
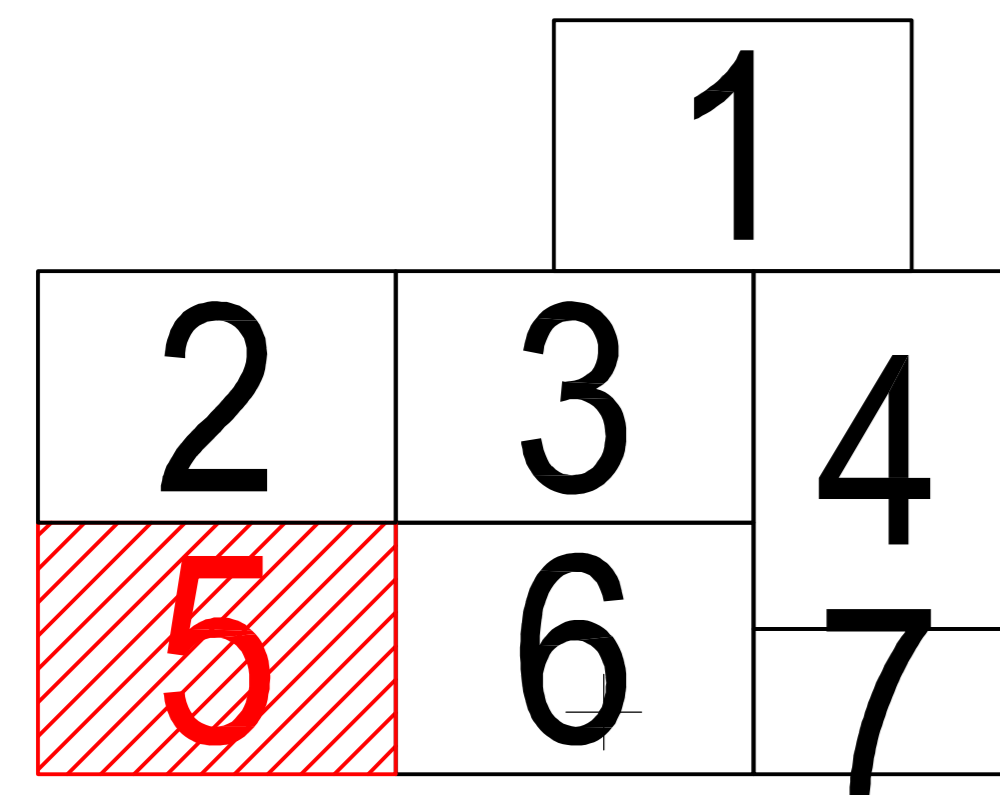


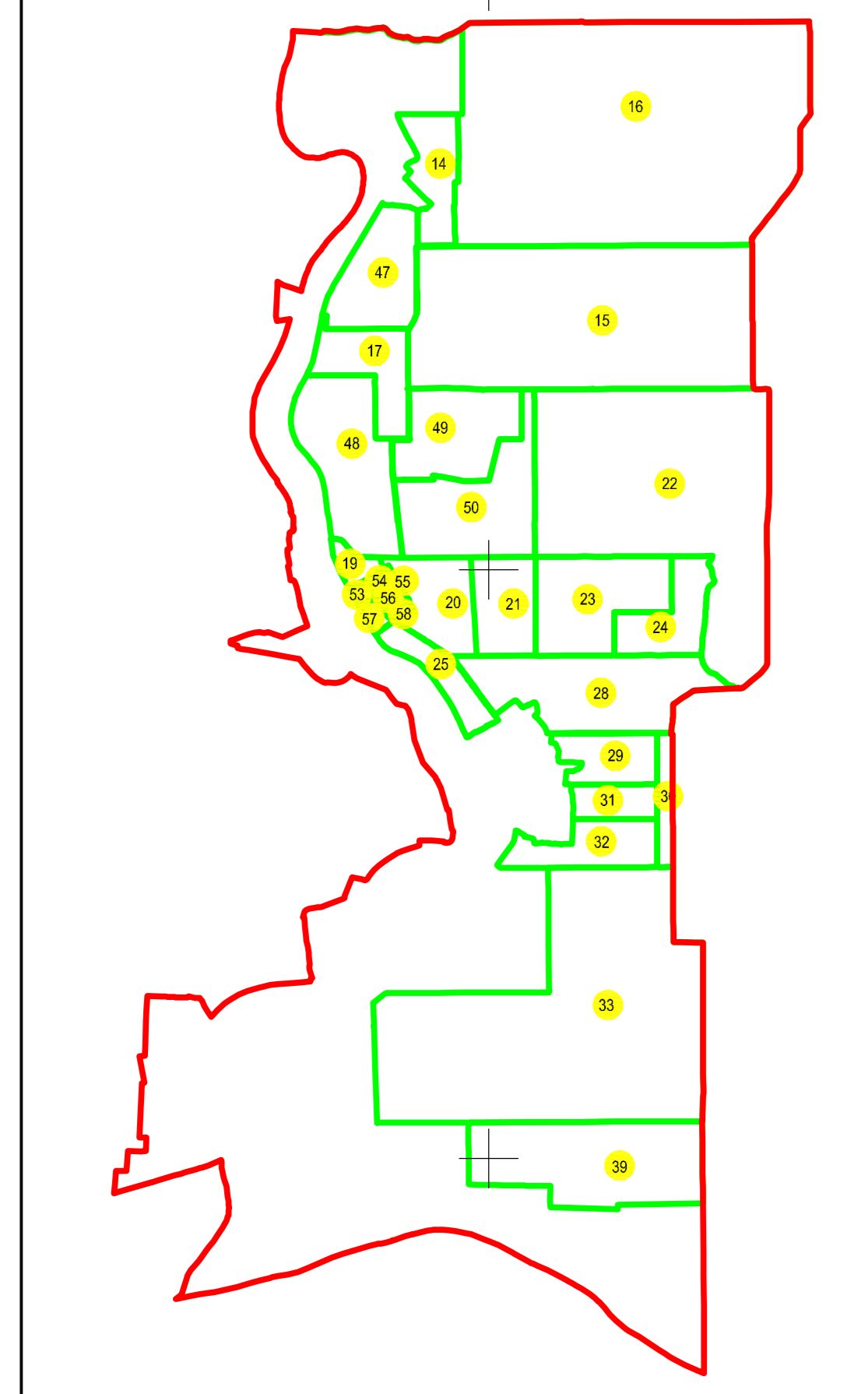
PLAN CADASTRAL
JUDEȚUL BRĂILA, UAT MĂRAȘU, SECTORUL CADASTRAL NR. 33
Scara 1:2000
Sistem de proiecție STEREO 1970



Schema de racordare a planșelor



Schiță cu dispunerea sectorului:



Legendă:

	Limită sector cadastral
	Număr sector cadastral
	Limită imobil
	ID imobil
	Limită UAT
	Limită intravilan
	Limită construcții

SECTORUL 35

HC1415-CS10
3684

203

204

33

3683

HC1419-CS10A
3685

HC1422-CS11
3687

HC1493-CP2 3710

SECTORUL 38