

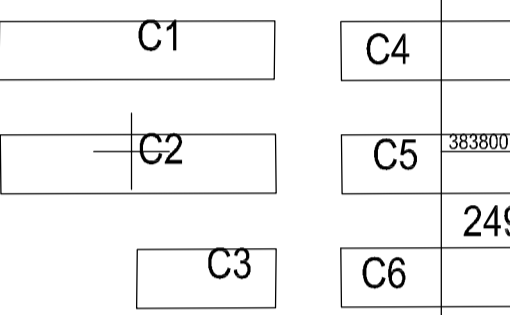
2490

HC 989-CS39

16

HC989-CS11

2495



2473

2491

2488

2493

HC1005-CP4

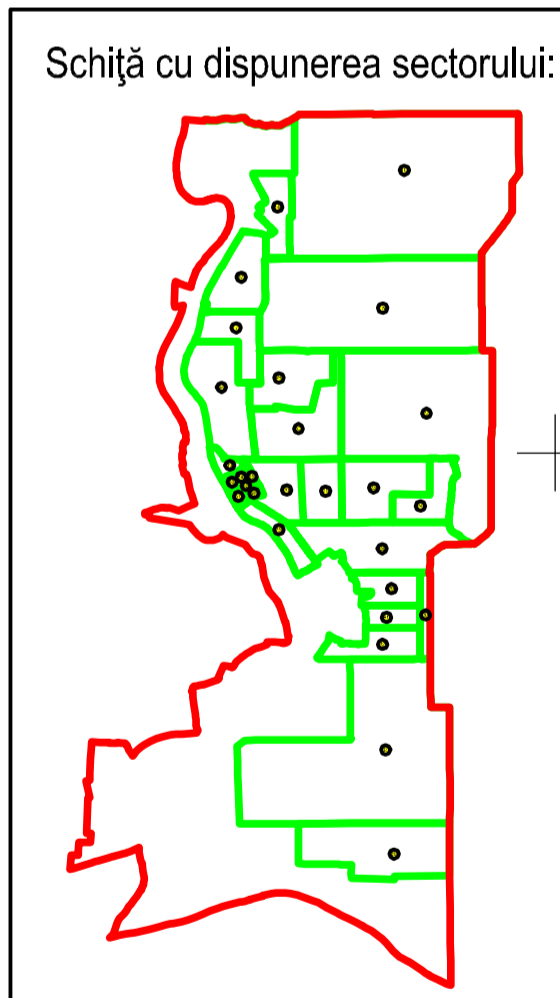
2494

2489

HC1005-CP4

SECTOR 15

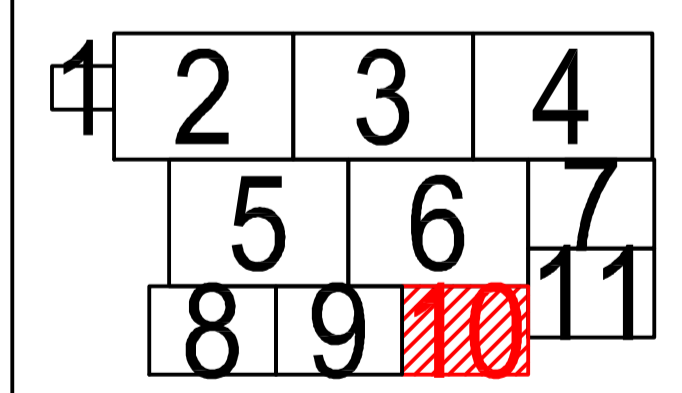
Schiță cu dispunerea sectorului:



Legendă:

	Limită sector cadastral
	Număr sector cadastral
	Limită imobil
	ID imobil
	Limită UAT
	Limită intravilan
	Limită construcții

Schema de racordare a planșelor



Prestator: SC CONTROL SURVEY SRL
 Executant: ING MOCANU IONUT-DORU
 Data: 06.01.2023

< Spre publicare >

PLAN CADASTRAL
 JUDEȚUL BRĂILA, UAT MĂRAȘU, SECTORUL CADASTRAL NR. 16
 Scara 1:2000
 Sistem de proiecție STEREO 1970

