





Planșa nr.: 3/6

Prestator: SC CONTROL SURVEY SRL
Executant: ING MOCANU IONUT-DORU
Data: 06.01.2023
< Spre publicare >

SECTORUL 16

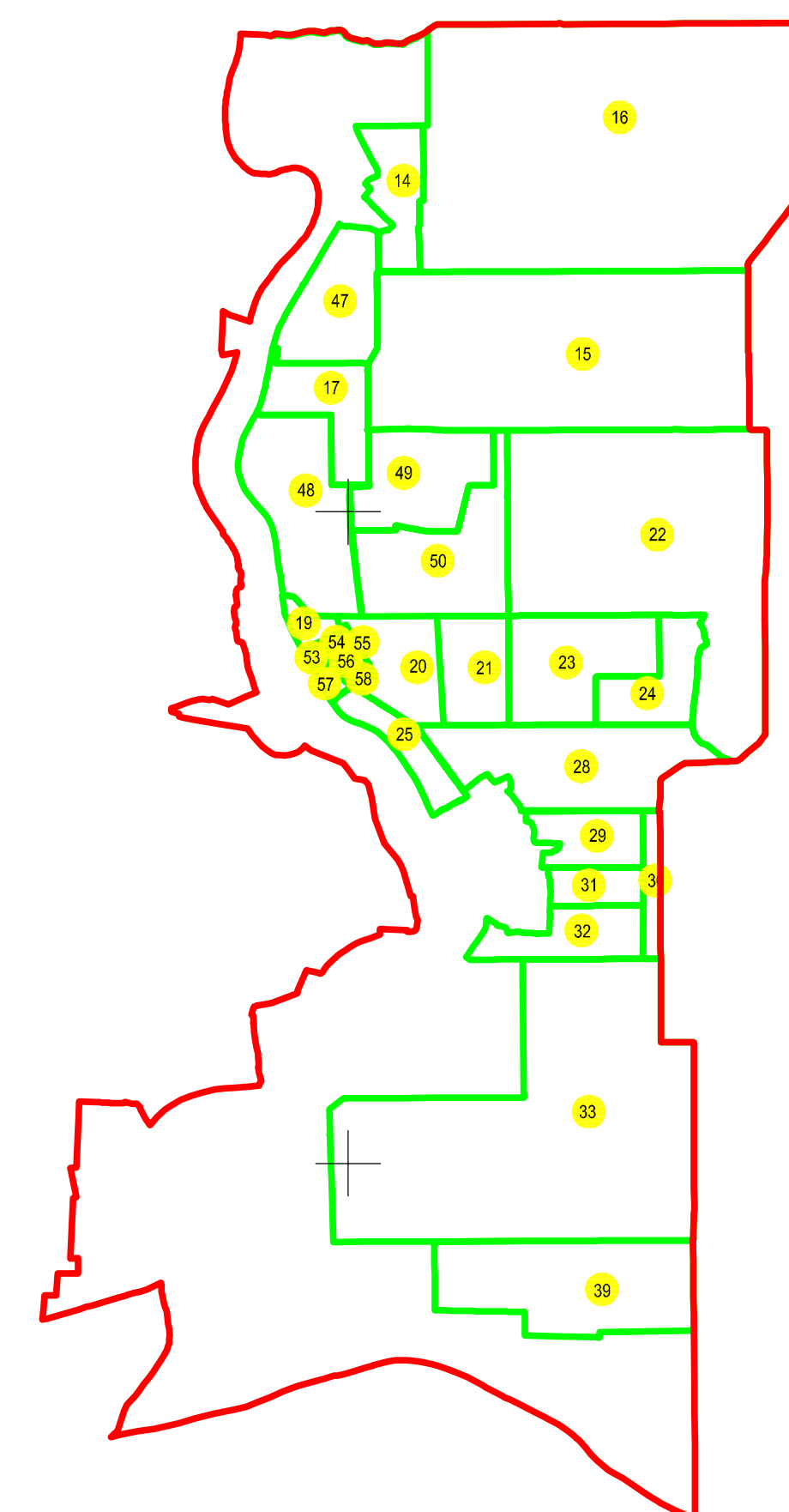
Legendă:

	Limită sector cadastral
	Număr sector cadastral
	Limită imobil
1414	ID imobil
	Limită UAT

Schema de racordare a planșelor

1	2	3
4	5	6

Schiță cu dispunerea sectorului:



15

PLAN CADASTRAL
JUDEȚUL BRĂILA, UAT MĂRAȘU, SECTORUL CADASTRAL NR. 15
Scara 1:2000
Sistem de proiecție STEREO 1970

136

HC1010

HC1007-CS48b

UAT FRECĂȚEI