

HC 206 - CP 9

SECTORUL 44

5175

34

HC 244 - CS 137

5332

5175

5331 HC 245 - CP 8

9

36

5180

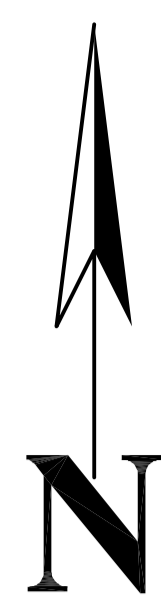
HC 254 - CS 135

5326

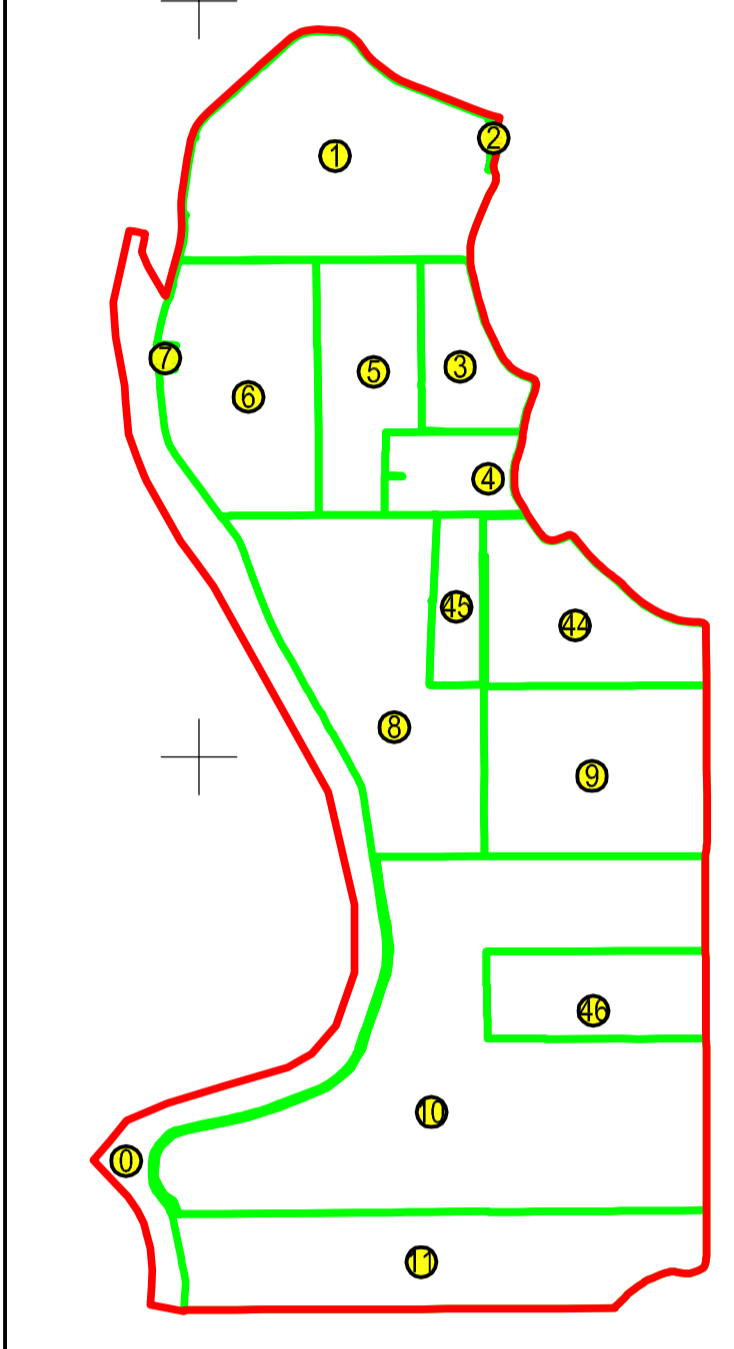
5180

5330 HC 255 - CP 7

SECTORUL 10




Schiță cu dispunerea sectorului:



Legendă:

| | |
|--|-------------------------|
| | Limită sector cadastral |
| | Număr sector cadastral |
| | Limită imobil |
| | ID imobil |
| | Limită UAT |
| | Limită intravilan |
| | Limită construcții |

Schema de racordare a planșelor



PLAN CADASTRAL

JUDEȚUL BRĂILA, UAT MĂRAȘU, SECTORUL CADASTRAL NR. 9

Scara 1:2000

Sistem de proiecție STEREO 1970

Prestator: SC CONTROL SURVEY SRL

Executant: ING MOCANU IONUT-DORU

Data: 05.01.2023

< Spre publicare >