

5169

HC 254 -CS 136

5327

SECTORUL 9 HC 166 - CP10 LOT 2

5182

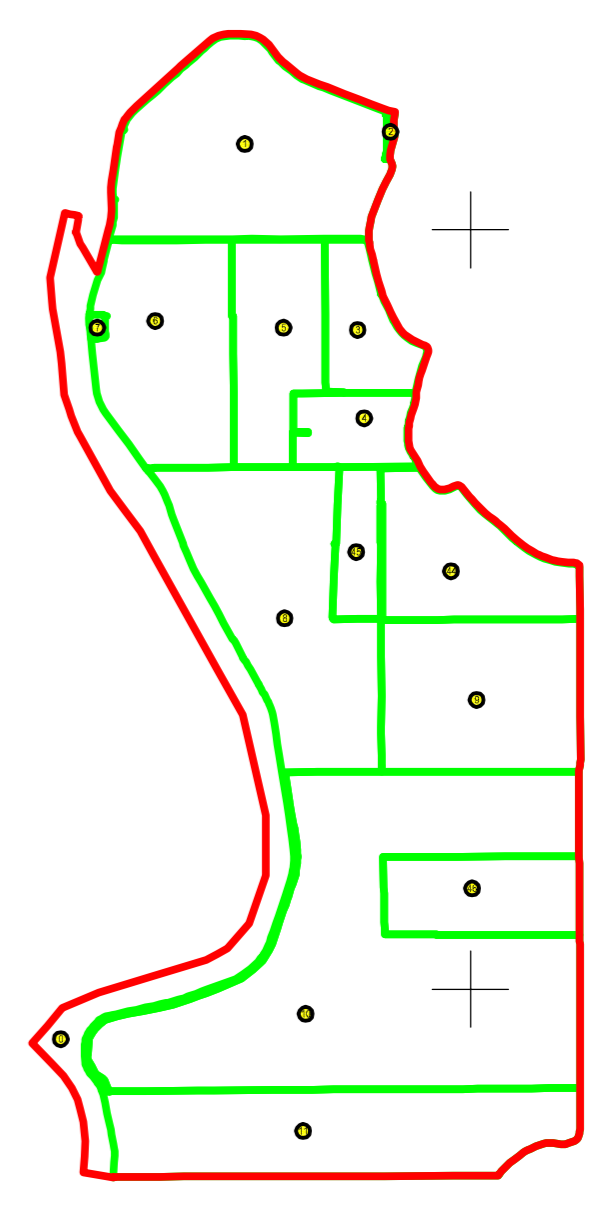
8

5328








HC 269 - CS 134

SECTORUL 10

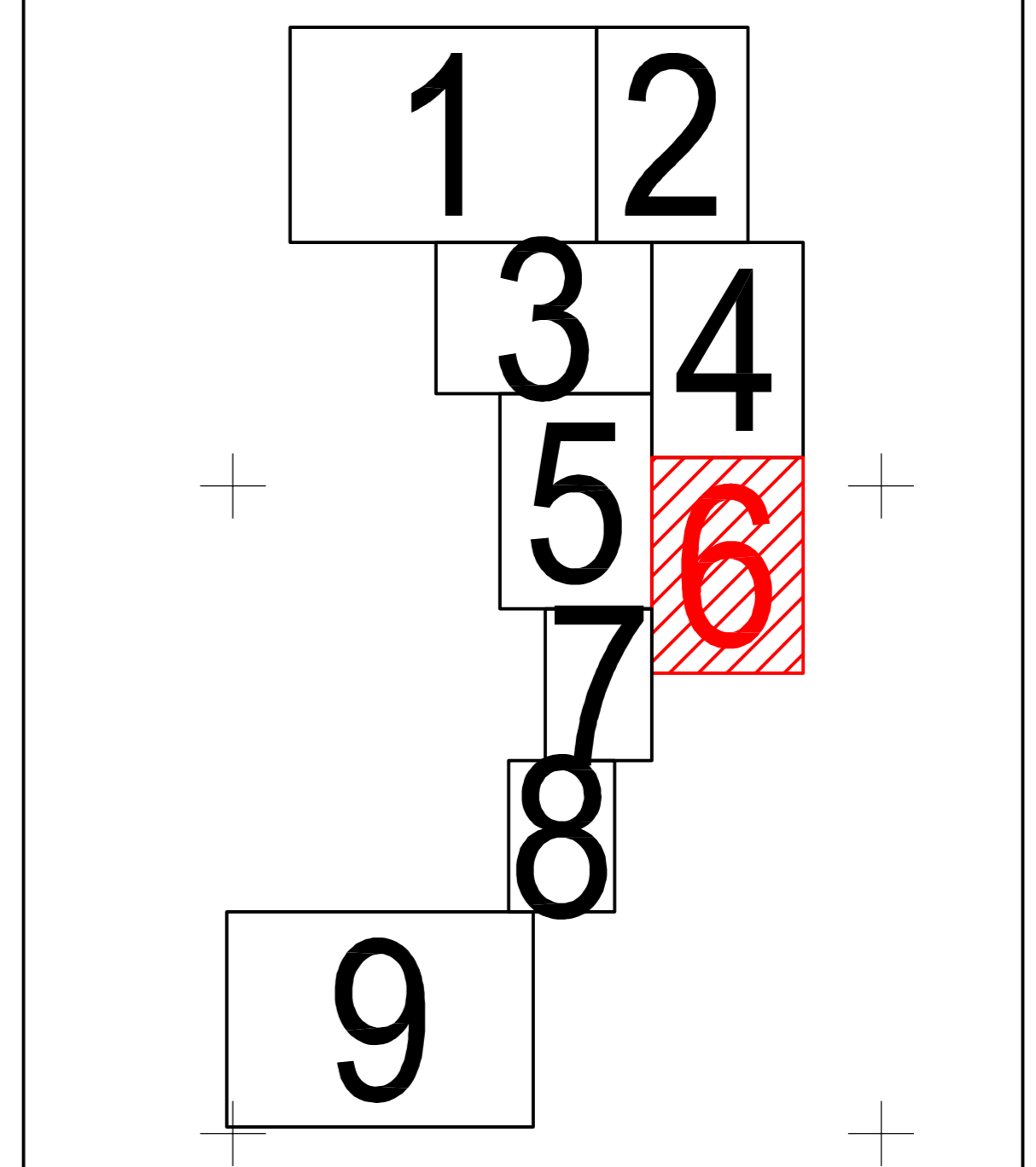
Schiță cu dispunerea sectorului:



Legendă:

	Limită sector cadastral
	Număr sector cadastral
	Limită imobil
	ID imobil
	Limită UAT
	Limită intravilan
	Limită construcții

Schema de racordare a planșelor



PLAN CADASTRAL

JUDEȚUL BRĂILA, UAT MĂRAȘU, SECTORUL CADASTRAL NR. 8

Scara 1:2000

Sistem de proiecție STEREO 1970

Prestator: SC CONTROL SURVEY SRL
Executant: ING MOCANU IONUT-DORU

Data: 04.01.2023

< Spre publicare >