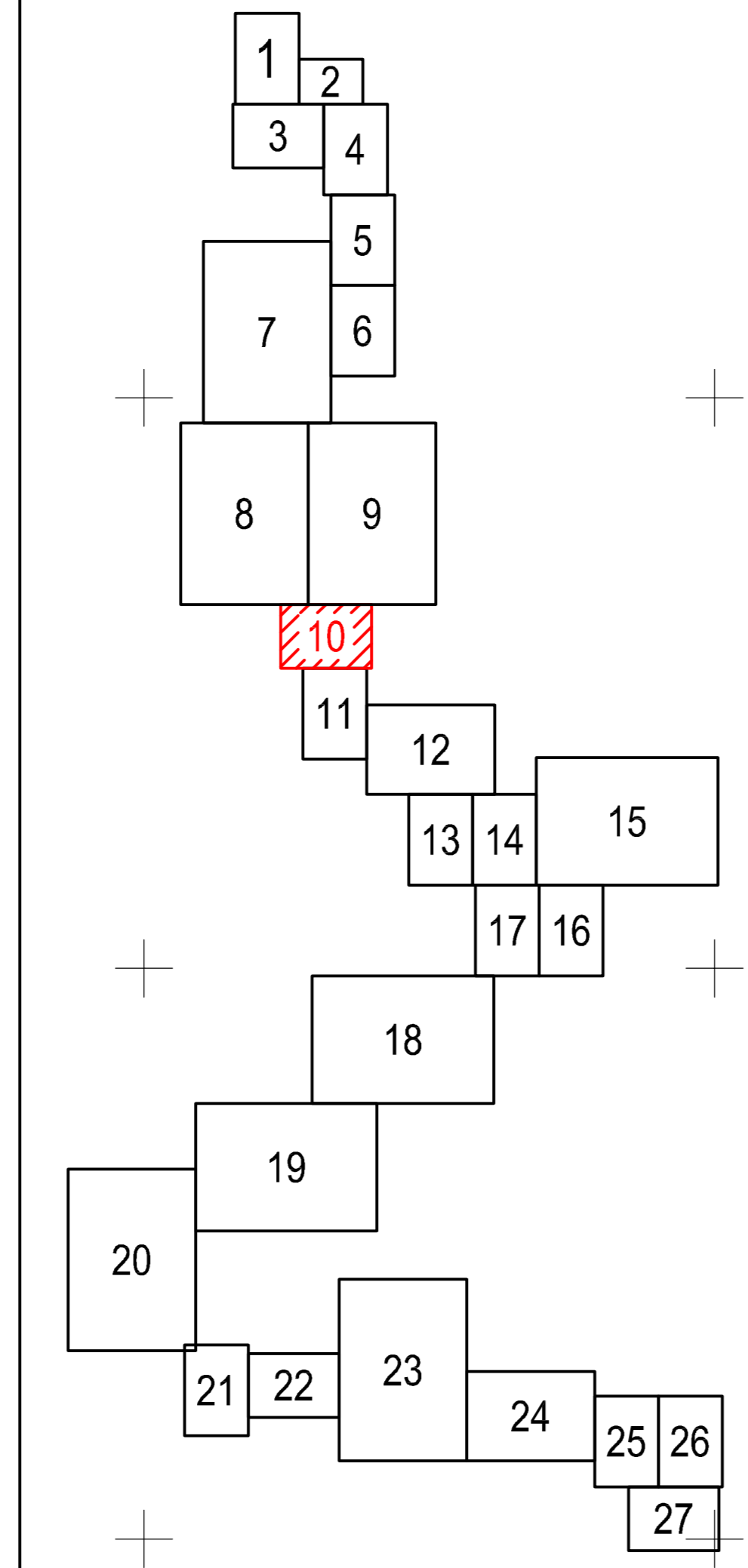
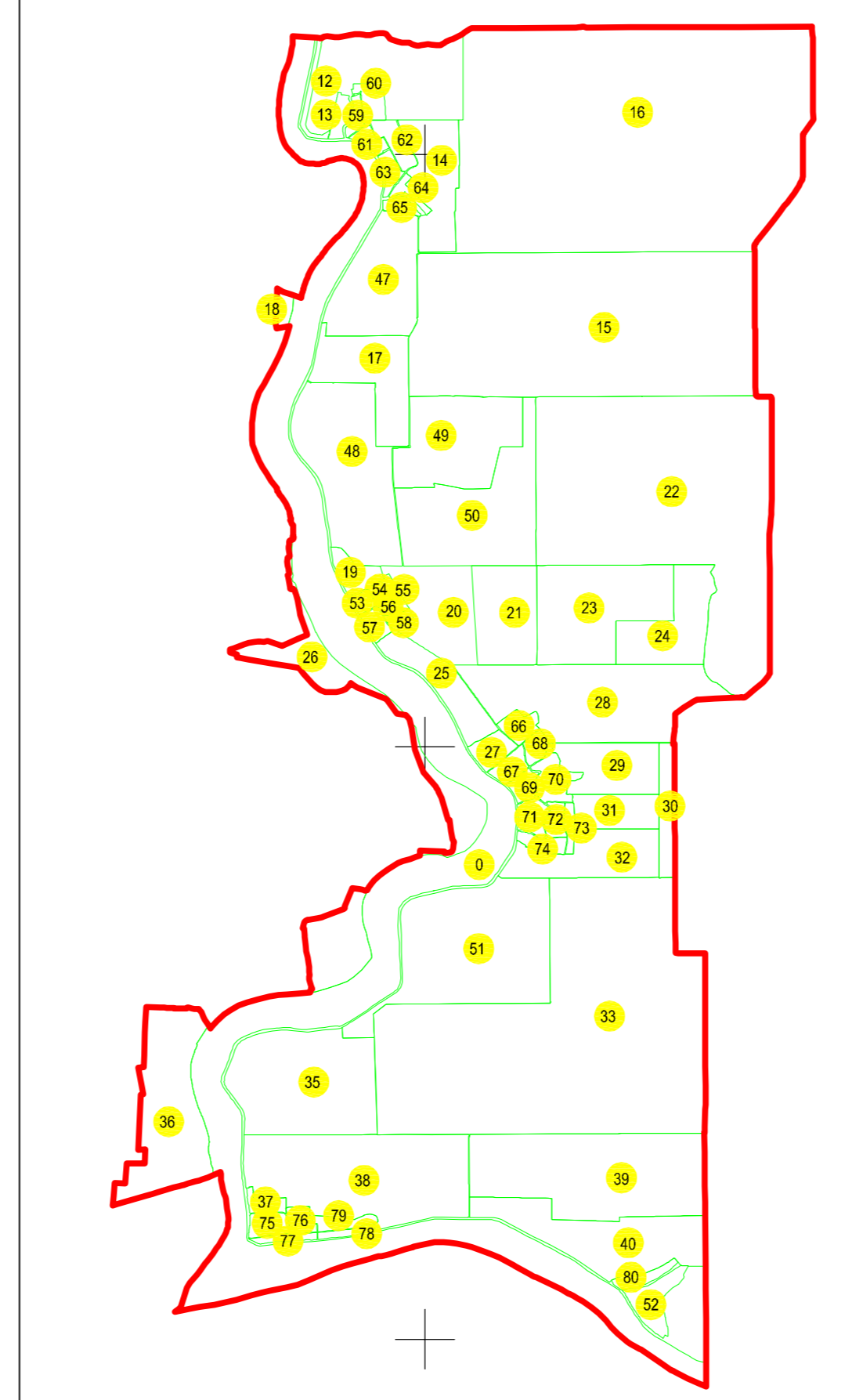


Plasa nr.: 10/27


Schema de racordare a planșelor



Schiță cu dispunerea sectorului:



PLAN CADASTRAL
JUDEȚUL BRĂILA, UAT MĂRAȘU, SECTORUL CADASTRAL NR. 0
Scara 1:1000
Sistem de proiecție STEREO 1970



Legendă:

	Limită sector cadastral
	Număr sector cadastral
	Limită imobil
6832	ID imobil
	Limită UAT
	Limită intravilan

< Spre publicare >

Prestator: SC CONTROL SURVEY SRL
Executant: ÎNG MOCANU IONUȚ-DORU
Data: 13.07.2023

8800

0

5632

5635

5633

5638

STR. NUȚĂRULUI

STR. LALELEI