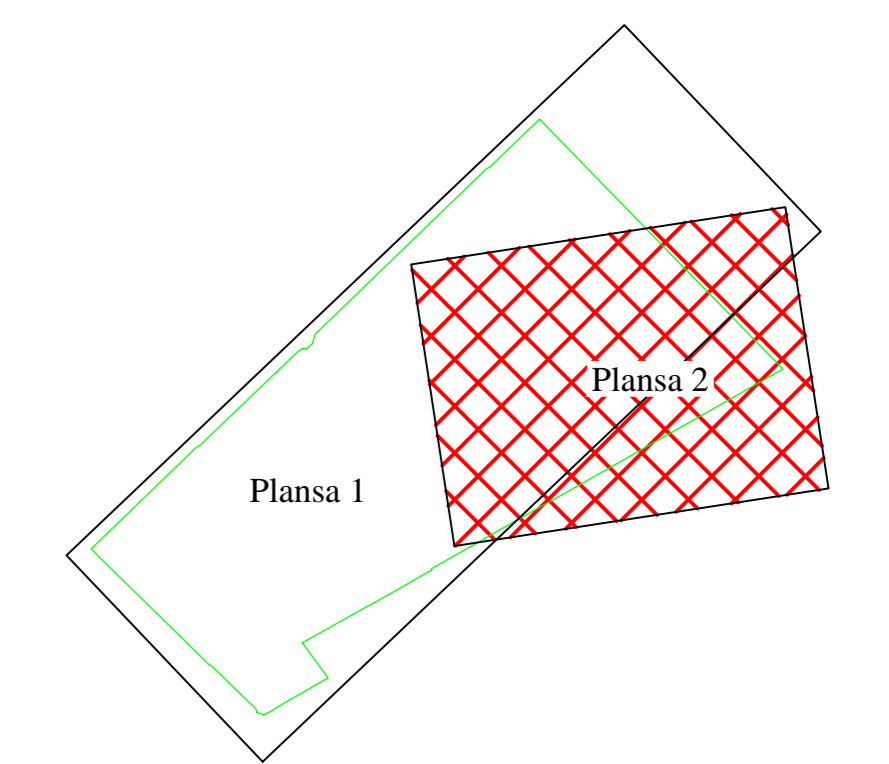


Schema de dispunere a planșelor



30

T85

T86


T84

T87

T87

T87

**PLAN CADASTRAL**  
U.A.T. GALBENU, JUDEȚUL BRĂILA,  
Sector cadastral 30  
Scara 1:2000  
Sistem de proiecție STEREO 70  
Planșa 2  
**SPRE PUBLICARE**





S.C. ROCAD S.R.L.

Semnătura:  
Data întocmirii:

S.C. ROCAD S.R.L.  
CLASA III  
AUTORIZAȚIE:  
SERIA RO-B-J  
NR. 3050/2024

P.F.A. BUDUR DUMITRU LUCIAN  
CATEGORIA B  
AUTORIZAȚIE:  
SERIA RO-BR-F  
NR. 0001/2010

LEGENDA:

-  Toponimie sector
-  Toponimie tarla
-  5460 - N ID imobil
-  Limită sector
-  Limită UAT
-  Limită imobil