

**DATE DESPRE IMOBILUL NR. 5153**

Oficiul de Cadastru și Publicitate Imobiliară BOTOSANI  
Biroul de Cadastru și Publicitate Imobiliară Botosani

**A. Partea I. Descrierea imobilului**

TEREN Extravilan

Adresa: Jud. Botosani

| Nr. Crt | Nr cadastral Nr. topografic | Suprafața* (mp) | Observații / Referințe  |
|---------|-----------------------------|-----------------|---|
| A1      |                             | 1.100           | Sector cadastral:5 Teren neimprejmuit;<br>Conform TP 63349 imobilul se afla in PC 356/15, 360/15.Diferenta de suprafata din PC 360/15 se afla la ID 5122. |

**B. Partea II. Proprietari și acte**

| Inscrieri privitoare la dreptul de proprietate și alte drepturi reale                                       | Referințe |
|---|-----------|
| /   |           |
| Act Administrativ nr. 63349, din 15/03/1996 emis de Comisia Judeteana Botosani;                             |           |
| B1  | A1        |
| Intabulare, drept de PROPRIETATE, dobandit prin Reconstituire, cota actuala 1/1, cota initiala 1/1          |           |
| 1) VASILNIUC ELENA<br>2) VASILNIUC PETRU<br>3) VASILNIUC ILIE<br>4) VASILNIUC DUMITRU<br>5) RUDEANU ADRIANA |           |

**C. Partea III. SARCINI .**

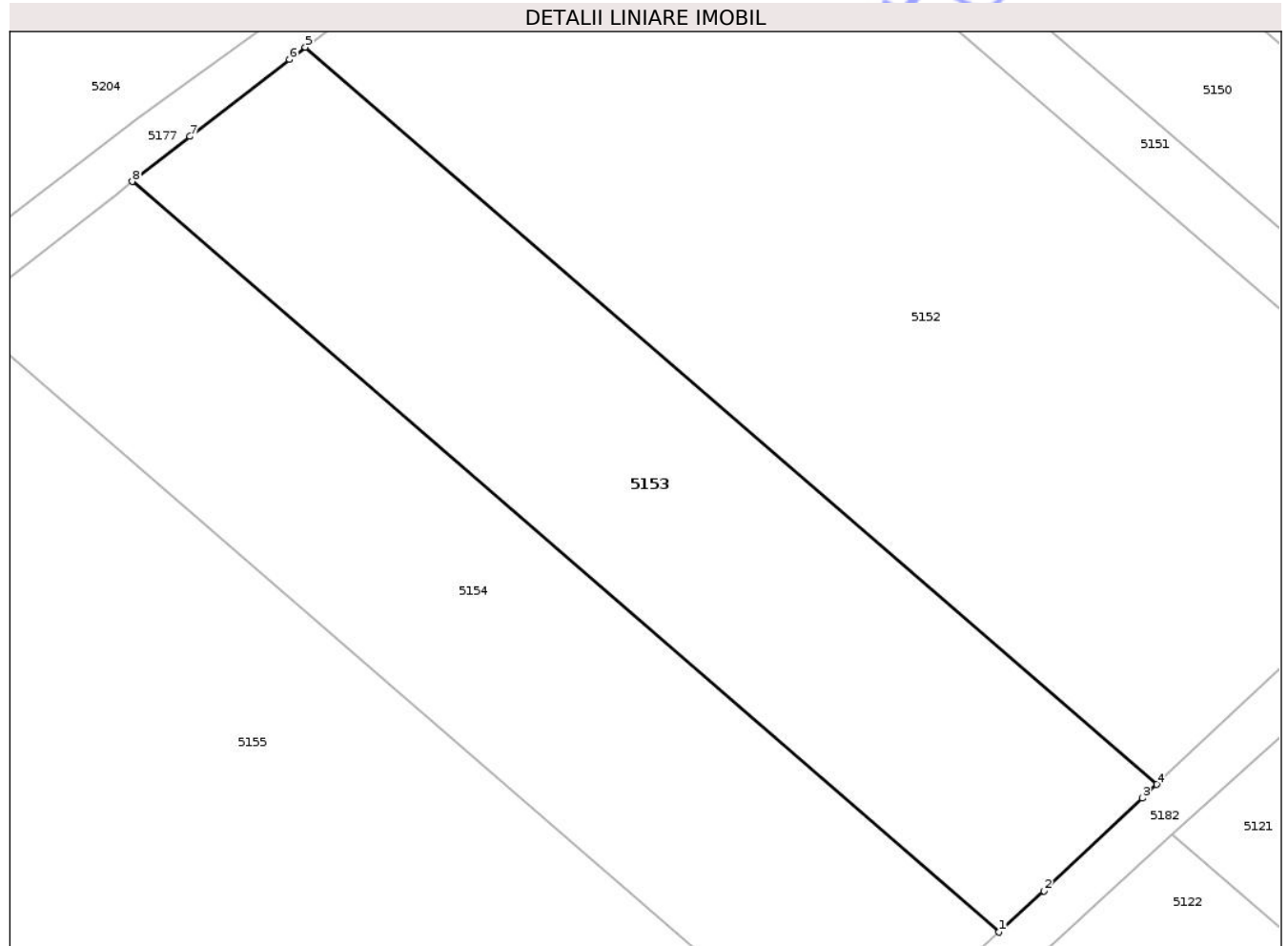
| Inscrieri privind dezmembramintele dreptului de proprietate, drepturi reale de garanție și sarcini | Referințe |
|--|-----------|
| NU SUNT  |           |

## Anexa Nr. 1 La Partea I

## Teren

| Nr cadastral | Suprafața (mp)* | Observații / Referințe   |
|--------------|-----------------|--|
|              | 1.100           | Conform TP 63349 imobilul se afla in PC 356/15, 360/15. Diferenta de suprafata din PC 360/15 se afla la ID 5122. |

\* Suprafața este determinată în planul de proiecție Stereo 70.



## Date referitoare la teren

| Crt | Categorie folosință | Intra vilan | Suprafața (mp) | Tarla | Parcelă | Nr. topo | Observații / Referințe |
|-----|---------------------|-------------|----------------|-------|---------|----------|------------------------|
| 1   | arabil              | NU          | 600            | 37    | 356/15  | -        |                        |
| 2   | arabil              | NU          | 500            | 37    | 356     | -        |                        |

## Lungime Segmente

1) Valorile lungimilor segmentelor sunt obținute din proiecție în plan.

| Punct început | X / Y                      | Punct sfârșit | X / Y                      | Lungime segment (** (m) |
|---------------|----------------------------|---------------|----------------------------|-------------------------|
| 1             | 639.526,307<br>716.171,428 | 2             | 639.529,339<br>716.174,192 | 4.103                   |
| 2             | 639.529,339<br>716.174,192 | 3             | 639.535,929<br>716.180,419 | 9.067                   |
| 3             | 639.535,929<br>716.180,419 | 4             | 639.536,895<br>716.181,332 | 1.329                   |
| 4             | 639.536,895<br>716.181,332 | 5             | 639.479,752<br>716.230,796 | 75.578                  |

| Punct început | X / Y                      | Punct sfârșit | X / Y                      | Lungime segment (** (m) |
|---------------|----------------------------|---------------|----------------------------|-------------------------|
| 5             | 639.479,752<br>716.230,796 | 6             | 639.478,685<br>716.229,972 | 1.348                   |
| 6             | 639.478,685<br>716.229,972 | 7             | 639.472,001<br>716.224,812 | 8.444                   |
| 7             | 639.472,001<br>716.224,812 | 8             | 639.468,133<br>716.221,786 | 4.911                   |
| 8             | 639.468,133<br>716.221,786 | 1             | 639.526,307<br>716.171,428 | 76.942                  |

\*\* Lungimile segmentelor sunt determinate în planul de proiecție Stereo 70 și sunt rotunjite la 1 milimetru.

\*\*\* Distanța dintre puncte este formată din segmente cumulate ce sunt mai mici decât valoarea 1 milimetru.

Neutilizabil în Circuitul Civil



**DATE DESPRE IMOBILUL NR. 5149**

Oficiul de Cadastru și Publicitate Imobiliară BOTOSANI  
Biroul de Cadastru și Publicitate Imobiliară Botosani

**A. Partea I. Descrierea imobilului**

TEREN Extravilan

Adresa: Jud. Botosani

| Nr. Crt | Nr cadastral Nr. topografic | Suprafața* (mp) | Observații / Referințe   |
|---------|-----------------------------|-----------------|--|
| A1      |                             | 1.100           | Sector cadastral:5 Teren neimprejmuit;<br>Conform TP 77336 imobilul se afla in PC 356/3, 360/40.Diferenta de suprafata din PC 360/40 se afla la ID 5119. |

**B. Partea II. Proprietari și acte**

| Inscrieri privitoare la dreptul de proprietate și alte drepturi reale   | Referințe |
|---|-----------|
| /   |           |
| Act Administrativ nr. 77336, din 17/03/2000 emis de Comisia Judeteana Botosani;   |           |
| B1  | A1        |
| Intabulare, drept de PROPRIETATE, dobandit prin Reconstituire, cota actuala 1/1, cota initiala 1/1<br>1) POPOVICI GH VASILE |           |

**C. Partea III. SARCINI .**

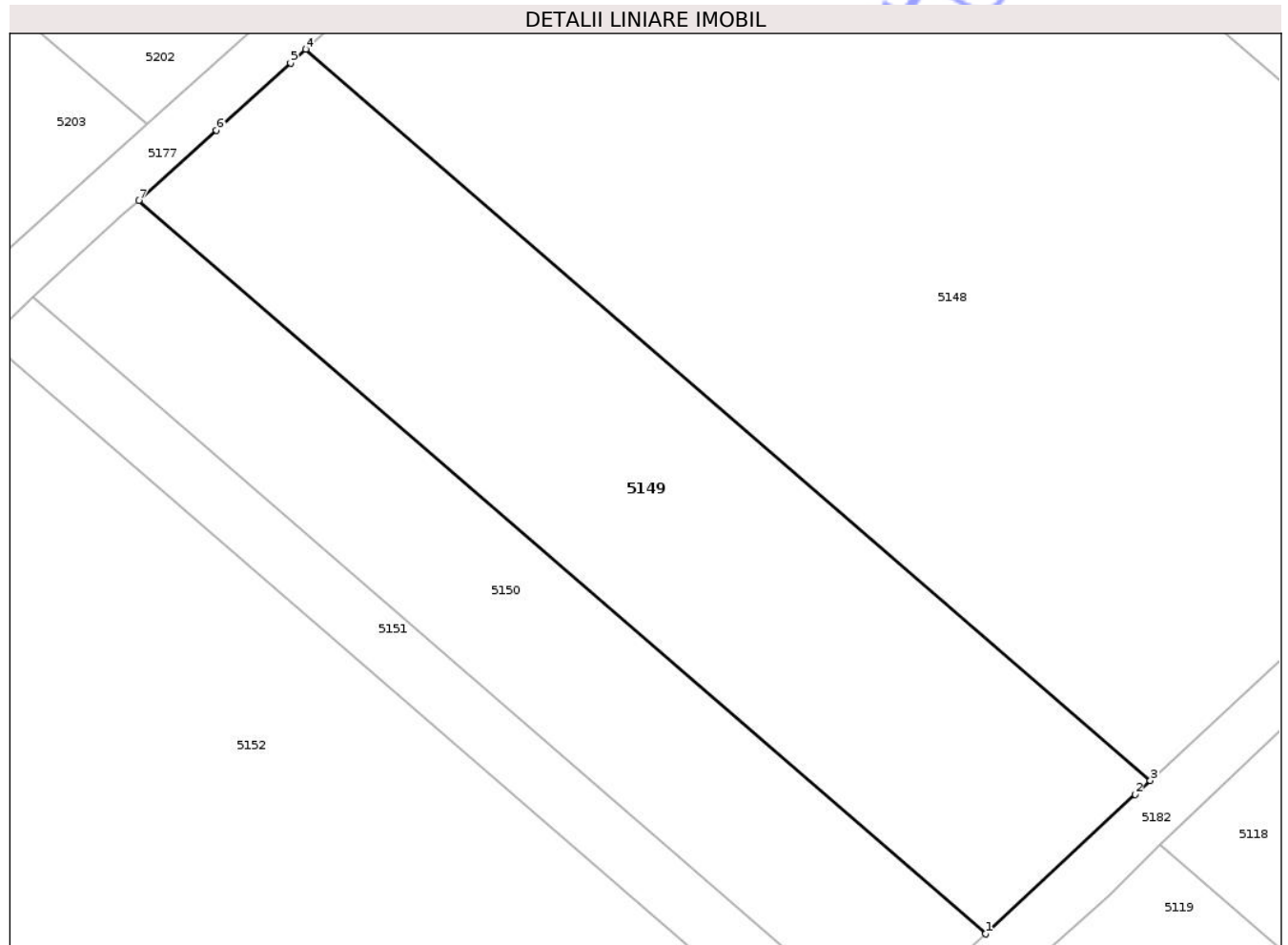
| Inscrieri privind dezmembramintele dreptului de proprietate, drepturi reale de garanție și sarcini | Referințe |
|--|-----------|
| NU SUNT  |           |

## Anexa Nr. 1 La Partea I

## Teren

| Nr cadastral | Suprafața (mp)* | Observații / Referințe  |
|--------------|-----------------|---|
|              | 1.100           | Conform TP 77336 imobilul se afla in PC 356/3, 360/40. Diferenta de suprafata din PC 360/40 se afla la ID 5119. |

\* Suprafața este determinată în planul de proiecție Stereo 70.



## Date referitoare la teren

| Crt | Categorie folosință | Intra vilan | Suprafața (mp) | Tarla | Parcelă | Nr. topo | Observații / Referințe |
|-----|---------------------|-------------|----------------|-------|---------|----------|------------------------|
| 1   | arabil              | NU          | 700            | 37    | 356/3   | -        |                        |
| 2   | arabil              | NU          | 400            | 37    | 356     | -        |                        |

## Lungime Segmente

1) Valorile lungimilor segmentelor sunt obținute din proiecție în plan.

| Punct început | X / Y                      | Punct sfârșit | X / Y                      | Lungime segment (** (m) |
|---------------|----------------------------|---------------|----------------------------|-------------------------|
| 1             | 639.568,614<br>716.210,746 | 2             | 639.578,549<br>716.219,986 | 13.568                  |
| 2             | 639.578,549<br>716.219,986 | 3             | 639.579,544<br>716.220,911 | 1.359                   |
| 3             | 639.579,544<br>716.220,911 | 4             | 639.523,572<br>716.269,362 | 74.029                  |
| 4             | 639.523,572<br>716.269,362 | 5             | 639.522,564<br>716.268,448 | 1.361                   |

| Punct început | X / Y                      | Punct sfârșit | X / Y                      | Lungime segment (** (m) |
|---------------|----------------------------|---------------|----------------------------|-------------------------|
| 5             | 639.522,564<br>716.268,448 | 6             | 639.517,649<br>716.263,998 | 6.63                    |
| 6             | 639.517,649<br>716.263,998 | 7             | 639.512,494<br>716.259,325 | 6.958                   |
| 7             | 639.512,494<br>716.259,325 | 1             | 639.568,614<br>716.210,746 | 74.225                  |

\*\* Lungimile segmentelor sunt determinate în planul de proiecție Stereo 70 și sunt rotunjite la 1 milimetru.

\*\*\* Distanța dintre puncte este formată din segmente cumulate ce sunt mai mici decât valoarea 1 milimetru.

Neutilizabil în Circuitul Civil



**DATE DESPRE IMOBILUL NR. 5143**

Oficiul de Cadastru și Publicitate Imobiliară BOTOSANI  
Biroul de Cadastru și Publicitate Imobiliară Botosani

**A. Partea I. Descrierea imobilului**

TEREN Extravilan

Adresa: Jud. Botosani

| Nr. Crt | Nr cadastral Nr. topografic | Suprafața* (mp) | Observații / Referințe  |
|---------|-----------------------------|-----------------|---|
| A1      |                             | 1.800           | Sector cadastral:5 Teren neimprejmuit;<br>Conform TP 31392 imobilul se afla in PC 356/6.Diferenta de suprafata din PC 356/6 se afla la ID 5112. |

**B. Partea II. Proprietari și acte**

| Inscrieri privitoare la dreptul de proprietate și alte drepturi reale                              | Referințe |
|--|-----------|
| /  |           |
| Act Administrativ nr. 31392, din 20/05/1994 emis de Comisia Judeteana Botosani;                    |           |
| B1   | A1        |
| Intabulare, drept de PROPRIETATE, dobandit prin Reconstituire, cota actuala 1/1, cota initiala 1/1 |           |
| 1) COJOCARU A IOAN   |           |

**C. Partea III. SARCINI .**

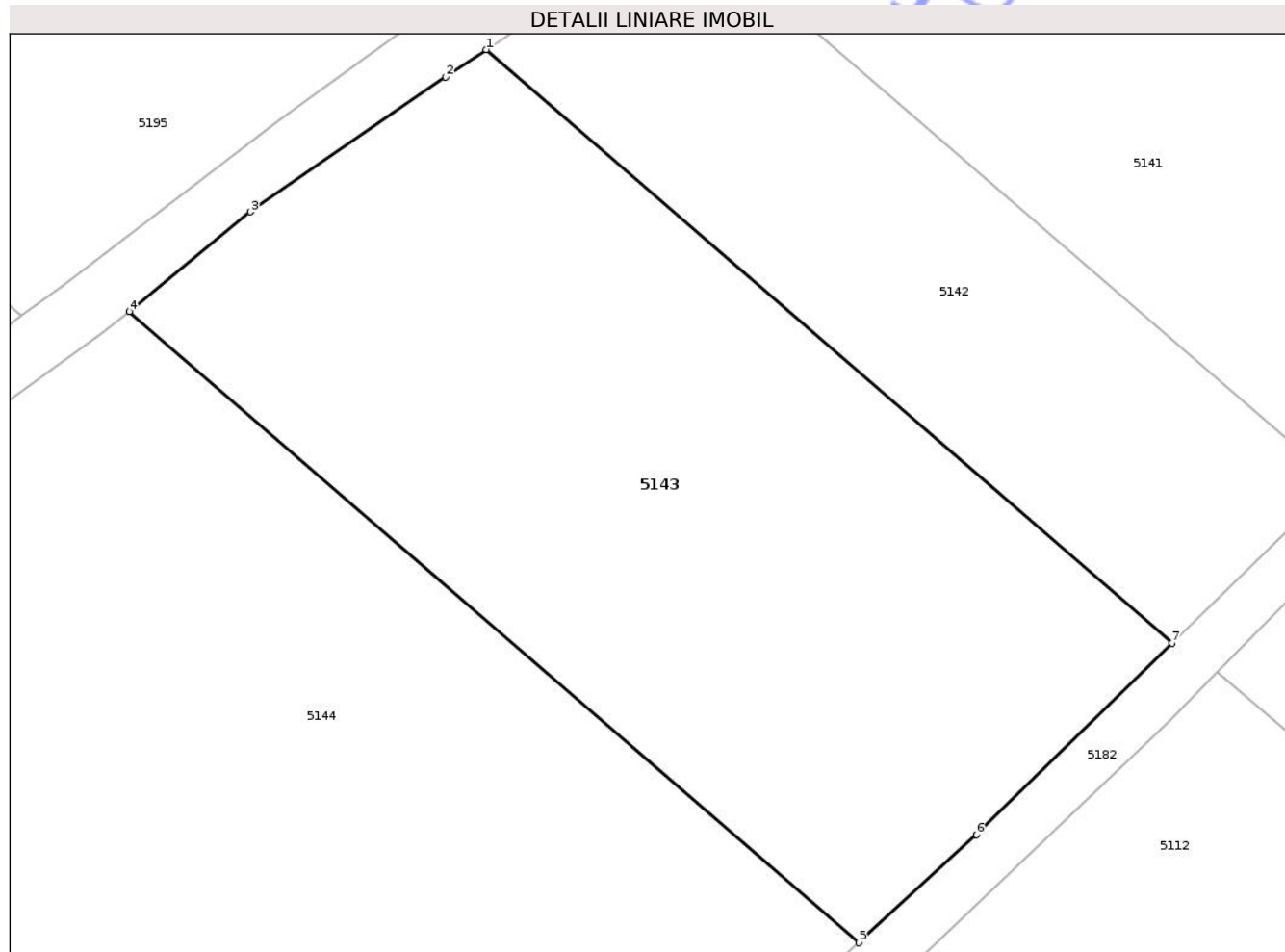
| Inscrieri privind dezmembramintele dreptului de proprietate, drepturi reale de garanție și sarcini | Referințe |
|--|-----------|
| NU SUNT  |           |

## Anexa Nr. 1 La Partea I

## Teren

| Nr cadastral | Suprafața (mp)* | Observații / Referințe  |
|--------------|-----------------|---|
|              | 1.800           | Conform TP 31392 imobilul se afla in PC 356/6.Diferenta de suprafata din PC 356/6 se afla la ID 5112. |

\* Suprafața este determinată în planul de proiecție Stereo 70.



## Date referitoare la teren

| Crt | Categorie folosință | Intra vilan | Suprafața (mp) | Tarla | Parcelă | Nr. topo | Observații / Referințe |
|-----|---------------------|-------------|----------------|-------|---------|----------|------------------------|
| 1   | arabil              | NU          | 1.800          | 37    | 355     | -        |                        |

## Lungime Segmente

1) Valorile lungimilor segmentelor sunt obținute din proiecție în plan.

| Punct început | X / Y                      | Punct sfârșit | X / Y                      | Lungime segment (** (m) |
|---------------|----------------------------|---------------|----------------------------|-------------------------|
| 1             | 639.724,028<br>716.441,527 | 2             | 639.721,33<br>716.439,706  | 3.255                   |
| 2             | 639.721,33<br>716.439,706  | 3             | 639.708,333<br>716.430,73  | 15.795                  |
| 3             | 639.708,333<br>716.430,73  | 4             | 639.700,281<br>716.424,105 | 10.427                  |
| 4             | 639.700,281<br>716.424,105 | 5             | 639.748,817<br>716.382,09  | 64.195                  |
| 5             | 639.748,817<br>716.382,09  | 6             | 639.756,642<br>716.389,295 | 10.637                  |

| Punct început | X / Y                      | Punct sfârșit | X / Y                      | Lungime segment (** (m) |
|---------------|----------------------------|---------------|----------------------------|-------------------------|
| 6             | 639.756,642<br>716.389,295 | 7             | 639.769,667<br>716.402,021 | 18.21                   |
| 7             | 639.769,667<br>716.402,021 | 1             | 639.724,028<br>716.441,527 | 60.363                  |

\*\* Lungimile segmentelor sunt determinate în planul de proiecție Stereo 70 și sunt rotunjite la 1 milimetru.

\*\*\* Distanța dintre puncte este formată din segmente cumulate ce sunt mai mici decât valoarea 1 milimetru.

Neutilizabil în Circuitul Civil



**DATE DESPRE IMOBILUL NR. 5136**

Oficiul de Cadastru și Publicitate Imobiliară BOTOSANI  
Biroul de Cadastru și Publicitate Imobiliară Botosani

**A. Partea I. Descrierea imobilului**

TEREN Extravilan

Adresa: Jud. Botosani

| Nr. Crt | Nr cadastral Nr. topografic | Suprafața* (mp) | Observații / Referințe                 |
|---------|-----------------------------|-----------------|--|
| A1      |                             | 4.858           | Sector cadastral:5 Teren neimprejmuit; |

**B. Partea II. Proprietari și acte**

| Inscrieri privitoare la dreptul de proprietate și alte drepturi reale | Referințe   |
|---|---|
| /   |   |
| Act Normativ nr. 7, din 13/06/1996 emis de Parlamentul Romaniei;      |   |
| B1  | Inscrierea posesiei, drept de PROPRIETATE, dobandit prin Lege, cota actuala 1/1, cota initiala 1/1        |
|   | 1) NEIDENTIFICAT NEIDENTIFICAT  |
| Act Normativ nr. 07, din 13/06/1996 emis de Parlamentul Romaniei;     |   |
| B2  | Se noteaza mentiunea de proprietar neidentificat, rezerva a comisiei de fond funciar., dobandit prin Lege |

**C. Partea III. SARCINI .**

| Inscrieri privind dezmembramintele dreptului de proprietate, drepturi reale de garanție și sarcini | Referințe |
|--|-----------|
| NU SUNT  |           |


## Anexa Nr. 1 La Partea I

## Teren

|              |                 |                        |
|--------------|-----------------|------------------------|
| Nr cadastral | Suprafața (mp)* | Observații / Referințe |
|              | 4.858           |                        |

\* Suprafața este determinată în planul de proiecție Stereo 70.

## DETALII LINIARE IMOBIL



## Date referitoare la teren

| Crt | Categorie folosință | Intra vilan | Suprafața (mp) | Tarla | Parcelă | Nr. topo | Observații / Referințe |
|-----|---------------------|-------------|----------------|-------|---------|----------|------------------------|
| 1   | curți constructii   | NU          | 3.958          | 37    | 380     | -        |                        |
| 2   | pasune              | NU          | 900            | 37    | 378     | -        |                        |

## Lungime Segmente

1) Valorile lungimilor segmentelor sunt obținute din proiecție în plan.

| Punct început | X / Y                      | Punct sfârșit | X / Y                      | Lungime segment (** (m) |
|---------------|----------------------------|---------------|----------------------------|-------------------------|
| 1             | 639.521,743<br>715.787,227 | 2             | 639.331,215<br>715.926,514 | 236.012                 |
| 2             | 639.331,215<br>715.926,514 | 3             | 639.330,001<br>715.924,548 | 2.311                   |
| 3             | 639.330,001<br>715.924,548 | 4             | 639.321,338<br>715.909,088 | 17.722                  |
| 4             | 639.321,338<br>715.909,088 | 5             | 639.310,747<br>715.891,218 | 20.773                  |

| Punct început | X / Y                      | Punct sfârșit | X / Y                      | Lungime segment (** (m) |
|---------------|----------------------------|---------------|----------------------------|-------------------------|
| 5             | 639.310,747<br>715.891,218 | 6             | 639.326,185<br>715.880,358 | 18.875                  |
| 6             | 639.326,185<br>715.880,358 | 7             | 639.341,126<br>715.869,963 | 18.201                  |
| 7             | 639.341,126<br>715.869,963 | 8             | 639.348,787<br>715.866,736 | 8.313                   |
| 8             | 639.348,787<br>715.866,736 | 9             | 639.363,089<br>715.861,896 | 15.099                  |
| 9             | 639.363,089<br>715.861,896 | 10            | 639.372,226<br>715.857,782 | 10.02                   |
| 10            | 639.372,226<br>715.857,782 | 11            | 639.398,6<br>715.846,168   | 28.818                  |
| 11            | 639.398,6<br>715.846,168   | 12            | 639.414,595<br>715.840,938 | 16.828                  |
| 12            | 639.414,595<br>715.840,938 | 13            | 639.426,625<br>715.836,56  | 12.802                  |
| 13            | 639.426,625<br>715.836,56  | 14            | 639.446,877<br>715.829,65  | 21.398                  |
| 14            | 639.446,877<br>715.829,65  | 15            | 639.457,768<br>715.824,352 | 12.111                  |
| 15            | 639.457,768<br>715.824,352 | 16            | 639.467,714<br>715.818,588 | 11.496                  |
| 16            | 639.467,714<br>715.818,588 | 17            | 639.478,371<br>715.812,529 | 12.259                  |
| 17            | 639.478,371<br>715.812,529 | 18            | 639.508,284<br>715.791,201 | 36.738                  |
| 18            | 639.508,284<br>715.791,201 | 19            | 639.518,886<br>715.784,642 | 12.467                  |
| 19            | 639.518,886<br>715.784,642 | 1             | 639.521,743<br>715.787,227 | 3.853                   |

\*\* Lungimile segmentelor sunt determinate în planul de proiecție Stereo 70 și sunt rotunjite la 1 milimetru.

\*\*\* Distanța dintre puncte este formată din segmente cumulate ce sunt mai mici decât valoarea 1 milimetru.



**DATE DESPRE IMOBILUL NR. 5135**

Oficiul de Cadastru și Publicitate Imobiliară BOTOSANI  
Biroul de Cadastru și Publicitate Imobiliară Botosani

**A. Partea I. Descrierea imobilului**

TEREN Extravilan

Adresa: Jud. Botosani

| Nr. Crt | Nr cadastral Nr. topografic | Suprafața* (mp) | Observații / Referințe   |
|---------|-----------------------------|-----------------|--|
| A1      |                             | 6.300           | Sector cadastral:5 Teren neimprejmuit;<br>Conform TP 131005 imobilul se afla in PC 360/52, 380/6.Diferenta de suprafata din PC 380/6 se afla la ID 5166. |

**B. Partea II. Proprietari și acte**

| Inscrieri privitoare la dreptul de proprietate și alte drepturi reale                              | Referințe |
|--|-----------|
| /  |           |
| Act Administrativ nr. 131005, din 30/12/2002 emis de Comisia Judeteana Botosani;                   |           |
| B1   | A1        |
| Intabulare, drept de PROPRIETATE, dobandit prin Reconstituire, cota actuala 1/1, cota initiala 1/1 |           |
| 1) HONCIUC HARALAMBIE  |           |
| 2) FALIBOGA A ELENA  |           |

**C. Partea III. SARCINI .**

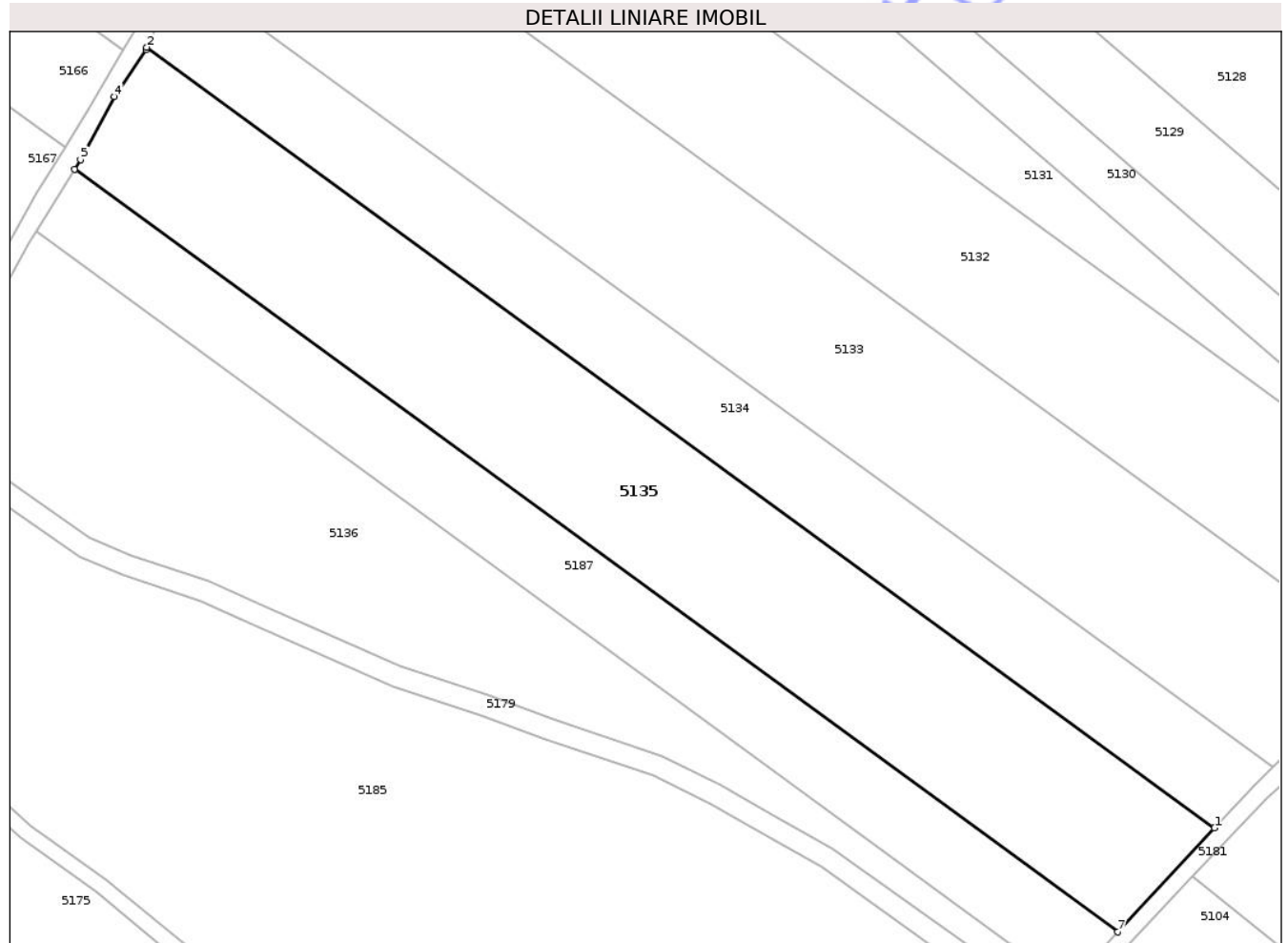
| Inscrieri privind dezmembramintele dreptului de proprietate, drepturi reale de garanție și sarcini | Referințe |
|--|-----------|
| NU SUNT  |           |

## Anexa Nr. 1 La Partea I

## Teren

| Nr cadastral | Suprafața (mp)* | Observații / Referințe   |
|--------------|-----------------|--|
|              | 6.300           | Conform TP 131005 imobilul se afla in PC 360/52, 380/6.Diferenta de suprafata din PC 380/6 se afla la ID 5166. |

\* Suprafața este determinată în planul de proiecție Stereo 70.



## Date referitoare la teren

| Crt | Categorie folosință | Intra vilan | Suprafața (mp) | Tarla | Parcelă | Nr. topo | Observații / Referințe |
|-----|---------------------|-------------|----------------|-------|---------|----------|------------------------|
| 1   | arabil              | NU          | 2.200          | 37    | 360/52  | -        |                        |
| 2   | curti constructii   | NU          | 3.300          | 37    | 380/6   | -        |                        |
| 3   | pasune              | NU          | 800            | 37    | 378     | -        |                        |

## Lungime Segmente

1) Valorile lungimilor segmentelor sunt obținute din proiecție în plan.

| Punct început | X / Y                      | Punct sfârșit | X / Y                      | Lungime segment (** (m) |
|---------------|----------------------------|---------------|----------------------------|-------------------------|
| 1             | 639.548,911<br>715.816,349 | 2             | 639.351,661<br>715.960,55  | 244.339                 |
| 2             | 639.351,661<br>715.960,55  | 3             | 639.351,482<br>715.960,135 | 0.452                   |
| 3             | 639.351,482<br>715.960,135 | 4             | 639.345,682<br>715.951,379 | 10.503                  |

| Punct început | X / Y                      | Punct sfârșit | X / Y                      | Lungime segment (** (m) |
|---------------|----------------------------|---------------|----------------------------|-------------------------|
| 4             | 639.345,682<br>715.951,379 | 5             | 639.339,416<br>715.939,798 | 13.167                  |
| 5             | 639.339,416<br>715.939,798 | 6             | 639.338,318<br>715.938,019 | 2.091                   |
| 6             | 639.338,318<br>715.938,019 | 7             | 639.531,031<br>715.797,135 | 238.719                 |
| 7             | 639.531,031<br>715.797,135 | 1             | 639.548,911<br>715.816,349 | 26.246                  |

\*\* Lungimile segmentelor sunt determinate în planul de proiecție Stereo 70 și sunt rotunjite la 1 milimetru.

\*\*\* Distanța dintre puncte este formată din segmente cumulate ce sunt mai mici decât valoarea 1 milimetru.

Neutilizabil în Circuitul Civil



**DATE DESPRE IMOBILUL NR. 5134**

Oficiul de Cadastru și Publicitate Imobiliară BOTOSANI  
Biroul de Cadastru și Publicitate Imobiliară Botosani

**A. Partea I. Descrierea imobilului**

TEREN Extravilan

Adresa: Jud. Botosani

| Nr. Crt | Nr cadastral Nr. topografic | Suprafața* (mp) | Observații / Referințe   |
|---------|-----------------------------|-----------------|--|
| A1      |                             | 3.800           | Sector cadastral:5 Teren neimprejmuit;<br>Conform TP 148800 imobilul se afla in PC 360/39.Diferenta de suprafata din PC 360/39 se afla la ID 5165. |

**B. Partea II. Proprietari și acte**

| Inscrieri privitoare la dreptul de proprietate și alte drepturi reale                              | Referințe |
|--|-----------|
| /  |           |
| Act Administrativ nr. 148800, din 22/03/2004 emis de Comisia Judeteana Botosani;                   |           |
| B1   | A1        |
| Intabulare, drept de PROPRIETATE, dobandit prin Reconstituire, cota actuala 1/1, cota initiala 1/1 |           |
| 1) BOTIC I ALEXANDRU   |           |

**C. Partea III. SARCINI .**


| Inscrieri privind dezmembramintele dreptului de proprietate, drepturi reale de garanție și sarcini | Referințe |
|--|-----------|
| NU SUNT  |           |

## Anexa Nr. 1 La Partea I

## Teren

| Nr cadastral | Suprafața (mp)* | Observații / Referințe   |
|--------------|-----------------|--|
|              | 3.800           | Conform TP 148800 imobilul se afla in PC 360/39.Diferenta de suprafata din PC 360/39 se afla la ID 5165. |

\* Suprafața este determinată în planul de proiecție Stereo 70.



## Date referitoare la teren

| Crt | Categorie folosință | Intra vilan | Suprafața (mp) | Tarla | Parcelă | Nr. topo | Observații / Referințe |
|-----|---------------------|-------------|----------------|-------|---------|----------|------------------------|
| 1   | arabil              | NU          | 1.500          | 37    | 360/39  | -        |                        |
| 2   | curti constructii   | NU          | 2.300          | 37    | 380     | -        |                        |

## Lungime Segmente

1) Valorile lungimilor segmentelor sunt obținute din proiecție în plan.

| Punct început | X / Y                      | Punct sfârșit | X / Y                      | Lungime segment (** (m) |
|---------------|----------------------------|---------------|----------------------------|-------------------------|
| 1             | 639.351,661<br>715.960,55  | 2             | 639.548,911<br>715.816,349 | 244.339                 |
| 2             | 639.548,911<br>715.816,349 | 3             | 639.556,125<br>715.824,102 | 10.59                   |
| 3             | 639.556,125<br>715.824,102 | 4             | 639.559,643<br>715.827,558 | 4.932                   |
| 4             | 639.559,643<br>715.827,558 | 5             | 639.358,035<br>715.974,945 | 249.737                 |

| Punct început | X / Y                      | Punct sfârșit | X / Y                      | Lungime segment (** (m) |
|---------------|----------------------------|---------------|----------------------------|-------------------------|
| 5             | 639.358,035<br>715.974,945 | 6             | 639.357,348<br>715.973,736 | 1.391                   |
| 6             | 639.357,348<br>715.973,736 | 1             | 639.351,661<br>715.960,55  | 14.36                   |

\*\* Lungimile segmentelor sunt determinate în planul de proiecție Stereo 70 și sunt rotunjite la 1 milimetru.

\*\*\* Distanța dintre puncte este formată din segmente cumulate ce sunt mai mici decât valoarea 1 milimetru.

Neutilizabil în Circuitul Civil



**DATE DESPRE IMOBILUL NR. 5127**

Oficiul de Cadastru și Publicitate Imobiliară BOTOSANI  
Biroul de Cadastru și Publicitate Imobiliară Botosani

**A. Partea I. Descrierea imobilului**

TEREN Extravilan

Adresa: Jud. Botosani

| Nr. Crt | Nr cadastral Nr. topografic | Suprafața* (mp) | Observații / Referințe   |
|---------|-----------------------------|-----------------|--|
| A1      |                             | 3.850           | Sector cadastral:5 Teren neimprejmuit;<br>Diferenta de suprafata din PC 360/17 se afla la ID 5158. |

**B. Partea II. Proprietari și acte**

| Inscrieri privitoare la dreptul de proprietate și alte drepturi reale           |   | Referințe |
|---|---|-----------|
| /   |   |           |
| Act Administrativ nr. 39442, din 08/07/1994 emis de Comisia Judeteana Botosani; |   |           |
| B1  | Intabulare, drept de PROPRIETATE, dobandit prin Constituire, cota actuala 1/1, cota initiala 1/1<br>1) Holic C COSTACHE | A1        |

**C. Partea III. SARCINI .**

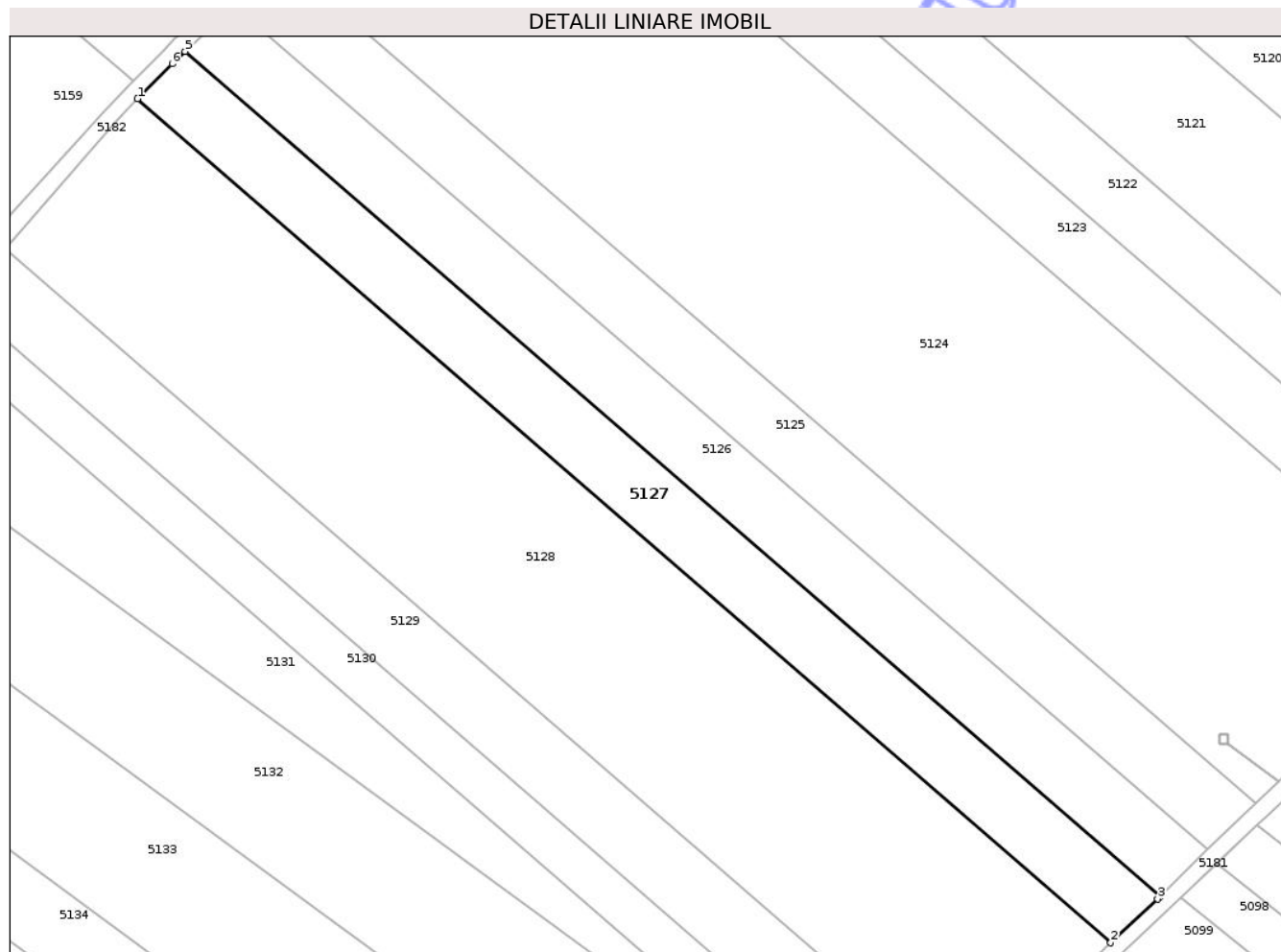
| Inscrieri privind dezmembramintele dreptului de proprietate, drepturi reale de garanție și sarcini | Referințe |
|--|-----------|
| NU SUNT  |           |

## Anexa Nr. 1 La Partea I

## Teren

|              |                 |  |
|--------------|-----------------|--|
| Nr cadastral | Suprafața (mp)* | Observații / Referințe                                   |
|              | 3.850           | Diferenta de suprafata din PC 360/17 se afla la ID 5158. |

\* Suprafața este determinată în planul de proiecție Stereo 70.



## Date referitoare la teren

| Crt | Categorie folosință | Intravilan | Suprafața (mp) | Tarla | Parcelă | Nr. topo | Observații / Referințe |
|-----|---------------------|------------|----------------|-------|---------|----------|------------------------|
| 1   | arabil              | NU         | 3.850          | 37    | 360/17  | -        |                        |

## Lungime Segmente

1) Valorile lungimilor segmentelor sunt obținute din proiecție în plan.

| Punct început | X / Y                      | Punct sfârșit | X / Y                      | Lungime segment (** (m) |
|---------------|----------------------------|---------------|----------------------------|-------------------------|
| 1             | 639.447,215<br>716.088,426 | 2             | 639.653,052<br>715.910,099 | 272.341                 |
| 2             | 639.653,052<br>715.910,099 | 3             | 639.662,96<br>715.919,349  | 13.555                  |
| 3             | 639.662,96<br>715.919,349  | 4             | 639.663,416<br>715.919,806 | 0.646                   |
| 4             | 639.663,416<br>715.919,806 | 5             | 639.457,25<br>716.098,419  | 272.777                 |
| 5             | 639.457,25<br>716.098,419  | 6             | 639.454,527<br>716.095,813 | 3.769                   |

| Punct început | X / Y                      | Punct sfârșit | X / Y                      | Lungime segment (** (m) |
|---------------|----------------------------|---------------|----------------------------|-------------------------|
| 6             | 639.454,527<br>716.095,813 | 1             | 639.447,215<br>716.088,426 | 10.394                  |

\*\* Lungimile segmentelor sunt determinate în planul de proiecție Stereo 70 și sunt rotunjite la 1 milimetru.

\*\*\* Distanța dintre puncte este formată din segmente cumulate ce sunt mai mici decât valoarea 1 milimetru.

Neutilizabil în Circuitul Civil



**DATE DESPRE IMOBILUL NR. 5124**

Oficiul de Cadastru și Publicitate Imobiliară BOTOSANI  
Biroul de Cadastru și Publicitate Imobiliară Botosani

**A. Partea I. Descrierea imobilului**

TEREN Extravilan

Adresa: Jud. Botosani

| Nr. Crt | Nr cadastral Nr. topografic | Suprafața* (mp) | Observații / Referințe   |
|---------|-----------------------------|-----------------|--|
| A1      |                             | 15.500          | Sector cadastral:5 Teren neimprejmuit;<br>Conform TP 39489 imobilul se afla in PC 356/44. Diferenta de suprafata din PC 356/44 se afla la ID 5155. |

**B. Partea II. Proprietari și acte**

| Inscrieri privitoare la dreptul de proprietate și alte drepturi reale                              | Referințe |
|--|-----------|
| /  |           |
| Act Administrativ nr. 39489, din 19/12/1994 emis de Comisia Judeteana Botosani;                    |           |
| B1   | A1        |
| Intabulare, drept de PROPRIETATE, dobandit prin Reconstituire, cota actuala 1/1, cota initiala 1/1 |           |
| 1) DRAPAC GRIGORE  |           |

**C. Partea III. SARCINI .**

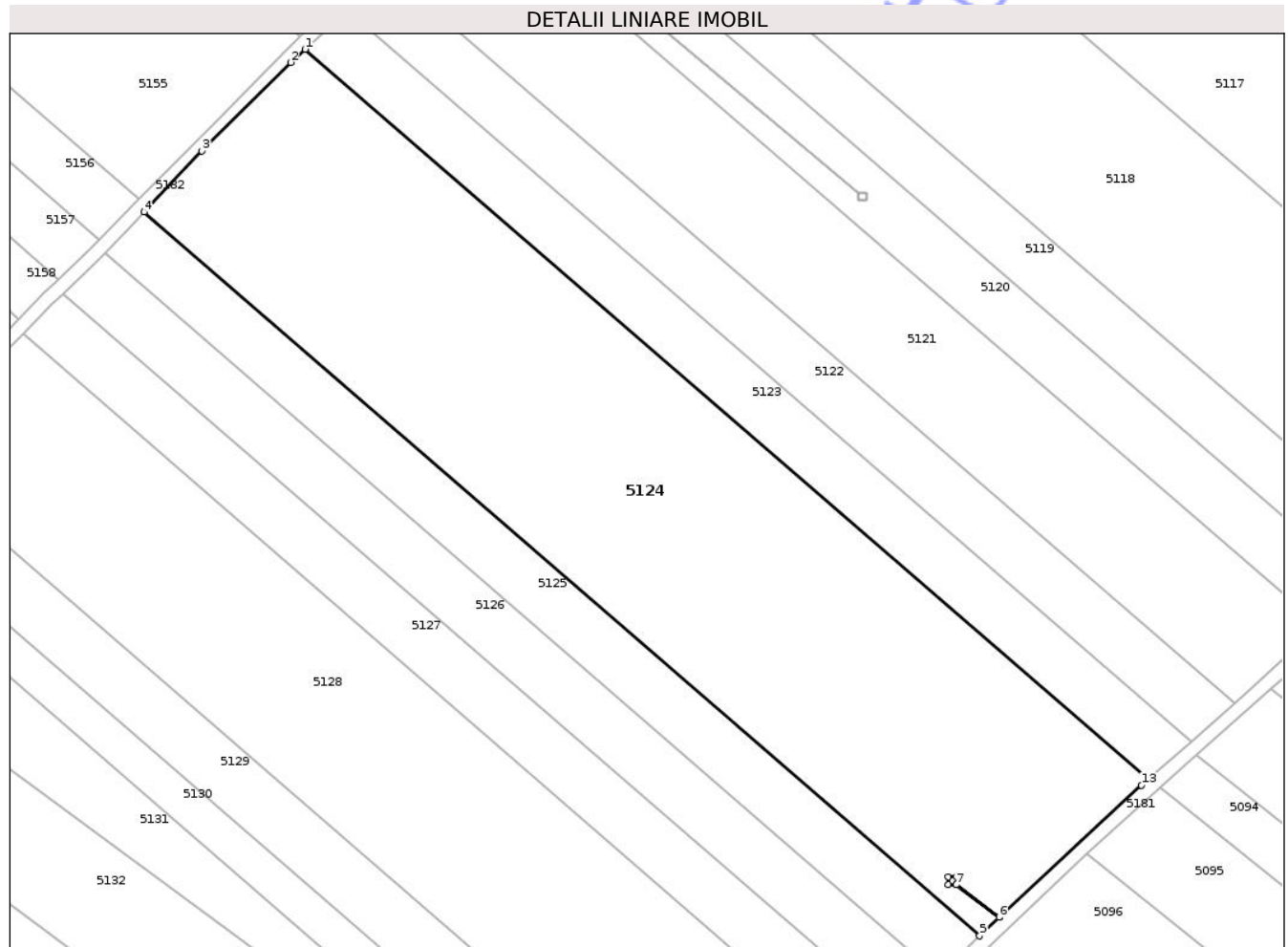
| Inscrieri privind dezmembramintele dreptului de proprietate, drepturi reale de garanție și sarcini | Referințe |
|--|-----------|
| NU SUNT  |           |

## Anexa Nr. 1 La Partea I

## Teren

| Nr cadastral | Suprafața (mp)* | Observații / Referințe   |
|--------------|-----------------|--|
|              | 15.500          | Conform TP 39489 imobilul se afla in PC 356/44. Diferenta de suprafata din PC 356/44 se afla la ID 5155. |

\* Suprafața este determinată in planul de proiecție Stereo 70.



## Date referitoare la teren

| Crt | Categorie folosință | Intra vilan | Suprafața (mp) | Tarla | Parcelă | Nr. topo | Observații / Referințe |
|-----|---------------------|-------------|----------------|-------|---------|----------|------------------------|
| 1   | arabil              | NU          | 15.500         | 37    | 360     | -        |                        |

## Lungime Segmente

1) Valorile lungimilor segmentelor sunt obținute din proiecție în plan.

| Punct început | X / Y                      | Punct sfârșit | X / Y                      | Lungime segment (** (m) |
|---------------|----------------------------|---------------|----------------------------|-------------------------|
| 1             | 639.516,909<br>716.158,768 | 2             | 639.513,363<br>716.155,534 | 4.799                   |
| 2             | 639.513,363<br>716.155,534 | 3             | 639.491,444<br>716.133,632 | 30.986                  |
| 3             | 639.491,444<br>716.133,632 | 4             | 639.477,16<br>716.118,518  | 20.796                  |
| 4             | 639.477,16<br>716.118,518  | 5             | 639.683,679<br>715.939,6   | 273.243                 |
| 5             | 639.683,679<br>715.939,6   | 6             | 639.688,526<br>715.944,236 | 6.707                   |

| Punct început | X / Y                      | Punct sfârșit | X / Y                      | Lungime segment (** (m) |
|---------------|----------------------------|---------------|----------------------------|-------------------------|
| 6             | 639.688,526<br>715.944,236 | 7             | 639.677,894<br>715.952,23  | 13.302                  |
| 7             | 639.677,894<br>715.952,23  | 8             | 639.675,944<br>715.952,23  | 1.95                    |
| 8             | 639.675,944<br>715.952,23  | 9             | 639.675,944<br>715.954,23  | 2.0                     |
| 9             | 639.675,944<br>715.954,23  | 10            | 639.677,944<br>715.954,23  | 2.0                     |
| 10            | 639.677,944<br>715.954,23  | 11            | 639.677,944<br>715.952,23  | 2.0                     |
| 11            | 639.677,944<br>715.952,23  | 12            | 639.688,548<br>715.944,257 | 13.267                  |
| 12            | 639.688,548<br>715.944,257 | 13            | 639.723,667<br>715.976,89  | 47.94                   |
| 13            | 639.723,667<br>715.976,89  | 14            | 639.725,245<br>715.978,276 | 2.1                     |
| 14            | 639.725,245<br>715.978,276 | 1             | 639.516,909<br>716.158,768 | 275.647                 |

\*\* Lungimile segmentelor sunt determinate în planul de proiecție Stereo 70 și sunt rotunjite la 1 milimetru.

\*\*\* Distanța dintre puncte este formată din segmente cumulate ce sunt mai mici decât valoarea 1 milimetru.



**DATE DESPRE IMOBILUL NR. 5123**

Oficiul de Cadastru și Publicitate Imobiliară BOTOSANI  
Biroul de Cadastru și Publicitate Imobiliară Botosani

**A. Partea I. Descrierea imobilului**

TEREN Extravilan

Adresa: Jud. Botosani

| Nr. Crt | Nr cadastral Nr. topografic | Suprafața* (mp) | Observații / Referințe   |
|---------|-----------------------------|-----------------|--|
| A1      |                             | 3.900           | Sector cadastral:5 Teren neimprejmuit;<br>Diferenta de suprafata din PC 360/51 se afla la ID 5154. |

**B. Partea II. Proprietari și acte**

| Inscrieri privitoare la dreptul de proprietate și alte drepturi reale           |  | Referințe |
|---|--|-----------|
| /   |  |           |
| Act Administrativ nr. 53553, din 10/05/1995 emis de Comisia Judeteana Botosani; |  |           |
| B1  | Intabulare, drept de PROPRIETATE, dobandit prin Reconstituire, cota actuala 1/1, cota initiala 1/1<br>1) CHELARU MARIA<br>2) VASILNIUC MIHAI<br>3) RADU HARETA | A1        |

**C. Partea III. SARCINI .**

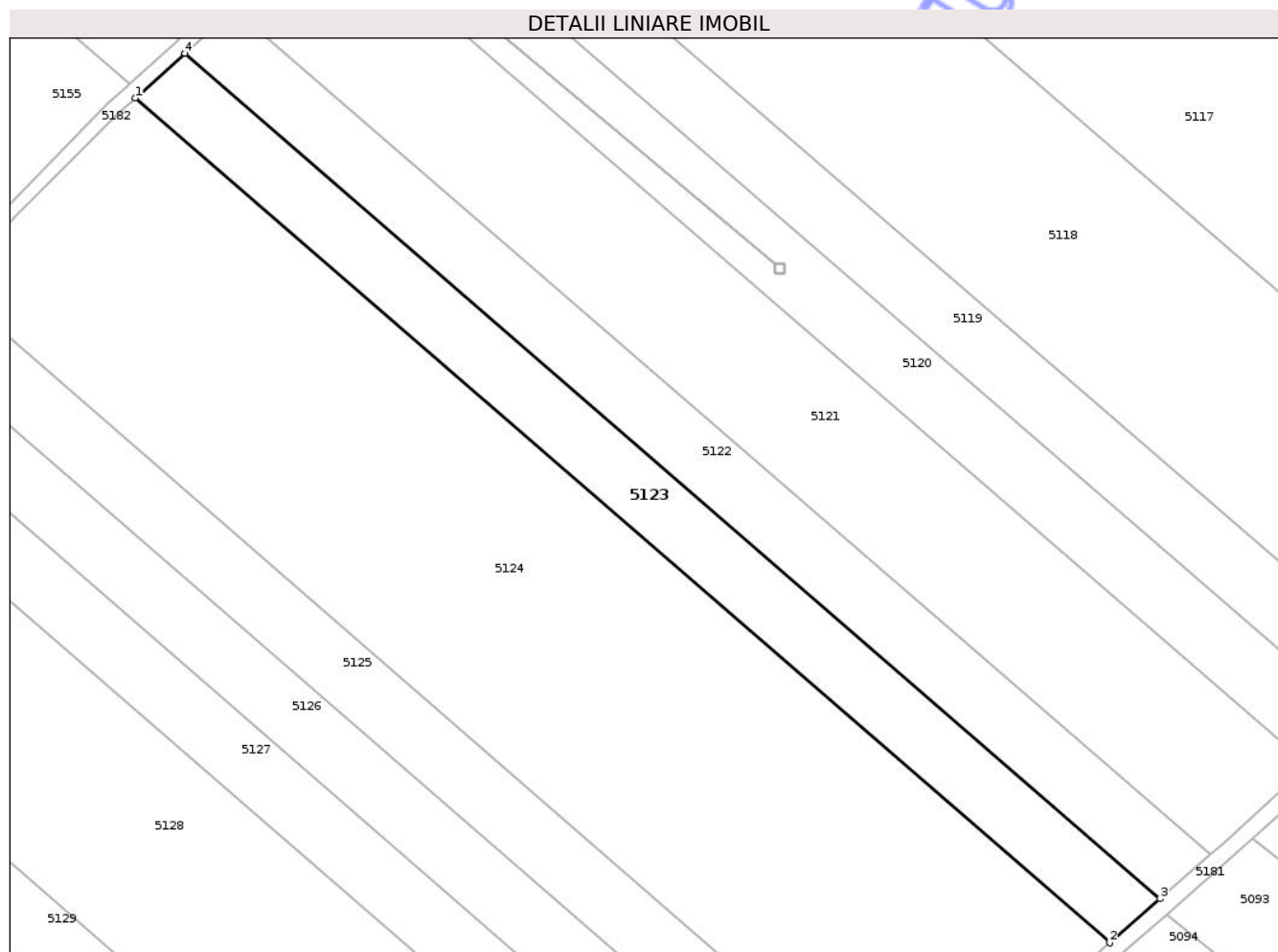
| Inscrieri privind dezmembramintele dreptului de proprietate, drepturi reale de garanție și sarcini | Referințe |
|--|-----------|
| NU SUNT  |           |

## Anexa Nr. 1 La Partea I

## Teren

|              |                 |  |
|--------------|-----------------|--|
| Nr cadastral | Suprafața (mp)* | Observații / Referințe                                   |
|              | 3.900           | Diferenta de suprafata din PC 360/51 se afla la ID 5154. |

\* Suprafața este determinată în planul de proiecție Stereo 70.



## Date referitoare la teren

| Crt | Categorie folosință | Intra vilan | Suprafața (mp) | Tarla | Parcelă | Nr. topo | Observații / Referințe |
|-----|---------------------|-------------|----------------|-------|---------|----------|------------------------|
| 1   | arabil              | NU          | 3.900          | 37    | 360/51  | -        |                        |

## Lungime Segmente

1) Valorile lungimilor segmentelor sunt obținute din proiecție în plan.

| Punct început | X / Y                      | Punct sfârșit | X / Y                      | Lungime segment (** (m) |
|---------------|----------------------------|---------------|----------------------------|-------------------------|
| 1             | 639.516,909<br>716.158,768 | 2             | 639.725,245<br>715.978,276 | 275.647                 |
| 2             | 639.725,245<br>715.978,276 | 3             | 639.735,971<br>715.987,695 | 14.275                  |
| 3             | 639.735,971<br>715.987,695 | 4             | 639.527,429<br>716.168,365 | 275.919                 |
| 4             | 639.527,429<br>716.168,365 | 1             | 639.516,909<br>716.158,768 | 14.24                   |

\*\* Lungimile segmentelor sunt determinate în planul de proiecție Stereo 70 și sunt rotunjite la 1 milimetru.

\*\*\* Distanţa dintre puncte este formată din segmente cumulate ce sunt mai mici decât valoarea 1 milimetru.

Neutilizabil în Circuitul  
Civil



**DATE DESPRE IMOBILUL NR. 5122**

Oficiul de Cadastru și Publicitate Imobiliară BOTOSANI  
Biroul de Cadastru și Publicitate Imobiliară Botosani

**A. Partea I. Descrierea imobilului**

TEREN Extravilan

Adresa: Jud. Botosani

| Nr. Crt | Nr cadastral Nr. topografic | Suprafața* (mp) | Observații / Referințe   |
|---------|-----------------------------|-----------------|--|
| A1      |                             | 3.900           | Sector cadastral:5 Teren neimprejmuit;<br>Diferenta de suprafata din PC 360/15 se afla la ID 5153. |

**B. Partea II. Proprietari și acte**

| Inscrieri privitoare la dreptul de proprietate și alte drepturi reale           |   | Referințe |
|---|---|-----------|
| /   |   |           |
| Act Administrativ nr. 63349, din 15/03/1996 emis de Comisia Judeteana Botosani; |   |           |
| B1  | Intabulare, drept de PROPRIETATE, dobandit prin Reconstituire, cota actuala 1/1, cota initiala 1/1<br>1) VASILNIUC ELENA<br>2) VASILNIUC PETRU<br>3) VASILNIUC ILIE<br>4) VASILNIUC DUMITRU<br>5) RUDEANU ADRIANA | A1        |

**C. Partea III. SARCINI .**

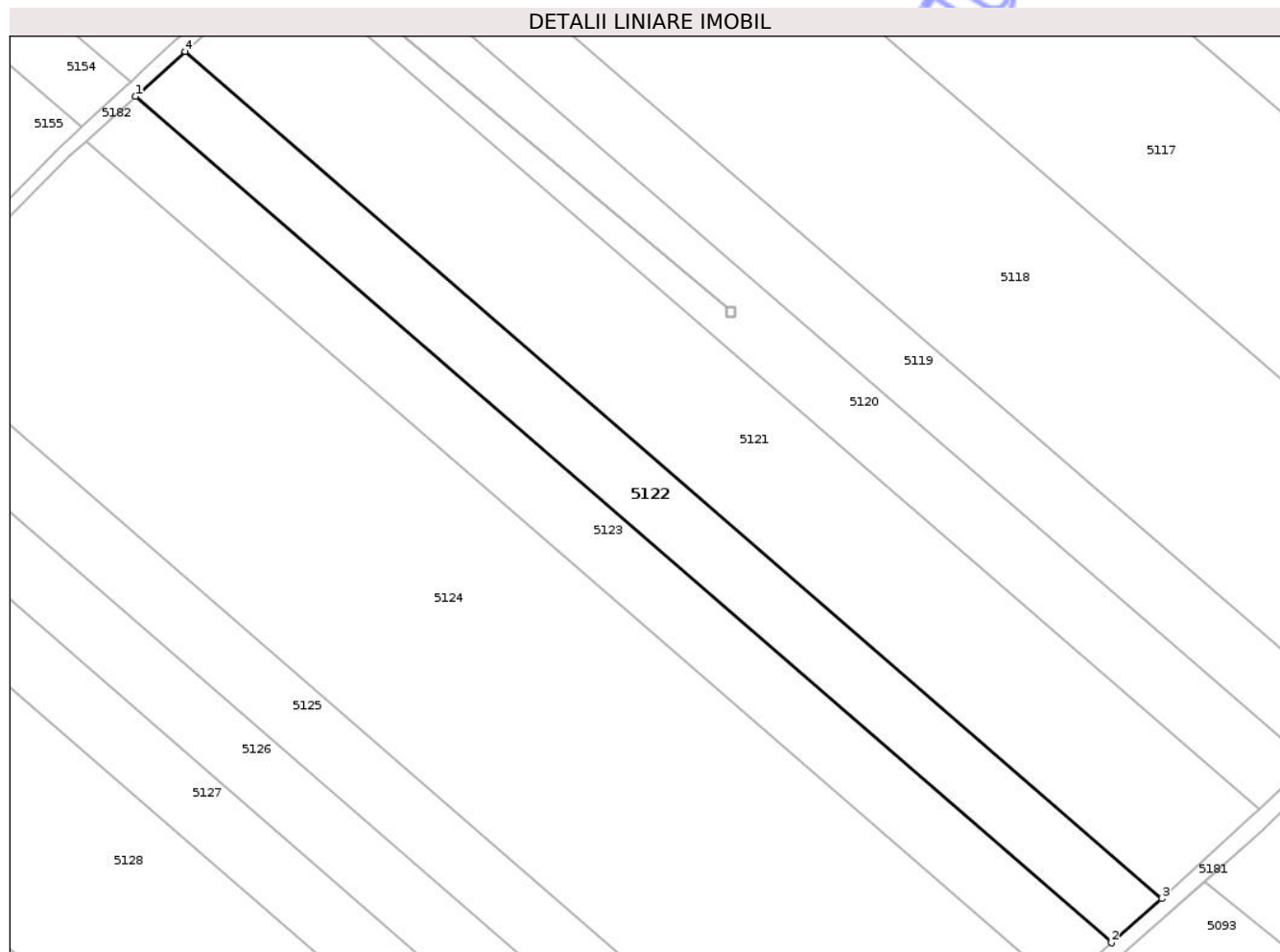
| Inscrieri privind dezmembramintele dreptului de proprietate, drepturi reale de garanție și sarcini | Referințe |
|--|-----------|
| NU SUNT  |           |

## Anexa Nr. 1 La Partea I

## Teren

|              |                 |  |
|--------------|-----------------|--|
| Nr cadastral | Suprafața (mp)* | Observații / Referințe                                   |
|              | 3.900           | Diferenta de suprafata din PC 360/15 se afla la ID 5153. |

\* Suprafața este determinată în planul de proiecție Stereo 70.



## Date referitoare la teren

| Crt | Categorie folosință | Intra vilan | Suprafața (mp) | Tarla | Parcelă | Nr. topo | Observații / Referințe |
|-----|---------------------|-------------|----------------|-------|---------|----------|------------------------|
| 1   | arabil              | NU          | 3.900          | 37    | 360/15  | -        |                        |

## Lungime Segmente

1) Valorile lungimilor segmentelor sunt obținute din proiecție în plan.

| Punct început | X / Y                      | Punct sfârșit | X / Y                      | Lungime segment (** (m) |
|---------------|----------------------------|---------------|----------------------------|-------------------------|
| 1             | 639.527,429<br>716.168,365 | 2             | 639.735,971<br>715.987,695 | 275.919                 |
| 2             | 639.735,971<br>715.987,695 | 3             | 639.746,685<br>715.997,104 | 14.259                  |
| 3             | 639.746,685<br>715.997,104 | 4             | 639.537,939<br>716.177,951 | 276.189                 |
| 4             | 639.537,939<br>716.177,951 | 1             | 639.527,429<br>716.168,365 | 14.225                  |

\*\* Lungimile segmentelor sunt determinate în planul de proiecție Stereo 70 și sunt rotunjite la 1 milimetru.

\*\*\* Distanţa dintre puncte este formată din segmente cumulate ce sunt mai mici decât valoarea 1 milimetru.

Neutilizabil în Circuitul  
Civil



**DATE DESPRE IMOBILUL NR. 5121**

Oficiul de Cadastru și Publicitate Imobiliară BOTOSANI  
Biroul de Cadastru și Publicitate Imobiliară Botosani

**A. Partea I. Descrierea imobilului**

TEREN Extravilan

Adresa: Jud. Botosani

| Nr. Crt | Nr cadastral Nr. topografic | Suprafața* (mp) | Observații / Referințe   |
|---------|-----------------------------|-----------------|--|
| A1      |                             | 7.800           | Sector cadastral:5 Teren neimprejmuit;<br>Diferenta de suprafata din PC 360/15 se afla la ID 5152. |

**B. Partea II. Proprietari și acte**

| Inscrieri privitoare la dreptul de proprietate și alte drepturi reale           |   | Referințe |
|---|---|-----------|
| /   |   |           |
| Act Administrativ nr. 14654, din 23/04/1993 emis de Comisia Judeteana Botosani; |   |           |
| B1  | Intabulare, drept de PROPRIETATE, dobandit prin Reconstituire, cota actuala 1/1, cota initiala 1/1<br>1) SOLOGON A IOAN | A1        |

**C. Partea III. SARCINI .**

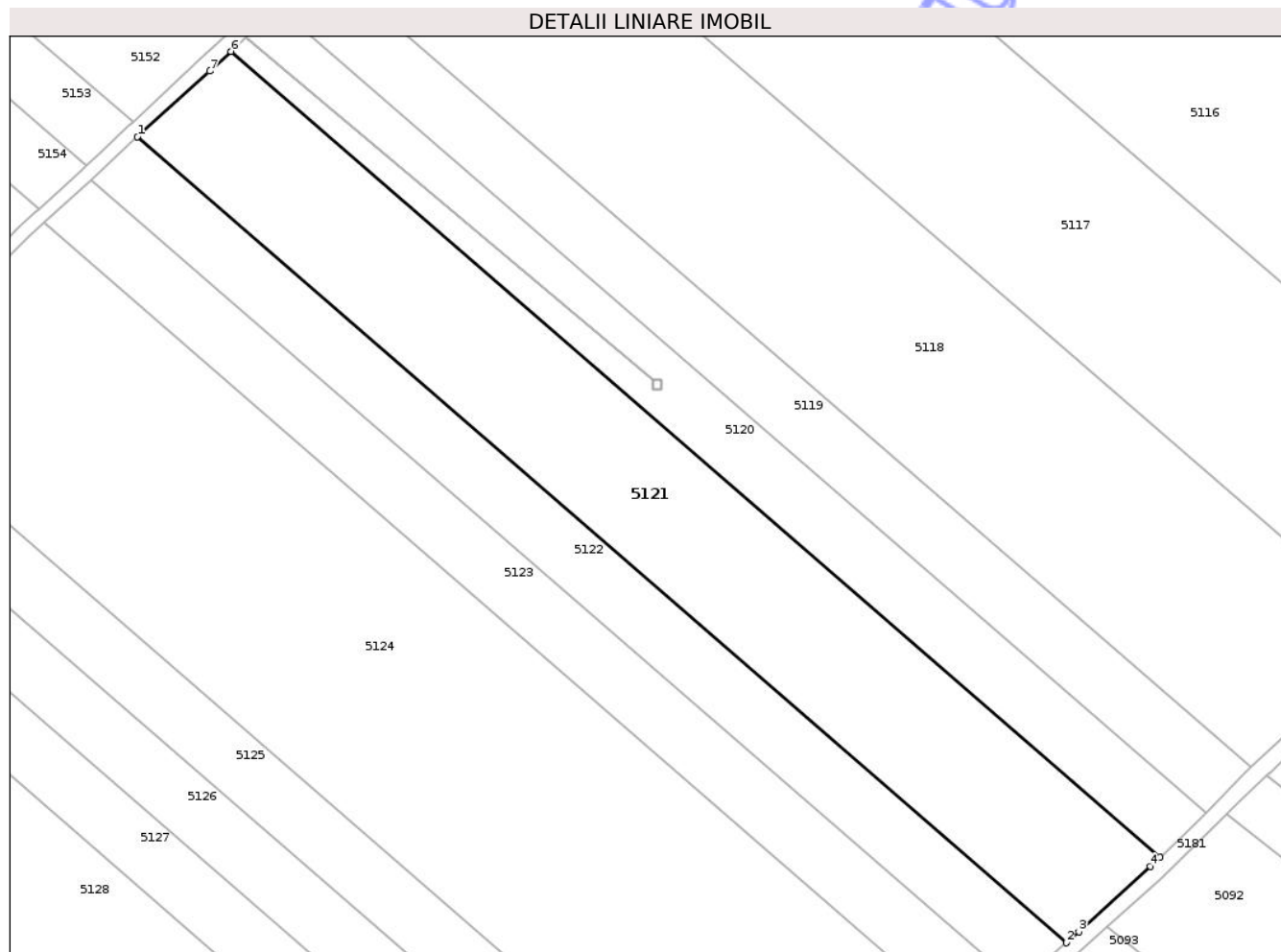
| Inscrieri privind dezmembramintele dreptului de proprietate, drepturi reale de garanție și sarcini | Referințe |
|--|-----------|
| NU SUNT  |           |

## Anexa Nr. 1 La Partea I

## Teren

|              |                 |  |
|--------------|-----------------|--|
| Nr cadastral | Suprafața (mp)* | Observații / Referințe                                   |
|              | 7.800           | Diferenta de suprafata din PC 360/15 se afla la ID 5152. |

\* Suprafața este determinată în planul de proiecție Stereo 70.



## Date referitoare la teren

| Crt | Categorie folosință | Intra vilan | Suprafața (mp) | Tarla | Parcelă | Nr. topo | Observații / Referințe |
|-----|---------------------|-------------|----------------|-------|---------|----------|------------------------|
| 1   | arabil              | NU          | 7.800          | 37    | 360/15  | -        |                        |

## Lungime Segmente

1) Valorile lungimilor segmentelor sunt obținute din proiecție în plan.

| Punct început | X / Y                      | Punct sfârșit | X / Y                      | Lungime segment (** (m) |
|---------------|----------------------------|---------------|----------------------------|-------------------------|
| 1             | 639.537,939<br>716.177,951 | 2             | 639.746,685<br>715.997,104 | 276.189                 |
| 2             | 639.746,685<br>715.997,104 | 3             | 639.749,481<br>715.999,559 | 3.721                   |
| 3             | 639.749,481<br>715.999,559 | 4             | 639.765,494<br>716.014,259 | 21.737                  |
| 4             | 639.765,494<br>716.014,259 | 5             | 639.767,657<br>716.016,296 | 2.971                   |
| 5             | 639.767,657<br>716.016,296 | 6             | 639.558,904<br>716.197,15  | 276.199                 |

| Punct început | X / Y                      | Punct sfârșit | X / Y                      | Lungime segment (** (m) |
|---------------|----------------------------|---------------|----------------------------|-------------------------|
| 6             | 639.558,904<br>716.197,15  | 7             | 639.554,127<br>716.192,717 | 6.517                   |
| 7             | 639.554,127<br>716.192,717 | 1             | 639.537,939<br>716.177,951 | 21.911                  |

\*\* Lungimile segmentelor sunt determinate în planul de proiecție Stereo 70 și sunt rotunjite la 1 milimetru.

\*\*\* Distanța dintre puncte este formată din segmente cumulate ce sunt mai mici decât valoarea 1 milimetru.

Neutilizabil în Circuitul Civil



**DATE DESPRE IMOBILUL NR. 5112**

Oficiul de Cadastru și Publicitate Imobiliară BOTOSANI  
Biroul de Cadastru și Publicitate Imobiliară Botosani

**A. Partea I. Descrierea imobilului**

TEREN Extravilan

Adresa: Jud. Botosani

| Nr. Crt | Nr cadastral Nr. topografic | Suprafața* (mp) | Observații / Referințe                 |
|---------|-----------------------------|-----------------|--|
| A1      |                             | 8.200           | Sector cadastral:5 Teren neimprejmuit; |

**B. Partea II. Proprietari și acte**

| Inscrieri privitoare la dreptul de proprietate și alte drepturi reale                              | Referințe |
|--|-----------|
| /  |           |
| Act Administrativ nr. 31392, din 20/05/1994 emis de Comisia Judeteana Botosani;                    |           |
| B1   | A1        |
| Intabulare, drept de PROPRIETATE, dobandit prin Reconstituire, cota actuala 1/1, cota initiala 1/1 |           |
| 1) COJOCARU A IOAN   |           |

**C. Partea III. SARCINI .**

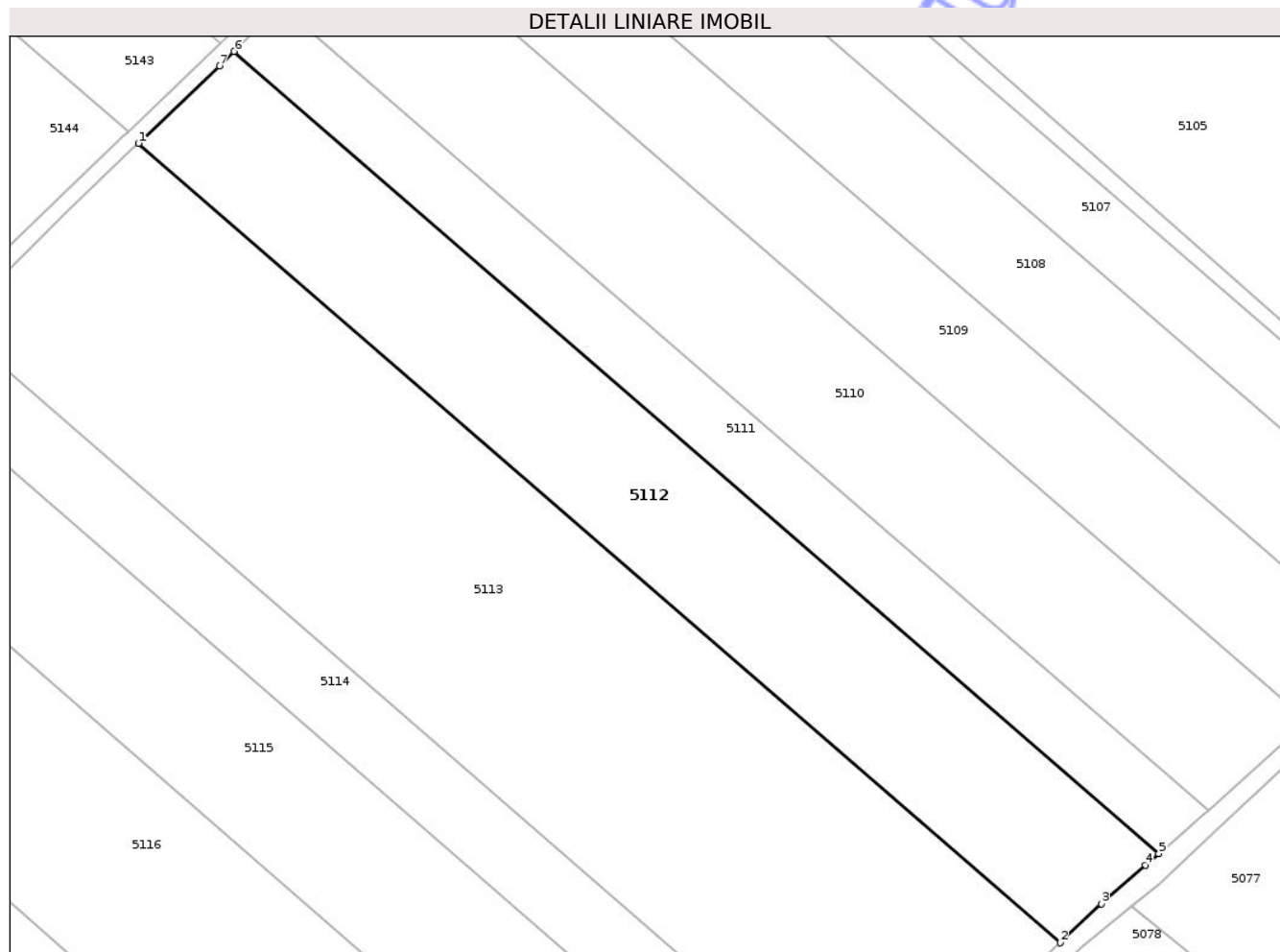
| Inscrieri privind dezmembramintele dreptului de proprietate, drepturi reale de garanție și sarcini | Referințe |
|--|-----------|
| NU SUNT  |           |

## Anexa Nr. 1 La Partea I

## Teren

|              |                 |                        |
|--------------|-----------------|------------------------|
| Nr cadastral | Suprafața (mp)* | Observații / Referințe |
|              | 8.200           |                        |

\* Suprafața este determinată în planul de proiecție Stereo 70.



## Date referitoare la teren

| Crt | Categorie folosință | Intra vilan | Suprafața (mp) | Tarla | Parcelă | Nr. topo | Observații / Referințe |
|-----|---------------------|-------------|----------------|-------|---------|----------|------------------------|
| 1   | arabil              | NU          | 8.200          | 37    | 360     | -        |                        |

## Lungime Segmente

1) Valorile lungimilor segmentelor sunt obținute din proiecție în plan.

| Punct început | X / Y                      | Punct sfârșit | X / Y                      | Lungime segment (** (m) |
|---------------|----------------------------|---------------|----------------------------|-------------------------|
| 1             | 639.751,15<br>716.379,408  | 2             | 639.959,148<br>716.199,209 | 275.2                   |
| 2             | 639.959,148<br>716.199,209 | 3             | 639.968,399<br>716.208,02  | 12.776                  |
| 3             | 639.968,399<br>716.208,02  | 4             | 639.978,331<br>716.216,677 | 13.175                  |
| 4             | 639.978,331<br>716.216,677 | 5             | 639.981,401<br>716.219,322 | 4.052                   |
| 5             | 639.981,401<br>716.219,322 | 6             | 639.772,708<br>716.400,123 | 276.119                 |

| Punct început | X / Y                      | Punct sfârșit | X / Y                      | Lungime segment (** (m) |
|---------------|----------------------------|---------------|----------------------------|-------------------------|
| 6             | 639.772,708<br>716.400,123 | 7             | 639.769,467<br>716.396,831 | 4.62                    |
| 7             | 639.769,467<br>716.396,831 | 1             | 639.751,15<br>716.379,408  | 25.28                   |

\*\* Lungimile segmentelor sunt determinate în planul de proiecție Stereo 70 și sunt rotunjite la 1 milimetru.

\*\*\* Distanța dintre puncte este formată din segmente cumulate ce sunt mai mici decât valoarea 1 milimetru.

Neutilizabil în Circuitul Civil



**DATE DESPRE IMOBILUL NR. 5111**

Oficiul de Cadastru și Publicitate Imobiliară BOTOSANI  
Biroul de Cadastru și Publicitate Imobiliară Botosani

**A. Partea I. Descrierea imobilului**

TEREN Extravilan

Adresa: Jud. Botosani

| Nr. Crt | Nr cadastral Nr. topografic | Suprafața* (mp) | Observații / Referințe                 |
|---------|-----------------------------|-----------------|--|
| A1      |                             | 4.100           | Sector cadastral:5 Teren neimprejmuit; |

**B. Partea II. Proprietari și acte**

| Inscrieri privitoare la dreptul de proprietate și alte drepturi reale                              | Referințe |
|--|-----------|
| /  |           |
| Act Administrativ nr. 148885, din 24/02/2006 emis de Comisia Judeteana Botosani;                   |           |
| B1   | A1        |
| Intabulare, drept de PROPRIETATE, dobandit prin Reconstituire, cota actuala 1/1, cota initiala 1/1 |           |
| 1) ARICIUC HARETA  |           |

**C. Partea III. SARCINI .**

| Inscrieri privind dezmembramintele dreptului de proprietate, drepturi reale de garanție și sarcini | Referințe |
|--|-----------|
| NU SUNT  |           |

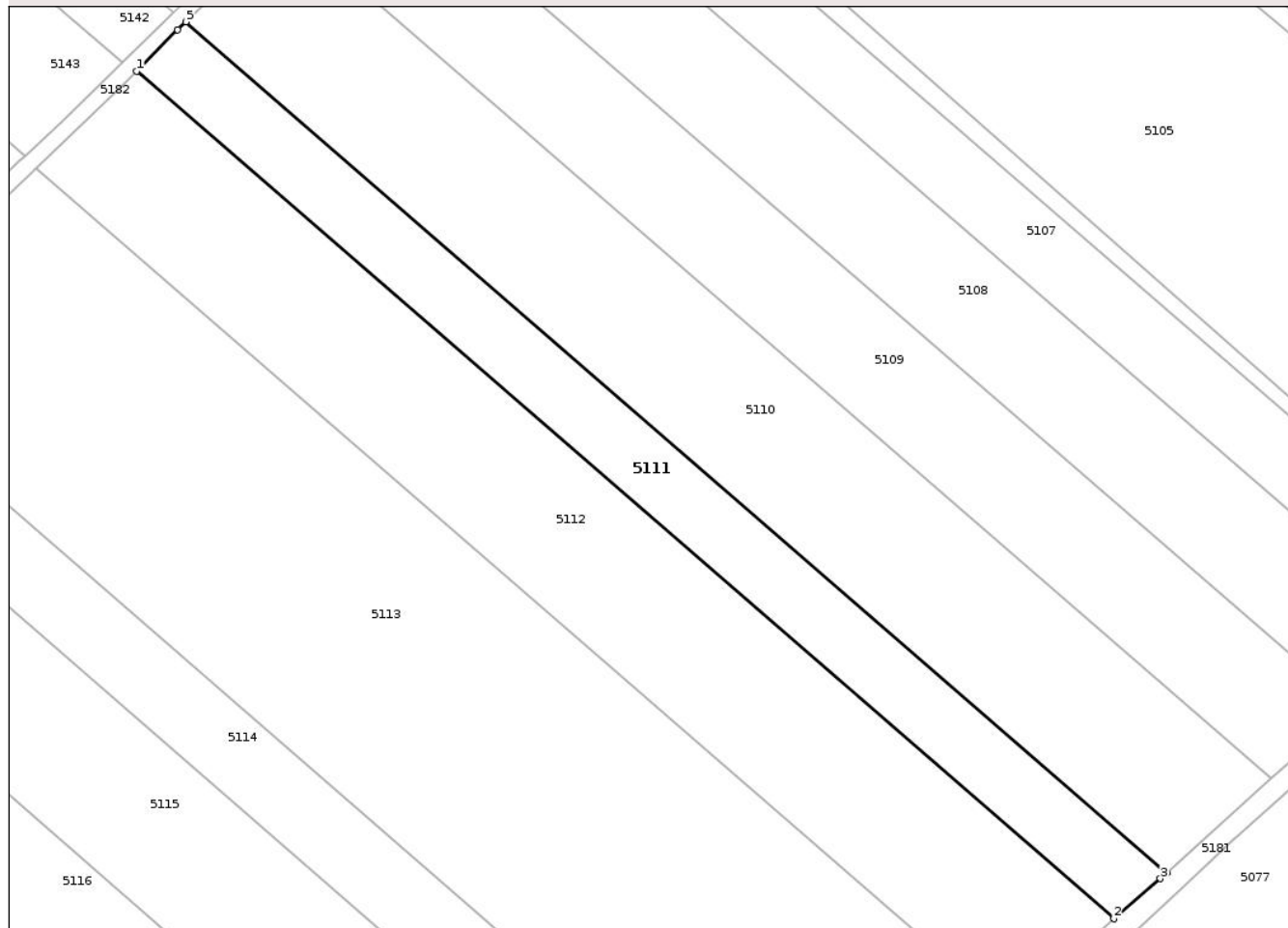
## Anexa Nr. 1 La Partea I

## Teren

|              |                 |                        |
|--------------|-----------------|------------------------|
| Nr cadastral | Suprafața (mp)* | Observații / Referințe |
|              | 4.100           |                        |

\* Suprafața este determinată în planul de proiecție Stereo 70.

## DETALII LINIARE IMOBIL



## Date referitoare la teren

| Crt | Categorie folosință | Intravilan | Suprafața (mp) | Tarla | Parcelă | Nr. topo | Observații / Referințe |
|-----|---------------------|------------|----------------|-------|---------|----------|------------------------|
| 1   | arabil              | NU         | 4.100          | 37    | 360/41  | -        |                        |

## Lungime Segmente

1) Valorile lungimilor segmentelor sunt obținute din proiecție în plan.

| Punct început | X / Y                      | Punct sfârșit | X / Y                      | Lungime segment (** (m) |
|---------------|----------------------------|---------------|----------------------------|-------------------------|
| 1             | 639.772,708<br>716.400,123 | 2             | 639.981,401<br>716.219,322 | 276.119                 |
| 2             | 639.981,401<br>716.219,322 | 3             | 639.991,333<br>716.227,877 | 13.108                  |
| 3             | 639.991,333<br>716.227,877 | 4             | 639.992,717<br>716.229,121 | 1.861                   |
| 4             | 639.992,717<br>716.229,121 | 5             | 639.783,161<br>716.410,67  | 277.261                 |
| 5             | 639.783,161<br>716.410,67  | 6             | 639.781,429<br>716.408,979 | 2.421                   |

| Punct început | X / Y                      | Punct sfârșit | X / Y                      | Lungime segment (** (m) |
|---------------|----------------------------|---------------|----------------------------|-------------------------|
| 6             | 639.781,429<br>716.408,979 | 1             | 639.772,708<br>716.400,123 | 12.429                  |

\*\* Lungimile segmentelor sunt determinate în planul de proiecție Stereo 70 și sunt rotunjite la 1 milimetru.

\*\*\* Distanța dintre puncte este formată din segmente cumulate ce sunt mai mici decât valoarea 1 milimetru.

Neutilizabil în Circuitul Civil





## DATE DESPRE IMOBILUL NR. 5107

Oficiul de Cadastru și Publicitate Imobiliară BOTOSANI  
Biroul de Cadastru și Publicitate Imobiliară Botosani

## A. Partea I. Descrierea imobilului

TEREN Extravilan

Adresa: Jud. Botosani

| Nr. Crt | Nr cadastral Nr. topografic | Suprafața* (mp) | Observații / Referințe  |
|---------|-----------------------------|-----------------|---|
| A1      |                             | 4.200           | Sector cadastral:5 Teren neimprejmuit;<br>Conform TP 50244 imobilul se afla in PC 360/2, 355/2. Diferenta de suprafata din PC 355/2 se afla la ID 5138. |

## B. Partea II. Proprietari și acte

| Inscrieri privitoare la dreptul de proprietate și alte drepturi reale   | Referințe |
|---|-----------|
| /   |           |
| Act Administrativ nr. 50244, din 12/01/1995 emis de Comisia Judeteana Botosani;   |           |
| B1  | A1        |
| Intabulare, drept de PROPRIETATE, dobandit prin Constituire, cota actuala 1/1, cota initiala 1/1<br>1) LEBADA LACRAMIOARA |           |

## C. Partea III. SARCINI .

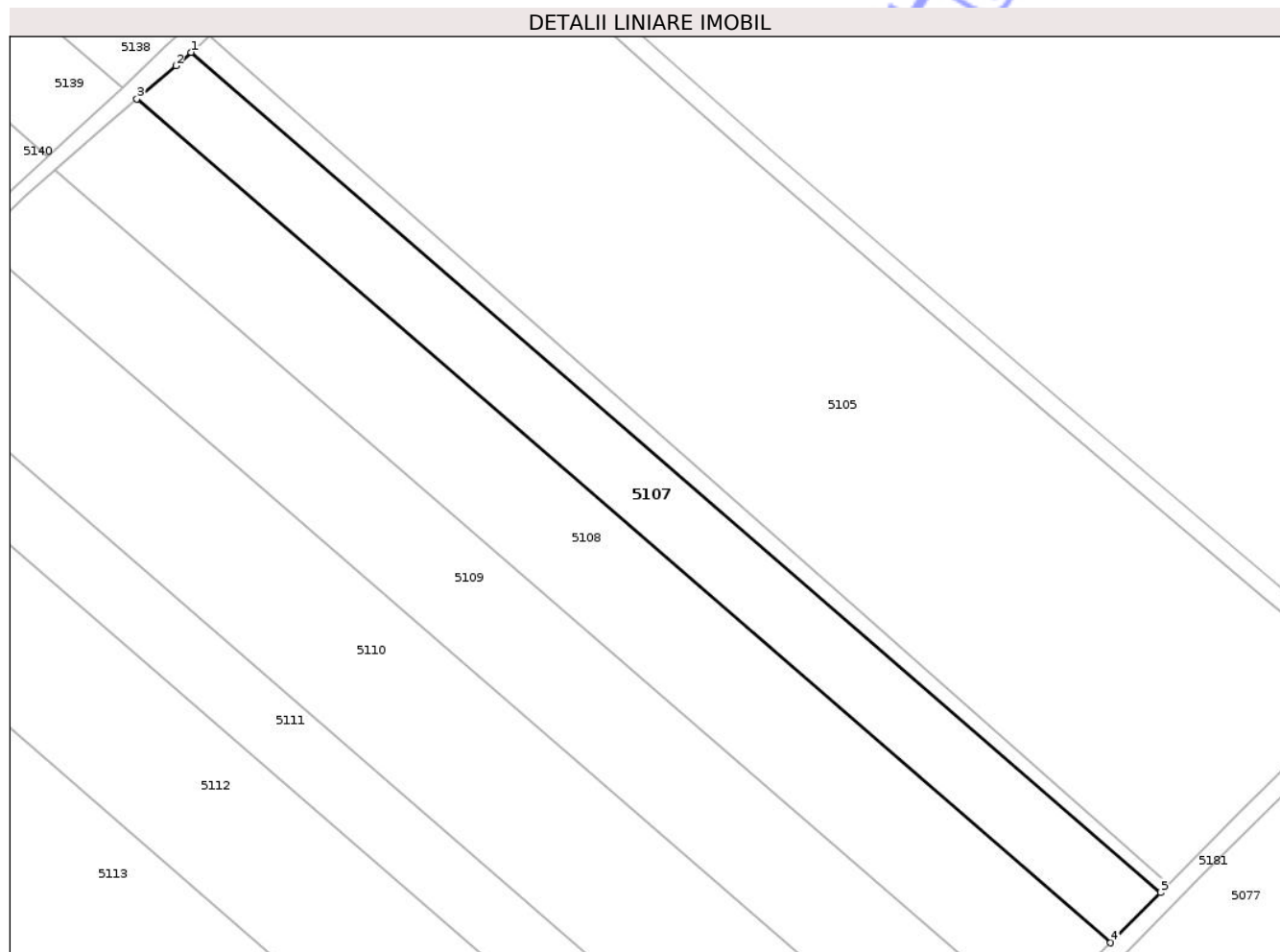
| Inscrieri privind dezmembramintele dreptului de proprietate, drepturi reale de garanție și sarcini | Referințe |
|--|-----------|
| NU SUNT  |           |

## Anexa Nr. 1 La Partea I

## Teren

| Nr cadastral | Suprafața (mp)* | Observații / Referințe  |
|--------------|-----------------|---|
|              | 4.200           | Conform TP 50244 imobilul se afla in PC 360/2, 355/2. Diferenta de suprafata din PC 355/2 se afla la ID 5138. |

\* Suprafața este determinată în planul de proiecție Stereo 70.



## Date referitoare la teren

| Crt | Categorie folosință | Intra vilan | Suprafața (mp) | Tarla | Parcelă | Nr. topo | Observații / Referințe |
|-----|---------------------|-------------|----------------|-------|---------|----------|------------------------|
| 1   | arabil              | NU          | 4.000          | 37    | 360/2   | -        |                        |
| 2   | arabil              | NU          | 200            | 37    | 360     | -        |                        |

## Lungime Segmente

1) Valorile lungimilor segmentelor sunt obținute din proiecție în plan.

| Punct început | X / Y                      | Punct sfârșit | X / Y                      | Lungime segment (** (m) |
|---------------|----------------------------|---------------|----------------------------|-------------------------|
| 1             | 639.850,494<br>716.472,354 | 2             | 639.847,232<br>716.469,461 | 4.36                    |
| 2             | 639.847,232<br>716.469,461 | 3             | 639.838,879<br>716.462,31  | 10.996                  |
| 3             | 639.838,879<br>716.462,31  | 4             | 640.048,23<br>716.280,939  | 276.99                  |
| 4             | 640.048,23<br>716.280,939  | 5             | 640.058,957<br>716.291,752 | 15.231                  |

| Punct început | X / Y                      | Punct sfârșit | X / Y                      | Lungime segment (** (m) |
|---------------|----------------------------|---------------|----------------------------|-------------------------|
| 5             | 640.058,957<br>716.291,752 | 1             | 639.850,494<br>716.472,354 | 275.815                 |

\*\* Lungimile segmentelor sunt determinate în planul de proiecție Stereo 70 și sunt rotunjite la 1 milimetru.

\*\*\* Distanța dintre puncte este formată din segmente cumulate ce sunt mai mici decât valoarea 1 milimetru.

Neutilizabil în Circuitul Civil



**DATE DESPRE IMOBILUL NR. 5186**

Oficiul de Cadastru și Publicitate Imobiliară BOTOSANI  
Biroul de Cadastru și Publicitate Imobiliară Botosani

**A. Partea I. Descrierea imobilului**

TEREN Extravilan

Adresa: Jud. Botosani

| Nr. Crt | Nr cadastral<br>Nr. topografic | Suprafața* (mp) | Observații / Referințe                 |
|---------|--------------------------------|-----------------|--|
| A1      |                                | 7.344           | Sector cadastral:5 Teren neimprejmuit; |

**B. Partea II. Proprietari și acte**

| Inscrieri privitoare la dreptul de proprietate și alte drepturi reale | Referințe   |
|---|---|
| /   |   |
| Act Normativ nr. 7, din 13/06/1996 emis de Parlamentul Romaniei;      |   |
| B1  | Inscrierea posesiei, drept de PROPRIETATE, dobandit prin Lege, cota actuala 1/1, cota initiala 1/1        |
|   | 1) NEIDENTIFICAT NEIDENTIFICAT  |
| Act Normativ nr. 07, din 13/06/1996 emis de Parlamentul Romaniei;     |   |
| B2  | Se noteaza mentiunea de proprietar neidentificat, rezerva a comisiei de fond funciar., dobandit prin Lege |
|   | A1  |

**C. Partea III. SARCINI .**

| Inscrieri privind dezmembramintele dreptului de proprietate, drepturi reale de garanție și sarcini | Referințe |
|--|-----------|
| NU SUNT  |           |

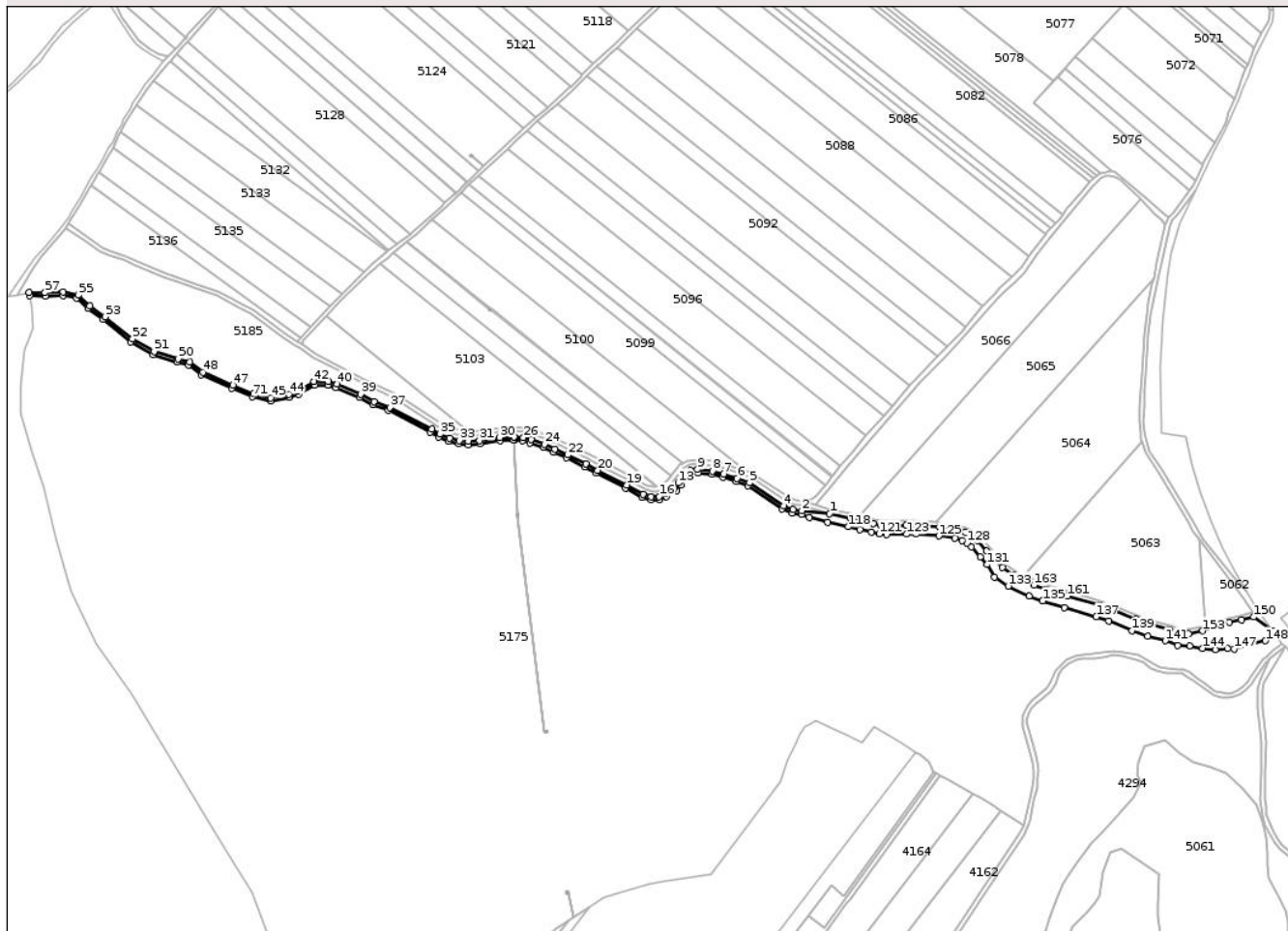
## Anexa Nr. 1 La Partea I

## Teren

|              |                 |                        |
|--------------|-----------------|------------------------|
| Nr cadastral | Suprafața (mp)* | Observații / Referințe |
|              | 7.344           |                        |

\* Suprafața este determinată în planul de proiecție Stereo 70.

## DETALII LINIARE IMOBIL



## Date referitoare la teren

| Crt | Categorie folosință | Intravilan | Suprafața (mp) | Tarla | Parcelă | Nr. topo | Observații / Referințe |
|-----|---------------------|------------|----------------|-------|---------|----------|------------------------|
| 1   | ape curgătoare      | NU         | 7.344          | 37    | 385     | -        |                        |

## Lungime Segmente

1) Valorile lungimilor segmentelor sunt obținute din proiecție în plan.

| Punct început | X / Y                      | Punct sfârșit | X / Y                      | Lungime segment | Punct început | X / Y                      | Punct sfârșit | X / Y                      | Lungime segment | Punct început | X / Y                      | Punct sfârșit | X / Y                      | Lungime segment |
|---------------|----------------------------|---------------|----------------------------|-----------------|---------------|----------------------------|---------------|----------------------------|-----------------|---------------|----------------------------|---------------|----------------------------|-----------------|
| 1             | 640.003,52<br>715.627,69   | 2             | 639.978,096<br>715.630,282 | 25.556          | 2             | 639.978,096<br>715.630,282 | 3             | 639.970,094<br>715.631,284 | 8.064           | 3             | 639.970,094<br>715.631,284 | 4             | 639.961,426<br>715.634,955 | 9.413           |
| 4             | 639.961,426<br>715.634,955 | 5             | 639.930,467<br>715.655,81  | 37.328          | 5             | 639.930,467<br>715.655,81  | 6             | 639.919,269<br>715.659,836 | 11.9            | 6             | 639.919,269<br>715.659,836 | 7             | 639.907,087<br>715.663,894 | 12.84           |
| 7             | 639.907,087<br>715.663,894 | 8             | 639.896,782<br>715.666,573 | 10.648          | 8             | 639.896,782<br>715.666,573 | 9             | 639.883,278<br>715.667,811 | 13.561          | 9             | 639.883,278<br>715.667,811 | 10            | 639.876,871<br>715.666,976 | 6.461           |
| 10            | 639.876,871<br>715.666,976 | 11            | 639.872,984<br>715.664,794 | 4.458           | 11            | 639.872,984<br>715.664,794 | 12            | 639.871,283<br>715.662,843 | 2.588           | 12            | 639.871,283<br>715.662,843 | 13            | 639.865,842<br>715.655,725 | 8.959           |
| 13            | 639.865,842<br>715.655,725 | 14            | 639.861,936<br>715.650,75  | 6.325           | 14            | 639.861,936<br>715.650,75  | 15            | 639.853,659<br>715.645,904 | 9.591           | 15            | 639.853,659<br>715.645,904 | 16            | 639.848,213<br>715.643,399 | 5.994           |

| Punct început | X / Y                      | Punct sfârșit | X / Y                      | Lungime segment | Punct început | X / Y                      | Punct sfârșit | X / Y                      | Lungime segment | Punct început | X / Y                      | Punct sfârșit | X / Y                      | Lungime segment |
|---------------|----------------------------|---------------|----------------------------|-----------------|---------------|----------------------------|---------------|----------------------------|-----------------|---------------|----------------------------|---------------|----------------------------|-----------------|
| 16            | 639.848,213<br>715.643,399 | 17            | 639.841,134<br>715.643,233 | 7.081           | 17            | 639.841,134<br>715.643,233 | 18            | 639.833,657<br>715.645,497 | 7.812           | 18            | 639.833,657<br>715.645,497 | 19            | 639.818,949<br>715.653,764 | 16.872          |
| 19            | 639.818,949<br>715.653,764 | 20            | 639.792,42<br>715.667,149  | 29.714          | 20            | 639.792,42<br>715.667,149  | 21            | 639.781,695<br>715.673,169 | 12.299          | 21            | 639.781,695<br>715.673,169 | 22            | 639.765,066<br>715.681,136 | 18.439          |
| 22            | 639.765,066<br>715.681,136 | 23            | 639.753,468<br>715.686,486 | 12.772          | 23            | 639.753,468<br>715.686,486 | 24            | 639.743,764<br>715.690,709 | 10.583          | 24            | 639.743,764<br>715.690,709 | 25            | 639.731,659<br>715.695,028 | 12.852          |
| 25            | 639.731,659<br>715.695,028 | 26            | 639.724,726<br>715.696,967 | 7.199           | 26            | 639.724,726<br>715.696,967 | 27            | 639.716,124<br>715.697,72  | 8.635           | 27            | 639.716,124<br>715.697,72  | 28            | 639.716,094<br>715.697,723 | 0.03            |
| 28            | 639.716,094<br>715.697,723 | 29            | 639.715,825<br>715.697,746 | 0.27            | 29            | 639.715,825<br>715.697,746 | 30            | 639.703,226<br>715.696,951 | 12.624          | 30            | 639.703,226<br>715.696,951 | 31            | 639.684,712<br>715.694,186 | 18.719          |
| 31            | 639.684,712<br>715.694,186 | 32            | 639.674,539<br>715.693,524 | 10.195          | 32            | 639.674,539<br>715.693,524 | 33            | 639.666,63<br>715.694,071  | 7.928           | 33            | 639.666,63<br>715.694,071  | 34            | 639.657,593<br>715.696,39  | 9.33            |
| 34            | 639.657,593<br>715.696,39  | 35            | 639.648,896<br>715.700,106 | 9.458           | 35            | 639.648,896<br>715.700,106 | 36            | 639.641,379<br>715.704,434 | 8.674           | 36            | 639.641,379<br>715.704,434 | 37            | 639.603,044<br>715.724,324 | 43.188          |
| 37            | 639.603,044<br>715.724,324 | 38            | 639.588,874<br>715.729,635 | 15.133          | 38            | 639.588,874<br>715.729,635 | 39            | 639.576,829<br>715.736,184 | 13.71           | 39            | 639.576,829<br>715.736,184 | 40            | 639.555,219<br>715.745,389 | 23.489          |
| 40            | 639.555,219<br>715.745,389 | 41            | 639.547,249<br>715.747,691 | 8.296           | 41            | 639.547,249<br>715.747,691 | 42            | 639.534,026<br>715.747,832 | 13.224          | 42            | 639.534,026<br>715.747,832 | 43            | 639.518,908<br>715.739,194 | 17.412          |
| 43            | 639.518,908<br>715.739,194 | 44            | 639.511,326<br>715.736,44  | 8.067           | 44            | 639.511,326<br>715.736,44  | 45            | 639.494,701<br>715.732,983 | 16.981          | 45            | 639.494,701<br>715.732,983 | 46            | 639.478,969<br>715.736,998 | 16.236          |
| 46            | 639.478,969<br>715.736,998 | 47            | 639.460,53<br>715.744,723  | 19.992          | 47            | 639.460,53<br>715.744,723  | 48            | 639.433,076<br>715.756,407 | 29.837          | 48            | 639.433,076<br>715.756,407 | 49            | 639.421,208<br>715.765,434 | 14.911          |
| 49            | 639.421,208<br>715.765,434 | 50            | 639.410,226<br>715.768,267 | 11.342          | 50            | 639.410,226<br>715.768,267 | 51            | 639.388,793<br>715.775,171 | 22.518          | 51            | 639.388,793<br>715.775,171 | 52            | 639.368,954<br>715.786,5   | 22.846          |
| 52            | 639.368,954<br>715.786,5   | 53            | 639.344,175<br>715.806,822 | 32.047          | 53            | 639.344,175<br>715.806,822 | 54            | 639.330,243<br>715.816,828 | 17.153          | 54            | 639.330,243<br>715.816,828 | 55            | 639.319,47<br>715.826,461  | 14.452          |
| 55            | 639.319,47<br>715.826,461  | 56            | 639.305,863<br>715.829,294 | 13.899          | 56            | 639.305,863<br>715.829,294 | 57            | 639.289,422<br>715.828,727 | 16.451          | 57            | 639.289,422<br>715.828,727 | 58            | 639.274,766<br>715.828,826 | 14.656          |
| 58            | 639.274,766<br>715.828,826 | 59            | 639.275,354<br>715.825,83  | 3.053           | 59            | 639.275,354<br>715.825,83  | 60            | 639.289,463<br>715.825,727 | 14.109          | 60            | 639.289,463<br>715.825,727 | 61            | 639.305,606<br>715.826,283 | 16.153          |
| 61            | 639.305,606<br>715.826,283 | 62            | 639.318,071<br>715.823,688 | 12.732          | 62            | 639.318,071<br>715.823,688 | 63            | 639.328,362<br>715.814,485 | 13.806          | 63            | 639.328,362<br>715.814,485 | 64            | 639.342,347<br>715.804,442 | 17.217          |
| 64            | 639.342,347<br>715.804,442 | 65            | 639.367,247<br>715.784,02  | 32.204          | 65            | 639.367,247<br>715.784,02  | 66            | 639.387,576<br>715.772,411 | 23.41           | 66            | 639.387,576<br>715.772,411 | 67            | 639.409,391<br>715.765,384 | 22.919          |
| 67            | 639.409,391<br>715.765,384 | 68            | 639.419,873<br>715.762,681 | 10.825          | 68            | 639.419,873<br>715.762,681 | 69            | 639.431,557<br>715.753,793 | 14.68           | 69            | 639.431,557<br>715.753,793 | 70            | 639.459,363<br>715.741,96  | 30.219          |
| 70            | 639.459,363<br>715.741,96  | 71            | 639.478,013<br>715.734,145 | 20.221          | 71            | 639.478,013<br>715.734,145 | 72            | 639.494,632<br>715.729,905 | 17.151          | 72            | 639.494,632<br>715.729,905 | 73            | 639.512,147<br>715.733,547 | 17.89           |
| 73            | 639.512,147<br>715.733,547 | 74            | 639.520,173<br>715.736,462 | 8.539           | 74            | 639.520,173<br>715.736,462 | 75            | 639.534,807<br>715.744,823 | 16.854          | 75            | 639.534,807<br>715.744,823 | 76            | 639.546,809<br>715.744,695 | 12.003          |
| 76            | 639.546,809<br>715.744,695 | 77            | 639.554,212<br>715.742,558 | 7.705           | 77            | 639.554,212<br>715.742,558 | 78            | 639.575,522<br>715.733,48  | 23.163          | 78            | 639.575,522<br>715.733,48  | 79            | 639.587,625<br>715.726,899 | 13.777          |
| 79            | 639.587,625<br>715.726,899 | 80            | 639.601,823<br>715.721,578 | 15.162          | 80            | 639.601,823<br>715.721,578 | 81            | 639.639,997<br>715.701,771 | 43.007          | 81            | 639.639,997<br>715.701,771 | 82            | 639.647,554<br>715.697,417 | 8.722           |
| 82            | 639.647,554<br>715.697,417 | 83            | 639.656,625<br>715.693,542 | 9.864           | 83            | 639.656,625<br>715.693,542 | 84            | 639.666,149<br>715.691,097 | 9.833           | 84            | 639.666,149<br>715.691,097 | 85            | 639.674,533<br>715.690,517 | 8.404           |
| 85            | 639.674,533<br>715.690,517 | 86            | 639.685,031<br>715.691,201 | 10.52           | 86            | 639.685,031<br>715.691,201 | 87            | 639.703,542<br>715.693,965 | 18.716          | 87            | 639.703,542<br>715.693,965 | 88            | 639.715,788<br>715.694,738 | 12.27           |
| 88            | 639.715,788<br>715.694,738 | 89            | 639.716,238<br>715.694,699 | 0.452           | 89            | 639.716,238<br>715.694,699 | 90            | 639.716,267<br>715.694,696 | 0.029           | 90            | 639.716,267<br>715.694,696 | 91            | 639.724,187<br>715.694,003 | 7.95            |
| 91            | 639.724,187<br>715.694,003 | 92            | 639.730,75<br>715.692,168  | 6.815           | 92            | 639.730,75<br>715.692,168  | 93            | 639.742,66<br>715.687,918  | 12.646          | 93            | 639.742,66<br>715.687,918  | 94            | 639.752,241<br>715.683,748 | 10.449          |
| 94            | 639.752,241<br>715.683,748 | 95            | 639.763,789<br>715.678,421 | 12.717          | 95            | 639.763,789<br>715.678,421 | 96            | 639.780,311<br>715.670,506 | 18.32           | 96            | 639.780,311<br>715.670,506 | 97            | 639.791,01<br>715.664,501  | 12.269          |
| 97            | 639.791,01<br>715.664,501  | 98            | 639.817,537<br>715.651,116 | 29.713          | 98            | 639.817,537<br>715.651,116 | 99            | 639.832,473<br>715.642,721 | 17.134          | 99            | 639.832,473<br>715.642,721 | 100           | 639.840,724<br>715.640,222 | 8.621           |
| 100           | 639.840,724<br>715.640,222 | 101           | 639.848,903<br>715.640,415 | 8.181           | 101           | 639.848,903<br>715.640,415 | 102           | 639.855,047<br>715.643,24  | 6.762           | 102           | 639.855,047<br>715.643,24  | 103           | 639.863,944<br>715.648,449 | 10.31           |
| 103           | 639.863,944<br>715.648,449 | 104           | 639.868,214<br>715.653,888 | 6.915           | 104           | 639.868,214<br>715.653,888 | 105           | 639.873,607<br>715.660,945 | 8.882           | 105           | 639.873,607<br>715.660,945 | 106           | 639.874,905<br>715.662,432 | 1.974           |
| 106           | 639.874,905<br>715.662,432 | 107           | 639.877,834<br>715.664,076 | 3.359           | 107           | 639.877,834<br>715.664,076 | 108           | 639.883,336<br>715.664,793 | 5.549           | 108           | 639.883,336<br>715.664,793 | 109           | 639.896,264<br>715.663,608 | 12.982          |
| 109           | 639.896,264<br>715.663,608 | 110           | 639.906,234<br>715.661,016 | 10.301          | 110           | 639.906,234<br>715.661,016 | 111           | 639.918,287<br>715.657,001 | 12.704          | 111           | 639.918,287<br>715.657,001 | 112           | 639.929,101<br>715.653,113 | 11.492          |
| 112           | 639.929,101<br>715.653,113 | 113           | 639.959,99<br>715.632,305  | 37.244          | 113           | 639.959,99<br>715.632,305  | 114           | 639.969,308<br>715.628,359 | 10.119          | 114           | 639.969,308<br>715.628,359 | 115           | 639.977,923<br>715.627,11  | 8.705           |

| Punct început | X / Y                      | Punct sfârșit | X / Y                      | Lungime segment | Punct început | X / Y                      | Punct sfârșit | X / Y                      | Lungime segment | Punct început | X / Y                      | Punct sfârșit | X / Y                      | Lungime segment |
|---------------|----------------------------|---------------|----------------------------|-----------------|---------------|----------------------------|---------------|----------------------------|-----------------|---------------|----------------------------|---------------|----------------------------|-----------------|
| 115           | 639.977,923<br>715.627,11  | 116           | 639.984,863<br>715.624,26  | 7.502           | 116           | 639.984,863<br>715.624,26  | 117           | 640.001,666<br>715.619,906 | 17.358          | 117           | 640.001,666<br>715.619,906 | 118           | 640.020,415<br>715.615,83  | 19.187          |
| 118           | 640.020,415<br>715.615,83  | 119           | 640.030,919<br>715.613,33  | 10.797          | 119           | 640.030,919<br>715.613,33  | 120           | 640.041,482<br>715.610,892 | 10.841          | 120           | 640.041,482<br>715.610,892 | 121           | 640.048,504<br>715.609,403 | 7.178           |
| 121           | 640.048,504<br>715.609,403 | 122           | 640.055,549<br>715.608,712 | 7.079           | 122           | 640.055,549<br>715.608,712 | 123           | 640.073,362<br>715.609,183 | 17.819          | 123           | 640.073,362<br>715.609,183 | 124           | 640.082,168<br>715.609,079 | 8.807           |
| 124           | 640.082,168<br>715.609,079 | 125           | 640.102,774<br>715.607,518 | 20.665          | 125           | 640.102,774<br>715.607,518 | 126           | 640.117,09<br>715.605,199  | 14.503          | 126           | 640.117,09<br>715.605,199  | 127           | 640.124,0<br>715.603,308   | 7.164           |
| 127           | 640.124,0<br>715.603,308   | 128           | 640.128,355<br>715.600,983 | 4.937           | 128           | 640.128,355<br>715.600,983 | 129           | 640.132,483<br>715.597,428 | 5.448           | 129           | 640.132,483<br>715.597,428 | 130           | 640.140,389<br>715.588,367 | 12.025          |
| 130           | 640.140,389<br>715.588,367 | 131           | 640.146,977<br>715.581,474 | 9.535           | 131           | 640.146,977<br>715.581,474 | 132           | 640.153,596<br>715.570,199 | 13.074          | 132           | 640.153,596<br>715.570,199 | 133           | 640.165,957<br>715.561,939 | 14.867          |
| 133           | 640.165,957<br>715.561,939 | 134           | 640.185,093<br>715.552,666 | 21.264          | 134           | 640.185,093<br>715.552,666 | 135           | 640.197,21<br>715.548,301  | 12.879          | 135           | 640.197,21<br>715.548,301  | 136           | 640.216,868<br>715.542,166 | 20.593          |
| 136           | 640.216,868<br>715.542,166 | 137           | 640.245,953<br>715.534,042 | 30.198          | 137           | 640.245,953<br>715.534,042 | 138           | 640.257,266<br>715.530,129 | 11.971          | 138           | 640.257,266<br>715.530,129 | 139           | 640.278,531<br>715.521,313 | 23.02           |
| 139           | 640.278,531<br>715.521,313 | 140           | 640.292,715<br>715.516,369 | 15.021          | 140           | 640.292,715<br>715.516,369 | 141           | 640.308,979<br>715.512,085 | 16.819          | 141           | 640.308,979<br>715.512,085 | 142           | 640.320,241<br>715.508,07  | 11.956          |
| 142           | 640.320,241<br>715.508,07  | 143           | 640.330,97<br>715.507,639  | 10.738          | 143           | 640.330,97<br>715.507,639  | 144           | 640.342,875<br>715.505,26  | 12.14           | 144           | 640.342,875<br>715.505,26  | 145           | 640.354,298<br>715.504,099 | 11.482          |
| 145           | 640.354,298<br>715.504,099 | 146           | 640.365,528<br>715.505,066 | 11.272          | 146           | 640.365,528<br>715.505,066 | 147           | 640.371,53<br>715.504,679  | 6.014           | 147           | 640.371,53<br>715.504,679  | 148           | 640.399,963<br>715.512,162 | 29.401          |
| 148           | 640.399,963<br>715.512,162 | 149           | 640.406,545<br>715.520,975 | 11.0            | 149           | 640.406,545<br>715.520,975 | 150           | 640.389,404<br>715.533,776 | 21.393          | 150           | 640.389,404<br>715.533,776 | 151           | 640.378,077<br>715.531,323 | 11.59           |
| 151           | 640.378,077<br>715.531,323 | 152           | 640.367,267<br>715.528,812 | 11.098          | 152           | 640.367,267<br>715.528,812 | 153           | 640.343,031<br>715.521,082 | 25.439          | 153           | 640.343,031<br>715.521,082 | 154           | 640.330,171<br>715.518,68  | 13.082          |
| 154           | 640.330,171<br>715.518,68  | 155           | 640.322,357<br>715.518,994 | 7.82            | 155           | 640.322,357<br>715.518,994 | 156           | 640.312,233<br>715.522,603 | 10.748          | 156           | 640.312,233<br>715.522,603 | 157           | 640.295,931<br>715.526,897 | 16.858          |
| 157           | 640.295,931<br>715.526,897 | 158           | 640.282,452<br>715.531,596 | 14.275          | 158           | 640.282,452<br>715.531,596 | 159           | 640.261,174<br>715.540,417 | 23.034          | 159           | 640.261,174<br>715.540,417 | 160           | 640.249,233<br>715.544,547 | 12.635          |
| 160           | 640.249,233<br>715.544,547 | 161           | 640.219,987<br>715.552,716 | 30.365          | 161           | 640.219,987<br>715.552,716 | 162           | 640.200,715<br>715.558,73  | 20.189          | 162           | 640.200,715<br>715.558,73  | 163           | 640.189,368<br>715.562,818 | 12.061          |
| 163           | 640.189,368<br>715.562,818 | 164           | 640.171,437<br>715.571,507 | 19.925          | 164           | 640.171,437<br>715.571,507 | 165           | 640.160,736<br>715.578,657 | 12.87           | 165           | 640.160,736<br>715.578,657 | 166           | 640.146,298<br>715.593,764 | 20.897          |
| 166           | 640.146,298<br>715.593,764 | 167           | 640.138,136<br>715.603,117 | 12.414          | 167           | 640.138,136<br>715.603,117 | 168           | 640.132,904<br>715.607,623 | 6.905           | 168           | 640.132,904<br>715.607,623 | 169           | 640.126,977<br>715.610,788 | 6.719           |
| 169           | 640.126,977<br>715.610,788 | 170           | 640.118,79<br>715.613,028  | 8.488           | 170           | 640.118,79<br>715.613,028  | 171           | 640.103,717<br>715.615,469 | 15.269          | 171           | 640.103,717<br>715.615,469 | 172           | 640.082,518<br>715.617,076 | 21.26           |
| 172           | 640.082,518<br>715.617,076 | 173           | 640.073,303<br>715.617,184 | 9.216           | 173           | 640.073,303<br>715.617,184 | 174           | 640.055,835<br>715.616,723 | 17.474          | 174           | 640.055,835<br>715.616,723 | 175           | 640.049,728<br>715.617,322 | 6.136           |
| 175           | 640.049,728<br>715.617,322 | 176           | 640.043,211<br>715.618,703 | 6.662           | 176           | 640.043,211<br>715.618,703 | 177           | 640.032,744<br>715.621,119 | 10.742          | 177           | 640.032,744<br>715.621,119 | 178           | 640.022,191<br>715.623,631 | 10.848          |
| 178           | 640.022,191<br>715.623,631 | 1             | 640.003,52<br>715.627,69   | 19.107          |               |                            |               |                            |                 |               |                            |               |                            |                 |

\*\* Lungimile segmentelor sunt determinate în planul de proiecție Stereo 70 și sunt rotunjite la 1 milimetru.

\*\*\* Distanța dintre puncte este formată din segmente cumulate ce sunt mai mici decât valoarea 1 milimetru.

**DATE DESPRE IMOBILUL NR. 5187**

Oficiul de Cadastru și Publicitate Imobiliară BOTOSANI  
Biroul de Cadastru și Publicitate Imobiliară Botosani

**A. Partea I. Descrierea imobilului**

TEREN Extravilan

Adresa: Jud. Botosani

| Nr. Crt | Nr cadastral Nr. topografic | Suprafața* (mp) | Observații / Referințe   |
|---------|-----------------------------|-----------------|--|
| A1      | 53882                       | 3.200           | Sector cadastral:5 Teren neimprejmuit;<br>Conform TP 148880 imobilul se afla in PC 355/52. |

**B. Partea II. Proprietari și acte**

| Inscrieri privitoare la dreptul de proprietate și alte drepturi reale     |  | Referințe |
|---|--|-----------|
| <b>12639 / 24/02/2016</b>   |  |           |
| Act Notarial nr. 3041, din 18/11/2009 emis de BNP ANDREEA DANA RĂDULESCU; |  |           |
| B3  | Intabulare, drept de PROPRIETATE, dobândit prin Convenție, cota actuala 1/1, cota initiala 1/1<br>1) SC AGRARIA NORD SRL, CIF:22660644 | A1        |

**C. Partea III. SARCINI .**

| Inscrieri privind dezmembramintele dreptului de proprietate, drepturi reale de garanție și sarcini | Referințe |
|--|-----------|
| NU SUNT  |           |


## Anexa Nr. 1 La Partea I

## Teren

|              |                 |  |
|--------------|-----------------|--|
| Nr cadastral | Suprafața (mp)* | Observații / Referințe                           |
| 53882        | 3.200           | Conform TP 148880 imobilul se afla in PC 355/52. |

\* Suprafața este determinată în planul de proiecție Stereo 70.

## DETALII LINIARE IMOBIL



## Date referitoare la teren

| Crt | Categorie folosință | Intravilan | Suprafața (mp) | Tarla | Parcelă | Nr. topo | Observații / Referințe |
|-----|---------------------|------------|----------------|-------|---------|----------|------------------------|
| 1   | curți constructii   | NU         | 2.200          | 37    | 380     | -        |                        |
| 2   | pasune              | NU         | 1.000          | 37    | 378     | -        |                        |

## Lungime Segmente

1) Valorile lungimilor segmentelor sunt obținute din proiecție în plan.

| Punct început | X / Y                      | Punct sfârșit | X / Y                      | Lungime segment (** (m) |
|---------------|----------------------------|---------------|----------------------------|-------------------------|
| 1             | 639.338,318<br>715.938,019 | 2             | 639.331,215<br>715.926,514 | 13.521                  |
| 2             | 639.331,215<br>715.926,514 | 3             | 639.521,743<br>715.787,227 | 236.012                 |
| 3             | 639.521,743<br>715.787,227 | 4             | 639.522,165<br>715.787,608 | 0.569                   |
| 4             | 639.522,165<br>715.787,608 | 5             | 639.531,031<br>715.797,135 | 13.014                  |

| Punct început | X / Y                      | Punct sfârșit | X / Y                      | Lungime segment (** (m) |
|---------------|----------------------------|---------------|----------------------------|-------------------------|
| 5             | 639.531,031<br>715.797,135 | 1             | 639.338,318<br>715.938,019 | 238.719                 |

\*\* Lungimile segmentelor sunt determinate în planul de proiecție Stereo 70 și sunt rotunjite la 1 milimetru.

\*\*\* Distanța dintre puncte este formată din segmente cumulate ce sunt mai mici decât valoarea 1 milimetru.

Neutilizabil în Circuitul Civil



**DATE DESPRE IMOBILUL NR. 5183**

Oficiul de Cadastru și Publicitate Imobiliară BOTOSANI  
Biroul de Cadastru și Publicitate Imobiliară Botosani

**A. Partea I. Descrierea imobilului**

TEREN Extravilan

Adresa: Jud. Botosani

| Nr. Crt | Nr cadastral Nr. topografic | Suprafața* (mp) | Observații / Referințe                 |
|---------|-----------------------------|-----------------|--|
| A1      |                             | 376             | Sector cadastral:5 Teren neimprejmuit; |

**B. Partea II. Proprietari și acte**

| Inscrieri privitoare la dreptul de proprietate și alte drepturi reale | Referințe  |
|---|--|
| /   |  |
| Act Normativ nr. 7, din 13/06/1996 emis de Parlamentul României;      |  |
| B1  | Inscrierea posesiei, drept de PROPRIETATE, dobandit prin Lege, cota actuala 1/1, cota initiala 1/1 |
|   | 1) NEIDENTIFICAT NEIDENTIFICAT   |
| Act Normativ nr. 07, din 13/06/1996 emis de Parlamentul României;     |  |
| B2  | Se noteaza mentiunea de proprietar neidentificat, dobandit prin Lege                               |

**C. Partea III. SARCINI .**

| Inscrieri privind dezmembramintele dreptului de proprietate, drepturi reale de garanție și sarcini | Referințe |
|--|-----------|
| NU SUNT  |           |

## Anexa Nr. 1 La Partea I

## Teren

|              |                 |                        |
|--------------|-----------------|------------------------|
| Nr cadastral | Suprafața (mp)* | Observații / Referințe |
|              | 376             |                        |

\* Suprafața este determinată în planul de proiecție Stereo 70.



## Date referitoare la teren

| Crt | Categorie folosință | Intra vilan | Suprafața (mp) | Tarla | Parcelă | Nr. topo | Observații / Referințe |
|-----|---------------------|-------------|----------------|-------|---------|----------|------------------------|
| 1   | drum                | NU          | 376            | 37    | 357     | -        |                        |

## Lungime Segmente

1) Valorile lungimilor segmentelor sunt obținute din proiecție în plan.

| Punct început | X / Y                      | Punct sfârșit | X / Y                      | Lungime segment (** (m) |
|---------------|----------------------------|---------------|----------------------------|-------------------------|
| 1             | 639.346,446<br>716.105,684 | 2             | 639.339,67<br>716.096,604  | 11.33                   |
| 2             | 639.339,67<br>716.096,604  | 3             | 639.347,815<br>716.090,793 | 10.005                  |
| 3             | 639.347,815<br>716.090,793 | 4             | 639.356,841<br>716.076,335 | 17.044                  |
| 4             | 639.356,841<br>716.076,335 | 5             | 639.367,912<br>716.060,605 | 19.235                  |
| 5             | 639.367,912<br>716.060,605 | 6             | 639.373,054<br>716.054,986 | 7.617                   |

| Punct început | X / Y                      | Punct sfârșit | X / Y                      | Lungime segment (** (m) |
|---------------|----------------------------|---------------|----------------------------|-------------------------|
| 6             | 639.373,054<br>716.054,986 | 7             | 639.378,276<br>716.049,896 | 7.292                   |
| 7             | 639.378,276<br>716.049,896 | 8             | 639.386,476<br>716.045,172 | 9.463                   |
| 8             | 639.386,476<br>716.045,172 | 9             | 639.396,486<br>716.038,593 | 11.978                  |
| 9             | 639.396,486<br>716.038,593 | 10            | 639.401,136<br>716.043,088 | 6.467                   |
| 10            | 639.401,136<br>716.043,088 | 11            | 639.392,347<br>716.045,873 | 9.22                    |
| 11            | 639.392,347<br>716.045,873 | 12            | 639.384,532<br>716.049,904 | 8.793                   |
| 12            | 639.384,532<br>716.049,904 | 13            | 639.374,731<br>716.057,401 | 12.34                   |
| 13            | 639.374,731<br>716.057,401 | 14            | 639.359,614<br>716.078,866 | 26.254                  |
| 14            | 639.359,614<br>716.078,866 | 15            | 639.350,426<br>716.097,578 | 20.846                  |
| 15            | 639.350,426<br>716.097,578 | 16            | 639.348,799<br>716.100,893 | 3.693                   |
| 16            | 639.348,799<br>716.100,893 | 1             | 639.346,446<br>716.105,684 | 5.338                   |

\*\* Lungimile segmentelor sunt determinate în planul de proiecție Stereo 70 și sunt rotunjite la 1 milimetru.

\*\*\* Distanța dintre puncte este formată din segmente cumulate ce sunt mai mici decât valoarea 1 milimetru.



**DATE DESPRE IMOBILUL NR. 5079**

Oficiul de Cadastru și Publicitate Imobiliară BOTOSANI  
 Biroul de Cadastru și Publicitate Imobiliară Botosani

**A. Partea I. Descrierea imobilului**

TEREN Extravilan

Adresa: Jud. Botosani

| Nr. Crt | Nr cadastral Nr. topografic | Suprafața* (mp) | Observații / Referințe                 |
|---------|-----------------------------|-----------------|--|
| A1      |                             | 1.666           | Sector cadastral:5 Teren neimprejmuit; |

**B. Partea II. Proprietari și acte**

| Inscrieri privitoare la dreptul de proprietate și alte drepturi reale  | Referințe |
|--|-----------|
| /  |           |
| Hotarare Judecatoreasca nr. 54, din 01/02/2006 emis de JUDECATORIA SAVENI;                                   |           |
| B1   | A1        |
| Intabulare, drept de PROPRIETATE, dobandit prin Hotarare Judecatoreasca, cota actuala 1/1, cota initiala 1/1 |           |
| 1) CRUT IOAN   |           |
| 2) BRUMA CORNELIA  |           |

**C. Partea III. SARCINI .**

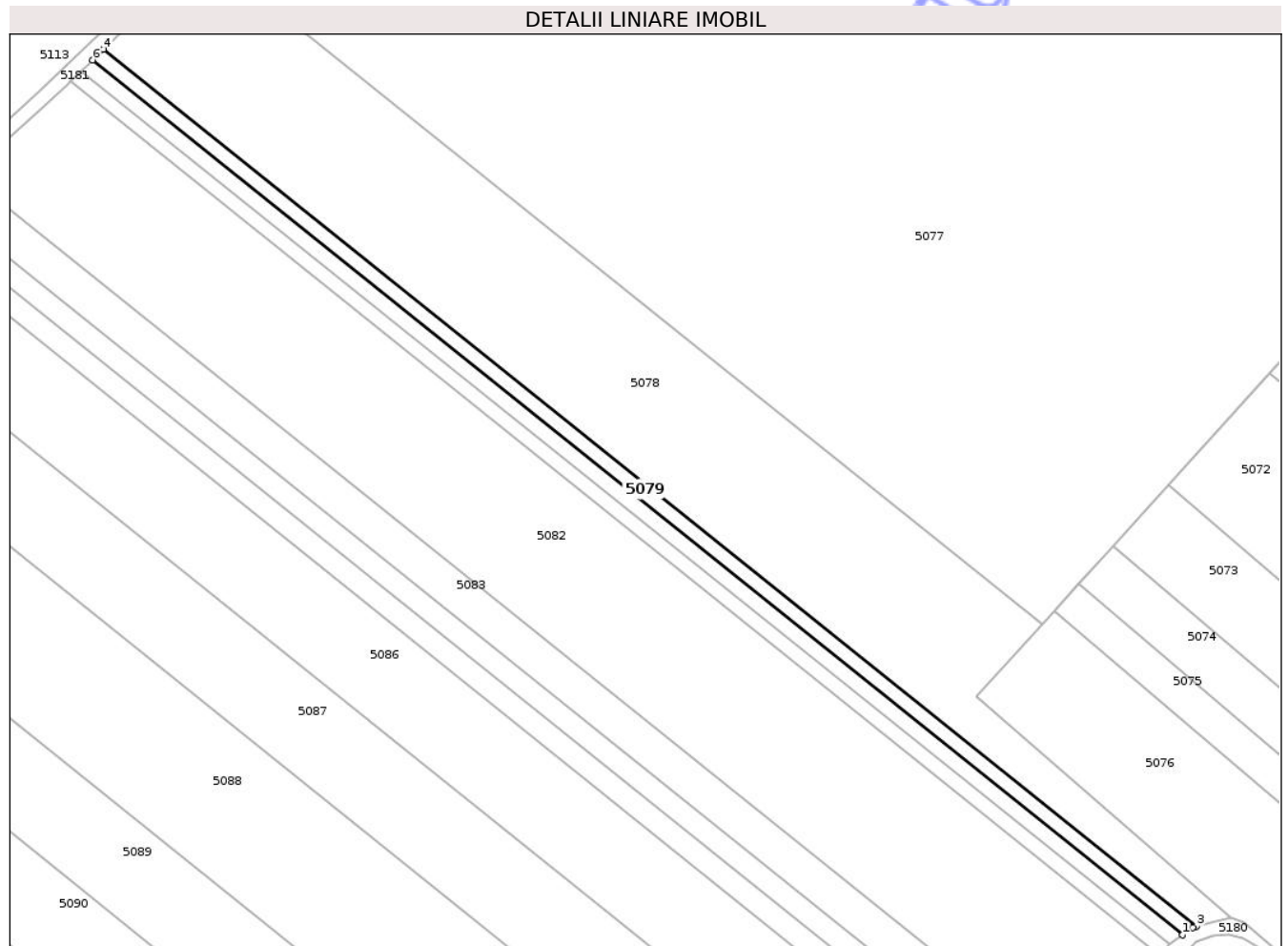
| Inscrieri privind dezmembramintele dreptului de proprietate, drepturi reale de garanție și sarcini | Referințe |
|--|-----------|
| NU SUNT  |           |

## Anexa Nr. 1 La Partea I

## Teren

|              |                 |                        |
|--------------|-----------------|------------------------|
| Nr cadastral | Suprafața (mp)* | Observații / Referințe |
|              | 1.666           |                        |

\* Suprafața este determinată în planul de proiecție Stereo 70.



## Date referitoare la teren

| Crt | Categorie folosință | Intra vilan | Suprafața (mp) | Tarla | Parcelă | Nr. topo | Observații / Referințe |
|-----|---------------------|-------------|----------------|-------|---------|----------|------------------------|
| 1   | arabil              | NU          | 1.666          | 37    | 360/31  | -        |                        |

## Lungime Segmente

1) Valorile lungimilor segmentelor sunt obținute din proiecție în plan.

| Punct început | X / Y                      | Punct sfârșit | X / Y                      | Lungime segment (** (m) |
|---------------|----------------------------|---------------|----------------------------|-------------------------|
| 1             | 640.246,531<br>715.934,839 | 2             | 640.249,244<br>715.936,929 | 3.425                   |
| 2             | 640.249,244<br>715.936,929 | 3             | 640.250,398<br>715.937,221 | 1.19                    |
| 3             | 640.250,398<br>715.937,221 | 4             | 639.945,888<br>716.181,269 | 390.238                 |
| 4             | 639.945,888<br>716.181,269 | 5             | 639.945,86<br>716.181,242  | 0.039                   |
| 5             | 639.945,86<br>716.181,242  | 6             | 639.942,772<br>716.178,286 | 4.275                   |

| Punct început | X / Y                      | Punct sfârșit | X / Y                      | Lungime segment (** (m) |
|---------------|----------------------------|---------------|----------------------------|-------------------------|
| 6             | 639.942,772<br>716.178,286 | 1             | 640.246,531<br>715.934,839 | 389.276                 |

\*\* Lungimile segmentelor sunt determinate în planul de proiecție Stereo 70 și sunt rotunjite la 1 milimetru.

\*\*\* Distanța dintre puncte este formată din segmente cumulate ce sunt mai mici decât valoarea 1 milimetru.

Neutilizabil în Circuitul Civil



**DATE DESPRE IMOBILUL NR. 5078**

Oficiul de Cadastru și Publicitate Imobiliară BOTOSANI  
Biroul de Cadastru și Publicitate Imobiliară Botosani

**A. Partea I. Descrierea imobilului**

TEREN Extravilan

Adresa: Jud. Botosani

| Nr. Crt | Nr cadastral<br>Nr. topografic | Suprafața* (mp) | Observații / Referințe                 |
|---------|--------------------------------|-----------------|--|
| A1      |                                | 12.500          | Sector cadastral:5 Teren neimprejmuit; |

**B. Partea II. Proprietari și acte**

| Inscrieri privitoare la dreptul de proprietate și alte drepturi reale                              | Referințe |
|--|-----------|
| /  |           |
| Act Administrativ nr. 8233, din 30/03/1993 emis de Comisia Judeteana Botosani;                     |           |
| B1   | A1        |
| Intabulare, drept de PROPRIETATE, dobandit prin Reconstituire, cota actuala 1/1, cota initiala 1/1 |           |
| 1) DIACONESCU MIRCEA   |           |
| 2) DIACONESCU STEFAN   |           |

**C. Partea III. SARCINI .**

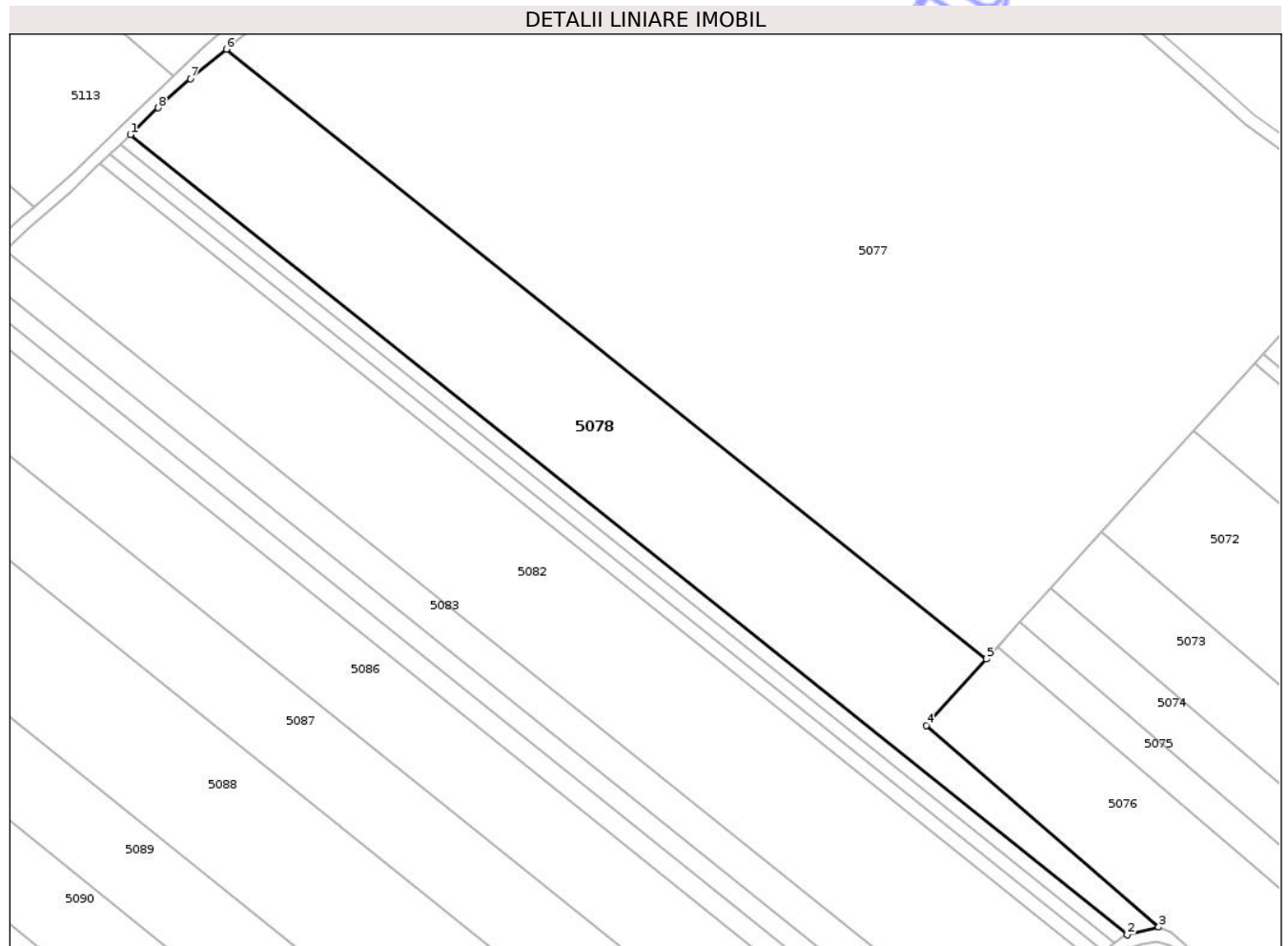
| Inscrieri privind dezmembramintele dreptului de proprietate, drepturi reale de garanție și sarcini | Referințe |
|--|-----------|
| NU SUNT  |           |

## Anexa Nr. 1 La Partea I

## Teren

|              |                 |                        |
|--------------|-----------------|------------------------|
| Nr cadastral | Suprafața (mp)* | Observații / Referințe |
|              | 12.500          |                        |

\* Suprafața este determinată în planul de proiecție Stereo 70.



## Date referitoare la teren

| Crt | Categorie folosință | Intra vilan | Suprafața (mp) | Tarla | Parcelă | Nr. topo | Observații / Referințe |
|-----|---------------------|-------------|----------------|-------|---------|----------|------------------------|
| 1   | arabil              | NU          | 12.500         | 37    | 360/1   | -        |                        |

## Lungime Segmente

1) Valorile lungimilor segmentelor sunt obținute din proiecție în plan.

| Punct început | X / Y                      | Punct sfârșit | X / Y                      | Lungime segment (** (m) |
|---------------|----------------------------|---------------|----------------------------|-------------------------|
| 1             | 639.945,888<br>716.181,269 | 2             | 640.250,398<br>715.937,221 | 390.238                 |
| 2             | 640.250,398<br>715.937,221 | 3             | 640.260,003<br>715.939,647 | 9.907                   |
| 3             | 640.260,003<br>715.939,647 | 4             | 640.188,984<br>716.001,102 | 93.917                  |
| 4             | 640.188,984<br>716.001,102 | 5             | 640.207,353<br>716.021,335 | 27.328                  |
| 5             | 640.207,353<br>716.021,335 | 6             | 639.975,217<br>716.207,38  | 297.489                 |

| Punct început | X / Y                      | Punct sfârșit | X / Y                      | Lungime segment (** (m) |
|---------------|----------------------------|---------------|----------------------------|-------------------------|
| 6             | 639.975,217<br>716.207,38  | 7             | 639.964,239<br>716.198,405 | 14.18                   |
| 7             | 639.964,239<br>716.198,405 | 8             | 639.954,461<br>716.189,479 | 13.239                  |
| 8             | 639.954,461<br>716.189,479 | 1             | 639.945,888<br>716.181,269 | 11.87                   |

\*\* Lungimile segmentelor sunt determinate în planul de proiecție Stereo 70 și sunt rotunjite la 1 milimetru.

\*\*\* Distanța dintre puncte este formată din segmente cumulate ce sunt mai mici decât valoarea 1 milimetru.

Neutilizabil în Circuitul Civil



**DATE DESPRE IMOBILUL NR. 5087**

Oficiul de Cadastru și Publicitate Imobiliară BOTOSANI  
Biroul de Cadastru și Publicitate Imobiliară Botosani

**A. Partea I. Descrierea imobilului**

TEREN Extravilan

Adresa: Jud. Botosani

| Nr. Crt | Nr cadastral Nr. topografic | Suprafața* (mp) | Observații / Referințe                 |
|---------|-----------------------------|-----------------|--|
| A1      | 54693                       | 10.000          | Sector cadastral:5 Teren neimprejmuit; |

**B. Partea II. Proprietari și acte**

| Inscrieri privitoare la dreptul de proprietate și alte drepturi reale   |   | Referințe |
|---|---|-----------|
| <b>43814 / 15/06/2018</b>   |   |           |
| Act Notarial nr. 41, din 23/05/2018 emis de BNP'Bidașca Oana'-Săveni (BNP'Bidașca Oana'-Săveni, (în dosar nr.48/2018)); |   |           |
| B2  | Intabulare, drept de PROPRIETATE, dobândit prin Succesiune, cota actuala 1/1, cota initiala 1/1<br>1) LIVADARU FLORICA, bun propriu | A1        |

**C. Partea III. SARCINI .**

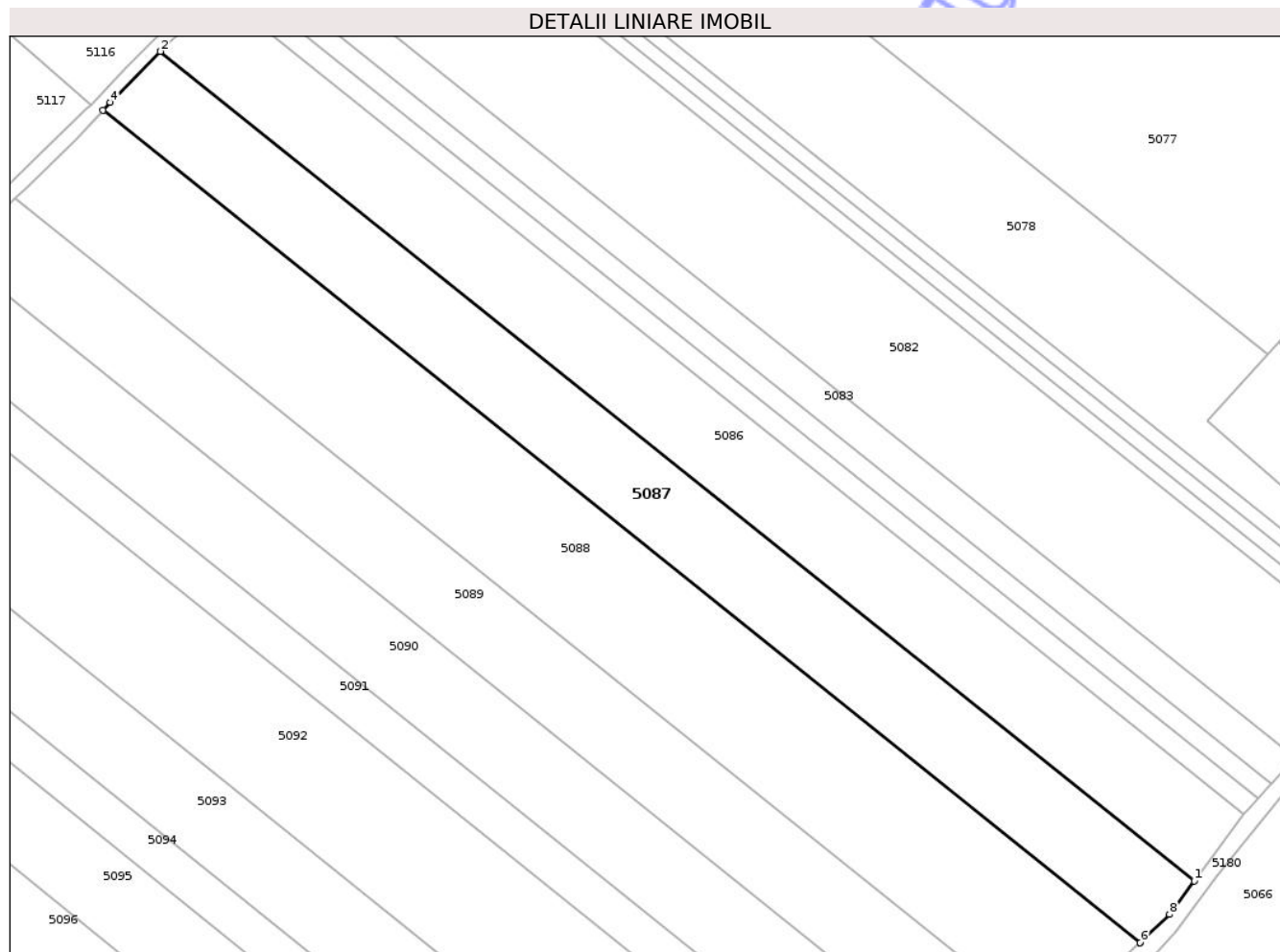
| Inscrieri privind dezmembramintele dreptului de proprietate, drepturi reale de garanție și sarcini | Referințe |
|--|-----------|
| NU SUNT  |           |

## Anexa Nr. 1 La Partea I

## Teren

|              |                 |                        |
|--------------|-----------------|------------------------|
| Nr cadastral | Suprafața (mp)* | Observații / Referințe |
| 54693        | 10.000          |                        |

\* Suprafața este determinată în planul de proiecție Stereo 70.



## Date referitoare la teren

| Crt | Categorie folosință | Intra vilan | Suprafața (mp) | Tarla | Parcelă | Nr. topo | Observații / Referințe |
|-----|---------------------|-------------|----------------|-------|---------|----------|------------------------|
| 1   | arabil              | NU          | 10.000         | 37    | 360/34  | -        |                        |

## Lungime Segmente

1) Valorile lungimilor segmentelor sunt obținute din proiecție în plan.

| Punct început | X / Y                      | Punct sfârșit | X / Y                      | Lungime segment (** (m) |
|---------------|----------------------------|---------------|----------------------------|-------------------------|
| 1             | 640.185,166<br>715.861,968 | 2             | 639.871,903<br>716.113,032 | 401.456                 |
| 2             | 639.871,903<br>716.113,032 | 3             | 639.871,875<br>716.113,003 | 0.04                    |
| 3             | 639.871,875<br>716.113,003 | 4             | 639.856,691<br>716.097,56  | 21.657                  |
| 4             | 639.856,691<br>716.097,56  | 5             | 639.854,474<br>716.095,174 | 3.257                   |
| 5             | 639.854,474<br>716.095,174 | 6             | 640.168,755<br>715.843,294 | 402.761                 |

| Punct început | X / Y                      | Punct sfârșit | X / Y                      | Lungime segment (** (m) |
|---------------|----------------------------|---------------|----------------------------|-------------------------|
| 6             | 640.168,755<br>715.843,294 | 7             | 640.168,784<br>715.843,322 | 0.04                    |
| 7             | 640.168,784<br>715.843,322 | 8             | 640.177,638<br>715.851,849 | 12.292                  |
| 8             | 640.177,638<br>715.851,849 | 1             | 640.185,166<br>715.861,968 | 12.612                  |

\*\* Lungimile segmentelor sunt determinate în planul de proiecție Stereo 70 și sunt rotunjite la 1 milimetru.

\*\*\* Distanța dintre puncte este formată din segmente cumulate ce sunt mai mici decât valoarea 1 milimetru.

Neutilizabil în Circuitul Civil



**DATE DESPRE IMOBILUL NR. 5109**

Oficiul de Cadastru și Publicitate Imobiliară BOTOSANI  
Biroul de Cadastru și Publicitate Imobiliară Botosani

**A. Partea I. Descrierea imobilului**

TEREN Extravilan

Adresa: Jud. Botosani

| Nr. Crt | Nr cadastral Nr. topografic | Suprafața* (mp) | Observații / Referințe   |
|---------|-----------------------------|-----------------|--|
| A1      |                             | 6.300           | Sector cadastral:5 Teren neimprejmuit;<br>Diferenta de suprafata din PC 360/23 se afla la ID 5140. |

**B. Partea II. Proprietari și acte**

| Inscrieri privitoare la dreptul de proprietate și alte drepturi reale      |  | Referințe |
|--|--|-----------|
| /  |  |           |
| Act Notarial nr. 313, din 14/11/2022 emis de BIN Cosorianu Puscasu Lenuta; |  |           |
| B1   | Intabulare, drept de PROPRIETATE, dobandit prin Succesiune, cota actuala 1/1, cota initiala 1/1<br>1) URSULEANU MARINELA | A1        |

**C. Partea III. SARCINI .**

| Inscrieri privind dezmembramintele dreptului de proprietate, drepturi reale de garanție și sarcini | Referințe |
|--|-----------|
| NU SUNT  |           |

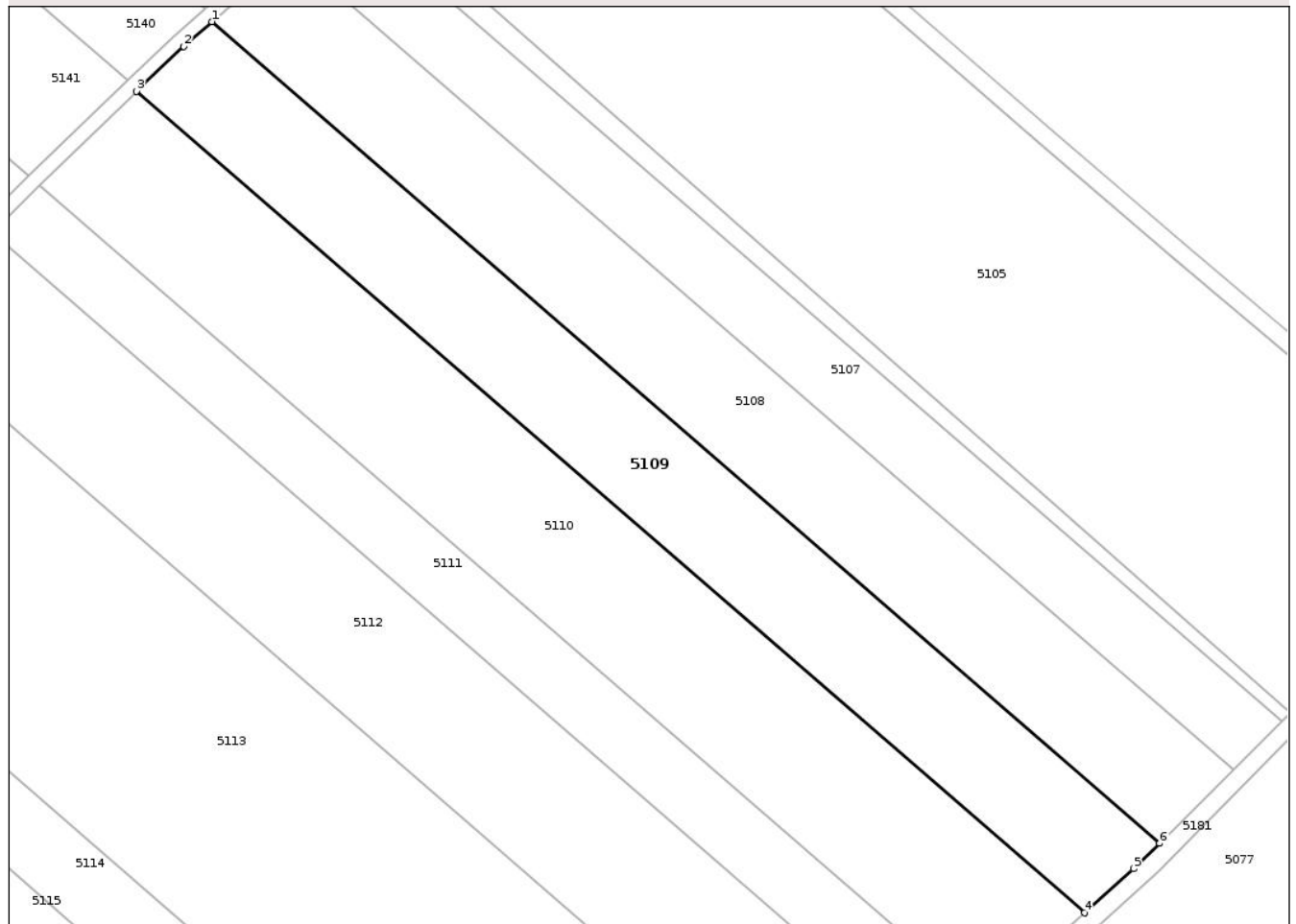
## Anexa Nr. 1 La Partea I

## Teren

|              |                 |  |
|--------------|-----------------|--|
| Nr cadastral | Suprafața (mp)* | Observații / Referințe                                   |
|              | 6.300           | Diferența de suprafața din PC 360/23 se afla la ID 5140. |

\* Suprafața este determinată în planul de proiecție Stereo 70.

## DETALII LINIARE IMOBIL



## Date referitoare la teren

| Crt | Categorie folosință | Intra vilan | Suprafața (mp) | Tarla | Parcelă | Nr. topo | Observații / Referințe |
|-----|---------------------|-------------|----------------|-------|---------|----------|------------------------|
| 1   | arabil              | NU          | 6.300          | 37    | 360/23  | -        |                        |

## Lungime Segmente

1) Valorile lungimilor segmentelor sunt obținute din proiecție în plan.

| Punct început | X / Y                      | Punct sfârșit | X / Y                      | Lungime segment (** (m) |
|---------------|----------------------------|---------------|----------------------------|-------------------------|
| 1             | 639.821,34<br>716.447,024  | 2             | 639.815,113<br>716.441,529 | 8.305                   |
| 2             | 639.815,113<br>716.441,529 | 3             | 639.804,609<br>716.431,607 | 14.449                  |
| 3             | 639.804,609<br>716.431,607 | 4             | 640.015,099<br>716.249,249 | 278.497                 |
| 4             | 640.015,099<br>716.249,249 | 5             | 640.025,974<br>716.259,028 | 14.625                  |
| 5             | 640.025,974<br>716.259,028 | 6             | 640.031,793<br>716.264,698 | 8.125                   |

| Punct început | X / Y                      | Punct sfârșit | X / Y                     | Lungime segment (** (m) |
|---------------|----------------------------|---------------|---------------------------|-------------------------|
| 6             | 640.031,793<br>716.264,698 | 1             | 639.821,34<br>716.447,024 | 278.448                 |

\*\* Lungimile segmentelor sunt determinate în planul de proiecție Stereo 70 și sunt rotunjite la 1 milimetru.

\*\*\* Distanța dintre puncte este formată din segmente cumulate ce sunt mai mici decât valoarea 1 milimetru.

Neutilizabil în Circuitul Civil



**DATE DESPRE IMOBILUL NR. 5110**

Oficiul de Cadastru și Publicitate Imobiliară BOTOSANI  
Biroul de Cadastru și Publicitate Imobiliară Botosani

**A. Partea I. Descrierea imobilului**

TEREN Extravilan

Adresa: Jud. Botosani

| Nr. Crt | Nr cadastral Nr. topografic | Suprafața* (mp) | Observații / Referințe  |
|---------|-----------------------------|-----------------|---|
| A1      |                             | 8.300           | Sector cadastral:5 Teren neimprejmuit;<br>Conform TP 63358 imobilul se afla in PC 360/30, 355/30.Diferenta de suprafata din PC 355/30 se afla la ID 5141. |

**B. Partea II. Proprietari și acte**

| Inscrieri privitoare la dreptul de proprietate și alte drepturi reale           |   | Referințe |
|---|---|-----------|
| /   |   |           |
| Act Administrativ nr. 63358, din 05/04/1996 emis de Comisia Judeteana Botosani; |   |           |
| B1  | Intabulare, drept de PROPRIETATE, dobandit prin Reconstituire, cota actuala 1/1, cota initiala 1/1<br>1) FALIBOGA AUREL<br>2) FALIBOGA VASILE<br>3) FALIBOGA COSTACHE<br>4) FALIBOGA GINU<br>5) FALIBOGA DOREL<br>6) BABIUC MARIA | A1        |

**C. Partea III. SARCINI .**

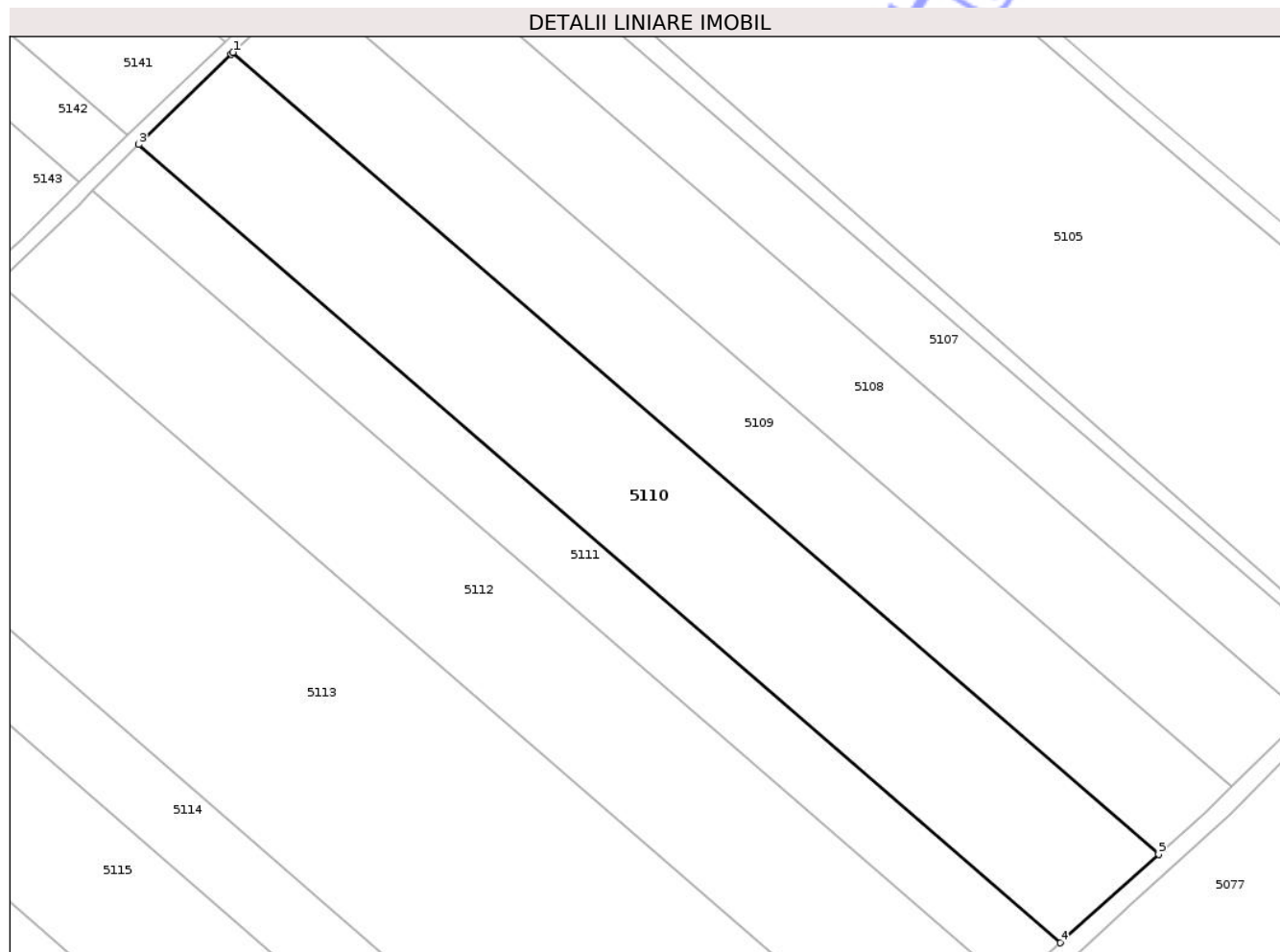
| Inscrieri privind dezmembramintele dreptului de proprietate, drepturi reale de garanție și sarcini | Referințe |
|--|-----------|
| NU SUNT  |           |

## Anexa Nr. 1 La Partea I

## Teren

| Nr cadastral | Suprafața (mp)* | Observații / Referințe   |
|--------------|-----------------|--|
|              | 8.300           | Conform TP 63358 imobilul se afla în PC 360/30, 355/30. Diferența de suprafața din PC 355/30 se afla la ID 5141. |

\* Suprafața este determinată în planul de proiecție Stereo 70.



## Date referitoare la teren

| Crt | Categorie folosință | Intra vilan | Suprafața (mp) | Tarla | Parcelă | Nr. topo | Observații / Referințe |
|-----|---------------------|-------------|----------------|-------|---------|----------|------------------------|
| 1   | arabil              | NU          | 7.000          | 37    | 360/30  | -        |                        |
| 2   | arabil              | NU          | 1.300          | 37    | 360     | -        |                        |

## Lungime Segmente

1) Valorile lungimilor segmentelor sunt obținute din proiecție în plan.

| Punct început | X / Y                      | Punct sfârșit | X / Y                      | Lungime segment (** (m) |
|---------------|----------------------------|---------------|----------------------------|-------------------------|
| 1             | 639.804,609<br>716.431,607 | 2             | 639.804,19<br>716.431,211  | 0.577                   |
| 2             | 639.804,19<br>716.431,211  | 3             | 639.783,161<br>716.410,67  | 29.396                  |
| 3             | 639.783,161<br>716.410,67  | 4             | 639.992,717<br>716.229,121 | 277.261                 |
| 4             | 639.992,717<br>716.229,121 | 5             | 640.015,099<br>716.249,249 | 30.101                  |

| Punct început | X / Y                      | Punct sfârșit | X / Y                      | Lungime segment (** (m) |
|---------------|----------------------------|---------------|----------------------------|-------------------------|
| 5             | 640.015,099<br>716.249,249 | 1             | 639.804,609<br>716.431,607 | 278.497                 |

\*\* Lungimile segmentelor sunt determinate în planul de proiecție Stereo 70 și sunt rotunjite la 1 milimetru.

\*\*\* Distanța dintre puncte este formată din segmente cumulate ce sunt mai mici decât valoarea 1 milimetru.

Neutilizabil în Circuitul Civil



**DATE DESPRE IMOBILUL NR. 5125**

Oficiul de Cadastru și Publicitate Imobiliară BOTOSANI  
Biroul de Cadastru și Publicitate Imobiliară Botosani

**A. Partea I. Descrierea imobilului**

TEREN Extravilan

Adresa: Jud. Botosani

| Nr. Crt | Nr cadastral Nr. topografic | Suprafața* (mp) | Observații / Referințe   |
|---------|-----------------------------|-----------------|--|
| A1      |                             | 3.850           | Sector cadastral:5 Teren neimprejmuit;<br>Diferenta de suprafata din PC 360/18 se afla la ID 5156. |

**B. Partea II. Proprietari și acte**

| Inscrieri privitoare la dreptul de proprietate și alte drepturi reale           |   | Referințe |
|---|---|-----------|
| /   |   |           |
| Act Administrativ nr. 63324, din 23/12/1995 emis de Comisia Judeteana Botosani; |   |           |
| B1  | Intabulare, drept de PROPRIETATE, dobandit prin Reconstituire, cota actuala 1/1, cota initiala 1/1<br>1) BOTEANU GH FLOAREA | A1        |

**C. Partea III. SARCINI .**

| Inscrieri privind dezmembramintele dreptului de proprietate, drepturi reale de garanție și sarcini | Referințe |
|--|-----------|
| NU SUNT  |           |

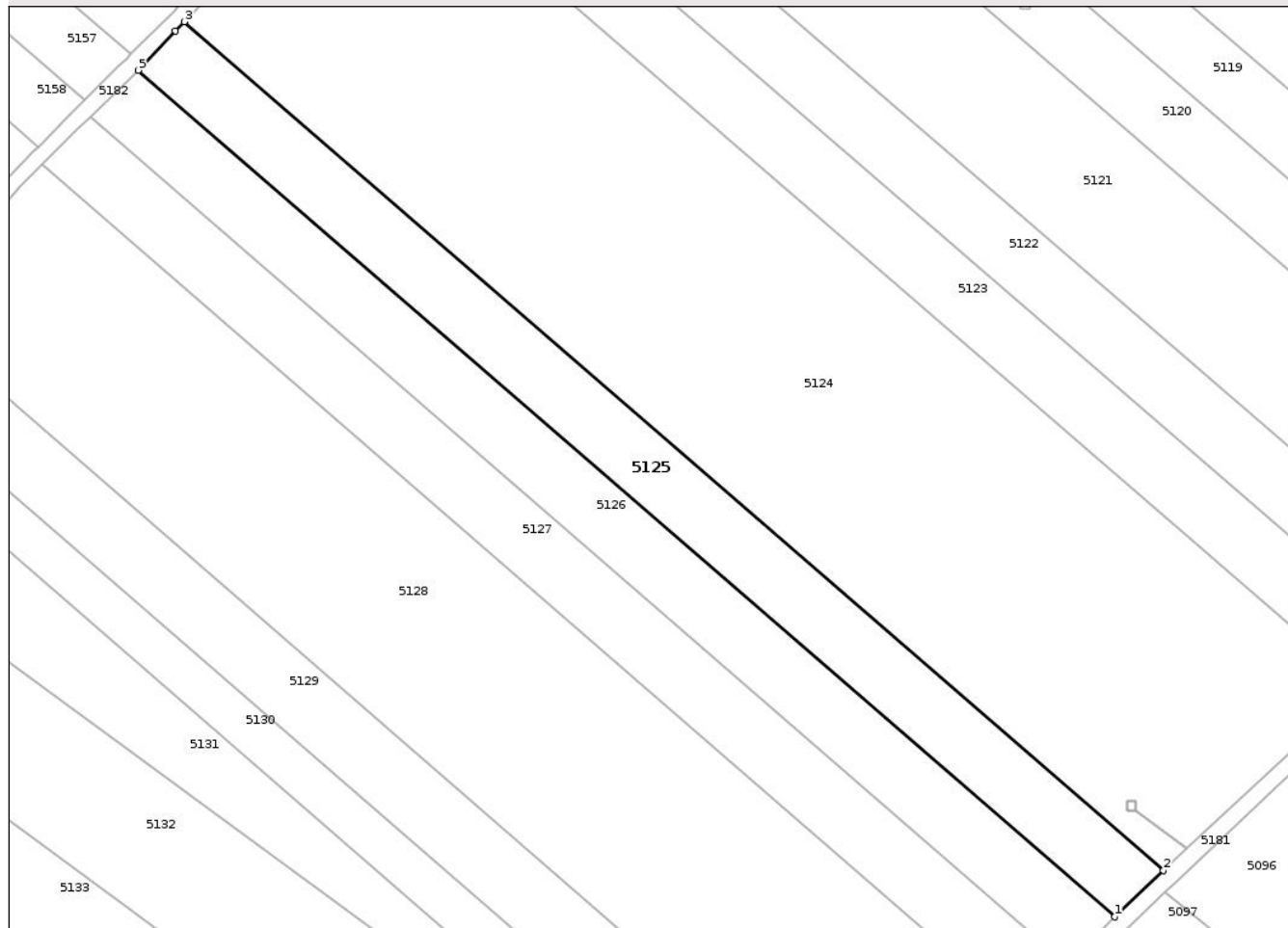
## Anexa Nr. 1 La Partea I

## Teren

|              |                 |  |
|--------------|-----------------|--|
| Nr cadastral | Suprafața (mp)* | Observații / Referințe                                   |
|              | 3.850           | Diferenta de suprafata din PC 360/18 se afla la ID 5156. |

\* Suprafața este determinată în planul de proiecție Stereo 70.

## DETALII LINIARE IMOBIL



## Date referitoare la teren

| Crt | Categorie folosință | Intra vilan | Suprafața (mp) | Tarla | Parcelă | Nr. topo | Observații / Referințe |
|-----|---------------------|-------------|----------------|-------|---------|----------|------------------------|
| 1   | arabil              | NU          | 3.850          | 37    | 360/18  | -        |                        |

## Lungime Segmente

1) Valorile lungimilor segmentelor sunt obținute din proiecție în plan.

| Punct început | X / Y                      | Punct sfârșit | X / Y                      | Lungime segment (** (m) |
|---------------|----------------------------|---------------|----------------------------|-------------------------|
| 1             | 639.673,441<br>715.929,806 | 2             | 639.683,679<br>715.939,6   | 14.168                  |
| 2             | 639.683,679<br>715.939,6   | 3             | 639.477,16<br>716.118,518  | 273.243                 |
| 3             | 639.477,16<br>716.118,518  | 4             | 639.475,288<br>716.116,538 | 2.725                   |
| 4             | 639.475,288<br>716.116,538 | 5             | 639.467,403<br>716.108,306 | 11.399                  |
| 5             | 639.467,403<br>716.108,306 | 1             | 639.673,441<br>715.929,806 | 272.606                 |

\*\* Lungimile segmentelor sunt determinate în planul de proiecție Stereo 70 și sunt rotunjite la 1 milimetru.

\*\*\* Distanța dintre puncte este formată din segmente cumulate ce sunt mai mici decât valoarea 1 milimetru.

Neutilizabil în Circuitul  
Civil





## DATE DESPRE IMOBILUL NR. 5139

Oficiul de Cadastru și Publicitate Imobiliară BOTOSANI  
Biroul de Cadastru și Publicitate Imobiliară Botosani

## A. Partea I. Descrierea imobilului

TEREN Extravilan

Adresa: Jud. Botosani

| Nr. Crt | Nr cadastral Nr. topografic | Suprafața* (mp) | Observații / Referințe                 |
|---------|-----------------------------|-----------------|--|
| A1      |                             | 1.100           | Sector cadastral:5 Teren neimprejmuit; |

## B. Partea II. Proprietari și acte

| Inscrieri privitoare la dreptul de proprietate și alte drepturi reale   | Referințe |
|---|-----------|
| /   |           |
| Act Notarial nr. 233, din 18/07/2019 emis de BIN Cosorianu Puscasu Lenuta;  |           |
| B1 Intabulare, drept de PROPRIETATE, dobandit prin Succesiune, cota actuala 1/1, cota initiala 1/1<br>1) RADACINA MARIANA | A1        |

## C. Partea III. SARCINI .

| Inscrieri privind dezmembramintele dreptului de proprietate, drepturi reale de garanție și sarcini | Referințe |
|--|-----------|
| NU SUNT  |           |

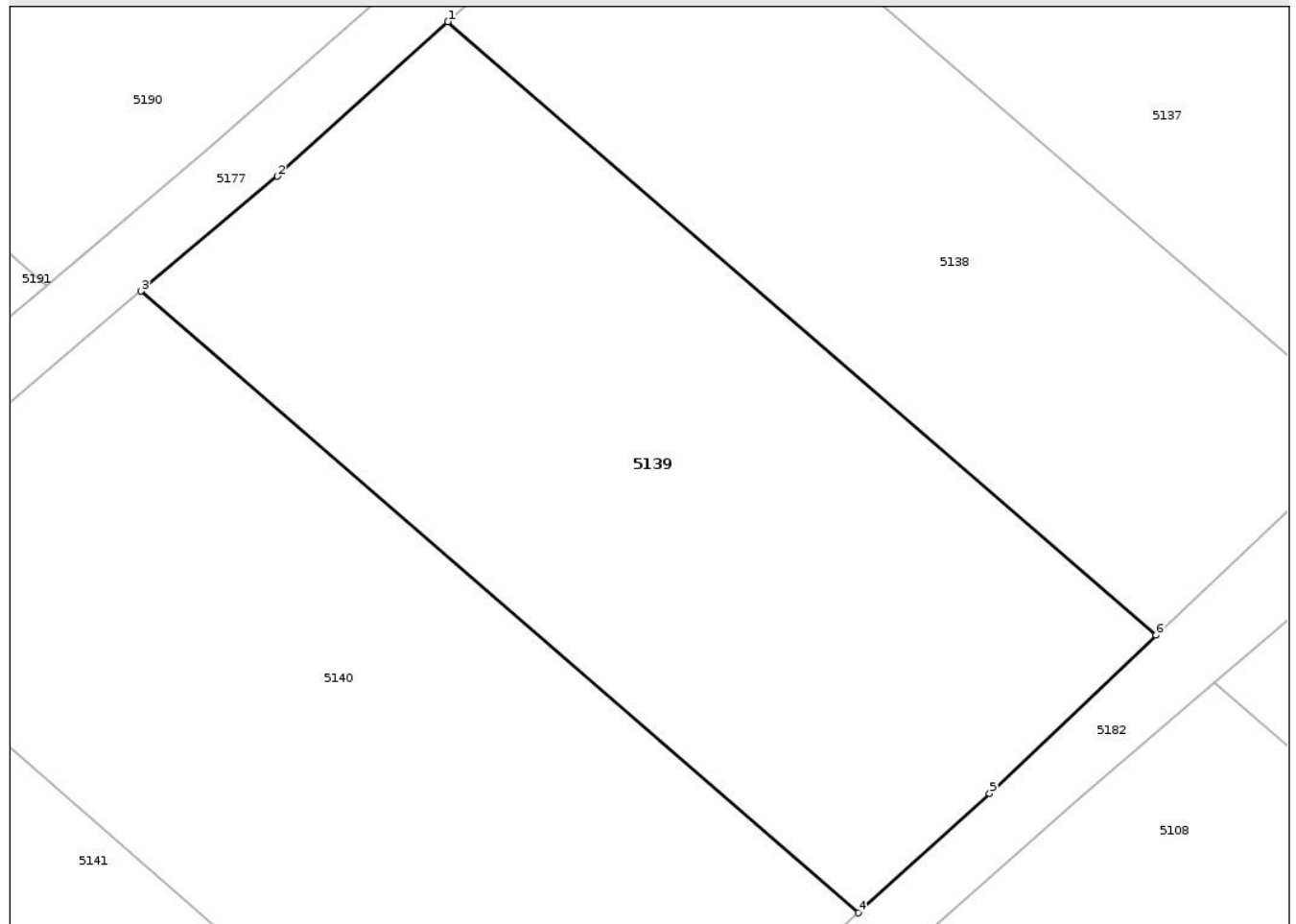
## Anexa Nr. 1 La Partea I

## Teren

|              |                 |                        |
|--------------|-----------------|------------------------|
| Nr cadastral | Suprafața (mp)* | Observații / Referințe |
|              | 1.100           |                        |

\* Suprafața este determinată în planul de proiecție Stereo 70.

## DETALII LINIARE IMOBIL



## Date referitoare la teren

| Crt | Categorie folosință | Intra vilan | Suprafața (mp) | Tarla | Parcelă | Nr. topo | Observații / Referințe |
|-----|---------------------|-------------|----------------|-------|---------|----------|------------------------|
| 1   | arabil              | NU          | 1.100          | 37    | 355/12  | -        |                        |

## Lungime Segmente

1) Valorile lungimilor segmentelor sunt obținute din proiecție în plan.

| Punct început | X / Y                      | Punct sfârșit | X / Y                      | Lungime segment (** (m) |
|---------------|----------------------------|---------------|----------------------------|-------------------------|
| 1             | 639.797,683<br>716.497,781 | 2             | 639.788,519<br>716.489,484 | 12.362                  |
| 2             | 639.788,519<br>716.489,484 | 3             | 639.781,192<br>716.483,314 | 9.579                   |
| 3             | 639.781,192<br>716.483,314 | 4             | 639.819,741<br>716.449,946 | 50.985                  |
| 4             | 639.819,741<br>716.449,946 | 5             | 639.826,794<br>716.456,352 | 9.528                   |
| 5             | 639.826,794<br>716.456,352 | 6             | 639.835,738<br>716.464,839 | 12.33                   |

| Punct început | X / Y                      | Punct sfârșit | X / Y                      | Lungime segment (** (m) |
|---------------|----------------------------|---------------|----------------------------|-------------------------|
| 6             | 639.835,738<br>716.464,839 | 1             | 639.797,683<br>716.497,781 | 50.332                  |

\*\* Lungimile segmentelor sunt determinate în planul de proiecție Stereo 70 și sunt rotunjite la 1 milimetru.

\*\*\* Distanța dintre puncte este formată din segmente cumulate ce sunt mai mici decât valoarea 1 milimetru.

Neutilizabil în Circuitul Civil



**DATE DESPRE IMOBILUL NR. 5146**

Oficiul de Cadastru și Publicitate Imobiliară BOTOSANI  
Biroul de Cadastru și Publicitate Imobiliară Botosani

**A. Partea I. Descrierea imobilului**

TEREN Extravilan

Adresa: Jud. Botosani

| Nr. Crt | Nr cadastral Nr. topografic | Suprafața* (mp) | Observații / Referințe   |
|---------|-----------------------------|-----------------|--|
| A1      |                             | 3.100           | Sector cadastral:5 Teren neimprejmuit;<br>Conform TP 131047 imobilul se afla in PC 360/37.Diferenta de suprafata din PC 360/37 se afla la ID 5116. |

**B. Partea II. Proprietari și acte**

| Inscrieri privitoare la dreptul de proprietate și alte drepturi reale                              | Referințe |
|--|-----------|
| /  |           |
| Act Administrativ nr. 131047, din 14/07/2003 emis de Comisia Judeteana Botosani;                   |           |
| B1   | A1        |
| Intabulare, drept de PROPRIETATE, dobandit prin Reconstituire, cota actuala 1/1, cota initiala 1/1 |           |
| 1) BRAN D FLOAREA  |           |
| 2) IOSUB D MARIA   |           |
| 3) BURAC N NECULAI   |           |

**C. Partea III. SARCINI .**

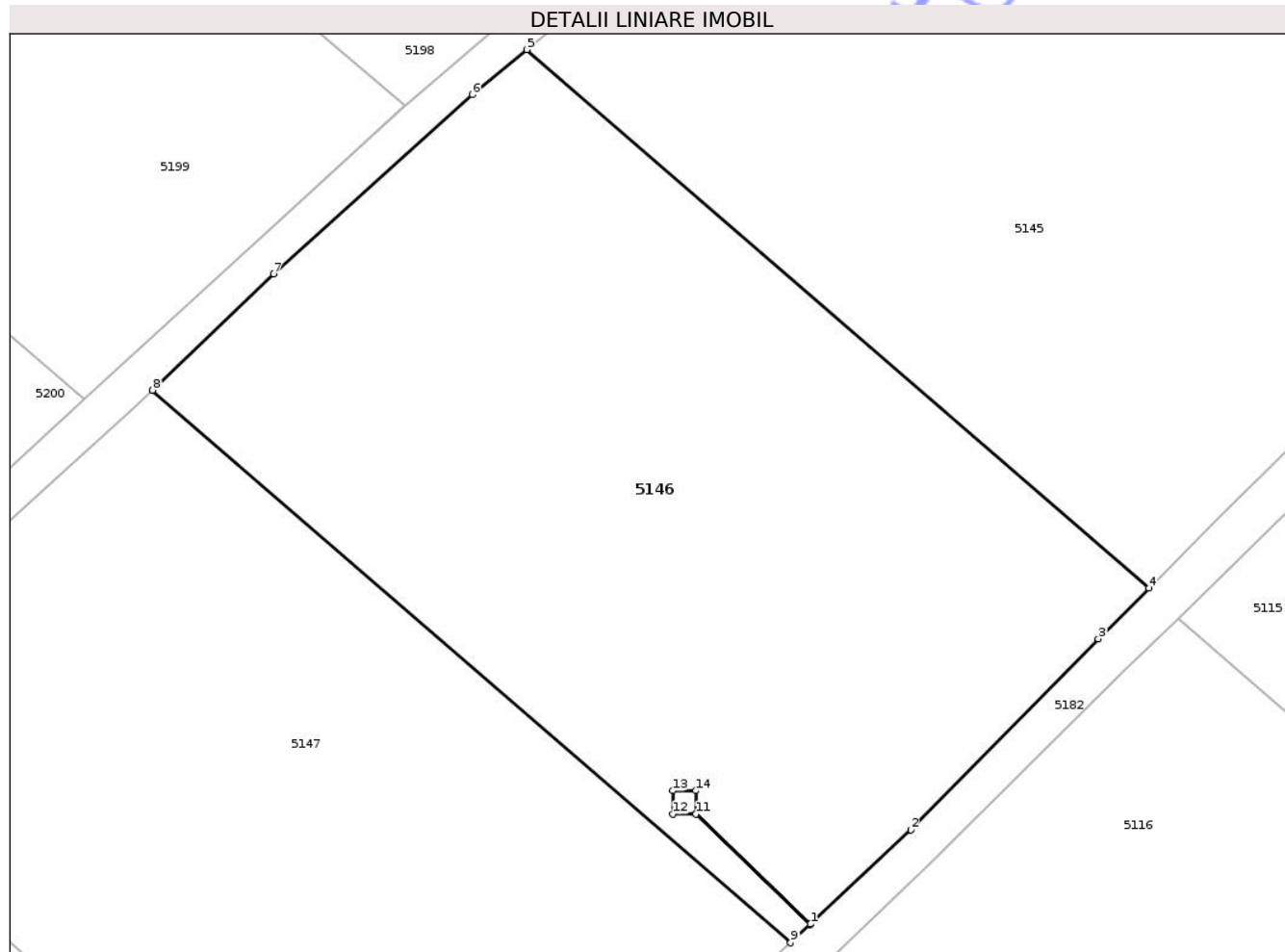
| Inscrieri privind dezmembramintele dreptului de proprietate, drepturi reale de garanție și sarcini | Referințe |
|--|-----------|
| NU SUNT  |           |

## Anexa Nr. 1 La Partea I

## Teren

| Nr cadastral | Suprafața (mp)* | Observații / Referințe   |
|--------------|-----------------|--|
|              | 3.100           | Conform TP 131047 imobilul se afla in PC 360/37.Diferenta de suprafata din PC 360/37 se afla la ID 5116. |

\* Suprafața este determinată în planul de proiecție Stereo 70.



## Date referitoare la teren

| Crt | Categorie folosință | Intra vilan | Suprafața (mp) | Tarla | Parcelă | Nr. topo | Observații / Referințe |
|-----|---------------------|-------------|----------------|-------|---------|----------|------------------------|
| 1   | arabil              | NU          | 3.100          | 37    | 355     | -        |                        |

## Lungime Segmente

1) Valorile lungimilor segmentelor sunt obținute din proiecție în plan.

| Punct început | X / Y                      | Punct sfârșit | X / Y                      | Lungime segment (** (m) |
|---------------|----------------------------|---------------|----------------------------|-------------------------|
| 1             | 639.643,205<br>716.280,666 | 2             | 639.651,812<br>716.288,748 | 11.807                  |
| 2             | 639.651,812<br>716.288,748 | 3             | 639.667,9<br>716.305,151   | 22.976                  |
| 3             | 639.667,9<br>716.305,151   | 4             | 639.672,247<br>716.309,493 | 6.144                   |
| 4             | 639.672,247<br>716.309,493 | 5             | 639.618,86<br>716.355,706  | 70.61                   |
| 5             | 639.618,86<br>716.355,706  | 6             | 639.614,174<br>716.351,846 | 6.071                   |

| Punct început | X / Y                      | Punct sfârșit | X / Y                      | Lungime segment (** (m) |
|---------------|----------------------------|---------------|----------------------------|-------------------------|
| 6             | 639.614,174<br>716.351,846 | 7             | 639.597,108<br>716.336,466 | 22.974                  |
| 7             | 639.597,108<br>716.336,466 | 8             | 639.586,731<br>716.326,467 | 14.41                   |
| 8             | 639.586,731<br>716.326,467 | 9             | 639.641,496<br>716.279,06  | 72.434                  |
| 9             | 639.641,496<br>716.279,06  | 10            | 639.643,183<br>716.280,645 | 2.315                   |
| 10            | 639.643,183<br>716.280,645 | 11            | 639.633,365<br>716.290,105 | 13.634                  |
| 11            | 639.633,365<br>716.290,105 | 12            | 639.631,365<br>716.290,105 | 2.0                     |
| 12            | 639.631,365<br>716.290,105 | 13            | 639.631,365<br>716.292,105 | 2.0                     |
| 13            | 639.631,365<br>716.292,105 | 14            | 639.633,365<br>716.292,105 | 2.0                     |
| 14            | 639.633,365<br>716.292,105 | 15            | 639.633,365<br>716.290,147 | 1.958                   |
| 15            | 639.633,365<br>716.290,147 | 1             | 639.643,205<br>716.280,666 | 13.664                  |

\*\* Lungimile segmentelor sunt determinate în planul de proiecție Stereo 70 și sunt rotunjite la 1 milimetru.

\*\*\* Distanța dintre puncte este formată din segmente cumulate ce sunt mai mici decât valoarea 1 milimetru.



**DATE DESPRE IMOBILUL NR. 5148**

Oficiul de Cadastru și Publicitate Imobiliară BOTOSANI  
Biroul de Cadastru și Publicitate Imobiliară Botosani

**A. Partea I. Descrierea imobilului**

TEREN Extravilan

Adresa: Jud. Botosani

| Nr. Crt | Nr cadastral<br>Nr. topografic | Suprafața* (mp) | Observații / Referințe   |
|---------|--------------------------------|-----------------|--|
| A1      |                                | 3.000           | Sector cadastral:5 Teren neimprejmuit;<br>Conform TP 58084 imobilul se afla in PC 356/11, 360/11.Diferenta de suprafata<br>din PC 360/11 se afla la ID 5118. |

**B. Partea II. Proprietari și acte**

| Inscrieri privitoare la dreptul de proprietate și alte drepturi reale           |   | Referințe |
|---|---|-----------|
| /   |   |           |
| Act Administrativ nr. 58084, din 19/07/1995 emis de Comisia Judeteana Botosani; |   |           |
| B1  | Intabulare, drept de PROPRIETATE, dobandit prin Reconstituire, cota actuala 1/1, cota initiala 1/1<br>1) CISLARIU ANTONIA<br>2) RUSU I MARIA<br>3) ROGOJINA TOADER<br>4) DIRVARU EMILIA<br>5) ONICA ANA<br>6) ROGOJINA COSTACHE<br>7) ROGOJINA GEORGETA | A1        |

**C. Partea III. SARCINI .**

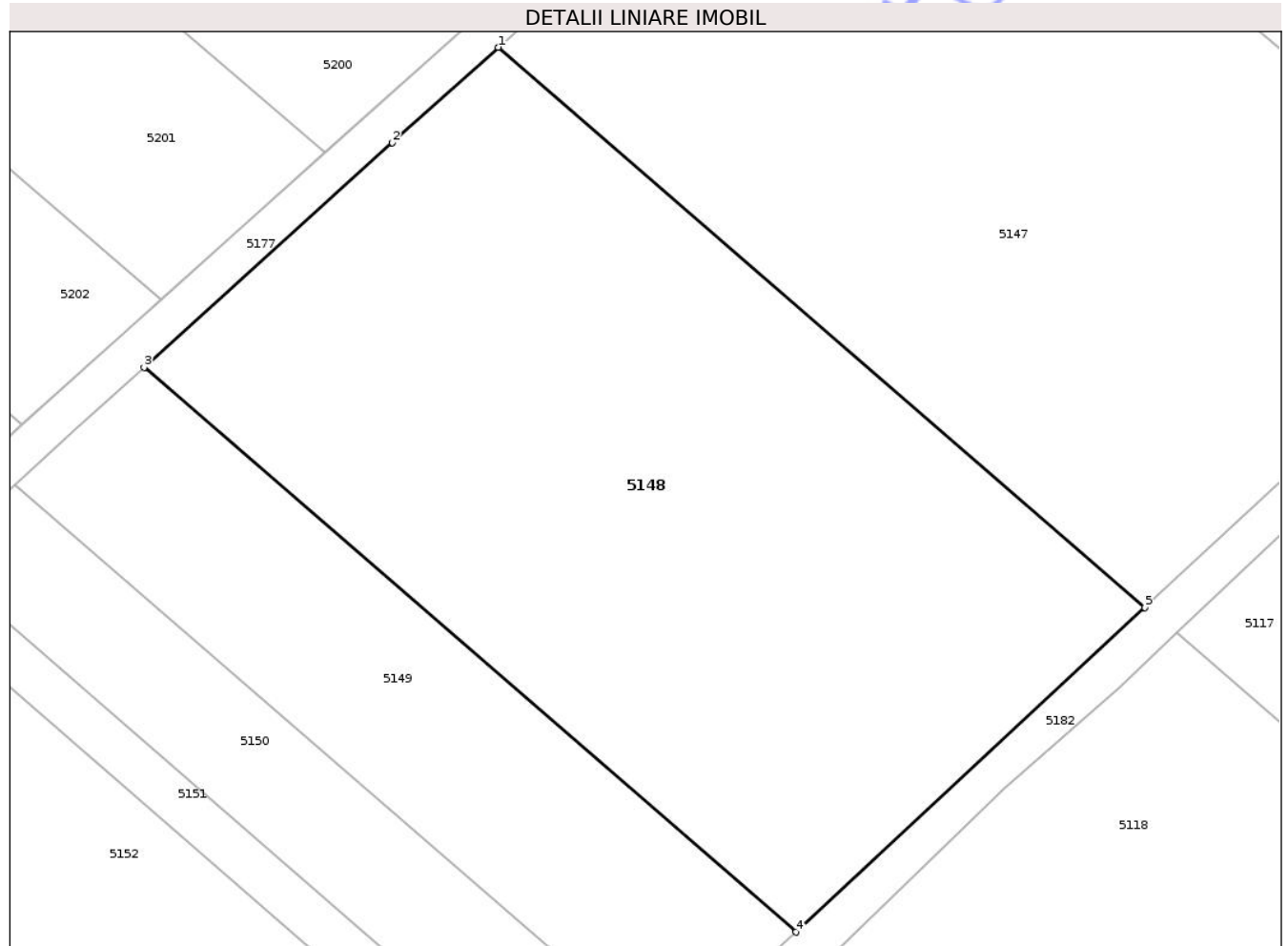
| Inscrieri privind dezmembramintele dreptului de proprietate, drepturi reale de garanție și sarcini | Referințe |
|--|-----------|
| NU SUNT  |           |

## Anexa Nr. 1 La Partea I

## Teren

| Nr cadastral | Suprafața (mp)* | Observații / Referințe  |
|--------------|-----------------|---|
|              | 3.000           | Conform TP 58084 imobilul se afla in PC 356/11, 360/11.Diferenta de suprafata din PC 360/11 se afla la ID 5118. |

\* Suprafața este determinată în planul de proiecție Stereo 70.



## Date referitoare la teren

| Crt | Categorie folosință | Intra vilan | Suprafața (mp) | Tarla | Parcelă | Nr. topo | Observații / Referințe |
|-----|---------------------|-------------|----------------|-------|---------|----------|------------------------|
| 1   | arabil              | NU          | 2.000          | 37    | 356/11  | -        |                        |
| 2   | arabil              | NU          | 1.000          | 37    | 356     | -        |                        |

## Lungime Segmente

1) Valorile lungimilor segmentelor sunt obținute din proiecție în plan.

| Punct început | X / Y                      | Punct sfârșit | X / Y                      | Lungime segment (** (m) |
|---------------|----------------------------|---------------|----------------------------|-------------------------|
| 1             | 639.553,972<br>716.296,847 | 2             | 639.544,886<br>716.288,663 | 12.228                  |
| 2             | 639.544,886<br>716.288,663 | 3             | 639.523,572<br>716.269,362 | 28.754                  |
| 3             | 639.523,572<br>716.269,362 | 4             | 639.579,544<br>716.220,911 | 74.029                  |
| 4             | 639.579,544<br>716.220,911 | 5             | 639.609,506<br>716.248,775 | 40.916                  |

| Punct început | X / Y                      | Punct sfârșit | X / Y                      | Lungime segment (** (m) |
|---------------|----------------------------|---------------|----------------------------|-------------------------|
| 5             | 639.609,506<br>716.248,775 | 1             | 639.553,972<br>716.296,847 | 73.45                   |

\*\* Lungimile segmentelor sunt determinate în planul de proiecție Stereo 70 și sunt rotunjite la 1 milimetru.

\*\*\* Distanța dintre puncte este formată din segmente cumulate ce sunt mai mici decât valoarea 1 milimetru.

Neutilizabil în Circuitul Civil



**DATE DESPRE IMOBILUL NR. 5167**

Oficiul de Cadastru și Publicitate Imobiliară BOTOSANI  
Biroul de Cadastru și Publicitate Imobiliară Botosani

**A. Partea I. Descrierea imobilului**

TEREN Extravilan

Adresa: Jud. Botosani

| Nr. Crt | Nr cadastral Nr. topografic | Suprafața* (mp) | Observații / Referințe                 |
|---------|-----------------------------|-----------------|--|
| A1      |                             | 6.839           | Sector cadastral:5 Teren neimprejmuit; |

**B. Partea II. Proprietari și acte**

| Inscrieri privitoare la dreptul de proprietate și alte drepturi reale | Referințe   |
|---|---|
| /   |   |
| Act Normativ nr. 7, din 13/06/1996 emis de Parlamentul României;      |   |
| B1  | Inscrierea posesiei, drept de PROPRIETATE, dobandit prin Lege, cota actuala 1/1, cota initiala 1/1        |
|   | 1) NEIDENTIFICAT NEIDENTIFICAT  |
| Act Normativ nr. 07, din 13/06/1996 emis de Parlamentul României;     |   |
| B2  | Se noteaza mentiunea de proprietar neidentificat, rezerva a comisiei de fond funciar., dobandit prin Lege |
|   | A1  |

**C. Partea III. SARCINI .**

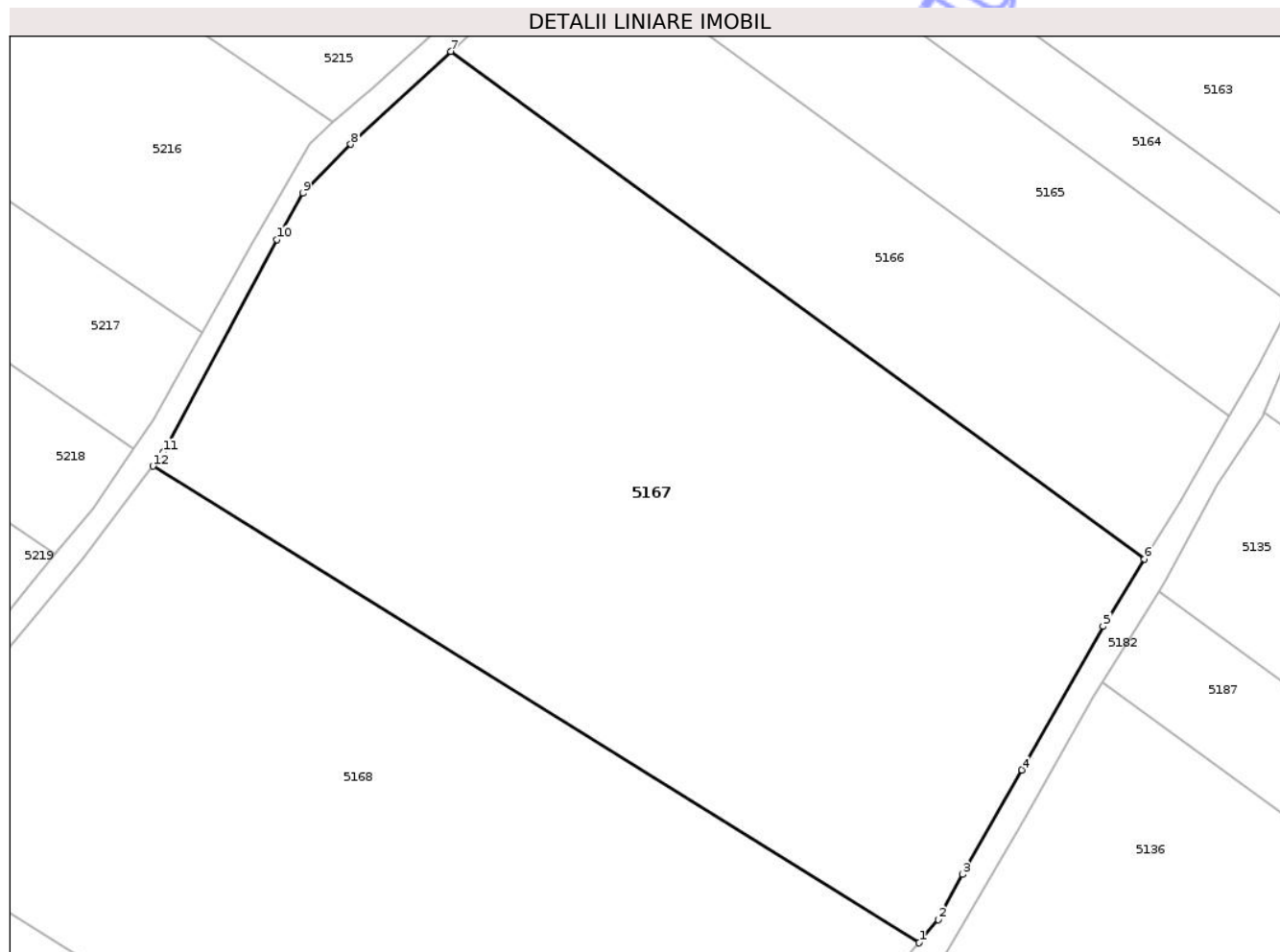
| Inscrieri privind dezmembramintele dreptului de proprietate, drepturi reale de garanție și sarcini | Referințe |
|--|-----------|
| NU SUNT  |           |

## Anexa Nr. 1 La Partea I

## Teren

|              |                 |                        |
|--------------|-----------------|------------------------|
| Nr cadastral | Suprafața (mp)* | Observații / Referințe |
|              | 6.839           |                        |

\* Suprafața este determinată în planul de proiecție Stereo 70.



## Date referitoare la teren

| Crt | Categorie folosință | Intra vilan | Suprafața (mp) | Tarla | Parcelă | Nr. topo | Observații / Referințe |
|-----|---------------------|-------------|----------------|-------|---------|----------|------------------------|
| 1   | curți constructii   | NU          | 6.839          | 37    | 357     | -        |                        |

## Lungime Segmente

1) Valorile lungimilor segmentelor sunt obținute din proiecție în plan.

| Punct început | X / Y                      | Punct sfârșit | X / Y                      | Lungime segment (** (m) |
|---------------|----------------------------|---------------|----------------------------|-------------------------|
| 1             | 639.308,114<br>715.893,685 | 2             | 639.310,502<br>715.896,598 | 3.767                   |
| 2             | 639.310,502<br>715.896,598 | 3             | 639.313,554<br>715.902,289 | 6.458                   |
| 3             | 639.313,554<br>715.902,289 | 4             | 639.321,078<br>715.915,466 | 15.174                  |
| 4             | 639.321,078<br>715.915,466 | 5             | 639.331,327<br>715.933,557 | 20.792                  |
| 5             | 639.331,327<br>715.933,557 | 6             | 639.336,551<br>715.942,034 | 9.957                   |

| Punct început | X / Y                      | Punct sfârșit | X / Y                      | Lungime segment (** (m) |
|---------------|----------------------------|---------------|----------------------------|-------------------------|
| 6             | 639.336,551<br>715.942,034 | 7             | 639.249,01<br>716.006,018  | 108.431                 |
| 7             | 639.249,01<br>716.006,018  | 8             | 639.236,399<br>715.994,322 | 17.2                    |
| 8             | 639.236,399<br>715.994,322 | 9             | 639.230,37<br>715.988,137  | 8.637                   |
| 9             | 639.230,37<br>715.988,137  | 10            | 639.227,038<br>715.982,319 | 6.705                   |
| 10            | 639.227,038<br>715.982,319 | 11            | 639.212,765<br>715.955,519 | 30.364                  |
| 11            | 639.212,765<br>715.955,519 | 12            | 639.211,413<br>715.953,753 | 2.224                   |
| 12            | 639.211,413<br>715.953,753 | 1             | 639.308,114<br>715.893,685 | 113.839                 |

\*\* Lungimile segmentelor sunt determinate în planul de proiecție Stereo 70 și sunt rotunjite la 1 milimetru.

\*\*\* Distanța dintre puncte este formată din segmente cumulate ce sunt mai mici decât valoarea 1 milimetru.

Neutilizabil în Circuitul Civil



**DATE DESPRE IMOBILUL NR. 5172**

Oficiul de Cadastru și Publicitate Imobiliară BOTOSANI  
Biroul de Cadastru și Publicitate Imobiliară Botosani

**A. Partea I. Descrierea imobilului**

TEREN Extravilan

Adresa: Jud. Botosani

| Nr. Crt | Nr cadastral Nr. topografic | Suprafața* (mp) | Observații / Referințe                 |
|---------|-----------------------------|-----------------|--|
| A1      |                             | 10              | Sector cadastral:5 Teren neimprejmuit; |

**Construcții**

| Crt  | Nr cadastral Nr. topografic | Adresa        | Observații / Referințe                                    |
|------|-----------------------------|---------------|---|
| A1.1 |                             | Jud. Botosani | Nr. niveluri:1; S. construita la sol:4 mp; Stalp Electric |

**B. Partea II. Proprietari și acte**

| Inscrieri privitoare la dreptul de proprietate și alte drepturi reale                     | Referințe |
|---|-----------|
| /   |           |
| Act Normativ nr. 123, din 10/07/2012 emis de Parlamentul Romaniei;                        |           |
| B1  | A1, A1.1  |
| Intabulare, drept de PROPRIETATE, dobandit prin Lege, cota actuala 1/1, cota initiala 1/1 |           |
| 1) STATUL ROMAN, CIF:99999999999999   |           |

**C. Partea III. SARCINI .**

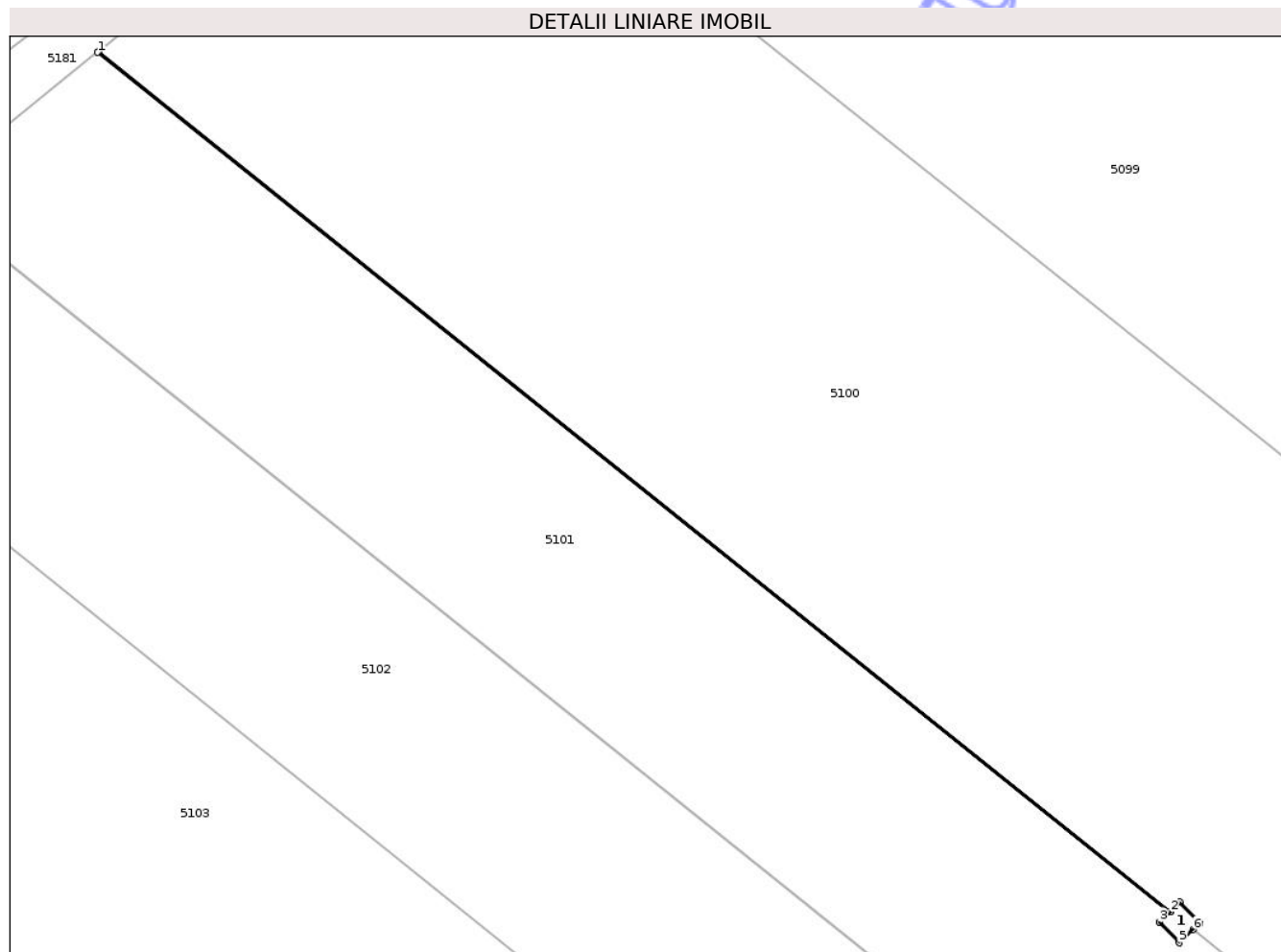
| Inscrieri privind dezmembramintele dreptului de proprietate, drepturi reale de garanție și sarcini | Referințe |
|--|-----------|
| NU SUNT  |           |

## Anexa Nr. 1 La Partea I

## Teren

|              |                 |                        |
|--------------|-----------------|------------------------|
| Nr cadastral | Suprafața (mp)* | Observații / Referințe |
|              | 10              |                        |

\* Suprafața este determinată în planul de proiecție Stereo 70.



## Date referitoare la teren

| Crt | Categorie folosință | Intra vilan | Suprafața (mp) | Tarla | Parcelă | Nr. topo | Observații / Referințe |
|-----|---------------------|-------------|----------------|-------|---------|----------|------------------------|
| 1   | curți constructii   | NU          | 10             | 37    | 360     | -        |                        |

## Date referitoare la construcții

| Crt  | Număr | Destinație construcție               | Supraf. (mp) | Situație juridică | Observații / Referințe                                    |
|------|-------|--------------------------------------|--------------|-------------------|---|
| A1.1 |       | construcții industriale și edilitare | 4            | Cu acte           | Nr. niveluri:1; S. construita la sol:4 mp; Stalp Electric |

## Lungime Segmente

1) Valorile lungimilor segmentelor sunt obținute din proiecție în plan.

| Punct început | X / Y                      | Punct sfârșit | X / Y                      | Lungime segment (** (m) |
|---------------|----------------------------|---------------|----------------------------|-------------------------|
| 1             | 639.618,55<br>715.874,668  | 2             | 639.693,673<br>715.814,545 | 96.22                   |
| 2             | 639.693,673<br>715.814,545 | 3             | 639.692,92<br>715.813,832  | 1.037                   |
| 3             | 639.692,92<br>715.813,832  | 4             | 639.692,941<br>715.813,811 | 0.03                    |

| Punct început | X / Y                      | Punct sfârșit | X / Y                      | Lungime segment (** (m) |
|---------------|----------------------------|---------------|----------------------------|-------------------------|
| 4             | 639.692,941<br>715.813,811 | 5             | 639.694,295<br>715.812,38  | 1.97                    |
| 5             | 639.694,295<br>715.812,38  | 6             | 639.695,271<br>715.813,303 | 1.343                   |
| 6             | 639.695,271<br>715.813,303 | 7             | 639.695,748<br>715.813,754 | 0.656                   |
| 7             | 639.695,748<br>715.813,754 | 8             | 639.694,373<br>715.815,207 | 2.0                     |
| 8             | 639.694,373<br>715.815,207 | 9             | 639.693,695<br>715.814,565 | 0.934                   |
| 9             | 639.693,695<br>715.814,565 | 10            | 639.618,625<br>715.874,73  | 96.205                  |
| 10            | 639.618,625<br>715.874,73  | 1             | 639.618,55<br>715.874,668  | 0.097                   |

\*\* Lungimile segmentelor sunt determinate în planul de proiecție Stereo 70 și sunt rotunjite la 1 milimetru.

\*\*\* Distanța dintre puncte este formată din segmente cumulate ce sunt mai mici decât valoarea 1 milimetru.

Neutilizabil în Circuitul Civil



**DATE DESPRE IMOBILUL NR. 5174**

Oficiul de Cadastru și Publicitate Imobiliară BOTOSANI  
Biroul de Cadastru și Publicitate Imobiliară Botosani

**A. Partea I. Descrierea imobilului**

TEREN Extravilan

Adresa: Jud. Botosani

| Nr. Crt | Nr cadastral Nr. topografic | Suprafața* (mp) | Observații / Referințe                 |
|---------|-----------------------------|-----------------|--|
| A1      |                             | 6               | Sector cadastral:5 Teren neimprejmuit; |

**Construcții**

| Crt  | Nr cadastral Nr. topografic | Adresa        | Observații / Referințe                                    |
|------|-----------------------------|---------------|---|
| A1.1 |                             | Jud. Botosani | Nr. niveluri:1; S. construita la sol:5 mp; Stalp Electric |

**B. Partea II. Proprietari și acte**

| Inscrieri privitoare la dreptul de proprietate și alte drepturi reale                     | Referințe |
|---|-----------|
| /   |           |
| Act Normativ nr. 123, din 10/07/2012 emis de Parlamentul Romaniei;                        |           |
| B1  | A1, A1.1  |
| Intabulare, drept de PROPRIETATE, dobandit prin Lege, cota actuala 1/1, cota initiala 1/1 |           |
| 1) STATUL ROMAN, CIF:99999999999999   |           |

**C. Partea III. SARCINI .**

| Inscrieri privind dezmembramintele dreptului de proprietate, drepturi reale de garanție și sarcini | Referințe |
|--|-----------|
| NU SUNT  |           |

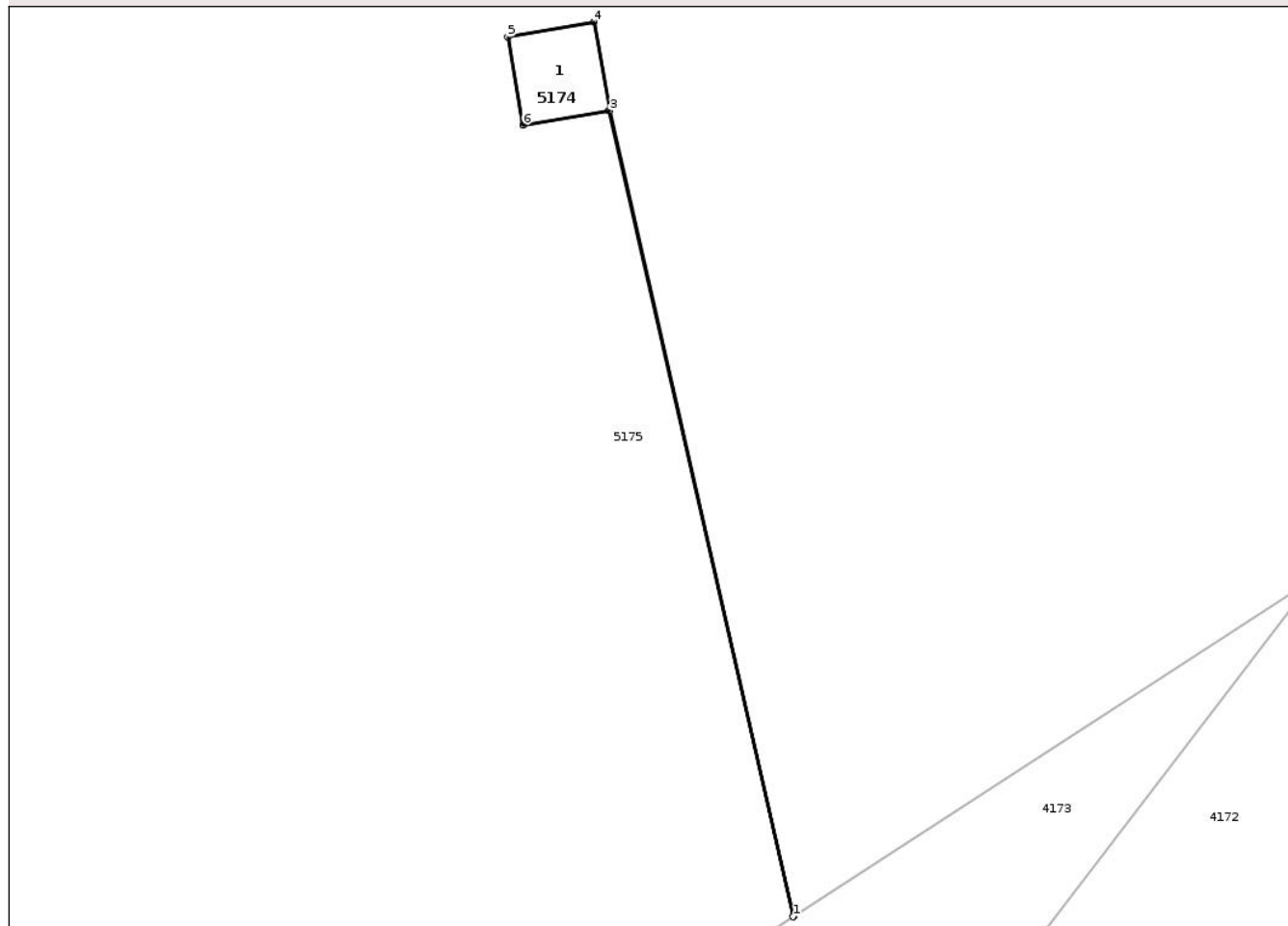
## Anexa Nr. 1 La Partea I

## Teren

|              |                 |                        |
|--------------|-----------------|------------------------|
| Nr cadastral | Suprafața (mp)* | Observații / Referințe |
|              | 6               |                        |

\* Suprafața este determinată în planul de proiecție Stereo 70.

## DETALII LINIARE IMOBIL



## Date referitoare la teren

| Crt | Categorie folosință | Intra vilan | Suprafața (mp) | Tarla | Parcelă | Nr. topo | Observații / Referințe |
|-----|---------------------|-------------|----------------|-------|---------|----------|------------------------|
| 1   | curti constructii   | NU          | 6              | 37    | 383     | -        |                        |

## Date referitoare la construcții

| Crt  | Număr | Destinație construcție               | Supraf. (mp) | Situație juridică | Observații / Referințe                                    |
|------|-------|--------------------------------------|--------------|-------------------|---|
| A1.1 |       | construcții industriale și edilitare | 5            | Cu acte           | Nr. niveluri:1; S. construita la sol:5 mp; Stalp Electric |

## Lungime Segmente

1) Valorile lungimilor segmentelor sunt obținute din proiecție în plan.

| Punct început | X / Y                      | Punct sfârșit | X / Y                      | Lungime segment (** (m) |
|---------------|----------------------------|---------------|----------------------------|-------------------------|
| 1             | 639.770,763<br>715.261,257 | 2             | 639.770,788<br>715.261,273 | 0.03                    |
| 2             | 639.770,788<br>715.261,273 | 3             | 639.765,959<br>715.282,38  | 21.652                  |
| 3             | 639.765,959<br>715.282,38  | 4             | 639.765,556<br>715.284,703 | 2.358                   |

| Punct început | X / Y                      | Punct sfârșit | X / Y                      | Lungime segment (** (m) |
|---------------|----------------------------|---------------|----------------------------|-------------------------|
| 4             | 639.765,556<br>715.284,703 | 5             | 639.763,292<br>715.284,31  | 2.298                   |
| 5             | 639.763,292<br>715.284,31  | 6             | 639.763,693<br>715.281,999 | 2.346                   |
| 6             | 639.763,693<br>715.281,999 | 7             | 639.765,929<br>715.282,375 | 2.267                   |
| 7             | 639.765,929<br>715.282,375 | 1             | 639.770,763<br>715.261,257 | 21.664                  |

\*\* Lungimile segmentelor sunt determinate în planul de proiecție Stereo 70 și sunt rotunjite la 1 milimetru.

\*\*\* Distanța dintre puncte este formată din segmente cumulate ce sunt mai mici decât valoarea 1 milimetru.

Neutilizabil în Circuitul Civil



**DATE DESPRE IMOBILUL NR. 5063**

Oficiul de Cadastru și Publicitate Imobiliară BOTOSANI  
Biroul de Cadastru și Publicitate Imobiliară Botosani

**A. Partea I. Descrierea imobilului**

TEREN Extravilan

Adresa: Jud. Botosani

| Nr. Crt | Nr cadastral Nr. topografic | Suprafața* (mp) | Observații / Referințe  |
|---------|-----------------------------|-----------------|---|
| A1      |                             | 15.000          | Sector cadastral:5 Teren neimprejmuit;<br>Conform TP 67857 imobilul se afla in PC 360/24. |

**B. Partea II. Proprietari și acte**

| Inscrieri privitoare la dreptul de proprietate și alte drepturi reale           |   | Referințe |
|---|---|-----------|
| /   |   |           |
| Act Administrativ nr. 67857, din 21/02/1997 emis de Comisia Judeteana Botosani; |   |           |
| B1  | Intabulare, drept de PROPRIETATE, dobandit prin Reconstituire, cota actuala 1/1, cota initiala 1/1<br>1) RUSU GH SUSANA | A1        |

**C. Partea III. SARCINI .**

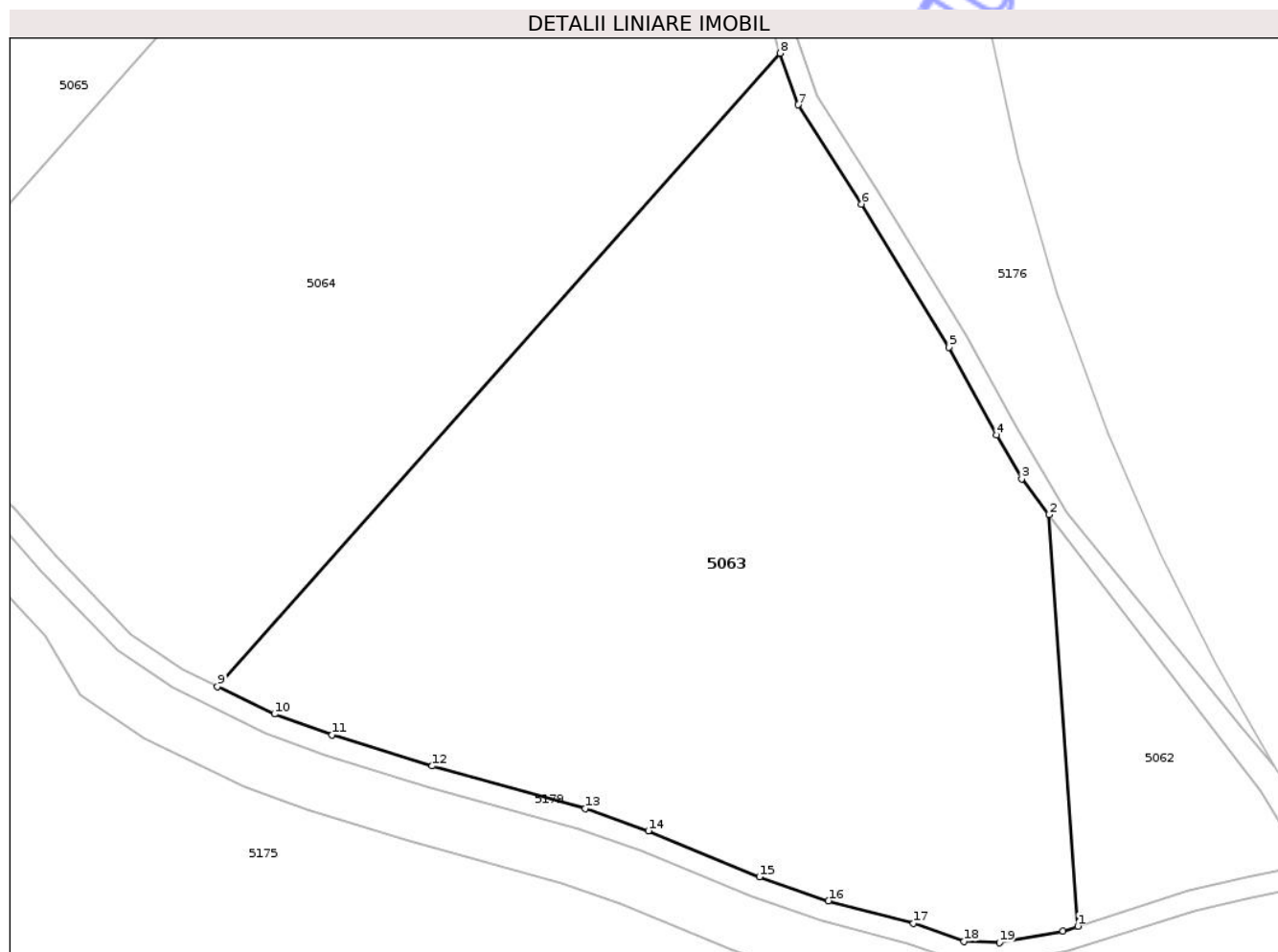
| Inscrieri privind dezmembramintele dreptului de proprietate, drepturi reale de garanție și sarcini | Referințe |
|--|-----------|
| NU SUNT  |           |

## Anexa Nr. 1 La Partea I

## Teren

|              |                 |   |
|--------------|-----------------|---|
| Nr cadastral | Suprafața (mp)* | Observații / Referințe                          |
|              | 15.000          | Conform TP 67857 imobilul se afla in PC 360/24. |

\* Suprafața este determinată în planul de proiecție Stereo 70.



## Date referitoare la teren

| Crt | Categorie folosință | Intra vilan | Suprafața (mp) | Tarla | Parcelă | Nr. topo | Observații / Referințe |
|-----|---------------------|-------------|----------------|-------|---------|----------|------------------------|
| 1   | arabil              | NU          | 14.900         | 37    | 360/64  | -        |                        |
| 2   | pasune              | NU          | 100            | 37    | 361     | -        |                        |

## Lungime Segmente

1) Valorile lungimilor segmentelor sunt obținute din proiecție în plan.

| Punct început | X / Y                      | Punct sfârșit | X / Y                      | Lungime segment (** (m)) |
|---------------|----------------------------|---------------|----------------------------|--------------------------|
| 1             | 640.344,868<br>715.525,866 | 2             | 640.339,413<br>715.604,701 | 79.024                   |
| 2             | 640.339,413<br>715.604,701 | 3             | 640.334,144<br>715.611,572 | 8.659                    |
| 3             | 640.334,144<br>715.611,572 | 4             | 640.329,334<br>715.619,923 | 9.637                    |
| 4             | 640.329,334<br>715.619,923 | 5             | 640.320,153<br>715.636,769 | 19.185                   |

| Punct început | X / Y                      | Punct sfârșit | X / Y                      | Lungime segment (** (m) |
|---------------|----------------------------|---------------|----------------------------|-------------------------|
| 5             | 640.320,153<br>715.636,769 | 6             | 640.303,394<br>715.664,16  | 32.111                  |
| 6             | 640.303,394<br>715.664,16  | 7             | 640.291,226<br>715.683,154 | 22.557                  |
| 7             | 640.291,226<br>715.683,154 | 8             | 640.287,825<br>715.693,06  | 10.474                  |
| 8             | 640.287,825<br>715.693,06  | 9             | 640.180,018<br>715.571,794 | 162.258                 |
| 9             | 640.180,018<br>715.571,794 | 10            | 640.190,922<br>715.566,51  | 12.117                  |
| 10            | 640.190,922<br>715.566,51  | 11            | 640.201,989<br>715.562,523 | 11.763                  |
| 11            | 640.201,989<br>715.562,523 | 12            | 640.221,121<br>715.556,552 | 20.042                  |
| 12            | 640.221,121<br>715.556,552 | 13            | 640.250,426<br>715.548,367 | 30.427                  |
| 13            | 640.250,426<br>715.548,367 | 14            | 640.262,595<br>715.544,158 | 12.876                  |
| 14            | 640.262,595<br>715.544,158 | 15            | 640.283,877<br>715.535,335 | 23.038                  |
| 15            | 640.283,877<br>715.535,335 | 16            | 640.297,101<br>715.530,725 | 14.005                  |
| 16            | 640.297,101<br>715.530,725 | 17            | 640.313,416<br>715.526,428 | 16.871                  |
| 17            | 640.313,416<br>715.526,428 | 18            | 640.323,126<br>715.522,966 | 10.309                  |
| 18            | 640.323,126<br>715.522,966 | 19            | 640.329,88<br>715.522,695  | 6.759                   |
| 19            | 640.329,88<br>715.522,695  | 20            | 640.342,052<br>715.524,968 | 12.382                  |
| 20            | 640.342,052<br>715.524,968 | 1             | 640.344,868<br>715.525,866 | 2.956                   |

\*\* Lungimile segmentelor sunt determinate în planul de proiecție Stereo 70 și sunt rotunjite la 1 milimetru.

\*\*\* Distanța dintre puncte este formată din segmente cumulate ce sunt mai mici decât valoarea 1 milimetru.



**DATE DESPRE IMOBILUL NR. 5068**

Oficiul de Cadastru și Publicitate Imobiliară BOTOSANI  
Biroul de Cadastru și Publicitate Imobiliară Botosani

**A. Partea I. Descrierea imobilului**

TEREN Extravilan

Adresa: Jud. Botosani

| Nr. Crt | Nr cadastral Nr. topografic | Suprafața* (mp) | Observații / Referințe                 |
|---------|-----------------------------|-----------------|--|
| A1      |                             | 1.700           | Sector cadastral:5 Teren neimprejmuit; |

**B. Partea II. Proprietari și acte**

| Inscrieri privitoare la dreptul de proprietate și alte drepturi reale                              | Referințe |
|--|-----------|
| /  |           |
| Act Administrativ nr. 67831, din 30/09/1996 emis de Comisia Judeteana Botosani;                    |           |
| B1   | A1        |
| Intabulare, drept de PROPRIETATE, dobandit prin Reconstituire, cota actuala 1/1, cota initiala 1/1 |           |
| 1) HONCIUC V IOAN  |           |

**C. Partea III. SARCINI .**

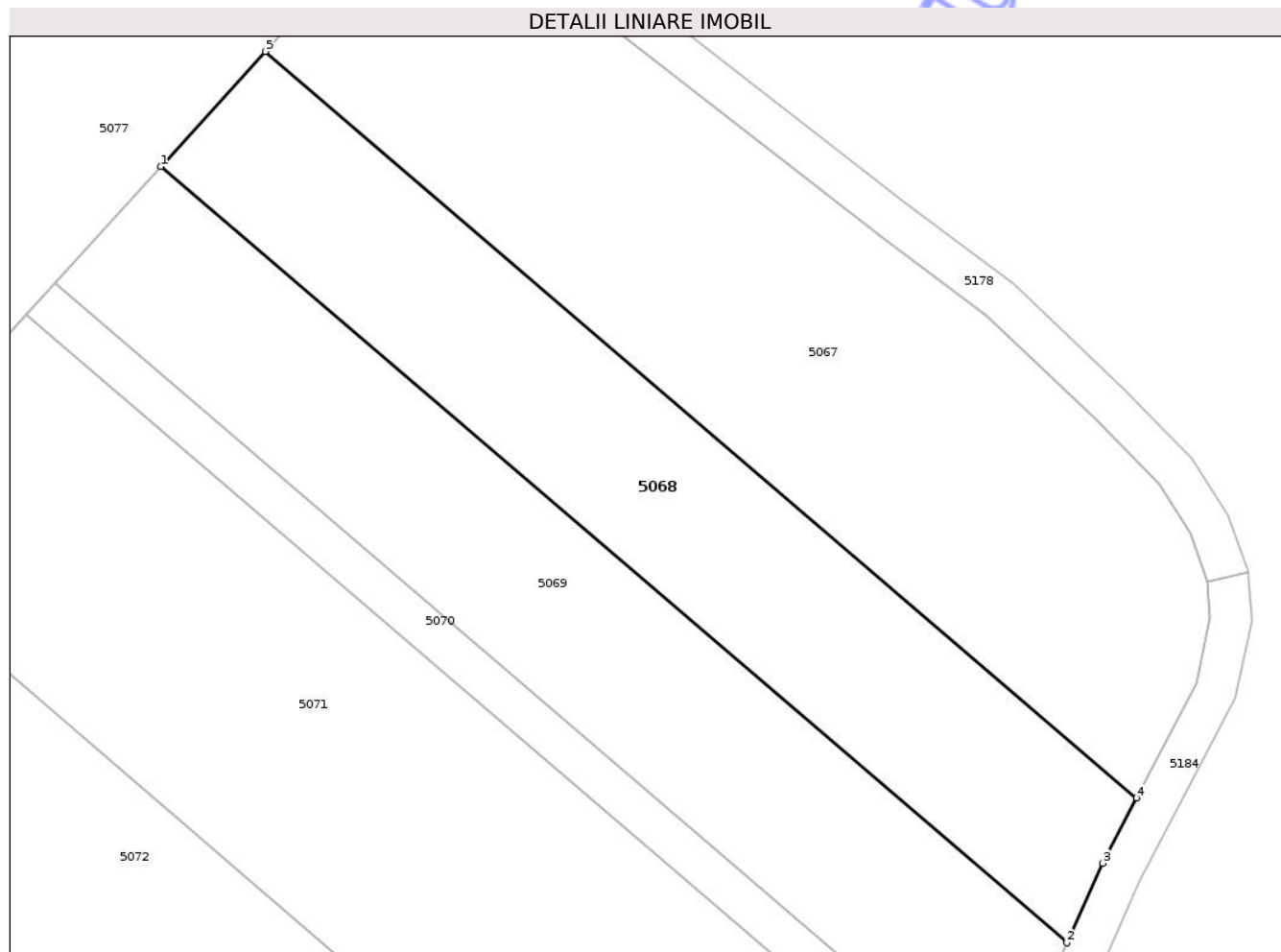
| Inscrieri privind dezmembramintele dreptului de proprietate, drepturi reale de garanție și sarcini | Referințe |
|--|-----------|
| NU SUNT  |           |

## Anexa Nr. 1 La Partea I

## Teren

|              |                 |                        |
|--------------|-----------------|------------------------|
| Nr cadastral | Suprafața (mp)* | Observații / Referințe |
|              | 1.700           |                        |

\* Suprafața este determinată în planul de proiecție Stereo 70.



## Date referitoare la teren

| Crt | Categorie folosință | Intra vilan | Suprafața (mp) | Tarla | Parcelă | Nr. topo | Observații / Referințe |
|-----|---------------------|-------------|----------------|-------|---------|----------|------------------------|
| 1   | arabil              | NU          | 1.700          | 37    | 360/2   | -        |                        |

## Lungime Segmente

1) Valorile lungimilor segmentelor sunt obținute din proiecție în plan.

| Punct început | X / Y                      | Punct sfârșit | X / Y                      | Lungime segment (** (m) |
|---------------|----------------------------|---------------|----------------------------|-------------------------|
| 1             | 640.302,217<br>716.125,822 | 2             | 640.389,95<br>716.050,757  | 115.464                 |
| 2             | 640.389,95<br>716.050,757  | 3             | 640.393,409<br>716.058,454 | 8.439                   |
| 3             | 640.393,409<br>716.058,454 | 4             | 640.396,697<br>716.064,76  | 7.112                   |
| 4             | 640.396,697<br>716.064,76  | 5             | 640.312,322<br>716.136,952 | 111.044                 |
| 5             | 640.312,322<br>716.136,952 | 1             | 640.302,217<br>716.125,822 | 15.033                  |

\*\* Lungimile segmentelor sunt determinate în planul de proiecţie Stereo 70 şi sunt rotunjite la 1 milimetru.

\*\*\* Distanţa dintre puncte este formată din segmente cumulate ce sunt mai mici decât valoarea 1 milimetru.

Neutilizabil în Circuitul  
Civil



**DATE DESPRE IMOBILUL NR. 5074**

Oficiul de Cadastru și Publicitate Imobiliară BOTOSANI  
Biroul de Cadastru și Publicitate Imobiliară Botosani

**A. Partea I. Descrierea imobilului**

TEREN Extravilan

Adresa: Jud. Botosani

| Nr. Crt | Nr cadastral Nr. topografic | Suprafața* (mp) | Observații / Referințe                 |
|---------|-----------------------------|-----------------|--|
| A1      | 52598                       | 2.200           | Sector cadastral:5 Teren neimprejmuit; |

**B. Partea II. Proprietari și acte**

| Inscrieri privitoare la dreptul de proprietate și alte drepturi reale   |  | Referințe |
|---|--|-----------|
| <b>63262 / 31/08/2015</b>   |  |           |
| Act Notarial nr. 179, din 25/05/2015 emis de BIN Cosorianu Puscasu Lenuta;  |  |           |
| B2  | Intabulare, drept de PROPRIETATE, dobandit prin Succesiune, cota actuala 1/3, cota initiala 1/3<br>1) <b>ARICIUC EUGENIEA</b> , - bun propriu          | A1        |
| B4  | Intabulare, drept de PROPRIETATE, dobandit prin Succesiune, cota actuala 1/3, cota initiala 1/3<br>1) <b>ANICHITOEI VIORICA</b> , - bun propriu        | A1        |
| <b>33727 / 04/04/2023</b>   |  |           |
| Act Notarial nr. 267, din 15/09/2022 emis de BIN,, Coșoreanu -Pușcașu Lenuța" loc. Săveni (act notarial nr incheiere de completare 9 din 12.04.2023, emis de BIN,, Coșoreanu -Pușcașu Lenuța" loc. Săveni); |  |           |
| B5  | Intabulare, drept de PROPRIETATE, dobandit prin Succesiune, cota actuala 2/24, cota initiala 2/24<br>1) <b>ANICHITOEI MARIA</b> , bun propriu          | A1        |
| B6  | Intabulare, drept de PROPRIETATE, dobandit prin Succesiune, cota actuala 3/24, cota initiala 3/24<br>1) <b>OBOROCEANU SANDA-CRISTINA</b> , bun propriu | A1        |
| B7  | Intabulare, drept de PROPRIETATE, dobandit prin Succesiune, cota actuala 3/24, cota initiala 3/24<br>1) <b>AIFTINCĂI CARMEN-MARIA</b> , bun propriu    | A1        |

**C. Partea III. SARCINI .**

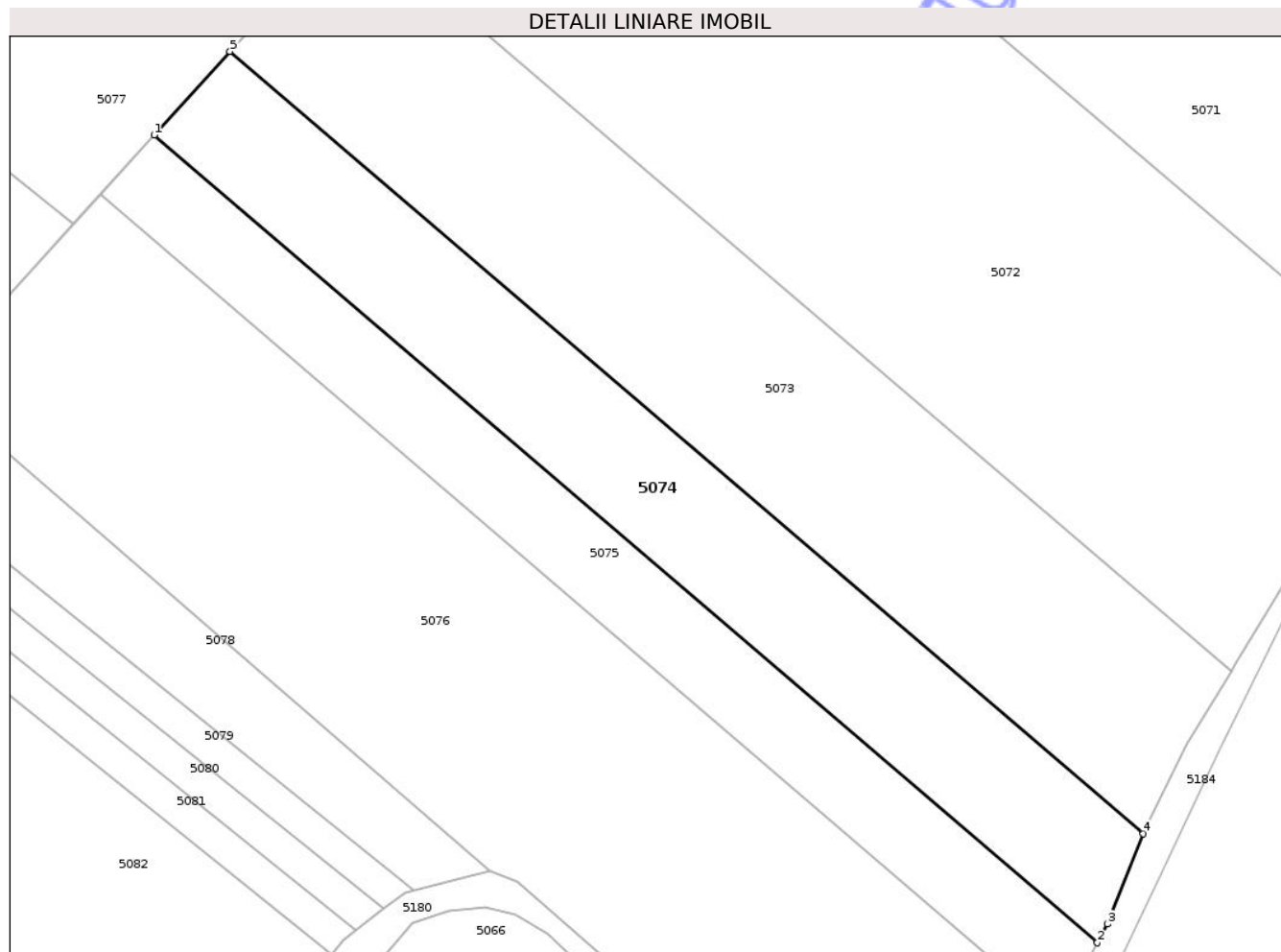
| Inscrieri privind dezmembramintele dreptului de proprietate, drepturi reale de garanție și sarcini | Referințe |
|--|-----------|
| NU SUNT  |           |

## Anexa Nr. 1 La Partea I

## Teren

|              |                 |                        |
|--------------|-----------------|------------------------|
| Nr cadastral | Suprafața (mp)* | Observații / Referințe |
| 52598        | 2.200           |                        |

\* Suprafața este determinată în planul de proiecție Stereo 70.



## Date referitoare la teren

| Crt | Categorie folosință | Intra vilan | Suprafața (mp) | Tarla | Parcelă | Nr. topo | Observații / Referințe |
|-----|---------------------|-------------|----------------|-------|---------|----------|------------------------|
| 1   | arabil              | NU          | 2.200          | 37    | 360/7   | -        |                        |

## Lungime Segmente

1) Valorile lungimilor segmentelor sunt obținute din proiecție în plan.

| Punct început | X / Y                      | Punct sfârșit | X / Y                      | Lungime segment (** (m) |
|---------------|----------------------------|---------------|----------------------------|-------------------------|
| 1             | 640.217,555<br>716.032,571 | 2             | 640.336,758<br>715.930,58  | 156.881                 |
| 2             | 640.336,758<br>715.930,58  | 3             | 640.338,022<br>715.932,945 | 2.682                   |
| 3             | 640.338,022<br>715.932,945 | 4             | 640.342,556<br>715.944,356 | 12.279                  |
| 4             | 640.342,556<br>715.944,356 | 5             | 640.227,129<br>716.043,117 | 151.912                 |
| 5             | 640.227,129<br>716.043,117 | 1             | 640.217,555<br>716.032,571 | 14.244                  |

\*\* Lungimile segmentelor sunt determinate în planul de proiecţie Stereo 70 şi sunt rotunjite la 1 milimetru.

\*\*\* Distanţa dintre puncte este formată din segmente cumulate ce sunt mai mici decât valoarea 1 milimetru.

Neutilizabil în Circuitul  
Civil



**DATE DESPRE IMOBILUL NR. 5080**

Oficiul de Cadastru și Publicitate Imobiliară BOTOSANI  
 Biroul de Cadastru și Publicitate Imobiliară Botosani

**A. Partea I. Descrierea imobilului**

TEREN Extravilan

Adresa: Jud. Botosani

| Nr. Crt | Nr cadastral Nr. topografic | Suprafața* (mp) | Observații / Referințe                 |
|---------|-----------------------------|-----------------|--|
| A1      |                             | 1.667           | Sector cadastral:5 Teren neimprejmuit; |

**B. Partea II. Proprietari și acte**

| Inscrieri privitoare la dreptul de proprietate și alte drepturi reale  | Referințe |
|--|-----------|
| /  |           |
| Hotarare Judecatoreasca nr. 54, din 01/02/2006 emis de JUDECATORIA SAVENI;   |           |
| B1 Intabulare, drept de PROPRIETATE, dobandit prin Hotarare Judecatoreasca, cota actuala 1/1, cota initiala 1/1<br>1) LEBADA FLOAREA | A1        |

**C. Partea III. SARCINI .**

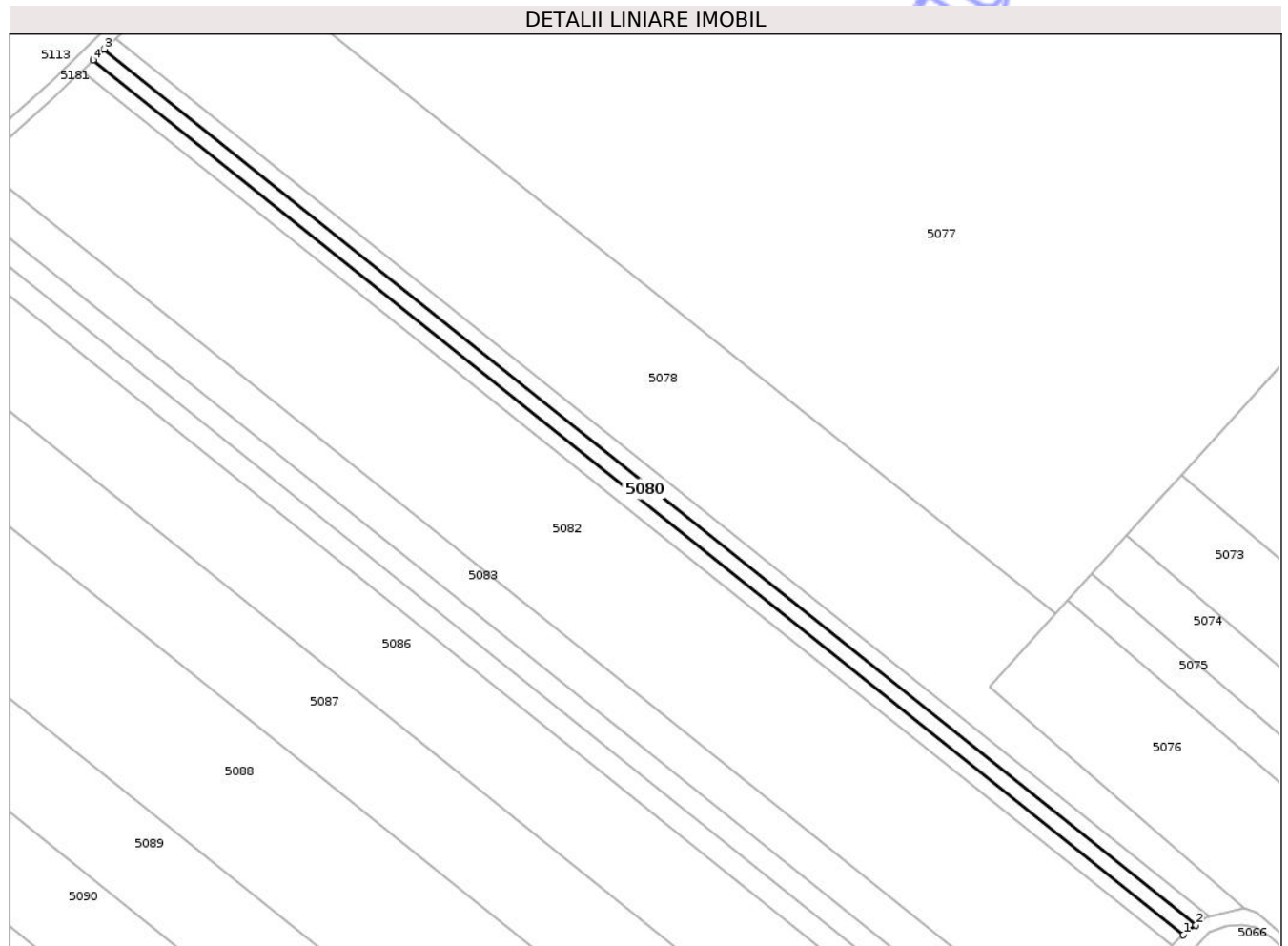
| Inscrieri privind dezmembramintele dreptului de proprietate, drepturi reale de garanție și sarcini | Referințe |
|--|-----------|
| NU SUNT  |           |

## Anexa Nr. 1 La Partea I

## Teren

|              |                 |                        |
|--------------|-----------------|------------------------|
| Nr cadastral | Suprafața (mp)* | Observații / Referințe |
|              | 1.667           |                        |

\* Suprafața este determinată în planul de proiecție Stereo 70.



## Date referitoare la teren

| Crt | Categorie folosință | Intra vilan | Suprafața (mp) | Tarla | Parcelă | Nr. topo | Observații / Referințe |
|-----|---------------------|-------------|----------------|-------|---------|----------|------------------------|
| 1   | arabil              | NU          | 1.667          | 37    | 360/31  | -        |                        |

## Lungime Segmente

1) Valorile lungimilor segmentelor sunt obținute din proiecție în plan.

| Punct început | X / Y                      | Punct sfârșit | X / Y                      | Lungime segment (** (m) |
|---------------|----------------------------|---------------|----------------------------|-------------------------|
| 1             | 640.243,038<br>715.932,147 | 2             | 640.246,531<br>715.934,839 | 4.41                    |
| 2             | 640.246,531<br>715.934,839 | 3             | 639.942,772<br>716.178,286 | 389.276                 |
| 3             | 639.942,772<br>716.178,286 | 4             | 639.939,651<br>716.175,296 | 4.322                   |
| 4             | 639.939,651<br>716.175,296 | 1             | 640.243,038<br>715.932,147 | 388.8                   |

\*\* Lungimile segmentelor sunt determinate în planul de proiecție Stereo 70 și sunt rotunjite la 1 milimetru.

\*\*\* Distanţa dintre puncte este formată din segmente cumulate ce sunt mai mici decât valoarea 1 milimetru.

Neutilizabil în Circuitul  
Civil



**DATE DESPRE IMOBILUL NR. 5116**

Oficiul de Cadastru și Publicitate Imobiliară BOTOSANI  
Biroul de Cadastru și Publicitate Imobiliară Botosani

**A. Partea I. Descrierea imobilului**

TEREN Extravilan

Adresa: Jud. Botosani

| Nr. Crt | Nr cadastral<br>Nr. topografic | Suprafața* (mp) | Observații / Referințe   |
|---------|--------------------------------|-----------------|--|
| A1      |                                | 11.900          | Sector cadastral:5 Teren neimprejmuit;<br>Diferenta de suprafata din PC 360/37 se afla la ID 5146. |

**B. Partea II. Proprietari și acte**

| Inscrieri privitoare la dreptul de proprietate și alte drepturi reale            |   | Referințe |
|--|---|-----------|
| /  |   |           |
| Act Administrativ nr. 131047, din 14/07/2003 emis de Comisia Judeteana Botosani; |   |           |
| B1   | Intabulare, drept de PROPRIETATE, dobandit prin Reconstituire, cota actuala 1/1, cota initiala 1/1<br>1) BRAN D FLOAREA<br>2) IOSUB D MARIA<br>3) BURAC N NECULAI | A1        |

**C. Partea III. SARCINI .**

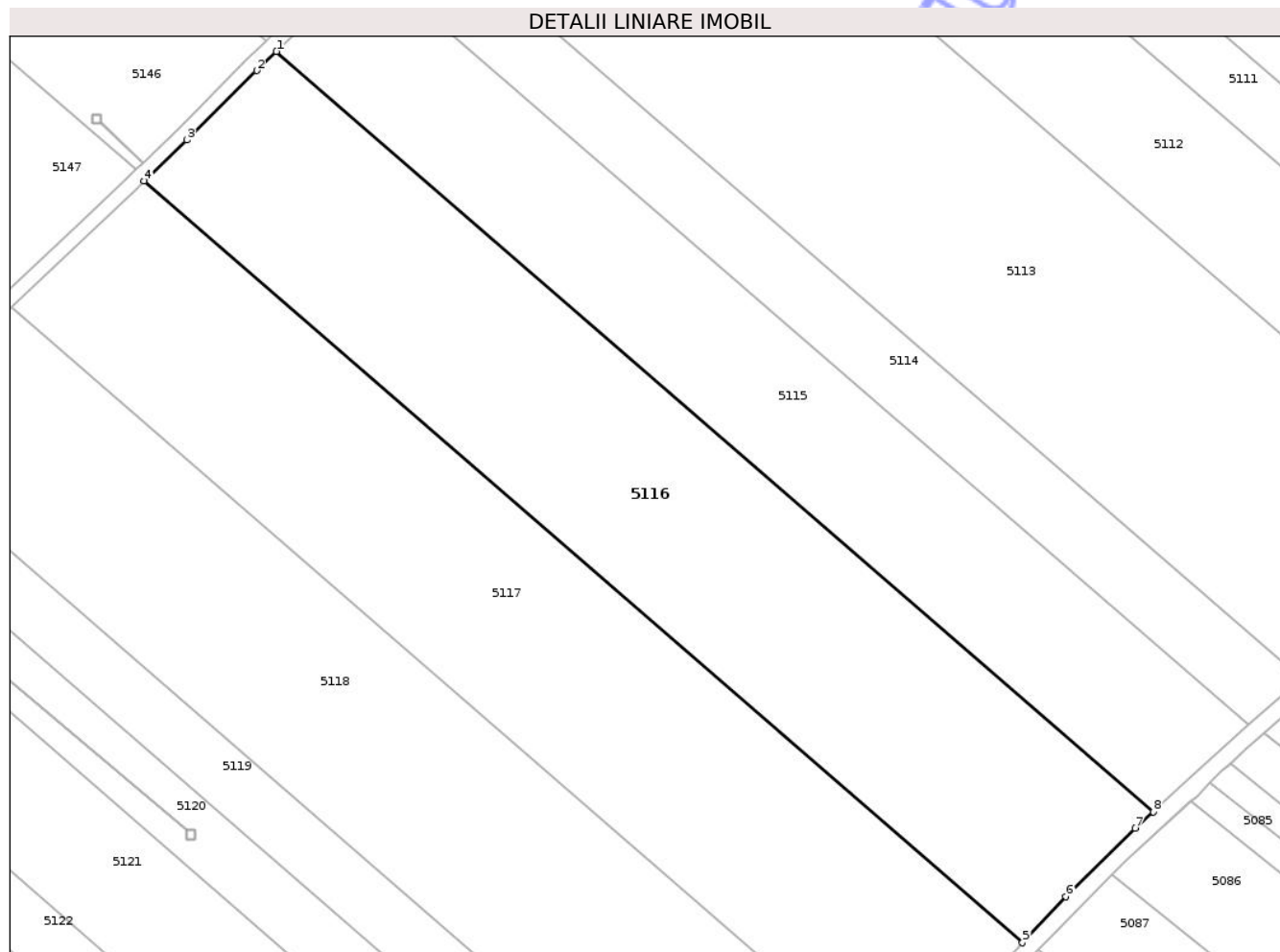
| Inscrieri privind dezmembramintele dreptului de proprietate, drepturi reale de garanție și sarcini | Referințe |
|--|-----------|
| NU SUNT  |           |

## Anexa Nr. 1 La Partea I

## Teren

|              |                 |  |
|--------------|-----------------|--|
| Nr cadastral | Suprafața (mp)* | Observații / Referințe                                   |
|              | 11.900          | Diferenta de suprafata din PC 360/37 se afla la ID 5146. |

\* Suprafața este determinată în planul de proiecție Stereo 70.



## Date referitoare la teren

| Crt | Categorie folosință | Intra vilan | Suprafața (mp) | Tarla | Parcelă | Nr. topo | Observații / Referințe |
|-----|---------------------|-------------|----------------|-------|---------|----------|------------------------|
| 1   | arabil              | NU          | 11.900         | 37    | 360/37  | -        |                        |

## Lungime Segmente

1) Valorile lungimilor segmentelor sunt obținute din proiecție în plan.

| Punct început | X / Y                      | Punct sfârșit | X / Y                      | Lungime segment (** (m) |
|---------------|----------------------------|---------------|----------------------------|-------------------------|
| 1             | 639.674,759<br>716.306,886 | 2             | 639.670,106<br>716.302,386 | 6.473                   |
| 2             | 639.670,106<br>716.302,386 | 3             | 639.653,654<br>716.286,021 | 23.205                  |
| 3             | 639.653,654<br>716.286,021 | 4             | 639.643,555<br>716.276,361 | 13.975                  |
| 4             | 639.643,555<br>716.276,361 | 5             | 639.850,72<br>716.096,883  | 274.098                 |
| 5             | 639.850,72<br>716.096,883  | 6             | 639.861,006<br>716.107,759 | 14.97                   |

| Punct început | X / Y                      | Punct sfârșit | X / Y                      | Lungime segment (** (m) |
|---------------|----------------------------|---------------|----------------------------|-------------------------|
| 6             | 639.861,006<br>716.107,759 | 7             | 639.877,315<br>716.123,829 | 22.896                  |
| 7             | 639.877,315<br>716.123,829 | 8             | 639.881,578<br>716.127,709 | 5.764                   |
| 8             | 639.881,578<br>716.127,709 | 1             | 639.674,759<br>716.306,886 | 273.639                 |

\*\* Lungimile segmentelor sunt determinate în planul de proiecție Stereo 70 și sunt rotunjite la 1 milimetru.

\*\*\* Distanța dintre puncte este formată din segmente cumulate ce sunt mai mici decât valoarea 1 milimetru.

Neutilizabil în Circuitul Civil



**DATE DESPRE IMOBILUL NR. 5118**

Oficiul de Cadastru și Publicitate Imobiliară BOTOSANI  
Biroul de Cadastru și Publicitate Imobiliară Botosani

**A. Partea I. Descrierea imobilului**

TEREN Extravilan

Adresa: Jud. Botosani

| Nr. Crt | Nr cadastral Nr. topografic | Suprafața* (mp) | Observații / Referințe   |
|---------|-----------------------------|-----------------|--|
| A1      |                             | 12.000          | Sector cadastral:5 Teren neimprejmuit;<br>Diferenta de suprafata din PC 360/11 se afla la ID 5148. |

**B. Partea II. Proprietari și acte**

| Inscrieri privitoare la dreptul de proprietate și alte drepturi reale           |   | Referințe |
|---|---|-----------|
| /   |   |           |
| Act Administrativ nr. 58084, din 19/07/1995 emis de Comisia Judeteana Botosani; |   |           |
| B1  | Intabulare, drept de PROPRIETATE, dobandit prin Reconstituire, cota actuala 1/1, cota initiala 1/1<br>1) CISLARIU ANTONIA<br>2) RUSU I MARIA<br>3) ROGOJINA TOADER<br>4) DIRVARU EMILIA<br>5) ONICA ANA<br>6) ROGOJINA COSTACHE<br>7) ROGOJINA GEORGETA | A1        |

**C. Partea III. SARCINI .**

| Inscrieri privind dezmembramintele dreptului de proprietate, drepturi reale de garanție și sarcini | Referințe |
|--|-----------|
| NU SUNT  |           |

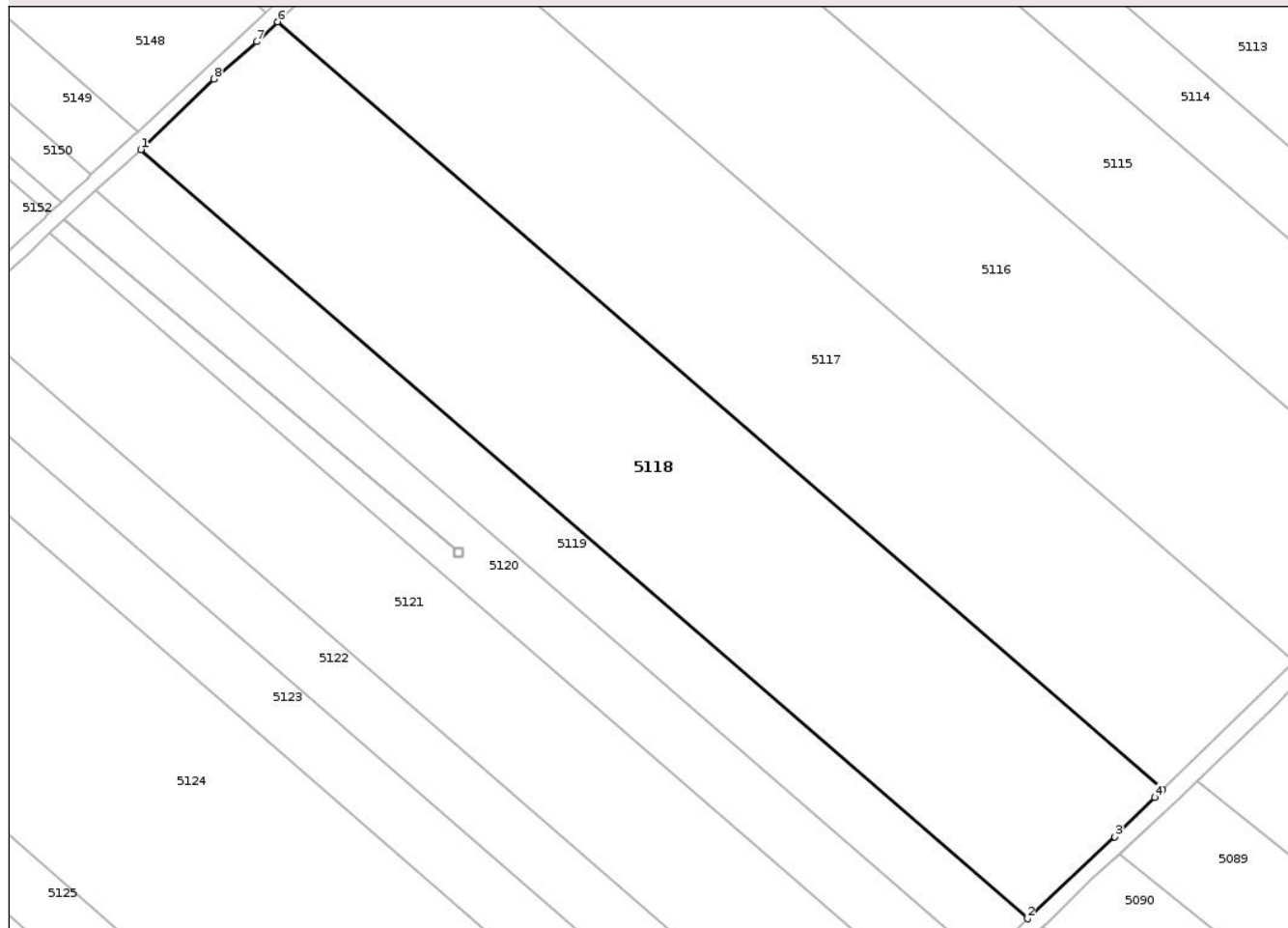
## Anexa Nr. 1 La Partea I

## Teren

|              |                 |  |
|--------------|-----------------|--|
| Nr cadastral | Suprafața (mp)* | Observații / Referințe                                   |
|              | 12.000          | Diferenta de suprafata din PC 360/11 se afla la ID 5148. |

\* Suprafața este determinată în planul de proiecție Stereo 70.

## DETALII LINIARE IMOBIL



## Date referitoare la teren

| Crt | Categorie folosință | Intra vilan | Suprafața (mp) | Tarla | Parcelă | Nr. topo | Observații / Referințe |
|-----|---------------------|-------------|----------------|-------|---------|----------|------------------------|
| 1   | arabil              | NU          | 12.000         | 37    | 360/11  | -        |                        |

## Lungime Segmente

1) Valorile lungimilor segmentelor sunt obținute din proiecție în plan.

| Punct început | X / Y                      | Punct sfârșit | X / Y                      | Lungime segment (** (m) |
|---------------|----------------------------|---------------|----------------------------|-------------------------|
| 1             | 639.580,22<br>716.216,626  | 2             | 639.788,114<br>716.036,517 | 275.062                 |
| 2             | 639.788,114<br>716.036,517 | 3             | 639.808,601<br>716.055,706 | 28.07                   |
| 3             | 639.808,601<br>716.055,706 | 4             | 639.817,988<br>716.064,895 | 13.136                  |
| 4             | 639.817,988<br>716.064,895 | 5             | 639.819,863<br>716.066,721 | 2.617                   |
| 5             | 639.819,863<br>716.066,721 | 6             | 639.612,277<br>716.246,563 | 274.654                 |

| Punct început | X / Y                      | Punct sfârșit | X / Y                      | Lungime segment (** (m) |
|---------------|----------------------------|---------------|----------------------------|-------------------------|
| 6             | 639.612,277<br>716.246,563 | 7             | 639.607,426<br>716.241,943 | 6.699                   |
| 7             | 639.607,426<br>716.241,943 | 8             | 639.597,363<br>716.233,166 | 13.353                  |
| 8             | 639.597,363<br>716.233,166 | 1             | 639.580,22<br>716.216,626  | 23.821                  |

\*\* Lungimile segmentelor sunt determinate în planul de proiecție Stereo 70 și sunt rotunjite la 1 milimetru.

\*\*\* Distanța dintre puncte este formată din segmente cumulate ce sunt mai mici decât valoarea 1 milimetru.

Neutilizabil în Circuitul Civil



**DATE DESPRE IMOBILUL NR. 5120**

Oficiul de Cadastru și Publicitate Imobiliară BOTOSANI  
Biroul de Cadastru și Publicitate Imobiliară Botosani

**A. Partea I. Descrierea imobilului**

TEREN Extravilan

Adresa: Jud. Botosani, T37, A360/44

| Nr. Crt | Nr cadastral Nr. topografic | Suprafața* (mp) | Observații / Referințe   |
|---------|-----------------------------|-----------------|--|
| A1      | 57671                       | 4.000           | Sector cadastral:5 Teren neimprejmuit;<br>Diferenta de suprafata se afla la ID 5151. |

**B. Partea II. Proprietari și acte**

| Inscrieri privitoare la dreptul de proprietate și alte drepturi reale                          | Referințe |
|--|-----------|
| <b>118287 / 18/12/2023</b>   |           |
| Act Notarial nr. 2687, din 12/12/2023 emis de BINI 'Coșoritanu - Pușcașu Lenuța' Săveni;       |           |
| B2   | A1        |
| Intabulare, drept de PROPRIETATE, dobândit prin Convenție, cota actuala 1/1, cota initiala 1/1 |           |
| 1) DĂMIAN BOGDAN, căsătorit cu   |           |
| 2) DĂMIAN DIANA-ELENA, bun comun   |           |

**C. Partea III. SARCINI .**

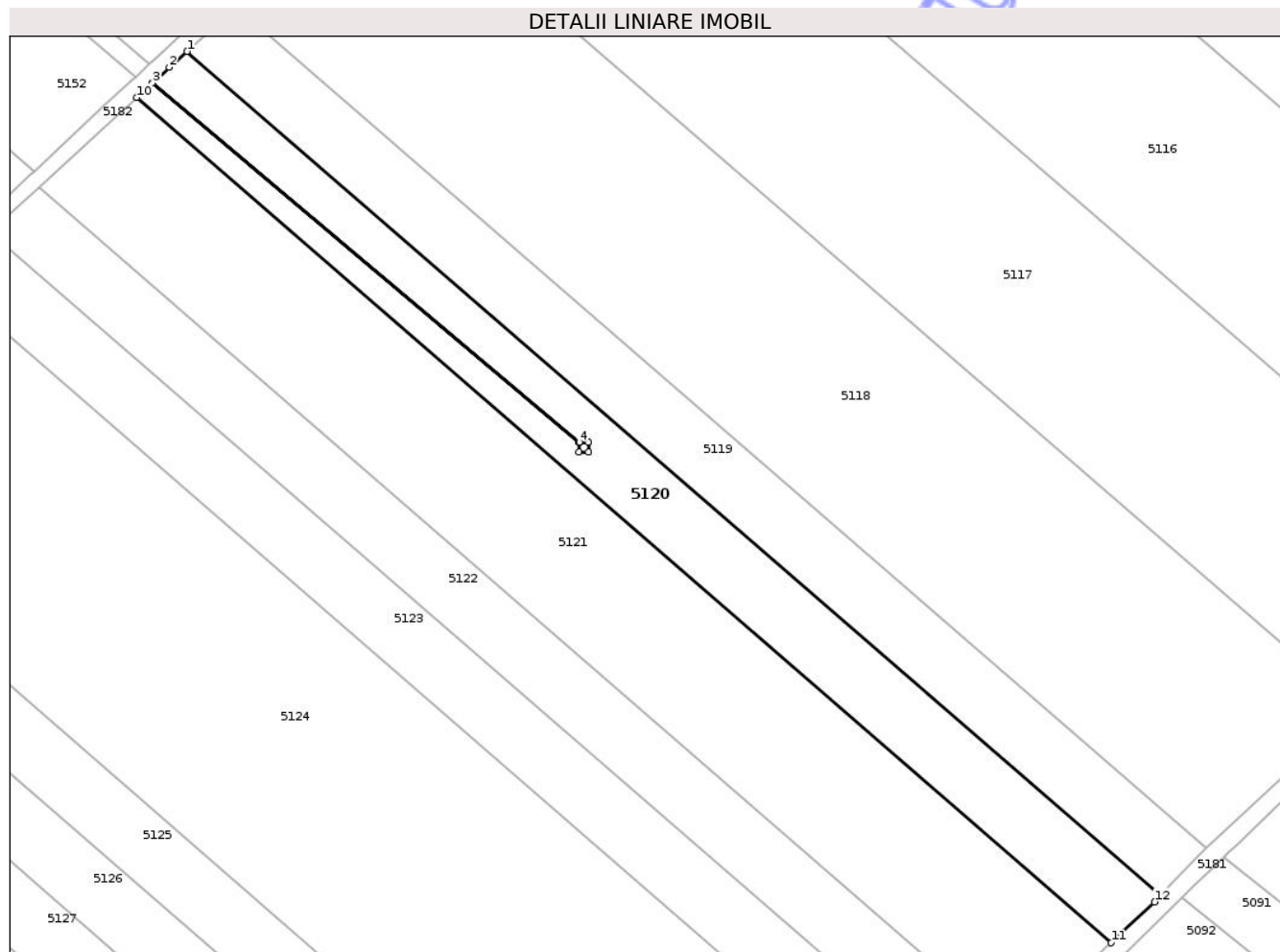
| Inscrieri privind dezmembramintele dreptului de proprietate, drepturi reale de garanție și sarcini | Referințe |
|--|-----------|
| NU SUNT  |           |

## Anexa Nr. 1 La Partea I

## Teren

|              |                 |  |
|--------------|-----------------|--|
| Nr cadastral | Suprafața (mp)* | Observații / Referințe                     |
| 57671        | 4.000           | Diferenta de suprafata se afla la ID 5151. |

\* Suprafața este determinată în planul de proiecție Stereo 70.



## Date referitoare la teren

| Crt | Categorie folosință | Intra vilan | Suprafața (mp) | Tarla | Parcelă | Nr. topo | Observații / Referințe |
|-----|---------------------|-------------|----------------|-------|---------|----------|------------------------|
| 1   | arabil              | NU          | 4.000          | 37    | 360/44  | -        |                        |

## Lungime Segmente

1) Valorile lungimilor segmentelor sunt obținute din proiecție în plan.

| Punct început | X / Y                      | Punct sfârșit | X / Y                      | Lungime segment (** (m) |
|---------------|----------------------------|---------------|----------------------------|-------------------------|
| 1             | 639.569,69<br>716.207,009  | 2             | 639.565,845<br>716.203,591 | 5.145                   |
| 2             | 639.565,845<br>716.203,591 | 3             | 639.562,267<br>716.200,271 | 4.881                   |
| 3             | 639.562,267<br>716.200,271 | 4             | 639.653,675<br>716.123,354 | 119.464                 |
| 4             | 639.653,675<br>716.123,354 | 5             | 639.655,628<br>716.123,354 | 1.953                   |
| 5             | 639.655,628<br>716.123,354 | 6             | 639.655,628<br>716.121,354 | 2.0                     |

| Punct început | X / Y                      | Punct sfârșit | X / Y                      | Lungime segment (** (m) |
|---------------|----------------------------|---------------|----------------------------|-------------------------|
| 6             | 639.655,628<br>716.121,354 | 7             | 639.653,628<br>716.121,354 | 2.0                     |
| 7             | 639.653,628<br>716.121,354 | 8             | 639.653,628<br>716.123,354 | 2.0                     |
| 8             | 639.653,628<br>716.123,354 | 9             | 639.562,245<br>716.200,25  | 119.431                 |
| 9             | 639.562,245<br>716.200,25  | 10            | 639.558,904<br>716.197,15  | 4.558                   |
| 10            | 639.558,904<br>716.197,15  | 11            | 639.767,657<br>716.016,296 | 276.199                 |
| 11            | 639.767,657<br>716.016,296 | 12            | 639.776,954<br>716.025,052 | 12.771                  |
| 12            | 639.776,954<br>716.025,052 | 13            | 639.778,206<br>716.026,361 | 1.811                   |
| 13            | 639.778,206<br>716.026,361 | 1             | 639.569,69<br>716.207,009  | 275.885                 |

\*\* Lungimile segmentelor sunt determinate în planul de proiecție Stereo 70 și sunt rotunjite la 1 milimetru.

\*\*\* Distanța dintre puncte este formată din segmente cumulate ce sunt mai mici decât valoarea 1 milimetru.



**DATE DESPRE IMOBILUL NR. 5133**

Oficiul de Cadastru și Publicitate Imobiliară BOTOSANI  
Biroul de Cadastru și Publicitate Imobiliară Botosani

**A. Partea I. Descrierea imobilului**

TEREN Extravilan

Adresa: Jud. Botosani

| Nr. Crt | Nr cadastral Nr. topografic | Suprafața* (mp) | Observații / Referințe   |
|---------|-----------------------------|-----------------|--|
| A1      | 53406                       | 7.200           | Sector cadastral:5 Teren neimprejmuit;<br>Diferenta de suprafata se afla la ID 5164. |

**B. Partea II. Proprietari și acte**

| Inscrieri privitoare la dreptul de proprietate și alte drepturi reale                 |  | Referințe |
|---|--|-----------|
| <b>91761 / 21/12/2015</b>   |  |           |
| Act Notarial nr. 3041, din 18/11/2009 emis de BNP" Andreea Dana Rădulescu"-București; |  |           |
| B5  | Intabulare, drept de PROPRIETATE, dobândit prin Convenție, cota actuala 1/1, cota initiala 1/1<br>1) SC AGRARIA NORD SRL, CIF:22660644 | A1        |

**C. Partea III. SARCINI .**


| Inscrieri privind dezmembramintele dreptului de proprietate, drepturi reale de garanție și sarcini | Referințe |
|--|-----------|
| NU SUNT  |           |

## Anexa Nr. 1 La Partea I

## Teren

|              |                 |  |
|--------------|-----------------|--|
| Nr cadastral | Suprafața (mp)* | Observații / Referințe                     |
| 53406        | 7.200           | Diferența de suprafață se află la ID 5164. |

\* Suprafața este determinată în planul de proiecție Stereo 70.



## Date referitoare la teren

| Crt | Categorie folosință | Intravilan | Suprafața (mp) | Tarla | Parcelă | Nr. topo | Observații / Referințe |
|-----|---------------------|------------|----------------|-------|---------|----------|------------------------|
| 1   | arabil              | NU         | 3.500          | 37    | 360/50  | -        |                        |
| 2   | curți construcții   | NU         | 3.700          | 37    | 380/3   | -        |                        |

## Lungime Segmente

1) Valorile lungimilor segmentelor sunt obținute din proiecție în plan.

| Punct început | X / Y                      | Punct sfârșit | X / Y                      | Lungime segment (** (m) |
|---------------|----------------------------|---------------|----------------------------|-------------------------|
| 1             | 639.358,035<br>715.974,945 | 2             | 639.559,643<br>715.827,558 | 249.737                 |
| 2             | 639.559,643<br>715.827,558 | 3             | 639.580,173<br>715.847,726 | 28.779                  |
| 3             | 639.580,173<br>715.847,726 | 4             | 639.372,566<br>715.999,498 | 257.168                 |
| 4             | 639.372,566<br>715.999,498 | 5             | 639.372,124<br>715.998,821 | 0.809                   |

| Punct început | X / Y                      | Punct sfârșit | X / Y                      | Lungime segment (** (m) |
|---------------|----------------------------|---------------|----------------------------|-------------------------|
| 5             | 639.372,124<br>715.998,821 | 6             | 639.362,995<br>715.983,668 | 17.69                   |
| 6             | 639.362,995<br>715.983,668 | 1             | 639.358,035<br>715.974,945 | 10.035                  |

\*\* Lungimile segmentelor sunt determinate în planul de proiecție Stereo 70 și sunt rotunjite la 1 milimetru.

\*\*\* Distanța dintre puncte este formată din segmente cumulate ce sunt mai mici decât valoarea 1 milimetru.

Neutilizabil în Circuitul Civil



**DATE DESPRE IMOBILUL NR. 5137**

Oficiul de Cadastru și Publicitate Imobiliară BOTOSANI  
Biroul de Cadastru și Publicitate Imobiliară Botosani

**A. Partea I. Descrierea imobilului**

TEREN Extravilan

Adresa: Jud. Botosani

| Nr. Crt | Nr cadastral Nr. topografic | Suprafața* (mp) | Observații / Referințe   |
|---------|-----------------------------|-----------------|--|
| A1      | 50418                       | 2.900           | Sector cadastral:5 Teren neimprejmuit;<br>Diferenta de suprafata se afla la ID 5106. |

**B. Partea II. Proprietari și acte**

| Inscrieri privitoare la dreptul de proprietate și alte drepturi reale                          | Referințe |
|--|-----------|
| <b>12322 / 13/02/2024</b>  |           |
| Act Notarial nr. 641, din 13/02/2024 emis de SPN 'ANIȚEI și ASOCIAȚII';                        |           |
| B6   | A1        |
| Intabulare, drept de PROPRIETATE, dobândit prin Convenție, cota actuala 1/1, cota initiala 1/1 |           |
| 1) CANTIMIR MIHAI, bun comun   |           |
| 2) CANTIMIR CRISTINA, căsătorită cu  |           |

**C. Partea III. SARCINI .**

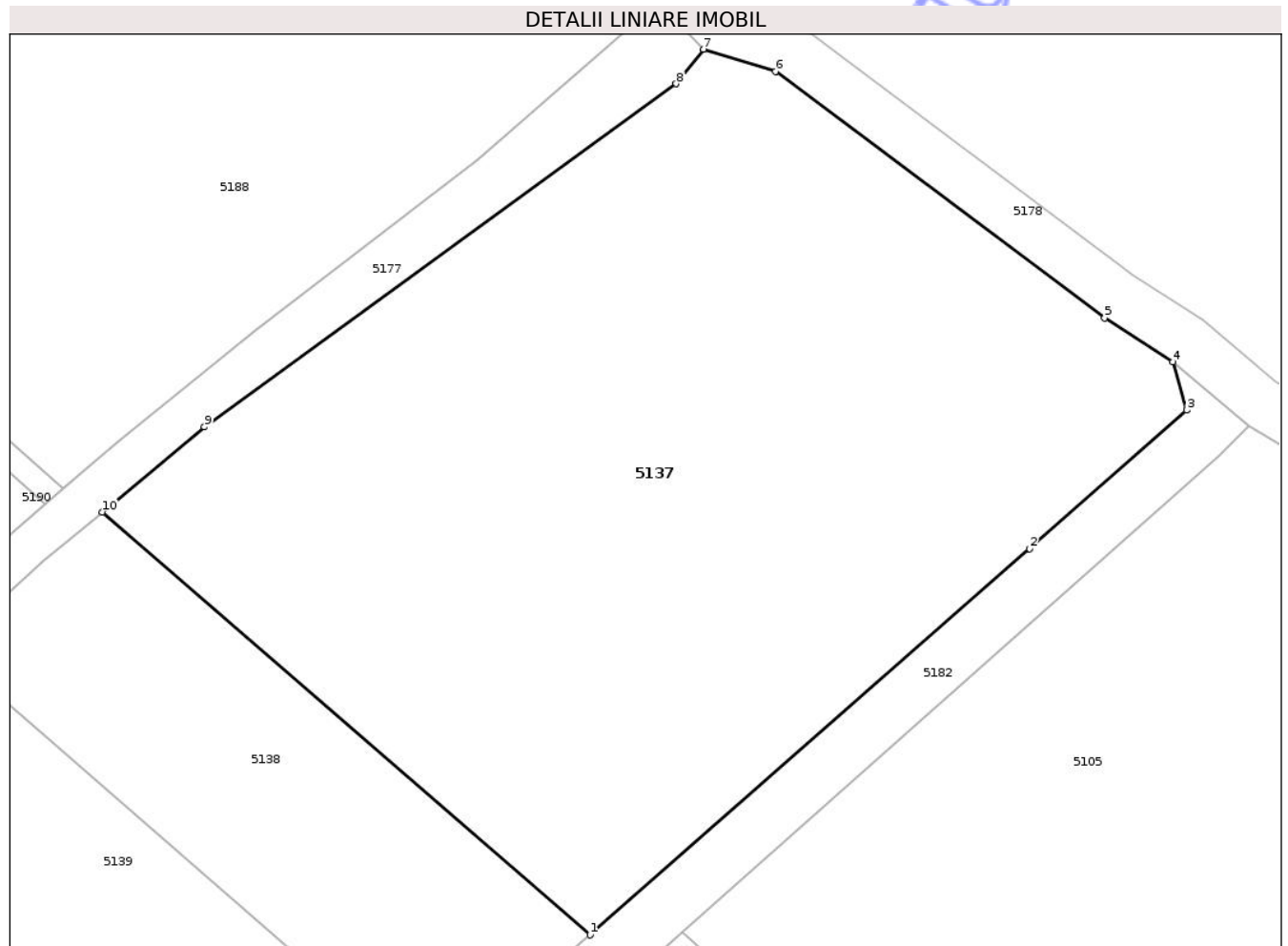
| Inscrieri privind dezmembramintele dreptului de proprietate, drepturi reale de garanție și sarcini | Referințe |
|--|-----------|
| NU SUNT  |           |

## Anexa Nr. 1 La Partea I

## Teren

|              |                 |  |
|--------------|-----------------|--|
| Nr cadastral | Suprafața (mp)* | Observații / Referințe                     |
| 50418        | 2.900           | Diferenta de suprafata se afla la ID 5106. |

\* Suprafața este determinată în planul de proiecție Stereo 70.



## Date referitoare la teren

| Crt | Categorie folosință | Intra vilan | Suprafața (mp) | Tarla | Parcelă | Nr. topo | Observații / Referințe |
|-----|---------------------|-------------|----------------|-------|---------|----------|------------------------|
| 1   | arabil              | NU          | 2.900          | 37    | 355/3   | -        |                        |

## Lungime Segmente

1) Valorile lungimilor segmentelor sunt obținute din proiecție în plan.

| Punct început | X / Y                      | Punct sfârșit | X / Y                      | Lungime segment (** (m) |
|---------------|----------------------------|---------------|----------------------------|-------------------------|
| 1             | 639.847,473<br>716.475,795 | 2             | 639.881,418<br>716.505,579 | 45.159                  |
| 2             | 639.881,418<br>716.505,579 | 3             | 639.893,556<br>716.516,252 | 16.163                  |
| 3             | 639.893,556<br>716.516,252 | 4             | 639.892,466<br>716.519,987 | 3.891                   |
| 4             | 639.892,466<br>716.519,987 | 5             | 639.887,195<br>716.523,355 | 6.255                   |
| 5             | 639.887,195<br>716.523,355 | 6             | 639.861,78<br>716.542,38   | 31.747                  |

| Punct început | X / Y                      | Punct sfârşit | X / Y                      | Lungime segment (** (m) |
|---------------|----------------------------|---------------|----------------------------|-------------------------|
| 6             | 639.861,78<br>716.542,38   | 7             | 639.856,22<br>716.544,089  | 5.817                   |
| 7             | 639.856,22<br>716.544,089  | 8             | 639.854,126<br>716.541,422 | 3.391                   |
| 8             | 639.854,126<br>716.541,422 | 9             | 639.817,692<br>716.514,969 | 45.024                  |
| 9             | 639.817,692<br>716.514,969 | 10            | 639.809,795<br>716.508,41  | 10.266                  |
| 10            | 639.809,795<br>716.508,41  | 1             | 639.847,473<br>716.475,795 | 49.833                  |

\*\* Lungimile segmentelor sunt determinate în planul de proiecţie Stereo 70 şi sunt rotunjite la 1 milimetru.

\*\*\* Distanţa dintre puncte este formată din segmente cumulate ce sunt mai mici decât valoarea 1 milimetru.

Neutilizabil în Circuitul Civil



**DATE DESPRE IMOBILUL NR. 5140**

Oficiul de Cadastru și Publicitate Imobiliară BOTOSANI  
Biroul de Cadastru și Publicitate Imobiliară Botosani

**A. Partea I. Descrierea imobilului**

TEREN Extravilan

Adresa: Jud. Botosani

| Nr. Crt | Nr cadastral Nr. topografic | Suprafața* (mp) | Observații / Referințe  |
|---------|-----------------------------|-----------------|---|
| A1      |                             | 1.200           | Sector cadastral:5 Teren neimprejmuit;<br>Conform TP 63323 imobilul se afla in PC 355/12, 360/23.Diferenta de suprafata din PC 360/23 se afla la ID 5109. |

**B. Partea II. Proprietari și acte**

| Inscrieri privitoare la dreptul de proprietate și alte drepturi reale                           | Referințe |
|---|-----------|
| /   |           |
| Act Notarial nr. 313, din 14/11/2022 emis de BNP Lenuța Coșorianu-Pușcașu;                      |           |
| B1  | A1        |
| Intabulare, drept de PROPRIETATE, dobandit prin Succesiune, cota actuala 1/1, cota initiala 1/1 |           |
| 1) URSULEANU MARINELA   |           |

**C. Partea III. SARCINI .**

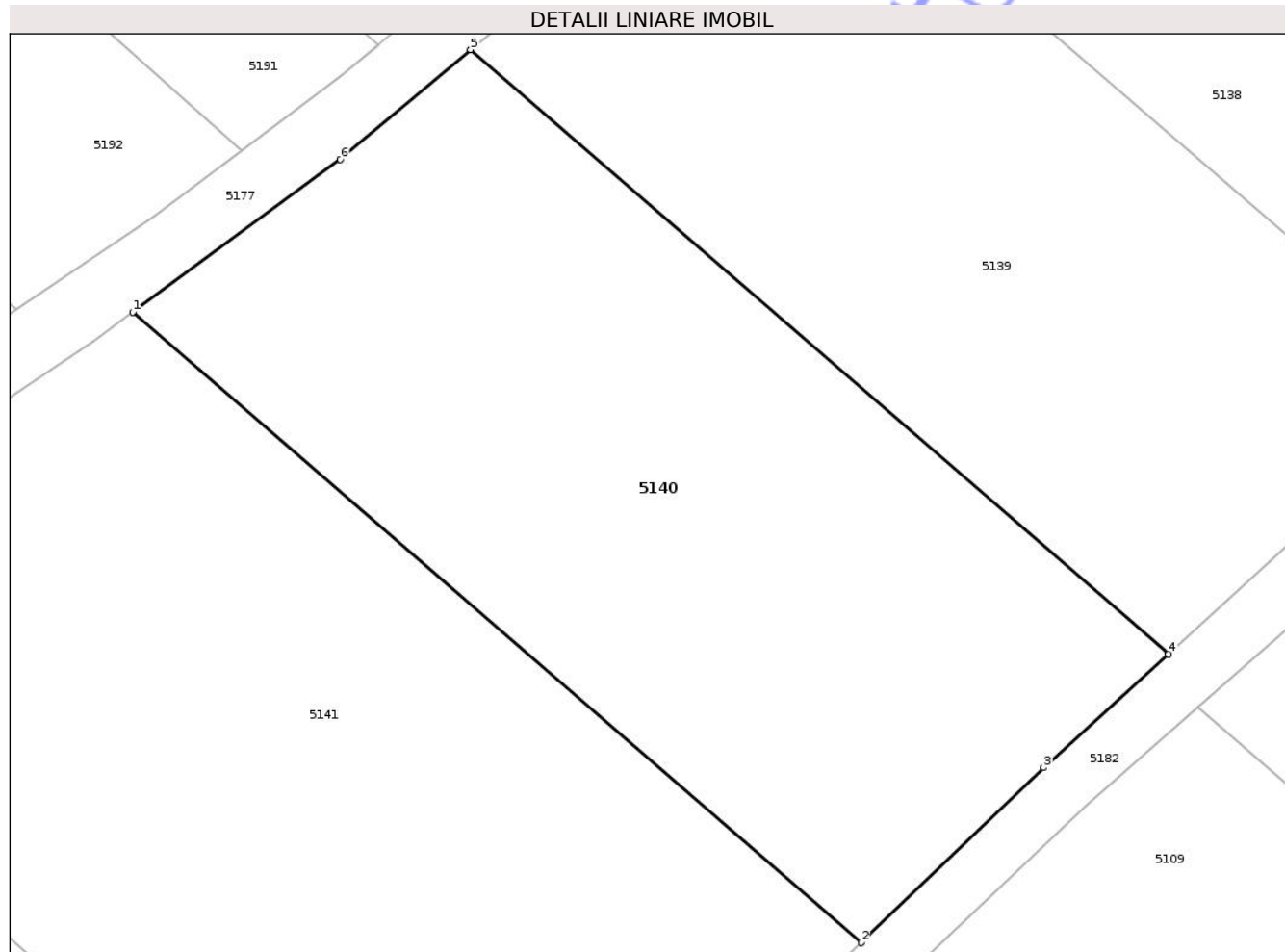
| Inscrieri privind dezmembramintele dreptului de proprietate, drepturi reale de garanție și sarcini | Referințe |
|--|-----------|
| NU SUNT  |           |

## Anexa Nr. 1 La Partea I

## Teren

| Nr cadastral | Suprafața (mp)* | Observații / Referințe  |
|--------------|-----------------|---|
|              | 1.200           | Conform TP 63323 imobilul se afla in PC 355/12, 360/23.Diferenta de suprafata din PC 360/23 se afla la ID 5109. |

\* Suprafața este determinată în planul de proiecție Stereo 70.



## Date referitoare la teren

| Crt | Categorie folosință | Intra vilan | Suprafața (mp) | Tarla | Parcelă | Nr. topo | Observații / Referințe |
|-----|---------------------|-------------|----------------|-------|---------|----------|------------------------|
| 1   | arabil              | NU          | 1.100          | 37    | 355/12  | -        |                        |
| 2   | arabil              | NU          | 100            | 37    | 355     | -        |                        |

## Lungime Segmente

1) Valorile lungimilor segmentelor sunt obținute din proiecție în plan.

| Punct început | X / Y                      | Punct sfârșit | X / Y                      | Lungime segment (** (m) |
|---------------|----------------------------|---------------|----------------------------|-------------------------|
| 1             | 639.762,548<br>716.468,83  | 2             | 639.802,779<br>716.434,005 | 53.21                   |
| 2             | 639.802,779<br>716.434,005 | 3             | 639.812,83<br>716.443,669  | 13.943                  |
| 3             | 639.812,83<br>716.443,669  | 4             | 639.819,741<br>716.449,946 | 9.336                   |
| 4             | 639.819,741<br>716.449,946 | 5             | 639.781,192<br>716.483,314 | 50.985                  |

| Punct început | X / Y                      | Punct sfârșit | X / Y                      | Lungime segment (** (m) |
|---------------|----------------------------|---------------|----------------------------|-------------------------|
| 5             | 639.781,192<br>716.483,314 | 6             | 639.773,999<br>716.477,257 | 9.404                   |
| 6             | 639.773,999<br>716.477,257 | 1             | 639.762,548<br>716.468,83  | 14.218                  |

\*\* Lungimile segmentelor sunt determinate în planul de proiecție Stereo 70 și sunt rotunjite la 1 milimetru.

\*\*\* Distanța dintre puncte este formată din segmente cumulate ce sunt mai mici decât valoarea 1 milimetru.

Neutilizabil în Circuitul Civil





## DATE DESPRE IMOBILUL NR. 5151

Oficiul de Cadastru și Publicitate Imobiliară BOTOSANI  
Biroul de Cadastru și Publicitate Imobiliară Botosani

## A. Partea I. Descrierea imobilului

TEREN Extravilan

Adresa: Jud. Botosani

| Nr. Crt | Nr cadastral<br>Nr. topografic | Suprafața* (mp) | Observații / Referințe   |
|---------|--------------------------------|-----------------|--|
| A1      |                                | 300             | Sector cadastral:5 Teren neimprejmuit;<br>Conform TP 116124 imobilul se afla in PC 360/44.Diferenta de suprafata din PC 360/44 se afla la ID 5120. |

## B. Partea II. Proprietari și acte

| Inscrieri privitoare la dreptul de proprietate și alte drepturi reale                          | Referințe |
|--|-----------|
| /  |           |
| Act Notarial nr. 2687, din 12/12/2023 emis de BIN 'Coșorlanu - Pușcașu Lenuța' Săveni;         |           |
| B1   | A1        |
| Intabulare, drept de PROPRIETATE, dobândit prin Conventie, cota actuala 1/1, cota initiala 1/1 |           |
| 1) DĂMIAN BOGDAN, căsătorit cu   |           |
| 2) DĂMIAN DIANA-ELENA, bun comun   |           |

## C. Partea III. SARCINI .

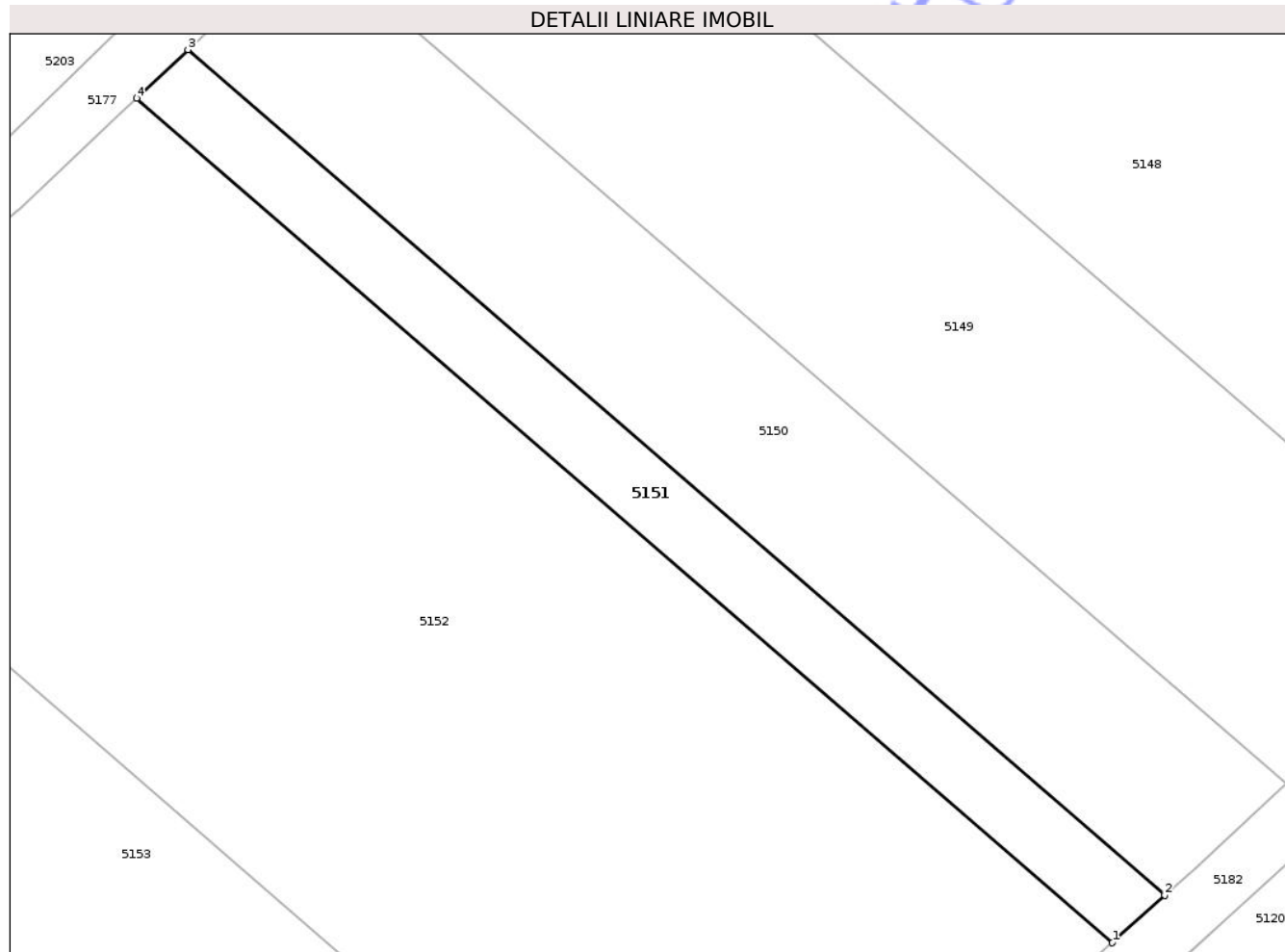
| Inscrieri privind dezmembramintele dreptului de proprietate, drepturi reale de garanție și sarcini | Referințe |
|--|-----------|
| NU SUNT  |           |

## Anexa Nr. 1 La Partea I

## Teren

| Nr cadastral | Suprafața (mp)* | Observații / Referințe   |
|--------------|-----------------|--|
|              | 300             | Conform TP 116124 imobilul se afla in PC 360/44.Diferenta de suprafata din PC 360/44 se afla la ID 5120. |

\* Suprafața este determinată în planul de proiecție Stereo 70.



## Date referitoare la teren

| Crt | Categorie folosință | Intra vilan | Suprafața (mp) | Tarla | Parcelă | Nr. topo | Observații / Referințe |
|-----|---------------------|-------------|----------------|-------|---------|----------|------------------------|
| 1   | arabil              | NU          | 300            | 37    | 356     | -        |                        |

## Lungime Segmente

1) Valorile lungimilor segmentelor sunt obținute din proiecție în plan.

| Punct început | X / Y                      | Punct sfârșit | X / Y                      | Lungime segment (** (m) |
|---------------|----------------------------|---------------|----------------------------|-------------------------|
| 1             | 639.558,623<br>716.201,582 | 2             | 639.561,646<br>716.204,312 | 4.073                   |
| 2             | 639.561,646<br>716.204,312 | 3             | 639.505,506<br>716.252,909 | 74.252                  |
| 3             | 639.505,506<br>716.252,909 | 4             | 639.502,553<br>716.250,118 | 4.063                   |
| 4             | 639.502,553<br>716.250,118 | 1             | 639.558,623<br>716.201,582 | 74.159                  |

\*\* Lungimile segmentelor sunt determinate în planul de proiecţie Stereo 70 şi sunt rotunjite la 1 milimetru.

\*\*\* Distanţa dintre puncte este formată din segmente cumulate ce sunt mai mici decât valoarea 1 milimetru.

Neutilizabil în Circuitul  
Civil



**DATE DESPRE IMOBILUL NR. 5162**

Oficiul de Cadastru și Publicitate Imobiliară BOTOSANI  
Biroul de Cadastru și Publicitate Imobiliară Botosani

**A. Partea I. Descrierea imobilului**

TEREN Extravilan

Adresa: Jud. Botosani

| Nr. Crt | Nr cadastral Nr. topografic | Suprafața* (mp) | Observații / Referințe                 |
|---------|-----------------------------|-----------------|--|
| A1      |                             | 4.400           | Sector cadastral:5 Teren neimprejmuit; |

**B. Partea II. Proprietari și acte**

| Inscrieri privitoare la dreptul de proprietate și alte drepturi reale | Referințe   |
|---|---|
| /   |   |
| Act Normativ nr. 7, din 13/06/1996 emis de Parlamentul Romaniei;      |   |
| B1  | Inscrierea posesiei, drept de PROPRIETATE, dobandit prin Lege, cota actuala 1/1, cota initiala 1/1        |
|   | 1) NEIDENTIFICAT NEIDENTIFICAT  |
| Act Normativ nr. 07, din 13/06/1996 emis de Parlamentul Romaniei;     |   |
| B2  | Se noteaza mentiunea de proprietar neidentificat, rezerva a comisiei de fond funciar., dobandit prin Lege |

**C. Partea III. SARCINI .**

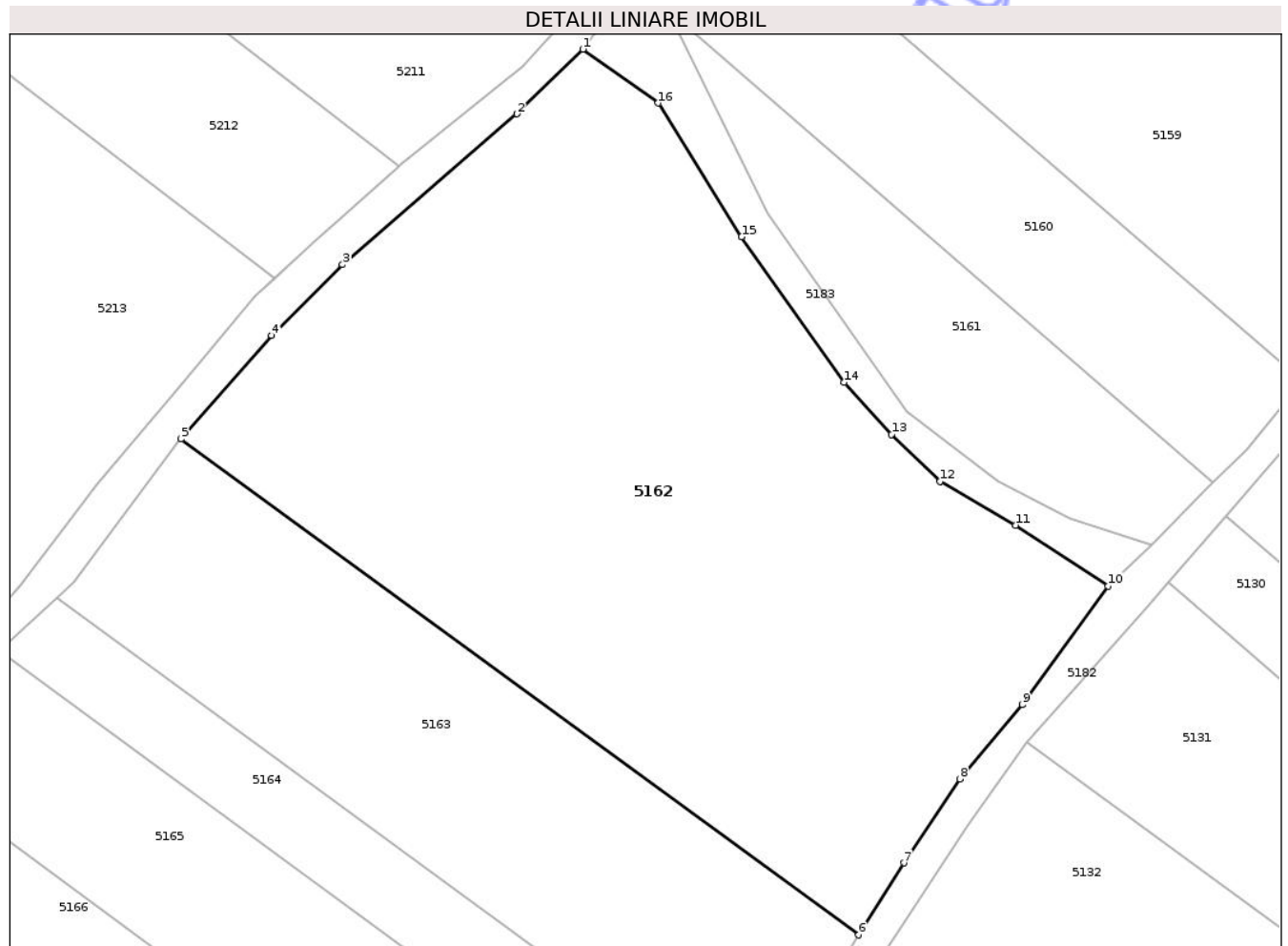
| Inscrieri privind dezmembramintele dreptului de proprietate, drepturi reale de garanție și sarcini | Referințe |
|--|-----------|
| NU SUNT  |           |

## Anexa Nr. 1 La Partea I

## Teren

|              |                 |                        |
|--------------|-----------------|------------------------|
| Nr cadastral | Suprafața (mp)* | Observații / Referințe |
|              | 4.400           |                        |

\* Suprafața este determinată în planul de proiecție Stereo 70.



## Date referitoare la teren

| Crt | Categorie folosință | Intra vilan | Suprafața (mp) | Tarla | Parcelă | Nr. topo | Observații / Referințe |
|-----|---------------------|-------------|----------------|-------|---------|----------|------------------------|
| 1   | curți constructii   | NU          | 4.400          | 37    | 357     | -        |                        |

## Lungime Segmente

1) Valorile lungimilor segmentelor sunt obținute din proiecție în plan.

| Punct început | X / Y                      | Punct sfârșit | X / Y                      | Lungime segment (** (m) |
|---------------|----------------------------|---------------|----------------------------|-------------------------|
| 1             | 639.339,67<br>716.096,604  | 2             | 639.332,518<br>716.089,625 | 9.993                   |
| 2             | 639.332,518<br>716.089,625 | 3             | 639.313,654<br>716.073,309 | 24.941                  |
| 3             | 639.313,654<br>716.073,309 | 4             | 639.305,991<br>716.065,66  | 10.827                  |
| 4             | 639.305,991<br>716.065,66  | 5             | 639.296,164<br>716.054,5   | 14.87                   |
| 5             | 639.296,164<br>716.054,5   | 6             | 639.369,49<br>716.000,906  | 90.824                  |

| Punct început | X / Y                      | Punct sfârșit | X / Y                      | Lungime segment (** (m) |
|---------------|----------------------------|---------------|----------------------------|-------------------------|
| 6             | 639.369,49<br>716.000,906  | 7             | 639.374,377<br>716.008,694 | 9.194                   |
| 7             | 639.374,377<br>716.008,694 | 8             | 639.380,423<br>716.017,767 | 10.903                  |
| 8             | 639.380,423<br>716.017,767 | 9             | 639.387,211<br>716.025,78  | 10.502                  |
| 9             | 639.387,211<br>716.025,78  | 10            | 639.396,486<br>716.038,593 | 15.818                  |
| 10            | 639.396,486<br>716.038,593 | 11            | 639.386,476<br>716.045,172 | 11.978                  |
| 11            | 639.386,476<br>716.045,172 | 12            | 639.378,276<br>716.049,896 | 9.463                   |
| 12            | 639.378,276<br>716.049,896 | 13            | 639.373,054<br>716.054,986 | 7.292                   |
| 13            | 639.373,054<br>716.054,986 | 14            | 639.367,912<br>716.060,605 | 7.617                   |
| 14            | 639.367,912<br>716.060,605 | 15            | 639.356,841<br>716.076,335 | 19.235                  |
| 15            | 639.356,841<br>716.076,335 | 16            | 639.347,815<br>716.090,793 | 17.044                  |
| 16            | 639.347,815<br>716.090,793 | 1             | 639.339,67<br>716.096,604  | 10.005                  |

\*\* Lungimile segmentelor sunt determinate în planul de proiecție Stereo 70 și sunt rotunjite la 1 milimetru.

\*\*\* Distanța dintre puncte este formată din segmente cumulate ce sunt mai mici decât valoarea 1 milimetru.



**DATE DESPRE IMOBILUL NR. 5164**

Oficiul de Cadastru și Publicitate Imobiliară BOTOSANI  
Biroul de Cadastru și Publicitate Imobiliară Botosani

**A. Partea I. Descrierea imobilului**

TEREN Extravilan

Adresa: Jud. Botosani

| Nr. Crt | Nr cadastral Nr. topografic | Suprafața* (mp) | Observații / Referințe  |
|---------|-----------------------------|-----------------|---|
| A1      |                             | 800             | Sector cadastral:5 Teren neimprejmuit;<br>Conform TP 53601 imobilul se afla in PC 380/3.Diferenta de suprafata din PC 380/3 se afla la ID 5133. |

**B. Partea II. Proprietari și acte**

| Inscrieri privitoare la dreptul de proprietate și alte drepturi reale  | Referințe |
|--|-----------|
| /  |           |
| Act Notarial nr. 3041, din 18/11/2009 emis de BNP"Andreea Dana Rădulescu"-București;   |           |
| B1   | A1        |
| Intabulare, drept de PROPRIETATE, dobandit prin Conventie, cota actuala 1/1, cota initiala 1/1<br>1) SC AGRARIA NORD SRL, CIF:22660644 |           |

**C. Partea III. SARCINI .**

| Inscrieri privind dezmembramintele dreptului de proprietate, drepturi reale de garanție și sarcini | Referințe |
|--|-----------|
| NU SUNT  |           |

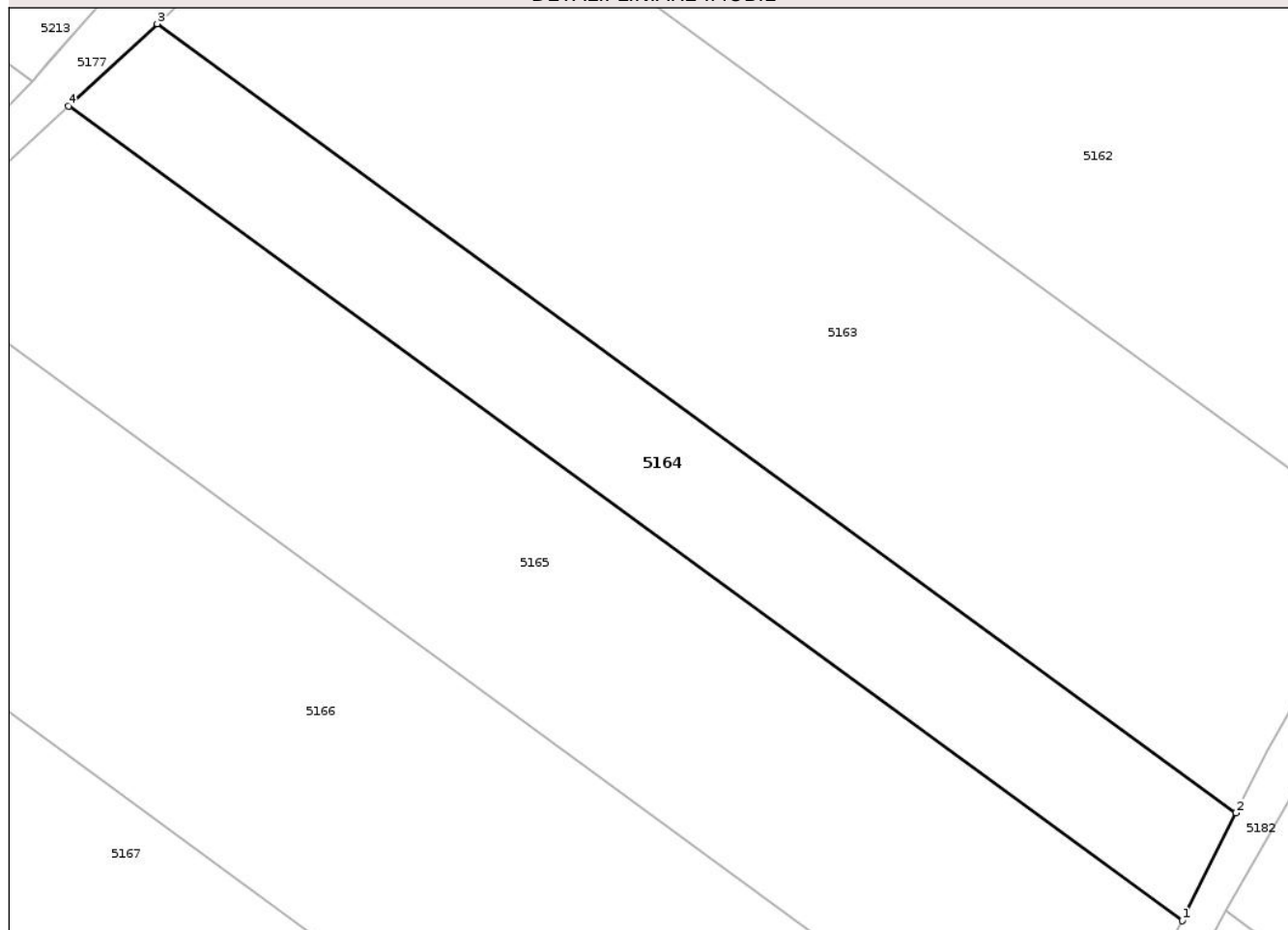
## Anexa Nr. 1 La Partea I

## Teren

| Nr cadastral | Suprafața (mp)* | Observații / Referințe   |
|--------------|-----------------|--|
|              | 800             | Conform TP 53601 imobilul se afla in PC 380/3. Diferenta de suprafata din PC 380/3 se afla la ID 5133. |

\* Suprafața este determinată în planul de proiecție Stereo 70.

## DETALII LINIARE IMOBIL



## Date referitoare la teren

| Crt | Categorie folosință | Intra vilan | Suprafața (mp) | Tarla | Parcelă | Nr. topo | Observații / Referințe |
|-----|---------------------|-------------|----------------|-------|---------|----------|------------------------|
| 1   | curți constructii   | NU          | 800            | 37    | 357     | -        |                        |

## Lungime Segmente

1) Valorile lungimilor segmentelor sunt obținute din proiecție în plan.

| Punct început | X / Y                      | Punct sfârșit | X / Y                      | Lungime segment (** (m) |
|---------------|----------------------------|---------------|----------------------------|-------------------------|
| 1             | 639.354,936<br>715.974,267 | 2             | 639.358,733<br>715.981,859 | 8.489                   |
| 2             | 639.358,733<br>715.981,859 | 3             | 639.282,802<br>716.037,358 | 94.051                  |
| 3             | 639.282,802<br>716.037,358 | 4             | 639.276,55<br>716.031,56   | 8.527                   |
| 4             | 639.276,55<br>716.031,56   | 1             | 639.354,936<br>715.974,267 | 97.092                  |

\*\* Lungimile segmentelor sunt determinate în planul de proiecţie Stereo 70 şi sunt rotunjite la 1 milimetru.

\*\*\* Distanţa dintre puncte este formată din segmente cumulate ce sunt mai mici decât valoarea 1 milimetru.

Neutilizabil în Circuitul  
Civil



**DATE DESPRE IMOBILUL NR. 5169**

Oficiul de Cadastru și Publicitate Imobiliară BOTOSANI  
Biroul de Cadastru și Publicitate Imobiliară Botosani

**A. Partea I. Descrierea imobilului**

TEREN Extravilan

Adresa: Jud. Botosani

| Nr. Crt | Nr cadastral Nr. topografic | Suprafața* (mp) | Observații / Referințe                 |
|---------|-----------------------------|-----------------|--|
| A1      |                             | 4               | Sector cadastral:5 Teren neimprejmuit; |

**Construcții**

| Crt  | Nr cadastral Nr. topografic | Adresa        | Observații / Referințe                                    |
|------|-----------------------------|---------------|---|
| A1.1 |                             | Jud. Botosani | Nr. niveluri:1; S. construita la sol:4 mp; Stalp electric |

**B. Partea II. Proprietari și acte**

| Inscrieri privitoare la dreptul de proprietate și alte drepturi reale                     | Referințe |
|---|-----------|
| /   |           |
| Act Normativ nr. 123, din 10/07/2012 emis de Parlamentul României;                        |           |
| B1  | A1, A1.1  |
| Intabulare, drept de PROPRIETATE, dobândit prin Lege, cota actuala 1/1, cota initiala 1/1 |           |
| 1) STATUL ROMAN, CIF:99999999999999   |           |

**C. Partea III. SARCINI .**

| Inscrieri privind dezmembramintele dreptului de proprietate, drepturi reale de garanție și sarcini | Referințe |
|--|-----------|
| NU SUNT  |           |

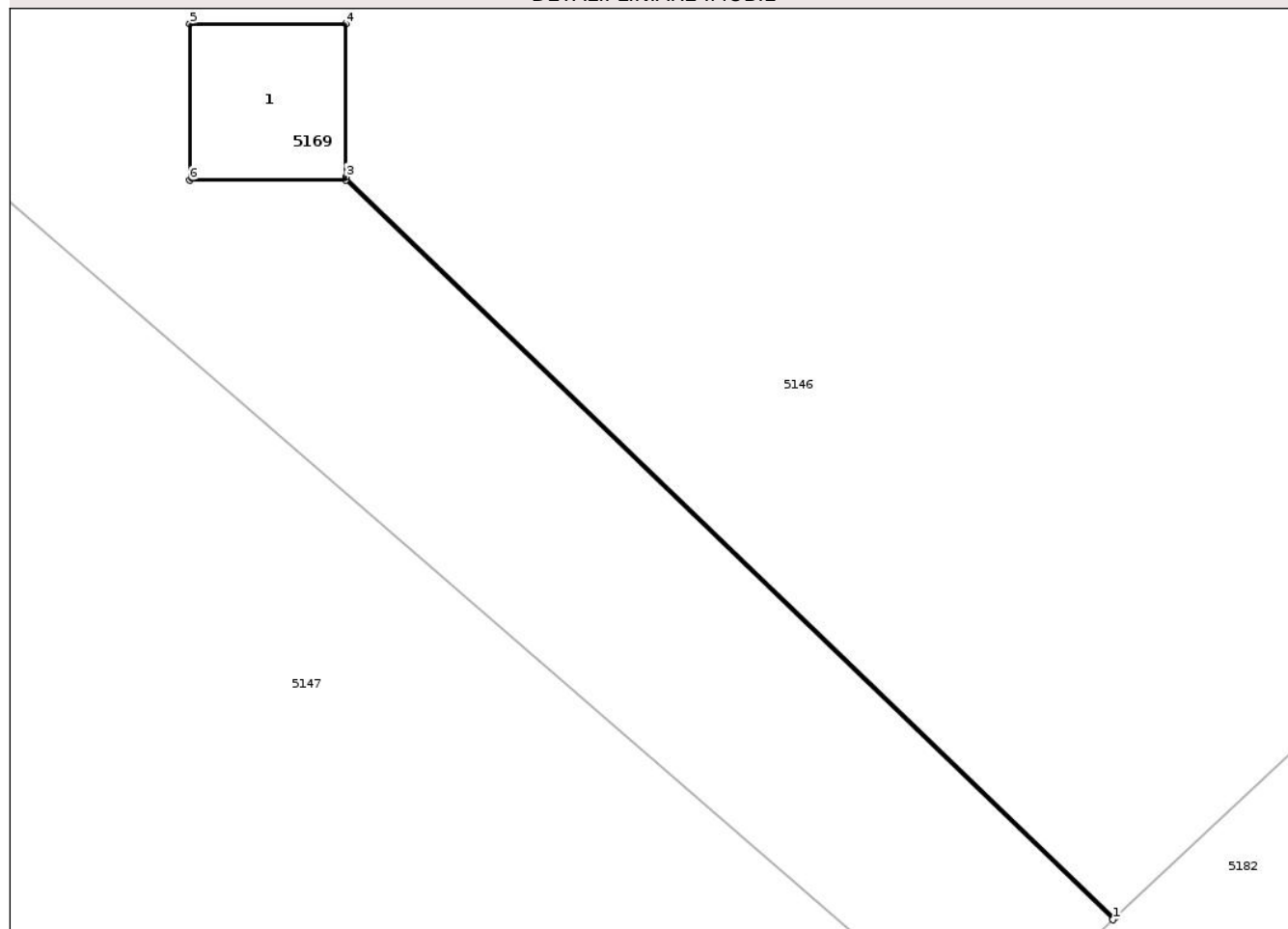
## Anexa Nr. 1 La Partea I

## Teren

| Nr cadastral | Suprafața (mp)* | Observații / Referințe |
|--------------|-----------------|------------------------|
|              | 4               |                        |

\* Suprafața este determinată în planul de proiecție Stereo 70.

## DETALII LINIARE IMOBIL



## Date referitoare la teren

| Crt | Categorie folosință | Intra vilan | Suprafața (mp) | Tarla | Parcelă | Nr. topo | Observații / Referințe |
|-----|---------------------|-------------|----------------|-------|---------|----------|------------------------|
| 1   | curți constructii   | NU          | 4              | 37    | 355     | -        |                        |

## Date referitoare la construcții

| Crt  | Număr | Destinație construcție               | Supraf. (mp) | Situație juridică | Observații / Referințe                                    |
|------|-------|--------------------------------------|--------------|-------------------|---|
| A1.1 |       | construcții industriale și edilitare | 4            | Cu acte           | Nr. niveluri:1; S. construita la sol:4 mp; Stalp electric |

## Lungime Segmente

1) Valorile lungimilor segmentelor sunt obținute din proiecție în plan.

| Punct început | X / Y                      | Punct sfârșit | X / Y                      | Lungime segment (** (m) |
|---------------|----------------------------|---------------|----------------------------|-------------------------|
| 1             | 639.643,183<br>716.280,645 | 2             | 639.643,205<br>716.280,666 | 0.03                    |
| 2             | 639.643,205<br>716.280,666 | 3             | 639.633,365<br>716.290,147 | 13.664                  |
| 3             | 639.633,365<br>716.290,147 | 4             | 639.633,365<br>716.292,105 | 1.958                   |

| Punct început | X / Y                      | Punct sfârșit | X / Y                      | Lungime segment (** (m) |
|---------------|----------------------------|---------------|----------------------------|-------------------------|
| 4             | 639.633,365<br>716.292,105 | 5             | 639.631,365<br>716.292,105 | 2.0                     |
| 5             | 639.631,365<br>716.292,105 | 6             | 639.631,365<br>716.290,105 | 2.0                     |
| 6             | 639.631,365<br>716.290,105 | 7             | 639.633,365<br>716.290,105 | 2.0                     |
| 7             | 639.633,365<br>716.290,105 | 1             | 639.643,183<br>716.280,645 | 13.634                  |

\*\* Lungimile segmentelor sunt determinate în planul de proiecție Stereo 70 și sunt rotunjite la 1 milimetru.

\*\*\* Distanța dintre puncte este formată din segmente cumulate ce sunt mai mici decât valoarea 1 milimetru.

Neutilizabil în Circuitul Civil



**DATE DESPRE IMOBILUL NR. 5170**

Oficiul de Cadastru și Publicitate Imobiliară BOTOSANI  
Biroul de Cadastru și Publicitate Imobiliară Botosani

**A. Partea I. Descrierea imobilului**

TEREN Extravilan

Adresa: Jud. Botosani

| Nr. Crt | Nr cadastral Nr. topografic | Suprafața* (mp) | Observații / Referințe                 |
|---------|-----------------------------|-----------------|--|
| A1      |                             | 8               | Sector cadastral:5 Teren neimprejmuit; |

**Construcții**

| Crt  | Nr cadastral Nr. topografic | Adresa        | Observații / Referințe                                    |
|------|-----------------------------|---------------|---|
| A1.1 |                             | Jud. Botosani | Nr. niveluri:1; S. construita la sol:4 mp; Stalp Electric |

**B. Partea II. Proprietari și acte**

| Inscrieri privitoare la dreptul de proprietate și alte drepturi reale                     | Referințe |
|---|-----------|
| /   |           |
| Act Normativ nr. 123, din 10/07/2012 emis de Parlamentul Romaniei;                        |           |
| B1  | A1, A1.1  |
| Intabulare, drept de PROPRIETATE, dobandit prin Lege, cota actuala 1/1, cota initiala 1/1 |           |
| 1) STATUL ROMAN, CIF:99999999999999   |           |

**C. Partea III. SARCINI .**

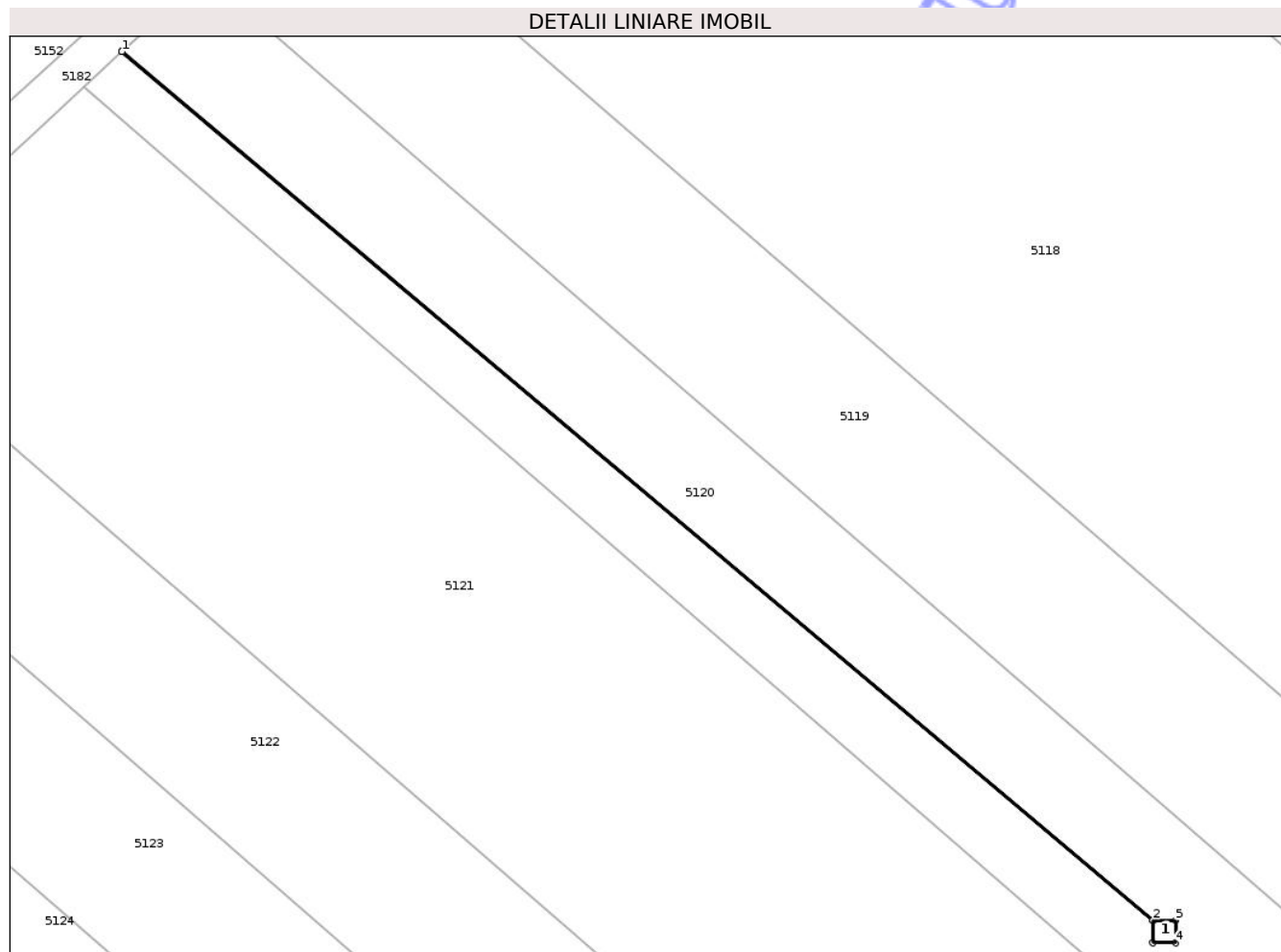
| Inscrieri privind dezmembramintele dreptului de proprietate, drepturi reale de garanție și sarcini | Referințe |
|--|-----------|
| NU SUNT  |           |

## Anexa Nr. 1 La Partea I

## Teren

|              |                 |                        |
|--------------|-----------------|------------------------|
| Nr cadastral | Suprafața (mp)* | Observații / Referințe |
|              | 8               |                        |

\* Suprafața este determinată în planul de proiecție Stereo 70.



## Date referitoare la teren

| Crt | Categorie folosință | Intra vilan | Suprafața (mp) | Tarla | Parcelă | Nr. topo | Observații / Referințe |
|-----|---------------------|-------------|----------------|-------|---------|----------|------------------------|
| 1   | curți constructii   | NU          | 8              | 37    | 360     | -        |                        |

## Date referitoare la construcții

| Crt  | Număr | Destinație construcție               | Supraf. (mp) | Situație juridică | Observații / Referințe                                    |
|------|-------|--------------------------------------|--------------|-------------------|---|
| A1.1 |       | construcții industriale și edilitare | 4            | Cu acte           | Nr. niveluri:1; S. construita la sol:4 mp; Stalp Electric |

## Lungime Segmente

1) Valorile lungimilor segmentelor sunt obținute din proiecție în plan.

| Punct început | X / Y                      | Punct sfârșit | X / Y                      | Lungime segment (** (m) |
|---------------|----------------------------|---------------|----------------------------|-------------------------|
| 1             | 639.562,245<br>716.200,25  | 2             | 639.653,628<br>716.123,354 | 119.431                 |
| 2             | 639.653,628<br>716.123,354 | 3             | 639.653,628<br>716.121,354 | 2.0                     |
| 3             | 639.653,628<br>716.121,354 | 4             | 639.655,628<br>716.121,354 | 2.0                     |

| Punct început | X / Y                      | Punct sfârșit | X / Y                      | Lungime segment (** (m) |
|---------------|----------------------------|---------------|----------------------------|-------------------------|
| 4             | 639.655,628<br>716.121,354 | 5             | 639.655,628<br>716.123,354 | 2.0                     |
| 5             | 639.655,628<br>716.123,354 | 6             | 639.653,675<br>716.123,354 | 1.953                   |
| 6             | 639.653,675<br>716.123,354 | 7             | 639.562,267<br>716.200,271 | 119.464                 |
| 7             | 639.562,267<br>716.200,271 | 1             | 639.562,245<br>716.200,25  | 0.03                    |

\*\* Lungimile segmentelor sunt determinate în planul de proiecție Stereo 70 și sunt rotunjite la 1 milimetru.

\*\*\* Distanța dintre puncte este formată din segmente cumulate ce sunt mai mici decât valoarea 1 milimetru.

Neutilizabil în Circuitul Civil



**DATE DESPRE IMOBILUL NR. 5173**

Oficiul de Cadastru și Publicitate Imobiliară BOTOSANI  
Biroul de Cadastru și Publicitate Imobiliară Botosani

**A. Partea I. Descrierea imobilului**

TEREN Extravilan

Adresa: Jud. Botosani

| Nr. Crt | Nr cadastral Nr. topografic | Suprafața* (mp) | Observații / Referințe                 |
|---------|-----------------------------|-----------------|--|
| A1      |                             | 15              | Sector cadastral:5 Teren neimprejmuit; |

**Construcții**

| Crt  | Nr cadastral Nr. topografic | Adresa        | Observații / Referințe                                    |
|------|-----------------------------|---------------|---|
| A1.1 |                             | Jud. Botosani | Nr. niveluri:1; S. construita la sol:4 mp; Stalp Electric |
| A1.2 |                             | Jud. Botosani | Nr. niveluri:1; S. construita la sol:4 mp; Stalp Electric |

**B. Partea II. Proprietari și acte**

| Inscrieri privitoare la dreptul de proprietate și alte drepturi reale |   | Referințe      |
|---|---|----------------|
| /   |   |                |
| Act Normativ nr. 123, din 10/07/2012 emis de Parlamentul României;    |   |                |
| B1  | Intabulare, drept de PROPRIETATE, dobandit prin Lege, cota actuala 1/1, cota initiala 1/1<br>1) STATUL ROMAN, CIF:9999999999999 | A1, A1.1, A1.2 |

**C. Partea III. SARCINI .**

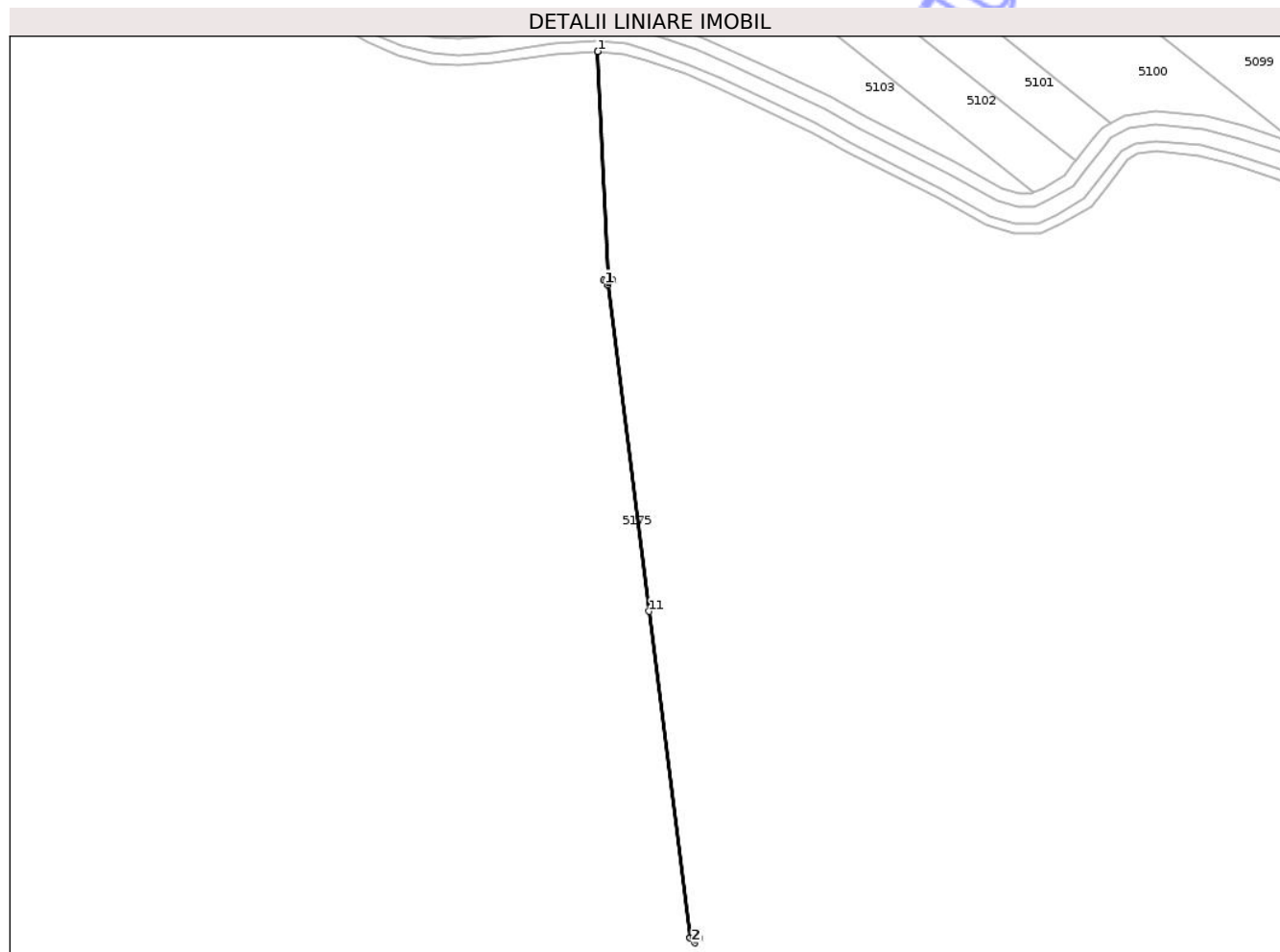
| Inscrieri privind dezmembramintele dreptului de proprietate, drepturi reale de garanție și sarcini | Referințe |
|--|-----------|
| NU SUNT  |           |

## Anexa Nr. 1 La Partea I

## Teren

| Nr cadastral | Suprafața (mp)* | Observații / Referințe |
|--------------|-----------------|------------------------|
|              | 15              |                        |

\* Suprafața este determinată în planul de proiecție Stereo 70.



## Date referitoare la teren

| Crt | Categorie folosință | Intra vilan | Suprafața (mp) | Tarla | Parcelă | Nr. topo | Observații / Referințe |
|-----|---------------------|-------------|----------------|-------|---------|----------|------------------------|
| 1   | curți constructii   | NU          | 15             | 37    | 383     | -        |                        |

## Date referitoare la construcții

| Crt  | Număr | Destinație construcție               | Supraf. (mp) | Situație juridică | Observații / Referințe                                    |
|------|-------|--------------------------------------|--------------|-------------------|---|
| A1.1 |       | construcții industriale și edilitare | 4            | Cu acte           | Nr. niveluri:1; S. construita la sol:4 mp; Stalp Electric |
| A1.2 |       | construcții industriale și edilitare | 4            | Cu acte           | Nr. niveluri:1; S. construita la sol:4 mp; Stalp Electric |

## Lungime Segmente

1) Valorile lungimilor segmentelor sunt obținute din proiecție în plan.

| Punct început | X / Y                      | Punct sfârșit | X / Y                      | Lungime segment (** (m) |
|---------------|----------------------------|---------------|----------------------------|-------------------------|
| 1             | 639.716,267<br>715.694,696 | 2             | 639.716,238<br>715.694,699 | 0.029                   |
| 2             | 639.716,238<br>715.694,699 | 3             | 639.719,416<br>715.627,764 | 67.01                   |

| Punct început | X / Y                      | Punct sfârșit | X / Y                      | Lungime segment (** (m) |
|---------------|----------------------------|---------------|----------------------------|-------------------------|
| 3             | 639.719,416<br>715.627,764 | 4             | 639.717,984<br>715.626,41  | 1.971                   |
| 4             | 639.717,984<br>715.626,41  | 5             | 639.719,359<br>715.624,957 | 2.0                     |
| 5             | 639.719,359<br>715.624,957 | 6             | 639.743,938<br>715.429,788 | 196.711                 |
| 6             | 639.743,938<br>715.429,788 | 7             | 639.745,312<br>715.428,335 | 2.0                     |
| 7             | 639.745,312<br>715.428,335 | 8             | 639.746,765<br>715.429,71  | 2.0                     |
| 8             | 639.746,765<br>715.429,71  | 9             | 639.745,391<br>715.431,163 | 2.0                     |
| 9             | 639.745,391<br>715.431,163 | 10            | 639.743,959<br>715.429,809 | 1.971                   |
| 10            | 639.743,959<br>715.429,809 | 11            | 639.731,672<br>715.527,399 | 98.36                   |
| 11            | 639.731,672<br>715.527,399 | 12            | 639.719,381<br>715.624,978 | 98.35                   |
| 12            | 639.719,381<br>715.624,978 | 13            | 639.720,812<br>715.626,332 | 1.97                    |
| 13            | 639.720,812<br>715.626,332 | 14            | 639.719,437<br>715.627,785 | 2.0                     |
| 14            | 639.719,437<br>715.627,785 | 1             | 639.716,267<br>715.694,696 | 66.986                  |

\*\* Lungimile segmentelor sunt determinate în planul de proiecție Stereo 70 și sunt rotunjite la 1 milimetru.

\*\*\* Distanța dintre puncte este formată din segmente cumulate ce sunt mai mici decât valoarea 1 milimetru.





## DATE DESPRE IMOBILUL NR. 5181

Oficiul de Cadastru și Publicitate Imobiliară BOTOSANI  
Biroul de Cadastru și Publicitate Imobiliară Botosani

## A. Partea I. Descrierea imobilului

TEREN Extravilan

Adresa: Jud. Botosani

| Nr. Crt | Nr cadastral Nr. topografic | Suprafața* (mp)                    | Observații / Referințe                 |
|---------|-----------------------------|------------------------------------|--|
| A1      |                             | Din acte: 3.133<br>Masurata: 3.125 | Sector cadastral:5 Teren neimprejmuit; |

## B. Partea II. Proprietari și acte

| Inscrieri privitoare la dreptul de proprietate și alte drepturi reale |  | Referințe |
|---|--|-----------|
| /   |  |           |
| Act Normativ nr. 7, din 13/06/1996 emis de Parlamentul Romaniei;      |  |           |
| B1  | Inscrierea posesiei, drept de PROPRIETATE, dobandit prin Lege, cota actuala 1/1, cota initiala 1/1<br>1) NEIDENTIFICAT NEIDENTIFICAT | A1        |
| Act Normativ nr. 07, din 13/06/1996 emis de Parlamentul Romaniei;     |  |           |
| B2  | Se noteaza mentiunea de proprietar neidentificat, dobandit prin Lege   | A1        |

## C. Partea III. SARCINI .

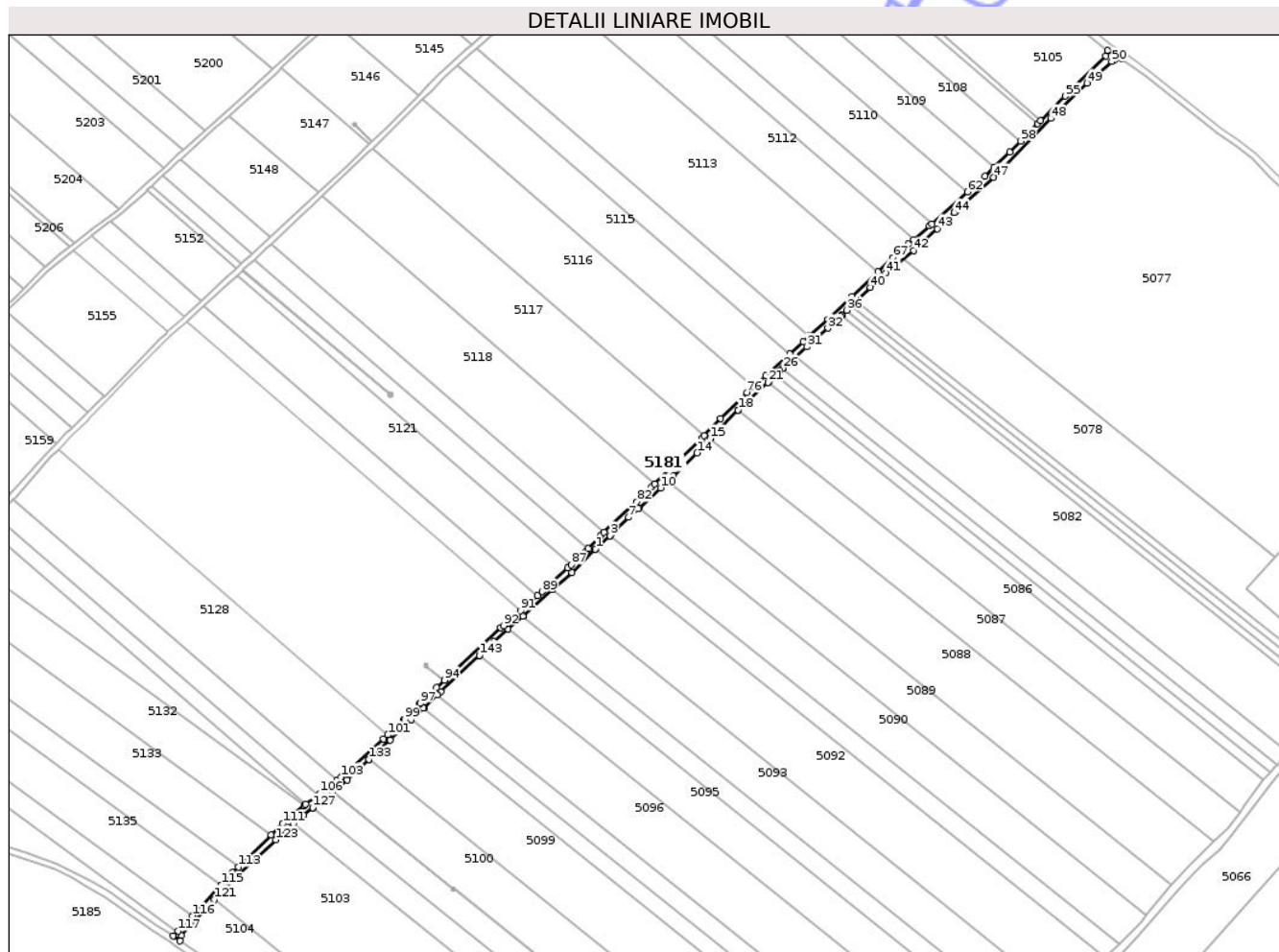
| Inscrieri privind dezmembramintele dreptului de proprietate, drepturi reale de garanție și sarcini | Referințe |
|--|-----------|
| NU SUNT  |           |

## Anexa Nr. 1 La Partea I

## Teren

|              |                 |                        |
|--------------|-----------------|------------------------|
| Nr cadastral | Suprafața (mp)* | Observații / Referințe |
|              | Din acte: 3.133 |                        |
|              | Masurata: 3.125 |                        |

\* Suprafața este determinată în planul de proiecție Stereo 70.



## Date referitoare la teren

| Crt | Categorie folosință | Intra vilan | Suprafața (mp) | Tarla | Parcelă | Nr. topo | Observații / Referințe |
|-----|---------------------|-------------|----------------|-------|---------|----------|------------------------|
| 1   | drum                | NU          | 3.125          | 37    | 360     | -        |                        |

## Lungime Segmente

1) Valorile lungimilor segmentelor sunt obținute din proiecție în plan.

| Punct început | X / Y                      | Punct sfârșit | X / Y                      | Lungime segment | Punct început | X / Y                      | Punct sfârșit | X / Y                      | Lungime segment | Punct început | X / Y                      | Punct sfârșit | X / Y                      | Lungime segment |
|---------------|----------------------------|---------------|----------------------------|-----------------|---------------|----------------------------|---------------|----------------------------|-----------------|---------------|----------------------------|---------------|----------------------------|-----------------|
| 1             | 639.782,821<br>716.026,036 | 2             | 639.785,497<br>716.028,666 | 3.752           | 2             | 639.785,497<br>716.028,666 | 3             | 639.791,714<br>716.034,562 | 8.568           | 3             | 639.791,714<br>716.034,562 | 4             | 639.791,743<br>716.034,59  | 0.04            |
| 4             | 639.791,743<br>716.034,59  | 5             | 639.792,677<br>716.035,476 | 1.287           | 5             | 639.792,677<br>716.035,476 | 6             | 639.794,617<br>716.037,316 | 2.674           | 6             | 639.794,617<br>716.037,316 | 7             | 639.803,452<br>716.046,005 | 12.392          |
| 7             | 639.803,452<br>716.046,005 | 8             | 639.809,724<br>716.051,58  | 8.392           | 8             | 639.809,724<br>716.051,58  | 9             | 639.809,755<br>716.051,607 | 0.041           | 9             | 639.809,755<br>716.051,607 | 10            | 639.823,439<br>716.064,313 | 18.673          |
| 10            | 639.823,439<br>716.064,313 | 11            | 639.827,894<br>716.068,677 | 6.236           | 11            | 639.827,894<br>716.068,677 | 12            | 639.827,923<br>716.068,704 | 0.04            | 12            | 639.827,923<br>716.068,704 | 13            | 639.831,326<br>716.071,945 | 4.699           |
| 13            | 639.831,326<br>716.071,945 | 14            | 639.846,21<br>716.086,28   | 20.665          | 14            | 639.846,21<br>716.086,28   | 15            | 639.854,447<br>716.095,145 | 12.101          | 15            | 639.854,447<br>716.095,145 | 16            | 639.854,474<br>716.095,174 | 0.04            |

| Punct început | X / Y                      | Punct sfârșit | X / Y                      | Lungime segment | Punct început | X / Y                      | Punct sfârșit | X / Y                      | Lungime segment | Punct început | X / Y                      | Punct sfârșit | X / Y                      | Lungime segment |
|---------------|----------------------------|---------------|----------------------------|-----------------|---------------|----------------------------|---------------|----------------------------|-----------------|---------------|----------------------------|---------------|----------------------------|-----------------|
| 16            | 639.854,474<br>716.095,174 | 17            | 639.856,691<br>716.097,56  | 3.257           | 17            | 639.856,691<br>716.097,56  | 18            | 639.871,875<br>716.113,003 | 21.657          | 18            | 639.871,875<br>716.113,003 | 19            | 639.871,903<br>716.113,032 | 0.04            |
| 19            | 639.871,903<br>716.113,032 | 20            | 639.875,177<br>716.116,362 | 4.67            | 20            | 639.875,177<br>716.116,362 | 21            | 639.890,485<br>716.130,188 | 20.627          | 21            | 639.890,485<br>716.130,188 | 22            | 639.890,514<br>716.130,215 | 0.04            |
| 22            | 639.890,514<br>716.130,215 | 23            | 639.891,727<br>716.131,31  | 1.634           | 23            | 639.891,727<br>716.131,31  | 24            | 639.895,071<br>716.134,644 | 4.722           | 24            | 639.895,071<br>716.134,644 | 25            | 639.897,89<br>716.137,456  | 3.982           |
| 25            | 639.897,89<br>716.137,456  | 26            | 639.899,65<br>716.139,012  | 2.349           | 26            | 639.899,65<br>716.139,012  | 27            | 639.899,68<br>716.139,038  | 0.04            | 27            | 639.899,68<br>716.139,038  | 28            | 639.903,564<br>716.142,47  | 5.183           |
| 28            | 639.903,564<br>716.142,47  | 29            | 639.907,743<br>716.146,16  | 5.575           | 29            | 639.907,743<br>716.146,16  | 30            | 639.907,772<br>716.146,186 | 0.039           | 30            | 639.907,772<br>716.146,186 | 31            | 639.914,841<br>716.152,429 | 9.431           |
| 31            | 639.914,841<br>716.152,429 | 32            | 639.927,928<br>716.164,054 | 17.505          | 32            | 639.927,928<br>716.164,054 | 33            | 639.935,766<br>716.171,576 | 10.863          | 33            | 639.935,766<br>716.171,576 | 34            | 639.936,498<br>716.172,277 | 1.014           |
| 34            | 639.936,498<br>716.172,277 | 35            | 639.936,526<br>716.172,304 | 0.039           | 35            | 639.936,526<br>716.172,304 | 36            | 639.939,651<br>716.175,296 | 4.326           | 36            | 639.939,651<br>716.175,296 | 37            | 639.942,772<br>716.178,286 | 4.322           |
| 37            | 639.942,772<br>716.178,286 | 38            | 639.945,86<br>716.181,242  | 4.275           | 38            | 639.945,86<br>716.181,242  | 39            | 639.945,888<br>716.181,269 | 0.039           | 39            | 639.945,888<br>716.181,269 | 40            | 639.954,461<br>716.189,479 | 11.87           |
| 40            | 639.954,461<br>716.189,479 | 41            | 639.964,239<br>716.198,405 | 13.239          | 41            | 639.964,239<br>716.198,405 | 42            | 639.981,476<br>716.212,497 | 22.264          | 42            | 639.981,476<br>716.212,497 | 43            | 639.996,297<br>716.226,246 | 20.216          |
| 43            | 639.996,297<br>716.226,246 | 44            | 640.006,942<br>716.236,182 | 14.562          | 44            | 640.006,942<br>716.236,182 | 45            | 640.006,963<br>716.236,202 | 0.029           | 45            | 640.006,963<br>716.236,202 | 46            | 640.008,217<br>716.237,373 | 1.716           |
| 46            | 640.008,217<br>716.237,373 | 47            | 640.031,502<br>716.258,364 | 31.35           | 47            | 640.031,502<br>716.258,364 | 48            | 640.067,379<br>716.295,062 | 51.322          | 48            | 640.067,379<br>716.295,062 | 49            | 640.089,821<br>716.317,055 | 31.422          |
| 49            | 640.089,821<br>716.317,055 | 50            | 640.105,155<br>716.330,62  | 20.473          | 50            | 640.105,155<br>716.330,62  | 51            | 640.107,191<br>716.331,777 | 2.342           | 51            | 640.107,191<br>716.331,777 | 52            | 640.111,905<br>716.332,303 | 4.743           |
| 52            | 640.111,905<br>716.332,303 | 53            | 640.102,497<br>716.337,519 | 10.757          | 53            | 640.102,497<br>716.337,519 | 54            | 640.101,42<br>716.334,234  | 3.457           | 54            | 640.101,42<br>716.334,234  | 55            | 640.076,107<br>716.309,039 | 35.715          |
| 55            | 640.076,107<br>716.309,039 | 56            | 640.060,759<br>716.293,568 | 21.792          | 56            | 640.060,759<br>716.293,568 | 57            | 640.058,957<br>716.291,752 | 2.558           | 57            | 640.058,957<br>716.291,752 | 58            | 640.048,23<br>716.280,939  | 15.231          |
| 58            | 640.048,23<br>716.280,939  | 59            | 640.041,579<br>716.274,235 | 9.443           | 59            | 640.041,579<br>716.274,235 | 60            | 640.031,793<br>716.264,698 | 13.665          | 60            | 640.031,793<br>716.264,698 | 61            | 640.025,974<br>716.259,028 | 8.125           |
| 61            | 640.025,974<br>716.259,028 | 62            | 640.015,099<br>716.249,249 | 14.625          | 62            | 640.015,099<br>716.249,249 | 63            | 639.992,717<br>716.229,121 | 30.101          | 63            | 639.992,717<br>716.229,121 | 64            | 639.991,333<br>716.227,877 | 1.861           |
| 64            | 639.991,333<br>716.227,877 | 65            | 639.981,401<br>716.219,322 | 13.108          | 65            | 639.981,401<br>716.219,322 | 66            | 639.978,331<br>716.216,677 | 4.052           | 66            | 639.978,331<br>716.216,677 | 67            | 639.968,399<br>716.208,02  | 13.175          |
| 67            | 639.968,399<br>716.208,02  | 68            | 639.959,148<br>716.199,209 | 12.776          | 68            | 639.959,148<br>716.199,209 | 69            | 639.942,943<br>716.183,775 | 22.379          | 69            | 639.942,943<br>716.183,775 | 70            | 639.928,185<br>716.169,641 | 20.434          |
| 70            | 639.928,185<br>716.169,641 | 71            | 639.916,459<br>716.159,223 | 15.685          | 71            | 639.916,459<br>716.159,223 | 72            | 639.912,532<br>716.155,734 | 5.253           | 72            | 639.912,532<br>716.155,734 | 73            | 639.904,178<br>716.148,183 | 11.261          |
| 73            | 639.904,178<br>716.148,183 | 74            | 639.889,021<br>716.134,484 | 20.43           | 74            | 639.889,021<br>716.134,484 | 75            | 639.881,578<br>716.127,709 | 10.065          | 75            | 639.881,578<br>716.127,709 | 76            | 639.877,315<br>716.123,829 | 5.764           |
| 76            | 639.877,315<br>716.123,829 | 77            | 639.861,006<br>716.107,759 | 22.896          | 77            | 639.861,006<br>716.107,759 | 78            | 639.850,72<br>716.096,883  | 14.97           | 78            | 639.850,72<br>716.096,883  | 79            | 639.849,549<br>716.095,645 | 1.704           |
| 79            | 639.849,549<br>716.095,645 | 80            | 639.819,863<br>716.066,721 | 41.447          | 80            | 639.819,863<br>716.066,721 | 81            | 639.817,988<br>716.064,895 | 2.617           | 81            | 639.817,988<br>716.064,895 | 82            | 639.808,601<br>716.055,706 | 13.136          |
| 82            | 639.808,601<br>716.055,706 | 83            | 639.788,114<br>716.036,517 | 28.07           | 83            | 639.788,114<br>716.036,517 | 84            | 639.786,229<br>716.034,752 | 2.582           | 84            | 639.786,229<br>716.034,752 | 85            | 639.778,206<br>716.026,361 | 11.609          |
| 85            | 639.778,206<br>716.026,361 | 86            | 639.776,954<br>716.025,052 | 1.811           | 86            | 639.776,954<br>716.025,052 | 87            | 639.767,657<br>716.016,296 | 12.771          | 87            | 639.767,657<br>716.016,296 | 88            | 639.765,494<br>716.014,259 | 2.971           |
| 88            | 639.765,494<br>716.014,259 | 89            | 639.749,481<br>715.999,559 | 21.737          | 89            | 639.749,481<br>715.999,559 | 90            | 639.746,685<br>715.997,104 | 3.721           | 90            | 639.746,685<br>715.997,104 | 91            | 639.735,971<br>715.987,695 | 14.259          |
| 91            | 639.735,971<br>715.987,695 | 92            | 639.725,245<br>715.978,276 | 14.275          | 92            | 639.725,245<br>715.978,276 | 93            | 639.723,667<br>715.976,89  | 2.1             | 93            | 639.723,667<br>715.976,89  | 94            | 639.688,548<br>715.944,257 | 47.94           |
| 94            | 639.688,548<br>715.944,257 | 95            | 639.688,526<br>715.944,236 | 0.03            | 95            | 639.688,526<br>715.944,236 | 96            | 639.683,679<br>715.939,6   | 6.707           | 96            | 639.683,679<br>715.939,6   | 97            | 639.673,441<br>715.929,806 | 14.168          |
| 97            | 639.673,441<br>715.929,806 | 98            | 639.672,699<br>715.929,096 | 1.027           | 98            | 639.672,699<br>715.929,096 | 99            | 639.663,416<br>715.919,806 | 13.133          | 99            | 639.663,416<br>715.919,806 | 100           | 639.662,96<br>715.919,349  | 0.646           |
| 100           | 639.662,96<br>715.919,349  | 101           | 639.653,052<br>715.910,099 | 13.555          | 101           | 639.653,052<br>715.910,099 | 102           | 639.650,214<br>715.907,45  | 3.882           | 102           | 639.650,214<br>715.907,45  | 103           | 639.623,869<br>715.883,835 | 35.38           |
| 103           | 639.623,869<br>715.883,835 | 104           | 639.621,285<br>715.881,792 | 3.294           | 104           | 639.621,285<br>715.881,792 | 105           | 639.617,48<br>715.878,784  | 4.85            | 105           | 639.617,48<br>715.878,784  | 106           | 639.610,696<br>715.873,651 | 8.507           |
| 106           | 639.610,696<br>715.873,651 | 107           | 639.609,441<br>715.872,678 | 1.588           | 107           | 639.609,441<br>715.872,678 | 108           | 639.601,809<br>715.866,759 | 9.658           | 108           | 639.601,809<br>715.866,759 | 109           | 639.600,914<br>715.866,064 | 1.133           |
| 109           | 639.600,914<br>715.866,064 | 110           | 639.600,781<br>715.865,953 | 0.173           | 110           | 639.600,781<br>715.865,953 | 111           | 639.587,392<br>715.854,818 | 17.414          | 111           | 639.587,392<br>715.854,818 | 112           | 639.580,173<br>715.847,726 | 10.12           |
| 112           | 639.580,173<br>715.847,726 | 113           | 639.559,643<br>715.827,558 | 28.779          | 113           | 639.559,643<br>715.827,558 | 114           | 639.556,125<br>715.824,102 | 4.932           | 114           | 639.556,125<br>715.824,102 | 115           | 639.548,911<br>715.816,349 | 10.59           |

| Punct început | X / Y                      | Punct sfârșit | X / Y                      | Lungime segment | Punct început | X / Y                      | Punct sfârșit | X / Y                      | Lungime segment | Punct început | X / Y                      | Punct sfârșit | X / Y                      | Lungime segment |
|---------------|----------------------------|---------------|----------------------------|-----------------|---------------|----------------------------|---------------|----------------------------|-----------------|---------------|----------------------------|---------------|----------------------------|-----------------|
| 115           | 639.548,911<br>715.816,349 | 116           | 639.531,031<br>715.797,135 | 26.246          | 116           | 639.531,031<br>715.797,135 | 117           | 639.522,165<br>715.787,608 | 13.014          | 117           | 639.522,165<br>715.787,608 | 118           | 639.518,886<br>715.784,642 | 4.421           |
| 118           | 639.518,886<br>715.784,642 | 119           | 639.523,305<br>715.781,498 | 5.423           | 119           | 639.523,305<br>715.781,498 | 120           | 639.523,892<br>715.785,115 | 3.664           | 120           | 639.523,892<br>715.785,115 | 121           | 639.544,899<br>715.807,322 | 30.569          |
| 121           | 639.544,899<br>715.807,322 | 122           | 639.558,543<br>715.821,744 | 19.853          | 122           | 639.558,543<br>715.821,744 | 123           | 639.583,114<br>715.844,623 | 33.574          | 123           | 639.583,114<br>715.844,623 | 124           | 639.590,839<br>715.852,126 | 10.769          |
| 124           | 639.590,839<br>715.852,126 | 125           | 639.594,053<br>715.854,795 | 4.178           | 125           | 639.594,053<br>715.854,795 | 126           | 639.600,405<br>715.860,07  | 8.257           | 126           | 639.600,405<br>715.860,07  | 127           | 639.606,224<br>715.864,736 | 7.459           |
| 127           | 639.606,224<br>715.864,736 | 128           | 639.606,246<br>715.864,754 | 0.028           | 128           | 639.606,246<br>715.864,754 | 129           | 639.606,267<br>715.864,771 | 0.027           | 129           | 639.606,267<br>715.864,771 | 130           | 639.618,55<br>715.874,668  | 15.774          |
| 130           | 639.618,55<br>715.874,668  | 131           | 639.618,625<br>715.874,73  | 0.097           | 131           | 639.618,625<br>715.874,73  | 132           | 639.627,646<br>715.882,139 | 11.674          | 132           | 639.627,646<br>715.882,139 | 133           | 639.641,218<br>715.894,714 | 18.502          |
| 133           | 639.641,218<br>715.894,714 | 134           | 639.641,244<br>715.894,739 | 0.036           | 134           | 639.641,244<br>715.894,739 | 135           | 639.654,524<br>715.907,044 | 18.104          | 135           | 639.654,524<br>715.907,044 | 136           | 639.667,797<br>715.919,628 | 18.29           |
| 136           | 639.667,797<br>715.919,628 | 137           | 639.667,828<br>715.919,657 | 0.042           | 137           | 639.667,828<br>715.919,657 | 138           | 639.675,412<br>715.926,848 | 10.451          | 138           | 639.675,412<br>715.926,848 | 139           | 639.675,442<br>715.926,877 | 0.042           |
| 139           | 639.675,442<br>715.926,877 | 140           | 639.684,076<br>715.935,063 | 11.898          | 140           | 639.684,076<br>715.935,063 | 141           | 639.684,106<br>715.935,092 | 0.042           | 141           | 639.684,106<br>715.935,092 | 142           | 639.686,217<br>715.937,093 | 2.909           |
| 142           | 639.686,217<br>715.937,093 | 143           | 639.710,308<br>715.959,806 | 33.11           | 143           | 639.710,308<br>715.959,806 | 144           | 639.710,339<br>715.959,835 | 0.042           | 144           | 639.710,339<br>715.959,835 | 145           | 639.719,307<br>715.968,29  | 12.325          |
| 145           | 639.719,307<br>715.968,29  | 146           | 639.728,219<br>715.976,194 | 11.912          | 146           | 639.728,219<br>715.976,194 | 147           | 639.728,25<br>715.976,221  | 0.041           | 147           | 639.728,25<br>715.976,221  | 148           | 639.737,373<br>715.984,312 | 12.194          |
| 148           | 639.737,373<br>715.984,312 | 149           | 639.737,404<br>715.984,34  | 0.042           | 149           | 639.737,404<br>715.984,34  | 150           | 639.755,787<br>716.000,643 | 24.571          | 150           | 639.755,787<br>716.000,643 | 151           | 639.755,818<br>716.000,67  | 0.041           |
| 151           | 639.755,818<br>716.000,67  | 152           | 639.768,073<br>716.011,539 | 16.38           | 152           | 639.768,073<br>716.011,539 | 153           | 639.782,793<br>716.026,008 | 20.641          | 153           | 639.782,793<br>716.026,008 | 1             | 639.782,821<br>716.026,036 | 0.04            |

\*\* Lungimile segmentelor sunt determinate în planul de proiecție Stereo 70 și sunt rotunjite la 1 milimetru.

\*\*\* Distanța dintre puncte este formată din segmente cumulate ce sunt mai mici decât valoarea 1 milimetru.

**DATE DESPRE IMOBILUL NR. 5180**

Oficiul de Cadastru și Publicitate Imobiliară BOTOSANI  
Biroul de Cadastru și Publicitate Imobiliară Botosani

**A. Partea I. Descrierea imobilului**

TEREN Extravilan

Adresa: Jud. Botosani

| Nr. Crt | Nr cadastral Nr. topografic | Suprafața* (mp) | Observații / Referințe                 |
|---------|-----------------------------|-----------------|--|
| A1      |                             | 2.336           | Sector cadastral:5 Teren neimprejmuit; |

**B. Partea II. Proprietari și acte**

| Inscrieri privitoare la dreptul de proprietate și alte drepturi reale | Referințe  |
|---|--|
| /   |  |
| Act Normativ nr. 7, din 13/06/1996 emis de Parlamentul României;      |  |
| B1  | Inscrierea posesiei, drept de PROPRIETATE, dobandit prin Lege, cota actuala 1/1, cota initiala 1/1 |
|   | 1) NEIDENTIFICAT NEIDENTIFICAT   |
| Act Normativ nr. 07, din 13/06/1996 emis de Parlamentul României;     |  |
| B2  | Se noteaza mentiunea de proprietar neidentificat, dobandit prin Lege                               |

**C. Partea III. SARCINI .**

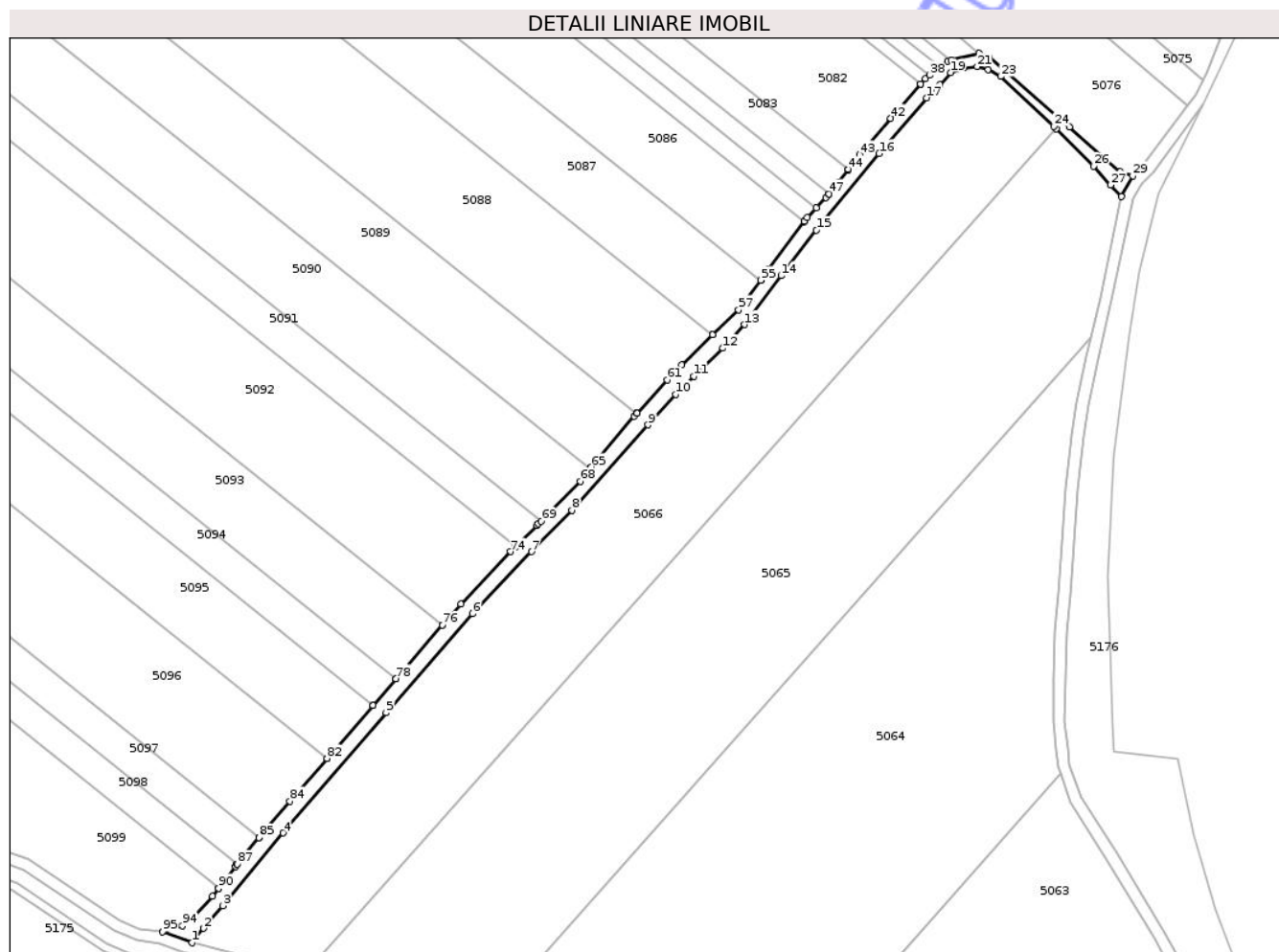
| Inscrieri privind dezmembramintele dreptului de proprietate, drepturi reale de garanție și sarcini | Referințe |
|--|-----------|
| NU SUNT  |           |

## Anexa Nr. 1 La Partea I

## Teren

|              |                 |                        |
|--------------|-----------------|------------------------|
| Nr cadastral | Suprafața (mp)* | Observații / Referințe |
|              | 2.336           |                        |

\* Suprafața este determinată în planul de proiecție Stereo 70.



## Date referitoare la teren

| Crt | Categorie folosință | Intra vilan | Suprafața (mp) | Tarla | Parcelă | Nr. topo | Observații / Referințe |
|-----|---------------------|-------------|----------------|-------|---------|----------|------------------------|
| 1   | drum                | NU          | 2.336          | 37    | 360     | -        |                        |

## Lungime Segmente

1) Valorile lungimilor segmentelor sunt obținute din proiecție în plan.

| Punct început | X / Y                      | Punct sfârșit | X / Y                      | Lungime segment |
|---------------|----------------------------|---------------|----------------------------|-----------------|
| 1             | 639.990,376<br>715.635,227 | 2             | 639.994,459<br>715.640,133 | 6.383           |
| 4             | 640.021,665<br>715.672,815 | 5             | 640.056,944<br>715.713,945 | 54.187          |
| 7             | 640.106,764<br>715.769,057 | 8             | 640.120,59<br>715.783,221  | 19.793          |
| 10            | 640.156,04<br>715.822,925  | 11            | 640.162,203<br>715.829,125 | 8.742           |
| 13            | 640.179,712<br>715.846,781 | 14            | 640.192,156<br>715.863,487 | 20.831          |
| 16            | 640.225,729<br>715.905,267 | 17            | 640.241,971<br>715.924,4   | 25.097          |
| 2             | 639.994,459<br>715.640,133 | 3             | 640.000,983<br>715.647,936 | 10.171          |
| 5             | 640.056,944<br>715.713,945 | 6             | 640.086,507<br>715.747,779 | 44.93           |
| 8             | 640.120,59<br>715.783,221  | 9             | 640.146,609<br>715.812,489 | 39.161          |
| 11            | 640.162,203<br>715.829,125 | 12            | 640.172,27<br>715.838,733  | 13.916          |
| 14            | 640.192,156<br>715.863,487 | 15            | 640.204,308<br>715.879,094 | 19.78           |
| 17            | 640.241,971<br>715.924,4   | 18            | 640.246,603<br>715.928,855 | 6.427           |
| 3             | 640.000,983<br>715.647,936 | 4             | 640.021,665<br>715.672,815 | 32.353          |
| 6             | 640.086,507<br>715.747,779 | 7             | 640.106,764<br>715.769,057 | 29.379          |
| 9             | 640.146,609<br>715.812,489 | 10            | 640.156,04<br>715.822,925  | 14.066          |
| 12            | 640.172,27<br>715.838,733  | 13            | 640.179,712<br>715.846,781 | 10.961          |
| 15            | 640.204,308<br>715.879,094 | 16            | 640.225,729<br>715.905,267 | 33.821          |
| 18            | 640.246,603<br>715.928,855 | 19            | 640.250,186<br>715.933,037 | 5.507           |

| Punct început | X / Y                      | Punct sfârșit | X / Y                      | Lungime segment | Punct început | X / Y                      | Punct sfârșit | X / Y                      | Lungime segment | Punct început | X / Y                      | Punct sfârșit | X / Y                      | Lungime segment |
|---------------|----------------------------|---------------|----------------------------|-----------------|---------------|----------------------------|---------------|----------------------------|-----------------|---------------|----------------------------|---------------|----------------------------|-----------------|
| 19            | 640.250,186<br>715.933,037 | 20            | 640.254,787<br>715.934,57  | 4.85            | 20            | 640.254,787<br>715.934,57  | 21            | 640.259,359<br>715.935,025 | 4.595           | 21            | 640.259,359<br>715.935,025 | 22            | 640.263,185<br>715.934,117 | 3.932           |
| 22            | 640.263,185<br>715.934,117 | 23            | 640.267,332<br>715.931,677 | 4.812           | 23            | 640.267,332<br>715.931,677 | 24            | 640.285,59<br>715.914,691  | 24.937          | 24            | 640.285,59<br>715.914,691  | 25            | 640.286,454<br>715.913,815 | 1.23            |
| 25            | 640.286,454<br>715.913,815 | 26            | 640.299,156<br>715.900,934 | 18.09           | 26            | 640.299,156<br>715.900,934 | 27            | 640.305,043<br>715.894,579 | 8.663           | 27            | 640.305,043<br>715.894,579 | 28            | 640.308,728<br>715.890,582 | 5.436           |
| 28            | 640.308,728<br>715.890,582 | 29            | 640.312,575<br>715.897,654 | 8.051           | 29            | 640.312,575<br>715.897,654 | 30            | 640.308,253<br>715.899,054 | 4.543           | 30            | 640.308,253<br>715.899,054 | 31            | 640.290,986<br>715.914,474 | 23.15           |
| 31            | 640.290,986<br>715.914,474 | 32            | 640.263,559<br>715.938,209 | 36.271          | 32            | 640.263,559<br>715.938,209 | 33            | 640.260,003<br>715.939,647 | 3.836           | 33            | 640.260,003<br>715.939,647 | 34            | 640.250,445<br>715.937,232 | 9.858           |
| 34            | 640.250,445<br>715.937,232 | 35            | 640.250,398<br>715.937,221 | 0.048           | 35            | 640.250,398<br>715.937,221 | 36            | 640.249,244<br>715.936,929 | 1.19            | 36            | 640.249,244<br>715.936,929 | 37            | 640.246,531<br>715.934,839 | 3.425           |
| 37            | 640.246,531<br>715.934,839 | 38            | 640.243,038<br>715.932,147 | 4.41            | 38            | 640.243,038<br>715.932,147 | 39            | 640.241,562<br>715.931,01  | 1.863           | 39            | 640.241,562<br>715.931,01  | 40            | 640.239,959<br>715.929,168 | 2.442           |
| 40            | 640.239,959<br>715.929,168 | 41            | 640.239,934<br>715.929,139 | 0.038           | 41            | 640.239,934<br>715.929,139 | 42            | 640.229,702<br>715.917,385 | 15.584          | 42            | 640.229,702<br>715.917,385 | 43            | 640.218,997<br>715.904,924 | 16.428          |
| 43            | 640.218,997<br>715.904,924 | 44            | 640.215,202<br>715.899,848 | 6.338           | 44            | 640.215,202<br>715.899,848 | 45            | 640.215,178<br>715.899,817 | 0.039           | 45            | 640.215,178<br>715.899,817 | 46            | 640.211,98<br>715.895,539  | 5.341           |
| 46            | 640.211,98<br>715.895,539  | 47            | 640.208,579<br>715.891,522 | 5.263           | 47            | 640.208,579<br>715.891,522 | 48            | 640.208,554<br>715.891,492 | 0.039           | 48            | 640.208,554<br>715.891,492 | 49            | 640.207,533<br>715.890,286 | 1.58            |
| 49            | 640.207,533<br>715.890,286 | 50            | 640.204,304<br>715.886,81  | 4.744           | 50            | 640.204,304<br>715.886,81  | 51            | 640.201,215<br>715.883,485 | 4.538           | 51            | 640.201,215<br>715.883,485 | 52            | 640.200,174<br>715.882,09  | 1.741           |
| 52            | 640.200,174<br>715.882,09  | 53            | 640.200,15<br>715.882,058  | 0.04            | 53            | 640.200,15<br>715.882,058  | 54            | 640.187,988<br>715.865,762 | 20.334          | 54            | 640.187,988<br>715.865,762 | 55            | 640.185,189<br>715.862,0   | 4.689           |
| 55            | 640.185,189<br>715.862,0   | 56            | 640.185,166<br>715.861,968 | 0.039           | 56            | 640.185,166<br>715.861,968 | 57            | 640.177,638<br>715.851,849 | 12.612          | 57            | 640.177,638<br>715.851,849 | 58            | 640.168,784<br>715.843,322 | 12.292          |
| 58            | 640.168,784<br>715.843,322 | 59            | 640.168,755<br>715.843,294 | 0.04            | 59            | 640.168,755<br>715.843,294 | 60            | 640.158,114<br>715.833,047 | 14.773          | 60            | 640.158,114<br>715.833,047 | 61            | 640.153,203<br>715.827,822 | 7.171           |
| 61            | 640.153,203<br>715.827,822 | 62            | 640.142,788<br>715.816,408 | 15.452          | 62            | 640.142,788<br>715.816,408 | 63            | 640.142,761<br>715.816,378 | 0.04            | 63            | 640.142,761<br>715.816,378 | 64            | 640.141,903<br>715.815,438 | 1.273           |
| 64            | 640.141,903<br>715.815,438 | 65            | 640.127,225<br>715.798,009 | 22.786          | 65            | 640.127,225<br>715.798,009 | 66            | 640.126,845<br>715.797,527 | 0.614           | 66            | 640.126,845<br>715.797,527 | 67            | 640.126,821<br>715.797,496 | 0.039           |
| 67            | 640.126,821<br>715.797,496 | 68            | 640.123,366<br>715.793,112 | 5.582           | 68            | 640.123,366<br>715.793,112 | 69            | 640.110,048<br>715.779,538 | 19.016          | 69            | 640.110,048<br>715.779,538 | 70            | 640.109,105<br>715.778,556 | 1.361           |
| 70            | 640.109,105<br>715.778,556 | 71            | 640.108,532<br>715.777,993 | 0.803           | 71            | 640.108,532<br>715.777,993 | 72            | 640.101,281<br>715.770,859 | 10.172          | 72            | 640.101,281<br>715.770,859 | 73            | 640.101,252<br>715.770,831 | 0.04            |
| 73            | 640.101,252<br>715.770,831 | 74            | 640.099,498<br>715.769,105 | 2.461           | 74            | 640.099,498<br>715.769,105 | 75            | 640.082,519<br>715.751,096 | 24.751          | 75            | 640.082,519<br>715.751,096 | 76            | 640.076,264<br>715.743,901 | 9.534           |
| 76            | 640.076,264<br>715.743,901 | 77            | 640.076,238<br>715.743,871 | 0.04            | 77            | 640.076,238<br>715.743,871 | 78            | 640.060,336<br>715.725,579 | 24.238          | 78            | 640.060,336<br>715.725,579 | 79            | 640.060,309<br>715.725,548 | 0.041           |
| 79            | 640.060,309<br>715.725,548 | 80            | 640.052,418<br>715.716,47  | 12.028          | 80            | 640.052,418<br>715.716,47  | 81            | 640.052,391<br>715.716,439 | 0.041           | 81            | 640.052,391<br>715.716,439 | 82            | 640.036,668<br>715.698,352 | 23.966          |
| 82            | 640.036,668<br>715.698,352 | 83            | 640.036,64<br>715.698,321  | 0.042           | 83            | 640.036,64<br>715.698,321  | 84            | 640.023,943<br>715.683,715 | 19.353          | 84            | 640.023,943<br>715.683,715 | 85            | 640.013,452<br>715.671,193 | 16.336          |
| 85            | 640.013,452<br>715.671,193 | 86            | 640.013,425<br>715.671,161 | 0.042           | 86            | 640.013,425<br>715.671,161 | 87            | 640.005,854<br>715.662,124 | 11.789          | 87            | 640.005,854<br>715.662,124 | 88            | 640.005,827<br>715.662,092 | 0.042           |
| 88            | 640.005,827<br>715.662,092 | 89            | 640.005,244<br>715.661,396 | 0.908           | 89            | 640.005,244<br>715.661,396 | 90            | 639.999,527<br>715.653,872 | 9.45            | 90            | 639.999,527<br>715.653,872 | 91            | 639.999,502<br>715.653,838 | 0.042           |
| 91            | 639.999,502<br>715.653,838 | 92            | 639.997,475<br>715.651,171 | 3.35            | 92            | 639.997,475<br>715.651,171 | 93            | 639.990,551<br>715.643,751 | 10.149          | 93            | 639.990,551<br>715.643,751 | 94            | 639.987,134<br>715.641,091 | 4.33            |
| 94            | 639.987,134<br>715.641,091 | 95            | 639.980,405<br>715.639,063 | 7.028           | 95            | 639.980,405<br>715.639,063 | 1             | 639.990,376<br>715.635,227 | 10.683          |               |                            |               |                            |                 |

\*\* Lungimile segmentelor sunt determinate în planul de proiecție Stereo 70 și sunt rotunjite la 1 milimetru.

\*\*\* Distanța dintre puncte este formată din segmente cumulate ce sunt mai mici decât valoarea 1 milimetru.



**DATE DESPRE IMOBILUL NR. 5179**

Oficiul de Cadastru și Publicitate Imobiliară BOTOSANI  
Biroul de Cadastru și Publicitate Imobiliară Botosani

**A. Partea I. Descrierea imobilului**

TEREN Extravilan

Adresa: Jud. Botosani

| Nr. Crt | Nr cadastral Nr. topografic | Suprafața* (mp) | Observații / Referințe                 |
|---------|-----------------------------|-----------------|--|
| A1      |                             | 4.760           | Sector cadastral:5 Teren neimprejmuit; |

**B. Partea II. Proprietari și acte**

| Inscrieri privitoare la dreptul de proprietate și alte drepturi reale | Referințe  |
|---|--|
| /   |  |
| Act Normativ nr. 7, din 13/06/1996 emis de Parlamentul Romaniei;      |  |
| B1  | Inscrierea posesiei, drept de PROPRIETATE, dobandit prin Lege, cota actuala 1/1, cota initiala 1/1 |
|   | 1) NEIDENTIFICAT NEIDENTIFICAT   |
| Act Normativ nr. 07, din 13/06/1996 emis de Parlamentul Romaniei;     |  |
| B2  | Se noteaza mentiunea de proprietar neidentificat, dobandit prin Lege                               |

**C. Partea III. SARCINI .**

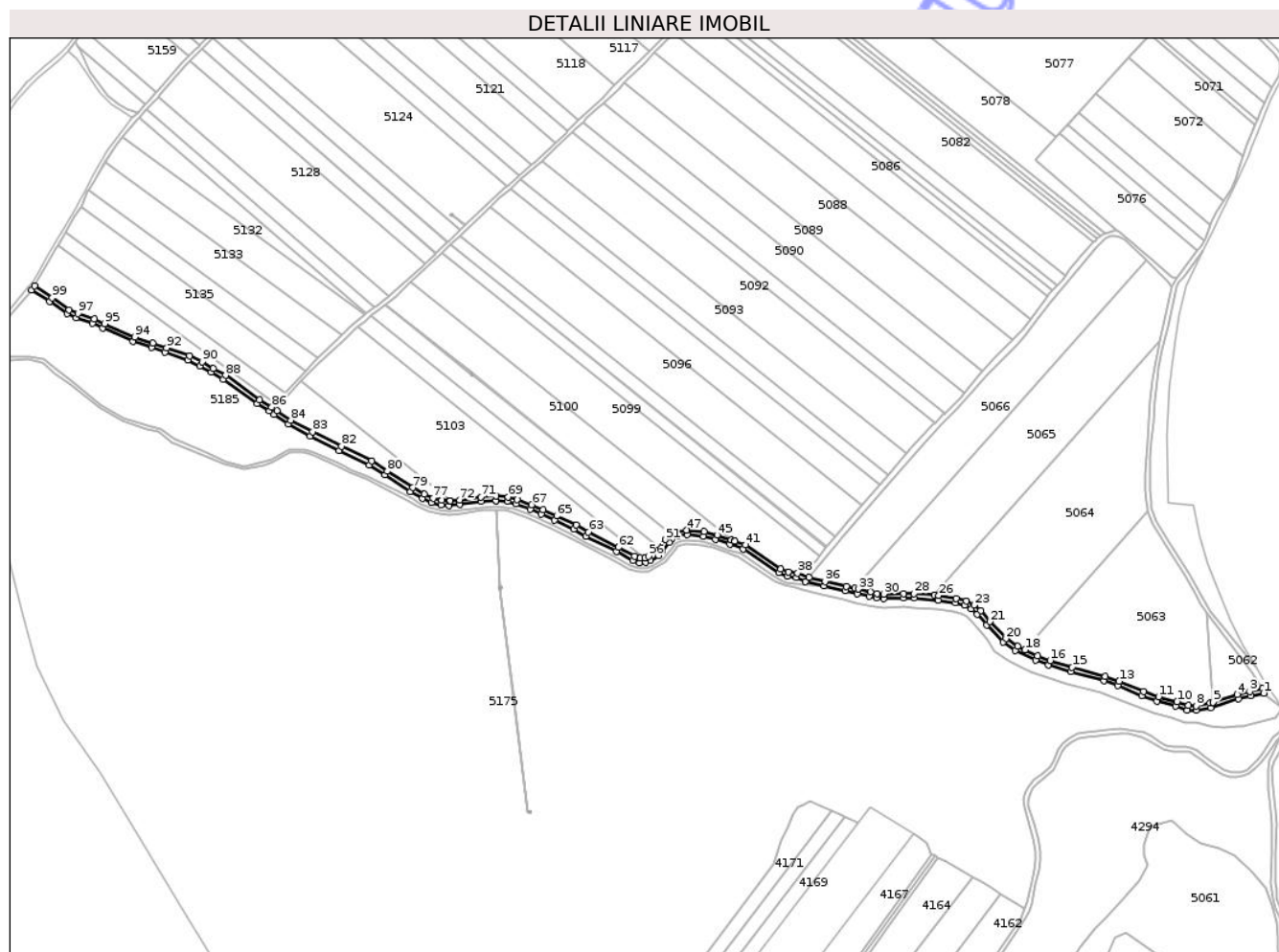
| Inscrieri privind dezmembramintele dreptului de proprietate, drepturi reale de garanție și sarcini | Referințe |
|--|-----------|
| NU SUNT  |           |

## Anexa Nr. 1 La Partea I

## Teren

|              |                 |                        |
|--------------|-----------------|------------------------|
| Nr cadastral | Suprafața (mp)* | Observații / Referințe |
|              | 4.760           |                        |

\* Suprafața este determinată în planul de proiecție Stereo 70.



## Date referitoare la teren

| Crt | Categorie folosință | Intra vilan | Suprafața (mp) | Tarla | Parcelă | Nr. topo | Observații / Referințe |
|-----|---------------------|-------------|----------------|-------|---------|----------|------------------------|
| 1   | drum                | NU          | 4.760          | 37    | 360     | -        |                        |

## Lungime Segmente

1) Valorile lungimilor segmentelor sunt obținute din proiecție în plan.

| Punct început | X / Y                      | Punct sfârșit | X / Y                      | Lungime segment | Punct început | X / Y                      | Punct sfârșit | X / Y                      | Lungime segment | Punct început | X / Y                      | Punct sfârșit | X / Y                      | Lungime segment |
|---------------|----------------------------|---------------|----------------------------|-----------------|---------------|----------------------------|---------------|----------------------------|-----------------|---------------|----------------------------|---------------|----------------------------|-----------------|
| 1             | 640.389,404<br>715.533,776 | 2             | 640.388,558<br>715.537,685 | 3.999           | 2             | 640.388,558<br>715.537,685 | 3             | 640.377,201<br>715.535,226 | 11.62           | 3             | 640.377,201<br>715.535,226 | 4             | 640.366,205<br>715.532,672 | 11.28<br>9      |
| 4             | 640.366,205<br>715.532,672 | 5             | 640.344,925<br>715.525,885 | 22.33<br>6      | 5             | 640.344,925<br>715.525,885 | 6             | 640.344,868<br>715.525,866 | 0.06            | 6             | 640.344,868<br>715.525,866 | 7             | 640.342,052<br>715.524,968 | 2.956           |
| 7             | 640.342,052<br>715.524,968 | 8             | 640.329,88<br>715.522,695  | 12.38<br>2      | 8             | 640.329,88<br>715.522,695  | 9             | 640.323,126<br>715.522,966 | 6.759           | 9             | 640.323,126<br>715.522,966 | 10            | 640.313,416<br>715.526,428 | 10.30<br>9      |
| 10            | 640.313,416<br>715.526,428 | 11            | 640.297,101<br>715.530,725 | 16.87<br>1      | 11            | 640.297,101<br>715.530,725 | 12            | 640.283,877<br>715.535,335 | 14.00<br>5      | 12            | 640.283,877<br>715.535,335 | 13            | 640.262,595<br>715.544,158 | 23.03<br>8      |
| 13            | 640.262,595<br>715.544,158 | 14            | 640.250,426<br>715.548,367 | 12.87<br>6      | 14            | 640.250,426<br>715.548,367 | 15            | 640.221,121<br>715.556,552 | 30.42<br>7      | 15            | 640.221,121<br>715.556,552 | 16            | 640.201,989<br>715.562,523 | 20.04<br>2      |
| 16            | 640.201,989<br>715.562,523 | 17            | 640.190,922<br>715.566,51  | 11.76<br>3      | 17            | 640.190,922<br>715.566,51  | 18            | 640.180,018<br>715.571,794 | 12.11<br>7      | 18            | 640.180,018<br>715.571,794 | 19            | 640.173,43<br>715.574,986  | 7.321           |

| Punct început | X / Y                      | Punct sfârşit | X / Y                      | Lungime segment | Punct început | X / Y                      | Punct sfârşit | X / Y                      | Lungime segment | Punct început | X / Y                      | Punct sfârşit | X / Y                      | Lungime segment |
|---------------|----------------------------|---------------|----------------------------|-----------------|---------------|----------------------------|---------------|----------------------------|-----------------|---------------|----------------------------|---------------|----------------------------|-----------------|
| 19            | 640.173,43<br>715.574,986  | 20            | 640.163,324<br>715.581,739 | 12.15<br>5      | 20            | 640.163,324<br>715.581,739 | 21            | 640.149,252<br>715.596,462 | 20.36<br>6      | 21            | 640.149,252<br>715.596,462 | 22            | 640.140,962<br>715.605,962 | 12.60<br>8      |
| 22            | 640.140,962<br>715.605,962 | 23            | 640.135,179<br>715.610,943 | 7.632           | 23            | 640.135,179<br>715.610,943 | 24            | 640.128,465<br>715.614,528 | 7.611           | 24            | 640.128,465<br>715.614,528 | 25            | 640.119,64<br>715.616,942  | 9.149           |
| 25            | 640.119,64<br>715.616,942  | 26            | 640.104,189<br>715.619,445 | 15.65<br>2      | 26            | 640.104,189<br>715.619,445 | 27            | 640.100,408<br>715.619,732 | 3.792           | 27            | 640.100,408<br>715.619,732 | 28            | 640.082,693<br>715.621,074 | 17.76<br>6      |
| 28            | 640.082,693<br>715.621,074 | 29            | 640.073,274<br>715.621,185 | 9.42            | 29            | 640.073,274<br>715.621,185 | 30            | 640.055,978<br>715.620,728 | 17.30<br>2      | 30            | 640.055,978<br>715.620,728 | 31            | 640.050,34<br>715.621,281  | 5.665           |
| 31            | 640.050,34<br>715.621,281  | 32            | 640.044,076<br>715.622,609 | 6.403           | 32            | 640.044,076<br>715.622,609 | 33            | 640.033,657<br>715.625,013 | 10.69<br>3      | 33            | 640.033,657<br>715.625,013 | 34            | 640.030,397<br>715.625,789 | 3.351           |
| 34            | 640.030,397<br>715.625,789 | 35            | 640.023,079<br>715.627,531 | 7.522           | 35            | 640.023,079<br>715.627,531 | 36            | 640.004,447<br>715.631,582 | 19.06<br>7      | 36            | 640.004,447<br>715.631,582 | 37            | 639.990,376<br>715.635,227 | 14.53<br>5      |
| 37            | 639.990,376<br>715.635,227 | 38            | 639.980,405<br>715.639,063 | 10.68<br>3      | 38            | 639.980,405<br>715.639,063 | 39            | 639.972,453<br>715.640,059 | 8.014           | 39            | 639.972,453<br>715.640,059 | 40            | 639.965,735<br>715.642,904 | 7.296           |
| 40            | 639.965,735<br>715.642,904 | 41            | 639.934,566<br>715.663,9   | 37.58<br>1      | 41            | 639.934,566<br>715.663,9   | 42            | 639.925,069<br>715.667,314 | 10.09<br>2      | 42            | 639.925,069<br>715.667,314 | 43            | 639.924,965<br>715.667,352 | 0.111           |
| 43            | 639.924,965<br>715.667,352 | 44            | 639.922,214<br>715.668,341 | 2.923           | 44            | 639.922,214<br>715.668,341 | 45            | 639.909,644<br>715.672,528 | 13.24<br>9      | 45            | 639.909,644<br>715.672,528 | 46            | 639.898,336<br>715.675,468 | 11.68<br>4      |
| 46            | 639.898,336<br>715.675,468 | 47            | 639.883,105<br>715.676,865 | 15.29<br>5      | 47            | 639.883,105<br>715.676,865 | 48            | 639.873,89<br>715.675,408  | 9.329           | 48            | 639.873,89<br>715.675,408  | 49            | 639.869,873<br>715.673,368 | 4.505           |
| 49            | 639.869,873<br>715.673,368 | 50            | 639.867,224<br>715.671,882 | 3.037           | 50            | 639.867,224<br>715.671,882 | 51            | 639.864,309<br>715.668,54  | 4.435           | 51            | 639.864,309<br>715.668,54  | 52            | 639.859,302<br>715.661,989 | 8.245           |
| 52            | 639.859,302<br>715.661,989 | 53            | 639.859,28<br>715.661,961  | 0.036           | 53            | 639.859,28<br>715.661,961  | 54            | 639.858,727<br>715.661,237 | 0.911           | 54            | 639.858,727<br>715.661,237 | 55            | 639.855,913<br>715.657,653 | 4.557           |
| 55            | 639.855,913<br>715.657,653 | 56            | 639.849,495<br>715.653,895 | 7.437           | 56            | 639.849,495<br>715.653,895 | 57            | 639.846,5<br>715.652,518   | 3.296           | 57            | 639.846,5<br>715.652,518   | 58            | 639.846,464<br>715.652,501 | 0.04            |
| 58            | 639.846,464<br>715.652,501 | 59            | 639.846,142<br>715.652,353 | 0.354           | 59            | 639.846,142<br>715.652,353 | 60            | 639.842,363<br>715.652,264 | 3.78            | 60            | 639.842,363<br>715.652,264 | 61            | 639.837,208<br>715.653,825 | 5.386           |
| 61            | 639.837,208<br>715.653,825 | 62            | 639.823,183<br>715.661,708 | 16.08<br>9      | 62            | 639.823,183<br>715.661,708 | 63            | 639.796,652<br>715.675,095 | 29.71<br>7      | 63            | 639.796,652<br>715.675,095 | 64            | 639.785,846<br>715.681,16  | 12.39<br>2      |
| 64            | 639.785,846<br>715.681,16  | 65            | 639.768,895<br>715.689,281 | 18.79<br>6      | 65            | 639.768,895<br>715.689,281 | 66            | 639.757,149<br>715.694,699 | 12.93<br>5      | 66            | 639.757,149<br>715.694,699 | 67            | 639.747,076<br>715.699,083 | 10.98<br>6      |
| 67            | 639.747,076<br>715.699,083 | 68            | 639.734,387<br>715.703,611 | 13.47<br>3      | 68            | 639.734,387<br>715.703,611 | 69            | 639.726,344<br>715.705,86  | 8.352           | 69            | 639.726,344<br>715.705,86  | 70            | 639.715,934<br>715.706,771 | 10.45           |
| 70            | 639.715,934<br>715.706,771 | 71            | 639.702,276<br>715.705,909 | 13.68<br>5      | 71            | 639.702,276<br>715.705,909 | 72            | 639.683,753<br>715.703,143 | 18.72<br>8      | 72            | 639.683,753<br>715.703,143 | 73            | 639.675,59<br>715.702,611  | 8.18            |
| 73            | 639.675,59<br>715.702,611  | 74            | 639.675,554<br>715.702,609 | 0.036           | 74            | 639.675,554<br>715.702,609 | 75            | 639.674,557<br>715.702,544 | 0.999           | 75            | 639.674,557<br>715.702,544 | 76            | 639.668,071<br>715.702,993 | 6.502           |
| 76            | 639.668,071<br>715.702,993 | 77            | 639.660,496<br>715.704,937 | 7.82            | 77            | 639.660,496<br>715.704,937 | 78            | 639.652,924<br>715.708,172 | 8.234           | 78            | 639.652,924<br>715.708,172 | 79            | 639.642,841<br>715.713,978 | 11.63<br>5      |
| 79            | 639.642,841<br>715.713,978 | 80            | 639.620,261<br>715.728,481 | 26.83<br>6      | 80            | 639.620,261<br>715.728,481 | 81            | 639.606,396<br>715.737,42  | 16.49<br>7      | 81            | 639.606,396<br>715.737,42  | 82            | 639.579,954<br>715.750,32  | 29.42<br>1      |
| 82            | 639.579,954<br>715.750,32  | 83            | 639.554,652<br>715.763,024 | 28.31<br>2      | 83            | 639.554,652<br>715.763,024 | 84            | 639.535,475<br>715.773,187 | 21.70<br>4      | 84            | 639.535,475<br>715.773,187 | 85            | 639.523,305<br>715.781,498 | 14.73<br>7      |
| 85            | 639.523,305<br>715.781,498 | 86            | 639.518,886<br>715.784,642 | 5.423           | 86            | 639.518,886<br>715.784,642 | 87            | 639.508,284<br>715.791,201 | 12.46<br>7      | 87            | 639.508,284<br>715.791,201 | 88            | 639.478,371<br>715.812,529 | 36.73<br>8      |
| 88            | 639.478,371<br>715.812,529 | 89            | 639.467,714<br>715.818,588 | 12.25<br>9      | 89            | 639.467,714<br>715.818,588 | 90            | 639.457,768<br>715.824,352 | 11.49<br>6      | 90            | 639.457,768<br>715.824,352 | 91            | 639.446,877<br>715.829,65  | 12.11<br>1      |
| 91            | 639.446,877<br>715.829,65  | 92            | 639.426,625<br>715.836,56  | 21.39<br>8      | 92            | 639.426,625<br>715.836,56  | 93            | 639.414,595<br>715.840,938 | 12.80<br>2      | 93            | 639.414,595<br>715.840,938 | 94            | 639.398,6<br>715.846,168   | 16.82<br>8      |
| 94            | 639.398,6<br>715.846,168   | 95            | 639.372,226<br>715.857,782 | 28.81<br>8      | 95            | 639.372,226<br>715.857,782 | 96            | 639.363,089<br>715.861,896 | 10.02           | 96            | 639.363,089<br>715.861,896 | 97            | 639.348,787<br>715.866,736 | 15.09<br>9      |
| 97            | 639.348,787<br>715.866,736 | 98            | 639.341,126<br>715.869,963 | 8.313           | 98            | 639.341,126<br>715.869,963 | 99            | 639.326,185<br>715.880,358 | 18.20<br>1      | 99            | 639.326,185<br>715.880,358 | 100           | 639.310,747<br>715.891,218 | 18.87<br>5      |
| 100           | 639.310,747<br>715.891,218 | 101           | 639.308,145<br>715.887,16  | 4.821           | 101           | 639.308,145<br>715.887,16  | 102           | 639.323,892<br>715.877,08  | 18.69<br>7      | 102           | 639.323,892<br>715.877,08  | 103           | 639.339,186<br>715.866,44  | 18.63<br>1      |
| 103           | 639.339,186<br>715.866,44  | 104           | 639.347,368<br>715.862,993 | 8.878           | 104           | 639.347,368<br>715.862,993 | 105           | 639.361,623<br>715.858,169 | 15.04<br>9      | 105           | 639.361,623<br>715.858,169 | 106           | 639.370,599<br>715.854,128 | 9.844           |
| 106           | 639.370,599<br>715.854,128 | 107           | 639.397,169<br>715.842,428 | 29.03<br>2      | 107           | 639.397,169<br>715.842,428 | 108           | 639.413,289<br>715.837,157 | 16.96           | 108           | 639.413,289<br>715.837,157 | 109           | 639.425,295<br>715.832,787 | 12.77<br>7      |
| 109           | 639.425,295<br>715.832,787 | 110           | 639.445,35<br>715.825,944  | 21.19           | 110           | 639.445,35<br>715.825,944  | 111           | 639.455,888<br>715.820,818 | 11.71<br>9      | 111           | 639.455,888<br>715.820,818 | 112           | 639.465,723<br>715.815,119 | 11.36<br>7      |
| 112           | 639.465,723<br>715.815,119 | 113           | 639.476,216<br>715.809,153 | 12.07           | 113           | 639.476,216<br>715.809,153 | 114           | 639.506,068<br>715.787,868 | 36.66<br>3      | 114           | 639.506,068<br>715.787,868 | 115           | 639.516,782<br>715.781,24  | 12.59<br>8      |
| 115           | 639.516,782<br>715.781,24  | 116           | 639.521,049<br>715.778,195 | 5.242           | 116           | 639.521,049<br>715.778,195 | 117           | 639.533,404<br>715.769,757 | 14.96<br>1      | 117           | 639.533,404<br>715.769,757 | 118           | 639.552,818<br>715.759,469 | 21.97<br>1      |

| Punct început | X / Y                      | Punct sfârșit | X / Y                      | Lungime segment | Punct început | X / Y                      | Punct sfârșit | X / Y                      | Lungime segment | Punct început | X / Y                      | Punct sfârșit | X / Y                      | Lungime segment |
|---------------|----------------------------|---------------|----------------------------|-----------------|---------------|----------------------------|---------------|----------------------------|-----------------|---------------|----------------------------|---------------|----------------------------|-----------------|
| 118           | 639.552,818<br>715.759,469 | 119           | 639.578,18<br>715.746,735  | 28.379          | 119           | 639.578,18<br>715.746,735  | 120           | 639.604,428<br>715.733,929 | 29.205          | 120           | 639.604,428<br>715.733,929 | 121           | 639.618,096<br>715.725,117 | 16.262          |
| 121           | 639.618,096<br>715.725,117 | 122           | 639.640,761<br>715.710,56  | 26.937          | 122           | 639.640,761<br>715.710,56  | 123           | 639.651,134<br>715.704,587 | 11.97           | 123           | 639.651,134<br>715.704,587 | 124           | 639.659,206<br>715.701,139 | 8.778           |
| 124           | 639.659,206<br>715.701,139 | 125           | 639.667,43<br>715.699,028  | 8.491           | 125           | 639.667,43<br>715.699,028  | 126           | 639.674,549<br>715.698,535 | 7.136           | 126           | 639.674,549<br>715.698,535 | 127           | 639.684,179<br>715.699,162 | 9.65            |
| 127           | 639.684,179<br>715.699,162 | 128           | 639.702,698<br>715.701,928 | 18.724          | 128           | 639.702,698<br>715.701,928 | 129           | 639.715,855<br>715.702,758 | 13.183          | 129           | 639.715,855<br>715.702,758 | 130           | 639.715,885<br>715.702,76  | 0.03            |
| 130           | 639.715,885<br>715.702,76  | 131           | 639.725,625<br>715.701,908 | 9.777           | 131           | 639.725,625<br>715.701,908 | 132           | 639.733,175<br>715.699,797 | 7.84            | 132           | 639.733,175<br>715.699,797 | 133           | 639.745,604<br>715.695,361 | 13.197          |
| 133           | 639.745,604<br>715.695,361 | 134           | 639.755,513<br>715.691,049 | 10.807          | 134           | 639.755,513<br>715.691,049 | 135           | 639.767,193<br>715.685,661 | 12.863          | 135           | 639.767,193<br>715.685,661 | 136           | 639.784,001<br>715.677,609 | 18.637          |
| 136           | 639.784,001<br>715.677,609 | 137           | 639.794,771<br>715.671,564 | 12.351          | 137           | 639.794,771<br>715.671,564 | 138           | 639.821,301<br>715.658,177 | 29.716          | 138           | 639.821,301<br>715.658,177 | 139           | 639.835,63<br>715.650,124  | 16.437          |
| 139           | 639.835,63<br>715.650,124  | 140           | 639.841,817<br>715.648,25  | 6.465           | 140           | 639.841,817<br>715.648,25  | 141           | 639.847,062<br>715.648,374 | 5.246           | 141           | 639.847,062<br>715.648,374 | 142           | 639.851,346<br>715.650,343 | 4.715           |
| 142           | 639.851,346<br>715.650,343 | 143           | 639.858,59<br>715.654,585  | 8.395           | 143           | 639.858,59<br>715.654,585  | 144           | 639.861,889<br>715.658,787 | 5.342           | 144           | 639.861,889<br>715.658,787 | 145           | 639.867,408<br>715.666,008 | 9.089           |
| 145           | 639.867,408<br>715.666,008 | 146           | 639.869,784<br>715.668,732 | 3.615           | 146           | 639.869,784<br>715.668,732 | 147           | 639.875,267<br>715.671,809 | 6.287           | 147           | 639.875,267<br>715.671,809 | 148           | 639.883,182<br>715.672,841 | 7.982           |
| 148           | 639.883,182<br>715.672,841 | 149           | 639.897,645<br>715.671,515 | 14.524          | 149           | 639.897,645<br>715.671,515 | 150           | 639.908,507<br>715.668,691 | 11.223          | 150           | 639.908,507<br>715.668,691 | 151           | 639.920,905<br>715.664,561 | 13.068          |
| 151           | 639.920,905<br>715.664,561 | 152           | 639.932,744<br>715.660,304 | 12.581          | 152           | 639.932,744<br>715.660,304 | 153           | 639.963,82<br>715.639,371  | 37.469          | 153           | 639.963,82<br>715.639,371  | 154           | 639.971,405<br>715.636,159 | 8.237           |
| 154           | 639.971,405<br>715.636,159 | 155           | 639.979,379<br>715.635,16  | 8.036           | 155           | 639.979,379<br>715.635,16  | 156           | 639.987,398<br>715.631,868 | 8.668           | 156           | 639.987,398<br>715.631,868 | 157           | 640.003,52<br>715.627,69   | 16.655          |
| 157           | 640.003,52<br>715.627,69   | 158           | 640.022,191<br>715.623,631 | 19.107          | 158           | 640.022,191<br>715.623,631 | 159           | 640.032,744<br>715.621,119 | 10.848          | 159           | 640.032,744<br>715.621,119 | 160           | 640.043,211<br>715.618,703 | 10.742          |
| 160           | 640.043,211<br>715.618,703 | 161           | 640.049,728<br>715.617,322 | 6.662           | 161           | 640.049,728<br>715.617,322 | 162           | 640.055,835<br>715.616,723 | 6.136           | 162           | 640.055,835<br>715.616,723 | 163           | 640.073,303<br>715.617,184 | 17.474          |
| 163           | 640.073,303<br>715.617,184 | 164           | 640.082,518<br>715.617,076 | 9.216           | 164           | 640.082,518<br>715.617,076 | 165           | 640.103,717<br>715.615,469 | 21.26           | 165           | 640.103,717<br>715.615,469 | 166           | 640.118,79<br>715.613,028  | 15.269          |
| 166           | 640.118,79<br>715.613,028  | 167           | 640.126,977<br>715.610,788 | 8.488           | 167           | 640.126,977<br>715.610,788 | 168           | 640.132,904<br>715.607,623 | 6.719           | 168           | 640.132,904<br>715.607,623 | 169           | 640.138,136<br>715.603,117 | 6.905           |
| 169           | 640.138,136<br>715.603,117 | 170           | 640.146,298<br>715.593,764 | 12.414          | 170           | 640.146,298<br>715.593,764 | 171           | 640.160,736<br>715.578,657 | 20.897          | 171           | 640.160,736<br>715.578,657 | 172           | 640.171,437<br>715.571,507 | 12.87           |
| 172           | 640.171,437<br>715.571,507 | 173           | 640.189,368<br>715.562,818 | 19.925          | 173           | 640.189,368<br>715.562,818 | 174           | 640.200,715<br>715.558,73  | 12.061          | 174           | 640.200,715<br>715.558,73  | 175           | 640.219,987<br>715.552,716 | 20.189          |
| 175           | 640.219,987<br>715.552,716 | 176           | 640.249,233<br>715.544,547 | 30.365          | 176           | 640.249,233<br>715.544,547 | 177           | 640.261,174<br>715.540,417 | 12.635          | 177           | 640.261,174<br>715.540,417 | 178           | 640.282,452<br>715.531,596 | 23.034          |
| 178           | 640.282,452<br>715.531,596 | 179           | 640.295,931<br>715.526,897 | 14.275          | 179           | 640.295,931<br>715.526,897 | 180           | 640.312,233<br>715.522,603 | 16.858          | 180           | 640.312,233<br>715.522,603 | 181           | 640.322,357<br>715.518,994 | 10.748          |
| 181           | 640.322,357<br>715.518,994 | 182           | 640.330,171<br>715.518,68  | 7.82            | 182           | 640.330,171<br>715.518,68  | 183           | 640.343,031<br>715.521,082 | 13.082          | 183           | 640.343,031<br>715.521,082 | 184           | 640.367,267<br>715.528,812 | 25.439          |
| 184           | 640.367,267<br>715.528,812 | 185           | 640.378,077<br>715.531,323 | 11.098          | 185           | 640.378,077<br>715.531,323 | 1             | 640.389,404<br>715.533,776 | 11.59           |               |                            |               |                            |                 |

\*\* Lungimile segmentelor sunt determinate în planul de proiecție Stereo 70 și sunt rotunjite la 1 milimetru.

\*\*\* Distanța dintre puncte este formată din segmente cumulate ce sunt mai mici decât valoarea 1 milimetru.

**DATE DESPRE IMOBILUL NR. 5178**

Oficiul de Cadastru și Publicitate Imobiliară BOTOSANI  
Biroul de Cadastru și Publicitate Imobiliară Botosani

**A. Partea I. Descrierea imobilului**

TEREN Extravilan

Adresa: Jud. Botosani

| Nr. Crt | Nr cadastral Nr. topografic | Suprafața* (mp) | Observații / Referințe                 |
|---------|-----------------------------|-----------------|--|
| A1      |                             | 2.905           | Sector cadastral:5 Teren neimprejmuit; |

**B. Partea II. Proprietari și acte**

| Inscrieri privitoare la dreptul de proprietate și alte drepturi reale | Referințe  |
|---|--|
| /   |  |
| Act Normativ nr. 7, din 13/06/1996 emis de Parlamentul Romaniei;      |  |
| B1  | Inscrierea posesiei, drept de PROPRIETATE, dobandit prin Lege, cota actuala 1/1, cota initiala 1/1 |
|   | 1) NEIDENTIFICAT NEIDENTIFICAT   |
| Act Normativ nr. 07, din 13/06/1996 emis de Parlamentul Romaniei;     |  |
| B2  | Se noteaza mentiunea de proprietar neidentificat., dobandit prin Lege                              |

**C. Partea III. SARCINI .**

| Inscrieri privind dezmembramintele dreptului de proprietate, drepturi reale de garanție și sarcini | Referințe |
|--|-----------|
| NU SUNT  |           |

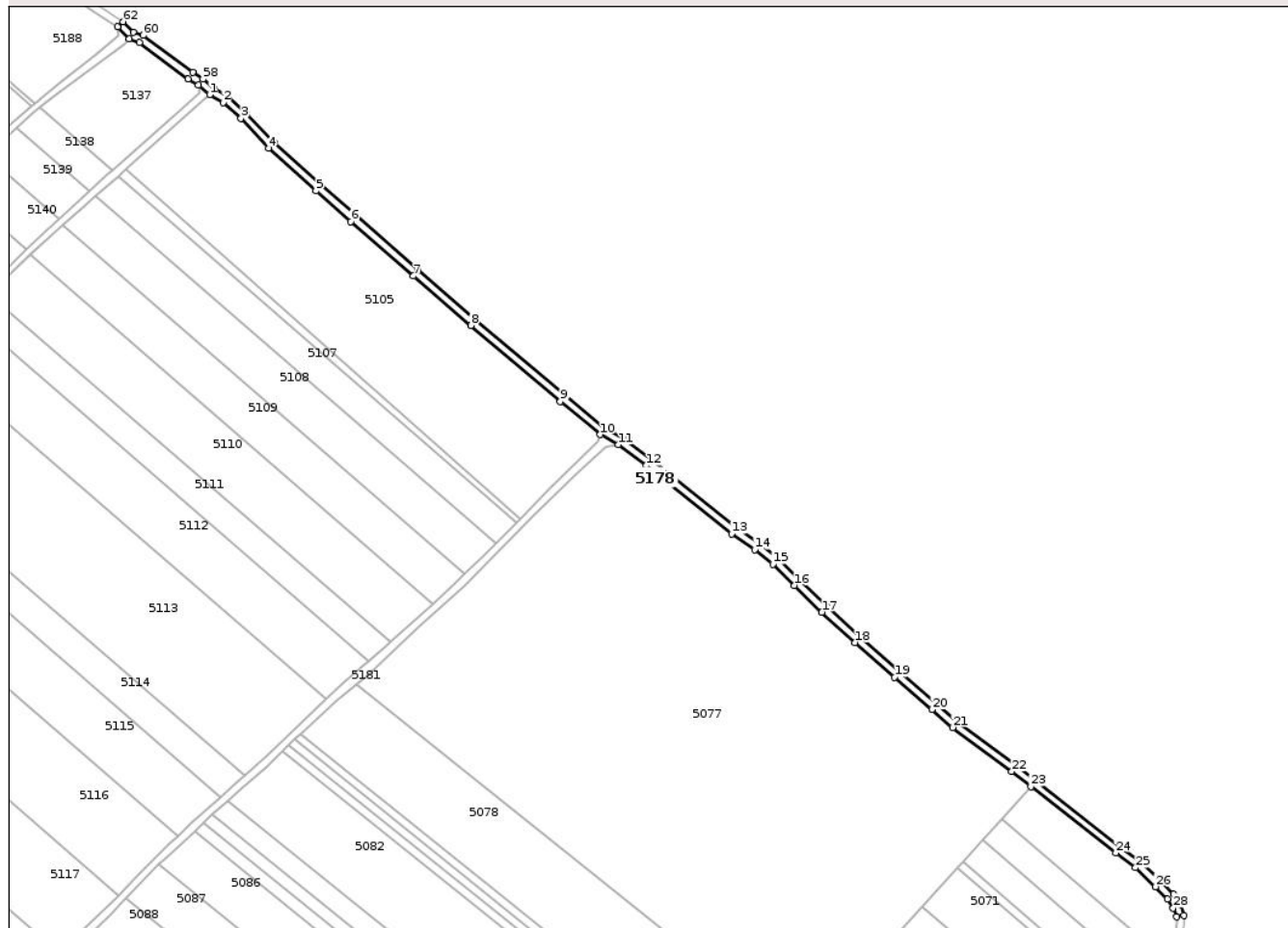
## Anexa Nr. 1 La Partea I

## Teren

|              |                 |                        |
|--------------|-----------------|------------------------|
| Nr cadastral | Suprafața (mp)* | Observații / Referințe |
|              | 2.905           |                        |

\* Suprafața este determinată în planul de proiecție Stereo 70.

## DETALII LINIARE IMOBIL



## Date referitoare la teren

| Crt | Categorie folosință | Intravilan | Suprafața (mp) | Tarla | Parcelă | Nr. topo | Observații / Referințe |
|-----|---------------------|------------|----------------|-------|---------|----------|------------------------|
| 1   | drum                | NU         | 2.905          | 37    | 360     | -        |                        |

## Lungime Segmente

1) Valorile lungimilor segmentelor sunt obținute din proiecție în plan.

| Punct început | X / Y                      | Punct sfârșit | X / Y                      | Lungime segment | Punct început | X / Y                      | Punct sfârșit | X / Y                      | Lungime segment | Punct început | X / Y                      | Punct sfârșit | X / Y                      | Lungime segment |
|---------------|----------------------------|---------------|----------------------------|-----------------|---------------|----------------------------|---------------|----------------------------|-----------------|---------------|----------------------------|---------------|----------------------------|-----------------|
| 1             | 639.898,335<br>716.515,022 | 2             | 639.905,386<br>716.510,842 | 8.197           | 2             | 639.905,386<br>716.510,842 | 3             | 639.914,733<br>716.502,73  | 12.376          | 3             | 639.914,733<br>716.502,73  | 4             | 639.929,157<br>716.487,151 | 21.231          |
| 4             | 639.929,157<br>716.487,151 | 5             | 639.953,917<br>716.464,835 | 33.333          | 5             | 639.953,917<br>716.464,835 | 6             | 639.972,128<br>716.448,722 | 24.316          | 6             | 639.972,128<br>716.448,722 | 7             | 640.004,77<br>716.420,334  | 43.259          |
| 7             | 640.004,77<br>716.420,334  | 8             | 640.034,839<br>716.394,551 | 39.609          | 8             | 640.034,839<br>716.394,551 | 9             | 640.081,62<br>716.354,784  | 61.399          | 9             | 640.081,62<br>716.354,784  | 10            | 640.102,497<br>716.337,519 | 27.091          |
| 10            | 640.102,497<br>716.337,519 | 11            | 640.111,905<br>716.332,303 | 10.757          | 11            | 640.111,905<br>716.332,303 | 12            | 640.126,539<br>716.321,397 | 18.251          | 12            | 640.126,539<br>716.321,397 | 13            | 640.171,083<br>716.285,603 | 57.143          |
| 13            | 640.171,083<br>716.285,603 | 14            | 640.183,155<br>716.277,526 | 14.525          | 14            | 640.183,155<br>716.277,526 | 15            | 640.192,656<br>716.269,883 | 12.194          | 15            | 640.192,656<br>716.269,883 | 16            | 640.203,768<br>716.258,8   | 15.694          |
| 16            | 640.203,768<br>716.258,8   | 17            | 640.218,296<br>716.244,775 | 20.193          | 17            | 640.218,296<br>716.244,775 | 18            | 640.235,532<br>716.228,99  | 23.372          | 18            | 640.235,532<br>716.228,99  | 19            | 640.256,323<br>716.210,745 | 27.661          |

| Punct început | X / Y                      | Punct sfârșit | X / Y                      | Lungime segment | Punct început | X / Y                      | Punct sfârșit | X / Y                      | Lungime segment | Punct început | X / Y                      | Punct sfârșit | X / Y                      | Lungime segment |
|---------------|----------------------------|---------------|----------------------------|-----------------|---------------|----------------------------|---------------|----------------------------|-----------------|---------------|----------------------------|---------------|----------------------------|-----------------|
| 19            | 640.256,323<br>716.210,745 | 20            | 640.275,812<br>716.193,987 | 25.703          | 20            | 640.275,812<br>716.193,987 | 21            | 640.286,539<br>716.184,513 | 14.312          | 21            | 640.286,539<br>716.184,513 | 22            | 640.317,434<br>716.161,558 | 38.489          |
| 22            | 640.317,434<br>716.161,558 | 23            | 640.327,525<br>716.153,698 | 12.791          | 23            | 640.327,525<br>716.153,698 | 24            | 640.371,906<br>716.119,127 | 56.257          | 24            | 640.371,906<br>716.119,127 | 25            | 640.382,196<br>716.111,377 | 12.882          |
| 25            | 640.382,196<br>716.111,377 | 26            | 640.392,629<br>716.101,41  | 14.429          | 26            | 640.392,629<br>716.101,41  | 27            | 640.398,913<br>716.095,129 | 8.885           | 27            | 640.398,913<br>716.095,129 | 28            | 640.401,924<br>716.090,327 | 5.668           |
| 28            | 640.401,924<br>716.090,327 | 29            | 640.403,576<br>716.085,716 | 4.898           | 29            | 640.403,576<br>716.085,716 | 30            | 640.407,524<br>716.086,555 | 4.036           | 30            | 640.407,524<br>716.086,555 | 31            | 640.405,543<br>716.092,084 | 5.873           |
| 31            | 640.405,543<br>716.092,084 | 32            | 640.402,061<br>716.097,638 | 6.555           | 32            | 640.402,061<br>716.097,638 | 33            | 640.395,425<br>716.104,271 | 9.383           | 33            | 640.395,425<br>716.104,271 | 34            | 640.384,79<br>716.114,431  | 14.708          |
| 34            | 640.384,79<br>716.114,431  | 35            | 640.374,338<br>716.122,303 | 13.085          | 35            | 640.374,338<br>716.122,303 | 36            | 640.319,856<br>716.164,742 | 69.061          | 36            | 640.319,856<br>716.164,742 | 37            | 640.289,06<br>716.187,623  | 38.366          |
| 37            | 640.289,06<br>716.187,623  | 38            | 640.278,44<br>716.197,003  | 14.169          | 38            | 640.278,44<br>716.197,003  | 39            | 640.258,946<br>716.213,765 | 25.71           | 39            | 640.258,946<br>716.213,765 | 40            | 640.238,202<br>716.231,969 | 27.599          |
| 40            | 640.238,202<br>716.231,969 | 41            | 640.221,036<br>716.247,689 | 23.276          | 41            | 640.221,036<br>716.247,689 | 42            | 640.206,57<br>716.261,655  | 20.108          | 42            | 640.206,57<br>716.261,655  | 43            | 640.195,33<br>716.272,866  | 15.875          |
| 43            | 640.195,33<br>716.272,866  | 44            | 640.185,525<br>716.280,753 | 12.583          | 44            | 640.185,525<br>716.280,753 | 45            | 640.173,452<br>716.288,83  | 14.526          | 45            | 640.173,452<br>716.288,83  | 46            | 640.128,988<br>716.324,561 | 57.042          |
| 46            | 640.128,988<br>716.324,561 | 47            | 640.114,08<br>716.335,671  | 18.592          | 47            | 640.114,08<br>716.335,671  | 48            | 640.104,761<br>716.340,838 | 10.656          | 48            | 640.104,761<br>716.340,838 | 49            | 640.084,19<br>716.357,849  | 26.693          |
| 49            | 640.084,19<br>716.357,849  | 50            | 640.037,436<br>716.397,593 | 61.364          | 50            | 640.037,436<br>716.397,593 | 51            | 640.007,384<br>716.423,361 | 39.587          | 51            | 640.007,384<br>716.423,361 | 52            | 639.974,766<br>716.451,729 | 43.228          |
| 52            | 639.974,766<br>716.451,729 | 53            | 639.956,581<br>716.467,819 | 24.281          | 53            | 639.956,581<br>716.467,819 | 54            | 639.931,969<br>716.490,001 | 33.133          | 54            | 639.931,969<br>716.490,001 | 55            | 639.917,52<br>716.505,608  | 21.269          |
| 55            | 639.917,52<br>716.505,608  | 56            | 639.907,736<br>716.514,099 | 12.955          | 56            | 639.907,736<br>716.514,099 | 57            | 639.900,375<br>716.518,463 | 8.557           | 57            | 639.900,375<br>716.518,463 | 58            | 639.894,845<br>716.523,214 | 7.291           |
| 58            | 639.894,845<br>716.523,214 | 59            | 639.889,474<br>716.526,646 | 6.374           | 59            | 639.889,474<br>716.526,646 | 60            | 639.863,62<br>716.545,999  | 32.295          | 60            | 639.863,62<br>716.545,999  | 61            | 639.858,397<br>716.547,605 | 5.464           |
| 61            | 639.858,397<br>716.547,605 | 62            | 639.853,132<br>716.553,142 | 7.641           | 62            | 639.853,132<br>716.553,142 | 63            | 639.850,233<br>716.550,386 | 4.0             | 63            | 639.850,233<br>716.550,386 | 64            | 639.856,22<br>716.544,089  | 8.689           |
| 64            | 639.856,22<br>716.544,089  | 65            | 639.861,78<br>716.542,38   | 5.817           | 65            | 639.861,78<br>716.542,38   | 66            | 639.887,195<br>716.523,355 | 31.747          | 66            | 639.887,195<br>716.523,355 | 67            | 639.892,466<br>716.519,987 | 6.255           |
| 67            | 639.892,466<br>716.519,987 | 1             | 639.898,335<br>716.515,022 | 7.687           |               |                            |               |                            |                 |               |                            |               |                            |                 |

\*\* Lungimile segmentelor sunt determinate în planul de proiecție Stereo 70 și sunt rotunjite la 1 milimetru.

\*\*\* Distanța dintre puncte este formată din segmente cumulate ce sunt mai mici decât valoarea 1 milimetru.



**DATE DESPRE IMOBILUL NR. 5176**

Oficiul de Cadastru și Publicitate Imobiliară BOTOSANI  
Biroul de Cadastru și Publicitate Imobiliară Botosani

**A. Partea I. Descrierea imobilului**

TEREN Extravilan

Adresa: Jud. Botosani

| Nr. Crt | Nr cadastral Nr. topografic | Suprafața* (mp) | Observații / Referințe                 |
|---------|-----------------------------|-----------------|--|
| A1      |                             | 5.063           | Sector cadastral:5 Teren neimprejmuit; |

**B. Partea II. Proprietari și acte**

| Inscrieri privitoare la dreptul de proprietate și alte drepturi reale | Referințe   |
|---|---|
| /   |   |
| Act Normativ nr. 7, din 10/07/2012 emis de Parlamentul Romaniei;      |   |
| B1  | Inscrierea posesiei, drept de PROPRIETATE, dobandit prin Lege, cota actuala 1/1, cota initiala 1/1        |
|   | 1) NEIDENTIFICAT NEIDENTIFICAT  |
| Act Normativ nr. 07, din 10/07/2012 emis de Parlamentul Romaniei;     |   |
| B2  | Se noteaza mentiunea de proprietar neidentificat, rezerva a comisiei de fond funciar., dobandit prin Lege |
|   | A1  |

**C. Partea III. SARCINI .**

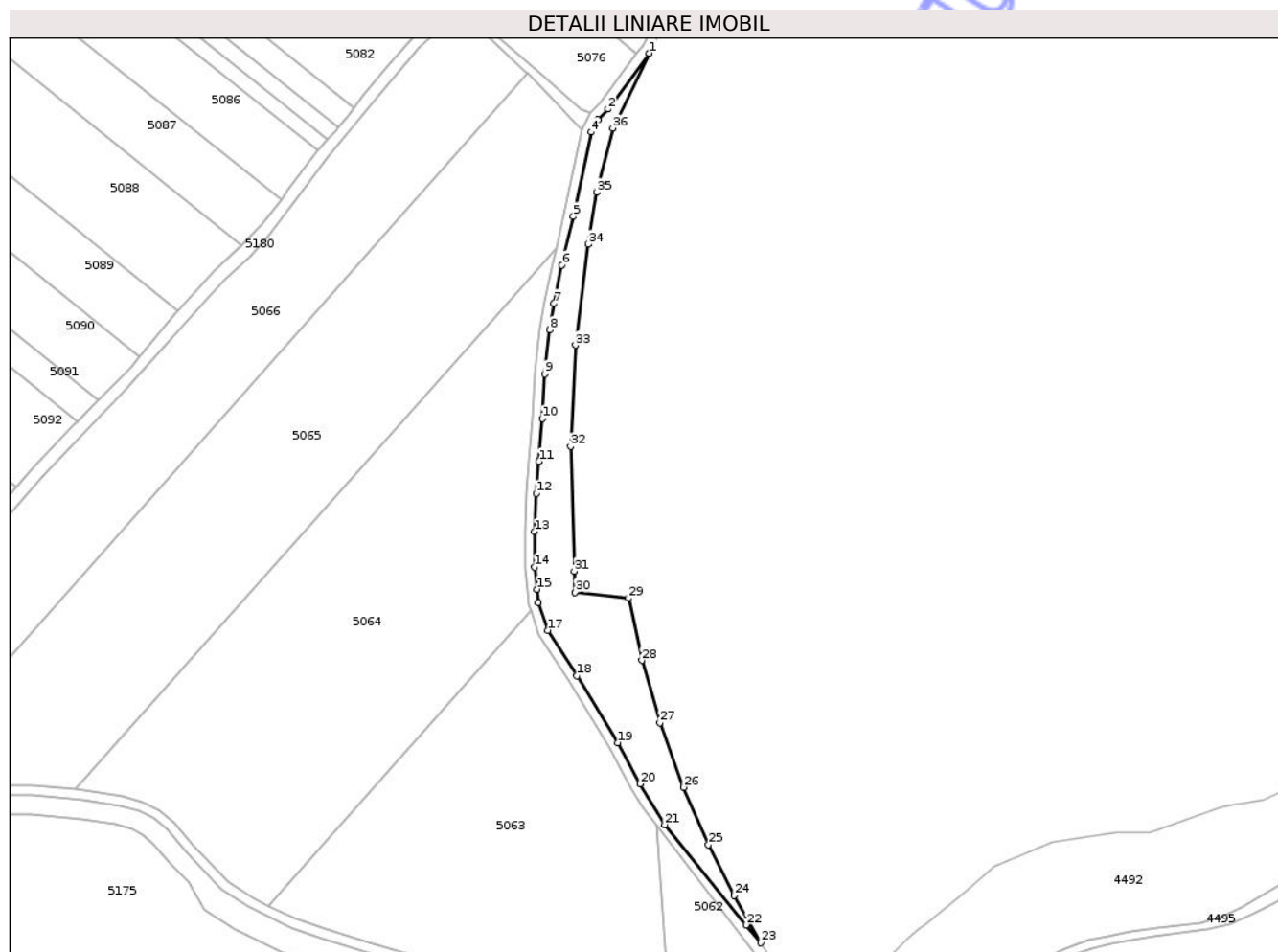
| Inscrieri privind dezmembramintele dreptului de proprietate, drepturi reale de garanție și sarcini | Referințe |
|--|-----------|
| NU SUNT  |           |

## Anexa Nr. 1 La Partea I

## Teren

|              |                 |                        |
|--------------|-----------------|------------------------|
| Nr cadastral | Suprafața (mp)* | Observații / Referințe |
|              | 5.063           |                        |

\* Suprafața este determinată în planul de proiecție Stereo 70.



## Date referitoare la teren

| Crt | Categorie folosință | Intra vilan | Suprafața (mp) | Tarla | Parcelă | Nr. topo | Observații / Referințe |
|-----|---------------------|-------------|----------------|-------|---------|----------|------------------------|
| 1   | pasune              | NU          | 5.063          | 37    | 361     | -        |                        |

## Lungime Segmente

1) Valorile lungimilor segmentelor sunt obținute din proiecție în plan.

| Punct început | X / Y                      | Punct sfârșit | X / Y                      | Lungime segment (** (m) |
|---------------|----------------------------|---------------|----------------------------|-------------------------|
| 1             | 640.336,529<br>715.922,129 | 2             | 640.319,595<br>715.899,183 | 28.518                  |
| 3             | 640.315,458<br>715.894,881 | 4             | 640.312,642<br>715.889,757 | 5.847                   |
| 5             | 640.305,313<br>715.855,01  | 6             | 640.300,667<br>715.835,018 | 20.525                  |
| 7             | 640.297,436<br>715.819,285 | 8             | 640.295,695<br>715.808,374 | 11.049                  |
| 9             | 640.293,555<br>715.790,282 | 10            | 640.292,551<br>715.771,976 | 18.334                  |

| Punct început | X / Y                      | Punct sfârșit | X / Y                      | Lungime segment (** (m) |
|---------------|----------------------------|---------------|----------------------------|-------------------------|
| 2             | 640.319,595<br>715.899,183 | 3             | 640.315,458<br>715.894,881 | 5.968                   |
| 4             | 640.312,642<br>715.889,757 | 5             | 640.305,313<br>715.855,01  | 35.512                  |
| 6             | 640.300,667<br>715.835,018 | 7             | 640.297,436<br>715.819,285 | 16.061                  |
| 8             | 640.295,695<br>715.808,374 | 9             | 640.293,555<br>715.790,282 | 18.218                  |
| 10            | 640.292,551<br>715.771,976 | 11            | 640.291,148<br>715.754,324 | 17.708                  |

| Punct început | X / Y                      | Punct sfârșit | X / Y                      | Lungime segment (** (m) |
|---------------|----------------------------|---------------|----------------------------|-------------------------|
| 11            | 640.291,148<br>715.754,324 | 12            | 640.290,057<br>715.741,155 | 13.214                  |
| 13            | 640.289,422<br>715.725,514 | 14            | 640.289,302<br>715.711,008 | 14.506                  |
| 15            | 640.290,399<br>715.701,794 | 16            | 640.290,985<br>715.696,172 | 5.652                   |
| 17            | 640.294,853<br>715.684,907 | 18            | 640.306,784<br>715.666,283 | 22.118                  |
| 19            | 640.323,617<br>715.638,771 | 20            | 640.332,824<br>715.621,879 | 19.238                  |
| 21            | 640.342,878<br>715.605,031 | 22            | 640.376,324<br>715.563,87  | 53.036                  |
| 23            | 640.382,482<br>715.556,545 | 24            | 640.371,419<br>715.576,001 | 22.381                  |
| 25            | 640.360,903<br>715.596,907 | 26            | 640.350,711<br>715.620,438 | 25.643                  |
| 27            | 640.340,937<br>715.646,947 | 28            | 640.333,442<br>715.672,621 | 26.746                  |
| 29            | 640.327,991<br>715.698,181 | 30            | 640.305,961<br>715.700,611 | 22.164                  |
| 31            | 640.305,698<br>715.709,313 | 32            | 640.304,149<br>715.760,512 | 51.222                  |
| 33            | 640.306,164<br>715.802,156 | 34            | 640.311,368<br>715.843,563 | 41.733                  |
| 35            | 640.314,845<br>715.864,902 | 36            | 640.321,548<br>715.891,417 | 27.349                  |

| Punct început | X / Y                      | Punct sfârșit | X / Y                      | Lungime segment (** (m) |
|---------------|----------------------------|---------------|----------------------------|-------------------------|
| 12            | 640.290,057<br>715.741,155 | 13            | 640.289,422<br>715.725,514 | 15.654                  |
| 14            | 640.289,302<br>715.711,008 | 15            | 640.290,399<br>715.701,794 | 9.279                   |
| 16            | 640.290,985<br>715.696,172 | 17            | 640.294,853<br>715.684,907 | 11.911                  |
| 18            | 640.306,784<br>715.666,283 | 19            | 640.323,617<br>715.638,771 | 32.253                  |
| 20            | 640.332,824<br>715.621,879 | 21            | 640.342,878<br>715.605,031 | 19.62                   |
| 22            | 640.376,324<br>715.563,87  | 23            | 640.382,482<br>715.556,545 | 9.57                    |
| 24            | 640.371,419<br>715.576,001 | 25            | 640.360,903<br>715.596,907 | 23.402                  |
| 26            | 640.350,711<br>715.620,438 | 27            | 640.340,937<br>715.646,947 | 28.253                  |
| 28            | 640.333,442<br>715.672,621 | 29            | 640.327,991<br>715.698,181 | 26.135                  |
| 30            | 640.305,961<br>715.700,611 | 31            | 640.305,698<br>715.709,313 | 8.706                   |
| 32            | 640.304,149<br>715.760,512 | 33            | 640.306,164<br>715.802,156 | 41.693                  |
| 34            | 640.311,368<br>715.843,563 | 35            | 640.314,845<br>715.864,902 | 21.62                   |
| 36            | 640.321,548<br>715.891,417 | 1             | 640.336,529<br>715.922,129 | 34.171                  |

\*\* Lungimile segmentelor sunt determinate în planul de proiecție Stereo 70 și sunt rotunjite la 1 milimetru.

\*\*\* Distanța dintre puncte este formată din segmente cumulate ce sunt mai mici decât valoarea 1 milimetru.



**DATE DESPRE IMOBILUL NR. 5175**

Oficiul de Cadastru și Publicitate Imobiliară BOTOSANI  
Biroul de Cadastru și Publicitate Imobiliară Botosani

**A. Partea I. Descrierea imobilului**

TEREN Extravilan

Adresa: Jud. Botosani

| Nr. Crt | Nr cadastral<br>Nr. topografic | Suprafața* (mp) | Observații / Referințe                 |
|---------|--------------------------------|-----------------|--|
| A1      |                                | 342.424         | Sector cadastral:5 Teren neimprejmuit; |

**B. Partea II. Proprietari și acte**

| Inscrieri privitoare la dreptul de proprietate și alte drepturi reale | Referințe   |
|---|---|
| /   |   |
| Act Normativ nr. 7, din 13/06/1996 emis de Parlamentul Romaniei;      |   |
| B1  | Inscrierea posesiei, drept de PROPRIETATE, dobandit prin Lege, cota actuala 1/1, cota initiala 1/1        |
|   | 1) NEIDENTIFICAT NEIDENTIFICAT  |
| Act Normativ nr. 07, din 13/06/1996 emis de Parlamentul Romaniei;     |   |
| B2  | Se noteaza mentiunea de proprietar neidentificat, rezerva a comisiei de fond funciar., dobandit prin Lege |

**C. Partea III. SARCINI .**

| Inscrieri privind dezmembramintele dreptului de proprietate, drepturi reale de garanție și sarcini | Referințe |
|--|-----------|
| NU SUNT  |           |

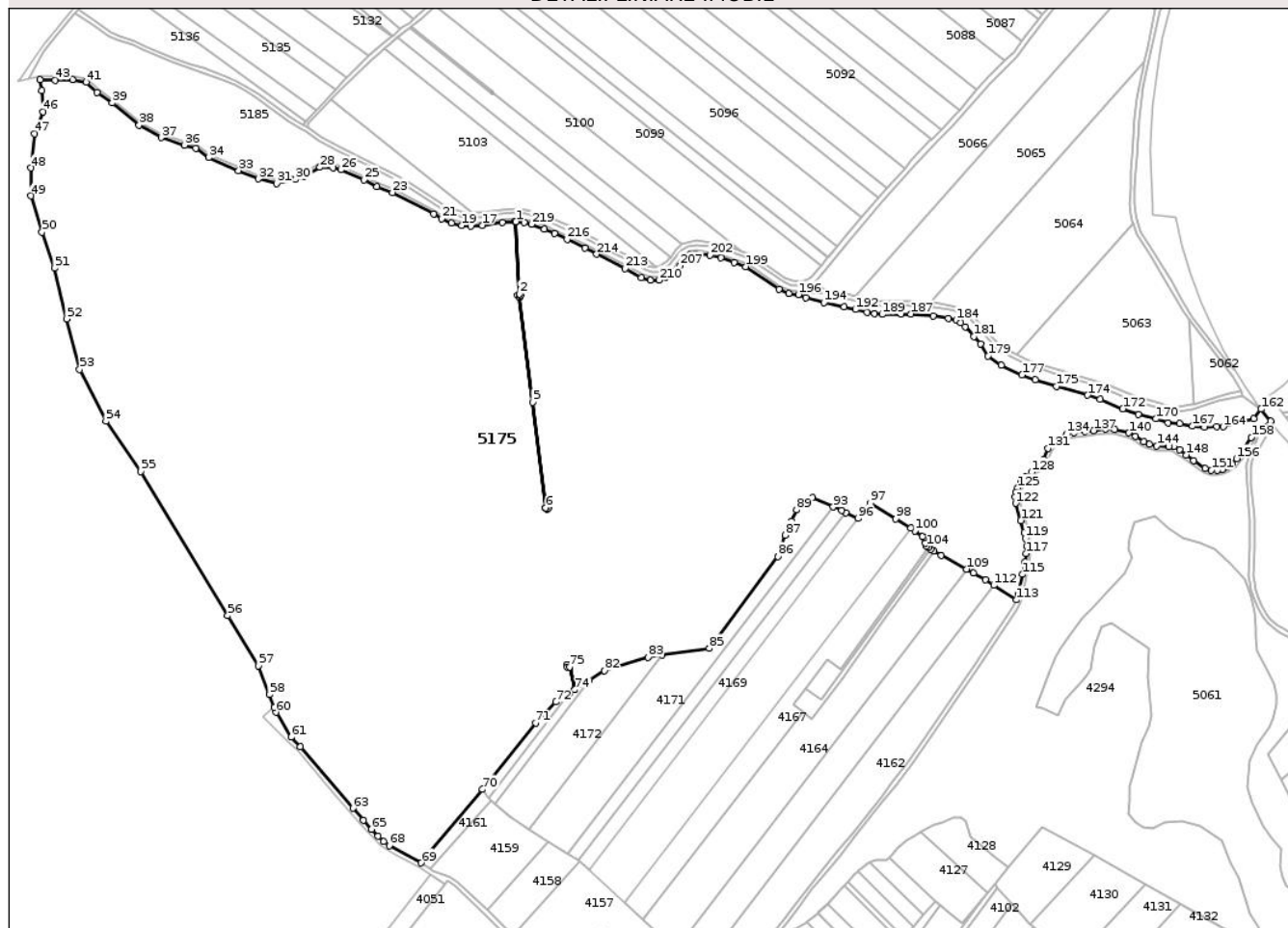
## Anexa Nr. 1 La Partea I

## Teren

|              |                 |                        |
|--------------|-----------------|------------------------|
| Nr cadastral | Suprafața (mp)* | Observații / Referințe |
|              | 342.424         |                        |

\* Suprafața este determinată în planul de proiecție Stereo 70.

## DETALII LINIARE IMOBIL



## Date referitoare la teren

| Crt | Categorie folosință | Intravilan | Suprafața (mp) | Tarla | Parcelă | Nr. topo | Observații / Referințe |
|-----|---------------------|------------|----------------|-------|---------|----------|------------------------|
| 1   | pasune              | NU         | 240.398        | 37    | 383     | -        |                        |
| 2   | pasune              | NU         | 3.200          | 37    | 381     | -        |                        |
| 3   | pasune              | NU         | 1.200          | 37    | 384     | -        |                        |
| 4   | neproductiv         | NU         | 2.100          | 37    | 377     | -        |                        |
| 5   | pasune              | NU         | 95.526         | 37    | 386     | -        |                        |

## Lungime Segmente

1) Valorile lungimilor segmentelor sunt obținute din proiecție în plan.

| Punct început | X / Y                      | Punct sfârșit | X / Y                      | Lungime segment | Punct început | X / Y                      | Punct sfârșit | X / Y                      | Lungime segment | Punct început | X / Y                      | Punct sfârșit | X / Y                      | Lungime segment |
|---------------|----------------------------|---------------|----------------------------|-----------------|---------------|----------------------------|---------------|----------------------------|-----------------|---------------|----------------------------|---------------|----------------------------|-----------------|
| 1             | 639.716,267<br>715.694,696 | 2             | 639.719,437<br>715.627,785 | 66.986          | 2             | 639.719,437<br>715.627,785 | 3             | 639.720,812<br>715.626,332 | 2.0             | 3             | 639.720,812<br>715.626,332 | 4             | 639.719,381<br>715.624,978 | 1.97            |
| 4             | 639.719,381<br>715.624,978 | 5             | 639.731,672<br>715.527,399 | 98.35           | 5             | 639.731,672<br>715.527,399 | 6             | 639.743,959<br>715.429,809 | 98.36           | 6             | 639.743,959<br>715.429,809 | 7             | 639.745,391<br>715.431,163 | 1.971           |
| 7             | 639.745,391<br>715.431,163 | 8             | 639.746,765<br>715.429,71  | 2.0             | 8             | 639.746,765<br>715.429,71  | 9             | 639.745,312<br>715.428,335 | 2.0             | 9             | 639.745,312<br>715.428,335 | 10            | 639.743,938<br>715.429,788 | 2.0             |

| Punct început | X / Y                      | Punct sfârșit | X / Y                      | Lungime segment | Punct început | X / Y                      | Punct sfârșit | X / Y                      | Lungime segment | Punct început | X / Y                      | Punct sfârșit | X / Y                      | Lungime segment |
|---------------|----------------------------|---------------|----------------------------|-----------------|---------------|----------------------------|---------------|----------------------------|-----------------|---------------|----------------------------|---------------|----------------------------|-----------------|
| 10            | 639.743,938<br>715.429,788 | 11            | 639.719,359<br>715.624,957 | 196.711         | 11            | 639.719,359<br>715.624,957 | 12            | 639.717,984<br>715.626,41  | 2.0             | 12            | 639.717,984<br>715.626,41  | 13            | 639.719,416<br>715.627,764 | 1.971           |
| 13            | 639.719,416<br>715.627,764 | 14            | 639.716,238<br>715.694,699 | 67.01           | 14            | 639.716,238<br>715.694,699 | 15            | 639.715,788<br>715.694,738 | 0.452           | 15            | 639.715,788<br>715.694,738 | 16            | 639.703,542<br>715.693,965 | 12.27           |
| 16            | 639.703,542<br>715.693,965 | 17            | 639.685,031<br>715.691,201 | 18.716          | 17            | 639.685,031<br>715.691,201 | 18            | 639.674,533<br>715.690,517 | 10.52           | 18            | 639.674,533<br>715.690,517 | 19            | 639.666,149<br>715.691,097 | 8.404           |
| 19            | 639.666,149<br>715.691,097 | 20            | 639.656,625<br>715.693,542 | 9.833           | 20            | 639.656,625<br>715.693,542 | 21            | 639.647,554<br>715.697,417 | 9.864           | 21            | 639.647,554<br>715.697,417 | 22            | 639.639,997<br>715.701,771 | 8.722           |
| 22            | 639.639,997<br>715.701,771 | 23            | 639.601,823<br>715.721,578 | 43.007          | 23            | 639.601,823<br>715.721,578 | 24            | 639.587,625<br>715.726,899 | 15.162          | 24            | 639.587,625<br>715.726,899 | 25            | 639.575,522<br>715.733,48  | 13.777          |
| 25            | 639.575,522<br>715.733,48  | 26            | 639.554,212<br>715.742,558 | 23.163          | 26            | 639.554,212<br>715.742,558 | 27            | 639.546,809<br>715.744,695 | 7.705           | 27            | 639.546,809<br>715.744,695 | 28            | 639.534,807<br>715.744,823 | 12.003          |
| 28            | 639.534,807<br>715.744,823 | 29            | 639.520,173<br>715.736,462 | 16.854          | 29            | 639.520,173<br>715.736,462 | 30            | 639.512,147<br>715.733,547 | 8.539           | 30            | 639.512,147<br>715.733,547 | 31            | 639.494,632<br>715.729,905 | 17.89           |
| 31            | 639.494,632<br>715.729,905 | 32            | 639.478,013<br>715.734,145 | 17.151          | 32            | 639.478,013<br>715.734,145 | 33            | 639.459,363<br>715.741,96  | 20.221          | 33            | 639.459,363<br>715.741,96  | 34            | 639.431,557<br>715.753,793 | 30.219          |
| 34            | 639.431,557<br>715.753,793 | 35            | 639.419,873<br>715.762,681 | 14.68           | 35            | 639.419,873<br>715.762,681 | 36            | 639.409,391<br>715.765,384 | 10.825          | 36            | 639.409,391<br>715.765,384 | 37            | 639.387,576<br>715.772,411 | 22.919          |
| 37            | 639.387,576<br>715.772,411 | 38            | 639.367,247<br>715.784,02  | 23.41           | 38            | 639.367,247<br>715.784,02  | 39            | 639.342,347<br>715.804,442 | 32.204          | 39            | 639.342,347<br>715.804,442 | 40            | 639.328,362<br>715.814,485 | 17.217          |
| 40            | 639.328,362<br>715.814,485 | 41            | 639.318,071<br>715.823,688 | 13.806          | 41            | 639.318,071<br>715.823,688 | 42            | 639.305,606<br>715.826,283 | 12.732          | 42            | 639.305,606<br>715.826,283 | 43            | 639.289,463<br>715.825,727 | 16.153          |
| 43            | 639.289,463<br>715.825,727 | 44            | 639.275,354<br>715.825,83  | 14.109          | 44            | 639.275,354<br>715.825,83  | 45            | 639.277,254<br>715.816,141 | 9.874           | 45            | 639.277,254<br>715.816,141 | 46            | 639.278,444<br>715.796,298 | 19.879          |
| 46            | 639.278,444<br>715.796,298 | 47            | 639.270,507<br>715.776,057 | 21.742          | 47            | 639.270,507<br>715.776,057 | 48            | 639.266,935<br>715.744,307 | 31.95           | 48            | 639.266,935<br>715.744,307 | 49            | 639.266,935<br>715.718,51  | 25.797          |
| 49            | 639.266,935<br>715.718,51  | 50            | 639.277,254<br>715.684,775 | 35.278          | 50            | 639.277,254<br>715.684,775 | 51            | 639.288,763<br>715.651,438 | 35.268          | 51            | 639.288,763<br>715.651,438 | 52            | 639.299,876<br>715.604,607 | 48.132          |
| 52            | 639.299,876<br>715.604,607 | 53            | 639.312,179<br>715.557,775 | 48.421          | 53            | 639.312,179<br>715.557,775 | 54            | 639.336,388<br>715.509,753 | 53.779          | 54            | 639.336,388<br>715.509,753 | 55            | 639.368,637<br>715.463,381 | 56.483          |
| 55            | 639.368,637<br>715.463,381 | 56            | 639.449,335<br>715.329,766 | 156.093         | 56            | 639.449,335<br>715.329,766 | 57            | 639.477,778<br>715.283,464 | 54.34           | 57            | 639.477,778<br>715.283,464 | 58            | 639.488,052<br>715.256,749 | 28.622          |
| 58            | 639.488,052<br>715.256,749 | 59            | 639.492,599<br>715.244,927 | 12.666          | 59            | 639.492,599<br>715.244,927 | 60            | 639.494,314<br>715.240,469 | 4.777           | 60            | 639.494,314<br>715.240,469 | 61            | 639.508,023<br>715.217,276 | 26.942          |
| 61            | 639.508,023<br>715.217,276 | 62            | 639.516,441<br>715.208,653 | 12.051          | 62            | 639.516,441<br>715.208,653 | 63            | 639.565,203<br>715.151,505 | 75.124          | 63            | 639.565,203<br>715.151,505 | 64            | 639.574,889<br>715.140,372 | 14.757          |
| 64            | 639.574,889<br>715.140,372 | 65            | 639.582,549<br>715.132,111 | 11.266          | 65            | 639.582,549<br>715.132,111 | 66            | 639.588,63<br>715.125,665  | 8.862           | 66            | 639.588,63<br>715.125,665  | 67            | 639.593,834<br>715.120,737 | 7.167           |
| 67            | 639.593,834<br>715.120,737 | 68            | 639.598,977<br>715.116,956 | 6.383           | 68            | 639.598,977<br>715.116,956 | 69            | 639.628,499<br>715.100,904 | 33.604          | 69            | 639.628,499<br>715.100,904 | 70            | 639.685,289<br>715.169,006 | 88.673          |
| 70            | 639.685,289<br>715.169,006 | 71            | 639.734,593<br>715.230,475 | 78.799          | 71            | 639.734,593<br>715.230,475 | 72            | 639.753,361<br>715.249,983 | 27.07           | 72            | 639.753,361<br>715.249,983 | 73            | 639.765,599<br>715.257,912 | 14.582          |
| 73            | 639.765,599<br>715.257,912 | 74            | 639.770,763<br>715.261,257 | 6.153           | 74            | 639.770,763<br>715.261,257 | 75            | 639.765,929<br>715.282,375 | 21.664          | 75            | 639.765,929<br>715.282,375 | 76            | 639.763,693<br>715.281,999 | 2.267           |
| 76            | 639.763,693<br>715.281,999 | 77            | 639.763,292<br>715.284,31  | 2.346           | 77            | 639.763,292<br>715.284,31  | 78            | 639.765,556<br>715.284,703 | 2.298           | 78            | 639.765,556<br>715.284,703 | 79            | 639.765,959<br>715.282,38  | 2.358           |
| 79            | 639.765,959<br>715.282,38  | 80            | 639.770,788<br>715.261,273 | 21.652          | 80            | 639.770,788<br>715.261,273 | 81            | 639.784,415<br>715.270,101 | 16.237          | 81            | 639.784,415<br>715.270,101 | 82            | 639.798,352<br>715.279,129 | 16.606          |
| 82            | 639.798,352<br>715.279,129 | 83            | 639.838,55<br>715.291,368  | 42.02           | 83            | 639.838,55<br>715.291,368  | 84            | 639.851,487<br>715.293,253 | 13.074          | 84            | 639.851,487<br>715.293,253 | 85            | 639.895,456<br>715.299,662 | 44.434          |
| 85            | 639.895,456<br>715.299,662 | 86            | 639.959,046<br>715.384,577 | 106.086         | 86            | 639.959,046<br>715.384,577 | 87            | 639.965,812<br>715.404,435 | 20.979          | 87            | 639.965,812<br>715.404,435 | 88            | 639.971,609<br>715.417,328 | 14.136          |
| 88            | 639.971,609<br>715.417,328 | 89            | 639.976,48<br>715.427,662  | 11.424          | 89            | 639.976,48<br>715.427,662  | 90            | 639.980,91<br>715.433,718  | 7.503           | 90            | 639.980,91<br>715.433,718  | 91            | 639.985,328<br>715.436,396 | 5.166           |
| 91            | 639.985,328<br>715.436,396 | 92            | 639.990,874<br>715.439,088 | 6.165           | 92            | 639.990,874<br>715.439,088 | 93            | 640.010,17<br>715.430,552  | 21.1            | 93            | 640.010,17<br>715.430,552  | 94            | 640.017,839<br>715.427,159 | 8.386           |
| 94            | 640.017,839<br>715.427,159 | 95            | 640.021,722<br>715.425,334 | 4.29            | 95            | 640.021,722<br>715.425,334 | 96            | 640.033,089<br>715.419,992 | 12.56           | 96            | 640.033,089<br>715.419,992 | 97            | 640.044,236<br>715.434,133 | 18.006          |
| 97            | 640.044,236<br>715.434,133 | 98            | 640.068,318<br>715.419,407 | 28.228          | 98            | 640.068,318<br>715.419,407 | 99            | 640.082,051<br>715.410,756 | 16.231          | 99            | 640.082,051<br>715.410,756 | 100           | 640.085,812<br>715.408,386 | 4.445           |
| 100           | 640.085,812<br>715.408,386 | 101           | 640.093,003<br>715.402,94  | 9.02            | 101           | 640.093,003<br>715.402,94  | 102           | 640.094,27<br>715.401,981  | 1.589           | 102           | 640.094,27<br>715.401,981  | 103           | 640.095,743<br>715.396,976 | 5.217           |
| 103           | 640.095,743<br>715.396,976 | 104           | 640.096,594<br>715.394,084 | 3.015           | 104           | 640.096,594<br>715.394,084 | 105           | 640.098,333<br>715.393,039 | 2.029           | 105           | 640.098,333<br>715.393,039 | 106           | 640.100,904<br>715.391,495 | 2.999           |
| 106           | 640.100,904<br>715.391,495 | 107           | 640.103,737<br>715.389,793 | 3.305           | 107           | 640.103,737<br>715.389,793 | 108           | 640.110,363<br>715.385,812 | 7.73            | 108           | 640.110,363<br>715.385,812 | 109           | 640.133,677<br>715.372,878 | 26.661          |

| Punct început | X / Y                      | Punct sfârșit | X / Y                      | Lungime segment | Punct început | X / Y                      | Punct sfârșit | X / Y                      | Lungime segment | Punct început | X / Y                      | Punct sfârșit | X / Y                      | Lungime segment |
|---------------|----------------------------|---------------|----------------------------|-----------------|---------------|----------------------------|---------------|----------------------------|-----------------|---------------|----------------------------|---------------|----------------------------|-----------------|
| 109           | 640.133,677<br>715.372,878 | 110           | 640.140,236<br>715.369,24  | 7.5             | 110           | 640.140,236<br>715.369,24  | 111           | 640.151,0<br>715.363,021   | 12.43<br>1      | 111           | 640.151,0<br>715.363,021   | 112           | 640.158,902<br>715.357,954 | 9.387           |
| 112           | 640.158,902<br>715.357,954 | 113           | 640.179,98<br>715.344,44   | 25.03<br>8      | 113           | 640.179,98<br>715.344,44   | 114           | 640.181,638<br>715.349,941 | 5.745           | 114           | 640.181,638<br>715.349,941 | 115           | 640.185,481<br>715.368,027 | 18.49           |
| 115           | 640.185,481<br>715.368,027 | 116           | 640.188,003<br>715.379,27  | 11.52<br>2      | 116           | 640.188,003<br>715.379,27  | 117           | 640.188,958<br>715.387,426 | 8.212           | 117           | 640.188,958<br>715.387,426 | 118           | 640.189,291<br>715.394,417 | 6.999           |
| 118           | 640.189,291<br>715.394,417 | 119           | 640.188,339<br>715.401,482 | 7.129           | 119           | 640.188,339<br>715.401,482 | 120           | 640.187,031<br>715.406,692 | 5.372           | 120           | 640.187,031<br>715.406,692 | 121           | 640.183,894<br>715.417,959 | 11.69<br>6      |
| 121           | 640.183,894<br>715.417,959 | 122           | 640.179,188<br>715.433,867 | 16.58<br>9      | 122           | 640.179,188<br>715.433,867 | 123           | 640.178,895<br>715.439,966 | 6.106           | 123           | 640.178,895<br>715.439,966 | 124           | 640.179,57<br>715.444,048  | 4.137           |
| 124           | 640.179,57<br>715.444,048  | 125           | 640.181,033<br>715.448,035 | 4.247           | 125           | 640.181,033<br>715.448,035 | 126           | 640.184,047<br>715.453,086 | 5.882           | 126           | 640.184,047<br>715.453,086 | 127           | 640.188,321<br>715.457,991 | 6.506           |
| 127           | 640.188,321<br>715.457,991 | 128           | 640.193,895<br>715.462,803 | 7.364           | 128           | 640.193,895<br>715.462,803 | 129           | 640.201,809<br>715.468,969 | 10.03<br>2      | 129           | 640.201,809<br>715.468,969 | 130           | 640.205,017<br>715.474,573 | 6.457           |
| 130           | 640.205,017<br>715.474,573 | 131           | 640.209,218<br>715.484,812 | 11.06<br>7      | 131           | 640.209,218<br>715.484,812 | 132           | 640.213,132<br>715.489,73  | 6.285           | 132           | 640.213,132<br>715.489,73  | 133           | 640.218,593<br>715.494,443 | 7.214           |
| 133           | 640.218,593<br>715.494,443 | 134           | 640.226,373<br>715.498,36  | 8.71            | 134           | 640.226,373<br>715.498,36  | 135           | 640.233,294<br>715.499,517 | 7.017           | 135           | 640.233,294<br>715.499,517 | 136           | 640.243,563<br>715.500,217 | 10.29<br>3      |
| 136           | 640.243,563<br>715.500,217 | 137           | 640.251,609<br>715.501,245 | 8.111           | 137           | 640.251,609<br>715.501,245 | 138           | 640.262,651<br>715.502,863 | 11.16           | 138           | 640.262,651<br>715.502,863 | 139           | 640.270,837<br>715.502,036 | 8.228           |
| 139           | 640.270,837<br>715.502,036 | 140           | 640.284,036<br>715.499,119 | 13.51<br>7      | 140           | 640.284,036<br>715.499,119 | 141           | 640.290,356<br>715.495,881 | 7.101           | 141           | 640.290,356<br>715.495,881 | 142           | 640.297,839<br>715.491,029 | 8.918           |
| 142           | 640.297,839<br>715.491,029 | 143           | 640.302,894<br>715.488,36  | 5.716           | 143           | 640.302,894<br>715.488,36  | 144           | 640.310,023<br>715.486,933 | 7.27            | 144           | 640.310,023<br>715.486,933 | 145           | 640.321,206<br>715.486,586 | 11.18<br>8      |
| 145           | 640.321,206<br>715.486,586 | 146           | 640.325,572<br>715.486,125 | 4.39            | 146           | 640.325,572<br>715.486,125 | 147           | 640.331,056<br>715.483,294 | 6.172           | 147           | 640.331,056<br>715.483,294 | 148           | 640.337,069<br>715.478,766 | 7.527           |
| 148           | 640.337,069<br>715.478,766 | 149           | 640.344,169<br>715.473,577 | 8.794           | 149           | 640.344,169<br>715.473,577 | 150           | 640.354,692<br>715.466,333 | 12.77<br>5      | 150           | 640.354,692<br>715.466,333 | 151           | 640.360,583<br>715.464,677 | 6.119           |
| 151           | 640.360,583<br>715.464,677 | 152           | 640.366,008<br>715.464,238 | 5.443           | 152           | 640.366,008<br>715.464,238 | 153           | 640.370,272<br>715.465,098 | 4.35            | 153           | 640.370,272<br>715.465,098 | 154           | 640.374,905<br>715.467,095 | 5.045           |
| 154           | 640.374,905<br>715.467,095 | 155           | 640.379,397<br>715.470,478 | 5.623           | 155           | 640.379,397<br>715.470,478 | 156           | 640.383,914<br>715.475,397 | 6.678           | 156           | 640.383,914<br>715.475,397 | 157           | 640.387,933<br>715.480,842 | 6.768           |
| 157           | 640.387,933<br>715.480,842 | 158           | 640.397,546<br>715.494,852 | 16.99<br>1      | 158           | 640.397,546<br>715.494,852 | 159           | 640.401,317<br>715.498,727 | 5.407           | 159           | 640.401,317<br>715.498,727 | 160           | 640.407,457<br>715.503,463 | 7.754           |
| 160           | 640.407,457<br>715.503,463 | 161           | 640.415,501<br>715.509,845 | 10.26<br>8      | 161           | 640.415,501<br>715.509,845 | 162           | 640.406,545<br>715.520,975 | 14.28<br>6      | 162           | 640.406,545<br>715.520,975 | 163           | 640.399,963<br>715.512,162 | 11.0            |
| 163           | 640.399,963<br>715.512,162 | 164           | 640.371,53<br>715.504,679  | 29.40<br>1      | 164           | 640.371,53<br>715.504,679  | 165           | 640.365,528<br>715.505,066 | 6.014           | 165           | 640.365,528<br>715.505,066 | 166           | 640.354,298<br>715.504,099 | 11.27<br>2      |
| 166           | 640.354,298<br>715.504,099 | 167           | 640.342,875<br>715.505,26  | 11.48<br>2      | 167           | 640.342,875<br>715.505,26  | 168           | 640.330,97<br>715.507,639  | 12.14           | 168           | 640.330,97<br>715.507,639  | 169           | 640.320,241<br>715.508,07  | 10.73<br>8      |
| 169           | 640.320,241<br>715.508,07  | 170           | 640.308,979<br>715.512,085 | 11.95<br>6      | 170           | 640.308,979<br>715.512,085 | 171           | 640.292,715<br>715.516,369 | 16.81<br>9      | 171           | 640.292,715<br>715.516,369 | 172           | 640.278,531<br>715.521,313 | 15.02<br>1      |
| 172           | 640.278,531<br>715.521,313 | 173           | 640.257,266<br>715.530,129 | 23.02           | 173           | 640.257,266<br>715.530,129 | 174           | 640.245,953<br>715.534,042 | 11.97<br>1      | 174           | 640.245,953<br>715.534,042 | 175           | 640.216,868<br>715.542,166 | 30.19<br>8      |
| 175           | 640.216,868<br>715.542,166 | 176           | 640.197,21<br>715.548,301  | 20.59<br>3      | 176           | 640.197,21<br>715.548,301  | 177           | 640.185,093<br>715.552,666 | 12.87<br>9      | 177           | 640.185,093<br>715.552,666 | 178           | 640.165,957<br>715.561,939 | 21.26<br>4      |
| 178           | 640.165,957<br>715.561,939 | 179           | 640.153,596<br>715.570,199 | 14.86<br>7      | 179           | 640.153,596<br>715.570,199 | 180           | 640.146,977<br>715.581,474 | 13.07<br>4      | 180           | 640.146,977<br>715.581,474 | 181           | 640.140,389<br>715.588,367 | 9.535           |
| 181           | 640.140,389<br>715.588,367 | 182           | 640.132,483<br>715.597,428 | 12.02<br>5      | 182           | 640.132,483<br>715.597,428 | 183           | 640.128,355<br>715.600,983 | 5.448           | 183           | 640.128,355<br>715.600,983 | 184           | 640.124,0<br>715.603,308   | 4.937           |
| 184           | 640.124,0<br>715.603,308   | 185           | 640.117,09<br>715.605,199  | 7.164           | 185           | 640.117,09<br>715.605,199  | 186           | 640.102,774<br>715.607,518 | 14.50<br>3      | 186           | 640.102,774<br>715.607,518 | 187           | 640.082,168<br>715.609,079 | 20.66<br>5      |
| 187           | 640.082,168<br>715.609,079 | 188           | 640.073,362<br>715.609,183 | 8.807           | 188           | 640.073,362<br>715.609,183 | 189           | 640.055,549<br>715.608,712 | 17.81<br>9      | 189           | 640.055,549<br>715.608,712 | 190           | 640.048,504<br>715.609,403 | 7.079           |
| 190           | 640.048,504<br>715.609,403 | 191           | 640.041,482<br>715.610,892 | 7.178           | 191           | 640.041,482<br>715.610,892 | 192           | 640.030,919<br>715.613,33  | 10.84<br>1      | 192           | 640.030,919<br>715.613,33  | 193           | 640.020,415<br>715.615,83  | 10.79<br>7      |
| 193           | 640.020,415<br>715.615,83  | 194           | 640.001,666<br>715.619,906 | 19.18<br>7      | 194           | 640.001,666<br>715.619,906 | 195           | 639.984,863<br>715.624,26  | 17.35<br>8      | 195           | 639.984,863<br>715.624,26  | 196           | 639.977,923<br>715.627,11  | 7.502           |
| 196           | 639.977,923<br>715.627,11  | 197           | 639.969,308<br>715.628,359 | 8.705           | 197           | 639.969,308<br>715.628,359 | 198           | 639.959,99<br>715.632,305  | 10.11<br>9      | 198           | 639.959,99<br>715.632,305  | 199           | 639.929,101<br>715.653,113 | 37.24<br>4      |
| 199           | 639.929,101<br>715.653,113 | 200           | 639.918,287<br>715.657,001 | 11.49<br>2      | 200           | 639.918,287<br>715.657,001 | 201           | 639.906,234<br>715.661,016 | 12.70<br>4      | 201           | 639.906,234<br>715.661,016 | 202           | 639.896,264<br>715.663,608 | 10.30<br>1      |
| 202           | 639.896,264<br>715.663,608 | 203           | 639.883,336<br>715.664,793 | 12.98<br>2      | 203           | 639.883,336<br>715.664,793 | 204           | 639.877,834<br>715.664,076 | 5.549           | 204           | 639.877,834<br>715.664,076 | 205           | 639.874,905<br>715.662,432 | 3.359           |
| 205           | 639.874,905<br>715.662,432 | 206           | 639.873,607<br>715.660,945 | 1.974           | 206           | 639.873,607<br>715.660,945 | 207           | 639.868,214<br>715.653,888 | 8.882           | 207           | 639.868,214<br>715.653,888 | 208           | 639.863,944<br>715.648,449 | 6.915           |

| Punct început | X / Y                      | Punct sfârşit | X / Y                      | Lungime segment | Punct început | X / Y                      | Punct sfârşit | X / Y                      | Lungime segment | Punct început | X / Y                      | Punct sfârşit | X / Y                      | Lungime segment |
|---------------|----------------------------|---------------|----------------------------|-----------------|---------------|----------------------------|---------------|----------------------------|-----------------|---------------|----------------------------|---------------|----------------------------|-----------------|
| 208           | 639.863,944<br>715.648,449 | 209           | 639.855,047<br>715.643,24  | 10.31           | 209           | 639.855,047<br>715.643,24  | 210           | 639.848,903<br>715.640,415 | 6.762           | 210           | 639.848,903<br>715.640,415 | 211           | 639.840,724<br>715.640,222 | 8.181           |
| 211           | 639.840,724<br>715.640,222 | 212           | 639.832,473<br>715.642,721 | 8.621           | 212           | 639.832,473<br>715.642,721 | 213           | 639.817,537<br>715.651,116 | 17.134          | 213           | 639.817,537<br>715.651,116 | 214           | 639.791,01<br>715.664,501  | 29.713          |
| 214           | 639.791,01<br>715.664,501  | 215           | 639.780,311<br>715.670,506 | 12.269          | 215           | 639.780,311<br>715.670,506 | 216           | 639.763,789<br>715.678,421 | 18.32           | 216           | 639.763,789<br>715.678,421 | 217           | 639.752,241<br>715.683,748 | 12.717          |
| 217           | 639.752,241<br>715.683,748 | 218           | 639.742,66<br>715.687,918  | 10.449          | 218           | 639.742,66<br>715.687,918  | 219           | 639.730,75<br>715.692,168  | 12.646          | 219           | 639.730,75<br>715.692,168  | 220           | 639.724,187<br>715.694,003 | 6.815           |
| 220           | 639.724,187<br>715.694,003 | 1             | 639.716,267<br>715.694,696 | 7.95            |               |                            |               |                            |                 |               |                            |               |                            |                 |

\*\* Lungimile segmentelor sunt determinate în planul de proiecţie Stereo 70 şi sunt rotunjite la 1 milimetru.

\*\*\* Distanţa dintre puncte este formată din segmente cumulate ce sunt mai mici decât valoarea 1 milimetru.

Neutilizabil în Circuitul Civil



**DATE DESPRE IMOBILUL NR. 5166**

Oficiul de Cadastru și Publicitate Imobiliară BOTOSANI  
Biroul de Cadastru și Publicitate Imobiliară Botosani

**A. Partea I. Descrierea imobilului**

TEREN Extravilan

Adresa: Jud. Botosani

| Nr. Crt | Nr cadastral<br>Nr. topografic | Suprafața* (mp) | Observații / Referințe   |
|---------|--------------------------------|-----------------|--|
| A1      |                                | 2.200           | Sector cadastral:5 Teren neimprejmuit;<br>Conform TP 131005 imobilul se afla in PC 357/5, 380/6.Diferenta de suprafata<br>din PC 380/6 se afla la ID 5135. |

**B. Partea II. Proprietari și acte**

| Inscrieri privitoare la dreptul de proprietate și alte drepturi reale                              | Referințe |
|--|-----------|
| /  |           |
| Act Administrativ nr. 131005, din 30/12/2002 emis de Comisia Judeteana Botosani;                   |           |
| B1   | A1        |
| Intabulare, drept de PROPRIETATE, dobandit prin Reconstituire, cota actuala 1/1, cota initiala 1/1 |           |
| 1) HONCIUC HARALAMBIE  |           |
| 2) FALIBOGA A ELENA  |           |

**C. Partea III. SARCINI .**

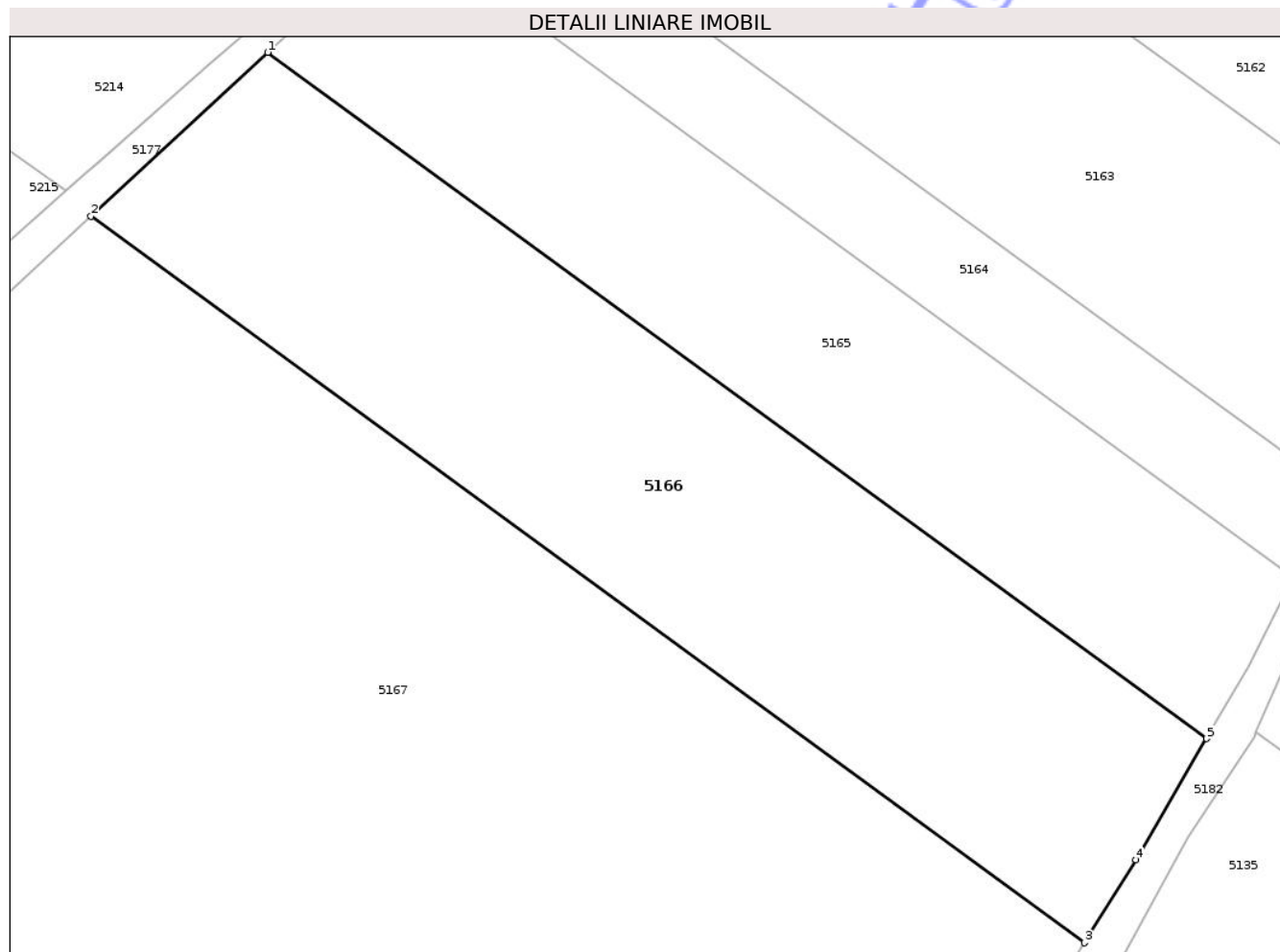
| Inscrieri privind dezmembramintele dreptului de proprietate, drepturi reale de garanție și sarcini | Referințe |
|--|-----------|
| NU SUNT  |           |

## Anexa Nr. 1 La Partea I

## Teren

| Nr cadastral | Suprafața (mp)* | Observații / Referințe   |
|--------------|-----------------|--|
|              | 2.200           | Conform TP 131005 imobilul se afla în PC 357/5, 380/6. Diferența de suprafața din PC 380/6 se afla la ID 5135. |

\* Suprafața este determinată în planul de proiecție Stereo 70.



## Date referitoare la teren

| Crt | Categorie folosință | Intra vilan | Suprafața (mp) | Tarla | Parcelă | Nr. topo | Observații / Referințe |
|-----|---------------------|-------------|----------------|-------|---------|----------|------------------------|
| 1   | curți constructii   | NU          | 1.800          | 37    | 357/5   | -        |                        |
| 2   | curți constructii   | NU          | 400            | 37    | 357     | -        |                        |

## Lungime Segmente

1) Valorile lungimilor segmentelor sunt obținute din proiecție în plan.

| Punct început | X / Y                      | Punct sfârșit | X / Y                      | Lungime segment (** (m) |
|---------------|----------------------------|---------------|----------------------------|-------------------------|
| 1             | 639.264,587<br>716.020,464 | 2             | 639.249,01<br>716.006,018  | 21.245                  |
| 2             | 639.249,01<br>716.006,018  | 3             | 639.336,551<br>715.942,034 | 108.431                 |
| 3             | 639.336,551<br>715.942,034 | 4             | 639.341,062<br>715.949,355 | 8.599                   |
| 4             | 639.341,062<br>715.949,355 | 5             | 639.347,286<br>715.960,019 | 12.347                  |

| Punct început | X / Y                      | Punct sfârșit | X / Y                      | Lungime segment (** (m) |
|---------------|----------------------------|---------------|----------------------------|-------------------------|
| 5             | 639.347,286<br>715.960,019 | 1             | 639.264,587<br>716.020,464 | 102.434                 |

\*\* Lungimile segmentelor sunt determinate în planul de proiecție Stereo 70 și sunt rotunjite la 1 milimetru.

\*\*\* Distanța dintre puncte este formată din segmente cumulate ce sunt mai mici decât valoarea 1 milimetru.

Neutilizabil în Circuitul Civil



**DATE DESPRE IMOBILUL NR. 5165**

Oficiul de Cadastru și Publicitate Imobiliară BOTOSANI  
Biroul de Cadastru și Publicitate Imobiliară Botosani

**A. Partea I. Descrierea imobilului**

TEREN Extravilan

Adresa: Jud. Botosani

| Nr. Crt | Nr cadastral<br>Nr. topografic | Suprafața* (mp) | Observații / Referințe   |
|---------|--------------------------------|-----------------|--|
| A1      |                                | 1.600           | Sector cadastral:5 Teren neimprejmuit;<br>Conform TP 148800 imobilul se afla in PC 355/64, 360/39.Diferenta de suprafata din PC 360/39 se afla la ID 5134. |

**B. Partea II. Proprietari și acte**

| Inscrieri privitoare la dreptul de proprietate și alte drepturi reale                              | Referințe |
|--|-----------|
| /  |           |
| Act Administrativ nr. 148800, din 22/03/2004 emis de Comisia Judeteana Botosani;                   |           |
| B1   | A1        |
| Intabulare, drept de PROPRIETATE, dobandit prin Reconstituire, cota actuala 1/1, cota initiala 1/1 |           |
| 1) BOTIC I ALEXANDRU   |           |

**C. Partea III. SARCINI .**

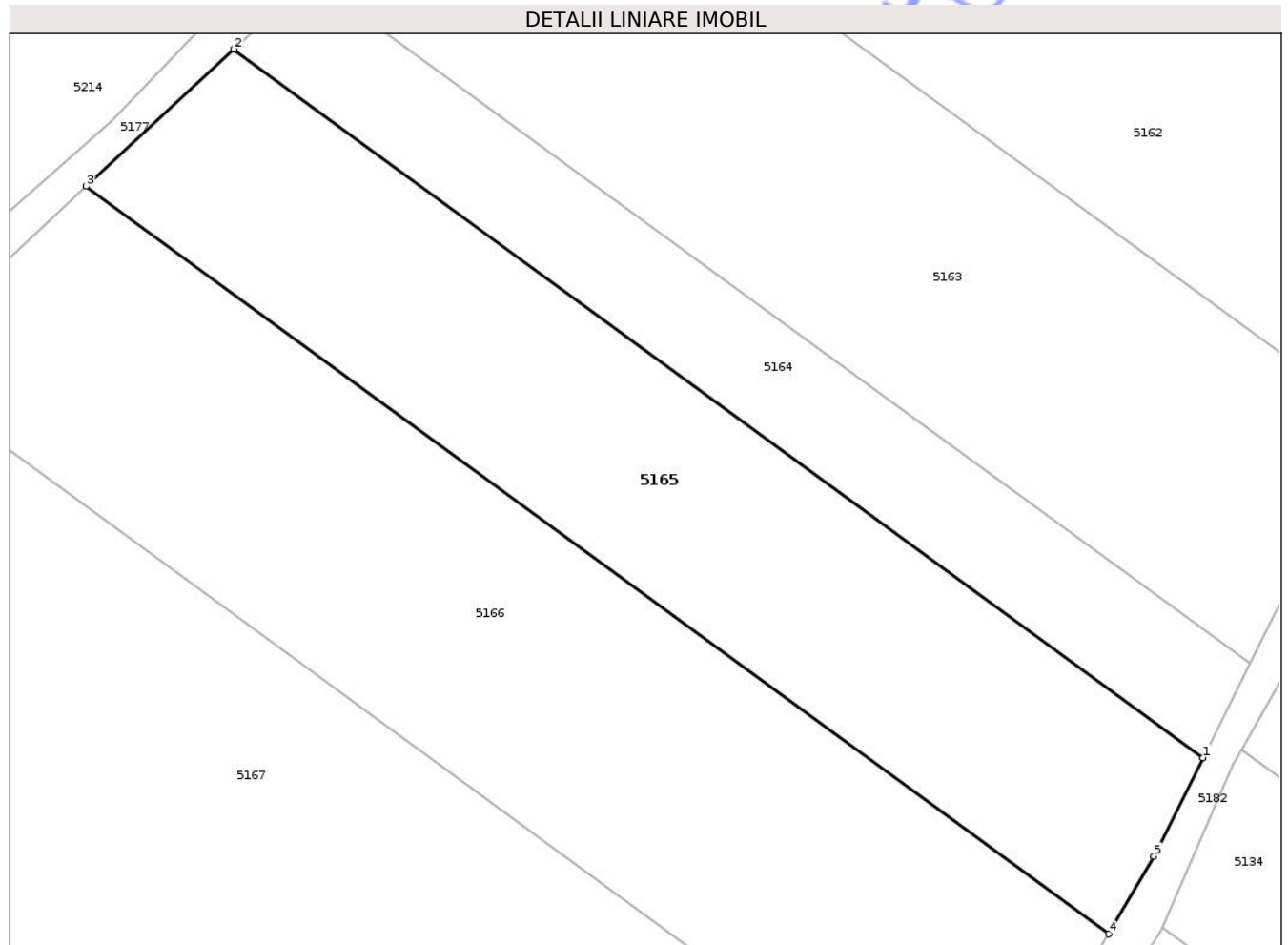
| Inscrieri privind dezmembramintele dreptului de proprietate, drepturi reale de garanție și sarcini | Referințe |
|--|-----------|
| NU SUNT  |           |

## Anexa Nr. 1 La Partea I

## Teren

| Nr cadastral | Suprafața (mp)* | Observații / Referințe  |
|--------------|-----------------|---|
|              | 1.600           | Conform TP 148800 imobilul se afla in PC 355/64, 360/39. Diferenta de suprafata din PC 360/39 se afla la ID 5134. |

\* Suprafața este determinată în planul de proiecție Stereo 70.



## Date referitoare la teren

| Crt | Categorie folosință | Intra vilan | Suprafața (mp) | Tarla | Parcelă | Nr. topo | Observații / Referințe |
|-----|---------------------|-------------|----------------|-------|---------|----------|------------------------|
| 1   | curți constructii   | NU          | 700            | 37    | 357     | -        |                        |
| 2   | curți constructii   | NU          | 900            | 37    | 357     | -        |                        |

## Lungime Segmente

1) Valorile lungimilor segmentelor sunt obținute din proiecție în plan.

| Punct început | X / Y                      | Punct sfârșit | X / Y                      | Lungime segment (** (m) |
|---------------|----------------------------|---------------|----------------------------|-------------------------|
| 1             | 639.354,936<br>715.974,267 | 2             | 639.276,55<br>716.031,56   | 97.092                  |
| 2             | 639.276,55<br>716.031,56   | 3             | 639.264,587<br>716.020,464 | 16.317                  |
| 3             | 639.264,587<br>716.020,464 | 4             | 639.347,286<br>715.960,019 | 102.434                 |
| 4             | 639.347,286<br>715.960,019 | 5             | 639.350,957<br>715.966,309 | 7.283                   |

| Punct început | X / Y                      | Punct sfârșit | X / Y                      | Lungime segment (** (m) |
|---------------|----------------------------|---------------|----------------------------|-------------------------|
| 5             | 639.350,957<br>715.966,309 | 1             | 639.354,936<br>715.974,267 | 8.897                   |

\*\* Lungimile segmentelor sunt determinate în planul de proiecție Stereo 70 și sunt rotunjite la 1 milimetru.

\*\*\* Distanța dintre puncte este formată din segmente cumulate ce sunt mai mici decât valoarea 1 milimetru.

Neutilizabil în Circuitul Civil



**DATE DESPRE IMOBILUL NR. 5163**

Oficiul de Cadastru și Publicitate Imobiliară BOTOSANI  
 Biroul de Cadastru și Publicitate Imobiliară Botosani

**A. Partea I. Descrierea imobilului**

TEREN Extravilan

Adresa: Jud. Botosani

| Nr. Crt | Nr cadastral Nr. topografic | Suprafața* (mp) | Observații / Referințe                 |
|---------|-----------------------------|-----------------|--|
| A1      | 53447                       | 2.000           | Sector cadastral:5 Teren neimprejmuit; |

**B. Partea II. Proprietari și acte**

| Inscrieri privitoare la dreptul de proprietate și alte drepturi reale                          | Referințe |
|--|-----------|
| <b>91756 / 21/12/2015</b>  |           |
| Act Notarial nr. 3041, din 18/11/2009 emis de BNP'Rădulescu Dana Andreea'-București;           |           |
| B5   | A1        |
| Intabulare, drept de PROPRIETATE, dobândit prin Conventie, cota actuala 1/1, cota initiala 1/1 |           |
| 1) SC AGRARIA NORD SRL, CIF:22660644   |           |

**C. Partea III. SARCINI .**

| Inscrieri privind dezmembramintele dreptului de proprietate, drepturi reale de garanție și sarcini | Referințe |
|--|-----------|
| NU SUNT  |           |

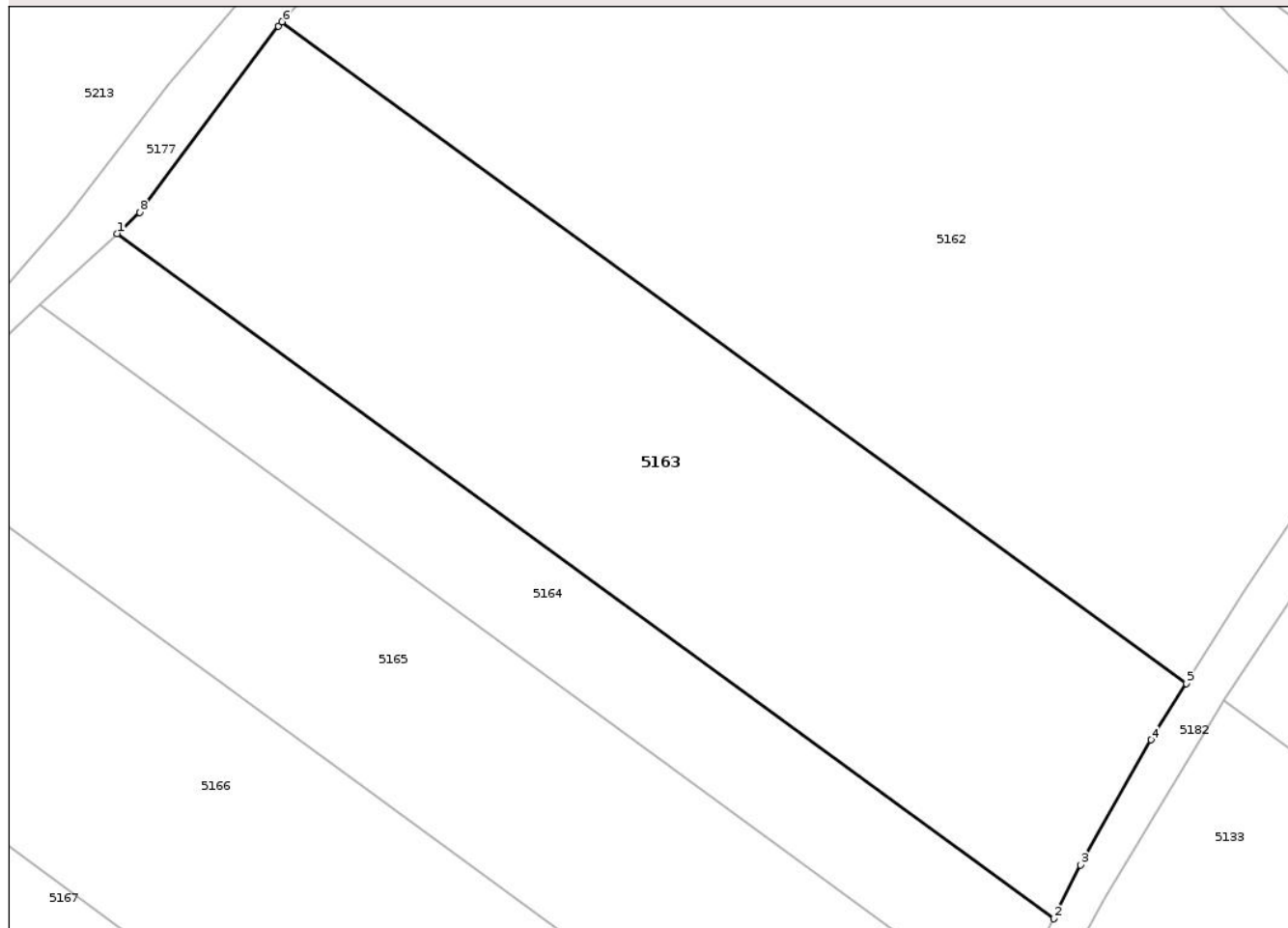
## Anexa Nr. 1 La Partea I

## Teren

|              |                 |                        |
|--------------|-----------------|------------------------|
| Nr cadastral | Suprafața (mp)* | Observații / Referințe |
| 53447        | 2.000           |                        |

\* Suprafața este determinată în planul de proiecție Stereo 70.

## DETALII LINIARE IMOBIL



## Date referitoare la teren

| Crt | Categorie folosință | Intra vilan | Suprafața (mp) | Tarla | Parcelă | Nr. topo | Observații / Referințe |
|-----|---------------------|-------------|----------------|-------|---------|----------|------------------------|
| 1   | neproductiv         | NU          | 2.000          | 37    | 357/3   | -        |                        |

## Lungime Segmente

1) Valorile lungimilor segmentelor sunt obținute din proiecție în plan.

| Punct început | X / Y                      | Punct sfârșit | X / Y                      | Lungime segment (** (m) |
|---------------|----------------------------|---------------|----------------------------|-------------------------|
| 1             | 639.282,802<br>716.037,358 | 2             | 639.358,733<br>715.981,859 | 94.051                  |
| 2             | 639.358,733<br>715.981,859 | 3             | 639.360,907<br>715.986,206 | 4.86                    |
| 3             | 639.360,907<br>715.986,206 | 4             | 639.366,628<br>715.996,344 | 11.641                  |
| 4             | 639.366,628<br>715.996,344 | 5             | 639.369,49<br>716.000,906  | 5.385                   |
| 5             | 639.369,49<br>716.000,906  | 6             | 639.296,164<br>716.054,5   | 90.824                  |

| Punct început | X / Y                      | Punct sfârșit | X / Y                      | Lungime segment (** (m) |
|---------------|----------------------------|---------------|----------------------------|-------------------------|
| 6             | 639.296,164<br>716.054,5   | 7             | 639.295,864<br>716.054,16  | 0.453                   |
| 7             | 639.295,864<br>716.054,16  | 8             | 639.284,638<br>716.039,061 | 18.815                  |
| 8             | 639.284,638<br>716.039,061 | 1             | 639.282,802<br>716.037,358 | 2.504                   |

\*\* Lungimile segmentelor sunt determinate în planul de proiecție Stereo 70 și sunt rotunjite la 1 milimetru.

\*\*\* Distanța dintre puncte este formată din segmente cumulate ce sunt mai mici decât valoarea 1 milimetru.

Neutilizabil în Circuitul Civil



**DATE DESPRE IMOBILUL NR. 5161**

Oficiul de Cadastru și Publicitate Imobiliară BOTOSANI  
Biroul de Cadastru și Publicitate Imobiliară Botosani

**A. Partea I. Descrierea imobilului**

TEREN Extravilan

Adresa: Jud. Botosani

| Nr. Crt | Nr cadastral Nr. topografic | Suprafața* (mp) | Observații / Referințe                 |
|---------|-----------------------------|-----------------|--|
| A1      |                             | 844             | Sector cadastral:5 Teren neimprejmuit; |

**B. Partea II. Proprietari și acte**

| Inscrieri privitoare la dreptul de proprietate și alte drepturi reale | Referințe   |
|---|---|
| /   |   |
| Act Normativ nr. 7, din 13/06/1996 emis de Parlamentul Romaniei;      |   |
| B1  | Inscrierea posesiei, drept de PROPRIETATE, dobandit prin Lege, cota actuala 1/1, cota initiala 1/1        |
|   | 1) NEIDENTIFICAT NEIDENTIFICAT  |
| Act Normativ nr. 07, din 13/06/1996 emis de Parlamentul Romaniei;     |   |
| B2  | Se noteaza mentiunea de proprietar neidentificat, rezerva a comisiei de fond funciar., dobandit prin Lege |
|   | A1  |

**C. Partea III. SARCINI .**

| Inscrieri privind dezmembramintele dreptului de proprietate, drepturi reale de garanție și sarcini | Referințe |
|--|-----------|
| NU SUNT  |           |

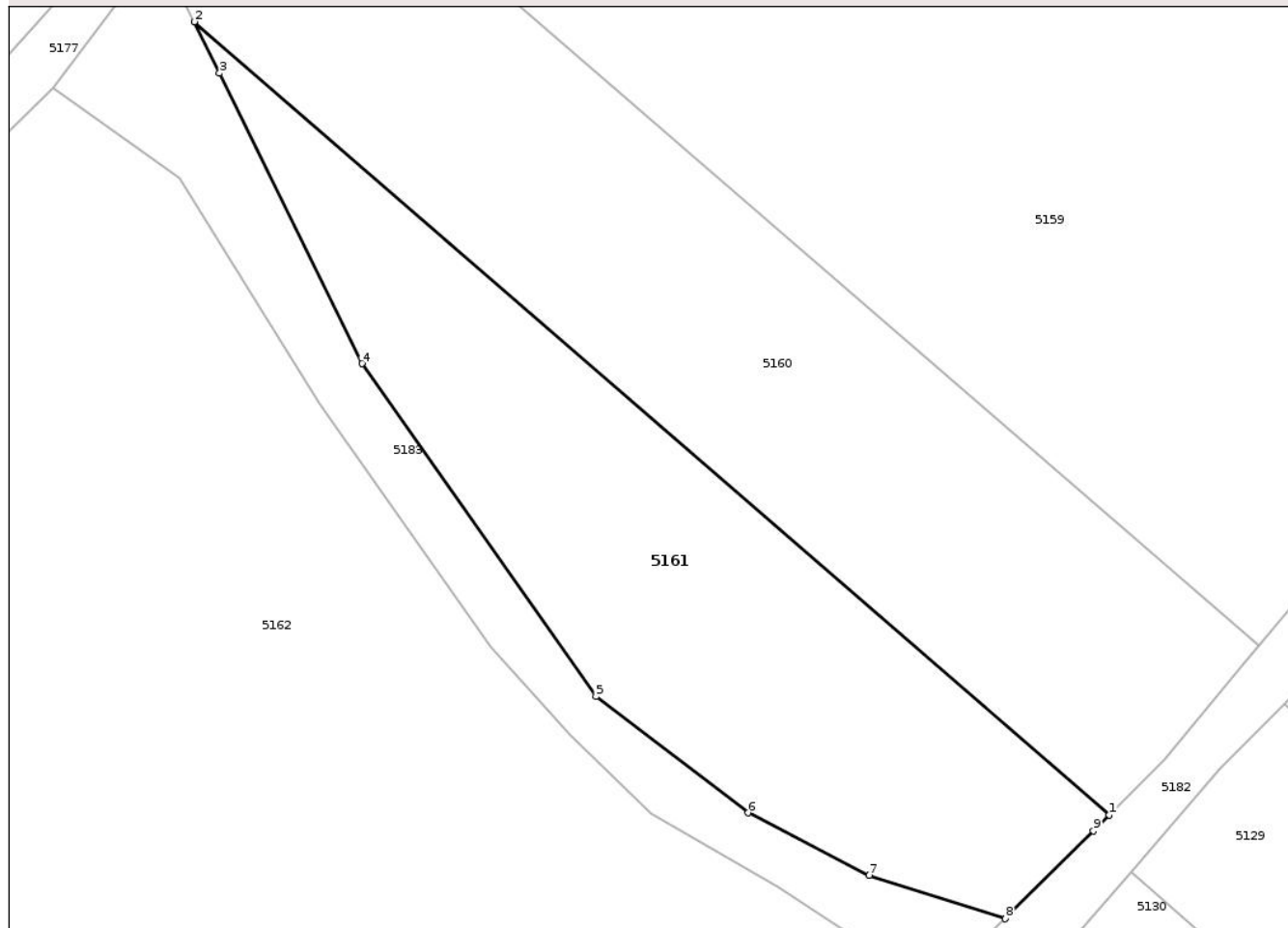
## Anexa Nr. 1 La Partea I

## Teren

|              |                 |                        |
|--------------|-----------------|------------------------|
| Nr cadastral | Suprafața (mp)* | Observații / Referințe |
|              | 844             |                        |

\* Suprafața este determinată în planul de proiecție Stereo 70.

## DETALII LINIARE IMOBIL



## Date referitoare la teren

| Crt | Categorie folosință | Intra vilan | Suprafața (mp) | Tarla | Parcelă | Nr. topo | Observații / Referințe |
|-----|---------------------|-------------|----------------|-------|---------|----------|------------------------|
| 1   | arabil              | NU          | 244            | 37    | 356     | -        |                        |
| 2   | curti constructii   | NU          | 600            | 37    | 357     | -        |                        |

## Lungime Segmente

1) Valorile lungimilor segmentelor sunt obținute din proiecție în plan.

| Punct început | X / Y                      | Punct sfârșit | X / Y                      | Lungime segment (** (m) |
|---------------|----------------------------|---------------|----------------------------|-------------------------|
| 1             | 639.407,843<br>716.049,782 | 2             | 639.348,799<br>716.100,893 | 78.093                  |
| 2             | 639.348,799<br>716.100,893 | 3             | 639.350,426<br>716.097,578 | 3.693                   |
| 3             | 639.350,426<br>716.097,578 | 4             | 639.359,614<br>716.078,866 | 20.846                  |
| 4             | 639.359,614<br>716.078,866 | 5             | 639.374,731<br>716.057,401 | 26.254                  |

| Punct început | X / Y                      | Punct sfârșit | X / Y                      | Lungime segment (** (m) |
|---------------|----------------------------|---------------|----------------------------|-------------------------|
| 5             | 639.374,731<br>716.057,401 | 6             | 639.384,532<br>716.049,904 | 12.34                   |
| 6             | 639.384,532<br>716.049,904 | 7             | 639.392,347<br>716.045,873 | 8.793                   |
| 7             | 639.392,347<br>716.045,873 | 8             | 639.401,136<br>716.043,088 | 9.22                    |
| 8             | 639.401,136<br>716.043,088 | 9             | 639.406,82<br>716.048,762  | 8.031                   |
| 9             | 639.406,82<br>716.048,762  | 1             | 639.407,843<br>716.049,782 | 1.445                   |

\*\* Lungimile segmentelor sunt determinate în planul de proiecție Stereo 70 și sunt rotunjite la 1 milimetru.

\*\*\* Distanța dintre puncte este formată din segmente cumulate ce sunt mai mici decât valoarea 1 milimetru.

Neutilizabil în Circuitul Civil



**DATE DESPRE IMOBILUL NR. 5160**

Oficiul de Cadastru și Publicitate Imobiliară BOTOSANI  
Biroul de Cadastru și Publicitate Imobiliară Botosani

**A. Partea I. Descrierea imobilului**

TEREN Extravilan

Adresa: Jud. Botosani

| Nr. Crt | Nr cadastral Nr. topografic | Suprafața* (mp) | Observații / Referințe   |
|---------|-----------------------------|-----------------|--|
| A1      |                             | 1.213           | Sector cadastral:5 Teren neimprejmuit;<br>Conform TP 148833 imobilul se afla in PC 360/49.Diferenta de suprafata din PC 360/49 se afla la ID 5129. |

**B. Partea II. Proprietari și acte**

| Inscrieri privitoare la dreptul de proprietate și alte drepturi reale                              | Referințe |
|--|-----------|
| /  |           |
| Act Administrativ nr. 148833, din 30/06/2004 emis de Comisia Judeteana Botosani;                   |           |
| B1   | A1        |
| Intabulare, drept de PROPRIETATE, dobandit prin Reconstituire, cota actuala 1/1, cota initiala 1/1 |           |
| 1) STEFAN VALERIA  |           |

**C. Partea III. SARCINI .**

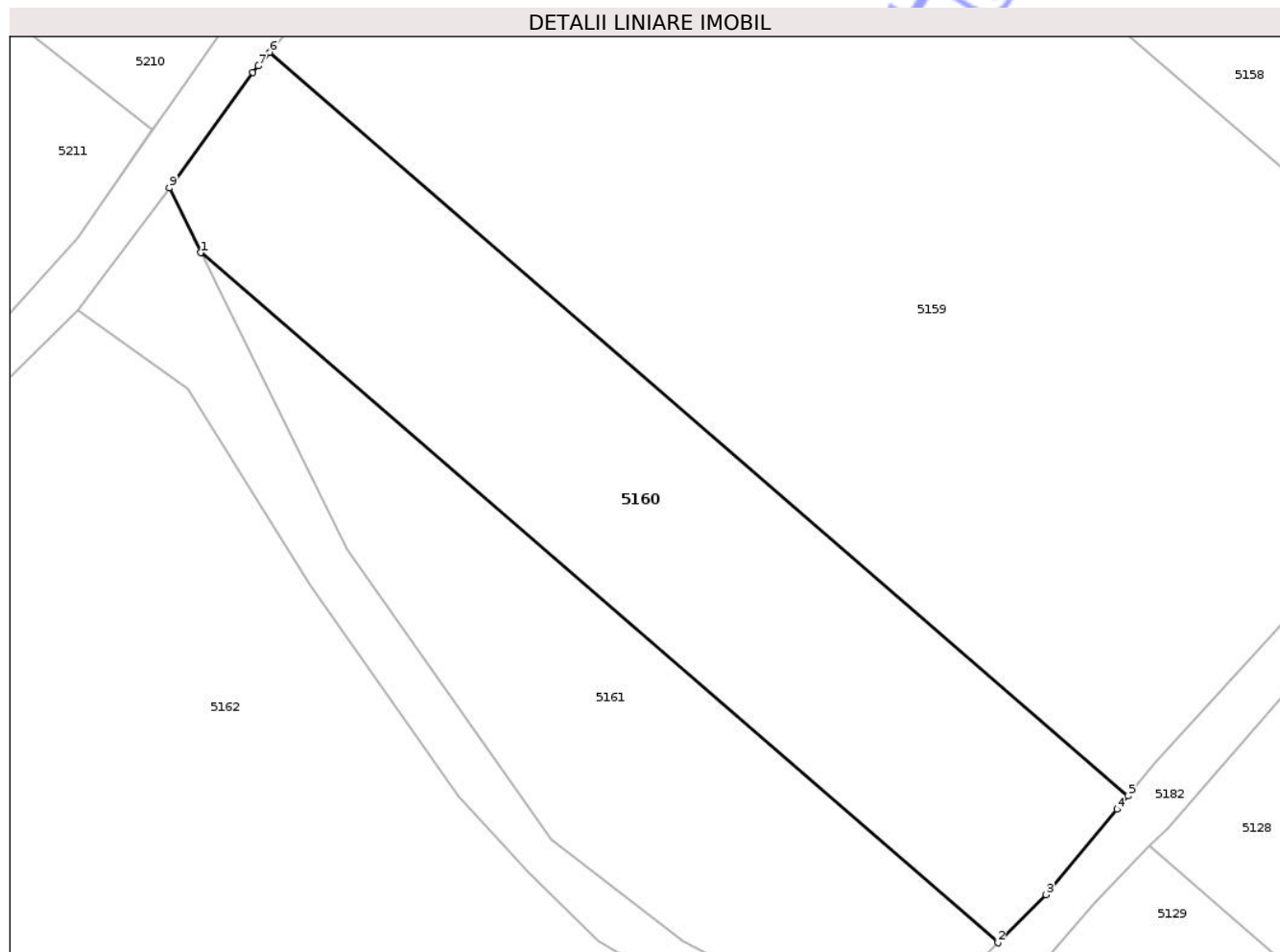
| Inscrieri privind dezmembramintele dreptului de proprietate, drepturi reale de garanție și sarcini | Referințe |
|--|-----------|
| NU SUNT  |           |

## Anexa Nr. 1 La Partea I

## Teren

| Nr cadastral | Suprafața (mp)* | Observații / Referințe   |
|--------------|-----------------|--|
|              | 1.213           | Conform TP 148833 imobilul se afla in PC 360/49.Diferenta de suprafata din PC 360/49 se afla la ID 5129. |

\* Suprafața este determinată în planul de proiecție Stereo 70.



## Date referitoare la teren

| Crt | Categorie folosință | Intra vilan | Suprafața (mp) | Tarla | Parcelă | Nr. topo | Observații / Referințe |
|-----|---------------------|-------------|----------------|-------|---------|----------|------------------------|
| 1   | arabil              | NU          | 1.213          | 37    | 356     | -        |                        |

## Lungime Segmente

1) Valorile lungimilor segmentelor sunt obținute din proiecție în plan.

| Punct început | X / Y                      | Punct sfârșit | X / Y                      | Lungime segment (** (m) |
|---------------|----------------------------|---------------|----------------------------|-------------------------|
| 1             | 639.348,799<br>716.100,893 | 2             | 639.407,843<br>716.049,782 | 78.093                  |
| 2             | 639.407,843<br>716.049,782 | 3             | 639.411,414<br>716.053,347 | 5.046                   |
| 3             | 639.411,414<br>716.053,347 | 4             | 639.416,667<br>716.059,663 | 8.215                   |
| 4             | 639.416,667<br>716.059,663 | 5             | 639.417,503<br>716.060,668 | 1.307                   |
| 5             | 639.417,503<br>716.060,668 | 6             | 639.353,887<br>716.115,737 | 84.14                   |

| Punct început | X / Y                      | Punct sfârșit | X / Y                      | Lungime segment (** (m) |
|---------------|----------------------------|---------------|----------------------------|-------------------------|
| 6             | 639.353,887<br>716.115,737 | 7             | 639.353,056<br>716.114,727 | 1.308                   |
| 7             | 639.353,056<br>716.114,727 | 8             | 639.352,655<br>716.114,239 | 0.632                   |
| 8             | 639.352,655<br>716.114,239 | 9             | 639.346,446<br>716.105,684 | 10.571                  |
| 9             | 639.346,446<br>716.105,684 | 1             | 639.348,799<br>716.100,893 | 5.338                   |

\*\* Lungimile segmentelor sunt determinate în planul de proiecție Stereo 70 și sunt rotunjite la 1 milimetru.

\*\*\* Distanța dintre puncte este formată din segmente cumulate ce sunt mai mici decât valoarea 1 milimetru.

Neutilizabil în Circuitul Civil



**DATE DESPRE IMOBILUL NR. 5159**

Oficiul de Cadastru și Publicitate Imobiliară BOTOSANI  
Biroul de Cadastru și Publicitate Imobiliară Botosani

**A. Partea I. Descrierea imobilului**

TEREN Extravilan

Adresa: Jud. Botosani

| Nr. Crt | Nr cadastral Nr. topografic | Suprafața* (mp) | Observații / Referințe  |
|---------|-----------------------------|-----------------|---|
| A1      |                             | 3.600           | Sector cadastral:5 Teren neimprejmuit;<br>Conform TP 53560 imobilul se afla in PC 356/20, 360/20.Diferenta de suprafata din PC 360/20 se afla la ID 5128. |

**B. Partea II. Proprietari și acte**

| Inscrieri privitoare la dreptul de proprietate și alte drepturi reale  | Referințe |
|--|-----------|
| /  |           |
| Act Administrativ nr. 53560, din 10/05/1995 emis de Comisia Judeteana Botosani;  |           |
| B1   | A1        |
| Intabulare, drept de PROPRIETATE, dobandit prin Reconstituire, cota actuala 1/1, cota initiala 1/1<br>1) CURLIUC GRIGORE |           |

**C. Partea III. SARCINI .**

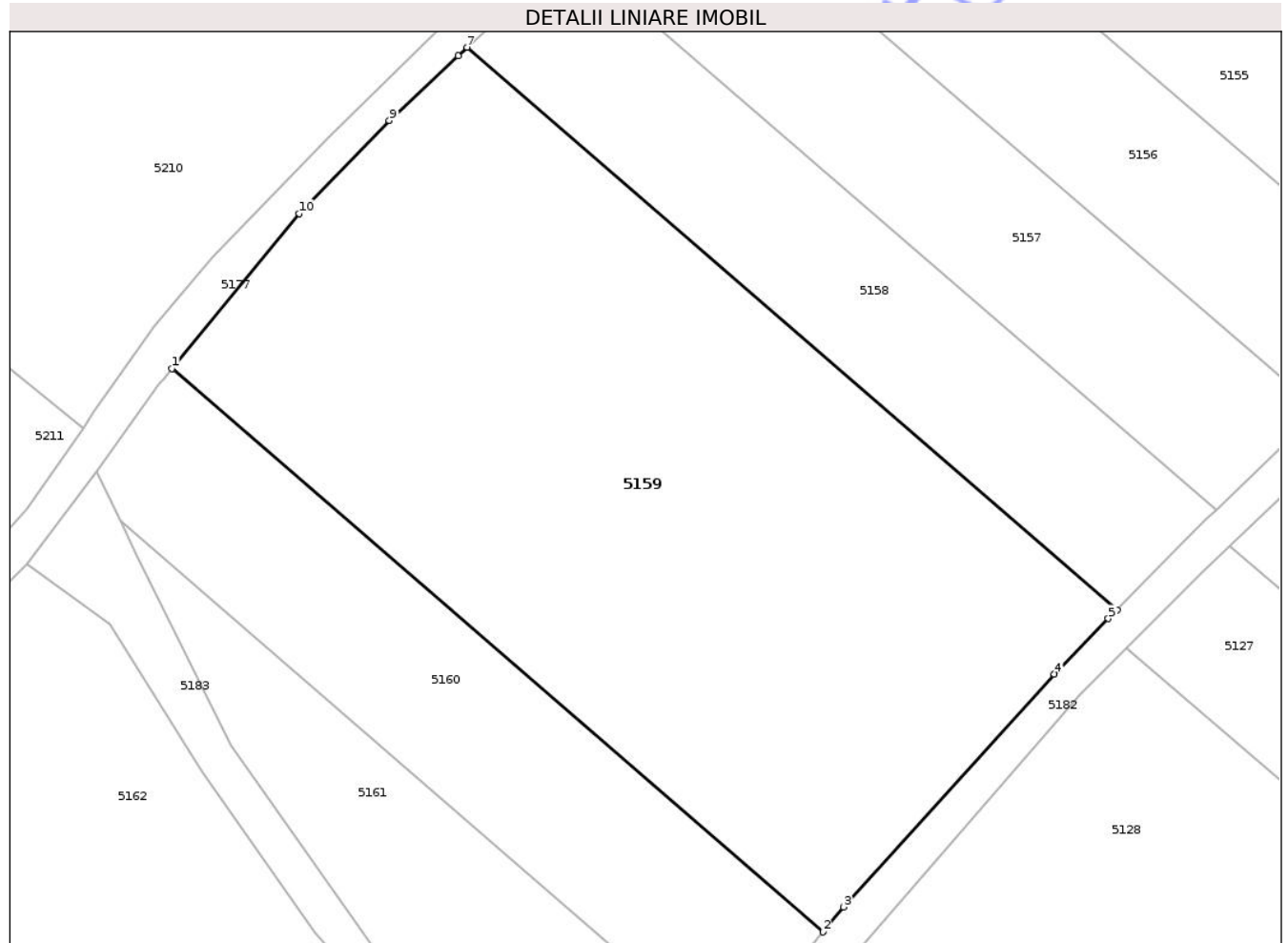
| Inscrieri privind dezmembramintele dreptului de proprietate, drepturi reale de garanție și sarcini | Referințe |
|--|-----------|
| NU SUNT  |           |

## Anexa Nr. 1 La Partea I

## Teren

| Nr cadastral | Suprafața (mp)* | Observații / Referințe  |
|--------------|-----------------|---|
|              | 3.600           | Conform TP 53560 imobilul se afla in PC 356/20, 360/20.Diferenta de suprafata din PC 360/20 se afla la ID 5128. |

\* Suprafața este determinată în planul de proiecție Stereo 70.



## Date referitoare la teren

| Crt | Categorie folosință | Intra vilan | Suprafața (mp) | Tarla | Parcelă | Nr. topo | Observații / Referințe |
|-----|---------------------|-------------|----------------|-------|---------|----------|------------------------|
| 1   | arabil              | NU          | 1.300          | 37    | 356/20  | -        |                        |
| 2   | arabil              | NU          | 2.300          | 37    | 356     | -        |                        |

## Lungime Segmente

1) Valorile lungimilor segmentelor sunt obținute din proiecție în plan.

| Punct început | X / Y                      | Punct sfârșit | X / Y                      | Lungime segment (** (m) |
|---------------|----------------------------|---------------|----------------------------|-------------------------|
| 1             | 639.353,887<br>716.115,737 | 2             | 639.417,503<br>716.060,668 | 84.14                   |
| 2             | 639.417,503<br>716.060,668 | 3             | 639.419,536<br>716.063,113 | 3.18                    |
| 3             | 639.419,536<br>716.063,113 | 4             | 639.440,118<br>716.085,878 | 30.69                   |
| 4             | 639.440,118<br>716.085,878 | 5             | 639.445,406<br>716.091,295 | 7.57                    |

| Punct început | X / Y                      | Punct sfârșit | X / Y                      | Lungime segment (** (m) |
|---------------|----------------------------|---------------|----------------------------|-------------------------|
| 5             | 639.445,406<br>716.091,295 | 6             | 639.446,239<br>716.092,148 | 1.192                   |
| 6             | 639.446,239<br>716.092,148 | 7             | 639.382,714<br>716.147,137 | 84.019                  |
| 7             | 639.382,714<br>716.147,137 | 8             | 639.381,844<br>716.146,316 | 1.196                   |
| 8             | 639.381,844<br>716.146,316 | 9             | 639.375,121<br>716.139,971 | 9.244                   |
| 9             | 639.375,121<br>716.139,971 | 10            | 639.366,329<br>716.130,866 | 12.657                  |
| 10            | 639.366,329<br>716.130,866 | 1             | 639.353,887<br>716.115,737 | 19.588                  |

\*\* Lungimile segmentelor sunt determinate în planul de proiecție Stereo 70 și sunt rotunjite la 1 milimetru.

\*\*\* Distanța dintre puncte este formată din segmente cumulate ce sunt mai mici decât valoarea 1 milimetru.

Neutilizabil în Circuitul Civil



**DATE DESPRE IMOBILUL NR. 5158**

Oficiul de Cadastru și Publicitate Imobiliară BOTOSANI  
Biroul de Cadastru și Publicitate Imobiliară Botosani

**A. Partea I. Descrierea imobilului**

TEREN Extravilan

Adresa: Jud. Botosani

| Nr. Crt | Nr cadastral Nr. topografic | Suprafața* (mp) | Observații / Referințe  |
|---------|-----------------------------|-----------------|---|
| A1      |                             | 1.150           | Sector cadastral:5 Teren neimprejmuit;<br>Conform TP 39442 imobilul se afla in PC 360/17.Diferenta de suprafata din PC 360/17 se afla la ID 5127. |

**B. Partea II. Proprietari și acte**

| Inscrieri privitoare la dreptul de proprietate și alte drepturi reale   | Referințe |
|---|-----------|
| /   |           |
| Act Administrativ nr. 39442, din 08/07/1994 emis de Comisia Judeteana Botosani;   |           |
| B1  | A1        |
| Intabulare, drept de PROPRIETATE, dobandit prin Constituire, cota actuala 1/1, cota initiala 1/1<br>1) Holic C COSTACHE |           |

**C. Partea III. SARCINI .**

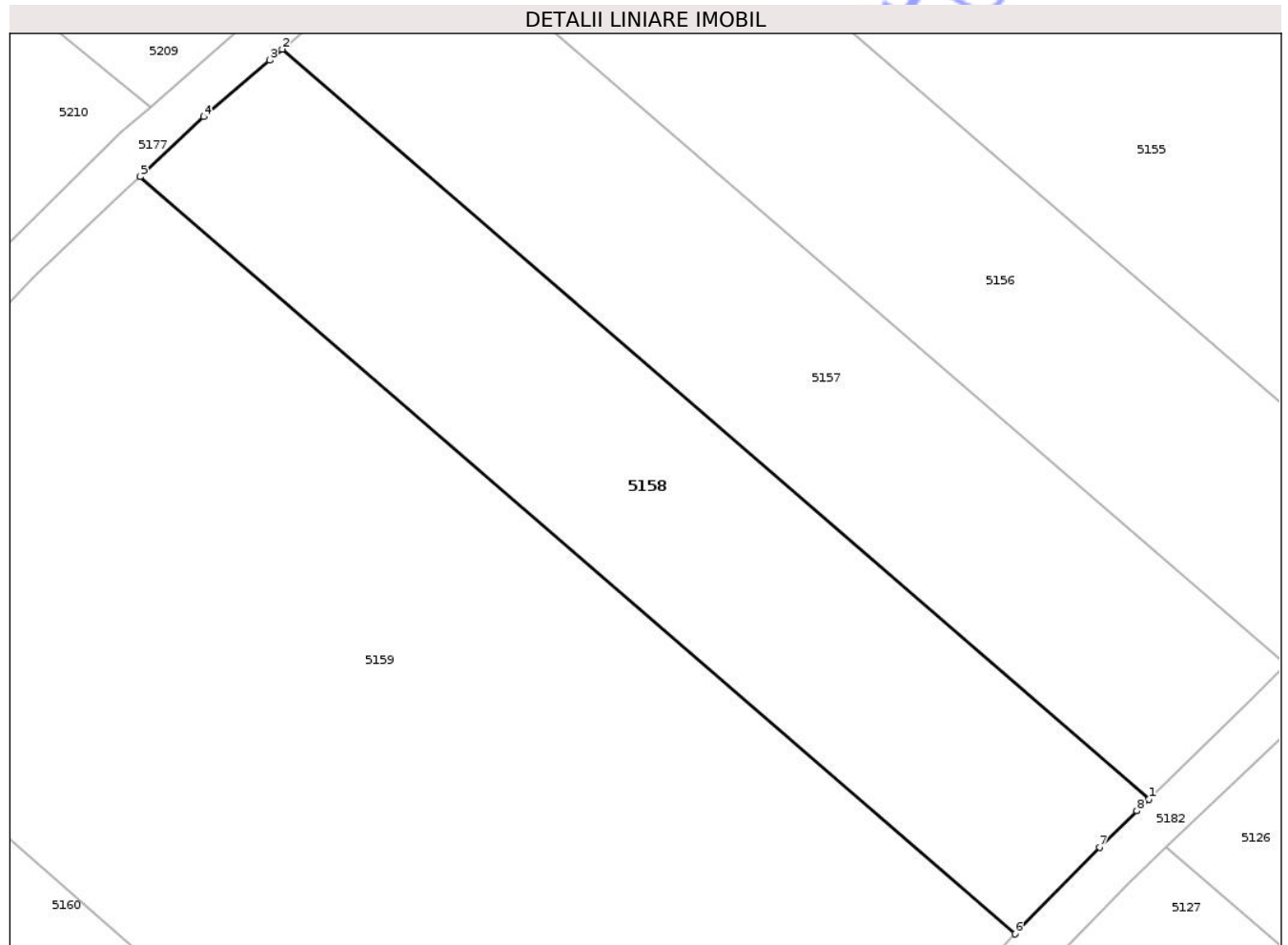
| Inscrieri privind dezmembramintele dreptului de proprietate, drepturi reale de garanție și sarcini | Referințe |
|--|-----------|
| NU SUNT  |           |

## Anexa Nr. 1 La Partea I

## Teren

| Nr cadastral | Suprafața (mp)* | Observații / Referințe  |
|--------------|-----------------|---|
|              | 1.150           | Conform TP 39442 imobilul se afla in PC 360/17.Diferenta de suprafata din PC 360/17 se afla la ID 5127. |

\* Suprafața este determinată în planul de proiecție Stereo 70.



## Date referitoare la teren

| Crt | Categorie folosință | Intra vilan | Suprafața (mp) | Tarla | Parcelă | Nr. topo | Observații / Referințe |
|-----|---------------------|-------------|----------------|-------|---------|----------|------------------------|
| 1   | arabil              | NU          | 1.150          | 37    | 356     | -        |                        |

## Lungime Segmente

1) Valorile lungimilor segmentelor sunt obținute din proiecție în plan.

| Punct început | X / Y                      | Punct sfârșit | X / Y                      | Lungime segment (** (m) |
|---------------|----------------------------|---------------|----------------------------|-------------------------|
| 1             | 639.455,956<br>716.101,917 | 2             | 639.393,028<br>716.156,389 | 83.229                  |
| 2             | 639.393,028<br>716.156,389 | 3             | 639.392,107<br>716.155,598 | 1.214                   |
| 3             | 639.392,107<br>716.155,598 | 4             | 639.387,323<br>716.151,487 | 6.308                   |
| 4             | 639.387,323<br>716.151,487 | 5             | 639.382,714<br>716.147,137 | 6.338                   |
| 5             | 639.382,714<br>716.147,137 | 6             | 639.446,239<br>716.092,148 | 84.019                  |

| Punct început | X / Y                      | Punct sfârșit | X / Y                      | Lungime segment (** (m) |
|---------------|----------------------------|---------------|----------------------------|-------------------------|
| 6             | 639.446,239<br>716.092,148 | 7             | 639.452,376<br>716.098,434 | 8.785                   |
| 7             | 639.452,376<br>716.098,434 | 8             | 639.455,092<br>716.101,076 | 3.789                   |
| 8             | 639.455,092<br>716.101,076 | 1             | 639.455,956<br>716.101,917 | 1.206                   |

\*\* Lungimile segmentelor sunt determinate în planul de proiecție Stereo 70 și sunt rotunjite la 1 milimetru.

\*\*\* Distanța dintre puncte este formată din segmente cumulate ce sunt mai mici decât valoarea 1 milimetru.

Neutilizabil în Circuitul Civil



**DATE DESPRE IMOBILUL NR. 5101**

Oficiul de Cadastru și Publicitate Imobiliară BOTOSANI  
Biroul de Cadastru și Publicitate Imobiliară Botosani

**A. Partea I. Descrierea imobilului**

TEREN Extravilan

Adresa: Jud. Botosani

| Nr. Crt | Nr cadastral Nr. topografic | Suprafața* (mp) | Observații / Referințe                 |
|---------|-----------------------------|-----------------|--|
| A1      |                             | 5.000           | Sector cadastral:5 Teren neimprejmuit; |

**B. Partea II. Proprietari și acte**

| Inscrieri privitoare la dreptul de proprietate și alte drepturi reale                              | Referințe |
|--|-----------|
| /  |           |
| Act Administrativ nr. 50269, din 20/01/1995 emis de Comisia Judeteana Botosani;                    |           |
| B1   | A1        |
| Intabulare, drept de PROPRIETATE, dobandit prin Reconstituire, cota actuala 1/1, cota initiala 1/1 |           |
| 1) VELNICIUC T GHEORGHE  |           |

**C. Partea III. SARCINI .**

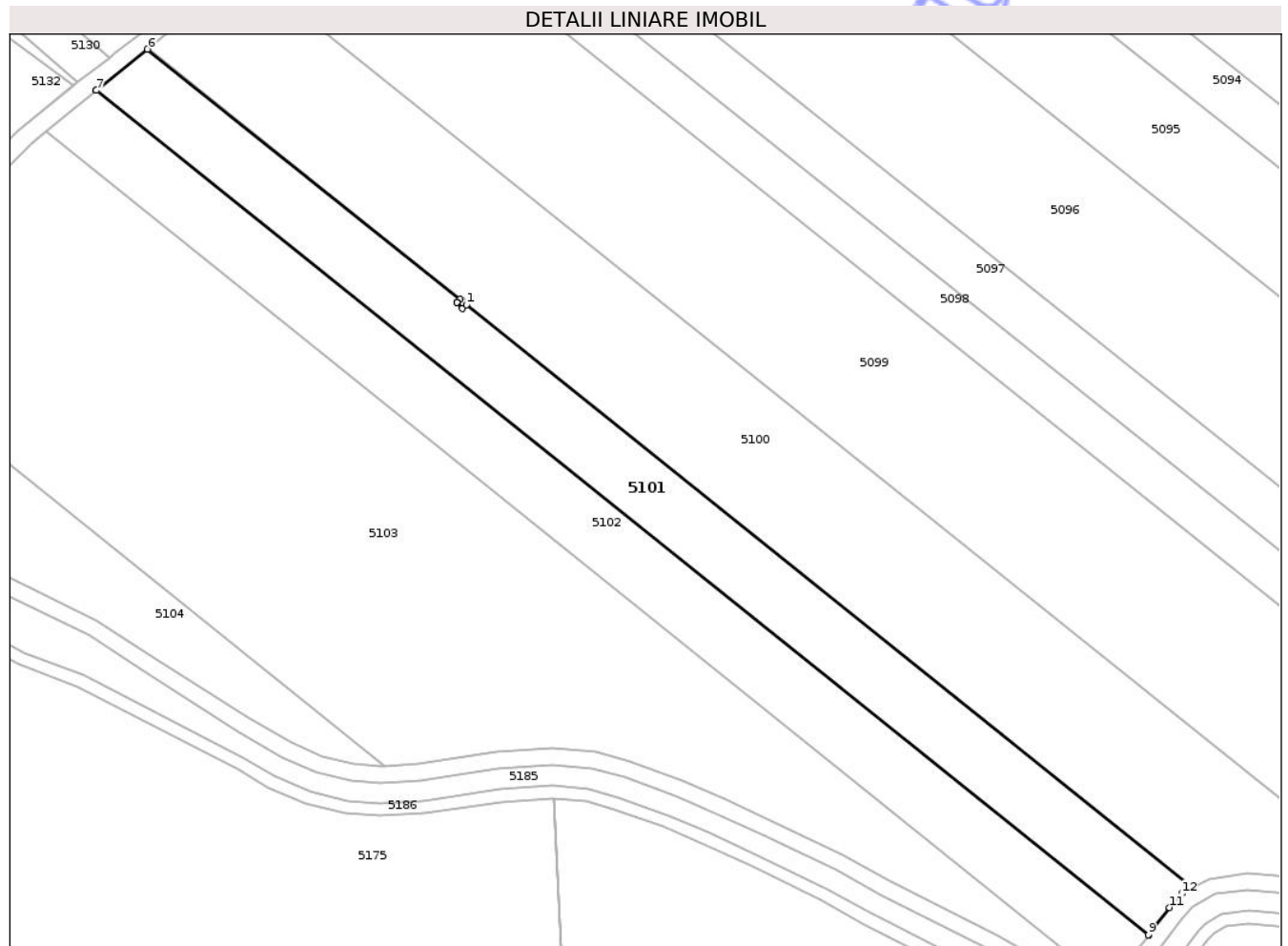
| Inscrieri privind dezmembramintele dreptului de proprietate, drepturi reale de garanție și sarcini | Referințe |
|--|-----------|
| NU SUNT  |           |

## Anexa Nr. 1 La Partea I

## Teren

|              |                 |                        |
|--------------|-----------------|------------------------|
| Nr cadastral | Suprafața (mp)* | Observații / Referințe |
|              | 5.000           |                        |

\* Suprafața este determinată în planul de proiecție Stereo 70.



## Date referitoare la teren

| Crt | Categorie folosință | Intra vilan | Suprafața (mp) | Tarla | Parcelă | Nr. topo | Observații / Referințe |
|-----|---------------------|-------------|----------------|-------|---------|----------|------------------------|
| 1   | arabil              | NU          | 5.000          | 37    | 360/16  | -        |                        |

## Lungime Segmente

1) Valorile lungimilor segmentelor sunt obținute din proiecție în plan.

| Punct început | X / Y                      | Punct sfârșit | X / Y                      | Lungime segment (** (m) |
|---------------|----------------------------|---------------|----------------------------|-------------------------|
| 1             | 639.695,271<br>715.813,303 | 2             | 639.694,295<br>715.812,38  | 1.343                   |
| 2             | 639.694,295<br>715.812,38  | 3             | 639.692,941<br>715.813,811 | 1.97                    |
| 3             | 639.692,941<br>715.813,811 | 4             | 639.692,92<br>715.813,832  | 0.03                    |
| 4             | 639.692,92<br>715.813,832  | 5             | 639.693,673<br>715.814,545 | 1.037                   |
| 5             | 639.693,673<br>715.814,545 | 6             | 639.618,55<br>715.874,668  | 96.22                   |

| Punct început | X / Y                      | Punct sfârșit | X / Y                      | Lungime segment (** (m) |
|---------------|----------------------------|---------------|----------------------------|-------------------------|
| 6             | 639.618,55<br>715.874,668  | 7             | 639.606,267<br>715.864,771 | 15.774                  |
| 7             | 639.606,267<br>715.864,771 | 8             | 639.606,246<br>715.864,754 | 0.027                   |
| 8             | 639.606,246<br>715.864,754 | 9             | 639.859,28<br>715.661,961  | 324.27                  |
| 9             | 639.859,28<br>715.661,961  | 10            | 639.859,302<br>715.661,989 | 0.036                   |
| 10            | 639.859,302<br>715.661,989 | 11            | 639.864,309<br>715.668,54  | 8.245                   |
| 11            | 639.864,309<br>715.668,54  | 12            | 639.867,224<br>715.671,882 | 4.435                   |
| 12            | 639.867,224<br>715.671,882 | 13            | 639.869,873<br>715.673,368 | 3.037                   |
| 13            | 639.869,873<br>715.673,368 | 1             | 639.695,271<br>715.813,303 | 223.758                 |

\*\* Lungimile segmentelor sunt determinate în planul de proiecție Stereo 70 și sunt rotunjite la 1 milimetru.

\*\*\* Distanța dintre puncte este formată din segmente cumulate ce sunt mai mici decât valoarea 1 milimetru.



**DATE DESPRE IMOBILUL NR. 5099**

Oficiul de Cadastru și Publicitate Imobiliară BOTOSANI  
Biroul de Cadastru și Publicitate Imobiliară Botosani

**A. Partea I. Descrierea imobilului**

TEREN Extravilan

Adresa: Jud. Botosani

| Nr. Crt | Nr cadastral Nr. topografic | Suprafața* (mp) | Observații / Referințe                 |
|---------|-----------------------------|-----------------|--|
| A1      | 56302                       | 15.000          | Sector cadastral:5 Teren neimprejmuit; |

**B. Partea II. Proprietari și acte**

| Inscrieri privitoare la dreptul de proprietate și alte drepturi reale                      |   | Referințe |
|--|---|-----------|
| <b>60456 / 27/07/2022</b>  |   |           |
| Act Notarial nr. 199, din 26/07/2021 emis de BIN,„COSORIANU - PUSCASU LENUTA” loc. Săveni; |   |           |
| B2   | Intabulare, drept de PROPRIETATE, dobandit prin Succesiune, cota actuala 1/3, cota initiala 1/3<br>1) <b>BABIUC IOAN</b> , bun propriu  | A1        |
| B3   | Intabulare, drept de PROPRIETATE, dobandit prin Succesiune, cota actuala 1/3, cota initiala 1/3<br>1) <b>BABIUC GHIORGHI</b> , bun propriu  | A1        |
| B4   | Intabulare, drept de PROPRIETATE, dobandit prin Succesiune, cota actuala 1/3, cota initiala 1/3<br>1) <b>HONCIUC MARIA</b> , bun propriu  | A1        |
| Act Notarial nr. 778, din 18/02/2022 emis de SPN ANITEI SI ASOCIATII;                      |   |           |
| B5   | se notează promisiunea bilaterală de vânzare cumpărare cu posibilitatea cesiunii autentificată cu sub nr. 778/18.02.2022 încheiată între numiții Babiuc Ioan ,Babiuc Gheorghii, Honciu Maria (în calitate de promitenți vânzători ) și FIRMA„MULTIAGRA ” SRL (în calitate de promitentă cumpărătoare); până data de 18.02.2071 se va perfecta actul | A1        |

**C. Partea III. SARCINI .**

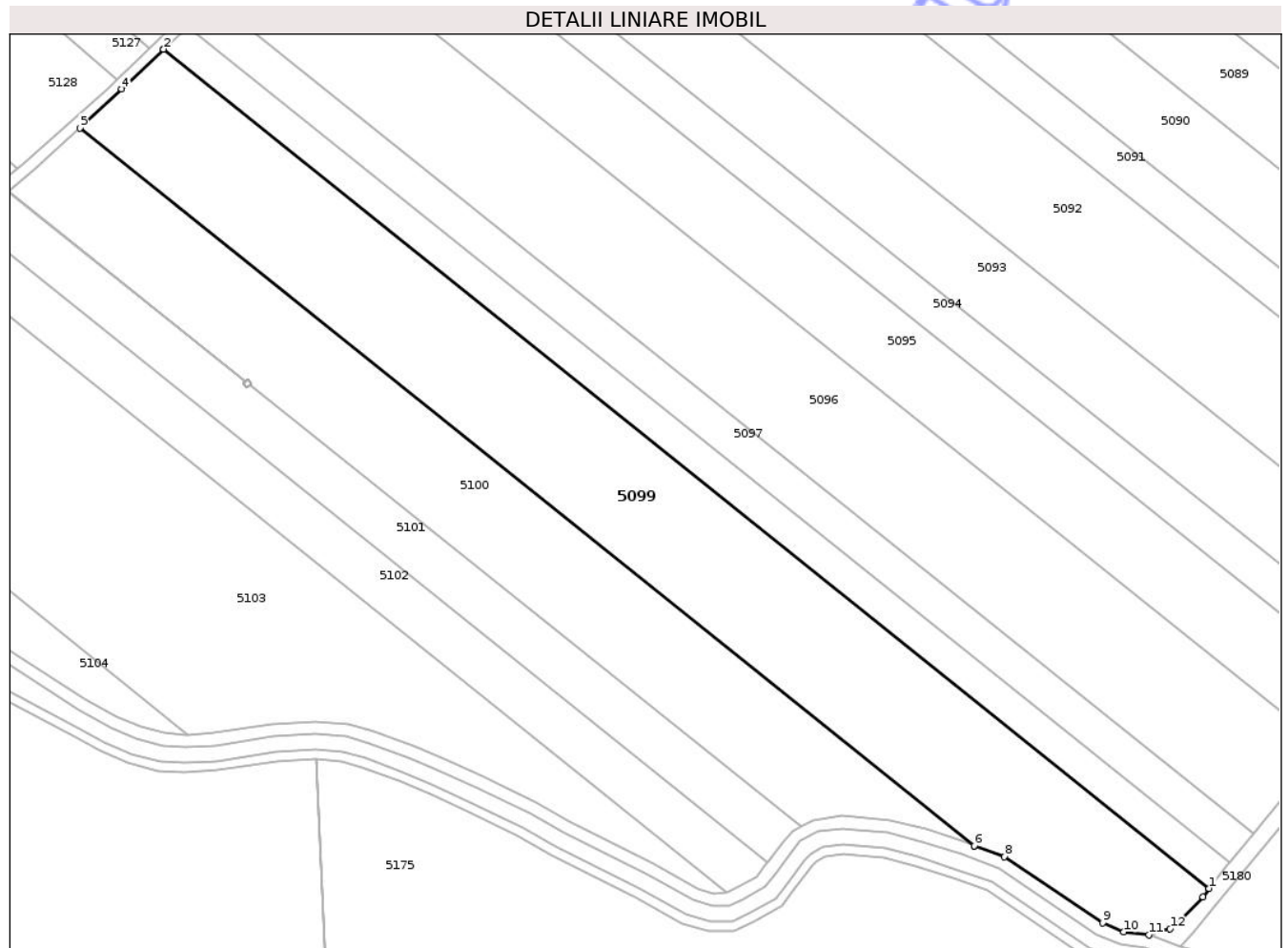
| Inscrieri privind dezmembramintele dreptului de proprietate, drepturi reale de garanție și sarcini | Referințe |
|--|-----------|
| NU SUNT  |           |

## Anexa Nr. 1 La Partea I

## Teren

|              |                 |                        |
|--------------|-----------------|------------------------|
| Nr cadastral | Suprafața (mp)* | Observații / Referințe |
| 56302        | 15.000          |                        |

\* Suprafața este determinată în planul de proiecție Stereo 70.



## Date referitoare la teren

| Crt | Categorie folosință | Intra vilan | Suprafața (mp) | Tarla | Parcelă | Nr. topo | Observații / Referințe |
|-----|---------------------|-------------|----------------|-------|---------|----------|------------------------|
| 1   | arabil              | NU          | 15.000         | -     | 360/18  | -        |                        |

## Lungime Segmente

1) Valorile lungimilor segmentelor sunt obținute din proiecție în plan.

| Punct început | X / Y                      | Punct sfârșit | X / Y                      | Lungime segment (** (m) |
|---------------|----------------------------|---------------|----------------------------|-------------------------|
| 1             | 639.999,502<br>715.653,838 | 2             | 639.667,828<br>715.919,657 | 425.05                  |
| 2             | 639.667,828<br>715.919,657 | 3             | 639.667,797<br>715.919,628 | 0.042                   |
| 3             | 639.667,797<br>715.919,628 | 4             | 639.654,524<br>715.907,044 | 18.29                   |
| 4             | 639.654,524<br>715.907,044 | 5             | 639.641,244<br>715.894,739 | 18.104                  |
| 5             | 639.641,244<br>715.894,739 | 6             | 639.924,965<br>715.667,352 | 363.597                 |

| Punct început | X / Y                      | Punct sfârșit | X / Y                      | Lungime segment (** (m) |
|---------------|----------------------------|---------------|----------------------------|-------------------------|
| 6             | 639.924,965<br>715.667,352 | 7             | 639.925,069<br>715.667,314 | 0.111                   |
| 7             | 639.925,069<br>715.667,314 | 8             | 639.934,566<br>715.663,9   | 10.092                  |
| 8             | 639.934,566<br>715.663,9   | 9             | 639.965,735<br>715.642,904 | 37.581                  |
| 9             | 639.965,735<br>715.642,904 | 10            | 639.972,453<br>715.640,059 | 7.296                   |
| 10            | 639.972,453<br>715.640,059 | 11            | 639.980,405<br>715.639,063 | 8.014                   |
| 11            | 639.980,405<br>715.639,063 | 12            | 639.987,134<br>715.641,091 | 7.028                   |
| 12            | 639.987,134<br>715.641,091 | 13            | 639.990,551<br>715.643,751 | 4.33                    |
| 13            | 639.990,551<br>715.643,751 | 14            | 639.997,475<br>715.651,171 | 10.149                  |
| 14            | 639.997,475<br>715.651,171 | 1             | 639.999,502<br>715.653,838 | 3.35                    |

\*\* Lungimile segmentelor sunt determinate în planul de proiecție Stereo 70 și sunt rotunjite la 1 milimetru.

\*\*\* Distanța dintre puncte este formată din segmente cumulate ce sunt mai mici decât valoarea 1 milimetru.



**DATE DESPRE IMOBILUL NR. 5098**

Oficiul de Cadastru și Publicitate Imobiliară BOTOSANI  
Biroul de Cadastru și Publicitate Imobiliară Botosani

**A. Partea I. Descrierea imobilului**

TEREN Extravilan

Adresa: Jud. Botosani

| Nr. Crt | Nr cadastral Nr. topografic | Suprafața* (mp) | Observații / Referințe                 |
|---------|-----------------------------|-----------------|--|
| A1      |                             | 4.410           | Sector cadastral:5 Teren neimprejmuit; |

**B. Partea II. Proprietari și acte**

| Inscrieri privitoare la dreptul de proprietate și alte drepturi reale                              | Referințe |
|--|-----------|
| /  |           |
| Act Administrativ nr. 130992, din 24/12/2002 emis de Comisia Judeteana Botosani;                   |           |
| B1   | A1        |
| Intabulare, drept de PROPRIETATE, dobandit prin Reconstituire, cota actuala 1/1, cota initiala 1/1 |           |
| 1) ARICIUC I. AURICA   |           |

**C. Partea III. SARCINI .**

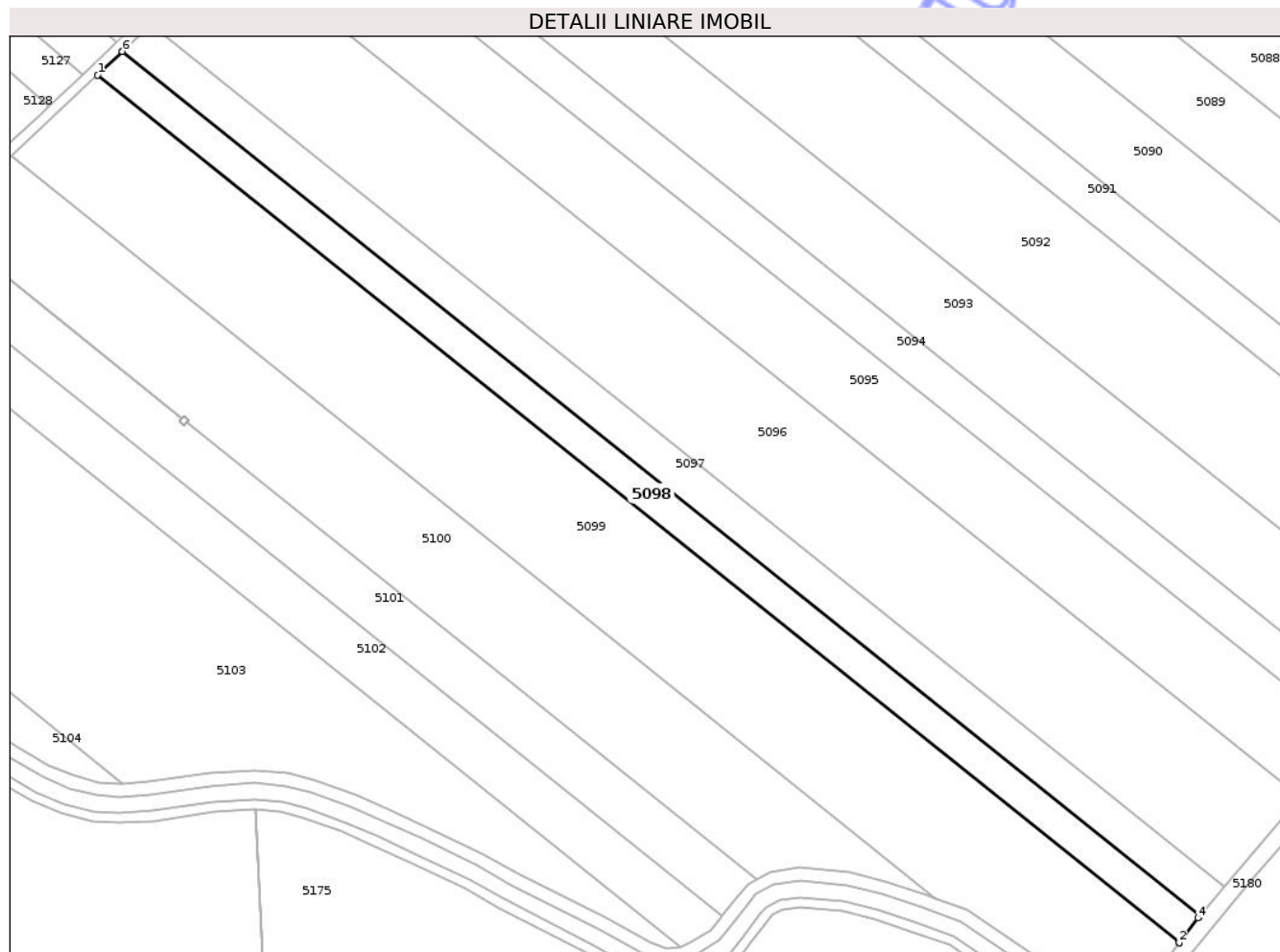
| Inscrieri privind dezmembramintele dreptului de proprietate, drepturi reale de garanție și sarcini | Referințe |
|--|-----------|
| NU SUNT  |           |

## Anexa Nr. 1 La Partea I

## Teren

|              |                 |                        |
|--------------|-----------------|------------------------|
| Nr cadastral | Suprafața (mp)* | Observații / Referințe |
|              | 4.410           |                        |

\* Suprafața este determinată în planul de proiecție Stereo 70.



## Date referitoare la teren

| Crt | Categorie folosință | Intra vilan | Suprafața (mp) | Tarla | Parcelă | Nr. topo | Observații / Referințe |
|-----|---------------------|-------------|----------------|-------|---------|----------|------------------------|
| 1   | arabil              | NU          | 4.410          | 37    | 360/26  | -        |                        |

## Lungime Segmente

1) Valorile lungimilor segmentelor sunt obținute din proiecție în plan.

| Punct început | X / Y                      | Punct sfârșit | X / Y                      | Lungime segment (** (m) |
|---------------|----------------------------|---------------|----------------------------|-------------------------|
| 1             | 639.667,828<br>715.919,657 | 2             | 639.999,502<br>715.653,838 | 425.05                  |
| 2             | 639.999,502<br>715.653,838 | 3             | 639.999,527<br>715.653,872 | 0.042                   |
| 3             | 639.999,527<br>715.653,872 | 4             | 640.005,244<br>715.661,396 | 9.45                    |
| 4             | 640.005,244<br>715.661,396 | 5             | 640.005,827<br>715.662,092 | 0.908                   |
| 5             | 640.005,827<br>715.662,092 | 6             | 639.675,442<br>715.926,877 | 423.397                 |

| Punct început | X / Y                      | Punct sfârșit | X / Y                      | Lungime segment (** (m) |
|---------------|----------------------------|---------------|----------------------------|-------------------------|
| 6             | 639.675,442<br>715.926,877 | 7             | 639.675,412<br>715.926,848 | 0.042                   |
| 7             | 639.675,412<br>715.926,848 | 1             | 639.667,828<br>715.919,657 | 10.451                  |

\*\* Lungimile segmentelor sunt determinate în planul de proiecție Stereo 70 și sunt rotunjite la 1 milimetru.

\*\*\* Distanța dintre puncte este formată din segmente cumulate ce sunt mai mici decât valoarea 1 milimetru.

Neutilizabil în Circuitul Civil



**DATE DESPRE IMOBILUL NR. 5097**

Oficiul de Cadastru și Publicitate Imobiliară BOTOSANI  
Biroul de Cadastru și Publicitate Imobiliară Botosani

**A. Partea I. Descrierea imobilului**

TEREN Extravilan

Adresa: Jud. Botosani

| Nr. Crt | Nr cadastral Nr. topografic | Suprafața* (mp) | Observații / Referințe                 |
|---------|-----------------------------|-----------------|--|
| A1      |                             | 5.000           | Sector cadastral:5 Teren neimprejmuit; |

**B. Partea II. Proprietari și acte**

| Inscrieri privitoare la dreptul de proprietate și alte drepturi reale                              | Referințe |
|--|-----------|
| /  |           |
| Act Administrativ nr. 63344, din 02/02/1996 emis de Comisia Judeteana Botosani;                    |           |
| B1   | A1        |
| Intabulare, drept de PROPRIETATE, dobandit prin Reconstituire, cota actuala 1/1, cota initiala 1/1 |           |
| 1) LEBADA C MARIA  |           |

**C. Partea III. SARCINI .**

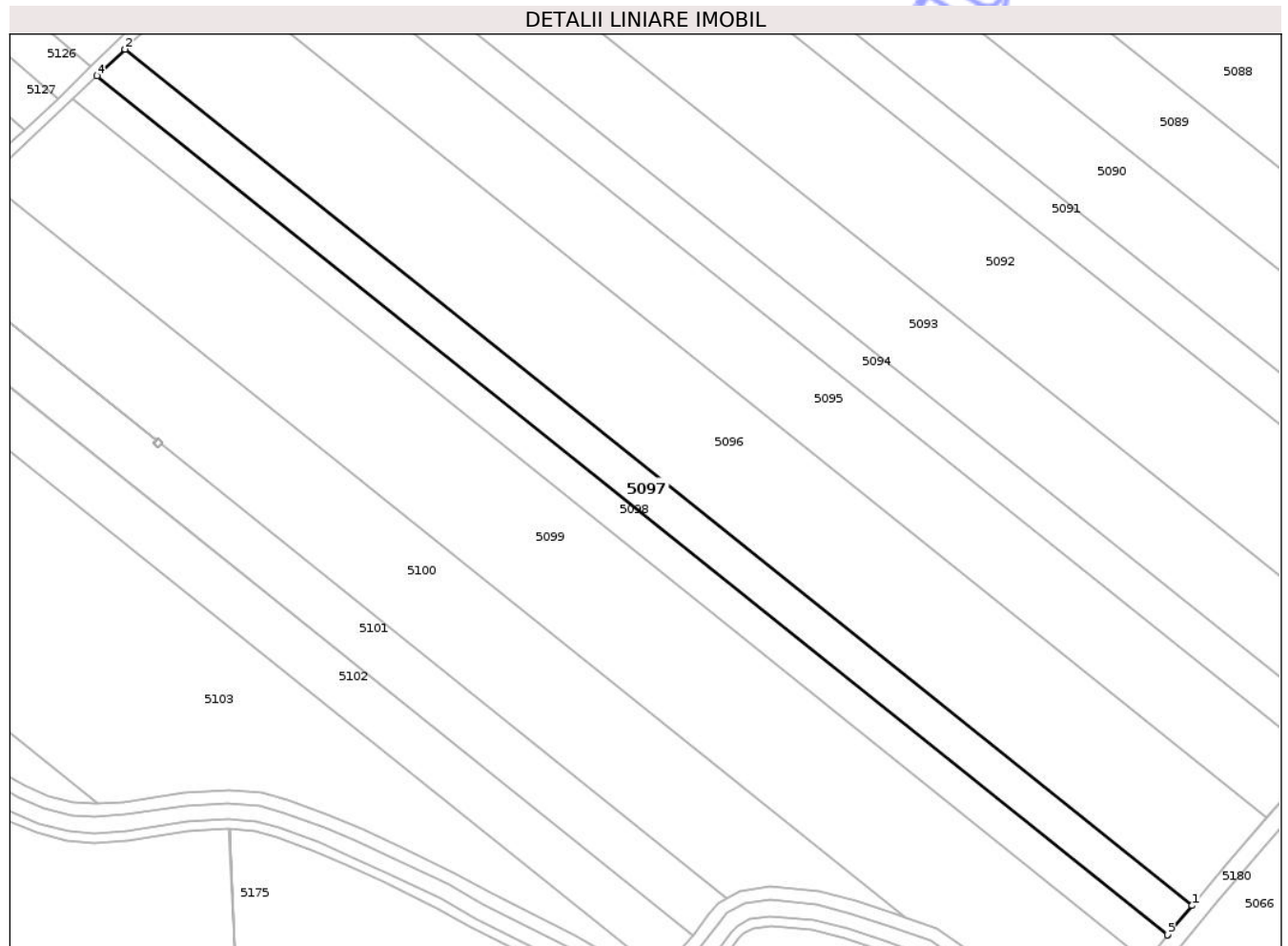
| Inscrieri privind dezmembramintele dreptului de proprietate, drepturi reale de garanție și sarcini | Referințe |
|--|-----------|
| NU SUNT  |           |

## Anexa Nr. 1 La Partea I

## Teren

|              |                 |                        |
|--------------|-----------------|------------------------|
| Nr cadastral | Suprafața (mp)* | Observații / Referințe |
|              | 5.000           |                        |

\* Suprafața este determinată în planul de proiecție Stereo 70.



## Date referitoare la teren

| Crt | Categorie folosință | Intra vilan | Suprafața (mp) | Tarla | Parcelă | Nr. topo | Observații / Referințe |
|-----|---------------------|-------------|----------------|-------|---------|----------|------------------------|
| 1   | arabil              | NU          | 5.000          | 37    | 360/22  | -        |                        |

## Lungime Segmente

1) Valorile lungimilor segmentelor sunt obținute din proiecție în plan.

| Punct început | X / Y                      | Punct sfârșit | X / Y                      | Lungime segment (** (m) |
|---------------|----------------------------|---------------|----------------------------|-------------------------|
| 1             | 640.013,425<br>715.671,161 | 2             | 639.684,106<br>715.935,092 | 422.031                 |
| 2             | 639.684,106<br>715.935,092 | 3             | 639.684,076<br>715.935,063 | 0.042                   |
| 3             | 639.684,076<br>715.935,063 | 4             | 639.675,442<br>715.926,877 | 11.898                  |
| 4             | 639.675,442<br>715.926,877 | 5             | 640.005,827<br>715.662,092 | 423.397                 |
| 5             | 640.005,827<br>715.662,092 | 6             | 640.005,854<br>715.662,124 | 0.042                   |

| Punct început | X / Y                      | Punct sfârșit | X / Y                      | Lungime segment (** (m) |
|---------------|----------------------------|---------------|----------------------------|-------------------------|
| 6             | 640.005,854<br>715.662,124 | 1             | 640.013,425<br>715.671,161 | 11.789                  |

\*\* Lungimile segmentelor sunt determinate în planul de proiecție Stereo 70 și sunt rotunjite la 1 milimetru.

\*\*\* Distanța dintre puncte este formată din segmente cumulate ce sunt mai mici decât valoarea 1 milimetru.

Neutilizabil în Circuitul Civil



**DATE DESPRE IMOBILUL NR. 5096**

Oficiul de Cadastru și Publicitate Imobiliară BOTOSANI  
Biroul de Cadastru și Publicitate Imobiliară Botosani

**A. Partea I. Descrierea imobilului**

TEREN Extravilan

Adresa: Jud. Botosani

| Nr. Crt | Nr cadastral Nr. topografic | Suprafața* (mp) | Observații / Referințe                 |
|---------|-----------------------------|-----------------|--|
| A1      |                             | 15.000          | Sector cadastral:5 Teren neimprejmuit; |

**B. Partea II. Proprietari și acte**

| Inscrieri privitoare la dreptul de proprietate și alte drepturi reale                              | Referințe |
|--|-----------|
| /  |           |
| Act Administrativ nr. 39446, din 11/07/1994 emis de Comisia Judeteana Botosani;                    |           |
| B1   | A1        |
| Intabulare, drept de PROPRIETATE, dobandit prin Reconstituire, cota actuala 1/1, cota initiala 1/1 |           |
| 1) ARICIUC D DUMITRU   |           |

**C. Partea III. SARCINI .**

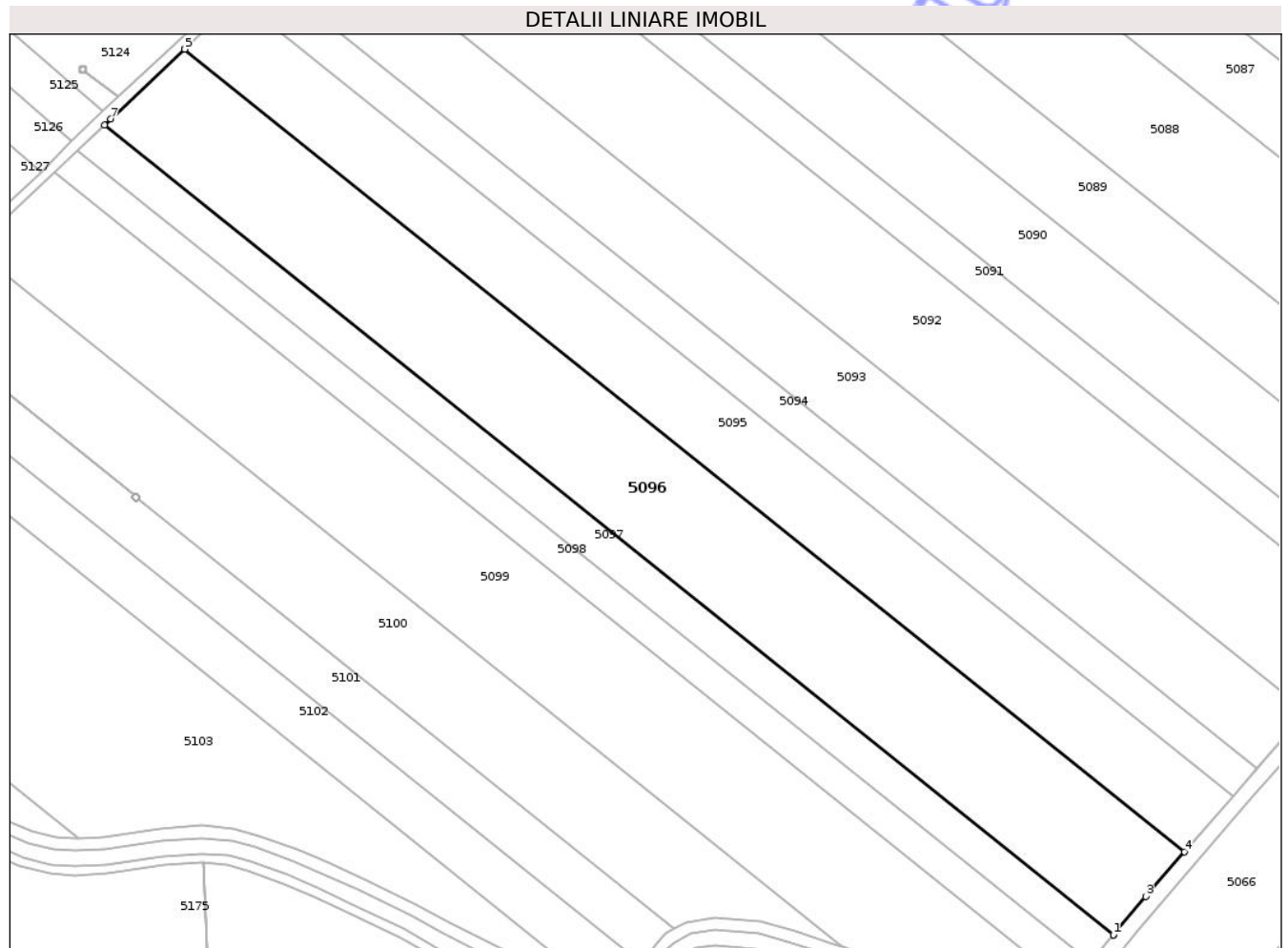
| Inscrieri privind dezmembramintele dreptului de proprietate, drepturi reale de garanție și sarcini | Referințe |
|--|-----------|
| NU SUNT  |           |

## Anexa Nr. 1 La Partea I

## Teren

|              |                 |                        |
|--------------|-----------------|------------------------|
| Nr cadastral | Suprafața (mp)* | Observații / Referințe |
|              | 15.000          |                        |

\* Suprafața este determinată în planul de proiecție Stereo 70.



## Date referitoare la teren

| Crt | Categorie folosință | Intra vilan | Suprafața (mp) | Tarla | Parcelă | Nr. topo | Observații / Referințe |
|-----|---------------------|-------------|----------------|-------|---------|----------|------------------------|
| 1   | arabil              | NU          | 15.000         | 37    | 360/20  | -        |                        |

## Lungime Segmente

1) Valorile lungimilor segmentelor sunt obținute din proiecție în plan.

| Punct început | X / Y                      | Punct sfârșit | X / Y                      | Lungime segment (** (m) |
|---------------|----------------------------|---------------|----------------------------|-------------------------|
| 1             | 640.013,425<br>715.671,161 | 2             | 640.013,452<br>715.671,193 | 0.042                   |
| 2             | 640.013,452<br>715.671,193 | 3             | 640.023,943<br>715.683,715 | 16.336                  |
| 3             | 640.023,943<br>715.683,715 | 4             | 640.036,64<br>715.698,321  | 19.353                  |
| 4             | 640.036,64<br>715.698,321  | 5             | 639.710,339<br>715.959,835 | 418.165                 |
| 5             | 639.710,339<br>715.959,835 | 6             | 639.710,308<br>715.959,806 | 0.042                   |

| Punct început | X / Y                      | Punct sfârșit | X / Y                      | Lungime segment (** (m) |
|---------------|----------------------------|---------------|----------------------------|-------------------------|
| 6             | 639.710,308<br>715.959,806 | 7             | 639.686,217<br>715.937,093 | 33.11                   |
| 7             | 639.686,217<br>715.937,093 | 8             | 639.684,106<br>715.935,092 | 2.909                   |
| 8             | 639.684,106<br>715.935,092 | 1             | 640.013,425<br>715.671,161 | 422.031                 |

\*\* Lungimile segmentelor sunt determinate în planul de proiecție Stereo 70 și sunt rotunjite la 1 milimetru.

\*\*\* Distanța dintre puncte este formată din segmente cumulate ce sunt mai mici decât valoarea 1 milimetru.

Neutilizabil în Circuitul Civil



**DATE DESPRE IMOBILUL NR. 5095**

Oficiul de Cadastru și Publicitate Imobiliară BOTOSANI  
 Biroul de Cadastru și Publicitate Imobiliară Botosani

**A. Partea I. Descrierea imobilului**

TEREN Extravilan

Nr. CF vechi:58

Nr. cadastral vechi:185

Adresa: Jud. Botosani

| Nr. Crt | Nr cadastral Nr. topografic | Suprafața* (mp) | Observații / Referințe                 |
|---------|-----------------------------|-----------------|--|
| A1      | 51737                       | 10.000          | Sector cadastral:5 Teren neimprejmuit; |

**B. Partea II. Proprietari și acte**

| Inscrieri privitoare la dreptul de proprietate și alte drepturi reale                          | Referințe |
|--|-----------|
| <b>16 / 24/01/2002</b>   |           |
| Act Notarial nr. 932, din 29/11/2001 emis de BNP MARTA SÂNDULACHE DÂRJAN;                      |           |
| B1   | A1        |
| Intabulare, drept de PROPRIETATE, dobandit prin Conventie, cota actuala 1/1, cota initiala 1/1 |           |
| 1) BOTEANU VASILE, căsătorit cu  |           |
| 2) BOTEANU ELENA, - bun comun  |           |
| OBSERVATII: (provenita din conversia CF 58)  |           |

**C. Partea III. SARCINI .**

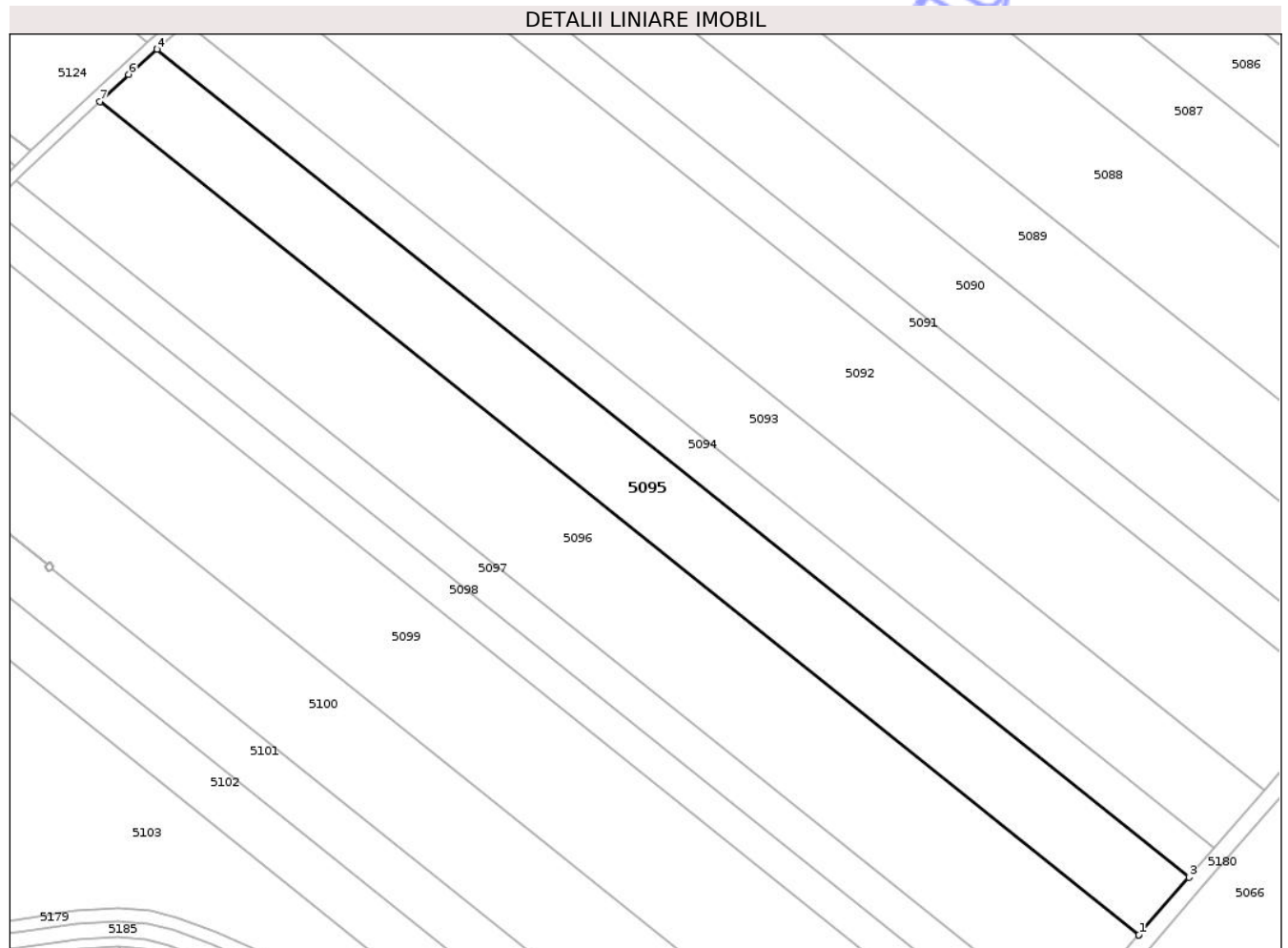
| Inscrieri privind dezmembramintele dreptului de proprietate, drepturi reale de garanție și sarcini | Referințe |
|--|-----------|
| NU SUNT  |           |

## Anexa Nr. 1 La Partea I

## Teren

|              |                 |                        |
|--------------|-----------------|------------------------|
| Nr cadastral | Suprafața (mp)* | Observații / Referințe |
| 51737        | 10.000          |                        |

\* Suprafața este determinată în planul de proiecție Stereo 70.



## Date referitoare la teren

| Crt | Categorie folosință | Intra vilan | Suprafața (mp) | Tarla | Parcelă | Nr. topo | Observații / Referințe |
|-----|---------------------|-------------|----------------|-------|---------|----------|------------------------|
| 1   | arabil              | NU          | 10.000         | 37    | 360/19  | -        |                        |

## Lungime Segmente

1) Valorile lungimilor segmentelor sunt obținute din proiecție în plan.

| Punct început | X / Y                      | Punct sfârșit | X / Y                      | Lungime segment (** (m) |
|---------------|----------------------------|---------------|----------------------------|-------------------------|
| 1             | 640.036,64<br>715.698,321  | 2             | 640.036,668<br>715.698,352 | 0.042                   |
| 2             | 640.036,668<br>715.698,352 | 3             | 640.052,391<br>715.716,439 | 23.966                  |
| 3             | 640.052,391<br>715.716,439 | 4             | 639.728,25<br>715.976,221  | 415.396                 |
| 4             | 639.728,25<br>715.976,221  | 5             | 639.728,219<br>715.976,194 | 0.041                   |
| 5             | 639.728,219<br>715.976,194 | 6             | 639.719,307<br>715.968,29  | 11.912                  |

| Punct început | X / Y                      | Punct sfârșit | X / Y                      | Lungime segment (** (m) |
|---------------|----------------------------|---------------|----------------------------|-------------------------|
| 6             | 639.719,307<br>715.968,29  | 7             | 639.710,339<br>715.959,835 | 12.325                  |
| 7             | 639.710,339<br>715.959,835 | 1             | 640.036,64<br>715.698,321  | 418.165                 |

\*\* Lungimile segmentelor sunt determinate în planul de proiecție Stereo 70 și sunt rotunjite la 1 milimetru.

\*\*\* Distanța dintre puncte este formată din segmente cumulate ce sunt mai mici decât valoarea 1 milimetru.

Neutilizabil în Circuitul Civil



**DATE DESPRE IMOBILUL NR. 5094**

Oficiul de Cadastru și Publicitate Imobiliară BOTOSANI  
Biroul de Cadastru și Publicitate Imobiliară Botosani

**A. Partea I. Descrierea imobilului**

TEREN Extravilan

Adresa: Jud. Botosani

| Nr. Crt | Nr cadastral<br>Nr. topografic | Suprafața* (mp) | Observații / Referințe                 |
|---------|--------------------------------|-----------------|--|
| A1      |                                | 5.000           | Sector cadastral:5 Teren neimprejmuit; |

**B. Partea II. Proprietari și acte**

| Inscrieri privitoare la dreptul de proprietate și alte drepturi reale                              | Referințe |
|--|-----------|
| /  |           |
| Act Administrativ nr. 58124, din 25/09/1995 emis de Comisia Județeană Botosani;                    |           |
| B1   | A1        |
| Intabulare, drept de PROPRIETATE, dobândit prin Reconstituire, cota actuala 1/1, cota initiala 1/1 |           |
| 1) BOACHES MARGARETA   |           |
| 2) DRAPAC MARIA  |           |
| 3) RURAC FLOAREA   |           |
| 4) DRAPAC ILIE   |           |

**C. Partea III. SARCINI .**

| Inscrieri privind dezmembramintele dreptului de proprietate, drepturi reale de garanție și sarcini | Referințe |
|--|-----------|
| NU SUNT  |           |

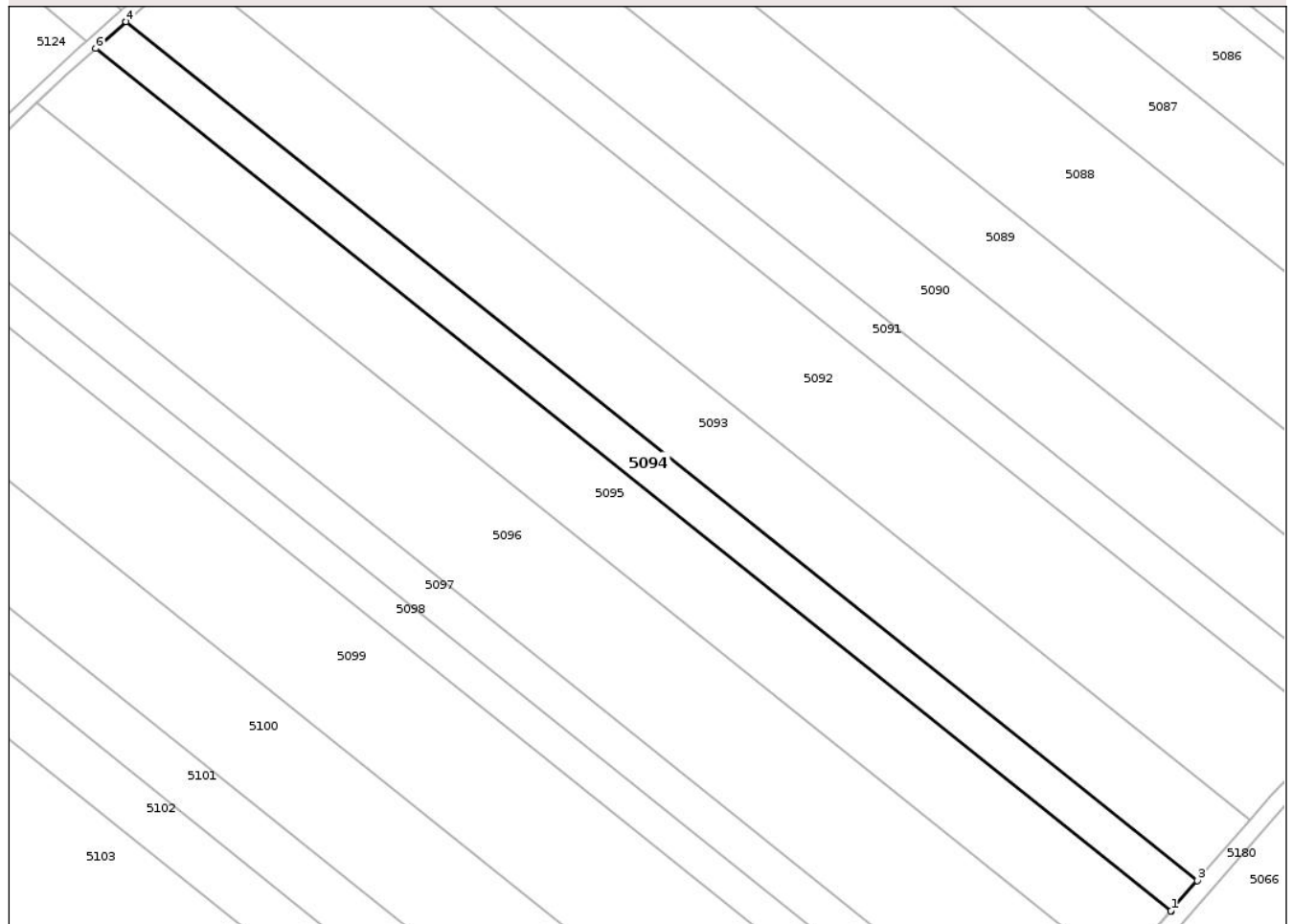
## Anexa Nr. 1 La Partea I

## Teren

|              |                 |                        |
|--------------|-----------------|------------------------|
| Nr cadastral | Suprafața (mp)* | Observații / Referințe |
|              | 5.000           |                        |

\* Suprafața este determinată în planul de proiecție Stereo 70.

## DETALII LINIARE IMOBIL



## Date referitoare la teren

| Crt | Categorie folosință | Intravilan | Suprafața (mp) | Tarla | Parcelă | Nr. topo | Observații / Referințe |
|-----|---------------------|------------|----------------|-------|---------|----------|------------------------|
| 1   | arabil              | NU         | 5.000          | 37    | 360/14  | -        |                        |

## Lungime Segmente

1) Valorile lungimilor segmentelor sunt obținute din proiecție în plan.

| Punct început | X / Y                      | Punct sfârșit | X / Y                      | Lungime segment (** (m) |
|---------------|----------------------------|---------------|----------------------------|-------------------------|
| 1             | 640.052,391<br>715.716,439 | 2             | 640.052,418<br>715.716,47  | 0.041                   |
| 2             | 640.052,418<br>715.716,47  | 3             | 640.060,309<br>715.725,548 | 12.028                  |
| 3             | 640.060,309<br>715.725,548 | 4             | 639.737,404<br>715.984,34  | 413.813                 |
| 4             | 639.737,404<br>715.984,34  | 5             | 639.737,373<br>715.984,312 | 0.042                   |
| 5             | 639.737,373<br>715.984,312 | 6             | 639.728,25<br>715.976,221  | 12.194                  |

| Punct început | X / Y                     | Punct sfârșit | X / Y                      | Lungime segment (** (m) |
|---------------|---------------------------|---------------|----------------------------|-------------------------|
| 6             | 639.728,25<br>715.976,221 | 1             | 640.052,391<br>715.716,439 | 415.396                 |

\*\* Lungimile segmentelor sunt determinate în planul de proiecție Stereo 70 și sunt rotunjite la 1 milimetru.

\*\*\* Distanța dintre puncte este formată din segmente cumulate ce sunt mai mici decât valoarea 1 milimetru.

Neutilizabil în Circuitul Civil



**DATE DESPRE IMOBILUL NR. 5092**

Oficiul de Cadastru și Publicitate Imobiliară BOTOSANI  
Biroul de Cadastru și Publicitate Imobiliară Botosani

**A. Partea I. Descrierea imobilului**

TEREN Extravilan

Nr. CF vechi:32  
Nr. cadastral vechi:97

Adresa: Jud. Botosani

| Nr. Crt | Nr cadastral Nr. topografic | Suprafața* (mp) | Observații / Referințe                 |
|---------|-----------------------------|-----------------|--|
| A1      | 51456                       | 15.000          | Sector cadastral:5 Teren neimprejmuit; |

**B. Partea II. Proprietari și acte**

| Inscrieri privitoare la dreptul de proprietate și alte drepturi reale                          | Referințe |
|--|-----------|
| <b>16193 / 30/08/2006</b>  |           |
| Act Notarial nr. 819, din 18/08/2006 emis de BNP Renata Ciumacenco;                            |           |
| B1   | A1        |
| Intabulare, drept de PROPRIETATE, dobandit prin Conventie, cota actuala 1/1, cota initiala 1/1 |           |
| 1) <b>LEBĂDĂ TIBERIU</b> , căsătorit cu  |           |
| 2) <b>LEBĂDĂ LORETA</b> , bun comun  |           |
| <i>OBSERVATII: (provenita din conversia CF 32)</i>   |           |

**C. Partea III. SARCINI .**

| Inscrieri privind dezmembramintele dreptului de proprietate, drepturi reale de garanție și sarcini | Referințe |
|--|-----------|
| NU SUNT  |           |


## Anexa Nr. 1 La Partea I

## Teren

|              |                 |                        |
|--------------|-----------------|------------------------|
| Nr cadastral | Suprafața (mp)* | Observații / Referințe |
| 51456        | 15.000          |                        |

\* Suprafața este determinată în planul de proiecție Stereo 70.

## DETALII LINIARE IMOBIL



## Date referitoare la teren

| Crt | Categorie folosință | Intra vilan | Suprafața (mp) | Tarla | Parcelă | Nr. topo | Observații / Referințe |
|-----|---------------------|-------------|----------------|-------|---------|----------|------------------------|
| 1   | arabil              | NU          | 15.000         | 37    | 360/17  | -        |                        |

## Lungime Segmente

1) Valorile lungimilor segmentelor sunt obținute din proiecție în plan.

| Punct început | X / Y                      | Punct sfârșit | X / Y                      | Lungime segment (** (m) |
|---------------|----------------------------|---------------|----------------------------|-------------------------|
| 1             | 639.755,818<br>716.000,67  | 2             | 640.076,238<br>715.743,871 | 410.627                 |
| 2             | 640.076,238<br>715.743,871 | 3             | 640.076,264<br>715.743,901 | 0.04                    |
| 3             | 640.076,264<br>715.743,901 | 4             | 640.082,519<br>715.751,096 | 9.534                   |
| 4             | 640.082,519<br>715.751,096 | 5             | 640.099,498<br>715.769,105 | 24.751                  |
| 5             | 640.099,498<br>715.769,105 | 6             | 640.101,252<br>715.770,831 | 2.461                   |

| Punct început | X / Y                      | Punct sfârșit | X / Y                      | Lungime segment (** (m) |
|---------------|----------------------------|---------------|----------------------------|-------------------------|
| 6             | 640.101,252<br>715.770,831 | 7             | 639.782,821<br>716.026,036 | 408.078                 |
| 7             | 639.782,821<br>716.026,036 | 8             | 639.782,793<br>716.026,008 | 0.04                    |
| 8             | 639.782,793<br>716.026,008 | 9             | 639.768,073<br>716.011,539 | 20.641                  |
| 9             | 639.768,073<br>716.011,539 | 1             | 639.755,818<br>716.000,67  | 16.38                   |

\*\* Lungimile segmentelor sunt determinate în planul de proiecție Stereo 70 și sunt rotunjite la 1 milimetru.

\*\*\* Distanța dintre puncte este formată din segmente cumulate ce sunt mai mici decât valoarea 1 milimetru.

Neutilizabil în Circuitul Civil



**DATE DESPRE IMOBILUL NR. 5088**

Oficiul de Cadastru și Publicitate Imobiliară BOTOSANI  
Biroul de Cadastru și Publicitate Imobiliară Botosani

**A. Partea I. Descrierea imobilului**

TEREN Extravilan

Adresa: Jud. Botosani

| Nr. Crt | Nr cadastral Nr. topografic | Suprafața* (mp) | Observații / Referințe                 |
|---------|-----------------------------|-----------------|--|
| A1      | 50421                       | 15.000          | Sector cadastral:5 Teren neimprejmuit; |

**B. Partea II. Proprietari și acte**

| Inscrieri privitoare la dreptul de proprietate și alte drepturi reale                          | Referințe |
|--|-----------|
| <b>12814 / 05/03/2013</b>  |           |
| Act Notarial nr. 339, din 01/03/2013 emis de BNP Lenuța Coșorianu-Pușcașu;                     |           |
| B5   | A1        |
| Intabulare, drept de PROPRIETATE, dobândit prin Convenție, cota actuala 1/1, cota initiala 1/1 |           |
| 1) SC MULTIAGRA SRL, CIF:17540528  |           |

**C. Partea III. SARCINI .**

| Inscrieri privind dezmembramintele dreptului de proprietate, drepturi reale de garanție și sarcini | Referințe |
|--|-----------|
| NU SUNT  |           |


## Anexa Nr. 1 La Partea I

## Teren

| Nr cadastral | Suprafața (mp)* | Observații / Referințe |
|--------------|-----------------|------------------------|
| 50421        | 15.000          |                        |

\* Suprafața este determinată în planul de proiecție Stereo 70.

## DETALII LINIARE IMOBIL



## Date referitoare la teren

| Crt | Categorie folosință | Intra vilan | Suprafața (mp) | Tarla | Parcelă | Nr. topo | Observații / Referințe |
|-----|---------------------|-------------|----------------|-------|---------|----------|------------------------|
| 1   | arabil              | NU          | 15.000         | -     | 360/7   | -        |                        |

## Lungime Segmente

1) Valorile lungimilor segmentelor sunt obținute din proiecție în plan.

| Punct început | X / Y                      | Punct sfârșit | X / Y                      | Lungime segment (** (m) |
|---------------|----------------------------|---------------|----------------------------|-------------------------|
| 1             | 639.827,923<br>716.068,704 | 2             | 640.142,761<br>715.816,378 | 403.474                 |
| 2             | 640.142,761<br>715.816,378 | 3             | 640.142,788<br>715.816,408 | 0.04                    |
| 3             | 640.142,788<br>715.816,408 | 4             | 640.153,203<br>715.827,822 | 15.452                  |
| 4             | 640.153,203<br>715.827,822 | 5             | 640.158,114<br>715.833,047 | 7.171                   |
| 5             | 640.158,114<br>715.833,047 | 6             | 640.168,755<br>715.843,294 | 14.773                  |

| Punct început | X / Y                      | Punct sfârșit | X / Y                      | Lungime segment (** (m) |
|---------------|----------------------------|---------------|----------------------------|-------------------------|
| 6             | 640.168,755<br>715.843,294 | 7             | 639.854,474<br>716.095,174 | 402.761                 |
| 7             | 639.854,474<br>716.095,174 | 8             | 639.854,447<br>716.095,145 | 0.04                    |
| 8             | 639.854,447<br>716.095,145 | 9             | 639.846,21<br>716.086,28   | 12.101                  |
| 9             | 639.846,21<br>716.086,28   | 10            | 639.831,326<br>716.071,945 | 20.665                  |
| 10            | 639.831,326<br>716.071,945 | 1             | 639.827,923<br>716.068,704 | 4.699                   |

\*\* Lungimile segmentelor sunt determinate în planul de proiecție Stereo 70 și sunt rotunjite la 1 milimetru.

\*\*\* Distanța dintre puncte este formată din segmente cumulate ce sunt mai mici decât valoarea 1 milimetru.

Neutilizabil în Circuitul Civil



**DATE DESPRE IMOBILUL NR. 5084**

Oficiul de Cadastru și Publicitate Imobiliară BOTOSANI  
 Biroul de Cadastru și Publicitate Imobiliară Botosani

**A. Partea I. Descrierea imobilului**

TEREN Extravilan

Adresa: Jud. Botosani, T37, A360/36

| Nr. Crt | Nr cadastral<br>Nr. topografic | Suprafața* (mp) | Observații / Referințe                 |
|---------|--------------------------------|-----------------|--|
| A1      | 57668                          | 2.500           | Sector cadastral:5 Teren neimprejmuit; |

**B. Partea II. Proprietari și acte**

| Inscrieri privitoare la dreptul de proprietate și alte drepturi reale                          | Referințe |
|--|-----------|
| <b>118292 / 18/12/2023</b>   |           |
| Act Notarial nr. 2687, din 12/12/2023 emis de BIN Cosorianu Puscasu Lenuta;                    |           |
| B3   | A1        |
| Intabulare, drept de PROPRIETATE, dobandit prin Conventie, cota actuala 1/1, cota initiala 1/1 |           |
| 1) DĂMIAN BOGDAN, căsătorit cu   |           |
| 2) DĂMIAN DIANA-ELENA, bun comun   |           |

**C. Partea III. SARCINI .**

| Inscrieri privind dezmembramintele dreptului de proprietate, drepturi reale de garanție și sarcini | Referințe |
|--|-----------|
| NU SUNT  |           |

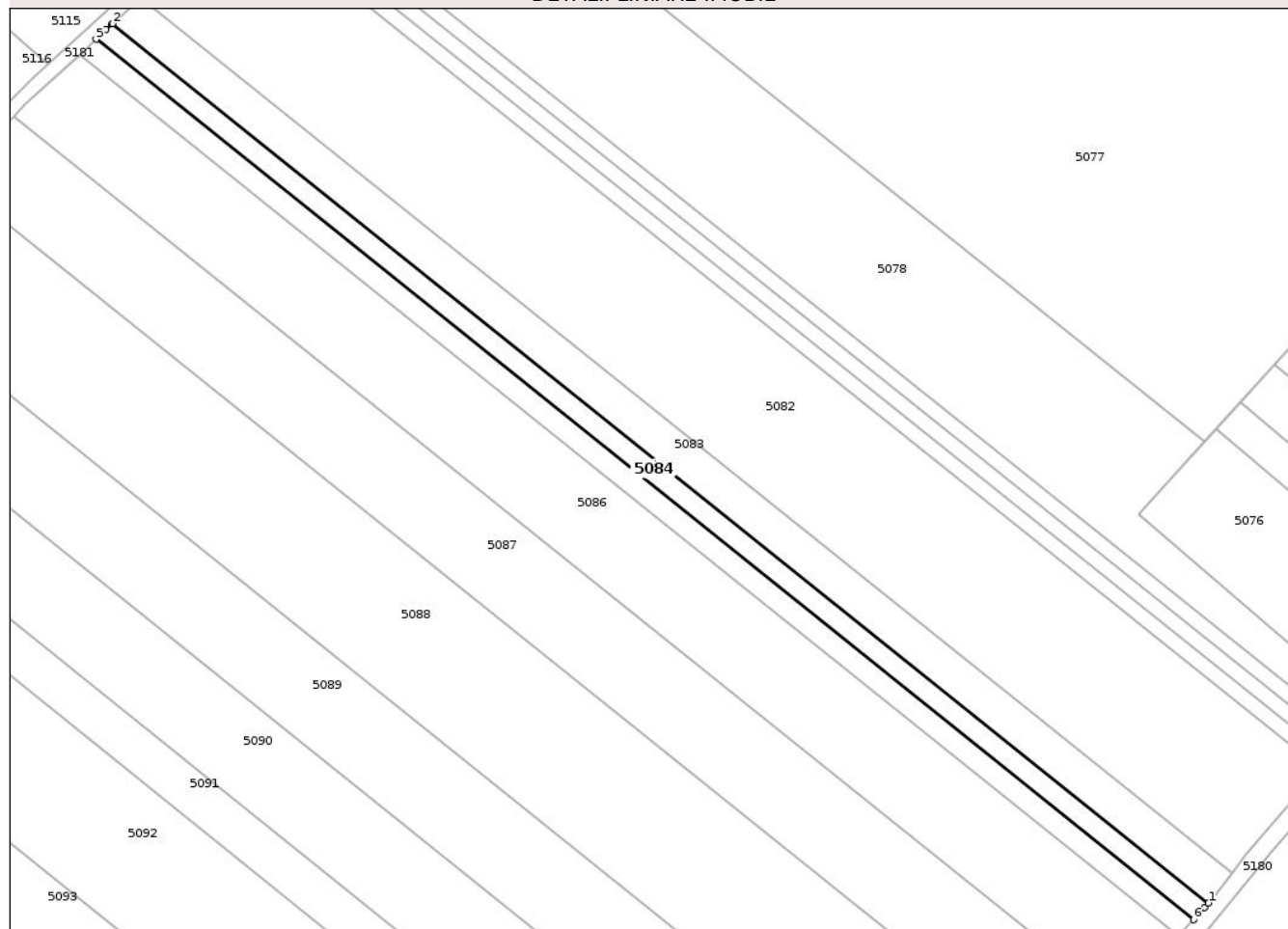
## Anexa Nr. 1 La Partea I

## Teren

|              |                 |                        |
|--------------|-----------------|------------------------|
| Nr cadastral | Suprafața (mp)* | Observații / Referințe |
| 57668        | 2.500           |                        |

\* Suprafața este determinată în planul de proiecție Stereo 70.

## DETALII LINIARE IMOBIL



## Date referitoare la teren

| Crt | Categorie folosință | Intra vilan | Suprafața (mp) | Tarla | Parcelă | Nr. topo | Observații / Referințe |
|-----|---------------------|-------------|----------------|-------|---------|----------|------------------------|
| 1   | arabil              | NU          | 2.500          | 37    | 360/36  | -        |                        |

## Lungime Segmente

1) Valorile lungimilor segmentelor sunt obținute din proiecție în plan.

| Punct început | X / Y                      | Punct sfârșit | X / Y                      | Lungime segment (** (m) |
|---------------|----------------------------|---------------|----------------------------|-------------------------|
| 1             | 640.208,554<br>715.891,492 | 2             | 639.899,68<br>716.139,038  | 395.831                 |
| 2             | 639.899,68<br>716.139,038  | 3             | 639.899,65<br>716.139,012  | 0.04                    |
| 3             | 639.899,65<br>716.139,012  | 4             | 639.897,89<br>716.137,456  | 2.349                   |
| 4             | 639.897,89<br>716.137,456  | 5             | 639.895,071<br>716.134,644 | 3.982                   |
| 5             | 639.895,071<br>716.134,644 | 6             | 640.204,304<br>715.886,81  | 396.291                 |

| Punct început | X / Y                      | Punct sfârșit | X / Y                      | Lungime segment (** (m) |
|---------------|----------------------------|---------------|----------------------------|-------------------------|
| 6             | 640.204,304<br>715.886,81  | 7             | 640.207,533<br>715.890,286 | 4.744                   |
| 7             | 640.207,533<br>715.890,286 | 1             | 640.208,554<br>715.891,492 | 1.58                    |

\*\* Lungimile segmentelor sunt determinate în planul de proiecție Stereo 70 și sunt rotunjite la 1 milimetru.

\*\*\* Distanța dintre puncte este formată din segmente cumulate ce sunt mai mici decât valoarea 1 milimetru.

Neutilizabil în Circuitul Civil



**DATE DESPRE IMOBILUL NR. 5081**

Oficiul de Cadastru și Publicitate Imobiliară BOTOSANI  
 Biroul de Cadastru și Publicitate Imobiliară Botosani

**A. Partea I. Descrierea imobilului**

TEREN Extravilan

Adresa: Jud. Botosani

| Nr. Crt | Nr cadastral Nr. topografic | Suprafața* (mp) | Observații / Referințe                 |
|---------|-----------------------------|-----------------|--|
| A1      | 58551                       | 1.667           | Sector cadastral:5 Teren neimprejmuit; |

**B. Partea II. Proprietari și acte**

| Inscrieri privitoare la dreptul de proprietate și alte drepturi reale                          | Referințe |
|--|-----------|
| <b>35686 / 09/04/2025</b>  |           |
| Act Notarial nr. 701, din 07/04/2025 emis de BIN „Coșorlanu-Pușcașu Lenuța”, Săveni;           |           |
| B3   | A1        |
| Intabulare, drept de PROPRIETATE, dobândit prin Convenție, cota actuala 1/1, cota initiala 1/1 |           |
| 1) PRECUL CĂTĂLIN - BORIS, bun propriu   |           |

**C. Partea III. SARCINI .**

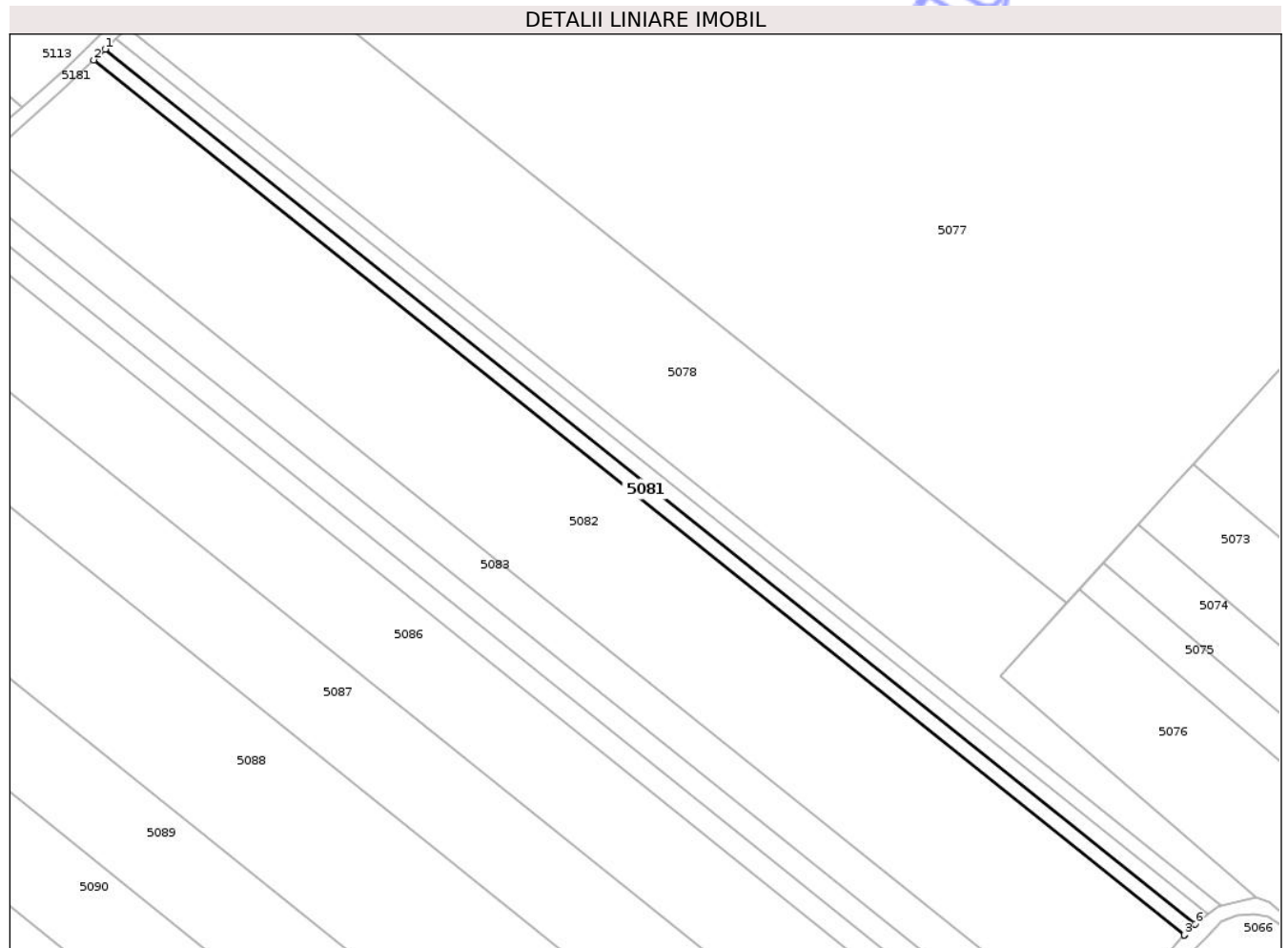
| Inscrieri privind dezmembramintele dreptului de proprietate, drepturi reale de garanție și sarcini | Referințe |
|--|-----------|
| NU SUNT  |           |

## Anexa Nr. 1 La Partea I

## Teren

|              |                 |                        |
|--------------|-----------------|------------------------|
| Nr cadastral | Suprafața (mp)* | Observații / Referințe |
| 58551        | 1.667           |                        |

\* Suprafața este determinată în planul de proiecție Stereo 70.



## Date referitoare la teren

| Crt | Categorie folosință | Intra vilan | Suprafața (mp) | Tarla | Parcelă | Nr. topo | Observații / Referințe |
|-----|---------------------|-------------|----------------|-------|---------|----------|------------------------|
| 1   | arabil              | NU          | 1.667          | 37    | 360/31  | -        |                        |

## Lungime Segmente

1) Valorile lungimilor segmentelor sunt obținute din proiecție în plan.

| Punct început | X / Y                      | Punct sfârșit | X / Y                      | Lungime segment (** (m) |
|---------------|----------------------------|---------------|----------------------------|-------------------------|
| 1             | 639.939,651<br>716.175,296 | 2             | 639.936,526<br>716.172,304 | 4.326                   |
| 2             | 639.936,526<br>716.172,304 | 3             | 640.239,934<br>715.929,139 | 388.826                 |
| 3             | 640.239,934<br>715.929,139 | 4             | 640.239,959<br>715.929,168 | 0.038                   |
| 4             | 640.239,959<br>715.929,168 | 5             | 640.241,562<br>715.931,01  | 2.442                   |
| 5             | 640.241,562<br>715.931,01  | 6             | 640.243,038<br>715.932,147 | 1.863                   |

| Punct început | X / Y                      | Punct sfârșit | X / Y                      | Lungime segment (** (m) |
|---------------|----------------------------|---------------|----------------------------|-------------------------|
| 6             | 640.243,038<br>715.932,147 | 1             | 639.939,651<br>716.175,296 | 388.8                   |

\*\* Lungimile segmentelor sunt determinate în planul de proiecție Stereo 70 și sunt rotunjite la 1 milimetru.

\*\*\* Distanța dintre puncte este formată din segmente cumulate ce sunt mai mici decât valoarea 1 milimetru.

Neutilizabil în Circuitul Civil



**DATE DESPRE IMOBILUL NR. 5076**

Oficiul de Cadastru și Publicitate Imobiliară BOTOSANI  
Biroul de Cadastru și Publicitate Imobiliară Botosani

**A. Partea I. Descrierea imobilului**

TEREN Extravilan

Adresa: Jud. Botosani

| Nr. Crt | Nr cadastral Nr. topografic | Suprafața* (mp) | Observații / Referințe   |
|---------|-----------------------------|-----------------|--|
| A1      |                             | 5.180           | Sector cadastral:5 Teren neimprejmuit;<br>Conform TP 131080 imobilul se afla în PC 360/4, 363/7, 1120/1. Diferenta de suprafata din PC 1120/1 se afla în Sectorul 7. |

**B. Partea II. Proprietari și acte**

| Inscrieri privitoare la dreptul de proprietate și alte drepturi reale                              | Referințe |
|--|-----------|
| /  |           |
| Act Administrativ nr. 131080, din 23/12/2003 emis de Comisia Judeteana Botosani;                   |           |
| B1   | A1        |
| Intabulare, drept de PROPRIETATE, dobandit prin Reconstituire, cota actuala 1/1, cota initiala 1/1 |           |
| 1) COTOVANU ALEXANDRU  |           |
| 2) COTOVANU ELVIRA   |           |
| 3) ASTEFANEI PETRU   |           |

**C. Partea III. SARCINI .**

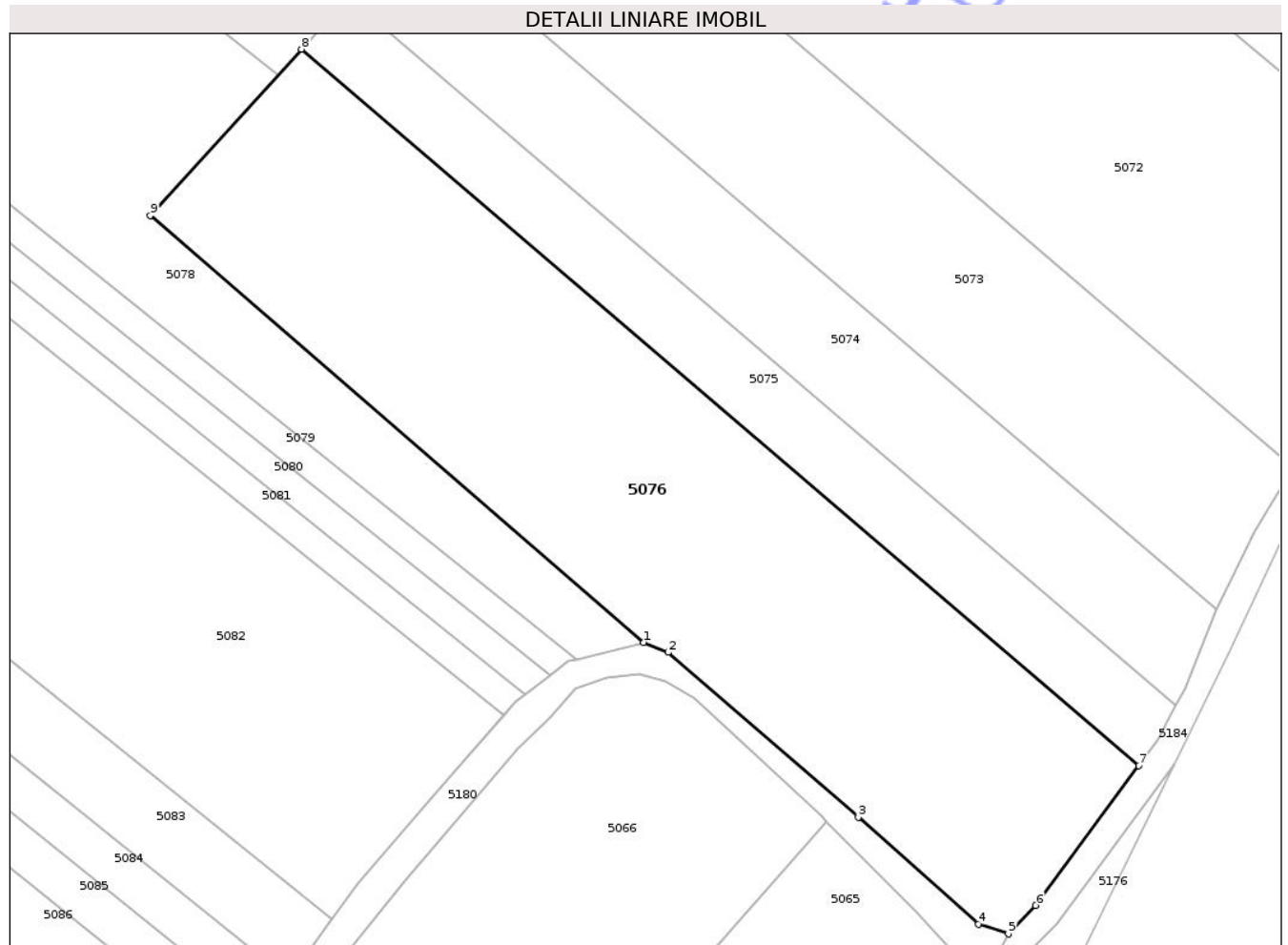
| Inscrieri privind dezmembramintele dreptului de proprietate, drepturi reale de garanție și sarcini | Referințe |
|--|-----------|
| NU SUNT  |           |

## Anexa Nr. 1 La Partea I

## Teren

| Nr cadastral | Suprafața (mp)* | Observații / Referințe   |
|--------------|-----------------|--|
|              | 5.180           | Conform TP 131080 imobilul se afla in PC 360/4, 363/7, 1120/1. Diferenta de suprafata din PC 1120/1 se afla in Sectorul 7. |

\* Suprafața este determinată in planul de proiecție Stereo 70.



## Date referitoare la teren

| Crt | Categorie folosință | Intra vilan | Suprafața (mp) | Tarla | Parcelă | Nr. topo | Observații / Referințe |
|-----|---------------------|-------------|----------------|-------|---------|----------|------------------------|
| 1   | arabil              | NU          | 3.400          | 37    | 360/4   | -        |                        |
| 2   | arabil              | NU          | 780            | 37    | 360     | -        |                        |
| 3   | arabil              | NU          | 1.000          | 37    | 360     | -        |                        |

## Lungime Segmente

1) Valorile lungimilor segmentelor sunt obținute din proiecție în plan.

| Punct început | X / Y                      | Punct sfârșit | X / Y                      | Lungime segment (** (m) |
|---------------|----------------------------|---------------|----------------------------|-------------------------|
| 1             | 640.260,003<br>715.939,647 | 2             | 640.263,559<br>715.938,209 | 3.836                   |
| 2             | 640.263,559<br>715.938,209 | 3             | 640.290,986<br>715.914,474 | 36.271                  |
| 3             | 640.290,986<br>715.914,474 | 4             | 640.308,253<br>715.899,054 | 23.15                   |

| Punct început | X / Y                      | Punct sfârșit | X / Y                      | Lungime segment (** (m) |
|---------------|----------------------------|---------------|----------------------------|-------------------------|
| 4             | 640.308,253<br>715.899,054 | 5             | 640.312,575<br>715.897,654 | 4.543                   |
| 5             | 640.312,575<br>715.897,654 | 6             | 640.316,531<br>715.901,768 | 5.707                   |
| 6             | 640.316,531<br>715.901,768 | 7             | 640.331,364<br>715.921,867 | 24.98                   |
| 7             | 640.331,364<br>715.921,867 | 8             | 640.210,745<br>716.025,07  | 158.744                 |
| 8             | 640.210,745<br>716.025,07  | 9             | 640.188,984<br>716.001,102 | 32.373                  |
| 9             | 640.188,984<br>716.001,102 | 1             | 640.260,003<br>715.939,647 | 93.917                  |

\*\* Lungimile segmentelor sunt determinate în planul de proiecție Stereo 70 și sunt rotunjite la 1 milimetru.

\*\*\* Distanța dintre puncte este formată din segmente cumulate ce sunt mai mici decât valoarea 1 milimetru.

Neutilizabil în Circuitul Civil



**DATE DESPRE IMOBILUL NR. 5075**

Oficiul de Cadastru și Publicitate Imobiliară BOTOSANI  
Biroul de Cadastru și Publicitate Imobiliară Botosani

**A. Partea I. Descrierea imobilului**

TEREN Extravilan

Adresa: Jud. Botosani

| Nr. Crt | Nr cadastral Nr. topografic | Suprafața* (mp) | Observații / Referințe                 |
|---------|-----------------------------|-----------------|--|
| A1      |                             | 1.600           | Sector cadastral:5 Teren neimprejmuit; |

**B. Partea II. Proprietari și acte**

| Inscrieri privitoare la dreptul de proprietate și alte drepturi reale                              | Referințe |
|--|-----------|
| /  |           |
| Act Administrativ nr. 31298, din 27/01/1994 emis de Comisia Judeteana Botosani;                    |           |
| B1   | A1        |
| Intabulare, drept de PROPRIETATE, dobandit prin Reconstituire, cota actuala 1/1, cota initiala 1/1 |           |
| 1) ANICHITOEI A GRIGORE  |           |

**C. Partea III. SARCINI .**

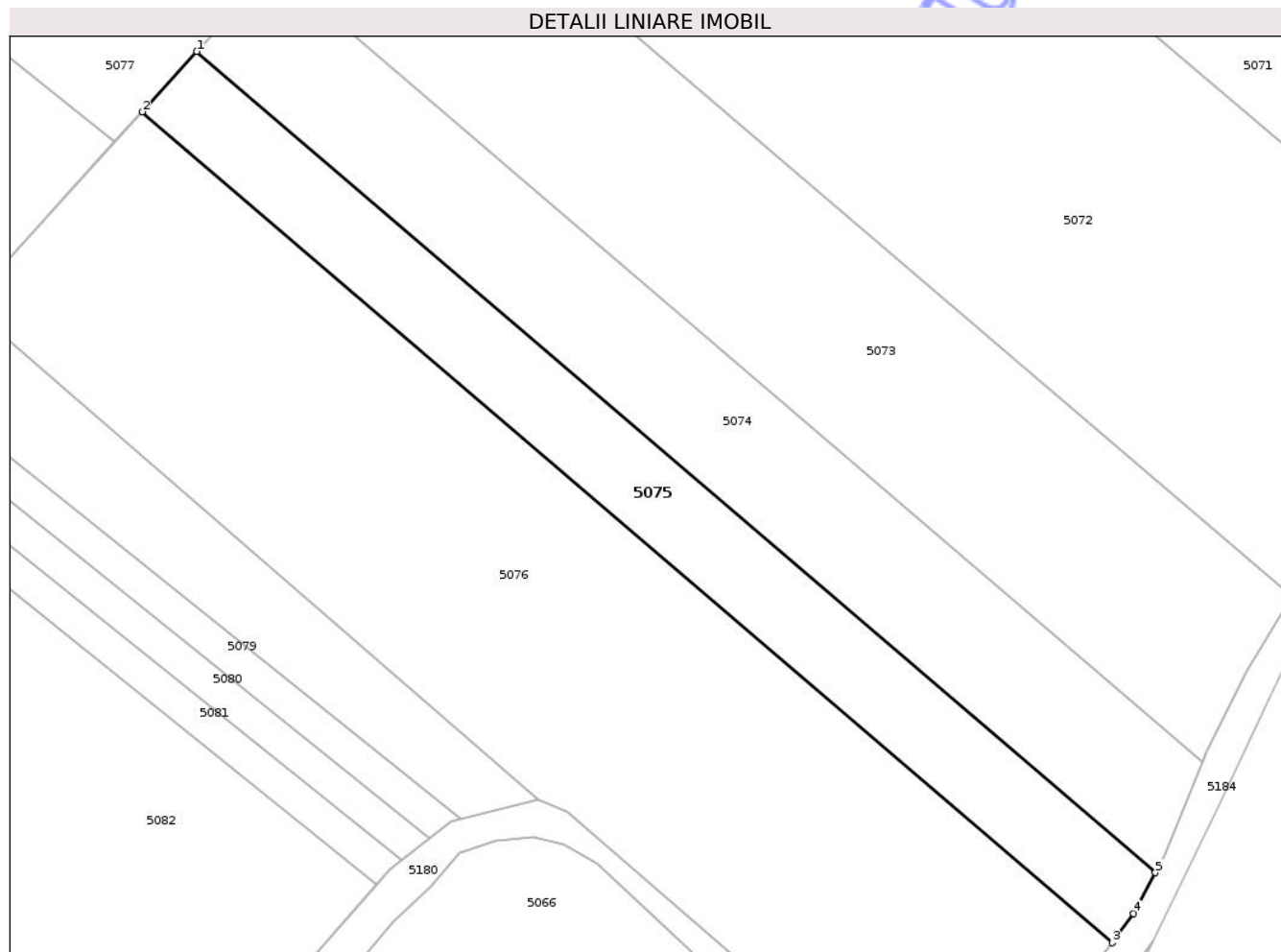
| Inscrieri privind dezmembramintele dreptului de proprietate, drepturi reale de garanție și sarcini | Referințe |
|--|-----------|
| NU SUNT  |           |

## Anexa Nr. 1 La Partea I

## Teren

|              |                 |                        |
|--------------|-----------------|------------------------|
| Nr cadastral | Suprafața (mp)* | Observații / Referințe |
|              | 1.600           |                        |

\* Suprafața este determinată în planul de proiecție Stereo 70.



## Date referitoare la teren

| Crt | Categorie folosință | Intra vilan | Suprafața (mp) | Tarla | Parcelă | Nr. topo | Observații / Referințe |
|-----|---------------------|-------------|----------------|-------|---------|----------|------------------------|
| 1   | arabil              | NU          | 1.600          | 37    | 360/8   | -        |                        |

## Lungime Segmente

1) Valorile lungimilor segmentelor sunt obținute din proiecție în plan.

| Punct început | X / Y                      | Punct sfârșit | X / Y                      | Lungime segment (** (m) |
|---------------|----------------------------|---------------|----------------------------|-------------------------|
| 1             | 640.217,555<br>716.032,571 | 2             | 640.210,745<br>716.025,07  | 10.131                  |
| 2             | 640.210,745<br>716.025,07  | 3             | 640.331,364<br>715.921,867 | 158.744                 |
| 3             | 640.331,364<br>715.921,867 | 4             | 640.334,043<br>715.925,497 | 4.512                   |
| 4             | 640.334,043<br>715.925,497 | 5             | 640.336,758<br>715.930,58  | 5.763                   |
| 5             | 640.336,758<br>715.930,58  | 1             | 640.217,555<br>716.032,571 | 156.881                 |

\*\* Lungimile segmentelor sunt determinate în planul de proiecție Stereo 70 și sunt rotunjite la 1 milimetru.

\*\*\* Distanța dintre puncte este formată din segmente cumulate ce sunt mai mici decât valoarea 1 milimetru.

Neutilizabil în Circuitul  
Civil



**DATE DESPRE IMOBILUL NR. 5185**

Oficiul de Cadastru și Publicitate Imobiliară BOTOSANI  
Biroul de Cadastru și Publicitate Imobiliară Botosani

**A. Partea I. Descrierea imobilului**

TEREN Extravilan

Adresa: Jud. Botosani

| Nr. Crt | Nr cadastral Nr. topografic | Suprafața* (mp) | Observații / Referințe                 |
|---------|-----------------------------|-----------------|--|
| A1      |                             | 18.680          | Sector cadastral:5 Teren neimprejmuit; |

**B. Partea II. Proprietari și acte**

| Inscrieri privitoare la dreptul de proprietate și alte drepturi reale | Referințe   |
|---|---|
| /   |   |
| Act Normativ nr. 7, din 13/06/1996 emis de Parlamentul Romaniei;      |   |
| B1  | Inscrierea posesiei, drept de PROPRIETATE, dobandit prin Lege, cota actuala 1/1, cota initiala 1/1        |
|   | 1) NEIDENTIFICAT NEIDENTIFICAT  |
| Act Normativ nr. 07, din 13/06/1996 emis de Parlamentul Romaniei;     |   |
| B2  | Se noteaza mentiunea de proprietar neidentificat, rezerva a comisiei de fond funciar., dobandit prin Lege |

**C. Partea III. SARCINI .**

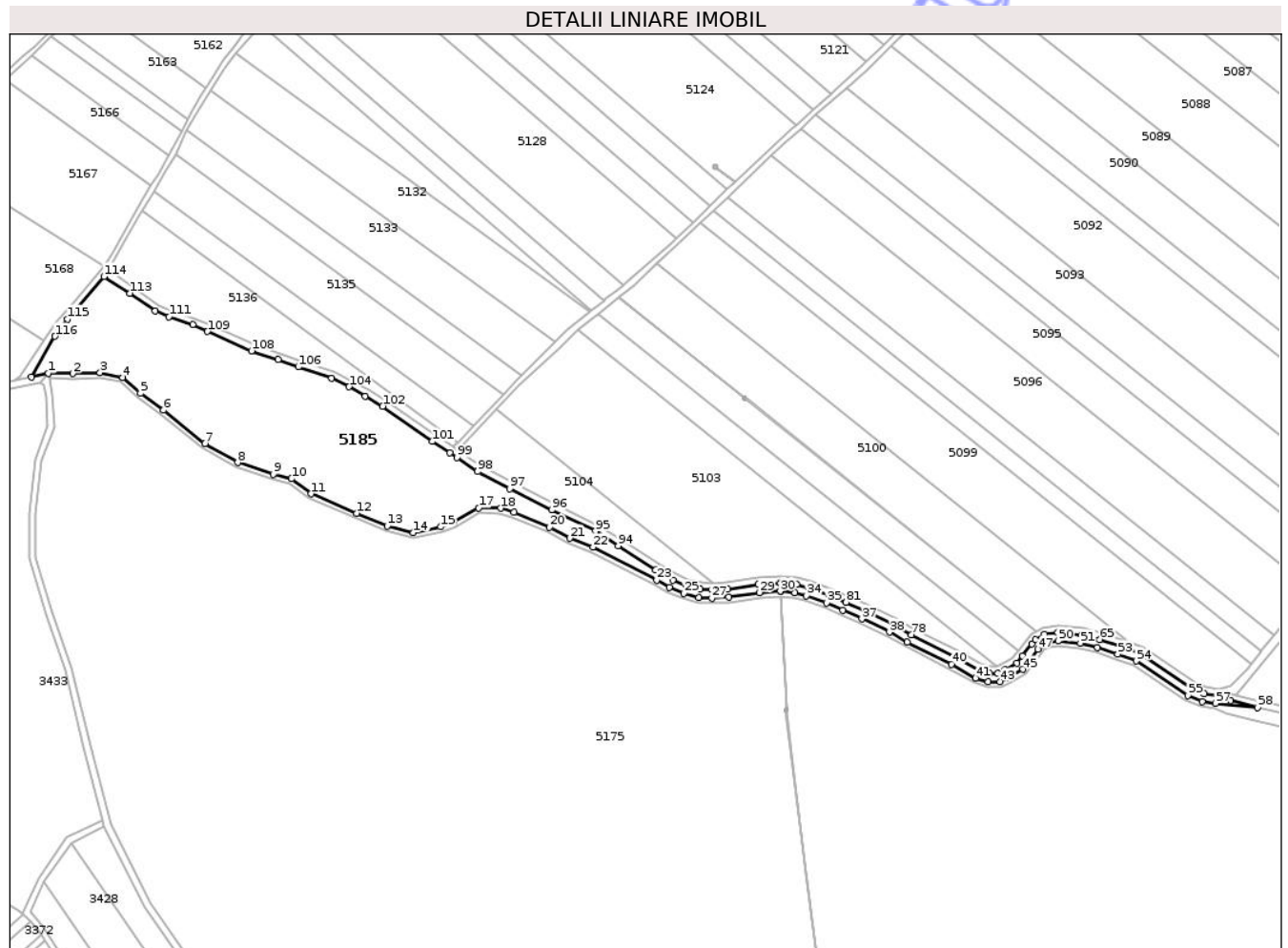
| Inscrieri privind dezmembramintele dreptului de proprietate, drepturi reale de garanție și sarcini | Referințe |
|--|-----------|
| NU SUNT  |           |

## Anexa Nr. 1 La Partea I

## Teren

|              |                 |                        |
|--------------|-----------------|------------------------|
| Nr cadastral | Suprafața (mp)* | Observații / Referințe |
|              | 18.680          |                        |

\* Suprafața este determinată în planul de proiecție Stereo 70.



## Date referitoare la teren

| Crt | Categorie folosință | Intravilan | Suprafața (mp) | Tarla | Parcelă | Nr. topo | Observații / Referințe |
|-----|---------------------|------------|----------------|-------|---------|----------|------------------------|
| 1   | pasune              | NU         | 11.680         | 37    | 383     | -        |                        |
| 2   | neproductiv         | NU         | 2.000          | 37    | 376     | -        |                        |
| 3   | neproductiv         | NU         | 5.000          | 37    | 374     | -        |                        |

## Lungime Segmente

1) Valorile lungimilor segmentelor sunt obținute din proiecție în plan.

| Punct început | X / Y                      | Punct sfârșit | X / Y                      | Lungime segment | Punct început | X / Y                      | Punct sfârșit | X / Y                      | Lungime segment | Punct început | X / Y                      | Punct sfârșit | X / Y                      | Lungime segment |
|---------------|----------------------------|---------------|----------------------------|-----------------|---------------|----------------------------|---------------|----------------------------|-----------------|---------------|----------------------------|---------------|----------------------------|-----------------|
| 1             | 639.274,766<br>715.828,826 | 2             | 639.289,422<br>715.828,727 | 14.656          | 2             | 639.289,422<br>715.828,727 | 3             | 639.305,863<br>715.829,294 | 16.451          | 3             | 639.305,863<br>715.829,294 | 4             | 639.319,47<br>715.826,461  | 13.899          |
| 4             | 639.319,47<br>715.826,461  | 5             | 639.330,243<br>715.816,828 | 14.452          | 5             | 639.330,243<br>715.816,828 | 6             | 639.344,175<br>715.806,822 | 17.153          | 6             | 639.344,175<br>715.806,822 | 7             | 639.368,954<br>715.786,5   | 32.047          |
| 7             | 639.368,954<br>715.786,5   | 8             | 639.388,793<br>715.775,171 | 22.846          | 8             | 639.388,793<br>715.775,171 | 9             | 639.410,226<br>715.768,267 | 22.518          | 9             | 639.410,226<br>715.768,267 | 10            | 639.421,208<br>715.765,434 | 11.342          |
| 10            | 639.421,208<br>715.765,434 | 11            | 639.433,076<br>715.756,407 | 14.911          | 11            | 639.433,076<br>715.756,407 | 12            | 639.460,53<br>715.744,723  | 29.837          | 12            | 639.460,53<br>715.744,723  | 13            | 639.478,969<br>715.736,998 | 19.992          |

| Punct început | X / Y                      | Punct sfârșit | X / Y                      | Lungime segment | Punct început | X / Y                      | Punct sfârșit | X / Y                      | Lungime segment | Punct început | X / Y                      | Punct sfârșit | X / Y                      | Lungime segment |
|---------------|----------------------------|---------------|----------------------------|-----------------|---------------|----------------------------|---------------|----------------------------|-----------------|---------------|----------------------------|---------------|----------------------------|-----------------|
| 13            | 639.478,969<br>715.736,998 | 14            | 639.494,701<br>715.732,983 | 16.236          | 14            | 639.494,701<br>715.732,983 | 15            | 639.511,326<br>715.736,44  | 16.981          | 15            | 639.511,326<br>715.736,44  | 16            | 639.518,908<br>715.739,194 | 8.067           |
| 16            | 639.518,908<br>715.739,194 | 17            | 639.534,026<br>715.747,832 | 17.412          | 17            | 639.534,026<br>715.747,832 | 18            | 639.547,249<br>715.747,691 | 13.224          | 18            | 639.547,249<br>715.747,691 | 19            | 639.555,219<br>715.745,389 | 8.296           |
| 19            | 639.555,219<br>715.745,389 | 20            | 639.576,829<br>715.736,184 | 23.489          | 20            | 639.576,829<br>715.736,184 | 21            | 639.588,874<br>715.729,635 | 13.71           | 21            | 639.588,874<br>715.729,635 | 22            | 639.603,044<br>715.724,324 | 15.133          |
| 22            | 639.603,044<br>715.724,324 | 23            | 639.641,379<br>715.704,434 | 43.188          | 23            | 639.641,379<br>715.704,434 | 24            | 639.648,896<br>715.700,106 | 8.674           | 24            | 639.648,896<br>715.700,106 | 25            | 639.657,593<br>715.696,39  | 9.458           |
| 25            | 639.657,593<br>715.696,39  | 26            | 639.666,63<br>715.694,071  | 9.33            | 26            | 639.666,63<br>715.694,071  | 27            | 639.674,539<br>715.693,524 | 7.928           | 27            | 639.674,539<br>715.693,524 | 28            | 639.684,712<br>715.694,186 | 10.195          |
| 28            | 639.684,712<br>715.694,186 | 29            | 639.703,226<br>715.696,951 | 18.719          | 29            | 639.703,226<br>715.696,951 | 30            | 639.715,825<br>715.697,746 | 12.624          | 30            | 639.715,825<br>715.697,746 | 31            | 639.716,094<br>715.697,723 | 0.27            |
| 31            | 639.716,094<br>715.697,723 | 32            | 639.716,124<br>715.697,72  | 0.03            | 32            | 639.716,124<br>715.697,72  | 33            | 639.724,726<br>715.696,967 | 8.635           | 33            | 639.724,726<br>715.696,967 | 34            | 639.731,659<br>715.695,028 | 7.199           |
| 34            | 639.731,659<br>715.695,028 | 35            | 639.743,764<br>715.690,709 | 12.852          | 35            | 639.743,764<br>715.690,709 | 36            | 639.753,468<br>715.686,486 | 10.583          | 36            | 639.753,468<br>715.686,486 | 37            | 639.765,066<br>715.681,136 | 12.772          |
| 37            | 639.765,066<br>715.681,136 | 38            | 639.781,695<br>715.673,169 | 18.439          | 38            | 639.781,695<br>715.673,169 | 39            | 639.792,42<br>715.667,149  | 12.299          | 39            | 639.792,42<br>715.667,149  | 40            | 639.818,949<br>715.653,764 | 29.714          |
| 40            | 639.818,949<br>715.653,764 | 41            | 639.833,657<br>715.645,497 | 16.872          | 41            | 639.833,657<br>715.645,497 | 42            | 639.841,134<br>715.643,233 | 7.812           | 42            | 639.841,134<br>715.643,233 | 43            | 639.848,213<br>715.643,399 | 7.081           |
| 43            | 639.848,213<br>715.643,399 | 44            | 639.853,659<br>715.645,904 | 5.994           | 44            | 639.853,659<br>715.645,904 | 45            | 639.861,936<br>715.650,75  | 9.591           | 45            | 639.861,936<br>715.650,75  | 46            | 639.865,842<br>715.655,725 | 6.325           |
| 46            | 639.865,842<br>715.655,725 | 47            | 639.871,283<br>715.662,843 | 8.959           | 47            | 639.871,283<br>715.662,843 | 48            | 639.872,984<br>715.664,794 | 2.588           | 48            | 639.872,984<br>715.664,794 | 49            | 639.876,871<br>715.666,976 | 4.458           |
| 49            | 639.876,871<br>715.666,976 | 50            | 639.883,278<br>715.667,811 | 6.461           | 50            | 639.883,278<br>715.667,811 | 51            | 639.896,782<br>715.666,573 | 13.561          | 51            | 639.896,782<br>715.666,573 | 52            | 639.907,087<br>715.663,894 | 10.648          |
| 52            | 639.907,087<br>715.663,894 | 53            | 639.919,269<br>715.659,836 | 12.84           | 53            | 639.919,269<br>715.659,836 | 54            | 639.930,467<br>715.655,81  | 11.9            | 54            | 639.930,467<br>715.655,81  | 55            | 639.961,426<br>715.634,955 | 37.328          |
| 55            | 639.961,426<br>715.634,955 | 56            | 639.970,094<br>715.631,284 | 9.413           | 56            | 639.970,094<br>715.631,284 | 57            | 639.978,096<br>715.630,282 | 8.064           | 57            | 639.978,096<br>715.630,282 | 58            | 640.003,52<br>715.627,69   | 25.556          |
| 58            | 640.003,52<br>715.627,69   | 59            | 639.987,398<br>715.631,868 | 16.655          | 59            | 639.987,398<br>715.631,868 | 60            | 639.979,379<br>715.635,16  | 8.668           | 60            | 639.979,379<br>715.635,16  | 61            | 639.971,405<br>715.636,159 | 8.036           |
| 61            | 639.971,405<br>715.636,159 | 62            | 639.963,82<br>715.639,371  | 8.237           | 62            | 639.963,82<br>715.639,371  | 63            | 639.932,744<br>715.660,304 | 37.469          | 63            | 639.932,744<br>715.660,304 | 64            | 639.920,905<br>715.664,561 | 12.581          |
| 64            | 639.920,905<br>715.664,561 | 65            | 639.908,507<br>715.668,691 | 13.068          | 65            | 639.908,507<br>715.668,691 | 66            | 639.897,645<br>715.671,515 | 11.223          | 66            | 639.897,645<br>715.671,515 | 67            | 639.883,182<br>715.672,841 | 14.524          |
| 67            | 639.883,182<br>715.672,841 | 68            | 639.875,267<br>715.671,809 | 7.982           | 68            | 639.875,267<br>715.671,809 | 69            | 639.869,784<br>715.668,732 | 6.287           | 69            | 639.869,784<br>715.668,732 | 70            | 639.867,408<br>715.666,008 | 3.615           |
| 70            | 639.867,408<br>715.666,008 | 71            | 639.861,889<br>715.658,787 | 9.089           | 71            | 639.861,889<br>715.658,787 | 72            | 639.858,59<br>715.654,585  | 5.342           | 72            | 639.858,59<br>715.654,585  | 73            | 639.851,346<br>715.650,343 | 8.395           |
| 73            | 639.851,346<br>715.650,343 | 74            | 639.847,062<br>715.648,374 | 4.715           | 74            | 639.847,062<br>715.648,374 | 75            | 639.841,817<br>715.648,25  | 5.246           | 75            | 639.841,817<br>715.648,25  | 76            | 639.835,63<br>715.650,124  | 6.465           |
| 76            | 639.835,63<br>715.650,124  | 77            | 639.821,301<br>715.658,177 | 16.437          | 77            | 639.821,301<br>715.658,177 | 78            | 639.794,771<br>715.671,564 | 29.716          | 78            | 639.794,771<br>715.671,564 | 79            | 639.784,001<br>715.677,609 | 12.351          |
| 79            | 639.784,001<br>715.677,609 | 80            | 639.767,193<br>715.685,661 | 18.637          | 80            | 639.767,193<br>715.685,661 | 81            | 639.755,513<br>715.691,049 | 12.863          | 81            | 639.755,513<br>715.691,049 | 82            | 639.745,604<br>715.695,361 | 10.807          |
| 82            | 639.745,604<br>715.695,361 | 83            | 639.733,175<br>715.699,797 | 13.197          | 83            | 639.733,175<br>715.699,797 | 84            | 639.725,625<br>715.701,908 | 7.84            | 84            | 639.725,625<br>715.701,908 | 85            | 639.715,885<br>715.702,76  | 9.777           |
| 85            | 639.715,885<br>715.702,76  | 86            | 639.715,855<br>715.702,758 | 0.03            | 86            | 639.715,855<br>715.702,758 | 87            | 639.702,698<br>715.701,928 | 13.183          | 87            | 639.702,698<br>715.701,928 | 88            | 639.684,179<br>715.699,162 | 18.724          |
| 88            | 639.684,179<br>715.699,162 | 89            | 639.674,549<br>715.698,535 | 9.65            | 89            | 639.674,549<br>715.698,535 | 90            | 639.667,43<br>715.699,028  | 7.136           | 90            | 639.667,43<br>715.699,028  | 91            | 639.659,206<br>715.701,139 | 8.491           |
| 91            | 639.659,206<br>715.701,139 | 92            | 639.651,134<br>715.704,587 | 8.778           | 92            | 639.651,134<br>715.704,587 | 93            | 639.640,761<br>715.710,56  | 11.97           | 93            | 639.640,761<br>715.710,56  | 94            | 639.618,096<br>715.725,117 | 26.937          |
| 94            | 639.618,096<br>715.725,117 | 95            | 639.604,428<br>715.733,929 | 16.262          | 95            | 639.604,428<br>715.733,929 | 96            | 639.578,18<br>715.746,735  | 29.205          | 96            | 639.578,18<br>715.746,735  | 97            | 639.552,818<br>715.759,469 | 28.379          |
| 97            | 639.552,818<br>715.759,469 | 98            | 639.533,404<br>715.769,757 | 21.971          | 98            | 639.533,404<br>715.769,757 | 99            | 639.521,049<br>715.778,195 | 14.961          | 99            | 639.521,049<br>715.778,195 | 100           | 639.516,782<br>715.781,24  | 5.242           |
| 100           | 639.516,782<br>715.781,24  | 101           | 639.506,068<br>715.787,868 | 12.598          | 101           | 639.506,068<br>715.787,868 | 102           | 639.476,216<br>715.809,153 | 36.663          | 102           | 639.476,216<br>715.809,153 | 103           | 639.465,723<br>715.815,119 | 12.07           |
| 103           | 639.465,723<br>715.815,119 | 104           | 639.455,888<br>715.820,818 | 11.367          | 104           | 639.455,888<br>715.820,818 | 105           | 639.445,35<br>715.825,944  | 11.719          | 105           | 639.445,35<br>715.825,944  | 106           | 639.425,295<br>715.832,787 | 21.19           |
| 106           | 639.425,295<br>715.832,787 | 107           | 639.413,289<br>715.837,157 | 12.777          | 107           | 639.413,289<br>715.837,157 | 108           | 639.397,169<br>715.842,428 | 16.96           | 108           | 639.397,169<br>715.842,428 | 109           | 639.370,599<br>715.854,128 | 29.032          |
| 109           | 639.370,599<br>715.854,128 | 110           | 639.361,623<br>715.858,169 | 9.844           | 110           | 639.361,623<br>715.858,169 | 111           | 639.347,368<br>715.862,993 | 15.049          | 111           | 639.347,368<br>715.862,993 | 112           | 639.339,186<br>715.866,44  | 8.878           |

| Punct început | X / Y                      | Punct sfârșit | X / Y                      | Lungime segment | Punct început | X / Y                      | Punct sfârșit | X / Y                      | Lungime segment | Punct început | X / Y                      | Punct sfârșit | X / Y                      | Lungime segment |
|---------------|----------------------------|---------------|----------------------------|-----------------|---------------|----------------------------|---------------|----------------------------|-----------------|---------------|----------------------------|---------------|----------------------------|-----------------|
| 112           | 639.339,186<br>715.866,44  | 113           | 639.323,892<br>715.877,08  | 18.631          | 113           | 639.323,892<br>715.877,08  | 114           | 639.308,145<br>715.887,16  | 18.697          | 114           | 639.308,145<br>715.887,16  | 115           | 639.286,372<br>715.861,599 | 33.577          |
| 115           | 639.286,372<br>715.861,599 | 116           | 639.278,687<br>715.851,186 | 12.942          | 116           | 639.278,687<br>715.851,186 | 117           | 639.264,489<br>715.826,694 | 28.31           | 117           | 639.264,489<br>715.826,694 | 1             | 639.274,766<br>715.828,826 | 10.496          |

\*\* Lungimile segmentelor sunt determinate în planul de proiecție Stereo 70 și sunt rotunjite la 1 milimetru.

\*\*\* Distanța dintre puncte este formată din segmente cumulate ce sunt mai mici decât valoarea 1 milimetru.

Neutilizabil în Circuitul Civil

**DATE DESPRE IMOBILUL NR. 5184**

Oficiul de Cadastru și Publicitate Imobiliară BOTOSANI  
 Biroul de Cadastru și Publicitate Imobiliară Botosani

**A. Partea I. Descrierea imobilului**

TEREN Extravilan

Adresa: Jud. Botosani

| Nr. Crt | Nr cadastral Nr. topografic | Suprafața* (mp) | Observații / Referințe                 |
|---------|-----------------------------|-----------------|--|
| A1      |                             | 2.436           | Sector cadastral:5 Teren neimprejmuit; |

**B. Partea II. Proprietari și acte**

| Inscrieri privitoare la dreptul de proprietate și alte drepturi reale | Referințe  |
|---|--|
| /   |  |
| Act Normativ nr. 7, din 13/06/1996 emis de Parlamentul Romaniei;      |  |
| B1  | Inscrierea posesiei, drept de PROPRIETATE, dobandit prin Lege, cota actuala 1/1, cota initiala 1/1 |
|   | 1) NEIDENTIFICAT NEIDENTIFICAT   |
| Act Normativ nr. 07, din 13/06/1996 emis de Parlamentul Romaniei;     |  |
| B2  | Se noteaza mentiunea de proprietar neidentificat, dobandit prin Lege                               |

**C. Partea III. SARCINI .**

| Inscrieri privind dezmembramintele dreptului de proprietate, drepturi reale de garanție și sarcini | Referințe |
|--|-----------|
| NU SUNT  |           |

## Anexa Nr. 1 La Partea I

## Teren

|              |                 |                        |
|--------------|-----------------|------------------------|
| Nr cadastral | Suprafața (mp)* | Observații / Referințe |
|              | 2.436           |                        |

\* Suprafața este determinată în planul de proiecție Stereo 70.



## Date referitoare la teren

| Crt | Categorie folosință | Intra vilan | Suprafața (mp) | Tarla | Parcelă | Nr. topo | Observații / Referințe |
|-----|---------------------|-------------|----------------|-------|---------|----------|------------------------|
| 1   | drum                | NU          | 2.436          | 37    | 362     | -        |                        |

## Lungime Segmente

1) Valorile lungimilor segmentelor sunt obținute din proiecție în plan.

| Punct început | X / Y                      | Punct sfârșit | X / Y                      | Lungime segment |
|---------------|----------------------------|---------------|----------------------------|-----------------|
| 1             | 640.389,404<br>715.533,776 | 2             | 640.406,545<br>715.520,975 | 21.393          |
| 4             | 640.382,482<br>715.556,545 | 5             | 640.376,324<br>715.563,87  | 9.576           |
| 7             | 640.332,824<br>715.621,879 | 8             | 640.323,617<br>715.638,771 | 19.238          |
| 10            | 640.294,853<br>715.684,907 | 11            | 640.290,985<br>715.696,172 | 11.911          |
| 13            | 640.289,302<br>715.711,008 | 14            | 640.289,422<br>715.725,514 | 14.506          |
| 16            | 640.291,148<br>715.754,324 | 17            | 640.292,551<br>715.771,976 | 17.708          |
| 2             | 640.406,545<br>715.520,975 | 3             | 640.391,745<br>715.541,905 | 25.634          |
| 5             | 640.376,324<br>715.563,87  | 6             | 640.342,878<br>715.605,031 | 53.036          |
| 8             | 640.323,617<br>715.638,771 | 9             | 640.306,784<br>715.666,283 | 32.253          |
| 11            | 640.290,985<br>715.696,172 | 12            | 640.290,399<br>715.701,794 | 5.652           |
| 14            | 640.289,422<br>715.725,514 | 15            | 640.290,057<br>715.741,155 | 15.654          |
| 17            | 640.292,551<br>715.771,976 | 18            | 640.293,555<br>715.790,282 | 18.334          |
| 3             | 640.391,745<br>715.541,905 | 4             | 640.382,482<br>715.556,545 | 17.324          |
| 6             | 640.342,878<br>715.605,031 | 7             | 640.332,824<br>715.621,879 | 19.626          |
| 9             | 640.306,784<br>715.666,283 | 10            | 640.294,853<br>715.684,907 | 22.118          |
| 12            | 640.290,399<br>715.701,794 | 13            | 640.289,302<br>715.711,008 | 9.279           |
| 15            | 640.290,057<br>715.741,155 | 16            | 640.291,148<br>715.754,324 | 13.214          |
| 18            | 640.293,555<br>715.790,282 | 19            | 640.295,695<br>715.808,374 | 18.218          |

| Punct început | X / Y                      | Punct sfârșit | X / Y                      | Lungime segment | Punct început | X / Y                      | Punct sfârșit | X / Y                      | Lungime segment | Punct început | X / Y                      | Punct sfârșit | X / Y                      | Lungime segment |
|---------------|----------------------------|---------------|----------------------------|-----------------|---------------|----------------------------|---------------|----------------------------|-----------------|---------------|----------------------------|---------------|----------------------------|-----------------|
| 19            | 640.295,695<br>715.808,374 | 20            | 640.297,436<br>715.819,285 | 11.049          | 20            | 640.297,436<br>715.819,285 | 21            | 640.300,667<br>715.835,018 | 16.061          | 21            | 640.300,667<br>715.835,018 | 22            | 640.305,313<br>715.855,01  | 20.525          |
| 22            | 640.305,313<br>715.855,01  | 23            | 640.312,642<br>715.889,757 | 35.512          | 23            | 640.312,642<br>715.889,757 | 24            | 640.315,458<br>715.894,881 | 5.847           | 24            | 640.315,458<br>715.894,881 | 25            | 640.319,595<br>715.899,183 | 5.968           |
| 25            | 640.319,595<br>715.899,183 | 26            | 640.336,529<br>715.922,129 | 28.518          | 26            | 640.336,529<br>715.922,129 | 27            | 640.344,64<br>715.938,756  | 18.5            | 27            | 640.344,64<br>715.938,756  | 28            | 640.352,083<br>715.954,612 | 17.516          |
| 28            | 640.352,083<br>715.954,612 | 29            | 640.362,647<br>715.975,962 | 23.821          | 29            | 640.362,647<br>715.975,962 | 30            | 640.376,181<br>716.005,795 | 32.759          | 30            | 640.376,181<br>716.005,795 | 31            | 640.378,55<br>716.012,399  | 7.016           |
| 31            | 640.378,55<br>716.012,399  | 32            | 640.383,634<br>716.024,951 | 13.543          | 32            | 640.383,634<br>716.024,951 | 33            | 640.391,095<br>716.043,549 | 20.039          | 33            | 640.391,095<br>716.043,549 | 34            | 640.397,01<br>716.056,708  | 14.427          |
| 34            | 640.397,01<br>716.056,708  | 35            | 640.406,275<br>716.074,477 | 20.039          | 35            | 640.406,275<br>716.074,477 | 36            | 640.407,871<br>716.081,938 | 7.63            | 36            | 640.407,871<br>716.081,938 | 37            | 640.407,565<br>716.086,015 | 4.088           |
| 37            | 640.407,565<br>716.086,015 | 38            | 640.407,524<br>716.086,555 | 0.542           | 38            | 640.407,524<br>716.086,555 | 39            | 640.403,576<br>716.085,716 | 4.036           | 39            | 640.403,576<br>716.085,716 | 40            | 640.403,839<br>716.082,212 | 3.514           |
| 40            | 640.403,839<br>716.082,212 | 41            | 640.402,477<br>716.075,845 | 6.511           | 41            | 640.402,477<br>716.075,845 | 42            | 640.396,697<br>716.064,76  | 12.501          | 42            | 640.396,697<br>716.064,76  | 43            | 640.393,409<br>716.058,454 | 7.112           |
| 43            | 640.393,409<br>716.058,454 | 44            | 640.389,95<br>716.050,757  | 8.439           | 44            | 640.389,95<br>716.050,757  | 45            | 640.387,413<br>716.045,114 | 6.187           | 45            | 640.387,413<br>716.045,114 | 46            | 640.383,753<br>716.035,992 | 9.829           |
| 46            | 640.383,753<br>716.035,992 | 47            | 640.382,137<br>716.031,962 | 4.342           | 47            | 640.382,137<br>716.031,962 | 48            | 640.379,924<br>716.026,446 | 5.943           | 48            | 640.379,924<br>716.026,446 | 49            | 640.374,82<br>716.013,844  | 13.596          |
| 49            | 640.374,82<br>716.013,844  | 50            | 640.371,508<br>716.004,896 | 9.541           | 50            | 640.371,508<br>716.004,896 | 51            | 640.366,867<br>715.992,36  | 13.368          | 51            | 640.366,867<br>715.992,36  | 52            | 640.364,321<br>715.984,205 | 8.543           |
| 52            | 640.364,321<br>715.984,205 | 53            | 640.361,311<br>715.977,495 | 7.354           | 53            | 640.361,311<br>715.977,495 | 54            | 640.354,182<br>715.965,744 | 13.744          | 54            | 640.354,182<br>715.965,744 | 55            | 640.353,677<br>715.964,904 | 0.98            |
| 55            | 640.353,677<br>715.964,904 | 56            | 640.348,154<br>715.955,724 | 10.713          | 56            | 640.348,154<br>715.955,724 | 57            | 640.343,004<br>715.945,484 | 11.462          | 57            | 640.343,004<br>715.945,484 | 58            | 640.342,556<br>715.944,356 | 1.214           |
| 58            | 640.342,556<br>715.944,356 | 59            | 640.338,022<br>715.932,945 | 12.279          | 59            | 640.338,022<br>715.932,945 | 60            | 640.336,758<br>715.930,58  | 2.682           | 60            | 640.336,758<br>715.930,58  | 61            | 640.334,043<br>715.925,497 | 5.763           |
| 61            | 640.334,043<br>715.925,497 | 62            | 640.331,364<br>715.921,867 | 4.512           | 62            | 640.331,364<br>715.921,867 | 63            | 640.316,531<br>715.901,768 | 24.98           | 63            | 640.316,531<br>715.901,768 | 64            | 640.312,575<br>715.897,654 | 5.707           |
| 64            | 640.312,575<br>715.897,654 | 65            | 640.308,728<br>715.890,582 | 8.051           | 65            | 640.308,728<br>715.890,582 | 66            | 640.301,408<br>715.855,876 | 35.47           | 66            | 640.301,408<br>715.855,876 | 67            | 640.298,246<br>715.842,27  | 13.969          |
| 67            | 640.298,246<br>715.842,27  | 68            | 640.296,759<br>715.835,873 | 6.568           | 68            | 640.296,759<br>715.835,873 | 69            | 640.293,5<br>715.820,003   | 16.201          | 69            | 640.293,5<br>715.820,003   | 70            | 640.291,732<br>715.808,924 | 11.219          |
| 70            | 640.291,732<br>715.808,924 | 71            | 640.289,568<br>715.790,627 | 18.425          | 71            | 640.289,568<br>715.790,627 | 72            | 640.288,56<br>715.772,244  | 18.411          | 72            | 640.288,56<br>715.772,244  | 73            | 640.287,161<br>715.754,648 | 17.652          |
| 73            | 640.287,161<br>715.754,648 | 74            | 640.286,064<br>715.741,401 | 13.292          | 74            | 640.286,064<br>715.741,401 | 75            | 640.285,423<br>715.725,612 | 15.802          | 75            | 640.285,423<br>715.725,612 | 76            | 640.285,3<br>715.710,787   | 14.826          |
| 76            | 640.285,3<br>715.710,787   | 77            | 640.286,424<br>715.701,35  | 9.504           | 77            | 640.286,424<br>715.701,35  | 78            | 640.287,054<br>715.695,304 | 6.079           | 78            | 640.287,054<br>715.695,304 | 79            | 640.287,825<br>715.693,06  | 2.373           |
| 79            | 640.287,825<br>715.693,06  | 80            | 640.291,226<br>715.683,154 | 10.474          | 80            | 640.291,226<br>715.683,154 | 81            | 640.303,394<br>715.664,16  | 22.557          | 81            | 640.303,394<br>715.664,16  | 82            | 640.320,153<br>715.636,769 | 32.111          |
| 82            | 640.320,153<br>715.636,769 | 83            | 640.329,334<br>715.619,923 | 19.185          | 83            | 640.329,334<br>715.619,923 | 84            | 640.334,144<br>715.611,572 | 9.637           | 84            | 640.334,144<br>715.611,572 | 85            | 640.339,413<br>715.604,701 | 8.659           |
| 85            | 640.339,413<br>715.604,701 | 86            | 640.380,057<br>715.551,695 | 66.795          | 86            | 640.380,057<br>715.551,695 | 87            | 640.388,558<br>715.537,685 | 16.387          | 87            | 640.388,558<br>715.537,685 | 1             | 640.389,404<br>715.533,776 | 3.999           |

\*\* Lungimile segmentelor sunt determinate în plan de proiecție Stereo 70 și sunt rotunjite la 1 milimetru.

\*\*\* Distanța dintre puncte este formată din segmente cumulate ce sunt mai mici decât valoarea 1 milimetru.



**DATE DESPRE IMOBILUL NR. 5182**

Oficiul de Cadastru și Publicitate Imobiliară BOTOSANI  
Biroul de Cadastru și Publicitate Imobiliară Botosani

**A. Partea I. Descrierea imobilului**

TEREN Extravilan

Adresa: Jud. Botosani

| Nr. Crt | Nr cadastral Nr. topografic | Suprafața* (mp) | Observații / Referințe                 |
|---------|-----------------------------|-----------------|--|
| A1      |                             | 3.362           | Sector cadastral:5 Teren neimprejmuit; |

**B. Partea II. Proprietari și acte**

| Inscrieri privitoare la dreptul de proprietate și alte drepturi reale | Referințe  |
|---|--|
| /   |  |
| Act Normativ nr. 7, din 13/06/1996 emis de Parlamentul Romaniei;      |  |
| B1  | Inscrierea posesiei, drept de PROPRIETATE, dobandit prin Lege, cota actuala 1/1, cota initiala 1/1 |
|   | 1) NEIDENTIFICAT NEIDENTIFICAT   |
| Act Normativ nr. 07, din 13/06/1996 emis de Parlamentul Romaniei;     |  |
| B2  | Se noteaza mentiunea de proprietar neidentificat, dobandit prin Lege                               |

**C. Partea III. SARCINI .**

| Inscrieri privind dezmembramintele dreptului de proprietate, drepturi reale de garanție și sarcini | Referințe |
|--|-----------|
| NU SUNT  |           |

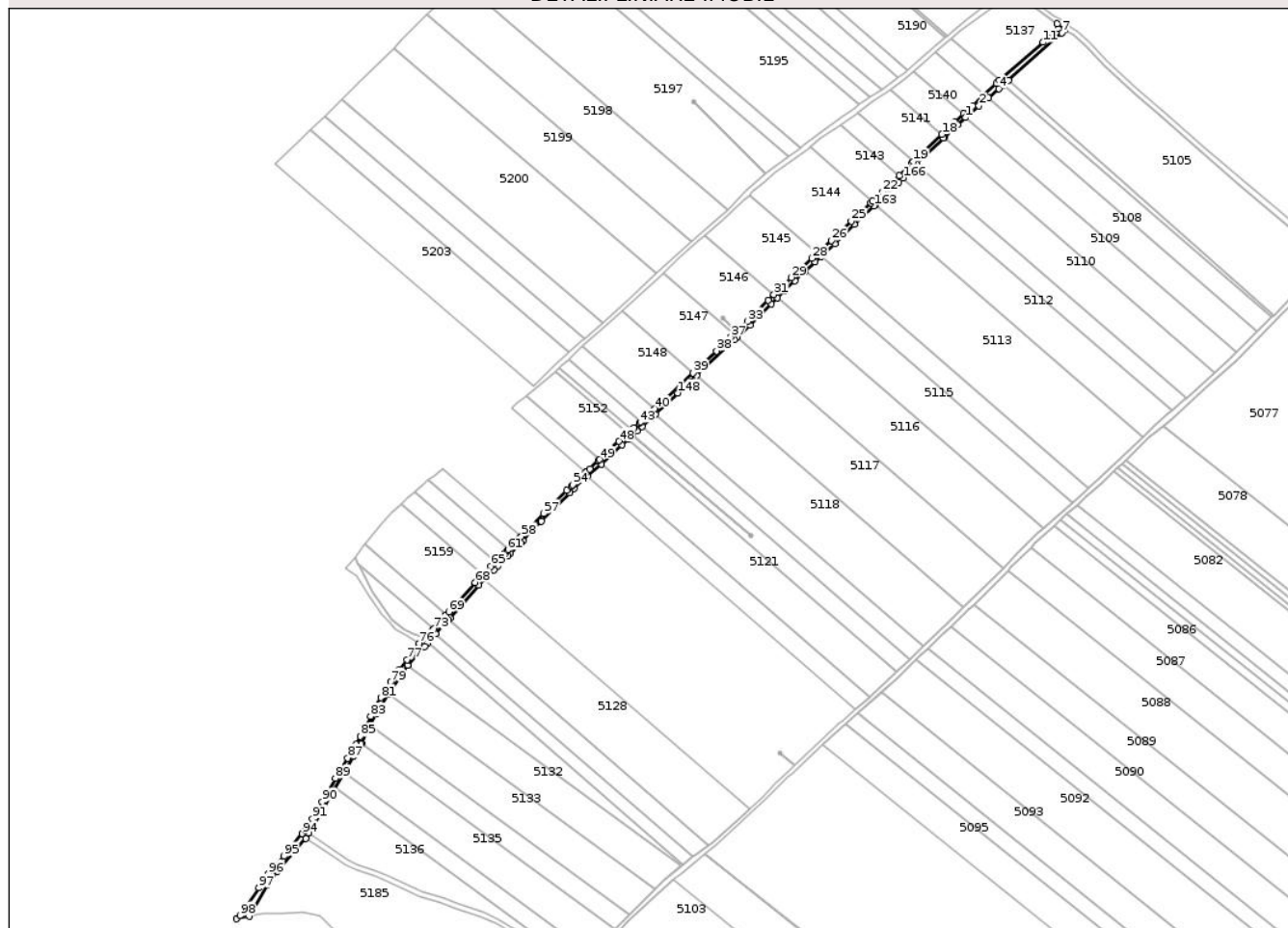
## Anexa Nr. 1 La Partea I

## Teren

|              |                 |                        |
|--------------|-----------------|------------------------|
| Nr cadastral | Suprafața (mp)* | Observații / Referințe |
|              | 3.362           |                        |

\* Suprafața este determinată în planul de proiecție Stereo 70.

## DETALII LINIARE IMOBIL



## Date referitoare la teren

| Crt | Categorie folosință | Intra vilan | Suprafața (mp) | Tarla | Parcelă | Nr. topo | Observații / Referințe |
|-----|---------------------|-------------|----------------|-------|---------|----------|------------------------|
| 1   | drum                | NU          | 3.362          | 37    | 359     | -        |                        |

## Lungime Segmente

1) Valorile lungimilor segmentelor sunt obținute din proiecție în plan.

| Punct început | X / Y                      | Punct sfârșit | X / Y                      | Lungime segment |
|---------------|----------------------------|---------------|----------------------------|-----------------|
| 1             | 639.821,34<br>716.447,024  | 2             | 639.831,642<br>716.456,114 | 13.739          |
| 4             | 639.847,232<br>716.469,461 | 5             | 639.850,494<br>716.472,354 | 4.36            |
| 7             | 639.896,034<br>716.512,749 | 8             | 639.898,335<br>716.515,022 | 3.234           |
| 10            | 639.893,556<br>716.516,252 | 11            | 639.881,418<br>716.505,579 | 16.163          |
| 13            | 639.844,982<br>716.473,609 | 14            | 639.835,738<br>716.464,839 | 12.742          |
| 16            | 639.819,741<br>716.449,946 | 17            | 639.812,83<br>716.443,669  | 9.336           |

| Punct început | X / Y                      | Punct sfârșit | X / Y                      | Lungime segment |
|---------------|----------------------------|---------------|----------------------------|-----------------|
| 2             | 639.831,642<br>716.456,114 | 3             | 639.838,879<br>716.462,31  | 9.527           |
| 5             | 639.850,494<br>716.472,354 | 6             | 639.854,589<br>716.475,987 | 5.474           |
| 8             | 639.898,335<br>716.515,022 | 9             | 639.892,466<br>716.519,987 | 7.687           |
| 11            | 639.881,418<br>716.505,579 | 12            | 639.847,473<br>716.475,795 | 45.159          |
| 14            | 639.835,738<br>716.464,839 | 15            | 639.826,794<br>716.456,352 | 12.33           |
| 17            | 639.812,83<br>716.443,669  | 18            | 639.802,779<br>716.434,005 | 13.943          |

| Punct început | X / Y                      | Punct sfârșit | X / Y                      | Lungime segment |
|---------------|----------------------------|---------------|----------------------------|-----------------|
| 3             | 639.838,879<br>716.462,31  | 4             | 639.847,232<br>716.469,461 | 10.996          |
| 6             | 639.854,589<br>716.475,987 | 7             | 639.896,034<br>716.512,749 | 55.4            |
| 9             | 639.892,466<br>716.519,987 | 10            | 639.893,556<br>716.516,252 | 3.891           |
| 12            | 639.847,473<br>716.475,795 | 13            | 639.844,982<br>716.473,609 | 3.314           |
| 15            | 639.826,794<br>716.456,352 | 16            | 639.819,741<br>716.449,946 | 9.528           |
| 18            | 639.802,779<br>716.434,005 | 19            | 639.780,638<br>716.412,718 | 30.714          |

| Punct început | X / Y                      | Punct sfârșit | X / Y                      | Lungime segment | Punct început | X / Y                      | Punct sfârșit | X / Y                      | Lungime segment | Punct început | X / Y                      | Punct sfârșit | X / Y                      | Lungime segment |
|---------------|----------------------------|---------------|----------------------------|-----------------|---------------|----------------------------|---------------|----------------------------|-----------------|---------------|----------------------------|---------------|----------------------------|-----------------|
| 19            | 639.780,638<br>716.412,718 | 20            | 639.779,228<br>716.411,362 | 1.956           | 20            | 639.779,228<br>716.411,362 | 21            | 639.769,667<br>716.402,021 | 13.367          | 21            | 639.769,667<br>716.402,021 | 22            | 639.756,642<br>716.389,295 | 18.21           |
| 22            | 639.756,642<br>716.389,295 | 23            | 639.748,817<br>716.382,09  | 10.637          | 23            | 639.748,817<br>716.382,09  | 24            | 639.747,505<br>716.380,883 | 1.783           | 24            | 639.747,505<br>716.380,883 | 25            | 639.732,436<br>716.366,566 | 20.786          |
| 25            | 639.732,436<br>716.366,566 | 26            | 639.716,985<br>716.351,494 | 21.585          | 26            | 639.716,985<br>716.351,494 | 27            | 639.705,891<br>716.341,304 | 15.064          | 27            | 639.705,891<br>716.341,304 | 28            | 639.701,918<br>716.337,654 | 5.395           |
| 28            | 639.701,918<br>716.337,654 | 29            | 639.685,576<br>716.322,81  | 22.077          | 29            | 639.685,576<br>716.322,81  | 30            | 639.678,015<br>716.315,254 | 10.689          | 30            | 639.678,015<br>716.315,254 | 31            | 639.672,247<br>716.309,493 | 8.152           |
| 31            | 639.672,247<br>716.309,493 | 32            | 639.667,9<br>716.305,151   | 6.144           | 32            | 639.667,9<br>716.305,151   | 33            | 639.651,812<br>716.288,748 | 22.976          | 33            | 639.651,812<br>716.288,748 | 34            | 639.643,205<br>716.280,666 | 11.807          |
| 34            | 639.643,205<br>716.280,666 | 35            | 639.643,183<br>716.280,645 | 0.03            | 35            | 639.643,183<br>716.280,645 | 36            | 639.641,496<br>716.279,06  | 2.315           | 36            | 639.641,496<br>716.279,06  | 37            | 639.638,938<br>716.276,658 | 3.509           |
| 37            | 639.638,938<br>716.276,658 | 38            | 639.627,73<br>716.265,722  | 15.659          | 38            | 639.627,73<br>716.265,722  | 39            | 639.609,506<br>716.248,775 | 24.886          | 39            | 639.609,506<br>716.248,775 | 40            | 639.579,544<br>716.220,911 | 40.916          |
| 40            | 639.579,544<br>716.220,911 | 41            | 639.578,549<br>716.219,986 | 1.359           | 41            | 639.578,549<br>716.219,986 | 42            | 639.568,614<br>716.210,746 | 13.568          | 42            | 639.568,614<br>716.210,746 | 43            | 639.567,621<br>716.209,823 | 1.356           |
| 43            | 639.567,621<br>716.209,823 | 44            | 639.563,391<br>716.205,889 | 5.777           | 44            | 639.563,391<br>716.205,889 | 45            | 639.561,646<br>716.204,312 | 2.352           | 45            | 639.561,646<br>716.204,312 | 46            | 639.558,623<br>716.201,582 | 4.073           |
| 46            | 639.558,623<br>716.201,582 | 47            | 639.557,615<br>716.200,671 | 1.359           | 47            | 639.557,615<br>716.200,671 | 48            | 639.551,855<br>716.195,467 | 7.763           | 48            | 639.551,855<br>716.195,467 | 49            | 639.536,895<br>716.181,332 | 20.582          |
| 49            | 639.536,895<br>716.181,332 | 50            | 639.535,929<br>716.180,419 | 1.329           | 50            | 639.535,929<br>716.180,419 | 51            | 639.529,339<br>716.174,192 | 9.067           | 51            | 639.529,339<br>716.174,192 | 52            | 639.526,307<br>716.171,428 | 4.103           |
| 52            | 639.526,307<br>716.171,428 | 53            | 639.525,341<br>716.170,547 | 1.307           | 53            | 639.525,341<br>716.170,547 | 54            | 639.515,743<br>716.161,798 | 12.987          | 54            | 639.515,743<br>716.161,798 | 55            | 639.514,79<br>716.160,929  | 1.29            |
| 55            | 639.514,79<br>716.160,929  | 56            | 639.511,119<br>716.157,582 | 4.968           | 56            | 639.511,119<br>716.157,582 | 57            | 639.493,332<br>716.139,318 | 25.494          | 57            | 639.493,332<br>716.139,318 | 58            | 639.475,883<br>716.121,738 | 24.769          |
| 58            | 639.475,883<br>716.121,738 | 59            | 639.475,009<br>716.120,857 | 1.241           | 59            | 639.475,009<br>716.120,857 | 60            | 639.465,905<br>716.111,684 | 12.924          | 60            | 639.465,905<br>716.111,684 | 61            | 639.465,046<br>716.110,819 | 1.219           |
| 61            | 639.465,046<br>716.110,819 | 62            | 639.463,329<br>716.109,089 | 2.437           | 62            | 639.463,329<br>716.109,089 | 63            | 639.455,956<br>716.101,917 | 10.286          | 63            | 639.455,956<br>716.101,917 | 64            | 639.455,092<br>716.101,076 | 1.206           |
| 64            | 639.455,092<br>716.101,076 | 65            | 639.452,376<br>716.098,434 | 3.789           | 65            | 639.452,376<br>716.098,434 | 66            | 639.446,239<br>716.092,148 | 8.785           | 66            | 639.446,239<br>716.092,148 | 67            | 639.445,406<br>716.091,295 | 1.192           |
| 67            | 639.445,406<br>716.091,295 | 68            | 639.440,118<br>716.085,878 | 7.57            | 68            | 639.440,118<br>716.085,878 | 69            | 639.419,536<br>716.063,113 | 30.69           | 69            | 639.419,536<br>716.063,113 | 70            | 639.417,503<br>716.060,668 | 3.18            |
| 70            | 639.417,503<br>716.060,668 | 71            | 639.416,667<br>716.059,663 | 1.307           | 71            | 639.416,667<br>716.059,663 | 72            | 639.411,414<br>716.053,347 | 8.215           | 72            | 639.411,414<br>716.053,347 | 73            | 639.407,843<br>716.049,782 | 5.046           |
| 73            | 639.407,843<br>716.049,782 | 74            | 639.406,82<br>716.048,762  | 1.445           | 74            | 639.406,82<br>716.048,762  | 75            | 639.401,136<br>716.043,088 | 8.031           | 75            | 639.401,136<br>716.043,088 | 76            | 639.396,486<br>716.038,593 | 6.467           |
| 76            | 639.396,486<br>716.038,593 | 77            | 639.387,211<br>716.025,78  | 15.818          | 77            | 639.387,211<br>716.025,78  | 78            | 639.380,423<br>716.017,767 | 10.502          | 78            | 639.380,423<br>716.017,767 | 79            | 639.374,377<br>716.008,694 | 10.903          |
| 79            | 639.374,377<br>716.008,694 | 80            | 639.369,49<br>716.000,906  | 9.194           | 80            | 639.369,49<br>716.000,906  | 81            | 639.366,628<br>715.996,344 | 5.385           | 81            | 639.366,628<br>715.996,344 | 82            | 639.360,907<br>715.986,206 | 11.641          |
| 82            | 639.360,907<br>715.986,206 | 83            | 639.358,733<br>715.981,859 | 4.86            | 83            | 639.358,733<br>715.981,859 | 84            | 639.354,936<br>715.974,267 | 8.489           | 84            | 639.354,936<br>715.974,267 | 85            | 639.350,957<br>715.966,309 | 8.897           |
| 85            | 639.350,957<br>715.966,309 | 86            | 639.347,286<br>715.960,019 | 7.283           | 86            | 639.347,286<br>715.960,019 | 87            | 639.341,062<br>715.949,355 | 12.347          | 87            | 639.341,062<br>715.949,355 | 88            | 639.336,551<br>715.942,034 | 8.599           |
| 88            | 639.336,551<br>715.942,034 | 89            | 639.331,327<br>715.933,557 | 9.957           | 89            | 639.331,327<br>715.933,557 | 90            | 639.321,078<br>715.915,466 | 20.792          | 90            | 639.321,078<br>715.915,466 | 91            | 639.313,554<br>715.902,289 | 15.174          |
| 91            | 639.313,554<br>715.902,289 | 92            | 639.310,502<br>715.896,598 | 6.458           | 92            | 639.310,502<br>715.896,598 | 93            | 639.308,114<br>715.893,685 | 3.767           | 93            | 639.308,114<br>715.893,685 | 94            | 639.305,671<br>715.890,705 | 3.853           |
| 94            | 639.305,671<br>715.890,705 | 95            | 639.291,176<br>715.873,271 | 22.673          | 95            | 639.291,176<br>715.873,271 | 96            | 639.279,378<br>715.859,58  | 18.073          | 96            | 639.279,378<br>715.859,58  | 97            | 639.271,925<br>715.848,645 | 13.233          |
| 97            | 639.271,925<br>715.848,645 | 98            | 639.257,186<br>715.827,019 | 26.171          | 98            | 639.257,186<br>715.827,019 | 99            | 639.254,746<br>715.824,674 | 3.384           | 99            | 639.254,746<br>715.824,674 | 100           | 639.264,489<br>715.826,694 | 9.95            |
| 100           | 639.264,489<br>715.826,694 | 101           | 639.278,687<br>715.851,186 | 28.31           | 101           | 639.278,687<br>715.851,186 | 102           | 639.286,372<br>715.861,599 | 12.942          | 102           | 639.286,372<br>715.861,599 | 103           | 639.308,145<br>715.887,16  | 33.577          |
| 103           | 639.308,145<br>715.887,16  | 104           | 639.310,747<br>715.891,218 | 4.821           | 104           | 639.310,747<br>715.891,218 | 105           | 639.310,803<br>715.891,313 | 0.11            | 105           | 639.310,803<br>715.891,313 | 106           | 639.321,338<br>715.909,088 | 20.662          |
| 106           | 639.321,338<br>715.909,088 | 107           | 639.330,001<br>715.924,548 | 17.722          | 107           | 639.330,001<br>715.924,548 | 108           | 639.338,318<br>715.938,019 | 15.832          | 108           | 639.338,318<br>715.938,019 | 109           | 639.339,416<br>715.939,798 | 2.091           |
| 109           | 639.339,416<br>715.939,798 | 110           | 639.345,682<br>715.951,379 | 13.167          | 110           | 639.345,682<br>715.951,379 | 111           | 639.351,482<br>715.960,135 | 10.503          | 111           | 639.351,482<br>715.960,135 | 112           | 639.351,661<br>715.960,55  | 0.452           |
| 112           | 639.351,661<br>715.960,55  | 113           | 639.357,348<br>715.973,736 | 14.36           | 113           | 639.357,348<br>715.973,736 | 114           | 639.358,035<br>715.974,945 | 1.391           | 114           | 639.358,035<br>715.974,945 | 115           | 639.362,995<br>715.983,668 | 10.035          |
| 115           | 639.362,995<br>715.983,668 | 116           | 639.372,124<br>715.998,821 | 17.69           | 116           | 639.372,124<br>715.998,821 | 117           | 639.372,566<br>715.999,498 | 0.809           | 117           | 639.372,566<br>715.999,498 | 118           | 639.381,27<br>716.012,824  | 15.917          |

| Punct început | X / Y                      | Punct sfârșit | X / Y                      | Lungime segment | Punct început | X / Y                      | Punct sfârșit | X / Y                      | Lungime segment | Punct început | X / Y                      | Punct sfârșit | X / Y                      | Lungime segment |
|---------------|----------------------------|---------------|----------------------------|-----------------|---------------|----------------------------|---------------|----------------------------|-----------------|---------------|----------------------------|---------------|----------------------------|-----------------|
| 118           | 639.381,27<br>716.012,824  | 119           | 639.387,671<br>716.021,748 | 10.982          | 119           | 639.387,671<br>716.021,748 | 120           | 639.387,769<br>716.021,885 | 0.168           | 120           | 639.387,769<br>716.021,885 | 121           | 639.400,692<br>716.036,294 | 19.355          |
| 121           | 639.400,692<br>716.036,294 | 122           | 639.403,022<br>716.038,978 | 3.554           | 122           | 639.403,022<br>716.038,978 | 123           | 639.409,232<br>716.046,13  | 9.472           | 123           | 639.409,232<br>716.046,13  | 124           | 639.415,008<br>716.052,783 | 8.81            |
| 124           | 639.415,008<br>716.052,783 | 125           | 639.419,111<br>716.056,945 | 5.844           | 125           | 639.419,111<br>716.056,945 | 126           | 639.420,406<br>716.058,258 | 1.844           | 126           | 639.420,406<br>716.058,258 | 127           | 639.442,637<br>716.083,8   | 33.862          |
| 127           | 639.442,637<br>716.083,8   | 128           | 639.447,215<br>716.088,426 | 6.508           | 128           | 639.447,215<br>716.088,426 | 129           | 639.454,527<br>716.095,813 | 10.394          | 129           | 639.454,527<br>716.095,813 | 130           | 639.457,25<br>716.098,419  | 3.769           |
| 130           | 639.457,25<br>716.098,419  | 131           | 639.465,456<br>716.106,273 | 11.359          | 131           | 639.465,456<br>716.106,273 | 132           | 639.467,403<br>716.108,306 | 2.815           | 132           | 639.467,403<br>716.108,306 | 133           | 639.475,288<br>716.116,538 | 11.399          |
| 133           | 639.475,288<br>716.116,538 | 134           | 639.477,16<br>716.118,518  | 2.725           | 134           | 639.477,16<br>716.118,518  | 135           | 639.491,444<br>716.133,632 | 20.796          | 135           | 639.491,444<br>716.133,632 | 136           | 639.513,363<br>716.155,534 | 30.986          |
| 136           | 639.513,363<br>716.155,534 | 137           | 639.516,909<br>716.158,768 | 4.799           | 137           | 639.516,909<br>716.158,768 | 138           | 639.527,429<br>716.168,365 | 14.24           | 138           | 639.527,429<br>716.168,365 | 139           | 639.537,939<br>716.177,951 | 14.225          |
| 139           | 639.537,939<br>716.177,951 | 140           | 639.554,127<br>716.192,717 | 21.911          | 140           | 639.554,127<br>716.192,717 | 141           | 639.558,904<br>716.197,15  | 6.517           | 141           | 639.558,904<br>716.197,15  | 142           | 639.562,245<br>716.200,25  | 4.558           |
| 142           | 639.562,245<br>716.200,25  | 143           | 639.562,267<br>716.200,271 | 0.03            | 143           | 639.562,267<br>716.200,271 | 144           | 639.565,845<br>716.203,591 | 4.881           | 144           | 639.565,845<br>716.203,591 | 145           | 639.569,69<br>716.207,009  | 5.145           |
| 145           | 639.569,69<br>716.207,009  | 146           | 639.576,828<br>716.213,354 | 9.55            | 146           | 639.576,828<br>716.213,354 | 147           | 639.580,22<br>716.216,626  | 4.713           | 147           | 639.580,22<br>716.216,626  | 148           | 639.597,363<br>716.233,166 | 23.821          |
| 148           | 639.597,363<br>716.233,166 | 149           | 639.607,426<br>716.241,943 | 13.353          | 149           | 639.607,426<br>716.241,943 | 150           | 639.612,277<br>716.246,563 | 6.699           | 150           | 639.612,277<br>716.246,563 | 151           | 639.641,521<br>716.274,415 | 40.385          |
| 151           | 639.641,521<br>716.274,415 | 152           | 639.643,555<br>716.276,361 | 2.815           | 152           | 639.643,555<br>716.276,361 | 153           | 639.653,654<br>716.286,021 | 13.975          | 153           | 639.653,654<br>716.286,021 | 154           | 639.670,106<br>716.302,386 | 23.205          |
| 154           | 639.670,106<br>716.302,386 | 155           | 639.674,759<br>716.306,886 | 6.473           | 155           | 639.674,759<br>716.306,886 | 156           | 639.680,622<br>716.312,555 | 8.156           | 156           | 639.680,622<br>716.312,555 | 157           | 639.688,409<br>716.320,31  | 10.99           |
| 157           | 639.688,409<br>716.320,31  | 158           | 639.696,674<br>716.327,955 | 11.259          | 158           | 639.696,674<br>716.327,955 | 159           | 639.704,337<br>716.335,042 | 10.438          | 159           | 639.704,337<br>716.335,042 | 160           | 639.708,826<br>716.339,106 | 6.055           |
| 160           | 639.708,826<br>716.339,106 | 161           | 639.719,626<br>716.348,883 | 14.568          | 161           | 639.719,626<br>716.348,883 | 162           | 639.734,973<br>716.363,982 | 21.529          | 162           | 639.734,973<br>716.363,982 | 163           | 639.750,11<br>716.378,419  | 20.918          |
| 163           | 639.750,11<br>716.378,419  | 164           | 639.751,15<br>716.379,408  | 1.435           | 164           | 639.751,15<br>716.379,408  | 165           | 639.769,467<br>716.396,831 | 25.28           | 165           | 639.769,467<br>716.396,831 | 166           | 639.772,708<br>716.400,123 | 4.62            |
| 166           | 639.772,708<br>716.400,123 | 167           | 639.781,429<br>716.408,979 | 12.429          | 167           | 639.781,429<br>716.408,979 | 168           | 639.783,161<br>716.410,67  | 2.421           | 168           | 639.783,161<br>716.410,67  | 169           | 639.804,19<br>716.431,211  | 29.396          |
| 169           | 639.804,19<br>716.431,211  | 170           | 639.804,609<br>716.431,607 | 0.577           | 170           | 639.804,609<br>716.431,607 | 171           | 639.815,113<br>716.441,529 | 14.449          | 171           | 639.815,113<br>716.441,529 | 1             | 639.821,34<br>716.447,024  | 8.305           |

\*\* Lungimile segmentelor sunt determinate în planul de proiecție Stereo 70 și sunt rotunjite la 1 milimetru.

\*\*\* Distanța dintre puncte este formată din segmente cumulate ce sunt mai mici decât valoarea 1 milimetru.

**DATE DESPRE IMOBILUL NR. 5168**

Oficiul de Cadastru și Publicitate Imobiliară BOTOSANI  
Biroul de Cadastru și Publicitate Imobiliară Botosani

**A. Partea I. Descrierea imobilului**

TEREN Extravilan

Adresa: Jud. Botosani

| Nr. Crt | Nr cadastral Nr. topografic | Suprafața* (mp) | Observații / Referințe  |
|---------|-----------------------------|-----------------|---|
| A1      |                             | 6.464           | Sector cadastral:5 Teren neimprejmuit;<br>Conform TP 77363 imobilul se afla in PC 380/5, 357/4. |

**B. Partea II. Proprietari și acte**

| Inscrieri privitoare la dreptul de proprietate și alte drepturi reale           |   | Referințe |
|---|---|-----------|
| /   |   |           |
| Act Administrativ nr. 77363, din 30/03/2002 emis de Comisia Judeteana Botosani; |   |           |
| B1  | Intabulare, drept de PROPRIETATE, dobandit prin Reconstituire, cota actuala 1/1, cota initiala 1/1<br>1) HONCIUC IST GHEORGHE | A1        |

**C. Partea III. SARCINI .**

| Inscrieri privind dezmembramintele dreptului de proprietate, drepturi reale de garanție și sarcini | Referințe |
|--|-----------|
| NU SUNT  |           |

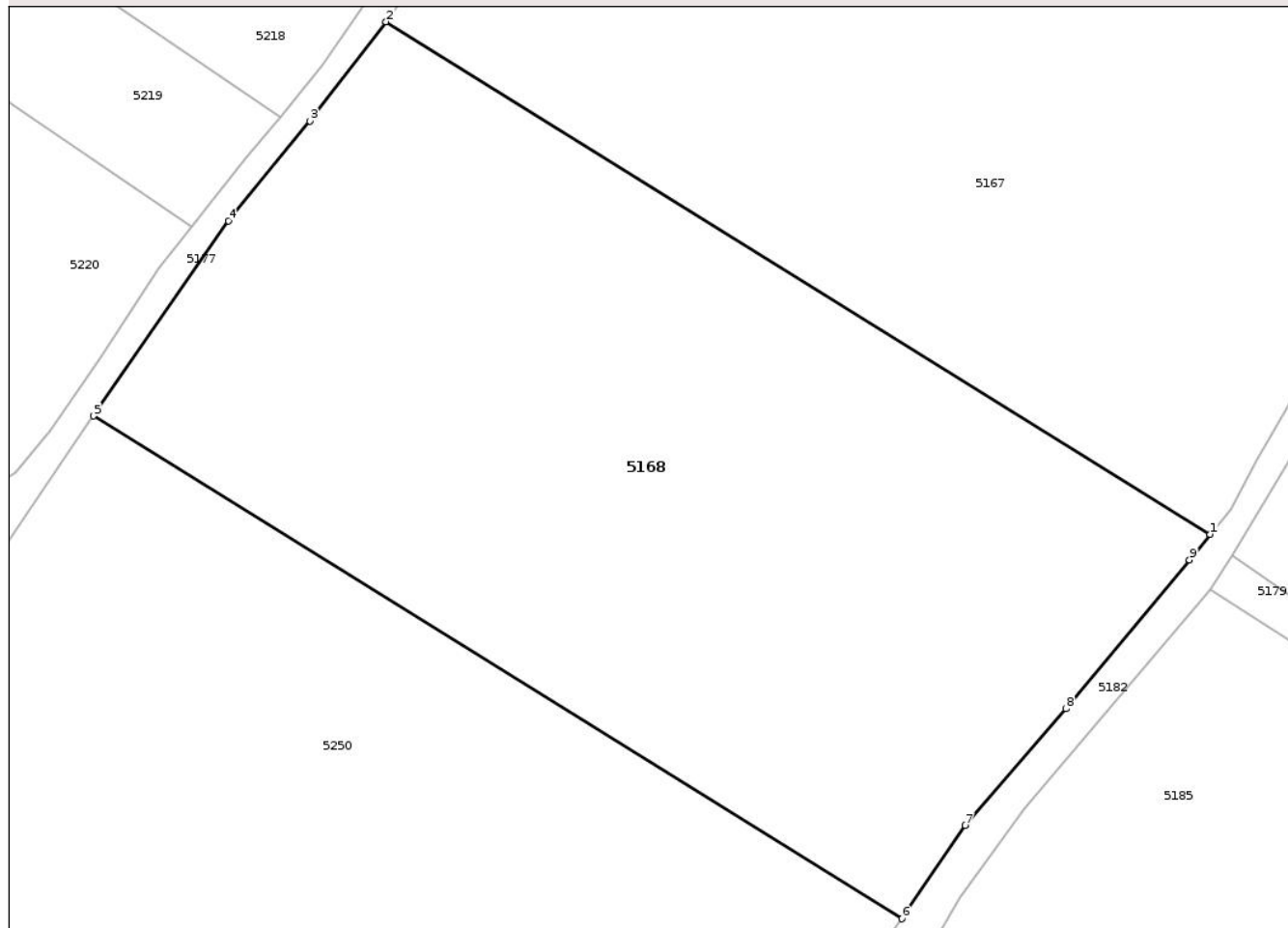
## Anexa Nr. 1 La Partea I

## Teren

|              |                 |   |
|--------------|-----------------|---|
| Nr cadastral | Suprafața (mp)* | Observații / Referințe                                |
|              | 6.464           | Conform TP 77363 imobilul se afla in PC 380/5, 357/4. |

\* Suprafața este determinată în planul de proiecție Stereo 70.

## DETALII LINIARE IMOBIL



## Date referitoare la teren

| Crt | Categorie folosință | Intra vilan | Suprafața (mp) | Tarla | Parcelă | Nr. topo | Observații / Referințe |
|-----|---------------------|-------------|----------------|-------|---------|----------|------------------------|
| 1   | curti constructii   | NU          | 3.700          | 37    | 390     | -        |                        |
| 2   | curti constructii   | NU          | 2.764          | 37    | 357/4   | -        |                        |

## Lungime Segmente

1) Valorile lungimilor segmentelor sunt obținute din proiecție în plan.

| Punct început | X / Y                      | Punct sfârșit | X / Y                      | Lungime segment (** (m) |
|---------------|----------------------------|---------------|----------------------------|-------------------------|
| 1             | 639.308,114<br>715.893,685 | 2             | 639.211,413<br>715.953,753 | 113.839                 |
| 2             | 639.211,413<br>715.953,753 | 3             | 639.202,513<br>715.942,127 | 14.642                  |
| 3             | 639.202,513<br>715.942,127 | 4             | 639.192,949<br>715.930,422 | 15.115                  |
| 4             | 639.192,949<br>715.930,422 | 5             | 639.177,068<br>715.907,566 | 27.832                  |

| Punct început | X / Y                      | Punct sfârșit | X / Y                      | Lungime segment (** (m) |
|---------------|----------------------------|---------------|----------------------------|-------------------------|
| 5             | 639.177,068<br>715.907,566 | 6             | 639.271,925<br>715.848,645 | 111.667                 |
| 6             | 639.271,925<br>715.848,645 | 7             | 639.279,378<br>715.859,58  | 13.233                  |
| 7             | 639.279,378<br>715.859,58  | 8             | 639.291,176<br>715.873,271 | 18.073                  |
| 8             | 639.291,176<br>715.873,271 | 9             | 639.305,671<br>715.890,705 | 22.673                  |
| 9             | 639.305,671<br>715.890,705 | 1             | 639.308,114<br>715.893,685 | 3.853                   |

\*\* Lungimile segmentelor sunt determinate în planul de proiecție Stereo 70 și sunt rotunjite la 1 milimetru.

\*\*\* Distanța dintre puncte este formată din segmente cumulate ce sunt mai mici decât valoarea 1 milimetru.

Neutilizabil în Circuitul Civil



**DATE DESPRE IMOBILUL NR. 5157**

Oficiul de Cadastru și Publicitate Imobiliară BOTOSANI  
Biroul de Cadastru și Publicitate Imobiliară Botosani

**A. Partea I. Descrierea imobilului**

TEREN Extravilan

Adresa: Jud. Botosani

| Nr. Crt | Nr cadastral<br>Nr. topografic | Suprafața* (mp) | Observații / Referințe  |
|---------|--------------------------------|-----------------|---|
| A1      |                                | 1.150           | Sector cadastral:5 Teren neimprejmuit;<br>Conform TP 131018 imobilul se afla in PC 360/47. Diferenta de suprafata din PC 360/47 se afla la ID 5126. |

**B. Partea II. Proprietari și acte**

| Inscrieri privitoare la dreptul de proprietate și alte drepturi reale  | Referințe |
|--|-----------|
| /  |           |
| Act Administrativ nr. 131018, din 26/05/2003 emis de Comisia Judeteana Botosani;   |           |
| B1   | A1        |
| Intabulare, drept de PROPRIETATE, dobandit prin Reconstituire, cota actuala 1/1, cota initiala 1/1<br>1) HALIC I NECULAI |           |

**C. Partea III. SARCINI .**

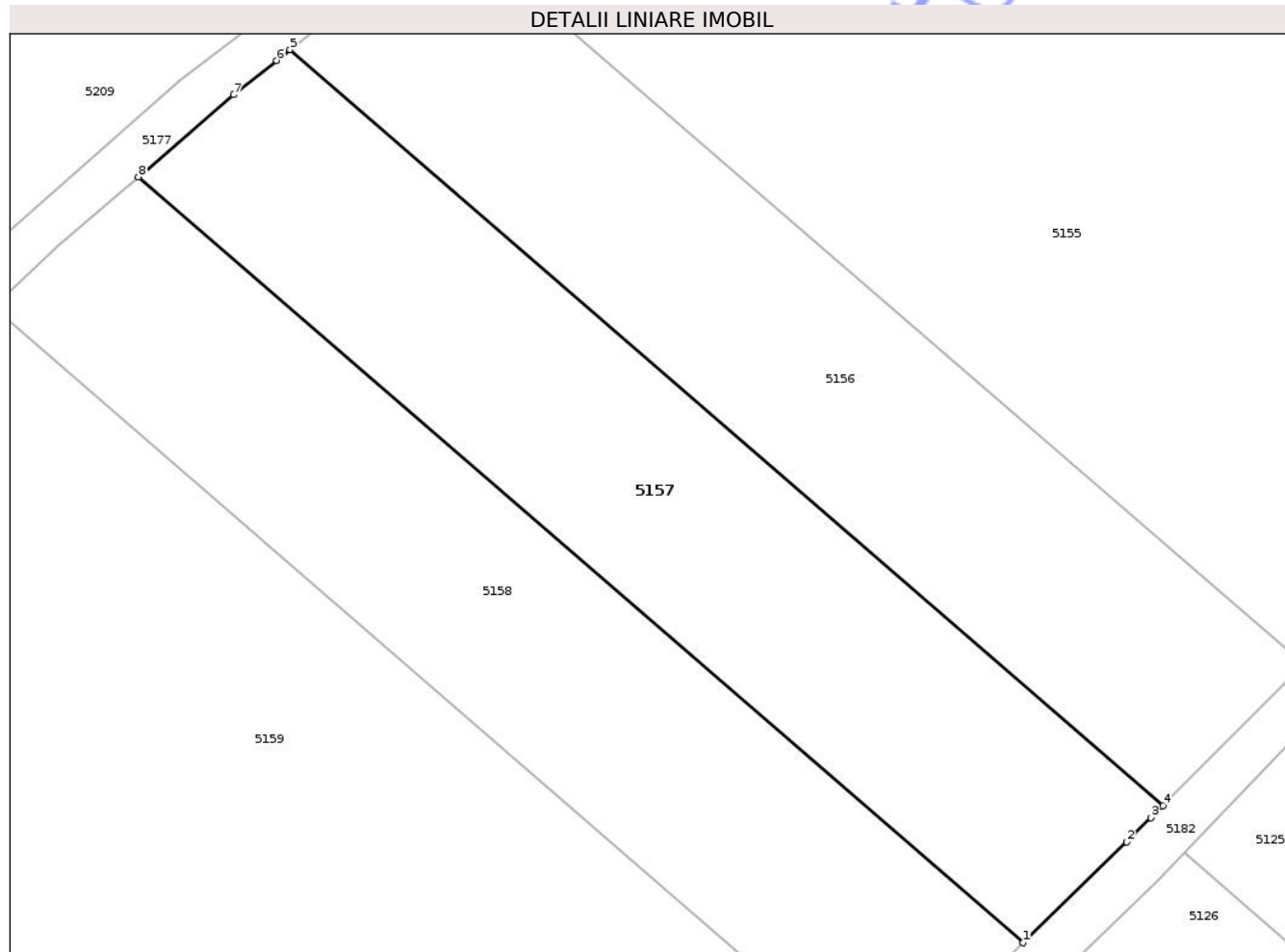
| Inscrieri privind dezmembramintele dreptului de proprietate, drepturi reale de garanție și sarcini | Referințe |
|--|-----------|
| NU SUNT  |           |

## Anexa Nr. 1 La Partea I

## Teren

| Nr cadastral | Suprafața (mp)* | Observații / Referințe  |
|--------------|-----------------|---|
|              | 1.150           | Conform TP 131018 imobilul se afla in PC 360/47. Diferenta de suprafata din PC 360/47 se afla la ID 5126. |

\* Suprafața este determinată în planul de proiecție Stereo 70.



## Date referitoare la teren

| Crt | Categorie folosință | Intra vilan | Suprafața (mp) | Tarla | Parcelă | Nr. topo | Observații / Referințe |
|-----|---------------------|-------------|----------------|-------|---------|----------|------------------------|
| 1   | arabil              | NU          | 1.150          | 37    | 356     | -        |                        |

## Lungime Segmente

1) Valorile lungimilor segmentelor sunt obținute din proiecție în plan.

| Punct început | X / Y                      | Punct sfârșit | X / Y                      | Lungime segment (** (m) |
|---------------|----------------------------|---------------|----------------------------|-------------------------|
| 1             | 639.455,956<br>716.101,917 | 2             | 639.463,329<br>716.109,089 | 10.286                  |
| 2             | 639.463,329<br>716.109,089 | 3             | 639.465,046<br>716.110,819 | 2.437                   |
| 3             | 639.465,046<br>716.110,819 | 4             | 639.465,905<br>716.111,684 | 1.219                   |
| 4             | 639.465,905<br>716.111,684 | 5             | 639.403,806<br>716.165,438 | 82.133                  |
| 5             | 639.403,806<br>716.165,438 | 6             | 639.402,844<br>716.164,662 | 1.236                   |

| Punct început | X / Y                      | Punct sfârșit | X / Y                      | Lungime segment (** (m) |
|---------------|----------------------------|---------------|----------------------------|-------------------------|
| 6             | 639.402,844<br>716.164,662 | 7             | 639.399,812<br>716.162,218 | 3.894                   |
| 7             | 639.399,812<br>716.162,218 | 8             | 639.393,028<br>716.156,389 | 8.944                   |
| 8             | 639.393,028<br>716.156,389 | 1             | 639.455,956<br>716.101,917 | 83.229                  |

\*\* Lungimile segmentelor sunt determinate în planul de proiecție Stereo 70 și sunt rotunjite la 1 milimetru.

\*\*\* Distanța dintre puncte este formată din segmente cumulate ce sunt mai mici decât valoarea 1 milimetru.

Neutilizabil în Circuitul Civil



**DATE DESPRE IMOBILUL NR. 5156**

Oficiul de Cadastru și Publicitate Imobiliară BOTOSANI  
Biroul de Cadastru și Publicitate Imobiliară Botosani

**A. Partea I. Descrierea imobilului**

TEREN Extravilan

Adresa: Jud. Botosani

| Nr. Crt | Nr cadastral Nr. topografic | Suprafața* (mp) | Observații / Referințe  |
|---------|-----------------------------|-----------------|---|
| A1      |                             | 1.150           | Sector cadastral:5 Teren neimprejmuit;<br>Conform TP 63324 imobilul se afla in PC 356/18, 360/18.Diferenta de suprafata din PC 360/18 se afla la ID 5125. |

**B. Partea II. Proprietari și acte**

| Inscrieri privitoare la dreptul de proprietate și alte drepturi reale   | Referințe |
|---|-----------|
| /   |           |
| Act Administrativ nr. 63324, din 23/12/1995 emis de Comisia Judeteana Botosani;   |           |
| B1  | A1        |
| Intabulare, drept de PROPRIETATE, dobandit prin Reconstituire, cota actuala 1/1, cota initiala 1/1<br>1) BOTEANU GH FLOAREA |           |

**C. Partea III. SARCINI .**

| Inscrieri privind dezmembramintele dreptului de proprietate, drepturi reale de garanție și sarcini | Referințe |
|--|-----------|
| NU SUNT  |           |

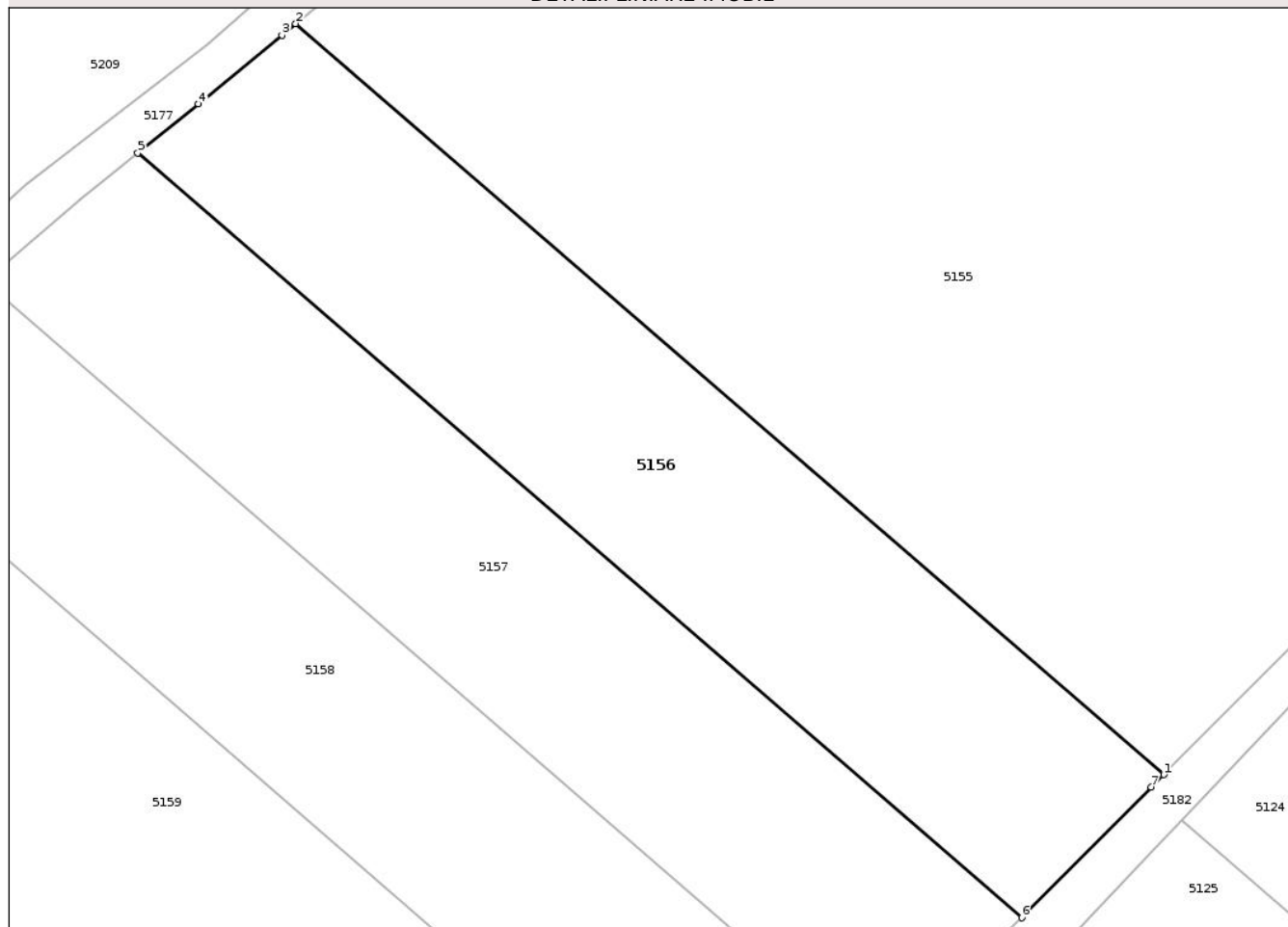
## Anexa Nr. 1 La Partea I

## Teren

| Nr cadastral | Suprafața (mp)* | Observații / Referințe  |
|--------------|-----------------|---|
|              | 1.150           | Conform TP 63324 imobilul se afla in PC 356/18, 360/18.Diferenta de suprafata din PC 360/18 se afla la ID 5125. |

\* Suprafața este determinată în planul de proiecție Stereo 70.

## DETALII LINIARE IMOBIL



## Date referitoare la teren

| Crt | Categorie folosință | Intra vilan | Suprafața (mp) | Tarla | Parcelă | Nr. topo | Observații / Referințe |
|-----|---------------------|-------------|----------------|-------|---------|----------|------------------------|
| 1   | arabil              | NU          | 700            | 37    | 356/18  | -        |                        |
| 2   | arabil              | NU          | 450            | 37    | 356     | -        |                        |

## Lungime Segmente

1) Valorile lungimilor segmentelor sunt obținute din proiecție în plan.

| Punct început | X / Y                      | Punct sfârșit | X / Y                      | Lungime segment (** (m) |
|---------------|----------------------------|---------------|----------------------------|-------------------------|
| 1             | 639.475,883<br>716.121,738 | 2             | 639.414,899<br>716.174,528 | 80.659                  |
| 2             | 639.414,899<br>716.174,528 | 3             | 639.413,931<br>716.173,727 | 1.256                   |
| 3             | 639.413,931<br>716.173,727 | 4             | 639.408,069<br>716.168,875 | 7.61                    |
| 4             | 639.408,069<br>716.168,875 | 5             | 639.403,806<br>716.165,438 | 5.476                   |

| Punct început | X / Y                      | Punct sfârșit | X / Y                      | Lungime segment (** (m) |
|---------------|----------------------------|---------------|----------------------------|-------------------------|
| 5             | 639.403,806<br>716.165,438 | 6             | 639.465,905<br>716.111,684 | 82.133                  |
| 6             | 639.465,905<br>716.111,684 | 7             | 639.475,009<br>716.120,857 | 12.924                  |
| 7             | 639.475,009<br>716.120,857 | 1             | 639.475,883<br>716.121,738 | 1.241                   |

\*\* Lungimile segmentelor sunt determinate în planul de proiecție Stereo 70 și sunt rotunjite la 1 milimetru.

\*\*\* Distanța dintre puncte este formată din segmente cumulate ce sunt mai mici decât valoarea 1 milimetru.

Neutilizabil în Circuitul Civil



**DATE DESPRE IMOBILUL NR. 5155**

Oficiul de Cadastru și Publicitate Imobiliară BOTOSANI  
Biroul de Cadastru și Publicitate Imobiliară Botosani

**A. Partea I. Descrierea imobilului**

TEREN Extravilan

Adresa: Jud. Botosani

| Nr. Crt | Nr cadastral Nr. topografic | Suprafața* (mp) | Observații / Referințe   |
|---------|-----------------------------|-----------------|--|
| A1      |                             | 4.500           | Sector cadastral:5 Teren neimprejmuit;<br>Diferenta de suprafata din PC 356/44 se afla la ID 5124. |

**B. Partea II. Proprietari și acte**

| Inscrieri privitoare la dreptul de proprietate și alte drepturi reale           |   | Referințe |
|---|---|-----------|
| /   |   |           |
| Act Administrativ nr. 39489, din 19/12/1994 emis de Comisia Judeteana Botosani; |   |           |
| B1  | Intabulare, drept de PROPRIETATE, dobandit prin Reconstituire, cota actuala 1/1, cota initiala 1/1<br>1) DRAPAC GRIGORE | A1        |

**C. Partea III. SARCINI .**

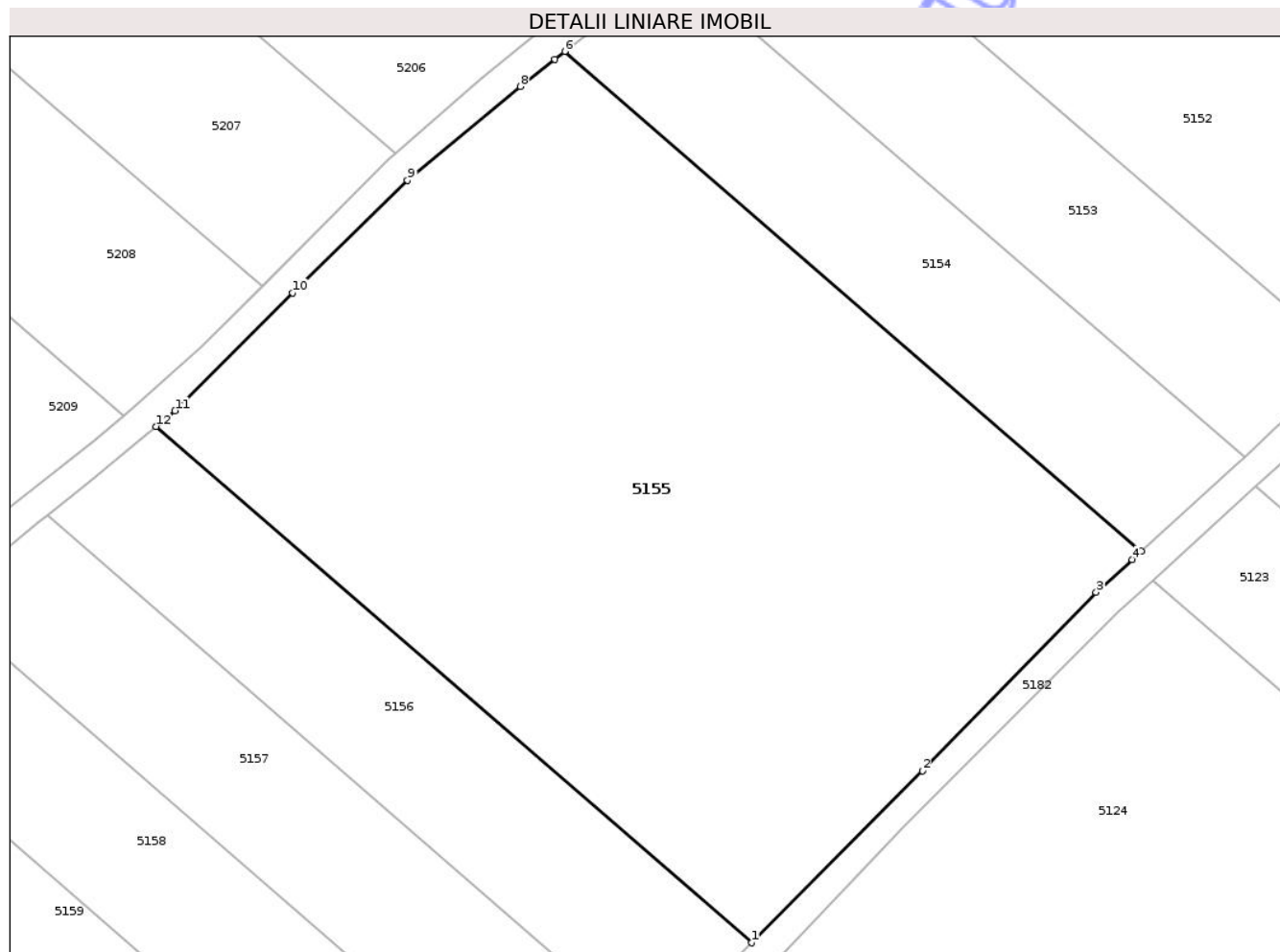
| Inscrieri privind dezmembramintele dreptului de proprietate, drepturi reale de garanție și sarcini | Referințe |
|--|-----------|
| NU SUNT  |           |

## Anexa Nr. 1 La Partea I

## Teren

|              |                 |  |
|--------------|-----------------|--|
| Nr cadastral | Suprafața (mp)* | Observații / Referințe                                   |
|              | 4.500           | Diferenta de suprafata din PC 356/44 se afla la ID 5124. |

\* Suprafața este determinată în planul de proiecție Stereo 70.



## Date referitoare la teren

| Crt | Categorie folosință | Intra vilan | Suprafața (mp) | Tarla | Parcelă | Nr. topo | Observații / Referințe |
|-----|---------------------|-------------|----------------|-------|---------|----------|------------------------|
| 1   | arabil              | NU          | 4.500          | 37    | 356/44  | -        |                        |

## Lungime Segmente

1) Valorile lungimilor segmentelor sunt obținute din proiecție în plan.

| Punct început | X / Y                      | Punct sfârșit | X / Y                      | Lungime segment (** (m) |
|---------------|----------------------------|---------------|----------------------------|-------------------------|
| 1             | 639.475,883<br>716.121,738 | 2             | 639.493,332<br>716.139,318 | 24.769                  |
| 2             | 639.493,332<br>716.139,318 | 3             | 639.511,119<br>716.157,582 | 25.494                  |
| 3             | 639.511,119<br>716.157,582 | 4             | 639.514,79<br>716.160,929  | 4.968                   |
| 4             | 639.514,79<br>716.160,929  | 5             | 639.515,743<br>716.161,798 | 1.29                    |
| 5             | 639.515,743<br>716.161,798 | 6             | 639.456,74<br>716.212,873  | 78.039                  |

| Punct început | X / Y                      | Punct sfârșit | X / Y                      | Lungime segment (** (m) |
|---------------|----------------------------|---------------|----------------------------|-------------------------|
| 6             | 639.456,74<br>716.212,873  | 7             | 639.455,712<br>716.212,068 | 1.306                   |
| 7             | 639.455,712<br>716.212,068 | 8             | 639.452,175<br>716.209,301 | 4.491                   |
| 8             | 639.452,175<br>716.209,301 | 9             | 639.440,634<br>716.199,683 | 15.023                  |
| 9             | 639.440,634<br>716.199,683 | 10            | 639.428,857<br>716.188,178 | 16.464                  |
| 10            | 639.428,857<br>716.188,178 | 11            | 639.416,84<br>716.176,135  | 17.013                  |
| 11            | 639.416,84<br>716.176,135  | 12            | 639.414,899<br>716.174,528 | 2.52                    |
| 12            | 639.414,899<br>716.174,528 | 1             | 639.475,883<br>716.121,738 | 80.659                  |

\*\* Lungimile segmentelor sunt determinate în planul de proiecție Stereo 70 și sunt rotunjite la 1 milimetru.

\*\*\* Distanța dintre puncte este formată din segmente cumulate ce sunt mai mici decât valoarea 1 milimetru.



**DATE DESPRE IMOBILUL NR. 5154**

Oficiul de Cadastru și Publicitate Imobiliară BOTOSANI  
Biroul de Cadastru și Publicitate Imobiliară Botosani

**A. Partea I. Descrierea imobilului**

TEREN Extravilan

Adresa: Jud. Botosani

| Nr. Crt | Nr cadastral Nr. topografic | Suprafața* (mp) | Observații / Referințe  |
|---------|-----------------------------|-----------------|---|
| A1      |                             | 1.100           | Sector cadastral:5 Teren neimprejmuit;<br>Conform TP 53553 imobilul se afla in PC 356/51, 360/51.Diferenta de suprafata din PC 360/51 se afla la ID 5123. |

**B. Partea II. Proprietari și acte**

| Inscrieri privitoare la dreptul de proprietate și alte drepturi reale                              | Referințe |
|--|-----------|
| /  |           |
| Act Administrativ nr. 53553, din 10/05/1995 emis de Comisia Judeteana Botosani;                    |           |
| B1   | A1        |
| Intabulare, drept de PROPRIETATE, dobandit prin Reconstituire, cota actuala 1/1, cota initiala 1/1 |           |
| 1) CHELARU MARIA   |           |
| 2) VASILNIUC MIHAI   |           |
| 3) RADU HARETA   |           |

**C. Partea III. SARCINI .**

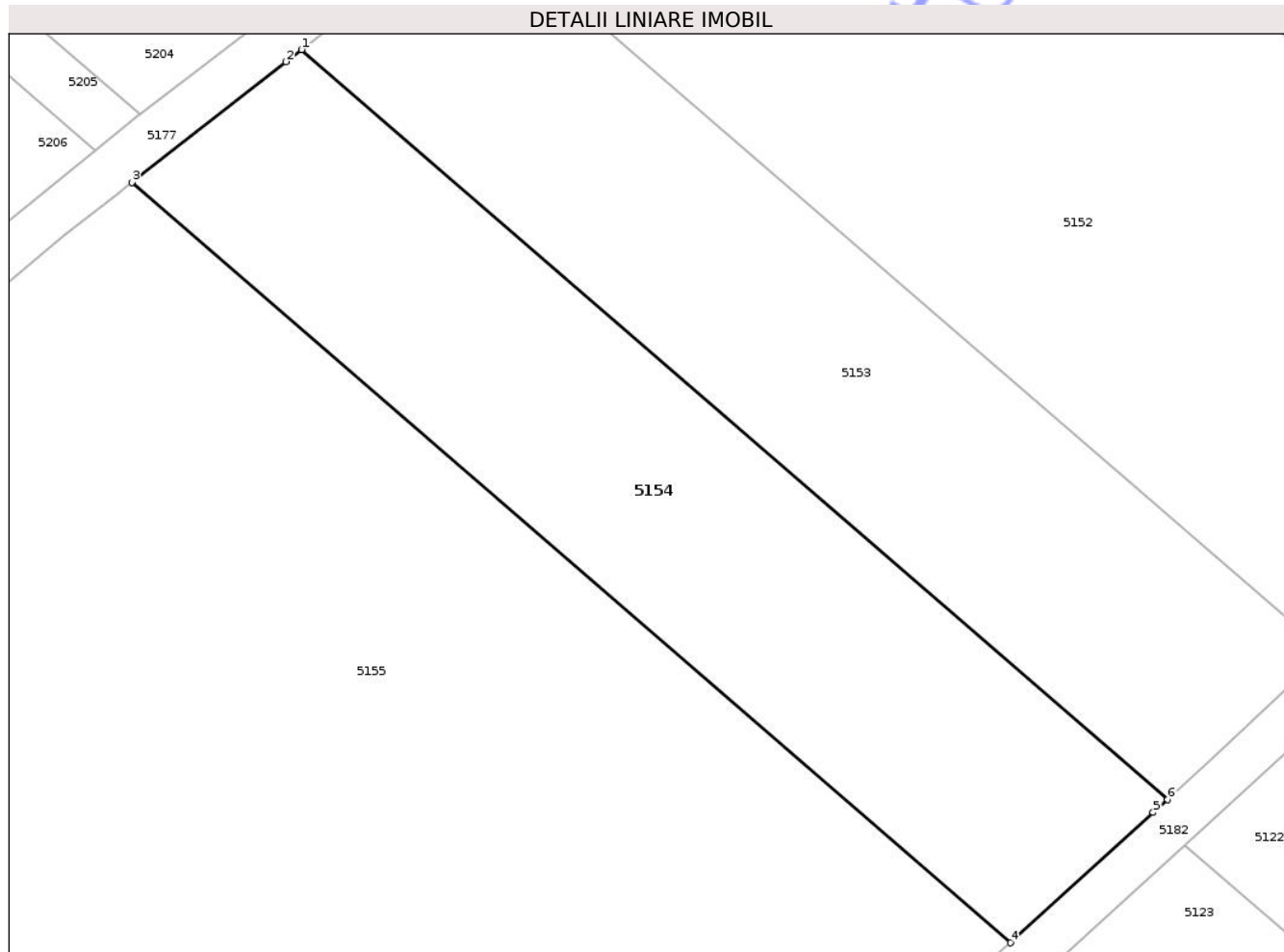
| Inscrieri privind dezmembramintele dreptului de proprietate, drepturi reale de garanție și sarcini | Referințe |
|--|-----------|
| NU SUNT  |           |

## Anexa Nr. 1 La Partea I

## Teren

| Nr cadastral | Suprafața (mp)* | Observații / Referințe   |
|--------------|-----------------|--|
|              | 1.100           | Conform TP 53553 imobilul se afla în PC 356/51, 360/51. Diferența de suprafață din PC 360/51 se afla la ID 5123. |

\* Suprafața este determinată în planul de proiecție Stereo 70.



## Date referitoare la teren

| Crt | Categorie folosință | Intra vilan | Suprafața (mp) | Tarla | Parcelă | Nr. topo | Observații / Referințe |
|-----|---------------------|-------------|----------------|-------|---------|----------|------------------------|
| 1   | arabil              | NU          | 500            | 37    | 356/51  | -        |                        |
| 2   | arabil              | NU          | 600            | 37    | 356     | -        |                        |

## Lungime Segmente

1) Valorile lungimilor segmentelor sunt obținute din proiecție în plan.

| Punct început | X / Y                      | Punct sfârșit | X / Y                      | Lungime segment (** (m) |
|---------------|----------------------------|---------------|----------------------------|-------------------------|
| 1             | 639.468,133<br>716.221,786 | 2             | 639.467,09<br>716.220,97   | 1.324                   |
| 2             | 639.467,09<br>716.220,97   | 3             | 639.456,74<br>716.212,873  | 13.141                  |
| 3             | 639.456,74<br>716.212,873  | 4             | 639.515,743<br>716.161,798 | 78.039                  |
| 4             | 639.515,743<br>716.161,798 | 5             | 639.525,341<br>716.170,547 | 12.987                  |

| Punct început | X / Y                      | Punct sfârșit | X / Y                      | Lungime segment (** (m) |
|---------------|----------------------------|---------------|----------------------------|-------------------------|
| 5             | 639.525,341<br>716.170,547 | 6             | 639.526,307<br>716.171,428 | 1.307                   |
| 6             | 639.526,307<br>716.171,428 | 1             | 639.468,133<br>716.221,786 | 76.942                  |

\*\* Lungimile segmentelor sunt determinate în planul de proiecție Stereo 70 și sunt rotunjite la 1 milimetru.

\*\*\* Distanța dintre puncte este formată din segmente cumulate ce sunt mai mici decât valoarea 1 milimetru.

Neutilizabil în Circuitul Civil



**DATE DESPRE IMOBILUL NR. 5152**

Oficiul de Cadastru și Publicitate Imobiliară BOTOSANI  
 Biroul de Cadastru și Publicitate Imobiliară Botosani

**A. Partea I. Descrierea imobilului**

TEREN Extravilan

Adresa: Jud. Botosani

| Nr. Crt | Nr cadastral Nr. topografic | Suprafața* (mp) | Observații / Referințe  |
|---------|-----------------------------|-----------------|---|
| A1      |                             | 2.200           | Sector cadastral:5 Teren neimprejmuit;<br>Conform TP 14654 imobilul se afla in PC 360/15.Diferenta de suprafata din PC 360/15 se afla la ID 5121. |

**B. Partea II. Proprietari și acte**

| Inscrieri privitoare la dreptul de proprietate și alte drepturi reale                              | Referințe |
|--|-----------|
| /  |           |
| Act Administrativ nr. 14654, din 23/04/1993 emis de Comisia Judeteana Botosani;                    |           |
| B1   | A1        |
| Intabulare, drept de PROPRIETATE, dobandit prin Reconstituire, cota actuala 1/1, cota initiala 1/1 |           |
| 1) SOLOGON A IOAN  |           |

**C. Partea III. SARCINI .**

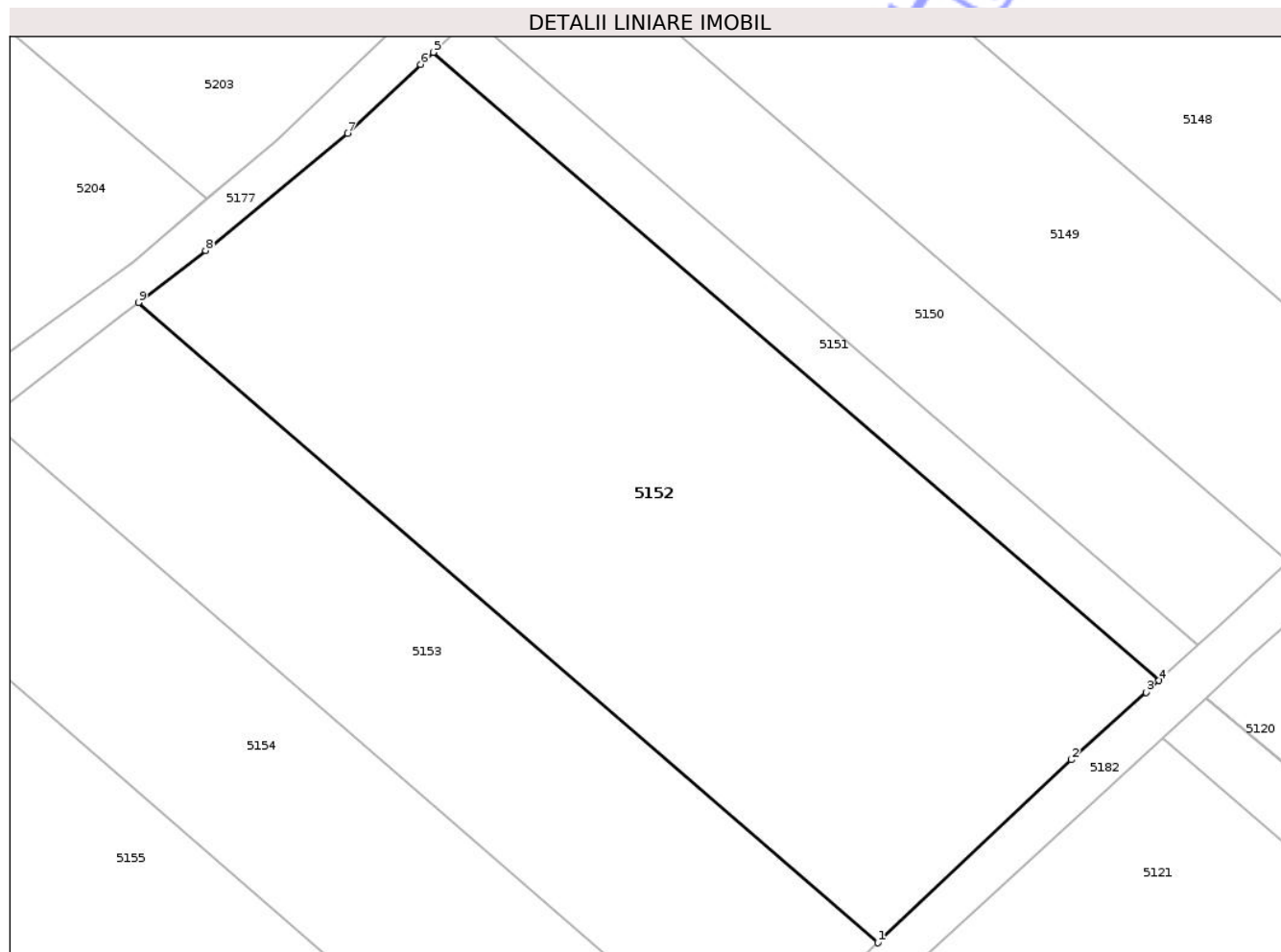
| Inscrieri privind dezmembramintele dreptului de proprietate, drepturi reale de garanție și sarcini | Referințe |
|--|-----------|
| NU SUNT  |           |

## Anexa Nr. 1 La Partea I

## Teren

| Nr cadastral | Suprafața (mp)* | Observații / Referințe  |
|--------------|-----------------|---|
|              | 2.200           | Conform TP 14654 imobilul se afla in PC 360/15.Diferenta de suprafata din PC 360/15 se afla la ID 5121. |

\* Suprafața este determinată în planul de proiecție Stereo 70.



## Date referitoare la teren

| Crt | Categorie folosință | Intra vilan | Suprafața (mp) | Tarla | Parcelă | Nr. topo | Observații / Referințe |
|-----|---------------------|-------------|----------------|-------|---------|----------|------------------------|
| 1   | arabil              | NU          | 2.200          | 37    | 356     | -        |                        |

## Lungime Segmente

1) Valorile lungimilor segmentelor sunt obținute din proiecție în plan.

| Punct început | X / Y                      | Punct sfârșit | X / Y                      | Lungime segment (** (m) |
|---------------|----------------------------|---------------|----------------------------|-------------------------|
| 1             | 639.536,895<br>716.181,332 | 2             | 639.551,855<br>716.195,467 | 20.582                  |
| 2             | 639.551,855<br>716.195,467 | 3             | 639.557,615<br>716.200,671 | 7.763                   |
| 3             | 639.557,615<br>716.200,671 | 4             | 639.558,623<br>716.201,582 | 1.359                   |
| 4             | 639.558,623<br>716.201,582 | 5             | 639.502,553<br>716.250,118 | 74.159                  |
| 5             | 639.502,553<br>716.250,118 | 6             | 639.501,567<br>716.249,187 | 1.356                   |

| Punct început | X / Y                      | Punct sfârșit | X / Y                      | Lungime segment (** (m) |
|---------------|----------------------------|---------------|----------------------------|-------------------------|
| 6             | 639.501,567<br>716.249,187 | 7             | 639.495,919<br>716.243,849 | 7.771                   |
| 7             | 639.495,919<br>716.243,849 | 8             | 639.484,961<br>716.234,817 | 14.201                  |
| 8             | 639.484,961<br>716.234,817 | 9             | 639.479,752<br>716.230,796 | 6.58                    |
| 9             | 639.479,752<br>716.230,796 | 1             | 639.536,895<br>716.181,332 | 75.578                  |

\*\* Lungimile segmentelor sunt determinate în planul de proiecție Stereo 70 și sunt rotunjite la 1 milimetru.

\*\*\* Distanța dintre puncte este formată din segmente cumulate ce sunt mai mici decât valoarea 1 milimetru.

Neutilizabil în Circuitul Civil



**DATE DESPRE IMOBILUL NR. 5150**

Oficiul de Cadastru și Publicitate Imobiliară BOTOSANI  
Biroul de Cadastru și Publicitate Imobiliară Botosani

**A. Partea I. Descrierea imobilului**

TEREN Extravilan

Adresa: Jud. Botosani

| Nr. Crt | Nr cadastral Nr. topografic | Suprafața* (mp) | Observații / Referințe                 |
|---------|-----------------------------|-----------------|--|
| A1      |                             | 700             | Sector cadastral:5 Teren neimprejmuit; |

**B. Partea II. Proprietari și acte**

| Inscrieri privitoare la dreptul de proprietate și alte drepturi reale                              | Referințe |
|--|-----------|
| /  |           |
| Act Administrativ nr. 116124, din 12/07/2002 emis de Comisia Judeteana Botosani;                   |           |
| B1   | A1        |
| Intabulare, drept de PROPRIETATE, dobandit prin Reconstituire, cota actuala 1/1, cota initiala 1/1 |           |
| 1) DAMIAN P ANETA  |           |

**C. Partea III. SARCINI .**

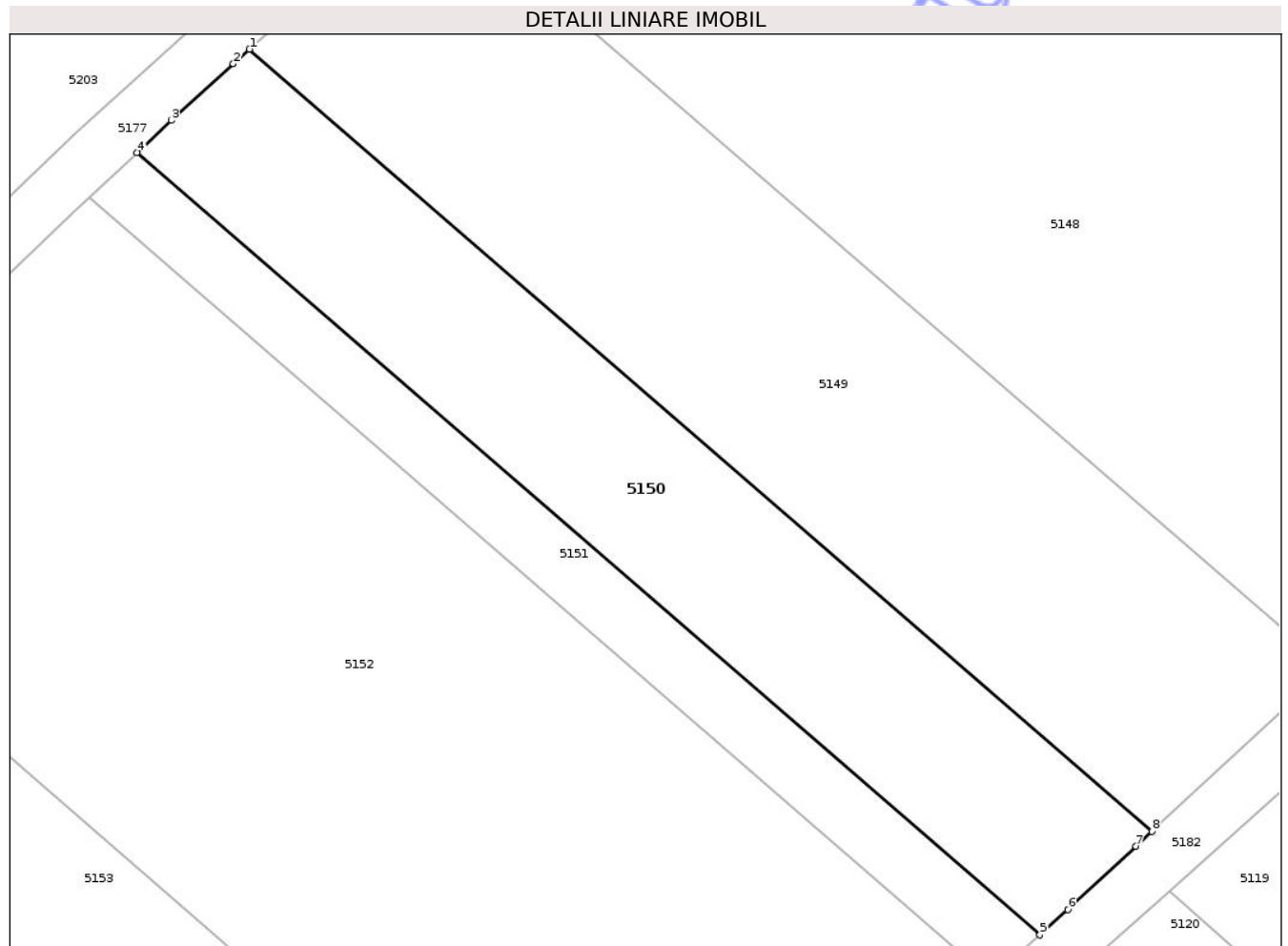
| Inscrieri privind dezmembramintele dreptului de proprietate, drepturi reale de garanție și sarcini | Referințe |
|--|-----------|
| NU SUNT  |           |

## Anexa Nr. 1 La Partea I

## Teren

|              |                 |                        |
|--------------|-----------------|------------------------|
| Nr cadastral | Suprafața (mp)* | Observații / Referințe |
|              | 700             |                        |

\* Suprafața este determinată în planul de proiecție Stereo 70.



## Date referitoare la teren

| Crt | Categorie folosință | Intra vilan | Suprafața (mp) | Tarla | Parcelă | Nr. topo | Observații / Referințe |
|-----|---------------------|-------------|----------------|-------|---------|----------|------------------------|
| 1   | arabil              | NU          | 700            | 37    | 356/8   | -        |                        |

## Lungime Segmente

1) Valorile lungimilor segmentelor sunt obținute din proiecție în plan.

| Punct început | X / Y                      | Punct sfârșit | X / Y                      | Lungime segment (** (m) |
|---------------|----------------------------|---------------|----------------------------|-------------------------|
| 1             | 639.512,494<br>716.259,325 | 2             | 639.511,488<br>716.258,414 | 1.357                   |
| 2             | 639.511,488<br>716.258,414 | 3             | 639.507,618<br>716.254,905 | 5.224                   |
| 3             | 639.507,618<br>716.254,905 | 4             | 639.505,506<br>716.252,909 | 2.906                   |
| 4             | 639.505,506<br>716.252,909 | 5             | 639.561,646<br>716.204,312 | 74.252                  |
| 5             | 639.561,646<br>716.204,312 | 6             | 639.563,391<br>716.205,889 | 2.352                   |

| Punct început | X / Y                      | Punct sfârșit | X / Y                      | Lungime segment (** (m) |
|---------------|----------------------------|---------------|----------------------------|-------------------------|
| 6             | 639.563,391<br>716.205,889 | 7             | 639.567,621<br>716.209,823 | 5.777                   |
| 7             | 639.567,621<br>716.209,823 | 8             | 639.568,614<br>716.210,746 | 1.356                   |
| 8             | 639.568,614<br>716.210,746 | 1             | 639.512,494<br>716.259,325 | 74.225                  |

\*\* Lungimile segmentelor sunt determinate în planul de proiecție Stereo 70 și sunt rotunjite la 1 milimetru.

\*\*\* Distanța dintre puncte este formată din segmente cumulate ce sunt mai mici decât valoarea 1 milimetru.

Neutilizabil în Circuitul Civil



**DATE DESPRE IMOBILUL NR. 5147**

Oficiul de Cadastru și Publicitate Imobiliară BOTOSANI  
Biroul de Cadastru și Publicitate Imobiliară Botosani

**A. Partea I. Descrierea imobilului**

TEREN Extravilan

Adresa: Jud. Botosani

| Nr. Crt | Nr cadastral<br>Nr. topografic | Suprafața* (mp) | Observații / Referințe   |
|---------|--------------------------------|-----------------|--|
| A1      |                                | 3.200           | Sector cadastral:5 Teren neimprejmuit;<br>Conform TP 77320 imobilul se afla in PC 356/10, 360/38.Diferenta de suprafata<br>din PC 360/38 se afla la ID 5117. |

**B. Partea II. Proprietari și acte**

| Inscrieri privitoare la dreptul de proprietate și alte drepturi reale                              | Referințe |
|--|-----------|
| /  |           |
| Act Administrativ nr. 77320, din 24/02/2000 emis de Comisia Judeteana Botosani;                    |           |
| B1   | A1        |
| Intabulare, drept de PROPRIETATE, dobandit prin Reconstituire, cota actuala 1/1, cota initiala 1/1 |           |
| 1) CRUT M IOAN   |           |
| 2) CRUT MARICEL  |           |
| 3) CRUT ANGHELINA  |           |
| 4) CRUT PETRICA  |           |

**C. Partea III. SARCINI .**

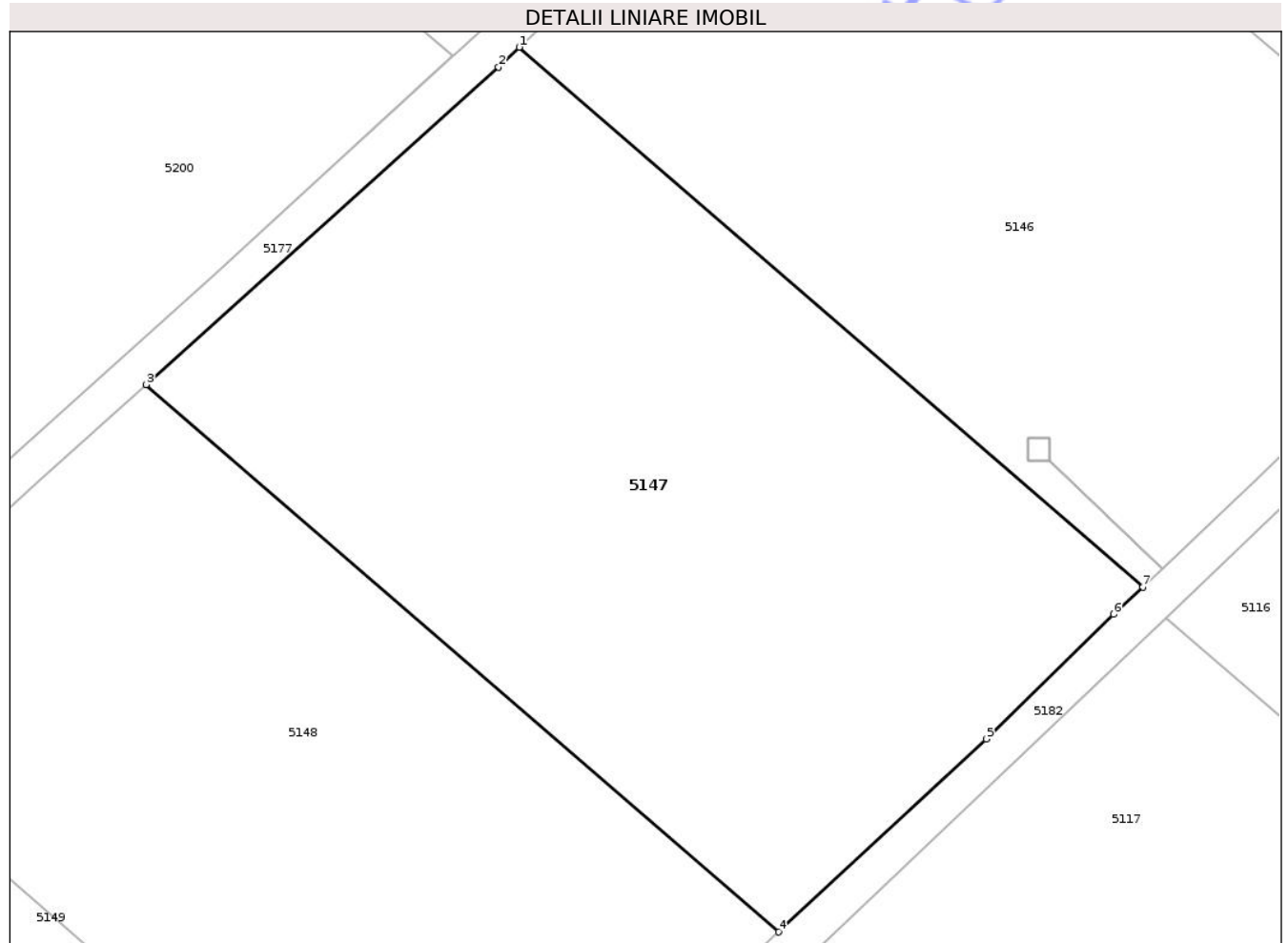
| Inscrieri privind dezmembramintele dreptului de proprietate, drepturi reale de garanție și sarcini | Referințe |
|--|-----------|
| NU SUNT  |           |

## Anexa Nr. 1 La Partea I

## Teren

| Nr cadastral | Suprafața (mp)* | Observații / Referințe   |
|--------------|-----------------|--|
|              | 3.200           | Conform TP 77320 imobilul se afla în PC 356/10, 360/38. Diferența de suprafața din PC 360/38 se afla la ID 5117. |

\* Suprafața este determinată în planul de proiecție Stereo 70.



## Date referitoare la teren

| Crt | Categorie folosință | Intra vilan | Suprafața (mp) | Tarla | Parcelă | Nr. topo | Observații / Referințe |
|-----|---------------------|-------------|----------------|-------|---------|----------|------------------------|
| 1   | arabil              | NU          | 2.200          | 37    | 356/10  | -        |                        |
| 2   | arabil              | NU          | 1.000          | 37    | 355     | -        |                        |

## Lungime Segmente

1) Valorile lungimilor segmentelor sunt obținute din proiecție în plan.

| Punct început | X / Y                      | Punct sfârșit | X / Y                      | Lungime segment (** (m) |
|---------------|----------------------------|---------------|----------------------------|-------------------------|
| 1             | 639.586,731<br>716.326,467 | 2             | 639.584,917<br>716.324,719 | 2.519                   |
| 2             | 639.584,917<br>716.324,719 | 3             | 639.553,972<br>716.296,847 | 41.647                  |
| 3             | 639.553,972<br>716.296,847 | 4             | 639.609,506<br>716.248,775 | 73.45                   |
| 4             | 639.609,506<br>716.248,775 | 5             | 639.627,73<br>716.265,722  | 24.886                  |

| Punct început | X / Y                      | Punct sfârșit | X / Y                      | Lungime segment (** (m) |
|---------------|----------------------------|---------------|----------------------------|-------------------------|
| 5             | 639.627,73<br>716.265,722  | 6             | 639.638,938<br>716.276,658 | 15.659                  |
| 6             | 639.638,938<br>716.276,658 | 7             | 639.641,496<br>716.279,06  | 3.509                   |
| 7             | 639.641,496<br>716.279,06  | 1             | 639.586,731<br>716.326,467 | 72.434                  |

\*\* Lungimile segmentelor sunt determinate în planul de proiecție Stereo 70 și sunt rotunjite la 1 milimetru.

\*\*\* Distanța dintre puncte este formată din segmente cumulate ce sunt mai mici decât valoarea 1 milimetru.

Neutilizabil în Circuitul Civil



**DATE DESPRE IMOBILUL NR. 5145**

Oficiul de Cadastru și Publicitate Imobiliară BOTOSANI  
 Biroul de Cadastru și Publicitate Imobiliară Botosani

**A. Partea I. Descrierea imobilului**

TEREN Extravilan

Adresa: Jud. Botosani

| Nr. Crt | Nr cadastral Nr. topografic | Suprafața* (mp) | Observații / Referințe  |
|---------|-----------------------------|-----------------|---|
| A1      |                             | 3.200           | Sector cadastral:5 Teren neimprejmuit;<br>Conform TP 23044 imobilul se afla in PC 360/7.Diferenta de suprafata din PC 360/7 se afla la ID 5115 si CF 52366. |

**B. Partea II. Proprietari și acte**

| Inscrieri privitoare la dreptul de proprietate și alte drepturi reale                              | Referințe |
|--|-----------|
| /  |           |
| Act Administrativ nr. 23044, din 17/01/1994 emis de Comisia Judeteana Botosani;                    |           |
| B1   | A1        |
| Intabulare, drept de PROPRIETATE, dobandit prin Reconstituire, cota actuala 1/1, cota initiala 1/1 |           |
| 1) SOLOGON A ILIE  |           |

**C. Partea III. SARCINI .**

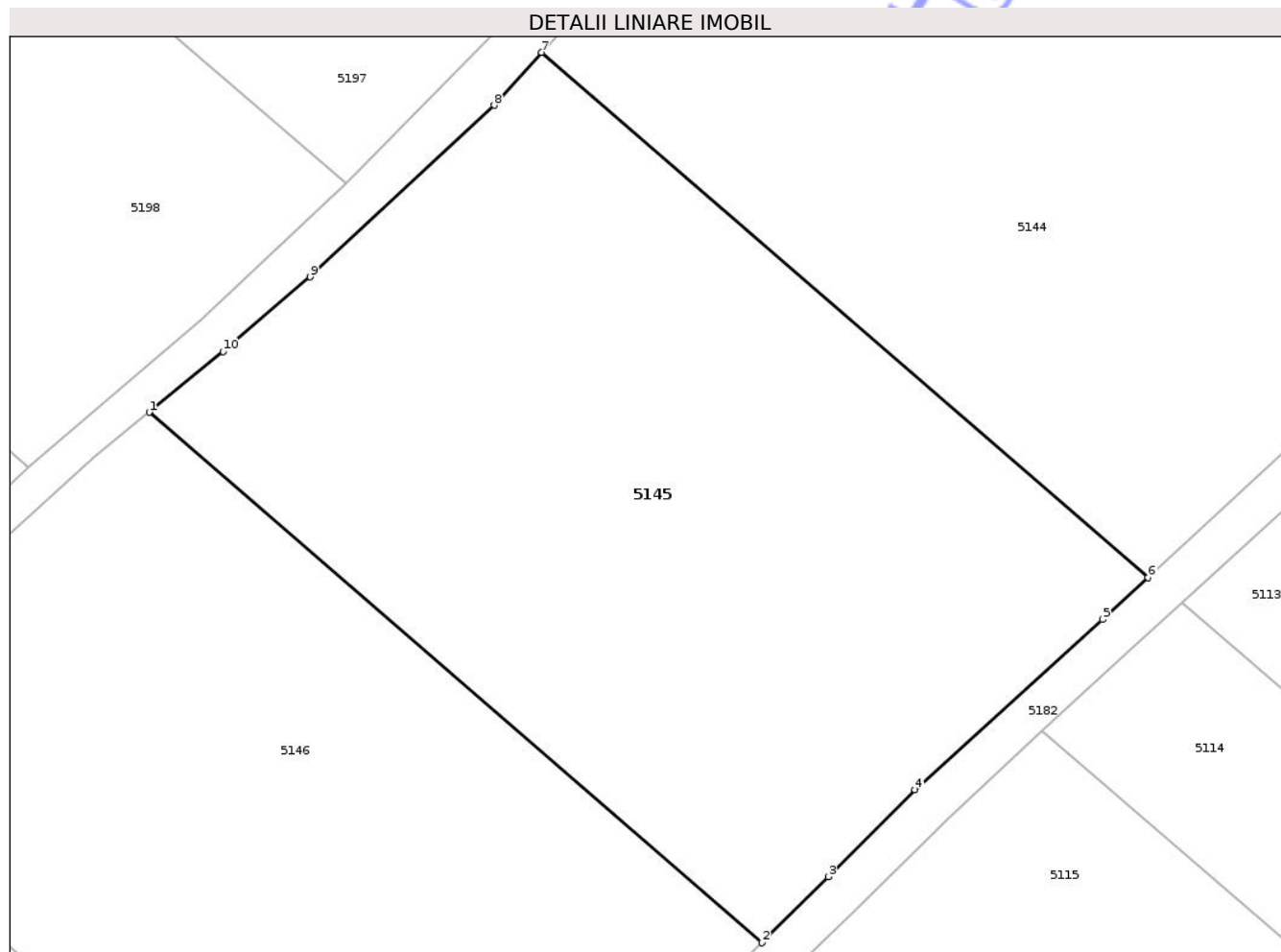
| Inscrieri privind dezmembramintele dreptului de proprietate, drepturi reale de garanție și sarcini | Referințe |
|--|-----------|
| NU SUNT  |           |

## Anexa Nr. 1 La Partea I

## Teren

| Nr cadastral | Suprafața (mp)* | Observații / Referințe  |
|--------------|-----------------|---|
|              | 3.200           | Conform TP 23044 imobilul se afla in PC 360/7.Diferenta de suprafata din PC 360/7 se afla la ID 5115 si CF 52366. |

\* Suprafața este determinată în planul de proiecție Stereo 70.



## Date referitoare la teren

| Crt | Categorie folosință | Intra vilan | Suprafața (mp) | Tarla | Parcelă | Nr. topo | Observații / Referințe |
|-----|---------------------|-------------|----------------|-------|---------|----------|------------------------|
| 1   | arabil              | NU          | 3.200          | 37    | 355     | -        |                        |

## Lungime Segmente

1) Valorile lungimilor segmentelor sunt obținute din proiecție în plan.

| Punct început | X / Y                      | Punct sfârșit | X / Y                      | Lungime segment (** (m) |
|---------------|----------------------------|---------------|----------------------------|-------------------------|
| 1             | 639.618,86<br>716.355,706  | 2             | 639.672,247<br>716.309,493 | 70.61                   |
| 2             | 639.672,247<br>716.309,493 | 3             | 639.678,015<br>716.315,254 | 8.152                   |
| 3             | 639.678,015<br>716.315,254 | 4             | 639.685,576<br>716.322,81  | 10.689                  |
| 4             | 639.685,576<br>716.322,81  | 5             | 639.701,918<br>716.337,654 | 22.077                  |
| 5             | 639.701,918<br>716.337,654 | 6             | 639.705,891<br>716.341,304 | 5.395                   |

| Punct început | X / Y                      | Punct sfârşit | X / Y                      | Lungime segment (** (m) |
|---------------|----------------------------|---------------|----------------------------|-------------------------|
| 6             | 639.705,891<br>716.341,304 | 7             | 639.653,042<br>716.387,052 | 69.899                  |
| 7             | 639.653,042<br>716.387,052 | 8             | 639.648,908<br>716.382,438 | 6.195                   |
| 8             | 639.648,908<br>716.382,438 | 9             | 639.632,88<br>716.367,499  | 21.911                  |
| 9             | 639.632,88<br>716.367,499  | 10            | 639.625,292<br>716.361,004 | 9.988                   |
| 10            | 639.625,292<br>716.361,004 | 1             | 639.618,86<br>716.355,706  | 8.333                   |

\*\* Lungimile segmentelor sunt determinate în planul de proiecţie Stereo 70 şi sunt rotunjite la 1 milimetru.

\*\*\* Distanţa dintre puncte este formată din segmente cumulate ce sunt mai mici decât valoarea 1 milimetru.

Neutilizabil în Circuitul Civil



**DATE DESPRE IMOBILUL NR. 5144**

Oficiul de Cadastru și Publicitate Imobiliară BOTOSANI  
Biroul de Cadastru și Publicitate Imobiliară Botosani

**A. Partea I. Descrierea imobilului**

TEREN Extravilan

Adresa: Jud. Botosani

| Nr. Crt | Nr cadastral Nr. topografic | Suprafața* (mp) | Observații / Referințe   |
|---------|-----------------------------|-----------------|--|
| A1      |                             | 4.000           | Sector cadastral:5 Teren neimprejmuit;<br>Conform TP 131090 imobilul se afla in PC 355/67, 360/35.Diferenta de suprafata din PC 360/35 se afla la ID 5113. |

**B. Partea II. Proprietari și acte**

| Inscrieri privitoare la dreptul de proprietate și alte drepturi reale   | Referințe |
|---|-----------|
| /   |           |
| Act Administrativ nr. 131090, din 05/02/2004 emis de Comisia Judeteana Botosani;  |           |
| B1  | A1        |
| Intabulare, drept de PROPRIETATE, dobandit prin Reconstituire, cota actuala 1/1, cota initiala 1/1<br>1) SOLOGON ALEX DUMITRU |           |

**C. Partea III. SARCINI .**

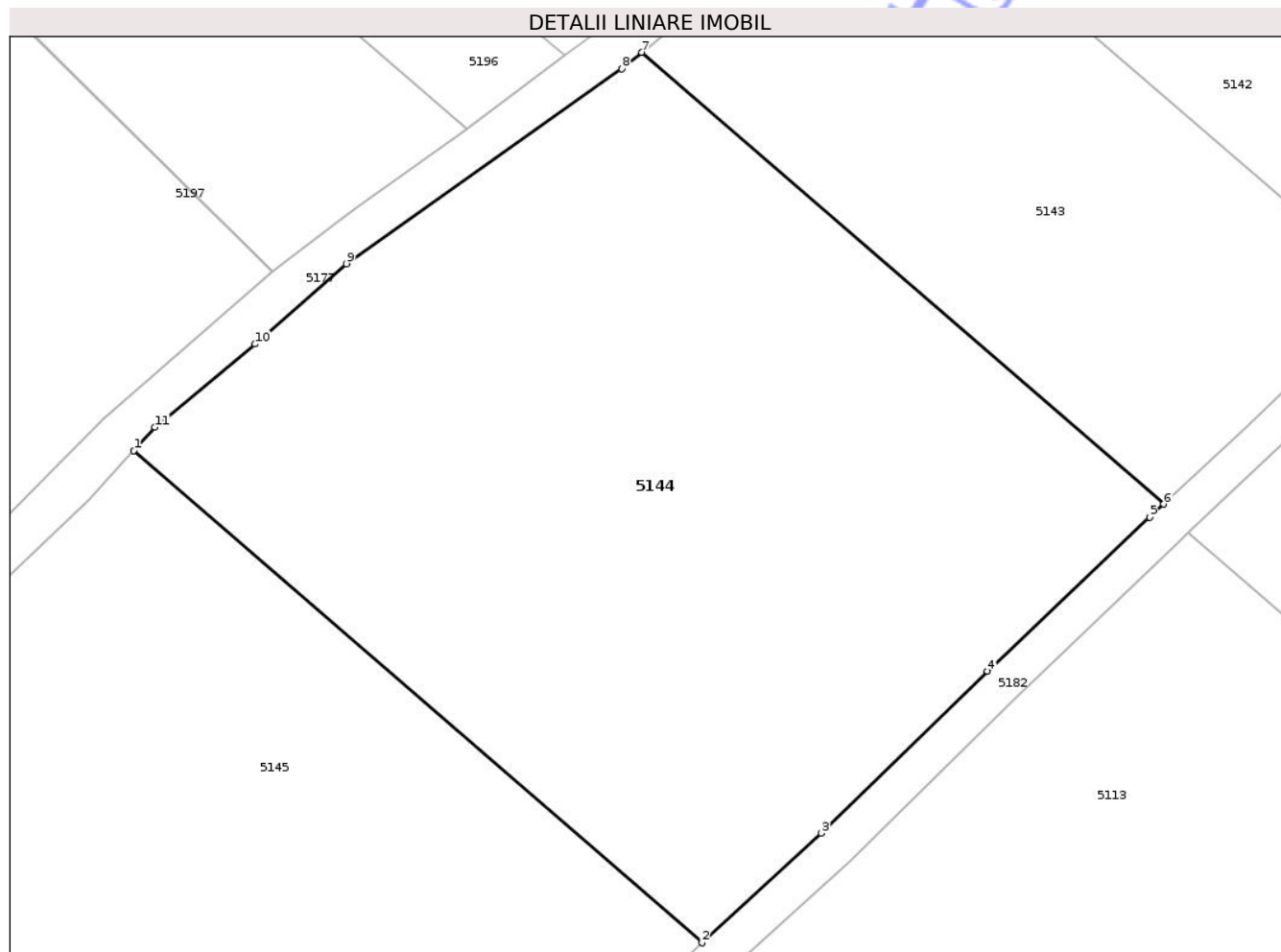
| Inscrieri privind dezmembramintele dreptului de proprietate, drepturi reale de garanție și sarcini | Referințe |
|--|-----------|
| NU SUNT  |           |

## Anexa Nr. 1 La Partea I

## Teren

| Nr cadastral | Suprafața (mp)* | Observații / Referințe   |
|--------------|-----------------|--|
|              | 4.000           | Conform TP 131090 imobilul se afla in PC 355/67, 360/35.Diferenta de suprafata din PC 360/35 se afla la ID 5113. |

\* Suprafața este determinată in planul de proiecție Stereo 70.



## Date referitoare la teren

| Crt | Categorie folosință | Intra vilan | Suprafața (mp) | Tarla | Parcelă | Nr. topo | Observații / Referințe |
|-----|---------------------|-------------|----------------|-------|---------|----------|------------------------|
| 1   | arabil              | NU          | 3.000          | 37    | 355/67  | -        |                        |
| 2   | arabil              | NU          | 1.000          | 37    | 355     | -        |                        |

## Lungime Segmente

1) Valorile lungimilor segmentelor sunt obținute din proiecție în plan.

| Punct început | X / Y                      | Punct sfârșit | X / Y                      | Lungime segment (** (m) |
|---------------|----------------------------|---------------|----------------------------|-------------------------|
| 1             | 639.653,042<br>716.387,052 | 2             | 639.705,891<br>716.341,304 | 69.899                  |
| 2             | 639.705,891<br>716.341,304 | 3             | 639.716,985<br>716.351,494 | 15.064                  |
| 3             | 639.716,985<br>716.351,494 | 4             | 639.732,436<br>716.366,566 | 21.585                  |
| 4             | 639.732,436<br>716.366,566 | 5             | 639.747,505<br>716.380,883 | 20.786                  |

| Punct început | X / Y                      | Punct sfârșit | X / Y                      | Lungime segment (** (m) |
|---------------|----------------------------|---------------|----------------------------|-------------------------|
| 5             | 639.747,505<br>716.380,883 | 6             | 639.748,817<br>716.382,09  | 1.783                   |
| 6             | 639.748,817<br>716.382,09  | 7             | 639.700,281<br>716.424,105 | 64.195                  |
| 7             | 639.700,281<br>716.424,105 | 8             | 639.698,431<br>716.422,583 | 2.396                   |
| 8             | 639.698,431<br>716.422,583 | 9             | 639.672,786<br>716.404,448 | 31.409                  |
| 9             | 639.672,786<br>716.404,448 | 10            | 639.664,302<br>716.396,983 | 11.301                  |
| 10            | 639.664,302<br>716.396,983 | 11            | 639.655,017<br>716.389,256 | 12.08                   |
| 11            | 639.655,017<br>716.389,256 | 1             | 639.653,042<br>716.387,052 | 2.959                   |

\*\* Lungimile segmentelor sunt determinate în planul de proiecție Stereo 70 și sunt rotunjite la 1 milimetru.

\*\*\* Distanța dintre puncte este formată din segmente cumulate ce sunt mai mici decât valoarea 1 milimetru.



**DATE DESPRE IMOBILUL NR. 5142**

Oficiul de Cadastru și Publicitate Imobiliară BOTOSANI  
Biroul de Cadastru și Publicitate Imobiliară Botosani

**A. Partea I. Descrierea imobilului**

TEREN Extravilan

Adresa: Jud. Botosani

| Nr. Crt | Nr cadastral Nr. topografic | Suprafața* (mp) | Observații / Referințe   |
|---------|-----------------------------|-----------------|--|
| A1      |                             | 900             | Sector cadastral:5 Teren neimprejmuit;<br>Conform TP 148885 imobilul se afla in PC 355/65, 360/41.Diferenta de suprafata din PC 360/41 se afla la ID 5111. |

**B. Partea II. Proprietari și acte**

| Inscrieri privitoare la dreptul de proprietate și alte drepturi reale   | Referințe |
|---|-----------|
| /   |           |
| Act Administrativ nr. 148885, din 24/02/2006 emis de Comisia Judeteana Botosani;  |           |
| B1  | A1        |
| Intabulare, drept de PROPRIETATE, dobandit prin Reconstituire, cota actuala 1/1, cota initiala 1/1<br>1) ARICIUC HARETA |           |

**C. Partea III. SARCINI .**

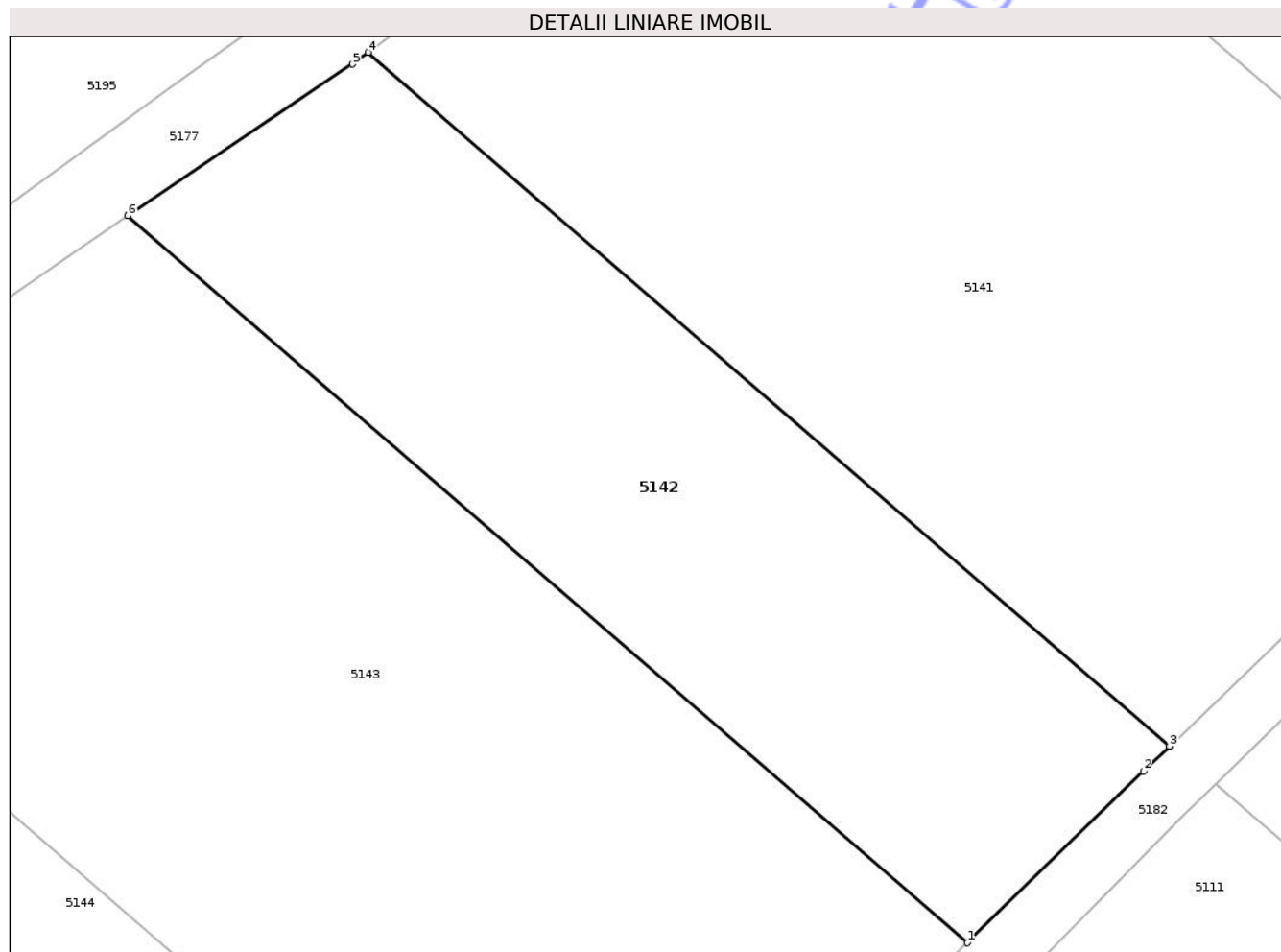
| Inscrieri privind dezmembramintele dreptului de proprietate, drepturi reale de garanție și sarcini | Referințe |
|--|-----------|
| NU SUNT  |           |

## Anexa Nr. 1 La Partea I

## Teren

| Nr cadastral | Suprafața (mp)* | Observații / Referințe  |
|--------------|-----------------|---|
|              | 900             | Conform TP 148885 imobilul se afla in PC 355/65, 360/41. Diferenta de suprafata din PC 360/41 se afla la ID 5111. |

\* Suprafața este determinată în planul de proiecție Stereo 70.



## Date referitoare la teren

| Crt | Categorie folosință | Intra vilan | Suprafața (mp) | Tarla | Parcelă | Nr. topo | Observații / Referințe |
|-----|---------------------|-------------|----------------|-------|---------|----------|------------------------|
| 1   | arabil              | NU          | 700            | 37    | 355/65  | -        |                        |
| 2   | arabil              | NU          | 200            | 37    | 355     | -        |                        |

## Lungime Segmente

1) Valorile lungimilor segmentelor sunt obținute din proiecție în plan.

| Punct început | X / Y                      | Punct sfârșit | X / Y                      | Lungime segment (** (m) |
|---------------|----------------------------|---------------|----------------------------|-------------------------|
| 1             | 639.769,667<br>716.402,021 | 2             | 639.779,228<br>716.411,362 | 13.367                  |
| 2             | 639.779,228<br>716.411,362 | 3             | 639.780,638<br>716.412,718 | 1.956                   |
| 3             | 639.780,638<br>716.412,718 | 4             | 639.737,087<br>716.450,416 | 57.601                  |
| 4             | 639.737,087<br>716.450,416 | 5             | 639.736,243<br>716.449,775 | 1.06                    |

| Punct început | X / Y                      | Punct sfârșit | X / Y                      | Lungime segment (** (m) |
|---------------|----------------------------|---------------|----------------------------|-------------------------|
| 5             | 639.736,243<br>716.449,775 | 6             | 639.724,028<br>716.441,527 | 14.739                  |
| 6             | 639.724,028<br>716.441,527 | 1             | 639.769,667<br>716.402,021 | 60.363                  |

\*\* Lungimile segmentelor sunt determinate în planul de proiecție Stereo 70 și sunt rotunjite la 1 milimetru.

\*\*\* Distanța dintre puncte este formată din segmente cumulate ce sunt mai mici decât valoarea 1 milimetru.

Neutilizabil în Circuitul Civil



**DATE DESPRE IMOBILUL NR. 5141**

Oficiul de Cadastru și Publicitate Imobiliară BOTOSANI  
Biroul de Cadastru și Publicitate Imobiliară Botosani

**A. Partea I. Descrierea imobilului**

TEREN Extravilan

Adresa: Jud. Botosani

| Nr. Crt | Nr cadastral Nr. topografic | Suprafața* (mp) | Observații / Referințe   |
|---------|-----------------------------|-----------------|--|
| A1      |                             | 1.700           | Sector cadastral:5 Teren neimprejmuit;<br>Diferenta de suprafata din PC 355/30 se afla la ID 5110. |

**B. Partea II. Proprietari și acte**

| Inscrieri privitoare la dreptul de proprietate și alte drepturi reale           |   | Referințe |
|---|---|-----------|
| /   |   |           |
| Act Administrativ nr. 63358, din 05/04/1996 emis de Comisia Judeteana Botosani; |   |           |
| B1  | Intabulare, drept de PROPRIETATE, dobandit prin Reconstituire, cota actuala 1/1, cota initiala 1/1<br>1) FALIBOGA AUREL<br>2) FALIBOGA VASILE<br>3) FALIBOGA COSTACHE<br>4) FALIBOGA GINU<br>5) FALIBOGA DOREL<br>6) BABIUC MARIA | A1        |

**C. Partea III. SARCINI .**

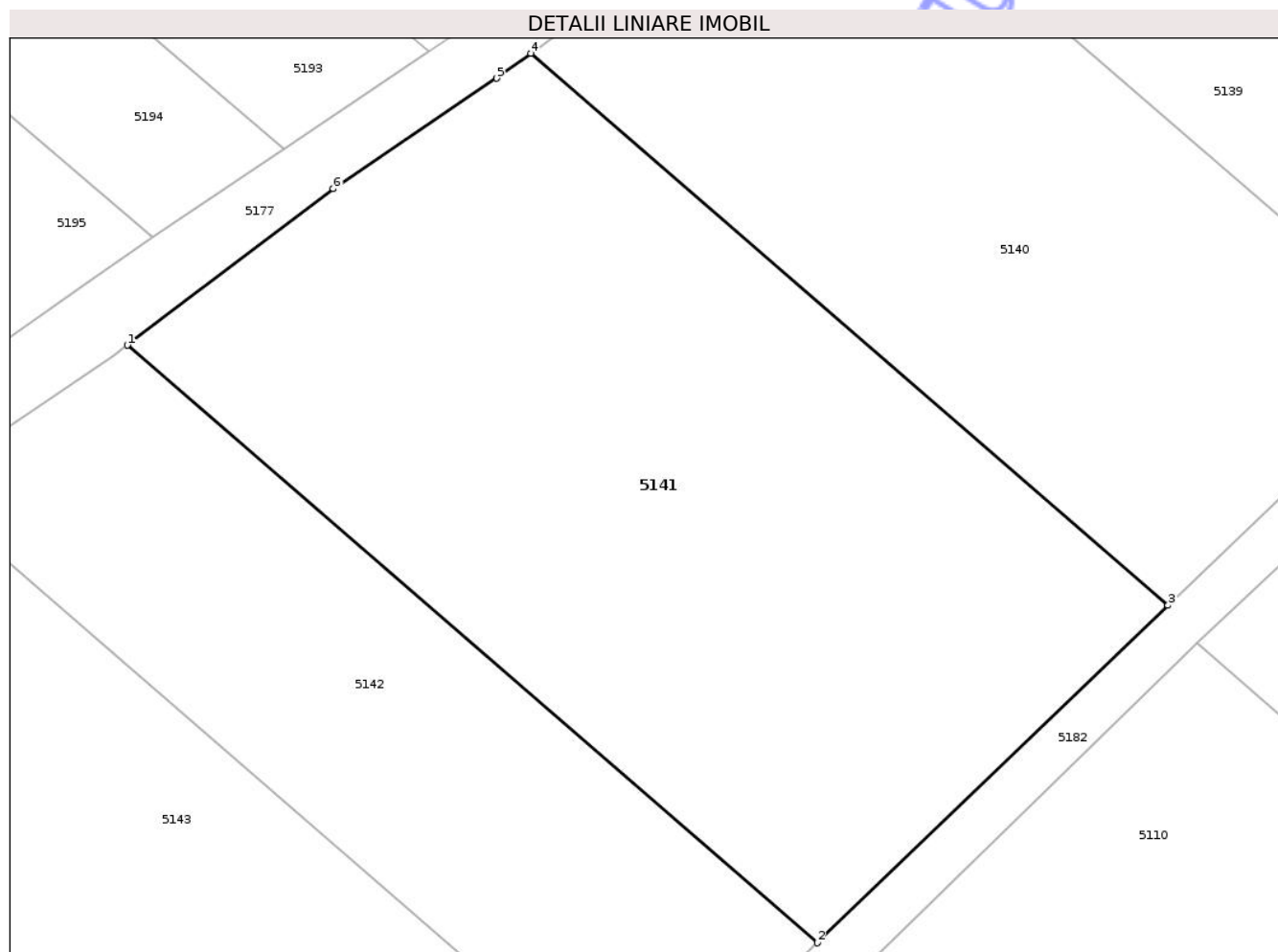
| Inscrieri privind dezmembramintele dreptului de proprietate, drepturi reale de garanție și sarcini | Referințe |
|--|-----------|
| NU SUNT  |           |

## Anexa Nr. 1 La Partea I

## Teren

|              |                 |  |
|--------------|-----------------|--|
| Nr cadastral | Suprafața (mp)* | Observații / Referințe                                   |
|              | 1.700           | Diferența de suprafața din PC 355/30 se afla la ID 5110. |

\* Suprafața este determinată în planul de proiecție Stereo 70.



## Date referitoare la teren

| Crt | Categorie folosință | Intra vilan | Suprafața (mp) | Tarla | Parcelă | Nr. topo | Observații / Referințe |
|-----|---------------------|-------------|----------------|-------|---------|----------|------------------------|
| 1   | arabil              | NU          | 1.700          | 37    | 355/30  | -        |                        |

## Lungime Segmente

1) Valorile lungimilor segmentelor sunt obținute din proiecție în plan.

| Punct început | X / Y                      | Punct sfârșit | X / Y                      | Lungime segment (** (m) |
|---------------|----------------------------|---------------|----------------------------|-------------------------|
| 1             | 639.737,087<br>716.450,416 | 2             | 639.780,638<br>716.412,718 | 57.601                  |
| 2             | 639.780,638<br>716.412,718 | 3             | 639.802,779<br>716.434,005 | 30.714                  |
| 3             | 639.802,779<br>716.434,005 | 4             | 639.762,548<br>716.468,83  | 53.21                   |
| 4             | 639.762,548<br>716.468,83  | 5             | 639.760,406<br>716.467,253 | 2.66                    |
| 5             | 639.760,406<br>716.467,253 | 6             | 639.750,084<br>716.460,292 | 12.45                   |

| Punct început | X / Y                      | Punct sfârșit | X / Y                      | Lungime segment (** (m) |
|---------------|----------------------------|---------------|----------------------------|-------------------------|
| 6             | 639.750,084<br>716.460,292 | 1             | 639.737,087<br>716.450,416 | 16.324                  |

\*\* Lungimile segmentelor sunt determinate în planul de proiecție Stereo 70 și sunt rotunjite la 1 milimetru.

\*\*\* Distanța dintre puncte este formată din segmente cumulate ce sunt mai mici decât valoarea 1 milimetru.

Neutilizabil în Circuitul Civil



**DATE DESPRE IMOBILUL NR. 5138**

Oficiul de Cadastru și Publicitate Imobiliară BOTOSANI  
Biroul de Cadastru și Publicitate Imobiliară Botosani

**A. Partea I. Descrierea imobilului**

TEREN Extravilan

Adresa: Jud. Botosani

| Nr. Crt | Nr cadastral Nr. topografic | Suprafața* (mp) | Observații / Referințe  |
|---------|-----------------------------|-----------------|---|
| A1      |                             | 800             | Sector cadastral:5 Teren neimprejmuit;<br>Diferenta de suprafata din PC 355/2 se afla la ID 5107. |

**B. Partea II. Proprietari și acte**

| Inscrieri privitoare la dreptul de proprietate și alte drepturi reale           |   | Referințe |
|---|---|-----------|
| /   |   |           |
| Act Administrativ nr. 50244, din 12/01/1995 emis de Comisia Judeteana Botosani; |   |           |
| B1  | Intabulare, drept de PROPRIETATE, dobandit prin Reconstituire, cota actuala 1/1, cota initiala 1/1<br>1) LEBADA LACRAMIOARA | A1        |

**C. Partea III. SARCINI .**

| Inscrieri privind dezmembramintele dreptului de proprietate, drepturi reale de garanție și sarcini | Referințe |
|--|-----------|
| NU SUNT  |           |

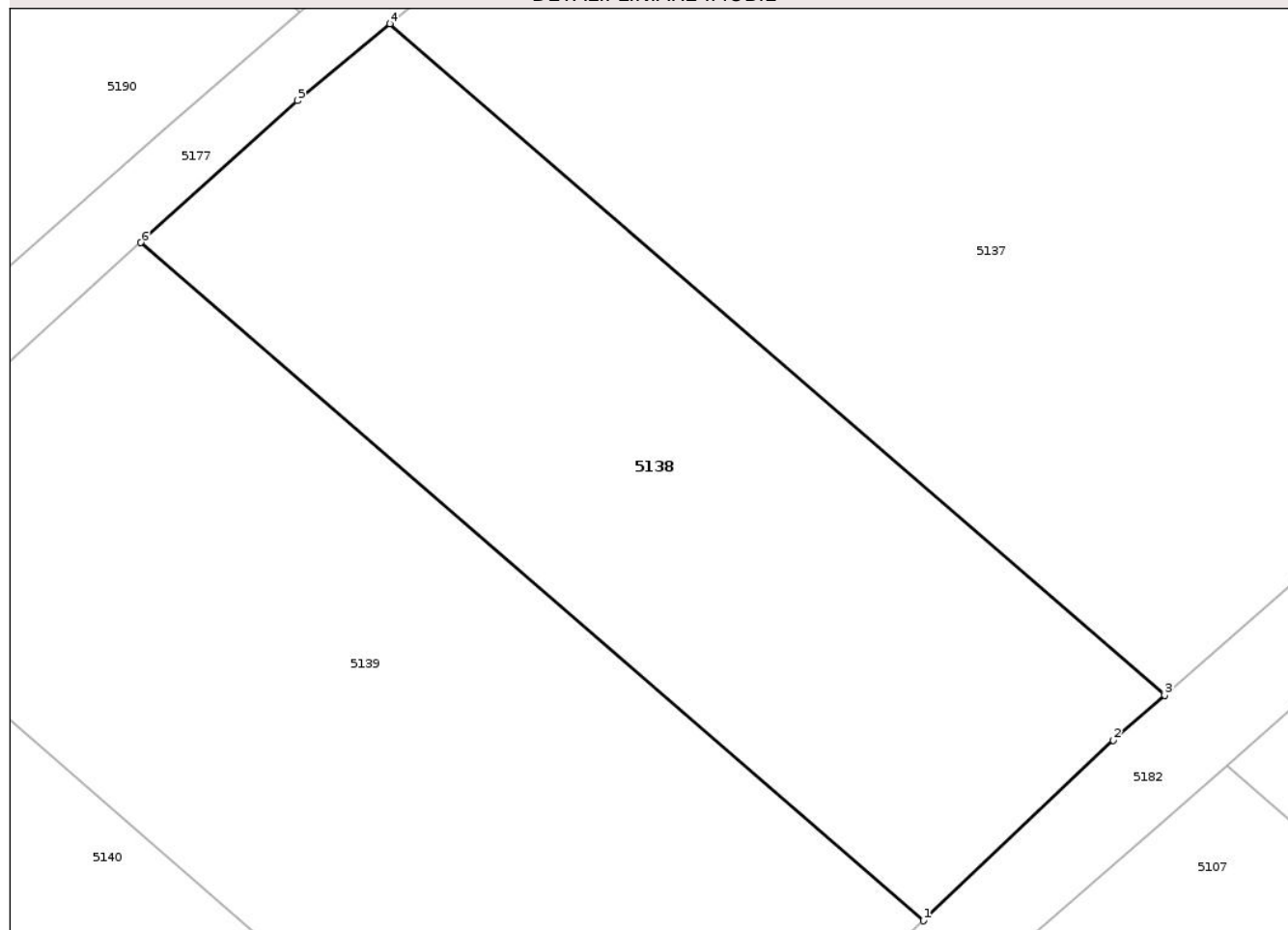
## Anexa Nr. 1 La Partea I

## Teren

|              |                 |   |
|--------------|-----------------|---|
| Nr cadastral | Suprafața (mp)* | Observații / Referințe                                  |
|              | 800             | Diferenta de suprafata din PC 355/2 se afla la ID 5107. |

\* Suprafața este determinată în planul de proiecție Stereo 70.

## DETALII LINIARE IMOBIL



## Date referitoare la teren

| Crt | Categorie folosință | Intra vilan | Suprafața (mp) | Tarla | Parcelă | Nr. topo | Observații / Referințe |
|-----|---------------------|-------------|----------------|-------|---------|----------|------------------------|
| 1   | arabil              | NU          | 800            | 37    | 355/2   | -        |                        |

## Lungime Segmente

1) Valorile lungimilor segmentelor sunt obținute din proiecție în plan.

| Punct început | X / Y                      | Punct sfârșit | X / Y                      | Lungime segment (** (m) |
|---------------|----------------------------|---------------|----------------------------|-------------------------|
| 1             | 639.835,738<br>716.464,839 | 2             | 639.844,982<br>716.473,609 | 12.742                  |
| 2             | 639.844,982<br>716.473,609 | 3             | 639.847,473<br>716.475,795 | 3.314                   |
| 3             | 639.847,473<br>716.475,795 | 4             | 639.809,795<br>716.508,41  | 49.833                  |
| 4             | 639.809,795<br>716.508,41  | 5             | 639.805,3<br>716.504,677   | 5.843                   |
| 5             | 639.805,3<br>716.504,677   | 6             | 639.797,683<br>716.497,781 | 10.275                  |

| Punct început | X / Y                      | Punct sfârșit | X / Y                      | Lungime segment (** (m) |
|---------------|----------------------------|---------------|----------------------------|-------------------------|
| 6             | 639.797,683<br>716.497,781 | 1             | 639.835,738<br>716.464,839 | 50.332                  |

\*\* Lungimile segmentelor sunt determinate în planul de proiecție Stereo 70 și sunt rotunjite la 1 milimetru.

\*\*\* Distanța dintre puncte este formată din segmente cumulate ce sunt mai mici decât valoarea 1 milimetru.

Neutilizabil în Circuitul Civil



**DATE DESPRE IMOBILUL NR. 5073**

Oficiul de Cadastru și Publicitate Imobiliară BOTOSANI  
 Biroul de Cadastru și Publicitate Imobiliară Botosani

**A. Partea I. Descrierea imobilului**

TEREN Extravilan

Adresa: Jud. Botosani

| Nr. Crt | Nr cadastral Nr. topografic | Suprafața* (mp) | Observații / Referințe                 |
|---------|-----------------------------|-----------------|--|
| A1      | 53921                       | 3.400           | Sector cadastral:5 Teren neimprejmuit; |

**B. Partea II. Proprietari și acte**

| Inscrieri privitoare la dreptul de proprietate și alte drepturi reale                          | Referințe |
|--|-----------|
| <b>77881 / 07/11/2016</b>  |           |
| Act Notarial nr. 3450, din 03/11/2016 emis de BIN COȘORIANU-PUȘCAȘU LENUȚA-Săveni;             |           |
| B5   | A1        |
| Intabulare, drept de PROPRIETATE, dobandit prin Conventie, cota actuala 1/1, cota initiala 1/1 |           |
| 1) PRÎSNEAC GABRIEL CRISTIAN, bun propriu  |           |

**C. Partea III. SARCINI**

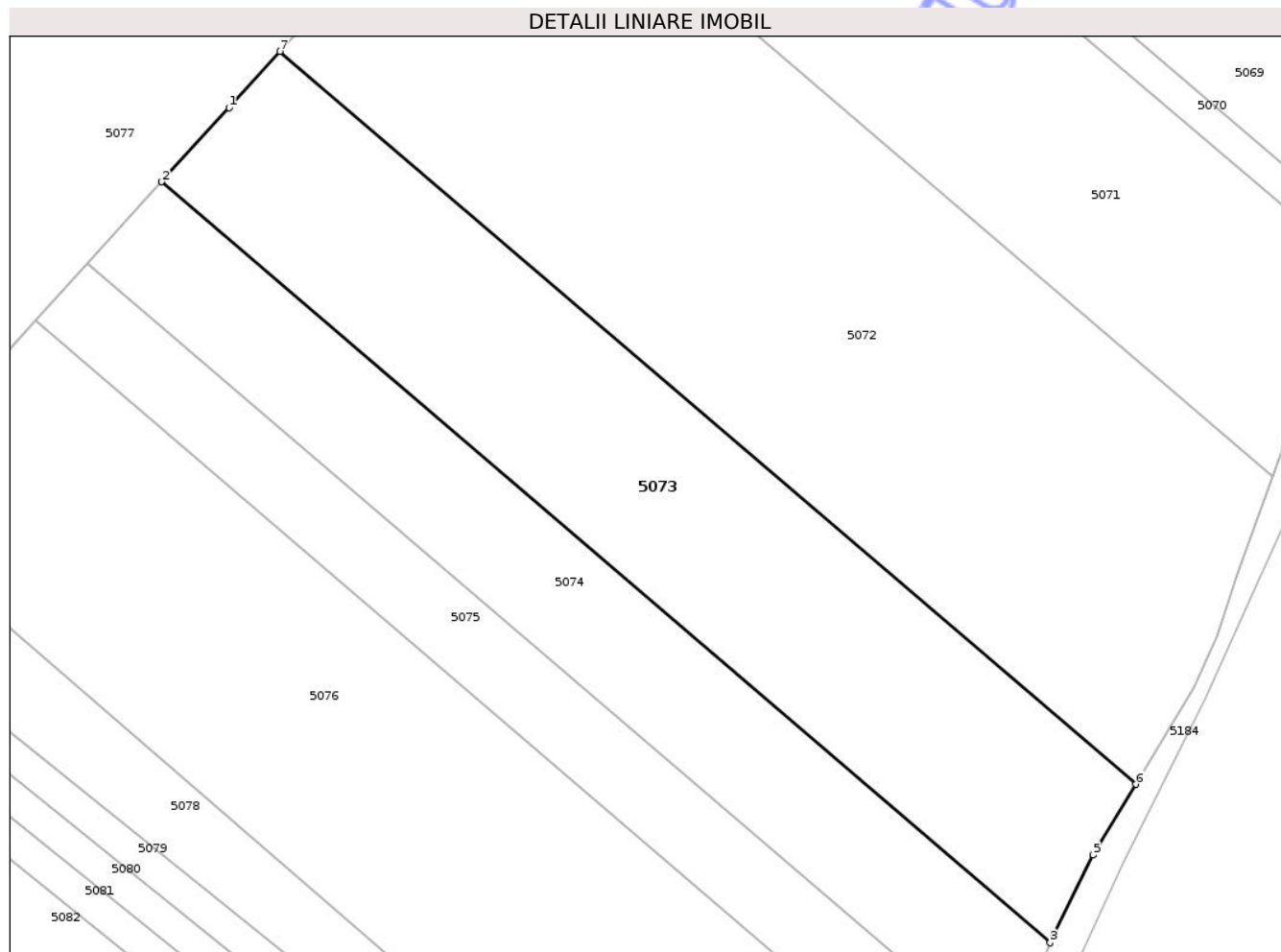
| Inscrieri privind dezmembramintele dreptului de proprietate, drepturi reale de garanție și sarcini    | Referințe |
|---|-----------|
| <b>96001 / 17/10/2023</b>   |           |
| Act Notarial nr. 2282, din 16/10/2023 emis de NP Coșorianu- Pușcașu Lenuța;                           |           |
| C1  | A1        |
| Intabulare, drept de IPOTECA, Valoare:303350 LEI, și celelalte obligații de plată aferente creditului |           |
| 1) SC AGRICOVER CREDIT IFN SA, CIF:22940237   |           |

## Anexa Nr. 1 La Partea I

## Teren

| Nr cadastral | Suprafața (mp)* | Observații / Referințe |
|--------------|-----------------|------------------------|
| 53921        | 3.400           |                        |

\* Suprafața este determinată în planul de proiecție Stereo 70.



## Date referitoare la teren

| Crt | Categorie folosință | Intra vilan | Suprafața (mp) | Tarla | Parcelă | Nr. topo | Observații / Referințe |
|-----|---------------------|-------------|----------------|-------|---------|----------|------------------------|
| 1   | arabil              | NU          | 3.400          | 37    | 360/58  | -        |                        |

## Lungime Segmente

1) Valorile lungimilor segmentelor sunt obținute din proiecție în plan.

| Punct început | X / Y                      | Punct sfârșit | X / Y                      | Lungime segment (** (m) |
|---------------|----------------------------|---------------|----------------------------|-------------------------|
| 1             | 640.235,871<br>716.052,745 | 2             | 640.227,129<br>716.043,117 | 13.005                  |
| 2             | 640.227,129<br>716.043,117 | 3             | 640.342,556<br>715.944,356 | 151.912                 |
| 3             | 640.342,556<br>715.944,356 | 4             | 640.343,004<br>715.945,484 | 1.214                   |
| 4             | 640.343,004<br>715.945,484 | 5             | 640.348,154<br>715.955,724 | 11.462                  |
| 5             | 640.348,154<br>715.955,724 | 6             | 640.353,677<br>715.964,904 | 10.713                  |

| Punct început | X / Y                      | Punct sfârșit | X / Y                      | Lungime segment (** (m) |
|---------------|----------------------------|---------------|----------------------------|-------------------------|
| 6             | 640.353,677<br>715.964,904 | 7             | 640.242,49<br>716.060,036  | 146.331                 |
| 7             | 640.242,49<br>716.060,036  | 1             | 640.235,871<br>716.052,745 | 9.847                   |

\*\* Lungimile segmentelor sunt determinate în planul de proiecție Stereo 70 și sunt rotunjite la 1 milimetru.

\*\*\* Distanța dintre puncte este formată din segmente cumulate ce sunt mai mici decât valoarea 1 milimetru.

Neutilizabil în Circuitul Civil



**DATE DESPRE IMOBILUL NR. 5071**

Oficiul de Cadastru și Publicitate Imobiliară BOTOSANI  
Biroul de Cadastru și Publicitate Imobiliară Botosani

**A. Partea I. Descrierea imobilului**

TEREN Extravilan

Adresa: Jud. Botosani

| Nr. Crt | Nr cadastral Nr. topografic | Suprafața* (mp) | Observații / Referințe                 |
|---------|-----------------------------|-----------------|--|
| A1      |                             | 3.500           | Sector cadastral:5 Teren neimprejmuit; |

**B. Partea II. Proprietari și acte**

| Inscrieri privitoare la dreptul de proprietate și alte drepturi reale                              | Referințe |
|--|-----------|
| /  |           |
| Act Administrativ nr. 116100, din 10/07/2002 emis de Comisia Judeteana Botosani;                   |           |
| B1   | A1        |
| Intabulare, drept de PROPRIETATE, dobandit prin Reconstituire, cota actuala 1/1, cota initiala 1/1 |           |
| 1) <b>BABIUC D. GHEORGHE</b>   |           |

**C. Partea III. SARCINI .**

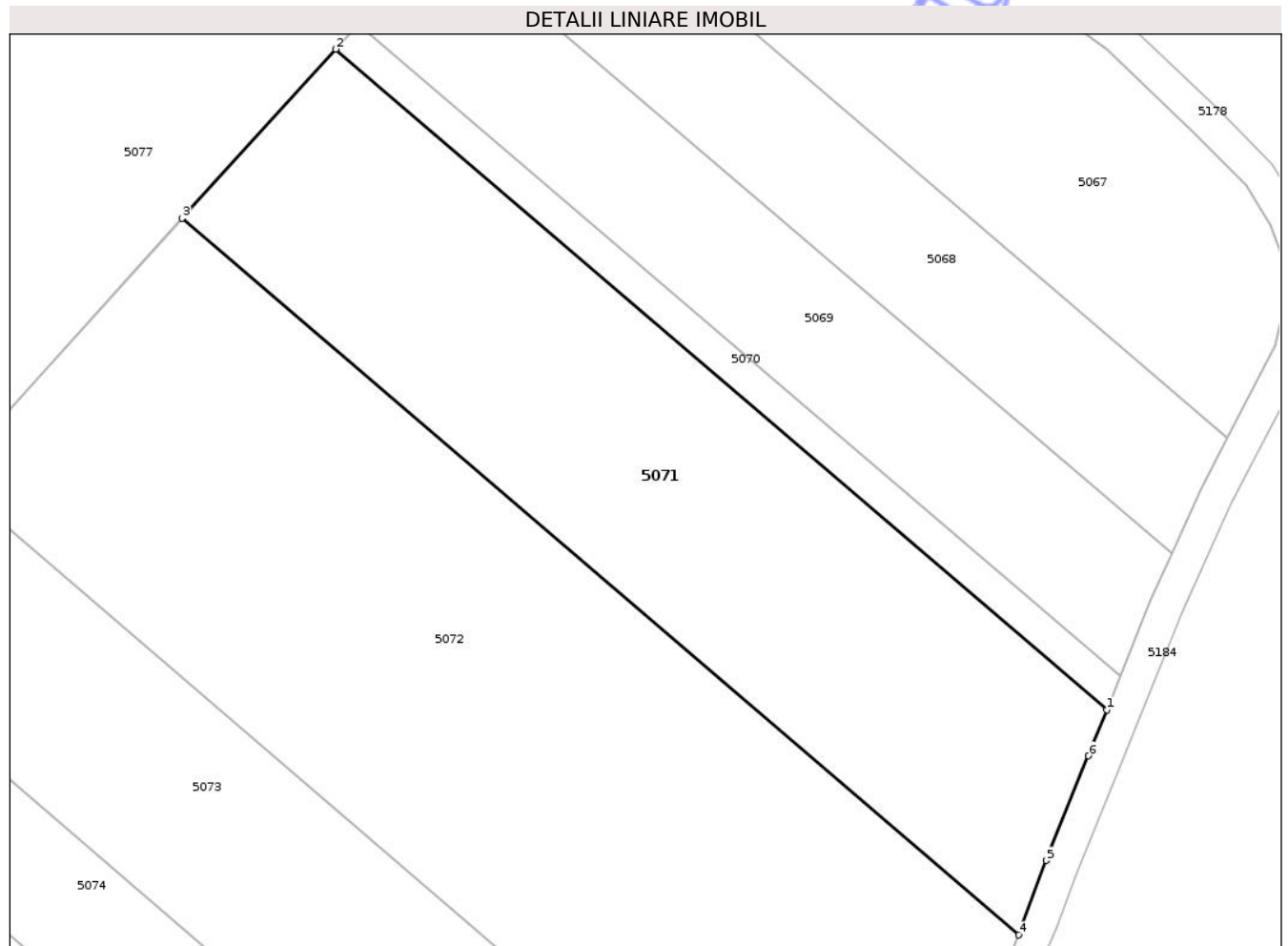
| Inscrieri privind dezmembramintele dreptului de proprietate, drepturi reale de garanție și sarcini | Referințe |
|--|-----------|
| NU SUNT  |           |

## Anexa Nr. 1 La Partea I

## Teren

|              |                 |                        |
|--------------|-----------------|------------------------|
| Nr cadastral | Suprafața (mp)* | Observații / Referințe |
|              | 3.500           |                        |

\* Suprafața este determinată în planul de proiecție Stereo 70.



## Date referitoare la teren

| Crt | Categorie folosință | Intra vilan | Suprafața (mp) | Tarla | Parcelă | Nr. topo | Observații / Referințe |
|-----|---------------------|-------------|----------------|-------|---------|----------|------------------------|
| 1   | arabil              | NU          | 3.500          | 37    | 360/56  | -        |                        |

## Lungime Segmente

1) Valorile lungimilor segmentelor sunt obținute din proiecție în plan.

| Punct început | X / Y                      | Punct sfârșit | X / Y                      | Lungime segment (** (m) |
|---------------|----------------------------|---------------|----------------------------|-------------------------|
| 1             | 640.382,137<br>716.031,962 | 2             | 640.289,197<br>716.111,481 | 122.316                 |
| 2             | 640.289,197<br>716.111,481 | 3             | 640.270,72<br>716.091,13   | 27.488                  |
| 3             | 640.270,72<br>716.091,13   | 4             | 640.371,508<br>716.004,896 | 132.644                 |
| 4             | 640.371,508<br>716.004,896 | 5             | 640.374,82<br>716.013,844  | 9.541                   |
| 5             | 640.374,82<br>716.013,844  | 6             | 640.379,924<br>716.026,446 | 13.596                  |

| Punct început | X / Y                      | Punct sfârșit | X / Y                      | Lungime segment (** (m) |
|---------------|----------------------------|---------------|----------------------------|-------------------------|
| 6             | 640.379,924<br>716.026,446 | 1             | 640.382,137<br>716.031,962 | 5.943                   |

\*\* Lungimile segmentelor sunt determinate în planul de proiecție Stereo 70 și sunt rotunjite la 1 milimetru.

\*\*\* Distanța dintre puncte este formată din segmente cumulate ce sunt mai mici decât valoarea 1 milimetru.

Neutilizabil în Circuitul Civil



**DATE DESPRE IMOBILUL NR. 5069**

Oficiul de Cadastru și Publicitate Imobiliară BOTOSANI  
Biroul de Cadastru și Publicitate Imobiliară Botosani

**A. Partea I. Descrierea imobilului**

TEREN Extravilan

Nr. CF vechi:97

Nr. cadastral vechi:253

Adresa: Jud. Botosani

| Nr. Crt | Nr cadastral Nr. topografic | Suprafața* (mp) | Observații / Referințe                 |
|---------|-----------------------------|-----------------|--|
| A1      | 52285                       | 1.800           | Sector cadastral:5 Teren neimprejmuit; |

**B. Partea II. Proprietari și acte**

| Inscrieri privitoare la dreptul de proprietate și alte drepturi reale                          | Referințe |
|--|-----------|
| <b>2654 / 28/02/2006</b>   |           |
| Act Notarial nr. 104, din 02/02/2006 emis de BNP Renata Ciumacenco Săveni;                     |           |
| B1   | A1        |
| Intabulare, drept de PROPRIETATE, dobândit prin Conventie, cota actuala 1/1, cota initiala 1/1 |           |
| 1) HONCIUC EUGENIA, căsătorită cu  |           |
| 2) HONCIUC VASILE, bun comun   |           |
| OBSERVATII: (provenita din conversia CF 97)  |           |

**C. Partea III. SARCINI .**

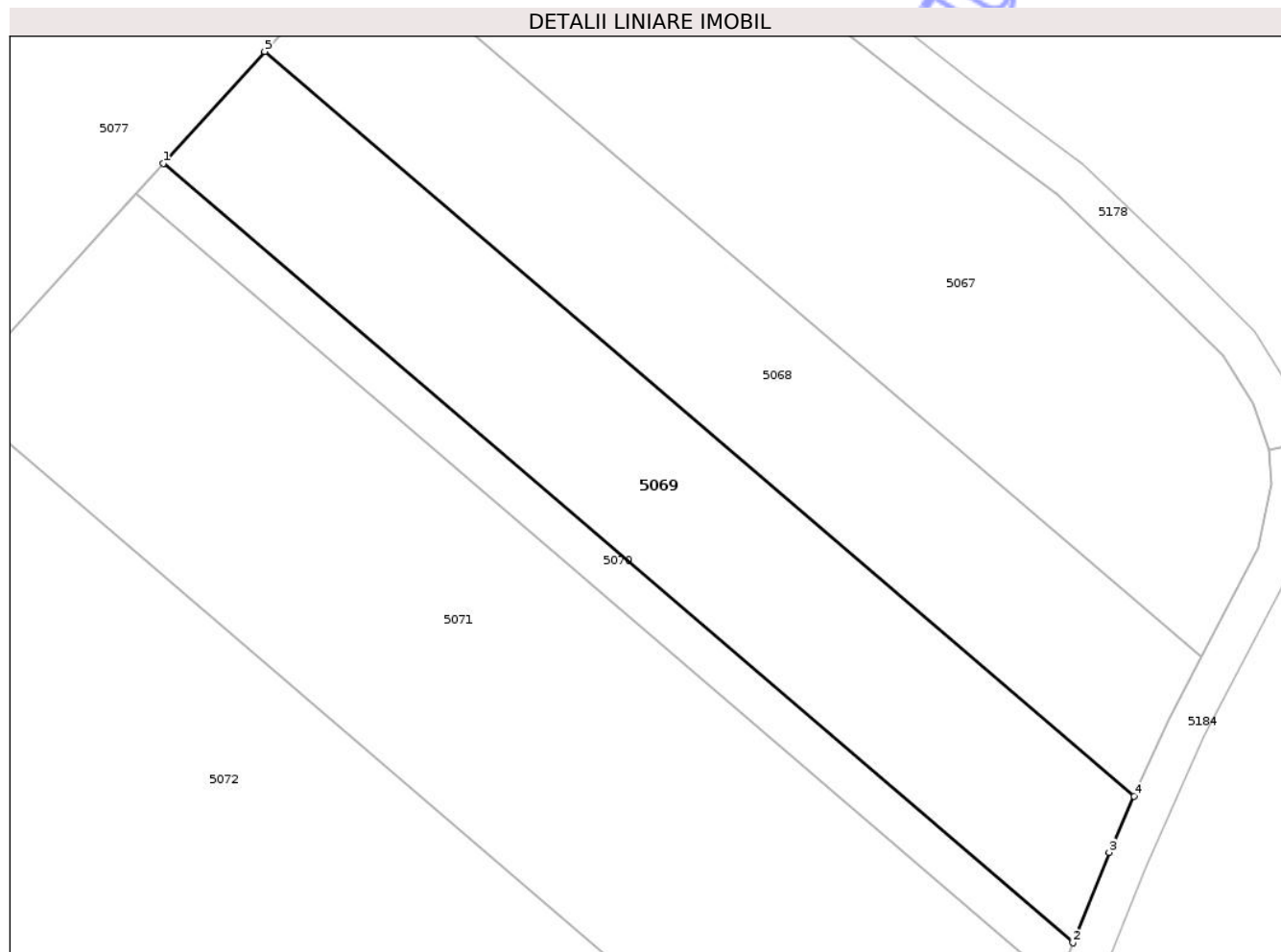
| Inscrieri privind dezmembramentele dreptului de proprietate, drepturi reale de garanție și sarcini | Referințe |
|--|-----------|
| NU SUNT  |           |

## Anexa Nr. 1 La Partea I

## Teren

|              |                 |                        |
|--------------|-----------------|------------------------|
| Nr cadastral | Suprafața (mp)* | Observații / Referințe |
| 52285        | 1.800           |                        |

\* Suprafața este determinată în planul de proiecție Stereo 70.



## Date referitoare la teren

| Crt | Categorie folosință | Intra vilan | Suprafața (mp) | Tarla | Parcelă | Nr. topo | Observații / Referințe |
|-----|---------------------|-------------|----------------|-------|---------|----------|------------------------|
| 1   | arabil              | NU          | 1.800          | 37    | 360/13  | -        |                        |

## Lungime Segmente

1) Valorile lungimilor segmentelor sunt obținute din proiecție în plan.

| Punct început | X / Y                      | Punct sfârșit | X / Y                      | Lungime segment (** (m) |
|---------------|----------------------------|---------------|----------------------------|-------------------------|
| 1             | 640.291,963<br>716.114,528 | 2             | 640.383,753<br>716.035,992 | 120.803                 |
| 2             | 640.383,753<br>716.035,992 | 3             | 640.387,413<br>716.045,114 | 9.829                   |
| 3             | 640.387,413<br>716.045,114 | 4             | 640.389,95<br>716.050,757  | 6.187                   |
| 4             | 640.389,95<br>716.050,757  | 5             | 640.302,217<br>716.125,822 | 115.464                 |
| 5             | 640.302,217<br>716.125,822 | 1             | 640.291,963<br>716.114,528 | 15.254                  |

\*\* Lungimile segmentelor sunt determinate în planul de proiecţie Stereo 70 şi sunt rotunjite la 1 milimetru.

\*\*\* Distanţa dintre puncte este formată din segmente cumulate ce sunt mai mici decât valoarea 1 milimetru.

Neutilizabil în Circuitul  
Civil



**DATE DESPRE IMOBILUL NR. 5067**

Oficiul de Cadastru și Publicitate Imobiliară BOTOSANI  
Biroul de Cadastru și Publicitate Imobiliară Botosani

**A. Partea I. Descrierea imobilului**

TEREN Extravilan

Adresa: Jud. Botosani

| Nr. Crt | Nr cadastral Nr. topografic | Suprafața* (mp) | Observații / Referințe                 |
|---------|-----------------------------|-----------------|--|
| A1      | 54164                       | 2.600           | Sector cadastral:5 Teren neimprejmuit; |

**B. Partea II. Proprietari și acte**

| Inscrieri privitoare la dreptul de proprietate și alte drepturi reale                          | Referințe |
|--|-----------|
| <b>6790 / 30/01/2020</b>   |           |
| Act Notarial nr. 199, din 28/01/2020 emis de BIN Cosorianu Puscasu Lenuta;                     |           |
| B8   | A1        |
| Intabulare, drept de PROPRIETATE, dobandit prin Conventie, cota actuala 1/1, cota initiala 1/1 |           |
| 1) WESTBOT AGRO SRL, CIF:32179487  |           |

**C. Partea III. SARCINI .**

| Inscrieri privind dezmembramintele dreptului de proprietate, drepturi reale de garanție și sarcini | Referințe |
|--|-----------|
| NU SUNT  |           |

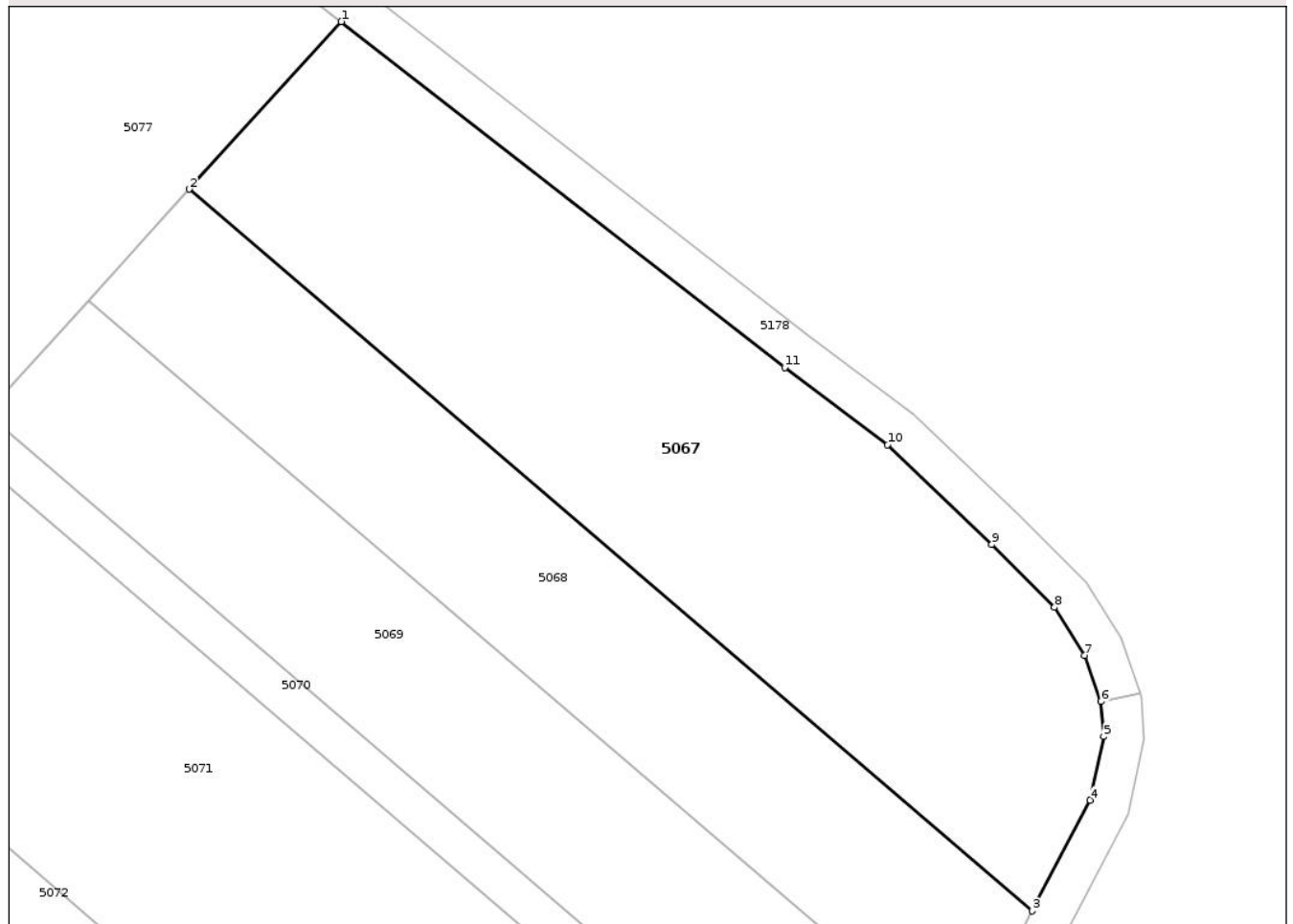
## Anexa Nr. 1 La Partea I

## Teren

|              |                 |                        |
|--------------|-----------------|------------------------|
| Nr cadastral | Suprafața (mp)* | Observații / Referințe |
| 54164        | 2.600           |                        |

\* Suprafața este determinată în planul de proiecție Stereo 70.

## DETALII LINIARE IMOBIL



## Date referitoare la teren

| Crt | Categorie folosință | Intra vilan | Suprafața (mp) | Tarla | Parcelă | Nr. topo | Observații / Referințe |
|-----|---------------------|-------------|----------------|-------|---------|----------|------------------------|
| 1   | arabil              | NU          | 2.600          | 37    | 360/33  | -        |                        |

## Lungime Segmente

1) Valorile lungimilor segmentelor sunt obținute din proiecție în plan.

| Punct început | X / Y                      | Punct sfârșit | X / Y                      | Lungime segment (** (m) |
|---------------|----------------------------|---------------|----------------------------|-------------------------|
| 1             | 640.327,525<br>716.153,698 | 2             | 640.312,322<br>716.136,952 | 22.618                  |
| 2             | 640.312,322<br>716.136,952 | 3             | 640.396,697<br>716.064,76  | 111.044                 |
| 3             | 640.396,697<br>716.064,76  | 4             | 640.402,477<br>716.075,845 | 12.501                  |
| 4             | 640.402,477<br>716.075,845 | 5             | 640.403,839<br>716.082,212 | 6.511                   |
| 5             | 640.403,839<br>716.082,212 | 6             | 640.403,576<br>716.085,716 | 3.514                   |

| Punct început | X / Y                      | Punct sfârșit | X / Y                      | Lungime segment (** (m) |
|---------------|----------------------------|---------------|----------------------------|-------------------------|
| 6             | 640.403,576<br>716.085,716 | 7             | 640.401,924<br>716.090,327 | 4.898                   |
| 7             | 640.401,924<br>716.090,327 | 8             | 640.398,913<br>716.095,129 | 5.668                   |
| 8             | 640.398,913<br>716.095,129 | 9             | 640.392,629<br>716.101,41  | 8.885                   |
| 9             | 640.392,629<br>716.101,41  | 10            | 640.382,196<br>716.111,377 | 14.429                  |
| 10            | 640.382,196<br>716.111,377 | 11            | 640.371,906<br>716.119,127 | 12.882                  |
| 11            | 640.371,906<br>716.119,127 | 1             | 640.327,525<br>716.153,698 | 56.257                  |

\*\* Lungimile segmentelor sunt determinate în planul de proiecție Stereo 70 și sunt rotunjite la 1 milimetru.

\*\*\* Distanța dintre puncte este formată din segmente cumulate ce sunt mai mici decât valoarea 1 milimetru.

Neutilizabil în Circuitul Civil





## DATE DESPRE IMOBILUL NR. 5065

Oficiul de Cadastru și Publicitate Imobiliară BOTOSANI  
Biroul de Cadastru și Publicitate Imobiliară Botosani

## A. Partea I. Descrierea imobilului

TEREN Extravilan

Adresa: Jud. Botosani

| Nr. Crt | Nr cadastral Nr. topografic | Suprafața* (mp) | Observații / Referințe                 |
|---------|-----------------------------|-----------------|--|
| A1      |                             | 20.000          | Sector cadastral:5 Teren neimprejmuit; |

## B. Partea II. Proprietari și acte

| Inscrieri privitoare la dreptul de proprietate și alte drepturi reale                              | Referințe |
|--|-----------|
| /  |           |
| Act Administrativ nr. 53527, din 16/03/1995 emis de Comisia Judeteana Botosani;                    |           |
| B1   | A1        |
| Intabulare, drept de PROPRIETATE, dobandit prin Reconstituire, cota actuala 1/1, cota initiala 1/1 |           |
| 1) TRUFIN GR STEFAN  |           |

## C. Partea III. SARCINI .

| Inscrieri privind dezmembramintele dreptului de proprietate, drepturi reale de garanție și sarcini | Referințe |
|--|-----------|
| NU SUNT  |           |

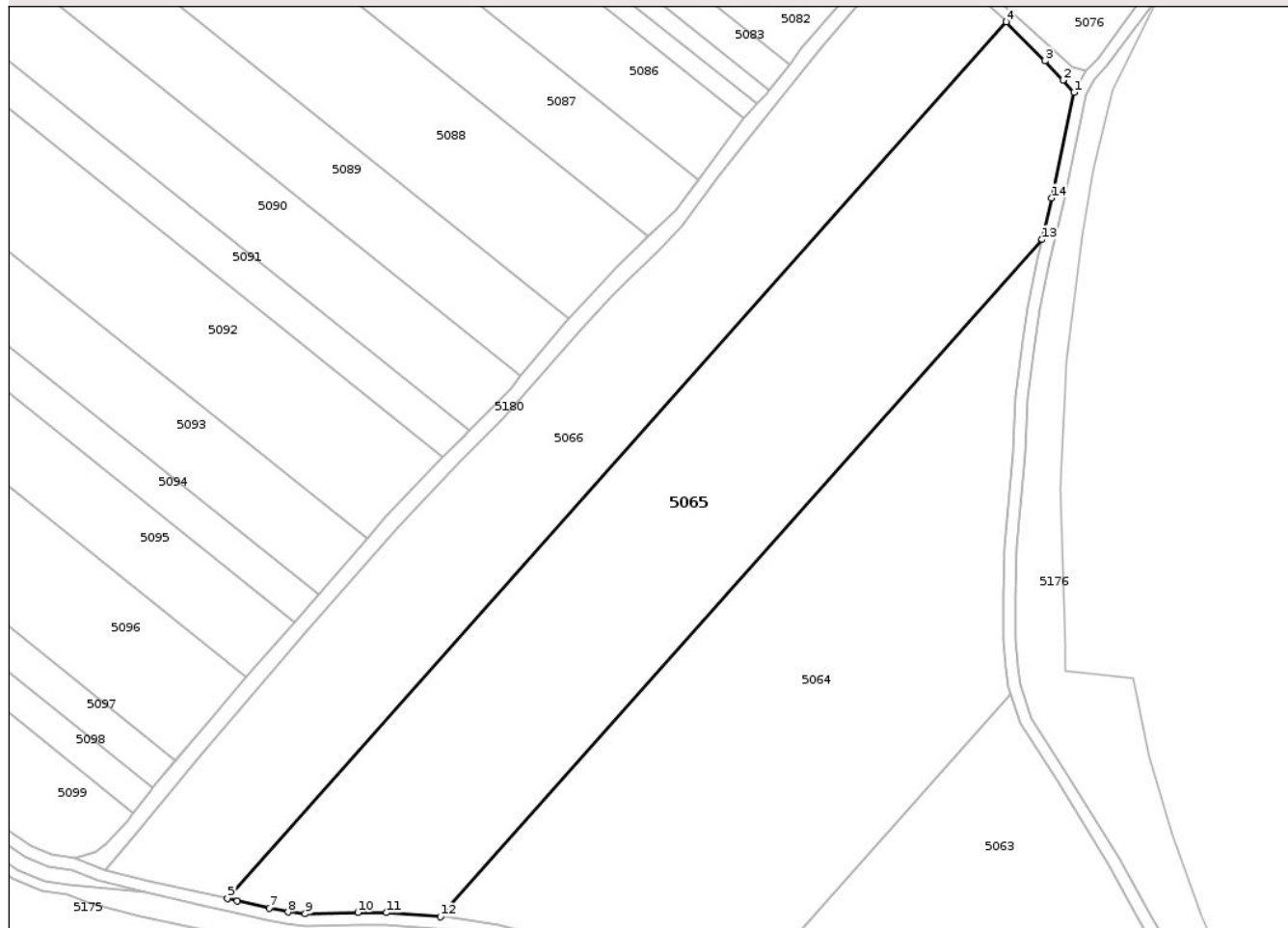
## Anexa Nr. 1 La Partea I

## Teren

|              |                 |                        |
|--------------|-----------------|------------------------|
| Nr cadastral | Suprafața (mp)* | Observații / Referințe |
|              | 20.000          |                        |

\* Suprafața este determinată în planul de proiecție Stereo 70.

## DETALII LINIARE IMOBIL



## Date referitoare la teren

| Crt | Categorie folosință | Intravilan | Suprafața (mp) | Tarla | Parcelă | Nr. topo | Observații / Referințe |
|-----|---------------------|------------|----------------|-------|---------|----------|------------------------|
| 1   | arabil              | NU         | 20.000         | 37    | 360/3   | -        |                        |

## Lungime Segmente

1) Valorile lungimilor segmentelor sunt obținute din proiecție în plan.

| Punct început | X / Y                      | Punct sfârșit | X / Y                      | Lungime segment (** (m) |
|---------------|----------------------------|---------------|----------------------------|-------------------------|
| 1             | 640.308,728<br>715.890,582 | 2             | 640.305,043<br>715.894,579 | 5.436                   |
| 2             | 640.305,043<br>715.894,579 | 3             | 640.299,156<br>715.900,934 | 8.663                   |
| 3             | 640.299,156<br>715.900,934 | 4             | 640.286,454<br>715.913,815 | 18.09                   |
| 4             | 640.286,454<br>715.913,815 | 5             | 640.030,397<br>715.625,789 | 385.388                 |
| 5             | 640.030,397<br>715.625,789 | 6             | 640.033,657<br>715.625,013 | 3.351                   |

| Punct început | X / Y                      | Punct sfârșit | X / Y                      | Lungime segment (** (m) |
|---------------|----------------------------|---------------|----------------------------|-------------------------|
| 6             | 640.033,657<br>715.625,013 | 7             | 640.044,076<br>715.622,609 | 10.693                  |
| 7             | 640.044,076<br>715.622,609 | 8             | 640.050,34<br>715.621,281  | 6.403                   |
| 8             | 640.050,34<br>715.621,281  | 9             | 640.055,978<br>715.620,728 | 5.665                   |
| 9             | 640.055,978<br>715.620,728 | 10            | 640.073,274<br>715.621,185 | 17.302                  |
| 10            | 640.073,274<br>715.621,185 | 11            | 640.082,693<br>715.621,074 | 9.42                    |
| 11            | 640.082,693<br>715.621,074 | 12            | 640.100,408<br>715.619,732 | 17.766                  |
| 12            | 640.100,408<br>715.619,732 | 13            | 640.298,246<br>715.842,27  | 297.763                 |
| 13            | 640.298,246<br>715.842,27  | 14            | 640.301,408<br>715.855,876 | 13.969                  |
| 14            | 640.301,408<br>715.855,876 | 1             | 640.308,728<br>715.890,582 | 35.47                   |

\*\* Lungimile segmentelor sunt determinate în planul de proiecție Stereo 70 și sunt rotunjite la 1 milimetru.

\*\*\* Distanța dintre puncte este formată din segmente cumulate ce sunt mai mici decât valoarea 1 milimetru.



**DATE DESPRE IMOBILUL NR. 5132**

Oficiul de Cadastru și Publicitate Imobiliară BOTOSANI  
Biroul de Cadastru și Publicitate Imobiliară Botosani

**A. Partea I. Descrierea imobilului**

TEREN Extravilan

Adresa: Jud. Botosani

| Nr. Crt | Nr cadastral Nr. topografic | Suprafața* (mp) | Observații / Referințe  |
|---------|-----------------------------|-----------------|---|
| A1      |                             | 7.000           | Sector cadastral:5 Teren neimprejmuit;<br>Conform TP 63296 imobilul se afla in PC 357/22, 366/22, 380/22. |

**B. Partea II. Proprietari și acte**

| Inscrieri privitoare la dreptul de proprietate și alte drepturi reale           |   | Referințe |
|---|---|-----------|
| /   |   |           |
| Act Administrativ nr. 63296, din 15/12/1995 emis de Comisia Judeteana Botosani; |   |           |
| B1  | Intabulare, drept de PROPRIETATE, dobandit prin Reconstituire, cota actuala 1/1, cota initiala 1/1<br>1) SOLOGON GH MARIA | A1        |

**C. Partea III. SARCINI .**

| Inscrieri privind dezmembramintele dreptului de proprietate, drepturi reale de garanție și sarcini | Referințe |
|--|-----------|
| NU SUNT  |           |


## Anexa Nr. 1 La Partea I

## Teren

|              |                 |   |
|--------------|-----------------|---|
| Nr cadastral | Suprafața (mp)* | Observații / Referințe  |
|              | 7.000           | Conform TP 63296 imobilul se afla in PC 357/22, 366/22, 380/22. |

\* Suprafața este determinată în planul de proiecție Stereo 70.

## DETALII LINIARE IMOBIL



## Date referitoare la teren

| Crt | Categorie folosință | Intra vilan | Suprafața (mp) | Tarla | Parcelă | Nr. topo | Observații / Referințe |
|-----|---------------------|-------------|----------------|-------|---------|----------|------------------------|
| 1   | arabil              | NU          | 5.000          | 37    | 360     | -        |                        |
| 2   | curti constructii   | NU          | 2.000          | 37    | 380/22  | -        |                        |

## Lungime Segmente

1) Valorile lungimilor segmentelor sunt obținute din proiecție în plan.

| Punct început | X / Y                      | Punct sfârșit | X / Y                      | Lungime segment (** (m) |
|---------------|----------------------------|---------------|----------------------------|-------------------------|
| 1             | 639.387,671<br>716.021,748 | 2             | 639.381,27<br>716.012,824  | 10.982                  |
| 2             | 639.381,27<br>716.012,824  | 3             | 639.372,566<br>715.999,498 | 15.917                  |
| 3             | 639.372,566<br>715.999,498 | 4             | 639.580,173<br>715.847,726 | 257.168                 |
| 4             | 639.580,173<br>715.847,726 | 5             | 639.587,392<br>715.854,818 | 10.12                   |

| Punct început | X / Y                      | Punct sfârșit | X / Y                      | Lungime segment (** (m) |
|---------------|----------------------------|---------------|----------------------------|-------------------------|
| 5             | 639.587,392<br>715.854,818 | 6             | 639.600,781<br>715.865,953 | 17.414                  |
| 6             | 639.600,781<br>715.865,953 | 1             | 639.387,671<br>716.021,748 | 263.985                 |

\*\* Lungimile segmentelor sunt determinate în planul de proiecție Stereo 70 și sunt rotunjite la 1 milimetru.

\*\*\* Distanța dintre puncte este formată din segmente cumulate ce sunt mai mici decât valoarea 1 milimetru.

Neutilizabil în Circuitul Civil



**DATE DESPRE IMOBILUL NR. 5131**

Oficiul de Cadastru și Publicitate Imobiliară BOTOSANI  
Biroul de Cadastru și Publicitate Imobiliară Botosani

**A. Partea I. Descrierea imobilului**

TEREN Extravilan

Adresa: Jud. Botosani

| Nr. Crt | Nr cadastral Nr. topografic | Suprafața* (mp) | Observații / Referințe                 |
|---------|-----------------------------|-----------------|--|
| A1      |                             | 3.200           | Sector cadastral:5 Teren neimprejmuit; |

**B. Partea II. Proprietari și acte**

| Inscrieri privitoare la dreptul de proprietate și alte drepturi reale | Referințe   |
|---|---|
| /   |   |
| Act Normativ nr. 7, din 13/06/1996 emis de Parlamentul Romaniei;      |   |
| B1  | Inscrierea posesiei, drept de PROPRIETATE, dobandit prin Lege, cota actuala 1/1, cota initiala 1/1        |
|   | 1) NEIDENTIFICAT NEIDENTIFICAT  |
| Act Normativ nr. 07, din 13/06/1996 emis de Parlamentul Romaniei;     |   |
| B2  | Se noteaza mentiunea de proprietar neidentificat, rezerva a comisiei de fond funciar., dobandit prin Lege |
|   | A1  |

**C. Partea III. SARCINI .**

| Inscrieri privind dezmembramintele dreptului de proprietate, drepturi reale de garanție și sarcini | Referințe |
|--|-----------|
| NU SUNT  |           |

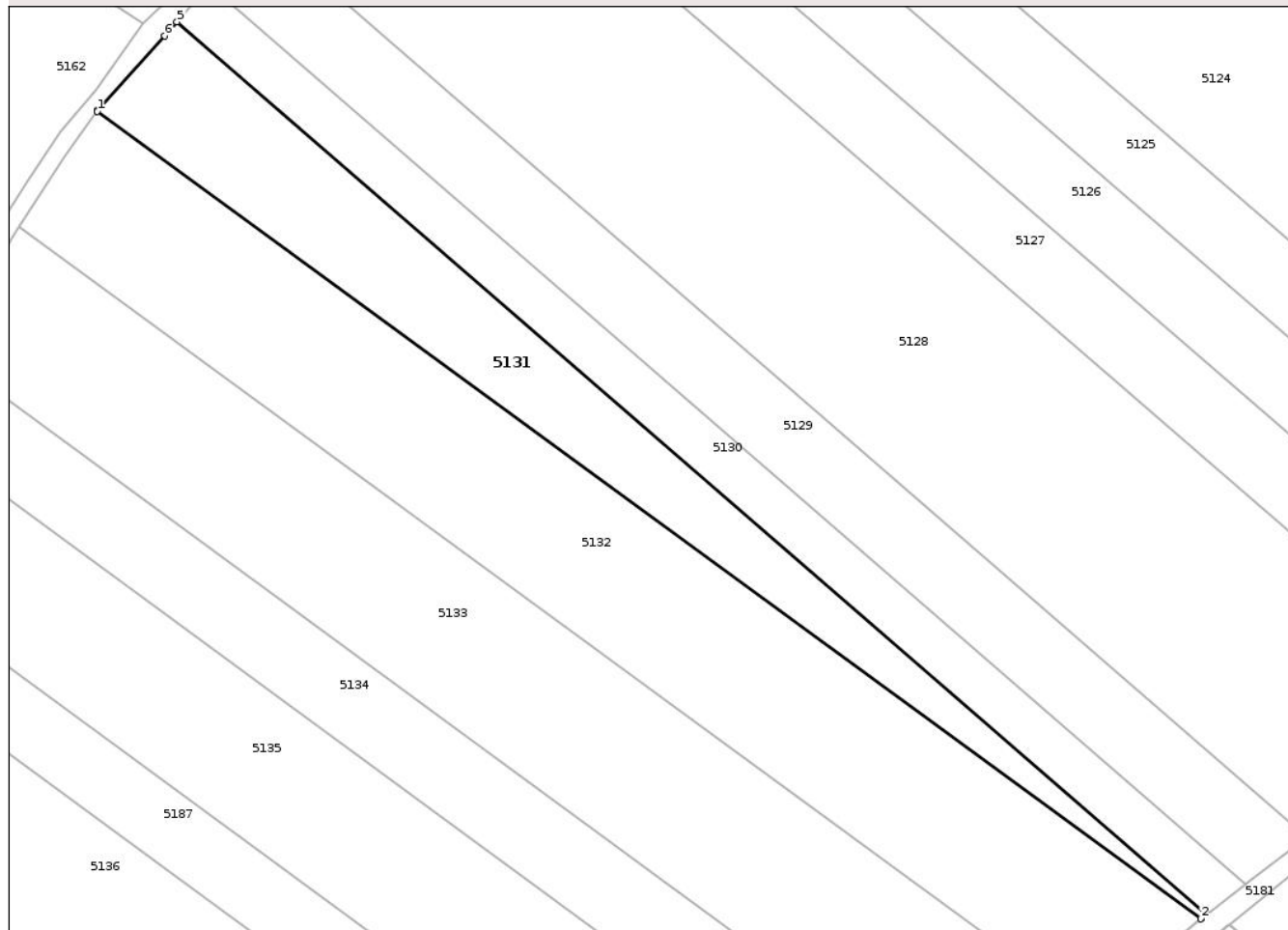
## Anexa Nr. 1 La Partea I

## Teren

|              |                 |                        |
|--------------|-----------------|------------------------|
| Nr cadastral | Suprafața (mp)* | Observații / Referințe |
|              | 3.200           |                        |

\* Suprafața este determinată în planul de proiecție Stereo 70.

## DETALII LINIARE IMOBIL



## Date referitoare la teren

| Crt | Categorie folosință | Intra vilan | Suprafața (mp) | Tarla | Parcelă | Nr. topo | Observații / Referințe |
|-----|---------------------|-------------|----------------|-------|---------|----------|------------------------|
| 1   | arabil              | NU          | 1.600          | 37    | 379     | -        |                        |
| 2   | arabil              | NU          | 1.600          | 37    | 360     | -        |                        |

## Lungime Segmente

1) Valorile lungimilor segmentelor sunt obținute din proiecție în plan.

| Punct început | X / Y                      | Punct sfârșit | X / Y                      | Lungime segment (** (m) |
|---------------|----------------------------|---------------|----------------------------|-------------------------|
| 1             | 639.387,671<br>716.021,748 | 2             | 639.600,781<br>715.865,953 | 263.985                 |
| 2             | 639.600,781<br>715.865,953 | 3             | 639.600,914<br>715.866,064 | 0.173                   |
| 3             | 639.600,914<br>715.866,064 | 4             | 639.601,809<br>715.866,759 | 1.133                   |
| 4             | 639.601,809<br>715.866,759 | 5             | 639.403,022<br>716.038,978 | 263.013                 |

| Punct început | X / Y                      | Punct sfârșit | X / Y                      | Lungime segment (** (m) |
|---------------|----------------------------|---------------|----------------------------|-------------------------|
| 5             | 639.403,022<br>716.038,978 | 6             | 639.400,692<br>716.036,294 | 3.554                   |
| 6             | 639.400,692<br>716.036,294 | 7             | 639.387,769<br>716.021,885 | 19.355                  |
| 7             | 639.387,769<br>716.021,885 | 1             | 639.387,671<br>716.021,748 | 0.168                   |

\*\* Lungimile segmentelor sunt determinate în planul de proiecție Stereo 70 și sunt rotunjite la 1 milimetru.

\*\*\* Distanța dintre puncte este formată din segmente cumulate ce sunt mai mici decât valoarea 1 milimetru.

Neutilizabil în Circuitul Civil



**DATE DESPRE IMOBILUL NR. 5130**

Oficiul de Cadastru și Publicitate Imobiliară BOTOSANI  
Biroul de Cadastru și Publicitate Imobiliară Botosani

**A. Partea I. Descrierea imobilului**

TEREN Extravilan

Adresa: Jud. Botosani

| Nr. Crt | Nr cadastral Nr. topografic | Suprafața* (mp) | Observații / Referințe                 |
|---------|-----------------------------|-----------------|--|
| A1      | 54737                       | 2.500           | Sector cadastral:5 Teren neimprejmuit; |

**B. Partea II. Proprietari și acte**

| Inscrieri privitoare la dreptul de proprietate și alte drepturi reale                          | Referințe |
|--|-----------|
| <b>33025 / 25/04/2019</b>  |           |
| Act Notarial nr. 2429, din 24/04/2019 emis de SPN ANITEI SI ASOCIATII;                         |           |
| B4   | A1        |
| Intabulare, drept de PROPRIETATE, dobandit prin Conventie, cota actuala 1/1, cota initiala 1/1 |           |
| 1) SC MULTIAGRA SRL, CIF:17540528  |           |

**C. Partea III. SARCINI .**

| Inscrieri privind dezmembramintele dreptului de proprietate, drepturi reale de garanție și sarcini | Referințe |
|--|-----------|
| NU SUNT  |           |

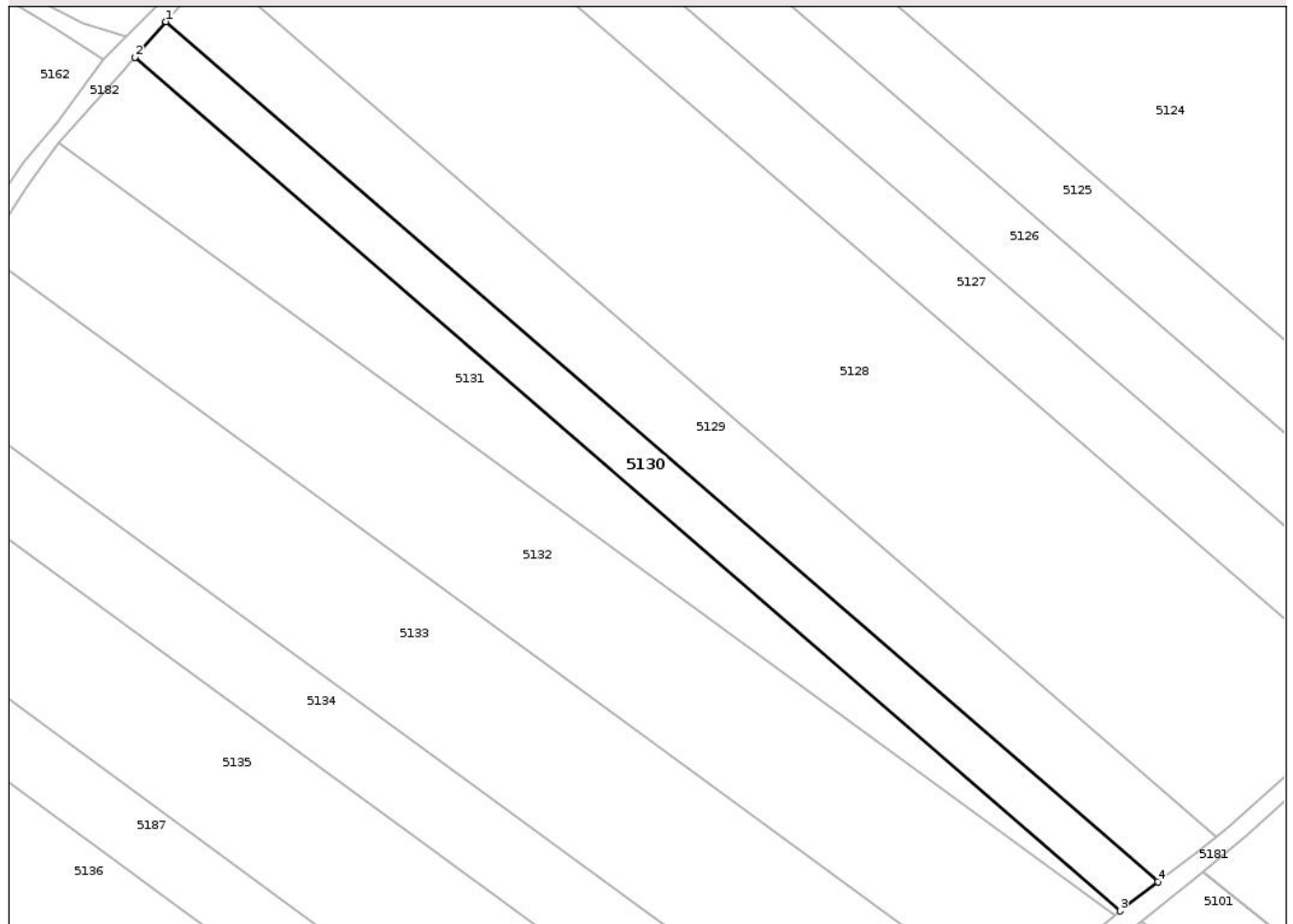
## Anexa Nr. 1 La Partea I

## Teren

|              |                 |                        |
|--------------|-----------------|------------------------|
| Nr cadastral | Suprafața (mp)* | Observații / Referințe |
| 54737        | 2.500           |                        |

\* Suprafața este determinată în planul de proiecție Stereo 70.

## DETALII LINIARE IMOBIL



## Date referitoare la teren

| Crt | Categorie folosință | Intra vilan | Suprafața (mp) | Tarla | Parcelă | Nr. topo | Observații / Referințe |
|-----|---------------------|-------------|----------------|-------|---------|----------|------------------------|
| 1   | arabil              | NU          | 2.500          | 37    | 360/49  | -        |                        |

## Lungime Segmente

1) Valorile lungimilor segmentelor sunt obținute din proiecție în plan.

| Punct început | X / Y                      | Punct sfârșit | X / Y                      | Lungime segment (** (m) |
|---------------|----------------------------|---------------|----------------------------|-------------------------|
| 1             | 639.409,232<br>716.046,13  | 2             | 639.403,022<br>716.038,978 | 9.472                   |
| 2             | 639.403,022<br>716.038,978 | 3             | 639.601,809<br>715.866,759 | 263.013                 |
| 3             | 639.601,809<br>715.866,759 | 4             | 639.609,441<br>715.872,678 | 9.658                   |
| 4             | 639.609,441<br>715.872,678 | 1             | 639.409,232<br>716.046,13  | 264.895                 |

\*\* Lungimile segmentelor sunt determinate în planul de proiecție Stereo 70 și sunt rotunjite la 1 milimetru.

\*\*\* Distanţa dintre puncte este formată din segmente cumulate ce sunt mai mici decât valoarea 1 milimetru.

Neutilizabil în Circuitul  
Civil



**DATE DESPRE IMOBILUL NR. 5129**

Oficiul de Cadastru și Publicitate Imobiliară BOTOSANI  
Biroul de Cadastru și Publicitate Imobiliară Botosani

**A. Partea I. Descrierea imobilului**

TEREN Extravilan

Adresa: Jud. Botosani

| Nr. Crt | Nr cadastral Nr. topografic | Suprafața* (mp) | Observații / Referințe   |
|---------|-----------------------------|-----------------|--|
| A1      |                             | 3.900           | Sector cadastral:5 Teren neimprejmuit;<br>Diferenta de suprafata din PC 360/49 se afla la ID 5160. |

**B. Partea II. Proprietari și acte**

| Inscrieri privitoare la dreptul de proprietate și alte drepturi reale            |   | Referințe |
|--|---|-----------|
| /  |   |           |
| Act Administrativ nr. 148833, din 30/06/2004 emis de Comisia Judeteana Botosani; |   |           |
| B1   | Intabulare, drept de PROPRIETATE, dobandit prin Reconstituire, cota actuala 1/1, cota initiala 1/1<br>1) STEFAN VALERIA | A1        |

**C. Partea III. SARCINI .**

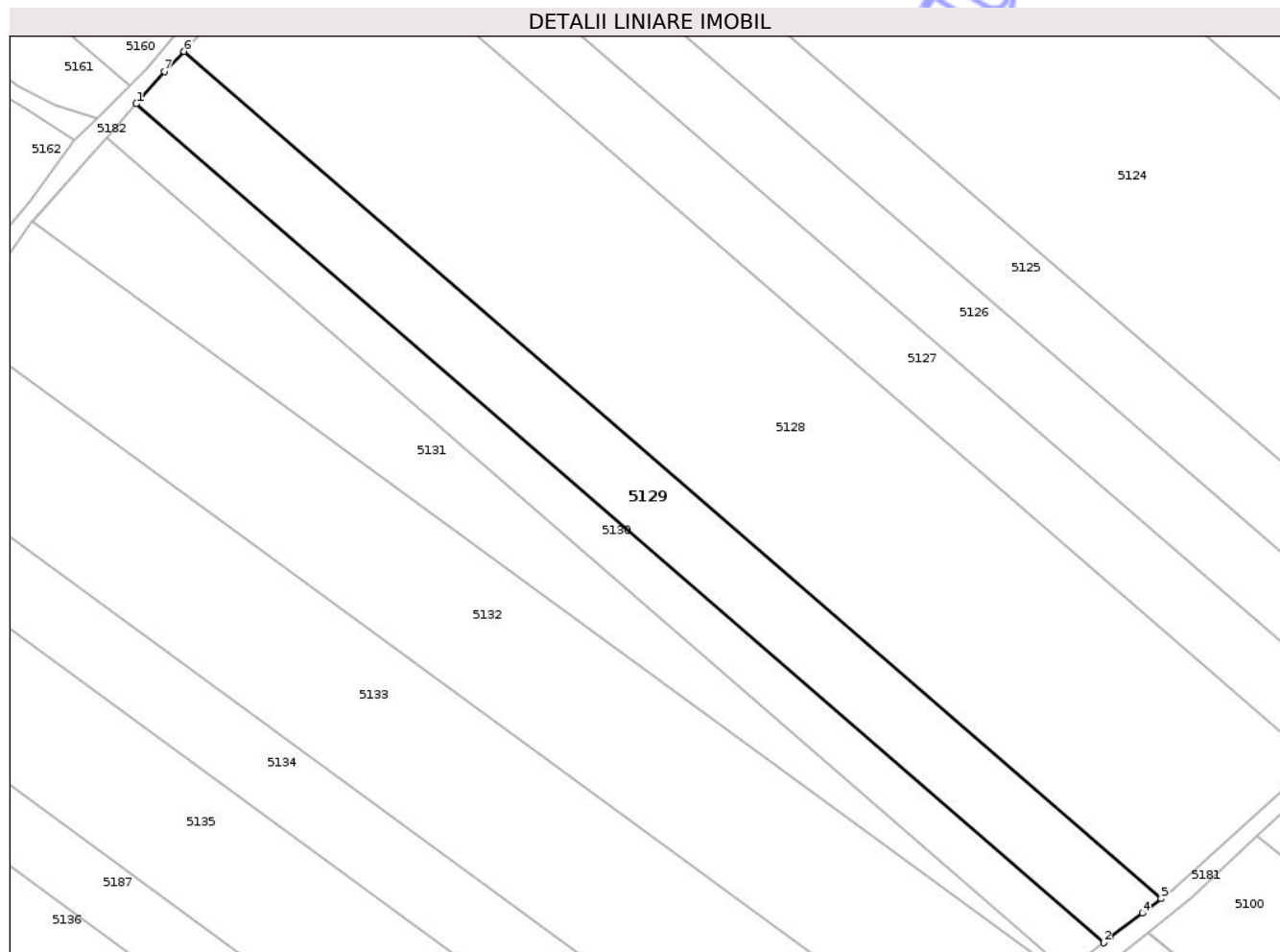
| Inscrieri privind dezmembramintele dreptului de proprietate, drepturi reale de garanție și sarcini | Referințe |
|--|-----------|
| NU SUNT  |           |

## Anexa Nr. 1 La Partea I

## Teren

|              |                 |  |
|--------------|-----------------|--|
| Nr cadastral | Suprafața (mp)* | Observații / Referințe                                   |
|              | 3.900           | Diferenta de suprafata din PC 360/49 se afla la ID 5160. |

\* Suprafața este determinată în planul de proiecție Stereo 70.



## Date referitoare la teren

| Crt | Categorie folosință | Intra vilan | Suprafața (mp) | Tarla | Parcelă | Nr. topo | Observații / Referințe |
|-----|---------------------|-------------|----------------|-------|---------|----------|------------------------|
| 1   | arabil              | NU          | 3.900          | 37    | 360/49  | -        |                        |

## Lungime Segmente

1) Valorile lungimilor segmentelor sunt obținute din proiecție în plan.

| Punct început | X / Y                      | Punct sfârșit | X / Y                      | Lungime segment (** (m) |
|---------------|----------------------------|---------------|----------------------------|-------------------------|
| 1             | 639.409,232<br>716.046,13  | 2             | 639.609,441<br>715.872,678 | 264.895                 |
| 2             | 639.609,441<br>715.872,678 | 3             | 639.610,696<br>715.873,651 | 1.588                   |
| 3             | 639.610,696<br>715.873,651 | 4             | 639.617,48<br>715.878,784  | 8.507                   |
| 4             | 639.617,48<br>715.878,784  | 5             | 639.621,285<br>715.881,792 | 4.85                    |
| 5             | 639.621,285<br>715.881,792 | 6             | 639.419,111<br>716.056,945 | 267.494                 |

| Punct început | X / Y                      | Punct sfârșit | X / Y                      | Lungime segment (** (m) |
|---------------|----------------------------|---------------|----------------------------|-------------------------|
| 6             | 639.419,111<br>716.056,945 | 7             | 639.415,008<br>716.052,783 | 5.844                   |
| 7             | 639.415,008<br>716.052,783 | 1             | 639.409,232<br>716.046,13  | 8.81                    |

\*\* Lungimile segmentelor sunt determinate în planul de proiecție Stereo 70 și sunt rotunjite la 1 milimetru.

\*\*\* Distanța dintre puncte este formată din segmente cumulate ce sunt mai mici decât valoarea 1 milimetru.

Neutilizabil în Circuitul Civil



**DATE DESPRE IMOBILUL NR. 5128**

Oficiul de Cadastru și Publicitate Imobiliară BOTOSANI  
Biroul de Cadastru și Publicitate Imobiliară Botosani

**A. Partea I. Descrierea imobilului**

TEREN Extravilan

Adresa: Jud. Botosani

| Nr. Crt | Nr cadastral Nr. topografic | Suprafața* (mp) | Observații / Referințe   |
|---------|-----------------------------|-----------------|--|
| A1      |                             | 11.400          | Sector cadastral:5 Teren neimprejmuit;<br>Diferenta de suprafata din PC 360/20 se afla la ID 5159. |

**B. Partea II. Proprietari și acte**

| Inscrieri privitoare la dreptul de proprietate și alte drepturi reale           |  | Referințe |
|---|--|-----------|
| /   |  |           |
| Act Administrativ nr. 53560, din 10/05/1995 emis de Comisia Judeteana Botosani; |  |           |
| B1  | Intabulare, drept de PROPRIETATE, dobandit prin Reconstituire, cota actuala 1/1, cota initiala 1/1<br>1) CURLIUC GRIGORE | A1        |

**C. Partea III. SARCINI .**

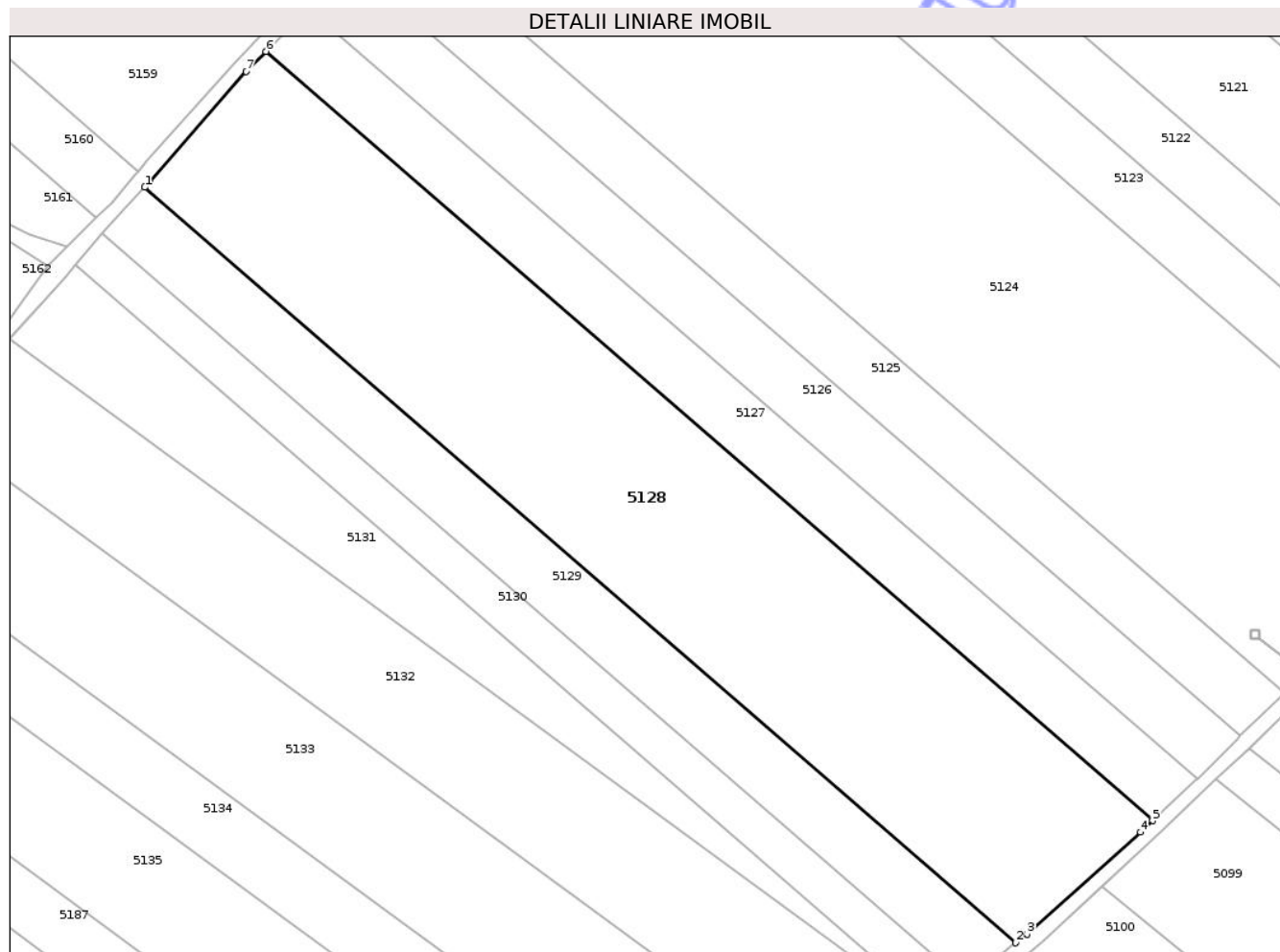
| Inscrieri privind dezmembramintele dreptului de proprietate, drepturi reale de garanție și sarcini | Referințe |
|--|-----------|
| NU SUNT  |           |

## Anexa Nr. 1 La Partea I

## Teren

|              |                 |  |
|--------------|-----------------|--|
| Nr cadastral | Suprafața (mp)* | Observații / Referințe                                   |
|              | 11.400          | Diferenta de suprafata din PC 360/20 se afla la ID 5159. |

\* Suprafața este determinată în planul de proiecție Stereo 70.



## Date referitoare la teren

| Crt | Categorie folosință | Intra vilan | Suprafața (mp) | Tarla | Parcelă | Nr. topo | Observații / Referințe |
|-----|---------------------|-------------|----------------|-------|---------|----------|------------------------|
| 1   | arabil              | NU          | 11.400         | 37    | 360/20  | -        |                        |

## Lungime Segmente

1) Valorile lungimilor segmentelor sunt obținute din proiecție în plan.

| Punct început | X / Y                      | Punct sfârșit | X / Y                      | Lungime segment (** (m) |
|---------------|----------------------------|---------------|----------------------------|-------------------------|
| 1             | 639.419,111<br>716.056,945 | 2             | 639.621,285<br>715.881,792 | 267.494                 |
| 2             | 639.621,285<br>715.881,792 | 3             | 639.623,869<br>715.883,835 | 3.294                   |
| 3             | 639.623,869<br>715.883,835 | 4             | 639.650,214<br>715.907,45  | 35.38                   |
| 4             | 639.650,214<br>715.907,45  | 5             | 639.653,052<br>715.910,099 | 3.882                   |
| 5             | 639.653,052<br>715.910,099 | 6             | 639.447,215<br>716.088,426 | 272.341                 |

| Punct început | X / Y                      | Punct sfârșit | X / Y                      | Lungime segment (** (m) |
|---------------|----------------------------|---------------|----------------------------|-------------------------|
| 6             | 639.447,215<br>716.088,426 | 7             | 639.442,637<br>716.083,8   | 6.508                   |
| 7             | 639.442,637<br>716.083,8   | 8             | 639.420,406<br>716.058,258 | 33.862                  |
| 8             | 639.420,406<br>716.058,258 | 1             | 639.419,111<br>716.056,945 | 1.844                   |

\*\* Lungimile segmentelor sunt determinate în planul de proiecție Stereo 70 și sunt rotunjite la 1 milimetru.

\*\*\* Distanța dintre puncte este formată din segmente cumulate ce sunt mai mici decât valoarea 1 milimetru.

Neutilizabil în Circuitul Civil



**DATE DESPRE IMOBILUL NR. 5126**

Oficiul de Cadastru și Publicitate Imobiliară BOTOSANI  
Biroul de Cadastru și Publicitate Imobiliară Botosani

**A. Partea I. Descrierea imobilului**

TEREN Extravilan

Adresa: Jud. Botosani

| Nr. Crt | Nr cadastral Nr. topografic | Suprafața* (mp) | Observații / Referințe   |
|---------|-----------------------------|-----------------|--|
| A1      |                             | 3.850           | Sector cadastral:5 Teren neimprejmuit;<br>Diferenta de suprafata din PC 360/47 se afla la ID 5157. |

**B. Partea II. Proprietari și acte**

| Inscrieri privitoare la dreptul de proprietate și alte drepturi reale            |  | Referințe |
|--|--|-----------|
| /  |  |           |
| Act Administrativ nr. 131018, din 26/05/2003 emis de Comisia Judeteana Botosani; |  |           |
| B1   | Intabulare, drept de PROPRIETATE, dobandit prin Reconstituire, cota actuala 1/1, cota initiala 1/1<br>1) HALIC I NECULAI | A1        |

**C. Partea III. SARCINI .**

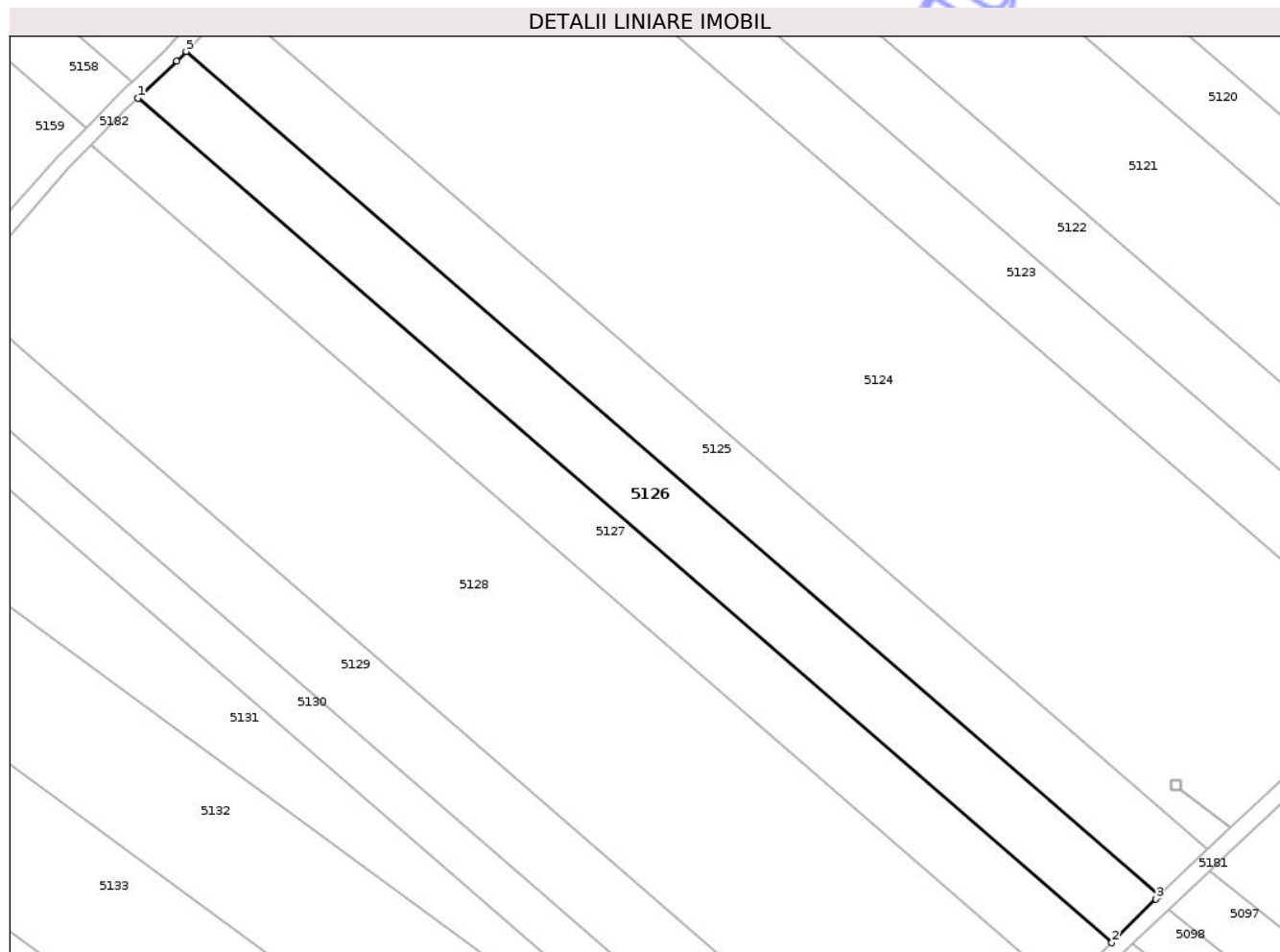
| Inscrieri privind dezmembramintele dreptului de proprietate, drepturi reale de garanție și sarcini | Referințe |
|--|-----------|
| NU SUNT  |           |

## Anexa Nr. 1 La Partea I

## Teren

|              |                 |  |
|--------------|-----------------|--|
| Nr cadastral | Suprafața (mp)* | Observații / Referințe                                   |
|              | 3.850           | Diferenta de suprafata din PC 360/47 se afla la ID 5157. |

\* Suprafața este determinată în planul de proiecție Stereo 70.



## Date referitoare la teren

| Crt | Categorie folosință | Intravilan | Suprafața (mp) | Tarla | Parcelă | Nr. topo | Observații / Referințe |
|-----|---------------------|------------|----------------|-------|---------|----------|------------------------|
| 1   | arabil              | NU         | 3.850          | 37    | 360/47  | -        |                        |

## Lungime Segmente

1) Valorile lungimilor segmentelor sunt obținute din proiecție în plan.

| Punct început | X / Y                      | Punct sfârșit | X / Y                      | Lungime segment (** (m) |
|---------------|----------------------------|---------------|----------------------------|-------------------------|
| 1             | 639.457,25<br>716.098,419  | 2             | 639.663,416<br>715.919,806 | 272.777                 |
| 2             | 639.663,416<br>715.919,806 | 3             | 639.672,699<br>715.929,096 | 13.133                  |
| 3             | 639.672,699<br>715.929,096 | 4             | 639.673,441<br>715.929,806 | 1.027                   |
| 4             | 639.673,441<br>715.929,806 | 5             | 639.467,403<br>716.108,306 | 272.606                 |
| 5             | 639.467,403<br>716.108,306 | 6             | 639.465,456<br>716.106,273 | 2.815                   |

| Punct început | X / Y                      | Punct sfârșit | X / Y                     | Lungime segment (** (m) |
|---------------|----------------------------|---------------|---------------------------|-------------------------|
| 6             | 639.465,456<br>716.106,273 | 1             | 639.457,25<br>716.098,419 | 11.359                  |

\*\* Lungimile segmentelor sunt determinate în planul de proiecție Stereo 70 și sunt rotunjite la 1 milimetru.

\*\*\* Distanța dintre puncte este formată din segmente cumulate ce sunt mai mici decât valoarea 1 milimetru.

Neutilizabil în Circuitul Civil



**DATE DESPRE IMOBILUL NR. 5119**

Oficiul de Cadastru și Publicitate Imobiliară BOTOSANI  
Biroul de Cadastru și Publicitate Imobiliară Botosani

**A. Partea I. Descrierea imobilului**

TEREN Extravilan

Adresa: Jud. Botosani

| Nr. Crt | Nr cadastral Nr. topografic | Suprafața* (mp) | Observații / Referințe   |
|---------|-----------------------------|-----------------|--|
| A1      |                             | 3.900           | Sector cadastral:5 Teren neimprejmuit;<br>Diferenta de suprafata din PC 360/40 se afla la ID 5149. |

**B. Partea II. Proprietari și acte**

| Inscrieri privitoare la dreptul de proprietate și alte drepturi reale           |   | Referințe |
|---|---|-----------|
| /   |   |           |
| Act Administrativ nr. 77336, din 17/03/2000 emis de Comisia Judeteana Botosani; |   |           |
| B1  | Intabulare, drept de PROPRIETATE, dobandit prin Reconstituire, cota actuala 1/1, cota initiala 1/1<br>1) POPOVICI GH VASILE | A1        |

**C. Partea III. SARCINI .**

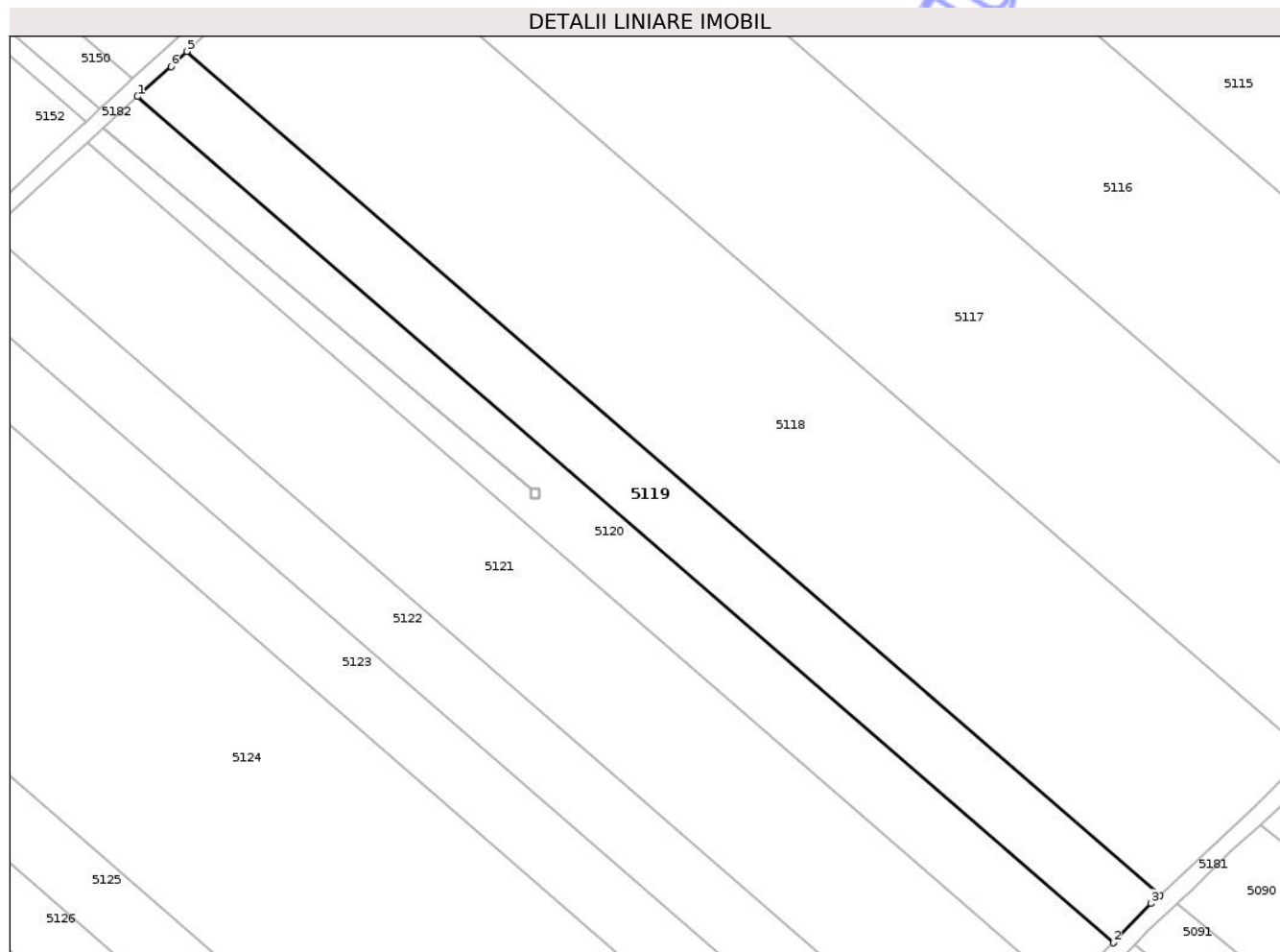
| Inscrieri privind dezmembramintele dreptului de proprietate, drepturi reale de garanție și sarcini | Referințe |
|--|-----------|
| NU SUNT  |           |

## Anexa Nr. 1 La Partea I

## Teren

|              |                 |  |
|--------------|-----------------|--|
| Nr cadastral | Suprafața (mp)* | Observații / Referințe                                   |
|              | 3.900           | Diferenta de suprafata din PC 360/40 se afla la ID 5149. |

\* Suprafața este determinată în planul de proiecție Stereo 70.



## Date referitoare la teren

| Crt | Categorie folosință | Intra vilan | Suprafața (mp) | Tarla | Parcelă | Nr. topo | Observații / Referințe |
|-----|---------------------|-------------|----------------|-------|---------|----------|------------------------|
| 1   | arabil              | NU          | 3.900          | 37    | 360/40  | -        |                        |

## Lungime Segmente

1) Valorile lungimilor segmentelor sunt obținute din proiecție în plan.

| Punct început | X / Y                      | Punct sfârșit | X / Y                      | Lungime segment (** (m) |
|---------------|----------------------------|---------------|----------------------------|-------------------------|
| 1             | 639.569,69<br>716.207,009  | 2             | 639.778,206<br>716.026,361 | 275.885                 |
| 2             | 639.778,206<br>716.026,361 | 3             | 639.786,229<br>716.034,752 | 11.609                  |
| 3             | 639.786,229<br>716.034,752 | 4             | 639.788,114<br>716.036,517 | 2.582                   |
| 4             | 639.788,114<br>716.036,517 | 5             | 639.580,22<br>716.216,626  | 275.062                 |
| 5             | 639.580,22<br>716.216,626  | 6             | 639.576,828<br>716.213,354 | 4.713                   |

| Punct început | X / Y                      | Punct sfârșit | X / Y                     | Lungime segment (** (m) |
|---------------|----------------------------|---------------|---------------------------|-------------------------|
| 6             | 639.576,828<br>716.213,354 | 1             | 639.569,69<br>716.207,009 | 9.55                    |

\*\* Lungimile segmentelor sunt determinate în planul de proiecție Stereo 70 și sunt rotunjite la 1 milimetru.

\*\*\* Distanța dintre puncte este formată din segmente cumulate ce sunt mai mici decât valoarea 1 milimetru.

Neutilizabil în Circuitul Civil



**DATE DESPRE IMOBILUL NR. 5117**

Oficiul de Cadastru și Publicitate Imobiliară BOTOSANI  
Biroul de Cadastru și Publicitate Imobiliară Botosani

**A. Partea I. Descrierea imobilului**

TEREN Extravilan

Adresa: Jud. Botosani

| Nr. Crt | Nr cadastral<br>Nr. topografic | Suprafața* (mp) | Observații / Referințe   |
|---------|--------------------------------|-----------------|--|
| A1      |                                | 11.800          | Sector cadastral:5 Teren neimprejmuit;<br>Diferenta de suprafata din PC 360/38 se afla la ID 5147. |

**B. Partea II. Proprietari și acte**

| Inscrieri privitoare la dreptul de proprietate și alte drepturi reale           |   | Referințe |
|---|---|-----------|
| /   |   |           |
| Act Administrativ nr. 77320, din 24/02/2000 emis de Comisia Judeteana Botosani; |   |           |
| B1  | Intabulare, drept de PROPRIETATE, dobandit prin Reconstituire, cota actuala 1/1, cota initiala 1/1<br>1) CRUT M IOAN<br>2) CRUT MARICEL<br>3) CRUT ANGHELINA<br>4) CRUT PETRICA | A1        |

**C. Partea III. SARCINI .**

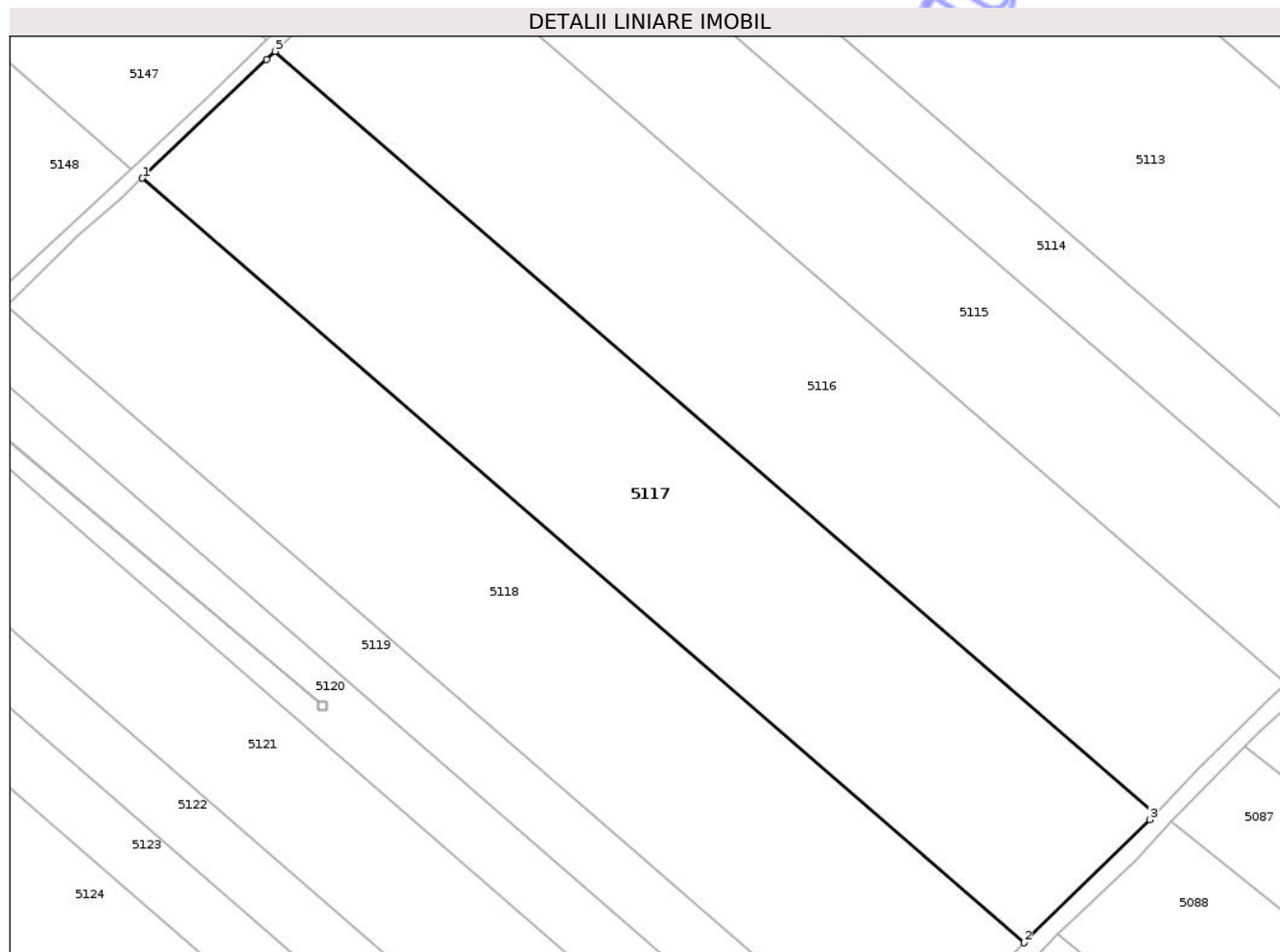
| Inscrieri privind dezmembramintele dreptului de proprietate, drepturi reale de garanție și sarcini | Referințe |
|--|-----------|
| NU SUNT  |           |

## Anexa Nr. 1 La Partea I

## Teren

|              |                 |  |
|--------------|-----------------|--|
| Nr cadastral | Suprafața (mp)* | Observații / Referințe                                   |
|              | 11.800          | Diferenta de suprafata din PC 360/38 se afla la ID 5147. |

\* Suprafața este determinată în planul de proiecție Stereo 70.



## Date referitoare la teren

| Crt | Categorie folosință | Intra vilan | Suprafața (mp) | Tarla | Parcelă | Nr. topo | Observații / Referințe |
|-----|---------------------|-------------|----------------|-------|---------|----------|------------------------|
| 1   | arabil              | NU          | 11.800         | 37    | 360/38  | -        |                        |

## Lungime Segmente

1) Valorile lungimilor segmentelor sunt obținute din proiecție în plan.

| Punct început | X / Y                      | Punct sfârșit | X / Y                      | Lungime segment (** (m) |
|---------------|----------------------------|---------------|----------------------------|-------------------------|
| 1             | 639.612,277<br>716.246,563 | 2             | 639.819,863<br>716.066,721 | 274.654                 |
| 2             | 639.819,863<br>716.066,721 | 3             | 639.849,549<br>716.095,645 | 41.447                  |
| 3             | 639.849,549<br>716.095,645 | 4             | 639.850,72<br>716.096,883  | 1.704                   |
| 4             | 639.850,72<br>716.096,883  | 5             | 639.643,555<br>716.276,361 | 274.098                 |
| 5             | 639.643,555<br>716.276,361 | 6             | 639.641,521<br>716.274,415 | 2.815                   |

| Punct început | X / Y                      | Punct sfârşit | X / Y                      | Lungime segment (** (m) |
|---------------|----------------------------|---------------|----------------------------|-------------------------|
| 6             | 639.641,521<br>716.274,415 | 1             | 639.612,277<br>716.246,563 | 40.385                  |

\*\* Lungimile segmentelor sunt determinate în planul de proiecţie Stereo 70 şi sunt rotunjite la 1 milimetru.

\*\*\* Distanţa dintre puncte este formată din segmente cumulate ce sunt mai mici decât valoarea 1 milimetru.

Neutilizabil în Circuitul Civil



**DATE DESPRE IMOBILUL NR. 5115**

Oficiul de Cadastru și Publicitate Imobiliară BOTOSANI  
Biroul de Cadastru și Publicitate Imobiliară Botosani

**A. Partea I. Descrierea imobilului**

TEREN Extravilan

Adresa: Jud. Botosani

| Nr. Crt | Nr cadastral Nr. topografic | Suprafața* (mp) | Observații / Referințe  |
|---------|-----------------------------|-----------------|---|
| A1      |                             | 8.300           | Sector cadastral:5 Teren neimprejmuit;<br>Diferenta de suprafata din PC 360/7 se afla la ID 5145 si CF 52366. |

**B. Partea II. Proprietari și acte**

| Inscrieri privitoare la dreptul de proprietate și alte drepturi reale           |   | Referințe |
|---|---|-----------|
| /   |   |           |
| Act Administrativ nr. 23044, din 17/01/1994 emis de Comisia Judeteana Botosani; |   |           |
| B1  | Intabulare, drept de PROPRIETATE, dobandit prin Reconstituire, cota actuala 1/1, cota initiala 1/1<br>1) SOLOGON A ILIE | A1        |

**C. Partea III. SARCINI .**

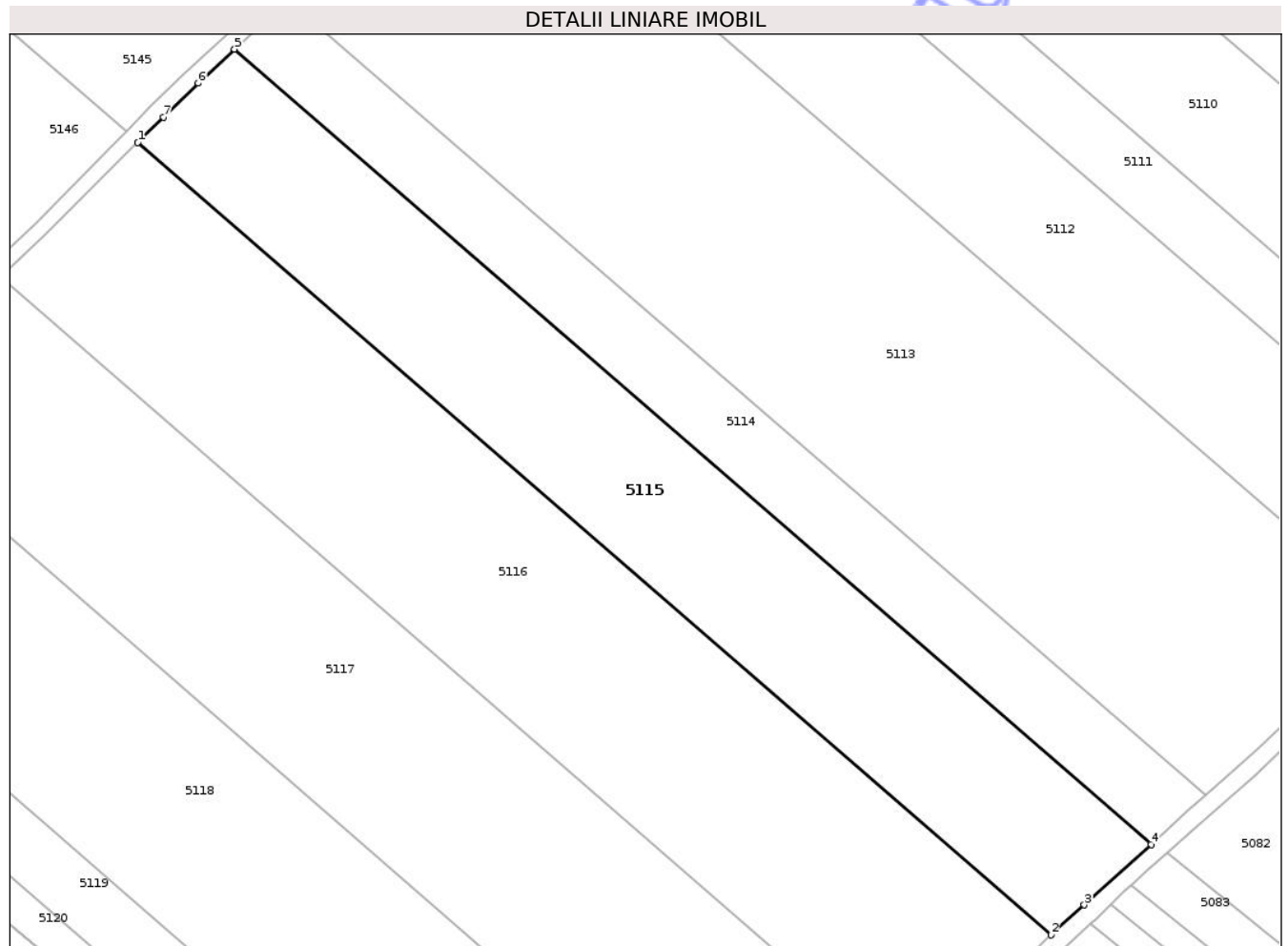
| Inscrieri privind dezmembramintele dreptului de proprietate, drepturi reale de garanție și sarcini | Referințe |
|--|-----------|
| NU SUNT  |           |

## Anexa Nr. 1 La Partea I

## Teren

|              |                 |   |
|--------------|-----------------|---|
| Nr cadastral | Suprafața (mp)* | Observații / Referințe  |
|              | 8.300           | Diferenta de suprafata din PC 360/7 se afla la ID 5145 si CF 52366. |

\* Suprafața este determinată în planul de proiecție Stereo 70.



## Date referitoare la teren

| Crt | Categorie folosință | Intra vilan | Suprafața (mp) | Tarla | Parcelă | Nr. topo | Observații / Referințe |
|-----|---------------------|-------------|----------------|-------|---------|----------|------------------------|
| 1   | arabil              | NU          | 8.300          | 37    | 360/7   | -        |                        |

## Lungime Segmente

1) Valorile lungimilor segmentelor sunt obținute din proiecție în plan.

| Punct început | X / Y                      | Punct sfârșit | X / Y                      | Lungime segment (** (m) |
|---------------|----------------------------|---------------|----------------------------|-------------------------|
| 1             | 639.674,759<br>716.306,886 | 2             | 639.881,578<br>716.127,709 | 273.639                 |
| 2             | 639.881,578<br>716.127,709 | 3             | 639.889,021<br>716.134,484 | 10.065                  |
| 3             | 639.889,021<br>716.134,484 | 4             | 639.904,178<br>716.148,183 | 20.43                   |
| 4             | 639.904,178<br>716.148,183 | 5             | 639.696,674<br>716.327,955 | 274.547                 |
| 5             | 639.696,674<br>716.327,955 | 6             | 639.688,409<br>716.320,31  | 11.259                  |

| Punct început | X / Y                      | Punct sfârșit | X / Y                      | Lungime segment (** (m) |
|---------------|----------------------------|---------------|----------------------------|-------------------------|
| 6             | 639.688,409<br>716.320,31  | 7             | 639.680,622<br>716.312,555 | 10.99                   |
| 7             | 639.680,622<br>716.312,555 | 1             | 639.674,759<br>716.306,886 | 8.156                   |

\*\* Lungimile segmentelor sunt determinate în planul de proiecție Stereo 70 și sunt rotunjite la 1 milimetru.

\*\*\* Distanța dintre puncte este formată din segmente cumulate ce sunt mai mici decât valoarea 1 milimetru.

Neutilizabil în Circuitul Civil



**DATE DESPRE IMOBILUL NR. 5114**

Oficiul de Cadastru și Publicitate Imobiliară BOTOSANI  
Biroul de Cadastru și Publicitate Imobiliară Botosani

**A. Partea I. Descrierea imobilului**

TEREN Extravilan

Adresa: Jud. Botosani

| Nr. Crt | Nr cadastral Nr. topografic | Suprafața* (mp) | Observații / Referințe                 |
|---------|-----------------------------|-----------------|--|
| A1      | 52366                       | 4.500           | Sector cadastral:5 Teren neimprejmuit; |

**B. Partea II. Proprietari și acte**

| Inscrieri privitoare la dreptul de proprietate și alte drepturi reale         | Referințe  |
|---|--|
| <b>20434 / 27/03/2015</b>   |  |
| Act Normativ nr. 17, din 07/03/2014 emis de Parlamentul României;             |  |
| B7  | "Imobil aflat sub incidența art. 3 alin (1) din Legea nr. 17/2014"                             |
| <b>77890 / 07/11/2016</b>   |  |
| Act Notarial nr. 3440, din 03/11/2016 emis de 'Lenuța Coșorianu Pușcașu" BIN; |  |
| B8  | Intabulare, drept de PROPRIETATE, dobândit prin Conventie, cota actuala 1/1, cota initiala 1/1 |
| 1) NEXT AGRI INVEST SRL, CIF:36323053, bun propriu                            |  |

**C. Partea III. SARCINI .**

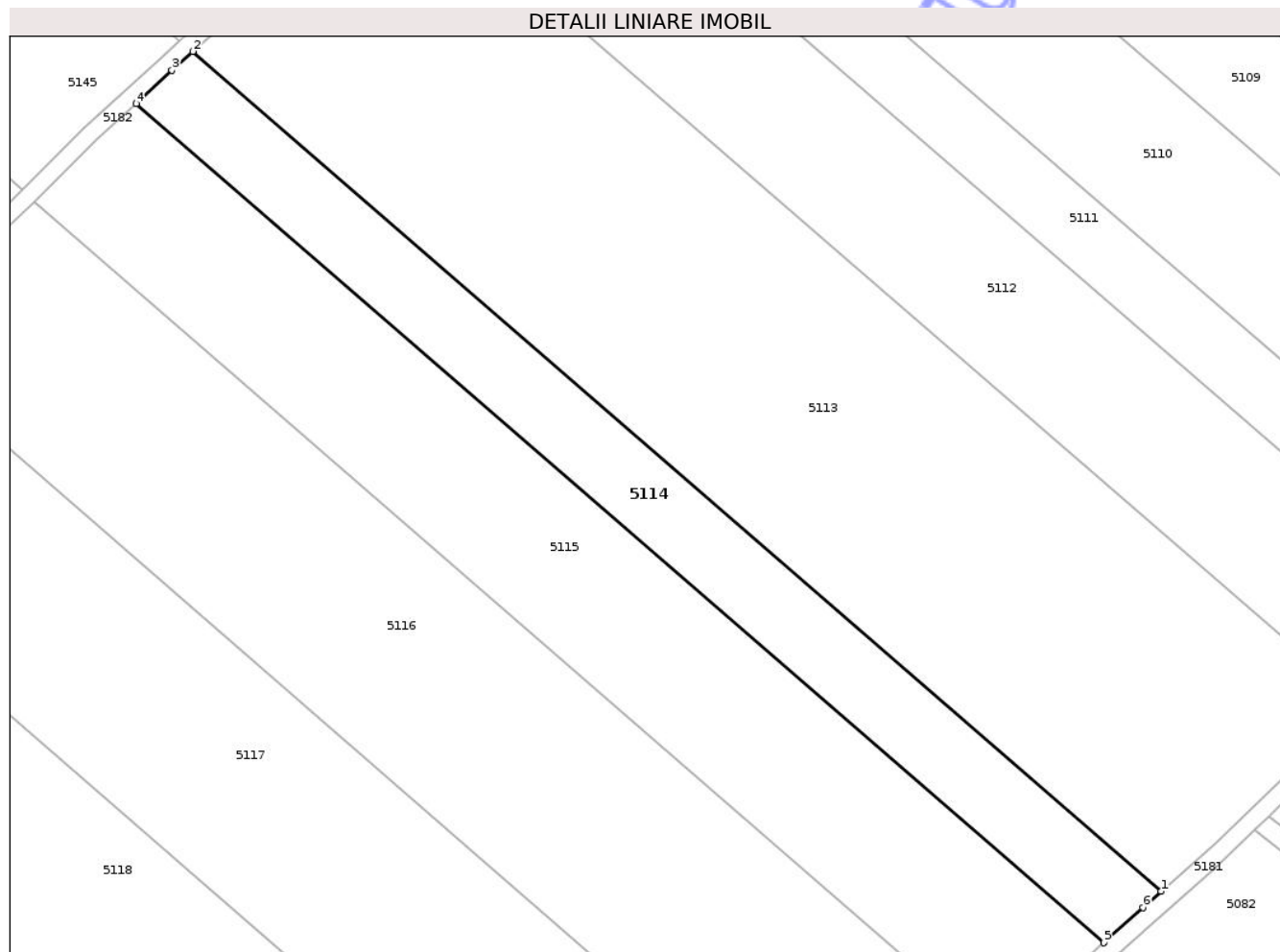
| Inscrieri privind dezmembramintele dreptului de proprietate, drepturi reale de garanție și sarcini | Referințe |
|--|-----------|
| NU SUNT  |           |

## Anexa Nr. 1 La Partea I

## Teren

|              |                 |                        |
|--------------|-----------------|------------------------|
| Nr cadastral | Suprafața (mp)* | Observații / Referințe |
| 52366        | 4.500           |                        |

\* Suprafața este determinată în planul de proiecție Stereo 70.



## Date referitoare la teren

| Crt | Categorie folosință | Intra vilan | Suprafața (mp) | Tarla | Parcelă | Nr. topo | Observații / Referințe |
|-----|---------------------|-------------|----------------|-------|---------|----------|------------------------|
| 1   | arabil              | NU          | 4.500          | 37    | 360/7   | -        |                        |

## Lungime Segmente

1) Valorile lungimilor segmentelor sunt obținute din proiecție în plan.

| Punct început | X / Y                      | Punct sfârșit | X / Y                      | Lungime segment (** (m) |
|---------------|----------------------------|---------------|----------------------------|-------------------------|
| 1             | 639.916,459<br>716.159,223 | 2             | 639.708,826<br>716.339,106 | 274.717                 |
| 2             | 639.708,826<br>716.339,106 | 3             | 639.704,337<br>716.335,042 | 6.055                   |
| 3             | 639.704,337<br>716.335,042 | 4             | 639.696,674<br>716.327,955 | 10.438                  |
| 4             | 639.696,674<br>716.327,955 | 5             | 639.904,178<br>716.148,183 | 274.547                 |
| 5             | 639.904,178<br>716.148,183 | 6             | 639.912,532<br>716.155,734 | 11.261                  |

| Punct început | X / Y                      | Punct sfârșit | X / Y                      | Lungime segment (** (m) |
|---------------|----------------------------|---------------|----------------------------|-------------------------|
| 6             | 639.912,532<br>716.155,734 | 1             | 639.916,459<br>716.159,223 | 5.253                   |

\*\* Lungimile segmentelor sunt determinate în planul de proiecție Stereo 70 și sunt rotunjite la 1 milimetru.

\*\*\* Distanța dintre puncte este formată din segmente cumulate ce sunt mai mici decât valoarea 1 milimetru.

Neutilizabil în Circuitul Civil



**DATE DESPRE IMOBILUL NR. 5113**

Oficiul de Cadastru și Publicitate Imobiliară BOTOSANI  
Biroul de Cadastru și Publicitate Imobiliară Botosani

**A. Partea I. Descrierea imobilului**

TEREN Extravilan

Adresa: Jud. Botosani

| Nr. Crt | Nr cadastral Nr. topografic | Suprafața* (mp) | Observații / Referințe   |
|---------|-----------------------------|-----------------|--|
| A1      |                             | 16.000          | Sector cadastral:5 Teren neimprejmuit;<br>Diferenta de suprafata din PC 360/35 se afla la ID 5144. |

**B. Partea II. Proprietari și acte**

| Inscrieri privitoare la dreptul de proprietate și alte drepturi reale            |   | Referințe |
|--|---|-----------|
| /  |   |           |
| Act Administrativ nr. 131090, din 05/02/2004 emis de Comisia Judeteana Botosani; |   |           |
| B1   | Intabulare, drept de PROPRIETATE, dobandit prin Reconstituire, cota actuala 1/1, cota initiala 1/1<br>1) SOLOGON ALEX DUMITRU | A1        |

**C. Partea III. SARCINI .**

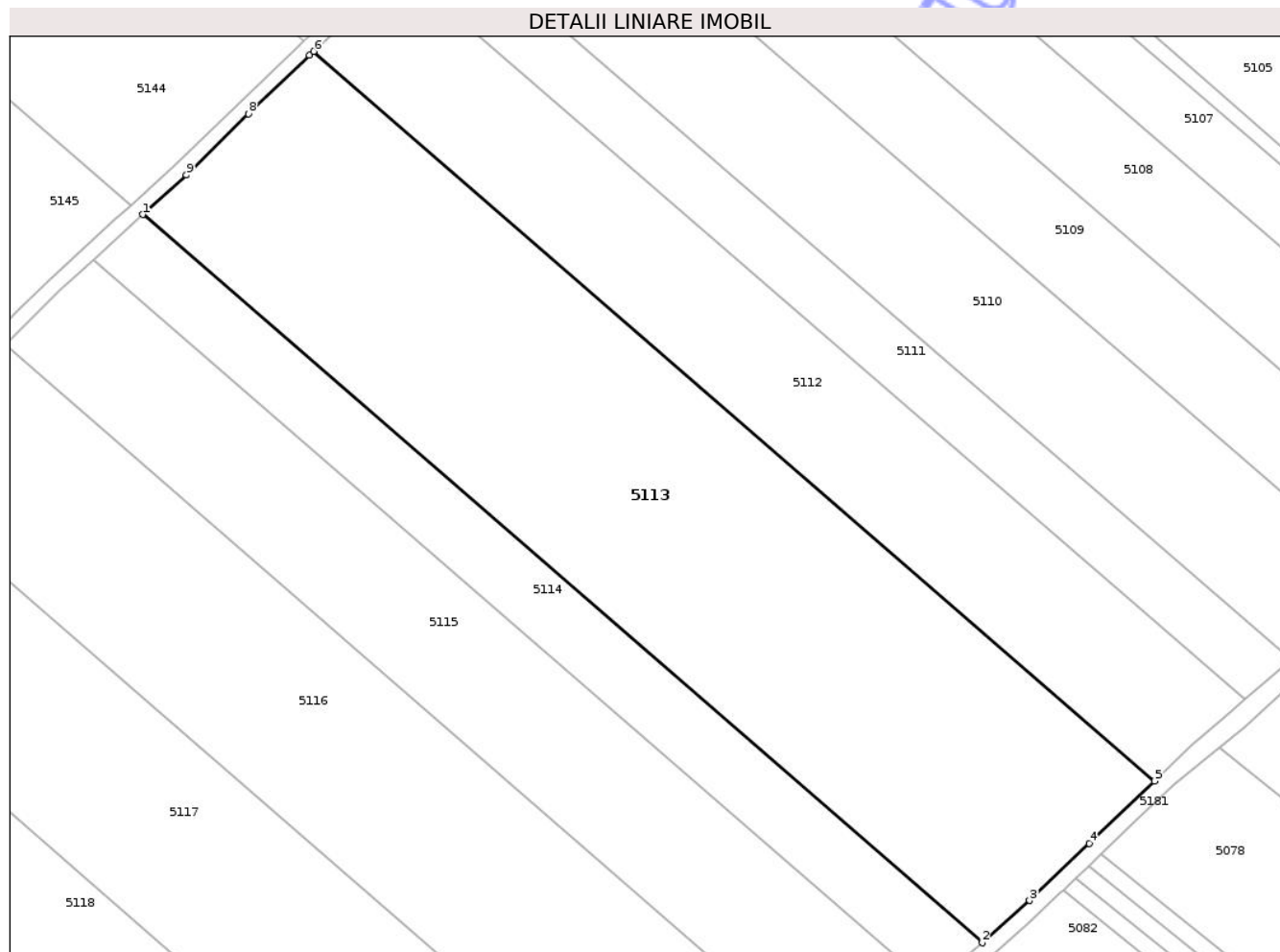
| Inscrieri privind dezmembramintele dreptului de proprietate, drepturi reale de garanție și sarcini | Referințe |
|--|-----------|
| NU SUNT  |           |

## Anexa Nr. 1 La Partea I

## Teren

|              |                 |  |
|--------------|-----------------|--|
| Nr cadastral | Suprafața (mp)* | Observații / Referințe                                   |
|              | 16.000          | Diferenta de suprafata din PC 360/35 se afla la ID 5144. |

\* Suprafața este determinată în planul de proiecție Stereo 70.



## Date referitoare la teren

| Crt | Categorie folosință | Intra vilan | Suprafața (mp) | Tarla | Parcelă | Nr. topo | Observații / Referințe |
|-----|---------------------|-------------|----------------|-------|---------|----------|------------------------|
| 1   | arabil              | NU          | 16.000         | 37    | 360/35  | -        |                        |

## Lungime Segmente

1) Valorile lungimilor segmentelor sunt obținute din proiecție în plan.

| Punct început | X / Y                      | Punct sfârșit | X / Y                      | Lungime segment (** (m) |
|---------------|----------------------------|---------------|----------------------------|-------------------------|
| 1             | 639.708,826<br>716.339,106 | 2             | 639.916,459<br>716.159,223 | 274.717                 |
| 2             | 639.916,459<br>716.159,223 | 3             | 639.928,185<br>716.169,641 | 15.685                  |
| 3             | 639.928,185<br>716.169,641 | 4             | 639.942,943<br>716.183,775 | 20.434                  |
| 4             | 639.942,943<br>716.183,775 | 5             | 639.959,148<br>716.199,209 | 22.379                  |
| 5             | 639.959,148<br>716.199,209 | 6             | 639.751,15<br>716.379,408  | 275.2                   |

| Punct început | X / Y                      | Punct sfârșit | X / Y                      | Lungime segment (** (m) |
|---------------|----------------------------|---------------|----------------------------|-------------------------|
| 6             | 639.751,15<br>716.379,408  | 7             | 639.750,11<br>716.378,419  | 1.435                   |
| 7             | 639.750,11<br>716.378,419  | 8             | 639.734,973<br>716.363,982 | 20.918                  |
| 8             | 639.734,973<br>716.363,982 | 9             | 639.719,626<br>716.348,883 | 21.529                  |
| 9             | 639.719,626<br>716.348,883 | 1             | 639.708,826<br>716.339,106 | 14.568                  |

\*\* Lungimile segmentelor sunt determinate în planul de proiecție Stereo 70 și sunt rotunjite la 1 milimetru.

\*\*\* Distanța dintre puncte este formată din segmente cumulate ce sunt mai mici decât valoarea 1 milimetru.

Neutilizabil în Circuitul Civil



**DATE DESPRE IMOBILUL NR. 5108**

Oficiul de Cadastru și Publicitate Imobiliară BOTOSANI  
Biroul de Cadastru și Publicitate Imobiliară Botosani

**A. Partea I. Descrierea imobilului**

TEREN Extravilan

Adresa: Jud. Botosani

| Nr. Crt | Nr cadastral Nr. topografic | Suprafața* (mp) | Observații / Referințe                 |
|---------|-----------------------------|-----------------|--|
| A1      | 56279                       | 6.400           | Sector cadastral:5 Teren neimprejmuit; |

**B. Partea II. Proprietari și acte**

| Inscrieri privitoare la dreptul de proprietate și alte drepturi reale                          | Referințe |
|--|-----------|
| <b>102812 / 07/12/2022</b>   |           |
| Act Notarial nr. 3271, din 05/12/2022 emis de BIN 'Coșorlanu - Pușcașu Lenuța' Săveni;         |           |
| B4   | A1        |
| Intabulare, drept de PROPRIETATE, dobândit prin Convenție, cota actuala 1/1, cota initiala 1/1 |           |
| 1) SOLOMONESCU VALENTIN, căsătorit cu  |           |
| 2) SOLOMONESCU PETRONELA, bun comun  |           |
| <b>136327 / 31/10/2024</b>   |           |
| Act Notarial nr. 912, din 30/10/2024 emis de BIN "Mustiață Marta Magdalena" Botoșani;          |           |
| B5   | A1        |
| se notează interdicțiile de grevare și înstrăinare   |           |
| 1) SOCIETATEA AGRICOVER CREDIT IFN SA, CIF:22940237  |           |

**C. Partea III. SARCINI**

| Inscrieri privind dezmembramintele dreptului de proprietate, drepturi reale de garanție și sarcini | Referințe |
|--|-----------|
| <b>136327 / 31/10/2024</b>   |           |
| Act Notarial nr. 912, din 30/10/2024 emis de BIN "Mustiață Marta Magdalena" Botoșani;              |           |
| C1   | A1        |
| Intabulare, drept de IPOTECA, Valoare:232650 RONși celelalte obligații aferente creditului         |           |
| 1) SOCIETATEA AGRICOVER CREDIT IFN SA, CIF:22940237  |           |

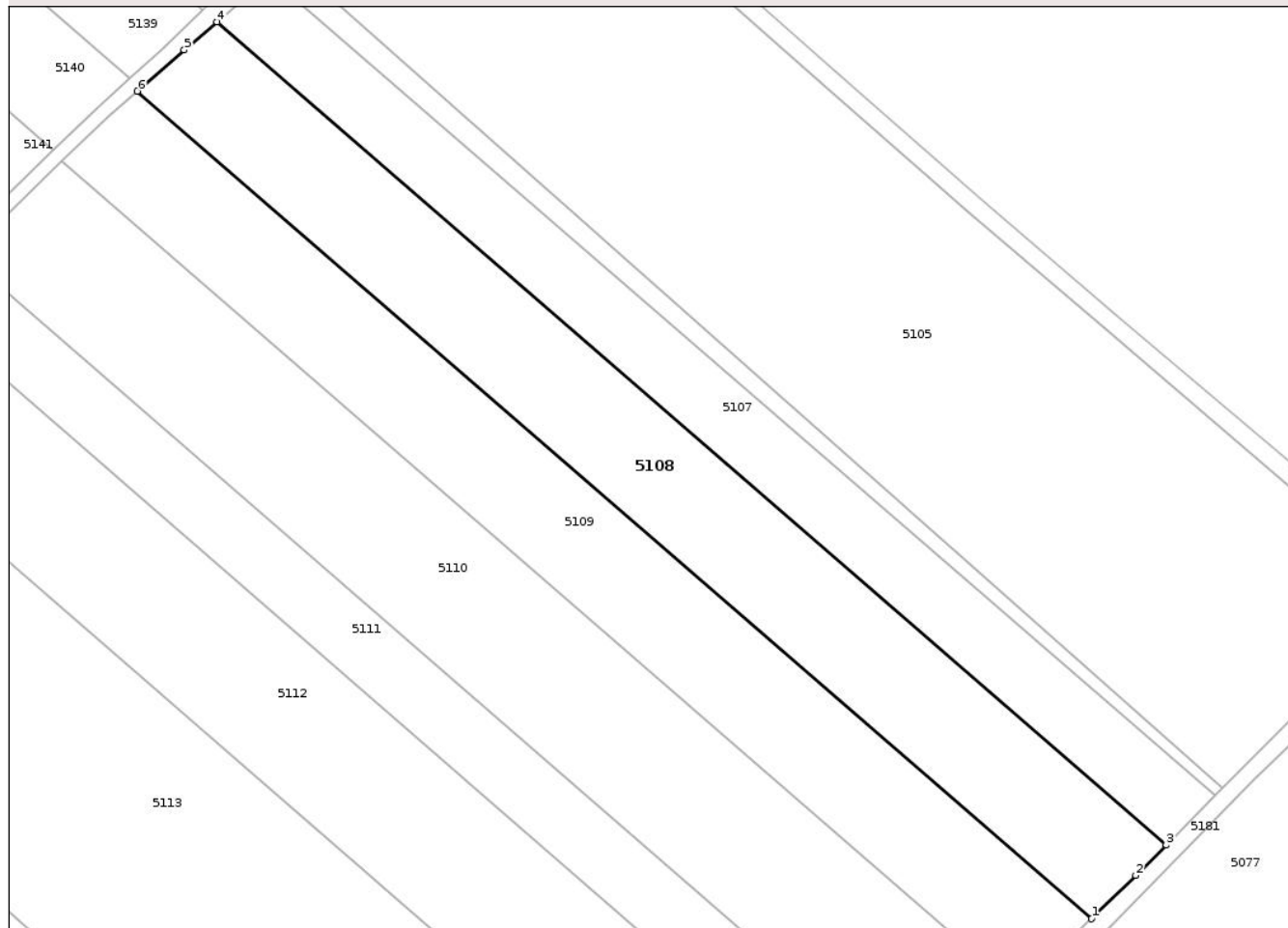
## Anexa Nr. 1 La Partea I

## Teren

|              |                 |                        |
|--------------|-----------------|------------------------|
| Nr cadastral | Suprafața (mp)* | Observații / Referințe |
| 56279        | 6.400           |                        |

\* Suprafața este determinată în planul de proiecție Stereo 70.

## DETALII LINIARE IMOBIL



## Date referitoare la teren

| Crt | Categorie folosință | Intra vilan | Suprafața (mp) | Tarla | Parcelă | Nr. topo | Observații / Referințe |
|-----|---------------------|-------------|----------------|-------|---------|----------|------------------------|
| 1   | arabil              | NU          | 6.400          | 37    | 360/23  | -        |                        |

## Lungime Segmente

1) Valorile lungimilor segmentelor sunt obținute din proiecție în plan.

| Punct început | X / Y                      | Punct sfârșit | X / Y                      | Lungime segment (** (m) |
|---------------|----------------------------|---------------|----------------------------|-------------------------|
| 1             | 640.031,793<br>716.264,698 | 2             | 640.041,579<br>716.274,235 | 13.665                  |
| 2             | 640.041,579<br>716.274,235 | 3             | 640.048,23<br>716.280,939  | 9.443                   |
| 3             | 640.048,23<br>716.280,939  | 4             | 639.838,879<br>716.462,31  | 276.99                  |
| 4             | 639.838,879<br>716.462,31  | 5             | 639.831,642<br>716.456,114 | 9.527                   |
| 5             | 639.831,642<br>716.456,114 | 6             | 639.821,34<br>716.447,024  | 13.739                  |

| Punct început | X / Y                     | Punct sfârșit | X / Y                      | Lungime segment (** (m) |
|---------------|---------------------------|---------------|----------------------------|-------------------------|
| 6             | 639.821,34<br>716.447,024 | 1             | 640.031,793<br>716.264,698 | 278.448                 |

\*\* Lungimile segmentelor sunt determinate în planul de proiecție Stereo 70 și sunt rotunjite la 1 milimetru.

\*\*\* Distanța dintre puncte este formată din segmente cumulate ce sunt mai mici decât valoarea 1 milimetru.

Neutilizabil în Circuitul Civil





## DATE DESPRE IMOBILUL NR. 5106

Oficiul de Cadastru și Publicitate Imobiliară BOTOSANI  
Biroul de Cadastru și Publicitate Imobiliară Botosani

## A. Partea I. Descrierea imobilului

TEREN Extravilan

Adresa: Jud. Botosani

| Nr. Crt | Nr cadastral Nr. topografic | Suprafața* (mp) | Observații / Referințe   |
|---------|-----------------------------|-----------------|--|
| A1      |                             | 1.100           | Sector cadastral:5 Teren neimprejmuit;<br>Diferenta de suprafata din PC 355/3 se afla la ID 5137-CF 50418. |

## B. Partea II. Proprietari și acte

| Inscrieri privitoare la dreptul de proprietate și alte drepturi reale |   | Referințe |
|---|---|-----------|
| /   |   |           |
| Act Notarial nr. 641, din 13/02/2024 emis de SPN ANITEI SI ASOCIATII; |   |           |
| B1  | Intabulare, drept de PROPRIETATE, dobandit prin Conventie, cota actuala 1/1, cota initiala 1/1<br>1) CANTIMIR CRISTINA, căsătorită cu<br>2) CANTIMIR MIHAI, bun comun | A1        |

## C. Partea III. SARCINI .

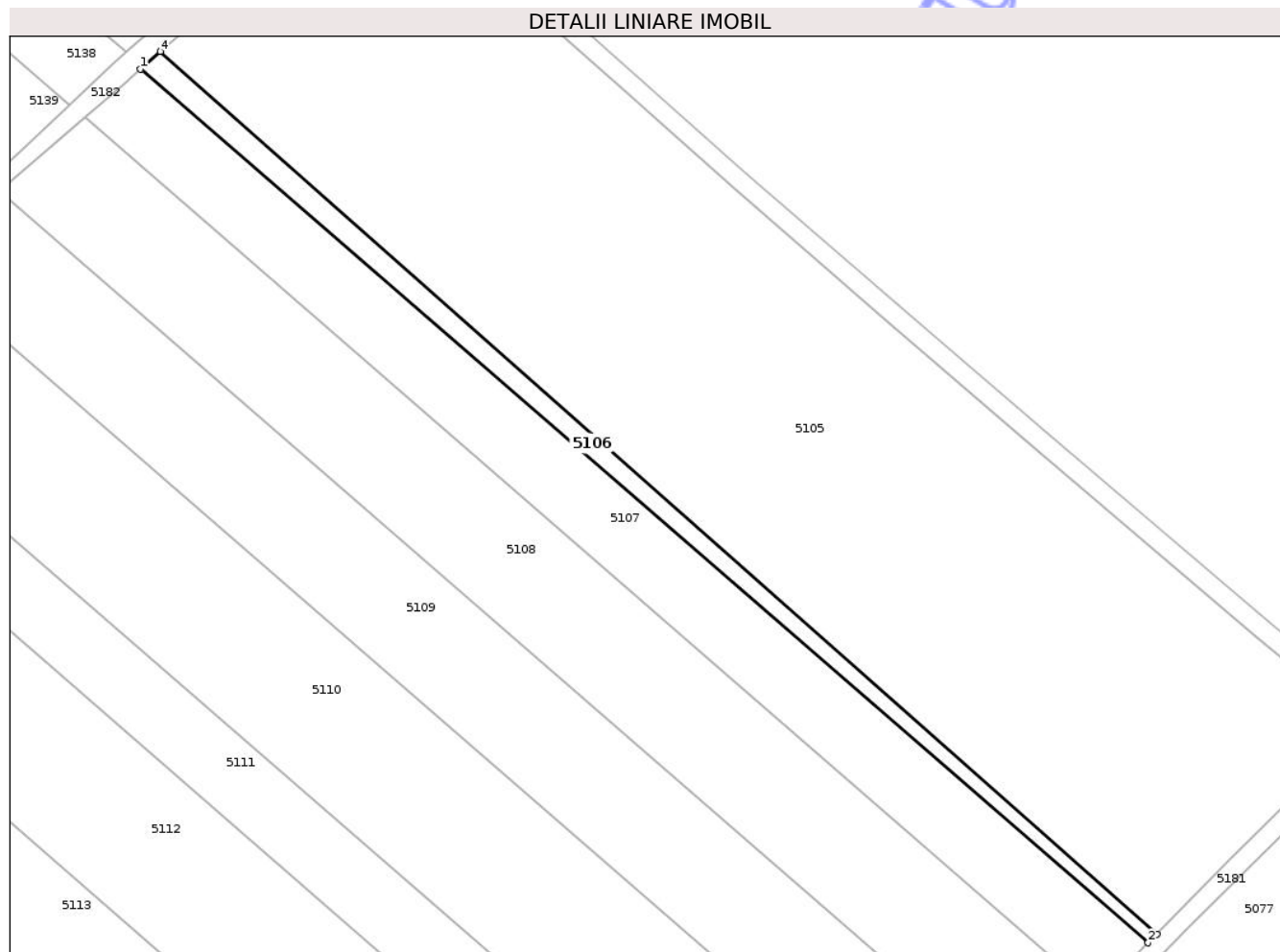
| Inscrieri privind dezmembramintele dreptului de proprietate, drepturi reale de garanție și sarcini | Referințe |
|--|-----------|
| NU SUNT  |           |

## Anexa Nr. 1 La Partea I

## Teren

|              |                 |  |
|--------------|-----------------|--|
| Nr cadastral | Suprafața (mp)* | Observații / Referințe   |
|              | 1.100           | Diferenta de suprafata din PC 355/3 se afla la ID 5137-CF 50418. |

\* Suprafața este determinată în planul de proiecție Stereo 70.



## Date referitoare la teren

| Crt | Categorie folosință | Intra vilan | Suprafața (mp) | Tarla | Parcelă | Nr. topo | Observații / Referințe |
|-----|---------------------|-------------|----------------|-------|---------|----------|------------------------|
| 1   | arabil              | NU          | 1.100          | 37    | 360     | -        |                        |

## Lungime Segmente

1) Valorile lungimilor segmentelor sunt obținute din proiecție în plan.

| Punct început | X / Y                      | Punct sfârșit | X / Y                      | Lungime segment (** (m) |
|---------------|----------------------------|---------------|----------------------------|-------------------------|
| 1             | 639.850,494<br>716.472,354 | 2             | 640.058,957<br>716.291,752 | 275.815                 |
| 2             | 640.058,957<br>716.291,752 | 3             | 640.060,759<br>716.293,568 | 2.558                   |
| 3             | 640.060,759<br>716.293,568 | 4             | 639.854,589<br>716.475,987 | 275.287                 |
| 4             | 639.854,589<br>716.475,987 | 1             | 639.850,494<br>716.472,354 | 5.474                   |

\*\* Lungimile segmentelor sunt determinate în planul de proiecție Stereo 70 și sunt rotunjite la 1 milimetru.

\*\*\* Distanţa dintre puncte este formată din segmente cumulate ce sunt mai mici decât valoarea 1 milimetru.

Neutilizabil în Circuitul  
Civil



**DATE DESPRE IMOBILUL NR. 5105**

Oficiul de Cadastru și Publicitate Imobiliară BOTOSANI  
Biroul de Cadastru și Publicitate Imobiliară Botosani

**A. Partea I. Descrierea imobilului**

TEREN Extravilan

Adresa: Jud. Botosani

| Nr. Crt | Nr cadastral<br>Nr. topografic | Suprafața* (mp) | Observații / Referințe                 |
|---------|--------------------------------|-----------------|--|
| A1      | 50419                          | 16.000          | Sector cadastral:5 Teren neimprejmuit; |

**B. Partea II. Proprietari și acte**

| Inscrieri privitoare la dreptul de proprietate și alte drepturi reale                          | Referințe |
|--|-----------|
| <b>12324 / 13/02/2024</b>  |           |
| Act Notarial nr. 641, din 13/02/2024 emis de SPN,, Aniței și Asociații" loc. Botoșani;         |           |
| B7   | A1        |
| Intabulare, drept de PROPRIETATE, dobândit prin Convenție, cota actuala 1/1, cota initiala 1/1 |           |
| 1) CANTIMIR CRISTINA, căsătorită cu  |           |
| 2) CANTIMIR MIHAI, bun comun   |           |

**C. Partea III. SARCINI .**

| Inscrieri privind dezmembramintele dreptului de proprietate, drepturi reale de garanție și sarcini | Referințe |
|--|-----------|
| NU SUNT  |           |

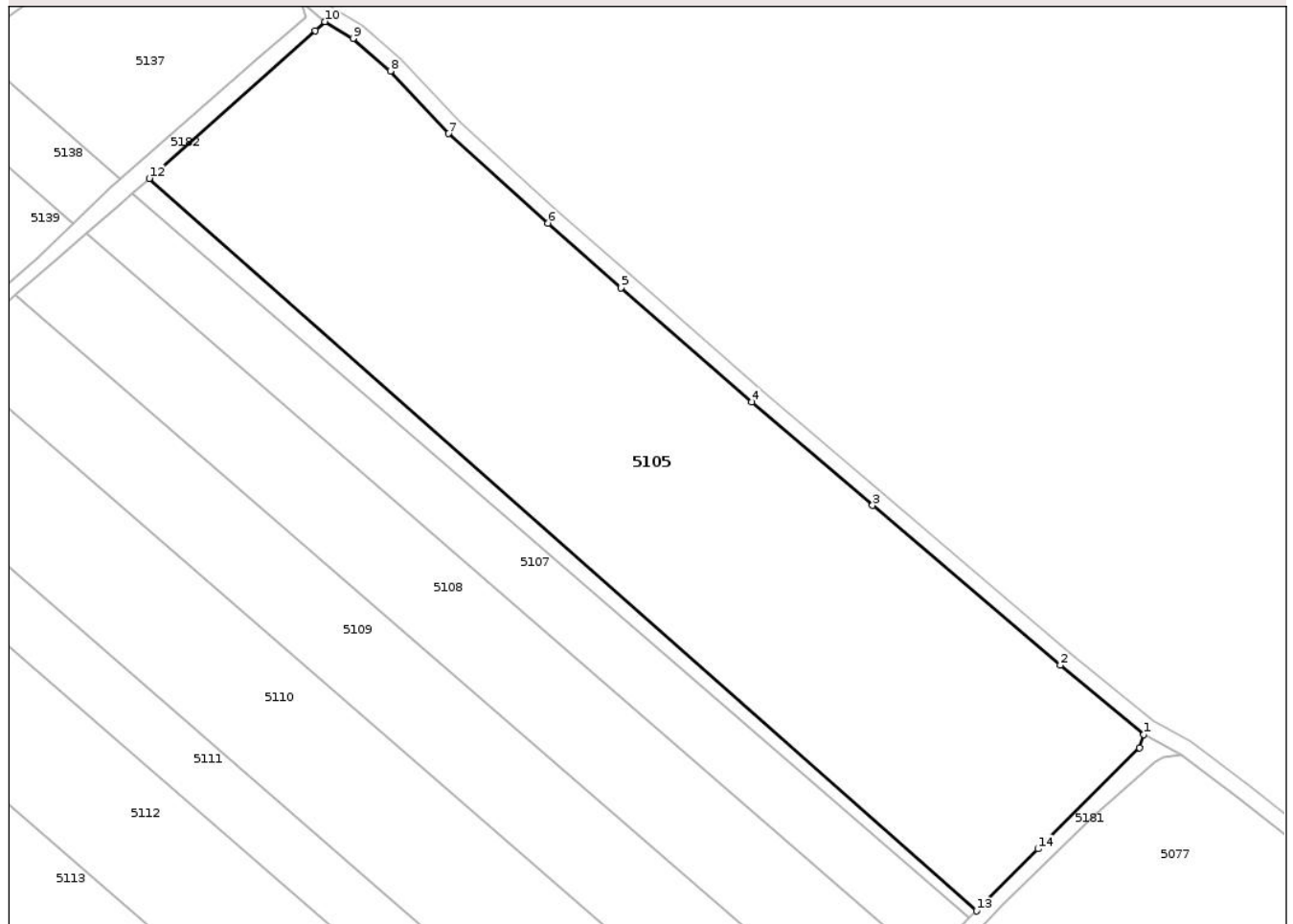
## Anexa Nr. 1 La Partea I

## Teren

|              |                 |                        |
|--------------|-----------------|------------------------|
| Nr cadastral | Suprafața (mp)* | Observații / Referințe |
| 50419        | 16.000          |                        |

\* Suprafața este determinată în planul de proiecție Stereo 70.

## DETALII LINIARE IMOBIL



## Date referitoare la teren

| Crt | Categorie folosință | Intra vilan | Suprafața (mp) | Tarla | Parcelă | Nr. topo | Observații / Referințe |
|-----|---------------------|-------------|----------------|-------|---------|----------|------------------------|
| 1   | arabil              | NU          | 16.000         | 37    | 360/25  | -        |                        |

## Lungime Segmente

1) Valorile lungimilor segmentelor sunt obținute din proiecție în plan.

| Punct început | X / Y                      | Punct sfârșit | X / Y                      | Lungime segment (** (m) |
|---------------|----------------------------|---------------|----------------------------|-------------------------|
| 1             | 640.102,497<br>716.337,519 | 2             | 640.081,62<br>716.354,784  | 27.091                  |
| 2             | 640.081,62<br>716.354,784  | 3             | 640.034,839<br>716.394,551 | 61.399                  |
| 3             | 640.034,839<br>716.394,551 | 4             | 640.004,77<br>716.420,334  | 39.609                  |
| 4             | 640.004,77<br>716.420,334  | 5             | 639.972,128<br>716.448,722 | 43.259                  |
| 5             | 639.972,128<br>716.448,722 | 6             | 639.953,917<br>716.464,835 | 24.316                  |

| Punct început | X / Y                      | Punct sfârșit | X / Y                      | Lungime segment (** (m) |
|---------------|----------------------------|---------------|----------------------------|-------------------------|
| 6             | 639.953,917<br>716.464,835 | 7             | 639.929,157<br>716.487,151 | 33.333                  |
| 7             | 639.929,157<br>716.487,151 | 8             | 639.914,733<br>716.502,73  | 21.231                  |
| 8             | 639.914,733<br>716.502,73  | 9             | 639.905,386<br>716.510,842 | 12.376                  |
| 9             | 639.905,386<br>716.510,842 | 10            | 639.898,335<br>716.515,022 | 8.197                   |
| 10            | 639.898,335<br>716.515,022 | 11            | 639.896,034<br>716.512,749 | 3.234                   |
| 11            | 639.896,034<br>716.512,749 | 12            | 639.854,589<br>716.475,987 | 55.4                    |
| 12            | 639.854,589<br>716.475,987 | 13            | 640.060,759<br>716.293,568 | 275.287                 |
| 13            | 640.060,759<br>716.293,568 | 14            | 640.076,107<br>716.309,039 | 21.792                  |
| 14            | 640.076,107<br>716.309,039 | 15            | 640.101,42<br>716.334,234  | 35.715                  |
| 15            | 640.101,42<br>716.334,234  | 1             | 640.102,497<br>716.337,519 | 3.457                   |

\*\* Lungimile segmentelor sunt determinate în planul de proiecție Stereo 70 și sunt rotunjite la 1 milimetru.

\*\*\* Distanța dintre puncte este formată din segmente cumulate ce sunt mai mici decât valoarea 1 milimetru.



**DATE DESPRE IMOBILUL NR. 5104**

Oficiul de Cadastru și Publicitate Imobiliară BOTOSANI  
Biroul de Cadastru și Publicitate Imobiliară Botosani

**A. Partea I. Descrierea imobilului**

TEREN Extravilan

Adresa: Jud. Botosani

| Nr. Crt | Nr cadastral<br>Nr. topografic | Suprafața* (mp) | Observații / Referințe                 |
|---------|--------------------------------|-----------------|--|
| A1      |                                | 3.262           | Sector cadastral:5 Teren neimprejmuit; |

**B. Partea II. Proprietari și acte**

| Inscrieri privitoare la dreptul de proprietate și alte drepturi reale |   | Referințe |
|---|---|-----------|
| /   |   |           |
| Act Normativ nr. 7, din 13/06/1996 emis de Parlamentul Romaniei;      |   |           |
| B1  | Inscrierea posesiei, drept de PROPRIETATE, dobandit prin Lege, cota actuala 1/1, cota initiala 1/1<br>1) NEIDENTIFICAT NEIDENTIFICAT        | A1        |
| Act Normativ nr. 07, din 13/06/1996 emis de Parlamentul Romaniei;     |   |           |
| B1  | Se noteaza mentiunea de proprietar neidentificat, rezerva a comisiei de fond funciar., dobandit prin Lege<br>1) NEIDENTIFICAT NEIDENTIFICAT | A1        |

**C. Partea III. SARCINI .**

| Inscrieri privind dezmembramintele dreptului de proprietate, drepturi reale de garanție și sarcini | Referințe |
|--|-----------|
| NU SUNT  |           |

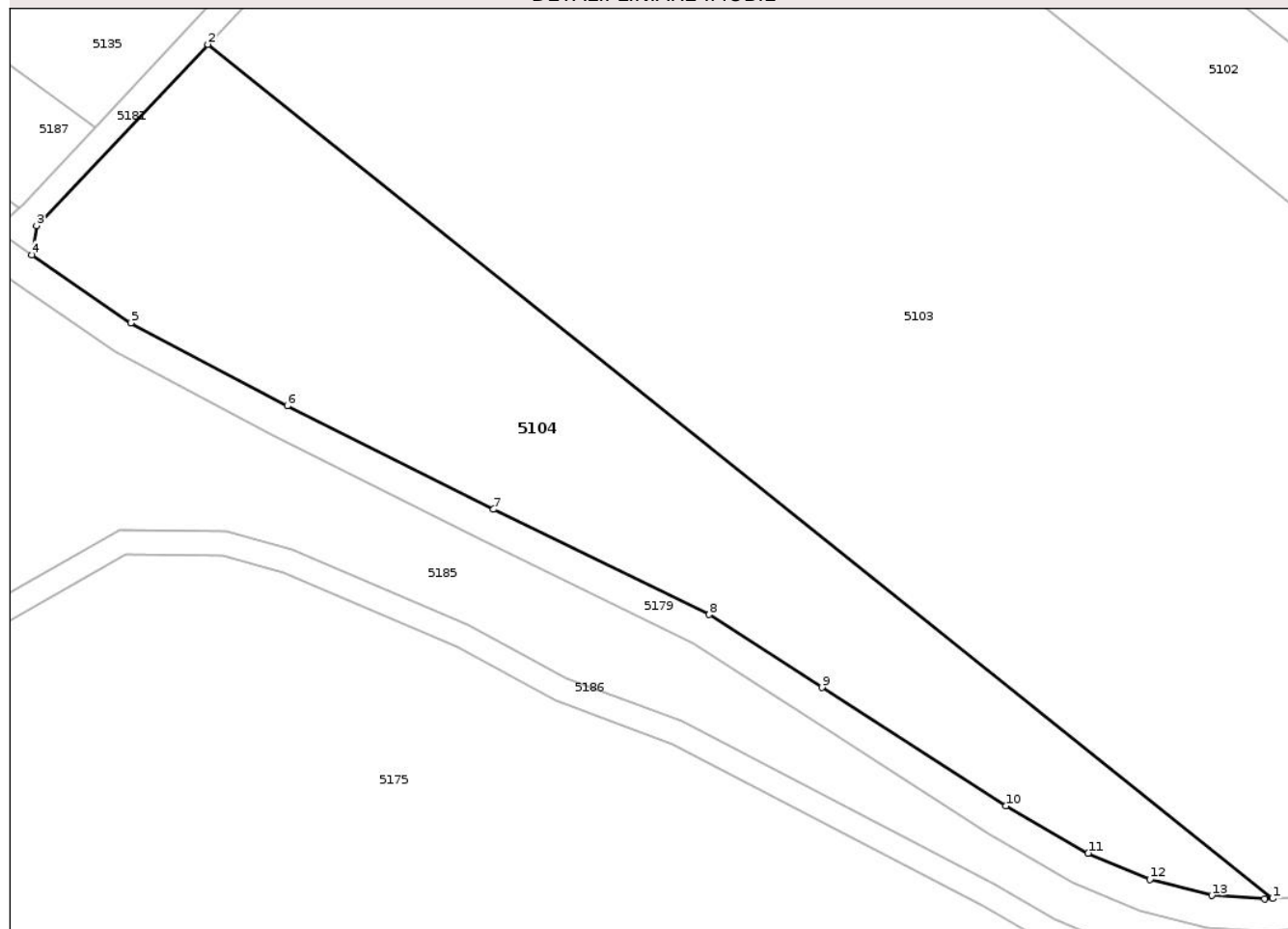
## Anexa Nr. 1 La Partea I

## Teren

|              |                 |                        |
|--------------|-----------------|------------------------|
| Nr cadastral | Suprafața (mp)* | Observații / Referințe |
|              | 3.262           |                        |

\* Suprafața este determinată în planul de proiecție Stereo 70.

## DETALII LINIARE IMOBIL



## Date referitoare la teren

| Crt | Categorie folosință | Intra vilan | Suprafața (mp) | Tarla | Parcelă | Nr. topo | Observații / Referințe |
|-----|---------------------|-------------|----------------|-------|---------|----------|------------------------|
| 1   | arabil              | NU          | 3.262          | 37    | 360     | -        |                        |

## Lungime Segmente

1) Valorile lungimilor segmentelor sunt obținute din proiecție în plan.

| Punct început | X / Y                      | Punct sfârșit | X / Y                      | Lungime segment (** (m) |
|---------------|----------------------------|---------------|----------------------------|-------------------------|
| 1             | 639.675,554<br>715.702,609 | 2             | 639.544,899<br>715.807,322 | 167.438                 |
| 2             | 639.544,899<br>715.807,322 | 3             | 639.523,892<br>715.785,115 | 30.569                  |
| 3             | 639.523,892<br>715.785,115 | 4             | 639.523,305<br>715.781,498 | 3.664                   |
| 4             | 639.523,305<br>715.781,498 | 5             | 639.535,475<br>715.773,187 | 14.737                  |
| 5             | 639.535,475<br>715.773,187 | 6             | 639.554,652<br>715.763,024 | 21.704                  |

| Punct început | X / Y                      | Punct sfârșit | X / Y                      | Lungime segment (** (m) |
|---------------|----------------------------|---------------|----------------------------|-------------------------|
| 6             | 639.554,652<br>715.763,024 | 7             | 639.579,954<br>715.750,32  | 28.312                  |
| 7             | 639.579,954<br>715.750,32  | 8             | 639.606,396<br>715.737,42  | 29.421                  |
| 8             | 639.606,396<br>715.737,42  | 9             | 639.620,261<br>715.728,481 | 16.497                  |
| 9             | 639.620,261<br>715.728,481 | 10            | 639.642,841<br>715.713,978 | 26.836                  |
| 10            | 639.642,841<br>715.713,978 | 11            | 639.652,924<br>715.708,172 | 11.635                  |
| 11            | 639.652,924<br>715.708,172 | 12            | 639.660,496<br>715.704,937 | 8.234                   |
| 12            | 639.660,496<br>715.704,937 | 13            | 639.668,071<br>715.702,993 | 7.82                    |
| 13            | 639.668,071<br>715.702,993 | 14            | 639.674,557<br>715.702,544 | 6.502                   |
| 14            | 639.674,557<br>715.702,544 | 1             | 639.675,554<br>715.702,609 | 0.999                   |

\*\* Lungimile segmentelor sunt determinate în planul de proiecție Stereo 70 și sunt rotunjite la 1 milimetru.

\*\*\* Distanța dintre puncte este formată din segmente cumulate ce sunt mai mici decât valoarea 1 milimetru.



**DATE DESPRE IMOBILUL NR. 5103**

Oficiul de Cadastru și Publicitate Imobiliară BOTOSANI  
Biroul de Cadastru și Publicitate Imobiliară Botosani

**A. Partea I. Descrierea imobilului**

TEREN Extravilan

Adresa: Jud. Botosani

| Nr. Crt | Nr cadastral<br>Nr. topografic | Suprafața* (mp) | Observații / Referințe                 |
|---------|--------------------------------|-----------------|--|
| A1      |                                | 15.000          | Sector cadastral:5 Teren neimprejmuit; |

**B. Partea II. Proprietari și acte**

| Inscrieri privitoare la dreptul de proprietate și alte drepturi reale                               | Referințe |
|---|-----------|
| /   |           |
| Act Administrativ nr. 163406, din 21/05/2008 emis de Comisia Judeteana Botosani;                    |           |
| B1  | A1        |
| Intabulare, drept de PROPRIETATE, dobandit prin Reconstituire, cota actuala 1/1, cota initiala 1/1  |           |
| 1) ARICIUC COSTACHE<br>2) ARICIUC PETRU<br>3) ARICIUC DUMITRU<br>4) CODAU ANETA<br>5) SANDU FLOAREA |           |

**C. Partea III. SARCINI .**

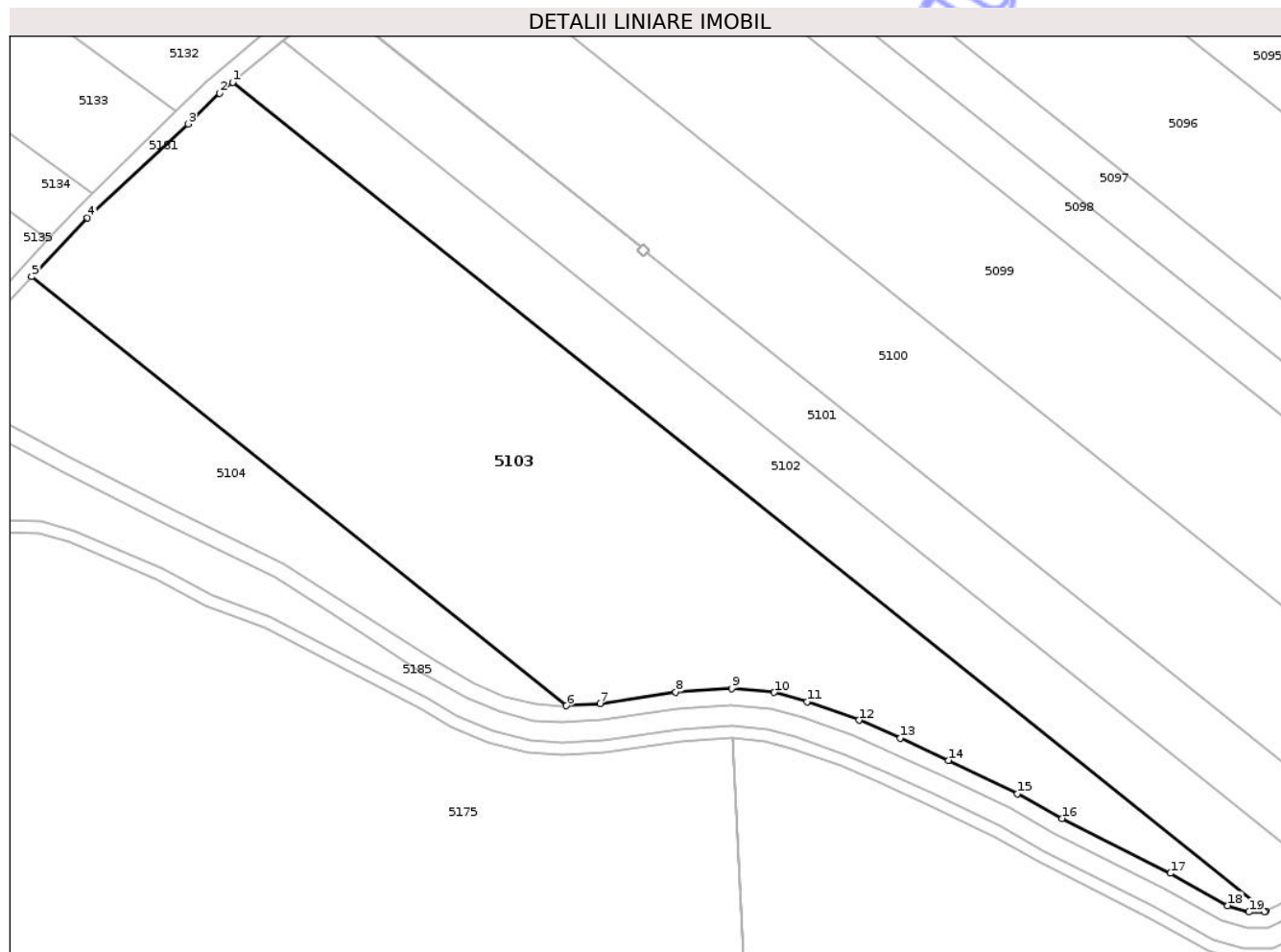
| Inscrieri privind dezmembramintele dreptului de proprietate, drepturi reale de garanție și sarcini | Referințe |
|--|-----------|
| NU SUNT  |           |

## Anexa Nr. 1 La Partea I

## Teren

|              |                 |                        |
|--------------|-----------------|------------------------|
| Nr cadastral | Suprafața (mp)* | Observații / Referințe |
|              | 15.000          |                        |

\* Suprafața este determinată în planul de proiecție Stereo 70.



## Date referitoare la teren

| Crt | Categorie folosință | Intra vilan | Suprafața (mp) | Tarla | Parcelă | Nr. topo | Observații / Referințe |
|-----|---------------------|-------------|----------------|-------|---------|----------|------------------------|
| 1   | arabil              | NU          | 15.000         | 37    | 360/28  | -        |                        |

## Lungime Segmente

1) Valorile lungimilor segmentelor sunt obținute din proiecție în plan.

| Punct început | X / Y                      | Punct sfârșit | X / Y                      | Lungime segment (** (m) |
|---------------|----------------------------|---------------|----------------------------|-------------------------|
| 1             | 639.594,053<br>715.854,795 | 2             | 639.590,839<br>715.852,126 | 4.178                   |
| 3             | 639.583,114<br>715.844,623 | 4             | 639.558,543<br>715.821,744 | 33.574                  |
| 5             | 639.544,899<br>715.807,322 | 6             | 639.675,554<br>715.702,609 | 167.438                 |
| 7             | 639.683,753<br>715.703,143 | 8             | 639.702,276<br>715.705,909 | 18.728                  |
| 9             | 639.715,934<br>715.706,771 | 10            | 639.726,344<br>715.705,86  | 10.45                   |

| Punct început | X / Y                      | Punct sfârșit | X / Y                      | Lungime segment (** (m) |
|---------------|----------------------------|---------------|----------------------------|-------------------------|
| 2             | 639.590,839<br>715.852,126 | 3             | 639.583,114<br>715.844,623 | 10.769                  |
| 4             | 639.558,543<br>715.821,744 | 5             | 639.544,899<br>715.807,322 | 19.853                  |
| 6             | 639.675,554<br>715.702,609 | 7             | 639.683,753<br>715.703,143 | 8.216                   |
| 8             | 639.702,276<br>715.705,909 | 9             | 639.715,934<br>715.706,771 | 13.685                  |
| 10            | 639.726,344<br>715.705,86  | 11            | 639.734,387<br>715.703,611 | 8.352                   |

| Punct început | X / Y                      | Punct sfârșit | X / Y                      | Lungime segment (** (m) |
|---------------|----------------------------|---------------|----------------------------|-------------------------|
| 11            | 639.734,387<br>715.703,611 | 12            | 639.747,076<br>715.699,083 | 13.473                  |
| 13            | 639.757,149<br>715.694,699 | 14            | 639.768,895<br>715.689,281 | 12.935                  |
| 15            | 639.785,846<br>715.681,16  | 16            | 639.796,652<br>715.675,095 | 12.392                  |
| 17            | 639.823,183<br>715.661,708 | 18            | 639.837,208<br>715.653,825 | 16.089                  |
| 19            | 639.842,363<br>715.652,264 | 20            | 639.846,142<br>715.652,353 | 3.78                    |
| 21            | 639.846,464<br>715.652,501 | 1             | 639.594,053<br>715.854,795 | 323.472                 |

| Punct început | X / Y                      | Punct sfârșit | X / Y                      | Lungime segment (** (m) |
|---------------|----------------------------|---------------|----------------------------|-------------------------|
| 12            | 639.747,076<br>715.699,083 | 13            | 639.757,149<br>715.694,699 | 10.986                  |
| 14            | 639.768,895<br>715.689,281 | 15            | 639.785,846<br>715.681,16  | 18.796                  |
| 16            | 639.796,652<br>715.675,095 | 17            | 639.823,183<br>715.661,708 | 29.717                  |
| 18            | 639.837,208<br>715.653,825 | 19            | 639.842,363<br>715.652,264 | 5.386                   |
| 20            | 639.846,142<br>715.652,353 | 21            | 639.846,464<br>715.652,501 | 0.354                   |

\*\* Lungimile segmentelor sunt determinate în planul de proiecție Stereo 70 și sunt rotunjite la 1 milimetru.

\*\*\* Distanța dintre puncte este formată din segmente cumulate ce sunt mai mici decât valoarea 1 milimetru.

Neutilizabil în Circuit Civil



**DATE DESPRE IMOBILUL NR. 5102**

Oficiul de Cadastru și Publicitate Imobiliară BOTOSANI  
Biroul de Cadastru și Publicitate Imobiliară Botosani

**A. Partea I. Descrierea imobilului**

TEREN Extravilan

Adresa: Jud. Botosani

| Nr. Crt | Nr cadastral Nr. topografic | Suprafața* (mp) | Observații / Referințe                 |
|---------|-----------------------------|-----------------|--|
| A1      |                             | 5.000           | Sector cadastral:5 Teren neimprejmuit; |

**B. Partea II. Proprietari și acte**

| Inscrieri privitoare la dreptul de proprietate și alte drepturi reale                              | Referințe |
|--|-----------|
| /  |           |
| Act Administrativ nr. 58086, din 19/07/1995 emis de Comisia Judeteana Botosani;                    |           |
| B1   | A1        |
| Intabulare, drept de PROPRIETATE, dobandit prin Reconstituire, cota actuala 1/1, cota initiala 1/1 |           |
| 1) DAMIAN D CONSTANTIN   |           |

**C. Partea III. SARCINI .**

| Inscrieri privind dezmembramintele dreptului de proprietate, drepturi reale de garanție și sarcini | Referințe |
|--|-----------|
| NU SUNT  |           |

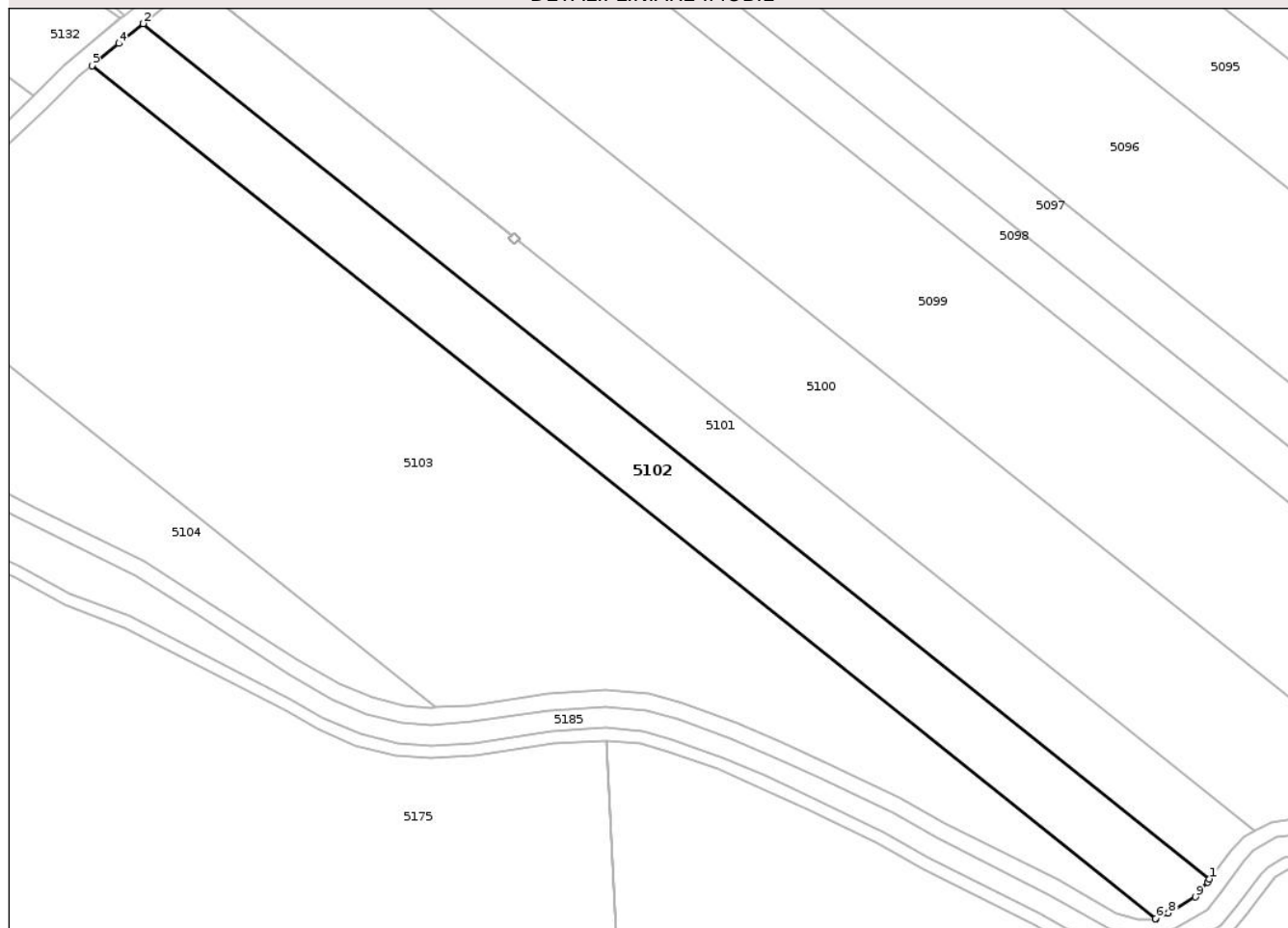
## Anexa Nr. 1 La Partea I

## Teren

|              |                 |                        |
|--------------|-----------------|------------------------|
| Nr cadastral | Suprafața (mp)* | Observații / Referințe |
|              | 5.000           |                        |

\* Suprafața este determinată în planul de proiecție Stereo 70.

## DETALII LINIARE IMOBIL



## Date referitoare la teren

| Crt | Categorie folosință | Intra vilan | Suprafața (mp) | Tarla | Parcelă | Nr. topo | Observații / Referințe |
|-----|---------------------|-------------|----------------|-------|---------|----------|------------------------|
| 1   | arabil              | NU          | 5.000          | 37    | 360/27  | -        |                        |

## Lungime Segmente

1) Valorile lungimilor segmentelor sunt obținute din proiecție în plan.

| Punct început | X / Y                      | Punct sfârșit | X / Y                      | Lungime segment (** (m) |
|---------------|----------------------------|---------------|----------------------------|-------------------------|
| 1             | 639.859,28<br>715.661,961  | 2             | 639.606,246<br>715.864,754 | 324.27                  |
| 2             | 639.606,246<br>715.864,754 | 3             | 639.606,224<br>715.864,736 | 0.028                   |
| 3             | 639.606,224<br>715.864,736 | 4             | 639.600,405<br>715.860,07  | 7.459                   |
| 4             | 639.600,405<br>715.860,07  | 5             | 639.594,053<br>715.854,795 | 8.257                   |
| 5             | 639.594,053<br>715.854,795 | 6             | 639.846,464<br>715.652,501 | 323.472                 |

| Punct început | X / Y                      | Punct sfârșit | X / Y                      | Lungime segment (** (m) |
|---------------|----------------------------|---------------|----------------------------|-------------------------|
| 6             | 639.846,464<br>715.652,501 | 7             | 639.846,5<br>715.652,518   | 0.04                    |
| 7             | 639.846,5<br>715.652,518   | 8             | 639.849,495<br>715.653,895 | 3.296                   |
| 8             | 639.849,495<br>715.653,895 | 9             | 639.855,913<br>715.657,653 | 7.437                   |
| 9             | 639.855,913<br>715.657,653 | 10            | 639.858,727<br>715.661,237 | 4.557                   |
| 10            | 639.858,727<br>715.661,237 | 1             | 639.859,28<br>715.661,961  | 0.911                   |

\*\* Lungimile segmentelor sunt determinate în planul de proiecție Stereo 70 și sunt rotunjite la 1 milimetru.

\*\*\* Distanța dintre puncte este formată din segmente cumulate ce sunt mai mici decât valoarea 1 milimetru.

Neutilizabil în Circuitul Civil



**DATE DESPRE IMOBILUL NR. 5100**

Oficiul de Cadastru și Publicitate Imobiliară BOTOSANI  
Biroul de Cadastru și Publicitate Imobiliară Botosani

**A. Partea I. Descrierea imobilului**

TEREN Extravilan

Adresa: Jud. Botosani

| Nr. Crt | Nr cadastral Nr. topografic | Suprafața* (mp) | Observații / Referințe   |
|---------|-----------------------------|-----------------|--|
| A1      |                             | 10.000          | Sector cadastral:5 Teren neimprejmuit;<br>Conform TP 116135 imobilul se afla in PC 360/24. |

**B. Partea II. Proprietari și acte**

| Inscrieri privitoare la dreptul de proprietate și alte drepturi reale            |  | Referințe |
|--|--|-----------|
| /  |  |           |
| Act Administrativ nr. 116135, din 30/07/2002 emis de Comisia Judeteana Botosani; |  |           |
| B1   | Intabulare, drept de PROPRIETATE, dobandit prin Reconstituire, cota actuala 1/1, cota initiala 1/1<br>1) ZAIT D LEONTINA | A1        |

**C. Partea III. SARCINI .**

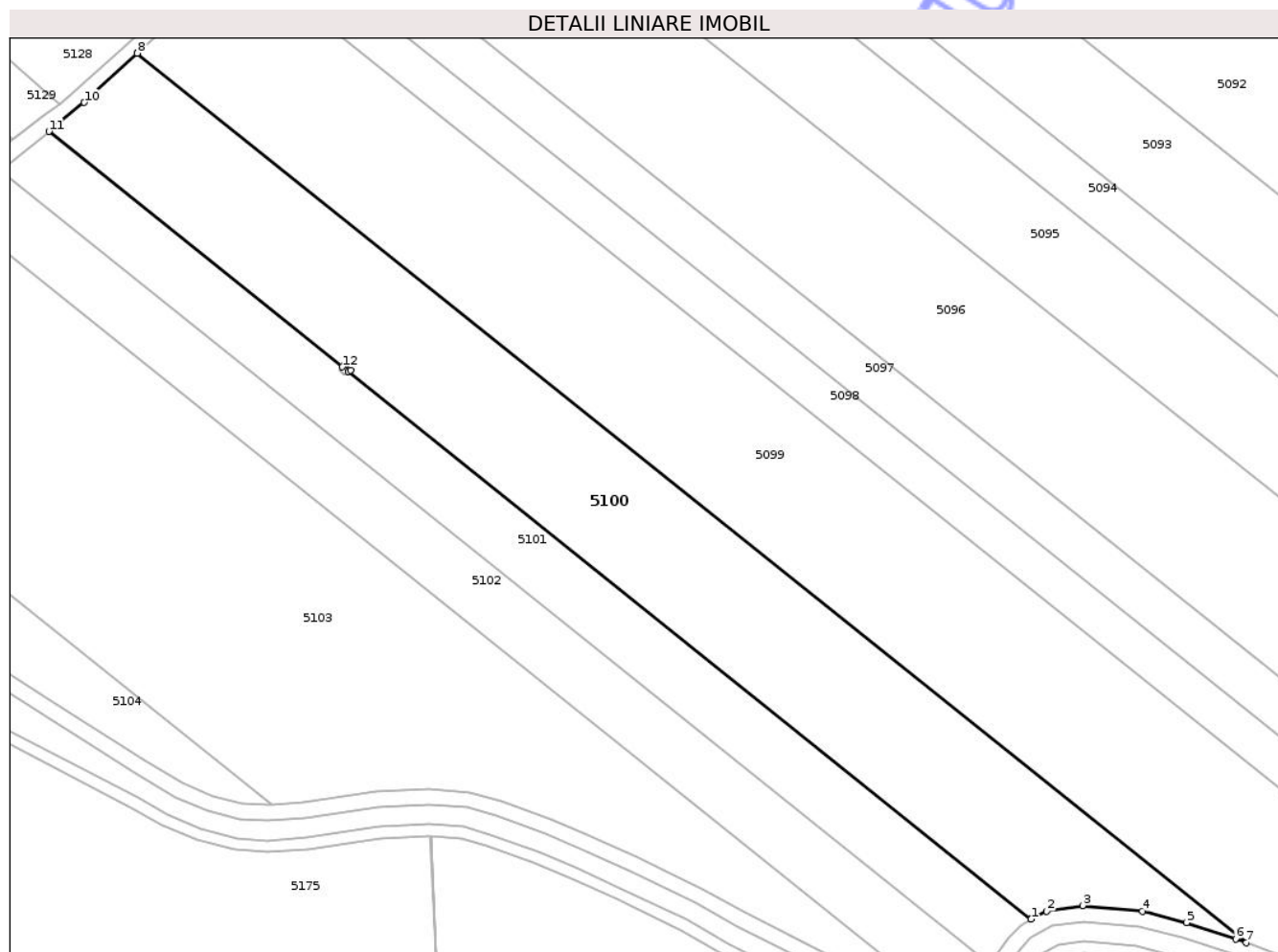
| Inscrieri privind dezmembramintele dreptului de proprietate, drepturi reale de garanție și sarcini | Referințe |
|--|-----------|
| NU SUNT  |           |

## Anexa Nr. 1 La Partea I

## Teren

|              |                 |  |
|--------------|-----------------|--|
| Nr cadastral | Suprafața (mp)* | Observații / Referințe                           |
|              | 10.000          | Conform TP 116135 imobilul se afla in PC 360/24. |

\* Suprafața este determinată în planul de proiecție Stereo 70.



## Date referitoare la teren

| Crt | Categorie folosință | Intra vilan | Suprafața (mp) | Tarla | Parcelă | Nr. topo | Observații / Referințe |
|-----|---------------------|-------------|----------------|-------|---------|----------|------------------------|
| 1   | arabil              | NU          | 8.600          | 37    | 360/24  | -        |                        |
| 2   | pasune              | NU          | 1.400          | 37    | 375     | -        |                        |

## Lungime Segmente

1) Valorile lungimilor segmentelor sunt obținute din proiecție în plan.

| Punct început | X / Y                      | Punct sfârșit | X / Y                      | Lungime segment (** (m)) |
|---------------|----------------------------|---------------|----------------------------|--------------------------|
| 1             | 639.869,873<br>715.673,368 | 2             | 639.873,89<br>715.675,408  | 4.505                    |
| 2             | 639.873,89<br>715.675,408  | 3             | 639.883,105<br>715.676,865 | 9.329                    |
| 3             | 639.883,105<br>715.676,865 | 4             | 639.898,336<br>715.675,468 | 15.295                   |
| 4             | 639.898,336<br>715.675,468 | 5             | 639.909,644<br>715.672,528 | 11.684                   |

| Punct început | X / Y                      | Punct sfârșit | X / Y                      | Lungime segment (** (m) |
|---------------|----------------------------|---------------|----------------------------|-------------------------|
| 5             | 639.909,644<br>715.672,528 | 6             | 639.922,214<br>715.668,341 | 13.249                  |
| 6             | 639.922,214<br>715.668,341 | 7             | 639.924,965<br>715.667,352 | 2.923                   |
| 7             | 639.924,965<br>715.667,352 | 8             | 639.641,244<br>715.894,739 | 363.597                 |
| 8             | 639.641,244<br>715.894,739 | 9             | 639.641,218<br>715.894,714 | 0.036                   |
| 9             | 639.641,218<br>715.894,714 | 10            | 639.627,646<br>715.882,139 | 18.502                  |
| 10            | 639.627,646<br>715.882,139 | 11            | 639.618,625<br>715.874,73  | 11.674                  |
| 11            | 639.618,625<br>715.874,73  | 12            | 639.693,695<br>715.814,565 | 96.205                  |
| 12            | 639.693,695<br>715.814,565 | 13            | 639.694,373<br>715.815,207 | 0.934                   |
| 13            | 639.694,373<br>715.815,207 | 14            | 639.695,748<br>715.813,754 | 2.0                     |
| 14            | 639.695,748<br>715.813,754 | 15            | 639.695,271<br>715.813,303 | 0.656                   |
| 15            | 639.695,271<br>715.813,303 | 1             | 639.869,873<br>715.673,368 | 223.758                 |

\*\* Lungimile segmentelor sunt determinate în planul de proiecție Stereo 70 și sunt rotunjite la 1 milimetru.

\*\*\* Distanța dintre puncte este formată din segmente cumulate ce sunt mai mici decât valoarea 1 milimetru.



**DATE DESPRE IMOBILUL NR. 5093**

Oficiul de Cadastru și Publicitate Imobiliară BOTOSANI  
Biroul de Cadastru și Publicitate Imobiliară Botosani

**A. Partea I. Descrierea imobilului**

TEREN Extravilan

Adresa: Jud. Botosani

| Nr. Crt | Nr cadastral Nr. topografic | Suprafața* (mp) | Observații / Referințe                 |
|---------|-----------------------------|-----------------|--|
| A1      |                             | 10.000          | Sector cadastral:5 Teren neimprejmuit; |

**B. Partea II. Proprietari și acte**

| Inscrieri privitoare la dreptul de proprietate și alte drepturi reale                              | Referințe |
|--|-----------|
| /  |           |
| Act Administrativ nr. 33752, din 28/08/1994 emis de Comisia Judeteana Botosani;                    |           |
| B1   | A1        |
| Intabulare, drept de PROPRIETATE, dobandit prin Reconstituire, cota actuala 1/1, cota initiala 1/1 |           |
| 1) IOSUB ALEXANDRU   |           |

**C. Partea III. SARCINI .**

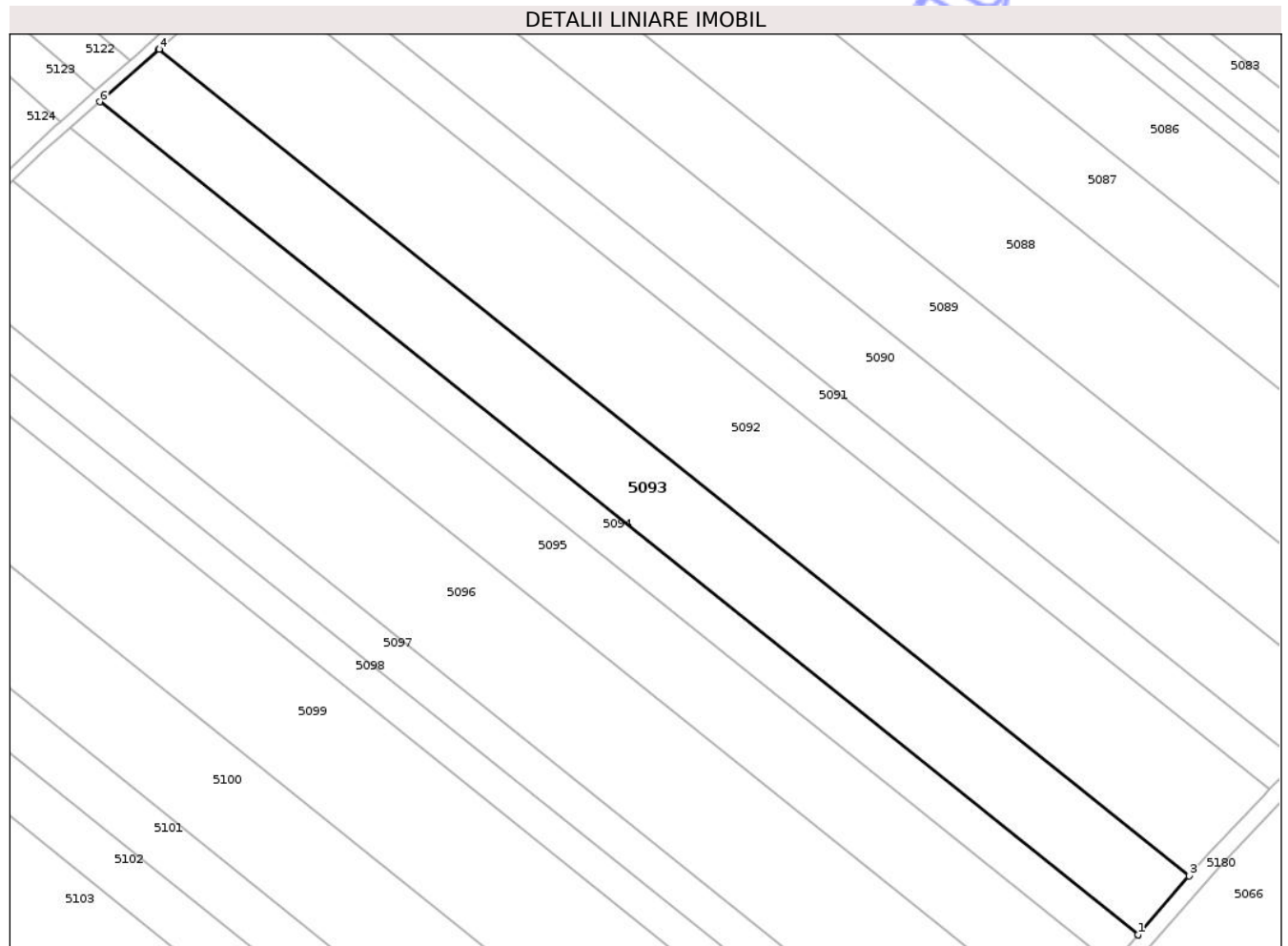
| Inscrieri privind dezmembramintele dreptului de proprietate, drepturi reale de garanție și sarcini | Referințe |
|--|-----------|
| NU SUNT  |           |

## Anexa Nr. 1 La Partea I

## Teren

|              |                 |                        |
|--------------|-----------------|------------------------|
| Nr cadastral | Suprafața (mp)* | Observații / Referințe |
|              | 10.000          |                        |

\* Suprafața este determinată în planul de proiecție Stereo 70.



## Date referitoare la teren

| Crt | Categorie folosință | Intra vilan | Suprafața (mp) | Tarla | Parcelă | Nr. topo | Observații / Referințe |
|-----|---------------------|-------------|----------------|-------|---------|----------|------------------------|
| 1   | arabil              | NU          | 10.000         | 37    | 360/21  | -        |                        |

## Lungime Segmente

1) Valorile lungimilor segmentelor sunt obținute din proiecție în plan.

| Punct început | X / Y                      | Punct sfârșit | X / Y                      | Lungime segment (** (m) |
|---------------|----------------------------|---------------|----------------------------|-------------------------|
| 1             | 640.060,309<br>715.725,548 | 2             | 640.060,336<br>715.725,579 | 0.041                   |
| 2             | 640.060,336<br>715.725,579 | 3             | 640.076,238<br>715.743,871 | 24.238                  |
| 3             | 640.076,238<br>715.743,871 | 4             | 639.755,818<br>716.000,67  | 410.627                 |
| 4             | 639.755,818<br>716.000,67  | 5             | 639.755,787<br>716.000,643 | 0.041                   |
| 5             | 639.755,787<br>716.000,643 | 6             | 639.737,404<br>715.984,34  | 24.571                  |

| Punct început | X / Y                     | Punct sfârșit | X / Y                      | Lungime segment (** (m) |
|---------------|---------------------------|---------------|----------------------------|-------------------------|
| 6             | 639.737,404<br>715.984,34 | 1             | 640.060,309<br>715.725,548 | 413.813                 |

\*\* Lungimile segmentelor sunt determinate în planul de proiecție Stereo 70 și sunt rotunjite la 1 milimetru.

\*\*\* Distanța dintre puncte este formată din segmente cumulate ce sunt mai mici decât valoarea 1 milimetru.

Neutilizabil în Circuitul Civil



**DATE DESPRE IMOBILUL NR. 5091**

Oficiul de Cadastru și Publicitate Imobiliară BOTOSANI  
Biroul de Cadastru și Publicitate Imobiliară Botosani

**A. Partea I. Descrierea imobilului**

TEREN Extravilan

Adresa: Jud. Botosani

| Nr. Crt | Nr cadastral Nr. topografic | Suprafața* (mp) | Observații / Referințe                 |
|---------|-----------------------------|-----------------|--|
| A1      |                             | 5.000           | Sector cadastral:5 Teren neimprejmuit; |

**B. Partea II. Proprietari și acte**

| Inscrieri privitoare la dreptul de proprietate și alte drepturi reale                              | Referințe |
|--|-----------|
| /  |           |
| Act Administrativ nr. 58115, din 25/09/1995 emis de Comisia Judeteana Botosani;                    |           |
| B1   | A1        |
| Intabulare, drept de PROPRIETATE, dobandit prin Reconstituire, cota actuala 1/1, cota initiala 1/1 |           |
| 1) ACSINCIUC HARETA  |           |

**C. Partea III. SARCINI .**

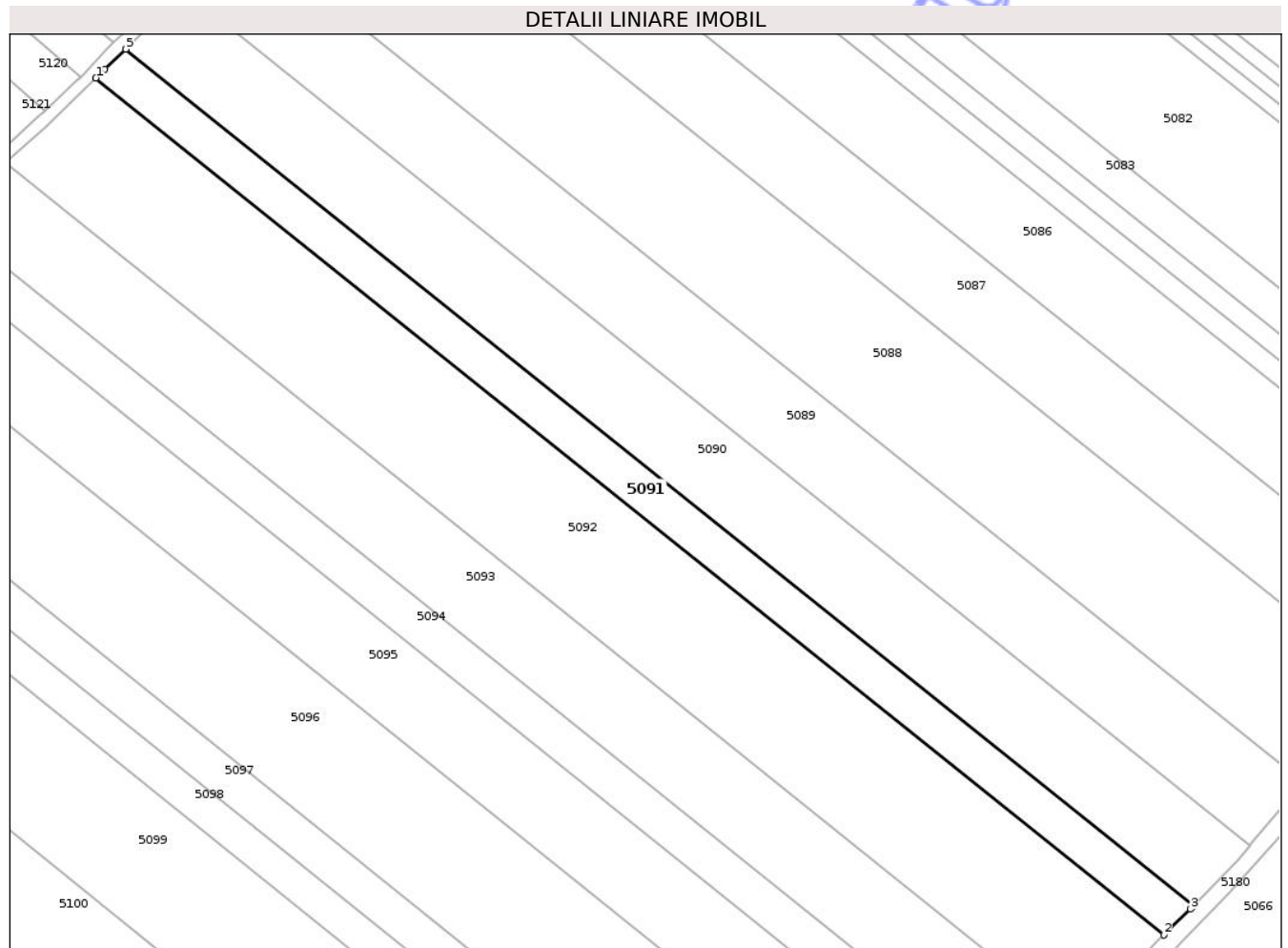
| Inscrieri privind dezmembramintele dreptului de proprietate, drepturi reale de garanție și sarcini | Referințe |
|--|-----------|
| NU SUNT  |           |

## Anexa Nr. 1 La Partea I

## Teren

|              |                 |                        |
|--------------|-----------------|------------------------|
| Nr cadastral | Suprafața (mp)* | Observații / Referințe |
|              | 5.000           |                        |

\* Suprafața este determinată în planul de proiecție Stereo 70.



## Date referitoare la teren

| Crt | Categorie folosință | Intra vilan | Suprafața (mp) | Tarla | Parcelă | Nr. topo | Observații / Referințe |
|-----|---------------------|-------------|----------------|-------|---------|----------|------------------------|
| 1   | arabil              | NU          | 5.000          | 37    | 360/21  | -        |                        |

## Lungime Segmente

1) Valorile lungimilor segmentelor sunt obținute din proiecție în plan.

| Punct început | X / Y                      | Punct sfârșit | X / Y                      | Lungime segment (** (m) |
|---------------|----------------------------|---------------|----------------------------|-------------------------|
| 1             | 639.782,821<br>716.026,036 | 2             | 640.101,252<br>715.770,831 | 408.078                 |
| 2             | 640.101,252<br>715.770,831 | 3             | 640.109,105<br>715.778,556 | 11.016                  |
| 3             | 640.109,105<br>715.778,556 | 4             | 640.110,02<br>715.779,508  | 1.32                    |
| 4             | 640.110,02<br>715.779,508  | 5             | 639.791,743<br>716.034,59  | 407.881                 |
| 5             | 639.791,743<br>716.034,59  | 6             | 639.791,714<br>716.034,562 | 0.04                    |

| Punct început | X / Y                      | Punct sfârşit | X / Y                      | Lungime segment (** (m) |
|---------------|----------------------------|---------------|----------------------------|-------------------------|
| 6             | 639.791,714<br>716.034,562 | 7             | 639.785,497<br>716.028,666 | 8.568                   |
| 7             | 639.785,497<br>716.028,666 | 1             | 639.782,821<br>716.026,036 | 3.752                   |

\*\* Lungimile segmentelor sunt determinate în planul de proiecţie Stereo 70 şi sunt rotunjite la 1 milimetru.

\*\*\* Distanţa dintre puncte este formată din segmente cumulate ce sunt mai mici decât valoarea 1 milimetru.

Neutilizabil în Circuitul Civil



**DATE DESPRE IMOBILUL NR. 5090**

Oficiul de Cadastru și Publicitate Imobiliară BOTOSANI  
Biroul de Cadastru și Publicitate Imobiliară Botosani

**A. Partea I. Descrierea imobilului**

TEREN Extravilan

Adresa: Jud. Botosani

| Nr. Crt | Nr cadastral<br>Nr. topografic | Suprafața* (mp) | Observații / Referințe                 |
|---------|--------------------------------|-----------------|--|
| A1      |                                | 10.000          | Sector cadastral:5 Teren neimprejmuit; |

**B. Partea II. Proprietari și acte**

| Inscrieri privitoare la dreptul de proprietate și alte drepturi reale                              | Referințe |
|--|-----------|
| /  |           |
| Act Administrativ nr. 114088, din 30/07/2002 emis de Comisia Judeteana Botosani;                   |           |
| B1   | A1        |
| Intabulare, drept de PROPRIETATE, dobandit prin Reconstituire, cota actuala 1/1, cota initiala 1/1 |           |
| 1) BURAC T DUMITRU   |           |
| 2) BURAC MARCEL  |           |
| 3) BURAC GICA  |           |

**C. Partea III. SARCINI .**

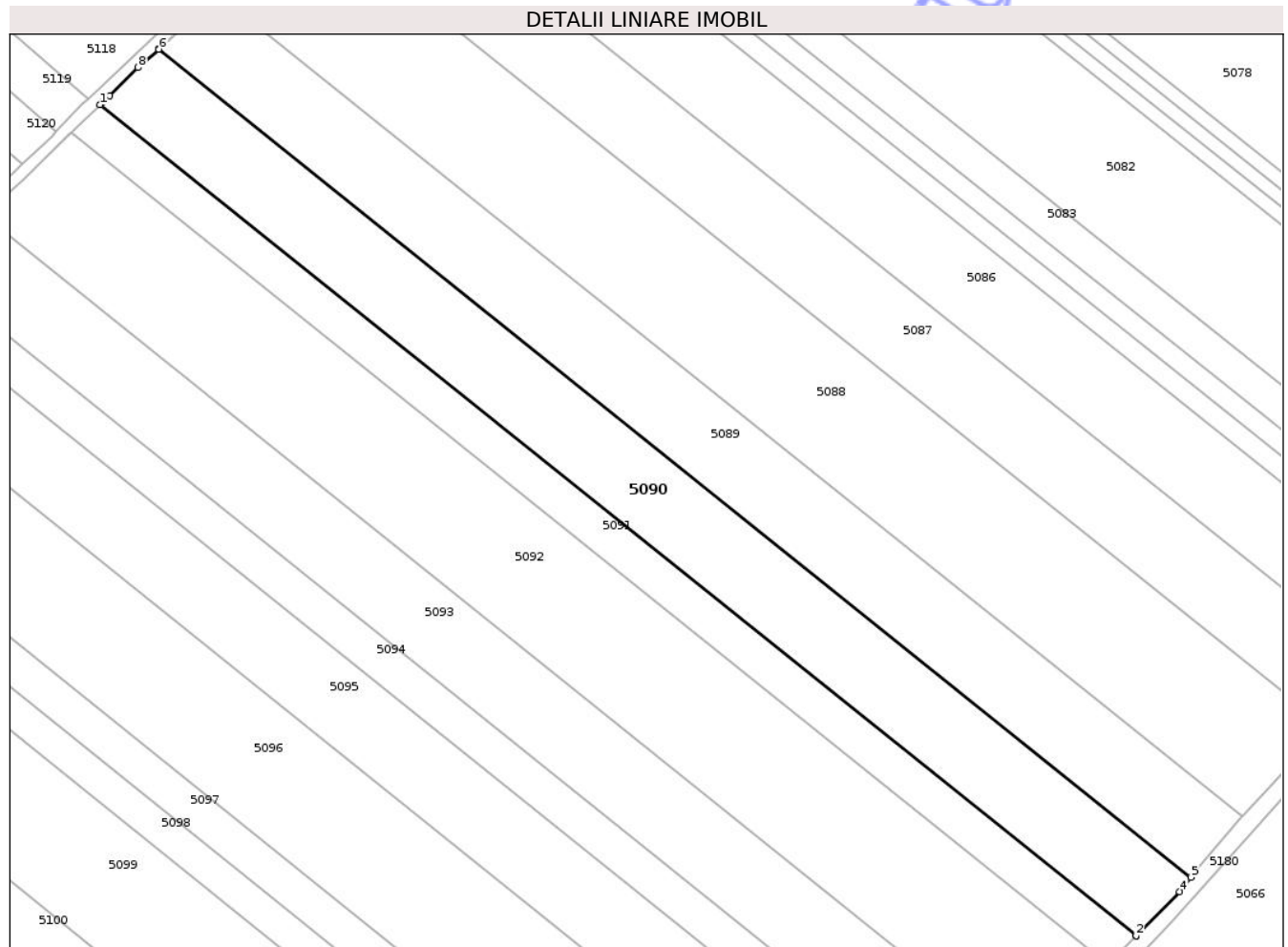
| Inscrieri privind dezmembramintele dreptului de proprietate, drepturi reale de garanție și sarcini | Referințe |
|--|-----------|
| NU SUNT  |           |

## Anexa Nr. 1 La Partea I

## Teren

|              |                 |                        |
|--------------|-----------------|------------------------|
| Nr cadastral | Suprafața (mp)* | Observații / Referințe |
|              | 10.000          |                        |

\* Suprafața este determinată în planul de proiecție Stereo 70.



## Date referitoare la teren

| Crt | Categorie folosință | Intra vilan | Suprafața (mp) | Tarla | Parcelă | Nr. topo | Observații / Referințe |
|-----|---------------------|-------------|----------------|-------|---------|----------|------------------------|
| 1   | arabil              | NU          | 10.000         | 37    | 360/10  | -        |                        |

## Lungime Segmente

1) Valorile lungimilor segmentelor sunt obținute din proiecție în plan.

| Punct început | X / Y                      | Punct sfârșit | X / Y                      | Lungime segment (** (m) |
|---------------|----------------------------|---------------|----------------------------|-------------------------|
| 1             | 639.791,743<br>716.034,59  | 2             | 640.110,02<br>715.779,508  | 407.881                 |
| 2             | 640.110,02<br>715.779,508  | 3             | 640.110,048<br>715.779,538 | 0.041                   |
| 3             | 640.110,048<br>715.779,538 | 4             | 640.123,366<br>715.793,112 | 19.016                  |
| 4             | 640.123,366<br>715.793,112 | 5             | 640.126,821<br>715.797,496 | 5.582                   |
| 5             | 640.126,821<br>715.797,496 | 6             | 639.809,755<br>716.051,607 | 406.329                 |

| Punct început | X / Y                      | Punct sfârşit | X / Y                      | Lungime segment (** (m) |
|---------------|----------------------------|---------------|----------------------------|-------------------------|
| 6             | 639.809,755<br>716.051,607 | 7             | 639.809,724<br>716.051,58  | 0.041                   |
| 7             | 639.809,724<br>716.051,58  | 8             | 639.803,452<br>716.046,005 | 8.392                   |
| 8             | 639.803,452<br>716.046,005 | 9             | 639.794,617<br>716.037,316 | 12.392                  |
| 9             | 639.794,617<br>716.037,316 | 10            | 639.792,677<br>716.035,476 | 2.674                   |
| 10            | 639.792,677<br>716.035,476 | 1             | 639.791,743<br>716.034,59  | 1.287                   |

\*\* Lungimile segmentelor sunt determinate în planul de proiecţie Stereo 70 şi sunt rotunjite la 1 milimetru.

\*\*\* Distanţa dintre puncte este formată din segmente cumulate ce sunt mai mici decât valoarea 1 milimetru.

Neutilizabil în Circuitul Civil



**DATE DESPRE IMOBILUL NR. 5089**

Oficiul de Cadastru și Publicitate Imobiliară BOTOSANI  
Biroul de Cadastru și Publicitate Imobiliară Botosani

**A. Partea I. Descrierea imobilului**

TEREN Extravilan

Adresa: Jud. Botosani

| Nr. Crt | Nr cadastral Nr. topografic | Suprafața* (mp) | Observații / Referințe                 |
|---------|-----------------------------|-----------------|--|
| A1      |                             | 10.000          | Sector cadastral:5 Teren neimprejmuit; |

**B. Partea II. Proprietari și acte**

| Inscrieri privitoare la dreptul de proprietate și alte drepturi reale                              | Referințe |
|--|-----------|
| /  |           |
| Act Administrativ nr. 77331, din 17/03/2000 emis de Comisia Judeteana Botosani;                    |           |
| B1   | A1        |
| Intabulare, drept de PROPRIETATE, dobandit prin Reconstituire, cota actuala 1/1, cota initiala 1/1 |           |
| 1) FILIP I IOAN  |           |

**C. Partea III. SARCINI .**

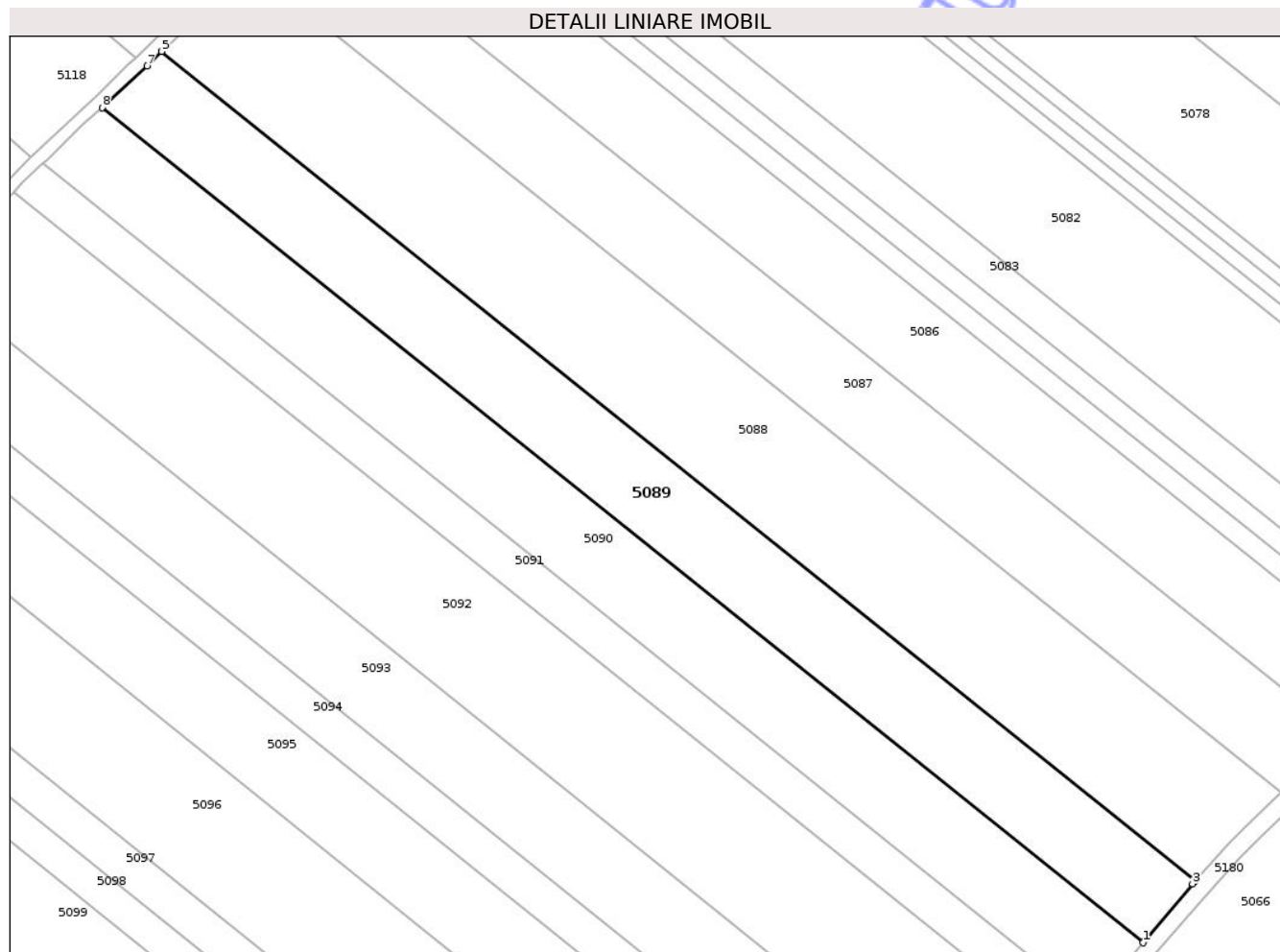
| Inscrieri privind dezmembramintele dreptului de proprietate, drepturi reale de garanție și sarcini | Referințe |
|--|-----------|
| NU SUNT  |           |

## Anexa Nr. 1 La Partea I

## Teren

|              |                 |                        |
|--------------|-----------------|------------------------|
| Nr cadastral | Suprafața (mp)* | Observații / Referințe |
|              | 10.000          |                        |

\* Suprafața este determinată în planul de proiecție Stereo 70.



## Date referitoare la teren

| Crt | Categorie folosință | Intra vilan | Suprafața (mp) | Tarla | Parcelă | Nr. topo | Observații / Referințe |
|-----|---------------------|-------------|----------------|-------|---------|----------|------------------------|
| 1   | arabil              | NU          | 10.000         | 37    | 360/14  | -        |                        |

## Lungime Segmente

1) Valorile lungimilor segmentelor sunt obținute din proiecție în plan.

| Punct început | X / Y                      | Punct sfârșit | X / Y                      | Lungime segment (** (m) |
|---------------|----------------------------|---------------|----------------------------|-------------------------|
| 1             | 640.126,821<br>715.797,496 | 2             | 640.127,225<br>715.798,009 | 0.653                   |
| 2             | 640.127,225<br>715.798,009 | 3             | 640.141,903<br>715.815,438 | 22.786                  |
| 3             | 640.141,903<br>715.815,438 | 4             | 640.142,761<br>715.816,378 | 1.273                   |
| 4             | 640.142,761<br>715.816,378 | 5             | 639.827,923<br>716.068,704 | 403.474                 |
| 5             | 639.827,923<br>716.068,704 | 6             | 639.827,894<br>716.068,677 | 0.04                    |

| Punct început | X / Y                      | Punct sfârșit | X / Y                      | Lungime segment (** (m) |
|---------------|----------------------------|---------------|----------------------------|-------------------------|
| 6             | 639.827,894<br>716.068,677 | 7             | 639.823,439<br>716.064,313 | 6.236                   |
| 7             | 639.823,439<br>716.064,313 | 8             | 639.809,755<br>716.051,607 | 18.673                  |
| 8             | 639.809,755<br>716.051,607 | 1             | 640.126,821<br>715.797,496 | 406.329                 |

\*\* Lungimile segmentelor sunt determinate în planul de proiecție Stereo 70 și sunt rotunjite la 1 milimetru.

\*\*\* Distanța dintre puncte este formată din segmente cumulate ce sunt mai mici decât valoarea 1 milimetru.

Neutilizabil în Circuitul Civil



**DATE DESPRE IMOBILUL NR. 5086**

Oficiul de Cadastru și Publicitate Imobiliară BOTOSANI  
Biroul de Cadastru și Publicitate Imobiliară Botosani

**A. Partea I. Descrierea imobilului**

TEREN Extravilan

Adresa: Jud. Botosani

| Nr. Crt | Nr cadastral<br>Nr. topografic | Suprafața* (mp) | Observații / Referințe                 |
|---------|--------------------------------|-----------------|--|
| A1      |                                | 10.000          | Sector cadastral:5 Teren neimprejmuit; |

**B. Partea II. Proprietari și acte**

| Inscrieri privitoare la dreptul de proprietate și alte drepturi reale                              | Referințe |
|--|-----------|
| /  |           |
| Act Administrativ nr. 53535, din 16/03/1995 emis de Comisia Județeană Botosani;                    |           |
| B1   | A1        |
| Intabulare, drept de PROPRIETATE, dobandit prin Reconstituire, cota actuala 1/1, cota initiala 1/1 |           |
| 1) TIGHILIU DUMITRU  |           |
| 2) IOSUB ALEXANDRINA   |           |
| 3) BICIUSCA COSTACHE   |           |

**C. Partea III. SARCINI .**

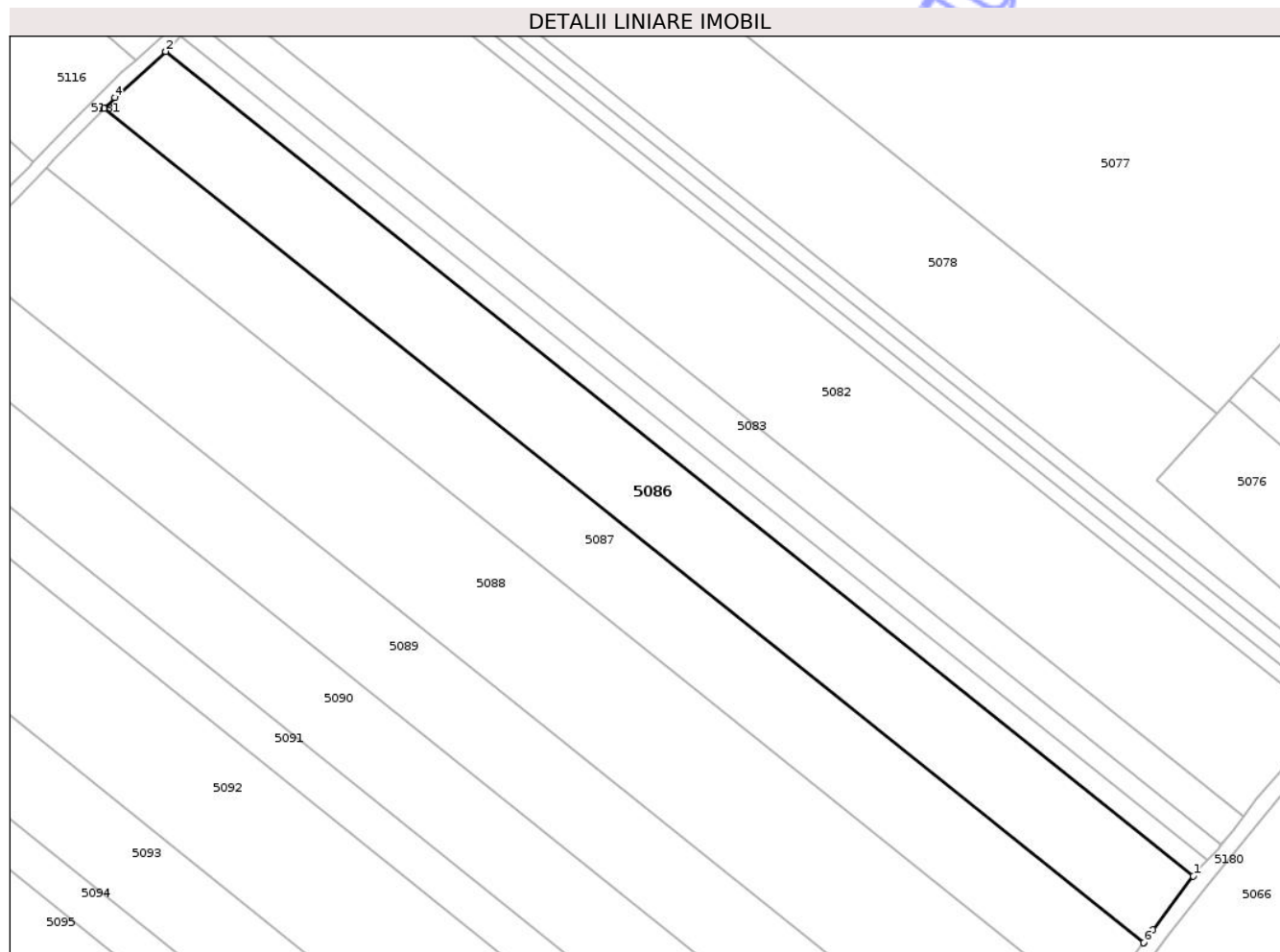
| Inscrieri privind dezmembramintele dreptului de proprietate, drepturi reale de garanție și sarcini | Referințe |
|--|-----------|
| NU SUNT  |           |

## Anexa Nr. 1 La Partea I

## Teren

|              |                 |                        |
|--------------|-----------------|------------------------|
| Nr cadastral | Suprafața (mp)* | Observații / Referințe |
|              | 10.000          |                        |

\* Suprafața este determinată în planul de proiecție Stereo 70.



## Date referitoare la teren

| Crt | Categorie folosință | Intra vilan | Suprafața (mp) | Tarla | Parcelă | Nr. topo | Observații / Referințe |
|-----|---------------------|-------------|----------------|-------|---------|----------|------------------------|
| 1   | arabil              | NU          | 10.000         | 37    | 360/6   | -        |                        |

## Lungime Segmente

1) Valorile lungimilor segmentelor sunt obținute din proiecție în plan.

| Punct început | X / Y                      | Punct sfârșit | X / Y                      | Lungime segment (** (m) |
|---------------|----------------------------|---------------|----------------------------|-------------------------|
| 1             | 640.200,15<br>715.882,058  | 2             | 639.890,514<br>716.130,215 | 396.808                 |
| 2             | 639.890,514<br>716.130,215 | 3             | 639.890,485<br>716.130,188 | 0.04                    |
| 3             | 639.890,485<br>716.130,188 | 4             | 639.875,177<br>716.116,362 | 20.627                  |
| 4             | 639.875,177<br>716.116,362 | 5             | 639.871,903<br>716.113,032 | 4.67                    |
| 5             | 639.871,903<br>716.113,032 | 6             | 640.185,166<br>715.861,968 | 401.456                 |

| Punct început | X / Y                      | Punct sfârșit | X / Y                      | Lungime segment (** (m) |
|---------------|----------------------------|---------------|----------------------------|-------------------------|
| 6             | 640.185,166<br>715.861,968 | 7             | 640.185,189<br>715.862,0   | 0.039                   |
| 7             | 640.185,189<br>715.862,0   | 8             | 640.187,988<br>715.865,762 | 4.689                   |
| 8             | 640.187,988<br>715.865,762 | 1             | 640.200,15<br>715.882,058  | 20.334                  |

\*\* Lungimile segmentelor sunt determinate în planul de proiecție Stereo 70 și sunt rotunjite la 1 milimetru.

\*\*\* Distanța dintre puncte este formată din segmente cumulate ce sunt mai mici decât valoarea 1 milimetru.

Neutilizabil în Circuitul Civil



**DATE DESPRE IMOBILUL NR. 5083**

Oficiul de Cadastru și Publicitate Imobiliară BOTOSANI  
Biroul de Cadastru și Publicitate Imobiliară Botosani

**A. Partea I. Descrierea imobilului**

TEREN Extravilan

Adresa: Jud. Botosani

| Nr. Crt | Nr cadastral Nr. topografic | Suprafața* (mp) | Observații / Referințe                 |
|---------|-----------------------------|-----------------|--|
| A1      |                             | 4.202           | Sector cadastral:5 Teren neimprejmuit; |

**B. Partea II. Proprietari și acte**

| Inscrieri privitoare la dreptul de proprietate și alte drepturi reale   | Referințe |
|---|-----------|
| /   |           |
| Act Administrativ nr. 114134, din 25/10/2002 emis de Comisia Judeteana Botosani;  |           |
| B1  | A1        |
| Intabulare, drept de PROPRIETATE, dobandit prin Constituire, cota actuala 1/1, cota initiala 1/1<br>1) PRICOP GH GHEORGHE |           |

**C. Partea III. SARCINI .**

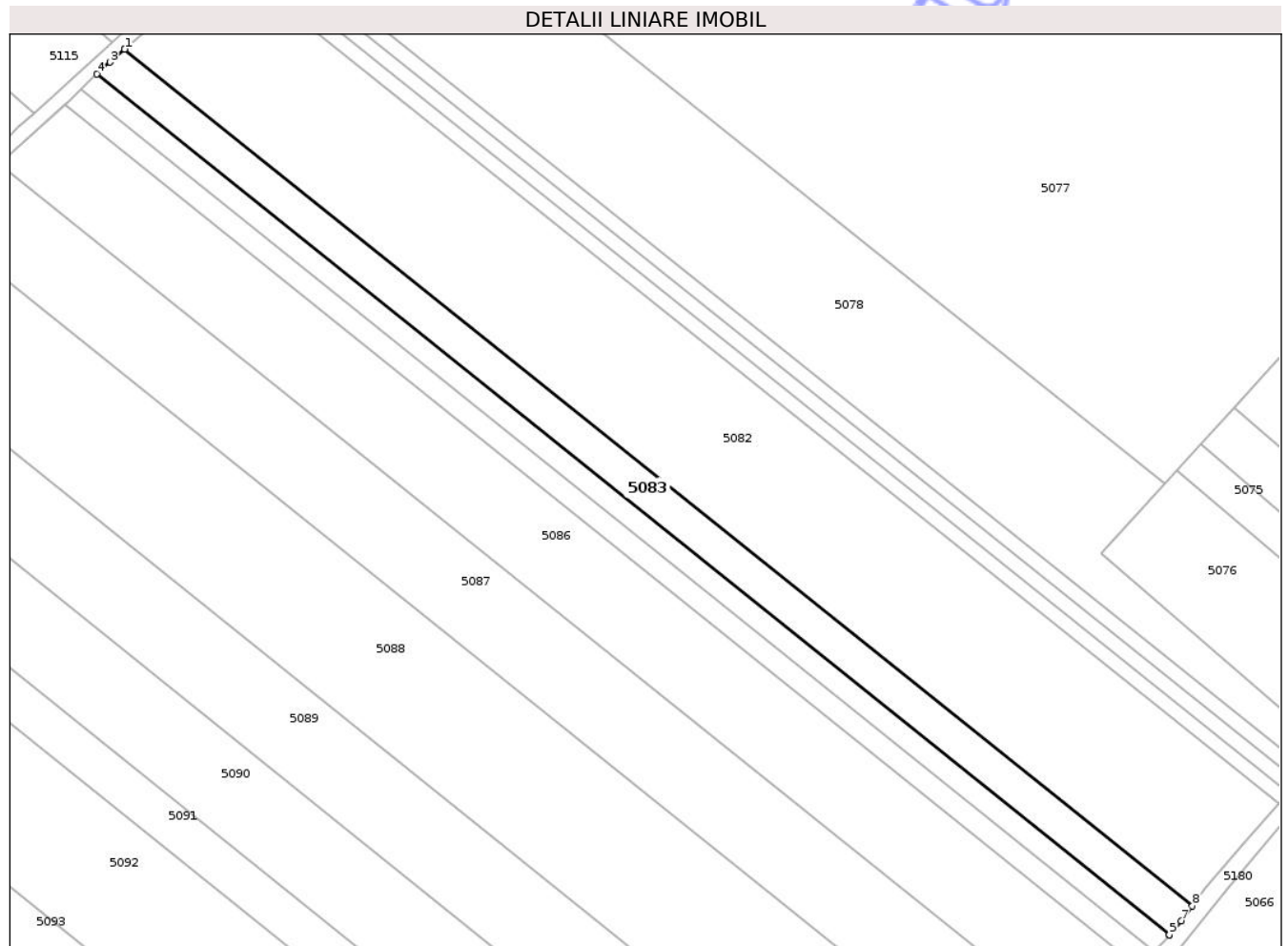
| Inscrieri privind dezmembramintele dreptului de proprietate, drepturi reale de garanție și sarcini | Referințe |
|--|-----------|
| NU SUNT  |           |

## Anexa Nr. 1 La Partea I

## Teren

|              |                 |                        |
|--------------|-----------------|------------------------|
| Nr cadastral | Suprafața (mp)* | Observații / Referințe |
|              | 4.202           |                        |

\* Suprafața este determinată în planul de proiecție Stereo 70.



## Date referitoare la teren

| Crt | Categorie folosință | Intra vilan | Suprafața (mp) | Tarla | Parcelă | Nr. topo | Observații / Referințe |
|-----|---------------------|-------------|----------------|-------|---------|----------|------------------------|
| 1   | arabil              | NU          | 4.202          | 37    | 360/12  | -        |                        |

## Lungime Segmente

1) Valorile lungimilor segmentelor sunt obținute din proiecție în plan.

| Punct început | X / Y                      | Punct sfârșit | X / Y                      | Lungime segment (** (m) |
|---------------|----------------------------|---------------|----------------------------|-------------------------|
| 1             | 639.907,772<br>716.146,186 | 2             | 639.907,743<br>716.146,16  | 0.039                   |
| 2             | 639.907,743<br>716.146,16  | 3             | 639.903,564<br>716.142,47  | 5.575                   |
| 3             | 639.903,564<br>716.142,47  | 4             | 639.899,68<br>716.139,038  | 5.183                   |
| 4             | 639.899,68<br>716.139,038  | 5             | 640.208,554<br>715.891,492 | 395.831                 |
| 5             | 640.208,554<br>715.891,492 | 6             | 640.208,579<br>715.891,522 | 0.039                   |

| Punct început | X / Y                      | Punct sfârșit | X / Y                      | Lungime segment (** (m) |
|---------------|----------------------------|---------------|----------------------------|-------------------------|
| 6             | 640.208,579<br>715.891,522 | 7             | 640.211,98<br>715.895,539  | 5.263                   |
| 7             | 640.211,98<br>715.895,539  | 8             | 640.215,178<br>715.899,817 | 5.341                   |
| 8             | 640.215,178<br>715.899,817 | 1             | 639.907,772<br>716.146,186 | 393.949                 |

\*\* Lungimile segmentelor sunt determinate în planul de proiecție Stereo 70 și sunt rotunjite la 1 milimetru.

\*\*\* Distanța dintre puncte este formată din segmente cumulate ce sunt mai mici decât valoarea 1 milimetru.

Neutilizabil în Circuitul Civil



**DATE DESPRE IMOBILUL NR. 5085**

Oficiul de Cadastru și Publicitate Imobiliară BOTOSANI  
Biroul de Cadastru și Publicitate Imobiliară Botosani

**A. Partea I. Descrierea imobilului**

TEREN Extravilan

Adresa: Jud. Botosani

| Nr. Crt | Nr cadastral Nr. topografic | Suprafața* (mp) | Observații / Referințe  |
|---------|-----------------------------|-----------------|---|
| A1      |                             | 2.500           | Sector cadastral:5 Teren neimprejmuit;<br>Diferenta de suprafata se afla la CF 57668. |

**B. Partea II. Proprietari și acte**

| Inscrieri privitoare la dreptul de proprietate și alte drepturi reale          |  | Referințe |
|--|--|-----------|
| /  |  |           |
| Act Administrativ nr. 8258, din 21/04/1993 emis de Comisia Judeteana Botosani; |  |           |
| B1   | Intabulare, drept de PROPRIETATE, dobandit prin Reconstituire, cota actuala 1/1, cota initiala 1/1<br>1) DAMIAN P ANA<br>2) TRUFIN ANETA | A1        |

**C. Partea III. SARCINI .**

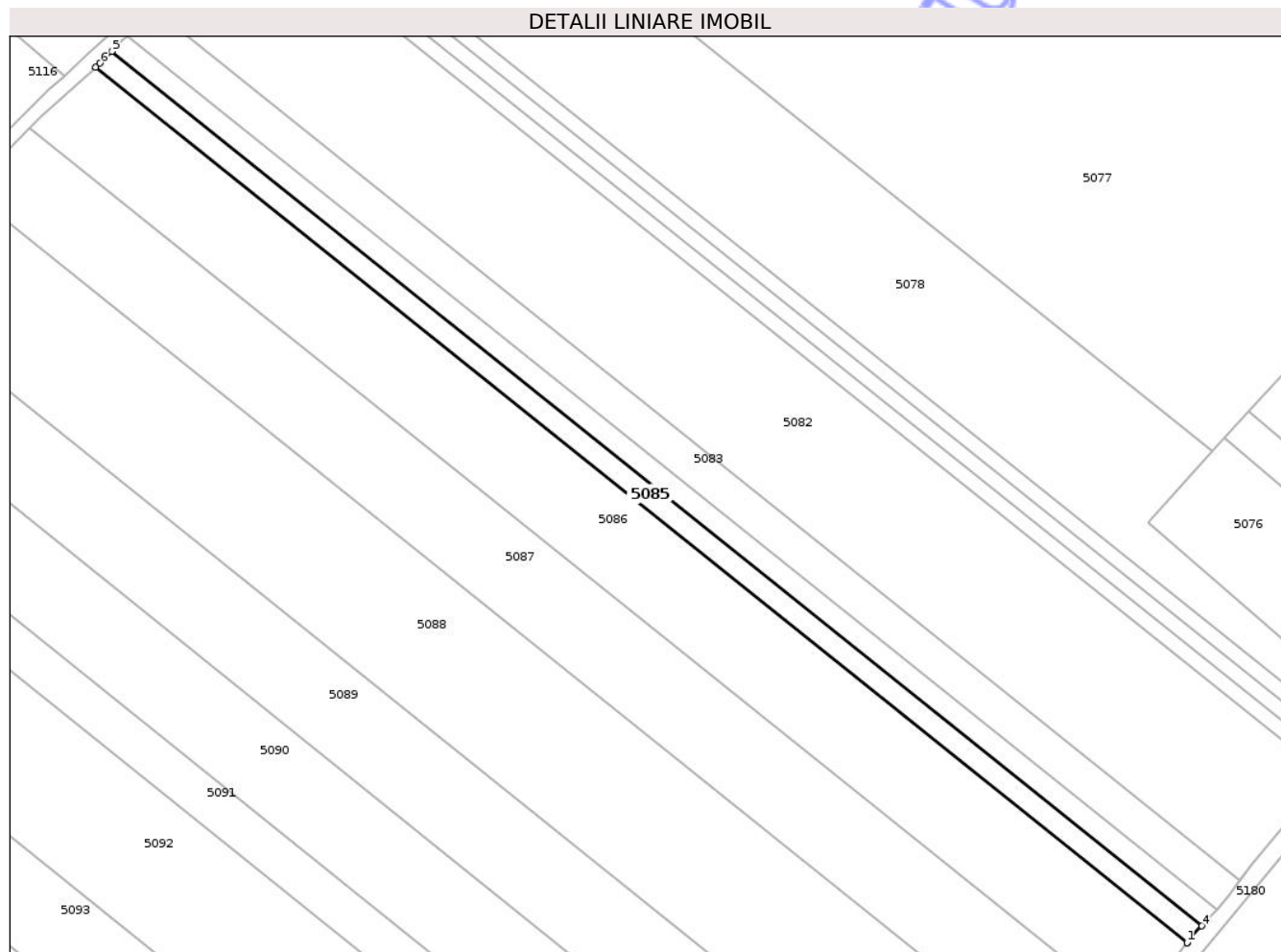
| Inscrieri privind dezmembramintele dreptului de proprietate, drepturi reale de garanție și sarcini | Referințe |
|--|-----------|
| NU SUNT  |           |

## Anexa Nr. 1 La Partea I

## Teren

|              |                 |   |
|--------------|-----------------|---|
| Nr cadastral | Suprafața (mp)* | Observații / Referințe                      |
|              | 2.500           | Diferenta de suprafata se afla la CF 57668. |

\* Suprafața este determinată în planul de proiecție Stereo 70.



## Date referitoare la teren

| Crt | Categorie folosință | Intra vilan | Suprafața (mp) | Tarla | Parcelă | Nr. topo | Observații / Referințe |
|-----|---------------------|-------------|----------------|-------|---------|----------|------------------------|
| 1   | arabil              | NU          | 2.500          | 37    | 360/36  | -        |                        |

## Lungime Segmente

1) Valorile lungimilor segmentelor sunt obținute din proiecție în plan.

| Punct început | X / Y                      | Punct sfârșit | X / Y                      | Lungime segment (** (m) |
|---------------|----------------------------|---------------|----------------------------|-------------------------|
| 1             | 640.200,15<br>715.882,058  | 2             | 640.200,174<br>715.882,09  | 0.04                    |
| 2             | 640.200,174<br>715.882,09  | 3             | 640.201,215<br>715.883,485 | 1.741                   |
| 3             | 640.201,215<br>715.883,485 | 4             | 640.204,304<br>715.886,81  | 4.538                   |
| 4             | 640.204,304<br>715.886,81  | 5             | 639.895,071<br>716.134,644 | 396.291                 |
| 5             | 639.895,071<br>716.134,644 | 6             | 639.891,727<br>716.131,31  | 4.722                   |

| Punct început | X / Y                      | Punct sfârșit | X / Y                      | Lungime segment (** (m) |
|---------------|----------------------------|---------------|----------------------------|-------------------------|
| 6             | 639.891,727<br>716.131,31  | 7             | 639.890,514<br>716.130,215 | 1.634                   |
| 7             | 639.890,514<br>716.130,215 | 1             | 640.200,15<br>715.882,058  | 396.808                 |

\*\* Lungimile segmentelor sunt determinate în planul de proiecție Stereo 70 și sunt rotunjite la 1 milimetru.

\*\*\* Distanța dintre puncte este formată din segmente cumulate ce sunt mai mici decât valoarea 1 milimetru.

Neutilizabil în Circuitul Civil



**DATE DESPRE IMOBILUL NR. 5082**

Oficiul de Cadastru și Publicitate Imobiliară BOTOSANI  
Biroul de Cadastru și Publicitate Imobiliară Botosani

**A. Partea I. Descrierea imobilului**

TEREN Extravilan

Adresa: Jud. Botosani

| Nr. Crt | Nr cadastral Nr. topografic | Suprafața* (mp) | Observații / Referințe                 |
|---------|-----------------------------|-----------------|--|
| A1      |                             | 15.000          | Sector cadastral:5 Teren neimprejmuit; |

**B. Partea II. Proprietari și acte**

| Inscrieri privitoare la dreptul de proprietate și alte drepturi reale                              | Referințe |
|--|-----------|
| /  |           |
| Act Administrativ nr. 21171, din 30/08/1993 emis de Comisia Judeteana Botosani;                    |           |
| B1   | A1        |
| Intabulare, drept de PROPRIETATE, dobandit prin Reconstituire, cota actuala 1/1, cota initiala 1/1 |           |
| 1) LEBADA V NECULAI  |           |

**C. Partea III. SARCINI .**

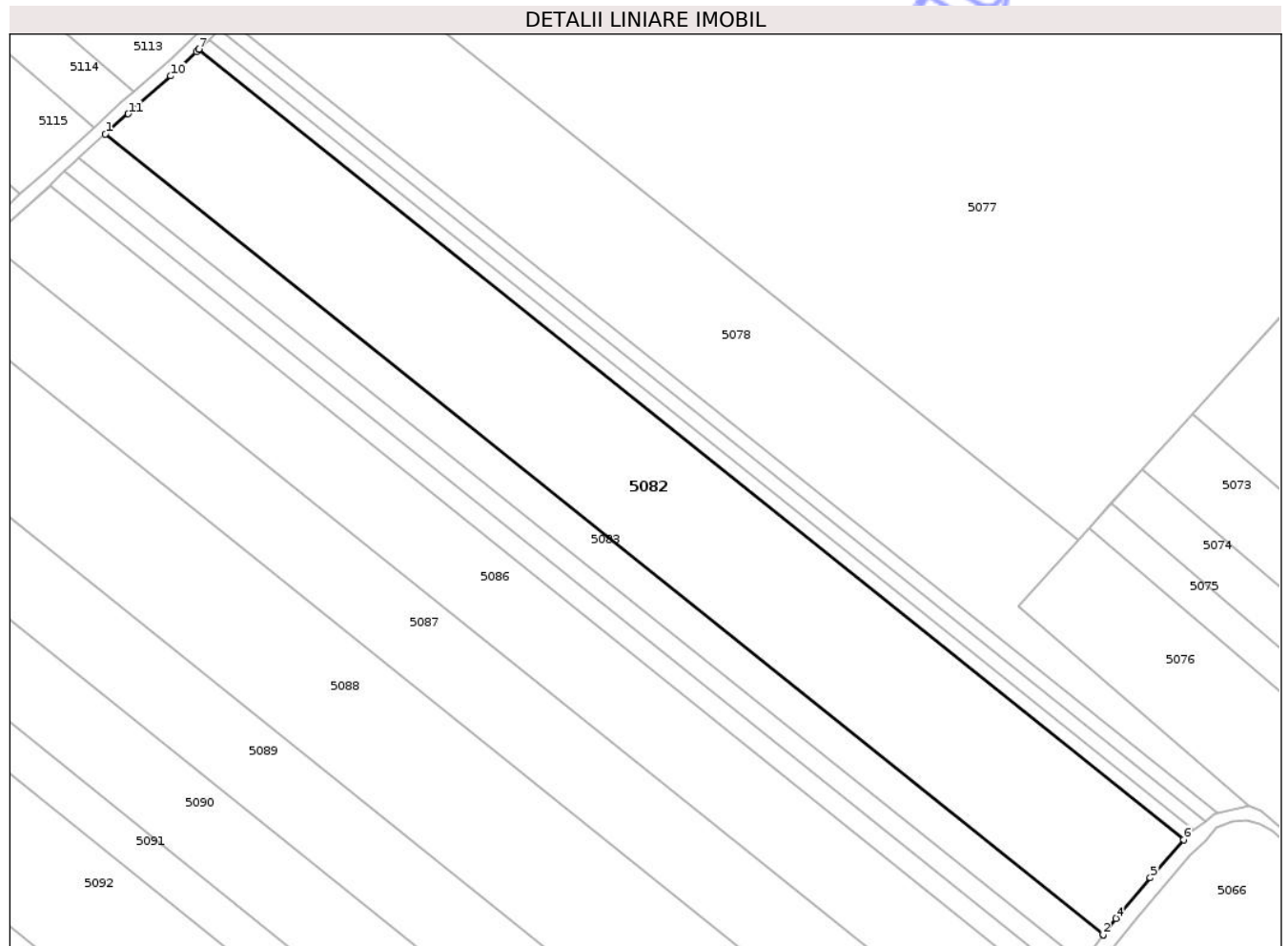
| Inscrieri privind dezmembramintele dreptului de proprietate, drepturi reale de garanție și sarcini | Referințe |
|--|-----------|
| NU SUNT  |           |

## Anexa Nr. 1 La Partea I

## Teren

|              |                 |                        |
|--------------|-----------------|------------------------|
| Nr cadastral | Suprafața (mp)* | Observații / Referințe |
|              | 15.000          |                        |

\* Suprafața este determinată în planul de proiecție Stereo 70.



## Date referitoare la teren

| Crt | Categorie folosință | Intra vilan | Suprafața (mp) | Tarla | Parcelă | Nr. topo | Observații / Referințe |
|-----|---------------------|-------------|----------------|-------|---------|----------|------------------------|
| 1   | arabil              | NU          | 15.000         | 37    | 360/4   | -        |                        |

## Lungime Segmente

1) Valorile lungimilor segmentelor sunt obținute din proiecție în plan.

| Punct început | X / Y                      | Punct sfârșit | X / Y                      | Lungime segment (** (m) |
|---------------|----------------------------|---------------|----------------------------|-------------------------|
| 1             | 639.907,772<br>716.146,186 | 2             | 640.215,178<br>715.899,817 | 393.949                 |
| 2             | 640.215,178<br>715.899,817 | 3             | 640.215,202<br>715.899,848 | 0.039                   |
| 3             | 640.215,202<br>715.899,848 | 4             | 640.218,997<br>715.904,924 | 6.338                   |
| 4             | 640.218,997<br>715.904,924 | 5             | 640.229,702<br>715.917,385 | 16.428                  |
| 5             | 640.229,702<br>715.917,385 | 6             | 640.239,934<br>715.929,139 | 15.584                  |

| Punct început | X / Y                      | Punct sfârșit | X / Y                      | Lungime segment (** (m) |
|---------------|----------------------------|---------------|----------------------------|-------------------------|
| 6             | 640.239,934<br>715.929,139 | 7             | 639.936,526<br>716.172,304 | 388.826                 |
| 7             | 639.936,526<br>716.172,304 | 8             | 639.936,498<br>716.172,277 | 0.039                   |
| 8             | 639.936,498<br>716.172,277 | 9             | 639.935,766<br>716.171,576 | 1.014                   |
| 9             | 639.935,766<br>716.171,576 | 10            | 639.927,928<br>716.164,054 | 10.863                  |
| 10            | 639.927,928<br>716.164,054 | 11            | 639.914,841<br>716.152,429 | 17.505                  |
| 11            | 639.914,841<br>716.152,429 | 1             | 639.907,772<br>716.146,186 | 9.431                   |

\*\* Lungimile segmentelor sunt determinate în planul de proiecție Stereo 70 și sunt rotunjite la 1 milimetru.

\*\*\* Distanța dintre puncte este formată din segmente cumulate ce sunt mai mici decât valoarea 1 milimetru.

Neutilizabil în Circuitul Civil



**DATE DESPRE IMOBILUL NR. 5077**

Oficiul de Cadastru și Publicitate Imobiliară BOTOSANI  
Biroul de Cadastru și Publicitate Imobiliară Botosani

**A. Partea I. Descrierea imobilului**

TEREN Extravilan

Adresa: Jud. Botosani

| Nr. Crt | Nr cadastral<br>Nr. topografic | Suprafața* (mp) | Observații / Referințe                 |
|---------|--------------------------------|-----------------|--|
| A1      | 53905                          | 52.500          | Sector cadastral:5 Teren neimprejmuit; |

**B. Partea II. Proprietari și acte**

| Inscrieri privitoare la dreptul de proprietate și alte drepturi reale  |  | Referințe |
|--|--|-----------|
| <b>67030 / 27/09/2016</b>  |  |           |
| Act Notarial nr. 5841, din 22/09/2016 emis de SPN ANIȚEI ȘI ASOCIAȚII; |  |           |
| B6   | Intabulare, drept de PROPRIETATE, dobândit prin Convenție, cota actuala 1/1, cota initiala 1/1<br>1) SC AGRARIA NORD SRL, CIF:22660644 | A1        |

**C. Partea III. SARCINI**

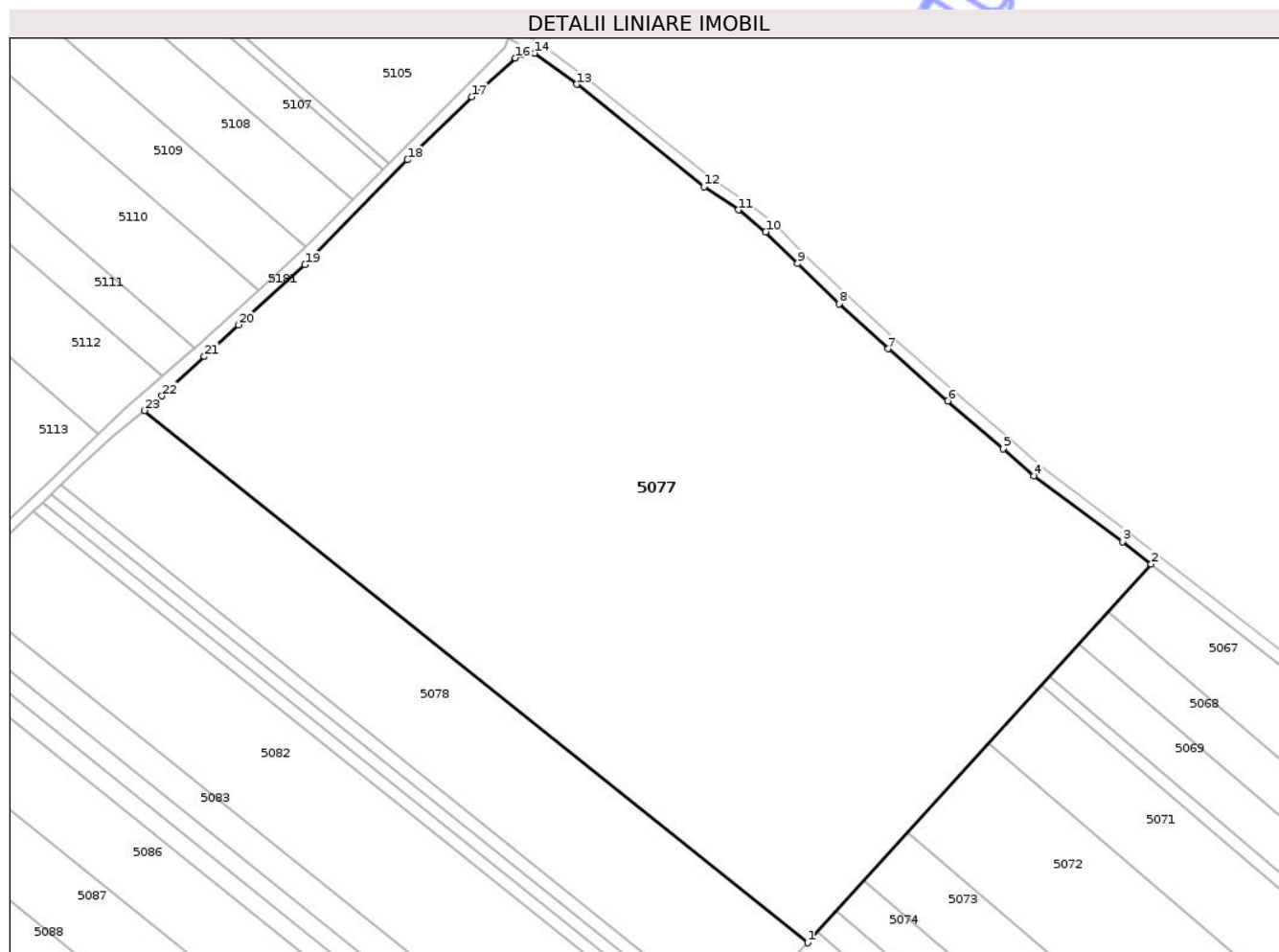
| Inscrieri privind dezmembramintele dreptului de proprietate, drepturi reale de garanție și sarcini |   | Referințe |
|--|---|-----------|
| <b>89059 / 19/11/2021</b>  |   |           |
| Act Notarial nr. 5983, din 16/11/2021 emis de SPN „ANIȚEI ȘI ASOCIAȚII” Botoșani;                  |   |           |
| C1   | Intabulare, drept de IPOTECA, Valoare:12593890 RON, și celelalte obligații aferente creditului<br>1) SOCIETATEA AGRICOVER CREDIT IFN SA, CIF:22940237 | A1        |

## Anexa Nr. 1 La Partea I

## Teren

|              |                 |                        |
|--------------|-----------------|------------------------|
| Nr cadastral | Suprafața (mp)* | Observații / Referințe |
| 53905        | 52.500          |                        |

\* Suprafața este determinată în planul de proiecție Stereo 70.



## Date referitoare la teren

| Crt | Categorie folosință | Intra vilan | Suprafața (mp) | Tarla | Parcelă | Nr. topo | Observații / Referințe |
|-----|---------------------|-------------|----------------|-------|---------|----------|------------------------|
| 1   | arabil              | NU          | 12.500         | 37    | 360/1   | -        |                        |
| 2   | arabil              | NU          | 40.000         | 37    | 360/2   | -        |                        |

## Lungime Segmente

1) Valorile lungimilor segmentelor sunt obținute din proiecție în plan.

| Punct început | X / Y                      | Punct sfârșit | X / Y                      | Lungime segment (** (m)) |
|---------------|----------------------------|---------------|----------------------------|--------------------------|
| 1             | 640.207,353<br>716.021,335 | 2             | 640.327,525<br>716.153,698 | 178.777                  |
| 3             | 640.317,434<br>716.161,558 | 4             | 640.286,539<br>716.184,513 | 38.489                   |
| 5             | 640.275,812<br>716.193,987 | 6             | 640.256,323<br>716.210,745 | 25.703                   |
| 7             | 640.235,532<br>716.228,99  | 8             | 640.218,296<br>716.244,775 | 23.372                   |

| Punct început | X / Y                      | Punct sfârșit | X / Y                      | Lungime segment (** (m)) |
|---------------|----------------------------|---------------|----------------------------|--------------------------|
| 2             | 640.327,525<br>716.153,698 | 3             | 640.317,434<br>716.161,558 | 12.791                   |
| 4             | 640.286,539<br>716.184,513 | 5             | 640.275,812<br>716.193,987 | 14.312                   |
| 6             | 640.256,323<br>716.210,745 | 7             | 640.235,532<br>716.228,99  | 27.661                   |
| 8             | 640.218,296<br>716.244,775 | 9             | 640.203,768<br>716.258,8   | 20.193                   |

| Punct început | X / Y                      | Punct sfârșit | X / Y                      | Lungime segment (** (m) |
|---------------|----------------------------|---------------|----------------------------|-------------------------|
| 9             | 640.203,768<br>716.258,8   | 10            | 640.192,656<br>716.269,883 | 15.694                  |
| 11            | 640.183,155<br>716.277,526 | 12            | 640.171,083<br>716.285,603 | 14.525                  |
| 13            | 640.126,539<br>716.321,397 | 14            | 640.111,905<br>716.332,303 | 18.251                  |
| 15            | 640.107,191<br>716.331,777 | 16            | 640.105,155<br>716.330,62  | 2.342                   |
| 17            | 640.089,821<br>716.317,055 | 18            | 640.067,379<br>716.295,062 | 31.422                  |
| 19            | 640.031,502<br>716.258,364 | 20            | 640.008,217<br>716.237,373 | 31.35                   |
| 21            | 639.996,297<br>716.226,246 | 22            | 639.981,476<br>716.212,497 | 20.216                  |
| 23            | 639.975,217<br>716.207,38  | 1             | 640.207,353<br>716.021,335 | 297.489                 |

| Punct început | X / Y                      | Punct sfârșit | X / Y                      | Lungime segment (** (m) |
|---------------|----------------------------|---------------|----------------------------|-------------------------|
| 10            | 640.192,656<br>716.269,883 | 11            | 640.183,155<br>716.277,526 | 12.194                  |
| 12            | 640.171,083<br>716.285,603 | 13            | 640.126,539<br>716.321,397 | 57.143                  |
| 14            | 640.111,905<br>716.332,303 | 15            | 640.107,191<br>716.331,777 | 4.743                   |
| 16            | 640.105,155<br>716.330,62  | 17            | 640.089,821<br>716.317,055 | 20.473                  |
| 18            | 640.067,379<br>716.295,062 | 19            | 640.031,502<br>716.258,364 | 51.322                  |
| 20            | 640.008,217<br>716.237,373 | 21            | 639.996,297<br>716.226,246 | 16.306                  |
| 22            | 639.981,476<br>716.212,497 | 23            | 639.975,217<br>716.207,38  | 8.084                   |

\*\* Lungimile segmentelor sunt determinate în planul de proiecție Stereo 70 și sunt rotunjite la 1 milimetru.

\*\*\* Distanța dintre puncte este formată din segmente cumulate ce sunt mai mici decât valoarea 1 milimetru.

Neutilizabil în Civil



**DATE DESPRE IMOBILUL NR. 5072**

Oficiul de Cadastru și Publicitate Imobiliară BOTOSANI  
Biroul de Cadastru și Publicitate Imobiliară Botosani

**A. Partea I. Descrierea imobilului**

TEREN Extravilan

Adresa: Jud. Botosani

| Nr. Crt | Nr cadastral Nr. topografic | Suprafața* (mp) | Observații / Referințe  |
|---------|-----------------------------|-----------------|---|
| A1      |                             | 5.900           | Sector cadastral:5 Teren neimprejmuit;<br>Conform TP 67854 imobilul se afla in PC 360/57, 361/6, 363/6. |

**B. Partea II. Proprietari și acte**

| Inscrieri privitoare la dreptul de proprietate și alte drepturi reale           |  | Referințe |
|---|--|-----------|
| /   |  |           |
| Act Administrativ nr. 67854, din 21/02/1997 emis de Comisia Judeteana Botosani; |  |           |
| B1  | Intabulare, drept de PROPRIETATE, dobandit prin Reconstituire, cota actuala 1/1, cota initiala 1/1<br>1) MAXINIUC GH. ILIE | A1        |

**C. Partea III. SARCINI .**

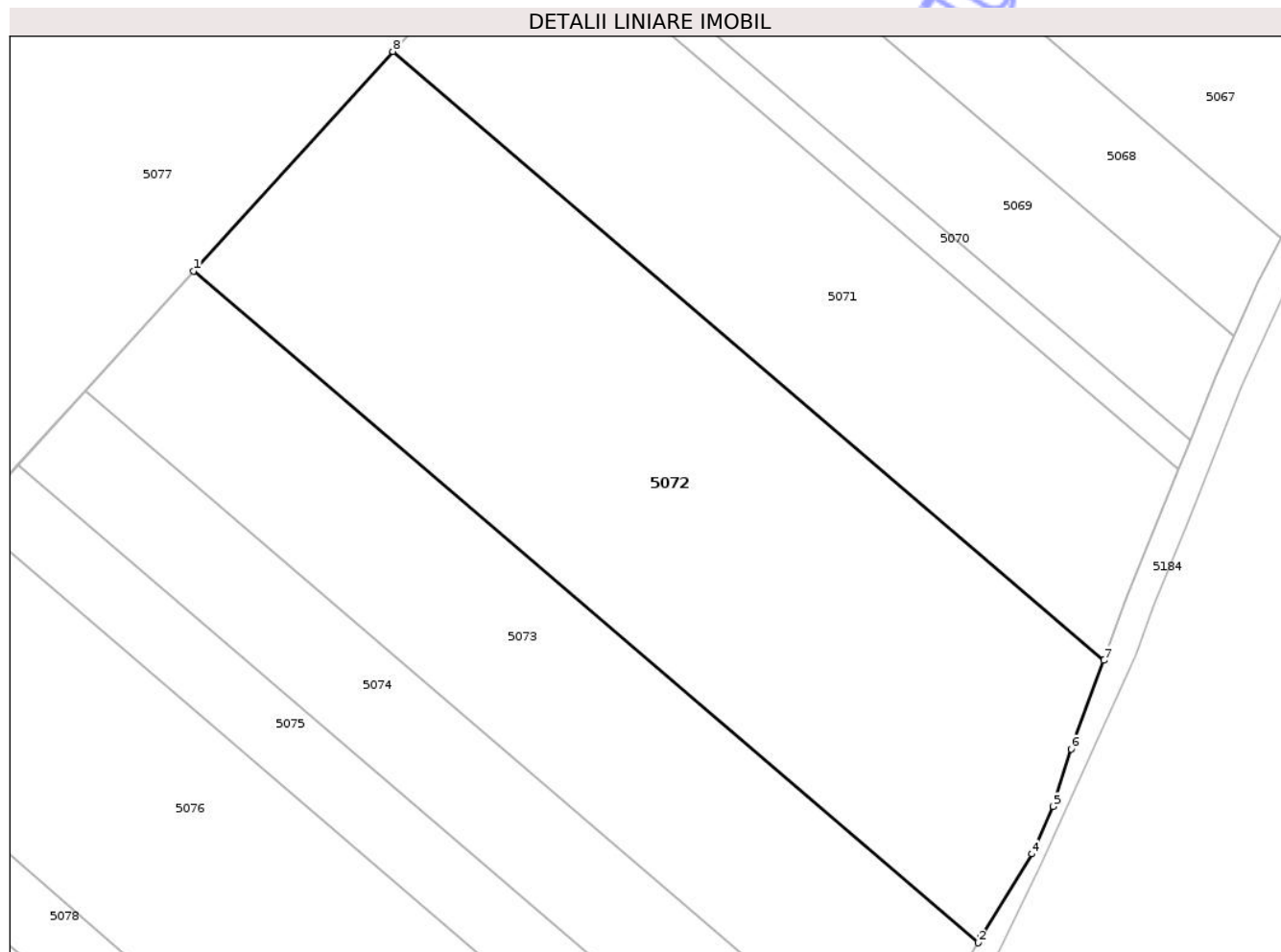
| Inscrieri privind dezmembramintele dreptului de proprietate, drepturi reale de garanție și sarcini | Referințe |
|--|-----------|
| NU SUNT  |           |

## Anexa Nr. 1 La Partea I

## Teren

|              |                 |   |
|--------------|-----------------|---|
| Nr cadastral | Suprafața (mp)* | Observații / Referințe  |
|              | 5.900           | Conform TP 67854 imobilul se afla in PC 360/57, 361/6, 363/6. |

\* Suprafața este determinată în planul de proiecție Stereo 70.



## Date referitoare la teren

| Crt | Categorie folosință | Intra vilan | Suprafața (mp) | Tarla | Parcelă | Nr. topo | Observații / Referințe |
|-----|---------------------|-------------|----------------|-------|---------|----------|------------------------|
| 1   | arabil              | NU          | 2.900          | 37    | 360/57  | -        |                        |
| 2   | pasune              | NU          | 1.000          | 37    | 360     | -        |                        |
| 3   | arabil              | NU          | 2.000          | 37    | 360     | -        |                        |

## Lungime Segmente

1) Valorile lungimilor segmentelor sunt obținute din proiecție în plan.

| Punct început | X / Y                      | Punct sfârșit | X / Y                      | Lungime segment (** (m) |
|---------------|----------------------------|---------------|----------------------------|-------------------------|
| 1             | 640.242,49<br>716.060,036  | 2             | 640.353,677<br>715.964,904 | 146.331                 |
| 2             | 640.353,677<br>715.964,904 | 3             | 640.354,182<br>715.965,744 | 0.98                    |
| 3             | 640.354,182<br>715.965,744 | 4             | 640.361,311<br>715.977,495 | 13.744                  |
| 4             | 640.361,311<br>715.977,495 | 5             | 640.364,321<br>715.984,205 | 7.354                   |

| Punct început | X / Y                      | Punct sfârșit | X / Y                      | Lungime segment (** (m) |
|---------------|----------------------------|---------------|----------------------------|-------------------------|
| 5             | 640.364,321<br>715.984,205 | 6             | 640.366,867<br>715.992,36  | 8.543                   |
| 6             | 640.366,867<br>715.992,36  | 7             | 640.371,508<br>716.004,896 | 13.368                  |
| 7             | 640.371,508<br>716.004,896 | 8             | 640.270,72<br>716.091,13   | 132.644                 |
| 8             | 640.270,72<br>716.091,13   | 1             | 640.242,49<br>716.060,036  | 41.997                  |

\*\* Lungimile segmentelor sunt determinate în planul de proiecție Stereo 70 și sunt rotunjite la 1 milimetru.

\*\*\* Distanța dintre puncte este formată din segmente cumulate ce sunt mai mici decât valoarea 1 milimetru.

Neutilizabil în Circuitul Civil



**DATE DESPRE IMOBILUL NR. 5070**

Oficiul de Cadastru și Publicitate Imobiliară BOTOSANI  
Biroul de Cadastru și Publicitate Imobiliară Botosani

**A. Partea I. Descrierea imobilului**

TEREN Extravilan

Adresa: Jud. Botosani

| Nr. Crt | Nr cadastral Nr. topografic | Suprafața* (mp) | Observații / Referințe   |
|---------|-----------------------------|-----------------|--|
| A1      |                             | 500             | Sector cadastral:5 Teren neimprejmuit;<br>Conform TP 148846 imobilse afla in PC 361/4. |

**B. Partea II. Proprietari și acte**

| Inscrieri privitoare la dreptul de proprietate și alte drepturi reale            |  | Referințe |
|--|--|-----------|
| /  |  |           |
| Act Administrativ nr. 148846, din 20/08/2004 emis de Comisia Judeteana Botosani; |  |           |
| B1   | Intabulare, drept de PROPRIETATE, dobandit prin Reconstituire, cota actuala 1/1, cota initiala 1/1<br>1) MAXINIUC D CONSTANTIN | A1        |

**C. Partea III. SARCINI .**

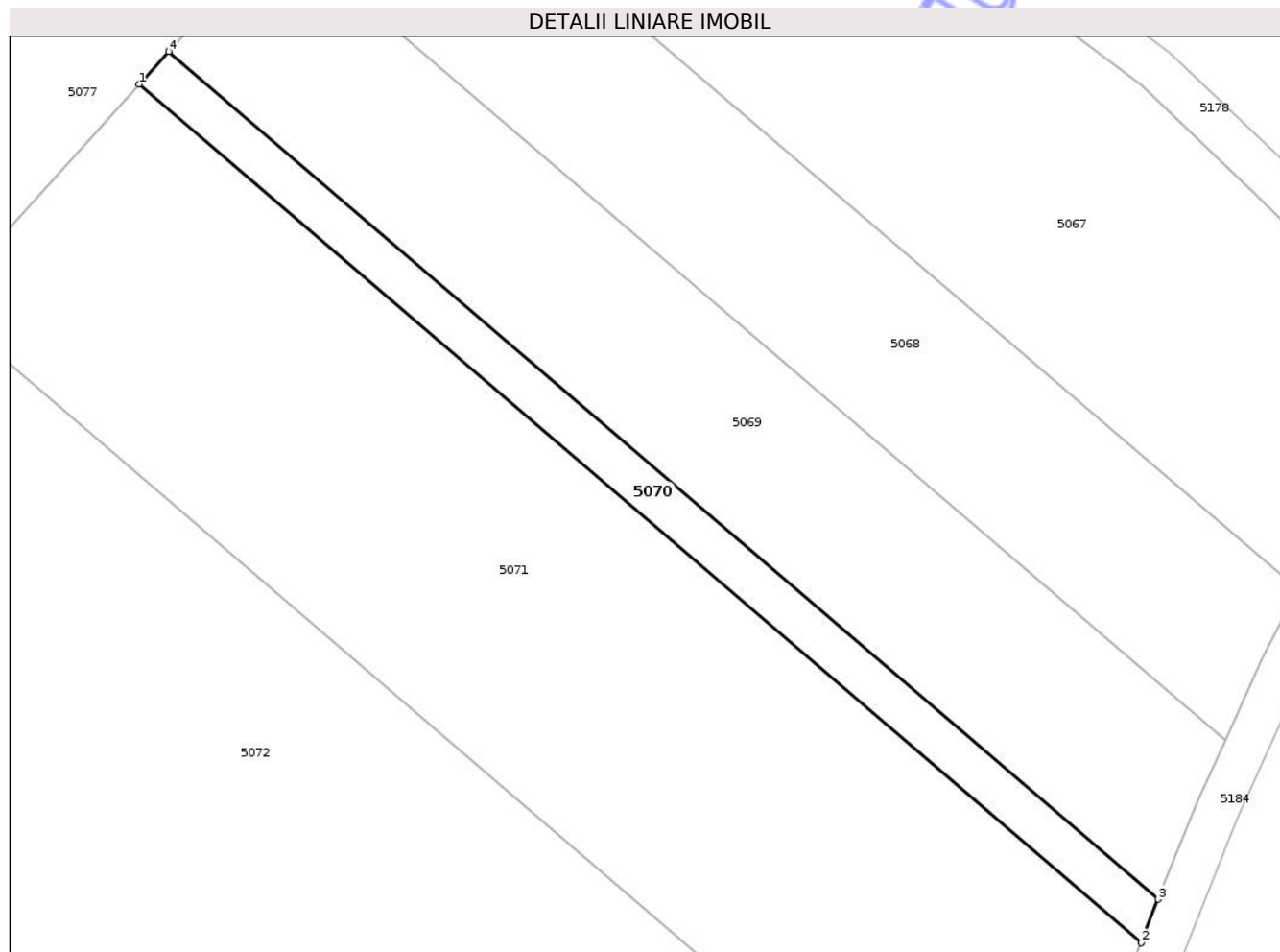
| Inscrieri privind dezmembramintele dreptului de proprietate, drepturi reale de garanție și sarcini | Referințe |
|--|-----------|
| NU SUNT  |           |

## Anexa Nr. 1 La Partea I

## Teren

|              |                 |  |
|--------------|-----------------|--|
| Nr cadastral | Suprafața (mp)* | Observații / Referințe                         |
|              | 500             | Conform TP 148846 imobile se afla in PC 361/4. |

\* Suprafața este determinată în planul de proiecție Stereo 70.



## Date referitoare la teren

| Crt | Categorie folosință | Intra vilan | Suprafața (mp) | Tarla | Parcelă | Nr. topo | Observații / Referințe |
|-----|---------------------|-------------|----------------|-------|---------|----------|------------------------|
| 1   | arabil              | NU          | 500            | 37    | 360     | -        |                        |

## Lungime Segmente

1) Valorile lungimilor segmentelor sunt obținute din proiecție în plan.

| Punct început | X / Y                      | Punct sfârșit | X / Y                      | Lungime segment (** (m) |
|---------------|----------------------------|---------------|----------------------------|-------------------------|
| 1             | 640.289,197<br>716.111,481 | 2             | 640.382,137<br>716.031,962 | 122.316                 |
| 2             | 640.382,137<br>716.031,962 | 3             | 640.383,753<br>716.035,992 | 4.342                   |
| 3             | 640.383,753<br>716.035,992 | 4             | 640.291,963<br>716.114,528 | 120.803                 |
| 4             | 640.291,963<br>716.114,528 | 1             | 640.289,197<br>716.111,481 | 4.115                   |

\*\* Lungimile segmentelor sunt determinate în planul de proiecție Stereo 70 și sunt rotunjite la 1 milimetru.

\*\*\* Distanţa dintre puncte este formată din segmente cumulate ce sunt mai mici decât valoarea 1 milimetru.

Neutilizabil în Circuitul  
Civil





## DATE DESPRE IMOBILUL NR. 5066

Oficiul de Cadastru și Publicitate Imobiliară BOTOSANI  
Biroul de Cadastru și Publicitate Imobiliară Botosani

## A. Partea I. Descrierea imobilului

TEREN Extravilan

Adresa: Jud. Botosani

| Nr. Crt | Nr cadastral Nr. topografic | Suprafața* (mp) | Observații / Referințe                 |
|---------|-----------------------------|-----------------|--|
| A1      |                             | 15.000          | Sector cadastral:5 Teren neimprejmuit; |

## B. Partea II. Proprietari și acte

| Inscrieri privitoare la dreptul de proprietate și alte drepturi reale                              | Referințe |
|--|-----------|
| /  |           |
| Act Administrativ nr. 67852, din 02/12/1996 emis de Comisia Judeteana Botosani;                    |           |
| B1   | A1        |
| Intabulare, drept de PROPRIETATE, dobandit prin Reconstituire, cota actuala 1/1, cota initiala 1/1 |           |
| 1) TRUFIN GH VASILE  |           |

## C. Partea III. SARCINI .

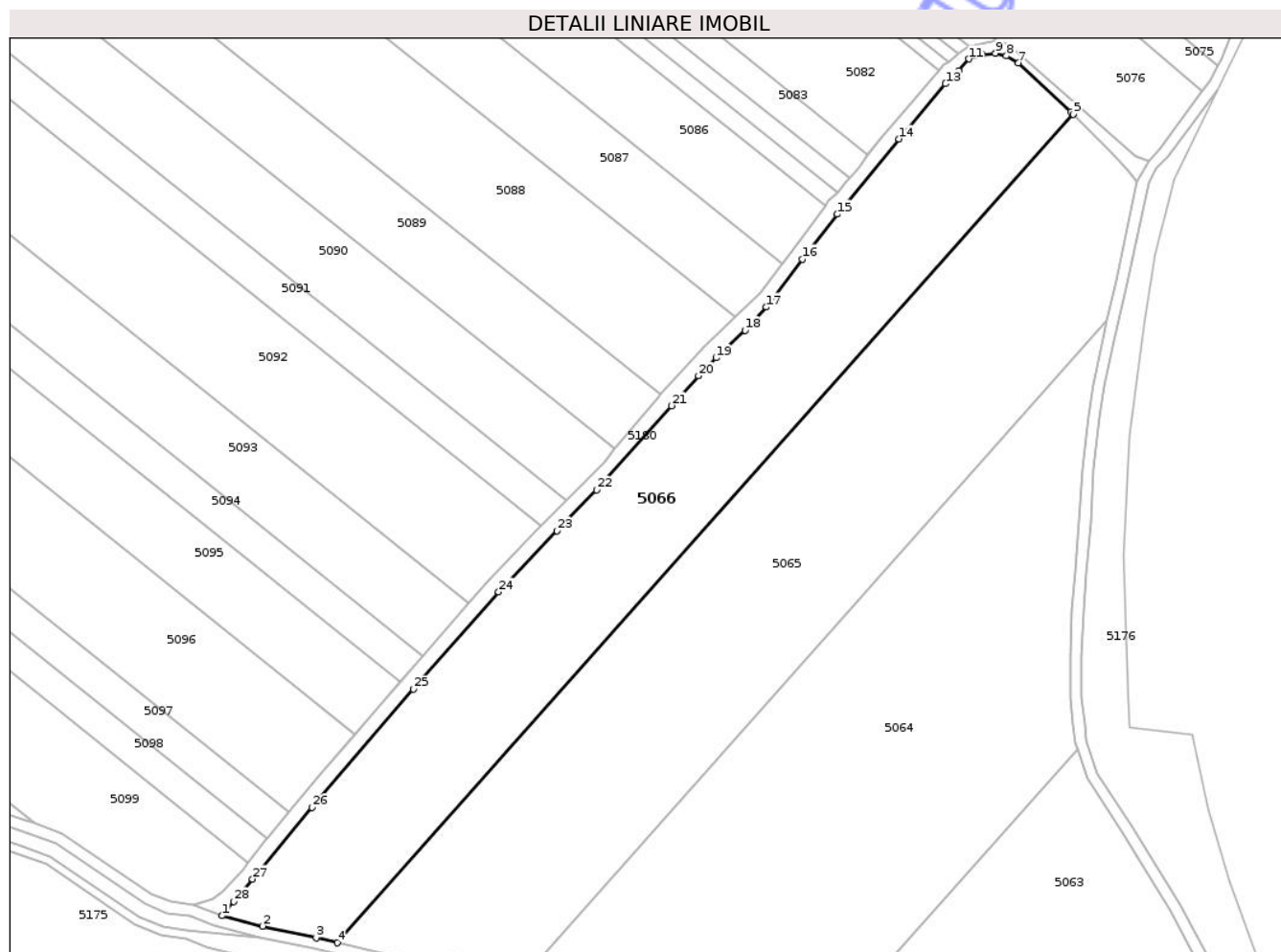
| Inscrieri privind dezmembramintele dreptului de proprietate, drepturi reale de garanție și sarcini | Referințe |
|--|-----------|
| NU SUNT  |           |

## Anexa Nr. 1 La Partea I

## Teren

|              |                 |                        |
|--------------|-----------------|------------------------|
| Nr cadastral | Suprafața (mp)* | Observații / Referințe |
|              | 15.000          |                        |

\* Suprafața este determinată în planul de proiecție Stereo 70.



## Date referitoare la teren

| Crt | Categorie folosință | Intra vilan | Suprafața (mp) | Tarla | Parcelă | Nr. topo | Observații / Referințe |
|-----|---------------------|-------------|----------------|-------|---------|----------|------------------------|
| 1   | arabil              | NU          | 15.000         | 37    | 360/32  | -        |                        |

## Lungime Segmente

1) Valorile lungimilor segmentelor sunt obținute din proiecție în plan.

| Punct început | X / Y                      | Punct sfârșit | X / Y                      | Lungime segment (** (m) |
|---------------|----------------------------|---------------|----------------------------|-------------------------|
| 1             | 639.990,376<br>715.635,227 | 2             | 640.004,447<br>715.631,582 | 14.535                  |
| 3             | 640.023,079<br>715.627,531 | 4             | 640.030,397<br>715.625,789 | 7.522                   |
| 5             | 640.286,454<br>715.913,815 | 6             | 640.285,59<br>715.914,691  | 1.23                    |
| 7             | 640.267,332<br>715.931,677 | 8             | 640.263,185<br>715.934,117 | 4.812                   |
| 9             | 640.259,359<br>715.935,025 | 10            | 640.254,787<br>715.934,57  | 4.595                   |

| Punct început | X / Y                      | Punct sfârșit | X / Y                      | Lungime segment (** (m) |
|---------------|----------------------------|---------------|----------------------------|-------------------------|
| 2             | 640.004,447<br>715.631,582 | 3             | 640.023,079<br>715.627,531 | 19.067                  |
| 4             | 640.030,397<br>715.625,789 | 5             | 640.286,454<br>715.913,815 | 385.388                 |
| 6             | 640.285,59<br>715.914,691  | 7             | 640.267,332<br>715.931,677 | 24.937                  |
| 8             | 640.263,185<br>715.934,117 | 9             | 640.259,359<br>715.935,025 | 3.932                   |
| 10            | 640.254,787<br>715.934,57  | 11            | 640.250,186<br>715.933,037 | 4.85                    |

| Punct început | X / Y                      | Punct sfârșit | X / Y                      | Lungime segment (** (m) |
|---------------|----------------------------|---------------|----------------------------|-------------------------|
| 11            | 640.250,186<br>715.933,037 | 12            | 640.246,603<br>715.928,855 | 5.507                   |
| 13            | 640.241,971<br>715.924,4   | 14            | 640.225,729<br>715.905,267 | 25.097                  |
| 15            | 640.204,308<br>715.879,094 | 16            | 640.192,156<br>715.863,487 | 19.78                   |
| 17            | 640.179,712<br>715.846,781 | 18            | 640.172,27<br>715.838,733  | 10.961                  |
| 19            | 640.162,203<br>715.829,125 | 20            | 640.156,04<br>715.822,925  | 8.742                   |
| 21            | 640.146,609<br>715.812,489 | 22            | 640.120,59<br>715.783,221  | 39.161                  |
| 23            | 640.106,764<br>715.769,057 | 24            | 640.086,507<br>715.747,779 | 29.379                  |
| 25            | 640.056,944<br>715.713,945 | 26            | 640.021,665<br>715.672,815 | 54.187                  |
| 27            | 640.000,983<br>715.647,936 | 28            | 639.994,459<br>715.640,133 | 10.171                  |

| Punct început | X / Y                      | Punct sfârșit | X / Y                      | Lungime segment (** (m) |
|---------------|----------------------------|---------------|----------------------------|-------------------------|
| 12            | 640.246,603<br>715.928,855 | 13            | 640.241,971<br>715.924,4   | 6.427                   |
| 14            | 640.225,729<br>715.905,267 | 15            | 640.204,308<br>715.879,094 | 33.821                  |
| 16            | 640.192,156<br>715.863,487 | 17            | 640.179,712<br>715.846,781 | 20.831                  |
| 18            | 640.172,27<br>715.838,733  | 19            | 640.162,203<br>715.829,125 | 13.916                  |
| 20            | 640.156,04<br>715.822,925  | 21            | 640.146,609<br>715.812,489 | 14.066                  |
| 22            | 640.120,59<br>715.783,221  | 23            | 640.106,764<br>715.769,057 | 19.793                  |
| 24            | 640.086,507<br>715.747,779 | 25            | 640.056,944<br>715.713,945 | 44.93                   |
| 26            | 640.021,665<br>715.672,815 | 27            | 640.000,983<br>715.647,936 | 32.353                  |
| 28            | 639.994,459<br>715.640,133 | 1             | 639.990,376<br>715.635,227 | 6.383                   |

\*\* Lungimile segmentelor sunt determinate în planul de proiecție Stereo 70 și sunt rotunjite la 1 milimetru.

\*\*\* Distanța dintre puncte este formată din segmente cumulate ce sunt mai mici decât valoarea 1 milimetru.

Neutilizabil în  
Civil



**DATE DESPRE IMOBILUL NR. 5064**

Oficiul de Cadastru și Publicitate Imobiliară BOTOSANI  
Biroul de Cadastru și Publicitate Imobiliară Botosani

**A. Partea I. Descrierea imobilului**

TEREN Extravilan

Adresa: Jud. Botosani

| Nr. Crt | Nr cadastral Nr. topografic | Suprafața* (mp) | Observații / Referințe                 |
|---------|-----------------------------|-----------------|--|
| A1      | 57682                       | 20.000          | Sector cadastral:5 Teren neimprejmuit; |

**B. Partea II. Proprietari și acte**

| Inscrieri privitoare la dreptul de proprietate și alte drepturi reale                          | Referințe |
|--|-----------|
| <b>49119 / 25/05/2023</b>  |           |
| Act Notarial nr. 997, din 24/05/2023 emis de BIN Cosorianu Puscasu Lenuta;                     |           |
| B3   | A1        |
| Intabulare, drept de PROPRIETATE, dobandit prin Conventie, cota actuala 1/1, cota initiala 1/1 |           |
| 1) DANALACHE MĂDĂLINA - FLORINA, bun propriu   |           |

**C. Partea III. SARCINI .**

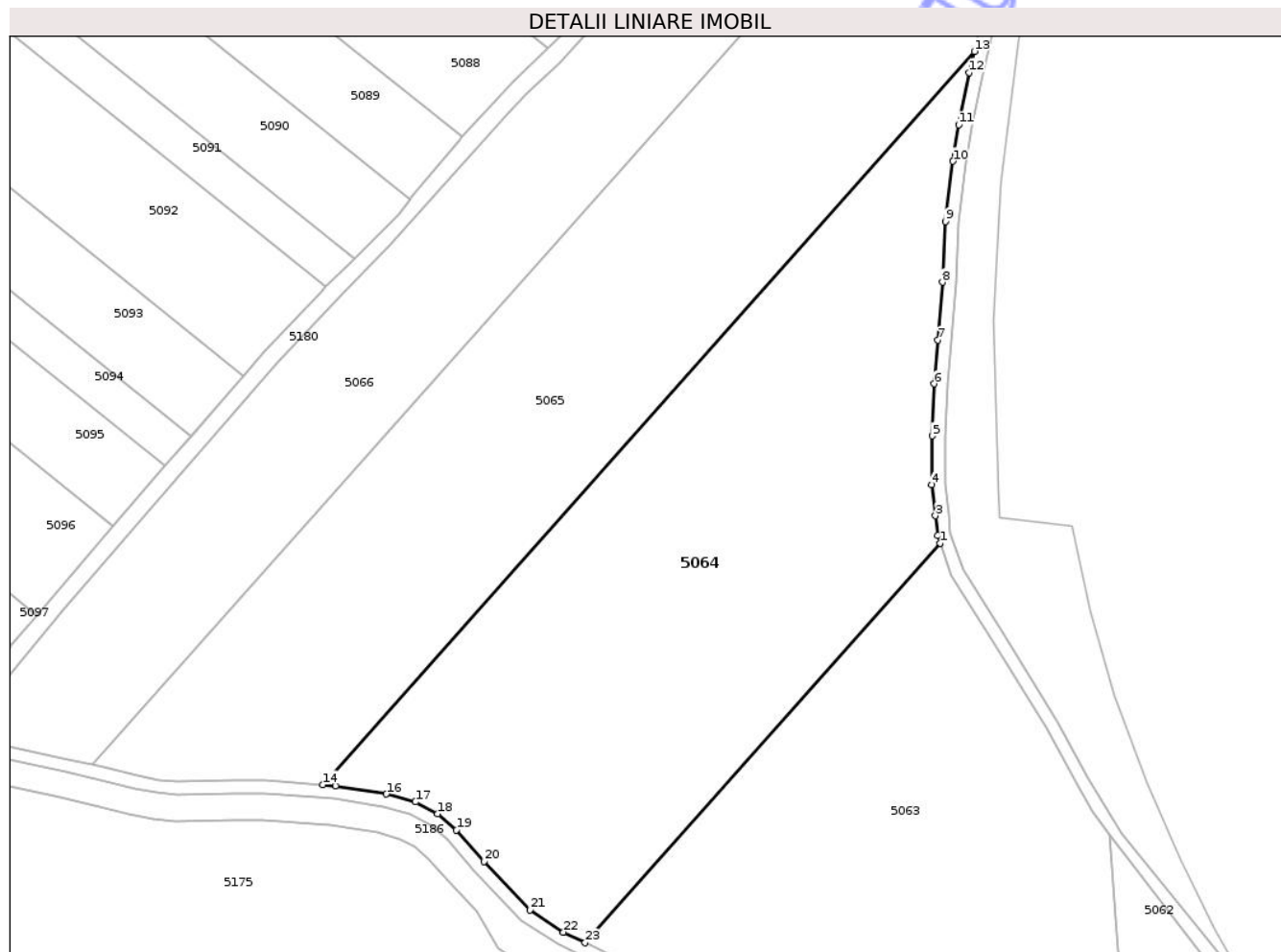
| Inscrieri privind dezmembramintele dreptului de proprietate, drepturi reale de garanție și sarcini | Referințe |
|--|-----------|
| NU SUNT  |           |

## Anexa Nr. 1 La Partea I

## Teren

| Nr cadastral | Suprafața (mp)* | Observații / Referințe |
|--------------|-----------------|------------------------|
| 57682        | 20.000          |                        |

\* Suprafața este determinată în planul de proiecție Stereo 70.



## Date referitoare la teren

| Crt | Categorie folosință | Intra vilan | Suprafața (mp) | Tarla | Parcelă | Nr. topo | Observații / Referințe |
|-----|---------------------|-------------|----------------|-------|---------|----------|------------------------|
| 1   | arabil              | NU          | 20.000         | 37    | 360/2   | -        |                        |

## Lungime Segmente

1) Valorile lungimilor segmentelor sunt obținute din proiecție în plan.

| Punct început | X / Y                      | Punct sfârșit | X / Y                      | Lungime segment (** (m) |
|---------------|----------------------------|---------------|----------------------------|-------------------------|
| 1             | 640.287,825<br>715.693,06  | 2             | 640.287,054<br>715.695,304 | 2.373                   |
| 3             | 640.286,424<br>715.701,35  | 4             | 640.285,3<br>715.710,787   | 9.504                   |
| 5             | 640.285,423<br>715.725,612 | 6             | 640.286,064<br>715.741,401 | 15.802                  |
| 7             | 640.287,161<br>715.754,648 | 8             | 640.288,56<br>715.772,244  | 17.652                  |
| 9             | 640.289,568<br>715.790,627 | 10            | 640.291,732<br>715.808,924 | 18.425                  |

| Punct început | X / Y                      | Punct sfârșit | X / Y                      | Lungime segment (** (m) |
|---------------|----------------------------|---------------|----------------------------|-------------------------|
| 2             | 640.287,054<br>715.695,304 | 3             | 640.286,424<br>715.701,35  | 6.079                   |
| 4             | 640.285,3<br>715.710,787   | 5             | 640.285,423<br>715.725,612 | 14.826                  |
| 6             | 640.286,064<br>715.741,401 | 7             | 640.287,161<br>715.754,648 | 13.292                  |
| 8             | 640.288,56<br>715.772,244  | 9             | 640.289,568<br>715.790,627 | 18.411                  |
| 10            | 640.291,732<br>715.808,924 | 11            | 640.293,5<br>715.820,003   | 11.219                  |

| Punct început | X / Y                      | Punct sfârșit | X / Y                      | Lungime segment (** (m) |
|---------------|----------------------------|---------------|----------------------------|-------------------------|
| 11            | 640.293,5<br>715.820,003   | 12            | 640.296,759<br>715.835,873 | 16.201                  |
| 13            | 640.298,246<br>715.842,27  | 14            | 640.100,408<br>715.619,732 | 297.763                 |
| 15            | 640.104,189<br>715.619,445 | 16            | 640.119,64<br>715.616,942  | 15.652                  |
| 17            | 640.128,465<br>715.614,528 | 18            | 640.135,179<br>715.610,943 | 7.611                   |
| 19            | 640.140,962<br>715.605,962 | 20            | 640.149,252<br>715.596,462 | 12.608                  |
| 21            | 640.163,324<br>715.581,739 | 22            | 640.173,43<br>715.574,986  | 12.155                  |
| 23            | 640.180,018<br>715.571,794 | 1             | 640.287,825<br>715.693,06  | 162.258                 |

| Punct început | X / Y                      | Punct sfârșit | X / Y                      | Lungime segment (** (m) |
|---------------|----------------------------|---------------|----------------------------|-------------------------|
| 12            | 640.296,759<br>715.835,873 | 13            | 640.298,246<br>715.842,27  | 6.568                   |
| 14            | 640.100,408<br>715.619,732 | 15            | 640.104,189<br>715.619,445 | 3.792                   |
| 16            | 640.119,64<br>715.616,942  | 17            | 640.128,465<br>715.614,528 | 9.149                   |
| 18            | 640.135,179<br>715.610,943 | 19            | 640.140,962<br>715.605,962 | 7.632                   |
| 20            | 640.149,252<br>715.596,462 | 21            | 640.163,324<br>715.581,739 | 20.366                  |
| 22            | 640.173,43<br>715.574,986  | 23            | 640.180,018<br>715.571,794 | 7.321                   |

\*\* Lungimile segmentelor sunt determinate în planul de proiecție Stereo 70 și sunt rotunjite la 1 milimetru.

\*\*\* Distanța dintre puncte este formată din segmente cumulate ce sunt mai mici decât valoarea 1 milimetru.

Neutilizabil în Civil



**DATE DESPRE IMOBILUL NR. 5062**

Oficiul de Cadastru și Publicitate Imobiliară BOTOSANI  
Biroul de Cadastru și Publicitate Imobiliară Botosani

**A. Partea I. Descrierea imobilului**

TEREN Extravilan

Adresa: Jud. Botosani

| Nr. Crt | Nr cadastral Nr. topografic | Suprafața* (mp) | Observații / Referințe                 |
|---------|-----------------------------|-----------------|--|
| A1      |                             | 1.790           | Sector cadastral:5 Teren neimprejmuit; |

**B. Partea II. Proprietari și acte**

| Inscrieri privitoare la dreptul de proprietate și alte drepturi reale | Referințe   |
|---|---|
| /   |   |
| Act Normativ nr. 7, din 13/06/1996 emis de Parlamentul Romaniei;      |   |
| B1  | Inscrierea posesiei, drept de PROPRIETATE, dobandit prin Lege, cota actuala 1/1, cota initiala 1/1        |
|   | 1) NEIDENTIFICAT NEIDENTIFICAT  |
| Act Normativ nr. 07, din 13/06/1996 emis de Parlamentul Romaniei;     |   |
| B2  | Se noteaza mentiunea de proprietar neidentificat, rezerva a comisiei de fond funciar., dobandit prin Lege |

**C. Partea III. SARCINI .**

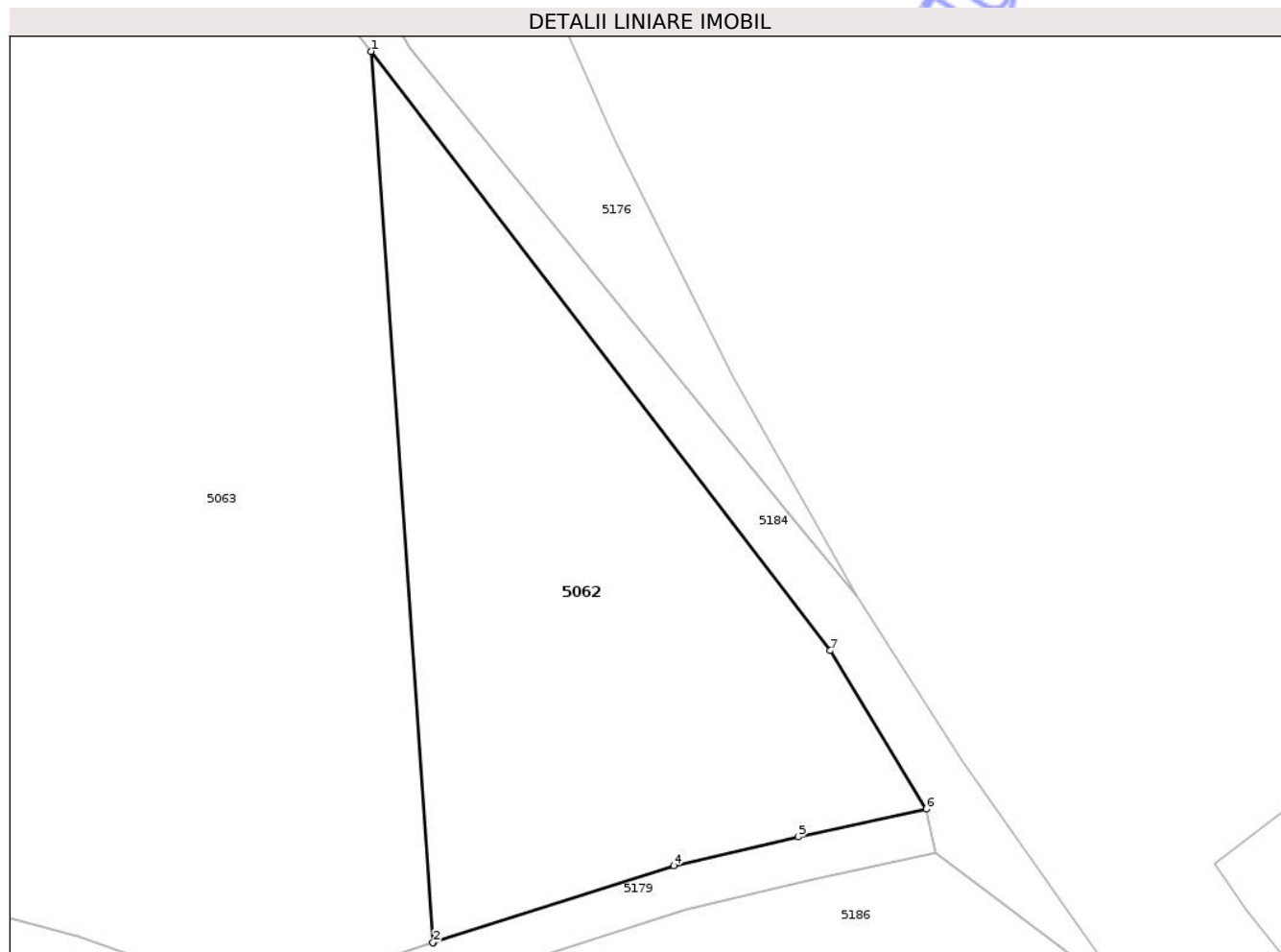
| Inscrieri privind dezmembramintele dreptului de proprietate, drepturi reale de garanție și sarcini | Referințe |
|--|-----------|
| NU SUNT  |           |

## Anexa Nr. 1 La Partea I

## Teren

|              |                 |                        |
|--------------|-----------------|------------------------|
| Nr cadastral | Suprafața (mp)* | Observații / Referințe |
|              | 1.790           |                        |

\* Suprafața este determinată în planul de proiecție Stereo 70.



## Date referitoare la teren

| Crt | Categorie folosință | Intra vilan | Suprafața (mp) | Tarla | Parcelă | Nr. topo | Observații / Referințe |
|-----|---------------------|-------------|----------------|-------|---------|----------|------------------------|
| 1   | pasune              | NU          | 1.790          | 37    | 361     | -        |                        |

## Lungime Segmente

1) Valorile lungimilor segmentelor sunt obținute din proiecție în plan.

| Punct început | X / Y                      | Punct sfârșit | X / Y                      | Lungime segment (** (m) |
|---------------|----------------------------|---------------|----------------------------|-------------------------|
| 1             | 640.339,413<br>715.604,701 | 2             | 640.344,868<br>715.525,866 | 79.024                  |
| 2             | 640.344,868<br>715.525,866 | 3             | 640.344,925<br>715.525,885 | 0.06                    |
| 3             | 640.344,925<br>715.525,885 | 4             | 640.366,205<br>715.532,672 | 22.336                  |
| 4             | 640.366,205<br>715.532,672 | 5             | 640.377,201<br>715.535,226 | 11.289                  |
| 5             | 640.377,201<br>715.535,226 | 6             | 640.388,558<br>715.537,685 | 11.62                   |

| Punct început | X / Y                      | Punct sfârșit | X / Y                      | Lungime segment (** (m) |
|---------------|----------------------------|---------------|----------------------------|-------------------------|
| 6             | 640.388,558<br>715.537,685 | 7             | 640.380,057<br>715.551,695 | 16.387                  |
| 7             | 640.380,057<br>715.551,695 | 1             | 640.339,413<br>715.604,701 | 66.795                  |

\*\* Lungimile segmentelor sunt determinate în planul de proiecție Stereo 70 și sunt rotunjite la 1 milimetru.

\*\*\* Distanța dintre puncte este formată din segmente cumulate ce sunt mai mici decât valoarea 1 milimetru.

Neutilizabil în Circuitul Civil



**DATE DESPRE IMOBILUL NR. 5171**

Oficiul de Cadastru și Publicitate Imobiliară BOTOSANI  
Biroul de Cadastru și Publicitate Imobiliară Botosani

**A. Partea I. Descrierea imobilului**

TEREN Extravilan

Adresa: Jud. Botosani

| Nr. Crt | Nr cadastral Nr. topografic | Suprafața* (mp) | Observații / Referințe                 |
|---------|-----------------------------|-----------------|--|
| A1      |                             | 4               | Sector cadastral:5 Teren neimprejmuit; |

**Construcții**

| Crt  | Nr cadastral Nr. topografic | Adresa        | Observații / Referințe                                    |
|------|-----------------------------|---------------|---|
| A1.1 |                             | Jud. Botosani | Nr. niveluri:1; S. construita la sol:4 mp; Stalp Electric |

**B. Partea II. Proprietari și acte**

| Inscrieri privitoare la dreptul de proprietate și alte drepturi reale                     | Referințe |
|---|-----------|
| /   |           |
| Act Normativ nr. 123, din 10/07/2012 emis de Parlamentul Romaniei;                        |           |
| B1  | A1, A1.1  |
| Intabulare, drept de PROPRIETATE, dobandit prin Lege, cota actuala 1/1, cota initiala 1/1 |           |
| 1) STATUL ROMAN, CIF:99999999999999   |           |

**C. Partea III. SARCINI .**

| Inscrieri privind dezmembramintele dreptului de proprietate, drepturi reale de garanție și sarcini | Referințe |
|--|-----------|
| NU SUNT  |           |

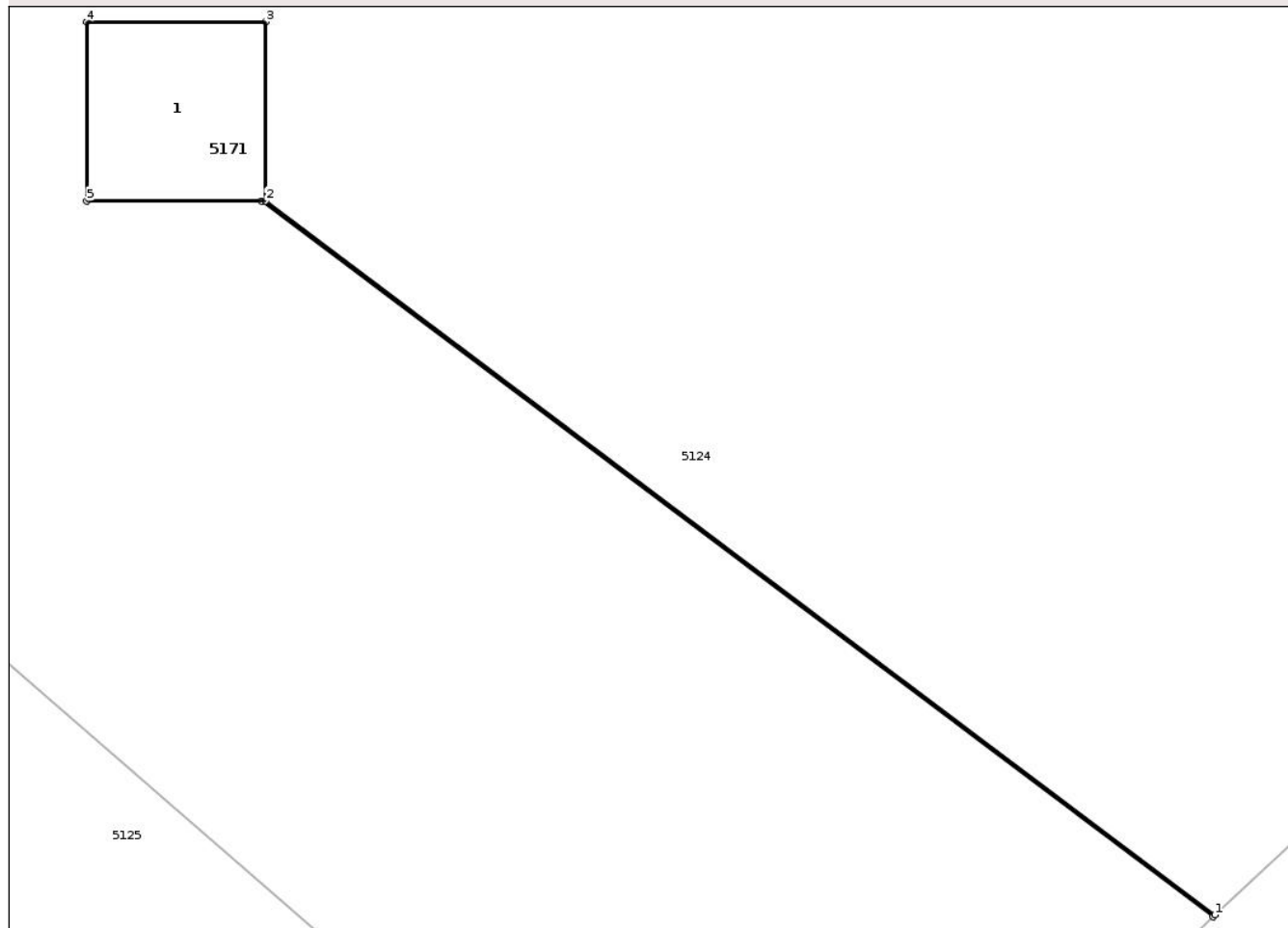
## Anexa Nr. 1 La Partea I

## Teren

| Nr cadastral | Suprafața (mp)* | Observații / Referințe |
|--------------|-----------------|------------------------|
|              | 4               |                        |

\* Suprafața este determinată în planul de proiecție Stereo 70.

## DETALII LINIARE IMOBIL



## Date referitoare la teren

| Crt | Categorie folosință | Intra vilan | Suprafața (mp) | Tarla | Parcelă | Nr. topo | Observații / Referințe |
|-----|---------------------|-------------|----------------|-------|---------|----------|------------------------|
| 1   | curți constructii   | NU          | 4              | 37    | 360     | -        |                        |

## Date referitoare la construcții

| Crt  | Număr | Destinație construcție               | Supraf. (mp) | Situație juridică | Observații / Referințe                                    |
|------|-------|--------------------------------------|--------------|-------------------|---|
| A1.1 |       | construcții industriale și edilitare | 4            | Cu acte           | Nr. niveluri:1; S. construita la sol:4 mp; Stalp Electric |

## Lungime Segmente

1) Valorile lungimilor segmentelor sunt obținute din proiecție în plan.

| Punct început | X / Y                      | Punct sfârșit | X / Y                     | Lungime segment (** (m) |
|---------------|----------------------------|---------------|---------------------------|-------------------------|
| 1             | 639.688,548<br>715.944,257 | 2             | 639.677,944<br>715.952,23 | 13.267                  |
| 2             | 639.677,944<br>715.952,23  | 3             | 639.677,944<br>715.954,23 | 2.0                     |
| 3             | 639.677,944<br>715.954,23  | 4             | 639.675,944<br>715.954,23 | 2.0                     |

| Punct început | X / Y                      | Punct sfârşit | X / Y                      | Lungime segment (** (m) |
|---------------|----------------------------|---------------|----------------------------|-------------------------|
| 4             | 639.675,944<br>715.954,23  | 5             | 639.675,944<br>715.952,23  | 2.0                     |
| 5             | 639.675,944<br>715.952,23  | 6             | 639.677,894<br>715.952,23  | 1.95                    |
| 6             | 639.677,894<br>715.952,23  | 7             | 639.688,526<br>715.944,236 | 13.302                  |
| 7             | 639.688,526<br>715.944,236 | 1             | 639.688,548<br>715.944,257 | 0.03                    |

\*\* Lungimile segmentelor sunt determinate în planul de proiecţie Stereo 70 şi sunt rotunjite la 1 milimetru.

\*\*\* Distanţa dintre puncte este formată din segmente cumulate ce sunt mai mici decât valoarea 1 milimetru.

Neutilizabil în Circuitul Civil



**DATE DESPRE IMOBILUL NR. 5177**

Oficiul de Cadastru și Publicitate Imobiliară BOTOSANI  
Biroul de Cadastru și Publicitate Imobiliară Botosani

**A. Partea I. Descrierea imobilului**

TEREN Extravilan

Adresa: Jud. Botosani

| Nr. Crt | Nr cadastral Nr. topografic | Suprafața* (mp) | Observații / Referințe                 |
|---------|-----------------------------|-----------------|--|
| A1      |                             | 3.331           | Sector cadastral:5 Teren neimprejmuit; |

**B. Partea II. Proprietari și acte**

| Inscrieri privitoare la dreptul de proprietate și alte drepturi reale | Referințe  |
|---|--|
| /   |  |
| Act Normativ nr. 7, din 13/06/1996 emis de Parlamentul Romaniei;      |  |
| B1  | Inscrierea posesiei, drept de PROPRIETATE, dobandit prin Lege, cota actuala 1/1, cota initiala 1/1 |
|   | 1) NEIDENTIFICAT NEIDENTIFICAT   |
| Act Normativ nr. 07, din 13/06/1996 emis de Parlamentul Romaniei;     |  |
| B2  | Se noteaza mentiunea de proprietar neidentificat., dobandit prin Lege                              |

**C. Partea III. SARCINI .**

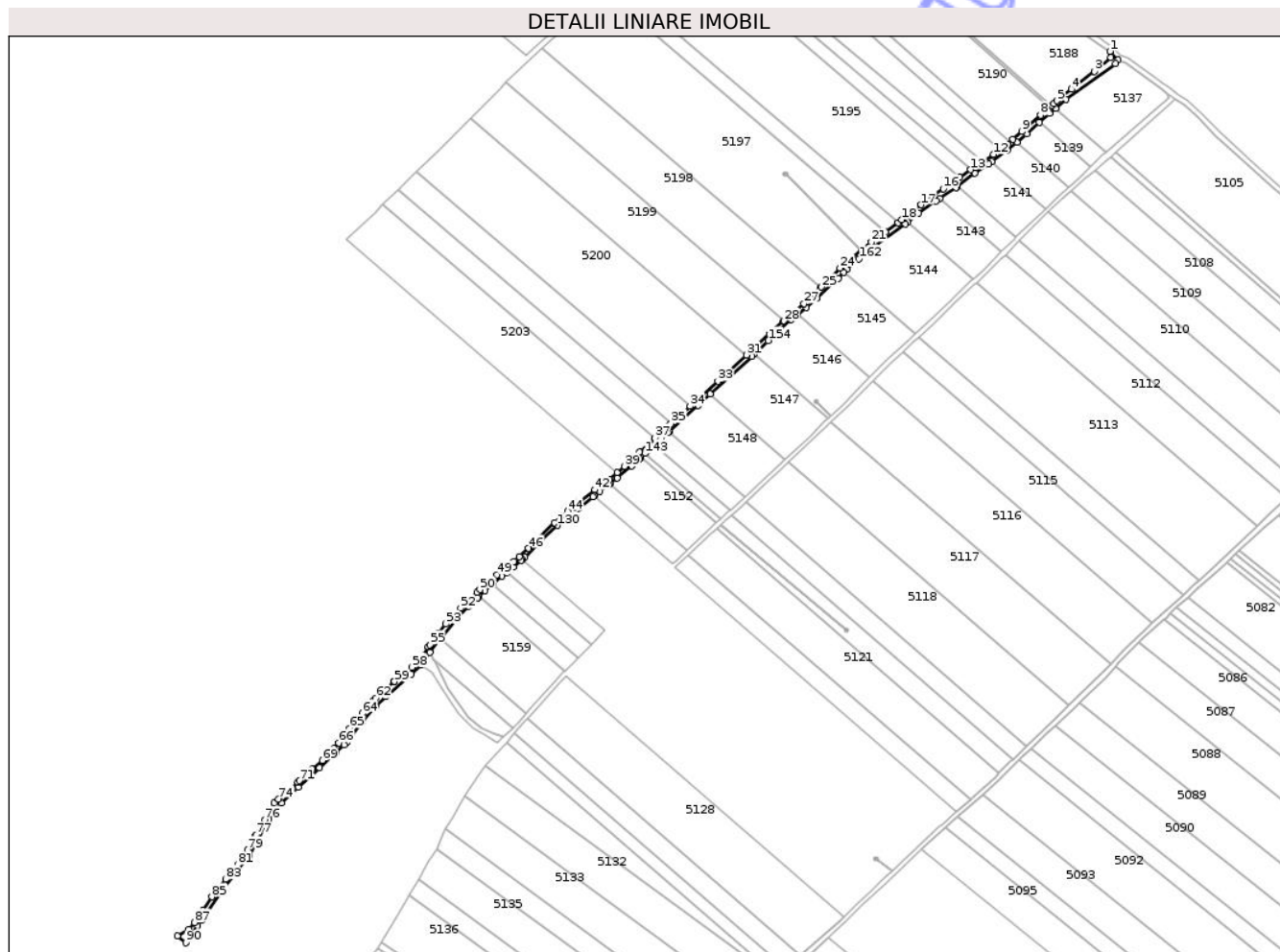
| Inscrieri privind dezmembramintele dreptului de proprietate, drepturi reale de garanție și sarcini | Referințe |
|--|-----------|
| NU SUNT  |           |

## Anexa Nr. 1 La Partea I

## Teren

|              |                 |                        |
|--------------|-----------------|------------------------|
| Nr cadastral | Suprafața (mp)* | Observații / Referințe |
|              | 3.331           |                        |

\* Suprafața este determinată în planul de proiecție Stereo 70.



## Date referitoare la teren

| Crt | Categorie folosință | Intra vilan | Suprafața (mp) | Tarla | Parcelă | Nr. topo | Observații / Referințe |
|-----|---------------------|-------------|----------------|-------|---------|----------|------------------------|
| 1   | drum                | NU          | 1.100          | 37    | 355     | -        |                        |
| 2   | drum                | NU          | 2.231          | 37    | 356     | -        |                        |

## Lungime Segmente

1) Valorile lungimilor segmentelor sunt obținute din proiecție în plan.

| Punct început | X / Y                      | Punct sfârșit | X / Y                      | Lungime segment |
|---------------|----------------------------|---------------|----------------------------|-----------------|
| 1             | 639.850,233<br>716.550,386 | 2             | 639.850,803<br>716.546,014 | 4.409           |
| 2             | 639.850,803<br>716.546,014 | 3             | 639.838,771<br>716.535,495 | 15.982          |
| 3             | 639.838,771<br>716.535,495 | 4             | 639.821,698<br>716.522,425 | 21.501          |
| 4             | 639.821,698<br>716.522,425 | 5             | 639.811,023<br>716.513,875 | 13.677          |
| 5             | 639.811,023<br>716.513,875 | 6             | 639.808,617<br>716.511,788 | 3.185           |
| 6             | 639.808,617<br>716.511,788 | 7             | 639.807,228<br>716.510,584 | 1.838           |
| 7             | 639.807,228<br>716.510,584 | 8             | 639.798,784<br>716.503,26  | 11.178          |
| 8             | 639.798,784<br>716.503,26  | 9             | 639.785,018<br>716.491,113 | 18.359          |
| 9             | 639.785,018<br>716.491,113 | 10            | 639.777,982<br>716.485,175 | 9.207           |
| 10            | 639.777,982<br>716.485,175 | 11            | 639.774,01<br>716.481,822  | 5.198           |
| 11            | 639.774,01<br>716.481,822  | 12            | 639.763,74<br>716.474,122  | 12.836          |
| 12            | 639.763,74<br>716.474,122  | 13            | 639.746,948<br>716.462,807 | 20.248          |
| 13            | 639.746,948<br>716.462,807 | 14            | 639.738,666<br>716.457,193 | 10.005          |
| 14            | 639.738,666<br>716.457,193 | 15            | 639.735,148<br>716.454,807 | 4.251           |
| 15            | 639.735,148<br>716.454,807 | 16            | 639.726,723<br>716.448,826 | 10.332          |

| Punct început | X / Y                      | Punct sfârșit | X / Y                      | Lungime segment | Punct început | X / Y                      | Punct sfârșit | X / Y                      | Lungime segment | Punct început | X / Y                      | Punct sfârșit | X / Y                      | Lungime segment |
|---------------|----------------------------|---------------|----------------------------|-----------------|---------------|----------------------------|---------------|----------------------------|-----------------|---------------|----------------------------|---------------|----------------------------|-----------------|
| 16            | 639.726,723<br>716.448,826 | 17            | 639.710,302<br>716.436,861 | 20.318          | 17            | 639.710,302<br>716.436,861 | 18            | 639.695,912<br>716.425,883 | 18.099          | 18            | 639.695,912<br>716.425,883 | 19            | 639.693,115<br>716.423,793 | 3.492           |
| 19            | 639.693,115<br>716.423,793 | 20            | 639.683,624<br>716.416,702 | 11.847          | 20            | 639.683,624<br>716.416,702 | 21            | 639.673,473<br>716.409,451 | 12.475          | 21            | 639.673,473<br>716.409,451 | 22            | 639.673,448<br>716.409,432 | 0.031           |
| 22            | 639.673,448<br>716.409,432 | 23            | 639.665,93<br>716.403,671  | 9.472           | 23            | 639.665,93<br>716.403,671  | 24            | 639.650,197<br>716.390,026 | 20.826          | 24            | 639.650,197<br>716.390,026 | 25            | 639.636,35<br>716.376,012  | 19.701          |
| 25            | 639.636,35<br>716.376,012  | 26            | 639.635,987<br>716.375,67  | 0.499           | 26            | 639.635,987<br>716.375,67  | 27            | 639.623,465<br>716.363,856 | 17.215          | 27            | 639.623,465<br>716.363,856 | 28            | 639.608,487<br>716.351,0   | 19.739          |
| 28            | 639.608,487<br>716.351,0   | 29            | 639.608,363<br>716.350,887 | 0.168           | 29            | 639.608,363<br>716.350,887 | 30            | 639.597,933<br>716.341,333 | 14.144          | 30            | 639.597,933<br>716.341,333 | 31            | 639.580,974<br>716.325,799 | 22.998          |
| 31            | 639.580,974<br>716.325,799 | 32            | 639.580,863<br>716.325,697 | 0.151           | 32            | 639.580,863<br>716.325,697 | 33            | 639.559,774<br>716.306,296 | 28.656          | 33            | 639.559,774<br>716.306,296 | 34            | 639.539,108<br>716.287,785 | 27.744          |
| 34            | 639.539,108<br>716.287,785 | 35            | 639.525,006<br>716.275,154 | 18.932          | 35            | 639.525,006<br>716.275,154 | 36            | 639.522,486<br>716.272,897 | 3.383           | 36            | 639.522,486<br>716.272,897 | 37            | 639.513,054<br>716.264,396 | 12.698          |
| 37            | 639.513,054<br>716.264,396 | 38            | 639.501,72<br>716.254,182  | 15.257          | 38            | 639.501,72<br>716.254,182  | 39            | 639.490,397<br>716.243,316 | 15.693          | 39            | 639.490,397<br>716.243,316 | 40            | 639.485,01<br>716.238,742  | 7.067           |
| 40            | 639.485,01<br>716.238,742  | 41            | 639.479,35<br>716.233,937  | 7.425           | 41            | 639.479,35<br>716.233,937  | 42            | 639.468,5<br>716.226,034   | 13.423          | 42            | 639.468,5<br>716.226,034   | 43            | 639.457,088<br>716.217,306 | 14.367          |
| 43            | 639.457,088<br>716.217,306 | 44            | 639.448,245<br>716.210,13  | 11.388          | 44            | 639.448,245<br>716.210,13  | 45            | 639.438,687<br>716.201,827 | 12.661          | 45            | 639.438,687<br>716.201,827 | 46            | 639.419,551<br>716.182,605 | 27.123          |
| 46            | 639.419,551<br>716.182,605 | 47            | 639.412,65<br>716.176,568  | 9.169           | 47            | 639.412,65<br>716.176,568  | 48            | 639.408,639<br>716.173,059 | 5.329           | 48            | 639.408,639<br>716.173,059 | 49            | 639.395,996<br>716.163,23  | 16.014          |
| 49            | 639.395,996<br>716.163,23  | 50            | 639.383,461<br>716.152,204 | 16.694          | 50            | 639.383,461<br>716.152,204 | 51            | 639.381,305<br>716.150,308 | 2.871           | 51            | 639.381,305<br>716.150,308 | 52            | 639.369,131<br>716.138,35  | 17.065          |
| 52            | 639.369,131<br>716.138,35  | 53            | 639.357,927<br>716.126,64  | 16.207          | 53            | 639.357,927<br>716.126,64  | 54            | 639.352,147<br>716.119,859 | 8.91            | 54            | 639.352,147<br>716.119,859 | 55            | 639.346,205<br>716.111,403 | 10.335          |
| 55            | 639.346,205<br>716.111,403 | 56            | 639.345,189<br>716.109,932 | 1.788           | 56            | 639.345,189<br>716.109,932 | 57            | 639.339,702<br>716.101,988 | 9.655           | 57            | 639.339,702<br>716.101,988 | 58            | 639.333,139<br>716.094,752 | 9.769           |
| 58            | 639.333,139<br>716.094,752 | 59            | 639.320,083<br>716.084,202 | 16.786          | 59            | 639.320,083<br>716.084,202 | 60            | 639.319,483<br>716.083,668 | 0.803           | 60            | 639.319,483<br>716.083,668 | 61            | 639.310,401<br>716.075,586 | 12.157          |
| 61            | 639.310,401<br>716.075,586 | 62            | 639.306,286<br>716.071,811 | 5.584           | 62            | 639.306,286<br>716.071,811 | 63            | 639.304,225<br>716.069,92  | 2.797           | 63            | 639.304,225<br>716.069,92  | 64            | 639.296,424<br>716.060,541 | 12.199          |
| 64            | 639.296,424<br>716.060,541 | 65            | 639.286,998<br>716.049,485 | 14.529          | 65            | 639.286,998<br>716.049,485 | 66            | 639.278,819<br>716.038,809 | 13.449          | 66            | 639.278,819<br>716.038,809 | 67            | 639.275,082<br>716.034,546 | 5.669           |
| 67            | 639.275,082<br>716.034,546 | 68            | 639.274,028<br>716.033,343 | 1.599           | 68            | 639.274,028<br>716.033,343 | 69            | 639.266,696<br>716.025,773 | 10.539          | 69            | 639.266,696<br>716.025,773 | 70            | 639.259,232<br>716.019,217 | 9.934           |
| 70            | 639.259,232<br>716.019,217 | 71            | 639.249,625<br>716.010,718 | 12.827          | 71            | 639.249,625<br>716.010,718 | 72            | 639.248,507<br>716.009,729 | 1.493           | 72            | 639.248,507<br>716.009,729 | 73            | 639.239,299<br>716.001,619 | 12.27           |
| 73            | 639.239,299<br>716.001,619 | 74            | 639.234,158<br>715.997,079 | 6.859           | 74            | 639.234,158<br>715.997,079 | 75            | 639.231,169<br>715.994,438 | 3.989           | 75            | 639.231,169<br>715.994,438 | 76            | 639.224,088<br>715.982,042 | 14.276          |
| 76            | 639.224,088<br>715.982,042 | 77            | 639.217,586<br>715.970,588 | 13.171          | 77            | 639.217,586<br>715.970,588 | 78            | 639.217,155<br>715.969,828 | 0.874           | 78            | 639.217,155<br>715.969,828 | 79            | 639.211,435<br>715.959,414 | 11.881          |
| 79            | 639.211,435<br>715.959,414 | 80            | 639.209,04<br>715.955,928  | 4.229           | 80            | 639.209,04<br>715.955,928  | 81            | 639.203,937<br>715.948,501 | 9.011           | 81            | 639.203,937<br>715.948,501 | 82            | 639.199,042<br>715.942,637 | 7.639           |
| 82            | 639.199,042<br>715.942,637 | 83            | 639.195,026<br>715.937,825 | 6.268           | 83            | 639.195,026<br>715.937,825 | 84            | 639.188,643<br>715.929,731 | 10.308          | 84            | 639.188,643<br>715.929,731 | 85            | 639.184,805<br>715.924,864 | 6.198           |
| 85            | 639.184,805<br>715.924,864 | 86            | 639.178,088<br>715.914,548 | 12.31           | 86            | 639.178,088<br>715.914,548 | 87            | 639.172,097<br>715.905,961 | 10.47           | 87            | 639.172,097<br>715.905,961 | 88            | 639.167,962<br>715.900,923 | 6.518           |
| 88            | 639.167,962<br>715.900,923 | 89            | 639.159,217<br>715.895,804 | 10.133          | 89            | 639.159,217<br>715.895,804 | 90            | 639.165,767<br>715.890,886 | 8.191           | 90            | 639.165,767<br>715.890,886 | 91            | 639.174,358<br>715.903,667 | 15.4            |
| 91            | 639.174,358<br>715.903,667 | 92            | 639.177,068<br>715.907,566 | 4.748           | 92            | 639.177,068<br>715.907,566 | 93            | 639.192,949<br>715.930,422 | 27.832          | 93            | 639.192,949<br>715.930,422 | 94            | 639.202,513<br>715.942,127 | 15.115          |
| 94            | 639.202,513<br>715.942,127 | 95            | 639.211,413<br>715.953,753 | 14.642          | 95            | 639.211,413<br>715.953,753 | 96            | 639.212,765<br>715.955,519 | 2.224           | 96            | 639.212,765<br>715.955,519 | 97            | 639.227,038<br>715.982,319 | 30.364          |
| 97            | 639.227,038<br>715.982,319 | 98            | 639.230,37<br>715.988,137  | 6.705           | 98            | 639.230,37<br>715.988,137  | 99            | 639.236,399<br>715.994,322 | 8.637           | 99            | 639.236,399<br>715.994,322 | 100           | 639.249,01<br>716.006,018  | 17.2            |
| 100           | 639.249,01<br>716.006,018  | 101           | 639.264,587<br>716.020,464 | 21.245          | 101           | 639.264,587<br>716.020,464 | 102           | 639.276,55<br>716.031,56   | 16.317          | 102           | 639.276,55<br>716.031,56   | 103           | 639.282,802<br>716.037,358 | 8.527           |
| 103           | 639.282,802<br>716.037,358 | 104           | 639.284,638<br>716.039,061 | 2.504           | 104           | 639.284,638<br>716.039,061 | 105           | 639.295,864<br>716.054,16  | 18.815          | 105           | 639.295,864<br>716.054,16  | 106           | 639.296,164<br>716.054,5   | 0.453           |
| 106           | 639.296,164<br>716.054,5   | 107           | 639.305,991<br>716.065,66  | 14.87           | 107           | 639.305,991<br>716.065,66  | 108           | 639.313,654<br>716.073,309 | 10.827          | 108           | 639.313,654<br>716.073,309 | 109           | 639.332,518<br>716.089,625 | 24.941          |
| 109           | 639.332,518<br>716.089,625 | 110           | 639.339,67<br>716.096,604  | 9.993           | 110           | 639.339,67<br>716.096,604  | 111           | 639.346,446<br>716.105,684 | 11.33           | 111           | 639.346,446<br>716.105,684 | 112           | 639.352,655<br>716.114,239 | 10.571          |
| 112           | 639.352,655<br>716.114,239 | 113           | 639.353,056<br>716.114,727 | 0.632           | 113           | 639.353,056<br>716.114,727 | 114           | 639.353,887<br>716.115,737 | 1.308           | 114           | 639.353,887<br>716.115,737 | 115           | 639.366,329<br>716.130,866 | 19.588          |

| Punct început | X / Y                      | Punct sfârșit | X / Y                      | Lungime segment | Punct început | X / Y                      | Punct sfârșit | X / Y                      | Lungime segment | Punct început | X / Y                      | Punct sfârșit | X / Y                      | Lungime segment |
|---------------|----------------------------|---------------|----------------------------|-----------------|---------------|----------------------------|---------------|----------------------------|-----------------|---------------|----------------------------|---------------|----------------------------|-----------------|
| 115           | 639.366,329<br>716.130,866 | 116           | 639.375,121<br>716.139,971 | 12.657          | 116           | 639.375,121<br>716.139,971 | 117           | 639.381,844<br>716.146,316 | 9.244           | 117           | 639.381,844<br>716.146,316 | 118           | 639.382,714<br>716.147,137 | 1.196           |
| 118           | 639.382,714<br>716.147,137 | 119           | 639.387,323<br>716.151,487 | 6.338           | 119           | 639.387,323<br>716.151,487 | 120           | 639.392,107<br>716.155,598 | 6.308           | 120           | 639.392,107<br>716.155,598 | 121           | 639.393,028<br>716.156,389 | 1.214           |
| 121           | 639.393,028<br>716.156,389 | 122           | 639.399,812<br>716.162,218 | 8.944           | 122           | 639.399,812<br>716.162,218 | 123           | 639.402,844<br>716.164,662 | 3.894           | 123           | 639.402,844<br>716.164,662 | 124           | 639.403,806<br>716.165,438 | 1.236           |
| 124           | 639.403,806<br>716.165,438 | 125           | 639.408,069<br>716.168,875 | 5.476           | 125           | 639.408,069<br>716.168,875 | 126           | 639.413,931<br>716.173,727 | 7.61            | 126           | 639.413,931<br>716.173,727 | 127           | 639.414,899<br>716.174,528 | 1.256           |
| 127           | 639.414,899<br>716.174,528 | 128           | 639.416,84<br>716.176,135  | 2.52            | 128           | 639.416,84<br>716.176,135  | 129           | 639.428,857<br>716.188,178 | 17.013          | 129           | 639.428,857<br>716.188,178 | 130           | 639.440,634<br>716.199,683 | 16.464          |
| 130           | 639.440,634<br>716.199,683 | 131           | 639.452,175<br>716.209,301 | 15.023          | 131           | 639.452,175<br>716.209,301 | 132           | 639.455,712<br>716.212,068 | 4.491           | 132           | 639.455,712<br>716.212,068 | 133           | 639.456,74<br>716.212,873  | 1.306           |
| 133           | 639.456,74<br>716.212,873  | 134           | 639.467,09<br>716.220,97   | 13.141          | 134           | 639.467,09<br>716.220,97   | 135           | 639.468,133<br>716.221,786 | 1.324           | 135           | 639.468,133<br>716.221,786 | 136           | 639.472,001<br>716.224,812 | 4.911           |
| 136           | 639.472,001<br>716.224,812 | 137           | 639.478,685<br>716.229,972 | 8.444           | 137           | 639.478,685<br>716.229,972 | 138           | 639.479,752<br>716.230,796 | 1.348           | 138           | 639.479,752<br>716.230,796 | 139           | 639.484,961<br>716.234,817 | 6.58            |
| 139           | 639.484,961<br>716.234,817 | 140           | 639.495,919<br>716.243,849 | 14.201          | 140           | 639.495,919<br>716.243,849 | 141           | 639.501,567<br>716.249,187 | 7.771           | 141           | 639.501,567<br>716.249,187 | 142           | 639.502,553<br>716.250,118 | 1.356           |
| 142           | 639.502,553<br>716.250,118 | 143           | 639.505,506<br>716.252,909 | 4.063           | 143           | 639.505,506<br>716.252,909 | 144           | 639.507,618<br>716.254,905 | 2.906           | 144           | 639.507,618<br>716.254,905 | 145           | 639.511,488<br>716.258,414 | 5.224           |
| 145           | 639.511,488<br>716.258,414 | 146           | 639.512,494<br>716.259,325 | 1.357           | 146           | 639.512,494<br>716.259,325 | 147           | 639.517,649<br>716.263,998 | 6.958           | 147           | 639.517,649<br>716.263,998 | 148           | 639.522,564<br>716.268,448 | 6.63            |
| 148           | 639.522,564<br>716.268,448 | 149           | 639.523,572<br>716.269,362 | 1.361           | 149           | 639.523,572<br>716.269,362 | 150           | 639.544,886<br>716.288,663 | 28.754          | 150           | 639.544,886<br>716.288,663 | 151           | 639.553,972<br>716.296,847 | 12.228          |
| 151           | 639.553,972<br>716.296,847 | 152           | 639.584,917<br>716.324,719 | 41.647          | 152           | 639.584,917<br>716.324,719 | 153           | 639.586,731<br>716.326,467 | 2.519           | 153           | 639.586,731<br>716.326,467 | 154           | 639.597,108<br>716.336,466 | 14.41           |
| 154           | 639.597,108<br>716.336,466 | 155           | 639.614,174<br>716.351,846 | 22.974          | 155           | 639.614,174<br>716.351,846 | 156           | 639.618,86<br>716.355,706  | 6.071           | 156           | 639.618,86<br>716.355,706  | 157           | 639.625,292<br>716.361,004 | 8.333           |
| 157           | 639.625,292<br>716.361,004 | 158           | 639.632,88<br>716.367,499  | 9.988           | 158           | 639.632,88<br>716.367,499  | 159           | 639.648,908<br>716.382,438 | 21.911          | 159           | 639.648,908<br>716.382,438 | 160           | 639.653,042<br>716.387,052 | 6.195           |
| 160           | 639.653,042<br>716.387,052 | 161           | 639.655,017<br>716.389,256 | 2.959           | 161           | 639.655,017<br>716.389,256 | 162           | 639.664,302<br>716.396,983 | 12.08           | 162           | 639.664,302<br>716.396,983 | 163           | 639.672,786<br>716.404,448 | 11.301          |
| 163           | 639.672,786<br>716.404,448 | 164           | 639.698,431<br>716.422,583 | 31.409          | 164           | 639.698,431<br>716.422,583 | 165           | 639.700,281<br>716.424,105 | 2.396           | 165           | 639.700,281<br>716.424,105 | 166           | 639.708,333<br>716.430,73  | 10.427          |
| 166           | 639.708,333<br>716.430,73  | 167           | 639.721,33<br>716.439,706  | 15.795          | 167           | 639.721,33<br>716.439,706  | 168           | 639.724,028<br>716.441,527 | 3.255           | 168           | 639.724,028<br>716.441,527 | 169           | 639.736,243<br>716.449,775 | 14.739          |
| 169           | 639.736,243<br>716.449,775 | 170           | 639.737,087<br>716.450,416 | 1.06            | 170           | 639.737,087<br>716.450,416 | 171           | 639.750,084<br>716.460,292 | 16.324          | 171           | 639.750,084<br>716.460,292 | 172           | 639.760,406<br>716.467,253 | 12.45           |
| 172           | 639.760,406<br>716.467,253 | 173           | 639.762,548<br>716.468,83  | 2.66            | 173           | 639.762,548<br>716.468,83  | 174           | 639.773,999<br>716.477,257 | 14.218          | 174           | 639.773,999<br>716.477,257 | 175           | 639.781,192<br>716.483,314 | 9.404           |
| 175           | 639.781,192<br>716.483,314 | 176           | 639.788,519<br>716.489,484 | 9.579           | 176           | 639.788,519<br>716.489,484 | 177           | 639.797,683<br>716.497,781 | 12.362          | 177           | 639.797,683<br>716.497,781 | 178           | 639.805,3<br>716.504,677   | 10.275          |
| 178           | 639.805,3<br>716.504,677   | 179           | 639.809,795<br>716.508,41  | 5.843           | 179           | 639.809,795<br>716.508,41  | 180           | 639.817,692<br>716.514,969 | 10.266          | 180           | 639.817,692<br>716.514,969 | 181           | 639.854,126<br>716.541,422 | 45.024          |
| 181           | 639.854,126<br>716.541,422 | 182           | 639.856,22<br>716.544,089  | 3.391           | 182           | 639.856,22<br>716.544,089  | 1             | 639.850,233<br>716.550,386 | 8.689           |               |                            |               |                            |                 |

\*\* Lungimile segmentelor sunt determinate în planul de proiecție Stereo 70 și sunt rotunjite la 1 milimetru.

\*\*\* Distanța dintre puncte este formată din segmente cumulate ce sunt mai mici decât valoarea 1 milimetru.