

**DATE DESPRE IMOBILUL NR. 5208**

Oficiul de Cadastru și Publicitate Imobiliară BOTOSANI
Biroul de Cadastru și Publicitate Imobiliară Botosani

A. Partea I. Descrierea imobilului

TEREN Extravilan

Adresa: Jud. Botosani

Nr. Crt	Nr cadastral Nr. topografic	Suprafața* (mp)	Observații / Referințe
A1	55584	5.000	Sector cadastral:4 Teren neimprejmuit;

B. Partea II. Proprietari și acte

Inscrieri privitoare la dreptul de proprietate și alte drepturi reale		Referințe
80769 / 12/11/2020		
Act Notarial nr. 737, din 11/11/2020 emis de ILASCU-BIDASCA OANA;		
B1	Se infiinteaza cartea funciara 55584 a imobilului cu numarul cadastral 55584/UAT Vlăsinești, rezultat din dezmembrarea imobilului cu numarul cadastral 55570 inscris in cartea funciara 55570;	A1
48038 / 12/07/2021		
Act Notarial nr. 1313, din 09/07/2021 emis de BIN Cosorianu Puscasu Lenuta;		
B7	Intabulare, drept de PROPRIETATE, dobandit prin Conventie, cota actuala 1/1, cota initiala 1/1 1) PRÍSNEAC DUMITRIȚA-ALINA, bun propriu	A1

C. Partea III. SARCINI

Inscrieri privind dezmembramintele dreptului de proprietate, drepturi reale de garanție și sarcini		Referințe
96593 / 19/10/2023		
Act Notarial nr. 5494, din 18/10/2023 emis de SPN ANIȚEI și ASOCIAȚII;		
C1	Intabulare, drept de IPOTECA, Valoare:101350 LEI, și celelalte obligații de plată aferente creditului 1) AGRICOVER CREDIT IFN SA, CIF:22940237	A1

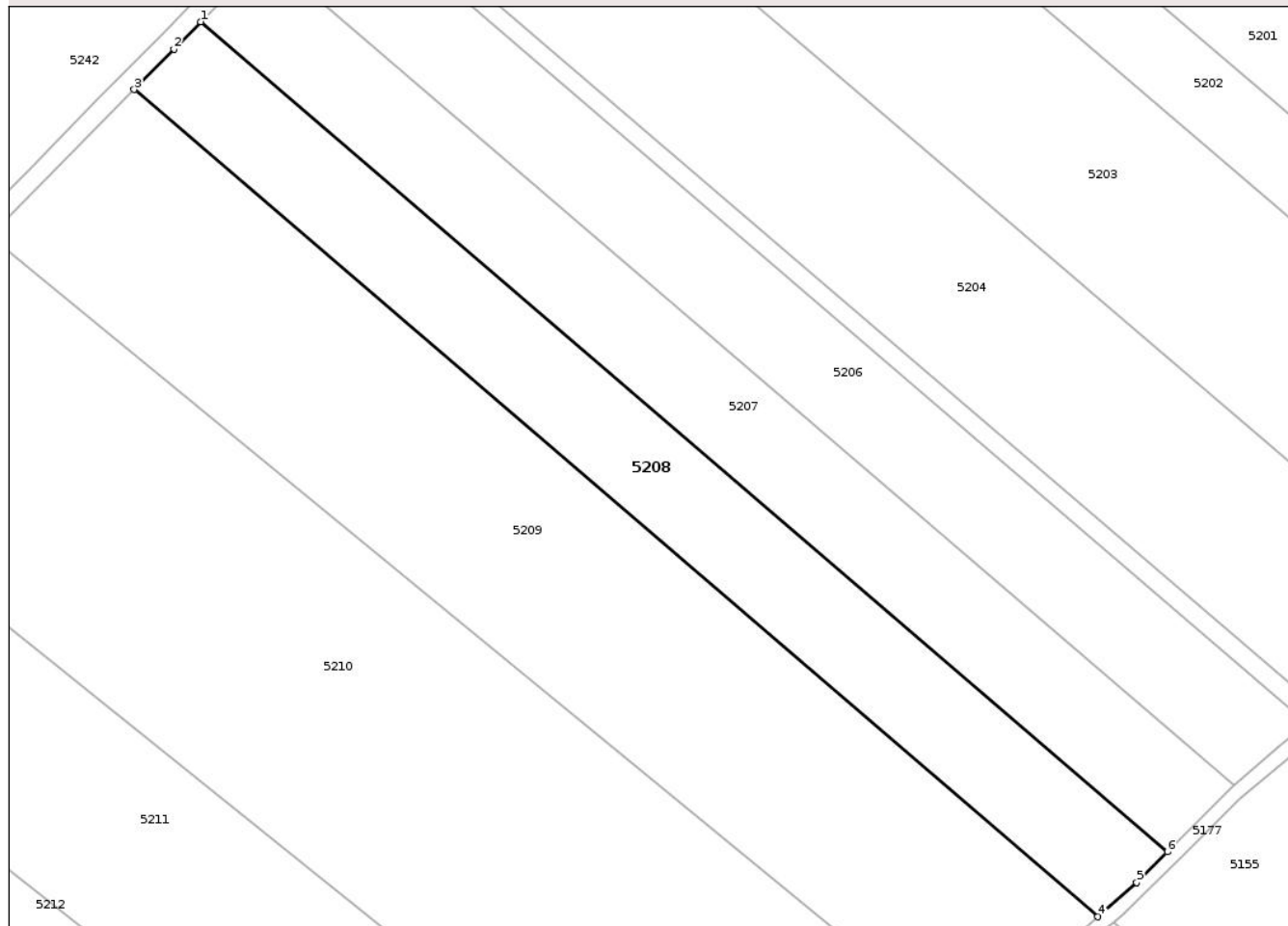
Anexa Nr. 1 La Partea I

Teren

Nr cadastral	Suprafața (mp)*	Observații / Referințe
55584	5.000	

* Suprafața este determinată în planul de proiecție Stereo 70.

DETALII LINIARE IMOBIL



Date referitoare la teren

Crt	Categorie folosință	Intra vilan	Suprafața (mp)	Tarla	Parcelă	Nr. topo	Observații / Referințe
1	arabil	NU	5.000	36	356/177	-	

Lungime Segmente

1) Valorile lungimilor segmentelor sunt obținute din proiecție în plan.

Punct început	X / Y	Punct sfârșit	X / Y	Lungime segment (** (m)
1	639.228,687 716.357,985	2	639.223,287 716.352,436	7.743
2	639.223,287 716.352,436	3	639.215,181 716.344,177	11.572
3	639.215,181 716.344,177	4	639.411,589 716.175,64	258.807
4	639.411,589 716.175,64	5	639.419,551 716.182,605	10.579
5	639.419,551 716.182,605	6	639.425,779 716.188,861	8.828

Punct început	X / Y	Punct sfârșit	X / Y	Lungime segment (** (m)
6	639.425,779 716.188,861	1	639.228,687 716.357,985	259.708

** Lungimile segmentelor sunt determinate în planul de proiecție Stereo 70 și sunt rotunjite la 1 milimetru.

*** Distanța dintre puncte este formată din segmente cumulate ce sunt mai mici decât valoarea 1 milimetru.

Neutilizabil în Circuitul Civil

**DATE DESPRE IMOBILUL NR. 5213**

Oficiul de Cadastru și Publicitate Imobiliară BOTOSANI
Biroul de Cadastru și Publicitate Imobiliară Botosani

A. Partea I. Descrierea imobilului

TEREN Extravilan

Adresa: Jud. Botosani

Nr. Crt	Nr cadastral Nr. topografic	Suprafața* (mp)	Observații / Referințe
A1	50328	15.000	Sector cadastral:4 Teren neimprejmuit;

B. Partea II. Proprietari și acte

Inscrieri privitoare la dreptul de proprietate și alte drepturi reale	Referințe
30457 / 30/07/2012	
Act Notarial nr. 7351, din 13/10/2010 emis de BNPA "Reta Aniței-Ana Maria Vatavu" Botosani;	
B1	A1
Intabulare, drept de PROPRIETATE, dobandit prin Conventie, cota actuala 1/1, cota initiala 1/1	
1) SC MULTIAGRA SRL, CIF:17540528, bun propriu	

C. Partea III. SARCINI .

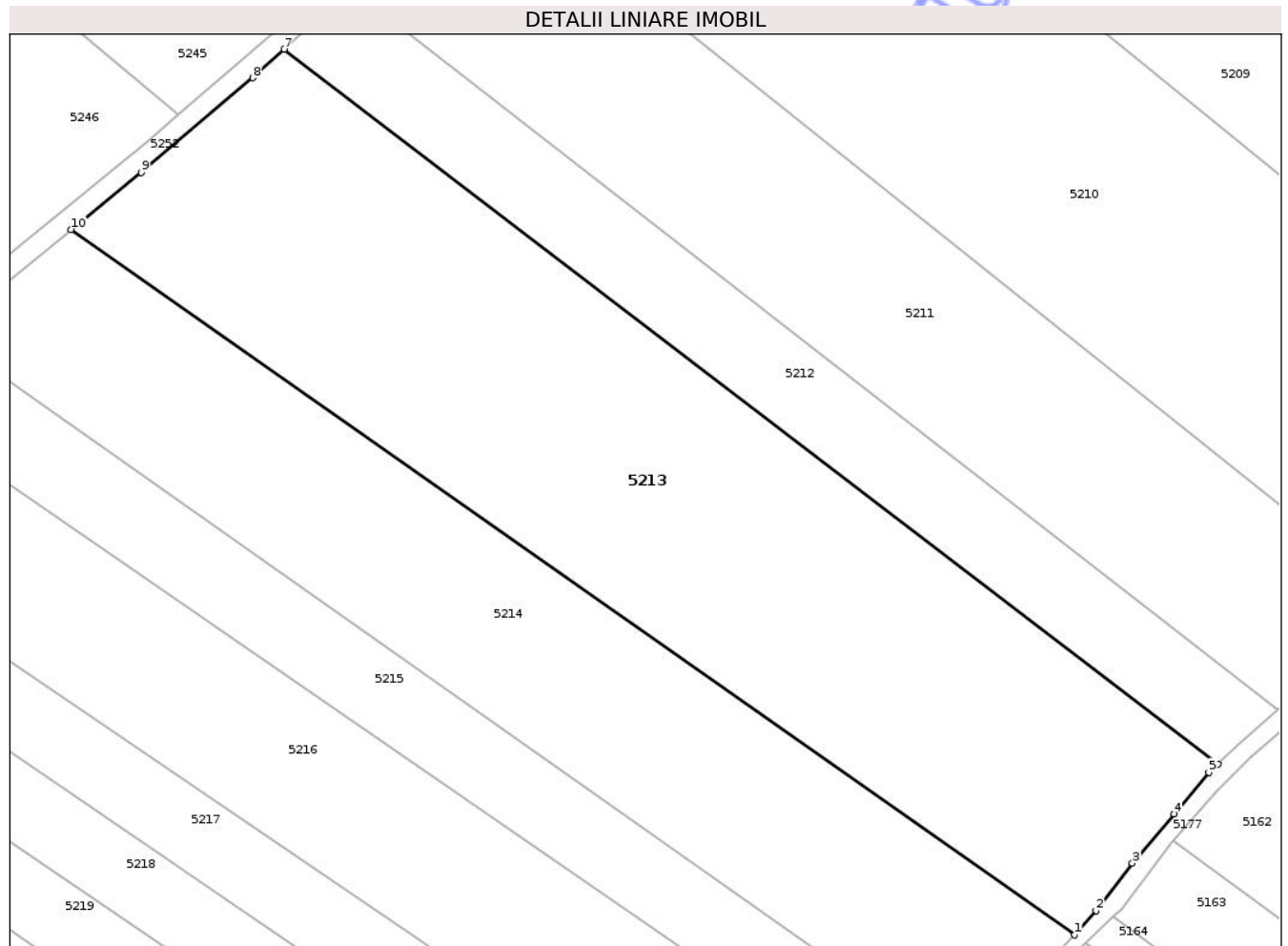
Inscrieri privind dezmembramintele dreptului de proprietate, drepturi reale de garanție și sarcini	Referințe
NU SUNT	

Anexa Nr. 1 La Partea I

Teren

Nr cadastral	Suprafața (mp)*	Observații / Referințe
50328	15.000	

* Suprafața este determinată în planul de proiecție Stereo 70.



Date referitoare la teren

Crt	Categorie folosință	Intra vilan	Suprafața (mp)	Tarla	Parcelă	Nr. topo	Observații / Referințe
1	arabil	NU	15.000	36	356/21	-	

Lungime Segmente

1) Valorile lungimilor segmentelor sunt obținute din proiecție în plan.

Punct început	X / Y	Punct sfârșit	X / Y	Lungime segment (** (m)
1	639.274,028 716.033,343	2	639.278,819 716.038,809	7.268
2	639.278,819 716.038,809	3	639.286,998 716.049,485	13.449
3	639.286,998 716.049,485	4	639.296,424 716.060,541	14.529
4	639.296,424 716.060,541	5	639.304,225 716.069,92	12.199
5	639.304,225 716.069,92	6	639.306,294 716.071,818	2.808

Punct început	X / Y	Punct sfârșit	X / Y	Lungime segment (** (m)
6	639.306,294 716.071,818	7	639.096,035 716.232,539	264.651
7	639.096,035 716.232,539	8	639.088,925 716.226,128	9.574
8	639.088,925 716.226,128	9	639.063,825 716.204,829	32.919
9	639.063,825 716.204,829	10	639.048,033 716.191,982	20.358
10	639.048,033 716.191,982	1	639.274,028 716.033,343	276.116

** Lungimile segmentelor sunt determinate în planul de proiecție Stereo 70 și sunt rotunjite la 1 milimetru.

*** Distanța dintre puncte este formată din segmente cumulate ce sunt mai mici decât valoarea 1 milimetru.

Neutilizabil în Circuitul Civil

**DATE DESPRE IMOBILUL NR. 5214**

Oficiul de Cadastru și Publicitate Imobiliară BOTOSANI
Biroul de Cadastru și Publicitate Imobiliară Botosani

A. Partea I. Descrierea imobilului

TEREN Extravilan

Adresa: Jud. Botosani

Nr. Crt	Nr cadastral Nr. topografic	Suprafața* (mp)	Observații / Referințe
A1		10.000	Sector cadastral:4 Teren neimprejmuit;

B. Partea II. Proprietari și acte

Inscrieri privitoare la dreptul de proprietate și alte drepturi reale	Referințe
/	
Act Administrativ nr. 116146, din 30/07/2002 emis de Comisia Judeteana Botosani;	
B1	A1
Intabulare, drept de PROPRIETATE, dobandit prin Reconstituire, cota actuala 1/1, cota initiala 1/1	
1) CRUT V GHEORGHE	

C. Partea III. SARCINI .

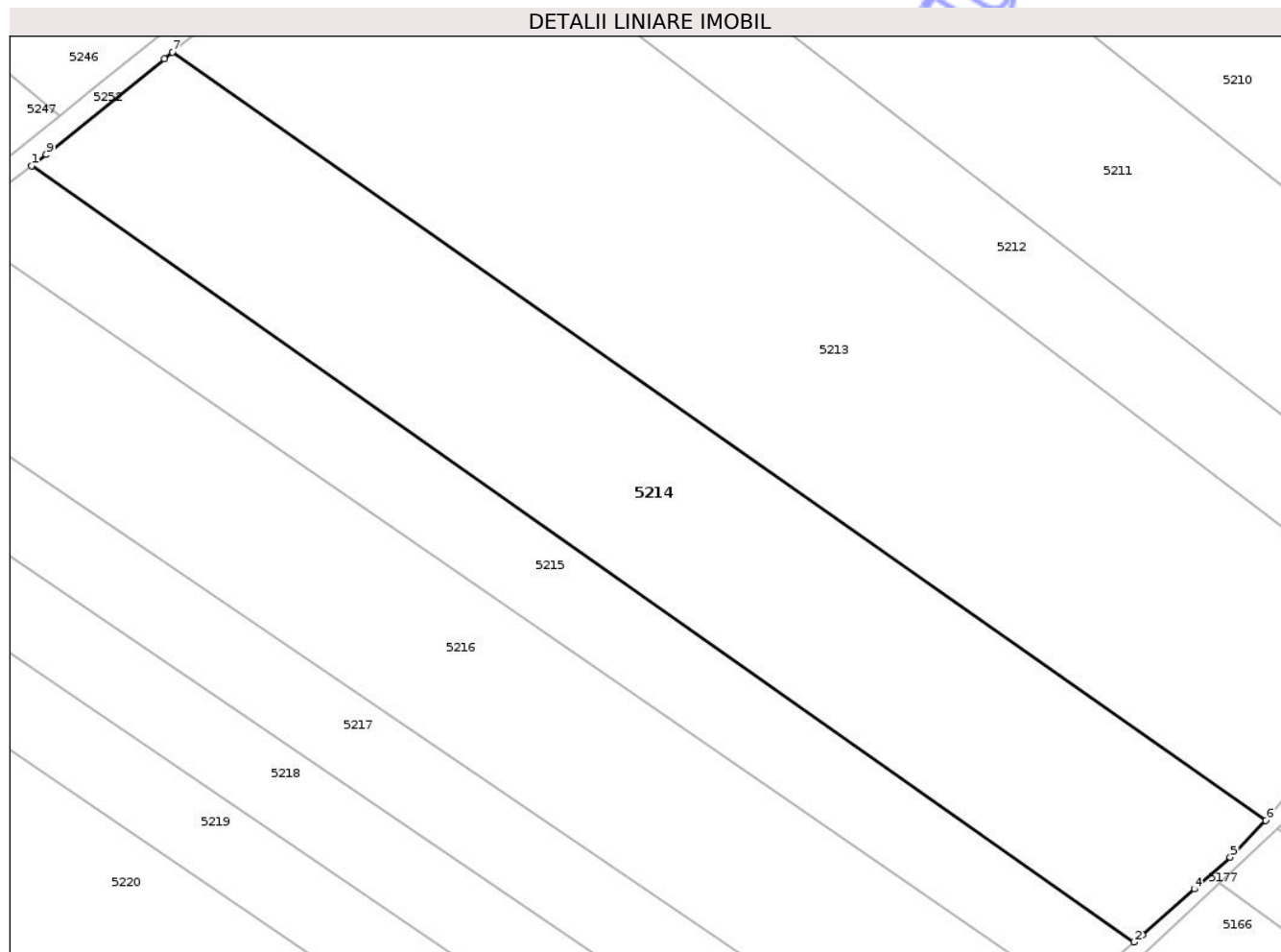
Inscrieri privind dezmembramintele dreptului de proprietate, drepturi reale de garanție și sarcini	Referințe
NU SUNT	

Anexa Nr. 1 La Partea I

Teren

Nr cadastral	Suprafața (mp)*	Observații / Referințe
	10.000	

* Suprafața este determinată în planul de proiecție Stereo 70.



Date referitoare la teren

Crt	Categorie folosință	Intravilan	Suprafața (mp)	Tarla	Parcelă	Nr. topo	Observații / Referințe
1	arabil	NU	10.000	36	356/23	-	

Lungime Segmente

1) Valorile lungimilor segmentelor sunt obținute din proiecție în plan.

Punct început	X / Y	Punct sfârșit	X / Y	Lungime segment (** (m)
1	639.018,945 716.168,55	2	639.246,844 716.008,264	278.621
2	639.246,844 716.008,264	3	639.248,507 716.009,729	2.216
3	639.248,507 716.009,729	4	639.259,232 716.019,217	14.319
4	639.259,232 716.019,217	5	639.266,696 716.025,773	9.934
5	639.266,696 716.025,773	6	639.274,028 716.033,343	10.539

Punct început	X / Y	Punct sfârșit	X / Y	Lungime segment (** (m)
6	639.274,028 716.033,343	7	639.048,033 716.191,982	276.116
7	639.048,033 716.191,982	8	639.046,361 716.190,622	2.155
8	639.046,361 716.190,622	9	639.021,965 716.170,835	31.412
9	639.021,965 716.170,835	1	639.018,945 716.168,55	3.787

** Lungimile segmentelor sunt determinate în planul de proiecție Stereo 70 și sunt rotunjite la 1 milimetru.

*** Distanța dintre puncte este formată din segmente cumulate ce sunt mai mici decât valoarea 1 milimetru.

Neutilizabil în Circuitul Civil

**DATE DESPRE IMOBILUL NR. 5217**

Oficiul de Cadastru și Publicitate Imobiliară BOTOSANI
Biroul de Cadastru și Publicitate Imobiliară Botosani

A. Partea I. Descrierea imobilului

TEREN Extravilan

Adresa: Jud. Botosani

Nr. Crt	Nr cadastral Nr. topografic	Suprafața* (mp)	Observații / Referințe
A1		5.000	Sector cadastral:4 Teren neimprejmuit; Diferenta de suprafata din PC 356/24 se afla la ID 5219.

B. Partea II. Proprietari și acte

Inscrieri privitoare la dreptul de proprietate și alte drepturi reale		Referințe
/		
Act Administrativ nr. 131041, din 27/06/2003 emis de Comisia Judeteana Botosani;		
B1	Intabulare, drept de PROPRIETATE, dobandit prin Reconstituire, cota actuala 1/1, cota initiala 1/1 1) LUCA I. EMILIA	A1

C. Partea III. SARCINI .

Inscrieri privind dezmembramintele dreptului de proprietate, drepturi reale de garanție și sarcini	Referințe
NU SUNT	

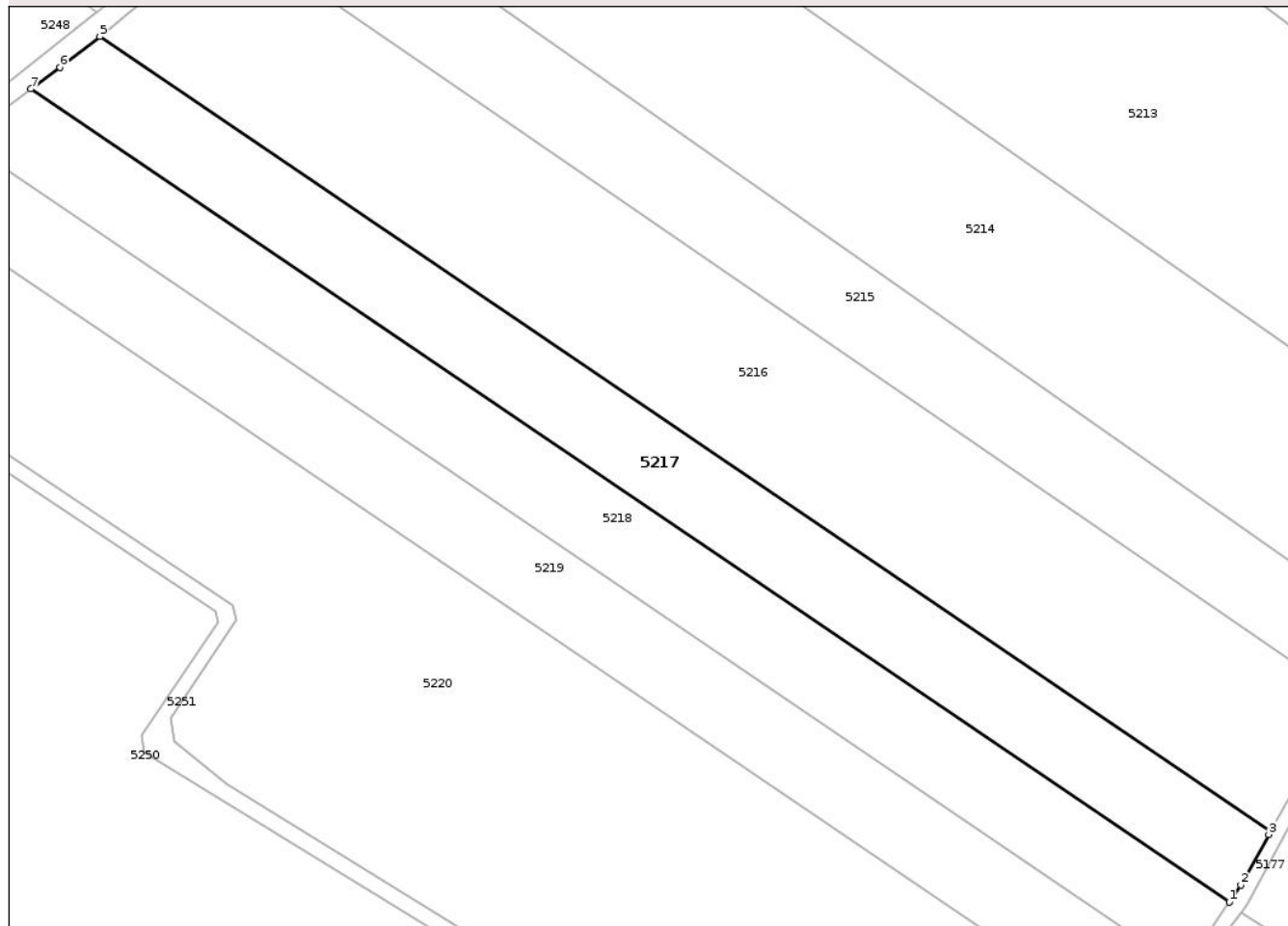
Anexa Nr. 1 La Partea I

Teren

Nr cadastral	Suprafața (mp)*	Observații / Referințe
	5.000	Diferenta de suprafata din PC 356/24 se afla la ID 5219.

* Suprafața este determinată în planul de proiecție Stereo 70.

DETALII LINIARE IMOBIL



Date referitoare la teren

Crt	Categorie folosință	Intra vilan	Suprafața (mp)	Tarla	Parcelă	Nr. topo	Observații / Referințe
1	arabil	NU	5.000	36	356/24	-	

Lungime Segmente

1) Valorile lungimilor segmentelor sunt obținute din proiecție în plan.

Punct început	X / Y	Punct sfârșit	X / Y	Lungime segment (** (m)
1	639.209,045 715.955,935	2	639.211,435 715.959,414	4.221
2	639.211,435 715.959,414	3	639.217,155 715.969,828	11.881
3	639.217,155 715.969,828	4	639.217,591 715.970,596	0.883
4	639.217,591 715.970,596	5	638.976,094 716.134,327	291.768
5	638.976,094 716.134,327	6	638.967,83 716.127,96	10.432

Punct început	X / Y	Punct sfârșit	X / Y	Lungime segment (** (m)
6	638.967,83 716.127,96	7	638.961,864 716.123,519	7.437
7	638.961,864 716.123,519	1	639.209,045 715.955,935	298.635

** Lungimile segmentelor sunt determinate în planul de proiecție Stereo 70 și sunt rotunjite la 1 milimetru.

*** Distanța dintre puncte este formată din segmente cumulate ce sunt mai mici decât valoarea 1 milimetru.

Neutilizabil în Circuitul Civil

**DATE DESPRE IMOBILUL NR. 5218**

Oficiul de Cadastru și Publicitate Imobiliară BOTOSANI
Biroul de Cadastru și Publicitate Imobiliară Botosani

A. Partea I. Descrierea imobilului

TEREN Extravilan

Adresa: Jud. Botosani

Nr. Crt	Nr cadastral Nr. topografic	Suprafața* (mp)	Observații / Referințe
A1		5.000	Sector cadastral:4 Teren neimprejmuit; Conform TP 126935 imobilul se afla in PC 356/25.

B. Partea II. Proprietari și acte

Inscrieri privitoare la dreptul de proprietate și alte drepturi reale		Referințe
/		
Act Administrativ nr. 126935, din 15/12/2002 emis de Comisia Judeteana Botosani;		
B1	Intabulare, drept de PROPRIETATE, dobandit prin Reconstituire, cota actuala 1/1, cota initiala 1/1 1) VASILINIUC MARIA	A1

C. Partea III. SARCINI .

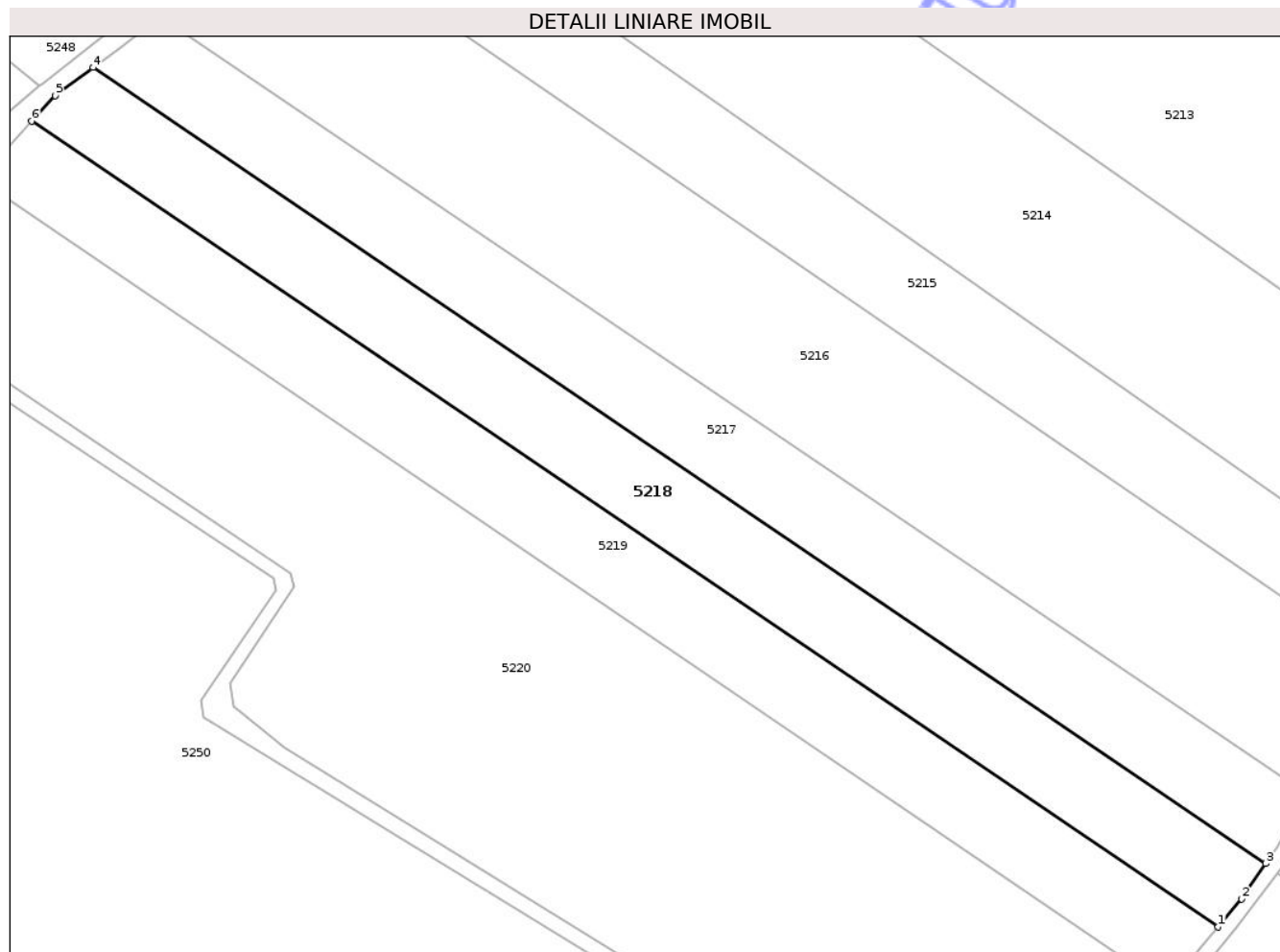
Inscrieri privind dezmembramintele dreptului de proprietate, drepturi reale de garanție și sarcini	Referințe
NU SUNT	

Anexa Nr. 1 La Partea I

Teren

Nr cadastral	Suprafața (mp)*	Observații / Referințe
	5.000	Conform TP 126935 imobilul se afla in PC 356/25.

* Suprafața este determinată în planul de proiecție Stereo 70.



Date referitoare la teren

Crt	Categorie folosință	Intra vilan	Suprafața (mp)	Tarla	Parcelă	Nr. topo	Observații / Referințe
1	arabil	NU	2.500	36	356/25	-	
2	arabil	NU	1.500	36	391	-	
3	curți construcții	NU	1.000	36	392	-	

Lungime Segmente

1) Valorile lungimilor segmentelor sunt obținute din proiecție în plan.

Punct început	X / Y	Punct sfârșit	X / Y	Lungime segment (** (m)
1	639.199,048 715.942,644	2	639.203,937 715.948,501	7.629
2	639.203,937 715.948,501	3	639.209,045 715.955,935	9.02
3	639.209,045 715.955,935	4	638.961,864 716.123,519	298.635

Punct început	X / Y	Punct sfârșit	X / Y	Lungime segment (** (m)
4	638.961,864 716.123,519	5	638.953,91 716.117,597	9.916
5	638.953,91 716.117,597	6	638.948,933 716.112,217	7.329
6	638.948,933 716.112,217	1	639.199,048 715.942,644	302.18

** Lungimile segmentelor sunt determinate în planul de proiecție Stereo 70 și sunt rotunjite la 1 milimetru.

*** Distanța dintre puncte este formată din segmente cumulate ce sunt mai mici decât valoarea 1 milimetru.

Neutilizabil în Circuitul Civil

**DATE DESPRE IMOBILUL NR. 5219**

Oficiul de Cadastru și Publicitate Imobiliară BOTOSANI
Biroul de Cadastru și Publicitate Imobiliară Botosani

A. Partea I. Descrierea imobilului

TEREN Extravilan

Adresa: Jud. Botosani

Nr. Crt	Nr cadastral Nr. topografic	Suprafața* (mp)	Observații / Referințe
A1		5.000	Sector cadastral:4 Teren neimprejmuit; Conform TP 131041 imobilul se afla in PC 356/24.Diferenta de suprafata din PC 356/24 se afla la ID 5217.

B. Partea II. Proprietari și acte

Inscrieri privitoare la dreptul de proprietate și alte drepturi reale	Referințe
/	
Act Administrativ nr. 131041, din 27/06/2003 emis de Comisia Judeteana Botosani;	
B1	A1
Intabulare, drept de PROPRIETATE, dobandit prin Reconstituire, cota actuala 1/1, cota initiala 1/1	
1) LUCA I. EMILIA	

C. Partea III. SARCINI .

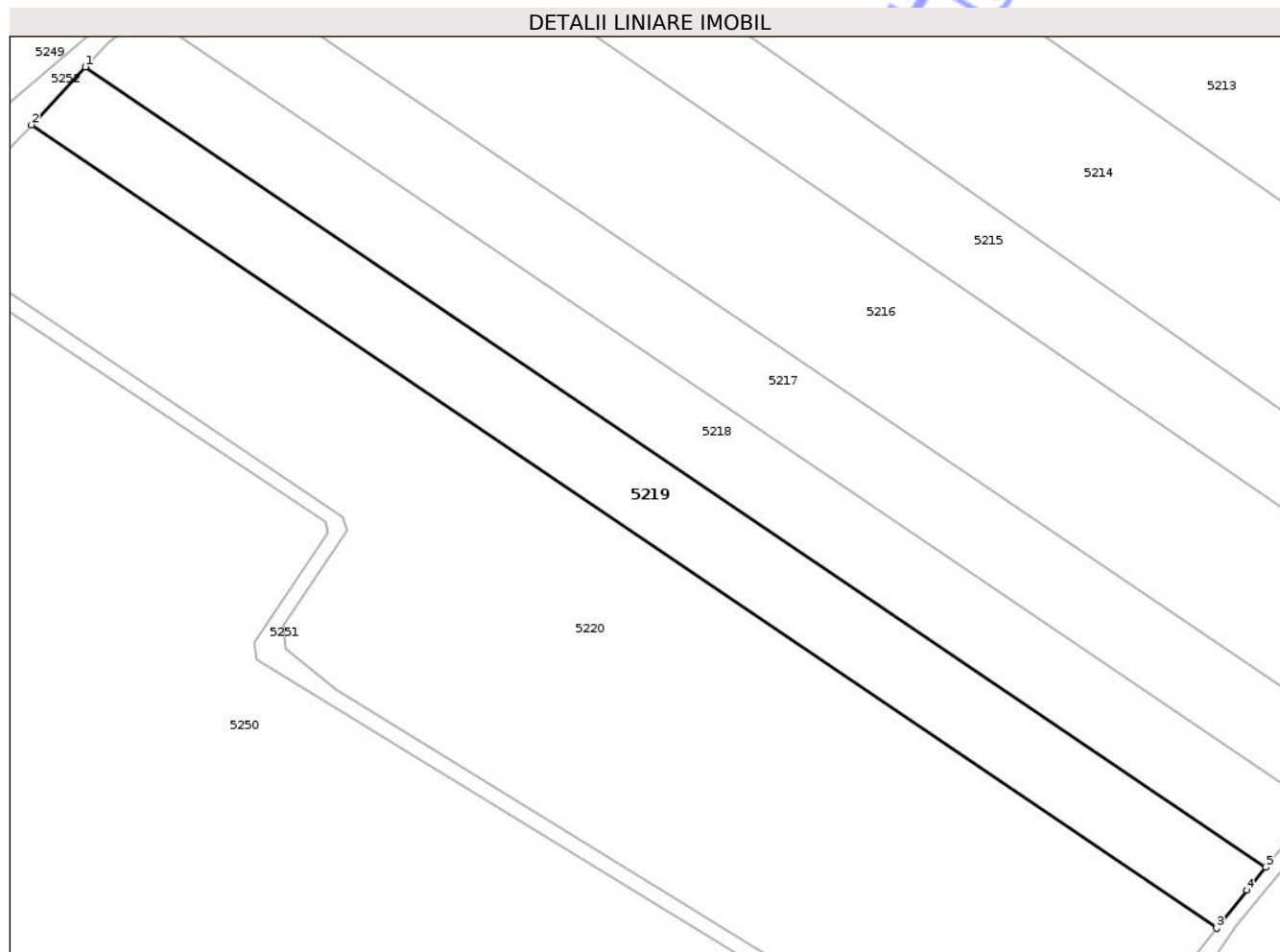
Inscrieri privind dezmembramintele dreptului de proprietate, drepturi reale de garanție și sarcini	Referințe
NU SUNT	

Anexa Nr. 1 La Partea I

Teren

Nr cadastral	Suprafața (mp)*	Observații / Referințe
	5.000	Conform TP 131041 imobilul se afla in PC 356/24.Diferenta de suprafata din PC 356/24 se afla la ID 5217.

* Suprafața este determinată în planul de proiecție Stereo 70.



Date referitoare la teren

Crt	Categorie folosință	Intra vilan	Suprafața (mp)	Tarla	Parcelă	Nr. topo	Observații / Referințe
1	arabil	NU	1.500	36	391	-	
2	curti constructii	NU	3.500	36	392	-	

Lungime Segmente

1) Valorile lungimilor segmentelor sunt obținute din proiecție în plan.

Punct început	X / Y	Punct sfârșit	X / Y	Lungime segment (** (m)
1	638.948,933 716.112,217	2	638.937,586 716.099,953	16.708
2	638.937,586 716.099,953	3	639.188,648 715.929,738	303.324
3	639.188,648 715.929,738	4	639.195,026 715.937,825	10.299
4	639.195,026 715.937,825	5	639.199,048 715.942,644	6.277

Punct început	X / Y	Punct sfârșit	X / Y	Lungime segment (** (m)
5	639.199,048 715.942,644	1	638.948,933 716.112,217	302.18

** Lungimile segmentelor sunt determinate în planul de proiecție Stereo 70 și sunt rotunjite la 1 milimetru.

*** Distanța dintre puncte este formată din segmente cumulate ce sunt mai mici decât valoarea 1 milimetru.

Neutilizabil în Circuitul Civil

**DATE DESPRE IMOBILUL NR. 5221**

Oficiul de Cadastru și Publicitate Imobiliară BOTOSANI
Biroul de Cadastru și Publicitate Imobiliară Botosani

A. Partea I. Descrierea imobilului

TEREN Extravilan

Adresa: Jud. Botosani

Nr. Crt	Nr cadastral Nr. topografic	Suprafața* (mp)	Observații / Referințe
A1		4.982	Sector cadastral:4 Teren neimprejmuit; Conform TP 50267 imobilul se afla in PC. 356/45.

B. Partea II. Proprietari și acte

Inscrieri privitoare la dreptul de proprietate și alte drepturi reale		Referințe
/		
Act Administrativ nr. 50267, din 15/01/1995 emis de Comisia Judeteana Botosani;		
B1	Intabulare, drept de PROPRIETATE, dobandit prin Reconstituire, cota actuala 1/1, cota initiala 1/1 1) AXINCIUC M DUMITRU	A1

C. Partea III. SARCINI .

Inscrieri privind dezmembramintele dreptului de proprietate, drepturi reale de garanție și sarcini	Referințe
NU SUNT	

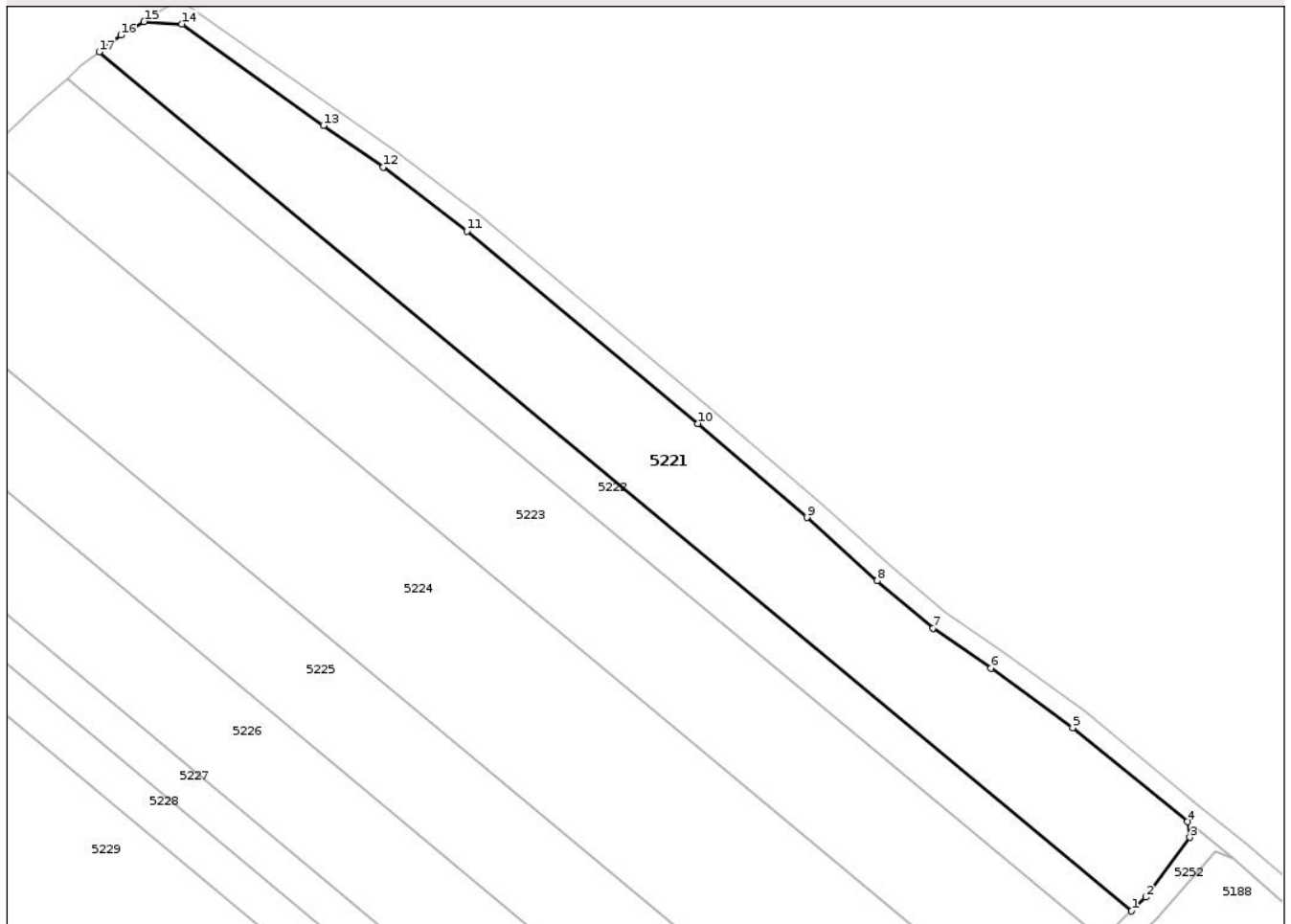
Anexa Nr. 1 La Partea I

Teren

Nr cadastral	Suprafața (mp)*	Observații / Referințe
	4.982	Conform TP 50267 imobilul se afla in PC. 356/45.

* Suprafața este determinată în planul de proiecție Stereo 70.

DETALII LINIARE IMOBIL



Date referitoare la teren

Crt	Categorie folosință	Intra vilan	Suprafața (mp)	Tarla	Parcelă	Nr. topo	Observații / Referințe
1	arabil	NU	4.982	36	355	-	

Lungime Segmente

1) Valorile lungimilor segmentelor sunt obținute din proiecție în plan.

Punct început	X / Y	Punct sfârșit	X / Y	Lungime segment (** (m)
1	639.623,143 716.717,732	2	639.626,022 716.720,471	3.974
2	639.626,022 716.720,471	3	639.634,791 716.732,428	14.828
3	639.634,791 716.732,428	4	639.634,3 716.735,549	3.159
4	639.634,3 716.735,549	5	639.611,354 716.754,322	29.647
5	639.611,354 716.754,322	6	639.595,086 716.766,216	20.152

Punct început	X / Y	Punct sfârşit	X / Y	Lungime segment (** (m)
6	639.595,086 716.766,216	7	639.583,471 716.774,188	14.088
7	639.583,471 716.774,188	8	639.572,322 716.783,637	14.615
8	639.572,322 716.783,637	9	639.558,246 716.796,278	18.919
9	639.558,246 716.796,278	10	639.536,47 716.815,025	28.734
10	639.536,47 716.815,025	11	639.490,35 716.853,459	60.035
11	639.490,35 716.853,459	12	639.473,662 716.866,252	21.027
12	639.473,662 716.866,252	13	639.461,661 716.874,513	14.569
13	639.461,661 716.874,513	14	639.433,401 716.894,789	34.781
14	639.433,401 716.894,789	15	639.425,817 716.895,26	7.599
15	639.425,817 716.895,26	16	639.421,164 716.892,563	5.378
16	639.421,164 716.892,563	17	639.416,872 716.889,218	5.442
17	639.416,872 716.889,218	1	639.623,143 716.717,732	268.245

** Lungimile segmentelor sunt determinate în planul de proiecţie Stereo 70 şi sunt rotunjite la 1 milimetru.

*** Distanţa dintre puncte este formată din segmente cumulate ce sunt mai mici decât valoarea 1 milimetru.

**DATE DESPRE IMOBILUL NR. 5224**

Oficiul de Cadastru și Publicitate Imobiliară BOTOSANI
 Biroul de Cadastru și Publicitate Imobiliară Botosani

A. Partea I. Descrierea imobilului

TEREN Extravilan

Adresa: Jud. Botosani

Nr. Crt	Nr cadastral Nr. topografic	Suprafața* (mp)	Observații / Referințe
A1	50374	8.100	Sector cadastral:4 Teren neimprejmuit;

B. Partea II. Proprietari și acte

Inscrieri privitoare la dreptul de proprietate și alte drepturi reale	Referințe
61280 / 01/09/2016	
Act Notarial nr. 5264, din 31/08/2016 emis de SPN 'Aniței și Asociații';	
B8	A1
Intabulare, drept de PROPRIETATE, dobândit prin Convenție, cota actuala 1/1, cota initiala 1/1	
1) SC ARLAND SRL, CIF:14528740	

C. Partea III. SARCINI .

Inscrieri privind dezmembramintele dreptului de proprietate, drepturi reale de garanție și sarcini	Referințe
NU SUNT	

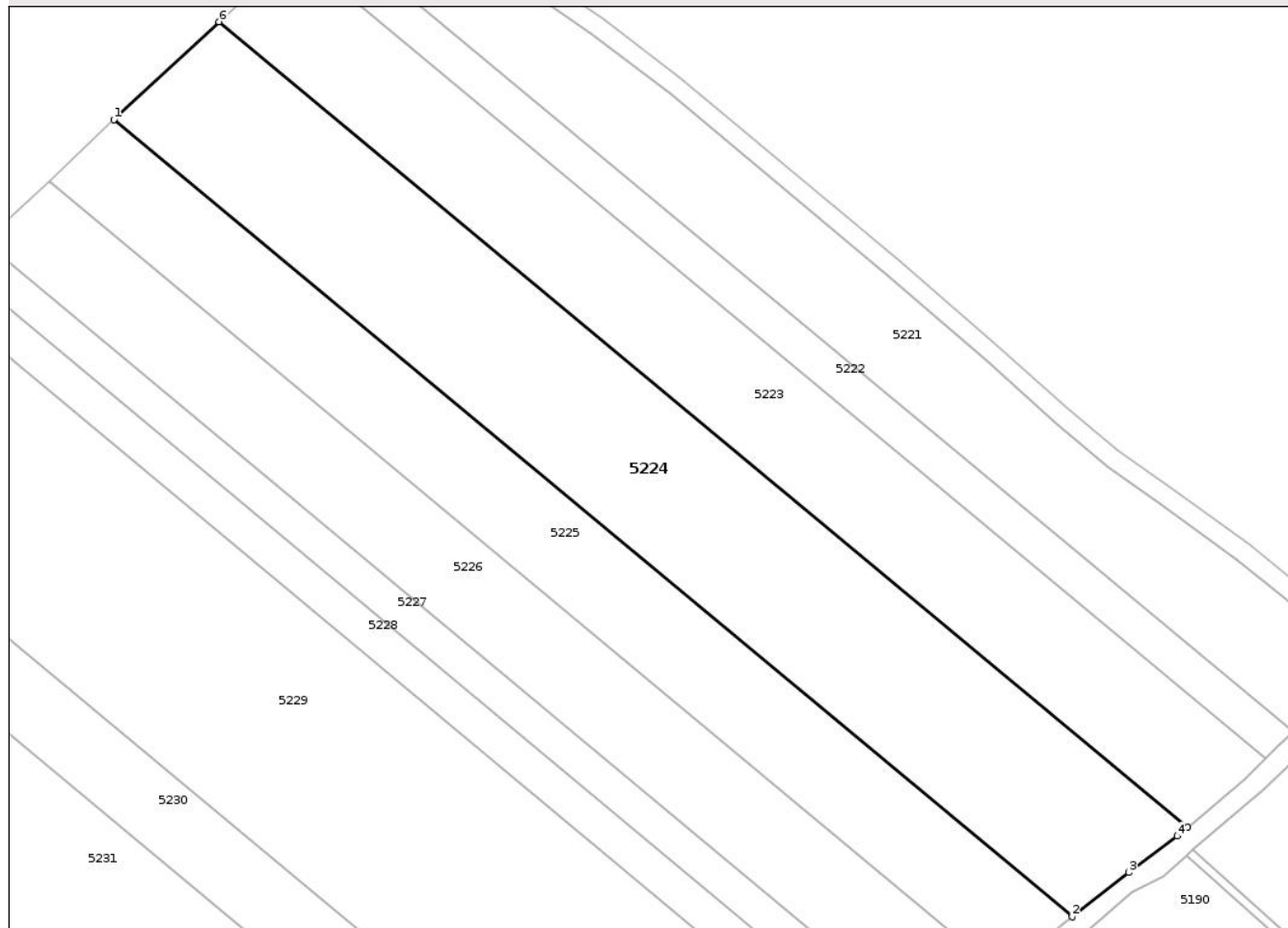
Anexa Nr. 1 La Partea I

Teren

Nr cadastral	Suprafața (mp)*	Observații / Referințe
50374	8.100	

* Suprafața este determinată în planul de proiecție Stereo 70.

DETALII LINIARE IMOBIL



Date referitoare la teren

Crt	Categorie folosință	Intra vilan	Suprafața (mp)	Tarla	Parcelă	Nr. topo	Observații / Referințe
1	arabil	NU	8.100	36	355/3	-	

Lungime Segmente

1) Valorile lungimilor segmentelor sunt obținute din proiecție în plan.

Punct început	X / Y	Punct sfârșit	X / Y	Lungime segment (** (m)
1	639.371,825 716.848,025	2	639.575,982 716.678,297	265.495
2	639.575,982 716.678,297	3	639.588,026 716.687,752	15.312
3	639.588,026 716.687,752	4	639.598,431 716.695,466	12.953
4	639.598,431 716.695,466	5	639.600,598 716.697,292	2.834
5	639.600,598 716.697,292	6	639.394,175 716.868,905	268.443

Punct început	X / Y	Punct sfârșit	X / Y	Lungime segment (** (m)
6	639.394,175 716.868,905	1	639.371,825 716.848,025	30.586

** Lungimile segmentelor sunt determinate în planul de proiecție Stereo 70 și sunt rotunjite la 1 milimetru.

*** Distanța dintre puncte este formată din segmente cumulate ce sunt mai mici decât valoarea 1 milimetru.

Neutilizabil în Circuitul Civil

**DATE DESPRE IMOBILUL NR. 5228**

Oficiul de Cadastru și Publicitate Imobiliară BOTOSANI
Biroul de Cadastru și Publicitate Imobiliară Botosani

A. Partea I. Descrierea imobilului

TEREN Extravilan

Adresa: Jud. Botosani

Nr. Crt	Nr cadastral Nr. topografic	Suprafața* (mp)	Observații / Referințe
A1		2.080	Sector cadastral:4 Teren neimprejmuit; Conform TP 148802 imobilul se afla in PC 356/19.

B. Partea II. Proprietari și acte

Inscrieri privitoare la dreptul de proprietate și alte drepturi reale		Referințe
/		
Act Administrativ nr. 148802, din 22/03/2004 emis de Comisia Judeteana Botosani;		
B1	Intabulare, drept de PROPRIETATE, dobandit prin Reconstituire, cota actuala 1/1, cota initiala 1/1 1) BUTNARIUC GH IOAN	A1

C. Partea III. SARCINI .

Inscrieri privind dezmembramintele dreptului de proprietate, drepturi reale de garanție și sarcini	Referințe
NU SUNT	

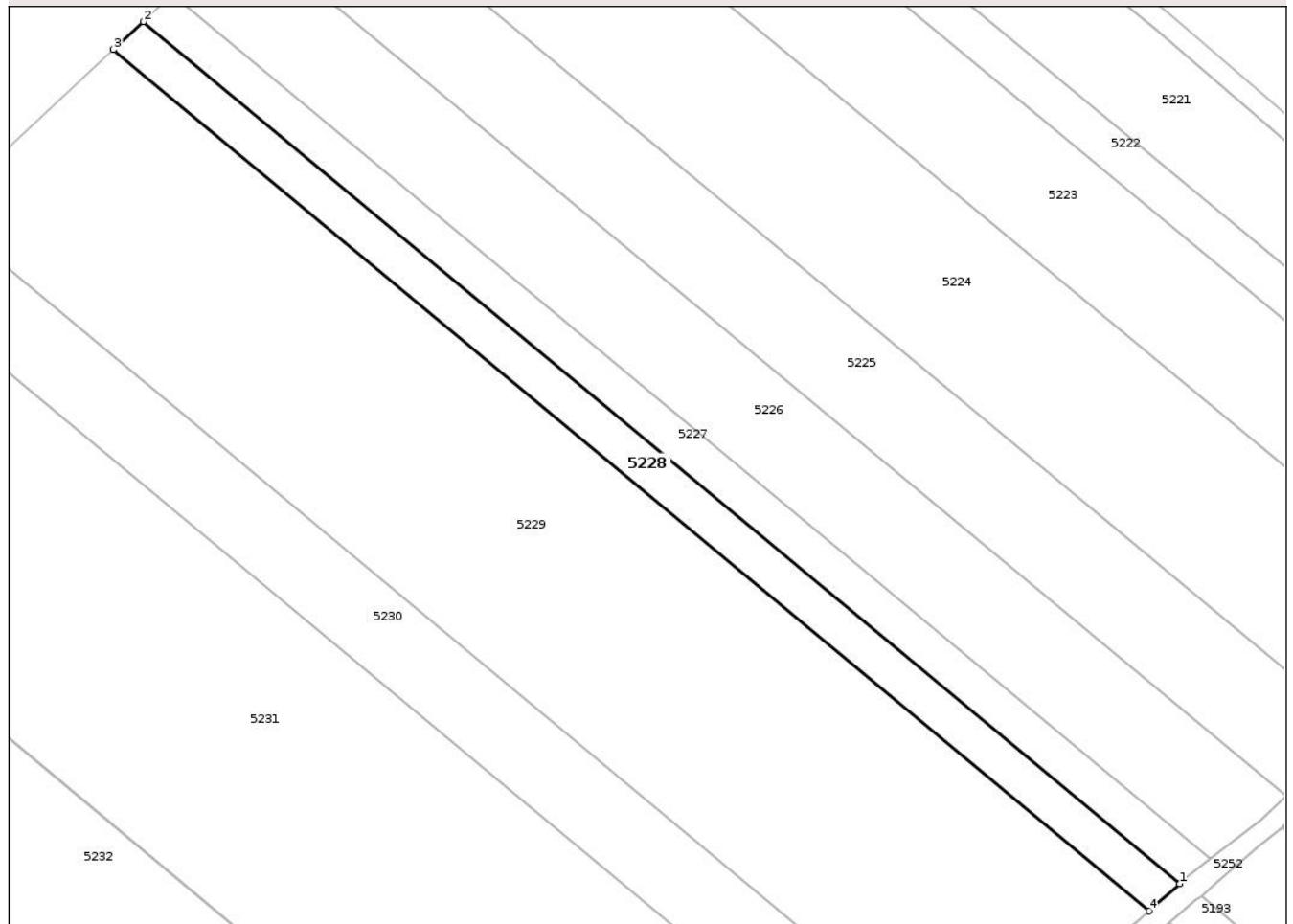
Anexa Nr. 1 La Partea I

Teren

Nr cadastral	Suprafața (mp)*	Observații / Referințe
	2.080	Conform TP 148802 imobilul se afla in PC 356/19.

* Suprafața este determinată în planul de proiecție Stereo 70.

DETALII LINIARE IMOBIL



Date referitoare la teren

Crt	Categorie folosință	Intra vilan	Suprafața (mp)	Tarla	Parcelă	Nr. topo	Observații / Referințe
1	arabil	NU	2.080	36	355	-	

Lungime Segmente

1) Valorile lungimilor segmentelor sunt obținute din proiecție în plan.

Punct început	X / Y	Punct sfârșit	X / Y	Lungime segment (** (m)
1	639.540,809 716.648,558	2	639.338,421 716.816,816	263.195
2	639.338,421 716.816,816	3	639.332,598 716.811,375	7.969
3	639.332,598 716.811,375	4	639.534,817 716.643,258	262.975
4	639.534,817 716.643,258	1	639.540,809 716.648,558	8.0

** Lungimile segmentelor sunt determinate în planul de proiecție Stereo 70 și sunt rotunjite la 1 milimetru.

*** Distanţa dintre puncte este formată din segmente cumulate ce sunt mai mici decât valoarea 1 milimetru.

Neutilizabil în Circuitul
Civil

**DATE DESPRE IMOBILUL NR. 5229**

Oficiul de Cadastru și Publicitate Imobiliară BOTOSANI
Biroul de Cadastru și Publicitate Imobiliară Botosani

A. Partea I. Descrierea imobilului

TEREN Extravilan

Adresa: Jud. Botosani

Nr. Crt	Nr cadastral Nr. topografic	Suprafața* (mp)	Observații / Referințe
A1	55448	12.000	Sector cadastral:4 Teren neimprejmuit; Conform TP 8309 imobilul se afla in PC 356/19.

B. Partea II. Proprietari și acte

Inscrieri privitoare la dreptul de proprietate și alte drepturi reale		Referințe
90463 / 21/12/2020		
Act Administrativ nr. 41, din 08/10/1959 emis de Primaria Vlasinesti;		
B3	se noteaza indreptarea de eroare din incheierea 96133 din 28.11.2019 in sensul ca imobilul de sub B2 este bun comun al sotilor OLOERIU DUMITRU si OLOERIU ELENA	A1
Act Notarial nr. 5814, din 18/12/2020 emis de SPN ANITEL SI ASOCIATII;		
B4	Intabulare, drept de PROPRIETATE, dobandit prin Conventie, cota actuala 1/1, cota initiala 1/1 1) SC MULTIAGRA SRL, CIF:17540528, bun propriu	A1

C. Partea III. SARCINI .

Inscrieri privind dezmembramintele dreptului de proprietate, drepturi reale de garanție și sarcini	Referințe
NU SUNT	

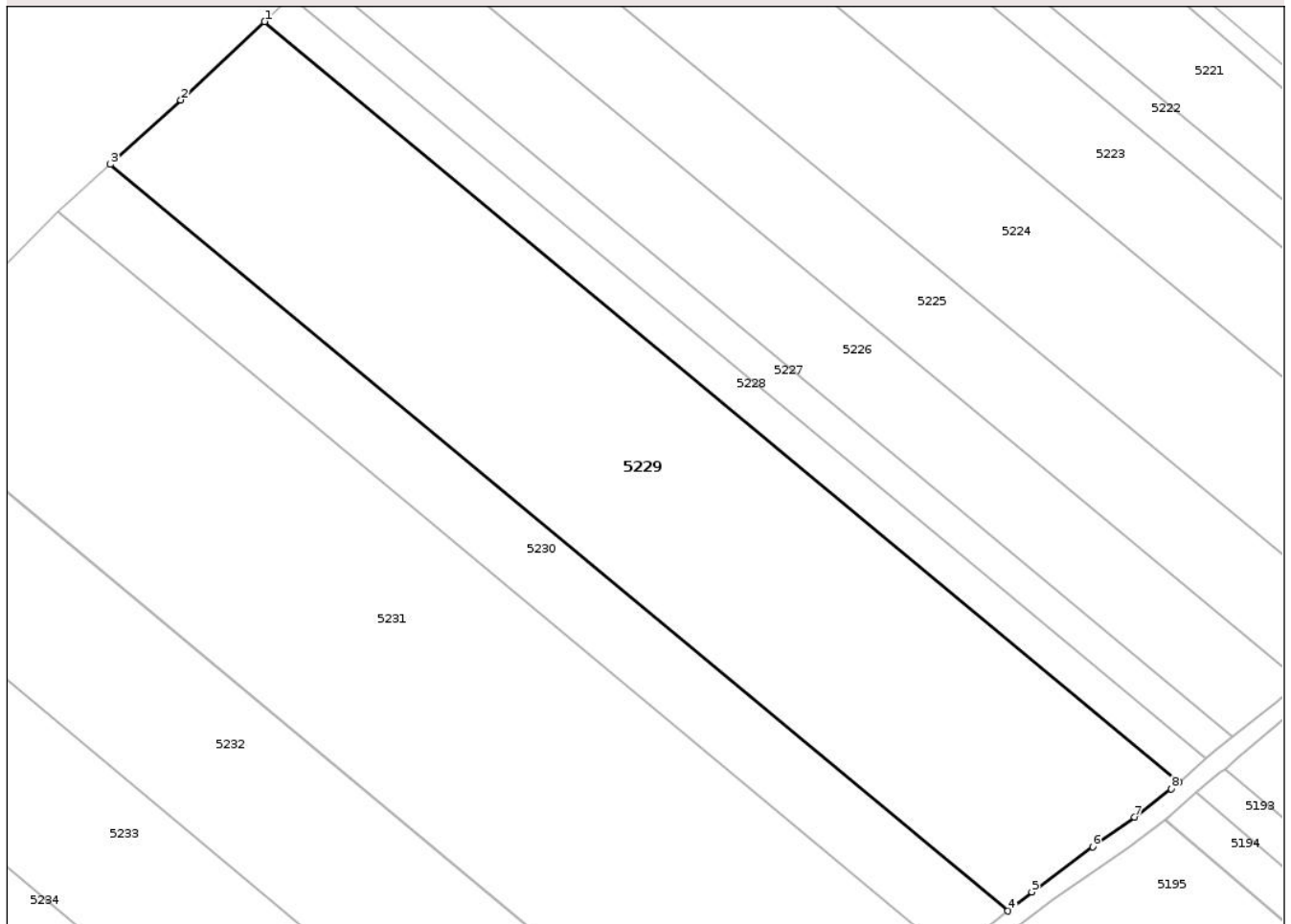
Anexa Nr. 1 La Partea I

Teren

Nr cadastral	Suprafața (mp)*	Observații / Referințe
55448	12.000	Conform TP 8309 imobilul se afla in PC 356/19.

* Suprafața este determinată în planul de proiecție Stereo 70.

DETALII LINIARE IMOBIL



Date referitoare la teren

Crt	Categorie folosință	Intra vilan	Suprafața (mp)	Tarla	Parcelă	Nr. topo	Observații / Referințe
1	arabil	NU	12.000	36	355	-	

Lungime Segmente

1) Valorile lungimilor segmentelor sunt obținute din proiecție în plan.

Punct început	X / Y	Punct sfârșit	X / Y	Lungime segment (** (m)
1	639.332,598 716.811,375	2	639.314,043 716.794,04	25.393
2	639.314,043 716.794,04	3	639.298,487 716.779,84	21.063
3	639.298,487 716.779,84	4	639.497,003 716.614,802	258.159
4	639.497,003 716.614,802	5	639.502,312 716.618,984	6.758
5	639.502,312 716.618,984	6	639.515,769 716.628,95	16.746

Punct început	X / Y	Punct sfârșit	X / Y	Lungime segment (** (m)
6	639.515,769 716.628,95	7	639.525,074 716.635,531	11.397
7	639.525,074 716.635,531	8	639.533,148 716.641,782	10.211
8	639.533,148 716.641,782	9	639.534,817 716.643,258	2.228
9	639.534,817 716.643,258	1	639.332,598 716.811,375	262.975

** Lungimile segmentelor sunt determinate în planul de proiecție Stereo 70 și sunt rotunjite la 1 milimetru.

*** Distanța dintre puncte este formată din segmente cumulate ce sunt mai mici decât valoarea 1 milimetru.

Neutilizabil în Circuitul Civil



DATE DESPRE IMOBILUL NR. 5230

Oficiul de Cadastru și Publicitate Imobiliară BOTOSANI
Biroul de Cadastru și Publicitate Imobiliară Botosani

A. Partea I. Descrierea imobilului

TEREN Extravilan

Adresa: Jud. Botosani

Nr. Crt	Nr cadastral Nr. topografic	Suprafața* (mp)	Observații / Referințe
A1	56309	4.000	Sector cadastral:4 Teren neimprejmuit; Conform TP 31299 imobilul se afla in PC 356/17.

B. Partea II. Proprietari și acte

Inscrieri privitoare la dreptul de proprietate și alte drepturi reale		Referințe
60467 / 27/07/2022		
Act Notarial nr. 199, din 26/07/2021 emis de BIN 'Coșoritanu - Pușcașu Lenuța' Săveni;		
B2	Intabulare, drept de PROPRIETATE, dobândit prin Succesiune, cota actuala 1/3, cota initiala 1/3 1) BABIUC IOAN , bun propriu	A1
B3	Intabulare, drept de PROPRIETATE, dobândit prin Succesiune, cota actuala 1/3, cota initiala 1/3 1) BABIUC GHIORGHI , bun propriu	A1
B4	Intabulare, drept de PROPRIETATE, dobândit prin Succesiune, cota actuala 1/3, cota initiala 1/3 1) HONCIUC MARIA , bun propriu	A1
Act Notarial nr. 779, din 18/02/2022 emis de SPN 'ANIȚEI și ASOCIAȚII' Botoșani;		
B5	se notează promisiunea bilaterală de vânzare-cumpărare cu posibilitatea cesiunii încheiată între numiții Babiuc Ioan, Babiuc Ghiorgi și Honciuc Maria în calitate de promitenți-vânzători și Firma "MULTIAGRA" SRL în calitate de promitentă-cumpărătoare, (data perfectării contractului de vânzare în formă autentică este 18.02.2021)	A1

C. Partea III. SARCINI .

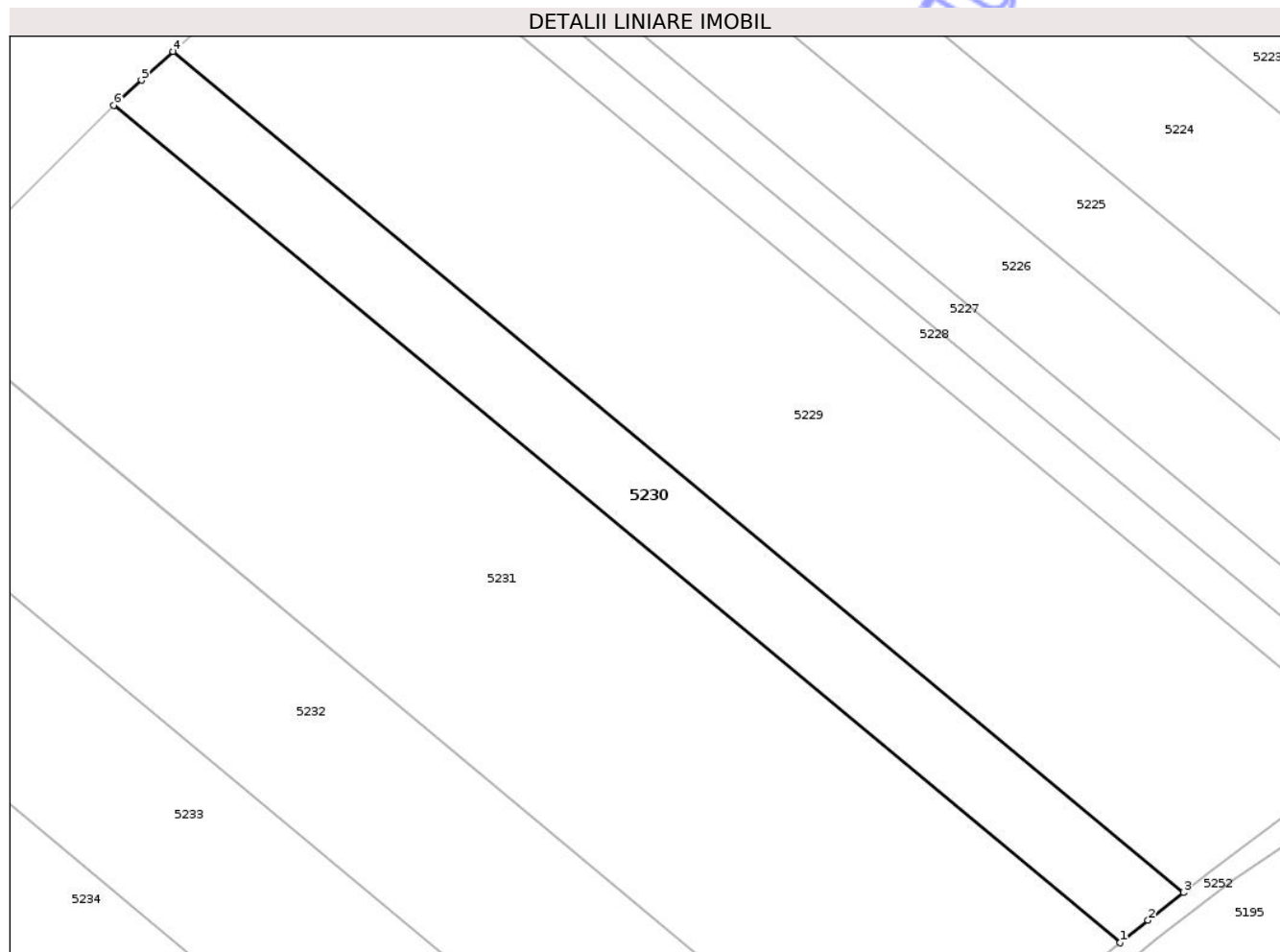
Inscrieri privind dezmembramintele dreptului de proprietate, drepturi reale de garanție și sarcini	Referințe
NU SUNT	

Anexa Nr. 1 La Partea I

Teren

Nr cadastral	Suprafața (mp)*	Observații / Referințe
56309	4.000	Conform TP 31299 imobilul se afla in PC 356/17.

* Suprafața este determinată în planul de proiecție Stereo 70.



Date referitoare la teren

Crt	Categorie folosință	Intra vilan	Suprafața (mp)	Tarla	Parcelă	Nr. topo	Observații / Referințe
1	arabil	NU	4.000	36	356/17	-	

Lungime Segmente

1) Valorile lungimilor segmentelor sunt obținute din proiecție în plan.

Punct început	X / Y	Punct sfârșit	X / Y	Lungime segment (** (m)
1	639.484,586 716.604,932	2	639.490,067 716.609,339	7.033
2	639.490,067 716.609,339	3	639.497,003 716.614,802	8.829
3	639.497,003 716.614,802	4	639.298,487 716.779,84	258.159
4	639.298,487 716.779,84	5	639.292,285 716.774,179	8.397
5	639.292,285 716.774,179	6	639.286,879 716.769,298	7.283

Punct început	X / Y	Punct sfârșit	X / Y	Lungime segment (** (m)
6	639.286,879 716.769,298	1	639.484,586 716.604,932	257.107

** Lungimile segmentelor sunt determinate în planul de proiecție Stereo 70 și sunt rotunjite la 1 milimetru.

*** Distanța dintre puncte este formată din segmente cumulate ce sunt mai mici decât valoarea 1 milimetru.

Neutilizabil în Circuitul Civil

**DATE DESPRE IMOBILUL NR. 5232**

Oficiul de Cadastru și Publicitate Imobiliară BOTOSANI
Biroul de Cadastru și Publicitate Imobiliară Botosani

A. Partea I. Descrierea imobilului

TEREN Extravilan

Adresa: Jud. Botosani

Nr. Crt	Nr cadastral Nr. topografic	Suprafața* (mp)	Observații / Referințe
A1		8.100	Sector cadastral:4 Teren neimprejmuit;

B. Partea II. Proprietari și acte

Inscrieri privitoare la dreptul de proprietate și alte drepturi reale	Referințe
/	
Act Administrativ nr. 148812, din 07/04/2004 emis de Comisia Judeteana Botosani;	
B1	A1
Intabulare, drept de PROPRIETATE, dobandit prin Reconstituire, cota actuala 1/1, cota initiala 1/1	
1) CRISTIAN COSTACHE	

C. Partea III. SARCINI .

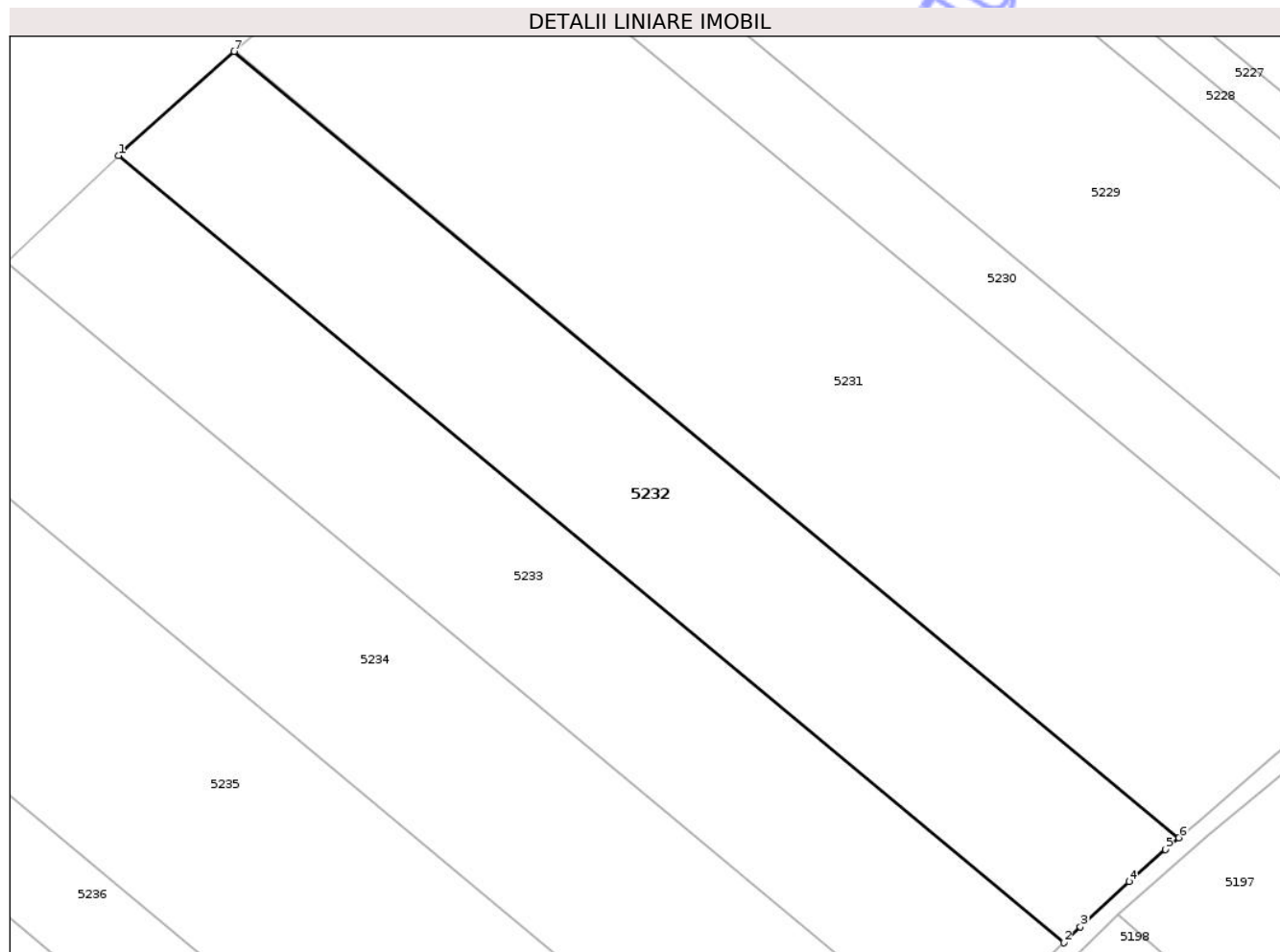
Inscrieri privind dezmembramintele dreptului de proprietate, drepturi reale de garanție și sarcini	Referințe
NU SUNT	

Anexa Nr. 1 La Partea I

Teren

Nr cadastral	Suprafața (mp)*	Observații / Referințe
	8.100	

* Suprafața este determinată în planul de proiecție Stereo 70.



Date referitoare la teren

Crt	Categorie folosință	Intra vilan	Suprafața (mp)	Tarla	Parcelă	Nr. topo	Observații / Referințe
1	arabil	NU	8.100	36	355/50	-	

Lungime Segmente

1) Valorile lungimilor segmentelor sunt obținute din proiecție în plan.

Punct început	X / Y	Punct sfârșit	X / Y	Lungime segment (** (m)
1	639.222,541 716.709,926	2	639.418,169 716.547,289	254.403
2	639.418,169 716.547,289	3	639.421,549 716.550,585	4.721
3	639.421,549 716.550,585	4	639.431,6 716.559,95	13.738
4	639.431,6 716.559,95	5	639.439,087 716.566,578	9.999
5	639.439,087 716.566,578	6	639.441,928 716.568,991	3.727

Punct început	X / Y	Punct sfârșit	X / Y	Lungime segment (** (m)
6	639.441,928 716.568,991	7	639.246,523 716.731,443	254.114
7	639.246,523 716.731,443	8	639.223,513 716.710,859	30.873
8	639.223,513 716.710,859	1	639.222,541 716.709,926	1.347

** Lungimile segmentelor sunt determinate în planul de proiecție Stereo 70 și sunt rotunjite la 1 milimetru.

*** Distanța dintre puncte este formată din segmente cumulate ce sunt mai mici decât valoarea 1 milimetru.

Neutilizabil în Circuitul Civil

**DATE DESPRE IMOBILUL NR. 5234**

Oficiul de Cadastru și Publicitate Imobiliară BOTOSANI
Biroul de Cadastru și Publicitate Imobiliară Botosani

A. Partea I. Descrierea imobilului

TEREN Extravilan

Adresa: Jud. Botosani

Nr. Crt	Nr cadastral Nr. topografic	Suprafața* (mp)	Observații / Referințe
A1		9.500	Sector cadastral:4 Teren neimprejmuit;

B. Partea II. Proprietari și acte

Inscrieri privitoare la dreptul de proprietate și alte drepturi reale	Referințe
/	
Act Administrativ nr. 131053, din 30/07/2003 emis de Comisia Judeteana Botosani;	
B1	A1
Intabulare, drept de PROPRIETATE, dobandit prin Reconstituire, cota actuala 1/1, cota initiala 1/1	
1) DAMIAN P MARIA	

C. Partea III. SARCINI .

Inscrieri privind dezmembramintele dreptului de proprietate, drepturi reale de garanție și sarcini	Referințe
NU SUNT	

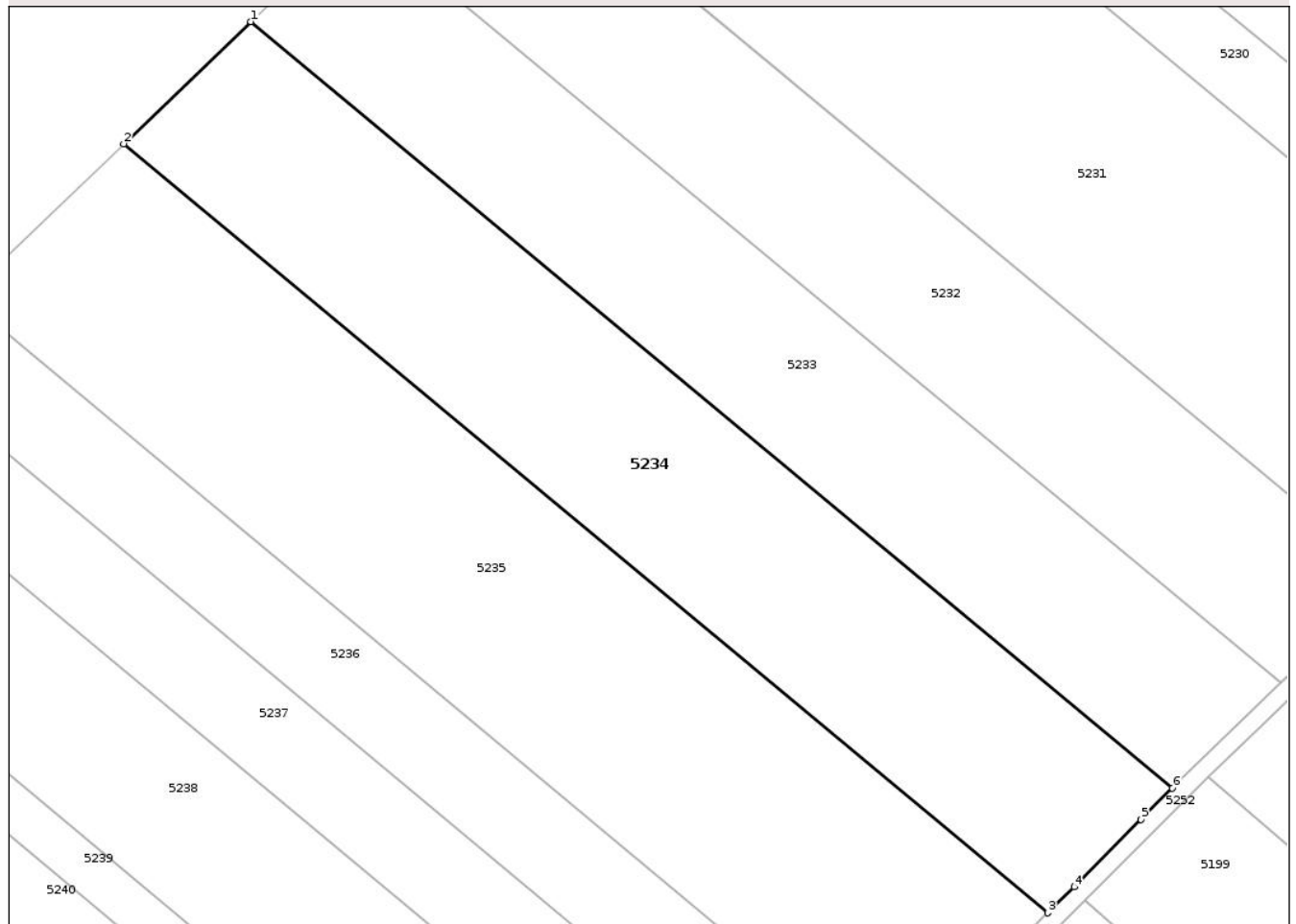
Anexa Nr. 1 La Partea I

Teren

Nr cadastral	Suprafața (mp)*	Observații / Referințe
	9.500	

* Suprafața este determinată în planul de proiecție Stereo 70.

DETALII LINIARE IMOBIL



Date referitoare la teren

Crt	Categorie folosință	Intra vilan	Suprafața (mp)	Tarla	Parcelă	Nr. topo	Observații / Referințe
1	arabil	NU	9.500	36	356/27	-	

Lungime Segmente

1) Valorile lungimilor segmentelor sunt obținute din proiecție în plan.

Punct început	X / Y	Punct sfârșit	X / Y	Lungime segment (** (m)
1	639.199,434 716.687,753	2	639.172,386 716.661,798	37.487
2	639.172,386 716.661,798	3	639.368,823 716.498,489	255.455
3	639.368,823 716.498,489	4	639.374,425 716.503,983	7.846
4	639.374,425 716.503,983	5	639.388,501 716.518,359	20.12
5	639.388,501 716.518,359	6	639.395,26 716.524,95	9.441

Punct început	X / Y	Punct sfârșit	X / Y	Lungime segment (** (m)
6	639.395,26 716.524,95	1	639.199,434 716.687,753	254.662

** Lungimile segmentelor sunt determinate în planul de proiecție Stereo 70 și sunt rotunjite la 1 milimetru.

*** Distanța dintre puncte este formată din segmente cumulate ce sunt mai mici decât valoarea 1 milimetru.

Neutilizabil în Circuitul Civil

**DATE DESPRE IMOBILUL NR. 5236**

Oficiul de Cadastru și Publicitate Imobiliară BOTOSANI
 Biroul de Cadastru și Publicitate Imobiliară Botosani

A. Partea I. Descrierea imobilului

TEREN Extravilan

Adresa: Jud. Botosani

Nr. Crt	Nr cadastral Nr. topografic	Suprafața* (mp)	Observații / Referințe
A1	54000	5.000	Sector cadastral:4 Teren neimprejmuit;

B. Partea II. Proprietari și acte

Inscrieri privitoare la dreptul de proprietate și alte drepturi reale	Referințe
58954 / 21/08/2017	
Act Notarial nr. 5174, din 18/08/2017 emis de SPN ANIȚEI și ASOCIAȚII-Botoșani;	
B3	A1
Intabulare, drept de PROPRIETATE, dobândit prin Construire, cota actuala 1/1, cota initiala 1/1	
1) SC AGRARIA NORD SRL, CIF:22660644	

C. Partea III. SARCINI .

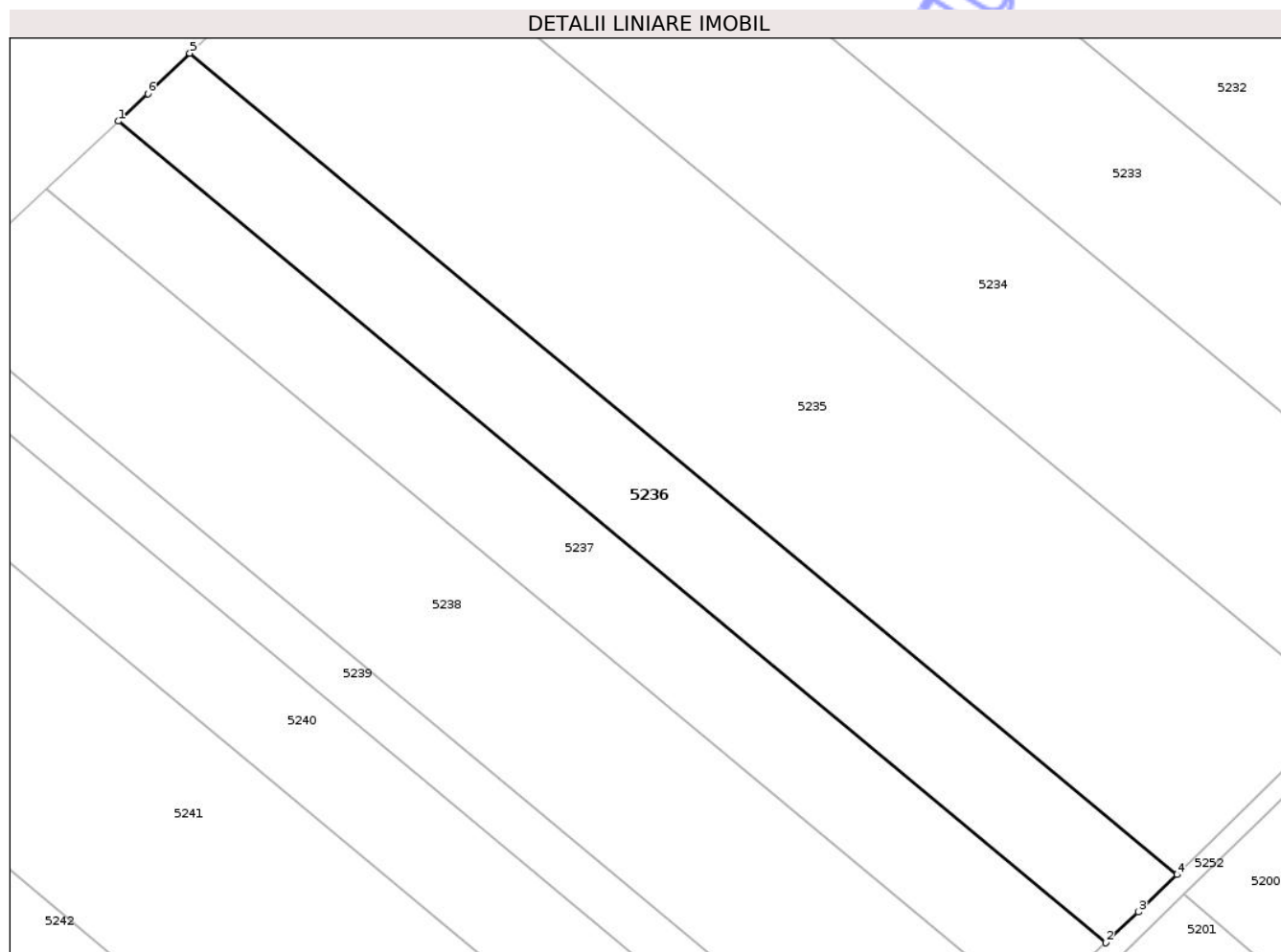
Inscrieri privind dezmembramintele dreptului de proprietate, drepturi reale de garanție și sarcini	Referințe
NU SUNT	

Anexa Nr. 1 La Partea I

Teren

Nr cadastral	Suprafața (mp)*	Observații / Referințe
54000	5.000	

* Suprafața este determinată în planul de proiecție Stereo 70.



Date referitoare la teren

Crt	Categorie folosință	Intra vilan	Suprafața (mp)	Tarla	Parcelă	Nr. topo	Observații / Referințe
1	arabil	NU	5.000	36	356/13	-	

Lungime Segmente

1) Valorile lungimilor segmentelor sunt obținute din proiecție în plan.

Punct început	X / Y	Punct sfârșit	X / Y	Lungime segment (** (m)
1	639.124,064 716.615,564	2	639.321,007 716.451,833	256.114
2	639.321,007 716.451,833	3	639.327,499 716.457,96	8.927
3	639.327,499 716.457,96	4	639.335,206 716.465,42	10.726
4	639.335,206 716.465,42	5	639.138,317 716.629,106	256.044
5	639.138,317 716.629,106	6	639.129,932 716.621,059	11.622

Punct început	X / Y	Punct sfârșit	X / Y	Lungime segment (** (m)
6	639.129,932 716.621,059	1	639.124,064 716.615,564	8.039

** Lungimile segmentelor sunt determinate în planul de proiecție Stereo 70 și sunt rotunjite la 1 milimetru.

*** Distanța dintre puncte este formată din segmente cumulate ce sunt mai mici decât valoarea 1 milimetru.

Neutilizabil în Circuitul Civil

**DATE DESPRE IMOBILUL NR. 5238**

Oficiul de Cadastru și Publicitate Imobiliară BOTOSANI
Biroul de Cadastru și Publicitate Imobiliară Botosani

A. Partea I. Descrierea imobilului

TEREN Extravilan

Adresa: Jud. Botosani

Nr. Crt	Nr cadastral Nr. topografic	Suprafața* (mp)	Observații / Referințe
A1		8.372	Sector cadastral:4 Teren neimprejmuit;

B. Partea II. Proprietari și acte

Inscrieri privitoare la dreptul de proprietate și alte drepturi reale	Referințe
/	
Act Administrativ nr. 77316, din 22/12/1999 emis de Comisia Judeteana Botosani;	
B1	A1
Intabulare, drept de PROPRIETATE, dobandit prin Reconstituire, cota actuala 1/1, cota initiala 1/1	
1) SOLOGON I AURELIA	

C. Partea III. SARCINI .

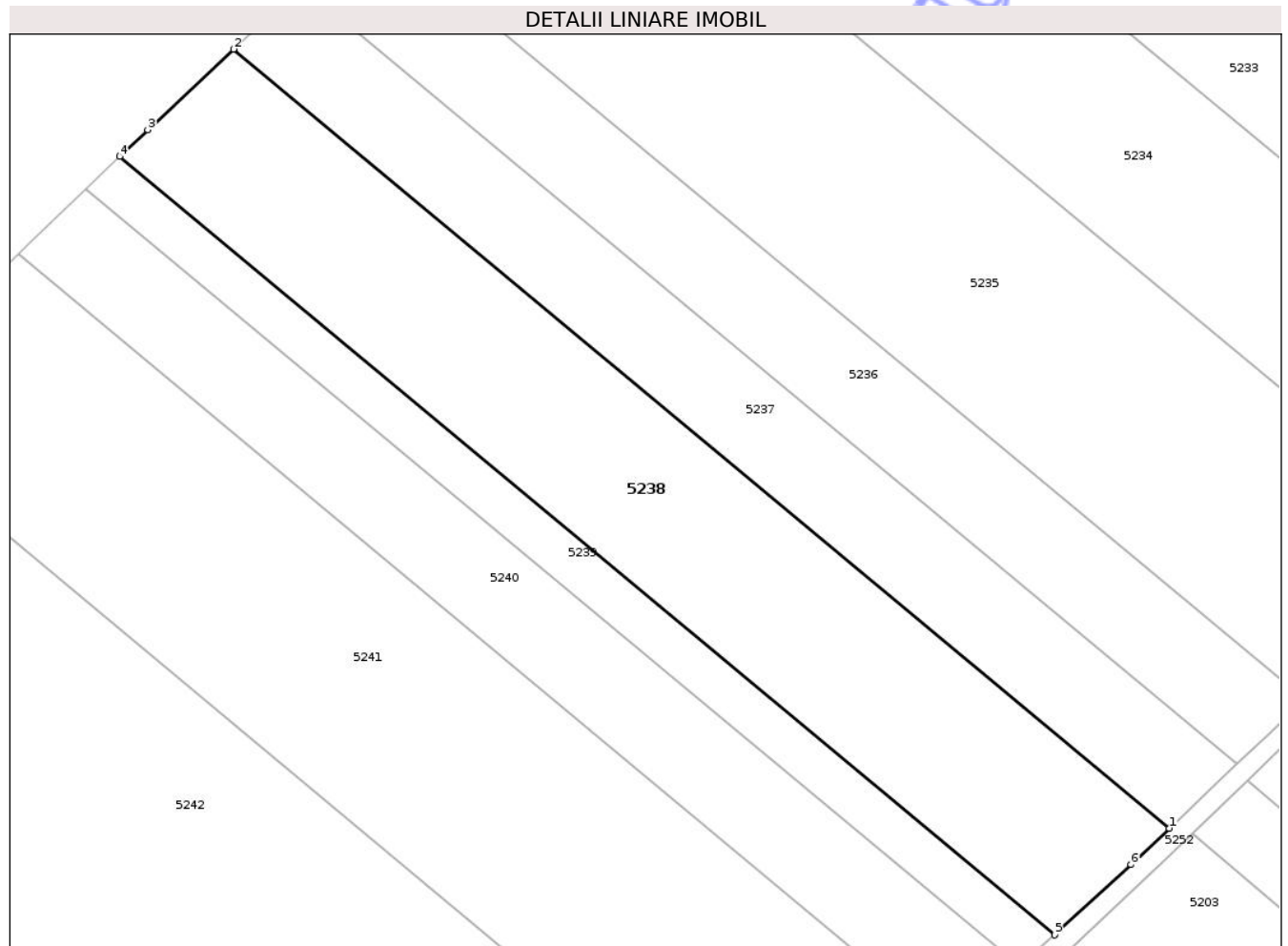
Inscrieri privind dezmembramintele dreptului de proprietate, drepturi reale de garanție și sarcini	Referințe
NU SUNT	

Anexa Nr. 1 La Partea I

Teren

Nr cadastral	Suprafața (mp)*	Observații / Referințe
	8.372	

* Suprafața este determinată în planul de proiecție Stereo 70.



Date referitoare la teren

Crt	Categorie folosință	Intra vilan	Suprafața (mp)	Tarla	Parcelă	Nr. topo	Observații / Referințe
1	arabil	NU	8.372	36	356/31	-	

Lungime Segmente

1) Valorile lungimilor segmentelor sunt obținute din proiecție în plan.

Punct început	X / Y	Punct sfârșit	X / Y	Lungime segment (** (m)
1	639.306,719 716.438,328	2	639.109,707 716.602,116	256.204
2	639.109,707 716.602,116	3	639.091,648 716.585,203	24.742
3	639.091,648 716.585,203	4	639.085,72 716.579,56	8.184
4	639.085,72 716.579,56	5	639.282,587 716.415,892	256.015
5	639.282,587 716.415,892	6	639.298,62 716.430,665	21.801

Punct început	X / Y	Punct sfârșit	X / Y	Lungime segment (** (m)
6	639.298,62 716.430,665	1	639.306,719 716.438,328	11.15

** Lungimile segmentelor sunt determinate în planul de proiecție Stereo 70 și sunt rotunjite la 1 milimetru.

*** Distanța dintre puncte este formată din segmente cumulate ce sunt mai mici decât valoarea 1 milimetru.

Neutilizabil în Circuitul Civil

**DATE DESPRE IMOBILUL NR. 5239**

Oficiul de Cadastru și Publicitate Imobiliară BOTOSANI
 Biroul de Cadastru și Publicitate Imobiliară Botosani

A. Partea I. Descrierea imobilului

TEREN Extravilan

Adresa: Jud. Botosani

Nr. Crt	Nr cadastral Nr. topografic	Suprafața* (mp)	Observații / Referințe
A1	51764	2.500	Sector cadastral:4 Teren neimprejmuit;

B. Partea II. Proprietari și acte

Inscrieri privitoare la dreptul de proprietate și alte drepturi reale	Referințe
54515 / 29/07/2015	
Act Notarial nr. 1713, din 23/07/2015 emis de BINI COȘORIANU-PUȘCAȘU LENUȚA-Săveni;	
B8	A1
Intabulare, drept de PROPRIETATE, dobândit prin Conventie, cota actuala 1/1, cota initiala 1/1	
1) PORTARIUC GHEORGHE, căsătorit cu	
2) PORTARIUC OLGA, - bun comun	

C. Partea III. SARCINI .

Inscrieri privind dezmembramintele dreptului de proprietate, drepturi reale de garanție și sarcini	Referințe
NU SUNT	

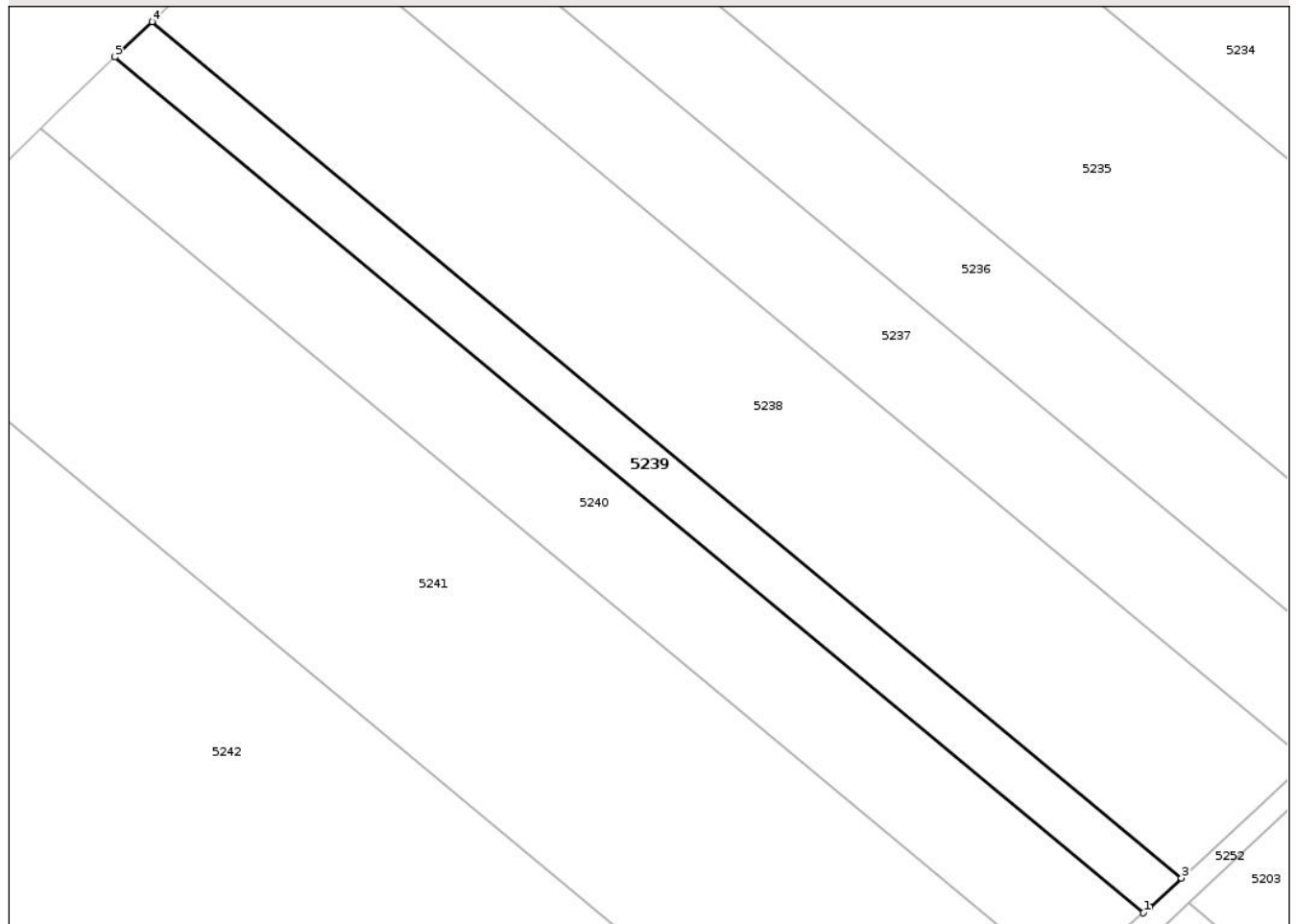
Anexa Nr. 1 La Partea I

Teren

Nr cadastral	Suprafața (mp)*	Observații / Referințe
51764	2.500	

* Suprafața este determinată în planul de proiecție Stereo 70.

DETALII LINIARE IMOBIL



Date referitoare la teren

Crt	Categorie folosință	Intra vilan	Suprafața (mp)	Tarla	Parcelă	Nr. topo	Observații / Referințe
1	arabil	NU	2.500	36	356/10	-	

Lungime Segmente

1) Valorile lungimilor segmentelor sunt obținute din proiecție în plan.

Punct început	X / Y	Punct sfârșit	X / Y	Lungime segment (** (m)
1	639.275,318 716.409,232	2	639.276,54 716.410,319	1.635
2	639.276,54 716.410,319	3	639.282,587 716.415,892	8.223
3	639.282,587 716.415,892	4	639.085,72 716.579,56	256.015
4	639.085,72 716.579,56	5	639.078,597 716.572,779	9.835
5	639.078,597 716.572,779	1	639.275,318 716.409,232	255.826

** Lungimile segmentelor sunt determinate în planul de proiecţie Stereo 70 şi sunt rotunjite la 1 milimetru.

*** Distanţa dintre puncte este formată din segmente cumulate ce sunt mai mici decât valoarea 1 milimetru.

Neutilizabil în Circuitul
Civil

**DATE DESPRE IMOBILUL NR. 5240**

Oficiul de Cadastru și Publicitate Imobiliară BOTOSANI
Biroul de Cadastru și Publicitate Imobiliară Botosani

A. Partea I. Descrierea imobilului

TEREN Extravilan

Adresa: Jud. Botosani

Nr. Crt	Nr cadastral Nr. topografic	Suprafața* (mp)	Observații / Referințe
A1		5.000	Sector cadastral:4 Teren neimprejmuit; Diferenta de suprafata din PC 356/10 se afla la CF 51764.

B. Partea II. Proprietari și acte

Inscrieri privitoare la dreptul de proprietate și alte drepturi reale		Referințe
/		
Act Administrativ nr. 23035, din 27/10/1993 emis de Comisia Judeteana Botosani;		
B1	Intabulare, drept de PROPRIETATE, dobandit prin Reconstituire, cota actuala 1/1, cota initiala 1/1 1) SOLOGON V CATINCA	A1

C. Partea III. SARCINI .

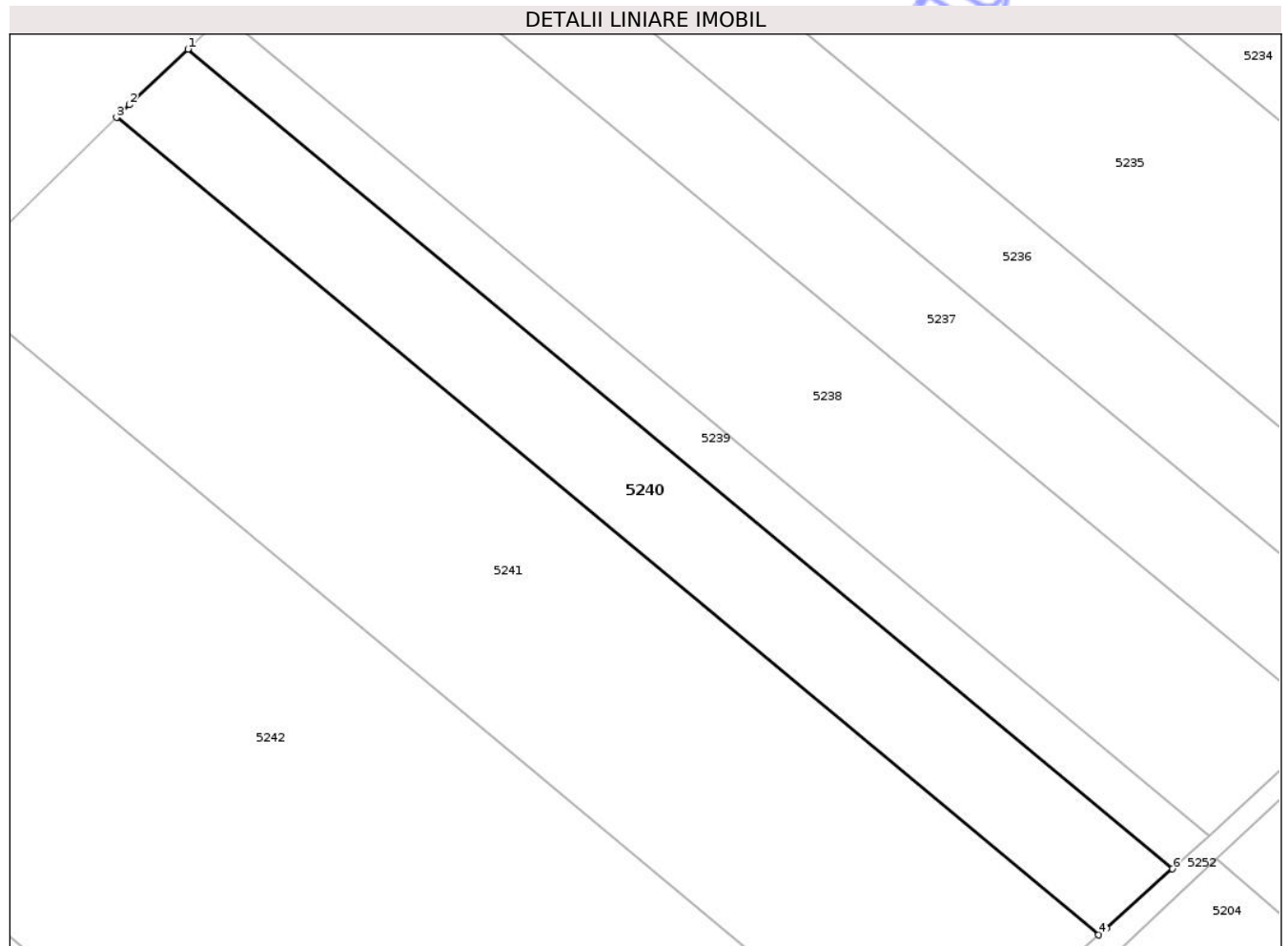
Inscrieri privind dezmembramintele dreptului de proprietate, drepturi reale de garanție și sarcini	Referințe
NU SUNT	

Anexa Nr. 1 La Partea I

Teren

Nr cadastral	Suprafața (mp)*	Observații / Referințe
	5.000	Diferenta de suprafata din PC 356/10 se afla la CF 51764.

* Suprafața este determinată în planul de proiecție Stereo 70.



Date referitoare la teren

Crt	Categorie folosință	Intravilan	Suprafața (mp)	Tarla	Parcelă	Nr. topo	Observații / Referințe
1	arabil	NU	5.000	36	356/10	-	

Lungime Segmente

1) Valorile lungimilor segmentelor sunt obținute din proiecție în plan.

Punct început	X / Y	Punct sfârșit	X / Y	Lungime segment (** (m)
1	639.078,597 716.572,779	2	639.066,952 716.561,694	16.077
2	639.066,952 716.561,694	3	639.064,356 716.559,167	3.623
3	639.064,356 716.559,167	4	639.260,547 716.396,063	255.135
4	639.260,547 716.396,063	5	639.262,063 716.397,431	2.042
5	639.262,063 716.397,431	6	639.275,318 716.409,232	17.747

Punct început	X / Y	Punct sfârșit	X / Y	Lungime segment (** (m)
6	639.275,318 716.409,232	1	639.078,597 716.572,779	255.826

** Lungimile segmentelor sunt determinate în planul de proiecție Stereo 70 și sunt rotunjite la 1 milimetru.

*** Distanța dintre puncte este formată din segmente cumulate ce sunt mai mici decât valoarea 1 milimetru.

Neutilizabil în Circuitul Civil

**DATE DESPRE IMOBILUL NR. 5241**

Oficiul de Cadastru și Publicitate Imobiliară BOTOSANI
Biroul de Cadastru și Publicitate Imobiliară Botosani

A. Partea I. Descrierea imobilului

TEREN Extravilan

Adresa: Jud. Botosani

Nr. Crt	Nr cadastral Nr. topografic	Suprafața* (mp)	Observații / Referințe
A1		12.000	Sector cadastral:4 Teren neimprejmuit;

B. Partea II. Proprietari și acte

Inscrieri privitoare la dreptul de proprietate și alte drepturi reale	Referințe
/	
Act Administrativ nr. 58124, din 25/09/1995 emis de Comisia Judeteana Botosani;	
B1	A1
Intabulare, drept de PROPRIETATE, dobandit prin Reconstituire, cota actuala 1/1, cota initiala 1/1	
1) BOACHES MARGARETA	
2) DRAPAC MARIA	
3) RURAC FLOAREA	
4) DRAPAC ILIE	

C. Partea III. SARCINI .

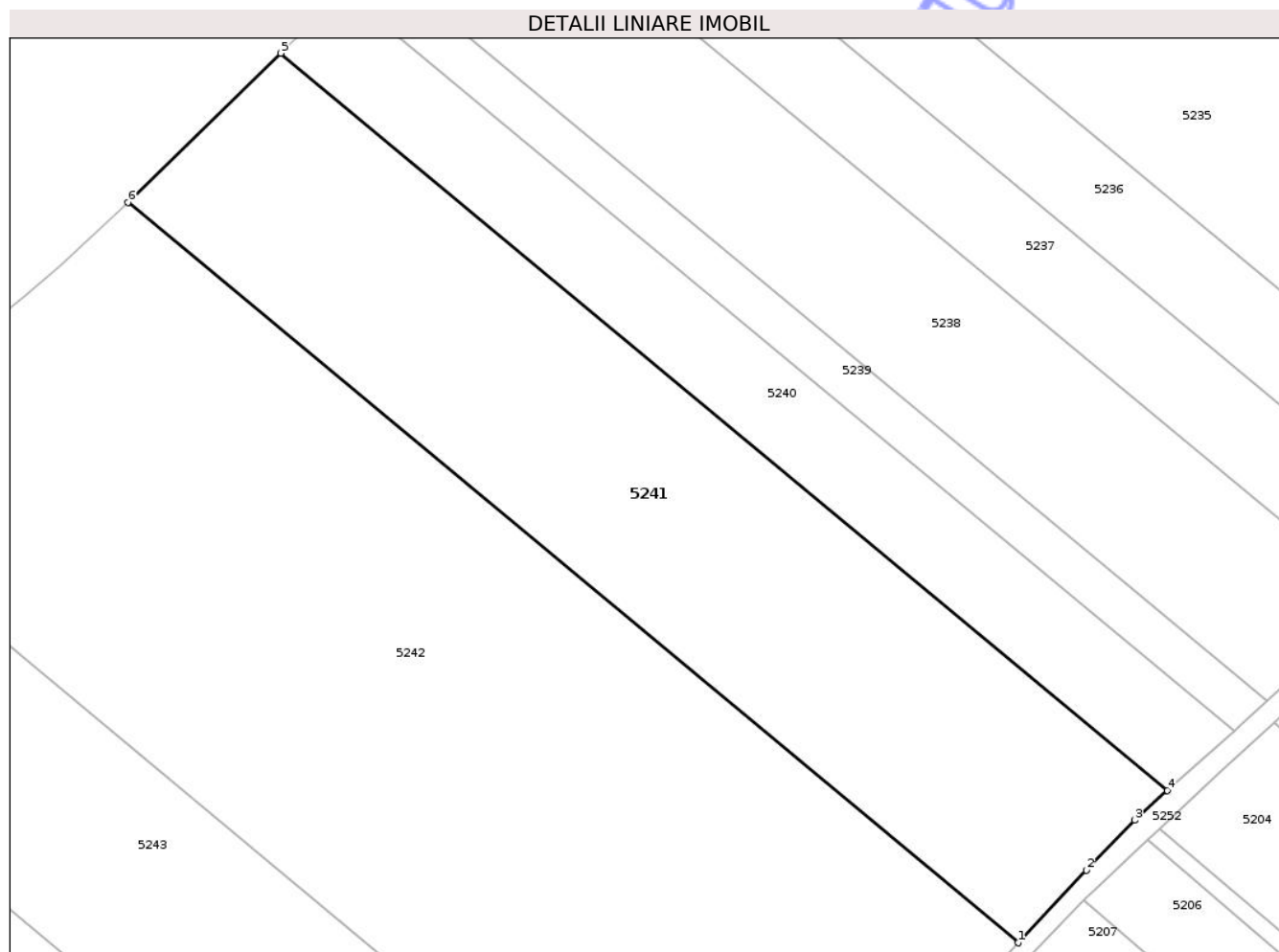
Inscrieri privind dezmembramintele dreptului de proprietate, drepturi reale de garanție și sarcini	Referințe
NU SUNT	

Anexa Nr. 1 La Partea I

Teren

Nr cadastral	Suprafața (mp)*	Observații / Referințe
	12.000	

* Suprafața este determinată în planul de proiecție Stereo 70.



Date referitoare la teren

Crt	Categorie folosință	Intra vilan	Suprafața (mp)	Tarla	Parcelă	Nr. topo	Observații / Referințe
1	arabil	NU	12.000	36	356/22	-	

Lungime Segmente

1) Valorile lungimilor segmentelor sunt obținute din proiecție în plan.

Punct început	X / Y	Punct sfârșit	X / Y	Lungime segment (** (m)
1	639.227,516 716.362,411	2	639.242,676 716.378,443	22.065
2	639.242,676 716.378,443	3	639.253,273 716.389,5	15.315
3	639.253,273 716.389,5	4	639.260,547 716.396,063	9.797
4	639.260,547 716.396,063	5	639.064,356 716.559,167	255.135
5	639.064,356 716.559,167	6	639.030,495 716.526,206	47.255

Punct început	X / Y	Punct sfârșit	X / Y	Lungime segment (** (m)
6	639.030,495 716.526,206	1	639.227,516 716.362,411	256.215

** Lungimile segmentelor sunt determinate în planul de proiecție Stereo 70 și sunt rotunjite la 1 milimetru.

*** Distanța dintre puncte este formată din segmente cumulate ce sunt mai mici decât valoarea 1 milimetru.

Neutilizabil în Circuitul Civil

**DATE DESPRE IMOBILUL NR. 5243**

Oficiul de Cadastru și Publicitate Imobiliară BOTOSANI
Biroul de Cadastru și Publicitate Imobiliară Botosani

A. Partea I. Descrierea imobilului

TEREN Extravilan

Adresa: Jud. Botosani

Nr. Crt	Nr cadastral Nr. topografic	Suprafața* (mp)	Observații / Referințe
A1		12.000	Sector cadastral:4 Teren neimprejmuit;

B. Partea II. Proprietari și acte

Inscrieri privitoare la dreptul de proprietate și alte drepturi reale		Referințe
/		
Act Administrativ nr. 131035, din 27/06/2003 emis de Comisia Judeteana Botosani;		
B1	Intabulare, drept de PROPRIETATE, dobandit prin Reconstituire, cota actuala 1/1, cota initiala 1/1	A1
	1) MAXIMIUC ION 2) MAXIMIUC DUMITRU 3) MAXIMIUC PETRU 4) MAXIMIUC VASILE 5) HALESCHI FLOAREA 6) CURULIUC MARIA 7) MUJDEI ELENA	

C. Partea III. SARCINI .

Inscrieri privind dezmembramintele dreptului de proprietate, drepturi reale de garanție și sarcini	Referințe
NU SUNT	

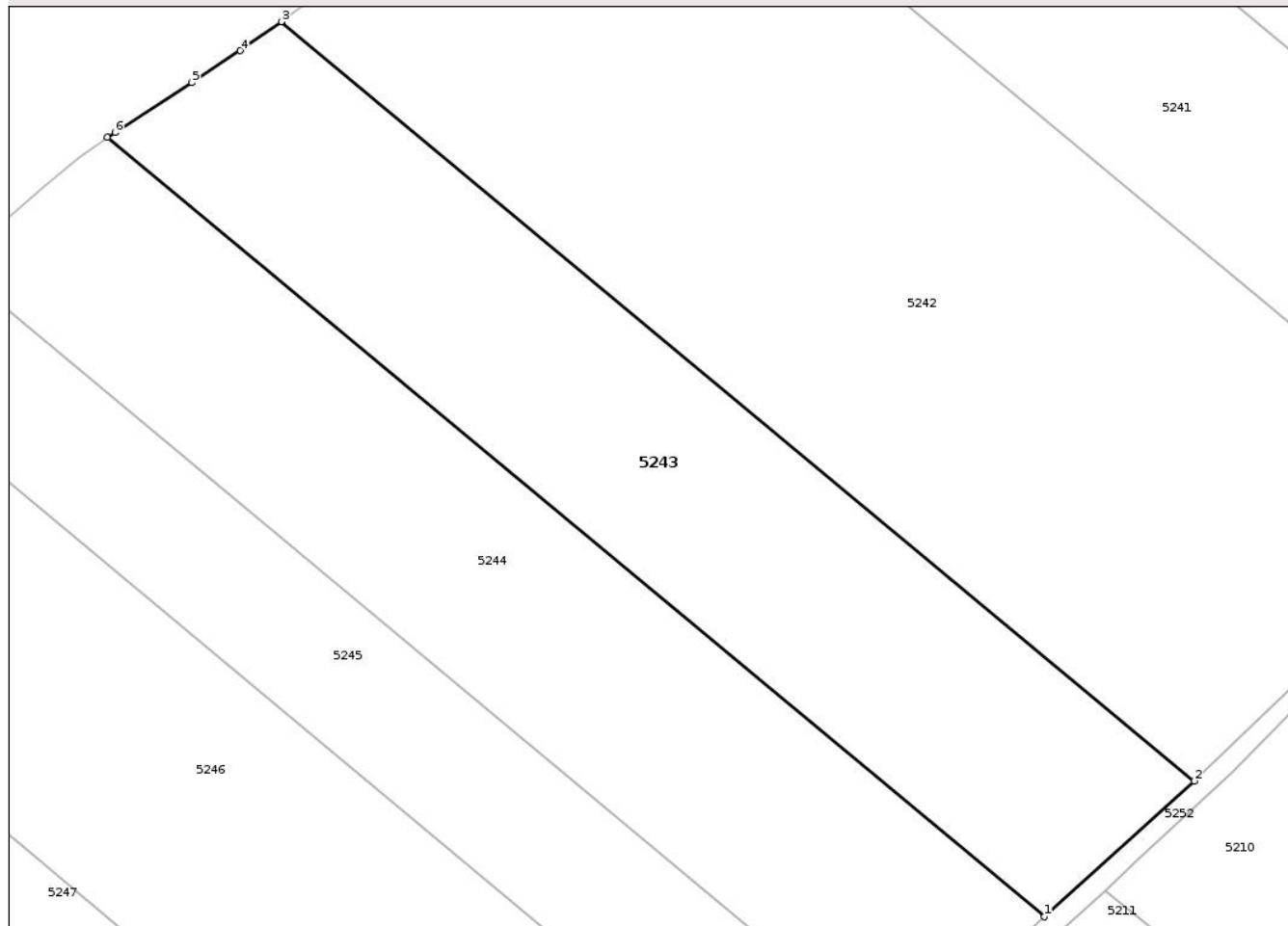
Anexa Nr. 1 La Partea I

Teren

Nr cadastral	Suprafața (mp)*	Observații / Referințe
	12.000	

* Suprafața este determinată în planul de proiecție Stereo 70.

DETALII LINIARE IMOBIL



Date referitoare la teren

Crt	Categorie folosință	Intra vilan	Suprafața (mp)	Tarla	Parcelă	Nr. topo	Observații / Referințe
1	arabil	NU	12.000	36	356/35	-	

Lungime Segmente

1) Valorile lungimilor segmentelor sunt obținute din proiecție în plan.

Punct început	X / Y	Punct sfârșit	X / Y	Lungime segment (** (m)
1	639.128,446 716.266,669	2	639.161,876 716.296,985	45.129
2	639.161,876 716.296,985	3	638.957,933 716.466,536	265.217
3	638.957,933 716.466,536	4	638.948,758 716.460,103	11.206
4	638.948,758 716.460,103	5	638.937,941 716.452,923	12.983
5	638.937,941 716.452,923	6	638.920,77 716.441,824	20.446

Punct început	X / Y	Punct sfârșit	X / Y	Lungime segment (** (m)
6	638.920,77 716.441,824	7	638.919,13 716.440,686	1.996
7	638.919,13 716.440,686	1	639.128,446 716.266,669	272.204

** Lungimile segmentelor sunt determinate în planul de proiecție Stereo 70 și sunt rotunjite la 1 milimetru.

*** Distanța dintre puncte este formată din segmente cumulate ce sunt mai mici decât valoarea 1 milimetru.

Neutilizabil în Circuitul Civil

**DATE DESPRE IMOBILUL NR. 5247**

Oficiul de Cadastru și Publicitate Imobiliară BOTOSANI
Biroul de Cadastru și Publicitate Imobiliară Botosani

A. Partea I. Descrierea imobilului

TEREN Extravilan

Adresa: Jud. Botosani

Nr. Crt	Nr cadastral Nr. topografic	Suprafața* (mp)	Observații / Referințe
A1		16.200	Sector cadastral:4 Teren neimprejmuit;

B. Partea II. Proprietari și acte

Inscrieri privitoare la dreptul de proprietate și alte drepturi reale	Referințe
/	
Act Administrativ nr. 58115, din 25/09/1995 emis de Comisia Judeteana Botosani;	
B1	A1
Intabulare, drept de PROPRIETATE, dobandit prin Reconstituire, cota actuala 1/1, cota initiala 1/1	
1) ACSINCIUC HARETA	

C. Partea III. SARCINI .

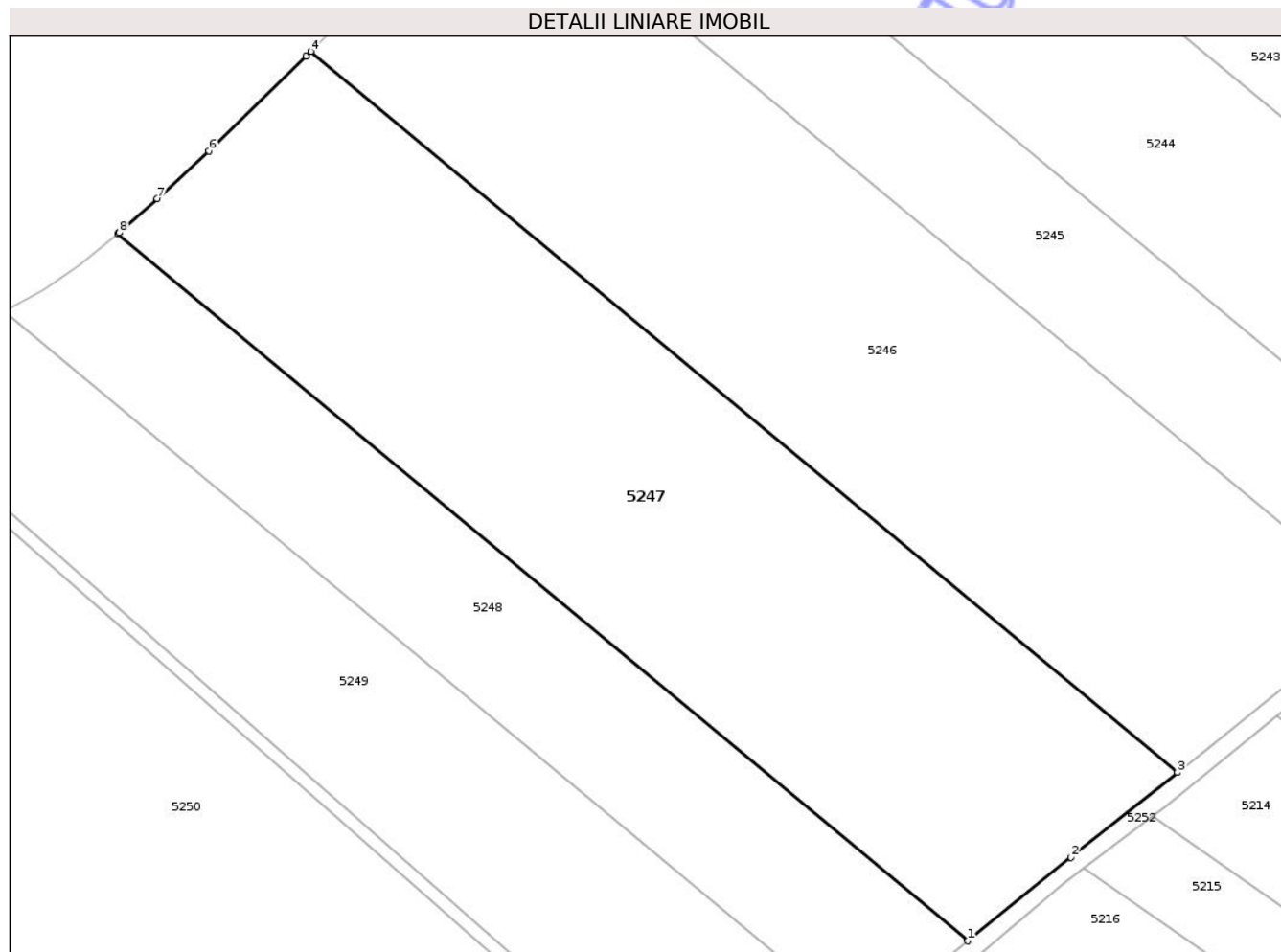
Inscrieri privind dezmembramintele dreptului de proprietate, drepturi reale de garanție și sarcini	Referințe
NU SUNT	

Anexa Nr. 1 La Partea I

Teren

Nr cadastral	Suprafața (mp)*	Observații / Referințe
	16.200	

* Suprafața este determinată în planul de proiecție Stereo 70.



Date referitoare la teren

Crt	Categorie folosință	Intra vilan	Suprafața (mp)	Tarla	Parcelă	Nr. topo	Observații / Referințe
1	arabil	NU	16.200	36	356/18	-	

Lungime Segmente

1) Valorile lungimilor segmentelor sunt obținute din proiecție în plan.

Punct început	X / Y	Punct sfârșit	X / Y	Lungime segment (** (m)
1	638.975,459 716.139,276	2	638.999,658 716.158,922	31.17
2	638.999,658 716.158,922	3	639.024,677 716.178,842	31.981
3	639.024,677 716.178,842	4	638.821,126 716.348,067	264.708
4	638.821,126 716.348,067	5	638.820,004 716.346,945	1.587
5	638.820,004 716.346,945	6	638.797,235 716.324,67	31.853

Punct început	X / Y	Punct sfârşit	X / Y	Lungime segment (** (m)
6	638.797,235 716.324,67	7	638.785,082 716.313,515	16.496
7	638.785,082 716.313,515	8	638.776,122 716.305,476	12.038
8	638.776,122 716.305,476	9	638.775,831 716.305,239	0.375
9	638.775,831 716.305,239	1	638.975,459 716.139,276	259.606

** Lungimile segmentelor sunt determinate în planul de proiecţie Stereo 70 şi sunt rotunjite la 1 milimetru.

*** Distanţa dintre puncte este formată din segmente cumulate ce sunt mai mici decât valoarea 1 milimetru.

Neutilizabil în Circuitul Civil

**DATE DESPRE IMOBILUL NR. 5251**

Oficiul de Cadastru și Publicitate Imobiliară BOTOSANI
Biroul de Cadastru și Publicitate Imobiliară Botosani

A. Partea I. Descrierea imobilului

TEREN Extravilan

Adresa: Jud. Botosani

Nr. Crt	Nr cadastral Nr. topografic	Suprafața* (mp)	Observații / Referințe
A1		1.955	Sector cadastral:4 Teren neimprejmuit;

B. Partea II. Proprietari și acte

Inscrieri privitoare la dreptul de proprietate și alte drepturi reale	Referințe
/	
Act Normativ nr. 7, din 13/06/1996 emis de Parlamentul României;	
B1	Inscrierea posesiei, drept de PROPRIETATE, dobandit prin Lege, cota actuala 1/1, cota initiala 1/1
	1) NEIDENTIFICAT NEIDENTIFICAT , CIF:0000000000000
Act Normativ nr. 07, din 13/06/1996 emis de Parlamentul României;	
B2	Se noteaza mentiunea de proprietar neidentificat., dobandit prin Lege

C. Partea III. SARCINI .

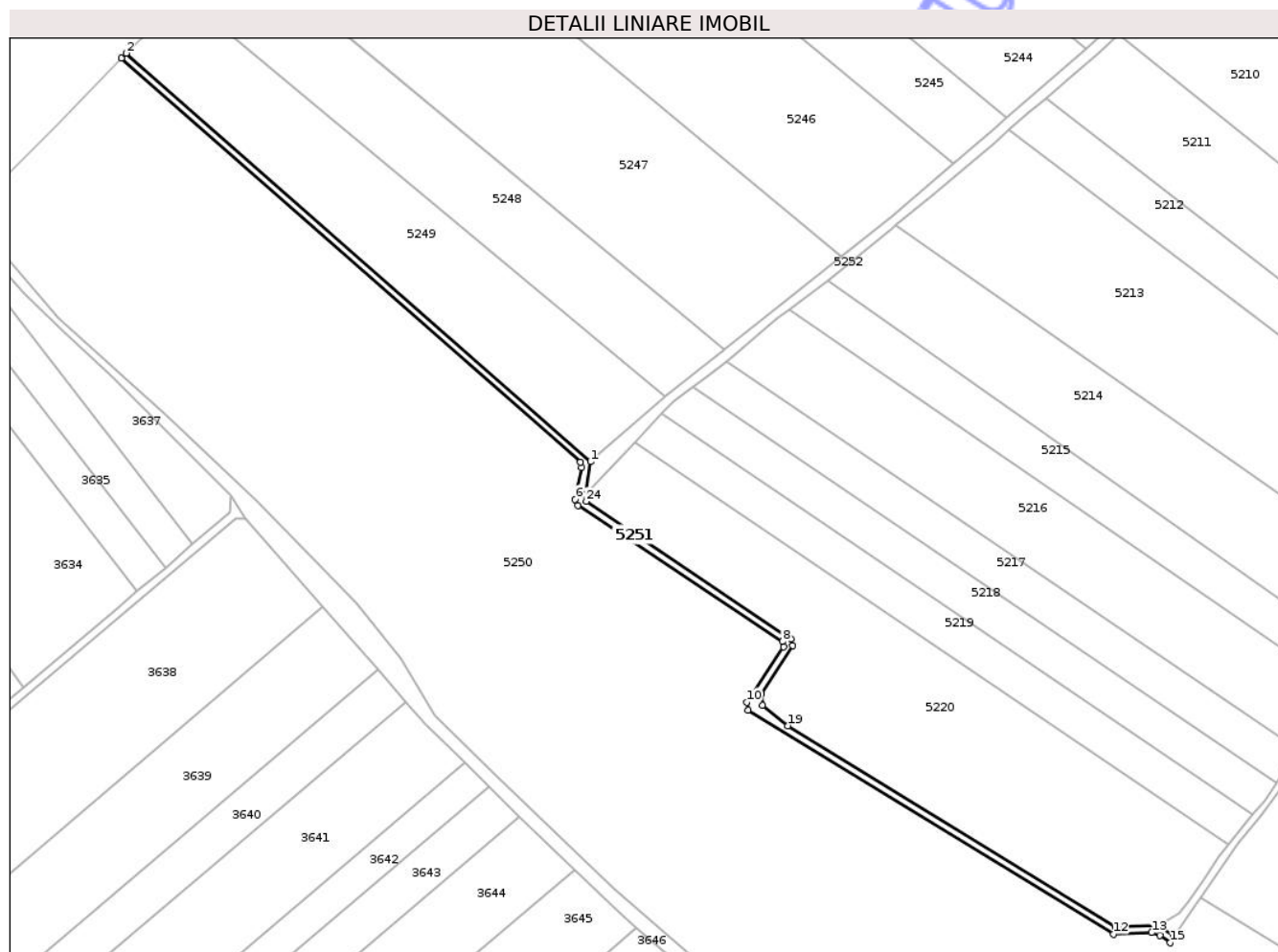
Inscrieri privind dezmembramintele dreptului de proprietate, drepturi reale de garanție și sarcini	Referințe
NU SUNT	

Anexa Nr. 1 La Partea I

Teren

Nr cadastral	Suprafața (mp)*	Observații / Referințe
	1.955	

* Suprafața este determinată în planul de proiecție Stereo 70.



Date referitoare la teren

Crt	Categorie folosință	Intra vilan	Suprafața (mp)	Tarla	Parcelă	Nr. topo	Observații / Referințe
1	drum	NU	1.955	36	358	-	

Lungime Segmente

1) Valorile lungimilor segmentelor sunt obținute din proiecție în plan.

Punct început	X / Y	Punct sfârșit	X / Y	Lungime segment (** (m)
1	638.918,602 716.091,979	2	638.721,952 716.264,827	261.816
3	638.719,873 716.262,66	4	638.914,334 716.091,777	258.875
5	638.914,974 716.089,457	6	638.912,077 716.076,061	13.706
7	638.913,194 716.073,435	8	638.999,888 716.015,925	104.035
9	639.000,392 716.013,582	10	638.984,746 715.990,189	28.143

Punct început	X / Y	Punct sfârșit	X / Y	Lungime segment (** (m)
2	638.721,952 716.264,827	3	638.719,873 716.262,66	3.003
4	638.914,334 716.091,777	5	638.914,974 716.089,457	2.407
6	638.912,077 716.076,061	7	638.913,194 716.073,435	2.854
8	638.999,888 716.015,925	9	639.000,392 716.013,582	2.397
10	638.984,746 715.990,189	11	638.985,272 715.986,765	3.464

Punct început	X / Y	Punct sfârșit	X / Y	Lungime segment (** (m)
11	638.985,272 715.986,765	12	639.140,131 715.892,007	181.55
13	639.156,216 715.892,676	14	639.159,752 715.891,612	3.693
15	639.164,091 715.888,393	16	639.165,767 715.890,886	3.004
17	639.159,217 715.895,804	18	639.140,922 715.895,042	18.311
19	639.002,241 715.980,248	20	638.991,472 715.988,937	13.837
21	638.990,842 715.993,759	22	639.004,348 716.014,114	24.428
23	639.003,532 716.016,988	24	638.916,829 716.075,202	104.433
25	638.916,357 716.077,976	1	638.918,602 716.091,979	14.182

Punct început	X / Y	Punct sfârșit	X / Y	Lungime segment (** (m)
12	639.140,131 715.892,007	13	639.156,216 715.892,676	16.099
14	639.159,752 715.891,612	15	639.164,091 715.888,393	5.403
16	639.165,767 715.890,886	17	639.159,217 715.895,804	8.191
18	639.140,922 715.895,042	19	639.002,241 715.980,248	162.765
20	638.991,472 715.988,937	21	638.990,842 715.993,759	4.863
22	639.004,348 716.014,114	23	639.003,532 716.016,988	2.988
24	638.916,829 716.075,202	25	638.916,357 716.077,976	2.814

** Lungimile segmentelor sunt determinate în planul de proiecție Stereo 70 și sunt rotunjite la 1 milimetru.

*** Distanța dintre puncte este formată din segmente cumulate ce sunt mai mici decât valoarea 1 milimetru.



DATE DESPRE IMOBILUL NR. 5253

Oficiul de Cadastru și Publicitate Imobiliară BOTOSANI
Biroul de Cadastru și Publicitate Imobiliară Botosani

A. Partea I. Descrierea imobilului

TEREN Extravilan

Adresa: Jud. Botosani

Nr. Crt	Nr cadastral Nr. topografic	Suprafața* (mp)	Observații / Referințe
A1		2.186	Sector cadastral:4 Teren neimprejmuit;

B. Partea II. Proprietari și acte

Inscrieri privitoare la dreptul de proprietate și alte drepturi reale	Referințe
/	
Act Normativ nr. 7, din 13/06/1996 emis de Parlamentul României;	
B1	Inscrierea posesiei, drept de PROPRIETATE, dobandit prin Lege, cota actuala 1/1, cota initiala 1/1
	1) NEIDENTIFICAT NEIDENTIFICAT, CIF:0000000000000
Act Normativ nr. 07, din 13/06/1996 emis de Parlamentul României;	
B2	Se noteaza mentiunea de proprietar neidentificat., dobandit prin Lege

C. Partea III. SARCINI .

Inscrieri privind dezmembramintele dreptului de proprietate, drepturi reale de garanție și sarcini	Referințe
NU SUNT	

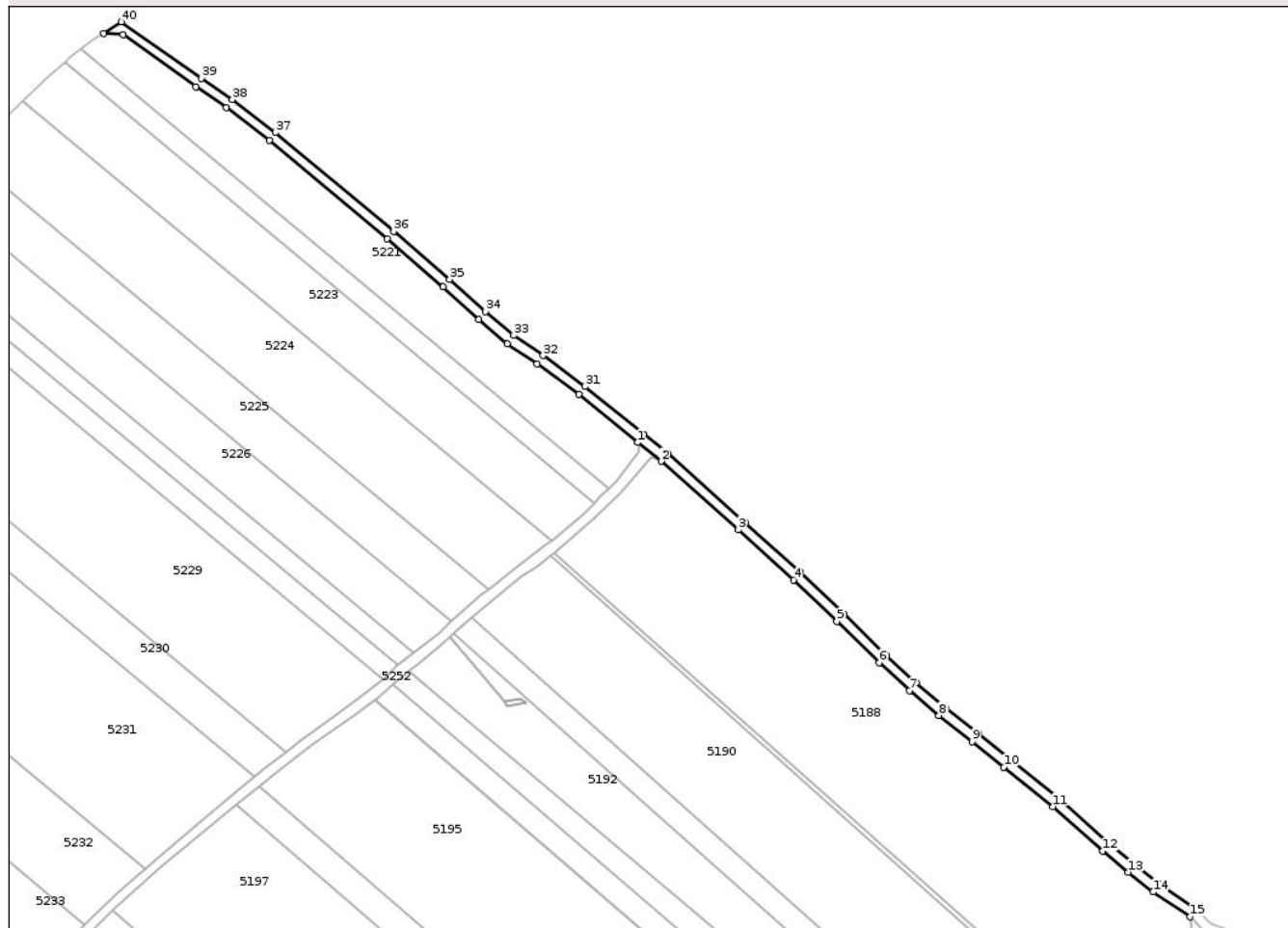
Anexa Nr. 1 La Partea I

Teren

Nr cadastral	Suprafața (mp)*	Observații / Referințe
	2.186	

* Suprafața este determinată în planul de proiecție Stereo 70.

DETALII LINIARE IMOBIL



Date referitoare la teren

Crt	Categorie folosință	Intravilan	Suprafața (mp)	Tarla	Parcelă	Nr. topo	Observații / Referințe
1	drum	NU	2.186	36	355/1	-	

Lungime Segmente

1) Valorile lungimilor segmentelor sunt obținute din proiecție în plan.

Punct început	X / Y	Punct sfârșit	X / Y	Lungime segment
1	639.634,3 716.735,549	2	639.643,548 716.728,198	11.81 4
4	639.695,206 716.681,861	5	639.712,169 716.665,725	23.41 2
7	639.740,564 716.638,633	8	639.752,092 716.628,961	15.04 8
10	639.777,366 716.608,746	11	639.796,467 716.593,401	24.50 1
13	639.825,977 716.567,793	14	639.835,696 716.560,099	12.39 6
16	639.853,132 716.553,142	17	639.838,052 716.563,335	18.20 2

Punct început	X / Y	Punct sfârșit	X / Y	Lungime segment
2	639.643,548 716.728,198	3	639.673,665 716.701,411	40.30 6
5	639.712,169 716.665,725	6	639.728,684 716.649,641	23.05 3
8	639.752,092 716.628,961	9	639.765,039 716.618,754	16.48 7
11	639.796,467 716.593,401	12	639.816,097 716.576,045	26.20 2
14	639.835,696 716.560,099	15	639.850,233 716.550,386	17.48 3
17	639.838,052 716.563,335	18	639.828,501 716.570,897	12.18 2

Punct început	X / Y	Punct sfârșit	X / Y	Lungime segment
3	639.673,665 716.701,411	4	639.695,206 716.681,861	29.09
6	639.728,684 716.649,641	7	639.740,564 716.638,633	16.19 6
9	639.765,039 716.618,754	10	639.777,366 716.608,746	15.87 8
12	639.816,097 716.576,045	13	639.825,977 716.567,793	12.87 3
15	639.850,233 716.550,386	16	639.853,132 716.553,142	4.0
18	639.828,501 716.570,897	19	639.818,704 716.579,079	12.76 4

Punct început	X / Y	Punct sfârșit	X / Y	Lungime segment	Punct început	X / Y	Punct sfârșit	X / Y	Lungime segment	Punct început	X / Y	Punct sfârșit	X / Y	Lungime segment
19	639.818,704 716.579,079	20	639.799,046 716.596,46	26.24	20	639.799,046 716.596,46	21	639.779,879 716.611,858	24.586	21	639.779,879 716.611,858	22	639.767,538 716.621,877	15.896
22	639.767,538 716.621,877	23	639.754,616 716.632,064	16.455	23	639.754,616 716.632,064	24	639.743,21 716.641,634	14.889	24	639.743,21 716.641,634	25	639.731,439 716.652,541	16.047
25	639.731,439 716.652,541	26	639.714,943 716.668,607	23.027	26	639.714,943 716.668,607	27	639.697,929 716.684,791	23.482	27	639.697,929 716.684,791	28	639.676,338 716.704,386	29.157
28	639.676,338 716.704,386	29	639.646,206 716.731,187	40.327	29	639.646,206 716.731,187	30	639.636,833 716.738,645	11.978	30	639.636,833 716.738,645	31	639.613,803 716.757,487	29.756
31	639.613,803 716.757,487	32	639.597,399 716.769,48	20.321	32	639.597,399 716.769,48	33	639.585,902 716.777,371	13.944	33	639.585,902 716.777,371	34	639.574,952 716.786,651	14.353
34	639.574,952 716.786,651	35	639.560,887 716.799,282	18.904	35	639.560,887 716.799,282	36	639.539,055 716.818,077	28.808	36	639.539,055 716.818,077	37	639.492,848 716.856,584	60.149
37	639.492,848 716.856,584	38	639.476,014 716.869,489	21.211	38	639.476,014 716.869,489	39	639.463,961 716.877,786	14.633	39	639.463,961 716.877,786	40	639.432,658 716.899,835	38.289
40	639.432,658 716.899,835	41	639.425,817 716.895,26	8.23	41	639.425,817 716.895,26	42	639.433,401 716.894,789	7.599	42	639.433,401 716.894,789	43	639.461,661 716.874,513	34.781
43	639.461,661 716.874,513	44	639.473,662 716.866,252	14.569	44	639.473,662 716.866,252	45	639.490,35 716.853,459	21.027	45	639.490,35 716.853,459	46	639.536,47 716.815,025	60.035
46	639.536,47 716.815,025	47	639.558,246 716.796,278	28.734	47	639.558,246 716.796,278	48	639.572,322 716.783,637	18.919	48	639.572,322 716.783,637	49	639.583,471 716.774,188	14.615
49	639.583,471 716.774,188	50	639.595,086 716.766,216	14.088	50	639.595,086 716.766,216	51	639.611,354 716.754,322	20.152	51	639.611,354 716.754,322	1	639.634,3 716.735,549	29.647

** Lungimile segmentelor sunt determinate în planul de proiecție Stereo 70 și sunt rotunjite la 1 milimetru.

*** Distanța dintre puncte este formată din segmente cumulate ce sunt mai mici decât valoarea 1 milimetru.

**DATE DESPRE IMOBILUL NR. 5188**

Oficiul de Cadastru și Publicitate Imobiliară BOTOSANI
Biroul de Cadastru și Publicitate Imobiliară Botosani

A. Partea I. Descrierea imobilului

TEREN Extravilan

Adresa: Jud. Botosani

Nr. Crt	Nr cadastral Nr. topografic	Suprafața* (mp)	Observații / Referințe
A1	50409	15.000	Sector cadastral:4 Teren neimprejmuit;

B. Partea II. Proprietari și acte

Inscrieri privitoare la dreptul de proprietate și alte drepturi reale	Referințe
44376 / 19/10/2012	
Act Notarial nr. 2296, din 29/09/2011 emis de BNP"Lenuța Coșorlanu-Pușcașu"-Săveni;	
B7	A1
Intabulare, drept de PROPRIETATE, dobandit prin Conventie, cota actuala 1/1, cota initiala 1/1	
1) SC MULTIAGRA SRL, CIF:17540528, bun propriu	

C. Partea III. SARCINI .

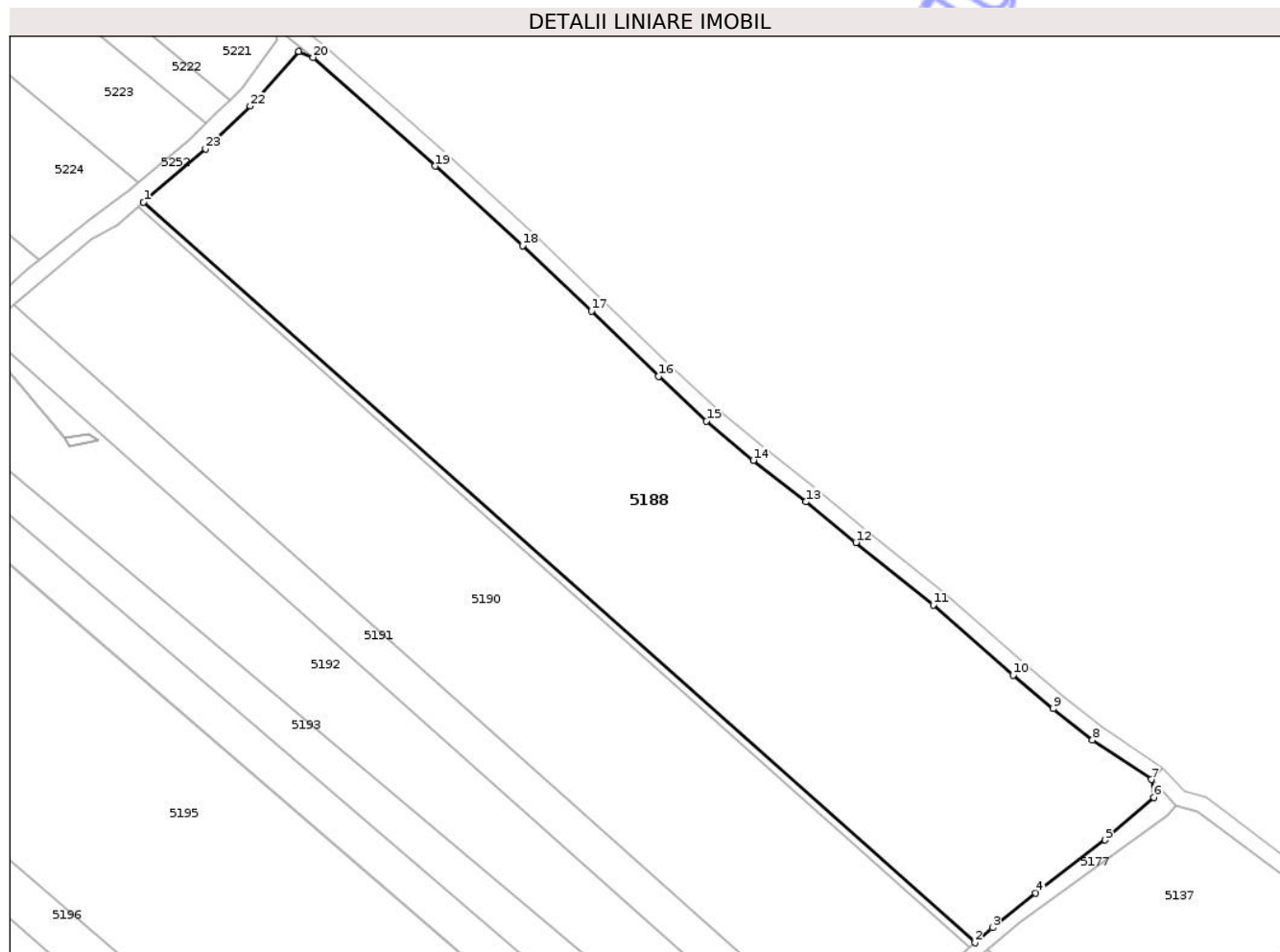
Inscrieri privind dezmembramintele dreptului de proprietate, drepturi reale de garanție și sarcini	Referințe
NU SUNT	

Anexa Nr. 1 La Partea I

Teren

Nr cadastral	Suprafața (mp)*	Observații / Referințe
50409	15.000	

* Suprafața este determinată în planul de proiecție Stereo 70.



Date referitoare la teren

Crt	Categorie folosință	Intra vilan	Suprafața (mp)	Tarla	Parcelă	Nr. topo	Observații / Referințe
1	arabil	NU	15.000	36	355/2	-	

Lungime Segmente

1) Valorile lungimilor segmentelor sunt obținute din proiecție în plan.

Punct început	X / Y	Punct sfârșit	X / Y	Lungime segment (** (m)
1	639.601,771 716.692,511	2	639.806,766 716.510,183	274.347
3	639.811,023 716.513,875	4	639.821,698 716.522,425	13.677
5	639.838,771 716.535,495	6	639.850,803 716.546,014	15.982
7	639.850,233 716.550,386	8	639.835,696 716.560,099	17.483
9	639.825,977 716.567,793	10	639.816,097 716.576,045	12.873

Punct început	X / Y	Punct sfârșit	X / Y	Lungime segment (** (m)
2	639.806,766 716.510,183	3	639.811,023 716.513,875	5.635
4	639.821,698 716.522,425	5	639.838,771 716.535,495	21.501
6	639.850,803 716.546,014	7	639.850,233 716.550,386	4.409
8	639.835,696 716.560,099	9	639.825,977 716.567,793	12.396
10	639.816,097 716.576,045	11	639.796,467 716.593,401	26.202

Punct început	X / Y	Punct sfârșit	X / Y	Lungime segment (** (m)
11	639.796,467 716.593,401	12	639.777,366 716.608,746	24.501
13	639.765,039 716.618,754	14	639.752,092 716.628,961	16.487
15	639.740,564 716.638,633	16	639.728,684 716.649,641	16.196
17	639.712,169 716.665,725	18	639.695,206 716.681,861	23.412
19	639.673,665 716.701,411	20	639.643,548 716.728,198	40.306
21	639.639,94 716.729,66	22	639.628,037 716.716,204	17.965
23	639.617,036 716.705,659	1	639.601,771 716.692,511	20.147

Punct început	X / Y	Punct sfârșit	X / Y	Lungime segment (** (m)
12	639.777,366 716.608,746	13	639.765,039 716.618,754	15.878
14	639.752,092 716.628,961	15	639.740,564 716.638,633	15.048
16	639.728,684 716.649,641	17	639.712,169 716.665,725	23.053
18	639.695,206 716.681,861	19	639.673,665 716.701,411	29.09
20	639.643,548 716.728,198	21	639.639,94 716.729,66	3.893
22	639.628,037 716.716,204	23	639.617,036 716.705,659	15.239

** Lungimile segmentelor sunt determinate în planul de proiecție Stereo 70 și sunt rotunjite la 1 milimetru.

*** Distanța dintre puncte este formată din segmente cumulate ce sunt mai mici decât valoarea 1 milimetru.

Neutilizabil în Civil

**DATE DESPRE IMOBILUL NR. 5189**

Oficiul de Cadastru și Publicitate Imobiliară BOTOSANI
Biroul de Cadastru și Publicitate Imobiliară Botosani

A. Partea I. Descrierea imobilului

TEREN Extravilan

Adresa: Jud. Botosani

Nr. Crt	Nr cadastral Nr. topografic	Suprafața* (mp)	Observații / Referințe
A1		500	Sector cadastral:4 Teren neimprejmuit;

B. Partea II. Proprietari și acte

Inscrieri privitoare la dreptul de proprietate și alte drepturi reale	Referințe
/	
Act Administrativ nr. 58099, din 11/07/1995 emis de Comisia Judeteana Botosani;	
B1	A1
Intabulare, drept de PROPRIETATE, dobandit prin Reconstituire, cota actuala 1/1, cota initiala 1/1	
1) STOICIUC NECULAI	

C. Partea III. SARCINI .

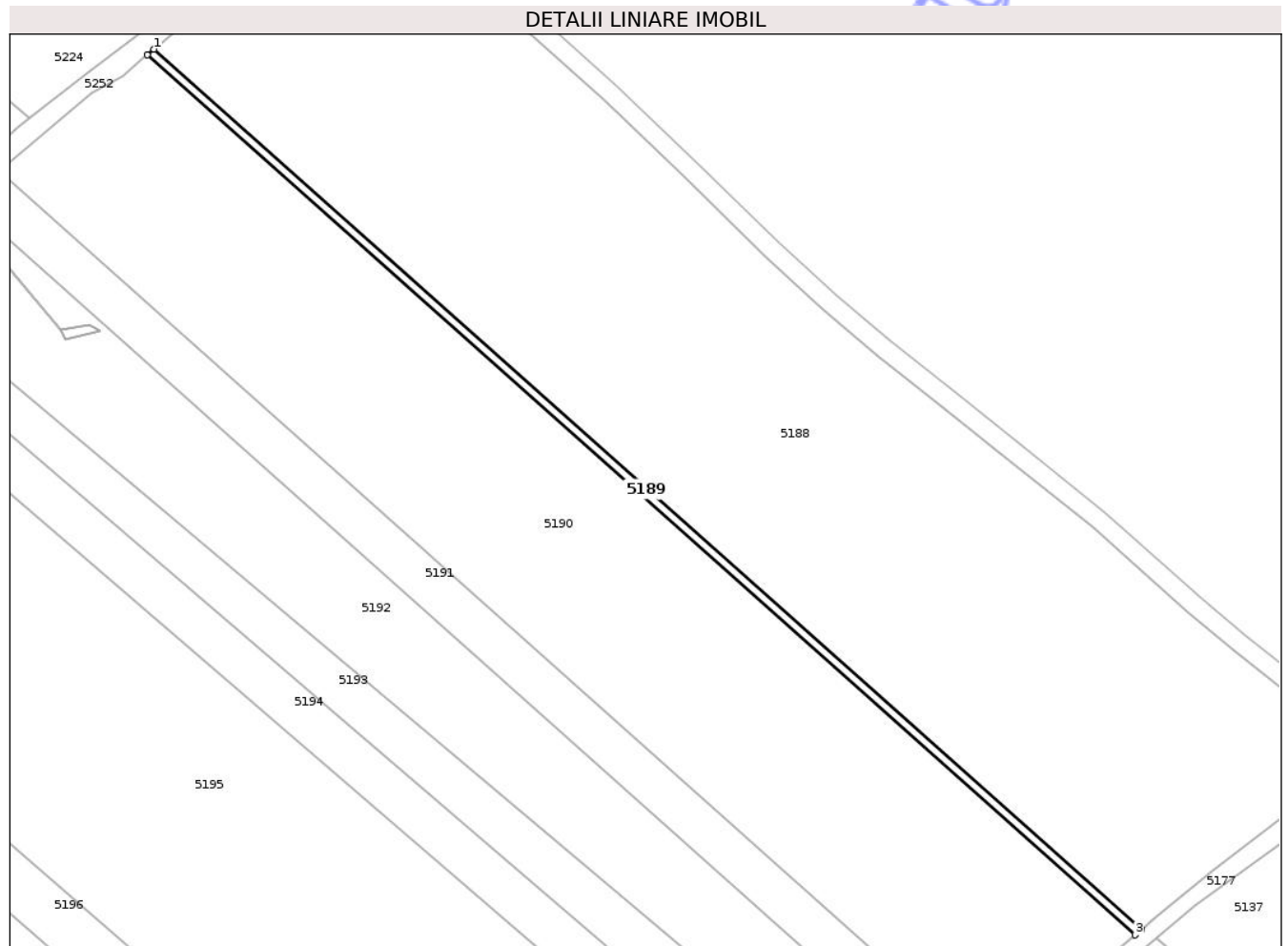
Inscrieri privind dezmembramintele dreptului de proprietate, drepturi reale de garanție și sarcini	Referințe
NU SUNT	

Anexa Nr. 1 La Partea I

Teren

Nr cadastral	Suprafața (mp)*	Observații / Referințe
	500	

* Suprafața este determinată în planul de proiecție Stereo 70.



Date referitoare la teren

Crt	Categorie folosință	Intra vilan	Suprafața (mp)	Tarla	Parcelă	Nr. topo	Observații / Referințe
1	arabil	NU	500	36	355/3	-	

Lungime Segmente

1) Valorile lungimilor segmentelor sunt obținute din proiecție în plan.

Punct început	X / Y	Punct sfârșit	X / Y	Lungime segment (** (m)
1	639.601,771 716.692,511	2	639.600,378 716.691,311	1.839
2	639.600,378 716.691,311	3	639.805,377 716.508,978	274.354
3	639.805,377 716.508,978	4	639.806,766 716.510,183	1.839
4	639.806,766 716.510,183	1	639.601,771 716.692,511	274.347

** Lungimile segmentelor sunt determinate în planul de proiecție Stereo 70 și sunt rotunjite la 1 milimetru.

*** Distanţa dintre puncte este formată din segmente cumulate ce sunt mai mici decât valoarea 1 milimetru.

Neutilizabil în Circuitul
Civil

**DATE DESPRE IMOBILUL NR. 5191**

Oficiul de Cadastru și Publicitate Imobiliară BOTOSANI
Biroul de Cadastru și Publicitate Imobiliară Botosani

A. Partea I. Descrierea imobilului

TEREN Extravilan

Adresa: Jud. Botosani

Nr. Crt	Nr cadastral Nr. topografic	Suprafața* (mp)	Observații / Referințe
A1		2.576	Sector cadastral:4 Teren neimprejmuit;

B. Partea II. Proprietari și acte

Inscrieri privitoare la dreptul de proprietate și alte drepturi reale	Referințe
/	
Act Notarial nr. 172, din 25/02/2004 emis de BNP VALENTINA PODUT;	
B1	A1
Intabulare, drept de PROPRIETATE, dobandit prin Conventie, cota actuala 1/1, cota initiala 1/1	
1) ILIES MIHAI, casatorit cu	
2) ILIES MARIA, bun comun	

C. Partea III. SARCINI .

Inscrieri privind dezmembramintele dreptului de proprietate, drepturi reale de garanție și sarcini	Referințe
NU SUNT	

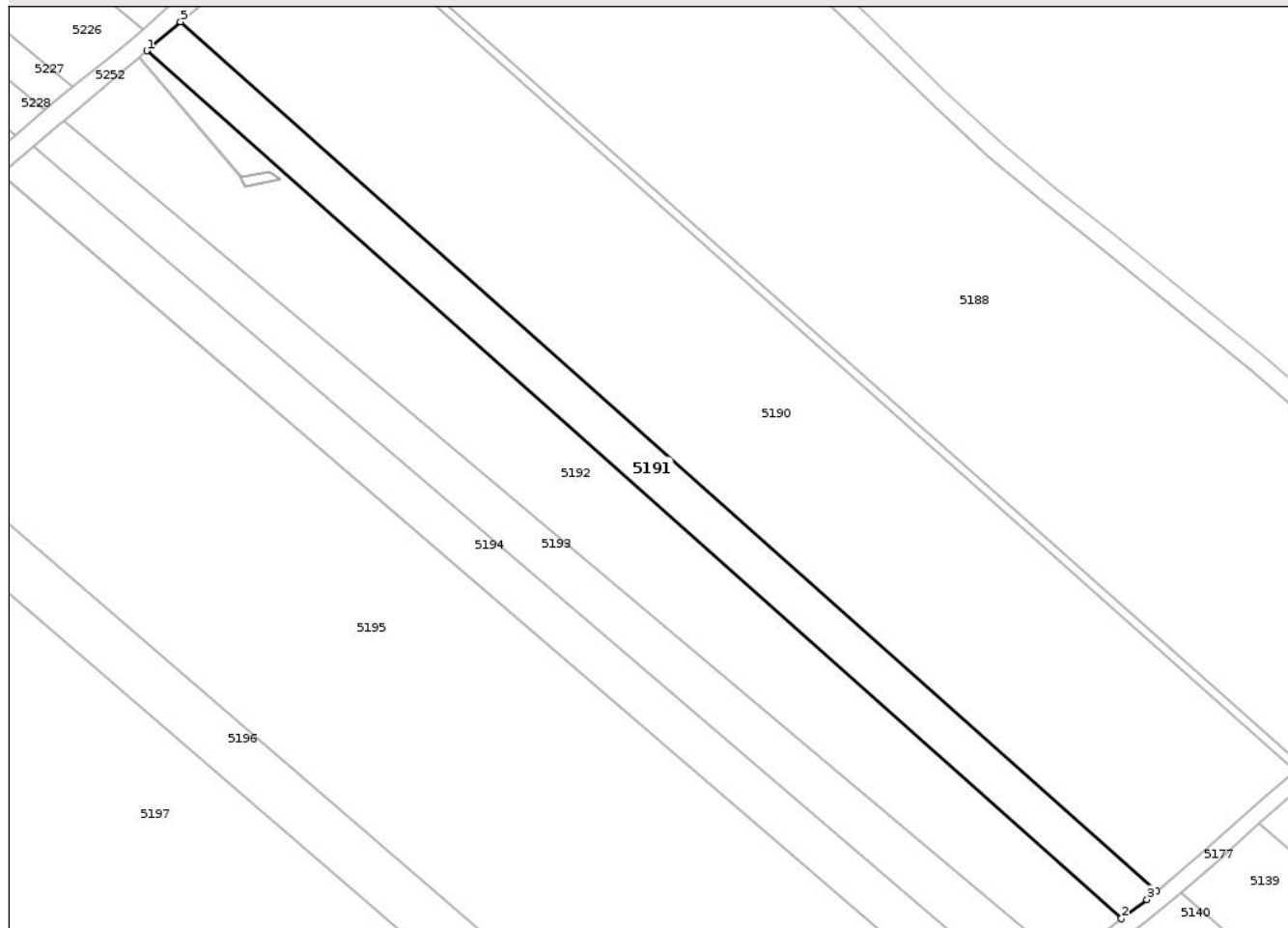
Anexa Nr. 1 La Partea I

Teren

Nr cadastral	Suprafața (mp)*	Observații / Referințe
	2.576	

* Suprafața este determinată în planul de proiecție Stereo 70.

DETALII LINIARE IMOBIL



Date referitoare la teren

Crt	Categorie folosință	Intra vilan	Suprafața (mp)	Tarla	Parcelă	Nr. topo	Observații / Referințe
1	arabil	NU	2.576	36	355/16	-	

Lungime Segmente

1) Valorile lungimilor segmentelor sunt obținute din proiecție în plan.

Punct început	X / Y	Punct sfârșit	X / Y	Lungime segment (** (m)
1	639.562,491 716.661,078	2	639.768,595 716.477,762	275.833
2	639.768,595 716.477,762	3	639.774,01 716.481,822	6.768
3	639.774,01 716.481,822	4	639.776,093 716.483,58	2.726
4	639.776,093 716.483,58	5	639.569,657 716.667,19	276.276
5	639.569,657 716.667,19	1	639.562,491 716.661,078	9.418

** Lungimile segmentelor sunt determinate în planul de proiecţie Stereo 70 şi sunt rotunjite la 1 milimetru.

*** Distanţa dintre puncte este formată din segmente cumulate ce sunt mai mici decât valoarea 1 milimetru.

Neutilizabil în Circuitul
Civil

**DATE DESPRE IMOBILUL NR. 5211**

Oficiul de Cadastru și Publicitate Imobiliară BOTOSANI
Biroul de Cadastru și Publicitate Imobiliară Botosani

A. Partea I. Descrierea imobilului

TEREN Extravilan

Adresa: Jud. Botosani

Nr. Crt	Nr cadastral Nr. topografic	Suprafața* (mp)	Observații / Referințe
A1		10.000	Sector cadastral:4 Teren neimprejmuit;

B. Partea II. Proprietari și acte

Inscrieri privitoare la dreptul de proprietate și alte drepturi reale	Referințe
/	
Act Administrativ nr. 67830, din 30/09/1996 emis de Comisia Judeteana Botosani;	
B1	A1
Intabulare, drept de PROPRIETATE, dobandit prin Reconstituire, cota actuala 1/1, cota initiala 1/1	
1) TIGANAS TOADER	

C. Partea III. SARCINI .

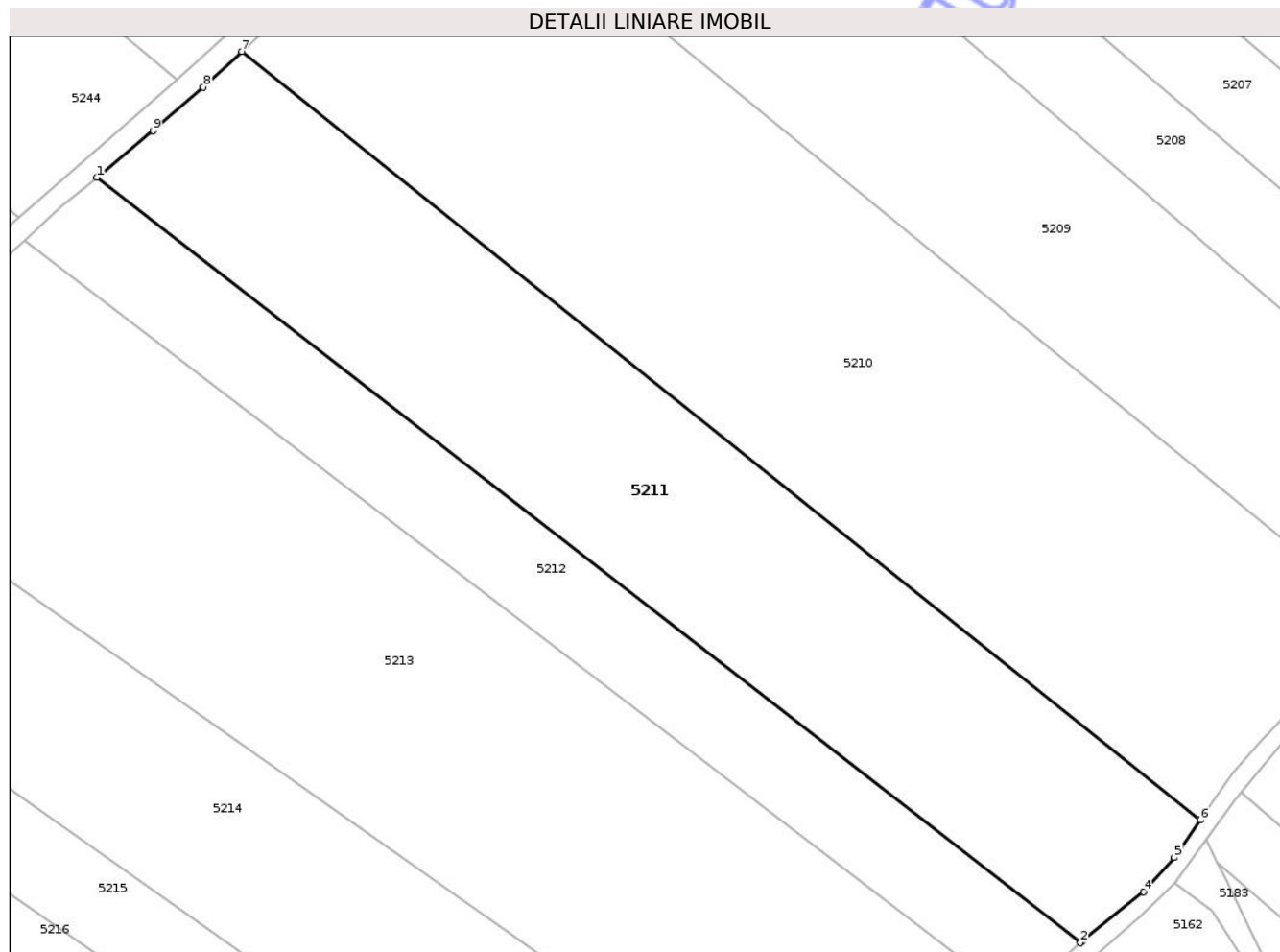
Inscrieri privind dezmembramintele dreptului de proprietate, drepturi reale de garanție și sarcini	Referințe
NU SUNT	

Anexa Nr. 1 La Partea I

Teren

Nr cadastral	Suprafața (mp)*	Observații / Referințe
	10.000	

* Suprafața este determinată în planul de proiecție Stereo 70.



Date referitoare la teren

Crt	Categorie folosință	Intra vilan	Suprafața (mp)	Tarla	Parcelă	Nr. topo	Observații / Referințe
1	arabil	NU	10.000	36	356/16	-	

Lungime Segmente

1) Valorile lungimilor segmentelor sunt obținute din proiecție în plan.

Punct început	X / Y	Punct sfârșit	X / Y	Lungime segment (** (m)
1	639.111,404 716.245,924	2	639.319,791 716.083,942	263.938
2	639.319,791 716.083,942	3	639.320,083 716.084,202	0.391
3	639.320,083 716.084,202	4	639.333,139 716.094,752	16.786
4	639.333,139 716.094,752	5	639.339,702 716.101,988	9.769
5	639.339,702 716.101,988	6	639.345,195 716.109,94	9.665

Punct început	X / Y	Punct sfârșit	X / Y	Lungime segment (** (m)
6	639.345,195 716.109,94	7	639.142,054 716.272,585	260.23
7	639.142,054 716.272,585	8	639.133,944 716.265,009	11.098
8	639.133,944 716.265,009	9	639.123,233 716.255,846	14.096
9	639.123,233 716.255,846	1	639.111,404 716.245,924	15.439

** Lungimile segmentelor sunt determinate în planul de proiecție Stereo 70 și sunt rotunjite la 1 milimetru.

*** Distanța dintre puncte este formată din segmente cumulate ce sunt mai mici decât valoarea 1 milimetru.

Neutilizabil în Circuitul Civil

**DATE DESPRE IMOBILUL NR. 5216**

Oficiul de Cadastru și Publicitate Imobiliară BOTOSANI
 Biroul de Cadastru și Publicitate Imobiliară Botosani

A. Partea I. Descrierea imobilului

TEREN Extravilan

Adresa: Jud. Botosani

Nr. Crt	Nr cadastral Nr. topografic	Suprafața* (mp)	Observații / Referințe
A1		9.200	Sector cadastral:4 Teren neimprejmuit;

B. Partea II. Proprietari și acte

Inscrieri privitoare la dreptul de proprietate și alte drepturi reale	Referințe
/	
Act Notarial nr. 695, din 13/09/2001 emis de BNP CIRCUMSCRIPTIA SAVENI;	
B1	A1
Intabulare, drept de PROPRIETATE, dobandit prin Conventie, cota actuala 1/1, cota initiala 1/1	
1) TRUFIN COSTACHE, casatorit cu	
2) TRUFIN LUCIA, bun comun	

C. Partea III. SARCINI .

Inscrieri privind dezmembramintele dreptului de proprietate, drepturi reale de garanție și sarcini	Referințe
NU SUNT	

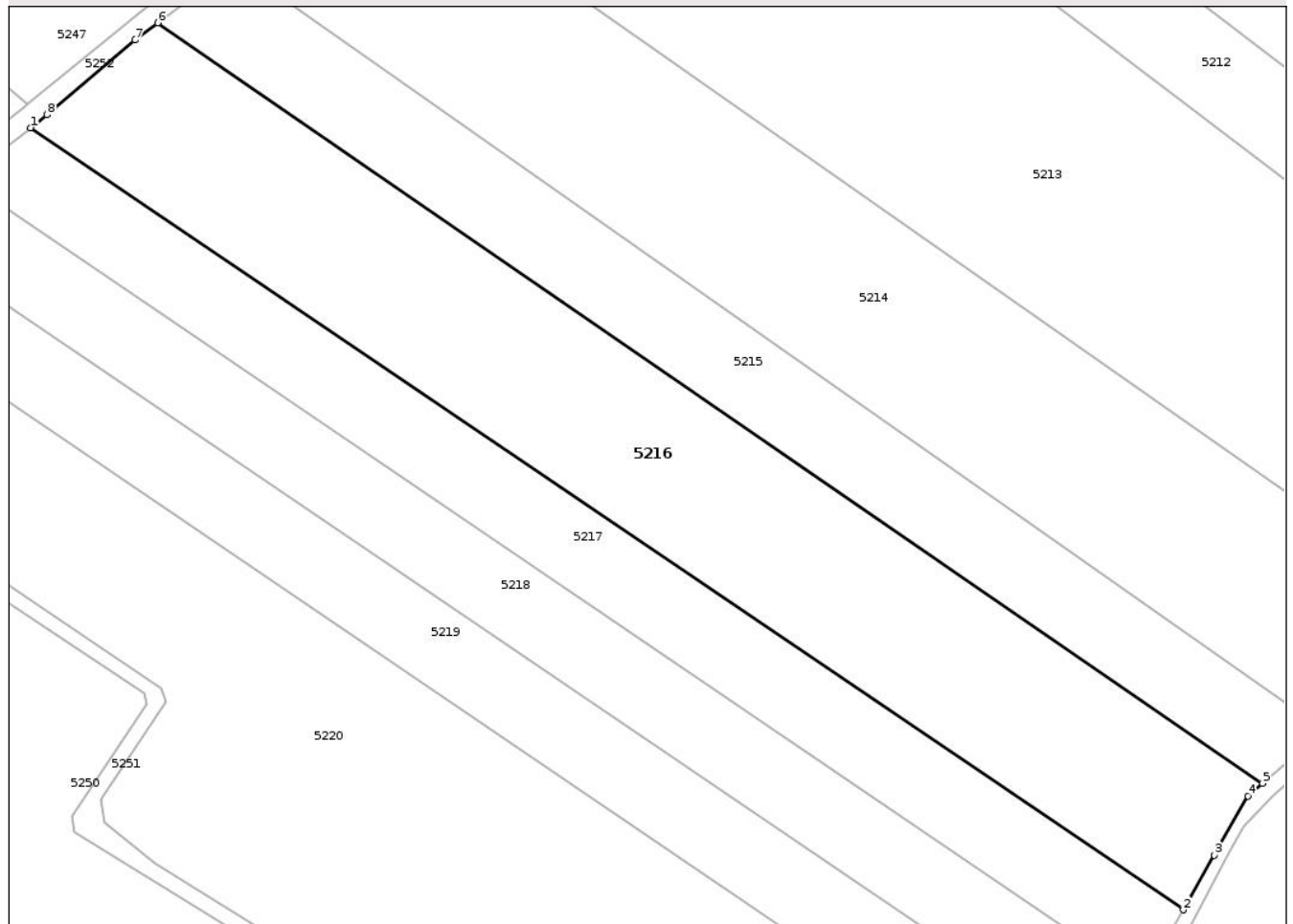
Anexa Nr. 1 La Partea I

Teren

Nr cadastral	Suprafața (mp)*	Observații / Referințe
	9.200	

* Suprafața este determinată în planul de proiecție Stereo 70.

DETALII LINIARE IMOBIL



Date referitoare la teren

Crt	Categorie folosință	Intra vilan	Suprafața (mp)	Tarla	Parcelă	Nr. topo	Observații / Referințe
1	arabil	NU	9.200	36	356/52	-	

Lungime Segmente

1) Valorile lungimilor segmentelor sunt obținute din proiecție în plan.

Punct început	X / Y	Punct sfârșit	X / Y	Lungime segment (** (m)
1	638.976,094 716.134,327	2	639.217,591 715.970,596	291.768
2	639.217,591 715.970,596	3	639.224,088 715.982,042	13.161
3	639.224,088 715.982,042	4	639.231,169 715.994,438	14.276
4	639.231,169 715.994,438	5	639.234,166 715.997,085	3.999
5	639.234,166 715.997,085	6	639.002,73 716.156,282	280.903

Punct început	X / Y	Punct sfârșit	X / Y	Lungime segment (** (m)
6	639.002,73 716.156,282	7	638.997,933 716.152,653	6.015
7	638.997,933 716.152,653	8	638.979,552 716.136,991	24.149
8	638.979,552 716.136,991	1	638.976,094 716.134,327	4.365

** Lungimile segmentelor sunt determinate în planul de proiecție Stereo 70 și sunt rotunjite la 1 milimetru.

*** Distanța dintre puncte este formată din segmente cumulate ce sunt mai mici decât valoarea 1 milimetru.

Neutilizabil în Circuitul Civil

**DATE DESPRE IMOBILUL NR. 5222**

Oficiul de Cadastru și Publicitate Imobiliară BOTOSANI
Biroul de Cadastru și Publicitate Imobiliară Botosani

A. Partea I. Descrierea imobilului

TEREN Extravilan

Adresa: Jud. Botosani

Nr. Crt	Nr cadastral Nr. topografic	Suprafața* (mp)	Observații / Referințe
A1		2.200	Sector cadastral:4 Teren neimprejmuit;

B. Partea II. Proprietari și acte

Inscrieri privitoare la dreptul de proprietate și alte drepturi reale	Referințe
/	
Act Administrativ nr. 116103, din 11/07/2002 emis de Comisia Judeteana Botosani;	
B1	A1
Intabulare, drept de PROPRIETATE, dobandit prin Reconstituire, cota actuala 1/1, cota initiala 1/1	
1) BOLBOROS S EMILIA	

C. Partea III. SARCINI .

Inscrieri privind dezmembramintele dreptului de proprietate, drepturi reale de garanție și sarcini	Referințe
NU SUNT	


Anexa Nr. 1 La Partea I

Teren

Nr cadastral	Suprafața (mp)*	Observații / Referințe
	2.200	

* Suprafața este determinată în planul de proiecție Stereo 70.

DETALII LINIARE IMOBIL



Date referitoare la teren

Crt	Categorie folosință	Intra vilan	Suprafața (mp)	Tarla	Parcelă	Nr. topo	Observații / Referințe
1	arabil	NU	2.200	36	355/59	-	

Lungime Segmente

1) Valorile lungimilor segmentelor sunt obținute din proiecție în plan.

Punct început	X / Y	Punct sfârșit	X / Y	Lungime segment (** (m)
1	639.410,466 716.883,893	2	639.617,239 716.711,99	268.897
2	639.617,239 716.711,99	3	639.619,892 716.714,64	3.75
3	639.619,892 716.714,64	4	639.623,143 716.717,732	4.487
4	639.623,143 716.717,732	5	639.416,872 716.889,218	268.245
5	639.416,872 716.889,218	6	639.413,287 716.886,425	4.545

Punct început	X / Y	Punct sfârșit	X / Y	Lungime segment (** (m)
6	639.413,287 716.886,425	1	639.410,466 716.883,893	3.791

** Lungimile segmentelor sunt determinate în planul de proiecție Stereo 70 și sunt rotunjite la 1 milimetru.

*** Distanța dintre puncte este formată din segmente cumulate ce sunt mai mici decât valoarea 1 milimetru.

Neutilizabil în Circuitul Civil

**DATE DESPRE IMOBILUL NR. 5255**

Oficiul de Cadastru și Publicitate Imobiliară BOTOSANI
Biroul de Cadastru și Publicitate Imobiliară Botosani

A. Partea I. Descrierea imobilului

TEREN Extravilan

Adresa: Jud. Botosani

Nr. Crt	Nr cadastral Nr. topografic	Suprafața* (mp)	Observații / Referințe
A1		6	Sector cadastral:4 Teren neimprejmuit;

Construcții

Crt	Nr cadastral Nr. topografic	Adresa	Observații / Referințe
A1.1		Jud. Botosani	Nr. niveluri:1; S. construita la sol:4 mp; Stalp Electric

B. Partea II. Proprietari și acte

Inscrieri privitoare la dreptul de proprietate și alte drepturi reale	Referințe
/	
Act Normativ nr. 123, din 10/07/2012 emis de Parlamentul României;	
B1	A1, A1.1
Intabulare, drept de PROPRIETATE, dobândit prin Lege, cota actuala 1/1, cota initiala 1/1	
1) STATUL ROMAN, CIF:99999999999999	

C. Partea III. SARCINI .

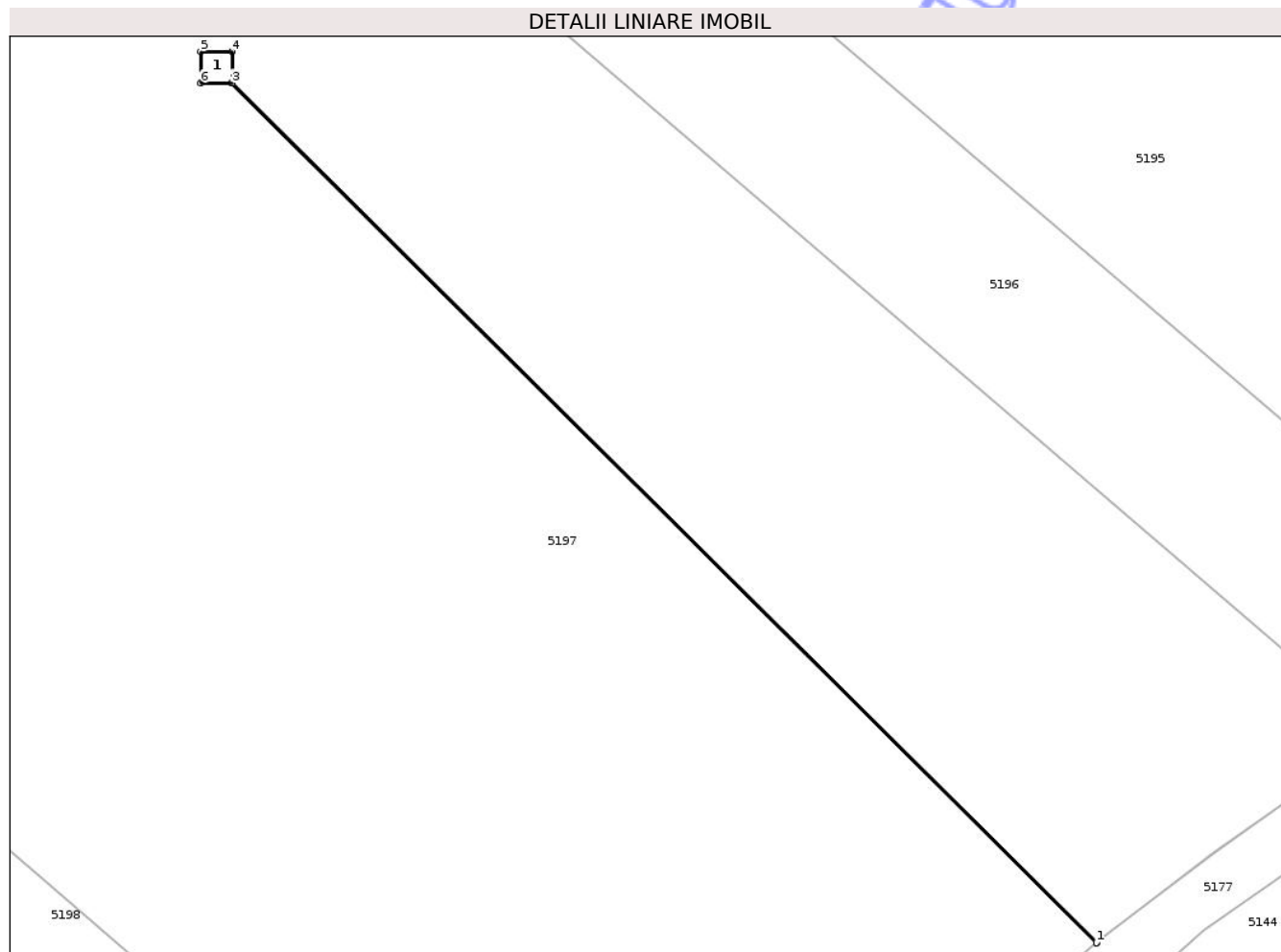
Inscrieri privind dezmembramentele dreptului de proprietate, drepturi reale de garanție și sarcini	Referințe
NU SUNT	

Anexa Nr. 1 La Partea I

Teren

Nr cadastral	Suprafața (mp)*	Observații / Referințe
	6	

* Suprafața este determinată în planul de proiecție Stereo 70.



Date referitoare la teren

Crt	Categorie folosință	Intra vilan	Suprafața (mp)	Tarla	Parcelă	Nr. topo	Observații / Referințe
1	curți constructii	NU	6	36	355	-	

Date referitoare la construcții

Crt	Număr	Destinație construcție	Supraf. (mp)	Situație juridică	Observații / Referințe
A1.1		construcții industriale și edilitare	4	Cu acte	Nr. niveluri:1; S. construita la sol:4 mp; Stalp Electric

Lungime Segmente

1) Valorile lungimilor segmentelor sunt obținute din proiecție în plan.

Punct început	X / Y	Punct sfârșit	X / Y	Lungime segment (** (m)
1	639.665,93 716.403,671	2	639.665,954 716.403,689	0.03
2	639.665,954 716.403,689	3	639.610,732 716.458,515	77.816
3	639.610,732 716.458,515	4	639.610,732 716.460,515	2.0

Punct început	X / Y	Punct sfârşit	X / Y	Lungime segment (** (m)
4	639.610,732 716.460,515	5	639.608,732 716.460,515	2.0
5	639.608,732 716.460,515	6	639.608,732 716.458,515	2.0
6	639.608,732 716.458,515	7	639.610,702 716.458,515	1.97
7	639.610,702 716.458,515	1	639.665,93 716.403,671	77.833

** Lungimile segmentelor sunt determinate în planul de proiecţie Stereo 70 şi sunt rotunjite la 1 milimetru.

*** Distanţa dintre puncte este formată din segmente cumulate ce sunt mai mici decât valoarea 1 milimetru.

Neutilizabil în Circuitul Civil

**DATE DESPRE IMOBILUL NR. 5192**

Oficiul de Cadastru și Publicitate Imobiliară BOTOSANI
Biroul de Cadastru și Publicitate Imobiliară Botosani

A. Partea I. Descrierea imobilului

TEREN Extravilan

Adresa: Jud. Botosani

Nr. Crt	Nr cadastral Nr. topografic	Suprafața* (mp)	Observații / Referințe
A1		5.152	Sector cadastral:4 Teren neimprejmuit;

B. Partea II. Proprietari și acte

Inscrieri privitoare la dreptul de proprietate și alte drepturi reale	Referințe
/	
Act Notarial nr. 169, din 25/02/2004 emis de BNP VALENTINA PODUT;	
B1	A1
Intabulare, drept de PROPRIETATE, dobandit prin Conventie, cota actuala 1/1, cota initiala 1/1	
1) ROSU EMILIEA, casatorit cu	
2) ROSU SAVEL, bun comun	

C. Partea III. SARCINI .

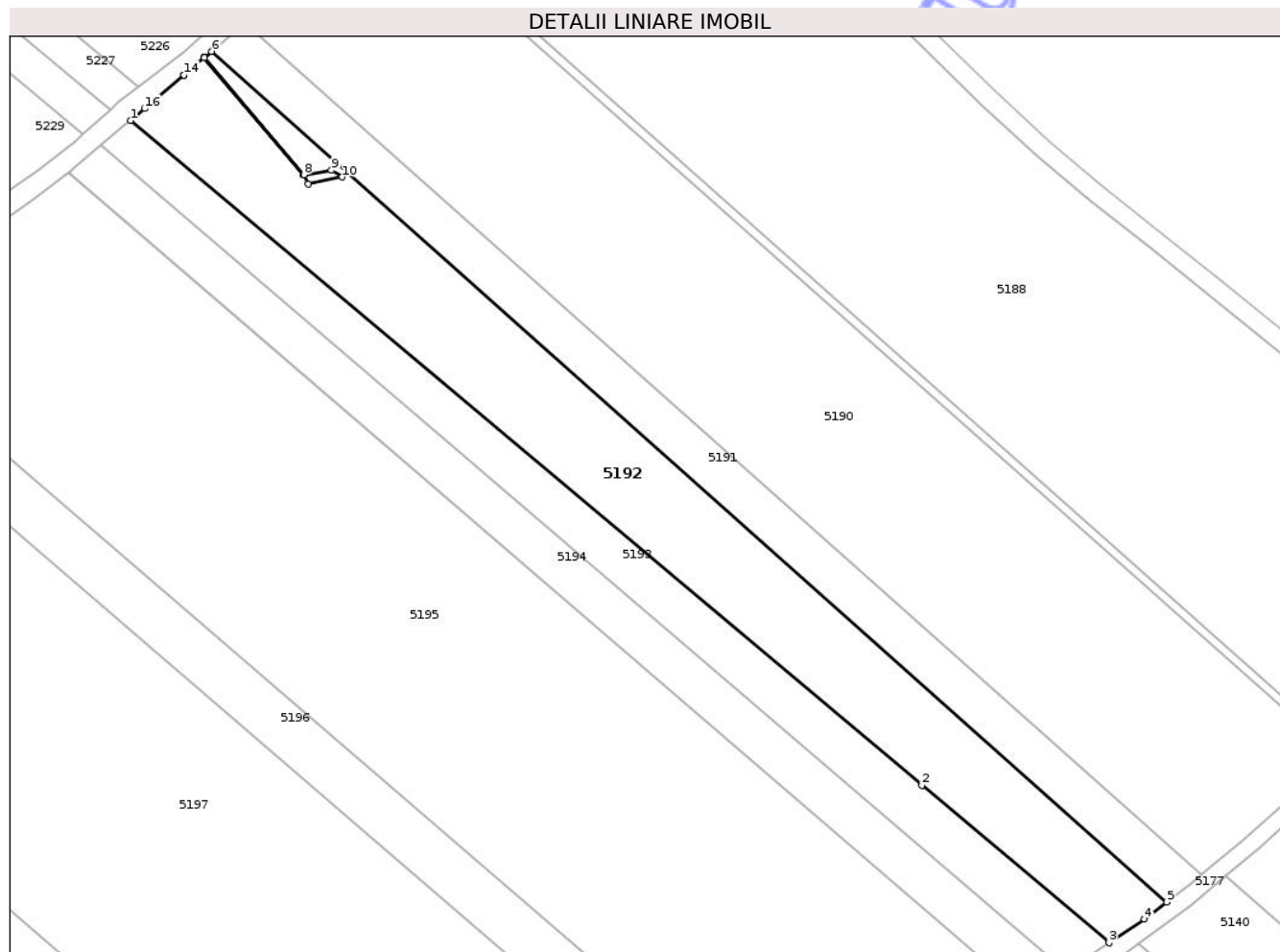
Inscrieri privind dezmembramintele dreptului de proprietate, drepturi reale de garanție și sarcini	Referințe
NU SUNT	

Anexa Nr. 1 La Partea I

Teren

Nr cadastral	Suprafața (mp)*	Observații / Referințe
	5.152	

* Suprafața este determinată în planul de proiecție Stereo 70.



Date referitoare la teren

Crt	Categorie folosință	Intra vilan	Suprafața (mp)	Tarla	Parcelă	Nr. topo	Observații / Referințe
1	arabil	NU	5.152	36	355/16	-	

Lungime Segmente

1) Valorile lungimilor segmentelor sunt obținute din proiecție în plan.

Punct început	X / Y	Punct sfârșit	X / Y	Lungime segment (** (m)
1	639.545,041 716.646,195	2	639.715,728 716.502,89	222.869
2	639.715,728 716.502,89	3	639.756,13 716.468,994	52.738
3	639.756,13 716.468,994	4	639.763,74 716.474,122	9.177
4	639.763,74 716.474,122	5	639.768,595 716.477,762	6.068
5	639.768,595 716.477,762	6	639.562,491 716.661,078	275.833

Punct început	X / Y	Punct sfârșit	X / Y	Lungime segment (** (m)
6	639.562,491 716.661,078	7	639.560,909 716.659,728	2.08
7	639.560,909 716.659,728	8	639.582,431 716.634,491	33.168
8	639.582,431 716.634,491	9	639.588,394 716.635,483	6.045
9	639.588,394 716.635,483	10	639.590,726 716.634,029	2.748
10	639.590,726 716.634,029	11	639.583,405 716.632,488	7.481
11	639.583,405 716.632,488	12	639.582,401 716.634,486	2.236
12	639.582,401 716.634,486	13	639.560,886 716.659,708	33.152
13	639.560,886 716.659,708	14	639.556,542 716.656,002	5.71
14	639.556,542 716.656,002	15	639.556,518 716.655,983	0.031
15	639.556,518 716.655,983	16	639.548,061 716.648,768	11.117
16	639.548,061 716.648,768	1	639.545,041 716.646,195	3.967

** Lungimile segmentelor sunt determinate în planul de proiecție Stereo 70 și sunt rotunjite la 1 milimetru.

*** Distanța dintre puncte este formată din segmente cumulate ce sunt mai mici decât valoarea 1 milimetru.

**DATE DESPRE IMOBILUL NR. 5193**

Oficiul de Cadastru și Publicitate Imobiliară BOTOSANI
Biroul de Cadastru și Publicitate Imobiliară Botosani

A. Partea I. Descrierea imobilului

TEREN Extravilan

Adresa: Jud. Botosani

Nr. Crt	Nr cadastral Nr. topografic	Suprafața* (mp)	Observații / Referințe
A1		2.576	Sector cadastral:4 Teren neimprejmuit;

B. Partea II. Proprietari și acte

Inscrieri privitoare la dreptul de proprietate și alte drepturi reale		Referințe
/		
Act Notarial nr. 171, din 25/02/2004 emis de BNP VALENTINA PODUT;		
B1	Intabulare, drept de PROPRIETATE, dobândit prin Convenție, cota actuala 1/1, cota initiala 1/1 1) CIOBANU MARIEA, casatorit cu 2) CIOBANU ALEXANDRU, bun comun	A1

C. Partea III. SARCINI .

Inscrieri privind dezmembramintele dreptului de proprietate, drepturi reale de garanție și sarcini	Referințe
NU SUNT	

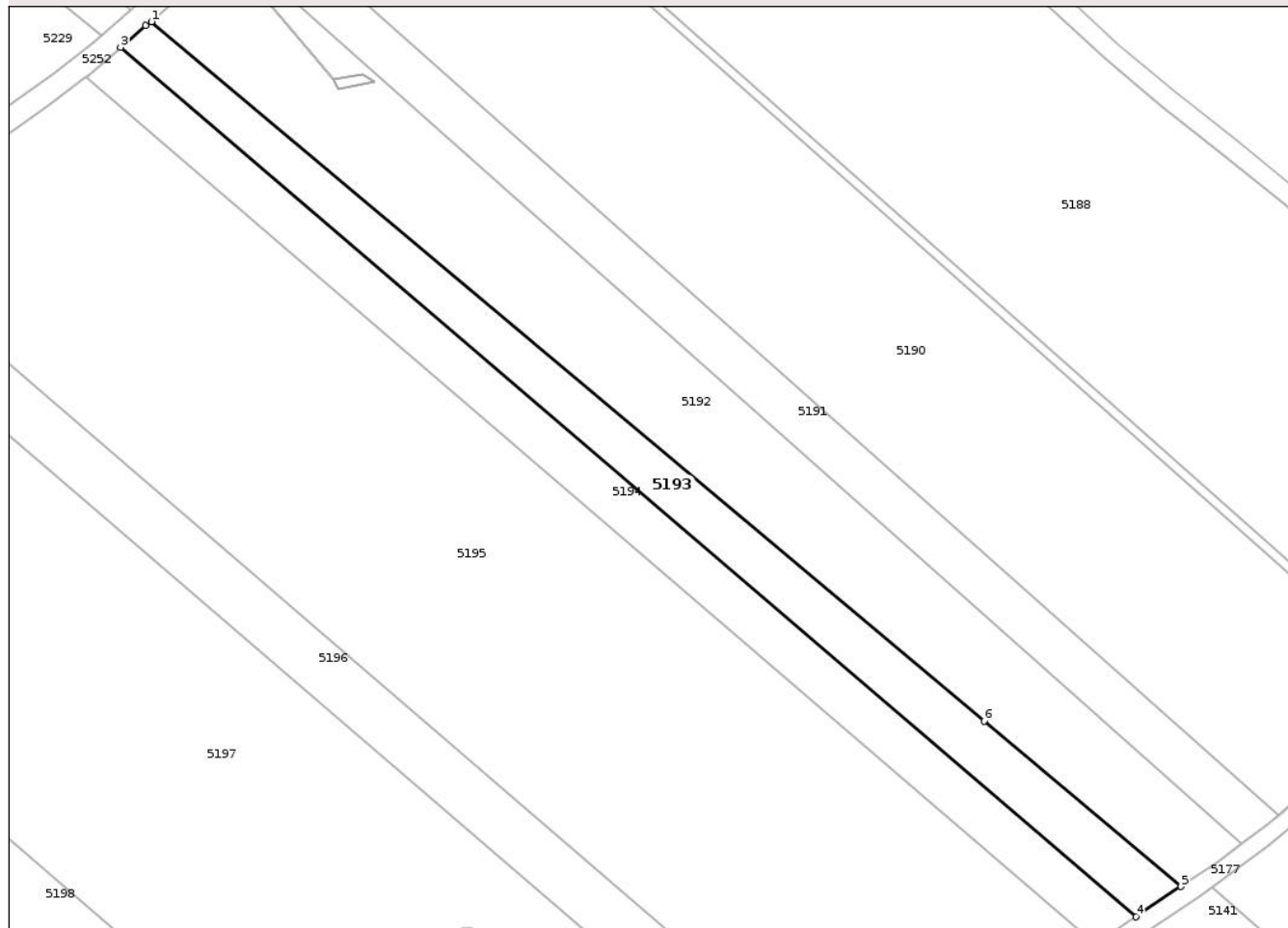
Anexa Nr. 1 La Partea I

Teren

Nr cadastral	Suprafața (mp)*	Observații / Referințe
	2.576	

* Suprafața este determinată în planul de proiecție Stereo 70.

DETALII LINIARE IMOBIL



Date referitoare la teren

Crt	Categorie folosință	Intra vilan	Suprafața (mp)	Tarla	Parcelă	Nr. topo	Observații / Referințe
1	arabil	NU	2.576	36	355/16	-	

Lungime Segmente

1) Valorile lungimilor segmentelor sunt obținute din proiecție în plan.

Punct început	X / Y	Punct sfârșit	X / Y	Lungime segment (** (m)
1	639.545,041 716.646,195	2	639.543,879 716.645,398	1.409
2	639.543,879 716.645,398	3	639.538,692 716.640,959	6.827
3	639.538,692 716.640,959	4	639.746,948 716.462,807	274.06
4	639.746,948 716.462,807	5	639.756,13 716.468,994	11.072
5	639.756,13 716.468,994	6	639.715,728 716.502,89	52.738

Punct început	X / Y	Punct sfârșit	X / Y	Lungime segment (** (m)
6	639.715,728 716.502,89	1	639.545,041 716.646,195	222.869

** Lungimile segmentelor sunt determinate în planul de proiecție Stereo 70 și sunt rotunjite la 1 milimetru.

*** Distanța dintre puncte este formată din segmente cumulate ce sunt mai mici decât valoarea 1 milimetru.

Neutilizabil în Circuitul Civil

**DATE DESPRE IMOBILUL NR. 5194**

Oficiul de Cadastru și Publicitate Imobiliară BOTOSANI
Biroul de Cadastru și Publicitate Imobiliară Botosani

A. Partea I. Descrierea imobilului

TEREN Extravilan

Adresa: Jud. Botosani

Nr. Crt	Nr cadastral Nr. topografic	Suprafața* (mp)	Observații / Referințe
A1		2.576	Sector cadastral:4 Teren neimprejmuit;

B. Partea II. Proprietari și acte

Inscrieri privitoare la dreptul de proprietate și alte drepturi reale		Referințe
/		
Act Notarial nr. 168, din 25/02/2004 emis de BNP VALENTINA PODUT;		
B1	Intabulare, drept de PROPRIETATE, dobandit prin Conventie, cota actuala 1/1, cota initiala 1/1 1) SPATARIU DOREL, casatorit cu 2) SPATARIU MIOARA, bun comun	A1

C. Partea III. SARCINI .

Inscrieri privind dezmembramintele dreptului de proprietate, drepturi reale de garanție și sarcini	Referințe
NU SUNT	

Punct început	X / Y	Punct sfârșit	X / Y	Lungime segment (** (m)
6	639.738,666 716.457,193	1	639.746,948 716.462,807	10.005

** Lungimile segmentelor sunt determinate în planul de proiecție Stereo 70 și sunt rotunjite la 1 milimetru.

*** Distanța dintre puncte este formată din segmente cumulate ce sunt mai mici decât valoarea 1 milimetru.

Neutilizabil în Circuitul Civil

**DATE DESPRE IMOBILUL NR. 5196**

Oficiul de Cadastru și Publicitate Imobiliară BOTOSANI
Biroul de Cadastru și Publicitate Imobiliară Botosani

A. Partea I. Descrierea imobilului

TEREN Extravilan

Adresa: Jud. Botosani

Nr. Crt	Nr cadastral Nr. topografic	Suprafața* (mp)	Observații / Referințe
A1		3.000	Sector cadastral:4 Teren neimprejmuit;

B. Partea II. Proprietari și acte

Inscrieri privitoare la dreptul de proprietate și alte drepturi reale	Referințe
/	
Act Notarial nr. 384, din 05/05/2009 emis de BNPA RETA ANITEI-ANA-MARIA VATAVU;	
B1	A1
Intabulare, drept de PROPRIETATE, dobandit prin Conventie, cota actuala 1/1, cota initiala 1/1	
1) COMUNA VLASINESTI, CIF:3373349	

C. Partea III. SARCINI .

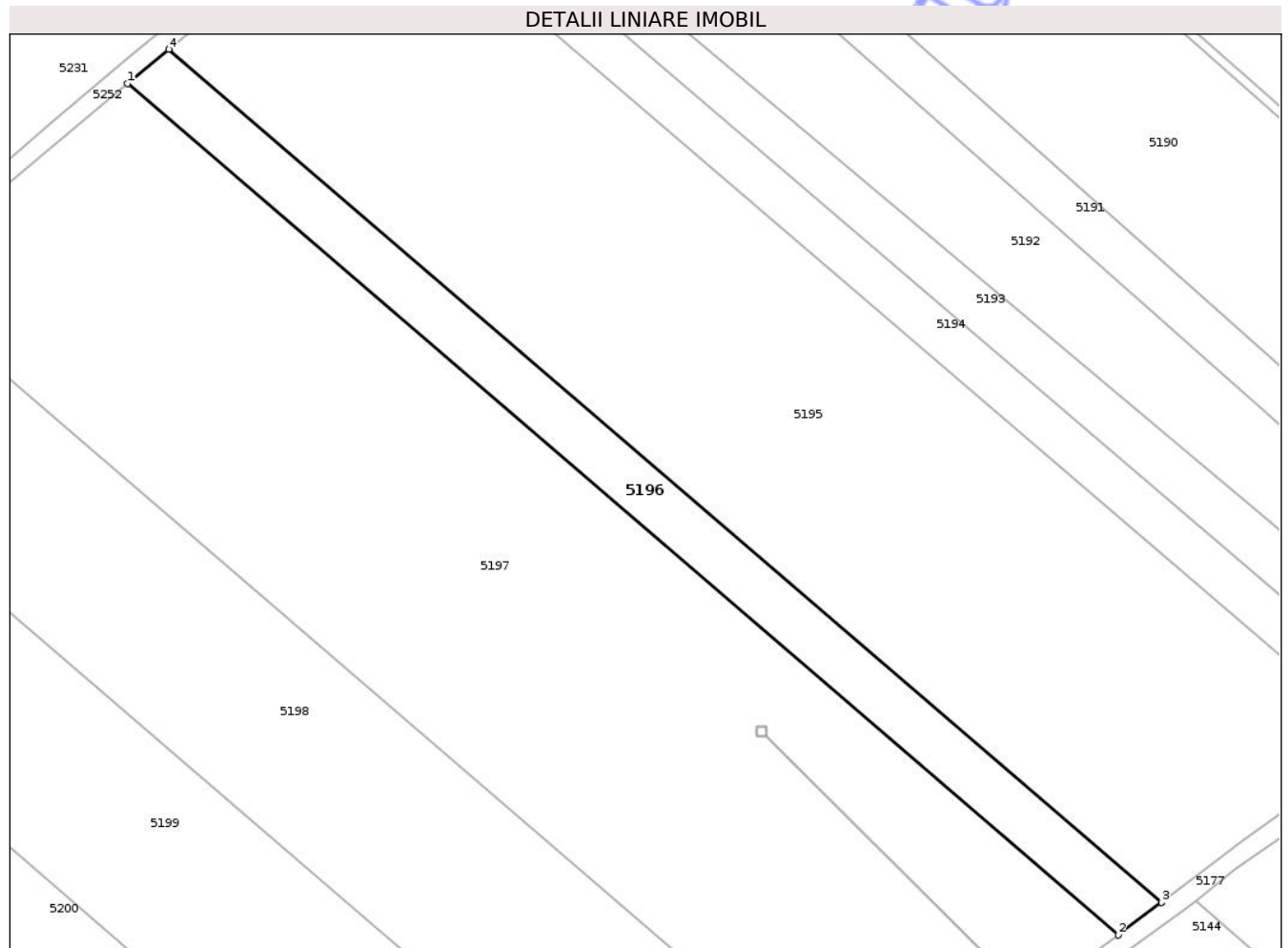
Inscrieri privind dezmembramintele dreptului de proprietate, drepturi reale de garanție și sarcini	Referințe
NU SUNT	

Anexa Nr. 1 La Partea I

Teren

Nr cadastral	Suprafața (mp)*	Observații / Referințe
	3.000	

* Suprafața este determinată în planul de proiecție Stereo 70.



Date referitoare la teren

Crt	Categorie folosință	Intra vilan	Suprafața (mp)	Tarla	Parcelă	Nr. topo	Observații / Referințe
1	arabil	NU	3.000	36	355/6	-	

Lungime Segmente

1) Valorile lungimilor segmentelor sunt obținute din proiecție în plan.

Punct început	X / Y	Punct sfârșit	X / Y	Lungime segment (** (m)
1	639.477,722 716.594,157	2	639.684,07 716.417,035	271.941
2	639.684,07 716.417,035	3	639.693,115 716.423,793	11.291
3	639.693,115 716.423,793	4	639.486,321 716.601,299	272.529
4	639.486,321 716.601,299	1	639.477,722 716.594,157	11.178

** Lungimile segmentelor sunt determinate în planul de proiecție Stereo 70 și sunt rotunjite la 1 milimetru.

*** Distanţa dintre puncte este formată din segmente cumulate ce sunt mai mici decât valoarea 1 milimetru.

Neutilizabil în Circuitul
Civil

**DATE DESPRE IMOBILUL NR. 5197**

Oficiul de Cadastru și Publicitate Imobiliară BOTOSANI
Biroul de Cadastru și Publicitate Imobiliară Botosani

A. Partea I. Descrierea imobilului

TEREN Extravilan

Adresa: Jud. Botosani

Nr. Crt	Nr cadastral Nr. topografic	Suprafața* (mp)	Observații / Referințe
A1		17.000	Sector cadastral:4 Teren neimprejmuit;

B. Partea II. Proprietari și acte

Inscrieri privitoare la dreptul de proprietate și alte drepturi reale		Referințe
/		
Act Notarial nr. 10, din 14/02/2007 emis de BNP RENATA CIUMACENCO;		
B1	Intabulare, drept de PROPRIETATE, dobandit prin Conventie, cota actuala 1/4, cota initiala 1/4 1) CAZACU GHEORGHE	A1
B1	Intabulare, drept de PROPRIETATE, dobandit prin Conventie, cota actuala 3/4, cota initiala 3/4 1) CAZACU GHE GHEORGHE	A1

C. Partea III. SARCINI .

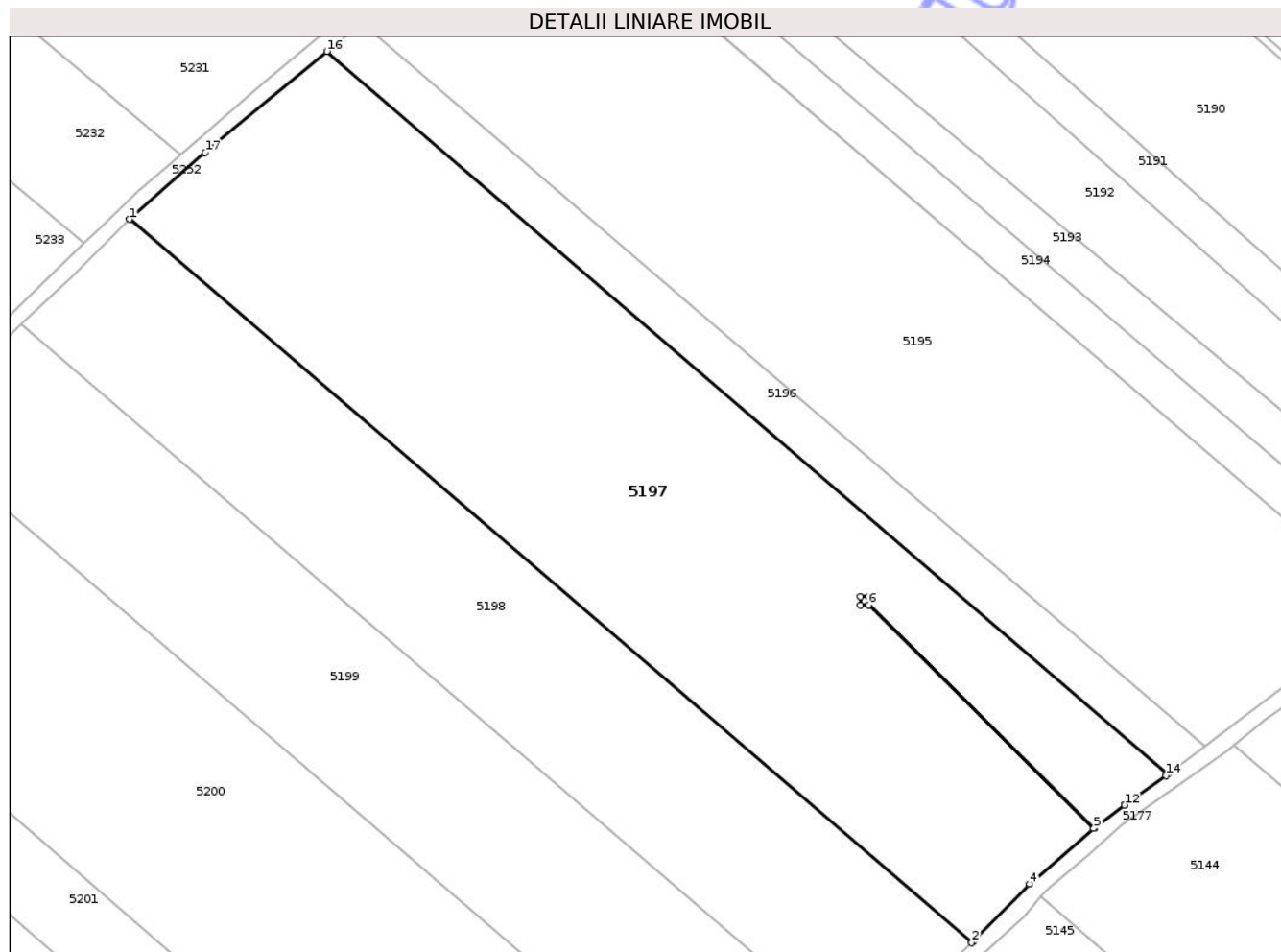
Inscrieri privind dezmembramintele dreptului de proprietate, drepturi reale de garanție și sarcini	Referințe
NU SUNT	

Anexa Nr. 1 La Partea I

Teren

Nr cadastral	Suprafața (mp)*	Observații / Referințe
	17.000	

* Suprafața este determinată în planul de proiecție Stereo 70.



Date referitoare la teren

Crt	Categorie folosință	Intra vilan	Suprafața (mp)	Tarla	Parcelă	Nr. topo	Observații / Referințe
1	arabil	NU	17.000	36	355/6	-	

Lungime Segmente

1) Valorile lungimilor segmentelor sunt obținute din proiecție în plan.

Punct început	X / Y	Punct sfârșit	X / Y	Lungime segment (** (m)
1	639.429,345 716.553,019	2	639.636,004 716.375,686	272.314
2	639.636,004 716.375,686	3	639.636,35 716.376,012	0.475
3	639.636,35 716.376,012	4	639.650,197 716.390,026	19.701
4	639.650,197 716.390,026	5	639.665,93 716.403,671	20.826
5	639.665,93 716.403,671	6	639.610,702 716.458,515	77.833

Punct început	X / Y	Punct sfârșit	X / Y	Lungime segment (** (m)
6	639.610,702 716.458,515	7	639.608,732 716.458,515	1.97
7	639.608,732 716.458,515	8	639.608,732 716.460,515	2.0
8	639.608,732 716.460,515	9	639.610,732 716.460,515	2.0
9	639.610,732 716.460,515	10	639.610,732 716.458,515	2.0
10	639.610,732 716.458,515	11	639.665,954 716.403,689	77.816
11	639.665,954 716.403,689	12	639.673,448 716.409,432	9.442
12	639.673,448 716.409,432	13	639.673,473 716.409,451	0.031
13	639.673,473 716.409,451	14	639.683,624 716.416,702	12.475
14	639.683,624 716.416,702	15	639.684,07 716.417,035	0.557
15	639.684,07 716.417,035	16	639.477,722 716.594,157	271.941
16	639.477,722 716.594,157	17	639.447,88 716.569,372	38.792
17	639.447,88 716.569,372	1	639.429,345 716.553,019	24.718

** Lungimile segmentelor sunt determinate în planul de proiecție Stereo 70 și sunt rotunjite la 1 milimetru.

*** Distanța dintre puncte este formată din segmente cumulate ce sunt mai mici decât valoarea 1 milimetru.

**DATE DESPRE IMOBILUL NR. 5195**

Oficiul de Cadastru și Publicitate Imobiliară BOTOSANI
Biroul de Cadastru și Publicitate Imobiliară Botosani

A. Partea I. Descrierea imobilului

TEREN Extravilan

Adresa: Jud. Botosani

Nr. Crt	Nr cadastral Nr. topografic	Suprafața* (mp)	Observații / Referințe
A1	54884	15.000	Sector cadastral:4 Teren neimprejmuit;

B. Partea II. Proprietari și acte

Inscrieri privitoare la dreptul de proprietate și alte drepturi reale	Referințe
94542 / 25/11/2019	
Act Notarial nr. 7063, din 22/11/2019 emis de SPN Aniței și Asociații;	
B7	A1
Intabulare, drept de PROPRIETATE, dobandit prin Conventie, cota actuala 1/1, cota initiala 1/1	
1) SC MULTIAGRA SRL, CIF:17540528, bun propriu	

C. Partea III. SARCINI .

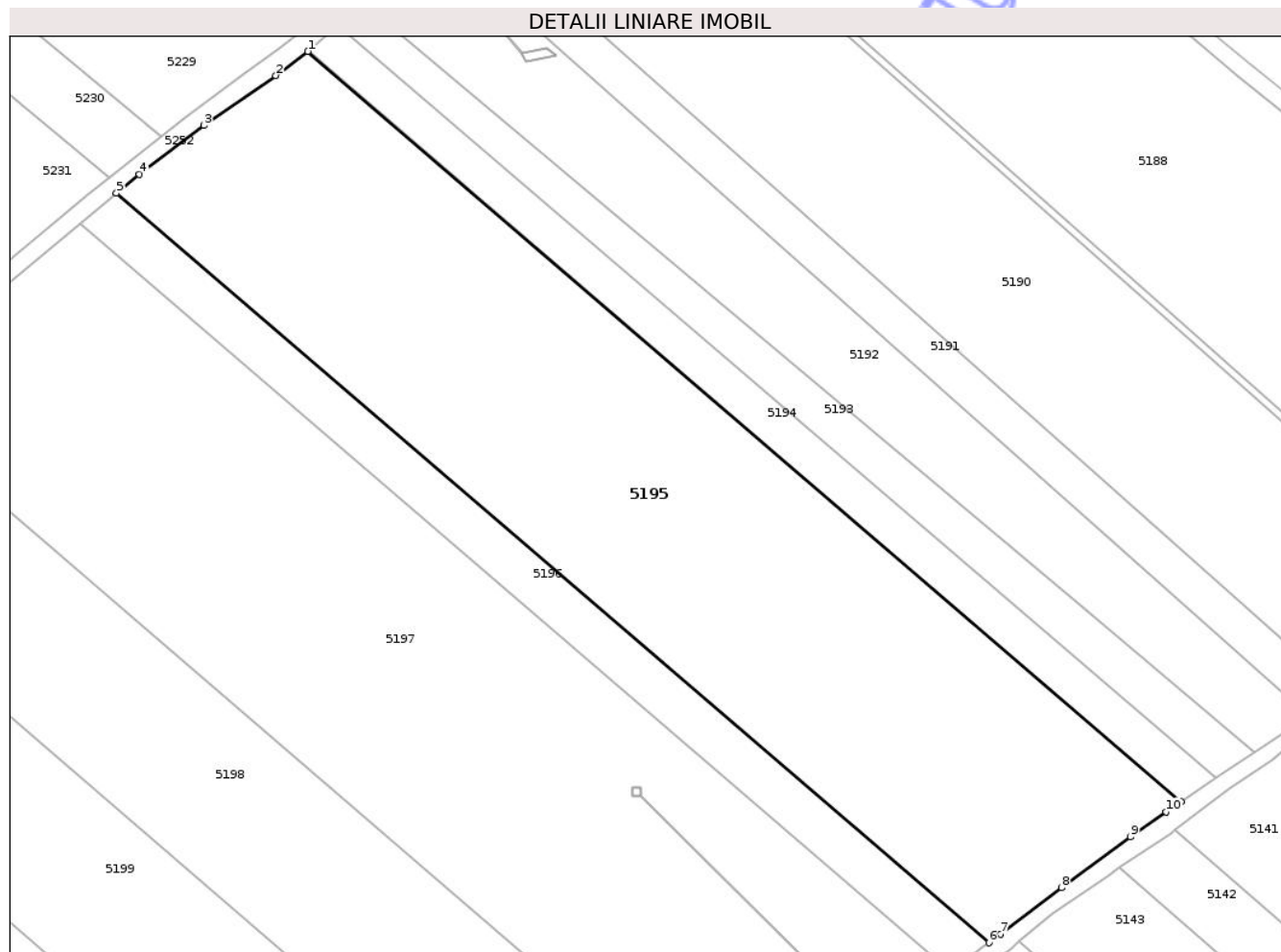
Inscrieri privind dezmembramintele dreptului de proprietate, drepturi reale de garanție și sarcini	Referințe
NU SUNT	

Anexa Nr. 1 La Partea I

Teren

Nr cadastral	Suprafața (mp)*	Observații / Referințe
54884	15.000	

* Suprafața este determinată în planul de proiecție Stereo 70.



Date referitoare la teren

Crt	Categorie folosință	Intra vilan	Suprafața (mp)	Tarla	Parcelă	Nr. topo	Observații / Referințe
1	arabil	NU	15.000	36	355/44	-	

Lungime Segmente

1) Valorile lungimilor segmentelor sunt obținute din proiecție în plan.

Punct început	X / Y	Punct sfârșit	X / Y	Lungime segment (** (m)
1	639.531,696 716.634,849	2	639.524,087 716.629,115	9.528
2	639.524,087 716.629,115	3	639.507,04 716.617,302	20.74
3	639.507,04 716.617,302	4	639.491,733 716.605,794	19.15
4	639.491,733 716.605,794	5	639.486,321 716.601,299	7.035
5	639.486,321 716.601,299	6	639.693,115 716.423,793	272.529

Punct început	X / Y	Punct sfârșit	X / Y	Lungime segment (** (m)
6	639.693,115 716.423,793	7	639.695,912 716.425,883	3.492
7	639.695,912 716.425,883	8	639.710,302 716.436,861	18.099
8	639.710,302 716.436,861	9	639.726,723 716.448,826	20.318
9	639.726,723 716.448,826	10	639.735,148 716.454,807	10.332
10	639.735,148 716.454,807	11	639.738,666 716.457,193	4.251
11	639.738,666 716.457,193	1	639.531,696 716.634,849	272.76

** Lungimile segmentelor sunt determinate în planul de proiecție Stereo 70 și sunt rotunjite la 1 milimetru.

*** Distanța dintre puncte este formată din segmente cumulate ce sunt mai mici decât valoarea 1 milimetru.

Neutilizabil în Circuitul Civil

**DATE DESPRE IMOBILUL NR. 5198**

Oficiul de Cadastru și Publicitate Imobiliară BOTOSANI
Biroul de Cadastru și Publicitate Imobiliară Botosani

A. Partea I. Descrierea imobilului

TEREN Extravilan

Adresa: Jud. Botosani

Nr. Crt	Nr cadastral Nr. topografic	Suprafața* (mp)	Observații / Referințe
A1		10.000	Sector cadastral:4 Teren neimprejmuit;

B. Partea II. Proprietari și acte

Inscrieri privitoare la dreptul de proprietate și alte drepturi reale	Referințe
/	
Act Administrativ nr. 131058, din 15/08/2003 emis de Comisia Judeteana Botosani;	
B1	A1
Intabulare, drept de PROPRIETATE, dobandit prin Reconstituire, cota actuala 1/1, cota initiala 1/1	
1) CRETU GH VASILE	

C. Partea III. SARCINI .

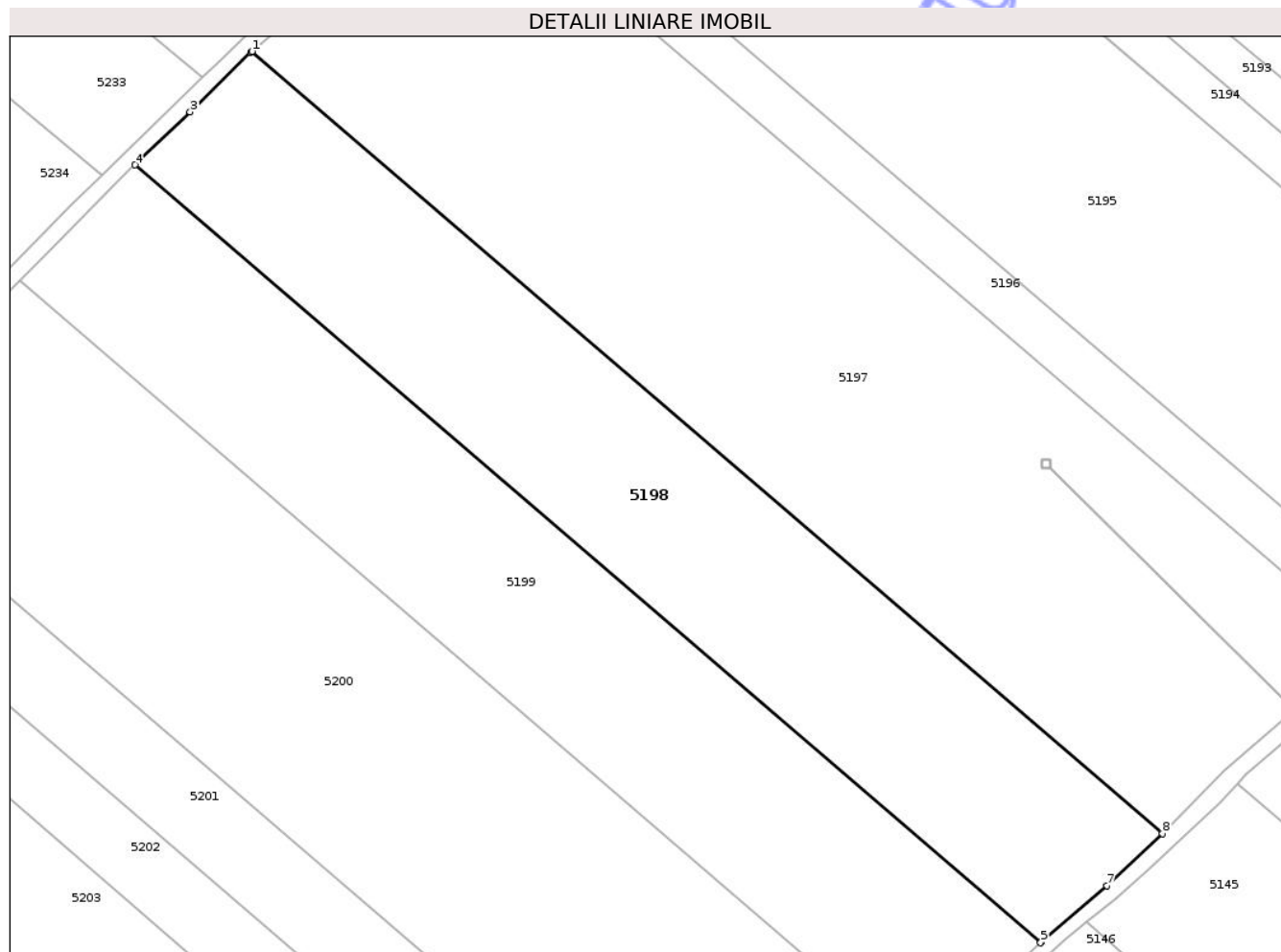
Inscrieri privind dezmembramintele dreptului de proprietate, drepturi reale de garanție și sarcini	Referințe
NU SUNT	

Anexa Nr. 1 La Partea I

Teren

Nr cadastral	Suprafața (mp)*	Observații / Referințe
	10.000	

* Suprafața este determinată în planul de proiecție Stereo 70.



Date referitoare la teren

Crt	Categorie folosință	Intra vilan	Suprafața (mp)	Tarla	Parcelă	Nr. topo	Observații / Referințe
1	arabil	NU	10.000	36	355/46	-	

Lungime Segmente

1) Valorile lungimilor segmentelor sunt obținute din proiecție în plan.

Punct început	X / Y	Punct sfârșit	X / Y	Lungime segment (** (m)
1	639.429,345 716.553,019	2	639.429,1 716.552,803	0.327
2	639.429,1 716.552,803	3	639.415,323 716.539,305	19.287
3	639.415,323 716.539,305	4	639.402,837 716.527,28	17.335
4	639.402,837 716.527,28	5	639.608,381 716.350,903	270.845
5	639.608,381 716.350,903	6	639.608,487 716.351,0	0.144

Punct început	X / Y	Punct sfârșit	X / Y	Lungime segment (** (m)
6	639.608,487 716.351,0	7	639.623,465 716.363,856	19.739
7	639.623,465 716.363,856	8	639.636,004 716.375,686	17.239
8	639.636,004 716.375,686	1	639.429,345 716.553,019	272.314

** Lungimile segmentelor sunt determinate în planul de proiecție Stereo 70 și sunt rotunjite la 1 milimetru.

*** Distanța dintre puncte este formată din segmente cumulate ce sunt mai mici decât valoarea 1 milimetru.

Neutilizabil în Circuitul Civil

**DATE DESPRE IMOBILUL NR. 5200**

Oficiul de Cadastru și Publicitate Imobiliară BOTOSANI
Biroul de Cadastru și Publicitate Imobiliară Botosani

A. Partea I. Descrierea imobilului

TEREN Extravilan

Adresa: Jud. Botosani

Nr. Crt	Nr cadastral Nr. topografic	Suprafața* (mp)	Observații / Referințe
A1		15.000	Sector cadastral:4 Teren neimprejmuit;

B. Partea II. Proprietari și acte

Inscrieri privitoare la dreptul de proprietate și alte drepturi reale	Referințe
/	
Act Administrativ nr. 116102, din 11/07/2002 emis de Comisia Judeteana Botosani;	
B1	A1
Intabulare, drept de PROPRIETATE, dobandit prin Reconstituire, cota actuala 1/1, cota initiala 1/1	
1) BOTIC GH ILIE	

C. Partea III. SARCINI .

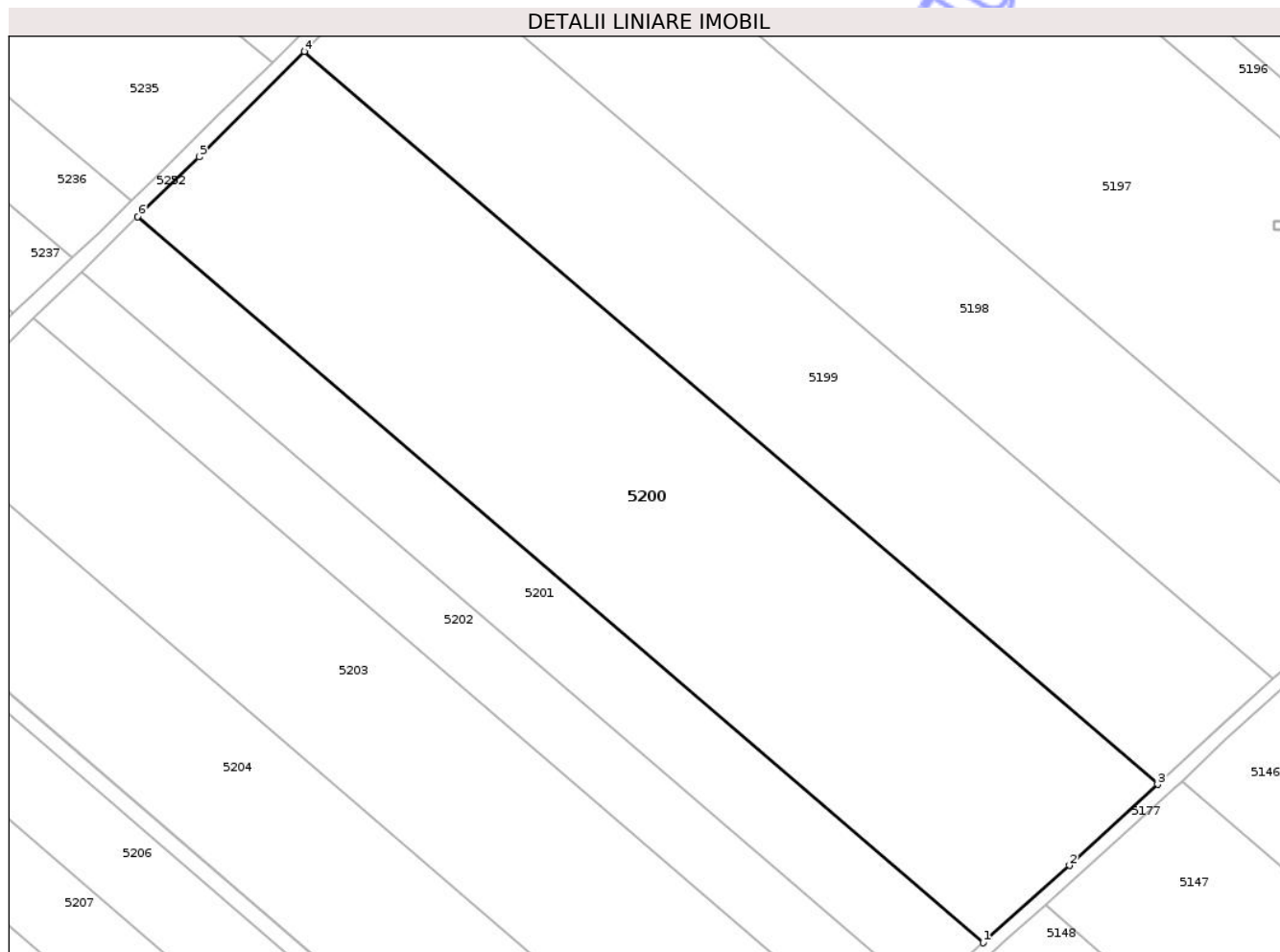
Inscrieri privind dezmembramintele dreptului de proprietate, drepturi reale de garanție și sarcini	Referințe
NU SUNT	

Anexa Nr. 1 La Partea I

Teren

Nr cadastral	Suprafața (mp)*	Observații / Referințe
	15.000	

* Suprafața este determinată în planul de proiecție Stereo 70.



Date referitoare la teren

Crt	Categorie folosință	Intra vilan	Suprafața (mp)	Tarla	Parcelă	Nr. topo	Observații / Referințe
1	arabil	NU	15.000	36	356/133	-	

Lungime Segmente

1) Valorile lungimilor segmentelor sunt obținute din proiecție în plan.

Punct început	X / Y	Punct sfârșit	X / Y	Lungime segment (** (m)
1	639.539,125 716.287,801	2	639.559,774 716.306,296	27.721
2	639.559,774 716.306,296	3	639.580,881 716.325,713	28.68
3	639.580,881 716.325,713	4	639.376,547 716.501,052	269.251
4	639.376,547 716.501,052	5	639.351,294 716.475,806	35.708
5	639.351,294 716.475,806	6	639.336,653 716.461,542	20.441

Punct început	X / Y	Punct sfârșit	X / Y	Lungime segment (** (m)
6	639.336,653 716.461,542	1	639.539,125 716.287,801	266.797

** Lungimile segmentelor sunt determinate în planul de proiecție Stereo 70 și sunt rotunjite la 1 milimetru.

*** Distanța dintre puncte este formată din segmente cumulate ce sunt mai mici decât valoarea 1 milimetru.

Neutilizabil în Circuitul Civil

**DATE DESPRE IMOBILUL NR. 5203**

Oficiul de Cadastru și Publicitate Imobiliară BOTOSANI
Biroul de Cadastru și Publicitate Imobiliară Botosani

A. Partea I. Descrierea imobilului

TEREN Extravilan

Adresa: Jud. Botosani

Nr. Crt	Nr cadastral Nr. topografic	Suprafața* (mp)	Observații / Referințe
A1		10.000	Sector cadastral:4 Teren neimprejmuit;

B. Partea II. Proprietari și acte

Inscrieri privitoare la dreptul de proprietate și alte drepturi reale	Referințe
/	
Act Administrativ nr. 67818, din 25/07/1996 emis de Comisia Judeteana Botosani;	
B1	A1
Intabulare, drept de PROPRIETATE, dobandit prin Reconstituire, cota actuala 1/1, cota initiala 1/1	
1) CLOSCA PETRU	

C. Partea III. SARCINI .

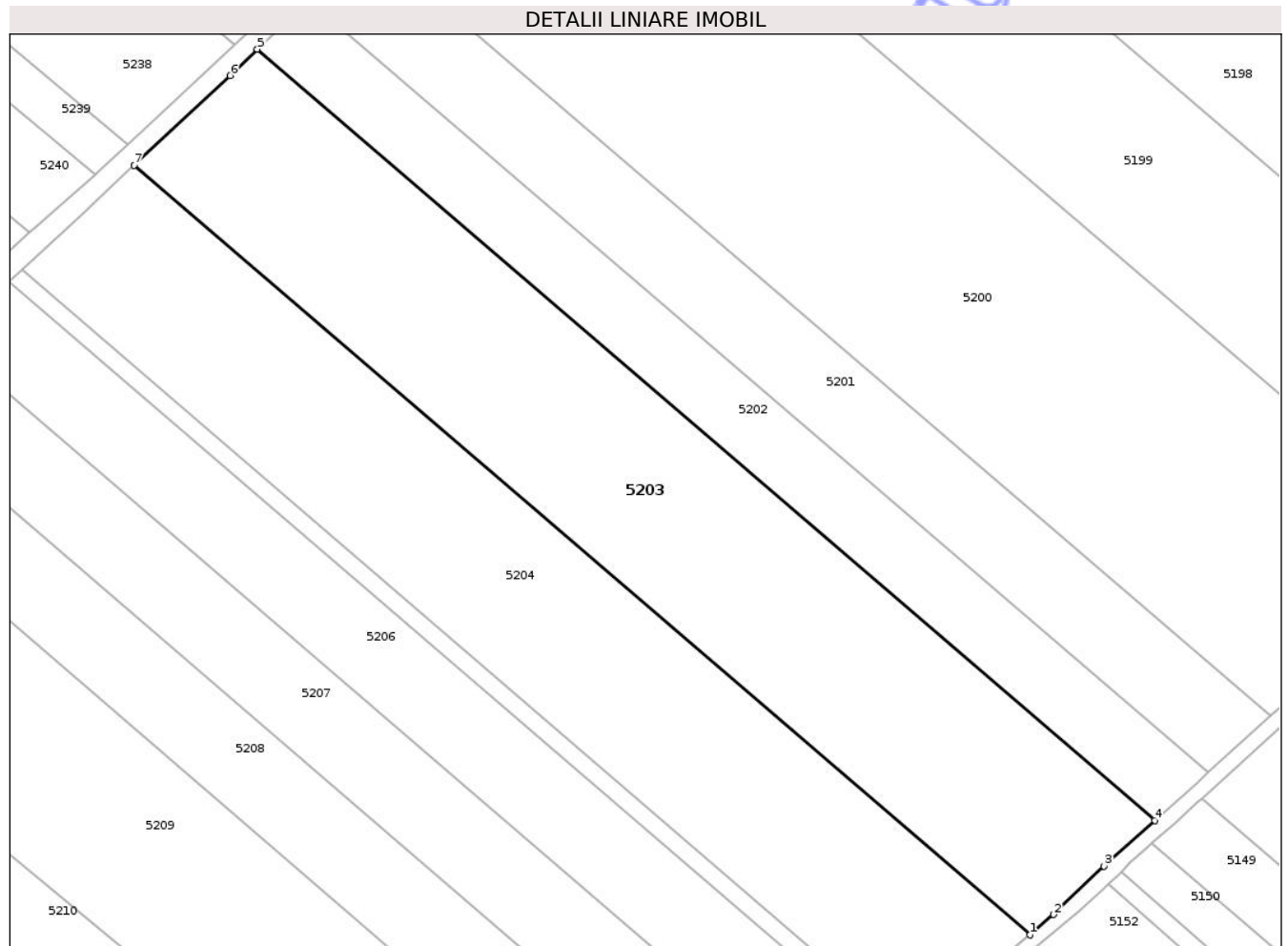
Inscrieri privind dezmembramintele dreptului de proprietate, drepturi reale de garanție și sarcini	Referințe
NU SUNT	

Anexa Nr. 1 La Partea I

Teren

Nr cadastral	Suprafața (mp)*	Observații / Referințe
	10.000	

* Suprafața este determinată în planul de proiecție Stereo 70.



Date referitoare la teren

Crt	Categorie folosință	Intra vilan	Suprafața (mp)	Tarla	Parcelă	Nr. topo	Observații / Referințe
1	arabil	NU	10.000	36	356/12	-	

Lungime Segmente

1) Valorile lungimilor segmentelor sunt obținute din proiecție în plan.

Punct început	X / Y	Punct sfârșit	X / Y	Lungime segment (** (m)
1	639.485,028 716.238,757	2	639.490,397 716.243,316	7.043
2	639.490,397 716.243,316	3	639.501,72 716.254,182	15.693
3	639.501,72 716.254,182	4	639.513,071 716.264,412	15.281
4	639.513,071 716.264,412	5	639.311,687 716.437,219	265.363
5	639.311,687 716.437,219	6	639.305,603 716.431,292	8.494

Punct început	X / Y	Punct sfârșit	X / Y	Lungime segment (** (m)
6	639.305,603 716.431,292	7	639.284,093 716.411,179	29.448
7	639.284,093 716.411,179	1	639.485,028 716.238,757	264.772

** Lungimile segmentelor sunt determinate în planul de proiecție Stereo 70 și sunt rotunjite la 1 milimetru.

*** Distanța dintre puncte este formată din segmente cumulate ce sunt mai mici decât valoarea 1 milimetru.

Neutilizabil în Circuitul Civil

**DATE DESPRE IMOBILUL NR. 5204**

Oficiul de Cadastru și Publicitate Imobiliară BOTOSANI
Biroul de Cadastru și Publicitate Imobiliară Botosani

A. Partea I. Descrierea imobilului

TEREN Extravilan

Adresa: Jud. Botosani

Nr. Crt	Nr cadastral Nr. topografic	Suprafața* (mp)	Observații / Referințe
A1	56275	9.000	Sector cadastral:4 Teren neimprejmuit;

B. Partea II. Proprietari și acte

Inscrieri privitoare la dreptul de proprietate și alte drepturi reale		Referințe
39394 / 12/05/2022		
Act Notarial nr. 1051, din 05/05/2022 emis de BIN „Coșorionu-Pușcașu Lenuța”, Săveni;		
B1	Se infiinteaza cartea funciara 56275 a imobilului cu numarul cadastral 56275 / UAT Vlăsinești, rezultat din dezmembrarea imobilului cu numarul cadastral 55581 inscris in cartea funciara 55581;	A1
39400 / 12/05/2022		
Act Notarial nr. 1052, din 05/05/2022 emis de BIN 'Coșorionu-Pușcașu Lenuța' Săveni;		
B6	Intabulare, drept de PROPRIETATE, dobandit prin Conventie, cota actuala 1/1, cota initiala 1/1 1) APETROAE OANA, căsătorită cu 2) APETROAE LUCIAN, bun comun	A1

C. Partea III. SARCINI .

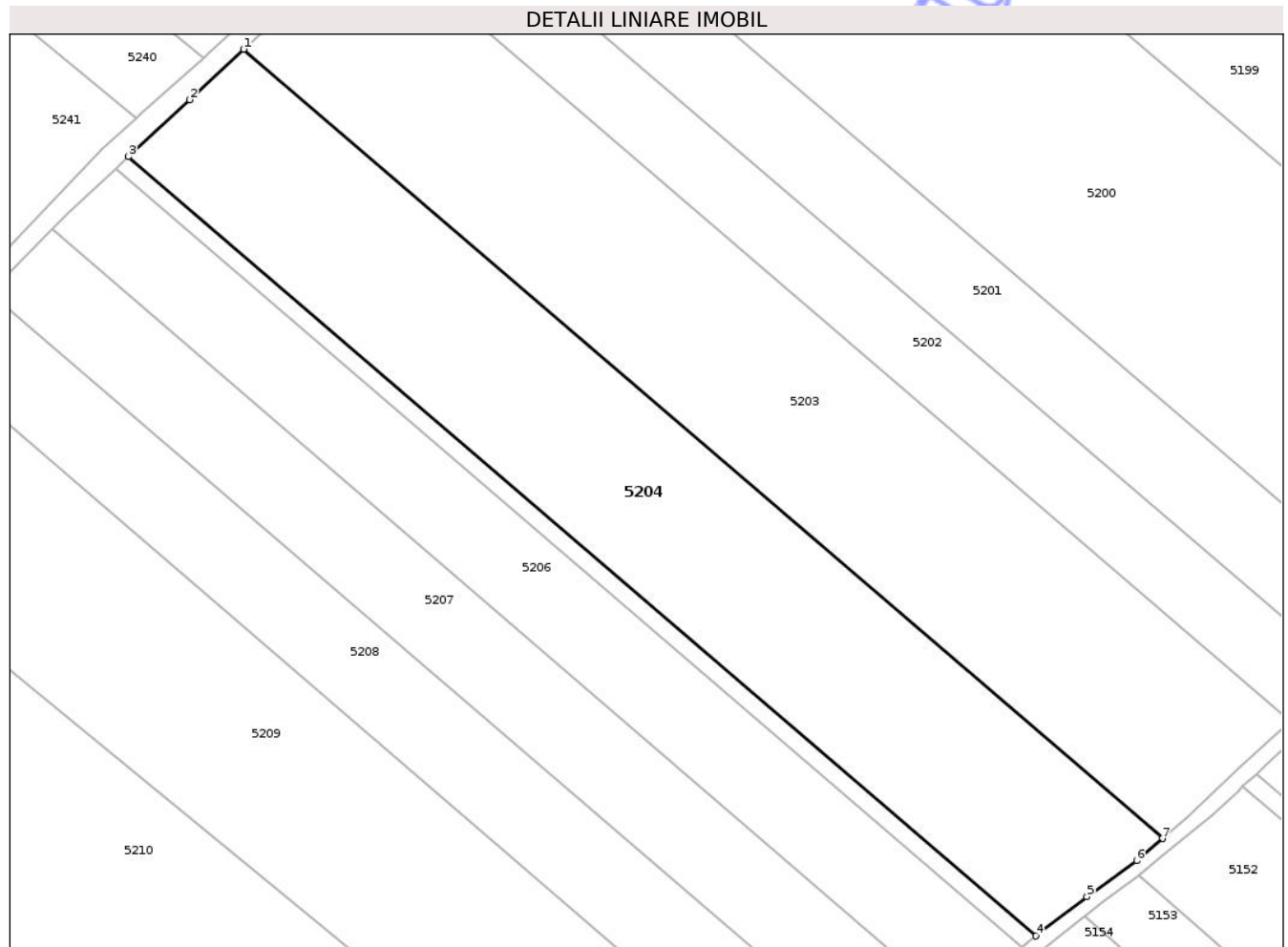
Inscrieri privind dezmembramintele dreptului de proprietate, drepturi reale de garanție și sarcini	Referințe
NU SUNT	

Anexa Nr. 1 La Partea I

Teren

Nr cadastral	Suprafața (mp)*	Observații / Referințe
56275	9.000	

* Suprafața este determinată în planul de proiecție Stereo 70.



Date referitoare la teren

Crt	Categorie folosință	Intra vilan	Suprafața (mp)	Tarla	Parcelă	Nr. topo	Observații / Referințe
1	arabil	NU	9.000	-	356/177	-	

Lungime Segmente

1) Valorile lungimilor segmentelor sunt obținute din proiecție în plan.

Punct început	X / Y	Punct sfârșit	X / Y	Lungime segment (** (m)
1	639.284,093 716.411,179	2	639.272,323 716.400,174	16.113
2	639.272,323 716.400,174	3	639.258,907 716.387,736	18.295
3	639.258,907 716.387,736	4	639.457,316 716.217,48	261.445
4	639.457,316 716.217,48	5	639.468,5 716.226,034	14.08
5	639.468,5 716.226,034	6	639.479,35 716.233,937	13.423

Punct început	X / Y	Punct sfârșit	X / Y	Lungime segment (** (m)
6	639.479,35 716.233,937	7	639.485,028 716.238,757	7.448
7	639.485,028 716.238,757	1	639.284,093 716.411,179	264.772

** Lungimile segmentelor sunt determinate în planul de proiecție Stereo 70 și sunt rotunjite la 1 milimetru.

*** Distanța dintre puncte este formată din segmente cumulate ce sunt mai mici decât valoarea 1 milimetru.

Neutilizabil în Circuitul Civil

**DATE DESPRE IMOBILUL NR. 5205**

Oficiul de Cadastru și Publicitate Imobiliară BOTOSANI
Biroul de Cadastru și Publicitate Imobiliară Botosani

A. Partea I. Descrierea imobilului

TEREN Extravilan

Adresa: Jud. Botosani

Nr. Crt	Nr cadastral Nr. topografic	Suprafața* (mp)	Observații / Referințe
A1	56274	1.000	Sector cadastral:4 Teren neimprejmuit;

B. Partea II. Proprietari și acte

Inscrieri privitoare la dreptul de proprietate și alte drepturi reale		Referințe
39394 / 12/05/2022		
Act Notarial nr. 1051, din 05/05/2022 emis de BIN,,Coșorionu-Pușcașu Lența", Săveni;		
B1	Se infiinteaza cartea funciara 56274 a imobilului cu numarul cadastral 56274 / UAT Vlăsinești, rezultat din dezmembrarea imobilului cu numarul cadastral 55581 inscris in cartea funciara 55581;	A1
61487 / 29/07/2022		
Act Notarial nr. 3887, din 29/07/2022 emis de SPN,,Aniței și Asociații" loc. Botoșani;		
B6	Intabulare, drept de PROPRIETATE, dobandit prin Conventie, cota actuala 1/1, cota initiala 1/1 1) SC AGRARIA NORD SRL, CIF:22660644	A1

C. Partea III. SARCINI .

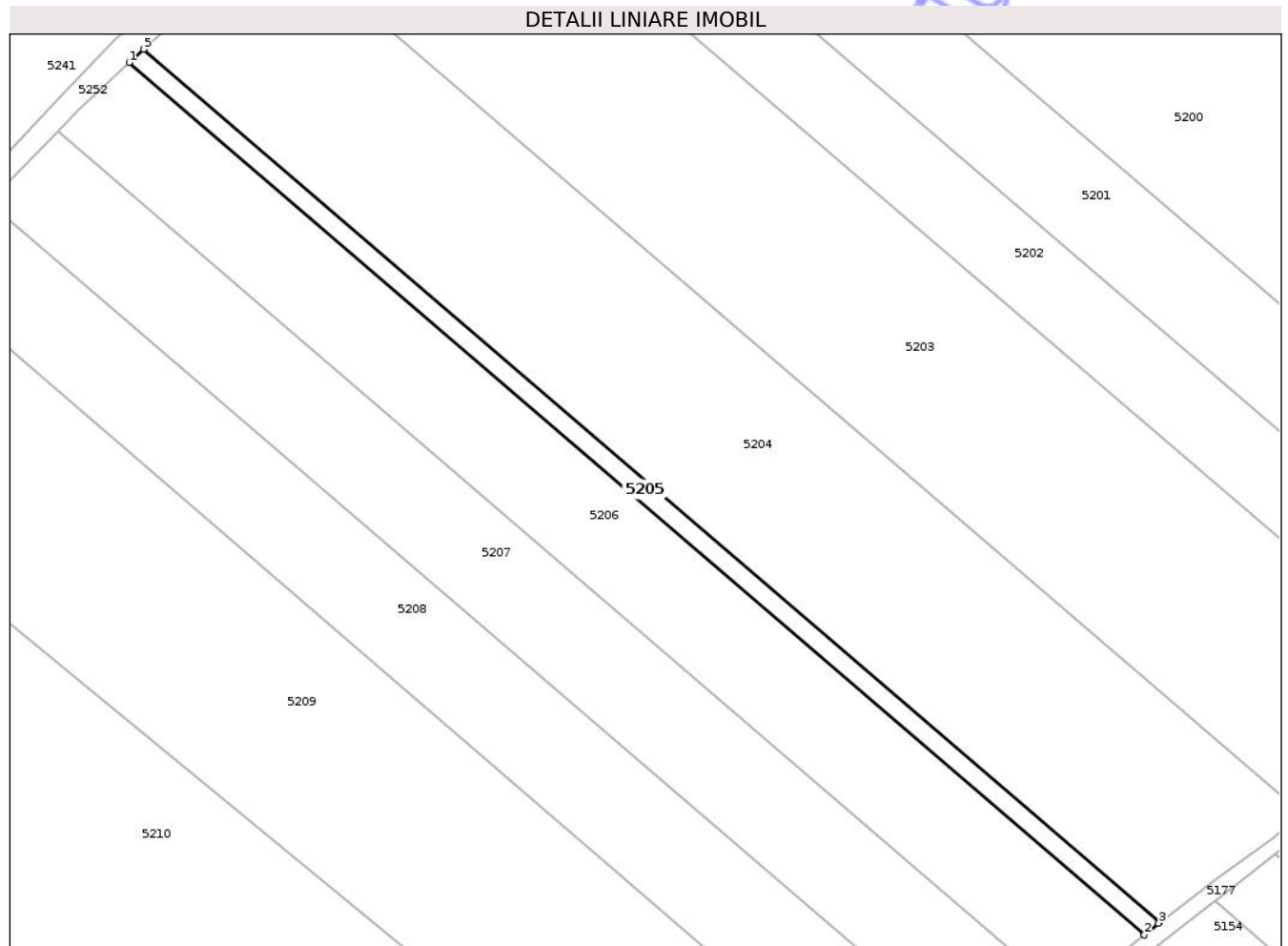
Inscrieri privind dezmembramintele dreptului de proprietate, drepturi reale de garanție și sarcini	Referințe
NU SUNT	

Anexa Nr. 1 La Partea I

Teren

Nr cadastral	Suprafața (mp)*	Observații / Referințe
56274	1.000	

* Suprafața este determinată în planul de proiecție Stereo 70.



Date referitoare la teren

Crt	Categorie folosință	Intra vilan	Suprafața (mp)	Tarla	Parcelă	Nr. topo	Observații / Referințe
1	arabil	NU	1.000	36	356/177	-	

Lungime Segmente

1) Valorile lungimilor segmentelor sunt obținute din proiecție în plan.

Punct început	X / Y	Punct sfârșit	X / Y	Lungime segment (** (m)
1	639.256,082 716.385,117	2	639.454,289 716.215,035	261.178
2	639.454,289 716.215,035	3	639.457,088 716.217,306	3.604
3	639.457,088 716.217,306	4	639.457,316 716.217,48	0.287
4	639.457,316 716.217,48	5	639.258,907 716.387,736	261.445
5	639.258,907 716.387,736	1	639.256,082 716.385,117	3.852

** Lungimile segmentelor sunt determinate în planul de proiecţie Stereo 70 şi sunt rotunjite la 1 milimetru.

*** Distanţa dintre puncte este formată din segmente cumulate ce sunt mai mici decât valoarea 1 milimetru.

Neutilizabil în Circuitul
Civil

**DATE DESPRE IMOBILUL NR. 5207**

Oficiul de Cadastru și Publicitate Imobiliară BOTOSANI
Biroul de Cadastru și Publicitate Imobiliară Botosani

A. Partea I. Descrierea imobilului

TEREN Extravilan

Adresa: Jud. Botosani

Nr. Crt	Nr cadastral Nr. topografic	Suprafața* (mp)	Observații / Referințe
A1	55583	5.000	Sector cadastral:4 Teren neimprejmuit;

B. Partea II. Proprietari și acte

Inscrieri privitoare la dreptul de proprietate și alte drepturi reale	Referințe
80769 / 12/11/2020	
Act Notarial nr. 737, din 11/11/2020 emis de ILASCU-BIDASCA OANA;	
B1	Se infiinteaza cartea funciara 55583 a imobilului cu numarul cadastral 55583/UAT Vlăsinești, rezultat din dezmembrarea imobilului cu numarul cadastral 55570 inscris in cartea funciara 55570;
	A1
48152 / 13/07/2021	
Act Notarial nr. 1314, din 09/07/2021 emis de NP Cosorianu Puscasu Lenuta;	
B7	Intabulare, drept de PROPRIETATE, dobandit prin Conventie, cota actuala 1/1, cota initiala 1/1
	A1
	1) PRÍSNEAC DUMITRIȚA-ALINA, bun propriu

C. Partea III. SARCINI .

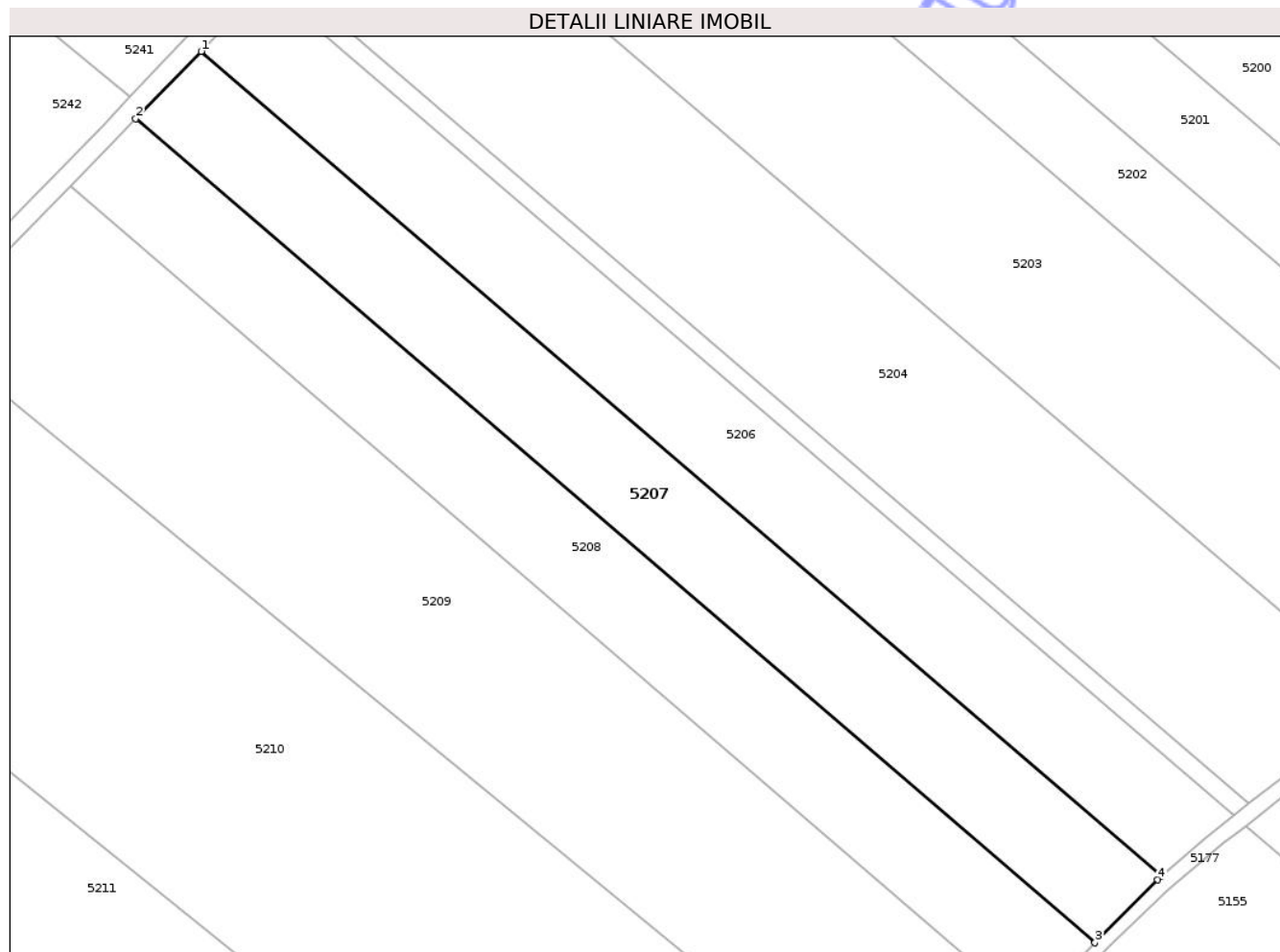
Inscrieri privind dezmembramintele dreptului de proprietate, drepturi reale de garanție și sarcini	Referințe
NU SUNT	

Anexa Nr. 1 La Partea I

Teren

Nr cadastral	Suprafața (mp)*	Observații / Referințe
55583	5.000	

* Suprafața este determinată în planul de proiecție Stereo 70.



Date referitoare la teren

Crt	Categorie folosință	Intra vilan	Suprafața (mp)	Tarla	Parcelă	Nr. topo	Observații / Referințe
1	arabil	NU	5.000	36	356/177	-	

Lungime Segmente

1) Valorile lungimilor segmentelor sunt obținute din proiecție în plan.

Punct început	X / Y	Punct sfârșit	X / Y	Lungime segment (** (m)
1	639.242,134 716.371,804	2	639.228,687 716.357,985	19.282
2	639.228,687 716.357,985	3	639.425,779 716.188,861	259.708
3	639.425,779 716.188,861	4	639.438,687 716.201,827	18.296
4	639.438,687 716.201,827	5	639.439,449 716.202,489	1.009
5	639.439,449 716.202,489	1	639.242,134 716.371,804	260.001

** Lungimile segmentelor sunt determinate în planul de proiecţie Stereo 70 şi sunt rotunjite la 1 milimetru.

*** Distanţa dintre puncte este formată din segmente cumulate ce sunt mai mici decât valoarea 1 milimetru.

Neutilizabil în Circuitul
Civil



DATE DESPRE IMOBILUL NR. 5209

Oficiul de Cadastru și Publicitate Imobiliară BOTOSANI
Biroul de Cadastru și Publicitate Imobiliară Botosani

A. Partea I. Descrierea imobilului

TEREN Extravilan

Adresa: Jud. Botosani

Nr. Crt	Nr cadastral Nr. topografic	Suprafața* (mp)	Observații / Referințe
A1		10.000	Sector cadastral:4 Teren neimprejmuit;

B. Partea II. Proprietari și acte

Inscrieri privitoare la dreptul de proprietate și alte drepturi reale	Referințe
/	
Act Administrativ nr. 63366, din 23/07/1996 emis de Comisia Judeteana Botosani;	
B1	A1
Intabulare, drept de PROPRIETATE, dobandit prin Reconstituire, cota actuala 1/1, cota initiala 1/1	
1) VASILNIUC A NATALIA	

C. Partea III. SARCINI .

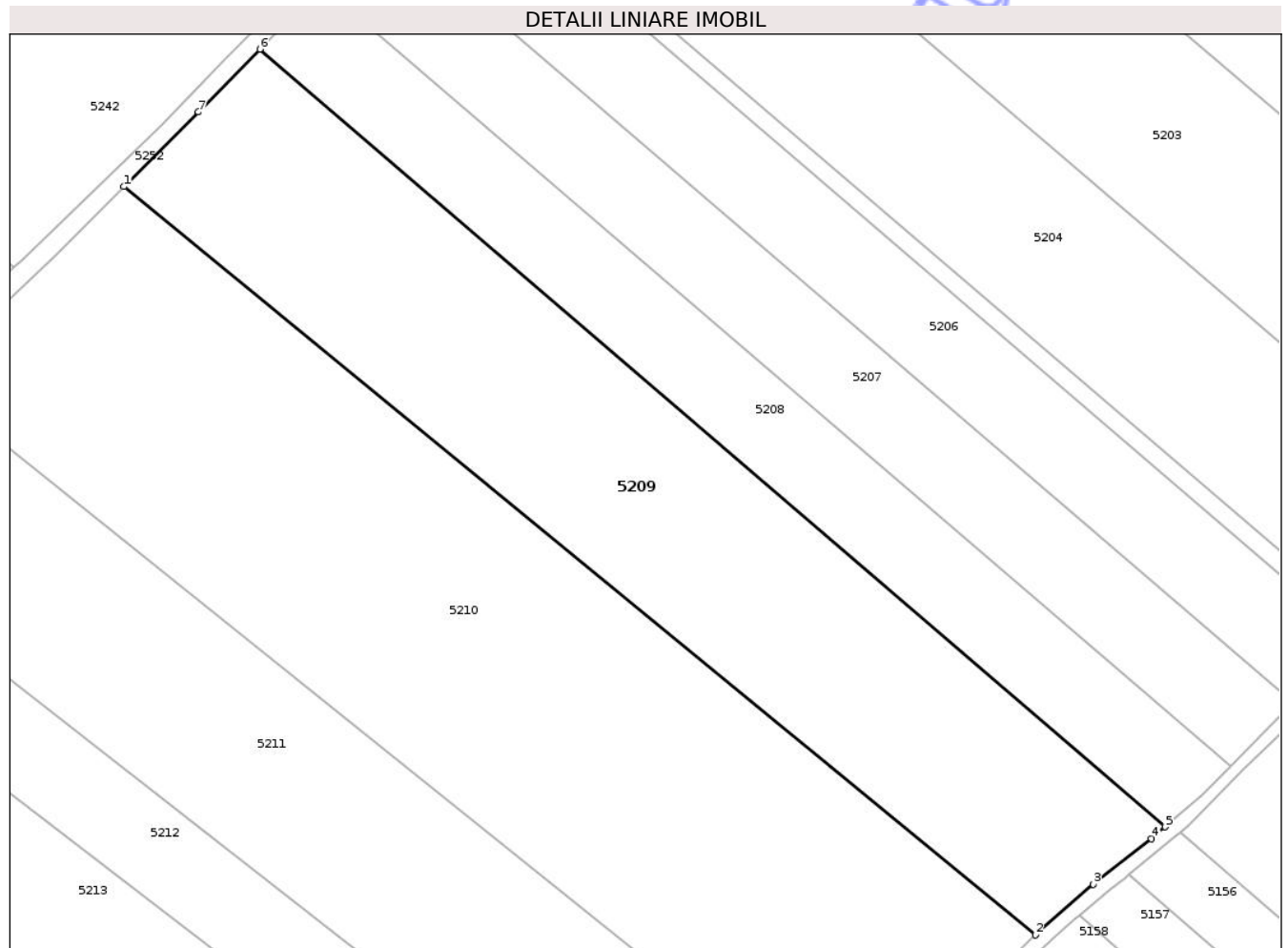
Inscrieri privind dezmembramintele dreptului de proprietate, drepturi reale de garanție și sarcini	Referințe
NU SUNT	

Anexa Nr. 1 La Partea I

Teren

Nr cadastral	Suprafața (mp)*	Observații / Referințe
	10.000	

* Suprafața este determinată în planul de proiecție Stereo 70.



Date referitoare la teren

Crt	Categorie folosință	Intra vilan	Suprafața (mp)	Tarla	Parcelă	Nr. topo	Observații / Referințe
1	arabil	NU	10.000	36	356/14	-	

Lungime Segmente

1) Valorile lungimilor segmentelor sunt obținute din proiecție în plan.

Punct început	X / Y	Punct sfârșit	X / Y	Lungime segment (** (m)
1	639.185,684 716.314,389	2	639.383,469 716.152,212	255.774
2	639.383,469 716.152,212	3	639.395,996 716.163,23	16.683
3	639.395,996 716.163,23	4	639.408,639 716.173,059	16.014
4	639.408,639 716.173,059	5	639.411,589 716.175,64	3.92
5	639.411,589 716.175,64	6	639.215,181 716.344,177	258.807

Punct început	X / Y	Punct sfârşit	X / Y	Lungime segment (** (m)
6	639.215,181 716.344,177	7	639.201,814 716.330,559	19.082
7	639.201,814 716.330,559	1	639.185,684 716.314,389	22.84

** Lungimile segmentelor sunt determinate în planul de proiecţie Stereo 70 şi sunt rotunjite la 1 milimetru.

*** Distanţa dintre puncte este formată din segmente cumulate ce sunt mai mici decât valoarea 1 milimetru.

Neutilizabil în Circuitul Civil

**DATE DESPRE IMOBILUL NR. 5210**

Oficiul de Cadastru și Publicitate Imobiliară BOTOSANI
Biroul de Cadastru și Publicitate Imobiliară Botosani

A. Partea I. Descrierea imobilului

TEREN Extravilan

Adresa: Jud. Botosani

Nr. Crt	Nr cadastral Nr. topografic	Suprafața* (mp)	Observații / Referințe
A1	55551	15.000	Sector cadastral:4 Teren neimprejmuit;

B. Partea II. Proprietari și acte

Inscrieri privitoare la dreptul de proprietate și alte drepturi reale	Referințe
48239 / 24/07/2020	
Act Notarial nr. 1356, din 22/07/2020 emis de NP Cosoritanu Puscasu Lenuta;	
B3	A1
Intabulare, drept de PROPRIETATE, dobandit prin Conventie, cota actuala 1/1, cota initiala 1/1	
1) SPOIALĂ ANDREI COSMIN	

C. Partea III. SARCINI .

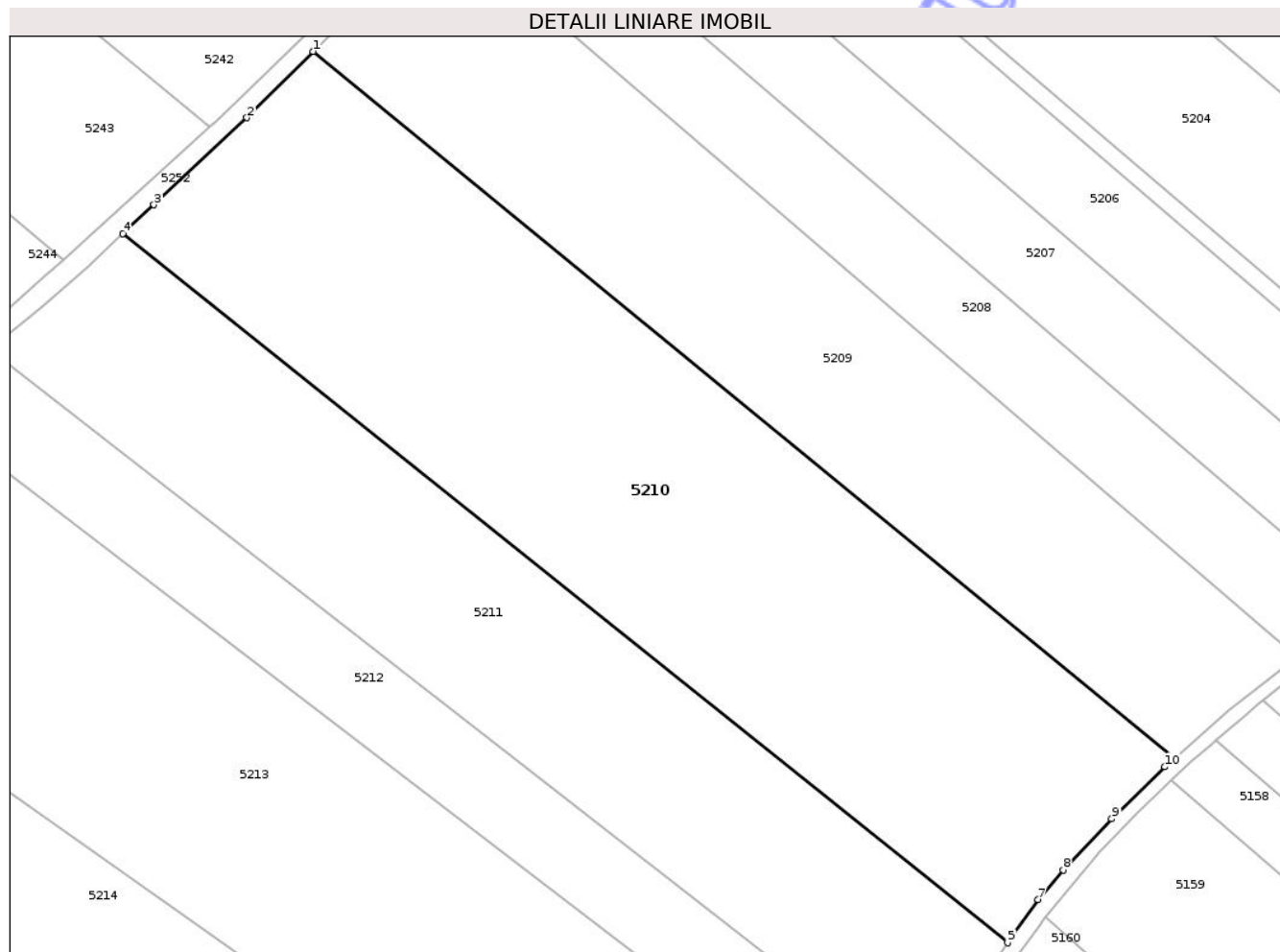
Inscrieri privind dezmembramintele dreptului de proprietate, drepturi reale de garanție și sarcini	Referințe
NU SUNT	

Anexa Nr. 1 La Partea I

Teren

Nr cadastral	Suprafața (mp)*	Observații / Referințe
55551	15.000	

* Suprafața este determinată în planul de proiecție Stereo 70.



Date referitoare la teren

Crt	Categorie folosință	Intra vilan	Suprafața (mp)	Tarla	Parcelă	Nr. topo	Observații / Referințe
1	arabil	NU	15.000	36	356/7	-	

Lungime Segmente

1) Valorile lungimilor segmentelor sunt obținute din proiecție în plan.

Punct început	X / Y	Punct sfârșit	X / Y	Lungime segment (** (m)
1	639.185,684 716.314,389	2	639.170,506 716.299,173	21.492
2	639.170,506 716.299,173	3	639.149,145 716.279,21	29.237
3	639.149,145 716.279,21	4	639.142,054 716.272,585	9.704
4	639.142,054 716.272,585	5	639.345,195 716.109,94	260.23
5	639.345,195 716.109,94	6	639.346,205 716.111,403	1.778

Punct început	X / Y	Punct sfârșit	X / Y	Lungime segment (** (m)
6	639.346,205 716.111,403	7	639.352,147 716.119,859	10.335
7	639.352,147 716.119,859	8	639.357,927 716.126,64	8.91
8	639.357,927 716.126,64	9	639.369,131 716.138,35	16.207
9	639.369,131 716.138,35	10	639.381,299 716.150,302	17.056
10	639.381,299 716.150,302	11	639.383,469 716.152,212	2.891
11	639.383,469 716.152,212	1	639.185,684 716.314,389	255.774

** Lungimile segmentelor sunt determinate în planul de proiecție Stereo 70 și sunt rotunjite la 1 milimetru.

*** Distanța dintre puncte este formată din segmente cumulate ce sunt mai mici decât valoarea 1 milimetru.

Neutilizabil în Circuitul Civil

**DATE DESPRE IMOBILUL NR. 5212**

Oficiul de Cadastru și Publicitate Imobiliară BOTOSANI
Biroul de Cadastru și Publicitate Imobiliară Botosani

A. Partea I. Descrierea imobilului

TEREN Extravilan

Adresa: Jud. Botosani

Nr. Crt	Nr cadastral Nr. topografic	Suprafața* (mp)	Observații / Referințe
A1	56185	5.000	Sector cadastral:4 Teren neimprejmuit;

B. Partea II. Proprietari și acte

Inscrieri privitoare la dreptul de proprietate și alte drepturi reale	Referințe
59060 / 20/08/2021	
Act Notarial nr. 1711, din 20/08/2021 emis de BIN COȘORIANU PUȘCAȘU LENUȚA;	
B2	A1
Intabulare, drept de PROPRIETATE, dobandit prin Conventie, cota actuala 1/1, cota initiala 1/1	
1) ȘOLOGON PETREA, căsătorit cu	
2) ȘOLOGON EUGENIA, bun comun	

C. Partea III. SARCINI .

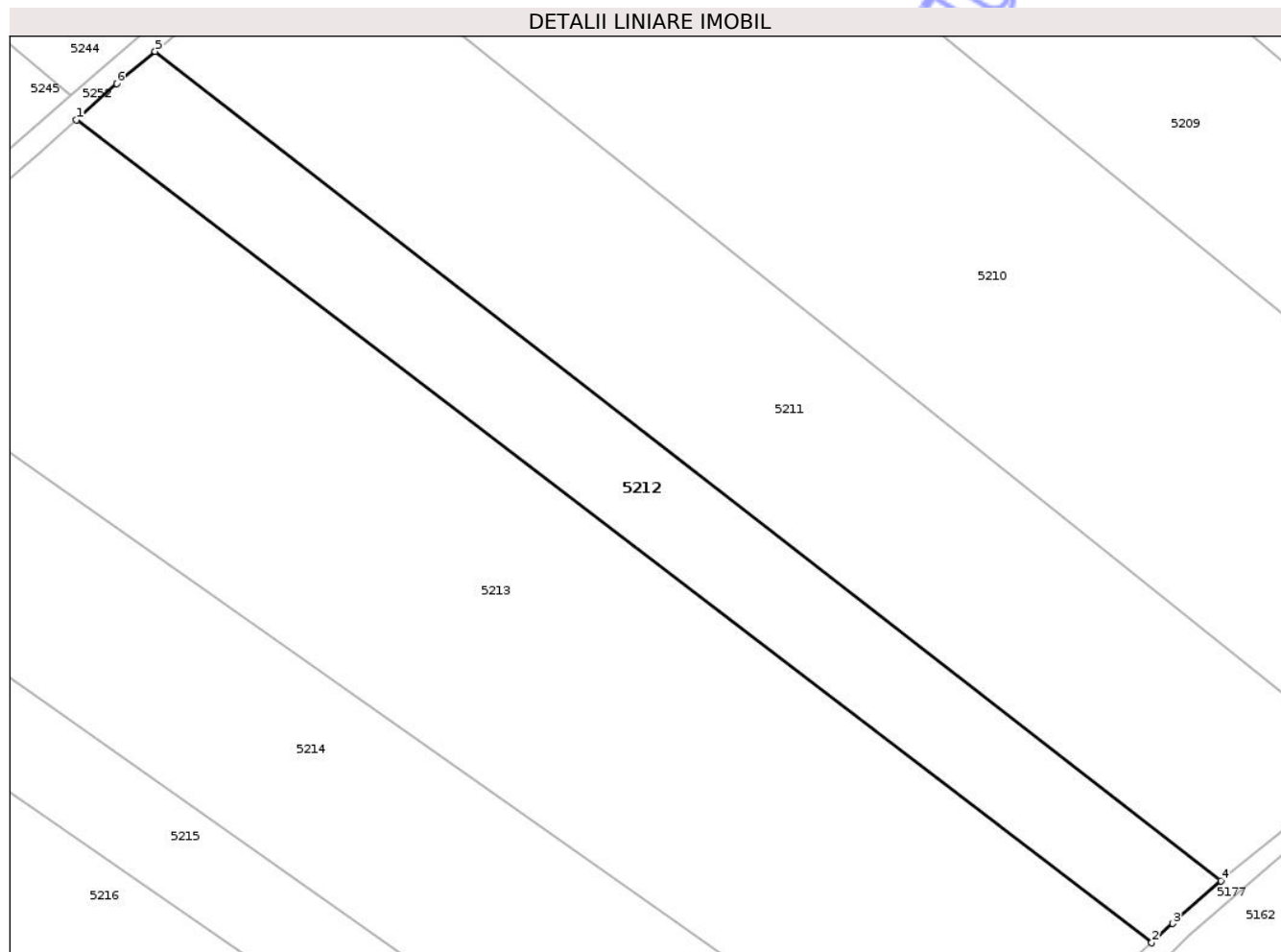
Inscrieri privind dezmembramintele dreptului de proprietate, drepturi reale de garanție și sarcini	Referințe
NU SUNT	

Anexa Nr. 1 La Partea I

Teren

Nr cadastral	Suprafața (mp)*	Observații / Referințe
56185	5.000	

* Suprafața este determinată în planul de proiecție Stereo 70.



Date referitoare la teren

Crt	Categorie folosință	Intra vilan	Suprafața (mp)	Tarla	Parcelă	Nr. topo	Observații / Referințe
1	arabil	NU	5.000	36	356/77	-	

Lungime Segmente

1) Valorile lungimilor segmentelor sunt obținute din proiecție în plan.

Punct început	X / Y	Punct sfârșit	X / Y	Lungime segment (** (m)
1	639.096,035 716.232,539	2	639.306,294 716.071,818	264.651
2	639.306,294 716.071,818	3	639.310,401 716.075,586	5.574
3	639.310,401 716.075,586	4	639.319,791 716.083,942	12.57
4	639.319,791 716.083,942	5	639.111,404 716.245,924	263.938
5	639.111,404 716.245,924	6	639.103,887 716.239,619	9.811

Punct început	X / Y	Punct sfârșit	X / Y	Lungime segment (** (m)
6	639.103,887 716.239,619	1	639.096,035 716.232,539	10.573

** Lungimile segmentelor sunt determinate în planul de proiecție Stereo 70 și sunt rotunjite la 1 milimetru.

*** Distanța dintre puncte este formată din segmente cumulate ce sunt mai mici decât valoarea 1 milimetru.

Neutilizabil în Circuitul Civil

**DATE DESPRE IMOBILUL NR. 5215**

Oficiul de Cadastru și Publicitate Imobiliară BOTOSANI
Biroul de Cadastru și Publicitate Imobiliară Botosani

A. Partea I. Descrierea imobilului

TEREN Extravilan

Adresa: Jud. Botosani

Nr. Crt	Nr cadastral Nr. topografic	Suprafața* (mp)	Observații / Referințe
A1		5.000	Sector cadastral:4 Teren neimprejmuit; Diferenta de suprafata din PC 356/21 se afla la CF 50328.

B. Partea II. Proprietari și acte

Inscrieri privitoare la dreptul de proprietate și alte drepturi reale		Referințe
/		
Act Administrativ nr. 114097, din 31/07/2002 emis de Comisia Judeteana Botosani;		
B1	Intabulare, drept de PROPRIETATE, dobandit prin Reconstituire, cota actuala 1/1, cota initiala 1/1 1) APALIOAIE SAVETA	A1

C. Partea III. SARCINI .

Inscrieri privind dezmembramintele dreptului de proprietate, drepturi reale de garanție și sarcini	Referințe
NU SUNT	

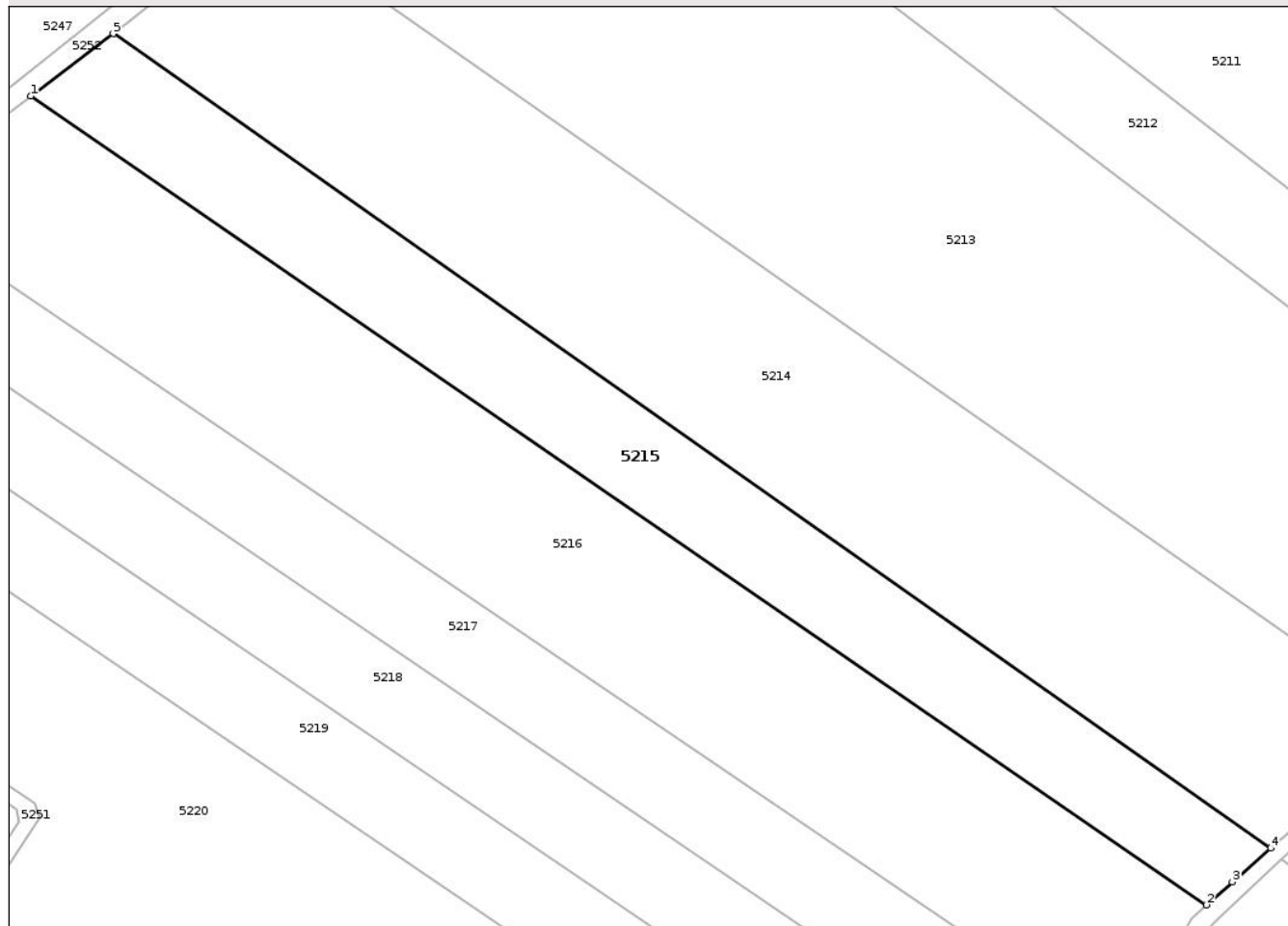
Anexa Nr. 1 La Partea I

Teren

Nr cadastral	Suprafața (mp)*	Observații / Referințe
	5.000	Diferenta de suprafata din PC 356/21 se afla la CF 50328.

* Suprafața este determinată în planul de proiecție Stereo 70.

DETALII LINIARE IMOBIL



Date referitoare la teren

Crt	Categorie folosință	Intra vilan	Suprafața (mp)	Tarla	Parcelă	Nr. topo	Observații / Referințe
1	arabil	NU	5.000	36	356/21	-	

Lungime Segmente

1) Valorile lungimilor segmentelor sunt obținute din proiecție în plan.

Punct început	X / Y	Punct sfârșit	X / Y	Lungime segment (** (m)
1	639.002,73 716.156,282	2	639.234,166 715.997,085	280.903
2	639.234,166 715.997,085	3	639.239,299 716.001,619	6.849
3	639.239,299 716.001,619	4	639.246,844 716.008,264	10.054
4	639.246,844 716.008,264	5	639.018,945 716.168,55	278.621
5	639.018,945 716.168,55	1	639.002,73 716.156,282	20.333

** Lungimile segmentelor sunt determinate în planul de proiecție Stereo 70 și sunt rotunjite la 1 milimetru.

*** Distanța dintre puncte este formată din segmente cumulate ce sunt mai mici decât valoarea 1 milimetru.

Neutilizabil în Circuitul
Civil

**DATE DESPRE IMOBILUL NR. 5220**

Oficiul de Cadastru și Publicitate Imobiliară BOTOSANI
Biroul de Cadastru și Publicitate Imobiliară Botosani

A. Partea I. Descrierea imobilului

TEREN Extravilan

Adresa: Jud. Botosani

Nr. Crt	Nr cadastral Nr. topografic	Suprafața* (mp)	Observații / Referințe
A1		15.000	Sector cadastral:4 Teren neimprejmuit; Conform TP 23056 imobilul se afla in PC 391/1, 392/1,393/1.

B. Partea II. Proprietari și acte

Inscrieri privitoare la dreptul de proprietate și alte drepturi reale		Referințe
/		
Act Administrativ nr. 23056, din 18/01/1994 emis de Comisia Judeteana Botosani;		
B1	Intabulare, drept de PROPRIETATE, dobandit prin Reconstituire, cota actuala 1/1, cota initiala 1/1 1) DASCALU D DUMITRU	A1

C. Partea III. SARCINI .

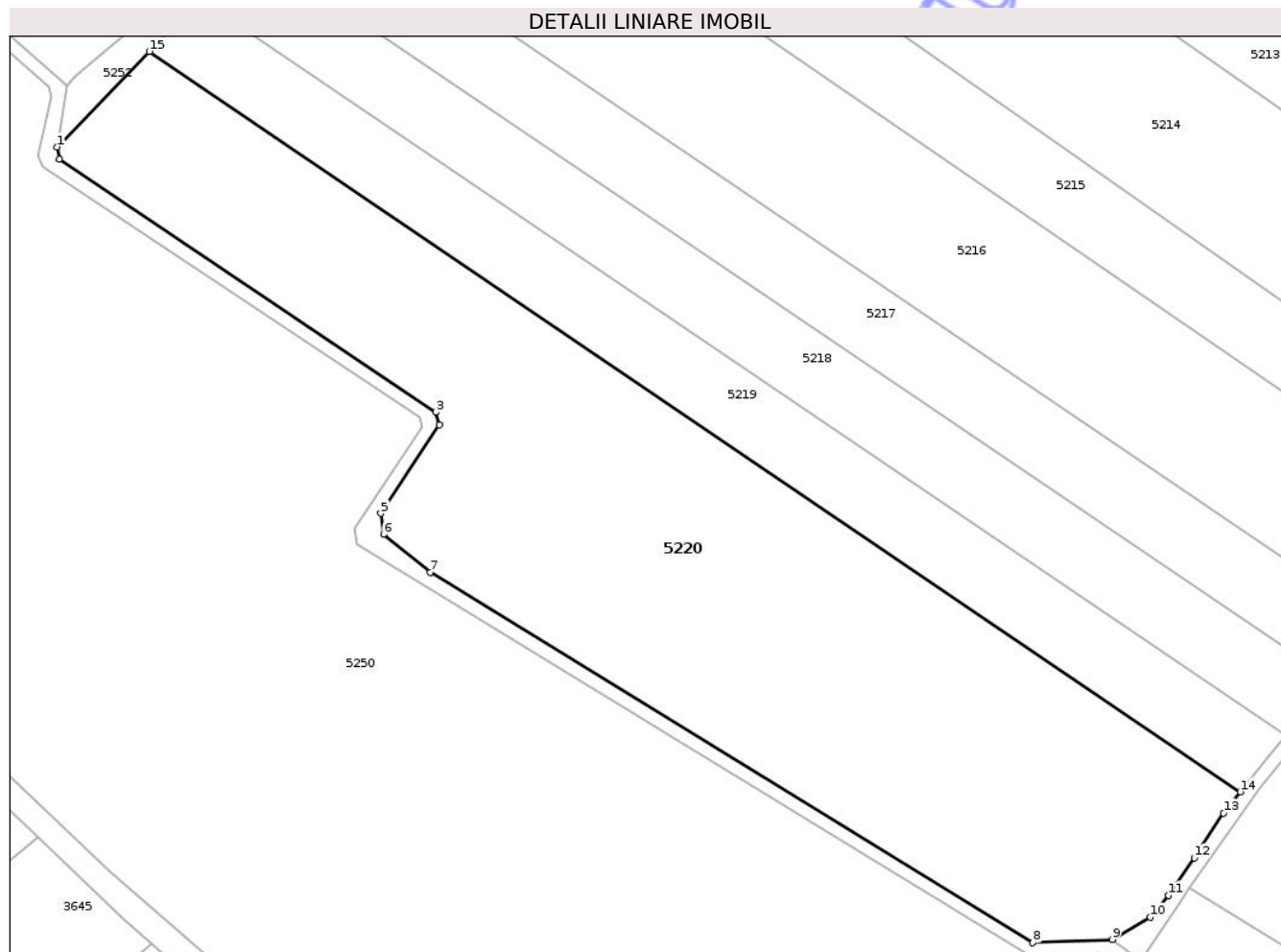
Inscrieri privind dezmembramintele dreptului de proprietate, drepturi reale de garanție și sarcini	Referințe
NU SUNT	

Anexa Nr. 1 La Partea I

Teren

Nr cadastral	Suprafața (mp)*	Observații / Referințe
	15.000	Conform TP 23056 imobilul se afla in PC 391/1, 392/1,393/1.

* Suprafața este determinată in planul de proiecție Stereo 70.



Date referitoare la teren

Crt	Categorie folosință	Intra vilan	Suprafața (mp)	Tarla	Parcelă	Nr. topo	Observații / Referințe
1	arabil	NU	5.400	36	391/1	-	
2	curti constructii	NU	9.600	36	392/1	-	

Lungime Segmente

1) Valorile lungimilor segmentelor sunt obținute din proiecție în plan.

Punct început	X / Y	Punct sfârșit	X / Y	Lungime segment (** (m)
1	638.916,357 716.077,976	2	638.916,829 716.075,202	2.814
2	638.916,829 716.075,202	3	639.003,532 716.016,988	104.433
3	639.003,532 716.016,988	4	639.004,348 716.014,114	2.988
4	639.004,348 716.014,114	5	638.990,842 715.993,759	24.428

Punct început	X / Y	Punct sfârșit	X / Y	Lungime segment (** (m)
5	638.990,842 715.993,759	6	638.991,472 715.988,937	4.863
6	638.991,472 715.988,937	7	639.002,241 715.980,248	13.837
7	639.002,241 715.980,248	8	639.140,922 715.895,042	162.765
8	639.140,922 715.895,042	9	639.159,217 715.895,804	18.311
9	639.159,217 715.895,804	10	639.167,962 715.900,923	10.133
10	639.167,962 715.900,923	11	639.172,097 715.905,961	6.518
11	639.172,097 715.905,961	12	639.178,088 715.914,548	10.47
12	639.178,088 715.914,548	13	639.184,805 715.924,864	12.31
13	639.184,805 715.924,864	14	639.188,648 715.929,738	6.207
14	639.188,648 715.929,738	15	638.937,586 716.099,953	303.324
15	638.937,586 716.099,953	1	638.916,357 716.077,976	30.556

** Lungimile segmentelor sunt determinate în planul de proiecție Stereo 70 și sunt rotunjite la 1 milimetru.

*** Distanța dintre puncte este formată din segmente cumulate ce sunt mai mici decât valoarea 1 milimetru.

**DATE DESPRE IMOBILUL NR. 5223**

Oficiul de Cadastru și Publicitate Imobiliară BOTOSANI
Biroul de Cadastru și Publicitate Imobiliară Botosani

A. Partea I. Descrierea imobilului

TEREN Extravilan

Adresa: Jud. Botosani

Nr. Crt	Nr cadastral Nr. topografic	Suprafața* (mp)	Observații / Referințe
A1	54473	5.900	Sector cadastral:4 Teren neimprejmuit;

B. Partea II. Proprietari și acte

Inscrieri privitoare la dreptul de proprietate și alte drepturi reale	Referințe
58289 / 01/08/2019	
Act Notarial nr. 4330, din 30/07/2019 emis de SPN Aniței și Asociații;	
B9	A1
Intabulare, drept de PROPRIETATE, dobândit prin Convenție, cota actuala 1/1, cota initiala 1/1	
1) SC AGRARIA NORD SRL, CIF:22660644	

C. Partea III. SARCINI .

Inscrieri privind dezmembramintele dreptului de proprietate, drepturi reale de garanție și sarcini	Referințe
NU SUNT	

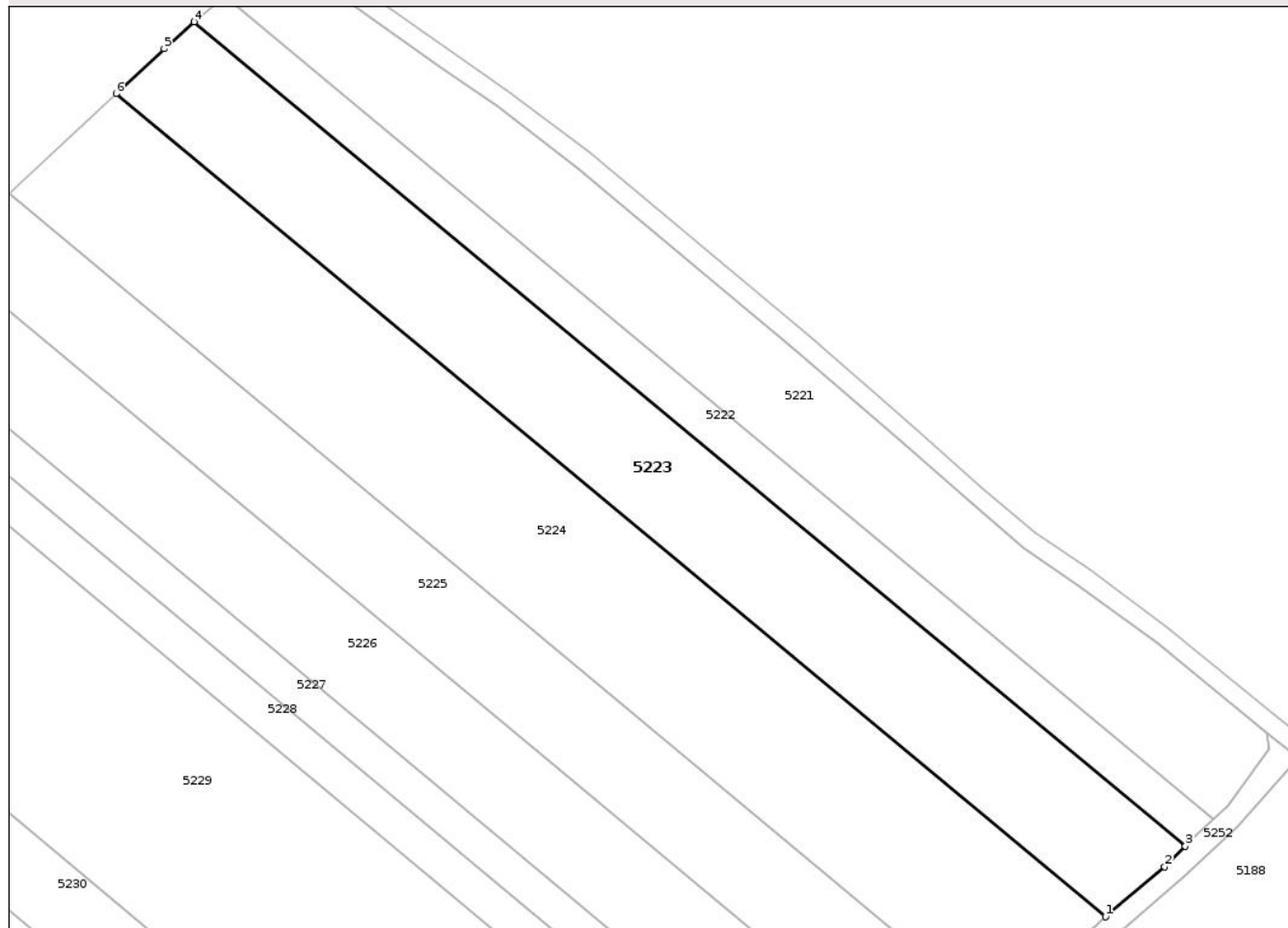
Anexa Nr. 1 La Partea I

Teren

Nr cadastral	Suprafața (mp)*	Observații / Referințe
54473	5.900	

* Suprafața este determinată în planul de proiecție Stereo 70.

DETALII LINIARE IMOBIL



Date referitoare la teren

Crt	Categorie folosință	Intra vilan	Suprafața (mp)	Tarla	Parcelă	Nr. topo	Observații / Referințe
1	arabil	NU	5.900	36	355/57	-	

Lungime Segmente

1) Valorile lungimilor segmentelor sunt obținute din proiecție în plan.

Punct început	X / Y	Punct sfârșit	X / Y	Lungime segment (** (m)
1	639.600,598 716.697,292	2	639.612,935 716.707,693	16.136
2	639.612,935 716.707,693	3	639.617,239 716.711,99	6.082
3	639.617,239 716.711,99	4	639.410,466 716.883,893	268.897
4	639.410,466 716.883,893	5	639.404,172 716.878,245	8.457
5	639.404,172 716.878,245	6	639.394,175 716.868,905	13.681

Punct început	X / Y	Punct sfârşit	X / Y	Lungime segment (** (m)
6	639.394,175 716.868,905	1	639.600,598 716.697,292	268.443

** Lungimile segmentelor sunt determinate în planul de proiecţie Stereo 70 şi sunt rotunjite la 1 milimetru.

*** Distanţa dintre puncte este formată din segmente cumulate ce sunt mai mici decât valoarea 1 milimetru.

Neutilizabil în Circuitul Civil

**DATE DESPRE IMOBILUL NR. 5225**

Oficiul de Cadastru și Publicitate Imobiliară BOTOSANI
Biroul de Cadastru și Publicitate Imobiliară Botosani

A. Partea I. Descrierea imobilului

TEREN Extravilan

Adresa: Jud. Botosani

Nr. Crt	Nr cadastral Nr. topografic	Suprafața* (mp)	Observații / Referințe
A1	54744	5.000	Sector cadastral:4 Teren neimprejmuit;

B. Partea II. Proprietari și acte

Inscrieri privitoare la dreptul de proprietate și alte drepturi reale	Referințe
58365 / 02/08/2019	
Act Notarial nr. 4335, din 30/07/2019 emis de SPN „ANITEI si ASOCIAȚII” Botoșani;	
B3	A1
Intabulare, drept de PROPRIETATE, dobândit prin Convenție, cota actuala 1/1, cota initiala 1/1	
1) SC AGRARIA NORD SRL, CIF:22660644	

C. Partea III. SARCINI .

Inscrieri privind dezmembramintele dreptului de proprietate, drepturi reale de garanție și sarcini	Referințe
NU SUNT	

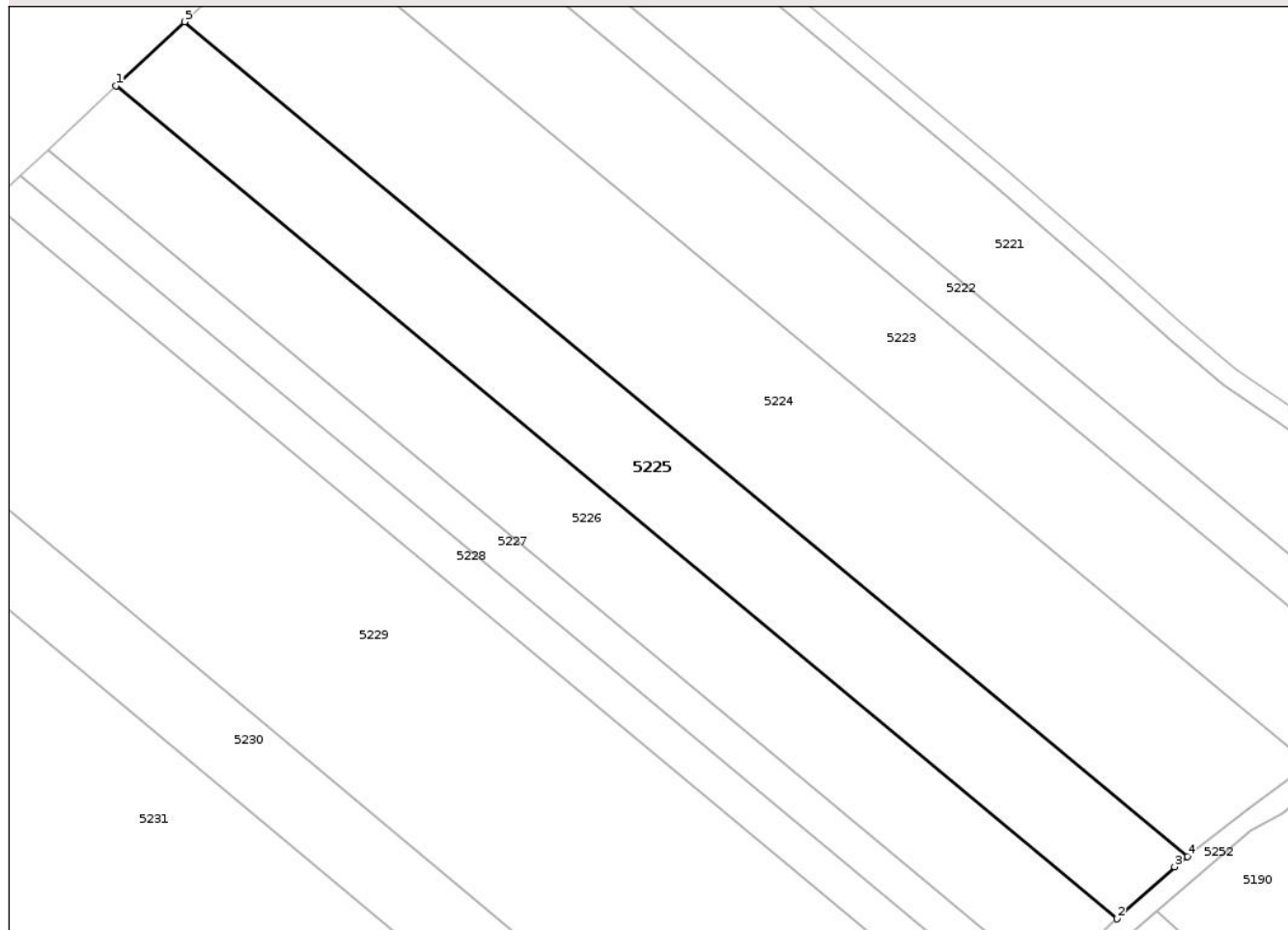
Anexa Nr. 1 La Partea I

Teren

Nr cadastral	Suprafața (mp)*	Observații / Referințe
54744	5.000	

* Suprafața este determinată în planul de proiecție Stereo 70.

DETALII LINIARE IMOBIL



Date referitoare la teren

Crt	Categorie folosință	Intra vilan	Suprafața (mp)	Tarla	Parcelă	Nr. topo	Observații / Referințe
1	arabil	NU	5.000	36	355/38	-	

Lungime Segmente

1) Valorile lungimilor segmentelor sunt obținute din proiecție în plan.

Punct început	X / Y	Punct sfârșit	X / Y	Lungime segment (** (m)
1	639.357,935 716.835,047	2	639.561,683 716.665,66	264.963
2	639.561,683 716.665,66	3	639.573,375 716.676,251	15.776
3	639.573,375 716.676,251	4	639.575,982 716.678,297	3.314
4	639.575,982 716.678,297	5	639.371,825 716.848,025	265.495
5	639.371,825 716.848,025	1	639.357,935 716.835,047	19.009

** Lungimile segmentelor sunt determinate în planul de proiecție Stereo 70 și sunt rotunjite la 1 milimetru.

*** Distanța dintre puncte este formată din segmente cumulate ce sunt mai mici decât valoarea 1 milimetru.

Neutilizabil în Circuitul
Civil

**DATE DESPRE IMOBILUL NR. 5226**

Oficiul de Cadastru și Publicitate Imobiliară BOTOSANI
Biroul de Cadastru și Publicitate Imobiliară Botosani

A. Partea I. Descrierea imobilului

TEREN Extravilan

Adresa: Jud. Botosani

Nr. Crt	Nr cadastral Nr. topografic	Suprafața* (mp)	Observații / Referințe
A1		5.000	Sector cadastral:4 Teren neimprejmuit;

B. Partea II. Proprietari și acte

Inscrieri privitoare la dreptul de proprietate și alte drepturi reale	Referințe
/	
Act Administrativ nr. 116103, din 11/07/2002 emis de Comisia Judeteana Botosani;	
B1	A1
Intabulare, drept de PROPRIETATE, dobandit prin Reconstituire, cota actuala 1/1, cota initiala 1/1	
1) BOLBOROS S EMILIA	

C. Partea III. SARCINI .

Inscrieri privind dezmembramintele dreptului de proprietate, drepturi reale de garanție și sarcini	Referințe
NU SUNT	


Anexa Nr. 1 La Partea I

Teren

Nr cadastral	Suprafața (mp)*	Observații / Referințe
	5.000	

* Suprafața este determinată în planul de proiecție Stereo 70.

DETALII LINIARE IMOBIL



Date referitoare la teren

Crt	Categorie folosință	Intra vilan	Suprafața (mp)	Tarla	Parcelă	Nr. topo	Observații / Referințe
1	arabil	NU	5.000	36	355/56	-	

Lungime Segmente

1) Valorile lungimilor segmentelor sunt obținute din proiecție în plan.

Punct început	X / Y	Punct sfârșit	X / Y	Lungime segment (** (m)
1	639.344,013 716.822,04	2	639.546,819 716.653,436	263.738
2	639.546,819 716.653,436	3	639.556,621 716.661,075	12.427
3	639.556,621 716.661,075	4	639.561,683 716.665,66	6.83
4	639.561,683 716.665,66	5	639.357,935 716.835,047	264.963
5	639.357,935 716.835,047	1	639.344,013 716.822,04	19.053

** Lungimile segmentelor sunt determinate în planul de proiecţie Stereo 70 şi sunt rotunjite la 1 milimetru.

*** Distanţa dintre puncte este formată din segmente cumulate ce sunt mai mici decât valoarea 1 milimetru.

Neutilizabil în Circuitul
Civil

**DATE DESPRE IMOBILUL NR. 5227**

Oficiul de Cadastru și Publicitate Imobiliară BOTOSANI
Biroul de Cadastru și Publicitate Imobiliară Botosani

A. Partea I. Descrierea imobilului

TEREN Extravilan

Adresa: Jud. Botosani

Nr. Crt	Nr cadastral Nr. topografic	Suprafața* (mp)	Observații / Referințe
A1		2.000	Sector cadastral:4 Teren neimprejmuit;

B. Partea II. Proprietari și acte

Inscrieri privitoare la dreptul de proprietate și alte drepturi reale	Referințe
/	
Act Administrativ nr. 58072, din 19/07/1995 emis de Comisia Judeteana Botosani;	
B1	A1
Intabulare, drept de PROPRIETATE, dobandit prin Reconstituire, cota actuala 1/1, cota initiala 1/1	
1) AXINCIUC SILVIA	

C. Partea III. SARCINI .

Inscrieri privind dezmembramintele dreptului de proprietate, drepturi reale de garanție și sarcini	Referințe
NU SUNT	

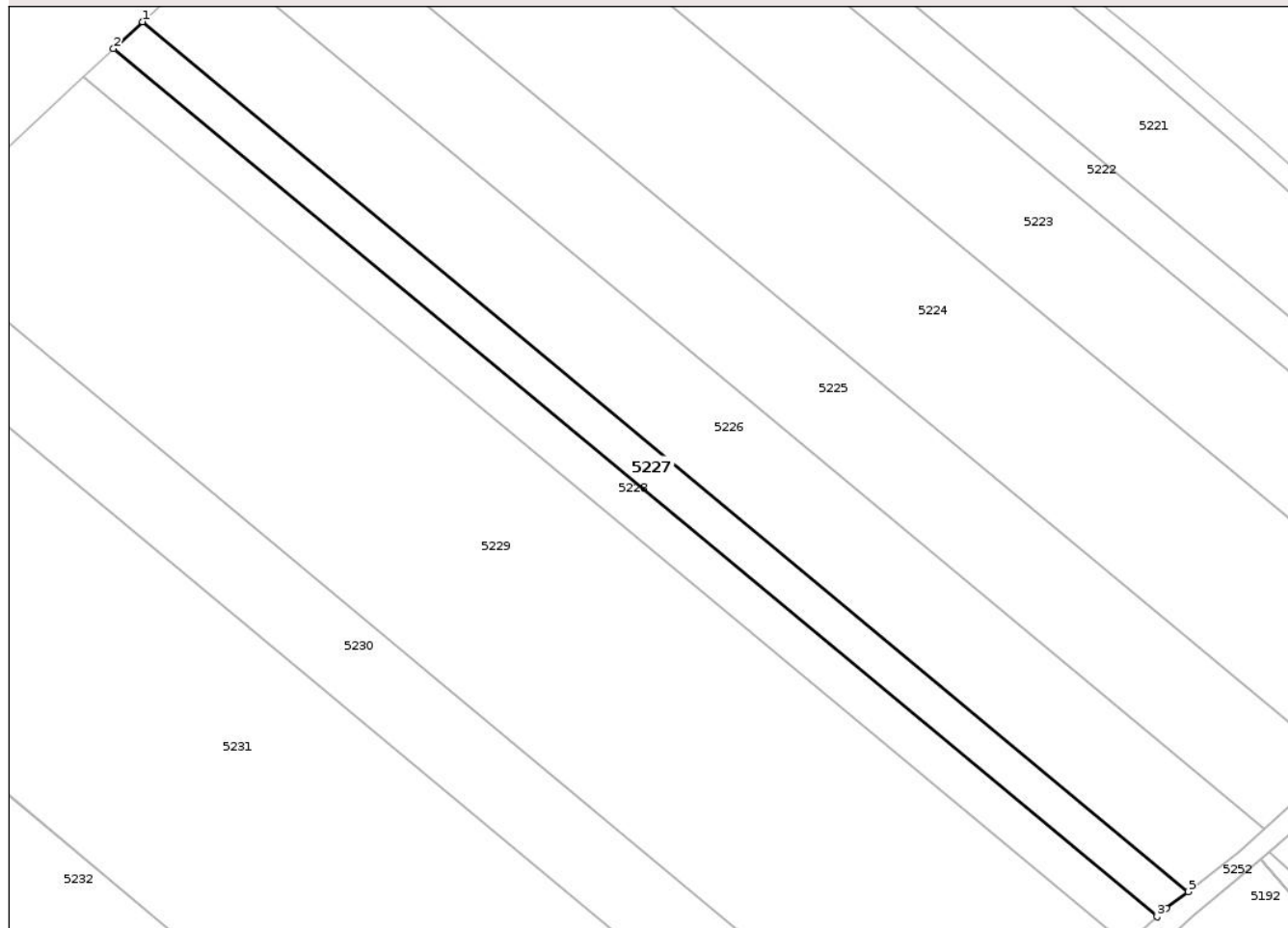
Anexa Nr. 1 La Partea I

Teren

Nr cadastral	Suprafața (mp)*	Observații / Referințe
	2.000	

* Suprafața este determinată în planul de proiecție Stereo 70.

DETALII LINIARE IMOBIL



Date referitoare la teren

Crt	Categorie folosință	Intra vilan	Suprafața (mp)	Tarla	Parcelă	Nr. topo	Observații / Referințe
1	arabil	NU	2.000	36	355/6	-	

Lungime Segmente

1) Valorile lungimilor segmentelor sunt obținute din proiecție în plan.

Punct început	X / Y	Punct sfârșit	X / Y	Lungime segment (** (m)
1	639.344,013 716.822,04	2	639.338,421 716.816,816	7.652
2	639.338,421 716.816,816	3	639.540,809 716.648,558	263.195
3	639.540,809 716.648,558	4	639.542,646 716.650,183	2.453
4	639.542,646 716.650,183	5	639.546,819 716.653,436	5.291
5	639.546,819 716.653,436	1	639.344,013 716.822,04	263.738

** Lungimile segmentelor sunt determinate în planul de proiecţie Stereo 70 şi sunt rotunjite la 1 milimetru.

*** Distanţa dintre puncte este formată din segmente cumulate ce sunt mai mici decât valoarea 1 milimetru.

Neutilizabil în Circuitul
Civil

**DATE DESPRE IMOBILUL NR. 5231**

Oficiul de Cadastru și Publicitate Imobiliară BOTOSANI
Biroul de Cadastru și Publicitate Imobiliară Botosani

A. Partea I. Descrierea imobilului

TEREN Extravilan

Adresa: Jud. Botosani

Nr. Crt	Nr cadastral Nr. topografic	Suprafața* (mp)	Observații / Referințe
A1	55428	14.000	Sector cadastral:4 Teren neimprejmuit;

B. Partea II. Proprietari și acte

Inscrieri privitoare la dreptul de proprietate și alte drepturi reale	Referințe
45642 / 16/07/2020	
Act Notarial nr. 2860, din 15/07/2020 emis de SPN Anitei și Asociații;	
B4	A1
Intabulare, drept de PROPRIETATE, dobândit prin Convenție, cota actuala 1/1, cota initiala 1/1	
1) SC MULTIAGRA SRL, CIF:17540528, bun propriu	

C. Partea III. SARCINI .

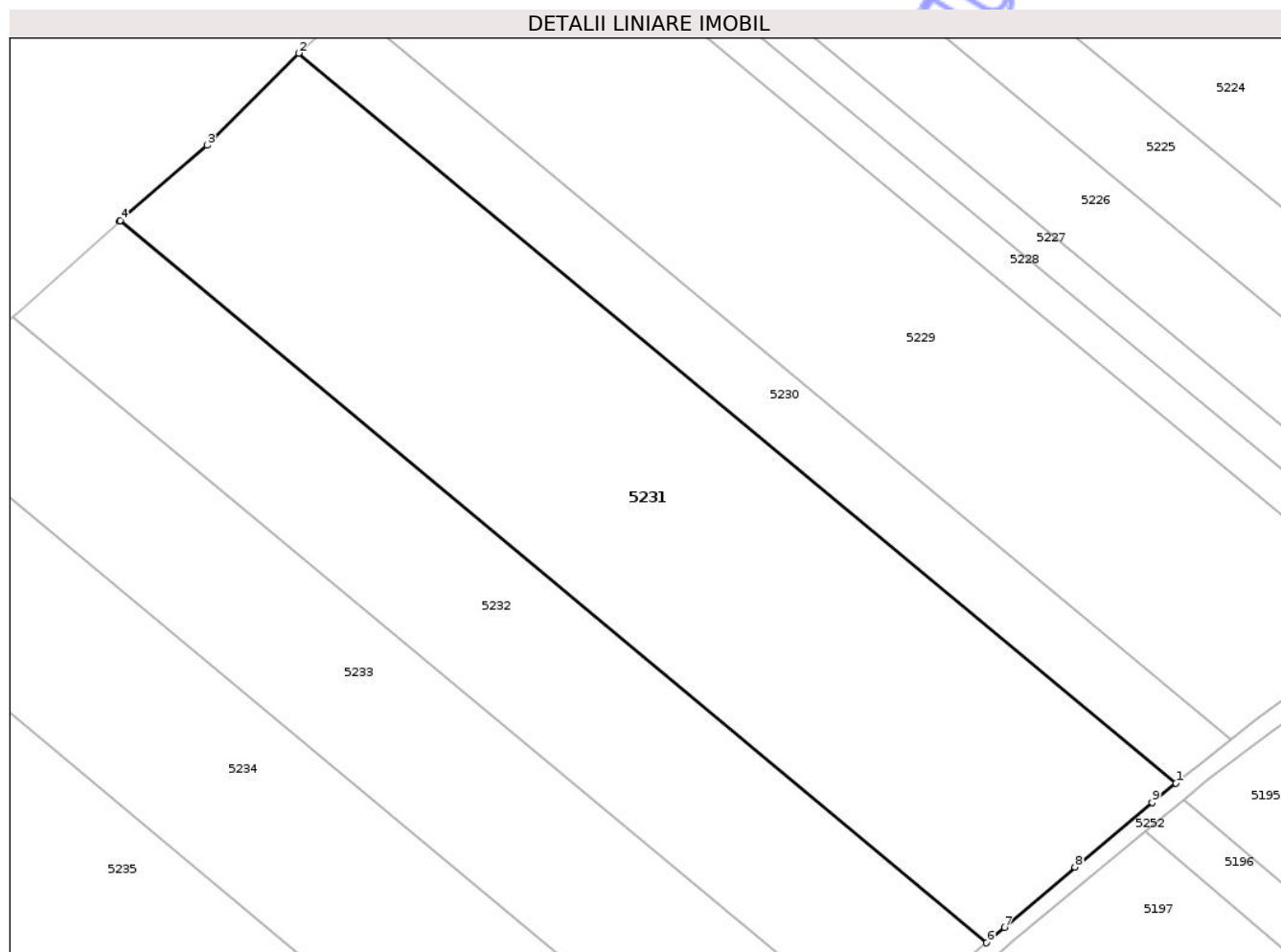
Inscrieri privind dezmembramintele dreptului de proprietate, drepturi reale de garanție și sarcini	Referințe
NU SUNT	

Anexa Nr. 1 La Partea I

Teren

Nr cadastral	Suprafața (mp)*	Observații / Referințe
55428	14.000	

* Suprafața este determinată în planul de proiecție Stereo 70.



Date referitoare la teren

Crt	Categorie folosință	Intra vilan	Suprafața (mp)	Tarla	Parcelă	Nr. topo	Observații / Referințe
1	arabil	NU	14.000	36	355/51	-	

Lungime Segmente

1) Valorile lungimilor segmentelor sunt obținute din proiecție în plan.

Punct început	X / Y	Punct sfârșit	X / Y	Lungime segment (** (m)
1	639.484,586 716.604,932	2	639.286,879 716.769,298	257.107
2	639.286,879 716.769,298	3	639.266,25 716.748,57	29.244
3	639.266,25 716.748,57	4	639.246,69 716.731,593	25.9
4	639.246,69 716.731,593	5	639.246,523 716.731,443	0.224
5	639.246,523 716.731,443	6	639.441,928 716.568,991	254.114

Punct început	X / Y	Punct sfârşit	X / Y	Lungime segment (** (m)
6	639.441,928 716.568,991	7	639.446,007 716.572,456	5.352
7	639.446,007 716.572,456	8	639.461,822 716.586,038	20.847
8	639.461,822 716.586,038	9	639.479,206 716.600,606	22.681
9	639.479,206 716.600,606	1	639.484,586 716.604,932	6.904

** Lungimile segmentelor sunt determinate în planul de proiecţie Stereo 70 şi sunt rotunjite la 1 milimetru.

*** Distanţa dintre puncte este formată din segmente cumulate ce sunt mai mici decât valoarea 1 milimetru.

Neutilizabil în Circuitul Civil

**DATE DESPRE IMOBILUL NR. 5233**

Oficiul de Cadastru și Publicitate Imobiliară BOTOSANI
 Biroul de Cadastru și Publicitate Imobiliară Botosani

A. Partea I. Descrierea imobilului

TEREN Extravilan

Adresa: Jud. Botosani

Nr. Crt	Nr cadastral Nr. topografic	Suprafața* (mp)	Observații / Referințe
A1	54909	8.100	Sector cadastral:4 Teren neimprejmuit;

B. Partea II. Proprietari și acte

Inscrieri privitoare la dreptul de proprietate și alte drepturi reale	Referințe
94539 / 25/11/2019	
Act Notarial nr. 7061, din 22/11/2019 emis de SPN ANITEI SI ASOCIATII;	
B4	A1
Intabulare, drept de PROPRIETATE, dobandit prin Conventie, cota actuala 1/1, cota initiala 1/1	
1) SC MULTIAGRA SRL, CIF:17540528, bun propriu	

C. Partea III. SARCINI .

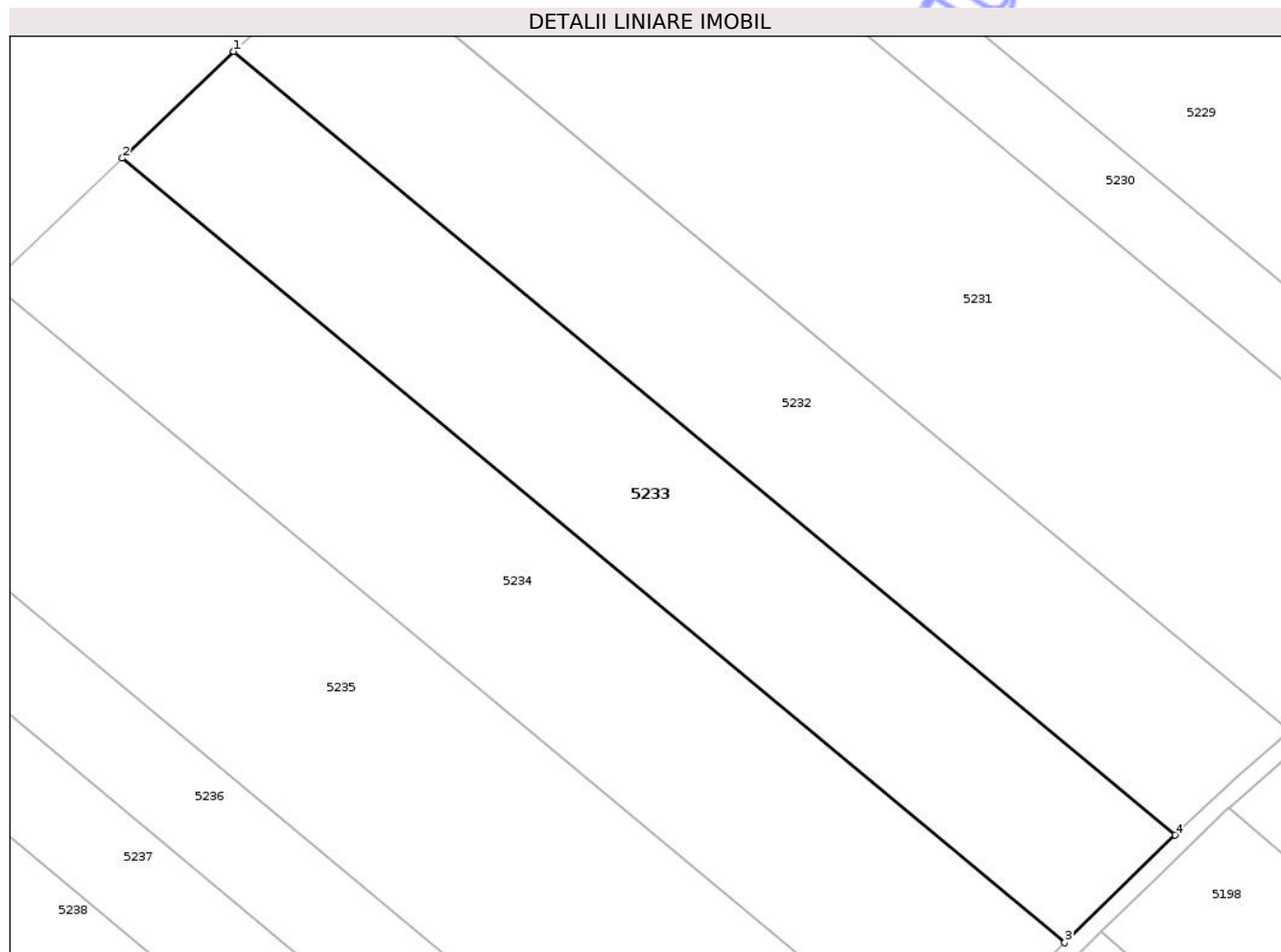
Inscrieri privind dezmembramintele dreptului de proprietate, drepturi reale de garanție și sarcini	Referințe
NU SUNT	

Anexa Nr. 1 La Partea I

Teren

Nr cadastral	Suprafața (mp)*	Observații / Referințe
54909	8.100	

* Suprafața este determinată în planul de proiecție Stereo 70.



Date referitoare la teren

Crt	Categorie folosință	Intra vilan	Suprafața (mp)	Tarla	Parcelă	Nr. topo	Observații / Referințe
1	arabil	NU	8.100	36	355/49	-	

Lungime Segmente

1) Valorile lungimilor segmentelor sunt obținute din proiecție în plan.

Punct început	X / Y	Punct sfârșit	X / Y	Lungime segment (** (m)
1	639.222,541 716.709,926	2	639.199,434 716.687,753	32.025
2	639.199,434 716.687,753	3	639.395,26 716.524,95	254.662
3	639.395,26 716.524,95	4	639.418,169 716.547,289	31.998
4	639.418,169 716.547,289	1	639.222,541 716.709,926	254.403

** Lungimile segmentelor sunt determinate în planul de proiecție Stereo 70 și sunt rotunjite la 1 milimetru.

*** Distanţa dintre puncte este formată din segmente cumulate ce sunt mai mici decât valoarea 1 milimetru.

Neutilizabil în Circuitul
Civil

**DATE DESPRE IMOBILUL NR. 5235**

Oficiul de Cadastru și Publicitate Imobiliară BOTOSANI
Biroul de Cadastru și Publicitate Imobiliară Botosani

A. Partea I. Descrierea imobilului

TEREN Extravilan

Adresa: Jud. Botosani

Nr. Crt	Nr cadastral Nr. topografic	Suprafața* (mp)	Observații / Referințe
A1		12.000	Sector cadastral:4 Teren neimprejmuit;

B. Partea II. Proprietari și acte

Inscrieri privitoare la dreptul de proprietate și alte drepturi reale	Referințe
/	
Act Administrativ nr. 67801, din 30/04/1996 emis de Comisia Judeteana Botosani;	
B1	A1
Intabulare, drept de PROPRIETATE, dobandit prin Reconstituire, cota actuala 1/1, cota initiala 1/1	
1) GRIGORAS FLOAREA	
2) CRICLEVIT D RODICA	
3) CRICLEVIT D GEORGICA	

C. Partea III. SARCINI .

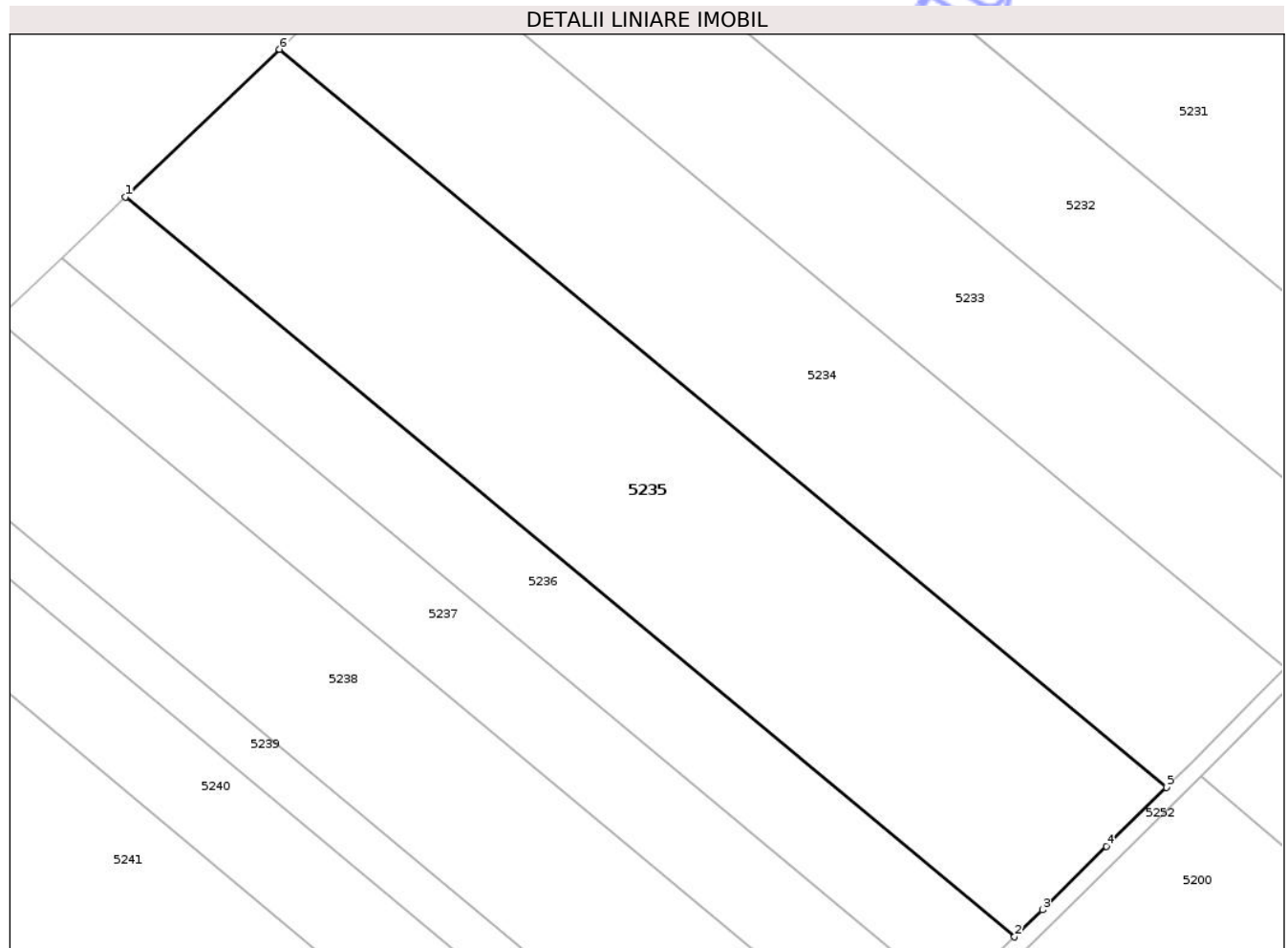
Inscrieri privind dezmembramintele dreptului de proprietate, drepturi reale de garanție și sarcini	Referințe
NU SUNT	

Anexa Nr. 1 La Partea I

Teren

Nr cadastral	Suprafața (mp)*	Observații / Referințe
	12.000	

* Suprafața este determinată în planul de proiecție Stereo 70.



Date referitoare la teren

Crt	Categorie folosință	Intra vilan	Suprafața (mp)	Tarla	Parcelă	Nr. topo	Observații / Referințe
1	arabil	NU	12.000	36	356/14	-	

Lungime Segmente

1) Valorile lungimilor segmentelor sunt obținute din proiecție în plan.

Punct început	X / Y	Punct sfârșit	X / Y	Lungime segment (** (m)
1	639.138,317 716.629,106	2	639.335,206 716.465,42	256.044
2	639.335,206 716.465,42	3	639.341,374 716.471,391	8.585
3	639.341,374 716.471,391	4	639.355,555 716.485,477	19.988
4	639.355,555 716.485,477	5	639.368,823 716.498,489	18.584
5	639.368,823 716.498,489	6	639.172,386 716.661,798	255.455

Punct început	X / Y	Punct sfârșit	X / Y	Lungime segment (** (m)
6	639.172,386 716.661,798	1	639.138,317 716.629,106	47.217

** Lungimile segmentelor sunt determinate în planul de proiecție Stereo 70 și sunt rotunjite la 1 milimetru.

*** Distanța dintre puncte este formată din segmente cumulate ce sunt mai mici decât valoarea 1 milimetru.

Neutilizabil în Circuitul Civil

**DATE DESPRE IMOBILUL NR. 5237**

Oficiul de Cadastru și Publicitate Imobiliară BOTOSANI
Biroul de Cadastru și Publicitate Imobiliară Botosani

A. Partea I. Descrierea imobilului

TEREN Extravilan

Adresa: Jud. Botosani

Nr. Crt	Nr cadastral Nr. topografic	Suprafața* (mp)	Observații / Referințe
A1		5.000	Sector cadastral:4 Teren neimprejmuit;

B. Partea II. Proprietari și acte

Inscrieri privitoare la dreptul de proprietate și alte drepturi reale	Referințe
/	
Act Administrativ nr. 53528, din 16/03/1995 emis de Comisia Judeteana Botosani;	
B1	A1
Intabulare, drept de PROPRIETATE, dobandit prin Reconstituire, cota actuala 1/1, cota initiala 1/1	
1) BENDEAC N ALEXANDRU	

C. Partea III. SARCINI .

Inscrieri privind dezmembramintele dreptului de proprietate, drepturi reale de garanție și sarcini	Referințe
NU SUNT	

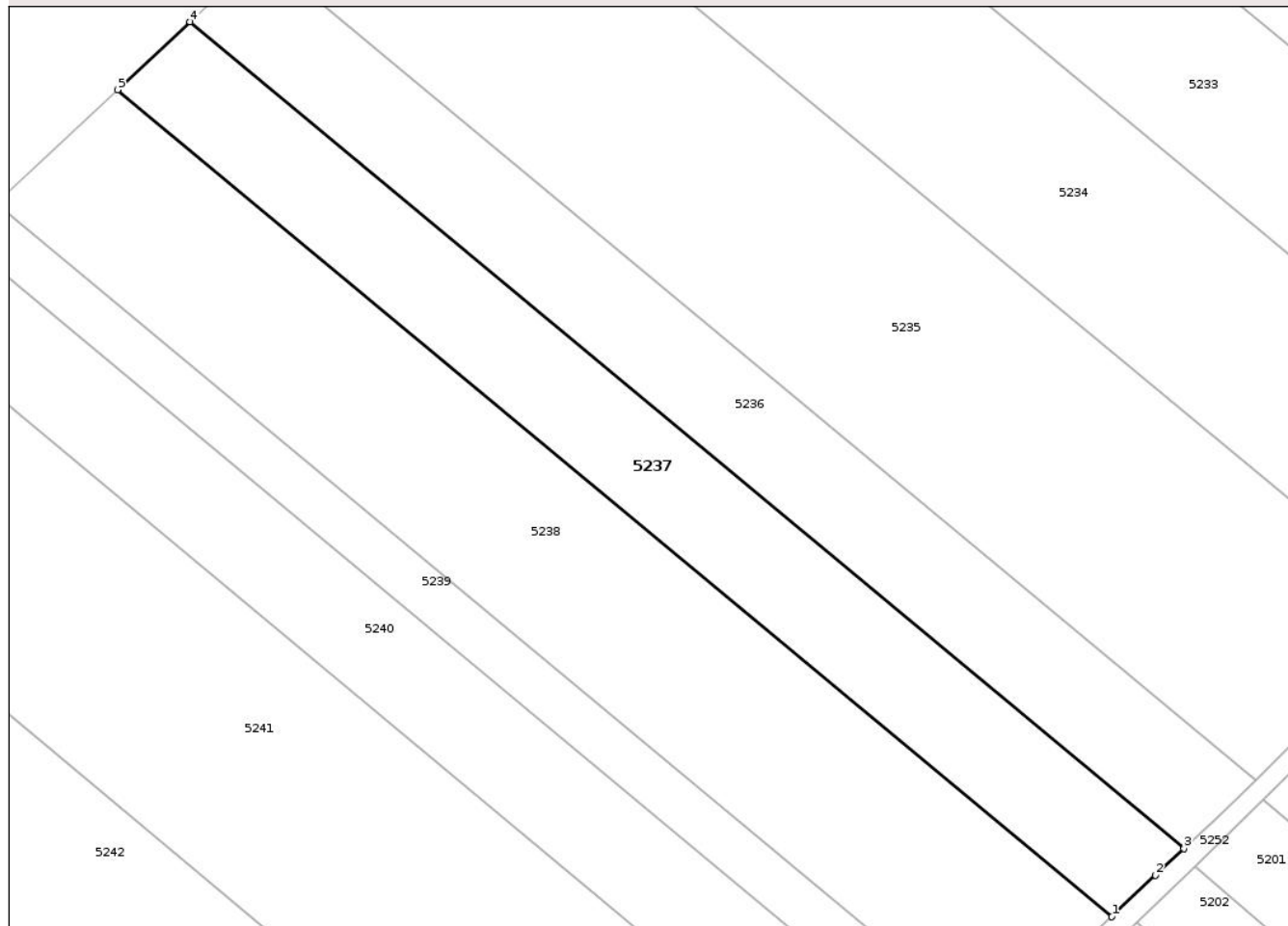
Anexa Nr. 1 La Partea I

Teren

Nr cadastral	Suprafața (mp)*	Observații / Referințe
	5.000	

* Suprafața este determinată în planul de proiecție Stereo 70.

DETALII LINIARE IMOBIL



Date referitoare la teren

Crt	Categorie folosință	Intra vilan	Suprafața (mp)	Tarla	Parcelă	Nr. topo	Observații / Referințe
1	arabil	NU	5.000	36	356/18	-	

Lungime Segmente

1) Valorile lungimilor segmentelor sunt obținute din proiecție în plan.

Punct început	X / Y	Punct sfârșit	X / Y	Lungime segment (** (m)
1	639.306,719 716.438,328	2	639.315,401 716.446,543	11.953
2	639.315,401 716.446,543	3	639.321,007 716.451,833	7.708
3	639.321,007 716.451,833	4	639.124,064 716.615,564	256.114
4	639.124,064 716.615,564	5	639.109,707 716.602,116	19.672
5	639.109,707 716.602,116	1	639.306,719 716.438,328	256.204

** Lungimile segmentelor sunt determinate în planul de proiecție Stereo 70 și sunt rotunjite la 1 milimetru.

*** Distanța dintre puncte este formată din segmente cumulate ce sunt mai mici decât valoarea 1 milimetru.

Neutilizabil în Circuitul
Civil

**DATE DESPRE IMOBILUL NR. 5242**

Oficiul de Cadastru și Publicitate Imobiliară BOTOSANI
Biroul de Cadastru și Publicitate Imobiliară Botosani

A. Partea I. Descrierea imobilului

TEREN Extravilan

Adresa: Jud. Botosani

Nr. Crt	Nr cadastral Nr. topografic	Suprafața* (mp)	Observații / Referințe
A1		24.000	Sector cadastral:4 Teren neimprejmuit;

B. Partea II. Proprietari și acte

Inscrieri privitoare la dreptul de proprietate și alte drepturi reale	Referințe
/	
Act Administrativ nr. 58070, din 19/07/1995 emis de Comisia Judeteana Botosani;	
B1	A1
Intabulare, drept de PROPRIETATE, dobandit prin Reconstituire, cota actuala 1/1, cota initiala 1/1	
1) ARICIUC I GHEORGHE	
2) ARICIUC I VASILE	
3) ARICIUC I COSTACHE	

C. Partea III. SARCINI .

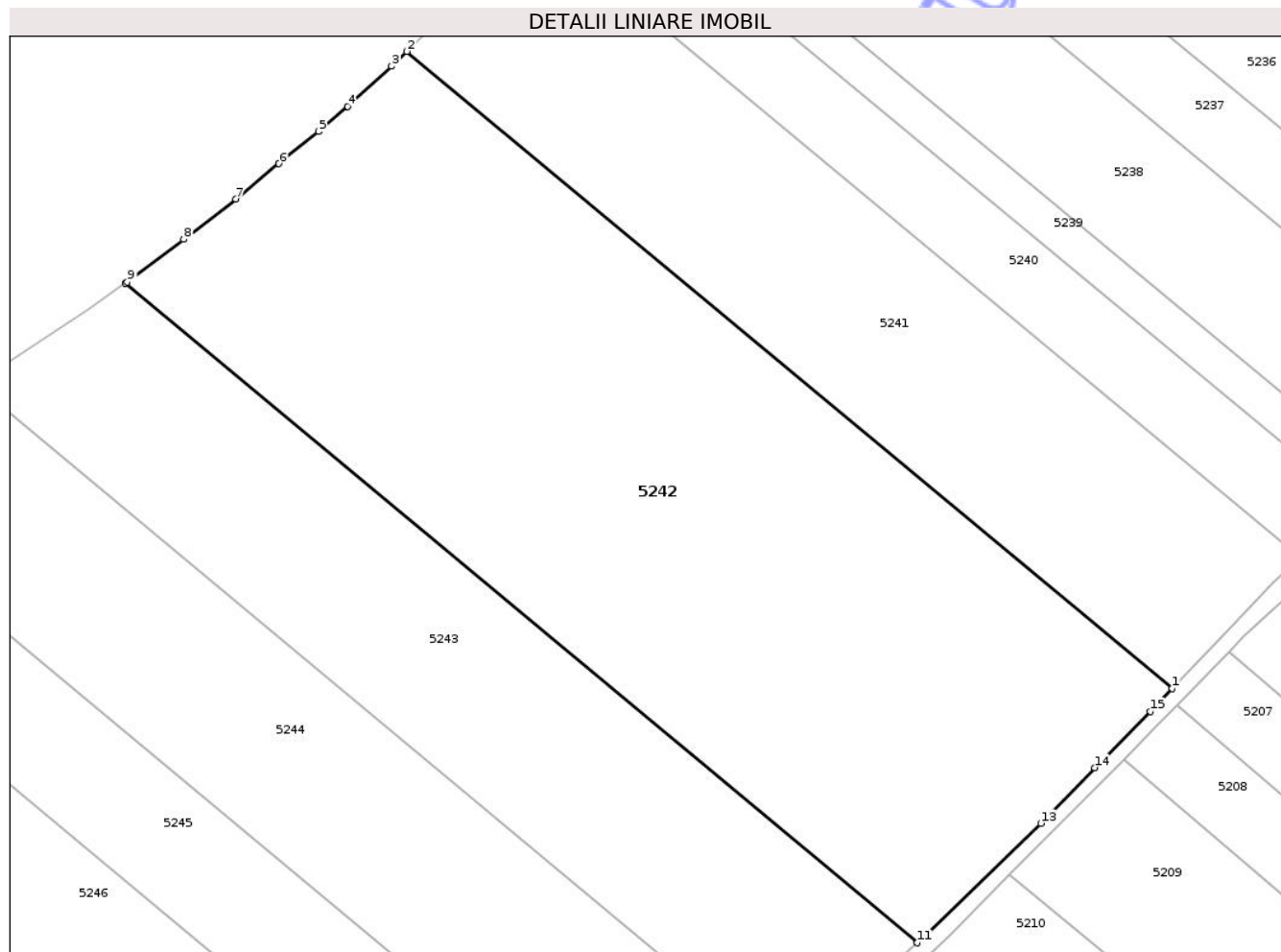
Inscrieri privind dezmembramintele dreptului de proprietate, drepturi reale de garanție și sarcini	Referințe
NU SUNT	

Anexa Nr. 1 La Partea I

Teren

Nr cadastral	Suprafața (mp)*	Observații / Referințe
	24.000	

* Suprafața este determinată în planul de proiecție Stereo 70.



Date referitoare la teren

Crt	Categorie folosință	Intra vilan	Suprafața (mp)	Tarla	Parcelă	Nr. topo	Observații / Referințe
1	arabil	NU	24.000	36	356/9	-	

Lungime Segmente

1) Valorile lungimilor segmentelor sunt obținute din proiecție în plan.

Punct început	X / Y	Punct sfârșit	X / Y	Lungime segment (** (m)
1	639.227,516 716.362,411	2	639.030,495 716.526,206	256.215
2	639.030,495 716.526,206	3	639.026,57 716.522,385	5.478
3	639.026,57 716.522,385	4	639.015,249 716.512,092	15.301
4	639.015,249 716.512,092	5	639.007,771 716.505,635	9.88
5	639.007,771 716.505,635	6	638.997,518 716.497,358	13.177

Punct început	X / Y	Punct sfârșit	X / Y	Lungime segment (** (m)
6	638.997,518 716.497,358	7	638.986,454 716.488,205	14.359
7	638.986,454 716.488,205	8	638.972,986 716.477,871	16.976
8	638.972,986 716.477,871	9	638.958,511 716.466,941	18.138
9	638.958,511 716.466,941	10	638.957,933 716.466,536	0.706
10	638.957,933 716.466,536	11	639.161,876 716.296,985	265.217
11	639.161,876 716.296,985	12	639.163,493 716.298,452	2.183
12	639.163,493 716.298,452	13	639.193,72 716.327,7	42.061
13	639.193,72 716.327,7	14	639.207,514 716.342,031	19.891
14	639.207,514 716.342,031	15	639.221,9 716.356,473	20.385
15	639.221,9 716.356,473	1	639.227,516 716.362,411	8.173

** Lungimile segmentelor sunt determinate în planul de proiecție Stereo 70 și sunt rotunjite la 1 milimetru.

*** Distanța dintre puncte este formată din segmente cumulate ce sunt mai mici decât valoarea 1 milimetru.

**DATE DESPRE IMOBILUL NR. 5244**

Oficiul de Cadastru și Publicitate Imobiliară BOTOSANI
Biroul de Cadastru și Publicitate Imobiliară Botosani

A. Partea I. Descrierea imobilului

TEREN Extravilan

Adresa: Jud. Botosani

Nr. Crt	Nr cadastral Nr. topografic	Suprafața* (mp)	Observații / Referințe
A1		12.000	Sector cadastral:4 Teren neimprejmuit;

B. Partea II. Proprietari și acte

Inscrieri privitoare la dreptul de proprietate și alte drepturi reale	Referințe
/	
Act Administrativ nr. 67849, din 20/10/1996 emis de Comisia Județeană Botosani;	
B1	A1
Intabulare, drept de PROPRIETATE, dobandit prin Reconstituire, cota actuala 1/1, cota initiala 1/1	
1) SOLOGON A MIHAI	

C. Partea III. SARCINI .

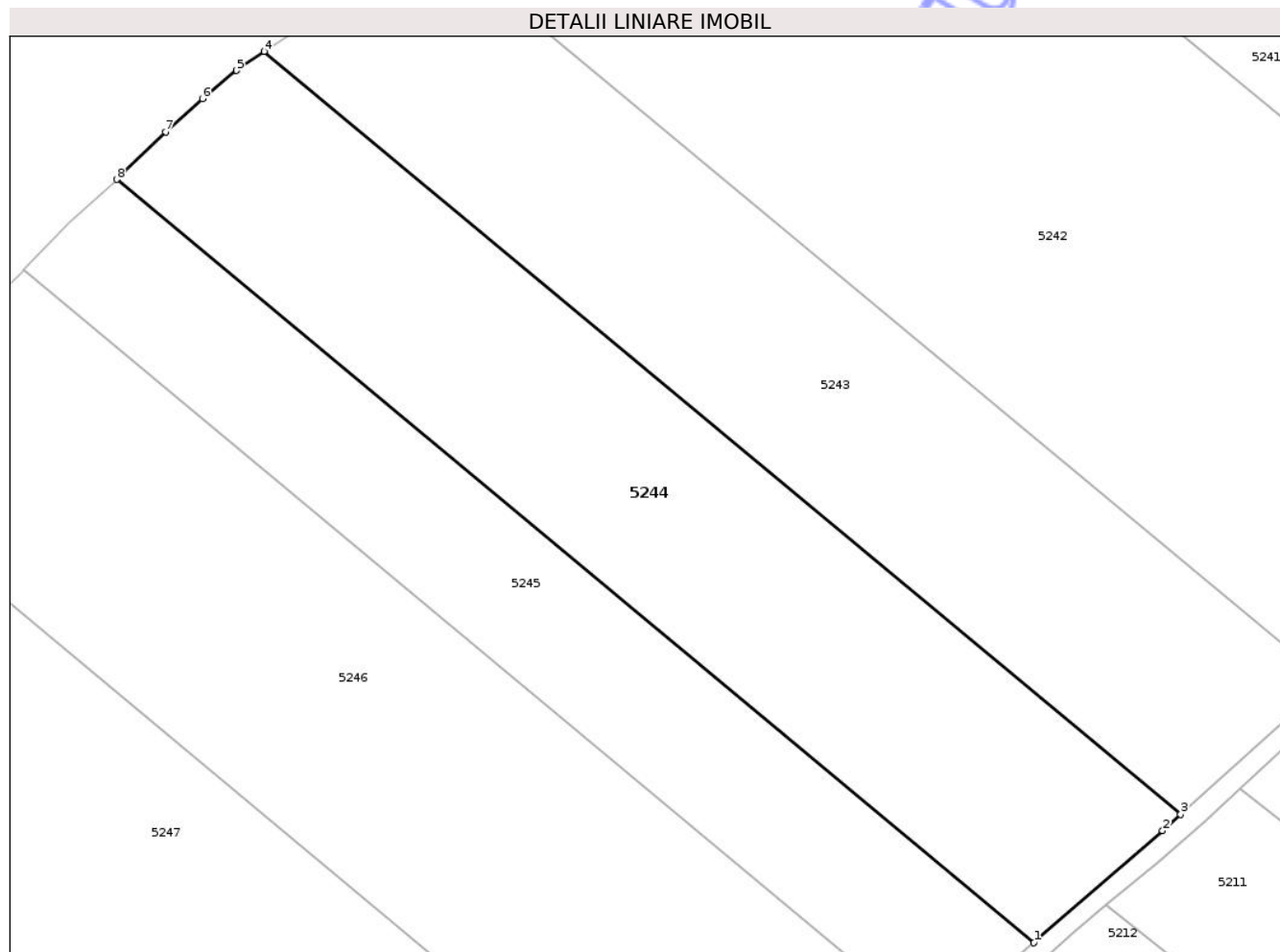
Inscrieri privind dezmembramintele dreptului de proprietate, drepturi reale de garanție și sarcini	Referințe
NU SUNT	

Anexa Nr. 1 La Partea I

Teren

Nr cadastral	Suprafața (mp)*	Observații / Referințe
	12.000	

* Suprafața este determinată în planul de proiecție Stereo 70.



Date referitoare la teren

Crt	Categorie folosință	Intra vilan	Suprafața (mp)	Tarla	Parcelă	Nr. topo	Observații / Referințe
1	arabil	NU	12.000	36	356/6	-	

Lungime Segmente

1) Valorile lungimilor segmentelor sunt obținute din proiecție în plan.

Punct început	X / Y	Punct sfârșit	X / Y	Lungime segment (** (m)
1	639.094,891 716.237,408	2	639.124,322 716.262,929	38.955
2	639.124,322 716.262,929	3	639.128,446 716.266,669	5.567
3	639.128,446 716.266,669	4	638.919,13 716.440,686	272.204
4	638.919,13 716.440,686	5	638.912,867 716.436,339	7.624
5	638.912,867 716.436,339	6	638.905,052 716.429,911	10.119

Punct început	X / Y	Punct sfârșit	X / Y	Lungime segment (** (m)
6	638.905,052 716.429,911	7	638.896,642 716.422,362	11.301
7	638.896,642 716.422,362	8	638.885,477 716.411,506	15.573
8	638.885,477 716.411,506	1	639.094,891 716.237,408	272.331

** Lungimile segmentelor sunt determinate în planul de proiecție Stereo 70 și sunt rotunjite la 1 milimetru.

*** Distanța dintre puncte este formată din segmente cumulate ce sunt mai mici decât valoarea 1 milimetru.

Neutilizabil în Circuitul Civil

**DATE DESPRE IMOBILUL NR. 5248**

Oficiul de Cadastru și Publicitate Imobiliară BOTOSANI
Biroul de Cadastru și Publicitate Imobiliară Botosani

A. Partea I. Descrierea imobilului

TEREN Extravilan

Adresa: Jud. Botosani

Nr. Crt	Nr cadastral Nr. topografic	Suprafața* (mp)	Observații / Referințe
A1	52527	8.100	Sector cadastral:4 Teren neimprejmuit;

B. Partea II. Proprietari și acte

Inscrieri privitoare la dreptul de proprietate și alte drepturi reale		Referințe
51007 / 16/07/2015		
Act Notarial nr. 208, din 15/06/2015 emis de BNP 'Lenuța Coșorionu-Pușcașu'-Săveni ((în dosar nr. 260/2015));		
B2	Intabulare, drept de PROPRIETATE, dobândit prin Succesiune, cota actuala 1/4, cota initiala 1/4 1) MACSINIUC NATALIA , bun propriu	A1
B3	Intabulare, drept de PROPRIETATE, dobândit prin Succesiune, cota actuala 3/4, cota initiala 3/4 1) MAXINIUC ILIE , bun propriu	A1

C. Partea III. SARCINI .

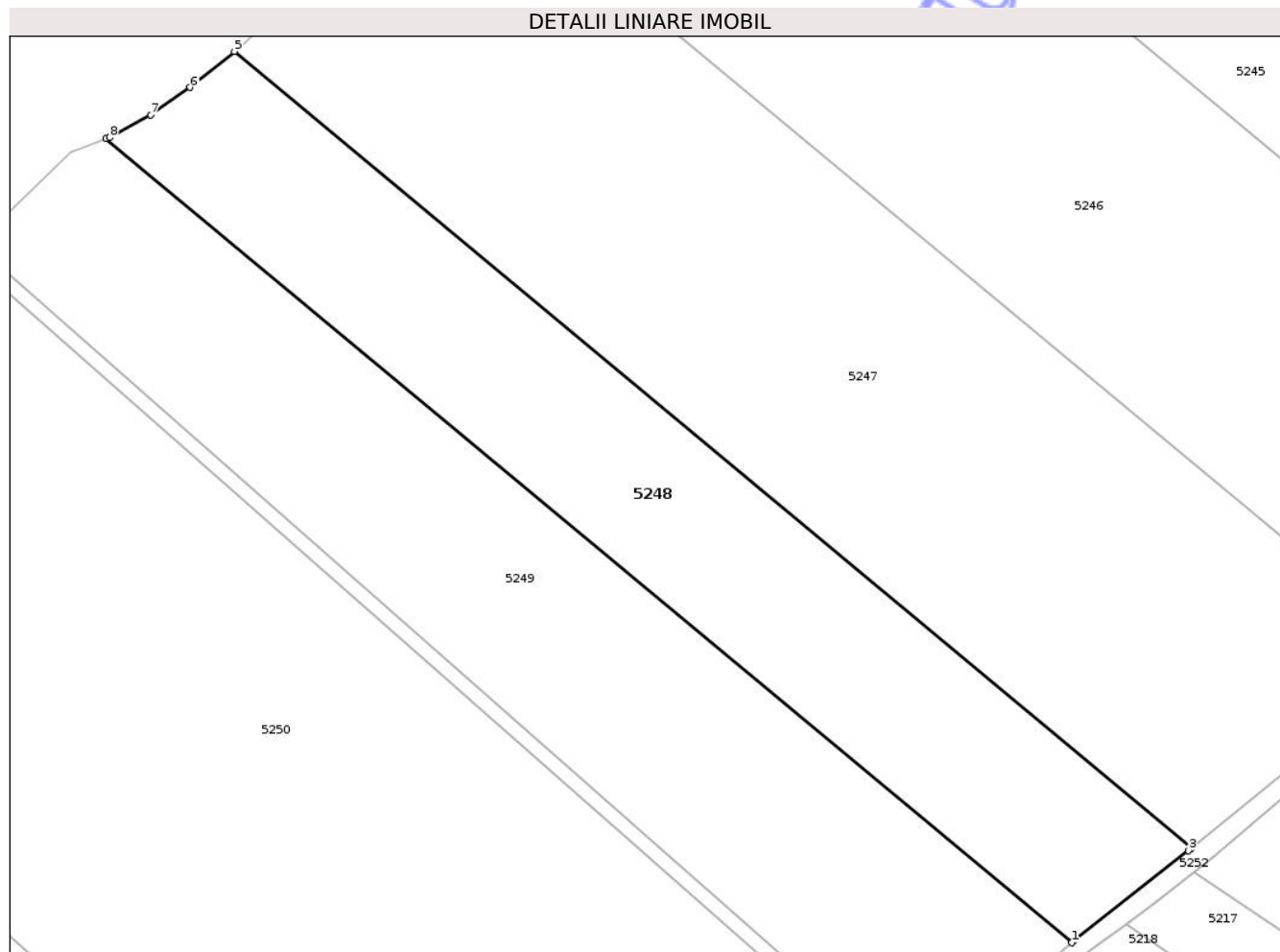
Inscrieri privind dezmembramintele dreptului de proprietate, drepturi reale de garanție și sarcini	Referințe
NU SUNT	

Anexa Nr. 1 La Partea I

Teren

Nr cadastral	Suprafața (mp)*	Observații / Referințe
52527	8.100	

* Suprafața este determinată în planul de proiecție Stereo 70.



Date referitoare la teren

Crt	Categorie folosință	Intra vilan	Suprafața (mp)	Tarla	Parcelă	Nr. topo	Observații / Referințe
1	arabil	NU	8.100	36	356/40	-	

Lungime Segmente

1) Valorile lungimilor segmentelor sunt obținute din proiecție în plan.

Punct început	X / Y	Punct sfârșit	X / Y	Lungime segment (** (m)
1	638.950,428 716.119,573	2	638.950,991 716.120,051	0.739
2	638.950,991 716.120,051	3	638.974,813 716.138,751	30.285
3	638.974,813 716.138,751	4	638.975,459 716.139,276	0.832
4	638.975,459 716.139,276	5	638.775,831 716.305,239	259.606
5	638.775,831 716.305,239	6	638.766,624 716.297,745	11.871

Punct început	X / Y	Punct sfârșit	X / Y	Lungime segment (** (m)
6	638.766,624 716.297,745	7	638.758,438 716.292,046	9.974
7	638.758,438 716.292,046	8	638.749,805 716.287,309	9.847
8	638.749,805 716.287,309	9	638.749,03 716.287,007	0.832
9	638.749,03 716.287,007	1	638.950,428 716.119,573	261.907

** Lungimile segmentelor sunt determinate în planul de proiecție Stereo 70 și sunt rotunjite la 1 milimetru.

*** Distanța dintre puncte este formată din segmente cumulate ce sunt mai mici decât valoarea 1 milimetru.

Neutilizabil în Circuitul Civil

**DATE DESPRE IMOBILUL NR. 5250**

Oficiul de Cadastru și Publicitate Imobiliară BOTOSANI
Biroul de Cadastru și Publicitate Imobiliară Botosani

A. Partea I. Descrierea imobilului

TEREN Extravilan

Adresa: Jud. Botosani

Nr. Crt	Nr cadastral Nr. topografic	Suprafața* (mp)	Observații / Referințe
A1		71.543	Sector cadastral:4 Teren neimprejmuit;

B. Partea II. Proprietari și acte

Inscrieri privitoare la dreptul de proprietate și alte drepturi reale	Referințe
/	
Act Normativ nr. 7, din 13/06/1996 emis de Parlamentul României;	
B1	Inscrierea posesiei, drept de PROPRIETATE, dobandit prin Lege, cota actuala 1/1, cota initiala 1/1
	1) NEIDENTIFICAT NEIDENTIFICAT, CIF:0000000000000
Act Normativ nr. 07, din 13/06/1996 emis de Parlamentul României;	
B2	Se noteaza mentiunea de proprietar neidentificat, rezerva a comisiei de fond funciar., dobandit prin Lege
	A1

C. Partea III. SARCINI .

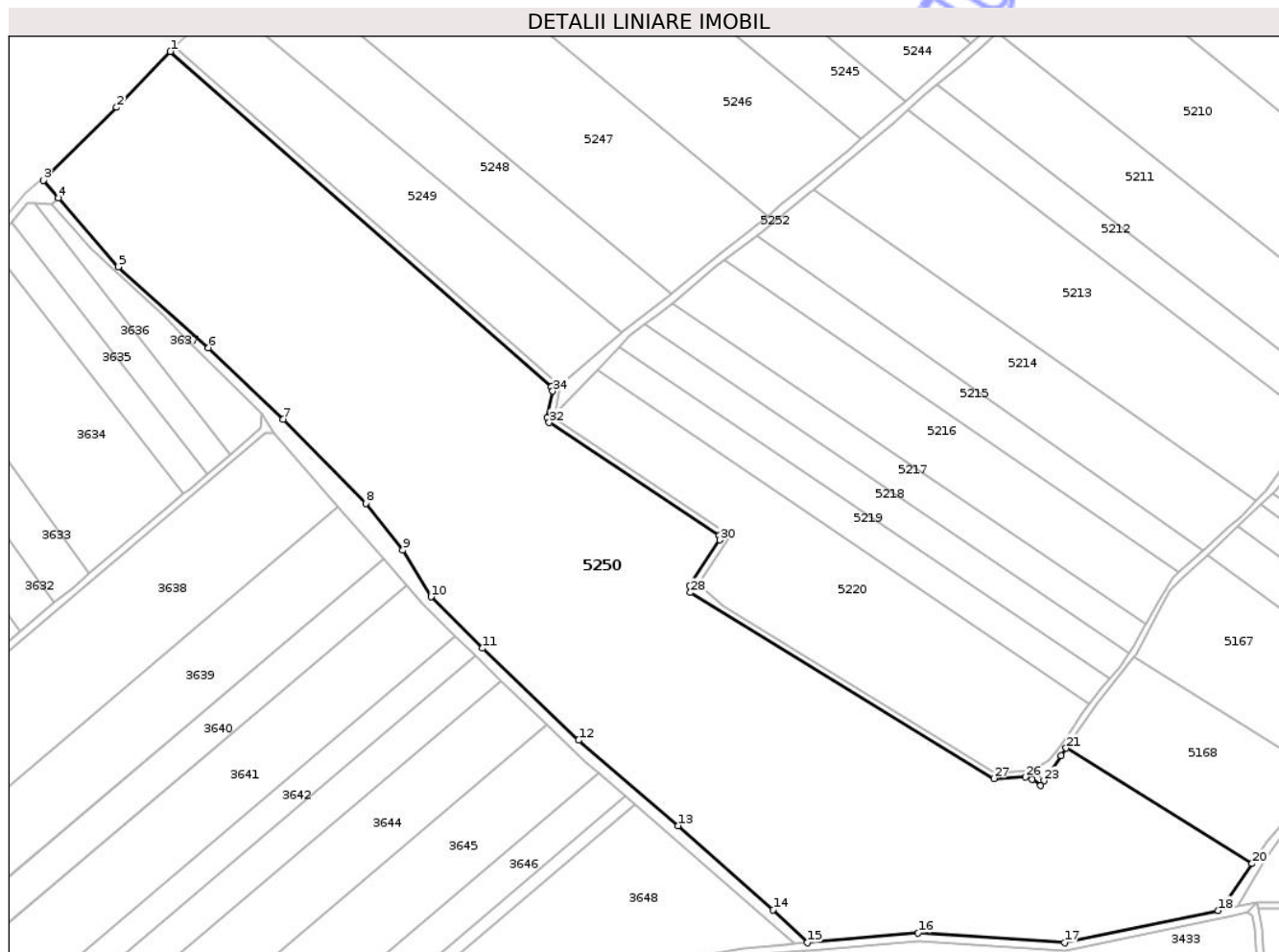
Inscrieri privind dezmembramintele dreptului de proprietate, drepturi reale de garanție și sarcini	Referințe
NU SUNT	

Anexa Nr. 1 La Partea I

Teren

Nr cadastral	Suprafața (mp)*	Observații / Referințe
	71.543	

* Suprafața este determinată în planul de proiecție Stereo 70.



Date referitoare la teren

Crt	Categorie folosință	Intra vilan	Suprafața (mp)	Tarla	Parcelă	Nr. topo	Observații / Referințe
1	pasune	NU	67.600	36	393	-	
2	arabil	NU	3.943	36	391	-	

Lungime Segmente

1) Valorile lungimilor segmentelor sunt obținute din proiecție în plan.

Punct început	X / Y	Punct sfârșit	X / Y	Lungime segment (** (m))
1	638.719,873 716.262,66	2	638.692,457 716.234,077	39.606
3	638.654,966 716.196,897	4	638.662,758 716.187,943	11.87
5	638.693,276 716.152,87	6	638.739,314 716.111,595	61.831
7	638.777,414 716.075,082	8	638.819,483 716.032,219	60.059

Punct început	X / Y	Punct sfârșit	X / Y	Lungime segment (** (m))
2	638.692,457 716.234,077	3	638.654,966 716.196,897	52.801
4	638.662,758 716.187,943	5	638.693,276 716.152,87	46.492
6	638.739,314 716.111,595	7	638.777,414 716.075,082	52.771
8	638.819,483 716.032,219	9	638.838,533 716.008,407	30.494

Punct început	X / Y	Punct sfârșit	X / Y	Lungime segment (** (m)
9	638.838,533 716.008,407	10	638.852,82 715.984,594	27.77
11	638.879,014 715.958,4	12	638.928,227 715.911,569	67.934
13	638.979,027 715.867,913	14	639.027,446 715.825,05	64.666
15	639.044,871 715.808,27	16	639.101,547 715.813,308	56.899
17	639.176,222 715.808,384	18	639.254,746 715.824,674	80.196
19	639.257,186 715.827,019	20	639.271,925 715.848,645	26.171
21	639.177,068 715.907,566	22	639.174,358 715.903,667	4.748
23	639.165,767 715.890,886	24	639.164,091 715.888,393	3.004
25	639.159,752 715.891,612	26	639.156,216 715.892,676	3.693
27	639.140,131 715.892,007	28	638.985,272 715.986,765	181.55
29	638.984,746 715.990,189	30	639.000,392 716.013,582	28.143
31	638.999,888 716.015,925	32	638.913,194 716.073,435	104.035
33	638.912,077 716.076,061	34	638.914,974 716.089,457	13.706
35	638.914,334 716.091,777	1	638.719,873 716.262,66	258.875

Punct început	X / Y	Punct sfârșit	X / Y	Lungime segment (** (m)
10	638.852,82 715.984,594	11	638.879,014 715.958,4	37.044
12	638.928,227 715.911,569	13	638.979,027 715.867,913	66.981
14	639.027,446 715.825,05	15	639.044,871 715.808,27	24.191
16	639.101,547 715.813,308	17	639.176,222 715.808,384	74.837
18	639.254,746 715.824,674	19	639.257,186 715.827,019	3.384
20	639.271,925 715.848,645	21	639.177,068 715.907,566	111.667
22	639.174,358 715.903,667	23	639.165,767 715.890,886	15.4
24	639.164,091 715.888,393	25	639.159,752 715.891,612	5.403
26	639.156,216 715.892,676	27	639.140,131 715.892,007	16.099
28	638.985,272 715.986,765	29	638.984,746 715.990,189	3.464
30	639.000,392 716.013,582	31	638.999,888 716.015,925	2.397
32	638.913,194 716.073,435	33	638.912,077 716.076,061	2.854
34	638.914,974 716.089,457	35	638.914,334 716.091,777	2.407

** Lungimile segmentelor sunt determinate în planul de proiecție Stereo 70 și sunt rotunjite la 1 milimetru.

*** Distanța dintre puncte este formată din segmente cumulate ce sunt mai mici decât valoarea 1 milimetru.

**DATE DESPRE IMOBILUL NR. 5190**

Oficiul de Cadastru și Publicitate Imobiliară BOTOSANI
Biroul de Cadastru și Publicitate Imobiliară Botosani

A. Partea I. Descrierea imobilului

TEREN Extravilan

Adresa: Jud. Botosani

Nr. Crt	Nr cadastral Nr. topografic	Suprafața* (mp)	Observații / Referințe
A1		10.600	Sector cadastral:4 Teren neimprejmuit; Conform TP 14674 imobilul se afla in PC 356/19.

B. Partea II. Proprietari și acte

Inscrieri privitoare la dreptul de proprietate și alte drepturi reale		Referințe
/		
Act Administrativ nr. 14674, din 07/05/1993 emis de Comisia Judeteana Botosani;		
B1	Intabulare, drept de PROPRIETATE, dobandit prin Reconstituire, cota actuala 1/1, cota initiala 1/1 1) CLOSCA IOAN	A1

C. Partea III. SARCINI .

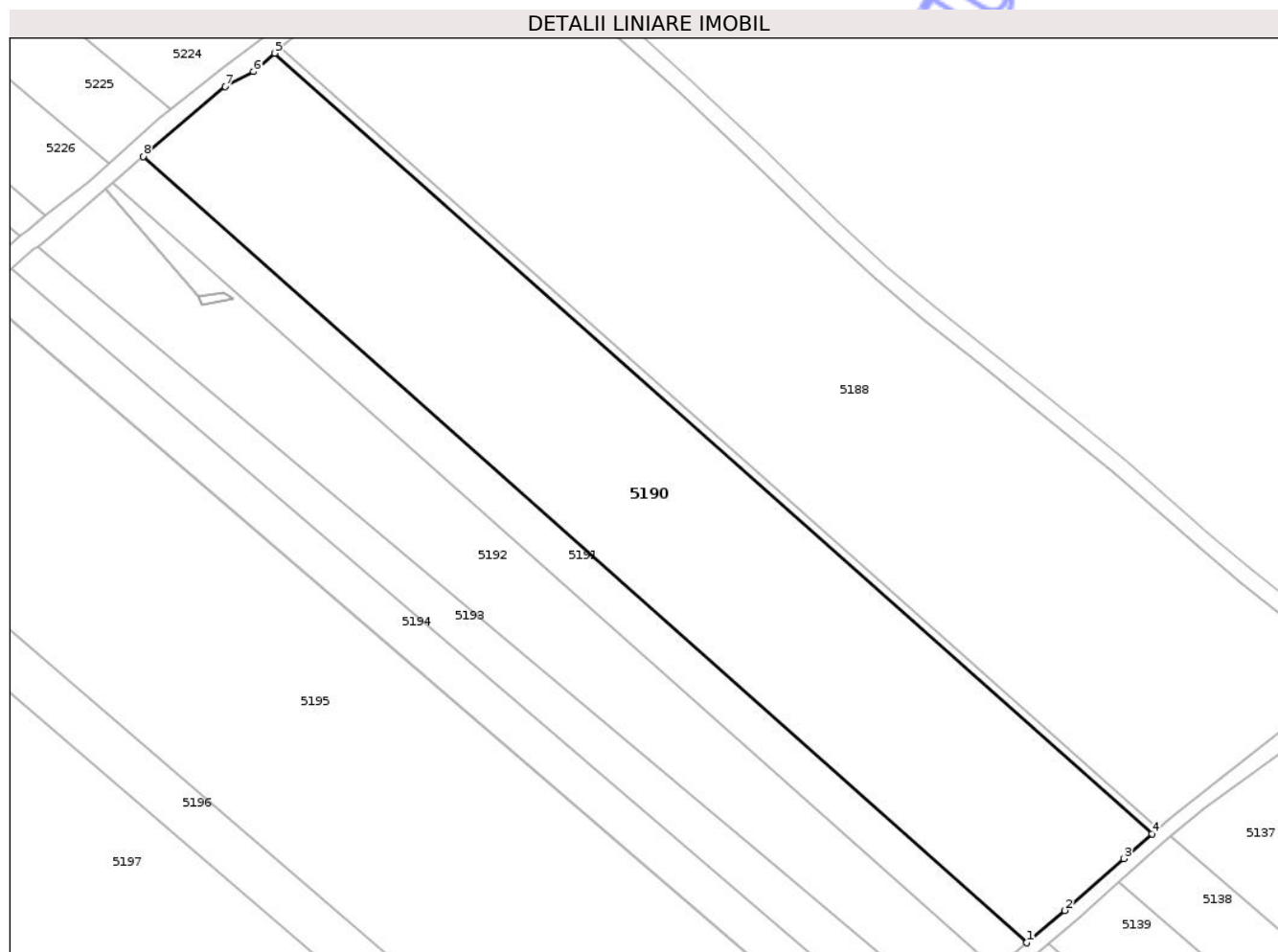
Inscrieri privind dezmembramintele dreptului de proprietate, drepturi reale de garanție și sarcini	Referințe
NU SUNT	

Anexa Nr. 1 La Partea I

Teren

Nr cadastral	Suprafața (mp)*	Observații / Referințe
	10.600	Conform TP 14674 imobilul se afla in PC 356/19.

* Suprafața este determinată în planul de proiecție Stereo 70.



Date referitoare la teren

Crt	Categorie folosință	Intra vilan	Suprafața (mp)	Tarla	Parcelă	Nr. topo	Observații / Referințe
1	arabil	NU	10.600	36	355	-	

Lungime Segmente

1) Valorile lungimilor segmentelor sunt obținute din proiecție în plan.

Punct început	X / Y	Punct sfârșit	X / Y	Lungime segment (** (m)
1	639.776,093 716.483,58	2	639.785,018 716.491,113	11.679
2	639.785,018 716.491,113	3	639.798,784 716.503,26	18.359
3	639.798,784 716.503,26	4	639.805,377 716.508,978	8.727
4	639.805,377 716.508,978	5	639.600,378 716.691,311	274.354
5	639.600,378 716.691,311	6	639.595,371 716.686,999	6.608

Punct început	X / Y	Punct sfârșit	X / Y	Lungime segment (** (m)
6	639.595,371 716.686,999	7	639.588,779 716.683,501	7.463
7	639.588,779 716.683,501	8	639.569,657 716.667,19	25.134
8	639.569,657 716.667,19	1	639.776,093 716.483,58	276.276

** Lungimile segmentelor sunt determinate în planul de proiecție Stereo 70 și sunt rotunjite la 1 milimetru.

*** Distanța dintre puncte este formată din segmente cumulate ce sunt mai mici decât valoarea 1 milimetru.

Neutilizabil în Circuitul Civil



DATE DESPRE IMOBILUL NR. 5252

Oficiul de Cadastru și Publicitate Imobiliară BOTOSANI
Biroul de Cadastru și Publicitate Imobiliară Botosani

A. Partea I. Descrierea imobilului

TEREN Extravilan

Adresa: Jud. Botosani

Nr. Crt	Nr cadastral Nr. topografic	Suprafața* (mp)	Observații / Referințe
A1		4.186	Sector cadastral:4 Teren neimprejmuit;

B. Partea II. Proprietari și acte

Inscrieri privitoare la dreptul de proprietate și alte drepturi reale	Referințe
/	
Act Normativ nr. 7, din 13/06/1996 emis de Parlamentul României;	
B1	Inscrierea posesiei, drept de PROPRIETATE, dobandit prin Lege, cota actuala 1/1, cota initiala 1/1
	1) NEIDENTIFICAT NEIDENTIFICAT, CIF:0000000000000
Act Normativ nr. 07, din 13/06/1996 emis de Parlamentul României;	
B2	Se noteaza mentiunea de proprietar neidentificat., dobandit prin Lege

C. Partea III. SARCINI .

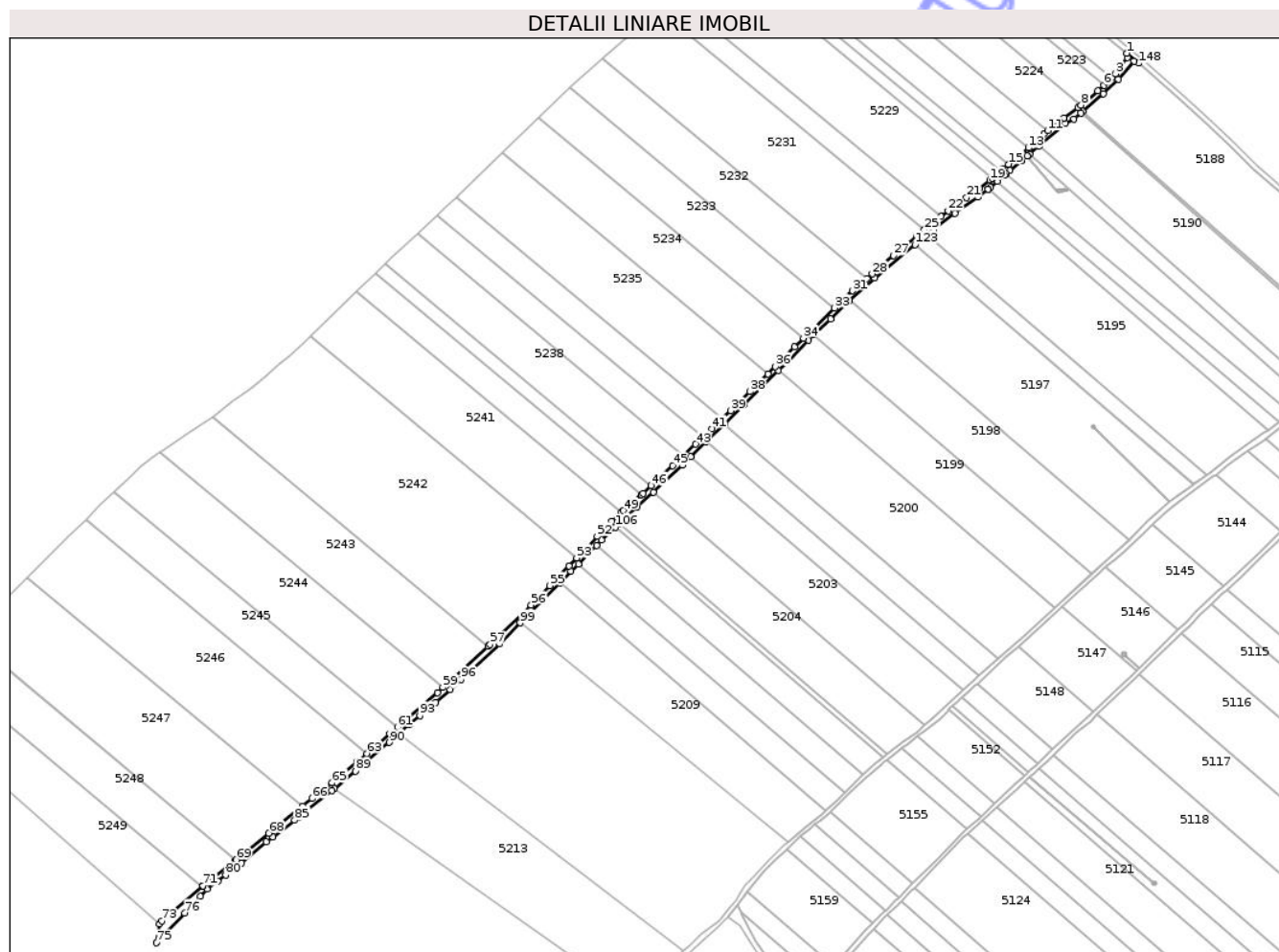
Inscrieri privind dezmembramintele dreptului de proprietate, drepturi reale de garanție și sarcini	Referințe
NU SUNT	

Anexa Nr. 1 La Partea I

Teren

Nr cadastral	Suprafața (mp)*	Observații / Referințe
	4.186	

* Suprafața este determinată în planul de proiecție Stereo 70.



Date referitoare la teren

Crt	Categorie folosință	Intra vilan	Suprafața (mp)	Tarla	Parcelă	Nr. topo	Observații / Referințe
1	drum	NU	2.786	36	356	-	
2	drum	NU	1.400	36	355	-	

Lungime Segmente

1) Valorile lungimilor segmentelor sunt obținute din proiecție în plan.

Punct început	X / Y	Punct sfârșit	X / Y	Lungime segment	Punct început	X / Y	Punct sfârșit	X / Y	Lungime segment	Punct început	X / Y	Punct sfârșit	X / Y	Lungime segment
1	639.634,3 716.735,549	2	639.634,791 716.732,428	3.159	2	639.634,791 716.732,428	3	639.626,022 716.720,471	14.828	3	639.626,022 716.720,471	4	639.623,143 716.717,732	3.974
4	639.623,143 716.717,732	5	639.619,892 716.714,64	4.487	5	639.619,892 716.714,64	6	639.617,239 716.711,99	3.75	6	639.617,239 716.711,99	7	639.612,935 716.707,693	6.082
7	639.612,935 716.707,693	8	639.600,598 716.697,292	16.136	8	639.600,598 716.697,292	9	639.598,431 716.695,466	2.834	9	639.598,431 716.695,466	10	639.588,026 716.687,752	12.953
10	639.588,026 716.687,752	11	639.575,982 716.678,297	15.312	11	639.575,982 716.678,297	12	639.573,375 716.676,251	3.314	12	639.573,375 716.676,251	13	639.561,683 716.665,66	15.776
13	639.561,683 716.665,66	14	639.556,621 716.661,075	6.83	14	639.556,621 716.661,075	15	639.546,819 716.653,436	12.427	15	639.546,819 716.653,436	16	639.542,646 716.650,183	5.291

Punct început	X / Y	Punct sfârșit	X / Y	Lungime segment	Punct început	X / Y	Punct sfârșit	X / Y	Lungime segment	Punct început	X / Y	Punct sfârșit	X / Y	Lungime segment
16	639.542,646 716.650,183	17	639.540,809 716.648,558	2.453	17	639.540,809 716.648,558	18	639.534,817 716.643,258	8.0	18	639.534,817 716.643,258	19	639.533,148 716.641,782	2.228
19	639.533,148 716.641,782	20	639.525,074 716.635,531	10.21 1	20	639.525,074 716.635,531	21	639.515,769 716.628,95	11.39 7	21	639.515,769 716.628,95	22	639.502,312 716.618,984	16.74 6
22	639.502,312 716.618,984	23	639.497,003 716.614,802	6.758	23	639.497,003 716.614,802	24	639.490,067 716.609,339	8.829	24	639.490,067 716.609,339	25	639.484,586 716.604,932	7.033
25	639.484,586 716.604,932	26	639.479,206 716.600,606	6.904	26	639.479,206 716.600,606	27	639.461,822 716.586,038	22.68 1	27	639.461,822 716.586,038	28	639.446,007 716.572,456	20.84 7
28	639.446,007 716.572,456	29	639.441,928 716.568,991	5.352	29	639.441,928 716.568,991	30	639.439,087 716.566,578	3.727	30	639.439,087 716.566,578	31	639.431,6 716.559,95	9.999
31	639.431,6 716.559,95	32	639.421,549 716.550,585	13.73 8	32	639.421,549 716.550,585	33	639.418,169 716.547,289	4.721	33	639.418,169 716.547,289	34	639.395,26 716.524,95	31.99 8
34	639.395,26 716.524,95	35	639.388,501 716.518,359	9.441	35	639.388,501 716.518,359	36	639.374,425 716.503,983	20.12	36	639.374,425 716.503,983	37	639.368,823 716.498,489	7.846
37	639.368,823 716.498,489	38	639.355,555 716.485,477	18.58 4	38	639.355,555 716.485,477	39	639.341,374 716.471,391	19.98 8	39	639.341,374 716.471,391	40	639.335,206 716.465,42	8.585
40	639.335,206 716.465,42	41	639.327,499 716.457,96	10.72 6	41	639.327,499 716.457,96	42	639.321,007 716.451,833	8.927	42	639.321,007 716.451,833	43	639.315,401 716.446,543	7.708
43	639.315,401 716.446,543	44	639.306,719 716.438,328	11.95 3	44	639.306,719 716.438,328	45	639.298,62 716.430,665	11.15	45	639.298,62 716.430,665	46	639.282,587 716.415,892	21.80 1
46	639.282,587 716.415,892	47	639.276,54 716.410,319	8.223	47	639.276,54 716.410,319	48	639.275,318 716.409,232	1.635	48	639.275,318 716.409,232	49	639.262,063 716.397,431	17.74 7
49	639.262,063 716.397,431	50	639.260,547 716.396,063	2.042	50	639.260,547 716.396,063	51	639.253,273 716.389,5	9.797	51	639.253,273 716.389,5	52	639.242,676 716.378,443	15.31 5
52	639.242,676 716.378,443	53	639.227,516 716.362,411	22.06 5	53	639.227,516 716.362,411	54	639.221,9 716.356,473	8.173	54	639.221,9 716.356,473	55	639.207,514 716.342,031	20.38 5
55	639.207,514 716.342,031	56	639.193,72 716.327,7	19.89 1	56	639.193,72 716.327,7	57	639.163,493 716.298,452	42.06 1	57	639.163,493 716.298,452	58	639.161,876 716.296,985	2.183
58	639.161,876 716.296,985	59	639.128,446 716.266,669	45.12 9	59	639.128,446 716.266,669	60	639.124,322 716.262,929	5.567	60	639.124,322 716.262,929	61	639.094,891 716.237,408	38.95 5
61	639.094,891 716.237,408	62	639.089,214 716.232,486	7.514	62	639.089,214 716.232,486	63	639.072,236 716.217,945	22.35 4	63	639.072,236 716.217,945	64	639.065,304 716.212,008	9.127
64	639.065,304 716.212,008	65	639.046,539 716.196,352	24.43 8	65	639.046,539 716.196,352	66	639.031,808 716.184,521	18.89 4	66	639.031,808 716.184,521	67	639.024,677 716.178,842	9.116
67	639.024,677 716.178,842	68	638.999,658 716.158,922	31.98 1	68	638.999,658 716.158,922	69	638.975,459 716.139,276	31.17	69	638.975,459 716.139,276	70	638.974,813 716.138,751	0.832
70	638.974,813 716.138,751	71	638.950,991 716.120,051	30.28 5	71	638.950,991 716.120,051	72	638.950,428 716.119,573	0.739	72	638.950,428 716.119,573	73	638.920,539 716.094,176	39.22 2
73	638.920,539 716.094,176	74	638.918,602 716.091,979	2.929	74	638.918,602 716.091,979	75	638.916,357 716.077,976	14.18 2	75	638.916,357 716.077,976	76	638.937,586 716.099,953	30.55 6
76	638.937,586 716.099,953	77	638.948,933 716.112,217	16.70 8	77	638.948,933 716.112,217	78	638.953,91 716.117,597	7.329	78	638.953,91 716.117,597	79	638.961,864 716.123,519	9.916
79	638.961,864 716.123,519	80	638.967,83 716.127,96	7.437	80	638.967,83 716.127,96	81	638.976,094 716.134,327	10.43 2	81	638.976,094 716.134,327	82	638.979,552 716.136,991	4.365
82	638.979,552 716.136,991	83	638.997,933 716.152,653	24.14 9	83	638.997,933 716.152,653	84	639.002,73 716.156,282	6.015	84	639.002,73 716.156,282	85	639.018,945 716.168,55	20.33 3
85	639.018,945 716.168,55	86	639.021,965 716.170,835	3.787	86	639.021,965 716.170,835	87	639.046,361 716.190,622	31.41 2	87	639.046,361 716.190,622	88	639.048,033 716.191,982	2.155
88	639.048,033 716.191,982	89	639.063,825 716.204,829	20.35 8	89	639.063,825 716.204,829	90	639.088,925 716.226,128	32.91 9	90	639.088,925 716.226,128	91	639.096,035 716.232,539	9.574
91	639.096,035 716.232,539	92	639.103,887 716.239,619	10.57 3	92	639.103,887 716.239,619	93	639.111,404 716.245,924	9.811	93	639.111,404 716.245,924	94	639.123,233 716.255,846	15.43 9
94	639.123,233 716.255,846	95	639.133,944 716.265,009	14.09 6	95	639.133,944 716.265,009	96	639.142,054 716.272,585	11.09 8	96	639.142,054 716.272,585	97	639.149,145 716.279,21	9.704
97	639.149,145 716.279,21	98	639.170,506 716.299,173	29.23 7	98	639.170,506 716.299,173	99	639.185,684 716.314,389	21.49 2	99	639.185,684 716.314,389	100	639.201,814 716.330,559	22.84
100	639.201,814 716.330,559	101	639.215,181 716.344,177	19.08 2	101	639.215,181 716.344,177	102	639.223,287 716.352,436	11.57 2	102	639.223,287 716.352,436	103	639.228,687 716.357,985	7.743
103	639.228,687 716.357,985	104	639.242,134 716.371,804	19.28 2	104	639.242,134 716.371,804	105	639.245,929 716.375,704	5.442	105	639.245,929 716.375,704	106	639.256,082 716.385,117	13.84 5
106	639.256,082 716.385,117	107	639.258,907 716.387,736	3.852	107	639.258,907 716.387,736	108	639.272,323 716.400,174	18.29 5	108	639.272,323 716.400,174	109	639.284,093 716.411,179	16.11 3
109	639.284,093 716.411,179	110	639.305,603 716.431,292	29.44 8	110	639.305,603 716.431,292	111	639.311,687 716.437,219	8.494	111	639.311,687 716.437,219	112	639.323,156 716.448,393	16.01 2
112	639.323,156 716.448,393	113	639.336,653 716.461,542	18.84 3	113	639.336,653 716.461,542	114	639.351,294 716.475,806	20.44 1	114	639.351,294 716.475,806	115	639.376,547 716.501,052	35.70 8

Punct început	X / Y	Punct sfârșit	X / Y	Lungime segment	Punct început	X / Y	Punct sfârșit	X / Y	Lungime segment	Punct început	X / Y	Punct sfârșit	X / Y	Lungime segment
115	639.376,547 716.501,052	116	639.382,599 716.507,102	8.557	116	639.382,599 716.507,102	117	639.398,69 716.523,286	22.82 2	117	639.398,69 716.523,286	118	639.402,837 716.527,28	5.758
118	639.402,837 716.527,28	119	639.415,323 716.539,305	17.33 5	119	639.415,323 716.539,305	120	639.429,1 716.552,803	19.28 7	120	639.429,1 716.552,803	121	639.429,345 716.553,019	0.327
121	639.429,345 716.553,019	122	639.447,88 716.569,372	24.71 8	122	639.447,88 716.569,372	123	639.477,722 716.594,157	38.79 2	123	639.477,722 716.594,157	124	639.486,321 716.601,299	11.17 8
124	639.486,321 716.601,299	125	639.491,733 716.605,794	7.035	125	639.491,733 716.605,794	126	639.507,04 716.617,302	19.15	126	639.507,04 716.617,302	127	639.524,087 716.629,115	20.74
127	639.524,087 716.629,115	128	639.531,696 716.634,849	9.528	128	639.531,696 716.634,849	129	639.531,897 716.635,001	0.252	129	639.531,897 716.635,001	130	639.533,519 716.636,383	2.131
130	639.533,519 716.636,383	131	639.538,692 716.640,959	6.906	131	639.538,692 716.640,959	132	639.543,879 716.645,398	6.827	132	639.543,879 716.645,398	133	639.545,041 716.646,195	1.409
133	639.545,041 716.646,195	134	639.548,061 716.648,768	3.967	134	639.548,061 716.648,768	135	639.556,518 716.655,983	11.11 7	135	639.556,518 716.655,983	136	639.556,542 716.656,002	0.031
136	639.556,542 716.656,002	137	639.560,886 716.659,708	5.71	137	639.560,886 716.659,708	138	639.560,909 716.659,728	0.03	138	639.560,909 716.659,728	139	639.562,491 716.661,078	2.08
139	639.562,491 716.661,078	140	639.569,657 716.667,19	9.418	140	639.569,657 716.667,19	141	639.588,779 716.683,501	25.13 4	141	639.588,779 716.683,501	142	639.595,371 716.686,999	7.463
142	639.595,371 716.686,999	143	639.600,378 716.691,311	6.608	143	639.600,378 716.691,311	144	639.601,771 716.692,511	1.839	144	639.601,771 716.692,511	145	639.617,036 716.705,659	20.14 7
145	639.617,036 716.705,659	146	639.628,037 716.716,204	15.23 9	146	639.628,037 716.716,204	147	639.639,94 716.729,66	17.96 5	147	639.639,94 716.729,66	148	639.643,548 716.728,198	3.893
148	639.643,548 716.728,198	1	639.634,3 716.735,549	11.81 4										

** Lungimile segmentelor sunt determinate în planul de proiecție Stereo 70 și sunt rotunjite la 1 milimetru.

*** Distanța dintre puncte este formată din segmente cumulate ce sunt mai mici decât valoarea 1 milimetru.



DATE DESPRE IMOBILUL NR. 5245

Oficiul de Cadastru și Publicitate Imobiliară BOTOSANI
Biroul de Cadastru și Publicitate Imobiliară Botosani

A. Partea I. Descrierea imobilului

TEREN Extravilan

Adresa: Jud. Botosani

Nr. Crt	Nr cadastral Nr. topografic	Suprafața* (mp)	Observații / Referințe
A1	51283	8.000	Sector cadastral:4 Teren neimprejmuit; Conform TP 39490 imobilul se afla in PC 355/7.

B. Partea II. Proprietari și acte

Inscrieri privitoare la dreptul de proprietate și alte drepturi reale		Referințe
2338 / 15/01/2015		
Act Notarial nr. 56, din 14/01/2015 emis de 'Lenuța Coșoritanu Pușcașu" BIN Săveni;		
B3	Intabulare, drept de PROPRIETATEcu apartenența la această masă patrimonială în favoarea SOLOMONESCU VALENTIN ÎNTREPRINDERE INDIVIDUALĂ (CUI 27942778), dobandit prin Conventie, cota actuala 1/1, cota initiala 1/1 1) SOLOMONESCU VALENTIN, bun propriu	A1
136386 / 31/10/2024		
Act Notarial nr. 912, din 30/10/2024 emis de BIN MUSTIAȚĂ MARTA-MAGDALENA;		
B5	se notează interdicțiile de înstrăinare și grevare 1) AGRICOVER CREDIT IFN SA, CIF:22940237	A1

C. Partea III. SARCINI

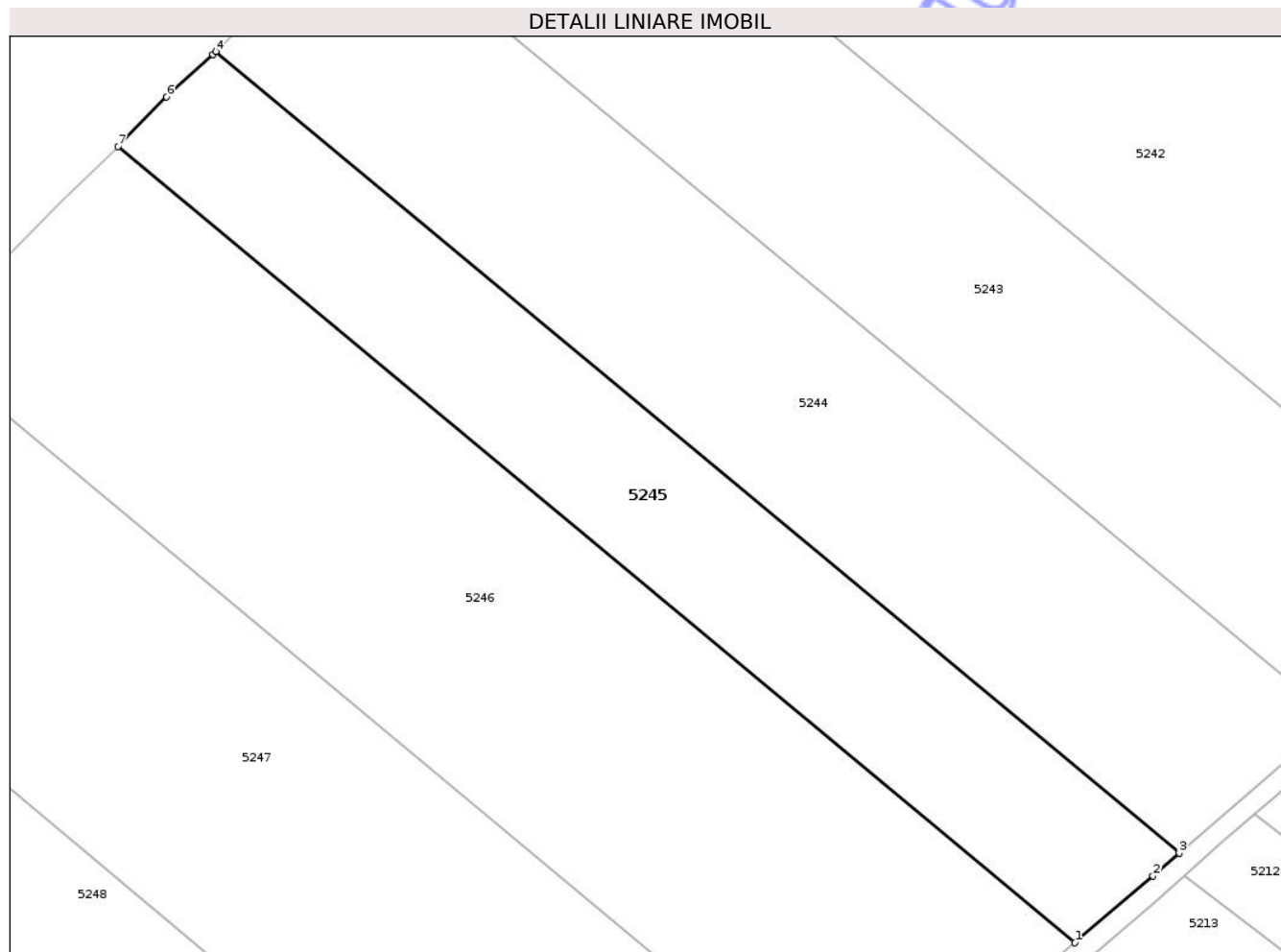
Inscrieri privind dezmembramintele dreptului de proprietate, drepturi reale de garanție și sarcini		Referințe
136386 / 31/10/2024		
Act Notarial nr. 912, din 30/10/2024 emis de BIN MUSTIAȚĂ MARTA-MAGDALENA;		
C3	Intabulare, drept de IPOTECA, Valoare:232650 RONși celelalte obligații de plată aferente creditului 1) AGRICOVER CREDIT IFN SA, CIF:22940237	A1

Anexa Nr. 1 La Partea I

Teren

Nr cadastral	Suprafața (mp)*	Observații / Referințe
51283	8.000	Conform TP 39490 imobilul se afla in PC 355/7.

* Suprafața este determinată în planul de proiecție Stereo 70.



Date referitoare la teren

Crt	Categorie folosință	Intra vilan	Suprafața (mp)	Tarla	Parcelă	Nr. topo	Observații / Referințe
1	arabil	NU	8.000	-	356	-	

Lungime Segmente

1) Valorile lungimilor segmentelor sunt obținute din proiecție în plan.

Punct început	X / Y	Punct sfârșit	X / Y	Lungime segment (** (m)
1	639.072,236 716.217,945	2	639.089,214 716.232,486	22.354
2	639.089,214 716.232,486	3	639.094,891 716.237,408	7.514
3	639.094,891 716.237,408	4	638.885,477 716.411,506	272.331
4	638.885,477 716.411,506	5	638.884,841 716.410,887	0.888
5	638.884,841 716.410,887	6	638.874,708 716.401,68	13.691

Punct început	X / Y	Punct sfârșit	X / Y	Lungime segment (** (m)
6	638.874,708 716.401,68	7	638.864,24 716.390,865	15.051
7	638.864,24 716.390,865	1	639.072,236 716.217,945	270.488

** Lungimile segmentelor sunt determinate în planul de proiecție Stereo 70 și sunt rotunjite la 1 milimetru.

*** Distanța dintre puncte este formată din segmente cumulate ce sunt mai mici decât valoarea 1 milimetru.

Neutilizabil în Circuitul Civil

**DATE DESPRE IMOBILUL NR. 5246**

Oficiul de Cadastru și Publicitate Imobiliară BOTOSANI
Biroul de Cadastru și Publicitate Imobiliară Botosani

A. Partea I. Descrierea imobilului

TEREN Extravilan

Adresa: Jud. Botosani

Nr. Crt	Nr cadastral Nr. topografic	Suprafața* (mp)	Observații / Referințe
A1	57706	16.200	Sector cadastral:4 Teren neimprejmuit;

B. Partea II. Proprietari și acte

Inscrieri privitoare la dreptul de proprietate și alte drepturi reale	Referințe
61544 / 30/06/2023	
Act Notarial nr. 2, din 13/01/2026 emis de BINI 'Coșorianu - Pușcașu Lenuța';	
B3	A1
Intabulare, drept de PROPRIETATE, dobândit prin Succesiune, cota actuala 3/4, cota initiala 3/4	
1) LEBĂDĂ NICULINA , bun propriu	
1771 / 13/01/2026	
Act Notarial nr. 2, din 13/01/2026 emis de BINI 'Coșorianu - Pușcașu Lenuța';	
B4	A1
Intabulare, drept de PROPRIETATE, dobândit prin Succesiune, cota actuala 1/4, cota initiala 1/4	
1) LEBĂDĂ NICULINA , bun propriu	

C. Partea III. SARCINI .

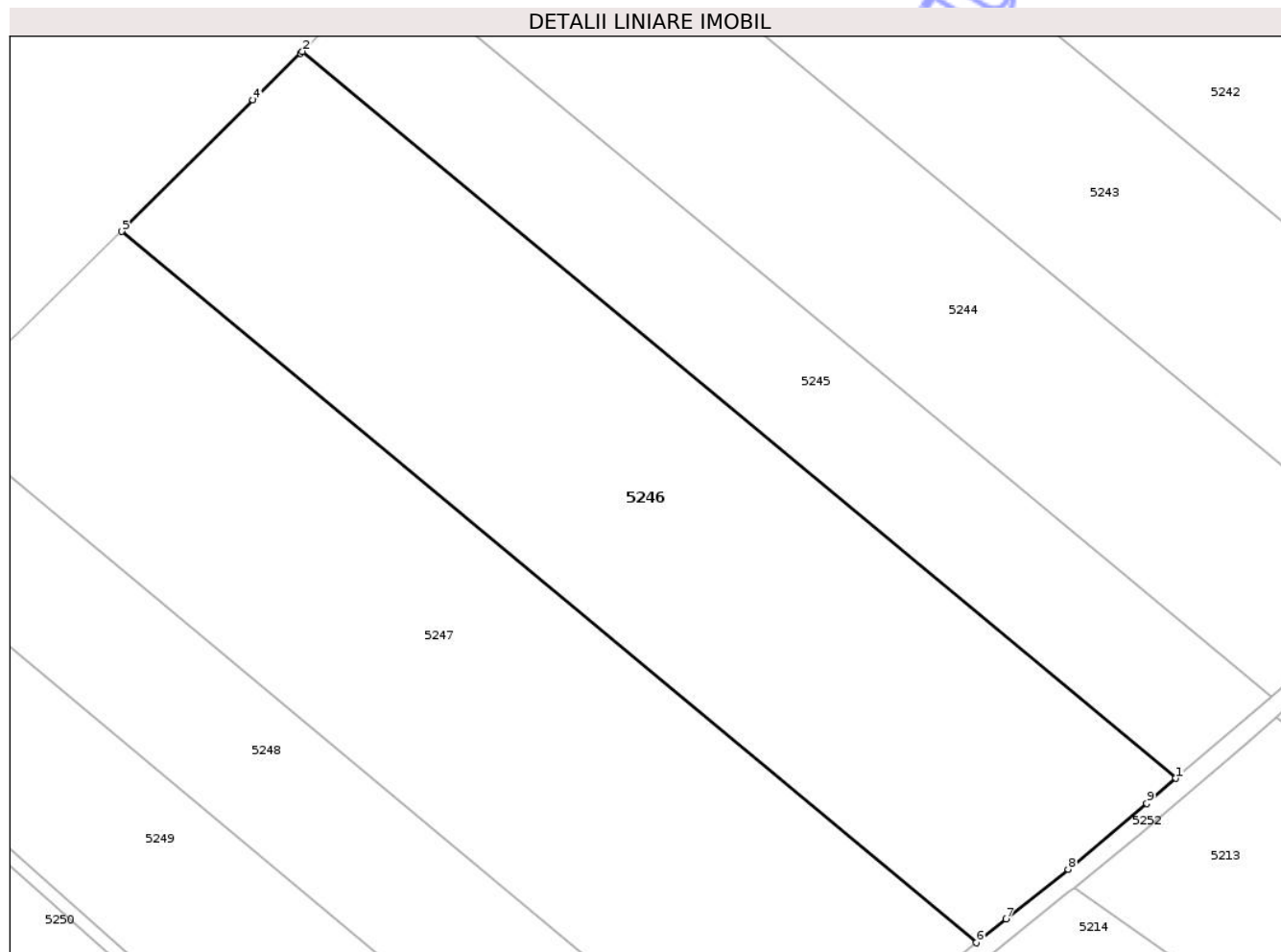
Inscrieri privind dezmembramintele dreptului de proprietate, drepturi reale de garanție și sarcini	Referințe
NU SUNT	

Anexa Nr. 1 La Partea I

Teren

Nr cadastral	Suprafața (mp)*	Observații / Referințe
57706	16.200	

* Suprafața este determinată în planul de proiecție Stereo 70.



Date referitoare la teren

Crt	Categorie folosință	Intra vilan	Suprafața (mp)	Tarla	Parcelă	Nr. topo	Observații / Referințe
1	arabil	NU	16.200	36	356/38	-	

Lungime Segmente

1) Valorile lungimilor segmentelor sunt obținute din proiecție în plan.

Punct început	X / Y	Punct sfârșit	X / Y	Lungime segment (** (m)
1	639.072,236 716.217,945	2	638.864,24 716.390,865	270.488
2	638.864,24 716.390,865	3	638.863,815 716.390,426	0.611
3	638.863,815 716.390,426	4	638.852,422 716.379,364	15.88
4	638.852,422 716.379,364	5	638.821,126 716.348,067	44.26
5	638.821,126 716.348,067	6	639.024,677 716.178,842	264.708

Punct început	X / Y	Punct sfârșit	X / Y	Lungime segment (** (m)
6	639.024,677 716.178,842	7	639.031,808 716.184,521	9.116
7	639.031,808 716.184,521	8	639.046,539 716.196,352	18.894
8	639.046,539 716.196,352	9	639.065,304 716.212,008	24.438
9	639.065,304 716.212,008	1	639.072,236 716.217,945	9.127

** Lungimile segmentelor sunt determinate în planul de proiecție Stereo 70 și sunt rotunjite la 1 milimetru.

*** Distanța dintre puncte este formată din segmente cumulate ce sunt mai mici decât valoarea 1 milimetru.

Neutilizabil în Circuitul Civil

**DATE DESPRE IMOBILUL NR. 5249**

Oficiul de Cadastru și Publicitate Imobiliară BOTOSANI
Biroul de Cadastru și Publicitate Imobiliară Botosani

A. Partea I. Descrierea imobilului

TEREN Extravilan

Adresa: Jud. Botosani

Nr. Crt	Nr cadastral Nr. topografic	Suprafața* (mp)	Observații / Referințe
A1		10.000	Sector cadastral:4 Teren neimprejmuit;

B. Partea II. Proprietari și acte

Inscrieri privitoare la dreptul de proprietate și alte drepturi reale		Referințe
/		
Act Notarial nr. 50, din 03/02/2000 emis de BNP CIRCUMSCRIPTIA SAVENI;		
B1	Intabulare, drept de PROPRIETATE, dobandit prin Conventie, cota actuala 1/1, cota initiala 1/1 1) HERGHELIGIU GHEORGHE, casatorit cu 2) HERGHELIGIU CRISTINA, bun comun	A1
Act Notarial nr. 1051, din 14/11/2002 emis de BNP CIRCUMSCRIPTIA SAVENI;		
B1	Intabulare, drept de PROPRIETATE, dobandit prin Conventie, cota actuala 1/1, cota initiala 1/1 1) HERGHELIGIU GHEORGHE, casatorit cu 2) HERGHELIGIU CRISTINA, bun comun	A1

C. Partea III. SARCINI .

Inscrieri privind dezmembramintele dreptului de proprietate, drepturi reale de garanție și sarcini	Referințe
NU SUNT	

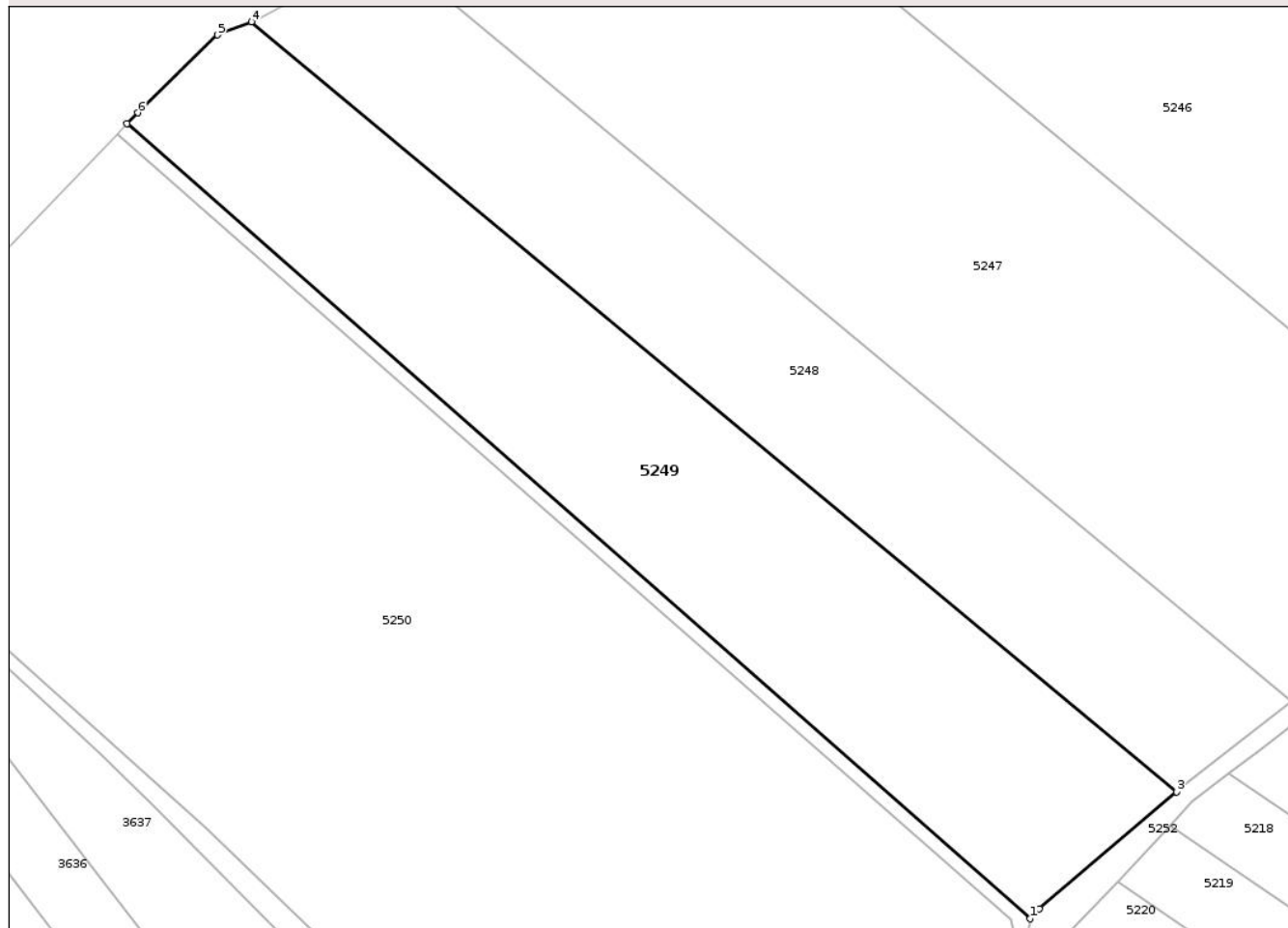
Anexa Nr. 1 La Partea I

Teren

Nr cadastral	Suprafața (mp)*	Observații / Referințe
	10.000	

* Suprafața este determinată în planul de proiecție Stereo 70.

DETALII LINIARE IMOBIL



Date referitoare la teren

Crt	Categorie folosință	Intra vilan	Suprafața (mp)	Tarla	Parcelă	Nr. topo	Observații / Referințe
1	arabil	NU	10.000	36	356/41	-	

Lungime Segmente

1) Valorile lungimilor segmentelor sunt obținute din proiecție în plan.

Punct început	X / Y	Punct sfârșit	X / Y	Lungime segment (** (m)
1	638.918,602 716.091,979	2	638.920,539 716.094,176	2.929
2	638.920,539 716.094,176	3	638.950,428 716.119,573	39.222
3	638.950,428 716.119,573	4	638.749,03 716.287,007	261.907
4	638.749,03 716.287,007	5	638.741,674 716.284,144	7.894
5	638.741,674 716.284,144	6	638.724,256 716.267,229	24.28

Punct început	X / Y	Punct sfârșit	X / Y	Lungime segment (** (m)
6	638.724,256 716.267,229	7	638.721,952 716.264,827	3.328
7	638.721,952 716.264,827	1	638.918,602 716.091,979	261.816

** Lungimile segmentelor sunt determinate în planul de proiecție Stereo 70 și sunt rotunjite la 1 milimetru.

*** Distanța dintre puncte este formată din segmente cumulate ce sunt mai mici decât valoarea 1 milimetru.

Neutilizabil în Circuitul Civil

**DATE DESPRE IMOBILUL NR. 5254**

Oficiul de Cadastru și Publicitate Imobiliară BOTOSANI
Biroul de Cadastru și Publicitate Imobiliară Botosani

A. Partea I. Descrierea imobilului

TEREN Extravilan

Adresa: Jud. Botosani

Nr. Crt	Nr cadastral Nr. topografic	Suprafața* (mp)	Observații / Referințe
A1		15	Sector cadastral:4 Teren neimprejmuit;

Construcții

Crt	Nr cadastral Nr. topografic	Adresa	Observații / Referințe
A1.1		Jud. Botosani	Nr. niveluri:1; S. construita la sol:14 mp; Stalp Electric

B. Partea II. Proprietari și acte

Inscrieri privitoare la dreptul de proprietate și alte drepturi reale	Referințe
/	
Act Normativ nr. 123, din 10/07/2012 emis de Parlamentul României;	
B1	A1, A1.1
Intabulare, drept de PROPRIETATE, dobândit prin Lege, cota actuala 1/1, cota initiala 1/1	
1) STATUL ROMAN, CIF:99999999999999	

C. Partea III. SARCINI .

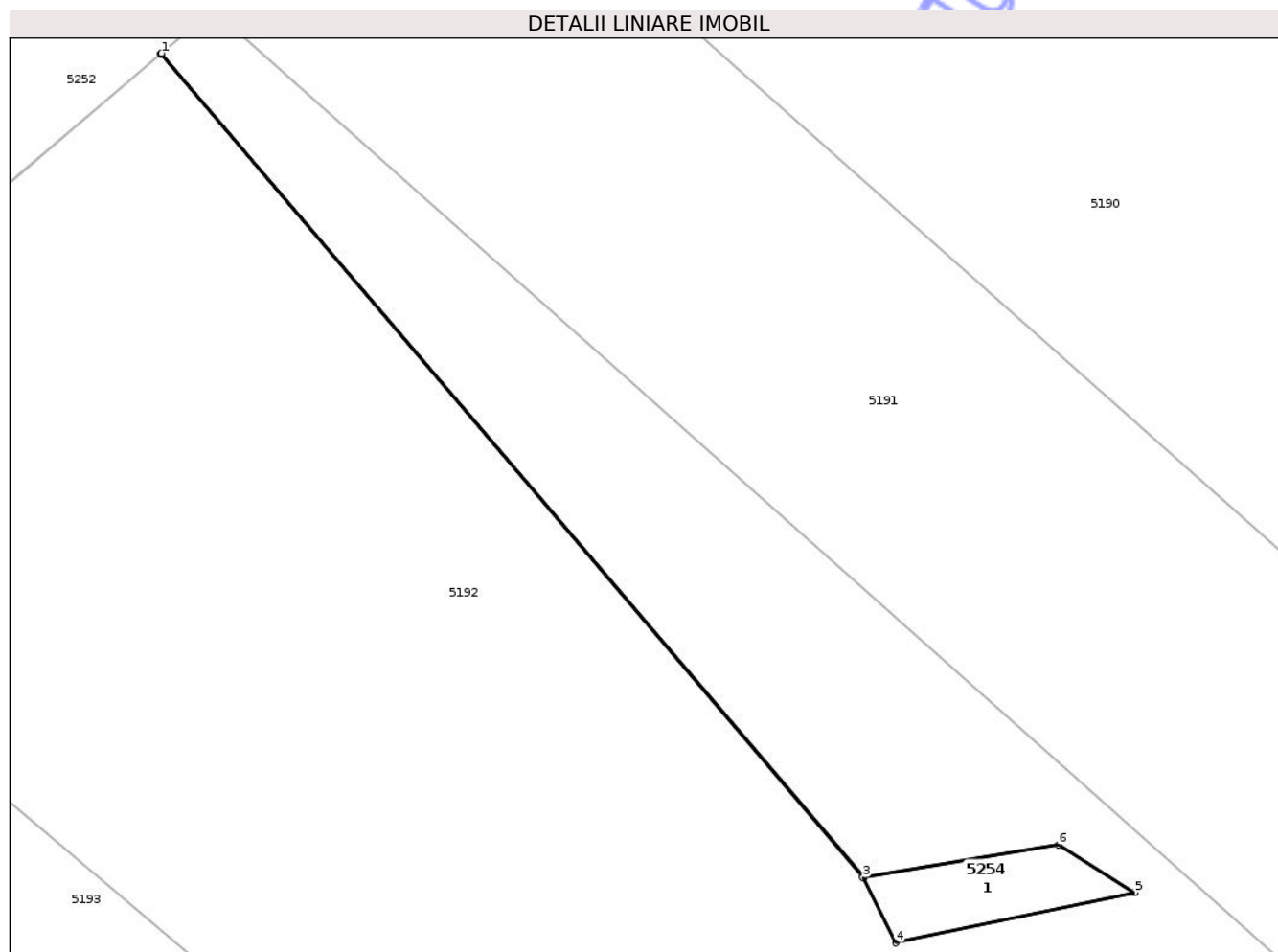
Inscrieri privind dezmembramintele dreptului de proprietate, drepturi reale de garanție și sarcini	Referințe
NU SUNT	

Anexa Nr. 1 La Partea I

Teren

Nr cadastral	Suprafața (mp)*	Observații / Referințe
	15	

* Suprafața este determinată în planul de proiecție Stereo 70.



Date referitoare la teren

Crt	Categorie folosință	Intra vilan	Suprafața (mp)	Tarla	Parcelă	Nr. topo	Observații / Referințe
1	curti constructii	NU	15	36	355	-	

Date referitoare la construcții

Crt	Număr	Destinație construcție	Supraf. (mp)	Situație juridică	Observații / Referințe
A1.1		construcții industriale și edilitare	14	Cu acte	Nr. niveluri:1; S. construita la sol:14 mp; Stalp Electric

Lungime Segmente

1) Valorile lungimilor segmentelor sunt obținute din proiecție în plan.

Punct început	X / Y	Punct sfârșit	X / Y	Lungime segment (** (m)
1	639.560,909 716.659,728	2	639.560,886 716.659,708	0.03
2	639.560,886 716.659,708	3	639.582,401 716.634,486	33.152
3	639.582,401 716.634,486	4	639.583,405 716.632,488	2.236

Punct început	X / Y	Punct sfârșit	X / Y	Lungime segment (** (m)
4	639.583,405 716.632,488	5	639.590,726 716.634,029	7.481
5	639.590,726 716.634,029	6	639.588,394 716.635,483	2.748
6	639.588,394 716.635,483	7	639.582,431 716.634,491	6.045
7	639.582,431 716.634,491	1	639.560,909 716.659,728	33.168

** Lungimile segmentelor sunt determinate în planul de proiecție Stereo 70 și sunt rotunjite la 1 milimetru.

*** Distanța dintre puncte este formată din segmente cumulate ce sunt mai mici decât valoarea 1 milimetru.

Neutilizabil în Circuitul Civil

**DATE DESPRE IMOBILUL NR. 5199**

Oficiul de Cadastru și Publicitate Imobiliară BOTOSANI
Biroul de Cadastru și Publicitate Imobiliară Botosani

A. Partea I. Descrierea imobilului

TEREN Extravilan

Adresa: Jud. Botosani

Nr. Crt	Nr cadastral Nr. topografic	Suprafața* (mp)	Observații / Referințe
A1	52343	10.000	Sector cadastral:4 Teren neimprejmuit;

B. Partea II. Proprietari și acte

Inscrieri privitoare la dreptul de proprietate și alte drepturi reale	Referințe
14401 / 06/03/2015	
Act Normativ nr. 17, din 07/03/2014 emis de Parlamentul României;	
B2	"Imobil aflat sub incidența art. 3 alin (1) din Legea nr. 17/2014"
	A1
51221 / 16/07/2015	
Act Notarial nr. 1587, din 10/07/2015 emis de BIN Cosoritanu Puscasu Lenuta;	
B3	Intabulare, drept de PROPRIETATE, dobandit prin Conventie, cota actuala 1/1, cota initiala 1/1
	A1
	1) PORTARIUC GHEORGHE, căsătorit cu
	2) PORTARIUC OLGA, - bun comun

C. Partea III. SARCINI .

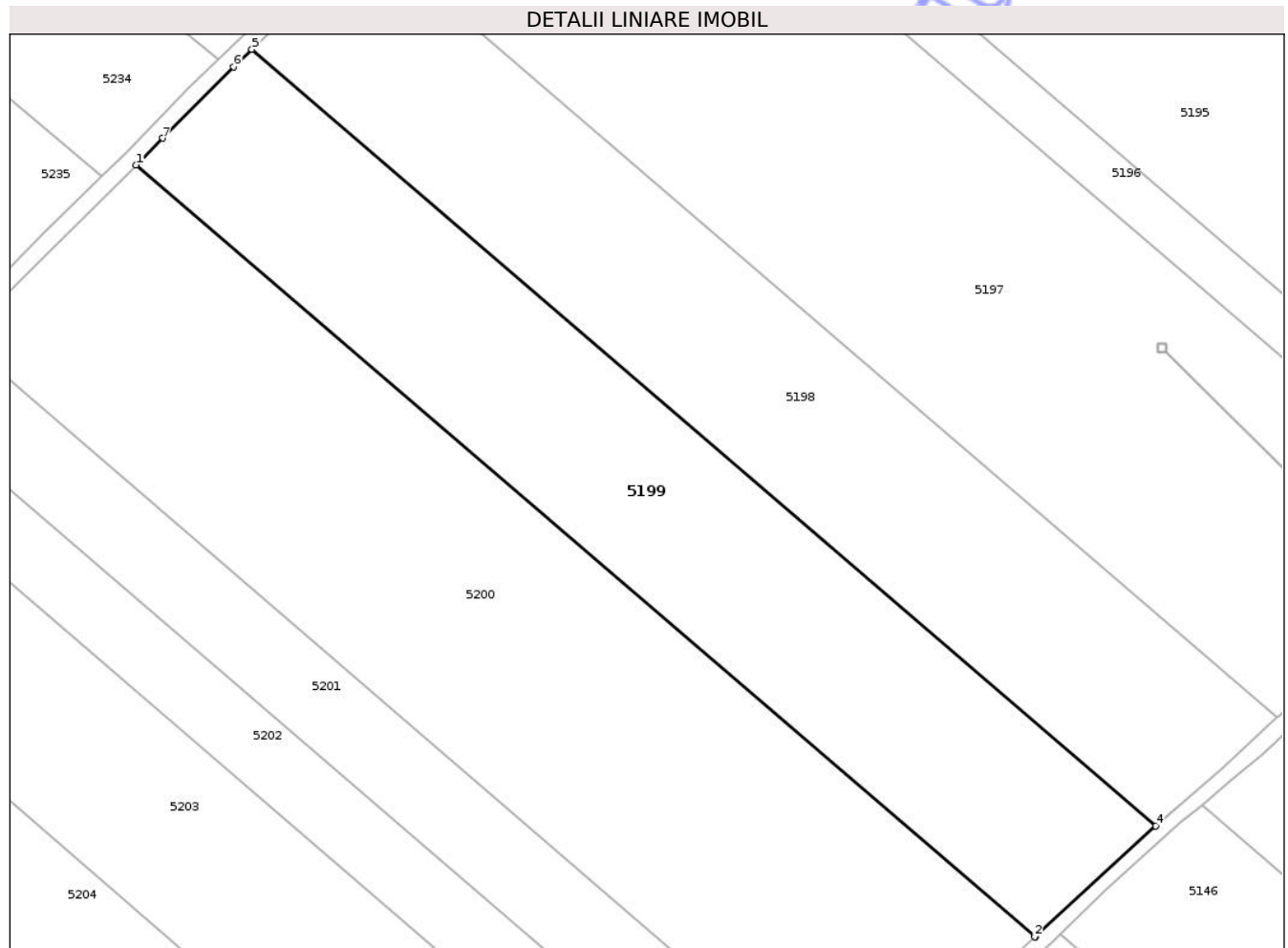
Inscrieri privind dezmembramintele dreptului de proprietate, drepturi reale de garanție și sarcini	Referințe
NU SUNT	

Anexa Nr. 1 La Partea I

Teren

Nr cadastral	Suprafața (mp)*	Observații / Referințe
52343	10.000	

* Suprafața este determinată în planul de proiecție Stereo 70.



Date referitoare la teren

Crt	Categorie folosință	Intra vilan	Suprafața (mp)	Tarla	Parcelă	Nr. topo	Observații / Referințe
1	arabil	NU	3.800	36	355/48	-	
2	arabil	NU	6.200	36	356/2	-	

Lungime Segmente

1) Valorile lungimilor segmentelor sunt obținute din proiecție în plan.

Punct început	X / Y	Punct sfârșit	X / Y	Lungime segment (** (m)
1	639.376,547 716.501,052	2	639.580,881 716.325,713	269.251
2	639.580,881 716.325,713	3	639.580,974 716.325,799	0.127
3	639.580,974 716.325,799	4	639.608,381 716.350,903	37.167
4	639.608,381 716.350,903	5	639.402,837 716.527,28	270.845

Punct început	X / Y	Punct sfârșit	X / Y	Lungime segment (** (m)
5	639.402,837 716.527,28	6	639.398,69 716.523,286	5.758
6	639.398,69 716.523,286	7	639.382,599 716.507,102	22.822
7	639.382,599 716.507,102	1	639.376,547 716.501,052	8.557

** Lungimile segmentelor sunt determinate în planul de proiecție Stereo 70 și sunt rotunjite la 1 milimetru.

*** Distanța dintre puncte este formată din segmente cumulate ce sunt mai mici decât valoarea 1 milimetru.

Neutilizabil în Circuitul Civil

**DATE DESPRE IMOBILUL NR. 5201**

Oficiul de Cadastru și Publicitate Imobiliară BOTOSANI
Biroul de Cadastru și Publicitate Imobiliară Botosani

A. Partea I. Descrierea imobilului

TEREN Extravilan

Adresa: Jud. Botosani

Nr. Crt	Nr cadastral Nr. topografic	Suprafața* (mp)	Observații / Referințe
A1		5.000	Sector cadastral:4 Teren neimprejmuit;

B. Partea II. Proprietari și acte

Inscrieri privitoare la dreptul de proprietate și alte drepturi reale	Referințe
/	
Act Administrativ nr. 67827, din 09/09/1996 emis de Comisia Judeteana Botosani;	
B1	A1
Intabulare, drept de PROPRIETATE, dobandit prin Reconstituire, cota actuala 1/1, cota initiala 1/1	
1) HONCIUC C MARIA	

C. Partea III. SARCINI .

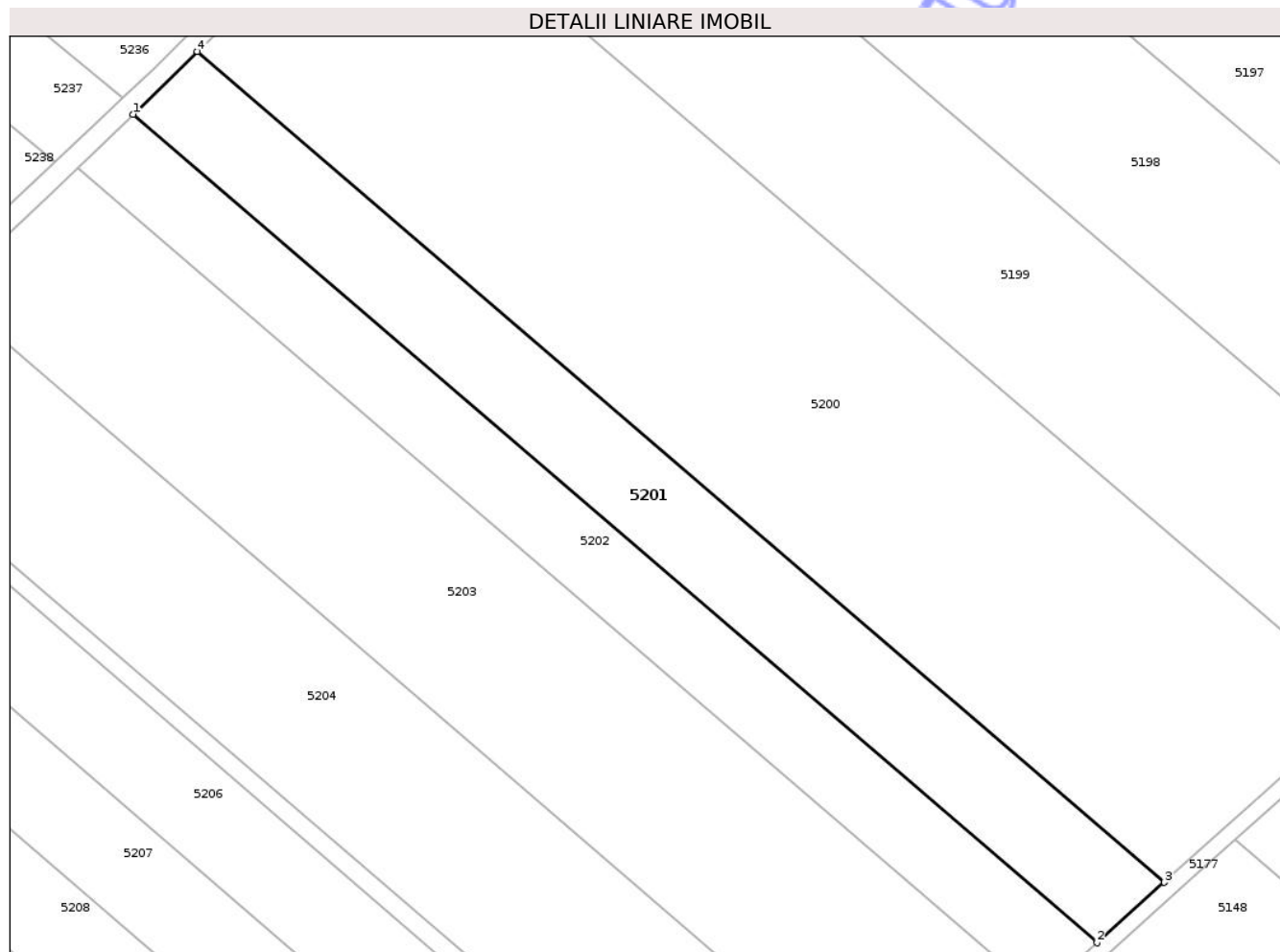
Inscrieri privind dezmembramintele dreptului de proprietate, drepturi reale de garanție și sarcini	Referințe
NU SUNT	

Anexa Nr. 1 La Partea I

Teren

Nr cadastral	Suprafața (mp)*	Observații / Referințe
	5.000	

* Suprafața este determinată în planul de proiecție Stereo 70.



Date referitoare la teren

Crt	Categorie folosință	Intra vilan	Suprafața (mp)	Tarla	Parcelă	Nr. topo	Observații / Referințe
1	arabil	NU	5.000	36	356/10	-	

Lungime Segmente

1) Valorile lungimilor segmentelor sunt obținute din proiecție în plan.

Punct început	X / Y	Punct sfârșit	X / Y	Lungime segment (** (m)
1	639.323,156 716.448,393	2	639.525,024 716.275,17	266.002
2	639.525,024 716.275,17	3	639.539,125 716.287,801	18.931
3	639.539,125 716.287,801	4	639.336,653 716.461,542	266.797
4	639.336,653 716.461,542	1	639.323,156 716.448,393	18.843

** Lungimile segmentelor sunt determinate în planul de proiecție Stereo 70 și sunt rotunjite la 1 milimetru.

*** Distanţa dintre puncte este formată din segmente cumulate ce sunt mai mici decât valoarea 1 milimetru.

Neutilizabil în Circuitul
Civil

**DATE DESPRE IMOBILUL NR. 5202**

Oficiul de Cadastru și Publicitate Imobiliară BOTOSANI
Biroul de Cadastru și Publicitate Imobiliară Botosani

A. Partea I. Descrierea imobilului

TEREN Extravilan

Adresa: Jud. Botosani

Nr. Crt	Nr cadastral Nr. topografic	Suprafața* (mp)	Observații / Referințe
A1		4.237	Sector cadastral:4 Teren neimprejmuit;

B. Partea II. Proprietari și acte

Inscrieri privitoare la dreptul de proprietate și alte drepturi reale	Referințe
/	
Act Administrativ nr. 53579, din 22/06/1995 emis de Comisia Judeteana Botosani;	
B1	A1
Intabulare, drept de PROPRIETATE, dobandit prin Reconstituire, cota actuala 1/1, cota initiala 1/1	
1) ROSU C GHEORGHE	

C. Partea III. SARCINI .

Inscrieri privind dezmembramintele dreptului de proprietate, drepturi reale de garanție și sarcini	Referințe
NU SUNT	

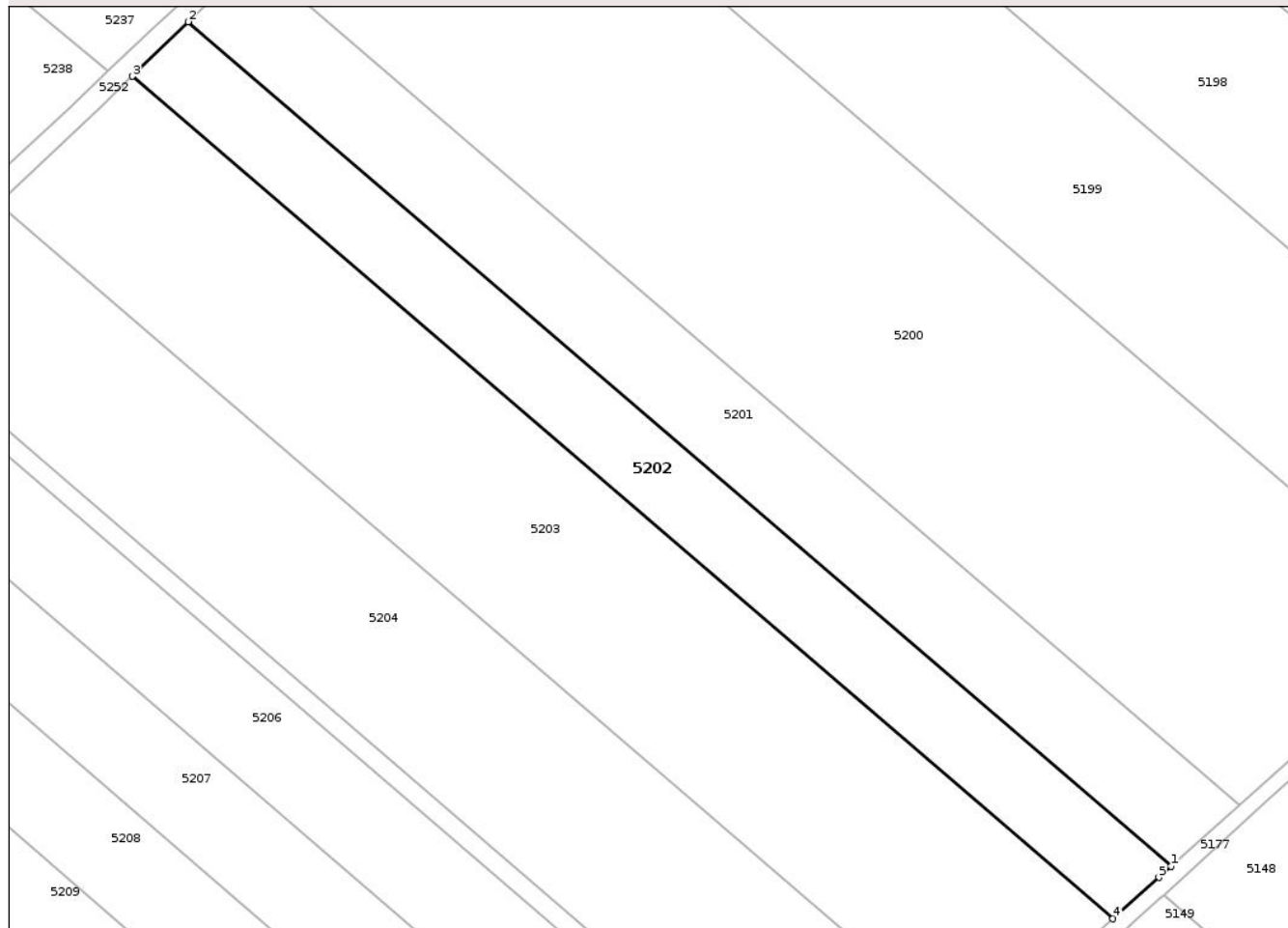
Anexa Nr. 1 La Partea I

Teren

Nr cadastral	Suprafața (mp)*	Observații / Referințe
	4.237	

* Suprafața este determinată în planul de proiecție Stereo 70.

DETALII LINIARE IMOBIL



Date referitoare la teren

Crt	Categorie folosință	Intra vilan	Suprafața (mp)	Tarla	Parcelă	Nr. topo	Observații / Referințe
1	arabil	NU	4.237	36	356/11	-	

Lungime Segmente

1) Valorile lungimilor segmentelor sunt obținute din proiecție în plan.

Punct început	X / Y	Punct sfârșit	X / Y	Lungime segment (** (m)
1	639.525,024 716.275,17	2	639.323,156 716.448,393	266.002
2	639.323,156 716.448,393	3	639.311,687 716.437,219	16.012
3	639.311,687 716.437,219	4	639.513,071 716.264,412	265.363
4	639.513,071 716.264,412	5	639.522,486 716.272,897	12.674
5	639.522,486 716.272,897	1	639.525,024 716.275,17	3.407

** Lungimile segmentelor sunt determinate în planul de proiecţie Stereo 70 şi sunt rotunjite la 1 milimetru.

*** Distanţa dintre puncte este formată din segmente cumulate ce sunt mai mici decât valoarea 1 milimetru.

Neutilizabil în Circuitul
Civil



DATE DESPRE IMOBILUL NR. 5206

Oficiul de Cadastru și Publicitate Imobiliară BOTOSANI
Biroul de Cadastru și Publicitate Imobiliară Botosani

A. Partea I. Descrierea imobilului

TEREN Extravilan

Adresa: Jud. Botosani

Nr. Crt	Nr cadastral Nr. topografic	Suprafața* (mp)	Observații / Referințe
A1	55582	5.000	Sector cadastral:4 Teren neimprejmuit;

B. Partea II. Proprietari și acte

Inscrieri privitoare la dreptul de proprietate și alte drepturi reale		Referințe
80769 / 12/11/2020		
Act Notarial nr. 737, din 11/11/2020 emis de ILASCU-BIDASCA OANA;		
B1	Se infiinteaza cartea funciara 55582 a imobilului cu numarul cadastral 55582/UAT Vlăsinești, rezultat din dezmembrarea imobilului cu numarul cadastral 55570 inscris in cartea funciara 55570;	A1
Act Notarial nr. 14, din 05/06/2020 emis de BIN ILASCU BIDASCA OANA;		
B2	Intabulare, drept de PROPRIETATE, dobandit prin Succesiune, cota actuala 1/4, cota initiala 1/4 1) HONCIUC DUMITRU, bun propriu <i>OBSERVATII: pozitie transcrisa din CF 55570/Vlăsinești, inscrisa prin incheierea nr. 46959 din 21/07/2020;</i>	A1
85127 / 27/11/2020		
Act Notarial nr. 737, din 11/11/2020 emis de BIN ILASCU-BIDASCA OANA;		
B6	Intabulare, drept de PROPRIETATE, dobandit prin Conventie, cota actuala 3/4, cota initiala 3/4 1) HONCIUC DUMITRU, bun propriu	A1

C. Partea III. SARCINI .

Inscrieri privind dezmembramintele dreptului de proprietate, drepturi reale de garanție și sarcini	Referințe
NU SUNT	

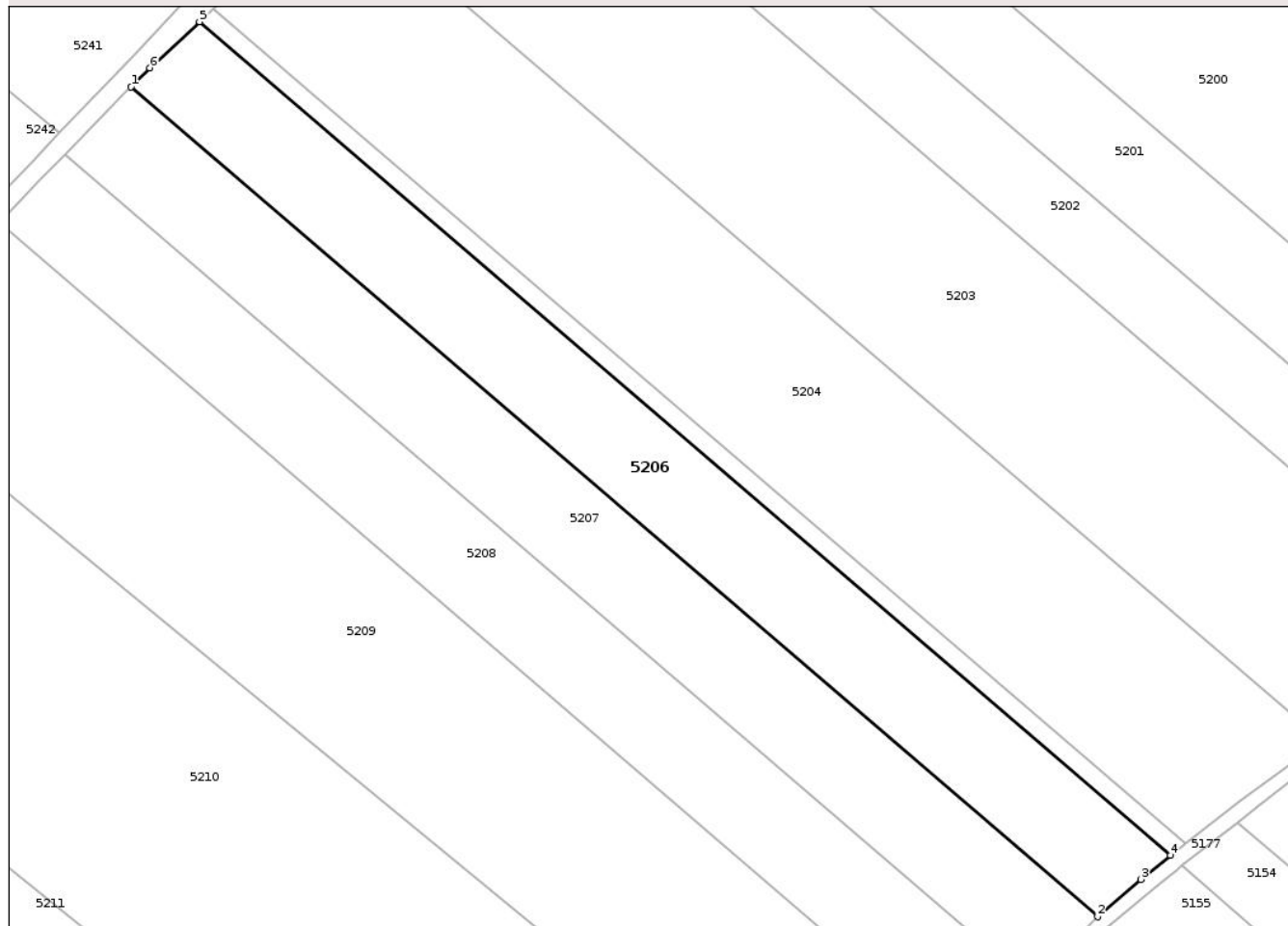
Anexa Nr. 1 La Partea I

Teren

Nr cadastral	Suprafața (mp)*	Observații / Referințe
55582	5.000	

* Suprafața este determinată în planul de proiecție Stereo 70.

DETALII LINIARE IMOBIL



Date referitoare la teren

Crt	Categorie folosință	Intra vilan	Suprafața (mp)	Tarla	Parcelă	Nr. topo	Observații / Referințe
1	arabil	NU	5.000	36	356/177	-	

Lungime Segmente

1) Valorile lungimilor segmentelor sunt obținute din proiecție în plan.

Punct început	X / Y	Punct sfârșit	X / Y	Lungime segment (** (m)
1	639.242,134 716.371,804	2	639.439,449 716.202,489	260.001
2	639.439,449 716.202,489	3	639.448,245 716.210,13	11.651
3	639.448,245 716.210,13	4	639.454,289 716.215,035	7.784
4	639.454,289 716.215,035	5	639.256,082 716.385,117	261.178
5	639.256,082 716.385,117	6	639.245,929 716.375,704	13.845

Punct început	X / Y	Punct sfârșit	X / Y	Lungime segment (** (m)
6	639.245,929 716.375,704	1	639.242,134 716.371,804	5.442

** Lungimile segmentelor sunt determinate în planul de proiecție Stereo 70 și sunt rotunjite la 1 milimetru.

*** Distanța dintre puncte este formată din segmente cumulate ce sunt mai mici decât valoarea 1 milimetru.

Neutilizabil în Circuitul Civil

