DATE DESPRE IMOBILUL NR. 1737

Oficiul de Cadastru şi Publicitate Imobiliară BOTOSANI
Biroul de Cadastru şi Publicitate Imobiliară Botosani

A. Partea I. Descrierea imobilului

TEREN Extravilan

Adresa: Jud. Botosani

Nr. Crt	Nr cadastral Nr. topografic	Suprafaţa* (mp)	Observaţii / Referinţe
A1	54868	50.000	Sector cadastral:8 Teren neimprejmuit;

B. Partea II. Proprietari şi acte

Inscrieri privitoare la dreptul de proprietate şi alte drepturi reale		Referinţe
72771 / 17/09/2019		
Act Administrativ nr. 20, din 30/04/2010 emis de CONSILIUL LOCAL UNȚENI, ANEXA 2;		
B1	Inscrierea provizorie, drept de PROPRIETATEsub condiția justificării apartenenței la domeniul public conform hotărârii de guvern, dobandit prin Lege, cota actuala 1/1, cota initiala 1/1	A1
	1) **COMUNA UNȚENI**, CIF:3433858, domeniu public	

C. Partea III. SARCINI .

Inscrieri privind dezmembramintele dreptului de proprietate, drepturi reale de garanţie şi sarcini	Referinţe
NU SUNT	

Document care conține date cu caracter personal, protejat de prevederile Regulamentului (UE) nr. 679/2016 și Legii 190/2018

Anexa Nr. 1 La Partea I

Teren

Nr cadastral	Suprafaţa (mp)*	Observaţii / Referinţe
54868	50.000	

* Suprafaţa este determinată in planul de proiecţie Stereo 70.

DETALII LINIARE IMOBIL

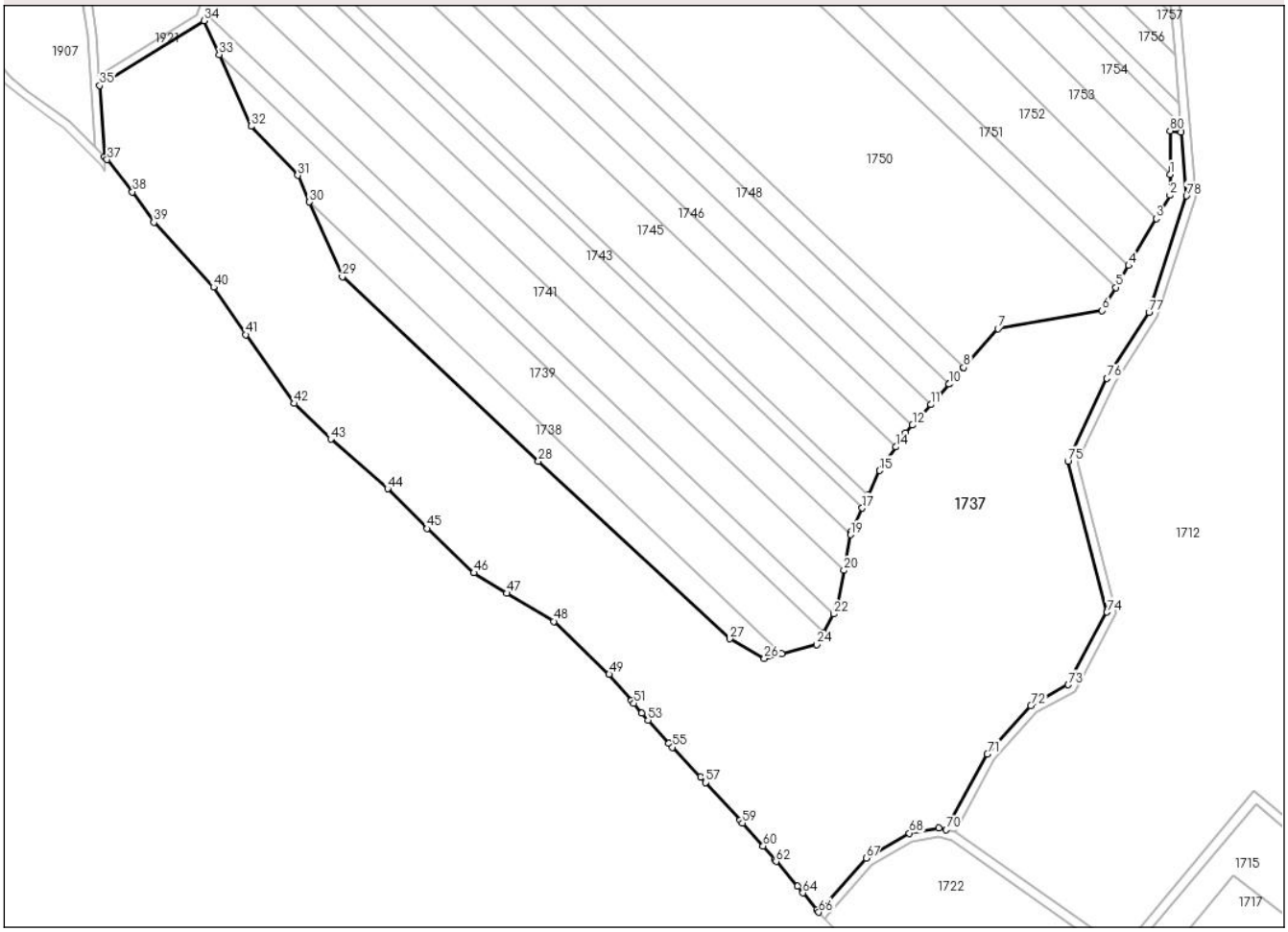

Date referitoare la teren

Crt	Categorie folosință	Intra vilan	Suprafaţa (mp)	Tarla	Parcelă	Nr. topo	Observaţii / Referinţe
1	pasune	NU	50.000	7	127	-	

Lungime Segmente

1) Valorile lungimilor segmentelor sunt obţinute din proiecţie în plan.

Punct început	X / Y	Punct sfârşit	X / Y	Lungime segment
1	630.855,797 707.563,32	2	630.855,772 707.553,678	9.642
4	630.836,889 707.521,6	5	630.830,983 707.511,569	11.641
7	630.777,097 707.492,682	8	630.761,385 707.474,976	23.672
10	630.754,688 707.467,431	11	630.746,339 707.458,052	12.557
13	630.734,889 707.445,191	14	630.730,434 707.438,701	7.872
16	630.717,754 707.416,614	17	630.715,019 707.410,746	6.474

Punct început	X / Y	Punct sfârşit	X / Y	Lungime segment
2	630.855,772 707.553,678	3	630.849,524 707.543,064	12.317
5	630.830,983 707.511,569	6	630.824,79 707.501,048	12.209
8	630.761,385 707.474,976	9	630.755,149 707.467,948	9.396
11	630.746,339 707.458,052	12	630.738,014 707.448,701	12.519
14	630.730,434 707.438,701	15	630.723,012 707.427,891	13.112
17	630.715,019 707.410,746	18	630.710,011 707.400,006	11.851

Punct început	X / Y	Punct sfârşit	X / Y	Lungime segment
3	630.849,524 707.543,064	4	630.836,889 707.521,6	24.906
6	630.824,79 707.501,048	7	630.777,097 707.492,682	48.421
9	630.755,149 707.467,948	10	630.754,688 707.467,431	0.692
12	630.738,014 707.448,701	13	630.734,889 707.445,191	4.7
15	630.723,012 707.427,891	16	630.717,754 707.416,614	12.442
18	630.710,011 707.400,006	19	630.709,741 707.398,598	1.433

Document care conține date cu caracter personal, protejat de prevederile Regulamentului (UE) nr. 679/2016 și Legii 190/2018

Punct început	X / Y	Punct sfârşit	X / Y	Lungime segment
19	630.709,741 707.398,598	20	630.706,633 707.382,357	16.536
22	630.701,922 707.362,415	23	630.697,223 707.353,836	9.781
25	630.678,201 707.344,194	26	630.670,246 707.342,108	8.224
28	630.566,928 707.432,146	29	630.477,258 707.516,457	123.082
31	630.456,837 707.562,863	32	630.435,512 707.585,288	30.946
34	630.413,963 707.633,466	35	630.366,221 707.603,884	56.164
37	630.369,647 707.570,022	38	630.381,199 707.555,286	18.724
40	630.418,322 707.511,712	41	630.433,06 707.490,063	26.19
43	630.471,918 707.442,344	44	630.497,973 707.419,656	34.549
46	630.537,397 707.381,226	47	630.552,448 707.371,896	17.708
49	630.599,227 707.334,852	50	630.609,52 707.322,891	15.78
52	630.614,199 707.317,117	53	630.617,005 707.313,972	4.215
55	630.628,252 707.301,487	56	630.641,039 707.287,973	18.605
58	630.659,106 707.268,159	59	630.660,239 707.266,925	1.675
61	630.675,046 707.250,045	62	630.675,631 707.249,373	0.891
64	630.687,883 707.234,968	65	630.694,125 707.227,364	9.838
67	630.716,844 707.250,87	68	630.736,598 707.262,253	22.799
70	630.753,452 707.263,766	71	630.772,252 707.298,44	39.443
73	630.809,239 707.330,08	74	630.826,967 707.363,279	37.636
76	630.827,001 707.470,013	77	630.846,175 707.500,188	35.752
79	630.860,915 707.582,42	80	630.855,849 707.583,2	5.125

Punct început	X / Y	Punct sfârşit	X / Y	Lungime segment
20	630.706,633 707.382,357	21	630.703,297 707.364,924	17.75
23	630.697,223 707.353,836	24	630.694,247 707.348,402	6.196
26	630.670,246 707.342,108	27	630.654,443 707.351,099	18.182
29	630.477,258 707.516,457	30	630.462,21 707.550,654	37.362
32	630.435,512 707.585,288	33	630.420,892 707.617,974	35.806
35	630.366,221 707.603,884	36	630.368,384 707.571,319	32.637
38	630.381,199 707.555,286	39	630.391,022 707.541,405	17.005
41	630.433,06 707.490,063	42	630.455,328 707.458,588	38.556
44	630.497,973 707.419,656	45	630.516,066 707.401,464	25.657
47	630.552,448 707.371,896	48	630.573,903 707.359,045	25.009
50	630.609,52 707.322,891	51	630.610,593 707.321,552	1.716
53	630.617,005 707.313,972	54	630.626,644 707.303,36	14.336
56	630.641,039 707.287,973	57	630.643,394 707.285,44	3.459
59	630.660,239 707.266,925	60	630.669,7 707.256,378	14.169
62	630.675,631 707.249,373	63	630.685,372 707.238,02	14.96
65	630.694,125 707.227,364	66	630.695,151 707.226,166	1.578
68	630.736,598 707.262,253	69	630.750,041 707.264,584	13.644
71	630.772,252 707.298,44	72	630.792,188 707.320,551	29.771
74	630.826,967 707.363,279	75	630.809,089 707.432,289	71.288
77	630.846,175 707.500,188	78	630.863,335 707.553,46	55.968
80	630.855,849 707.583,2	1	630.855,797 707.563,32	19.88

Punct început	X / Y	Punct sfârşit	X / Y	Lungime segment
21	630.703,297 707.364,924	22	630.701,922 707.362,415	2.861
24	630.694,247 707.348,402	25	630.678,201 707.344,194	16.589
27	630.654,443 707.351,099	28	630.566,928 707.432,146	119.278
30	630.462,21 707.550,654	31	630.456,837 707.562,863	13.338
33	630.420,892 707.617,974	34	630.413,963 707.633,466	16.971
36	630.368,384 707.571,319	37	630.369,647 707.570,022	1.81
39	630.391,022 707.541,405	40	630.418,322 707.511,712	40.336
42	630.455,328 707.458,588	43	630.471,918 707.442,344	23.218
45	630.516,066 707.401,464	46	630.537,397 707.381,226	29.404
48	630.573,903 707.359,045	49	630.599,227 707.334,852	35.023
51	630.610,593 707.321,552	52	630.614,199 707.317,117	5.716
54	630.626,644 707.303,36	55	630.628,252 707.301,487	2.469
57	630.643,394 707.285,44	58	630.659,106 707.268,159	23.356
60	630.669,7 707.256,378	61	630.675,046 707.250,045	8.287
63	630.685,372 707.238,02	64	630.687,883 707.234,968	3.952
66	630.695,151 707.226,166	67	630.716,844 707.250,87	32.876
69	630.750,041 707.264,584	70	630.753,452 707.263,766	3.508
72	630.792,188 707.320,551	73	630.809,239 707.330,08	19.533
75	630.809,089 707.432,289	76	630.827,001 707.470,013	41.76
78	630.863,335 707.553,46	79	630.860,915 707.582,42	29.061

**** Lungimile segmentelor sunt determinate în planul de proiecţie Stereo 70 şi sunt rotunjite la 1 milimetru.**
***** Distanţa dintre puncte este formată din segmente cumulate ce sunt mai mici decât valoarea 1 milimetru.**

Document care conține date cu caracter personal, protejat de prevederile Regulamentului (UE) nr. 679/2016 și Legii 190/2018

DATE DESPRE IMOBILUL NR. 1738

Oficiul de Cadastru şi Publicitate Imobiliară BOTOSANI
Biroul de Cadastru şi Publicitate Imobiliară Botosani

A. Partea I. Descrierea imobilului

TEREN Extravilan

Adresa: Jud. Botosani

Nr. Crt	Nr cadastral Nr. topografic	Suprafaţa* (mp)	Observaţii / Referinţe
A1		3.600	Sector cadastral:8 Teren neimprejmuit; Conform TP nr. 67086 imobilul este amplasat în parcela cadastrală 126/118

B. Partea II. Proprietari şi acte

Inscrieri privitoare la dreptul de proprietate şi alte drepturi reale		Referinţe
/		
Act Administrativ nr. 67086, din 22/02/1996 emis de CJSDPT BOTOSANI (Titlu proprietate);		
B1	Intabulare, drept de PROPRIETATE, dobandit prin Reconstituire, cota actuala 1/1, cota initiala 1/1	A1
	1) **ATĂNĂSOAIE I. ANICA**, Lipsa C.N.P.	

C. Partea III. SARCINI .

Inscrieri privind dezmembramintele dreptului de proprietate, drepturi reale de garanţie şi sarcini	Referinţe
NU SUNT	

Document care conține date cu caracter personal, protejat de prevederile Regulamentului (UE) nr. 679/2016 și Legii 190/2018

Anexa Nr. 1 La Partea I

Teren

Nr cadastral	Suprafaţa (mp)*	Observaţii / Referinţe
	3.600	Conform TP nr. 67086 imobilul este amplasat în parcela cadastrală 126/118

* Suprafaţa este determinată in planul de proiecţie Stereo 70.

DETALII LINIARE IMOBIL

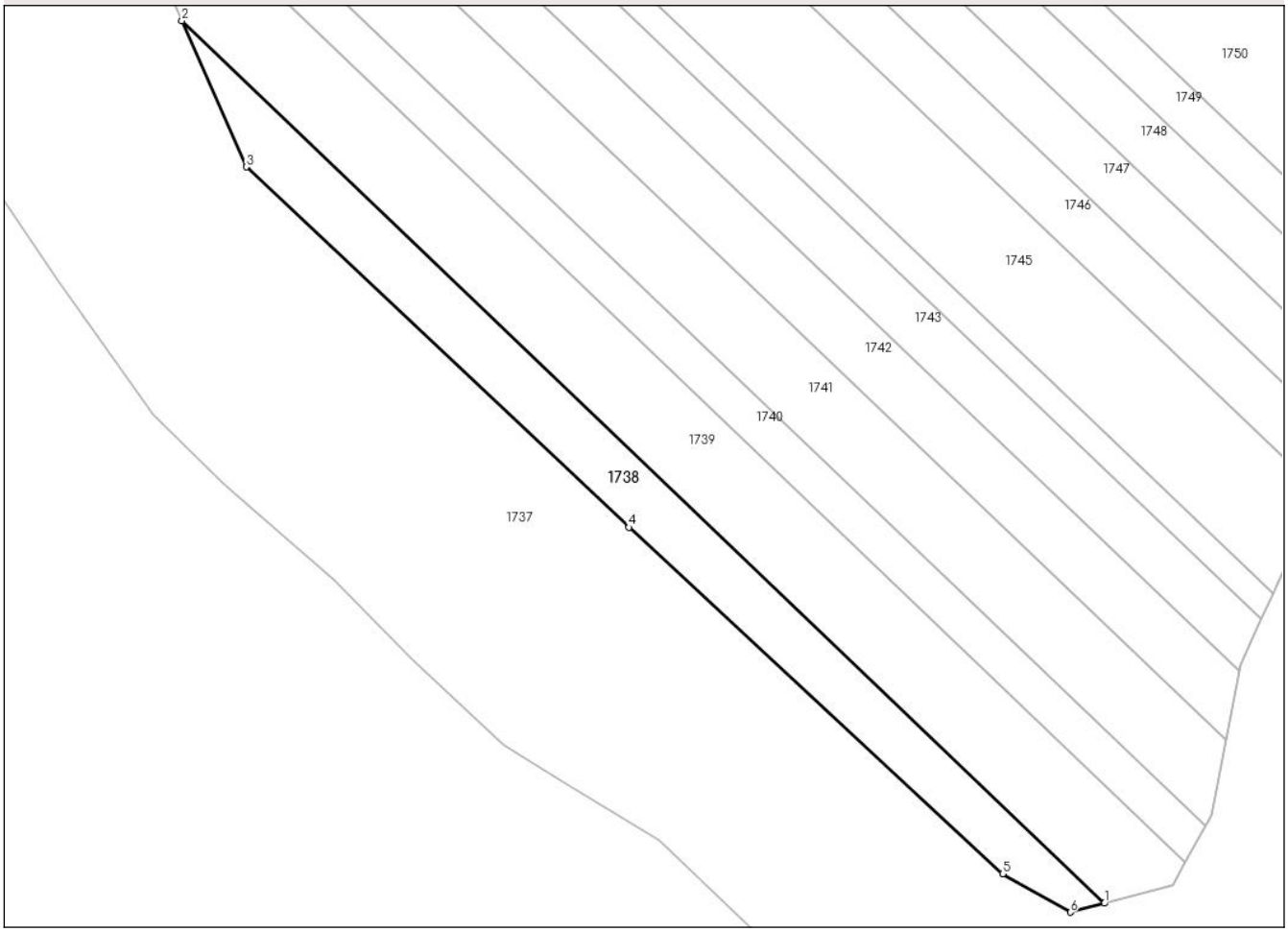

Date referitoare la teren

Crt	Categorie folosință	Intra vilan	Suprafaţa (mp)	Tarla	Parcelă	Nr. topo	Observaţii / Referinţe
1	arabil	NU	3.400	7	126/118	-	
2	pasune	NU	200	7	127	-	

Lungime Segmente
1) Valorile lungimilor segmentelor sunt obţinute din proiecţie în plan.

Punct început	X / Y	Punct sfârşit	X / Y	Lungime segment (** (m)
1	630.678,201 707.344,194	2	630.462,21 707.550,654	298.794
2	630.462,21 707.550,654	3	630.477,258 707.516,457	37.362
3	630.477,258 707.516,457	4	630.566,928 707.432,146	123.082
4	630.566,928 707.432,146	5	630.654,443 707.351,099	119.278

Document care conține date cu caracter personal, protejat de prevederile Regulamentului (UE) nr. 679/2016 și Legii 190/2018

Punct început	X / Y	Punct sfârşit	X / Y	Lungime segment (** (m)
5	630.654,443 707.351,099	6	630.670,246 707.342,108	18.182
6	630.670,246 707.342,108	1	630.678,201 707.344,194	8.224

** Lungimile segmentelor sunt determinate în planul de proiecţie Stereo 70 şi sunt rotunjite la 1 milimetru.
*** Distanţa dintre puncte este formată din segmente cumulate ce sunt mai mici decât valoarea 1 milimetru.

Document care conține date cu caracter personal, protejat de prevederile Regulamentului (UE) nr. 679/2016 și Legii 190/2018

DATE DESPRE IMOBILUL NR. 1739

Oficiul de Cadastru şi Publicitate Imobiliară BOTOSANI
Biroul de Cadastru şi Publicitate Imobiliară Botosani

A. Partea I. Descrierea imobilului

TEREN Extravilan

Adresa: Jud. Botosani

Nr. Crt	Nr cadastral Nr. topografic	Suprafaţa* (mp)	Observaţii / Referinţe
A1		7.000	Sector cadastral:8 Teren neimprejmuit; Conform TP nr. 56131 imobilul este amplasat în parcela cadastrală 1

B. Partea II. Proprietari şi acte

Inscrieri privitoare la dreptul de proprietate şi alte drepturi reale		Referinţe
/		
Act Administrativ nr. 56131, din 25/04/1995 emis de CJSDPT BOTOSANI (Titlu proprietate);		
B1	Intabulare, drept de PROPRIETATE, dobandit prin Reconstituire, cota actuala 1/1, cota initiala 1/1	A1
	1) **BLANĂ P. MARIA**, Lipsa C.N.P.	

C. Partea III. SARCINI .

Inscrieri privind dezmembramintele dreptului de proprietate, drepturi reale de garanţie şi sarcini	Referinţe
NU SUNT	

Document care conține date cu caracter personal, protejat de prevederile Regulamentului (UE) nr. 679/2016 și Legii 190/2018

Anexa Nr. 1 La Partea I

Teren

Nr cadastral	Suprafaţa (mp)*	Observaţii / Referinţe
	7.000	Conform TP nr. 56131 imobilul este amplasat în parcela cadastrală 1

* Suprafaţa este determinată in planul de proiecţie Stereo 70.

DETALII LINIARE IMOBIL

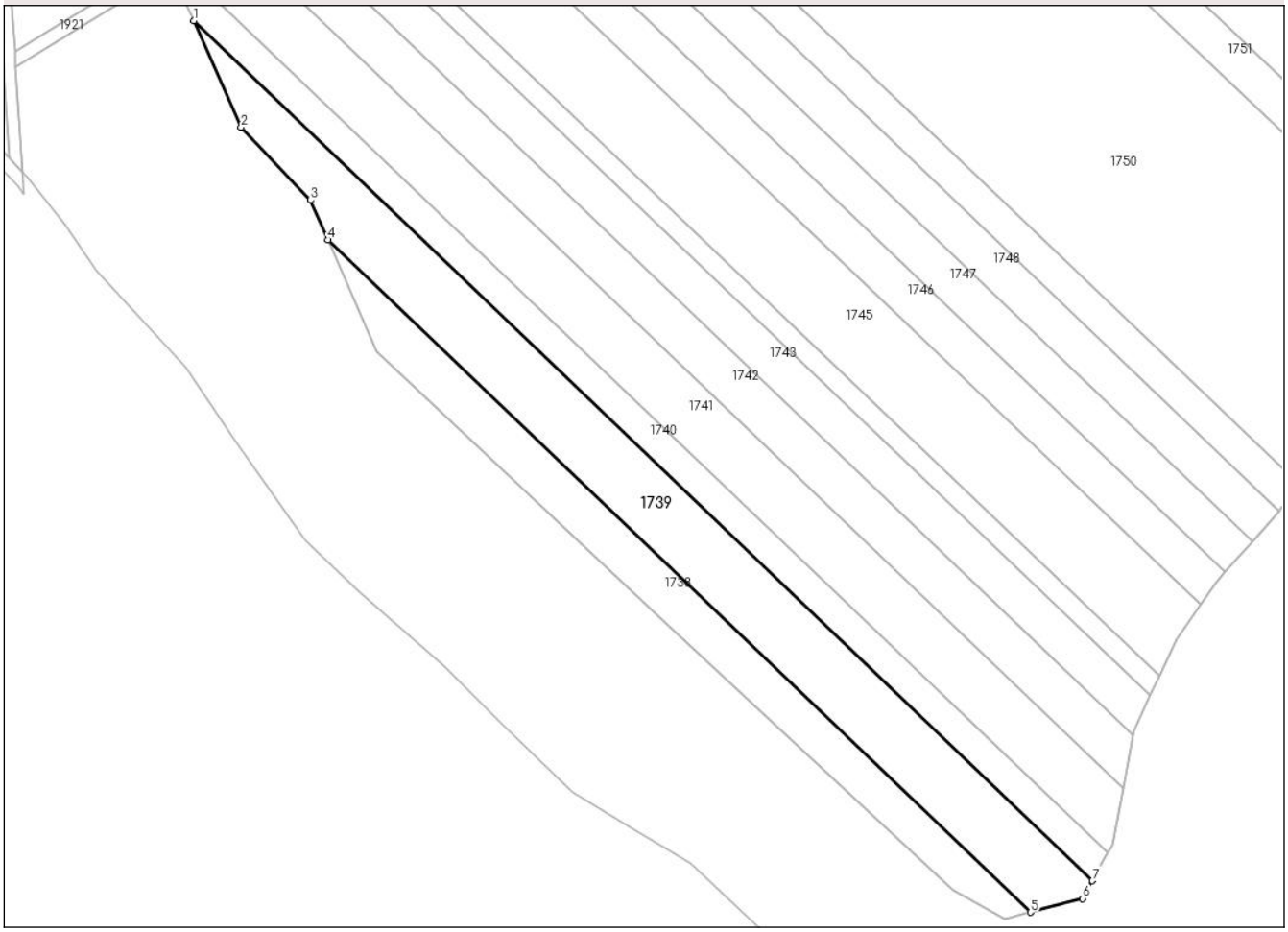

Date referitoare la teren

Crt	Categorie folosință	Intra vilan	Suprafaţa (mp)	Tarla	Parcelă	Nr. topo	Observaţii / Referinţe
1	arabil	NU	6.600	7	126/1	-	
2	pasune	NU	400	7	127	-	

Lungime Segmente
1) Valorile lungimilor segmentelor sunt obţinute din proiecţie în plan.

Punct început	X / Y	Punct sfârşit	X / Y	Lungime segment (** (m)
1	630.420,892 707.617,974	2	630.435,512 707.585,288	35.806
2	630.435,512 707.585,288	3	630.456,837 707.562,863	30.946
3	630.456,837 707.562,863	4	630.462,21 707.550,654	13.338
4	630.462,21 707.550,654	5	630.678,201 707.344,194	298.794

Document care conține date cu caracter personal, protejat de prevederile Regulamentului (UE) nr. 679/2016 și Legii 190/2018

Punct început	X / Y	Punct sfârşit	X / Y	Lungime segment (** (m)
5	630.678,201 707.344,194	6	630.694,247 707.348,402	16.589
6	630.694,247 707.348,402	7	630.697,223 707.353,836	6.196
7	630.697,223 707.353,836	1	630.420,892 707.617,974	382.266

** Lungimile segmentelor sunt determinate în planul de proiecţie Stereo 70 şi sunt rotunjite la 1 milimetru.
*** Distanţa dintre puncte este formată din segmente cumulate ce sunt mai mici decât valoarea 1 milimetru.

Document care conține date cu caracter personal, protejat de prevederile Regulamentului (UE) nr. 679/2016 și Legii 190/2018

DATE DESPRE IMOBILUL NR. 1740

Oficiul de Cadastru şi Publicitate Imobiliară BOTOSANI
Biroul de Cadastru şi Publicitate Imobiliară Botosani

A. Partea I. Descrierea imobilului

TEREN Extravilan

Adresa: Jud. Botosani

Nr. Crt	Nr cadastral Nr. topografic	Suprafaţa* (mp)	Observaţii / Referinţe
A1		3.700	Sector cadastral:8 Teren neimprejmuit; Conform TP nr. 12692 imobilul este amplasat în parcela cadastrală 126/2

B. Partea II. Proprietari şi acte

Inscrieri privitoare la dreptul de proprietate şi alte drepturi reale		Referinţe
/		
Act Administrativ nr. 12692, din 17/05/1993 emis de CJSDPT BOTOSANI (Titlu proprietate);		
B1	Intabulare, drept de PROPRIETATE, dobandit prin Reconstituire, cota actuala 1/1, cota initiala 1/1	A1
	1) **AMARIE I. VASILE**, Lipsa C.N.P.	

C. Partea III. SARCINI .

Inscrieri privind dezmembramintele dreptului de proprietate, drepturi reale de garanţie şi sarcini	Referinţe
NU SUNT	

Document care conține date cu caracter personal, protejat de prevederile Regulamentului (UE) nr. 679/2016 și Legii 190/2018

Anexa Nr. 1 La Partea I

Teren

Nr cadastral	Suprafaţa (mp)*	Observaţii / Referinţe
	3.700	Conform TP nr. 12692 imobilul este amplasat în parcela cadastrală 126/2

* Suprafaţa este determinată in planul de proiecţie Stereo 70.

DETALII LINIARE IMOBIL

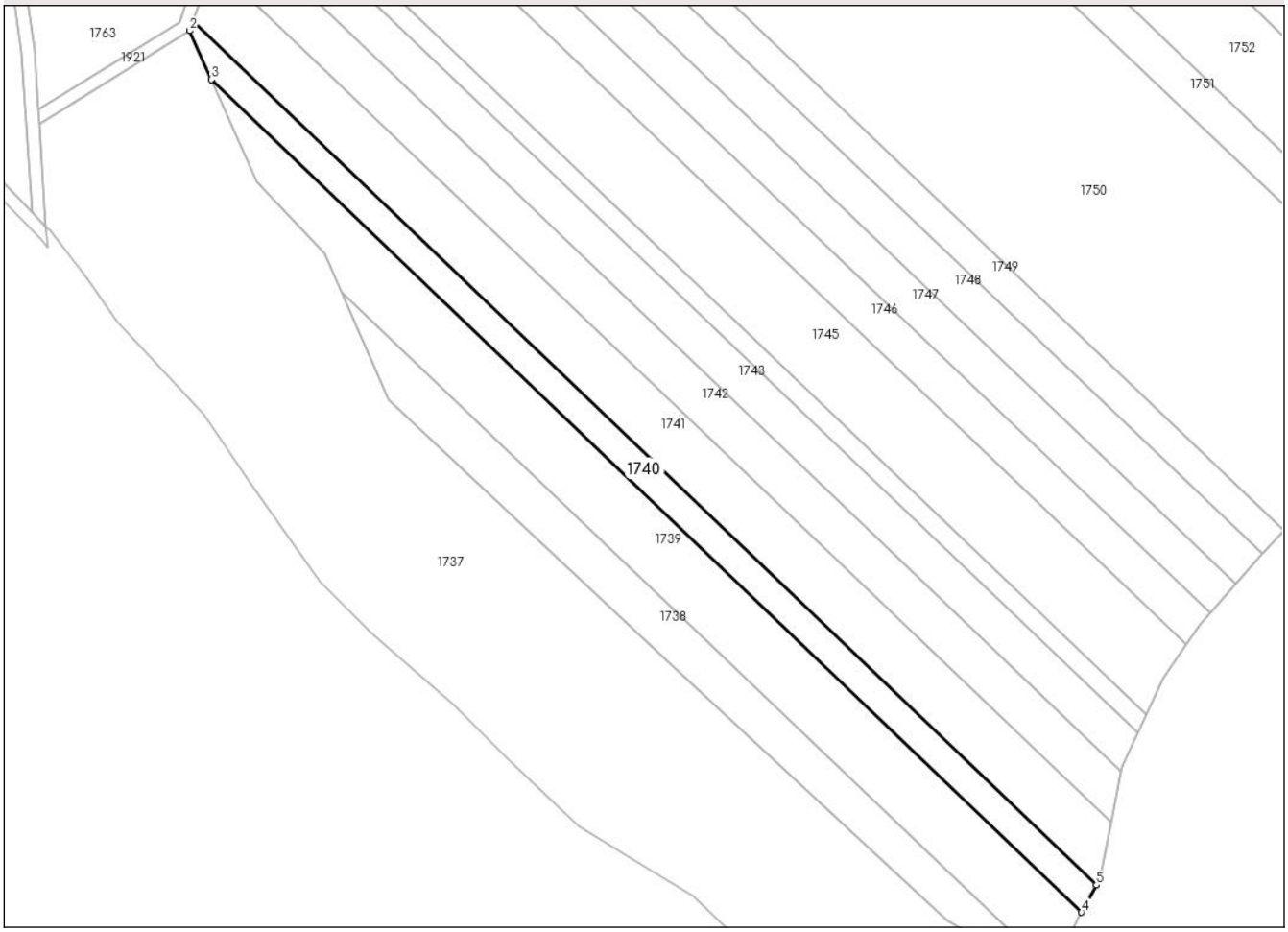

Date referitoare la teren

Crt	Categorie folosință	Intra vilan	Suprafaţa (mp)	Tarla	Parcelă	Nr. topo	Observaţii / Referinţe
1	arabil	NU	3.500	7	126/2	-	
2	pasune	NU	200	7	127	-	

Lungime Segmente
1) Valorile lungimilor segmentelor sunt obţinute din proiecţie în plan.

Punct început	X / Y	Punct sfârşit	X / Y	Lungime segment (** (m)
1	630.415,061 707.636,618	2	630.413,963 707.633,466	3.338
2	630.413,963 707.633,466	3	630.420,892 707.617,974	16.971
3	630.420,892 707.617,974	4	630.697,223 707.353,836	382.266
4	630.697,223 707.353,836	5	630.701,922 707.362,415	9.781

Document care conține date cu caracter personal, protejat de prevederile Regulamentului (UE) nr. 679/2016 și Legii 190/2018

Punct început	X / Y	Punct sfârşit	X / Y	Lungime segment (** (m)
5	630.701,922 707.362,415	1	630.415,061 707.636,618	396.834

** Lungimile segmentelor sunt determinate în planul de proiecţie Stereo 70 şi sunt rotunjite la 1 milimetru.
*** Distanţa dintre puncte este formată din segmente cumulate ce sunt mai mici decât valoarea 1 milimetru.

Document care conține date cu caracter personal, protejat de prevederile Regulamentului (UE) nr. 679/2016 și Legii 190/2018

DATE DESPRE IMOBILUL NR. 1741

Oficiul de Cadastru şi Publicitate Imobiliară BOTOSANI
Biroul de Cadastru şi Publicitate Imobiliară Botosani

A. Partea I. Descrierea imobilului

TEREN Extravilan

Adresa: Jud. Botosani

Nr. Crt	Nr cadastral Nr. topografic	Suprafaţa* (mp)	Observaţii / Referinţe
A1	53442	7.000	Sector cadastral:8 Teren neimprejmuit; Conform TP nr. 12691 imobilul este amplasat în parcela cadastrală 126/3

B. Partea II. Proprietari şi acte

Inscrieri privitoare la dreptul de proprietate şi alte drepturi reale		Referinţe
45076 / 23/06/2015		
Act Notarial nr. 6350, din 18/07/2008 emis de BNPA "Reta Aniţei-Ana Maria Vatavu"-Botoşani;		
B2	Intabulare, drept de PROPRIETATE, dobandit prin Conventie, cota actuala 1/1, cota initiala 1/1	A1
	1) **SC ARLAND SRL**, CIF:14528740, bun propriu	

C. Partea III. SARCINI .

Inscrieri privind dezmembramintele dreptului de proprietate, drepturi reale de garanţie şi sarcini	Referinţe
NU SUNT	

Anexa Nr. 1 La Partea I

Teren

Nr cadastral	Suprafaţa (mp)*	Observaţii / Referinţe
53442	7.000	Conform TP nr. 12691 imobilul este amplasat în parcela cadastrală 126/3

* Suprafaţa este determinată in planul de proiecţie Stereo 70.

DETALII LINIARE IMOBIL

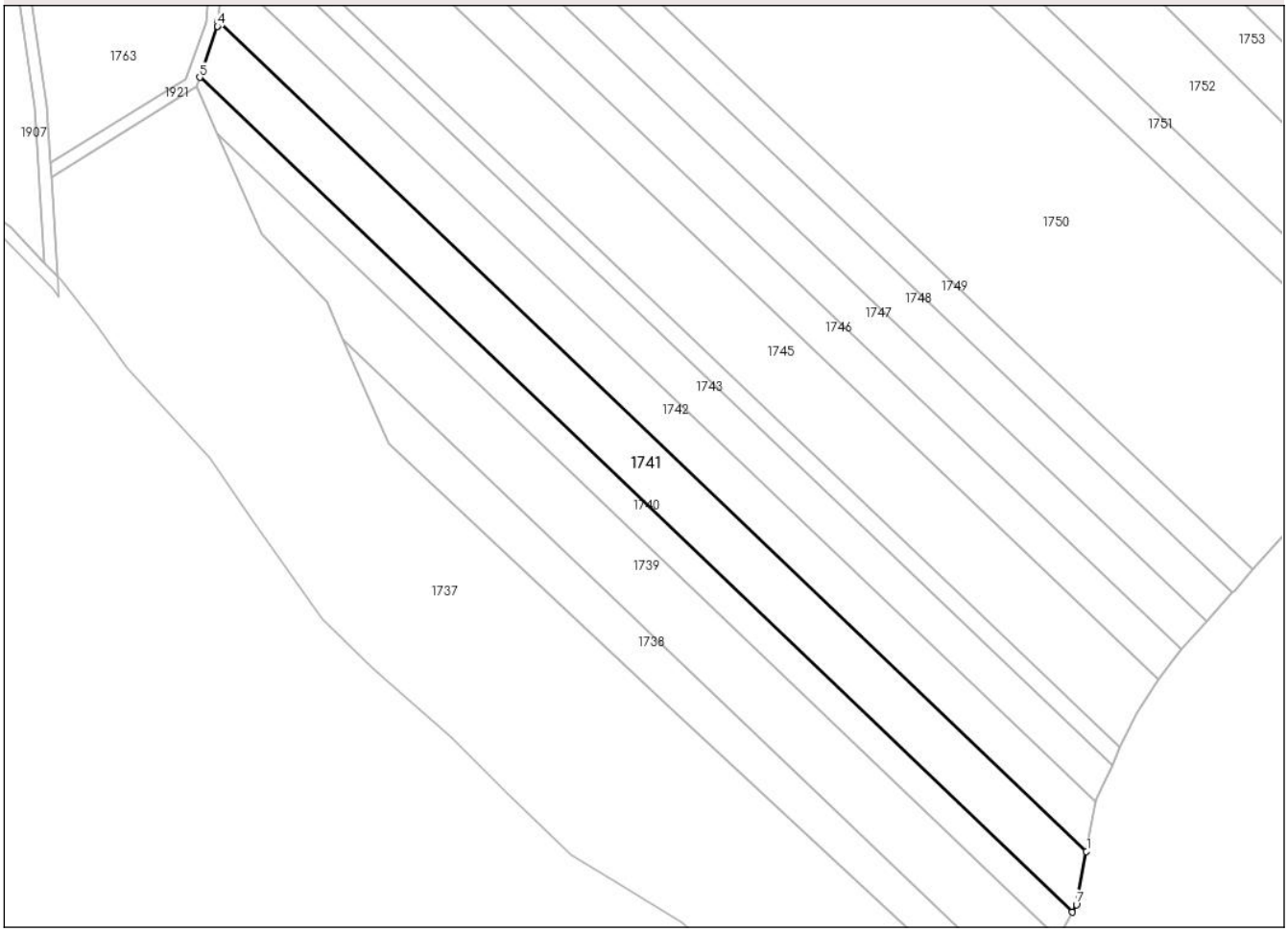

Date referitoare la teren

Crt	Categorie folosință	Intra vilan	Suprafaţa (mp)	Tarla	Parcelă	Nr. topo	Observaţii / Referinţe
1	arabil	NU	6.600	7	126/3	-	
2	pasune	NU	300	7	127	-	
3	arabil	NU	100	7	123	-	

Lungime Segmente
1) Valorile lungimilor segmentelor sunt obţinute din proiecţie în plan.

Punct început	X / Y	Punct sfârşit	X / Y	Lungime segment (** (m)
1	630.706,633 707.382,357	2	630.421,168 707.655,225	394.901
2	630.421,168 707.655,225	3	630.420,963 707.653,319	1.917
3	630.420,963 707.653,319	4	630.420,898 707.653,381	0.09
4	630.420,898 707.653,381	5	630.415,061 707.636,618	17.751

Document care conține date cu caracter personal, protejat de prevederile Regulamentului (UE) nr. 679/2016 și Legii 190/2018

Punct început	X / Y	Punct sfârşit	X / Y	Lungime segment (** (m)
5	630.415,061 707.636,618	6	630.701,922 707.362,415	396.834
6	630.701,922 707.362,415	7	630.703,297 707.364,924	2.861
7	630.703,297 707.364,924	1	630.706,633 707.382,357	17.75

** Lungimile segmentelor sunt determinate în planul de proiecţie Stereo 70 şi sunt rotunjite la 1 milimetru.
*** Distanţa dintre puncte este formată din segmente cumulate ce sunt mai mici decât valoarea 1 milimetru.

Document care conține date cu caracter personal, protejat de prevederile Regulamentului (UE) nr. 679/2016 și Legii 190/2018

DATE DESPRE IMOBILUL NR. 1742

Oficiul de Cadastru şi Publicitate Imobiliară BOTOSANI
Biroul de Cadastru şi Publicitate Imobiliară Botosani

A. Partea I. Descrierea imobilului

TEREN Extravilan

Adresa: Jud. Botosani

Nr. Crt	Nr cadastral Nr. topografic	Suprafaţa* (mp)	Observaţii / Referinţe
A1	50848	5.500	Sector cadastral:8 Teren neimprejmuit; Conform TP nr. 56225 imobilul este amplasat în parcela cadastrală 126/4

B. Partea II. Proprietari şi acte

Inscrieri privitoare la dreptul de proprietate şi alte drepturi reale		Referinţe
19908 / 19/03/2014		
Act Notarial nr. 649, din 18/03/2014 emis de NP Agachi Cornelia;		
B2	Intabulare, drept de PROPRIETATE, dobandit prin Conventie, cota actuala 1/1, cota initiala 1/1	A1
	1) **VRABIE STELIAN**, căsătorit cu 2) **VRABIE AURICA**, bun comun	

C. Partea III. SARCINI .

Inscrieri privind dezmembramintele dreptului de proprietate, drepturi reale de garanţie şi sarcini	Referinţe
NU SUNT	

Document care conține date cu caracter personal, protejat de prevederile Regulamentului (UE) nr. 679/2016 și Legii 190/2018

Anexa Nr. 1 La Partea I

Teren

Nr cadastral	Suprafaţa (mp)*	Observaţii / Referinţe
50848	5.500	Conform TP nr. 56225 imobilul este amplasat în parcela cadastrală 126/4

* Suprafaţa este determinată in planul de proiecţie Stereo 70.

DETALII LINIARE IMOBIL

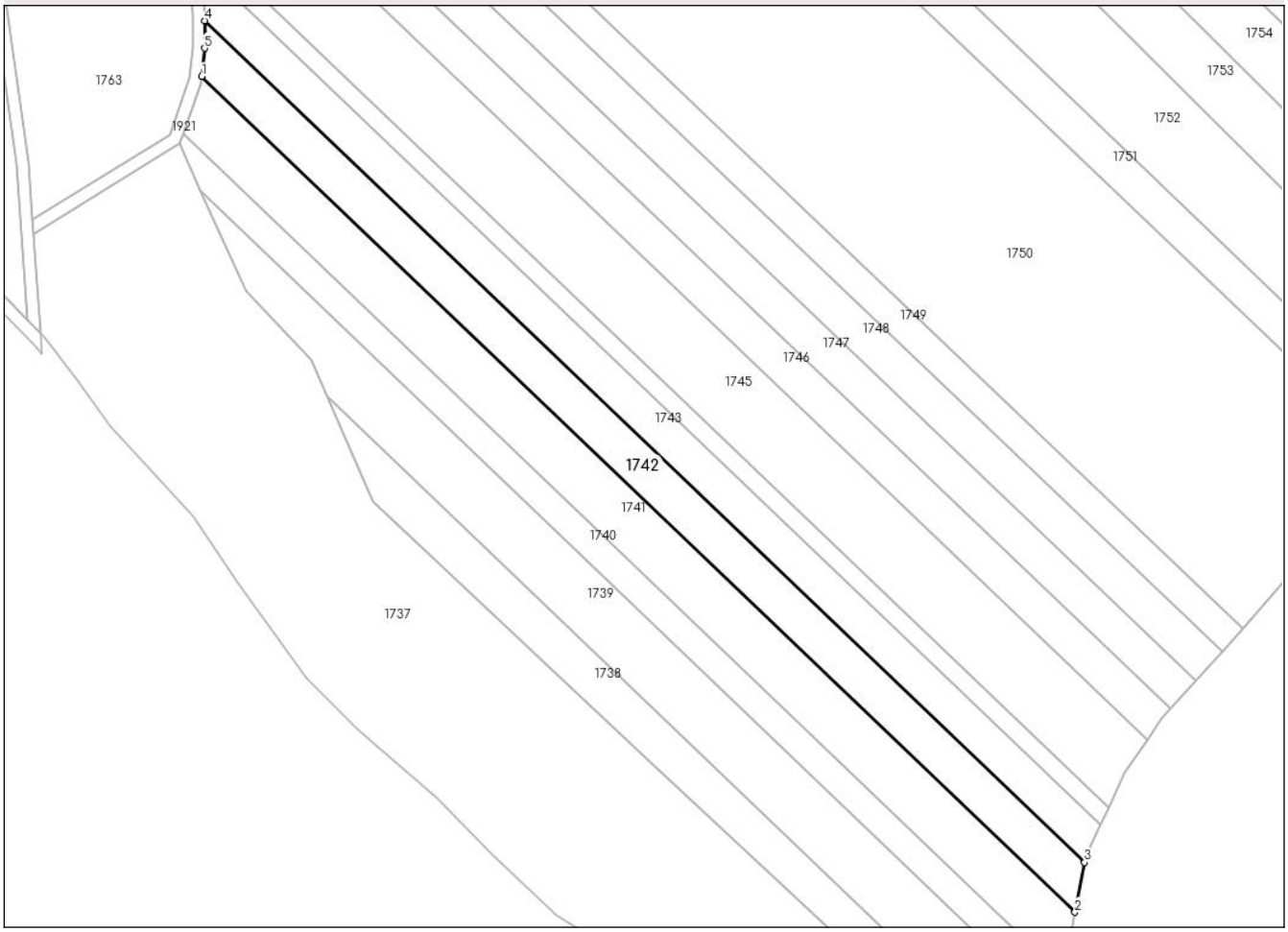

Date referitoare la teren

Crt	Categorie folosință	Intra vilan	Suprafaţa (mp)	Tarla	Parcelă	Nr. topo	Observaţii / Referinţe
1	arabil	NU	5.050	7	126/4	-	
2	pasune	NU	200	7	127	-	
3	arabil	NU	250	7	123	-	

Lungime Segmente
1) Valorile lungimilor segmentelor sunt obţinute din proiecţie în plan.

Punct început	X / Y	Punct sfârşit	X / Y	Lungime segment (** (m)
1	630.421,168 707.655,225	2	630.706,633 707.382,357	394.901
2	630.706,633 707.382,357	3	630.709,741 707.398,598	16.536
3	630.709,741 707.398,598	4	630.422,214 707.673,438	397.754
4	630.422,214 707.673,438	5	630.422,157 707.664,413	9.025

Document care conține date cu caracter personal, protejat de prevederile Regulamentului (UE) nr. 679/2016 și Legii 190/2018

Punct început	X / Y	Punct sfârşit	X / Y	Lungime segment (** (m)
5	630.422,157 707.664,413	1	630.421,168 707.655,225	9.241

** Lungimile segmentelor sunt determinate în planul de proiecţie Stereo 70 şi sunt rotunjite la 1 milimetru.
*** Distanţa dintre puncte este formată din segmente cumulate ce sunt mai mici decât valoarea 1 milimetru.

Document care conține date cu caracter personal, protejat de prevederile Regulamentului (UE) nr. 679/2016 și Legii 190/2018

DATE DESPRE IMOBILUL NR. 1743

Oficiul de Cadastru şi Publicitate Imobiliară BOTOSANI
Biroul de Cadastru şi Publicitate Imobiliară Botosani

A. Partea I. Descrierea imobilului

TEREN Extravilan

Adresa: Jud. Botosani

Nr. Crt	Nr cadastral Nr. topografic	Suprafaţa* (mp)	Observaţii / Referinţe
A1		5.000	Sector cadastral:8 Teren neimprejmuit; Conform TP nr. 29376 imobilul este amplasat în parcela cadastrală 126/5

B. Partea II. Proprietari şi acte

Inscrieri privitoare la dreptul de proprietate şi alte drepturi reale		Referinţe
/		
Act Administrativ nr. 29376, din 18/04/1994 emis de CJSDPT BOTOSANI (Titlu proprietate);		
B1	Intabulare, drept de PROPRIETATE, dobandit prin Reconstituire, cota actuala 1/1, cota initiala 1/1	A1
	1) **CĂLUGĂREANU D. HARALAMBIE**, Lipsa C.N.P.	

C. Partea III. SARCINI .

Inscrieri privind dezmembramintele dreptului de proprietate, drepturi reale de garanţie şi sarcini	Referinţe
NU SUNT	

Anexa Nr. 1 La Partea I

Teren

Nr cadastral	Suprafaţa (mp)*	Observaţii / Referinţe
	5.000	Conform TP nr. 29376 imobilul este amplasat în parcela cadastrală 126/5

* Suprafaţa este determinată in planul de proiecţie Stereo 70.

DETALII LINIARE IMOBIL

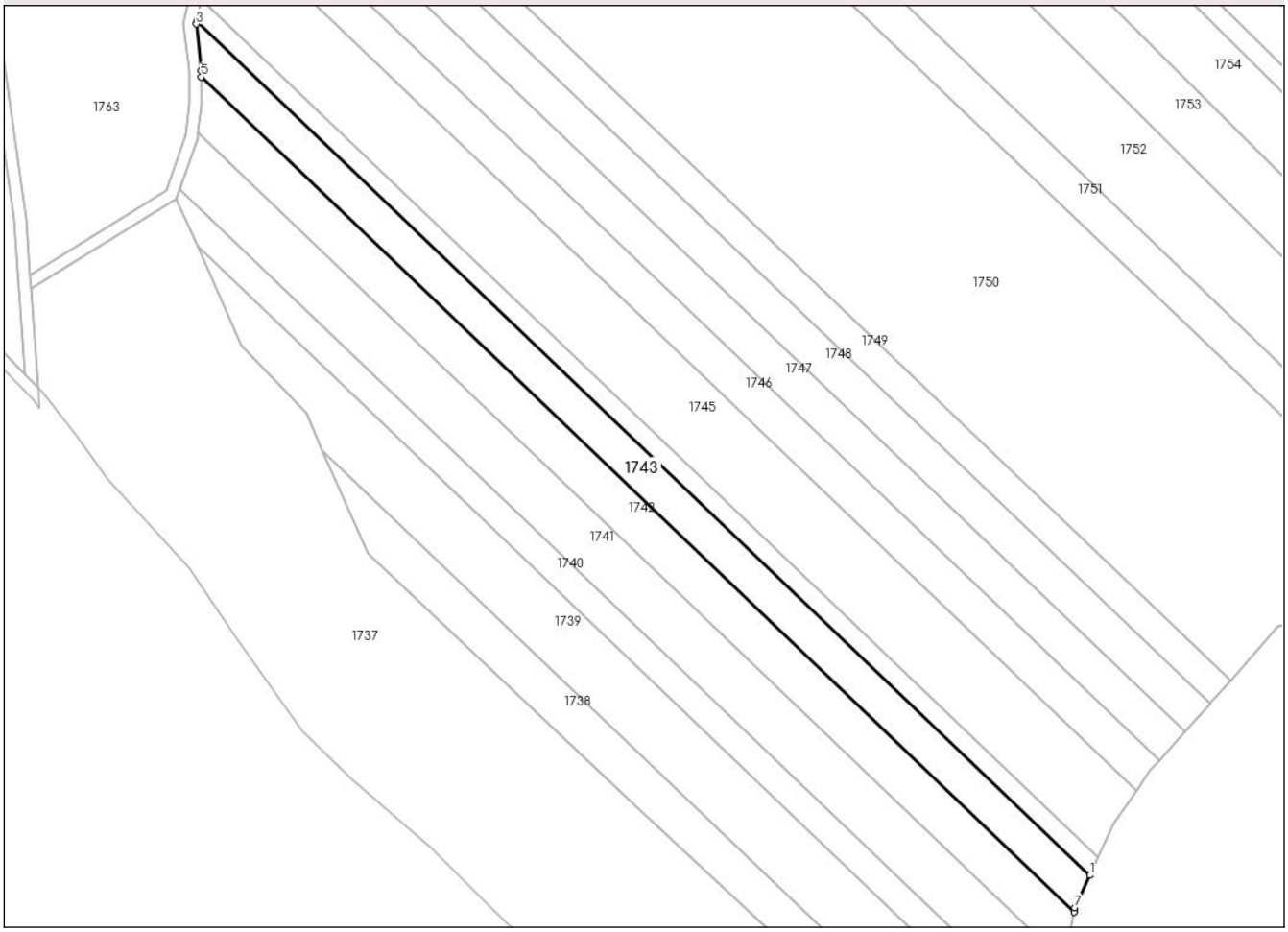

Date referitoare la teren

Crt	Categorie folosință	Intra vilan	Suprafaţa (mp)	Tarla	Parcelă	Nr. topo	Observaţii / Referinţe
1	arabil	NU	4.400	7	126/5	-	
2	pasune	NU	200	7	127	-	
3	arabil	NU	400	7	123	-	

Lungime Segmente
1) Valorile lungimilor segmentelor sunt obţinute din proiecţie în plan.

Punct început	X / Y	Punct sfârşit	X / Y	Lungime segment (** (m)
1	630.715,019 707.410,746	2	630.420,789 707.691,993	407.027
2	630.420,789 707.691,993	3	630.420,54 707.690,912	1.109
3	630.420,54 707.690,912	4	630.422,228 707.675,576	15.428
4	630.422,228 707.675,576	5	630.422,214 707.673,438	2.139

Document care conține date cu caracter personal, protejat de prevederile Regulamentului (UE) nr. 679/2016 și Legii 190/2018

Punct început	X / Y	Punct sfârşit	X / Y	Lungime segment (** (m)
5	630.422,214 707.673,438	6	630.709,741 707.398,598	397.754
6	630.709,741 707.398,598	7	630.710,011 707.400,006	1.433
7	630.710,011 707.400,006	1	630.715,019 707.410,746	11.851

** Lungimile segmentelor sunt determinate în planul de proiecţie Stereo 70 şi sunt rotunjite la 1 milimetru.
*** Distanţa dintre puncte este formată din segmente cumulate ce sunt mai mici decât valoarea 1 milimetru.

Document care conține date cu caracter personal, protejat de prevederile Regulamentului (UE) nr. 679/2016 și Legii 190/2018

DATE DESPRE IMOBILUL NR. 1744

Oficiul de Cadastru şi Publicitate Imobiliară BOTOSANI
Biroul de Cadastru şi Publicitate Imobiliară Botosani

A. Partea I. Descrierea imobilului

TEREN Extravilan

Adresa: Jud. Botosani

Nr. Crt	Nr cadastral Nr. topografic	Suprafaţa* (mp)	Observaţii / Referinţe
A1		2.500	Sector cadastral:8 Teren neimprejmuit; Conform TP nr. 125916 imobilul este amplasat în parcela cadastrală 126/7

B. Partea II. Proprietari şi acte

Inscrieri privitoare la dreptul de proprietate şi alte drepturi reale		Referinţe
/		
Act Administrativ nr. 125916, din 06/05/2003 emis de CJSDPT BOTOSANI (Titlu proprietate);		
B1	Intabulare, drept de PROPRIETATE, dobandit prin Reconstituire, cota actuala 1/1, cota initiala 1/1	A1
	1) **CALUGAREANU DUMITRU**, Lipsa C.N.P.	

C. Partea III. SARCINI .

Inscrieri privind dezmembramintele dreptului de proprietate, drepturi reale de garanţie şi sarcini	Referinţe
NU SUNT	

Document care conține date cu caracter personal, protejat de prevederile Regulamentului (UE) nr. 679/2016 și Legii 190/2018

Anexa Nr. 1 La Partea I

Teren

Nr cadastral	Suprafaţa (mp)*	Observaţii / Referinţe
	2.500	Conform TP nr. 125916 imobilul este amplasat în parcela cadastrală 126/7

* Suprafaţa este determinată in planul de proiecţie Stereo 70.

DETALII LINIARE IMOBIL

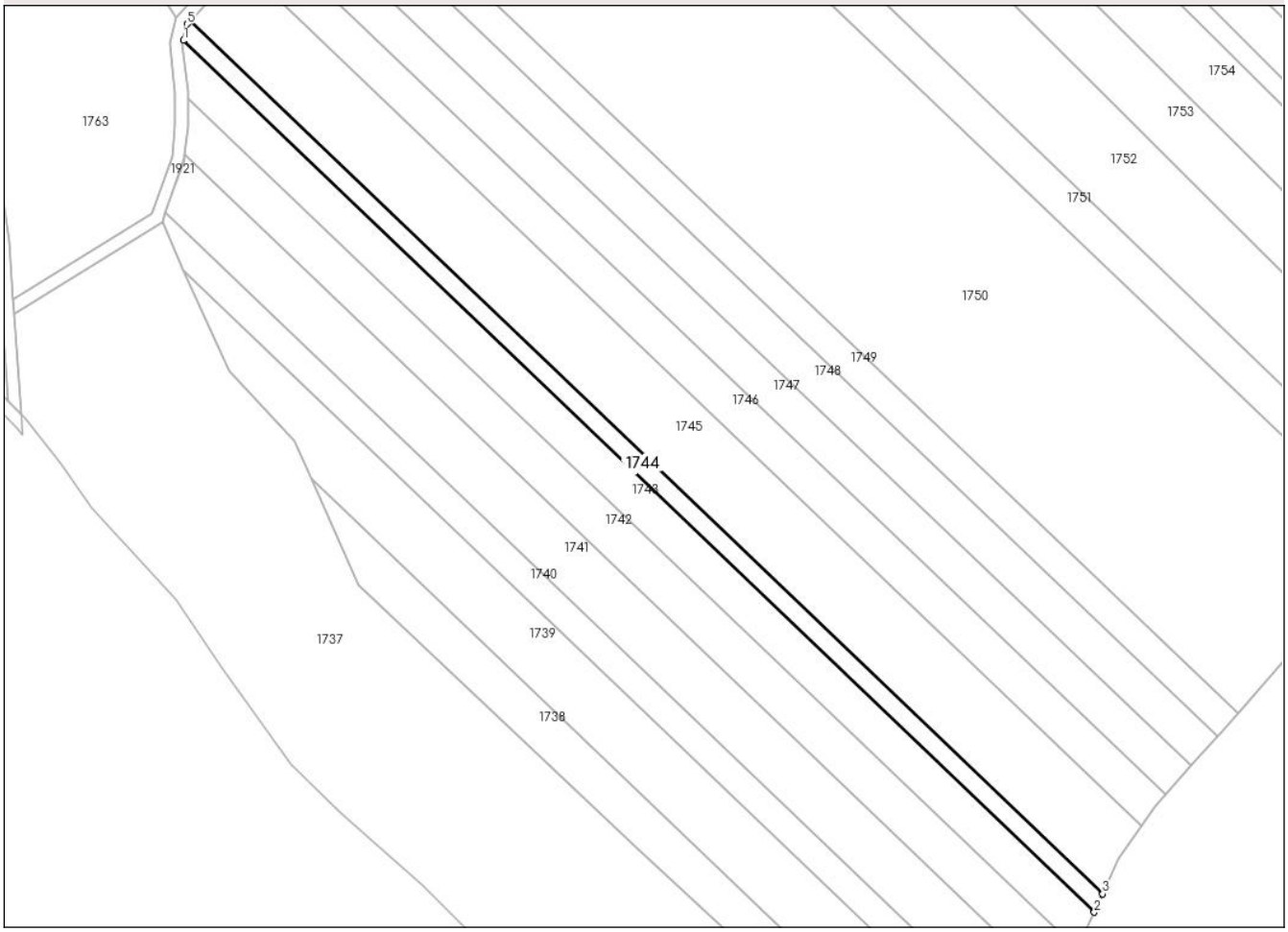

Date referitoare la teren

Crt	Categorie folosință	Intra vilan	Suprafaţa (mp)	Tarla	Parcelă	Nr. topo	Observaţii / Referinţe
1	arabil	NU	2.150	7	126/7	-	
2	pasune	NU	100	7	127	-	
3	arabil	NU	250	7	123	-	

Lungime Segmente
1) Valorile lungimilor segmentelor sunt obţinute din proiecţie în plan.

Punct început	X / Y	Punct sfârşit	X / Y	Lungime segment (** (m)
1	630.420,789 707.691,993	2	630.715,019 707.410,746	407.027
2	630.715,019 707.410,746	3	630.717,754 707.416,614	6.474
3	630.717,754 707.416,614	4	630.422,991 707.698,37	407.764
4	630.422,991 707.698,37	5	630.422,013 707.697,305	1.446

Document care conține date cu caracter personal, protejat de prevederile Regulamentului (UE) nr. 679/2016 și Legii 190/2018

Punct început	X / Y	Punct sfârşit	X / Y	Lungime segment (** (m)
5	630.422,013 707.697,305	1	630.420,789 707.691,993	5.452

** Lungimile segmentelor sunt determinate în planul de proiecţie Stereo 70 şi sunt rotunjite la 1 milimetru.
*** Distanţa dintre puncte este formată din segmente cumulate ce sunt mai mici decât valoarea 1 milimetru.

Document care conține date cu caracter personal, protejat de prevederile Regulamentului (UE) nr. 679/2016 și Legii 190/2018

DATE DESPRE IMOBILUL NR. 1745

Oficiul de Cadastru şi Publicitate Imobiliară BOTOSANI
Biroul de Cadastru şi Publicitate Imobiliară Botosani

A. Partea I. Descrierea imobilului

TEREN Extravilan

Adresa: Jud. Botosani

Nr. Crt	Nr cadastral Nr. topografic	Suprafaţa* (mp)	Observaţii / Referinţe
A1	56725	10.000	Sector cadastral:8 Teren neimprejmuit; Conform TP nr. 56129 imobilul este amplasat în parcela cadastrală 126/6

B. Partea II. Proprietari şi acte

Inscrieri privitoare la dreptul de proprietate şi alte drepturi reale		Referinţe
81305 / 06/09/2023		
Act Notarial nr. 600, din 15/10/1998 emis de BNP Marta Sandulache Darjan;		
B2	Intabulare, drept de PROPRIETATE, dobandit prin Succesiune, cota actuala 1/1, cota initiala 1/1	A1
	1) **APETREI SILVIA**, bun propriu	

C. Partea III. SARCINI .

Inscrieri privind dezmembramintele dreptului de proprietate, drepturi reale de garanţie şi sarcini	Referinţe
NU SUNT	

Anexa Nr. 1 La Partea I

Teren

Nr cadastral	Suprafaţa (mp)*	Observaţii / Referinţe
56725	10.000	Conform TP nr. 56129 imobilul este amplasat în parcela cadastrală 126/6

* Suprafaţa este determinată in planul de proiecţie Stereo 70.

DETALII LINIARE IMOBIL

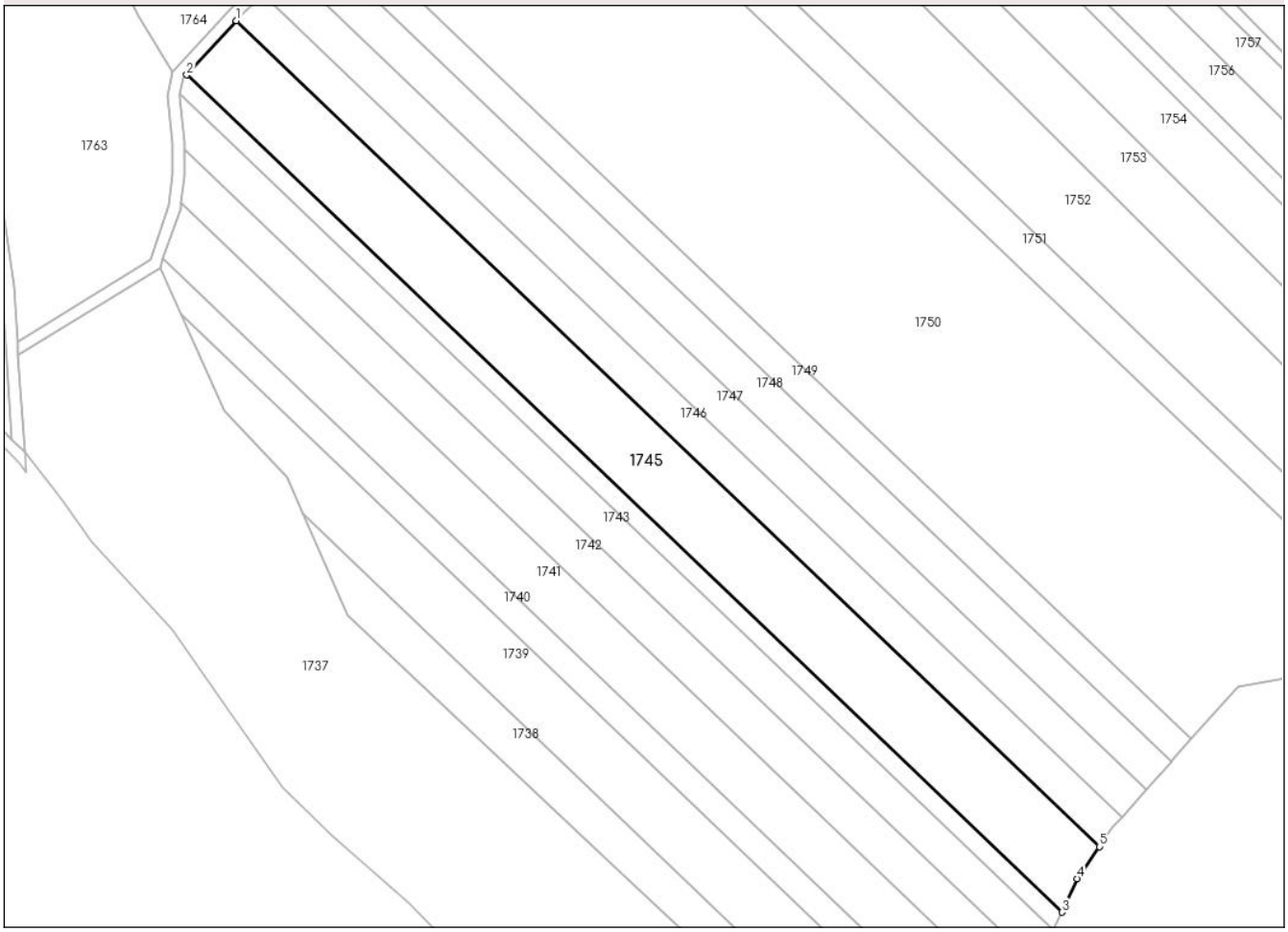

Date referitoare la teren

Crt	Categorie folosință	Intra vilan	Suprafaţa (mp)	Tarla	Parcelă	Nr. topo	Observaţii / Referinţe
1	arabil	NU	8.400	7	126/6	-	
2	pasune	NU	600	7	127	-	
3	arabil	NU	1.000	7	123	-	

Lungime Segmente
1) Valorile lungimilor segmentelor sunt obţinute din proiecţie în plan.

Punct început	X / Y	Punct sfârşit	X / Y	Lungime segment (** (m)
1	630.439,73 707.716,577	2	630.422,991 707.698,37	24.732
2	630.422,991 707.698,37	3	630.717,754 707.416,614	407.764
3	630.717,754 707.416,614	4	630.723,012 707.427,891	12.442
4	630.723,012 707.427,891	5	630.730,434 707.438,701	13.112

Document care conține date cu caracter personal, protejat de prevederile Regulamentului (UE) nr. 679/2016 și Legii 190/2018

Punct început	X / Y	Punct sfârşit	X / Y	Lungime segment (** (m)
5	630.730,434 707.438,701	1	630.439,73 707.716,577	402.149

** Lungimile segmentelor sunt determinate în planul de proiecţie Stereo 70 şi sunt rotunjite la 1 milimetru.
*** Distanţa dintre puncte este formată din segmente cumulate ce sunt mai mici decât valoarea 1 milimetru.

Document care conține date cu caracter personal, protejat de prevederile Regulamentului (UE) nr. 679/2016 și Legii 190/2018

DATE DESPRE IMOBILUL NR. 1746

Oficiul de Cadastru şi Publicitate Imobiliară BOTOSANI
Biroul de Cadastru şi Publicitate Imobiliară Botosani

A. Partea I. Descrierea imobilului

TEREN Extravilan

Adresa: Jud. Botosani

Nr. Crt	Nr cadastral Nr. topografic	Suprafaţa* (mp)	Observaţii / Referinţe
A1		5.000	Sector cadastral:8 Teren neimprejmuit; Conform TP nr. 51818 imobilul este amplasat în parcela cadastrală 123/7

B. Partea II. Proprietari şi acte

Inscrieri privitoare la dreptul de proprietate şi alte drepturi reale		Referinţe
/		
Act Administrativ nr. 51818, din 20/04/1995 emis de CJSDPT BOTOSANI (Titlu proprietate);		
B1	Intabulare, drept de PROPRIETATE, dobandit prin Reconstituire, cota actuala 1/1, cota initiala 1/1	A1
	1) **PEŞTE V. PROFIRA**, Lipsa C.N.P.	

C. Partea III. SARCINI .

Inscrieri privind dezmembramintele dreptului de proprietate, drepturi reale de garanţie şi sarcini	Referinţe
NU SUNT	

Document care conține date cu caracter personal, protejat de prevederile Regulamentului (UE) nr. 679/2016 și Legii 190/2018

Anexa Nr. 1 La Partea I

Teren

Nr cadastral	Suprafaţa (mp)*	Observaţii / Referinţe
	5.000	Conform TP nr. 51818 imobilul este amplasat în parcela cadastrală 123/7

* Suprafaţa este determinată in planul de proiecţie Stereo 70.

DETALII LINIARE IMOBIL

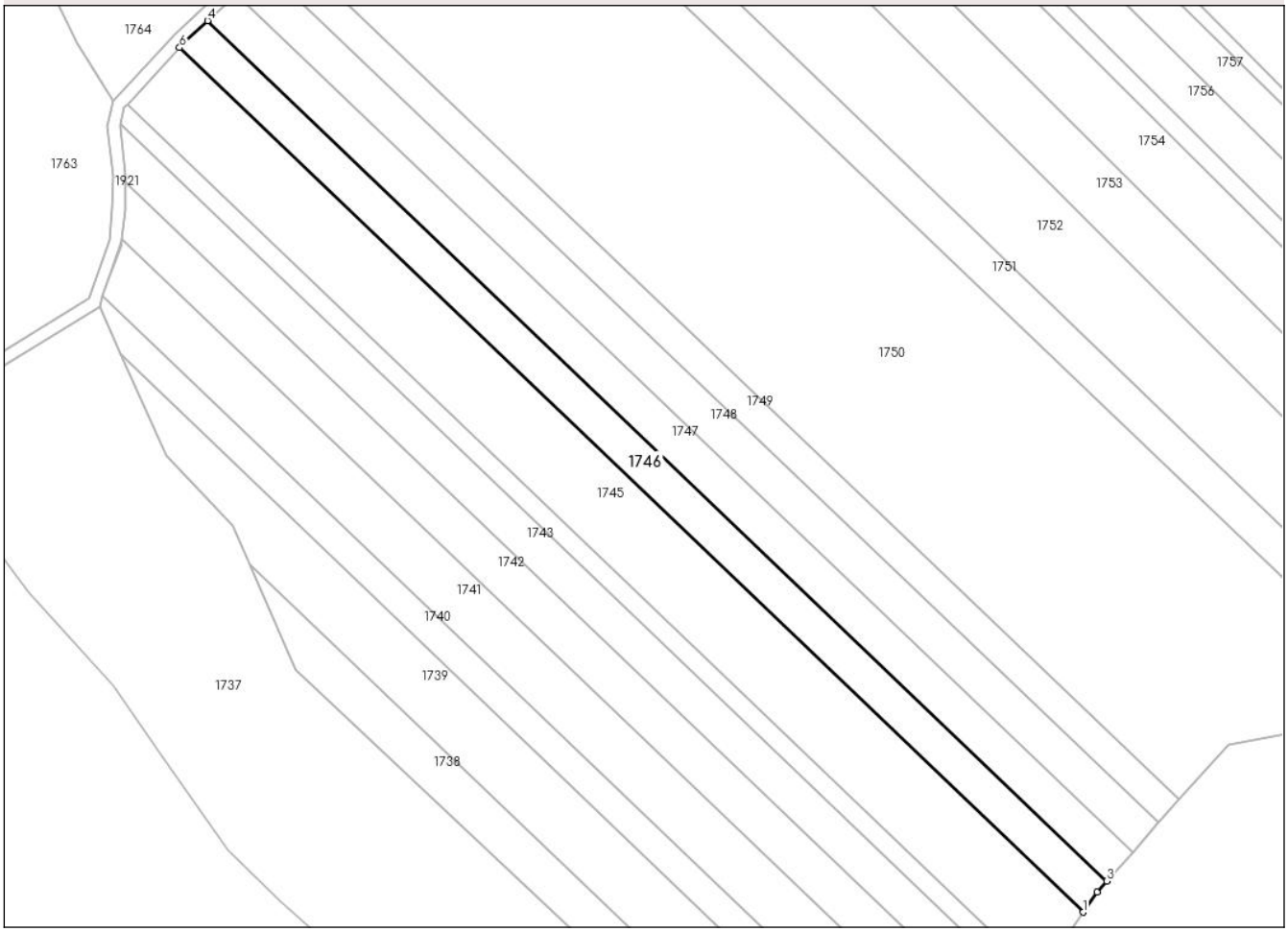

Date referitoare la teren

Crt	Categorie folosință	Intra vilan	Suprafaţa (mp)	Tarla	Parcelă	Nr. topo	Observaţii / Referinţe
1	arabil	NU	600	7	123/7	-	
2	pasune	NU	400	7	127	-	
3	arabil	NU	4.000	7	126	-	

Lungime Segmente
1) Valorile lungimilor segmentelor sunt obţinute din proiecţie în plan.

Punct început	X / Y	Punct sfârşit	X / Y	Lungime segment (** (m)
1	630.730,434 707.438,701	2	630.734,889 707.445,191	7.872
2	630.734,889 707.445,191	3	630.738,014 707.448,701	4.7
3	630.738,014 707.448,701	4	630.448,72 707.725,23	400.199
4	630.448,72 707.725,23	5	630.441,119 707.718,088	10.429

Document care conține date cu caracter personal, protejat de prevederile Regulamentului (UE) nr. 679/2016 și Legii 190/2018

Punct început	X / Y	Punct sfârşit	X / Y	Lungime segment (** (m)
5	630.441,119 707.718,088	6	630.439,73 707.716,577	2.053
6	630.439,73 707.716,577	1	630.730,434 707.438,701	402.149

** Lungimile segmentelor sunt determinate în planul de proiecţie Stereo 70 şi sunt rotunjite la 1 milimetru.
*** Distanţa dintre puncte este formată din segmente cumulate ce sunt mai mici decât valoarea 1 milimetru.

Document care conține date cu caracter personal, protejat de prevederile Regulamentului (UE) nr. 679/2016 și Legii 190/2018

DATE DESPRE IMOBILUL NR. 1747

Oficiul de Cadastru şi Publicitate Imobiliară BOTOSANI
Biroul de Cadastru şi Publicitate Imobiliară Botosani

A. Partea I. Descrierea imobilului

TEREN Extravilan

Adresa: Jud. Botosani

Nr. Crt	Nr cadastral Nr. topografic	Suprafaţa* (mp)	Observaţii / Referinţe
A1		5.000	Sector cadastral:8 Teren neimprejmuit; Conform TP nr. 64783 imobilul este amplasat în parcela cadastrală 126/10

B. Partea II. Proprietari şi acte

Inscrieri privitoare la dreptul de proprietate şi alte drepturi reale		Referinţe
/		
Act Administrativ nr. 64783, din 27/10/1995 emis de CJSDPT BOTOSANI (Titlu proprietate);		
B1	Intabulare, drept de PROPRIETATE, dobandit prin Reconstituire, cota actuala 1/1, cota initiala 1/1	A1
	1) **BURDUJA I. IOAN**, Lipsa C.N.P.	

C. Partea III. SARCINI .

Inscrieri privind dezmembramintele dreptului de proprietate, drepturi reale de garanţie şi sarcini	Referinţe
NU SUNT	

Anexa Nr. 1 La Partea I

Teren

Nr cadastral	Suprafaţa (mp)*	Observaţii / Referinţe
	5.000	Conform TP nr. 64783 imobilul este amplasat în parcela cadastrală 126/10

* Suprafaţa este determinată in planul de proiecţie Stereo 70.

DETALII LINIARE IMOBIL

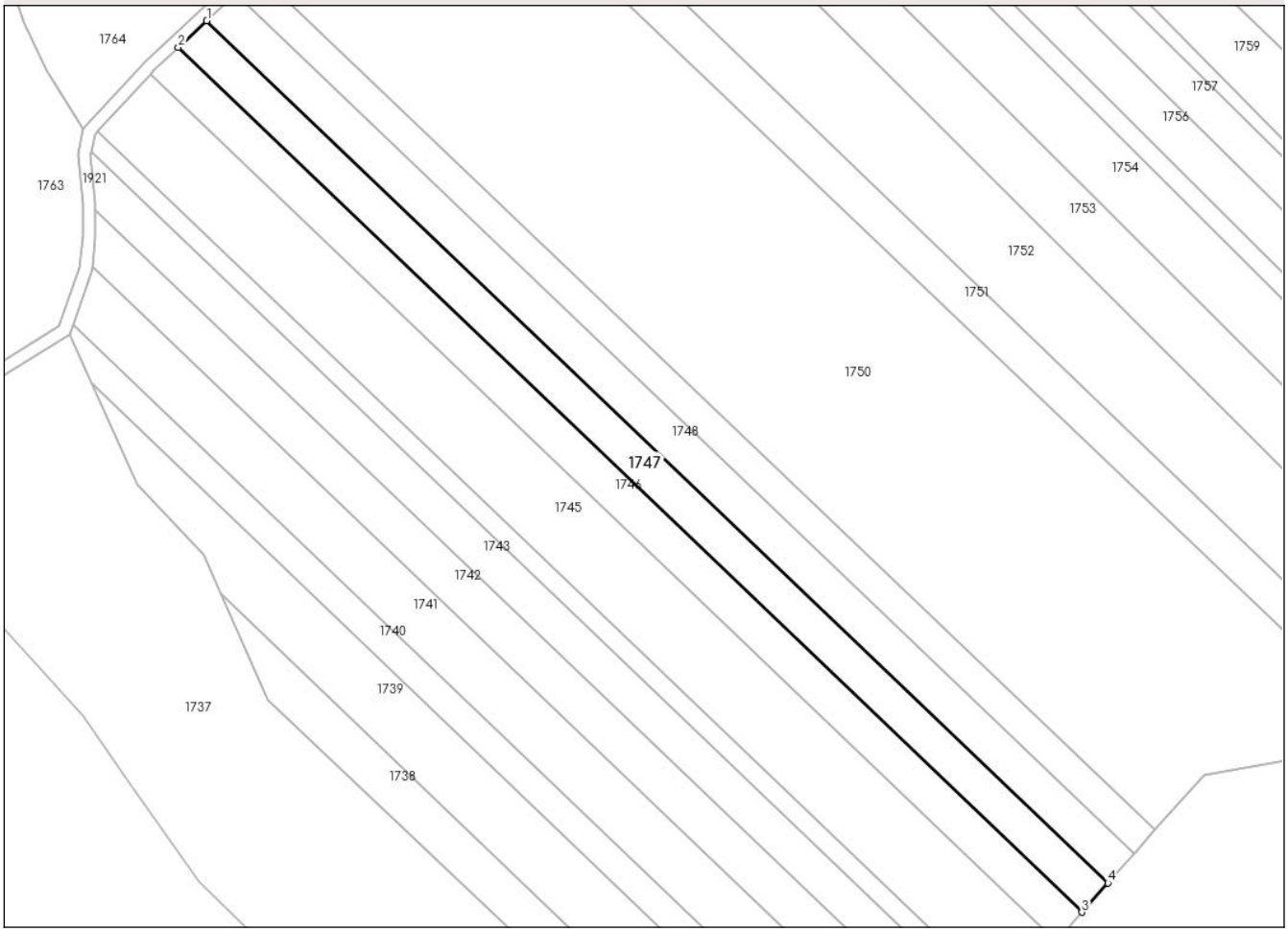

Date referitoare la teren

Crt	Categorie folosință	Intra vilan	Suprafaţa (mp)	Tarla	Parcelă	Nr. topo	Observaţii / Referinţe
1	arabil	NU	4.000	7	126/10	-	
2	pasune	NU	400	7	127	-	
3	arabil	NU	600	7	123	-	

Lungime Segmente
1) Valorile lungimilor segmentelor sunt obţinute din proiecţie în plan.

Punct început	X / Y	Punct sfârşit	X / Y	Lungime segment (** (m)
1	630.457,852 707.733,809	2	630.448,72 707.725,23	12.529
2	630.448,72 707.725,23	3	630.738,014 707.448,701	400.199
3	630.738,014 707.448,701	4	630.746,339 707.458,052	12.519
4	630.746,339 707.458,052	1	630.457,852 707.733,809	399.082

Document care conține date cu caracter personal, protejat de prevederile Regulamentului (UE) nr. 679/2016 și Legii 190/2018

** Lungimile segmentelor sunt determinate în planul de proiecţie Stereo 70 şi sunt rotunjite la 1 milimetru.
*** Distanţa dintre puncte este formată din segmente cumulate ce sunt mai mici decât valoarea 1 milimetru.

DATE DESPRE IMOBILUL NR. 1748

Oficiul de Cadastru şi Publicitate Imobiliară BOTOSANI
Biroul de Cadastru şi Publicitate Imobiliară Botosani

A. Partea I. Descrierea imobilului

TEREN Extravilan

Adresa: Jud. Botosani

Nr. Crt	Nr cadastral Nr. topografic	Suprafaţa* (mp)	Observaţii / Referinţe
A1	55367	5.000	Sector cadastral:8 Teren neimprejmuit; Conform TP nr. 70596 imobilul este amplasat în parcela cadastrală 126/93

B. Partea II. Proprietari şi acte

Inscrieri privitoare la dreptul de proprietate şi alte drepturi reale		Referinţe
77767 / 21/09/2022		
Act Notarial nr. 1691, din 20/09/2022 emis de NP Agachi Cornelia;		
B7	Intabulare, drept de PROPRIETATE, dobandit prin Conventie, cota actuala 1/2, cota initiala 1/1	A1
	1) **PAVĂL DOINIŢA**, bun propriu	
25194 / 27/03/2024		
Act Notarial nr. 34, din 07/03/2024 emis de SPN Agachi Cornelia –Agachi Stelian;		
B8	Intabulare, drept de PROPRIETATE, dobandit prin Succesiune, cota actuala 2/16, cota initiala 2/16	A1
	1) **PAVĂL DOINIŢA**, bun propriu	
B9	Intabulare, drept de PROPRIETATE, dobandit prin Succesiune, cota actuala 3/16, cota initiala 3/16	A1
	1) **PAVĂL CLAUDIU**, bun propriu	
B10	Intabulare, drept de PROPRIETATE, dobandit prin Succesiune, cota actuala 3/16, cota initiala 3/16	A1
	1) **PAVĂL ANCA-GEORGIANA**, bun propriu	

C. Partea III. SARCINI .

Inscrieri privind dezmembramintele dreptului de proprietate, drepturi reale de garanţie şi sarcini	Referinţe
NU SUNT	

Anexa Nr. 1 La Partea I

Teren

Nr cadastral	Suprafaţa (mp)*	Observaţii / Referinţe
55367	5.000	Conform TP nr. 70596 imobilul este amplasat în parcela cadastrală 126/93

* Suprafaţa este determinată in planul de proiecţie Stereo 70.

DETALII LINIARE IMOBIL

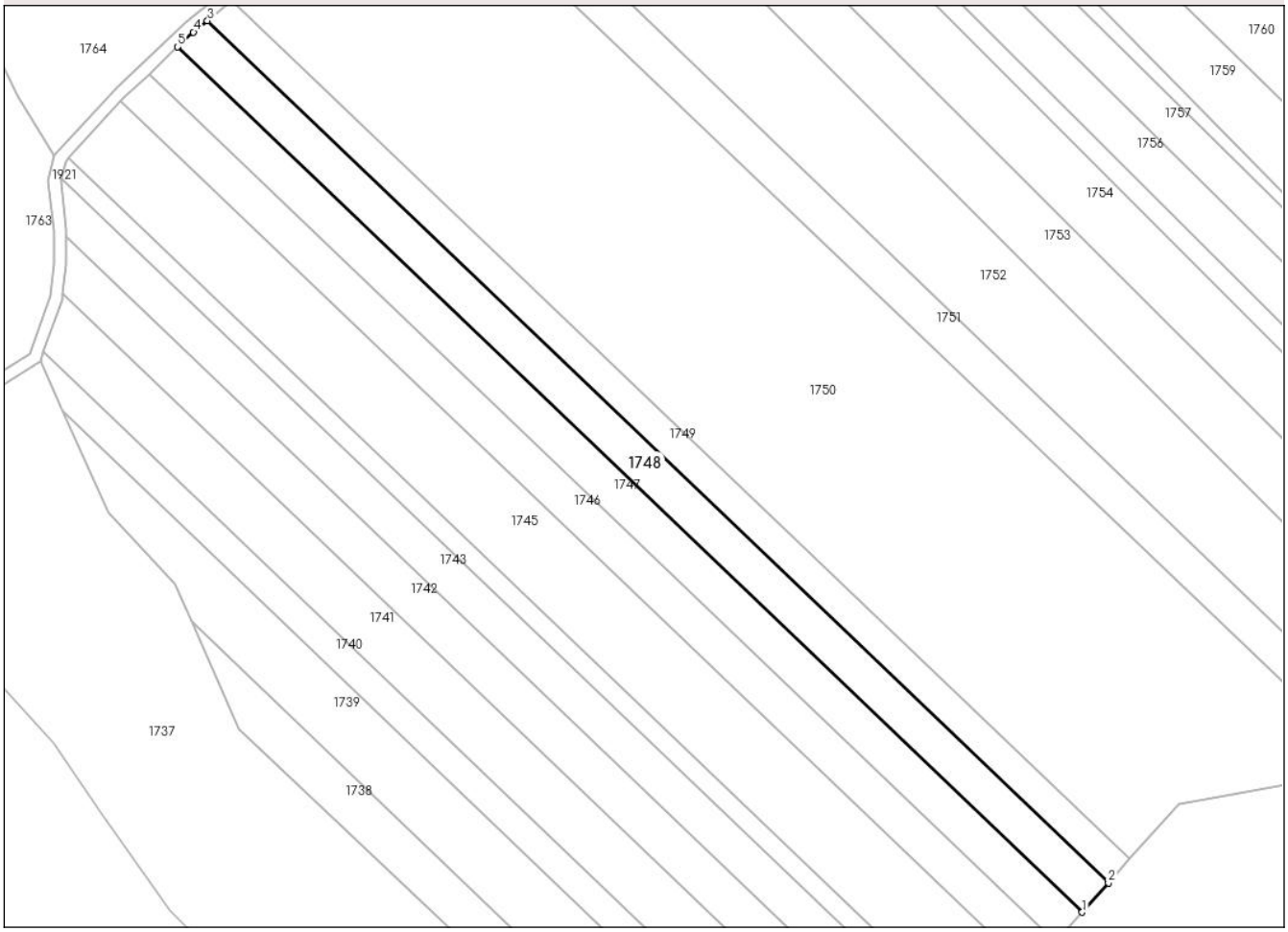

Date referitoare la teren

Crt	Categorie folosință	Intra vilan	Suprafaţa (mp)	Tarla	Parcelă	Nr. topo	Observaţii / Referinţe
1	arabil	NU	4.000	7	126/93	-	
2	pasune	NU	400	7	127	-	
3	arabil	NU	600	7	123	-	

Lungime Segmente
1) Valorile lungimilor segmentelor sunt obţinute din proiecţie în plan.

Punct început	X / Y	Punct sfârşit	X / Y	Lungime segment (** (m)
1	630.746,339 707.458,052	2	630.754,688 707.467,431	12.557
2	630.754,688 707.467,431	3	630.467,295 707.742,142	397.569
3	630.467,295 707.742,142	4	630.462,851 707.738,506	5.742
4	630.462,851 707.738,506	5	630.457,852 707.733,809	6.86

Document care conține date cu caracter personal, protejat de prevederile Regulamentului (UE) nr. 679/2016 și Legii 190/2018

Punct început	X / Y	Punct sfârşit	X / Y	Lungime segment (** (m)
5	630.457,852 707.733,809	1	630.746,339 707.458,052	399.082

** Lungimile segmentelor sunt determinate în planul de proiecţie Stereo 70 şi sunt rotunjite la 1 milimetru.
*** Distanţa dintre puncte este formată din segmente cumulate ce sunt mai mici decât valoarea 1 milimetru.

Document care conține date cu caracter personal, protejat de prevederile Regulamentului (UE) nr. 679/2016 și Legii 190/2018

DATE DESPRE IMOBILUL NR. 1749

Oficiul de Cadastru şi Publicitate Imobiliară BOTOSANI
Biroul de Cadastru şi Publicitate Imobiliară Botosani

A. Partea I. Descrierea imobilului

TEREN Extravilan

Adresa: Jud. Botosani

Nr. Crt	Nr cadastral Nr. topografic	Suprafaţa* (mp)	Observaţii / Referinţe
A1	54767	4.000	Sector cadastral:8 Teren neimprejmuit; Conform TP nr. 61574 imobilul este amplasat în parcela cadastrală 126/8

B. Partea II. Proprietari şi acte

Inscrieri privitoare la dreptul de proprietate şi alte drepturi reale		Referinţe
65080 / 10/09/2021		
Act Notarial nr. contract de dare în plată nr. 2474, din 09/09/2021 emis de SPN "Notarias" Botoșani;		
B5	Intabulare, drept de PROPRIETATE, dobandit prin Conventie, cota actuala 1/1, cota initiala 1/1	A1
	1) **AXANEI LULU**, căsătorit cu 2) **AXANEI MIHAELA-ALINA**, bun comun	

C. Partea III. SARCINI .

Inscrieri privind dezmembramintele dreptului de proprietate, drepturi reale de garanţie şi sarcini	Referinţe
NU SUNT	

Anexa Nr. 1 La Partea I

Teren

Nr cadastral	Suprafaţa (mp)*	Observaţii / Referinţe
54767	4.000	Conform TP nr. 61574 imobilul este amplasat în parcela cadastrală 126/8

* Suprafaţa este determinată in planul de proiecţie Stereo 70.

DETALII LINIARE IMOBIL

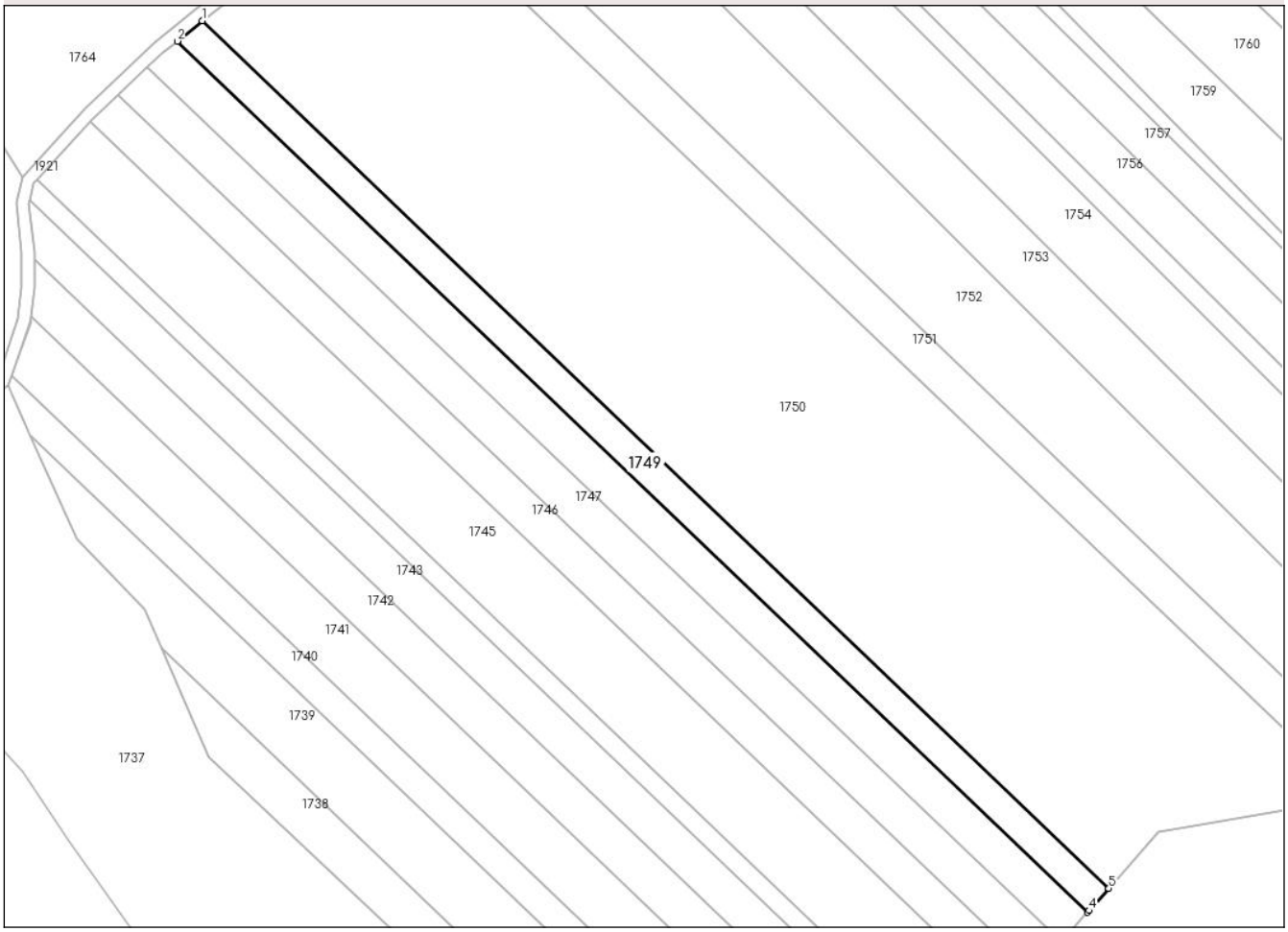

Date referitoare la teren

Crt	Categorie folosință	Intra vilan	Suprafaţa (mp)	Tarla	Parcelă	Nr. topo	Observaţii / Referinţe
1	arabil	NU	3.200	7	126/8	-	
2	pasune	NU	300	7	127	-	
3	arabil	NU	500	7	123	-	

Lungime Segmente
1) Valorile lungimilor segmentelor sunt obţinute din proiecţie în plan.

Punct început	X / Y	Punct sfârşit	X / Y	Lungime segment (** (m)
1	630.475,156 707.748,574	2	630.467,295 707.742,142	10.157
2	630.467,295 707.742,142	3	630.754,688 707.467,431	397.569
3	630.754,688 707.467,431	4	630.755,149 707.467,948	0.692
4	630.755,149 707.467,948	5	630.761,385 707.474,976	9.396

Document care conține date cu caracter personal, protejat de prevederile Regulamentului (UE) nr. 679/2016 și Legii 190/2018

Punct început	X / Y	Punct sfârşit	X / Y	Lungime segment (** (m)
5	630.761,385 707.474,976	1	630.475,156 707.748,574	395.958

** Lungimile segmentelor sunt determinate în planul de proiecţie Stereo 70 şi sunt rotunjite la 1 milimetru.
*** Distanţa dintre puncte este formată din segmente cumulate ce sunt mai mici decât valoarea 1 milimetru.

Document care conține date cu caracter personal, protejat de prevederile Regulamentului (UE) nr. 679/2016 și Legii 190/2018

DATE DESPRE IMOBILUL NR. 1750

Oficiul de Cadastru şi Publicitate Imobiliară BOTOSANI
Biroul de Cadastru şi Publicitate Imobiliară Botosani

A. Partea I. Descrierea imobilului

TEREN Extravilan

Adresa: Jud. Botosani

Nr. Crt	Nr cadastral Nr. topografic	Suprafaţa* (mp)	Observaţii / Referinţe
A1	55264	30.000	Sector cadastral:8 Teren neimprejmuit; Conform TP nr. 15116 și 18649 imobilul este amplasat în parcelele cadastrale 126/8, 126/9

B. Partea II. Proprietari şi acte

Inscrieri privitoare la dreptul de proprietate şi alte drepturi reale		Referinţe
17554 / 28/02/2022		
Act Notarial nr. 6331, din 30/10/2002 emis de BNPA Cornelia Agachi-Stelian Agachi (act notarial nr 5024 din 10-10-2006, emis de BNPA Cornelia Agachi-Stelian Agachi);		
B3	Intabulare, drept de PROPRIETATE, dobandit prin Conventie, cota actuala 1/1, cota initiala 1/1	A1
	1) **ARĂRIȚEI CRISTIAN**, căsătorit cu 2) **ARĂRIȚEI BRÎNDUȘA**, - bun comun	

C. Partea III. SARCINI .

Inscrieri privind dezmembramintele dreptului de proprietate, drepturi reale de garanţie şi sarcini	Referinţe
NU SUNT	

Anexa Nr. 1 La Partea I

Teren

Nr cadastral	Suprafaţa (mp)*	Observaţii / Referinţe
55264	30.000	Conform TP nr. 15116 și 18649 imobilul este amplasat în parcelele cadastrale 126/8, 126/9

* Suprafaţa este determinată in planul de proiecţie Stereo 70.

DETALII LINIARE IMOBIL

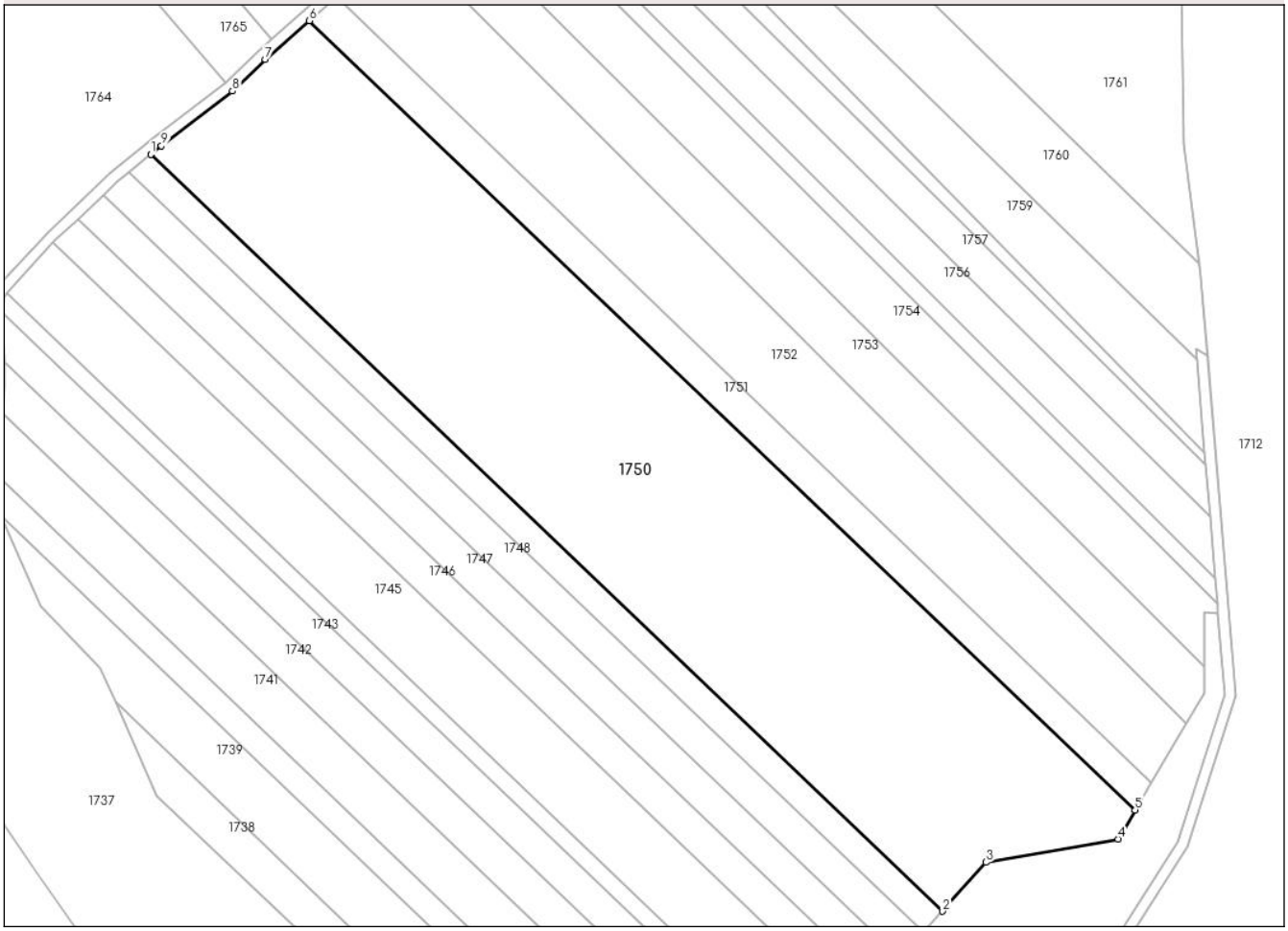

Date referitoare la teren

Crt	Categorie folosință	Intra vilan	Suprafaţa (mp)	Tarla	Parcelă	Nr. topo	Observaţii / Referinţe
1	arabil	NU	22.000	7	126/8	-	
2	arabil	NU	4.000	7	126/9	-	
3	pasune	NU	1.000	7	127	-	
4	arabil	NU	3.000	7	123	-	

Lungime Segmente
1) Valorile lungimilor segmentelor sunt obţinute din proiecţie în plan.

Punct început	X / Y	Punct sfârşit	X / Y	Lungime segment (** (m)
1	630.475,156 707.748,574	2	630.761,385 707.474,976	395.958
2	630.761,385 707.474,976	3	630.777,097 707.492,682	23.672
3	630.777,097 707.492,682	4	630.824,79 707.501,048	48.421

Document care conține date cu caracter personal, protejat de prevederile Regulamentului (UE) nr. 679/2016 și Legii 190/2018

Punct început	X / Y	Punct sfârşit	X / Y	Lungime segment (** (m)
4	630.824,79 707.501,048	5	630.830,983 707.511,569	12.209
5	630.830,983 707.511,569	6	630.532,475 707.796,905	412.945
6	630.532,475 707.796,905	7	630.516,492 707.782,943	21.222
7	630.516,492 707.782,943	8	630.504,603 707.771,423	16.555
8	630.504,603 707.771,423	9	630.478,941 707.751,671	32.384
9	630.478,941 707.751,671	1	630.475,156 707.748,574	4.89

** Lungimile segmentelor sunt determinate în planul de proiecţie Stereo 70 şi sunt rotunjite la 1 milimetru.
*** Distanţa dintre puncte este formată din segmente cumulate ce sunt mai mici decât valoarea 1 milimetru.

Document care conține date cu caracter personal, protejat de prevederile Regulamentului (UE) nr. 679/2016 și Legii 190/2018

DATE DESPRE IMOBILUL NR. 1751

Oficiul de Cadastru şi Publicitate Imobiliară BOTOSANI
Biroul de Cadastru şi Publicitate Imobiliară Botosani

A. Partea I. Descrierea imobilului

TEREN Extravilan

Adresa: Jud. Botosani

Nr. Crt	Nr cadastral Nr. topografic	Suprafaţa* (mp)	Observaţii / Referinţe
A1	54938	5.000	Sector cadastral:8 Teren neimprejmuit; Conform TP nr. 18649 imobilul este amplasat în parcela cadastrală 126/9

B. Partea II. Proprietari şi acte

Inscrieri privitoare la dreptul de proprietate şi alte drepturi reale		Referinţe
10827 / 12/02/2020		
Act Notarial nr. 1529, din 27/04/2009 emis de BNPA "Cornelia Agachi – Stelian Agachi" Botoșani (Contract de vanzare - cumparare);		
B3	Intabulare, drept de PROPRIETATE, dobandit prin Conventie, cota actuala 1/1, cota initiala 1/1	A1
	1) **TALPAN CONSTANTIN**, căsătorit cu 2) **TALPAN MARINICA**, bun comun	

C. Partea III. SARCINI .

Inscrieri privind dezmembramintele dreptului de proprietate, drepturi reale de garanţie şi sarcini	Referinţe
NU SUNT	

Document care conține date cu caracter personal, protejat de prevederile Regulamentului (UE) nr. 679/2016 și Legii 190/2018

Anexa Nr. 1 La Partea I

Teren

Nr cadastral	Suprafaţa (mp)*	Observaţii / Referinţe
54938	5.000	Conform TP nr. 18649 imobilul este amplasat în parcela cadastrală 126/9

* Suprafaţa este determinată in planul de proiecţie Stereo 70.

DETALII LINIARE IMOBIL

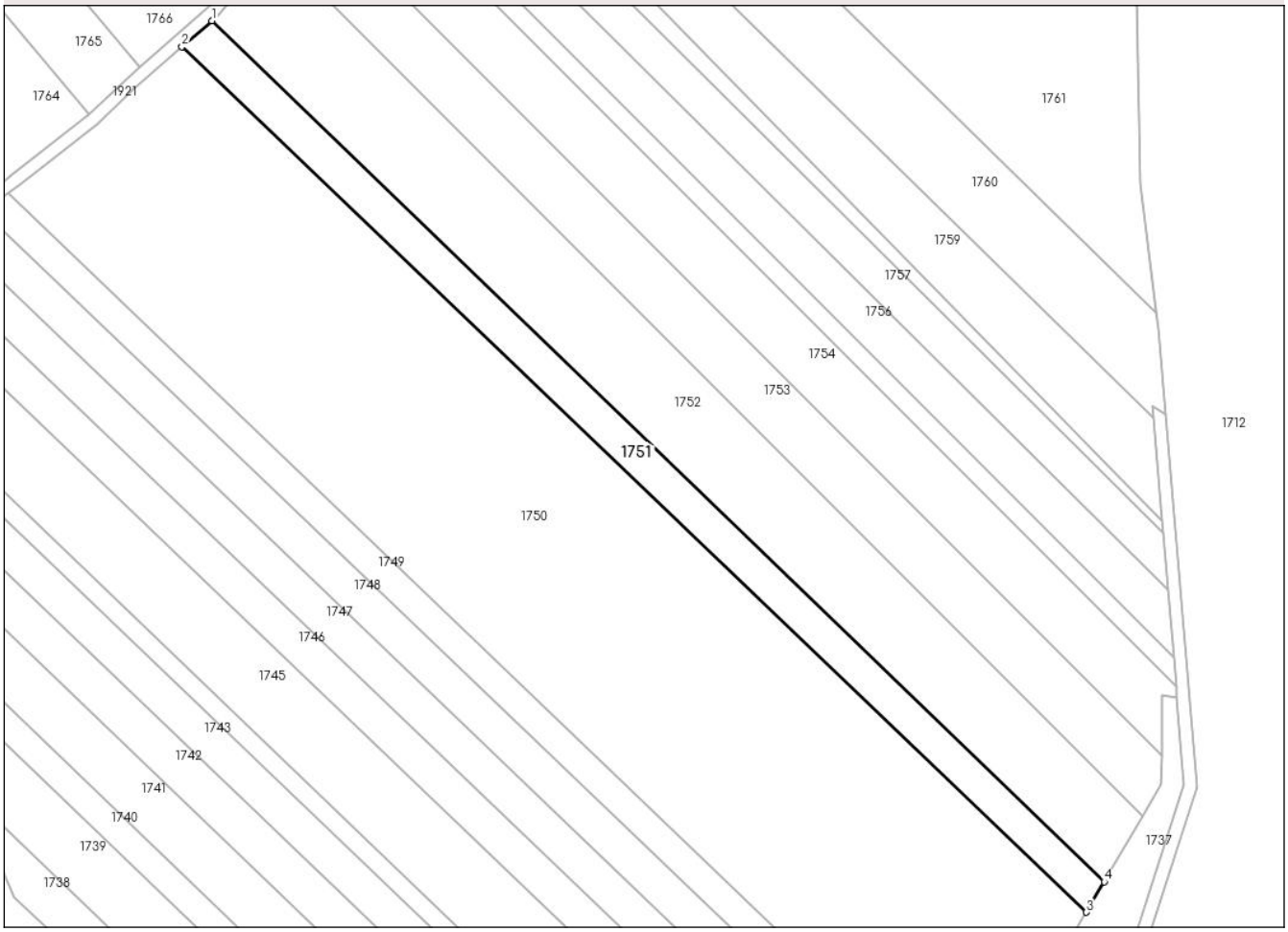

Date referitoare la teren

Crt	Categorie folosință	Intra vilan	Suprafaţa (mp)	Tarla	Parcelă	Nr. topo	Observaţii / Referinţe
1	arabil	NU	4.250	7	126/9	-	
2	pasune	NU	150	7	127	-	
3	arabil	NU	600	7	123	-	

Lungime Segmente
1) Valorile lungimilor segmentelor sunt obţinute din proiecţie în plan.

Punct început	X / Y	Punct sfârşit	X / Y	Lungime segment (** (m)
1	630.542,306 707.805,492	2	630.532,475 707.796,905	13.053
2	630.532,475 707.796,905	3	630.830,983 707.511,569	412.945
3	630.830,983 707.511,569	4	630.836,889 707.521,6	11.641
4	630.836,889 707.521,6	1	630.542,306 707.805,492	409.113

Document care conține date cu caracter personal, protejat de prevederile Regulamentului (UE) nr. 679/2016 și Legii 190/2018

** Lungimile segmentelor sunt determinate în planul de proiecţie Stereo 70 şi sunt rotunjite la 1 milimetru.
*** Distanţa dintre puncte este formată din segmente cumulate ce sunt mai mici decât valoarea 1 milimetru.

Document care conține date cu caracter personal, protejat de prevederile Regulamentului (UE) nr. 679/2016 și Legii 190/2018

DATE DESPRE IMOBILUL NR. 1752

Oficiul de Cadastru şi Publicitate Imobiliară BOTOSANI
Biroul de Cadastru şi Publicitate Imobiliară Botosani

A. Partea I. Descrierea imobilului

TEREN Extravilan

Adresa: Jud. Botosani

Nr. Crt	Nr cadastral Nr. topografic	Suprafaţa* (mp)	Observaţii / Referinţe
A1		11.400	Sector cadastral:8 Teren neimprejmuit; Conform TP nr. 56173 imobilul este amplasat în parcela cadastrală 126/15

B. Partea II. Proprietari şi acte

Inscrieri privitoare la dreptul de proprietate şi alte drepturi reale		Referinţe
/		
Act Administrativ nr. 56173, din 13/06/1995 emis de CJSDPT BOTOSANI (Titlu proprietate);		
B1	Intabulare, drept de PROPRIETATE, dobandit prin Reconstituire, cota actuala 1/1, cota initiala 1/1	A1
	1) **GHEORGHICĂ E. CONSTANTIN**, Lipsa C.N.P.	

C. Partea III. SARCINI .

Inscrieri privind dezmembramintele dreptului de proprietate, drepturi reale de garanţie şi sarcini	Referinţe
NU SUNT	

Anexa Nr. 1 La Partea I

Teren

Nr cadastral	Suprafaţa (mp)*	Observaţii / Referinţe
	11.400	Conform TP nr. 56173 imobilul este amplasat în parcela cadastrală 126/15

* Suprafaţa este determinată in planul de proiecţie Stereo 70.

DETALII LINIARE IMOBIL

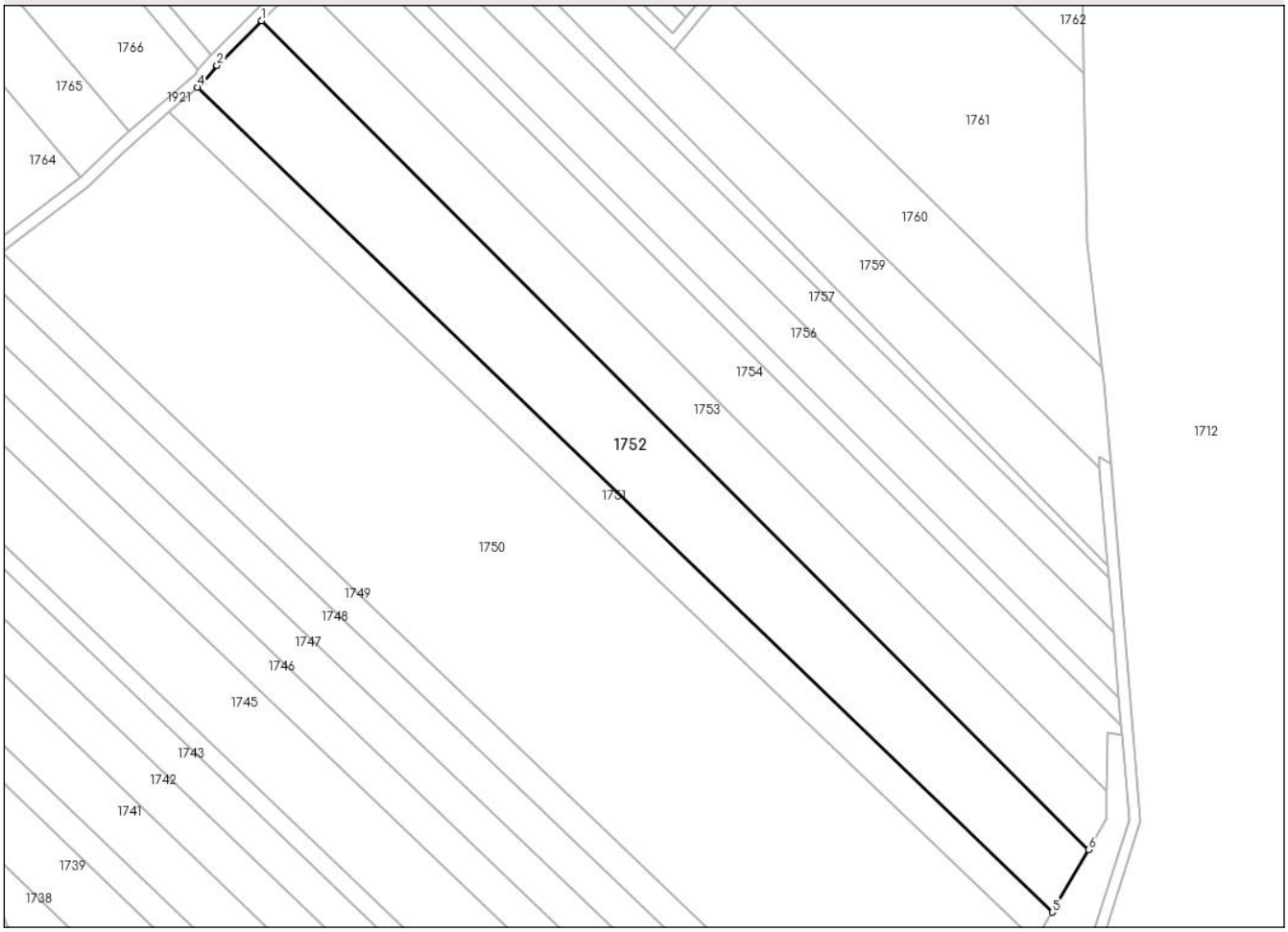

Date referitoare la teren

Crt	Categorie folosință	Intra vilan	Suprafaţa (mp)	Tarla	Parcelă	Nr. topo	Observaţii / Referinţe
1	arabil	NU	9.750	7	126/15	-	
2	pasune	NU	150	7	127	-	
3	arabil	NU	1.500	7	123	-	

Lungime Segmente
1) Valorile lungimilor segmentelor sunt obţinute din proiecţie în plan.

Punct început	X / Y	Punct sfârşit	X / Y	Lungime segment (** (m)
1	630.564,531 707.828,439	2	630.549,126 707.813,09	21.746
2	630.549,126 707.813,09	3	630.544,364 707.807,291	7.504
3	630.544,364 707.807,291	4	630.542,306 707.805,492	2.733
4	630.542,306 707.805,492	5	630.836,889 707.521,6	409.113

Document care conține date cu caracter personal, protejat de prevederile Regulamentului (UE) nr. 679/2016 și Legii 190/2018

Punct început	X / Y	Punct sfârşit	X / Y	Lungime segment (** (m)
5	630.836,889 707.521,6	6	630.849,524 707.543,064	24.906
6	630.849,524 707.543,064	1	630.564,531 707.828,439	403.311

** Lungimile segmentelor sunt determinate în planul de proiecţie Stereo 70 şi sunt rotunjite la 1 milimetru.
*** Distanţa dintre puncte este formată din segmente cumulate ce sunt mai mici decât valoarea 1 milimetru.

Document care conține date cu caracter personal, protejat de prevederile Regulamentului (UE) nr. 679/2016 și Legii 190/2018

DATE DESPRE IMOBILUL NR. 1753

Oficiul de Cadastru şi Publicitate Imobiliară BOTOSANI
Biroul de Cadastru şi Publicitate Imobiliară Botosani

A. Partea I. Descrierea imobilului

TEREN Extravilan

Adresa: Jud. Botosani

Nr. Crt	Nr cadastral Nr. topografic	Suprafaţa* (mp)	Observaţii / Referinţe
A1		7.500	Sector cadastral:8 Teren neimprejmuit; Conform TP nr. 18645 imobilul este amplasat în parcela cadastrală 126/10

B. Partea II. Proprietari şi acte

Inscrieri privitoare la dreptul de proprietate şi alte drepturi reale		Referinţe
/		
Act Administrativ nr. 18645, din 28/06/1993 emis de CJSDPT BOTOSANI (Titlu proprietate);		
B1	Intabulare, drept de PROPRIETATE, dobandit prin Reconstituire, cota actuala 1/1, cota initiala 1/1	A1
	1) **PEŞTE C. MIHAI**, Lipsa C.N.P. 2) **PEŞTE C. DUMITRU**, Lipsa C.N.P.	

C. Partea III. SARCINI .

Inscrieri privind dezmembramintele dreptului de proprietate, drepturi reale de garanţie şi sarcini	Referinţe
NU SUNT	

Document care conține date cu caracter personal, protejat de prevederile Regulamentului (UE) nr. 679/2016 și Legii 190/2018

Anexa Nr. 1 La Partea I

Teren

Nr cadastral	Suprafaţa (mp)*	Observaţii / Referinţe
	7.500	Conform TP nr. 18645 imobilul este amplasat în parcela cadastrală 126/10

* Suprafaţa este determinată in planul de proiecţie Stereo 70.

DETALII LINIARE IMOBIL

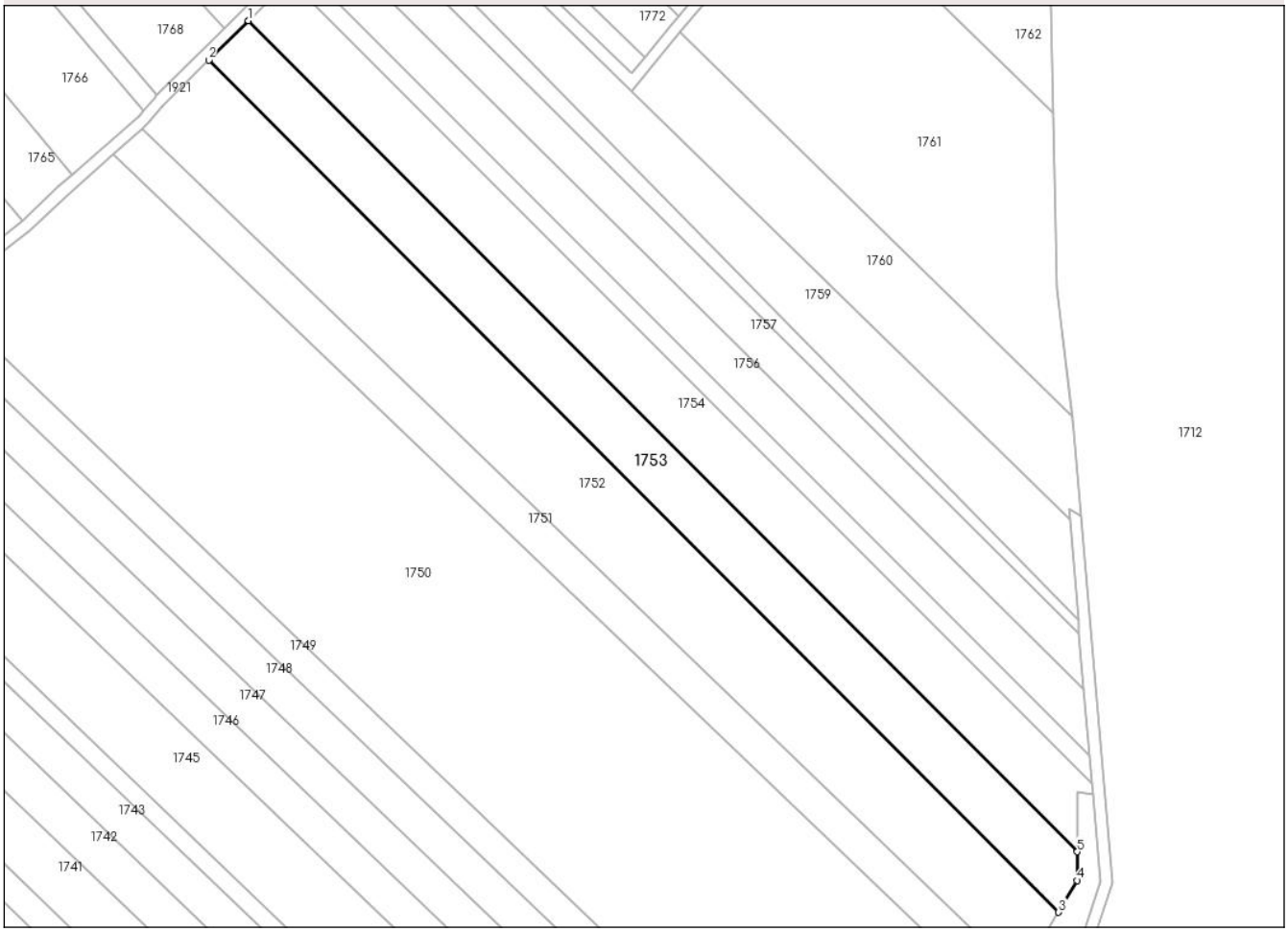

Date referitoare la teren

Crt	Categorie folosință	Intra vilan	Suprafaţa (mp)	Tarla	Parcelă	Nr. topo	Observaţii / Referinţe
1	arabil	NU	6.600	7	126/10	-	
2	arabil	NU	900	7	123	-	

Lungime Segmente
1) Valorile lungimilor segmentelor sunt obţinute din proiecţie în plan.

Punct început	X / Y	Punct sfârşit	X / Y	Lungime segment (** (m)
1	630.577,815 707.841,674	2	630.564,531 707.828,439	18.752
2	630.564,531 707.828,439	3	630.849,524 707.543,064	403.311
3	630.849,524 707.543,064	4	630.855,772 707.553,678	12.317
4	630.855,772 707.553,678	5	630.855,797 707.563,32	9.642

Document care conține date cu caracter personal, protejat de prevederile Regulamentului (UE) nr. 679/2016 și Legii 190/2018

Punct început	X / Y	Punct sfârşit	X / Y	Lungime segment (** (m)
5	630.855,797 707.563,32	1	630.577,815 707.841,674	393.39

** Lungimile segmentelor sunt determinate în planul de proiecţie Stereo 70 şi sunt rotunjite la 1 milimetru.
*** Distanţa dintre puncte este formată din segmente cumulate ce sunt mai mici decât valoarea 1 milimetru.

Document care conține date cu caracter personal, protejat de prevederile Regulamentului (UE) nr. 679/2016 și Legii 190/2018

DATE DESPRE IMOBILUL NR. 1754

Oficiul de Cadastru şi Publicitate Imobiliară BOTOSANI
Biroul de Cadastru şi Publicitate Imobiliară Botosani

A. Partea I. Descrierea imobilului

TEREN Extravilan

Adresa: Jud. Botosani

Nr. Crt	Nr cadastral Nr. topografic	Suprafaţa* (mp)	Observaţii / Referinţe
A1	53454	7.500	Sector cadastral:8 Teren neimprejmuit; Conform TP nr. 18645 imobilul este amplasat în parcela cadastrală 126/10

B. Partea II. Proprietari şi acte

Inscrieri privitoare la dreptul de proprietate şi alte drepturi reale		Referinţe
45090 / 23/06/2015		
Act Notarial nr. 3750, din 13/05/2008 emis de NP Reta Aniţei;		
B3	Intabulare, drept de PROPRIETATE, dobandit prin Conventie, cota actuala 1/1, cota initiala 1/1	A1
	1) **SC ARLAND SRL**, CIF:14528740, bun propriu	

C. Partea III. SARCINI .

Inscrieri privind dezmembramintele dreptului de proprietate, drepturi reale de garanţie şi sarcini	Referinţe
NU SUNT	

Anexa Nr. 1 La Partea I

Teren

Nr cadastral	Suprafaţa (mp)*	Observaţii / Referinţe
53454	7.500	Conform TP nr. 18645 imobilul este amplasat în parcela cadastrală 126/10

* Suprafaţa este determinată in planul de proiecţie Stereo 70.

DETALII LINIARE IMOBIL

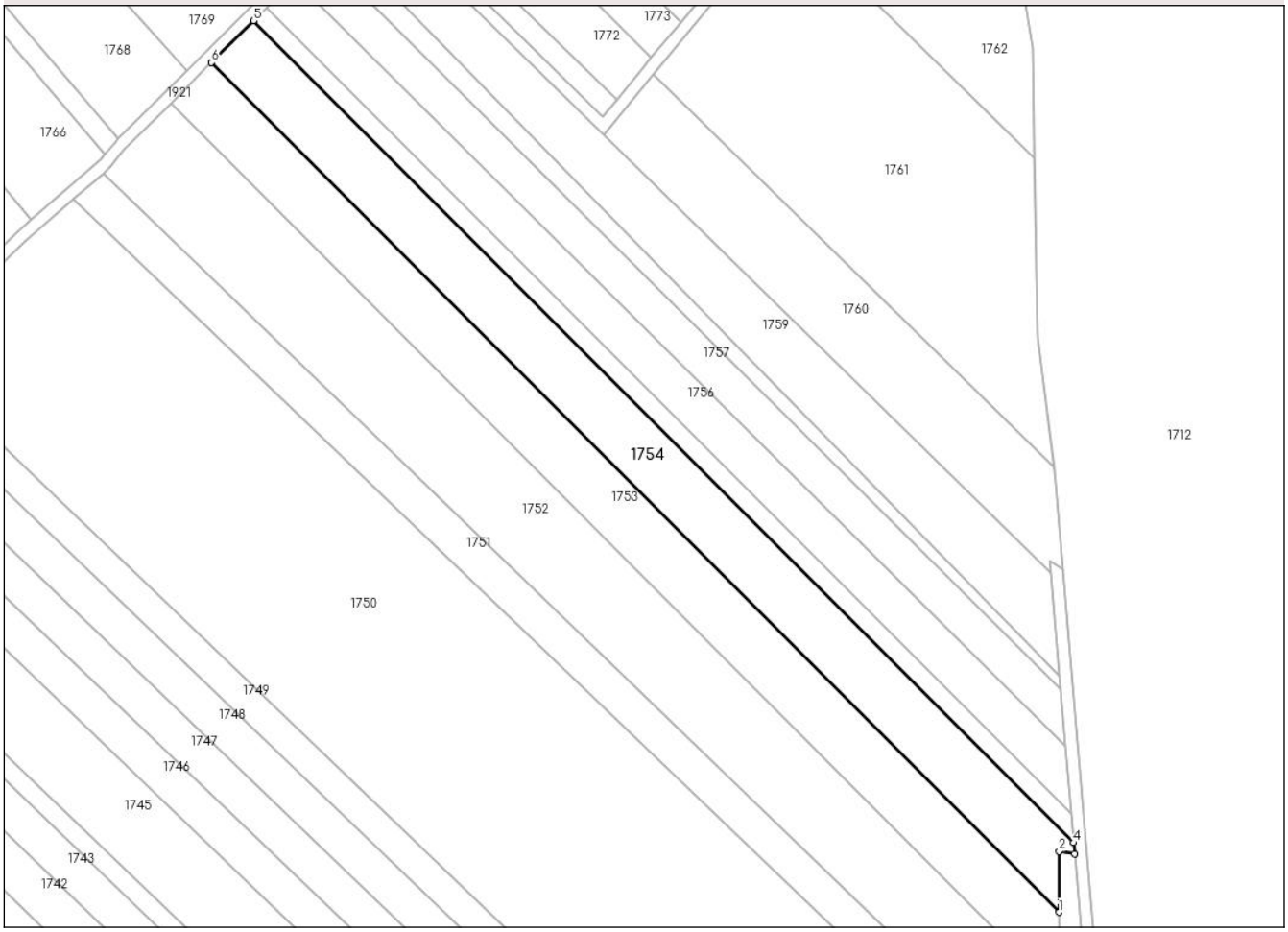

Date referitoare la teren

Crt	Categorie folosință	Intra vilan	Suprafaţa (mp)	Tarla	Parcelă	Nr. topo	Observaţii / Referinţe
1	arabil	NU	6.500	7	126/10	-	
2	arabil	NU	1.000	7	123	-	

Lungime Segmente
1) Valorile lungimilor segmentelor sunt obţinute din proiecţie în plan.

Punct început	X / Y	Punct sfârşit	X / Y	Lungime segment (** (m)
1	630.855,797 707.563,32	2	630.855,849 707.583,2	19.88
2	630.855,849 707.583,2	3	630.860,915 707.582,42	5.125
3	630.860,915 707.582,42	4	630.860,61 707.586,063	3.655
4	630.860,61 707.586,063	5	630.591,612 707.855,421	380.675

Document care conține date cu caracter personal, protejat de prevederile Regulamentului (UE) nr. 679/2016 și Legii 190/2018

Punct început	X / Y	Punct sfârşit	X / Y	Lungime segment (** (m)
5	630.591,612 707.855,421	6	630.577,815 707.841,674	19.477
6	630.577,815 707.841,674	1	630.855,797 707.563,32	393.39

** Lungimile segmentelor sunt determinate în planul de proiecţie Stereo 70 şi sunt rotunjite la 1 milimetru.
*** Distanţa dintre puncte este formată din segmente cumulate ce sunt mai mici decât valoarea 1 milimetru.

Document care conține date cu caracter personal, protejat de prevederile Regulamentului (UE) nr. 679/2016 și Legii 190/2018

DATE DESPRE IMOBILUL NR. 1755

Oficiul de Cadastru şi Publicitate Imobiliară BOTOSANI
Biroul de Cadastru şi Publicitate Imobiliară Botosani

A. Partea I. Descrierea imobilului

TEREN Extravilan

Adresa: Jud. Botosani

Nr. Crt	Nr cadastral Nr. topografic	Suprafaţa* (mp)	Observaţii / Referinţe
A1	56647	2.300	Sector cadastral:8 Teren neimprejmuit; Conform TP nr. 61565 imobilul este amplasat în parcela cadastrală 126/17

B. Partea II. Proprietari şi acte

Inscrieri privitoare la dreptul de proprietate şi alte drepturi reale		Referinţe
153357 / 19/12/2024		
Act Notarial nr. 5796, din 19/12/2024 emis de SPN ANITEI SI ASOCIATII;		
B11	Intabulare, drept de PROPRIETATE, dobandit prin Conventie, cota actuala 1/1, cota initiala 1/1	A1
	1) **SC ARLAND SRL**, CIF:14528740	

C. Partea III. SARCINI .

Inscrieri privind dezmembramintele dreptului de proprietate, drepturi reale de garanţie şi sarcini	Referinţe
NU SUNT	

Anexa Nr. 1 La Partea I

Teren

Nr cadastral	Suprafaţa (mp)*	Observaţii / Referinţe
56647	2.300	Conform TP nr. 61565 imobilul este amplasat în parcela cadastrală 126/17

* Suprafaţa este determinată in planul de proiecţie Stereo 70.

DETALII LINIARE IMOBIL

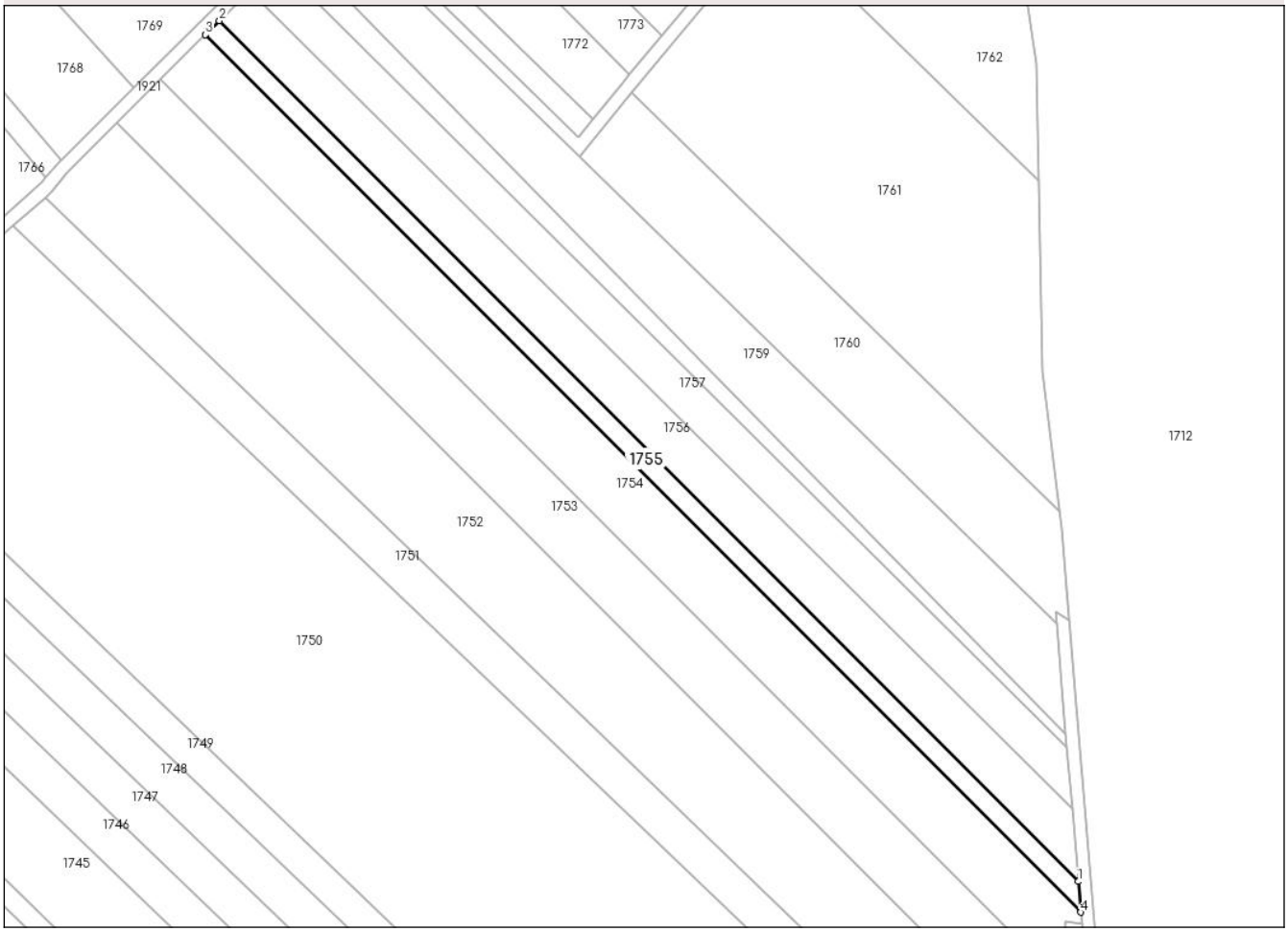

Date referitoare la teren

Crt	Categorie folosință	Intra vilan	Suprafaţa (mp)	Tarla	Parcelă	Nr. topo	Observaţii / Referinţe
1	arabil	NU	2.000	7	126/17	-	
2	arabil	NU	300	7	123	-	

Lungime Segmente
1) Valorile lungimilor segmentelor sunt obţinute din proiecţie în plan.

Punct început	X / Y	Punct sfârşit	X / Y	Lungime segment (** (m)
1	630.859,823 707.595,483	2	630.595,934 707.859,726	373.446
2	630.595,934 707.859,726	3	630.591,612 707.855,421	6.1
3	630.591,612 707.855,421	4	630.860,61 707.586,063	380.675
4	630.860,61 707.586,063	1	630.859,823 707.595,483	9.453

Document care conține date cu caracter personal, protejat de prevederile Regulamentului (UE) nr. 679/2016 și Legii 190/2018

** Lungimile segmentelor sunt determinate în planul de proiecţie Stereo 70 şi sunt rotunjite la 1 milimetru.
*** Distanţa dintre puncte este formată din segmente cumulate ce sunt mai mici decât valoarea 1 milimetru.

Document care conține date cu caracter personal, protejat de prevederile Regulamentului (UE) nr. 679/2016 și Legii 190/2018

DATE DESPRE IMOBILUL NR. 1756

Oficiul de Cadastru şi Publicitate Imobiliară BOTOSANI
Biroul de Cadastru şi Publicitate Imobiliară Botosani

A. Partea I. Descrierea imobilului

TEREN Extravilan

Adresa: Jud. Botosani

Nr. Crt	Nr cadastral Nr. topografic	Suprafaţa* (mp)	Observaţii / Referinţe
A1		5.000	Sector cadastral:8 Teren neimprejmuit; Conform TP nr. 64799 imobilul este amplasat în parcela cadastrală 126/99

B. Partea II. Proprietari şi acte

Inscrieri privitoare la dreptul de proprietate şi alte drepturi reale		Referinţe
/		
Act Administrativ nr. 64799, din 13/11/1995 emis de CJSDPT BOTOSANI (Titlu proprietate);		
B1	Intabulare, drept de PROPRIETATE, dobandit prin Reconstituire, cota actuala 1/1, cota initiala 1/1	A1
	1) **GHEORGHIU I. AGLAIA**, Lipsa C.N.P.	

C. Partea III. SARCINI .

Inscrieri privind dezmembramintele dreptului de proprietate, drepturi reale de garanţie şi sarcini	Referinţe
NU SUNT	

Document care conține date cu caracter personal, protejat de prevederile Regulamentului (UE) nr. 679/2016 și Legii 190/2018

Anexa Nr. 1 La Partea I

Teren

Nr cadastral	Suprafaţa (mp)*	Observaţii / Referinţe
	5.000	Conform TP nr. 64799 imobilul este amplasat în parcela cadastrală 126/99

* Suprafaţa este determinată in planul de proiecţie Stereo 70.

DETALII LINIARE IMOBIL

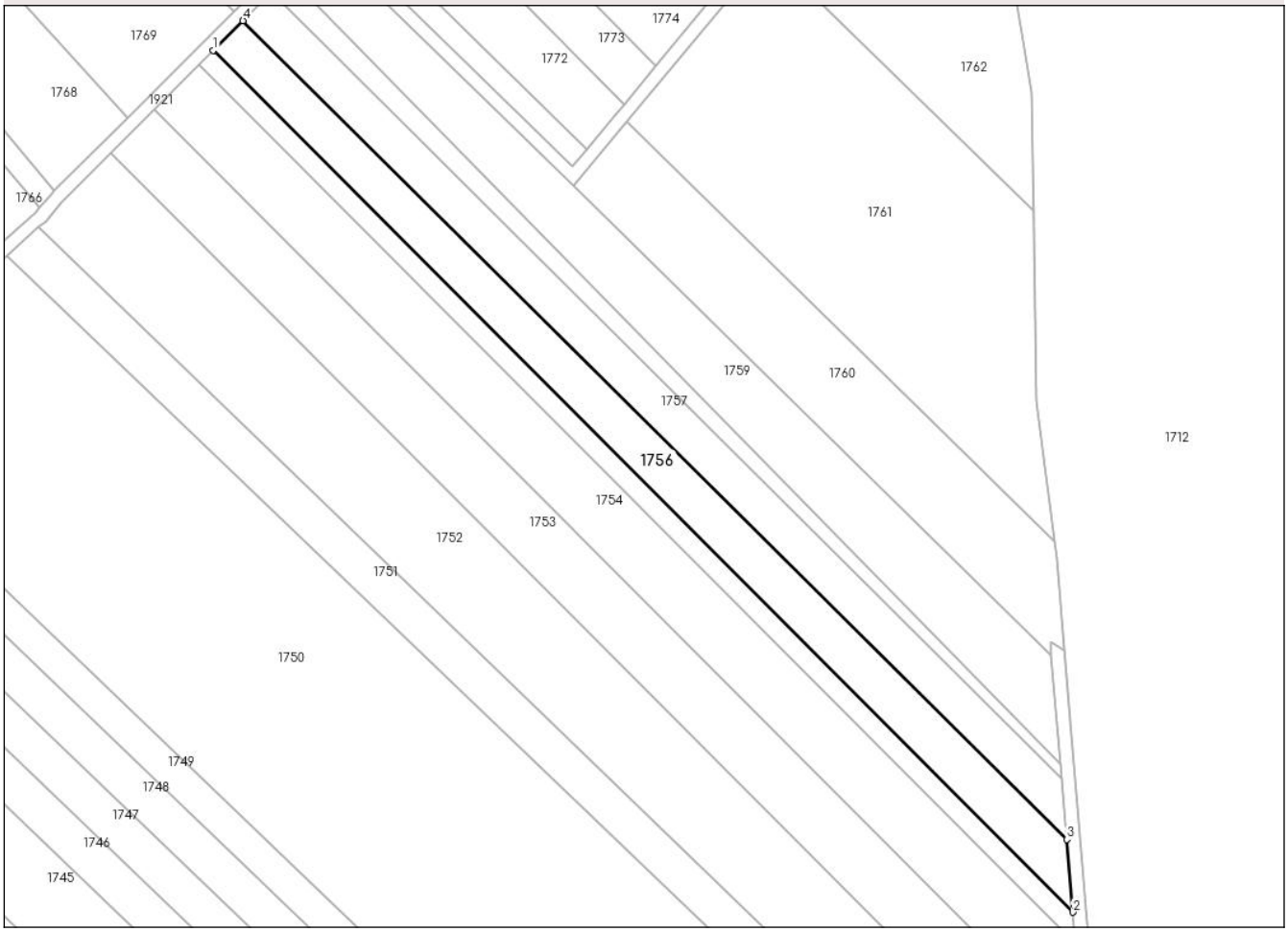

Date referitoare la teren

Crt	Categorie folosință	Intra vilan	Suprafaţa (mp)	Tarla	Parcelă	Nr. topo	Observaţii / Referinţe
1	arabil	NU	4.400	7	126/99	-	
2	arabil	NU	600	7	123	-	

Lungime Segmente
1) Valorile lungimilor segmentelor sunt obţinute din proiecţie în plan.

Punct început	X / Y	Punct sfârşit	X / Y	Lungime segment (** (m)
1	630.595,934 707.859,726	2	630.859,823 707.595,483	373.446
2	630.859,823 707.595,483	3	630.857,959 707.617,784	22.378
3	630.857,959 707.617,784	4	630.605,095 707.868,853	356.338
4	630.605,095 707.868,853	1	630.595,934 707.859,726	12.932

Document care conține date cu caracter personal, protejat de prevederile Regulamentului (UE) nr. 679/2016 și Legii 190/2018

** Lungimile segmentelor sunt determinate în planul de proiecţie Stereo 70 şi sunt rotunjite la 1 milimetru.
*** Distanţa dintre puncte este formată din segmente cumulate ce sunt mai mici decât valoarea 1 milimetru.

Document care conține date cu caracter personal, protejat de prevederile Regulamentului (UE) nr. 679/2016 și Legii 190/2018

DATE DESPRE IMOBILUL NR. 1757

Oficiul de Cadastru şi Publicitate Imobiliară BOTOSANI
Biroul de Cadastru şi Publicitate Imobiliară Botosani

A. Partea I. Descrierea imobilului

TEREN Extravilan

Adresa: Jud. Botosani

Nr. Crt	Nr cadastral Nr. topografic	Suprafaţa* (mp)	Observaţii / Referinţe
A1	53787	4.300	Sector cadastral:8 Teren neimprejmuit; Conform TP nr. 56217 imobilul este amplasat în parcela cadastrală 126/111

B. Partea II. Proprietari şi acte

Inscrieri privitoare la dreptul de proprietate şi alte drepturi reale		Referinţe
65569 / 09/09/2015		
Act Notarial nr. 6688, din 24/07/2008 emis de BNPA Reta Aniței-Ana Maria Vatavu;		
B1	Intabulare, drept de PROPRIETATE, dobandit prin Conventie, cota actuala 1/1, cota initiala 1/1	A1
	1) **SC ARLAND SRL**, CIF:14528740	

C. Partea III. SARCINI .

Inscrieri privind dezmembramintele dreptului de proprietate, drepturi reale de garanţie şi sarcini	Referinţe
NU SUNT	

Anexa Nr. 1 La Partea I

Teren

Nr cadastral	Suprafaţa (mp)*	Observaţii / Referinţe
53787	4.300	Conform TP nr. 56217 imobilul este amplasat în parcela cadastrală 126/111

* Suprafaţa este determinată in planul de proiecţie Stereo 70.

DETALII LINIARE IMOBIL

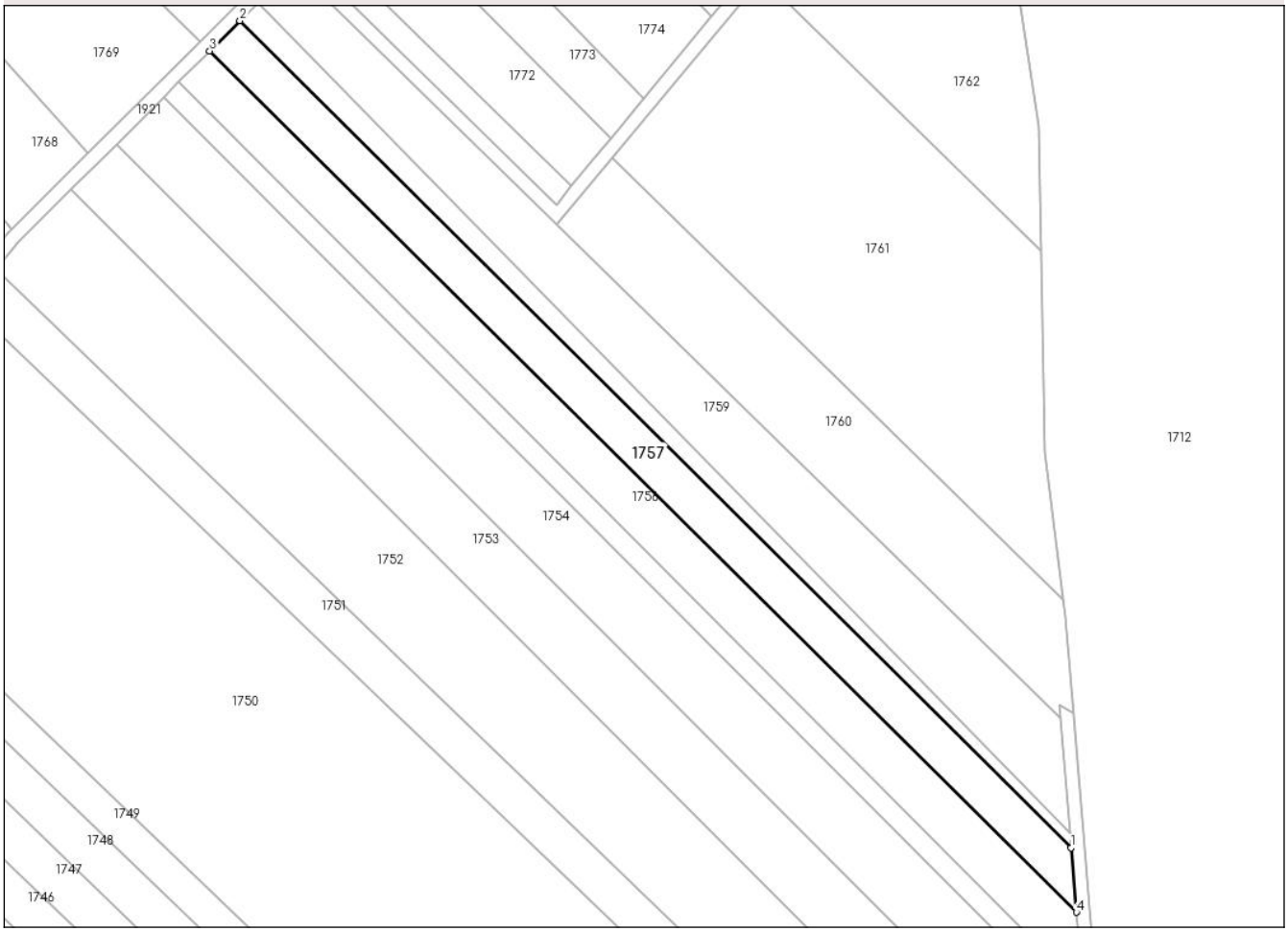

Date referitoare la teren

Crt	Categorie folosință	Intra vilan	Suprafaţa (mp)	Tarla	Parcelă	Nr. topo	Observaţii / Referinţe
1	arabil	NU	3.700	7	126/111	-	
2	arabil	NU	600	7	123	-	

Lungime Segmente
1) Valorile lungimilor segmentelor sunt obţinute din proiecţie în plan.

Punct început	X / Y	Punct sfârşit	X / Y	Lungime segment (** (m)
1	630.856,392 707.636,542	2	630.613,901 707.877,628	341.942
2	630.613,901 707.877,628	3	630.605,095 707.868,853	12.432
3	630.605,095 707.868,853	4	630.857,959 707.617,784	356.338
4	630.857,959 707.617,784	1	630.856,392 707.636,542	18.823

Document care conține date cu caracter personal, protejat de prevederile Regulamentului (UE) nr. 679/2016 și Legii 190/2018

** Lungimile segmentelor sunt determinate în planul de proiecţie Stereo 70 şi sunt rotunjite la 1 milimetru.
*** Distanţa dintre puncte este formată din segmente cumulate ce sunt mai mici decât valoarea 1 milimetru.

Document care conține date cu caracter personal, protejat de prevederile Regulamentului (UE) nr. 679/2016 și Legii 190/2018

DATE DESPRE IMOBILUL NR. 1758

Oficiul de Cadastru şi Publicitate Imobiliară BOTOSANI
Biroul de Cadastru şi Publicitate Imobiliară Botosani

A. Partea I. Descrierea imobilului

TEREN Extravilan

Adresa: Jud. Botosani

Nr. Crt	Nr cadastral Nr. topografic	Suprafaţa* (mp)	Observaţii / Referinţe
A1	53777	1.700	Sector cadastral:8 Teren neimprejmuit; Conform TP nr. 56213 imobilul este amplasat în parcela cadastrală 126/12

B. Partea II. Proprietari şi acte

Inscrieri privitoare la dreptul de proprietate şi alte drepturi reale		Referinţe
65575 / 09/09/2015		
Act Notarial nr. 6688, din 24/07/2008 emis de BNPA"Reta Aniţei-Ana Maria Vatavu"Botoşani;		
B3	Intabulare, drept de PROPRIETATE, dobandit prin Conventie, cota actuala 1/1, cota initiala 1/1	A1
	1) **SC ARLAND SRL**, CIF:14528740	

C. Partea III. SARCINI .

Inscrieri privind dezmembramintele dreptului de proprietate, drepturi reale de garanţie şi sarcini	Referinţe
NU SUNT	

Anexa Nr. 1 La Partea I

Teren

Nr cadastral	Suprafaţa (mp)*	Observaţii / Referinţe
53777	1.700	Conform TP nr. 56213 imobilul este amplasat în parcela cadastrală 126/12

* Suprafaţa este determinată in planul de proiecţie Stereo 70.

DETALII LINIARE IMOBIL

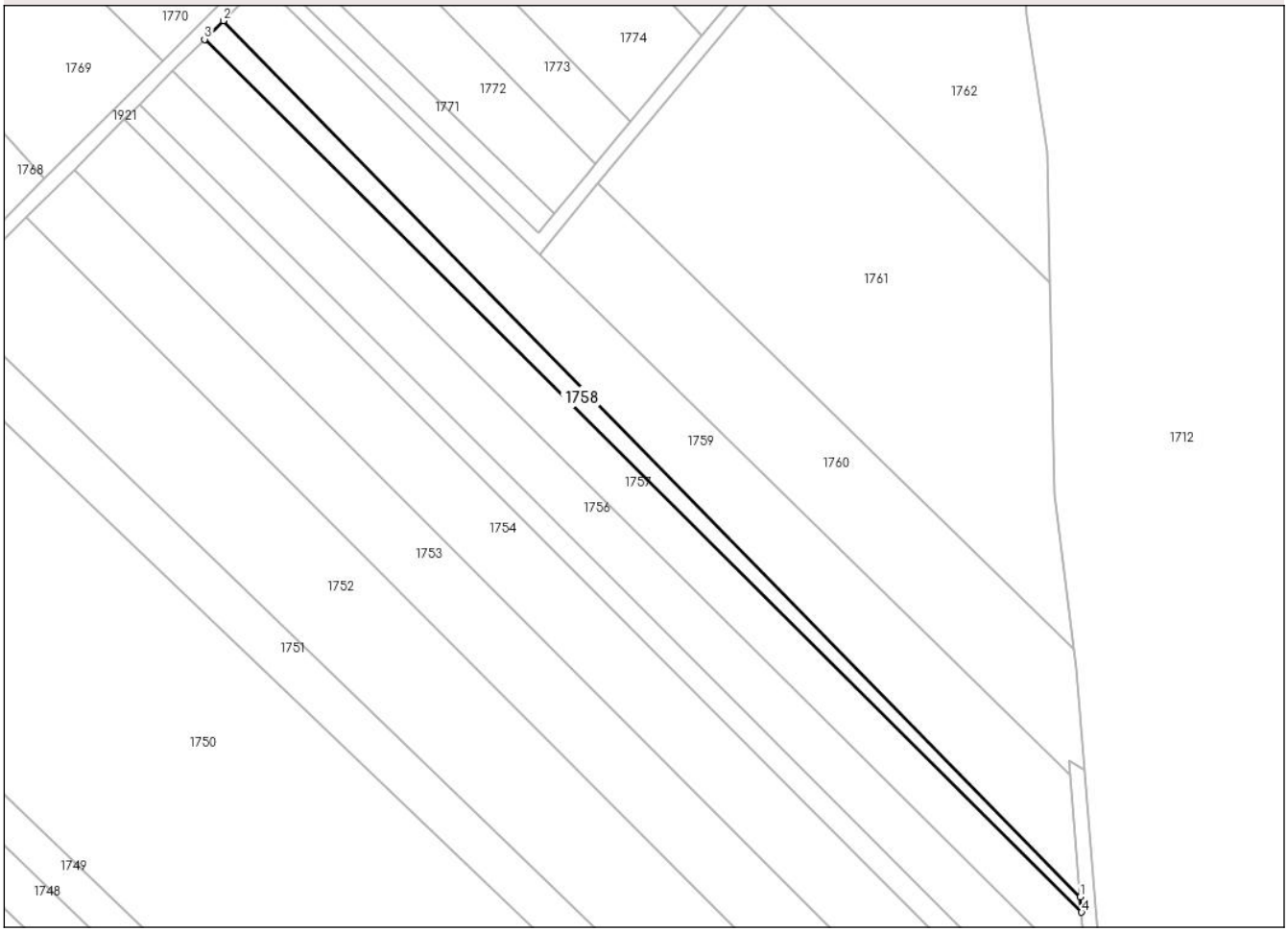

Date referitoare la teren

Crt	Categorie folosință	Intra vilan	Suprafaţa (mp)	Tarla	Parcelă	Nr. topo	Observaţii / Referinţe
1	arabil	NU	1.300	7	126/12	-	
2	arabil	NU	400	7	123	-	

Lungime Segmente
1) Valorile lungimilor segmentelor sunt obţinute din proiecţie în plan.

Punct început	X / Y	Punct sfârşit	X / Y	Lungime segment (** (m)
1	630.856,042 707.640,724	2	630.619,067 707.882,774	338.741
2	630.619,067 707.882,774	3	630.613,901 707.877,628	7.291
3	630.613,901 707.877,628	4	630.856,392 707.636,542	341.942
4	630.856,392 707.636,542	1	630.856,042 707.640,724	4.197

Document care conține date cu caracter personal, protejat de prevederile Regulamentului (UE) nr. 679/2016 și Legii 190/2018

** Lungimile segmentelor sunt determinate în planul de proiecţie Stereo 70 şi sunt rotunjite la 1 milimetru.
*** Distanţa dintre puncte este formată din segmente cumulate ce sunt mai mici decât valoarea 1 milimetru.

Document care conține date cu caracter personal, protejat de prevederile Regulamentului (UE) nr. 679/2016 și Legii 190/2018

DATE DESPRE IMOBILUL NR. 1759

Oficiul de Cadastru şi Publicitate Imobiliară BOTOSANI
Biroul de Cadastru şi Publicitate Imobiliară Botosani

A. Partea I. Descrierea imobilului

TEREN Extravilan

Adresa: Jud. Botosani

Nr. Crt	Nr cadastral Nr. topografic	Suprafaţa* (mp)	Observaţii / Referinţe
A1		6.000	Sector cadastral:8 Teren neimprejmuit; Conform TP nr. 61617 imobilul este amplasat în parcela cadastrală 126/12

B. Partea II. Proprietari şi acte

Inscrieri privitoare la dreptul de proprietate şi alte drepturi reale		Referinţe
/		
Act Administrativ nr. 61617, din 28/11/1995 emis de CJSDPT BOTOSANI (Titlu proprietate);		
B1	Intabulare, drept de PROPRIETATE, dobandit prin Reconstituire, cota actuala 1/1, cota initiala 1/1	A1
	1) **PRICOPI D. ADELA**, Lipsa C.N.P.	

C. Partea III. SARCINI .

Inscrieri privind dezmembramintele dreptului de proprietate, drepturi reale de garanţie şi sarcini	Referinţe
NU SUNT	

Document care conține date cu caracter personal, protejat de prevederile Regulamentului (UE) nr. 679/2016 și Legii 190/2018

Anexa Nr. 1 La Partea I

Teren

Nr cadastral	Suprafaţa (mp)*	Observaţii / Referinţe
	6.000	Conform TP nr. 61617 imobilul este amplasat în parcela cadastrală 126/12

* Suprafaţa este determinată in planul de proiecţie Stereo 70.

DETALII LINIARE IMOBIL

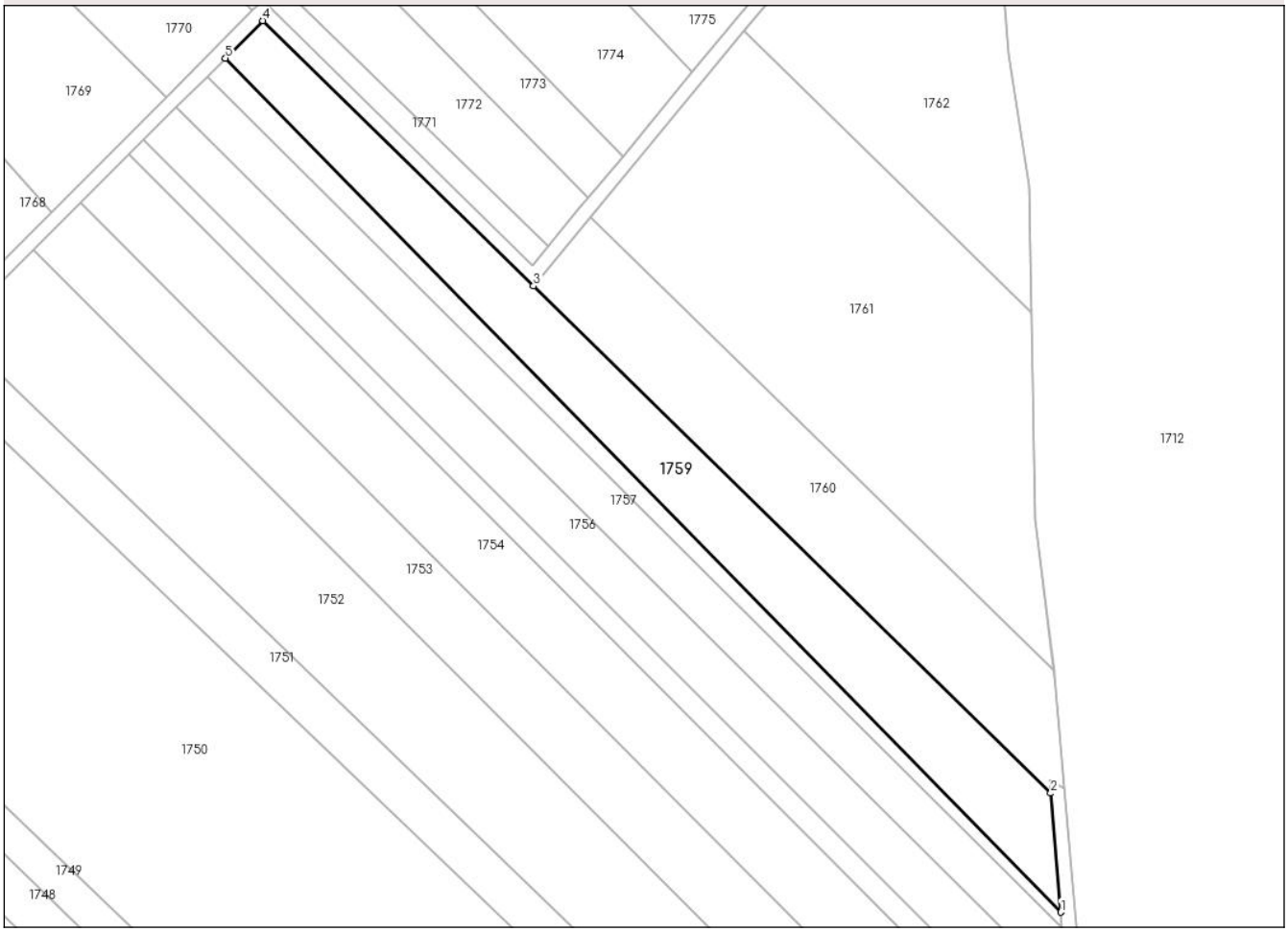

Date referitoare la teren

Crt	Categorie folosință	Intra vilan	Suprafaţa (mp)	Tarla	Parcelă	Nr. topo	Observaţii / Referinţe
1	arabil	NU	5.200	7	126/12	-	
2	arabil	NU	800	7	123	-	

Lungime Segmente
1) Valorile lungimilor segmentelor sunt obţinute din proiecţie în plan.

Punct început	X / Y	Punct sfârşit	X / Y	Lungime segment (** (m)
1	630.856,042 707.640,724	2	630.853,223 707.674,457	33.851
2	630.853,223 707.674,457	3	630.706,472 707.818,161	205.393
3	630.706,472 707.818,161	4	630.629,685 707.893,353	107.472
4	630.629,685 707.893,353	5	630.619,067 707.882,774	14.989

Document care conține date cu caracter personal, protejat de prevederile Regulamentului (UE) nr. 679/2016 și Legii 190/2018

Punct început	X / Y	Punct sfârşit	X / Y	Lungime segment (** (m)
5	630.619,067 707.882,774	1	630.856,042 707.640,724	338.741

** Lungimile segmentelor sunt determinate în planul de proiecţie Stereo 70 şi sunt rotunjite la 1 milimetru.
*** Distanţa dintre puncte este formată din segmente cumulate ce sunt mai mici decât valoarea 1 milimetru.

Document care conține date cu caracter personal, protejat de prevederile Regulamentului (UE) nr. 679/2016 și Legii 190/2018

DATE DESPRE IMOBILUL NR. 1760

Oficiul de Cadastru şi Publicitate Imobiliară BOTOSANI
Biroul de Cadastru şi Publicitate Imobiliară Botosani

A. Partea I. Descrierea imobilului

TEREN Extravilan

Adresa: Jud. Botosani

Nr. Crt	Nr cadastral Nr. topografic	Suprafaţa* (mp)	Observaţii / Referinţe
A1		5.000	Sector cadastral:8 Teren neimprejmuit;

B. Partea II. Proprietari şi acte

Inscrieri privitoare la dreptul de proprietate şi alte drepturi reale		Referinţe
/		
Act Administrativ nr. 51763, din 22/03/1995 emis de CJSDPT BOTOSANI (Titlu proprietate);		
B1	Intabulare, drept de PROPRIETATE, dobandit prin Reconstituire, cota actuala 1/1, cota initiala 1/1	A1
	1) **GRĂDINARU P. CONSTANTIN**, Lipsa C.N.P.	

C. Partea III. SARCINI .

Inscrieri privind dezmembramintele dreptului de proprietate, drepturi reale de garanţie şi sarcini	Referinţe
NU SUNT	

Anexa Nr. 1 La Partea I

Teren

Nr cadastral	Suprafaţa (mp)*	Observaţii / Referinţe
	5.000	

* Suprafaţa este determinată in planul de proiecţie Stereo 70.

DETALII LINIARE IMOBIL

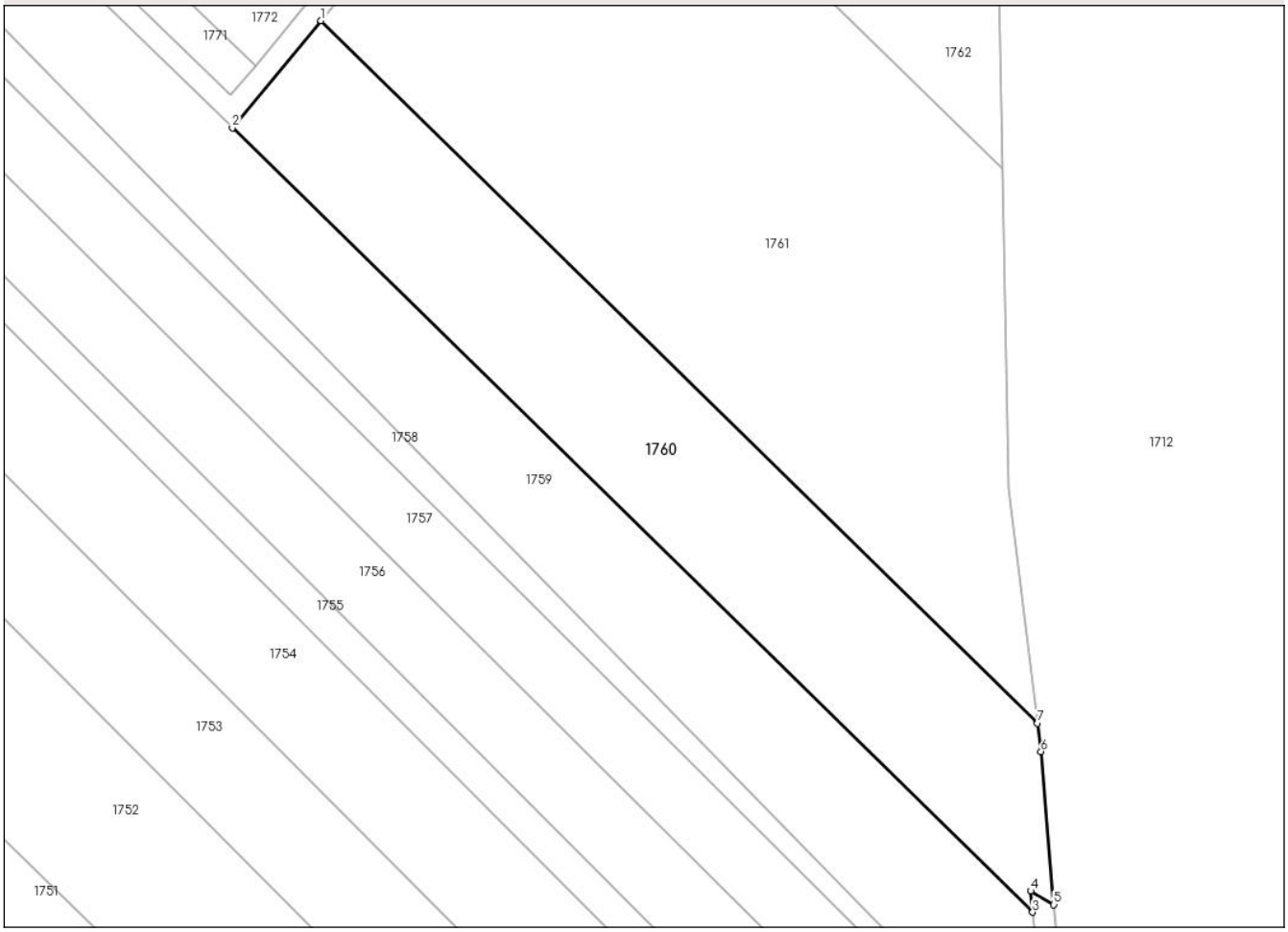

Date referitoare la teren

Crt	Categorie folosință	Intra vilan	Suprafaţa (mp)	Tarla	Parcelă	Nr. topo	Observaţii / Referinţe
1	arabil	NU	5.000	7	126/13	-	

Lungime Segmente
1) Valorile lungimilor segmentelor sunt obţinute din proiecţie în plan.

Punct început	X / Y	Punct sfârşit	X / Y	Lungime segment (** (m)
1	630.722,706 707.837,766	2	630.706,472 707.818,161	25.454
2	630.706,472 707.818,161	3	630.853,223 707.674,457	205.393
3	630.853,223 707.674,457	4	630.852,898 707.678,34	3.896
4	630.852,898 707.678,34	5	630.857,121 707.675,838	4.908
5	630.857,121 707.675,838	6	630.854,776 707.703,903	28.162

Document care conține date cu caracter personal, protejat de prevederile Regulamentului (UE) nr. 679/2016 și Legii 190/2018

Punct început	X / Y	Punct sfârşit	X / Y	Lungime segment (** (m)
6	630.854,776 707.703,903	7	630.854,131 707.709,071	5.208
7	630.854,131 707.709,071	1	630.722,706 707.837,766	183.943

** Lungimile segmentelor sunt determinate în planul de proiecţie Stereo 70 şi sunt rotunjite la 1 milimetru.
*** Distanţa dintre puncte este formată din segmente cumulate ce sunt mai mici decât valoarea 1 milimetru.

Document care conține date cu caracter personal, protejat de prevederile Regulamentului (UE) nr. 679/2016 și Legii 190/2018

DATE DESPRE IMOBILUL NR. 1761

Oficiul de Cadastru şi Publicitate Imobiliară BOTOSANI
Biroul de Cadastru şi Publicitate Imobiliară Botosani

A. Partea I. Descrierea imobilului

TEREN Extravilan

Adresa: Jud. Botosani

Nr. Crt	Nr cadastral Nr. topografic	Suprafaţa* (mp)	Observaţii / Referinţe
A1		10.000	Sector cadastral:8 Teren neimprejmuit;

B. Partea II. Proprietari şi acte

Inscrieri privitoare la dreptul de proprietate şi alte drepturi reale		Referinţe
/		
Act Administrativ nr. 15114, din 06/07/1993 emis de CJSDPT BOTOSANI (Titlu proprietate);		
B1	Intabulare, drept de PROPRIETATE, dobandit prin Reconstituire, cota actuala 1/1, cota initiala 1/1	A1
	1) **VASILIU NICULINA**, Lipsa C.N.P.	

C. Partea III. SARCINI .

Inscrieri privind dezmembramintele dreptului de proprietate, drepturi reale de garanţie şi sarcini	Referinţe
NU SUNT	

Document care conține date cu caracter personal, protejat de prevederile Regulamentului (UE) nr. 679/2016 și Legii 190/2018

Anexa Nr. 1 La Partea I

Teren

Nr cadastral	Suprafaţa (mp)*	Observaţii / Referinţe
	10.000	

* Suprafaţa este determinată in planul de proiecţie Stereo 70.

DETALII LINIARE IMOBIL

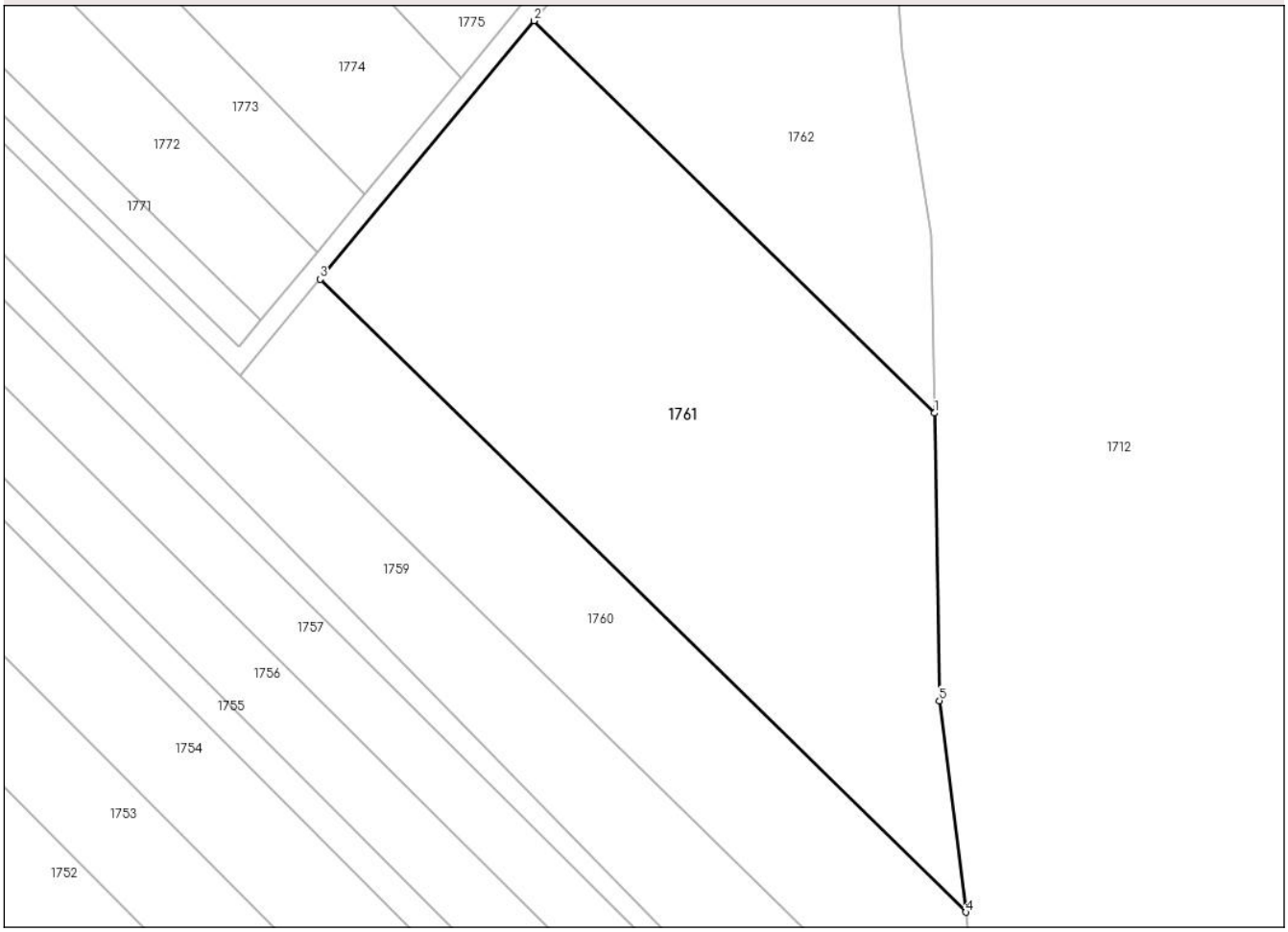

Date referitoare la teren

Crt	Categorie folosință	Intra vilan	Suprafaţa (mp)	Tarla	Parcelă	Nr. topo	Observaţii / Referinţe
1	arabil	NU	10.000	7	126/14	-	

Lungime Segmente
1) Valorile lungimilor segmentelor sunt obţinute din proiecţie în plan.

Punct început	X / Y	Punct sfârşit	X / Y	Lungime segment (** (m)
1	630.847,709 707.810,566	2	630.766,24 707.890,344	114.025
2	630.766,24 707.890,344	3	630.722,706 707.837,766	68.261
3	630.722,706 707.837,766	4	630.854,131 707.709,071	183.943
4	630.854,131 707.709,071	5	630.848,759 707.752,082	43.345
5	630.848,759 707.752,082	1	630.847,709 707.810,566	58.493

Document care conține date cu caracter personal, protejat de prevederile Regulamentului (UE) nr. 679/2016 și Legii 190/2018

** Lungimile segmentelor sunt determinate în planul de proiecţie Stereo 70 şi sunt rotunjite la 1 milimetru.
*** Distanţa dintre puncte este formată din segmente cumulate ce sunt mai mici decât valoarea 1 milimetru.

Document care conține date cu caracter personal, protejat de prevederile Regulamentului (UE) nr. 679/2016 și Legii 190/2018

DATE DESPRE IMOBILUL NR. 1762

Oficiul de Cadastru şi Publicitate Imobiliară BOTOSANI
Biroul de Cadastru şi Publicitate Imobiliară Botosani

A. Partea I. Descrierea imobilului

TEREN Extravilan

Adresa: Jud. Botosani

Nr. Crt	Nr cadastral Nr. topografic	Suprafaţa* (mp)	Observaţii / Referinţe
A1		6.500	Sector cadastral:8 Teren neimprejmuit;

B. Partea II. Proprietari şi acte

Inscrieri privitoare la dreptul de proprietate şi alte drepturi reale		Referinţe
/		
Act Normativ nr. 7, din 13/03/1996 emis de PARLAMENTUL ROMANIEI (Lege);		
B1	Inscrierea provizorie, drept de PROPRIETATE, dobandit prin Lege, cota actuala 1/1, cota initiala 1/1	A1
	1) **NEIDENTIFICAT NEIDENTIFICAT**, Lipsa C.N.P.	
B2	Se notează mențiunea proprietar neidentificat, rezerva comisiei locale de fond funciar.	A1

C. Partea III. SARCINI .

Inscrieri privind dezmembramintele dreptului de proprietate, drepturi reale de garanţie şi sarcini	Referinţe
NU SUNT	

Document care conține date cu caracter personal, protejat de prevederile Regulamentului (UE) nr. 679/2016 și Legii 190/2018

Anexa Nr. 1 La Partea I

Teren

Nr cadastral	Suprafaţa (mp)*	Observaţii / Referinţe
	6.500	

* Suprafaţa este determinată in planul de proiecţie Stereo 70.

DETALII LINIARE IMOBIL

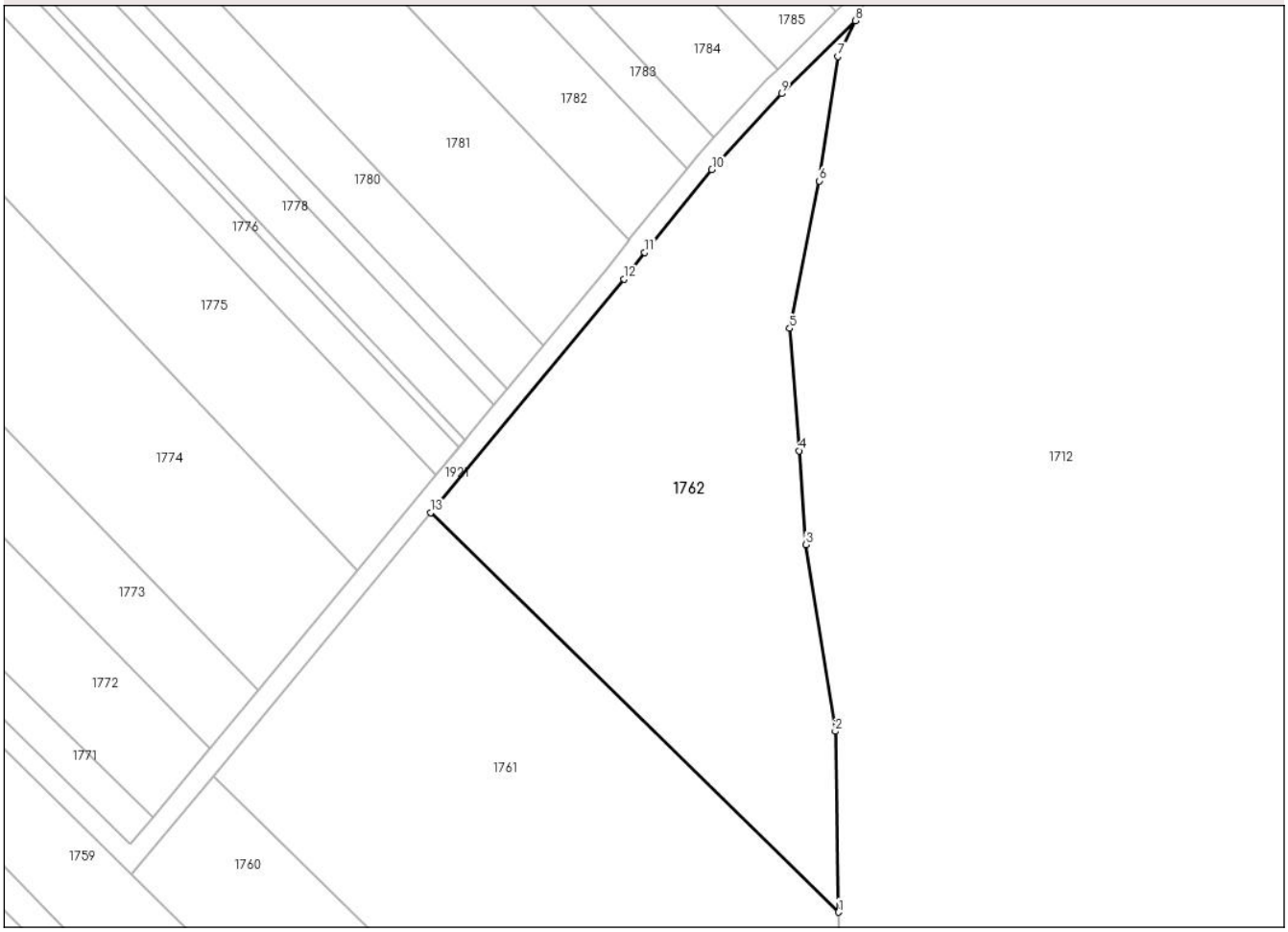

Date referitoare la teren

Crt	Categorie folosință	Intra vilan	Suprafaţa (mp)	Tarla	Parcelă	Nr. topo	Observaţii / Referinţe
1	arabil	NU	6.500	7	126	-	

Lungime Segmente
1) Valorile lungimilor segmentelor sunt obţinute din proiecţie în plan.

Punct început	X / Y	Punct sfârşit	X / Y	Lungime segment (** (m)
1	630.847,709 707.810,566	2	630.847,061 707.846,67	36.11
2	630.847,061 707.846,67	3	630.841,259 707.883,978	37.757
3	630.841,259 707.883,978	4	630.839,827 707.902,693	18.77
4	630.839,827 707.902,693	5	630.837,956 707.927,133	24.511
5	630.837,956 707.927,133	6	630.843,916 707.956,587	30.051

Document care conține date cu caracter personal, protejat de prevederile Regulamentului (UE) nr. 679/2016 și Legii 190/2018

Punct început	X / Y	Punct sfârşit	X / Y	Lungime segment (** (m)
6	630.843,916 707.956,587	7	630.847,557 707.981,407	25.086
7	630.847,557 707.981,407	8	630.851,07 707.988,567	7.975
8	630.851,07 707.988,567	9	630.836,382 707.973,998	20.688
9	630.836,382 707.973,998	10	630.822,42 707.958,804	20.635
10	630.822,42 707.958,804	11	630.808,958 707.942,291	21.305
11	630.808,958 707.942,291	12	630.804,836 707.936,957	6.741
12	630.804,836 707.936,957	13	630.766,24 707.890,344	60.519
13	630.766,24 707.890,344	1	630.847,709 707.810,566	114.025

** Lungimile segmentelor sunt determinate în planul de proiecţie Stereo 70 şi sunt rotunjite la 1 milimetru.
*** Distanţa dintre puncte este formată din segmente cumulate ce sunt mai mici decât valoarea 1 milimetru.

Document care conține date cu caracter personal, protejat de prevederile Regulamentului (UE) nr. 679/2016 și Legii 190/2018

DATE DESPRE IMOBILUL NR. 1763

Oficiul de Cadastru şi Publicitate Imobiliară BOTOSANI
Biroul de Cadastru şi Publicitate Imobiliară Botosani

A. Partea I. Descrierea imobilului

TEREN Extravilan

Adresa: Jud. Botosani

Nr. Crt	Nr cadastral Nr. topografic	Suprafaţa* (mp)	Observaţii / Referinţe
A1		33.150	Sector cadastral:8 Teren neimprejmuit;

B. Partea II. Proprietari şi acte

Inscrieri privitoare la dreptul de proprietate şi alte drepturi reale		Referinţe
/		
Act Normativ nr. 7, din 13/03/1996 emis de PARLAMENTUL ROMANIEI (Lege);		
B1	Inscrierea provizorie, drept de PROPRIETATE, dobandit prin Lege, cota actuala 1/1, cota initiala 1/1	A1
	1) **NEIDENTIFICAT NEIDENTIFICAT**, Lipsa C.N.P.	
B2	Se notează mențiunea proprietar neidentificat, rezerva comisiei locale de fond funciar.	A1

C. Partea III. SARCINI .

Inscrieri privind dezmembramintele dreptului de proprietate, drepturi reale de garanţie şi sarcini	Referinţe
NU SUNT	

Document care conține date cu caracter personal, protejat de prevederile Regulamentului (UE) nr. 679/2016 și Legii 190/2018

Anexa Nr. 1 La Partea I

Teren

Nr cadastral	Suprafaţa (mp)*	Observaţii / Referinţe
	33.150	

* Suprafaţa este determinată in planul de proiecţie Stereo 70.

DETALII LINIARE IMOBIL

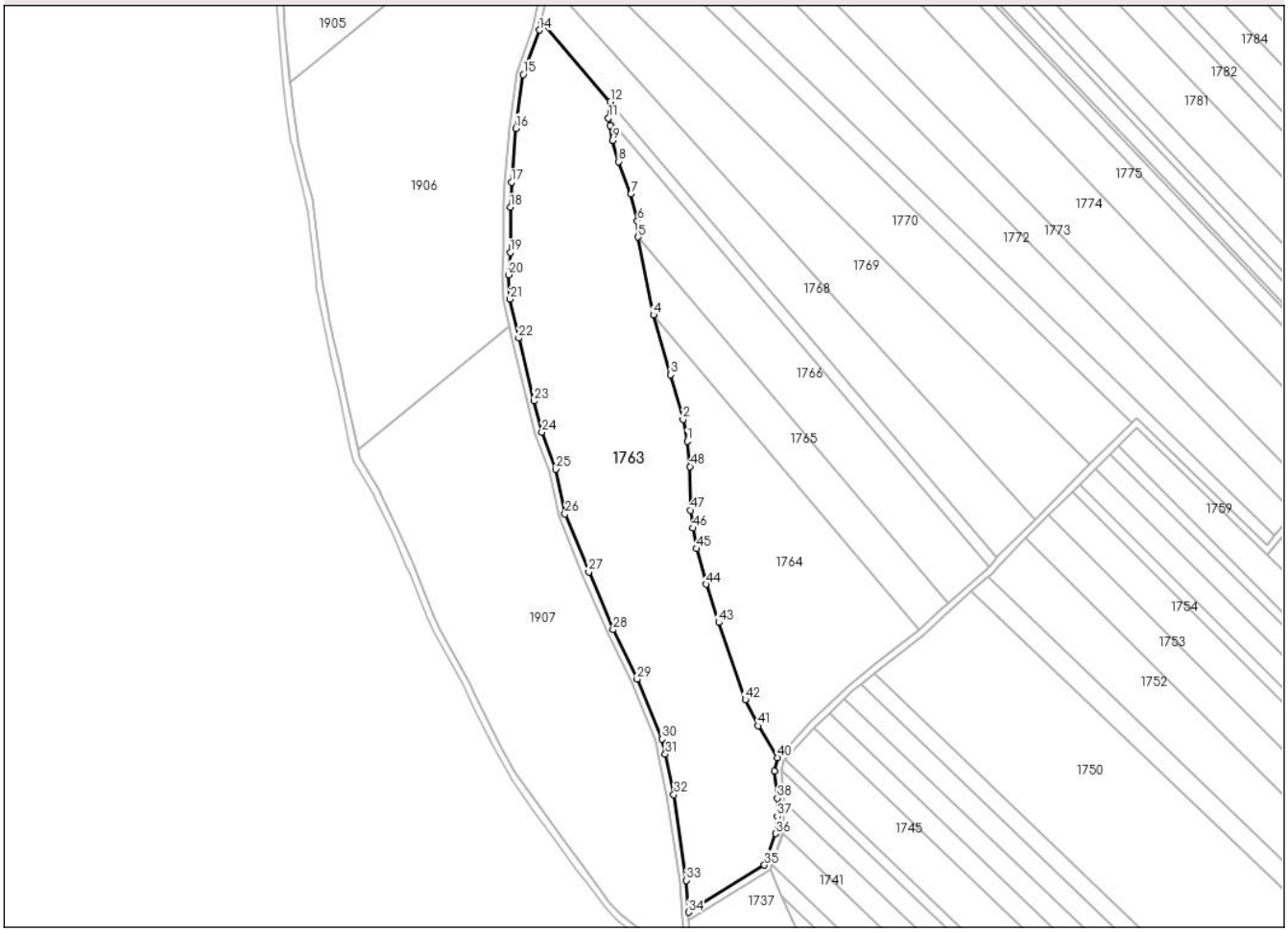

Date referitoare la teren

Crt	Categorie folosință	Intra vilan	Suprafaţa (mp)	Tarla	Parcelă	Nr. topo	Observaţii / Referinţe
1	pasune	NU	33.150	7	121	-	

Lungime Segmente

1) Valorile lungimilor segmentelor sunt obţinute din proiecţie în plan.

Punct început	X / Y	Punct sfârşit	X / Y	Lungime segment
1	630.365,171 707.885,155	2	630.362,76 707.898,053	13.121
4	630.345,272 707.959,39	5	630.336,347 708.005,15	46.623
7	630.332,097 708.030,43	8	630.324,935 708.049,521	20.39
10	630.319,718 708.070,557	11	630.318,929 708.075,101	4.612
13	630.279,422 708.132,291	14	630.278,127 708.126,794	5.648
16	630.264,376 708.069,01	17	630.261,759 708.037,392	31.726

Punct început	X / Y	Punct sfârşit	X / Y	Lungime segment
2	630.362,76 707.898,053	3	630.355,518 707.924,238	27.168
5	630.336,347 708.005,15	6	630.335,904 708.014,556	9.417
8	630.324,935 708.049,521	9	630.321,309 708.061,983	12.979
11	630.318,929 708.075,101	12	630.319,946 708.084,548	9.502
14	630.278,127 708.126,794	15	630.268,666 708.100,693	27.763
17	630.261,759 708.037,392	18	630.261,067 708.022,716	14.692

Punct început	X / Y	Punct sfârşit	X / Y	Lungime segment
3	630.355,518 707.924,238	4	630.345,272 707.959,39	36.615
6	630.335,904 708.014,556	7	630.332,097 708.030,43	16.324
9	630.321,309 708.061,983	10	630.319,718 708.070,557	8.72
12	630.319,946 708.084,548	13	630.279,422 708.132,291	62.623
15	630.268,666 708.100,693	16	630.264,376 708.069,01	31.972
18	630.261,067 708.022,716	19	630.261,123 707.996,015	26.701

Document care conține date cu caracter personal, protejat de prevederile Regulamentului (UE) nr. 679/2016 și Legii 190/2018

Punct început	X / Y	Punct sfârşit	X / Y	Lungime segment
19	630.261,123 707.996,015	20	630.260,065 707.983,054	13.004
22	630.266,016 707.945,808	23	630.275,128 707.908,838	38.076
25	630.287,79 707.868,713	26	630.293,32 707.842,431	26.858
28	630.321,577 707.774,456	29	630.335,749 707.745,431	32.3
31	630.352,254 707.701,261	32	630.357,33 707.677,423	24.373
34	630.365,92 707.608,404	35	630.410,651 707.636,119	52.621
37	630.418,159 707.664,64	38	630.418,226 707.675,37	10.729
40	630.418,352 707.699,234	41	630.406,781 707.717,96	22.013
43	630.383,709 707.778,633	44	630.376,198 707.801,065	23.656
46	630.368,611 707.834,161	47	630.367,266 707.844,53	10.456

Punct început	X / Y	Punct sfârşit	X / Y	Lungime segment
20	630.260,065 707.983,054	21	630.260,984 707.968,653	14.431
23	630.275,128 707.908,838	24	630.279,668 707.890,421	18.969
26	630.293,32 707.842,431	27	630.307,236 707.808,331	36.83
29	630.335,749 707.745,431	30	630.350,369 707.710,114	38.224
32	630.357,33 707.677,423	33	630.364,678 707.627,098	50.858
35	630.410,651 707.636,119	36	630.417,074 707.654,563	19.53
38	630.418,226 707.675,37	39	630.416,49 707.691,149	15.874
41	630.406,781 707.717,96	42	630.399,296 707.733,279	17.05
44	630.376,198 707.801,065	45	630.370,842 707.822,011	21.621
47	630.367,266 707.844,53	48	630.366,843 707.870,303	25.776

Punct început	X / Y	Punct sfârşit	X / Y	Lungime segment
21	630.260,984 707.968,653	22	630.266,016 707.945,808	23.392
24	630.279,668 707.890,421	25	630.287,79 707.868,713	23.178
27	630.307,236 707.808,331	28	630.321,577 707.774,456	36.786
30	630.350,369 707.710,114	31	630.352,254 707.701,261	9.051
33	630.364,678 707.627,098	34	630.365,92 707.608,404	18.735
36	630.417,074 707.654,563	37	630.418,159 707.664,64	10.136
39	630.416,49 707.691,149	40	630.418,352 707.699,234	8.297
42	630.399,296 707.733,279	43	630.383,709 707.778,633	47.958
45	630.370,842 707.822,011	46	630.368,611 707.834,161	12.353
48	630.366,843 707.870,303	1	630.365,171 707.885,155	14.946

**** Lungimile segmentelor sunt determinate în planul de proiecţie Stereo 70 şi sunt rotunjite la 1 milimetru.**
***** Distanţa dintre puncte este formată din segmente cumulate ce sunt mai mici decât valoarea 1 milimetru.**

Document care conține date cu caracter personal, protejat de prevederile Regulamentului (UE) nr. 679/2016 și Legii 190/2018

DATE DESPRE IMOBILUL NR. 1764

Oficiul de Cadastru şi Publicitate Imobiliară BOTOSANI
Biroul de Cadastru şi Publicitate Imobiliară Botosani

A. Partea I. Descrierea imobilului

TEREN Extravilan

Adresa: Jud. Botosani

Nr. Crt	Nr cadastral Nr. topografic	Suprafaţa* (mp)	Observaţii / Referinţe
A1		15.100	Sector cadastral:8 Teren neimprejmuit;

B. Partea II. Proprietari şi acte

Inscrieri privitoare la dreptul de proprietate şi alte drepturi reale		Referinţe
/		
Act Administrativ nr. 11746, din 18/03/1993 emis de CJSDPT BOTOSANI (Titlu proprietate);		
B1	Intabulare, drept de PROPRIETATE, dobandit prin Reconstituire, cota actuala 1/1, cota initiala 1/1	A1
	1) **SULEAP DUMITRU**, Lipsa C.N.P.	

C. Partea III. SARCINI .

Inscrieri privind dezmembramintele dreptului de proprietate, drepturi reale de garanţie şi sarcini	Referinţe
NU SUNT	

Document care conține date cu caracter personal, protejat de prevederile Regulamentului (UE) nr. 679/2016 și Legii 190/2018

Anexa Nr. 1 La Partea I

Teren

Nr cadastral	Suprafaţa (mp)*	Observaţii / Referinţe
	15.100	

* Suprafaţa este determinată in planul de proiecţie Stereo 70.

DETALII LINIARE IMOBIL

Date referitoare la teren

Crt	Categorie folosință	Intra vilan	Suprafaţa (mp)	Tarla	Parcelă	Nr. topo	Observaţii / Referinţe
1	pasune	NU	15.100	7	121/3	-	

Lungime Segmente
1) Valorile lungimilor segmentelor sunt obţinute din proiecţie în plan.

Punct început	X / Y	Punct sfârşit	X / Y	Lungime segment (** (m)
1	630.501,983 707.774,454	2	630.345,272 707.959,39	242.404
2	630.345,272 707.959,39	3	630.355,518 707.924,238	36.615
3	630.355,518 707.924,238	4	630.362,76 707.898,053	27.168
4	630.362,76 707.898,053	5	630.365,171 707.885,155	13.121
5	630.365,171 707.885,155	6	630.366,843 707.870,303	14.946

Document care conține date cu caracter personal, protejat de prevederile Regulamentului (UE) nr. 679/2016 și Legii 190/2018

Punct început	X / Y	Punct sfârşit	X / Y	Lungime segment (** (m)
6	630.366,843 707.870,303	7	630.367,266 707.844,53	25.776
7	630.367,266 707.844,53	8	630.368,611 707.834,161	10.456
8	630.368,611 707.834,161	9	630.370,842 707.822,011	12.353
9	630.370,842 707.822,011	10	630.376,198 707.801,065	21.621
10	630.376,198 707.801,065	11	630.383,709 707.778,633	23.656
11	630.383,709 707.778,633	12	630.399,296 707.733,279	47.958
12	630.399,296 707.733,279	13	630.406,781 707.717,96	17.05
13	630.406,781 707.717,96	14	630.418,352 707.699,234	22.013
14	630.418,352 707.699,234	15	630.438,274 707.720,903	29.435
15	630.438,274 707.720,903	16	630.460,212 707.741,515	30.102
16	630.460,212 707.741,515	17	630.476,454 707.754,804	20.986
17	630.476,454 707.754,804	1	630.501,983 707.774,454	32.216

** Lungimile segmentelor sunt determinate în planul de proiecţie Stereo 70 şi sunt rotunjite la 1 milimetru.
*** Distanţa dintre puncte este formată din segmente cumulate ce sunt mai mici decât valoarea 1 milimetru.

Document care conține date cu caracter personal, protejat de prevederile Regulamentului (UE) nr. 679/2016 și Legii 190/2018

DATE DESPRE IMOBILUL NR. 1765

Oficiul de Cadastru şi Publicitate Imobiliară BOTOSANI
Biroul de Cadastru şi Publicitate Imobiliară Botosani

A. Partea I. Descrierea imobilului

TEREN Extravilan

Adresa: Jud. Botosani

Nr. Crt	Nr cadastral Nr. topografic	Suprafaţa* (mp)	Observaţii / Referinţe
A1		6.000	Sector cadastral:8 Teren neimprejmuit;

B. Partea II. Proprietari şi acte

Inscrieri privitoare la dreptul de proprietate şi alte drepturi reale		Referinţe
/		
Act Normativ nr. 7, din 13/03/1996 emis de PARLAMENTUL ROMANIEI (Lege);		
B1	Inscrierea provizorie, drept de PROPRIETATE, dobandit prin Lege, cota actuala 1/1, cota initiala 1/1	A1
	1) **NEIDENTIFICAT NEIDENTIFICAT**, Lipsa C.N.P.	
B2	Se notează mențiunea proprietar neidentificat, rezerva comisiei locale de fond funciar.	A1

C. Partea III. SARCINI .

Inscrieri privind dezmembramintele dreptului de proprietate, drepturi reale de garanţie şi sarcini	Referinţe
NU SUNT	

Document care conține date cu caracter personal, protejat de prevederile Regulamentului (UE) nr. 679/2016 și Legii 190/2018

Anexa Nr. 1 La Partea I

Teren

Nr cadastral	Suprafaţa (mp)*	Observaţii / Referinţe
	6.000	

* Suprafaţa este determinată in planul de proiecţie Stereo 70.

DETALII LINIARE IMOBIL

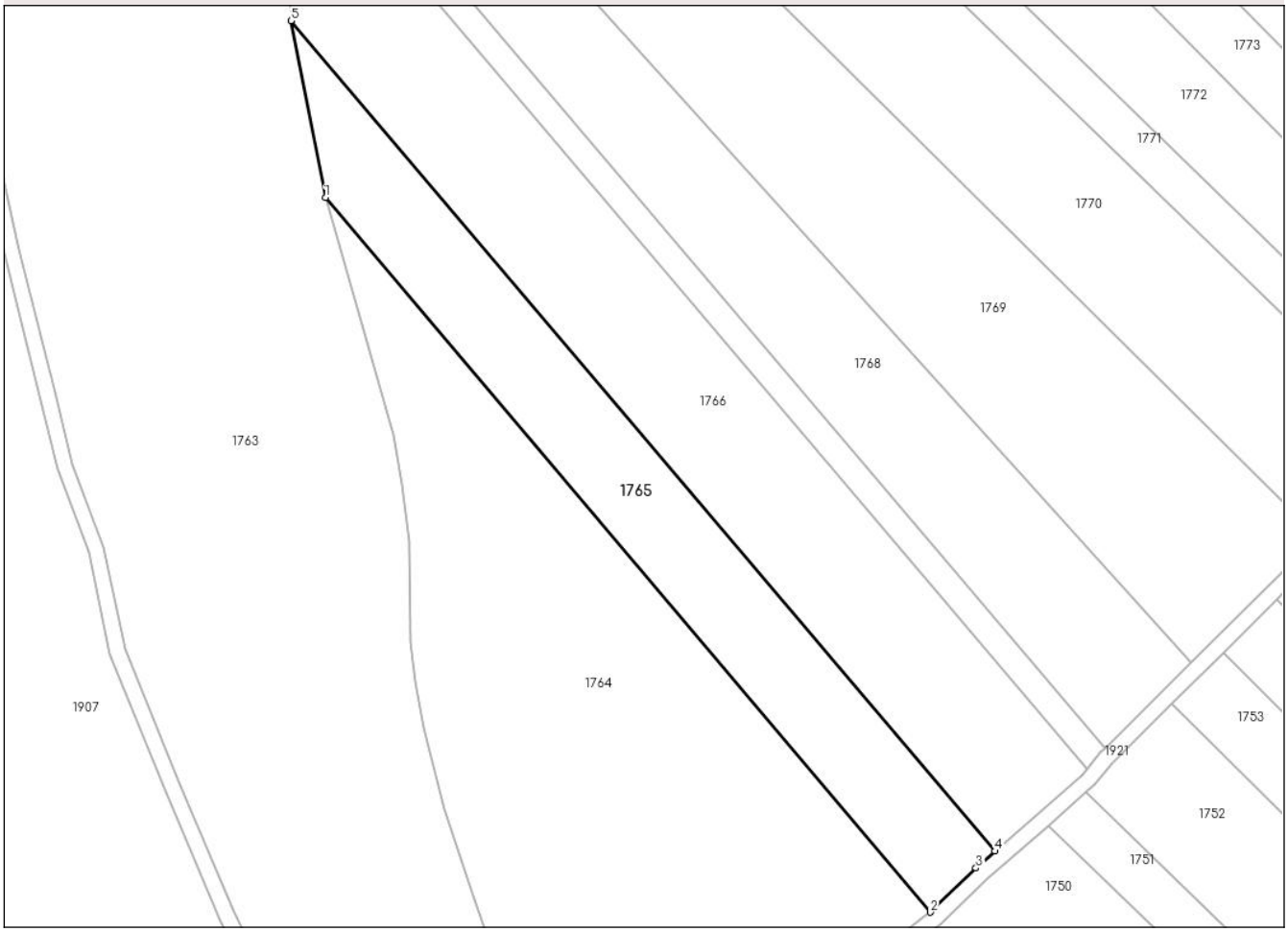

Date referitoare la teren

Crt	Categorie folosință	Intra vilan	Suprafaţa (mp)	Tarla	Parcelă	Nr. topo	Observaţii / Referinţe
1	arabil	NU	6.000	7	123	-	

Lungime Segmente
1) Valorile lungimilor segmentelor sunt obţinute din proiecţie în plan.

Punct început	X / Y	Punct sfârşit	X / Y	Lungime segment (** (m)
1	630.345,272 707.959,39	2	630.501,983 707.774,454	242.404
2	630.501,983 707.774,454	3	630.513,783 707.785,888	16.431
3	630.513,783 707.785,888	4	630.518,763 707.790,238	6.613
4	630.518,763 707.790,238	5	630.336,347 708.005,15	281.891
5	630.336,347 708.005,15	1	630.345,272 707.959,39	46.623

Document care conține date cu caracter personal, protejat de prevederile Regulamentului (UE) nr. 679/2016 și Legii 190/2018

** Lungimile segmentelor sunt determinate în planul de proiecţie Stereo 70 şi sunt rotunjite la 1 milimetru.
*** Distanţa dintre puncte este formată din segmente cumulate ce sunt mai mici decât valoarea 1 milimetru.

DATE DESPRE IMOBILUL NR. 1766

Oficiul de Cadastru şi Publicitate Imobiliară BOTOSANI
Biroul de Cadastru şi Publicitate Imobiliară Botosani

A. Partea I. Descrierea imobilului

TEREN Extravilan

Adresa: Jud. Botosani

Nr. Crt	Nr cadastral Nr. topografic	Suprafaţa* (mp)	Observaţii / Referinţe
A1	54183	10.000	Sector cadastral:8 Teren neimprejmuit;

B. Partea II. Proprietari şi acte

Inscrieri privitoare la dreptul de proprietate şi alte drepturi reale		Referinţe
17975 / 20/03/2017		
Act Notarial nr. 485, din 17/03/2017 emis de SPN "Notarias";		
B2	Intabulare, drept de PROPRIETATE, dobandit prin Conventie, cota actuala 1/1, cota initiala 1/1	A1
	1) **TÎRNAUCĂ CRISTINEL**, căsătorit cu 2) **TÎRNAUCĂ SIMONA-ELENA**, bun comun	

C. Partea III. SARCINI .

Inscrieri privind dezmembramintele dreptului de proprietate, drepturi reale de garanţie şi sarcini	Referinţe
NU SUNT	

Anexa Nr. 1 La Partea I

Teren

Nr cadastral	Suprafaţa (mp)*	Observaţii / Referinţe
54183	10.000	

* Suprafaţa este determinată in planul de proiecţie Stereo 70.

DETALII LINIARE IMOBIL

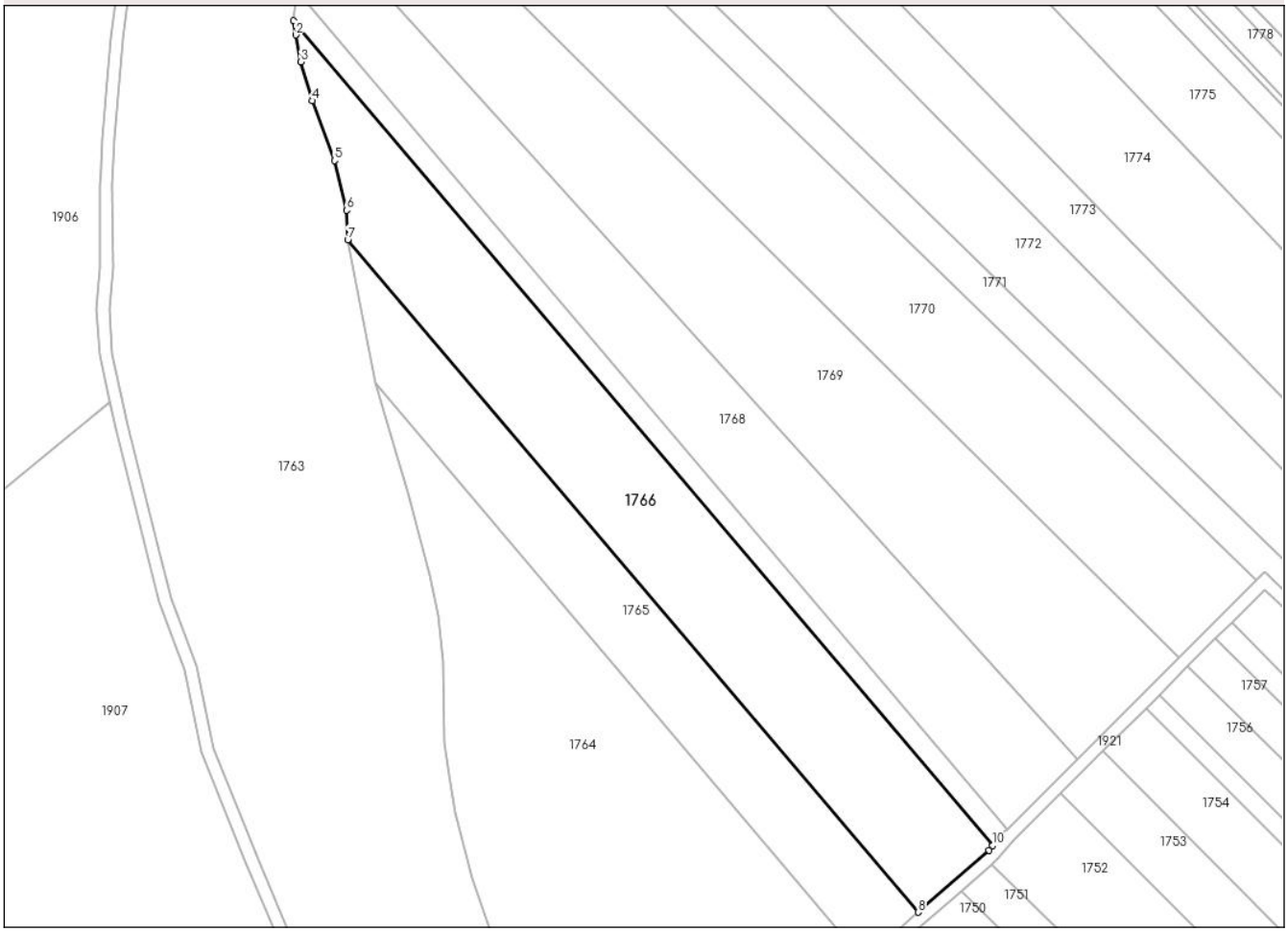

Date referitoare la teren

Crt	Categorie folosință	Intra vilan	Suprafaţa (mp)	Tarla	Parcelă	Nr. topo	Observaţii / Referinţe
1	arabil	NU	10.000	7	123/84	-	

Lungime Segmente
1) Valorile lungimilor segmentelor sunt obţinute din proiecţie în plan.

Punct început	X / Y	Punct sfârşit	X / Y	Lungime segment (** (m)
1	630.318,929 708.075,101	2	630.319,718 708.070,557	4.612
2	630.319,718 708.070,557	3	630.321,309 708.061,983	8.72
3	630.321,309 708.061,983	4	630.324,935 708.049,521	12.979
4	630.324,935 708.049,521	5	630.332,097 708.030,43	20.39
5	630.332,097 708.030,43	6	630.335,904 708.014,556	16.324

Document care conține date cu caracter personal, protejat de prevederile Regulamentului (UE) nr. 679/2016 și Legii 190/2018

Punct început	X / Y	Punct sfârşit	X / Y	Lungime segment (** (m)
6	630.335,904 708.014,556	7	630.336,347 708.005,15	9.417
7	630.336,347 708.005,15	8	630.518,763 707.790,238	281.891
8	630.518,763 707.790,238	9	630.541,483 707.810,085	30.168
9	630.541,483 707.810,085	10	630.542,658 707.811,516	1.852
10	630.542,658 707.811,516	1	630.318,929 708.075,101	345.733

** Lungimile segmentelor sunt determinate în planul de proiecţie Stereo 70 şi sunt rotunjite la 1 milimetru.
*** Distanţa dintre puncte este formată din segmente cumulate ce sunt mai mici decât valoarea 1 milimetru.

Document care conține date cu caracter personal, protejat de prevederile Regulamentului (UE) nr. 679/2016 și Legii 190/2018

DATE DESPRE IMOBILUL NR. 1767

Oficiul de Cadastru şi Publicitate Imobiliară BOTOSANI
Biroul de Cadastru şi Publicitate Imobiliară Botosani

A. Partea I. Descrierea imobilului

TEREN Extravilan

Adresa: Jud. Botosani

Nr. Crt	Nr cadastral Nr. topografic	Suprafaţa* (mp)	Observaţii / Referinţe
A1	50085	2.400	Sector cadastral:8 Teren neimprejmuit; Conform TP nr. 88646 imobilul este amplasat în parcela cadastrală 123/87

B. Partea II. Proprietari şi acte

Inscrieri privitoare la dreptul de proprietate şi alte drepturi reale		Referinţe
102277 / 30/10/2023		
Act Notarial nr. 5648, din 27/10/2023 emis de SPN ,, Aniței și Asociații" loc. Botoșani;		
B7	Intabulare, drept de PROPRIETATE, dobandit prin Conventie, cota actuala 1/1, cota initiala 1/1	A1
	1) **SC ARLAND SRL**, CIF:14528740	

C. Partea III. SARCINI .

Inscrieri privind dezmembramintele dreptului de proprietate, drepturi reale de garanţie şi sarcini	Referinţe
NU SUNT	

Anexa Nr. 1 La Partea I

Teren

Nr cadastral	Suprafaţa (mp)*	Observaţii / Referinţe
50085	2.400	Conform TP nr. 88646 imobilul este amplasat în parcela cadastrală 123/87

* Suprafaţa este determinată in planul de proiecţie Stereo 70.

DETALII LINIARE IMOBIL

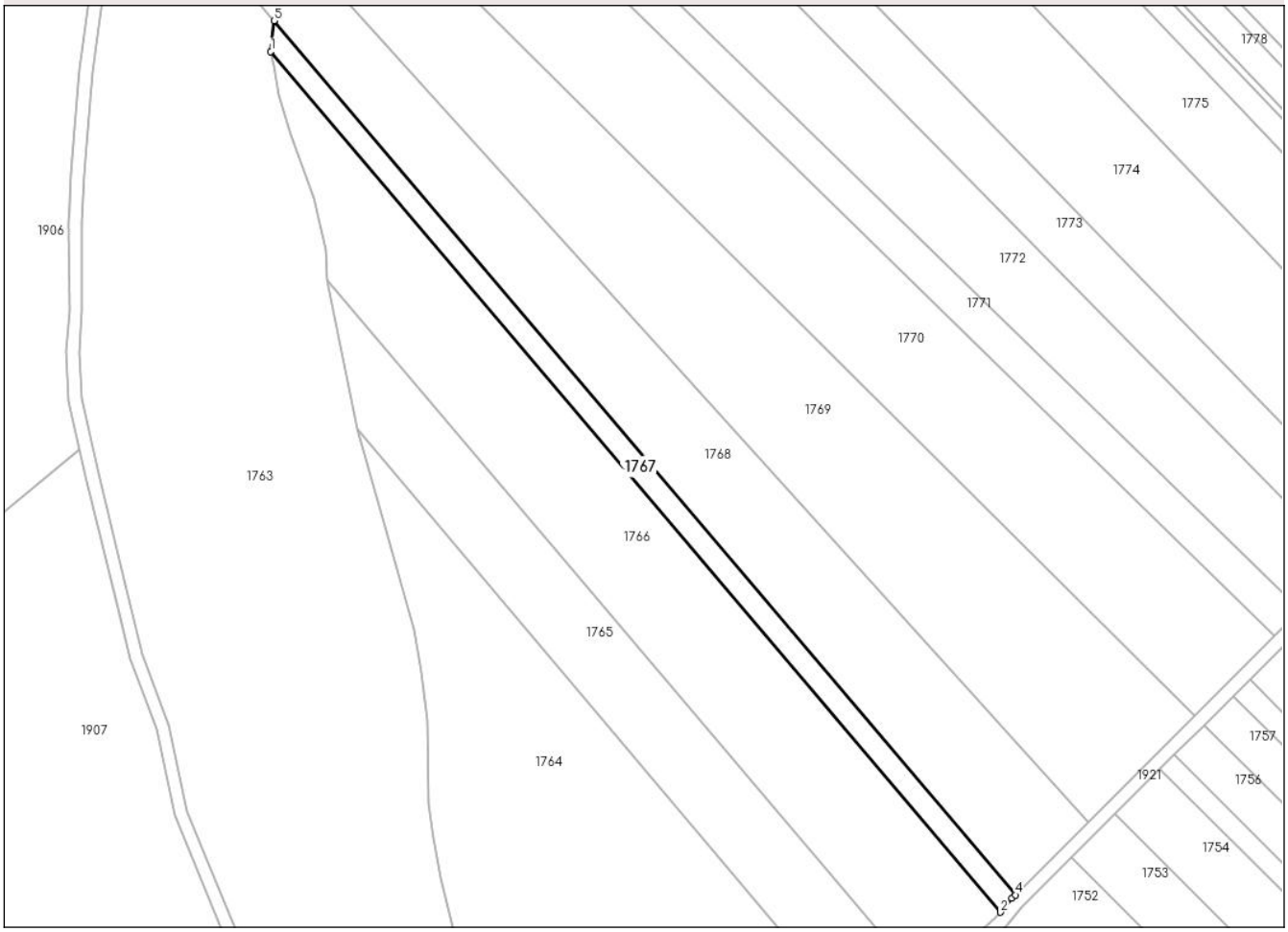

Date referitoare la teren

Crt	Categorie folosință	Intra vilan	Suprafaţa (mp)	Tarla	Parcelă	Nr. topo	Observaţii / Referinţe
1	arabil	NU	1.600	7	123/87	-	
2	ape statatoare	NU	500	7	122	-	
3	pasune	NU	300	7	121	-	

Lungime Segmente
1) Valorile lungimilor segmentelor sunt obţinute din proiecţie în plan.

Punct început	X / Y	Punct sfârşit	X / Y	Lungime segment (** (m)
1	630.318,929 708.075,101	2	630.542,658 707.811,516	345.733
2	630.542,658 707.811,516	3	630.546,161 707.815,783	5.52
3	630.546,161 707.815,783	4	630.547,197 707.816,815	1.462

Document care conține date cu caracter personal, protejat de prevederile Regulamentului (UE) nr. 679/2016 și Legii 190/2018

Punct început	X / Y	Punct sfârşit	X / Y	Lungime segment (** (m)
4	630.547,197 707.816,815	5	630.319,946 708.084,548	351.175
5	630.319,946 708.084,548	1	630.318,929 708.075,101	9.502

** Lungimile segmentelor sunt determinate în planul de proiecţie Stereo 70 şi sunt rotunjite la 1 milimetru.
*** Distanţa dintre puncte este formată din segmente cumulate ce sunt mai mici decât valoarea 1 milimetru.

Document care conține date cu caracter personal, protejat de prevederile Regulamentului (UE) nr. 679/2016 și Legii 190/2018

DATE DESPRE IMOBILUL NR. 1768

Oficiul de Cadastru şi Publicitate Imobiliară BOTOSANI
Biroul de Cadastru şi Publicitate Imobiliară Botosani

A. Partea I. Descrierea imobilului

TEREN Extravilan

Adresa: Jud. Botosani

Nr. Crt	Nr cadastral Nr. topografic	Suprafaţa* (mp)	Observaţii / Referinţe
A1		10.500	Sector cadastral:8 Teren neimprejmuit; Conform TP nr. 97400 imobilul este amplasat în parcelele cadastrale 122/2, 121/4

B. Partea II. Proprietari şi acte

Inscrieri privitoare la dreptul de proprietate şi alte drepturi reale		Referinţe
/		
Act Administrativ nr. 97400, din 22/05/2002 emis de CJSDPT BOTOSANI (Titlu proprietate);		
B1	Intabulare, drept de PROPRIETATE, dobandit prin Reconstituire, cota actuala 1/1, cota initiala 1/1	A1
	1) **IVANOV ECATERINA**, Lipsa C.N.P.	

C. Partea III. SARCINI .

Inscrieri privind dezmembramintele dreptului de proprietate, drepturi reale de garanţie şi sarcini	Referinţe
NU SUNT	

Document care conține date cu caracter personal, protejat de prevederile Regulamentului (UE) nr. 679/2016 și Legii 190/2018

Anexa Nr. 1 La Partea I

Teren

Nr cadastral	Suprafaţa (mp)*	Observaţii / Referinţe
	10.500	Conform TP nr. 97400 imobilul este amplasat în parcelele cadastrale 122/2, 121/4

* Suprafaţa este determinată in planul de proiecţie Stereo 70.

DETALII LINIARE IMOBIL

Date referitoare la teren

Crt	Categorie folosință	Intra vilan	Suprafaţa (mp)	Tarla	Parcelă	Nr. topo	Observaţii / Referinţe
1	arabil	NU	3.500	7	122/2	-	
2	pasune	NU	6.000	7	121/4	-	
3	arabil	NU	1.000	7	123	-	

Lungime Segmente
1) Valorile lungimilor segmentelor sunt obţinute din proiecţie în plan.

Punct început	X / Y	Punct sfârşit	X / Y	Lungime segment (** (m)
1	630.279,422 708.132,291	2	630.319,946 708.084,548	62.623
2	630.319,946 708.084,548	3	630.547,197 707.816,815	351.175
3	630.547,197 707.816,815	4	630.569,619 707.839,155	31.652
4	630.569,619 707.839,155	5	630.283,632 708.155,458	426.423

Document care conține date cu caracter personal, protejat de prevederile Regulamentului (UE) nr. 679/2016 și Legii 190/2018

Punct început	X / Y	Punct sfârşit	X / Y	Lungime segment (** (m)
5	630.283,632 708.155,458	6	630.281,974 708.143,125	12.444
6	630.281,974 708.143,125	1	630.279,422 708.132,291	11.13

** Lungimile segmentelor sunt determinate în planul de proiecţie Stereo 70 şi sunt rotunjite la 1 milimetru.
*** Distanţa dintre puncte este formată din segmente cumulate ce sunt mai mici decât valoarea 1 milimetru.

DATE DESPRE IMOBILUL NR. 1769

Oficiul de Cadastru şi Publicitate Imobiliară BOTOSANI
Biroul de Cadastru şi Publicitate Imobiliară Botosani

A. Partea I. Descrierea imobilului

TEREN Extravilan

Adresa: Jud. Botosani

Nr. Crt	Nr cadastral Nr. topografic	Suprafaţa* (mp)	Observaţii / Referinţe
A1		15.000	Sector cadastral:8 Teren neimprejmuit;

B. Partea II. Proprietari şi acte

Inscrieri privitoare la dreptul de proprietate şi alte drepturi reale		Referinţe
/		
Act Administrativ nr. 97408, din 22/05/2002 emis de CJSDPT BOTOSANI (Titlu proprietate);		
B1	Intabulare, drept de PROPRIETATE, dobandit prin Reconstituire, cota actuala 1/1, cota initiala 1/1	A1
	1) **IVANOV MARIA**, Lipsa C.N.P.	

C. Partea III. SARCINI .

Inscrieri privind dezmembramintele dreptului de proprietate, drepturi reale de garanţie şi sarcini	Referinţe
NU SUNT	

Document care conține date cu caracter personal, protejat de prevederile Regulamentului (UE) nr. 679/2016 și Legii 190/2018

Anexa Nr. 1 La Partea I

Teren

Nr cadastral	Suprafaţa (mp)*	Observaţii / Referinţe
	15.000	

* Suprafaţa este determinată in planul de proiecţie Stereo 70.

DETALII LINIARE IMOBIL

Date referitoare la teren

Crt	Categorie folosință	Intra vilan	Suprafaţa (mp)	Tarla	Parcelă	Nr. topo	Observaţii / Referinţe
1	arabil	NU	7.000	7	122/1	-	
2	pasune	NU	8.000	7	121/1	-	

Lungime Segmente
1) Valorile lungimilor segmentelor sunt obţinute din proiecţie în plan.

Punct început	X / Y	Punct sfârşit	X / Y	Lungime segment (** (m)
1	630.286,585 708.185,503	2	630.285,722 708.171,002	14.527
2	630.285,722 708.171,002	3	630.283,632 708.155,458	15.684
3	630.283,632 708.155,458	4	630.569,619 707.839,155	426.423
4	630.569,619 707.839,155	5	630.602,229 707.871,645	46.033

Document care conține date cu caracter personal, protejat de prevederile Regulamentului (UE) nr. 679/2016 și Legii 190/2018

Punct început	X / Y	Punct sfârşit	X / Y	Lungime segment (** (m)
5	630.602,229 707.871,645	1	630.286,585 708.185,503	445.127

** Lungimile segmentelor sunt determinate în planul de proiecţie Stereo 70 şi sunt rotunjite la 1 milimetru.
*** Distanţa dintre puncte este formată din segmente cumulate ce sunt mai mici decât valoarea 1 milimetru.

Document care conține date cu caracter personal, protejat de prevederile Regulamentului (UE) nr. 679/2016 și Legii 190/2018

DATE DESPRE IMOBILUL NR. 1770

Oficiul de Cadastru şi Publicitate Imobiliară BOTOSANI
Biroul de Cadastru şi Publicitate Imobiliară Botosani

A. Partea I. Descrierea imobilului

TEREN Extravilan

Adresa: Jud. Botosani

Nr. Crt	Nr cadastral Nr. topografic	Suprafaţa* (mp)	Observaţii / Referinţe
A1		15.000	Sector cadastral:8 Teren neimprejmuit;

B. Partea II. Proprietari şi acte

Inscrieri privitoare la dreptul de proprietate şi alte drepturi reale		Referinţe
/		
Act Administrativ nr. 97399, din 22/05/2002 emis de CJSDPT BOTOSANI (Titlu proprietate);		
B1	Intabulare, drept de PROPRIETATE, dobandit prin Reconstituire, cota actuala 1/1, cota initiala 1/1	A1
	1) **AMOS EVDOCHIA**, Lipsa C.N.P. 2) **ROTARU SOFICA**, Lipsa C.N.P. 3) **NEAG GEORGETA**, Lipsa C.N.P. 4) **DAVID C. MARCEL**, Lipsa C.N.P. 5) **SANDU OLGA**, Lipsa C.N.P.	

C. Partea III. SARCINI .

Inscrieri privind dezmembramintele dreptului de proprietate, drepturi reale de garanţie şi sarcini	Referinţe
NU SUNT	

Anexa Nr. 1 La Partea I

Teren

Nr cadastral	Suprafaţa (mp)*	Observaţii / Referinţe
	15.000	

* Suprafaţa este determinată in planul de proiecţie Stereo 70.

DETALII LINIARE IMOBIL

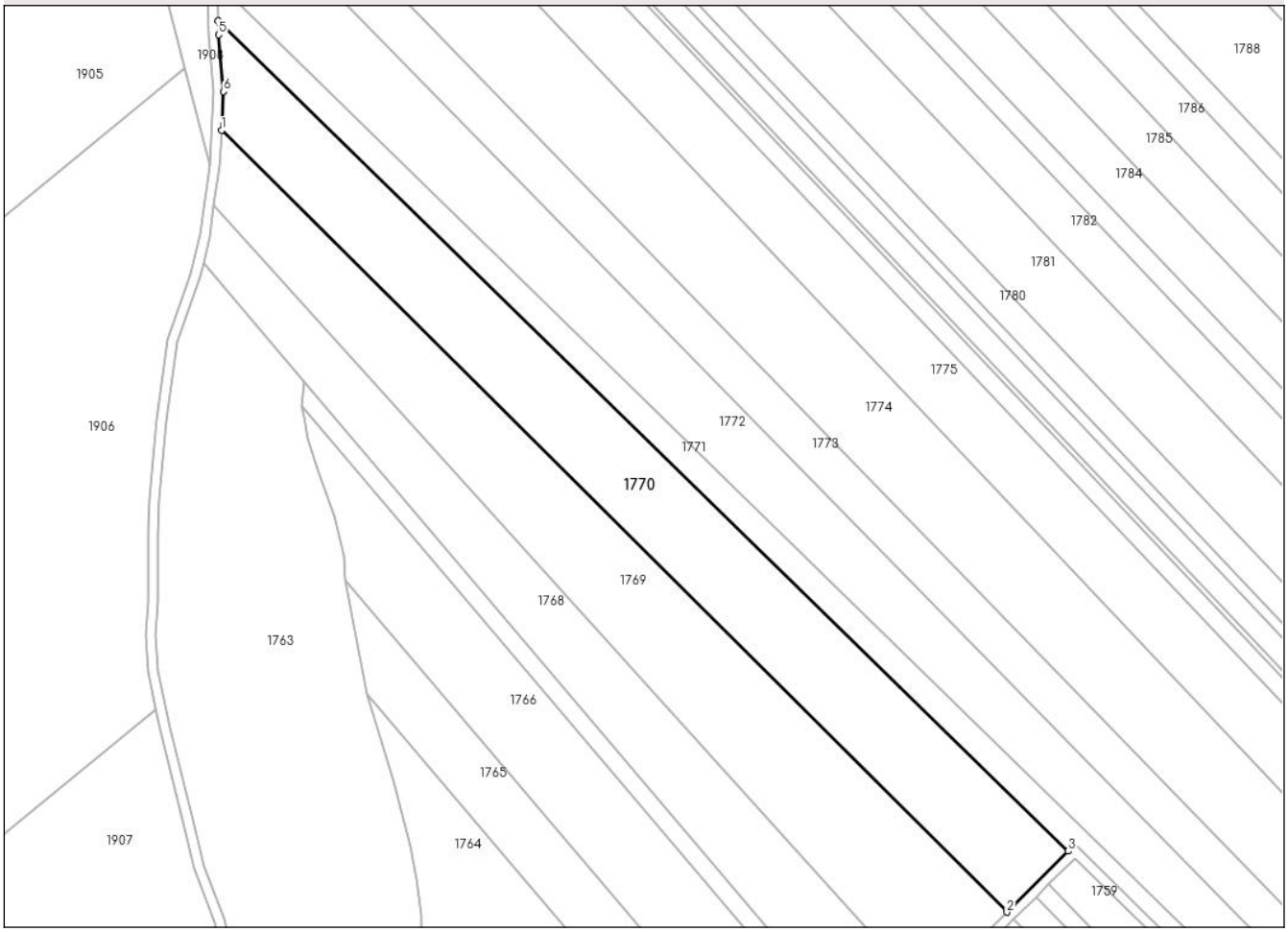

Date referitoare la teren

Crt	Categorie folosință	Intra vilan	Suprafaţa (mp)	Tarla	Parcelă	Nr. topo	Observaţii / Referinţe
1	arabil	NU	3.500	7	122/3	-	
2	pasune	NU	11.500	7	121/5	-	

Lungime Segmente
1) Valorile lungimilor segmentelor sunt obţinute din proiecţie în plan.

Punct început	X / Y	Punct sfârşit	X / Y	Lungime segment (** (m)
1	630.286,585 708.185,503	2	630.602,229 707.871,645	445.127
2	630.602,229 707.871,645	3	630.626,827 707.896,152	34.722
3	630.626,827 707.896,152	4	630.285,256 708.229,536	477.3
4	630.285,256 708.229,536	5	630.285,412 708.223,9	5.638

Document care conține date cu caracter personal, protejat de prevederile Regulamentului (UE) nr. 679/2016 și Legii 190/2018

Punct început	X / Y	Punct sfârşit	X / Y	Lungime segment (** (m)
5	630.285,412 708.223,9	6	630.287,515 708.201,12	22.877
6	630.287,515 708.201,12	1	630.286,585 708.185,503	15.645

** Lungimile segmentelor sunt determinate în planul de proiecţie Stereo 70 şi sunt rotunjite la 1 milimetru.
*** Distanţa dintre puncte este formată din segmente cumulate ce sunt mai mici decât valoarea 1 milimetru.

DATE DESPRE IMOBILUL NR. 1771

Oficiul de Cadastru şi Publicitate Imobiliară BOTOSANI
Biroul de Cadastru şi Publicitate Imobiliară Botosani

A. Partea I. Descrierea imobilului

TEREN Extravilan

Adresa: Jud. Botosani

Nr. Crt	Nr cadastral Nr. topografic	Suprafaţa* (mp)	Observaţii / Referinţe
A1		6.000	Sector cadastral:8 Teren neimprejmuit; Conform TP nr. 15064 imobilul este amplasat în parcela cadastrală 123/86

B. Partea II. Proprietari şi acte

Inscrieri privitoare la dreptul de proprietate şi alte drepturi reale		Referinţe
/		
Act Administrativ nr. 15064, din 06/05/1993 emis de CJSDPT BOTOSANI (Titlu proprietate);		
B1	Intabulare, drept de PROPRIETATE, dobandit prin Reconstituire, cota actuala 1/1, cota initiala 1/1	A1
	1) **AXANIE H. ELENA**, Lipsa C.N.P.	

C. Partea III. SARCINI .

Inscrieri privind dezmembramintele dreptului de proprietate, drepturi reale de garanţie şi sarcini	Referinţe
NU SUNT	

Document care conține date cu caracter personal, protejat de prevederile Regulamentului (UE) nr. 679/2016 și Legii 190/2018

Anexa Nr. 1 La Partea I

Teren

Nr cadastral	Suprafaţa (mp)*	Observaţii / Referinţe
	6.000	Conform TP nr. 15064 imobilul este amplasat în parcela cadastrală 123/86

* Suprafaţa este determinată in planul de proiecţie Stereo 70.

DETALII LINIARE IMOBIL

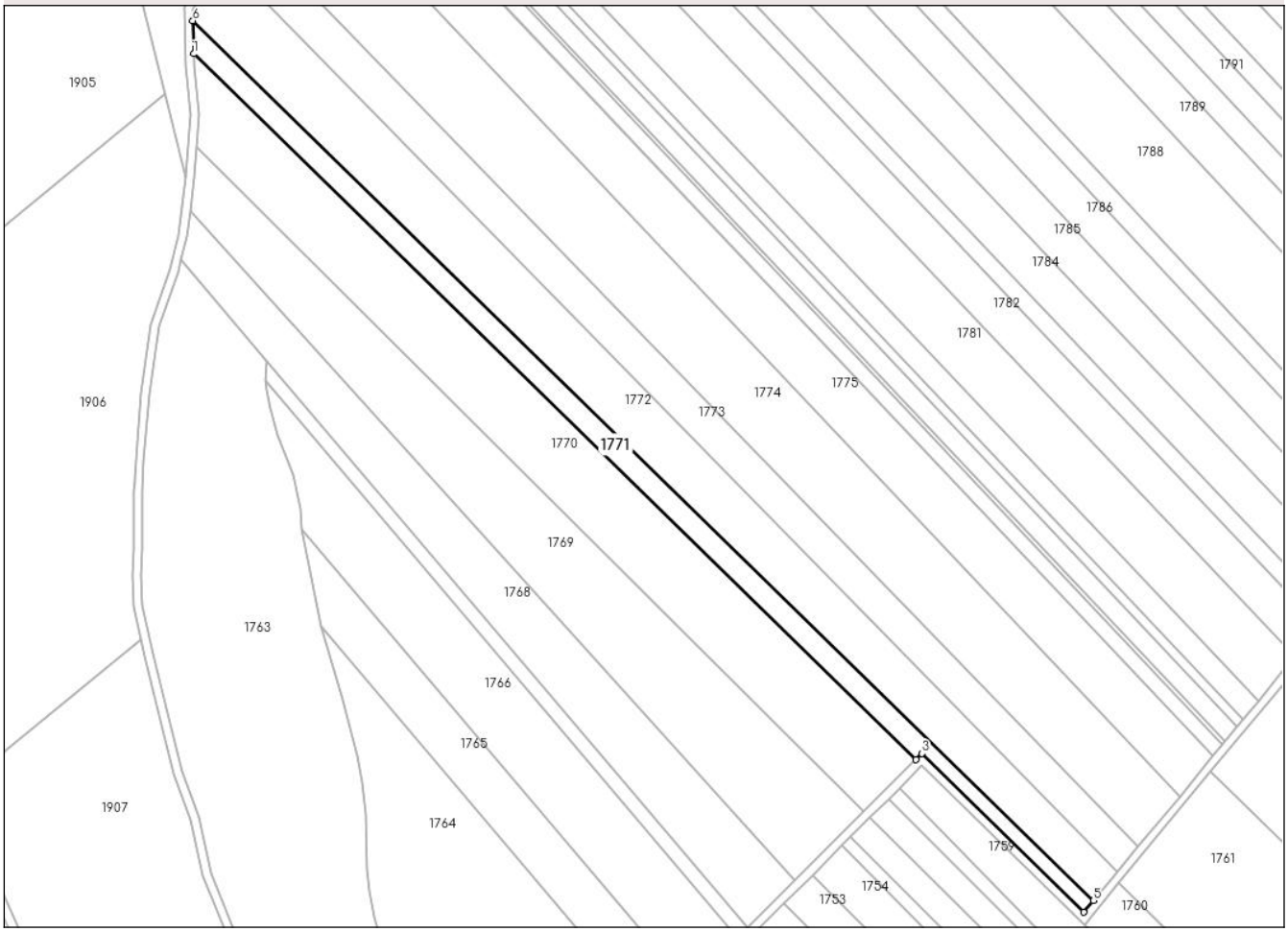

Date referitoare la teren

Crt	Categorie folosință	Intra vilan	Suprafaţa (mp)	Tarla	Parcelă	Nr. topo	Observaţii / Referinţe
1	arabil	NU	600	7	123/86	-	
2	pasune	NU	5.400	7	121	-	

Lungime Segmente
1) Valorile lungimilor segmentelor sunt obţinute din proiecţie în plan.

Punct început	X / Y	Punct sfârşit	X / Y	Lungime segment (** (m)
1	630.285,256 708.229,536	2	630.626,827 707.896,152	477.3
2	630.626,827 707.896,152	3	630.629,661 707.898,975	4.0
3	630.629,661 707.898,975	4	630.706,164 707.824,061	107.075
4	630.706,164 707.824,061	5	630.710,68 707.829,515	7.081

Document care conține date cu caracter personal, protejat de prevederile Regulamentului (UE) nr. 679/2016 și Legii 190/2018

Punct început	X / Y	Punct sfârşit	X / Y	Lungime segment (** (m)
5	630.710,68 707.829,515	6	630.284,825 708.245,164	595.078
6	630.284,825 708.245,164	1	630.285,256 708.229,536	15.634

** Lungimile segmentelor sunt determinate în planul de proiecţie Stereo 70 şi sunt rotunjite la 1 milimetru.
*** Distanţa dintre puncte este formată din segmente cumulate ce sunt mai mici decât valoarea 1 milimetru.

Document care conține date cu caracter personal, protejat de prevederile Regulamentului (UE) nr. 679/2016 și Legii 190/2018

DATE DESPRE IMOBILUL NR. 1772

Oficiul de Cadastru şi Publicitate Imobiliară BOTOSANI
Biroul de Cadastru şi Publicitate Imobiliară Botosani

A. Partea I. Descrierea imobilului

TEREN Extravilan

Adresa: Jud. Botosani

Nr. Crt	Nr cadastral Nr. topografic	Suprafaţa* (mp)	Observaţii / Referinţe
A1		14.600	Sector cadastral:8 Teren neimprejmuit; Conform TP nr. 12709 imobilul este amplasat în parcela cadastrală 123/88

B. Partea II. Proprietari şi acte

Inscrieri privitoare la dreptul de proprietate şi alte drepturi reale		Referinţe
/		
Act Administrativ nr. 12709, din 11/06/1993 emis de CJSDPT BOTOSANI (Titlu proprietate);		
B1	Intabulare, drept de PROPRIETATE, dobandit prin Reconstituire, cota actuala 1/1, cota initiala 1/1	A1
	1) **HALUNGA GH. PETRU**, Lipsa C.N.P.	

C. Partea III. SARCINI .

Inscrieri privind dezmembramintele dreptului de proprietate, drepturi reale de garanţie şi sarcini	Referinţe
NU SUNT	

Document care conține date cu caracter personal, protejat de prevederile Regulamentului (UE) nr. 679/2016 și Legii 190/2018

Anexa Nr. 1 La Partea I

Teren

Nr cadastral	Suprafaţa (mp)*	Observaţii / Referinţe
	14.600	Conform TP nr. 12709 imobilul este amplasat în parcela cadastrală 123/88

* Suprafaţa este determinată in planul de proiecţie Stereo 70.

DETALII LINIARE IMOBIL

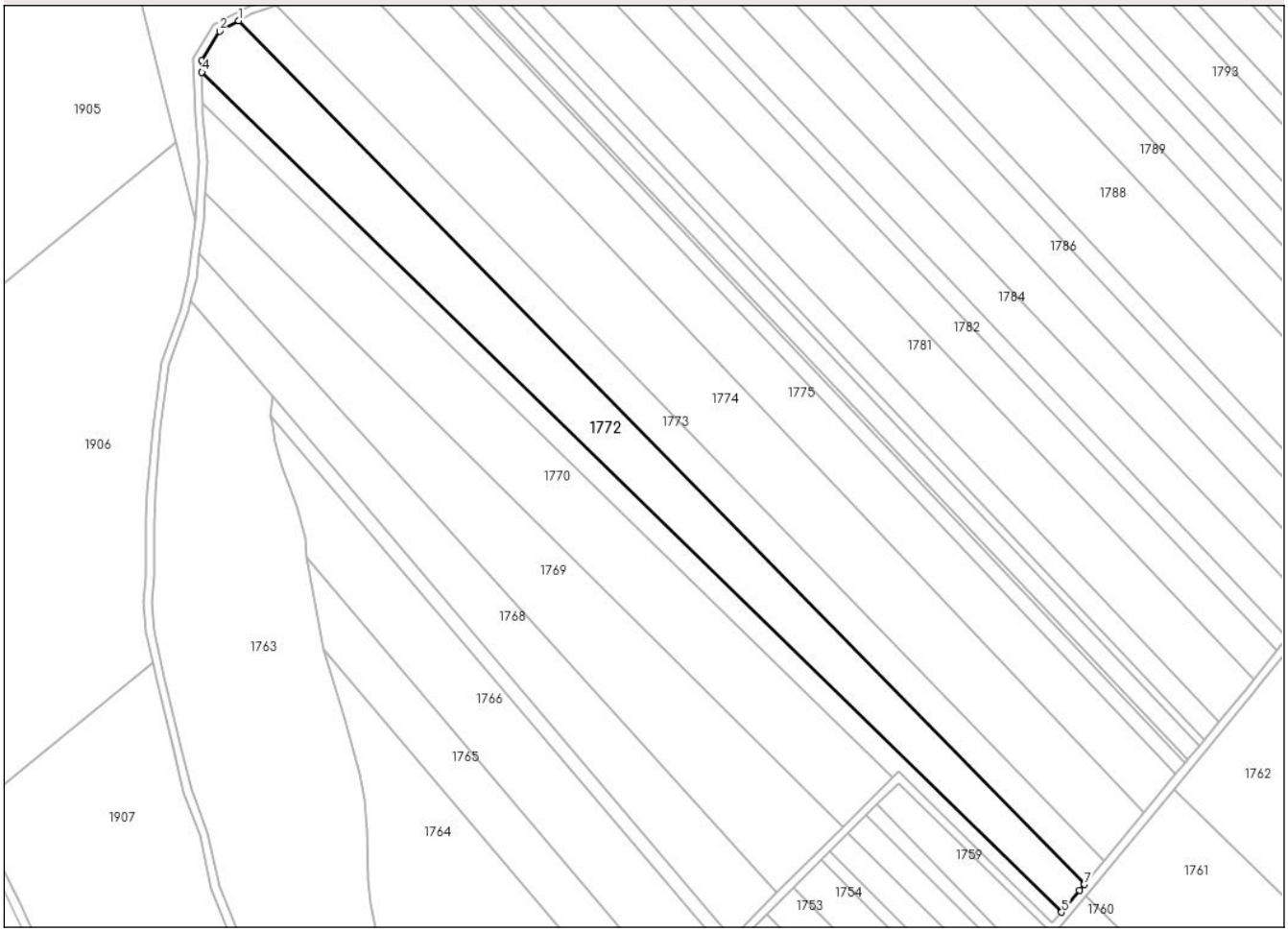

Date referitoare la teren

Crt	Categorie folosință	Intra vilan	Suprafaţa (mp)	Tarla	Parcelă	Nr. topo	Observaţii / Referinţe
1	arabil	NU	13.100	7	123/88	-	
2	pasune	NU	700	7	121	-	
3	arabil	NU	800	7	126	-	

Lungime Segmente
1) Valorile lungimilor segmentelor sunt obţinute din proiecţie în plan.

Punct început	X / Y	Punct sfârşit	X / Y	Lungime segment (** (m)
1	630.302,997 708.270,685	2	630.293,516 708.265,533	10.79
2	630.293,516 708.265,533	3	630.284,668 708.250,838	17.153
3	630.284,668 708.250,838	4	630.284,825 708.245,164	5.676
4	630.284,825 708.245,164	5	630.710,68 707.829,515	595.078

Document care conține date cu caracter personal, protejat de prevederile Regulamentului (UE) nr. 679/2016 și Legii 190/2018

Punct început	X / Y	Punct sfârşit	X / Y	Lungime segment (** (m)
5	630.710,68 707.829,515	6	630.719,625 707.840,317	14.025
6	630.719,625 707.840,317	7	630.722,011 707.843,2	3.742
7	630.722,011 707.843,2	1	630.302,997 708.270,685	598.596

** Lungimile segmentelor sunt determinate în planul de proiecţie Stereo 70 şi sunt rotunjite la 1 milimetru.
*** Distanţa dintre puncte este formată din segmente cumulate ce sunt mai mici decât valoarea 1 milimetru.

Document care conține date cu caracter personal, protejat de prevederile Regulamentului (UE) nr. 679/2016 și Legii 190/2018

DATE DESPRE IMOBILUL NR. 1773

Oficiul de Cadastru şi Publicitate Imobiliară BOTOSANI
Biroul de Cadastru şi Publicitate Imobiliară Botosani

A. Partea I. Descrierea imobilului

TEREN Extravilan

Adresa: Jud. Botosani

Nr. Crt	Nr cadastral Nr. topografic	Suprafaţa* (mp)	Observaţii / Referinţe
A1		10.000	Sector cadastral:8 Teren neimprejmuit; Conform TP nr. 51814 imobilul este amplasat în parcela cadastrală 123/89

B. Partea II. Proprietari şi acte

Inscrieri privitoare la dreptul de proprietate şi alte drepturi reale		Referinţe
/		
Act Administrativ nr. 51814, din 20/04/1995 emis de CJSDPT BOTOSANI (Titlu proprietate);		
B1	Intabulare, drept de PROPRIETATE, dobandit prin Reconstituire, cota actuala 1/1, cota initiala 1/1	A1
	1) **MIHAI I. CONSTANTIN**, Lipsa C.N.P.	

C. Partea III. SARCINI .

Inscrieri privind dezmembramintele dreptului de proprietate, drepturi reale de garanţie şi sarcini	Referinţe
NU SUNT	

Anexa Nr. 1 La Partea I

Teren

Nr cadastral	Suprafaţa (mp)*	Observaţii / Referinţe
	10.000	Conform TP nr. 51814 imobilul este amplasat în parcela cadastrală 123/89

* Suprafaţa este determinată in planul de proiecţie Stereo 70.

DETALII LINIARE IMOBIL

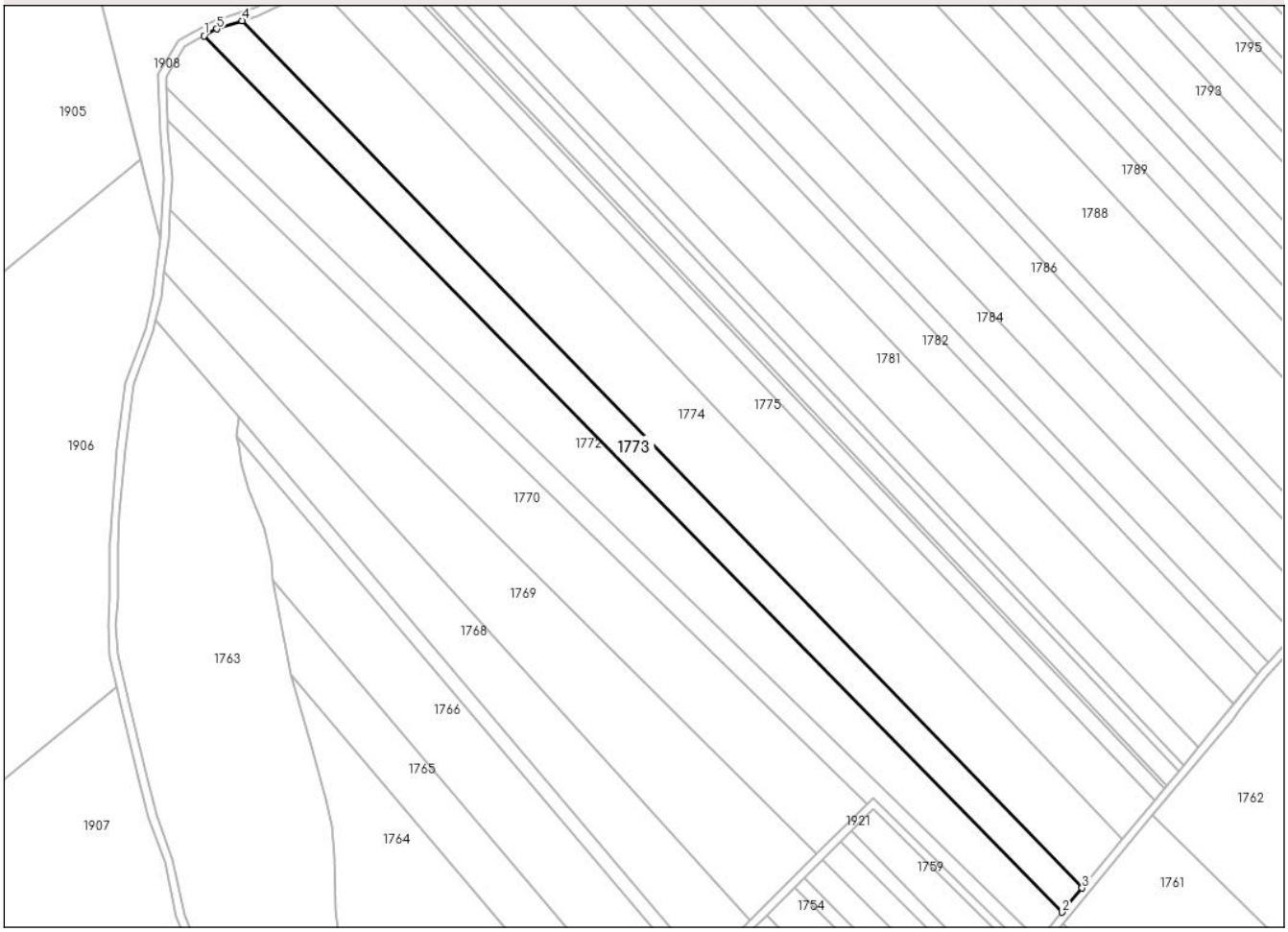

Date referitoare la teren

Crt	Categorie folosință	Intra vilan	Suprafaţa (mp)	Tarla	Parcelă	Nr. topo	Observaţii / Referinţe
1	arabil	NU	9.000	7	123/89	-	
2	arabil	NU	600	7	126	-	
3	pasune	NU	400	7	121	-	

Lungime Segmente
1) Valorile lungimilor segmentelor sunt obţinute din proiecţie în plan.

Punct început	X / Y	Punct sfârşit	X / Y	Lungime segment (** (m)
1	630.302,997 708.270,685	2	630.722,011 707.843,2	598.596
2	630.722,011 707.843,2	3	630.731,756 707.854,969	15.281
3	630.731,756 707.854,969	4	630.321,576 708.278,06	589.282
4	630.321,576 708.278,06	5	630.309,203 708.274,058	13.004

Document care conține date cu caracter personal, protejat de prevederile Regulamentului (UE) nr. 679/2016 și Legii 190/2018

Punct început	X / Y	Punct sfârşit	X / Y	Lungime segment (** (m)
5	630.309,203 708.274,058	1	630.302,997 708.270,685	7.064

** Lungimile segmentelor sunt determinate în planul de proiecţie Stereo 70 şi sunt rotunjite la 1 milimetru.
*** Distanţa dintre puncte este formată din segmente cumulate ce sunt mai mici decât valoarea 1 milimetru.

Document care conține date cu caracter personal, protejat de prevederile Regulamentului (UE) nr. 679/2016 și Legii 190/2018

DATE DESPRE IMOBILUL NR. 1774

Oficiul de Cadastru şi Publicitate Imobiliară BOTOSANI
Biroul de Cadastru şi Publicitate Imobiliară Botosani

A. Partea I. Descrierea imobilului

TEREN Extravilan

Adresa: Jud. Botosani

Nr. Crt	Nr cadastral Nr. topografic	Suprafaţa* (mp)	Observaţii / Referinţe
A1		20.000	Sector cadastral:8 Teren neimprejmuit;

B. Partea II. Proprietari şi acte

Inscrieri privitoare la dreptul de proprietate şi alte drepturi reale		Referinţe
/		
Act Administrativ nr. 11775, din 19/03/1993 emis de CJSDPT BOTOSANI (Titlu proprietate);		
B1	Intabulare, drept de PROPRIETATE, dobandit prin Reconstituire, cota actuala 1/1, cota initiala 1/1	A1
	1) **NECHITA ILIE MARIA**, Lipsa C.N.P.	

C. Partea III. SARCINI .

Inscrieri privind dezmembramintele dreptului de proprietate, drepturi reale de garanţie şi sarcini	Referinţe
NU SUNT	

Document care conține date cu caracter personal, protejat de prevederile Regulamentului (UE) nr. 679/2016 și Legii 190/2018

Anexa Nr. 1 La Partea I

Teren

Nr cadastral	Suprafaţa (mp)*	Observaţii / Referinţe
	20.000	

* Suprafaţa este determinată in planul de proiecţie Stereo 70.

DETALII LINIARE IMOBIL

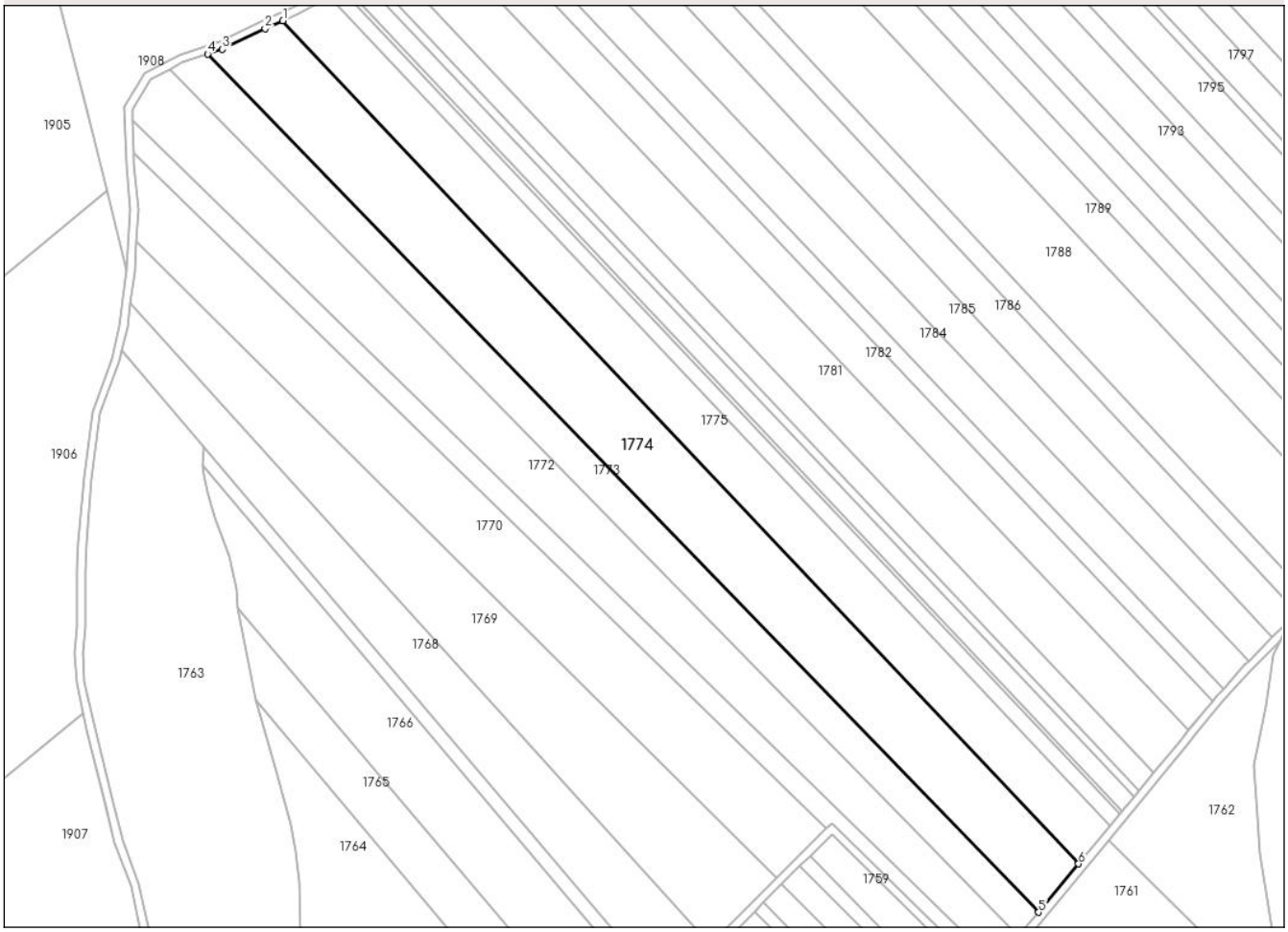

Date referitoare la teren

Crt	Categorie folosință	Intra vilan	Suprafaţa (mp)	Tarla	Parcelă	Nr. topo	Observaţii / Referinţe
1	arabil	NU	18.500	7	123/90	-	
2	arabil	NU	1.000	7	126	-	
3	pasune	NU	500	7	121	-	

Lungime Segmente
1) Valorile lungimilor segmentelor sunt obţinute din proiecţie în plan.

Punct început	X / Y	Punct sfârşit	X / Y	Lungime segment (** (m)
1	630.358,758 708.294,497	2	630.350,014 708.290,547	9.595
2	630.350,014 708.290,547	3	630.328,863 708.280,416	23.452
3	630.328,863 708.280,416	4	630.321,576 708.278,06	7.658
4	630.321,576 708.278,06	5	630.731,756 707.854,969	589.282

Document care conține date cu caracter personal, protejat de prevederile Regulamentului (UE) nr. 679/2016 și Legii 190/2018

Punct început	X / Y	Punct sfârşit	X / Y	Lungime segment (** (m)
5	630.731,756 707.854,969	6	630.751,48 707.878,789	30.926
6	630.751,48 707.878,789	1	630.358,758 708.294,497	571.877

**** Lungimile segmentelor sunt determinate în planul de proiecţie Stereo 70 şi sunt rotunjite la 1 milimetru.**
***** Distanţa dintre puncte este formată din segmente cumulate ce sunt mai mici decât valoarea 1 milimetru.**

Document care conține date cu caracter personal, protejat de prevederile Regulamentului (UE) nr. 679/2016 și Legii 190/2018

DATE DESPRE IMOBILUL NR. 1775

Oficiul de Cadastru şi Publicitate Imobiliară BOTOSANI
Biroul de Cadastru şi Publicitate Imobiliară Botosani

A. Partea I. Descrierea imobilului

TEREN Extravilan

Adresa: Jud. Botosani

Nr. Crt	Nr cadastral Nr. topografic	Suprafaţa* (mp)	Observaţii / Referinţe
A1		13.900	Sector cadastral:8 Teren neimprejmuit;

B. Partea II. Proprietari şi acte

Inscrieri privitoare la dreptul de proprietate şi alte drepturi reale		Referinţe
/		
Act Administrativ nr. 29379, din 18/04/1994 emis de CJSDPT BOTOSANI (Titlu proprietate);		
B1	Intabulare, drept de PROPRIETATE, dobandit prin Reconstituire, cota actuala 1/1, cota initiala 1/1	A1
	1) **STAICU NICULINA**, Lipsa C.N.P.	

C. Partea III. SARCINI .

Inscrieri privind dezmembramintele dreptului de proprietate, drepturi reale de garanţie şi sarcini	Referinţe
NU SUNT	

Document care conține date cu caracter personal, protejat de prevederile Regulamentului (UE) nr. 679/2016 și Legii 190/2018

Anexa Nr. 1 La Partea I

Teren

Nr cadastral	Suprafaţa (mp)*	Observaţii / Referinţe
	13.900	

* Suprafaţa este determinată in planul de proiecţie Stereo 70.

DETALII LINIARE IMOBIL

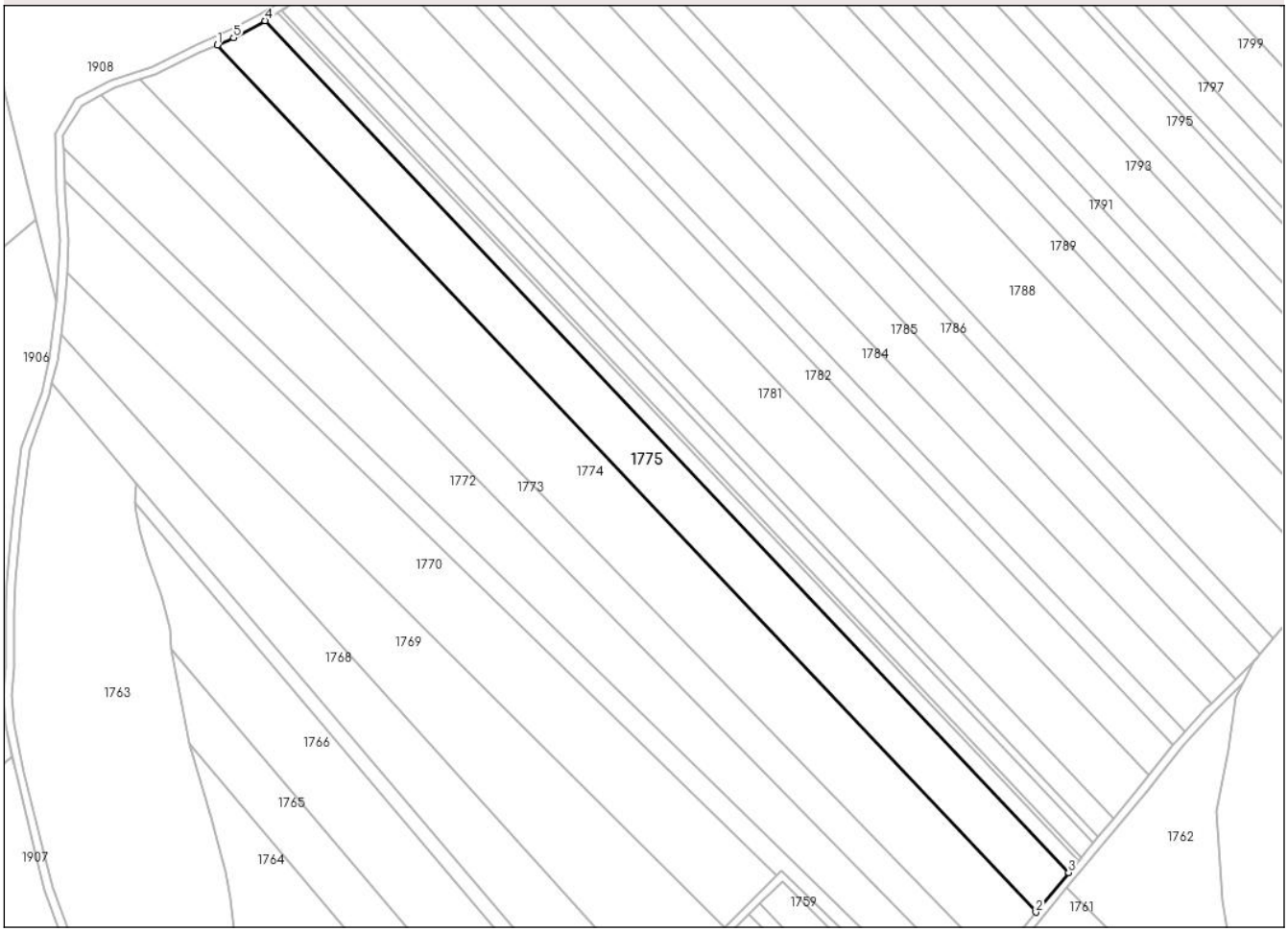

Date referitoare la teren

Crt	Categorie folosință	Intra vilan	Suprafaţa (mp)	Tarla	Parcelă	Nr. topo	Observaţii / Referinţe
1	arabil	NU	13.100	7	123/91	-	
2	arabil	NU	700	7	126	-	
3	pasune	NU	100	7	121	-	

Lungime Segmente
1) Valorile lungimilor segmentelor sunt obţinute din proiecţie în plan.

Punct început	X / Y	Punct sfârşit	X / Y	Lungime segment (** (m)
1	630.358,758 708.294,497	2	630.751,48 707.878,789	571.877
2	630.751,48 707.878,789	3	630.767,244 707.897,828	24.718
3	630.767,244 707.897,828	4	630.381,53 708.306,118	561.672
4	630.381,53 708.306,118	5	630.366,485 708.297,988	17.101

Document care conține date cu caracter personal, protejat de prevederile Regulamentului (UE) nr. 679/2016 și Legii 190/2018

Punct început	X / Y	Punct sfârşit	X / Y	Lungime segment (** (m)
5	630.366,485 708.297,988	1	630.358,758 708.294,497	8.479

** Lungimile segmentelor sunt determinate în planul de proiecţie Stereo 70 şi sunt rotunjite la 1 milimetru.
*** Distanţa dintre puncte este formată din segmente cumulate ce sunt mai mici decât valoarea 1 milimetru.

Document care conține date cu caracter personal, protejat de prevederile Regulamentului (UE) nr. 679/2016 și Legii 190/2018

DATE DESPRE IMOBILUL NR. 1776

Oficiul de Cadastru şi Publicitate Imobiliară BOTOSANI
Biroul de Cadastru şi Publicitate Imobiliară Botosani

A. Partea I. Descrierea imobilului

TEREN Extravilan

Adresa: Jud. Botosani

Nr. Crt	Nr cadastral Nr. topografic	Suprafaţa* (mp)	Observaţii / Referinţe
A1		4.000	Sector cadastral:8 Teren neimprejmuit; Conform TP nr. 61596 imobilul este amplasat în parcela cadastrală 123/5

B. Partea II. Proprietari şi acte

Inscrieri privitoare la dreptul de proprietate şi alte drepturi reale		Referinţe
/		
Act Administrativ nr. 61596, din 28/11/1995 emis de CJSDPT BOTOSANI (Titlu proprietate);		
B1	Intabulare, drept de PROPRIETATE, dobandit prin Reconstituire, cota actuala 1/1, cota initiala 1/1	A1
	1) **SULEAP GHEORGHE**, Lipsa C.N.P.	

C. Partea III. SARCINI .

Inscrieri privind dezmembramintele dreptului de proprietate, drepturi reale de garanţie şi sarcini	Referinţe
NU SUNT	

Document care conține date cu caracter personal, protejat de prevederile Regulamentului (UE) nr. 679/2016 și Legii 190/2018

Anexa Nr. 1 La Partea I

Teren

Nr cadastral	Suprafaţa (mp)*	Observaţii / Referinţe
	4.000	Conform TP nr. 61596 imobilul este amplasat în parcela cadastrală 123/5

* Suprafaţa este determinată in planul de proiecţie Stereo 70.

DETALII LINIARE IMOBIL

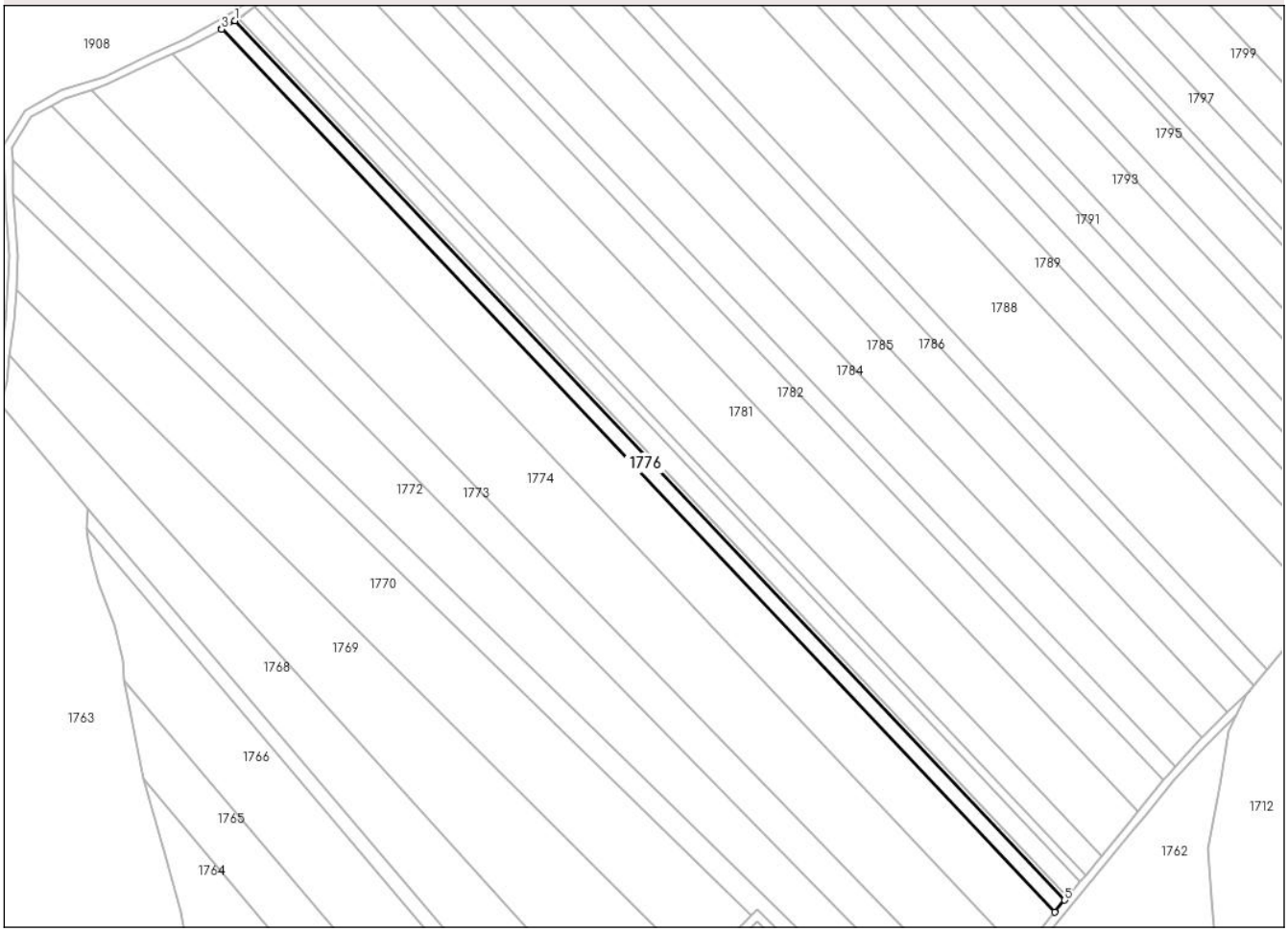

Date referitoare la teren

Crt	Categorie folosință	Intra vilan	Suprafaţa (mp)	Tarla	Parcelă	Nr. topo	Observaţii / Referinţe
1	arabil	NU	3.800	7	123/5	-	
2	arabil	NU	200	7	126	-	

Lungime Segmente
1) Valorile lungimilor segmentelor sunt obţinute din proiecţie în plan.

Punct început	X / Y	Punct sfârşit	X / Y	Lungime segment (** (m)
1	630.387,717 708.309,961	2	630.381,614 708.306,163	7.188
2	630.381,614 708.306,163	3	630.381,53 708.306,118	0.095
3	630.381,53 708.306,118	4	630.767,244 707.897,828	561.672
4	630.767,244 707.897,828	5	630.771,829 707.903,366	7.19

Document care conține date cu caracter personal, protejat de prevederile Regulamentului (UE) nr. 679/2016 și Legii 190/2018

Punct început	X / Y	Punct sfârşit	X / Y	Lungime segment (** (m)
5	630.771,829 707.903,366	1	630.387,717 708.309,961	559.34

** Lungimile segmentelor sunt determinate în planul de proiecţie Stereo 70 şi sunt rotunjite la 1 milimetru.
*** Distanţa dintre puncte este formată din segmente cumulate ce sunt mai mici decât valoarea 1 milimetru.

Document care conține date cu caracter personal, protejat de prevederile Regulamentului (UE) nr. 679/2016 și Legii 190/2018

DATE DESPRE IMOBILUL NR. 1777

Oficiul de Cadastru şi Publicitate Imobiliară BOTOSANI
Biroul de Cadastru şi Publicitate Imobiliară Botosani

A. Partea I. Descrierea imobilului

TEREN Extravilan

Adresa: Jud. Botosani

Nr. Crt	Nr cadastral Nr. topografic	Suprafaţa* (mp)	Observaţii / Referinţe
A1		1.100	Sector cadastral:8 Teren neimprejmuit; Conform TP nr. 56198 imobilul este amplasat în parcela cadastrală 123/6

B. Partea II. Proprietari şi acte

Inscrieri privitoare la dreptul de proprietate şi alte drepturi reale		Referinţe
/		
Act Administrativ nr. 56198, din 30/06/1995 emis de CJSDPT BOTOSANI (Titlu proprietate);		
B1	Intabulare, drept de PROPRIETATE, dobandit prin Reconstituire, cota actuala 1/1, cota initiala 1/1	A1
	1) **SULEAP D. GHEORGHE**, Lipsa C.N.P.	

C. Partea III. SARCINI .

Inscrieri privind dezmembramintele dreptului de proprietate, drepturi reale de garanţie şi sarcini	Referinţe
NU SUNT	

Document care conține date cu caracter personal, protejat de prevederile Regulamentului (UE) nr. 679/2016 și Legii 190/2018

Anexa Nr. 1 La Partea I

Teren

Nr cadastral	Suprafaţa (mp)*	Observaţii / Referinţe
	1.100	Conform TP nr. 56198 imobilul este amplasat în parcela cadastrală 123/6

* Suprafaţa este determinată in planul de proiecţie Stereo 70.

DETALII LINIARE IMOBIL

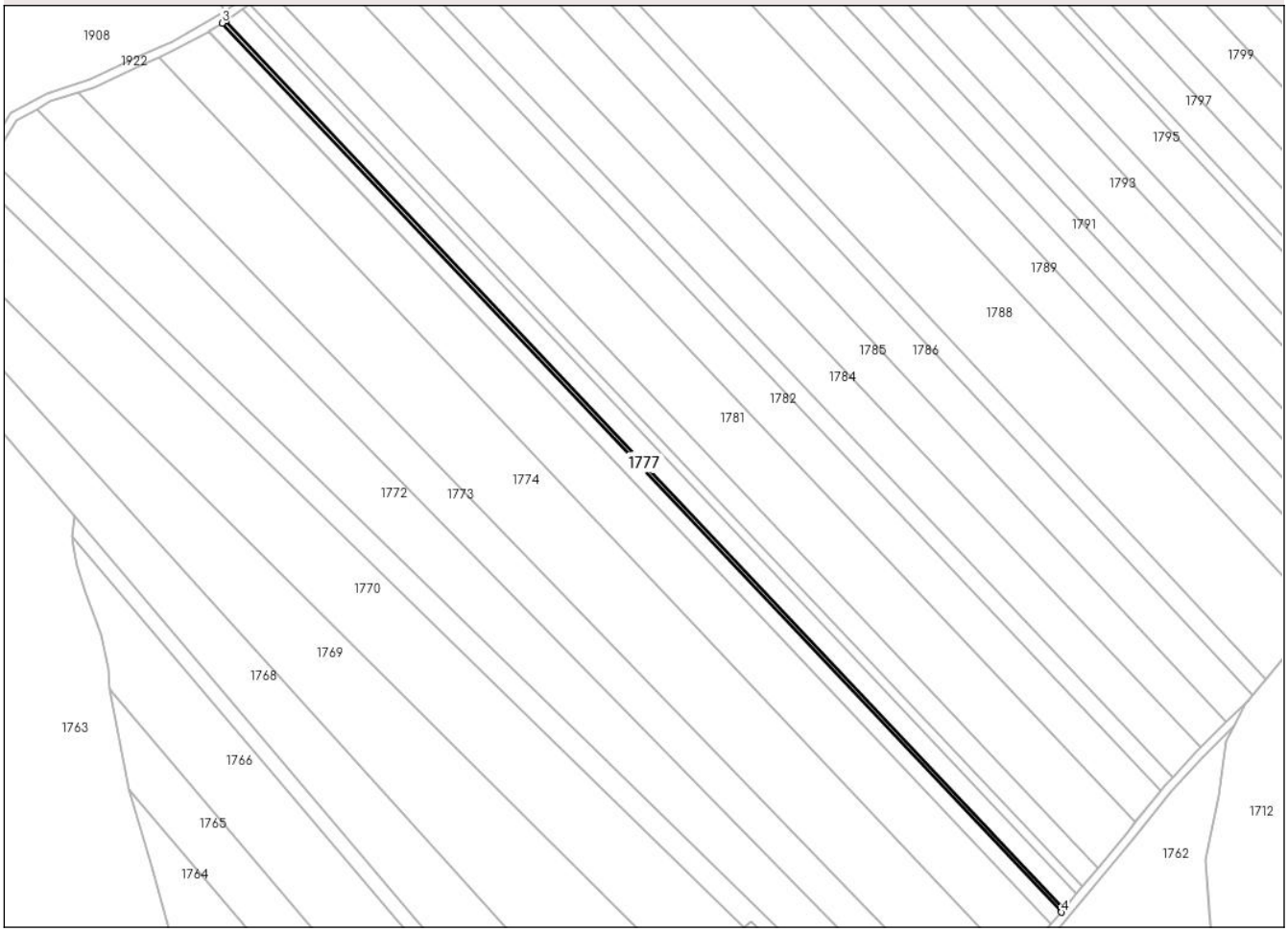

Date referitoare la teren

Crt	Categorie folosință	Intra vilan	Suprafaţa (mp)	Tarla	Parcelă	Nr. topo	Observaţii / Referinţe
1	arabil	NU	1.000	7	123/6	-	
2	arabil	NU	100	7	126	-	

Lungime Segmente
1) Valorile lungimilor segmentelor sunt obţinute din proiecţie în plan.

Punct început	X / Y	Punct sfârşit	X / Y	Lungime segment (** (m)
1	630.773,094 707.904,893	2	630.389,422 708.311,022	558.699
2	630.389,422 708.311,022	3	630.387,717 708.309,961	2.008
3	630.387,717 708.309,961	4	630.771,829 707.903,366	559.34
4	630.771,829 707.903,366	1	630.773,094 707.904,893	1.983

Document care conține date cu caracter personal, protejat de prevederile Regulamentului (UE) nr. 679/2016 și Legii 190/2018

** Lungimile segmentelor sunt determinate în planul de proiecţie Stereo 70 şi sunt rotunjite la 1 milimetru.
*** Distanţa dintre puncte este formată din segmente cumulate ce sunt mai mici decât valoarea 1 milimetru.

DATE DESPRE IMOBILUL NR. 1778

Oficiul de Cadastru şi Publicitate Imobiliară BOTOSANI
Biroul de Cadastru şi Publicitate Imobiliară Botosani

A. Partea I. Descrierea imobilului

TEREN Extravilan

Adresa: Jud. Botosani

Nr. Crt	Nr cadastral Nr. topografic	Suprafaţa* (mp)	Observaţii / Referinţe
A1	56904	5.000	Sector cadastral:8 Teren neimprejmuit; Conform TP nr. 88630 imobilul este amplasat în parcela cadastrală 123/94

B. Partea II. Proprietari şi acte

Inscrieri privitoare la dreptul de proprietate şi alte drepturi reale		Referinţe
13730 / 13/02/2025		
Act Notarial nr. 19, din 22/01/2004 emis de BNP MARTA SANDULACHE DRAJAN (+ rectificarea nr. 202/17-10-2024);		
B3	Intabulare, drept de PROPRIETATE, dobandit prin Succesiune, cota actuala 3/20, cota initiala 3/20	A1
	1) **BURDUJA MARIANA**, bun propriu	
B4	Intabulare, drept de PROPRIETATE, dobandit prin Succesiune, cota actuala 3/20, cota initiala 3/20	A1
	1) **BURDUJA PETRU**, bun propriu	
B6	Intabulare, drept de PROPRIETATE, dobandit prin Succesiune, cota actuala 3/20, cota initiala 3/20	A1
	1) **ENACHE MELANIA**, bun propriu	
Act Notarial nr. 381, din 14/10/2004 emis de BNP MARTA SANDULACHE DRAJAN;		
B9	Intabulare, drept de PROPRIETATE, dobandit prin Succesiune, cota actuala 1/20, cota initiala 1/20	A1
	1) **ENACHE MELANIA**, bun propriu	
B11	Intabulare, drept de PROPRIETATE, dobandit prin Succesiune, cota actuala 1/20, cota initiala 1/20	A1
	1) **BURDUJA MARIANA**, bun propriu	
B12	Intabulare, drept de PROPRIETATE, dobandit prin Succesiune, cota actuala 1/20, cota initiala 1/20	A1
	1) **BURDUJA PETRU**, bun propriu	
Act Notarial nr. 157, din 10/10/2024 emis de SPN CRACIUN NICUSOR si CHIRAC RALUCA –ELENA;		
B13	Intabulare, drept de PROPRIETATE, dobandit prin Succesiune, cota actuala 1/5, cota initiala 1/5	A1
	1) **FLOREA ALINA-BIANCA**, bun propriu	
Act Notarial nr. 71, din 24/10/2024 emis de SPN "INTEGRITAS";		
B14	Intabulare, drept de PROPRIETATE, dobandit prin Succesiune, cota actuala 1/5, cota initiala 1/5	A1
	1) **COJOCARU DAN**, bun propriu	

C. Partea III. SARCINI .

Inscrieri privind dezmembramintele dreptului de proprietate, drepturi reale de garanţie şi sarcini	Referinţe
NU SUNT	

Document care conține date cu caracter personal, protejat de prevederile Regulamentului (UE) nr. 679/2016 și Legii 190/2018

Anexa Nr. 1 La Partea I

Teren

Nr cadastral	Suprafaţa (mp)*	Observaţii / Referinţe
56904	5.000	Conform TP nr. 88630 imobilul este amplasat în parcela cadastrală 123/94

* Suprafaţa este determinată in planul de proiecţie Stereo 70.

DETALII LINIARE IMOBIL

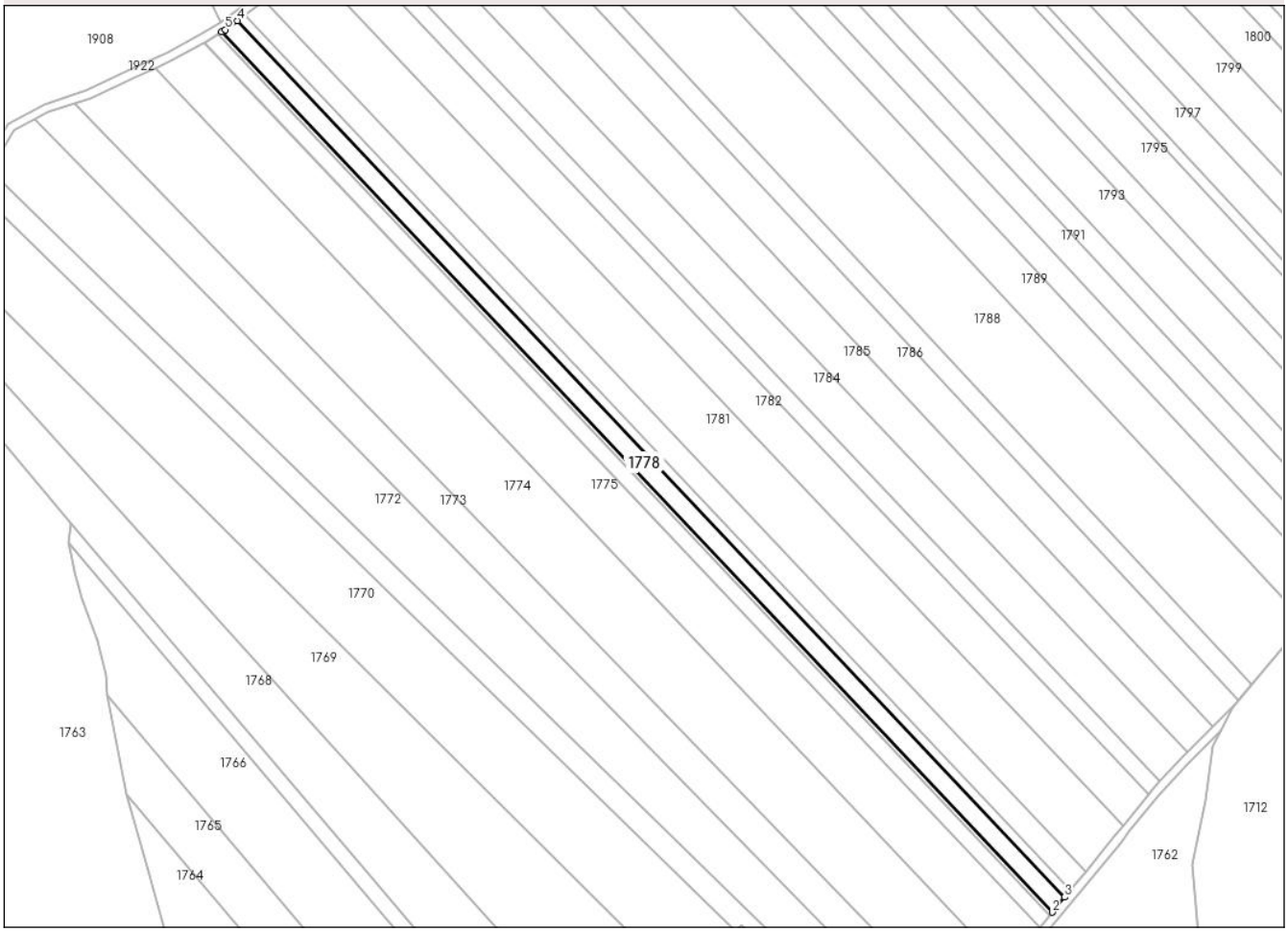

Date referitoare la teren

Crt	Categorie folosință	Intra vilan	Suprafaţa (mp)	Tarla	Parcelă	Nr. topo	Observaţii / Referinţe
1	arabil	NU	4.500	7	123/94	-	
2	arabil	NU	500	7	126	-	

Lungime Segmente
1) Valorile lungimilor segmentelor sunt obţinute din proiecţie în plan.

Punct început	X / Y	Punct sfârşit	X / Y	Lungime segment (** (m)
1	630.389,422 708.311,022	2	630.773,094 707.904,893	558.699
2	630.773,094 707.904,893	3	630.778,857 707.911,854	9.037
3	630.778,857 707.911,854	4	630.396,854 708.316,217	556.269
4	630.396,854 708.316,217	5	630.391,138 708.312,09	7.05

Document care conține date cu caracter personal, protejat de prevederile Regulamentului (UE) nr. 679/2016 și Legii 190/2018

Punct început	X / Y	Punct sfârşit	X / Y	Lungime segment (** (m)
5	630.391,138 708.312,09	1	630.389,422 708.311,022	2.022

** Lungimile segmentelor sunt determinate în planul de proiecţie Stereo 70 şi sunt rotunjite la 1 milimetru.
*** Distanţa dintre puncte este formată din segmente cumulate ce sunt mai mici decât valoarea 1 milimetru.

DATE DESPRE IMOBILUL NR. 1779

Oficiul de Cadastru şi Publicitate Imobiliară BOTOSANI
Biroul de Cadastru şi Publicitate Imobiliară Botosani

A. Partea I. Descrierea imobilului

TEREN Extravilan

Adresa: Jud. Botosani

Nr. Crt	Nr cadastral Nr. topografic	Suprafaţa* (mp)	Observaţii / Referinţe
A1		2.292	Sector cadastral:8 Teren neimprejmuit; Conform TP nr. 51752 imobilul este amplasat în parcela cadastrală 123

B. Partea II. Proprietari şi acte

Inscrieri privitoare la dreptul de proprietate şi alte drepturi reale		Referinţe
/		
Act Administrativ nr. 51752, din 21/03/1995 emis de CJSDPT BOTOSANI (Titlu proprietate);		
B1	Intabulare, drept de PROPRIETATE, dobandit prin Reconstituire, cota actuala 1/1, cota initiala 1/1	A1
	1) **IPATE AXINIA**, Lipsa C.N.P. 2) **STAN ELENA**, Lipsa C.N.P. 3) **LOGHIN DUMITRU**, Lipsa C.N.P.	

C. Partea III. SARCINI .

Inscrieri privind dezmembramintele dreptului de proprietate, drepturi reale de garanţie şi sarcini	Referinţe
NU SUNT	

Document care conține date cu caracter personal, protejat de prevederile Regulamentului (UE) nr. 679/2016 și Legii 190/2018

Anexa Nr. 1 La Partea I

Teren

Nr cadastral	Suprafaţa (mp)*	Observaţii / Referinţe
	2.292	Conform TP nr. 51752 imobilul este amplasat în parcela cadastrală 123

* Suprafaţa este determinată in planul de proiecţie Stereo 70.

DETALII LINIARE IMOBIL

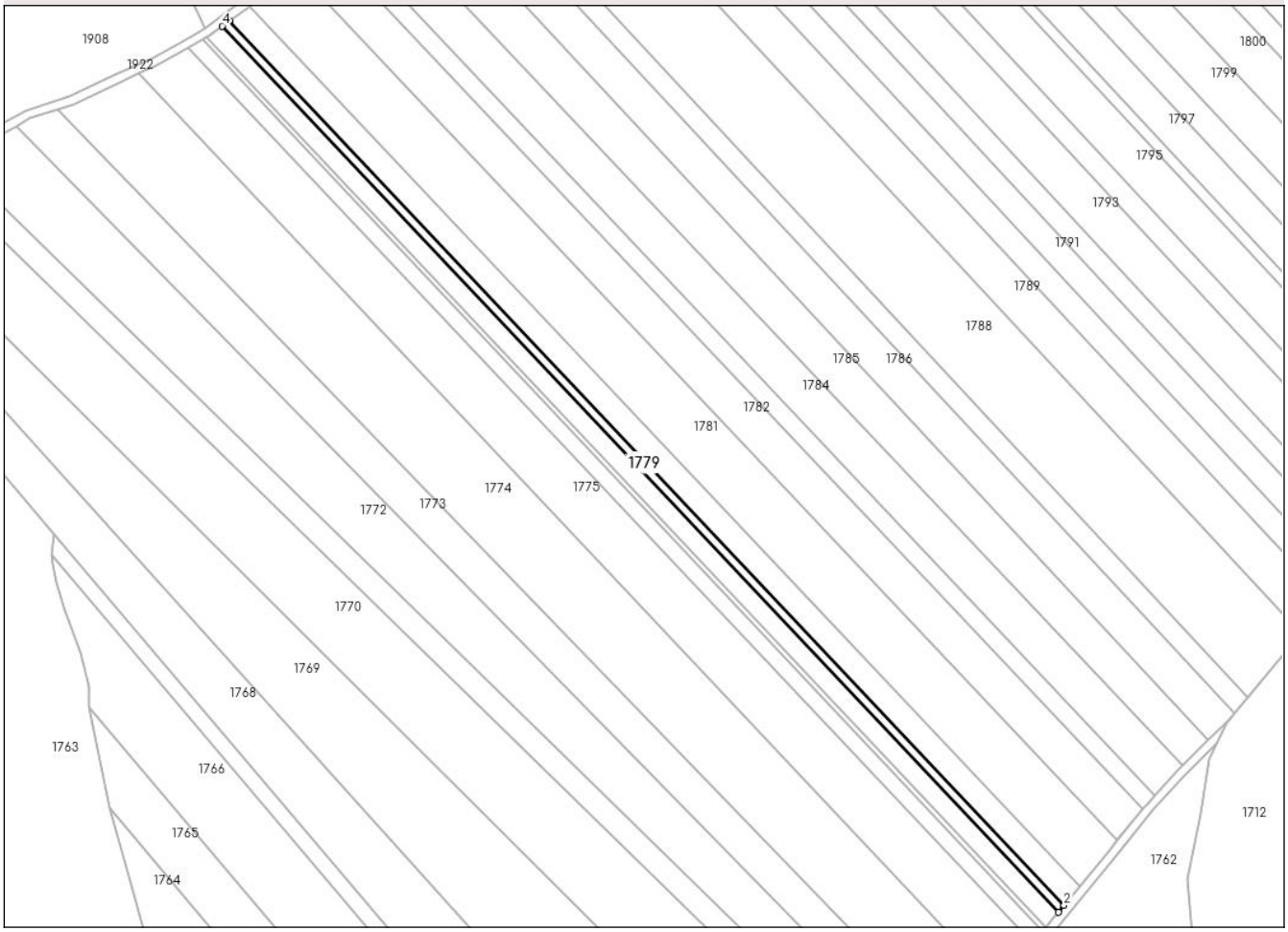

Date referitoare la teren

Crt	Categorie folosință	Intra vilan	Suprafaţa (mp)	Tarla	Parcelă	Nr. topo	Observaţii / Referinţe
1	arabil	NU	2.142	7	123	-	
2	arabil	NU	150	7	126	-	

Lungime Segmente
1) Valorile lungimilor segmentelor sunt obţinute din proiecţie în plan.

Punct început	X / Y	Punct sfârşit	X / Y	Lungime segment (** (m)
1	630.778,857 707.911,854	2	630.781,507 707.915,055	4.155
2	630.781,507 707.915,055	3	630.400,226 708.318,652	555.217
3	630.400,226 708.318,652	4	630.396,854 708.316,217	4.16
4	630.396,854 708.316,217	1	630.778,857 707.911,854	556.269

Document care conține date cu caracter personal, protejat de prevederile Regulamentului (UE) nr. 679/2016 și Legii 190/2018

** Lungimile segmentelor sunt determinate în planul de proiecţie Stereo 70 şi sunt rotunjite la 1 milimetru.
*** Distanţa dintre puncte este formată din segmente cumulate ce sunt mai mici decât valoarea 1 milimetru.

Document care conține date cu caracter personal, protejat de prevederile Regulamentului (UE) nr. 679/2016 și Legii 190/2018

DATE DESPRE IMOBILUL NR. 1780

Oficiul de Cadastru şi Publicitate Imobiliară BOTOSANI
Biroul de Cadastru şi Publicitate Imobiliară Botosani

A. Partea I. Descrierea imobilului

TEREN Extravilan

Adresa: Jud. Botosani

Nr. Crt	Nr cadastral Nr. topografic	Suprafaţa* (mp)	Observaţii / Referinţe
A1		6.200	Sector cadastral:8 Teren neimprejmuit; Conform TP nr. 61605 imobilul este amplasat în parcela cadastrală 123/139

B. Partea II. Proprietari şi acte

Inscrieri privitoare la dreptul de proprietate şi alte drepturi reale		Referinţe
/		
Act Administrativ nr. 61605, din 28/11/1995 emis de CJSDPT BOTOSANI (Titlu proprietate);		
B1	Intabulare, drept de PROPRIETATE, dobandit prin Reconstituire, cota actuala 1/1, cota initiala 1/1	A1
	1) **BOBU D. ELEONORA**, Lipsa C.N.P.	

C. Partea III. SARCINI .

Inscrieri privind dezmembramintele dreptului de proprietate, drepturi reale de garanţie şi sarcini	Referinţe
NU SUNT	

Document care conține date cu caracter personal, protejat de prevederile Regulamentului (UE) nr. 679/2016 și Legii 190/2018

Anexa Nr. 1 La Partea I

Teren

Nr cadastral	Suprafaţa (mp)*	Observaţii / Referinţe
	6.200	Conform TP nr. 61605 imobilul este amplasat în parcela cadastrală 123/139

* Suprafaţa este determinată in planul de proiecţie Stereo 70.

DETALII LINIARE IMOBIL

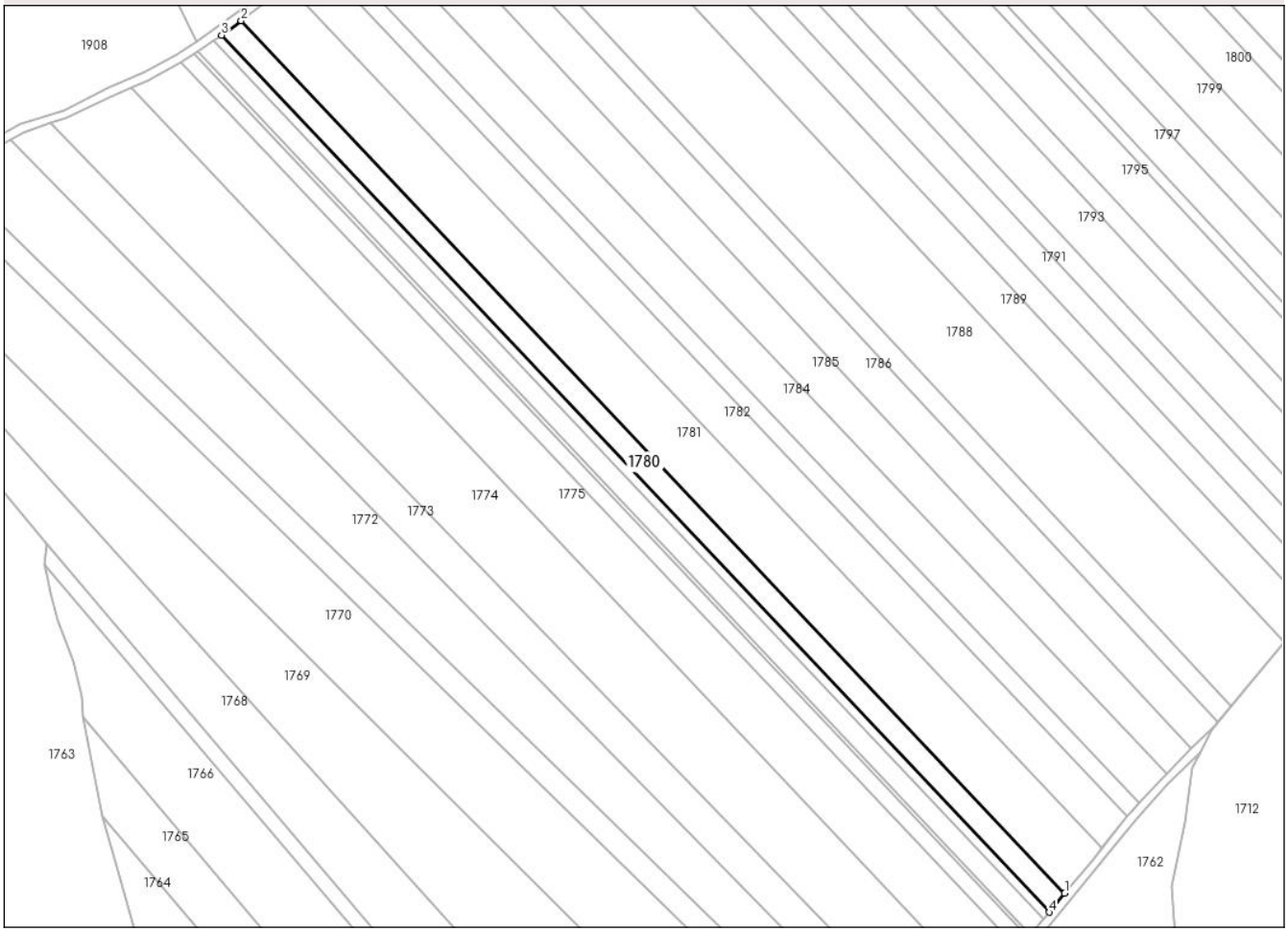

Date referitoare la teren

Crt	Categorie folosință	Intra vilan	Suprafaţa (mp)	Tarla	Parcelă	Nr. topo	Observaţii / Referinţe
1	arabil	NU	5.850	7	123/139	-	
2	arabil	NU	350	7	126	-	

Lungime Segmente
1) Valorile lungimilor segmentelor sunt obţinute din proiecţie în plan.

Punct început	X / Y	Punct sfârşit	X / Y	Lungime segment (** (m)
1	630.788,701 707.923,743	2	630.409,383 708.325,263	552.359
2	630.409,383 708.325,263	3	630.400,226 708.318,652	11.293
3	630.400,226 708.318,652	4	630.781,507 707.915,055	555.217
4	630.781,507 707.915,055	1	630.788,701 707.923,743	11.28

Document care conține date cu caracter personal, protejat de prevederile Regulamentului (UE) nr. 679/2016 și Legii 190/2018

** Lungimile segmentelor sunt determinate în planul de proiecţie Stereo 70 şi sunt rotunjite la 1 milimetru.
*** Distanţa dintre puncte este formată din segmente cumulate ce sunt mai mici decât valoarea 1 milimetru.

Document care conține date cu caracter personal, protejat de prevederile Regulamentului (UE) nr. 679/2016 și Legii 190/2018

DATE DESPRE IMOBILUL NR. 1781

Oficiul de Cadastru şi Publicitate Imobiliară BOTOSANI
Biroul de Cadastru şi Publicitate Imobiliară Botosani

A. Partea I. Descrierea imobilului

TEREN Extravilan

Adresa: Jud. Botosani

Nr. Crt	Nr cadastral Nr. topografic	Suprafaţa* (mp)	Observaţii / Referinţe
A1	56771	14.717	Sector cadastral:8 Teren neimprejmuit; Conform TP nr. 11754 imobilul este amplasat în parcela cadastrală 123/95

B. Partea II. Proprietari şi acte

Inscrieri privitoare la dreptul de proprietate şi alte drepturi reale		Referinţe
8209 / 31/01/2024		
Act Notarial nr. 320, din 22/05/1998 emis de BNP Marta Săndulache Dârjan;		
B2	Intabulare, drept de PROPRIETATE, dobandit prin Succesiune, cota actuala 1/2, cota initiala 1/2	A1
	1) **GHILIAN EMILIA**, bun propriu	
B3	Intabulare, drept de PROPRIETATE, dobandit prin Succesiune, cota actuala 1/2, cota initiala 1/2	A1
	1) **GHILIAN TEODOR**, bun propriu	

C. Partea III. SARCINI .

Inscrieri privind dezmembramintele dreptului de proprietate, drepturi reale de garanţie şi sarcini	Referinţe
NU SUNT	

Anexa Nr. 1 La Partea I

Teren

Nr cadastral	Suprafaţa (mp)*	Observaţii / Referinţe
56771	14.717	Conform TP nr. 11754 imobilul este amplasat în parcela cadastrală 123/95

* Suprafaţa este determinată in planul de proiecţie Stereo 70.

DETALII LINIARE IMOBIL

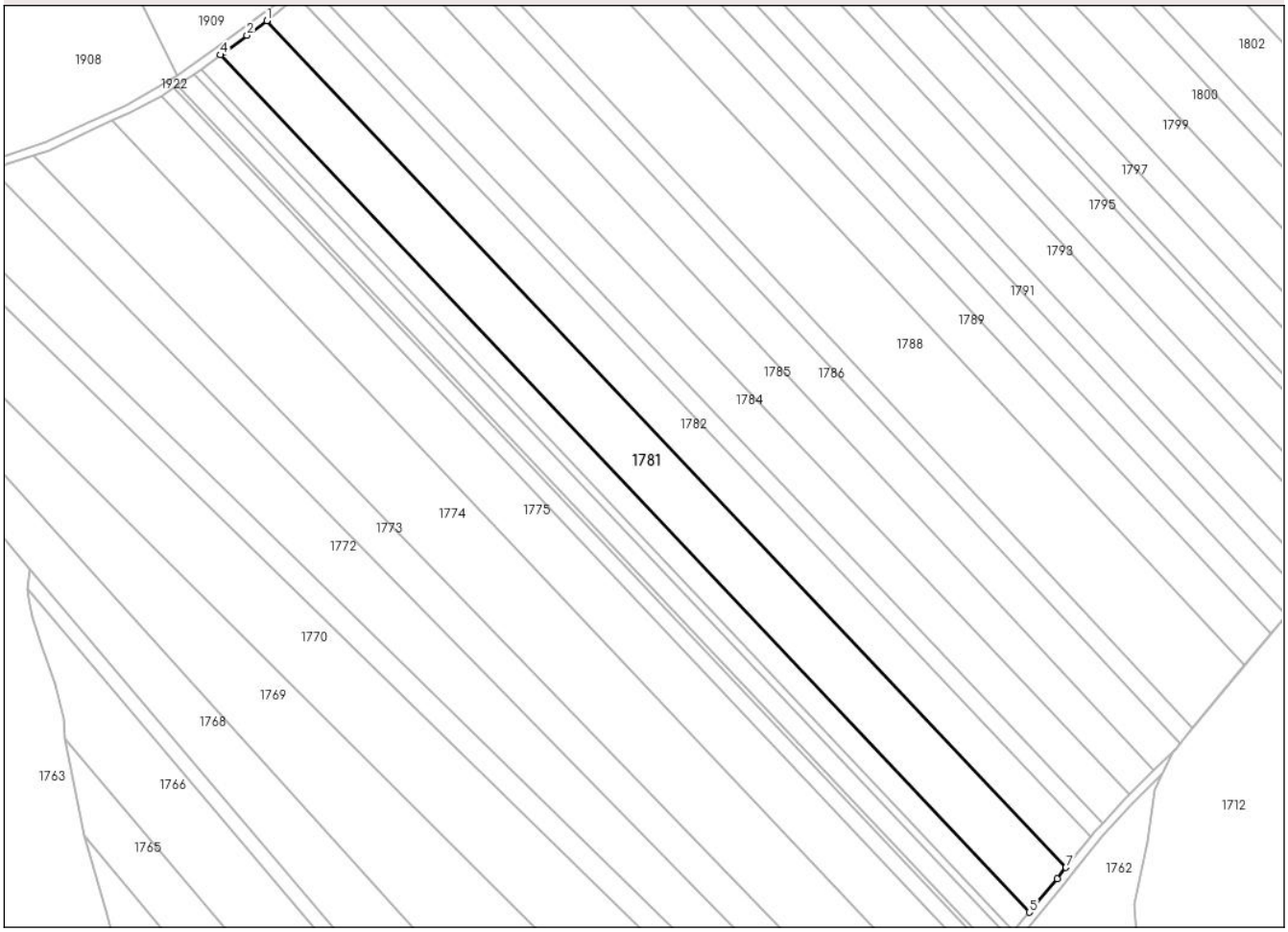

Date referitoare la teren

Crt	Categorie folosință	Intra vilan	Suprafaţa (mp)	Tarla	Parcelă	Nr. topo	Observaţii / Referinţe
1	arabil	NU	14.017	7	123/95	-	
2	arabil	NU	700	7	126	-	

Lungime Segmente

1) Valorile lungimilor segmentelor sunt obţinute din proiecţie în plan.

Punct început	X / Y	Punct sfârşit	X / Y	Lungime segment (** (m)
1	630.431,135 708.341,273	2	630.421,904 708.334,398	11.51
2	630.421,904 708.334,398	3	630.411,199 708.326,574	13.259
3	630.411,199 708.326,574	4	630.409,383 708.325,263	2.24
4	630.409,383 708.325,263	5	630.788,701 707.923,743	552.359

Document care conține date cu caracter personal, protejat de prevederile Regulamentului (UE) nr. 679/2016 și Legii 190/2018

Punct început	X / Y	Punct sfârşit	X / Y	Lungime segment (** (m)
5	630.788,701 707.923,743	6	630.801,712 707.939,457	20.401
6	630.801,712 707.939,457	7	630.805,772 707.944,709	6.638
7	630.805,772 707.944,709	1	630.431,135 708.341,273	545.542

** Lungimile segmentelor sunt determinate în planul de proiecţie Stereo 70 şi sunt rotunjite la 1 milimetru.
*** Distanţa dintre puncte este formată din segmente cumulate ce sunt mai mici decât valoarea 1 milimetru.

Document care conține date cu caracter personal, protejat de prevederile Regulamentului (UE) nr. 679/2016 și Legii 190/2018

DATE DESPRE IMOBILUL NR. 1782

Oficiul de Cadastru şi Publicitate Imobiliară BOTOSANI
Biroul de Cadastru şi Publicitate Imobiliară Botosani

A. Partea I. Descrierea imobilului

TEREN Extravilan

Adresa: Jud. Botosani

Nr. Crt	Nr cadastral Nr. topografic	Suprafaţa* (mp)	Observaţii / Referinţe
A1		10.000	Sector cadastral:8 Teren neimprejmuit;

B. Partea II. Proprietari şi acte

Inscrieri privitoare la dreptul de proprietate şi alte drepturi reale		Referinţe
/		
Act Administrativ nr. 97463, din 20/10/2002 emis de CJSDPT BOTOSANI (Titlu proprietate);		
B1	Intabulare, drept de PROPRIETATE, dobandit prin Reconstituire, cota actuala 1/1, cota initiala 1/1	A1
	1) **BLANA GHEORGHE**, Lipsa C.N.P.	

C. Partea III. SARCINI .

Inscrieri privind dezmembramintele dreptului de proprietate, drepturi reale de garanţie şi sarcini	Referinţe
NU SUNT	

Anexa Nr. 1 La Partea I

Teren

Nr cadastral	Suprafaţa (mp)*	Observaţii / Referinţe
	10.000	

* Suprafaţa este determinată in planul de proiecţie Stereo 70.

DETALII LINIARE IMOBIL

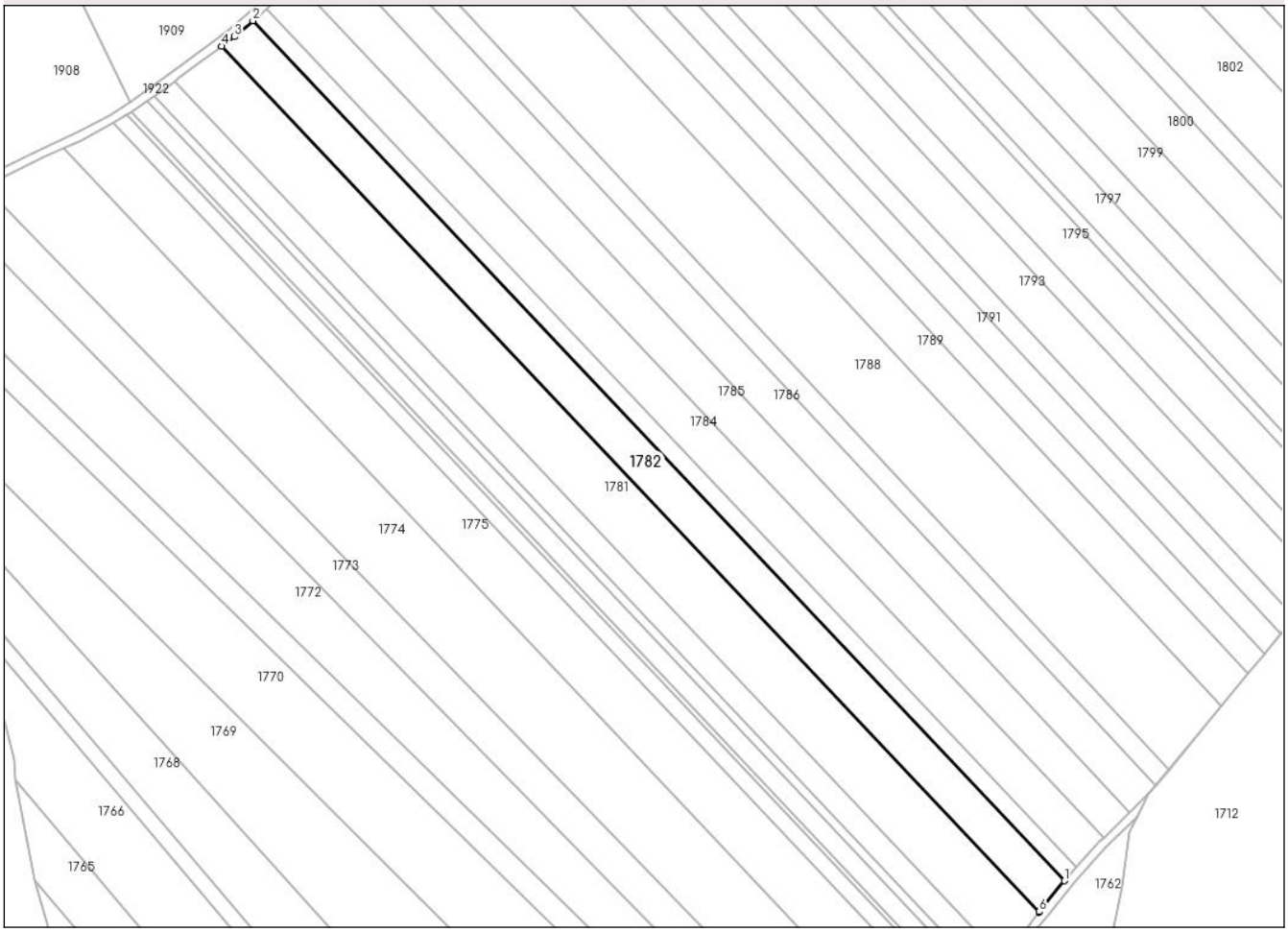

Date referitoare la teren

Crt	Categorie folosință	Intra vilan	Suprafaţa (mp)	Tarla	Parcelă	Nr. topo	Observaţii / Referinţe
1	faneata	NU	200	7	125/96	-	
2	arabil	NU	9.800	7	123/96	-	

Lungime Segmente
1) Valorile lungimilor segmentelor sunt obţinute din proiecţie în plan.

Punct început	X / Y	Punct sfârşit	X / Y	Lungime segment (** (m)
1	630.817,493 707.959,093	2	630.445,381 708.352,985	541.866
2	630.445,381 708.352,985	3	630.436,933 708.345,592	11.226
3	630.436,933 708.345,592	4	630.431,135 708.341,273	7.23
4	630.431,135 708.341,273	5	630.805,772 707.944,709	545.542

Document care conține date cu caracter personal, protejat de prevederile Regulamentului (UE) nr. 679/2016 și Legii 190/2018

Punct început	X / Y	Punct sfârşit	X / Y	Lungime segment (** (m)
5	630.805,772 707.944,709	6	630.805,988 707.944,989	0.354
6	630.805,988 707.944,989	1	630.817,493 707.959,093	18.201

** Lungimile segmentelor sunt determinate în planul de proiecţie Stereo 70 şi sunt rotunjite la 1 milimetru.
*** Distanţa dintre puncte este formată din segmente cumulate ce sunt mai mici decât valoarea 1 milimetru.

Document care conține date cu caracter personal, protejat de prevederile Regulamentului (UE) nr. 679/2016 și Legii 190/2018

DATE DESPRE IMOBILUL NR. 1783

Oficiul de Cadastru şi Publicitate Imobiliară BOTOSANI
Biroul de Cadastru şi Publicitate Imobiliară Botosani

A. Partea I. Descrierea imobilului

TEREN Extravilan

Adresa: Jud. Botosani

Nr. Crt	Nr cadastral Nr. topografic	Suprafaţa* (mp)	Observaţii / Referinţe
A1		4.400	Sector cadastral:8 Teren neimprejmuit; Conform TP nr. 18657 imobilul este amplasat în parcela cadastrală 123/127

B. Partea II. Proprietari şi acte

Inscrieri privitoare la dreptul de proprietate şi alte drepturi reale		Referinţe
/		
Act Administrativ nr. 18657, din 28/06/1993 emis de CJSDPT BOTOSANI (Titlu proprietate);		
B1	Intabulare, drept de PROPRIETATE, dobandit prin Reconstituire, cota actuala 1/1, cota initiala 1/1	A1
	1) **MACOVEI GH. IOAN**, Lipsa C.N.P.	

C. Partea III. SARCINI .

Inscrieri privind dezmembramintele dreptului de proprietate, drepturi reale de garanţie şi sarcini	Referinţe
NU SUNT	

Anexa Nr. 1 La Partea I

Teren

Nr cadastral	Suprafaţa (mp)*	Observaţii / Referinţe
	4.400	Conform TP nr. 18657 imobilul este amplasat în parcela cadastrală 123/127

* Suprafaţa este determinată in planul de proiecţie Stereo 70.

DETALII LINIARE IMOBIL

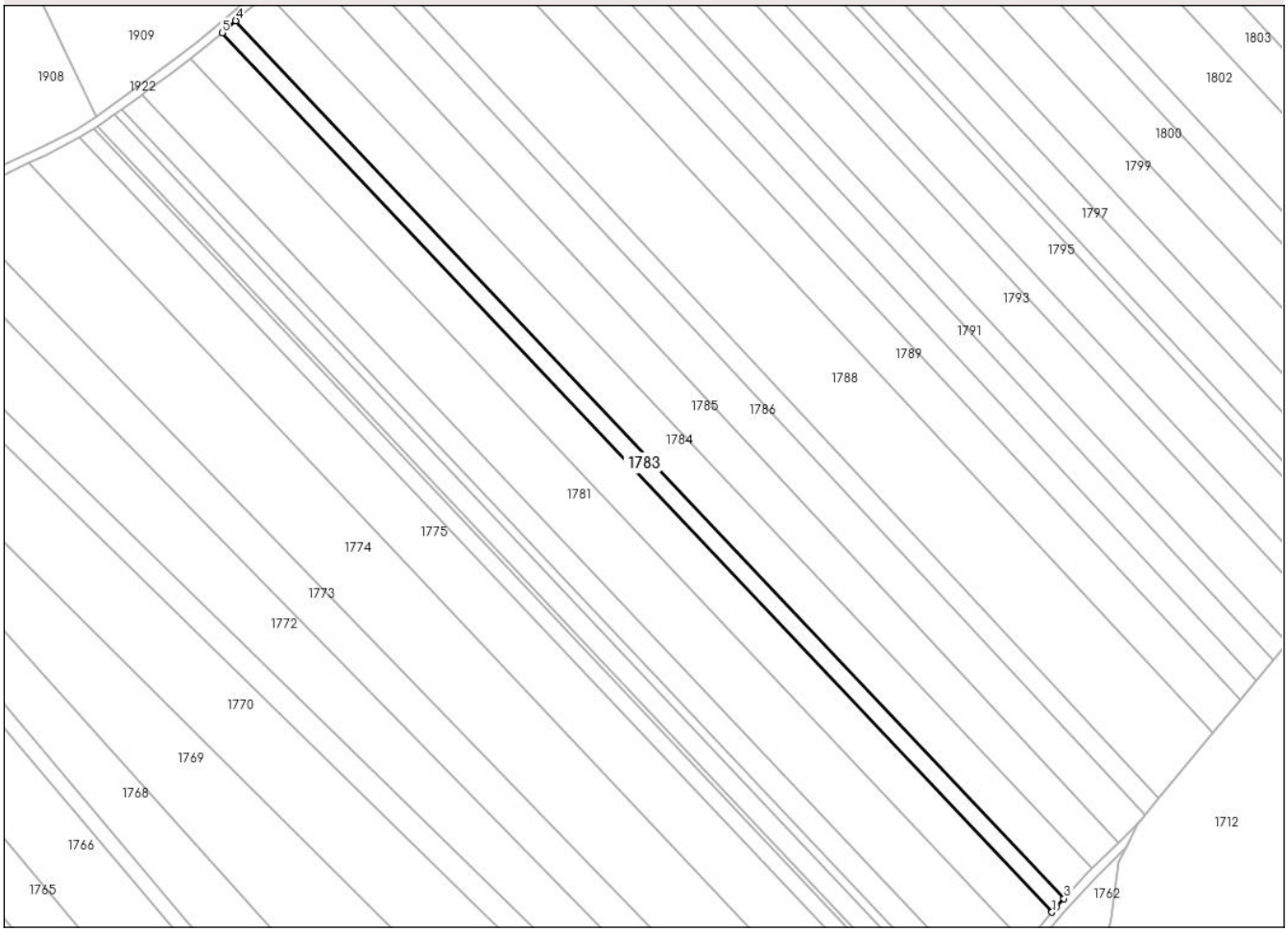

Date referitoare la teren

Crt	Categorie folosință	Intra vilan	Suprafaţa (mp)	Tarla	Parcelă	Nr. topo	Observaţii / Referinţe
1	arabil	NU	4.250	7	123/127	-	
2	faneata	NU	150	7	125	-	

Lungime Segmente
1) Valorile lungimilor segmentelor sunt obţinute din proiecţie în plan.

Punct început	X / Y	Punct sfârşit	X / Y	Lungime segment (** (m)
1	630.817,493 707.959,093	2	630.819,394 707.961,423	3.007
2	630.819,394 707.961,423	3	630.822,885 707.965,222	5.16
3	630.822,885 707.965,222	4	630.451,503 708.358,342	540.803
4	630.451,503 708.358,342	5	630.445,381 708.352,985	8.135

Document care conține date cu caracter personal, protejat de prevederile Regulamentului (UE) nr. 679/2016 și Legii 190/2018

Punct început	X / Y	Punct sfârşit	X / Y	Lungime segment (** (m)
5	630.445,381 708.352,985	1	630.817,493 707.959,093	541.866

** Lungimile segmentelor sunt determinate în planul de proiecţie Stereo 70 şi sunt rotunjite la 1 milimetru.
*** Distanţa dintre puncte este formată din segmente cumulate ce sunt mai mici decât valoarea 1 milimetru.

Document care conține date cu caracter personal, protejat de prevederile Regulamentului (UE) nr. 679/2016 și Legii 190/2018

DATE DESPRE IMOBILUL NR. 1784

Oficiul de Cadastru şi Publicitate Imobiliară BOTOSANI
Biroul de Cadastru şi Publicitate Imobiliară Botosani

A. Partea I. Descrierea imobilului

TEREN Extravilan

Adresa: Jud. Botosani

Nr. Crt	Nr cadastral Nr. topografic	Suprafaţa* (mp)	Observaţii / Referinţe
A1		10.000	Sector cadastral:8 Teren neimprejmuit; Conform TP nr. 12733 imobilul este amplasat în parcela cadastrală 123/64

B. Partea II. Proprietari şi acte

Inscrieri privitoare la dreptul de proprietate şi alte drepturi reale		Referinţe
/		
Act Administrativ nr. 12733, din 11/06/1993 emis de CJSDPT BOTOSANI (Titlu proprietate);		
B1	Intabulare, drept de PROPRIETATE, dobandit prin Reconstituire, cota actuala 1/1, cota initiala 1/1	A1
	1) **CIUCĂLĂU GH. ILIE**, Lipsa C.N.P.	

C. Partea III. SARCINI .

Inscrieri privind dezmembramintele dreptului de proprietate, drepturi reale de garanţie şi sarcini	Referinţe
NU SUNT	

Document care conține date cu caracter personal, protejat de prevederile Regulamentului (UE) nr. 679/2016 și Legii 190/2018

Anexa Nr. 1 La Partea I

Teren

Nr cadastral	Suprafaţa (mp)*	Observaţii / Referinţe
	10.000	Conform TP nr. 12733 imobilul este amplasat în parcela cadastrală 123/64

* Suprafaţa este determinată in planul de proiecţie Stereo 70.

DETALII LINIARE IMOBIL

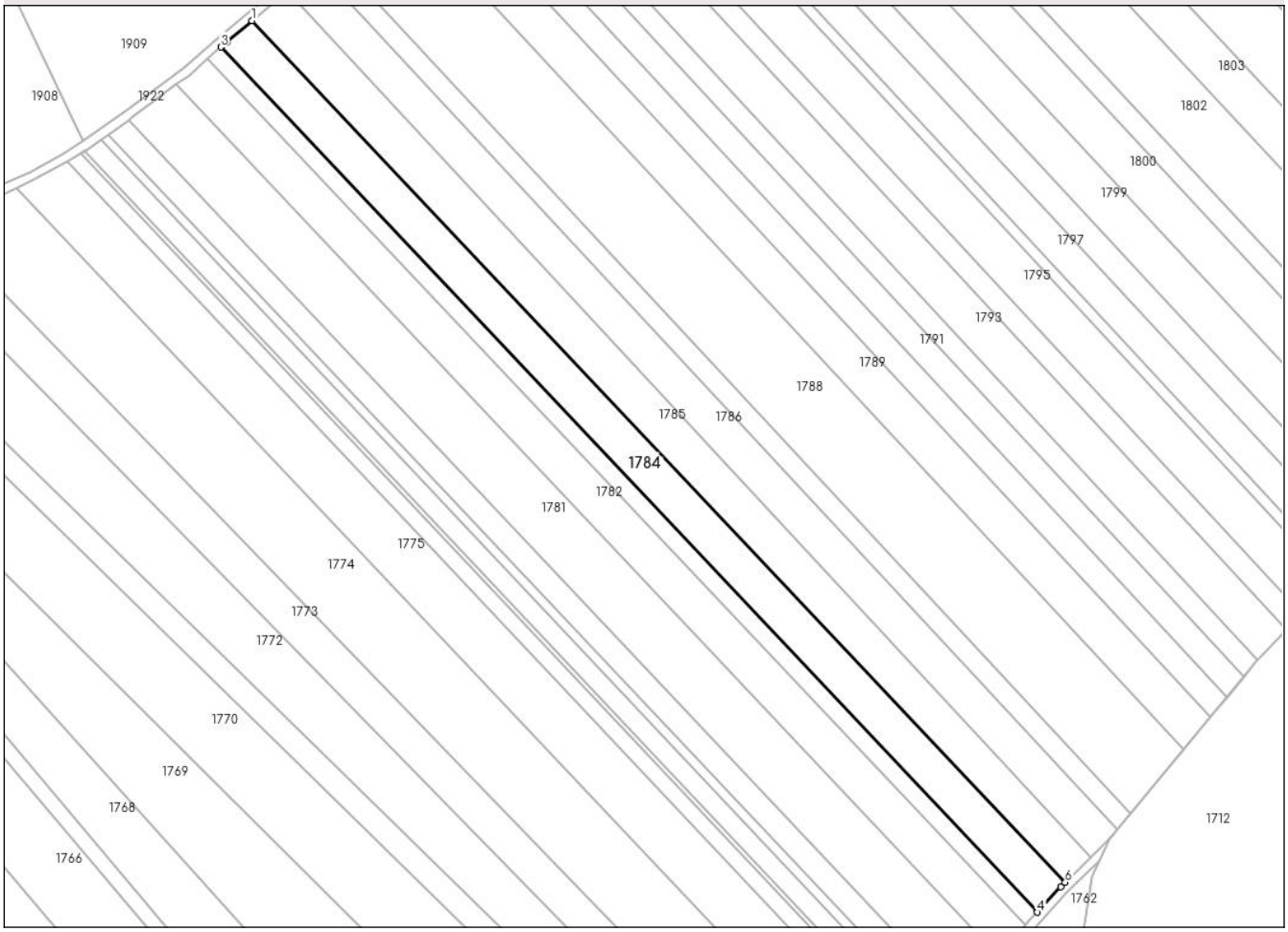

Date referitoare la teren

Crt	Categorie folosință	Intra vilan	Suprafaţa (mp)	Tarla	Parcelă	Nr. topo	Observaţii / Referinţe
1	arabil	NU	9.800	7	123/64	-	
2	faneata	NU	200	7	125	-	

Lungime Segmente
1) Valorile lungimilor segmentelor sunt obţinute din proiecţie în plan.

Punct început	X / Y	Punct sfârşit	X / Y	Lungime segment (** (m)
1	630.465,702 708.370,296	2	630.454,214 708.360,715	14.958
2	630.454,214 708.360,715	3	630.451,503 708.358,342	3.603
3	630.451,503 708.358,342	4	630.822,885 707.965,222	540.803
4	630.822,885 707.965,222	5	630.833,499 707.976,772	15.686

Document care conține date cu caracter personal, protejat de prevederile Regulamentului (UE) nr. 679/2016 și Legii 190/2018

Punct început	X / Y	Punct sfârşit	X / Y	Lungime segment (** (m)
5	630.833,499 707.976,772	6	630.835,547 707.978,803	2.884
6	630.835,547 707.978,803	1	630.465,702 708.370,296	538.564

** Lungimile segmentelor sunt determinate în planul de proiecţie Stereo 70 şi sunt rotunjite la 1 milimetru.
*** Distanţa dintre puncte este formată din segmente cumulate ce sunt mai mici decât valoarea 1 milimetru.

DATE DESPRE IMOBILUL NR. 1785

Oficiul de Cadastru şi Publicitate Imobiliară BOTOSANI
Biroul de Cadastru şi Publicitate Imobiliară Botosani

A. Partea I. Descrierea imobilului

TEREN Extravilan

Adresa: Jud. Botosani

Nr. Crt	Nr cadastral Nr. topografic	Suprafaţa* (mp)	Observaţii / Referinţe
A1		10.000	Sector cadastral:8 Teren neimprejmuit; Conform TP nr. 15112 imobilul este amplasat în parcela cadastrală 123/69

B. Partea II. Proprietari şi acte

Inscrieri privitoare la dreptul de proprietate şi alte drepturi reale		Referinţe
/		
Act Administrativ nr. 15112, din 06/07/1993 emis de CJSDPT BOTOSANI (Titlu proprietate);		
B1	Intabulare, drept de PROPRIETATE, dobandit prin Reconstituire, cota actuala 1/1, cota initiala 1/1	A1
	1) **STANCIU V. MARIA**, Lipsa C.N.P.	

C. Partea III. SARCINI .

Inscrieri privind dezmembramintele dreptului de proprietate, drepturi reale de garanţie şi sarcini	Referinţe
NU SUNT	

Document care conține date cu caracter personal, protejat de prevederile Regulamentului (UE) nr. 679/2016 și Legii 190/2018

Anexa Nr. 1 La Partea I

Teren

Nr cadastral	Suprafaţa (mp)*	Observaţii / Referinţe
	10.000	Conform TP nr. 15112 imobilul este amplasat în parcela cadastrală 123/69

* Suprafaţa este determinată in planul de proiecţie Stereo 70.

DETALII LINIARE IMOBIL

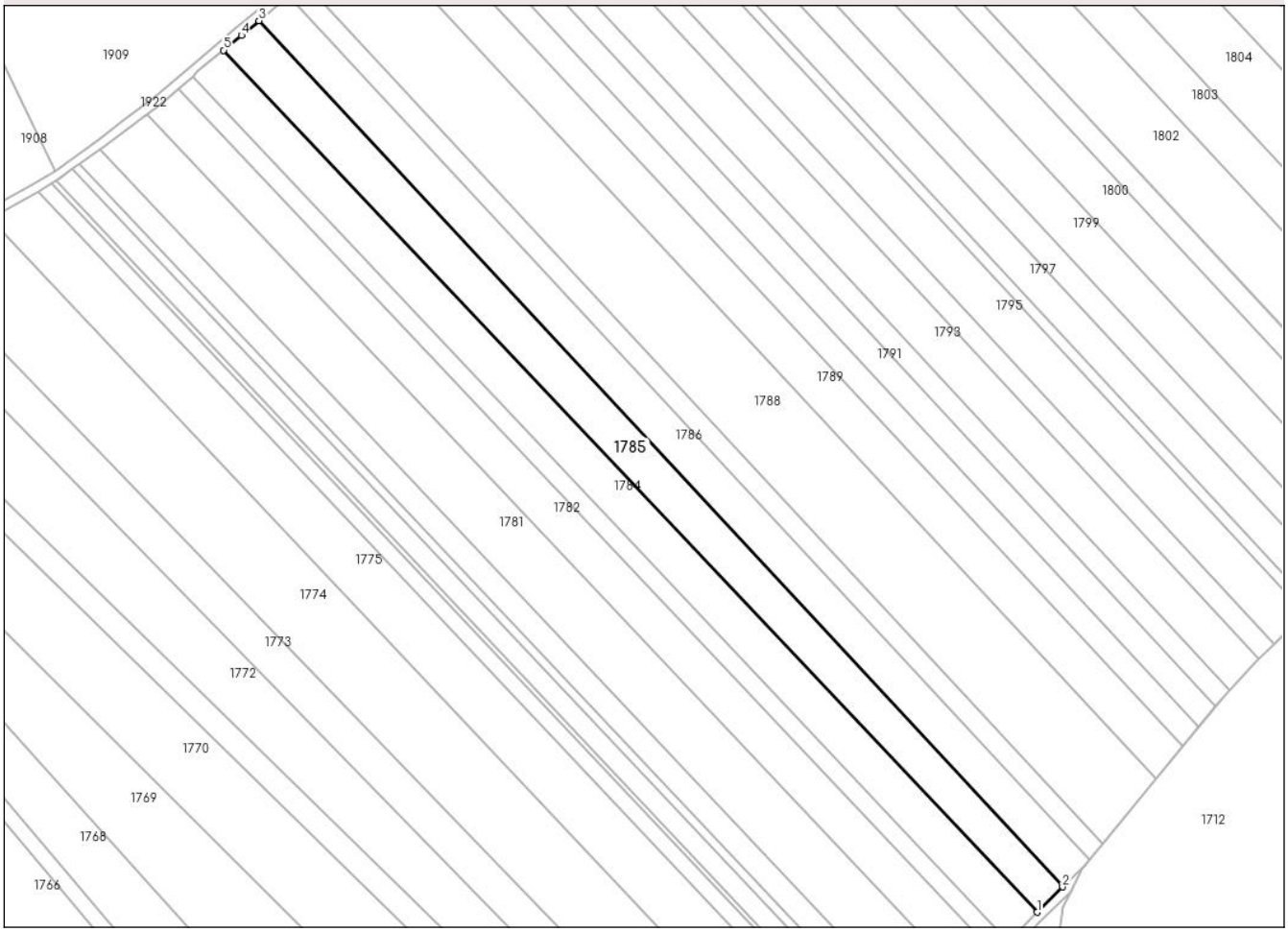

Date referitoare la teren

Crt	Categorie folosință	Intra vilan	Suprafaţa (mp)	Tarla	Parcelă	Nr. topo	Observaţii / Referinţe
1	arabil	NU	9.300	7	123/69	-	
2	faneata	NU	700	7	125	-	

Lungime Segmente
1) Valorile lungimilor segmentelor sunt obţinute din proiecţie în plan.

Punct început	X / Y	Punct sfârşit	X / Y	Lungime segment (** (m)
1	630.835,547 707.978,803	2	630.847,15 707.990,312	16.343
2	630.847,15 707.990,312	3	630.481,738 708.383,685	536.906
3	630.481,738 708.383,685	4	630.473,768 708.377,023	10.388
4	630.473,768 708.377,023	5	630.465,702 708.370,296	10.504

Document care conține date cu caracter personal, protejat de prevederile Regulamentului (UE) nr. 679/2016 și Legii 190/2018

Punct început	X / Y	Punct sfârşit	X / Y	Lungime segment (** (m)
5	630.465,702 708.370,296	1	630.835,547 707.978,803	538.564

** Lungimile segmentelor sunt determinate în planul de proiecţie Stereo 70 şi sunt rotunjite la 1 milimetru.
*** Distanţa dintre puncte este formată din segmente cumulate ce sunt mai mici decât valoarea 1 milimetru.

Document care conține date cu caracter personal, protejat de prevederile Regulamentului (UE) nr. 679/2016 și Legii 190/2018

DATE DESPRE IMOBILUL NR. 1786

Oficiul de Cadastru şi Publicitate Imobiliară BOTOSANI
Biroul de Cadastru şi Publicitate Imobiliară Botosani

A. Partea I. Descrierea imobilului

TEREN Extravilan

Adresa: Jud. Botosani

Nr. Crt	Nr cadastral Nr. topografic	Suprafaţa* (mp)	Observaţii / Referinţe
A1		9.300	Sector cadastral:8 Teren neimprejmuit; Conform TP nr. 67112 imobilul este amplasat în parcela cadastrală 123/98

B. Partea II. Proprietari şi acte

Inscrieri privitoare la dreptul de proprietate şi alte drepturi reale		Referinţe
/		
Act Administrativ nr. 67112, din 05/04/1996 emis de CJSDPT BOTOSANI (Titlu proprietate);		
B1	Intabulare, drept de PROPRIETATE, dobandit prin Reconstituire, cota actuala 1/1, cota initiala 1/1	A1
	1) **DĂSCĂLESCU LILI**, Lipsa C.N.P. 2) **KACIC MIHAI**, Lipsa C.N.P.	

C. Partea III. SARCINI .

Inscrieri privind dezmembramintele dreptului de proprietate, drepturi reale de garanţie şi sarcini	Referinţe
NU SUNT	

Document care conține date cu caracter personal, protejat de prevederile Regulamentului (UE) nr. 679/2016 și Legii 190/2018

Anexa Nr. 1 La Partea I

Teren

Nr cadastral	Suprafaţa (mp)*	Observaţii / Referinţe
	9.300	Conform TP nr. 67112 imobilul este amplasat în parcela cadastrală 123/98

* Suprafaţa este determinată in planul de proiecţie Stereo 70.

DETALII LINIARE IMOBIL

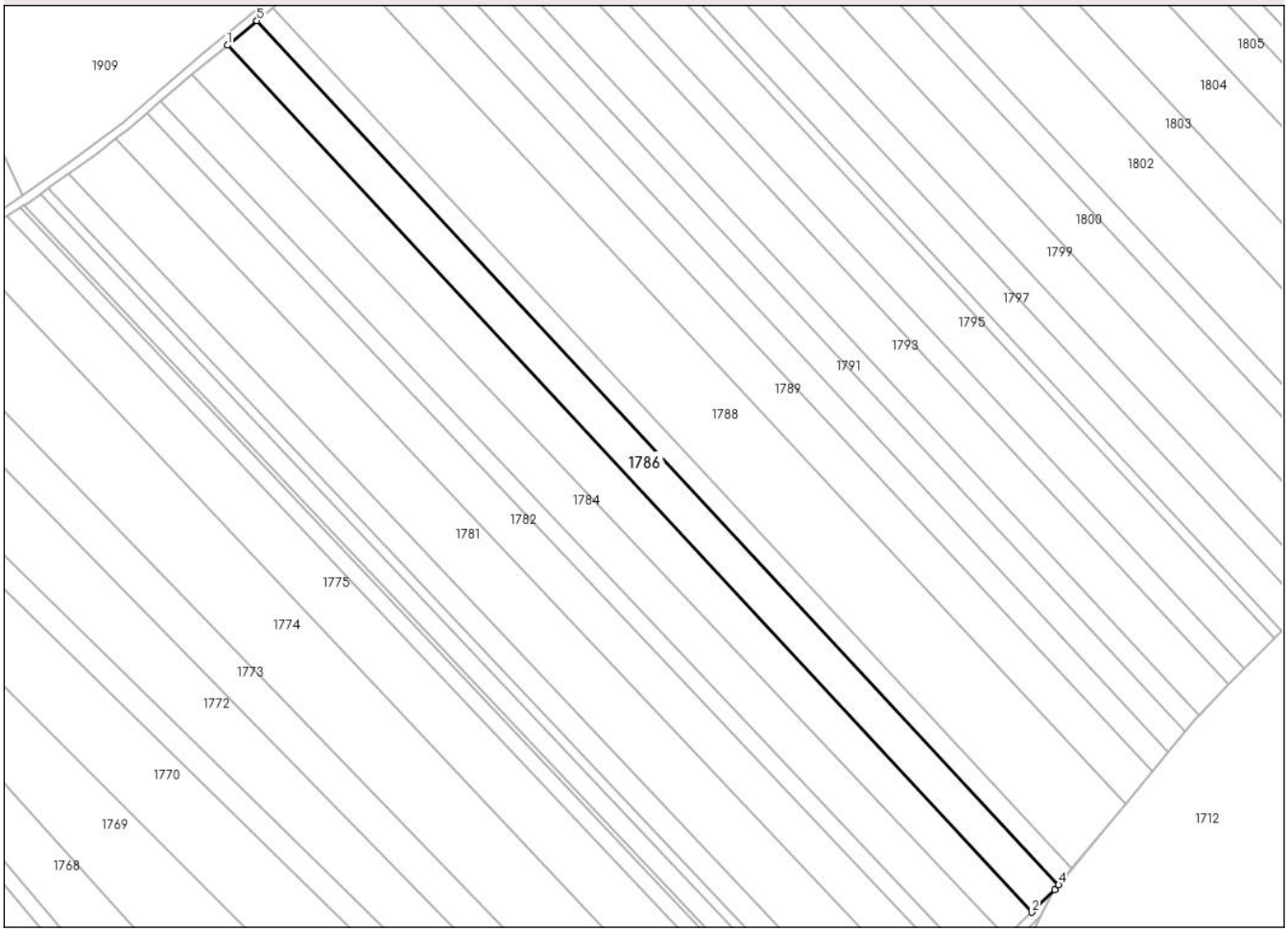

Date referitoare la teren

Crt	Categorie folosință	Intra vilan	Suprafaţa (mp)	Tarla	Parcelă	Nr. topo	Observaţii / Referinţe
1	arabil	NU	8.900	7	123/98	-	
2	faneata	NU	400	7	125	-	

Lungime Segmente
1) Valorile lungimilor segmentelor sunt obţinute din proiecţie în plan.

Punct început	X / Y	Punct sfârşit	X / Y	Lungime segment (** (m)
1	630.481,738 708.383,685	2	630.847,15 707.990,312	536.906
2	630.847,15 707.990,312	3	630.857,58 708.000,659	14.691
3	630.857,58 708.000,659	4	630.859,293 708.002,727	2.685
4	630.859,293 708.002,727	5	630.495,065 708.394,825	535.166

Document care conține date cu caracter personal, protejat de prevederile Regulamentului (UE) nr. 679/2016 și Legii 190/2018

Punct început	X / Y	Punct sfârşit	X / Y	Lungime segment (** (m)
5	630.495,065 708.394,825	1	630.481,738 708.383,685	17.37

** Lungimile segmentelor sunt determinate în planul de proiecţie Stereo 70 şi sunt rotunjite la 1 milimetru.
*** Distanţa dintre puncte este formată din segmente cumulate ce sunt mai mici decât valoarea 1 milimetru.

Document care conține date cu caracter personal, protejat de prevederile Regulamentului (UE) nr. 679/2016 și Legii 190/2018

DATE DESPRE IMOBILUL NR. 1787

Oficiul de Cadastru şi Publicitate Imobiliară BOTOSANI
Biroul de Cadastru şi Publicitate Imobiliară Botosani

A. Partea I. Descrierea imobilului

TEREN Extravilan

Adresa: Jud. Botosani

Nr. Crt	Nr cadastral Nr. topografic	Suprafaţa* (mp)	Observaţii / Referinţe
A1		5.000	Sector cadastral:8 Teren neimprejmuit; Conform TP nr. 29364 imobilul este amplasat în parcela cadastrală 123/97

B. Partea II. Proprietari şi acte

Inscrieri privitoare la dreptul de proprietate şi alte drepturi reale		Referinţe
/		
Act Administrativ nr. 29364, din 18/04/1994 emis de CJSDPT BOTOSANI (Titlu proprietate);		
B1	Intabulare, drept de PROPRIETATE, dobandit prin Reconstituire, cota actuala 1/1, cota initiala 1/1	A1
	1) **ŞTEFANCU GH. COSTACHE**, Lipsa C.N.P.	

C. Partea III. SARCINI .

Inscrieri privind dezmembramintele dreptului de proprietate, drepturi reale de garanţie şi sarcini	Referinţe
NU SUNT	

Document care conține date cu caracter personal, protejat de prevederile Regulamentului (UE) nr. 679/2016 și Legii 190/2018

Anexa Nr. 1 La Partea I

Teren

Nr cadastral	Suprafaţa (mp)*	Observaţii / Referinţe
	5.000	Conform TP nr. 29364 imobilul este amplasat în parcela cadastrală 123/97

* Suprafaţa este determinată in planul de proiecţie Stereo 70.

DETALII LINIARE IMOBIL

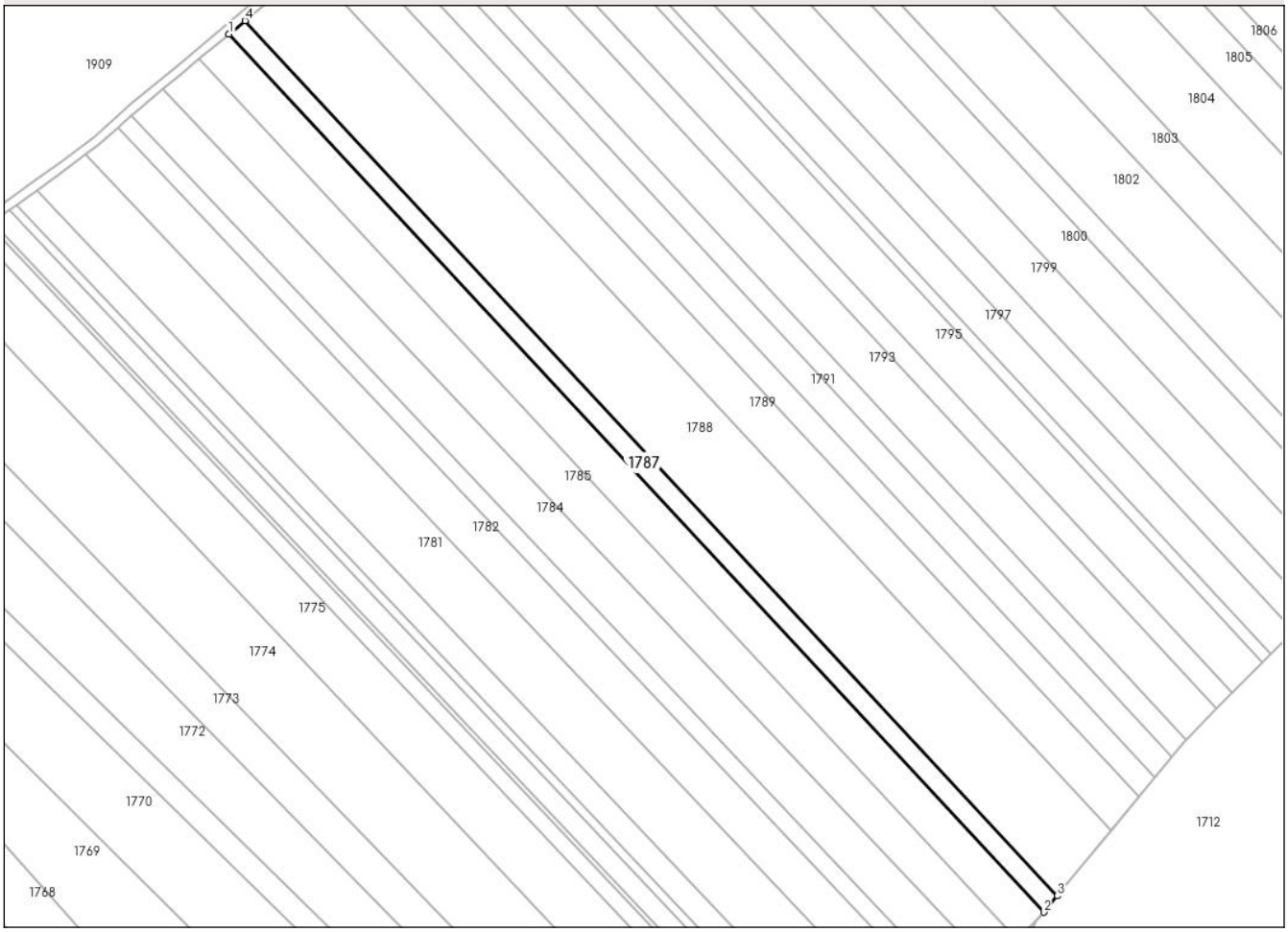

Date referitoare la teren

Crt	Categorie folosință	Intra vilan	Suprafaţa (mp)	Tarla	Parcelă	Nr. topo	Observaţii / Referinţe
1	arabil	NU	4.700	7	123/97	-	
2	faneata	NU	300	7	125	-	

Lungime Segmente
1) Valorile lungimilor segmentelor sunt obţinute din proiecţie în plan.

Punct început	X / Y	Punct sfârşit	X / Y	Lungime segment (** (m)
1	630.495,065 708.394,825	2	630.859,293 708.002,727	535.166
2	630.859,293 708.002,727	3	630.865,312 708.009,997	9.438
3	630.865,312 708.009,997	4	630.502,255 708.400,835	533.447
4	630.502,255 708.400,835	1	630.495,065 708.394,825	9.371

Document care conține date cu caracter personal, protejat de prevederile Regulamentului (UE) nr. 679/2016 și Legii 190/2018

** Lungimile segmentelor sunt determinate în planul de proiecţie Stereo 70 şi sunt rotunjite la 1 milimetru.
*** Distanţa dintre puncte este formată din segmente cumulate ce sunt mai mici decât valoarea 1 milimetru.

Document care conține date cu caracter personal, protejat de prevederile Regulamentului (UE) nr. 679/2016 și Legii 190/2018

DATE DESPRE IMOBILUL NR. 1788

Oficiul de Cadastru şi Publicitate Imobiliară BOTOSANI
Biroul de Cadastru şi Publicitate Imobiliară Botosani

A. Partea I. Descrierea imobilului

TEREN Extravilan

Adresa: Jud. Botosani

Nr. Crt	Nr cadastral Nr. topografic	Suprafaţa* (mp)	Observaţii / Referinţe
A1	53935	20.000	Sector cadastral:8 Teren neimprejmuit; Conform TP nr. 29364 imobilul este amplasat în parcela cadastrală 123/97

B. Partea II. Proprietari şi acte

Inscrieri privitoare la dreptul de proprietate şi alte drepturi reale		Referinţe
60976 / 07/06/2024		
Act Notarial nr. 10073, din 15/11/2007 emis de BNPA ”Reta Aniței - Ana-Maria Vatavu” Botoșani;		
B4	Intabulare, drept de PROPRIETATE, dobandit prin Conventie, cota actuala 1/1, cota initiala 1/1	A1
	1) **VORNICEANU CONSTANTIN**, căsătorit cu 2) **VORNICEANU VASILICA**, - bun comun	

C. Partea III. SARCINI .

Inscrieri privind dezmembramintele dreptului de proprietate, drepturi reale de garanţie şi sarcini	Referinţe
NU SUNT	

Anexa Nr. 1 La Partea I

Teren

Nr cadastral	Suprafaţa (mp)*	Observaţii / Referinţe
53935	20.000	Conform TP nr. 29364 imobilul este amplasat în parcela cadastrală 123/97

* Suprafaţa este determinată in planul de proiecţie Stereo 70.

DETALII LINIARE IMOBIL

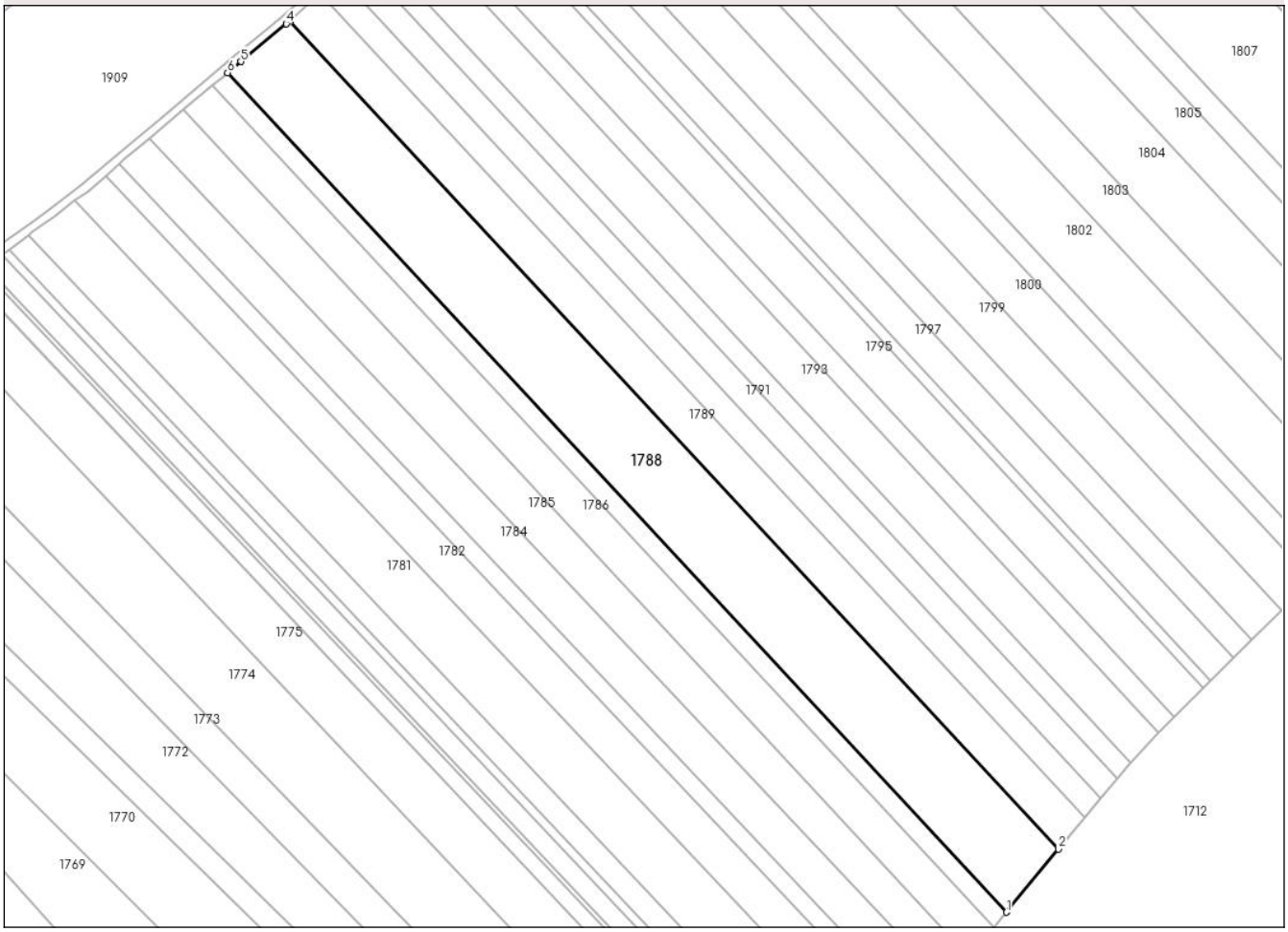

Date referitoare la teren

Crt	Categorie folosință	Intra vilan	Suprafaţa (mp)	Tarla	Parcelă	Nr. topo	Observaţii / Referinţe
1	arabil	NU	19.000	7	123/97	-	
2	faneata	NU	1.000	7	125	-	

Lungime Segmente
1) Valorile lungimilor segmentelor sunt obţinute din proiecţie în plan.

Punct început	X / Y	Punct sfârşit	X / Y	Lungime segment (** (m)
1	630.865,312 708.009,997	2	630.889,587 708.039,314	38.063
2	630.889,587 708.039,314	3	630.531,232 708.425,09	526.537
3	630.531,232 708.425,09	4	630.529,617 708.423,666	2.153
4	630.529,617 708.423,666	5	630.508,466 708.406,027	27.541

Document care conține date cu caracter personal, protejat de prevederile Regulamentului (UE) nr. 679/2016 și Legii 190/2018

Punct început	X / Y	Punct sfârşit	X / Y	Lungime segment (** (m)
5	630.508,466 708.406,027	6	630.502,255 708.400,835	8.095
6	630.502,255 708.400,835	1	630.865,312 708.009,997	533.447

** Lungimile segmentelor sunt determinate în planul de proiecţie Stereo 70 şi sunt rotunjite la 1 milimetru.
*** Distanţa dintre puncte este formată din segmente cumulate ce sunt mai mici decât valoarea 1 milimetru.

DATE DESPRE IMOBILUL NR. 1789

Oficiul de Cadastru şi Publicitate Imobiliară BOTOSANI
Biroul de Cadastru şi Publicitate Imobiliară Botosani

A. Partea I. Descrierea imobilului

TEREN Extravilan

Adresa: Jud. Botosani

Nr. Crt	Nr cadastral Nr. topografic	Suprafaţa* (mp)	Observaţii / Referinţe
A1		10.000	Sector cadastral:8 Teren neimprejmuit; Conform TP nr. 12728 imobilul este amplasat în parcela cadastrală 123/74

B. Partea II. Proprietari şi acte

Inscrieri privitoare la dreptul de proprietate şi alte drepturi reale		Referinţe
/		
Act Administrativ nr. 12728, din 11/06/1993 emis de CJSDPT BOTOSANI (Titlu proprietate);		
B1	Intabulare, drept de PROPRIETATE, dobandit prin Reconstituire, cota actuala 1/1, cota initiala 1/1	A1
	1) **DĂNILĂ GR. MARIA**, Lipsa C.N.P.	

C. Partea III. SARCINI .

Inscrieri privind dezmembramintele dreptului de proprietate, drepturi reale de garanţie şi sarcini	Referinţe
NU SUNT	

Anexa Nr. 1 La Partea I

Teren

Nr cadastral	Suprafaţa (mp)*	Observaţii / Referinţe
	10.000	Conform TP nr. 12728 imobilul este amplasat în parcela cadastrală 123/74

* Suprafaţa este determinată in planul de proiecţie Stereo 70.

DETALII LINIARE IMOBIL

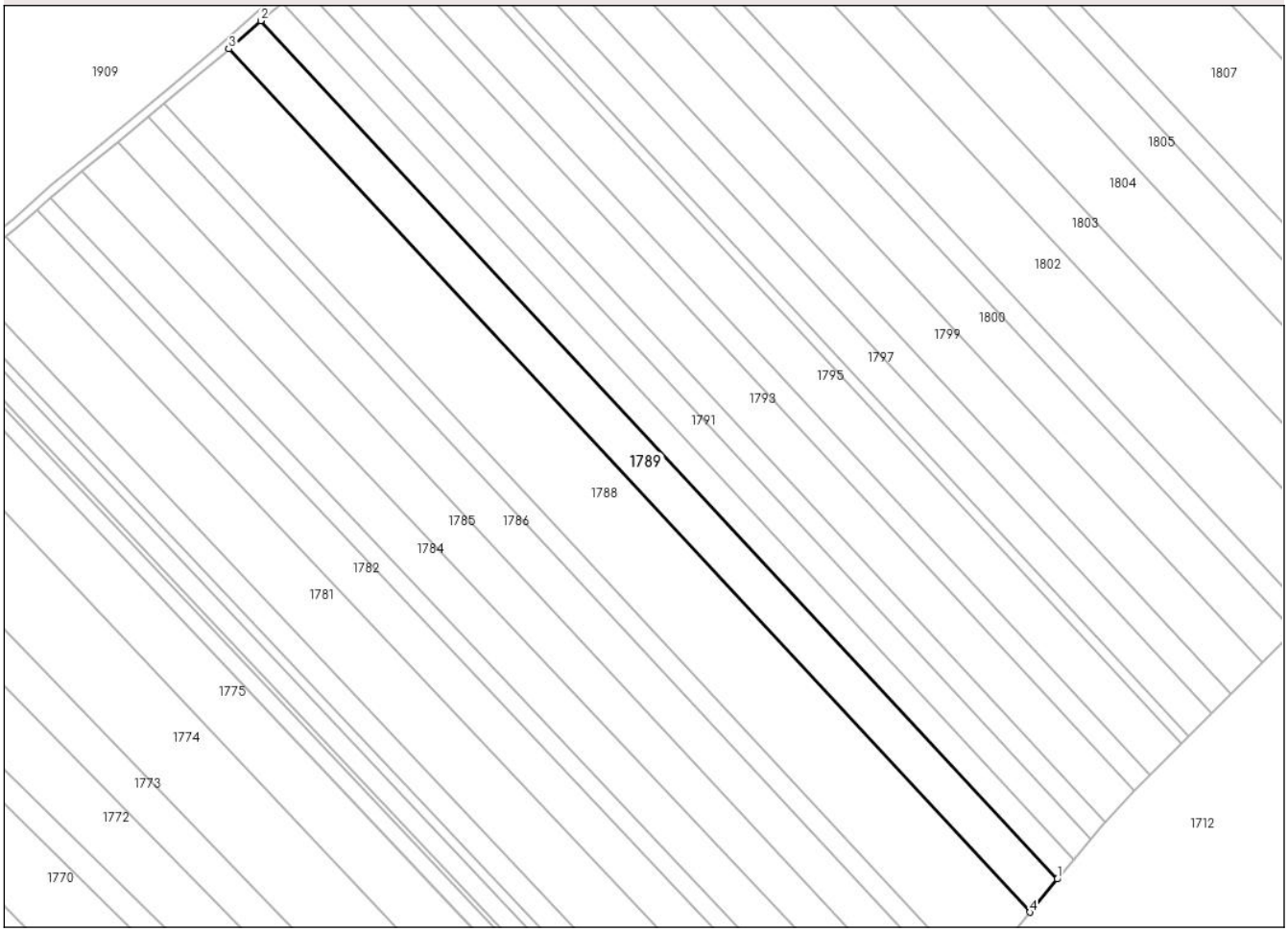

Date referitoare la teren

Crt	Categorie folosință	Intra vilan	Suprafaţa (mp)	Tarla	Parcelă	Nr. topo	Observaţii / Referinţe
1	arabil	NU	9.300	7	123/74	-	
2	faneata	NU	700	7	125	-	

Lungime Segmente
1) Valorile lungimilor segmentelor sunt obţinute din proiecţie în plan.

Punct început	X / Y	Punct sfârşit	X / Y	Lungime segment (** (m)
1	630.901,838 708.054,11	2	630.545,52 708.437,693	523.544
2	630.545,52 708.437,693	3	630.531,232 708.425,09	19.052
3	630.531,232 708.425,09	4	630.889,587 708.039,314	526.537
4	630.889,587 708.039,314	1	630.901,838 708.054,11	19.21

Document care conține date cu caracter personal, protejat de prevederile Regulamentului (UE) nr. 679/2016 și Legii 190/2018

** Lungimile segmentelor sunt determinate în planul de proiecţie Stereo 70 şi sunt rotunjite la 1 milimetru.
*** Distanţa dintre puncte este formată din segmente cumulate ce sunt mai mici decât valoarea 1 milimetru.

Document care conține date cu caracter personal, protejat de prevederile Regulamentului (UE) nr. 679/2016 și Legii 190/2018

DATE DESPRE IMOBILUL NR. 1790

Oficiul de Cadastru şi Publicitate Imobiliară BOTOSANI
Biroul de Cadastru şi Publicitate Imobiliară Botosani

A. Partea I. Descrierea imobilului

TEREN Extravilan

Adresa: Jud. Botosani

Nr. Crt	Nr cadastral Nr. topografic	Suprafaţa* (mp)	Observaţii / Referinţe
A1		6.154	Sector cadastral:8 Teren neimprejmuit;

B. Partea II. Proprietari şi acte

Inscrieri privitoare la dreptul de proprietate şi alte drepturi reale		Referinţe
/		
Act Normativ nr. 7, din 13/03/1996 emis de PARLAMENTUL ROMANIEI (Lege);		
B1	Inscrierea provizorie, drept de PROPRIETATE, dobandit prin Lege, cota actuala 1/1, cota initiala 1/1	A1
	1) **NEIDENTIFICAT NEIDENTIFICAT**, Lipsa C.N.P.	
B2	Se notează mențiunea proprietar neidentificat, rezerva comisiei locale de fond funciar.	A1

C. Partea III. SARCINI .

Inscrieri privind dezmembramintele dreptului de proprietate, drepturi reale de garanţie şi sarcini	Referinţe
NU SUNT	

Document care conține date cu caracter personal, protejat de prevederile Regulamentului (UE) nr. 679/2016 și Legii 190/2018

Anexa Nr. 1 La Partea I

Teren

Nr cadastral	Suprafaţa (mp)*	Observaţii / Referinţe
	6.154	

* Suprafaţa este determinată in planul de proiecţie Stereo 70.

DETALII LINIARE IMOBIL

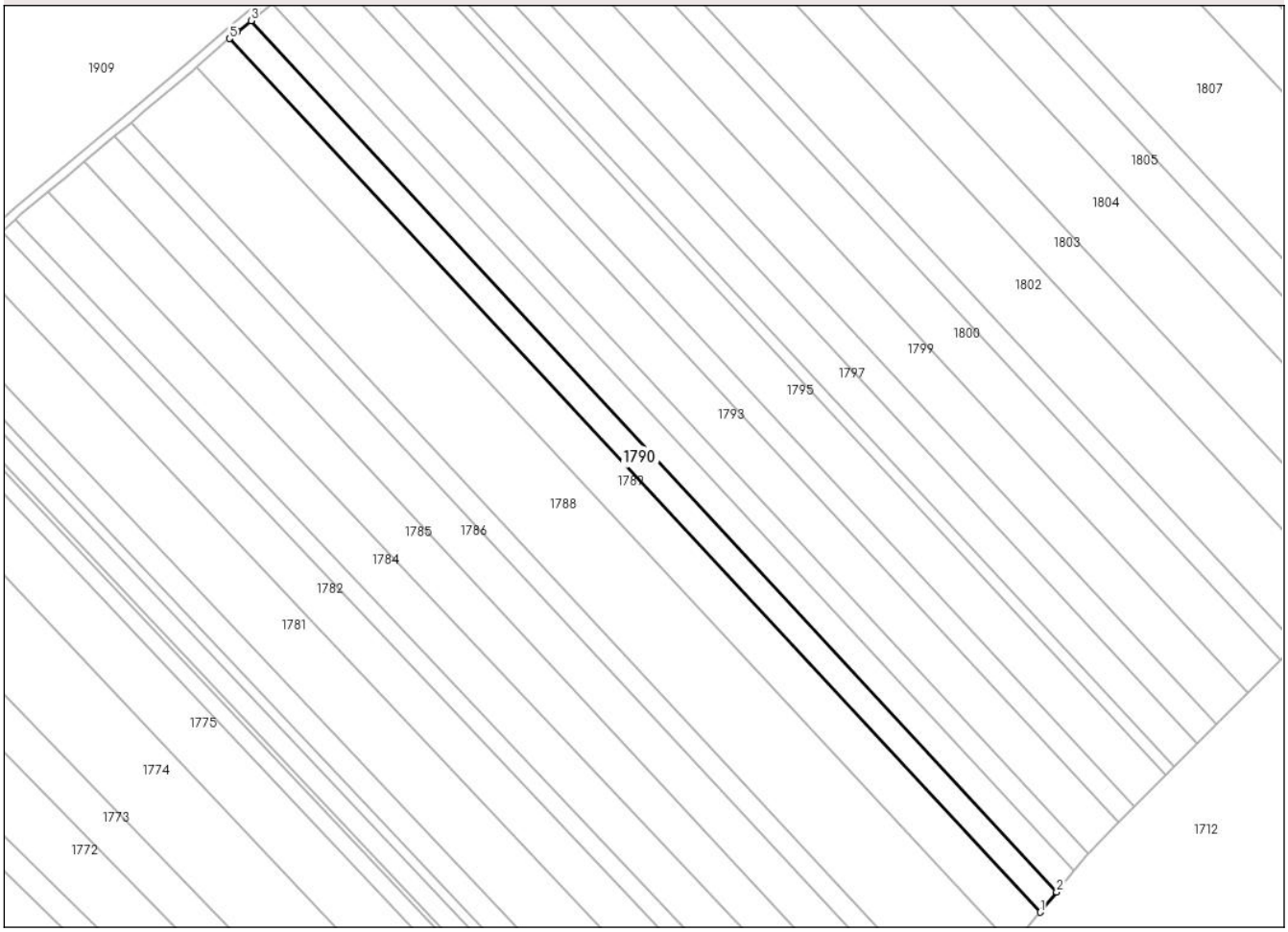

Date referitoare la teren

Crt	Categorie folosință	Intra vilan	Suprafaţa (mp)	Tarla	Parcelă	Nr. topo	Observaţii / Referinţe
1	pasune	NU	5.654	7	123	-	
2	faneata	NU	500	7	125	-	

Lungime Segmente
1) Valorile lungimilor segmentelor sunt obţinute din proiecţie în plan.

Punct început	X / Y	Punct sfârşit	X / Y	Lungime segment (** (m)
1	630.901,838 708.054,11	2	630.909,109 708.062,891	11.4
2	630.909,109 708.062,891	3	630.554,975 708.445,515	521.356
3	630.554,975 708.445,515	4	630.549,049 708.440,806	7.569
4	630.549,049 708.440,806	5	630.545,52 708.437,693	4.705

Document care conține date cu caracter personal, protejat de prevederile Regulamentului (UE) nr. 679/2016 și Legii 190/2018

Punct început	X / Y	Punct sfârşit	X / Y	Lungime segment (** (m)
5	630.545,52 708.437,693	1	630.901,838 708.054,11	523.544

** Lungimile segmentelor sunt determinate în planul de proiecţie Stereo 70 şi sunt rotunjite la 1 milimetru.
*** Distanţa dintre puncte este formată din segmente cumulate ce sunt mai mici decât valoarea 1 milimetru.

DATE DESPRE IMOBILUL NR. 1791

Oficiul de Cadastru şi Publicitate Imobiliară BOTOSANI
Biroul de Cadastru şi Publicitate Imobiliară Botosani

A. Partea I. Descrierea imobilului

TEREN Extravilan

Adresa: Jud. Botosani

Nr. Crt	Nr cadastral Nr. topografic	Suprafaţa* (mp)	Observaţii / Referinţe
A1	50643	6.200	Sector cadastral:8 Teren neimprejmuit; Conform TP nr. 57776 imobilul este amplasat în parcela cadastrală 123/105

B. Partea II. Proprietari şi acte

Inscrieri privitoare la dreptul de proprietate şi alte drepturi reale		Referinţe
46259 / 20/07/2020		
Act Notarial nr. 2901, din 17/07/2020 emis de SPN " ANIȚEI și ASOCIAȚII " Botoșani;		
B4	Intabulare, drept de PROPRIETATE, dobandit prin Conventie, cota actuala 1/1, cota initiala 1/1	A1
	1) **SC ARLAND SRL**, CIF:14528740	

C. Partea III. SARCINI .

Inscrieri privind dezmembramintele dreptului de proprietate, drepturi reale de garanţie şi sarcini	Referinţe
NU SUNT	

Document care conține date cu caracter personal, protejat de prevederile Regulamentului (UE) nr. 679/2016 și Legii 190/2018

Anexa Nr. 1 La Partea I

Teren

Nr cadastral	Suprafaţa (mp)*	Observaţii / Referinţe
50643	6.200	Conform TP nr. 57776 imobilul este amplasat în parcela cadastrală 123/105

* Suprafaţa este determinată in planul de proiecţie Stereo 70.

DETALII LINIARE IMOBIL

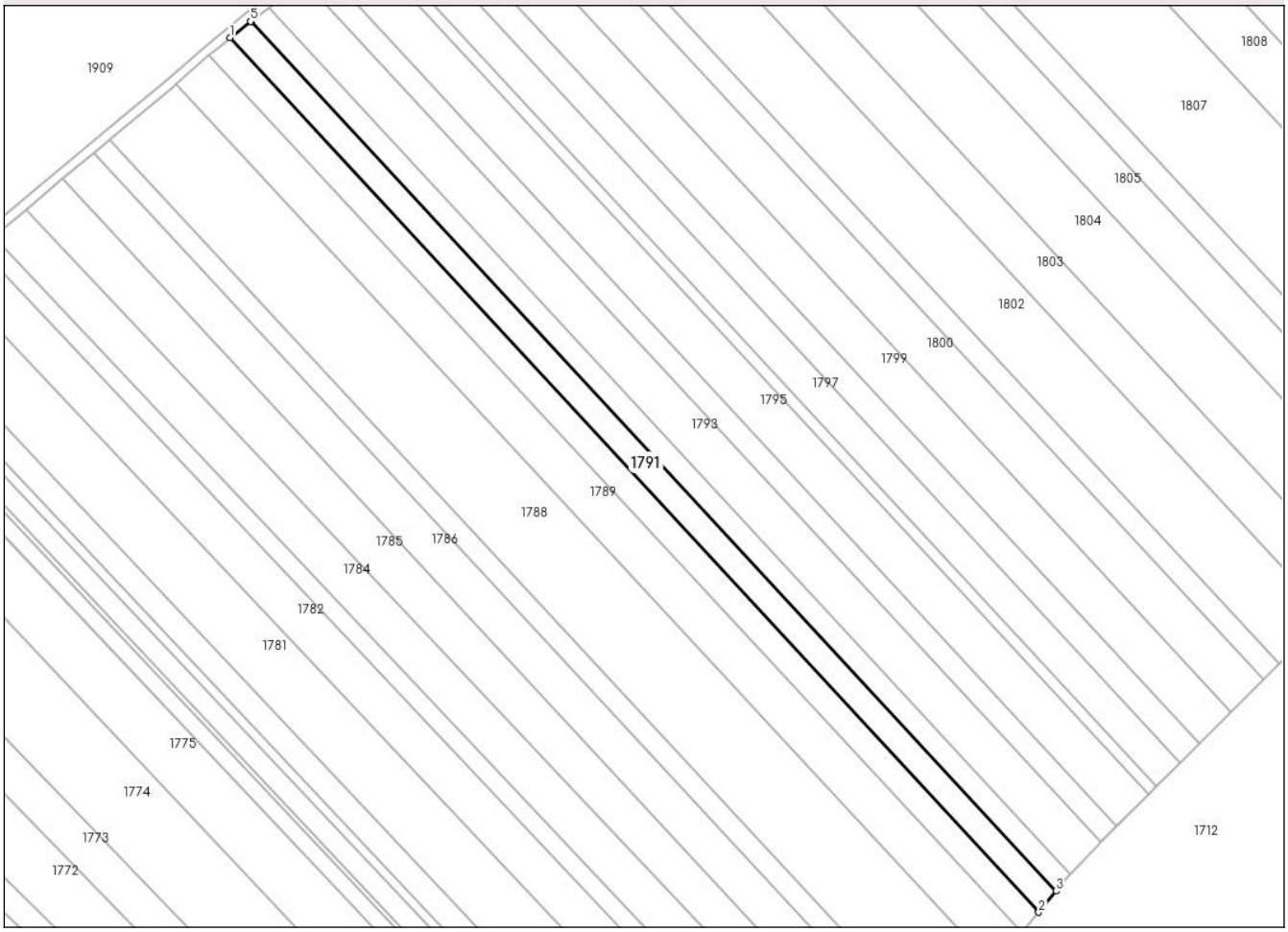

Date referitoare la teren

Crt	Categorie folosință	Intra vilan	Suprafaţa (mp)	Tarla	Parcelă	Nr. topo	Observaţii / Referinţe
1	arabil	NU	5.700	7	123/105	-	
2	faneata	NU	500	7	125	-	

Lungime Segmente
1) Valorile lungimilor segmentelor sunt obţinute din proiecţie în plan.

Punct început	X / Y	Punct sfârşit	X / Y	Lungime segment (** (m)
1	630.554,975 708.445,515	2	630.909,109 708.062,891	521.356
2	630.909,109 708.062,891	3	630.916,778 708.072,154	12.026
3	630.916,778 708.072,154	4	630.564,344 708.452,941	518.853
4	630.564,344 708.452,941	5	630.563,91 708.452,616	0.543

Document care conține date cu caracter personal, protejat de prevederile Regulamentului (UE) nr. 679/2016 și Legii 190/2018

Punct început	X / Y	Punct sfârşit	X / Y	Lungime segment (** (m)
5	630.563,91 708.452,616	1	630.554,975 708.445,515	11.413

** Lungimile segmentelor sunt determinate în planul de proiecţie Stereo 70 şi sunt rotunjite la 1 milimetru.
*** Distanţa dintre puncte este formată din segmente cumulate ce sunt mai mici decât valoarea 1 milimetru.

Document care conține date cu caracter personal, protejat de prevederile Regulamentului (UE) nr. 679/2016 și Legii 190/2018

DATE DESPRE IMOBILUL NR. 1792

Oficiul de Cadastru şi Publicitate Imobiliară BOTOSANI
Biroul de Cadastru şi Publicitate Imobiliară Botosani

A. Partea I. Descrierea imobilului

TEREN Extravilan

Adresa: Jud. Botosani

Nr. Crt	Nr cadastral Nr. topografic	Suprafaţa* (mp)	Observaţii / Referinţe
A1		5.000	Sector cadastral:8 Teren neimprejmuit; Conform TP nr. 88628 imobilul este amplasat în parcela cadastrală 123/106

B. Partea II. Proprietari şi acte

Inscrieri privitoare la dreptul de proprietate şi alte drepturi reale		Referinţe
/		
Act Administrativ nr. 88628, din 12/03/2000 emis de CJSDPT BOTOSANI (Titlu proprietate);		
B1	Intabulare, drept de PROPRIETATE, dobandit prin Reconstituire, cota actuala 1/1, cota initiala 1/1	A1
	1) **BULIGA ALEXANDRU**, Lipsa C.N.P.	

C. Partea III. SARCINI .

Inscrieri privind dezmembramintele dreptului de proprietate, drepturi reale de garanţie şi sarcini	Referinţe
NU SUNT	

Document care conține date cu caracter personal, protejat de prevederile Regulamentului (UE) nr. 679/2016 și Legii 190/2018

Anexa Nr. 1 La Partea I

Teren

Nr cadastral	Suprafaţa (mp)*	Observaţii / Referinţe
	5.000	Conform TP nr. 88628 imobilul este amplasat în parcela cadastrală 123/106

* Suprafaţa este determinată in planul de proiecţie Stereo 70.

DETALII LINIARE IMOBIL

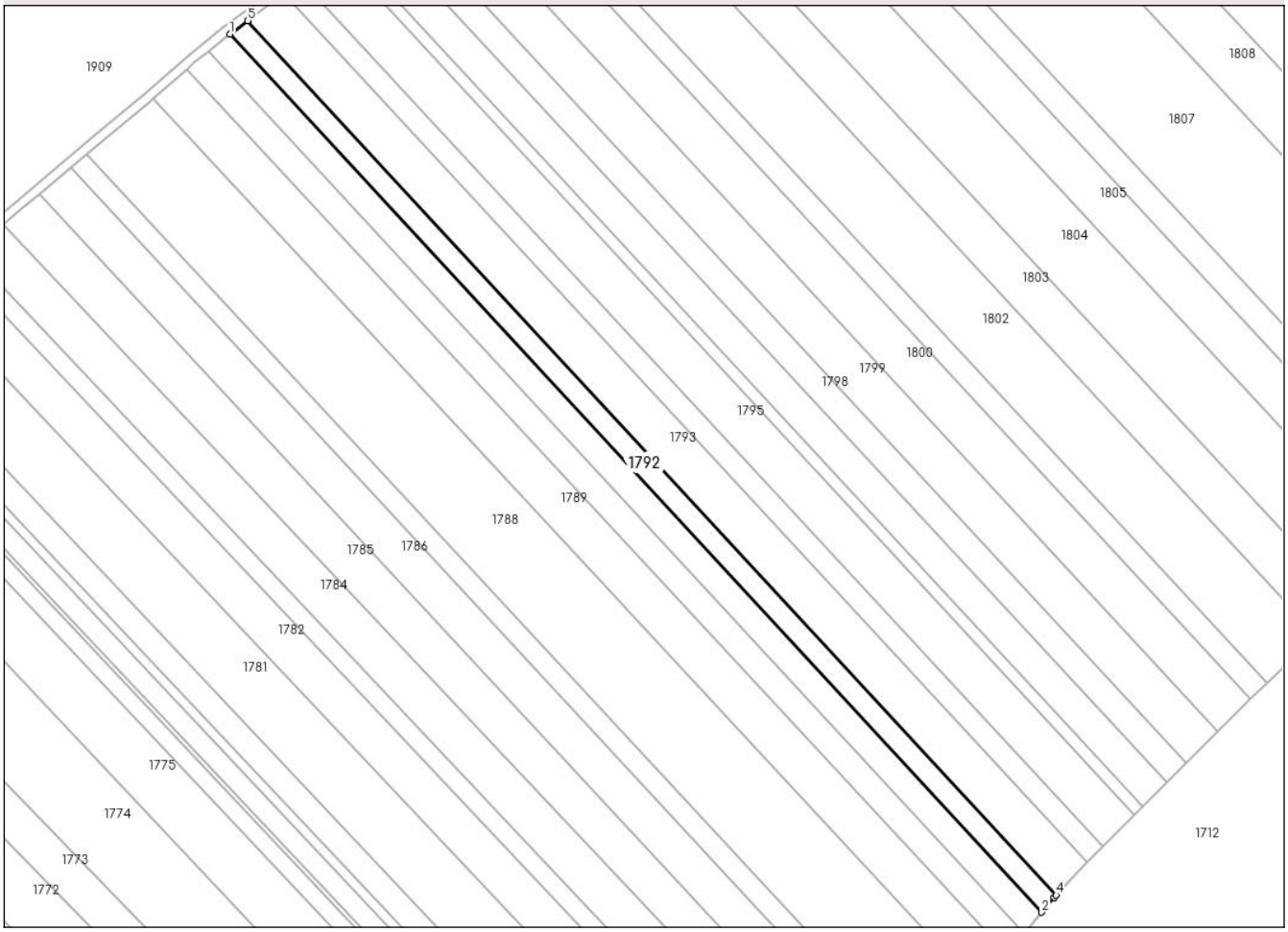

Date referitoare la teren

Crt	Categorie folosință	Intra vilan	Suprafaţa (mp)	Tarla	Parcelă	Nr. topo	Observaţii / Referinţe
1	arabil	NU	4.650	7	123/106	-	
2	faneata	NU	350	7	125	-	

Lungime Segmente
1) Valorile lungimilor segmentelor sunt obţinute din proiecţie în plan.

Punct început	X / Y	Punct sfârşit	X / Y	Lungime segment (** (m)
1	630.564,344 708.452,941	2	630.916,778 708.072,154	518.853
2	630.916,778 708.072,154	3	630.922,142 708.078,632	8.41
3	630.922,142 708.078,632	4	630.923,05 708.079,596	1.324
4	630.923,05 708.079,596	5	630.572,116 708.458,762	516.644

Document care conține date cu caracter personal, protejat de prevederile Regulamentului (UE) nr. 679/2016 și Legii 190/2018

Punct început	X / Y	Punct sfârşit	X / Y	Lungime segment (** (m)
5	630.572,116 708.458,762	1	630.564,344 708.452,941	9.71

** Lungimile segmentelor sunt determinate în planul de proiecţie Stereo 70 şi sunt rotunjite la 1 milimetru.
*** Distanţa dintre puncte este formată din segmente cumulate ce sunt mai mici decât valoarea 1 milimetru.

Document care conține date cu caracter personal, protejat de prevederile Regulamentului (UE) nr. 679/2016 și Legii 190/2018

DATE DESPRE IMOBILUL NR. 1793

Oficiul de Cadastru şi Publicitate Imobiliară BOTOSANI
Biroul de Cadastru şi Publicitate Imobiliară Botosani

A. Partea I. Descrierea imobilului

TEREN Extravilan

Adresa: Jud. Botosani

Nr. Crt	Nr cadastral Nr. topografic	Suprafaţa* (mp)	Observaţii / Referinţe
A1	50684	10.000	Sector cadastral:8 Teren neimprejmuit; Conform TP nr. 64857 imobilul este amplasat în parcela cadastrală 123/101

B. Partea II. Proprietari şi acte

Inscrieri privitoare la dreptul de proprietate şi alte drepturi reale		Referinţe
14774 / 15/03/2013		
Act Notarial nr. 1363, din 07/03/2013 emis de BN Societatea Civilă „Varga & Asociaţii”-Brăila;		
B6	Intabulare, drept de PROPRIETATE, dobandit prin Conventie, cota actuala 1/1, cota initiala 1/1	A1
	1) **SC CORBERENI AGRO SRL**, CIF:30719998, bun propriu	

C. Partea III. SARCINI .

Inscrieri privind dezmembramintele dreptului de proprietate, drepturi reale de garanţie şi sarcini	Referinţe
NU SUNT	

Document care conține date cu caracter personal, protejat de prevederile Regulamentului (UE) nr. 679/2016 și Legii 190/2018

Anexa Nr. 1 La Partea I

Teren

Nr cadastral	Suprafaţa (mp)*	Observaţii / Referinţe
50684	10.000	Conform TP nr. 64857 imobilul este amplasat în parcela cadastrală 123/101

* Suprafaţa este determinată in planul de proiecţie Stereo 70.

DETALII LINIARE IMOBIL

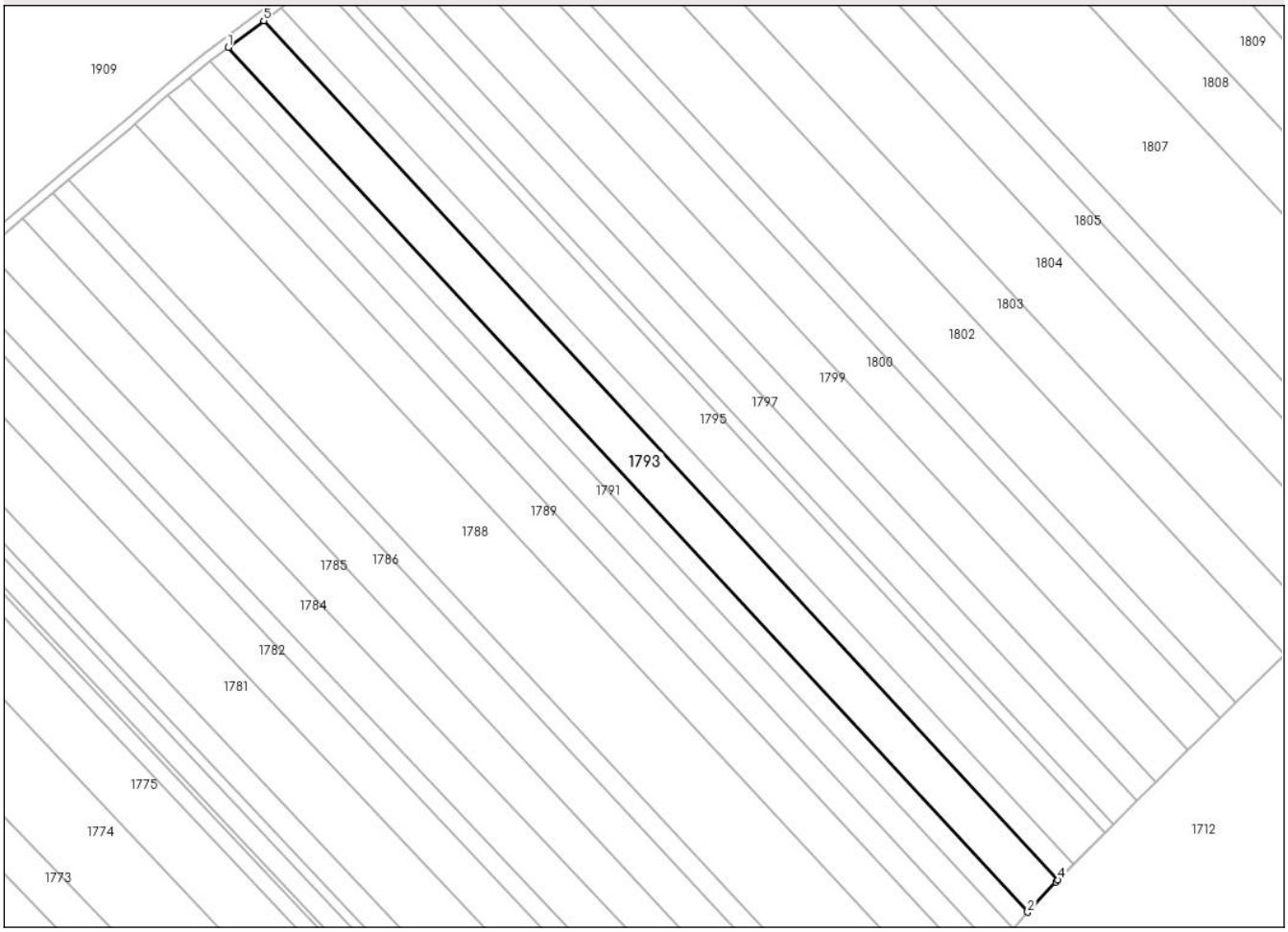

Date referitoare la teren

Crt	Categorie folosință	Intra vilan	Suprafaţa (mp)	Tarla	Parcelă	Nr. topo	Observaţii / Referinţe
1	arabil	NU	9.400	7	123/101	-	
2	faneata	NU	600	7	125	-	

Lungime Segmente
1) Valorile lungimilor segmentelor sunt obţinute din proiecţie în plan.

Punct început	X / Y	Punct sfârşit	X / Y	Lungime segment (** (m)
1	630.572,116 708.458,762	2	630.923,05 708.079,596	516.644
2	630.923,05 708.079,596	3	630.935,481 708.092,801	18.136
3	630.935,481 708.092,801	4	630.936,419 708.093,739	1.327
4	630.936,419 708.093,739	5	630.587,743 708.470,466	513.321

Document care conține date cu caracter personal, protejat de prevederile Regulamentului (UE) nr. 679/2016 și Legii 190/2018

Punct început	X / Y	Punct sfârşit	X / Y	Lungime segment (** (m)
5	630.587,743 708.470,466	1	630.572,116 708.458,762	19.524

** Lungimile segmentelor sunt determinate în planul de proiecţie Stereo 70 şi sunt rotunjite la 1 milimetru.
*** Distanţa dintre puncte este formată din segmente cumulate ce sunt mai mici decât valoarea 1 milimetru.

Document care conține date cu caracter personal, protejat de prevederile Regulamentului (UE) nr. 679/2016 și Legii 190/2018

DATE DESPRE IMOBILUL NR. 1794

Oficiul de Cadastru şi Publicitate Imobiliară BOTOSANI
Biroul de Cadastru şi Publicitate Imobiliară Botosani

A. Partea I. Descrierea imobilului

TEREN Extravilan

Adresa: Jud. Botosani

Nr. Crt	Nr cadastral Nr. topografic	Suprafaţa* (mp)	Observaţii / Referinţe
A1		5.000	Sector cadastral:8 Teren neimprejmuit;

B. Partea II. Proprietari şi acte

Inscrieri privitoare la dreptul de proprietate şi alte drepturi reale		Referinţe
/		
Act Normativ nr. 7, din 13/03/1996 emis de PARLAMENTUL ROMANIEI (Lege);		
B1	Inscrierea provizorie, drept de PROPRIETATE, dobandit prin Lege, cota actuala 1/1, cota initiala 1/1	A1
	1) **NEIDENTIFICAT NEIDENTIFICAT**, Lipsa C.N.P.	
B2	Se notează mențiunea proprietar neidentificat, rezerva comisiei locale de fond funciar.	A1

C. Partea III. SARCINI .

Inscrieri privind dezmembramintele dreptului de proprietate, drepturi reale de garanţie şi sarcini	Referinţe
NU SUNT	

Document care conține date cu caracter personal, protejat de prevederile Regulamentului (UE) nr. 679/2016 și Legii 190/2018

Anexa Nr. 1 La Partea I

Teren

Nr cadastral	Suprafaţa (mp)*	Observaţii / Referinţe
	5.000	

* Suprafaţa este determinată in planul de proiecţie Stereo 70.

DETALII LINIARE IMOBIL

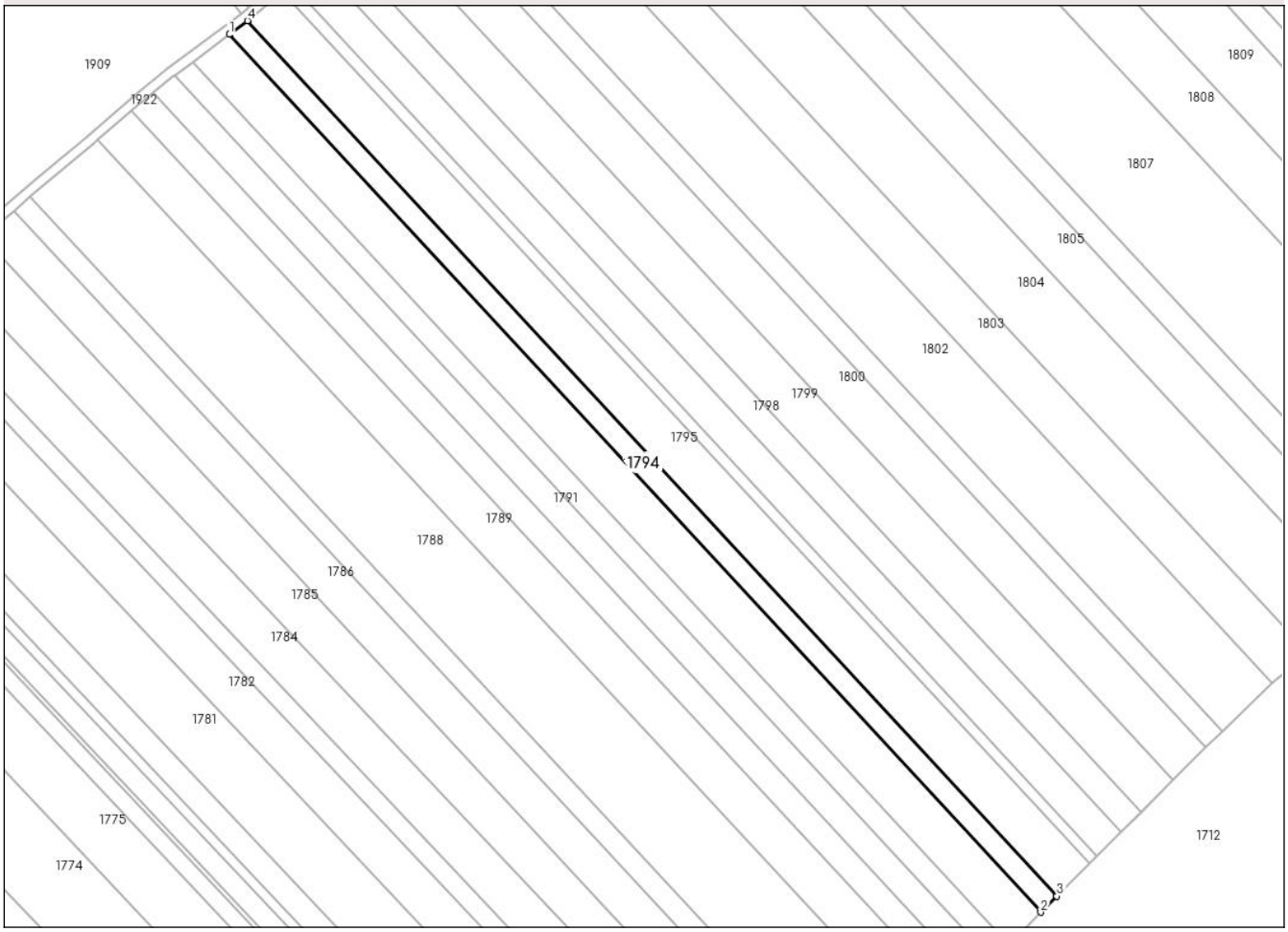

Date referitoare la teren

Crt	Categorie folosință	Intra vilan	Suprafaţa (mp)	Tarla	Parcelă	Nr. topo	Observaţii / Referinţe
1	arabil	NU	4.700	7	123	-	
2	faneata	NU	300	7	125	-	

Lungime Segmente
1) Valorile lungimilor segmentelor sunt obţinute din proiecţie în plan.

Punct început	X / Y	Punct sfârşit	X / Y	Lungime segment (** (m)
1	630.587,743 708.470,466	2	630.936,419 708.093,739	513.321
2	630.936,419 708.093,739	3	630.943,323 708.100,64	9.761
3	630.943,323 708.100,64	4	630.595,593 708.476,345	511.928
4	630.595,593 708.476,345	1	630.587,743 708.470,466	9.807

Document care conține date cu caracter personal, protejat de prevederile Regulamentului (UE) nr. 679/2016 și Legii 190/2018

** Lungimile segmentelor sunt determinate în planul de proiecţie Stereo 70 şi sunt rotunjite la 1 milimetru.
*** Distanţa dintre puncte este formată din segmente cumulate ce sunt mai mici decât valoarea 1 milimetru.

Document care conține date cu caracter personal, protejat de prevederile Regulamentului (UE) nr. 679/2016 și Legii 190/2018

DATE DESPRE IMOBILUL NR. 1795

Oficiul de Cadastru şi Publicitate Imobiliară BOTOSANI
Biroul de Cadastru şi Publicitate Imobiliară Botosani

A. Partea I. Descrierea imobilului

TEREN Extravilan

Adresa: Jud. Botosani

Nr. Crt	Nr cadastral Nr. topografic	Suprafaţa* (mp)	Observaţii / Referinţe
A1		10.000	Sector cadastral:8 Teren neimprejmuit; Conform TP nr. 11767 imobilul este amplasat în parcela cadastrală 123/127

B. Partea II. Proprietari şi acte

Inscrieri privitoare la dreptul de proprietate şi alte drepturi reale		Referinţe
/		
Act Administrativ nr. 11767, din 19/03/1993 emis de CJSDPT BOTOSANI (Titlu proprietate);		
B1	Intabulare, drept de PROPRIETATE, dobandit prin Reconstituire, cota actuala 1/1, cota initiala 1/1	A1
	1) **AXANIE TOADER**, Lipsa C.N.P.	

C. Partea III. SARCINI .

Inscrieri privind dezmembramintele dreptului de proprietate, drepturi reale de garanţie şi sarcini	Referinţe
NU SUNT	

Document care conține date cu caracter personal, protejat de prevederile Regulamentului (UE) nr. 679/2016 și Legii 190/2018

Anexa Nr. 1 La Partea I

Teren

Nr cadastral	Suprafaţa (mp)*	Observaţii / Referinţe
	10.000	Conform TP nr. 11767 imobilul este amplasat în parcela cadastrală 123/127

* Suprafaţa este determinată in planul de proiecţie Stereo 70.

DETALII LINIARE IMOBIL

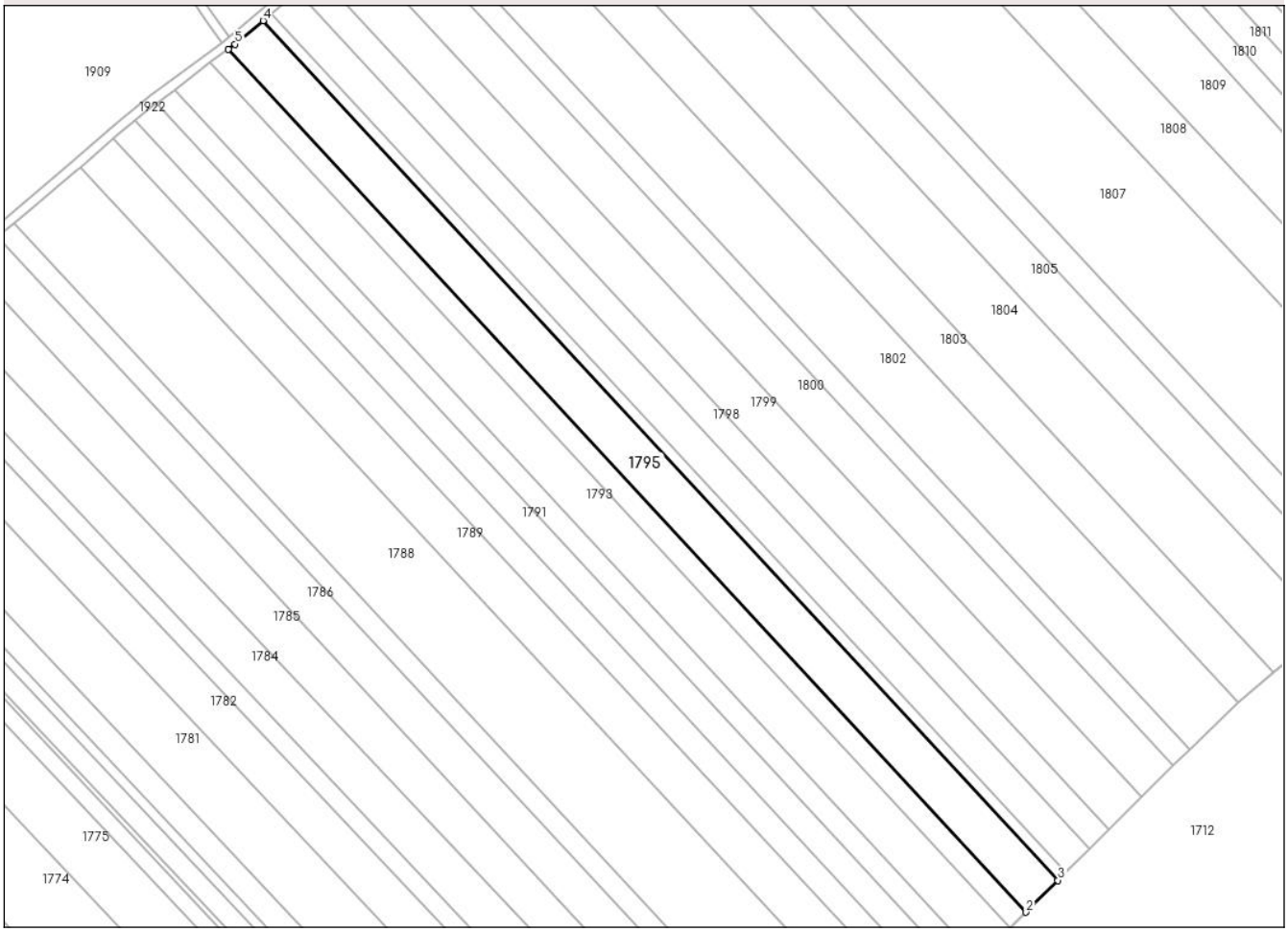

Date referitoare la teren

Crt	Categorie folosință	Intra vilan	Suprafaţa (mp)	Tarla	Parcelă	Nr. topo	Observaţii / Referinţe
1	arabil	NU	9.500	7	123/127	-	
2	faneata	NU	500	7	125	-	

Lungime Segmente
1) Valorile lungimilor segmentelor sunt obţinute din proiecţie în plan.

Punct început	X / Y	Punct sfârşit	X / Y	Lungime segment (** (m)
1	630.595,593 708.476,345	2	630.943,323 708.100,64	511.928
2	630.943,323 708.100,64	3	630.957,177 708.114,489	19.589
3	630.957,177 708.114,489	4	630.610,764 708.488,771	509.989
4	630.610,764 708.488,771	5	630.598,569 708.478,574	15.896

Document care conține date cu caracter personal, protejat de prevederile Regulamentului (UE) nr. 679/2016 și Legii 190/2018

Punct început	X / Y	Punct sfârşit	X / Y	Lungime segment (** (m)
5	630.598,569 708.478,574	1	630.595,593 708.476,345	3.718

** Lungimile segmentelor sunt determinate în planul de proiecţie Stereo 70 şi sunt rotunjite la 1 milimetru.
*** Distanţa dintre puncte este formată din segmente cumulate ce sunt mai mici decât valoarea 1 milimetru.

Document care conține date cu caracter personal, protejat de prevederile Regulamentului (UE) nr. 679/2016 și Legii 190/2018

DATE DESPRE IMOBILUL NR. 1796

Oficiul de Cadastru şi Publicitate Imobiliară BOTOSANI
Biroul de Cadastru şi Publicitate Imobiliară Botosani

A. Partea I. Descrierea imobilului

TEREN Extravilan

Adresa: Jud. Botosani

Nr. Crt	Nr cadastral Nr. topografic	Suprafaţa* (mp)	Observaţii / Referinţe
A1		2.500	Sector cadastral:8 Teren neimprejmuit; Conform TP nr. 88629 imobilul este amplasat în parcela cadastrală 123/110

B. Partea II. Proprietari şi acte

Inscrieri privitoare la dreptul de proprietate şi alte drepturi reale		Referinţe
/		
Act Administrativ nr. 88629, din 12/03/2000 emis de CJSDPT BOTOSANI (Titlu proprietate);		
B1	Intabulare, drept de PROPRIETATE, dobandit prin Reconstituire, cota actuala 1/1, cota initiala 1/1	A1
	1) **IONESCU GH. CONSTANTIN**, Lipsa C.N.P.	

C. Partea III. SARCINI .

Inscrieri privind dezmembramintele dreptului de proprietate, drepturi reale de garanţie şi sarcini	Referinţe
NU SUNT	

Document care conține date cu caracter personal, protejat de prevederile Regulamentului (UE) nr. 679/2016 și Legii 190/2018

Anexa Nr. 1 La Partea I

Teren

Nr cadastral	Suprafaţa (mp)*	Observaţii / Referinţe
	2.500	Conform TP nr. 88629 imobilul este amplasat în parcela cadastrală 123/110

* Suprafaţa este determinată in planul de proiecţie Stereo 70.

DETALII LINIARE IMOBIL

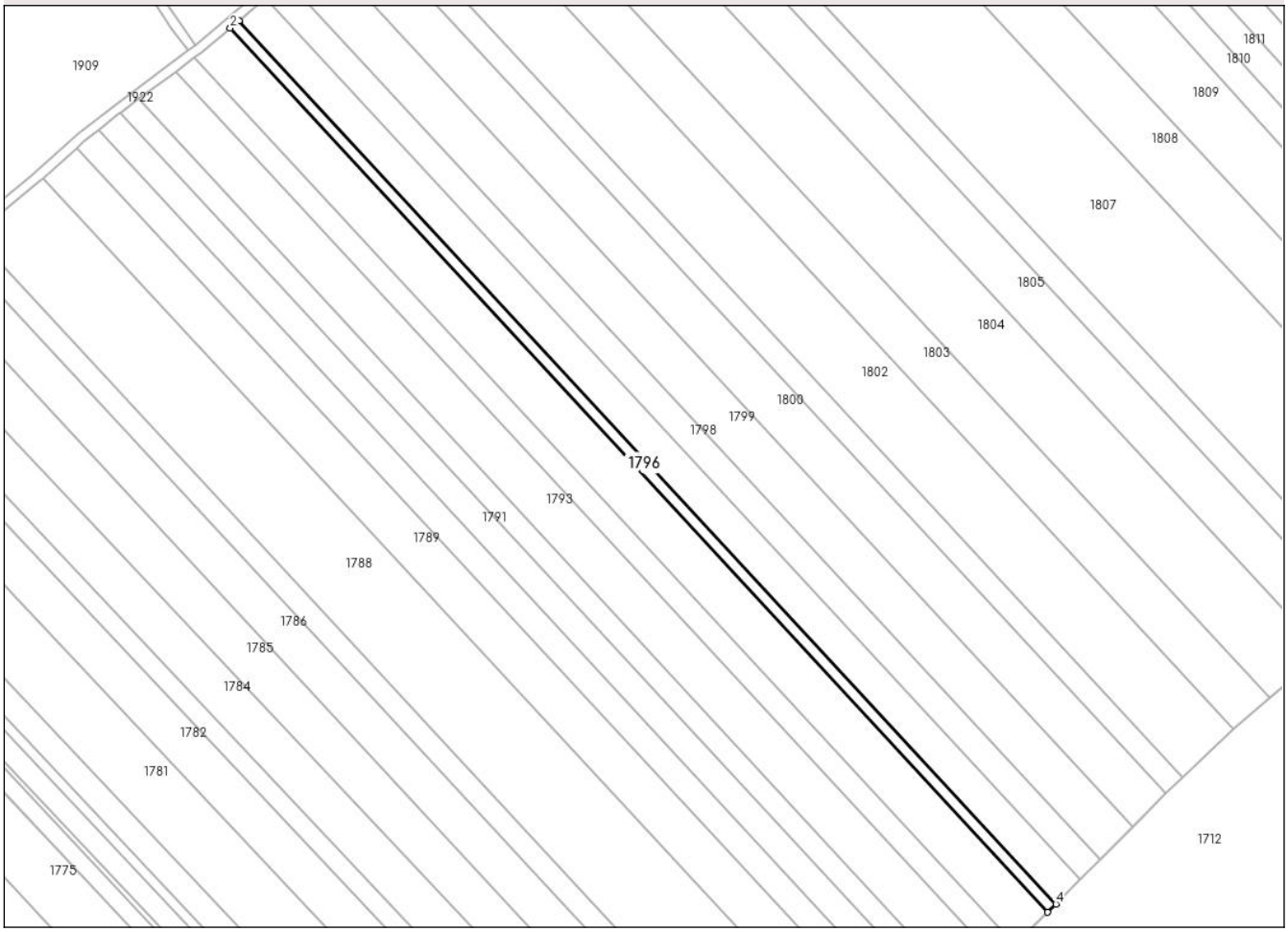

Date referitoare la teren

Crt	Categorie folosință	Intra vilan	Suprafaţa (mp)	Tarla	Parcelă	Nr. topo	Observaţii / Referinţe
1	arabil	NU	2.350	7	123/110	-	
2	faneata	NU	150	7	125	-	

Lungime Segmente
1) Valorile lungimilor segmentelor sunt obţinute din proiecţie în plan.

Punct început	X / Y	Punct sfârşit	X / Y	Lungime segment (** (m)
1	630.614,531 708.491,92	2	630.610,764 708.488,771	4.91
2	630.610,764 708.488,771	3	630.957,177 708.114,489	509.989
3	630.957,177 708.114,489	4	630.960,647 708.117,958	4.908
4	630.960,647 708.117,958	1	630.614,531 708.491,92	509.553

Document care conține date cu caracter personal, protejat de prevederile Regulamentului (UE) nr. 679/2016 și Legii 190/2018

** Lungimile segmentelor sunt determinate în planul de proiecţie Stereo 70 şi sunt rotunjite la 1 milimetru.
*** Distanţa dintre puncte este formată din segmente cumulate ce sunt mai mici decât valoarea 1 milimetru.

Document care conține date cu caracter personal, protejat de prevederile Regulamentului (UE) nr. 679/2016 și Legii 190/2018

DATE DESPRE IMOBILUL NR. 1797

Oficiul de Cadastru şi Publicitate Imobiliară BOTOSANI
Biroul de Cadastru şi Publicitate Imobiliară Botosani

A. Partea I. Descrierea imobilului

TEREN Extravilan

Adresa: Jud. Botosani

Nr. Crt	Nr cadastral Nr. topografic	Suprafaţa* (mp)	Observaţii / Referinţe
A1		7.500	Sector cadastral:8 Teren neimprejmuit; Conform TP nr. 11750 imobilul este amplasat în parcela cadastrală 123/111

B. Partea II. Proprietari şi acte

Inscrieri privitoare la dreptul de proprietate şi alte drepturi reale		Referinţe
/		
Act Administrativ nr. 11750, din 18/03/1993 emis de CJSDPT BOTOSANI (Titlu proprietate);		
B1	Intabulare, drept de PROPRIETATE, dobandit prin Reconstituire, cota actuala 1/1, cota initiala 1/1	A1
	1) **PĂUN I. IOAN**, Lipsa C.N.P.	

C. Partea III. SARCINI .

Inscrieri privind dezmembramintele dreptului de proprietate, drepturi reale de garanţie şi sarcini	Referinţe
NU SUNT	

Document care conține date cu caracter personal, protejat de prevederile Regulamentului (UE) nr. 679/2016 și Legii 190/2018

Anexa Nr. 1 La Partea I

Teren

Nr cadastral	Suprafaţa (mp)*	Observaţii / Referinţe
	7.500	Conform TP nr. 11750 imobilul este amplasat în parcela cadastrală 123/111

* Suprafaţa este determinată in planul de proiecţie Stereo 70.

DETALII LINIARE IMOBIL

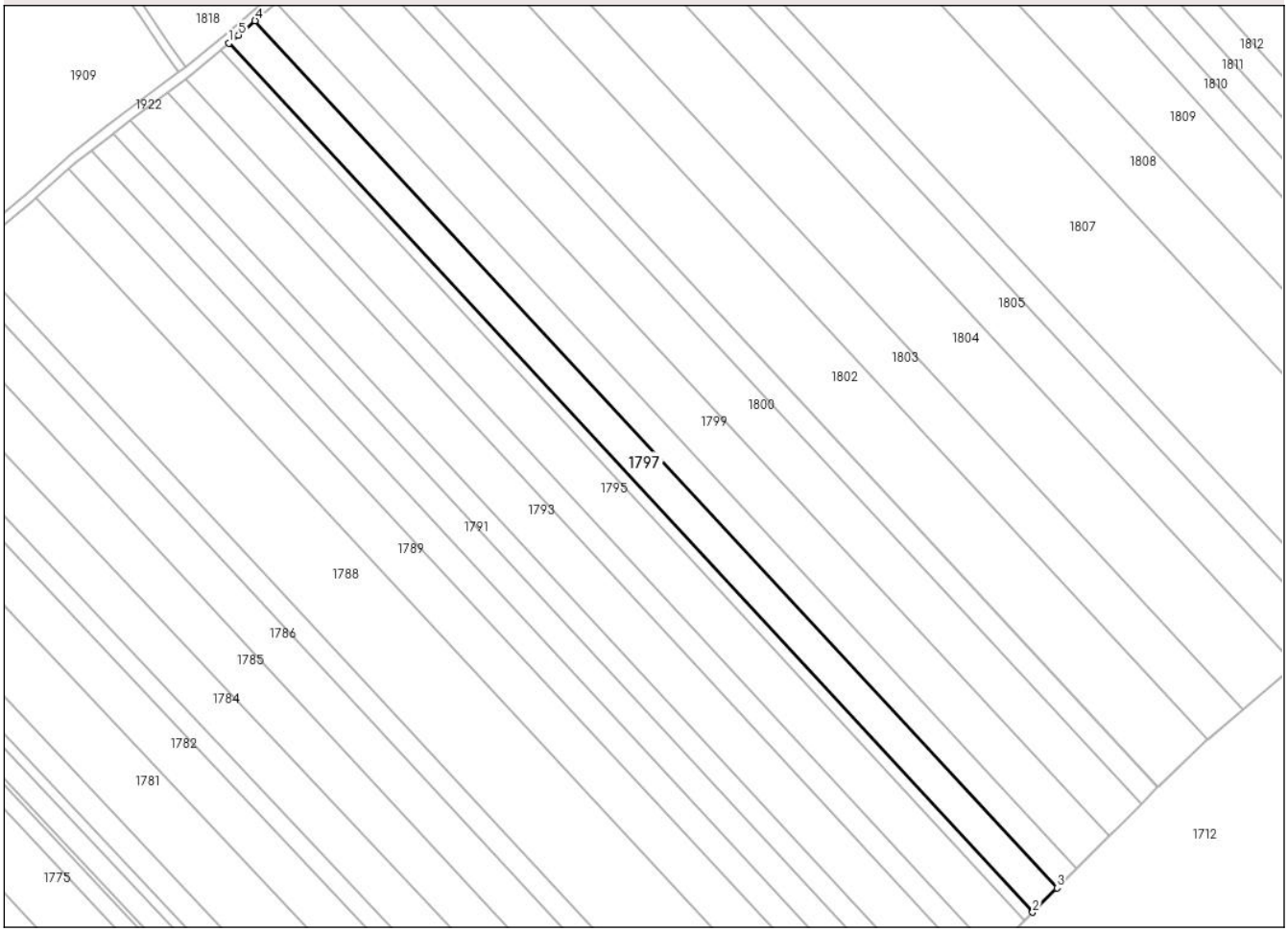

Date referitoare la teren

Crt	Categorie folosință	Intra vilan	Suprafaţa (mp)	Tarla	Parcelă	Nr. topo	Observaţii / Referinţe
1	arabil	NU	7.200	7	123/111	-	
2	faneata	NU	300	7	125	-	

Lungime Segmente
1) Valorile lungimilor segmentelor sunt obţinute din proiecţie în plan.

Punct început	X / Y	Punct sfârşit	X / Y	Lungime segment (** (m)
1	630.614,531 708.491,92	2	630.960,647 708.117,958	509.553
2	630.960,647 708.117,958	3	630.971,077 708.128,384	14.747
3	630.971,077 708.128,384	4	630.625,728 708.501,517	508.423
4	630.625,728 708.501,517	5	630.618,597 708.495,32	9.448

Document care conține date cu caracter personal, protejat de prevederile Regulamentului (UE) nr. 679/2016 și Legii 190/2018

Punct început	X / Y	Punct sfârşit	X / Y	Lungime segment (** (m)
5	630.618,597 708.495,32	1	630.614,531 708.491,92	5.3

** Lungimile segmentelor sunt determinate în planul de proiecţie Stereo 70 şi sunt rotunjite la 1 milimetru.
*** Distanţa dintre puncte este formată din segmente cumulate ce sunt mai mici decât valoarea 1 milimetru.

Document care conține date cu caracter personal, protejat de prevederile Regulamentului (UE) nr. 679/2016 și Legii 190/2018

DATE DESPRE IMOBILUL NR. 1798

Oficiul de Cadastru şi Publicitate Imobiliară BOTOSANI
Biroul de Cadastru şi Publicitate Imobiliară Botosani

A. Partea I. Descrierea imobilului

TEREN Extravilan

Adresa: Jud. Botosani

Nr. Crt	Nr cadastral Nr. topografic	Suprafaţa* (mp)	Observaţii / Referinţe
A1	53453	6.000	Sector cadastral:8 Teren neimprejmuit; Conform TP nr. 64846 imobilul este amplasat în parcela cadastrală 123/107

B. Partea II. Proprietari şi acte

Inscrieri privitoare la dreptul de proprietate şi alte drepturi reale		Referinţe
45059 / 23/06/2015		
Act Notarial nr. 1805, din 20/05/2009 emis de BNPA CORNELIA AGACHI - STELIAN AGACHI;		
B2	Intabulare, drept de PROPRIETATE, dobandit prin Conventie, cota actuala 1/1, cota initiala 1/1	A1
	1) **SC ARLAND SRL**, CIF:14528740	

C. Partea III. SARCINI .

Inscrieri privind dezmembramintele dreptului de proprietate, drepturi reale de garanţie şi sarcini	Referinţe
NU SUNT	

Document care conține date cu caracter personal, protejat de prevederile Regulamentului (UE) nr. 679/2016 și Legii 190/2018

Anexa Nr. 1 La Partea I

Teren

Nr cadastral	Suprafaţa (mp)*	Observaţii / Referinţe
53453	6.000	Conform TP nr. 64846 imobilul este amplasat în parcela cadastrală 123/107

* Suprafaţa este determinată in planul de proiecţie Stereo 70.

DETALII LINIARE IMOBIL

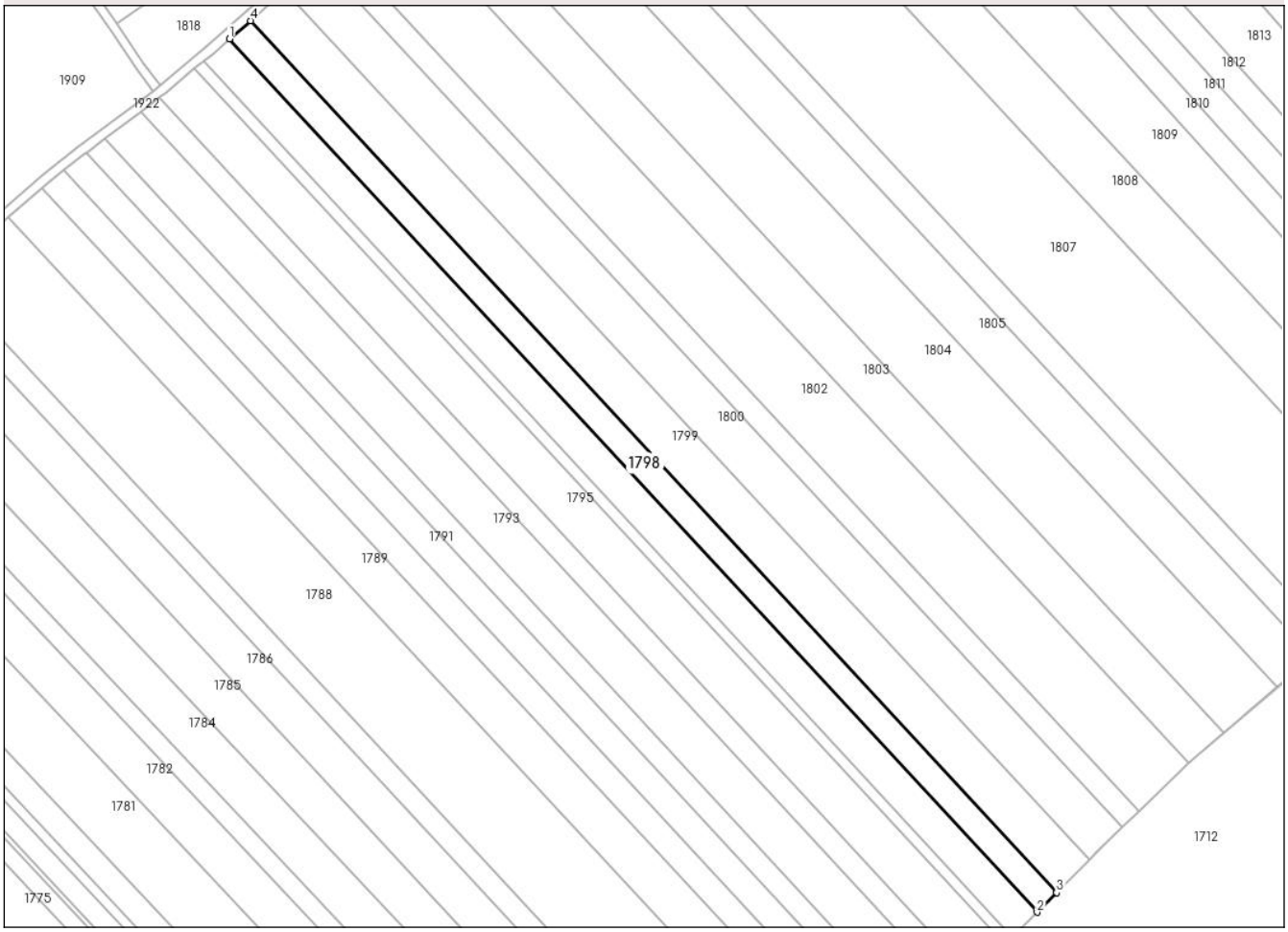

Date referitoare la teren

Crt	Categorie folosință	Intra vilan	Suprafaţa (mp)	Tarla	Parcelă	Nr. topo	Observaţii / Referinţe
1	arabil	NU	5.800	7	123/107	-	
2	faneata	NU	200	7	125	-	

Lungime Segmente
1) Valorile lungimilor segmentelor sunt obţinute din proiecţie în plan.

Punct început	X / Y	Punct sfârşit	X / Y	Lungime segment (** (m)
1	630.625,728 708.501,517	2	630.971,077 708.128,384	508.423
2	630.971,077 708.128,384	3	630.979,436 708.136,74	11.82
3	630.979,436 708.136,74	4	630.634,648 708.509,268	507.598
4	630.634,648 708.509,268	1	630.625,728 708.501,517	11.817

Document care conține date cu caracter personal, protejat de prevederile Regulamentului (UE) nr. 679/2016 și Legii 190/2018

** Lungimile segmentelor sunt determinate în planul de proiecţie Stereo 70 şi sunt rotunjite la 1 milimetru.
*** Distanţa dintre puncte este formată din segmente cumulate ce sunt mai mici decât valoarea 1 milimetru.

Document care conține date cu caracter personal, protejat de prevederile Regulamentului (UE) nr. 679/2016 și Legii 190/2018

DATE DESPRE IMOBILUL NR. 1799

Oficiul de Cadastru şi Publicitate Imobiliară BOTOSANI
Biroul de Cadastru şi Publicitate Imobiliară Botosani

A. Partea I. Descrierea imobilului

TEREN Extravilan

Adresa: Jud. Botosani

Nr. Crt	Nr cadastral Nr. topografic	Suprafaţa* (mp)	Observaţii / Referinţe
A1	53444	10.000	Sector cadastral:8 Teren neimprejmuit; Conform TP nr. 15061 imobilul este amplasat în parcela cadastrală 123/108

B. Partea II. Proprietari şi acte

Inscrieri privitoare la dreptul de proprietate şi alte drepturi reale		Referinţe
45045 / 23/06/2015		
Act Notarial nr. 9915, din 25/09/2008 emis de BNPA"Reta Aniţei-Ana Maria Vatavu"-Botoşani;		
B2	Intabulare, drept de PROPRIETATE, dobandit prin Conventie, cota actuala 1/1, cota initiala 1/1	A1
	1) **SC ARLAND SRL**, CIF:14528740, bun propriu	

C. Partea III. SARCINI .

Inscrieri privind dezmembramintele dreptului de proprietate, drepturi reale de garanţie şi sarcini	Referinţe
NU SUNT	

Anexa Nr. 1 La Partea I

Teren

Nr cadastral	Suprafaţa (mp)*	Observaţii / Referinţe
53444	10.000	Conform TP nr. 15061 imobilul este amplasat în parcela cadastrală 123/108

* Suprafaţa este determinată in planul de proiecţie Stereo 70.

DETALII LINIARE IMOBIL

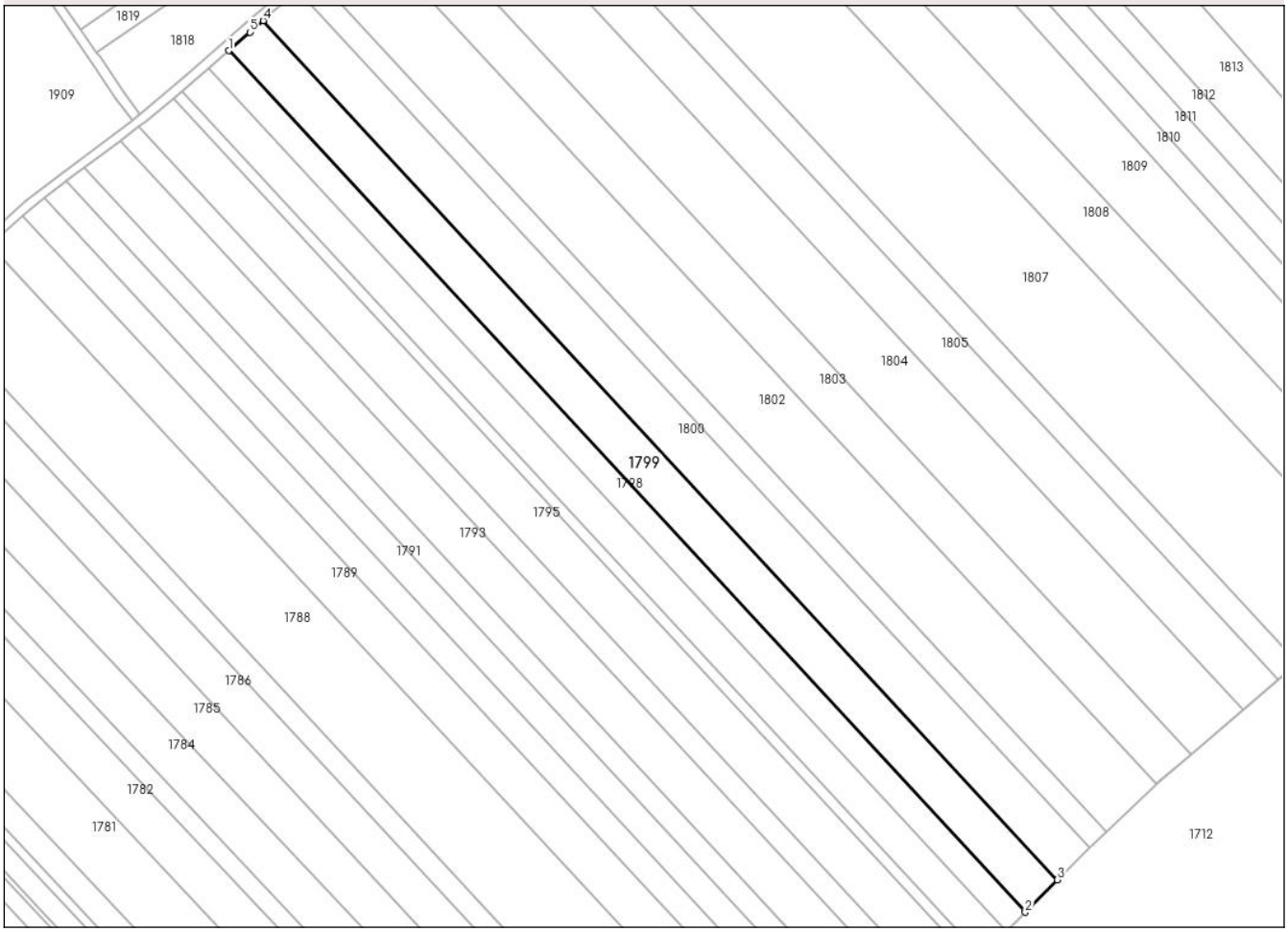

Date referitoare la teren

Crt	Categorie folosință	Intra vilan	Suprafaţa (mp)	Tarla	Parcelă	Nr. topo	Observaţii / Referinţe
1	arabil	NU	9.600	7	123/108	-	
2	faneata	NU	400	7	125	-	

Lungime Segmente
1) Valorile lungimilor segmentelor sunt obţinute din proiecţie în plan.

Punct început	X / Y	Punct sfârşit	X / Y	Lungime segment (** (m)
1	630.634,648 708.509,268	2	630.979,436 708.136,74	507.598
2	630.979,436 708.136,74	3	630.993,398 708.150,697	19.742
3	630.993,398 708.150,697	4	630.649,538 708.522,222	506.232
4	630.649,538 708.522,222	5	630.643,832 708.517,249	7.569

Document care conține date cu caracter personal, protejat de prevederile Regulamentului (UE) nr. 679/2016 și Legii 190/2018

Punct început	X / Y	Punct sfârşit	X / Y	Lungime segment (** (m)
5	630.643,832 708.517,249	1	630.634,648 708.509,268	12.168

** Lungimile segmentelor sunt determinate în planul de proiecţie Stereo 70 şi sunt rotunjite la 1 milimetru.
*** Distanţa dintre puncte este formată din segmente cumulate ce sunt mai mici decât valoarea 1 milimetru.

Document care conține date cu caracter personal, protejat de prevederile Regulamentului (UE) nr. 679/2016 și Legii 190/2018

DATE DESPRE IMOBILUL NR. 1800

Oficiul de Cadastru şi Publicitate Imobiliară BOTOSANI
Biroul de Cadastru şi Publicitate Imobiliară Botosani

A. Partea I. Descrierea imobilului

TEREN Extravilan

Adresa: Jud. Botosani

Nr. Crt	Nr cadastral Nr. topografic	Suprafaţa* (mp)	Observaţii / Referinţe
A1		10.000	Sector cadastral:8 Teren neimprejmuit; Conform TP nr. 56175 imobilul este amplasat în parcela cadastrală 123/109

B. Partea II. Proprietari şi acte

Inscrieri privitoare la dreptul de proprietate şi alte drepturi reale		Referinţe
/		
Act Administrativ nr. 56175, din 13/06/1995 emis de CJSDPT BOTOSANI (Titlu proprietate);		
B1	Intabulare, drept de PROPRIETATE, dobandit prin Reconstituire, cota actuala 1/1, cota initiala 1/1	A1
	1) **BULIGA A. ALEXANDRU**, Lipsa C.N.P.	

C. Partea III. SARCINI .

Inscrieri privind dezmembramintele dreptului de proprietate, drepturi reale de garanţie şi sarcini	Referinţe
NU SUNT	

Anexa Nr. 1 La Partea I

Teren

Nr cadastral	Suprafaţa (mp)*	Observaţii / Referinţe
	10.000	Conform TP nr. 56175 imobilul este amplasat în parcela cadastrală 123/109

* Suprafaţa este determinată in planul de proiecţie Stereo 70.

DETALII LINIARE IMOBIL

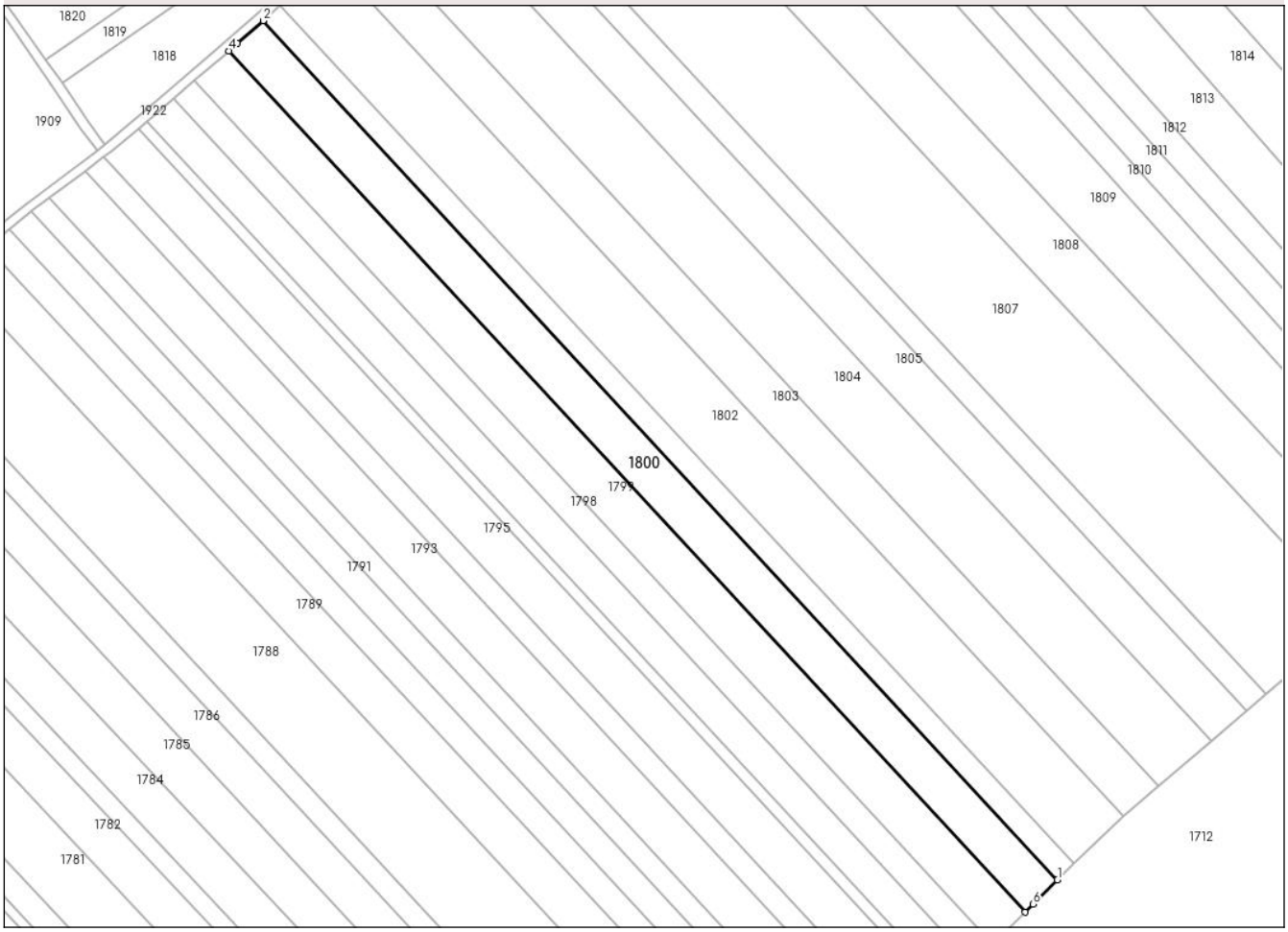

Date referitoare la teren

Crt	Categorie folosință	Intra vilan	Suprafaţa (mp)	Tarla	Parcelă	Nr. topo	Observaţii / Referinţe
1	arabil	NU	9.700	7	123/109	-	
2	faneata	NU	300	7	125	-	

Lungime Segmente
1) Valorile lungimilor segmentelor sunt obţinute din proiecţie în plan.

Punct început	X / Y	Punct sfârşit	X / Y	Lungime segment (** (m)
1	631.007,398 708.164,692	2	630.664,455 708.535,225	504.881
2	630.664,455 708.535,225	3	630.653,263 708.525,47	14.847
3	630.653,263 708.525,47	4	630.649,538 708.522,222	4.942
4	630.649,538 708.522,222	5	630.993,398 708.150,697	506.232

Document care conține date cu caracter personal, protejat de prevederile Regulamentului (UE) nr. 679/2016 și Legii 190/2018

Punct început	X / Y	Punct sfârşit	X / Y	Lungime segment (** (m)
5	630.993,398 708.150,697	6	630.996,895 708.154,193	4.944
6	630.996,895 708.154,193	1	631.007,398 708.164,692	14.851

** Lungimile segmentelor sunt determinate în planul de proiecţie Stereo 70 şi sunt rotunjite la 1 milimetru.
*** Distanţa dintre puncte este formată din segmente cumulate ce sunt mai mici decât valoarea 1 milimetru.

Document care conține date cu caracter personal, protejat de prevederile Regulamentului (UE) nr. 679/2016 și Legii 190/2018

DATE DESPRE IMOBILUL NR. 1801

Oficiul de Cadastru şi Publicitate Imobiliară BOTOSANI
Biroul de Cadastru şi Publicitate Imobiliară Botosani

A. Partea I. Descrierea imobilului

TEREN Extravilan

Adresa: Jud. Botosani

Nr. Crt	Nr cadastral Nr. topografic	Suprafaţa* (mp)	Observaţii / Referinţe
A1	53866	5.000	Sector cadastral:8 Teren neimprejmuit; Conform TP nr. 67085 imobilul este amplasat în parcela cadastrală 123/112

B. Partea II. Proprietari şi acte

Inscrieri privitoare la dreptul de proprietate şi alte drepturi reale		Referinţe
76046 / 21/10/2015		
Act Notarial nr. 3233, din 21/04/2008 emis de NP ANA MARIA VATAVU;		
B7	Intabulare, drept de PROPRIETATE, dobandit prin Conventie, cota actuala 1/1, cota initiala 1/1	A1
	1) **SC ARLAND SRL**, CIF:14528740, bun propriu	

C. Partea III. SARCINI .

Inscrieri privind dezmembramintele dreptului de proprietate, drepturi reale de garanţie şi sarcini	Referinţe
NU SUNT	

Document care conține date cu caracter personal, protejat de prevederile Regulamentului (UE) nr. 679/2016 și Legii 190/2018

Anexa Nr. 1 La Partea I

Teren

Nr cadastral	Suprafaţa (mp)*	Observaţii / Referinţe
53866	5.000	Conform TP nr. 67085 imobilul este amplasat în parcela cadastrală 123/112

* Suprafaţa este determinată in planul de proiecţie Stereo 70.

DETALII LINIARE IMOBIL

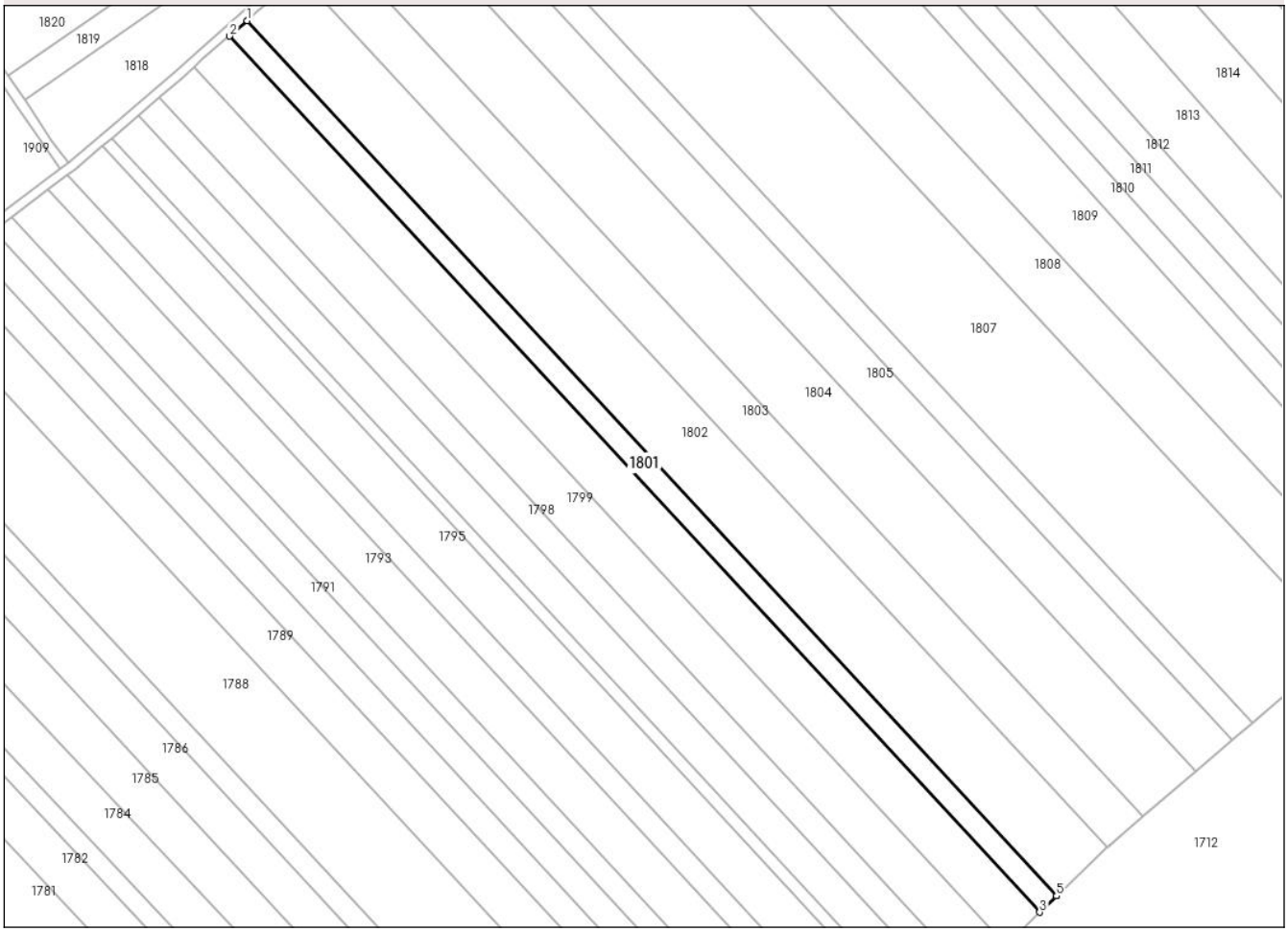

Date referitoare la teren

Crt	Categorie folosință	Intra vilan	Suprafaţa (mp)	Tarla	Parcelă	Nr. topo	Observaţii / Referinţe
1	arabil	NU	4.850	7	123/112	-	
2	faneata	NU	150	7	125	-	

Lungime Segmente

1) Valorile lungimilor segmentelor sunt obţinute din proiecţie în plan.

Punct început	X / Y	Punct sfârşit	X / Y	Lungime segment (** (m)
1	630.671,927 708.541,738	2	630.664,455 708.535,225	9.913
2	630.664,455 708.535,225	3	631.007,398 708.164,692	504.881
3	631.007,398 708.164,692	4	631.014,512 708.171,535	9.871
4	631.014,512 708.171,535	5	631.014,54 708.171,562	0.039

Document care conține date cu caracter personal, protejat de prevederile Regulamentului (UE) nr. 679/2016 și Legii 190/2018

Punct început	X / Y	Punct sfârşit	X / Y	Lungime segment (** (m)
5	631.014,54 708.171,562	1	630.671,927 708.541,738	504.395

** Lungimile segmentelor sunt determinate în planul de proiecţie Stereo 70 şi sunt rotunjite la 1 milimetru.
*** Distanţa dintre puncte este formată din segmente cumulate ce sunt mai mici decât valoarea 1 milimetru.

Document care conține date cu caracter personal, protejat de prevederile Regulamentului (UE) nr. 679/2016 și Legii 190/2018

DATE DESPRE IMOBILUL NR. 1802

Oficiul de Cadastru şi Publicitate Imobiliară BOTOSANI
Biroul de Cadastru şi Publicitate Imobiliară Botosani

A. Partea I. Descrierea imobilului

TEREN Extravilan

Adresa: Jud. Botosani

Nr. Crt	Nr cadastral Nr. topografic	Suprafaţa* (mp)	Observaţii / Referinţe
A1	53748	14.970	Sector cadastral:8 Teren neimprejmuit; Conform TP nr. 11772 imobilul este amplasat în parcela cadastrală 123/113

B. Partea II. Proprietari şi acte

Inscrieri privitoare la dreptul de proprietate şi alte drepturi reale		Referinţe
58605 / 13/08/2015		
Act Notarial nr. 8186, din 28/08/2008 emis de BNPA Reta Aniței-Ana Maria Vatavu;		
B3	Intabulare, drept de PROPRIETATE, dobandit prin Conventie, cota actuala 1/1, cota initiala 1/1	A1
	1) **SC ARLAND SRL**, CIF:14528740	

C. Partea III. SARCINI .

Inscrieri privind dezmembramintele dreptului de proprietate, drepturi reale de garanţie şi sarcini	Referinţe
NU SUNT	

Document care conține date cu caracter personal, protejat de prevederile Regulamentului (UE) nr. 679/2016 și Legii 190/2018

Anexa Nr. 1 La Partea I

Teren

Nr cadastral	Suprafaţa (mp)*	Observaţii / Referinţe
53748	14.970	Conform TP nr. 11772 imobilul este amplasat în parcela cadastrală 123/113

* Suprafaţa este determinată in planul de proiecţie Stereo 70.

DETALII LINIARE IMOBIL

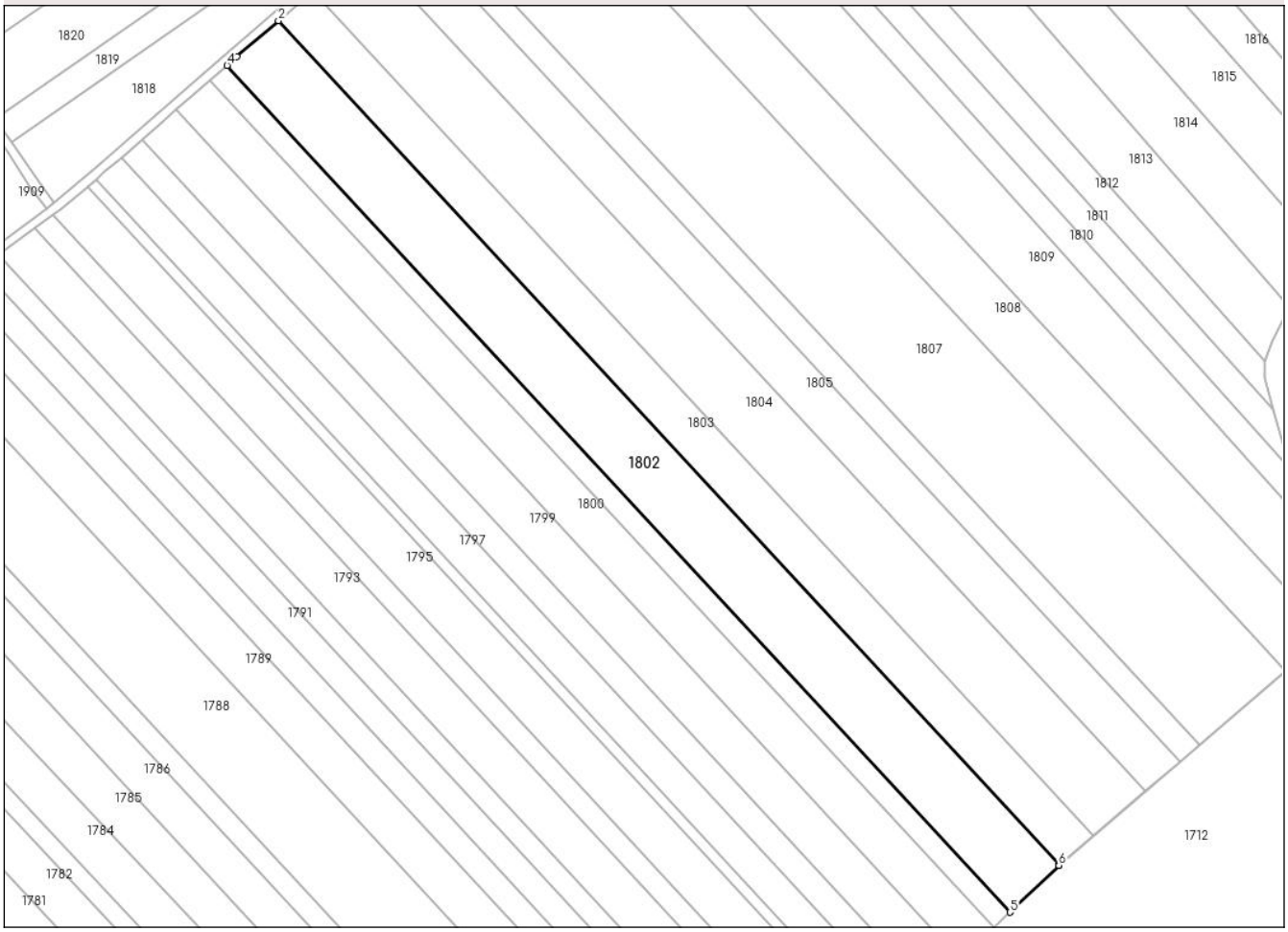

Date referitoare la teren

Crt	Categorie folosință	Intra vilan	Suprafaţa (mp)	Tarla	Parcelă	Nr. topo	Observaţii / Referinţe
1	arabil	NU	14.570	7	123/113	-	
2	faneata	NU	400	7	125	-	

Lungime Segmente
1) Valorile lungimilor segmentelor sunt obţinute din proiecţie în plan.

Punct început	X / Y	Punct sfârşit	X / Y	Lungime segment (** (m)
1	631.035,972 708.192,165	2	630.694,381 708.561,237	502.89
2	630.694,381 708.561,237	3	630.676,199 708.545,462	24.072
3	630.676,199 708.545,462	4	630.671,927 708.541,738	5.667
4	630.671,927 708.541,738	5	631.014,54 708.171,562	504.395

Document care conține date cu caracter personal, protejat de prevederile Regulamentului (UE) nr. 679/2016 și Legii 190/2018

Punct început	X / Y	Punct sfârşit	X / Y	Lungime segment (** (m)
5	631.014,54 708.171,562	6	631.035,857 708.192,067	29.578
6	631.035,857 708.192,067	1	631.035,972 708.192,165	0.151

** Lungimile segmentelor sunt determinate în planul de proiecţie Stereo 70 şi sunt rotunjite la 1 milimetru.
*** Distanţa dintre puncte este formată din segmente cumulate ce sunt mai mici decât valoarea 1 milimetru.

Document care conține date cu caracter personal, protejat de prevederile Regulamentului (UE) nr. 679/2016 și Legii 190/2018

DATE DESPRE IMOBILUL NR. 1803

Oficiul de Cadastru şi Publicitate Imobiliară BOTOSANI
Biroul de Cadastru şi Publicitate Imobiliară Botosani

A. Partea I. Descrierea imobilului

TEREN Extravilan

Adresa: Jud. Botosani

Nr. Crt	Nr cadastral Nr. topografic	Suprafaţa* (mp)	Observaţii / Referinţe
A1		10.000	Sector cadastral:8 Teren neimprejmuit;

B. Partea II. Proprietari şi acte

Inscrieri privitoare la dreptul de proprietate şi alte drepturi reale		Referinţe
/		
Act Administrativ nr. 88642, din 08/08/2000 emis de CJSDPT BOTOSANI (Titlu proprietate);		
B1	Intabulare, drept de PROPRIETATE, dobandit prin Reconstituire, cota actuala 1/1, cota initiala 1/1	A1
	1) **COSTAS ECATERINA**, Lipsa C.N.P.	

C. Partea III. SARCINI .

Inscrieri privind dezmembramintele dreptului de proprietate, drepturi reale de garanţie şi sarcini	Referinţe
NU SUNT	

Document care conține date cu caracter personal, protejat de prevederile Regulamentului (UE) nr. 679/2016 și Legii 190/2018

Anexa Nr. 1 La Partea I

Teren

Nr cadastral	Suprafaţa (mp)*	Observaţii / Referinţe
	10.000	

* Suprafaţa este determinată in planul de proiecţie Stereo 70.

DETALII LINIARE IMOBIL

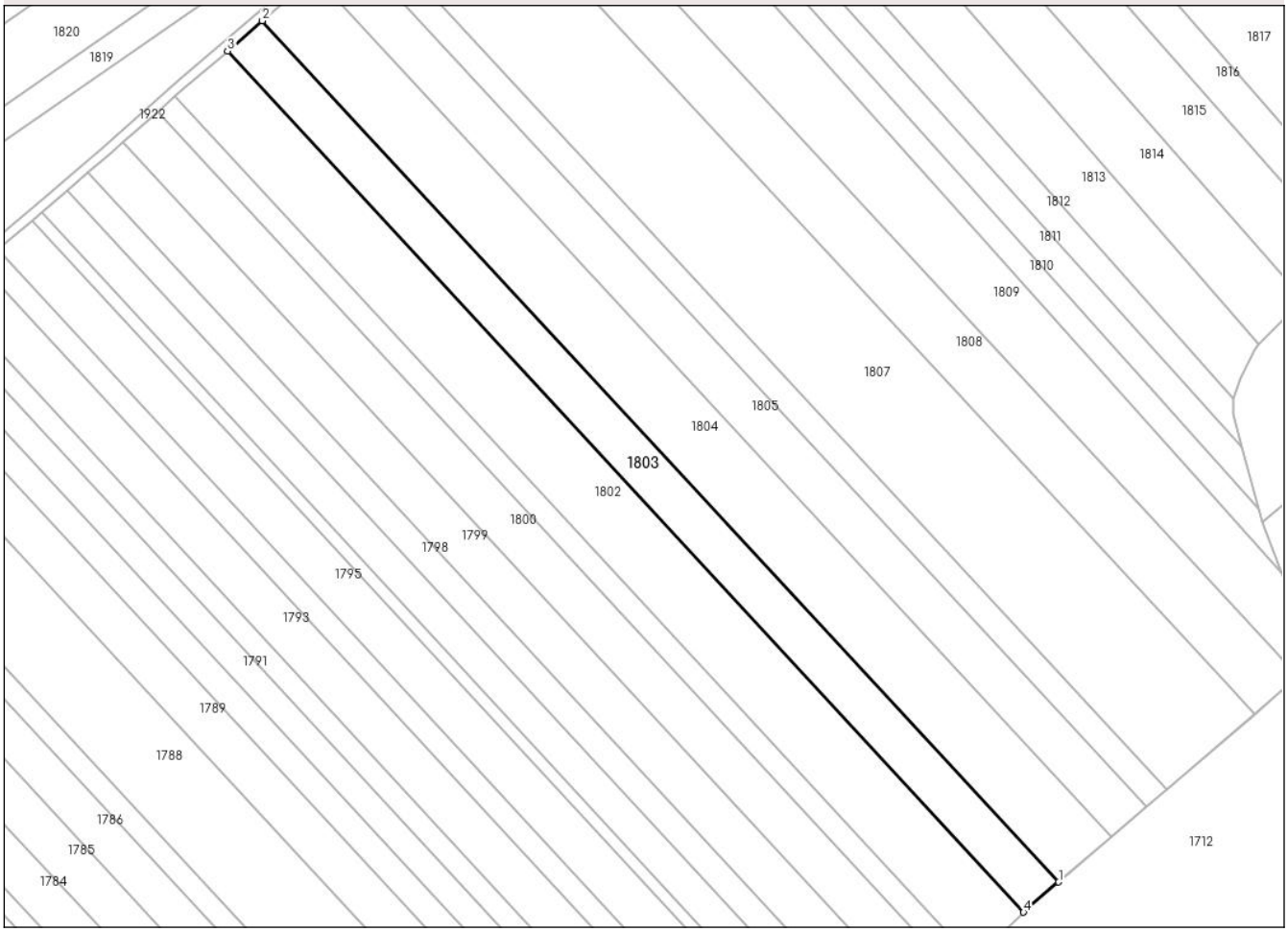

Date referitoare la teren

Crt	Categorie folosință	Intra vilan	Suprafaţa (mp)	Tarla	Parcelă	Nr. topo	Observaţii / Referinţe
1	faneata	NU	400	7	125/116	-	
2	arabil	NU	9.600	7	123/118	-	

Lungime Segmente
1) Valorile lungimilor segmentelor sunt obţinute din proiecţie în plan.

Punct început	X / Y	Punct sfârşit	X / Y	Lungime segment (** (m)
1	631.051,094 708.205,097	2	630.709,406 708.574,274	503.033
2	630.709,406 708.574,274	3	630.694,381 708.561,237	19.892
3	630.694,381 708.561,237	4	631.035,972 708.192,165	502.89
4	631.035,972 708.192,165	1	631.051,094 708.205,097	19.898

Document care conține date cu caracter personal, protejat de prevederile Regulamentului (UE) nr. 679/2016 și Legii 190/2018

** Lungimile segmentelor sunt determinate în planul de proiecţie Stereo 70 şi sunt rotunjite la 1 milimetru.
*** Distanţa dintre puncte este formată din segmente cumulate ce sunt mai mici decât valoarea 1 milimetru.

Document care conține date cu caracter personal, protejat de prevederile Regulamentului (UE) nr. 679/2016 și Legii 190/2018

DATE DESPRE IMOBILUL NR. 1804

Oficiul de Cadastru şi Publicitate Imobiliară BOTOSANI
Biroul de Cadastru şi Publicitate Imobiliară Botosani

A. Partea I. Descrierea imobilului

TEREN Extravilan

Adresa: Jud. Botosani

Nr. Crt	Nr cadastral Nr. topografic	Suprafaţa* (mp)	Observaţii / Referinţe
A1	56854	15.000	Sector cadastral:8 Teren neimprejmuit; Conform TP nr. 51765 imobilul este amplasat în parcela cadastrală 123/114

B. Partea II. Proprietari şi acte

Inscrieri privitoare la dreptul de proprietate şi alte drepturi reale		Referinţe
140259 / 14/11/2024		
Act Notarial nr. 83, din 13/12/2019 emis de BNP PODUT ADELINA;		
B4	Intabulare, drept de PROPRIETATE, dobandit prin Succesiune, cota actuala 3/8, cota initiala 3/8	A1
	1) **MOCANU LILIANA**, bun propriu	
B6	Intabulare, drept de PROPRIETATE, dobandit prin Succesiune, cota actuala 1/8, cota initiala 1/8	A1
	1) **MOCANU LILIANA**, bun propriu	
Act Notarial nr. 85, din 20/12/2019 emis de BNP PODUT ADELINA MARIA;		
B7	Intabulare, drept de PROPRIETATE, dobandit prin Succesiune, cota actuala 2/16, cota initiala 2/16	A1
	1) **ROŞCĂNEANU MAGDA-LICA**, bun propriu	
B8	Intabulare, drept de PROPRIETATE, dobandit prin Succesiune, cota actuala 3/16, cota initiala 3/16	A1
	1) **CIOBANU GABRIELA**, bun propriu	
B9	Intabulare, drept de PROPRIETATE, dobandit prin Succesiune, cota actuala 3/16, cota initiala 3/16	A1
	1) **CIOBANU CEZAR-BOGDAN**, bun propriu	

C. Partea III. SARCINI .

Inscrieri privind dezmembramintele dreptului de proprietate, drepturi reale de garanţie şi sarcini	Referinţe
NU SUNT	

Document care conține date cu caracter personal, protejat de prevederile Regulamentului (UE) nr. 679/2016 și Legii 190/2018

Anexa Nr. 1 La Partea I

Teren

Nr cadastral	Suprafaţa (mp)*	Observaţii / Referinţe
56854	15.000	Conform TP nr. 51765 imobilul este amplasat în parcela cadastrală 123/114

* Suprafaţa este determinată in planul de proiecţie Stereo 70.

DETALII LINIARE IMOBIL

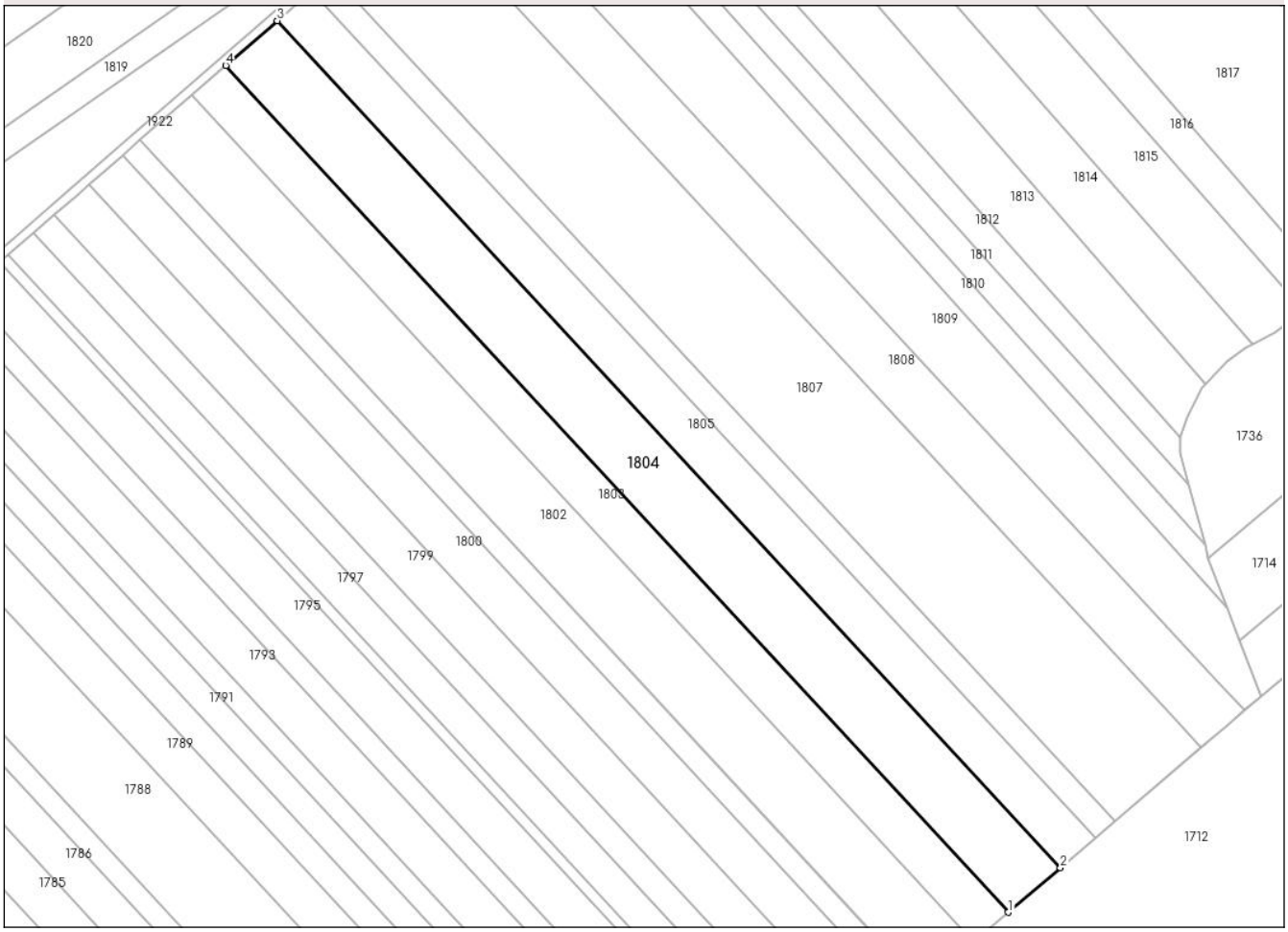

Date referitoare la teren

Crt	Categorie folosință	Intra vilan	Suprafaţa (mp)	Tarla	Parcelă	Nr. topo	Observaţii / Referinţe
1	arabil	NU	14.500	7	123/114	-	
2	faneata	NU	500	7	125	-	

Lungime Segmente

1) Valorile lungimilor segmentelor sunt obţinute din proiecţie în plan.

Punct început	X / Y	Punct sfârşit	X / Y	Lungime segment (** (m)
1	631.051,094 708.205,097	2	631.073,77 708.224,487	29.836
2	631.073,77 708.224,487	3	630.731,936 708.593,822	503.248
3	630.731,936 708.593,822	4	630.709,406 708.574,274	29.828
4	630.709,406 708.574,274	1	631.051,094 708.205,097	503.033

Document care conține date cu caracter personal, protejat de prevederile Regulamentului (UE) nr. 679/2016 și Legii 190/2018

** Lungimile segmentelor sunt determinate în planul de proiecţie Stereo 70 şi sunt rotunjite la 1 milimetru.
*** Distanţa dintre puncte este formată din segmente cumulate ce sunt mai mici decât valoarea 1 milimetru.

Document care conține date cu caracter personal, protejat de prevederile Regulamentului (UE) nr. 679/2016 și Legii 190/2018

DATE DESPRE IMOBILUL NR. 1805

Oficiul de Cadastru şi Publicitate Imobiliară BOTOSANI
Biroul de Cadastru şi Publicitate Imobiliară Botosani

A. Partea I. Descrierea imobilului

TEREN Extravilan

Adresa: Jud. Botosani

Nr. Crt	Nr cadastral Nr. topografic	Suprafaţa* (mp)	Observaţii / Referinţe
A1	53752	10.000	Sector cadastral:8 Teren neimprejmuit; Conform TP nr. 11754 imobilul este amplasat in parcela cadastrala 123/115

B. Partea II. Proprietari şi acte

Inscrieri privitoare la dreptul de proprietate şi alte drepturi reale		Referinţe
58594 / 13/08/2015		
Act Notarial nr. 7356, din 11/08/2008 emis de BNP"Reta Aniţei"-Botoşani;		
B1	Intabulare, drept de PROPRIETATE, dobandit prin Conventie, cota actuala 1/1, cota initiala 1/1	A1
	1) **SC ARLAND SRL**, CIF:14528740, bun propriu	

C. Partea III. SARCINI .

Inscrieri privind dezmembramintele dreptului de proprietate, drepturi reale de garanţie şi sarcini	Referinţe
NU SUNT	

Document care conține date cu caracter personal, protejat de prevederile Regulamentului (UE) nr. 679/2016 și Legii 190/2018

Anexa Nr. 1 La Partea I

Teren

Nr cadastral	Suprafaţa (mp)*	Observaţii / Referinţe
53752	10.000	Conform TP nr. 11754 imobilul este amplasat in parcela cadastrala 123/115

* Suprafaţa este determinată in planul de proiecţie Stereo 70.

DETALII LINIARE IMOBIL

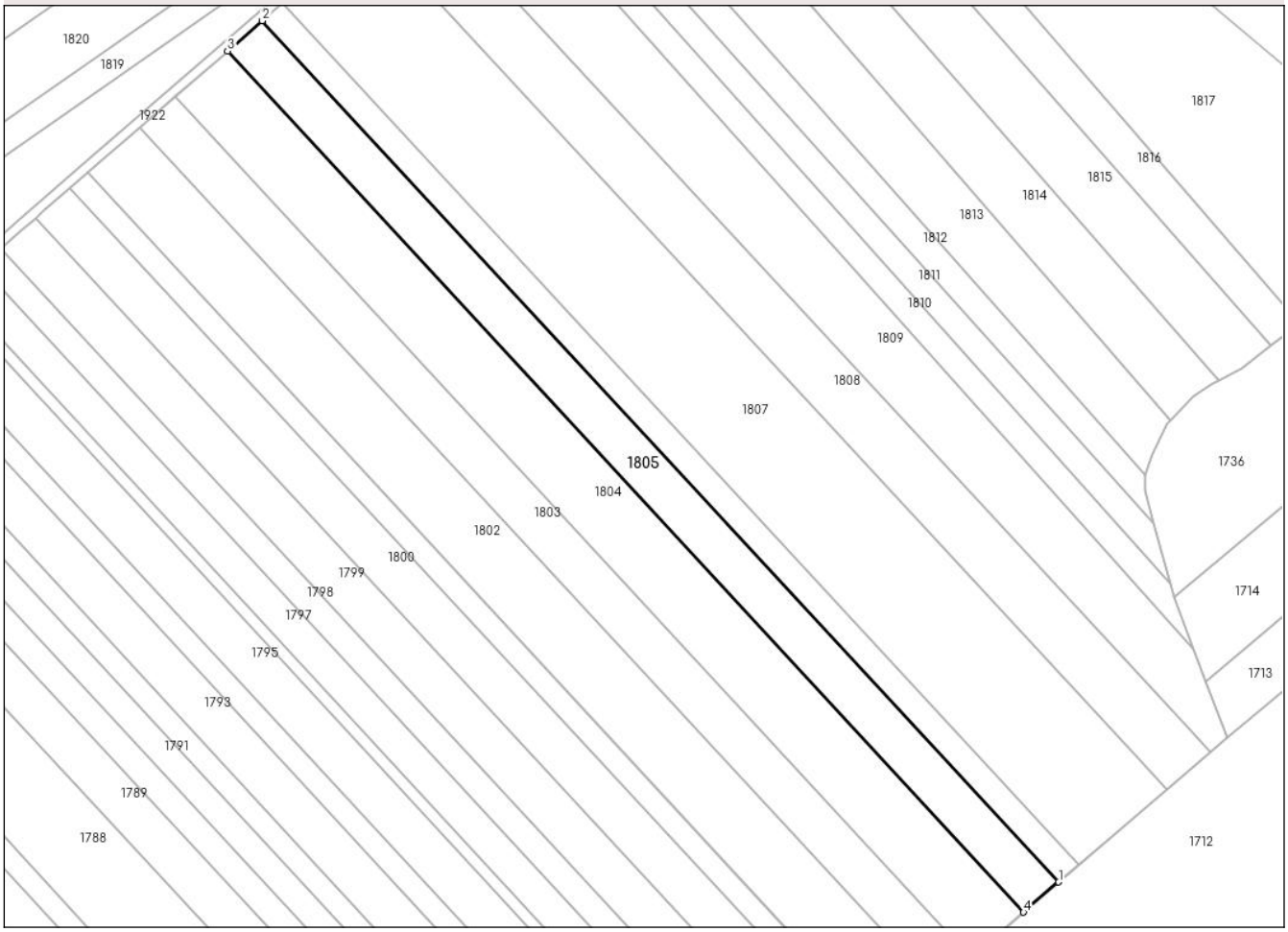

Date referitoare la teren

Crt	Categorie folosință	Intra vilan	Suprafaţa (mp)	Tarla	Parcelă	Nr. topo	Observaţii / Referinţe
1	arabil	NU	9.700	7	123/115	-	
2	faneata	NU	300	7	125	-	

Lungime Segmente
1) Valorile lungimilor segmentelor sunt obţinute din proiecţie în plan.

Punct început	X / Y	Punct sfârşit	X / Y	Lungime segment (** (m)
1	631.088,882 708.237,409	2	630.746,951 708.606,849	503.391
2	630.746,951 708.606,849	3	630.731,936 708.593,822	19.878
3	630.731,936 708.593,822	4	631.073,77 708.224,487	503.248
4	631.073,77 708.224,487	1	631.088,882 708.237,409	19.883

Document care conține date cu caracter personal, protejat de prevederile Regulamentului (UE) nr. 679/2016 și Legii 190/2018

** Lungimile segmentelor sunt determinate în planul de proiecţie Stereo 70 şi sunt rotunjite la 1 milimetru.
*** Distanţa dintre puncte este formată din segmente cumulate ce sunt mai mici decât valoarea 1 milimetru.

Document care conține date cu caracter personal, protejat de prevederile Regulamentului (UE) nr. 679/2016 și Legii 190/2018

DATE DESPRE IMOBILUL NR. 1806

Oficiul de Cadastru şi Publicitate Imobiliară BOTOSANI
Biroul de Cadastru şi Publicitate Imobiliară Botosani

A. Partea I. Descrierea imobilului

TEREN Extravilan

Adresa: Jud. Botosani

Nr. Crt	Nr cadastral Nr. topografic	Suprafaţa* (mp)	Observaţii / Referinţe
A1		5.700	Sector cadastral:8 Teren neimprejmuit; Conform TP nr. 11753 imobilul este amplasat în parcela cadastrală 123/116

B. Partea II. Proprietari şi acte

Inscrieri privitoare la dreptul de proprietate şi alte drepturi reale		Referinţe
/		
Act Administrativ nr. 11753, din 18/03/1993 emis de CJSDPT BOTOSANI (Titlu proprietate);		
B1	Intabulare, drept de PROPRIETATE, dobandit prin Reconstituire, cota actuala 1/1, cota initiala 1/1	A1
	1) **IPOTE C. IOAN**, Lipsa C.N.P.	

C. Partea III. SARCINI .

Inscrieri privind dezmembramintele dreptului de proprietate, drepturi reale de garanţie şi sarcini	Referinţe
NU SUNT	

Document care conține date cu caracter personal, protejat de prevederile Regulamentului (UE) nr. 679/2016 și Legii 190/2018

Anexa Nr. 1 La Partea I

Teren

Nr cadastral	Suprafaţa (mp)*	Observaţii / Referinţe
	5.700	Conform TP nr. 11753 imobilul este amplasat în parcela cadastrală 123/116

* Suprafaţa este determinată in planul de proiecţie Stereo 70.

DETALII LINIARE IMOBIL

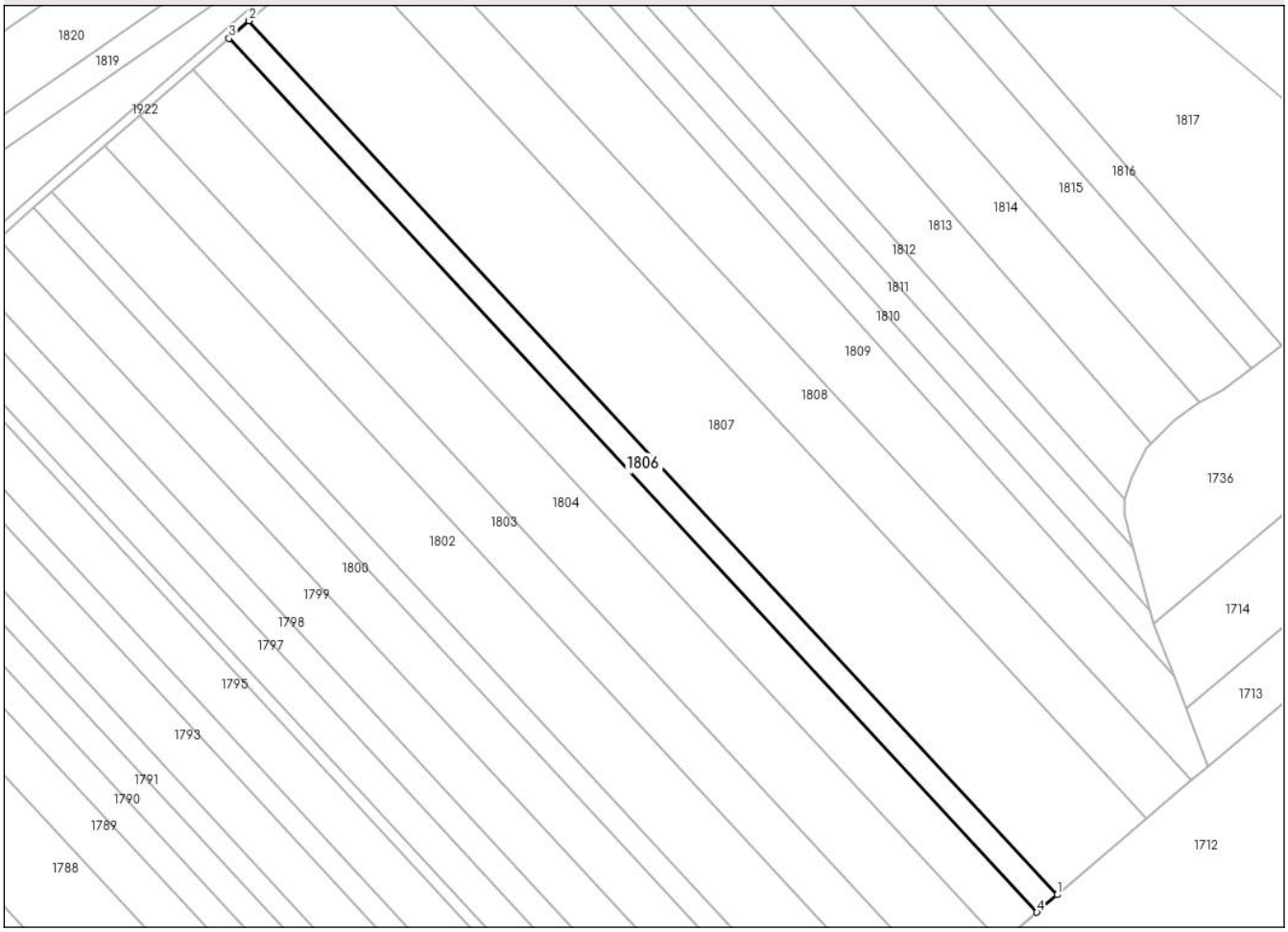

Date referitoare la teren

Crt	Categorie folosință	Intra vilan	Suprafaţa (mp)	Tarla	Parcelă	Nr. topo	Observaţii / Referinţe
1	arabil	NU	5.550	7	123/116	-	
2	faneata	NU	150	7	125	-	

Lungime Segmente
1) Valorile lungimilor segmentelor sunt obţinute din proiecţie în plan.

Punct început	X / Y	Punct sfârşit	X / Y	Lungime segment (** (m)
1	631.097,493 708.244,774	2	630.755,507 708.614,273	503.472
2	630.755,507 708.614,273	3	630.746,951 708.606,849	11.328
3	630.746,951 708.606,849	4	631.088,882 708.237,409	503.391
4	631.088,882 708.237,409	1	631.097,493 708.244,774	11.331

Document care conține date cu caracter personal, protejat de prevederile Regulamentului (UE) nr. 679/2016 și Legii 190/2018

** Lungimile segmentelor sunt determinate în planul de proiecţie Stereo 70 şi sunt rotunjite la 1 milimetru.
*** Distanţa dintre puncte este formată din segmente cumulate ce sunt mai mici decât valoarea 1 milimetru.

Document care conține date cu caracter personal, protejat de prevederile Regulamentului (UE) nr. 679/2016 și Legii 190/2018

DATE DESPRE IMOBILUL NR. 1807

Oficiul de Cadastru şi Publicitate Imobiliară BOTOSANI
Biroul de Cadastru şi Publicitate Imobiliară Botosani

A. Partea I. Descrierea imobilului

TEREN Extravilan

Adresa: Jud. Botosani

Nr. Crt	Nr cadastral Nr. topografic	Suprafaţa* (mp)	Observaţii / Referinţe
A1		25.000	Sector cadastral:8 Teren neimprejmuit; Conform TP nr. 51754 imobilul este amplasat în parcela cadastrală 123/117

B. Partea II. Proprietari şi acte

Inscrieri privitoare la dreptul de proprietate şi alte drepturi reale		Referinţe
/		
Act Administrativ nr. 51754, din 21/03/1995 emis de CJSDPT BOTOSANI (Titlu proprietate);		
B1	Intabulare, drept de PROPRIETATE, dobandit prin Reconstituire, cota actuala 1/1, cota initiala 1/1	A1
	1) **IONESCU I. GHEORGHE**, Lipsa C.N.P.	

C. Partea III. SARCINI .

Inscrieri privind dezmembramintele dreptului de proprietate, drepturi reale de garanţie şi sarcini	Referinţe
NU SUNT	

Document care conține date cu caracter personal, protejat de prevederile Regulamentului (UE) nr. 679/2016 și Legii 190/2018

Anexa Nr. 1 La Partea I

Teren

Nr cadastral	Suprafaţa (mp)*	Observaţii / Referinţe
	25.000	Conform TP nr. 51754 imobilul este amplasat în parcela cadastrală 123/117

* Suprafaţa este determinată in planul de proiecţie Stereo 70.

DETALII LINIARE IMOBIL

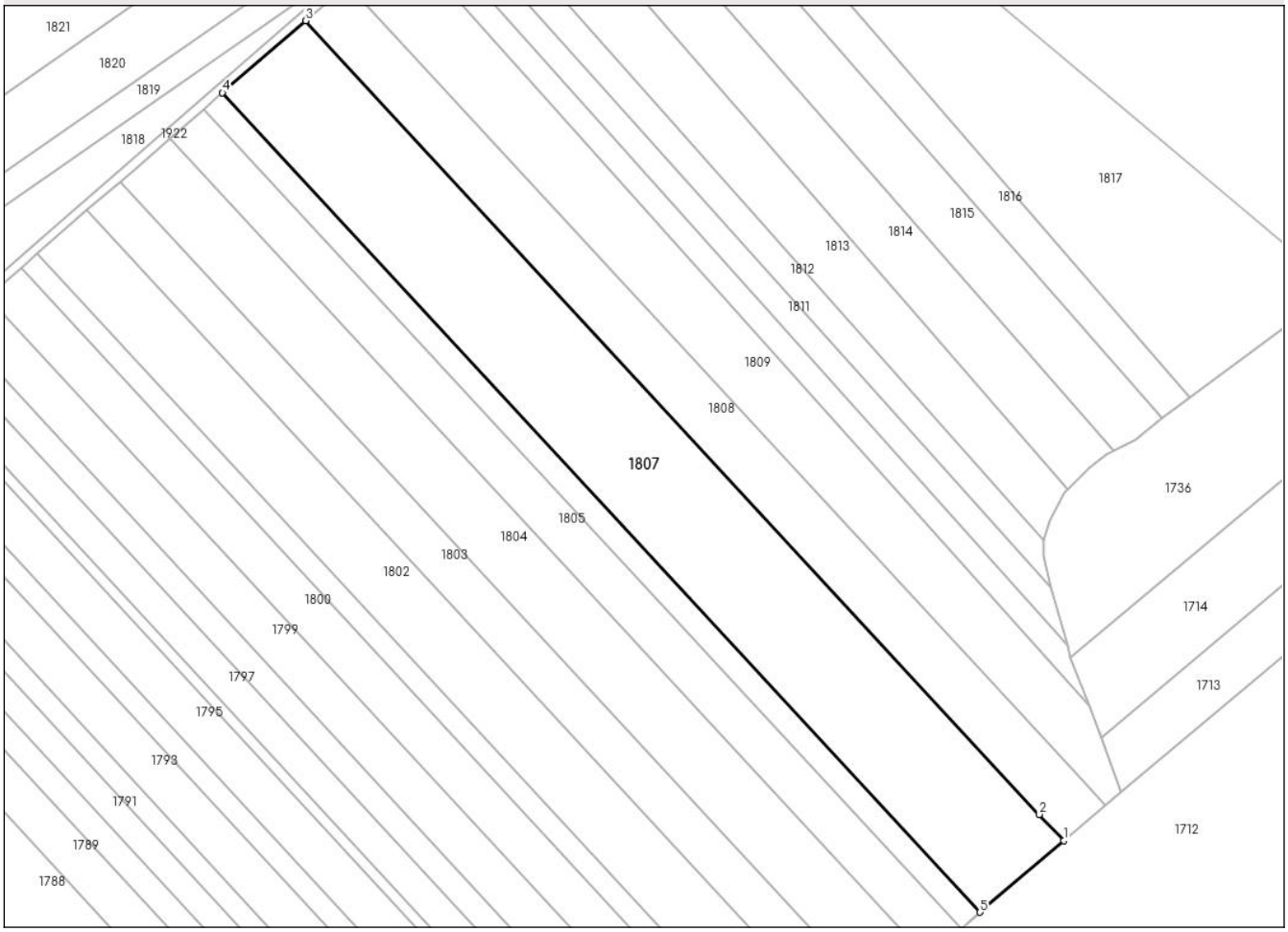

Date referitoare la teren

Crt	Categorie folosință	Intra vilan	Suprafaţa (mp)	Tarla	Parcelă	Nr. topo	Observaţii / Referinţe
1	arabil	NU	24.300	7	123/117	-	
2	faneata	NU	700	7	125	-	

Lungime Segmente
1) Valorile lungimilor segmentelor sunt obţinute din proiecţie în plan.

Punct început	X / Y	Punct sfârşit	X / Y	Lungime segment (** (m)
1	631.135,248 708.277,058	2	631.124,305 708.288,881	16.109
2	631.124,305 708.288,881	3	630.793,019 708.646,82	487.72
3	630.793,019 708.646,82	4	630.755,507 708.614,273	49.663
4	630.755,507 708.614,273	5	631.097,493 708.244,774	503.472

Document care conține date cu caracter personal, protejat de prevederile Regulamentului (UE) nr. 679/2016 și Legii 190/2018

Punct început	X / Y	Punct sfârşit	X / Y	Lungime segment (** (m)
5	631.097,493 708.244,774	1	631.135,248 708.277,058	49.676

** Lungimile segmentelor sunt determinate în planul de proiecţie Stereo 70 şi sunt rotunjite la 1 milimetru.
*** Distanţa dintre puncte este formată din segmente cumulate ce sunt mai mici decât valoarea 1 milimetru.

Document care conține date cu caracter personal, protejat de prevederile Regulamentului (UE) nr. 679/2016 și Legii 190/2018

DATE DESPRE IMOBILUL NR. 1808

Oficiul de Cadastru şi Publicitate Imobiliară BOTOSANI
Biroul de Cadastru şi Publicitate Imobiliară Botosani

A. Partea I. Descrierea imobilului

TEREN Extravilan

Adresa: Jud. Botosani

Nr. Crt	Nr cadastral Nr. topografic	Suprafaţa* (mp)	Observaţii / Referinţe
A1	54577	12.500	Sector cadastral:8 Teren neimprejmuit; Conform TP nr. 64814 imobilul este amplasat în parcelele cadastrale 123/119, 125/119

B. Partea II. Proprietari şi acte

Inscrieri privitoare la dreptul de proprietate şi alte drepturi reale		Referinţe
65146 / 05/09/2018		
Act Notarial nr. 7240, din 07/08/2008 emis de BNPA RETA ANITEI - ANA- MARIA VATAVU (act notarial nr 66 din 28-03-2018, emis de SPN ANITEI SI ASOCIATII);		
B5	Intabulare, drept de PROPRIETATE, dobandit prin Conventie, cota actuala 1/1, cota initiala 1/1	A1
	1) **SC ARLAND SRL**, CIF:14528740	

C. Partea III. SARCINI .

Inscrieri privind dezmembramintele dreptului de proprietate, drepturi reale de garanţie şi sarcini	Referinţe
NU SUNT	

Anexa Nr. 1 La Partea I

Teren

Nr cadastral	Suprafaţa (mp)*	Observaţii / Referinţe
54577	12.500	Conform TP nr. 64814 imobilul este amplasat în parcelele cadastrale 123/119, 125/119

* Suprafaţa este determinată in planul de proiecţie Stereo 70.

DETALII LINIARE IMOBIL

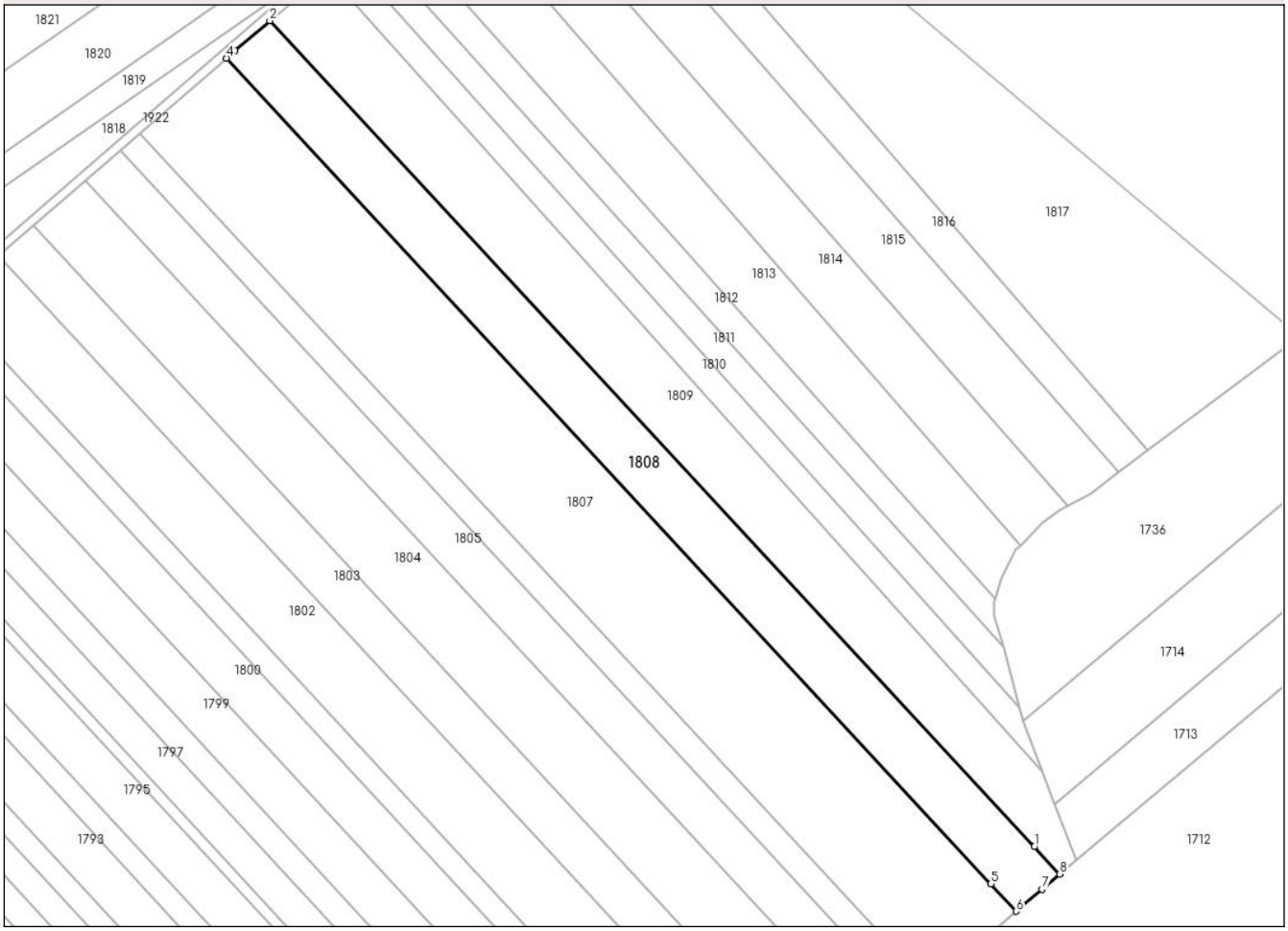

Date referitoare la teren

Crt	Categorie folosință	Intra vilan	Suprafaţa (mp)	Tarla	Parcelă	Nr. topo	Observaţii / Referinţe
1	arabil	NU	12.100	7	123/119	-	
2	faneata	NU	400	7	124	-	

Lungime Segmente
1) Valorile lungimilor segmentelor sunt obţinute din proiecţie în plan.

Punct început	X / Y	Punct sfârşit	X / Y	Lungime segment (** (m)
1	631.143,173 708.305,015	2	630.811,824 708.663,022	487.813
2	630.811,824 708.663,022	3	630.796,762 708.650,067	19.867
3	630.796,762 708.650,067	4	630.793,019 708.646,82	4.955
4	630.793,019 708.646,82	5	631.124,305 708.288,881	487.72

Document care conține date cu caracter personal, protejat de prevederile Regulamentului (UE) nr. 679/2016 și Legii 190/2018

Punct început	X / Y	Punct sfârşit	X / Y	Lungime segment (** (m)
5	631.124,305 708.288,881	6	631.135,248 708.277,058	16.109
6	631.135,248 708.277,058	7	631.146,433 708.286,623	14.717
7	631.146,433 708.286,623	8	631.154,168 708.293,136	10.112
8	631.154,168 708.293,136	1	631.143,173 708.305,015	16.186

** Lungimile segmentelor sunt determinate în planul de proiecţie Stereo 70 şi sunt rotunjite la 1 milimetru.
*** Distanţa dintre puncte este formată din segmente cumulate ce sunt mai mici decât valoarea 1 milimetru.

DATE DESPRE IMOBILUL NR. 1809

Oficiul de Cadastru şi Publicitate Imobiliară BOTOSANI
Biroul de Cadastru şi Publicitate Imobiliară Botosani

A. Partea I. Descrierea imobilului

TEREN Extravilan

Adresa: Jud. Botosani

Nr. Crt	Nr cadastral Nr. topografic	Suprafaţa* (mp)	Observaţii / Referinţe
A1	54570	14.000	Sector cadastral:8 Teren neimprejmuit;

B. Partea II. Proprietari şi acte

Inscrieri privitoare la dreptul de proprietate şi alte drepturi reale		Referinţe
65144 / 05/09/2018		
Act Notarial nr. 1619, din 03/05/2010 emis de NP Cornelia Agachi;		
B3	Intabulare, drept de PROPRIETATE, dobandit prin Conventie, cota actuala 1/1, cota initiala 1/1	A1
	1) **SC ARLAND SRL**, CIF:14528740, bun propriu	

C. Partea III. SARCINI .

Inscrieri privind dezmembramintele dreptului de proprietate, drepturi reale de garanţie şi sarcini	Referinţe
NU SUNT	

Document care conține date cu caracter personal, protejat de prevederile Regulamentului (UE) nr. 679/2016 și Legii 190/2018

Anexa Nr. 1 La Partea I

Teren

Nr cadastral	Suprafaţa (mp)*	Observaţii / Referinţe
54570	14.000	

* Suprafaţa este determinată in planul de proiecţie Stereo 70.

DETALII LINIARE IMOBIL

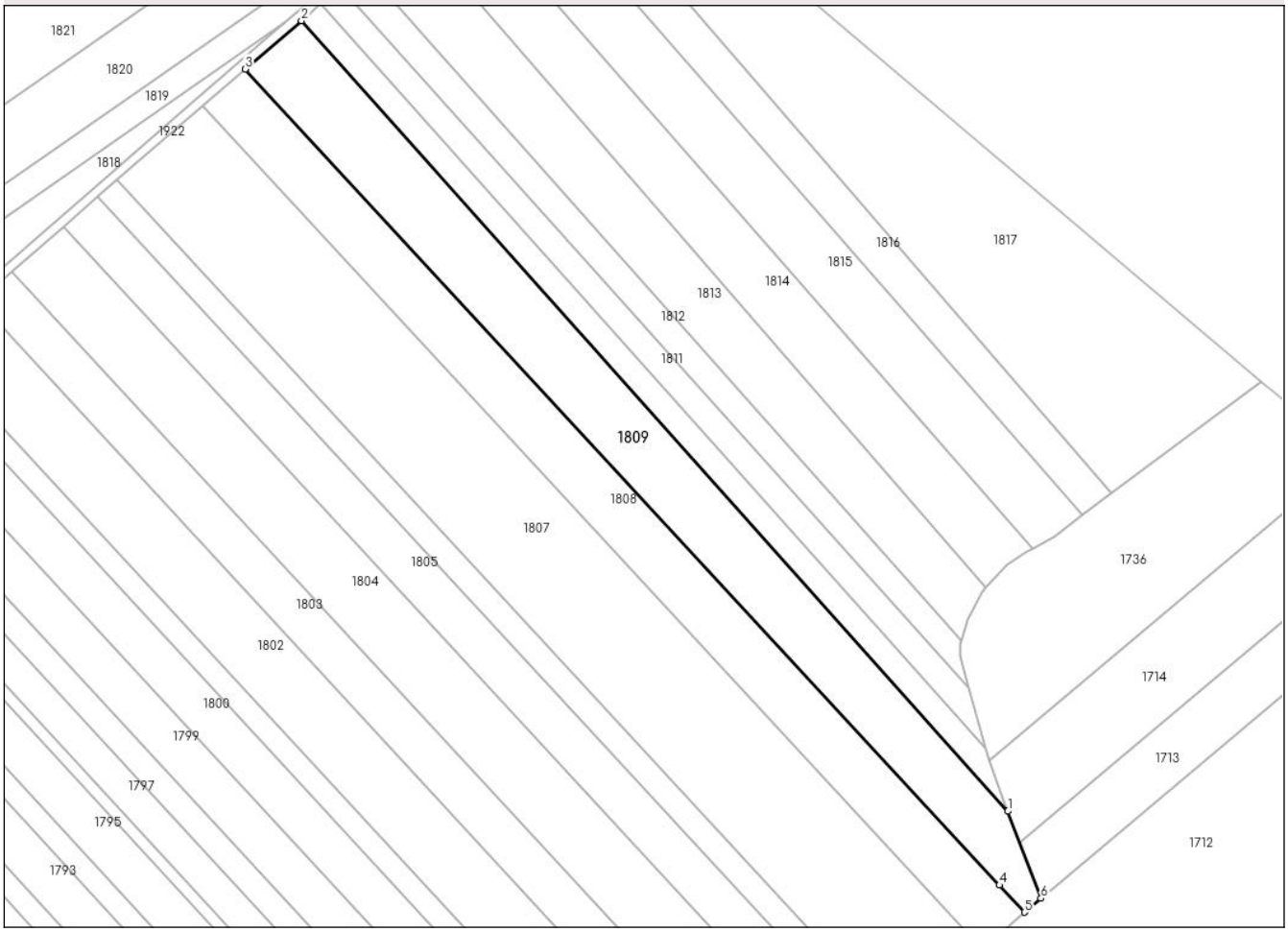

Date referitoare la teren

Crt	Categorie folosință	Intra vilan	Suprafaţa (mp)	Tarla	Parcelă	Nr. topo	Observaţii / Referinţe
1	arabil	NU	14.000	7	123/124	-	

Lungime Segmente
1) Valorile lungimilor segmentelor sunt obţinute din proiecţie în plan.

Punct început	X / Y	Punct sfârşit	X / Y	Lungime segment (** (m)
1	631.146,854 708.337,468	2	630.836,532 708.684,274	465.375
2	630.836,532 708.684,274	3	630.811,824 708.663,022	32.591
3	630.811,824 708.663,022	4	631.143,173 708.305,015	487.813
4	631.143,173 708.305,015	5	631.154,168 708.293,136	16.186
5	631.154,168 708.293,136	6	631.161,396 708.299,223	9.449

Document care conține date cu caracter personal, protejat de prevederile Regulamentului (UE) nr. 679/2016 și Legii 190/2018

Punct început	X / Y	Punct sfârşit	X / Y	Lungime segment (** (m)
6	631.161,396 708.299,223	1	631.146,854 708.337,468	40.917

** Lungimile segmentelor sunt determinate în planul de proiecţie Stereo 70 şi sunt rotunjite la 1 milimetru.
*** Distanţa dintre puncte este formată din segmente cumulate ce sunt mai mici decât valoarea 1 milimetru.

DATE DESPRE IMOBILUL NR. 1810

Oficiul de Cadastru şi Publicitate Imobiliară BOTOSANI
Biroul de Cadastru şi Publicitate Imobiliară Botosani

A. Partea I. Descrierea imobilului

TEREN Extravilan

Adresa: Jud. Botosani

Nr. Crt	Nr cadastral Nr. topografic	Suprafaţa* (mp)	Observaţii / Referinţe
A1		5.000	Sector cadastral:8 Teren neimprejmuit;

B. Partea II. Proprietari şi acte

Inscrieri privitoare la dreptul de proprietate şi alte drepturi reale		Referinţe
/		
Act Administrativ nr. 11822, din 24/04/1993 emis de CJSDPT BOTOSANI (Titlu proprietate);		
B1	Intabulare, drept de PROPRIETATE, dobandit prin Reconstituire, cota actuala 1/1, cota initiala 1/1	A1
	1) **AMARIEI V. IOAN**, Lipsa C.N.P.	

C. Partea III. SARCINI .

Inscrieri privind dezmembramintele dreptului de proprietate, drepturi reale de garanţie şi sarcini	Referinţe
NU SUNT	

Document care conține date cu caracter personal, protejat de prevederile Regulamentului (UE) nr. 679/2016 și Legii 190/2018

Anexa Nr. 1 La Partea I

Teren

Nr cadastral	Suprafaţa (mp)*	Observaţii / Referinţe
	5.000	

* Suprafaţa este determinată in planul de proiecţie Stereo 70.

DETALII LINIARE IMOBIL

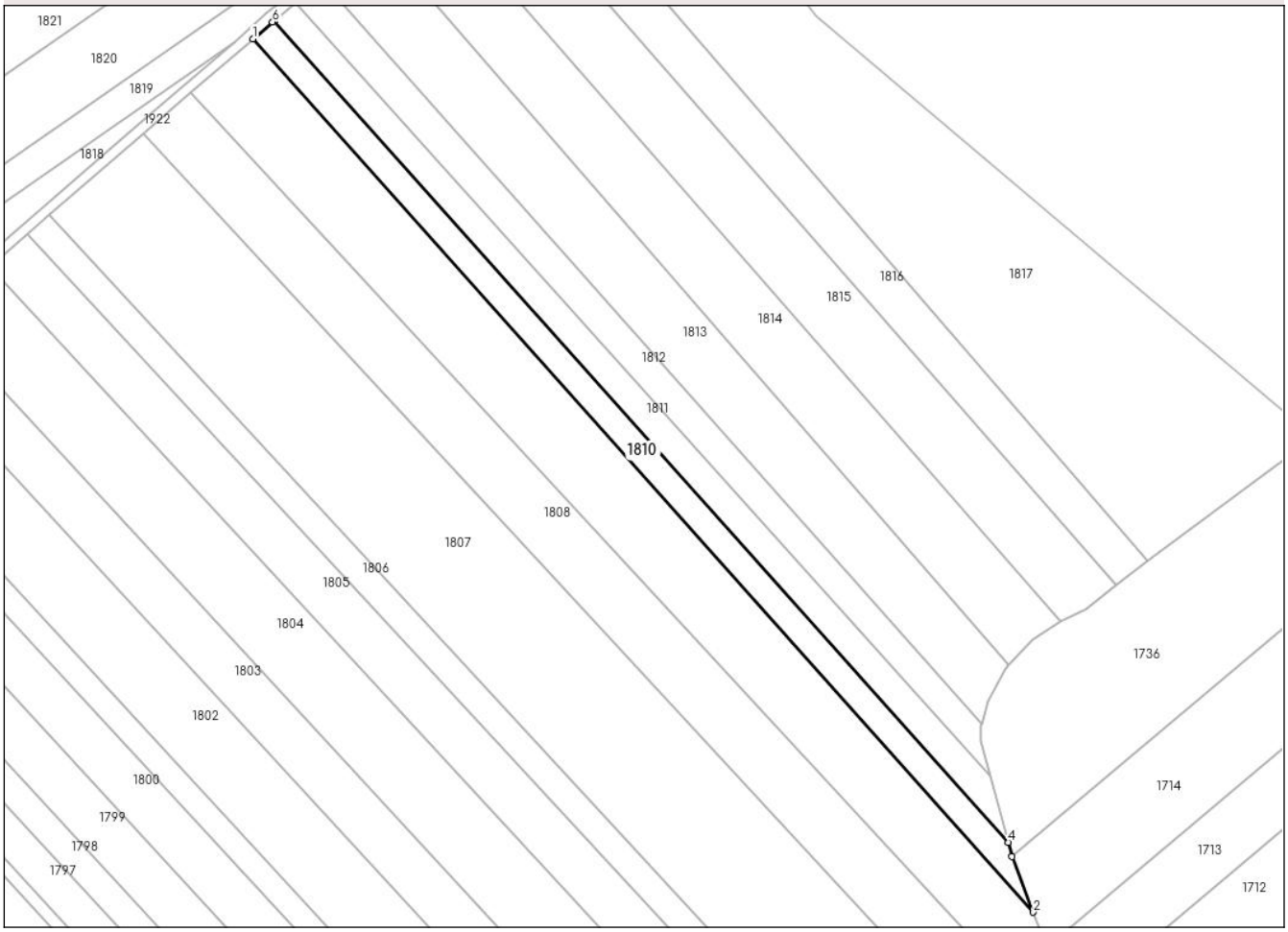

Date referitoare la teren

Crt	Categorie folosință	Intra vilan	Suprafaţa (mp)	Tarla	Parcelă	Nr. topo	Observaţii / Referinţe
1	arabil	NU	5.000	7	123/120	-	

Lungime Segmente
1) Valorile lungimilor segmentelor sunt obţinute din proiecţie în plan.

Punct început	X / Y	Punct sfârşit	X / Y	Lungime segment (** (m)
1	630.836,532 708.684,274	2	631.146,854 708.337,468	465.375
2	631.146,854 708.337,468	3	631.138,445 708.359,569	23.646
3	631.138,445 708.359,569	4	631.136,907 708.365,21	5.847
4	631.136,907 708.365,21	5	630.844,951 708.691,492	437.834
5	630.844,951 708.691,492	6	630.844,329 708.690,98	0.805

Document care conține date cu caracter personal, protejat de prevederile Regulamentului (UE) nr. 679/2016 și Legii 190/2018

Punct început	X / Y	Punct sfârşit	X / Y	Lungime segment (** (m)
6	630.844,329 708.690,98	1	630.836,532 708.684,274	10.284

** Lungimile segmentelor sunt determinate în planul de proiecţie Stereo 70 şi sunt rotunjite la 1 milimetru.
*** Distanţa dintre puncte este formată din segmente cumulate ce sunt mai mici decât valoarea 1 milimetru.

Document care conține date cu caracter personal, protejat de prevederile Regulamentului (UE) nr. 679/2016 și Legii 190/2018

DATE DESPRE IMOBILUL NR. 1811

Oficiul de Cadastru şi Publicitate Imobiliară BOTOSANI
Biroul de Cadastru şi Publicitate Imobiliară Botosani

A. Partea I. Descrierea imobilului

TEREN Extravilan

Adresa: Jud. Botosani

Nr. Crt	Nr cadastral Nr. topografic	Suprafaţa* (mp)	Observaţii / Referinţe
A1		5.000	Sector cadastral:8 Teren neimprejmuit;

B. Partea II. Proprietari şi acte

Inscrieri privitoare la dreptul de proprietate şi alte drepturi reale		Referinţe
/		
Act Administrativ nr. 67168, din 24/06/1996 emis de CJSDPT BOTOSANI (Titlu proprietate);		
B1	Intabulare, drept de PROPRIETATE, dobandit prin Reconstituire, cota actuala 1/1, cota initiala 1/1	A1
	1) **DASCĂLU PETRU**, Lipsa C.N.P.	

C. Partea III. SARCINI .

Inscrieri privind dezmembramintele dreptului de proprietate, drepturi reale de garanţie şi sarcini	Referinţe
NU SUNT	

Anexa Nr. 1 La Partea I

Teren

Nr cadastral	Suprafaţa (mp)*	Observaţii / Referinţe
	5.000	

* Suprafaţa este determinată in planul de proiecţie Stereo 70.

DETALII LINIARE IMOBIL

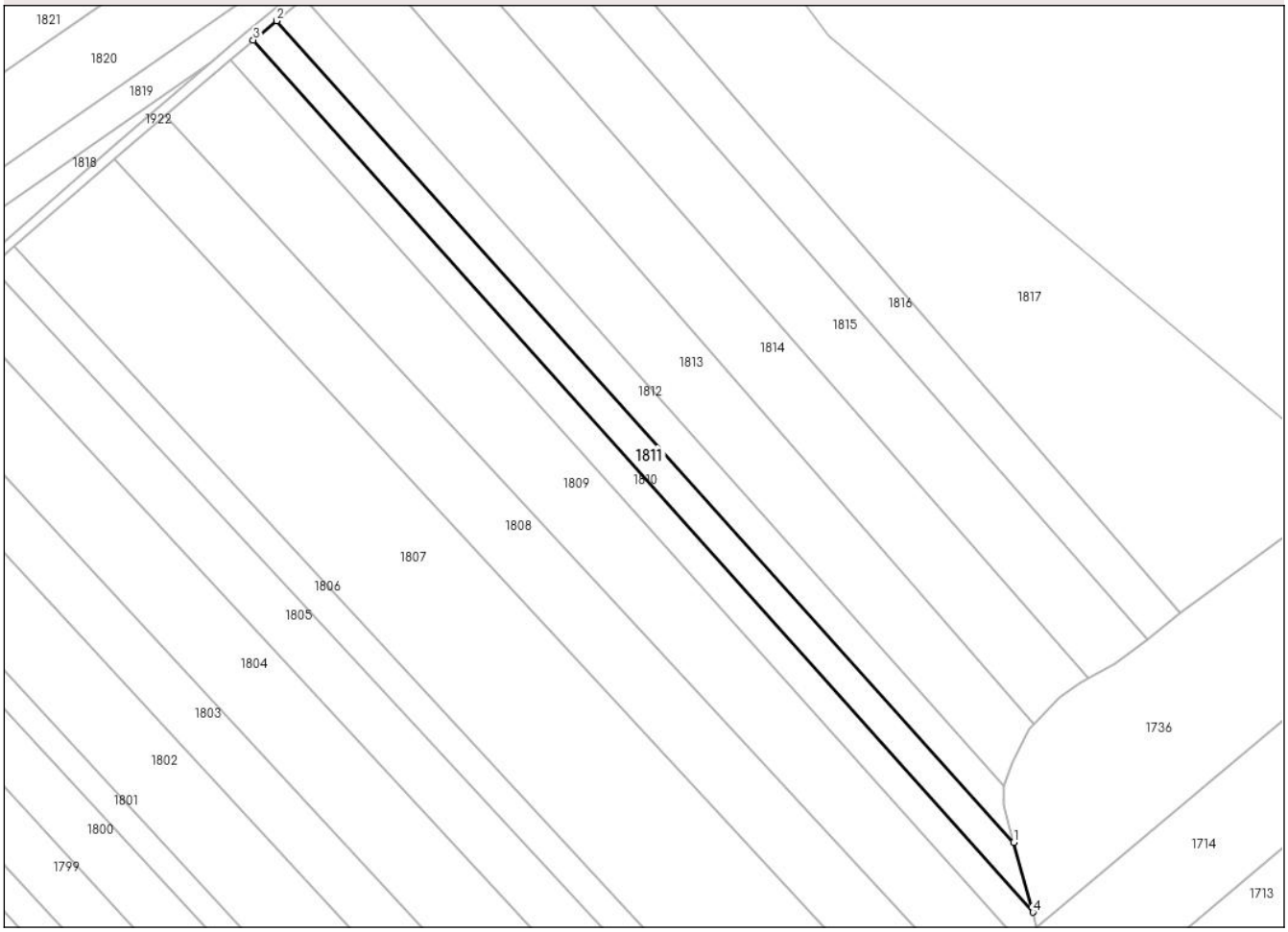

Date referitoare la teren

Crt	Categorie folosință	Intra vilan	Suprafaţa (mp)	Tarla	Parcelă	Nr. topo	Observaţii / Referinţe
1	arabil	NU	5.000	7	123/99	-	

Lungime Segmente
1) Valorile lungimilor segmentelor sunt obţinute din proiecţie în plan.

Punct început	X / Y	Punct sfârşit	X / Y	Lungime segment (** (m)
1	631.129,771 708.391,382	2	630.853,718 708.698,711	413.106
2	630.853,718 708.698,711	3	630.844,951 708.691,492	11.357
3	630.844,951 708.691,492	4	631.136,907 708.365,21	437.834
4	631.136,907 708.365,21	1	631.129,771 708.391,382	27.127

**** Lungimile segmentelor sunt determinate în planul de proiecţie Stereo 70 şi sunt rotunjite la 1 milimetru.**

Document care conține date cu caracter personal, protejat de prevederile Regulamentului (UE) nr. 679/2016 și Legii 190/2018

***** Distanţa dintre puncte este formată din segmente cumulate ce sunt mai mici decât valoarea 1 milimetru.**

DATE DESPRE IMOBILUL NR. 1812

Oficiul de Cadastru şi Publicitate Imobiliară BOTOSANI
Biroul de Cadastru şi Publicitate Imobiliară Botosani

A. Partea I. Descrierea imobilului

TEREN Extravilan

Adresa: Jud. Botosani

Nr. Crt	Nr cadastral Nr. topografic	Suprafaţa* (mp)	Observaţii / Referinţe
A1		5.000	Sector cadastral:8 Teren neimprejmuit;

B. Partea II. Proprietari şi acte

Inscrieri privitoare la dreptul de proprietate şi alte drepturi reale		Referinţe
/		
Act Administrativ nr. 15058, din 06/05/1993 emis de CJSDPT BOTOSANI (Titlu proprietate);		
B1	Intabulare, drept de PROPRIETATE, dobandit prin Reconstituire, cota actuala 1/1, cota initiala 1/1	A1
	1) **APETREA GH. VALENTIN**, Lipsa C.N.P.	

C. Partea III. SARCINI .

Inscrieri privind dezmembramintele dreptului de proprietate, drepturi reale de garanţie şi sarcini	Referinţe
NU SUNT	

Anexa Nr. 1 La Partea I

Teren

Nr cadastral	Suprafaţa (mp)*	Observaţii / Referinţe
	5.000	

* Suprafaţa este determinată in planul de proiecţie Stereo 70.

DETALII LINIARE IMOBIL

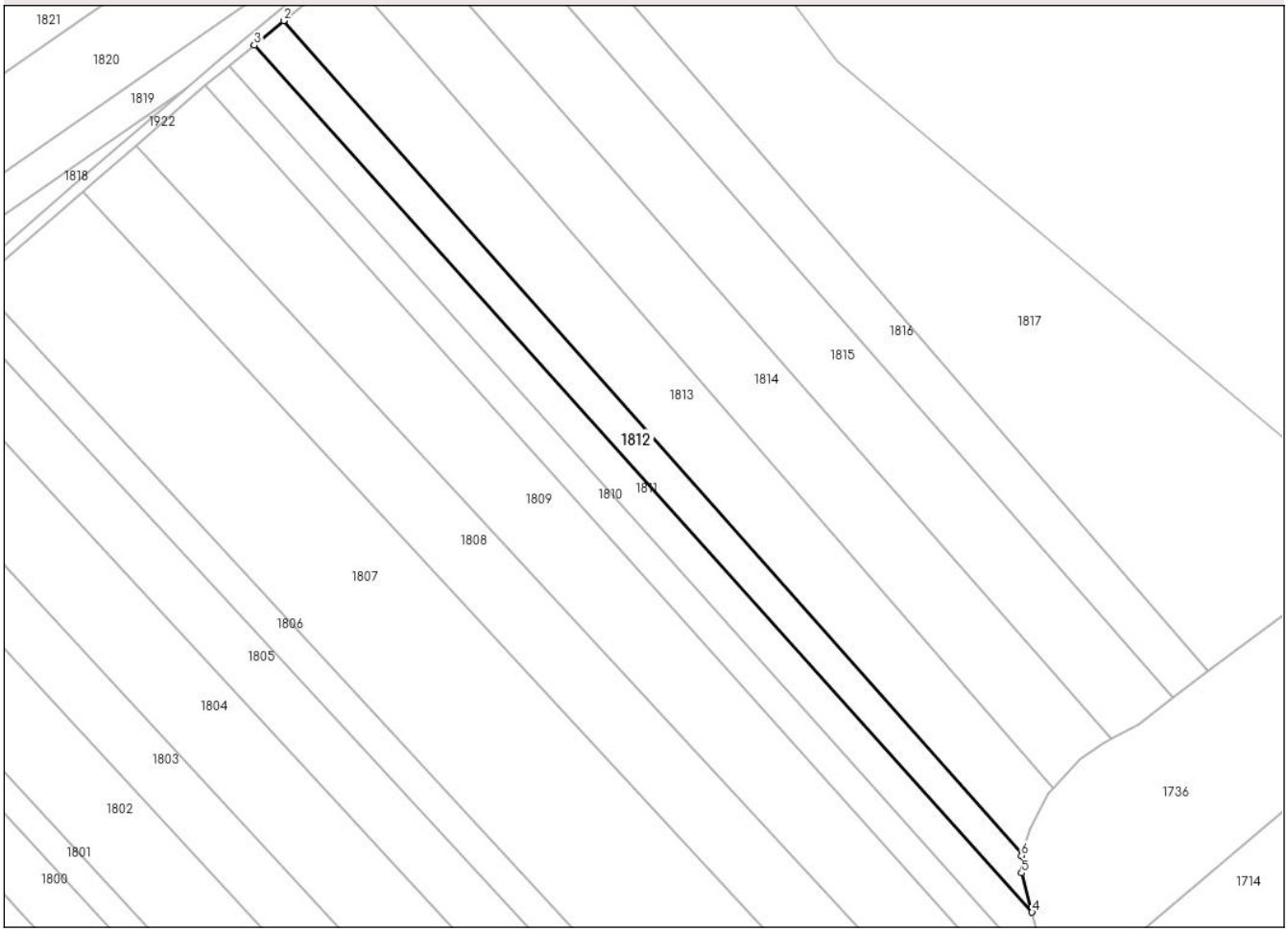

Date referitoare la teren

Crt	Categorie folosință	Intra vilan	Suprafaţa (mp)	Tarla	Parcelă	Nr. topo	Observaţii / Referinţe
1	arabil	NU	5.000	7	123/123	-	

Lungime Segmente
1) Valorile lungimilor segmentelor sunt obţinute din proiecţie în plan.

Punct început	X / Y	Punct sfârşit	X / Y	Lungime segment (** (m)
1	631.126,237 708.412,238	2	630.864,212 708.707,351	394.651
2	630.864,212 708.707,351	3	630.853,718 708.698,711	13.593
3	630.853,718 708.698,711	4	631.129,771 708.391,382	413.106
4	631.129,771 708.391,382	5	631.125,982 708.405,277	14.402
5	631.125,982 708.405,277	6	631.125,982 708.411,418	6.141

Document care conține date cu caracter personal, protejat de prevederile Regulamentului (UE) nr. 679/2016 și Legii 190/2018

Punct început	X / Y	Punct sfârşit	X / Y	Lungime segment (** (m)
6	631.125,982 708.411,418	1	631.126,237 708.412,238	0.859

** Lungimile segmentelor sunt determinate în planul de proiecţie Stereo 70 şi sunt rotunjite la 1 milimetru.
*** Distanţa dintre puncte este formată din segmente cumulate ce sunt mai mici decât valoarea 1 milimetru.

Document care conține date cu caracter personal, protejat de prevederile Regulamentului (UE) nr. 679/2016 și Legii 190/2018

DATE DESPRE IMOBILUL NR. 1813

Oficiul de Cadastru şi Publicitate Imobiliară BOTOSANI
Biroul de Cadastru şi Publicitate Imobiliară Botosani

A. Partea I. Descrierea imobilului

TEREN Extravilan

Adresa: Jud. Botosani

Nr. Crt	Nr cadastral Nr. topografic	Suprafaţa* (mp)	Observaţii / Referinţe
A1		10.000	Sector cadastral:8 Teren neimprejmuit;

B. Partea II. Proprietari şi acte

Inscrieri privitoare la dreptul de proprietate şi alte drepturi reale		Referinţe
/		
Act Administrativ nr. 11774, din 19/03/1993 emis de CJSDPT BOTOSANI (Titlu proprietate);		
B1	Intabulare, drept de PROPRIETATE, dobandit prin Reconstituire, cota actuala 1/1, cota initiala 1/1	A1
	1) **LUNGU IOAN**, Lipsa C.N.P.	

C. Partea III. SARCINI .

Inscrieri privind dezmembramintele dreptului de proprietate, drepturi reale de garanţie şi sarcini	Referinţe
NU SUNT	

Document care conține date cu caracter personal, protejat de prevederile Regulamentului (UE) nr. 679/2016 și Legii 190/2018

Anexa Nr. 1 La Partea I

Teren

Nr cadastral	Suprafaţa (mp)*	Observaţii / Referinţe
	10.000	

* Suprafaţa este determinată in planul de proiecţie Stereo 70.

DETALII LINIARE IMOBIL

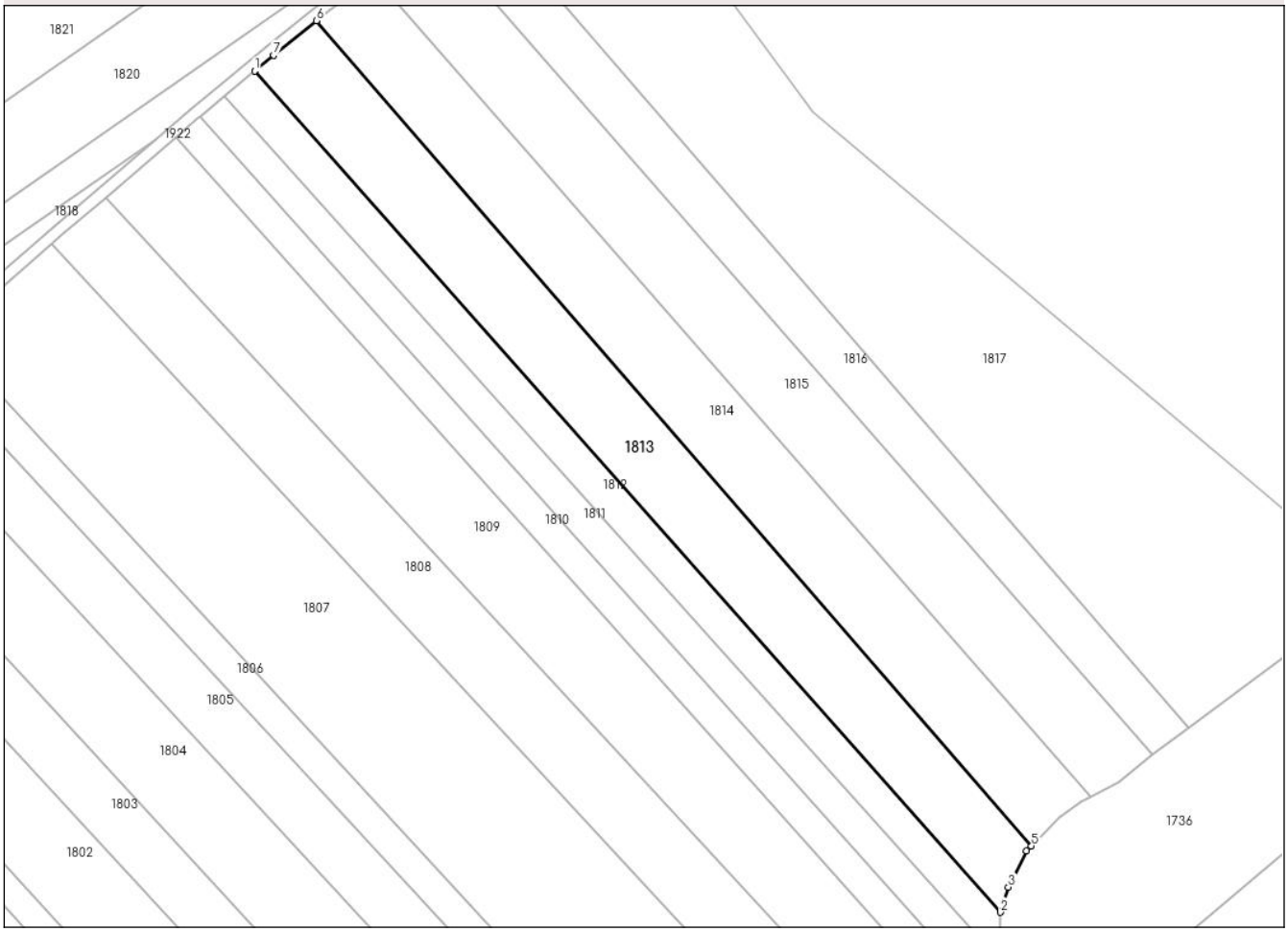

Date referitoare la teren

Crt	Categorie folosință	Intra vilan	Suprafaţa (mp)	Tarla	Parcelă	Nr. topo	Observaţii / Referinţe
1	arabil	NU	10.000	7	123/125	-	

Lungime Segmente
1) Valorile lungimilor segmentelor sunt obţinute din proiecţie în plan.

Punct început	X / Y	Punct sfârşit	X / Y	Lungime segment (** (m)
1	630.864,212 708.707,351	2	631.126,237 708.412,238	394.651
2	631.126,237 708.412,238	3	631.128,983 708.421,058	9.238
3	631.128,983 708.421,058	4	631.135,412 708.433,697	14.181
4	631.135,412 708.433,697	5	631.137,126 708.435,488	2.478
5	631.137,126 708.435,488	6	630.885,949 708.725,031	383.308

Document care conține date cu caracter personal, protejat de prevederile Regulamentului (UE) nr. 679/2016 și Legii 190/2018

Punct început	X / Y	Punct sfârşit	X / Y	Lungime segment (** (m)
6	630.885,949 708.725,031	7	630.870,935 708.712,887	19.31
7	630.870,935 708.712,887	1	630.864,212 708.707,351	8.709

** Lungimile segmentelor sunt determinate în planul de proiecţie Stereo 70 şi sunt rotunjite la 1 milimetru.
*** Distanţa dintre puncte este formată din segmente cumulate ce sunt mai mici decât valoarea 1 milimetru.

Document care conține date cu caracter personal, protejat de prevederile Regulamentului (UE) nr. 679/2016 și Legii 190/2018

DATE DESPRE IMOBILUL NR. 1814

Oficiul de Cadastru şi Publicitate Imobiliară BOTOSANI
Biroul de Cadastru şi Publicitate Imobiliară Botosani

A. Partea I. Descrierea imobilului

TEREN Extravilan

Adresa: Jud. Botosani

Nr. Crt	Nr cadastral Nr. topografic	Suprafaţa* (mp)	Observaţii / Referinţe
A1	50598	10.000	Sector cadastral:8 Teren neimprejmuit;

B. Partea II. Proprietari şi acte

Inscrieri privitoare la dreptul de proprietate şi alte drepturi reale		Referinţe
34000 / 21/08/2012		
Act Notarial nr. 20, din 17/02/2011 emis de BNP COCA HUMELNICU;		
B3	Intabulare, drept de PROPRIETATE, dobandit prin Succesiune, cota actuala 1/4, cota initiala 1/4	A1
	1) **MANCAŞ LUCREŢIA**, bun propriu	
B4	Intabulare, drept de PROPRIETATE, dobandit prin Succesiune, cota actuala 1/4, cota initiala 1/4	A1
	1) **IACOB DESPINA**, bun propriu	
B5	Intabulare, drept de PROPRIETATE, dobandit prin Succesiune, cota actuala 1/4, cota initiala 1/4	A1
	1) **PETREA CLEOPATRA**, bun propriu	
41842 / 05/10/2012		
Act Notarial nr. 2421, din 04/10/2012 emis de BNP HUMELNICU COCA;		
B7	Intabulare, drept de PROPRIETATE, dobandit prin Conventie, cota actuala 1/12, cota initiala 1/12	A1
	1) **IACOB DESPINA**, bun propriu	
B8	Intabulare, drept de PROPRIETATE, dobandit prin Conventie, cota actuala 1/12, cota initiala 1/12	A1
	1) **MANCAŞ LUCREŢIA**, bun propriu	
B9	Intabulare, drept de PROPRIETATE, dobandit prin Conventie, cota actuala 1/12, cota initiala 1/12	A1
	1) **PETREA CLEOPATRA**, bun propriu	

C. Partea III. SARCINI .

Inscrieri privind dezmembramintele dreptului de proprietate, drepturi reale de garanţie şi sarcini	Referinţe
NU SUNT	

Anexa Nr. 1 La Partea I

Teren

Nr cadastral	Suprafaţa (mp)*	Observaţii / Referinţe
50598	10.000	

* Suprafaţa este determinată in planul de proiecţie Stereo 70.

DETALII LINIARE IMOBIL

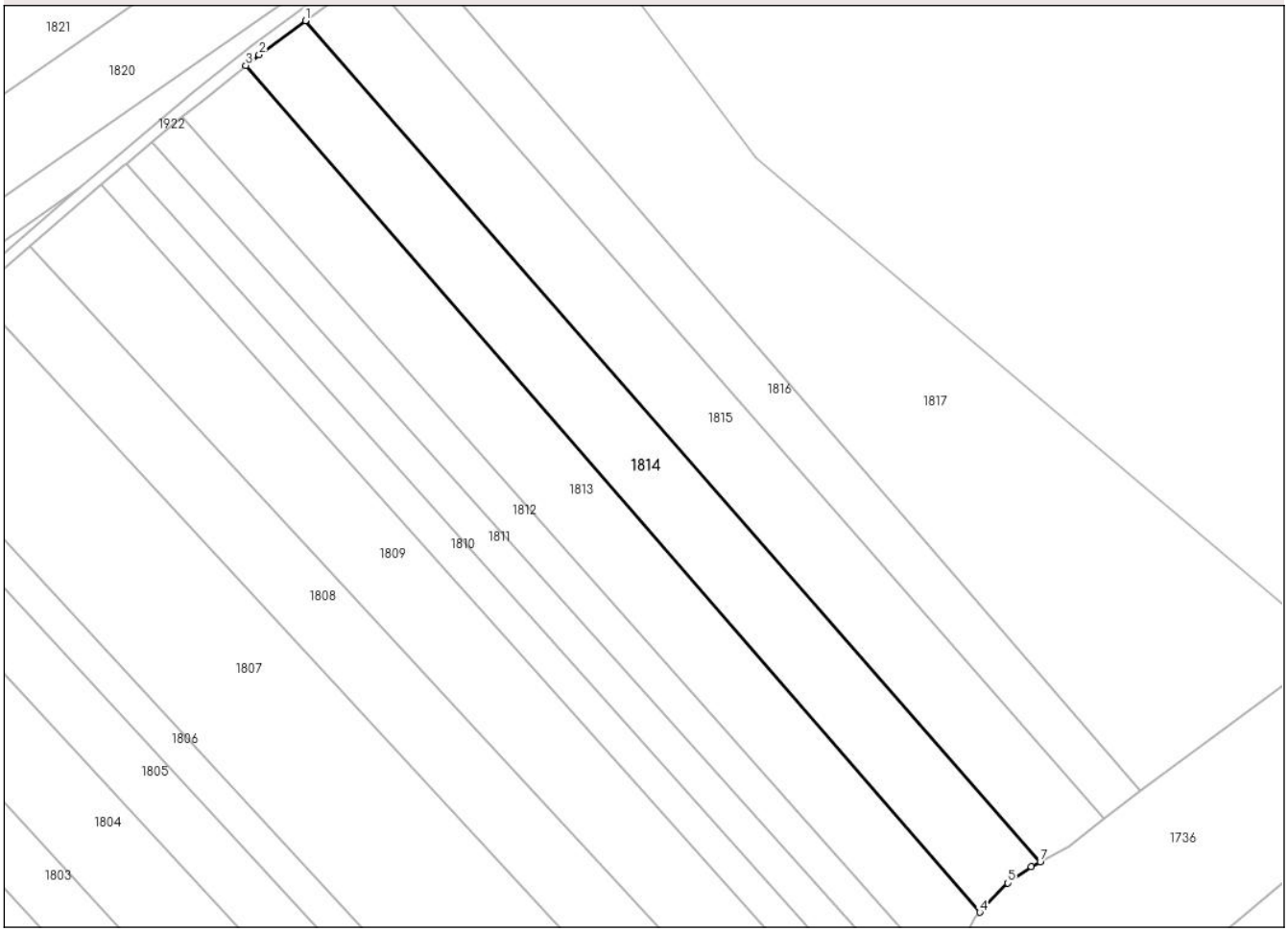

Date referitoare la teren

Crt	Categorie folosință	Intra vilan	Suprafaţa (mp)	Tarla	Parcelă	Nr. topo	Observaţii / Referinţe
1	arabil	NU	10.000	7	123/102	-	

Lungime Segmente
1) Valorile lungimilor segmentelor sunt obţinute din proiecţie în plan.

Punct început	X / Y	Punct sfârşit	X / Y	Lungime segment (** (m)
1	630.906,298 708.740,324	2	630.890,447 708.728,669	19.675
2	630.890,447 708.728,669	3	630.885,949 708.725,031	5.785
3	630.885,949 708.725,031	4	631.137,126 708.435,488	383.308
4	631.137,126 708.435,488	5	631.146,73 708.445,523	13.891
5	631.146,73 708.445,523	6	631.154,735 708.451,086	9.748

Document care conține date cu caracter personal, protejat de prevederile Regulamentului (UE) nr. 679/2016 și Legii 190/2018

Punct început	X / Y	Punct sfârşit	X / Y	Lungime segment (** (m)
6	631.154,735 708.451,086	7	631.157,861 708.452,761	3.547
7	631.157,861 708.452,761	1	630.906,298 708.740,324	382.069

** Lungimile segmentelor sunt determinate în planul de proiecţie Stereo 70 şi sunt rotunjite la 1 milimetru.
*** Distanţa dintre puncte este formată din segmente cumulate ce sunt mai mici decât valoarea 1 milimetru.

Document care conține date cu caracter personal, protejat de prevederile Regulamentului (UE) nr. 679/2016 și Legii 190/2018

DATE DESPRE IMOBILUL NR. 1815

Oficiul de Cadastru şi Publicitate Imobiliară BOTOSANI
Biroul de Cadastru şi Publicitate Imobiliară Botosani

A. Partea I. Descrierea imobilului

TEREN Extravilan

Adresa: Jud. Botosani

Nr. Crt	Nr cadastral Nr. topografic	Suprafaţa* (mp)	Observaţii / Referinţe
A1		10.000	Sector cadastral:8 Teren neimprejmuit; Conform TP nr. 61617 imobilul este amplasat în parcelele cadastrale 123/103, 125/103

B. Partea II. Proprietari şi acte

Inscrieri privitoare la dreptul de proprietate şi alte drepturi reale		Referinţe
/		
Act Administrativ nr. 61617, din 28/11/1995 emis de CJSDPT BOTOSANI (Titlu proprietate);		
B1	Intabulare, drept de PROPRIETATE, dobandit prin Reconstituire, cota actuala 1/1, cota initiala 1/1	A1
	1) **PRICOPI D. ADELA**, Lipsa C.N.P.	

C. Partea III. SARCINI .

Inscrieri privind dezmembramintele dreptului de proprietate, drepturi reale de garanţie şi sarcini	Referinţe
NU SUNT	

Document care conține date cu caracter personal, protejat de prevederile Regulamentului (UE) nr. 679/2016 și Legii 190/2018

Anexa Nr. 1 La Partea I

Teren

Nr cadastral	Suprafaţa (mp)*	Observaţii / Referinţe
	10.000	Conform TP nr. 61617 imobilul este amplasat în parcelele cadastrale 123/103, 125/103

* Suprafaţa este determinată in planul de proiecţie Stereo 70.

DETALII LINIARE IMOBIL

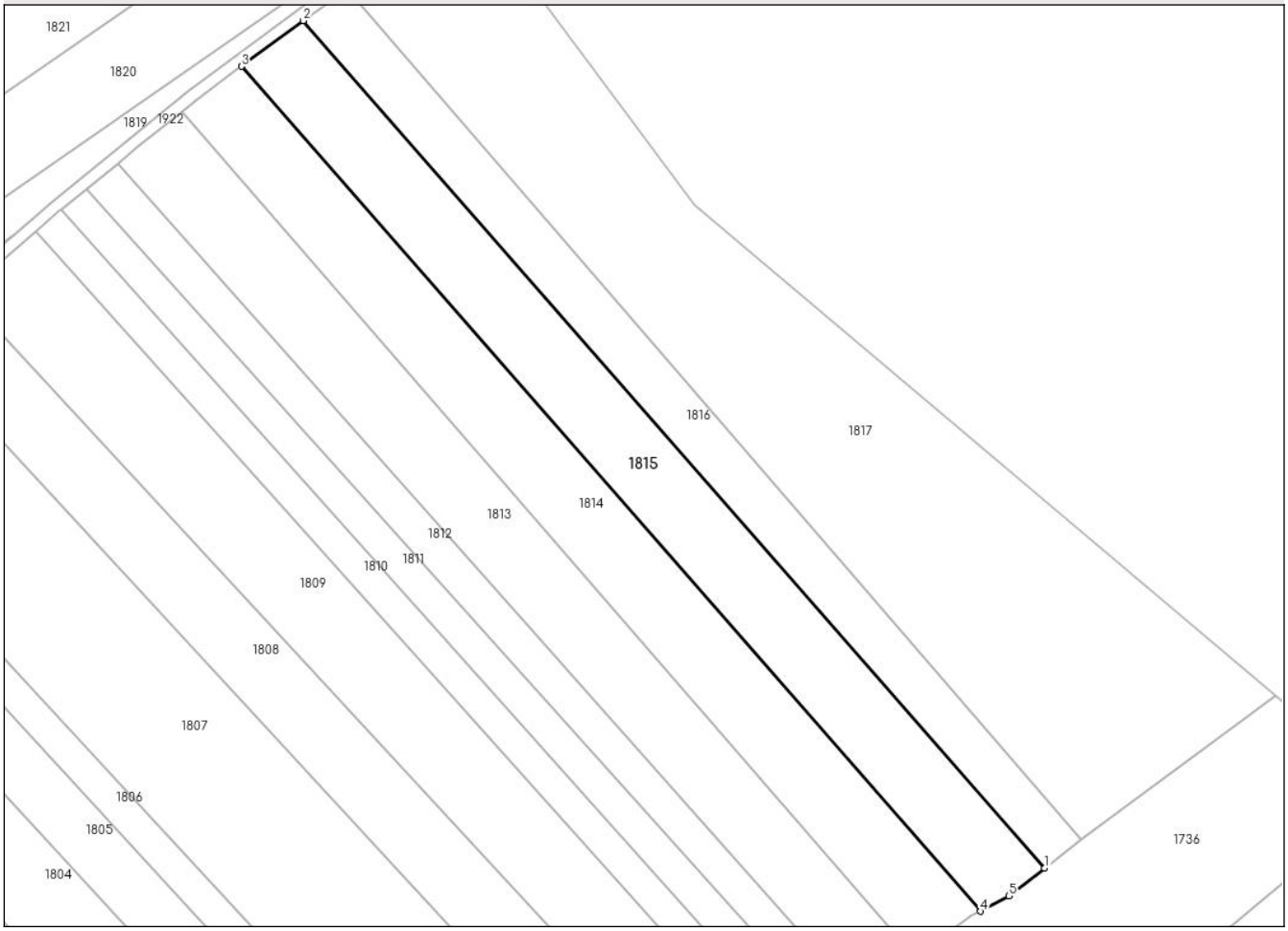

Date referitoare la teren

Crt	Categorie folosință	Intra vilan	Suprafaţa (mp)	Tarla	Parcelă	Nr. topo	Observaţii / Referinţe
1	arabil	NU	9.200	7	123/103	-	
2	arabil	NU	800	7	123	-	

Lungime Segmente
1) Valorile lungimilor segmentelor sunt obţinute din proiecţie în plan.

Punct început	X / Y	Punct sfârşit	X / Y	Lungime segment (** (m)
1	631.179,732 708.467,376	2	630.927,407 708.755,849	383.255
2	630.927,407 708.755,849	3	630.906,298 708.740,324	26.204
3	630.906,298 708.740,324	4	631.157,861 708.452,761	382.069
4	631.157,861 708.452,761	5	631.167,547 708.457,952	10.989

Document care conține date cu caracter personal, protejat de prevederile Regulamentului (UE) nr. 679/2016 și Legii 190/2018

Punct început	X / Y	Punct sfârşit	X / Y	Lungime segment (** (m)
5	631.167,547 708.457,952	1	631.179,732 708.467,376	15.403

** Lungimile segmentelor sunt determinate în planul de proiecţie Stereo 70 şi sunt rotunjite la 1 milimetru.
*** Distanţa dintre puncte este formată din segmente cumulate ce sunt mai mici decât valoarea 1 milimetru.

Document care conține date cu caracter personal, protejat de prevederile Regulamentului (UE) nr. 679/2016 și Legii 190/2018

DATE DESPRE IMOBILUL NR. 1816

Oficiul de Cadastru şi Publicitate Imobiliară BOTOSANI
Biroul de Cadastru şi Publicitate Imobiliară Botosani

A. Partea I. Descrierea imobilului

TEREN Extravilan

Adresa: Jud. Botosani

Nr. Crt	Nr cadastral Nr. topografic	Suprafaţa* (mp)	Observaţii / Referinţe
A1		6.500	Sector cadastral:8 Teren neimprejmuit;

B. Partea II. Proprietari şi acte

Inscrieri privitoare la dreptul de proprietate şi alte drepturi reale		Referinţe
/		
Act Administrativ nr. 12733, din 11/06/1993 emis de CJSDPT BOTOSANI (Titlu proprietate);		
B1	Intabulare, drept de PROPRIETATE, dobandit prin Reconstituire, cota actuala 1/1, cota initiala 1/1	A1
	1) **CIUCĂLĂU GH. ILIE**, Lipsa C.N.P.	

C. Partea III. SARCINI .

Inscrieri privind dezmembramintele dreptului de proprietate, drepturi reale de garanţie şi sarcini	Referinţe
NU SUNT	

Anexa Nr. 1 La Partea I

Teren

Nr cadastral	Suprafaţa (mp)*	Observaţii / Referinţe
	6.500	

* Suprafaţa este determinată in planul de proiecţie Stereo 70.

DETALII LINIARE IMOBIL

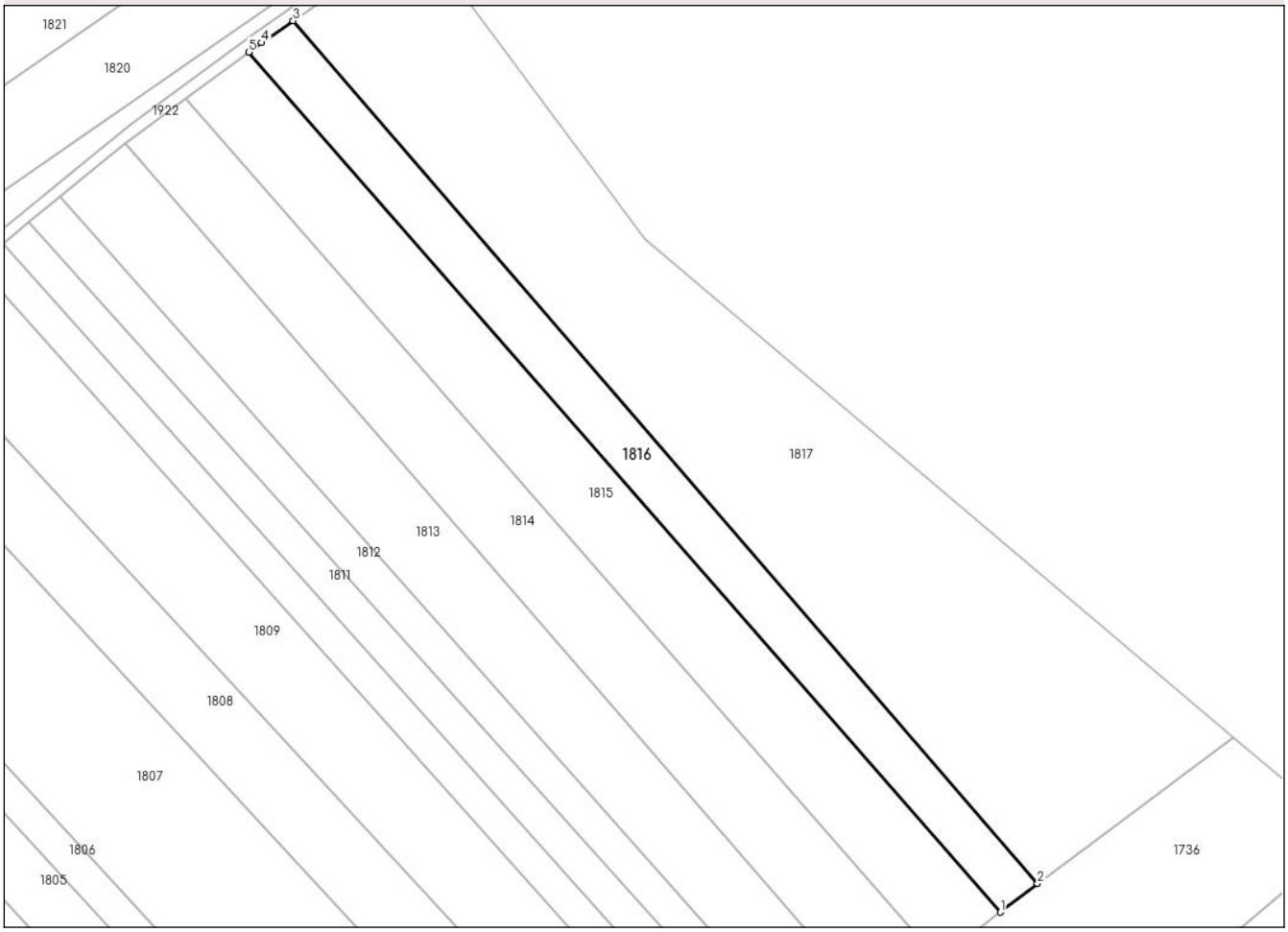

Date referitoare la teren

Crt	Categorie folosință	Intra vilan	Suprafaţa (mp)	Tarla	Parcelă	Nr. topo	Observaţii / Referinţe
1	arabil	NU	6.500	7	123/104	-	

Lungime Segmente
1) Valorile lungimilor segmentelor sunt obţinute din proiecţie în plan.

Punct început	X / Y	Punct sfârşit	X / Y	Lungime segment (** (m)
1	631.179,732 708.467,376	2	631.192,258 708.477,033	15.817
2	631.192,258 708.477,033	3	630.942,35 708.766,352	382.308
3	630.942,35 708.766,352	4	630.931,653 708.758,965	13.0
4	630.931,653 708.758,965	5	630.927,407 708.755,849	5.266
5	630.927,407 708.755,849	1	631.179,732 708.467,376	383.255

Document care conține date cu caracter personal, protejat de prevederile Regulamentului (UE) nr. 679/2016 și Legii 190/2018

** Lungimile segmentelor sunt determinate în planul de proiecţie Stereo 70 şi sunt rotunjite la 1 milimetru.
*** Distanţa dintre puncte este formată din segmente cumulate ce sunt mai mici decât valoarea 1 milimetru.

Document care conține date cu caracter personal, protejat de prevederile Regulamentului (UE) nr. 679/2016 și Legii 190/2018

DATE DESPRE IMOBILUL NR. 1817

Oficiul de Cadastru şi Publicitate Imobiliară BOTOSANI
Biroul de Cadastru şi Publicitate Imobiliară Botosani

A. Partea I. Descrierea imobilului

TEREN Extravilan

Adresa: Jud. Botosani

Nr. Crt	Nr cadastral Nr. topografic	Suprafaţa* (mp)	Observaţii / Referinţe
A1		21.600	Sector cadastral:8 Teren neimprejmuit;

B. Partea II. Proprietari şi acte

Inscrieri privitoare la dreptul de proprietate şi alte drepturi reale		Referinţe
/		
Act Normativ nr. 7, din 13/03/1996 emis de PARLAMENTUL ROMANIEI (Lege);		
B1	Inscrierea provizorie, drept de PROPRIETATE, dobandit prin Lege, cota actuala 1/1, cota initiala 1/1	A1
	1) **NEIDENTIFICAT NEIDENTIFICAT**, Lipsa C.N.P.	
B2	Se notează mențiunea proprietar neidentificat, rezerva comisiei locale de fond funciar.	A1

C. Partea III. SARCINI .

Inscrieri privind dezmembramintele dreptului de proprietate, drepturi reale de garanţie şi sarcini	Referinţe
NU SUNT	

Document care conține date cu caracter personal, protejat de prevederile Regulamentului (UE) nr. 679/2016 și Legii 190/2018

Anexa Nr. 1 La Partea I

Teren

Nr cadastral	Suprafaţa (mp)*	Observaţii / Referinţe
	21.600	

* Suprafaţa este determinată in planul de proiecţie Stereo 70.

DETALII LINIARE IMOBIL

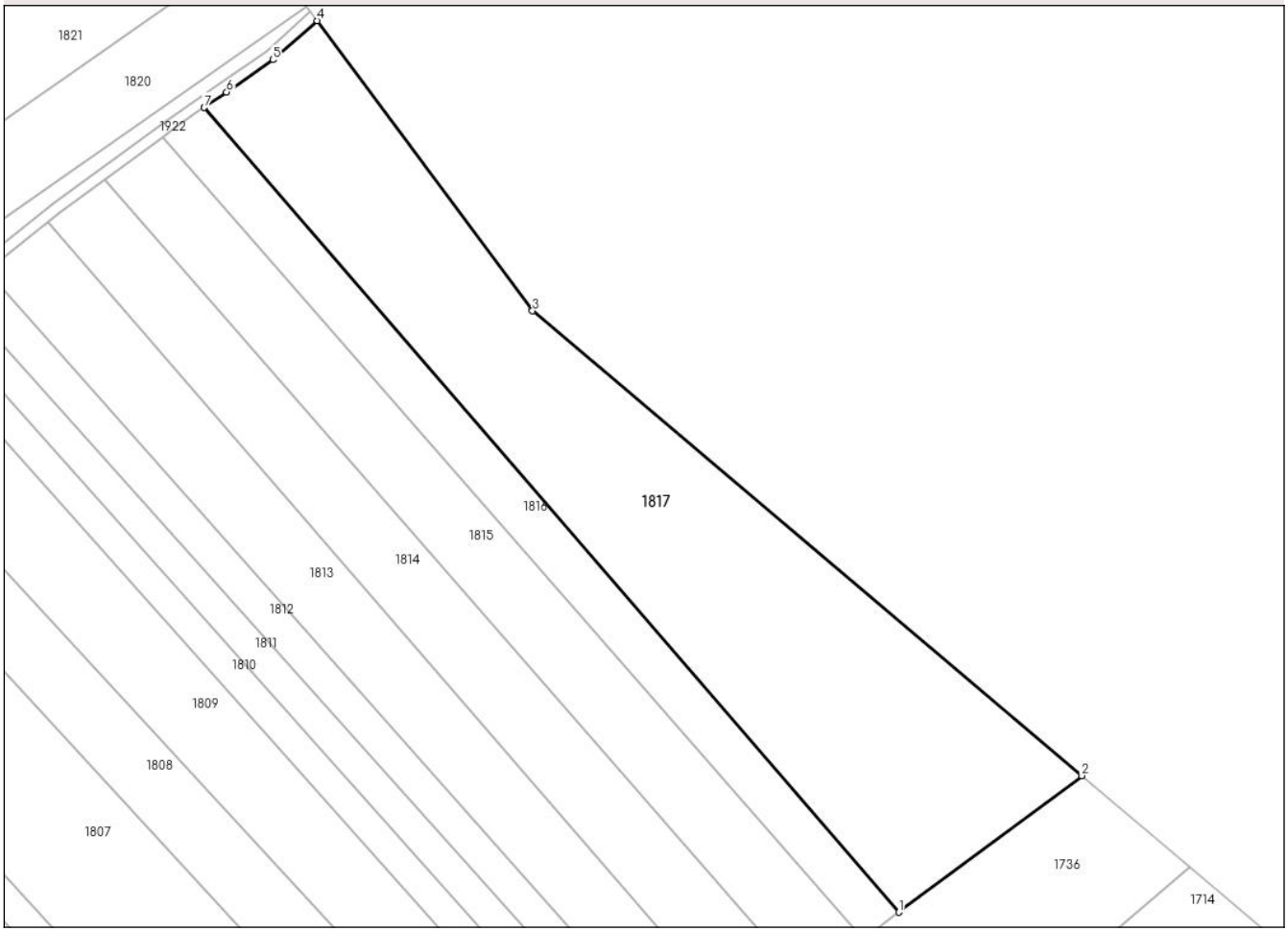

Date referitoare la teren

Crt	Categorie folosință	Intra vilan	Suprafaţa (mp)	Tarla	Parcelă	Nr. topo	Observaţii / Referinţe
1	arabil	NU	21.600	7	123	-	

Lungime Segmente
1) Valorile lungimilor segmentelor sunt obţinute din proiecţie în plan.

Punct început	X / Y	Punct sfârşit	X / Y	Lungime segment (** (m)
1	631.192,258 708.477,033	2	631.258,181 708.526,119	82.19
2	631.258,181 708.526,119	3	631.060,461 708.693,222	258.875
3	631.060,461 708.693,222	4	630.982,968 708.797,57	129.976
4	630.982,968 708.797,57	5	630.967,087 708.783,534	21.195
5	630.967,087 708.783,534	6	630.950,361 708.771,884	20.383

Document care conține date cu caracter personal, protejat de prevederile Regulamentului (UE) nr. 679/2016 și Legii 190/2018

Punct început	X / Y	Punct sfârşit	X / Y	Lungime segment (** (m)
6	630.950,361 708.771,884	7	630.942,35 708.766,352	9.735
7	630.942,35 708.766,352	1	631.192,258 708.477,033	382.308

** Lungimile segmentelor sunt determinate în planul de proiecţie Stereo 70 şi sunt rotunjite la 1 milimetru.
*** Distanţa dintre puncte este formată din segmente cumulate ce sunt mai mici decât valoarea 1 milimetru.

Document care conține date cu caracter personal, protejat de prevederile Regulamentului (UE) nr. 679/2016 și Legii 190/2018

DATE DESPRE IMOBILUL NR. 1818

Oficiul de Cadastru şi Publicitate Imobiliară BOTOSANI
Biroul de Cadastru şi Publicitate Imobiliară Botosani

A. Partea I. Descrierea imobilului

TEREN Extravilan

Adresa: Jud. Botosani

Nr. Crt	Nr cadastral Nr. topografic	Suprafaţa* (mp)	Observaţii / Referinţe
A1		5.000	Sector cadastral:8 Teren neimprejmuit;

B. Partea II. Proprietari şi acte

Inscrieri privitoare la dreptul de proprietate şi alte drepturi reale		Referinţe
/		
Act Administrativ nr. 88647, din 21/08/2000 emis de CJSDPT BOTOSANI (Titlu proprietate);		
B1	Intabulare, drept de PROPRIETATE, dobandit prin Reconstituire, cota actuala 1/1, cota initiala 1/1	A1
	1) **SIMIONESEI D. ELENA**, Lipsa C.N.P.	

C. Partea III. SARCINI .

Inscrieri privind dezmembramintele dreptului de proprietate, drepturi reale de garanţie şi sarcini	Referinţe
NU SUNT	

Document care conține date cu caracter personal, protejat de prevederile Regulamentului (UE) nr. 679/2016 și Legii 190/2018

Anexa Nr. 1 La Partea I

Teren

Nr cadastral	Suprafaţa (mp)*	Observaţii / Referinţe
	5.000	

* Suprafaţa este determinată in planul de proiecţie Stereo 70.

DETALII LINIARE IMOBIL

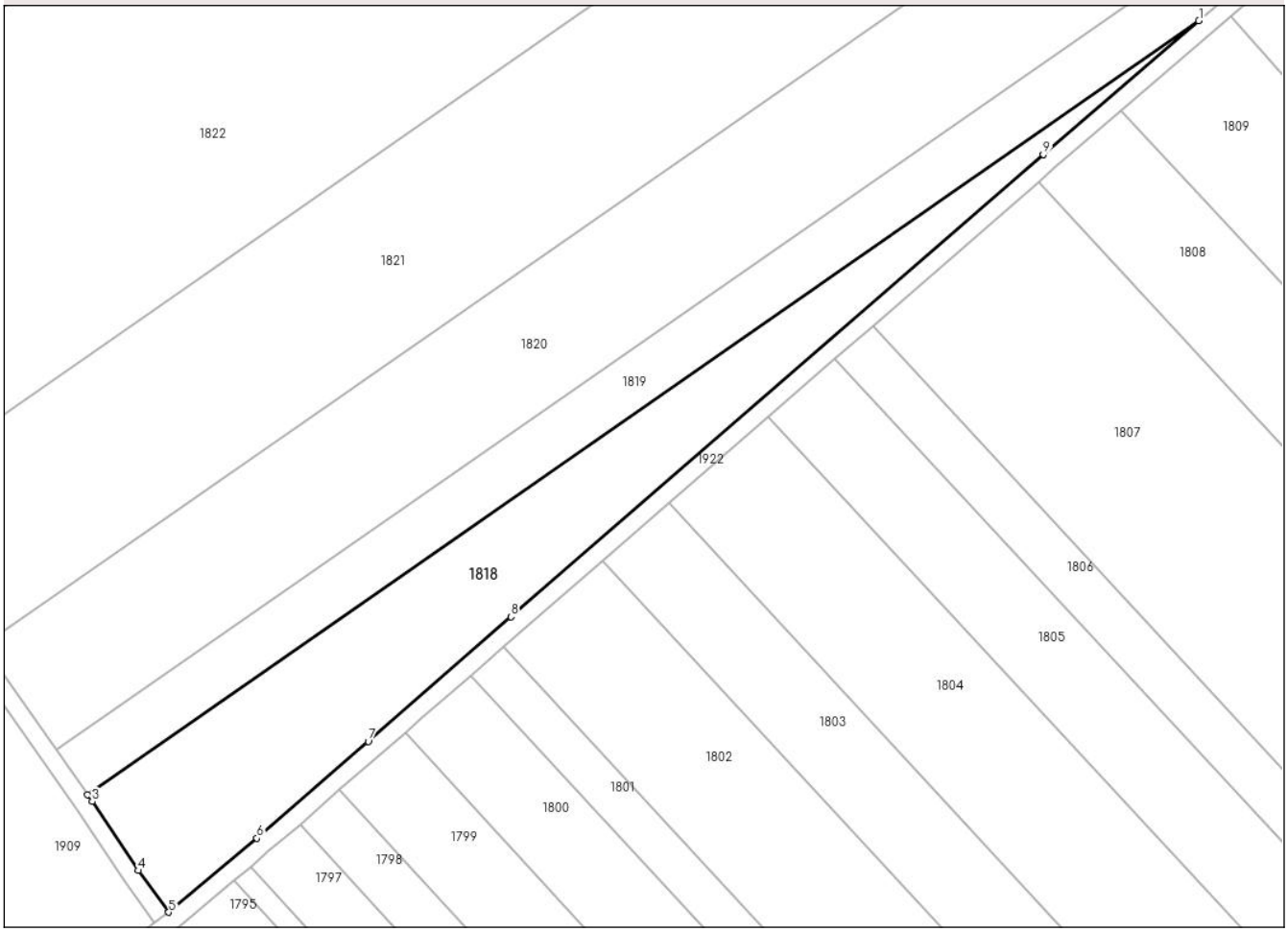

Date referitoare la teren

Crt	Categorie folosință	Intra vilan	Suprafaţa (mp)	Tarla	Parcelă	Nr. topo	Observaţii / Referinţe
1	arabil	NU	5.000	7	123/73	-	

Lungime Segmente
1) Valorile lungimilor segmentelor sunt obţinute din proiecţie în plan.

Punct început	X / Y	Punct sfârşit	X / Y	Lungime segment (** (m)
1	630.829,369 708.683,389	2	630.577,567 708.508,253	306.72
2	630.577,567 708.508,253	3	630.578,668 708.506,682	1.918
3	630.578,668 708.506,682	4	630.589,118 708.491,065	18.791
4	630.589,118 708.491,065	5	630.596,003 708.481,643	11.67
5	630.596,003 708.481,643	6	630.616,002 708.498,364	26.068

Document care conține date cu caracter personal, protejat de prevederile Regulamentului (UE) nr. 679/2016 și Legii 190/2018

Punct început	X / Y	Punct sfârşit	X / Y	Lungime segment (** (m)
6	630.616,002 708.498,364	7	630.641,206 708.520,266	33.391
7	630.641,206 708.520,266	8	630.673,574 708.548,48	42.939
8	630.673,574 708.548,48	9	630.794,147 708.653,094	159.631
9	630.794,147 708.653,094	1	630.829,369 708.683,389	46.458

** Lungimile segmentelor sunt determinate în planul de proiecţie Stereo 70 şi sunt rotunjite la 1 milimetru.
*** Distanţa dintre puncte este formată din segmente cumulate ce sunt mai mici decât valoarea 1 milimetru.

DATE DESPRE IMOBILUL NR. 1819

Oficiul de Cadastru şi Publicitate Imobiliară BOTOSANI
Biroul de Cadastru şi Publicitate Imobiliară Botosani

A. Partea I. Descrierea imobilului

TEREN Extravilan

Adresa: Jud. Botosani

Nr. Crt	Nr cadastral Nr. topografic	Suprafaţa* (mp)	Observaţii / Referinţe
A1	54832	5.000	Sector cadastral:8 Teren neimprejmuit;

B. Partea II. Proprietari şi acte

Inscrieri privitoare la dreptul de proprietate şi alte drepturi reale		Referinţe
70385 / 10/09/2019		
Act Notarial nr. 2745, din 10/09/2019 emis de SPN Agachi Cornelia-Agachi Stelian;		
B4	Intabulare, drept de PROPRIETATE, dobandit prin Conventie, cota actuala 1/2, cota initiala 1/1	A1
	1) **PAVĂL DOINIŢA**, bun propriu	
25199 / 27/03/2024		
Act Notarial nr. 34, din 07/03/2024 emis de SPN Agachi Cornelia-Agachi Stelian;		
B5	Intabulare, drept de PROPRIETATE, dobandit prin Succesiune, cota actuala 2/16, cota initiala 2/16	A1
	1) **PAVĂL DOINIŢA**, bun propriu	
B6	Intabulare, drept de PROPRIETATE, dobandit prin Succesiune, cota actuala 3/16, cota initiala 3/16	A1
	1) **PAVĂL CLAUDIU**, bun propriu	
B7	Intabulare, drept de PROPRIETATE, dobandit prin Succesiune, cota actuala 3/16, cota initiala 3/16	A1
	1) **PAVĂL ANCA-GEORGIANA**, bun propriu	

C. Partea III. SARCINI .

Inscrieri privind dezmembramintele dreptului de proprietate, drepturi reale de garanţie şi sarcini	Referinţe
NU SUNT	

Document care conține date cu caracter personal, protejat de prevederile Regulamentului (UE) nr. 679/2016 și Legii 190/2018

Anexa Nr. 1 La Partea I

Teren

Nr cadastral	Suprafaţa (mp)*	Observaţii / Referinţe
54832	5.000	

* Suprafaţa este determinată in planul de proiecţie Stereo 70.

DETALII LINIARE IMOBIL

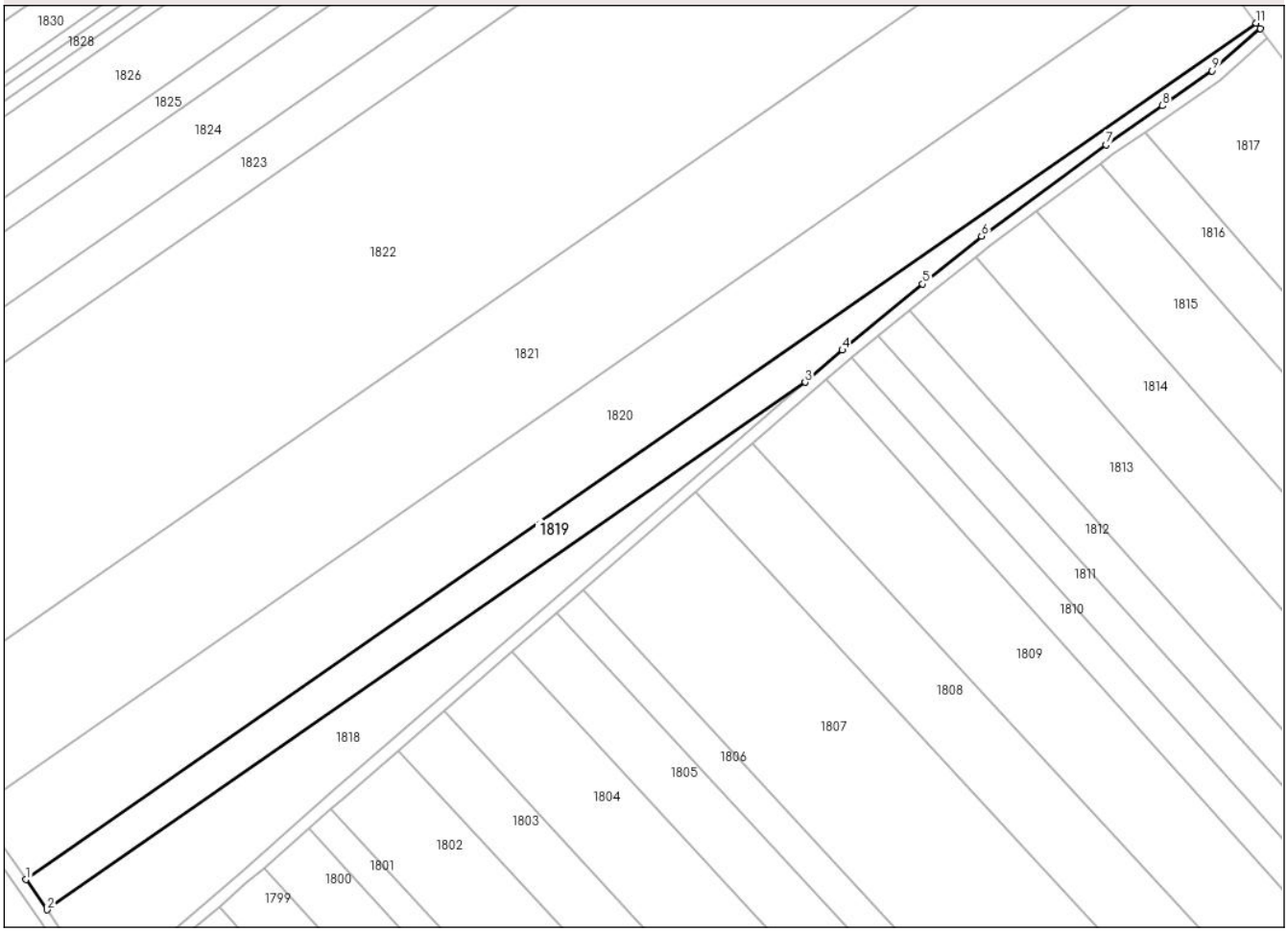

Date referitoare la teren

Crt	Categorie folosință	Intra vilan	Suprafaţa (mp)	Tarla	Parcelă	Nr. topo	Observaţii / Referinţe
1	arabil	NU	5.000	7	123/75	-	

Lungime Segmente
1) Valorile lungimilor segmentelor sunt obţinute din proiecţie în plan.

Punct început	X / Y	Punct sfârşit	X / Y	Lungime segment (** (m)
1	630.570,504 708.518,323	2	630.577,567 708.508,253	12.3
2	630.577,567 708.508,253	3	630.829,369 708.683,389	306.72
3	630.829,369 708.683,389	4	630.841,753 708.694,041	16.335
4	630.841,753 708.694,041	5	630.868,406 708.715,986	34.525
5	630.868,406 708.715,986	6	630.888,003 708.731,837	25.205

Document care conține date cu caracter personal, protejat de prevederile Regulamentului (UE) nr. 679/2016 și Legii 190/2018

Punct început	X / Y	Punct sfârşit	X / Y	Lungime segment (** (m)
6	630.888,003 708.731,837	7	630.929,331 708.762,223	51.296
7	630.929,331 708.762,223	8	630.948,081 708.775,171	22.786
8	630.948,081 708.775,171	9	630.964,611 708.786,684	20.144
9	630.964,611 708.786,684	10	630.980,574 708.800,793	21.304
10	630.980,574 708.800,793	11	630.979,229 708.802,604	2.256
11	630.979,229 708.802,604	1	630.570,504 708.518,323	497.867

** Lungimile segmentelor sunt determinate în planul de proiecţie Stereo 70 şi sunt rotunjite la 1 milimetru.
*** Distanţa dintre puncte este formată din segmente cumulate ce sunt mai mici decât valoarea 1 milimetru.

Document care conține date cu caracter personal, protejat de prevederile Regulamentului (UE) nr. 679/2016 și Legii 190/2018

DATE DESPRE IMOBILUL NR. 1820

Oficiul de Cadastru şi Publicitate Imobiliară BOTOSANI
Biroul de Cadastru şi Publicitate Imobiliară Botosani

A. Partea I. Descrierea imobilului

TEREN Extravilan

Adresa: Jud. Botosani

Nr. Crt	Nr cadastral Nr. topografic	Suprafaţa* (mp)	Observaţii / Referinţe
A1	54127	14.400	Sector cadastral:8 Teren neimprejmuit;

B. Partea II. Proprietari şi acte

Inscrieri privitoare la dreptul de proprietate şi alte drepturi reale		Referinţe
49716 / 20/07/2016		
Act Notarial nr. 4018, din 04/11/2010 emis de BNPA"Cornelia Agachi-Stelian Agachi"-Botoşani (încheiere de rectificare nr. 61 din data de 29-06-2016 eliberată de Societate profesională notarială "Cornelia Agachi-Stelian Agachi"-Botoşani);		
B2	Intabulare, drept de PROPRIETATE, dobandit prin Conventie, cota actuala 1/2, cota initiala 1/1	A1
	1) **PAVĂL DOINIŢA**, bun propriu	
25200 / 27/03/2024		
Act Notarial nr. 34, din 07/03/2024 emis de SPN Agachi Cornelia - Agachi Stelian Loc. Botoşani;		
B3	Intabulare, drept de PROPRIETATE, dobandit prin Succesiune, cota actuala 2/16, cota initiala 2/16	A1
	1) **PAVĂL DOINIȚA**, bun propriu	
B4	Intabulare, drept de PROPRIETATE, dobandit prin Succesiune, cota actuala 3/16, cota initiala 3/16	A1
	1) **PAVĂL CLAUDIU**, bun propriu	
B5	Intabulare, drept de PROPRIETATE, dobandit prin Succesiune, cota actuala 3/16, cota initiala 3/16	A1
	1) **PAVĂL ANCA-GEORGIANA**, bun propriu	

C. Partea III. SARCINI .

Inscrieri privind dezmembramintele dreptului de proprietate, drepturi reale de garanţie şi sarcini	Referinţe
NU SUNT	

Anexa Nr. 1 La Partea I

Teren

Nr cadastral	Suprafaţa (mp)*	Observaţii / Referinţe
54127	14.400	

* Suprafaţa este determinată in planul de proiecţie Stereo 70.

DETALII LINIARE IMOBIL

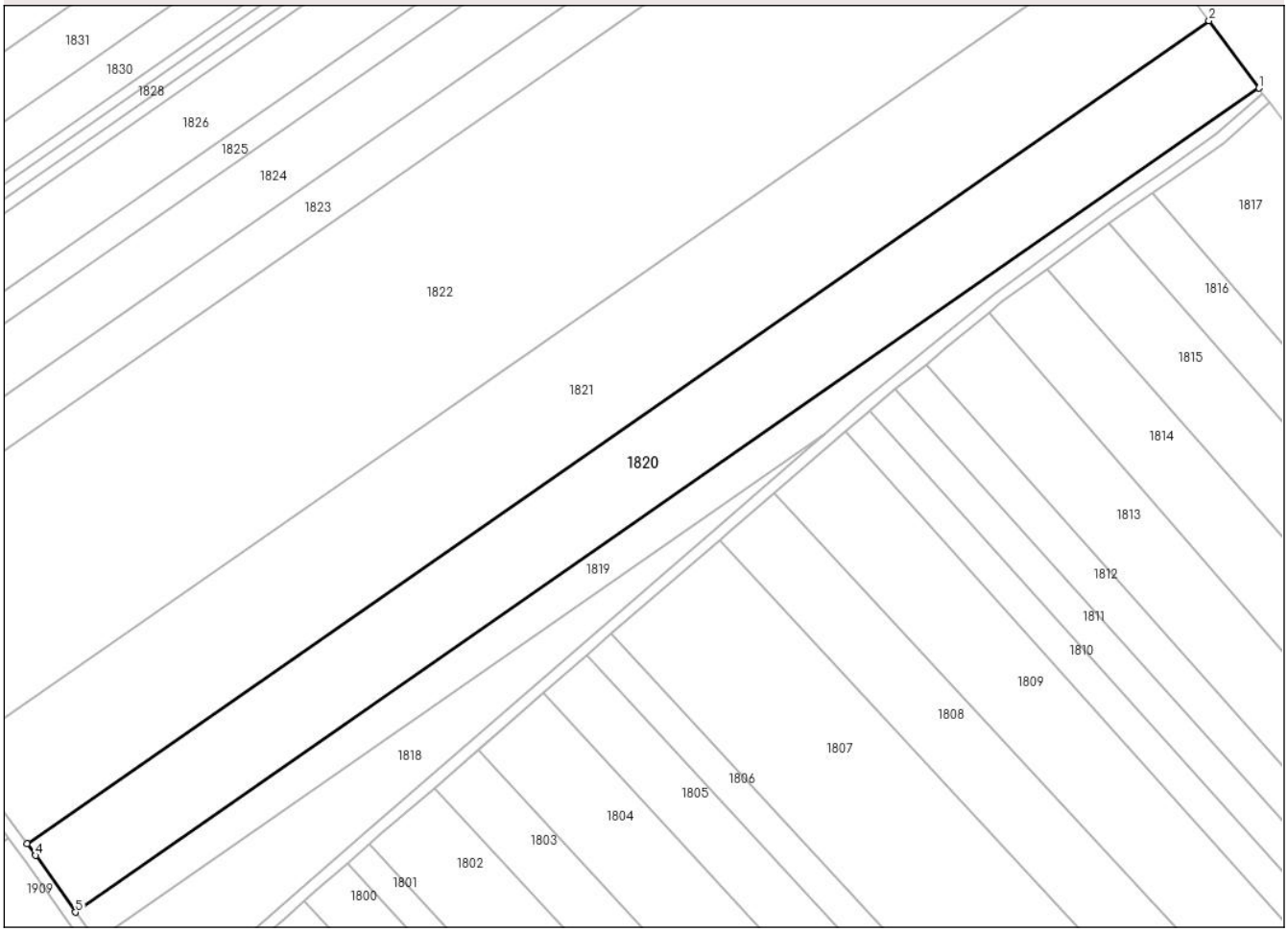

Date referitoare la teren

Crt	Categorie folosință	Intra vilan	Suprafaţa (mp)	Tarla	Parcelă	Nr. topo	Observaţii / Referinţe
1	arabil	NU	14.400	7	123/28	-	

Lungime Segmente
1) Valorile lungimilor segmentelor sunt obţinute din proiecţie în plan.

Punct început	X / Y	Punct sfârşit	X / Y	Lungime segment (** (m)
1	630.979,229 708.802,604	2	630.961,963 708.825,853	28.96
2	630.961,963 708.825,853	3	630.553,789 708.541,955	497.197
3	630.553,789 708.541,955	4	630.556,785 708.537,885	5.054
4	630.556,785 708.537,885	5	630.570,504 708.518,323	23.894
5	630.570,504 708.518,323	1	630.979,229 708.802,604	497.867

Document care conține date cu caracter personal, protejat de prevederile Regulamentului (UE) nr. 679/2016 și Legii 190/2018

** Lungimile segmentelor sunt determinate în planul de proiecţie Stereo 70 şi sunt rotunjite la 1 milimetru.
*** Distanţa dintre puncte este formată din segmente cumulate ce sunt mai mici decât valoarea 1 milimetru.

Document care conține date cu caracter personal, protejat de prevederile Regulamentului (UE) nr. 679/2016 și Legii 190/2018

DATE DESPRE IMOBILUL NR. 1821

Oficiul de Cadastru şi Publicitate Imobiliară BOTOSANI
Biroul de Cadastru şi Publicitate Imobiliară Botosani

A. Partea I. Descrierea imobilului

TEREN Extravilan

Adresa: Jud. Botosani

Nr. Crt	Nr cadastral Nr. topografic	Suprafaţa* (mp)	Observaţii / Referinţe
A1	50122	20.000	Sector cadastral:8 Teren neimprejmuit;

B. Partea II. Proprietari şi acte

Inscrieri privitoare la dreptul de proprietate şi alte drepturi reale		Referinţe
30476 / 14/10/2010		
Act Notarial nr. 3750, din 13/10/2010 emis de BNPA Cornelia Agachi-Stelian Agachi Botoşani;		
B2	Intabulare, drept de PROPRIETATE, dobandit prin Conventie, cota actuala 1/1, cota initiala 1/1	A1
	1) **PAVĂL CLAUDIU - PERSOANĂ FIZICĂ AUTORIZATĂ**, CIF:23515758	

C. Partea III. SARCINI .

Inscrieri privind dezmembramintele dreptului de proprietate, drepturi reale de garanţie şi sarcini	Referinţe
NU SUNT	

Document care conține date cu caracter personal, protejat de prevederile Regulamentului (UE) nr. 679/2016 și Legii 190/2018

Anexa Nr. 1 La Partea I

Teren

Nr cadastral	Suprafaţa (mp)*	Observaţii / Referinţe
50122	20.000	

* Suprafaţa este determinată in planul de proiecţie Stereo 70.

DETALII LINIARE IMOBIL

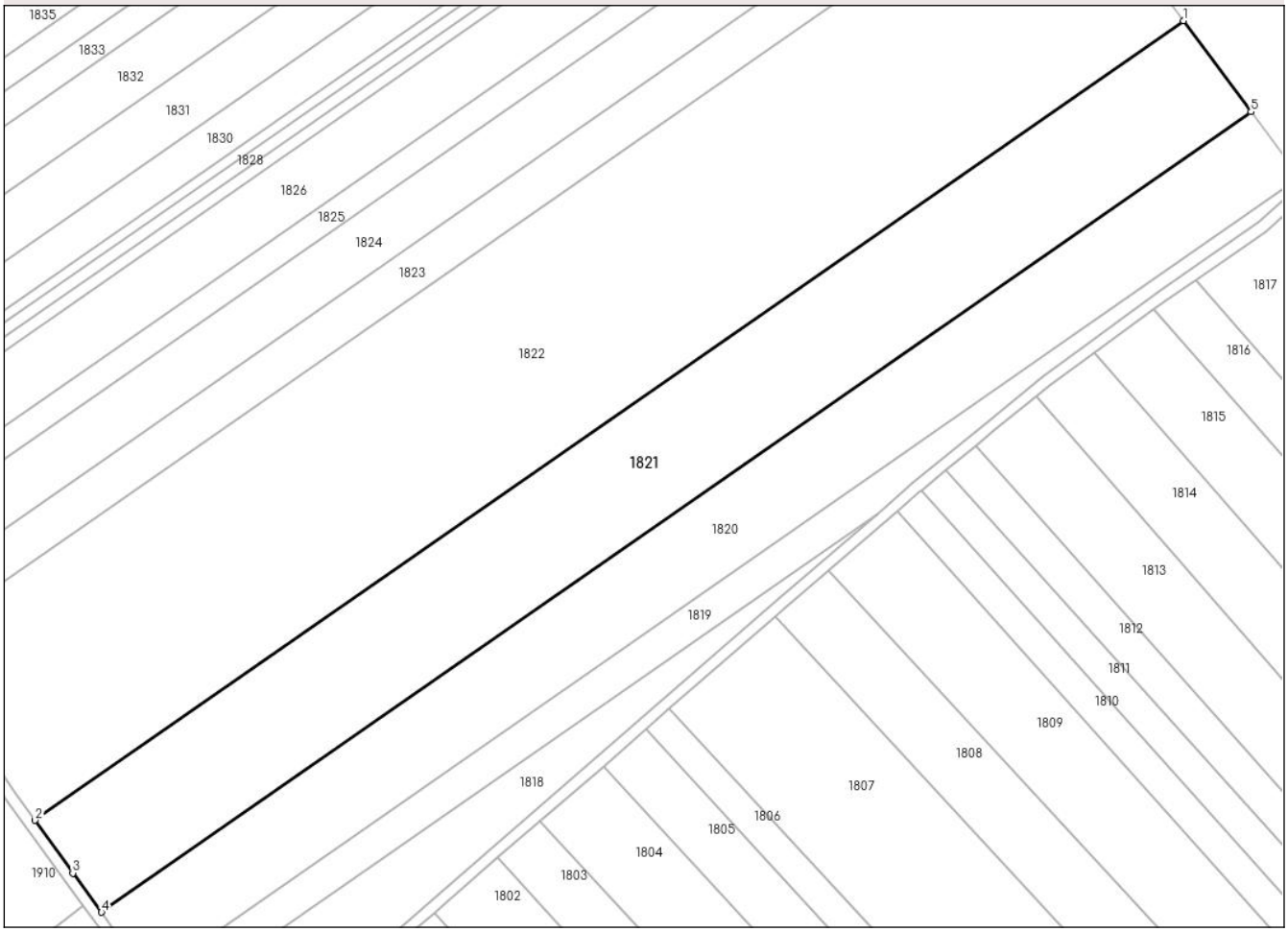

Date referitoare la teren

Crt	Categorie folosință	Intra vilan	Suprafaţa (mp)	Tarla	Parcelă	Nr. topo	Observaţii / Referinţe
1	arabil	NU	20.000	7	123/64	-	

Lungime Segmente
1) Valorile lungimilor segmentelor sunt obţinute din proiecţie în plan.

Punct început	X / Y	Punct sfârşit	X / Y	Lungime segment (** (m)
1	630.937,96 708.858,175	2	630.530,204 708.574,567	496.687
2	630.530,204 708.574,567	3	630.543,573 708.555,832	23.016
3	630.543,573 708.555,832	4	630.553,789 708.541,955	17.232
4	630.553,789 708.541,955	5	630.961,963 708.825,853	497.197
5	630.961,963 708.825,853	1	630.937,96 708.858,175	40.26

Document care conține date cu caracter personal, protejat de prevederile Regulamentului (UE) nr. 679/2016 și Legii 190/2018

** Lungimile segmentelor sunt determinate în planul de proiecţie Stereo 70 şi sunt rotunjite la 1 milimetru.
*** Distanţa dintre puncte este formată din segmente cumulate ce sunt mai mici decât valoarea 1 milimetru.

Document care conține date cu caracter personal, protejat de prevederile Regulamentului (UE) nr. 679/2016 și Legii 190/2018

DATE DESPRE IMOBILUL NR. 1822

Oficiul de Cadastru şi Publicitate Imobiliară BOTOSANI
Biroul de Cadastru şi Publicitate Imobiliară Botosani

A. Partea I. Descrierea imobilului

TEREN Extravilan

Adresa: Jud. Botosani

Nr. Crt	Nr cadastral Nr. topografic	Suprafaţa* (mp)	Observaţii / Referinţe
A1	50093	37.500	Sector cadastral:8 Teren neimprejmuit;

B. Partea II. Proprietari şi acte

Inscrieri privitoare la dreptul de proprietate şi alte drepturi reale		Referinţe
30474 / 14/10/2010		
Act Notarial nr. 3750, din 13/10/2010 emis de BNPA"Cornelia Agachi-Stelian Agachi"-Botoşani;		
B2	Intabulare, drept de PROPRIETATE, dobandit prin Conventie, cota actuala 1/1, cota initiala 1/1	A1
	1) **PERSOANĂ FIZICĂ AUTORIZATĂ PAVĂL CLAUDIU**, CIF:23515758	

C. Partea III. SARCINI .

Inscrieri privind dezmembramintele dreptului de proprietate, drepturi reale de garanţie şi sarcini	Referinţe
NU SUNT	

Document care conține date cu caracter personal, protejat de prevederile Regulamentului (UE) nr. 679/2016 și Legii 190/2018

Anexa Nr. 1 La Partea I

Teren

Nr cadastral	Suprafaţa (mp)*	Observaţii / Referinţe
50093	37.500	

* Suprafaţa este determinată in planul de proiecţie Stereo 70.

DETALII LINIARE IMOBIL

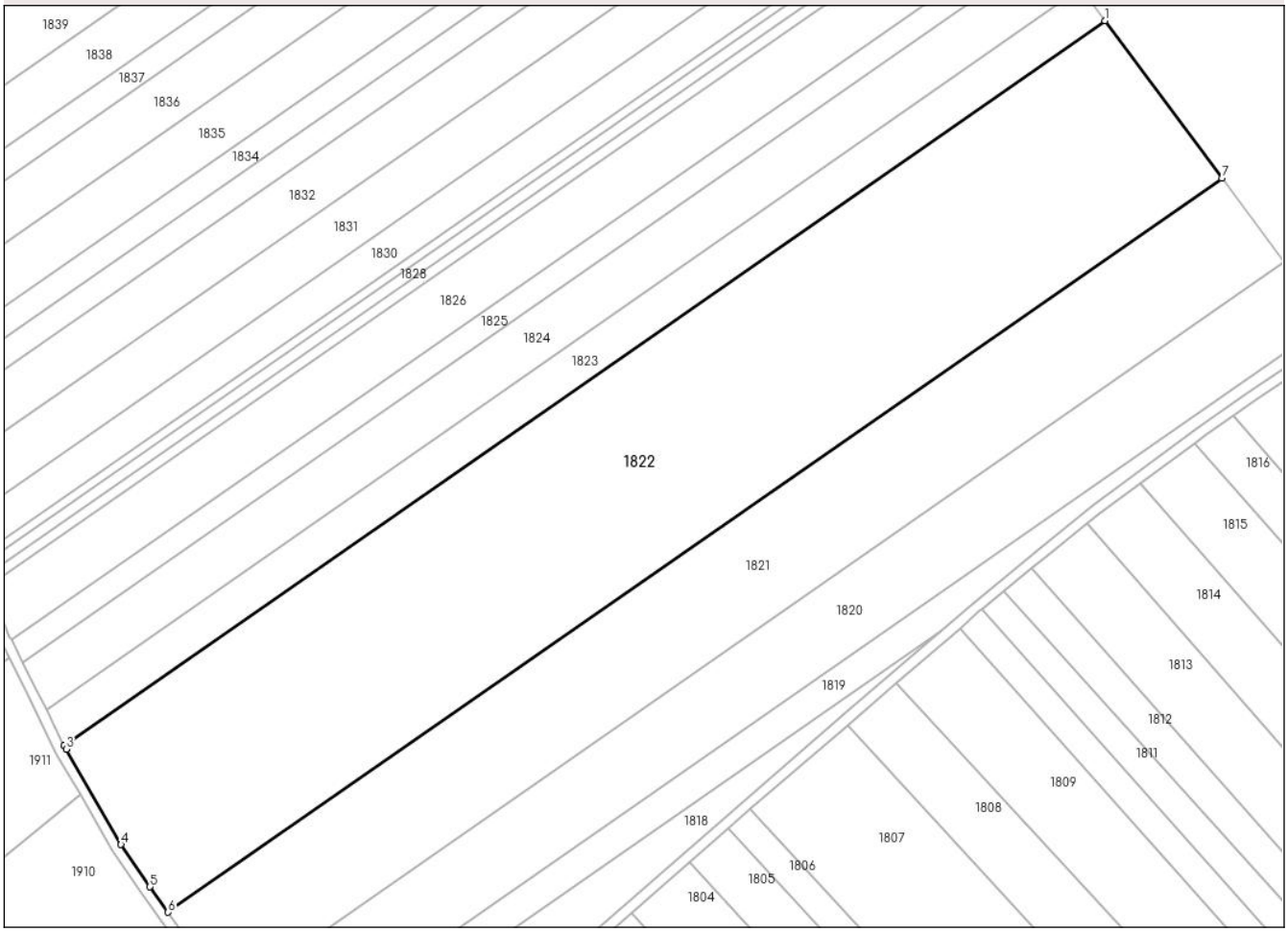

Date referitoare la teren

Crt	Categorie folosință	Intra vilan	Suprafaţa (mp)	Tarla	Parcelă	Nr. topo	Observaţii / Referinţe
1	arabil	NU	10.000	7	123/15	-	
2	arabil	NU	5.000	7	123/137	-	
3	arabil	NU	10.000	7	123/38	-	
4	arabil	NU	2.500	7	123/41	-	
5	arabil	NU	10.000	7	123/21	-	

Lungime Segmente
1) Valorile lungimilor segmentelor sunt obţinute din proiecţie în plan.

Punct început	X / Y	Punct sfârşit	X / Y	Lungime segment (** (m)
1	630.892,719 708.919,093	2	630.490,054 708.639,027	490.485
2	630.490,054 708.639,027	3	630.490,78 708.637,567	1.631

Document care conține date cu caracter personal, protejat de prevederile Regulamentului (UE) nr. 679/2016 și Legii 190/2018

Punct început	X / Y	Punct sfârşit	X / Y	Lungime segment (** (m)
3	630.490,78 708.637,567	4	630.512,039 708.600,738	42.524
4	630.512,039 708.600,738	5	630.523,207 708.584,372	19.813
5	630.523,207 708.584,372	6	630.530,204 708.574,567	12.045
6	630.530,204 708.574,567	7	630.937,96 708.858,175	496.687
7	630.937,96 708.858,175	1	630.892,719 708.919,093	75.88

** Lungimile segmentelor sunt determinate în planul de proiecţie Stereo 70 şi sunt rotunjite la 1 milimetru.
*** Distanţa dintre puncte este formată din segmente cumulate ce sunt mai mici decât valoarea 1 milimetru.

Document care conține date cu caracter personal, protejat de prevederile Regulamentului (UE) nr. 679/2016 și Legii 190/2018

DATE DESPRE IMOBILUL NR. 1823

Oficiul de Cadastru şi Publicitate Imobiliară BOTOSANI
Biroul de Cadastru şi Publicitate Imobiliară Botosani

A. Partea I. Descrierea imobilului

TEREN Extravilan

Adresa: Jud. Botosani

Nr. Crt	Nr cadastral Nr. topografic	Suprafaţa* (mp)	Observaţii / Referinţe
A1	50100	7.550	Sector cadastral:8 Teren neimprejmuit;

B. Partea II. Proprietari şi acte

Inscrieri privitoare la dreptul de proprietate şi alte drepturi reale		Referinţe
30475 / 14/10/2010		
Act Notarial nr. 3750, din 13/10/2010 emis de B.N.P.A."Cornelia Agachi-Stelian Agachi" Botoşani;		
B8	Intabulare, drept de PROPRIETATE, dobandit prin Conventie, cota actuala 1/1, cota initiala 1/1	A1
	1) **PAVĂL CLAUDIU - PERSOANĂ FIZICĂ AUTORIZATĂ**, CIF:23515758, , bun propriu	

C. Partea III. SARCINI .

Inscrieri privind dezmembramintele dreptului de proprietate, drepturi reale de garanţie şi sarcini	Referinţe
NU SUNT	

Document care conține date cu caracter personal, protejat de prevederile Regulamentului (UE) nr. 679/2016 și Legii 190/2018

Anexa Nr. 1 La Partea I

Teren

Nr cadastral	Suprafaţa (mp)*	Observaţii / Referinţe
50100	7.550	

* Suprafaţa este determinată in planul de proiecţie Stereo 70.

DETALII LINIARE IMOBIL

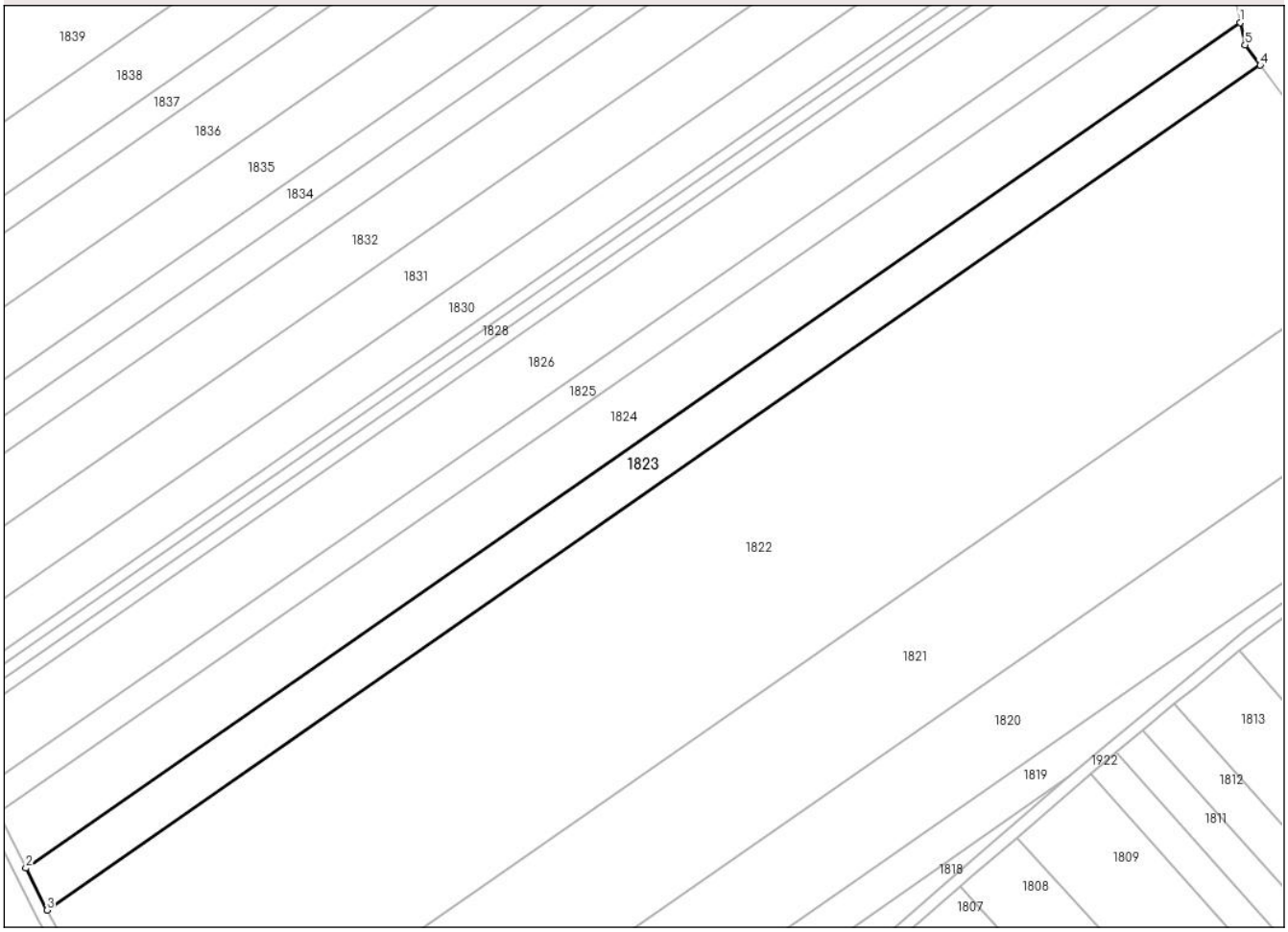

Date referitoare la teren

Crt	Categorie folosință	Intra vilan	Suprafaţa (mp)	Tarla	Parcelă	Nr. topo	Observaţii / Referinţe
1	arabil	NU	7.550	7	123/222	-	

Lungime Segmente
1) Valorile lungimilor segmentelor sunt obţinute din proiecţie în plan.

Punct început	X / Y	Punct sfârşit	X / Y	Lungime segment (** (m)
1	630.886,029 708.933,216	2	630.483,12 708.652,98	490.784
2	630.483,12 708.652,98	3	630.490,054 708.639,027	15.581
3	630.490,054 708.639,027	4	630.892,719 708.919,093	490.485
4	630.892,719 708.919,093	5	630.887,694 708.925,859	8.427
5	630.887,694 708.925,859	1	630.886,029 708.933,216	7.544

Document care conține date cu caracter personal, protejat de prevederile Regulamentului (UE) nr. 679/2016 și Legii 190/2018

** Lungimile segmentelor sunt determinate în planul de proiecţie Stereo 70 şi sunt rotunjite la 1 milimetru.
*** Distanţa dintre puncte este formată din segmente cumulate ce sunt mai mici decât valoarea 1 milimetru.

Document care conține date cu caracter personal, protejat de prevederile Regulamentului (UE) nr. 679/2016 și Legii 190/2018

DATE DESPRE IMOBILUL NR. 1824

Oficiul de Cadastru şi Publicitate Imobiliară BOTOSANI
Biroul de Cadastru şi Publicitate Imobiliară Botosani

A. Partea I. Descrierea imobilului

TEREN Extravilan

Adresa: Jud. Botosani

Nr. Crt	Nr cadastral Nr. topografic	Suprafaţa* (mp)	Observaţii / Referinţe
A1	50864	10.000	Sector cadastral:8 Teren neimprejmuit; Imobil înregistrat cu suprapunere reală pe suprafețele de câte 5000 mp aferente parcelelor 123/10 și 123/15 înscrise în CF-urile 53860 și 53441

B. Partea II. Proprietari şi acte

Inscrieri privitoare la dreptul de proprietate şi alte drepturi reale		Referinţe
14133 / 28/02/2014		
Act Notarial nr. 1630, din 27/05/2001 emis de BNPA"Cornelia Agachi-Stelian Agachi"-Botoşani;		
B1	Intabulare, drept de PROPRIETATE, dobandit prin Conventie, cota actuala 1/2, cota initiala 1/1	A1
	1) **PAVĂL DOINIŢA**	
25205 / 27/03/2024		
Act Notarial nr. 34, din 07/03/2024 emis de SPN Agachi Cornelia-Agachi Stelian;		
B2	Intabulare, drept de PROPRIETATE, dobandit prin Succesiune, cota actuala 2/16, cota initiala 2/16	A1
	1) **PAVĂL DOINIŢA**, bun propriu	
B3	Intabulare, drept de PROPRIETATE, dobandit prin Succesiune, cota actuala 3/16, cota initiala 3/16	A1
	1) **PAVĂL CLAUDIU**, bun propriu	
B4	Intabulare, drept de PROPRIETATE, dobandit prin Succesiune, cota actuala 3/16, cota initiala 3/16	A1
	1) **PAVĂL ANCA-GEORGIANA**, bun propriu	

C. Partea III. SARCINI .

Inscrieri privind dezmembramintele dreptului de proprietate, drepturi reale de garanţie şi sarcini	Referinţe
NU SUNT	

Anexa Nr. 1 La Partea I

Teren

Nr cadastral	Suprafaţa (mp)*	Observaţii / Referinţe
50864	10.000	Imobil înregistrat cu suprapunere reală pe suprafețele de câte 5000 mp aferente parcelelor 123/10 și 123/15 înscrise în CF-urile 53860 și 53441

* Suprafaţa este determinată in planul de proiecţie Stereo 70.

DETALII LINIARE IMOBIL



Date referitoare la teren

Crt	Categorie folosință	Intra vilan	Suprafaţa (mp)	Tarla	Parcelă	Nr. topo	Observaţii / Referinţe
1	arabil	NU	5.000	7	123/10	-	
2	arabil	NU	5.000	7	123/15	-	

Lungime Segmente
1) Valorile lungimilor segmentelor sunt obţinute din proiecţie în plan.

Punct început	X / Y	Punct sfârşit	X / Y	Lungime segment (** (m)
1	630.886,029 708.933,216	2	630.881,201 708.954,545	21.868
2	630.881,201 708.954,545	3	630.473,913 708.671,263	496.118
3	630.473,913 708.671,263	4	630.479,235 708.660,796	11.742
4	630.479,235 708.660,796	5	630.483,12 708.652,98	8.728

Document care conține date cu caracter personal, protejat de prevederile Regulamentului (UE) nr. 679/2016 și Legii 190/2018

Punct început	X / Y	Punct sfârşit	X / Y	Lungime segment (** (m)
5	630.483,12 708.652,98	1	630.886,029 708.933,216	490.784

** Lungimile segmentelor sunt determinate în planul de proiecţie Stereo 70 şi sunt rotunjite la 1 milimetru.
*** Distanţa dintre puncte este formată din segmente cumulate ce sunt mai mici decât valoarea 1 milimetru.

Document care conține date cu caracter personal, protejat de prevederile Regulamentului (UE) nr. 679/2016 și Legii 190/2018

DATE DESPRE IMOBILUL NR. 1825

Oficiul de Cadastru şi Publicitate Imobiliară BOTOSANI
Biroul de Cadastru şi Publicitate Imobiliară Botosani

A. Partea I. Descrierea imobilului

TEREN Extravilan

Adresa: Jud. Botosani

Nr. Crt	Nr cadastral Nr. topografic	Suprafaţa* (mp)	Observaţii / Referinţe
A1		4.700	Sector cadastral:8 Teren neimprejmuit;

B. Partea II. Proprietari şi acte

Inscrieri privitoare la dreptul de proprietate şi alte drepturi reale		Referinţe
/		
Act Administrativ nr. 51749, din 21/03/1995 emis de CJSDPT BOTOSANI (Titlu proprietate);		
B1	Intabulare, drept de PROPRIETATE, dobandit prin Reconstituire, cota actuala 1/1, cota initiala 1/1	A1
	1) **GHIORGHICĂ D. MIHAI**, Lipsa C.N.P.	

C. Partea III. SARCINI .

Inscrieri privind dezmembramintele dreptului de proprietate, drepturi reale de garanţie şi sarcini	Referinţe
NU SUNT	

Document care conține date cu caracter personal, protejat de prevederile Regulamentului (UE) nr. 679/2016 și Legii 190/2018

Anexa Nr. 1 La Partea I

Teren

Nr cadastral	Suprafaţa (mp)*	Observaţii / Referinţe
	4.700	

* Suprafaţa este determinată in planul de proiecţie Stereo 70.

DETALII LINIARE IMOBIL



Date referitoare la teren

Crt	Categorie folosință	Intra vilan	Suprafaţa (mp)	Tarla	Parcelă	Nr. topo	Observaţii / Referinţe
1	arabil	NU	4.700	7	123/10	-	

Lungime Segmente
1) Valorile lungimilor segmentelor sunt obţinute din proiecţie în plan.

Punct început	X / Y	Punct sfârşit	X / Y	Lungime segment (** (m)
1	630.469,589 708.679,766	2	630.473,913 708.671,263	9.539
2	630.473,913 708.671,263	3	630.881,201 708.954,545	496.118
3	630.881,201 708.954,545	4	630.878,95 708.964,49	10.196
4	630.878,95 708.964,49	1	630.469,589 708.679,766	498.643

**** Lungimile segmentelor sunt determinate în planul de proiecţie Stereo 70 şi sunt rotunjite la 1 milimetru.**

Document care conține date cu caracter personal, protejat de prevederile Regulamentului (UE) nr. 679/2016 și Legii 190/2018

***** Distanţa dintre puncte este formată din segmente cumulate ce sunt mai mici decât valoarea 1 milimetru.**

DATE DESPRE IMOBILUL NR. 1826

Oficiul de Cadastru şi Publicitate Imobiliară BOTOSANI
Biroul de Cadastru şi Publicitate Imobiliară Botosani

A. Partea I. Descrierea imobilului

TEREN Extravilan

Adresa: Jud. Botosani

Nr. Crt	Nr cadastral Nr. topografic	Suprafaţa* (mp)	Observaţii / Referinţe
A1		11.000	Sector cadastral:8 Teren neimprejmuit;

B. Partea II. Proprietari şi acte

Inscrieri privitoare la dreptul de proprietate şi alte drepturi reale		Referinţe
/		
Act Administrativ nr. 11745, din 18/03/1993 emis de CJSDPT BOTOSANI (Titlu proprietate);		
B1	Intabulare, drept de PROPRIETATE, dobandit prin Reconstituire, cota actuala 1/1, cota initiala 1/1	A1
	1) **SULEAP D. GHEORGHE**, Lipsa C.N.P.	

C. Partea III. SARCINI .

Inscrieri privind dezmembramintele dreptului de proprietate, drepturi reale de garanţie şi sarcini	Referinţe
NU SUNT	

Anexa Nr. 1 La Partea I

Teren

Nr cadastral	Suprafaţa (mp)*	Observaţii / Referinţe
	11.000	

* Suprafaţa este determinată in planul de proiecţie Stereo 70.

DETALII LINIARE IMOBIL



Date referitoare la teren

Crt	Categorie folosință	Intra vilan	Suprafaţa (mp)	Tarla	Parcelă	Nr. topo	Observaţii / Referinţe
1	arabil	NU	11.000	7	123/16	-	

Lungime Segmente
1) Valorile lungimilor segmentelor sunt obţinute din proiecţie în plan.

Punct început	X / Y	Punct sfârşit	X / Y	Lungime segment (** (m)
1	630.873,716 708.987,615	2	630.461,394 708.700,832	502.249
2	630.461,394 708.700,832	3	630.462,661 708.697,012	4.025
3	630.462,661 708.697,012	4	630.468,991 708.680,941	17.273
4	630.468,991 708.680,941	5	630.469,589 708.679,766	1.318
5	630.469,589 708.679,766	6	630.878,95 708.964,49	498.643

Document care conține date cu caracter personal, protejat de prevederile Regulamentului (UE) nr. 679/2016 și Legii 190/2018

Punct început	X / Y	Punct sfârşit	X / Y	Lungime segment (** (m)
6	630.878,95 708.964,49	1	630.873,716 708.987,615	23.71

** Lungimile segmentelor sunt determinate în planul de proiecţie Stereo 70 şi sunt rotunjite la 1 milimetru.
*** Distanţa dintre puncte este formată din segmente cumulate ce sunt mai mici decât valoarea 1 milimetru.

Document care conține date cu caracter personal, protejat de prevederile Regulamentului (UE) nr. 679/2016 și Legii 190/2018

DATE DESPRE IMOBILUL NR. 1827

Oficiul de Cadastru şi Publicitate Imobiliară BOTOSANI
Biroul de Cadastru şi Publicitate Imobiliară Botosani

A. Partea I. Descrierea imobilului

TEREN Extravilan

Adresa: Jud. Botosani

Nr. Crt	Nr cadastral Nr. topografic	Suprafaţa* (mp)	Observaţii / Referinţe
A1		2.081	Sector cadastral:8 Teren neimprejmuit;

B. Partea II. Proprietari şi acte

Inscrieri privitoare la dreptul de proprietate şi alte drepturi reale		Referinţe
/		
Act Normativ nr. 7, din 13/03/1996 emis de PARLAMENTUL ROMANIEI (Lege);		
B1	Inscrierea provizorie, drept de PROPRIETATE, dobandit prin Lege, cota actuala 1/1, cota initiala 1/1	A1
	1) **NEIDENTIFICAT NEIDENTIFICAT**, Lipsa C.N.P.	
B2	Se notează mențiunea proprietar neidentificat, rezerva comisiei locale de fond funciar.	A1

C. Partea III. SARCINI .

Inscrieri privind dezmembramintele dreptului de proprietate, drepturi reale de garanţie şi sarcini	Referinţe
NU SUNT	

Document care conține date cu caracter personal, protejat de prevederile Regulamentului (UE) nr. 679/2016 și Legii 190/2018

Anexa Nr. 1 La Partea I

Teren

Nr cadastral	Suprafaţa (mp)*	Observaţii / Referinţe
	2.081	

* Suprafaţa este determinată in planul de proiecţie Stereo 70.

DETALII LINIARE IMOBIL

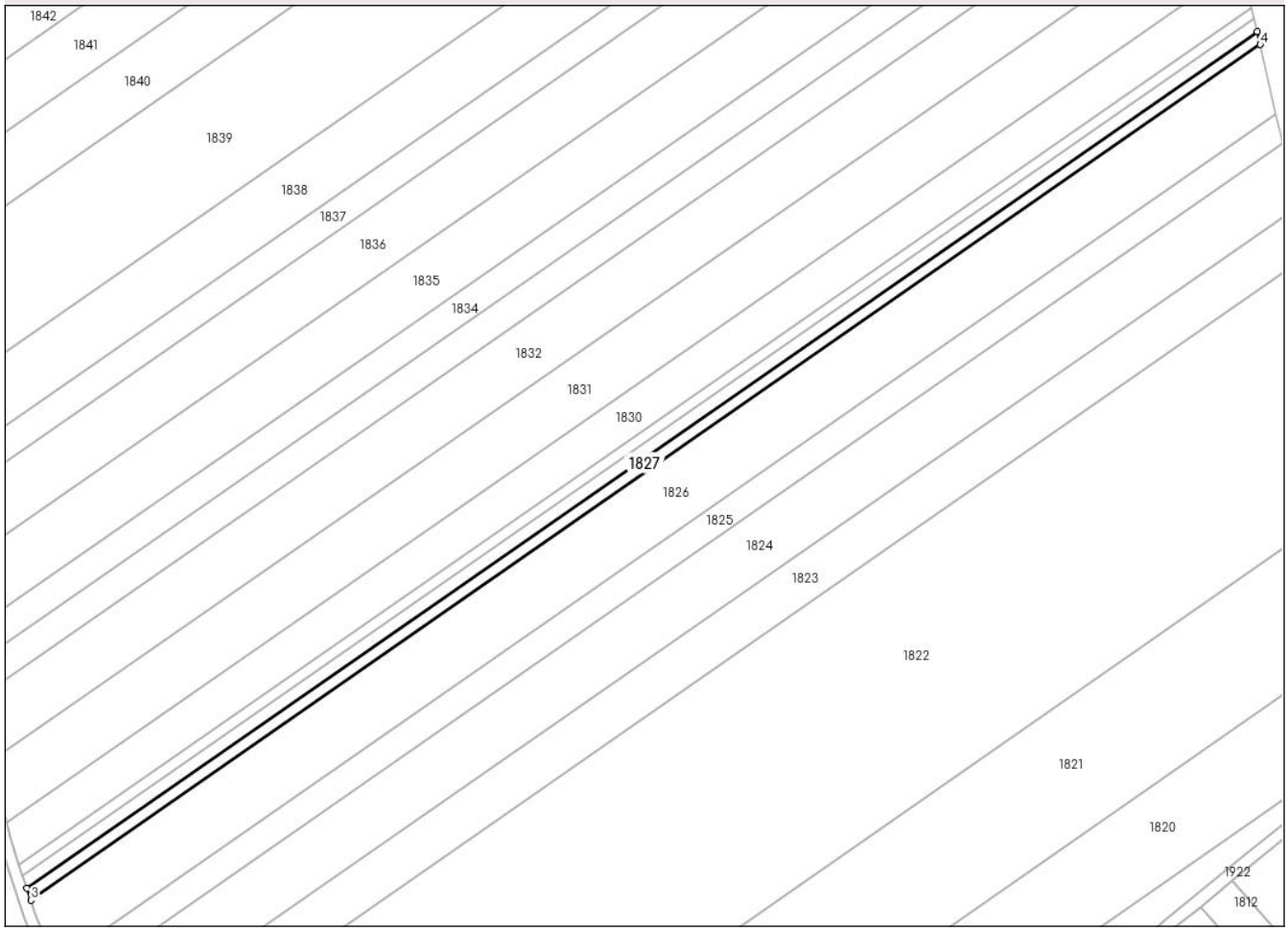

Date referitoare la teren

Crt	Categorie folosință	Intra vilan	Suprafaţa (mp)	Tarla	Parcelă	Nr. topo	Observaţii / Referinţe
1	arabil	NU	2.081	7	123	-	

Lungime Segmente
1) Valorile lungimilor segmentelor sunt obţinute din proiecţie în plan.

Punct început	X / Y	Punct sfârşit	X / Y	Lungime segment (** (m)
1	630.872,729 708.991,975	2	630.460,034 708.704,932	502.703
2	630.460,034 708.704,932	3	630.461,394 708.700,832	4.32
3	630.461,394 708.700,832	4	630.873,716 708.987,615	502.249
4	630.873,716 708.987,615	1	630.872,729 708.991,975	4.47

**** Lungimile segmentelor sunt determinate în planul de proiecţie Stereo 70 şi sunt rotunjite la 1 milimetru.**

Document care conține date cu caracter personal, protejat de prevederile Regulamentului (UE) nr. 679/2016 și Legii 190/2018

***** Distanţa dintre puncte este formată din segmente cumulate ce sunt mai mici decât valoarea 1 milimetru.**

DATE DESPRE IMOBILUL NR. 1828

Oficiul de Cadastru şi Publicitate Imobiliară BOTOSANI
Biroul de Cadastru şi Publicitate Imobiliară Botosani

A. Partea I. Descrierea imobilului

TEREN Extravilan

Adresa: Jud. Botosani

Nr. Crt	Nr cadastral Nr. topografic	Suprafaţa* (mp)	Observaţii / Referinţe
A1		2.100	Sector cadastral:8 Teren neimprejmuit;

B. Partea II. Proprietari şi acte

Inscrieri privitoare la dreptul de proprietate şi alte drepturi reale		Referinţe
/		
Act Administrativ nr. 97403, din 22/05/2002 emis de CJSDPT BOTOSANI (Titlu proprietate);		
B1	Intabulare, drept de PROPRIETATE, dobandit prin Reconstituire, cota actuala 1/1, cota initiala 1/1	A1
	1) **VIERU JENIŢA**, Lipsa C.N.P.	

C. Partea III. SARCINI .

Inscrieri privind dezmembramintele dreptului de proprietate, drepturi reale de garanţie şi sarcini	Referinţe
NU SUNT	

Document care conține date cu caracter personal, protejat de prevederile Regulamentului (UE) nr. 679/2016 și Legii 190/2018

Anexa Nr. 1 La Partea I

Teren

Nr cadastral	Suprafaţa (mp)*	Observaţii / Referinţe
	2.100	

* Suprafaţa este determinată in planul de proiecţie Stereo 70.

DETALII LINIARE IMOBIL

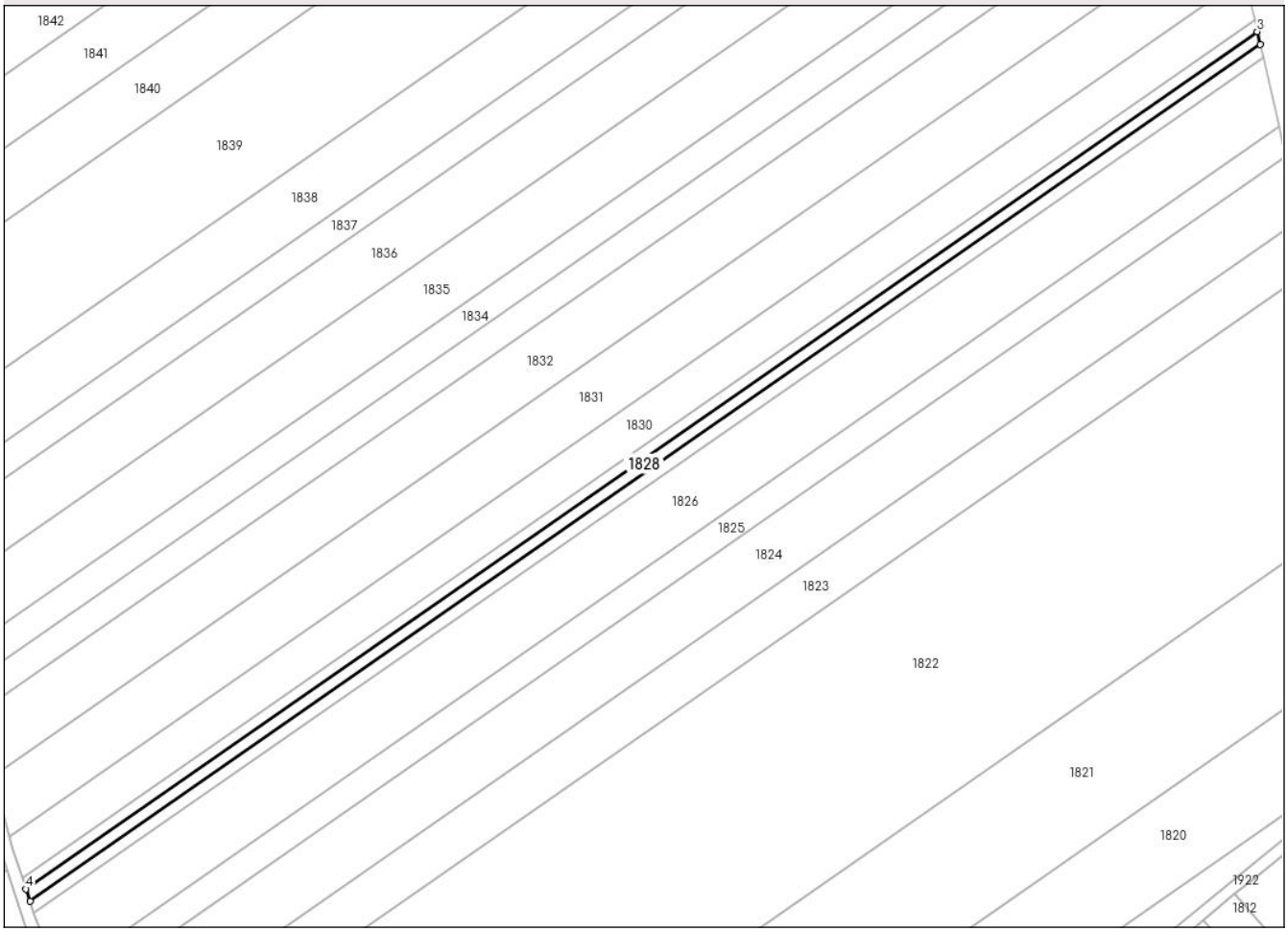

Date referitoare la teren

Crt	Categorie folosință	Intra vilan	Suprafaţa (mp)	Tarla	Parcelă	Nr. topo	Observaţii / Referinţe
1	arabil	NU	2.100	7	123/143	-	

Lungime Segmente
1) Valorile lungimilor segmentelor sunt obţinute din proiecţie în plan.

Punct început	X / Y	Punct sfârşit	X / Y	Lungime segment (** (m)
1	630.460,034 708.704,932	2	630.872,729 708.991,975	502.703
2	630.872,729 708.991,975	3	630.871,735 708.996,369	4.506
3	630.871,735 708.996,369	4	630.458,664 708.709,065	503.161
4	630.458,664 708.709,065	1	630.460,034 708.704,932	4.354

**** Lungimile segmentelor sunt determinate în planul de proiecţie Stereo 70 şi sunt rotunjite la 1 milimetru.**

Document care conține date cu caracter personal, protejat de prevederile Regulamentului (UE) nr. 679/2016 și Legii 190/2018

***** Distanţa dintre puncte este formată din segmente cumulate ce sunt mai mici decât valoarea 1 milimetru.**

DATE DESPRE IMOBILUL NR. 1829

Oficiul de Cadastru şi Publicitate Imobiliară BOTOSANI
Biroul de Cadastru şi Publicitate Imobiliară Botosani

A. Partea I. Descrierea imobilului

TEREN Extravilan

Adresa: Jud. Botosani

Nr. Crt	Nr cadastral Nr. topografic	Suprafaţa* (mp)	Observaţii / Referinţe
A1		1.800	Sector cadastral:8 Teren neimprejmuit;

B. Partea II. Proprietari şi acte

Inscrieri privitoare la dreptul de proprietate şi alte drepturi reale		Referinţe
/		
Act Administrativ nr. 97467, din 24/11/2002 emis de CJSDPT BOTOSANI (Titlu proprietate);		
B1	Intabulare, drept de PROPRIETATE, dobandit prin Reconstituire, cota actuala 1/1, cota initiala 1/1	A1
	1) **AXANI S. IOAN**, Lipsa C.N.P.	

C. Partea III. SARCINI .

Inscrieri privind dezmembramintele dreptului de proprietate, drepturi reale de garanţie şi sarcini	Referinţe
NU SUNT	

Anexa Nr. 1 La Partea I

Teren

Nr cadastral	Suprafaţa (mp)*	Observaţii / Referinţe
	1.800	

* Suprafaţa este determinată in planul de proiecţie Stereo 70.

DETALII LINIARE IMOBIL

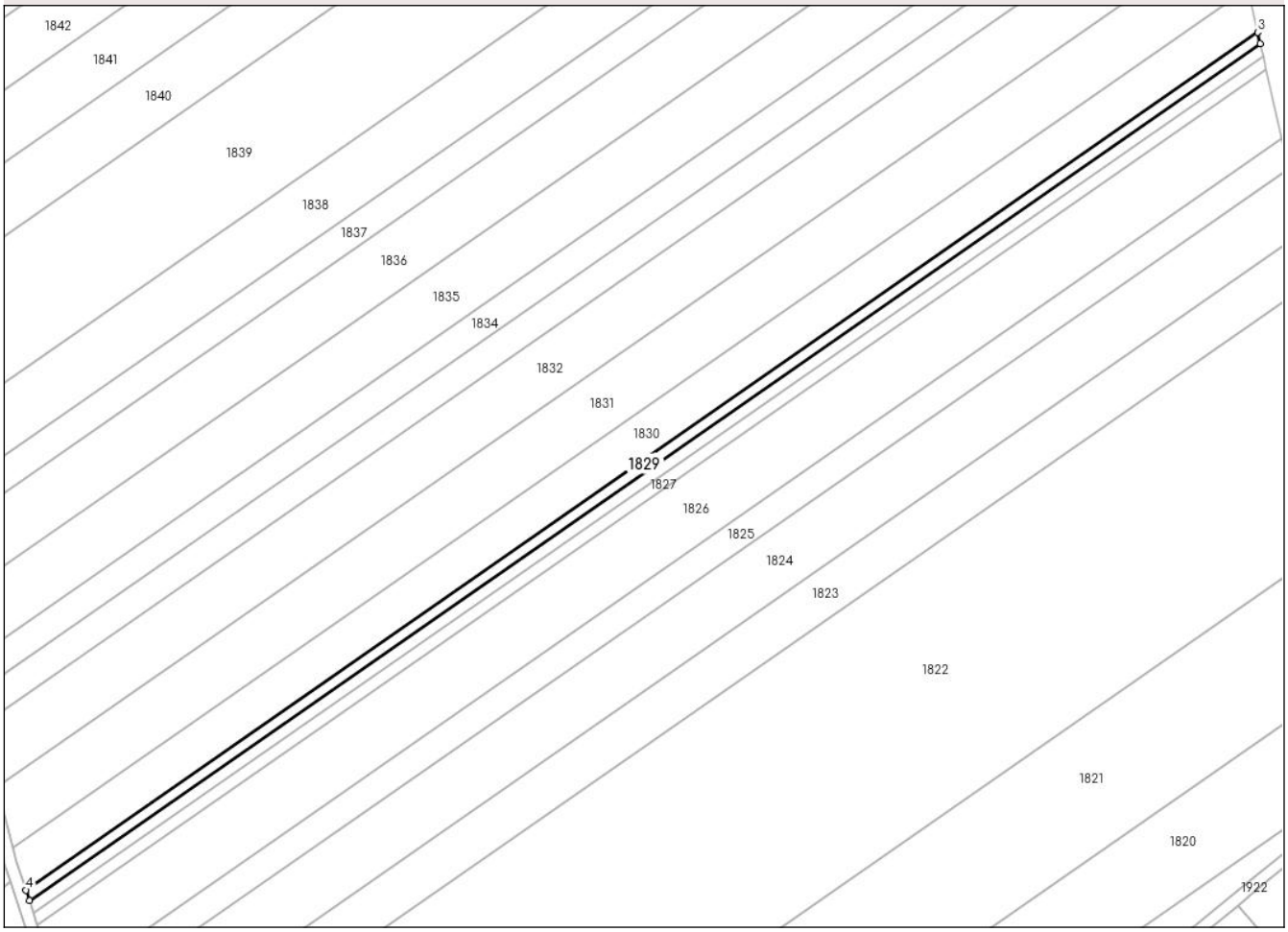

Date referitoare la teren

Crt	Categorie folosință	Intra vilan	Suprafaţa (mp)	Tarla	Parcelă	Nr. topo	Observaţii / Referinţe
1	arabil	NU	1.800	7	123/72	-	

Lungime Segmente
1) Valorile lungimilor segmentelor sunt obţinute din proiecţie în plan.

Punct început	X / Y	Punct sfârşit	X / Y	Lungime segment (** (m)
1	630.458,664 708.709,065	2	630.871,735 708.996,369	503.161
2	630.871,735 708.996,369	3	630.870,883 709.000,133	3.859
3	630.870,883 709.000,133	4	630.457,49 708.712,605	503.553
4	630.457,49 708.712,605	1	630.458,664 708.709,065	3.729

**** Lungimile segmentelor sunt determinate în planul de proiecţie Stereo 70 şi sunt rotunjite la 1 milimetru.**

Document care conține date cu caracter personal, protejat de prevederile Regulamentului (UE) nr. 679/2016 și Legii 190/2018

***** Distanţa dintre puncte este formată din segmente cumulate ce sunt mai mici decât valoarea 1 milimetru.**

DATE DESPRE IMOBILUL NR. 1830

Oficiul de Cadastru şi Publicitate Imobiliară BOTOSANI
Biroul de Cadastru şi Publicitate Imobiliară Botosani

A. Partea I. Descrierea imobilului

TEREN Extravilan

Adresa: Jud. Botosani

Nr. Crt	Nr cadastral Nr. topografic	Suprafaţa* (mp)	Observaţii / Referinţe
A1		7.100	Sector cadastral:8 Teren neimprejmuit;

B. Partea II. Proprietari şi acte

Inscrieri privitoare la dreptul de proprietate şi alte drepturi reale		Referinţe
/		
Act Administrativ nr. 57807, din 28/09/1995 emis de CJSDPT BOTOSANI (Titlu proprietate);		
B1	Intabulare, drept de PROPRIETATE, dobandit prin Reconstituire, cota actuala 1/1, cota initiala 1/1	A1
	1) **ROMAN MARIA**, Lipsa C.N.P.	

C. Partea III. SARCINI .

Inscrieri privind dezmembramintele dreptului de proprietate, drepturi reale de garanţie şi sarcini	Referinţe
NU SUNT	

Document care conține date cu caracter personal, protejat de prevederile Regulamentului (UE) nr. 679/2016 și Legii 190/2018

Anexa Nr. 1 La Partea I

Teren

Nr cadastral	Suprafaţa (mp)*	Observaţii / Referinţe
	7.100	

* Suprafaţa este determinată in planul de proiecţie Stereo 70.

DETALII LINIARE IMOBIL



Date referitoare la teren

Crt	Categorie folosință	Intra vilan	Suprafaţa (mp)	Tarla	Parcelă	Nr. topo	Observaţii / Referinţe
1	arabil	NU	7.100	7	123/12	-	

Lungime Segmente
1) Valorile lungimilor segmentelor sunt obţinute din proiecţie în plan.

Punct început	X / Y	Punct sfârşit	X / Y	Lungime segment (** (m)
1	630.457,49 708.712,605	2	630.870,883 709.000,133	503.553
2	630.870,883 709.000,133	3	630.867,529 709.014,951	15.193
3	630.867,529 709.014,951	4	630.453,159 708.726,743	504.743
4	630.453,159 708.726,743	5	630.454,335 708.722,118	4.772
5	630.454,335 708.722,118	1	630.457,49 708.712,605	10.023

Document care conține date cu caracter personal, protejat de prevederile Regulamentului (UE) nr. 679/2016 și Legii 190/2018

** Lungimile segmentelor sunt determinate în planul de proiecţie Stereo 70 şi sunt rotunjite la 1 milimetru.
*** Distanţa dintre puncte este formată din segmente cumulate ce sunt mai mici decât valoarea 1 milimetru.

DATE DESPRE IMOBILUL NR. 1831

Oficiul de Cadastru şi Publicitate Imobiliară BOTOSANI
Biroul de Cadastru şi Publicitate Imobiliară Botosani

A. Partea I. Descrierea imobilului

TEREN Extravilan

Adresa: Jud. Botosani

Nr. Crt	Nr cadastral Nr. topografic	Suprafaţa* (mp)	Observaţii / Referinţe
A1		10.000	Sector cadastral:8 Teren neimprejmuit;

B. Partea II. Proprietari şi acte

Inscrieri privitoare la dreptul de proprietate şi alte drepturi reale		Referinţe
/		
Act Administrativ nr. 11776, din 19/03/1993 emis de CJSDPT BOTOSANI (Titlu proprietate);		
B1	Intabulare, drept de PROPRIETATE, dobandit prin Reconstituire, cota actuala 1/1, cota initiala 1/1	A1
	1) **RÎPANU CONSTANTIN**, Lipsa C.N.P.	

C. Partea III. SARCINI .

Inscrieri privind dezmembramintele dreptului de proprietate, drepturi reale de garanţie şi sarcini	Referinţe
NU SUNT	

Document care conține date cu caracter personal, protejat de prevederile Regulamentului (UE) nr. 679/2016 și Legii 190/2018

Anexa Nr. 1 La Partea I

Teren

Nr cadastral	Suprafaţa (mp)*	Observaţii / Referinţe
	10.000	

* Suprafaţa este determinată in planul de proiecţie Stereo 70.

DETALII LINIARE IMOBIL



Date referitoare la teren

Crt	Categorie folosință	Intra vilan	Suprafaţa (mp)	Tarla	Parcelă	Nr. topo	Observaţii / Referinţe
1	arabil	NU	10.000	7	123/68	-	

Lungime Segmente
1) Valorile lungimilor segmentelor sunt obţinute din proiecţie în plan.

Punct început	X / Y	Punct sfârşit	X / Y	Lungime segment (** (m)
1	630.448,166 708.747,389	2	630.448,424 708.745,374	2.032
2	630.448,424 708.745,374	3	630.453,159 708.726,743	19.223
3	630.453,159 708.726,743	4	630.867,529 709.014,951	504.743
4	630.867,529 709.014,951	5	630.862,812 709.035,789	21.366
5	630.862,812 709.035,789	1	630.448,166 708.747,389	505.08

Document care conține date cu caracter personal, protejat de prevederile Regulamentului (UE) nr. 679/2016 și Legii 190/2018

** Lungimile segmentelor sunt determinate în planul de proiecţie Stereo 70 şi sunt rotunjite la 1 milimetru.
*** Distanţa dintre puncte este formată din segmente cumulate ce sunt mai mici decât valoarea 1 milimetru.

Document care conține date cu caracter personal, protejat de prevederile Regulamentului (UE) nr. 679/2016 și Legii 190/2018

DATE DESPRE IMOBILUL NR. 1832

Oficiul de Cadastru şi Publicitate Imobiliară BOTOSANI
Biroul de Cadastru şi Publicitate Imobiliară Botosani

A. Partea I. Descrierea imobilului

TEREN Extravilan

Adresa: Jud. Botosani

Nr. Crt	Nr cadastral Nr. topografic	Suprafaţa* (mp)	Observaţii / Referinţe
A1	56850	10.000	Sector cadastral:8 Teren neimprejmuit;

B. Partea II. Proprietari şi acte

Inscrieri privitoare la dreptul de proprietate şi alte drepturi reale		Referinţe
139509 / 12/11/2024		
Act Notarial nr. 5221, dare în plată, din 12/11/2024 emis de SPN ANIȚEI și ASOCIAȚII;		
B3	Intabulare, drept de PROPRIETATE, dobandit prin Conventie, cota actuala 1/1, cota initiala 1/1	A1
	1) **TRACIU MARIUS**, căsătorit cu 2) **TRACIU MELANIA LILIANA**, bun comun	

C. Partea III. SARCINI .

Inscrieri privind dezmembramintele dreptului de proprietate, drepturi reale de garanţie şi sarcini	Referinţe
NU SUNT	

Anexa Nr. 1 La Partea I

Teren

Nr cadastral	Suprafaţa (mp)*	Observaţii / Referinţe
56850	10.000	

* Suprafaţa este determinată in planul de proiecţie Stereo 70.

DETALII LINIARE IMOBIL



Date referitoare la teren

Crt	Categorie folosință	Intra vilan	Suprafaţa (mp)	Tarla	Parcelă	Nr. topo	Observaţii / Referinţe
1	arabil	NU	10.000	7	123/5	-	

Lungime Segmente
1) Valorile lungimilor segmentelor sunt obţinute din proiecţie în plan.

Punct început	X / Y	Punct sfârşit	X / Y	Lungime segment (** (m)
1	630.448,166 708.747,389	2	630.862,812 709.035,789	505.08
2	630.862,812 709.035,789	3	630.858,085 709.056,673	21.412
3	630.858,085 709.056,673	4	630.445,176 708.769,481	502.964
4	630.445,176 708.769,481	5	630.445,802 708.765,831	3.703
5	630.445,802 708.765,831	1	630.448,166 708.747,389	18.593

Document care conține date cu caracter personal, protejat de prevederile Regulamentului (UE) nr. 679/2016 și Legii 190/2018

** Lungimile segmentelor sunt determinate în planul de proiecţie Stereo 70 şi sunt rotunjite la 1 milimetru.
*** Distanţa dintre puncte este formată din segmente cumulate ce sunt mai mici decât valoarea 1 milimetru.

Document care conține date cu caracter personal, protejat de prevederile Regulamentului (UE) nr. 679/2016 și Legii 190/2018

DATE DESPRE IMOBILUL NR. 1833

Oficiul de Cadastru şi Publicitate Imobiliară BOTOSANI
Biroul de Cadastru şi Publicitate Imobiliară Botosani

A. Partea I. Descrierea imobilului

TEREN Extravilan

Adresa: Jud. Botosani

Nr. Crt	Nr cadastral Nr. topografic	Suprafaţa* (mp)	Observaţii / Referinţe
A1	56760	5.000	Sector cadastral:8 Teren neimprejmuit;

B. Partea II. Proprietari şi acte

Inscrieri privitoare la dreptul de proprietate şi alte drepturi reale		Referinţe
116051 / 12/12/2023		
Act Notarial nr. 4669, din 21/12/2000 emis de BNP MARTA SANDULACHE DARJAN;		
B2	Intabulare, drept de PROPRIETATE, dobandit prin Conventie, cota actuala 1/2, cota initiala 1/1	A1
	1) **BALAN SILVIA**	
Act Notarial nr. 295, din 11/10/2004 emis de BNP ANA TARANU;		
B3	Intabulare, drept de PROPRIETATE, dobandit prin Succesiune, cota actuala 1/8, cota initiala 1/8	A1
	1) **BALAN SILVIA**	
B4	Intabulare, drept de PROPRIETATE, dobandit prin Succesiune, cota actuala 3/8, cota initiala 3/8	A1
	1) **BALAN FLORENTIN**, bun propriu	

C. Partea III. SARCINI .

Inscrieri privind dezmembramintele dreptului de proprietate, drepturi reale de garanţie şi sarcini	Referinţe
NU SUNT	

Anexa Nr. 1 La Partea I

Teren

Nr cadastral	Suprafaţa (mp)*	Observaţii / Referinţe
56760	5.000	

* Suprafaţa este determinată in planul de proiecţie Stereo 70.

DETALII LINIARE IMOBIL



Date referitoare la teren

Crt	Categorie folosință	Intra vilan	Suprafaţa (mp)	Tarla	Parcelă	Nr. topo	Observaţii / Referinţe
1	arabil	NU	5.000	7	123/67	-	

Lungime Segmente
1) Valorile lungimilor segmentelor sunt obţinute din proiecţie în plan.

Punct început	X / Y	Punct sfârşit	X / Y	Lungime segment (** (m)
1	630.443,319 708.780,306	2	630.445,176 708.769,481	10.983
2	630.445,176 708.769,481	3	630.858,085 709.056,673	502.964
3	630.858,085 709.056,673	4	630.855,716 709.067,141	10.733
4	630.855,716 709.067,141	1	630.443,319 708.780,306	502.34

**** Lungimile segmentelor sunt determinate în planul de proiecţie Stereo 70 şi sunt rotunjite la 1 milimetru.**

Document care conține date cu caracter personal, protejat de prevederile Regulamentului (UE) nr. 679/2016 și Legii 190/2018

***** Distanţa dintre puncte este formată din segmente cumulate ce sunt mai mici decât valoarea 1 milimetru.**

DATE DESPRE IMOBILUL NR. 1834

Oficiul de Cadastru şi Publicitate Imobiliară BOTOSANI
Biroul de Cadastru şi Publicitate Imobiliară Botosani

A. Partea I. Descrierea imobilului

TEREN Extravilan

Adresa: Jud. Botosani

Nr. Crt	Nr cadastral Nr. topografic	Suprafaţa* (mp)	Observaţii / Referinţe
A1		5.000	Sector cadastral:8 Teren neimprejmuit;

B. Partea II. Proprietari şi acte

Inscrieri privitoare la dreptul de proprietate şi alte drepturi reale		Referinţe
/		
Act Administrativ nr. 15051, din 06/05/1993 emis de CJSDPT BOTOSANI (Titlu proprietate);		
B1	Intabulare, drept de PROPRIETATE, dobandit prin Reconstituire, cota actuala 1/1, cota initiala 1/1	A1
	1) **ANDRIESEI ELENA**, Lipsa C.N.P.	

C. Partea III. SARCINI .

Inscrieri privind dezmembramintele dreptului de proprietate, drepturi reale de garanţie şi sarcini	Referinţe
NU SUNT	

Anexa Nr. 1 La Partea I

Teren

Nr cadastral	Suprafaţa (mp)*	Observaţii / Referinţe
	5.000	

* Suprafaţa este determinată in planul de proiecţie Stereo 70.

DETALII LINIARE IMOBIL



Date referitoare la teren

Crt	Categorie folosință	Intra vilan	Suprafaţa (mp)	Tarla	Parcelă	Nr. topo	Observaţii / Referinţe
1	arabil	NU	5.000	7	123/41	-	

Lungime Segmente
1) Valorile lungimilor segmentelor sunt obţinute din proiecţie în plan.

Punct început	X / Y	Punct sfârşit	X / Y	Lungime segment (** (m)
1	630.443,319 708.780,306	2	630.855,716 709.067,141	502.34
2	630.855,716 709.067,141	3	630.853,343 709.077,623	10.747
3	630.853,343 709.077,623	4	630.441,461 708.791,146	501.713
4	630.441,461 708.791,146	5	630.441,515 708.790,822	0.328
5	630.441,515 708.790,822	1	630.443,319 708.780,306	10.67

Document care conține date cu caracter personal, protejat de prevederile Regulamentului (UE) nr. 679/2016 și Legii 190/2018

** Lungimile segmentelor sunt determinate în planul de proiecţie Stereo 70 şi sunt rotunjite la 1 milimetru.
*** Distanţa dintre puncte este formată din segmente cumulate ce sunt mai mici decât valoarea 1 milimetru.

Document care conține date cu caracter personal, protejat de prevederile Regulamentului (UE) nr. 679/2016 și Legii 190/2018

DATE DESPRE IMOBILUL NR. 1835

Oficiul de Cadastru şi Publicitate Imobiliară BOTOSANI
Biroul de Cadastru şi Publicitate Imobiliară Botosani

A. Partea I. Descrierea imobilului

TEREN Extravilan

Adresa: Jud. Botosani

Nr. Crt	Nr cadastral Nr. topografic	Suprafaţa* (mp)	Observaţii / Referinţe
A1	55283	10.000	Sector cadastral:8 Teren neimprejmuit;

B. Partea II. Proprietari şi acte

Inscrieri privitoare la dreptul de proprietate şi alte drepturi reale		Referinţe
30633 / 07/04/2022		
Act Notarial nr. 1630, din 27/05/2011 emis de BNPA CORNELIA AGACHI - STELIAN AGACHI;		
B4	Intabulare, drept de PROPRIETATE, dobandit prin Conventie, cota actuala 1/1, cota initiala 1/1	A1
	1) **SC ARLAND SRL**, CIF:14528740	

C. Partea III. SARCINI .

Inscrieri privind dezmembramintele dreptului de proprietate, drepturi reale de garanţie şi sarcini	Referinţe
NU SUNT	

Document care conține date cu caracter personal, protejat de prevederile Regulamentului (UE) nr. 679/2016 și Legii 190/2018

Anexa Nr. 1 La Partea I

Teren

Nr cadastral	Suprafaţa (mp)*	Observaţii / Referinţe
55283	10.000	

* Suprafaţa este determinată in planul de proiecţie Stereo 70.

DETALII LINIARE IMOBIL



Date referitoare la teren

Crt	Categorie folosință	Intra vilan	Suprafaţa (mp)	Tarla	Parcelă	Nr. topo	Observaţii / Referinţe
1	arabil	NU	10.000	7	123/26	-	

Lungime Segmente
1) Valorile lungimilor segmentelor sunt obţinute din proiecţie în plan.

Punct început	X / Y	Punct sfârşit	X / Y	Lungime segment (** (m)
1	630.441,461 708.791,146	2	630.853,343 709.077,623	501.713
2	630.853,343 709.077,623	3	630.848,589 709.098,628	21.536
3	630.848,589 709.098,628	4	630.437,832 708.812,933	500.343
4	630.437,832 708.812,933	1	630.441,461 708.791,146	22.088

**** Lungimile segmentelor sunt determinate în planul de proiecţie Stereo 70 şi sunt rotunjite la 1 milimetru.**

Document care conține date cu caracter personal, protejat de prevederile Regulamentului (UE) nr. 679/2016 și Legii 190/2018

***** Distanţa dintre puncte este formată din segmente cumulate ce sunt mai mici decât valoarea 1 milimetru.**

DATE DESPRE IMOBILUL NR. 1836

Oficiul de Cadastru şi Publicitate Imobiliară BOTOSANI
Biroul de Cadastru şi Publicitate Imobiliară Botosani

A. Partea I. Descrierea imobilului

TEREN Extravilan

Adresa: Jud. Botosani

Nr. Crt	Nr cadastral Nr. topografic	Suprafaţa* (mp)	Observaţii / Referinţe
A1	50084	10.000	Sector cadastral:8 Teren neimprejmuit;

B. Partea II. Proprietari şi acte

Inscrieri privitoare la dreptul de proprietate şi alte drepturi reale		Referinţe
82121 / 26/11/2014		
Act Notarial nr. 1233, din 20/11/2014 emis de BIN "Irina Mihaela Bărculeţ" Truşeşti;		
B7	Intabulare, drept de PROPRIETATE, dobandit prin Conventie, cota actuala 1/1, cota initiala 1/1	A1
	1) **SC ARLAND SRL**, CIF:14528740	

C. Partea III. SARCINI .

Inscrieri privind dezmembramintele dreptului de proprietate, drepturi reale de garanţie şi sarcini	Referinţe
NU SUNT	

Anexa Nr. 1 La Partea I

Teren

Nr cadastral	Suprafaţa (mp)*	Observaţii / Referinţe
50084	10.000	

* Suprafaţa este determinată in planul de proiecţie Stereo 70.

DETALII LINIARE IMOBIL



Date referitoare la teren

Crt	Categorie folosință	Intra vilan	Suprafaţa (mp)	Tarla	Parcelă	Nr. topo	Observaţii / Referinţe
1	arabil	NU	10.000	7	123/100	-	

Lungime Segmente
1) Valorile lungimilor segmentelor sunt obţinute din proiecţie în plan.

Punct început	X / Y	Punct sfârşit	X / Y	Lungime segment (** (m)
1	630.437,832 708.812,933	2	630.848,589 709.098,628	500.343
2	630.848,589 709.098,628	3	630.843,814 709.119,721	21.627
3	630.843,814 709.119,721	4	630.435,599 708.835,794	497.247
4	630.435,599 708.835,794	5	630.437,249 708.816,433	19.432
5	630.437,249 708.816,433	1	630.437,832 708.812,933	3.548

Document care conține date cu caracter personal, protejat de prevederile Regulamentului (UE) nr. 679/2016 și Legii 190/2018

** Lungimile segmentelor sunt determinate în planul de proiecţie Stereo 70 şi sunt rotunjite la 1 milimetru.
*** Distanţa dintre puncte este formată din segmente cumulate ce sunt mai mici decât valoarea 1 milimetru.

Document care conține date cu caracter personal, protejat de prevederile Regulamentului (UE) nr. 679/2016 și Legii 190/2018

DATE DESPRE IMOBILUL NR. 1837

Oficiul de Cadastru şi Publicitate Imobiliară BOTOSANI
Biroul de Cadastru şi Publicitate Imobiliară Botosani

A. Partea I. Descrierea imobilului

TEREN Extravilan

Adresa: Jud. Botosani

Nr. Crt	Nr cadastral Nr. topografic	Suprafaţa* (mp)	Observaţii / Referinţe
A1		5.000	Sector cadastral:8 Teren neimprejmuit;

B. Partea II. Proprietari şi acte

Inscrieri privitoare la dreptul de proprietate şi alte drepturi reale		Referinţe
/		
Act Administrativ nr. 51749, din 21/03/1995 emis de CJSDPT BOTOSANI (Titlu proprietate);		
B1	Intabulare, drept de PROPRIETATE, dobandit prin Reconstituire, cota actuala 1/1, cota initiala 1/1	A1
	1) **GHIORGHICĂ D. MIHAI**, Lipsa C.N.P.	

C. Partea III. SARCINI .

Inscrieri privind dezmembramintele dreptului de proprietate, drepturi reale de garanţie şi sarcini	Referinţe
NU SUNT	

Document care conține date cu caracter personal, protejat de prevederile Regulamentului (UE) nr. 679/2016 și Legii 190/2018

Anexa Nr. 1 La Partea I

Teren

Nr cadastral	Suprafaţa (mp)*	Observaţii / Referinţe
	5.000	

* Suprafaţa este determinată in planul de proiecţie Stereo 70.

DETALII LINIARE IMOBIL



Date referitoare la teren

Crt	Categorie folosință	Intra vilan	Suprafaţa (mp)	Tarla	Parcelă	Nr. topo	Observaţii / Referinţe
1	arabil	NU	5.000	7	123/66	-	

Lungime Segmente
1) Valorile lungimilor segmentelor sunt obţinute din proiecţie în plan.

Punct început	X / Y	Punct sfârşit	X / Y	Lungime segment (** (m)
1	630.434,223 708.847,106	2	630.434,887 708.844,146	3.033
2	630.434,887 708.844,146	3	630.435,599 708.835,794	8.382
3	630.435,599 708.835,794	4	630.843,814 709.119,721	497.247
4	630.843,814 709.119,721	5	630.841,415 709.130,321	10.867
5	630.841,415 709.130,321	1	630.434,223 708.847,106	496.0

Document care conține date cu caracter personal, protejat de prevederile Regulamentului (UE) nr. 679/2016 și Legii 190/2018

** Lungimile segmentelor sunt determinate în planul de proiecţie Stereo 70 şi sunt rotunjite la 1 milimetru.
*** Distanţa dintre puncte este formată din segmente cumulate ce sunt mai mici decât valoarea 1 milimetru.

Document care conține date cu caracter personal, protejat de prevederile Regulamentului (UE) nr. 679/2016 și Legii 190/2018

DATE DESPRE IMOBILUL NR. 1838

Oficiul de Cadastru şi Publicitate Imobiliară BOTOSANI
Biroul de Cadastru şi Publicitate Imobiliară Botosani

A. Partea I. Descrierea imobilului

TEREN Extravilan

Adresa: Jud. Botosani

Nr. Crt	Nr cadastral Nr. topografic	Suprafaţa* (mp)	Observaţii / Referinţe
A1	54610	10.000	Sector cadastral:8 Teren neimprejmuit;

B. Partea II. Proprietari şi acte

Inscrieri privitoare la dreptul de proprietate şi alte drepturi reale		Referinţe
72844 / 05/10/2018		
Act Notarial nr. 8271, din 29/08/2008 emis de SPN " Reta Aniţei și Asociații "-Botoşani;		
B8	Intabulare, drept de PROPRIETATE, dobandit prin Conventie, cota actuala 1/1, cota initiala 1/1	A1
	1) **SC ARLAND SRL**, CIF:14528740, bun propriu	

C. Partea III. SARCINI .

Inscrieri privind dezmembramintele dreptului de proprietate, drepturi reale de garanţie şi sarcini	Referinţe
NU SUNT	

Anexa Nr. 1 La Partea I

Teren

Nr cadastral	Suprafaţa (mp)*	Observaţii / Referinţe
54610	10.000	

* Suprafaţa este determinată in planul de proiecţie Stereo 70.

DETALII LINIARE IMOBIL

Date referitoare la teren

Crt	Categorie folosință	Intra vilan	Suprafaţa (mp)	Tarla	Parcelă	Nr. topo	Observaţii / Referinţe
1	arabil	NU	10.000	7	123/1	-	

Lungime Segmente
1) Valorile lungimilor segmentelor sunt obţinute din proiecţie în plan.

Punct început	X / Y	Punct sfârşit	X / Y	Lungime segment (** (m)
1	630.434,223 708.847,106	2	630.841,415 709.130,321	496.0
2	630.841,415 709.130,321	3	630.836,612 709.151,54	21.756
3	630.836,612 709.151,54	4	630.429,459 708.868,351	495.954
4	630.429,459 708.868,351	1	630.434,223 708.847,106	21.773

**** Lungimile segmentelor sunt determinate în planul de proiecţie Stereo 70 şi sunt rotunjite la 1 milimetru.**

Document care conține date cu caracter personal, protejat de prevederile Regulamentului (UE) nr. 679/2016 și Legii 190/2018

***** Distanţa dintre puncte este formată din segmente cumulate ce sunt mai mici decât valoarea 1 milimetru.**

DATE DESPRE IMOBILUL NR. 1839

Oficiul de Cadastru şi Publicitate Imobiliară BOTOSANI
Biroul de Cadastru şi Publicitate Imobiliară Botosani

A. Partea I. Descrierea imobilului

TEREN Extravilan

Adresa: Jud. Botosani

Nr. Crt	Nr cadastral Nr. topografic	Suprafaţa* (mp)	Observaţii / Referinţe
A1	50736	20.029	Sector cadastral:8 Teren neimprejmuit;

B. Partea II. Proprietari şi acte

Inscrieri privitoare la dreptul de proprietate şi alte drepturi reale		Referinţe
9545 / 14/02/2013		
Act Notarial nr. 2349, din 11/08/2011 emis de BNPAMarta Săndulache Dârjan-Irina Mihaela Bărculeţ;		
B15	Intabulare, drept de PROPRIETATE, dobandit prin Conventie, cota actuala 1/1, cota initiala 1/1	A1
	1) **VRABIE STELIAN**, bun propriu	

C. Partea III. SARCINI .

Inscrieri privind dezmembramintele dreptului de proprietate, drepturi reale de garanţie şi sarcini	Referinţe
NU SUNT	

Anexa Nr. 1 La Partea I

Teren

Nr cadastral	Suprafaţa (mp)*	Observaţii / Referinţe
50736	20.029	

* Suprafaţa este determinată in planul de proiecţie Stereo 70.

DETALII LINIARE IMOBIL

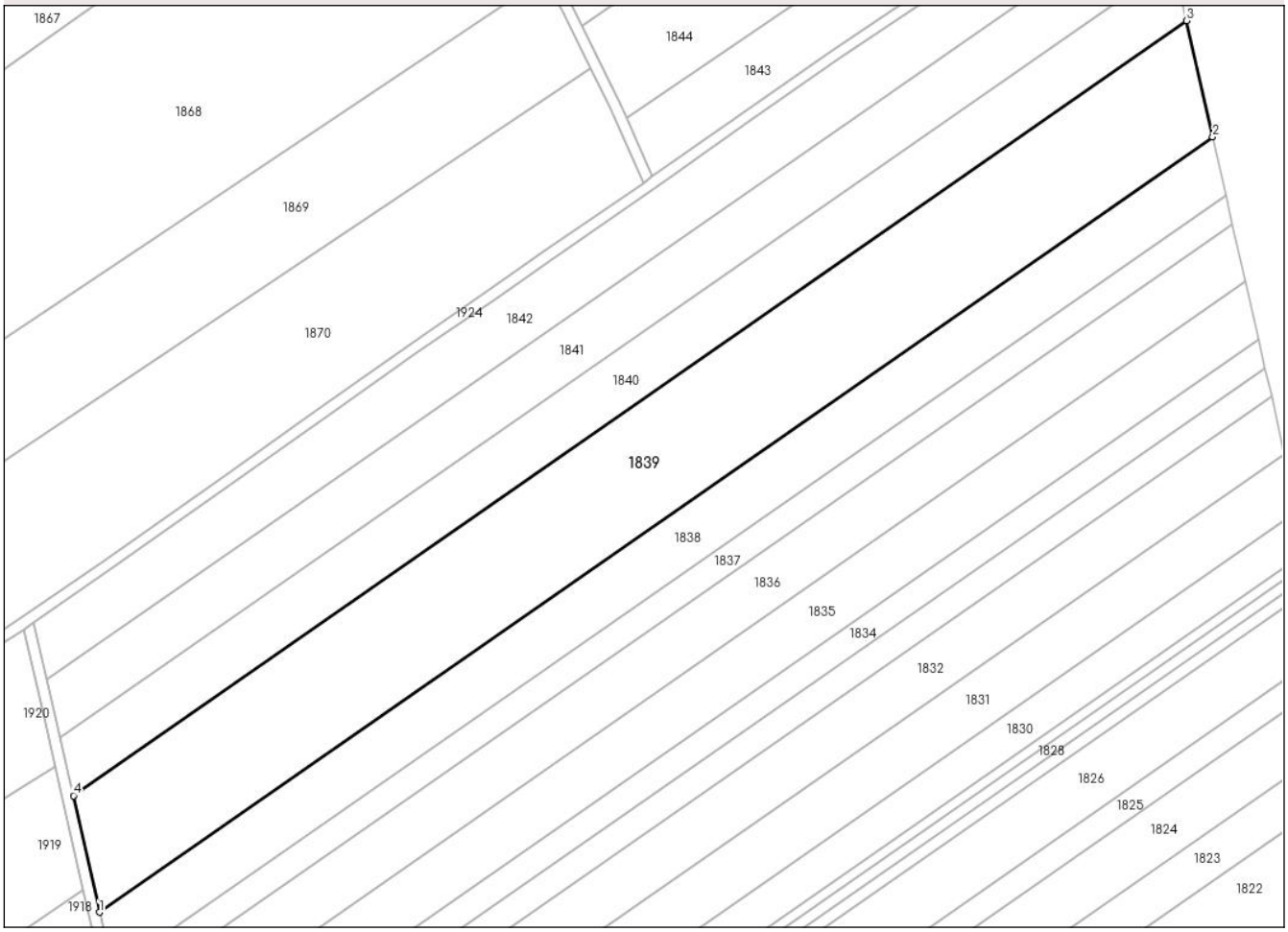

Date referitoare la teren

Crt	Categorie folosință	Intra vilan	Suprafaţa (mp)	Tarla	Parcelă	Nr. topo	Observaţii / Referinţe
1	arabil	NU	6.629	7	123/31	-	
2	arabil	NU	13.400	7	123/29	-	

Lungime Segmente
1) Valorile lungimilor segmentelor sunt obţinute din proiecţie în plan.

Punct început	X / Y	Punct sfârşit	X / Y	Lungime segment (** (m)
1	630.429,459 708.868,351	2	630.836,612 709.151,54	495.954
2	630.836,612 709.151,54	3	630.826,991 709.194,045	43.581
3	630.826,991 709.194,045	4	630.419,914 708.910,91	495.861
4	630.419,914 708.910,91	1	630.429,459 708.868,351	43.616

Document care conține date cu caracter personal, protejat de prevederile Regulamentului (UE) nr. 679/2016 și Legii 190/2018

** Lungimile segmentelor sunt determinate în planul de proiecţie Stereo 70 şi sunt rotunjite la 1 milimetru.
*** Distanţa dintre puncte este formată din segmente cumulate ce sunt mai mici decât valoarea 1 milimetru.

Document care conține date cu caracter personal, protejat de prevederile Regulamentului (UE) nr. 679/2016 și Legii 190/2018

DATE DESPRE IMOBILUL NR. 1840

Oficiul de Cadastru şi Publicitate Imobiliară BOTOSANI
Biroul de Cadastru şi Publicitate Imobiliară Botosani

A. Partea I. Descrierea imobilului

TEREN Extravilan

Adresa: Jud. Botosani

Nr. Crt	Nr cadastral Nr. topografic	Suprafaţa* (mp)	Observaţii / Referinţe
A1	51037	10.000	Sector cadastral:8 Teren neimprejmuit;

B. Partea II. Proprietari şi acte

Inscrieri privitoare la dreptul de proprietate şi alte drepturi reale		Referinţe
93691 / 08/11/2022		
Act Notarial nr. 69, din 07/11/2022 emis de SPN Țăranu Ana-Miler Ramona;		
B3	Intabulare, drept de PROPRIETATE, dobandit prin Succesiune, cota actuala 4/16, cota initiala 4/16	A1
	1) **BALAN DIDINA**, bun propriu	
B4	Intabulare, drept de PROPRIETATE, dobandit prin Succesiune, cota actuala 3/16, cota initiala 3/16	A1
	1) **BUJOR OCTAVIA**, bun propriu	
B5	Intabulare, drept de PROPRIETATE, dobandit prin Succesiune, cota actuala 3/16, cota initiala 3/16	A1
	1) **BALAN BENONI**, bun propriu	
B6	Intabulare, drept de PROPRIETATE, dobandit prin Succesiune, cota actuala 3/16, cota initiala 3/16	A1
	1) **AXANEI DANA**, bun propriu	
B7	Intabulare, drept de PROPRIETATE, dobandit prin Reconstituire, cota actuala 3/16, cota initiala 3/16	A1
	1) **MATEIUC ANCA**, bun propriu	

C. Partea III. SARCINI .

Inscrieri privind dezmembramintele dreptului de proprietate, drepturi reale de garanţie şi sarcini	Referinţe
NU SUNT	

Anexa Nr. 1 La Partea I

Teren

Nr cadastral	Suprafaţa (mp)*	Observaţii / Referinţe
51037	10.000	

* Suprafaţa este determinată in planul de proiecţie Stereo 70.

DETALII LINIARE IMOBIL

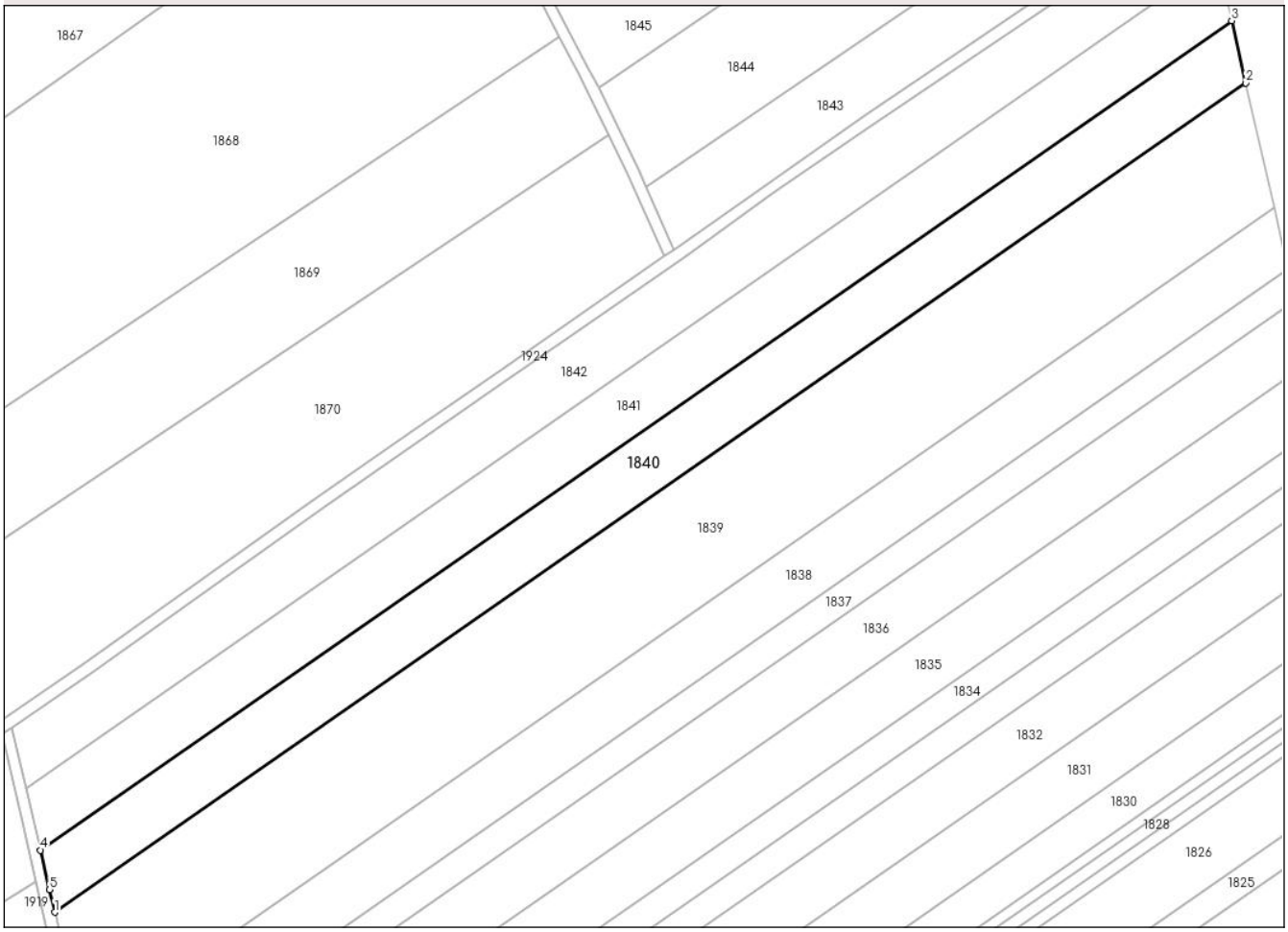

Date referitoare la teren

Crt	Categorie folosință	Intra vilan	Suprafaţa (mp)	Tarla	Parcelă	Nr. topo	Observaţii / Referinţe
1	arabil	NU	10.000	7	123/62	-	

Lungime Segmente
1) Valorile lungimilor segmentelor sunt obţinute din proiecţie în plan.

Punct început	X / Y	Punct sfârşit	X / Y	Lungime segment (** (m)
1	630.419,914 708.910,91	2	630.826,991 709.194,045	495.861
2	630.826,991 709.194,045	3	630.822,188 709.215,269	21.76
3	630.822,188 709.215,269	4	630.415,054 708.932,095	495.929
4	630.415,054 708.932,095	5	630.418,196 708.918,57	13.885
5	630.418,196 708.918,57	1	630.419,914 708.910,91	7.85

Document care conține date cu caracter personal, protejat de prevederile Regulamentului (UE) nr. 679/2016 și Legii 190/2018

** Lungimile segmentelor sunt determinate în planul de proiecţie Stereo 70 şi sunt rotunjite la 1 milimetru.
*** Distanţa dintre puncte este formată din segmente cumulate ce sunt mai mici decât valoarea 1 milimetru.

Document care conține date cu caracter personal, protejat de prevederile Regulamentului (UE) nr. 679/2016 și Legii 190/2018

DATE DESPRE IMOBILUL NR. 1841

Oficiul de Cadastru şi Publicitate Imobiliară BOTOSANI
Biroul de Cadastru şi Publicitate Imobiliară Botosani

A. Partea I. Descrierea imobilului

TEREN Extravilan

Adresa: Jud. Botosani

Nr. Crt	Nr cadastral Nr. topografic	Suprafaţa* (mp)	Observaţii / Referinţe
A1	51066	10.000	Sector cadastral:8 Teren neimprejmuit;

B. Partea II. Proprietari şi acte

Inscrieri privitoare la dreptul de proprietate şi alte drepturi reale		Referinţe
39541 / 05/06/2015		
Act Notarial nr. 1546, din 05/06/2015 emis de SPN "Cornelia Agachi-Stelian Agachi" Botoșani;		
B5	Intabulare, drept de PROPRIETATE, dobandit prin Conventie, cota actuala 1/1, cota initiala 1/1	A1
	1) **MATEIUC MARIUS-PETRU**, căsătorit cu 2) **MATEIUC ANCA**, bun comun	

C. Partea III. SARCINI .

Inscrieri privind dezmembramintele dreptului de proprietate, drepturi reale de garanţie şi sarcini	Referinţe
NU SUNT	

Document care conține date cu caracter personal, protejat de prevederile Regulamentului (UE) nr. 679/2016 și Legii 190/2018

Anexa Nr. 1 La Partea I

Teren

Nr cadastral	Suprafaţa (mp)*	Observaţii / Referinţe
51066	10.000	

* Suprafaţa este determinată in planul de proiecţie Stereo 70.

DETALII LINIARE IMOBIL

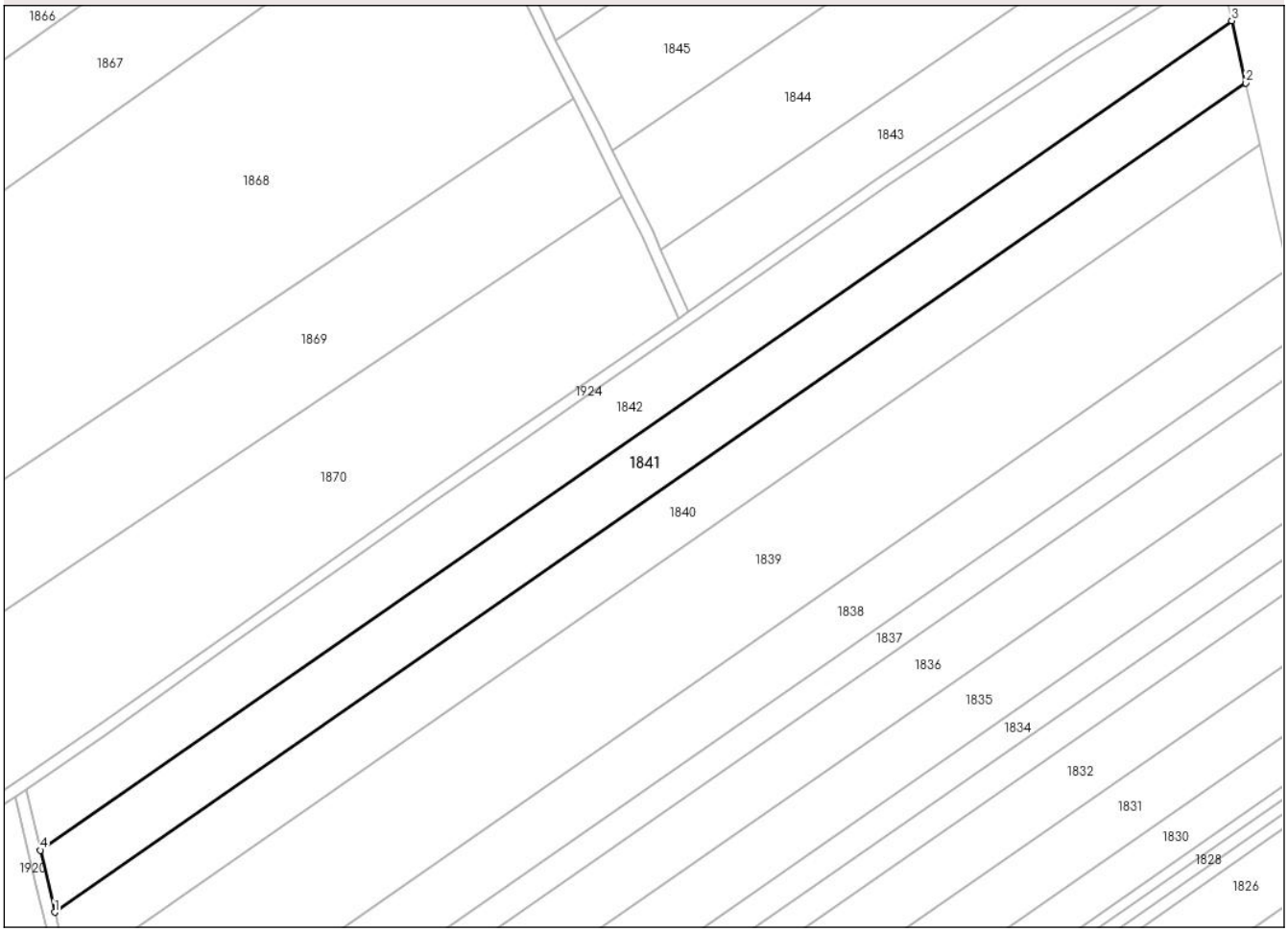

Date referitoare la teren

Crt	Categorie folosință	Intra vilan	Suprafaţa (mp)	Tarla	Parcelă	Nr. topo	Observaţii / Referinţe
1	arabil	NU	10.000	7	123/60	-	

Lungime Segmente
1) Valorile lungimilor segmentelor sunt obţinute din proiecţie în plan.

Punct început	X / Y	Punct sfârşit	X / Y	Lungime segment (** (m)
1	630.415,054 708.932,095	2	630.822,188 709.215,269	495.929
2	630.822,188 709.215,269	3	630.817,385 709.236,487	21.755
3	630.817,385 709.236,487	4	630.410,143 708.953,237	496.061
4	630.410,143 708.953,237	1	630.415,054 708.932,095	21.706

**** Lungimile segmentelor sunt determinate în planul de proiecţie Stereo 70 şi sunt rotunjite la 1 milimetru.**

Document care conține date cu caracter personal, protejat de prevederile Regulamentului (UE) nr. 679/2016 și Legii 190/2018

***** Distanţa dintre puncte este formată din segmente cumulate ce sunt mai mici decât valoarea 1 milimetru.**

Document care conține date cu caracter personal, protejat de prevederile Regulamentului (UE) nr. 679/2016 și Legii 190/2018

DATE DESPRE IMOBILUL NR. 1842

Oficiul de Cadastru şi Publicitate Imobiliară BOTOSANI
Biroul de Cadastru şi Publicitate Imobiliară Botosani

A. Partea I. Descrierea imobilului

TEREN Extravilan

Adresa: Jud. Botosani

Nr. Crt	Nr cadastral Nr. topografic	Suprafaţa* (mp)	Observaţii / Referinţe
A1		10.000	Sector cadastral:8 Teren neimprejmuit;

B. Partea II. Proprietari şi acte

Inscrieri privitoare la dreptul de proprietate şi alte drepturi reale		Referinţe
/		
Act Administrativ nr. 11766, din 19/03/1993 emis de CJSDPT BOTOSANI (Titlu proprietate);		
B1	Intabulare, drept de PROPRIETATE, dobandit prin Reconstituire, cota actuala 1/1, cota initiala 1/1	A1
	1) **BOBU D. ALEXANDRU**, Lipsa C.N.P.	

C. Partea III. SARCINI .

Inscrieri privind dezmembramintele dreptului de proprietate, drepturi reale de garanţie şi sarcini	Referinţe
NU SUNT	

Document care conține date cu caracter personal, protejat de prevederile Regulamentului (UE) nr. 679/2016 și Legii 190/2018

Anexa Nr. 1 La Partea I

Teren

Nr cadastral	Suprafaţa (mp)*	Observaţii / Referinţe
	10.000	

* Suprafaţa este determinată in planul de proiecţie Stereo 70.

DETALII LINIARE IMOBIL

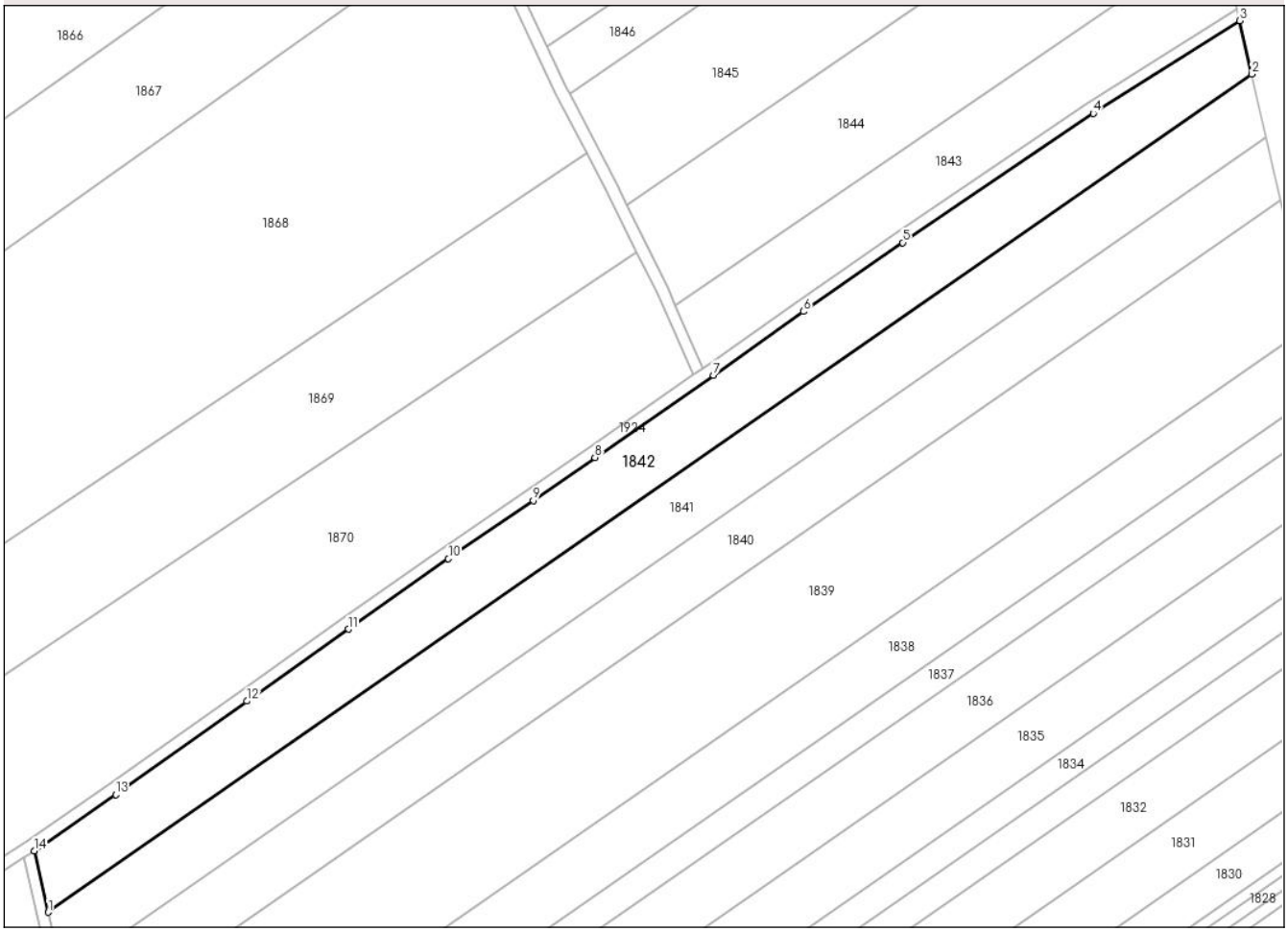

Date referitoare la teren

Crt	Categorie folosință	Intra vilan	Suprafaţa (mp)	Tarla	Parcelă	Nr. topo	Observaţii / Referinţe
1	arabil	NU	10.000	7	123/38	-	

Lungime Segmente
1) Valorile lungimilor segmentelor sunt obţinute din proiecţie în plan.

Punct început	X / Y	Punct sfârşit	X / Y	Lungime segment (** (m)
1	630.410,143 708.953,237	2	630.817,385 709.236,487	496.061
2	630.817,385 709.236,487	3	630.813,3 709.254,533	18.502
3	630.813,3 709.254,533	4	630.763,72 709.223,172	58.666
4	630.763,72 709.223,172	5	630.699,183 709.179,54	77.902
5	630.699,183 709.179,54	6	630.665,61 709.156,271	40.848

Document care conține date cu caracter personal, protejat de prevederile Regulamentului (UE) nr. 679/2016 și Legii 190/2018

Punct început	X / Y	Punct sfârşit	X / Y	Lungime segment (** (m)
6	630.665,61 709.156,271	7	630.635,161 709.134,723	37.302
7	630.635,161 709.134,723	8	630.595,046 709.106,889	48.826
8	630.595,046 709.106,889	9	630.574,173 709.092,418	25.399
9	630.574,173 709.092,418	10	630.545,492 709.072,678	34.818
10	630.545,492 709.072,678	11	630.511,628 709.048,915	41.37
11	630.511,628 709.048,915	12	630.477,334 709.024,594	42.043
12	630.477,334 709.024,594	13	630.432,92 708.993,034	54.485
13	630.432,92 708.993,034	14	630.405,329 708.973,963	33.541
14	630.405,329 708.973,963	1	630.410,143 708.953,237	21.277

** Lungimile segmentelor sunt determinate în planul de proiecţie Stereo 70 şi sunt rotunjite la 1 milimetru.
*** Distanţa dintre puncte este formată din segmente cumulate ce sunt mai mici decât valoarea 1 milimetru.

Document care conține date cu caracter personal, protejat de prevederile Regulamentului (UE) nr. 679/2016 și Legii 190/2018

DATE DESPRE IMOBILUL NR. 1843

Oficiul de Cadastru şi Publicitate Imobiliară BOTOSANI
Biroul de Cadastru şi Publicitate Imobiliară Botosani

A. Partea I. Descrierea imobilului

TEREN Extravilan

Adresa: Jud. Botosani

Nr. Crt	Nr cadastral Nr. topografic	Suprafaţa* (mp)	Observaţii / Referinţe
A1	54772	5.000	Sector cadastral:8 Teren neimprejmuit;

B. Partea II. Proprietari şi acte

Inscrieri privitoare la dreptul de proprietate şi alte drepturi reale		Referinţe
92969 / 10/12/2018		
Act Notarial nr. 8869, din 12/09/2008 emis de BNPA ,,RETA ANITEI - ANA MARIA VATAVU" Botoșani;		
B2	Intabulare, drept de PROPRIETATE, dobandit prin Conventie, cota actuala 1/2, cota initiala 1/1	A1
	1) **PAVĂL DOINIȚA**, bun propriu	
25271 / 27/03/2024		
Act Notarial nr. 34, din 07/03/2024 emis de SPN „Agachi Cornelia-Agachi Stelian", Botoșani;		
B4	Intabulare, drept de PROPRIETATE, dobandit prin Succesiune, cota actuala 2/16, cota initiala 2/16	A1
	1) **PAVĂL DOINIȚA**, bun propriu	
B5	Intabulare, drept de PROPRIETATE, dobandit prin Succesiune, cota actuala 3/16, cota initiala 3/16	A1
	1) **PAVĂL CLAUDIU**, bun propriu	
B6	Intabulare, drept de PROPRIETATE, dobandit prin Succesiune, cota actuala 3/16, cota initiala 3/16	A1
	1) **PAVĂL ANCA-GEORGIANA**, bun propriu	

C. Partea III. SARCINI .

Inscrieri privind dezmembramintele dreptului de proprietate, drepturi reale de garanţie şi sarcini	Referinţe
NU SUNT	

Anexa Nr. 1 La Partea I

Teren

Nr cadastral	Suprafaţa (mp)*	Observaţii / Referinţe
54772	5.000	

* Suprafaţa este determinată in planul de proiecţie Stereo 70.

DETALII LINIARE IMOBIL

Date referitoare la teren

Crt	Categorie folosință	Intra vilan	Suprafaţa (mp)	Tarla	Parcelă	Nr. topo	Observaţii / Referinţe
1	arabil	NU	5.000	7	123/221	-	

Lungime Segmente
1) Valorile lungimilor segmentelor sunt obţinute din proiecţie în plan.

Punct început	X / Y	Punct sfârşit	X / Y	Lungime segment (** (m)
1	630.806,505 709.284,553	2	630.622,236 709.158,347	223.346
2	630.622,236 709.158,347	3	630.631,661 709.137,163	23.186
3	630.631,661 709.137,163	4	630.632,865 709.137,999	1.466
4	630.632,865 709.137,999	5	630.663,315 709.159,547	37.303
5	630.663,315 709.159,547	6	630.696,923 709.182,841	40.891

Document care conține date cu caracter personal, protejat de prevederile Regulamentului (UE) nr. 679/2016 și Legii 190/2018

Punct început	X / Y	Punct sfârşit	X / Y	Lungime segment (** (m)
6	630.696,923 709.182,841	7	630.761,53 709.226,52	77.987
7	630.761,53 709.226,52	8	630.812,363 709.258,673	60.148
8	630.812,363 709.258,673	1	630.806,505 709.284,553	26.535

** Lungimile segmentelor sunt determinate în planul de proiecţie Stereo 70 şi sunt rotunjite la 1 milimetru.
*** Distanţa dintre puncte este formată din segmente cumulate ce sunt mai mici decât valoarea 1 milimetru.

Document care conține date cu caracter personal, protejat de prevederile Regulamentului (UE) nr. 679/2016 și Legii 190/2018

DATE DESPRE IMOBILUL NR. 1844

Oficiul de Cadastru şi Publicitate Imobiliară BOTOSANI
Biroul de Cadastru şi Publicitate Imobiliară Botosani

A. Partea I. Descrierea imobilului

TEREN Extravilan

Adresa: Jud. Botosani

Nr. Crt	Nr cadastral Nr. topografic	Suprafaţa* (mp)	Observaţii / Referinţe
A1		8.500	Sector cadastral:8 Teren neimprejmuit;

B. Partea II. Proprietari şi acte

Inscrieri privitoare la dreptul de proprietate şi alte drepturi reale		Referinţe
/		
Act Administrativ nr. 57806, din 28/09/1995 emis de CJSDPT BOTOSANI (Titlu proprietate);		
B1	Intabulare, drept de PROPRIETATE, dobandit prin Reconstituire, cota actuala 1/1, cota initiala 1/1	A1
	1) **RUSU D. MARIA**, Lipsa C.N.P.	

C. Partea III. SARCINI .

Inscrieri privind dezmembramintele dreptului de proprietate, drepturi reale de garanţie şi sarcini	Referinţe
NU SUNT	

Anexa Nr. 1 La Partea I

Teren

Nr cadastral	Suprafaţa (mp)*	Observaţii / Referinţe
	8.500	

* Suprafaţa este determinată in planul de proiecţie Stereo 70.

DETALII LINIARE IMOBIL

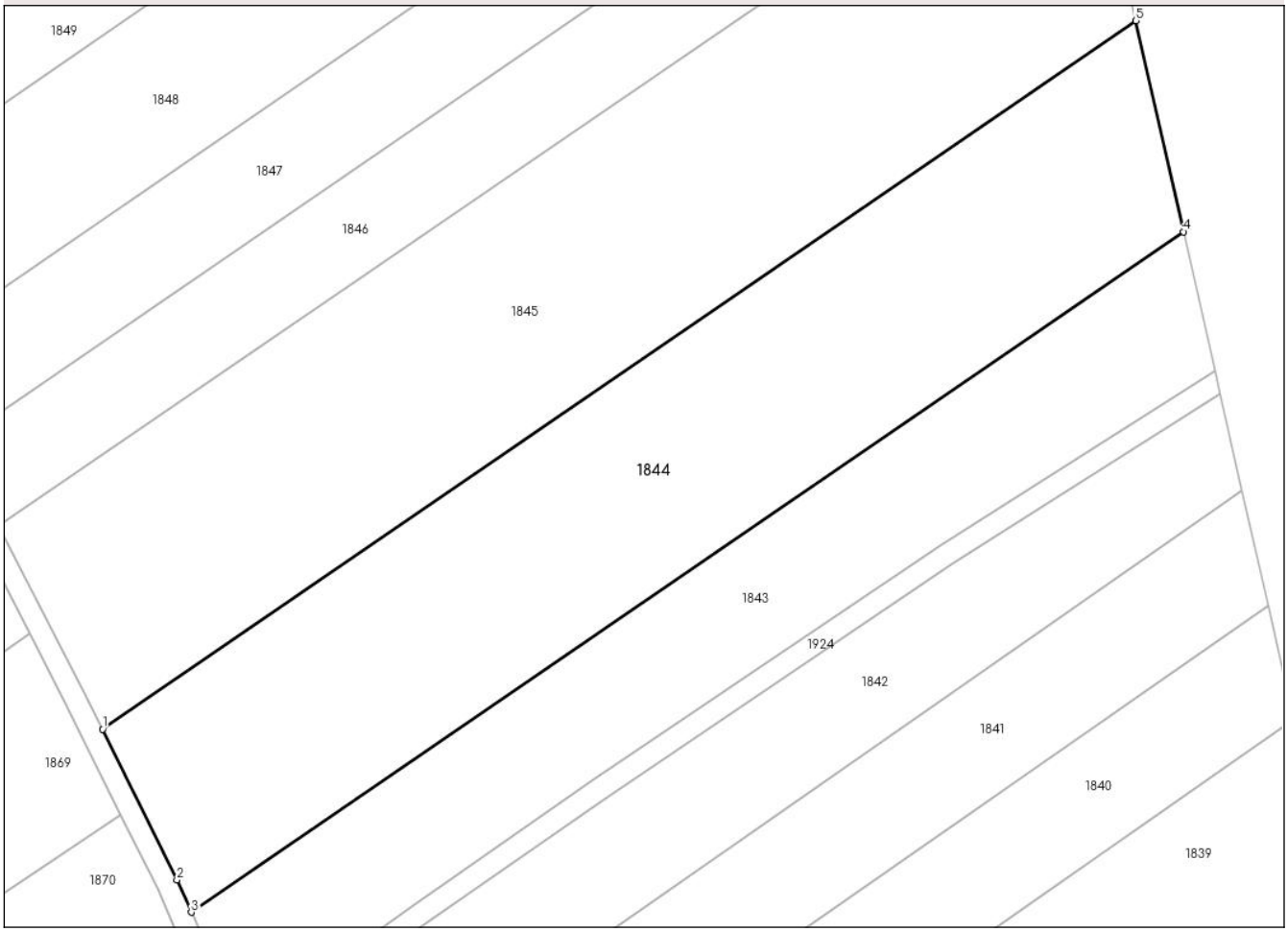

Date referitoare la teren

Crt	Categorie folosință	Intra vilan	Suprafaţa (mp)	Tarla	Parcelă	Nr. topo	Observaţii / Referinţe
1	arabil	NU	8.500	7	123/16	-	

Lungime Segmente
1) Valorile lungimilor segmentelor sunt obţinute din proiecţie în plan.

Punct început	X / Y	Punct sfârşit	X / Y	Lungime segment (** (m)
1	630.605,764 709.192,282	2	630.619,572 709.164,334	31.174
2	630.619,572 709.164,334	3	630.622,236 709.158,347	6.552
3	630.622,236 709.158,347	4	630.806,505 709.284,553	223.346
4	630.806,505 709.284,553	5	630.797,644 709.323,701	40.138
5	630.797,644 709.323,701	1	630.605,764 709.192,282	232.57

Document care conține date cu caracter personal, protejat de prevederile Regulamentului (UE) nr. 679/2016 și Legii 190/2018

** Lungimile segmentelor sunt determinate în planul de proiecţie Stereo 70 şi sunt rotunjite la 1 milimetru.
*** Distanţa dintre puncte este formată din segmente cumulate ce sunt mai mici decât valoarea 1 milimetru.

Document care conține date cu caracter personal, protejat de prevederile Regulamentului (UE) nr. 679/2016 și Legii 190/2018

DATE DESPRE IMOBILUL NR. 1845

Oficiul de Cadastru şi Publicitate Imobiliară BOTOSANI
Biroul de Cadastru şi Publicitate Imobiliară Botosani

A. Partea I. Descrierea imobilului

TEREN Extravilan

Adresa: Jud. Botosani

Nr. Crt	Nr cadastral Nr. topografic	Suprafaţa* (mp)	Observaţii / Referinţe
A1		10.000	Sector cadastral:8 Teren neimprejmuit;

B. Partea II. Proprietari şi acte

Inscrieri privitoare la dreptul de proprietate şi alte drepturi reale		Referinţe
/		
Act Administrativ nr. 64860, din 22/11/1996 emis de CJSDPT BOTOSANI (Titlu proprietate);		
B1	Intabulare, drept de PROPRIETATE, dobandit prin Reconstituire, cota actuala 1/1, cota initiala 1/1	A1
	1) **MIHALACHE MARIUS NELU**, Lipsa C.N.P.	

C. Partea III. SARCINI .

Inscrieri privind dezmembramintele dreptului de proprietate, drepturi reale de garanţie şi sarcini	Referinţe
NU SUNT	

Document care conține date cu caracter personal, protejat de prevederile Regulamentului (UE) nr. 679/2016 și Legii 190/2018

Anexa Nr. 1 La Partea I

Teren

Nr cadastral	Suprafaţa (mp)*	Observaţii / Referinţe
	10.000	

* Suprafaţa este determinată in planul de proiecţie Stereo 70.

DETALII LINIARE IMOBIL

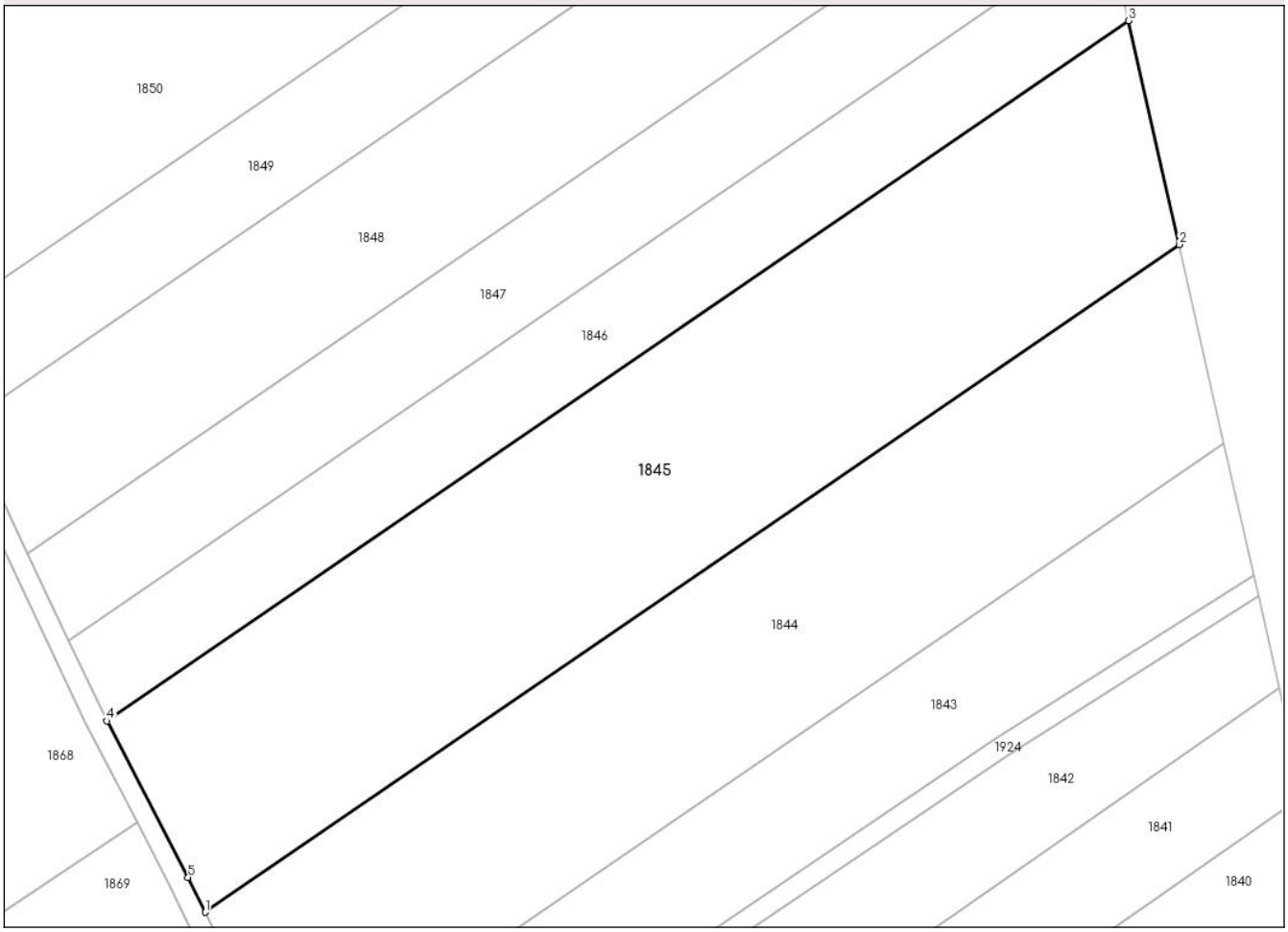

Date referitoare la teren

Crt	Categorie folosință	Intra vilan	Suprafaţa (mp)	Tarla	Parcelă	Nr. topo	Observaţii / Referinţe
1	arabil	NU	10.000	7	123/20	-	

Lungime Segmente
1) Valorile lungimilor segmentelor sunt obţinute din proiecţie în plan.

Punct început	X / Y	Punct sfârşit	X / Y	Lungime segment (** (m)
1	630.605,764 709.192,282	2	630.797,644 709.323,701	232.57
2	630.797,644 709.323,701	3	630.787,672 709.367,758	45.171
3	630.787,672 709.367,758	4	630.586,421 709.229,921	243.928
4	630.586,421 709.229,921	5	630.602,378 709.199,136	34.674
5	630.602,378 709.199,136	1	630.605,764 709.192,282	7.645

Document care conține date cu caracter personal, protejat de prevederile Regulamentului (UE) nr. 679/2016 și Legii 190/2018

** Lungimile segmentelor sunt determinate în planul de proiecţie Stereo 70 şi sunt rotunjite la 1 milimetru.
*** Distanţa dintre puncte este formată din segmente cumulate ce sunt mai mici decât valoarea 1 milimetru.

Document care conține date cu caracter personal, protejat de prevederile Regulamentului (UE) nr. 679/2016 și Legii 190/2018

DATE DESPRE IMOBILUL NR. 1846

Oficiul de Cadastru şi Publicitate Imobiliară BOTOSANI
Biroul de Cadastru şi Publicitate Imobiliară Botosani

A. Partea I. Descrierea imobilului

TEREN Extravilan

Adresa: Jud. Botosani

Nr. Crt	Nr cadastral Nr. topografic	Suprafaţa* (mp)	Observaţii / Referinţe
A1		4.280	Sector cadastral:8 Teren neimprejmuit;

B. Partea II. Proprietari şi acte

Inscrieri privitoare la dreptul de proprietate şi alte drepturi reale		Referinţe
/		
Act Normativ nr. 7, din 13/03/1996 emis de PARLAMENTUL ROMANIEI (Lege);		
B1	Inscrierea provizorie, drept de PROPRIETATE, dobandit prin Lege, cota actuala 1/1, cota initiala 1/1	A1
	1) **NEIDENTIFICAT NEIDENTIFICAT**, Lipsa C.N.P.	
B2	Se notează mențiunea proprietar neidentificat, rezerva comisiei locale de fond funciar.	A1

C. Partea III. SARCINI .

Inscrieri privind dezmembramintele dreptului de proprietate, drepturi reale de garanţie şi sarcini	Referinţe
NU SUNT	

Document care conține date cu caracter personal, protejat de prevederile Regulamentului (UE) nr. 679/2016 și Legii 190/2018

Anexa Nr. 1 La Partea I

Teren

Nr cadastral	Suprafaţa (mp)*	Observaţii / Referinţe
	4.280	

* Suprafaţa este determinată in planul de proiecţie Stereo 70.

DETALII LINIARE IMOBIL

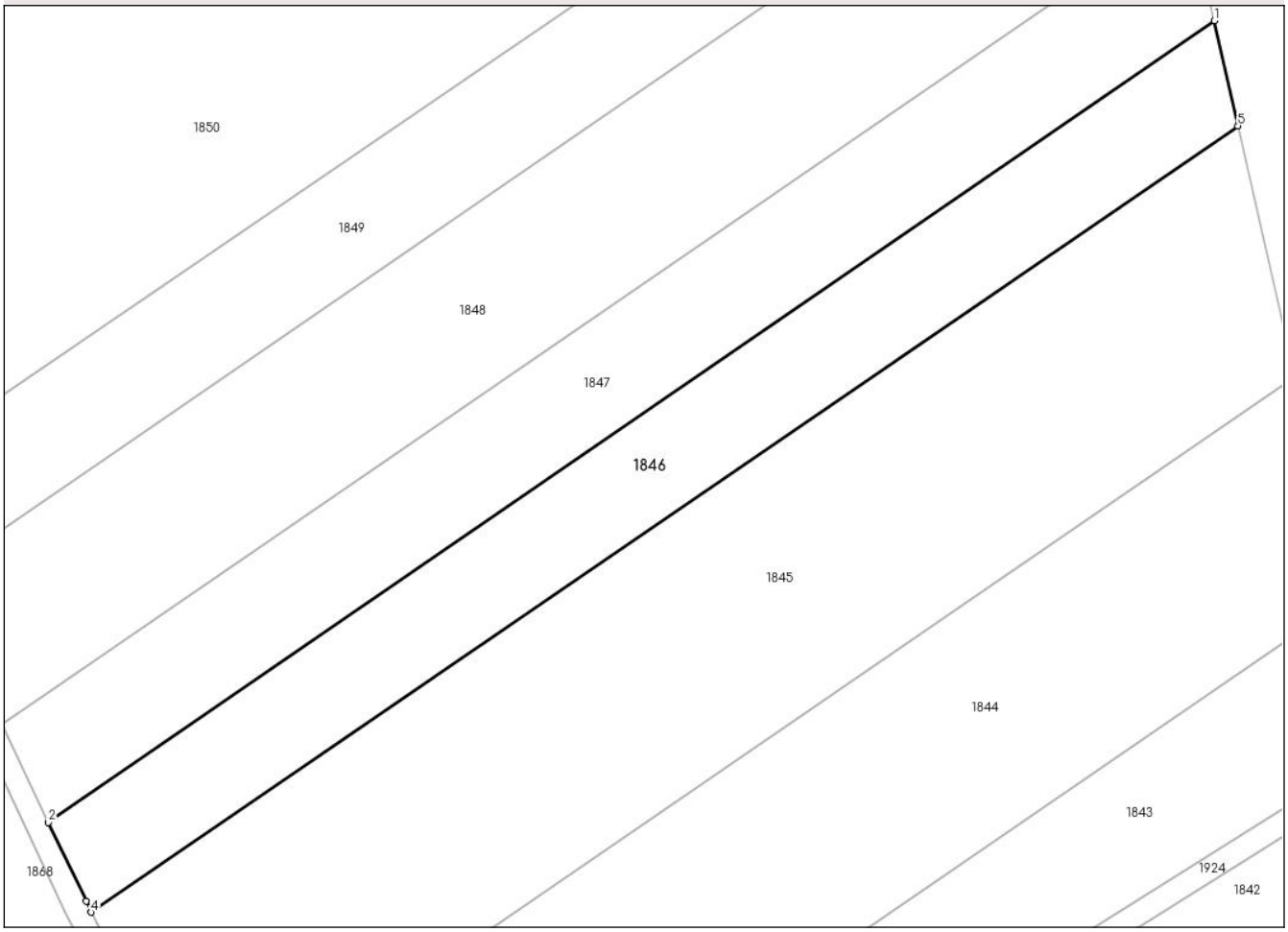

Date referitoare la teren

Crt	Categorie folosință	Intra vilan	Suprafaţa (mp)	Tarla	Parcelă	Nr. topo	Observaţii / Referinţe
1	arabil	NU	4.280	7	123	-	

Lungime Segmente
1) Valorile lungimilor segmentelor sunt obţinute din proiecţie în plan.

Punct început	X / Y	Punct sfârşit	X / Y	Lungime segment (** (m)
1	630.783,501 709.386,185	2	630.578,905 709.245,666	248.204
2	630.578,905 709.245,666	3	630.585,546 709.231,801	15.373
3	630.585,546 709.231,801	4	630.586,421 709.229,921	2.074
4	630.586,421 709.229,921	5	630.787,672 709.367,758	243.928
5	630.787,672 709.367,758	1	630.783,501 709.386,185	18.894

Document care conține date cu caracter personal, protejat de prevederile Regulamentului (UE) nr. 679/2016 și Legii 190/2018

** Lungimile segmentelor sunt determinate în planul de proiecţie Stereo 70 şi sunt rotunjite la 1 milimetru.
*** Distanţa dintre puncte este formată din segmente cumulate ce sunt mai mici decât valoarea 1 milimetru.

Document care conține date cu caracter personal, protejat de prevederile Regulamentului (UE) nr. 679/2016 și Legii 190/2018

DATE DESPRE IMOBILUL NR. 1847

Oficiul de Cadastru şi Publicitate Imobiliară BOTOSANI
Biroul de Cadastru şi Publicitate Imobiliară Botosani

A. Partea I. Descrierea imobilului

TEREN Extravilan

Adresa: Jud. Botosani

Nr. Crt	Nr cadastral Nr. topografic	Suprafaţa* (mp)	Observaţii / Referinţe
A1		4.700	Sector cadastral:8 Teren neimprejmuit;

B. Partea II. Proprietari şi acte

Inscrieri privitoare la dreptul de proprietate şi alte drepturi reale		Referinţe
/		
Act Administrativ nr. 88642, din 08/08/2000 emis de CJSDPT BOTOSANI (Titlu proprietate);		
B1	Intabulare, drept de PROPRIETATE, dobandit prin Reconstituire, cota actuala 1/1, cota initiala 1/1	A1
	1) **COSTAS ECATERINA**, Lipsa C.N.P.	

C. Partea III. SARCINI .

Inscrieri privind dezmembramintele dreptului de proprietate, drepturi reale de garanţie şi sarcini	Referinţe
NU SUNT	

Document care conține date cu caracter personal, protejat de prevederile Regulamentului (UE) nr. 679/2016 și Legii 190/2018

Anexa Nr. 1 La Partea I

Teren

Nr cadastral	Suprafaţa (mp)*	Observaţii / Referinţe
	4.700	

* Suprafaţa este determinată in planul de proiecţie Stereo 70.

DETALII LINIARE IMOBIL

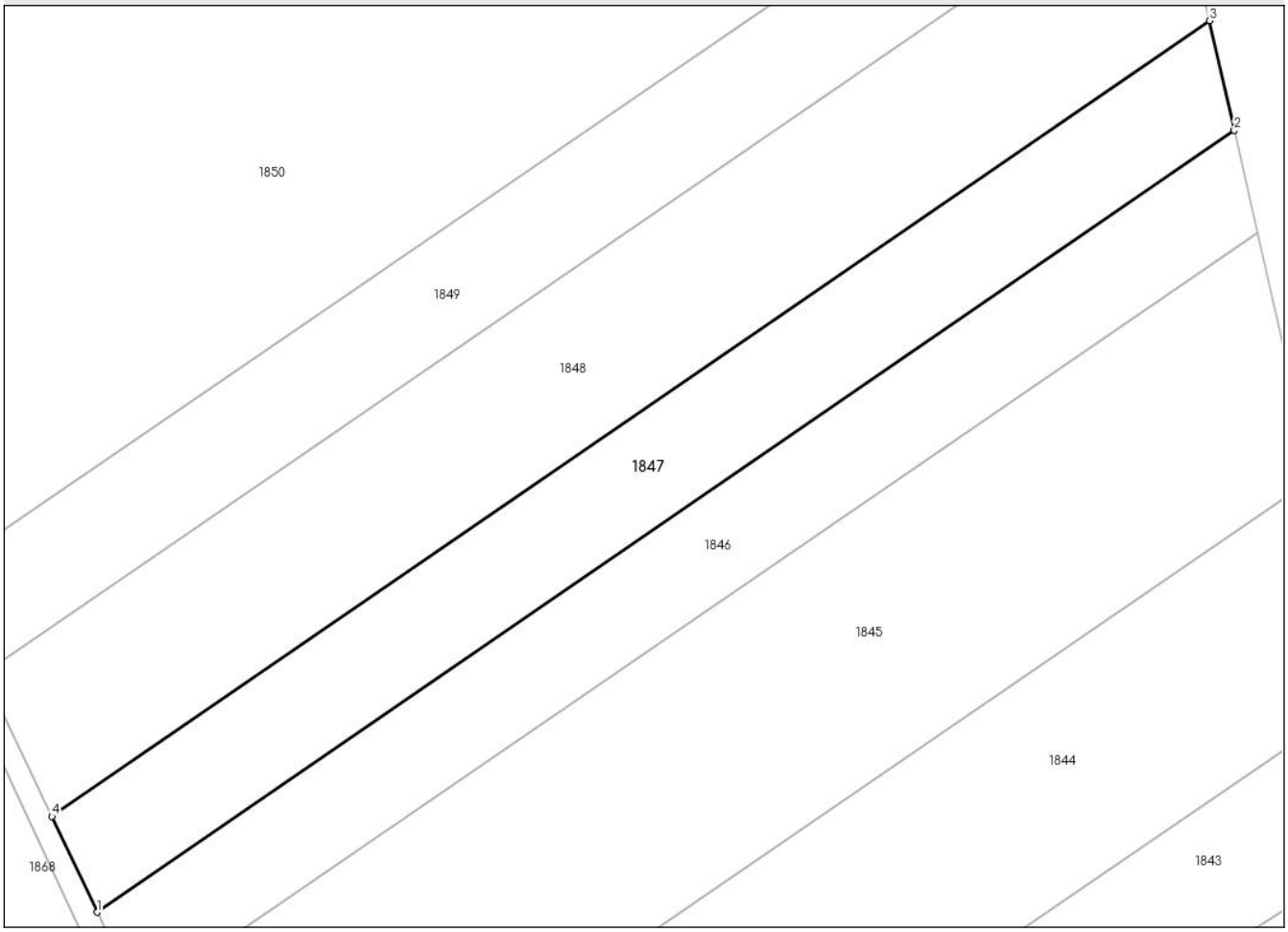

Date referitoare la teren

Crt	Categorie folosință	Intra vilan	Suprafaţa (mp)	Tarla	Parcelă	Nr. topo	Observaţii / Referinţe
1	arabil	NU	4.700	7	123/9	-	

Lungime Segmente
1) Valorile lungimilor segmentelor sunt obţinute din proiecţie în plan.

Punct început	X / Y	Punct sfârşit	X / Y	Lungime segment (** (m)
1	630.578,905 709.245,666	2	630.783,501 709.386,185	248.204
2	630.783,501 709.386,185	3	630.779,042 709.405,885	20.198
3	630.779,042 709.405,885	4	630.570,787 709.262,865	252.636
4	630.570,787 709.262,865	1	630.578,905 709.245,666	19.02

**** Lungimile segmentelor sunt determinate în planul de proiecţie Stereo 70 şi sunt rotunjite la 1 milimetru.**

Document care conține date cu caracter personal, protejat de prevederile Regulamentului (UE) nr. 679/2016 și Legii 190/2018

***** Distanţa dintre puncte este formată din segmente cumulate ce sunt mai mici decât valoarea 1 milimetru.**

DATE DESPRE IMOBILUL NR. 1848

Oficiul de Cadastru şi Publicitate Imobiliară BOTOSANI
Biroul de Cadastru şi Publicitate Imobiliară Botosani

A. Partea I. Descrierea imobilului

TEREN Extravilan

Adresa: Jud. Botosani

Nr. Crt	Nr cadastral Nr. topografic	Suprafaţa* (mp)	Observaţii / Referinţe
A1		7.200	Sector cadastral:8 Teren neimprejmuit;

B. Partea II. Proprietari şi acte

Inscrieri privitoare la dreptul de proprietate şi alte drepturi reale		Referinţe
/		
Act Administrativ nr. 61605, din 28/11/1995 emis de CJSDPT BOTOSANI (Titlu proprietate);		
B1	Intabulare, drept de PROPRIETATE, dobandit prin Reconstituire, cota actuala 1/1, cota initiala 1/1	A1
	1) **BOBU D. ELEONORA**, Lipsa C.N.P.	

C. Partea III. SARCINI .

Inscrieri privind dezmembramintele dreptului de proprietate, drepturi reale de garanţie şi sarcini	Referinţe
NU SUNT	

Document care conține date cu caracter personal, protejat de prevederile Regulamentului (UE) nr. 679/2016 și Legii 190/2018

Anexa Nr. 1 La Partea I

Teren

Nr cadastral	Suprafaţa (mp)*	Observaţii / Referinţe
	7.200	

* Suprafaţa este determinată in planul de proiecţie Stereo 70.

DETALII LINIARE IMOBIL



Date referitoare la teren

Crt	Categorie folosință	Intra vilan	Suprafaţa (mp)	Tarla	Parcelă	Nr. topo	Observaţii / Referinţe
1	arabil	NU	7.200	7	123/3	-	

Lungime Segmente
1) Valorile lungimilor segmentelor sunt obţinute din proiecţie în plan.

Punct început	X / Y	Punct sfârşit	X / Y	Lungime segment (** (m)
1	630.772,36 709.435,406	2	630.558,488 709.288,548	259.44
2	630.558,488 709.288,548	3	630.564,685 709.275,794	14.18
3	630.564,685 709.275,794	4	630.570,787 709.262,865	14.296
4	630.570,787 709.262,865	5	630.779,042 709.405,885	252.636
5	630.779,042 709.405,885	1	630.772,36 709.435,406	30.268

Document care conține date cu caracter personal, protejat de prevederile Regulamentului (UE) nr. 679/2016 și Legii 190/2018

** Lungimile segmentelor sunt determinate în planul de proiecţie Stereo 70 şi sunt rotunjite la 1 milimetru.
*** Distanţa dintre puncte este formată din segmente cumulate ce sunt mai mici decât valoarea 1 milimetru.

Document care conține date cu caracter personal, protejat de prevederile Regulamentului (UE) nr. 679/2016 și Legii 190/2018

DATE DESPRE IMOBILUL NR. 1849

Oficiul de Cadastru şi Publicitate Imobiliară BOTOSANI
Biroul de Cadastru şi Publicitate Imobiliară Botosani

A. Partea I. Descrierea imobilului

TEREN Extravilan

Adresa: Jud. Botosani

Nr. Crt	Nr cadastral Nr. topografic	Suprafaţa* (mp)	Observaţii / Referinţe
A1	55010	5.000	Sector cadastral:8 Teren neimprejmuit;

B. Partea II. Proprietari şi acte

Inscrieri privitoare la dreptul de proprietate şi alte drepturi reale		Referinţe
87185 / 09/12/2020		
Act Notarial nr. 2010, din 08/12/2020 emis de SPN ”Agachi Cornelia-Agachi Stelian” Botoşani (încheiere de rectificare ne. 91/29-12-2020 emisă de SPN ”Agachi Cornelia-Agachi Stelian” Botoşani);		
B5	Intabulare, drept de PROPRIETATE, dobandit prin Conventie, cota actuala 1/2, cota initiala 1/1	A1
	1) **PAVĂL DOINIȚA**, bun propriu	
25280 / 27/03/2024		
Act Notarial nr. 34, din 07/03/2024 emis de SPN Agachi Cornelia –Agachi Stelian;		
B6	Intabulare, drept de PROPRIETATE, dobandit prin Succesiune, cota actuala 2/16, cota initiala 2/16	A1
	1) **PAVĂL DOINIȚA**, bun propriu	
B7	Intabulare, drept de PROPRIETATE, dobandit prin Succesiune, cota actuala 3/16, cota initiala 3/16	A1
	1) **PAVĂL CLAUDIU**, bun propriu	
B8	Intabulare, drept de PROPRIETATE, dobandit prin Succesiune, cota actuala 3/16, cota initiala 3/16	A1
	1) **PAVĂL ANCA-GEORGIANA**, bun propriu	

C. Partea III. SARCINI .

Inscrieri privind dezmembramintele dreptului de proprietate, drepturi reale de garanţie şi sarcini	Referinţe
NU SUNT	

Anexa Nr. 1 La Partea I

Teren

Nr cadastral	Suprafaţa (mp)*	Observaţii / Referinţe
55010	5.000	

* Suprafaţa este determinată in planul de proiecţie Stereo 70.

DETALII LINIARE IMOBIL

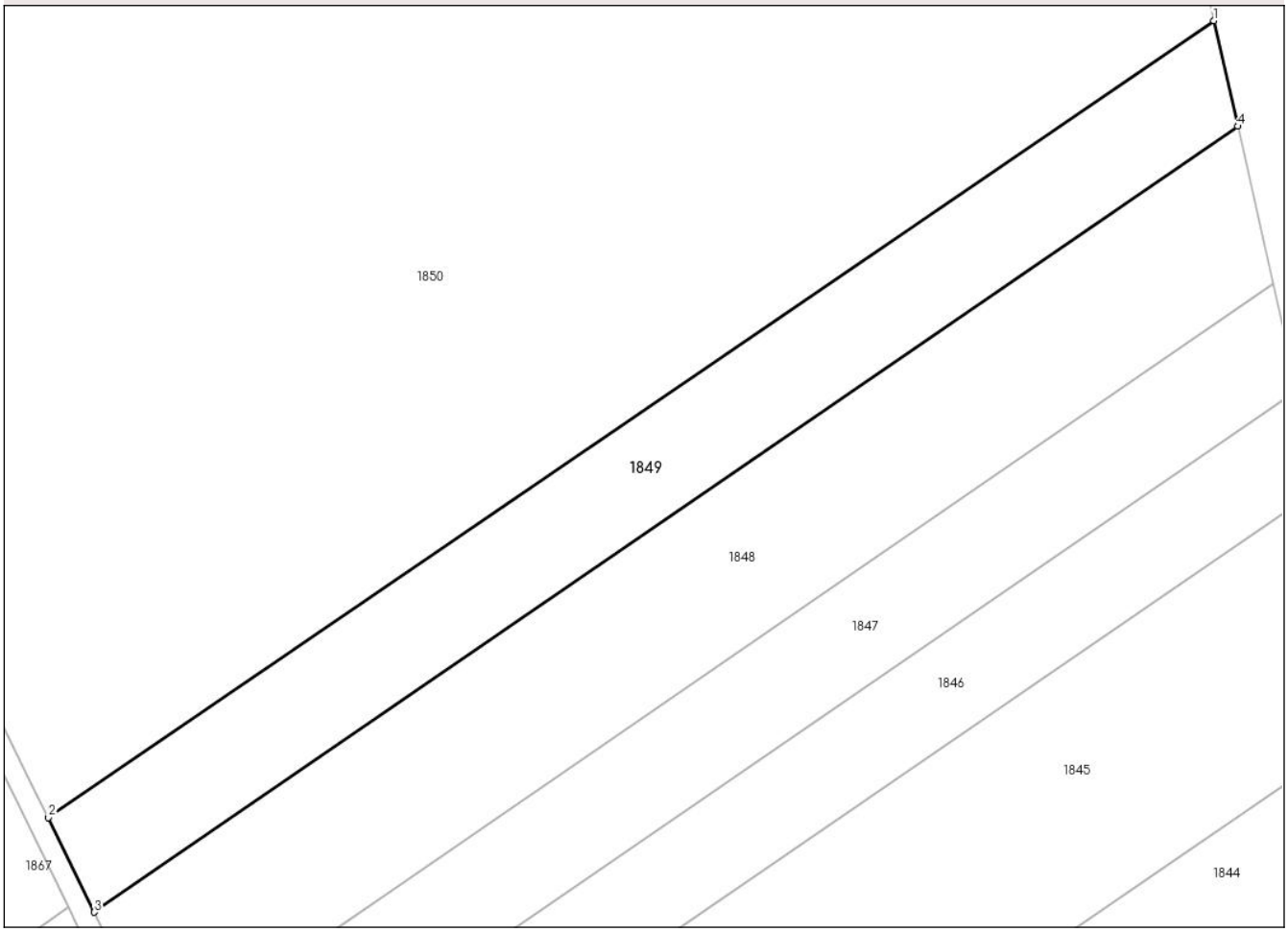

Date referitoare la teren

Crt	Categorie folosință	Intra vilan	Suprafaţa (mp)	Tarla	Parcelă	Nr. topo	Observaţii / Referinţe
1	arabil	NU	5.000	7	123/11	-	

Lungime Segmente
1) Valorile lungimilor segmentelor sunt obţinute din proiecţie în plan.

Punct început	X / Y	Punct sfârşit	X / Y	Lungime segment (** (m)
1	630.767,896 709.455,13	2	630.549,909 709.306,202	264.003
2	630.549,909 709.306,202	3	630.558,488 709.288,548	19.629
3	630.558,488 709.288,548	4	630.772,36 709.435,406	259.44
4	630.772,36 709.435,406	1	630.767,896 709.455,13	20.223

**** Lungimile segmentelor sunt determinate în planul de proiecţie Stereo 70 şi sunt rotunjite la 1 milimetru.**

Document care conține date cu caracter personal, protejat de prevederile Regulamentului (UE) nr. 679/2016 și Legii 190/2018

***** Distanţa dintre puncte este formată din segmente cumulate ce sunt mai mici decât valoarea 1 milimetru.**

DATE DESPRE IMOBILUL NR. 1850

Oficiul de Cadastru şi Publicitate Imobiliară BOTOSANI
Biroul de Cadastru şi Publicitate Imobiliară Botosani

A. Partea I. Descrierea imobilului

TEREN Extravilan

Adresa: Jud. Botosani

Nr. Crt	Nr cadastral Nr. topografic	Suprafaţa* (mp)	Observaţii / Referinţe
A1	52310	36.200	Sector cadastral:8 Teren neimprejmuit;

B. Partea II. Proprietari şi acte

Inscrieri privitoare la dreptul de proprietate şi alte drepturi reale		Referinţe
20582 / 27/03/2015		
Act Notarial nr. 1517, din 27/04/2009 emis de BNPA ”Cornelia Agachi-Stelian Agachi” Botoşani (Contract de vanzare - cumparare. încheiere de rectificare nr. 6/26-01-2015 emisă de Societatea Profesională Notarială ” Agachi Cornelia-Agachi Stelian” Botoşani, contract de vânzare-cumpărare nr. 956/13-03-2009 emis de BNPA ”Cornelia Agachi-Stelian Agachi” Botoşani, încheiere de rectificare nr. 15/24-02-2015 emisă de Societatea Profesională Notarială ”Agachi Cornelia-Agachi Stelian” Botoşani, contract de vânzare-cumpărare nr. 957/13-03-2009 emis de BNPA ”Cornelia Agachi-Stelian Agachi” Botoşani, contract de vânzare-cumpărare nr. 1060/13-03-2006 emis de BNPA ”Cornelia Agachi-Stelian Agachi” Botoşani, contract de vânzare-cumpărare nr. 2039/22-04-2005 emis de BNPA ”Cornelia Agachi-Stelian Agachi” Botoşani);		
B12	Intabulare, drept de PROPRIETATE, dobandit prin Conventie, cota actuala 1/2, cota initiala 1/1	A1
	1) **PAVĂL DOINIŢA**, bun propriu	
25291 / 27/03/2024		
Act Normativ nr. 34, din 07/03/2024 emis de SPN AGACHI CORNELIA -AGACHI STELIAN;		
B14	Intabulare, drept de PROPRIETATE, dobandit prin Succesiune, cota actuala 2/16, cota initiala 2/16	A1
	1) **PAVĂL DOINIȚA**, bun propriu	
B15	Intabulare, drept de PROPRIETATE, dobandit prin Succesiune, cota actuala 3/16, cota initiala 3/16	A1
	1) **PAVĂL CLAUDIU**, bun propriu	
B16	Intabulare, drept de PROPRIETATE, dobandit prin Succesiune, cota actuala 3/16, cota initiala 3/16	A1
	1) **PAVĂL ANCA GEORGIANA**, bun propriu	

C. Partea III. SARCINI .

Inscrieri privind dezmembramintele dreptului de proprietate, drepturi reale de garanţie şi sarcini	Referinţe
NU SUNT	

Anexa Nr. 1 La Partea I

Teren

Nr cadastral	Suprafaţa (mp)*	Observaţii / Referinţe
52310	36.200	

* Suprafaţa este determinată in planul de proiecţie Stereo 70.

DETALII LINIARE IMOBIL

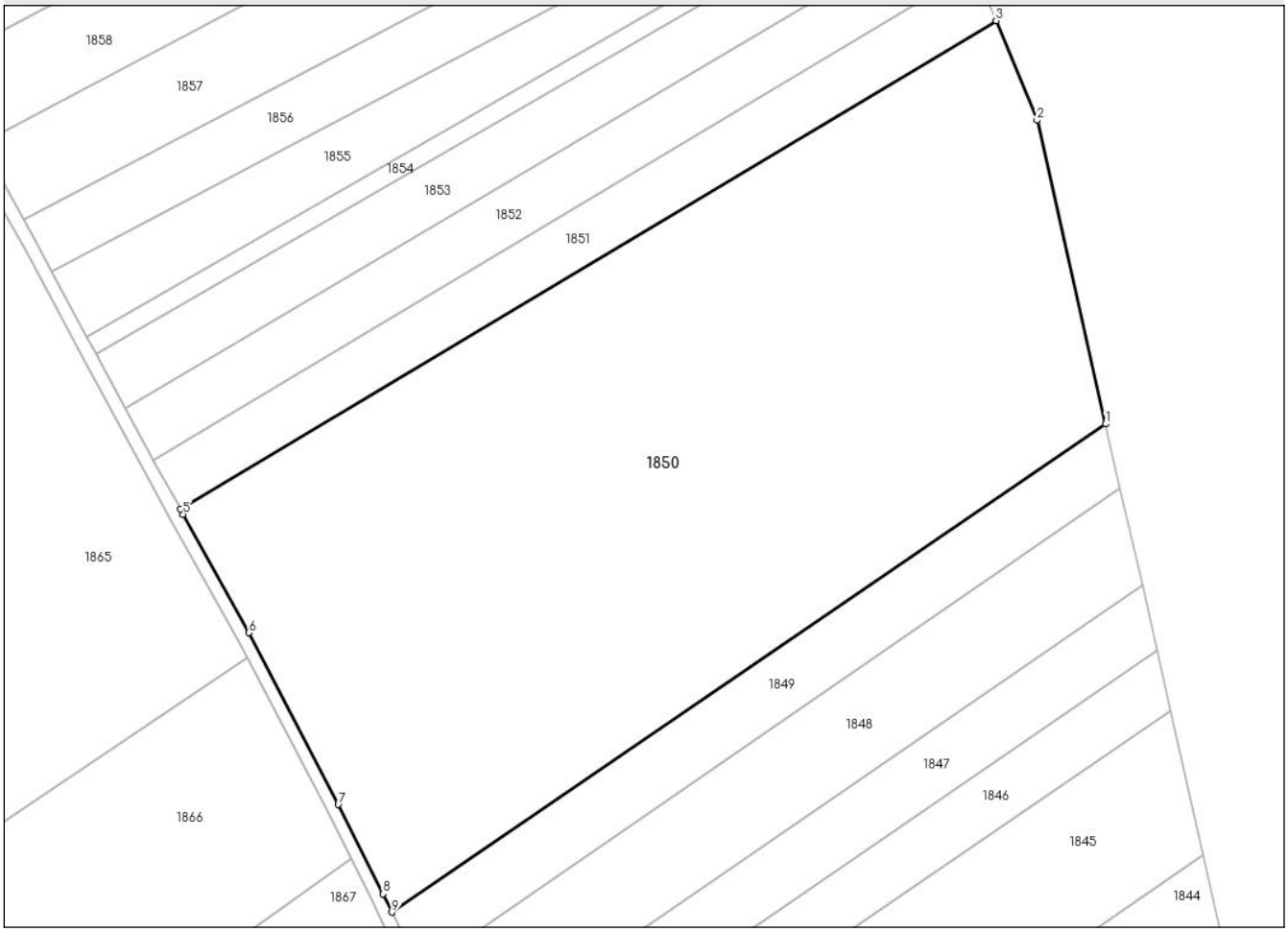

Date referitoare la teren

Crt	Categorie folosință	Intra vilan	Suprafaţa (mp)	Tarla	Parcelă	Nr. topo	Observaţii / Referinţe
1	arabil	NU	10.000	7	123/7	-	
2	arabil	NU	9.000	7	123/12	-	
3	arabil	NU	7.200	7	123/17	-	
4	arabil	NU	5.000	7	123/8	-	
5	arabil	NU	5.000	7	123/13	-	

Lungime Segmente

1) Valorile lungimilor segmentelor sunt obţinute din proiecţie în plan.

Punct început	X / Y	Punct sfârşit	X / Y	Lungime segment (** (m)
1	630.767,896 709.455,13	2	630.746,925 709.547,779	94.992
2	630.746,925 709.547,779	3	630.734,402 709.578,177	32.877

Document care conține date cu caracter personal, protejat de prevederile Regulamentului (UE) nr. 679/2016 și Legii 190/2018

Punct început	X / Y	Punct sfârşit	X / Y	Lungime segment (** (m)
3	630.734,402 709.578,177	4	630.485,323 709.429,123	290.272
4	630.485,323 709.429,123	5	630.486,174 709.427,573	1.769
5	630.486,174 709.427,573	6	630.506,246 709.391,47	41.308
6	630.506,246 709.391,47	7	630.533,52 709.339,012	59.124
7	630.533,52 709.339,012	8	630.547,207 709.311,763	30.494
8	630.547,207 709.311,763	9	630.549,909 709.306,202	6.182
9	630.549,909 709.306,202	1	630.767,896 709.455,13	264.003

** Lungimile segmentelor sunt determinate în planul de proiecţie Stereo 70 şi sunt rotunjite la 1 milimetru.
*** Distanţa dintre puncte este formată din segmente cumulate ce sunt mai mici decât valoarea 1 milimetru.

Document care conține date cu caracter personal, protejat de prevederile Regulamentului (UE) nr. 679/2016 și Legii 190/2018

DATE DESPRE IMOBILUL NR. 1851

Oficiul de Cadastru şi Publicitate Imobiliară BOTOSANI
Biroul de Cadastru şi Publicitate Imobiliară Botosani

A. Partea I. Descrierea imobilului

TEREN Extravilan

Adresa: Jud. Botosani

Nr. Crt	Nr cadastral Nr. topografic	Suprafaţa* (mp)	Observaţii / Referinţe
A1	50992	5.000	Sector cadastral:8 Teren neimprejmuit;

B. Partea II. Proprietari şi acte

Inscrieri privitoare la dreptul de proprietate şi alte drepturi reale		Referinţe
40140 / 11/06/2014		
Act Notarial nr. 1484, din 10/06/2014 emis de NP Agachi Cornelia;		
B2	Intabulare, drept de PROPRIETATE, dobandit prin Conventie, cota actuala 8/16, cota initiala 1/1	A1
	1) **PAVĂL DOINIŢA**, bun propriu	
25292 / 27/03/2024		
Act Notarial nr. 34, din 07/03/2024 emis de SPN ”Agachi Cornelia-Agachi Stelian” Botoşani;		
B4	Intabulare, drept de PROPRIETATE, dobandit prin Succesiune, cota actuala 2/16, cota initiala 2/16	A1
	1) **PAVĂL DOINIȚA**, bun propriu	
B5	Intabulare, drept de PROPRIETATE, dobandit prin Succesiune, cota actuala 3/16, cota initiala 3/16	A1
	1) **PAVĂL CLAUDIU**, bun propriu	
B6	Intabulare, drept de PROPRIETATE, dobandit prin Succesiune, cota actuala 3/16, cota initiala 3/16	A1
	1) **PAVĂL ANCA-GEORGIANA**, bun propriu	

C. Partea III. SARCINI .

Inscrieri privind dezmembramintele dreptului de proprietate, drepturi reale de garanţie şi sarcini	Referinţe
NU SUNT	

Document care conține date cu caracter personal, protejat de prevederile Regulamentului (UE) nr. 679/2016 și Legii 190/2018

Anexa Nr. 1 La Partea I

Teren

Nr cadastral	Suprafaţa (mp)*	Observaţii / Referinţe
50992	5.000	

* Suprafaţa este determinată in planul de proiecţie Stereo 70.

DETALII LINIARE IMOBIL



Date referitoare la teren

Crt	Categorie folosință	Intra vilan	Suprafaţa (mp)	Tarla	Parcelă	Nr. topo	Observaţii / Referinţe
1	arabil	NU	5.000	7	123/126	-	

Lungime Segmente
1) Valorile lungimilor segmentelor sunt obţinute din proiecţie în plan.

Punct început	X / Y	Punct sfârşit	X / Y	Lungime segment (** (m)
1	630.485,323 709.429,123	2	630.734,402 709.578,177	290.272
2	630.734,402 709.578,177	3	630.727,79 709.594,23	17.361
3	630.727,79 709.594,23	4	630.477,062 709.444,187	292.194
4	630.477,062 709.444,187	1	630.485,323 709.429,123	17.18

**** Lungimile segmentelor sunt determinate în planul de proiecţie Stereo 70 şi sunt rotunjite la 1 milimetru.**

Document care conține date cu caracter personal, protejat de prevederile Regulamentului (UE) nr. 679/2016 și Legii 190/2018

***** Distanţa dintre puncte este formată din segmente cumulate ce sunt mai mici decât valoarea 1 milimetru.**

DATE DESPRE IMOBILUL NR. 1852

Oficiul de Cadastru şi Publicitate Imobiliară BOTOSANI
Biroul de Cadastru şi Publicitate Imobiliară Botosani

A. Partea I. Descrierea imobilului

TEREN Extravilan

Adresa: Jud. Botosani

Nr. Crt	Nr cadastral Nr. topografic	Suprafaţa* (mp)	Observaţii / Referinţe
A1	50989	5.000	Sector cadastral:8 Teren neimprejmuit;

B. Partea II. Proprietari şi acte

Inscrieri privitoare la dreptul de proprietate şi alte drepturi reale		Referinţe
40144 / 11/06/2014		
Act Notarial nr. 1483, din 10/06/2014 emis de SPN "Cornelia Agachi-Stelian Agachi";		
B2	Intabulare, drept de PROPRIETATE, dobandit prin Conventie, cota actuala 1/2, cota initiala 1/1	A1
	1) **PAVĂL DOINIŢA**, bun propriu	
25296 / 27/03/2024		
Act Notarial nr. 34, din 07/03/2024 emis de SPN Agachi Cornelia - Agachi Stelian;		
B4	Intabulare, drept de PROPRIETATE, dobandit prin Succesiune, cota actuala 2/16, cota initiala 2/16	A1
	1) **PAVĂL DOINIȚA**, bun propriu	
B5	Intabulare, drept de PROPRIETATE, dobandit prin Succesiune, cota actuala 3/16, cota initiala 3/16	A1
	1) **PAVĂL CLAUDIU**, bun propriu	
B6	Intabulare, drept de PROPRIETATE, dobandit prin Succesiune, cota actuala 3/16, cota initiala 3/16	A1
	1) **PAVĂL ANCA-GEORGIANA**, bun propriu	

C. Partea III. SARCINI .

Inscrieri privind dezmembramintele dreptului de proprietate, drepturi reale de garanţie şi sarcini	Referinţe
NU SUNT	

Document care conține date cu caracter personal, protejat de prevederile Regulamentului (UE) nr. 679/2016 și Legii 190/2018

Anexa Nr. 1 La Partea I

Teren

Nr cadastral	Suprafaţa (mp)*	Observaţii / Referinţe
50989	5.000	

* Suprafaţa este determinată in planul de proiecţie Stereo 70.

DETALII LINIARE IMOBIL



Date referitoare la teren

Crt	Categorie folosință	Intra vilan	Suprafaţa (mp)	Tarla	Parcelă	Nr. topo	Observaţii / Referinţe
1	arabil	NU	5.000	7	123/126	-	

Lungime Segmente
1) Valorile lungimilor segmentelor sunt obţinute din proiecţie în plan.

Punct început	X / Y	Punct sfârşit	X / Y	Lungime segment (** (m)
1	630.727,79 709.594,23	2	630.727,573 709.594,755	0.568
2	630.727,573 709.594,755	3	630.717,624 709.607,394	16.085
3	630.717,624 709.607,394	4	630.468,507 709.459,881	289.515
4	630.468,507 709.459,881	5	630.476,007 709.446,11	15.681
5	630.476,007 709.446,11	6	630.477,062 709.444,187	2.194

Document care conține date cu caracter personal, protejat de prevederile Regulamentului (UE) nr. 679/2016 și Legii 190/2018

Punct început	X / Y	Punct sfârşit	X / Y	Lungime segment (** (m)
6	630.477,062 709.444,187	1	630.727,79 709.594,23	292.194

** Lungimile segmentelor sunt determinate în planul de proiecţie Stereo 70 şi sunt rotunjite la 1 milimetru.
*** Distanţa dintre puncte este formată din segmente cumulate ce sunt mai mici decât valoarea 1 milimetru.

Document care conține date cu caracter personal, protejat de prevederile Regulamentului (UE) nr. 679/2016 și Legii 190/2018

DATE DESPRE IMOBILUL NR. 1853

Oficiul de Cadastru şi Publicitate Imobiliară BOTOSANI
Biroul de Cadastru şi Publicitate Imobiliară Botosani

A. Partea I. Descrierea imobilului

TEREN Extravilan

Adresa: Jud. Botosani

Nr. Crt	Nr cadastral Nr. topografic	Suprafaţa* (mp)	Observaţii / Referinţe
A1		5.000	Sector cadastral:8 Teren neimprejmuit;

B. Partea II. Proprietari şi acte

Inscrieri privitoare la dreptul de proprietate şi alte drepturi reale		Referinţe
/		
Act Administrativ nr. 88649, din 21/08/2000 emis de CJSDPT BOTOSANI (Titlu proprietate);		
B1	Intabulare, drept de PROPRIETATE, dobandit prin Reconstituire, cota actuala 1/1, cota initiala 1/1	A1
	1) **MACOVEI I. GHEORGHE**, Lipsa C.N.P.	

C. Partea III. SARCINI .

Inscrieri privind dezmembramintele dreptului de proprietate, drepturi reale de garanţie şi sarcini	Referinţe
NU SUNT	

Anexa Nr. 1 La Partea I

Teren

Nr cadastral	Suprafaţa (mp)*	Observaţii / Referinţe
	5.000	

* Suprafaţa este determinată in planul de proiecţie Stereo 70.

DETALII LINIARE IMOBIL



Date referitoare la teren

Crt	Categorie folosință	Intra vilan	Suprafaţa (mp)	Tarla	Parcelă	Nr. topo	Observaţii / Referinţe
1	arabil	NU	5.000	7	123/129	-	

Lungime Segmente
1) Valorile lungimilor segmentelor sunt obţinute din proiecţie în plan.

Punct început	X / Y	Punct sfârşit	X / Y	Lungime segment (** (m)
1	630.459,44 709.476,561	2	630.460,213 709.475,109	1.645
2	630.460,213 709.475,109	3	630.468,507 709.459,881	17.34
3	630.468,507 709.459,881	4	630.717,624 709.607,394	289.515
4	630.717,624 709.607,394	5	630.707,799 709.619,874	15.883
5	630.707,799 709.619,874	1	630.459,44 709.476,561	286.742

Document care conține date cu caracter personal, protejat de prevederile Regulamentului (UE) nr. 679/2016 și Legii 190/2018

** Lungimile segmentelor sunt determinate în planul de proiecţie Stereo 70 şi sunt rotunjite la 1 milimetru.
*** Distanţa dintre puncte este formată din segmente cumulate ce sunt mai mici decât valoarea 1 milimetru.

Document care conține date cu caracter personal, protejat de prevederile Regulamentului (UE) nr. 679/2016 și Legii 190/2018

DATE DESPRE IMOBILUL NR. 1854

Oficiul de Cadastru şi Publicitate Imobiliară BOTOSANI
Biroul de Cadastru şi Publicitate Imobiliară Botosani

A. Partea I. Descrierea imobilului

TEREN Extravilan

Adresa: Jud. Botosani

Nr. Crt	Nr cadastral Nr. topografic	Suprafaţa* (mp)	Observaţii / Referinţe
A1		1.600	Sector cadastral:8 Teren neimprejmuit;

B. Partea II. Proprietari şi acte

Inscrieri privitoare la dreptul de proprietate şi alte drepturi reale		Referinţe
/		
Act Normativ nr. 7, din 13/03/1996 emis de PARLAMENTUL ROMANIEI (Lege);		
B1	Inscrierea provizorie, drept de PROPRIETATE, dobandit prin Lege, cota actuala 1/1, cota initiala 1/1	A1
	1) **NEIDENTIFICAT NEIDENTIFICAT**, Lipsa C.N.P.	
B2	Se notează mențiunea proprietar neidentificat, rezerva comisiei locale de fond funciar.	A1

C. Partea III. SARCINI .

Inscrieri privind dezmembramintele dreptului de proprietate, drepturi reale de garanţie şi sarcini	Referinţe
NU SUNT	

Document care conține date cu caracter personal, protejat de prevederile Regulamentului (UE) nr. 679/2016 și Legii 190/2018

Anexa Nr. 1 La Partea I

Teren

Nr cadastral	Suprafaţa (mp)*	Observaţii / Referinţe
	1.600	

* Suprafaţa este determinată in planul de proiecţie Stereo 70.

DETALII LINIARE IMOBIL

Date referitoare la teren

Crt	Categorie folosință	Intra vilan	Suprafaţa (mp)	Tarla	Parcelă	Nr. topo	Observaţii / Referinţe
1	arabil	NU	1.600	7	123	-	

Lungime Segmente
1) Valorile lungimilor segmentelor sunt obţinute din proiecţie în plan.

Punct început	X / Y	Punct sfârşit	X / Y	Lungime segment (** (m)
1	630.707,799 709.619,874	2	630.704,319 709.624,294	5.626
2	630.704,319 709.624,294	3	630.456,799 709.481,516	285.748
3	630.456,799 709.481,516	4	630.459,44 709.476,561	5.615
4	630.459,44 709.476,561	1	630.707,799 709.619,874	286.742

**** Lungimile segmentelor sunt determinate în planul de proiecţie Stereo 70 şi sunt rotunjite la 1 milimetru.**

Document care conține date cu caracter personal, protejat de prevederile Regulamentului (UE) nr. 679/2016 și Legii 190/2018

***** Distanţa dintre puncte este formată din segmente cumulate ce sunt mai mici decât valoarea 1 milimetru.**

DATE DESPRE IMOBILUL NR. 1855

Oficiul de Cadastru şi Publicitate Imobiliară BOTOSANI
Biroul de Cadastru şi Publicitate Imobiliară Botosani

A. Partea I. Descrierea imobilului

TEREN Extravilan

Adresa: Jud. Botosani

Nr. Crt	Nr cadastral Nr. topografic	Suprafaţa* (mp)	Observaţii / Referinţe
A1		5.000	Sector cadastral:8 Teren neimprejmuit;

B. Partea II. Proprietari şi acte

Inscrieri privitoare la dreptul de proprietate şi alte drepturi reale		Referinţe
/		
Act Administrativ nr. 57807, din 28/09/1995 emis de CJSDPT BOTOSANI (Titlu proprietate);		
B1	Intabulare, drept de PROPRIETATE, dobandit prin Reconstituire, cota actuala 1/1, cota initiala 1/1	A1
	1) **ROMAN MARIA**, Lipsa C.N.P.	

C. Partea III. SARCINI .

Inscrieri privind dezmembramintele dreptului de proprietate, drepturi reale de garanţie şi sarcini	Referinţe
NU SUNT	

Document care conține date cu caracter personal, protejat de prevederile Regulamentului (UE) nr. 679/2016 și Legii 190/2018

Anexa Nr. 1 La Partea I

Teren

Nr cadastral	Suprafaţa (mp)*	Observaţii / Referinţe
	5.000	

* Suprafaţa este determinată in planul de proiecţie Stereo 70.

DETALII LINIARE IMOBIL



Date referitoare la teren

Crt	Categorie folosință	Intra vilan	Suprafaţa (mp)	Tarla	Parcelă	Nr. topo	Observaţii / Referinţe
1	arabil	NU	5.000	7	123/3	-	

Lungime Segmente
1) Valorile lungimilor segmentelor sunt obţinute din proiecţie în plan.

Punct început	X / Y	Punct sfârşit	X / Y	Lungime segment (** (m)
1	630.704,319 709.624,294	2	630.696,696 709.633,977	12.324
2	630.696,696 709.633,977	3	630.445,987 709.501,803	283.417
3	630.445,987 709.501,803	4	630.456,799 709.481,516	22.988
4	630.456,799 709.481,516	1	630.704,319 709.624,294	285.748

**** Lungimile segmentelor sunt determinate în planul de proiecţie Stereo 70 şi sunt rotunjite la 1 milimetru.**

Document care conține date cu caracter personal, protejat de prevederile Regulamentului (UE) nr. 679/2016 și Legii 190/2018

***** Distanţa dintre puncte este formată din segmente cumulate ce sunt mai mici decât valoarea 1 milimetru.**

DATE DESPRE IMOBILUL NR. 1856

Oficiul de Cadastru şi Publicitate Imobiliară BOTOSANI
Biroul de Cadastru şi Publicitate Imobiliară Botosani

A. Partea I. Descrierea imobilului

TEREN Extravilan

Adresa: Jud. Botosani

Nr. Crt	Nr cadastral Nr. topografic	Suprafaţa* (mp)	Observaţii / Referinţe
A1	56709	5.000	Sector cadastral:8 Teren neimprejmuit;

B. Partea II. Proprietari şi acte

Inscrieri privitoare la dreptul de proprietate şi alte drepturi reale		Referinţe
67808 / 25/07/2023		
Act Notarial nr. 510, din 06/02/2006 emis de BNPA,, Cornelia Agachi- Stelian Agachi”;		
B3	Intabulare, drept de PROPRIETATE, dobandit prin Conventie, cota actuala 1/1, cota initiala 1/1	A1
	1) **PRELEPCIAN MARIA**, căsătorită cu 2) **PRELEPCIAN VALUȚĂ**, bun comun	

C. Partea III. SARCINI .

Inscrieri privind dezmembramintele dreptului de proprietate, drepturi reale de garanţie şi sarcini	Referinţe
NU SUNT	

Anexa Nr. 1 La Partea I

Teren

Nr cadastral	Suprafaţa (mp)*	Observaţii / Referinţe
56709	5.000	

* Suprafaţa este determinată in planul de proiecţie Stereo 70.

DETALII LINIARE IMOBIL

Date referitoare la teren

Crt	Categorie folosință	Intra vilan	Suprafaţa (mp)	Tarla	Parcelă	Nr. topo	Observaţii / Referinţe
1	arabil	NU	5.000	7	123/14	-	

Lungime Segmente
1) Valorile lungimilor segmentelor sunt obţinute din proiecţie în plan.

Punct început	X / Y	Punct sfârşit	X / Y	Lungime segment (** (m)
1	630.696,696 709.633,977	2	630.685,54 709.648,148	18.036
2	630.685,54 709.648,148	3	630.437,472 709.517,367	280.431
3	630.437,472 709.517,367	4	630.441,614 709.510,008	8.445
4	630.441,614 709.510,008	5	630.445,987 709.501,803	9.297
5	630.445,987 709.501,803	1	630.696,696 709.633,977	283.417

Document care conține date cu caracter personal, protejat de prevederile Regulamentului (UE) nr. 679/2016 și Legii 190/2018

** Lungimile segmentelor sunt determinate în planul de proiecţie Stereo 70 şi sunt rotunjite la 1 milimetru.
*** Distanţa dintre puncte este formată din segmente cumulate ce sunt mai mici decât valoarea 1 milimetru.

Document care conține date cu caracter personal, protejat de prevederile Regulamentului (UE) nr. 679/2016 și Legii 190/2018

DATE DESPRE IMOBILUL NR. 1857

Oficiul de Cadastru şi Publicitate Imobiliară BOTOSANI
Biroul de Cadastru şi Publicitate Imobiliară Botosani

A. Partea I. Descrierea imobilului

TEREN Extravilan

Adresa: Jud. Botosani

Nr. Crt	Nr cadastral Nr. topografic	Suprafaţa* (mp)	Observaţii / Referinţe
A1		7.500	Sector cadastral:8 Teren neimprejmuit;

B. Partea II. Proprietari şi acte

Inscrieri privitoare la dreptul de proprietate şi alte drepturi reale		Referinţe
/		
Act Administrativ nr. 51767, din 27/03/1995 emis de CJSDPT BOTOSANI (Titlu proprietate);		
B1	Intabulare, drept de PROPRIETATE, dobandit prin Reconstituire, cota actuala 1/1, cota initiala 1/1	A1
	1) **PRICOPI M. VALERIA**, Lipsa C.N.P.	

C. Partea III. SARCINI .

Inscrieri privind dezmembramintele dreptului de proprietate, drepturi reale de garanţie şi sarcini	Referinţe
NU SUNT	

Document care conține date cu caracter personal, protejat de prevederile Regulamentului (UE) nr. 679/2016 și Legii 190/2018

Anexa Nr. 1 La Partea I

Teren

Nr cadastral	Suprafaţa (mp)*	Observaţii / Referinţe
	7.500	

* Suprafaţa este determinată in planul de proiecţie Stereo 70.

DETALII LINIARE IMOBIL



Date referitoare la teren

Crt	Categorie folosință	Intra vilan	Suprafaţa (mp)	Tarla	Parcelă	Nr. topo	Observaţii / Referinţe
1	arabil	NU	7.500	7	123/4	-	

Lungime Segmente
1) Valorile lungimilor segmentelor sunt obţinute din proiecţie în plan.

Punct început	X / Y	Punct sfârşit	X / Y	Lungime segment (** (m)
1	630.437,472 709.517,367	2	630.685,54 709.648,148	280.431
2	630.685,54 709.648,148	3	630.668,59 709.669,679	27.402
3	630.668,59 709.669,679	4	630.424,365 709.540,923	276.087
4	630.424,365 709.540,923	5	630.431,417 709.528,124	14.613
5	630.431,417 709.528,124	1	630.437,472 709.517,367	12.344

Document care conține date cu caracter personal, protejat de prevederile Regulamentului (UE) nr. 679/2016 și Legii 190/2018

** Lungimile segmentelor sunt determinate în planul de proiecţie Stereo 70 şi sunt rotunjite la 1 milimetru.
*** Distanţa dintre puncte este formată din segmente cumulate ce sunt mai mici decât valoarea 1 milimetru.

Document care conține date cu caracter personal, protejat de prevederile Regulamentului (UE) nr. 679/2016 și Legii 190/2018

DATE DESPRE IMOBILUL NR. 1858

Oficiul de Cadastru şi Publicitate Imobiliară BOTOSANI
Biroul de Cadastru şi Publicitate Imobiliară Botosani

A. Partea I. Descrierea imobilului

TEREN Extravilan

Adresa: Jud. Botosani

Nr. Crt	Nr cadastral Nr. topografic	Suprafaţa* (mp)	Observaţii / Referinţe
A1	52120	7.500	Sector cadastral:8 Teren neimprejmuit;

B. Partea II. Proprietari şi acte

Inscrieri privitoare la dreptul de proprietate şi alte drepturi reale		Referinţe
39547 / 05/06/2015		
Act Notarial nr. 1546, din 05/06/2015 emis de SPN ”Agachi Cornelia-Agachi Stelian” Botoşani;		
B5	Intabulare, drept de PROPRIETATE, dobandit prin Conventie, cota actuala 1/1, cota initiala 1/1	A1
	1) **MATEIUC MARIUS-PETRU**, căsătorit cu 2) **MATEIUC ANCA**, bun comun	

C. Partea III. SARCINI .

Inscrieri privind dezmembramintele dreptului de proprietate, drepturi reale de garanţie şi sarcini	Referinţe
NU SUNT	

Anexa Nr. 1 La Partea I

Teren

Nr cadastral	Suprafaţa (mp)*	Observaţii / Referinţe
52120	7.500	

* Suprafaţa este determinată in planul de proiecţie Stereo 70.

DETALII LINIARE IMOBIL



Date referitoare la teren

Crt	Categorie folosință	Intra vilan	Suprafaţa (mp)	Tarla	Parcelă	Nr. topo	Observaţii / Referinţe
1	arabil	NU	7.500	7	123/6	-	

Lungime Segmente
1) Valorile lungimilor segmentelor sunt obţinute din proiecţie în plan.

Punct început	X / Y	Punct sfârşit	X / Y	Lungime segment (** (m)
1	630.424,365 709.540,923	2	630.668,59 709.669,679	276.087
2	630.668,59 709.669,679	3	630.651,395 709.691,521	27.798
3	630.651,395 709.691,521	4	630.410,251 709.564,39	272.604
4	630.410,251 709.564,39	5	630.410,682 709.563,684	0.827
5	630.410,682 709.563,684	6	630.423,687 709.542,154	25.153

Document care conține date cu caracter personal, protejat de prevederile Regulamentului (UE) nr. 679/2016 și Legii 190/2018

Punct început	X / Y	Punct sfârşit	X / Y	Lungime segment (** (m)
6	630.423,687 709.542,154	1	630.424,365 709.540,923	1.405

** Lungimile segmentelor sunt determinate în planul de proiecţie Stereo 70 şi sunt rotunjite la 1 milimetru.
*** Distanţa dintre puncte este formată din segmente cumulate ce sunt mai mici decât valoarea 1 milimetru.

Document care conține date cu caracter personal, protejat de prevederile Regulamentului (UE) nr. 679/2016 și Legii 190/2018

DATE DESPRE IMOBILUL NR. 1859

Oficiul de Cadastru şi Publicitate Imobiliară BOTOSANI
Biroul de Cadastru şi Publicitate Imobiliară Botosani

A. Partea I. Descrierea imobilului

TEREN Extravilan

Adresa: Jud. Botosani

Nr. Crt	Nr cadastral Nr. topografic	Suprafaţa* (mp)	Observaţii / Referinţe
A1		5.000	Sector cadastral:8 Teren neimprejmuit;

B. Partea II. Proprietari şi acte

Inscrieri privitoare la dreptul de proprietate şi alte drepturi reale		Referinţe
/		
Act Administrativ nr. 15112, din 06/07/1993 emis de CJSDPT BOTOSANI (Titlu proprietate);		
B1	Intabulare, drept de PROPRIETATE, dobandit prin Reconstituire, cota actuala 1/1, cota initiala 1/1	A1
	1) **STANCIU V. MARIA**, Lipsa C.N.P.	

C. Partea III. SARCINI .

Inscrieri privind dezmembramintele dreptului de proprietate, drepturi reale de garanţie şi sarcini	Referinţe
NU SUNT	

Document care conține date cu caracter personal, protejat de prevederile Regulamentului (UE) nr. 679/2016 și Legii 190/2018

Anexa Nr. 1 La Partea I

Teren

Nr cadastral	Suprafaţa (mp)*	Observaţii / Referinţe
	5.000	

* Suprafaţa este determinată in planul de proiecţie Stereo 70.

DETALII LINIARE IMOBIL

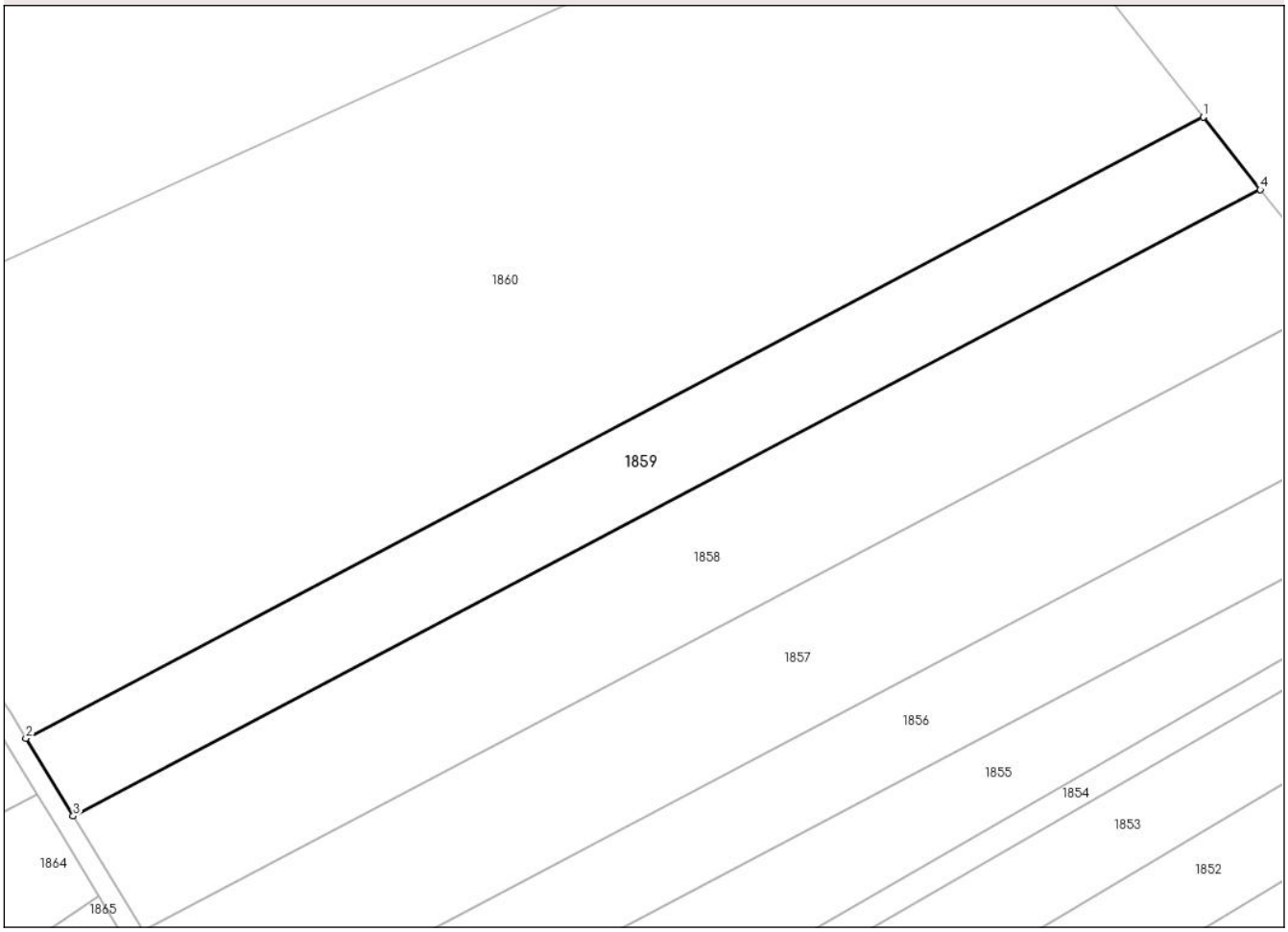

Date referitoare la teren

Crt	Categorie folosință	Intra vilan	Suprafaţa (mp)	Tarla	Parcelă	Nr. topo	Observaţii / Referinţe
1	arabil	NU	5.000	7	123/2	-	

Lungime Segmente
1) Valorile lungimilor segmentelor sunt obţinute din proiecţie în plan.

Punct început	X / Y	Punct sfârşit	X / Y	Lungime segment (** (m)
1	630.639,813 709.706,234	2	630.400,637 709.580,141	270.378
2	630.400,637 709.580,141	3	630.410,251 709.564,39	18.453
3	630.410,251 709.564,39	4	630.651,395 709.691,521	272.604
4	630.651,395 709.691,521	1	630.639,813 709.706,234	18.725

**** Lungimile segmentelor sunt determinate în planul de proiecţie Stereo 70 şi sunt rotunjite la 1 milimetru.**

Document care conține date cu caracter personal, protejat de prevederile Regulamentului (UE) nr. 679/2016 și Legii 190/2018

***** Distanţa dintre puncte este formată din segmente cumulate ce sunt mai mici decât valoarea 1 milimetru.**

Document care conține date cu caracter personal, protejat de prevederile Regulamentului (UE) nr. 679/2016 și Legii 190/2018

DATE DESPRE IMOBILUL NR. 1860

Oficiul de Cadastru şi Publicitate Imobiliară BOTOSANI
Biroul de Cadastru şi Publicitate Imobiliară Botosani

A. Partea I. Descrierea imobilului

TEREN Extravilan

Adresa: Jud. Botosani

Nr. Crt	Nr cadastral Nr. topografic	Suprafaţa* (mp)	Observaţii / Referinţe
A1		22.000	Sector cadastral:8 Teren neimprejmuit;

B. Partea II. Proprietari şi acte

Inscrieri privitoare la dreptul de proprietate şi alte drepturi reale		Referinţe
/		
Act Administrativ nr. 11744, din 18/03/1993 emis de CJSDPT BOTOSANI (Titlu proprietate);		
B1	Intabulare, drept de PROPRIETATE, dobandit prin Reconstituire, cota actuala 1/1, cota initiala 1/1	A1
	1) **TELEAGĂ VASILE**, Lipsa C.N.P.	

C. Partea III. SARCINI .

Inscrieri privind dezmembramintele dreptului de proprietate, drepturi reale de garanţie şi sarcini	Referinţe
NU SUNT	

Document care conține date cu caracter personal, protejat de prevederile Regulamentului (UE) nr. 679/2016 și Legii 190/2018

Anexa Nr. 1 La Partea I

Teren

Nr cadastral	Suprafaţa (mp)*	Observaţii / Referinţe
	22.000	

* Suprafaţa este determinată in planul de proiecţie Stereo 70.

DETALII LINIARE IMOBIL

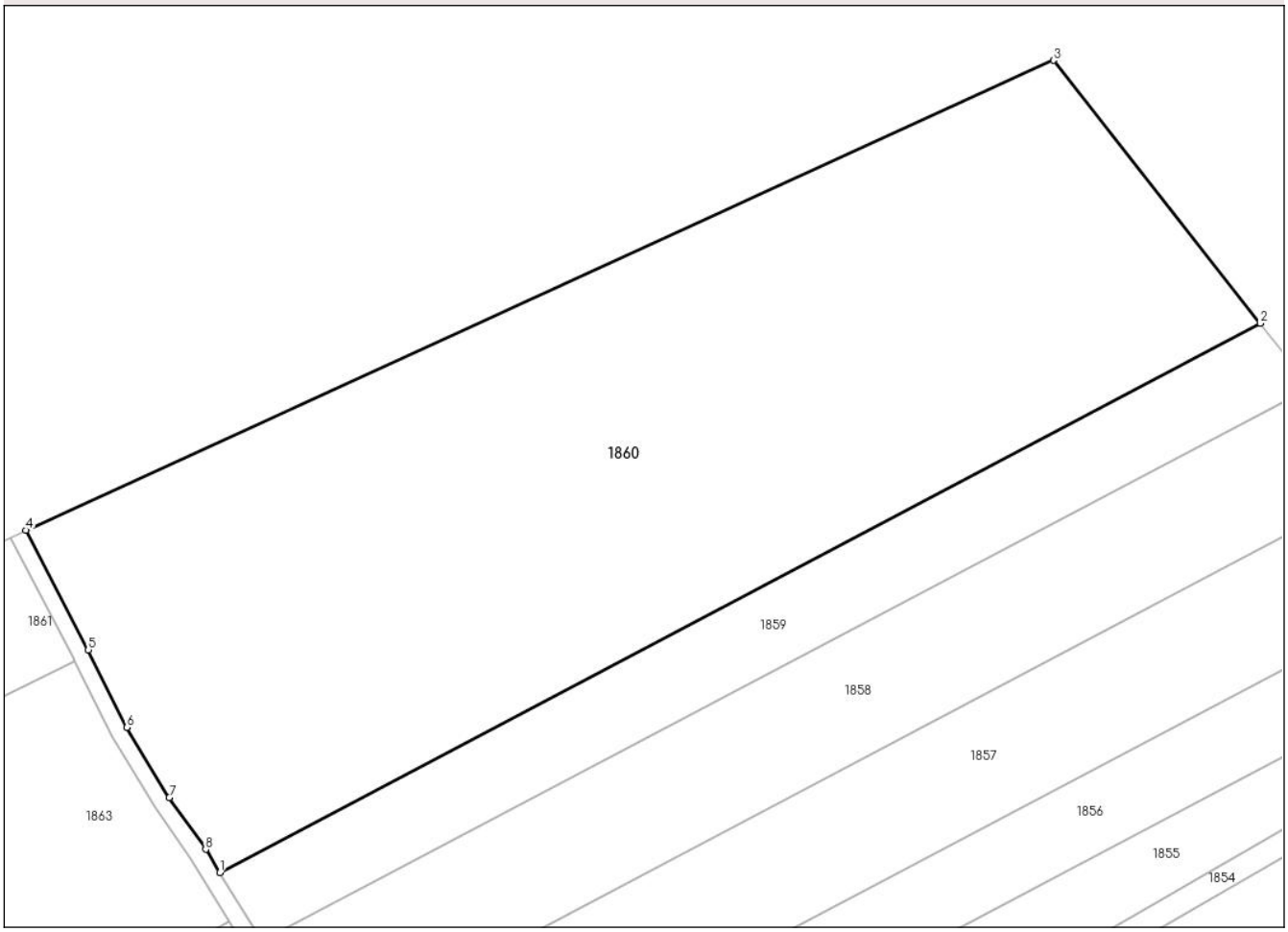

Date referitoare la teren

Crt	Categorie folosință	Intra vilan	Suprafaţa (mp)	Tarla	Parcelă	Nr. topo	Observaţii / Referinţe
1	arabil	NU	22.000	7	123/1	-	

Lungime Segmente
1) Valorile lungimilor segmentelor sunt obţinute din proiecţie în plan.

Punct început	X / Y	Punct sfârşit	X / Y	Lungime segment (** (m)
1	630.400,637 709.580,141	2	630.639,813 709.706,234	270.378
2	630.639,813 709.706,234	3	630.592,285 709.766,606	76.835
3	630.592,285 709.766,606	4	630.356,065 709.658,719	259.691
4	630.356,065 709.658,719	5	630.370,417 709.631,248	30.994
5	630.370,417 709.631,248	6	630.379,259 709.613,459	19.865

Document care conține date cu caracter personal, protejat de prevederile Regulamentului (UE) nr. 679/2016 și Legii 190/2018

Punct început	X / Y	Punct sfârşit	X / Y	Lungime segment (** (m)
6	630.379,259 709.613,459	7	630.388,997 709.597,312	18.857
7	630.388,997 709.597,312	8	630.397,394 709.585,454	14.529
8	630.397,394 709.585,454	1	630.400,637 709.580,141	6.225

** Lungimile segmentelor sunt determinate în planul de proiecţie Stereo 70 şi sunt rotunjite la 1 milimetru.
*** Distanţa dintre puncte este formată din segmente cumulate ce sunt mai mici decât valoarea 1 milimetru.

DATE DESPRE IMOBILUL NR. 1861

Oficiul de Cadastru şi Publicitate Imobiliară BOTOSANI
Biroul de Cadastru şi Publicitate Imobiliară Botosani

A. Partea I. Descrierea imobilului

TEREN Extravilan

Adresa: Jud. Botosani

Nr. Crt	Nr cadastral Nr. topografic	Suprafaţa* (mp)	Observaţii / Referinţe
A1		8.420	Sector cadastral:8 Teren neimprejmuit; Conform TP nr. 88649 imobilul este amplasat în parcelele cadastrale 123/19, 115/19

B. Partea II. Proprietari şi acte

Inscrieri privitoare la dreptul de proprietate şi alte drepturi reale		Referinţe
/		
Act Administrativ nr. 88649, din 21/08/2000 emis de CJSDPT BOTOSANI (Titlu proprietate);		
B1	Intabulare, drept de PROPRIETATE, dobandit prin Reconstituire, cota actuala 1/1, cota initiala 1/1	A1
	1) **MACOVEI I. GHEORGHE**, Lipsa C.N.P.	

C. Partea III. SARCINI .

Inscrieri privind dezmembramintele dreptului de proprietate, drepturi reale de garanţie şi sarcini	Referinţe
NU SUNT	

Anexa Nr. 1 La Partea I

Teren

Nr cadastral	Suprafaţa (mp)*	Observaţii / Referinţe
	8.420	Conform TP nr. 88649 imobilul este amplasat în parcelele cadastrale 123/19, 115/19

* Suprafaţa este determinată in planul de proiecţie Stereo 70.

DETALII LINIARE IMOBIL

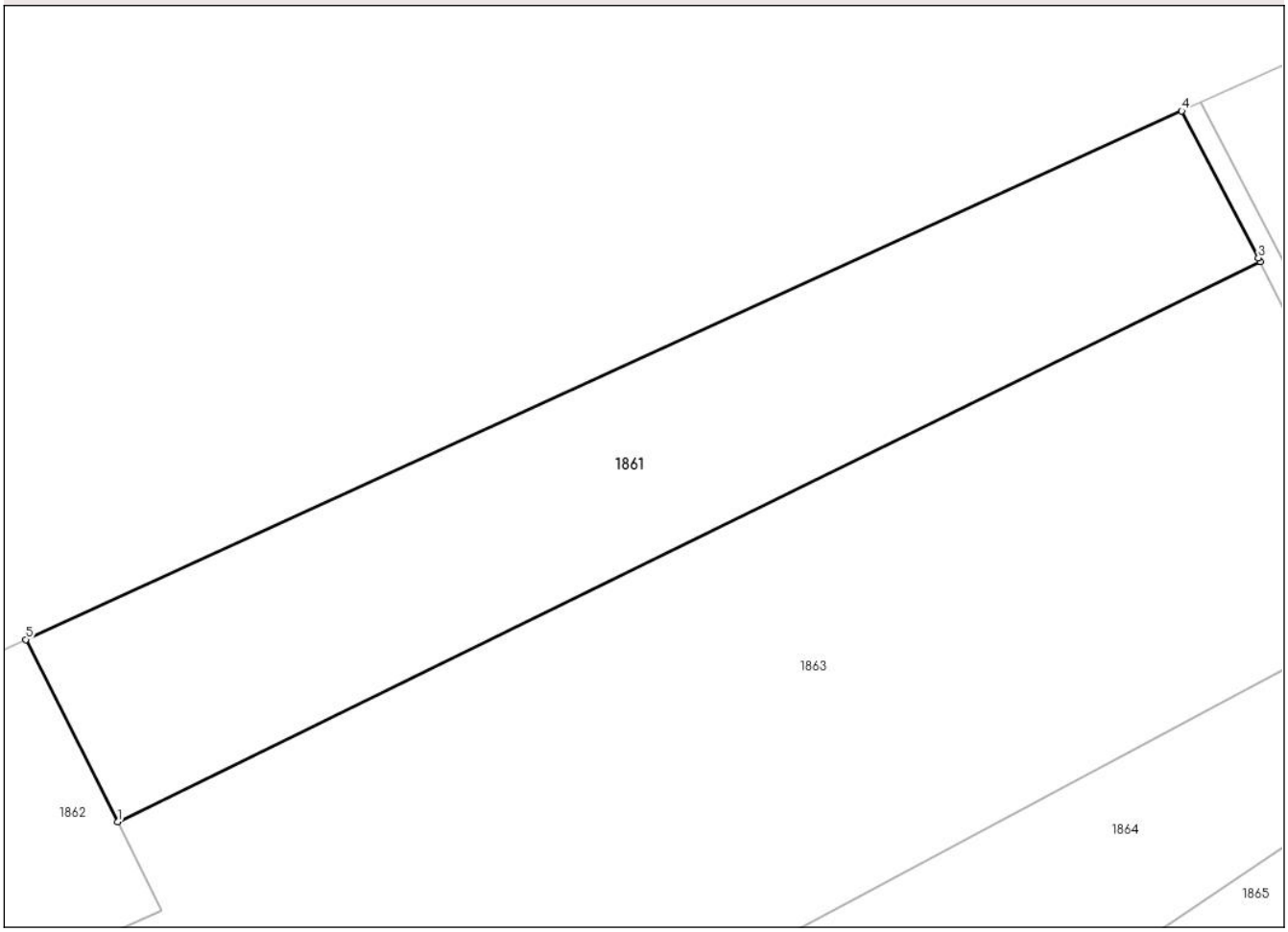

Date referitoare la teren

Crt	Categorie folosință	Intra vilan	Suprafaţa (mp)	Tarla	Parcelă	Nr. topo	Observaţii / Referinţe
1	arabil	NU	8.400	7	123/19	-	
2	arabil	NU	20	7	123	-	

Lungime Segmente
1) Valorile lungimilor segmentelor sunt obţinute din proiecţie în plan.

Punct început	X / Y	Punct sfârşit	X / Y	Lungime segment (** (m)
1	630.151,931 709.523,304	2	630.367,199 709.628,736	239.7
2	630.367,199 709.628,736	3	630.366,853 709.629,432	0.777
3	630.366,853 709.629,432	4	630.352,422 709.657,055	31.166
4	630.352,422 709.657,055	5	630.134,683 709.557,609	239.374

Document care conține date cu caracter personal, protejat de prevederile Regulamentului (UE) nr. 679/2016 și Legii 190/2018

Punct început	X / Y	Punct sfârşit	X / Y	Lungime segment (** (m)
5	630.134,683 709.557,609	1	630.151,931 709.523,304	38.397

** Lungimile segmentelor sunt determinate în planul de proiecţie Stereo 70 şi sunt rotunjite la 1 milimetru.
*** Distanţa dintre puncte este formată din segmente cumulate ce sunt mai mici decât valoarea 1 milimetru.

Document care conține date cu caracter personal, protejat de prevederile Regulamentului (UE) nr. 679/2016 și Legii 190/2018

DATE DESPRE IMOBILUL NR. 1862

Oficiul de Cadastru şi Publicitate Imobiliară BOTOSANI
Biroul de Cadastru şi Publicitate Imobiliară Botosani

A. Partea I. Descrierea imobilului

TEREN Extravilan

Adresa: Jud. Botosani

Nr. Crt	Nr cadastral Nr. topografic	Suprafaţa* (mp)	Observaţii / Referinţe
A1		6.430	Sector cadastral:8 Teren neimprejmuit;

B. Partea II. Proprietari şi acte

Inscrieri privitoare la dreptul de proprietate şi alte drepturi reale		Referinţe
/		
Act Normativ nr. 7, din 13/03/1996 emis de PARLAMENTUL ROMANIEI (Lege);		
B1	Inscrierea provizorie, drept de PROPRIETATE, dobandit prin Lege, cota actuala 1/1, cota initiala 1/1	A1
	1) **NEIDENTIFICAT NEIDENTIFICAT**, Lipsa C.N.P.	
B2	Se notează mențiunea proprietar neidentificat, rezerva comisiei locale de fond funciar.	A1

C. Partea III. SARCINI .

Inscrieri privind dezmembramintele dreptului de proprietate, drepturi reale de garanţie şi sarcini	Referinţe
NU SUNT	

Document care conține date cu caracter personal, protejat de prevederile Regulamentului (UE) nr. 679/2016 și Legii 190/2018

Anexa Nr. 1 La Partea I

Teren

Nr cadastral	Suprafaţa (mp)*	Observaţii / Referinţe
	6.430	

* Suprafaţa este determinată in planul de proiecţie Stereo 70.

DETALII LINIARE IMOBIL

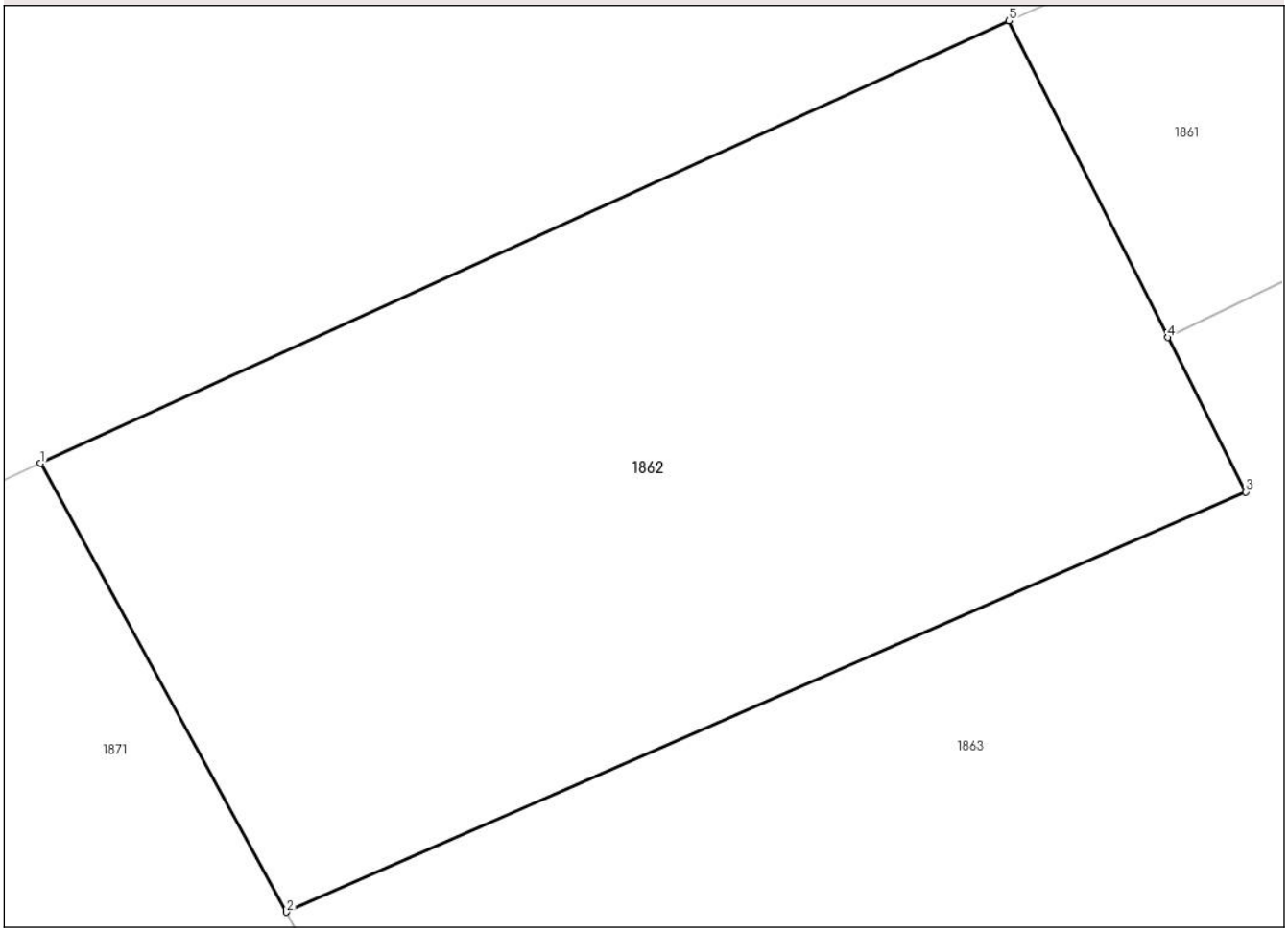

Date referitoare la teren

Crt	Categorie folosință	Intra vilan	Suprafaţa (mp)	Tarla	Parcelă	Nr. topo	Observaţii / Referinţe
1	faneata	NU	400	7	114	-	
2	arabil	NU	6.030	7	123	-	

Lungime Segmente
1) Valorile lungimilor segmentelor sunt obţinute din proiecţie în plan.

Punct început	X / Y	Punct sfârşit	X / Y	Lungime segment (** (m)
1	630.029,684 709.509,653	2	630.056,338 709.461,035	55.445
2	630.056,338 709.461,035	3	630.160,347 709.506,566	113.539
3	630.160,347 709.506,566	4	630.151,931 709.523,304	18.734
4	630.151,931 709.523,304	5	630.134,683 709.557,609	38.397

Document care conține date cu caracter personal, protejat de prevederile Regulamentului (UE) nr. 679/2016 și Legii 190/2018

Punct început	X / Y	Punct sfârşit	X / Y	Lungime segment (** (m)
5	630.134,683 709.557,609	1	630.029,684 709.509,653	115.432

** Lungimile segmentelor sunt determinate în planul de proiecţie Stereo 70 şi sunt rotunjite la 1 milimetru.
*** Distanţa dintre puncte este formată din segmente cumulate ce sunt mai mici decât valoarea 1 milimetru.

Document care conține date cu caracter personal, protejat de prevederile Regulamentului (UE) nr. 679/2016 și Legii 190/2018

DATE DESPRE IMOBILUL NR. 1863

Oficiul de Cadastru şi Publicitate Imobiliară BOTOSANI
Biroul de Cadastru şi Publicitate Imobiliară Botosani

A. Partea I. Descrierea imobilului

TEREN Extravilan

Adresa: Jud. Botosani

Nr. Crt	Nr cadastral Nr. topografic	Suprafaţa* (mp)	Observaţii / Referinţe
A1		25.000	Sector cadastral:8 Teren neimprejmuit;

B. Partea II. Proprietari şi acte

Inscrieri privitoare la dreptul de proprietate şi alte drepturi reale		Referinţe
/		
Act Administrativ nr. 56136, din 25/04/1995 emis de CJSDPT BOTOSANI (Titlu proprietate);		
B1	Intabulare, drept de PROPRIETATE, dobandit prin Reconstituire, cota actuala 1/1, cota initiala 1/1	A1
	1) **BURLACU GAVRIL**, Lipsa C.N.P.	

C. Partea III. SARCINI .

Inscrieri privind dezmembramintele dreptului de proprietate, drepturi reale de garanţie şi sarcini	Referinţe
NU SUNT	

Anexa Nr. 1 La Partea I

Teren

Nr cadastral	Suprafaţa (mp)*	Observaţii / Referinţe
	25.000	

* Suprafaţa este determinată in planul de proiecţie Stereo 70.

DETALII LINIARE IMOBIL

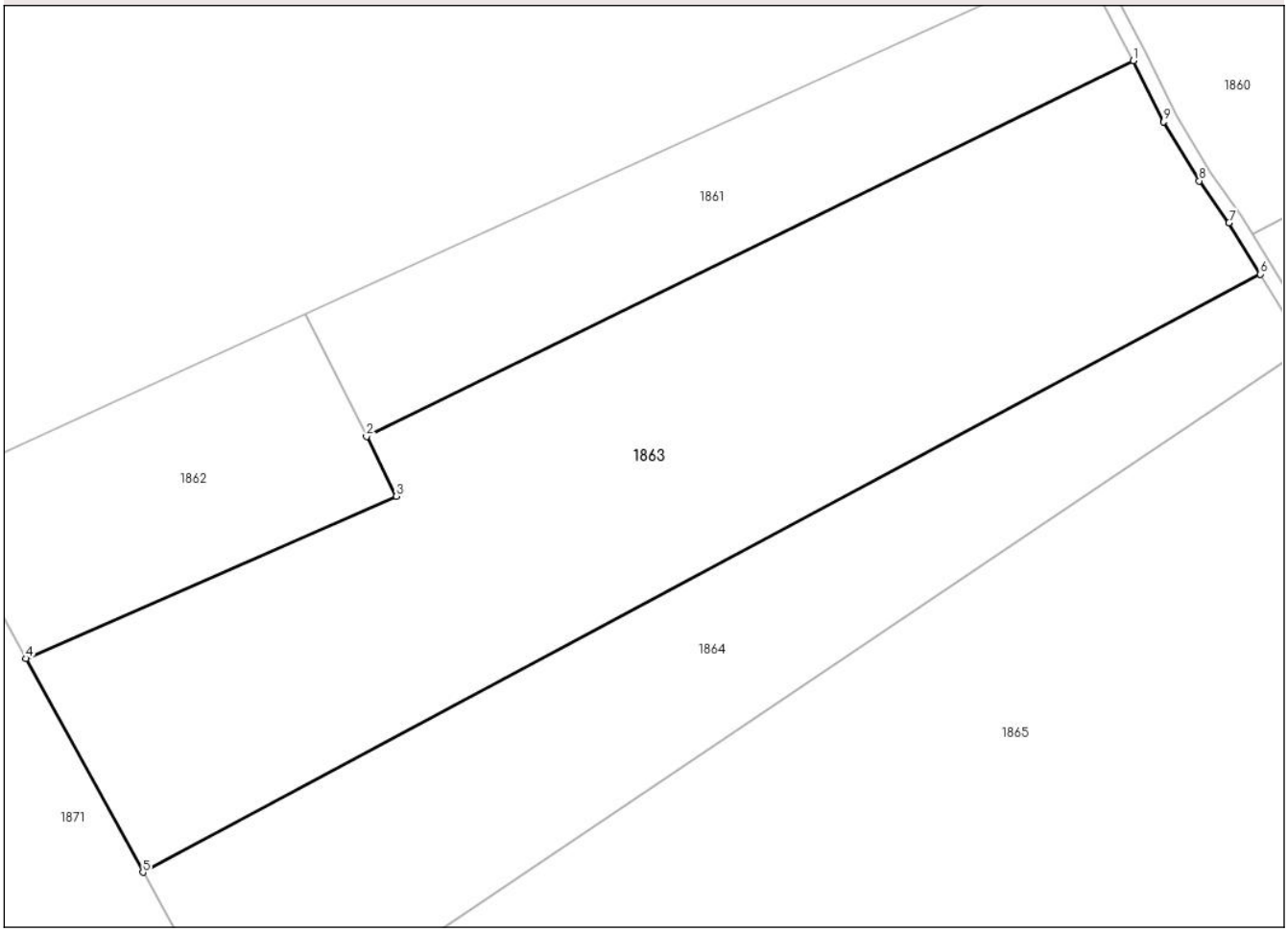

Date referitoare la teren

Crt	Categorie folosință	Intra vilan	Suprafaţa (mp)	Tarla	Parcelă	Nr. topo	Observaţii / Referinţe
1	arabil	NU	5.000	7	123/36	-	
2	faneata	NU	20.000	7	115/1	-	

Lungime Segmente
1) Valorile lungimilor segmentelor sunt obţinute din proiecţie în plan.

Punct început	X / Y	Punct sfârşit	X / Y	Lungime segment (** (m)
1	630.367,199 709.628,736	2	630.151,931 709.523,304	239.7
2	630.151,931 709.523,304	3	630.160,347 709.506,566	18.734
3	630.160,347 709.506,566	4	630.056,338 709.461,035	113.539
4	630.056,338 709.461,035	5	630.089,193 709.401,104	68.346

Document care conține date cu caracter personal, protejat de prevederile Regulamentului (UE) nr. 679/2016 și Legii 190/2018

Punct început	X / Y	Punct sfârşit	X / Y	Lungime segment (** (m)
5	630.089,193 709.401,104	6	630.402,846 709.568,844	355.69
6	630.402,846 709.568,844	7	630.394,051 709.583,254	16.882
7	630.394,051 709.583,254	8	630.385,733 709.595,0	14.393
8	630.385,733 709.595,0	9	630.375,75 709.611,533	19.313
9	630.375,75 709.611,533	1	630.367,199 709.628,736	19.211

** Lungimile segmentelor sunt determinate în planul de proiecţie Stereo 70 şi sunt rotunjite la 1 milimetru.
*** Distanţa dintre puncte este formată din segmente cumulate ce sunt mai mici decât valoarea 1 milimetru.

Document care conține date cu caracter personal, protejat de prevederile Regulamentului (UE) nr. 679/2016 și Legii 190/2018

DATE DESPRE IMOBILUL NR. 1864

Oficiul de Cadastru şi Publicitate Imobiliară BOTOSANI
Biroul de Cadastru şi Publicitate Imobiliară Botosani

A. Partea I. Descrierea imobilului

TEREN Extravilan

Adresa: Jud. Botosani

Nr. Crt	Nr cadastral Nr. topografic	Suprafaţa* (mp)	Observaţii / Referinţe
A1		15.000	Sector cadastral:8 Teren neimprejmuit;

B. Partea II. Proprietari şi acte

Inscrieri privitoare la dreptul de proprietate şi alte drepturi reale		Referinţe
/		
Act Administrativ nr. 11767, din 19/03/1993 emis de CJSDPT BOTOSANI (Titlu proprietate);		
B1	Intabulare, drept de PROPRIETATE, dobandit prin Reconstituire, cota actuala 1/1, cota initiala 1/1	A1
	1) **AXANIE TOADER**, Lipsa C.N.P.	

C. Partea III. SARCINI .

Inscrieri privind dezmembramintele dreptului de proprietate, drepturi reale de garanţie şi sarcini	Referinţe
NU SUNT	

Anexa Nr. 1 La Partea I

Teren

Nr cadastral	Suprafaţa (mp)*	Observaţii / Referinţe
	15.000	

* Suprafaţa este determinată in planul de proiecţie Stereo 70.

DETALII LINIARE IMOBIL

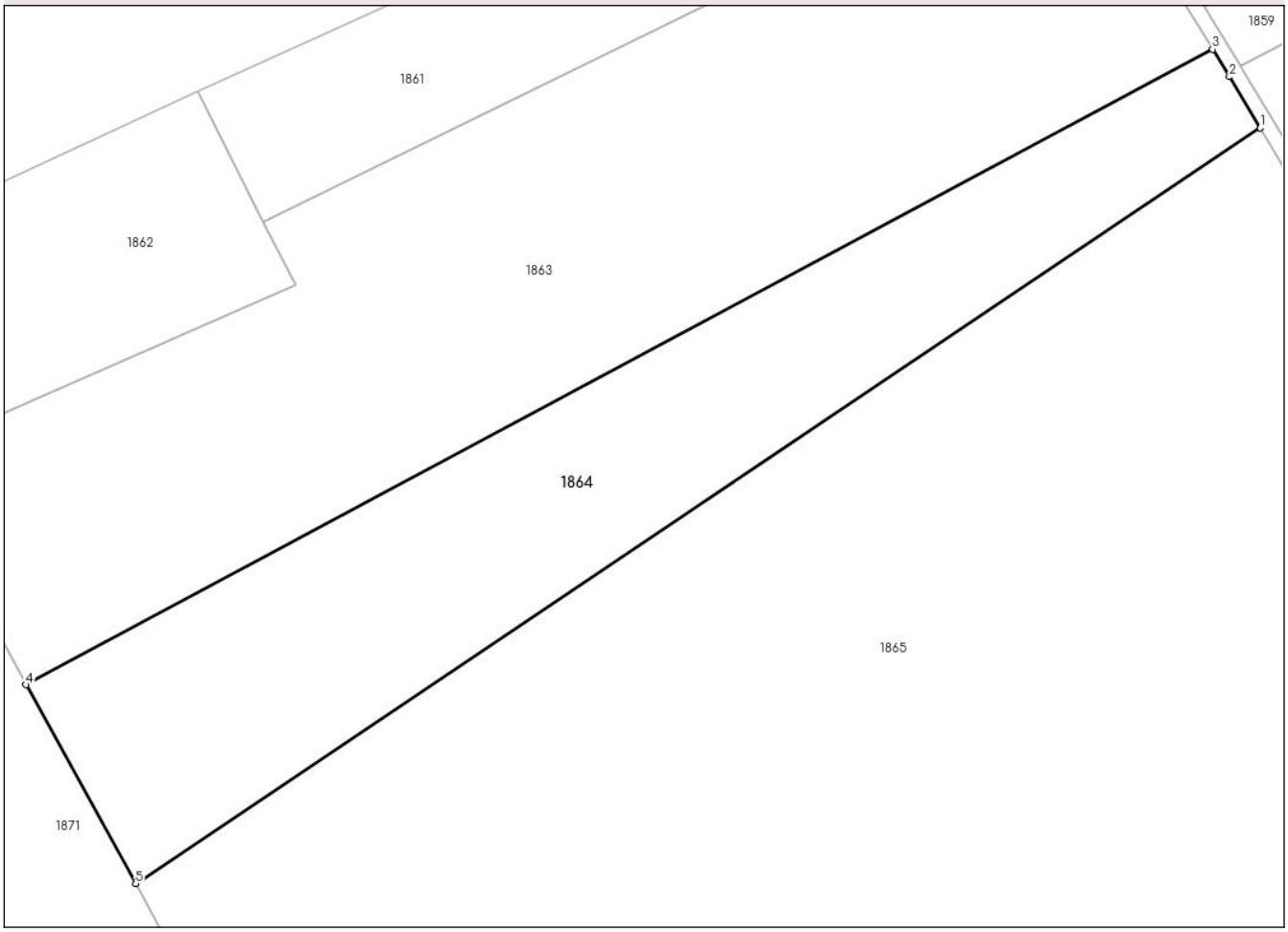

Date referitoare la teren

Crt	Categorie folosință	Intra vilan	Suprafaţa (mp)	Tarla	Parcelă	Nr. topo	Observaţii / Referinţe
1	arabil	NU	5.500	7	123/26	-	
2	faneata	NU	9.500	7	115/6	-	

Lungime Segmente
1) Valorile lungimilor segmentelor sunt obţinute din proiecţie în plan.

Punct început	X / Y	Punct sfârşit	X / Y	Lungime segment (** (m)
1	630.415,42 709.548,104	2	630.407,263 709.561,608	15.777
2	630.407,263 709.561,608	3	630.402,846 709.568,844	8.478
3	630.402,846 709.568,844	4	630.089,193 709.401,104	355.69
4	630.089,193 709.401,104	5	630.118,19 709.348,617	59.964

Document care conține date cu caracter personal, protejat de prevederile Regulamentului (UE) nr. 679/2016 și Legii 190/2018

Punct început	X / Y	Punct sfârşit	X / Y	Lungime segment (** (m)
5	630.118,19 709.348,617	1	630.415,42 709.548,104	357.968

** Lungimile segmentelor sunt determinate în planul de proiecţie Stereo 70 şi sunt rotunjite la 1 milimetru.
*** Distanţa dintre puncte este formată din segmente cumulate ce sunt mai mici decât valoarea 1 milimetru.

Document care conține date cu caracter personal, protejat de prevederile Regulamentului (UE) nr. 679/2016 și Legii 190/2018

DATE DESPRE IMOBILUL NR. 1865

Oficiul de Cadastru şi Publicitate Imobiliară BOTOSANI
Biroul de Cadastru şi Publicitate Imobiliară Botosani

A. Partea I. Descrierea imobilului

TEREN Extravilan

Adresa: Jud. Botosani

Nr. Crt	Nr cadastral Nr. topografic	Suprafaţa* (mp)	Observaţii / Referinţe
A1		66.800	Sector cadastral:8 Teren neimprejmuit;

B. Partea II. Proprietari şi acte

Inscrieri privitoare la dreptul de proprietate şi alte drepturi reale		Referinţe
/		
Act Administrativ nr. 51780, din 27/03/1995 emis de CJSDPT BOTOSANI (Titlu proprietate);		
B1	Intabulare, drept de PROPRIETATE, dobandit prin Reconstituire, cota actuala 1/1, cota initiala 1/1	A1
	1) **MACOVEI I. ELENA**, Lipsa C.N.P.	

C. Partea III. SARCINI .

Inscrieri privind dezmembramintele dreptului de proprietate, drepturi reale de garanţie şi sarcini	Referinţe
NU SUNT	

Document care conține date cu caracter personal, protejat de prevederile Regulamentului (UE) nr. 679/2016 și Legii 190/2018

Anexa Nr. 1 La Partea I

Teren

Nr cadastral	Suprafaţa (mp)*	Observaţii / Referinţe
	66.800	

* Suprafaţa este determinată in planul de proiecţie Stereo 70.

DETALII LINIARE IMOBIL

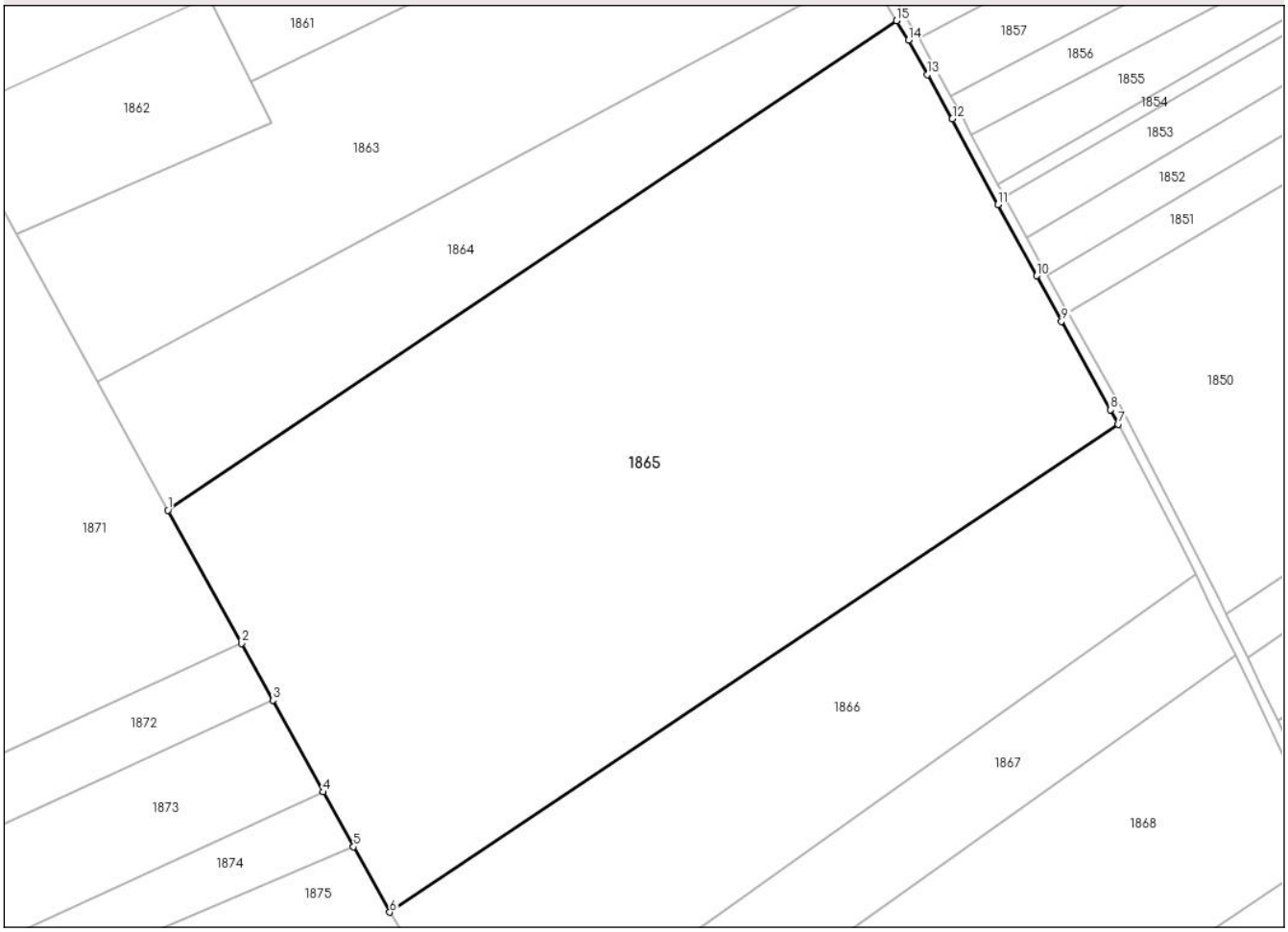

Date referitoare la teren

Crt	Categorie folosință	Intra vilan	Suprafaţa (mp)	Tarla	Parcelă	Nr. topo	Observaţii / Referinţe
1	arabil	NU	47.900	7	123/5	-	
2	faneata	NU	18.900	7	115/5	-	

Lungime Segmente
1) Valorile lungimilor segmentelor sunt obţinute din proiecţie în plan.

Punct început	X / Y	Punct sfârşit	X / Y	Lungime segment (** (m)
1	630.118,19 709.348,617	2	630.148,134 709.294,416	61.922
2	630.148,134 709.294,416	3	630.160,936 709.271,243	26.474
3	630.160,936 709.271,243	4	630.181,589 709.233,859	42.709
4	630.181,589 709.233,859	5	630.193,907 709.211,561	25.474

Document care conține date cu caracter personal, protejat de prevederile Regulamentului (UE) nr. 679/2016 și Legii 190/2018

Punct început	X / Y	Punct sfârşit	X / Y	Lungime segment (** (m)
5	630.193,907 709.211,561	6	630.208,661 709.184,854	30.512
6	630.208,661 709.184,854	7	630.505,767 709.383,72	357.518
7	630.505,767 709.383,72	8	630.502,723 709.389,575	6.599
8	630.502,723 709.389,575	9	630.482,672 709.425,639	41.263
9	630.482,672 709.425,639	10	630.472,497 709.444,192	21.16
10	630.472,497 709.444,192	11	630.456,692 709.473,212	33.045
11	630.456,692 709.473,212	12	630.438,106 709.508,086	39.518
12	630.438,106 709.508,086	13	630.427,922 709.526,178	20.761
13	630.427,922 709.526,178	14	630.420,222 709.540,154	15.957
14	630.420,222 709.540,154	15	630.415,42 709.548,104	9.287
15	630.415,42 709.548,104	1	630.118,19 709.348,617	357.968

** Lungimile segmentelor sunt determinate în planul de proiecţie Stereo 70 şi sunt rotunjite la 1 milimetru.
*** Distanţa dintre puncte este formată din segmente cumulate ce sunt mai mici decât valoarea 1 milimetru.

Document care conține date cu caracter personal, protejat de prevederile Regulamentului (UE) nr. 679/2016 și Legii 190/2018

DATE DESPRE IMOBILUL NR. 1866

Oficiul de Cadastru şi Publicitate Imobiliară BOTOSANI
Biroul de Cadastru şi Publicitate Imobiliară Botosani

A. Partea I. Descrierea imobilului

TEREN Extravilan

Adresa: Jud. Botosani

Nr. Crt	Nr cadastral Nr. topografic	Suprafaţa* (mp)	Observaţii / Referinţe
A1	53921	28.700	Sector cadastral:8 Teren neimprejmuit;

B. Partea II. Proprietari şi acte

Inscrieri privitoare la dreptul de proprietate şi alte drepturi reale		Referinţe
85991 / 26/11/2015		
Act Notarial nr. 1751, din 08/03/1999 emis de BNPA"Reta Aniţei-Lili Bobu"-Botoşani (contract de vânzare-cumpărare autentificat sub nr. 2397/27-09-2004 la BNP"Ana Ţăranu"-Botoşani);		
B1	Intabulare, drept de PROPRIETATE, dobandit prin Conventie, cota actuala 1/1, cota initiala 1/1	A1
	1) **BALAN FLORENTIN**, bun propriu	

C. Partea III. SARCINI .

Inscrieri privind dezmembramintele dreptului de proprietate, drepturi reale de garanţie şi sarcini	Referinţe
NU SUNT	

Anexa Nr. 1 La Partea I

Teren

Nr cadastral	Suprafaţa (mp)*	Observaţii / Referinţe
53921	28.700	

* Suprafaţa este determinată in planul de proiecţie Stereo 70.

DETALII LINIARE IMOBIL

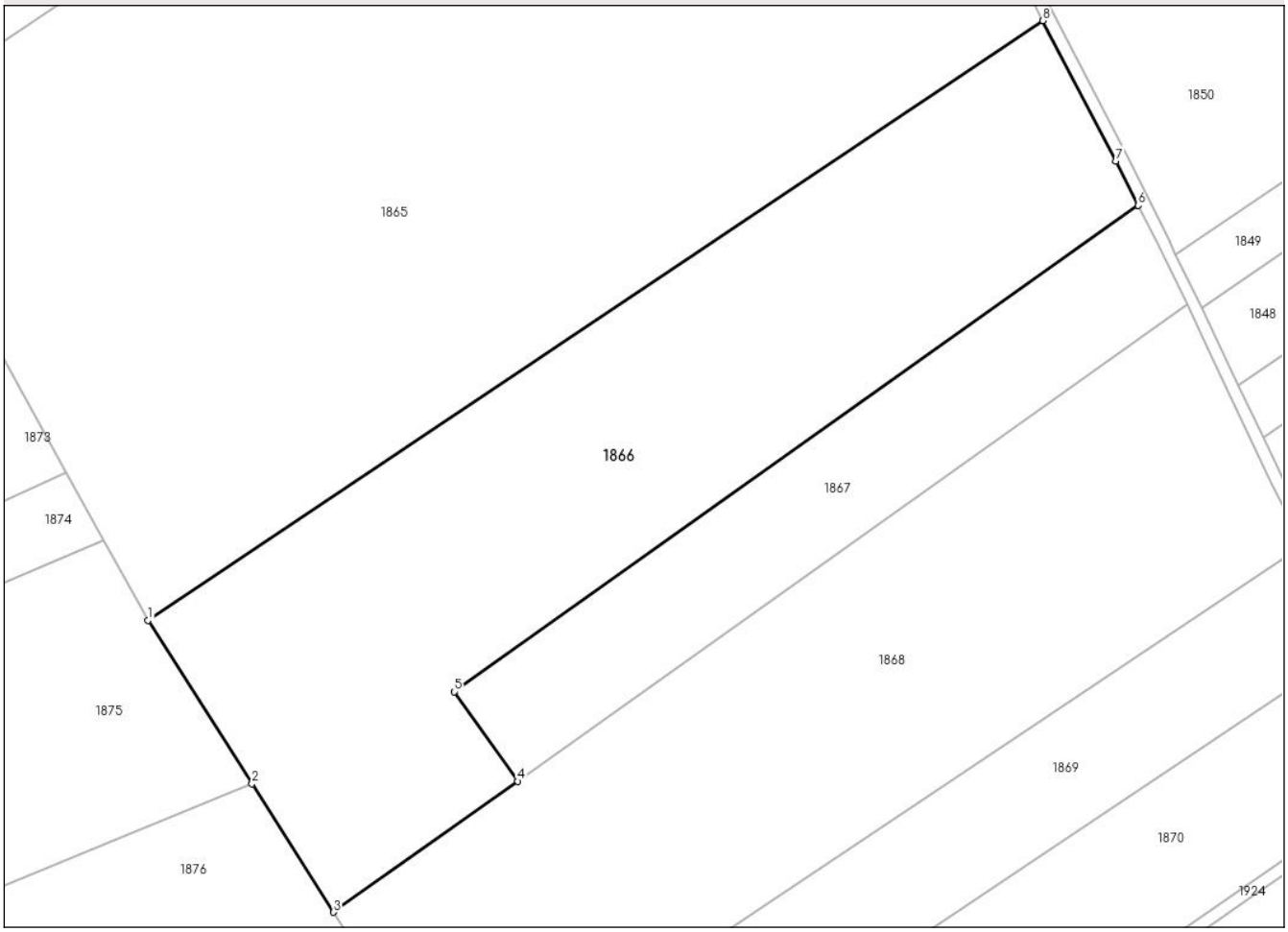

Date referitoare la teren

Crt	Categorie folosință	Intra vilan	Suprafaţa (mp)	Tarla	Parcelă	Nr. topo	Observaţii / Referinţe
1	arabil	NU	10.500	7	123/3	-	
2	faneata	NU	4.500	7	115/3	-	
3	arabil	NU	8.708	7	123/3	-	
4	faneata	NU	1.292	7	115/3	-	
5	faneata	NU	3.700	7	115/9	-	

Lungime Segmente
1) Valorile lungimilor segmentelor sunt obţinute din proiecţie în plan.

Punct început	X / Y	Punct sfârşit	X / Y	Lungime segment (** (m)
1	630.208,661 709.184,854	2	630.243,116 709.130,668	64.213
2	630.243,116 709.130,668	3	630.270,236 709.088,015	50.545

Document care conține date cu caracter personal, protejat de prevederile Regulamentului (UE) nr. 679/2016 și Legii 190/2018

Punct început	X / Y	Punct sfârşit	X / Y	Lungime segment (** (m)
3	630.270,236 709.088,015	4	630.331,303 709.131,448	74.937
4	630.331,303 709.131,448	5	630.310,388 709.161,085	36.274
5	630.310,388 709.161,085	6	630.537,339 709.322,498	278.497
6	630.537,339 709.322,498	7	630.529,958 709.337,192	16.444
7	630.529,958 709.337,192	8	630.505,767 709.383,72	52.441
8	630.505,767 709.383,72	1	630.208,661 709.184,854	357.518

** Lungimile segmentelor sunt determinate în planul de proiecţie Stereo 70 şi sunt rotunjite la 1 milimetru.
*** Distanţa dintre puncte este formată din segmente cumulate ce sunt mai mici decât valoarea 1 milimetru.

Document care conține date cu caracter personal, protejat de prevederile Regulamentului (UE) nr. 679/2016 și Legii 190/2018

DATE DESPRE IMOBILUL NR. 1867

Oficiul de Cadastru şi Publicitate Imobiliară BOTOSANI
Biroul de Cadastru şi Publicitate Imobiliară Botosani

A. Partea I. Descrierea imobilului

TEREN Extravilan

Adresa: Jud. Botosani

Nr. Crt	Nr cadastral Nr. topografic	Suprafaţa* (mp)	Observaţii / Referinţe
A1	53953	10.000	Sector cadastral:8 Teren neimprejmuit;

B. Partea II. Proprietari şi acte

Inscrieri privitoare la dreptul de proprietate şi alte drepturi reale		Referinţe
89567 / 14/12/2015		
Act Notarial nr. 1595, din 18/09/2009 emis de BNP ANA ŢĂRANU (împreună cu încheierea de îndreptare a erorii materiale nr. 35 din 04-12-2015 emisă de BIN Țăranu Ana;);		
B2	Intabulare, drept de PROPRIETATE, dobandit prin Conventie, cota actuala 1/1, cota initiala 1/1	A1
	1) **BALAN FLORENTIN**, căsătorit cu 2) **BALAN FĂNICA-PETRONELA**, - bun comun	

C. Partea III. SARCINI .

Inscrieri privind dezmembramintele dreptului de proprietate, drepturi reale de garanţie şi sarcini	Referinţe
NU SUNT	

Document care conține date cu caracter personal, protejat de prevederile Regulamentului (UE) nr. 679/2016 și Legii 190/2018

Anexa Nr. 1 La Partea I

Teren

Nr cadastral	Suprafaţa (mp)*	Observaţii / Referinţe
53953	10.000	

* Suprafaţa este determinată in planul de proiecţie Stereo 70.

DETALII LINIARE IMOBIL

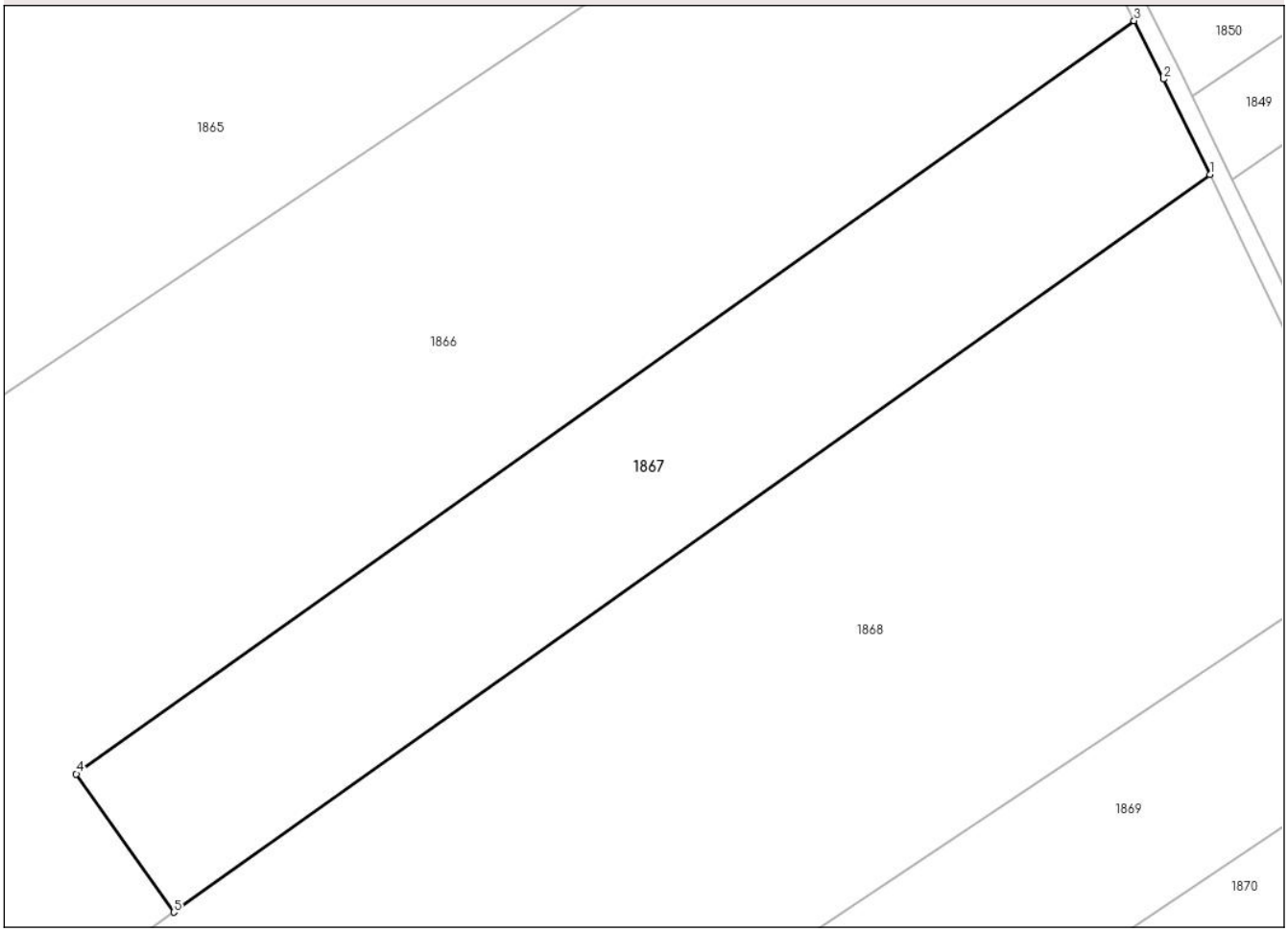

Date referitoare la teren

Crt	Categorie folosință	Intra vilan	Suprafaţa (mp)	Tarla	Parcelă	Nr. topo	Observaţii / Referinţe
1	arabil	NU	10.000	7	123/21	-	

Lungime Segmente
1) Valorile lungimilor segmentelor sunt obţinute din proiecţie în plan.

Punct început	X / Y	Punct sfârşit	X / Y	Lungime segment (** (m)
1	630.553,565 709.289,525	2	630.543,621 709.309,991	22.754
2	630.543,621 709.309,991	3	630.537,339 709.322,498	13.996
3	630.537,339 709.322,498	4	630.310,388 709.161,085	278.497
4	630.310,388 709.161,085	5	630.331,303 709.131,448	36.274
5	630.331,303 709.131,448	1	630.553,565 709.289,525	272.743

Document care conține date cu caracter personal, protejat de prevederile Regulamentului (UE) nr. 679/2016 și Legii 190/2018

** Lungimile segmentelor sunt determinate în planul de proiecţie Stereo 70 şi sunt rotunjite la 1 milimetru.
*** Distanţa dintre puncte este formată din segmente cumulate ce sunt mai mici decât valoarea 1 milimetru.

Document care conține date cu caracter personal, protejat de prevederile Regulamentului (UE) nr. 679/2016 și Legii 190/2018

DATE DESPRE IMOBILUL NR. 1868

Oficiul de Cadastru şi Publicitate Imobiliară BOTOSANI
Biroul de Cadastru şi Publicitate Imobiliară Botosani

A. Partea I. Descrierea imobilului

TEREN Extravilan

Adresa: Jud. Botosani

Nr. Crt	Nr cadastral Nr. topografic	Suprafaţa* (mp)	Observaţii / Referinţe
A1	53917	30.500	Sector cadastral:8 Teren neimprejmuit;

B. Partea II. Proprietari şi acte

Inscrieri privitoare la dreptul de proprietate şi alte drepturi reale		Referinţe
11288 / 18/02/2016		
Act Notarial nr. 547, din 18/02/2016 emis de NP Agachi Stelian;		
B2	Intabulare, drept de PROPRIETATE, dobandit prin Conventie, cota actuala 1/2, cota initiala 1/1	A1
	1) **PAVĂL DOINIŢA**, bun propriu	
25252 / 27/03/2024		
Act Notarial nr. 34, din 07/03/2024 emis de SPN AGACHI CORNELIA -AGACHI STELIAN;		
B3	Intabulare, drept de PROPRIETATE, dobandit prin Succesiune, cota actuala 2/16, cota initiala 2/16	A1
	1) **PAVĂL DOINIȚA**, bun propriu	
B4	Intabulare, drept de PROPRIETATE, dobandit prin Succesiune, cota actuala 3/16, cota initiala 3/16	A1
	1) **PAVĂL CLAUDIU**, bun propriu	
B5	Intabulare, drept de PROPRIETATE, dobandit prin Succesiune, cota actuala 3/16, cota initiala 3/16	A1
	1) **PAVĂL ANCA GEORGIANA**, bun propriu	

C. Partea III. SARCINI .

Inscrieri privind dezmembramintele dreptului de proprietate, drepturi reale de garanţie şi sarcini	Referinţe
NU SUNT	

Document care conține date cu caracter personal, protejat de prevederile Regulamentului (UE) nr. 679/2016 și Legii 190/2018

Anexa Nr. 1 La Partea I

Teren

Nr cadastral	Suprafaţa (mp)*	Observaţii / Referinţe
53917	30.500	

* Suprafaţa este determinată in planul de proiecţie Stereo 70.

DETALII LINIARE IMOBIL

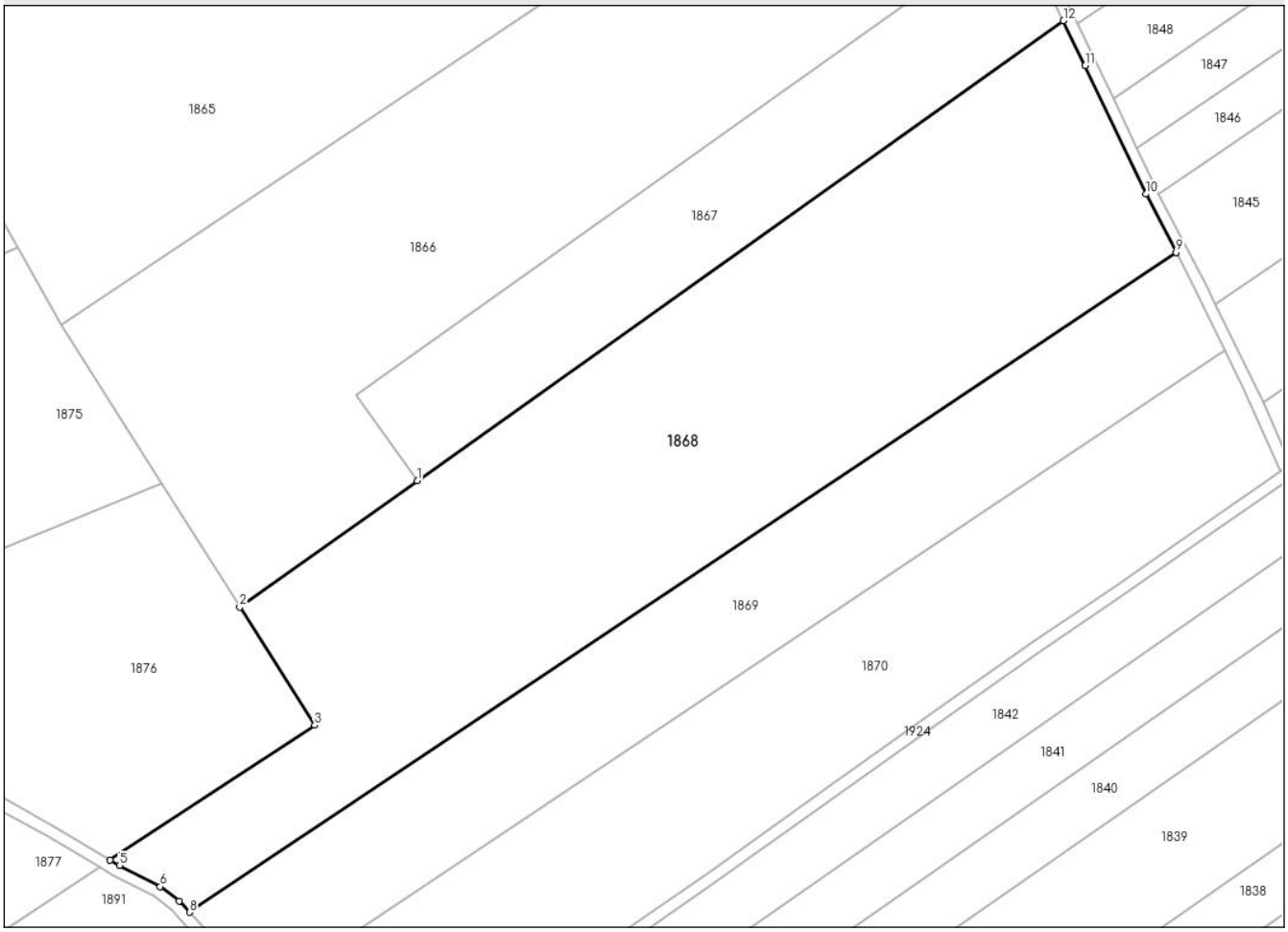

Date referitoare la teren

Crt	Categorie folosință	Intra vilan	Suprafaţa (mp)	Tarla	Parcelă	Nr. topo	Observaţii / Referinţe
1	arabil	NU	19.084	7	123/3	-	
2	faneata	NU	11.416	7	115/3	-	

Lungime Segmente
1) Valorile lungimilor segmentelor sunt obţinute din proiecţie în plan.

Punct început	X / Y	Punct sfârşit	X / Y	Lungime segment (** (m)
1	630.331,303 709.131,448	2	630.270,236 709.088,015	74.937
2	630.270,236 709.088,015	3	630.296,027 709.047,454	48.067
3	630.296,027 709.047,454	4	630.225,646 709.001,099	84.275
4	630.225,646 709.001,099	5	630.228,79 708.999,224	3.661

Document care conține date cu caracter personal, protejat de prevederile Regulamentului (UE) nr. 679/2016 și Legii 190/2018

Punct început	X / Y	Punct sfârşit	X / Y	Lungime segment (** (m)
5	630.228,79 708.999,224	6	630.242,852 708.991,957	15.829
6	630.242,852 708.991,957	7	630.249,37 708.987,094	8.132
7	630.249,37 708.987,094	8	630.252,929 708.983,212	5.266
8	630.252,929 708.983,212	9	630.592,269 709.209,947	408.119
9	630.592,269 709.209,947	10	630.581,889 709.229,973	22.556
10	630.581,889 709.229,973	11	630.561,077 709.274,066	48.758
11	630.561,077 709.274,066	12	630.553,565 709.289,525	17.187
12	630.553,565 709.289,525	1	630.331,303 709.131,448	272.743

** Lungimile segmentelor sunt determinate în planul de proiecţie Stereo 70 şi sunt rotunjite la 1 milimetru.
*** Distanţa dintre puncte este formată din segmente cumulate ce sunt mai mici decât valoarea 1 milimetru.

Document care conține date cu caracter personal, protejat de prevederile Regulamentului (UE) nr. 679/2016 și Legii 190/2018

DATE DESPRE IMOBILUL NR. 1869

Oficiul de Cadastru şi Publicitate Imobiliară BOTOSANI
Biroul de Cadastru şi Publicitate Imobiliară Botosani

A. Partea I. Descrierea imobilului

TEREN Extravilan

Adresa: Jud. Botosani

Nr. Crt	Nr cadastral Nr. topografic	Suprafaţa* (mp)	Observaţii / Referinţe
A1	53918	15.000	Sector cadastral:8 Teren neimprejmuit;

B. Partea II. Proprietari şi acte

Inscrieri privitoare la dreptul de proprietate şi alte drepturi reale		Referinţe
77103 / 26/10/2015		
Act Notarial nr. 2937, din 09/06/2004 emis de BNPA ”Cornelia Agachi-Stelian Agachi” Botoşani (act notarial nr. 1517/27-04-2009 emis de BNPA ”Cornelia Agachi-Stelian Agachi” Botoşani însoțit de încheierea de rectificare nr. 6/26-01-2015 emisă de Societatea Profesională Notarială ”Cornelia Agachi-Stelian Agachi” Botoșani);		
B6	Intabulare, drept de PROPRIETATE, dobandit prin Conventie, cota actuala 1/2, cota initiala 1/1	A1
	1) **PAVĂL DOINIŢA**, bun propriu	
25262 / 27/03/2024		
Act Notarial nr. 34, din 07/03/2024 emis de SPN "Agachi Cornelia-Agachi Stelian" Botoșani;		
B7	Intabulare, drept de PROPRIETATE, dobandit prin Succesiune, cota actuala 2/16, cota initiala 2/16	A1
	1) **PAVĂL DOINIȚA**, bun propriu	
B8	Intabulare, drept de PROPRIETATE, dobandit prin Succesiune, cota actuala 3/16, cota initiala 3/16	A1
	1) **PAVĂL CLAUDIU**, bun propriu	
B9	Intabulare, drept de PROPRIETATE, dobandit prin Succesiune, cota actuala 3/16, cota initiala 3/16	A1
	1) **PAVĂL ANCA-GEORGIANA**, bun propriu	

C. Partea III. SARCINI .

Inscrieri privind dezmembramintele dreptului de proprietate, drepturi reale de garanţie şi sarcini	Referinţe
NU SUNT	

Document care conține date cu caracter personal, protejat de prevederile Regulamentului (UE) nr. 679/2016 și Legii 190/2018

Anexa Nr. 1 La Partea I

Teren

Nr cadastral	Suprafaţa (mp)*	Observaţii / Referinţe
53918	15.000	

* Suprafaţa este determinată in planul de proiecţie Stereo 70.

DETALII LINIARE IMOBIL

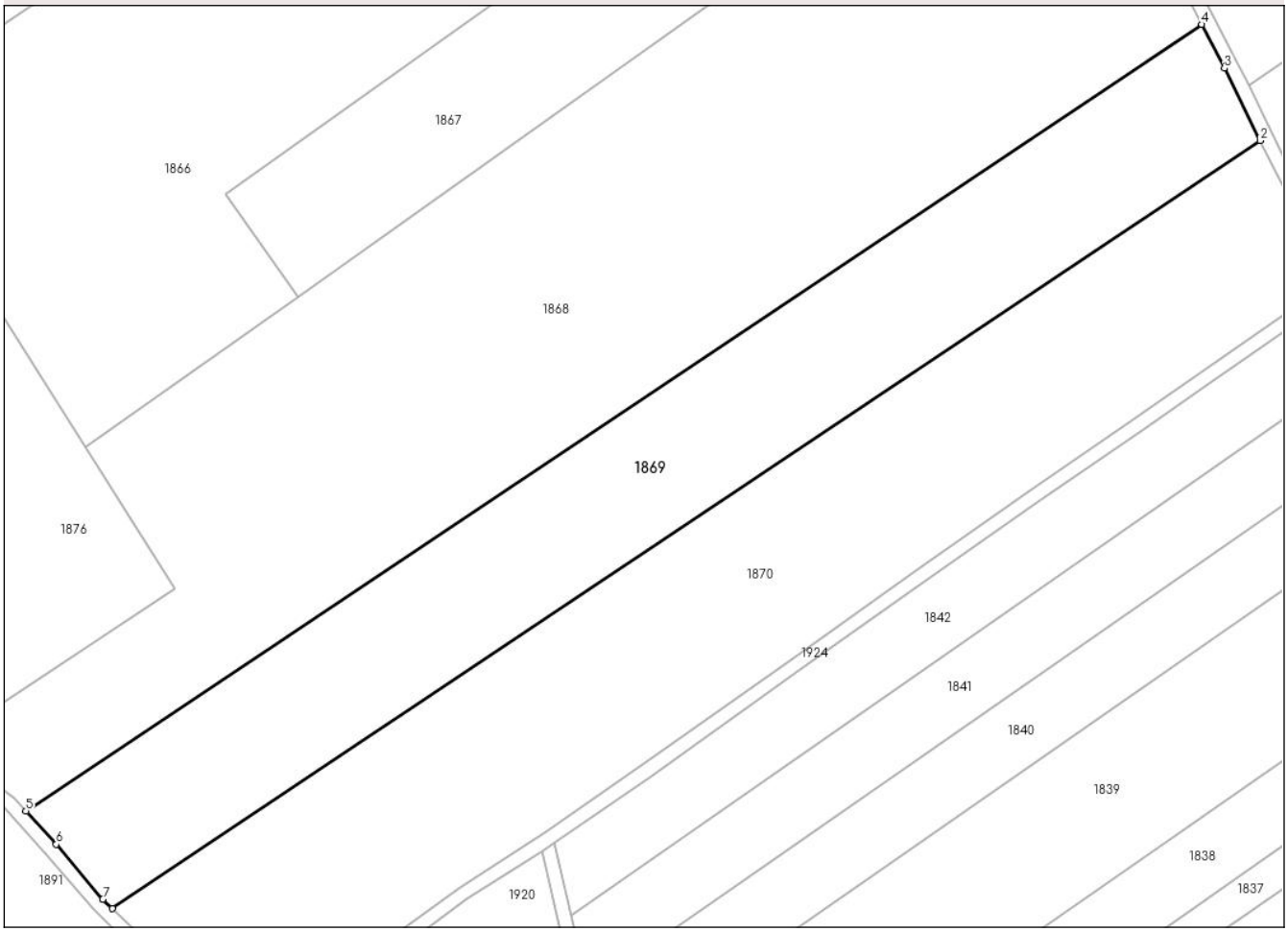

Date referitoare la teren

Crt	Categorie folosință	Intra vilan	Suprafaţa (mp)	Tarla	Parcelă	Nr. topo	Observaţii / Referinţe
1	arabil	NU	8.708	7	123/3	-	
2	arabil	NU	5.000	7	123/18	-	
3	faneata	NU	1.292	7	115/3	-	

Lungime Segmente
1) Valorile lungimilor segmentelor sunt obţinute din proiecţie în plan.

Punct început	X / Y	Punct sfârşit	X / Y	Lungime segment (** (m)
1	630.277,915 708.955,177	2	630.609,113 709.176,473	398.327
2	630.609,113 709.176,473	3	630.598,809 709.197,33	23.264
3	630.598,809 709.197,33	4	630.592,269 709.209,947	14.211
4	630.592,269 709.209,947	5	630.252,929 708.983,212	408.119

Document care conține date cu caracter personal, protejat de prevederile Regulamentului (UE) nr. 679/2016 și Legii 190/2018

Punct început	X / Y	Punct sfârşit	X / Y	Lungime segment (** (m)
5	630.252,929 708.983,212	6	630.261,695 708.973,649	12.973
6	630.261,695 708.973,649	7	630.275,14 708.957,86	20.738
7	630.275,14 708.957,86	1	630.277,915 708.955,177	3.86

** Lungimile segmentelor sunt determinate în planul de proiecţie Stereo 70 şi sunt rotunjite la 1 milimetru.
*** Distanţa dintre puncte este formată din segmente cumulate ce sunt mai mici decât valoarea 1 milimetru.

Document care conține date cu caracter personal, protejat de prevederile Regulamentului (UE) nr. 679/2016 și Legii 190/2018

DATE DESPRE IMOBILUL NR. 1870

Oficiul de Cadastru şi Publicitate Imobiliară BOTOSANI
Biroul de Cadastru şi Publicitate Imobiliară Botosani

A. Partea I. Descrierea imobilului

TEREN Extravilan

Adresa: Jud. Botosani

Nr. Crt	Nr cadastral Nr. topografic	Suprafaţa* (mp)	Observaţii / Referinţe
A1	56778	19.000	Sector cadastral:8 Teren neimprejmuit;

B. Partea II. Proprietari şi acte

Inscrieri privitoare la dreptul de proprietate şi alte drepturi reale		Referinţe
15406 / 23/02/2024		
Act Notarial nr. 69, din 07/11/2022 emis de SPN TARANU ANA-MILER RAMONA;		
B2	Intabulare, drept de PROPRIETATE, dobandit prin Succesiune, cota actuala 4/16, cota initiala 4/16	A1
	1) **BALAN DIDINA**, bun propriu	
B3	Intabulare, drept de PROPRIETATE, dobandit prin Succesiune, cota actuala 3/16, cota initiala 3/16	A1
	1) **BUJOR OCTAVIA**, bun propriu	
B4	Intabulare, drept de PROPRIETATE, dobandit prin Succesiune, cota actuala 3/16, cota initiala 3/16	A1
	1) **BALAN BENONI**, bun propriu	
B5	Intabulare, drept de PROPRIETATE, dobandit prin Succesiune, cota actuala 3/16, cota initiala 3/16	A1
	1) **AXANEI DANA**, bun propriu	
B6	Intabulare, drept de PROPRIETATE, dobandit prin Succesiune, cota actuala 3/16, cota initiala 3/16	A1
	1) **MATEIUC ANCA**, bun propriu	

C. Partea III. SARCINI .

Inscrieri privind dezmembramintele dreptului de proprietate, drepturi reale de garanţie şi sarcini	Referinţe
NU SUNT	

Document care conține date cu caracter personal, protejat de prevederile Regulamentului (UE) nr. 679/2016 și Legii 190/2018

Anexa Nr. 1 La Partea I

Teren

Nr cadastral	Suprafaţa (mp)*	Observaţii / Referinţe
56778	19.000	

* Suprafaţa este determinată in planul de proiecţie Stereo 70.

DETALII LINIARE IMOBIL

Date referitoare la teren

Crt	Categorie folosință	Intra vilan	Suprafaţa (mp)	Tarla	Parcelă	Nr. topo	Observaţii / Referinţe
1	arabil	NU	15.200	7	123/20	-	
2	arabil	NU	3.800	7	123/27	-	

Lungime Segmente
1) Valorile lungimilor segmentelor sunt obţinute din proiecţie în plan.

Punct început	X / Y	Punct sfârşit	X / Y	Lungime segment (** (m)
1	630.609,113 709.176,473	2	630.277,915 708.955,177	398.327
2	630.277,915 708.955,177	3	630.289,003 708.944,458	15.423
3	630.289,003 708.944,458	4	630.307,808 708.929,091	24.285
4	630.307,808 708.929,091	5	630.317,438 708.923,995	10.896

Document care conține date cu caracter personal, protejat de prevederile Regulamentului (UE) nr. 679/2016 și Legii 190/2018

Punct început	X / Y	Punct sfârşit	X / Y	Lungime segment (** (m)
5	630.317,438 708.923,995	6	630.324,775 708.923,568	7.35
6	630.324,775 708.923,568	7	630.331,915 708.927,23	8.024
7	630.331,915 708.927,23	8	630.355,484 708.944,758	29.372
8	630.355,484 708.944,758	9	630.378,045 708.961,263	27.954
9	630.378,045 708.961,263	10	630.402,829 708.977,098	29.411
10	630.402,829 708.977,098	11	630.430,624 708.996,31	33.788
11	630.430,624 708.996,31	12	630.475,02 709.027,857	54.463
12	630.475,02 709.027,857	13	630.509,322 709.052,184	42.053
13	630.509,322 709.052,184	14	630.543,209 709.075,963	41.398
14	630.543,209 709.075,963	15	630.571,9 709.095,709	34.829
15	630.571,9 709.095,709	16	630.592,766 709.110,175	25.39
16	630.592,766 709.110,175	17	630.628,316 709.134,842	43.27
17	630.628,316 709.134,842	18	630.615,95 709.162,634	30.419
18	630.615,95 709.162,634	1	630.609,113 709.176,473	15.435

** Lungimile segmentelor sunt determinate în planul de proiecţie Stereo 70 şi sunt rotunjite la 1 milimetru.
*** Distanţa dintre puncte este formată din segmente cumulate ce sunt mai mici decât valoarea 1 milimetru.

Document care conține date cu caracter personal, protejat de prevederile Regulamentului (UE) nr. 679/2016 și Legii 190/2018

DATE DESPRE IMOBILUL NR. 1871

Oficiul de Cadastru şi Publicitate Imobiliară BOTOSANI
Biroul de Cadastru şi Publicitate Imobiliară Botosani

A. Partea I. Descrierea imobilului

TEREN Extravilan

Adresa: Jud. Botosani

Nr. Crt	Nr cadastral Nr. topografic	Suprafaţa* (mp)	Observaţii / Referinţe
A1		58.000	Sector cadastral:8 Teren neimprejmuit; Conform TP nr. 11744 imobilul este amplasat în parcelele cadastrale 123/24, 123/25

B. Partea II. Proprietari şi acte

Inscrieri privitoare la dreptul de proprietate şi alte drepturi reale		Referinţe
/		
Act Administrativ nr. 11744, din 18/03/1993 emis de CJSDPT BOTOSANI (Titlu proprietate);		
B1	Intabulare, drept de PROPRIETATE, dobandit prin Reconstituire, cota actuala 1/1, cota initiala 1/1	A1
	1) **TELEAGĂ VASILE**, Lipsa C.N.P.	

C. Partea III. SARCINI .

Inscrieri privind dezmembramintele dreptului de proprietate, drepturi reale de garanţie şi sarcini	Referinţe
NU SUNT	

Document care conține date cu caracter personal, protejat de prevederile Regulamentului (UE) nr. 679/2016 și Legii 190/2018

Anexa Nr. 1 La Partea I

Teren

Nr cadastral	Suprafaţa (mp)*	Observaţii / Referinţe
	58.000	Conform TP nr. 11744 imobilul este amplasat în parcelele cadastrale 123/24, 123/25

* Suprafaţa este determinată in planul de proiecţie Stereo 70.

DETALII LINIARE IMOBIL

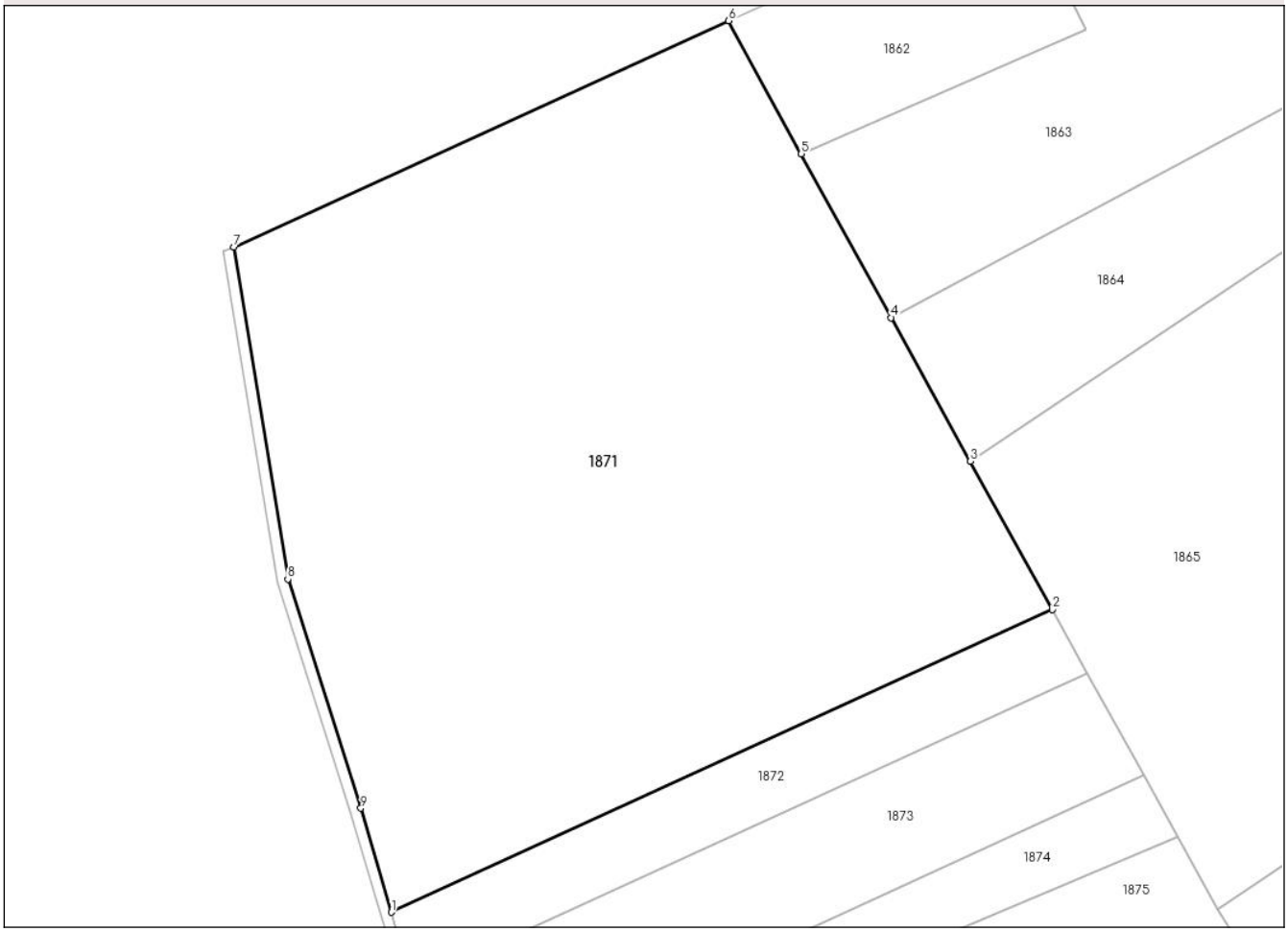

Date referitoare la teren

Crt	Categorie folosință	Intra vilan	Suprafaţa (mp)	Tarla	Parcelă	Nr. topo	Observaţii / Referinţe
1	arabil	NU	15.000	7	123/25	-	
2	arabil	NU	28.000	7	123/24	-	
3	faneata	NU	10.000	7	115	-	
4	faneata	NU	5.000	7	112	-	

Lungime Segmente
1) Valorile lungimilor segmentelor sunt obţinute din proiecţie în plan.

Punct început	X / Y	Punct sfârşit	X / Y	Lungime segment (** (m)
1	629.906,267 709.183,787	2	630.148,134 709.294,416	265.967
2	630.148,134 709.294,416	3	630.118,19 709.348,617	61.922
3	630.118,19 709.348,617	4	630.089,193 709.401,104	59.964

Document care conține date cu caracter personal, protejat de prevederile Regulamentului (UE) nr. 679/2016 și Legii 190/2018

Punct început	X / Y	Punct sfârşit	X / Y	Lungime segment (** (m)
4	630.089,193 709.401,104	5	630.056,338 709.461,035	68.346
5	630.056,338 709.461,035	6	630.029,684 709.509,653	55.445
6	630.029,684 709.509,653	7	629.848,693 709.426,99	198.974
7	629.848,693 709.426,99	8	629.868,423 709.305,572	123.011
8	629.868,423 709.305,572	9	629.895,134 709.221,789	87.938
9	629.895,134 709.221,789	1	629.906,267 709.183,787	39.599

** Lungimile segmentelor sunt determinate în planul de proiecţie Stereo 70 şi sunt rotunjite la 1 milimetru.
*** Distanţa dintre puncte este formată din segmente cumulate ce sunt mai mici decât valoarea 1 milimetru.

Document care conține date cu caracter personal, protejat de prevederile Regulamentului (UE) nr. 679/2016 și Legii 190/2018

DATE DESPRE IMOBILUL NR. 1872

Oficiul de Cadastru şi Publicitate Imobiliară BOTOSANI
Biroul de Cadastru şi Publicitate Imobiliară Botosani

A. Partea I. Descrierea imobilului

TEREN Extravilan

Adresa: Jud. Botosani

Nr. Crt	Nr cadastral Nr. topografic	Suprafaţa* (mp)	Observaţii / Referinţe
A1		7.100	Sector cadastral:8 Teren neimprejmuit; Conform TP nr. 88628 imobilul este amplasat în parcelele cadastrale 123/30, 115/30

B. Partea II. Proprietari şi acte

Inscrieri privitoare la dreptul de proprietate şi alte drepturi reale		Referinţe
/		
Act Administrativ nr. 88628, din 12/03/2000 emis de CJSDPT BOTOSANI (Titlu proprietate);		
B1	Intabulare, drept de PROPRIETATE, dobandit prin Reconstituire, cota actuala 1/1, cota initiala 1/1	A1
	1) **BULIGA ALEXANDRU**, Lipsa C.N.P.	

C. Partea III. SARCINI .

Inscrieri privind dezmembramintele dreptului de proprietate, drepturi reale de garanţie şi sarcini	Referinţe
NU SUNT	

Anexa Nr. 1 La Partea I

Teren

Nr cadastral	Suprafaţa (mp)*	Observaţii / Referinţe
	7.100	Conform TP nr. 88628 imobilul este amplasat în parcelele cadastrale 123/30, 115/30

* Suprafaţa este determinată in planul de proiecţie Stereo 70.

DETALII LINIARE IMOBIL

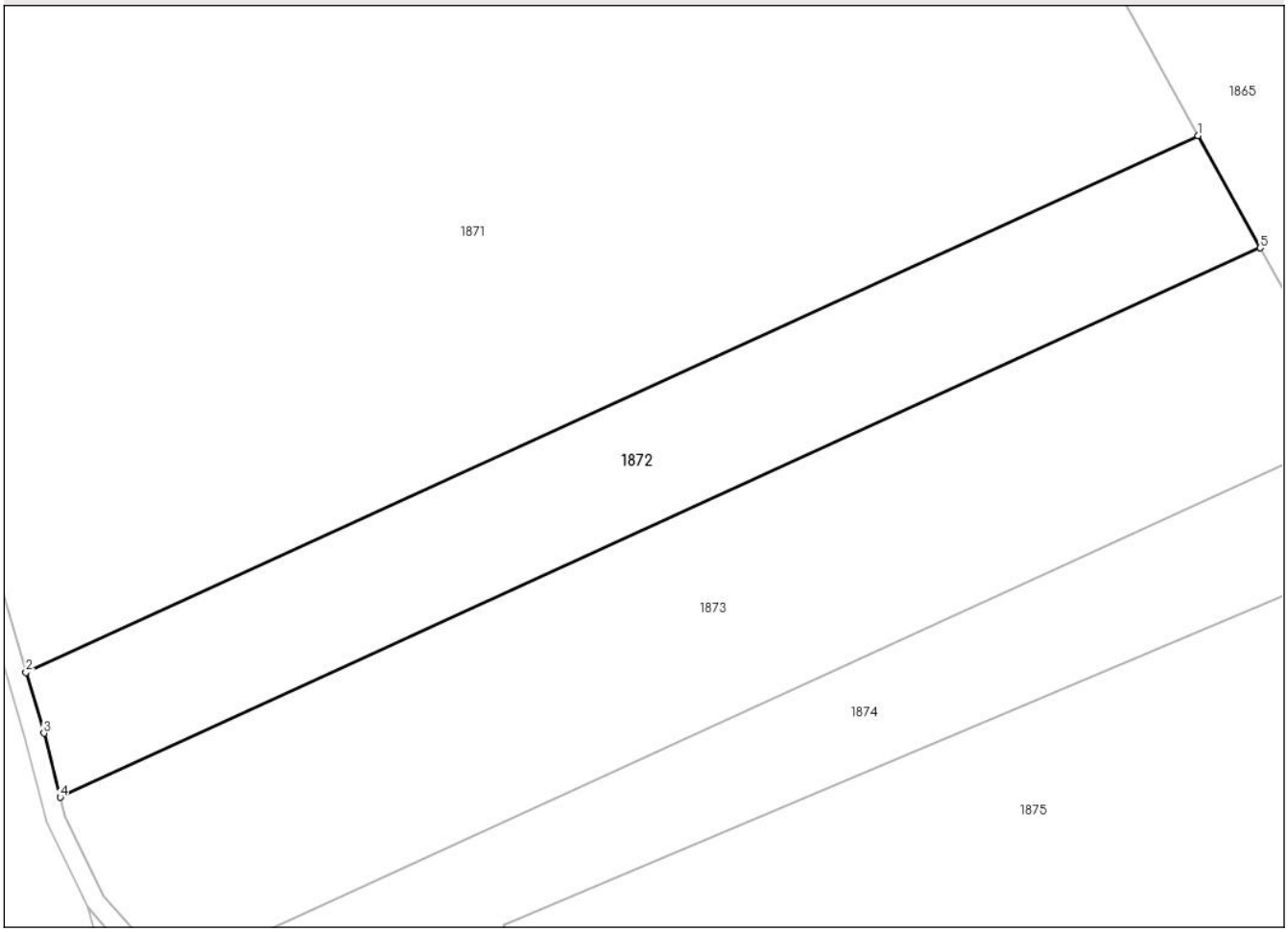

Date referitoare la teren

Crt	Categorie folosință	Intra vilan	Suprafaţa (mp)	Tarla	Parcelă	Nr. topo	Observaţii / Referinţe
1	arabil	NU	4.020	7	123/30	-	
2	faneata	NU	1.580	7	115/30	-	
3	faneata	NU	1.500	7	112	-	

Lungime Segmente
1) Valorile lungimilor segmentelor sunt obţinute din proiecţie în plan.

Punct început	X / Y	Punct sfârşit	X / Y	Lungime segment (** (m)
1	630.148,134 709.294,416	2	629.906,267 709.183,787	265.967
2	629.906,267 709.183,787	3	629.909,948 709.171,22	13.095
3	629.909,948 709.171,22	4	629.913,341 709.158,003	13.646
4	629.913,341 709.158,003	5	630.160,936 709.271,243	272.261

Document care conține date cu caracter personal, protejat de prevederile Regulamentului (UE) nr. 679/2016 și Legii 190/2018

Punct început	X / Y	Punct sfârşit	X / Y	Lungime segment (** (m)
5	630.160,936 709.271,243	1	630.148,134 709.294,416	26.474

** Lungimile segmentelor sunt determinate în planul de proiecţie Stereo 70 şi sunt rotunjite la 1 milimetru.
*** Distanţa dintre puncte este formată din segmente cumulate ce sunt mai mici decât valoarea 1 milimetru.

Document care conține date cu caracter personal, protejat de prevederile Regulamentului (UE) nr. 679/2016 și Legii 190/2018

DATE DESPRE IMOBILUL NR. 1873

Oficiul de Cadastru şi Publicitate Imobiliară BOTOSANI
Biroul de Cadastru şi Publicitate Imobiliară Botosani

A. Partea I. Descrierea imobilului

TEREN Extravilan

Adresa: Jud. Botosani

Nr. Crt	Nr cadastral Nr. topografic	Suprafaţa* (mp)	Observaţii / Referinţe
A1		11.580	Sector cadastral:8 Teren neimprejmuit; Conform TP nr. 88649 imobilul este amplasat în parcela cadastrală 123/23

B. Partea II. Proprietari şi acte

Inscrieri privitoare la dreptul de proprietate şi alte drepturi reale		Referinţe
/		
Act Administrativ nr. 88649, din 21/08/2000 emis de CJSDPT BOTOSANI (Titlu proprietate);		
B1	Intabulare, drept de PROPRIETATE, dobandit prin Reconstituire, cota actuala 1/1, cota initiala 1/1	A1
	1) **MACOVEI I. GHEORGHE**, Lipsa C.N.P.	

C. Partea III. SARCINI .

Inscrieri privind dezmembramintele dreptului de proprietate, drepturi reale de garanţie şi sarcini	Referinţe
NU SUNT	

Anexa Nr. 1 La Partea I

Teren

Nr cadastral	Suprafaţa (mp)*	Observaţii / Referinţe
	11.580	Conform TP nr. 88649 imobilul este amplasat în parcela cadastrală 123/23

* Suprafaţa este determinată in planul de proiecţie Stereo 70.

DETALII LINIARE IMOBIL

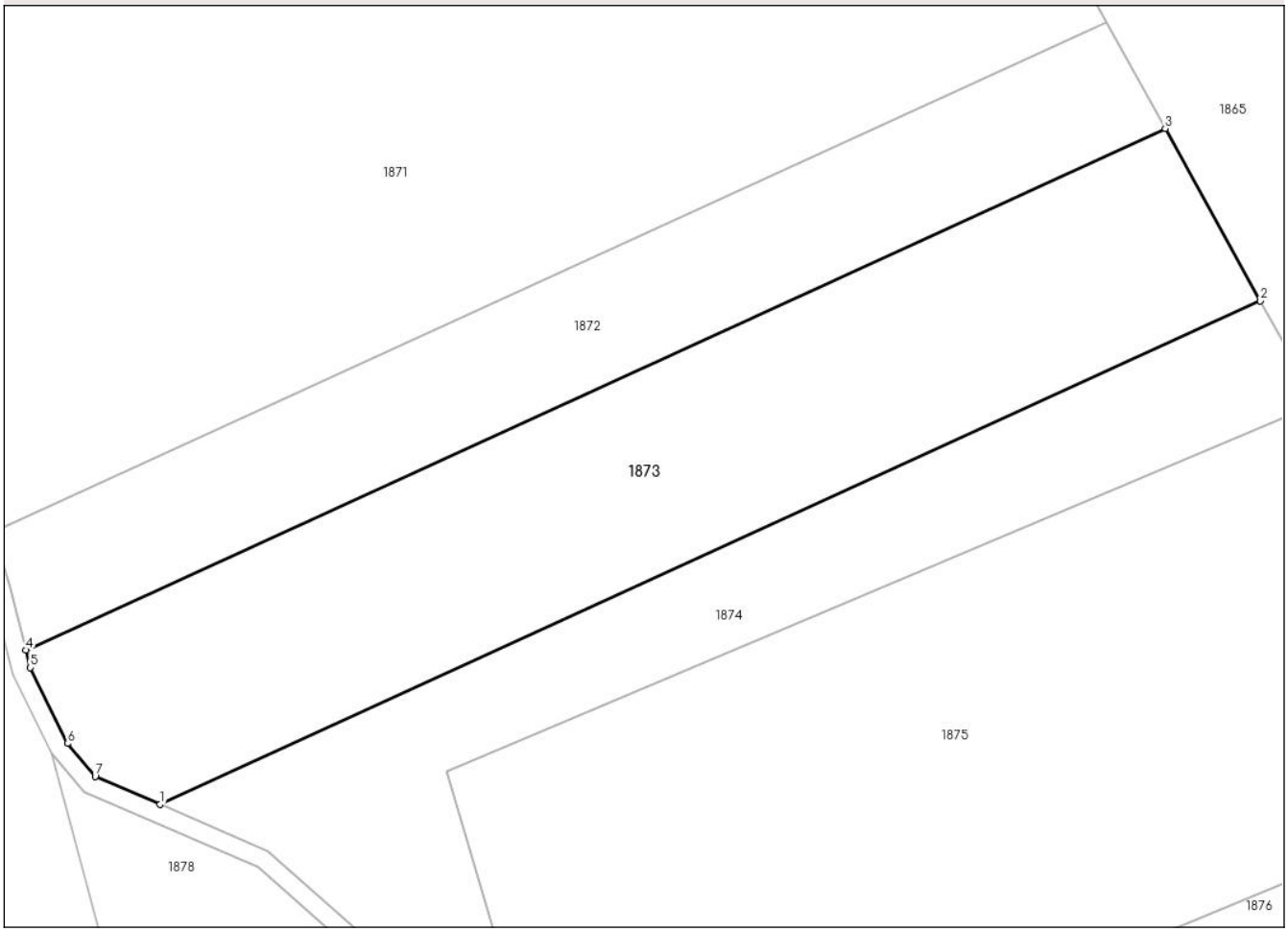

Date referitoare la teren

Crt	Categorie folosință	Intra vilan	Suprafaţa (mp)	Tarla	Parcelă	Nr. topo	Observaţii / Referinţe
1	arabil	NU	5.580	7	123/23	-	
2	faneata	NU	3.000	7	115	-	
3	faneata	NU	3.000	7	112	-	

Lungime Segmente
1) Valorile lungimilor segmentelor sunt obţinute din proiecţie în plan.

Punct început	X / Y	Punct sfârşit	X / Y	Lungime segment (** (m)
1	629.942,536 709.124,516	2	630.181,589 709.233,859	262.872
2	630.181,589 709.233,859	3	630.160,936 709.271,243	42.709
3	630.160,936 709.271,243	4	629.913,341 709.158,003	272.261
4	629.913,341 709.158,003	5	629.914,314 709.154,213	3.912

Document care conține date cu caracter personal, protejat de prevederile Regulamentului (UE) nr. 679/2016 și Legii 190/2018

Punct început	X / Y	Punct sfârşit	X / Y	Lungime segment (** (m)
5	629.914,314 709.154,213	6	629.922,37 709.137,733	18.344
6	629.922,37 709.137,733	7	629.928,395 709.130,585	9.348
7	629.928,395 709.130,585	1	629.942,536 709.124,516	15.389

** Lungimile segmentelor sunt determinate în planul de proiecţie Stereo 70 şi sunt rotunjite la 1 milimetru.
*** Distanţa dintre puncte este formată din segmente cumulate ce sunt mai mici decât valoarea 1 milimetru.

Document care conține date cu caracter personal, protejat de prevederile Regulamentului (UE) nr. 679/2016 și Legii 190/2018

DATE DESPRE IMOBILUL NR. 1874

Oficiul de Cadastru şi Publicitate Imobiliară BOTOSANI
Biroul de Cadastru şi Publicitate Imobiliară Botosani

A. Partea I. Descrierea imobilului

TEREN Extravilan

Adresa: Jud. Botosani

Nr. Crt	Nr cadastral Nr. topografic	Suprafaţa* (mp)	Observaţii / Referinţe
A1		7.000	Sector cadastral:8 Teren neimprejmuit;

B. Partea II. Proprietari şi acte

Inscrieri privitoare la dreptul de proprietate şi alte drepturi reale		Referinţe
/		
Act Administrativ nr. 15107, din 06/07/1993 emis de CJSDPT BOTOSANI (Titlu proprietate);		
B1	Intabulare, drept de PROPRIETATE, dobandit prin Reconstituire, cota actuala 1/1, cota initiala 1/1	A1
	1) **TĂNASE GR. AGRIPINA**, Lipsa C.N.P.	

C. Partea III. SARCINI .

Inscrieri privind dezmembramintele dreptului de proprietate, drepturi reale de garanţie şi sarcini	Referinţe
NU SUNT	

Document care conține date cu caracter personal, protejat de prevederile Regulamentului (UE) nr. 679/2016 și Legii 190/2018

Anexa Nr. 1 La Partea I

Teren

Nr cadastral	Suprafaţa (mp)*	Observaţii / Referinţe
	7.000	

* Suprafaţa este determinată in planul de proiecţie Stereo 70.

DETALII LINIARE IMOBIL

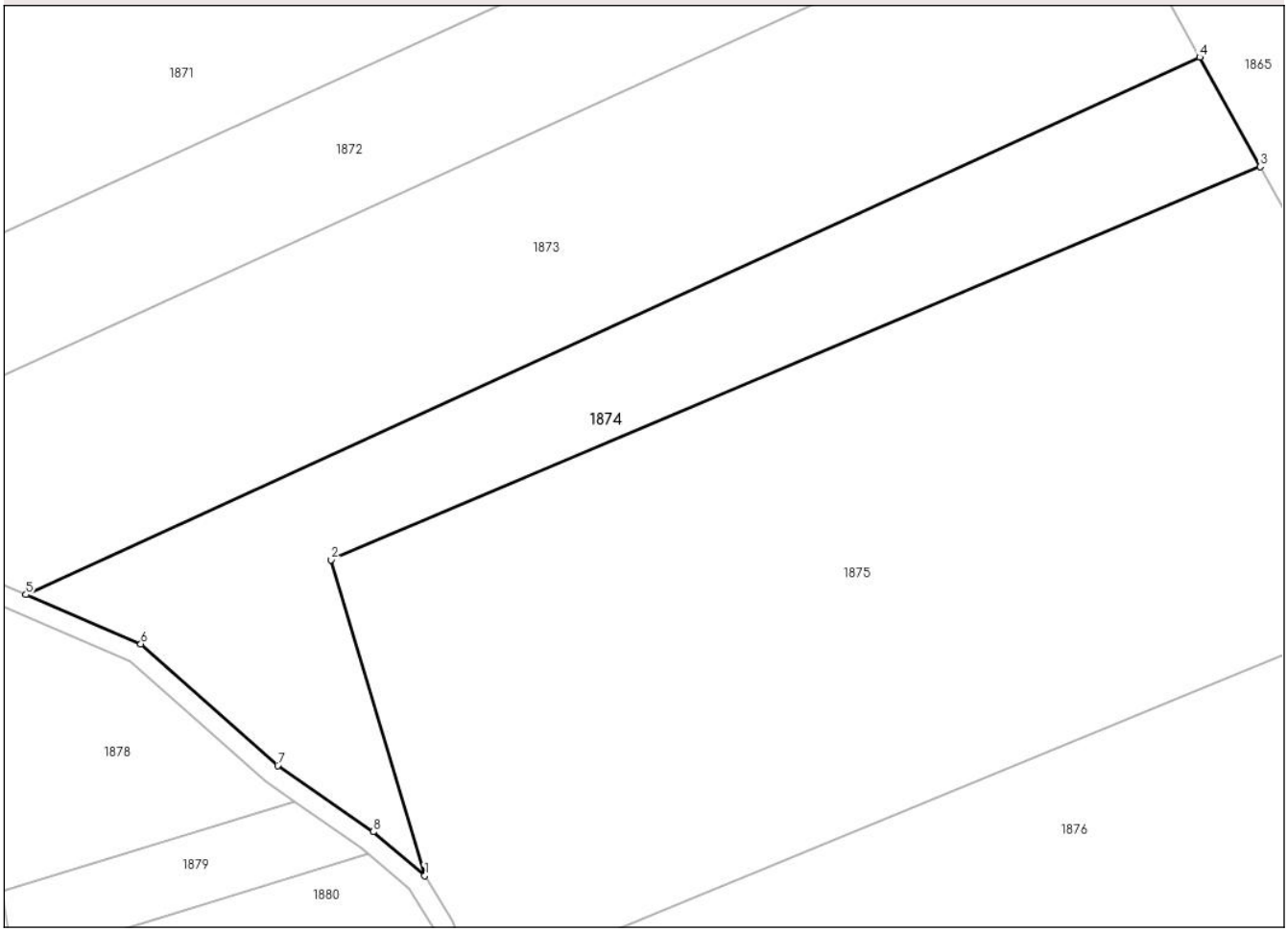

Date referitoare la teren

Crt	Categorie folosință	Intra vilan	Suprafaţa (mp)	Tarla	Parcelă	Nr. topo	Observaţii / Referinţe
1	faneata	NU	2.500	6	112/10	-	
2	faneata	NU	3.000	7	115	-	
3	arabil	NU	1.500	7	123	-	

Lungime Segmente
1) Valorile lungimilor segmentelor sunt obţinute din proiecţie în plan.

Punct început	X / Y	Punct sfârşit	X / Y	Lungime segment (** (m)
1	630.023,759 709.067,321	2	630.004,732 709.131,614	67.05
2	630.004,732 709.131,614	3	630.193,907 709.211,561	205.374
3	630.193,907 709.211,561	4	630.181,589 709.233,859	25.474
4	630.181,589 709.233,859	5	629.942,536 709.124,516	262.872

Document care conține date cu caracter personal, protejat de prevederile Regulamentului (UE) nr. 679/2016 și Legii 190/2018

Punct început	X / Y	Punct sfârşit	X / Y	Lungime segment (** (m)
5	629.942,536 709.124,516	6	629.965,948 709.114,469	25.476
6	629.965,948 709.114,469	7	629.993,821 709.089,767	37.244
7	629.993,821 709.089,767	8	630.013,248 709.076,271	23.655
8	630.013,248 709.076,271	1	630.023,759 709.067,321	13.805

** Lungimile segmentelor sunt determinate în planul de proiecţie Stereo 70 şi sunt rotunjite la 1 milimetru.
*** Distanţa dintre puncte este formată din segmente cumulate ce sunt mai mici decât valoarea 1 milimetru.

DATE DESPRE IMOBILUL NR. 1875

Oficiul de Cadastru şi Publicitate Imobiliară BOTOSANI
Biroul de Cadastru şi Publicitate Imobiliară Botosani

A. Partea I. Descrierea imobilului

TEREN Extravilan

Adresa: Jud. Botosani

Nr. Crt	Nr cadastral Nr. topografic	Suprafaţa* (mp)	Observaţii / Referinţe
A1	53984	20.000	Sector cadastral:8 Teren neimprejmuit;

B. Partea II. Proprietari şi acte

Inscrieri privitoare la dreptul de proprietate şi alte drepturi reale		Referinţe
5710 / 27/01/2016		
Act Notarial nr. 4840, din 22/08/2002 emis de BNPA Cornelia Agachi-Stelian Agachi Botoșani;		
B4	Intabulare, drept de PROPRIETATE, dobandit prin Conventie, cota actuala 1/1, cota initiala 1/1	A1
	1) **AXANEI LULU**, căsătorit cu 2) **AXANEI MIHAELA-ALINA**, bun comun	

C. Partea III. SARCINI .

Inscrieri privind dezmembramintele dreptului de proprietate, drepturi reale de garanţie şi sarcini	Referinţe
NU SUNT	

Document care conține date cu caracter personal, protejat de prevederile Regulamentului (UE) nr. 679/2016 și Legii 190/2018

Anexa Nr. 1 La Partea I

Teren

Nr cadastral	Suprafaţa (mp)*	Observaţii / Referinţe
53984	20.000	

* Suprafaţa este determinată in planul de proiecţie Stereo 70.

DETALII LINIARE IMOBIL

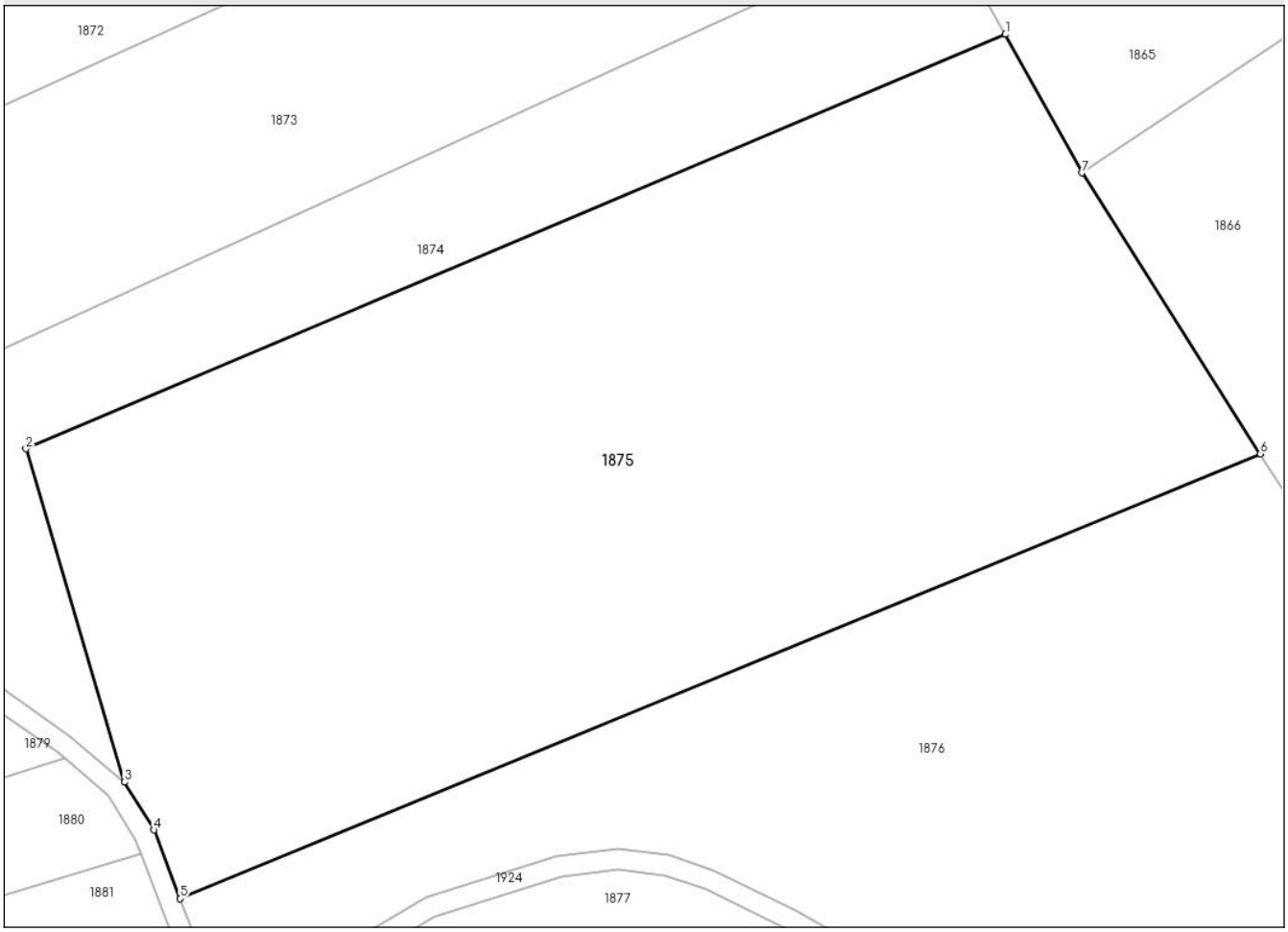

Date referitoare la teren

Crt	Categorie folosință	Intra vilan	Suprafaţa (mp)	Tarla	Parcelă	Nr. topo	Observaţii / Referinţe
1	arabil	NU	8.500	7	116/5	-	
2	faneata	NU	11.500	7	115/1	-	

Lungime Segmente
1) Valorile lungimilor segmentelor sunt obţinute din proiecţie în plan.

Punct început	X / Y	Punct sfârşit	X / Y	Lungime segment (** (m)
1	630.193,907 709.211,561	2	630.004,732 709.131,614	205.374
2	630.004,732 709.131,614	3	630.023,759 709.067,321	67.05
3	630.023,759 709.067,321	4	630.029,459 709.058,099	10.842
4	630.029,459 709.058,099	5	630.034,497 709.044,872	14.153

Document care conține date cu caracter personal, protejat de prevederile Regulamentului (UE) nr. 679/2016 și Legii 190/2018

Punct început	X / Y	Punct sfârşit	X / Y	Lungime segment (** (m)
5	630.034,497 709.044,872	6	630.243,116 709.130,668	225.572
6	630.243,116 709.130,668	7	630.208,661 709.184,854	64.213
7	630.208,661 709.184,854	1	630.193,907 709.211,561	30.512

** Lungimile segmentelor sunt determinate în planul de proiecţie Stereo 70 şi sunt rotunjite la 1 milimetru.
*** Distanţa dintre puncte este formată din segmente cumulate ce sunt mai mici decât valoarea 1 milimetru.

Document care conține date cu caracter personal, protejat de prevederile Regulamentului (UE) nr. 679/2016 și Legii 190/2018

DATE DESPRE IMOBILUL NR. 1876

Oficiul de Cadastru şi Publicitate Imobiliară BOTOSANI
Biroul de Cadastru şi Publicitate Imobiliară Botosani

A. Partea I. Descrierea imobilului

TEREN Extravilan

Adresa: Jud. Botosani

Nr. Crt	Nr cadastral Nr. topografic	Suprafaţa* (mp)	Observaţii / Referinţe
A1	51044	14.607	Sector cadastral:8 Teren neimprejmuit; Diferenta de 7893 mp se afla la imobilul ID 1877. Conform TP nr. 15120 imobilul este amplasat în parcela cadastrală 115/4

B. Partea II. Proprietari şi acte

Inscrieri privitoare la dreptul de proprietate şi alte drepturi reale		Referinţe
50978 / 31/07/2014		
Act Notarial nr. 3, din 03/05/2012 emis de BNP Adelina Maria Poduţ;		
B2	Intabulare, drept de PROPRIETATE, dobandit prin Succesiune, cota actuala 1/2, cota initiala 1/2	A1
	1) **BALAN DIDINA**, bun propriu	
B3	Intabulare, drept de PROPRIETATE, dobandit prin Succesiune, cota actuala 1/2, cota initiala 1/2	A1
	1) **COJOCARU IOAN**, bun propriu	

C. Partea III. SARCINI .

Inscrieri privind dezmembramintele dreptului de proprietate, drepturi reale de garanţie şi sarcini	Referinţe
NU SUNT	

Document care conține date cu caracter personal, protejat de prevederile Regulamentului (UE) nr. 679/2016 și Legii 190/2018

Anexa Nr. 1 La Partea I

Teren

Nr cadastral	Suprafaţa (mp)*	Observaţii / Referinţe
51044	14.607	Diferenta de 7893 mp se afla la imobilul ID 1877. Conform TP nr. 15120 imobilul este amplasat în parcela cadastrală 115/4

* Suprafaţa este determinată in planul de proiecţie Stereo 70.

DETALII LINIARE IMOBIL

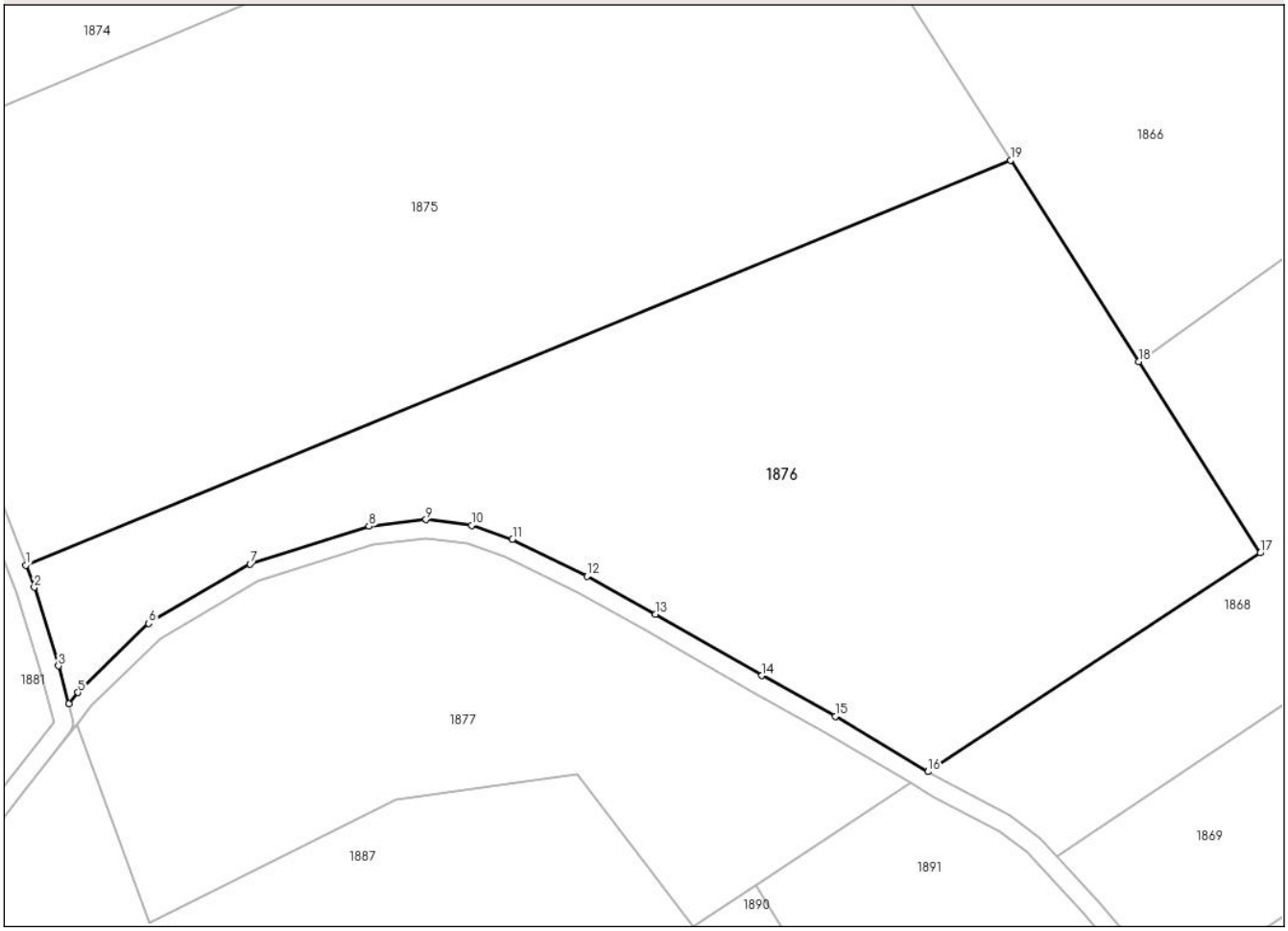

Date referitoare la teren

Crt	Categorie folosință	Intra vilan	Suprafaţa (mp)	Tarla	Parcelă	Nr. topo	Observaţii / Referinţe
1	faneata	NU	5.607	7	115/4	-	
2	arabil	NU	9.000	7	123	-	

Lungime Segmente
1) Valorile lungimilor segmentelor sunt obţinute din proiecţie în plan.

Punct început	X / Y	Punct sfârşit	X / Y	Lungime segment (** (m)
1	630.034,497 709.044,872	2	630.036,285 709.040,179	5.022
2	630.036,285 709.040,179	3	630.041,388 709.023,507	17.436
3	630.041,388 709.023,507	4	630.043,612 709.015,499	8.311
4	630.043,612 709.015,499	5	630.045,501 709.017,894	3.05

Document care conține date cu caracter personal, protejat de prevederile Regulamentului (UE) nr. 679/2016 și Legii 190/2018

Punct început	X / Y	Punct sfârşit	X / Y	Lungime segment (** (m)
5	630.045,501 709.017,894	6	630.060,547 709.032,519	20.983
6	630.060,547 709.032,519	7	630.081,976 709.045,119	24.859
7	630.081,976 709.045,119	8	630.107,221 709.053,081	26.471
8	630.107,221 709.053,081	9	630.119,251 709.054,511	12.115
9	630.119,251 709.054,511	10	630.128,95 709.053,315	9.773
10	630.128,95 709.053,315	11	630.137,588 709.050,331	9.139
11	630.137,588 709.050,331	12	630.153,371 709.042,496	17.621
12	630.153,371 709.042,496	13	630.167,873 709.034,473	16.573
13	630.167,873 709.034,473	14	630.190,422 709.021,459	26.035
14	630.190,422 709.021,459	15	630.205,972 709.012,838	17.78
15	630.205,972 709.012,838	16	630.225,646 709.001,099	22.91
16	630.225,646 709.001,099	17	630.296,027 709.047,454	84.275
17	630.296,027 709.047,454	18	630.270,236 709.088,015	48.067
18	630.270,236 709.088,015	19	630.243,116 709.130,668	50.545
19	630.243,116 709.130,668	1	630.034,497 709.044,872	225.572

** Lungimile segmentelor sunt determinate în planul de proiecţie Stereo 70 şi sunt rotunjite la 1 milimetru.
*** Distanţa dintre puncte este formată din segmente cumulate ce sunt mai mici decât valoarea 1 milimetru.

Document care conține date cu caracter personal, protejat de prevederile Regulamentului (UE) nr. 679/2016 și Legii 190/2018

DATE DESPRE IMOBILUL NR. 1877

Oficiul de Cadastru şi Publicitate Imobiliară BOTOSANI
Biroul de Cadastru şi Publicitate Imobiliară Botosani

A. Partea I. Descrierea imobilului

TEREN Extravilan

Adresa: Jud. Botosani

Nr. Crt	Nr cadastral Nr. topografic	Suprafaţa* (mp)	Observaţii / Referinţe
A1		7.893	Sector cadastral:8 Teren neimprejmuit; Diferenta de 14607 mp se afla la imobilul ID 1876. Conform TP nr. 15120 imobilul este amplasat în parcela cadastrală 115/4

B. Partea II. Proprietari şi acte

Inscrieri privitoare la dreptul de proprietate şi alte drepturi reale		Referinţe
50978 / 31/07/2014		
Act Notarial nr. 3, din 03/05/2012 emis de BNP Adelina Maria Poduţ;		
B2	Intabulare, drept de PROPRIETATE, dobandit prin Succesiune, cota actuala 1/2, cota initiala 1/2	A1
	1) **BALAN DIDINA**, bun propriu	
B3	Intabulare, drept de PROPRIETATE, dobandit prin Succesiune, cota actuala 1/2, cota initiala 1/2	A1
	1) **COJOCARU IOAN**, bun propriu	

C. Partea III. SARCINI .

Inscrieri privind dezmembramintele dreptului de proprietate, drepturi reale de garanţie şi sarcini	Referinţe
NU SUNT	

Document care conține date cu caracter personal, protejat de prevederile Regulamentului (UE) nr. 679/2016 și Legii 190/2018

Anexa Nr. 1 La Partea I

Teren

Nr cadastral	Suprafaţa (mp)*	Observaţii / Referinţe
	7.893	Diferenta de 14607 mp se afla la imobilul ID 1876. Conform TP nr. 15120 imobilul este amplasat în parcela cadastrală 115/4

* Suprafaţa este determinată in planul de proiecţie Stereo 70.

DETALII LINIARE IMOBIL

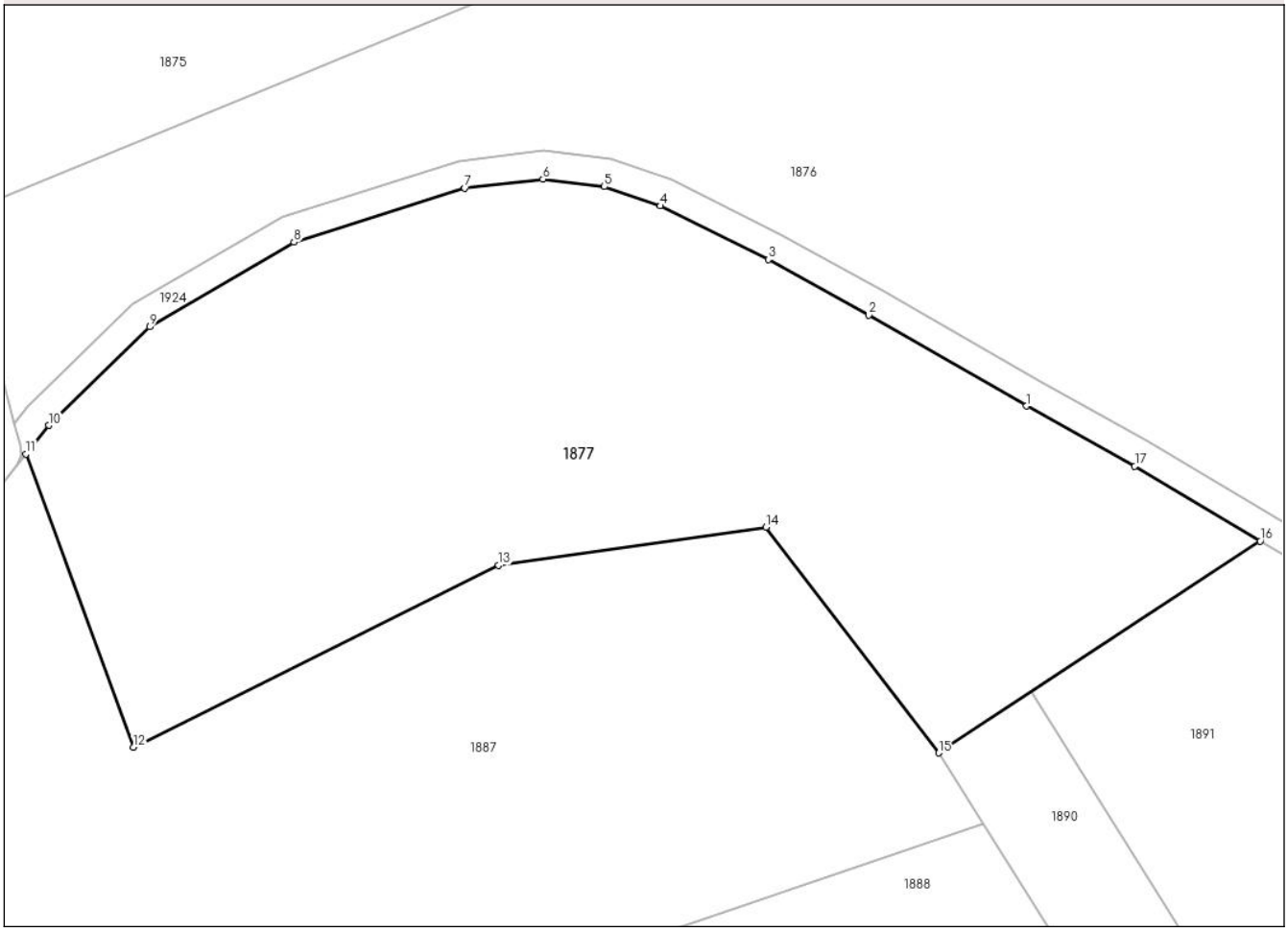

Date referitoare la teren

Crt	Categorie folosință	Intra vilan	Suprafaţa (mp)	Tarla	Parcelă	Nr. topo	Observaţii / Referinţe
1	faneata	NU	2.893	7	115/4	-	
2	pasune	NU	5.000	7	117	-	

Lungime Segmente
1) Valorile lungimilor segmentelor sunt obţinute din proiecţie în plan.

Punct început	X / Y	Punct sfârşit	X / Y	Lungime segment (** (m)
1	630.188,452 709.017,977	2	630.165,905 709.030,991	26.033
2	630.165,905 709.030,991	3	630.151,513 709.038,953	16.448
3	630.151,513 709.038,953	4	630.136,039 709.046,634	17.275
4	630.136,039 709.046,634	5	630.128,042 709.049,397	8.461

Document care conține date cu caracter personal, protejat de prevederile Regulamentului (UE) nr. 679/2016 și Legii 190/2018

Punct început	X / Y	Punct sfârşit	X / Y	Lungime segment (** (m)
5	630.128,042 709.049,397	6	630.119,242 709.050,482	8.867
6	630.119,242 709.050,482	7	630.108,066 709.049,153	11.255
7	630.108,066 709.049,153	8	630.083,612 709.041,441	25.641
8	630.083,612 709.041,441	9	630.062,99 709.029,315	23.923
9	630.062,99 709.029,315	10	630.048,478 709.015,209	20.238
10	630.048,478 709.015,209	11	630.045,228 709.011,09	5.247
11	630.045,228 709.011,09	12	630.060,599 708.969,162	44.657
12	630.060,599 708.969,162	13	630.112,906 708.995,164	58.413
13	630.112,906 708.995,164	14	630.151,196 709.000,655	38.681
14	630.151,196 709.000,655	15	630.175,883 708.968,324	40.679
15	630.175,883 708.968,324	16	630.221,935 708.998,655	55.144
16	630.221,935 708.998,655	17	630.203,977 709.009,37	20.912
17	630.203,977 709.009,37	1	630.188,452 709.017,977	17.751

** Lungimile segmentelor sunt determinate în planul de proiecţie Stereo 70 şi sunt rotunjite la 1 milimetru.
*** Distanţa dintre puncte este formată din segmente cumulate ce sunt mai mici decât valoarea 1 milimetru.

Document care conține date cu caracter personal, protejat de prevederile Regulamentului (UE) nr. 679/2016 și Legii 190/2018

DATE DESPRE IMOBILUL NR. 1878

Oficiul de Cadastru şi Publicitate Imobiliară BOTOSANI
Biroul de Cadastru şi Publicitate Imobiliară Botosani

A. Partea I. Descrierea imobilului

TEREN Extravilan

Adresa: Jud. Botosani

Nr. Crt	Nr cadastral Nr. topografic	Suprafaţa* (mp)	Observaţii / Referinţe
A1		2.400	Sector cadastral:8 Teren neimprejmuit;

B. Partea II. Proprietari şi acte

Inscrieri privitoare la dreptul de proprietate şi alte drepturi reale		Referinţe
/		
Act Normativ nr. 7, din 13/03/1996 emis de PARLAMENTUL ROMANIEI (Lege);		
B1	Inscrierea provizorie, drept de PROPRIETATE, dobandit prin Lege, cota actuala 1/1, cota initiala 1/1	A1
	1) **NEIDENTIFICAT NEIDENTIFICAT**, Lipsa C.N.P.	
B2	Se notează mențiunea proprietar neidentificat, rezerva comisiei locale de fond funciar.	A1

C. Partea III. SARCINI .

Inscrieri privind dezmembramintele dreptului de proprietate, drepturi reale de garanţie şi sarcini	Referinţe
NU SUNT	

Document care conține date cu caracter personal, protejat de prevederile Regulamentului (UE) nr. 679/2016 și Legii 190/2018

Anexa Nr. 1 La Partea I

Teren

Nr cadastral	Suprafaţa (mp)*	Observaţii / Referinţe
	2.400	

* Suprafaţa este determinată in planul de proiecţie Stereo 70.

DETALII LINIARE IMOBIL

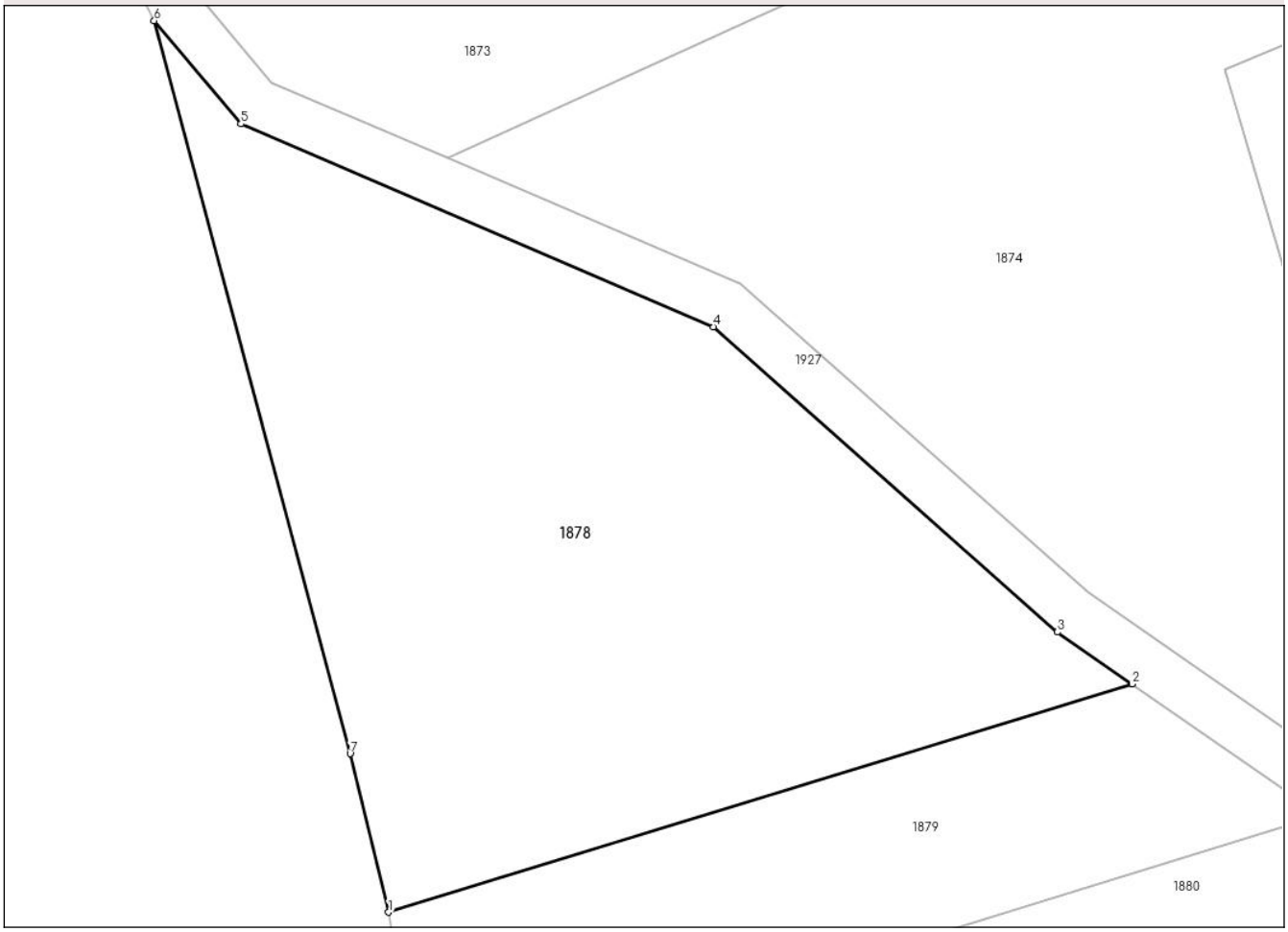

Date referitoare la teren

Crt	Categorie folosință	Intra vilan	Suprafaţa (mp)	Tarla	Parcelă	Nr. topo	Observaţii / Referinţe
1	faneata	NU	2.400	6	112	-	

Lungime Segmente
1) Valorile lungimilor segmentelor sunt obţinute din proiecţie în plan.

Punct început	X / Y	Punct sfârşit	X / Y	Lungime segment (** (m)
1	629.937,767 709.064,197	2	629.997,312 709.082,471	62.286
2	629.997,312 709.082,471	3	629.991,345 709.086,616	7.265
3	629.991,345 709.086,616	4	629.963,777 709.111,048	36.836
4	629.963,777 709.111,048	5	629.925,947 709.127,283	41.167
5	629.925,947 709.127,283	6	629.918,993 709.135,532	10.789

Document care conține date cu caracter personal, protejat de prevederile Regulamentului (UE) nr. 679/2016 și Legii 190/2018

Punct început	X / Y	Punct sfârşit	X / Y	Lungime segment (** (m)
6	629.918,993 709.135,532	7	629.934,683 709.076,876	60.719
7	629.934,683 709.076,876	1	629.937,767 709.064,197	13.049

** Lungimile segmentelor sunt determinate în planul de proiecţie Stereo 70 şi sunt rotunjite la 1 milimetru.
*** Distanţa dintre puncte este formată din segmente cumulate ce sunt mai mici decât valoarea 1 milimetru.

Document care conține date cu caracter personal, protejat de prevederile Regulamentului (UE) nr. 679/2016 și Legii 190/2018

DATE DESPRE IMOBILUL NR. 1879

Oficiul de Cadastru şi Publicitate Imobiliară BOTOSANI
Biroul de Cadastru şi Publicitate Imobiliară Botosani

A. Partea I. Descrierea imobilului

TEREN Extravilan

Adresa: Jud. Botosani

Nr. Crt	Nr cadastral Nr. topografic	Suprafaţa* (mp)	Observaţii / Referinţe
A1		1.000	Sector cadastral:8 Teren neimprejmuit;

B. Partea II. Proprietari şi acte

Inscrieri privitoare la dreptul de proprietate şi alte drepturi reale		Referinţe
/		
Act Administrativ nr. 15107, din 06/07/1993 emis de CJSDPT BOTOSANI (Titlu proprietate);		
B1	Intabulare, drept de PROPRIETATE, dobandit prin Reconstituire, cota actuala 1/1, cota initiala 1/1	A1
	1) **TĂNASE GR. AGRIPINA**, Lipsa C.N.P.	

C. Partea III. SARCINI .

Inscrieri privind dezmembramintele dreptului de proprietate, drepturi reale de garanţie şi sarcini	Referinţe
NU SUNT	

Anexa Nr. 1 La Partea I

Teren

Nr cadastral	Suprafaţa (mp)*	Observaţii / Referinţe
	1.000	

* Suprafaţa este determinată in planul de proiecţie Stereo 70.

DETALII LINIARE IMOBIL

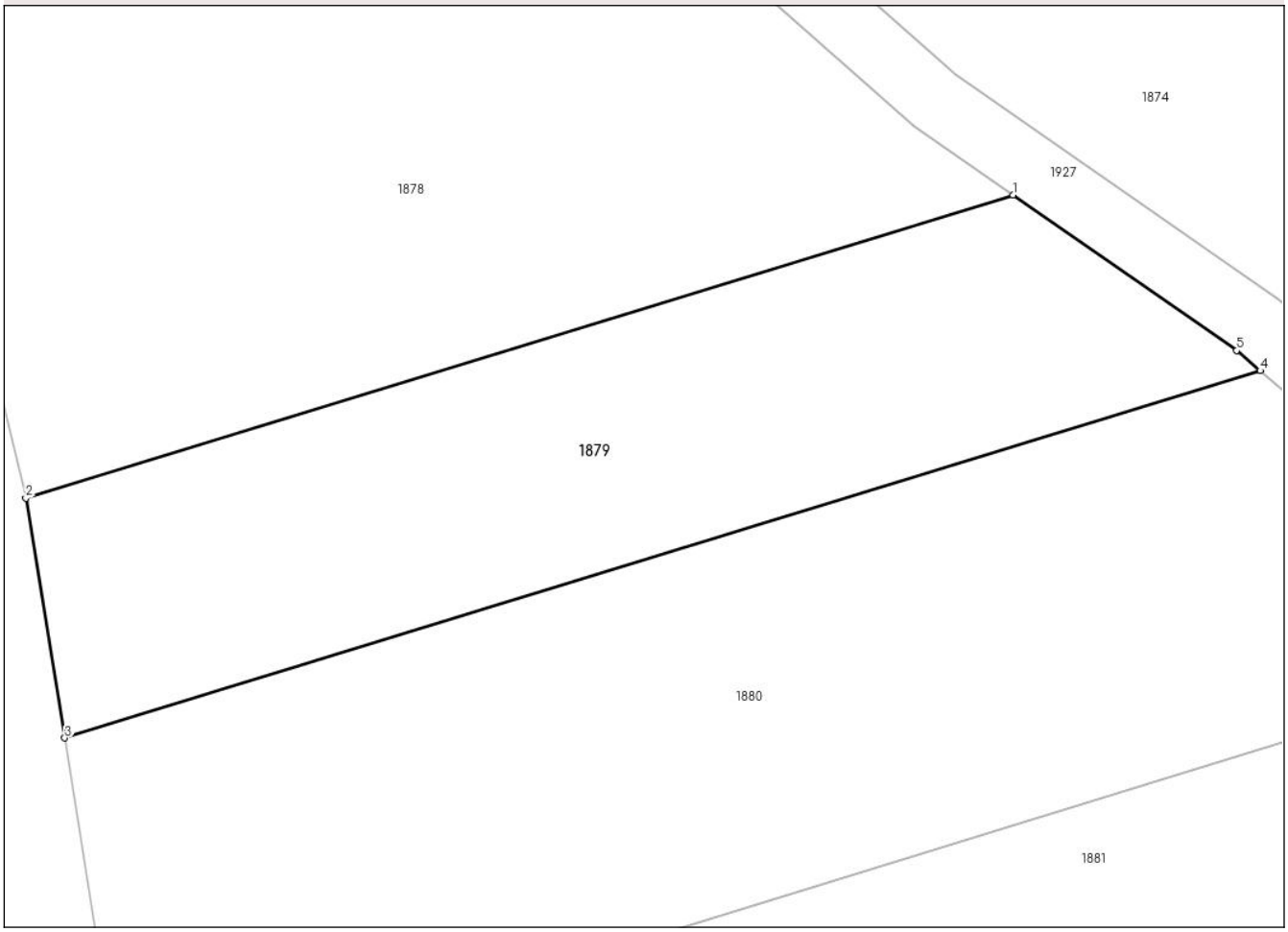

Date referitoare la teren

Crt	Categorie folosință	Intra vilan	Suprafaţa (mp)	Tarla	Parcelă	Nr. topo	Observaţii / Referinţe
1	faneata	NU	1.000	6	112/2	-	

Lungime Segmente
1) Valorile lungimilor segmentelor sunt obţinute din proiecţie în plan.

Punct început	X / Y	Punct sfârşit	X / Y	Lungime segment (** (m)
1	629.997,312 709.082,471	2	629.937,767 709.064,197	62.286
2	629.937,767 709.064,197	3	629.940,109 709.049,749	14.637
3	629.940,109 709.049,749	4	630.012,231 709.071,883	75.442
4	630.012,231 709.071,883	5	630.010,804 709.073,098	1.874
5	630.010,804 709.073,098	1	629.997,312 709.082,471	16.429

Document care conține date cu caracter personal, protejat de prevederile Regulamentului (UE) nr. 679/2016 și Legii 190/2018

** Lungimile segmentelor sunt determinate în planul de proiecţie Stereo 70 şi sunt rotunjite la 1 milimetru.
*** Distanţa dintre puncte este formată din segmente cumulate ce sunt mai mici decât valoarea 1 milimetru.

Document care conține date cu caracter personal, protejat de prevederile Regulamentului (UE) nr. 679/2016 și Legii 190/2018

DATE DESPRE IMOBILUL NR. 1880

Oficiul de Cadastru şi Publicitate Imobiliară BOTOSANI
Biroul de Cadastru şi Publicitate Imobiliară Botosani

A. Partea I. Descrierea imobilului

TEREN Extravilan

Adresa: Jud. Botosani

Nr. Crt	Nr cadastral Nr. topografic	Suprafaţa* (mp)	Observaţii / Referinţe
A1		2.500	Sector cadastral:8 Teren neimprejmuit;

B. Partea II. Proprietari şi acte

Inscrieri privitoare la dreptul de proprietate şi alte drepturi reale		Referinţe
/		
Act Administrativ nr. 15068, din 06/05/1993 emis de CJSDPT BOTOSANI (Titlu proprietate);		
B1	Intabulare, drept de PROPRIETATE, dobandit prin Reconstituire, cota actuala 1/1, cota initiala 1/1	A1
	1) **ASIMIONESEI D. IOAN**, Lipsa C.N.P.	

C. Partea III. SARCINI .

Inscrieri privind dezmembramintele dreptului de proprietate, drepturi reale de garanţie şi sarcini	Referinţe
NU SUNT	

Document care conține date cu caracter personal, protejat de prevederile Regulamentului (UE) nr. 679/2016 și Legii 190/2018

Anexa Nr. 1 La Partea I

Teren

Nr cadastral	Suprafaţa (mp)*	Observaţii / Referinţe
	2.500	

* Suprafaţa este determinată in planul de proiecţie Stereo 70.

DETALII LINIARE IMOBIL

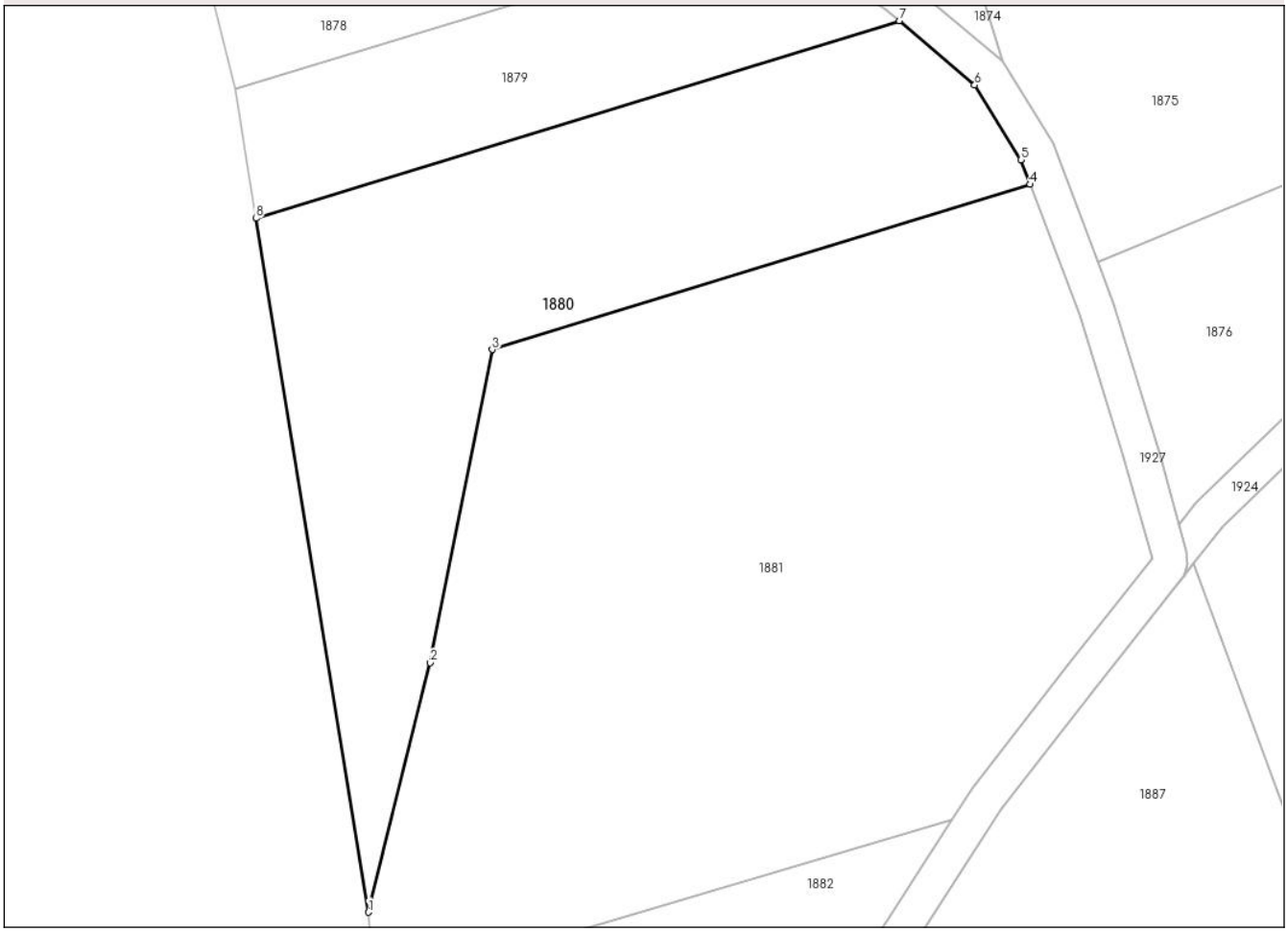

Date referitoare la teren

Crt	Categorie folosință	Intra vilan	Suprafaţa (mp)	Tarla	Parcelă	Nr. topo	Observaţii / Referinţe
1	faneata	NU	2.500	6	112/55	-	

Lungime Segmente
1) Valorile lungimilor segmentelor sunt obţinute din proiecţie în plan.

Punct început	X / Y	Punct sfârşit	X / Y	Lungime segment (** (m)
1	629.952,707 708.972,054	2	629.959,664 708.999,985	28.783
2	629.959,664 708.999,985	3	629.966,589 709.035,053	35.745
3	629.966,589 709.035,053	4	630.026,906 709.053,564	63.094
4	630.026,906 709.053,564	5	630.025,857 709.056,319	2.948
5	630.025,857 709.056,319	6	630.020,687 709.064,683	9.833

Document care conține date cu caracter personal, protejat de prevederile Regulamentului (UE) nr. 679/2016 și Legii 190/2018

Punct început	X / Y	Punct sfârşit	X / Y	Lungime segment (** (m)
6	630.020,687 709.064,683	7	630.012,231 709.071,883	11.106
7	630.012,231 709.071,883	8	629.940,109 709.049,749	75.442
8	629.940,109 709.049,749	1	629.952,707 708.972,054	78.709

** Lungimile segmentelor sunt determinate în planul de proiecţie Stereo 70 şi sunt rotunjite la 1 milimetru.
*** Distanţa dintre puncte este formată din segmente cumulate ce sunt mai mici decât valoarea 1 milimetru.

Document care conține date cu caracter personal, protejat de prevederile Regulamentului (UE) nr. 679/2016 și Legii 190/2018

DATE DESPRE IMOBILUL NR. 1881

Oficiul de Cadastru şi Publicitate Imobiliară BOTOSANI
Biroul de Cadastru şi Publicitate Imobiliară Botosani

A. Partea I. Descrierea imobilului

TEREN Extravilan

Adresa: Jud. Botosani

Nr. Crt	Nr cadastral Nr. topografic	Suprafaţa* (mp)	Observaţii / Referinţe
A1	53877	5.000	Sector cadastral:8 Teren neimprejmuit;

B. Partea II. Proprietari şi acte

Inscrieri privitoare la dreptul de proprietate şi alte drepturi reale		Referinţe
11286 / 18/02/2016		
Act Notarial nr. 547, din 18/02/2016 emis de SPN Agachi Cornelia-Agachi Stelian;		
B2	Intabulare, drept de PROPRIETATE, dobandit prin Conventie, cota actuala 1/2, cota initiala 1/1	A1
	1) **PAVĂL DOINIŢA**, bun propriu	
25475 / 28/03/2024		
Act Notarial nr. 34, din 07/03/2024 emis de SPN „Agachi Cornelia-Agachi Stelian”, Botoșani;		
B3	Intabulare, drept de PROPRIETATE, dobandit prin Succesiune, cota actuala 2/16, cota initiala 2/16	A1
	1) **PAVĂL DOINIŢA**, bun propriu	
B4	Intabulare, drept de PROPRIETATE, dobandit prin Succesiune, cota actuala 3/16, cota initiala 3/16	A1
	1) **PAVĂL CLAUDIU**, bun propriu	
B5	Intabulare, drept de PROPRIETATE, dobandit prin Succesiune, cota actuala 3/16, cota initiala 3/16	A1
	1) **PAVĂL ANCA-GEORGIANA**, bun propriu	

C. Partea III. SARCINI .

Inscrieri privind dezmembramintele dreptului de proprietate, drepturi reale de garanţie şi sarcini	Referinţe
NU SUNT	

Anexa Nr. 1 La Partea I

Teren

Nr cadastral	Suprafaţa (mp)*	Observaţii / Referinţe
53877	5.000	

* Suprafaţa este determinată in planul de proiecţie Stereo 70.

DETALII LINIARE IMOBIL

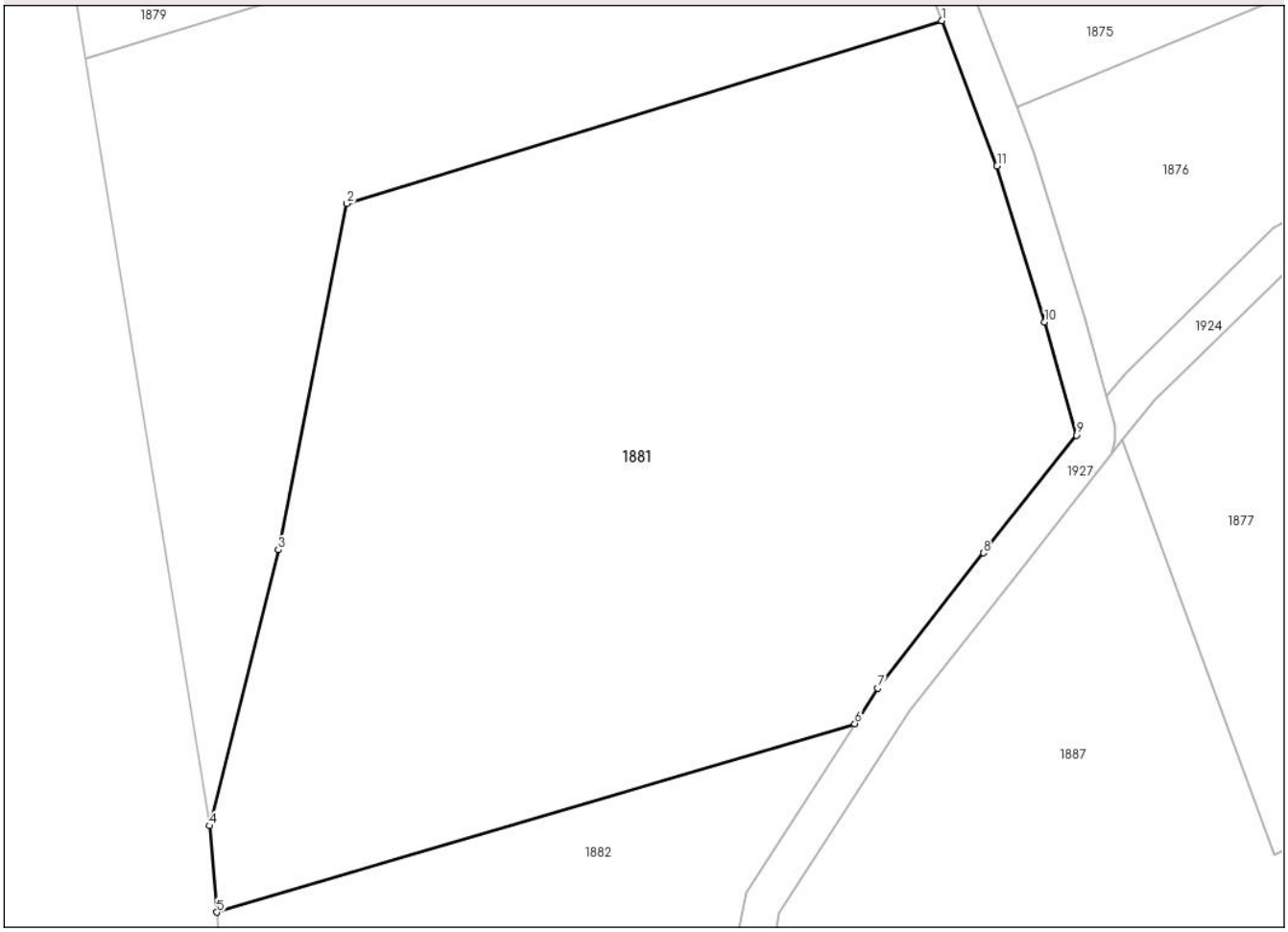

Date referitoare la teren

Crt	Categorie folosință	Intra vilan	Suprafaţa (mp)	Tarla	Parcelă	Nr. topo	Observaţii / Referinţe
1	faneata	NU	5.000	6	112/7	-	

Lungime Segmente
1) Valorile lungimilor segmentelor sunt obţinute din proiecţie în plan.

Punct început	X / Y	Punct sfârşit	X / Y	Lungime segment (** (m)
1	630.026,906 709.053,564	2	629.966,589 709.035,053	63.094
2	629.966,589 709.035,053	3	629.959,664 708.999,985	35.745
3	629.959,664 708.999,985	4	629.952,707 708.972,054	28.783
4	629.952,707 708.972,054	5	629.953,429 708.963,309	8.775
5	629.953,429 708.963,309	6	630.018,091 708.982,397	67.42

Document care conține date cu caracter personal, protejat de prevederile Regulamentului (UE) nr. 679/2016 și Legii 190/2018

Punct început	X / Y	Punct sfârşit	X / Y	Lungime segment (** (m)
6	630.018,091 708.982,397	7	630.020,406 708.985,986	4.271
7	630.020,406 708.985,986	8	630.031,133 708.999,685	17.4
8	630.031,133 708.999,685	9	630.040,545 709.011,613	15.194
9	630.040,545 709.011,613	10	630.037,344 709.023,054	11.881
10	630.037,344 709.023,054	11	630.032,499 709.038,88	16.551
11	630.032,499 709.038,88	1	630.026,906 709.053,564	15.713

** Lungimile segmentelor sunt determinate în planul de proiecţie Stereo 70 şi sunt rotunjite la 1 milimetru.
*** Distanţa dintre puncte este formată din segmente cumulate ce sunt mai mici decât valoarea 1 milimetru.

Document care conține date cu caracter personal, protejat de prevederile Regulamentului (UE) nr. 679/2016 și Legii 190/2018

DATE DESPRE IMOBILUL NR. 1882

Oficiul de Cadastru şi Publicitate Imobiliară BOTOSANI
Biroul de Cadastru şi Publicitate Imobiliară Botosani

A. Partea I. Descrierea imobilului

TEREN Extravilan

Adresa: Jud. Botosani

Nr. Crt	Nr cadastral Nr. topografic	Suprafaţa* (mp)	Observaţii / Referinţe
A1	53876	1.300	Sector cadastral:8 Teren neimprejmuit;

B. Partea II. Proprietari şi acte

Inscrieri privitoare la dreptul de proprietate şi alte drepturi reale		Referinţe
77100 / 26/10/2015		
Act Notarial nr. 2397, din 27/09/2004 emis de BNP ANA ŢĂRANU;		
B2	Intabulare, drept de PROPRIETATE, dobandit prin Conventie, cota actuala 1/1, cota initiala 1/1	A1
	1) **BALAN FLORENTIN**, bun propriu	

C. Partea III. SARCINI .

Inscrieri privind dezmembramintele dreptului de proprietate, drepturi reale de garanţie şi sarcini	Referinţe
NU SUNT	

Anexa Nr. 1 La Partea I

Teren

Nr cadastral	Suprafaţa (mp)*	Observaţii / Referinţe
53876	1.300	

* Suprafaţa este determinată in planul de proiecţie Stereo 70.

DETALII LINIARE IMOBIL

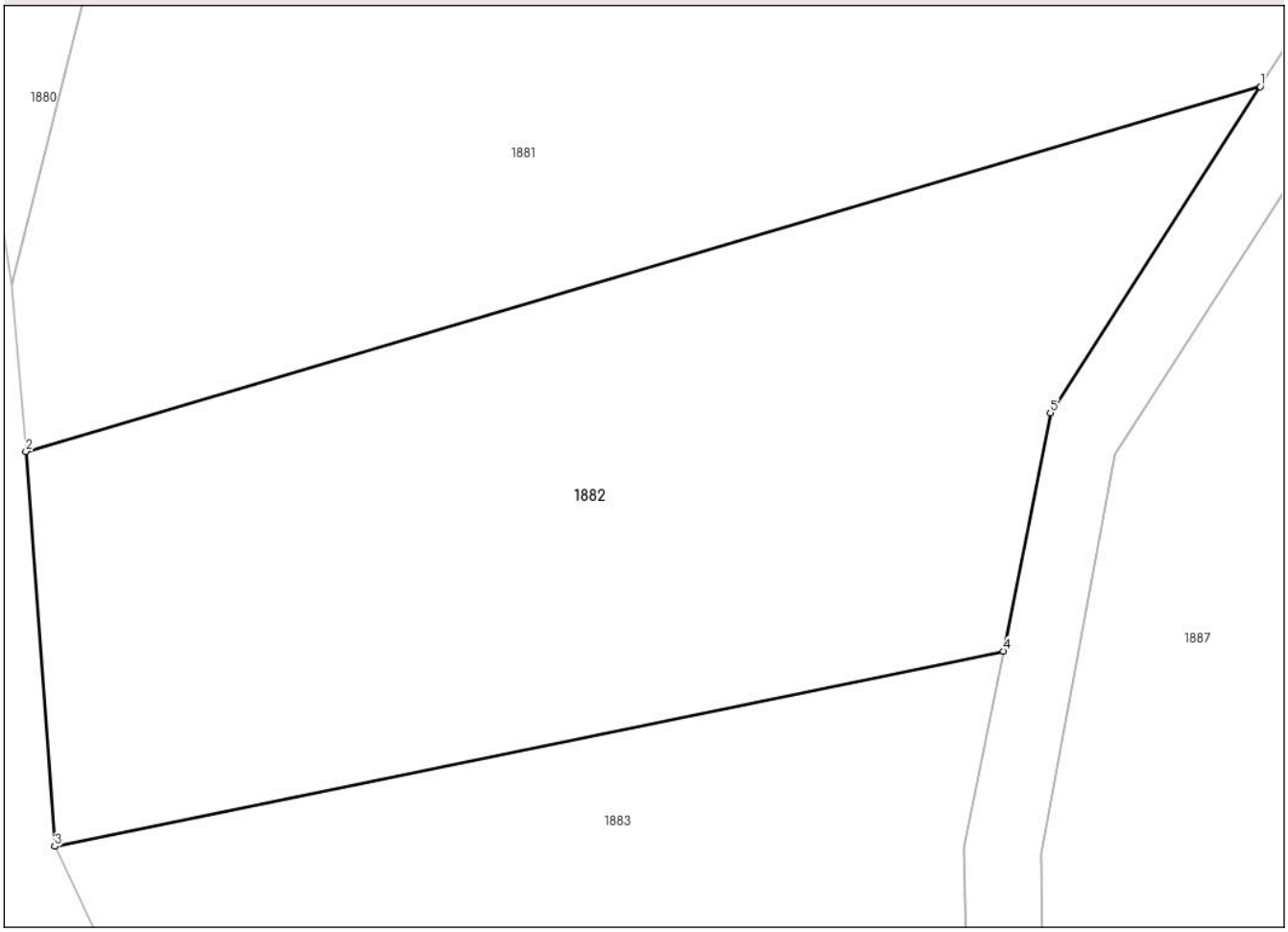

Date referitoare la teren

Crt	Categorie folosință	Intra vilan	Suprafaţa (mp)	Tarla	Parcelă	Nr. topo	Observaţii / Referinţe
1	faneata	NU	1.300	6	112/9	-	

Lungime Segmente
1) Valorile lungimilor segmentelor sunt obţinute din proiecţie în plan.

Punct început	X / Y	Punct sfârşit	X / Y	Lungime segment (** (m)
1	630.018,091 708.982,397	2	629.953,429 708.963,309	67.42
2	629.953,429 708.963,309	3	629.954,934 708.942,652	20.712
3	629.954,934 708.942,652	4	630.004,624 708.952,865	50.728
4	630.004,624 708.952,865	5	630.007,095 708.965,342	12.719
5	630.007,095 708.965,342	1	630.018,091 708.982,397	20.293

Document care conține date cu caracter personal, protejat de prevederile Regulamentului (UE) nr. 679/2016 și Legii 190/2018

** Lungimile segmentelor sunt determinate în planul de proiecţie Stereo 70 şi sunt rotunjite la 1 milimetru.
*** Distanţa dintre puncte este formată din segmente cumulate ce sunt mai mici decât valoarea 1 milimetru.

Document care conține date cu caracter personal, protejat de prevederile Regulamentului (UE) nr. 679/2016 și Legii 190/2018

DATE DESPRE IMOBILUL NR. 1883

Oficiul de Cadastru şi Publicitate Imobiliară BOTOSANI
Biroul de Cadastru şi Publicitate Imobiliară Botosani

A. Partea I. Descrierea imobilului

TEREN Extravilan

Adresa: Jud. Botosani

Nr. Crt	Nr cadastral Nr. topografic	Suprafaţa* (mp)	Observaţii / Referinţe
A1		1.000	Sector cadastral:8 Teren neimprejmuit;

B. Partea II. Proprietari şi acte

Inscrieri privitoare la dreptul de proprietate şi alte drepturi reale		Referinţe
/		
Act Administrativ nr. 15107, din 06/07/1993 emis de CJSDPT BOTOSANI (Titlu proprietate);		
B1	Intabulare, drept de PROPRIETATE, dobandit prin Reconstituire, cota actuala 1/1, cota initiala 1/1	A1
	1) **TĂNASE GR. AGRIPINA**, Lipsa C.N.P.	

C. Partea III. SARCINI .

Inscrieri privind dezmembramintele dreptului de proprietate, drepturi reale de garanţie şi sarcini	Referinţe
NU SUNT	

Anexa Nr. 1 La Partea I

Teren

Nr cadastral	Suprafaţa (mp)*	Observaţii / Referinţe
	1.000	

* Suprafaţa este determinată in planul de proiecţie Stereo 70.

DETALII LINIARE IMOBIL

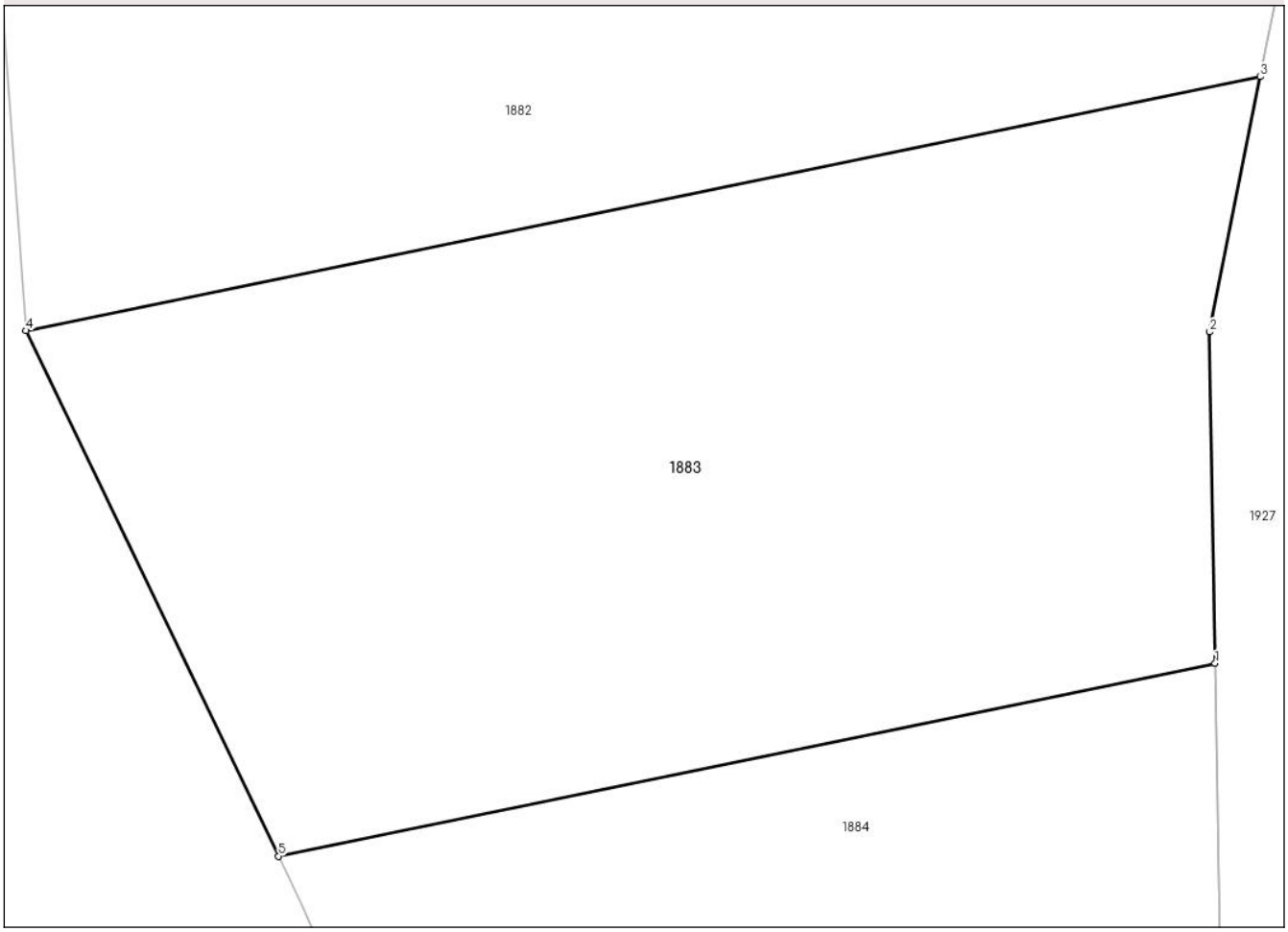

Date referitoare la teren

Crt	Categorie folosință	Intra vilan	Suprafaţa (mp)	Tarla	Parcelă	Nr. topo	Observaţii / Referinţe
1	faneata	NU	1.000	6	112/9	-	

Lungime Segmente
1) Valorile lungimilor segmentelor sunt obţinute din proiecţie în plan.

Punct început	X / Y	Punct sfârşit	X / Y	Lungime segment (** (m)
1	630.002,809 708.929,272	2	630.002,591 708.942,601	13.33
2	630.002,591 708.942,601	3	630.004,624 708.952,865	10.464
3	630.004,624 708.952,865	4	629.954,934 708.942,652	50.728
4	629.954,934 708.942,652	5	629.965,101 708.921,522	23.449
5	629.965,101 708.921,522	1	630.002,809 708.929,272	38.496

Document care conține date cu caracter personal, protejat de prevederile Regulamentului (UE) nr. 679/2016 și Legii 190/2018

** Lungimile segmentelor sunt determinate în planul de proiecţie Stereo 70 şi sunt rotunjite la 1 milimetru.
*** Distanţa dintre puncte este formată din segmente cumulate ce sunt mai mici decât valoarea 1 milimetru.

Document care conține date cu caracter personal, protejat de prevederile Regulamentului (UE) nr. 679/2016 și Legii 190/2018

DATE DESPRE IMOBILUL NR. 1884

Oficiul de Cadastru şi Publicitate Imobiliară BOTOSANI
Biroul de Cadastru şi Publicitate Imobiliară Botosani

A. Partea I. Descrierea imobilului

TEREN Extravilan

Adresa: Jud. Botosani

Nr. Crt	Nr cadastral Nr. topografic	Suprafaţa* (mp)	Observaţii / Referinţe
A1		700	Sector cadastral:8 Teren neimprejmuit;

B. Partea II. Proprietari şi acte

Inscrieri privitoare la dreptul de proprietate şi alte drepturi reale		Referinţe
/		
Act Administrativ nr. 125912, din 06/05/2003 emis de CJSDPT BOTOSANI (Titlu proprietate);		
B1	Intabulare, drept de PROPRIETATE, dobandit prin Reconstituire, cota actuala 1/1, cota initiala 1/1	A1
	1) **BALAN Z. MIHAI**, Lipsa C.N.P.	

C. Partea III. SARCINI .

Inscrieri privind dezmembramintele dreptului de proprietate, drepturi reale de garanţie şi sarcini	Referinţe
NU SUNT	

Document care conține date cu caracter personal, protejat de prevederile Regulamentului (UE) nr. 679/2016 și Legii 190/2018

Anexa Nr. 1 La Partea I

Teren

Nr cadastral	Suprafaţa (mp)*	Observaţii / Referinţe
	700	

* Suprafaţa este determinată in planul de proiecţie Stereo 70.

DETALII LINIARE IMOBIL

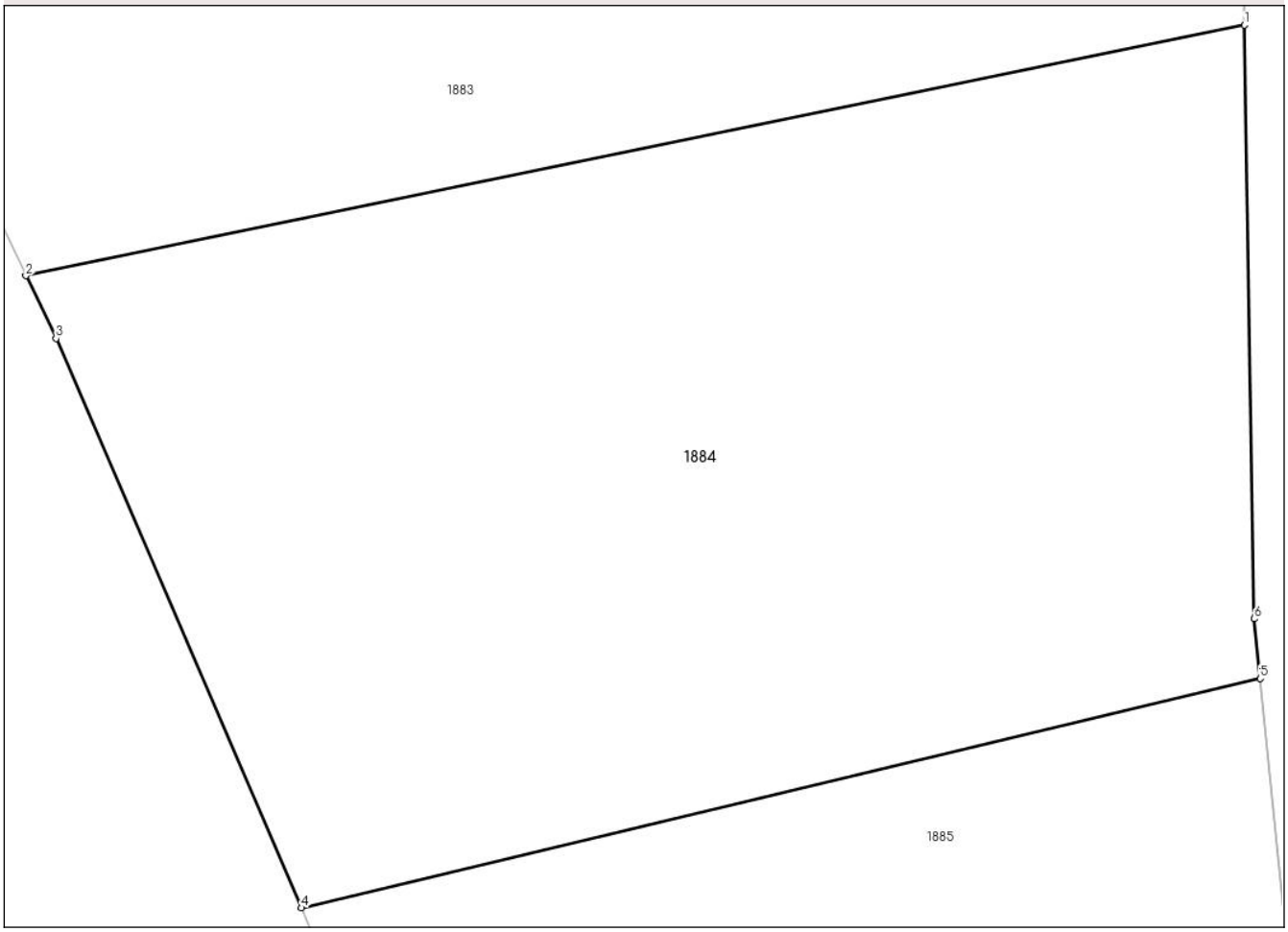

Date referitoare la teren

Crt	Categorie folosință	Intra vilan	Suprafaţa (mp)	Tarla	Parcelă	Nr. topo	Observaţii / Referinţe
1	faneata	NU	200	6	112/30	-	
2	faneata	NU	500	6	112/28	-	

Lungime Segmente
1) Valorile lungimilor segmentelor sunt obţinute din proiecţie în plan.

Punct început	X / Y	Punct sfârşit	X / Y	Lungime segment (** (m)
1	630.002,809 708.929,272	2	629.965,101 708.921,522	38.496
2	629.965,101 708.921,522	3	629.966,035 708.919,582	2.154
3	629.966,035 708.919,582	4	629.973,631 708.901,983	19.168
4	629.973,631 708.901,983	5	630.003,299 708.909,075	30.504

Document care conține date cu caracter personal, protejat de prevederile Regulamentului (UE) nr. 679/2016 și Legii 190/2018

Punct început	X / Y	Punct sfârşit	X / Y	Lungime segment (** (m)
5	630.003,299 708.909,075	6	630.003,109 708.910,92	1.854
6	630.003,109 708.910,92	1	630.002,809 708.929,272	18.355

** Lungimile segmentelor sunt determinate în planul de proiecţie Stereo 70 şi sunt rotunjite la 1 milimetru.
*** Distanţa dintre puncte este formată din segmente cumulate ce sunt mai mici decât valoarea 1 milimetru.

Document care conține date cu caracter personal, protejat de prevederile Regulamentului (UE) nr. 679/2016 și Legii 190/2018

DATE DESPRE IMOBILUL NR. 1885

Oficiul de Cadastru şi Publicitate Imobiliară BOTOSANI
Biroul de Cadastru şi Publicitate Imobiliară Botosani

A. Partea I. Descrierea imobilului

TEREN Extravilan

Adresa: Jud. Botosani

Nr. Crt	Nr cadastral Nr. topografic	Suprafaţa* (mp)	Observaţii / Referinţe
A1	54885	500	Sector cadastral:8 Teren neimprejmuit;

B. Partea II. Proprietari şi acte

Inscrieri privitoare la dreptul de proprietate şi alte drepturi reale		Referinţe
69381 / 06/09/2019		
Act Notarial nr. 1211, din 29/04/2011 emis de BNPAMarta Săndulache Dârjan-Irina Mihaela Bărculeţ;		
B1	Intabulare, drept de PROPRIETATE, dobandit prin Conventie, cota actuala 1/1, cota initiala 1/1	A1
	1) **BUDU CRISTIAN**, căsătorit cu 2) **BUDU OANA**, bun comun	

C. Partea III. SARCINI .

Inscrieri privind dezmembramintele dreptului de proprietate, drepturi reale de garanţie şi sarcini	Referinţe
NU SUNT	

Anexa Nr. 1 La Partea I

Teren

Nr cadastral	Suprafaţa (mp)*	Observaţii / Referinţe
54885	500	

* Suprafaţa este determinată in planul de proiecţie Stereo 70.

DETALII LINIARE IMOBIL

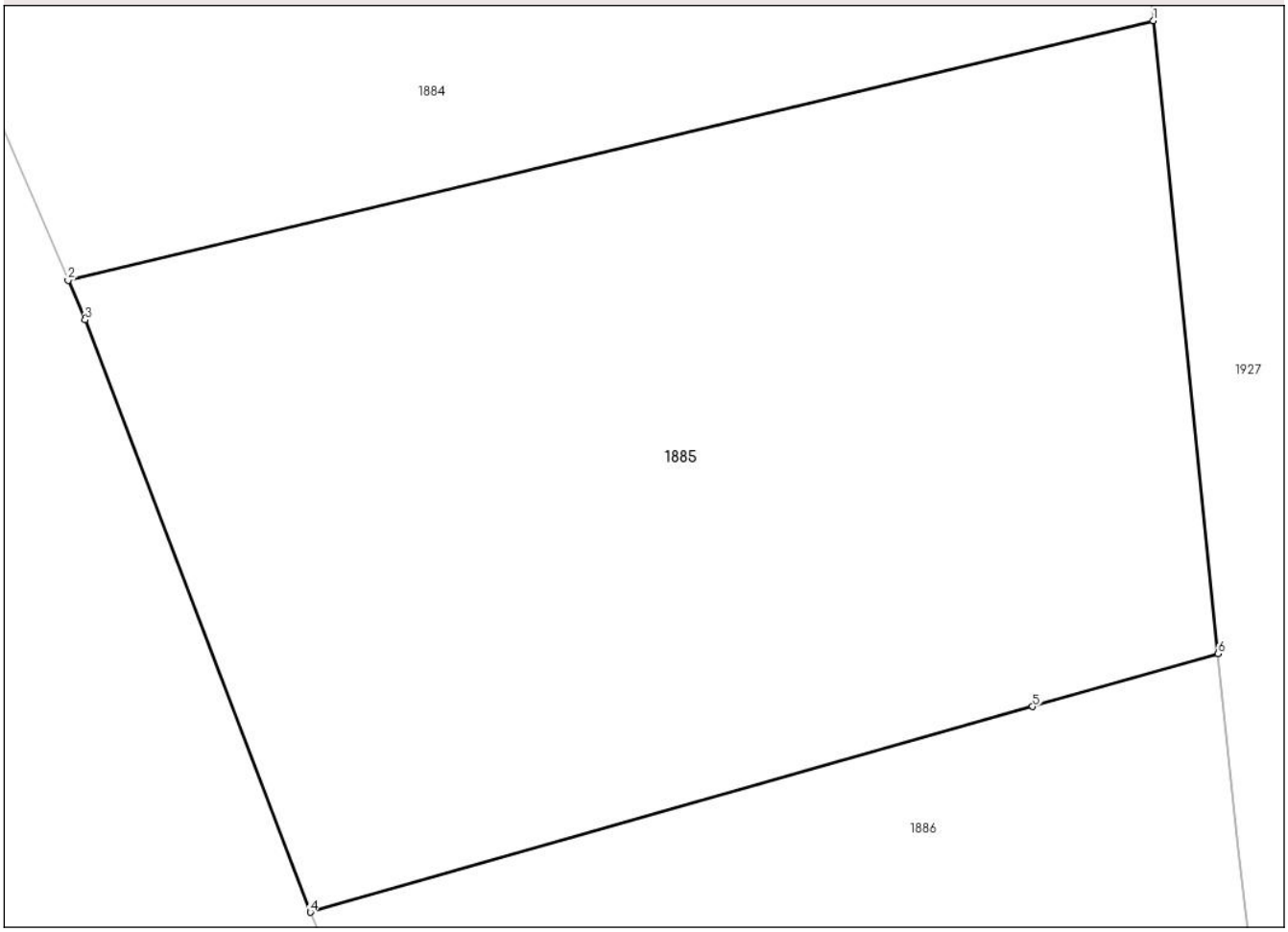

Date referitoare la teren

Crt	Categorie folosință	Intra vilan	Suprafaţa (mp)	Tarla	Parcelă	Nr. topo	Observaţii / Referinţe
1	faneata	NU	500	6	112/5	-	

Lungime Segmente
1) Valorile lungimilor segmentelor sunt obţinute din proiecţie în plan.

Punct început	X / Y	Punct sfârşit	X / Y	Lungime segment (** (m)
1	630.003,299 708.909,075	2	629.973,631 708.901,983	30.504
2	629.973,631 708.901,983	3	629.974,097 708.900,903	1.176
3	629.974,097 708.900,903	4	629.980,257 708.884,734	17.303
4	629.980,257 708.884,734	5	630.000,0 708.890,347	20.526
5	630.000,0 708.890,347	6	630.005,072 708.891,789	5.273

Document care conține date cu caracter personal, protejat de prevederile Regulamentului (UE) nr. 679/2016 și Legii 190/2018

Punct început	X / Y	Punct sfârşit	X / Y	Lungime segment (** (m)
6	630.005,072 708.891,789	1	630.003,299 708.909,075	17.377

** Lungimile segmentelor sunt determinate în planul de proiecţie Stereo 70 şi sunt rotunjite la 1 milimetru.
*** Distanţa dintre puncte este formată din segmente cumulate ce sunt mai mici decât valoarea 1 milimetru.

Document care conține date cu caracter personal, protejat de prevederile Regulamentului (UE) nr. 679/2016 și Legii 190/2018

DATE DESPRE IMOBILUL NR. 1886

Oficiul de Cadastru şi Publicitate Imobiliară BOTOSANI
Biroul de Cadastru şi Publicitate Imobiliară Botosani

A. Partea I. Descrierea imobilului

TEREN Extravilan

Adresa: Jud. Botosani

Nr. Crt	Nr cadastral Nr. topografic	Suprafaţa* (mp)	Observaţii / Referinţe
A1		2.500	Sector cadastral:8 Teren neimprejmuit;

B. Partea II. Proprietari şi acte

Inscrieri privitoare la dreptul de proprietate şi alte drepturi reale		Referinţe
/		
Act Normativ nr. 7, din 13/03/1996 emis de PARLAMENTUL ROMANIEI (Lege);		
B1	Inscrierea provizorie, drept de PROPRIETATE, dobandit prin Lege, cota actuala 1/1, cota initiala 1/1	A1
	1) **NEIDENTIFICAT NEIDENTIFICAT**, Lipsa C.N.P.	
B2	Se notează mențiunea proprietar neidentificat, rezerva comisiei locale de fond funciar.	A1

C. Partea III. SARCINI .

Inscrieri privind dezmembramintele dreptului de proprietate, drepturi reale de garanţie şi sarcini	Referinţe
NU SUNT	

Document care conține date cu caracter personal, protejat de prevederile Regulamentului (UE) nr. 679/2016 și Legii 190/2018

Anexa Nr. 1 La Partea I

Teren

Nr cadastral	Suprafaţa (mp)*	Observaţii / Referinţe
	2.500	

* Suprafaţa este determinată in planul de proiecţie Stereo 70.

DETALII LINIARE IMOBIL

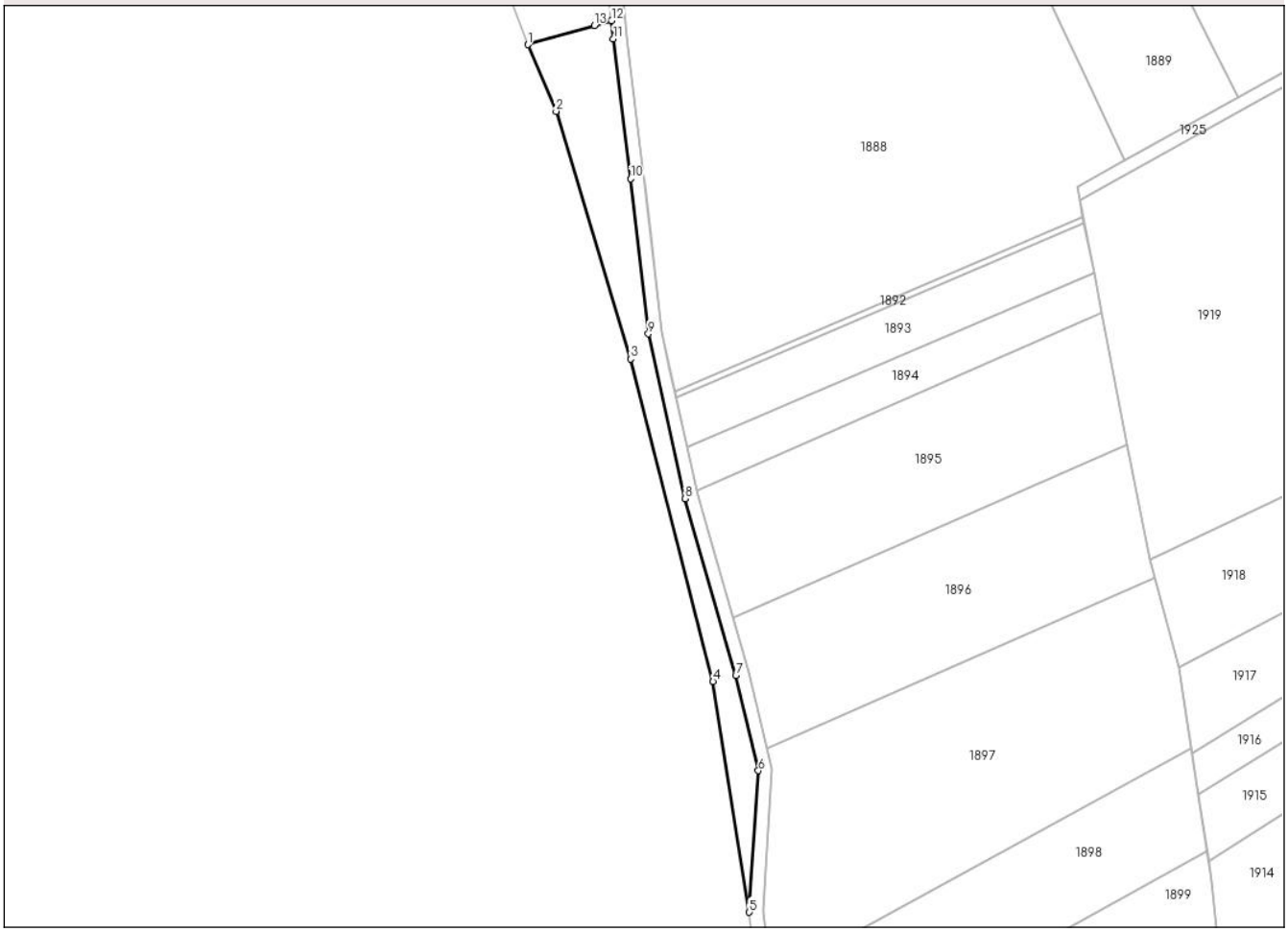

Date referitoare la teren

Crt	Categorie folosință	Intra vilan	Suprafaţa (mp)	Tarla	Parcelă	Nr. topo	Observaţii / Referinţe
1	faneata	NU	2.500	7	112	-	

Lungime Segmente
1) Valorile lungimilor segmentelor sunt obţinute din proiecţie în plan.

Punct început	X / Y	Punct sfârşit	X / Y	Lungime segment (** (m)
1	629.980,257 708.884,734	2	629.988,649 708.864,972	21.47
2	629.988,649 708.864,972	3	630.010,698 708.791,66	76.556
3	630.010,698 708.791,66	4	630.035,154 708.696,182	98.561
4	630.035,154 708.696,182	5	630.045,869 708.627,922	69.096
5	630.045,869 708.627,922	6	630.048,573 708.669,827	41.992

Document care conține date cu caracter personal, protejat de prevederile Regulamentului (UE) nr. 679/2016 și Legii 190/2018

Punct început	X / Y	Punct sfârşit	X / Y	Lungime segment (** (m)
6	630.048,573 708.669,827	7	630.041,892 708.697,992	28.947
7	630.041,892 708.697,992	8	630.026,771 708.750,307	54.456
8	630.026,771 708.750,307	9	630.015,959 708.799,107	49.983
9	630.015,959 708.799,107	10	630.010,742 708.844,988	46.177
10	630.010,742 708.844,988	11	630.005,619 708.886,461	41.788
11	630.005,619 708.886,461	12	630.005,072 708.891,789	5.356
12	630.005,072 708.891,789	13	630.000,0 708.890,347	5.273
13	630.000,0 708.890,347	1	629.980,257 708.884,734	20.526

** Lungimile segmentelor sunt determinate în planul de proiecţie Stereo 70 şi sunt rotunjite la 1 milimetru.
*** Distanţa dintre puncte este formată din segmente cumulate ce sunt mai mici decât valoarea 1 milimetru.

Document care conține date cu caracter personal, protejat de prevederile Regulamentului (UE) nr. 679/2016 și Legii 190/2018

DATE DESPRE IMOBILUL NR. 1887

Oficiul de Cadastru şi Publicitate Imobiliară BOTOSANI
Biroul de Cadastru şi Publicitate Imobiliară Botosani

A. Partea I. Descrierea imobilului

TEREN Extravilan

Adresa: Jud. Botosani

Nr. Crt	Nr cadastral Nr. topografic	Suprafaţa* (mp)	Observaţii / Referinţe
A1		10.200	Sector cadastral:8 Teren neimprejmuit; Conform TP nr. 15102 imobilul este amplasat în parcela cadastrală 112/4

B. Partea II. Proprietari şi acte

Inscrieri privitoare la dreptul de proprietate şi alte drepturi reale		Referinţe
/		
Act Administrativ nr. 15102, din 05/07/1993 emis de CJSDPT BOTOSANI (Titlu proprietate);		
B1	Intabulare, drept de PROPRIETATE, dobandit prin Reconstituire, cota actuala 1/1, cota initiala 1/1	A1
	1) **SOFRONEA C. NECULAI**, Lipsa C.N.P.	

C. Partea III. SARCINI .

Inscrieri privind dezmembramintele dreptului de proprietate, drepturi reale de garanţie şi sarcini	Referinţe
NU SUNT	

Document care conține date cu caracter personal, protejat de prevederile Regulamentului (UE) nr. 679/2016 și Legii 190/2018

Anexa Nr. 1 La Partea I

Teren

Nr cadastral	Suprafaţa (mp)*	Observaţii / Referinţe
	10.200	Conform TP nr. 15102 imobilul este amplasat în parcela cadastrală 112/4

* Suprafaţa este determinată in planul de proiecţie Stereo 70.

DETALII LINIARE IMOBIL

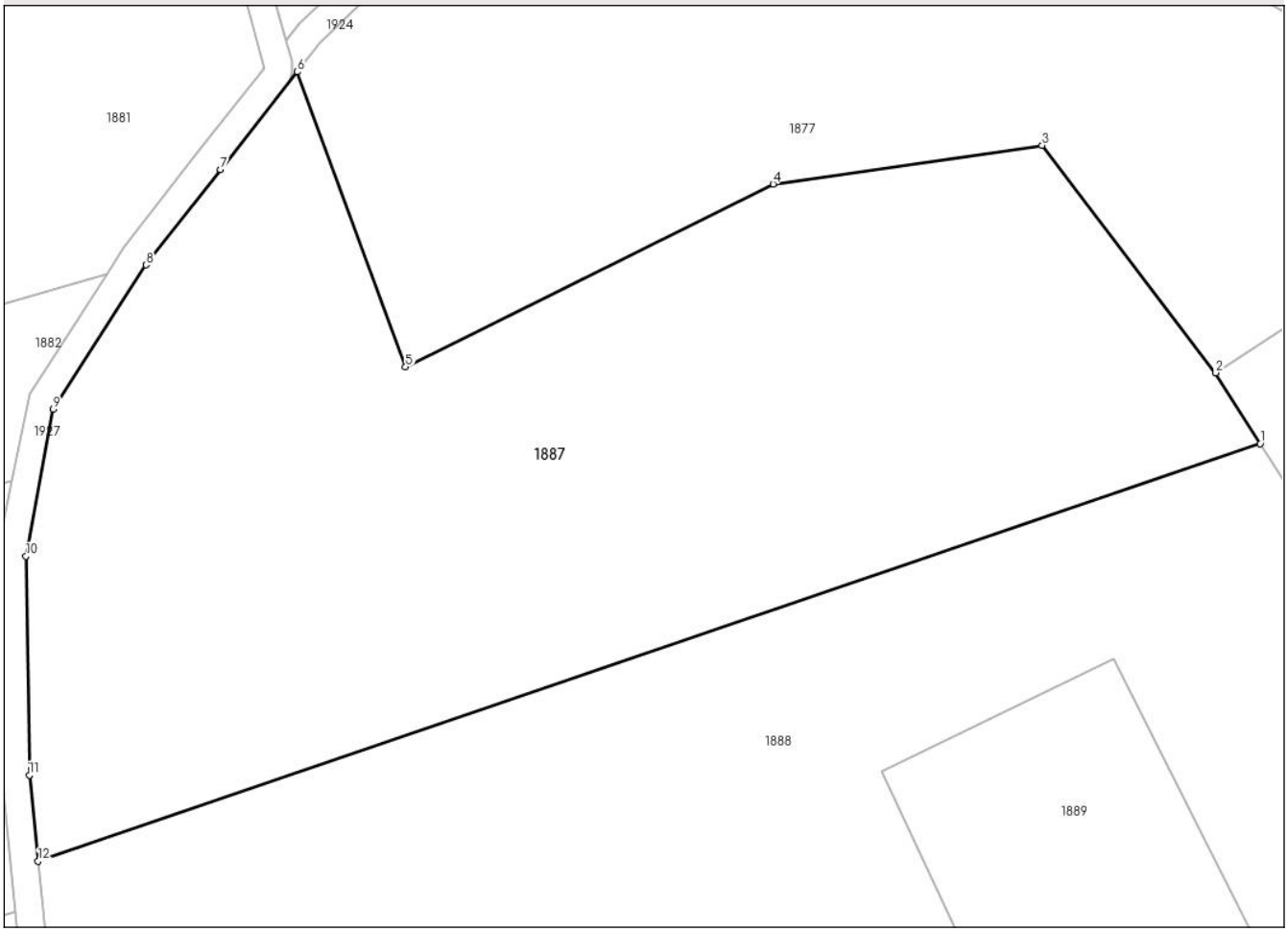

Date referitoare la teren

Crt	Categorie folosință	Intra vilan	Suprafaţa (mp)	Tarla	Parcelă	Nr. topo	Observaţii / Referinţe
1	faneata	NU	7.200	6	111	-	
2	pasune	NU	3.000	7	117	-	

Lungime Segmente
1) Valorile lungimilor segmentelor sunt obţinute din proiecţie în plan.

Punct început	X / Y	Punct sfârşit	X / Y	Lungime segment (** (m)
1	630.182,212 708.958,261	2	630.175,883 708.968,324	11.888
2	630.175,883 708.968,324	3	630.151,196 709.000,655	40.679
3	630.151,196 709.000,655	4	630.112,906 708.995,164	38.681
4	630.112,906 708.995,164	5	630.060,599 708.969,162	58.413

Document care conține date cu caracter personal, protejat de prevederile Regulamentului (UE) nr. 679/2016 și Legii 190/2018

Punct început	X / Y	Punct sfârşit	X / Y	Lungime segment (** (m)
5	630.060,599 708.969,162	6	630.045,228 709.011,09	44.657
6	630.045,228 709.011,09	7	630.034,278 708.997,213	17.677
7	630.034,278 708.997,213	8	630.023,668 708.983,664	17.209
8	630.023,668 708.983,664	9	630.010,457 708.963,174	24.38
9	630.010,457 708.963,174	10	630.006,597 708.942,267	21.26
10	630.006,597 708.942,267	11	630.007,106 708.911,157	31.114
11	630.007,106 708.911,157	12	630.008,36 708.898,938	12.283
12	630.008,36 708.898,938	1	630.182,212 708.958,261	183.695

** Lungimile segmentelor sunt determinate în planul de proiecţie Stereo 70 şi sunt rotunjite la 1 milimetru.
*** Distanţa dintre puncte este formată din segmente cumulate ce sunt mai mici decât valoarea 1 milimetru.

Document care conține date cu caracter personal, protejat de prevederile Regulamentului (UE) nr. 679/2016 și Legii 190/2018

DATE DESPRE IMOBILUL NR. 1888

Oficiul de Cadastru şi Publicitate Imobiliară BOTOSANI
Biroul de Cadastru şi Publicitate Imobiliară Botosani

A. Partea I. Descrierea imobilului

TEREN Extravilan

Adresa: Jud. Botosani

Nr. Crt	Nr cadastral Nr. topografic	Suprafaţa* (mp)	Observaţii / Referinţe
A1		18.391	Sector cadastral:8 Teren neimprejmuit;

B. Partea II. Proprietari şi acte

Inscrieri privitoare la dreptul de proprietate şi alte drepturi reale		Referinţe
/		
Act Normativ nr. 7, din 13/03/1996 emis de PARLAMENTUL ROMANIEI (Lege);		
B1	Inscrierea provizorie, drept de PROPRIETATE, dobandit prin Lege, cota actuala 1/1, cota initiala 1/1	A1
	1) **NEIDENTIFICAT NEIDENTIFICAT**, Lipsa C.N.P.	
B2	Se notează mențiunea proprietar neidentificat, rezerva comisiei locale de fond funciar.	A1

C. Partea III. SARCINI .

Inscrieri privind dezmembramintele dreptului de proprietate, drepturi reale de garanţie şi sarcini	Referinţe
NU SUNT	

Document care conține date cu caracter personal, protejat de prevederile Regulamentului (UE) nr. 679/2016 și Legii 190/2018

Anexa Nr. 1 La Partea I

Teren

Nr cadastral	Suprafaţa (mp)*	Observaţii / Referinţe
	18.391	

* Suprafaţa este determinată in planul de proiecţie Stereo 70.

DETALII LINIARE IMOBIL

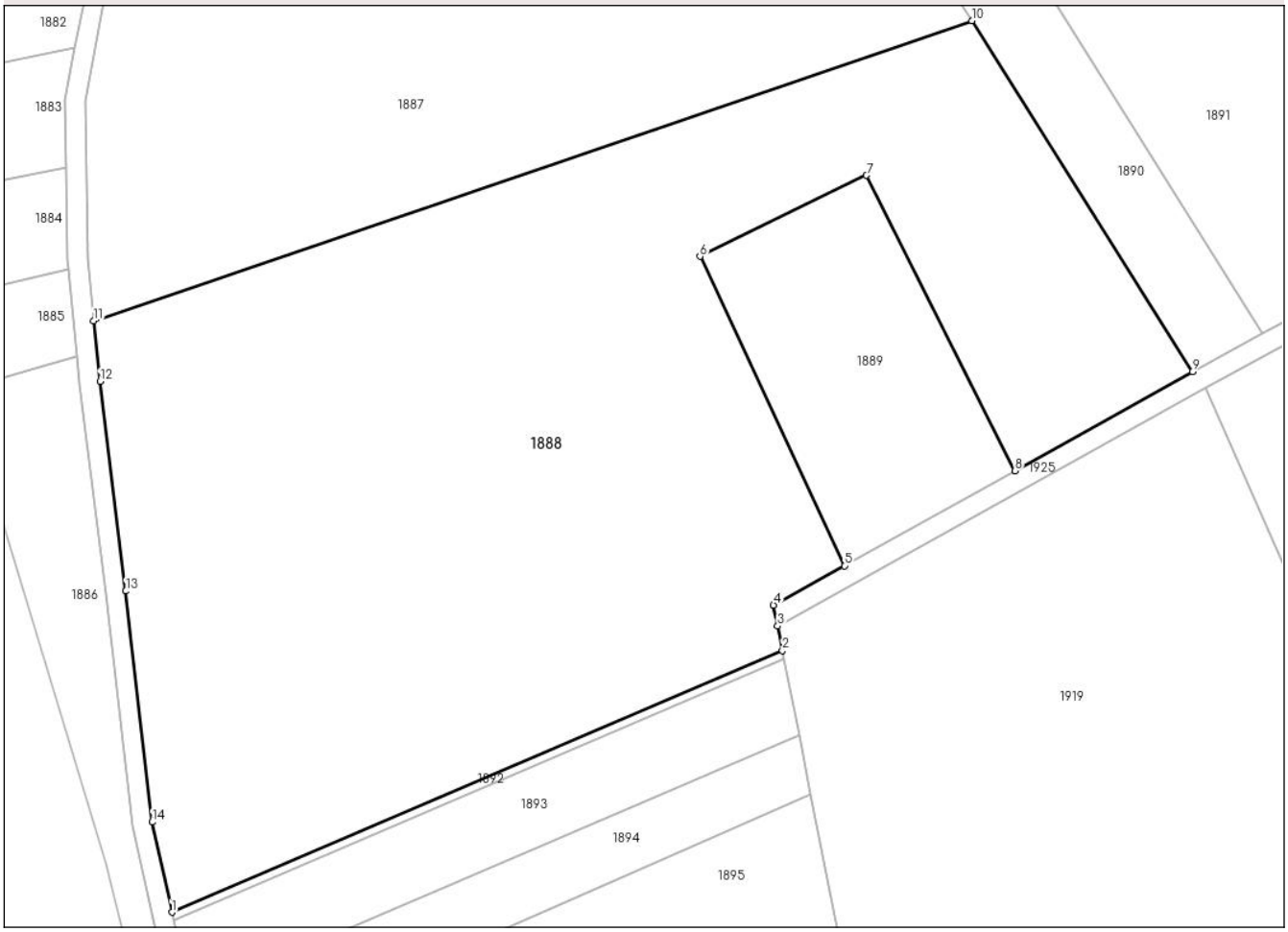

Date referitoare la teren

Crt	Categorie folosință	Intra vilan	Suprafaţa (mp)	Tarla	Parcelă	Nr. topo	Observaţii / Referinţe
1	pasune	NU	4.000	7	117	-	
2	arabil	NU	14.391	6	111	-	

Lungime Segmente
1) Valorile lungimilor segmentelor sunt obţinute din proiecţie în plan.

Punct început	X / Y	Punct sfârşit	X / Y	Lungime segment (** (m)
1	630.023,858 708.781,946	2	630.144,723 708.833,675	131.469
2	630.144,723 708.833,675	3	630.143,769 708.838,528	4.946
3	630.143,769 708.838,528	4	630.142,958 708.842,655	4.205
4	630.142,958 708.842,655	5	630.156,986 708.850,461	16.053

Document care conține date cu caracter personal, protejat de prevederile Regulamentului (UE) nr. 679/2016 și Legii 190/2018

Punct început	X / Y	Punct sfârşit	X / Y	Lungime segment (** (m)
5	630.156,986 708.850,461	6	630.128,413 708.911,661	67.542
6	630.128,413 708.911,661	7	630.161,36 708.927,663	36.627
7	630.161,36 708.927,663	8	630.190,77 708.869,261	65.39
8	630.190,77 708.869,261	9	630.225,897 708.888,809	40.199
9	630.225,897 708.888,809	10	630.182,212 708.958,261	82.048
10	630.182,212 708.958,261	11	630.008,36 708.898,938	183.695
11	630.008,36 708.898,938	12	630.009,594 708.886,91	12.091
12	630.009,594 708.886,91	13	630.014,714 708.845,459	41.766
13	630.014,714 708.845,459	14	630.019,91 708.799,767	45.986
14	630.019,91 708.799,767	1	630.023,858 708.781,946	18.253

** Lungimile segmentelor sunt determinate în planul de proiecţie Stereo 70 şi sunt rotunjite la 1 milimetru.
*** Distanţa dintre puncte este formată din segmente cumulate ce sunt mai mici decât valoarea 1 milimetru.

Document care conține date cu caracter personal, protejat de prevederile Regulamentului (UE) nr. 679/2016 și Legii 190/2018

DATE DESPRE IMOBILUL NR. 1889

Oficiul de Cadastru şi Publicitate Imobiliară BOTOSANI
Biroul de Cadastru şi Publicitate Imobiliară Botosani

A. Partea I. Descrierea imobilului

TEREN Extravilan

Adresa: Jud. Botosani

Nr. Crt	Nr cadastral Nr. topografic	Suprafaţa* (mp)	Observaţii / Referinţe
A1	50641	2.500	Sector cadastral:8 Teren neimprejmuit;

B. Partea II. Proprietari şi acte

Inscrieri privitoare la dreptul de proprietate şi alte drepturi reale		Referinţe
45541 / 25/10/2012		
Act Notarial nr. 3164, din 24/10/2012 emis de BNPA"Cornelia Agachi-Stelian Agachi"-Botoşani;		
B3	Intabulare, drept de PROPRIETATE, dobandit prin Conventie, cota actuala 1/2, cota initiala 1/1	A1
	1) **PAVĂL DOINIŢA**, bun propriu	
25483 / 28/03/2024		
Act Notarial nr. 34, din 07/03/2024 emis de SPN Agachi Cornelia –Agachi Stelian;		
B4	Intabulare, drept de PROPRIETATE, dobandit prin Succesiune, cota actuala 2/16, cota initiala 2/16	A1
	1) **PAVĂL DOINIȚA**, bun propriu	
B5	Intabulare, drept de PROPRIETATE, dobandit prin Succesiune, cota actuala 3/16, cota initiala 3/16	A1
	1) **PAVĂL CLAUDIU**, bun propriu	
B6	Intabulare, drept de PROPRIETATE, dobandit prin Succesiune, cota actuala 3/16, cota initiala 3/16	A1
	1) **PAVĂL ANCA-GEORGIANA**, bun propriu	

C. Partea III. SARCINI .

Inscrieri privind dezmembramintele dreptului de proprietate, drepturi reale de garanţie şi sarcini	Referinţe
NU SUNT	

Document care conține date cu caracter personal, protejat de prevederile Regulamentului (UE) nr. 679/2016 și Legii 190/2018

Anexa Nr. 1 La Partea I

Teren

Nr cadastral	Suprafaţa (mp)*	Observaţii / Referinţe
50641	2.500	

* Suprafaţa este determinată in planul de proiecţie Stereo 70.

DETALII LINIARE IMOBIL

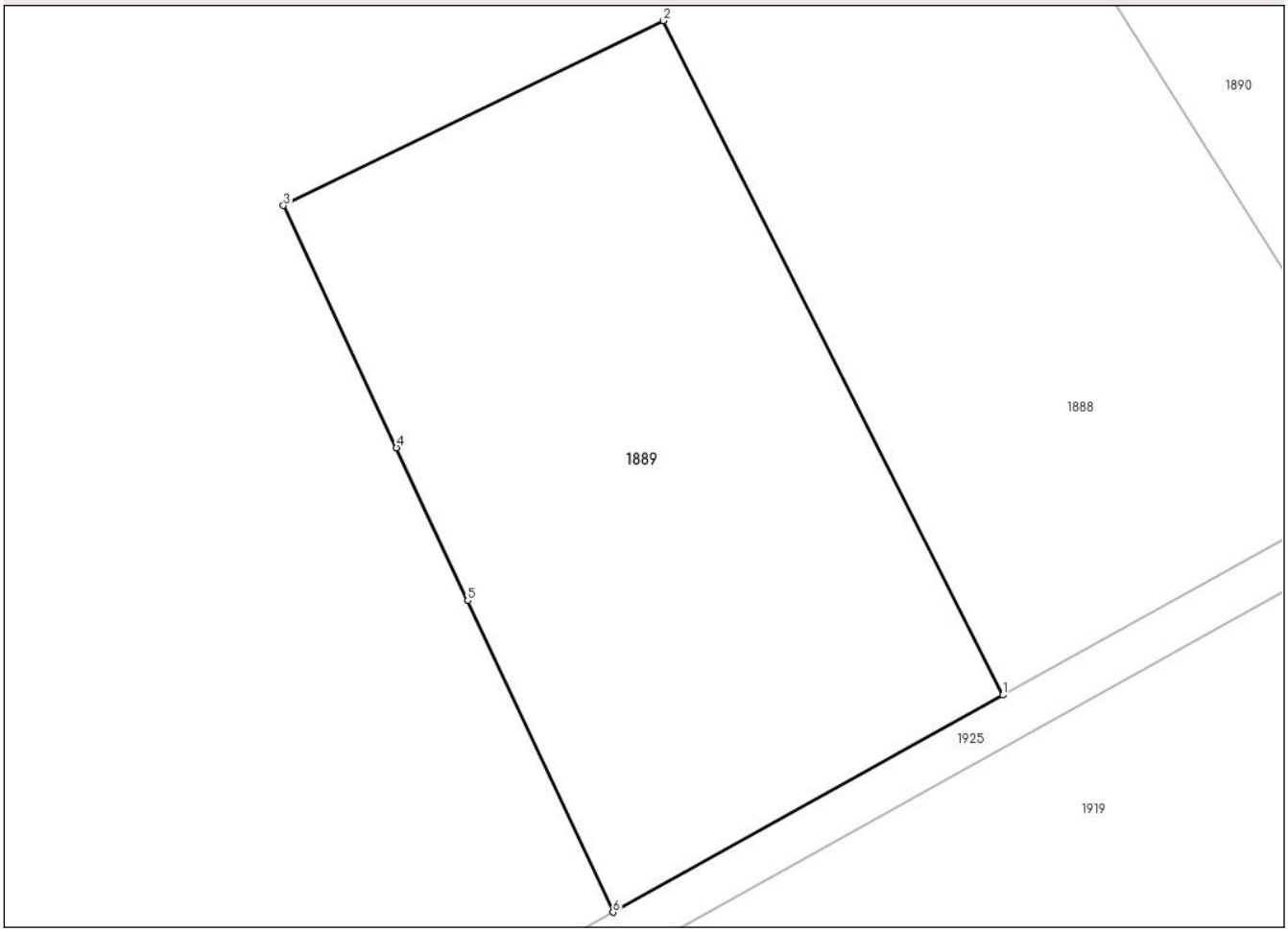

Date referitoare la teren

Crt	Categorie folosință	Intra vilan	Suprafaţa (mp)	Tarla	Parcelă	Nr. topo	Observaţii / Referinţe
1	pasune	NU	2.500	7	117/4	-	

Lungime Segmente
1) Valorile lungimilor segmentelor sunt obţinute din proiecţie în plan.

Punct început	X / Y	Punct sfârşit	X / Y	Lungime segment (** (m)
1	630.190,77 708.869,261	2	630.161,36 708.927,663	65.39
2	630.161,36 708.927,663	3	630.128,413 708.911,661	36.627
3	630.128,413 708.911,661	4	630.138,212 708.890,673	23.162
4	630.138,212 708.890,673	5	630.144,394 708.877,431	14.614
5	630.144,394 708.877,431	6	630.156,986 708.850,461	29.765

Document care conține date cu caracter personal, protejat de prevederile Regulamentului (UE) nr. 679/2016 și Legii 190/2018

Punct început	X / Y	Punct sfârşit	X / Y	Lungime segment (** (m)
6	630.156,986 708.850,461	1	630.190,77 708.869,261	38.663

** Lungimile segmentelor sunt determinate în planul de proiecţie Stereo 70 şi sunt rotunjite la 1 milimetru.
*** Distanţa dintre puncte este formată din segmente cumulate ce sunt mai mici decât valoarea 1 milimetru.

Document care conține date cu caracter personal, protejat de prevederile Regulamentului (UE) nr. 679/2016 și Legii 190/2018

DATE DESPRE IMOBILUL NR. 1890

Oficiul de Cadastru şi Publicitate Imobiliară BOTOSANI
Biroul de Cadastru şi Publicitate Imobiliară Botosani

A. Partea I. Descrierea imobilului

TEREN Extravilan

Adresa: Jud. Botosani

Nr. Crt	Nr cadastral Nr. topografic	Suprafaţa* (mp)	Observaţii / Referinţe
A1		1.500	Sector cadastral:8 Teren neimprejmuit;

B. Partea II. Proprietari şi acte

Inscrieri privitoare la dreptul de proprietate şi alte drepturi reale		Referinţe
/		
Act Administrativ nr. 61617, din 28/11/1995 emis de CJSDPT BOTOSANI (Titlu proprietate);		
B1	Intabulare, drept de PROPRIETATE, dobandit prin Reconstituire, cota actuala 1/1, cota initiala 1/1	A1
	1) **PRICOPI D. ADELA**, Lipsa C.N.P.	

C. Partea III. SARCINI .

Inscrieri privind dezmembramintele dreptului de proprietate, drepturi reale de garanţie şi sarcini	Referinţe
NU SUNT	

Document care conține date cu caracter personal, protejat de prevederile Regulamentului (UE) nr. 679/2016 și Legii 190/2018

Anexa Nr. 1 La Partea I

Teren

Nr cadastral	Suprafaţa (mp)*	Observaţii / Referinţe
	1.500	

* Suprafaţa este determinată in planul de proiecţie Stereo 70.

DETALII LINIARE IMOBIL

Date referitoare la teren

Crt	Categorie folosință	Intra vilan	Suprafaţa (mp)	Tarla	Parcelă	Nr. topo	Observaţii / Referinţe
1	pasune	NU	1.500	7	117/7	-	

Lungime Segmente
1) Valorile lungimilor segmentelor sunt obţinute din proiecţie în plan.

Punct început	X / Y	Punct sfârşit	X / Y	Lungime segment (** (m)
1	630.189,132 708.977,05	2	630.175,883 708.968,324	15.864
2	630.175,883 708.968,324	3	630.182,212 708.958,261	11.888
3	630.182,212 708.958,261	4	630.225,897 708.888,809	82.048
4	630.225,897 708.888,809	5	630.239,822 708.896,459	15.889
5	630.239,822 708.896,459	1	630.189,132 708.977,05	95.207

Document care conține date cu caracter personal, protejat de prevederile Regulamentului (UE) nr. 679/2016 și Legii 190/2018

** Lungimile segmentelor sunt determinate în planul de proiecţie Stereo 70 şi sunt rotunjite la 1 milimetru.
*** Distanţa dintre puncte este formată din segmente cumulate ce sunt mai mici decât valoarea 1 milimetru.

Document care conține date cu caracter personal, protejat de prevederile Regulamentului (UE) nr. 679/2016 și Legii 190/2018

DATE DESPRE IMOBILUL NR. 1891

Oficiul de Cadastru şi Publicitate Imobiliară BOTOSANI
Biroul de Cadastru şi Publicitate Imobiliară Botosani

A. Partea I. Descrierea imobilului

TEREN Extravilan

Adresa: Jud. Botosani

Nr. Crt	Nr cadastral Nr. topografic	Suprafaţa* (mp)	Observaţii / Referinţe
A1		5.464	Sector cadastral:8 Teren neimprejmuit; Conform TP nr. 88642 imobilul este amplasat în parcelele cadastrale 125/40, 117/40

B. Partea II. Proprietari şi acte

Inscrieri privitoare la dreptul de proprietate şi alte drepturi reale		Referinţe
/		
Act Administrativ nr. 88642, din 08/08/2000 emis de CJSDPT BOTOSANI (Titlu proprietate);		
B1	Intabulare, drept de PROPRIETATE, dobandit prin Reconstituire, cota actuala 1/1, cota initiala 1/1	A1
	1) **COSTAS ECATERINA**, Lipsa C.N.P.	

C. Partea III. SARCINI .

Inscrieri privind dezmembramintele dreptului de proprietate, drepturi reale de garanţie şi sarcini	Referinţe
NU SUNT	

Anexa Nr. 1 La Partea I

Teren

Nr cadastral	Suprafaţa (mp)*	Observaţii / Referinţe
	5.464	Conform TP nr. 88642 imobilul este amplasat în parcelele cadastrale 125/40, 117/40

* Suprafaţa este determinată in planul de proiecţie Stereo 70.

DETALII LINIARE IMOBIL

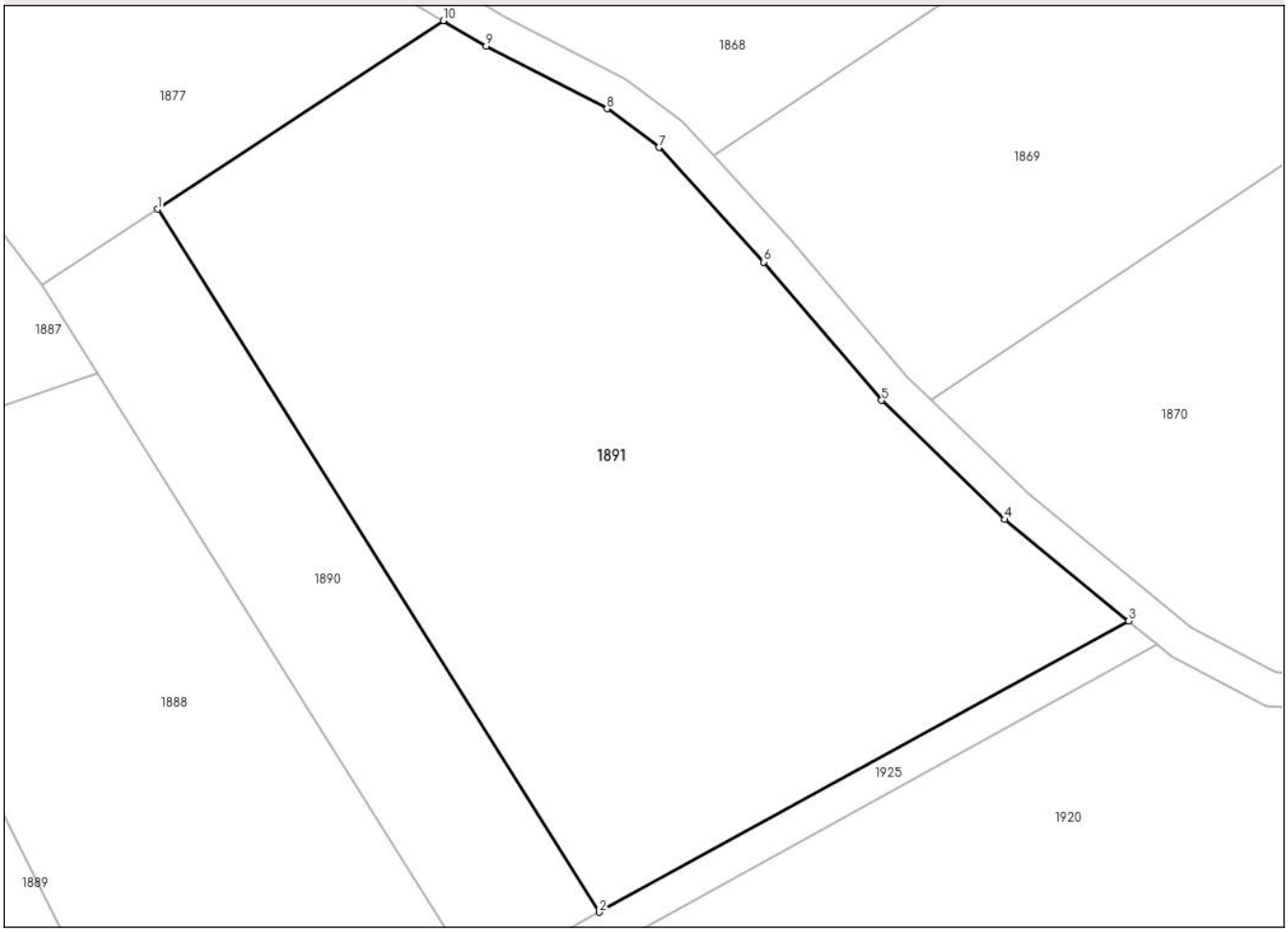

Date referitoare la teren

Crt	Categorie folosință	Intra vilan	Suprafaţa (mp)	Tarla	Parcelă	Nr. topo	Observaţii / Referinţe
1	pasune	NU	2.464	7	117/40	-	
2	faneata	NU	3.000	7	117	-	

Lungime Segmente
1) Valorile lungimilor segmentelor sunt obţinute din proiecţie în plan.

Punct început	X / Y	Punct sfârşit	X / Y	Lungime segment (** (m)
1	630.189,132 708.977,05	2	630.239,822 708.896,459	95.207
2	630.239,822 708.896,459	3	630.300,574 708.929,837	69.317
3	630.300,574 708.929,837	4	630.286,343 708.941,466	18.378
4	630.286,343 708.941,466	5	630.272,22 708.955,119	19.643

Document care conține date cu caracter personal, protejat de prevederile Regulamentului (UE) nr. 679/2016 și Legii 190/2018

Punct început	X / Y	Punct sfârşit	X / Y	Lungime segment (** (m)
5	630.272,22 708.955,119	6	630.258,697 708.971,0	20.859
6	630.258,697 708.971,0	7	630.246,676 708.984,113	17.789
7	630.246,676 708.984,113	8	630.240,724 708.988,554	7.426
8	630.240,724 708.988,554	9	630.226,845 708.995,726	15.623
9	630.226,845 708.995,726	10	630.221,935 708.998,655	5.717
10	630.221,935 708.998,655	1	630.189,132 708.977,05	39.279

** Lungimile segmentelor sunt determinate în planul de proiecţie Stereo 70 şi sunt rotunjite la 1 milimetru.
*** Distanţa dintre puncte este formată din segmente cumulate ce sunt mai mici decât valoarea 1 milimetru.

Document care conține date cu caracter personal, protejat de prevederile Regulamentului (UE) nr. 679/2016 și Legii 190/2018

DATE DESPRE IMOBILUL NR. 1892

Oficiul de Cadastru şi Publicitate Imobiliară BOTOSANI
Biroul de Cadastru şi Publicitate Imobiliară Botosani

A. Partea I. Descrierea imobilului

TEREN Extravilan

Adresa: Jud. Botosani

Nr. Crt	Nr cadastral Nr. topografic	Suprafaţa* (mp)	Observaţii / Referinţe
A1		225	Sector cadastral:8 Teren neimprejmuit;

B. Partea II. Proprietari şi acte

Inscrieri privitoare la dreptul de proprietate şi alte drepturi reale		Referinţe
/		
Act Administrativ nr. 88633, din 12/03/2000 emis de CJSDPT BOTOSANI (Titlu proprietate);		
B1	Intabulare, drept de PROPRIETATE, dobandit prin Reconstituire, cota actuala 1/1, cota initiala 1/1	A1
	1) **DĂNILĂ M. MIHAI**, Lipsa C.N.P.	

C. Partea III. SARCINI .

Inscrieri privind dezmembramintele dreptului de proprietate, drepturi reale de garanţie şi sarcini	Referinţe
NU SUNT	

Anexa Nr. 1 La Partea I

Teren

Nr cadastral	Suprafaţa (mp)*	Observaţii / Referinţe
	225	

* Suprafaţa este determinată in planul de proiecţie Stereo 70.

DETALII LINIARE IMOBIL

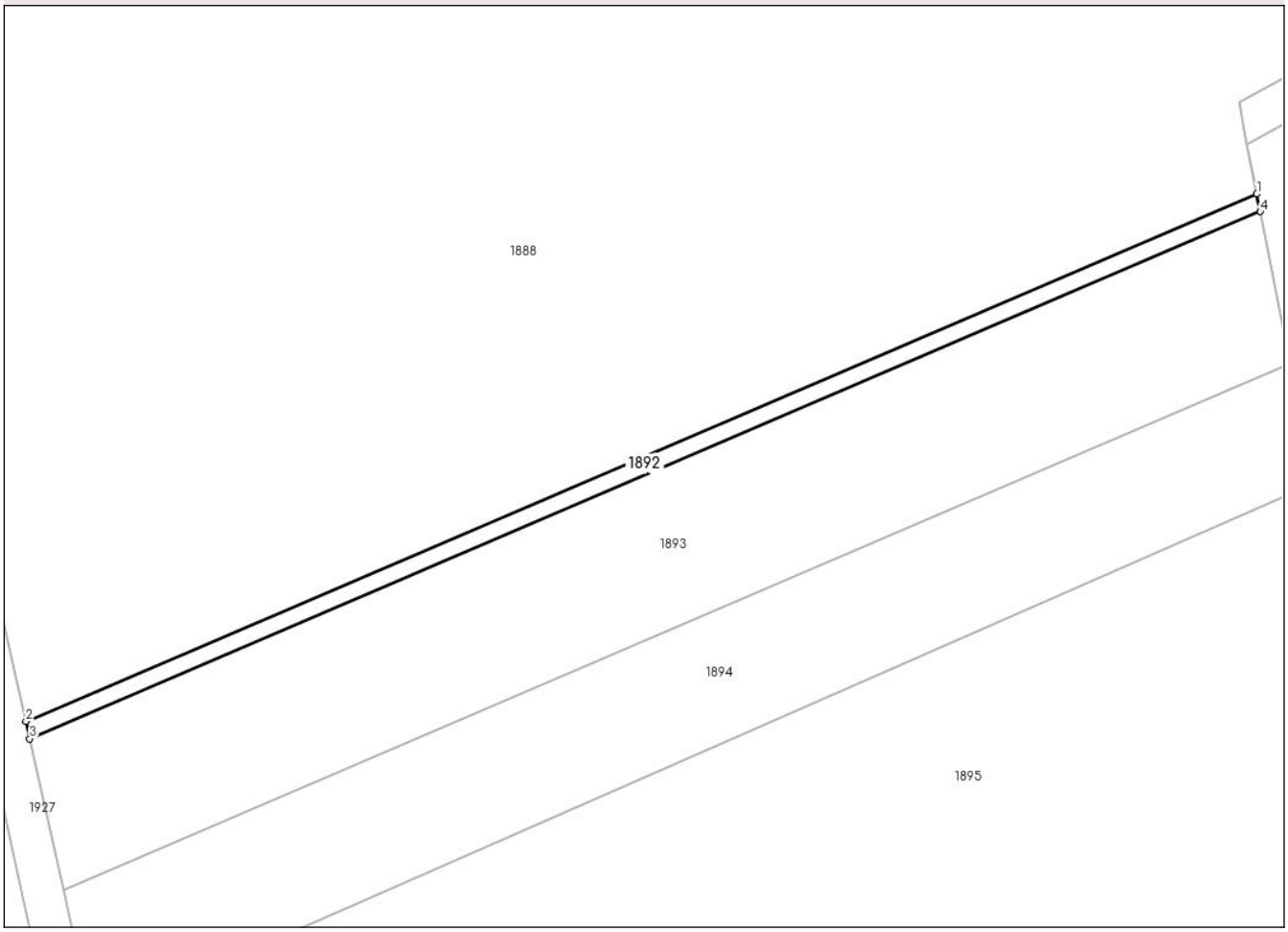

Date referitoare la teren

Crt	Categorie folosință	Intra vilan	Suprafaţa (mp)	Tarla	Parcelă	Nr. topo	Observaţii / Referinţe
1	arabil	NU	225	6	111/6	-	

Lungime Segmente
1) Valorile lungimilor segmentelor sunt obţinute din proiecţie în plan.

Punct început	X / Y	Punct sfârşit	X / Y	Lungime segment (** (m)
1	630.144,723 708.833,675	2	630.023,858 708.781,946	131.469
2	630.023,858 708.781,946	3	630.024,235 708.780,246	1.742
3	630.024,235 708.780,246	4	630.145,061 708.831,957	131.427
4	630.145,061 708.831,957	1	630.144,723 708.833,675	1.75

**** Lungimile segmentelor sunt determinate în planul de proiecţie Stereo 70 şi sunt rotunjite la 1 milimetru.**

Document care conține date cu caracter personal, protejat de prevederile Regulamentului (UE) nr. 679/2016 și Legii 190/2018

***** Distanţa dintre puncte este formată din segmente cumulate ce sunt mai mici decât valoarea 1 milimetru.**

DATE DESPRE IMOBILUL NR. 1893

Oficiul de Cadastru şi Publicitate Imobiliară BOTOSANI
Biroul de Cadastru şi Publicitate Imobiliară Botosani

A. Partea I. Descrierea imobilului

TEREN Extravilan

Adresa: Jud. Botosani

Nr. Crt	Nr cadastral Nr. topografic	Suprafaţa* (mp)	Observaţii / Referinţe
A1		1.957	Sector cadastral:8 Teren neimprejmuit;

B. Partea II. Proprietari şi acte

Inscrieri privitoare la dreptul de proprietate şi alte drepturi reale		Referinţe
/		
Act Administrativ nr. 88641, din 08/08/2000 emis de CJSDPT BOTOSANI (Titlu proprietate);		
B1	Intabulare, drept de PROPRIETATE, dobandit prin Reconstituire, cota actuala 1/1, cota initiala 1/1	A1
	1) **DANILA M. DUMITRU**, Lipsa C.N.P. 2) **DANILA M. FLOREA**, Lipsa C.N.P. 3) **DANILA M. OCTAV**, Lipsa C.N.P. 4) **DANILA M. MIHAI**, Lipsa C.N.P. 5) **DANILA M. ILIE**, Lipsa C.N.P.	

C. Partea III. SARCINI .

Inscrieri privind dezmembramintele dreptului de proprietate, drepturi reale de garanţie şi sarcini	Referinţe
NU SUNT	

Anexa Nr. 1 La Partea I

Teren

Nr cadastral	Suprafaţa (mp)*	Observaţii / Referinţe
	1.957	

* Suprafaţa este determinată in planul de proiecţie Stereo 70.

DETALII LINIARE IMOBIL

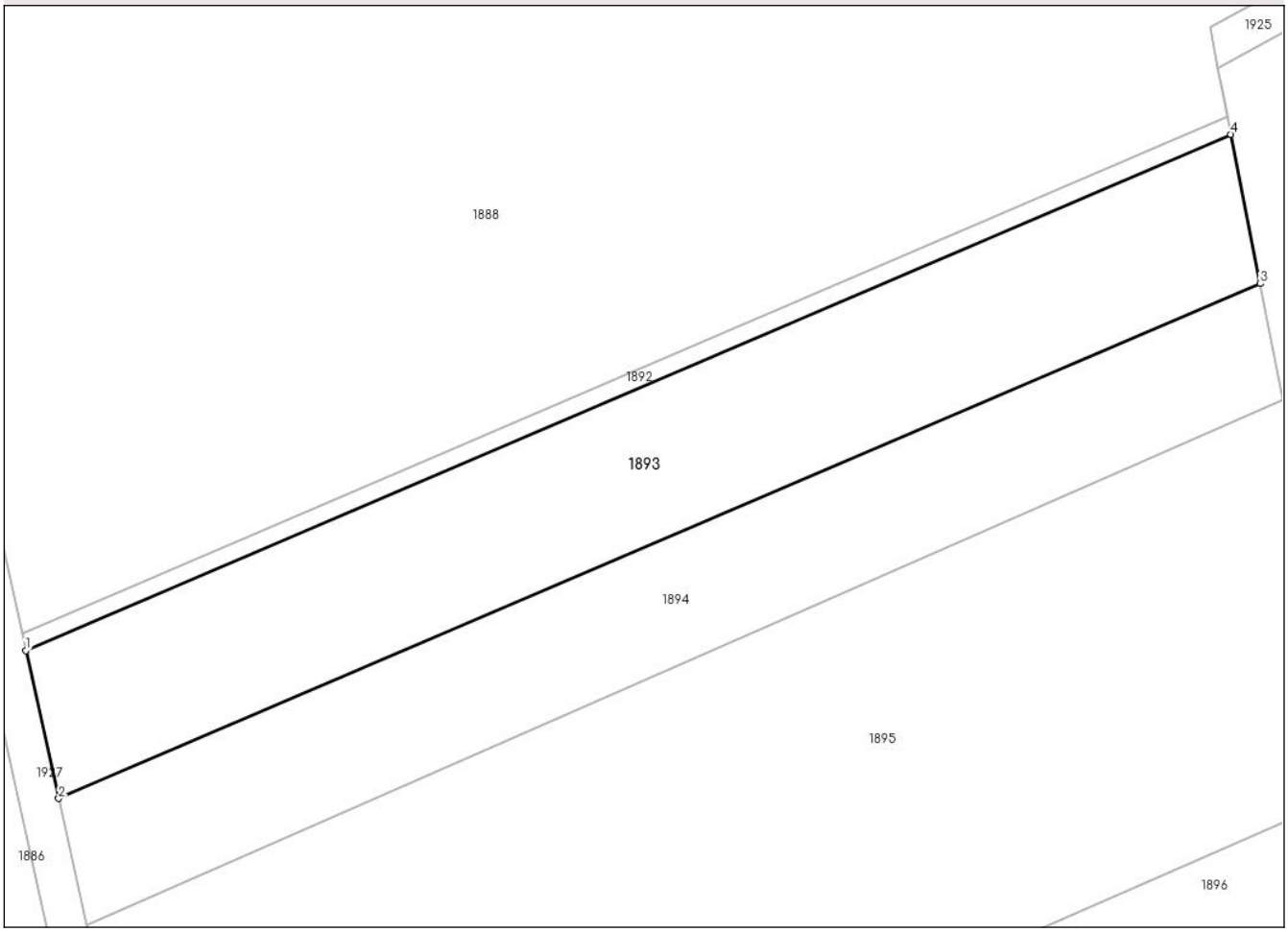

Date referitoare la teren

Crt	Categorie folosință	Intra vilan	Suprafaţa (mp)	Tarla	Parcelă	Nr. topo	Observaţii / Referinţe
1	arabil	NU	1.957	6	111/3	-	

Lungime Segmente
1) Valorile lungimilor segmentelor sunt obţinute din proiecţie în plan.

Punct început	X / Y	Punct sfârşit	X / Y	Lungime segment (** (m)
1	630.024,235 708.780,246	2	630.027,517 708.765,431	15.174
2	630.027,517 708.765,431	3	630.148,001 708.816,996	131.055
3	630.148,001 708.816,996	4	630.145,061 708.831,957	15.248
4	630.145,061 708.831,957	1	630.024,235 708.780,246	131.427

**** Lungimile segmentelor sunt determinate în planul de proiecţie Stereo 70 şi sunt rotunjite la 1 milimetru.**

Document care conține date cu caracter personal, protejat de prevederile Regulamentului (UE) nr. 679/2016 și Legii 190/2018

***** Distanţa dintre puncte este formată din segmente cumulate ce sunt mai mici decât valoarea 1 milimetru.**

DATE DESPRE IMOBILUL NR. 1894

Oficiul de Cadastru şi Publicitate Imobiliară BOTOSANI
Biroul de Cadastru şi Publicitate Imobiliară Botosani

A. Partea I. Descrierea imobilului

TEREN Extravilan

Adresa: Jud. Botosani

Nr. Crt	Nr cadastral Nr. topografic	Suprafaţa* (mp)	Observaţii / Referinţe
A1		1.600	Sector cadastral:8 Teren neimprejmuit;

B. Partea II. Proprietari şi acte

Inscrieri privitoare la dreptul de proprietate şi alte drepturi reale		Referinţe
/		
Act Administrativ nr. 15043, din 26/04/1993 emis de CJSDPT BOTOSANI (Titlu proprietate);		
B1	Intabulare, drept de PROPRIETATE, dobandit prin Reconstituire, cota actuala 1/1, cota initiala 1/1	A1
	1) **LUPU N. JAN**, Lipsa C.N.P.	

C. Partea III. SARCINI .

Inscrieri privind dezmembramintele dreptului de proprietate, drepturi reale de garanţie şi sarcini	Referinţe
NU SUNT	

Document care conține date cu caracter personal, protejat de prevederile Regulamentului (UE) nr. 679/2016 și Legii 190/2018

Anexa Nr. 1 La Partea I

Teren

Nr cadastral	Suprafaţa (mp)*	Observaţii / Referinţe
	1.600	

* Suprafaţa este determinată in planul de proiecţie Stereo 70.

DETALII LINIARE IMOBIL

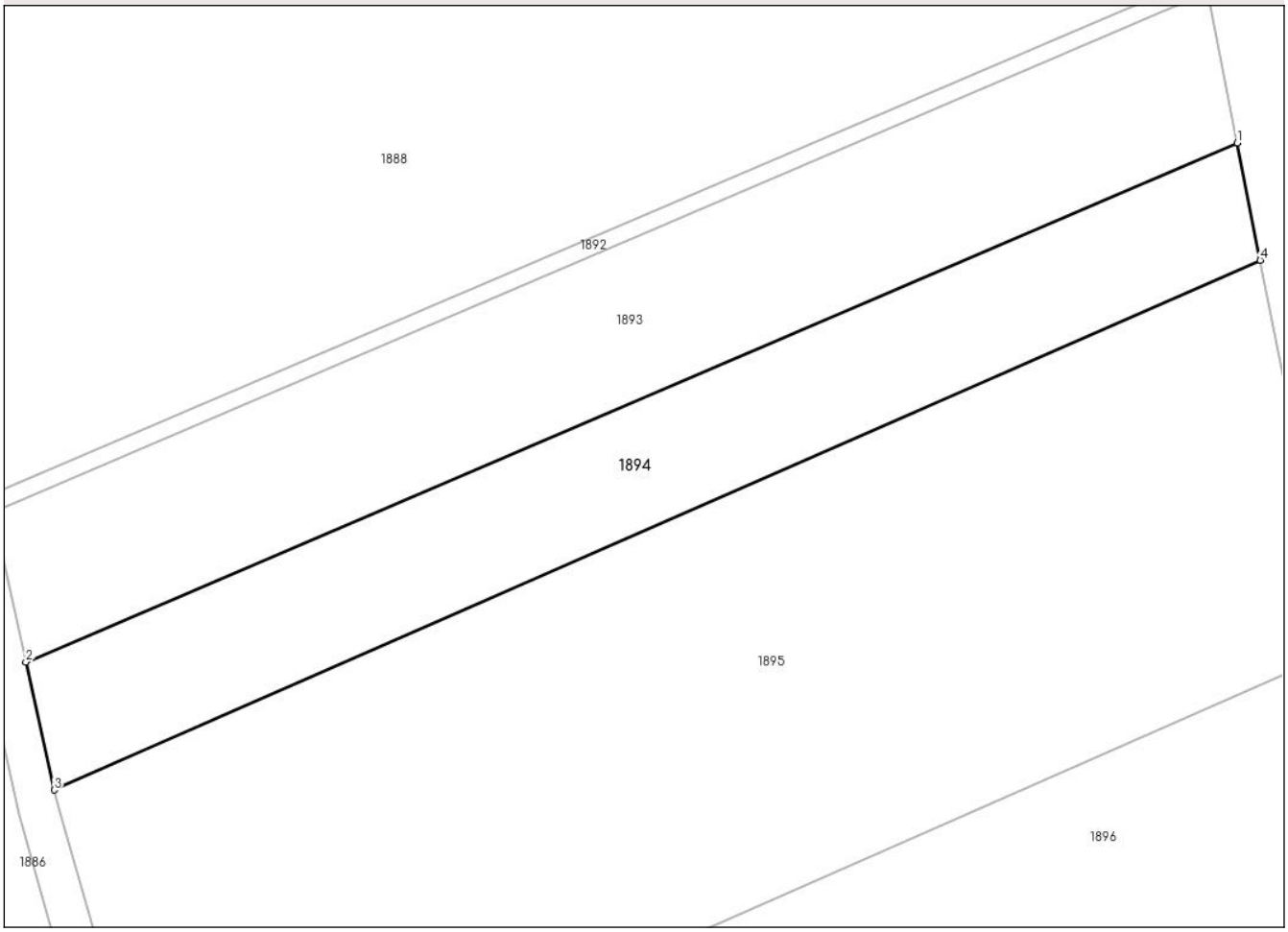

Date referitoare la teren

Crt	Categorie folosință	Intra vilan	Suprafaţa (mp)	Tarla	Parcelă	Nr. topo	Observaţii / Referinţe
1	arabil	NU	1.600	6	111/2	-	

Lungime Segmente
1) Valorile lungimilor segmentelor sunt obţinute din proiecţie în plan.

Punct început	X / Y	Punct sfârşit	X / Y	Lungime segment (** (m)
1	630.148,001 708.816,996	2	630.027,517 708.765,431	131.055
2	630.027,517 708.765,431	3	630.030,337 708.752,703	13.036
3	630.030,337 708.752,703	4	630.150,295 708.805,327	130.992
4	630.150,295 708.805,327	1	630.148,001 708.816,996	11.893

**** Lungimile segmentelor sunt determinate în planul de proiecţie Stereo 70 şi sunt rotunjite la 1 milimetru.**

Document care conține date cu caracter personal, protejat de prevederile Regulamentului (UE) nr. 679/2016 și Legii 190/2018

***** Distanţa dintre puncte este formată din segmente cumulate ce sunt mai mici decât valoarea 1 milimetru.**

DATE DESPRE IMOBILUL NR. 1895

Oficiul de Cadastru şi Publicitate Imobiliară BOTOSANI
Biroul de Cadastru şi Publicitate Imobiliară Botosani

A. Partea I. Descrierea imobilului

TEREN Extravilan

Adresa: Jud. Botosani

Nr. Crt	Nr cadastral Nr. topografic	Suprafaţa* (mp)	Observaţii / Referinţe
A1		5.000	Sector cadastral:8 Teren neimprejmuit;

B. Partea II. Proprietari şi acte

Inscrieri privitoare la dreptul de proprietate şi alte drepturi reale		Referinţe
/		
Act Administrativ nr. 12711, din 11/06/1993 emis de CJSDPT BOTOSANI (Titlu proprietate);		
B1	Intabulare, drept de PROPRIETATE, dobandit prin Reconstituire, cota actuala 1/1, cota initiala 1/1	A1
	1) **COSTÂN GH. VASILE**, Lipsa C.N.P.	

C. Partea III. SARCINI .

Inscrieri privind dezmembramintele dreptului de proprietate, drepturi reale de garanţie şi sarcini	Referinţe
NU SUNT	

Anexa Nr. 1 La Partea I

Teren

Nr cadastral	Suprafaţa (mp)*	Observaţii / Referinţe
	5.000	

* Suprafaţa este determinată in planul de proiecţie Stereo 70.

DETALII LINIARE IMOBIL

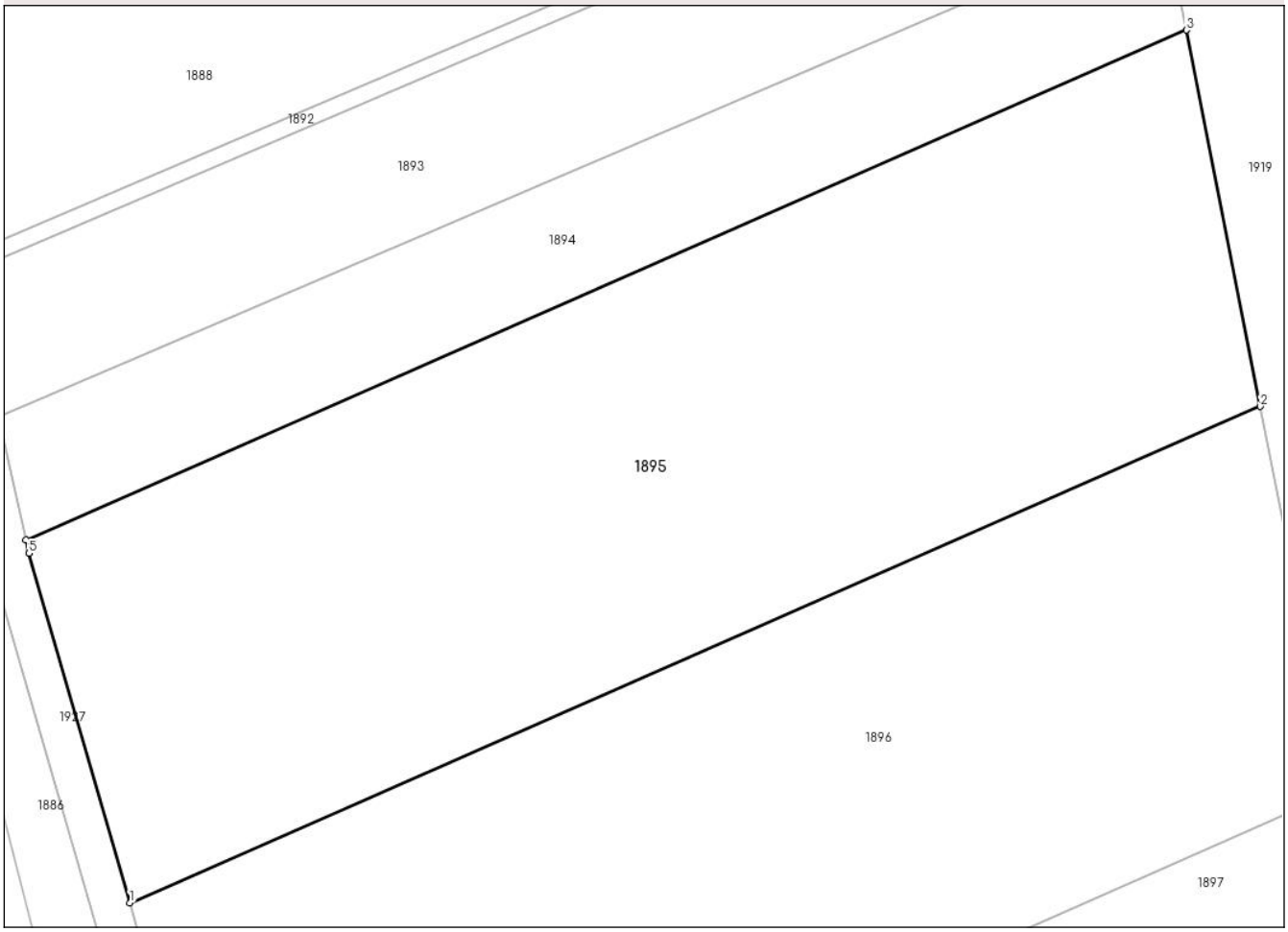

Date referitoare la teren

Crt	Categorie folosință	Intra vilan	Suprafaţa (mp)	Tarla	Parcelă	Nr. topo	Observaţii / Referinţe
1	arabil	NU	5.000	6	111/2	-	

Lungime Segmente
1) Valorile lungimilor segmentelor sunt obţinute din proiecţie în plan.

Punct început	X / Y	Punct sfârşit	X / Y	Lungime segment (** (m)
1	630.041,082 708.715,203	2	630.157,932 708.766,464	127.6
2	630.157,932 708.766,464	3	630.150,295 708.805,327	39.607
3	630.150,295 708.805,327	4	630.030,337 708.752,703	130.992
4	630.030,337 708.752,703	5	630.030,649 708.751,296	1.441
5	630.030,649 708.751,296	1	630.041,082 708.715,203	37.571

Document care conține date cu caracter personal, protejat de prevederile Regulamentului (UE) nr. 679/2016 și Legii 190/2018

** Lungimile segmentelor sunt determinate în planul de proiecţie Stereo 70 şi sunt rotunjite la 1 milimetru.
*** Distanţa dintre puncte este formată din segmente cumulate ce sunt mai mici decât valoarea 1 milimetru.

Document care conține date cu caracter personal, protejat de prevederile Regulamentului (UE) nr. 679/2016 și Legii 190/2018

DATE DESPRE IMOBILUL NR. 1896

Oficiul de Cadastru şi Publicitate Imobiliară BOTOSANI
Biroul de Cadastru şi Publicitate Imobiliară Botosani

A. Partea I. Descrierea imobilului

TEREN Extravilan

Adresa: Jud. Botosani

Nr. Crt	Nr cadastral Nr. topografic	Suprafaţa* (mp)	Observaţii / Referinţe
A1	51045	5.000	Sector cadastral:8 Teren neimprejmuit;

B. Partea II. Proprietari şi acte

Inscrieri privitoare la dreptul de proprietate şi alte drepturi reale		Referinţe
39552 / 05/06/2015		
Act Notarial nr. 1546, din 05/06/2015 emis de SPN ”Cornelia Agachi-Stelian Agachi”- Botoşani;		
B4	Intabulare, drept de PROPRIETATE, dobandit prin Conventie, cota actuala 1/1, cota initiala 1/1	A1
	1) **MATEIUC MARIUS-PETRU**, căsătorit cu 2) **MATEIUC ANCA**, bun comun	

C. Partea III. SARCINI .

Inscrieri privind dezmembramintele dreptului de proprietate, drepturi reale de garanţie şi sarcini	Referinţe
NU SUNT	

Anexa Nr. 1 La Partea I

Teren

Nr cadastral	Suprafaţa (mp)*	Observaţii / Referinţe
51045	5.000	

* Suprafaţa este determinată in planul de proiecţie Stereo 70.

DETALII LINIARE IMOBIL

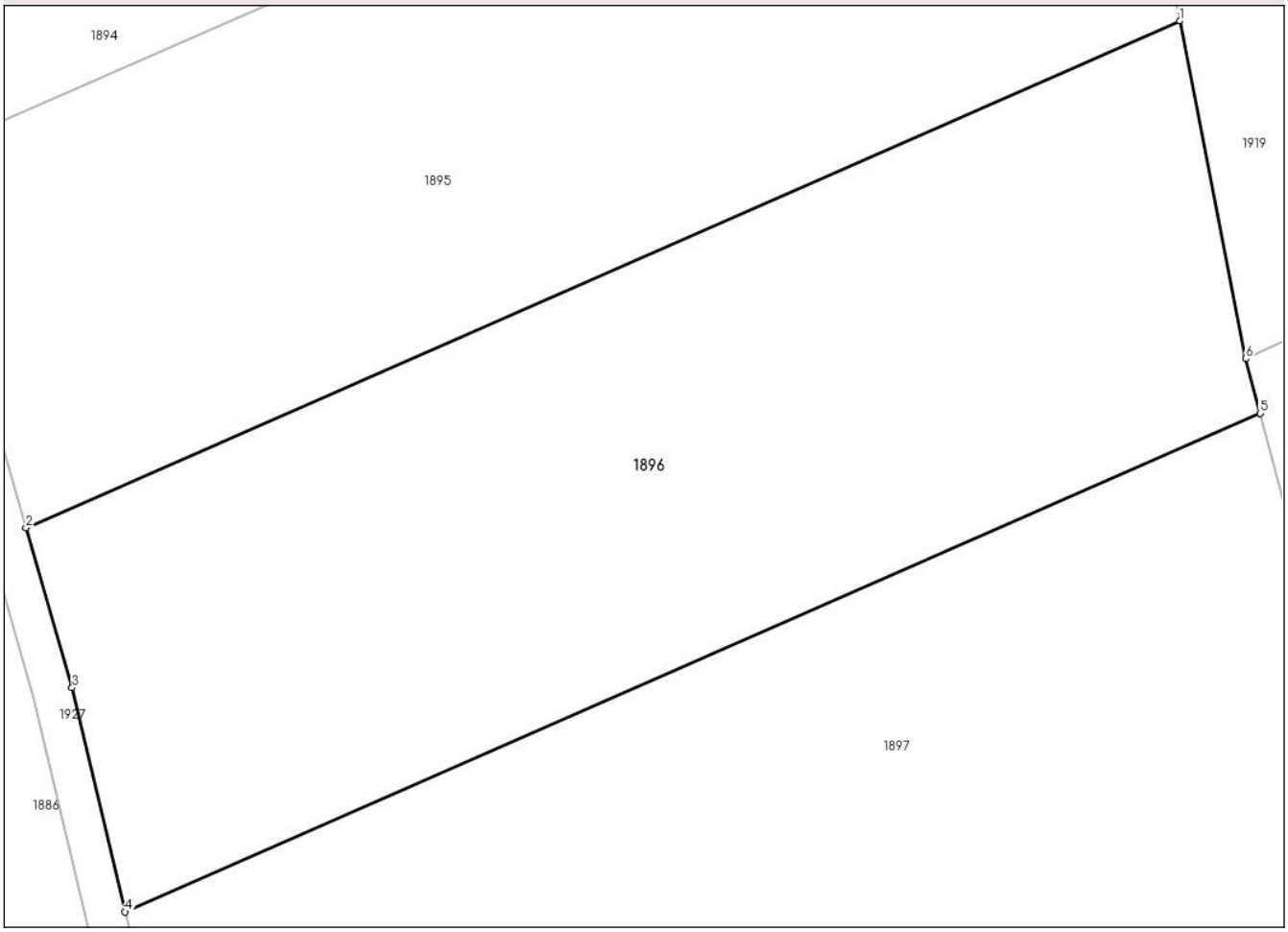

Date referitoare la teren

Crt	Categorie folosință	Intra vilan	Suprafaţa (mp)	Tarla	Parcelă	Nr. topo	Observaţii / Referinţe
1	arabil	NU	5.000	6	111/2	-	

Lungime Segmente
1) Valorile lungimilor segmentelor sunt obţinute din proiecţie în plan.

Punct început	X / Y	Punct sfârşit	X / Y	Lungime segment (** (m)
1	630.157,932 708.766,464	2	630.041,082 708.715,203	127.6
2	630.041,082 708.715,203	3	630.045,762 708.699,01	16.856
3	630.045,762 708.699,01	4	630.051,139 708.676,34	23.299
4	630.051,139 708.676,34	5	630.166,095 708.726,769	125.531
5	630.166,095 708.726,769	6	630.164,645 708.732,308	5.725

Document care conține date cu caracter personal, protejat de prevederile Regulamentului (UE) nr. 679/2016 și Legii 190/2018

Punct început	X / Y	Punct sfârşit	X / Y	Lungime segment (** (m)
6	630.164,645 708.732,308	1	630.157,932 708.766,464	34.809

** Lungimile segmentelor sunt determinate în planul de proiecţie Stereo 70 şi sunt rotunjite la 1 milimetru.
*** Distanţa dintre puncte este formată din segmente cumulate ce sunt mai mici decât valoarea 1 milimetru.

Document care conține date cu caracter personal, protejat de prevederile Regulamentului (UE) nr. 679/2016 și Legii 190/2018

DATE DESPRE IMOBILUL NR. 1897

Oficiul de Cadastru şi Publicitate Imobiliară BOTOSANI
Biroul de Cadastru şi Publicitate Imobiliară Botosani

A. Partea I. Descrierea imobilului

TEREN Extravilan

Adresa: Jud. Botosani

Nr. Crt	Nr cadastral Nr. topografic	Suprafaţa* (mp)	Observaţii / Referinţe
A1		7.500	Sector cadastral:8 Teren neimprejmuit;

B. Partea II. Proprietari şi acte

Inscrieri privitoare la dreptul de proprietate şi alte drepturi reale		Referinţe
/		
Act Administrativ nr. 88643, din 08/08/2000 emis de CJSDPT BOTOSANI (Titlu proprietate);		
B1	Intabulare, drept de PROPRIETATE, dobandit prin Reconstituire, cota actuala 1/1, cota initiala 1/1	A1
	1) **PRICOPI M. VALERIA**, Lipsa C.N.P.	

C. Partea III. SARCINI .

Inscrieri privind dezmembramintele dreptului de proprietate, drepturi reale de garanţie şi sarcini	Referinţe
NU SUNT	

Document care conține date cu caracter personal, protejat de prevederile Regulamentului (UE) nr. 679/2016 și Legii 190/2018

Anexa Nr. 1 La Partea I

Teren

Nr cadastral	Suprafaţa (mp)*	Observaţii / Referinţe
	7.500	

* Suprafaţa este determinată in planul de proiecţie Stereo 70.

DETALII LINIARE IMOBIL

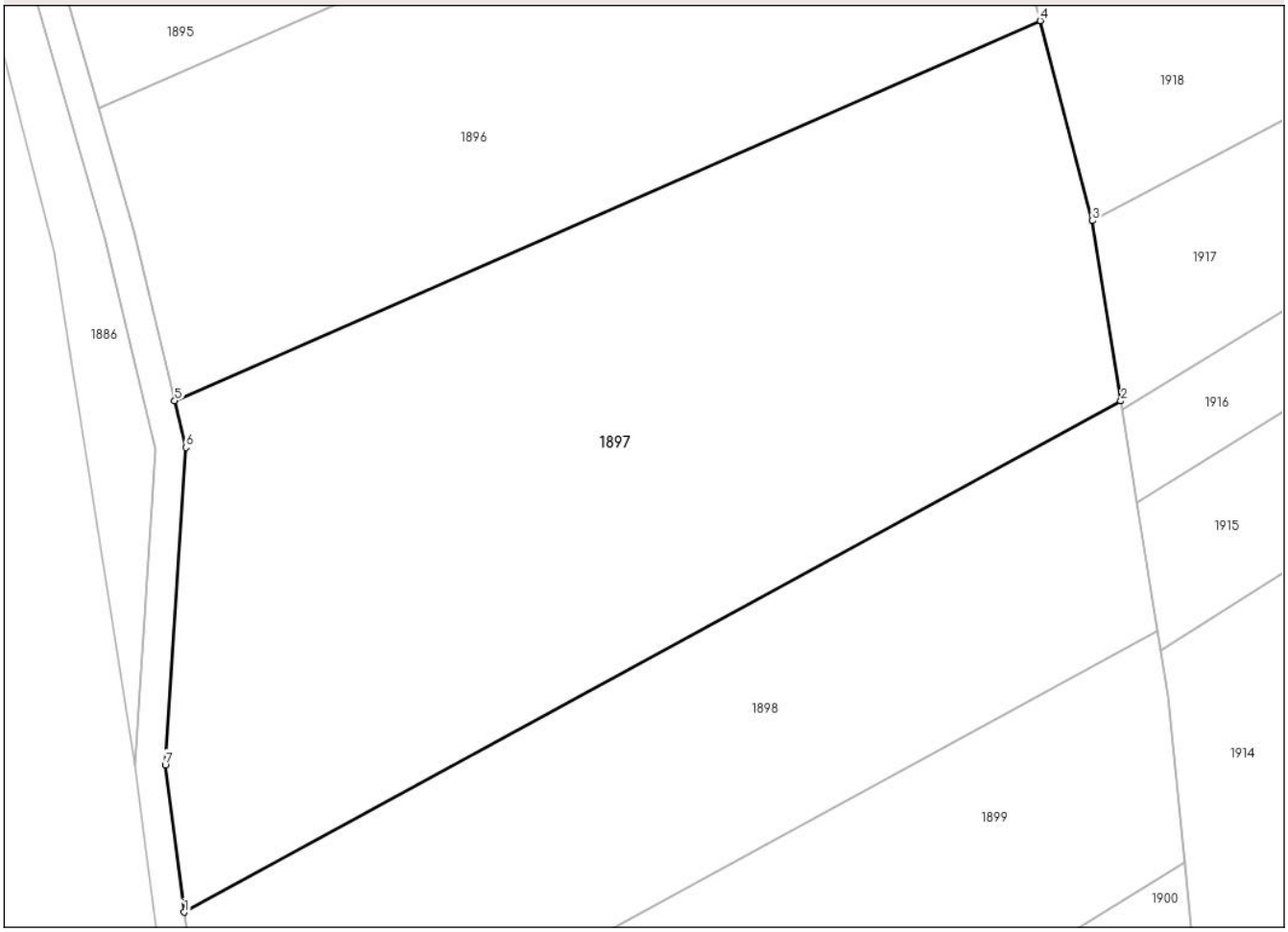

Date referitoare la teren

Crt	Categorie folosință	Intra vilan	Suprafaţa (mp)	Tarla	Parcelă	Nr. topo	Observaţii / Referinţe
1	arabil	NU	2.500	6	111/23	-	
2	arabil	NU	5.000	6	111/13	-	

Lungime Segmente
1) Valorile lungimilor segmentelor sunt obţinute din proiecţie în plan.

Punct început	X / Y	Punct sfârşit	X / Y	Lungime segment (** (m)
1	630.052,399 708.608,489	2	630.176,811 708.676,323	141.703
2	630.176,811 708.676,323	3	630.173,041 708.700,23	24.203
3	630.173,041 708.700,23	4	630.166,095 708.726,769	27.433
4	630.166,095 708.726,769	5	630.051,139 708.676,34	125.531

Document care conține date cu caracter personal, protejat de prevederile Regulamentului (UE) nr. 679/2016 și Legii 190/2018

Punct început	X / Y	Punct sfârşit	X / Y	Lungime segment (** (m)
5	630.051,139 708.676,34	6	630.052,603 708.670,167	6.344
6	630.052,603 708.670,167	7	630.049,886 708.628,049	42.206
7	630.049,886 708.628,049	1	630.052,399 708.608,489	19.721

** Lungimile segmentelor sunt determinate în planul de proiecţie Stereo 70 şi sunt rotunjite la 1 milimetru.
*** Distanţa dintre puncte este formată din segmente cumulate ce sunt mai mici decât valoarea 1 milimetru.

Document care conține date cu caracter personal, protejat de prevederile Regulamentului (UE) nr. 679/2016 și Legii 190/2018

DATE DESPRE IMOBILUL NR. 1898

Oficiul de Cadastru şi Publicitate Imobiliară BOTOSANI
Biroul de Cadastru şi Publicitate Imobiliară Botosani

A. Partea I. Descrierea imobilului

TEREN Extravilan

Adresa: Jud. Botosani

Nr. Crt	Nr cadastral Nr. topografic	Suprafaţa* (mp)	Observaţii / Referinţe
A1		4.150	Sector cadastral:8 Teren neimprejmuit;

B. Partea II. Proprietari şi acte

Inscrieri privitoare la dreptul de proprietate şi alte drepturi reale		Referinţe
/		
Act Administrativ nr. 88628, din 12/03/2000 emis de CJSDPT BOTOSANI (Titlu proprietate);		
B1	Intabulare, drept de PROPRIETATE, dobandit prin Reconstituire, cota actuala 1/1, cota initiala 1/1	A1
	1) **BULIGA ALEXANDRU**, Lipsa C.N.P.	

C. Partea III. SARCINI .

Inscrieri privind dezmembramintele dreptului de proprietate, drepturi reale de garanţie şi sarcini	Referinţe
NU SUNT	

Document care conține date cu caracter personal, protejat de prevederile Regulamentului (UE) nr. 679/2016 și Legii 190/2018

Anexa Nr. 1 La Partea I

Teren

Nr cadastral	Suprafaţa (mp)*	Observaţii / Referinţe
	4.150	

* Suprafaţa este determinată in planul de proiecţie Stereo 70.

DETALII LINIARE IMOBIL

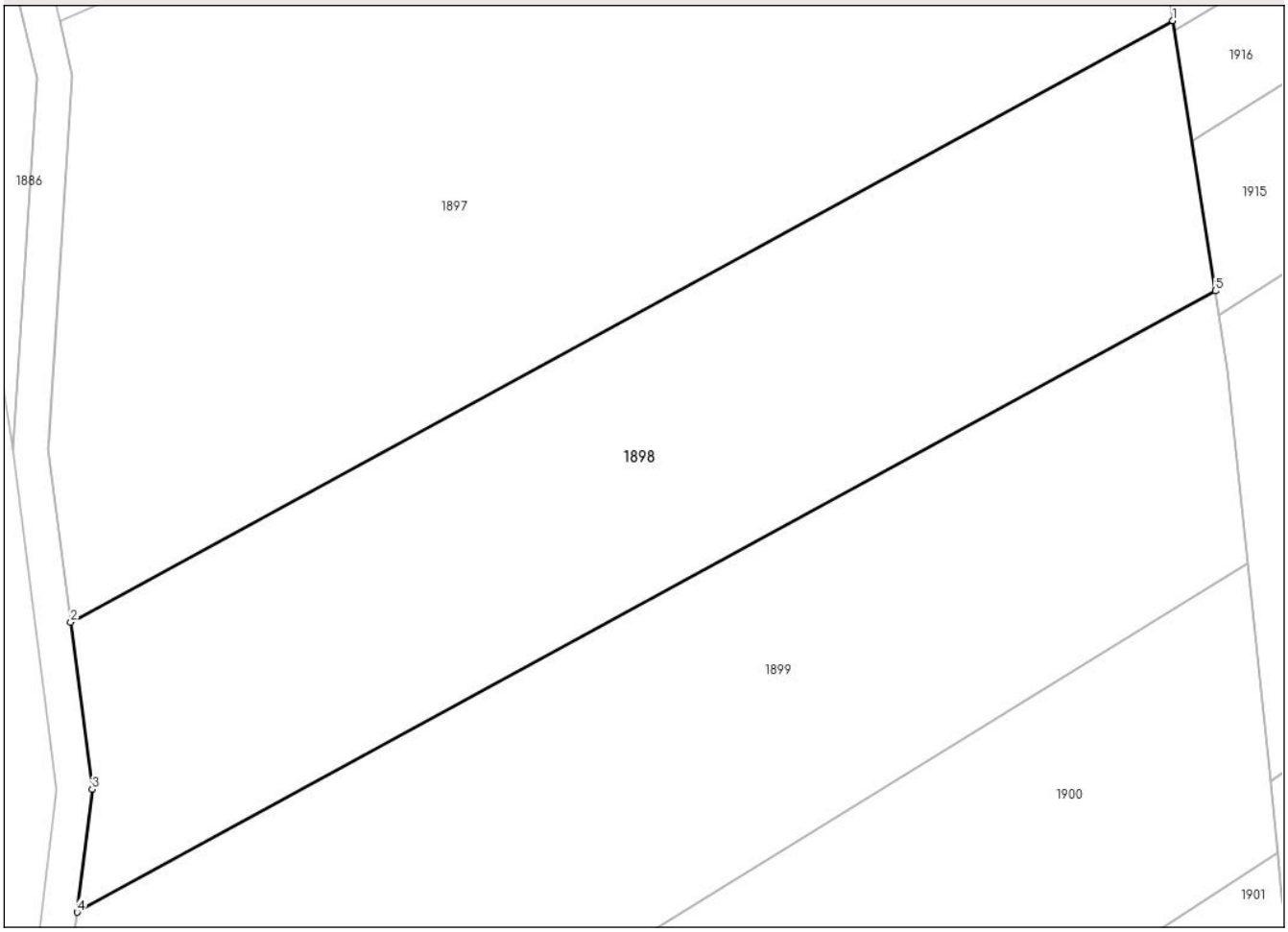

Date referitoare la teren

Crt	Categorie folosință	Intra vilan	Suprafaţa (mp)	Tarla	Parcelă	Nr. topo	Observaţii / Referinţe
1	arabil	NU	4.150	6	111/11	-	

Lungime Segmente
1) Valorile lungimilor segmentelor sunt obţinute din proiecţie în plan.

Punct început	X / Y	Punct sfârşit	X / Y	Lungime segment (** (m)
1	630.176,811 708.676,323	2	630.052,399 708.608,489	141.703
2	630.052,399 708.608,489	3	630.054,818 708.589,663	18.98
3	630.054,818 708.589,663	4	630.053,122 708.575,806	13.961
4	630.053,122 708.575,806	5	630.181,616 708.645,865	146.352
5	630.181,616 708.645,865	1	630.176,811 708.676,323	30.835

Document care conține date cu caracter personal, protejat de prevederile Regulamentului (UE) nr. 679/2016 și Legii 190/2018

** Lungimile segmentelor sunt determinate în planul de proiecţie Stereo 70 şi sunt rotunjite la 1 milimetru.
*** Distanţa dintre puncte este formată din segmente cumulate ce sunt mai mici decât valoarea 1 milimetru.

Document care conține date cu caracter personal, protejat de prevederile Regulamentului (UE) nr. 679/2016 și Legii 190/2018

DATE DESPRE IMOBILUL NR. 1899

Oficiul de Cadastru şi Publicitate Imobiliară BOTOSANI
Biroul de Cadastru şi Publicitate Imobiliară Botosani

A. Partea I. Descrierea imobilului

TEREN Extravilan

Adresa: Jud. Botosani

Nr. Crt	Nr cadastral Nr. topografic	Suprafaţa* (mp)	Observaţii / Referinţe
A1		5.000	Sector cadastral:8 Teren neimprejmuit;

B. Partea II. Proprietari şi acte

Inscrieri privitoare la dreptul de proprietate şi alte drepturi reale		Referinţe
/		
Act Administrativ nr. 15112, din 06/07/1993 emis de CJSDPT BOTOSANI (Titlu proprietate);		
B1	Intabulare, drept de PROPRIETATE, dobandit prin Reconstituire, cota actuala 1/1, cota initiala 1/1	A1
	1) **STANCIU V. MARIA**, Lipsa C.N.P.	

C. Partea III. SARCINI .

Inscrieri privind dezmembramintele dreptului de proprietate, drepturi reale de garanţie şi sarcini	Referinţe
NU SUNT	

Document care conține date cu caracter personal, protejat de prevederile Regulamentului (UE) nr. 679/2016 și Legii 190/2018

Anexa Nr. 1 La Partea I

Teren

Nr cadastral	Suprafaţa (mp)*	Observaţii / Referinţe
	5.000	

* Suprafaţa este determinată in planul de proiecţie Stereo 70.

DETALII LINIARE IMOBIL

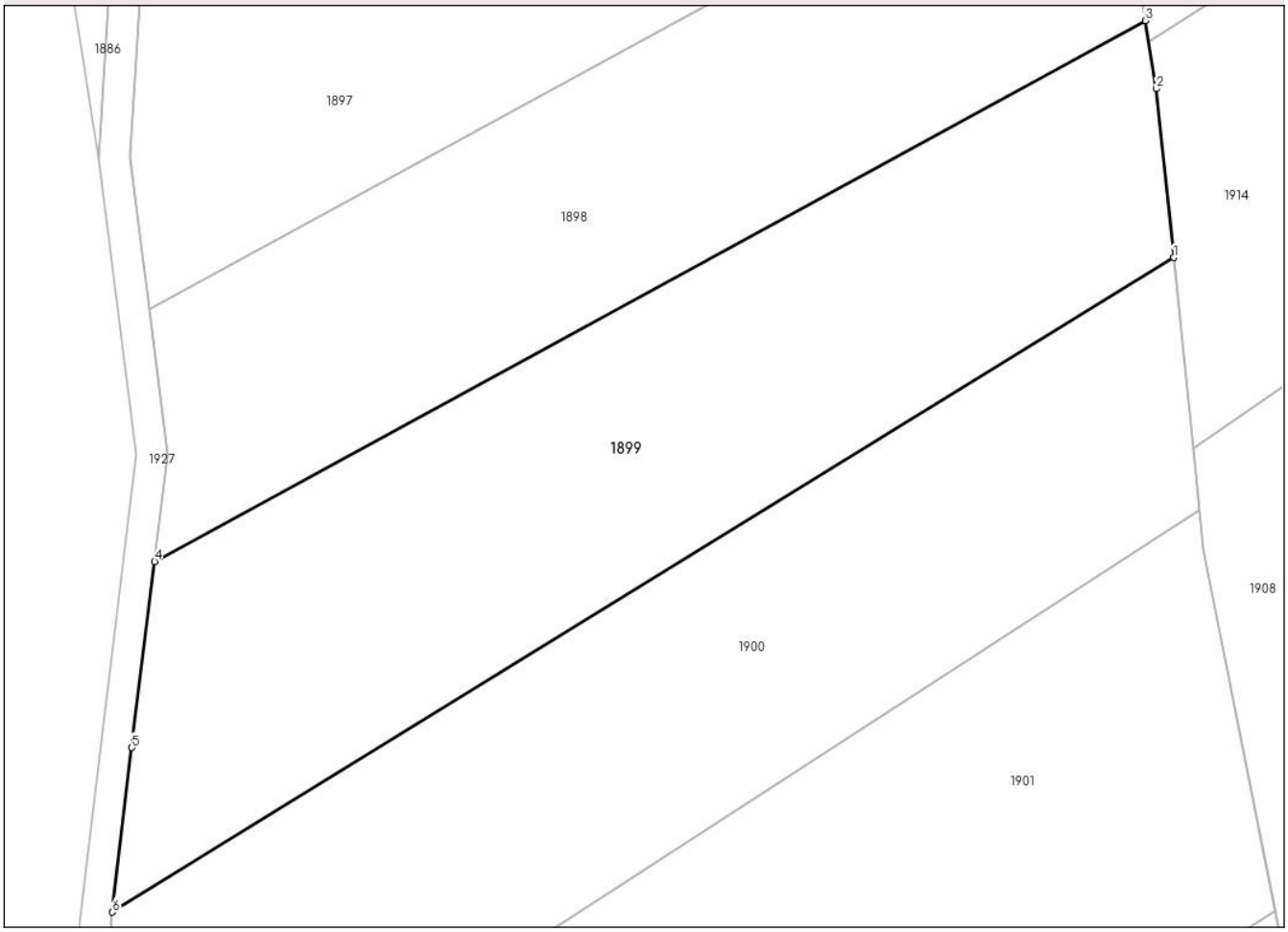

Date referitoare la teren

Crt	Categorie folosință	Intra vilan	Suprafaţa (mp)	Tarla	Parcelă	Nr. topo	Observaţii / Referinţe
1	arabil	NU	5.000	6	111/10	-	

Lungime Segmente
1) Valorile lungimilor segmentelor sunt obţinute din proiecţie în plan.

Punct început	X / Y	Punct sfârşit	X / Y	Lungime segment (** (m)
1	630.185,263 708.615,168	2	630.183,007 708.637,044	21.992
2	630.183,007 708.637,044	3	630.181,616 708.645,865	8.93
3	630.181,616 708.645,865	4	630.053,122 708.575,806	146.352
4	630.053,122 708.575,806	5	630.050,171 708.551,69	24.295
5	630.050,171 708.551,69	6	630.047,664 708.530,383	21.454

Document care conține date cu caracter personal, protejat de prevederile Regulamentului (UE) nr. 679/2016 și Legii 190/2018

Punct început	X / Y	Punct sfârşit	X / Y	Lungime segment (** (m)
6	630.047,664 708.530,383	1	630.185,263 708.615,168	161.623

** Lungimile segmentelor sunt determinate în planul de proiecţie Stereo 70 şi sunt rotunjite la 1 milimetru.
*** Distanţa dintre puncte este formată din segmente cumulate ce sunt mai mici decât valoarea 1 milimetru.

Document care conține date cu caracter personal, protejat de prevederile Regulamentului (UE) nr. 679/2016 și Legii 190/2018

DATE DESPRE IMOBILUL NR. 1900

Oficiul de Cadastru şi Publicitate Imobiliară BOTOSANI
Biroul de Cadastru şi Publicitate Imobiliară Botosani

A. Partea I. Descrierea imobilului

TEREN Extravilan

Adresa: Jud. Botosani

Nr. Crt	Nr cadastral Nr. topografic	Suprafaţa* (mp)	Observaţii / Referinţe
A1		5.000	Sector cadastral:8 Teren neimprejmuit;

B. Partea II. Proprietari şi acte

Inscrieri privitoare la dreptul de proprietate şi alte drepturi reale		Referinţe
/		
Act Administrativ nr. 97434, din 30/07/2002 emis de CJSDPT BOTOSANI (Titlu proprietate);		
B1	Intabulare, drept de PROPRIETATE, dobandit prin Reconstituire, cota actuala 1/1, cota initiala 1/1	A1
	1) **LUNGU ILIE IOAN**, Lipsa C.N.P.	

C. Partea III. SARCINI .

Inscrieri privind dezmembramintele dreptului de proprietate, drepturi reale de garanţie şi sarcini	Referinţe
NU SUNT	

Document care conține date cu caracter personal, protejat de prevederile Regulamentului (UE) nr. 679/2016 și Legii 190/2018

Anexa Nr. 1 La Partea I

Teren

Nr cadastral	Suprafaţa (mp)*	Observaţii / Referinţe
	5.000	

* Suprafaţa este determinată in planul de proiecţie Stereo 70.

DETALII LINIARE IMOBIL

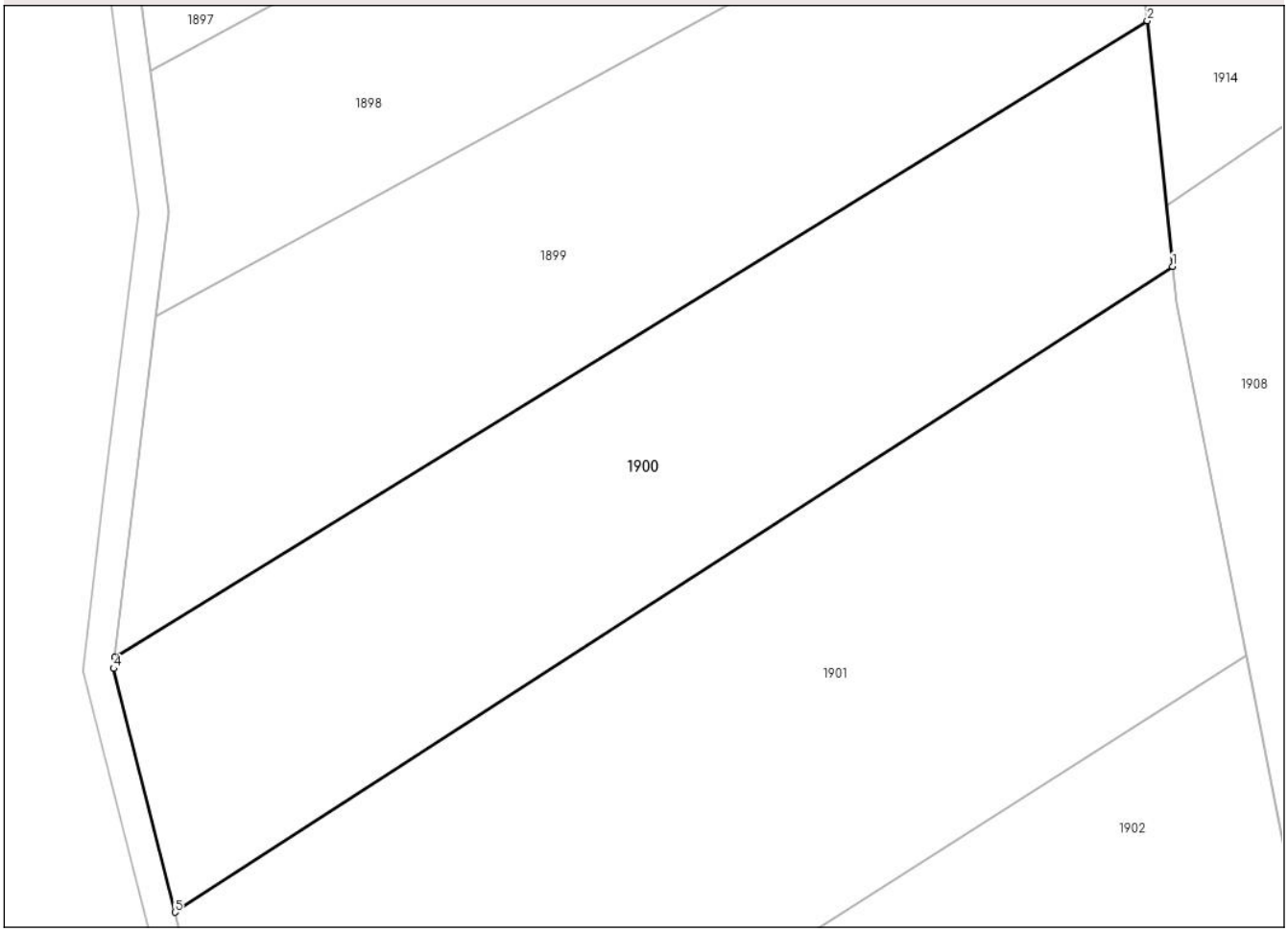

Date referitoare la teren

Crt	Categorie folosință	Intra vilan	Suprafaţa (mp)	Tarla	Parcelă	Nr. topo	Observaţii / Referinţe
1	arabil	NU	5.000	6	111/9	-	

Lungime Segmente
1) Valorile lungimilor segmentelor sunt obţinute din proiecţie în plan.

Punct început	X / Y	Punct sfârşit	X / Y	Lungime segment (** (m)
1	630.188,636 708.582,474	2	630.185,263 708.615,168	32.868
2	630.185,263 708.615,168	3	630.047,664 708.530,383	161.623
3	630.047,664 708.530,383	4	630.047,491 708.528,913	1.48
4	630.047,491 708.528,913	5	630.055,666 708.496,469	33.458
5	630.055,666 708.496,469	1	630.188,636 708.582,474	158.36

Document care conține date cu caracter personal, protejat de prevederile Regulamentului (UE) nr. 679/2016 și Legii 190/2018

** Lungimile segmentelor sunt determinate în planul de proiecţie Stereo 70 şi sunt rotunjite la 1 milimetru.
*** Distanţa dintre puncte este formată din segmente cumulate ce sunt mai mici decât valoarea 1 milimetru.

Document care conține date cu caracter personal, protejat de prevederile Regulamentului (UE) nr. 679/2016 și Legii 190/2018

DATE DESPRE IMOBILUL NR. 1901

Oficiul de Cadastru şi Publicitate Imobiliară BOTOSANI
Biroul de Cadastru şi Publicitate Imobiliară Botosani

A. Partea I. Descrierea imobilului

TEREN Extravilan

Adresa: Jud. Botosani

Nr. Crt	Nr cadastral Nr. topografic	Suprafaţa* (mp)	Observaţii / Referinţe
A1		7.500	Sector cadastral:8 Teren neimprejmuit;

B. Partea II. Proprietari şi acte

Inscrieri privitoare la dreptul de proprietate şi alte drepturi reale		Referinţe
/		
Act Administrativ nr. 15105, din 05/07/1993 emis de CJSDPT BOTOSANI (Titlu proprietate);		
B1	Intabulare, drept de PROPRIETATE, dobandit prin Reconstituire, cota actuala 1/1, cota initiala 1/1	A1
	1) **BURDUJA GH. ANICA**, Lipsa C.N.P.	

C. Partea III. SARCINI .

Inscrieri privind dezmembramintele dreptului de proprietate, drepturi reale de garanţie şi sarcini	Referinţe
NU SUNT	

Document care conține date cu caracter personal, protejat de prevederile Regulamentului (UE) nr. 679/2016 și Legii 190/2018

Anexa Nr. 1 La Partea I

Teren

Nr cadastral	Suprafaţa (mp)*	Observaţii / Referinţe
	7.500	

* Suprafaţa este determinată in planul de proiecţie Stereo 70.

DETALII LINIARE IMOBIL

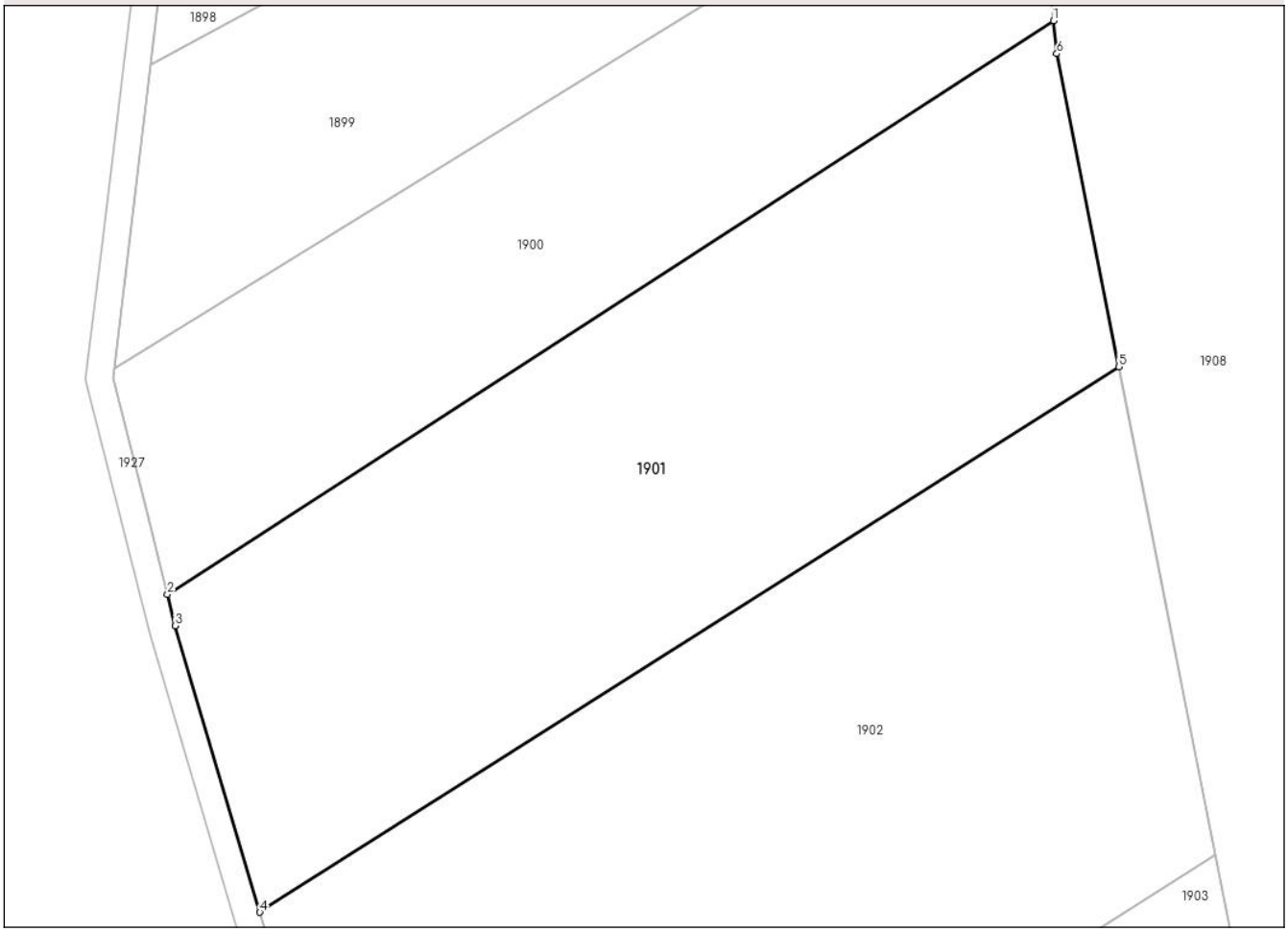

Date referitoare la teren

Crt	Categorie folosință	Intra vilan	Suprafaţa (mp)	Tarla	Parcelă	Nr. topo	Observaţii / Referinţe
1	arabil	NU	7.500	6	111/4	-	

Lungime Segmente
1) Valorile lungimilor segmentelor sunt obţinute din proiecţie în plan.

Punct început	X / Y	Punct sfârşit	X / Y	Lungime segment (** (m)
1	630.188,636 708.582,474	2	630.055,666 708.496,469	158.36
2	630.055,666 708.496,469	3	630.056,844 708.491,792	4.823
3	630.056,844 708.491,792	4	630.069,53 708.448,831	44.795
4	630.069,53 708.448,831	5	630.198,44 708.530,617	152.666
5	630.198,44 708.530,617	6	630.189,145 708.577,534	47.828

Document care conține date cu caracter personal, protejat de prevederile Regulamentului (UE) nr. 679/2016 și Legii 190/2018

Punct început	X / Y	Punct sfârşit	X / Y	Lungime segment (** (m)
6	630.189,145 708.577,534	1	630.188,636 708.582,474	4.966

** Lungimile segmentelor sunt determinate în planul de proiecţie Stereo 70 şi sunt rotunjite la 1 milimetru.
*** Distanţa dintre puncte este formată din segmente cumulate ce sunt mai mici decât valoarea 1 milimetru.

Document care conține date cu caracter personal, protejat de prevederile Regulamentului (UE) nr. 679/2016 și Legii 190/2018

DATE DESPRE IMOBILUL NR. 1902

Oficiul de Cadastru şi Publicitate Imobiliară BOTOSANI
Biroul de Cadastru şi Publicitate Imobiliară Botosani

A. Partea I. Descrierea imobilului

TEREN Extravilan

Adresa: Jud. Botosani

Nr. Crt	Nr cadastral Nr. topografic	Suprafaţa* (mp)	Observaţii / Referinţe
A1	56905	10.260	Sector cadastral:8 Teren neimprejmuit;

B. Partea II. Proprietari şi acte

Inscrieri privitoare la dreptul de proprietate şi alte drepturi reale		Referinţe
13732 / 13/02/2025		
Act Notarial nr. 19, din 22/01/2004 emis de SPN "ANIȚEI și ASOCIAȚII" Botoșani (încheiere de rectificare nr. 202 din 17-10-2024, act notarial nr 381 din 14-10-2004, emis de BNP "Marta Săndulache Dârjan" Botoşani);		
B4	Intabulare, drept de PROPRIETATE, dobandit prin Succesiune, cota actuala 1/5, cota initiala 1/5	A1
	1) **ENACHE MELANIA**, bun propriu	
B6	Intabulare, drept de PROPRIETATE, dobandit prin Succesiune, cota actuala 1/5, cota initiala 1/5	A1
	1) **BURDUJA MARIANA**, bun propriu	
B7	Intabulare, drept de PROPRIETATE, dobandit prin Succesiune, cota actuala 1/5, cota initiala 1/5	A1
	1) **BURDUJA PETRU**, bun propriu	
Act Notarial nr. 157, din 10/10/2024 emis de SPN "Crăciun Nicușor și Chiriac Raluca–Elena”;		
B8	Intabulare, drept de PROPRIETATE, dobandit prin Succesiune, cota actuala 1/5, cota initiala 1/5	A1
	1) **FLOREA ALINA-BIANCA**, bun propriu	
Act Notarial nr. 71, din 24/10/2024 emis de SPN "INTEGRITAS" Botoșani;		
B9	Intabulare, drept de PROPRIETATE, dobandit prin Succesiune, cota actuala 1/5, cota initiala 1/5	A1
	1) **COJOCARU DAN**, bun propriu	

C. Partea III. SARCINI .

Inscrieri privind dezmembramintele dreptului de proprietate, drepturi reale de garanţie şi sarcini	Referinţe
NU SUNT	

Document care conține date cu caracter personal, protejat de prevederile Regulamentului (UE) nr. 679/2016 și Legii 190/2018

Anexa Nr. 1 La Partea I

Teren

Nr cadastral	Suprafaţa (mp)*	Observaţii / Referinţe
56905	10.260	

* Suprafaţa este determinată in planul de proiecţie Stereo 70.

DETALII LINIARE IMOBIL

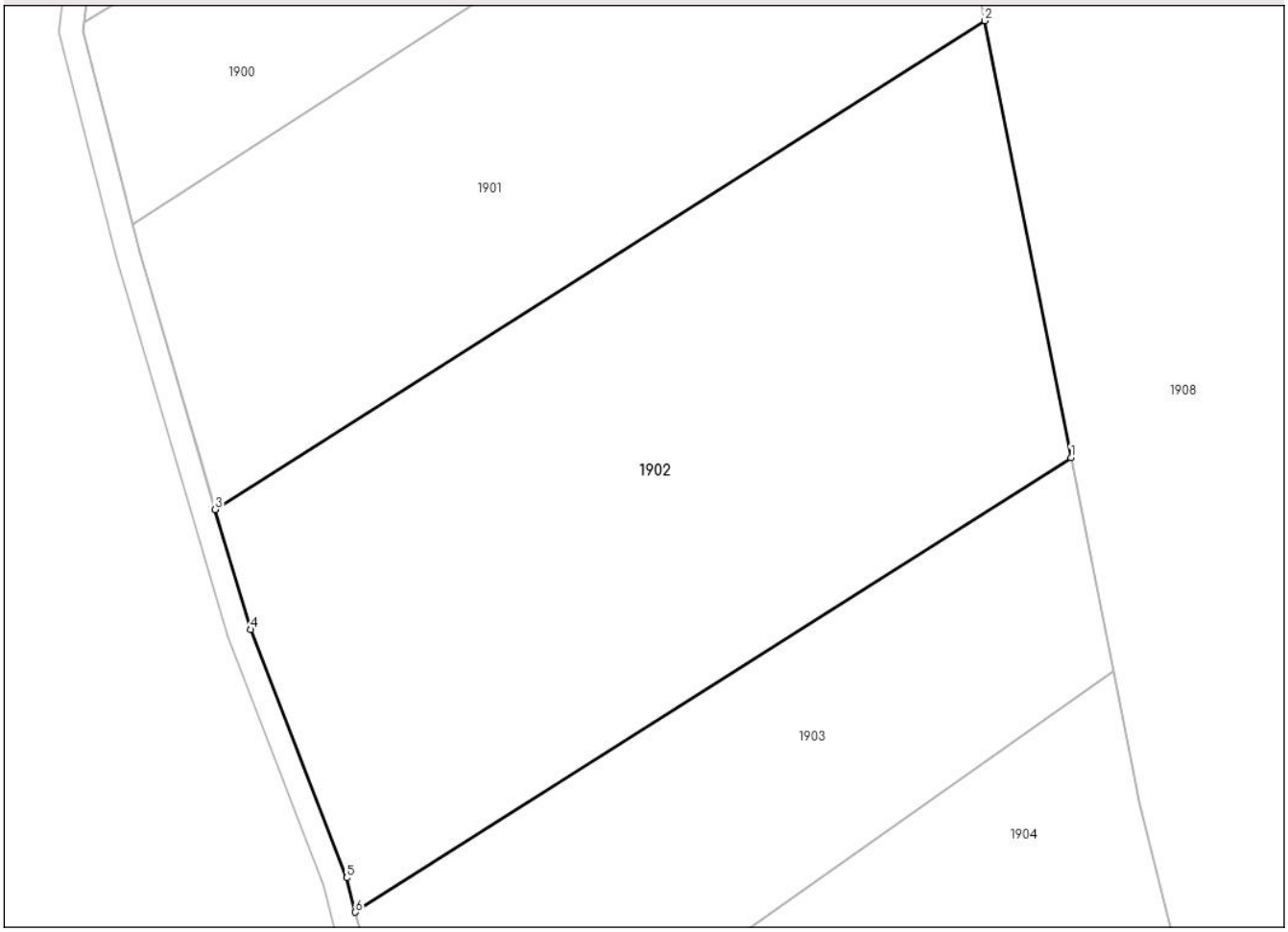

Date referitoare la teren

Crt	Categorie folosință	Intra vilan	Suprafaţa (mp)	Tarla	Parcelă	Nr. topo	Observaţii / Referinţe
1	arabil	NU	7.500	6	111/4	-	
2	arabil	NU	2.760	6	111/5	-	

Lungime Segmente
1) Valorile lungimilor segmentelor sunt obţinute din proiecţie în plan.

Punct început	X / Y	Punct sfârşit	X / Y	Lungime segment (** (m)
1	630.212,926 708.457,5	2	630.198,44 708.530,617	74.538
2	630.198,44 708.530,617	3	630.069,53 708.448,831	152.666
3	630.069,53 708.448,831	4	630.075,463 708.428,739	20.95
4	630.075,463 708.428,739	5	630.091,554 708.387,176	44.569

Document care conține date cu caracter personal, protejat de prevederile Regulamentului (UE) nr. 679/2016 și Legii 190/2018

Punct început	X / Y	Punct sfârşit	X / Y	Lungime segment (** (m)
5	630.091,554 708.387,176	6	630.093,019 708.381,426	5.934
6	630.093,019 708.381,426	1	630.212,926 708.457,5	142.003

** Lungimile segmentelor sunt determinate în planul de proiecţie Stereo 70 şi sunt rotunjite la 1 milimetru.
*** Distanţa dintre puncte este formată din segmente cumulate ce sunt mai mici decât valoarea 1 milimetru.

DATE DESPRE IMOBILUL NR. 1903

Oficiul de Cadastru şi Publicitate Imobiliară BOTOSANI
Biroul de Cadastru şi Publicitate Imobiliară Botosani

A. Partea I. Descrierea imobilului

TEREN Extravilan

Adresa: Jud. Botosani

Nr. Crt	Nr cadastral Nr. topografic	Suprafaţa* (mp)	Observaţii / Referinţe
A1		5.261	Sector cadastral:8 Teren neimprejmuit;

B. Partea II. Proprietari şi acte

Inscrieri privitoare la dreptul de proprietate şi alte drepturi reale		Referinţe
/		
Act Administrativ nr. 125912, din 06/05/2003 emis de CJSDPT BOTOSANI (Titlu proprietate);		
B1	Intabulare, drept de PROPRIETATE, dobandit prin Reconstituire, cota actuala 1/1, cota initiala 1/1	A1
	1) **BALAN Z. MIHAI**, Lipsa C.N.P.	

C. Partea III. SARCINI .

Inscrieri privind dezmembramintele dreptului de proprietate, drepturi reale de garanţie şi sarcini	Referinţe
NU SUNT	

Document care conține date cu caracter personal, protejat de prevederile Regulamentului (UE) nr. 679/2016 și Legii 190/2018

Anexa Nr. 1 La Partea I

Teren

Nr cadastral	Suprafaţa (mp)*	Observaţii / Referinţe
	5.261	

* Suprafaţa este determinată in planul de proiecţie Stereo 70.

DETALII LINIARE IMOBIL

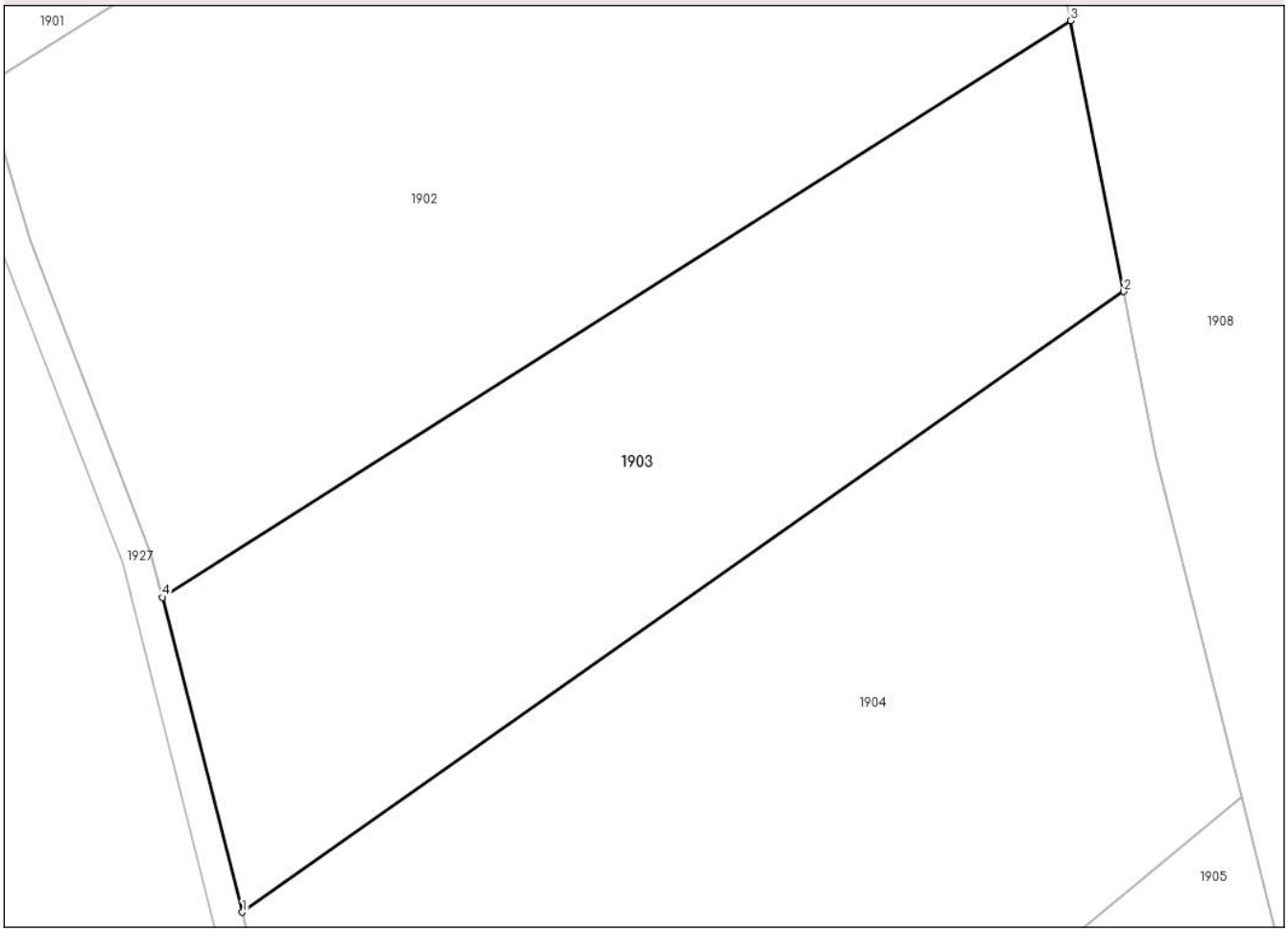

Date referitoare la teren

Crt	Categorie folosință	Intra vilan	Suprafaţa (mp)	Tarla	Parcelă	Nr. topo	Observaţii / Referinţe
1	arabil	NU	5.261	6	111/7	-	

Lungime Segmente
1) Valorile lungimilor segmentelor sunt obţinute din proiecţie în plan.

Punct început	X / Y	Punct sfârşit	X / Y	Lungime segment (** (m)
1	630.103,605 708.339,893	2	630.220,002 708.421,785	142.319
2	630.220,002 708.421,785	3	630.212,926 708.457,5	36.409
3	630.212,926 708.457,5	4	630.093,019 708.381,426	142.003
4	630.093,019 708.381,426	1	630.103,605 708.339,893	42.861

**** Lungimile segmentelor sunt determinate în planul de proiecţie Stereo 70 şi sunt rotunjite la 1 milimetru.**

Document care conține date cu caracter personal, protejat de prevederile Regulamentului (UE) nr. 679/2016 și Legii 190/2018

***** Distanţa dintre puncte este formată din segmente cumulate ce sunt mai mici decât valoarea 1 milimetru.**

DATE DESPRE IMOBILUL NR. 1904

Oficiul de Cadastru şi Publicitate Imobiliară BOTOSANI
Biroul de Cadastru şi Publicitate Imobiliară Botosani

A. Partea I. Descrierea imobilului

TEREN Extravilan

Adresa: Jud. Botosani

Nr. Crt	Nr cadastral Nr. topografic	Suprafaţa* (mp)	Observaţii / Referinţe
A1		10.000	Sector cadastral:8 Teren neimprejmuit;

B. Partea II. Proprietari şi acte

Inscrieri privitoare la dreptul de proprietate şi alte drepturi reale		Referinţe
/		
Act Administrativ nr. 12711, din 11/06/1993 emis de CJSDPT BOTOSANI (Titlu proprietate);		
B1	Intabulare, drept de PROPRIETATE, dobandit prin Reconstituire, cota actuala 1/1, cota initiala 1/1	A1
	1) **COSTÂN GH. VASILE**, Lipsa C.N.P.	

C. Partea III. SARCINI .

Inscrieri privind dezmembramintele dreptului de proprietate, drepturi reale de garanţie şi sarcini	Referinţe
NU SUNT	

Anexa Nr. 1 La Partea I

Teren

Nr cadastral	Suprafaţa (mp)*	Observaţii / Referinţe
	10.000	

* Suprafaţa este determinată in planul de proiecţie Stereo 70.

DETALII LINIARE IMOBIL

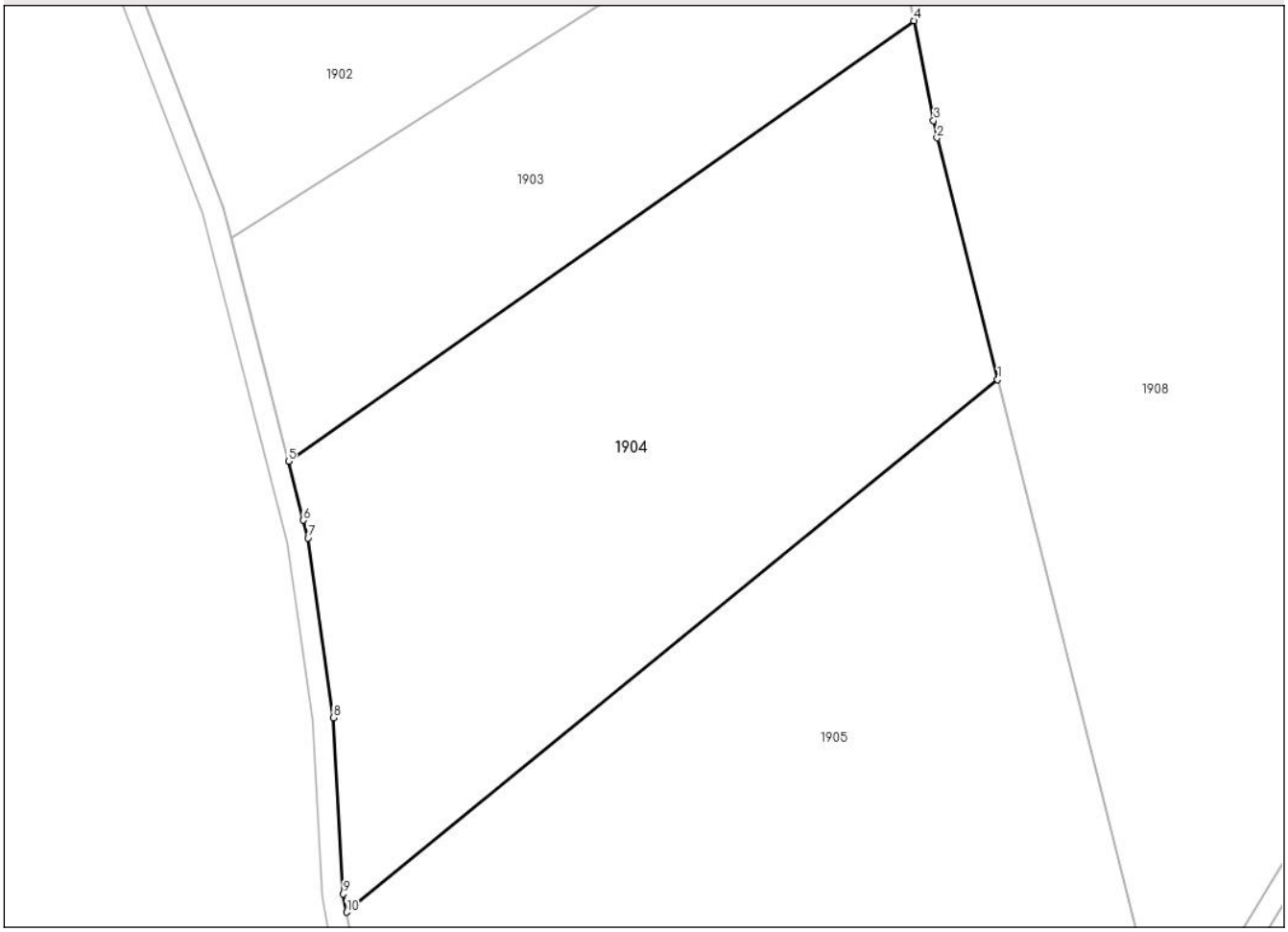

Date referitoare la teren

Crt	Categorie folosință	Intra vilan	Suprafaţa (mp)	Tarla	Parcelă	Nr. topo	Observaţii / Referinţe
1	arabil	NU	6.700	6	111/12	-	
2	arabil	NU	3.300	6	111/10	-	

Lungime Segmente
1) Valorile lungimilor segmentelor sunt obţinute din proiecţie în plan.

Punct început	X / Y	Punct sfârşit	X / Y	Lungime segment (** (m)
1	630.235,609 708.355,05	2	630.224,318 708.400,004	46.351
2	630.224,318 708.400,004	3	630.223,686 708.403,194	3.251
3	630.223,686 708.403,194	4	630.220,002 708.421,785	18.953
4	630.220,002 708.421,785	5	630.103,605 708.339,893	142.319

Document care conține date cu caracter personal, protejat de prevederile Regulamentului (UE) nr. 679/2016 și Legii 190/2018

Punct început	X / Y	Punct sfârşit	X / Y	Lungime segment (** (m)
5	630.103,605 708.339,893	6	630.106,396 708.328,943	11.299
6	630.106,396 708.328,943	7	630.107,248 708.325,599	3.451
7	630.107,248 708.325,599	8	630.111,98 708.292,237	33.696
8	630.111,98 708.292,237	9	630.113,797 708.259,44	32.847
9	630.113,797 708.259,44	10	630.114,439 708.256,059	3.441
10	630.114,439 708.256,059	1	630.235,609 708.355,05	156.465

** Lungimile segmentelor sunt determinate în planul de proiecţie Stereo 70 şi sunt rotunjite la 1 milimetru.
*** Distanţa dintre puncte este formată din segmente cumulate ce sunt mai mici decât valoarea 1 milimetru.

Document care conține date cu caracter personal, protejat de prevederile Regulamentului (UE) nr. 679/2016 și Legii 190/2018

DATE DESPRE IMOBILUL NR. 1905

Oficiul de Cadastru şi Publicitate Imobiliară BOTOSANI
Biroul de Cadastru şi Publicitate Imobiliară Botosani

A. Partea I. Descrierea imobilului

TEREN Extravilan

Adresa: Jud. Botosani

Nr. Crt	Nr cadastral Nr. topografic	Suprafaţa* (mp)	Observaţii / Referinţe
A1		22.500	Sector cadastral:8 Teren neimprejmuit; Conform TP nr. 88638 imobilul este amplasat în parcela cadastrală 111/8

B. Partea II. Proprietari şi acte

Inscrieri privitoare la dreptul de proprietate şi alte drepturi reale		Referinţe
/		
Act Administrativ nr. 88638, din 08/08/2000 emis de CJSDPT BOTOSANI (Titlu proprietate);		
B1	Intabulare, drept de PROPRIETATE, dobandit prin Reconstituire, cota actuala 1/1, cota initiala 1/1	A1
	1) **SIMIONESCU A. ELENA**, Lipsa C.N.P. 2) **PRELIPCEANU V. VASILE**, Lipsa C.N.P. 3) **PRELIPCEANU A. IOAN**, Lipsa C.N.P.	

C. Partea III. SARCINI .

Inscrieri privind dezmembramintele dreptului de proprietate, drepturi reale de garanţie şi sarcini	Referinţe
NU SUNT	

Document care conține date cu caracter personal, protejat de prevederile Regulamentului (UE) nr. 679/2016 și Legii 190/2018

Anexa Nr. 1 La Partea I

Teren

Nr cadastral	Suprafaţa (mp)*	Observaţii / Referinţe
	22.500	Conform TP nr. 88638 imobilul este amplasat în parcela cadastrală 111/8

* Suprafaţa este determinată in planul de proiecţie Stereo 70.

DETALII LINIARE IMOBIL

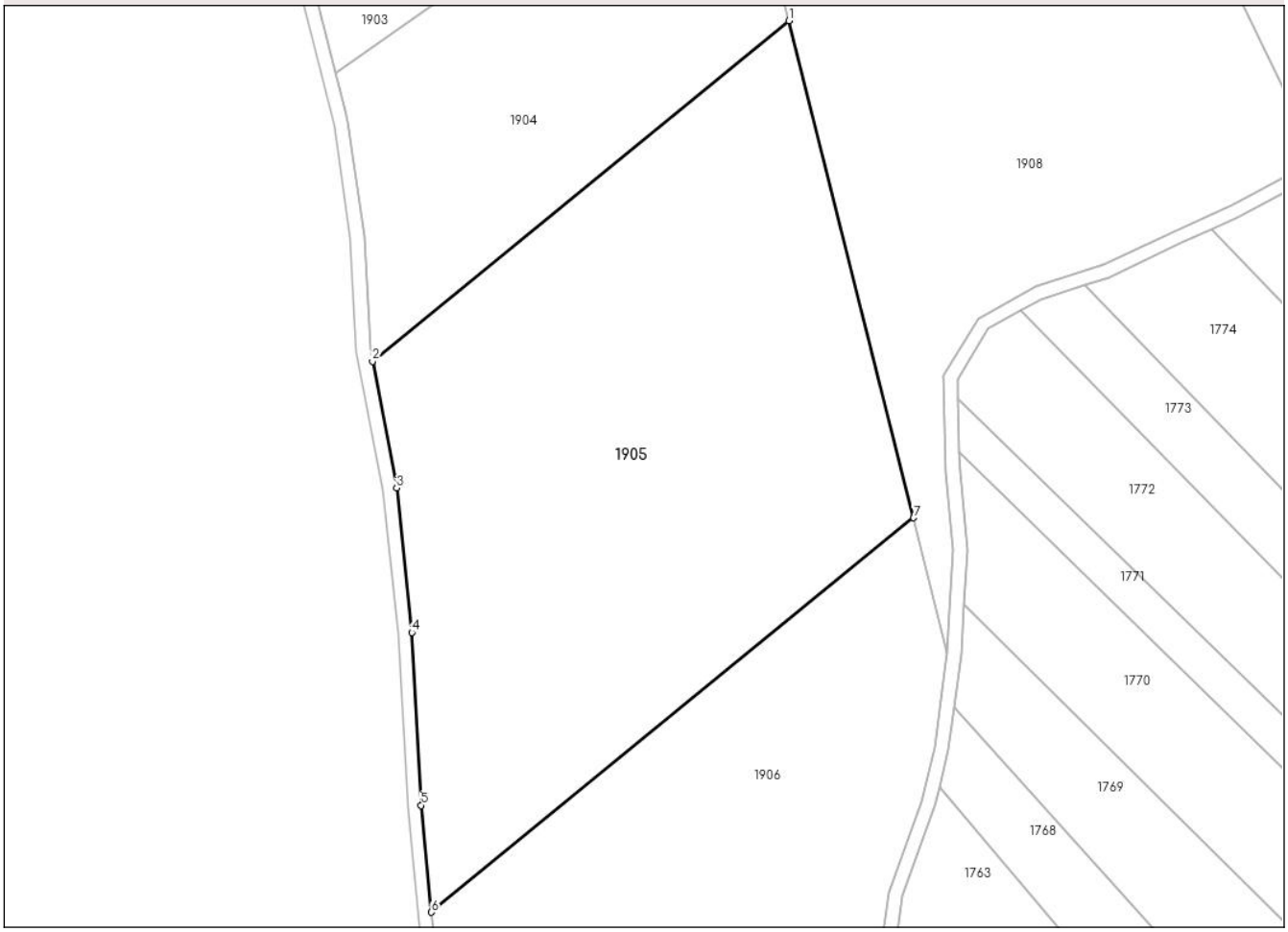

Date referitoare la teren

Crt	Categorie folosință	Intra vilan	Suprafaţa (mp)	Tarla	Parcelă	Nr. topo	Observaţii / Referinţe
1	arabil	NU	16.000	6	111/8	-	
2	pasune	NU	500	6	108	-	
3	pasune	NU	1.000	7	121	-	
4	arabil	NU	5.000	6	109	-	

Lungime Segmente
1) Valorile lungimilor segmentelor sunt obţinute din proiecţie în plan.

Punct început	X / Y	Punct sfârşit	X / Y	Lungime segment (** (m)
1	630.235,609 708.355,05	2	630.114,439 708.256,059	156.465
2	630.114,439 708.256,059	3	630.121,437 708.219,209	37.509
3	630.121,437 708.219,209	4	630.125,851 708.177,166	42.274

Document care conține date cu caracter personal, protejat de prevederile Regulamentului (UE) nr. 679/2016 și Legii 190/2018

Punct început	X / Y	Punct sfârşit	X / Y	Lungime segment (** (m)
4	630.125,851 708.177,166	5	630.128,628 708.126,945	50.298
5	630.128,628 708.126,945	6	630.131,56 708.095,877	31.206
6	630.131,56 708.095,877	7	630.271,906 708.210,534	181.227
7	630.271,906 708.210,534	1	630.235,609 708.355,05	149.004

** Lungimile segmentelor sunt determinate în planul de proiecţie Stereo 70 şi sunt rotunjite la 1 milimetru.
*** Distanţa dintre puncte este formată din segmente cumulate ce sunt mai mici decât valoarea 1 milimetru.

Document care conține date cu caracter personal, protejat de prevederile Regulamentului (UE) nr. 679/2016 și Legii 190/2018

DATE DESPRE IMOBILUL NR. 1906

Oficiul de Cadastru şi Publicitate Imobiliară BOTOSANI
Biroul de Cadastru şi Publicitate Imobiliară Botosani

A. Partea I. Descrierea imobilului

TEREN Extravilan

Adresa: Jud. Botosani

Nr. Crt	Nr cadastral Nr. topografic	Suprafaţa* (mp)	Observaţii / Referinţe
A1		28.647	Sector cadastral:8 Teren neimprejmuit; Conform TP nr. 125926 imobilul este amplasat în parcela cadastrală 111/24

B. Partea II. Proprietari şi acte

Inscrieri privitoare la dreptul de proprietate şi alte drepturi reale		Referinţe
/		
Act Administrativ nr. 125926, din 25/06/2003 emis de CJSDPT BOTOSANI (Titlu proprietate);		
B1	Intabulare, drept de PROPRIETATE, dobandit prin Reconstituire, cota actuala 1/1, cota initiala 1/1	A1
	1) **GRIGORIU I. IOAN**, Lipsa C.N.P.	

C. Partea III. SARCINI .

Inscrieri privind dezmembramintele dreptului de proprietate, drepturi reale de garanţie şi sarcini	Referinţe
NU SUNT	

Document care conține date cu caracter personal, protejat de prevederile Regulamentului (UE) nr. 679/2016 și Legii 190/2018

Anexa Nr. 1 La Partea I

Teren

Nr cadastral	Suprafaţa (mp)*	Observaţii / Referinţe
	28.647	Conform TP nr. 125926 imobilul este amplasat în parcela cadastrală 111/24

* Suprafaţa este determinată in planul de proiecţie Stereo 70.

DETALII LINIARE IMOBIL

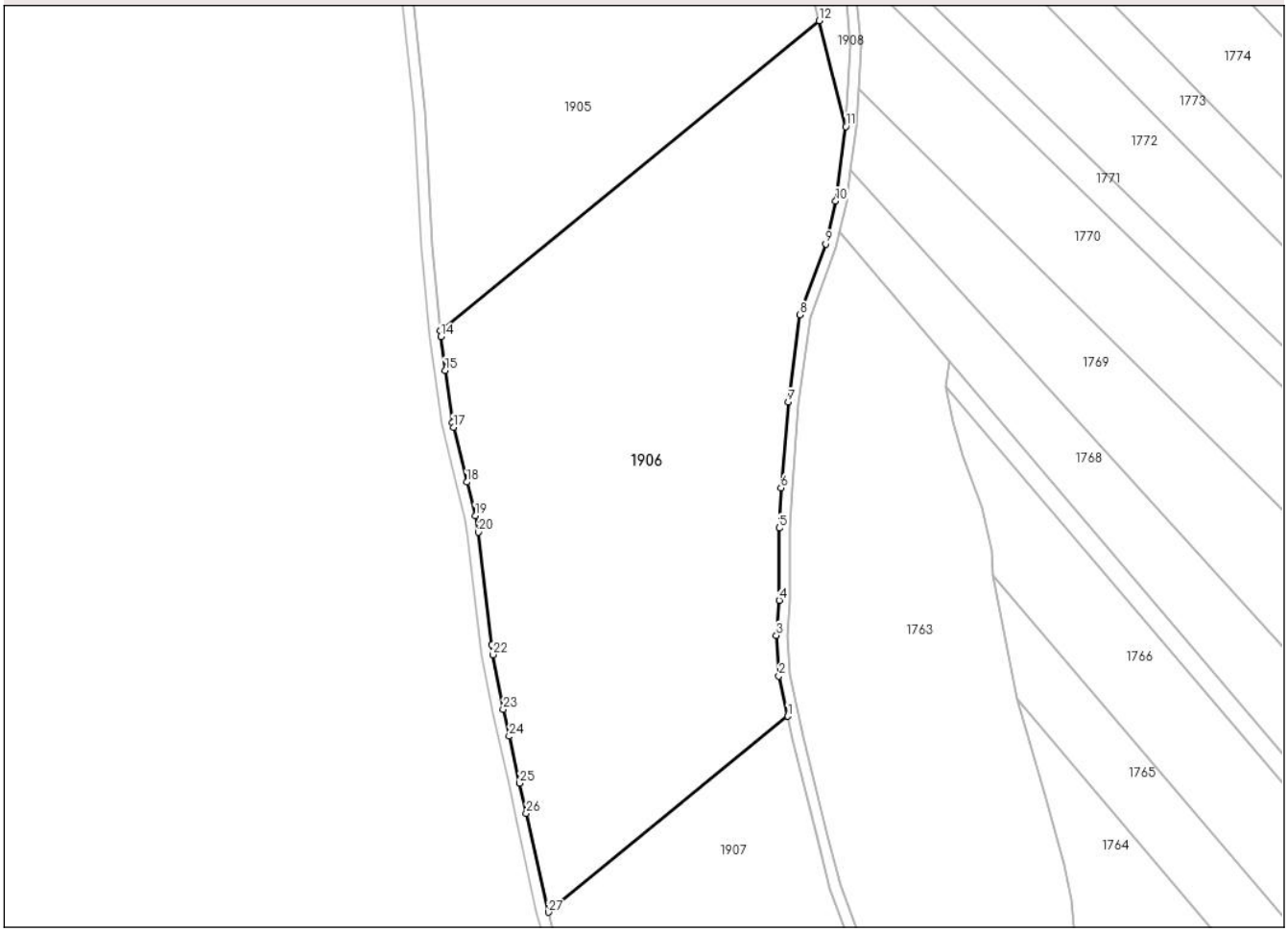

Date referitoare la teren

Crt	Categorie folosinţă	Intra vilan	Suprafaţa (mp)	Tarla	Parcelă	Nr. topo	Observaţii / Referinţe
1	arabil	NU	20.647	6	109	-	
2	pasune	NU	5.000	6	108	-	
3	pasune	NU	3.000	7	121	-	

Lungime Segmente

1) Valorile lungimilor segmentelor sunt obţinute din proiecţie în plan.

Punct început	X / Y	Punct sfârşit	X / Y	Lungime segment (** (m)
1	630.260,306 707.953,139	2	630.257,012 707.968,092	15.311
3	630.256,054 707.983,092	4	630.257,123 707.996,007	12.959
5	630.257,067 708.022,806	6	630.257,767 708.037,651	14.862
7	630.260,398 708.069,444	8	630.264,76 708.101,654	32.504

Punct început	X / Y	Punct sfârşit	X / Y	Lungime segment (** (m)
2	630.257,012 707.968,092	3	630.256,054 707.983,092	15.031
4	630.257,123 707.996,007	5	630.257,067 708.022,806	26.8
6	630.257,767 708.037,651	7	630.260,398 708.069,444	31.901
8	630.264,76 708.101,654	9	630.274,287 708.127,938	27.958

Document care conține date cu caracter personal, protejat de prevederile Regulamentului (UE) nr. 679/2016 și Legii 190/2018

Punct început	X / Y	Punct sfârşit	X / Y	Lungime segment (** (m)
9	630.274,287 708.127,938	10	630.278,036 708.143,852	16.349
11	630.281,738 708.171,388	12	630.271,906 708.210,534	40.362
13	630.131,56 708.095,877	14	630.131,777 708.093,583	2.304
15	630.133,354 708.081,115	16	630.136,093 708.061,771	19.537
17	630.136,388 708.060,123	18	630.141,347 708.039,809	20.911
19	630.144,491 708.027,393	20	630.145,64 708.021,253	6.246
21	630.150,535 707.979,527	22	630.151,053 707.975,921	3.643
23	630.154,834 707.955,664	24	630.157,081 707.945,714	10.201
25	630.160,967 707.928,384	26	630.163,366 707.917,212	11.427
27	630.171,532 707.880,614	1	630.260,306 707.953,139	114.633

Punct început	X / Y	Punct sfârşit	X / Y	Lungime segment (** (m)
10	630.278,036 708.143,852	11	630.281,738 708.171,388	27.784
12	630.271,906 708.210,534	13	630.131,56 708.095,877	181.227
14	630.131,777 708.093,583	15	630.133,354 708.081,115	12.568
16	630.136,093 708.061,771	17	630.136,388 708.060,123	1.674
18	630.141,347 708.039,809	19	630.144,491 708.027,393	12.808
20	630.145,64 708.021,253	21	630.150,535 707.979,527	42.012
22	630.151,053 707.975,921	23	630.154,834 707.955,664	20.607
24	630.157,081 707.945,714	25	630.160,967 707.928,384	17.76
26	630.163,366 707.917,212	27	630.171,532 707.880,614	37.498

** Lungimile segmentelor sunt determinate în planul de proiecţie Stereo 70 şi sunt rotunjite la 1 milimetru.
*** Distanţa dintre puncte este formată din segmente cumulate ce sunt mai mici decât valoarea 1 milimetru.

Document care conține date cu caracter personal, protejat de prevederile Regulamentului (UE) nr. 679/2016 și Legii 190/2018

DATE DESPRE IMOBILUL NR. 1907

Oficiul de Cadastru şi Publicitate Imobiliară BOTOSANI
Biroul de Cadastru şi Publicitate Imobiliară Botosani

A. Partea I. Descrierea imobilului

TEREN Extravilan

Adresa: Jud. Botosani

Nr. Crt	Nr cadastral Nr. topografic	Suprafaţa* (mp)	Observaţii / Referinţe
A1		28.135	Sector cadastral:8 Teren neimprejmuit;

B. Partea II. Proprietari şi acte

Inscrieri privitoare la dreptul de proprietate şi alte drepturi reale		Referinţe
/		
Act Normativ nr. 7, din 13/03/1996 emis de PARLAMENTUL ROMANIEI (Lege);		
B1	Inscrierea provizorie, drept de PROPRIETATE, dobandit prin Lege, cota actuala 1/1, cota initiala 1/1	A1
	1) **NEIDENTIFICAT NEIDENTIFICAT**, Lipsa C.N.P.	
B2	Se notează mențiunea proprietar neidentificat, rezerva comisiei locale de fond funciar.	A1

C. Partea III. SARCINI .

Inscrieri privind dezmembramintele dreptului de proprietate, drepturi reale de garanţie şi sarcini	Referinţe
NU SUNT	

Document care conține date cu caracter personal, protejat de prevederile Regulamentului (UE) nr. 679/2016 și Legii 190/2018

Anexa Nr. 1 La Partea I

Teren

Nr cadastral	Suprafaţa (mp)*	Observaţii / Referinţe
	28.135	

* Suprafaţa este determinată in planul de proiecţie Stereo 70.

DETALII LINIARE IMOBIL

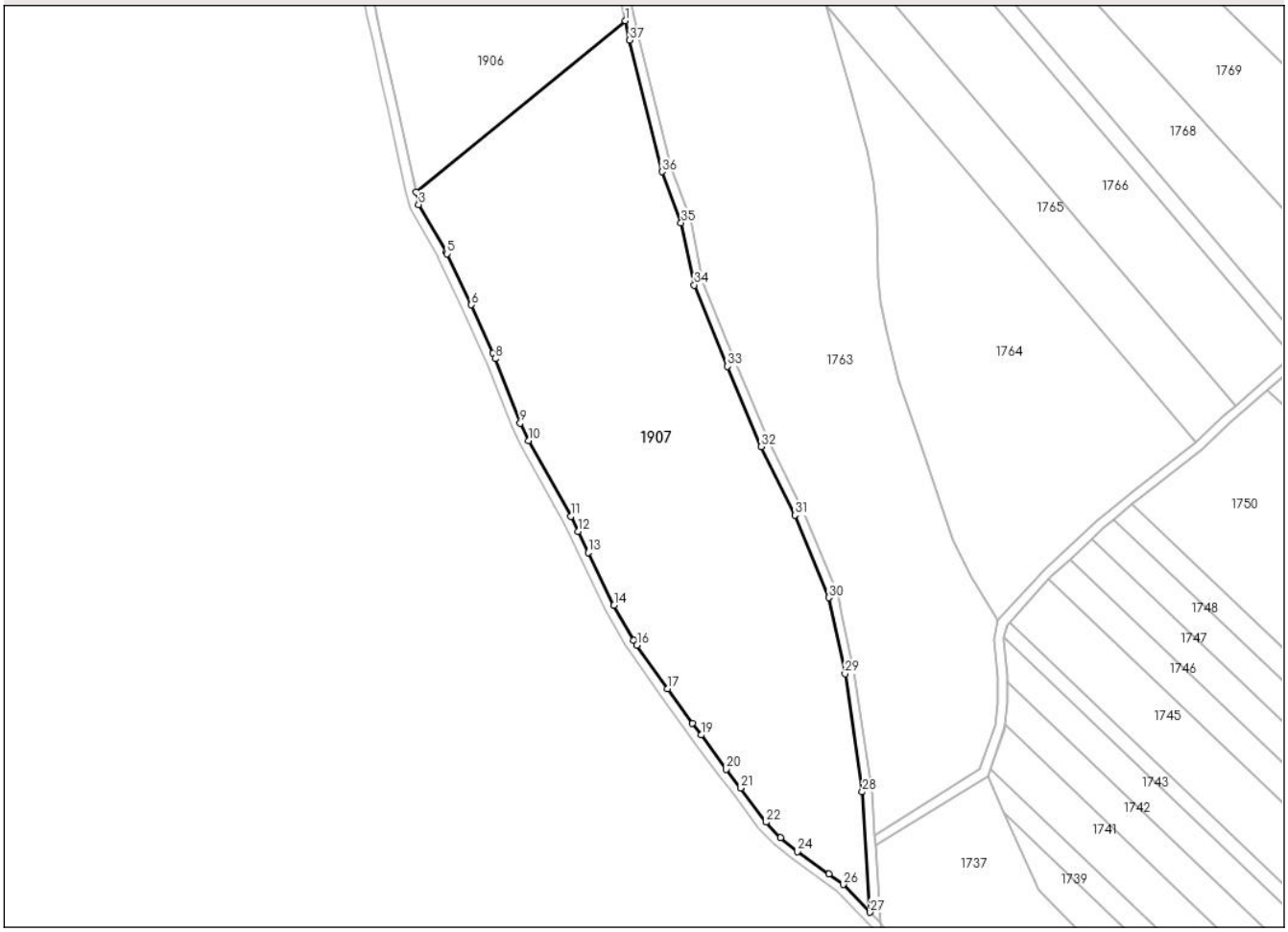

Date referitoare la teren

Crt	Categorie folosință	Intra vilan	Suprafaţa (mp)	Tarla	Parcelă	Nr. topo	Observaţii / Referinţe
1	pasune	NU	10.000	7	121	-	
2	arabil	NU	13.135	6	109	-	
3	pasune	NU	5.000	6	108	-	

Lungime Segmente

1) Valorile lungimilor segmentelor sunt obţinute din proiecţie în plan.

Punct început	X / Y	Punct sfârşit	X / Y	Lungime segment (** (m)
1	630.260,306 707.953,139	2	630.171,532 707.880,614	114.633
3	630.172,712 707.875,325	4	630.184,401 707.855,188	23.284
5	630.184,782 707.854,433	6	630.195,08 707.832,882	23.884
7	630.204,179 707.812,372	8	630.205,11 707.810,129	2.428

Punct început	X / Y	Punct sfârşit	X / Y	Lungime segment (** (m)
2	630.171,532 707.880,614	3	630.172,712 707.875,325	5.42
4	630.184,401 707.855,188	5	630.184,782 707.854,433	0.846
6	630.195,08 707.832,882	7	630.204,179 707.812,372	22.438
8	630.205,11 707.810,129	9	630.215,704 707.782,759	29.349

Document care conține date cu caracter personal, protejat de prevederile Regulamentului (UE) nr. 679/2016 și Legii 190/2018

Punct început	X / Y	Punct sfârşit	X / Y	Lungime segment (** (m)
9	630.215,704 707.782,759	10	630.219,281 707.775,326	8.249
11	630.237,145 707.743,302	12	630.240,298 707.736,982	7.063
13	630.244,529 707.728,051	14	630.255,464 707.705,626	24.949
15	630.263,794 707.690,833	16	630.265,192 707.688,73	2.526
17	630.278,175 707.670,292	18	630.288,771 707.655,726	18.012
19	630.292,447 707.650,746	20	630.303,08 707.636,23	17.994
21	630.309,1 707.628,32	22	630.319,988 707.613,879	18.085
23	630.326,054 707.607,335	24	630.333,289 707.601,388	9.365
25	630.346,582 707.591,946	26	630.352,657 707.587,483	7.537
27	630.364,082 707.575,741	28	630.360,698 707.626,676	51.047
29	630.353,391 707.676,717	30	630.346,533 707.708,922	32.928
31	630.332,101 707.743,787	32	630.317,936 707.772,797	32.284
33	630.303,543 707.806,796	34	630.289,48 707.841,254	37.217
35	630.283,938 707.867,594	36	630.275,84 707.889,237	23.109
37	630.262,121 707.944,899	1	630.260,306 707.953,139	8.437

Punct început	X / Y	Punct sfârşit	X / Y	Lungime segment (** (m)
10	630.219,281 707.775,326	11	630.237,145 707.743,302	36.669
12	630.240,298 707.736,982	13	630.244,529 707.728,051	9.883
14	630.255,464 707.705,626	15	630.263,794 707.690,833	16.977
16	630.265,192 707.688,73	17	630.278,175 707.670,292	22.55
18	630.288,771 707.655,726	19	630.292,447 707.650,746	6.19
20	630.303,08 707.636,23	21	630.309,1 707.628,32	9.94
22	630.319,988 707.613,879	23	630.326,054 707.607,335	8.924
24	630.333,289 707.601,388	25	630.346,582 707.591,946	16.305
26	630.352,657 707.587,483	27	630.364,082 707.575,741	16.383
28	630.360,698 707.626,676	29	630.353,391 707.676,717	50.571
30	630.346,533 707.708,922	31	630.332,101 707.743,787	37.734
32	630.317,936 707.772,797	33	630.303,543 707.806,796	36.92
34	630.289,48 707.841,254	35	630.283,938 707.867,594	26.917
36	630.275,84 707.889,237	37	630.262,121 707.944,899	57.328

**** Lungimile segmentelor sunt determinate în planul de proiecţie Stereo 70 şi sunt rotunjite la 1 milimetru.**
***** Distanţa dintre puncte este formată din segmente cumulate ce sunt mai mici decât valoarea 1 milimetru.**

Document care conține date cu caracter personal, protejat de prevederile Regulamentului (UE) nr. 679/2016 și Legii 190/2018

DATE DESPRE IMOBILUL NR. 1908

Oficiul de Cadastru şi Publicitate Imobiliară BOTOSANI
Biroul de Cadastru şi Publicitate Imobiliară Botosani

A. Partea I. Descrierea imobilului

TEREN Extravilan

Adresa: Jud. Botosani

Nr. Crt	Nr cadastral Nr. topografic	Suprafaţa* (mp)	Observaţii / Referinţe
A1		55.878	Sector cadastral:8 Teren neimprejmuit;

B. Partea II. Proprietari şi acte

Inscrieri privitoare la dreptul de proprietate şi alte drepturi reale		Referinţe
/		
Act Normativ nr. 7, din 13/03/1996 emis de PARLAMENTUL ROMANIEI (Lege);		
B1	Inscrierea provizorie, drept de PROPRIETATE, dobandit prin Lege, cota actuala 1/1, cota initiala 1/1	A1
	1) **NEIDENTIFICAT NEIDENTIFICAT**, Lipsa C.N.P.	
B2	Se notează mențiunea proprietar neidentificat, rezerva comisiei locale de fond funciar.	A1

C. Partea III. SARCINI .

Inscrieri privind dezmembramintele dreptului de proprietate, drepturi reale de garanţie şi sarcini	Referinţe
NU SUNT	

Document care conține date cu caracter personal, protejat de prevederile Regulamentului (UE) nr. 679/2016 și Legii 190/2018

Anexa Nr. 1 La Partea I

Teren

Nr cadastral	Suprafaţa (mp)*	Observaţii / Referinţe
	55.878	

* Suprafaţa este determinată in planul de proiecţie Stereo 70.

DETALII LINIARE IMOBIL

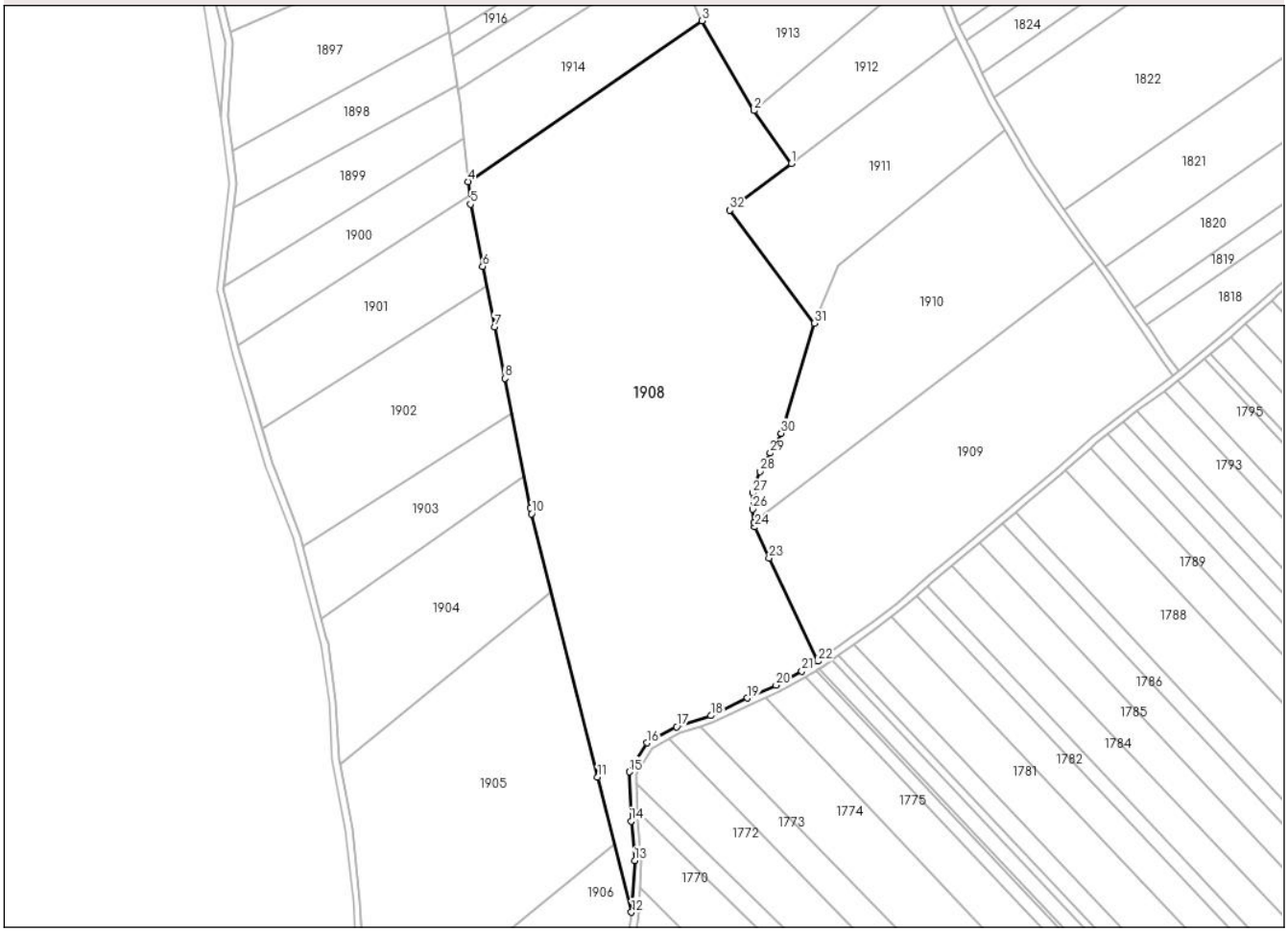

Date referitoare la teren

Crt	Categorie folosință	Intra vilan	Suprafaţa (mp)	Tarla	Parcelă	Nr. topo	Observaţii / Referinţe
1	pasune	NU	10.000	7	121	-	
2	faneata	NU	20.000	7	120	-	
3	arabil	NU	25.878	7	119	-	

Lungime Segmente

1) Valorile lungimilor segmentelor sunt obţinute din proiecţie în plan.

Punct început	X / Y	Punct sfârşit	X / Y	Lungime segment (** (m)
1	630.373,529 708.600,982	2	630.352,121 708.631,294	37.11
3	630.322,102 708.682,828	4	630.187,804 708.590,539	162.952
5	630.189,145 708.577,534	6	630.196,211 708.541,869	36.358
7	630.203,063 708.507,283	8	630.208,924 708.477,703	30.155

Punct început	X / Y	Punct sfârşit	X / Y	Lungime segment (** (m)
2	630.352,121 708.631,294	3	630.322,102 708.682,828	59.64
4	630.187,804 708.590,539	5	630.189,145 708.577,534	13.074
6	630.196,211 708.541,869	7	630.203,063 708.507,283	35.258
8	630.208,924 708.477,703	9	630.223,686 708.403,194	75.958

Document care conține date cu caracter personal, protejat de prevederile Regulamentului (UE) nr. 679/2016 și Legii 190/2018

Punct început	X / Y	Punct sfârşit	X / Y	Lungime segment (** (m)
9	630.223,686 708.403,194	10	630.224,318 708.400,004	3.251
11	630.262,288 708.248,827	12	630.281,738 708.171,388	79.845
13	630.283,504 708.201,055	14	630.281,417 708.223,661	22.702
15	630.280,637 708.251,898	16	630.290,65 708.268,528	19.412
17	630.307,619 708.277,75	18	630.327,377 708.284,139	20.765
19	630.348,326 708.294,174	20	630.364,709 708.301,575	17.976
21	630.379,605 708.309,624	22	630.388,908 708.315,413	10.958
23	630.360,682 708.374,487	24	630.352,521 708.392,419	19.702
25	630.352,197 708.394,847	26	630.351,164 708.402,578	7.8
27	630.351,173 708.411,88	28	630.355,388 708.424,251	13.069
29	630.361,402 708.434,85	30	630.367,701 708.446,119	12.909
31	630.386,804 708.509,347	32	630.338,138 708.574,187	81.071

Punct început	X / Y	Punct sfârşit	X / Y	Lungime segment (** (m)
10	630.224,318 708.400,004	11	630.262,288 708.248,827	155.872
12	630.281,738 708.171,388	13	630.283,504 708.201,055	29.719
14	630.281,417 708.223,661	15	630.280,637 708.251,898	28.248
16	630.290,65 708.268,528	17	630.307,619 708.277,75	19.313
18	630.327,377 708.284,139	19	630.348,326 708.294,174	23.229
20	630.364,709 708.301,575	21	630.379,605 708.309,624	16.932
22	630.388,908 708.315,413	23	630.360,682 708.374,487	65.471
24	630.352,521 708.392,419	25	630.352,197 708.394,847	2.449
26	630.351,164 708.402,578	27	630.351,173 708.411,88	9.302
28	630.355,388 708.424,251	29	630.361,402 708.434,85	12.187
30	630.367,701 708.446,119	31	630.386,804 708.509,347	66.051
32	630.338,138 708.574,187	1	630.373,529 708.600,982	44.391

** Lungimile segmentelor sunt determinate în planul de proiecţie Stereo 70 şi sunt rotunjite la 1 milimetru.
*** Distanţa dintre puncte este formată din segmente cumulate ce sunt mai mici decât valoarea 1 milimetru.

Document care conține date cu caracter personal, protejat de prevederile Regulamentului (UE) nr. 679/2016 și Legii 190/2018

DATE DESPRE IMOBILUL NR. 1909

Oficiul de Cadastru şi Publicitate Imobiliară BOTOSANI
Biroul de Cadastru şi Publicitate Imobiliară Botosani

A. Partea I. Descrierea imobilului

TEREN Extravilan

Adresa: Jud. Botosani

Nr. Crt	Nr cadastral Nr. topografic	Suprafaţa* (mp)	Observaţii / Referinţe
A1	54375	21.000	Sector cadastral:8 Teren neimprejmuit;

B. Partea II. Proprietari şi acte

Inscrieri privitoare la dreptul de proprietate şi alte drepturi reale		Referinţe
77170 / 26/10/2017		
Act Notarial nr. 3119, din 26/10/2017 emis de NP Agachi Cornelia;		
B5	Intabulare, drept de PROPRIETATE, dobandit prin Conventie, cota actuala 1/1, cota initiala 1/1	A1
	1) **AXANEI LULU**, căsătorit cu 2) **AXANEI MIHAELA-ALINA**, bun comun	

C. Partea III. SARCINI .

Inscrieri privind dezmembramintele dreptului de proprietate, drepturi reale de garanţie şi sarcini	Referinţe
NU SUNT	

Document care conține date cu caracter personal, protejat de prevederile Regulamentului (UE) nr. 679/2016 și Legii 190/2018

Anexa Nr. 1 La Partea I

Teren

Nr cadastral	Suprafaţa (mp)*	Observaţii / Referinţe
54375	21.000	

* Suprafaţa este determinată in planul de proiecţie Stereo 70.

DETALII LINIARE IMOBIL

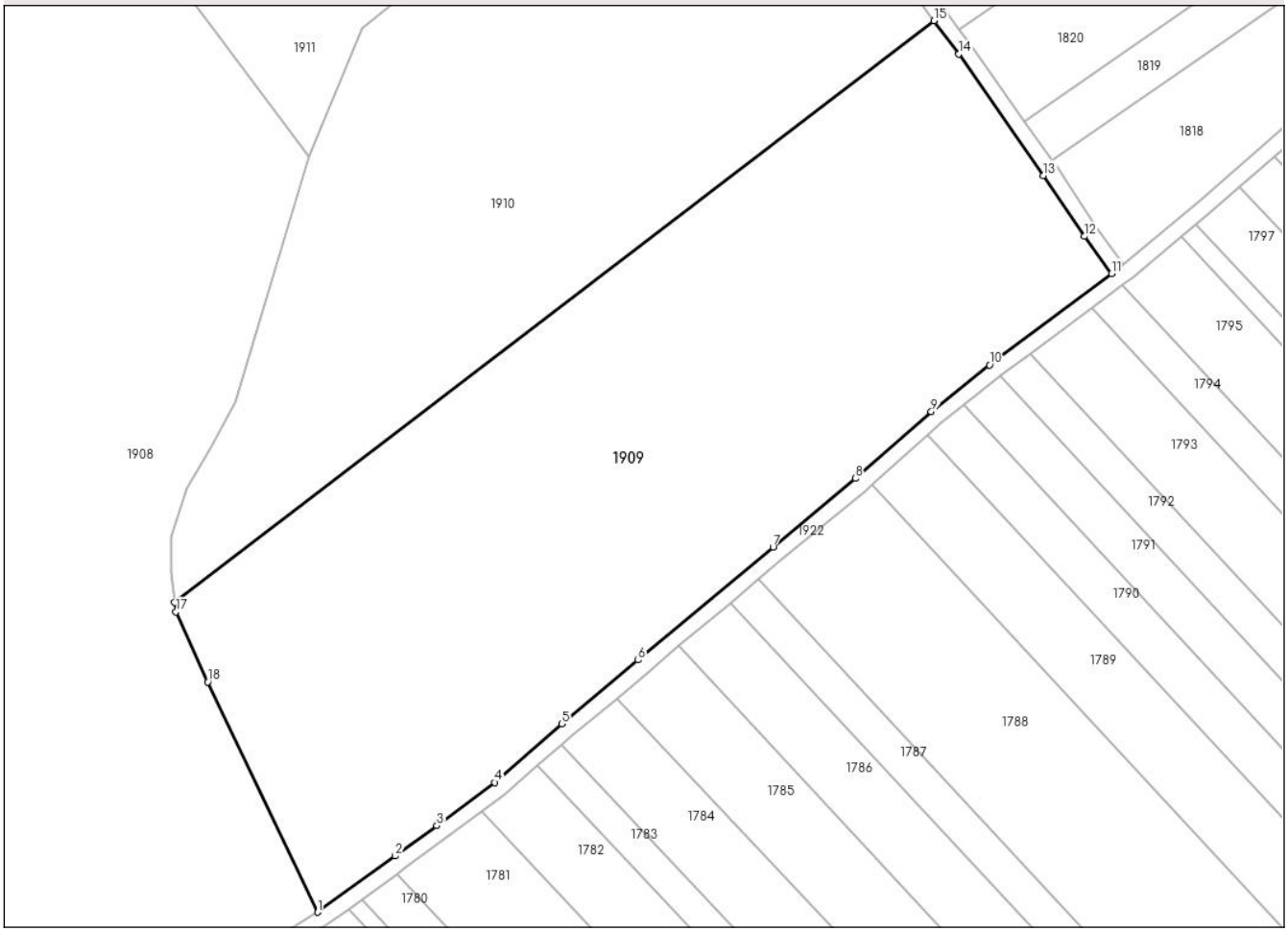

Date referitoare la teren

Crt	Categorie folosință	Intra vilan	Suprafaţa (mp)	Tarla	Parcelă	Nr. topo	Observaţii / Referinţe
1	arabil	NU	21.000	7	123/58	-	

Lungime Segmente
1) Valorile lungimilor segmentelor sunt obţinute din proiecţie în plan.

Punct început	X / Y	Punct sfârşit	X / Y	Lungime segment (** (m)
1	630.388,908 708.315,413	2	630.408,848 708.329,81	24.594
2	630.408,848 708.329,81	3	630.419,529 708.337,617	13.23
3	630.419,529 708.337,617	4	630.434,417 708.348,706	18.564
4	630.434,417 708.348,706	5	630.451,616 708.363,756	22.854
5	630.451,616 708.363,756	6	630.471,204 708.380,093	25.507

Document care conține date cu caracter personal, protejat de prevederile Regulamentului (UE) nr. 679/2016 și Legii 190/2018

Punct început	X / Y	Punct sfârşit	X / Y	Lungime segment (** (m)
6	630.471,204 708.380,093	7	630.505,902 708.409,097	45.224
7	630.505,902 708.409,097	8	630.527,013 708.426,702	27.488
8	630.527,013 708.426,702	9	630.546,48 708.443,874	25.958
9	630.546,48 708.443,874	10	630.561,466 708.455,783	19.142
10	630.561,466 708.455,783	11	630.592,801 708.479,245	39.145
11	630.592,801 708.479,245	12	630.585,84 708.488,772	11.799
12	630.585,84 708.488,772	13	630.575,368 708.504,421	18.83
13	630.575,368 708.504,421	14	630.553,536 708.535,551	38.022
14	630.553,536 708.535,551	15	630.547,231 708.544,116	10.636
15	630.547,231 708.544,116	16	630.352,197 708.394,847	245.601
16	630.352,197 708.394,847	17	630.352,521 708.392,419	2.449
17	630.352,521 708.392,419	18	630.360,682 708.374,487	19.702
18	630.360,682 708.374,487	1	630.388,908 708.315,413	65.471

** Lungimile segmentelor sunt determinate în planul de proiecţie Stereo 70 şi sunt rotunjite la 1 milimetru.
*** Distanţa dintre puncte este formată din segmente cumulate ce sunt mai mici decât valoarea 1 milimetru.

Document care conține date cu caracter personal, protejat de prevederile Regulamentului (UE) nr. 679/2016 și Legii 190/2018

DATE DESPRE IMOBILUL NR. 1910

Oficiul de Cadastru şi Publicitate Imobiliară BOTOSANI
Biroul de Cadastru şi Publicitate Imobiliară Botosani

A. Partea I. Descrierea imobilului

TEREN Extravilan

Adresa: Jud. Botosani

Nr. Crt	Nr cadastral Nr. topografic	Suprafaţa* (mp)	Observaţii / Referinţe
A1	56814	16.700	Sector cadastral:8 Teren neimprejmuit;

B. Partea II. Proprietari şi acte

Inscrieri privitoare la dreptul de proprietate şi alte drepturi reale		Referinţe
78777 / 12/08/2024		
Act Notarial nr. dare în plată nr. 3551, din 09/08/2024 emis de SPN ANITEI SI ASOCIATII;		
B5	Intabulare, drept de PROPRIETATE, dobandit prin Conventie, cota actuala 1/1, cota initiala 1/1	A1
	1) **AXANEI LULU**, căsătorit cu 2) **AXANEI MIHAELA-ALINA**, bun comun	

C. Partea III. SARCINI .

Inscrieri privind dezmembramintele dreptului de proprietate, drepturi reale de garanţie şi sarcini	Referinţe
NU SUNT	

Anexa Nr. 1 La Partea I

Teren

Nr cadastral	Suprafaţa (mp)*	Observaţii / Referinţe
56814	16.700	

* Suprafaţa este determinată in planul de proiecţie Stereo 70.

DETALII LINIARE IMOBIL

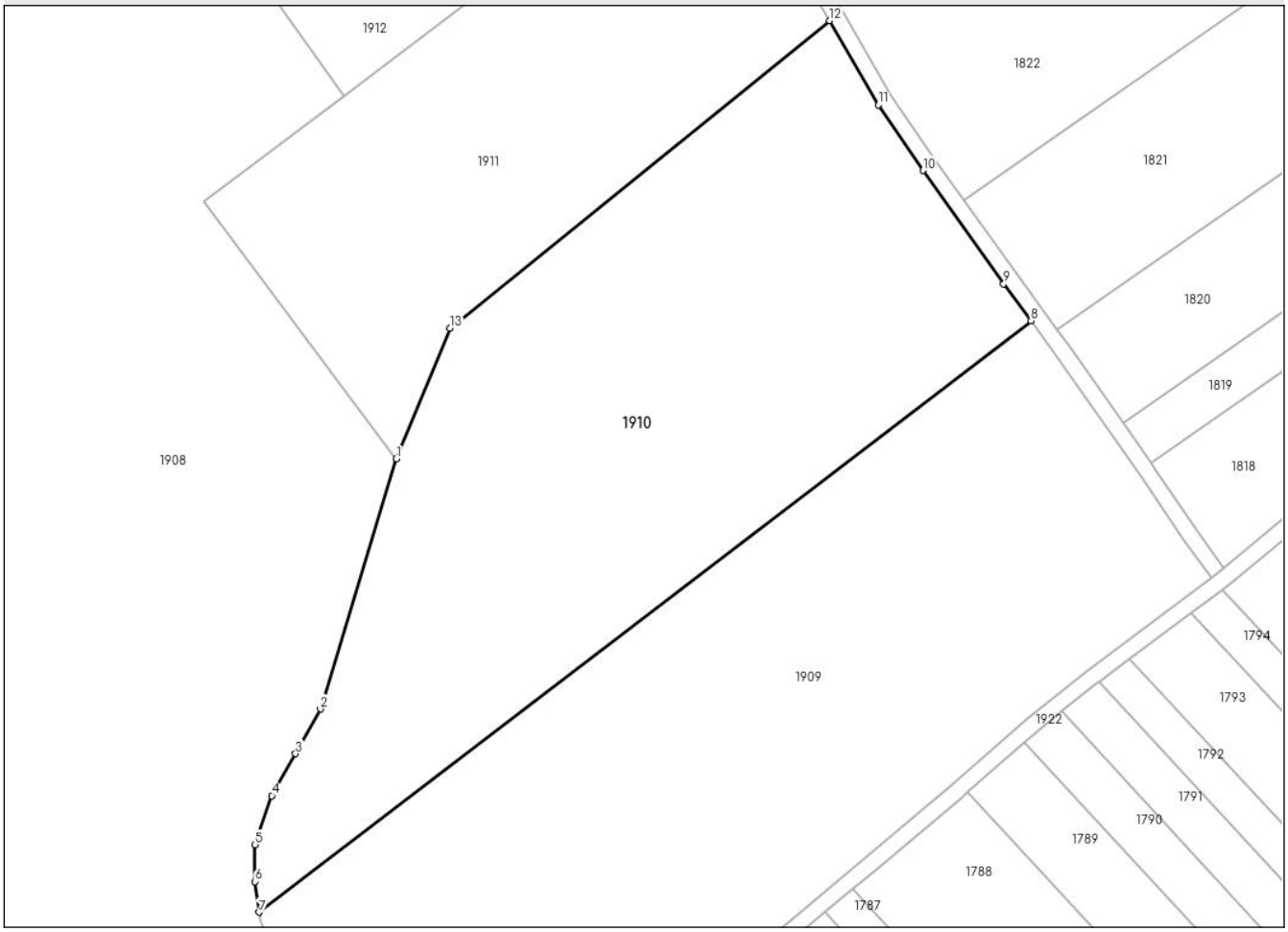

Date referitoare la teren

Crt	Categorie folosință	Intra vilan	Suprafaţa (mp)	Tarla	Parcelă	Nr. topo	Observaţii / Referinţe
1	arabil	NU	16.700	7	123/57	-	

Lungime Segmente
1) Valorile lungimilor segmentelor sunt obţinute din proiecţie în plan.

Punct început	X / Y	Punct sfârşit	X / Y	Lungime segment (** (m)
1	630.386,804 708.509,347	2	630.367,701 708.446,119	66.051
2	630.367,701 708.446,119	3	630.361,402 708.434,85	12.909
3	630.361,402 708.434,85	4	630.355,388 708.424,251	12.187
4	630.355,388 708.424,251	5	630.351,173 708.411,88	13.069
5	630.351,173 708.411,88	6	630.351,164 708.402,578	9.302

Document care conține date cu caracter personal, protejat de prevederile Regulamentului (UE) nr. 679/2016 și Legii 190/2018

Punct început	X / Y	Punct sfârşit	X / Y	Lungime segment (** (m)
6	630.351,164 708.402,578	7	630.352,197 708.394,847	7.8
7	630.352,197 708.394,847	8	630.547,231 708.544,116	245.601
8	630.547,231 708.544,116	9	630.540,334 708.553,484	11.634
9	630.540,334 708.553,484	10	630.519,927 708.582,083	35.133
10	630.519,927 708.582,083	11	630.508,65 708.598,608	20.006
11	630.508,65 708.598,608	12	630.496,371 708.619,879	24.561
12	630.496,371 708.619,879	13	630.400,355 708.542,26	123.466
13	630.400,355 708.542,26	1	630.386,804 708.509,347	35.594

** Lungimile segmentelor sunt determinate în planul de proiecţie Stereo 70 şi sunt rotunjite la 1 milimetru.
*** Distanţa dintre puncte este formată din segmente cumulate ce sunt mai mici decât valoarea 1 milimetru.

Document care conține date cu caracter personal, protejat de prevederile Regulamentului (UE) nr. 679/2016 și Legii 190/2018

DATE DESPRE IMOBILUL NR. 1911

Oficiul de Cadastru şi Publicitate Imobiliară BOTOSANI
Biroul de Cadastru şi Publicitate Imobiliară Botosani

A. Partea I. Descrierea imobilului

TEREN Extravilan

Adresa: Jud. Botosani

Nr. Crt	Nr cadastral Nr. topografic	Suprafaţa* (mp)	Observaţii / Referinţe
A1		10.000	Sector cadastral:8 Teren neimprejmuit; Conform TP nr. 15107 imobilul este amplasat în parcelele cadastrale 123/40, 121/2

B. Partea II. Proprietari şi acte

Inscrieri privitoare la dreptul de proprietate şi alte drepturi reale		Referinţe
/		
Act Administrativ nr. 15107, din 06/07/1993 emis de CJSDPT BOTOSANI (Titlu proprietate);		
B1	Intabulare, drept de PROPRIETATE, dobandit prin Reconstituire, cota actuala 1/1, cota initiala 1/1	A1
	1) **TĂNASE GR. AGRIPINA**, Lipsa C.N.P.	

C. Partea III. SARCINI .

Inscrieri privind dezmembramintele dreptului de proprietate, drepturi reale de garanţie şi sarcini	Referinţe
NU SUNT	

Anexa Nr. 1 La Partea I

Teren

Nr cadastral	Suprafaţa (mp)*	Observaţii / Referinţe
	10.000	Conform TP nr. 15107 imobilul este amplasat în parcelele cadastrale 123/40, 121/2

* Suprafaţa este determinată in planul de proiecţie Stereo 70.

DETALII LINIARE IMOBIL

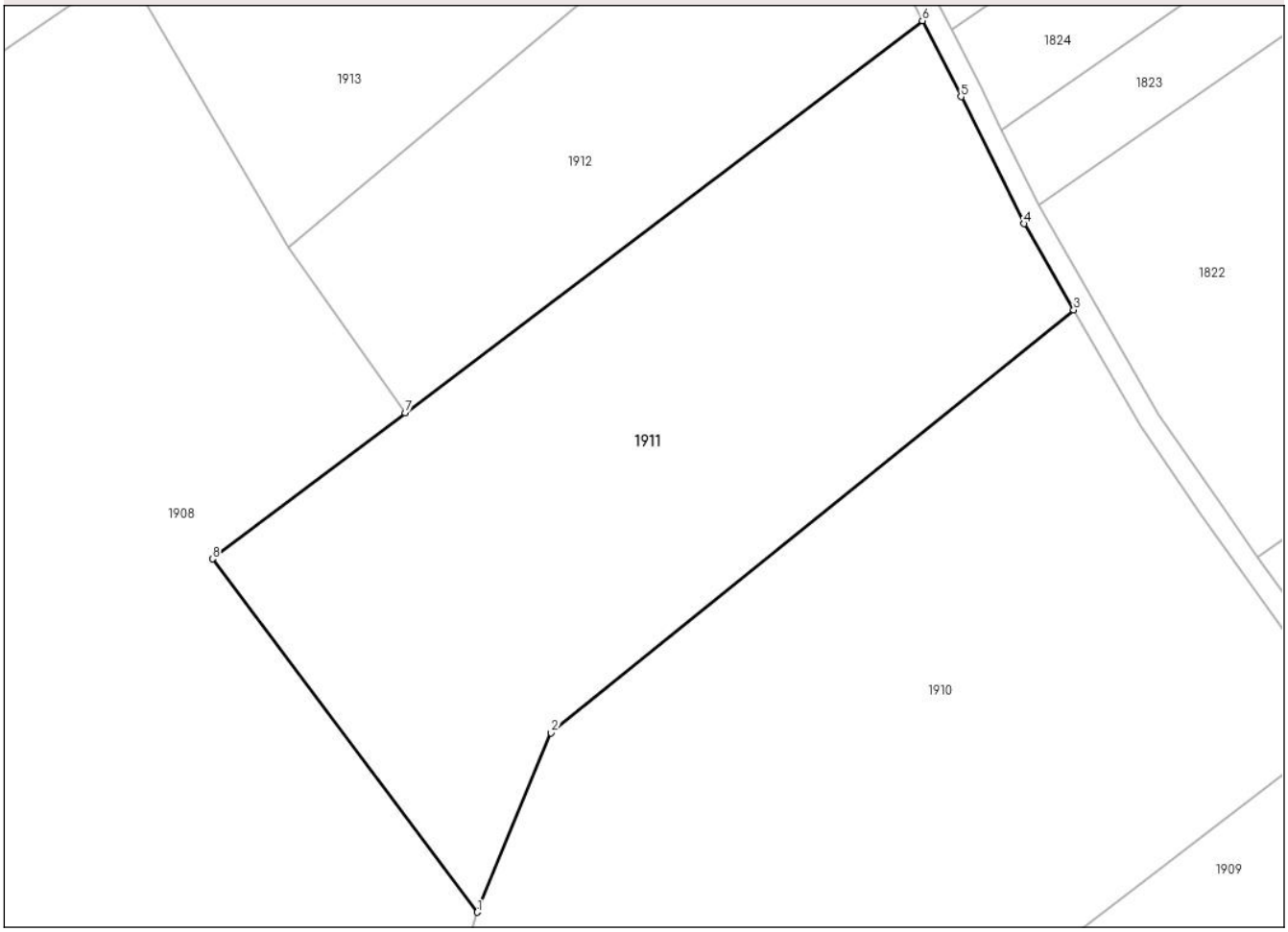

Date referitoare la teren

Crt	Categorie folosință	Intra vilan	Suprafaţa (mp)	Tarla	Parcelă	Nr. topo	Observaţii / Referinţe
1	arabil	NU	7.000	7	123/40	-	
2	faneata	NU	3.000	7	120	-	

Lungime Segmente
1) Valorile lungimilor segmentelor sunt obţinute din proiecţie în plan.

Punct început	X / Y	Punct sfârşit	X / Y	Lungime segment (** (m)
1	630.386,804 708.509,347	2	630.400,355 708.542,26	35.594
2	630.400,355 708.542,26	3	630.496,371 708.619,879	123.466
3	630.496,371 708.619,879	4	630.487,253 708.635,675	18.238
4	630.487,253 708.635,675	5	630.475,661 708.658,999	26.046

Document care conține date cu caracter personal, protejat de prevederile Regulamentului (UE) nr. 679/2016 și Legii 190/2018

Punct început	X / Y	Punct sfârşit	X / Y	Lungime segment (** (m)
5	630.475,661 708.658,999	6	630.468,571 708.672,942	15.641
6	630.468,571 708.672,942	7	630.373,529 708.600,982	119.211
7	630.373,529 708.600,982	8	630.338,138 708.574,187	44.391
8	630.338,138 708.574,187	1	630.386,804 708.509,347	81.071

** Lungimile segmentelor sunt determinate în planul de proiecţie Stereo 70 şi sunt rotunjite la 1 milimetru.
*** Distanţa dintre puncte este formată din segmente cumulate ce sunt mai mici decât valoarea 1 milimetru.

Document care conține date cu caracter personal, protejat de prevederile Regulamentului (UE) nr. 679/2016 și Legii 190/2018

DATE DESPRE IMOBILUL NR. 1912

Oficiul de Cadastru şi Publicitate Imobiliară BOTOSANI
Biroul de Cadastru şi Publicitate Imobiliară Botosani

A. Partea I. Descrierea imobilului

TEREN Extravilan

Adresa: Jud. Botosani

Nr. Crt	Nr cadastral Nr. topografic	Suprafaţa* (mp)	Observaţii / Referinţe
A1		5.000	Sector cadastral:8 Teren neimprejmuit; Conform TP nr. 57807 imobilul este amplasat în parcela cadastrală 123/49

B. Partea II. Proprietari şi acte

Inscrieri privitoare la dreptul de proprietate şi alte drepturi reale		Referinţe
/		
Act Administrativ nr. 57807, din 28/09/1995 emis de CJSDPT BOTOSANI (Titlu proprietate);		
B1	Intabulare, drept de PROPRIETATE, dobandit prin Reconstituire, cota actuala 1/1, cota initiala 1/1	A1
	1) **ROMAN MARIA**, Lipsa C.N.P.	

C. Partea III. SARCINI .

Inscrieri privind dezmembramintele dreptului de proprietate, drepturi reale de garanţie şi sarcini	Referinţe
NU SUNT	

Anexa Nr. 1 La Partea I

Teren

Nr cadastral	Suprafaţa (mp)*	Observaţii / Referinţe
	5.000	Conform TP nr. 57807 imobilul este amplasat în parcela cadastrală 123/49

* Suprafaţa este determinată in planul de proiecţie Stereo 70.

DETALII LINIARE IMOBIL

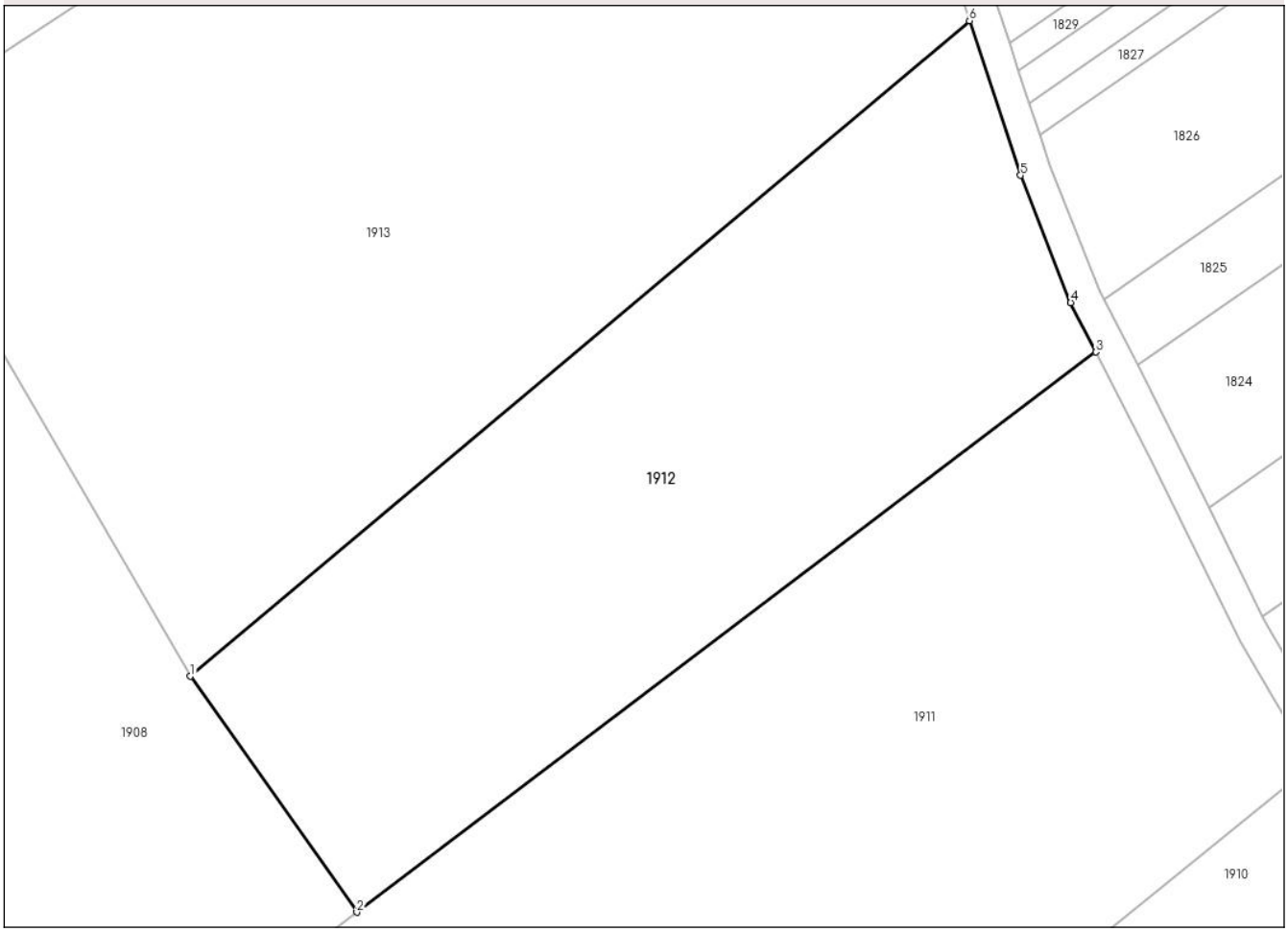

Date referitoare la teren

Crt	Categorie folosință	Intra vilan	Suprafaţa (mp)	Tarla	Parcelă	Nr. topo	Observaţii / Referinţe
1	arabil	NU	4.200	7	123/49	-	
2	faneata	NU	800	7	120	-	

Lungime Segmente
1) Valorile lungimilor segmentelor sunt obţinute din proiecţie în plan.

Punct început	X / Y	Punct sfârşit	X / Y	Lungime segment (** (m)
1	630.352,121 708.631,294	2	630.373,529 708.600,982	37.11
2	630.373,529 708.600,982	3	630.468,571 708.672,942	119.211
3	630.468,571 708.672,942	4	630.465,339 708.679,298	7.131
4	630.465,339 708.679,298	5	630.458,899 708.695,648	17.573

Document care conține date cu caracter personal, protejat de prevederile Regulamentului (UE) nr. 679/2016 și Legii 190/2018

Punct început	X / Y	Punct sfârşit	X / Y	Lungime segment (** (m)
5	630.458,899 708.695,648	6	630.452,314 708.715,505	20.92
6	630.452,314 708.715,505	1	630.352,121 708.631,294	130.882

** Lungimile segmentelor sunt determinate în planul de proiecţie Stereo 70 şi sunt rotunjite la 1 milimetru.
*** Distanţa dintre puncte este formată din segmente cumulate ce sunt mai mici decât valoarea 1 milimetru.

DATE DESPRE IMOBILUL NR. 1913

Oficiul de Cadastru şi Publicitate Imobiliară BOTOSANI
Biroul de Cadastru şi Publicitate Imobiliară Botosani

A. Partea I. Descrierea imobilului

TEREN Extravilan

Adresa: Jud. Botosani

Nr. Crt	Nr cadastral Nr. topografic	Suprafaţa* (mp)	Observaţii / Referinţe
A1	56680	10.000	Sector cadastral:8 Teren neimprejmuit; Conform TP nr. 88644 imobilul este amplasat în parcela cadastrală 123/46

B. Partea II. Proprietari şi acte

Inscrieri privitoare la dreptul de proprietate şi alte drepturi reale		Referinţe
52865 / 09/06/2023		
Act Notarial nr. 510, din 06/02/2006 emis de BNPA Cornelia Agachi - Stelian Agachi;		
B2	Intabulare, drept de PROPRIETATE, dobandit prin Conventie, cota actuala 1/1, cota initiala 1/1	A1
	1) **PRELEPCIAN VALUȚĂ**, căsătorit cu 2) **PRELEPCIAN MARIA**, bun comun	

C. Partea III. SARCINI .

Inscrieri privind dezmembramintele dreptului de proprietate, drepturi reale de garanţie şi sarcini	Referinţe
NU SUNT	

Anexa Nr. 1 La Partea I

Teren

Nr cadastral	Suprafaţa (mp)*	Observaţii / Referinţe
56680	10.000	Conform TP nr. 88644 imobilul este amplasat în parcela cadastrală 123/46

* Suprafaţa este determinată in planul de proiecţie Stereo 70.

DETALII LINIARE IMOBIL

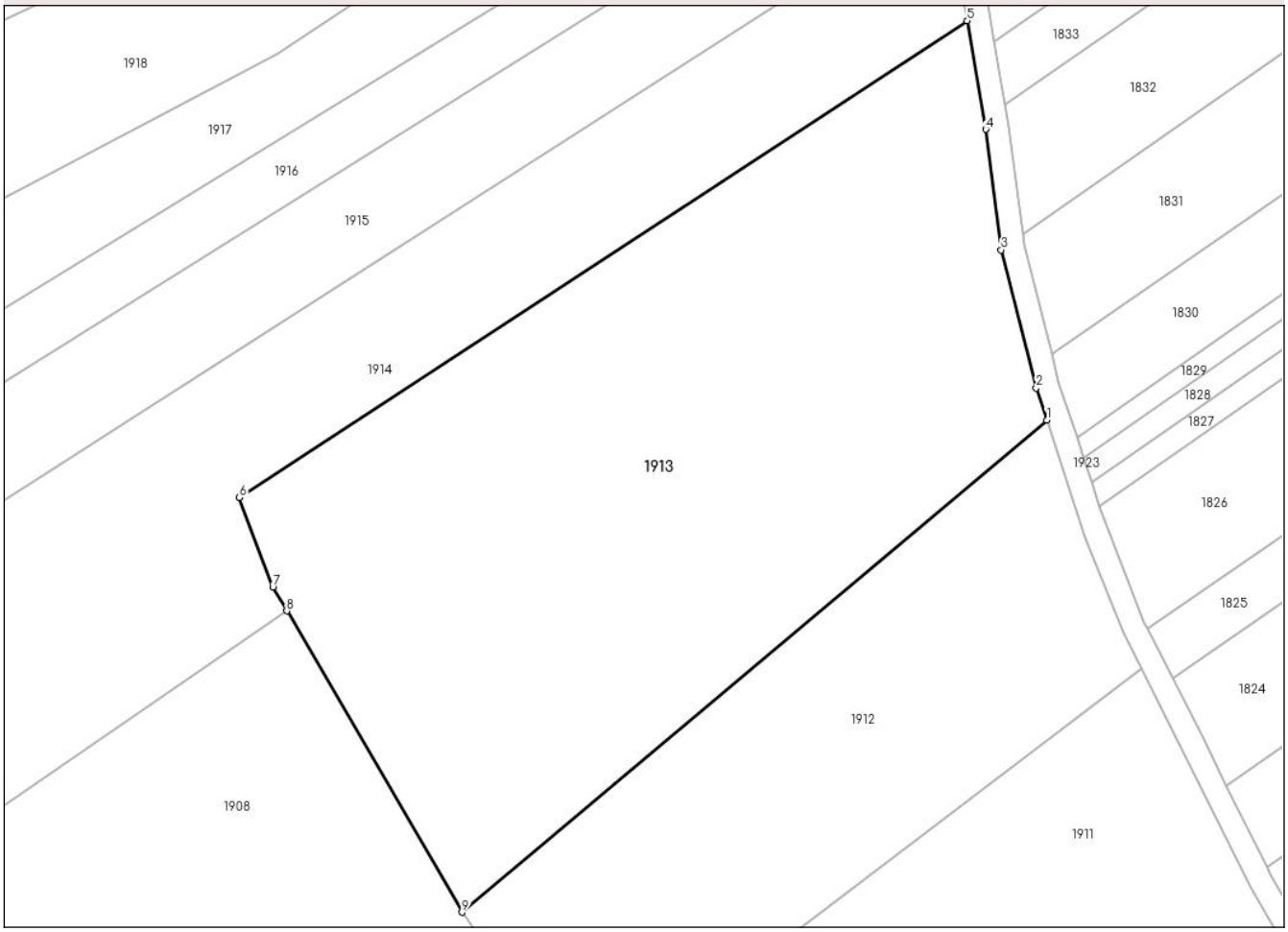

Date referitoare la teren

Crt	Categorie folosință	Intra vilan	Suprafaţa (mp)	Tarla	Parcelă	Nr. topo	Observaţii / Referinţe
1	arabil	NU	7.000	7	123/46	-	
2	faneata	NU	3.000	7	120	-	

Lungime Segmente
1) Valorile lungimilor segmentelor sunt obţinute din proiecţie în plan.

Punct început	X / Y	Punct sfârşit	X / Y	Lungime segment (** (m)
1	630.452,314 708.715,505	2	630.450,493 708.720,994	5.783
2	630.450,493 708.720,994	3	630.444,487 708.744,624	24.381
3	630.444,487 708.744,624	4	630.441,845 708.765,238	20.783
4	630.441,845 708.765,238	5	630.438,654 708.783,839	18.872

Document care conține date cu caracter personal, protejat de prevederile Regulamentului (UE) nr. 679/2016 și Legii 190/2018

Punct început	X / Y	Punct sfârşit	X / Y	Lungime segment (** (m)
5	630.438,654 708.783,839	6	630.313,998 708.702,244	148.986
6	630.313,998 708.702,244	7	630.319,728 708.686,902	16.377
7	630.319,728 708.686,902	8	630.322,102 708.682,828	4.715
8	630.322,102 708.682,828	9	630.352,121 708.631,294	59.64
9	630.352,121 708.631,294	1	630.452,314 708.715,505	130.882

** Lungimile segmentelor sunt determinate în planul de proiecţie Stereo 70 şi sunt rotunjite la 1 milimetru.
*** Distanţa dintre puncte este formată din segmente cumulate ce sunt mai mici decât valoarea 1 milimetru.

DATE DESPRE IMOBILUL NR. 1914

Oficiul de Cadastru şi Publicitate Imobiliară BOTOSANI
Biroul de Cadastru şi Publicitate Imobiliară Botosani

A. Partea I. Descrierea imobilului

TEREN Extravilan

Adresa: Jud. Botosani

Nr. Crt	Nr cadastral Nr. topografic	Suprafaţa* (mp)	Observaţii / Referinţe
A1		10.000	Sector cadastral:8 Teren neimprejmuit; Conform TP nr. 88638 imobilul este amplasat în parcela cadastrală 123/45

B. Partea II. Proprietari şi acte

Inscrieri privitoare la dreptul de proprietate şi alte drepturi reale		Referinţe
/		
Act Administrativ nr. 88638, din 08/08/2000 emis de CJSDPT BOTOSANI (Titlu proprietate);		
B1	Intabulare, drept de PROPRIETATE, dobandit prin Reconstituire, cota actuala 1/1, cota initiala 1/1	A1
	1) **SIMIONESCU A. ELENA**, Lipsa C.N.P. 2) **PRELIPCEANU V. VASILE**, Lipsa C.N.P. 3) **PRELIPCEANU A. IOAN**, Lipsa C.N.P.	

C. Partea III. SARCINI .

Inscrieri privind dezmembramintele dreptului de proprietate, drepturi reale de garanţie şi sarcini	Referinţe
NU SUNT	

Document care conține date cu caracter personal, protejat de prevederile Regulamentului (UE) nr. 679/2016 și Legii 190/2018

Anexa Nr. 1 La Partea I

Teren

Nr cadastral	Suprafaţa (mp)*	Observaţii / Referinţe
	10.000	Conform TP nr. 88638 imobilul este amplasat în parcela cadastrală 123/45

* Suprafaţa este determinată in planul de proiecţie Stereo 70.

DETALII LINIARE IMOBIL

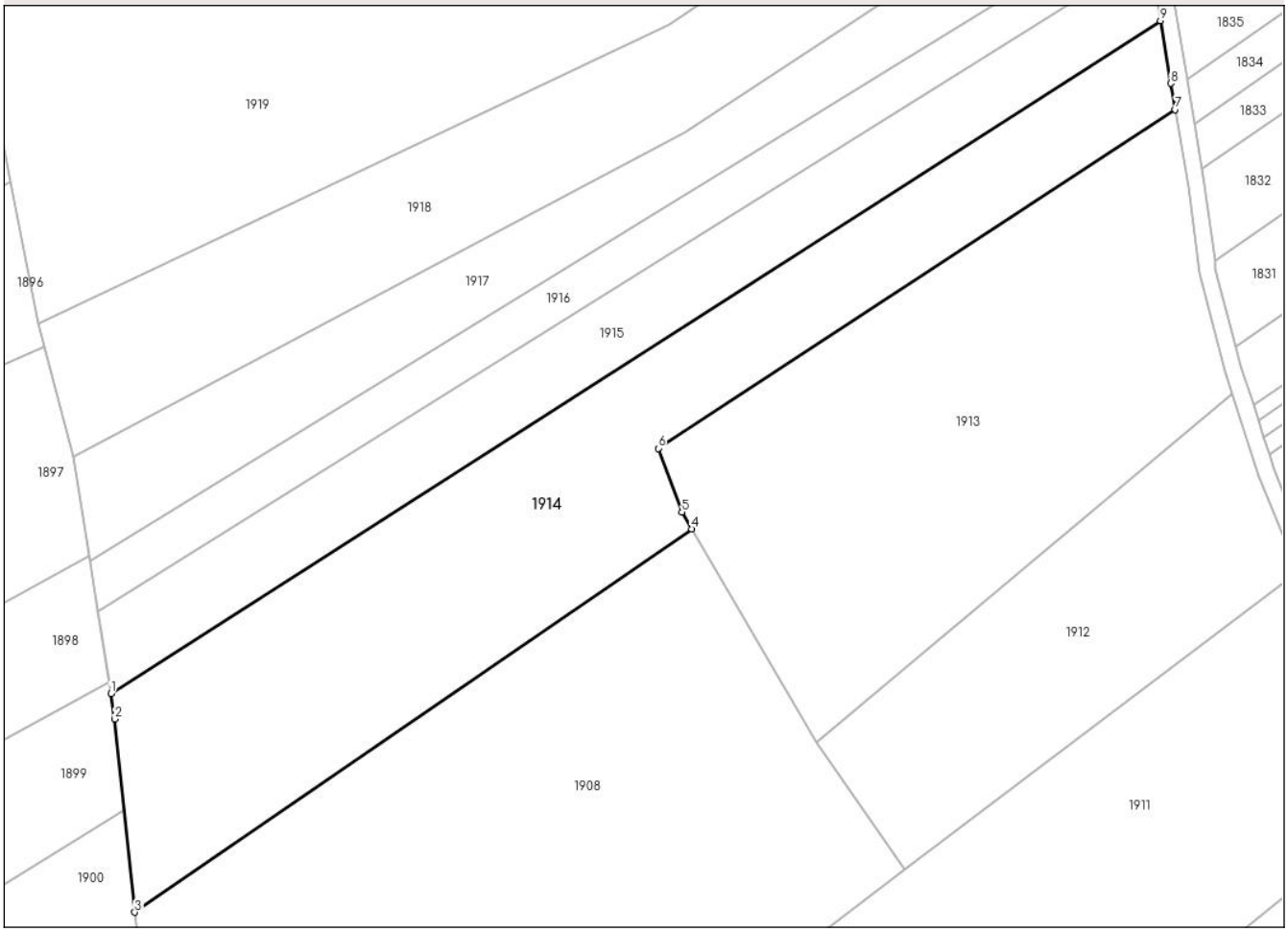

Date referitoare la teren

Crt	Categorie folosință	Intra vilan	Suprafaţa (mp)	Tarla	Parcelă	Nr. topo	Observaţii / Referinţe
1	arabil	NU	3.000	7	123/45	-	
2	faneata	NU	2.000	7	120	-	
3	arabil	NU	5.000	7	119	-	

Lungime Segmente
1) Valorile lungimilor segmentelor sunt obţinute din proiecţie în plan.

Punct început	X / Y	Punct sfârşit	X / Y	Lungime segment (** (m)
1	630.182,044 708.643,146	2	630.183,007 708.637,044	6.178
2	630.183,007 708.637,044	3	630.187,804 708.590,539	46.752
3	630.187,804 708.590,539	4	630.322,102 708.682,828	162.952
4	630.322,102 708.682,828	5	630.319,728 708.686,902	4.715

Document care conține date cu caracter personal, protejat de prevederile Regulamentului (UE) nr. 679/2016 și Legii 190/2018

Punct început	X / Y	Punct sfârşit	X / Y	Lungime segment (** (m)
5	630.319,728 708.686,902	6	630.313,998 708.702,244	16.377
6	630.313,998 708.702,244	7	630.438,654 708.783,839	148.986
7	630.438,654 708.783,839	8	630.437,571 708.790,155	6.409
8	630.437,571 708.790,155	9	630.435,061 708.805,221	15.273
9	630.435,061 708.805,221	1	630.182,044 708.643,146	300.476

** Lungimile segmentelor sunt determinate în planul de proiecţie Stereo 70 şi sunt rotunjite la 1 milimetru.
*** Distanţa dintre puncte este formată din segmente cumulate ce sunt mai mici decât valoarea 1 milimetru.

DATE DESPRE IMOBILUL NR. 1915

Oficiul de Cadastru şi Publicitate Imobiliară BOTOSANI
Biroul de Cadastru şi Publicitate Imobiliară Botosani

A. Partea I. Descrierea imobilului

TEREN Extravilan

Adresa: Jud. Botosani

Nr. Crt	Nr cadastral Nr. topografic	Suprafaţa* (mp)	Observaţii / Referinţe
A1		5.000	Sector cadastral:8 Teren neimprejmuit;

B. Partea II. Proprietari şi acte

Inscrieri privitoare la dreptul de proprietate şi alte drepturi reale		Referinţe
/		
Act Administrativ nr. 64820, din 20/12/1995 emis de CJSDPT BOTOSANI (Titlu proprietate);		
B1	Intabulare, drept de PROPRIETATE, dobandit prin Reconstituire, cota actuala 1/1, cota initiala 1/1	A1
	1) **PRILIPCEANU V. VASILE**, Lipsa C.N.P.	

C. Partea III. SARCINI .

Inscrieri privind dezmembramintele dreptului de proprietate, drepturi reale de garanţie şi sarcini	Referinţe
NU SUNT	

Document care conține date cu caracter personal, protejat de prevederile Regulamentului (UE) nr. 679/2016 și Legii 190/2018

Anexa Nr. 1 La Partea I

Teren

Nr cadastral	Suprafaţa (mp)*	Observaţii / Referinţe
	5.000	

* Suprafaţa este determinată in planul de proiecţie Stereo 70.

DETALII LINIARE IMOBIL



Date referitoare la teren

Crt	Categorie folosință	Intra vilan	Suprafaţa (mp)	Tarla	Parcelă	Nr. topo	Observaţii / Referinţe
1	arabil	NU	1.500	7	123/8	-	
2	faneata	NU	800	7	120/8	-	
3	arabil	NU	2.700	7	119/8	-	

Lungime Segmente
1) Valorile lungimilor segmentelor sunt obţinute din proiecţie în plan.

Punct început	X / Y	Punct sfârşit	X / Y	Lungime segment (** (m)
1	630.432,787 708.821,679	2	630.178,95 708.662,767	299.477
2	630.178,95 708.662,767	3	630.182,044 708.643,146	19.863
3	630.182,044 708.643,146	4	630.435,061 708.805,221	300.476
4	630.435,061 708.805,221	5	630.433,277 708.815,934	10.86

Document care conține date cu caracter personal, protejat de prevederile Regulamentului (UE) nr. 679/2016 și Legii 190/2018

Punct început	X / Y	Punct sfârşit	X / Y	Lungime segment (** (m)
5	630.433,277 708.815,934	1	630.432,787 708.821,679	5.766

** Lungimile segmentelor sunt determinate în planul de proiecţie Stereo 70 şi sunt rotunjite la 1 milimetru.
*** Distanţa dintre puncte este formată din segmente cumulate ce sunt mai mici decât valoarea 1 milimetru.

Document care conține date cu caracter personal, protejat de prevederile Regulamentului (UE) nr. 679/2016 și Legii 190/2018

DATE DESPRE IMOBILUL NR. 1916

Oficiul de Cadastru şi Publicitate Imobiliară BOTOSANI
Biroul de Cadastru şi Publicitate Imobiliară Botosani

A. Partea I. Descrierea imobilului

TEREN Extravilan

Adresa: Jud. Botosani

Nr. Crt	Nr cadastral Nr. topografic	Suprafaţa* (mp)	Observaţii / Referinţe
A1		3.100	Sector cadastral:8 Teren neimprejmuit;

B. Partea II. Proprietari şi acte

Inscrieri privitoare la dreptul de proprietate şi alte drepturi reale		Referinţe
/		
Act Administrativ nr. 56175, din 13/06/1995 emis de CJSDPT BOTOSANI (Titlu proprietate);		
B1	Intabulare, drept de PROPRIETATE, dobandit prin Reconstituire, cota actuala 1/1, cota initiala 1/1	A1
	1) **BULIGA A. ALEXANDRU**, Lipsa C.N.P.	

C. Partea III. SARCINI .

Inscrieri privind dezmembramintele dreptului de proprietate, drepturi reale de garanţie şi sarcini	Referinţe
NU SUNT	

Document care conține date cu caracter personal, protejat de prevederile Regulamentului (UE) nr. 679/2016 și Legii 190/2018

Anexa Nr. 1 La Partea I

Teren

Nr cadastral	Suprafaţa (mp)*	Observaţii / Referinţe
	3.100	

* Suprafaţa este determinată in planul de proiecţie Stereo 70.

DETALII LINIARE IMOBIL

Date referitoare la teren

Crt	Categorie folosință	Intra vilan	Suprafaţa (mp)	Tarla	Parcelă	Nr. topo	Observaţii / Referinţe
1	arabil	NU	1.300	7	123/49	-	
2	faneata	NU	500	7	120/7	-	
3	arabil	NU	1.300	7	119/7	-	

Lungime Segmente
1) Valorile lungimilor segmentelor sunt obţinute din proiecţie în plan.

Punct început	X / Y	Punct sfârşit	X / Y	Lungime segment (** (m)
1	630.432,787 708.821,679	2	630.431,913 708.831,938	10.297
2	630.431,913 708.831,938	3	630.177,0 708.675,129	299.282
3	630.177,0 708.675,129	4	630.178,95 708.662,767	12.516
4	630.178,95 708.662,767	1	630.432,787 708.821,679	299.477

Document care conține date cu caracter personal, protejat de prevederile Regulamentului (UE) nr. 679/2016 și Legii 190/2018

** Lungimile segmentelor sunt determinate în planul de proiecţie Stereo 70 şi sunt rotunjite la 1 milimetru.
*** Distanţa dintre puncte este formată din segmente cumulate ce sunt mai mici decât valoarea 1 milimetru.

Document care conține date cu caracter personal, protejat de prevederile Regulamentului (UE) nr. 679/2016 și Legii 190/2018

DATE DESPRE IMOBILUL NR. 1917

Oficiul de Cadastru şi Publicitate Imobiliară BOTOSANI
Biroul de Cadastru şi Publicitate Imobiliară Botosani

A. Partea I. Descrierea imobilului

TEREN Extravilan

Adresa: Jud. Botosani

Nr. Crt	Nr cadastral Nr. topografic	Suprafaţa* (mp)	Observaţii / Referinţe
A1		5.000	Sector cadastral:8 Teren neimprejmuit;

B. Partea II. Proprietari şi acte

Inscrieri privitoare la dreptul de proprietate şi alte drepturi reale		Referinţe
/		
Act Administrativ nr. 61598, din 28/11/1995 emis de CJSDPT BOTOSANI (Titlu proprietate);		
B1	Intabulare, drept de PROPRIETATE, dobandit prin Reconstituire, cota actuala 1/1, cota initiala 1/1	A1
	1) **NISTOR N. EUGEN**, Lipsa C.N.P.	

C. Partea III. SARCINI .

Inscrieri privind dezmembramintele dreptului de proprietate, drepturi reale de garanţie şi sarcini	Referinţe
NU SUNT	

Anexa Nr. 1 La Partea I

Teren

Nr cadastral	Suprafaţa (mp)*	Observaţii / Referinţe
	5.000	

* Suprafaţa este determinată in planul de proiecţie Stereo 70.

DETALII LINIARE IMOBIL

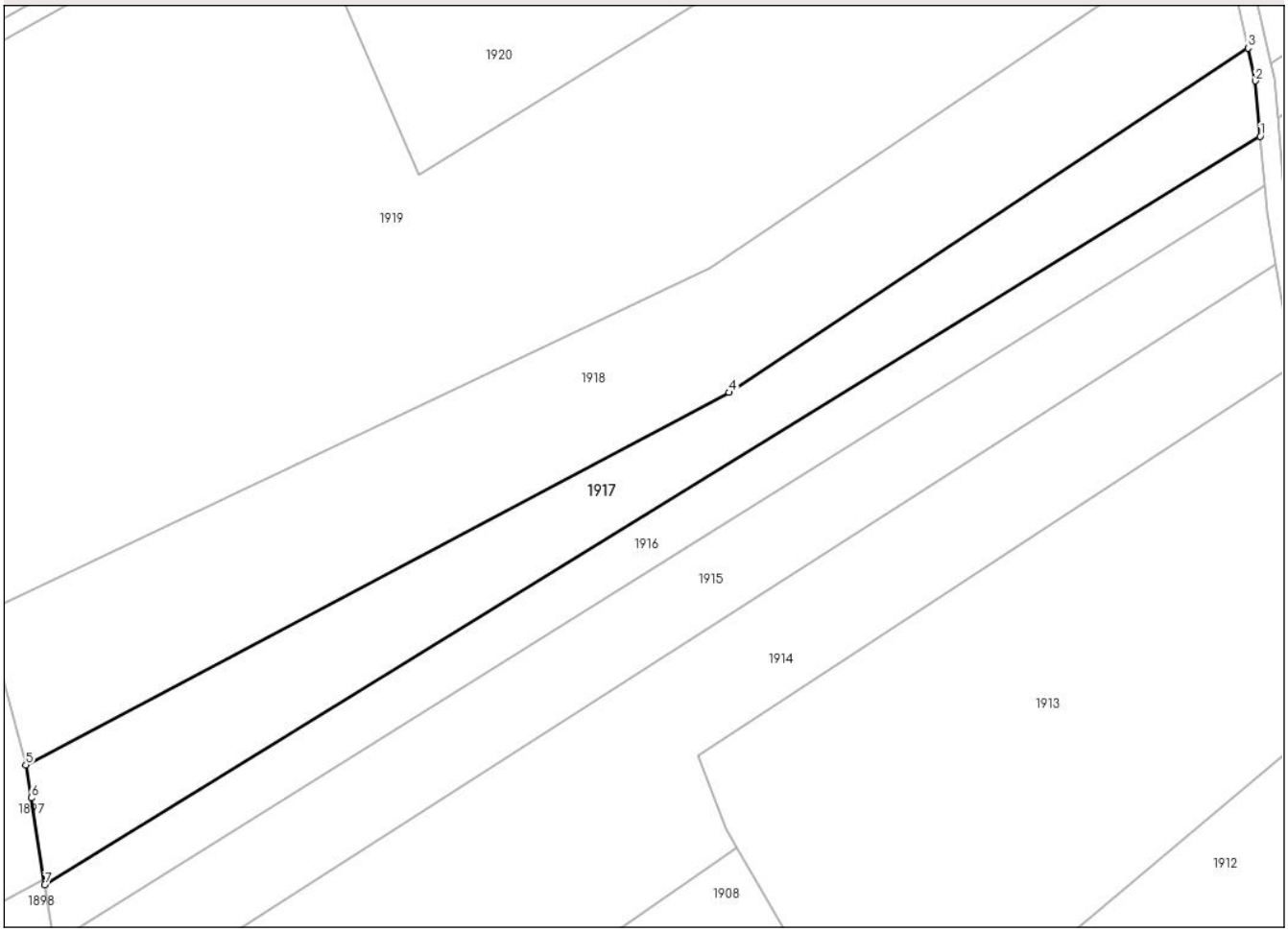

Date referitoare la teren

Crt	Categorie folosință	Intra vilan	Suprafaţa (mp)	Tarla	Parcelă	Nr. topo	Observaţii / Referinţe
1	arabil	NU	2.500	7	123/3	-	
2	faneata	NU	800	7	120/3	-	
3	arabil	NU	1.700	7	119/3	-	

Lungime Segmente
1) Valorile lungimilor segmentelor sunt obţinute din proiecţie în plan.

Punct început	X / Y	Punct sfârşit	X / Y	Lungime segment (** (m)
1	630.431,913 708.831,938	2	630.430,925 708.843,536	11.639
2	630.430,925 708.843,536	3	630.429,382 708.850,414	7.049
3	630.429,382 708.850,414	4	630.320,514 708.778,259	130.608
4	630.320,514 708.778,259	5	630.173,041 708.700,23	166.844

Document care conține date cu caracter personal, protejat de prevederile Regulamentului (UE) nr. 679/2016 și Legii 190/2018

Punct început	X / Y	Punct sfârşit	X / Y	Lungime segment (** (m)
5	630.173,041 708.700,23	6	630.174,13 708.693,323	6.992
6	630.174,13 708.693,323	7	630.177,0 708.675,129	18.419
7	630.177,0 708.675,129	1	630.431,913 708.831,938	299.282

** Lungimile segmentelor sunt determinate în planul de proiecţie Stereo 70 şi sunt rotunjite la 1 milimetru.
*** Distanţa dintre puncte este formată din segmente cumulate ce sunt mai mici decât valoarea 1 milimetru.

Document care conține date cu caracter personal, protejat de prevederile Regulamentului (UE) nr. 679/2016 și Legii 190/2018

DATE DESPRE IMOBILUL NR. 1918

Oficiul de Cadastru şi Publicitate Imobiliară BOTOSANI
Biroul de Cadastru şi Publicitate Imobiliară Botosani

A. Partea I. Descrierea imobilului

TEREN Extravilan

Adresa: Jud. Botosani

Nr. Crt	Nr cadastral Nr. topografic	Suprafaţa* (mp)	Observaţii / Referinţe
A1	50644	8.000	Sector cadastral:8 Teren neimprejmuit;

B. Partea II. Proprietari şi acte

Inscrieri privitoare la dreptul de proprietate şi alte drepturi reale		Referinţe
46264 / 20/07/2020		
Act Notarial nr. 2901, din 17/07/2020 emis de SPN ANITEI SI ASOCIATII Botoșani;		
B4	Intabulare, drept de PROPRIETATE, dobandit prin Conventie, cota actuala 1/1, cota initiala 1/1	A1
	1) **SC ARLAND SRL**, CIF:14528740	

C. Partea III. SARCINI .

Inscrieri privind dezmembramintele dreptului de proprietate, drepturi reale de garanţie şi sarcini	Referinţe
NU SUNT	

Document care conține date cu caracter personal, protejat de prevederile Regulamentului (UE) nr. 679/2016 și Legii 190/2018

Anexa Nr. 1 La Partea I

Teren

Nr cadastral	Suprafaţa (mp)*	Observaţii / Referinţe
50644	8.000	

* Suprafaţa este determinată in planul de proiecţie Stereo 70.

DETALII LINIARE IMOBIL

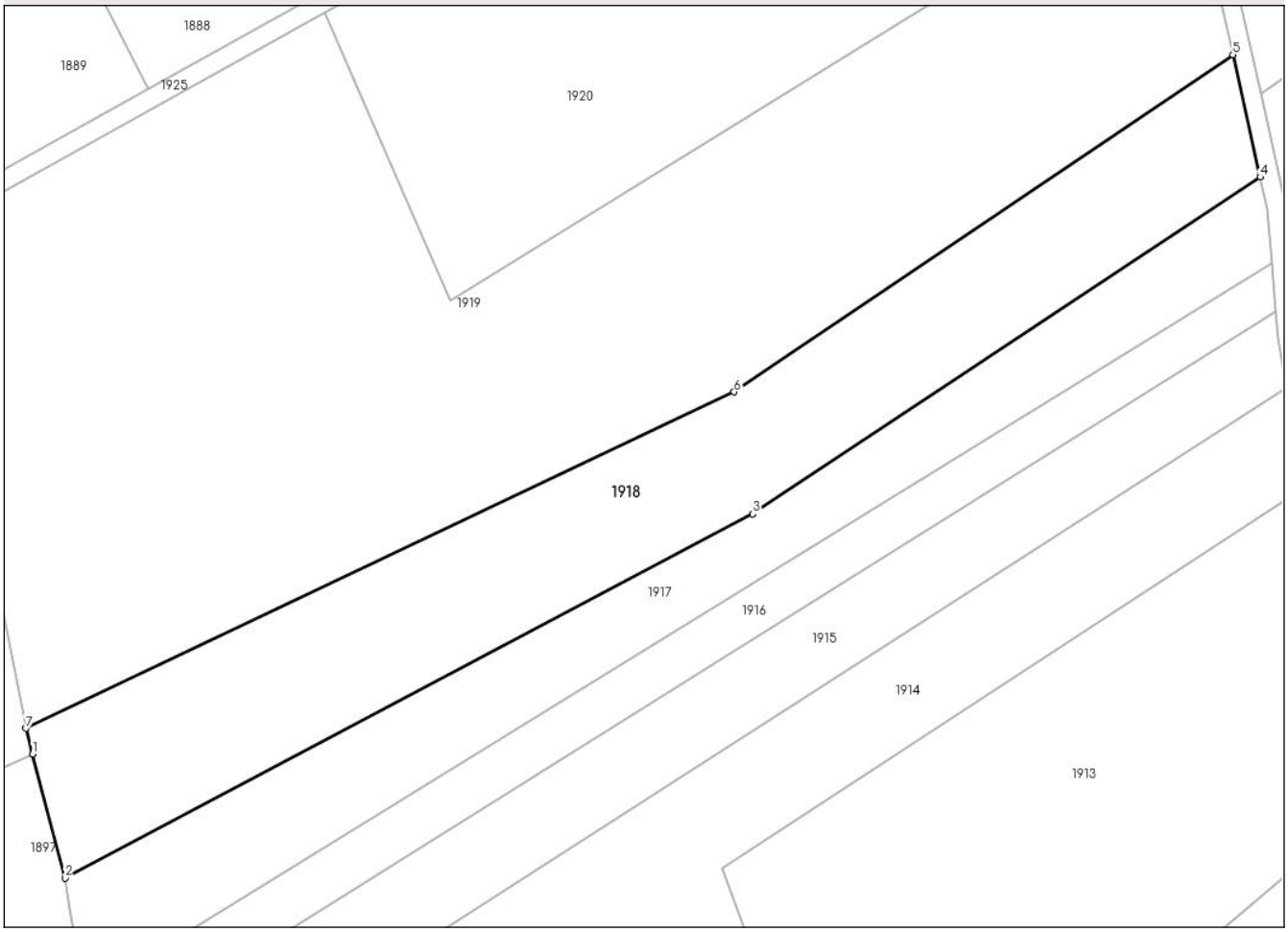

Date referitoare la teren

Crt	Categorie folosință	Intra vilan	Suprafaţa (mp)	Tarla	Parcelă	Nr. topo	Observaţii / Referinţe
1	arabil	NU	3.000	7	123/151	-	
2	arabil	NU	1.700	7	119/5	-	
3	arabil	NU	3.000	7	119/4	-	
4	arabil	NU	300	7	120/5	-	

Lungime Segmente
1) Valorile lungimilor segmentelor sunt obţinute din proiecţie în plan.

Punct început	X / Y	Punct sfârşit	X / Y	Lungime segment (** (m)
1	630.166,095 708.726,769	2	630.173,041 708.700,23	27.433
2	630.173,041 708.700,23	3	630.320,514 708.778,259	166.844
3	630.320,514 708.778,259	4	630.429,382 708.850,414	130.608

Document care conține date cu caracter personal, protejat de prevederile Regulamentului (UE) nr. 679/2016 și Legii 190/2018

Punct început	X / Y	Punct sfârşit	X / Y	Lungime segment (** (m)
4	630.429,382 708.850,414	5	630.423,503 708.876,626	26.863
5	630.423,503 708.876,626	6	630.316,541 708.804,387	129.072
6	630.316,541 708.804,387	7	630.164,645 708.732,308	168.13
7	630.164,645 708.732,308	1	630.166,095 708.726,769	5.725

** Lungimile segmentelor sunt determinate în planul de proiecţie Stereo 70 şi sunt rotunjite la 1 milimetru.
*** Distanţa dintre puncte este formată din segmente cumulate ce sunt mai mici decât valoarea 1 milimetru.

Document care conține date cu caracter personal, protejat de prevederile Regulamentului (UE) nr. 679/2016 și Legii 190/2018

DATE DESPRE IMOBILUL NR. 1919

Oficiul de Cadastru şi Publicitate Imobiliară BOTOSANI
Biroul de Cadastru şi Publicitate Imobiliară Botosani

A. Partea I. Descrierea imobilului

TEREN Extravilan

Adresa: Jud. Botosani

Nr. Crt	Nr cadastral Nr. topografic	Suprafaţa* (mp)	Observaţii / Referinţe
A1	54467	20.000	Sector cadastral:8 Teren neimprejmuit;

B. Partea II. Proprietari şi acte

Inscrieri privitoare la dreptul de proprietate şi alte drepturi reale		Referinţe
8794 / 02/02/2018		
Act Notarial nr. 8187, din 28/08/2008 emis de BNPA"Reta Aniţei-Ana Maria Vatavu"Botoșani;		
B2	Intabulare, drept de PROPRIETATE, dobandit prin Conventie, cota actuala 1/1, cota initiala 1/1	A1
	1) **SC ARLAND SRL**, CIF:14528740	

C. Partea III. SARCINI .

Inscrieri privind dezmembramintele dreptului de proprietate, drepturi reale de garanţie şi sarcini	Referinţe
NU SUNT	

Anexa Nr. 1 La Partea I

Teren

Nr cadastral	Suprafaţa (mp)*	Observaţii / Referinţe
54467	20.000	

* Suprafaţa este determinată in planul de proiecţie Stereo 70.

DETALII LINIARE IMOBIL

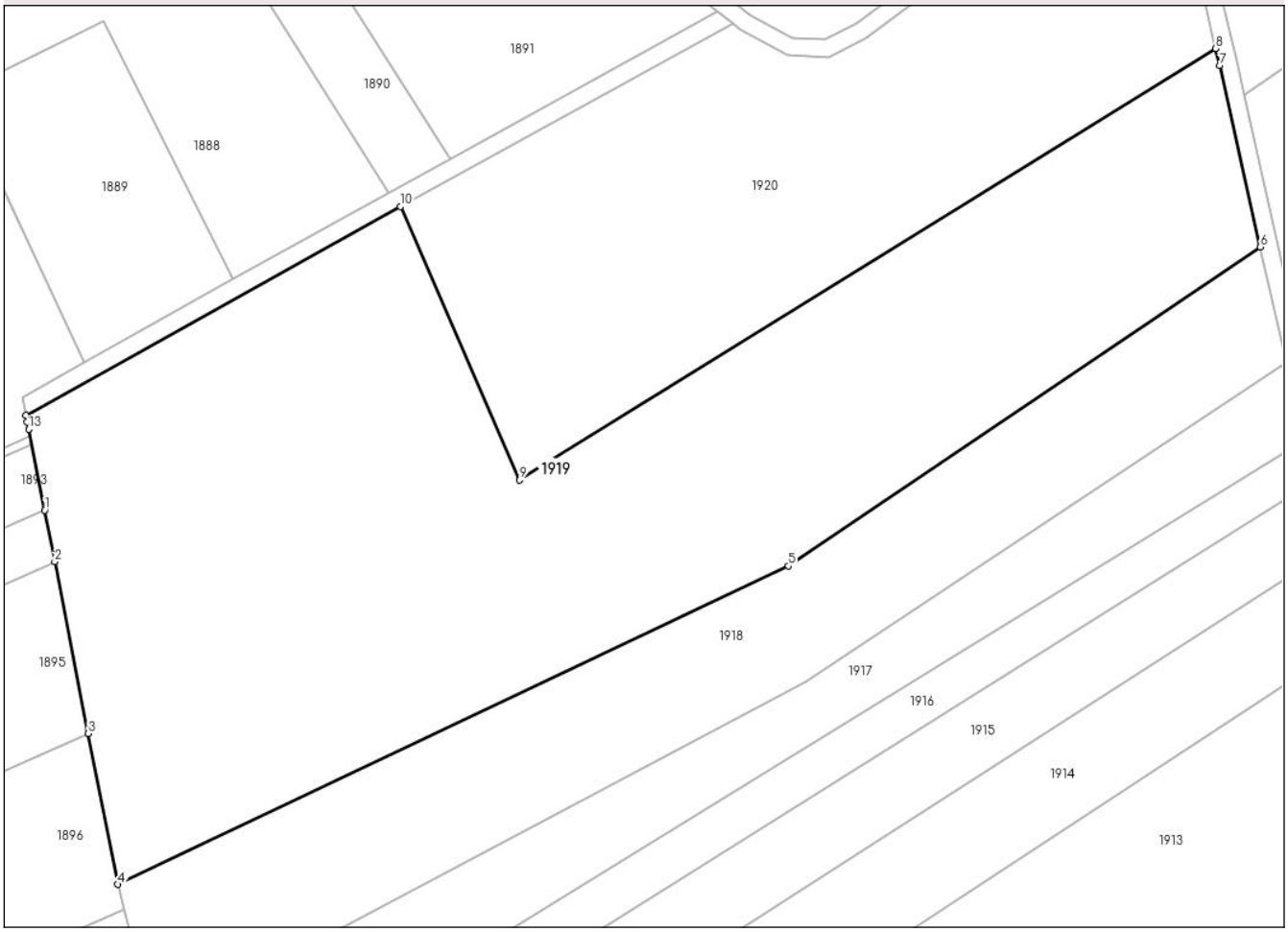

Date referitoare la teren

Crt	Categorie folosință	Intra vilan	Suprafaţa (mp)	Tarla	Parcelă	Nr. topo	Observaţii / Referinţe
1	arabil	NU	10.000	7	123/39	-	
2	arabil	NU	6.800	7	119/2	-	
3	faneata	NU	3.200	7	120/2	-	

Lungime Segmente
1) Valorile lungimilor segmentelor sunt obţinute din proiecţie în plan.

Punct început	X / Y	Punct sfârşit	X / Y	Lungime segment (** (m)
1	630.148,001 708.816,996	2	630.150,295 708.805,327	11.893
2	630.150,295 708.805,327	3	630.157,932 708.766,464	39.607
3	630.157,932 708.766,464	4	630.164,645 708.732,308	34.809
4	630.164,645 708.732,308	5	630.316,541 708.804,387	168.13

Document care conține date cu caracter personal, protejat de prevederile Regulamentului (UE) nr. 679/2016 și Legii 190/2018

Punct început	X / Y	Punct sfârşit	X / Y	Lungime segment (** (m)
5	630.316,541 708.804,387	6	630.423,503 708.876,626	129.072
6	630.423,503 708.876,626	7	630.414,296 708.917,68	42.073
7	630.414,296 708.917,68	8	630.413,403 708.921,526	3.948
8	630.413,403 708.921,526	9	630.255,581 708.823,836	185.609
9	630.255,581 708.823,836	10	630.228,595 708.885,731	67.522
10	630.228,595 708.885,731	11	630.143,769 708.838,528	97.075
11	630.143,769 708.838,528	12	630.144,061 708.837,045	1.512
12	630.144,061 708.837,045	13	630.144,398 708.835,33	1.747
13	630.144,398 708.835,33	1	630.148,001 708.816,996	18.685

** Lungimile segmentelor sunt determinate în planul de proiecţie Stereo 70 şi sunt rotunjite la 1 milimetru.
*** Distanţa dintre puncte este formată din segmente cumulate ce sunt mai mici decât valoarea 1 milimetru.

Document care conține date cu caracter personal, protejat de prevederile Regulamentului (UE) nr. 679/2016 și Legii 190/2018

DATE DESPRE IMOBILUL NR. 1920

Oficiul de Cadastru şi Publicitate Imobiliară BOTOSANI
Biroul de Cadastru şi Publicitate Imobiliară Botosani

A. Partea I. Descrierea imobilului

TEREN Extravilan

Adresa: Jud. Botosani

Nr. Crt	Nr cadastral Nr. topografic	Suprafaţa* (mp)	Observaţii / Referinţe
A1		10.500	Sector cadastral:8 Teren neimprejmuit; Conform TP nr. 15064 imobilul este amplasat în parcela cadastrală 123/36

B. Partea II. Proprietari şi acte

Inscrieri privitoare la dreptul de proprietate şi alte drepturi reale		Referinţe
/		
Act Administrativ nr. 15064, din 06/05/1993 emis de CJSDPT BOTOSANI (Titlu proprietate);		
B1	Intabulare, drept de PROPRIETATE, dobandit prin Reconstituire, cota actuala 1/1, cota initiala 1/1	A1
	1) **AXANIE H. ELENA**, Lipsa C.N.P.	

C. Partea III. SARCINI .

Inscrieri privind dezmembramintele dreptului de proprietate, drepturi reale de garanţie şi sarcini	Referinţe
NU SUNT	

Anexa Nr. 1 La Partea I

Teren

Nr cadastral	Suprafaţa (mp)*	Observaţii / Referinţe
	10.500	Conform TP nr. 15064 imobilul este amplasat în parcela cadastrală 123/36

* Suprafaţa este determinată in planul de proiecţie Stereo 70.

DETALII LINIARE IMOBIL

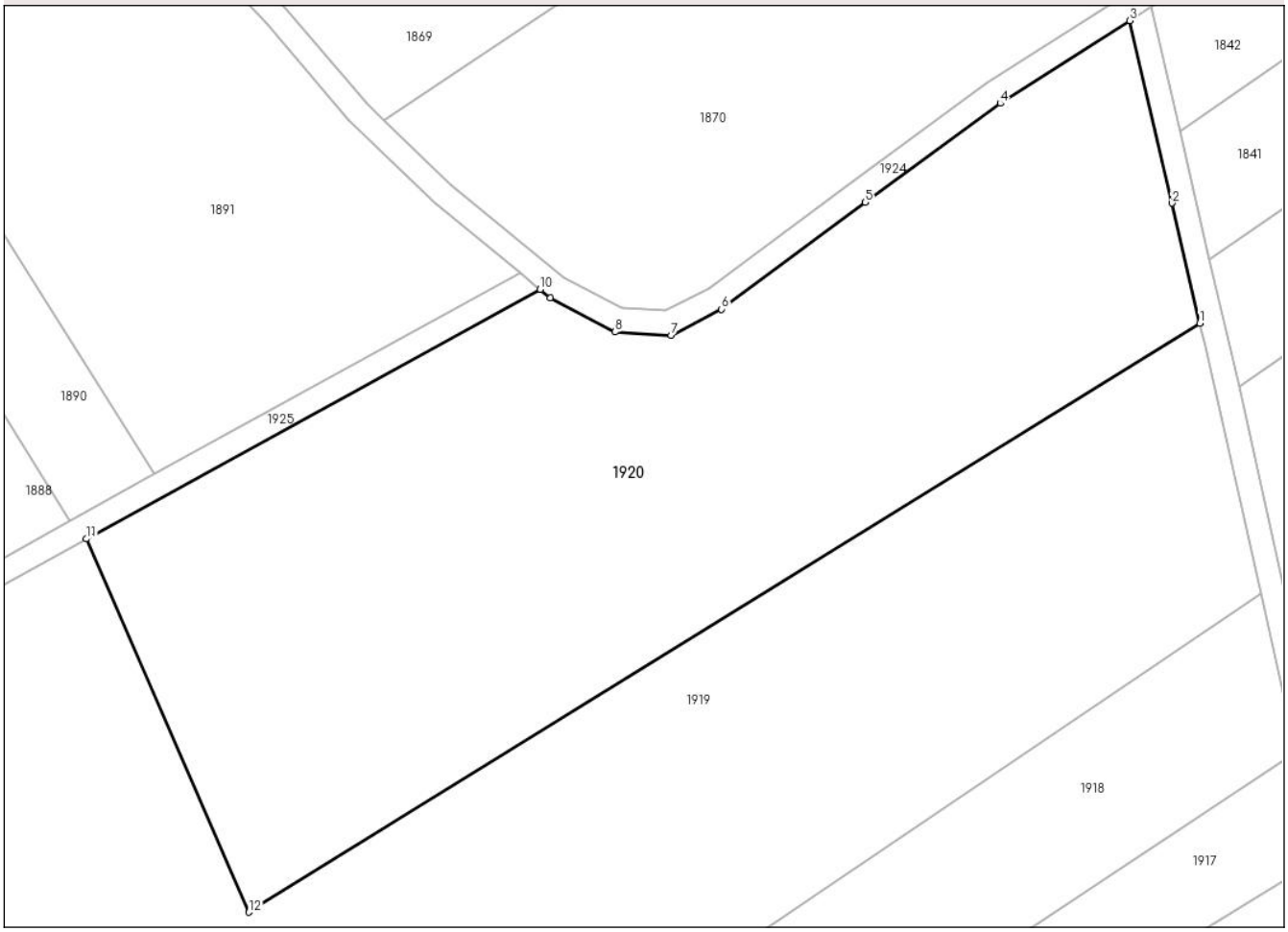

Date referitoare la teren

Crt	Categorie folosință	Intra vilan	Suprafaţa (mp)	Tarla	Parcelă	Nr. topo	Observaţii / Referinţe
1	arabil	NU	5.500	7	123/36	-	
2	faneata	NU	5.000	7	120	-	

Lungime Segmente
1) Valorile lungimilor segmentelor sunt obţinute din proiecţie în plan.

Punct început	X / Y	Punct sfârşit	X / Y	Lungime segment (** (m)
1	630.413,403 708.921,526	2	630.408,782 708.941,42	20.424
2	630.408,782 708.941,42	3	630.401,756 708.971,665	31.051
3	630.401,756 708.971,665	4	630.380,305 708.957,96	25.456
4	630.380,305 708.957,96	5	630.357,858 708.941,539	27.812

Document care conține date cu caracter personal, protejat de prevederile Regulamentului (UE) nr. 679/2016 și Legii 190/2018

Punct început	X / Y	Punct sfârşit	X / Y	Lungime segment (** (m)
5	630.357,858 708.941,539	6	630.334,036 708.923,822	29.688
6	630.334,036 708.923,822	7	630.325,631 708.919,512	9.446
7	630.325,631 708.919,512	8	630.316,337 708.920,052	9.31
8	630.316,337 708.920,052	9	630.305,585 708.925,742	12.165
9	630.305,585 708.925,742	10	630.303,914 708.927,108	2.158
10	630.303,914 708.927,108	11	630.228,595 708.885,731	85.935
11	630.228,595 708.885,731	12	630.255,581 708.823,836	67.522
12	630.255,581 708.823,836	1	630.413,403 708.921,526	185.609

** Lungimile segmentelor sunt determinate în planul de proiecţie Stereo 70 şi sunt rotunjite la 1 milimetru.
*** Distanţa dintre puncte este formată din segmente cumulate ce sunt mai mici decât valoarea 1 milimetru.

Document care conține date cu caracter personal, protejat de prevederile Regulamentului (UE) nr. 679/2016 și Legii 190/2018

DATE DESPRE IMOBILUL NR. 1921

Oficiul de Cadastru şi Publicitate Imobiliară BOTOSANI
Biroul de Cadastru şi Publicitate Imobiliară Botosani

A. Partea I. Descrierea imobilului

TEREN Extravilan

Adresa: Jud. Botosani

Nr. Crt	Nr cadastral Nr. topografic	Suprafaţa* (mp)	Observaţii / Referinţe
A1		2.971	Sector cadastral:8 Teren neimprejmuit;

B. Partea II. Proprietari şi acte

Inscrieri privitoare la dreptul de proprietate şi alte drepturi reale		Referinţe
/		
Act Normativ nr. 7, din 13/03/1996 emis de PARLAMENTUL ROMANIEI (Lege);		
B1	Inscrierea provizorie, drept de PROPRIETATE, dobandit prin Lege, cota actuala 1/1, cota initiala 1/1	A1
	1) **NEIDENTIFICAT NEIDENTIFICAT**, Lipsa C.N.P.	
B2	Se notează mențiunea proprietar neidentificat, rezerva comisiei locale de fond funciar.	A1

C. Partea III. SARCINI .

Inscrieri privind dezmembramintele dreptului de proprietate, drepturi reale de garanţie şi sarcini	Referinţe
NU SUNT	

Document care conține date cu caracter personal, protejat de prevederile Regulamentului (UE) nr. 679/2016 și Legii 190/2018

Anexa Nr. 1 La Partea I

Teren

Nr cadastral	Suprafaţa (mp)*	Observaţii / Referinţe
	2.971	

* Suprafaţa este determinată in planul de proiecţie Stereo 70.

DETALII LINIARE IMOBIL

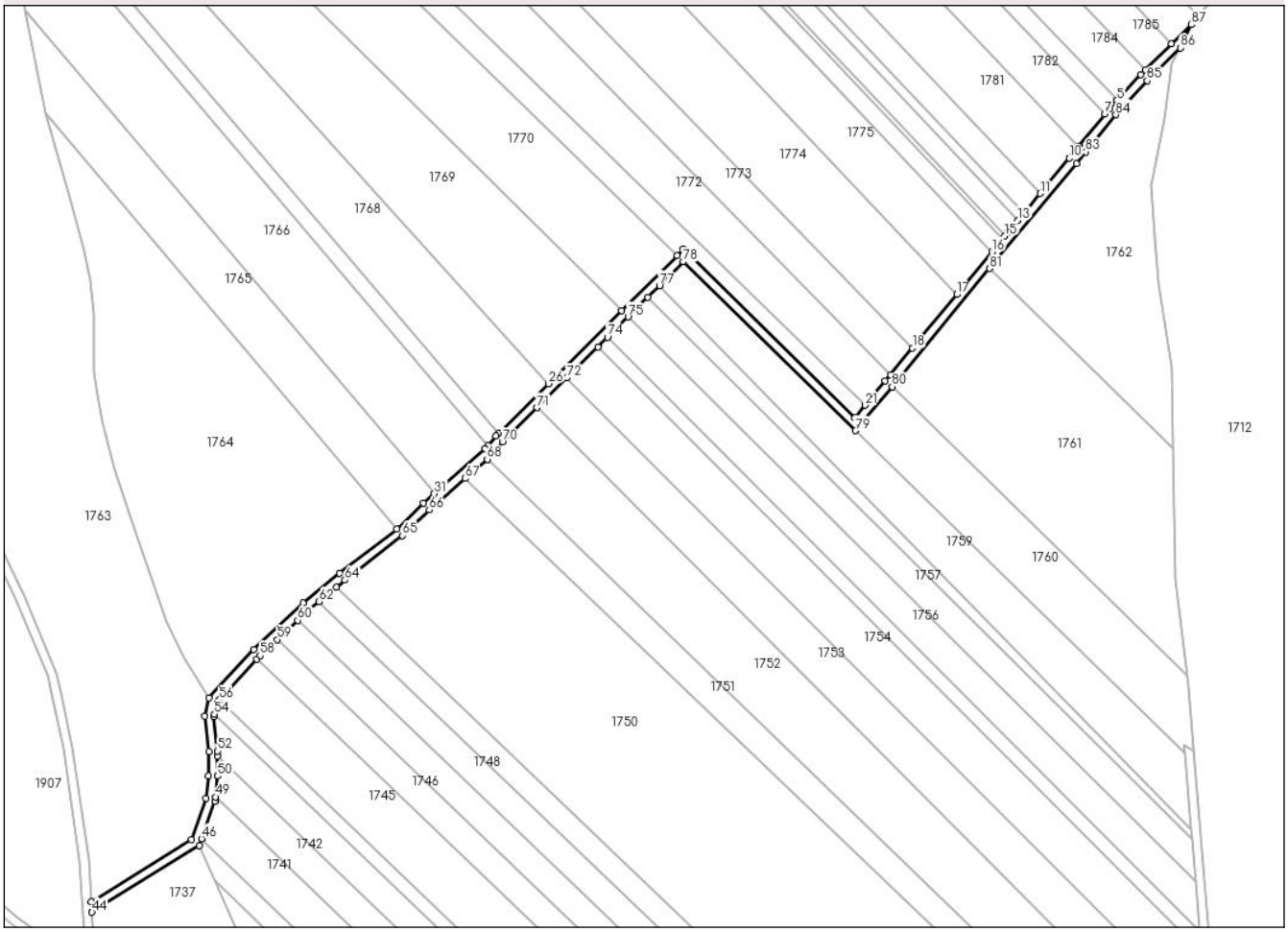

Date referitoare la teren

Crt	Categorie folosință	Intra vilan	Suprafaţa (mp)	Tarla	Parcelă	Nr. topo	Observaţii / Referinţe
1	drum	NU	500	7	121	-	
2	drum	NU	2.471	7	126	-	

Lungime Segmente

1) Valorile lungimilor segmentelor sunt obţinute din proiecţie în plan.

Punct început	X / Y	Punct sfârşit	X / Y	Lungime segment
1	630.857,58 708.000,659	2	630.847,15 707.990,312	14.691
4	630.833,499 707.976,772	5	630.822,885 707.965,222	15.686
7	630.817,493 707.959,093	8	630.805,988 707.944,989	18.201
10	630.801,712 707.939,457	11	630.788,701 707.923,743	20.401
13	630.778,857 707.911,854	14	630.774,244 707.906,283	7.233

Punct început	X / Y	Punct sfârşit	X / Y	Lungime segment
2	630.847,15 707.990,312	3	630.835,547 707.978,803	16.343
5	630.822,885 707.965,222	6	630.819,394 707.961,423	5.16
8	630.805,988 707.944,989	9	630.805,772 707.944,709	0.354
11	630.788,701 707.923,743	12	630.781,507 707.915,055	11.28
14	630.774,244 707.906,283	15	630.772,979 707.904,755	1.985

Punct început	X / Y	Punct sfârşit	X / Y	Lungime segment
3	630.835,547 707.978,803	4	630.833,499 707.976,772	2.884
6	630.819,394 707.961,423	7	630.817,493 707.959,093	3.007
9	630.805,772 707.944,709	10	630.801,712 707.939,457	6.638
12	630.781,507 707.915,055	13	630.778,857 707.911,854	4.155
15	630.772,979 707.904,755	16	630.767,244 707.897,828	8.992

Document care conține date cu caracter personal, protejat de prevederile Regulamentului (UE) nr. 679/2016 și Legii 190/2018

Punct început	X / Y	Punct sfârşit	X / Y	Lungime segment
16	630.767,244 707.897,828	17	630.751,48 707.878,789	24.718
19	630.722,011 707.843,2	20	630.719,625 707.840,317	3.742
22	630.706,164 707.824,061	23	630.629,661 707.898,975	107.075
25	630.602,229 707.871,645	26	630.569,619 707.839,155	46.033
28	630.546,161 707.815,783	29	630.542,658 707.811,516	5.52
31	630.518,763 707.790,238	32	630.513,783 707.785,888	6.613
34	630.476,454 707.754,804	35	630.460,212 707.741,515	20.986
37	630.418,352 707.699,234	38	630.416,49 707.691,149	8.297
40	630.418,159 707.664,64	41	630.417,074 707.654,563	10.136
43	630.365,92 707.608,404	44	630.366,221 707.603,884	4.53
46	630.415,061 707.636,618	47	630.420,898 707.653,381	17.751
49	630.421,168 707.655,225	50	630.422,157 707.664,413	9.241
52	630.422,228 707.675,576	53	630.420,54 707.690,912	15.428
55	630.422,013 707.697,305	56	630.422,991 707.698,37	1.446
58	630.441,119 707.718,088	59	630.448,72 707.725,23	10.429
61	630.462,851 707.738,506	62	630.467,295 707.742,142	5.742
64	630.478,941 707.751,671	65	630.504,603 707.771,423	32.384
67	630.532,475 707.796,905	68	630.542,306 707.805,492	13.053
70	630.549,126 707.813,09	71	630.564,531 707.828,439	21.746
73	630.591,612 707.855,421	74	630.595,934 707.859,726	6.1
76	630.613,901 707.877,628	77	630.619,067 707.882,774	7.291
79	630.706,472 707.818,161	80	630.722,706 707.837,766	25.454
82	630.804,836 707.936,957	83	630.808,958 707.942,291	6.741
85	630.836,382 707.973,998	86	630.851,07 707.988,567	20.688

Punct început	X / Y	Punct sfârşit	X / Y	Lungime segment
17	630.751,48 707.878,789	18	630.731,756 707.854,969	30.926
20	630.719,625 707.840,317	21	630.710,68 707.829,515	14.025
23	630.629,661 707.898,975	24	630.626,827 707.896,152	4.0
26	630.569,619 707.839,155	27	630.547,197 707.816,815	31.652
29	630.542,658 707.811,516	30	630.541,483 707.810,085	1.852
32	630.513,783 707.785,888	33	630.501,983 707.774,454	16.431
35	630.460,212 707.741,515	36	630.438,274 707.720,903	30.102
38	630.416,49 707.691,149	39	630.418,226 707.675,37	15.874
41	630.417,074 707.654,563	42	630.410,651 707.636,119	19.53
44	630.366,221 707.603,884	45	630.413,963 707.633,466	56.164
47	630.420,898 707.653,381	48	630.420,963 707.653,319	0.09
50	630.422,157 707.664,413	51	630.422,214 707.673,438	9.025
53	630.420,54 707.690,912	54	630.420,789 707.691,993	1.109
56	630.422,991 707.698,37	57	630.439,73 707.716,577	24.732
59	630.448,72 707.725,23	60	630.457,852 707.733,809	12.529
62	630.467,295 707.742,142	63	630.475,156 707.748,574	10.157
65	630.504,603 707.771,423	66	630.516,492 707.782,943	16.555
68	630.542,306 707.805,492	69	630.544,364 707.807,291	2.733
71	630.564,531 707.828,439	72	630.577,815 707.841,674	18.752
74	630.595,934 707.859,726	75	630.605,095 707.868,853	12.932
77	630.619,067 707.882,774	78	630.629,685 707.893,353	14.989
80	630.722,706 707.837,766	81	630.766,24 707.890,344	68.261
83	630.808,958 707.942,291	84	630.822,42 707.958,804	21.305
86	630.851,07 707.988,567	87	630.856,163 707.998,947	11.562

Punct început	X / Y	Punct sfârşit	X / Y	Lungime segment
18	630.731,756 707.854,969	19	630.722,011 707.843,2	15.281
21	630.710,68 707.829,515	22	630.706,164 707.824,061	7.081
24	630.626,827 707.896,152	25	630.602,229 707.871,645	34.722
27	630.547,197 707.816,815	28	630.546,161 707.815,783	1.462
30	630.541,483 707.810,085	31	630.518,763 707.790,238	30.168
33	630.501,983 707.774,454	34	630.476,454 707.754,804	32.216
36	630.438,274 707.720,903	37	630.418,352 707.699,234	29.435
39	630.418,226 707.675,37	40	630.418,159 707.664,64	10.729
42	630.410,651 707.636,119	43	630.365,92 707.608,404	52.621
45	630.413,963 707.633,466	46	630.415,061 707.636,618	3.338
48	630.420,963 707.653,319	49	630.421,168 707.655,225	1.917
51	630.422,214 707.673,438	52	630.422,228 707.675,576	2.139
54	630.420,789 707.691,993	55	630.422,013 707.697,305	5.452
57	630.439,73 707.716,577	58	630.441,119 707.718,088	2.053
60	630.457,852 707.733,809	61	630.462,851 707.738,506	6.86
63	630.475,156 707.748,574	64	630.478,941 707.751,671	4.89
66	630.516,492 707.782,943	67	630.532,475 707.796,905	21.222
69	630.544,364 707.807,291	70	630.549,126 707.813,09	7.504
72	630.577,815 707.841,674	73	630.591,612 707.855,421	19.477
75	630.605,095 707.868,853	76	630.613,901 707.877,628	12.432
78	630.629,685 707.893,353	79	630.706,472 707.818,161	107.472
81	630.766,24 707.890,344	82	630.804,836 707.936,957	60.519
84	630.822,42 707.958,804	85	630.836,382 707.973,998	20.635
87	630.856,163 707.998,947	1	630.857,58 708.000,659	2.222

**** Lungimile segmentelor sunt determinate în planul de proiecţie Stereo 70 şi sunt rotunjite la 1 milimetru.**
***** Distanţa dintre puncte este formată din segmente cumulate ce sunt mai mici decât valoarea 1 milimetru.**

Document care conține date cu caracter personal, protejat de prevederile Regulamentului (UE) nr. 679/2016 și Legii 190/2018

DATE DESPRE IMOBILUL NR. 1922

Oficiul de Cadastru şi Publicitate Imobiliară BOTOSANI
Biroul de Cadastru şi Publicitate Imobiliară Botosani

A. Partea I. Descrierea imobilului

TEREN Extravilan

Adresa: Jud. Botosani

Nr. Crt	Nr cadastral Nr. topografic	Suprafaţa* (mp)	Observaţii / Referinţe
A1		6.365	Sector cadastral:8 Teren neimprejmuit;

B. Partea II. Proprietari şi acte

Inscrieri privitoare la dreptul de proprietate şi alte drepturi reale		Referinţe
/		
Act Normativ nr. 7, din 13/03/1996 emis de PARLAMENTUL ROMANIEI (Lege);		
B1	Inscrierea provizorie, drept de PROPRIETATE, dobandit prin Lege, cota actuala 1/1, cota initiala 1/1	A1
	1) **NEIDENTIFICAT NEIDENTIFICAT**, Lipsa C.N.P.	
B2	Se notează mențiunea proprietar neidentificat, rezerva comisiei locale de fond funciar.	A1

C. Partea III. SARCINI .

Inscrieri privind dezmembramintele dreptului de proprietate, drepturi reale de garanţie şi sarcini	Referinţe
NU SUNT	

Document care conține date cu caracter personal, protejat de prevederile Regulamentului (UE) nr. 679/2016 și Legii 190/2018

Anexa Nr. 1 La Partea I

Teren

Nr cadastral	Suprafaţa (mp)*	Observaţii / Referinţe
	6.365	

* Suprafaţa este determinată in planul de proiecţie Stereo 70.

DETALII LINIARE IMOBIL

Date referitoare la teren

Crt	Categorie folosință	Intra vilan	Suprafaţa (mp)	Tarla	Parcelă	Nr. topo	Observaţii / Referinţe
1	drum	NU	3.000	7	121	-	
2	drum	NU	3.365	7	123	-	

Lungime Segmente

1) Valorile lungimilor segmentelor sunt obţinute din proiecţie în plan.

Punct început	X / Y	Punct sfârşit	X / Y	Lungime segment
1	630.364,082 707.575,741	2	630.368,384 707.571,319	6.17
4	630.365,92 707.608,404	5	630.364,678 707.627,098	18.735
7	630.352,254 707.701,261	8	630.350,369 707.710,114	9.051
10	630.321,577 707.774,456	11	630.307,236 707.808,331	36.786
13	630.287,79 707.868,713	14	630.279,668 707.890,421	23.178

Punct început	X / Y	Punct sfârşit	X / Y	Lungime segment
2	630.368,384 707.571,319	3	630.366,221 707.603,884	32.637
5	630.364,678 707.627,098	6	630.357,33 707.677,423	50.858
8	630.350,369 707.710,114	9	630.335,749 707.745,431	38.224
11	630.307,236 707.808,331	12	630.293,32 707.842,431	36.83
14	630.279,668 707.890,421	15	630.275,128 707.908,838	18.969

Punct început	X / Y	Punct sfârşit	X / Y	Lungime segment
3	630.366,221 707.603,884	4	630.365,92 707.608,404	4.53
6	630.357,33 707.677,423	7	630.352,254 707.701,261	24.373
9	630.335,749 707.745,431	10	630.321,577 707.774,456	32.3
12	630.293,32 707.842,431	13	630.287,79 707.868,713	26.858
15	630.275,128 707.908,838	16	630.266,016 707.945,808	38.076

Document care conține date cu caracter personal, protejat de prevederile Regulamentului (UE) nr. 679/2016 și Legii 190/2018

Punct început	X / Y	Punct sfârşit	X / Y	Lungime segment
16	630.266,016 707.945,808	17	630.260,984 707.968,653	23.392
19	630.261,123 707.996,015	20	630.261,067 708.022,716	26.701
22	630.264,376 708.069,01	23	630.268,666 708.100,693	31.972
25	630.279,422 708.132,291	26	630.281,974 708.143,125	11.13
28	630.285,722 708.171,002	29	630.286,585 708.185,503	14.527
31	630.285,412 708.223,9	32	630.285,256 708.229,536	5.638
34	630.284,668 708.250,838	35	630.293,516 708.265,533	17.153
37	630.309,203 708.274,058	38	630.321,576 708.278,06	13.004
40	630.350,014 708.290,547	41	630.358,758 708.294,497	9.595
43	630.381,53 708.306,118	44	630.381,614 708.306,163	0.095
46	630.390,973 708.311,987	47	630.391,138 708.312,09	0.194
49	630.400,226 708.318,652	50	630.409,383 708.325,263	11.293
52	630.421,904 708.334,398	53	630.431,135 708.341,273	11.51
55	630.445,381 708.352,985	56	630.451,503 708.358,342	8.135
58	630.465,702 708.370,296	59	630.473,768 708.377,023	10.504
61	630.495,065 708.394,825	62	630.502,255 708.400,835	9.371
64	630.529,617 708.423,666	65	630.531,232 708.425,09	2.153
67	630.549,049 708.440,806	68	630.554,975 708.445,515	7.569
70	630.564,344 708.452,941	71	630.572,116 708.458,762	9.71
73	630.595,593 708.476,345	74	630.598,569 708.478,574	3.718
76	630.614,531 708.491,92	77	630.618,597 708.495,32	5.3
79	630.634,648 708.509,268	80	630.643,832 708.517,249	12.168
82	630.653,263 708.525,47	83	630.664,455 708.535,225	14.847
85	630.676,199 708.545,462	86	630.694,381 708.561,237	24.072
88	630.731,936 708.593,822	89	630.746,951 708.606,849	19.878
91	630.793,019 708.646,82	92	630.796,762 708.650,067	4.955
94	630.836,532 708.684,274	95	630.844,329 708.690,98	10.284
97	630.853,718 708.698,711	98	630.864,212 708.707,351	13.593
100	630.885,949 708.725,031	101	630.890,447 708.728,669	5.785
103	630.927,407 708.755,849	104	630.931,653 708.758,965	5.266
106	630.950,361 708.771,884	107	630.967,087 708.783,534	20.383
109	630.980,574 708.800,793	110	630.964,611 708.786,684	21.304
112	630.929,331 708.762,223	113	630.888,003 708.731,837	51.296

Punct început	X / Y	Punct sfârşit	X / Y	Lungime segment
17	630.260,984 707.968,653	18	630.260,065 707.983,054	14.431
20	630.261,067 708.022,716	21	630.261,759 708.037,392	14.692
23	630.268,666 708.100,693	24	630.278,127 708.126,794	27.763
26	630.281,974 708.143,125	27	630.283,632 708.155,458	12.444
29	630.286,585 708.185,503	30	630.287,515 708.201,12	15.645
32	630.285,256 708.229,536	33	630.284,825 708.245,164	15.634
35	630.293,516 708.265,533	36	630.302,997 708.270,685	10.79
38	630.321,576 708.278,06	39	630.328,863 708.280,416	7.658
41	630.358,758 708.294,497	42	630.366,485 708.297,988	8.479
44	630.381,614 708.306,163	45	630.389,267 708.310,925	9.013
47	630.391,138 708.312,09	48	630.396,854 708.316,217	7.05
50	630.409,383 708.325,263	51	630.411,199 708.326,574	2.24
53	630.431,135 708.341,273	54	630.436,933 708.345,592	7.23
56	630.451,503 708.358,342	57	630.454,214 708.360,715	3.603
59	630.473,768 708.377,023	60	630.481,738 708.383,685	10.388
62	630.502,255 708.400,835	63	630.508,466 708.406,027	8.095
65	630.531,232 708.425,09	66	630.545,52 708.437,693	19.052
68	630.554,975 708.445,515	69	630.563,91 708.452,616	11.413
71	630.572,116 708.458,762	72	630.587,743 708.470,466	19.524
74	630.598,569 708.478,574	75	630.610,764 708.488,771	15.896
77	630.618,597 708.495,32	78	630.625,728 708.501,517	9.448
80	630.643,832 708.517,249	81	630.649,538 708.522,222	7.569
83	630.664,455 708.535,225	84	630.671,927 708.541,738	9.913
86	630.694,381 708.561,237	87	630.716,917 708.580,791	29.837
89	630.746,951 708.606,849	90	630.755,507 708.614,273	11.328
92	630.796,762 708.650,067	93	630.811,824 708.663,022	19.867
95	630.844,329 708.690,98	96	630.844,951 708.691,492	0.805
98	630.864,212 708.707,351	99	630.870,935 708.712,887	8.709
101	630.890,447 708.728,669	102	630.906,298 708.740,324	19.675
104	630.931,653 708.758,965	105	630.942,35 708.766,352	13.0
107	630.967,087 708.783,534	108	630.982,968 708.797,57	21.195
110	630.964,611 708.786,684	111	630.948,081 708.775,171	20.144
113	630.888,003 708.731,837	114	630.868,406 708.715,986	25.205

Punct început	X / Y	Punct sfârşit	X / Y	Lungime segment
18	630.260,065 707.983,054	19	630.261,123 707.996,015	13.004
21	630.261,759 708.037,392	22	630.264,376 708.069,01	31.726
24	630.278,127 708.126,794	25	630.279,422 708.132,291	5.648
27	630.283,632 708.155,458	28	630.285,722 708.171,002	15.684
30	630.287,515 708.201,12	31	630.285,412 708.223,9	22.877
33	630.284,825 708.245,164	34	630.284,668 708.250,838	5.676
36	630.302,997 708.270,685	37	630.309,203 708.274,058	7.064
39	630.328,863 708.280,416	40	630.350,014 708.290,547	23.452
42	630.366,485 708.297,988	43	630.381,53 708.306,118	17.101
45	630.389,267 708.310,925	46	630.390,973 708.311,987	2.01
48	630.396,854 708.316,217	49	630.400,226 708.318,652	4.16
51	630.411,199 708.326,574	52	630.421,904 708.334,398	13.259
54	630.436,933 708.345,592	55	630.445,381 708.352,985	11.226
57	630.454,214 708.360,715	58	630.465,702 708.370,296	14.958
60	630.481,738 708.383,685	61	630.495,065 708.394,825	17.37
63	630.508,466 708.406,027	64	630.529,617 708.423,666	27.541
66	630.545,52 708.437,693	67	630.549,049 708.440,806	4.705
69	630.563,91 708.452,616	70	630.564,344 708.452,941	0.543
72	630.587,743 708.470,466	73	630.595,593 708.476,345	9.807
75	630.610,764 708.488,771	76	630.614,531 708.491,92	4.91
78	630.625,728 708.501,517	79	630.634,648 708.509,268	11.817
81	630.649,538 708.522,222	82	630.653,263 708.525,47	4.942
84	630.671,927 708.541,738	85	630.676,199 708.545,462	5.667
87	630.716,917 708.580,791	88	630.731,936 708.593,822	19.884
90	630.755,507 708.614,273	91	630.793,019 708.646,82	49.663
93	630.811,824 708.663,022	94	630.836,532 708.684,274	32.591
96	630.844,951 708.691,492	97	630.853,718 708.698,711	11.357
99	630.870,935 708.712,887	100	630.885,949 708.725,031	19.31
102	630.906,298 708.740,324	103	630.927,407 708.755,849	26.204
105	630.942,35 708.766,352	106	630.950,361 708.771,884	9.735
108	630.982,968 708.797,57	109	630.980,574 708.800,793	4.015
111	630.948,081 708.775,171	112	630.929,331 708.762,223	22.786
114	630.868,406 708.715,986	115	630.841,753 708.694,041	34.525

Document care conține date cu caracter personal, protejat de prevederile Regulamentului (UE) nr. 679/2016 și Legii 190/2018

Punct început	X / Y	Punct sfârşit	X / Y	Lungime segment
115	630.841,753 708.694,041	116	630.829,369 708.683,389	16.335
118	630.673,574 708.548,48	119	630.641,206 708.520,266	42.939
121	630.596,003 708.481,643	122	630.592,801 708.479,245	4.0
124	630.546,48 708.443,874	125	630.527,013 708.426,702	25.958
127	630.471,204 708.380,093	128	630.451,616 708.363,756	25.507
130	630.419,529 708.337,617	131	630.408,848 708.329,81	13.23
133	630.379,605 708.309,624	134	630.364,709 708.301,575	16.932
136	630.327,377 708.284,139	137	630.307,619 708.277,75	20.765
139	630.280,637 708.251,898	140	630.281,417 708.223,661	28.248
142	630.281,738 708.171,388	143	630.278,036 708.143,852	27.784
145	630.264,76 708.101,654	146	630.260,398 708.069,444	32.504
148	630.257,252 708.026,743	149	630.257,067 708.022,806	3.941
151	630.256,054 707.983,092	152	630.257,012 707.968,092	15.031
154	630.271,244 707.907,881	155	630.275,84 707.889,237	19.202
157	630.289,48 707.841,254	158	630.303,543 707.806,796	37.217
160	630.332,101 707.743,787	161	630.346,533 707.708,922	37.734
163	630.353,391 707.676,717	164	630.360,698 707.626,676	50.571

Punct început	X / Y	Punct sfârşit	X / Y	Lungime segment
116	630.829,369 708.683,389	117	630.794,147 708.653,094	46.458
119	630.641,206 708.520,266	120	630.616,002 708.498,364	33.391
122	630.592,801 708.479,245	123	630.561,466 708.455,783	39.145
125	630.527,013 708.426,702	126	630.505,902 708.409,097	27.488
128	630.451,616 708.363,756	129	630.434,417 708.348,706	22.854
131	630.408,848 708.329,81	132	630.388,908 708.315,413	24.594
134	630.364,709 708.301,575	135	630.348,326 708.294,174	17.976
137	630.307,619 708.277,75	138	630.290,65 708.268,528	19.313
140	630.281,417 708.223,661	141	630.283,504 708.201,055	22.702
143	630.278,036 708.143,852	144	630.274,287 708.127,938	16.349
146	630.260,398 708.069,444	147	630.257,767 708.037,651	31.901
149	630.257,067 708.022,806	150	630.257,123 707.996,007	26.8
152	630.257,012 707.968,092	153	630.262,121 707.944,899	23.748
155	630.275,84 707.889,237	156	630.283,938 707.867,594	23.109
158	630.303,543 707.806,796	159	630.317,936 707.772,797	36.92
161	630.346,533 707.708,922	162	630.348,342 707.700,428	8.684
164	630.360,698 707.626,676	1	630.364,082 707.575,741	51.047

Punct început	X / Y	Punct sfârşit	X / Y	Lungime segment
117	630.794,147 708.653,094	118	630.673,574 708.548,48	159.631
120	630.616,002 708.498,364	121	630.596,003 708.481,643	26.068
123	630.561,466 708.455,783	124	630.546,48 708.443,874	19.142
126	630.505,902 708.409,097	127	630.471,204 708.380,093	45.224
129	630.434,417 708.348,706	130	630.419,529 708.337,617	18.564
132	630.388,908 708.315,413	133	630.379,605 708.309,624	10.958
135	630.348,326 708.294,174	136	630.327,377 708.284,139	23.229
138	630.290,65 708.268,528	139	630.280,637 708.251,898	19.412
141	630.283,504 708.201,055	142	630.281,738 708.171,388	29.719
144	630.274,287 708.127,938	145	630.264,76 708.101,654	27.958
147	630.257,767 708.037,651	148	630.257,252 708.026,743	10.921
150	630.257,123 707.996,007	151	630.256,054 707.983,092	12.959
153	630.262,121 707.944,899	154	630.271,244 707.907,881	38.126
156	630.283,938 707.867,594	157	630.289,48 707.841,254	26.917
159	630.317,936 707.772,797	160	630.332,101 707.743,787	32.284
162	630.348,342 707.700,428	163	630.353,391 707.676,717	24.243

**** Lungimile segmentelor sunt determinate în planul de proiecţie Stereo 70 şi sunt rotunjite la 1 milimetru.**
***** Distanţa dintre puncte este formată din segmente cumulate ce sunt mai mici decât valoarea 1 milimetru.**

Document care conține date cu caracter personal, protejat de prevederile Regulamentului (UE) nr. 679/2016 și Legii 190/2018

DATE DESPRE IMOBILUL NR. 1923

Oficiul de Cadastru şi Publicitate Imobiliară BOTOSANI
Biroul de Cadastru şi Publicitate Imobiliară Botosani

A. Partea I. Descrierea imobilului

TEREN Extravilan

Adresa: Jud. Botosani

Nr. Crt	Nr cadastral Nr. topografic	Suprafaţa* (mp)	Observaţii / Referinţe
A1		2.150	Sector cadastral:8 Teren neimprejmuit;

B. Partea II. Proprietari şi acte

Inscrieri privitoare la dreptul de proprietate şi alte drepturi reale		Referinţe
/		
Act Normativ nr. 7, din 13/03/1996 emis de PARLAMENTUL ROMANIEI (Lege);		
B1	Inscrierea provizorie, drept de PROPRIETATE, dobandit prin Lege, cota actuala 1/1, cota initiala 1/1	A1
	1) **NEIDENTIFICAT NEIDENTIFICAT**, Lipsa C.N.P.	
B2	Se notează mențiunea proprietar neidentificat, rezerva comisiei locale de fond funciar.	A1

C. Partea III. SARCINI .

Inscrieri privind dezmembramintele dreptului de proprietate, drepturi reale de garanţie şi sarcini	Referinţe
NU SUNT	

Document care conține date cu caracter personal, protejat de prevederile Regulamentului (UE) nr. 679/2016 și Legii 190/2018

Anexa Nr. 1 La Partea I

Teren

Nr cadastral	Suprafaţa (mp)*	Observaţii / Referinţe
	2.150	

* Suprafaţa este determinată in planul de proiecţie Stereo 70.

DETALII LINIARE IMOBIL

Date referitoare la teren

Crt	Categorie folosință	Intra vilan	Suprafaţa (mp)	Tarla	Parcelă	Nr. topo	Observaţii / Referinţe
1	drum	NU	2.150	7	123	-	

Lungime Segmente

1) Valorile lungimilor segmentelor sunt obţinute din proiecţie în plan.

Punct început	X / Y	Punct sfârşit	X / Y	Lungime segment
1	630.432,787 708.821,679	2	630.433,277 708.815,934	5.766
4	630.437,571 708.790,155	5	630.438,654 708.783,839	6.409
7	630.444,487 708.744,624	8	630.450,493 708.720,994	24.381
10	630.458,899 708.695,648	11	630.465,339 708.679,298	17.573
13	630.475,661 708.658,999	14	630.487,253 708.635,675	26.046
16	630.508,65 708.598,608	17	630.519,927 708.582,083	20.006

Punct început	X / Y	Punct sfârşit	X / Y	Lungime segment
2	630.433,277 708.815,934	3	630.435,061 708.805,221	10.86
5	630.438,654 708.783,839	6	630.441,845 708.765,238	18.872
8	630.450,493 708.720,994	9	630.452,314 708.715,505	5.783
11	630.465,339 708.679,298	12	630.468,571 708.672,942	7.131
14	630.487,253 708.635,675	15	630.496,371 708.619,879	18.238
17	630.519,927 708.582,083	18	630.540,334 708.553,484	35.133

Punct început	X / Y	Punct sfârşit	X / Y	Lungime segment
3	630.435,061 708.805,221	4	630.437,571 708.790,155	15.273
6	630.441,845 708.765,238	7	630.444,487 708.744,624	20.783
9	630.452,314 708.715,505	10	630.458,899 708.695,648	20.92
12	630.468,571 708.672,942	13	630.475,661 708.658,999	15.641
15	630.496,371 708.619,879	16	630.508,65 708.598,608	24.561
18	630.540,334 708.553,484	19	630.547,231 708.544,116	11.634

Document care conține date cu caracter personal, protejat de prevederile Regulamentului (UE) nr. 679/2016 și Legii 190/2018

Punct început	X / Y	Punct sfârşit	X / Y	Lungime segment
19	630.547,231 708.544,116	20	630.553,536 708.535,551	10.636
22	630.585,84 708.488,772	23	630.592,801 708.479,245	11.799
25	630.589,118 708.491,065	26	630.578,668 708.506,682	18.791
28	630.570,504 708.518,323	29	630.556,785 708.537,885	23.894
31	630.543,573 708.555,832	32	630.530,204 708.574,567	23.016
34	630.512,039 708.600,738	35	630.490,78 708.637,567	42.524
37	630.483,12 708.652,98	38	630.479,235 708.660,796	8.728
40	630.469,589 708.679,766	41	630.468,991 708.680,941	1.318
43	630.461,394 708.700,832	44	630.460,034 708.704,932	4.32
46	630.457,49 708.712,605	47	630.454,335 708.722,118	10.023
49	630.448,424 708.745,374	50	630.448,166 708.747,389	2.032
52	630.445,176 708.769,481	53	630.443,319 708.780,306	10.983
55	630.441,461 708.791,146	56	630.437,832 708.812,933	22.088
58	630.435,599 708.835,794	59	630.434,887 708.844,146	8.382
61	630.429,459 708.868,351	62	630.419,914 708.910,91	43.616
64	630.415,054 708.932,095	65	630.410,143 708.953,237	21.706
67	630.401,756 708.971,665	68	630.408,782 708.941,42	31.051
70	630.414,296 708.917,68	71	630.423,503 708.876,626	42.073
73	630.430,925 708.843,536	74	630.431,913 708.831,938	11.639

Punct început	X / Y	Punct sfârşit	X / Y	Lungime segment
20	630.553,536 708.535,551	21	630.575,368 708.504,421	38.022
23	630.592,801 708.479,245	24	630.596,003 708.481,643	4.0
26	630.578,668 708.506,682	27	630.577,567 708.508,253	1.918
29	630.556,785 708.537,885	30	630.553,789 708.541,955	5.054
32	630.530,204 708.574,567	33	630.523,207 708.584,372	12.045
35	630.490,78 708.637,567	36	630.490,054 708.639,027	1.631
38	630.479,235 708.660,796	39	630.473,913 708.671,263	11.742
41	630.468,991 708.680,941	42	630.462,661 708.697,012	17.273
44	630.460,034 708.704,932	45	630.458,664 708.709,065	4.354
47	630.454,335 708.722,118	48	630.453,159 708.726,743	4.772
50	630.448,166 708.747,389	51	630.445,802 708.765,831	18.593
53	630.443,319 708.780,306	54	630.441,515 708.790,822	10.67
56	630.437,832 708.812,933	57	630.437,249 708.816,433	3.548
59	630.434,887 708.844,146	60	630.434,223 708.847,106	3.033
62	630.419,914 708.910,91	63	630.418,196 708.918,57	7.85
65	630.410,143 708.953,237	66	630.405,329 708.973,963	21.277
68	630.408,782 708.941,42	69	630.413,403 708.921,526	20.424
71	630.423,503 708.876,626	72	630.429,382 708.850,414	26.863
74	630.431,913 708.831,938	1	630.432,787 708.821,679	10.297

Punct început	X / Y	Punct sfârşit	X / Y	Lungime segment
21	630.575,368 708.504,421	22	630.585,84 708.488,772	18.83
24	630.596,003 708.481,643	25	630.589,118 708.491,065	11.67
27	630.577,567 708.508,253	28	630.570,504 708.518,323	12.3
30	630.553,789 708.541,955	31	630.543,573 708.555,832	17.232
33	630.523,207 708.584,372	34	630.512,039 708.600,738	19.813
36	630.490,054 708.639,027	37	630.483,12 708.652,98	15.581
39	630.473,913 708.671,263	40	630.469,589 708.679,766	9.539
42	630.462,661 708.697,012	43	630.461,394 708.700,832	4.025
45	630.458,664 708.709,065	46	630.457,49 708.712,605	3.729
48	630.453,159 708.726,743	49	630.448,424 708.745,374	19.223
51	630.445,802 708.765,831	52	630.445,176 708.769,481	3.703
54	630.441,515 708.790,822	55	630.441,461 708.791,146	0.328
57	630.437,249 708.816,433	58	630.435,599 708.835,794	19.432
60	630.434,223 708.847,106	61	630.429,459 708.868,351	21.773
63	630.418,196 708.918,57	64	630.415,054 708.932,095	13.885
66	630.405,329 708.973,963	67	630.401,756 708.971,665	4.248
69	630.413,403 708.921,526	70	630.414,296 708.917,68	3.948
72	630.429,382 708.850,414	73	630.430,925 708.843,536	7.049

**** Lungimile segmentelor sunt determinate în planul de proiecţie Stereo 70 şi sunt rotunjite la 1 milimetru.**
***** Distanţa dintre puncte este formată din segmente cumulate ce sunt mai mici decât valoarea 1 milimetru.**

Document care conține date cu caracter personal, protejat de prevederile Regulamentului (UE) nr. 679/2016 și Legii 190/2018

DATE DESPRE IMOBILUL NR. 1924

Oficiul de Cadastru şi Publicitate Imobiliară BOTOSANI
Biroul de Cadastru şi Publicitate Imobiliară Botosani

A. Partea I. Descrierea imobilului

TEREN Extravilan

Adresa: Jud. Botosani

Nr. Crt	Nr cadastral Nr. topografic	Suprafaţa* (mp)	Observaţii / Referinţe
A1		3.711	Sector cadastral:8 Teren neimprejmuit;

B. Partea II. Proprietari şi acte

Inscrieri privitoare la dreptul de proprietate şi alte drepturi reale		Referinţe
/		
Act Normativ nr. 7, din 13/03/1996 emis de PARLAMENTUL ROMANIEI (Lege);		
B1	Inscrierea provizorie, drept de PROPRIETATE, dobandit prin Lege, cota actuala 1/1, cota initiala 1/1	A1
	1) **NEIDENTIFICAT NEIDENTIFICAT**, Lipsa C.N.P.	
B2	Se notează mențiunea proprietar neidentificat, rezerva comisiei locale de fond funciar.	A1

C. Partea III. SARCINI .

Inscrieri privind dezmembramintele dreptului de proprietate, drepturi reale de garanţie şi sarcini	Referinţe
NU SUNT	

Document care conține date cu caracter personal, protejat de prevederile Regulamentului (UE) nr. 679/2016 și Legii 190/2018

Anexa Nr. 1 La Partea I

Teren

Nr cadastral	Suprafaţa (mp)*	Observaţii / Referinţe
	3.711	

* Suprafaţa este determinată in planul de proiecţie Stereo 70.

DETALII LINIARE IMOBIL

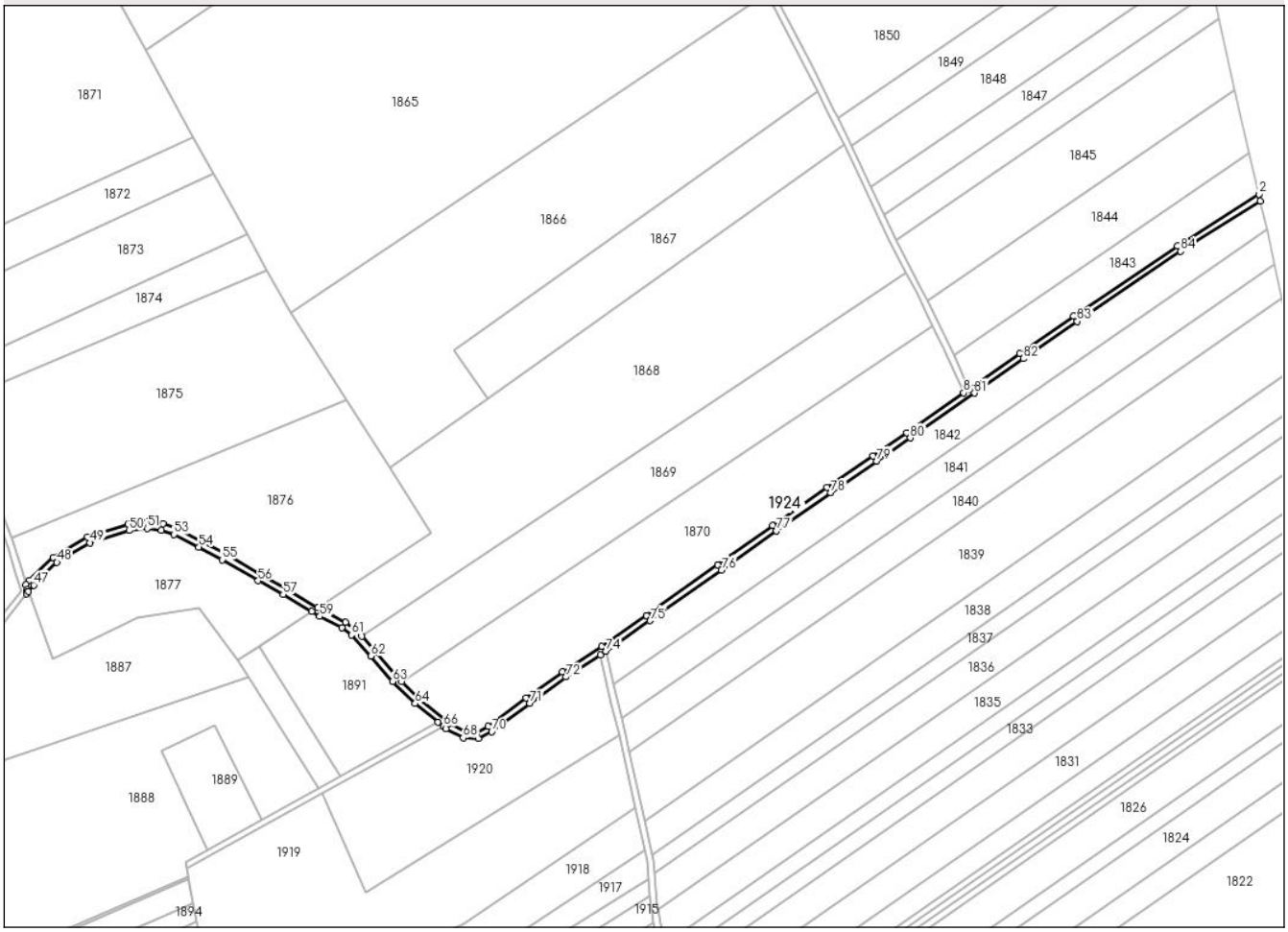

Date referitoare la teren

Crt	Categorie folosință	Intra vilan	Suprafaţa (mp)	Tarla	Parcelă	Nr. topo	Observaţii / Referinţe
1	drum	NU	2.500	7	123	-	
2	drum	NU	200	7	115	-	
3	drum	NU	1.011	7	117	-	

Lungime Segmente

1) Valorile lungimilor segmentelor sunt obţinute din proiecţie în plan.

Punct început	X / Y	Punct sfârşit	X / Y	Lungime segment
1	630.813,3 709.254,533	2	630.812,363 709.258,673	4.245
4	630.696,923 709.182,841	5	630.663,315 709.159,547	40.891
7	630.631,661 709.137,163	8	630.628,316 709.134,842	4.072
10	630.571,9 709.095,709	11	630.543,209 709.075,963	34.829

Punct început	X / Y	Punct sfârşit	X / Y	Lungime segment
2	630.812,363 709.258,673	3	630.761,53 709.226,52	60.148
5	630.663,315 709.159,547	6	630.632,865 709.137,999	37.303
8	630.628,316 709.134,842	9	630.592,766 709.110,175	43.27
11	630.543,209 709.075,963	12	630.509,322 709.052,184	41.398

Punct început	X / Y	Punct sfârşit	X / Y	Lungime segment
3	630.761,53 709.226,52	4	630.696,923 709.182,841	77.987
6	630.632,865 709.137,999	7	630.631,661 709.137,163	1.466
9	630.592,766 709.110,175	10	630.571,9 709.095,709	25.39
12	630.509,322 709.052,184	13	630.475,02 709.027,857	42.053

Document care conține date cu caracter personal, protejat de prevederile Regulamentului (UE) nr. 679/2016 și Legii 190/2018

Punct început	X / Y	Punct sfârşit	X / Y	Lungime segment
13	630.475,02 709.027,857	14	630.430,624 708.996,31	54.463
16	630.378,045 708.961,263	17	630.355,484 708.944,758	27.954
19	630.324,775 708.923,568	20	630.317,438 708.923,995	7.35
22	630.289,003 708.944,458	23	630.277,915 708.955,177	15.423
25	630.261,695 708.973,649	26	630.252,929 708.983,212	12.973
28	630.242,852 708.991,957	29	630.228,79 708.999,224	15.829
31	630.205,972 709.012,838	32	630.190,422 709.021,459	17.78
34	630.153,371 709.042,496	35	630.137,588 709.050,331	17.621
37	630.119,251 709.054,511	38	630.107,221 709.053,081	12.115
40	630.060,547 709.032,519	41	630.045,501 709.017,894	20.983
43	630.044,42 709.012,547	44	630.044,495 709.010,96	1.589
46	630.045,228 709.011,09	47	630.048,478 709.015,209	5.247
49	630.083,612 709.041,441	50	630.108,066 709.049,153	25.641
52	630.128,042 709.049,397	53	630.136,039 709.046,634	8.461
55	630.165,905 709.030,991	56	630.188,452 709.017,977	26.033
58	630.221,935 708.998,655	59	630.226,845 708.995,726	5.717
61	630.246,676 708.984,113	62	630.258,697 708.971,0	17.789
64	630.286,343 708.941,466	65	630.300,574 708.929,837	18.378
67	630.305,585 708.925,742	68	630.316,337 708.920,052	12.165
70	630.334,036 708.923,822	71	630.357,858 708.941,539	29.688
73	630.401,756 708.971,665	74	630.405,329 708.973,963	4.248
76	630.477,334 709.024,594	77	630.511,628 709.048,915	42.043
79	630.574,173 709.092,418	80	630.595,046 709.106,889	25.399
82	630.665,61 709.156,271	83	630.699,183 709.179,54	40.848

Punct început	X / Y	Punct sfârşit	X / Y	Lungime segment
14	630.430,624 708.996,31	15	630.402,829 708.977,098	33.788
17	630.355,484 708.944,758	18	630.331,915 708.927,23	29.372
20	630.317,438 708.923,995	21	630.307,808 708.929,091	10.896
23	630.277,915 708.955,177	24	630.275,14 708.957,86	3.86
26	630.252,929 708.983,212	27	630.249,37 708.987,094	5.266
29	630.228,79 708.999,224	30	630.225,646 709.001,099	3.661
32	630.190,422 709.021,459	33	630.167,873 709.034,473	26.035
35	630.137,588 709.050,331	36	630.128,95 709.053,315	9.139
38	630.107,221 709.053,081	39	630.081,976 709.045,119	26.471
41	630.045,501 709.017,894	42	630.043,612 709.015,499	3.05
44	630.044,495 709.010,96	45	630.044,126 709.009,694	1.319
47	630.048,478 709.015,209	48	630.062,99 709.029,315	20.238
50	630.108,066 709.049,153	51	630.119,242 709.050,482	11.255
53	630.136,039 709.046,634	54	630.151,513 709.038,953	17.275
56	630.188,452 709.017,977	57	630.203,977 709.009,37	17.751
59	630.226,845 708.995,726	60	630.240,724 708.988,554	15.623
62	630.258,697 708.971,0	63	630.272,22 708.955,119	20.859
65	630.300,574 708.929,837	66	630.303,914 708.927,108	4.313
68	630.316,337 708.920,052	69	630.325,631 708.919,512	9.31
71	630.357,858 708.941,539	72	630.380,305 708.957,96	27.812
74	630.405,329 708.973,963	75	630.432,92 708.993,034	33.541
77	630.511,628 709.048,915	78	630.545,492 709.072,678	41.37
80	630.595,046 709.106,889	81	630.635,161 709.134,723	48.826
83	630.699,183 709.179,54	84	630.763,72 709.223,172	77.902

Punct început	X / Y	Punct sfârşit	X / Y	Lungime segment
15	630.402,829 708.977,098	16	630.378,045 708.961,263	29.411
18	630.331,915 708.927,23	19	630.324,775 708.923,568	8.024
21	630.307,808 708.929,091	22	630.289,003 708.944,458	24.285
24	630.275,14 708.957,86	25	630.261,695 708.973,649	20.738
27	630.249,37 708.987,094	28	630.242,852 708.991,957	8.132
30	630.225,646 709.001,099	31	630.205,972 709.012,838	22.91
33	630.167,873 709.034,473	34	630.153,371 709.042,496	16.573
36	630.128,95 709.053,315	37	630.119,251 709.054,511	9.773
39	630.081,976 709.045,119	40	630.060,547 709.032,519	24.859
42	630.043,612 709.015,499	43	630.044,42 709.012,547	3.061
45	630.044,126 709.009,694	46	630.045,228 709.011,09	1.779
48	630.062,99 709.029,315	49	630.083,612 709.041,441	23.923
51	630.119,242 709.050,482	52	630.128,042 709.049,397	8.867
54	630.151,513 709.038,953	55	630.165,905 709.030,991	16.448
57	630.203,977 709.009,37	58	630.221,935 708.998,655	20.912
60	630.240,724 708.988,554	61	630.246,676 708.984,113	7.426
63	630.272,22 708.955,119	64	630.286,343 708.941,466	19.643
66	630.303,914 708.927,108	67	630.305,585 708.925,742	2.158
69	630.325,631 708.919,512	70	630.334,036 708.923,822	9.446
72	630.380,305 708.957,96	73	630.401,756 708.971,665	25.456
75	630.432,92 708.993,034	76	630.477,334 709.024,594	54.485
78	630.545,492 709.072,678	79	630.574,173 709.092,418	34.818
81	630.635,161 709.134,723	82	630.665,61 709.156,271	37.302
84	630.763,72 709.223,172	1	630.813,3 709.254,533	58.666

**** Lungimile segmentelor sunt determinate în planul de proiecţie Stereo 70 şi sunt rotunjite la 1 milimetru.**
***** Distanţa dintre puncte este formată din segmente cumulate ce sunt mai mici decât valoarea 1 milimetru.**

Document care conține date cu caracter personal, protejat de prevederile Regulamentului (UE) nr. 679/2016 și Legii 190/2018

DATE DESPRE IMOBILUL NR. 1925

Oficiul de Cadastru şi Publicitate Imobiliară BOTOSANI
Biroul de Cadastru şi Publicitate Imobiliară Botosani

A. Partea I. Descrierea imobilului

TEREN Extravilan

Adresa: Jud. Botosani

Nr. Crt	Nr cadastral Nr. topografic	Suprafaţa* (mp)	Observaţii / Referinţe
A1		726	Sector cadastral:8 Teren neimprejmuit;

B. Partea II. Proprietari şi acte

Inscrieri privitoare la dreptul de proprietate şi alte drepturi reale		Referinţe
/		
Act Normativ nr. 971, din 20/09/2002 emis de PARLAMENTUL ROMANIEI (Lege);		
B1	Intabulare, drept de PROPRIETATE, dobandit prin Lege, cota actuala 1/1, cota initiala 1/1	A1
	1) **COMUNA UNȚENI**, CIF:3433858	

C. Partea III. SARCINI .

Inscrieri privind dezmembramintele dreptului de proprietate, drepturi reale de garanţie şi sarcini	Referinţe
NU SUNT	

Document care conține date cu caracter personal, protejat de prevederile Regulamentului (UE) nr. 679/2016 și Legii 190/2018

Anexa Nr. 1 La Partea I

Teren

Nr cadastral	Suprafaţa (mp)*	Observaţii / Referinţe
	726	

* Suprafaţa este determinată in planul de proiecţie Stereo 70.

DETALII LINIARE IMOBIL

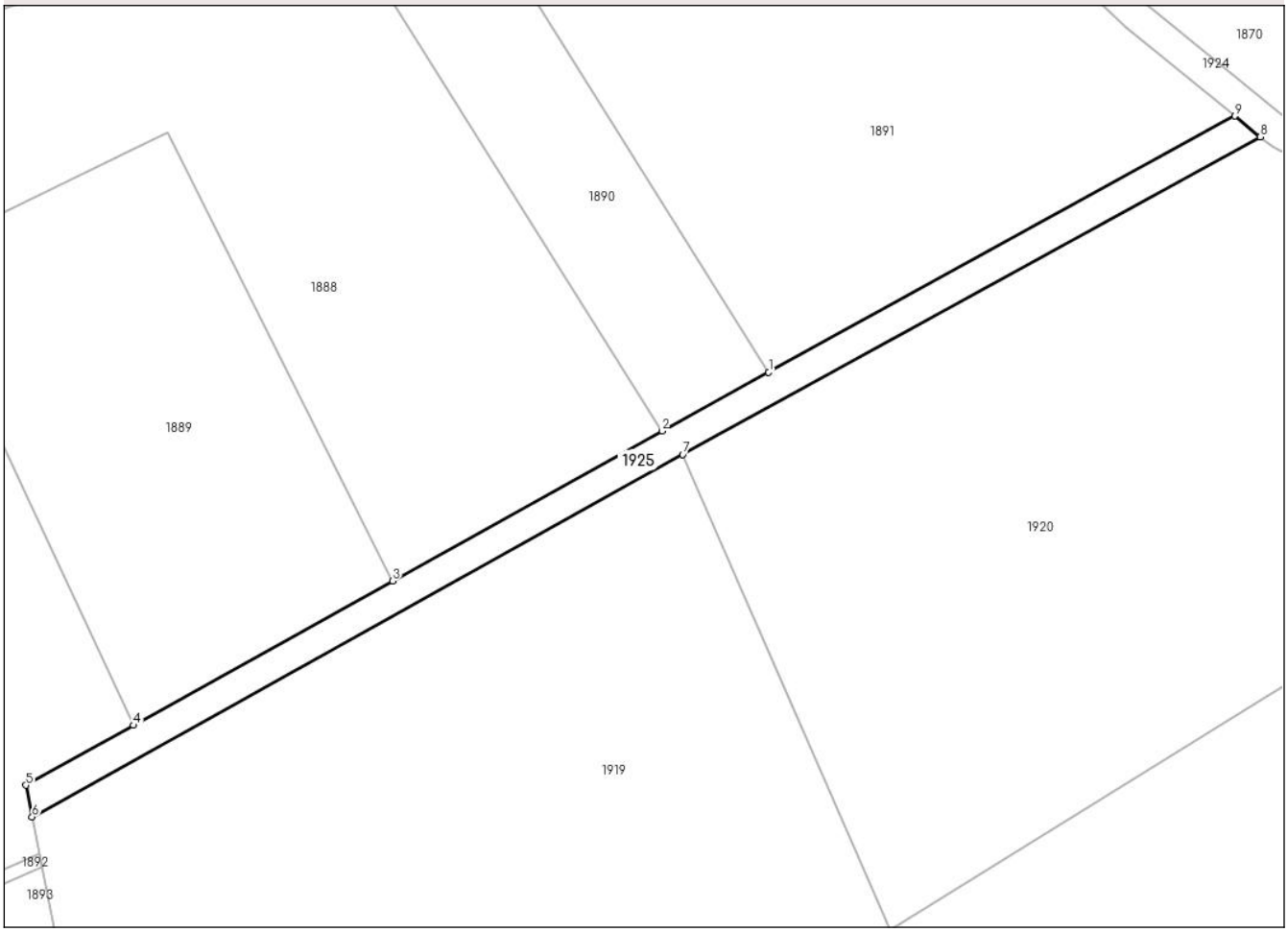

Date referitoare la teren

Crt	Categorie folosință	Intra vilan	Suprafaţa (mp)	Tarla	Parcelă	Nr. topo	Observaţii / Referinţe
1	drum	NU	726	7	118	-	

Lungime Segmente
1) Valorile lungimilor segmentelor sunt obţinute din proiecţie în plan.

Punct început	X / Y	Punct sfârşit	X / Y	Lungime segment (** (m)
1	630.239,822 708.896,459	2	630.225,897 708.888,809	15.889
2	630.225,897 708.888,809	3	630.190,77 708.869,261	40.199
3	630.190,77 708.869,261	4	630.156,986 708.850,461	38.663
4	630.156,986 708.850,461	5	630.142,958 708.842,655	16.053
5	630.142,958 708.842,655	6	630.143,769 708.838,528	4.205

Document care conține date cu caracter personal, protejat de prevederile Regulamentului (UE) nr. 679/2016 și Legii 190/2018

Punct început	X / Y	Punct sfârşit	X / Y	Lungime segment (** (m)
6	630.143,769 708.838,528	7	630.228,595 708.885,731	97.075
7	630.228,595 708.885,731	8	630.303,914 708.927,108	85.935
8	630.303,914 708.927,108	9	630.300,574 708.929,837	4.313
9	630.300,574 708.929,837	1	630.239,822 708.896,459	69.317

** Lungimile segmentelor sunt determinate în planul de proiecţie Stereo 70 şi sunt rotunjite la 1 milimetru.
*** Distanţa dintre puncte este formată din segmente cumulate ce sunt mai mici decât valoarea 1 milimetru.

Document care conține date cu caracter personal, protejat de prevederile Regulamentului (UE) nr. 679/2016 și Legii 190/2018

DATE DESPRE IMOBILUL NR. 1926

Oficiul de Cadastru şi Publicitate Imobiliară BOTOSANI
Biroul de Cadastru şi Publicitate Imobiliară Botosani

A. Partea I. Descrierea imobilului

TEREN Extravilan

Adresa: Jud. Botosani

Nr. Crt	Nr cadastral Nr. topografic	Suprafaţa* (mp)	Observaţii / Referinţe
A1		2.363	Sector cadastral:8 Teren neimprejmuit;

B. Partea II. Proprietari şi acte

Inscrieri privitoare la dreptul de proprietate şi alte drepturi reale		Referinţe
/		
Act Normativ nr. 7, din 13/03/1996 emis de PARLAMENTUL ROMANIEI (Lege);		
B1	Inscrierea provizorie, drept de PROPRIETATE, dobandit prin Lege, cota actuala 1/1, cota initiala 1/1	A1
	1) **NEIDENTIFICAT NEIDENTIFICAT**, Lipsa C.N.P.	
B2	Se notează mențiunea proprietar neidentificat, rezerva comisiei locale de fond funciar.	A1

C. Partea III. SARCINI .

Inscrieri privind dezmembramintele dreptului de proprietate, drepturi reale de garanţie şi sarcini	Referinţe
NU SUNT	

Document care conține date cu caracter personal, protejat de prevederile Regulamentului (UE) nr. 679/2016 și Legii 190/2018

Anexa Nr. 1 La Partea I

Teren

Nr cadastral	Suprafaţa (mp)*	Observaţii / Referinţe
	2.363	

* Suprafaţa este determinată in planul de proiecţie Stereo 70.

DETALII LINIARE IMOBIL

Date referitoare la teren

Crt	Categorie folosință	Intra vilan	Suprafaţa (mp)	Tarla	Parcelă	Nr. topo	Observaţii / Referinţe
1	drum	NU	2.363	7	123	-	

Lungime Segmente

1) Valorile lungimilor segmentelor sunt obţinute din proiecţie în plan.

Punct început	X / Y	Punct sfârşit	X / Y	Lungime segment
1	630.558,488 709.288,548	2	630.549,909 709.306,202	19.629
4	630.533,52 709.339,012	5	630.506,246 709.391,47	59.124
7	630.485,323 709.429,123	8	630.477,062 709.444,187	17.18
10	630.468,507 709.459,881	11	630.460,213 709.475,109	17.34
13	630.456,799 709.481,516	14	630.445,987 709.501,803	22.988
16	630.437,472 709.517,367	17	630.431,417 709.528,124	12.344

Punct început	X / Y	Punct sfârşit	X / Y	Lungime segment
2	630.549,909 709.306,202	3	630.547,207 709.311,763	6.182
5	630.506,246 709.391,47	6	630.486,174 709.427,573	41.308
8	630.477,062 709.444,187	9	630.476,007 709.446,11	2.194
11	630.460,213 709.475,109	12	630.459,44 709.476,561	1.645
14	630.445,987 709.501,803	15	630.441,614 709.510,008	9.297
17	630.431,417 709.528,124	18	630.424,365 709.540,923	14.613

Punct început	X / Y	Punct sfârşit	X / Y	Lungime segment
3	630.547,207 709.311,763	4	630.533,52 709.339,012	30.494
6	630.486,174 709.427,573	7	630.485,323 709.429,123	1.769
9	630.476,007 709.446,11	10	630.468,507 709.459,881	15.681
12	630.459,44 709.476,561	13	630.456,799 709.481,516	5.615
15	630.441,614 709.510,008	16	630.437,472 709.517,367	8.445
18	630.424,365 709.540,923	19	630.423,687 709.542,154	1.405

Document care conține date cu caracter personal, protejat de prevederile Regulamentului (UE) nr. 679/2016 și Legii 190/2018

Punct început	X / Y	Punct sfârşit	X / Y	Lungime segment
19	630.423,687 709.542,154	20	630.410,682 709.563,684	25.153
22	630.400,637 709.580,141	23	630.397,394 709.585,454	6.225
25	630.379,259 709.613,459	26	630.370,417 709.631,248	19.865
28	630.352,422 709.657,055	29	630.366,853 709.629,432	31.166
31	630.375,75 709.611,533	32	630.385,733 709.595,0	19.313
34	630.402,846 709.568,844	35	630.407,263 709.561,608	8.478
37	630.420,222 709.540,154	38	630.427,922 709.526,178	15.957
40	630.456,692 709.473,212	41	630.472,497 709.444,192	33.045
43	630.502,723 709.389,575	44	630.505,767 709.383,72	6.599
46	630.537,339 709.322,498	47	630.543,621 709.309,991	13.996
49	630.561,077 709.274,066	50	630.581,889 709.229,973	48.758
52	630.598,809 709.197,33	53	630.609,113 709.176,473	23.264
55	630.628,316 709.134,842	56	630.631,661 709.137,163	4.072
58	630.619,572 709.164,334	59	630.605,764 709.192,282	31.174
61	630.586,421 709.229,921	62	630.585,546 709.231,801	2.074
64	630.570,787 709.262,865	65	630.564,685 709.275,794	14.296

Punct început	X / Y	Punct sfârşit	X / Y	Lungime segment
20	630.410,682 709.563,684	21	630.410,251 709.564,39	0.827
23	630.397,394 709.585,454	24	630.388,997 709.597,312	14.529
26	630.370,417 709.631,248	27	630.356,065 709.658,719	30.994
29	630.366,853 709.629,432	30	630.367,199 709.628,736	0.777
32	630.385,733 709.595,0	33	630.394,051 709.583,254	14.393
35	630.407,263 709.561,608	36	630.415,42 709.548,104	15.777
38	630.427,922 709.526,178	39	630.438,106 709.508,086	20.761
41	630.472,497 709.444,192	42	630.482,672 709.425,639	21.16
44	630.505,767 709.383,72	45	630.529,958 709.337,192	52.441
47	630.543,621 709.309,991	48	630.553,565 709.289,525	22.754
50	630.581,889 709.229,973	51	630.592,269 709.209,947	22.556
53	630.609,113 709.176,473	54	630.615,95 709.162,634	15.435
56	630.631,661 709.137,163	57	630.622,236 709.158,347	23.186
59	630.605,764 709.192,282	60	630.602,378 709.199,136	7.645
62	630.585,546 709.231,801	63	630.578,905 709.245,666	15.373
65	630.564,685 709.275,794	1	630.558,488 709.288,548	14.18

Punct început	X / Y	Punct sfârşit	X / Y	Lungime segment
21	630.410,251 709.564,39	22	630.400,637 709.580,141	18.453
24	630.388,997 709.597,312	25	630.379,259 709.613,459	18.857
27	630.356,065 709.658,719	28	630.352,422 709.657,055	4.006
30	630.367,199 709.628,736	31	630.375,75 709.611,533	19.211
33	630.394,051 709.583,254	34	630.402,846 709.568,844	16.882
36	630.415,42 709.548,104	37	630.420,222 709.540,154	9.287
39	630.438,106 709.508,086	40	630.456,692 709.473,212	39.518
42	630.482,672 709.425,639	43	630.502,723 709.389,575	41.263
45	630.529,958 709.337,192	46	630.537,339 709.322,498	16.444
48	630.553,565 709.289,525	49	630.561,077 709.274,066	17.187
51	630.592,269 709.209,947	52	630.598,809 709.197,33	14.211
54	630.615,95 709.162,634	55	630.628,316 709.134,842	30.419
57	630.622,236 709.158,347	58	630.619,572 709.164,334	6.552
60	630.602,378 709.199,136	61	630.586,421 709.229,921	34.674
63	630.578,905 709.245,666	64	630.570,787 709.262,865	19.02

**** Lungimile segmentelor sunt determinate în planul de proiecţie Stereo 70 şi sunt rotunjite la 1 milimetru.**
***** Distanţa dintre puncte este formată din segmente cumulate ce sunt mai mici decât valoarea 1 milimetru.**

Document care conține date cu caracter personal, protejat de prevederile Regulamentului (UE) nr. 679/2016 și Legii 190/2018

DATE DESPRE IMOBILUL NR. 1927

Oficiul de Cadastru şi Publicitate Imobiliară BOTOSANI
Biroul de Cadastru şi Publicitate Imobiliară Botosani

A. Partea I. Descrierea imobilului

TEREN Extravilan

Adresa: Jud. Botosani

Nr. Crt	Nr cadastral Nr. topografic	Suprafaţa* (mp)	Observaţii / Referinţe
A1		8.082	Sector cadastral:8 Teren neimprejmuit;

B. Partea II. Proprietari şi acte

Inscrieri privitoare la dreptul de proprietate şi alte drepturi reale		Referinţe
/		
Act Normativ nr. 971, din 20/09/2002 emis de PARLAMENTUL ROMANIEI (Lege);		
B1	Intabulare, drept de PROPRIETATE, dobandit prin Lege, cota actuala 1/1, cota initiala 1/1	A1
	1) **COMUNA UNȚENI**, CIF:3433858	

C. Partea III. SARCINI .

Inscrieri privind dezmembramintele dreptului de proprietate, drepturi reale de garanţie şi sarcini	Referinţe
NU SUNT	

Anexa Nr. 1 La Partea I

Teren

Nr cadastral	Suprafaţa (mp)*	Observaţii / Referinţe
	8.082	

* Suprafaţa este determinată in planul de proiecţie Stereo 70.

DETALII LINIARE IMOBIL

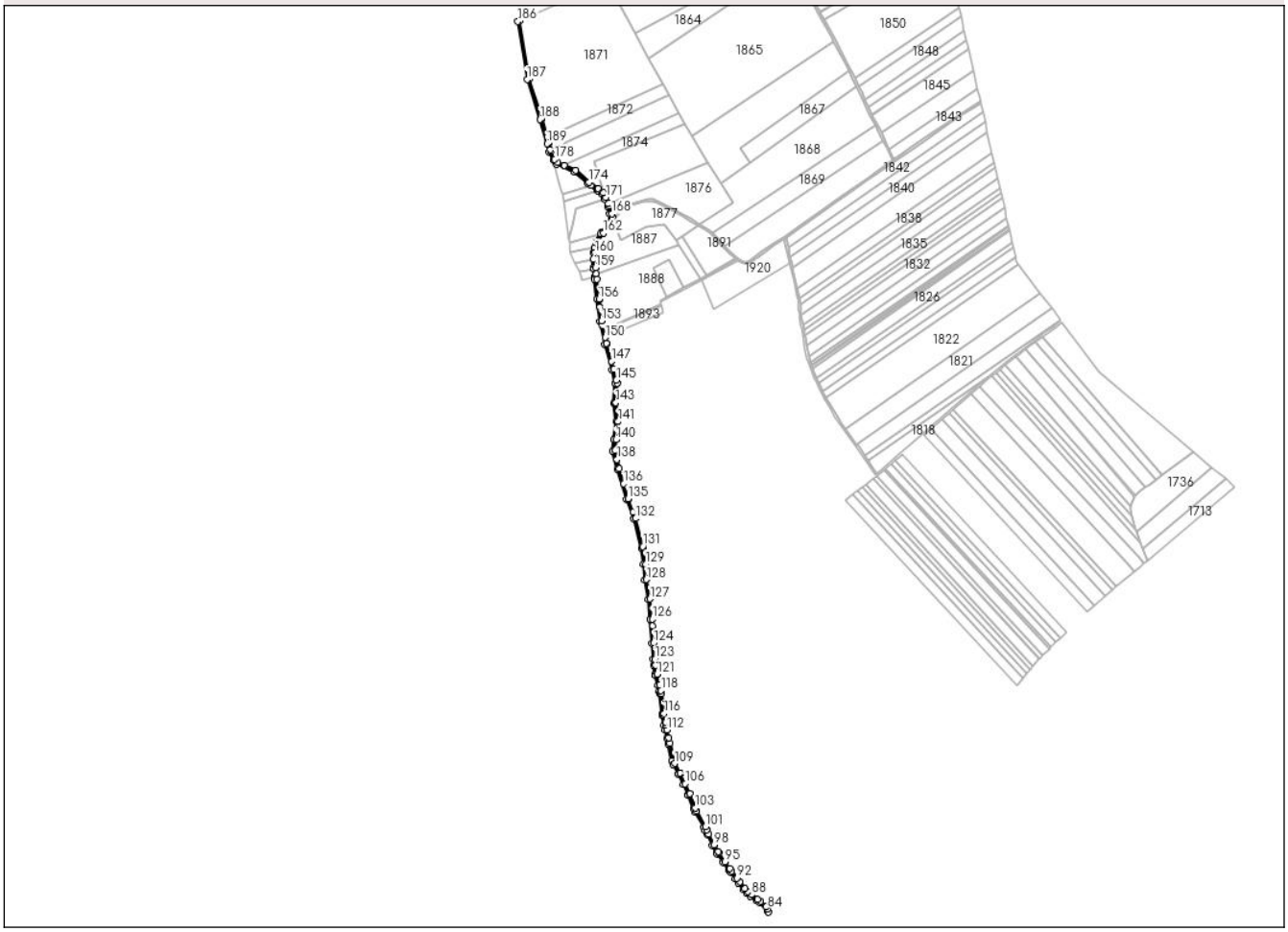

Date referitoare la teren

Crt	Categorie folosinţă	Intra vilan	Suprafaţa (mp)	Tarla	Parcelă	Nr. topo	Observaţii / Referinţe
1	drum	NU	8.082	7	113	-	

Lungime Segmente

1) Valorile lungimilor segmentelor sunt obţinute din proiecţie în plan.

Punct început	X / Y	Punct sfârşit	X / Y	Lungime segment
1	629.910,541 709.152,823	2	629.918,993 709.135,532	19.246
4	629.963,777 709.111,048	5	629.991,345 709.086,616	36.836
7	630.010,804 709.073,098	8	630.012,231 709.071,883	1.874
10	630.025,857 709.056,319	11	630.026,906 709.053,564	2.948
13	630.037,344 709.023,054	14	630.040,545 709.011,613	11.881
16	630.020,406 708.985,986	17	630.018,091 708.982,397	4.271

Punct început	X / Y	Punct sfârşit	X / Y	Lungime segment
2	629.918,993 709.135,532	3	629.925,947 709.127,283	10.789
5	629.991,345 709.086,616	6	629.997,312 709.082,471	7.265
8	630.012,231 709.071,883	9	630.020,687 709.064,683	11.106
11	630.026,906 709.053,564	12	630.032,499 709.038,88	15.713
14	630.040,545 709.011,613	15	630.031,133 708.999,685	15.194
17	630.018,091 708.982,397	18	630.007,095 708.965,342	20.293

Punct început	X / Y	Punct sfârşit	X / Y	Lungime segment
3	629.925,947 709.127,283	4	629.963,777 709.111,048	41.167
6	629.997,312 709.082,471	7	630.010,804 709.073,098	16.429
9	630.020,687 709.064,683	10	630.025,857 709.056,319	9.833
12	630.032,499 709.038,88	13	630.037,344 709.023,054	16.551
15	630.031,133 708.999,685	16	630.020,406 708.985,986	17.4
18	630.007,095 708.965,342	19	630.004,624 708.952,865	12.719

Document care conține date cu caracter personal, protejat de prevederile Regulamentului (UE) nr. 679/2016 și Legii 190/2018

Punct început	X / Y	Punct sfârşit	X / Y	Lungime segment
19	630.004,624 708.952,865	20	630.002,591 708.942,601	10.464
22	630.003,109 708.910,92	23	630.003,299 708.909,075	1.854
25	630.005,619 708.886,461	26	630.010,742 708.844,988	41.788
28	630.026,771 708.750,307	29	630.041,892 708.697,992	54.456
31	630.045,869 708.627,922	32	630.050,787 708.589,651	38.585
34	630.043,432 708.528,649	35	630.052,985 708.490,737	39.098
37	630.087,737 708.385,956	38	630.103,318 708.324,822	63.088
40	630.109,818 708.258,954	41	630.117,476 708.218,626	41.049
43	630.124,64 708.126,623	44	630.127,808 708.093,081	33.691
46	630.132,143 708.061,138	47	630.132,472 708.059,296	1.871
49	630.140,583 708.026,533	50	630.141,683 708.020,651	5.984
52	630.147,105 707.975,27	53	630.150,916 707.954,856	20.766
55	630.157,064 707.927,509	56	630.159,459 707.916,357	11.406
58	630.169,252 707.873,316	59	630.180,883 707.853,282	23.165
61	630.191,447 707.831,209	62	630.200,503 707.810,794	22.333
64	630.212,031 707.781,167	65	630.215,729 707.773,483	8.528
67	630.236,7 707.735,232	68	630.240,924 707.726,318	9.865
70	630.260,381 707.688,742	71	630.261,891 707.686,47	2.727
73	630.285,544 707.653,361	74	630.289,225 707.648,376	6.196
76	630.305,911 707.625,904	77	630.316,916 707.611,309	18.279
79	630.330,858 707.598,208	80	630.344,24 707.588,703	16.414
82	630.366,78 707.567,233	83	630.368,83 707.564,611	3.328
85	630.364,082 707.575,741	86	630.352,657 707.587,483	16.383
88	630.333,289 707.601,388	89	630.326,054 707.607,335	9.365
91	630.309,1 707.628,32	92	630.303,08 707.636,23	9.94
94	630.288,771 707.655,726	95	630.278,175 707.670,292	18.012
97	630.263,794 707.690,833	98	630.255,464 707.705,626	16.977
100	630.240,298 707.736,982	101	630.237,145 707.743,302	7.063
103	630.215,704 707.782,759	104	630.205,11 707.810,129	29.349
106	630.195,08 707.832,882	107	630.184,782 707.854,433	23.884
109	630.172,712 707.875,325	110	630.163,366 707.917,212	42.917
112	630.157,081 707.945,714	113	630.154,834 707.955,664	10.201
115	630.151,053 707.975,921	116	630.150,535 707.979,527	3.643

Punct început	X / Y	Punct sfârşit	X / Y	Lungime segment
20	630.002,591 708.942,601	21	630.002,809 708.929,272	13.33
23	630.003,299 708.909,075	24	630.005,072 708.891,789	17.377
26	630.010,742 708.844,988	27	630.015,959 708.799,107	46.177
29	630.041,892 708.697,992	30	630.048,573 708.669,827	28.947
32	630.050,787 708.589,651	33	630.046,199 708.552,167	37.764
35	630.052,985 708.490,737	36	630.071,673 708.427,448	65.99
38	630.103,318 708.324,822	39	630.107,996 708.291,845	33.307
41	630.117,476 708.218,626	42	630.121,863 708.176,847	42.009
44	630.127,808 708.093,081	45	630.129,389 708.080,583	12.598
47	630.132,472 708.059,296	48	630.137,465 708.038,843	21.053
50	630.141,683 708.020,651	51	630.146,569 707.979,01	41.927
53	630.150,916 707.954,856	54	630.153,179 707.944,835	10.273
56	630.159,459 707.916,357	57	630.167,164 707.880,873	36.31
59	630.180,883 707.853,282	60	630.181,191 707.852,67	0.686
62	630.200,503 707.810,794	63	630.201,397 707.808,64	2.332
65	630.215,729 707.773,483	66	630.233,606 707.741,434	36.697
68	630.240,924 707.726,318	69	630.251,92 707.703,766	25.09
71	630.261,891 707.686,47	72	630.274,923 707.667,964	22.635
74	630.289,225 707.648,376	75	630.299,874 707.633,837	18.023
77	630.316,916 707.611,309	78	630.323,305 707.604,417	9.398
80	630.344,24 707.588,703	81	630.350,021 707.584,456	7.174
83	630.368,83 707.564,611	84	630.368,384 707.571,319	6.724
86	630.352,657 707.587,483	87	630.346,582 707.591,946	7.537
89	630.326,054 707.607,335	90	630.319,988 707.613,879	8.924
92	630.303,08 707.636,23	93	630.292,447 707.650,746	17.994
95	630.278,175 707.670,292	96	630.265,192 707.688,73	22.55
98	630.255,464 707.705,626	99	630.244,529 707.728,051	24.949
101	630.237,145 707.743,302	102	630.219,281 707.775,326	36.669
104	630.205,11 707.810,129	105	630.204,179 707.812,372	2.428
107	630.184,782 707.854,433	108	630.184,401 707.855,188	0.846
110	630.163,366 707.917,212	111	630.160,967 707.928,384	11.427
113	630.154,834 707.955,664	114	630.153,792 707.961,247	5.679
116	630.150,535 707.979,527	117	630.145,64 708.021,253	42.012

Punct început	X / Y	Punct sfârşit	X / Y	Lungime segment
21	630.002,809 708.929,272	22	630.003,109 708.910,92	18.355
24	630.005,072 708.891,789	25	630.005,619 708.886,461	5.356
27	630.015,959 708.799,107	28	630.026,771 708.750,307	49.983
30	630.048,573 708.669,827	31	630.045,869 708.627,922	41.992
33	630.046,199 708.552,167	34	630.043,432 708.528,649	23.679
36	630.071,673 708.427,448	37	630.087,737 708.385,956	44.494
39	630.107,996 708.291,845	40	630.109,818 708.258,954	32.941
42	630.121,863 708.176,847	43	630.124,64 708.126,623	50.301
45	630.129,389 708.080,583	46	630.132,143 708.061,138	19.639
48	630.137,465 708.038,843	49	630.140,583 708.026,533	12.699
51	630.146,569 707.979,01	52	630.147,105 707.975,27	3.779
54	630.153,179 707.944,835	55	630.157,064 707.927,509	17.757
57	630.167,164 707.880,873	58	630.169,252 707.873,316	7.84
60	630.181,191 707.852,67	61	630.191,447 707.831,209	23.786
63	630.201,397 707.808,64	64	630.212,031 707.781,167	29.459
66	630.233,606 707.741,434	67	630.236,7 707.735,232	6.931
69	630.251,92 707.703,766	70	630.260,381 707.688,742	17.243
72	630.274,923 707.667,964	73	630.285,544 707.653,361	18.057
75	630.299,874 707.633,837	76	630.305,911 707.625,904	9.968
78	630.323,305 707.604,417	79	630.330,858 707.598,208	9.777
81	630.350,021 707.584,456	82	630.366,78 707.567,233	24.031
84	630.368,384 707.571,319	85	630.364,082 707.575,741	6.17
87	630.346,582 707.591,946	88	630.333,289 707.601,388	16.305
90	630.319,988 707.613,879	91	630.309,1 707.628,32	18.085
93	630.292,447 707.650,746	94	630.288,771 707.655,726	6.19
96	630.265,192 707.688,73	97	630.263,794 707.690,833	2.526
99	630.244,529 707.728,051	100	630.240,298 707.736,982	9.883
102	630.219,281 707.775,326	103	630.215,704 707.782,759	8.249
105	630.204,179 707.812,372	106	630.195,08 707.832,882	22.438
108	630.184,401 707.855,188	109	630.172,712 707.875,325	23.284
111	630.160,967 707.928,384	112	630.157,081 707.945,714	17.76
114	630.153,792 707.961,247	115	630.151,053 707.975,921	14.927
117	630.145,64 708.021,253	118	630.144,491 708.027,393	6.246

Document care conține date cu caracter personal, protejat de prevederile Regulamentului (UE) nr. 679/2016 și Legii 190/2018

Punct început	X / Y	Punct sfârşit	X / Y	Lungime segment
118	630.144,491 708.027,393	119	630.141,347 708.039,809	12.808
121	630.136,093 708.061,771	122	630.133,354 708.081,115	19.537
124	630.128,628 708.126,945	125	630.126,637 708.162,954	36.064
127	630.121,437 708.219,209	128	630.113,797 708.259,44	40.95
130	630.107,248 708.325,599	131	630.106,396 708.328,943	3.451
133	630.086,509 708.400,208	134	630.076,157 708.426,946	28.671
136	630.066,335 708.459,652	137	630.056,844 708.491,792	33.512
139	630.047,491 708.528,913	140	630.050,171 708.551,69	22.934
142	630.049,886 708.628,049	143	630.049,944 708.628,949	0.902
145	630.051,139 708.676,34	146	630.045,762 708.699,01	23.299
148	630.030,649 708.751,296	149	630.030,337 708.752,703	1.441
151	630.022,285 708.789,047	152	630.021,909 708.790,746	1.741
154	630.016,587 708.828,989	155	630.014,888 708.843,931	15.038
157	630.009,594 708.886,91	158	630.008,36 708.898,938	12.091
160	630.006,597 708.942,267	161	630.010,457 708.963,174	21.26
163	630.034,278 708.997,213	164	630.044,126 709.009,694	15.898
166	630.044,42 709.012,547	167	630.043,612 709.015,499	3.061
169	630.036,285 709.040,179	170	630.034,497 709.044,872	5.022
172	630.023,759 709.067,321	173	630.013,248 709.076,271	13.805
175	629.965,948 709.114,469	176	629.942,536 709.124,516	25.476
178	629.922,37 709.137,733	179	629.914,314 709.154,213	18.344
181	629.909,948 709.171,22	182	629.906,267 709.183,787	13.095
184	629.868,423 709.305,572	185	629.848,693 709.426,99	123.011
187	629.864,618 709.304,359	188	629.891,309 709.220,619	87.89

Punct început	X / Y	Punct sfârşit	X / Y	Lungime segment
119	630.141,347 708.039,809	120	630.136,388 708.060,123	20.911
122	630.133,354 708.081,115	123	630.131,777 708.093,583	12.568
125	630.126,637 708.162,954	126	630.125,851 708.177,166	14.234
128	630.113,797 708.259,44	129	630.111,98 708.292,237	32.847
131	630.106,396 708.328,943	132	630.091,554 708.387,176	60.094
134	630.076,157 708.426,946	135	630.075,463 708.428,739	1.923
137	630.056,844 708.491,792	138	630.052,179 708.510,305	19.092
140	630.050,171 708.551,69	141	630.054,818 708.589,663	38.256
143	630.049,944 708.628,949	144	630.052,603 708.670,167	41.303
146	630.045,762 708.699,01	147	630.041,082 708.715,203	16.856
149	630.030,337 708.752,703	150	630.027,517 708.765,431	13.036
152	630.021,909 708.790,746	153	630.019,91 708.799,767	9.239
155	630.014,888 708.843,931	156	630.014,714 708.845,459	1.538
158	630.008,36 708.898,938	159	630.007,106 708.911,157	12.283
161	630.010,457 708.963,174	162	630.023,668 708.983,664	24.38
164	630.044,126 709.009,694	165	630.044,495 709.010,96	1.319
167	630.043,612 709.015,499	168	630.041,388 709.023,507	8.311
170	630.034,497 709.044,872	171	630.029,459 709.058,099	14.153
173	630.013,248 709.076,271	174	629.993,821 709.089,767	23.655
176	629.942,536 709.124,516	177	629.928,395 709.130,585	15.389
179	629.914,314 709.154,213	180	629.913,341 709.158,003	3.912
182	629.906,267 709.183,787	183	629.895,134 709.221,789	39.599
185	629.848,693 709.426,99	186	629.844,926 709.425,27	4.142
188	629.891,309 709.220,619	189	629.906,09 709.170,16	52.579

Punct început	X / Y	Punct sfârşit	X / Y	Lungime segment
120	630.136,388 708.060,123	121	630.136,093 708.061,771	1.674
123	630.131,777 708.093,583	124	630.128,628 708.126,945	33.51
126	630.125,851 708.177,166	127	630.121,437 708.219,209	42.274
129	630.111,98 708.292,237	130	630.107,248 708.325,599	33.696
132	630.091,554 708.387,176	133	630.086,509 708.400,208	13.975
135	630.075,463 708.428,739	136	630.066,335 708.459,652	32.232
138	630.052,179 708.510,305	139	630.047,491 708.528,913	19.189
141	630.054,818 708.589,663	142	630.049,886 708.628,049	38.702
144	630.052,603 708.670,167	145	630.051,139 708.676,34	6.344
147	630.041,082 708.715,203	148	630.030,649 708.751,296	37.571
150	630.027,517 708.765,431	151	630.022,285 708.789,047	24.189
153	630.019,91 708.799,767	154	630.016,587 708.828,989	29.411
156	630.014,714 708.845,459	157	630.009,594 708.886,91	41.766
159	630.007,106 708.911,157	160	630.006,597 708.942,267	31.114
162	630.023,668 708.983,664	163	630.034,278 708.997,213	17.209
165	630.044,495 709.010,96	166	630.044,42 709.012,547	1.589
168	630.041,388 709.023,507	169	630.036,285 709.040,179	17.436
171	630.029,459 709.058,099	172	630.023,759 709.067,321	10.842
174	629.993,821 709.089,767	175	629.965,948 709.114,469	37.244
177	629.928,395 709.130,585	178	629.922,37 709.137,733	9.348
180	629.913,341 709.158,003	181	629.909,948 709.171,22	13.646
183	629.895,134 709.221,789	184	629.868,423 709.305,572	87.938
186	629.844,926 709.425,27	187	629.864,618 709.304,359	122.504
189	629.906,09 709.170,16	1	629.910,541 709.152,823	17.899

**** Lungimile segmentelor sunt determinate în planul de proiecţie Stereo 70 şi sunt rotunjite la 1 milimetru.**
***** Distanţa dintre puncte este formată din segmente cumulate ce sunt mai mici decât valoarea 1 milimetru.**

Document care conține date cu caracter personal, protejat de prevederile Regulamentului (UE) nr. 679/2016 și Legii 190/2018

DATE DESPRE IMOBILUL NR. 2130

Oficiul de Cadastru şi Publicitate Imobiliară BOTOSANI
Biroul de Cadastru şi Publicitate Imobiliară Botosani

A. Partea I. Descrierea imobilului

TEREN Extravilan

Adresa: Jud. Botosani

Nr. Crt	Nr cadastral Nr. topografic	Suprafaţa* (mp)	Observaţii / Referinţe
A1		1.823	Sector cadastral:8 Teren neimprejmuit;

B. Partea II. Proprietari şi acte

Inscrieri privitoare la dreptul de proprietate şi alte drepturi reale		Referinţe
/		
Act Normativ nr. 7, din 13/03/1996 emis de PARLAMENTUL ROMANIEI (Lege);		
B1	Inscrierea provizorie, drept de PROPRIETATE, dobandit prin Lege, cota actuala 1/1, cota initiala 1/1	A1
	1) **NEIDENTIFICAT NEIDENTIFICAT**, Lipsa C.N.P.	
B2	Se notează mențiunea proprietar neidentificat, rezerva comisiei locale de fond funciar.	A1

C. Partea III. SARCINI .

Inscrieri privind dezmembramintele dreptului de proprietate, drepturi reale de garanţie şi sarcini	Referinţe
NU SUNT	

Document care conține date cu caracter personal, protejat de prevederile Regulamentului (UE) nr. 679/2016 și Legii 190/2018

Anexa Nr. 1 La Partea I

Teren

Nr cadastral	Suprafaţa (mp)*	Observaţii / Referinţe
	1.823	

* Suprafaţa este determinată in planul de proiecţie Stereo 70.

DETALII LINIARE IMOBIL

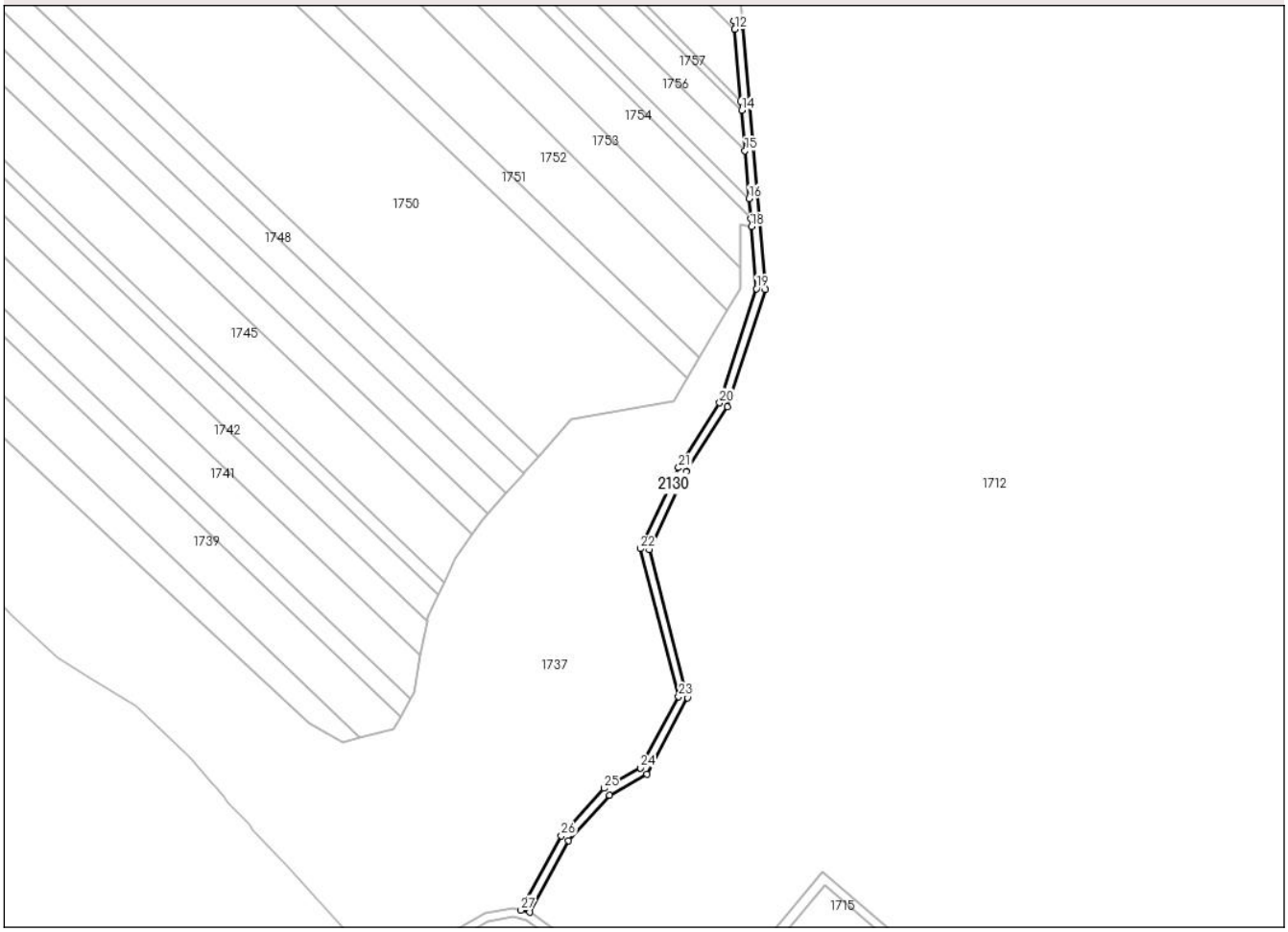

Date referitoare la teren

Crt	Categorie folosință	Intra vilan	Suprafaţa (mp)	Tarla	Parcelă	Nr. topo	Observaţii / Referinţe
1	ape curgatoare	NU	1.823	7	128	-	

Lungime Segmente

1) Valorile lungimilor segmentelor sunt obţinute din proiecţie în plan.

Punct început	X / Y	Punct sfârşit	X / Y	Lungime segment (** (m)
1	630.757,478 707.262,8	2	630.775,542 707.296,115	37.897
3	630.794,716 707.317,381	4	630.812,215 707.327,16	20.046
5	630.831,231 707.362,772	6	630.813,326 707.431,886	71.396
7	630.830,509 707.468,075	8	630.849,825 707.498,474	36.017
9	630.867,388 707.552,995	10	630.857,121 707.675,838	123.272

Punct început	X / Y	Punct sfârşit	X / Y	Lungime segment (** (m)
2	630.775,542 707.296,115	3	630.794,716 707.317,381	28.634
4	630.812,215 707.327,16	5	630.831,231 707.362,772	40.371
6	630.813,326 707.431,886	7	630.830,509 707.468,075	40.061
8	630.849,825 707.498,474	9	630.867,388 707.552,995	57.28
10	630.857,121 707.675,838	11	630.852,898 707.678,34	4.908

Document care conține date cu caracter personal, protejat de prevederile Regulamentului (UE) nr. 679/2016 și Legii 190/2018

Punct început	X / Y	Punct sfârşit	X / Y	Lungime segment (** (m)
11	630.852,898 707.678,34	12	630.853,223 707.674,457	3.896
13	630.856,042 707.640,724	14	630.856,392 707.636,542	4.197
15	630.857,959 707.617,784	16	630.859,823 707.595,483	22.378
17	630.860,61 707.586,063	18	630.860,915 707.582,42	3.655
19	630.863,335 707.553,46	20	630.846,175 707.500,188	55.968
21	630.827,001 707.470,013	22	630.809,089 707.432,289	41.76
23	630.826,967 707.363,279	24	630.809,239 707.330,08	37.636
25	630.792,188 707.320,551	26	630.772,252 707.298,44	29.771
27	630.753,452 707.263,766	1	630.757,478 707.262,8	4.14

Punct început	X / Y	Punct sfârşit	X / Y	Lungime segment (** (m)
12	630.853,223 707.674,457	13	630.856,042 707.640,724	33.851
14	630.856,392 707.636,542	15	630.857,959 707.617,784	18.823
16	630.859,823 707.595,483	17	630.860,61 707.586,063	9.453
18	630.860,915 707.582,42	19	630.863,335 707.553,46	29.061
20	630.846,175 707.500,188	21	630.827,001 707.470,013	35.752
22	630.809,089 707.432,289	23	630.826,967 707.363,279	71.288
24	630.809,239 707.330,08	25	630.792,188 707.320,551	19.533
26	630.772,252 707.298,44	27	630.753,452 707.263,766	39.443

** Lungimile segmentelor sunt determinate în planul de proiecţie Stereo 70 şi sunt rotunjite la 1 milimetru.
*** Distanţa dintre puncte este formată din segmente cumulate ce sunt mai mici decât valoarea 1 milimetru.

Document care conține date cu caracter personal, protejat de prevederile Regulamentului (UE) nr. 679/2016 și Legii 190/2018