

**DATE DESPRE IMOBILUL NR. 1928**

Oficiul de Cadastru și Publicitate Imobiliară BOTOSANI  
Biroul de Cadastru și Publicitate Imobiliară Botosani

**A. Partea I. Descrierea imobilului**

TEREN Extravilan

Adresa: Jud. Botosani

Nr. Crt	Nr cadastral Nr. topografic	Suprafața* (mp)	Observații / Referințe
A1		63.819	Sector cadastral:46 Teren neimprejmuit;

**B. Partea II. Proprietari și acte**

Inscrieri privitoare la dreptul de proprietate și alte drepturi reale		Referințe
/		
Act Normativ nr. 7, din 13/03/1996 emis de PARLAMENTUL ROMANIEI (Lege);		
B1	Inscrierea provizorie, drept de PROPRIETATE, dobandit prin Lege, cota actuala 1/1, cota initiala 1/1 1) <b>NEIDENTIFICAT NEIDENTIFICAT</b> , Lipsa C.N.P.	A1
B2	Se notează mențiunea proprietar neidentificat, rezerva comisiei locale de fond funciar.	A1

**C. Partea III. SARCINI .**

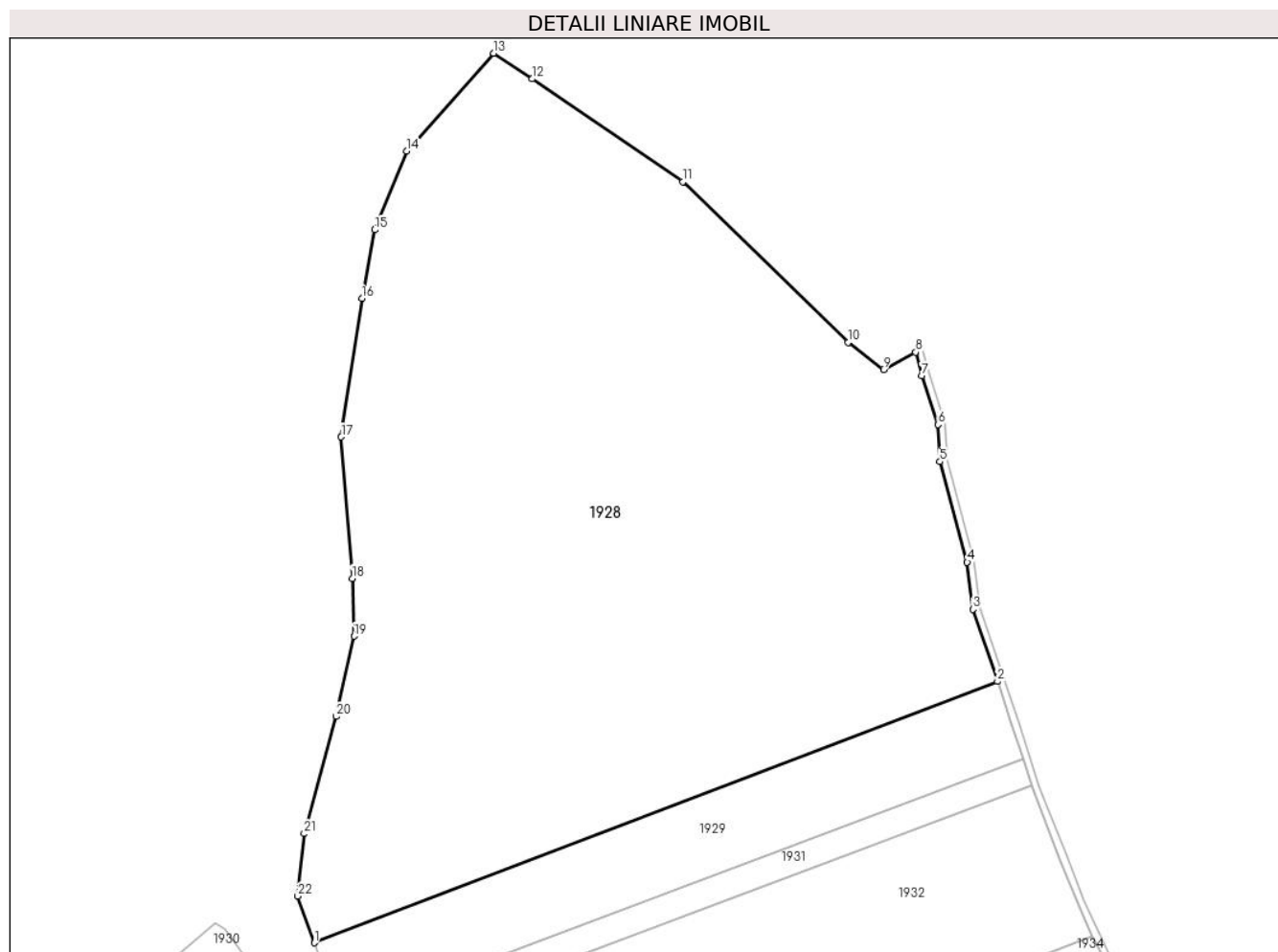
Inscrieri privind dezmembramintele dreptului de proprietate, drepturi reale de garanție și sarcini	Referințe
NU SUNT	

## Anexa Nr. 1 La Partea I

## Teren

Nr cadastral	Suprafața (mp)*	Observații / Referințe
	63.819	

\* Suprafața este determinată în planul de proiecție Stereo 70.



## Date referitoare la teren

Crt	Categorie folosință	Intravilan	Suprafața (mp)	Tarla	Parcelă	Nr. topo	Observații / Referințe
1	arabil	NU	63.819	37	545	-	

## Lungime Segmente

1) Valorile lungimilor segmentelor sunt obținute din proiecție în plan.

Punct început	X / Y	Punct sfârșit	X / Y	Lungime segment (** (m)
1	637.958,722 696.562,014	2	638.240,407 696.669,659	301.553
3	638.230,268 696.699,412	4	638.227,907 696.718,821	19.552
5	638.216,656 696.760,165	6	638.215,877 696.775,48	15.335
7	638.209,184 696.795,557	8	638.206,725 696.805,293	10.042
9	638.193,422 696.798,135	10	638.178,87 696.809,38	18.39

Punct început	X / Y	Punct sfârșit	X / Y	Lungime segment (** (m)
2	638.240,407 696.669,659	3	638.230,268 696.699,412	31.432
4	638.227,907 696.718,821	5	638.216,656 696.760,165	42.847
6	638.215,877 696.775,48	7	638.209,184 696.795,557	21.163
8	638.206,725 696.805,293	9	638.193,422 696.798,135	15.107
10	638.178,87 696.809,38	11	638.110,739 696.875,526	94.958

Punct început	X / Y	Punct sfârșit	X / Y	Lungime segment (** (m)
11	638.110,739 696.875,526	12	638.048,562 696.917,859	75.221
13	638.032,687 696.928,443	14	637.996,968 696.888,094	53.888
15	637.983,739 696.855,682	16	637.978,441 696.827,399	28.776
17	637.969,848 696.770,354	18	637.974,479 696.712,146	58.392
19	637.975,14 696.688,333	20	637.967,864 696.655,26	33.864
21	637.954,635 696.606,973	22	637.951,989 696.581,176	25.932

Punct început	X / Y	Punct sfârșit	X / Y	Lungime segment (** (m)
12	638.048,562 696.917,859	13	638.032,687 696.928,443	19.079
14	637.996,968 696.888,094	15	637.983,739 696.855,682	35.007
16	637.978,441 696.827,399	17	637.969,848 696.770,354	57.688
18	637.974,479 696.712,146	19	637.975,14 696.688,333	23.822
20	637.967,864 696.655,26	21	637.954,635 696.606,973	50.066
22	637.951,989 696.581,176	1	637.958,722 696.562,014	20.31

\*\* Lungimile segmentelor sunt determinate în planul de proiecție Stereo 70 și sunt rotunjite la 1 milimetru.

\*\*\* Distanța dintre puncte este formată din segmente cumulate ce sunt mai mici decât valoarea 1 milimetru.



**DATE DESPRE IMOBILUL NR. 1929**

Oficiul de Cadastru și Publicitate Imobiliară BOTOSANI  
Biroul de Cadastru și Publicitate Imobiliară Botosani

**A. Partea I. Descrierea imobilului**

TEREN Extravilan

Adresa: Jud. Botosani

Nr. Crt	Nr cadastral Nr. topografic	Suprafața* (mp)	Observații / Referințe
A1		9.800	Sector cadastral:46 Teren neimprejmuit;

**B. Partea II. Proprietari și acte**

Inscrieri privitoare la dreptul de proprietate și alte drepturi reale	Referințe
/	
Act Administrativ nr. 159555, din 29/11/2017 emis de CJSIPT BOTOSANI (Titlu proprietate);	
B1	A1
Intabulare, drept de PROPRIETATE, dobandit prin Reconstituire, cota actuala 1/1, cota initiala 1/1	
1) CIOCAN I. GHEORGHE, Lipsa C.N.P.	

**C. Partea III. SARCINI .**

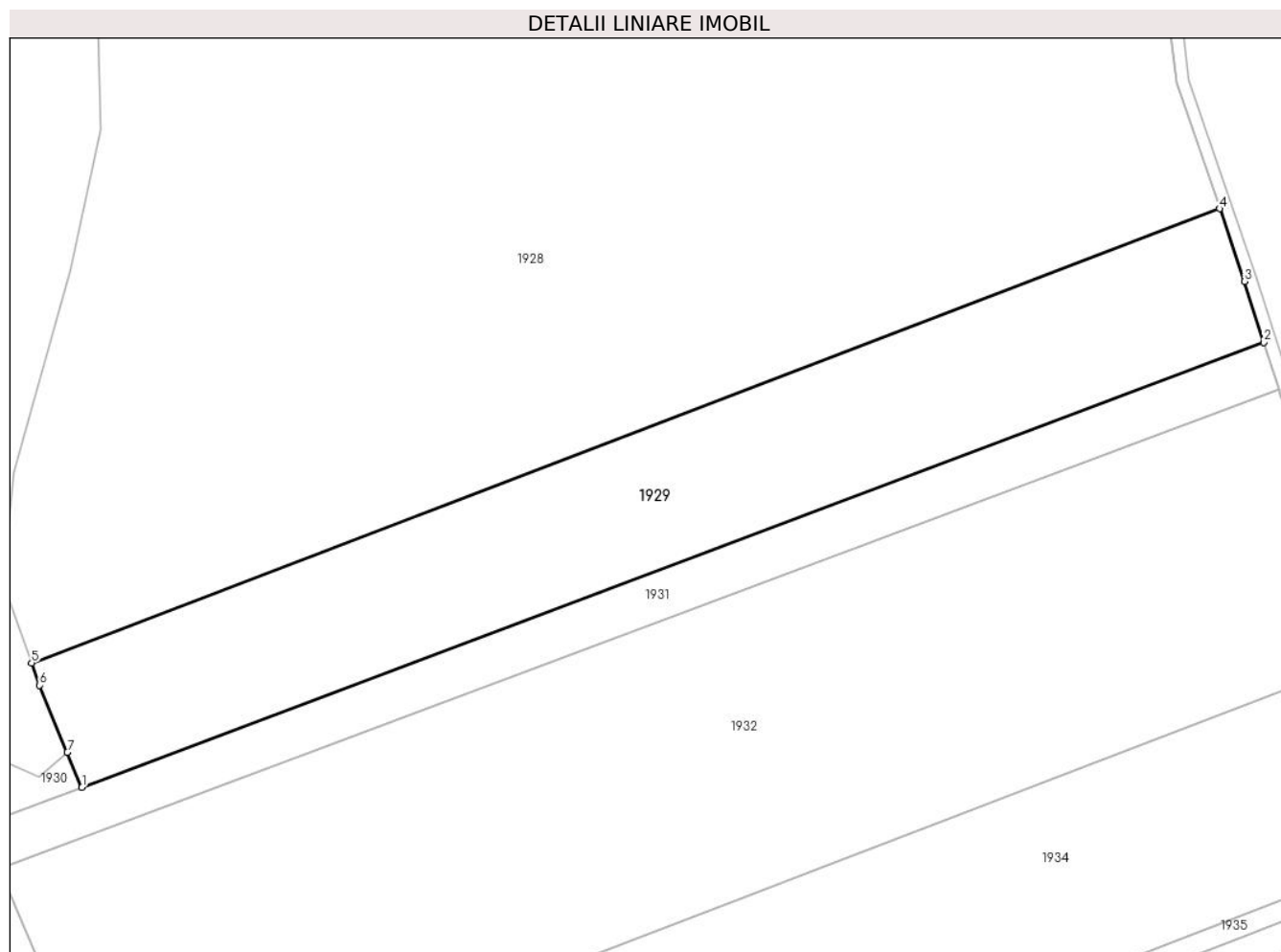
Inscrieri privind dezmembramintele dreptului de proprietate, drepturi reale de garanție și sarcini	Referințe
NU SUNT	

## Anexa Nr. 1 La Partea I

## Teren

Nr cadastral	Suprafața (mp)*	Observații / Referințe
	9.800	

\* Suprafața este determinată în planul de proiecție Stereo 70.



## Date referitoare la teren

Crt	Categorie folosință	Intravilan	Suprafața (mp)	Tarla	Parcelă	Nr. topo	Observații / Referințe
1	arabil	NU	9.800	37	545/104	-	

## Lungime Segmente

1) Valorile lungimilor segmentelor sunt obținute din proiecție în plan.

Punct început	X / Y	Punct sfârșit	X / Y	Lungime segment (** (m)
1	637.970,664 696.532,521	2	638.250,916 696.637,956	299.429
2	638.250,916 696.637,956	3	638.246,282 696.652,419	15.188
3	638.246,282 696.652,419	4	638.240,407 696.669,659	18.214
4	638.240,407 696.669,659	5	637.958,722 696.562,014	301.553
5	637.958,722 696.562,014	6	637.960,588 696.556,702	5.63

Punct început	X / Y	Punct sfârșit	X / Y	Lungime segment (** (m)
6	637.960,588 696.556,702	7	637.967,203 696.540,827	17.198
7	637.967,203 696.540,827	1	637.970,664 696.532,521	8.999

\*\* Lungimile segmentelor sunt determinate în planul de proiecție Stereo 70 și sunt rotunjite la 1 milimetru.

\*\*\* Distanța dintre puncte este formată din segmente cumulate ce sunt mai mici decât valoarea 1 milimetru.





**DATE DESPRE IMOBILUL NR. 1930**

Oficiul de Cadastru și Publicitate Imobiliară BOTOSANI  
Biroul de Cadastru și Publicitate Imobiliară Botosani

**A. Partea I. Descrierea imobilului**

TEREN Extravilan

Adresa: Jud. Botosani

Nr. Crt	Nr cadastral Nr. topografic	Suprafața* (mp)	Observații / Referințe
A1		4.619	Sector cadastral:46 Teren neimprejmuit;

**B. Partea II. Proprietari și acte**

Inscrieri privitoare la dreptul de proprietate și alte drepturi reale		Referințe
/		
Act Normativ nr. 7, din 13/03/1996 emis de PARLAMENTUL ROMANIEI (Lege);		
B1	Inscrierea provizorie, drept de PROPRIETATE, dobandit prin Lege, cota actuala 1/1, cota initiala 1/1 1) <b>NEIDENTIFICAT NEIDENTIFICAT</b> , Lipsa C.N.P.	A1
B2	Se notează mențiunea proprietar neidentificat, rezerva comisiei locale de fond funciar.	A1

**C. Partea III. SARCINI .**

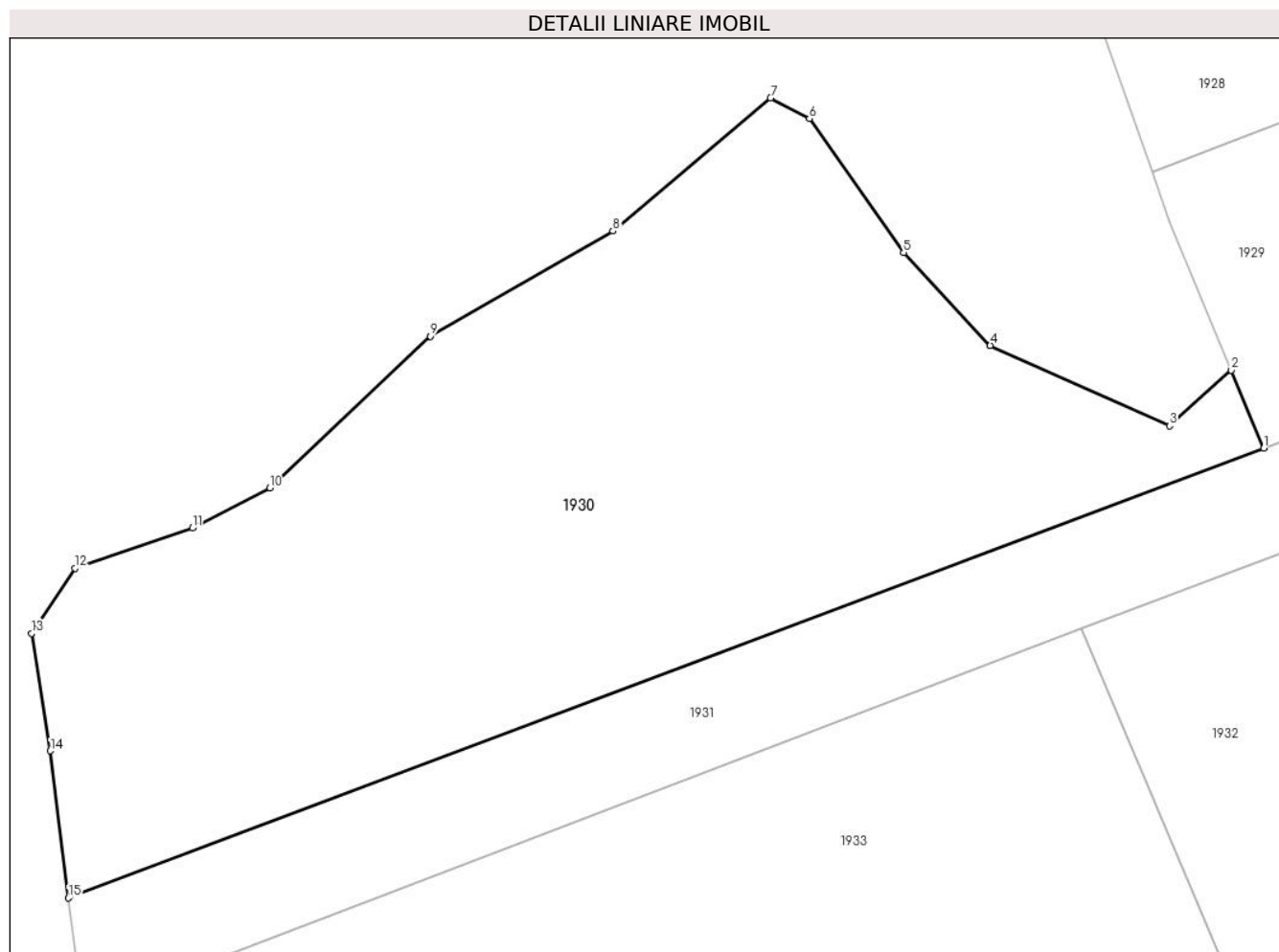
Inscrieri privind dezmembramintele dreptului de proprietate, drepturi reale de garanție și sarcini	Referințe
NU SUNT	

## Anexa Nr. 1 La Partea I

## Teren

Nr cadastral	Suprafața (mp)*	Observații / Referințe
	4.619	

\* Suprafața este determinată în planul de proiecție Stereo 70.



## Date referitoare la teren

Crt	Categorie folosință	Intravilan	Suprafața (mp)	Tarla	Parcelă	Nr. topo	Observații / Referințe
1	arabil	NU	4.619	37	545	-	

## Lungime Segmente

1) Valorile lungimilor segmentelor sunt obținute din proiecție în plan.

Punct început	X / Y	Punct sfârșit	X / Y	Lungime segment (** (m)
1	637.970,664 696.532,521	2	637.967,203 696.540,827	8.999
2	637.967,203 696.540,827	3	637.960,588 696.534,874	8.899
3	637.960,588 696.534,874	4	637.941,406 696.543,473	21.021
4	637.941,406 696.543,473	5	637.932,145 696.553,395	13.572
5	637.932,145 696.553,395	6	637.922,064 696.567,724	17.519

Punct început	X / Y	Punct sfârşit	X / Y	Lungime segment (** (m)
6	637.922,064 696.567,724	7	637.917,924 696.569,932	4.692
7	637.917,924 696.569,932	8	637.901,056 696.555,71	22.063
8	637.901,056 696.555,71	9	637.881,543 696.544,466	22.521
9	637.881,543 696.544,466	10	637.864,346 696.528,26	23.63
10	637.864,346 696.528,26	11	637.856,077 696.523,96	9.319
11	637.856,077 696.523,96	12	637.843,51 696.519,661	13.283
12	637.843,51 696.519,661	13	637.838,879 696.512,715	8.347
13	637.838,879 696.512,715	14	637.840,864 696.500,148	12.723
14	637.840,864 696.500,148	15	637.842,8 696.484,416	15.85
15	637.842,8 696.484,416	1	637.970,664 696.532,521	136.613

\*\* Lungimile segmentelor sunt determinate în planul de proiecţie Stereo 70 şi sunt rotunjite la 1 milimetru.

\*\*\* Distanţa dintre puncte este formată din segmente cumulate ce sunt mai mici decât valoarea 1 milimetru.



**DATE DESPRE IMOBILUL NR. 1931**

Oficiul de Cadastru și Publicitate Imobiliară BOTOSANI  
Biroul de Cadastru și Publicitate Imobiliară Botosani

**A. Partea I. Descrierea imobilului**

TEREN Extravilan

Adresa: Jud. Botosani

Nr. Crt	Nr cadastral Nr. topografic	Suprafața* (mp)	Observații / Referințe
A1		5.000	Sector cadastral:46 Teren neimpregmuit;

**B. Partea II. Proprietari și acte**

Inscrieri privitoare la dreptul de proprietate și alte drepturi reale	Referințe
/	
Act Administrativ nr. 159524, din 25/02/2008 emis de CJSIPT BOTOSANI (Titlu proprietate);	
B1	A1
Intabulare, drept de PROPRIETATE, dobandit prin Reconstituire, cota actuala 1/1, cota initiala 1/1	
1) ALUCULESEI-BALTARIU VASILE, Lipsa C.N.P.	

**C. Partea III. SARCINI .**

Inscrieri privind dezmembramintele dreptului de proprietate, drepturi reale de garanție și sarcini	Referințe
NU SUNT	

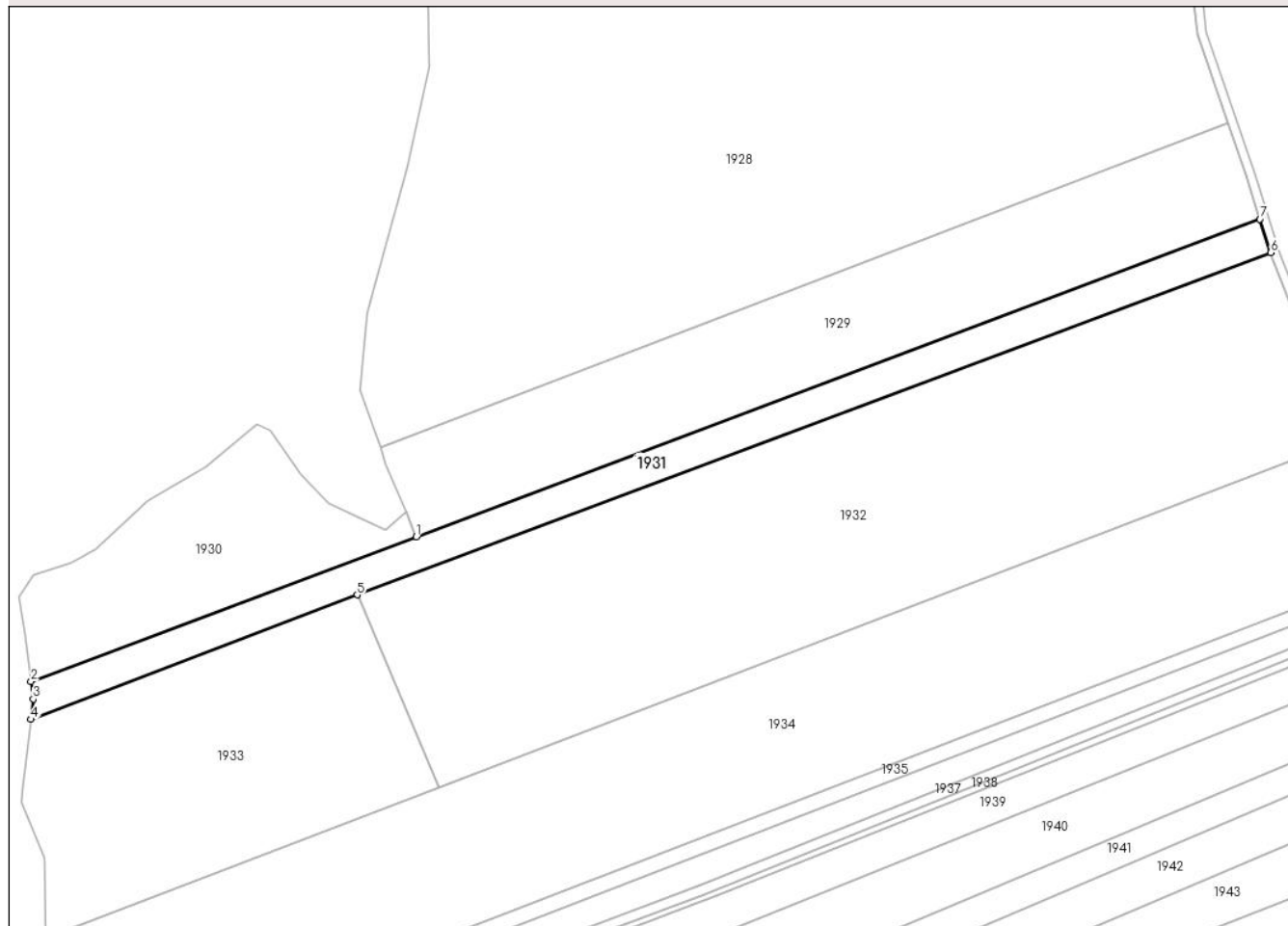
## Anexa Nr. 1 La Partea I

## Teren

Nr cadastral	Suprafața (mp)*	Observații / Referințe
	5.000	

\* Suprafața este determinată în planul de proiecție Stereo 70.

## DETALII LINIARE IMOBIL



## Date referitoare la teren

Crt	Categorie folosință	Intravilan	Suprafața (mp)	Tarla	Parcelă	Nr. topo	Observații / Referințe
1	arabil	NU	5.000	37	545/103	-	

## Lungime Segmente

1) Valorile lungimilor segmentelor sunt obținute din proiecție în plan.

Punct început	X / Y	Punct sfârșit	X / Y	Lungime segment (** (m)
1	637.970,664 696.532,521	2	637.842,8 696.484,416	136.613
2	637.842,8 696.484,416	3	637.843,51 696.478,65	5.81
3	637.843,51 696.478,65	4	637.842,72 696.471,873	6.823
4	637.842,72 696.471,873	5	637.951,096 696.513,237	116.002
5	637.951,096 696.513,237	6	638.254,488 696.626,806	323.952

Punct început	X / Y	Punct sfârșit	X / Y	Lungime segment (** (m)
6	638.254,488 696.626,806	7	638.250,916 696.637,956	11.708
7	638.250,916 696.637,956	1	637.970,664 696.532,521	299.429

\*\* Lungimile segmentelor sunt determinate în planul de proiecție Stereo 70 și sunt rotunjite la 1 milimetru.

\*\*\* Distanța dintre puncte este formată din segmente cumulate ce sunt mai mici decât valoarea 1 milimetru.





**DATE DESPRE IMOBILUL NR. 1932**

Oficiul de Cadastru și Publicitate Imobiliară BOTOSANI  
Biroul de Cadastru și Publicitate Imobiliară Botosani

**A. Partea I. Descrierea imobilului**

TEREN Extravilan

Adresa: Jud. Botosani

Nr. Crt	Nr cadastral Nr. topografic	Suprafața* (mp)	Observații / Referințe
A1		22.000	Sector cadastral:46 Teren neimprejmuit;

**B. Partea II. Proprietari și acte**

Inscrieri privitoare la dreptul de proprietate și alte drepturi reale	Referințe
/	
Act Administrativ nr. 125939, din 11/08/2003 emis de CJSIPT BOTOSANI (Titlu proprietate);	
B1	A1
Intabulare, drept de PROPRIETATE, dobândit prin Reconstituire, cota actuala 1/1, cota initiala 1/1 1) PAROHIA BURLESTI, Lipsa C.N.P.	

**C. Partea III. SARCINI .**

Inscrieri privind dezmembramintele dreptului de proprietate, drepturi reale de garanție și sarcini	Referințe
NU SUNT	

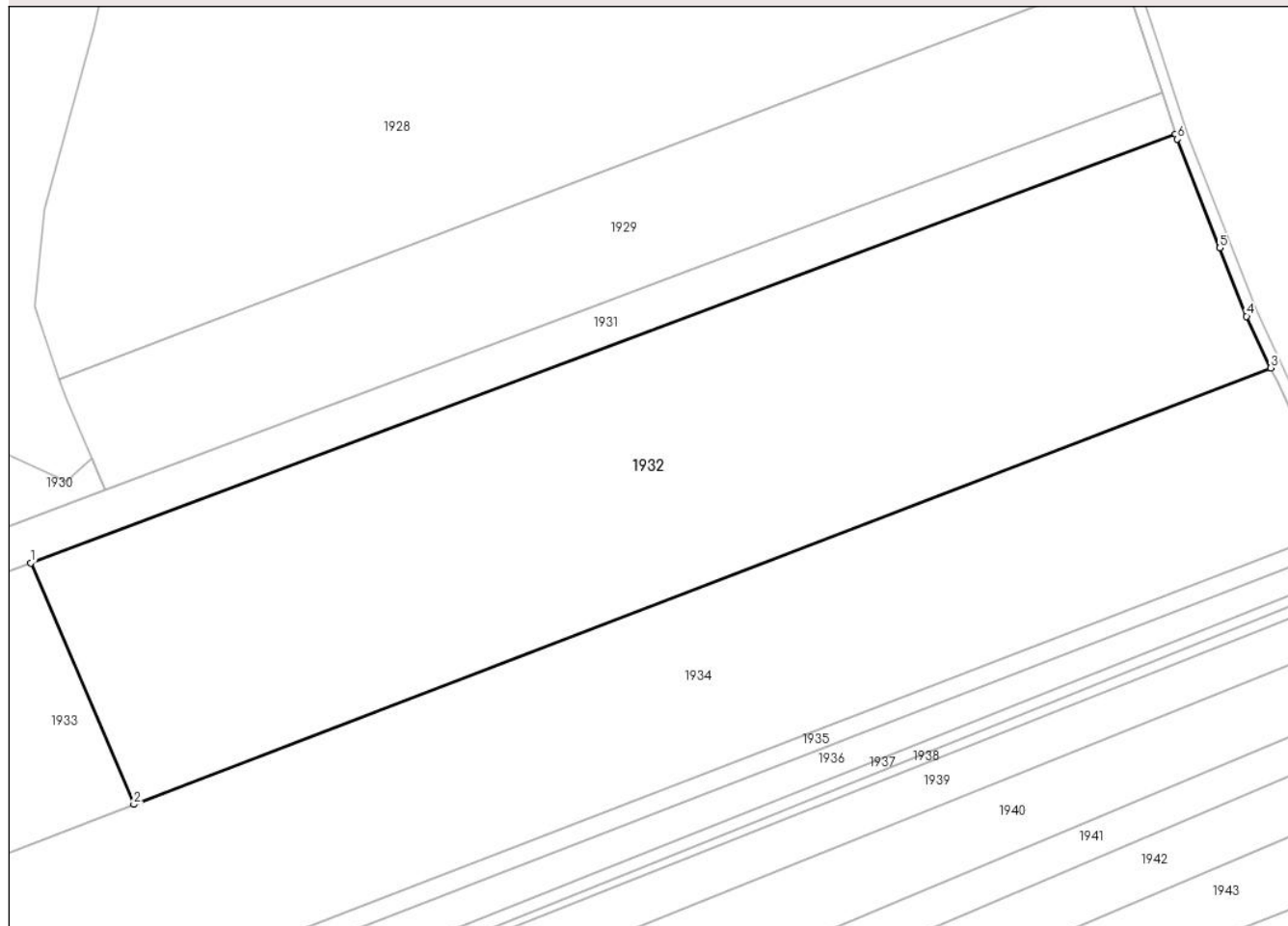
## Anexa Nr. 1 La Partea I

## Teren

Nr cadastral	Suprafața (mp)*	Observații / Referințe
	22.000	

\* Suprafața este determinată în planul de proiecție Stereo 70.

## DETALII LINIARE IMOBIL



## Date referitoare la teren

Crt	Categorie folosință	Intravilan	Suprafața (mp)	Tarla	Parcelă	Nr. topo	Observații / Referințe
1	arabil	NU	22.000	37	545/101	-	

## Lungime Segmente

1) Valorile lungimilor segmentelor sunt obținute din proiecție în plan.

Punct început	X / Y	Punct sfârșit	X / Y	Lungime segment (** (m)
1	637.951,096 696.513,237	2	637.978,377 696.449,292	69.522
2	637.978,377 696.449,292	3	638.279,671 696.564,914	322.717
3	638.279,671 696.564,914	4	638.273,258 696.578,568	15.085
4	638.273,258 696.578,568	5	638.266,174 696.596,671	19.44
5	638.266,174 696.596,671	6	638.254,916 696.625,471	30.922

Punct început	X / Y	Punct sfârșit	X / Y	Lungime segment (** (m)
6	638.254,916 696.625,471	7	638.254,488 696.626,806	1.402
7	638.254,488 696.626,806	1	637.951,096 696.513,237	323.952

\*\* Lungimile segmentelor sunt determinate în planul de proiecție Stereo 70 și sunt rotunjite la 1 milimetru.

\*\*\* Distanța dintre puncte este formată din segmente cumulate ce sunt mai mici decât valoarea 1 milimetru.



**DATE DESPRE IMOBILUL NR. 1933**

Oficiul de Cadastru și Publicitate Imobiliară BOTOSANI  
Biroul de Cadastru și Publicitate Imobiliară Botosani

**A. Partea I. Descrierea imobilului**

TEREN Extravilan

Adresa: Jud. Botosani

Nr. Crt	Nr cadastral Nr. topografic	Suprafața* (mp)	Observații / Referințe
A1		8.991	Sector cadastral:46 Teren neimprejmuit;

**B. Partea II. Proprietari și acte**

Inscrieri privitoare la dreptul de proprietate și alte drepturi reale		Referințe
/		
Act Normativ nr. 7, din 13/03/1996 emis de PARLAMENTUL ROMANIEI (Lege);		
B1	Inscrierea provizorie, drept de PROPRIETATE, dobandit prin Lege, cota actuala 1/1, cota initiala 1/1 1) <b>NEIDENTIFICAT NEIDENTIFICAT</b> , Lipsa C.N.P.	A1
B2	Se notează mențiunea proprietar neidentificat, rezerva comisiei locale de fond funciar.	A1

**C. Partea III. SARCINI .**

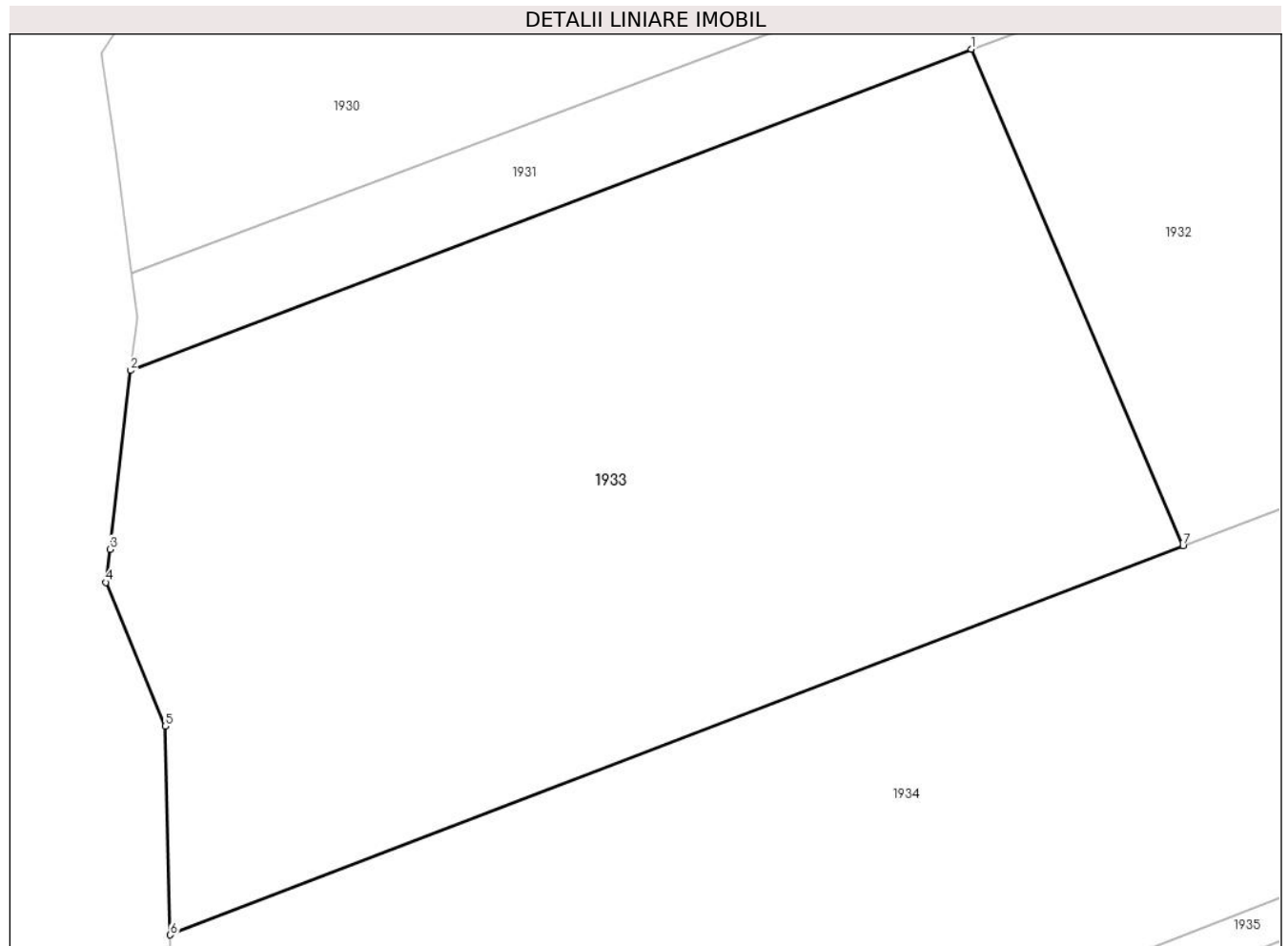
Inscrieri privind dezmembramintele dreptului de proprietate, drepturi reale de garanție și sarcini	Referințe
NU SUNT	

## Anexa Nr. 1 La Partea I

## Teren

Nr cadastral	Suprafața (mp)*	Observații / Referințe
	8.991	

\* Suprafața este determinată în planul de proiecție Stereo 70.



## Date referitoare la teren

Crt	Categorie folosință	Intra vilan	Suprafața (mp)	Tarla	Parcelă	Nr. topo	Observații / Referințe
1	arabil	NU	8.991	37	545	-	

## Lungime Segmente

1) Valorile lungimilor segmentelor sunt obținute din proiecție în plan.

Punct început	X / Y	Punct sfârșit	X / Y	Lungime segment (** (m)
1	637.951,096 696.513,237	2	637.842,72 696.471,873	116.002
2	637.842,72 696.471,873	3	637.840,037 696.448,846	23.183
3	637.840,037 696.448,846	4	637.839,541 696.444,585	4.29
4	637.839,541 696.444,585	5	637.847,148 696.426,064	20.022
5	637.847,148 696.426,064	6	637.847,831 696.399,194	26.879

Punct început	X / Y	Punct sfârșit	X / Y	Lungime segment (** (m)
6	637.847,831 696.399,194	7	637.978,377 696.449,292	139.829
7	637.978,377 696.449,292	1	637.951,096 696.513,237	69.522

\*\* Lungimile segmentelor sunt determinate în planul de proiecție Stereo 70 și sunt rotunjite la 1 milimetru.

\*\*\* Distanța dintre puncte este formată din segmente cumulate ce sunt mai mici decât valoarea 1 milimetru.





**DATE DESPRE IMOBILUL NR. 1934**

Oficiul de Cadastru și Publicitate Imobiliară BOTOSANI  
Biroul de Cadastru și Publicitate Imobiliară Botosani

**A. Partea I. Descrierea imobilului**

TEREN Extravilan

Adresa: Jud. Botosani

Nr. Crt	Nr cadastral Nr. topografic	Suprafața* (mp)	Observații / Referințe
A1		22.500	Sector cadastral:46 Teren neimprejmuit;

**B. Partea II. Proprietari și acte**

Inscrieri privitoare la dreptul de proprietate și alte drepturi reale	Referințe
/	
Act Administrativ nr. 37763, din 27/07/1994 emis de CJSIPT BOTOSANI (Titlu proprietate);	
B1	A1
Intabulare, drept de PROPRIETATE, dobandit prin Reconstituire, cota actuala 1/1, cota initiala 1/1	
1) BURUIANĂ M. DUMITRU, Lipsa C.N.P.	

**C. Partea III. SARCINI .**

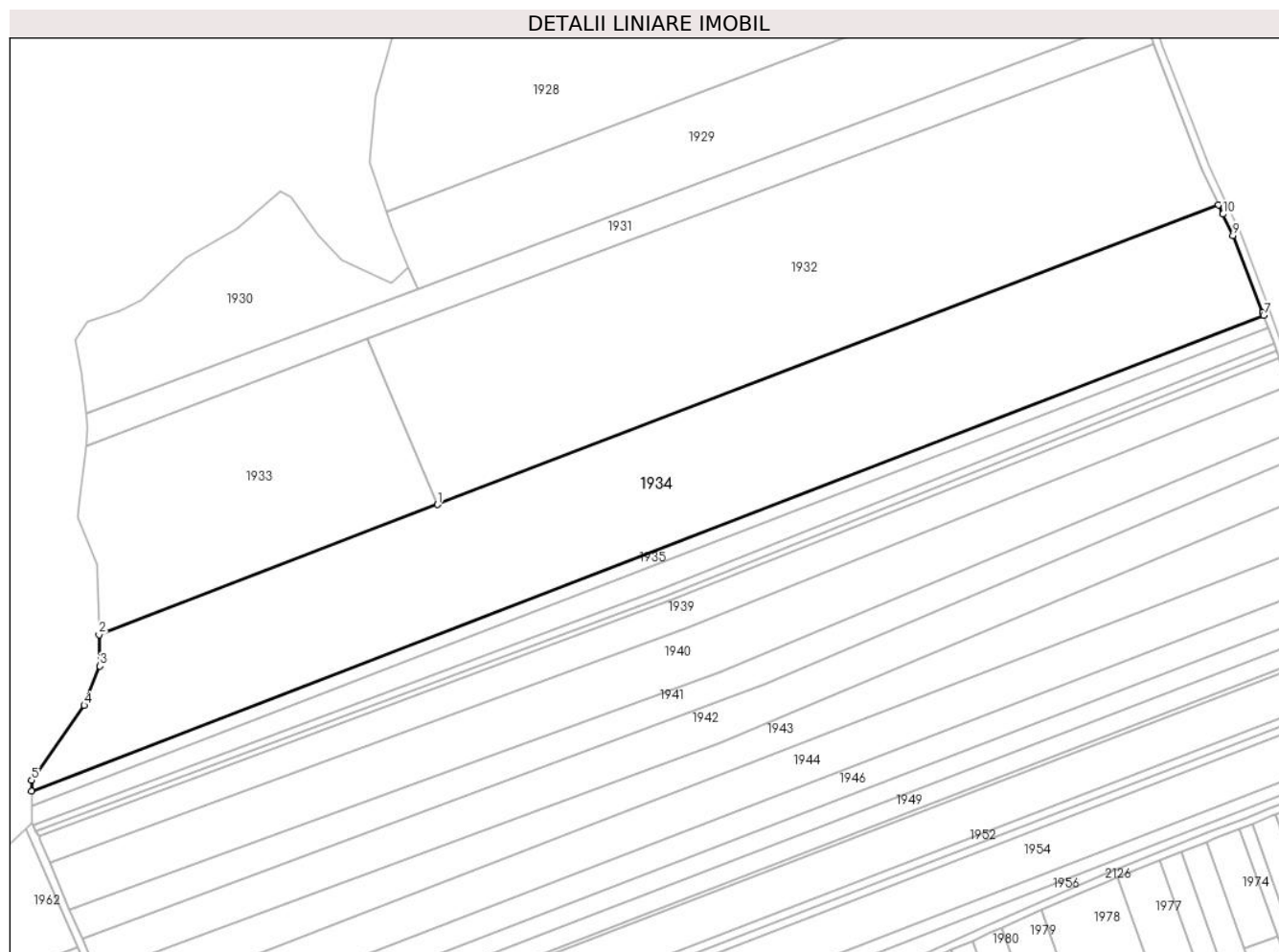
Inscrieri privind dezmembramintele dreptului de proprietate, drepturi reale de garanție și sarcini	Referințe
NU SUNT	

## Anexa Nr. 1 La Partea I

## Teren

Nr cadastral	Suprafața (mp)*	Observații / Referințe
	22.500	

\* Suprafața este determinată în planul de proiecție Stereo 70.



## Date referitoare la teren

Crt	Categorie folosință	Intravilan	Suprafața (mp)	Tarla	Parcelă	Nr. topo	Observații / Referințe
1	arabil	NU	22.500	37	545/78	-	

## Lungime Segmente

1) Valorile lungimilor segmentelor sunt obținute din proiecție în plan.

Punct început	X / Y	Punct sfârșit	X / Y	Lungime segment (** (m)
1	637.978,377 696.449,292	2	637.847,831 696.399,194	139.829
2	637.847,831 696.399,194	3	637.848,14 696.387,038	12.16
3	637.848,14 696.387,038	4	637.842,09 696.371,869	16.332
4	637.842,09 696.371,869	5	637.821,808 696.342,992	35.287
5	637.821,808 696.342,992	6	637.821,898 696.338,742	4.251

Punct început	X / Y	Punct sfârșit	X / Y	Lungime segment (** (m)
6	637.821,898 696.338,742	7	638.297,121 696.522,175	509.396
7	638.297,121 696.522,175	8	638.296,694 696.523,374	1.273
8	638.296,694 696.523,374	9	638.285,262 696.552,995	31.751
9	638.285,262 696.552,995	10	638.281,392 696.561,251	9.118
10	638.281,392 696.561,251	11	638.279,671 696.564,914	4.047
11	638.279,671 696.564,914	1	637.978,377 696.449,292	322.717

\*\* Lungimile segmentelor sunt determinate în planul de proiecție Stereo 70 și sunt rotunjite la 1 milimetru.

\*\*\* Distanța dintre puncte este formată din segmente cumulate ce sunt mai mici decât valoarea 1 milimetru.



**DATE DESPRE IMOBILUL NR. 1935**

Oficiul de Cadastru și Publicitate Imobiliară BOTOSANI  
Biroul de Cadastru și Publicitate Imobiliară Botosani

**A. Partea I. Descrierea imobilului**

TEREN Extravilan

Adresa: Jud. Botosani

Nr. Crt	Nr cadastral Nr. topografic	Suprafața* (mp)	Observații / Referințe
A1	55193	2.600	Sector cadastral:46 Teren neimprejmuit; Conform TP nr. 18723 imobilul este amplasat în parcela cadastrală 545/15

**B. Partea II. Proprietari și acte**

Inscrieri privitoare la dreptul de proprietate și alte drepturi reale		Referințe
<b>70388 / 29/09/2021</b>		
Act Notarial nr. 2429, din 29/09/2021 emis de BIN Poduț Adelina Maria;		
B7	Intabulare, drept de PROPRIETATE, dobândit prin Conventie, cota actuala 1/1, cota initiala 1/1 1) CĂLINESCU ALINA, bun propriu	A1

**C. Partea III. SARCINI .**

Inscrieri privind dezmembramintele dreptului de proprietate, drepturi reale de garanție și sarcini	Referințe
NU SUNT	

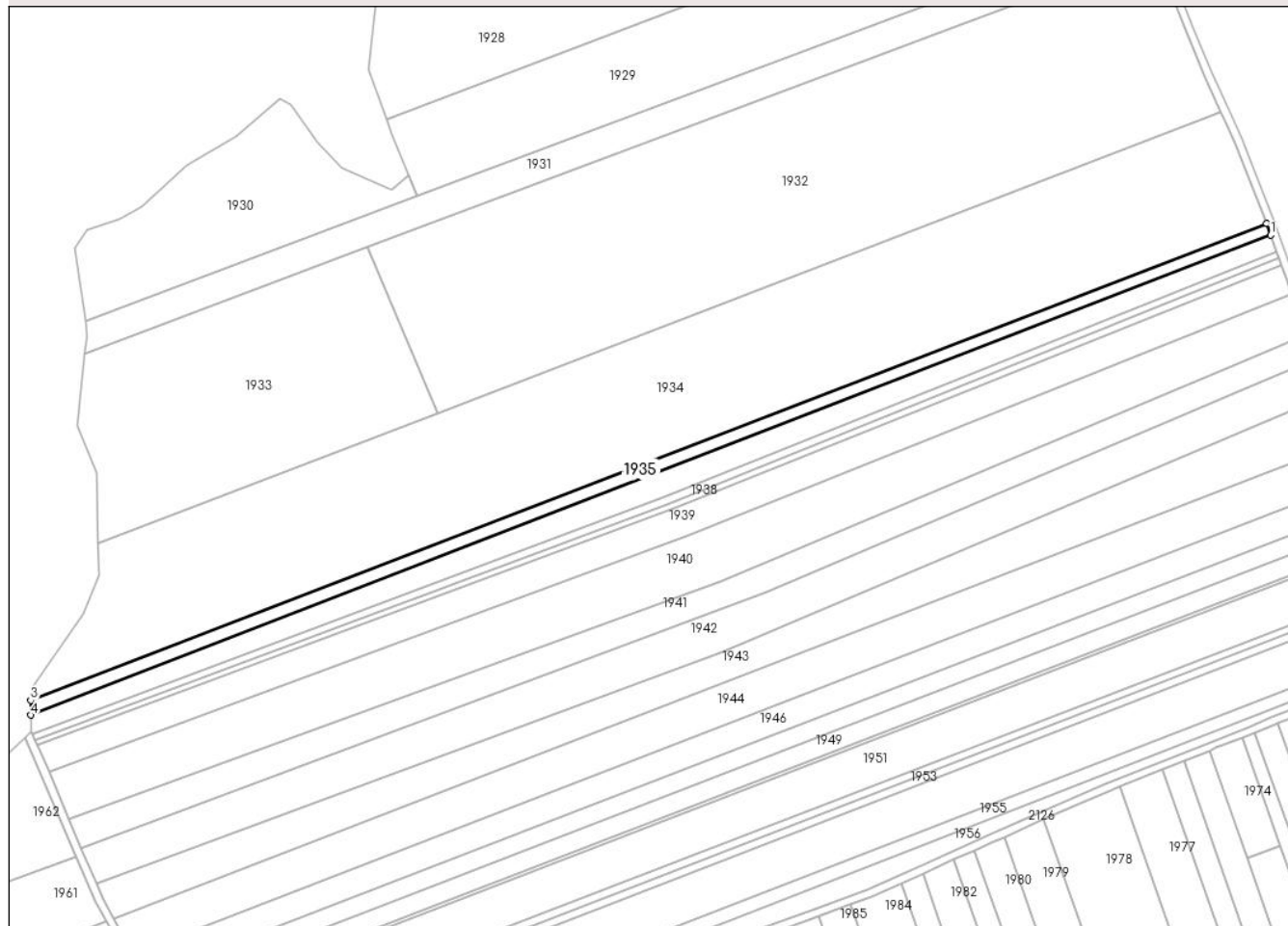
## Anexa Nr. 1 La Partea I

## Teren

Nr cadastral	Suprafața (mp)*	Observații / Referințe
55193	2.600	Conform TP nr. 18723 imobilul este amplasat în parcela cadastrală 545/15

\* Suprafața este determinată în planul de proiecție Stereo 70.

## DETALII LINIARE IMOBIL



## Date referitoare la teren

Crt	Categorie folosință	Intravilan	Suprafața (mp)	Tarla	Parcelă	Nr. topo	Observații / Referințe
1	arabil	NU	2.500	37	545/15	-	
2	neproductiv	NU	100	37	546	-	

## Lungime Segmente

1) Valorile lungimilor segmentelor sunt obținute din proiecție în plan.

Punct început	X / Y	Punct sfârșit	X / Y	Lungime segment (** (m)
1	638.298,744 696.517,61	2	638.297,121 696.522,175	4.844
2	638.297,121 696.522,175	3	637.821,898 696.338,742	509.396
3	637.821,898 696.338,742	4	637.822,017 696.333,056	5.688
4	637.822,017 696.333,056	1	638.298,744 696.517,61	511.203

**\*\* Lungimile segmentelor sunt determinate în planul de proiecție Stereo 70 și sunt rotunjite la 1 milimetru.**

**\*\*\* Distanța dintre puncte este formată din segmente cumulate ce sunt mai mici decât valoarea 1 milimetru.**





**DATE DESPRE IMOBILUL NR. 1936**

Oficiul de Cadastru și Publicitate Imobiliară BOTOSANI  
Biroul de Cadastru și Publicitate Imobiliară Botosani

**A. Partea I. Descrierea imobilului**

TEREN Extravilan

Adresa: Jud. Botosani

Nr. Crt	Nr cadastral Nr. topografic	Suprafața* (mp)	Observații / Referințe
A1		4.200	Sector cadastral:46 Teren neimprejmuț; Conform TP nr. 70637 imobilul este amplasat în parcela cadastrală 545/100

**B. Partea II. Proprietari și acte**

Inscrieri privitoare la dreptul de proprietate și alte drepturi reale		Referințe
/		
Act Administrativ nr. 70637, din 20/08/1998 emis de CJSIPT BOTOSANI (Titlu proprietate);		
B1	Intabulare, drept de PROPRIETATE, dobandit prin Reconstituire, cota actuala 1/1, cota initiala 1/1 1) UNGUREANU MARIA, Lipsa C.N.P.	A1

**C. Partea III. SARCINI .**

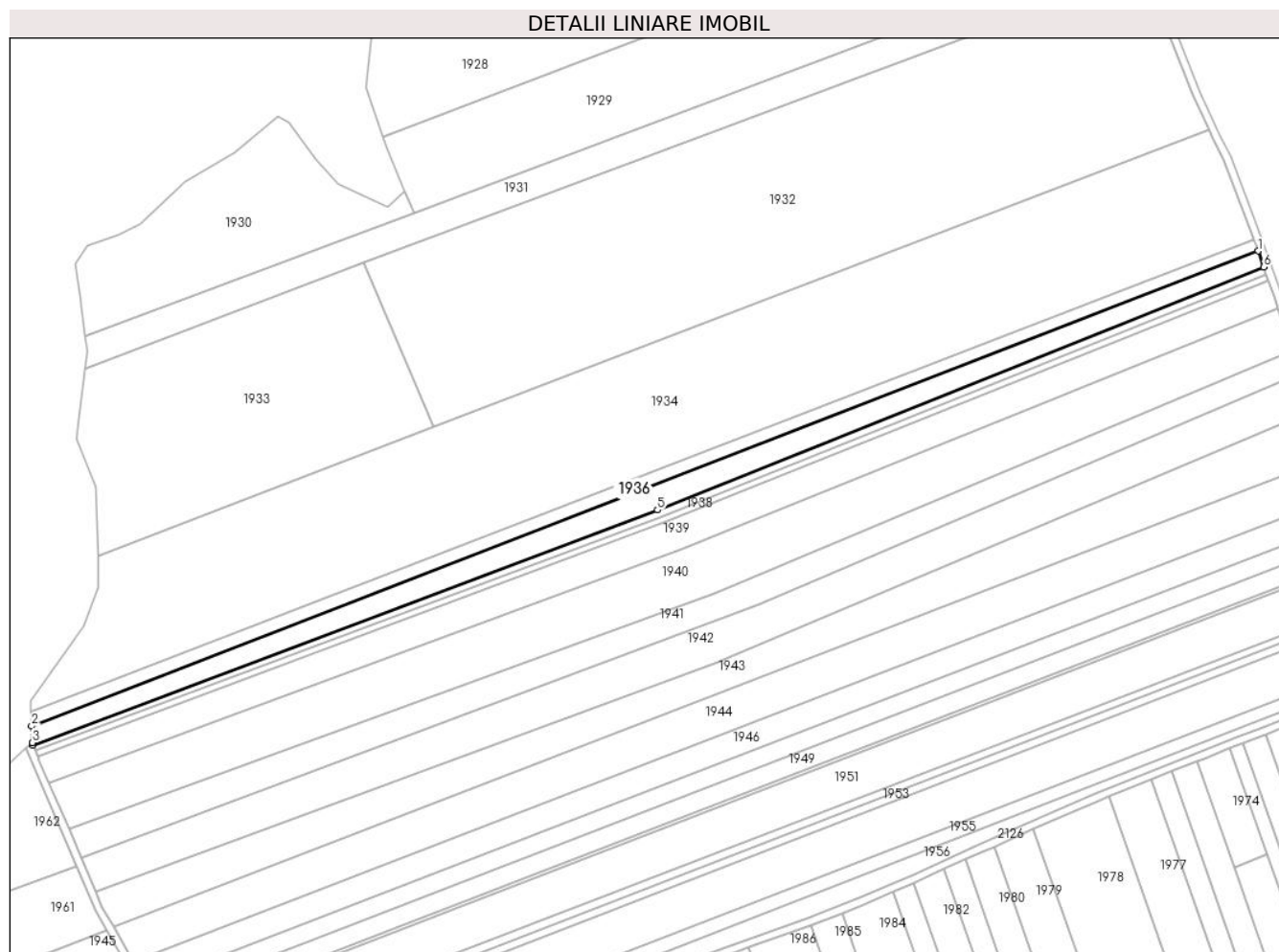
Inscrieri privind dezmembramintele dreptului de proprietate, drepturi reale de garanție și sarcini	Referințe
NU SUNT	

## Anexa Nr. 1 La Partea I

## Teren

Nr cadastral	Suprafața (mp)*	Observații / Referințe
	4.200	Conform TP nr. 70637 imobilul este amplasat în parcela cadastrală 545/100

\* Suprafața este determinată în planul de proiecție Stereo 70.



## Date referitoare la teren

Crt	Categorie folosință	Intravilan	Suprafața (mp)	Tarla	Parcelă	Nr. topo	Observații / Referințe
1	arabil	NU	4.100	37	545/100	-	
2	neproductiv	NU	100	37	546	-	

## Lungime Segmente

1) Valorile lungimilor segmentelor sunt obținute din proiecție în plan.

Punct început	X / Y	Punct sfârșit	X / Y	Lungime segment (** (m)
1	638.298,744 696.517,61	2	637.822,017 696.333,056	511.203
2	637.822,017 696.333,056	3	637.822,153 696.326,623	6.434
3	637.822,153 696.326,623	4	637.822,549 696.325,699	1.006
4	637.822,549 696.325,699	5	638.065,331 696.417,026	259.391

Punct început	X / Y	Punct sfârșit	X / Y	Lungime segment (** (m)
5	638.065,331 696.417,026	6	638.300,975 696.511,336	253.815
6	638.300,975 696.511,336	1	638.298,744 696.517,61	6.659

\*\* Lungimile segmentelor sunt determinate în planul de proiecție Stereo 70 și sunt rotunjite la 1 milimetru.

\*\*\* Distanța dintre puncte este formată din segmente cumulate ce sunt mai mici decât valoarea 1 milimetru.



**DATE DESPRE IMOBILUL NR. 1937**

Oficiul de Cadastru și Publicitate Imobiliară BOTOSANI  
Biroul de Cadastru și Publicitate Imobiliară Botosani

**A. Partea I. Descrierea imobilului**

TEREN Extravilan

Adresa: Jud. Botosani

Nr. Crt	Nr cadastral Nr. topografic	Suprafața* (mp)	Observații / Referințe
A1		1.500	Sector cadastral:46 Teren neimprejmuit; Conform TP nr. 51735 imobilul este amplasat în parcelele cadastrale 545/9, 545/18

**B. Partea II. Proprietari și acte**

Inscrieri privitoare la dreptul de proprietate și alte drepturi reale	Referințe
/	
Act Administrativ nr. 51735, din 25/02/1995 emis de CJSIPT BOTOSANI (Titlu proprietate);	
B1	A1
Intabulare, drept de PROPRIETATE, dobândit prin Reconstituire, cota actuala 1/1, cota initiala 1/1 1) ARGINT I. MARGARETA, Lipsa C.N.P.	

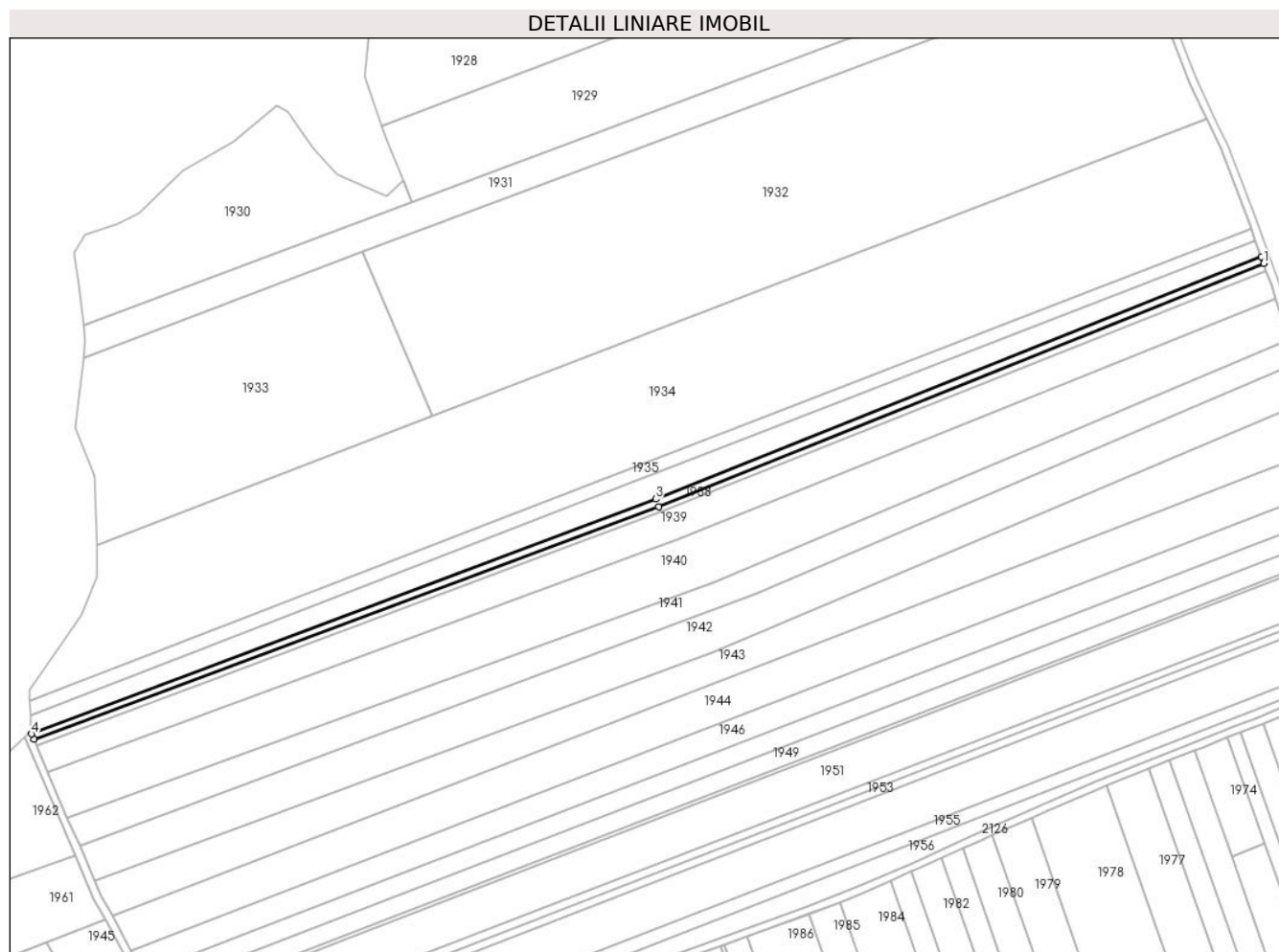
**C. Partea III. SARCINI .**

Inscrieri privind dezmembramintele dreptului de proprietate, drepturi reale de garanție și sarcini	Referințe
NU SUNT	

**Anexa Nr. 1 La Partea I****Teren**

Nr cadastral	Suprafața (mp)*	Observații / Referințe
	1.500	Conform TP nr. 51735 imobilul este amplasat în parcelele cadastrale 545/9, 545/18

\* Suprafața este determinată în planul de proiecție Stereo 70.

**Date referitoare la teren**

Crt	Categorie folosință	Intravilan	Suprafața (mp)	Tarla	Parcelă	Nr. topo	Observații / Referințe
1	arabil	NU	800	37	545/9	-	
2	arabil	NU	600	37	545/18	-	
3	neproductiv	NU	100	37	546	-	

**Lungime Segmente**

1) Valorile lungimilor segmentelor sunt obținute din proiecție în plan.

Punct început	X / Y	Punct sfârșit	X / Y	Lungime segment (** (m)
1	638.301,926 696.508,66	2	638.300,975 696.511,336	2.84
2	638.300,975 696.511,336	3	638.065,331 696.417,026	253.815
3	638.065,331 696.417,026	4	637.822,549 696.325,699	259.391
4	637.822,549 696.325,699	5	637.823,458 696.323,579	2.306

Punct început	X / Y	Punct sfârșit	X / Y	Lungime segment (** (m)
5	637.823,458 696.323,579	6	638.066,505 696.413,963	259.31
6	638.066,505 696.413,963	1	638.301,926 696.508,66	253.753

\*\* Lungimile segmentelor sunt determinate în planul de proiecție Stereo 70 și sunt rotunjite la 1 milimetru.

\*\*\* Distanța dintre puncte este formată din segmente cumulate ce sunt mai mici decât valoarea 1 milimetru.





**DATE DESPRE IMOBILUL NR. 1938**

Oficiul de Cadastru și Publicitate Imobiliară BOTOSANI  
Biroul de Cadastru și Publicitate Imobiliară Botosani

**A. Partea I. Descrierea imobilului**

TEREN Extravilan

Adresa: Jud. Botosani

Nr. Crt	Nr cadastral Nr. topografic	Suprafața* (mp)	Observații / Referințe
A1		1.200	Sector cadastral:46 Teren neimprejmuit;

**B. Partea II. Proprietari și acte**

Inscrieri privitoare la dreptul de proprietate și alte drepturi reale		Referințe
/		
Act Normativ nr. 7, din 13/03/1996 emis de PARLAMENTUL ROMANIEI (Lege);		
B1	Inscrierea provizorie, drept de PROPRIETATE, dobandit prin Lege, cota actuala 1/1, cota initiala 1/1 1) <b>NEIDENTIFICAT NEIDENTIFICAT</b> , Lipsa C.N.P.	A1
B2	Se notează mențiunea proprietar neidentificat, rezerva comisiei locale de fond funciar.	A1

**C. Partea III. SARCINI .**

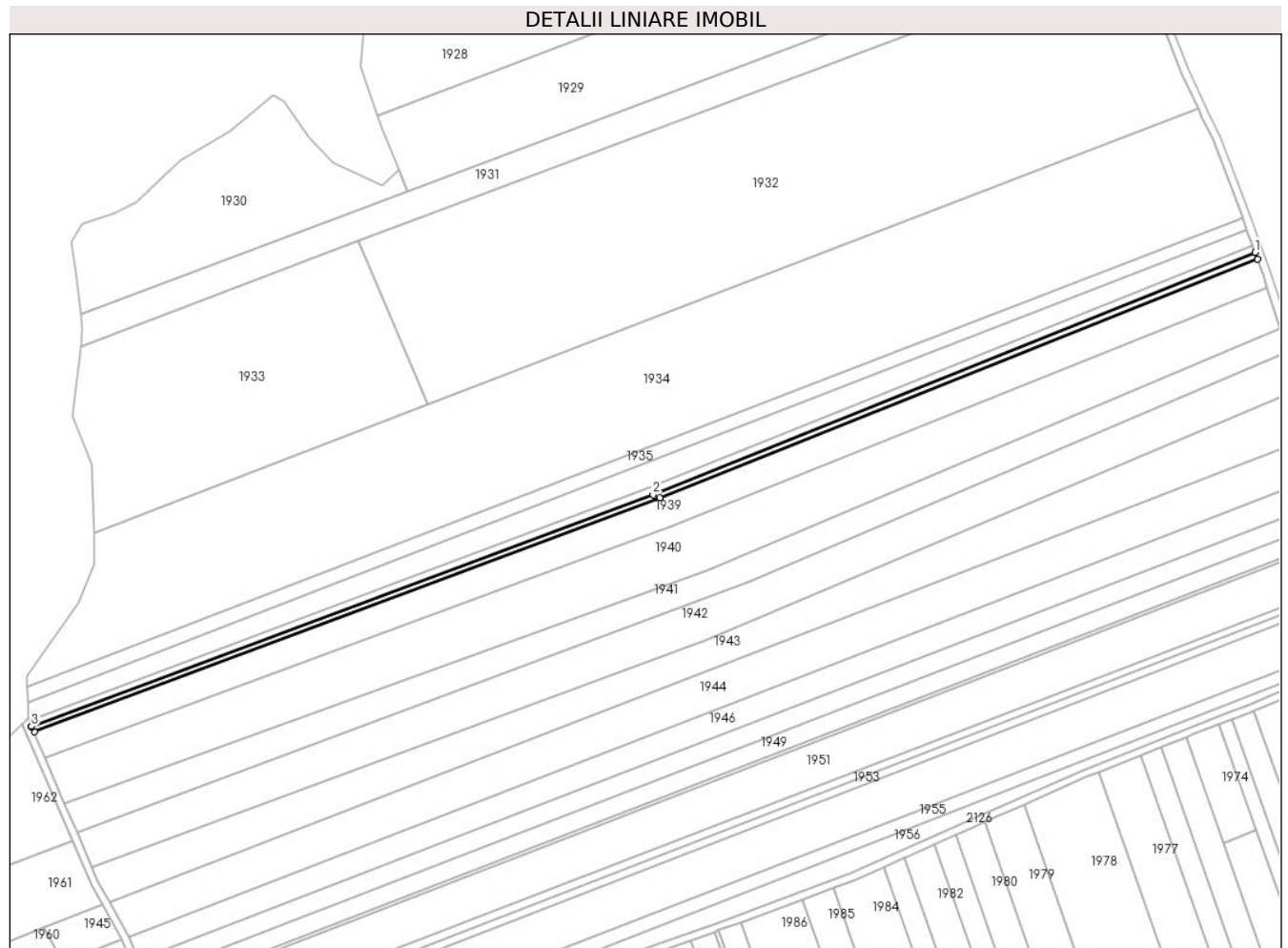
Inscrieri privind dezmembramintele dreptului de proprietate, drepturi reale de garanție și sarcini	Referințe
NU SUNT	

## Anexa Nr. 1 La Partea I

## Teren

Nr cadastral	Suprafața (mp)*	Observații / Referințe
	1.200	

\* Suprafața este determinată în planul de proiecție Stereo 70.



## Date referitoare la teren

Crt	Categorie folosință	Intravilan	Suprafața (mp)	Tarla	Parcelă	Nr. topo	Observații / Referințe
1	arabil	NU	1.100	37	545	-	
2	neproductiv	NU	100	37	546	-	

## Lungime Segmente

1) Valorile lungimilor segmentelor sunt obținute din proiecție în plan.

Punct început	X / Y	Punct sfârșit	X / Y	Lungime segment (** (m))
1	638.301,926 696.508,66	2	638.066,505 696.413,963	253.753
2	638.066,505 696.413,963	3	637.823,458 696.323,579	259.31
3	637.823,458 696.323,579	4	637.823,522 696.323,429	0.163
4	637.823,522 696.323,429	5	637.824,561 696.321,414	2.267

Punct început	X / Y	Punct sfârșit	X / Y	Lungime segment (** (m)
5	637.824,561 696.321,414	6	638.069,234 696.412,847	261.199
6	638.069,234 696.412,847	7	638.302,899 696.505,924	251.52
7	638.302,899 696.505,924	1	638.301,926 696.508,66	2.904

\*\* Lungimile segmentelor sunt determinate în planul de proiecție Stereo 70 și sunt rotunjite la 1 milimetru.

\*\*\* Distanța dintre puncte este formată din segmente cumulate ce sunt mai mici decât valoarea 1 milimetru.



**DATE DESPRE IMOBILUL NR. 1939**

Oficiul de Cadastru și Publicitate Imobiliară BOTOSANI  
Biroul de Cadastru și Publicitate Imobiliară Botosani

**A. Partea I. Descrierea imobilului**

TEREN Extravilan

Adresa: Jud. Botosani

Nr. Crt	Nr cadastral Nr. topografic	Suprafața* (mp)	Observații / Referințe
A1		6.000	Sector cadastral:46 Teren neimprejmuit; Conform TP nr. 70617 imobilul este amplasat în parcelele cadastrale 545/23, 547/23

**B. Partea II. Proprietari și acte**

Inscrieri privitoare la dreptul de proprietate și alte drepturi reale	Referințe
/	
Act Administrativ nr. 70617, din 11/09/1997 emis de CJSIPT BOTOSANI (Titlu proprietate);	
B1	A1
Intabulare, drept de PROPRIETATE, dobandit prin Reconstituire, cota actuala 1/1, cota initiala 1/1 1) CRIHAN I. ARGHIRA, Lipsa C.N.P.	

**C. Partea III. SARCINI .**

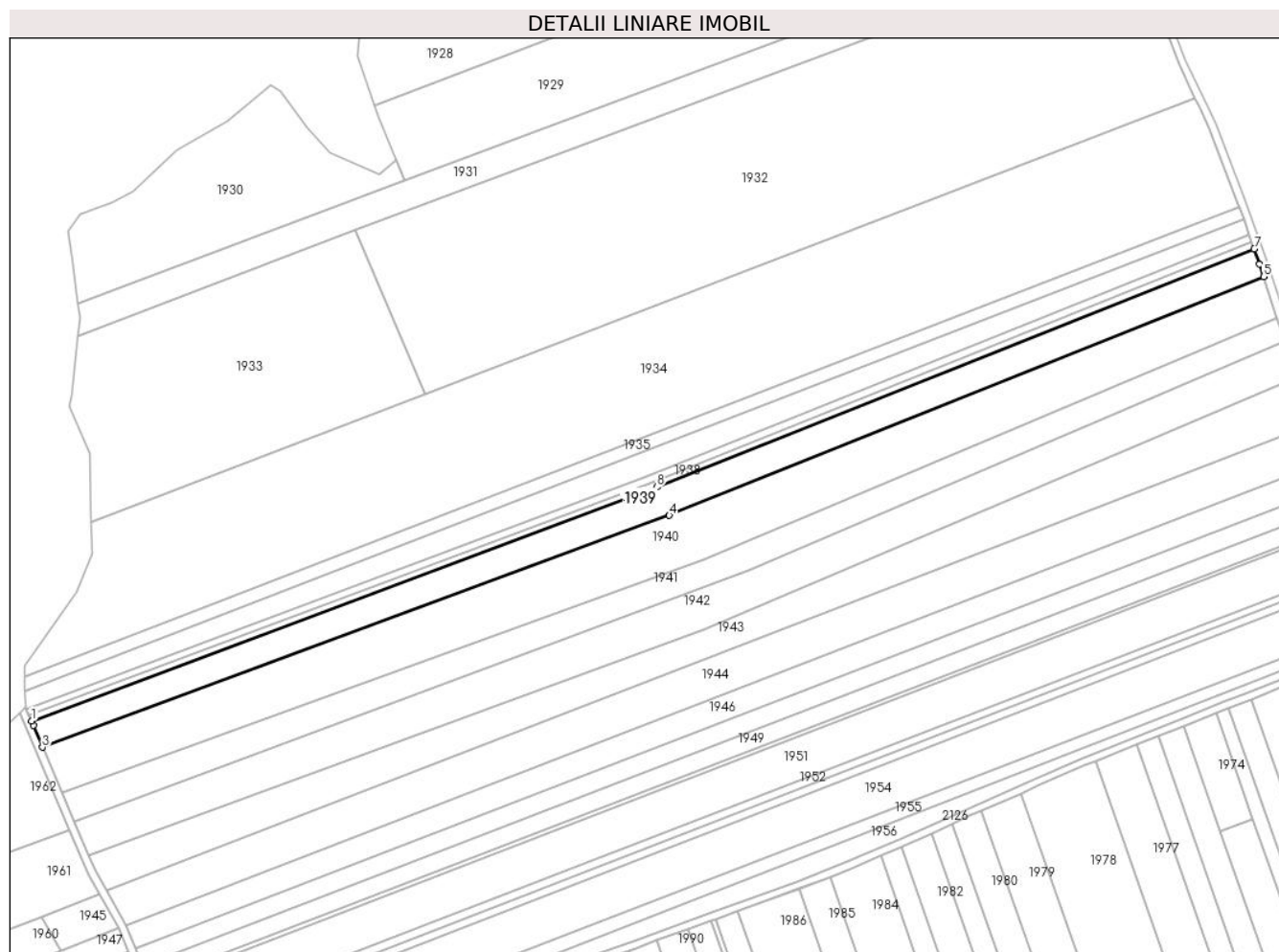
Inscrieri privind dezmembramintele dreptului de proprietate, drepturi reale de garanție și sarcini	Referințe
NU SUNT	

## Anexa Nr. 1 La Partea I

## Teren

Nr cadastral	Suprafața (mp)*	Observații / Referințe
	6.000	Conform TP nr. 70617 imobilul este amplasat în parcelele cadastrale 545/23, 547/23

\* Suprafața este determinată în planul de proiecție Stereo 70.



## Date referitoare la teren

Crt	Categorie folosință	Intravilan	Suprafața (mp)	Tarla	Parcelă	Nr. topo	Observații / Referințe
1	arabil	NU	5.100	37	547/23	-	
2	neproductiv	NU	900	37	546	-	

## Lungime Segmente

1) Valorile lungimilor segmentelor sunt obținute din proiecție în plan.

Punct început	X / Y	Punct sfârșit	X / Y	Lungime segment (** (m)
1	637.824,561 696.321,414	2	637.825,173 696.319,579	1.934
2	637.825,173 696.319,579	3	637.828,801 696.311,116	9.208
3	637.828,801 696.311,116	4	638.074,052 696.401,703	261.445
4	638.074,052 696.401,703	5	638.306,601 696.495,076	250.595

Punct început	X / Y	Punct sfârșit	X / Y	Lungime segment (** (m)
5	638.306,601 696.495,076	6	638.305,019 696.499,96	5.134
6	638.305,019 696.499,96	7	638.302,899 696.505,924	6.33
7	638.302,899 696.505,924	8	638.069,234 696.412,847	251.52
8	638.069,234 696.412,847	1	637.824,561 696.321,414	261.199

\*\* Lungimile segmentelor sunt determinate în planul de proiecție Stereo 70 și sunt rotunjite la 1 milimetru.

\*\*\* Distanța dintre puncte este formată din segmente cumulate ce sunt mai mici decât valoarea 1 milimetru.





**DATE DESPRE IMOBILUL NR. 1940**

Oficiul de Cadastru și Publicitate Imobiliară BOTOSANI  
Biroul de Cadastru și Publicitate Imobiliară Botosani

**A. Partea I. Descrierea imobilului**

TEREN Extravilan

Adresa: Jud. Botosani

Nr. Crt	Nr cadastral Nr. topografic	Suprafața* (mp)	Observații / Referințe
A1		10.000	Sector cadastral:46 Teren neimprejmuit; Conform TP nr. 37784 imobilul este amplasat în parcela cadastrală 545/72

**B. Partea II. Proprietari și acte**

Inscrieri privitoare la dreptul de proprietate și alte drepturi reale		Referințe
/		
Act Administrativ nr. 37784, din 02/11/1994 emis de CJSIPT BOTOSANI (Titlu proprietate);		
B1	Intabulare, drept de PROPRIETATE, dobandit prin Reconstituire, cota actuala 1/1, cota initiala 1/1 1) <b>DĂNILĂ C. LEON</b> , Lipsa C.N.P.	A1

**C. Partea III. SARCINI .**

Inscrieri privind dezmembramintele dreptului de proprietate, drepturi reale de garanție și sarcini	Referințe
NU SUNT	



Punct început	X / Y	Punct sfârșit	X / Y	Lungime segment (** (m)
5	638.087,715 696.384,635	6	638.311,878 696.478,779	243.129
6	638.311,878 696.478,779	1	638.306,601 696.495,076	17.13

\*\* Lungimile segmentelor sunt determinate în planul de proiecție Stereo 70 și sunt rotunjite la 1 milimetru.

\*\*\* Distanța dintre puncte este formată din segmente cumulate ce sunt mai mici decât valoarea 1 milimetru.



**DATE DESPRE IMOBILUL NR. 1941**

Oficiul de Cadastru și Publicitate Imobiliară BOTOSANI  
Biroul de Cadastru și Publicitate Imobiliară Botosani

**A. Partea I. Descrierea imobilului**

TEREN Extravilan

Adresa: Jud. Botosani

Nr. Crt	Nr cadastral Nr. topografic	Suprafața* (mp)	Observații / Referințe
A1	53901	5.400	Sector cadastral:46 Teren neimprejmuit; Conform TP nr. 18741 imobilul este amplasat în parcelele cadastrale 545/12, 547/45

**B. Partea II. Proprietari și acte**

Inscrieri privitoare la dreptul de proprietate și alte drepturi reale	Referințe
<b>84678 / 23/11/2015</b>	
Act Notarial nr. 2167, din 28/05/2008 emis de BNPA "Cornelia Agachi-Stelian Agachi" Botoșani;	
B5	A1
Intabulare, drept de PROPRIETATE, dobandit prin Conventie, cota actuala 1/1, cota initiala 1/1	
1) SC ARLAND SRL, CIF:14528740, bun propriu	

**C. Partea III. SARCINI .**

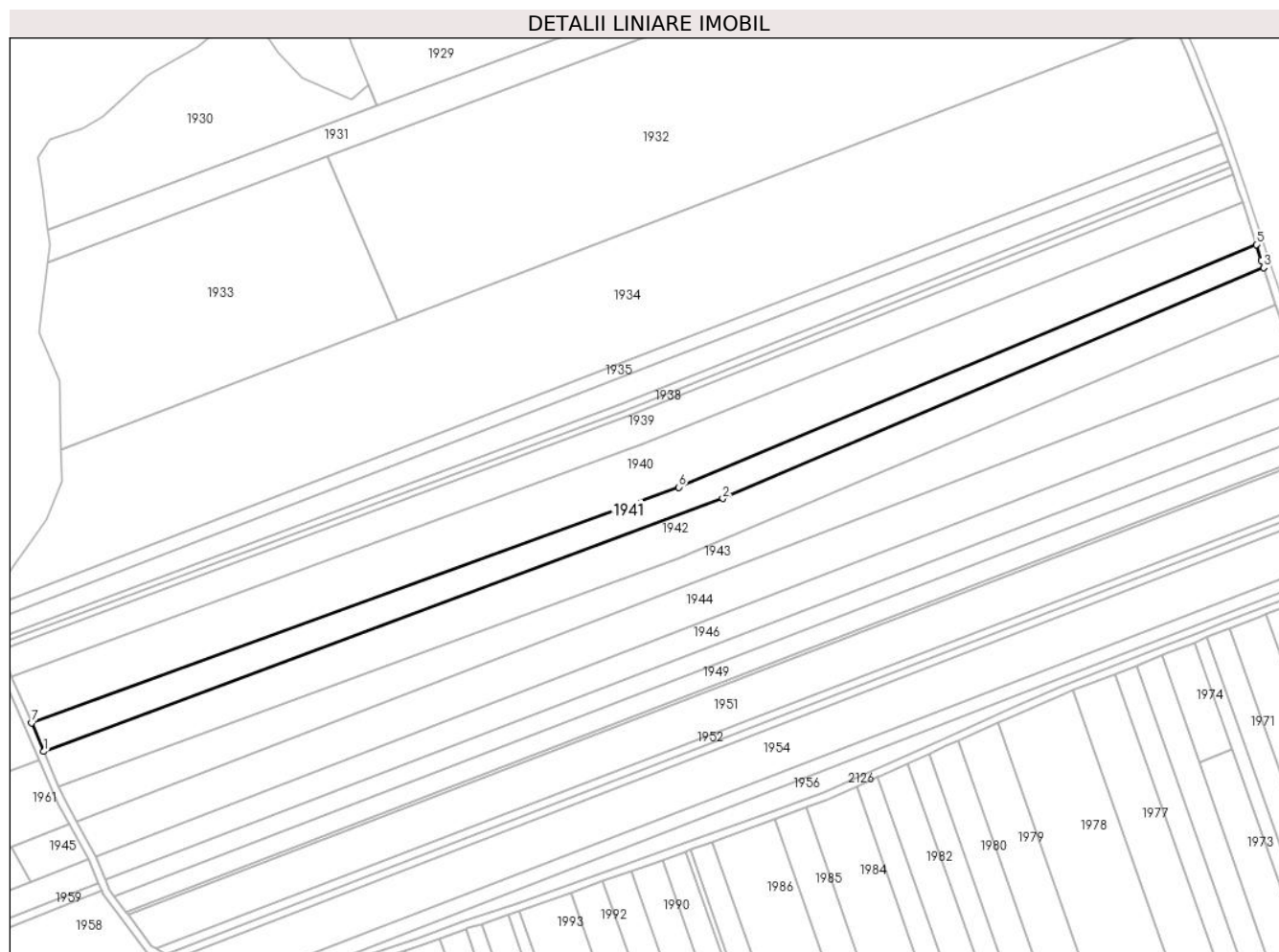
Inscrieri privind dezmembramintele dreptului de proprietate, drepturi reale de garanție și sarcini	Referințe
NU SUNT	

## Anexa Nr. 1 La Partea I

## Teren

Nr cadastral	Suprafața (mp)*	Observații / Referințe
53901	5.400	Conform TP nr. 18741 imobilul este amplasat în parcelele cadastrale 545/12, 547/45

\* Suprafața este determinată în planul de proiecție Stereo 70.



## Date referitoare la teren

Crt	Categorie folosință	Intravilan	Suprafața (mp)	Tarla	Parcelă	Nr. topo	Observații / Referințe
1	arabil	NU	3.900	37	545/12	-	
2	arabil	NU	1.300	37	545/45	-	
3	neproductiv	NU	200	37	546	-	

## Lungime Segmente

1) Valorile lungimilor segmentelor sunt obținute din proiecție în plan.

Punct început	X / Y	Punct sfârșit	X / Y	Lungime segment (** (m)
1	637.841,246 696.282,091	2	638.104,757 696.380,26	281.203
2	638.104,757 696.380,26	3	638.314,803 696.469,827	228.345
3	638.314,803 696.469,827	4	638.313,885 696.472,581	2.904
4	638.313,885 696.472,581	5	638.311,878 696.478,779	6.515

Punct început	X / Y	Punct sfârșit	X / Y	Lungime segment (** (m)
5	638.311,878 696.478,779	6	638.087,715 696.384,635	243.129
6	638.087,715 696.384,635	7	637.836,452 696.293,273	267.358
7	637.836,452 696.293,273	1	637.841,246 696.282,091	12.166

\*\* Lungimile segmentelor sunt determinate în planul de proiecție Stereo 70 și sunt rotunjite la 1 milimetru.

\*\*\* Distanța dintre puncte este formată din segmente cumulate ce sunt mai mici decât valoarea 1 milimetru.





**DATE DESPRE IMOBILUL NR. 1942**

Oficiul de Cadastru și Publicitate Imobiliară BOTOSANI  
Biroul de Cadastru și Publicitate Imobiliară Botosani

**A. Partea I. Descrierea imobilului**

TEREN Extravilan

Adresa: Jud. Botosani

Nr. Crt	Nr cadastral Nr. topografic	Suprafața* (mp)	Observații / Referințe
A1		7.600	Sector cadastral:46 Teren neimprejmuit; Conform TP nr. 37743 imobilul este amplasat în parcela cadastrală 545/77

**B. Partea II. Proprietari și acte**

Inscrieri privitoare la dreptul de proprietate și alte drepturi reale		Referințe
/		
Act Administrativ nr. 37743, din 26/07/1994 emis de CJSIPT BOTOSANI (Titlu proprietate);		
B1	Intabulare, drept de PROPRIETATE, dobandit prin Reconstituire, cota actuala 1/1, cota initiala 1/1 1) BURUIANĂ M. VASILE, Lipsa C.N.P.	A1

**C. Partea III. SARCINI .**

Inscrieri privind dezmembramintele dreptului de proprietate, drepturi reale de garanție și sarcini	Referințe
NU SUNT	

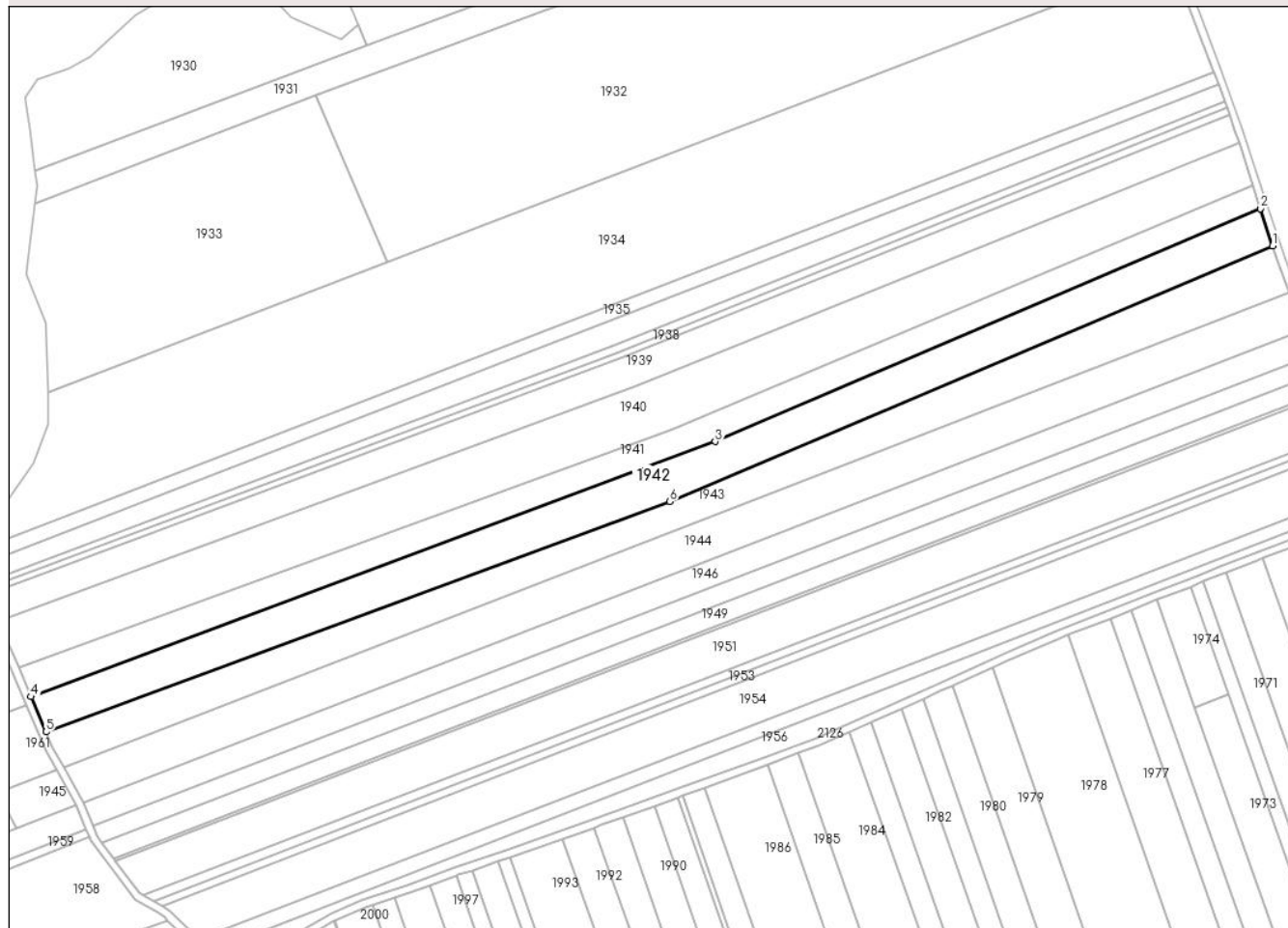
## Anexa Nr. 1 La Partea I

## Teren

Nr cadastral	Suprafața (mp)*	Observații / Referințe
	7.600	Conform TP nr. 37743 imobilul este amplasat în parcela cadastrală 545/77

\* Suprafața este determinată în planul de proiecție Stereo 70.

## DETALII LINIARE IMOBIL



## Date referitoare la teren

Crt	Categorie folosință	Intra vilan	Suprafața (mp)	Tarla	Parcelă	Nr. topo	Observații / Referințe
1	arabil	NU	7.250	37	545/77	-	
2	neproductiv	NU	350	37	546	-	

## Lungime Segmente

1) Valorile lungimilor segmentelor sunt obținute din proiecție în plan.

Punct început	X / Y	Punct sfârșit	X / Y	Lungime segment (** (m)
1	638.319,558 696.455,561	2	638.314,803 696.469,827	15.037
2	638.314,803 696.469,827	3	638.104,757 696.380,26	228.345
3	638.104,757 696.380,26	4	637.841,246 696.282,091	281.203
4	637.841,246 696.282,091	5	637.847,047 696.268,561	14.722

Punct început	X / Y	Punct sfârșit	X / Y	Lungime segment (** (m)
5	637.847,047 696.268,561	6	638.087,368 696.357,204	256.148
6	638.087,368 696.357,204	1	638.319,558 696.455,561	252.163

\*\* Lungimile segmentelor sunt determinate în planul de proiecție Stereo 70 și sunt rotunjite la 1 milimetru.

\*\*\* Distanța dintre puncte este formată din segmente cumulate ce sunt mai mici decât valoarea 1 milimetru.



**DATE DESPRE IMOBILUL NR. 1943**

Oficiul de Cadastru și Publicitate Imobiliară BOTOSANI  
Biroul de Cadastru și Publicitate Imobiliară Botosani

**A. Partea I. Descrierea imobilului**

TEREN Extravilan

Adresa: Jud. Botosani

Nr. Crt	Nr cadastral Nr. topografic	Suprafața* (mp)	Observații / Referințe
A1		7.200	Sector cadastral:46 Teren neimprejmuit; Conform TP nr. 57785 imobilul este amplasat în parcela cadastrală 545/67

**B. Partea II. Proprietari și acte**

Inscrieri privitoare la dreptul de proprietate și alte drepturi reale		Referințe
/		
Act Administrativ nr. 57785, din 22/07/1995 emis de CJSIPT BOTOSANI (Titlu proprietate);		
B1	Intabulare, drept de PROPRIETATE, dobandit prin Reconstituire, cota actuala 1/1, cota initiala 1/1 1) ROTARU MARIA, Lipsa C.N.P.	A1

**C. Partea III. SARCINI .**

Inscrieri privind dezmembramintele dreptului de proprietate, drepturi reale de garanție și sarcini	Referințe
NU SUNT	

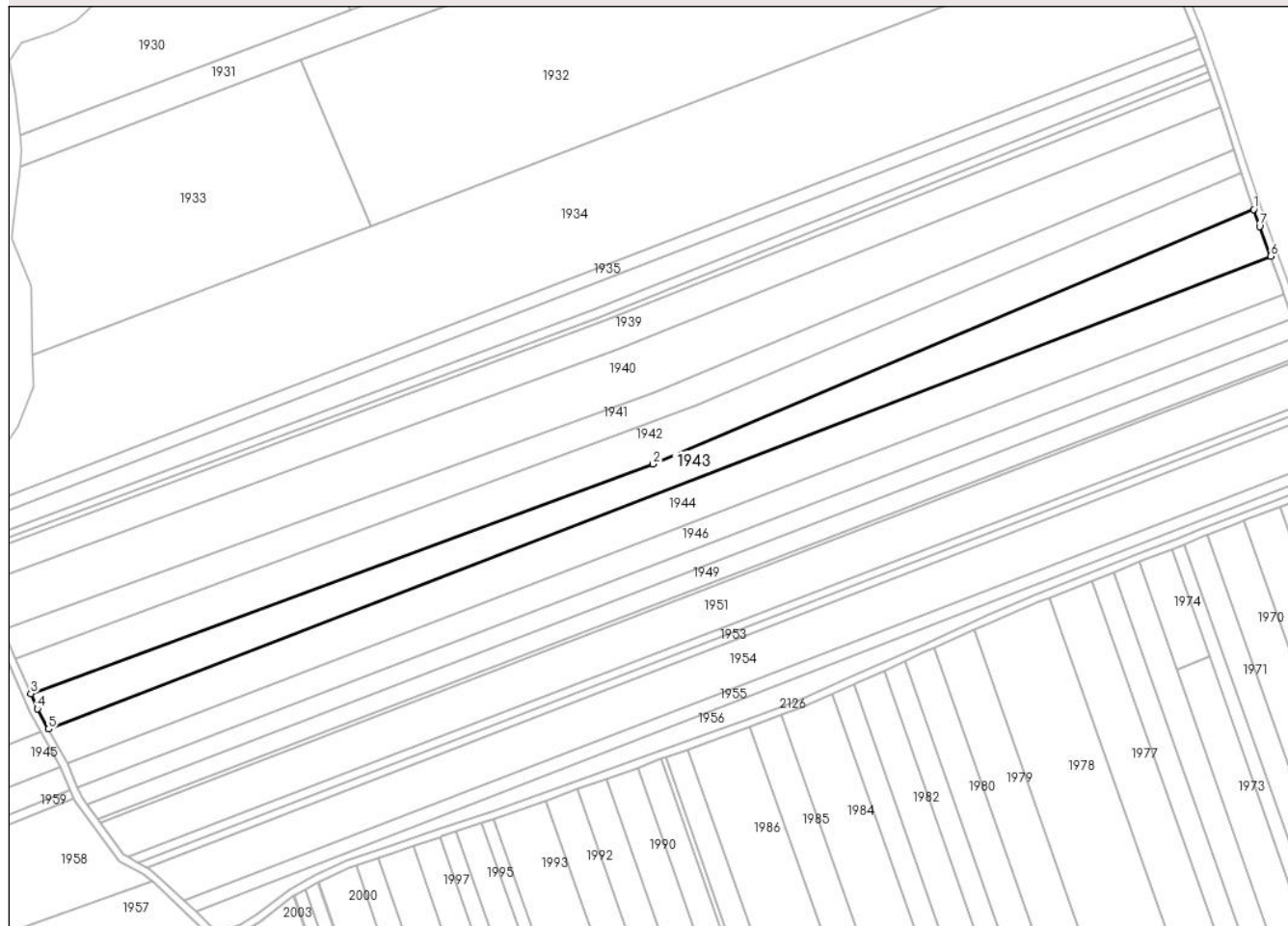
## Anexa Nr. 1 La Partea I

## Teren

Nr cadastral	Suprafața (mp)*	Observații / Referințe
	7.200	Conform TP nr. 57785 imobilul este amplasat în parcela cadastrală 545/67

\* Suprafața este determinată în planul de proiecție Stereo 70.

## DETALII LINIARE IMOBIL



## Date referitoare la teren

Crt	Categorie folosință	Intravilan	Suprafața (mp)	Tarla	Parcelă	Nr. topo	Observații / Referințe
1	arabil	NU	6.900	37	545/67	-	
2	neproductiv	NU	300	37	546	-	

## Lungime Segmente

1) Valorile lungimilor segmentelor sunt obținute din proiecție în plan.

Punct început	X / Y	Punct sfârșit	X / Y	Lungime segment (** (m)
1	638.319,558 696.455,561	2	638.087,368 696.357,204	252.163
2	638.087,368 696.357,204	3	637.847,047 696.268,561	256.148
3	637.847,047 696.268,561	4	637.849,523 696.262,788	6.282
4	637.849,523 696.262,788	5	637.853,905 696.254,922	9.004

Punct început	X / Y	Punct sfârșit	X / Y	Lungime segment (** (m)
5	637.853,905 696.254,922	6	638.326,066 696.437,481	506.225
6	638.326,066 696.437,481	7	638.321,737 696.449,025	12.328
7	638.321,737 696.449,025	1	638.319,558 696.455,561	6.89

\*\* Lungimile segmentelor sunt determinate în planul de proiecție Stereo 70 și sunt rotunjite la 1 milimetru.

\*\*\* Distanța dintre puncte este formată din segmente cumulate ce sunt mai mici decât valoarea 1 milimetru.





**DATE DESPRE IMOBILUL NR. 1944**

Oficiul de Cadastru și Publicitate Imobiliară BOTOSANI  
Biroul de Cadastru și Publicitate Imobiliară Botosani

**A. Partea I. Descrierea imobilului**

TEREN Extravilan

Adresa: Jud. Botosani

Nr. Crt	Nr cadastral Nr. topografic	Suprafața* (mp)	Observații / Referințe
A1		7.730	Sector cadastral:46 Teren neimprejmuit; Diferenta de 370 mp se afla la imobilul ID 1945. Conform TP nr. 70619 imobilul este amplasat în parcela cadastrală 554/89

**B. Partea II. Proprietari și acte**

Inscrieri privitoare la dreptul de proprietate și alte drepturi reale	Referințe
/	
Act Administrativ nr. 70619, din 11/09/1997 emis de CJSIPT BOTOSANI (Titlu proprietate);	
B1	A1
Intabulare, drept de PROPRIETATE, dobandit prin Reconstituire, cota actuala 1/1, cota initiala 1/1 1) IRICIUC I. DUMITRU, Lipsa C.N.P.	

**C. Partea III. SARCINI .**

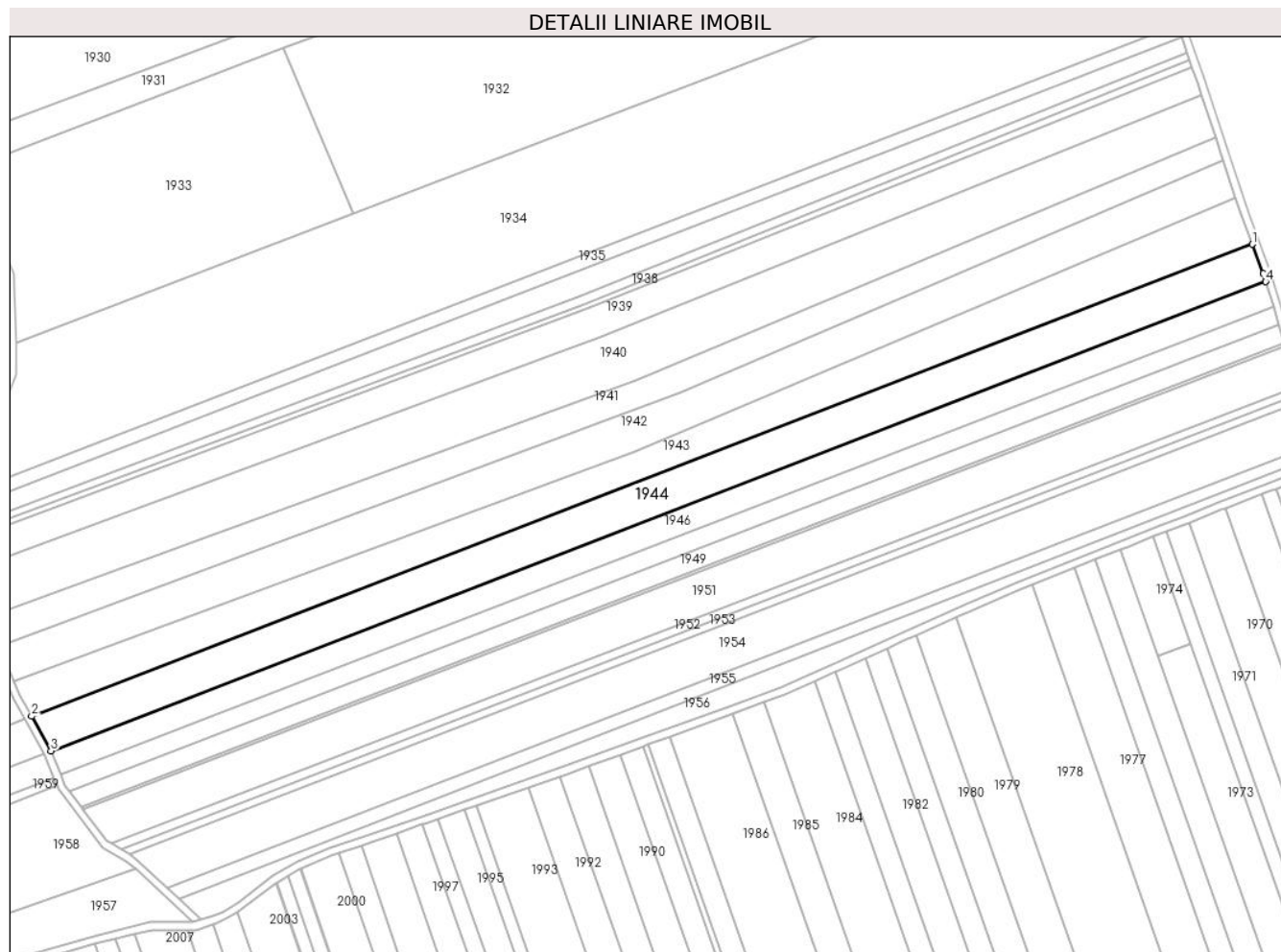
Inscrieri privind dezmembramintele dreptului de proprietate, drepturi reale de garanție și sarcini	Referințe
NU SUNT	

## Anexa Nr. 1 La Partea I

## Teren

Nr cadastral	Suprafața (mp)*	Observații / Referințe
	7.730	Diferența de 370 mp se afla la imobilul ID 1945. Conform TP nr. 70619 imobilul este amplasat în parcela cadastrală 554/89

\* Suprafața este determinată în planul de proiecție Stereo 70.



## Date referitoare la teren

Crt	Categorie folosință	Intra vilan	Suprafața (mp)	Tarla	Parcelă	Nr. topo	Observații / Referințe
1	arabil	NU	7.330	37	545	-	
2	neproductiv	NU	400	37	546	-	

## Lungime Segmente

1) Valorile lungimilor segmentelor sunt obținute din proiecție în plan.

Punct început	X / Y	Punct sfârșit	X / Y	Lungime segment (** (m)
1	638.326,066 696.437,481	2	637.853,905 696.254,922	506.225
2	637.853,905 696.254,922	3	637.861,376 696.241,511	15.352
3	637.861,376 696.241,511	4	638.331,296 696.422,983	503.744
4	638.331,296 696.422,983	5	638.330,339 696.426,086	3.247

Punct început	X / Y	Punct sfârșit	X / Y	Lungime segment (** (m)
5	638.330,339 696.426,086	1	638.326,066 696.437,481	12.17

\*\* Lungimile segmentelor sunt determinate în planul de proiecție Stereo 70 și sunt rotunjite la 1 milimetru.

\*\*\* Distanța dintre puncte este formată din segmente cumulate ce sunt mai mici decât valoarea 1 milimetru.



**DATE DESPRE IMOBILUL NR. 1945**

Oficiul de Cadastru și Publicitate Imobiliară BOTOSANI  
Biroul de Cadastru și Publicitate Imobiliară Botosani

**A. Partea I. Descrierea imobilului**

TEREN Extravilan

Adresa: Jud. Botosani

Nr. Crt	Nr cadastral Nr. topografic	Suprafața* (mp)	Observații / Referințe
A1		370	Sector cadastral:46 Teren neimprejmuit; Diferenta de 7730 mp se afla la imobilul ID 1944. Conform TP nr. 70619 imobilul este amplasat în parcela cadastrală 554/89

**B. Partea II. Proprietari și acte**

Inscrieri privitoare la dreptul de proprietate și alte drepturi reale	Referințe
/	
Act Administrativ nr. 70619, din 11/09/1997 emis de CJSIPT BOTOSANI (Titlu proprietate);	
B1	A1
Intabulare, drept de PROPRIETATE, dobandit prin Reconstituire, cota actuala 1/1, cota initiala 1/1 1) IRICIUC I. DUMITRU, Lipsa C.N.P.	

**C. Partea III. SARCINI .**

Inscrieri privind dezmembramintele dreptului de proprietate, drepturi reale de garanție și sarcini	Referințe
NU SUNT	

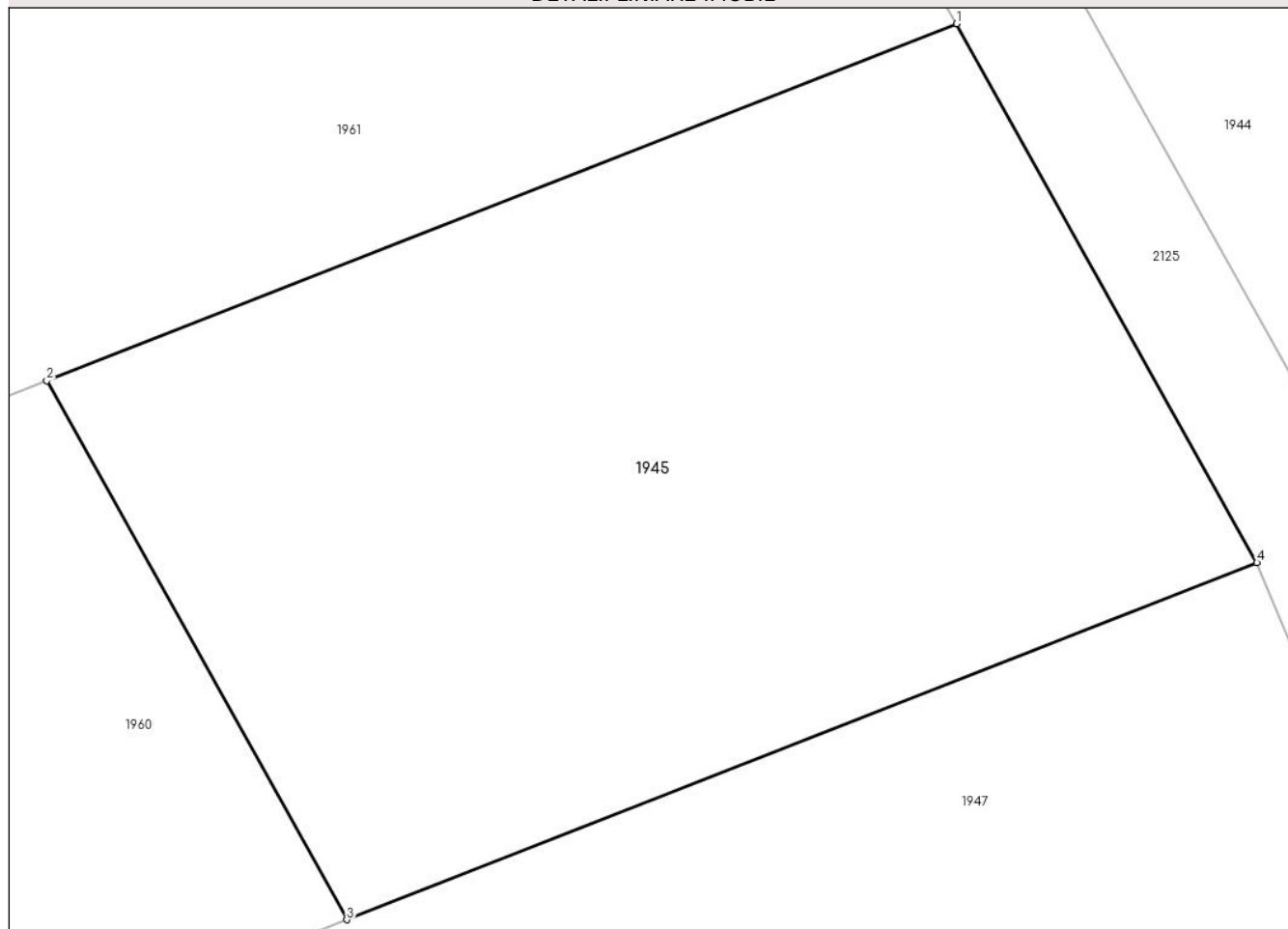
## Anexa Nr. 1 La Partea I

## Teren

Nr cadastral	Suprafața (mp)*	Observații / Referințe
	370	Diferența de 7730 mp se afla la imobilul ID 1944. Conform TP nr. 70619 imobilul este amplasat în parcela cadastrală 554/89

\* Suprafața este determinată în planul de proiecție Stereo 70.

## DETALII LINIARE IMOBIL



## Date referitoare la teren

Crt	Categorie folosință	Intravilan	Suprafața (mp)	Tarla	Parcelă	Nr. topo	Observații / Referințe
1	neproductiv	NU	370	37	546	-	

## Lungime Segmente

1) Valorile lungimilor segmentelor sunt obținute din proiecție în plan.

Punct început	X / Y	Punct sfârșit	X / Y	Lungime segment (** (m)
1	637.851,087 696.253,816	2	637.828,438 696.244,933	24.329
2	637.828,438 696.244,933	3	637.835,909 696.231,522	15.352
3	637.835,909 696.231,522	4	637.858,557 696.240,405	24.329
4	637.858,557 696.240,405	1	637.851,087 696.253,816	15.352

**\*\* Lungimile segmentelor sunt determinate în planul de proiecție Stereo 70 și sunt rotunjite la 1 milimetru.**

**\*\*\* Distanța dintre puncte este formată din segmente cumulate ce sunt mai mici decât valoarea 1 milimetru.**





**DATE DESPRE IMOBILUL NR. 1946**

Oficiul de Cadastru și Publicitate Imobiliară BOTOSANI  
Biroul de Cadastru și Publicitate Imobiliară Botosani

**A. Partea I. Descrierea imobilului**

TEREN Extravilan

Adresa: Jud. Botosani

Nr. Crt	Nr cadastral Nr. topografic	Suprafața* (mp)	Observații / Referințe
A1		5.056	Sector cadastral:46 Teren neimprejmuit; Diferenta de 1244 mp se afla la imobilul ID 1947. Conform TP nr. 48658 imobilul este amplasat în parcelele cadastrale 545/82, 547/82

**B. Partea II. Proprietari și acte**

Inscrieri privitoare la dreptul de proprietate și alte drepturi reale	Referințe
/	
Act Administrativ nr. 48658, din 14/12/1994 emis de CJSIPT BOTOSANI (Titlu proprietate);	
B1	A1
Intabulare, drept de PROPRIETATE, dobandit prin Reconstituire, cota actuala 1/1, cota initiala 1/1 1) CALFA L. TEODORA, Lipsa C.N.P.	

**C. Partea III. SARCINI .**

Inscrieri privind dezmembramintele dreptului de proprietate, drepturi reale de garanție și sarcini	Referințe
NU SUNT	

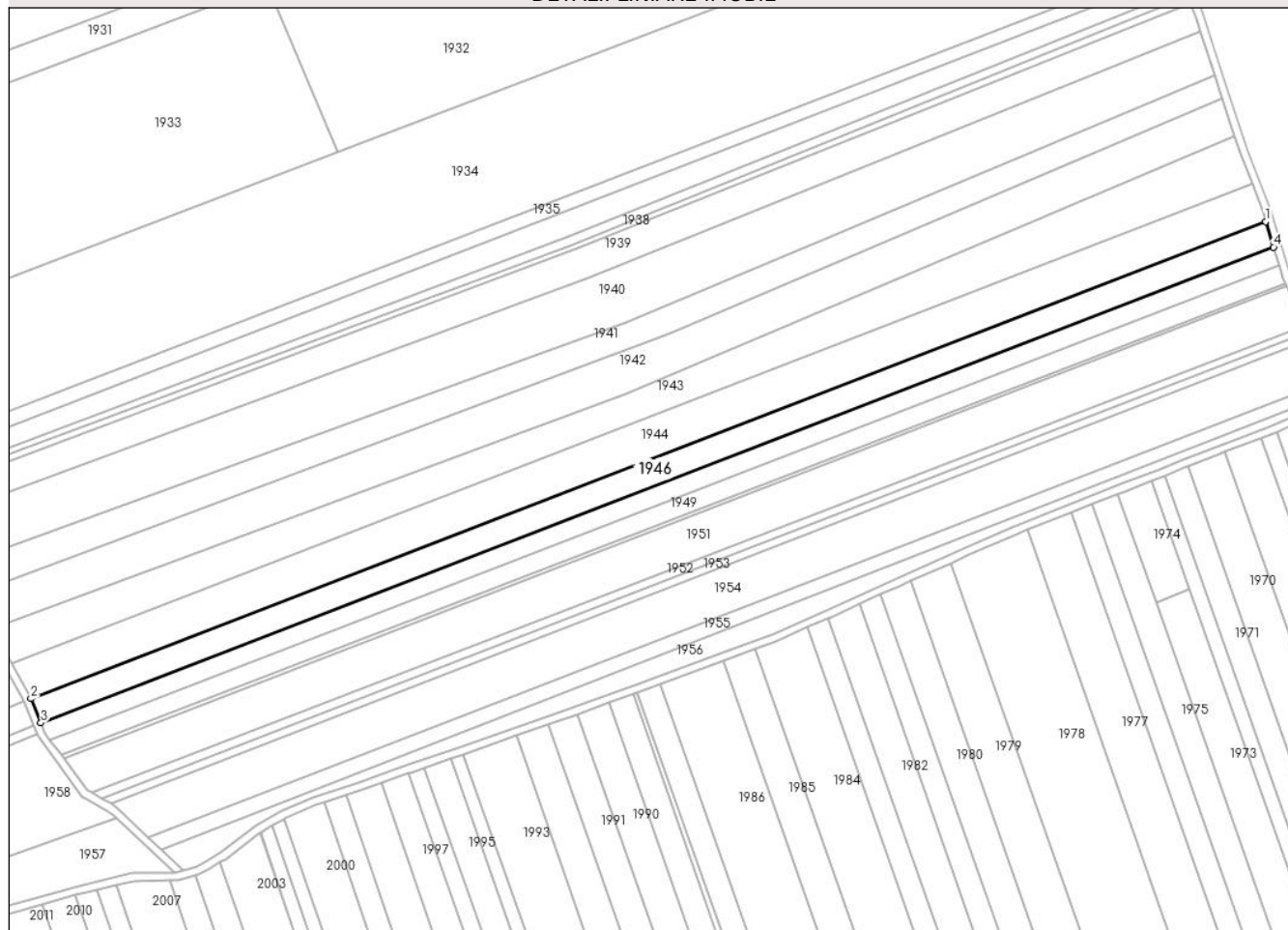
## Anexa Nr. 1 La Partea I

## Teren

Nr cadastral	Suprafața (mp)*	Observații / Referințe
	5.056	Diferența de 1244 mp se afla la imobilul ID 1947. Conform TP nr. 48658 imobilul este amplasat în parcelele cadastrale 545/82, 547/82

\* Suprafața este determinată în planul de proiecție Stereo 70.

## DETALII LINIARE IMOBIL



## Date referitoare la teren

Crt	Categorie folosință	Intra vilan	Suprafața (mp)	Tarla	Parcelă	Nr. topo	Observații / Referințe
1	arabil	NU	4.756	37	545/82	-	
2	neproductiv	NU	300	37	546	-	

## Lungime Segmente

1) Valorile lungimilor segmentelor sunt obținute din proiecție în plan.

Punct început	X / Y	Punct sfârșit	X / Y	Lungime segment (** (m)
1	638.331,296 696.422,983	2	637.861,376 696.241,511	503.744
2	637.861,376 696.241,511	3	637.865,187 696.232,283	9.984
3	637.865,187 696.232,283	4	638.334,284 696.413,299	502.811
4	638.334,284 696.413,299	1	638.331,296 696.422,983	10.135

**\*\* Lungimile segmentelor sunt determinate în planul de proiecție Stereo 70 și sunt rotunjite la 1 milimetru.**

**\*\*\* Distanța dintre puncte este formată din segmente cumulate ce sunt mai mici decât valoarea 1 milimetru.**



**DATE DESPRE IMOBILUL NR. 1947**

Oficiul de Cadastru și Publicitate Imobiliară BOTOSANI  
Biroul de Cadastru și Publicitate Imobiliară Botosani

**A. Partea I. Descrierea imobilului**

TEREN Extravilan

Adresa: Jud. Botosani

Nr. Crt	Nr cadastral Nr. topografic	Suprafața* (mp)	Observații / Referințe
A1		1.244	Sector cadastral:46 Teren neimprejmuit; Diferenta de 5056 mp se afla la imobilul ID 1946. Conform TP nr. 48658 imobilul este amplasat în parcelele cadastrale 545/82, 547/82

**B. Partea II. Proprietari și acte**

Inscrieri privitoare la dreptul de proprietate și alte drepturi reale	Referințe
/	
Act Administrativ nr. 48658, din 14/12/1994 emis de CJSIPT BOTOSANI (Titlu proprietate);	
B1	A1
Intabulare, drept de PROPRIETATE, dobândit prin Reconstituire, cota actuala 1/1, cota initiala 1/1 1) CALFA L. TEODORA, Lipsa C.N.P.	

**C. Partea III. SARCINI .**

Inscrieri privind dezmembramintele dreptului de proprietate, drepturi reale de garanție și sarcini	Referințe
NU SUNT	

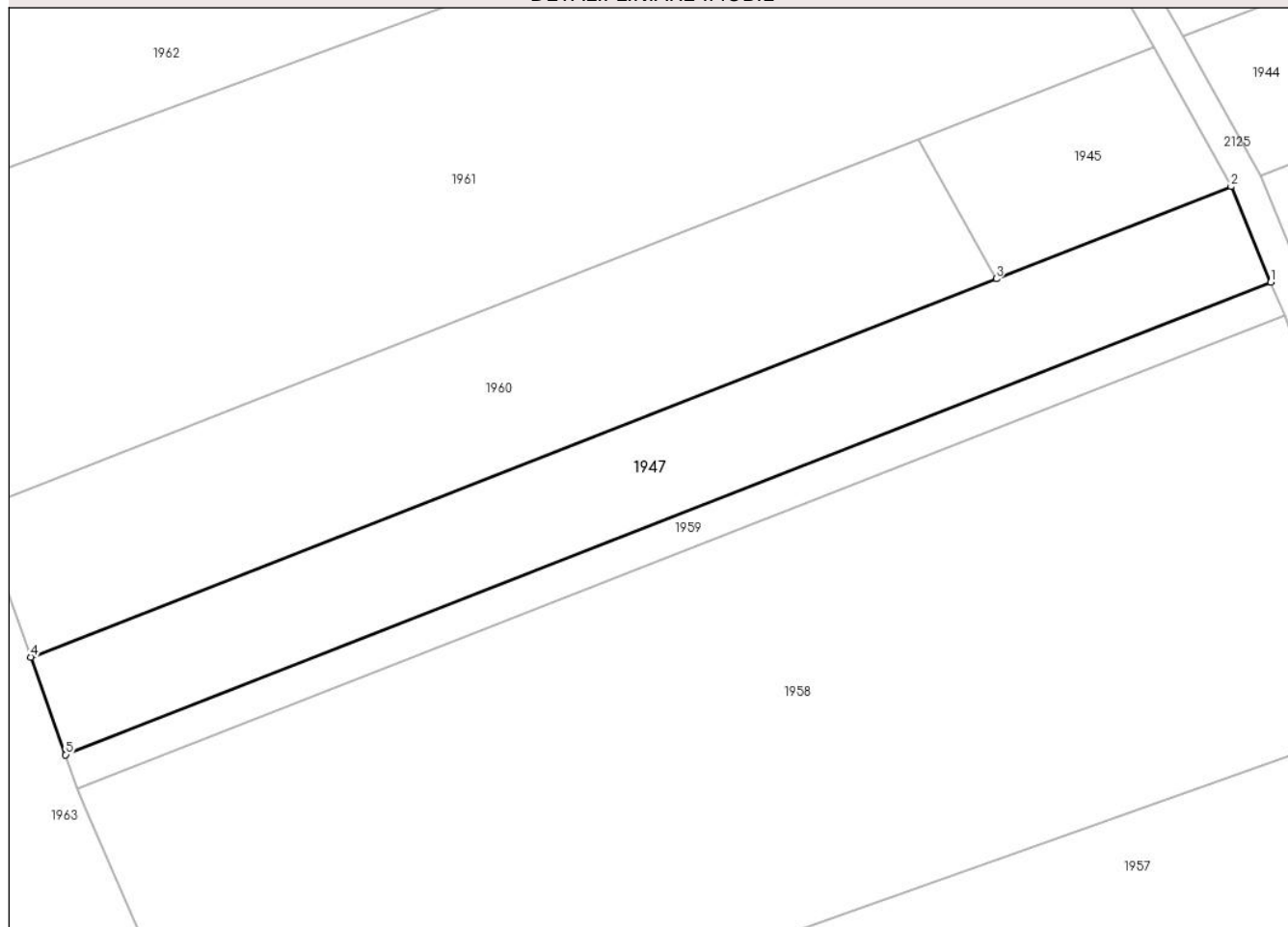
## Anexa Nr. 1 La Partea I

## Teren

Nr cadastral	Suprafața (mp)*	Observații / Referințe
	1.244	Diferența de 5056 mp se afla la imobilul ID 1946. Conform TP nr. 48658 imobilul este amplasat în parcelele cadastrale 545/82, 547/82

\* Suprafața este determinată în planul de proiecție Stereo 70.

## DETALII LINIARE IMOBIL



## Date referitoare la teren

Crt	Categorie folosință	Intra vilan	Suprafața (mp)	Tarla	Parcelă	Nr. topo	Observații / Referințe
1	arabil	NU	1.144	37	547/82	-	
2	neproductiv	NU	100	37	546	-	

## Lungime Segmente

1) Valorile lungimilor segmentelor sunt obținute din proiecție în plan.

Punct început	X / Y	Punct sfârșit	X / Y	Lungime segment (** (m)
1	637.862,386 696.231,185	2	637.858,557 696.240,405	9.984
2	637.858,557 696.240,405	3	637.835,909 696.231,522	24.329
3	637.835,909 696.231,522	4	637.742,82 696.195,029	99.986
4	637.742,82 696.195,029	5	637.746,177 696.185,604	10.005

Punct început	X / Y	Punct sfârșit	X / Y	Lungime segment (** (m)
5	637.746,177 696.185,604	1	637.862,386 696.231,185	124.829

\*\* Lungimile segmentelor sunt determinate în planul de proiecție Stereo 70 și sunt rotunjite la 1 milimetru.

\*\*\* Distanța dintre puncte este formată din segmente cumulate ce sunt mai mici decât valoarea 1 milimetru.





**DATE DESPRE IMOBILUL NR. 1948**

Oficiul de Cadastru și Publicitate Imobiliară BOTOSANI  
Biroul de Cadastru și Publicitate Imobiliară Botosani

**A. Partea I. Descrierea imobilului**

TEREN Extravilan

Adresa: Jud. Botosani

Nr. Crt	Nr cadastral Nr. topografic	Suprafața* (mp)	Observații / Referințe
A1		3.600	Sector cadastral:46 Teren neimprejmuit; Conform TP nr. 37695 imobilul este amplasat în parcela cadastrală 545/79

**B. Partea II. Proprietari și acte**

Inscrieri privitoare la dreptul de proprietate și alte drepturi reale		Referințe
/		
Act Administrativ nr. 37695, din 17/05/1994 emis de CJSIPT BOTOSANI (Titlu proprietate);		
B1	Intabulare, drept de PROPRIETATE, dobandit prin Reconstituire, cota actuala 1/1, cota initiala 1/1 1) AGAVRILLOAIE MIHAI, Lipsa C.N.P.	A1

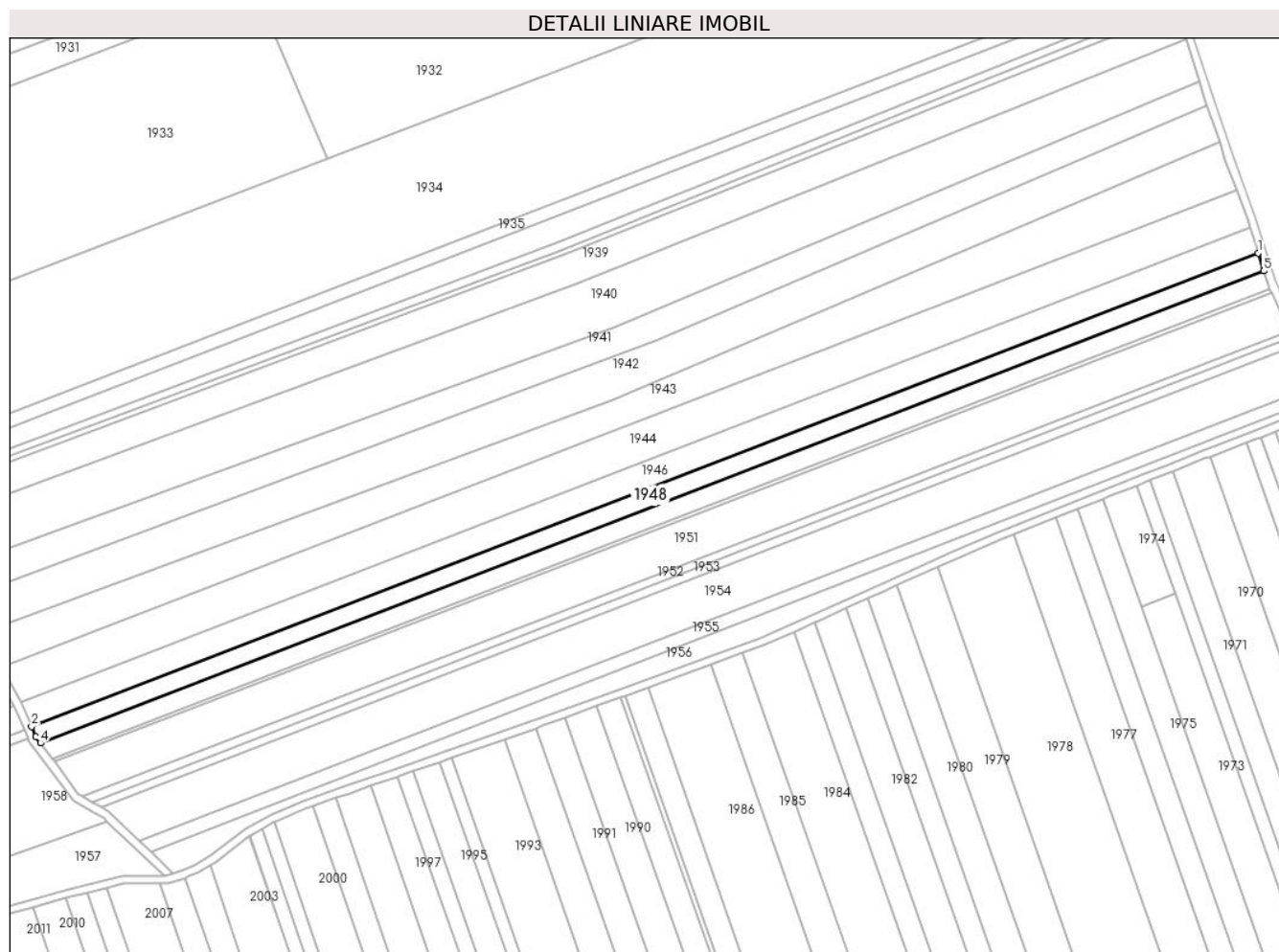
**C. Partea III. SARCINI .**

Inscrieri privind dezmembramintele dreptului de proprietate, drepturi reale de garanție și sarcini	Referințe
NU SUNT	

**Anexa Nr. 1 La Partea I****Teren**

Nr cadastral	Suprafața (mp)*	Observații / Referințe
	3.600	Conform TP nr. 37695 imobilul este amplasat în parcela cadastrală 545/79

\* Suprafața este determinată în planul de proiecție Stereo 70.

**Date referitoare la teren**

Crt	Categorie folosință	Intravilan	Suprafața (mp)	Tarla	Parcelă	Nr. topo	Observații / Referințe
1	arabil	NU	3.400	37	545/79	-	
2	neproductiv	NU	200	37	546	-	

**Lungime Segmente**

1) Valorile lungimilor segmentelor sunt obținute din proiecție în plan.

Punct început	X / Y	Punct sfârșit	X / Y	Lungime segment (** (m))
1	638.334,284 696.413,299	2	637.865,187 696.232,283	502.811
2	637.865,187 696.232,283	3	637.866,775 696.228,44	4.158
3	637.866,775 696.228,44	4	637.868,6 696.225,963	3.076
4	637.868,6 696.225,963	5	638.336,415 696.406,392	501.404

Punct început	X / Y	Punct sfârșit	X / Y	Lungime segment (** (m)
5	638.336,415 696.406,392	1	638.334,284 696.413,299	7.227

\*\* Lungimile segmentelor sunt determinate în planul de proiecție Stereo 70 și sunt rotunjite la 1 milimetru.

\*\*\* Distanța dintre puncte este formată din segmente cumulate ce sunt mai mici decât valoarea 1 milimetru.



**DATE DESPRE IMOBILUL NR. 1949**

Oficiul de Cadastru și Publicitate Imobiliară BOTOSANI  
Biroul de Cadastru și Publicitate Imobiliară Botosani

**A. Partea I. Descrierea imobilului**

TEREN Extravilan

Adresa: Jud. Botosani

Nr. Crt	Nr cadastral Nr. topografic	Suprafața* (mp)	Observații / Referințe
A1	56841	3.600	Sector cadastral:46 Teren neimprejmuit; Conform TP nr. 56151 imobilul este amplasat în parcela cadastrală 545/81

**B. Partea II. Proprietari și acte**

Inscrieri privitoare la dreptul de proprietate și alte drepturi reale		Referințe
<b>14510 / 17/02/2025</b>		
Act Notarial nr. 77, din 14/02/2025 emis de SPN "INTEGRITAS" Botoșani;		
B7	Intabulare, drept de PROPRIETATE, dobândit prin Conventie, cota actuala 1/1, cota initiala 1/1 1) TIPU SAMUEL, căsătorit cu 2) TIPU MONICA, bun comun	A1

**C. Partea III. SARCINI .**

Inscrieri privind dezmembramintele dreptului de proprietate, drepturi reale de garanție și sarcini	Referințe
NU SUNT	

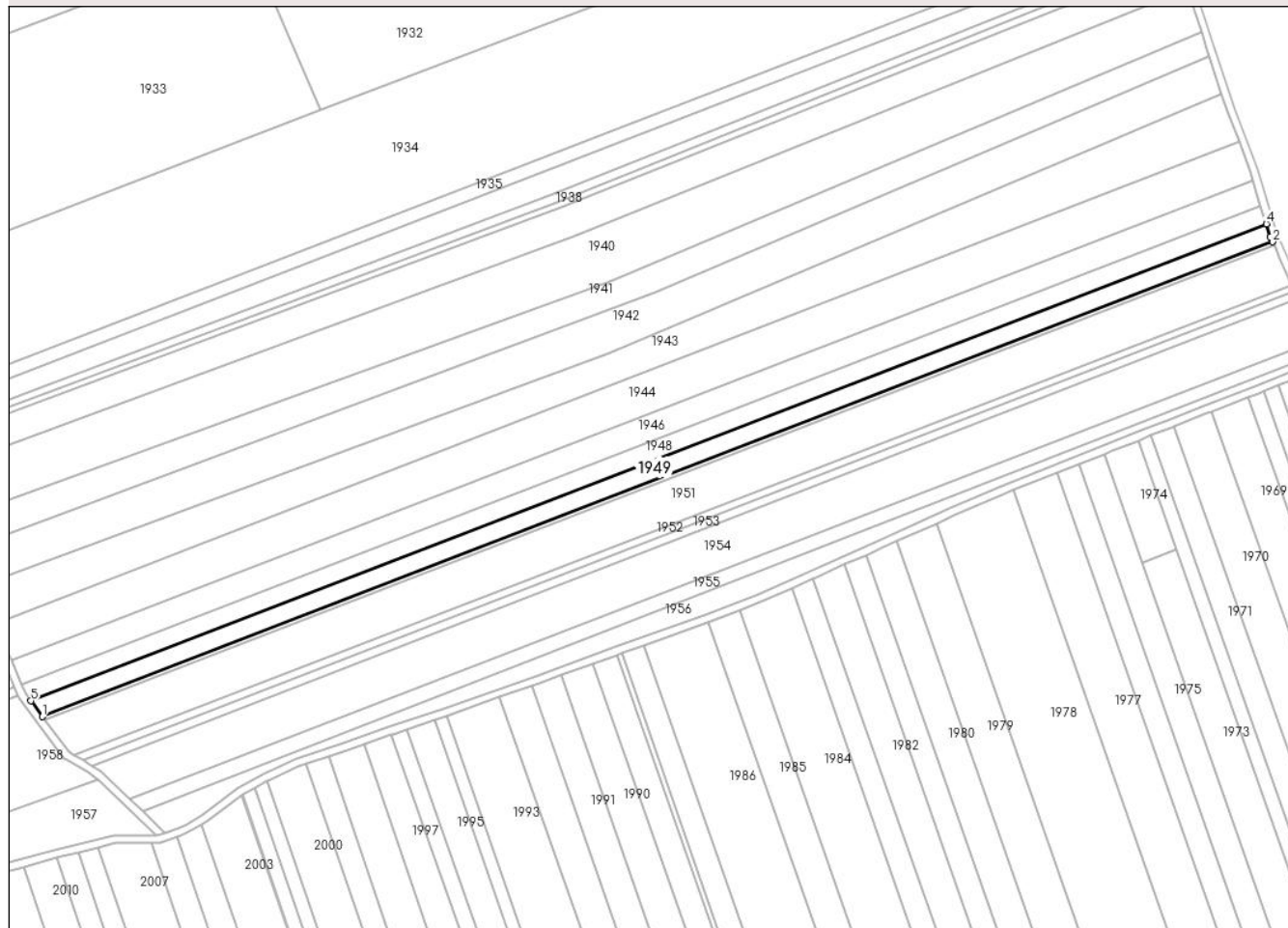
## Anexa Nr. 1 La Partea I

## Teren

Nr cadastral	Suprafața (mp)*	Observații / Referințe
56841	3.600	Conform TP nr. 56151 imobilul este amplasat în parcela cadastrală 545/81

\* Suprafața este determinată în planul de proiecție Stereo 70.

## DETALII LINIARE IMOBIL



## Date referitoare la teren

Crt	Categorie folosință	Intravilan	Suprafața (mp)	Tarla	Parcelă	Nr. topo	Observații / Referințe
1	arabil	NU	3.300	37	545/81	-	
2	neproductiv	NU	300	37	546	-	

## Lungime Segmente

1) Valorile lungimilor segmentelor sunt obținute din proiecție în plan.

Punct început	X / Y	Punct sfârșit	X / Y	Lungime segment (** (m))
1	637.873,0 696.219,992	2	638.338,798 696.399,551	499.209
2	638.338,798 696.399,551	3	638.337,938 696.401,457	2.09
3	638.337,938 696.401,457	4	638.336,415 696.406,392	5.165
4	638.336,415 696.406,392	5	637.868,6 696.225,963	501.404

Punct început	X / Y	Punct sfârșit	X / Y	Lungime segment (** (m)
5	637.868,6 696.225,963	1	637.873,0 696.219,992	7.417

\*\* Lungimile segmentelor sunt determinate în planul de proiecție Stereo 70 și sunt rotunjite la 1 milimetru.

\*\*\* Distanța dintre puncte este formată din segmente cumulate ce sunt mai mici decât valoarea 1 milimetru.





**DATE DESPRE IMOBILUL NR. 1950**

Oficiul de Cadastru și Publicitate Imobiliară BOTOSANI  
Biroul de Cadastru și Publicitate Imobiliară Botosani

**A. Partea I. Descrierea imobilului**

TEREN Extravilan

Adresa: Jud. Botosani

Nr. Crt	Nr cadastral Nr. topografic	Suprafața* (mp)	Observații / Referințe
A1	50324	700	Sector cadastral:46 Teren neimprejmuit; Conform TP nr. 31990 imobilul este amplasat în parcela cadastrală 545/10

**B. Partea II. Proprietari și acte**

Inscrieri privitoare la dreptul de proprietate și alte drepturi reale		Referințe
<b>16336 / 28/04/2011</b>		
Act Notarial nr. 145, din 25/02/2011 emis de BNP CIUBOTARIU GABRIELA FLORENTINA;		
B1	Intabulare, drept de PROPRIETATE, dobândit prin Conventie, cota actuala 1/1, cota initiala 1/1 1) S.C." AGRI TERENURI" S.A., CIF:24816228, , bun propriu	A1

**C. Partea III. SARCINI .**

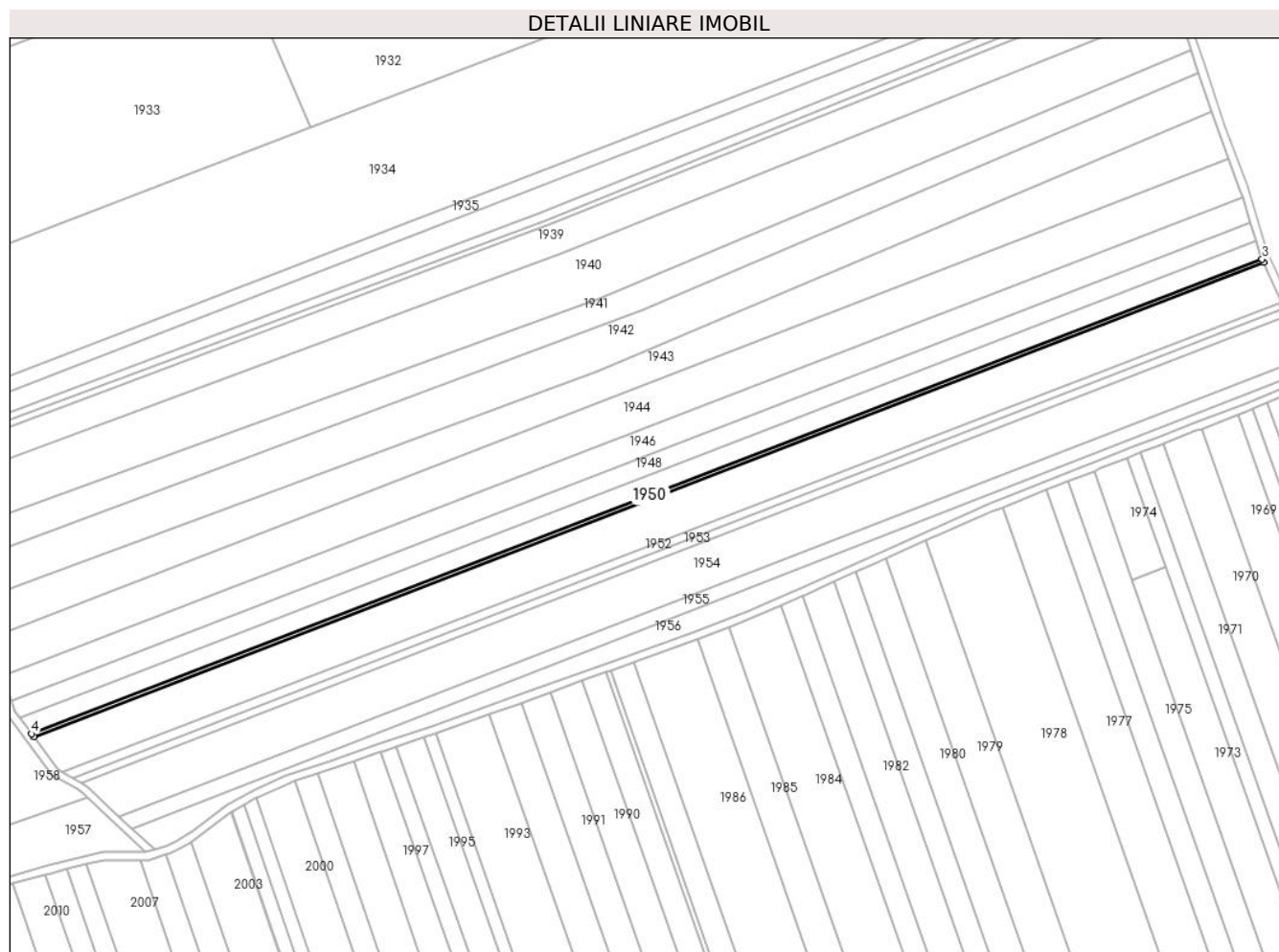
Inscrieri privind dezmembramintele dreptului de proprietate, drepturi reale de garanție și sarcini	Referințe
NU SUNT	

## Anexa Nr. 1 La Partea I

## Teren

Nr cadastral	Suprafața (mp)*	Observații / Referințe
50324	700	Conform TP nr. 31990 imobilul este amplasat în parcela cadastrală 545/10

\* Suprafața este determinată în planul de proiecție Stereo 70.



## Date referitoare la teren

Crt	Categorie folosință	Intravilan	Suprafața (mp)	Tarla	Parcelă	Nr. topo	Observații / Referințe
1	arabil	NU	600	37	545/10	-	
2	neproductiv	NU	100	37	546	-	

## Lungime Segmente

1) Valorile lungimilor segmentelor sunt obținute din proiecție în plan.

Punct început	X / Y	Punct sfârșit	X / Y	Lungime segment (** (m)
1	637.873,857 696.218,829	2	638.339,38 696.398,263	498.907
2	638.339,38 696.398,263	3	638.338,798 696.399,551	1.414
3	638.338,798 696.399,551	4	637.873,0 696.219,992	499.209
4	637.873,0 696.219,992	1	637.873,857 696.218,829	1.446

**\*\* Lungimile segmentelor sunt determinate în planul de proiecţie Stereo 70 şi sunt rotunjite la 1 milimetru.**

**\*\*\* Distanţa dintre puncte este formată din segmente cumulate ce sunt mai mici decât valoarea 1 milimetru.**



**DATE DESPRE IMOBILUL NR. 1951**

Oficiul de Cadastru și Publicitate Imobiliară BOTOSANI  
Biroul de Cadastru și Publicitate Imobiliară Botosani

**A. Partea I. Descrierea imobilului**

TEREN Extravilan

Adresa: Jud. Botosani

Nr. Crt	Nr cadastral Nr. topografic	Suprafața* (mp)	Observații / Referințe
A1		8.100	Sector cadastral:46 Teren neimprejmuit; Conform TP nr. 18743 imobilul este amplasat în parcela cadastrală 545/80

**B. Partea II. Proprietari și acte**

Inscrieri privitoare la dreptul de proprietate și alte drepturi reale		Referințe
/		
Act Administrativ nr. 18743, din 16/01/1994 emis de CJSIPT BOTOSANI (Titlu proprietate);		
B1	Intabulare, drept de PROPRIETATE, dobandit prin Reconstituire, cota actuala 1/1, cota initiala 1/1 1) CONSTANTINIU GHEORGHE, Lipsa C.N.P.	A1

**C. Partea III. SARCINI .**

Inscrieri privind dezmembramintele dreptului de proprietate, drepturi reale de garanție și sarcini	Referințe
NU SUNT	

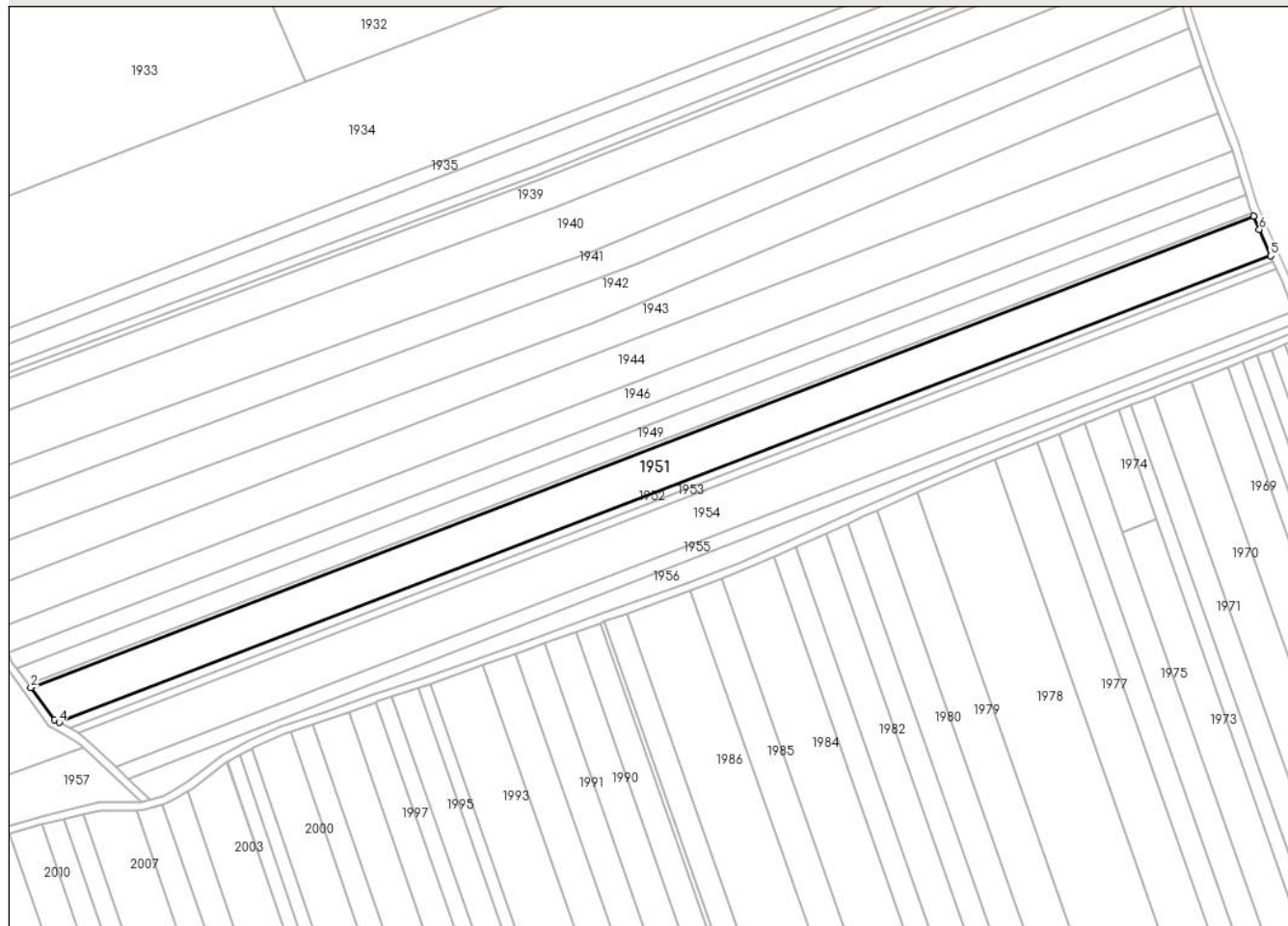
## Anexa Nr. 1 La Partea I

## Teren

Nr cadastral	Suprafața (mp)*	Observații / Referințe
	8.100	Conform TP nr. 18743 imobilul este amplasat în parcela cadastrală 545/80

\* Suprafața este determinată în planul de proiecție Stereo 70.

## DETALII LINIARE IMOBIL



## Date referitoare la teren

Crt	Categorie folosință	Intra vilan	Suprafața (mp)	Tarla	Parcelă	Nr. topo	Observații / Referințe
1	arabil	NU	7.700	37	545/80	-	
2	neproductiv	NU	400	37	546	-	

## Lungime Segmente

1) Valorile lungimilor segmentelor sunt obținute din proiecție în plan.

Punct început	X / Y	Punct sfârșit	X / Y	Lungime segment (** (m)
1	638.339,38 696.398,263	2	637.873,857 696.218,829	498.907
2	637.873,857 696.218,829	3	637.882,819 696.206,668	15.106
3	637.882,819 696.206,668	4	637.884,646 696.205,626	2.103
4	637.884,646 696.205,626	5	638.345,942 696.383,221	494.302

Punct început	X / Y	Punct sfârșit	X / Y	Lungime segment (** (m)
5	638.345,942 696.383,221	6	638.341,657 696.393,22	10.879
6	638.341,657 696.393,22	1	638.339,38 696.398,263	5.533

\*\* Lungimile segmentelor sunt determinate în planul de proiecție Stereo 70 și sunt rotunjite la 1 milimetru.

\*\*\* Distanța dintre puncte este formată din segmente cumulate ce sunt mai mici decât valoarea 1 milimetru.





**DATE DESPRE IMOBILUL NR. 1952**

Oficiul de Cadastru și Publicitate Imobiliară BOTOSANI  
 Biroul de Cadastru și Publicitate Imobiliară Botosani

**A. Partea I. Descrierea imobilului**

TEREN Extravilan

Adresa: Jud. Botosani

Nr. Crt	Nr cadastral Nr. topografic	Suprafața* (mp)	Observații / Referințe
A1		1.500	Sector cadastral:46 Teren neimprejmuit;

**B. Partea II. Proprietari și acte**

Inscrieri privitoare la dreptul de proprietate și alte drepturi reale		Referințe
/		
Act Normativ nr. 7, din 13/03/1996 emis de PARLAMENTUL ROMANIEI (Lege);		
B1	Inscrierea provizorie, drept de PROPRIETATE, dobandit prin Lege, cota actuala 1/1, cota initiala 1/1 1) <b>NEIDENTIFICAT NEIDENTIFICAT</b> , Lipsa C.N.P.	A1
B2	Se notează mențiunea proprietar neidentificat, rezerva comisiei locale de fond funciar.	A1

**C. Partea III. SARCINI .**

Inscrieri privind dezmembramintele dreptului de proprietate, drepturi reale de garanție și sarcini	Referințe
NU SUNT	

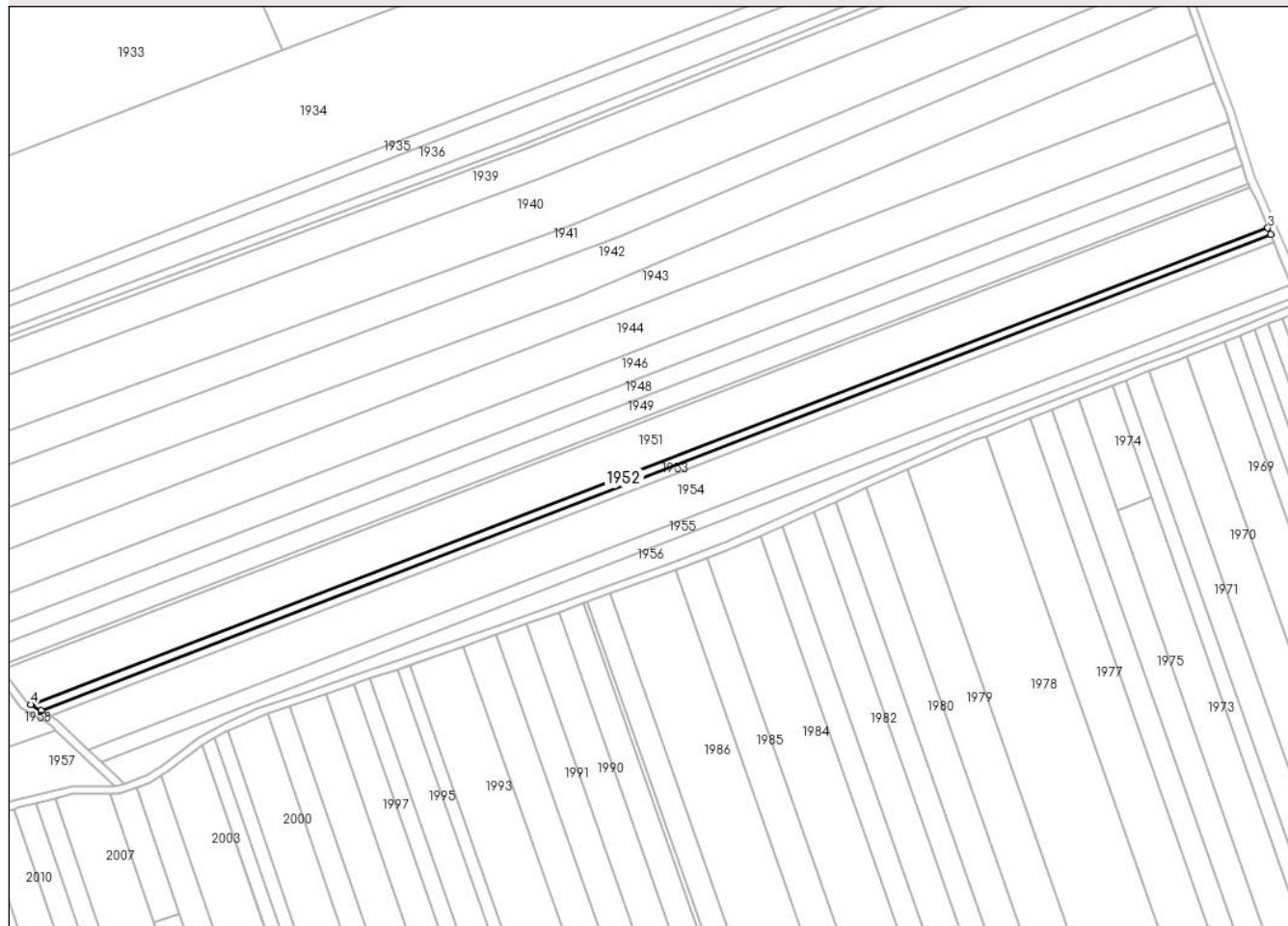
## Anexa Nr. 1 La Partea I

## Teren

Nr cadastral	Suprafața (mp)*	Observații / Referințe
	1.500	

\* Suprafața este determinată în planul de proiecție Stereo 70.

## DETALII LINIARE IMOBIL



## Date referitoare la teren

Crt	Categorie folosință	Intravilan	Suprafața (mp)	Tarla	Parcelă	Nr. topo	Observații / Referințe
1	arabil	NU	1.400	37	545	-	
2	neproductiv	NU	100	37	546	-	

## Lungime Segmente

1) Valorile lungimilor segmentelor sunt obținute din proiecție în plan.

Punct început	X / Y	Punct sfârșit	X / Y	Lungime segment (** (m)
1	637.888,553 696.203,399	2	638.346,968 696.380,828	491.554
2	638.346,968 696.380,828	3	638.345,942 696.383,221	2.602
3	638.345,942 696.383,221	4	637.884,646 696.205,626	494.302
4	637.884,646 696.205,626	1	637.888,553 696.203,399	4.498

**\*\* Lungimile segmentelor sunt determinate în planul de proiecție Stereo 70 și sunt rotunjite la 1 milimetru.**

**\*\*\* Distanța dintre puncte este formată din segmente cumulate ce sunt mai mici decât valoarea 1 milimetru.**



**DATE DESPRE IMOBILUL NR. 1953**

Oficiul de Cadastru și Publicitate Imobiliară BOTOSANI  
 Biroul de Cadastru și Publicitate Imobiliară Botosani

**A. Partea I. Descrierea imobilului**

TEREN Extravilan

Adresa: Jud. Botosani

Nr. Crt	Nr cadastral Nr. topografic	Suprafața* (mp)	Observații / Referințe
A1	50340	1.500	Sector cadastral:46 Teren neimprejmuit; Conform TP nr. 31990 imobilul este amplasat în parcela cadastrală 545/4

**B. Partea II. Proprietari și acte**

Inscrieri privitoare la dreptul de proprietate și alte drepturi reale		Referințe
<b>16335 / 28/04/2011</b>		
Act Notarial nr. 145, din 25/02/2011 emis de BNP CIUBOTARIU GABRIELA FLORENTINA;		
B1	Intabulare, drept de PROPRIETATE, dobândit prin Conventie, cota actuala 1/1, cota initiala 1/1 1) SC AGRI TERENURI SA, CIF:24816228	A1

**C. Partea III. SARCINI .**

Inscrieri privind dezmembramintele dreptului de proprietate, drepturi reale de garanție și sarcini	Referințe
NU SUNT	

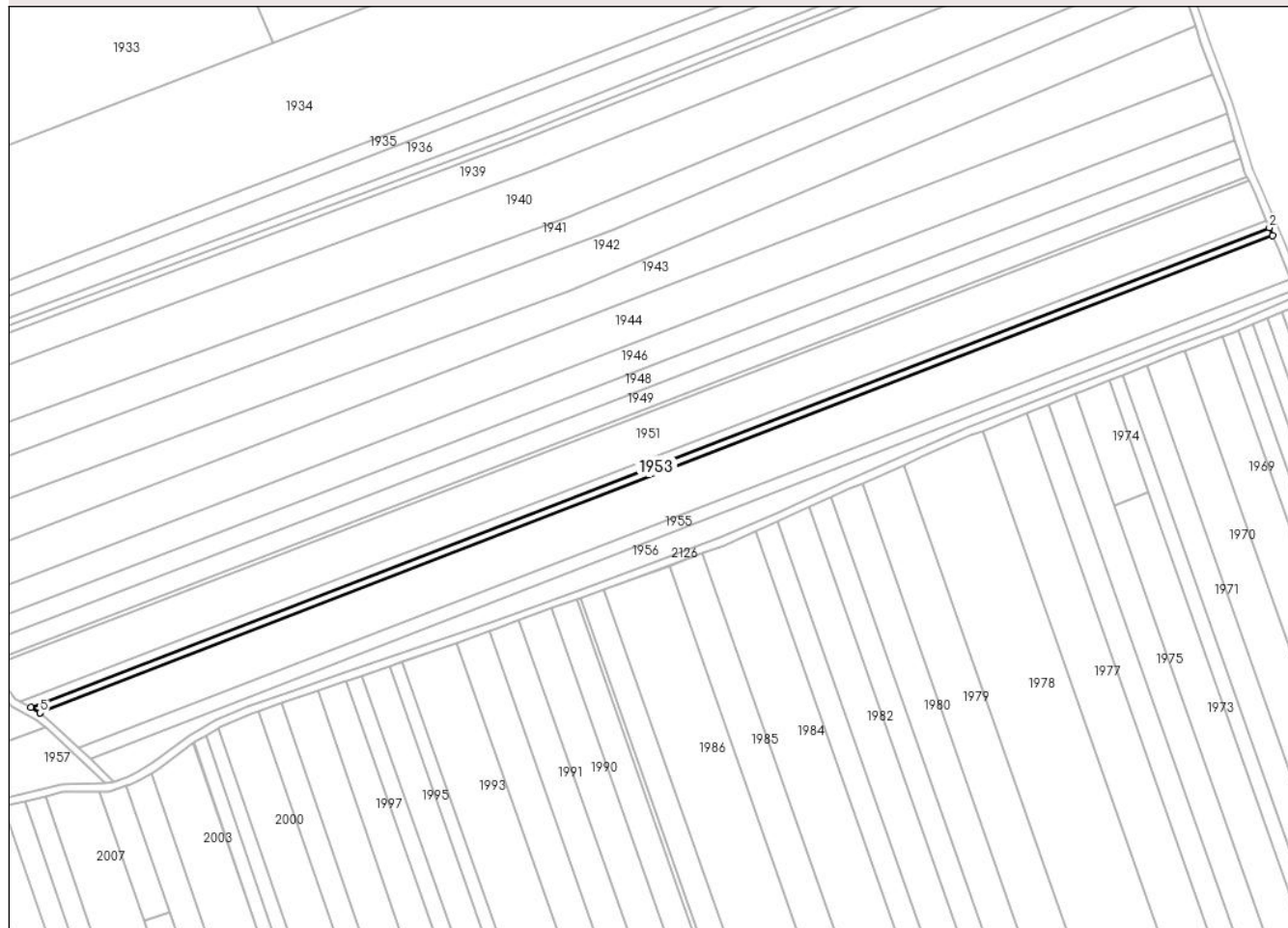
## Anexa Nr. 1 La Partea I

## Teren

Nr cadastral	Suprafața (mp)*	Observații / Referințe
50340	1.500	Conform TP nr. 31990 imobilul este amplasat în parcela cadastrală 545/4

\* Suprafața este determinată în planul de proiecție Stereo 70.

## DETALII LINIARE IMOBIL



## Date referitoare la teren

Crt	Categorie folosință	Intravilan	Suprafața (mp)	Tarla	Parcelă	Nr. topo	Observații / Referințe
1	arabil	NU	1.400	37	545/4	-	
2	neproductiv	NU	100	37	546	-	

## Lungime Segmente

1) Valorile lungimilor segmentelor sunt obținute din proiecție în plan.

Punct început	X / Y	Punct sfârșit	X / Y	Lungime segment (** (m)
1	638.348,181 696.377,997	2	638.346,968 696.380,828	3.08
2	638.346,968 696.380,828	3	637.888,553 696.203,399	491.554
3	637.888,553 696.203,399	4	637.891,912 696.201,484	3.866
4	637.891,912 696.201,484	5	637.891,952 696.201,455	0.049

Punct început	X / Y	Punct sfârșit	X / Y	Lungime segment (** (m)
5	637.891,952 696.201,455	1	638.348,181 696.377,997	489.195

\*\* Lungimile segmentelor sunt determinate în planul de proiecție Stereo 70 și sunt rotunjite la 1 milimetru.

\*\*\* Distanța dintre puncte este formată din segmente cumulate ce sunt mai mici decât valoarea 1 milimetru.





**DATE DESPRE IMOBILUL NR. 1954**

Oficiul de Cadastru și Publicitate Imobiliară BOTOSANI  
Biroul de Cadastru și Publicitate Imobiliară Botosani

**A. Partea I. Descrierea imobilului**

TEREN Extravilan

Adresa: Jud. Botosani

Nr. Crt	Nr cadastral Nr. topografic	Suprafața* (mp)	Observații / Referințe
A1		8.313	Sector cadastral:46 Teren neimprejmuit;

**B. Partea II. Proprietari și acte**

Inscrieri privitoare la dreptul de proprietate și alte drepturi reale		Referințe
/		
Act Normativ nr. 7, din 13/03/1996 emis de PARLAMENTUL ROMANIEI (Lege);		
B1	Inscrierea provizorie, drept de PROPRIETATE, dobandit prin Lege, cota actuala 1/1, cota initiala 1/1 1) NEIDENTIFICAT NEIDENTIFICAT, Lipsa C.N.P.	A1
B2	Se notează mențiunea proprietar neidentificat, rezerva comisiei locale de fond funciar.	A1

**C. Partea III. SARCINI .**

Inscrieri privind dezmembramintele dreptului de proprietate, drepturi reale de garanție și sarcini	Referințe
NU SUNT	

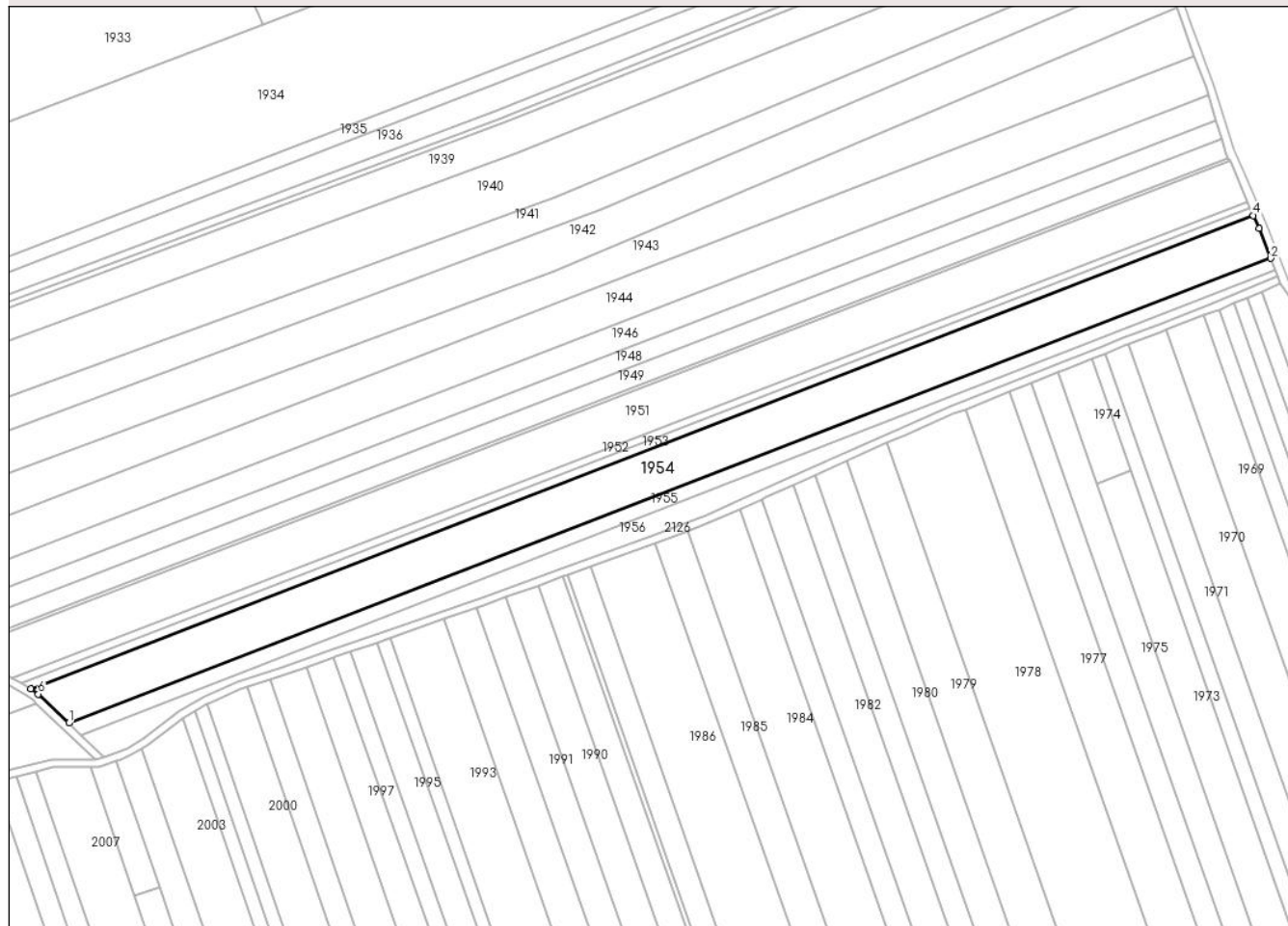
## Anexa Nr. 1 La Partea I

## Teren

Nr cadastral	Suprafața (mp)*	Observații / Referințe
	8.313	

\* Suprafața este determinată în planul de proiecție Stereo 70.

## DETALII LINIARE IMOBIL



## Date referitoare la teren

Crt	Categorie folosință	Intravilan	Suprafața (mp)	Tarla	Parcelă	Nr. topo	Observații / Referințe
1	arabil	NU	8.013	37	545	-	
2	neproductiv	NU	300	37	546	-	

## Lungime Segmente

1) Valorile lungimilor segmentelor sunt obținute din proiecție în plan.

Punct început	X / Y	Punct sfârșit	X / Y	Lungime segment (** (m)
1	637.906,151 696.188,693	2	638.354,64 696.361,98	480.802
2	638.354,64 696.361,98	3	638.350,241 696.373,191	12.043
3	638.350,241 696.373,191	4	638.348,181 696.377,997	5.23
4	638.348,181 696.377,997	5	637.891,952 696.201,455	489.195

Punct început	X / Y	Punct sfârșit	X / Y	Lungime segment (** (m)
5	637.891,952 696.201,455	6	637.894,74 696.199,456	3.43
6	637.894,74 696.199,456	1	637.906,151 696.188,693	15.687

\*\* Lungimile segmentelor sunt determinate în planul de proiecție Stereo 70 și sunt rotunjite la 1 milimetru.

\*\*\* Distanța dintre puncte este formată din segmente cumulate ce sunt mai mici decât valoarea 1 milimetru.



**DATE DESPRE IMOBILUL NR. 1955**

Oficiul de Cadastru și Publicitate Imobiliară BOTOSANI  
Biroul de Cadastru și Publicitate Imobiliară Botosani

**A. Partea I. Descrierea imobilului**

TEREN Extravilan

Adresa: Jud. Botosani

Nr. Crt	Nr cadastral Nr. topografic	Suprafața* (mp)	Observații / Referințe
A1	50343	2.500	Sector cadastral:46 Teren neimprejmuit; Conform TP nr. 18696 imobilul este amplasat în parcela cadastrală 545/1

**B. Partea II. Proprietari și acte**

Inscrieri privitoare la dreptul de proprietate și alte drepturi reale		Referințe
<b>16341 / 28/04/2011</b>		
Act Notarial nr. 144, din 25/02/2011 emis de BNP CIUBOTARIU GABRIELA FLORENTINA;		
B1	Intabulare, drept de PROPRIETATE, dobândit prin Conventie, cota actuala 1/1, cota initiala 1/1 1) SC AGRI TERENURI SA, CIF:24816228	A1

**C. Partea III. SARCINI .**

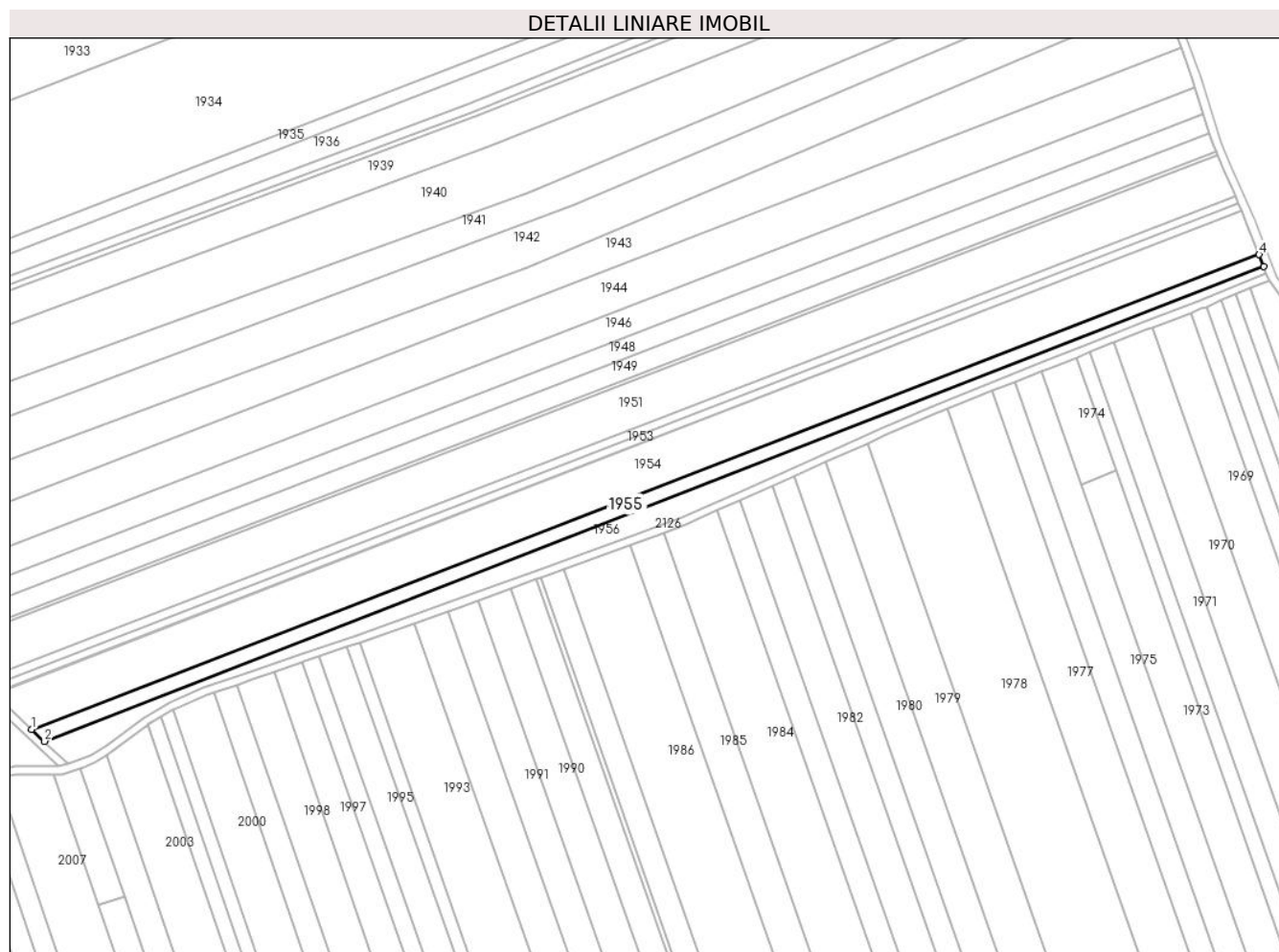
Inscrieri privind dezmembramintele dreptului de proprietate, drepturi reale de garanție și sarcini	Referințe
NU SUNT	

## Anexa Nr. 1 La Partea I

## Teren

Nr cadastral	Suprafața (mp)*	Observații / Referințe
50343	2.500	Conform TP nr. 18696 imobilul este amplasat în parcela cadastrală 545/1

\* Suprafața este determinată în planul de proiecție Stereo 70.



## Date referitoare la teren

Crt	Categorie folosință	Intravilan	Suprafața (mp)	Tarla	Parcelă	Nr. topo	Observații / Referințe
1	arabil	NU	1.600	37	545/1	-	
2	arabil	NU	750	37	545/1	-	
3	neproductiv	NU	150	37	546	-	

## Lungime Segmente

1) Valorile lungimilor segmentelor sunt obținute din proiecție în plan.

Punct început	X / Y	Punct sfârșit	X / Y	Lungime segment (** (m)
1	637.906,151 696.188,693	2	637.910,852 696.184,258	6.463
2	637.910,852 696.184,258	3	638.356,319 696.357,702	478.041
3	638.356,319 696.357,702	4	638.354,64 696.361,98	4.595
4	638.354,64 696.361,98	1	637.906,151 696.188,693	480.802

**\*\* Lungimile segmentelor sunt determinate în planul de proiecție Stereo 70 și sunt rotunjite la 1 milimetru.**

**\*\*\* Distanța dintre puncte este formată din segmente cumulate ce sunt mai mici decât valoarea 1 milimetru.**





**DATE DESPRE IMOBILUL NR. 1956**

Oficiul de Cadastru și Publicitate Imobiliară BOTOSANI  
Biroul de Cadastru și Publicitate Imobiliară Botosani

**A. Partea I. Descrierea imobilului**

TEREN Extravilan

Adresa: Jud. Botosani

Nr. Crt	Nr cadastral Nr. topografic	Suprafața* (mp)	Observații / Referințe
A1		2.500	Sector cadastral:46 Teren neimprejmuit;

**B. Partea II. Proprietari și acte**

Inscrieri privitoare la dreptul de proprietate și alte drepturi reale		Referințe
/		
Act Normativ nr. 7, din 13/03/1996 emis de PARLAMENTUL ROMANIEI (Lege);		
B1	Inscrierea provizorie, drept de PROPRIETATE, dobandit prin Lege, cota actuala 1/1, cota initiala 1/1 1) <b>NEIDENTIFICAT NEIDENTIFICAT</b> , Lipsa C.N.P.	A1
B2	Se notează mențiunea proprietar neidentificat, rezerva comisiei locale de fond funciar.	A1

**C. Partea III. SARCINI .**

Inscrieri privind dezmembramintele dreptului de proprietate, drepturi reale de garanție și sarcini	Referințe
NU SUNT	

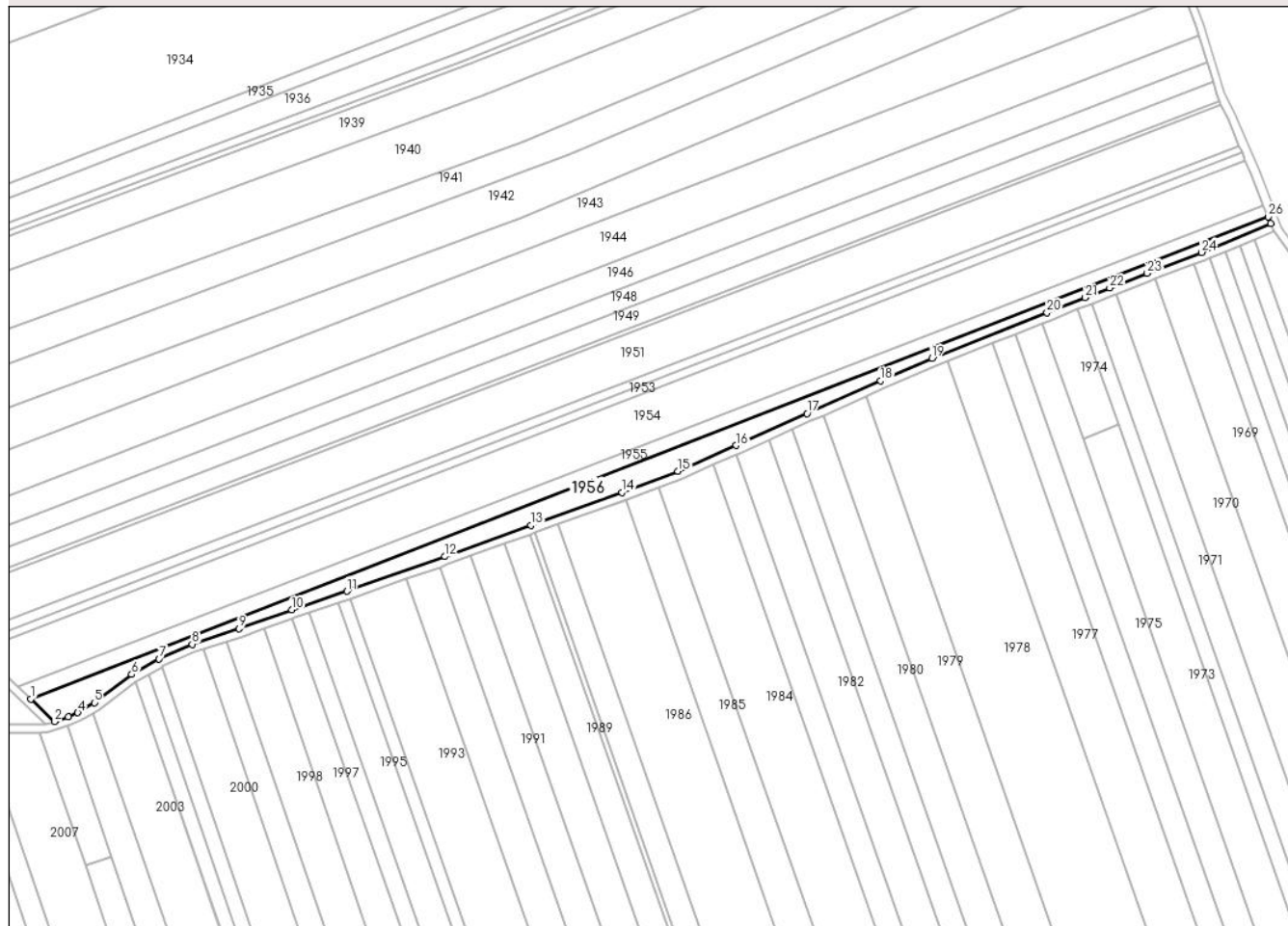
## Anexa Nr. 1 La Partea I

## Teren

Nr cadastral	Suprafața (mp)*	Observații / Referințe
	2.500	

\* Suprafața este determinată în planul de proiecție Stereo 70.

## DETALII LINIARE IMOBIL



## Date referitoare la teren

Crt	Categorie folosință	Intra vilan	Suprafața (mp)	Tarla	Parcelă	Nr. topo	Observații / Referințe
1	arabil	NU	2.350	37	545	-	
2	neproductiv	NU	150	37	546	-	

## Lungime Segmente

1) Valorile lungimilor segmentelor sunt obținute din proiecție în plan.

Punct început	X / Y	Punct sfârșit	X / Y	Lungime segment (** (m))
1	637.910,852 696.184,258	2	637.919,47 696.176,13	11.847
3	637.924,297 696.177,757	4	637.927,754 696.179,333	3.799
5	637.933,717 696.182,935	6	637.947,114 696.193,1	16.817
7	637.956,974 696.198,662	8	637.968,914 696.203,965	13.065

Punct început	X / Y	Punct sfârșit	X / Y	Lungime segment (** (m))
2	637.919,47 696.176,13	3	637.924,297 696.177,757	5.094
4	637.927,754 696.179,333	5	637.933,717 696.182,935	6.966
6	637.947,114 696.193,1	7	637.956,974 696.198,662	11.321
8	637.968,914 696.203,965	9	637.985,824 696.209,617	17.83

Punct început	X / Y	Punct sfârșit	X / Y	Lungime segment (** (m)
9	637.985,824 696.209,617	10	638.004,87 696.216,308	20.187
11	638.024,661 696.223,023	12	638.059,976 696.235,49	37.451
13	638.090,95 696.246,708	14	638.123,625 696.258,543	34.753
15	638.143,855 696.266,228	16	638.164,799 696.275,448	22.884
17	638.190,302 696.286,939	18	638.216,818 696.298,737	29.022
19	638.235,254 696.306,769	20	638.276,689 696.323,244	44.59
21	638.290,465 696.328,666	22	638.299,271 696.332,131	9.462
23	638.312,784 696.337,448	24	638.332,355 696.344,929	20.952
25	638.357,257 696.355,311	26	638.356,319 696.357,702	2.568

Punct început	X / Y	Punct sfârșit	X / Y	Lungime segment (** (m)
10	638.004,87 696.216,308	11	638.024,661 696.223,023	20.899
12	638.059,976 696.235,49	13	638.090,95 696.246,708	32.943
14	638.123,625 696.258,543	15	638.143,855 696.266,228	21.64
16	638.164,799 696.275,448	17	638.190,302 696.286,939	27.972
18	638.216,818 696.298,737	19	638.235,254 696.306,769	20.11
20	638.276,689 696.323,244	21	638.290,465 696.328,666	14.805
22	638.299,271 696.332,131	23	638.312,784 696.337,448	14.522
24	638.332,355 696.344,929	25	638.357,257 696.355,311	26.98
26	638.356,319 696.357,702	1	637.910,852 696.184,258	478.041

\*\* Lungimile segmentelor sunt determinate în planul de proiecție Stereo 70 și sunt rotunjite la 1 milimetru.

\*\*\* Distanța dintre puncte este formată din segmente cumulate ce sunt mai mici decât valoarea 1 milimetru.



**DATE DESPRE IMOBILUL NR. 1957**

Oficiul de Cadastru și Publicitate Imobiliară BOTOSANI  
Biroul de Cadastru și Publicitate Imobiliară Botosani

**A. Partea I. Descrierea imobilului**

TEREN Extravilan

Adresa: Jud. Botosani

Nr. Crt	Nr cadastral Nr. topografic	Suprafața* (mp)	Observații / Referințe
A1		2.500	Sector cadastral:46 Teren neimprejmuit; Conform TP nr. 57800 imobilul este amplasat în parcela cadastrală 547/95

**B. Partea II. Proprietari și acte**

Inscrieri privitoare la dreptul de proprietate și alte drepturi reale		Referințe
/		
Act Administrativ nr. 57800, din 20/09/1995 emis de CJSIPT BOTOSANI (Titlu proprietate);		
B1	Intabulare, drept de PROPRIETATE, dobandit prin Reconstituire, cota actuala 1/1, cota initiala 1/1 1) APETREA V. GHEORGHE, Lipsa C.N.P.	A1

**C. Partea III. SARCINI .**

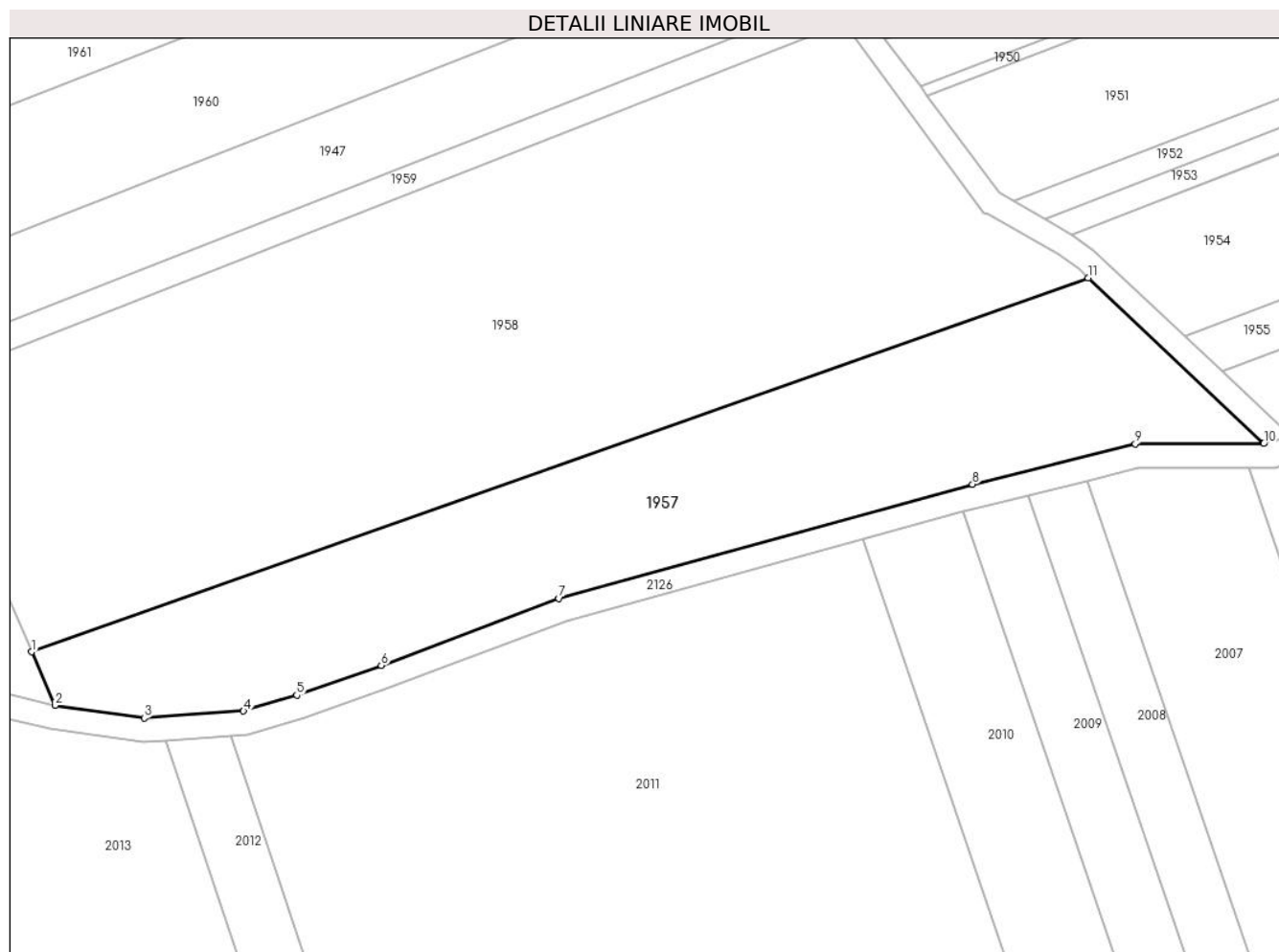
Inscrieri privind dezmembramintele dreptului de proprietate, drepturi reale de garanție și sarcini	Referințe
NU SUNT	

## Anexa Nr. 1 La Partea I

## Teren

Nr cadastral	Suprafața (mp)*	Observații / Referințe
	2.500	Conform TP nr. 57800 imobilul este amplasat în parcela cadastrală 547/95

\* Suprafața este determinată în planul de proiecție Stereo 70.



## Date referitoare la teren

Crt	Categorie folosință	Intra vilan	Suprafața (mp)	Tarla	Parcelă	Nr. topo	Observații / Referințe
1	arabil	NU	2.100	37	547/95	-	
2	neproductiv	NU	400	37	546	-	

## Lungime Segmente

1) Valorile lungimilor segmentelor sunt obținute din proiecție în plan.

Punct început	X / Y	Punct sfârșit	X / Y	Lungime segment (** (m))
1	637.761,674 696.149,208	2	637.764,606 696.142,509	7.312
2	637.764,606 696.142,509	3	637.775,768 696.140,915	11.275
3	637.775,768 696.140,915	4	637.788,223 696.141,81	12.488
4	637.788,223 696.141,81	5	637.794,882 696.143,781	6.944

Punct început	X / Y	Punct sfârşit	X / Y	Lungime segment (** (m)
5	637.794,882 696.143,781	6	637.805,459 696.147,518	11.218
6	637.805,459 696.147,518	7	637.827,732 696.155,895	23.797
7	637.827,732 696.155,895	8	637.879,524 696.170,189	53.729
8	637.879,524 696.170,189	9	637.899,93 696.175,23	21.019
9	637.899,93 696.175,23	10	637.916,01 696.175,27	16.081
10	637.916,01 696.175,27	11	637.894,018 696.196,013	30.232
11	637.894,018 696.196,013	1	637.761,674 696.149,208	140.376

\*\* Lungimile segmentelor sunt determinate în planul de proiecţie Stereo 70 şi sunt rotunjite la 1 milimetru.

\*\*\* Distanţa dintre puncte este formată din segmente cumulate ce sunt mai mici decât valoarea 1 milimetru.





**DATE DESPRE IMOBILUL NR. 1958**

Oficiul de Cadastru și Publicitate Imobiliară BOTOSANI  
Biroul de Cadastru și Publicitate Imobiliară Botosani

**A. Partea I. Descrierea imobilului**

TEREN Extravilan

Adresa: Jud. Botosani

Nr. Crt	Nr cadastral Nr. topografic	Suprafața* (mp)	Observații / Referințe
A1		5.000	Sector cadastral:46 Teren neimprejmuit; Conform TP nr. 48708 imobilul este amplasat în parcela cadastrală 547/53

**B. Partea II. Proprietari și acte**

Inscrieri privitoare la dreptul de proprietate și alte drepturi reale		Referințe
/		
Act Administrativ nr. 48708, din 06/02/1995 emis de CJSIPT BOTOSANI (Titlu proprietate);		
B1	Intabulare, drept de PROPRIETATE, dobandit prin Reconstituire, cota actuala 1/1, cota initiala 1/1 1) APETREA V. NECULAI, Lipsa C.N.P.	A1

**C. Partea III. SARCINI .**

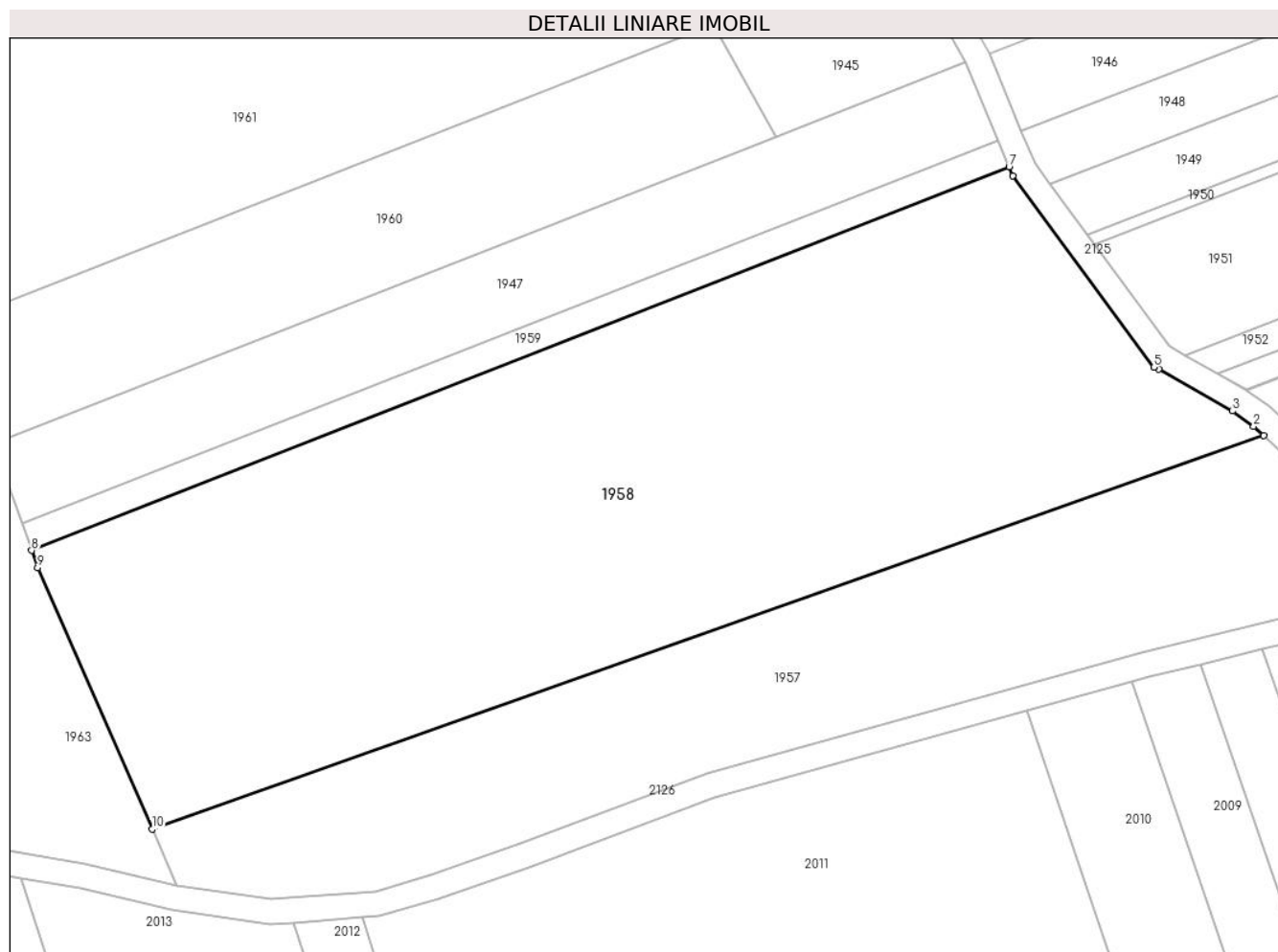
Inscrieri privind dezmembramintele dreptului de proprietate, drepturi reale de garanție și sarcini	Referințe
NU SUNT	

## Anexa Nr. 1 La Partea I

## Teren

Nr cadastral	Suprafața (mp)*	Observații / Referințe
	5.000	Conform TP nr. 48708 imobilul este amplasat în parcela cadastrală 547/53

\* Suprafața este determinată în planul de proiecție Stereo 70.



## Date referitoare la teren

Crt	Categorie folosință	Intravilan	Suprafața (mp)	Tarla	Parcelă	Nr. topo	Observații / Referințe
1	arabil	NU	4.400	37	547/53	-	
2	neproductiv	NU	600	37	546	-	

## Lungime Segmente

1) Valorile lungimilor segmentelor sunt obținute din proiecție în plan.

Punct început	X / Y	Punct sfârșit	X / Y	Lungime segment (** (m)
1	637.894,018 696.196,013	2	637.892,828 696.197,136	1.636
2	637.892,828 696.197,136	3	637.890,29 696.198,955	3.122
3	637.890,29 696.198,955	4	637.881,555 696.203,935	10.055
4	637.881,555 696.203,935	5	637.880,942 696.204,158	0.652

Punct început	X / Y	Punct sfârșit	X / Y	Lungime segment (** (m)
5	637.880,942 696.204,158	6	637.864,144 696.226,953	28.316
6	637.864,144 696.226,953	7	637.863,707 696.228,004	1.138
7	637.863,707 696.228,004	8	637.747,333 696.182,359	125.006
8	637.747,333 696.182,359	9	637.748,059 696.180,322	2.163
9	637.748,059 696.180,322	10	637.761,674 696.149,208	33.962
10	637.761,674 696.149,208	1	637.894,018 696.196,013	140.376

\*\* Lungimile segmentelor sunt determinate în planul de proiecție Stereo 70 și sunt rotunjite la 1 milimetru.

\*\*\* Distanța dintre puncte este formată din segmente cumulate ce sunt mai mici decât valoarea 1 milimetru.



**DATE DESPRE IMOBILUL NR. 1959**

Oficiul de Cadastru și Publicitate Imobiliară BOTOSANI  
Biroul de Cadastru și Publicitate Imobiliară Botosani

**A. Partea I. Descrierea imobilului**

TEREN Extravilan

Adresa: Jud. Botosani

Nr. Crt	Nr cadastral Nr. topografic	Suprafața* (mp)	Observații / Referințe
A1		430	Sector cadastral:46 Teren neimprejmuit;

**B. Partea II. Proprietari și acte**

Inscrieri privitoare la dreptul de proprietate și alte drepturi reale		Referințe
/		
Act Normativ nr. 7, din 13/03/1996 emis de PARLAMENTUL ROMANIEI (Lege);		
B1	Inscrierea provizorie, drept de PROPRIETATE, dobandit prin Lege, cota actuala 1/1, cota initiala 1/1 1) <b>NEIDENTIFICAT NEIDENTIFICAT</b> , Lipsa C.N.P.	A1
B2	Se notează mențiunea proprietar neidentificat, rezerva comisiei locale de fond funciar.	A1

**C. Partea III. SARCINI .**

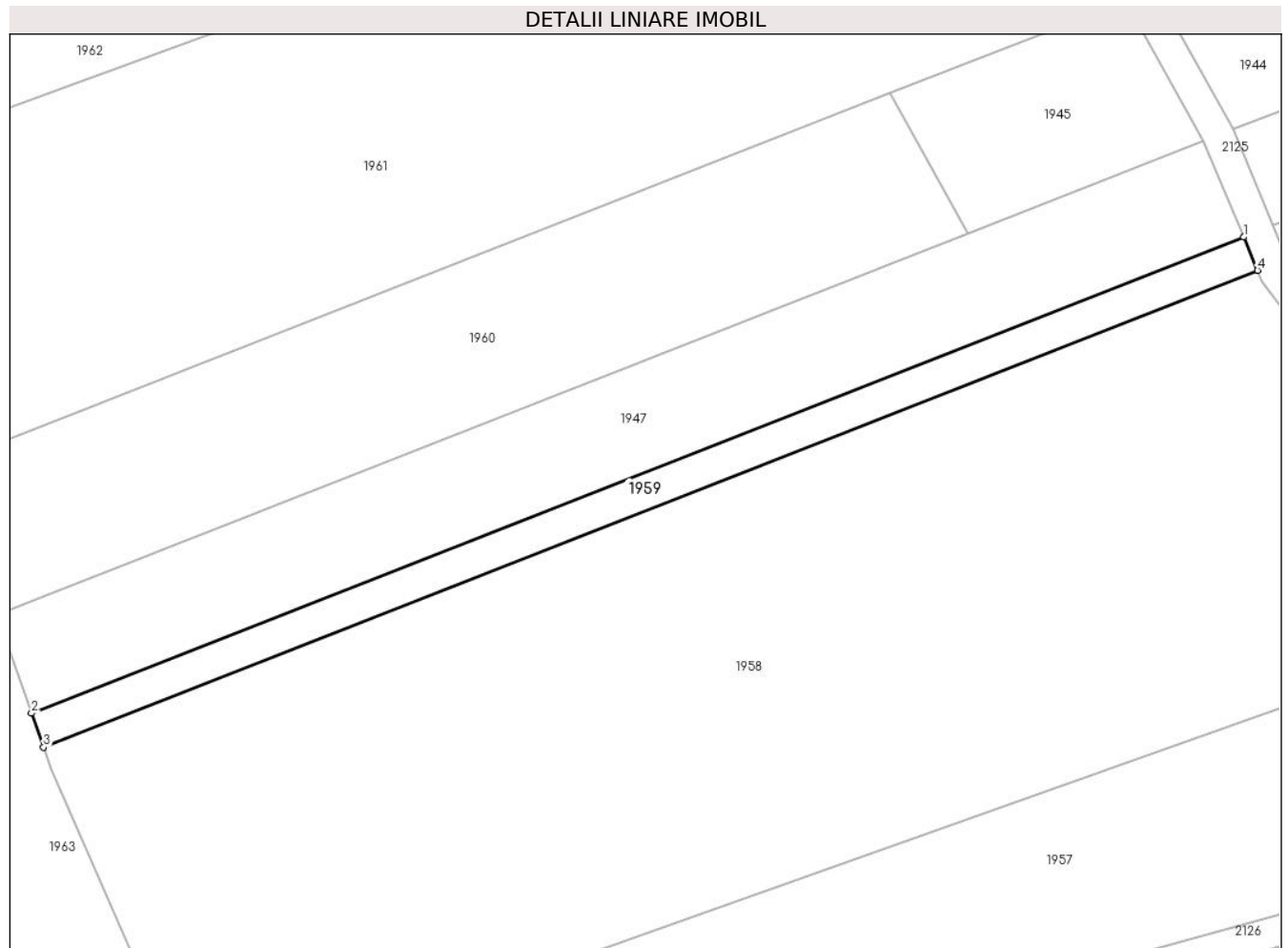
Inscrieri privind dezmembramintele dreptului de proprietate, drepturi reale de garanție și sarcini	Referințe
NU SUNT	

## Anexa Nr. 1 La Partea I

## Teren

Nr cadastral	Suprafața (mp)*	Observații / Referințe
	430	

\* Suprafața este determinată în planul de proiecție Stereo 70.



## Date referitoare la teren

Crt	Categorie folosință	Intravilan	Suprafața (mp)	Tarla	Parcelă	Nr. topo	Observații / Referințe
1	arabil	NU	380	37	547	-	
2	neproductiv	NU	50	37	546	-	

## Lungime Segmente

1) Valorile lungimilor segmentelor sunt obținute din proiecție în plan.

Punct început	X / Y	Punct sfârșit	X / Y	Lungime segment (** (m))
1	637.862,386 696.231,185	2	637.746,177 696.185,604	124.829
2	637.746,177 696.185,604	3	637.747,333 696.182,359	3.445
3	637.747,333 696.182,359	4	637.863,707 696.228,004	125.006
4	637.863,707 696.228,004	1	637.862,386 696.231,185	3.444

**\*\* Lungimile segmentelor sunt determinate în planul de proiecție Stereo 70 și sunt rotunjite la 1 milimetru.**

**\*\*\* Distanța dintre puncte este formată din segmente cumulate ce sunt mai mici decât valoarea 1 milimetru.**





**DATE DESPRE IMOBILUL NR. 1960**

Oficiul de Cadastru și Publicitate Imobiliară BOTOSANI  
Biroul de Cadastru și Publicitate Imobiliară Botosani

**A. Partea I. Descrierea imobilului**

TEREN Extravilan

Adresa: Jud. Botosani

Nr. Crt	Nr cadastral Nr. topografic	Suprafața* (mp)	Observații / Referințe
A1	54149	1.500	Sector cadastral:46 Teren neimpregmuit;

**B. Partea II. Proprietari și acte**

Inscrieri privitoare la dreptul de proprietate și alte drepturi reale		Referințe
<b>52493 / 01/08/2016</b>		
Act Notarial nr. 2063, din 22/05/2008 emis de BNPA „CORNELIA AGACHI - STELIAN AGACHI”;		
B3	Intabulare, drept de PROPRIETATE, dobandit prin Conventie, cota actuala 1/1, cota initiala 1/1 1) SC ARLAND SRL, CIF:14528740	A1

**C. Partea III. SARCINI .**

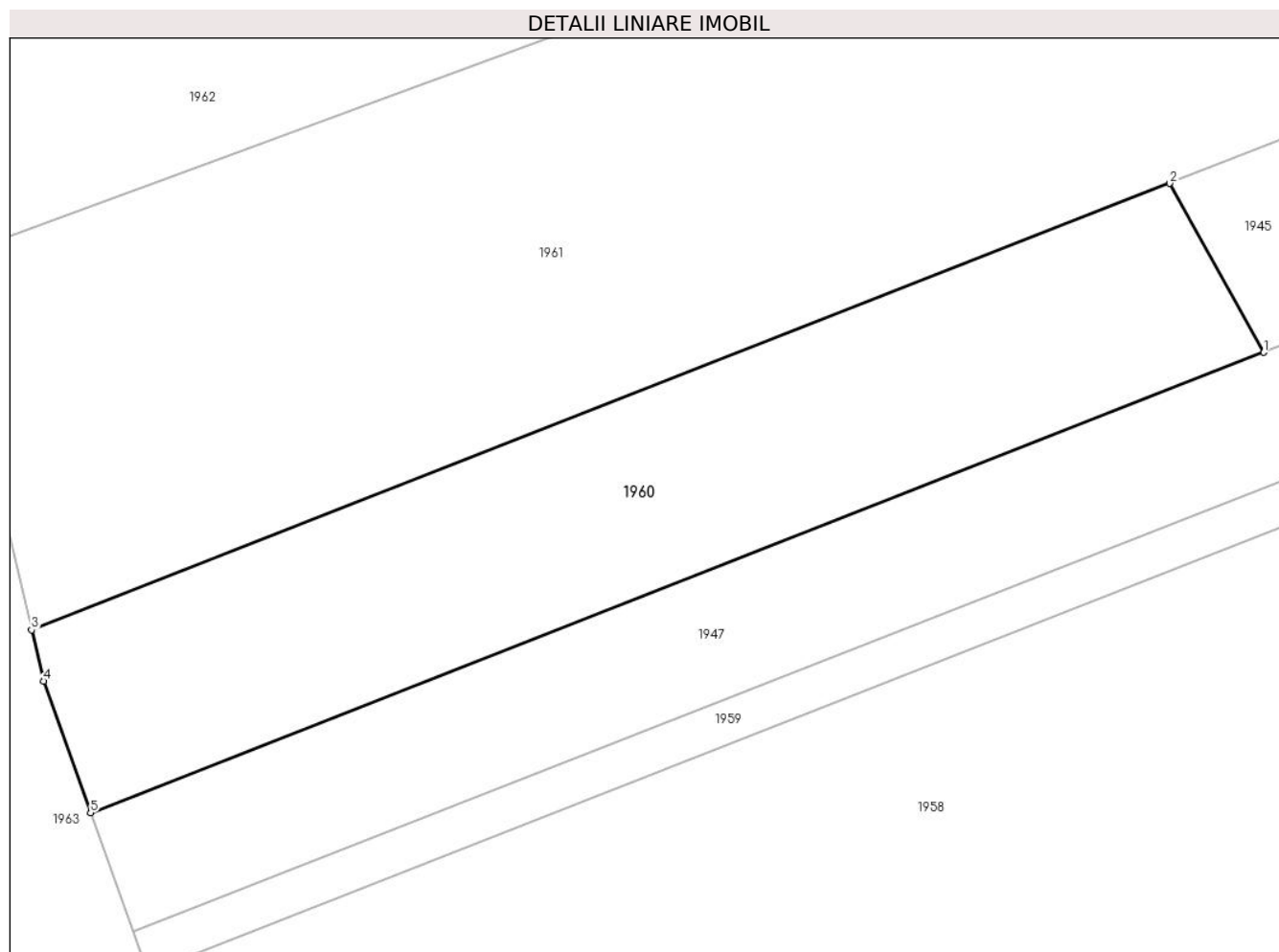
Inscrieri privind dezmembramintele dreptului de proprietate, drepturi reale de garanție și sarcini	Referințe
NU SUNT	

## Anexa Nr. 1 La Partea I

## Teren

Nr cadastral	Suprafața (mp)*	Observații / Referințe
54149	1.500	

\* Suprafața este determinată în planul de proiecție Stereo 70.



## Date referitoare la teren

Crt	Categorie folosință	Intra vilan	Suprafața (mp)	Tarla	Parcelă	Nr. topo	Observații / Referințe
1	arabil	NU	1.500	37	547/84	-	

## Lungime Segmente

1) Valorile lungimilor segmentelor sunt obținute din proiecție în plan.

Punct început	X / Y	Punct sfârșit	X / Y	Lungime segment (** (m)
1	637.835,909 696.231,522	2	637.828,438 696.244,933	15.352
2	637.828,438 696.244,933	3	637.738,147 696.209,518	96.988
3	637.738,147 696.209,518	4	637.739,099 696.205,474	4.155
4	637.739,099 696.205,474	5	637.742,82 696.195,029	11.087
5	637.742,82 696.195,029	1	637.835,909 696.231,522	99.986

**\*\* Lungimile segmentelor sunt determinate în planul de proiecție Stereo 70 și sunt rotunjite la 1 milimetru.**

**\*\*\* Distanța dintre puncte este formată din segmente cumulate ce sunt mai mici decât valoarea 1 milimetru.**



**DATE DESPRE IMOBILUL NR. 1961**

Oficiul de Cadastru și Publicitate Imobiliară BOTOSANI  
Biroul de Cadastru și Publicitate Imobiliară Botosani

**A. Partea I. Descrierea imobilului**

TEREN Extravilan

Adresa: Jud. Botosani

Nr. Crt	Nr cadastral Nr. topografic	Suprafața* (mp)	Observații / Referințe
A1		3.366	Sector cadastral:46 Teren neimprejmuit;

**B. Partea II. Proprietari și acte**

Inscrieri privitoare la dreptul de proprietate și alte drepturi reale		Referințe
/		
Act Normativ nr. 7, din 13/03/1996 emis de PARLAMENTUL ROMANIEI (Lege);		
B1	Inscrierea provizorie, drept de PROPRIETATE, dobandit prin Lege, cota actuala 1/1, cota initiala 1/1 1) <b>NEIDENTIFICAT NEIDENTIFICAT</b> , Lipsa C.N.P.	A1
B2	Se notează mențiunea proprietar neidentificat, rezerva comisiei locale de fond funciar.	A1

**C. Partea III. SARCINI .**

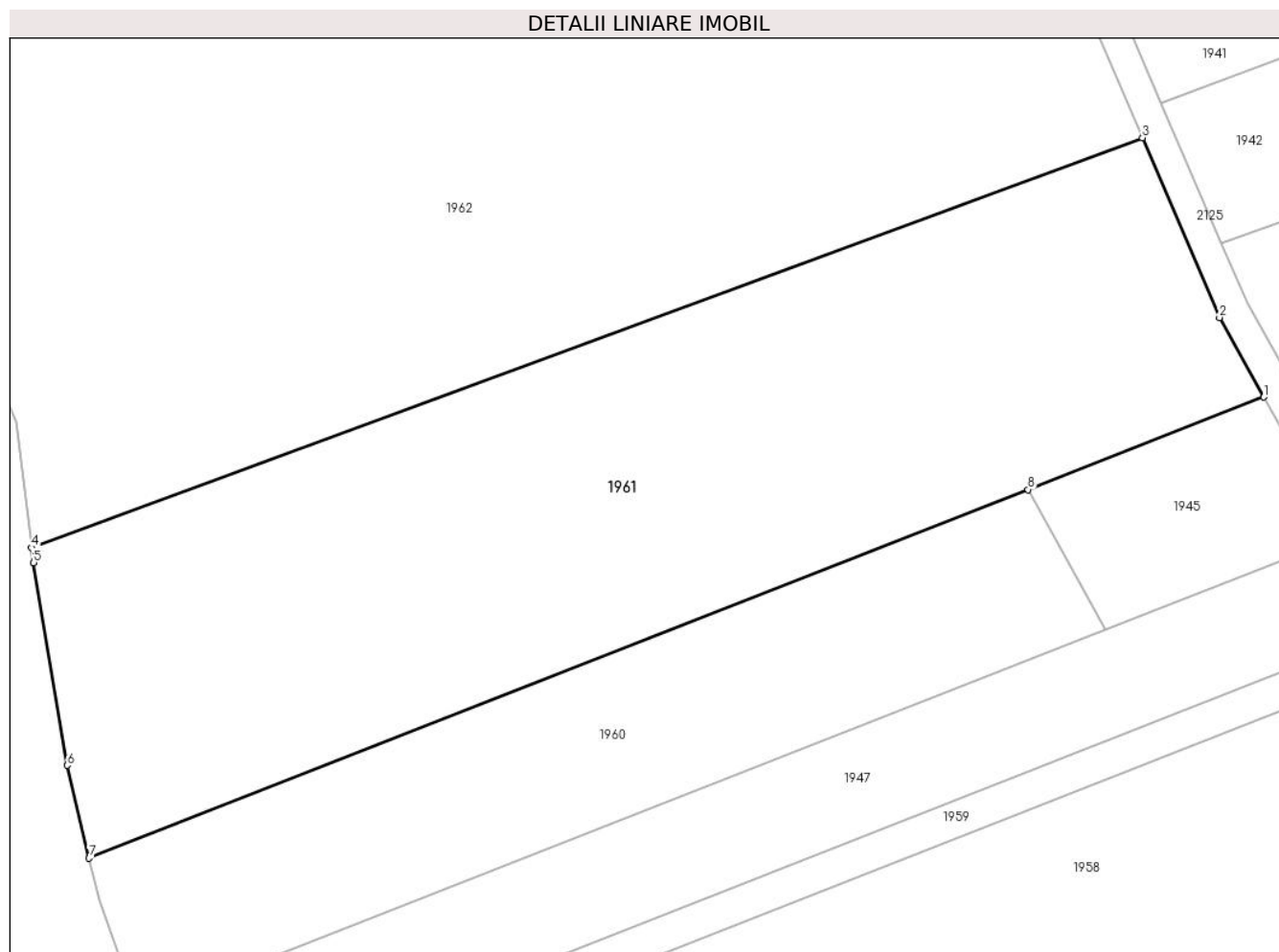
Inscrieri privind dezmembramintele dreptului de proprietate, drepturi reale de garanție și sarcini	Referințe
NU SUNT	

## Anexa Nr. 1 La Partea I

## Teren

Nr cadastral	Suprafața (mp)*	Observații / Referințe
	3.366	

\* Suprafața este determinată în planul de proiecție Stereo 70.



## Date referitoare la teren

Crt	Categorie folosință	Intravilan	Suprafața (mp)	Tarla	Parcelă	Nr. topo	Observații / Referințe
1	arabil	NU	2.766	37	547	-	
2	neproductiv	NU	600	37	546	-	

## Lungime Segmente

1) Valorile lungimilor segmentelor sunt obținute din proiecție în plan.

Punct început	X / Y	Punct sfârșit	X / Y	Lungime segment (** (m)
1	637.851,087 696.253,816	2	637.846,827 696.261,463	8.754
2	637.846,827 696.261,463	3	637.839,423 696.278,731	18.789
3	637.839,423 696.278,731	4	637.732,622 696.239,35	113.83
4	637.732,622 696.239,35	5	637.732,805 696.237,911	1.451

Punct început	X / Y	Punct sfârșit	X / Y	Lungime segment (** (m)
5	637.732,805 696.237,911	6	637.736,049 696.218,431	19.748
6	637.736,049 696.218,431	7	637.738,147 696.209,518	9.156
7	637.738,147 696.209,518	8	637.828,438 696.244,933	96.988
8	637.828,438 696.244,933	1	637.851,087 696.253,816	24.329

\*\* Lungimile segmentelor sunt determinate în planul de proiecție Stereo 70 și sunt rotunjite la 1 milimetru.

\*\*\* Distanța dintre puncte este formată din segmente cumulate ce sunt mai mici decât valoarea 1 milimetru.





**DATE DESPRE IMOBILUL NR. 1962**

Oficiul de Cadastru și Publicitate Imobiliară BOTOSANI  
Biroul de Cadastru și Publicitate Imobiliară Botosani

**A. Partea I. Descrierea imobilului**

TEREN Extravilan

Adresa: Jud. Botosani

Nr. Crt	Nr cadastral Nr. topografic	Suprafața* (mp)	Observații / Referințe
A1		7.200	Sector cadastral:46 Teren neimprejmuat; Conform TP nr. 57798 imobilul este amplasat în parcela cadastrală 547/80

**B. Partea II. Proprietari și acte**

Inscrieri privitoare la dreptul de proprietate și alte drepturi reale		Referințe
/		
Act Administrativ nr. 57798, din 14/08/1995 emis de CJSIPT BOTOSANI (Titlu proprietate);		
B1	Intabulare, drept de PROPRIETATE, dobandit prin Reconstituire, cota actuala 1/1, cota initiala 1/1 1) LĂCĂTUȘ GH. GHEORGHE, Lipsa C.N.P.	A1

**C. Partea III. SARCINI .**

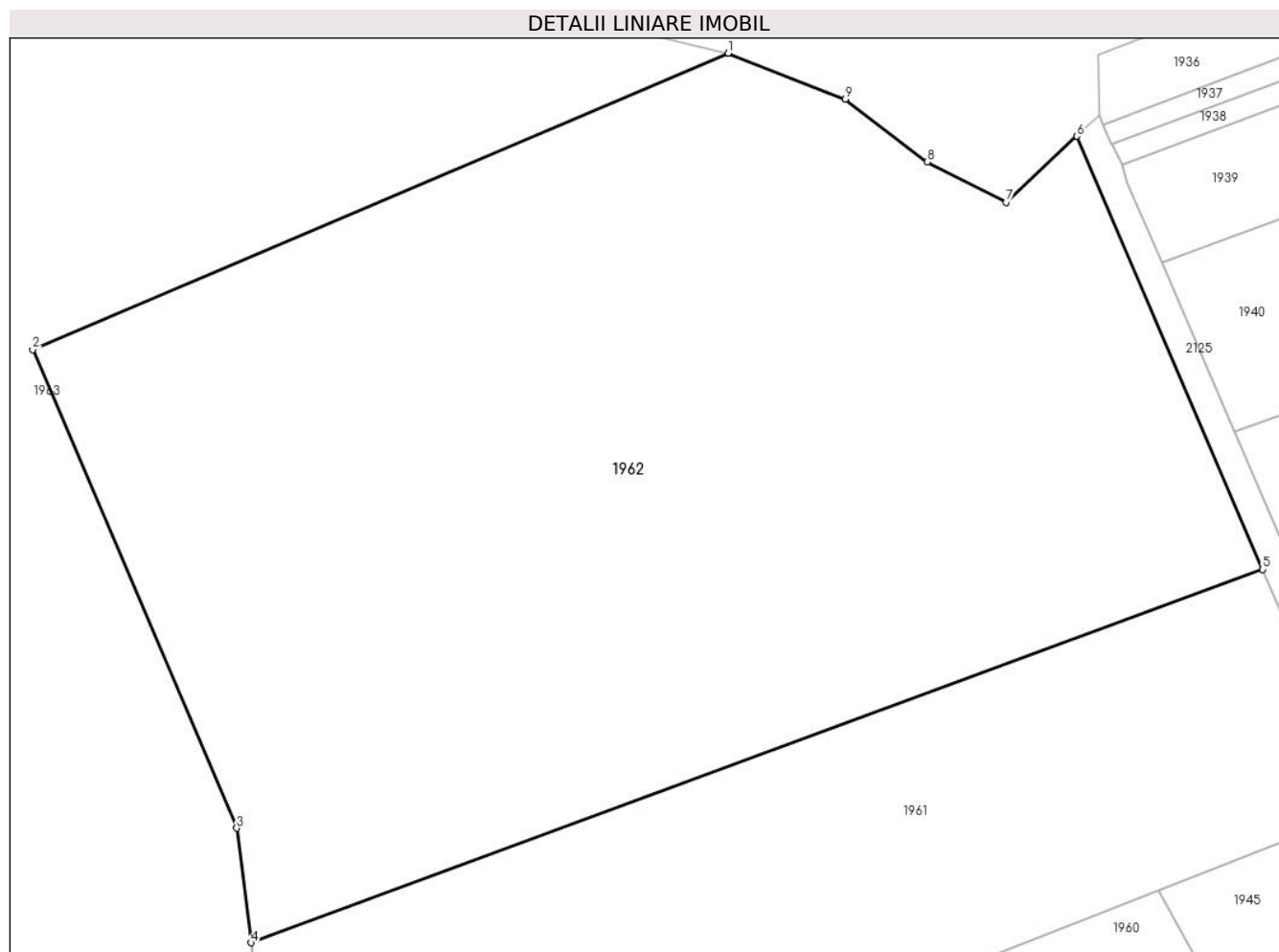
Inscrieri privind dezmembramintele dreptului de proprietate, drepturi reale de garanție și sarcini	Referințe
NU SUNT	

## Anexa Nr. 1 La Partea I

## Teren

Nr cadastral	Suprafața (mp)*	Observații / Referințe
	7.200	Conform TP nr. 57798 imobilul este amplasat în parcela cadastrală 547/80

\* Suprafața este determinată în planul de proiecție Stereo 70.



## Date referitoare la teren

Crt	Categorie folosință	Intravilan	Suprafața (mp)	Tarla	Parcelă	Nr. topo	Observații / Referințe
1	arabil	NU	6.000	37	547/80	-	
2	neproductiv	NU	1.200	37	546	-	

## Lungime Segmente

1) Valorile lungimilor segmentelor sunt obținute din proiecție în plan.

Punct început	X / Y	Punct sfârșit	X / Y	Lungime segment (** (m)
1	637.783,0 696.333,213	2	637.709,547 696.301,934	79.836
2	637.709,547 696.301,934	3	637.731,089 696.251,439	54.897
3	637.731,089 696.251,439	4	637.732,622 696.239,35	12.186
4	637.732,622 696.239,35	5	637.839,423 696.278,731	113.83

Punct început	X / Y	Punct sfârșit	X / Y	Lungime segment (** (m)
5	637.839,423 696.278,731	6	637.819,818 696.324,455	49.75
6	637.819,818 696.324,455	7	637.812,324 696.317,497	10.227
7	637.812,324 696.317,497	8	637.804,021 696.321,741	9.325
8	637.804,021 696.321,741	9	637.795,37 696.328,379	10.904
9	637.795,37 696.328,379	1	637.783,0 696.333,213	13.281

\*\* Lungimile segmentelor sunt determinate în planul de proiecție Stereo 70 și sunt rotunjite la 1 milimetru.

\*\*\* Distanța dintre puncte este formată din segmente cumulate ce sunt mai mici decât valoarea 1 milimetru.



**DATE DESPRE IMOBILUL NR. 1963**

Oficiul de Cadastru și Publicitate Imobiliară BOTOSANI  
Biroul de Cadastru și Publicitate Imobiliară Botosani

**A. Partea I. Descrierea imobilului**

TEREN Extravilan

Adresa: Jud. Botosani

Nr. Crt	Nr cadastral Nr. topografic	Suprafața* (mp)	Observații / Referințe
A1		32.623	Sector cadastral:46 Teren neimprejmuit;

**B. Partea II. Proprietari și acte**

Inscrieri privitoare la dreptul de proprietate și alte drepturi reale		Referințe
/		
Act Normativ nr. 7, din 13/03/1996 emis de PARLAMENTUL ROMANIEI (Lege);		
B1	Inscrierea provizorie, drept de PROPRIETATE, dobandit prin Lege, cota actuala 1/1, cota initiala 1/1 1) <b>NEIDENTIFICAT NEIDENTIFICAT</b> , Lipsa C.N.P.	A1
B2	Se notează mențiunea proprietar neidentificat, rezerva comisiei locale de fond funciar.	A1

**C. Partea III. SARCINI .**

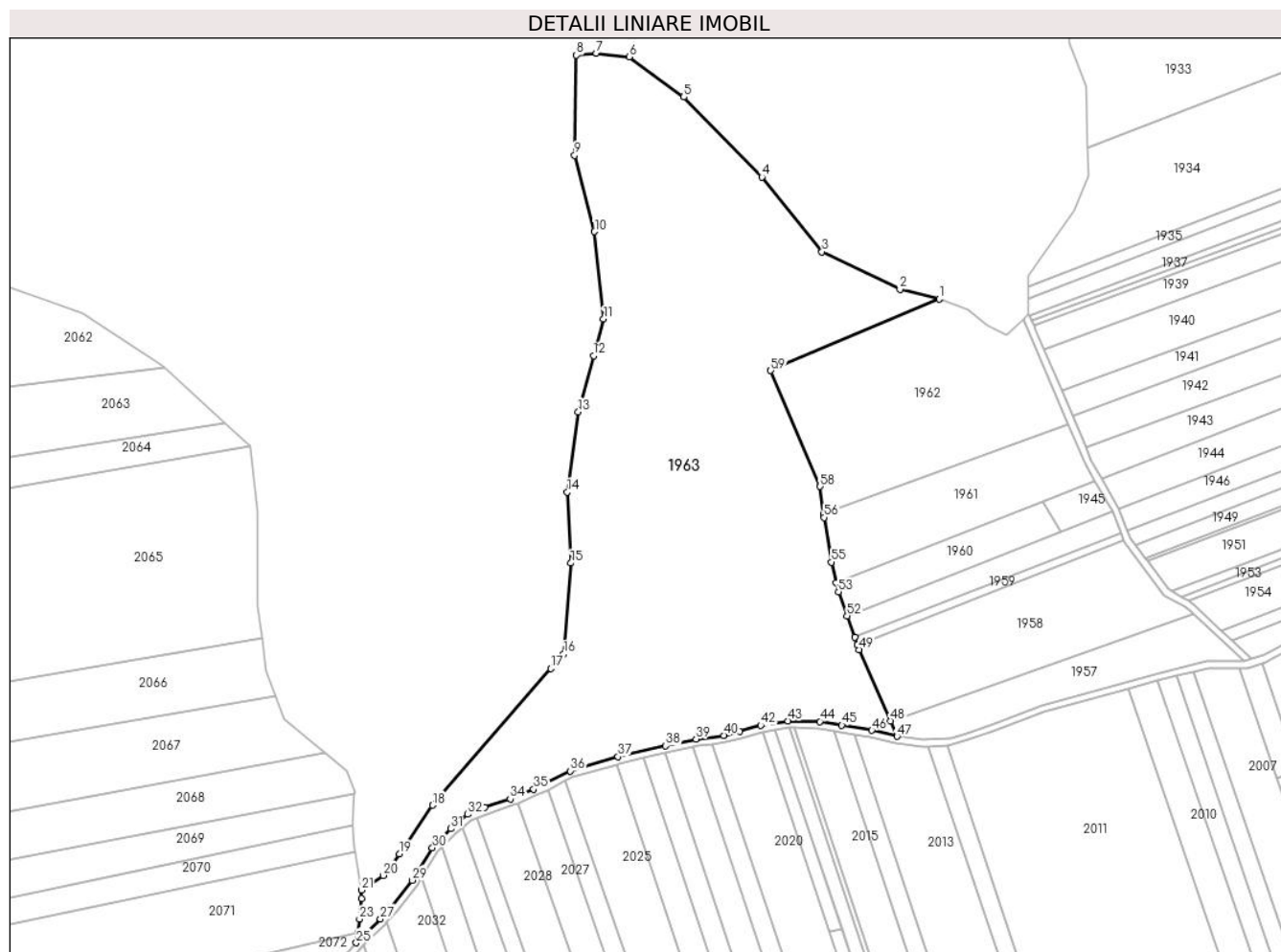
Inscrieri privind dezmembramintele dreptului de proprietate, drepturi reale de garanție și sarcini	Referințe
NU SUNT	

## Anexa Nr. 1 La Partea I

## Teren

Nr cadastral	Suprafața (mp)*	Observații / Referințe
	32.623	

\* Suprafața este determinată în planul de proiecție Stereo 70.



## Date referitoare la teren

Crt	Categorie folosință	Intravilan	Suprafața (mp)	Tarla	Parcelă	Nr. topo	Observații / Referințe
1	arabil	NU	32.623	37	547	-	

## Lungime Segmente

1) Valorile lungimilor segmentelor sunt obținute din proiecție în plan.

Punct început	X / Y	Punct sfârșit	X / Y	Lungime segment
1	637.783,0 696.333,213	2	637.765,89 696.337,34	17.60 2
4	637.705,727 696.386,31	5	637.671,596 696.421,236	48.83 3
7	637.633,496 696.440,286	8	637.624,765 696.439,492	8.767
10	637.632,702 696.362,498	11	637.636,671 696.324,398	38.30 6
13	637.625,559 696.283,916	14	637.620,796 696.248,991	35.24 8
16	637.619,209 696.178,348	17	637.613,652 696.171,997	8.438
2	637.765,89 696.337,34	3	637.731,921 696.353,767	37.73 1
5	637.671,596 696.421,236	6	637.647,784 696.438,698	29.52 9
8	637.624,765 696.439,492	9	637.623,971 696.395,835	43.66 4
11	637.636,671 696.324,398	12	637.632,296 696.308,46	16.52 7
14	637.620,796 696.248,991	15	637.622,384 696.218,035	30.99 7
17	637.613,652 696.171,997	18	637.562,058 696.112,466	78.77 8
3	637.731,921 696.353,767	4	637.705,727 696.386,31	41.77 6
6	637.647,784 696.438,698	7	637.633,496 696.440,286	14.37 5
9	637.623,971 696.395,835	10	637.632,702 696.362,498	34.46 2
12	637.632,296 696.308,46	13	637.625,559 696.283,916	25.45 2
15	637.622,384 696.218,035	16	637.619,209 696.178,348	39.81 4
18	637.562,058 696.112,466	19	637.547,573 696.091,233	25.70 4

Punct început	X / Y	Punct sfârșit	X / Y	Lungime segment	Punct început	X / Y	Punct sfârșit	X / Y	Lungime segment	Punct început	X / Y	Punct sfârșit	X / Y	Lungime segment
19	637.547,573 696.091,233	20	637.540,574 696.081,846	11.709	20	637.540,574 696.081,846	21	637.531,096 696.075,46	11.429	21	637.531,096 696.075,46	22	637.531,033 696.071,778	3.682
22	637.531,033 696.071,778	23	637.530,206 696.062,839	8.978	23	637.530,206 696.062,839	24	637.529,377 696.056,816	6.08	24	637.529,377 696.056,816	25	637.528,782 696.052,495	4.361
25	637.528,782 696.052,495	26	637.530,186 696.054,294	2.282	26	637.530,186 696.054,294	27	637.539,333 696.062,873	12.541	27	637.539,333 696.062,873	28	637.543,743 696.067,623	6.481
28	637.543,743 696.067,623	29	637.553,051 696.079,774	15.306	29	637.553,051 696.079,774	30	637.561,959 696.093,97	16.76	30	637.561,959 696.093,97	31	637.570,091 696.102,258	11.611
31	637.570,091 696.102,258	32	637.577,332 696.108,501	9.561	32	637.577,332 696.108,501	33	637.584,793 696.111,494	8.039	33	637.584,793 696.111,494	34	637.595,925 696.115,247	11.748
34	637.595,925 696.115,247	35	637.606,155 696.119,455	11.061	35	637.606,155 696.119,455	36	637.622,144 696.127,399	17.853	36	637.622,144 696.127,399	37	637.642,889 696.133,624	21.659
37	637.642,889 696.133,624	38	637.663,782 696.138,305	21.411	38	637.663,782 696.138,305	39	637.676,98 696.141,262	13.525	39	637.676,98 696.141,262	40	637.689,054 696.142,935	12.189
40	637.689,054 696.142,935	41	637.695,907 696.144,644	7.063	41	637.695,907 696.144,644	42	637.705,201 696.147,306	9.668	42	637.705,201 696.147,306	43	637.717,061 696.149,198	12.01
43	637.717,061 696.149,198	44	637.731,01 696.148,975	13.951	44	637.731,01 696.148,975	45	637.740,579 696.147,368	9.703	45	637.740,579 696.147,368	46	637.753,652 696.145,09	13.269
46	637.753,652 696.145,09	47	637.764,606 696.142,509	11.254	47	637.764,606 696.142,509	48	637.761,674 696.149,208	7.312	48	637.761,674 696.149,208	49	637.748,059 696.180,322	33.962
49	637.748,059 696.180,322	50	637.747,333 696.182,359	2.163	50	637.747,333 696.182,359	51	637.746,177 696.185,604	3.445	51	637.746,177 696.185,604	52	637.742,82 696.195,029	10.005
52	637.742,82 696.195,029	53	637.739,099 696.205,474	11.087	53	637.739,099 696.205,474	54	637.738,147 696.209,518	4.155	54	637.738,147 696.209,518	55	637.736,049 696.218,431	9.156
55	637.736,049 696.218,431	56	637.732,805 696.237,911	19.748	56	637.732,805 696.237,911	57	637.732,622 696.239,35	1.451	57	637.732,622 696.239,35	58	637.731,089 696.251,439	12.186
58	637.731,089 696.251,439	59	637.709,547 696.301,934	54.897	59	637.709,547 696.301,934	1	637.783,0 696.333,213	79.836					

\*\* Lungimile segmentelor sunt determinate în planul de proiecție Stereo 70 și sunt rotunjite la 1 milimetru.

\*\*\* Distanța dintre puncte este formată din segmente cumulate ce sunt mai mici decât valoarea 1 milimetru.





**DATE DESPRE IMOBILUL NR. 1964**

Oficiul de Cadastru și Publicitate Imobiliară BOTOSANI  
Biroul de Cadastru și Publicitate Imobiliară Botosani

**A. Partea I. Descrierea imobilului**

TEREN Extravilan

Adresa: Jud. Botosani

Nr. Crt	Nr cadastral Nr. topografic	Suprafața* (mp)	Observații / Referințe
A1	50326	6.500	Sector cadastral:46 Teren neimprejmuit; Conform TP nr. 18696 imobilul este amplasat în parcela cadastrală 554/1

**B. Partea II. Proprietari și acte**

Inscrieri privitoare la dreptul de proprietate și alte drepturi reale		Referințe
<b>16340 / 28/04/2011</b>		
Act Notarial nr. 144, din 25/02/2011 emis de BNP CIUBOTARIU GABRIELA FLORENTINA;		
B1	Intabulare, drept de PROPRIETATE, dobandit prin Conventie, cota actuala 1/1, cota initiala 1/1 1) S.C AGRI TERENURI S.A, CIF:24816228	A1

**C. Partea III. SARCINI .**

Inscrieri privind dezmembramintele dreptului de proprietate, drepturi reale de garanție și sarcini	Referințe
NU SUNT	

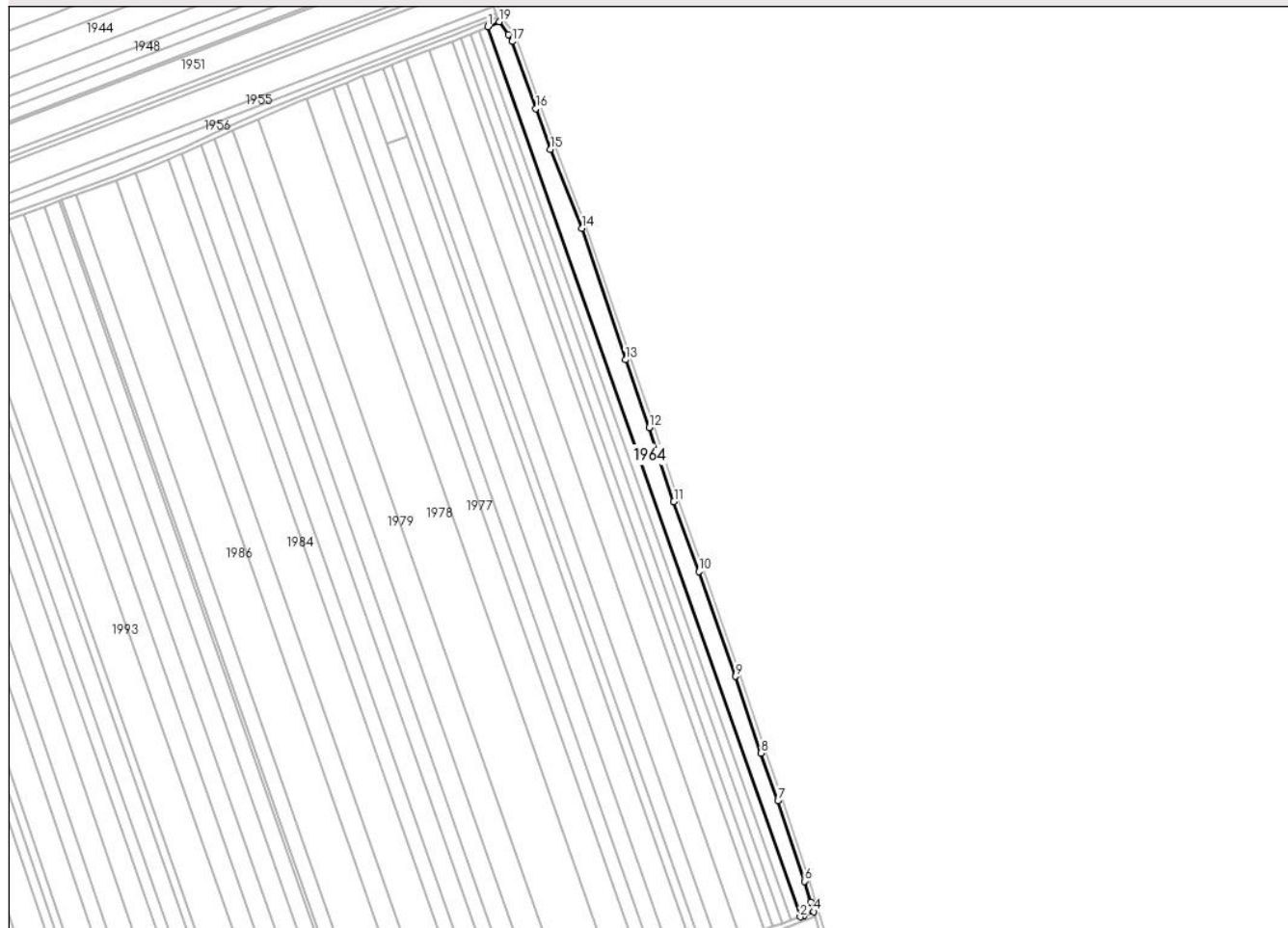
## Anexa Nr. 1 La Partea I

## Teren

Nr cadastral	Suprafața (mp)*	Observații / Referințe
50326	6.500	Conform TP nr. 18696 imobilul este amplasat în parcela cadastrală 554/1

\* Suprafața este determinată în planul de proiecție Stereo 70.

## DETALII LINIARE IMOBIL



## Date referitoare la teren

Crt	Categorie folosință	Intra vilan	Suprafața (mp)	Tarla	Parcelă	Nr. topo	Observații / Referințe
1	arabil	NU	5.500	37	554/1	-	
2	arabil	NU	1.000	37	545	-	

## Lungime Segmente

1) Valorile lungimilor segmentelor sunt obținute din proiecție în plan.

Punct început	X / Y	Punct sfârșit	X / Y	Lungime segment (** (m))
1	638.351,442 696.349,637	2	638.541,607 695.807,895	574.149
2	638.541,607 695.807,895	3	638.543,962 695.808,769	2.512
3	638.543,962 695.808,769	4	638.549,868 695.810,973	6.304
4	638.549,868 695.810,973	5	638.548,127 695.816,973	6.248

Punct început	X / Y	Punct sfârșit	X / Y	Lungime segment (** (m)
5	638.548,127 695.816,973	6	638.544,228 695.829,58	13.195
6	638.544,228 695.829,58	7	638.528,064 695.878,461	51.485
7	638.528,064 695.878,461	8	638.517,754 695.907,436	30.755
8	638.517,754 695.907,436	9	638.502,352 695.954,165	49.202
9	638.502,352 695.954,165	10	638.479,918 696.018,075	67.733
10	638.479,918 696.018,075	11	638.464,64 696.060,384	44.983
11	638.464,64 696.060,384	12	638.449,625 696.105,557	47.603
12	638.449,625 696.105,557	13	638.435,269 696.146,798	43.669
13	638.435,269 696.146,798	14	638.408,665 696.226,871	84.377
14	638.408,665 696.226,871	15	638.389,624 696.274,866	51.635
15	638.389,624 696.274,866	16	638.380,731 696.299,713	26.39
16	638.380,731 696.299,713	17	638.366,186 696.340,49	43.294
17	638.366,186 696.340,49	18	638.364,037 696.344,551	4.594
18	638.364,037 696.344,551	19	638.358,287 696.352,491	9.803
19	638.358,287 696.352,491	1	638.351,442 696.349,637	7.416

\*\* Lungimile segmentelor sunt determinate în planul de proiecție Stereo 70 și sunt rotunjite la 1 milimetru.

\*\*\* Distanța dintre puncte este formată din segmente cumulate ce sunt mai mici decât valoarea 1 milimetru.



**DATE DESPRE IMOBILUL NR. 1965**

Oficiul de Cadastru și Publicitate Imobiliară BOTOSANI  
Biroul de Cadastru și Publicitate Imobiliară Botosani

**A. Partea I. Descrierea imobilului**

TEREN Extravilan

Adresa: Jud. Botosani

Nr. Crt	Nr cadastral Nr. topografic	Suprafața* (mp)	Observații / Referințe
A1	54820	3.300	Sector cadastral:46 Teren neimprejmuit; Conform TP nr. 18708 imobilul este amplasat în parcela cadastrală 554/2

**B. Partea II. Proprietari și acte**

Inscrieri privitoare la dreptul de proprietate și alte drepturi reale		Referințe
<b>30571 / 15/04/2024</b>		
Act Notarial nr. 534, din 12/04/2024 emis de BIN PUSCASU Gabriel Tiberiu;		
B6	Intabulare, drept de PROPRIETATE, dobandit prin Conventie, cota actuala 1/1, cota initiala 1/1 1) SC RURAL MOLDOVA SRL, CIF:22112986	A1

**C. Partea III. SARCINI .**

Inscrieri privind dezmembramintele dreptului de proprietate, drepturi reale de garanție și sarcini	Referințe
NU SUNT	

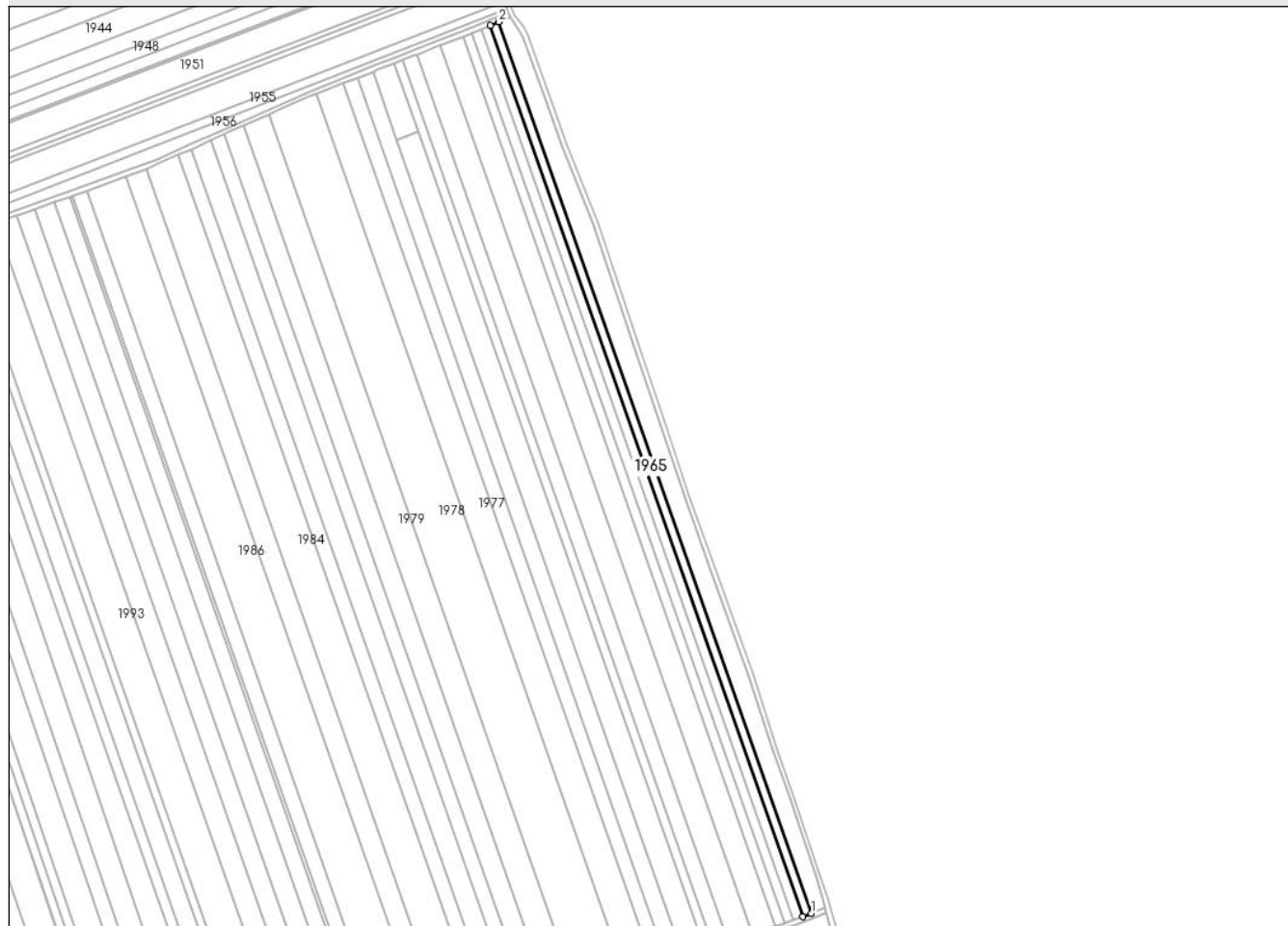
## Anexa Nr. 1 La Partea I

## Teren

Nr cadastral	Suprafața (mp)*	Observații / Referințe
54820	3.300	Conform TP nr. 18708 imobilul este amplasat în parcela cadastrală 554/2

\* Suprafața este determinată în planul de proiecție Stereo 70.

## DETALII LINIARE IMOBIL



## Date referitoare la teren

Crt	Categorie folosință	Intravilan	Suprafața (mp)	Tarla	Parcelă	Nr. topo	Observații / Referințe
1	arabil	NU	2.600	37	554/2	-	
2	arabil	NU	700	37	545	-	

## Lungime Segmente

1) Valorile lungimilor segmentelor sunt obținute din proiecție în plan.

Punct început	X / Y	Punct sfârșit	X / Y	Lungime segment (** (m))
1	638.541,607 695.807,895	2	638.351,442 696.349,637	574.149
2	638.351,442 696.349,637	3	638.346,128 696.347,421	5.758
3	638.346,128 696.347,421	4	638.536,217 695.805,894	573.921
4	638.536,217 695.805,894	1	638.541,607 695.807,895	5.75

**\*\* Lungimile segmentelor sunt determinate în planul de proiecție Stereo 70 și sunt rotunjite la 1 milimetru.**

**\*\*\* Distanța dintre puncte este formată din segmente cumulate ce sunt mai mici decât valoarea 1 milimetru.**





**DATE DESPRE IMOBILUL NR. 1966**

Oficiul de Cadastru și Publicitate Imobiliară BOTOSANI  
Biroul de Cadastru și Publicitate Imobiliară Botosani

**A. Partea I. Descrierea imobilului**

TEREN Extravilan

Adresa: Jud. Botosani

Nr. Crt	Nr cadastral Nr. topografic	Suprafața* (mp)	Observații / Referințe
A1	54803	3.300	Sector cadastral:46 Teren neimprejmuit; Conform TP nr. 18708 imobilul este amplasat în parcela cadastrală 554/2

**B. Partea II. Proprietari și acte**

Inscrieri privitoare la dreptul de proprietate și alte drepturi reale		Referințe
<b>30578 / 15/04/2024</b>		
Act Notarial nr. 534, din 12/04/2024 emis de BIN PUSCASU Gabriel Tiberiu;		
B9	Intabulare, drept de PROPRIETATE, dobandit prin Conventie, cota actuala 1/1, cota initiala 1/1 1) SC RURAL MOLDOVA SRL, CIF:22112986	A1

**C. Partea III. SARCINI .**

Inscrieri privind dezmembramintele dreptului de proprietate, drepturi reale de garanție și sarcini	Referințe
NU SUNT	

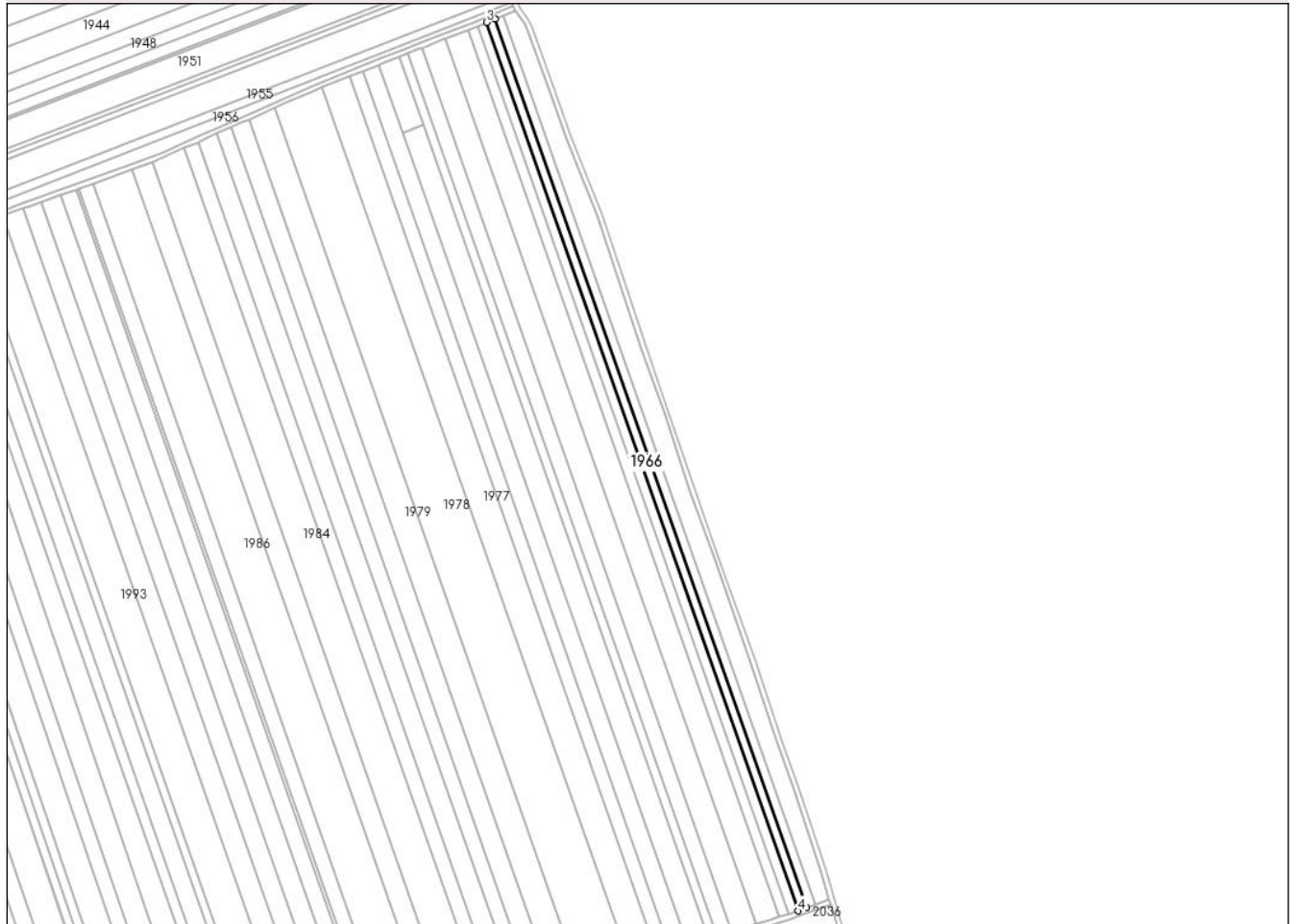
## Anexa Nr. 1 La Partea I

## Teren

Nr cadastral	Suprafața (mp)*	Observații / Referințe
54803	3.300	Conform TP nr. 18708 imobilul este amplasat în parcela cadastrală 554/2

\* Suprafața este determinată în planul de proiecție Stereo 70.

## DETALII LINIARE IMOBIL



## Date referitoare la teren

Crt	Categorie folosință	Intra vilan	Suprafața (mp)	Tarla	Parcelă	Nr. topo	Observații / Referințe
1	arabil	NU	2.600	37	554/2	-	
2	arabil	NU	700	37	545	-	

## Lungime Segmente

1) Valorile lungimilor segmentelor sunt obținute din proiecție în plan.

Punct început	X / Y	Punct sfârșit	X / Y	Lungime segment (** (m)
1	638.536,217 695.805,894	2	638.346,128 696.347,421	573.921
2	638.346,128 696.347,421	3	638.340,811 696.345,204	5.761
3	638.340,811 696.345,204	4	638.530,824 695.803,892	573.694
4	638.530,824 695.803,892	1	638.536,217 695.805,894	5.752

**\*\* Lungimile segmentelor sunt determinate în planul de proiecție Stereo 70 și sunt rotunjite la 1 milimetru.**

**\*\*\* Distanța dintre puncte este formată din segmente cumulate ce sunt mai mici decât valoarea 1 milimetru.**



**DATE DESPRE IMOBILUL NR. 1967**

Oficiul de Cadastru și Publicitate Imobiliară BOTOSANI  
Biroul de Cadastru și Publicitate Imobiliară Botosani

**A. Partea I. Descrierea imobilului**

TEREN Extravilan

Adresa: Jud. Botosani

Nr. Crt	Nr cadastral Nr. topografic	Suprafața* (mp)	Observații / Referințe
A1		3.400	Sector cadastral:46 Teren neimprejmuț; Conform TP nr. 18708 imobilul este amplasat în parcela cadastrală 554/2

**B. Partea II. Proprietari și acte**

Inscrieri privitoare la dreptul de proprietate și alte drepturi reale		Referințe
/		
Act Administrativ nr. 18708, din 29/11/1993 emis de CJSIPT BOTOSANI (Titlu proprietate);		
B1	Intabulare, drept de PROPRIETATE, dobândit prin Reconstituire, cota actuala 1/1, cota initiala 1/1 1) FORTOEȘ ADELA, Lipsa C.N.P. 2) ZĂICEANU V. IOAN, Lipsa C.N.P. 3) ZĂICEANU MIRCEA, Lipsa C.N.P. 4) SAPARIUC ANETA, Lipsa C.N.P. 5) PÎNZARIU EUGENIA, Lipsa C.N.P.	A1

**C. Partea III. SARCINI .**

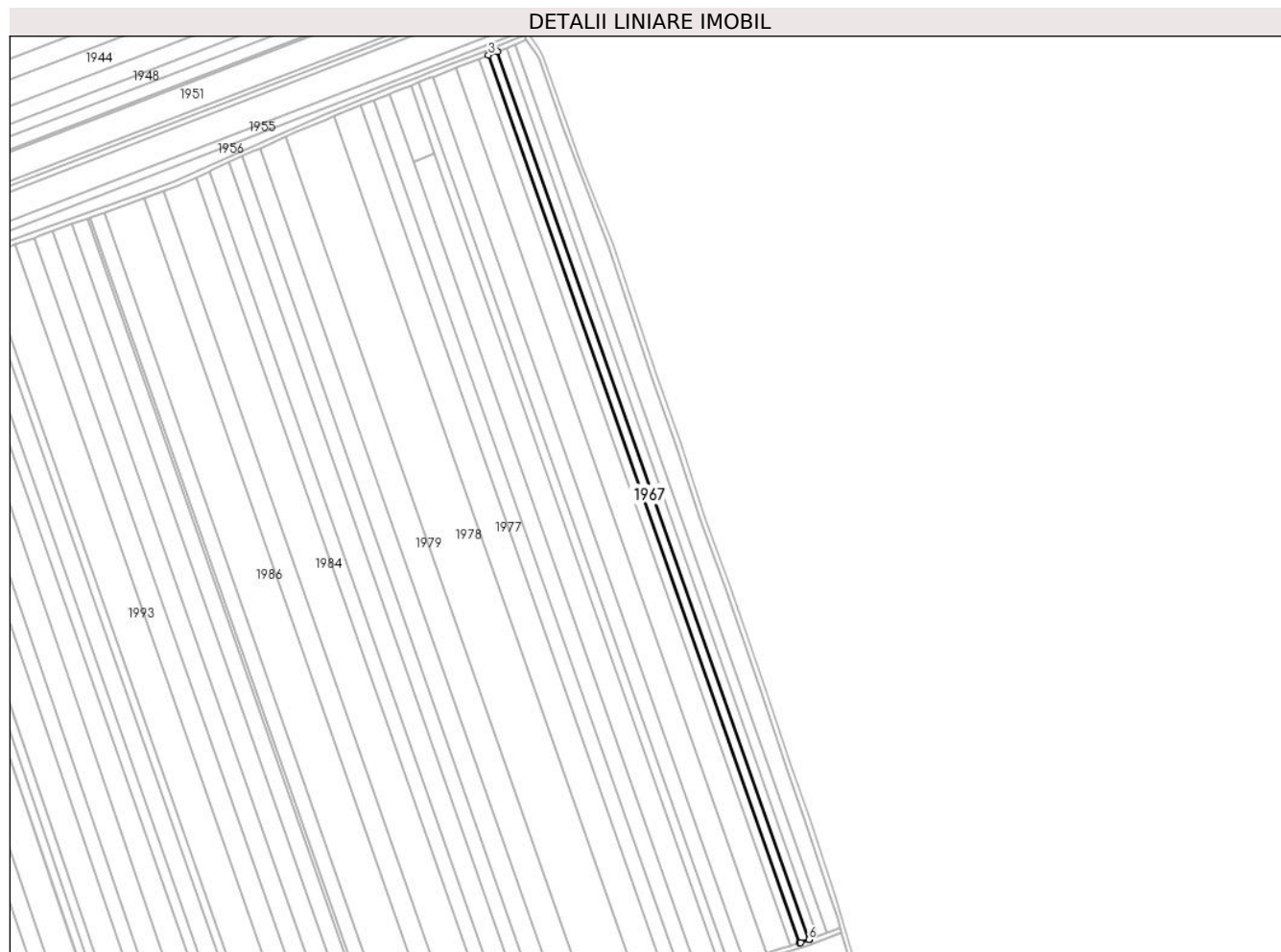
Inscrieri privind dezmembramintele dreptului de proprietate, drepturi reale de garanție și sarcini	Referințe
NU SUNT	

## Anexa Nr. 1 La Partea I

## Teren

Nr cadastral	Suprafața (mp)*	Observații / Referințe
	3.400	Conform TP nr. 18708 imobilul este amplasat în parcela cadastrală 554/2

\* Suprafața este determinată în planul de proiecție Stereo 70.



## Date referitoare la teren

Crt	Categorie folosință	Intravilan	Suprafața (mp)	Tarla	Parcelă	Nr. topo	Observații / Referințe
1	arabil	NU	2.700	37	554/2	-	
2	arabil	NU	700	37	545	-	

## Lungime Segmente

1) Valorile lungimilor segmentelor sunt obținute din proiecție în plan.

Punct început	X / Y	Punct sfârșit	X / Y	Lungime segment (** (m)
1	638.530,824 695.803,892	2	638.340,811 696.345,204	573.694
2	638.340,811 696.345,204	3	638.335,33 696.342,919	5.938
3	638.335,33 696.342,919	4	638.525,208 695.801,993	573.285
4	638.525,208 695.801,993	5	638.525,762 695.802,173	0.583

Punct început	X / Y	Punct sfârșit	X / Y	Lungime segment (** (m)
5	638.525,762 695.802,173	6	638.530,754 695.803,866	5.271
6	638.530,754 695.803,866	1	638.530,824 695.803,892	0.075

\*\* Lungimile segmentelor sunt determinate în planul de proiecție Stereo 70 și sunt rotunjite la 1 milimetru.

\*\*\* Distanța dintre puncte este formată din segmente cumulate ce sunt mai mici decât valoarea 1 milimetru.





**DATE DESPRE IMOBILUL NR. 1968**

Oficiul de Cadastru și Publicitate Imobiliară BOTOSANI  
 Biroul de Cadastru și Publicitate Imobiliară Botosani

**A. Partea I. Descrierea imobilului**

TEREN Extravilan

Adresa: Jud. Botosani

Nr. Crt	Nr cadastral Nr. topografic	Suprafața* (mp)	Observații / Referințe
A1	50341	3.500	Sector cadastral:46 Teren neimprejmuit; Conform TP nr. 18696 imobilul este amplasat în parcela cadastrală 554/3

**B. Partea II. Proprietari și acte**

Inscrieri privitoare la dreptul de proprietate și alte drepturi reale		Referințe
<b>16337 / 28/04/2011</b>		
Act Notarial nr. 144, din 25/02/2011 emis de BNP CIUBOTARIU GABRIELA FLORENTINA;		
B1	Intabulare, drept de PROPRIETATE, dobândit prin Conventie, cota actuala 1/1, cota initiala 1/1 1) S.C. "AGRI TERENURI" S.A, CIF:24816228, , bun propriu	A1

**C. Partea III. SARCINI .**

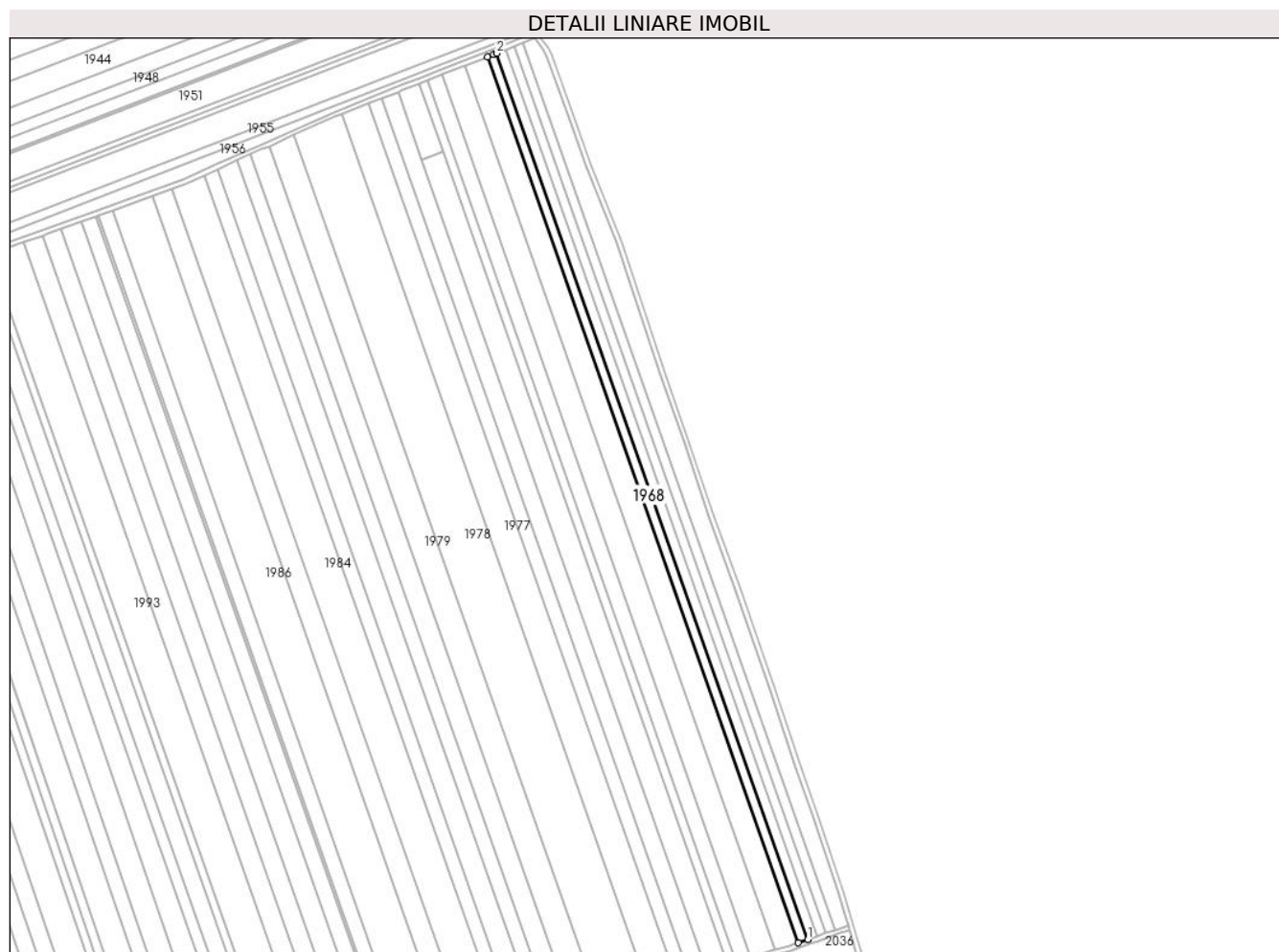
Inscrieri privind dezmembramintele dreptului de proprietate, drepturi reale de garanție și sarcini	Referințe
NU SUNT	

## Anexa Nr. 1 La Partea I

## Teren

Nr cadastral	Suprafața (mp)*	Observații / Referințe
50341	3.500	Conform TP nr. 18696 imobilul este amplasat în parcela cadastrală 554/3

\* Suprafața este determinată în planul de proiecție Stereo 70.



## Date referitoare la teren

Crt	Categorie folosință	Intravilan	Suprafața (mp)	Tarla	Parcelă	Nr. topo	Observații / Referințe
1	arabil	NU	2.800	37	554/3	-	
2	arabil	NU	700	37	545	-	

## Lungime Segmente

1) Valorile lungimilor segmentelor sunt obținute din proiecție în plan.

Punct început	X / Y	Punct sfârșit	X / Y	Lungime segment (** (m)
1	638.525,208 695.801,993	2	638.335,33 696.342,919	573.285
2	638.335,33 696.342,919	3	638.333,468 696.342,143	2.017
3	638.333,468 696.342,143	4	638.329,643 696.340,681	4.095
4	638.329,643 696.340,681	5	638.519,398 695.800,104	572.913

Punct început	X / Y	Punct sfârșit	X / Y	Lungime segment (** (m)
5	638.519,398 695.800,104	1	638.525,208 695.801,993	6.109

\*\* Lungimile segmentelor sunt determinate în planul de proiecție Stereo 70 și sunt rotunjite la 1 milimetru.

\*\*\* Distanța dintre puncte este formată din segmente cumulate ce sunt mai mici decât valoarea 1 milimetru.



**DATE DESPRE IMOBILUL NR. 1969**

Oficiul de Cadastru și Publicitate Imobiliară BOTOSANI  
Biroul de Cadastru și Publicitate Imobiliară Botosani

**A. Partea I. Descrierea imobilului**

TEREN Extravilan

Adresa: Jud. Botosani

Nr. Crt	Nr cadastral Nr. topografic	Suprafața* (mp)	Observații / Referințe
A1	50339	8.500	Sector cadastral:46 Teren neimprejmuit; Conform TP nr. 31990 imobilul este amplasat în parcela cadastrală 554/4

**B. Partea II. Proprietari și acte**

Inscrieri privitoare la dreptul de proprietate și alte drepturi reale	Referințe
<b>16333 / 28/04/2011</b>	
Act Notarial nr. 145, din 25/02/2011 emis de BNP"Ciubotariu Gabriela Florentina" (cu sediul în localitatea Osoi, comuna Comarna, județul Iași);	
B2	A1
Intabulare, drept de PROPRIETATE, dobandit prin Conventie, cota actuala 1/1, cota initiala 1/1 1) S.C. AGRI TERENURI S.A., CIF:24816228, , bun propriu	

**C. Partea III. SARCINI .**

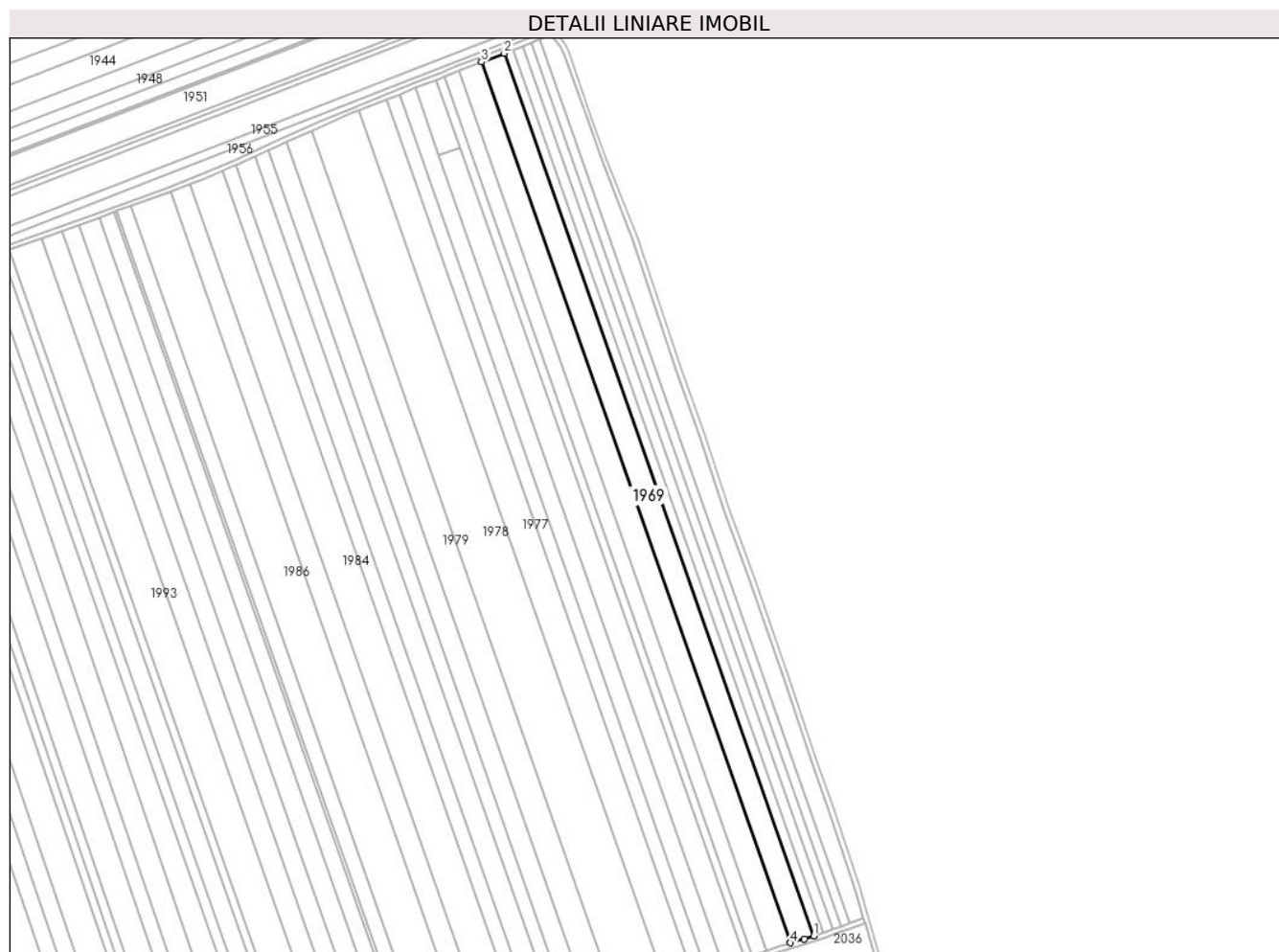
Inscrieri privind dezmembramintele dreptului de proprietate, drepturi reale de garanție și sarcini	Referințe
NU SUNT	

## Anexa Nr. 1 La Partea I

## Teren

Nr cadastral	Suprafața (mp)*	Observații / Referințe
50339	8.500	Conform TP nr. 31990 imobilul este amplasat în parcela cadastrală 554/4

\* Suprafața este determinată în planul de proiecție Stereo 70.



## Date referitoare la teren

Crt	Categorie folosință	Intravilan	Suprafața (mp)	Tarla	Parcelă	Nr. topo	Observații / Referințe
1	arabil	NU	6.700	37	554/4	-	
2	arabil	NU	1.800	37	545	-	

## Lungime Segmente

1) Valorile lungimilor segmentelor sunt obținute din proiecție în plan.

Punct început	X / Y	Punct sfârșit	X / Y	Lungime segment (** (m))
1	638.519,398 695.800,104	2	638.329,643 696.340,681	572.913
2	638.329,643 696.340,681	3	638.315,768 696.335,377	14.854
3	638.315,768 696.335,377	4	638.505,178 695.795,784	571.872
4	638.505,178 695.795,784	5	638.513,672 695.798,244	8.844

Punct început	X / Y	Punct sfârșit	X / Y	Lungime segment (** (m)
5	638.513,672 695.798,244	1	638.519,398 695.800,104	6.02

\*\* Lungimile segmentelor sunt determinate în planul de proiecție Stereo 70 și sunt rotunjite la 1 milimetru.

\*\*\* Distanța dintre puncte este formată din segmente cumulate ce sunt mai mici decât valoarea 1 milimetru.





**DATE DESPRE IMOBILUL NR. 1970**

Oficiul de Cadastru și Publicitate Imobiliară BOTOSANI  
Biroul de Cadastru și Publicitate Imobiliară Botosani

**A. Partea I. Descrierea imobilului**

TEREN Extravilan

Adresa: Jud. Botosani

Nr. Crt	Nr cadastral Nr. topografic	Suprafața* (mp)	Observații / Referințe
A1		8.700	Sector cadastral:46 Teren neimprejmuit;

**B. Partea II. Proprietari și acte**

Inscrieri privitoare la dreptul de proprietate și alte drepturi reale	Referințe
/	
Act Administrativ nr. 37738, din 20/11/2019 emis de CJSIPT BOTOSANI (Titlu proprietate);	
B1	A1
Intabulare, drept de PROPRIETATE, dobandit prin Reconstituire, cota actuala 1/1, cota initiala 1/1	
1) SCUTARU MIRCEA, Lipsa C.N.P.	

**C. Partea III. SARCINI .**

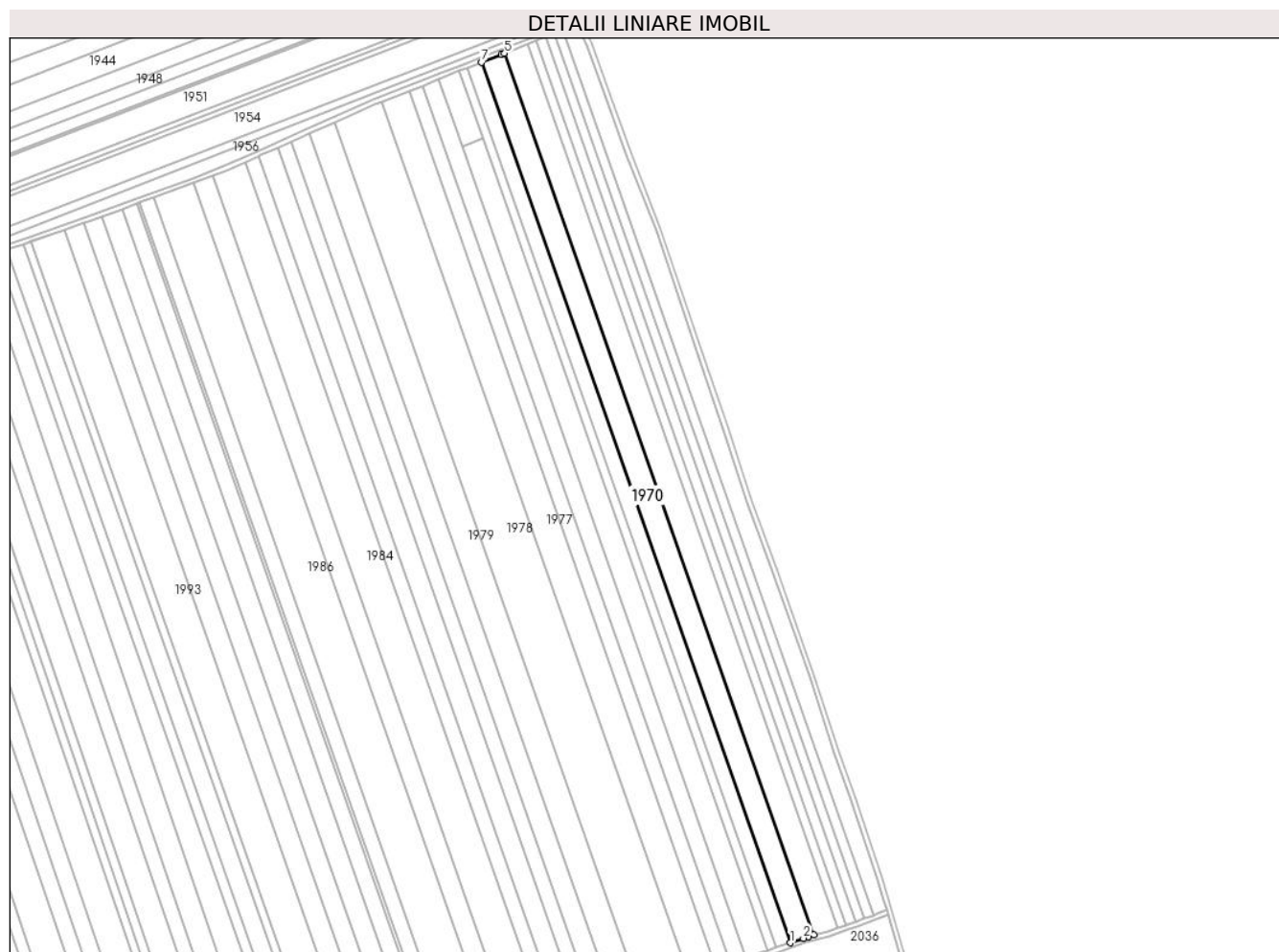
Inscrieri privind dezmembramintele dreptului de proprietate, drepturi reale de garanție și sarcini	Referințe
NU SUNT	

## Anexa Nr. 1 La Partea I

## Teren

Nr cadastral	Suprafața (mp)*	Observații / Referințe
	8.700	

\* Suprafața este determinată în planul de proiecție Stereo 70.



## Date referitoare la teren

Crt	Categorie folosință	Intra vilan	Suprafața (mp)	Tarla	Parcelă	Nr. topo	Observații / Referințe
1	arabil	NU	7.500	37	554/6	-	
2	arabil	NU	1.200	37	545/6	-	

## Lungime Segmente

1) Valorile lungimilor segmentelor sunt obținute din proiecție în plan.

Punct început	X / Y	Punct sfârșit	X / Y	Lungime segment (** (m)
1	638.490,686 695.791,093	2	638.498,785 695.793,852	8.556
2	638.498,785 695.793,852	3	638.501,924 695.794,841	3.292
3	638.501,924 695.794,841	4	638.505,178 695.795,784	3.387
4	638.505,178 695.795,784	5	638.315,768 696.335,377	571.872

Punct început	X / Y	Punct sfârșit	X / Y	Lungime segment (** (m)
5	638.315,768 696.335,377	6	638.313,869 696.334,651	2.033
6	638.313,869 696.334,651	7	638.301,581 696.329,816	13.205
7	638.301,581 696.329,816	1	638.490,686 695.791,093	570.949

\*\* Lungimile segmentelor sunt determinate în planul de proiecție Stereo 70 și sunt rotunjite la 1 milimetru.

\*\*\* Distanța dintre puncte este formată din segmente cumulate ce sunt mai mici decât valoarea 1 milimetru.



**DATE DESPRE IMOBILUL NR. 1971**

Oficiul de Cadastru și Publicitate Imobiliară BOTOSANI  
Biroul de Cadastru și Publicitate Imobiliară Botosani

**A. Partea I. Descrierea imobilului**

TEREN Extravilan

Adresa: Jud. Botosani

Nr. Crt	Nr cadastral Nr. topografic	Suprafața* (mp)	Observații / Referințe
A1	55172	5.400	Sector cadastral:46 Teren neimprejmuit;

**B. Partea II. Proprietari și acte**

Inscrieri privitoare la dreptul de proprietate și alte drepturi reale		Referințe
<b>81535 / 27/10/2021</b>		
Act Notarial nr. 5643, din 26/10/2021 emis de SPN ANITEI SI ASOCIATII;		
B5	Intabulare, drept de PROPRIETATE, dobandit prin Conventie, cota actuala 1/10, cota initiala 1/10 1) TIPU SAMUEL, - bun propriu	A1
<b>89920 / 23/11/2021</b>		
Act Notarial nr. 6072, din 22/11/2021 emis de SPN ANITEI SI ASOCIATII;		
B6	Intabulare, drept de PROPRIETATE, dobandit prin Conventie, cota actuala 9/10, cota initiala 9/10 1) TIPU SAMUEL, - bun propriu	A1

**C. Partea III. SARCINI .**

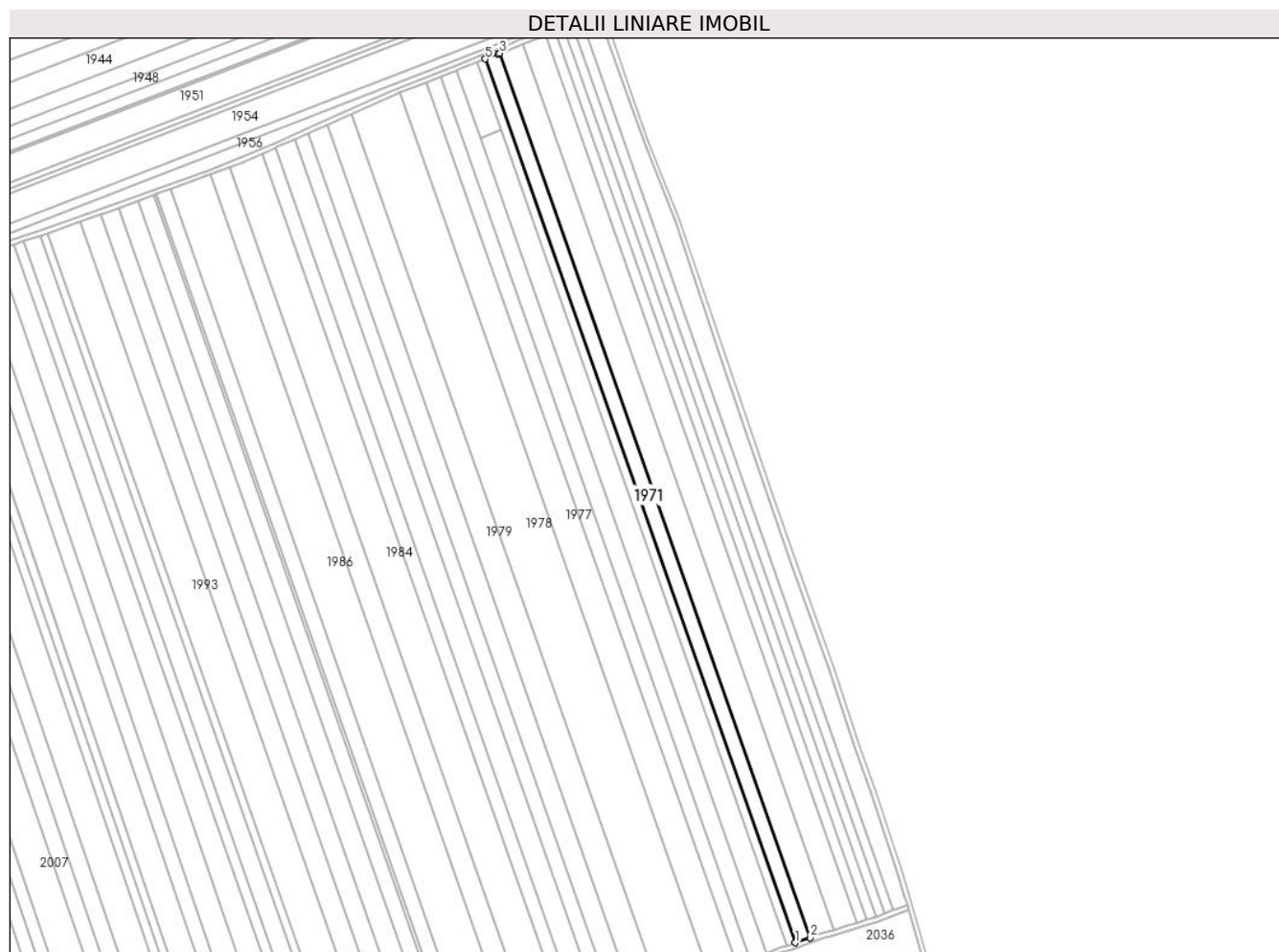
Inscrieri privind dezmembramintele dreptului de proprietate, drepturi reale de garanție și sarcini	Referințe
NU SUNT	

## Anexa Nr. 1 La Partea I

## Teren

Nr cadastral	Suprafața (mp)*	Observații / Referințe
55172	5.400	

\* Suprafața este determinată în planul de proiecție Stereo 70.



## Date referitoare la teren

Crt	Categorie folosință	Intra vilan	Suprafața (mp)	Tarla	Parcelă	Nr. topo	Observații / Referințe
1	arabil	NU	4.500	37	554/7	-	
2	arabil	NU	900	37	545/7	-	

## Lungime Segmente

1) Valorile lungimilor segmentelor sunt obținute din proiecție în plan.

Punct început	X / Y	Punct sfârșit	X / Y	Lungime segment (** (m)
1	638.481,729 695.788,043	2	638.490,686 695.791,093	9.462
2	638.490,686 695.791,093	3	638.301,581 696.329,816	570.949
3	638.301,581 696.329,816	4	638.300,369 696.329,339	1.303
4	638.300,369 696.329,339	5	638.292,771 696.326,349	8.165

Punct început	X / Y	Punct sfârșit	X / Y	Lungime segment (** (m)
5	638.292,771 696.326,349	1	638.481,729 695.788,043	570.507

\*\* Lungimile segmentelor sunt determinate în planul de proiecție Stereo 70 și sunt rotunjite la 1 milimetru.

\*\*\* Distanța dintre puncte este formată din segmente cumulate ce sunt mai mici decât valoarea 1 milimetru.





**DATE DESPRE IMOBILUL NR. 1972**

Oficiul de Cadastru și Publicitate Imobiliară BOTOSANI  
Biroul de Cadastru și Publicitate Imobiliară Botosani

**A. Partea I. Descrierea imobilului**

TEREN Extravilan

Adresa: Jud. Botosani

Nr. Crt	Nr cadastral Nr. topografic	Suprafața* (mp)	Observații / Referințe
A1		3.000	Sector cadastral:46 Teren neimprejmuit;

**B. Partea II. Proprietari și acte**

Inscrieri privitoare la dreptul de proprietate și alte drepturi reale	Referințe
/	
Act Administrativ nr. 70617, din 11/09/1997 emis de CJSIPT BOTOSANI (Titlu proprietate);	
B1	A1
Intabulare, drept de PROPRIETATE, dobandit prin Reconstituire, cota actuala 1/1, cota initiala 1/1 1) CRIHAN I. ARGHIRA, Lipsa C.N.P.	

**C. Partea III. SARCINI .**

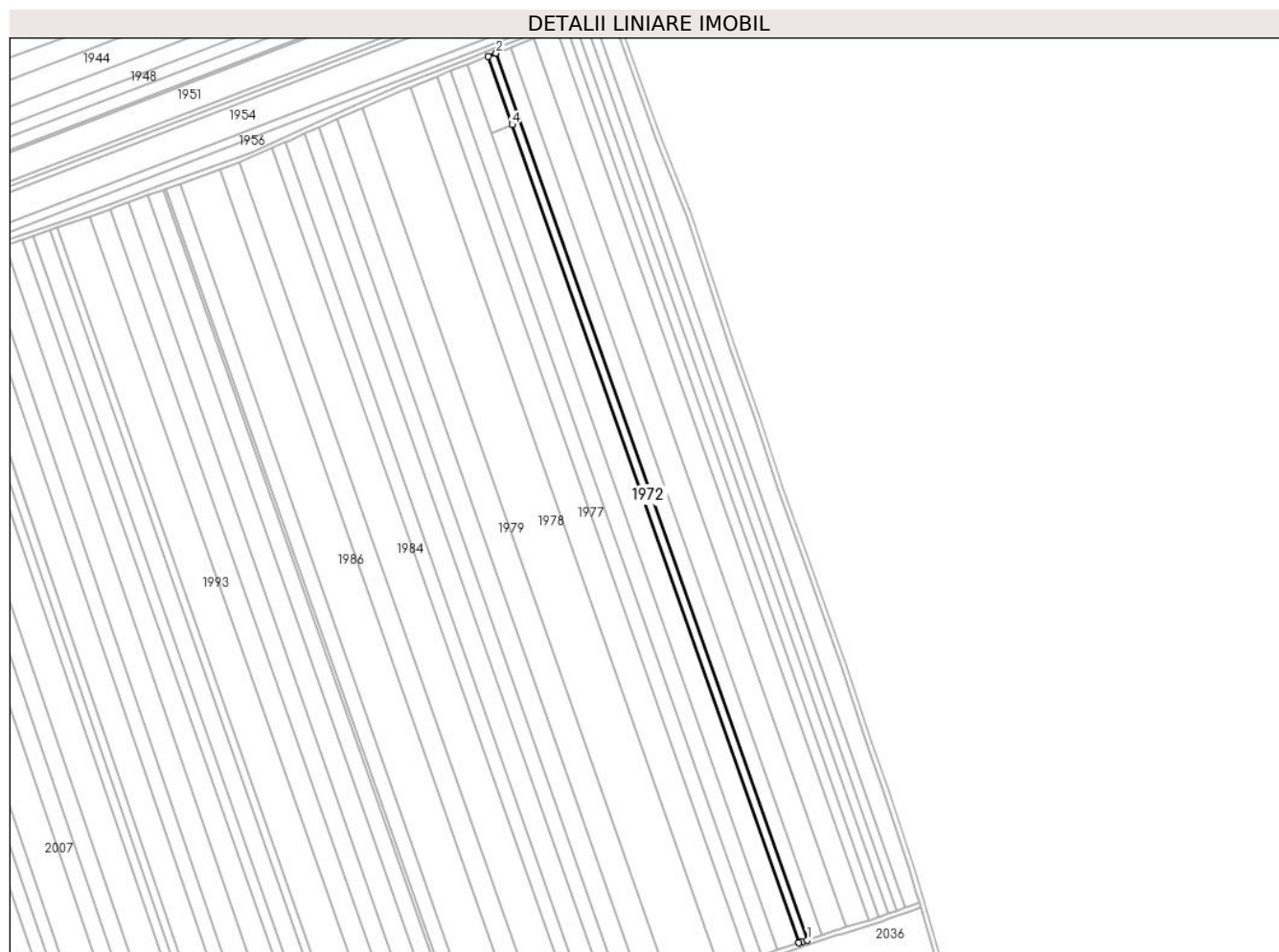
Inscrieri privind dezmembramintele dreptului de proprietate, drepturi reale de garanție și sarcini	Referințe
NU SUNT	

## Anexa Nr. 1 La Partea I

## Teren

Nr cadastral	Suprafața (mp)*	Observații / Referințe
	3.000	

\* Suprafața este determinată în planul de proiecție Stereo 70.



## Date referitoare la teren

Crt	Categorie folosință	Intra vilan	Suprafața (mp)	Tarla	Parcelă	Nr. topo	Observații / Referințe
1	arabil	NU	2.500	37	554/49	-	
2	arabil	NU	500	37	545/49	-	

## Lungime Segmente

1) Valorile lungimilor segmentelor sunt obținute din proiecție în plan.

Punct început	X / Y	Punct sfârșit	X / Y	Lungime segment (** (m)
1	638.481,729 695.788,043	2	638.292,771 696.326,349	570.507
2	638.292,771 696.326,349	3	638.287,873 696.324,421	5.263
3	638.287,873 696.324,421	4	638.302,394 696.283,055	43.841
4	638.302,394 696.283,055	5	638.476,749 695.786,352	526.415

Punct început	X / Y	Punct sfârșit	X / Y	Lungime segment (** (m)
5	638.476,749 695.786,352	6	638.478,511 695.786,948	1.86
6	638.478,511 695.786,948	1	638.481,729 695.788,043	3.399

\*\* Lungimile segmentelor sunt determinate în planul de proiecție Stereo 70 și sunt rotunjite la 1 milimetru.

\*\*\* Distanța dintre puncte este formată din segmente cumulate ce sunt mai mici decât valoarea 1 milimetru.



**DATE DESPRE IMOBILUL NR. 1973**

Oficiul de Cadastru și Publicitate Imobiliară BOTOSANI  
Biroul de Cadastru și Publicitate Imobiliară Botosani

**A. Partea I. Descrierea imobilului**

TEREN Extravilan

Nr. CF vechi:237  
Nr. cadastral vechi:338

Adresa: Jud. Botosani

Nr. Crt	Nr cadastral Nr. topografic	Suprafața* (mp)	Observații / Referințe
A1	50541	7.200	Sector cadastral:46 Teren neimprejmuit;

**B. Partea II. Proprietari și acte**

Inscrieri privitoare la dreptul de proprietate și alte drepturi reale	Referințe
<b>30519 / 15/04/2024</b>	
Act Notarial nr. 531, din 12/04/2024 emis de BIN PUSCASU Gabriel Tiberiu (Contract de schimb);	
B8	A1
Intabulare, drept de PROPRIETATE, dobandit prin Conventie, cota actuala 1/1, cota initiala 1/1	
1) SC RURAL MOLDOVA SRL, CIF:22112986	

**C. Partea III. SARCINI .**

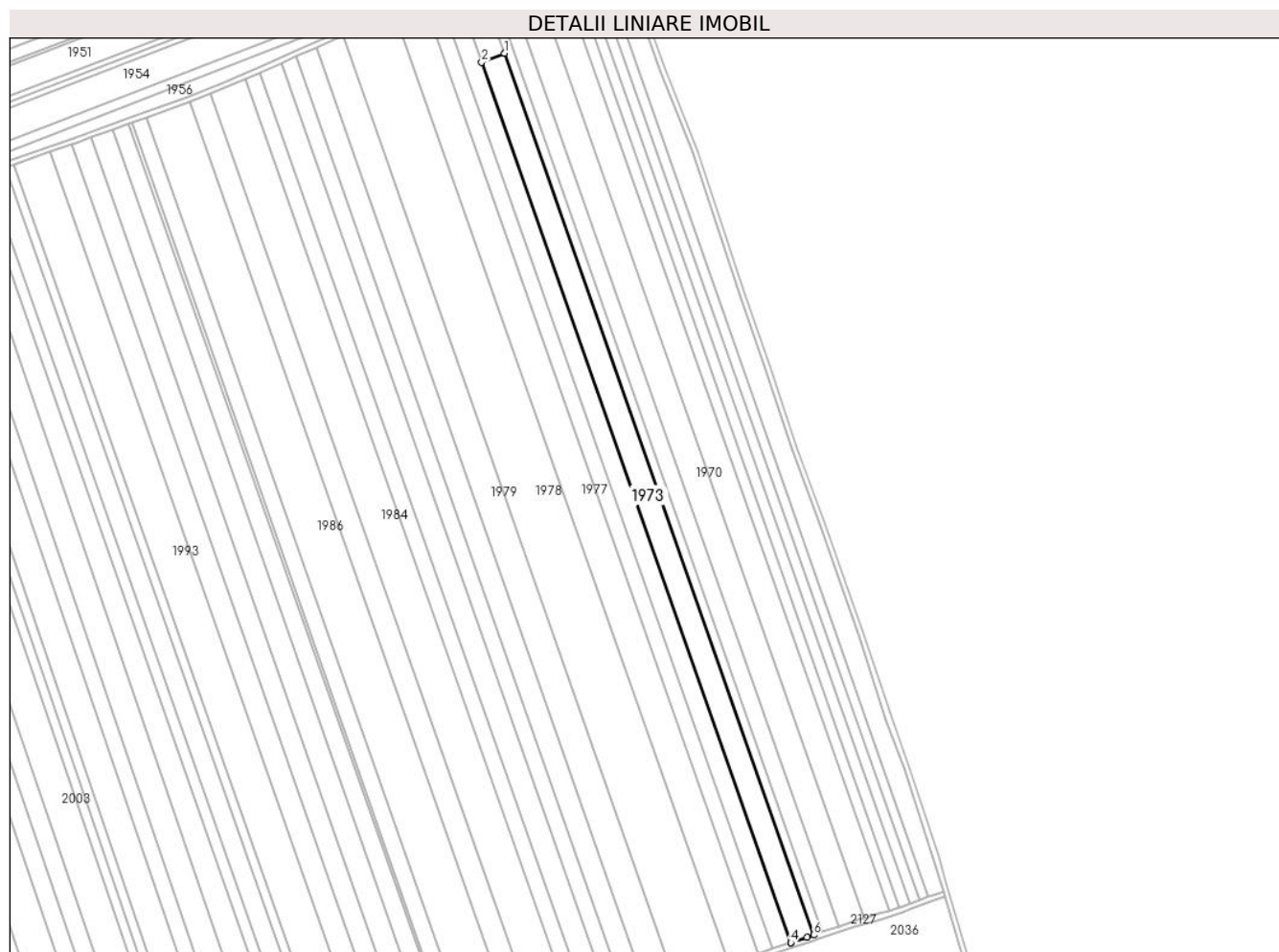
Inscrieri privind dezmembramintele dreptului de proprietate, drepturi reale de garanție și sarcini	Referințe
NU SUNT	

## Anexa Nr. 1 La Partea I

## Teren

Nr cadastral	Suprafața (mp)*	Observații / Referințe
50541	7.200	

\* Suprafața este determinată în planul de proiecție Stereo 70.



## Date referitoare la teren

Crt	Categorie folosință	Intravilan	Suprafața (mp)	Tarla	Parcelă	Nr. topo	Observații / Referințe
1	arabil	NU	7.200	37	554/66	-	

## Lungime Segmente

1) Valorile lungimilor segmentelor sunt obținute din proiecție în plan.

Punct început	X / Y	Punct sfârșit	X / Y	Lungime segment (** (m)
1	638.302,394 696.283,055	2	638.289,65 696.278,039	13.696
2	638.289,65 696.278,039	3	638.463,785 695.781,96	525.755
3	638.463,785 695.781,96	4	638.463,925 695.782,007	0.147
4	638.463,925 695.782,007	5	638.473,0 695.785,085	9.583
5	638.473,0 695.785,085	6	638.476,749 695.786,352	3.956

Punct început	X / Y	Punct sfârșit	X / Y	Lungime segment (** (m)
6	638.476,749 695.786,352	1	638.302,394 696.283,055	526.415

\*\* Lungimile segmentelor sunt determinate în planul de proiecție Stereo 70 și sunt rotunjite la 1 milimetru.

\*\*\* Distanța dintre puncte este formată din segmente cumulate ce sunt mai mici decât valoarea 1 milimetru.





**DATE DESPRE IMOBILUL NR. 1974**

Oficiul de Cadastru și Publicitate Imobiliară BOTOSANI  
Biroul de Cadastru și Publicitate Imobiliară Botosani

**A. Partea I. Descrierea imobilului**

TEREN Extravilan

Adresa: Jud. Botosani

Nr. Crt	Nr cadastral Nr. topografic	Suprafața* (mp)	Observații / Referințe
A1		600	Sector cadastral:46 Teren neimprejmuit; Conform TP nr. 56150 imobilul este amplasat în parcela cadastrală 554/66

**B. Partea II. Proprietari și acte**

Inscrieri privitoare la dreptul de proprietate și alte drepturi reale		Referințe
/		
Act Administrativ nr. 56150, din 30/05/1995 emis de CJSIPT BOTOSANI (Titlu proprietate);		
B1	Intabulare, drept de PROPRIETATE, dobandit prin Reconstituire, cota actuala 1/1, cota initiala 1/1 1) CIOBANU I. ȘTEFAN, Lipsa C.N.P.	A1

**C. Partea III. SARCINI .**

Inscrieri privind dezmembramintele dreptului de proprietate, drepturi reale de garanție și sarcini	Referințe
NU SUNT	

## Anexa Nr. 1 La Partea I

## Teren

Nr cadastral	Suprafața (mp)*	Observații / Referințe
	600	Conform TP nr. 56150 imobilul este amplasat în parcela cadastrală 554/66

\* Suprafața este determinată în planul de proiecție Stereo 70.



## Date referitoare la teren

Crt	Categorie folosință	Intra vilan	Suprafața (mp)	Tarla	Parcelă	Nr. topo	Observații / Referințe
1	arabil	NU	600	37	545	-	

## Lungime Segmente

1) Valorile lungimilor segmentelor sunt obținute din proiecție în plan.

Punct început	X / Y	Punct sfârșit	X / Y	Lungime segment (** (m)
1	638.302,394 696.283,055	2	638.287,873 696.324,421	43.841
2	638.287,873 696.324,421	3	638.277,792 696.320,454	10.833
3	638.277,792 696.320,454	4	638.275,132 696.319,397	2.863
4	638.275,132 696.319,397	5	638.289,65 696.278,039	43.831
5	638.289,65 696.278,039	1	638.302,394 696.283,055	13.696

**\*\* Lungimile segmentelor sunt determinate în planul de proiecție Stereo 70 și sunt rotunjite la 1 milimetru.**

**\*\*\* Distanța dintre puncte este formată din segmente cumulate ce sunt mai mici decât valoarea 1 milimetru.**



**DATE DESPRE IMOBILUL NR. 1975**

Oficiul de Cadastru și Publicitate Imobiliară BOTOSANI  
Biroul de Cadastru și Publicitate Imobiliară Botosani

**A. Partea I. Descrierea imobilului**

TEREN Extravilan

Adresa: Jud. Botosani

Nr. Crt	Nr cadastral Nr. topografic	Suprafața* (mp)	Observații / Referințe
A1	54901	6.000	Sector cadastral:46 Teren neimprejmuț;

**B. Partea II. Proprietari și acte**

Inscrieri privitoare la dreptul de proprietate și alte drepturi reale		Referințe
<b>8139 / 04/02/2020</b>		
Act Notarial nr. 278, din 31/01/2020 emis de SPN CORNELIA AGACHI- STELIAN AGACHI (Contract de vanzare - cumparare);		
B9	Intabulare, drept de PROPRIETATE, dobandit prin Conventie, cota actuala 1/1, cota initiala 1/1 1) IOSTIN IONUȚ-MARIUS, căsătorit cu 2) IOSTIN OANA-DORINA, bun comun	A1
<b>20536 / 08/03/2022</b>		
Act Notarial nr. 250, din 07/03/2022 emis de BIN "Ilașcu-Bidașcă Oana" Săveni;		
B10	se notează interdicțiile de înstrăinare, grevare, închiriere, demolare, construire, dezmembrare, alipire, restructurare și amenajare 1) BANCA TRANSILVANIA SA, CIF:5022670	A1

**C. Partea III. SARCINI**

Inscrieri privind dezmembramintele dreptului de proprietate, drepturi reale de garanție și sarcini		Referințe
<b>20536 / 08/03/2022</b>		
Act Notarial nr. 250, din 07/03/2022 emis de BIN "Ilașcu-Bidașcă Oana" Săveni;		
C1	Intabulare, drept de IPOTECA, Valoare:750000 LEI, și celelalte obligații aferente creditului 1) BANCA TRANSILVANIA SA, CIF:5022670	A1

## Anexa Nr. 1 La Partea I

## Teren

Nr cadastral	Suprafața (mp)*	Observații / Referințe
54901	6.000	

\* Suprafața este determinată în planul de proiecție Stereo 70.



## Date referitoare la teren

Crt	Categorie folosință	Intra vilan	Suprafața (mp)	Tarla	Parcelă	Nr. topo	Observații / Referințe
1	arabil	NU	300	37	545/65	-	
2	arabil	NU	5.700	37	554/65	-	

## Lungime Segmente

1) Valorile lungimilor segmentelor sunt obținute din proiecție în plan.

Punct început	X / Y	Punct sfârșit	X / Y	Lungime segment (** (m)
1	638.453,798 695.778,592	2	638.463,785 695.781,96	10.54
2	638.463,785 695.781,96	3	638.289,65 696.278,039	525.755
3	638.289,65 696.278,039	4	638.275,132 696.319,397	43.831
4	638.275,132 696.319,397	5	638.265,331 696.315,499	10.548

Punct început	X / Y	Punct sfârșit	X / Y	Lungime segment (** (m)
5	638.265,331 696.315,499	1	638.453,798 695.778,592	569.025

\*\* Lungimile segmentelor sunt determinate în planul de proiecție Stereo 70 și sunt rotunjite la 1 milimetru.

\*\*\* Distanța dintre puncte este formată din segmente cumulate ce sunt mai mici decât valoarea 1 milimetru.





**DATE DESPRE IMOBILUL NR. 1976**

Oficiul de Cadastru și Publicitate Imobiliară BOTOSANI  
Biroul de Cadastru și Publicitate Imobiliară Botosani

**A. Partea I. Descrierea imobilului**

TEREN Extravilan

Adresa: Jud. Botosani

Nr. Crt	Nr cadastral Nr. topografic	Suprafața* (mp)	Observații / Referințe
A1		5.000	Sector cadastral:46 Teren neimpregmuit;

**B. Partea II. Proprietari și acte**

Inscrieri privitoare la dreptul de proprietate și alte drepturi reale	Referințe
/	
Act Administrativ nr. 56149, din 30/05/1995 emis de CJSIPT BOTOSANI (Titlu proprietate);	
B1	A1
Intabulare, drept de PROPRIETATE, dobandit prin Reconstituire, cota actuala 1/1, cota initiala 1/1 1) IRICIUC I. PETRU, Lipsa C.N.P.	

**C. Partea III. SARCINI .**

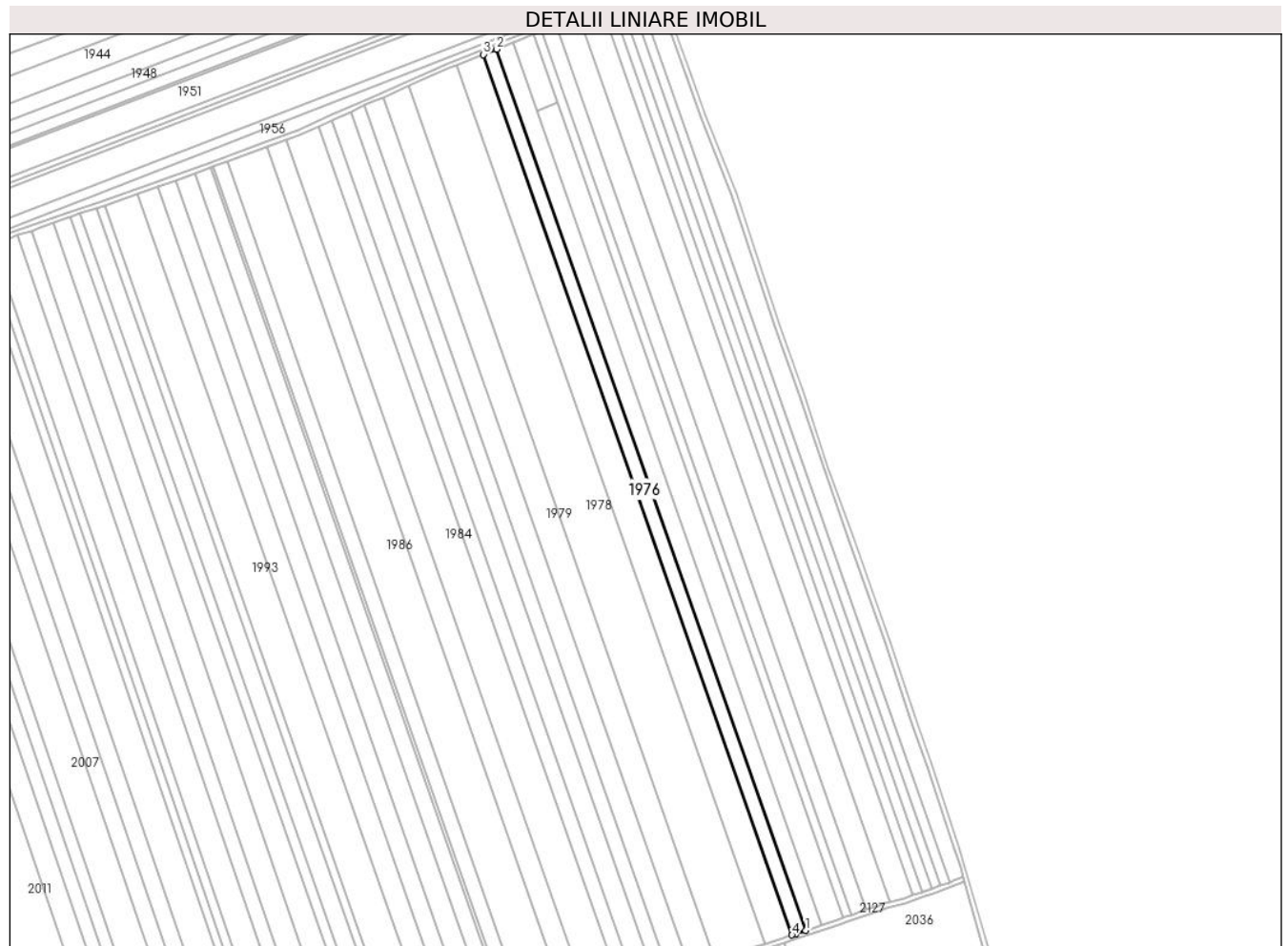
Inscrieri privind dezmembramintele dreptului de proprietate, drepturi reale de garanție și sarcini	Referințe
NU SUNT	

## Anexa Nr. 1 La Partea I

## Teren

Nr cadastral	Suprafața (mp)*	Observații / Referințe
	5.000	

\* Suprafața este determinată în planul de proiecție Stereo 70.



## Date referitoare la teren

Crt	Categorie folosință	Intra vilan	Suprafața (mp)	Tarla	Parcelă	Nr. topo	Observații / Referințe
1	arabil	NU	4.100	37	554/6	-	
2	arabil	NU	900	37	545/6	-	

## Lungime Segmente

1) Valorile lungimilor segmentelor sunt obținute din proiecție în plan.

Punct început	X / Y	Punct sfârșit	X / Y	Lungime segment (** (m)
1	638.453,798 695.778,592	2	638.265,331 696.315,499	569.025
2	638.265,331 696.315,499	3	638.257,155 696.312,249	8.798
3	638.257,155 696.312,249	4	638.445,467 695.775,785	568.555
4	638.445,467 695.775,785	5	638.448,046 695.776,653	2.721

Punct început	X / Y	Punct sfârșit	X / Y	Lungime segment (** (m)
5	638.448,046 695.776,653	1	638.453,798 695.778,592	6.07

\*\* Lungimile segmentelor sunt determinate în planul de proiecție Stereo 70 și sunt rotunjite la 1 milimetru.

\*\*\* Distanța dintre puncte este formată din segmente cumulate ce sunt mai mici decât valoarea 1 milimetru.



**DATE DESPRE IMOBILUL NR. 1977**

Oficiul de Cadastru și Publicitate Imobiliară BOTOSANI  
Biroul de Cadastru și Publicitate Imobiliară Botosani

**A. Partea I. Descrierea imobilului**

TEREN Extravilan

Adresa: Jud. Botosani

Nr. Crt	Nr cadastral Nr. topografic	Suprafața* (mp)	Observații / Referințe
A1	50752	10.000	Sector cadastral:46 Teren neimpregmuit;

**B. Partea II. Proprietari și acte**

Inscrieri privitoare la dreptul de proprietate și alte drepturi reale		Referințe
<b>41737 / 30/07/2013</b>		
Act Notarial nr. 3917, din 29/07/2013 emis de SPN "Reta Aniței-Ana Maria Vatau"-Botoșani;		
B3	Intabulare, drept de PROPRIETATE, dobândit prin Conventie, cota actuala 1/1, cota initiala 1/1	A1
	1) LUNCASU CEZAR, căsătorit cu 2) LUNCAȘU DANIELA, bun comun	

**C. Partea III. SARCINI .**

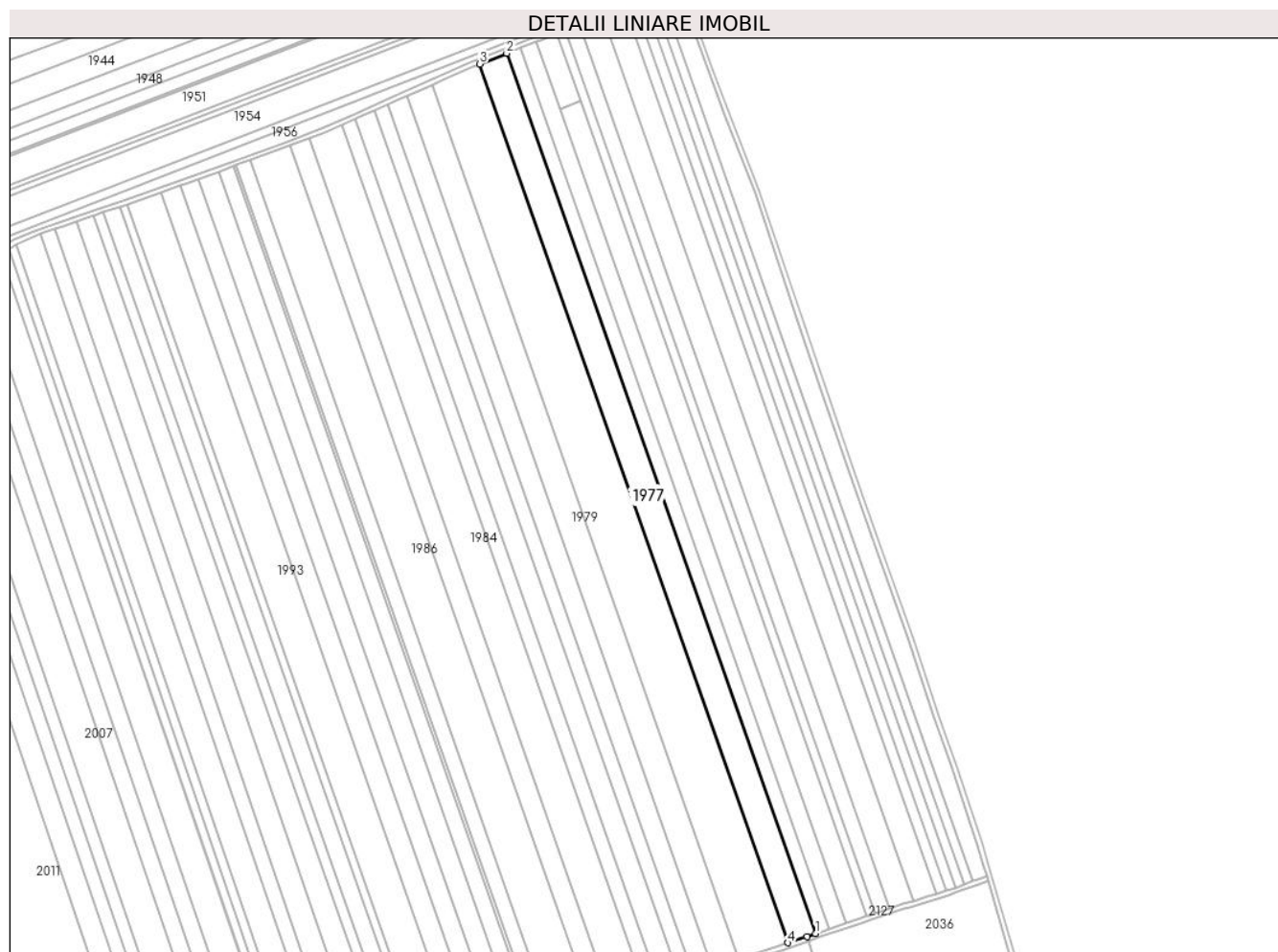
Inscrieri privind dezmembramintele dreptului de proprietate, drepturi reale de garanție și sarcini	Referințe
NU SUNT	

## Anexa Nr. 1 La Partea I

## Teren

Nr cadastral	Suprafața (mp)*	Observații / Referințe
50752	10.000	

\* Suprafața este determinată în planul de proiecție Stereo 70.



## Date referitoare la teren

Crt	Categorie folosință	Intra vilan	Suprafața (mp)	Tarla	Parcelă	Nr. topo	Observații / Referințe
1	arabil	NU	1.800	37	545/6	-	
2	arabil	NU	8.200	37	554/6	-	

## Lungime Segmente

1) Valorile lungimilor segmentelor sunt obținute din proiecție în plan.

Punct început	X / Y	Punct sfârșit	X / Y	Lungime segment (** (m)
1	638.445,467 695.775,785	2	638.257,155 696.312,249	568.555
2	638.257,155 696.312,249	3	638.240,784 696.305,739	17.618
3	638.240,784 696.305,739	4	638.428,764 695.770,219	567.555
4	638.428,764 695.770,219	5	638.440,331 695.774,057	12.187

Punct început	X / Y	Punct sfârșit	X / Y	Lungime segment (** (m)
5	638.440,331 695.774,057	1	638.445,467 695.775,785	5.419

\*\* Lungimile segmentelor sunt determinate în planul de proiecție Stereo 70 și sunt rotunjite la 1 milimetru.

\*\*\* Distanța dintre puncte este formată din segmente cumulate ce sunt mai mici decât valoarea 1 milimetru.





**DATE DESPRE IMOBILUL NR. 1978**

Oficiul de Cadastru și Publicitate Imobiliară BOTOSANI  
Biroul de Cadastru și Publicitate Imobiliară Botosani

**A. Partea I. Descrierea imobilului**

TEREN Extravilan

Adresa: Jud. Botosani

Nr. Crt	Nr cadastral Nr. topografic	Suprafața* (mp)	Observații / Referințe
A1		18.000	Sector cadastral:46 Teren neimprejmuit;

**B. Partea II. Proprietari și acte**

Inscrieri privitoare la dreptul de proprietate și alte drepturi reale	Referințe
/	
Act Administrativ nr. 29386, din 13/05/1994 emis de CJSIPT BOTOSANI (Titlu proprietate);	
B1	A1
Intabulare, drept de PROPRIETATE, dobandit prin Reconstituire, cota actuala 1/1, cota initiala 1/1 1) DRAGNEA ION, Lipsa C.N.P.	

**C. Partea III. SARCINI .**

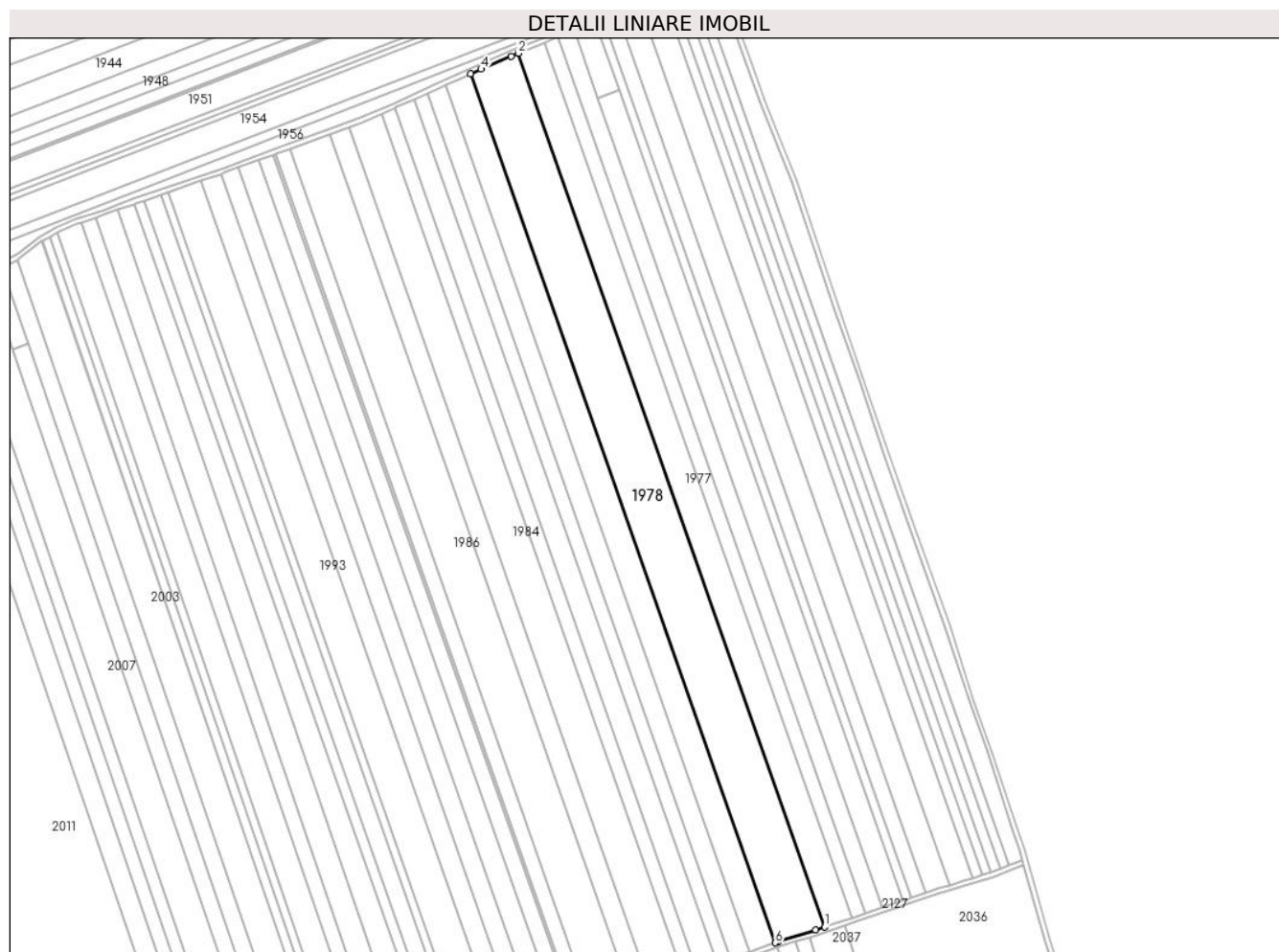
Inscrieri privind dezmembramintele dreptului de proprietate, drepturi reale de garanție și sarcini	Referințe
NU SUNT	

## Anexa Nr. 1 La Partea I

## Teren

Nr cadastral	Suprafața (mp)*	Observații / Referințe
	18.000	

\* Suprafața este determinată în planul de proiecție Stereo 70.



## Date referitoare la teren

Crt	Categorie folosință	Intravilan	Suprafața (mp)	Tarla	Parcelă	Nr. topo	Observații / Referințe
1	arabil	NU	14.800	37	554/5	-	
2	arabil	NU	3.200	37	545/5	-	

## Lungime Segmente

1) Valorile lungimilor segmentelor sunt obținute din proiecție în plan.

Punct început	X / Y	Punct sfârșit	X / Y	Lungime segment (** (m))
1	638.428,764 695.770,219	2	638.240,784 696.305,739	567.555
2	638.240,784 696.305,739	3	638.236,408 696.303,999	4.709
3	638.236,408 696.303,999	4	638.218,027 696.295,991	20.05
4	638.218,027 696.295,991	5	638.211,523 696.293,097	7.119

Punct început	X / Y	Punct sfârşit	X / Y	Lungime segment (** (m)
5	638.211,523 696.293,097	6	638.398,471 695.760,518	564.438
6	638.398,471 695.760,518	7	638.400,36 695.761,15	1.992
7	638.400,36 695.761,15	8	638.423,225 695.768,381	23.981
8	638.423,225 695.768,381	1	638.428,764 695.770,219	5.836

\*\* Lungimile segmentelor sunt determinate în planul de proiecţie Stereo 70 şi sunt rotunjite la 1 milimetru.

\*\*\* Distanţa dintre puncte este formată din segmente cumulate ce sunt mai mici decât valoarea 1 milimetru.



**DATE DESPRE IMOBILUL NR. 1979**

Oficiul de Cadastru și Publicitate Imobiliară BOTOSANI  
Biroul de Cadastru și Publicitate Imobiliară Botosani

**A. Partea I. Descrierea imobilului**

TEREN Extravilan

Adresa: Jud. Botosani

Nr. Crt	Nr cadastral Nr. topografic	Suprafața* (mp)	Observații / Referințe
A1		9.400	Sector cadastral:46 Teren neimprejmuit;

**B. Partea II. Proprietari și acte**

Inscrieri privitoare la dreptul de proprietate și alte drepturi reale	Referințe
/	
Act Administrativ nr. 61635, din 28/12/1995 emis de CJSIPT BOTOSANI (Titlu proprietate);	
B1	A1
Intabulare, drept de PROPRIETATE, dobandit prin Reconstituire, cota actuala 1/1, cota initiala 1/1 1) SANDU T. IOAN, Lipsa C.N.P.	

**C. Partea III. SARCINI .**

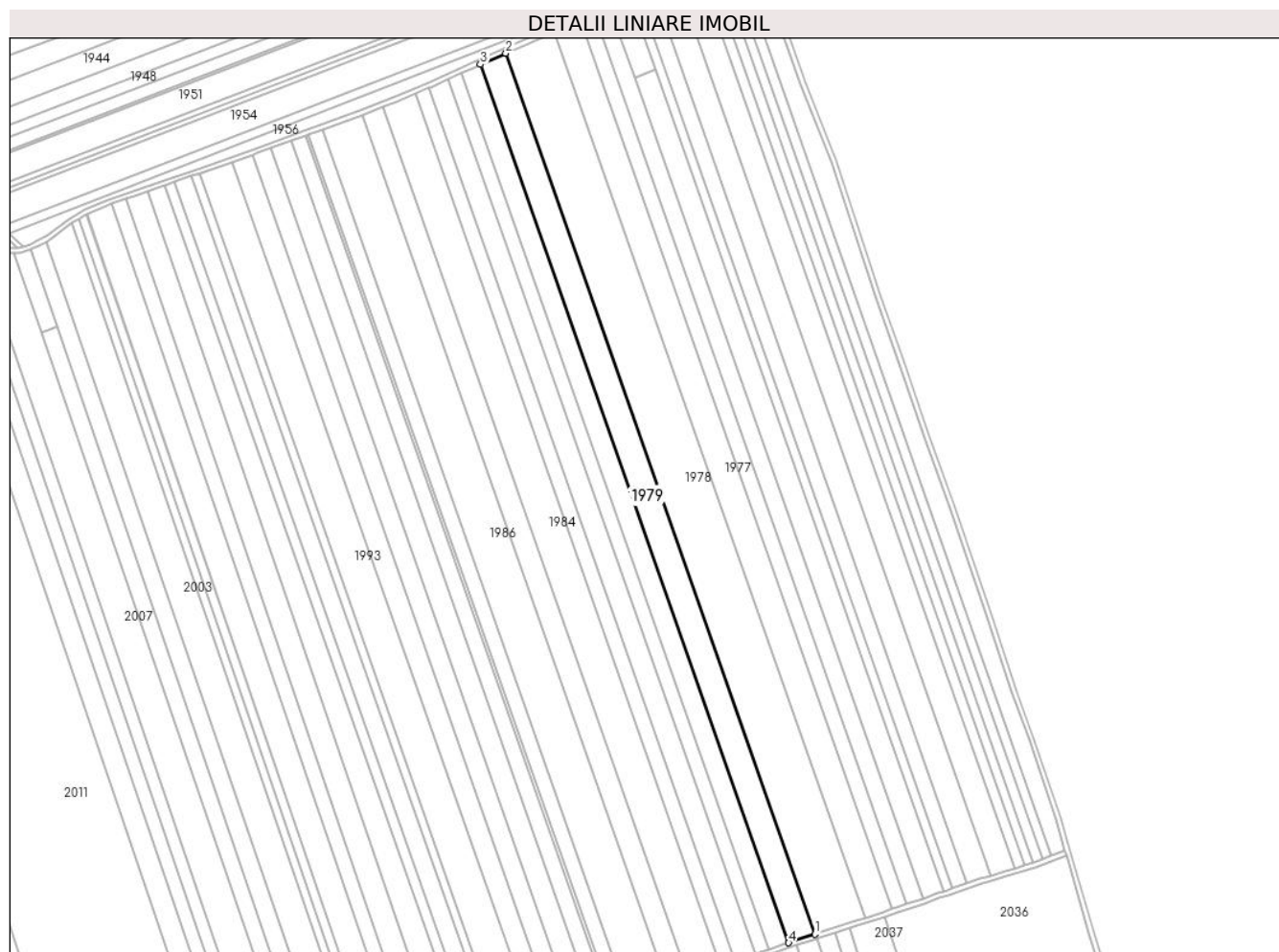
Inscrieri privind dezmembramintele dreptului de proprietate, drepturi reale de garanție și sarcini	Referințe
NU SUNT	

## Anexa Nr. 1 La Partea I

## Teren

Nr cadastral	Suprafața (mp)*	Observații / Referințe
	9.400	

\* Suprafața este determinată în planul de proiecție Stereo 70.



## Date referitoare la teren

Crt	Categorie folosință	Intravilan	Suprafața (mp)	Tarla	Parcelă	Nr. topo	Observații / Referințe
1	arabil	NU	8.000	37	554/13	-	
2	arabil	NU	1.400	37	545/13	-	

## Lungime Segmente

1) Valorile lungimilor segmentelor sunt obținute din proiecție în plan.

Punct început	X / Y	Punct sfârșit	X / Y	Lungime segment (** (m))
1	638.398,471 695.760,518	2	638.211,523 696.293,097	564.438
2	638.211,523 696.293,097	3	638.196,235 696.286,296	16.732
3	638.196,235 696.286,296	4	638.382,656 695.755,22	562.845
4	638.382,656 695.755,22	1	638.398,471 695.760,518	16.679

**\*\* Lungimile segmentelor sunt determinate în planul de proiecție Stereo 70 și sunt rotunjite la 1 milimetru.**

**\*\*\* Distanța dintre puncte este formată din segmente cumulate ce sunt mai mici decât valoarea 1 milimetru.**





**DATE DESPRE IMOBILUL NR. 1980**

Oficiul de Cadastru și Publicitate Imobiliară BOTOSANI  
Biroul de Cadastru și Publicitate Imobiliară Botosani

**A. Partea I. Descrierea imobilului**

TEREN Extravilan

Adresa: Jud. Botosani

Nr. Crt	Nr cadastral Nr. topografic	Suprafața* (mp)	Observații / Referințe
A1		7.000	Sector cadastral:46 Teren neimpregmuit;

**B. Partea II. Proprietari și acte**

Inscrieri privitoare la dreptul de proprietate și alte drepturi reale	Referințe
/	
Act Administrativ nr. 57822, din 28/09/1995 emis de CJSIPT BOTOSANI (Titlu proprietate);	
B1	A1
Intabulare, drept de PROPRIETATE, dobandit prin Reconstituire, cota actuala 1/1, cota initiala 1/1 1) SOVEJA I. ION, Lipsa C.N.P.	

**C. Partea III. SARCINI .**

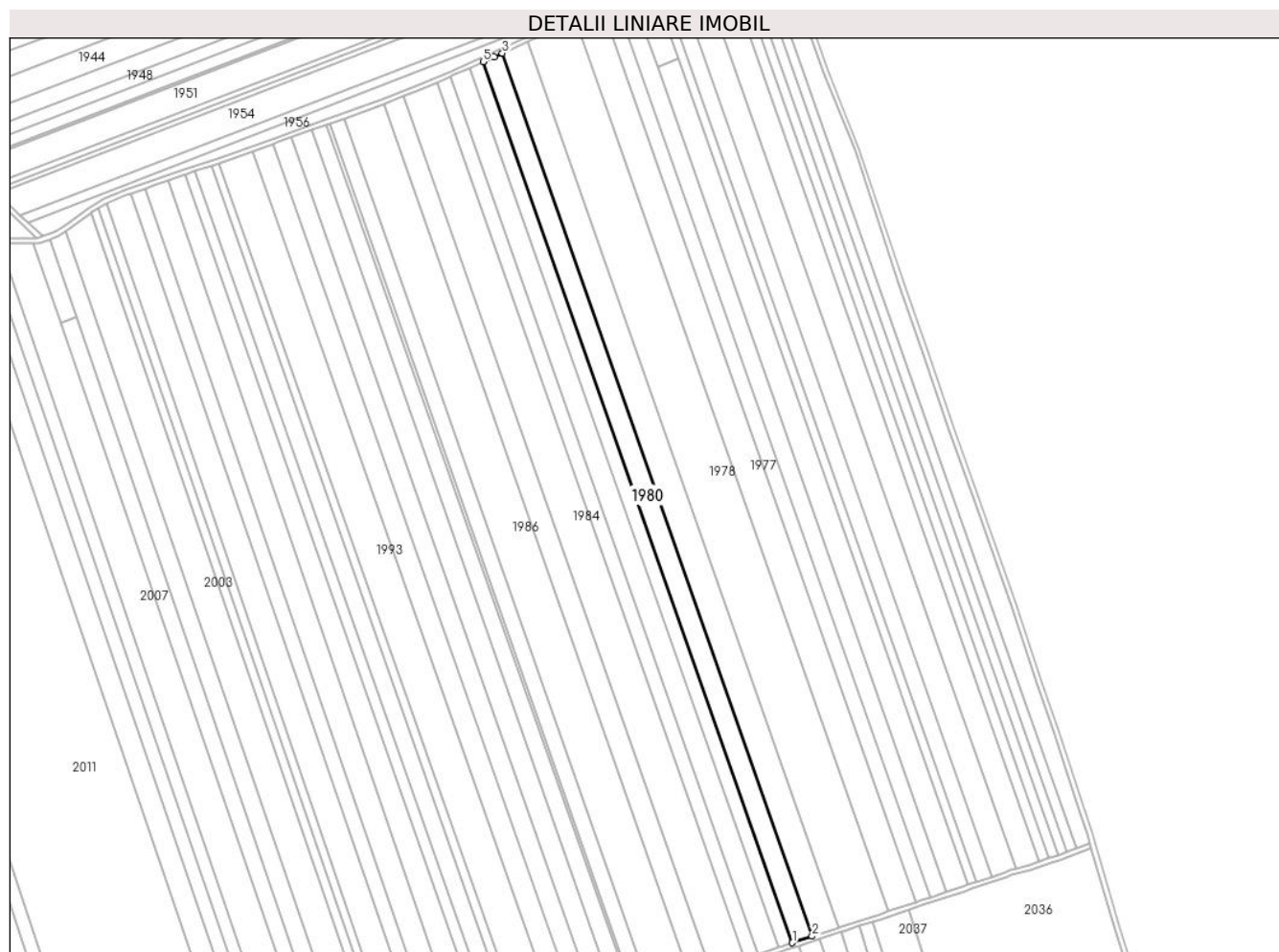
Inscrieri privind dezmembramintele dreptului de proprietate, drepturi reale de garanție și sarcini	Referințe
NU SUNT	

## Anexa Nr. 1 La Partea I

## Teren

Nr cadastral	Suprafața (mp)*	Observații / Referințe
	7.000	

\* Suprafața este determinată în planul de proiecție Stereo 70.



## Date referitoare la teren

Crt	Categorie folosință	Intra vilan	Suprafața (mp)	Tarla	Parcelă	Nr. topo	Observații / Referințe
1	arabil	NU	5.800	37	554/2	-	
2	arabil	NU	1.200	37	545/73	-	

## Lungime Segmente

1) Valorile lungimilor segmentelor sunt obținute din proiecție în plan.

Punct început	X / Y	Punct sfârșit	X / Y	Lungime segment (** (m)
1	638.370,849 695.751,264	2	638.382,656 695.755,22	12.451
2	638.382,656 695.755,22	3	638.196,235 696.286,296	562.845
3	638.196,235 696.286,296	4	638.191,528 696.284,201	5.153
4	638.191,528 696.284,201	5	638.184,834 696.281,185	7.341

Punct început	X / Y	Punct sfârșit	X / Y	Lungime segment (** (m)
5	638.184,834 696.281,185	1	638.370,849 695.751,264	561.62

\*\* Lungimile segmentelor sunt determinate în planul de proiecție Stereo 70 și sunt rotunjite la 1 milimetru.

\*\*\* Distanța dintre puncte este formată din segmente cumulate ce sunt mai mici decât valoarea 1 milimetru.



**DATE DESPRE IMOBILUL NR. 1981**

Oficiul de Cadastru și Publicitate Imobiliară BOTOSANI  
Biroul de Cadastru și Publicitate Imobiliară Botosani

**A. Partea I. Descrierea imobilului**

TEREN Extravilan

Adresa: Jud. Botosani

Nr. Crt	Nr cadastral Nr. topografic	Suprafața* (mp)	Observații / Referințe
A1		5.000	Sector cadastral:46 Teren neimpregmuit;

**B. Partea II. Proprietari și acte**

Inscrieri privitoare la dreptul de proprietate și alte drepturi reale	Referințe
/	
Act Administrativ nr. 31924, din 21/02/1994 emis de CJSIPT BOTOSANI (Titlu proprietate);	
B1	A1
Intabulare, drept de PROPRIETATE, dobandit prin Reconstituire, cota actuala 1/1, cota initiala 1/1 1) PINCIUC GHEORGHE, Lipsa C.N.P.	

**C. Partea III. SARCINI .**

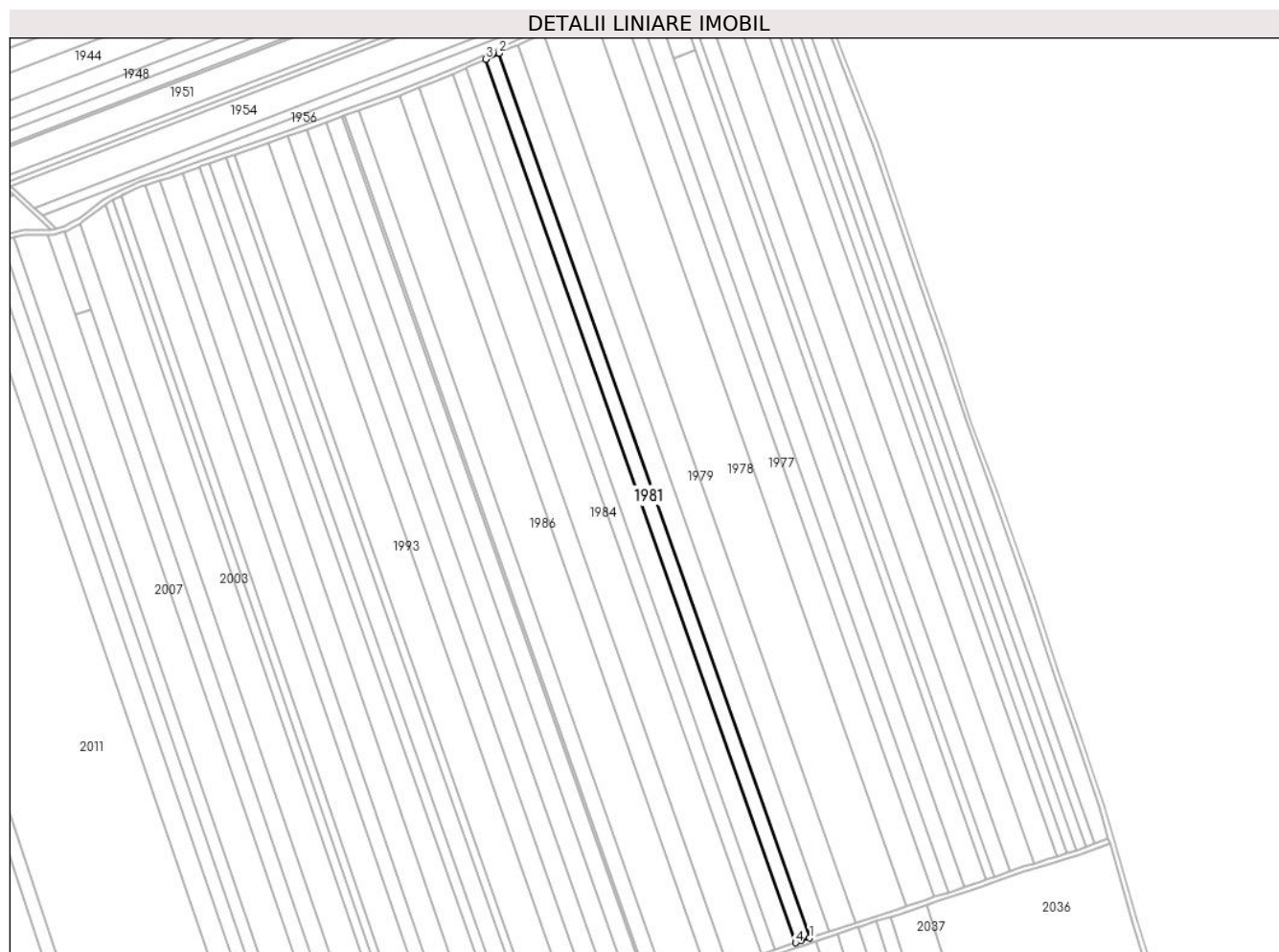
Inscrieri privind dezmembramintele dreptului de proprietate, drepturi reale de garanție și sarcini	Referințe
NU SUNT	

## Anexa Nr. 1 La Partea I

## Teren

Nr cadastral	Suprafața (mp)*	Observații / Referințe
	5.000	

\* Suprafața este determinată în planul de proiecție Stereo 70.



## Date referitoare la teren

Crt	Categorie folosință	Intra vilan	Suprafața (mp)	Tarla	Parcelă	Nr. topo	Observații / Referințe
1	arabil	NU	4.300	37	554/132	-	
2	arabil	NU	700	37	545/32	-	

## Lungime Segmente

1) Valorile lungimilor segmentelor sunt obținute din proiecție în plan.

Punct început	X / Y	Punct sfârșit	X / Y	Lungime segment (** (m)
1	638.370,849 695.751,264	2	638.184,834 696.281,185	561.62
2	638.184,834 696.281,185	3	638.176,681 696.277,512	8.943
3	638.176,681 696.277,512	4	638.362,416 695.748,388	560.775
4	638.362,416 695.748,388	5	638.365,287 695.749,401	3.044

Punct început	X / Y	Punct sfârșit	X / Y	Lungime segment (** (m)
5	638.365,287 695.749,401	1	638.370,849 695.751,264	5.866

\*\* Lungimile segmentelor sunt determinate în planul de proiecție Stereo 70 și sunt rotunjite la 1 milimetru.

\*\*\* Distanța dintre puncte este formată din segmente cumulate ce sunt mai mici decât valoarea 1 milimetru.





**DATE DESPRE IMOBILUL NR. 1982**

Oficiul de Cadastru și Publicitate Imobiliară BOTOSANI  
Biroul de Cadastru și Publicitate Imobiliară Botosani

**A. Partea I. Descrierea imobilului**

TEREN Extravilan

Adresa: Jud. Botosani

Nr. Crt	Nr cadastral Nr. topografic	Suprafața* (mp)	Observații / Referințe
A1		7.200	Sector cadastral:46 Teren neimpregmuit;

**B. Partea II. Proprietari și acte**

Inscrieri privitoare la dreptul de proprietate și alte drepturi reale	Referințe
/	
Act Administrativ nr. 67078, din 22/02/1996 emis de CJSIPT BOTOSANI (Titlu proprietate);	
B1	A1
Intabulare, drept de PROPRIETATE, dobandit prin Reconstituire, cota actuala 1/1, cota initiala 1/1 1) ARGINT V. ANICA, Lipsa C.N.P.	

**C. Partea III. SARCINI .**

Inscrieri privind dezmembramintele dreptului de proprietate, drepturi reale de garanție și sarcini	Referințe
NU SUNT	

## Anexa Nr. 1 La Partea I

## Teren

Nr cadastral	Suprafața (mp)*	Observații / Referințe
	7.200	

\* Suprafața este determinată în planul de proiecție Stereo 70.



## Date referitoare la teren

Crt	Categorie folosință	Intravilan	Suprafața (mp)	Tarla	Parcelă	Nr. topo	Observații / Referințe
1	arabil	NU	6.100	37	554/35	-	
2	arabil	NU	1.100	37	545/35	-	

## Lungime Segmente

1) Valorile lungimilor segmentelor sunt obținute din proiecție în plan.

Punct început	X / Y	Punct sfârșit	X / Y	Lungime segment (** (m)
1	638.362,416 695.748,388	2	638.176,681 696.277,512	560.775
2	638.176,681 696.277,512	3	638.166,019 696.272,708	11.694
3	638.166,019 696.272,708	4	638.164,917 696.272,223	1.204
4	638.164,917 696.272,223	5	638.350,296 695.744,113	559.701

Punct început	X / Y	Punct sfârșit	X / Y	Lungime segment (** (m)
5	638.350,296 695.744,113	1	638.362,416 695.748,388	12.852

\*\* Lungimile segmentelor sunt determinate în planul de proiecție Stereo 70 și sunt rotunjite la 1 milimetru.

\*\*\* Distanța dintre puncte este formată din segmente cumulate ce sunt mai mici decât valoarea 1 milimetru.



**DATE DESPRE IMOBILUL NR. 1983**

Oficiul de Cadastru și Publicitate Imobiliară BOTOSANI  
Biroul de Cadastru și Publicitate Imobiliară Botosani

**A. Partea I. Descrierea imobilului**

TEREN Extravilan

Adresa: Jud. Botosani

Nr. Crt	Nr cadastral Nr. topografic	Suprafața* (mp)	Observații / Referințe
A1	50218	5.000	Sector cadastral:46 Teren neimprejmuit;

**B. Partea II. Proprietari și acte**

Inscrieri privitoare la dreptul de proprietate și alte drepturi reale	Referințe
<b>10610 / 18/03/2011</b>	
Act Notarial nr. 521, din 15/03/2011 emis de BNP"Gabriel Tiberiu Pușcașu"-Botoșani;	
B2	A1
Intabulare, drept de PROPRIETATE, dobândit prin Conventie, cota actuala 1/1, cota initiala 1/1	
1) SC"AGRI TERENURI"SA, CIF:24816228, bun propriu	

**C. Partea III. SARCINI .**

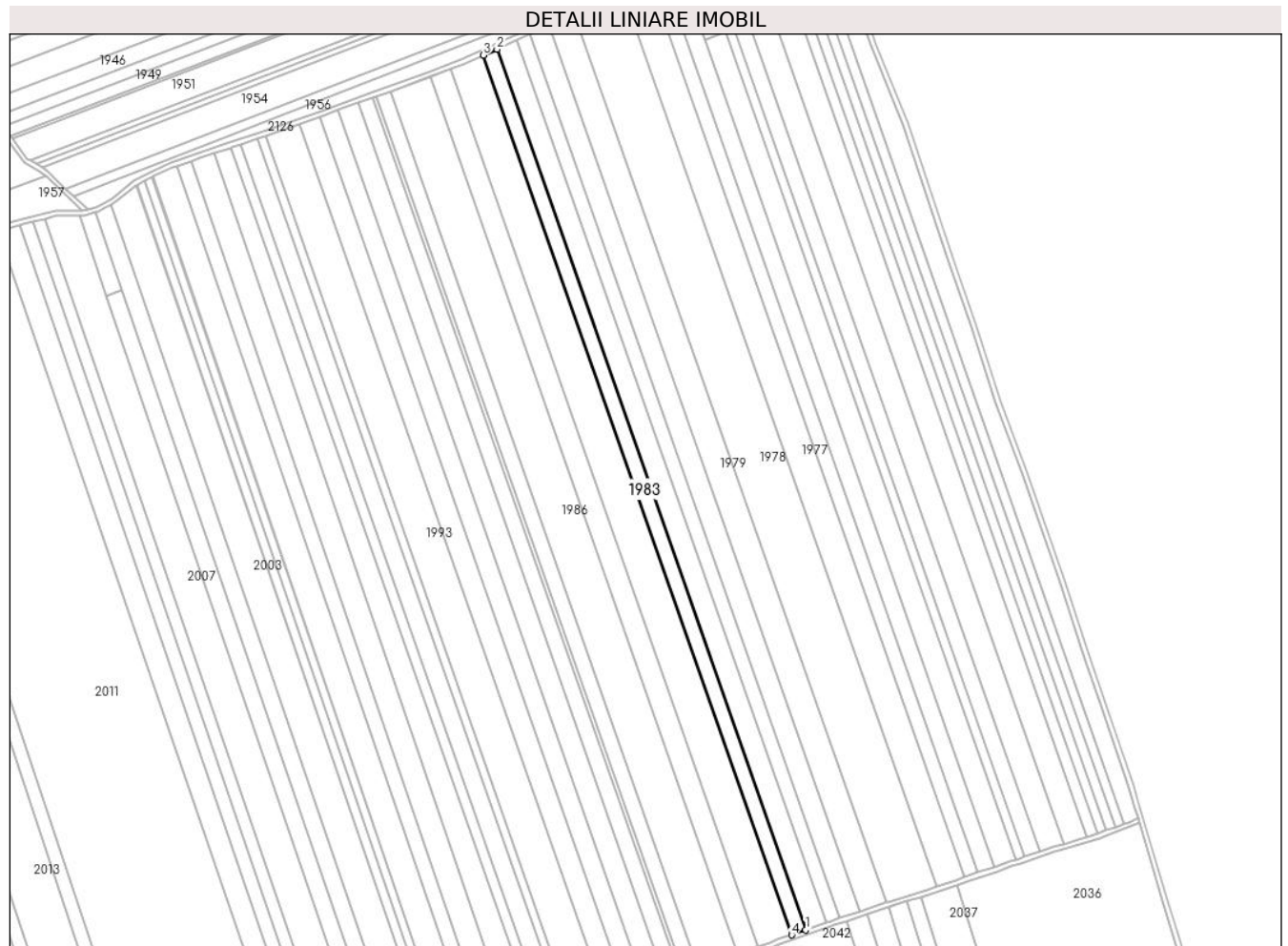
Inscrieri privind dezmembramintele dreptului de proprietate, drepturi reale de garanție și sarcini	Referințe
NU SUNT	

## Anexa Nr. 1 La Partea I

## Teren

Nr cadastral	Suprafața (mp)*	Observații / Referințe
50218	5.000	

\* Suprafața este determinată în planul de proiecție Stereo 70.



## Date referitoare la teren

Crt	Categorie folosință	Intravilan	Suprafața (mp)	Tarla	Parcelă	Nr. topo	Observații / Referințe
1	arabil	NU	800	37	545/34	-	
2	arabil	NU	4.200	37	554/34	-	

## Lungime Segmente

1) Valorile lungimilor segmentelor sunt obținute din proiecție în plan.

Punct început	X / Y	Punct sfârșit	X / Y	Lungime segment (** (m))
1	638.350,296 695.744,113	2	638.164,917 696.272,223	559.701
2	638.164,917 696.272,223	3	638.156,712 696.268,61	8.965
3	638.156,712 696.268,61	4	638.341,867 695.741,139	559.024
4	638.341,867 695.741,139	1	638.350,296 695.744,113	8.939

**\*\* Lungimile segmentelor sunt determinate în planul de proiecție Stereo 70 și sunt rotunjite la 1 milimetru.**

**\*\*\* Distanța dintre puncte este formată din segmente cumulate ce sunt mai mici decât valoarea 1 milimetru.**





**DATE DESPRE IMOBILUL NR. 1984**

Oficiul de Cadastru și Publicitate Imobiliară BOTOSANI  
Biroul de Cadastru și Publicitate Imobiliară Botosani

**A. Partea I. Descrierea imobilului**

TEREN Extravilan

Adresa: Jud. Botosani

Nr. Crt	Nr cadastral Nr. topografic	Suprafața* (mp)	Observații / Referințe
A1	50704	11.900	Sector cadastral:46 Teren neimprejmuit; Conform TP nr. 51735 imobilul este amplasat în parcelele cadastrale 554/18, 554/9, 554/50

**B. Partea II. Proprietari și acte**

Inscrieri privitoare la dreptul de proprietate și alte drepturi reale	Referințe
<b>41684 / 11/06/2015</b>	
Act Notarial nr. 1092, din 09/06/2015 emis de Birou Individual Notarial "Elena Roman"Botoșani;	
B12	A1
Intabulare, drept de PROPRIETATE, dobândit prin Conventie, cota actuala 1/1, cota initiala 1/1	
1) SC WESTBOT AGRO SRL, CIF:32179487	

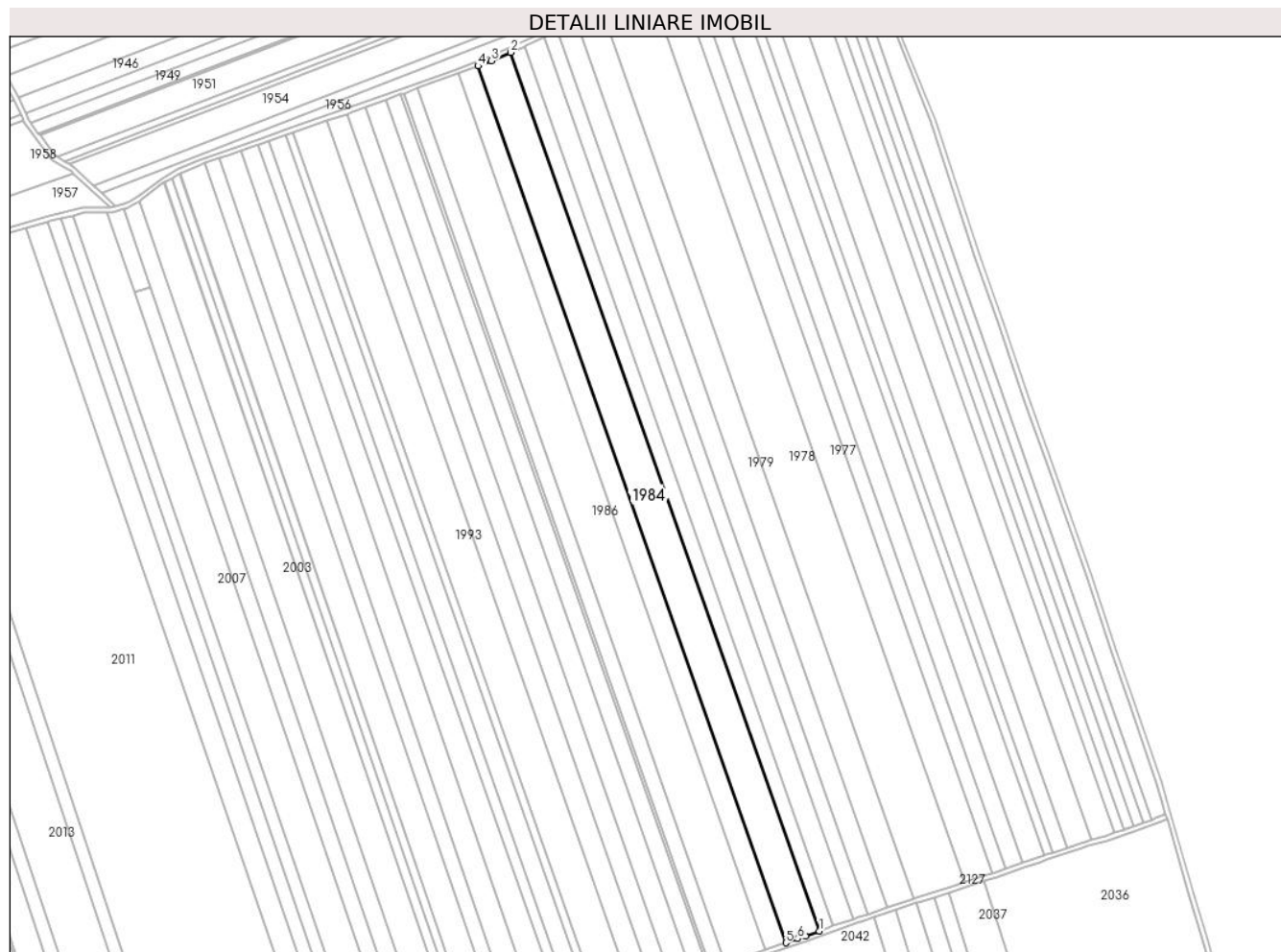
**C. Partea III. SARCINI .**

Inscrieri privind dezmembramintele dreptului de proprietate, drepturi reale de garanție și sarcini	Referințe
NU SUNT	

**Anexa Nr. 1 La Partea I****Teren**

Nr cadastral	Suprafața (mp)*	Observații / Referințe
50704	11.900	Conform TP nr. 51735 imobilul este amplasat în parcelele cadastrale 554/18, 554/9, 554/50

\* Suprafața este determinată în planul de proiecție Stereo 70.

**Date referitoare la teren**

Crt	Categorie folosință	Intra vilan	Suprafața (mp)	Tarla	Parcelă	Nr. topo	Observații / Referințe
1	arabil	NU	2.400	37	554/18	-	
2	arabil	NU	3.750	37	554/9	-	
3	arabil	NU	3.750	37	554/50	-	
4	neproductiv	NU	2.000	37	545	-	

**Lungime Segmente**

1) Valorile lungimilor segmentelor sunt obținute din proiecție în plan.

Punct început	X / Y	Punct sfârșit	X / Y	Lungime segment (** (m)
1	638.341,867 695.741,139	2	638.156,712 696.268,61	559.024
2	638.156,712 696.268,61	3	638.144,992 696.263,451	12.804
3	638.144,992 696.263,451	4	638.136,999 696.260,415	8.551

Punct început	X / Y	Punct sfârșit	X / Y	Lungime segment (** (m)
4	638.136,999 696.260,415	5	638.321,774 695.734,027	557.876
5	638.321,774 695.734,027	6	638.328,882 695.736,568	7.549
6	638.328,882 695.736,568	7	638.333,454 695.738,172	4.845
7	638.333,454 695.738,172	1	638.341,867 695.741,139	8.92

\*\* Lungimile segmentelor sunt determinate în planul de proiecție Stereo 70 și sunt rotunjite la 1 milimetru.

\*\*\* Distanța dintre puncte este formată din segmente cumulate ce sunt mai mici decât valoarea 1 milimetru.



**DATE DESPRE IMOBILUL NR. 1985**

Oficiul de Cadastru și Publicitate Imobiliară BOTOSANI  
Biroul de Cadastru și Publicitate Imobiliară Botosani

**A. Partea I. Descrierea imobilului**

TEREN Extravilan

Adresa: Jud. Botosani

Nr. Crt	Nr cadastral Nr. topografic	Suprafața* (mp)	Observații / Referințe
A1		7.168	Sector cadastral:46 Teren neimpregmuit;

**B. Partea II. Proprietari și acte**

Inscrieri privitoare la dreptul de proprietate și alte drepturi reale	Referințe
/	
Act Administrativ nr. 57803, din 20/08/1995 emis de CJSIPT BOTOSANI (Titlu proprietate);	
B1	A1
Intabulare, drept de PROPRIETATE, dobandit prin Reconstituire, cota actuala 1/1, cota initiala 1/1 1) <b>BRÎNZEI V. VASILE</b> , Lipsa C.N.P.	

**C. Partea III. SARCINI .**

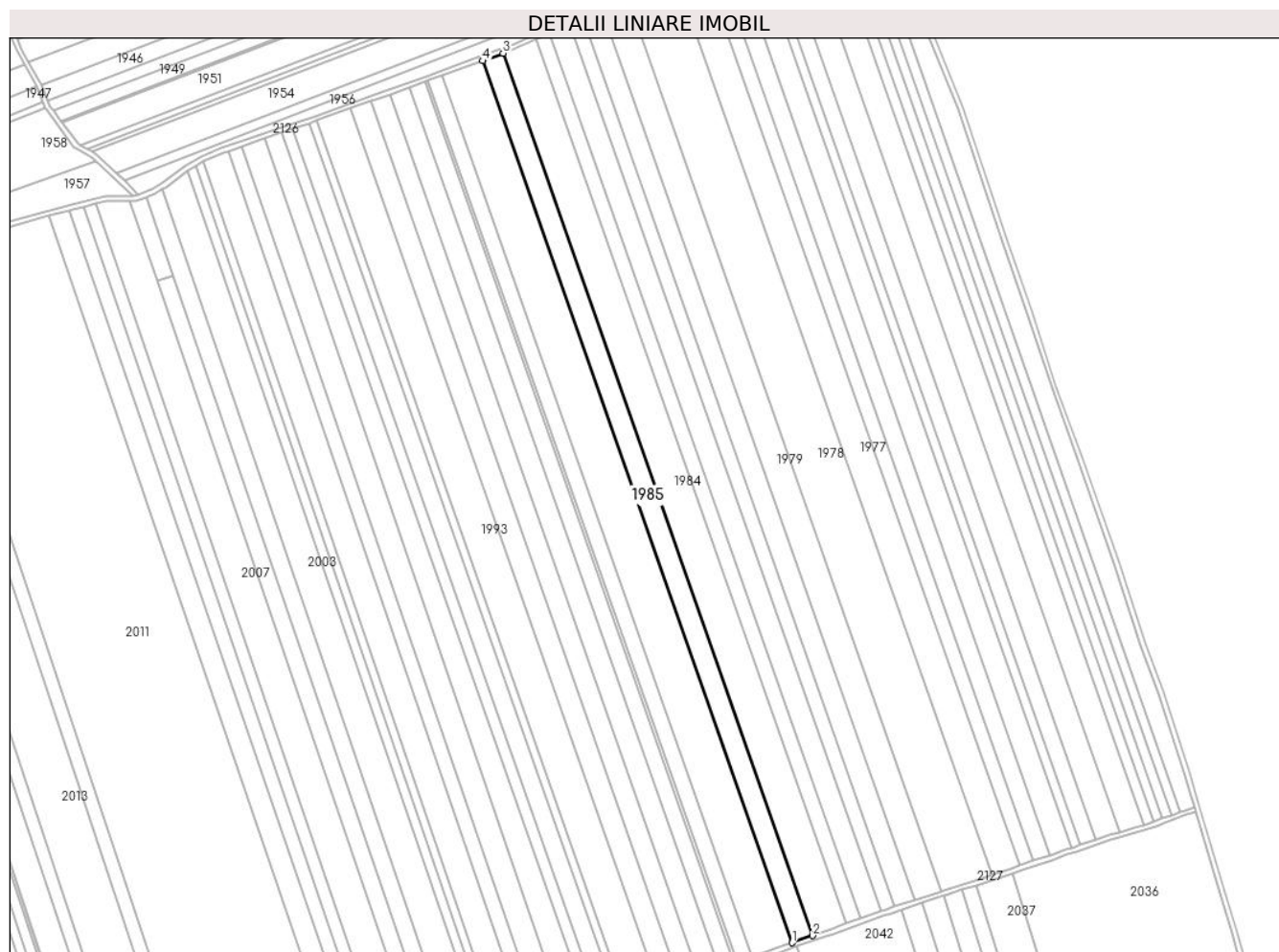
Inscrieri privind dezmembramintele dreptului de proprietate, drepturi reale de garanție și sarcini	Referințe
NU SUNT	

## Anexa Nr. 1 La Partea I

## Teren

Nr cadastral	Suprafața (mp)*	Observații / Referințe
	7.168	

\* Suprafața este determinată în planul de proiecție Stereo 70.



## Date referitoare la teren

Crt	Categorie folosință	Intravilan	Suprafața (mp)	Tarla	Parcelă	Nr. topo	Observații / Referințe
1	arabil	NU	6.034	37	554/11	-	
2	arabil	NU	1.134	37	545/11	-	

## Lungime Segmente

1) Valorile lungimilor segmentelor sunt obținute din proiecție în plan.

Punct început	X / Y	Punct sfârșit	X / Y	Lungime segment (** (m)
1	638.309,672 695.729,701	2	638.321,774 695.734,027	12.852
2	638.321,774 695.734,027	3	638.136,999 696.260,415	557.876
3	638.136,999 696.260,415	4	638.124,981 696.255,849	12.856
4	638.124,981 696.255,849	1	638.309,672 695.729,701	557.622

**\*\* Lungimile segmentelor sunt determinate în planul de proiecție Stereo 70 și sunt rotunjite la 1 milimetru.**

**\*\*\* Distanța dintre puncte este formată din segmente cumulate ce sunt mai mici decât valoarea 1 milimetru.**





**DATE DESPRE IMOBILUL NR. 1986**

Oficiul de Cadastru și Publicitate Imobiliară BOTOSANI  
 Biroul de Cadastru și Publicitate Imobiliară Botosani

**A. Partea I. Descrierea imobilului**

TEREN Extravilan

Adresa: Jud. Botosani

Nr. Crt	Nr cadastral Nr. topografic	Suprafața* (mp)	Observații / Referințe
A1	50216	14.332	Sector cadastral:46 Teren neimprejmuit;

**B. Partea II. Proprietari și acte**

Inscrieri privitoare la dreptul de proprietate și alte drepturi reale		Referințe
<b>10592 / 18/03/2011</b>		
Act Notarial nr. 521, din 15/03/2011 emis de BNP Gabriel Tiberiu Pușcașu Botoșani;		
B2	Intabulare, drept de PROPRIETATE, dobândit prin Conventie, cota actuala 1/1, cota initiala 1/1 1) SC AGRI TERENURI SA, CIF:24816228, bun propriu	A1

**C. Partea III. SARCINI .**

Inscrieri privind dezmembramintele dreptului de proprietate, drepturi reale de garanție și sarcini	Referințe
NU SUNT	

## Anexa Nr. 1 La Partea I

## Teren

Nr cadastral	Suprafața (mp)*	Observații / Referințe
50216	14.332	

\* Suprafața este determinată în planul de proiecție Stereo 70.



## Date referitoare la teren

Crt	Categorie folosință	Intravilan	Suprafața (mp)	Tarla	Parcelă	Nr. topo	Observații / Referințe
1	arabil	NU	2.266	37	545/11	-	
2	arabil	NU	12.066	37	554/11	-	

## Lungime Segmente

1) Valorile lungimilor segmentelor sunt obținute din proiecție în plan.

Punct început	X / Y	Punct sfârșit	X / Y	Lungime segment (** (m))
1	638.124,981 696.255,849	2	638.124,669 696.255,73	0.334
2	638.124,669 696.255,73	3	638.100,813 696.247,09	25.372
3	638.100,813 696.247,09	4	638.285,458 695.721,073	557.483
4	638.285,458 695.721,073	5	638.293,592 695.723,952	8.629

Punct început	X / Y	Punct sfârșit	X / Y	Lungime segment (** (m)
5	638.293,592 695.723,952	6	638.309,672 695.729,701	17.077
6	638.309,672 695.729,701	1	638.124,981 696.255,849	557.622

\*\* Lungimile segmentelor sunt determinate în planul de proiecție Stereo 70 și sunt rotunjite la 1 milimetru.

\*\*\* Distanța dintre puncte este formată din segmente cumulate ce sunt mai mici decât valoarea 1 milimetru.



**DATE DESPRE IMOBILUL NR. 1987**

Oficiul de Cadastru și Publicitate Imobiliară BOTOSANI  
Biroul de Cadastru și Publicitate Imobiliară Botosani

**A. Partea I. Descrierea imobilului**

TEREN Extravilan

Adresa: Jud. Botosani

Nr. Crt	Nr cadastral Nr. topografic	Suprafața* (mp)	Observații / Referințe
A1	54556	5.100	Sector cadastral:46 Teren neimprejmuit; Conform TP nr. 57830 imobilul este amplasat în parcela cadastrală 554/16

**B. Partea II. Proprietari și acte**

Inscrieri privitoare la dreptul de proprietate și alte drepturi reale		Referințe
<b>25479 / 01/04/2019</b>		
Act Notarial nr. 1856, din 28/03/2019 emis de SPN ANITEI SI ASOCIATII;		
B6	Intabulare, drept de PROPRIETATE, dobandit prin Conventie, cota actuala 1/1, cota initiala 1/1 1) SC ARLAND SRL, CIF:14528740	A1

**C. Partea III. SARCINI .**

Inscrieri privind dezmembramintele dreptului de proprietate, drepturi reale de garanție și sarcini	Referințe
NU SUNT	

## Anexa Nr. 1 La Partea I

## Teren

Nr cadastral	Suprafața (mp)*	Observații / Referințe
54556	5.100	Conform TP nr. 57830 imobilul este amplasat în parcela cadastrală 554/16

\* Suprafața este determinată în planul de proiecție Stereo 70.



## Date referitoare la teren

Crt	Categorie folosință	Intravilan	Suprafața (mp)	Tarla	Parcelă	Nr. topo	Observații / Referințe
1	arabil	NU	4.100	37	554/16	-	
2	arabil	NU	1.000	37	545	-	

## Lungime Segmente

1) Valorile lungimilor segmentelor sunt obținute din proiecție în plan.

Punct început	X / Y	Punct sfârșit	X / Y	Lungime segment (** (m)
1	638.276,833 695.718,021	2	638.285,458 695.721,073	9.149
2	638.285,458 695.721,073	3	638.100,813 696.247,09	557.483
3	638.100,813 696.247,09	4	638.092,211 696.243,974	9.149
4	638.092,211 696.243,974	1	638.276,833 695.718,021	557.416

**\*\* Lungimile segmentelor sunt determinate în planul de proiecție Stereo 70 și sunt rotunjite la 1 milimetru.**

**\*\*\* Distanța dintre puncte este formată din segmente cumulate ce sunt mai mici decât valoarea 1 milimetru.**





**DATE DESPRE IMOBILUL NR. 1988**

Oficiul de Cadastru și Publicitate Imobiliară BOTOSANI  
Biroul de Cadastru și Publicitate Imobiliară Botosani

**A. Partea I. Descrierea imobilului**

TEREN Extravilan

Adresa: Jud. Botosani

Nr. Crt	Nr cadastral Nr. topografic	Suprafața* (mp)	Observații / Referințe
A1		1.000	Sector cadastral:46 Teren neimprejmuit; Conform TP nr. 57830 imobilul este amplasat în parcela cadastrală 545/16

**B. Partea II. Proprietari și acte**

Inscrieri privitoare la dreptul de proprietate și alte drepturi reale		Referințe
/		
Act Administrativ nr. 57830, din 28/09/1995 emis de CJSIPT BOTOSANI (Titlu proprietate);		
B1	Intabulare, drept de PROPRIETATE, dobandit prin Reconstituire, cota actuala 1/1, cota initiala 1/1 1) GHIORGHITA GH. IOAN, Lipsa C.N.P.	A1

**C. Partea III. SARCINI .**

Inscrieri privind dezmembramintele dreptului de proprietate, drepturi reale de garanție și sarcini	Referințe
NU SUNT	

## Anexa Nr. 1 La Partea I

## Teren

Nr cadastral	Suprafața (mp)*	Observații / Referințe
	1.000	Conform TP nr. 57830 imobilul este amplasat în parcela cadastrală 545/16

\* Suprafața este determinată în planul de proiecție Stereo 70.



## Date referitoare la teren

Crt	Categorie folosință	Intravilan	Suprafața (mp)	Tarla	Parcelă	Nr. topo	Observații / Referințe
1	arabil	NU	200	37	545/16	-	
2	arabil	NU	800	37	554	-	

## Lungime Segmente

1) Valorile lungimilor segmentelor sunt obținute din proiecție în plan.

Punct început	X / Y	Punct sfârșit	X / Y	Lungime segment (** (m)
1	638.276,833 695.718,021	2	638.092,211 696.243,974	557.416
2	638.092,211 696.243,974	3	638.090,524 696.243,363	1.794
3	638.090,524 696.243,363	4	638.275,142 695.717,422	557.402
4	638.275,142 695.717,422	1	638.276,833 695.718,021	1.794

**\*\* Lungimile segmentelor sunt determinate în planul de proiecție Stereo 70 și sunt rotunjite la 1 milimetru.**

**\*\*\* Distanța dintre puncte este formată din segmente cumulate ce sunt mai mici decât valoarea 1 milimetru.**



**DATE DESPRE IMOBILUL NR. 1989**

Oficiul de Cadastru și Publicitate Imobiliară BOTOSANI  
Biroul de Cadastru și Publicitate Imobiliară Botosani

**A. Partea I. Descrierea imobilului**

TEREN Extravilan

Adresa: Jud. Botosani

Nr. Crt	Nr cadastral Nr. topografic	Suprafața* (mp)	Observații / Referințe
A1		5.400	Sector cadastral:46 Teren neimprejmuit;

**B. Partea II. Proprietari și acte**

Inscrieri privitoare la dreptul de proprietate și alte drepturi reale	Referințe
/	
Act Administrativ nr. 51796, din 19/04/1995 emis de CJSIPT BOTOSANI (Titlu proprietate);	
B1	A1
Intabulare, drept de PROPRIETATE, dobandit prin Reconstituire, cota actuala 1/1, cota initiala 1/1	
1) HAVRIȘ TEODORA, Lipsa C.N.P.	
2) PUȘCAȘU ANETA, Lipsa C.N.P.	

**C. Partea III. SARCINI .**

Inscrieri privind dezmembramintele dreptului de proprietate, drepturi reale de garanție și sarcini	Referințe
NU SUNT	

## Anexa Nr. 1 La Partea I

## Teren

Nr cadastral	Suprafața (mp)*	Observații / Referințe
	5.400	

\* Suprafața este determinată în planul de proiecție Stereo 70.



## Date referitoare la teren

Crt	Categorie folosință	Intravilan	Suprafața (mp)	Tarla	Parcelă	Nr. topo	Observații / Referințe
1	arabil	NU	4.500	37	554/24	-	
2	arabil	NU	900	37	545/24	-	

## Lungime Segmente

1) Valorile lungimilor segmentelor sunt obținute din proiecție în plan.

Punct început	X / Y	Punct sfârșit	X / Y	Lungime segment (** (m)
1	638.090,524 696.243,363	2	638.081,414 696.240,064	9.689
2	638.081,414 696.240,064	3	638.266,009 695.714,19	557.331
3	638.266,009 695.714,19	4	638.275,142 695.717,422	9.688
4	638.275,142 695.717,422	1	638.090,524 696.243,363	557.402

**\*\* Lungimile segmentelor sunt determinate în planul de proiecție Stereo 70 și sunt rotunjite la 1 milimetru.**

**\*\*\* Distanța dintre puncte este formată din segmente cumulate ce sunt mai mici decât valoarea 1 milimetru.**





**DATE DESPRE IMOBILUL NR. 1990**

Oficiul de Cadastru și Publicitate Imobiliară BOTOSANI  
Biroul de Cadastru și Publicitate Imobiliară Botosani

**A. Partea I. Descrierea imobilului**

TEREN Extravilan

Adresa: Jud. Botosani

Nr. Crt	Nr cadastral Nr. topografic	Suprafața* (mp)	Observații / Referințe
A1		7.200	Sector cadastral:46 Teren neimpregmuit;

**B. Partea II. Proprietari și acte**

Inscrieri privitoare la dreptul de proprietate și alte drepturi reale	Referințe
/	
Act Administrativ nr. 61654, din 28/12/1995 emis de CJSIPT BOTOSANI (Titlu proprietate);	
B1	A1
Intabulare, drept de PROPRIETATE, dobandit prin Reconstituire, cota actuala 1/1, cota initiala 1/1 1) LĂCĂTUȘ GH. ANICA, Lipsa C.N.P.	

**C. Partea III. SARCINI .**

Inscrieri privind dezmembramintele dreptului de proprietate, drepturi reale de garanție și sarcini	Referințe
NU SUNT	

## Anexa Nr. 1 La Partea I

## Teren

Nr cadastral	Suprafața (mp)*	Observații / Referințe
	7.200	

\* Suprafața este determinată în planul de proiecție Stereo 70.



## Date referitoare la teren

Crt	Categorie folosință	Intravilan	Suprafața (mp)	Tarla	Parcelă	Nr. topo	Observații / Referințe
1	arabil	NU	6.100	37	554/38	-	
2	arabil	NU	1.100	37	545/38	-	

## Lungime Segmente

1) Valorile lungimilor segmentelor sunt obținute din proiecție în plan.

Punct început	X / Y	Punct sfârșit	X / Y	Lungime segment (** (m)
1	638.081,414 696.240,064	2	638.069,266 696.235,664	12.92
2	638.069,266 696.235,664	3	638.253,829 695.709,88	557.237
3	638.253,829 695.709,88	4	638.266,009 695.714,19	12.92
4	638.266,009 695.714,19	1	638.081,414 696.240,064	557.331

**\*\* Lungimile segmentelor sunt determinate în planul de proiecție Stereo 70 și sunt rotunjite la 1 milimetru.**

**\*\*\* Distanța dintre puncte este formată din segmente cumulate ce sunt mai mici decât valoarea 1 milimetru.**



**DATE DESPRE IMOBILUL NR. 1991**

Oficiul de Cadastru și Publicitate Imobiliară BOTOSANI  
Biroul de Cadastru și Publicitate Imobiliară Botosani

**A. Partea I. Descrierea imobilului**

TEREN Extravilan

Adresa: Jud. Botosani

Nr. Crt	Nr cadastral Nr. topografic	Suprafața* (mp)	Observații / Referințe
A1		6.500	Sector cadastral:46 Teren neimpregmuit;

**B. Partea II. Proprietari și acte**

Inscrieri privitoare la dreptul de proprietate și alte drepturi reale	Referințe
/	
Act Administrativ nr. 48639, din 08/12/1994 emis de CJSIPT BOTOSANI (Titlu proprietate);	
B1	A1
Intabulare, drept de PROPRIETATE, dobandit prin Reconstituire, cota actuala 1/1, cota initiala 1/1	
1) LUNCASU P. SAVETA, Lipsa C.N.P.	

**C. Partea III. SARCINI .**

Inscrieri privind dezmembramintele dreptului de proprietate, drepturi reale de garanție și sarcini	Referințe
NU SUNT	

## Anexa Nr. 1 La Partea I

## Teren

Nr cadastral	Suprafața (mp)*	Observații / Referințe
	6.500	

\* Suprafața este determinată în planul de proiecție Stereo 70.



## Date referitoare la teren

Crt	Categorie folosință	Intravilan	Suprafața (mp)	Tarla	Parcelă	Nr. topo	Observații / Referințe
1	arabil	NU	5.500	37	554/39	-	
2	arabil	NU	1.000	37	545/39	-	

## Lungime Segmente

1) Valorile lungimilor segmentelor sunt obținute din proiecție în plan.

Punct început	X / Y	Punct sfârșit	X / Y	Lungime segment (** (m)
1	638.242,832 695.705,988	2	638.253,829 695.709,88	11.666
2	638.253,829 695.709,88	3	638.069,266 696.235,664	557.237
3	638.069,266 696.235,664	4	638.060,986 696.232,665	8.807
4	638.060,986 696.232,665	5	638.058,29 696.231,713	2.859

Punct început	X / Y	Punct sfârșit	X / Y	Lungime segment (** (m)
5	638.058,29 696.231,713	1	638.242,832 695.705,988	557.174

\*\* Lungimile segmentelor sunt determinate în planul de proiecție Stereo 70 și sunt rotunjite la 1 milimetru.

\*\*\* Distanța dintre puncte este formată din segmente cumulate ce sunt mai mici decât valoarea 1 milimetru.





**DATE DESPRE IMOBILUL NR. 1992**

Oficiul de Cadastru și Publicitate Imobiliară BOTOSANI  
Biroul de Cadastru și Publicitate Imobiliară Botosani

**A. Partea I. Descrierea imobilului**

TEREN Extravilan

Adresa: Jud. Botosani

Nr. Crt	Nr cadastral Nr. topografic	Suprafața* (mp)	Observații / Referințe
A1		7.200	Sector cadastral:46 Teren neimpregmuit;

**B. Partea II. Proprietari și acte**

Inscrieri privitoare la dreptul de proprietate și alte drepturi reale	Referințe
/	
Act Administrativ nr. 61650, din 28/12/1995 emis de CJSIPT BOTOSANI (Titlu proprietate);	
B1	A1
Intabulare, drept de PROPRIETATE, dobandit prin Reconstituire, cota actuala 1/1, cota initiala 1/1	
1) PIULEAC GHEORGHE, Lipsa C.N.P.	

**C. Partea III. SARCINI .**

Inscrieri privind dezmembramintele dreptului de proprietate, drepturi reale de garanție și sarcini	Referințe
NU SUNT	

## Anexa Nr. 1 La Partea I

## Teren

Nr cadastral	Suprafața (mp)*	Observații / Referințe
	7.200	

\* Suprafața este determinată în planul de proiecție Stereo 70.



## Date referitoare la teren

Crt	Categorie folosință	Intra vilan	Suprafața (mp)	Tarla	Parcelă	Nr. topo	Observații / Referințe
1	arabil	NU	6.100	37	554/19	-	
2	arabil	NU	1.100	37	545/19	-	

## Lungime Segmente

1) Valorile lungimilor segmentelor sunt obținute din proiecție în plan.

Punct început	X / Y	Punct sfârșit	X / Y	Lungime segment (** (m))
1	638.242,832 695.705,988	2	638.058,29 696.231,713	557.174
2	638.058,29 696.231,713	3	638.046,104 696.227,411	12.922
3	638.046,104 696.227,411	4	638.230,641 695.701,701	557.158
4	638.230,641 695.701,701	5	638.239,791 695.704,912	9.697

Punct început	X / Y	Punct sfârșit	X / Y	Lungime segment (** (m)
5	638.239,791 695.704,912	1	638.242,832 695.705,988	3.225

\*\* Lungimile segmentelor sunt determinate în planul de proiecție Stereo 70 și sunt rotunjite la 1 milimetru.

\*\*\* Distanța dintre puncte este formată din segmente cumulate ce sunt mai mici decât valoarea 1 milimetru.



**DATE DESPRE IMOBILUL NR. 1993**

Oficiul de Cadastru și Publicitate Imobiliară BOTOSANI  
Biroul de Cadastru și Publicitate Imobiliară Botosani

**A. Partea I. Descrierea imobilului**

TEREN Extravilan

Adresa: Jud. Botosani

Nr. Crt	Nr cadastral Nr. topografic	Suprafața* (mp)	Observații / Referințe
A1		11.900	Sector cadastral:46 Teren neimprejmuit;

**B. Partea II. Proprietari și acte**

Inscrieri privitoare la dreptul de proprietate și alte drepturi reale	Referințe
/	
Act Administrativ nr. 57820, din 28/09/1995 emis de CJSIPT BOTOSANI (Titlu proprietate);	
B1	A1
Intabulare, drept de PROPRIETATE, dobandit prin Reconstituire, cota actuala 1/1, cota initiala 1/1 1) PRISECARU I. AGLAIA, Lipsa C.N.P.	

**C. Partea III. SARCINI .**

Inscrieri privind dezmembramintele dreptului de proprietate, drepturi reale de garanție și sarcini	Referințe
NU SUNT	

## Anexa Nr. 1 La Partea I

## Teren

Nr cadastral	Suprafața (mp)*	Observații / Referințe
	11.900	

\* Suprafața este determinată în planul de proiecție Stereo 70.



## Date referitoare la teren

Crt	Categorie folosință	Intravilan	Suprafața (mp)	Tarla	Parcelă	Nr. topo	Observații / Referințe
1	arabil	NU	10.100	37	554/20	-	
2	arabil	NU	1.800	37	545/20	-	

## Lungime Segmente

1) Valorile lungimilor segmentelor sunt obținute din proiecție în plan.

Punct început	X / Y	Punct sfârșit	X / Y	Lungime segment (** (m)
1	638.230,641 695.701,701	2	638.046,104 696.227,411	557.158
2	638.046,104 696.227,411	3	638.025,963 696.220,301	21.359
3	638.025,963 696.220,301	4	638.210,48 695.694,647	557.099
4	638.210,48 695.694,647	5	638.214,638 695.696,087	4.4

Punct început	X / Y	Punct sfârșit	X / Y	Lungime segment (** (m)
5	638.214,638 695.696,087	1	638.230,641 695.701,701	16.959

\*\* Lungimile segmentelor sunt determinate în planul de proiecție Stereo 70 și sunt rotunjite la 1 milimetru.

\*\*\* Distanța dintre puncte este formată din segmente cumulate ce sunt mai mici decât valoarea 1 milimetru.





**DATE DESPRE IMOBILUL NR. 1994**

Oficiul de Cadastru și Publicitate Imobiliară BOTOSANI  
 Biroul de Cadastru și Publicitate Imobiliară Botosani

**A. Partea I. Descrierea imobilului**

TEREN Extravilan

Adresa: Jud. Botosani

Nr. Crt	Nr cadastral Nr. topografic	Suprafața* (mp)	Observații / Referințe
A1	51040	2.700	Sector cadastral:46 Teren neimprejmuit;

**B. Partea II. Proprietari și acte**

Inscrieri privitoare la dreptul de proprietate și alte drepturi reale		Referințe
<b>88187 / 22/12/2014</b>		
Act Notarial nr. 6642, din 19/12/2014 emis de SPN „ANIȚEI și ASOCIAȚII”;		
B11	Intabulare, drept de PROPRIETATE, dobândit prin Convenție, cota actuala 1/1, cota initiala 1/1 1) FORTOEȘ AUREL, - bun propriu	A1

**C. Partea III. SARCINI .**

Inscrieri privind dezmembramintele dreptului de proprietate, drepturi reale de garanție și sarcini	Referințe
NU SUNT	

## Anexa Nr. 1 La Partea I

## Teren

Nr cadastral	Suprafața (mp)*	Observații / Referințe
51040	2.700	

\* Suprafața este determinată în planul de proiecție Stereo 70.



## Date referitoare la teren

Crt	Categorie folosință	Intravilan	Suprafața (mp)	Tarla	Parcelă	Nr. topo	Observații / Referințe
1	arabil	NU	400	37	545/22	-	
2	arabil	NU	2.300	37	554/22	-	

## Lungime Segmente

1) Valorile lungimilor segmentelor sunt obținute din proiecție în plan.

Punct început	X / Y	Punct sfârșit	X / Y	Lungime segment (** (m)
1	638.205,901 695.693,06	2	638.210,48 695.694,647	4.846
2	638.210,48 695.694,647	3	638.025,963 696.220,301	557.099
3	638.025,963 696.220,301	4	638.025,642 696.220,188	0.34
4	638.025,642 696.220,188	5	638.021,375 696.218,74	4.507

Punct început	X / Y	Punct sfârșit	X / Y	Lungime segment (** (m)
5	638.021,375 696.218,74	1	638.205,901 695.693,06	557.125

\*\* Lungimile segmentelor sunt determinate în planul de proiecție Stereo 70 și sunt rotunjite la 1 milimetru.

\*\*\* Distanța dintre puncte este formată din segmente cumulate ce sunt mai mici decât valoarea 1 milimetru.



**DATE DESPRE IMOBILUL NR. 1995**

Oficiul de Cadastru și Publicitate Imobiliară BOTOSANI  
Biroul de Cadastru și Publicitate Imobiliară Botosani

**A. Partea I. Descrierea imobilului**

TEREN Extravilan

Adresa: Jud. Botosani

Nr. Crt	Nr cadastral Nr. topografic	Suprafața* (mp)	Observații / Referințe
A1	50573	6.000	Sector cadastral:46 Teren neimprejmuit;

**B. Partea II. Proprietari și acte**

Inscrieri privitoare la dreptul de proprietate și alte drepturi reale		Referințe
<b>33856 / 20/08/2012</b>		
Act Notarial nr. 1222, din 17/08/2012 emis de BNP NOTARIAS;		
B5	Intabulare, drept de PROPRIETATE, dobandit prin Conventie, cota actuala 1/1, cota initiala 1/1 1) FORTOEȘ AUREL, - bun propriu	A1

**C. Partea III. SARCINI .**

Inscrieri privind dezmembramintele dreptului de proprietate, drepturi reale de garanție și sarcini	Referințe
NU SUNT	

## Anexa Nr. 1 La Partea I

## Teren

Nr cadastral	Suprafața (mp)*	Observații / Referințe
50573	6.000	

\* Suprafața este determinată în planul de proiecție Stereo 70.



## Date referitoare la teren

Crt	Categorie folosință	Intravilan	Suprafața (mp)	Tarla	Parcelă	Nr. topo	Observații / Referințe
1	arabil	NU	1.000	37	545/27	-	
2	arabil	NU	5.000	37	554/27	-	

## Lungime Segmente

1) Valorile lungimilor segmentelor sunt obținute din proiecție în plan.

Punct început	X / Y	Punct sfârșit	X / Y	Lungime segment (** (m)
1	638.205,901 695.693,06	2	638.021,375 696.218,74	557.125
2	638.021,375 696.218,74	3	638.011,176 696.215,279	10.77
3	638.011,176 696.215,279	4	638.195,717 695.689,556	557.172
4	638.195,717 695.689,556	5	638.205,605 695.692,958	10.457

Punct început	X / Y	Punct sfârșit	X / Y	Lungime segment (** (m)
5	638.205,605 695.692,958	1	638.205,901 695.693,06	0.313

\*\* Lungimile segmentelor sunt determinate în planul de proiecție Stereo 70 și sunt rotunjite la 1 milimetru.

\*\*\* Distanța dintre puncte este formată din segmente cumulate ce sunt mai mici decât valoarea 1 milimetru.





**DATE DESPRE IMOBILUL NR. 1996**

Oficiul de Cadastru și Publicitate Imobiliară BOTOSANI  
Biroul de Cadastru și Publicitate Imobiliară Botosani

**A. Partea I. Descrierea imobilului**

TEREN Extravilan

Adresa: Jud. Botosani

Nr. Crt	Nr cadastral Nr. topografic	Suprafața* (mp)	Observații / Referințe
A1		3.600	Sector cadastral:46 Teren neimpregmuit;

**B. Partea II. Proprietari și acte**

Inscrieri privitoare la dreptul de proprietate și alte drepturi reale	Referințe
/	
Act Administrativ nr. 48687, din 30/01/1995 emis de CJSIPT BOTOSANI (Titlu proprietate);	
B1	A1
Intabulare, drept de PROPRIETATE, dobandit prin Reconstituire, cota actuala 1/1, cota initiala 1/1 1) EPURE DUMITRU, Lipsa C.N.P.	

**C. Partea III. SARCINI .**

Inscrieri privind dezmembramintele dreptului de proprietate, drepturi reale de garanție și sarcini	Referințe
NU SUNT	

## Anexa Nr. 1 La Partea I

## Teren

Nr cadastral	Suprafața (mp)*	Observații / Referințe
	3.600	

\* Suprafața este determinată în planul de proiecție Stereo 70.



## Date referitoare la teren

Crt	Categorie folosință	Intra vilan	Suprafața (mp)	Tarla	Parcelă	Nr. topo	Observații / Referințe
1	arabil	NU	3.000	37	554/28	-	
2	arabil	NU	600	37	545/28	-	

## Lungime Segmente

1) Valorile lungimilor segmentelor sunt obținute din proiecție în plan.

Punct început	X / Y	Punct sfârșit	X / Y	Lungime segment (** (m))
1	638.195,717 695.689,556	2	638.011,176 696.215,279	557.172
2	638.011,176 696.215,279	3	638.005,849 696.213,472	5.625
3	638.005,849 696.213,472	4	638.005,06 696.213,195	0.836
4	638.005,06 696.213,195	5	638.189,608 695.687,455	557.19

Punct început	X / Y	Punct sfârșit	X / Y	Lungime segment (** (m)
5	638.189,608 695.687,455	1	638.195,717 695.689,556	6.461

\*\* Lungimile segmentelor sunt determinate în planul de proiecție Stereo 70 și sunt rotunjite la 1 milimetru.

\*\*\* Distanța dintre puncte este formată din segmente cumulate ce sunt mai mici decât valoarea 1 milimetru.



**DATE DESPRE IMOBILUL NR. 1997**

Oficiul de Cadastru și Publicitate Imobiliară BOTOSANI  
Biroul de Cadastru și Publicitate Imobiliară Botosani

**A. Partea I. Descrierea imobilului**

TEREN Extravilan

Adresa: Jud. Botosani

Nr. Crt	Nr cadastral Nr. topografic	Suprafața* (mp)	Observații / Referințe
A1		7.200	Sector cadastral:46 Teren neimpregmuit;

**B. Partea II. Proprietari și acte**

Inscrieri privitoare la dreptul de proprietate și alte drepturi reale	Referințe
/	
Act Administrativ nr. 56178, din 13/06/1995 emis de CJSIPT BOTOSANI (Titlu proprietate);	
B1	A1
Intabulare, drept de PROPRIETATE, dobandit prin Reconstituire, cota actuala 1/1, cota initiala 1/1	
1) APETREA M. MARIA, Lipsa C.N.P.	

**C. Partea III. SARCINI .**

Inscrieri privind dezmembramintele dreptului de proprietate, drepturi reale de garanție și sarcini	Referințe
NU SUNT	

## Anexa Nr. 1 La Partea I

## Teren

Nr cadastral	Suprafața (mp)*	Observații / Referințe
	7.200	

\* Suprafața este determinată în planul de proiecție Stereo 70.



## Date referitoare la teren

Crt	Categorie folosință	Intravilan	Suprafața (mp)	Tarla	Parcelă	Nr. topo	Observații / Referințe
1	arabil	NU	1.100	37	554/26	-	
2	arabil	NU	6.100	37	545/26	-	

## Lungime Segmente

1) Valorile lungimilor segmentelor sunt obținute din proiecție în plan.

Punct început	X / Y	Punct sfârșit	X / Y	Lungime segment (** (m))
1	638.189,608 695.687,455	2	638.005,06 696.213,195	557.19
2	638.005,06 696.213,195	3	637.994,958 696.209,646	10.707
3	637.994,958 696.209,646	4	638.175,292 695.682,53	557.11
4	638.175,292 695.682,53	1	638.189,608 695.687,455	15.139

**\*\* Lungimile segmentelor sunt determinate în planul de proiecție Stereo 70 și sunt rotunjite la 1 milimetru.**

**\*\*\* Distanța dintre puncte este formată din segmente cumulate ce sunt mai mici decât valoarea 1 milimetru.**





**DATE DESPRE IMOBILUL NR. 1998**

Oficiul de Cadastru și Publicitate Imobiliară BOTOSANI  
Biroul de Cadastru și Publicitate Imobiliară Botosani

**A. Partea I. Descrierea imobilului**

TEREN Extravilan

Adresa: Jud. Botosani

Nr. Crt	Nr cadastral Nr. topografic	Suprafața* (mp)	Observații / Referințe
A1		8.000	Sector cadastral:46 Teren neimprejmuit;

**B. Partea II. Proprietari și acte**

Inscrieri privitoare la dreptul de proprietate și alte drepturi reale	Referințe
/	
Act Administrativ nr. 56148, din 30/05/1995 emis de CJSIPT BOTOSANI (Titlu proprietate);	
B1	A1
Intabulare, drept de PROPRIETATE, dobandit prin Reconstituire, cota actuala 1/1, cota initiala 1/1 1) JECHIELM OLGA, Lipsa C.N.P.	

**C. Partea III. SARCINI .**

Inscrieri privind dezmembramintele dreptului de proprietate, drepturi reale de garanție și sarcini	Referințe
NU SUNT	

## Anexa Nr. 1 La Partea I

## Teren

Nr cadastral	Suprafața (mp)*	Observații / Referințe
	8.000	

\* Suprafața este determinată în planul de proiecție Stereo 70.



## Date referitoare la teren

Crt	Categorie folosință	Intravilan	Suprafața (mp)	Tarla	Parcelă	Nr. topo	Observații / Referințe
1	arabil	NU	6.600	37	554/30	-	
2	arabil	NU	1.400	37	545/30	-	

## Lungime Segmente

1) Valorile lungimilor segmentelor sunt obținute din proiecție în plan.

Punct început	X / Y	Punct sfârșit	X / Y	Lungime segment (** (m)
1	638.161,713 695.677,858	2	638.175,292 695.682,53	14.361
2	638.175,292 695.682,53	3	637.994,958 696.209,646	557.11
3	637.994,958 696.209,646	4	637.986,797 696.206,779	8.65
4	637.986,797 696.206,779	5	637.981,381 696.204,969	5.711

Punct început	X / Y	Punct sfârșit	X / Y	Lungime segment (** (m)
5	637.981,381 696.204,969	1	638.161,713 695.677,858	557.105

\*\* Lungimile segmentelor sunt determinate în planul de proiecție Stereo 70 și sunt rotunjite la 1 milimetru.

\*\*\* Distanța dintre puncte este formată din segmente cumulate ce sunt mai mici decât valoarea 1 milimetru.



**DATE DESPRE IMOBILUL NR. 1999**

Oficiul de Cadastru și Publicitate Imobiliară BOTOSANI  
Biroul de Cadastru și Publicitate Imobiliară Botosani

**A. Partea I. Descrierea imobilului**

TEREN Extravilan

Adresa: Jud. Botosani

Nr. Crt	Nr cadastral Nr. topografic	Suprafața* (mp)	Observații / Referințe
A1		5.000	Sector cadastral:46 Teren neimpregmuit;

**B. Partea II. Proprietari și acte**

Inscrieri privitoare la dreptul de proprietate și alte drepturi reale	Referințe
/	
Act Administrativ nr. 48629, din 25/11/1994 emis de CJSIPT BOTOSANI (Titlu proprietate);	
B1	A1
Intabulare, drept de PROPRIETATE, dobandit prin Reconstituire, cota actuala 1/1, cota initiala 1/1	
1) GHIȚUN V. CONSTANTIN, Lipsa C.N.P.	

**C. Partea III. SARCINI .**

Inscrieri privind dezmembramintele dreptului de proprietate, drepturi reale de garanție și sarcini	Referințe
NU SUNT	

## Anexa Nr. 1 La Partea I

## Teren

Nr cadastral	Suprafața (mp)*	Observații / Referințe
	5.000	

\* Suprafața este determinată în planul de proiecție Stereo 70.



## Date referitoare la teren

Crt	Categorie folosință	Intra vilan	Suprafața (mp)	Tarla	Parcelă	Nr. topo	Observații / Referințe
1	arabil	NU	4.200	37	554/53	-	
2	arabil	NU	800	37	545/53	-	

## Lungime Segmente

1) Valorile lungimilor segmentelor sunt obținute din proiecție în plan.

Punct început	X / Y	Punct sfârșit	X / Y	Lungime segment (** (m))
1	638.161,713 695.677,858	2	637.981,381 696.204,969	557.105
2	637.981,381 696.204,969	3	637.972,869 696.202,124	8.975
3	637.972,869 696.202,124	4	638.153,203 695.675,007	557.111
4	638.153,203 695.675,007	5	638.159,798 695.677,199	6.95

Punct început	X / Y	Punct sfârșit	X / Y	Lungime segment (** (m)
5	638.159,798 695.677,199	1	638.161,713 695.677,858	2.025

\*\* Lungimile segmentelor sunt determinate în planul de proiecție Stereo 70 și sunt rotunjite la 1 milimetru.

\*\*\* Distanța dintre puncte este formată din segmente cumulate ce sunt mai mici decât valoarea 1 milimetru.





**DATE DESPRE IMOBILUL NR. 2000**

Oficiul de Cadastru și Publicitate Imobiliară BOTOSANI  
Biroul de Cadastru și Publicitate Imobiliară Botosani

**A. Partea I. Descrierea imobilului**

TEREN Extravilan

Adresa: Jud. Botosani

Nr. Crt	Nr cadastral Nr. topografic	Suprafața* (mp)	Observații / Referințe
A1		9.000	Sector cadastral:46 Teren neimpregmuit;

**B. Partea II. Proprietari și acte**

Inscrieri privitoare la dreptul de proprietate și alte drepturi reale	Referințe
/	
Act Administrativ nr. 37700, din 17/05/1994 emis de CJSIPT BOTOSANI (Titlu proprietate);	
B1	A1
Intabulare, drept de PROPRIETATE, dobandit prin Reconstituire, cota actuala 1/1, cota initiala 1/1	
1) DRAGOMIR C. DUMITRU, Lipsa C.N.P.	

**C. Partea III. SARCINI .**

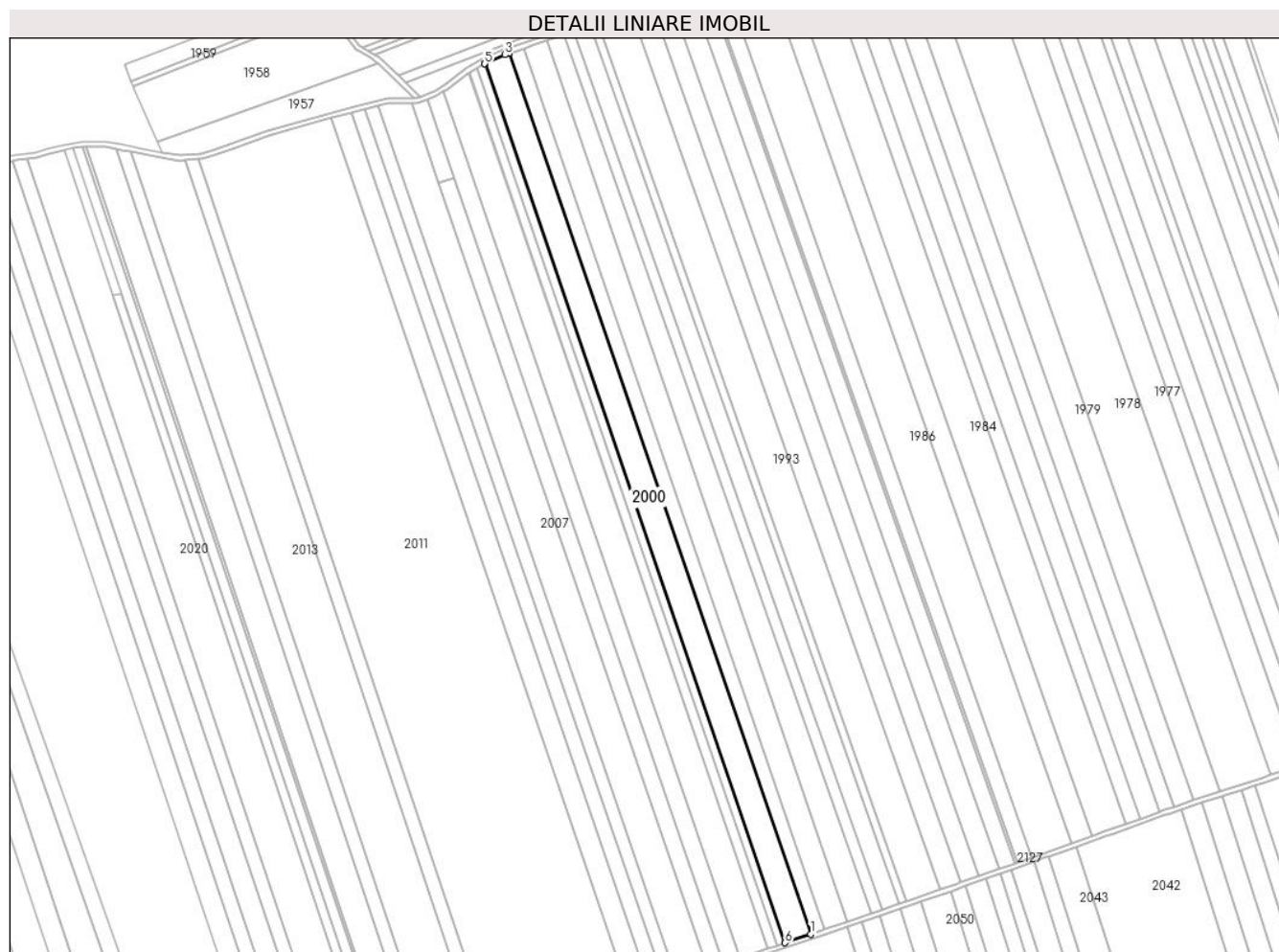
Inscrieri privind dezmembramintele dreptului de proprietate, drepturi reale de garanție și sarcini	Referințe
NU SUNT	

## Anexa Nr. 1 La Partea I

## Teren

Nr cadastral	Suprafața (mp)*	Observații / Referințe
	9.000	

\* Suprafața este determinată în planul de proiecție Stereo 70.



## Date referitoare la teren

Crt	Categorie folosință	Intravilan	Suprafața (mp)	Tarla	Parcelă	Nr. topo	Observații / Referințe
1	arabil	NU	7.800	37	554/29	-	
2	arabil	NU	1.200	37	545/29	-	

## Lungime Segmente

1) Valorile lungimilor segmentelor sunt obținute din proiecție în plan.

Punct început	X / Y	Punct sfârșit	X / Y	Lungime segment (** (m))
1	638.153,203 695.675,007	2	637.972,869 696.202,124	557.111
2	637.972,869 696.202,124	3	637.970,001 696.201,166	3.024
3	637.970,001 696.201,166	4	637.958,323 696.195,978	12.778
4	637.958,323 696.195,978	5	637.957,953 696.195,769	0.425

Punct început	X / Y	Punct sfârșit	X / Y	Lungime segment (** (m)
5	637.957,953 696.195,769	6	638.137,858 695.669,905	555.787
6	638.137,858 695.669,905	1	638.153,203 695.675,007	16.171

\*\* Lungimile segmentelor sunt determinate în planul de proiecție Stereo 70 și sunt rotunjite la 1 milimetru.

\*\*\* Distanța dintre puncte este formată din segmente cumulate ce sunt mai mici decât valoarea 1 milimetru.



**DATE DESPRE IMOBILUL NR. 2001**

Oficiul de Cadastru și Publicitate Imobiliară BOTOSANI  
Biroul de Cadastru și Publicitate Imobiliară Botosani

**A. Partea I. Descrierea imobilului**

TEREN Extravilan

Adresa: Jud. Botosani

Nr. Crt	Nr cadastral Nr. topografic	Suprafața* (mp)	Observații / Referințe
A1		2.900	Sector cadastral:46 Teren neimprejmuit;

**B. Partea II. Proprietari și acte**

Inscrieri privitoare la dreptul de proprietate și alte drepturi reale	Referințe
/	
Act Administrativ nr. 48661, din 14/12/1994 emis de CJSIPT BOTOSANI (Titlu proprietate);	
B1	A1
Intabulare, drept de PROPRIETATE, dobandit prin Reconstituire, cota actuala 1/1, cota initiala 1/1 1) FORTOEȘ SAVETA, Lipsa C.N.P.	

**C. Partea III. SARCINI .**

Inscrieri privind dezmembramintele dreptului de proprietate, drepturi reale de garanție și sarcini	Referințe
NU SUNT	

## Anexa Nr. 1 La Partea I

## Teren

Nr cadastral	Suprafața (mp)*	Observații / Referințe
	2.900	

\* Suprafața este determinată în planul de proiecție Stereo 70.



## Date referitoare la teren

Crt	Categorie folosință	Intravilan	Suprafața (mp)	Tarla	Parcelă	Nr. topo	Observații / Referințe
1	vie	NU	2.700	57	554/21	-	
2	vie	NU	200	37	545/21	-	

## Lungime Segmente

1) Valorile lungimilor segmentelor sunt obținute din proiecție în plan.

Punct început	X / Y	Punct sfârșit	X / Y	Lungime segment (** (m)
1	638.137,858 695.669,905	2	637.957,953 696.195,769	555.787
2	637.957,953 696.195,769	3	637.953,326 696.193,159	5.312
3	637.953,326 696.193,159	4	638.132,902 695.668,257	554.77
4	638.132,902 695.668,257	1	638.137,858 695.669,905	5.223

**\*\* Lungimile segmentelor sunt determinate în planul de proiecţie Stereo 70 şi sunt rotunjite la 1 milimetru.**

**\*\*\* Distanţa dintre puncte este formată din segmente cumulate ce sunt mai mici decât valoarea 1 milimetru.**







## DATE DESPRE IMOBILUL NR. 2002

Oficiul de Cadastru și Publicitate Imobiliară BOTOSANI  
Biroul de Cadastru și Publicitate Imobiliară Botosani

## A. Partea I. Descrierea imobilului

TEREN Extravilan

Adresa: Jud. Botosani

Nr. Crt	Nr cadastral Nr. topografic	Suprafața* (mp)	Observații / Referințe
A1		3.000	Sector cadastral:46 Teren neimprejmuit;

## B. Partea II. Proprietari și acte

Inscrieri privitoare la dreptul de proprietate și alte drepturi reale	Referințe
/	
Act Administrativ nr. 48688, din 30/01/1995 emis de CJSIPT BOTOSANI (Titlu proprietate);	
B1	A1
Intabulare, drept de PROPRIETATE, dobandit prin Reconstituire, cota actuala 1/1, cota initiala 1/1 1) BACIU GH. HARALAM, Lipsa C.N.P.	

## C. Partea III. SARCINI .

Inscrieri privind dezmembramintele dreptului de proprietate, drepturi reale de garanție și sarcini	Referințe
NU SUNT	

## Anexa Nr. 1 La Partea I

## Teren

Nr cadastral	Suprafața (mp)*	Observații / Referințe
	3.000	

\* Suprafața este determinată în planul de proiecție Stereo 70.



## Date referitoare la teren

Crt	Categorie folosință	Intravilan	Suprafața (mp)	Tarla	Parcelă	Nr. topo	Observații / Referințe
1	arabil	NU	2.500	37	554/25	-	
2	arabil	NU	500	37	545/25	-	

## Lungime Segmente

1) Valorile lungimilor segmentelor sunt obținute din proiecție în plan.

Punct început	X / Y	Punct sfârșit	X / Y	Lungime segment (** (m)
1	638.132,902 695.668,257	2	637.953,326 696.193,159	554.77
2	637.953,326 696.193,159	3	637.948,765 696.190,587	5.236
3	637.948,765 696.190,587	4	637.948,543 696.190,418	0.279
4	637.948,543 696.190,418	5	638.127,765 695.666,55	553.677

Punct început	X / Y	Punct sfârșit	X / Y	Lungime segment (** (m)
5	638.127,765 695.666,55	1	638.132,902 695.668,257	5.413

\*\* Lungimile segmentelor sunt determinate în planul de proiecție Stereo 70 și sunt rotunjite la 1 milimetru.

\*\*\* Distanța dintre puncte este formată din segmente cumulate ce sunt mai mici decât valoarea 1 milimetru.



**DATE DESPRE IMOBILUL NR. 2003**

Oficiul de Cadastru și Publicitate Imobiliară BOTOSANI  
Biroul de Cadastru și Publicitate Imobiliară Botosani

**A. Partea I. Descrierea imobilului**

TEREN Extravilan

Adresa: Jud. Botosani

Nr. Crt	Nr cadastral Nr. topografic	Suprafața* (mp)	Observații / Referințe
A1		9.900	Sector cadastral:46 Teren neimprejmuit; Conform TP nr. 70615 imobilul este amplasat în parcela cadastrală 554/8

**B. Partea II. Proprietari și acte**

Inscrieri privitoare la dreptul de proprietate și alte drepturi reale		Referințe
/		
Act Administrativ nr. 70615, din 23/04/1997 emis de CJSIPT BOTOSANI (Titlu proprietate);		
B1	Intabulare, drept de PROPRIETATE, dobandit prin Reconstituire, cota actuala 1/1, cota initiala 1/1 1) HERGHILIGIU ILIE, Lipsa C.N.P.	A1

**C. Partea III. SARCINI .**

Inscrieri privind dezmembramintele dreptului de proprietate, drepturi reale de garanție și sarcini	Referințe
NU SUNT	

## Anexa Nr. 1 La Partea I

## Teren

Nr cadastral	Suprafața (mp)*	Observații / Referințe
	9.900	Conform TP nr. 70615 imobilul este amplasat în parcela cadastrală 554/8

\* Suprafața este determinată în planul de proiecție Stereo 70.



## Date referitoare la teren

Crt	Categorie folosință	Intra vilan	Suprafața (mp)	Tarla	Parcelă	Nr. topo	Observații / Referințe
1	arabil	NU	8.300	37	554/8	-	
2	arabil	NU	1.000	37	545	-	
3	neproductiv	NU	600	37	546	-	

## Lungime Segmente

1) Valorile lungimilor segmentelor sunt obținute din proiecție în plan.

Punct început	X / Y	Punct sfârșit	X / Y	Lungime segment (** (m)
1	638.110,704 695.660,878	2	638.127,765 695.666,55	17.98
2	638.127,765 695.666,55	3	637.948,543 696.190,418	553.677
3	637.948,543 696.190,418	4	637.935,403 696.180,449	16.493
4	637.935,403 696.180,449	5	637.933,371 696.179,221	2.374

Punct început	X / Y	Punct sfârșit	X / Y	Lungime segment (** (m)
5	637.933,371 696.179,221	1	638.110,704 695.660,878	547.838

\*\* Lungimile segmentelor sunt determinate în planul de proiecție Stereo 70 și sunt rotunjite la 1 milimetru.

\*\*\* Distanța dintre puncte este formată din segmente cumulate ce sunt mai mici decât valoarea 1 milimetru.





**DATE DESPRE IMOBILUL NR. 2004**

Oficiul de Cadastru și Publicitate Imobiliară BOTOSANI  
 Biroul de Cadastru și Publicitate Imobiliară Botosani

**A. Partea I. Descrierea imobilului**

TEREN Extravilan

Adresa: Jud. Botosani

Nr. Crt	Nr cadastral Nr. topografic	Suprafața* (mp)	Observații / Referințe
A1		5.700	Sector cadastral:46 Teren neimprejmuit; Conform TP nr. 57830 imobilul este amplasat în parcelele cadastrale 554/48, 545/48

**B. Partea II. Proprietari și acte**

Inscrieri privitoare la dreptul de proprietate și alte drepturi reale	Referințe
/	
Act Administrativ nr. 57830, din 28/09/1995 emis de CJSIPT BOTOSANI (Titlu proprietate);	
B1	A1
Intabulare, drept de PROPRIETATE, dobândit prin Reconstituire, cota actuala 1/1, cota initiala 1/1 1) GHIORGHITA GH. IOAN, Lipsa C.N.P.	

**C. Partea III. SARCINI .**

Inscrieri privind dezmembramintele dreptului de proprietate, drepturi reale de garanție și sarcini	Referințe
NU SUNT	

## Anexa Nr. 1 La Partea I

## Teren

Nr cadastral	Suprafața (mp)*	Observații / Referințe
	5.700	Conform TP nr. 57830 imobilul este amplasat în parcelele cadastrale 554/48, 545/48

\* Suprafața este determinată în planul de proiecție Stereo 70.



## Date referitoare la teren

Crt	Categorie folosință	Intravilan	Suprafața (mp)	Tarla	Parcelă	Nr. topo	Observații / Referințe
1	arabil	NU	4.800	37	554/48	-	
2	neproductiv	NU	900	37	546	-	

## Lungime Segmente

1) Valorile lungimilor segmentelor sunt obținute din proiecție în plan.

Punct început	X / Y	Punct sfârșit	X / Y	Lungime segment (** (m)
1	637.939,995 696.127,656	2	638.100,763 695.657,729	496.667
2	638.100,763 695.657,729	3	638.109,433 695.660,455	9.089
3	638.109,433 695.660,455	4	638.110,704 695.660,878	1.339
4	638.110,704 695.660,878	5	637.933,371 696.179,221	547.838

Punct început	X / Y	Punct sfârșit	X / Y	Lungime segment (** (m)
5	637.933,371 696.179,221	6	637.929,156 696.176,675	4.924
6	637.929,156 696.176,675	7	637.925,402 696.174,963	4.126
7	637.925,402 696.174,963	8	637.923,975 696.174,482	1.506
8	637.923,975 696.174,482	1	637.939,995 696.127,656	49.491

\*\* Lungimile segmentelor sunt determinate în planul de proiecție Stereo 70 și sunt rotunjite la 1 milimetru.

\*\*\* Distanța dintre puncte este formată din segmente cumulate ce sunt mai mici decât valoarea 1 milimetru.



**DATE DESPRE IMOBILUL NR. 2005**

Oficiul de Cadastru și Publicitate Imobiliară BOTOSANI  
Biroul de Cadastru și Publicitate Imobiliară Botosani

**A. Partea I. Descrierea imobilului**

TEREN Extravilan

Adresa: Jud. Botosani

Nr. Crt	Nr cadastral Nr. topografic	Suprafața* (mp)	Observații / Referințe
A1	53438	5.000	Sector cadastral:46 Teren neimprejmuit; Conform TP nr. 57823 imobilul este amplasat în parcelele cadastrale 554/31, 545/31

**B. Partea II. Proprietari și acte**

Inscrieri privitoare la dreptul de proprietate și alte drepturi reale	Referințe
<b>44997 / 23/06/2015</b>	
Act Notarial nr. 2502, din 03/07/2008 emis de BNPA"Cornelia Agachi-Stelian Agachi"-Botoșani;	
B3	A1
Intabulare, drept de PROPRIETATE, dobandit prin Conventie, cota actuala 1/1, cota initiala 1/1	
1) SC ARLAND SRL, CIF:14528740, bun propriu	

**C. Partea III. SARCINI .**

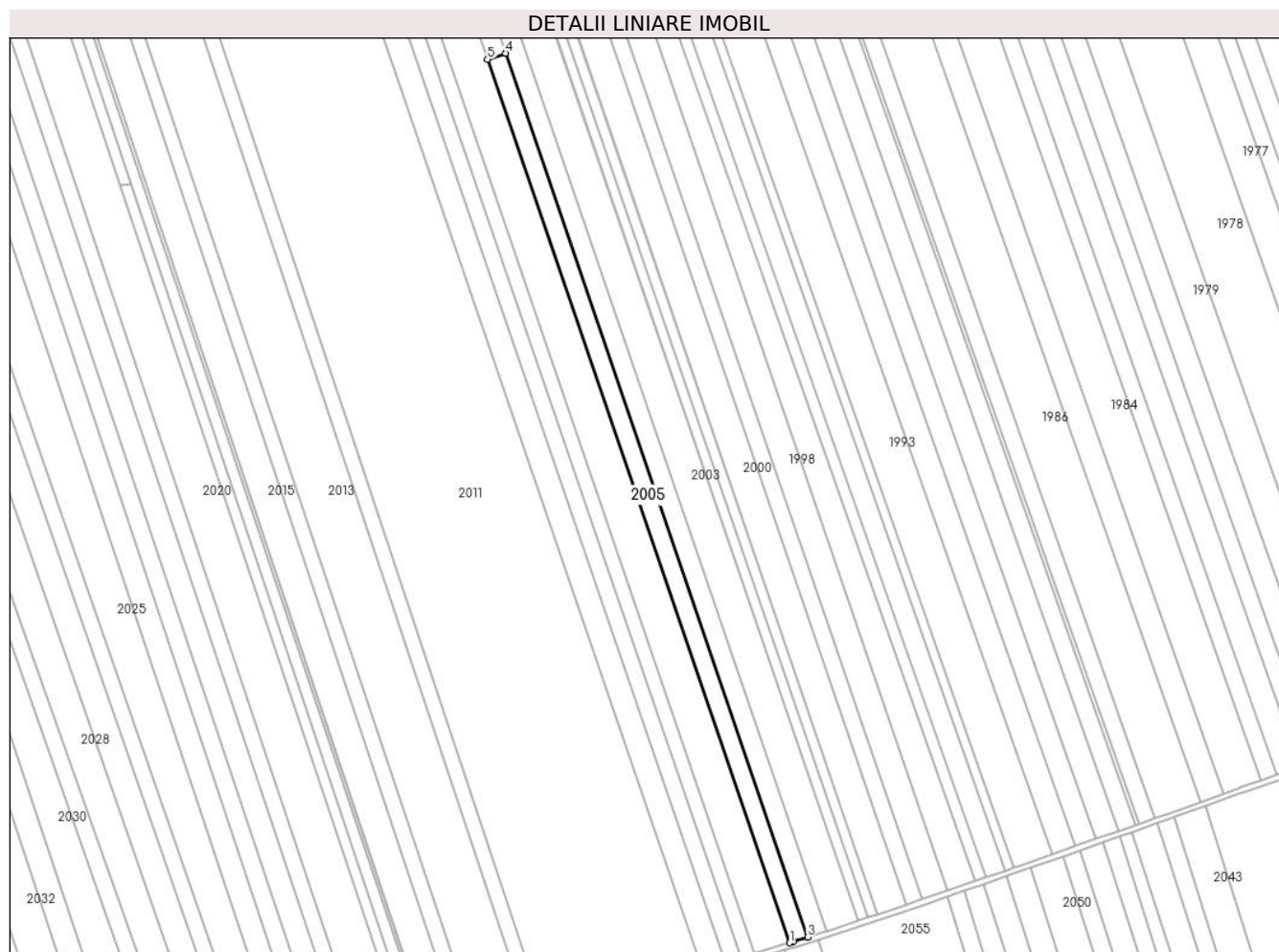
Inscrieri privind dezmembramintele dreptului de proprietate, drepturi reale de garanție și sarcini	Referințe
NU SUNT	

## Anexa Nr. 1 La Partea I

## Teren

Nr cadastral	Suprafața (mp)*	Observații / Referințe
53438	5.000	Conform TP nr. 57823 imobilul este amplasat în parcelele cadastrale 554/31, 545/31

\* Suprafața este determinată în planul de proiecție Stereo 70.



## Date referitoare la teren

Crt	Categorie folosință	Intravilan	Suprafața (mp)	Tarla	Parcelă	Nr. topo	Observații / Referințe
1	arabil	NU	4.100	37	554/31	-	
2	neproductiv	NU	900	37	546	-	

## Lungime Segmente

1) Valorile lungimilor segmentelor sunt obținute din proiecție în plan.

Punct început	X / Y	Punct sfârșit	X / Y	Lungime segment (** (m)
1	638.091,148 695.654,725	2	638.093,137 695.655,331	2.078
2	638.093,137 695.655,331	3	638.100,763 695.657,729	7.995
3	638.100,763 695.657,729	4	637.939,995 696.127,656	496.667
4	637.939,995 696.127,656	5	637.930,453 696.124,44	10.069

Punct început	X / Y	Punct sfârșit	X / Y	Lungime segment (** (m)
5	637.930,453 696.124,44	1	638.091,148 695.654,725	496.442

\*\* Lungimile segmentelor sunt determinate în planul de proiecție Stereo 70 și sunt rotunjite la 1 milimetru.

\*\*\* Distanța dintre puncte este formată din segmente cumulate ce sunt mai mici decât valoarea 1 milimetru.





**DATE DESPRE IMOBILUL NR. 2006**

Oficiul de Cadastru și Publicitate Imobiliară BOTOSANI  
Biroul de Cadastru și Publicitate Imobiliară Botosani

**A. Partea I. Descrierea imobilului**

TEREN Extravilan

Adresa: Jud. Botosani

Nr. Crt	Nr cadastral Nr. topografic	Suprafața* (mp)	Observații / Referințe
A1		500	Sector cadastral:46 Teren neimprejmuit; Conform TP nr. 57823 imobilul este amplasat în parcela cadastrală 545/31

**B. Partea II. Proprietari și acte**

Inscrieri privitoare la dreptul de proprietate și alte drepturi reale		Referințe
/		
Act Administrativ nr. 57823, din 28/09/1995 emis de CJSIPT BOTOSANI (Titlu proprietate);		
B1	Intabulare, drept de PROPRIETATE, dobandit prin Reconstituire, cota actuala 1/1, cota initiala 1/1 1) ALUCULESEI BALTARIU M. VASILE, Lipsa C.N.P.	A1

**C. Partea III. SARCINI .**

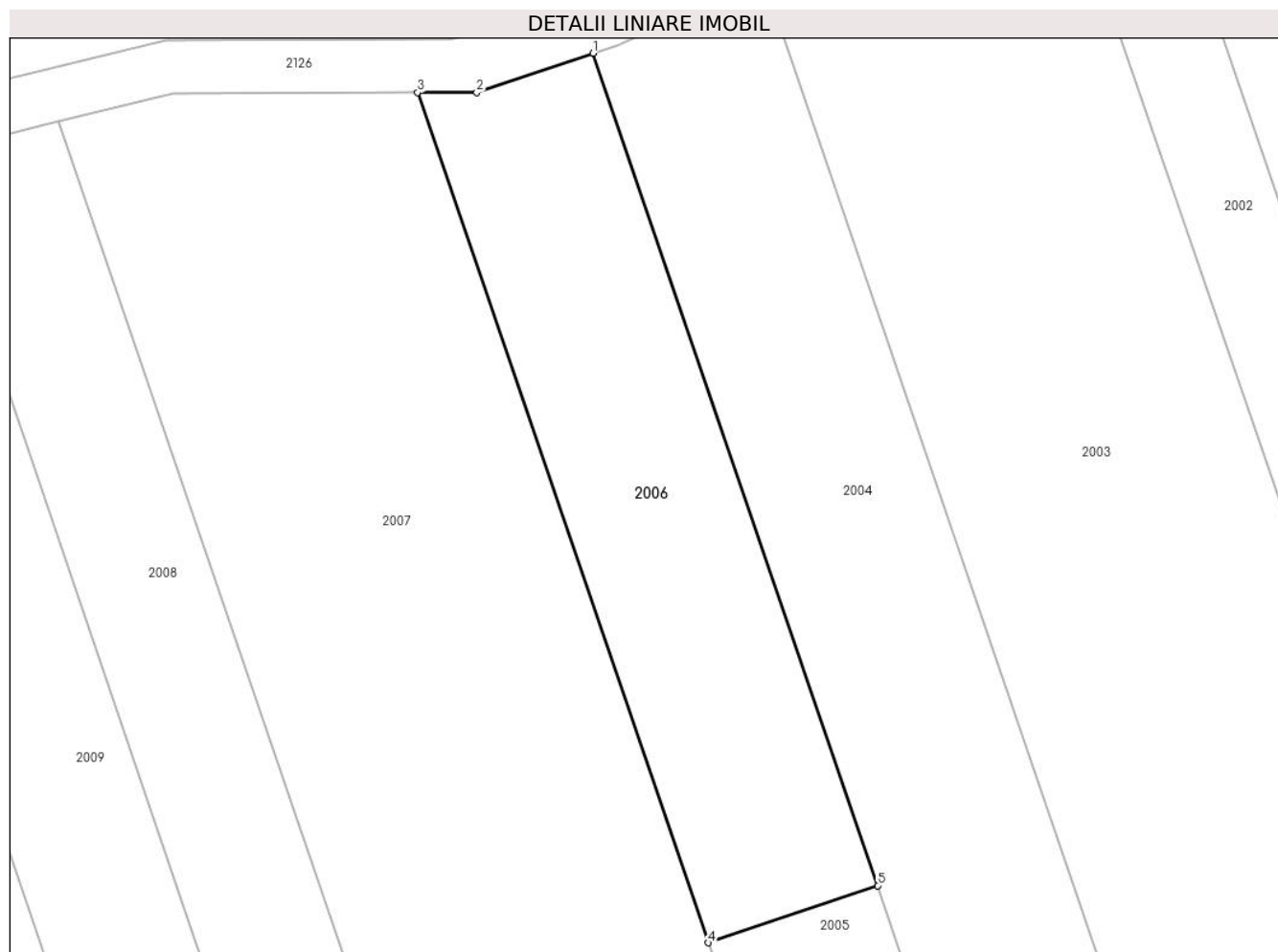
Inscrieri privind dezmembramintele dreptului de proprietate, drepturi reale de garanție și sarcini	Referințe
NU SUNT	

## Anexa Nr. 1 La Partea I

## Teren

Nr cadastral	Suprafața (mp)*	Observații / Referințe
	500	Conform TP nr. 57823 imobilul este amplasat în parcela cadastrală 545/31

\* Suprafața este determinată în planul de proiecție Stereo 70.



## Date referitoare la teren

Crt	Categorie folosință	Intra vilan	Suprafața (mp)	Tarla	Parcelă	Nr. topo	Observații / Referințe
1	neproductiv	NU	500	37	546	-	

## Lungime Segmente

1) Valorile lungimilor segmentelor sunt obținute din proiecție în plan.

Punct început	X / Y	Punct sfârșit	X / Y	Lungime segment (** (m)
1	637.923,975 696.174,482	2	637.917,42 696.172,273	6.917
2	637.917,42 696.172,273	3	637.914,091 696.172,265	3.329
3	637.914,091 696.172,265	4	637.930,453 696.124,44	50.546
4	637.930,453 696.124,44	5	637.939,995 696.127,656	10.069
5	637.939,995 696.127,656	1	637.923,975 696.174,482	49.491

**\*\* Lungimile segmentelor sunt determinate în planul de proiecție Stereo 70 și sunt rotunjite la 1 milimetru.**

**\*\*\* Distanța dintre puncte este formată din segmente cumulate ce sunt mai mici decât valoarea 1 milimetru.**



**DATE DESPRE IMOBILUL NR. 2007**

Oficiul de Cadastru și Publicitate Imobiliară BOTOSANI  
Biroul de Cadastru și Publicitate Imobiliară Botosani

**A. Partea I. Descrierea imobilului**

TEREN Extravilan

Adresa: Jud. Botosani

Nr. Crt	Nr cadastral Nr. topografic	Suprafața* (mp)	Observații / Referințe
A1		10.800	Sector cadastral:46 Teren neimprejmuit; Conform TP nr. 48663 imobilul este amplasat în parcelele cadastrale 554/15, 545/15

**B. Partea II. Proprietari și acte**

Inscrieri privitoare la dreptul de proprietate și alte drepturi reale	Referințe
/	
Act Administrativ nr. 48663, din 14/12/1994 emis de CJSIPT BOTOSANI (Titlu proprietate);	
B1	A1
Intabulare, drept de PROPRIETATE, dobandit prin Reconstituire, cota actuala 1/1, cota initiala 1/1 1) ARGINT MIHAI, Lipsa C.N.P.	

**C. Partea III. SARCINI .**

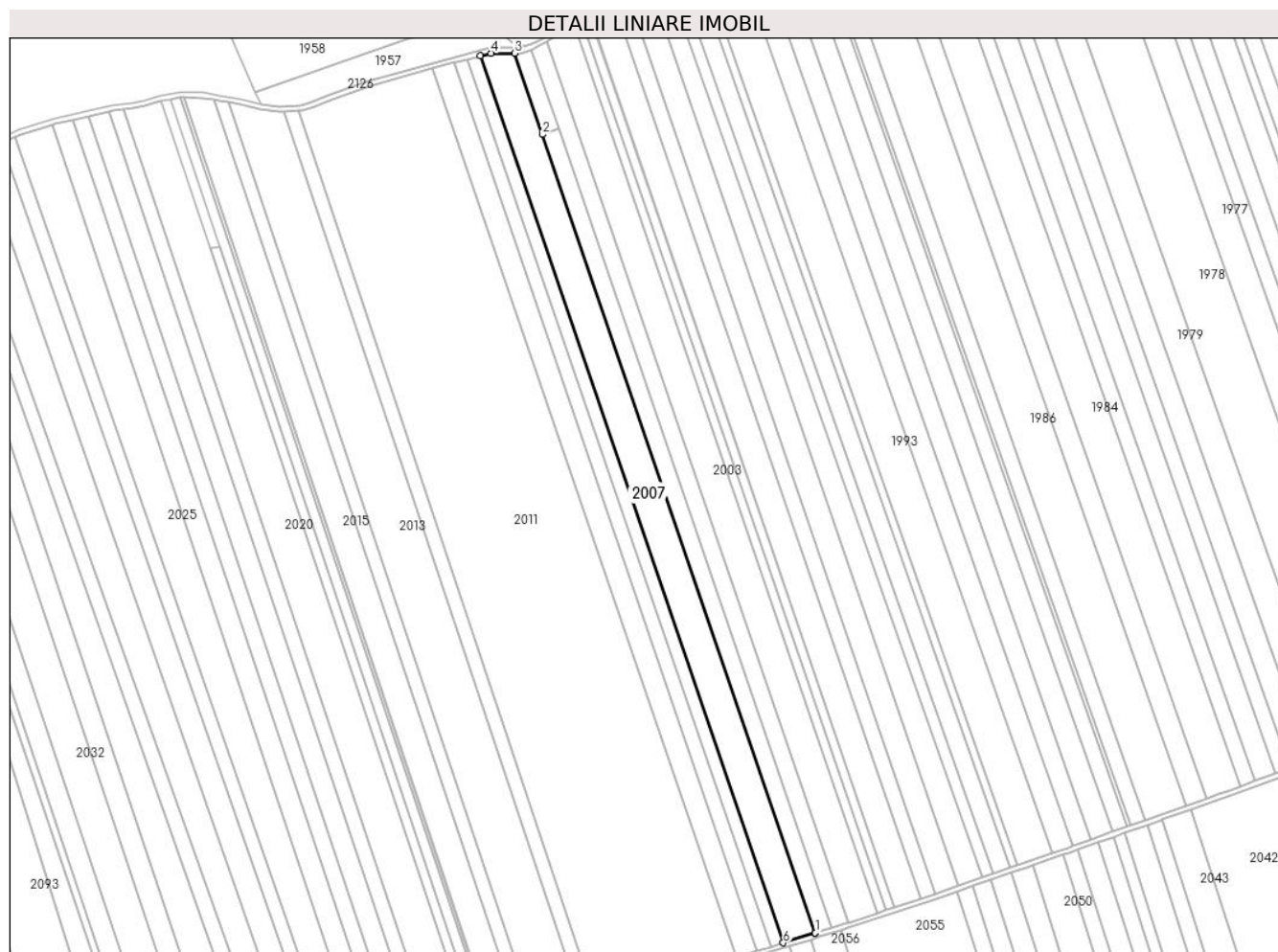
Inscrieri privind dezmembramintele dreptului de proprietate, drepturi reale de garanție și sarcini	Referințe
NU SUNT	

## Anexa Nr. 1 La Partea I

## Teren

Nr cadastral	Suprafața (mp)*	Observații / Referințe
	10.800	Conform TP nr. 48663 imobilul este amplasat în parcelele cadastrale 554/15, 545/15

\* Suprafața este determinată în planul de proiecție Stereo 70.



## Date referitoare la teren

Crt	Categorie folosință	Intra vilan	Suprafața (mp)	Tarla	Parcelă	Nr. topo	Observații / Referințe
1	arabil	NU	9.300	37	554/15	-	
2	neproductiv	NU	1.500	37	546	-	

## Lungime Segmente

1) Valorile lungimilor segmentelor sunt obținute din proiecție în plan.

Punct început	X / Y	Punct sfârșit	X / Y	Lungime segment (** (m)
1	638.091,148 695.654,725	2	637.930,453 696.124,44	496.442
2	637.930,453 696.124,44	3	637.914,091 696.172,265	50.546
3	637.914,091 696.172,265	4	637.900,298 696.172,231	13.793
4	637.900,298 696.172,231	5	637.893,882 696.170,646	6.609

Punct început	X / Y	Punct sfârșit	X / Y	Lungime segment (** (m)
5	637.893,882 696.170,646	6	638.072,37 695.648,924	551.409
6	638.072,37 695.648,924	7	638.091,074 695.654,703	19.576
7	638.091,074 695.654,703	1	638.091,148 695.654,725	0.078

\*\* Lungimile segmentelor sunt determinate în planul de proiecție Stereo 70 și sunt rotunjite la 1 milimetru.

\*\*\* Distanța dintre puncte este formată din segmente cumulate ce sunt mai mici decât valoarea 1 milimetru.





**DATE DESPRE IMOBILUL NR. 2008**

Oficiul de Cadastru și Publicitate Imobiliară BOTOSANI  
Biroul de Cadastru și Publicitate Imobiliară Botosani

**A. Partea I. Descrierea imobilului**

TEREN Extravilan

Adresa: Jud. Botosani

Nr. Crt	Nr cadastral Nr. topografic	Suprafața* (mp)	Observații / Referințe
A1		4.200	Sector cadastral:46 Teren neimprejmuit; Conform TP nr. 97436 imobilul este amplasat în parcelele cadastrale 554/52, 545/102

**B. Partea II. Proprietari și acte**

Inscrieri privitoare la dreptul de proprietate și alte drepturi reale	Referințe
/	
Act Administrativ nr. 97436, din 31/07/2002 emis de CJSIPT BOTOSANI (Titlu proprietate);	
B1	A1
Intabulare, drept de PROPRIETATE, dobandit prin Reconstituire, cota actuala 1/1, cota initiala 1/1	
1) <b>AMARIEI ADELA</b> , Lipsa C.N.P.	
2) <b>ARGINT M. PETRU</b> , Lipsa C.N.P.	
3) <b>ARGINT M. ION</b> , Lipsa C.N.P.	

**C. Partea III. SARCINI .**

Inscrieri privind dezmembramintele dreptului de proprietate, drepturi reale de garanție și sarcini	Referințe
NU SUNT	

## Anexa Nr. 1 La Partea I

## Teren

Nr cadastral	Suprafața (mp)*	Observații / Referințe
	4.200	Conform TP nr. 97436 imobilul este amplasat în parcelele cadastrale 554/52, 545/102

\* Suprafața este determinată în planul de proiecție Stereo 70.



## Date referitoare la teren

Crt	Categorie folosință	Intra vilan	Suprafața (mp)	Tarla	Parcelă	Nr. topo	Observații / Referințe
1	arabil	NU	3.200	37	554/52	-	
2	neproductiv	NU	1.000	37	546	-	

## Lungime Segmente

1) Valorile lungimilor segmentelor sunt obținute din proiecție în plan.

Punct început	X / Y	Punct sfârșit	X / Y	Lungime segment (** (m)
1	638.065,092 695.646,675	2	638.072,37 695.648,924	7.617
2	638.072,37 695.648,924	3	637.893,882 696.170,646	551.409
3	637.893,882 696.170,646	4	637.886,462 696.168,813	7.643
4	637.886,462 696.168,813	1	638.065,092 695.646,675	551.848

**\*\* Lungimile segmentelor sunt determinate în planul de proiecție Stereo 70 și sunt rotunjite la 1 milimetru.**

**\*\*\* Distanța dintre puncte este formată din segmente cumulate ce sunt mai mici decât valoarea 1 milimetru.**





## DATE DESPRE IMOBILUL NR. 2009

Oficiul de Cadastru și Publicitate Imobiliară BOTOSANI  
Biroul de Cadastru și Publicitate Imobiliară Botosani

## A. Partea I. Descrierea imobilului

TEREN Extravilan

Adresa: Jud. Botosani

Nr. Crt	Nr cadastral Nr. topografic	Suprafața* (mp)	Observații / Referințe
A1		4.600	Sector cadastral:46 Teren neimprejmuit; Conform TP nr. 18741 imobilul este amplasat în parcela cadastrală 554/16

## B. Partea II. Proprietari și acte

Inscrieri privitoare la dreptul de proprietate și alte drepturi reale		Referințe
/		
Act Administrativ nr. 18741, din 12/01/1994 emis de CJSIPT BOTOSANI (Titlu proprietate);		
B1	Intabulare, drept de PROPRIETATE, dobandit prin Reconstituire, cota actuala 1/1, cota initiala 1/1 1) APETREA ILIE, Lipsa C.N.P.	A1

## C. Partea III. SARCINI .

Inscrieri privind dezmembramintele dreptului de proprietate, drepturi reale de garanție și sarcini	Referințe
NU SUNT	

## Anexa Nr. 1 La Partea I

## Teren

Nr cadastral	Suprafața (mp)*	Observații / Referințe
	4.600	Conform TP nr. 18741 imobilul este amplasat în parcela cadastrală 554/16

\* Suprafața este determinată în planul de proiecție Stereo 70.



## Date referitoare la teren

Crt	Categorie folosință	Intra vilan	Suprafața (mp)	Tarla	Parcelă	Nr. topo	Observații / Referințe
1	arabil	NU	3.800	37	554/16	-	
2	neproductiv	NU	800	37	546	-	

## Lungime Segmente

1) Valorile lungimilor segmentelor sunt obținute din proiecție în plan.

Punct început	X / Y	Punct sfârșit	X / Y	Lungime segment (** (m)
1	638.065,092 695.646,675	2	637.886,462 696.168,813	551.848
2	637.886,462 696.168,813	3	637.880,283 696.167,286	6.364
3	637.880,283 696.167,286	4	637.878,36 696.166,755	1.996
4	637.878,36 696.166,755	5	638.057,128 695.644,215	552.274

Punct început	X / Y	Punct sfârșit	X / Y	Lungime segment (** (m)
5	638.057,128 695.644,215	1	638.065,092 695.646,675	8.336

\*\* Lungimile segmentelor sunt determinate în planul de proiecție Stereo 70 și sunt rotunjite la 1 milimetru.

\*\*\* Distanța dintre puncte este formată din segmente cumulate ce sunt mai mici decât valoarea 1 milimetru.





**DATE DESPRE IMOBILUL NR. 2010**

Oficiul de Cadastru și Publicitate Imobiliară BOTOSANI  
Biroul de Cadastru și Publicitate Imobiliară Botosani

**A. Partea I. Descrierea imobilului**

TEREN Extravilan

Adresa: Jud. Botosani

Nr. Crt	Nr cadastral Nr. topografic	Suprafața* (mp)	Observații / Referințe
A1		7.200	Sector cadastral:46 Teren neimprejmuț; Conform TP nr. 31900 imobilul este amplasat în parcela cadastrală 554/70

**B. Partea II. Proprietari și acte**

Inscrieri privitoare la dreptul de proprietate și alte drepturi reale		Referințe
/		
Act Administrativ nr. 31900, din 03/02/1994 emis de CJSIPT BOTOSANI (Titlu proprietate);		
B1	Intabulare, drept de PROPRIETATE, dobândit prin Reconstituire, cota actuala 1/1, cota initiala 1/1 1) SUMANARU D. COSTACHE, Lipsa C.N.P.	A1

**C. Partea III. SARCINI .**

Inscrieri privind dezmembramintele dreptului de proprietate, drepturi reale de garanție și sarcini	Referințe
NU SUNT	

## Anexa Nr. 1 La Partea I

## Teren

Nr cadastral	Suprafața (mp)*	Observații / Referințe
	7.200	Conform TP nr. 31900 imobilul este amplasat în parcela cadastrală 554/70

\* Suprafața este determinată în planul de proiecție Stereo 70.



## Date referitoare la teren

Crt	Categorie folosință	Intravilan	Suprafața (mp)	Tarla	Parcelă	Nr. topo	Observații / Referințe
1	arabil	NU	6.000	37	554/70	-	
2	neproductiv	NU	700	37	546	-	
3	arabil	NU	500	37	545	-	

## Lungime Segmente

1) Valorile lungimilor segmentelor sunt obținute din proiecție în plan.

Punct început	X / Y	Punct sfârșit	X / Y	Lungime segment (** (m)
1	637.865,774 696.163,282	2	638.044,657 695.640,406	552.628
2	638.044,657 695.640,406	3	638.049,401 695.641,831	4.953
3	638.049,401 695.641,831	4	638.052,191 695.642,689	2.919
4	638.052,191 695.642,689	5	638.057,128 695.644,215	5.167

Punct început	X / Y	Punct sfârșit	X / Y	Lungime segment (** (m)
5	638.057,128 695.644,215	6	637.878,36 696.166,755	552.274
6	637.878,36 696.166,755	1	637.865,774 696.163,282	13.056

\*\* Lungimile segmentelor sunt determinate în planul de proiecție Stereo 70 și sunt rotunjite la 1 milimetru.

\*\*\* Distanța dintre puncte este formată din segmente cumulate ce sunt mai mici decât valoarea 1 milimetru.



**DATE DESPRE IMOBILUL NR. 2011**

Oficiul de Cadastru și Publicitate Imobiliară BOTOSANI  
Biroul de Cadastru și Publicitate Imobiliară Botosani

**A. Partea I. Descrierea imobilului**

TEREN Extravilan

Adresa: Jud. Botosani

Nr. Crt	Nr cadastral Nr. topografic	Suprafața* (mp)	Observații / Referințe
A1		50.416	Sector cadastral:46 Teren neimprejmuit;

**B. Partea II. Proprietari și acte**

Inscrieri privitoare la dreptul de proprietate și alte drepturi reale		Referințe
/		
Act Normativ nr. 7, din 13/03/1996 emis de PARLAMENTUL ROMANIEI (Lege);		
B1	Inscrierea provizorie, drept de PROPRIETATE, dobandit prin Lege, cota actuala 1/1, cota initiala 1/1 1) <b>NEIDENTIFICAT NEIDENTIFICAT</b> , Lipsa C.N.P.	A1
B2	Se notează mențiunea proprietar neidentificat, rezerva comisiei locale de fond funciar.	A1

**C. Partea III. SARCINI .**

Inscrieri privind dezmembramintele dreptului de proprietate, drepturi reale de garanție și sarcini	Referințe
NU SUNT	

## Anexa Nr. 1 La Partea I

## Teren

Nr cadastral	Suprafața (mp)*	Observații / Referințe
	50.416	

\* Suprafața este determinată în planul de proiecție Stereo 70.



## Date referitoare la teren

Crt	Categorie folosință	Intravilan	Suprafața (mp)	Tarla	Parcelă	Nr. topo	Observații / Referințe
1	arabil	NU	41.416	37	554	-	
2	arabil	NU	9.000	37	547	-	

## Lungime Segmente

1) Valorile lungimilor segmentelor sunt obținute din proiecție în plan.

Punct început	X / Y	Punct sfârșit	X / Y	Lungime segment (** (m))
1	637.978,201 695.565,366	2	638.039,167 695.571,231	61.247
2	638.039,167 695.571,231	3	638.021,12 695.630,206	61.674
3	638.021,12 695.630,206	4	638.020,257 695.633,079	3.0
4	638.020,257 695.633,079	5	638.037,315 695.638,202	17.811

Punct început	X / Y	Punct sfârșit	X / Y	Lungime segment (** (m)
5	638.037,315 695.638,202	6	638.044,657 695.640,406	7.666
6	638.044,657 695.640,406	7	637.865,774 696.163,282	552.628
7	637.865,774 696.163,282	8	637.828,661 696.153,039	38.5
8	637.828,661 696.153,039	9	637.806,487 696.144,7	23.691
9	637.806,487 696.144,7	10	637.795,808 696.140,927	11.326
10	637.795,808 696.140,927	11	637.788,763 696.138,841	7.347
11	637.788,763 696.138,841	12	637.786,659 696.138,69	2.11
12	637.786,659 696.138,69	1	637.978,201 695.565,366	604.475

\*\* Lungimile segmentelor sunt determinate în planul de proiecție Stereo 70 și sunt rotunjite la 1 milimetru.

\*\*\* Distanța dintre puncte este formată din segmente cumulate ce sunt mai mici decât valoarea 1 milimetru.





**DATE DESPRE IMOBILUL NR. 2012**

Oficiul de Cadastru și Publicitate Imobiliară BOTOSANI  
 Biroul de Cadastru și Publicitate Imobiliară Botosani

**A. Partea I. Descrierea imobilului**

TEREN Extravilan

Adresa: Jud. Botosani

Nr. Crt	Nr cadastral Nr. topografic	Suprafața* (mp)	Observații / Referințe
A1		4.800	Sector cadastral:46 Teren neimprejmuit; Conform TP nr. 64826 imobilul este amplasat în parcelele cadastrale 554/42, 545/42

**B. Partea II. Proprietari și acte**

Inscrieri privitoare la dreptul de proprietate și alte drepturi reale		Referințe
/		
Act Administrativ nr. 64826, din 29/12/1995 emis de CJSIPT BOTOSANI (Titlu proprietate);		
B1	Intabulare, drept de PROPRIETATE, dobandit prin Reconstituire, cota actuala 1/1, cota initiala 1/1 1) HALIT N. VASILE, Lipsa C.N.P.	A1

**C. Partea III. SARCINI .**

Inscrieri privind dezmembramintele dreptului de proprietate, drepturi reale de garanție și sarcini	Referințe
NU SUNT	

## Anexa Nr. 1 La Partea I

## Teren

Nr cadastral	Suprafața (mp)*	Observații / Referințe
	4.800	Conform TP nr. 64826 imobilul este amplasat în parcelele cadastrale 554/42, 545/42

\* Suprafața este determinată în planul de proiecție Stereo 70.



## Date referitoare la teren

Crt	Categorie folosință	Intravilan	Suprafața (mp)	Tarla	Parcelă	Nr. topo	Observații / Referințe
1	arabil	NU	4.000	37	554/42	-	
2	arabil	NU	800	37	547	-	

## Lungime Segmente

1) Valorile lungimilor segmentelor sunt obținute din proiecție în plan.

Punct început	X / Y	Punct sfârșit	X / Y	Lungime segment (** (m)
1	637.970,091 695.564,586	2	637.978,201 695.565,366	8.148
2	637.978,201 695.565,366	3	637.786,659 696.138,69	604.475
3	637.786,659 696.138,69	4	637.778,484 696.138,103	8.196
4	637.778,484 696.138,103	1	637.970,091 695.564,586	604.678

**\*\* Lungimile segmentelor sunt determinate în planul de proiecție Stereo 70 și sunt rotunjite la 1 milimetru.**

**\*\*\* Distanța dintre puncte este formată din segmente cumulate ce sunt mai mici decât valoarea 1 milimetru.**



**DATE DESPRE IMOBILUL NR. 2013**

Oficiul de Cadastru și Publicitate Imobiliară BOTOSANI  
Biroul de Cadastru și Publicitate Imobiliară Botosani

**A. Partea I. Descrierea imobilului**

TEREN Extravilan

Adresa: Jud. Botosani

Nr. Crt	Nr cadastral Nr. topografic	Suprafața* (mp)	Observații / Referințe
A1		17.700	Sector cadastral:46 Teren neimprejmuit;

**B. Partea II. Proprietari și acte**

Inscrieri privitoare la dreptul de proprietate și alte drepturi reale	Referințe
/	
Act Administrativ nr. 37755, din 27/07/1994 emis de CJSIPT BOTOSANI (Titlu proprietate);	
B1	A1
Intabulare, drept de PROPRIETATE, dobandit prin Reconstituire, cota actuala 1/1, cota initiala 1/1 1) ALEXA CATINCA, Lipsa C.N.P.	

**C. Partea III. SARCINI .**

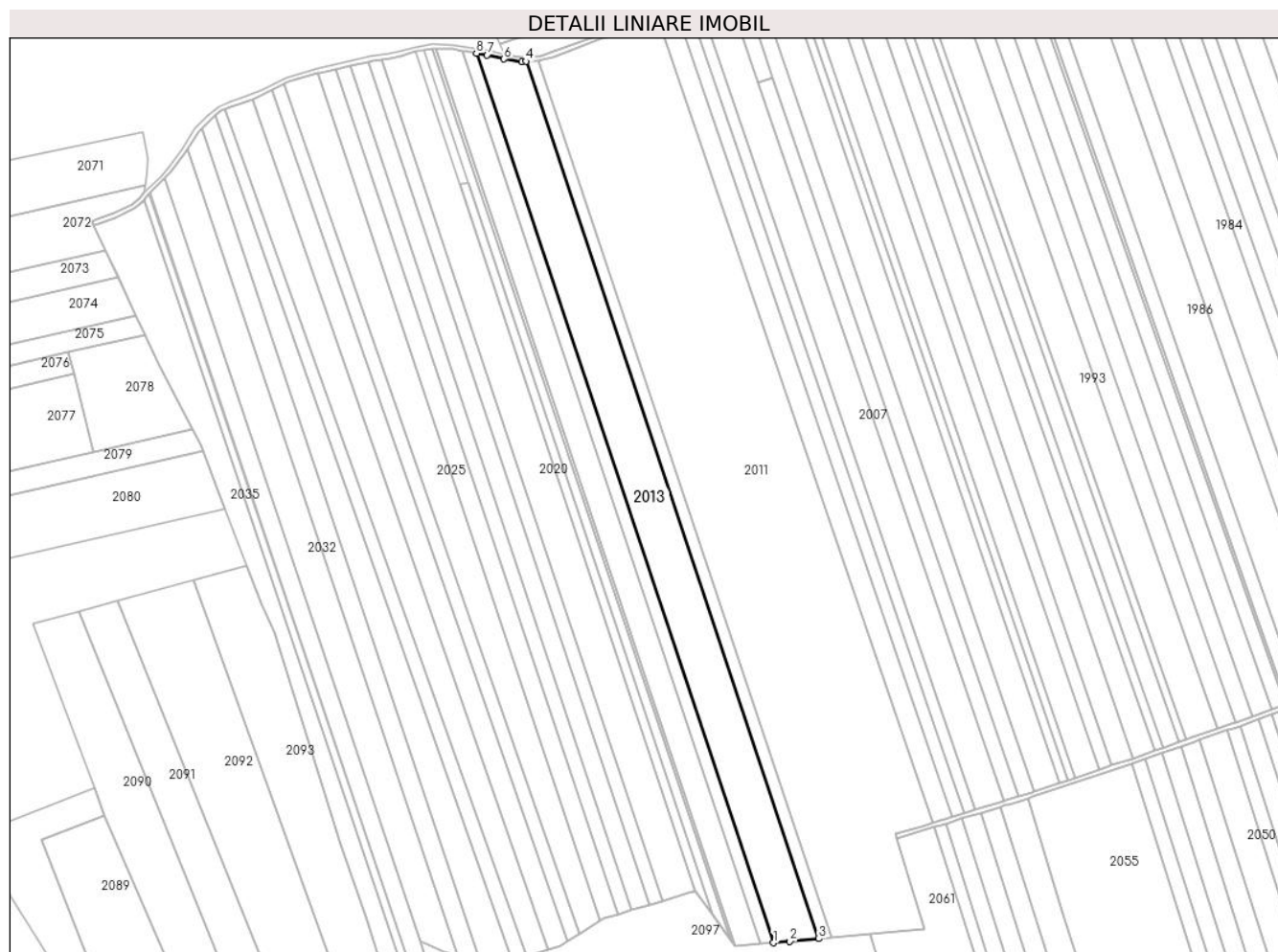
Inscrieri privind dezmembramintele dreptului de proprietate, drepturi reale de garanție și sarcini	Referințe
NU SUNT	

## Anexa Nr. 1 La Partea I

## Teren

Nr cadastral	Suprafața (mp)*	Observații / Referințe
	17.700	

\* Suprafața este determinată în planul de proiecție Stereo 70.



## Date referitoare la teren

Crt	Categorie folosință	Intravilan	Suprafața (mp)	Tarla	Parcelă	Nr. topo	Observații / Referințe
1	arabil	NU	15.500	37	554/56	-	
2	arabil	NU	2.200	37	547/56	-	

## Lungime Segmente

1) Valorile lungimilor segmentelor sunt obținute din proiecție în plan.

Punct început	X / Y	Punct sfârșit	X / Y	Lungime segment (** (m)
1	637.940,303 695.561,935	2	637.951,126 695.562,761	10.855
2	637.951,126 695.562,761	3	637.970,091 695.564,586	19.053
3	637.970,091 695.564,586	4	637.778,484 696.138,103	604.678
4	637.778,484 696.138,103	5	637.775,662 696.137,9	2.83

Punct început	X / Y	Punct sfârșit	X / Y	Lungime segment (** (m)
5	637.775,662 696.137,9	6	637.764,049 696.139,558	11.731
6	637.764,049 696.139,558	7	637.753,05 696.142,15	11.3
7	637.753,05 696.142,15	8	637.746,051 696.143,369	7.105
8	637.746,051 696.143,369	1	637.940,303 695.561,935	613.026

\*\* Lungimile segmentelor sunt determinate în planul de proiecție Stereo 70 și sunt rotunjite la 1 milimetru.

\*\*\* Distanța dintre puncte este formată din segmente cumulate ce sunt mai mici decât valoarea 1 milimetru.





**DATE DESPRE IMOBILUL NR. 2014**

Oficiul de Cadastru și Publicitate Imobiliară BOTOSANI  
Biroul de Cadastru și Publicitate Imobiliară Botosani

**A. Partea I. Descrierea imobilului**

TEREN Extravilan

Adresa: Jud. Botosani

Nr. Crt	Nr cadastral Nr. topografic	Suprafața* (mp)	Observații / Referințe
A1		4.900	Sector cadastral:46 Teren neimprejmuit;

**B. Partea II. Proprietari și acte**

Inscrieri privitoare la dreptul de proprietate și alte drepturi reale	Referințe
/	
Act Administrativ nr. 70617, din 11/09/1997 emis de CJSIPT BOTOSANI (Titlu proprietate);	
B1	A1
Intabulare, drept de PROPRIETATE, dobandit prin Reconstituire, cota actuala 1/1, cota initiala 1/1 1) CRIHAN I. ARGHIRA, Lipsa C.N.P.	

**C. Partea III. SARCINI .**

Inscrieri privind dezmembramintele dreptului de proprietate, drepturi reale de garanție și sarcini	Referințe
NU SUNT	

## Anexa Nr. 1 La Partea I

## Teren

Nr cadastral	Suprafața (mp)*	Observații / Referințe
	4.900	

\* Suprafața este determinată în planul de proiecție Stereo 70.



## Date referitoare la teren

Crt	Categorie folosință	Intra vilan	Suprafața (mp)	Tarla	Parcelă	Nr. topo	Observații / Referințe
1	arabil	NU	4.100	37	554/86	-	
2	arabil	NU	800	37	547/86	-	

## Lungime Segmente

1) Valorile lungimilor segmentelor sunt obținute din proiecție în plan.

Punct început	X / Y	Punct sfârșit	X / Y	Lungime segment (** (m)
1	637.932,1 695.561,308	2	637.940,303 695.561,935	8.226
2	637.940,303 695.561,935	3	637.746,051 696.143,369	613.026
3	637.746,051 696.143,369	4	637.740,073 696.144,411	6.067
4	637.740,073 696.144,411	5	637.737,126 696.144,906	2.989

Punct început	X / Y	Punct sfârșit	X / Y	Lungime segment (** (m)
5	637.737,126 696.144,906	1	637.932,1 695.561,308	615.306

\*\* Lungimile segmentelor sunt determinate în planul de proiecție Stereo 70 și sunt rotunjite la 1 milimetru.

\*\*\* Distanța dintre puncte este formată din segmente cumulate ce sunt mai mici decât valoarea 1 milimetru.



**DATE DESPRE IMOBILUL NR. 2015**

Oficiul de Cadastru și Publicitate Imobiliară BOTOSANI  
Biroul de Cadastru și Publicitate Imobiliară Botosani

**A. Partea I. Descrierea imobilului**

TEREN Extravilan

Adresa: Jud. Botosani

Nr. Crt	Nr cadastral Nr. topografic	Suprafața* (mp)	Observații / Referințe
A1		10.000	Sector cadastral:46 Teren neimprejmuit;

**B. Partea II. Proprietari și acte**

Inscrieri privitoare la dreptul de proprietate și alte drepturi reale	Referințe
/	
Act Administrativ nr. 37759, din 27/07/1994 emis de CJSIPT BOTOSANI (Titlu proprietate);	
B1	A1
Intabulare, drept de PROPRIETATE, dobandit prin Reconstituire, cota actuala 1/1, cota initiala 1/1 1) FERARIU P. ELENA, Lipsa C.N.P.	

**C. Partea III. SARCINI .**

Inscrieri privind dezmembramintele dreptului de proprietate, drepturi reale de garanție și sarcini	Referințe
NU SUNT	



Punct început	X / Y	Punct sfârșit	X / Y	Lungime segment (** (m)
5	637.719,619 696.146,157	1	637.915,437 695.560,036	617.966

\*\* Lungimile segmentelor sunt determinate în planul de proiecție Stereo 70 și sunt rotunjite la 1 milimetru.

\*\*\* Distanța dintre puncte este formată din segmente cumulate ce sunt mai mici decât valoarea 1 milimetru.





**DATE DESPRE IMOBILUL NR. 2016**

Oficiul de Cadastru și Publicitate Imobiliară BOTOSANI  
Biroul de Cadastru și Publicitate Imobiliară Botosani

**A. Partea I. Descrierea imobilului**

TEREN Extravilan

Adresa: Jud. Botosani

Nr. Crt	Nr cadastral Nr. topografic	Suprafața* (mp)	Observații / Referințe
A1		1.200	Sector cadastral:46 Teren neimprejmuit; Conform TP nr. 29358 imobilul este amplasat în parcelele cadastrale 554/14, 545/14

**B. Partea II. Proprietari și acte**

Inscrieri privitoare la dreptul de proprietate și alte drepturi reale	Referințe
/	
Act Administrativ nr. 29358, din 22/03/1994 emis de CJSIPT BOTOSANI (Titlu proprietate);	
B1	A1
Intabulare, drept de PROPRIETATE, dobandit prin Reconstituire, cota actuala 1/1, cota initiala 1/1 1) PĂDURARU V. VALENTINA, Lipsa C.N.P.	

**C. Partea III. SARCINI .**

Inscrieri privind dezmembramintele dreptului de proprietate, drepturi reale de garanție și sarcini	Referințe
NU SUNT	

## Anexa Nr. 1 La Partea I

## Teren

Nr cadastral	Suprafața (mp)*	Observații / Referințe
	1.200	Conform TP nr. 29358 imobilul este amplasat în parcelele cadastrale 554/14, 545/14

\* Suprafața este determinată în planul de proiecție Stereo 70.



## Date referitoare la teren

Crt	Categorie folosință	Intravilan	Suprafața (mp)	Tarla	Parcelă	Nr. topo	Observații / Referințe
1	arabil	NU	1.000	37	554/14	-	
2	arabil	NU	200	37	547	-	

## Lungime Segmente

1) Valorile lungimilor segmentelor sunt obținute din proiecție în plan.

Punct început	X / Y	Punct sfârșit	X / Y	Lungime segment (** (m)
1	637.911,979 695.564,242	2	637.914,991 695.560,002	5.201
2	637.914,991 695.560,002	3	637.915,437 695.560,036	0.447
3	637.915,437 695.560,036	4	637.719,619 696.146,157	617.966
4	637.719,619 696.146,157	5	637.717,555 696.146,19	2.064

Punct început	X / Y	Punct sfârșit	X / Y	Lungime segment (** (m)
5	637.717,555 696.146,19	1	637.911,979 695.564,242	613.567

\*\* Lungimile segmentelor sunt determinate în planul de proiecție Stereo 70 și sunt rotunjite la 1 milimetru.

\*\*\* Distanța dintre puncte este formată din segmente cumulate ce sunt mai mici decât valoarea 1 milimetru.



**DATE DESPRE IMOBILUL NR. 2017**

Oficiul de Cadastru și Publicitate Imobiliară BOTOSANI  
Biroul de Cadastru și Publicitate Imobiliară Botosani

**A. Partea I. Descrierea imobilului**

TEREN Extravilan

Adresa: Jud. Botosani

Nr. Crt	Nr cadastral Nr. topografic	Suprafața* (mp)	Observații / Referințe
A1		3.600	Sector cadastral:46 Teren neimprejmuit; Conform TP nr. 37702 imobilul este amplasat în parcelele cadastrale 554/17, 545/17

**B. Partea II. Proprietari și acte**

Inscrieri privitoare la dreptul de proprietate și alte drepturi reale	Referințe
/	
Act Administrativ nr. 37702, din 17/05/1994 emis de CJSIPT BOTOSANI (Titlu proprietate);	
B1	A1
Intabulare, drept de PROPRIETATE, dobandit prin Reconstituire, cota actuala 1/1, cota initiala 1/1 1) ARGINT G. MIHAI, Lipsa C.N.P.	

**C. Partea III. SARCINI .**

Inscrieri privind dezmembramintele dreptului de proprietate, drepturi reale de garanție și sarcini	Referințe
NU SUNT	

## Anexa Nr. 1 La Partea I

## Teren

Nr cadastral	Suprafața (mp)*	Observații / Referințe
	3.600	Conform TP nr. 37702 imobilul este amplasat în parcelele cadastrale 554/17, 545/17

\* Suprafața este determinată în planul de proiecție Stereo 70.



## Date referitoare la teren

Crt	Categorie folosință	Intravilan	Suprafața (mp)	Tarla	Parcelă	Nr. topo	Observații / Referințe
1	arabil	NU	3.100	37	554/17	-	
2	arabil	NU	500	37	547	-	

## Lungime Segmente

1) Valorile lungimilor segmentelor sunt obținute din proiecție în plan.

Punct început	X / Y	Punct sfârșit	X / Y	Lungime segment (** (m)
1	637.900,123 695.580,927	2	637.911,979 695.564,242	20.468
2	637.911,979 695.564,242	3	637.717,555 696.146,19	613.567
3	637.717,555 696.146,19	4	637.717,275 696.146,194	0.28
4	637.717,275 696.146,194	5	637.711,576 696.145,285	5.771

Punct început	X / Y	Punct sfârșit	X / Y	Lungime segment (** (m)
5	637.711,576 696.145,285	1	637.900,123 695.580,927	595.021

\*\* Lungimile segmentelor sunt determinate în planul de proiecție Stereo 70 și sunt rotunjite la 1 milimetru.

\*\*\* Distanța dintre puncte este formată din segmente cumulate ce sunt mai mici decât valoarea 1 milimetru.





**DATE DESPRE IMOBILUL NR. 2018**

Oficiul de Cadastru și Publicitate Imobiliară BOTOSANI  
Biroul de Cadastru și Publicitate Imobiliară Botosani

**A. Partea I. Descrierea imobilului**

TEREN Extravilan

Adresa: Jud. Botosani

Nr. Crt	Nr cadastral Nr. topografic	Suprafața* (mp)	Observații / Referințe
A1		500	Sector cadastral:46 Teren neimprejmuit; Conform TP nr. 57830 imobilul este amplasat în parcela cadastrală 545/85

**B. Partea II. Proprietari și acte**

Inscrieri privitoare la dreptul de proprietate și alte drepturi reale		Referințe
/		
Act Administrativ nr. 57830, din 28/09/1995 emis de CJSIPT BOTOSANI (Titlu proprietate);		
B1	Intabulare, drept de PROPRIETATE, dobandit prin Reconstituire, cota actuala 1/1, cota initiala 1/1 1) GHIORGHITA GH. IOAN, Lipsa C.N.P.	A1

**C. Partea III. SARCINI .**

Inscrieri privind dezmembramintele dreptului de proprietate, drepturi reale de garanție și sarcini	Referințe
NU SUNT	

## Anexa Nr. 1 La Partea I

## Teren

Nr cadastral	Suprafața (mp)*	Observații / Referințe
	500	Conform TP nr. 57830 imobilul este amplasat în parcela cadastrală 545/85

\* Suprafața este determinată în planul de proiecție Stereo 70.



## Date referitoare la teren

Crt	Categorie folosință	Intravilan	Suprafața (mp)	Tarla	Parcelă	Nr. topo	Observații / Referințe
1	arabil	NU	500	37	547	-	

## Lungime Segmente

1) Valorile lungimilor segmentelor sunt obținute din proiecție în plan.

Punct început	X / Y	Punct sfârșit	X / Y	Lungime segment (** (m)
1	637.711,576 696.145,285	2	637.706,115 696.144,414	5.53
2	637.706,115 696.144,414	3	637.735,154 696.057,493	91.643
3	637.735,154 696.057,493	4	637.740,616 696.058,365	5.53
4	637.740,616 696.058,365	1	637.711,576 696.145,285	91.643

\*\* Lungimile segmentelor sunt determinate în planul de proiecție Stereo 70 și sunt rotunjite la 1 milimetru.

**\*\*\* Distanţa dintre puncte este formată din segmente cumulate ce sunt mai mici decât valoarea 1 milimetru.**



**DATE DESPRE IMOBILUL NR. 2019**

Oficiul de Cadastru și Publicitate Imobiliară BOTOSANI  
 Biroul de Cadastru și Publicitate Imobiliară Botosani

**A. Partea I. Descrierea imobilului**

TEREN Extravilan

Adresa: Jud. Botosani

Nr. Crt	Nr cadastral Nr. topografic	Suprafața* (mp)	Observații / Referințe
A1	54551	2.700	Sector cadastral:46 Teren neimprejmuit;

**B. Partea II. Proprietari și acte**

Inscrieri privitoare la dreptul de proprietate și alte drepturi reale		Referințe
<b>29880 / 15/04/2019</b>		
Act Notarial nr. 2218, din 12/04/2019 emis de SPN ANIȚEI ȘI ASOCIAȚII;		
B9	Intabulare, drept de PROPRIETATE, dobândit prin Conventie, cota actuala 1/1, cota initiala 1/1 1) SC ARLAND SRL, CIF:14528740	A1

**C. Partea III. SARCINI .**

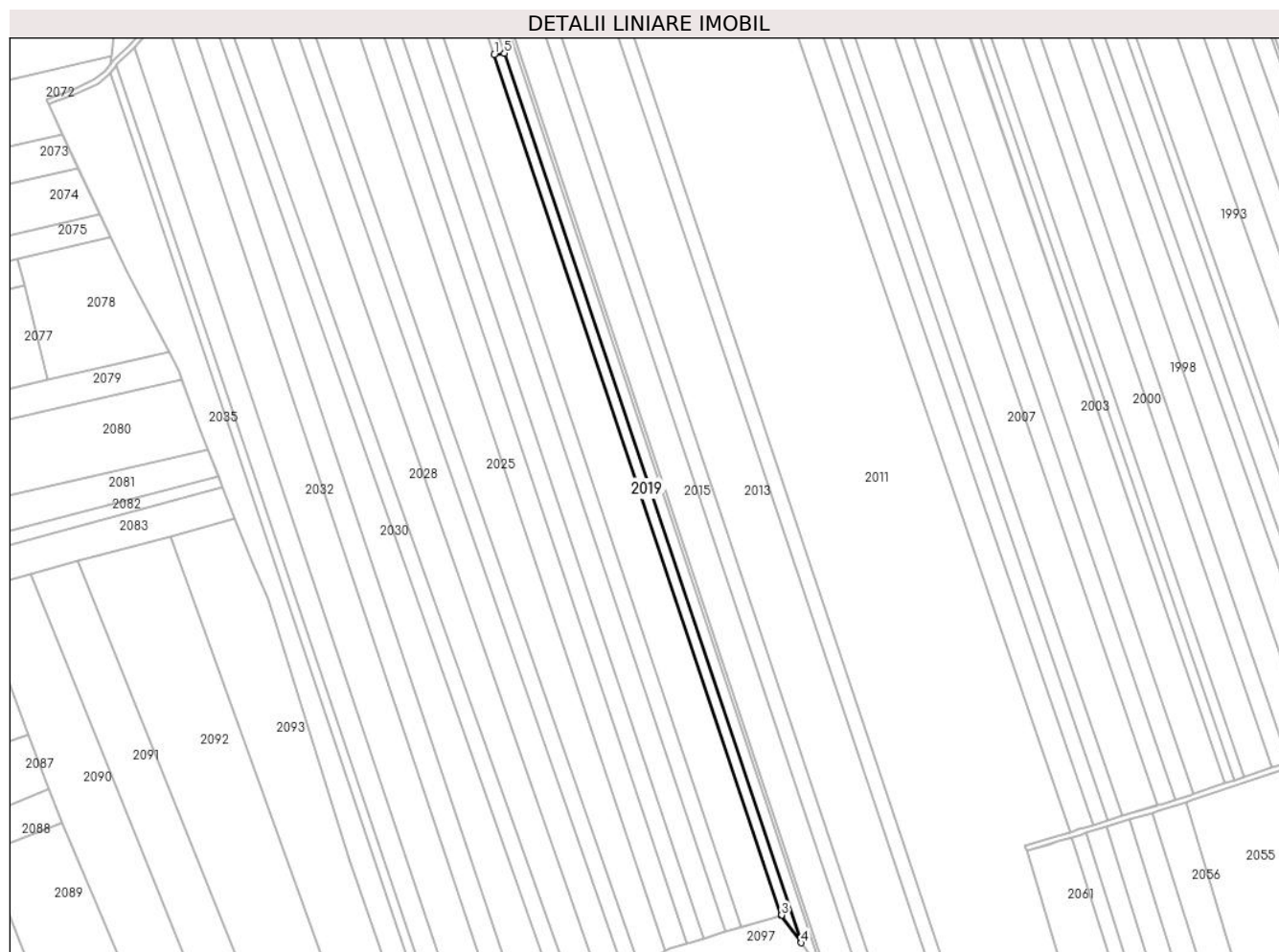
Inscrieri privind dezmembramintele dreptului de proprietate, drepturi reale de garanție și sarcini	Referințe
NU SUNT	

## Anexa Nr. 1 La Partea I

## Teren

Nr cadastral	Suprafața (mp)*	Observații / Referințe
54551	2.700	

\* Suprafața este determinată în planul de proiecție Stereo 70.



## Date referitoare la teren

Crt	Categorie folosință	Intravilan	Suprafața (mp)	Tarla	Parcelă	Nr. topo	Observații / Referințe
1	arabil	NU	2.700	37	554/85	-	

## Lungime Segmente

1) Valorile lungimilor segmentelor sunt obținute din proiecție în plan.

Punct început	X / Y	Punct sfârșit	X / Y	Lungime segment (** (m)
1	637.735,154 696.057,493	2	637.889,433 695.595,707	486.876
2	637.889,433 695.595,707	3	637.889,589 695.595,754	0.163
3	637.889,589 695.595,754	4	637.900,123 695.580,927	18.188
4	637.900,123 695.580,927	5	637.740,616 696.058,365	503.378
5	637.740,616 696.058,365	1	637.735,154 696.057,493	5.53

**\*\* Lungimile segmentelor sunt determinate în planul de proiecție Stereo 70 și sunt rotunjite la 1 milimetru.**

**\*\*\* Distanța dintre puncte este formată din segmente cumulate ce sunt mai mici decât valoarea 1 milimetru.**





**DATE DESPRE IMOBILUL NR. 2020**

Oficiul de Cadastru și Publicitate Imobiliară BOTOSANI  
 Biroul de Cadastru și Publicitate Imobiliară Botosani

**A. Partea I. Descrierea imobilului**

TEREN Extravilan

Adresa: Jud. Botosani

Nr. Crt	Nr cadastral Nr. topografic	Suprafața* (mp)	Observații / Referințe
A1	50232	13.000	Sector cadastral:46 Teren neimprejmuit;

**B. Partea II. Proprietari și acte**

Inscrieri privitoare la dreptul de proprietate și alte drepturi reale		Referințe
<b>10597 / 18/03/2011</b>		
Inscris Sub Semnatura Privata nr. 521, din 15/03/2011 emis de BNP PUSCASU GABRIEL TIBERIU;		
B2	Intabulare, drept de PROPRIETATE, dobandit prin Conventie, cota actuala 1/1, cota initiala 1/1 1) SC AGRI TERENURI SA, CIF:24816228	A1

**C. Partea III. SARCINI .**

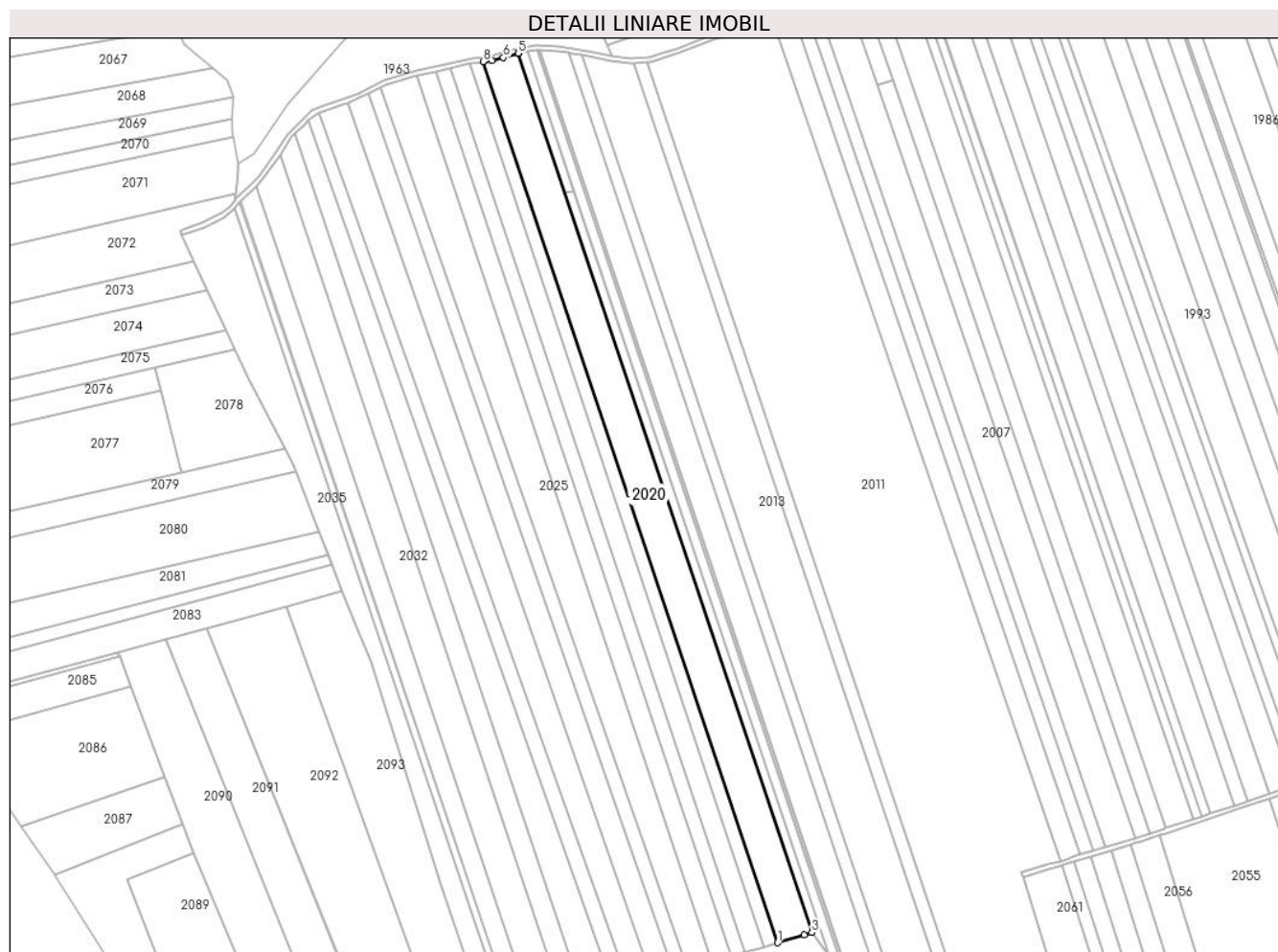
Inscrieri privind dezmembramintele dreptului de proprietate, drepturi reale de garanție și sarcini	Referințe
NU SUNT	

## Anexa Nr. 1 La Partea I

## Teren

Nr cadastral	Suprafața (mp)*	Observații / Referințe
50232	13.000	

\* Suprafața este determinată în planul de proiecție Stereo 70.



## Date referitoare la teren

Crt	Categorie folosință	Intravilan	Suprafața (mp)	Tarla	Parcelă	Nr. topo	Observații / Referințe
1	arabil	NU	1.600	37	547/58	-	
2	arabil	NU	11.400	37	554/58	-	

## Lungime Segmente

1) Valorile lungimilor segmentelor sunt obținute din proiecție în plan.

Punct început	X / Y	Punct sfârșit	X / Y	Lungime segment (** (m)
1	637.867,899 695.589,29	2	637.884,45 695.594,215	17.268
2	637.884,45 695.594,215	3	637.889,433 695.595,707	5.202
3	637.889,433 695.595,707	4	637.706,115 696.144,414	578.519
4	637.706,115 696.144,414	5	637.705,853 696.144,372	0.265

Punct început	X / Y	Punct sfârșit	X / Y	Lungime segment (** (m)
5	637.705,853 696.144,372	6	637.696,683 696.141,745	9.539
6	637.696,683 696.141,745	7	637.689,624 696.139,986	7.275
7	637.689,624 696.139,986	8	637.684,169 696.139,23	5.507
8	637.684,169 696.139,23	1	637.867,899 695.589,29	579.819

\*\* Lungimile segmentelor sunt determinate în planul de proiecție Stereo 70 și sunt rotunjite la 1 milimetru.

\*\*\* Distanța dintre puncte este formată din segmente cumulate ce sunt mai mici decât valoarea 1 milimetru.



**DATE DESPRE IMOBILUL NR. 2021**

Oficiul de Cadastru și Publicitate Imobiliară BOTOSANI  
Biroul de Cadastru și Publicitate Imobiliară Botosani

**A. Partea I. Descrierea imobilului**

TEREN Extravilan

Adresa: Jud. Botosani

Nr. Crt	Nr cadastral Nr. topografic	Suprafața* (mp)	Observații / Referințe
A1	54625	5.000	Sector cadastral:46 Teren neimprejmuit;

**B. Partea II. Proprietari și acte**

Inscrieri privitoare la dreptul de proprietate și alte drepturi reale		Referințe
<b>55364 / 16/06/2023</b>		
Act Notarial nr. 2740, din 15/06/2023 emis de SPN APOSTOL;		
B11	Intabulare, drept de PROPRIETATE, dobândit prin Conventie, cota actuala 1/1, cota initiala 1/1 1) <b>NASTACĂ MIHAI</b> , bun propriu	A1

**C. Partea III. SARCINI .**

Inscrieri privind dezmembramintele dreptului de proprietate, drepturi reale de garanție și sarcini	Referințe
NU SUNT	

## Anexa Nr. 1 La Partea I

## Teren

Nr cadastral	Suprafața (mp)*	Observații / Referințe
54625	5.000	

\* Suprafața este determinată în planul de proiecție Stereo 70.



## Date referitoare la teren

Crt	Categorie folosință	Intravilan	Suprafața (mp)	Tarla	Parcelă	Nr. topo	Observații / Referințe
1	arabil	NU	4.300	37	554/41	-	
2	arabil	NU	700	37	547/41	-	

## Lungime Segmente

1) Valorile lungimilor segmentelor sunt obținute din proiecție în plan.

Punct început	X / Y	Punct sfârșit	X / Y	Lungime segment (** (m))
1	637.859,638 695.586,833	2	637.867,899 695.589,29	8.619
2	637.867,899 695.589,29	3	637.684,169 696.139,23	579.819
3	637.684,169 696.139,23	4	637.677,514 696.138,307	6.718
4	637.677,514 696.138,307	5	637.675,543 696.137,866	2.02

Punct început	X / Y	Punct sfârșit	X / Y	Lungime segment (** (m)
5	637.675,543 696.137,866	1	637.859,638 695.586,833	580.972

\*\* Lungimile segmentelor sunt determinate în planul de proiecție Stereo 70 și sunt rotunjite la 1 milimetru.

\*\*\* Distanța dintre puncte este formată din segmente cumulate ce sunt mai mici decât valoarea 1 milimetru.





**DATE DESPRE IMOBILUL NR. 2022**

Oficiul de Cadastru și Publicitate Imobiliară BOTOSANI  
Biroul de Cadastru și Publicitate Imobiliară Botosani

**A. Partea I. Descrierea imobilului**

TEREN Extravilan

Adresa: Jud. Botosani

Nr. Crt	Nr cadastral Nr. topografic	Suprafața* (mp)	Observații / Referințe
A1		7.200	Sector cadastral:46 Teren neimprejmuit;

**B. Partea II. Proprietari și acte**

Inscrieri privitoare la dreptul de proprietate și alte drepturi reale		Referințe
/		
Act Administrativ nr. 29348, din 21/03/1994 emis de CJSIPT BOTOSANI (Titlu proprietate);		
B1	Intabulare, drept de PROPRIETATE, dobandit prin Reconstituire, cota actuala 1/1, cota initiala 1/1 1) CALFA DUMITRU, Lipsa C.N.P. 2) CALFA VASILE, Lipsa C.N.P. 3) CALFA MIHAI, Lipsa C.N.P. 4) BACIU ANA, Lipsa C.N.P. 5) CALFA SAVA, Lipsa C.N.P. 6) CLAFI STEFAN, Lipsa C.N.P. 7) CALFA CONSTANTIN, Lipsa C.N.P.	A1

**C. Partea III. SARCINI .**

Inscrieri privind dezmembramintele dreptului de proprietate, drepturi reale de garanție și sarcini	Referințe
NU SUNT	

## Anexa Nr. 1 La Partea I

## Teren

Nr cadastral	Suprafața (mp)*	Observații / Referințe
	7.200	

\* Suprafața este determinată în planul de proiecție Stereo 70.



## Date referitoare la teren

Crt	Categorie folosință	Intravilan	Suprafața (mp)	Tarla	Parcelă	Nr. topo	Observații / Referințe
1	arabil	NU	6.300	37	554/44	-	
2	arabil	NU	900	37	547/44	-	

## Lungime Segmente

1) Valorile lungimilor segmentelor sunt obținute din proiecție în plan.

Punct început	X / Y	Punct sfârșit	X / Y	Lungime segment (** (m))
1	637.663,396 696.135,144	2	637.847,762 695.583,299	581.828
2	637.847,762 695.583,299	3	637.859,638 695.586,833	12.391
3	637.859,638 695.586,833	4	637.675,543 696.137,866	580.972
4	637.675,543 696.137,866	1	637.663,396 696.135,144	12.449

**\*\* Lungimile segmentelor sunt determinate în planul de proiecție Stereo 70 și sunt rotunjite la 1 milimetru.**

**\*\*\* Distanța dintre puncte este formată din segmente cumulate ce sunt mai mici decât valoarea 1 milimetru.**



**DATE DESPRE IMOBILUL NR. 2023**

Oficiul de Cadastru și Publicitate Imobiliară BOTOSANI  
Biroul de Cadastru și Publicitate Imobiliară Botosani

**A. Partea I. Descrierea imobilului**

TEREN Extravilan

Adresa: Jud. Botosani

Nr. Crt	Nr cadastral Nr. topografic	Suprafața* (mp)	Observații / Referințe
A1		5.400	Sector cadastral:46 Teren neimpregmuit;

**B. Partea II. Proprietari și acte**

Inscrieri privitoare la dreptul de proprietate și alte drepturi reale	Referințe
/	
Act Administrativ nr. 37760, din 27/07/1994 emis de CJSIPT BOTOSANI (Titlu proprietate);	
B1	A1
Intabulare, drept de PROPRIETATE, dobandit prin Reconstituire, cota actuala 1/1, cota initiala 1/1 1) CIOBANU ADELA, Lipsa C.N.P.	

**C. Partea III. SARCINI .**

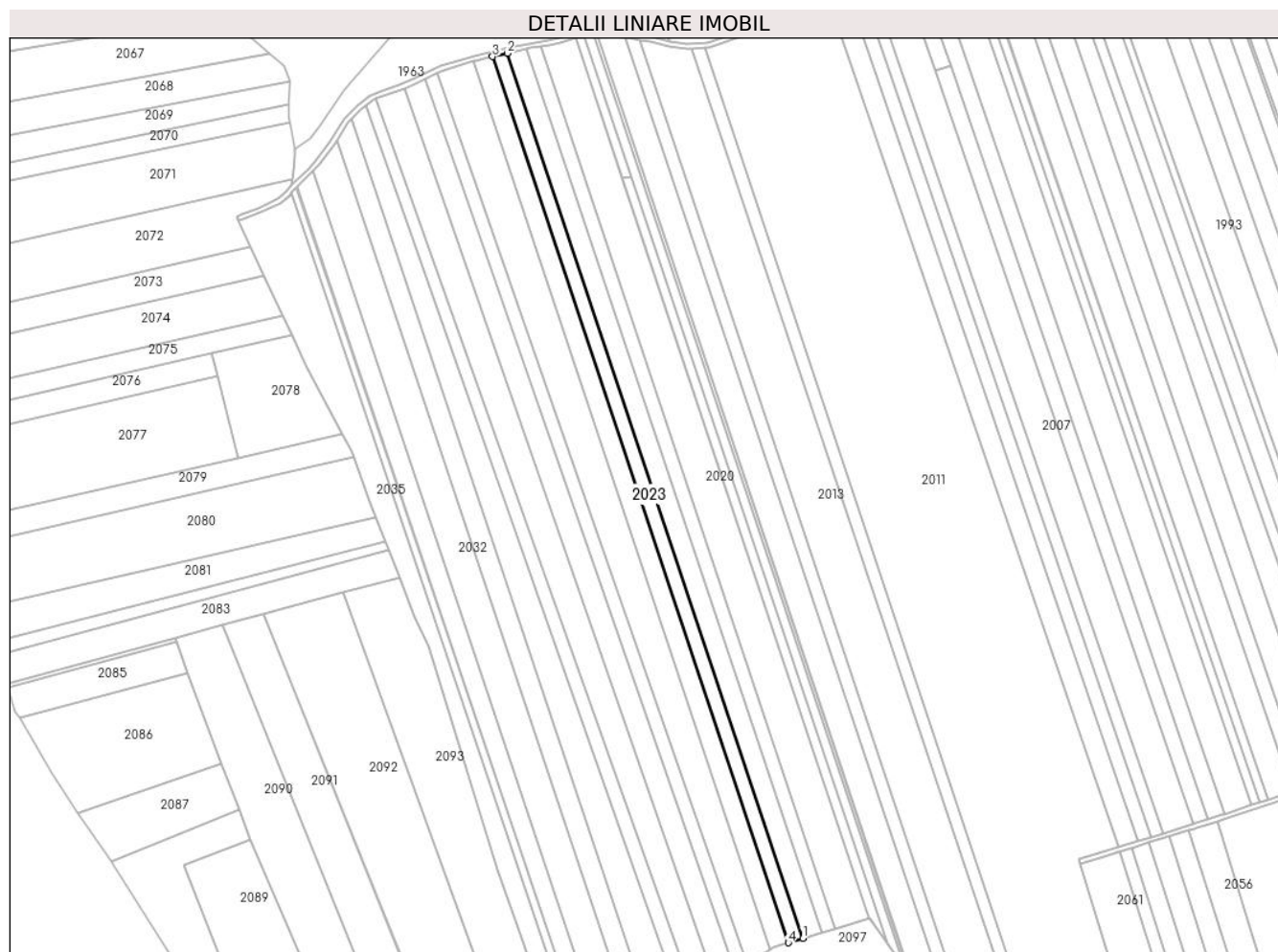
Inscrieri privind dezmembramintele dreptului de proprietate, drepturi reale de garanție și sarcini	Referințe
NU SUNT	

## Anexa Nr. 1 La Partea I

## Teren

Nr cadastral	Suprafața (mp)*	Observații / Referințe
	5.400	

\* Suprafața este determinată în planul de proiecție Stereo 70.



## Date referitoare la teren

Crt	Categorie folosință	Intra vilan	Suprafața (mp)	Tarla	Parcelă	Nr. topo	Observații / Referințe
1	arabil	NU	4.400	37	554/45	-	
2	arabil	NU	1.000	37	547/45	-	

## Lungime Segmente

1) Valorile lungimilor segmentelor sunt obținute din proiecție în plan.

Punct început	X / Y	Punct sfârșit	X / Y	Lungime segment (** (m)
1	637.847,762 695.583,299	2	637.663,396 696.135,144	581.828
2	637.663,396 696.135,144	3	637.654,297 696.133,105	9.324
3	637.654,297 696.133,105	4	637.838,866 695.580,652	582.469
4	637.838,866 695.580,652	1	637.847,762 695.583,299	9.281

**\*\* Lungimile segmentelor sunt determinate în planul de proiecție Stereo 70 și sunt rotunjite la 1 milimetru.**

**\*\*\* Distanța dintre puncte este formată din segmente cumulate ce sunt mai mici decât valoarea 1 milimetru.**





**DATE DESPRE IMOBILUL NR. 2024**

Oficiul de Cadastru și Publicitate Imobiliară BOTOSANI  
Biroul de Cadastru și Publicitate Imobiliară Botosani

**A. Partea I. Descrierea imobilului**

TEREN Extravilan

Adresa: Jud. Botosani

Nr. Crt	Nr cadastral Nr. topografic	Suprafața* (mp)	Observații / Referințe
A1		7.200	Sector cadastral:46 Teren neimpregmuit;

**B. Partea II. Proprietari și acte**

Inscrieri privitoare la dreptul de proprietate și alte drepturi reale	Referințe
/	
Act Administrativ nr. 48621, din 25/11/1994 emis de CJSIPT BOTOSANI (Titlu proprietate);	
B1	A1
Intabulare, drept de PROPRIETATE, dobandit prin Reconstituire, cota actuala 1/1, cota initiala 1/1	
1) APOSTOL M. GHEORGHE, Lipsa C.N.P.	

**C. Partea III. SARCINI .**

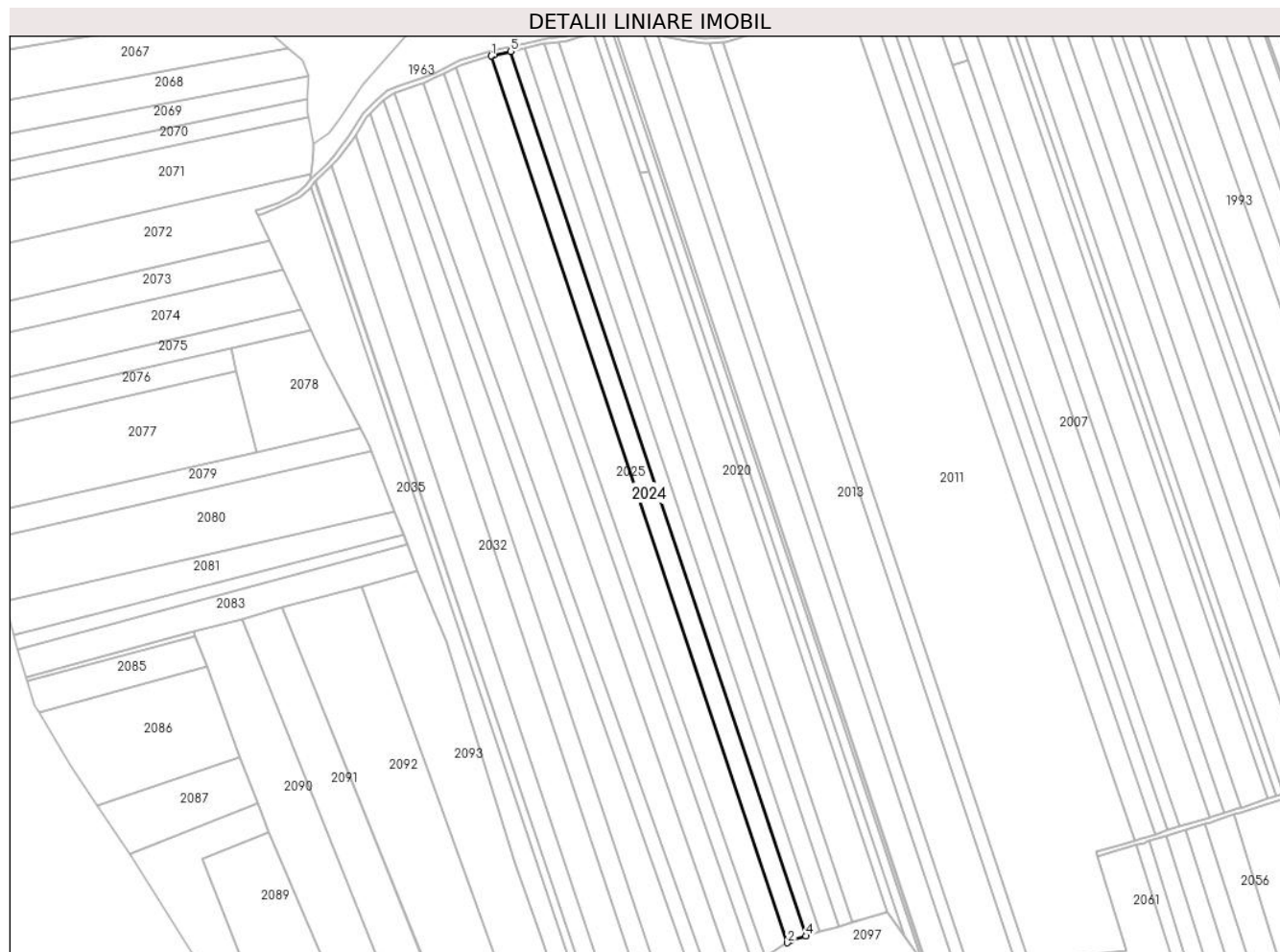
Inscrieri privind dezmembramintele dreptului de proprietate, drepturi reale de garanție și sarcini	Referințe
NU SUNT	

## Anexa Nr. 1 La Partea I

## Teren

Nr cadastral	Suprafața (mp)*	Observații / Referințe
	7.200	

\* Suprafața este determinată în planul de proiecție Stereo 70.



## Date referitoare la teren

Crt	Categorie folosință	Intravilan	Suprafața (mp)	Tarla	Parcelă	Nr. topo	Observații / Referințe
1	arabil	NU	6.200	37	554/46	-	
2	arabil	NU	1.000	37	547/46	-	

## Lungime Segmente

1) Valorile lungimilor segmentelor sunt obținute din proiecție în plan.

Punct început	X / Y	Punct sfârșit	X / Y	Lungime segment (** (m)
1	637.642,216 696.130,289	2	637.827,255 695.576,431	583.951
2	637.827,255 695.576,431	3	637.829,485 695.577,861	2.649
3	637.829,485 695.577,861	4	637.838,866 695.580,652	9.788
4	637.838,866 695.580,652	5	637.654,297 696.133,105	582.469

Punct început	X / Y	Punct sfârșit	X / Y	Lungime segment (** (m)
5	637.654,297 696.133,105	6	637.643,649 696.130,72	10.912
6	637.643,649 696.130,72	1	637.642,216 696.130,289	1.496

\*\* Lungimile segmentelor sunt determinate în planul de proiecție Stereo 70 și sunt rotunjite la 1 milimetru.

\*\*\* Distanța dintre puncte este formată din segmente cumulate ce sunt mai mici decât valoarea 1 milimetru.



**DATE DESPRE IMOBILUL NR. 2025**

Oficiul de Cadastru și Publicitate Imobiliară BOTOSANI  
 Biroul de Cadastru și Publicitate Imobiliară Botosani

**A. Partea I. Descrierea imobilului**

TEREN Extravilan

Adresa: Jud. Botosani

Nr. Crt	Nr cadastral Nr. topografic	Suprafața* (mp)	Observații / Referințe
A1		11.600	Sector cadastral:46 Teren neimprejmuit;

**B. Partea II. Proprietari și acte**

Inscrieri privitoare la dreptul de proprietate și alte drepturi reale	Referințe
/	
Act Administrativ nr. 70585, din 25/07/1996 emis de CJSIPT BOTOSANI (Titlu proprietate);	
B1	A1
Intabulare, drept de PROPRIETATE, dobandit prin Reconstituire, cota actuala 1/1, cota initiala 1/1 1) ROSU DUMITRU, Lipsa C.N.P.	

**C. Partea III. SARCINI .**

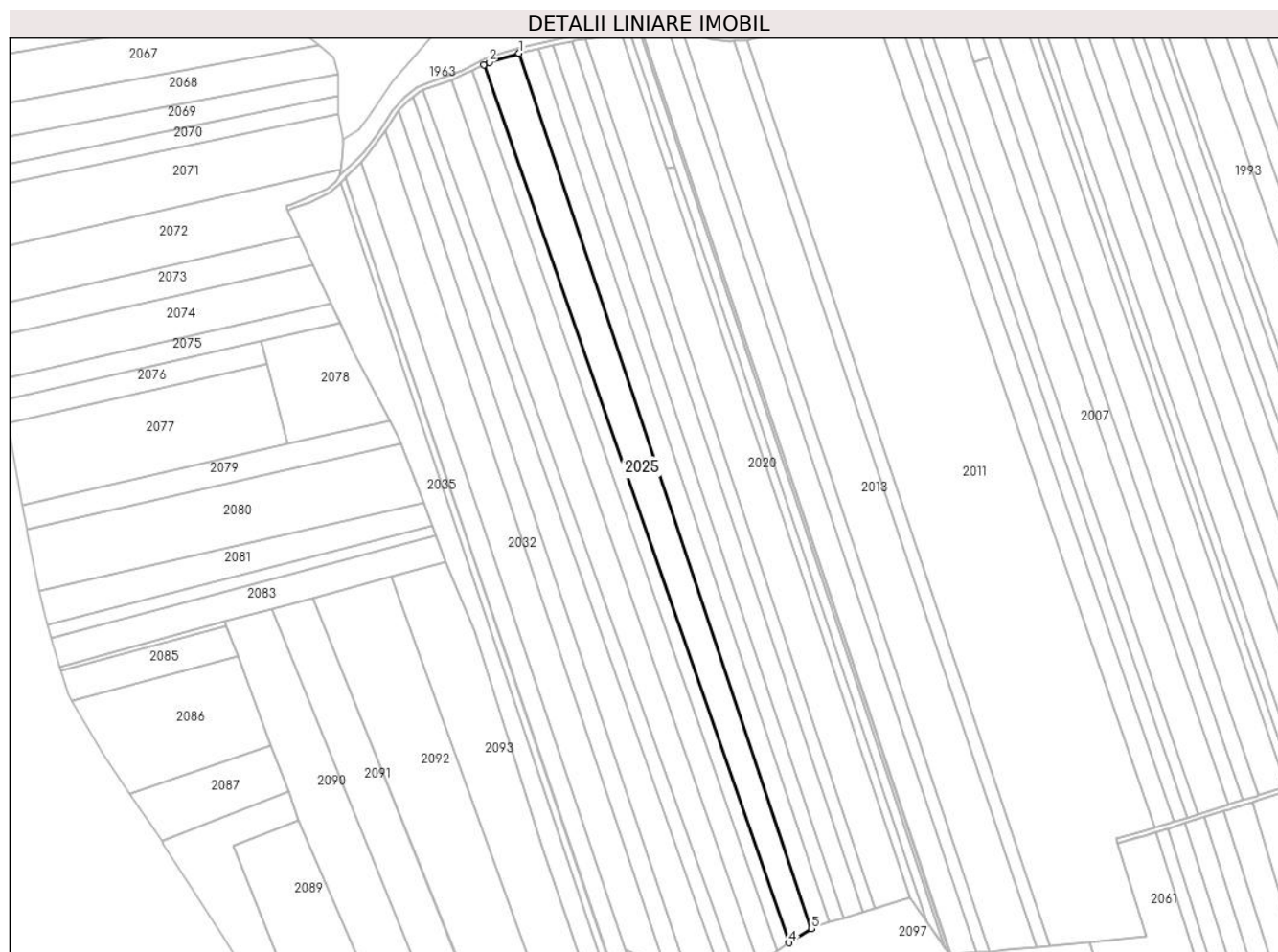
Inscrieri privind dezmembramintele dreptului de proprietate, drepturi reale de garanție și sarcini	Referințe
NU SUNT	

## Anexa Nr. 1 La Partea I

## Teren

Nr cadastral	Suprafața (mp)*	Observații / Referințe
	11.600	

\* Suprafața este determinată în planul de proiecție Stereo 70.



## Date referitoare la teren

Crt	Categorie folosință	Intra vilan	Suprafața (mp)	Tarla	Parcelă	Nr. topo	Observații / Referințe
1	arabil	NU	9.800	37	554/37	-	
2	arabil	NU	1.800	37	547/37	-	

## Lungime Segmente

1) Valorile lungimilor segmentelor sunt obținute din proiecție în plan.

Punct început	X / Y	Punct sfârșit	X / Y	Lungime segment (** (m))
1	637.642,216 696.130,289	2	637.623,25 696.124,599	19.801
2	637.623,25 696.124,599	3	637.619,978 696.122,973	3.654
3	637.619,978 696.122,973	4	637.813,247 695.567,45	588.183
4	637.813,247 695.567,45	5	637.827,255 695.576,431	16.639

Punct început	X / Y	Punct sfârșit	X / Y	Lungime segment (** (m)
5	637.827,255 695.576,431	1	637.642,216 696.130,289	583.951

\*\* Lungimile segmentelor sunt determinate în planul de proiecție Stereo 70 și sunt rotunjite la 1 milimetru.

\*\*\* Distanța dintre puncte este formată din segmente cumulate ce sunt mai mici decât valoarea 1 milimetru.





**DATE DESPRE IMOBILUL NR. 2026**

Oficiul de Cadastru și Publicitate Imobiliară BOTOSANI  
Biroul de Cadastru și Publicitate Imobiliară Botosani

**A. Partea I. Descrierea imobilului**

TEREN Extravilan

Adresa: Jud. Botosani

Nr. Crt	Nr cadastral Nr. topografic	Suprafața* (mp)	Observații / Referințe
A1		5.000	Sector cadastral:46 Teren neimpregmuit;

**B. Partea II. Proprietari și acte**

Inscrieri privitoare la dreptul de proprietate și alte drepturi reale	Referințe
/	
Act Administrativ nr. 48658, din 14/12/1994 emis de CJSIPT BOTOSANI (Titlu proprietate);	
B1	A1
Intabulare, drept de PROPRIETATE, dobandit prin Reconstituire, cota actuala 1/1, cota initiala 1/1	
1) CALFA L. TEODORA, Lipsa C.N.P.	

**C. Partea III. SARCINI .**

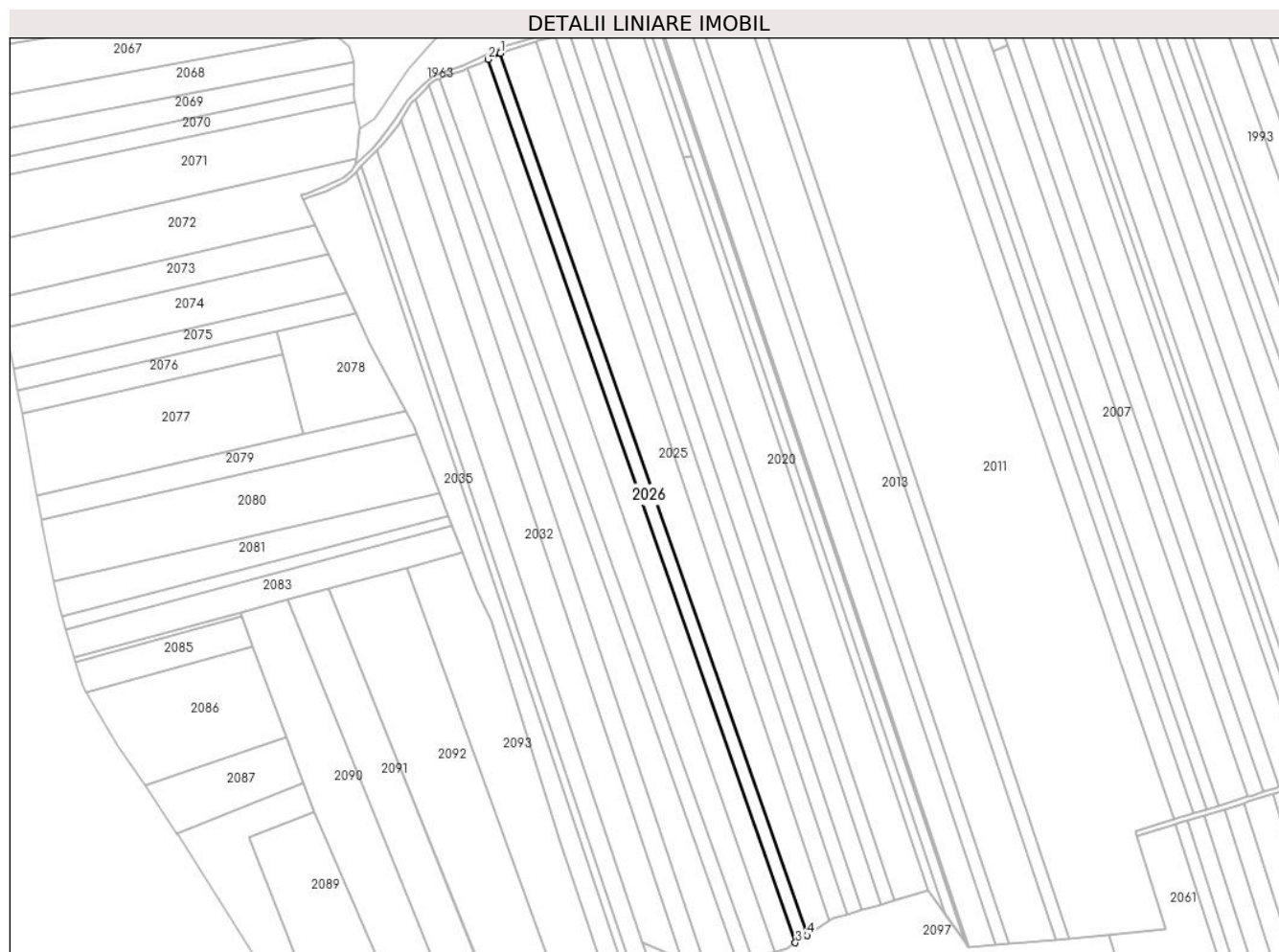
Inscrieri privind dezmembramintele dreptului de proprietate, drepturi reale de garanție și sarcini	Referințe
NU SUNT	

## Anexa Nr. 1 La Partea I

## Teren

Nr cadastral	Suprafața (mp)*	Observații / Referințe
	5.000	

\* Suprafața este determinată în planul de proiecție Stereo 70.



## Date referitoare la teren

Crt	Categorie folosință	Intravilan	Suprafața (mp)	Tarla	Parcelă	Nr. topo	Observații / Referințe
1	arabil	NU	4.300	37	554/43	-	
2	arabil	NU	700	37	547/43	-	

## Lungime Segmente

1) Valorile lungimilor segmentelor sunt obținute din proiecție în plan.

Punct început	X / Y	Punct sfârșit	X / Y	Lungime segment (** (m)
1	637.619,978 696.122,973	2	637.612,31 696.119,163	8.562
2	637.612,31 696.119,163	3	637.805,894 695.562,736	589.14
3	637.805,894 695.562,736	4	637.813,247 695.567,45	8.735
4	637.813,247 695.567,45	1	637.619,978 696.122,973	588.183

**\*\* Lungimile segmentelor sunt determinate în planul de proiecție Stereo 70 și sunt rotunjite la 1 milimetru.**

**\*\*\* Distanța dintre puncte este formată din segmente cumulate ce sunt mai mici decât valoarea 1 milimetru.**



**DATE DESPRE IMOBILUL NR. 2027**

Oficiul de Cadastru și Publicitate Imobiliară BOTOSANI  
Biroul de Cadastru și Publicitate Imobiliară Botosani

**A. Partea I. Descrierea imobilului**

TEREN Extravilan

Adresa: Jud. Botosani

Nr. Crt	Nr cadastral Nr. topografic	Suprafața* (mp)	Observații / Referințe
A1		8.300	Sector cadastral:46 Teren neimprejmuț; Conform TP nr. 70615 imobilul este amplasat în parcela cadastrală 554/63

**B. Partea II. Proprietari și acte**

Inscrieri privitoare la dreptul de proprietate și alte drepturi reale		Referințe
/		
Act Administrativ nr. 70615, din 23/04/1997 emis de CJSIPT BOTOSANI (Titlu proprietate);		
B1	Intabulare, drept de PROPRIETATE, dobandit prin Reconstituire, cota actuala 1/1, cota initiala 1/1 1) HERGHILIGIU ILIE, Lipsa C.N.P.	A1

**C. Partea III. SARCINI .**

Inscrieri privind dezmembramintele dreptului de proprietate, drepturi reale de garanție și sarcini	Referințe
NU SUNT	

## Anexa Nr. 1 La Partea I

## Teren

Nr cadastral	Suprafața (mp)*	Observații / Referințe
	8.300	Conform TP nr. 70615 imobilul este amplasat în parcela cadastrală 554/63

\* Suprafața este determinată în planul de proiecție Stereo 70.



## Date referitoare la teren

Crt	Categorie folosință	Intravilan	Suprafața (mp)	Tarla	Parcelă	Nr. topo	Observații / Referințe
1	arabil	NU	6.300	37	554/63	-	
2	arabil	NU	2.000	37	547	-	

## Lungime Segmente

1) Valorile lungimilor segmentelor sunt obținute din proiecție în plan.

Punct început	X / Y	Punct sfârșit	X / Y	Lungime segment (** (m)
1	637.599,395 696.113,431	2	637.792,93 695.557,145	588.99
2	637.792,93 695.557,145	3	637.800,779 695.559,456	8.182
3	637.800,779 695.559,456	4	637.805,894 695.562,736	6.076
4	637.805,894 695.562,736	5	637.612,31 696.119,163	589.14

Punct început	X / Y	Punct sfârșit	X / Y	Lungime segment (** (m)
5	637.612,31 696.119,163	6	637.607,395 696.116,721	5.488
6	637.607,395 696.116,721	1	637.599,395 696.113,431	8.65

\*\* Lungimile segmentelor sunt determinate în planul de proiecție Stereo 70 și sunt rotunjite la 1 milimetru.

\*\*\* Distanța dintre puncte este formată din segmente cumulate ce sunt mai mici decât valoarea 1 milimetru.





**DATE DESPRE IMOBILUL NR. 2028**

Oficiul de Cadastru și Publicitate Imobiliară BOTOSANI  
Biroul de Cadastru și Publicitate Imobiliară Botosani

**A. Partea I. Descrierea imobilului**

TEREN Extravilan

Adresa: Jud. Botosani

Nr. Crt	Nr cadastral Nr. topografic	Suprafața* (mp)	Observații / Referințe
A1		10.000	Sector cadastral:46 Teren neimprejmuit; Conform TP nr. 97389 imobilul este amplasat în parcelele cadastrale 554/62, 545/62

**B. Partea II. Proprietari și acte**

Inscrieri privitoare la dreptul de proprietate și alte drepturi reale	Referințe
/	
Act Administrativ nr. 97389, din 03/04/2001 emis de CJSIPT BOTOSANI (Titlu proprietate);	
B1	A1
Intabulare, drept de PROPRIETATE, dobândit prin Reconstituire, cota actuala 1/1, cota initiala 1/1 1) <b>BARBĂLATĂ ORTANSA</b> , Lipsa C.N.P.	

**C. Partea III. SARCINI .**

Inscrieri privind dezmembramintele dreptului de proprietate, drepturi reale de garanție și sarcini	Referințe
NU SUNT	

## Anexa Nr. 1 La Partea I

## Teren

Nr cadastral	Suprafața (mp)*	Observații / Referințe
	10.000	Conform TP nr. 97389 imobilul este amplasat în parcelele cadastrale 554/62, 545/62

\* Suprafața este determinată în planul de proiecție Stereo 70.



## Date referitoare la teren

Crt	Categorie folosință	Intra vilan	Suprafața (mp)	Tarla	Parcelă	Nr. topo	Observații / Referințe
1	arabil	NU	8.300	37	554/62	-	
2	arabil	NU	1.700	37	547	-	

## Lungime Segmente

1) Valorile lungimilor segmentelor sunt obținute din proiecție în plan.

Punct început	X / Y	Punct sfârșit	X / Y	Lungime segment (** (m)
1	637.599,395 696.113,431	2	637.596,976 696.112,436	2.615
2	637.596,976 696.112,436	3	637.585,832 696.108,678	11.761
3	637.585,832 696.108,678	4	637.581,519 696.106,948	4.647
4	637.581,519 696.106,948	5	637.778,461 695.553,17	587.756

Punct început	X / Y	Punct sfârșit	X / Y	Lungime segment (** (m)
5	637.778,461 695.553,17	6	637.779,804 695.553,281	1.348
6	637.779,804 695.553,281	7	637.792,93 695.557,145	13.683
7	637.792,93 695.557,145	1	637.599,395 696.113,431	588.99

\*\* Lungimile segmentelor sunt determinate în planul de proiecție Stereo 70 și sunt rotunjite la 1 milimetru.

\*\*\* Distanța dintre puncte este formată din segmente cumulate ce sunt mai mici decât valoarea 1 milimetru.



**DATE DESPRE IMOBILUL NR. 2029**

Oficiul de Cadastru și Publicitate Imobiliară BOTOSANI  
Biroul de Cadastru și Publicitate Imobiliară Botosani

**A. Partea I. Descrierea imobilului**

TEREN Extravilan

Adresa: Jud. Botosani

Nr. Crt	Nr cadastral Nr. topografic	Suprafața* (mp)	Observații / Referințe
A1		5.000	Sector cadastral:46 Teren neimpregmuit;

**B. Partea II. Proprietari și acte**

Inscrieri privitoare la dreptul de proprietate și alte drepturi reale	Referințe
/	
Act Administrativ nr. 37751, din 27/07/1994 emis de CJSIPT BOTOSANI (Titlu proprietate);	
B1	A1
Intabulare, drept de PROPRIETATE, dobandit prin Reconstituire, cota actuala 1/1, cota initiala 1/1 1) COZMA GHEORGHE, Lipsa C.N.P.	

**C. Partea III. SARCINI .**

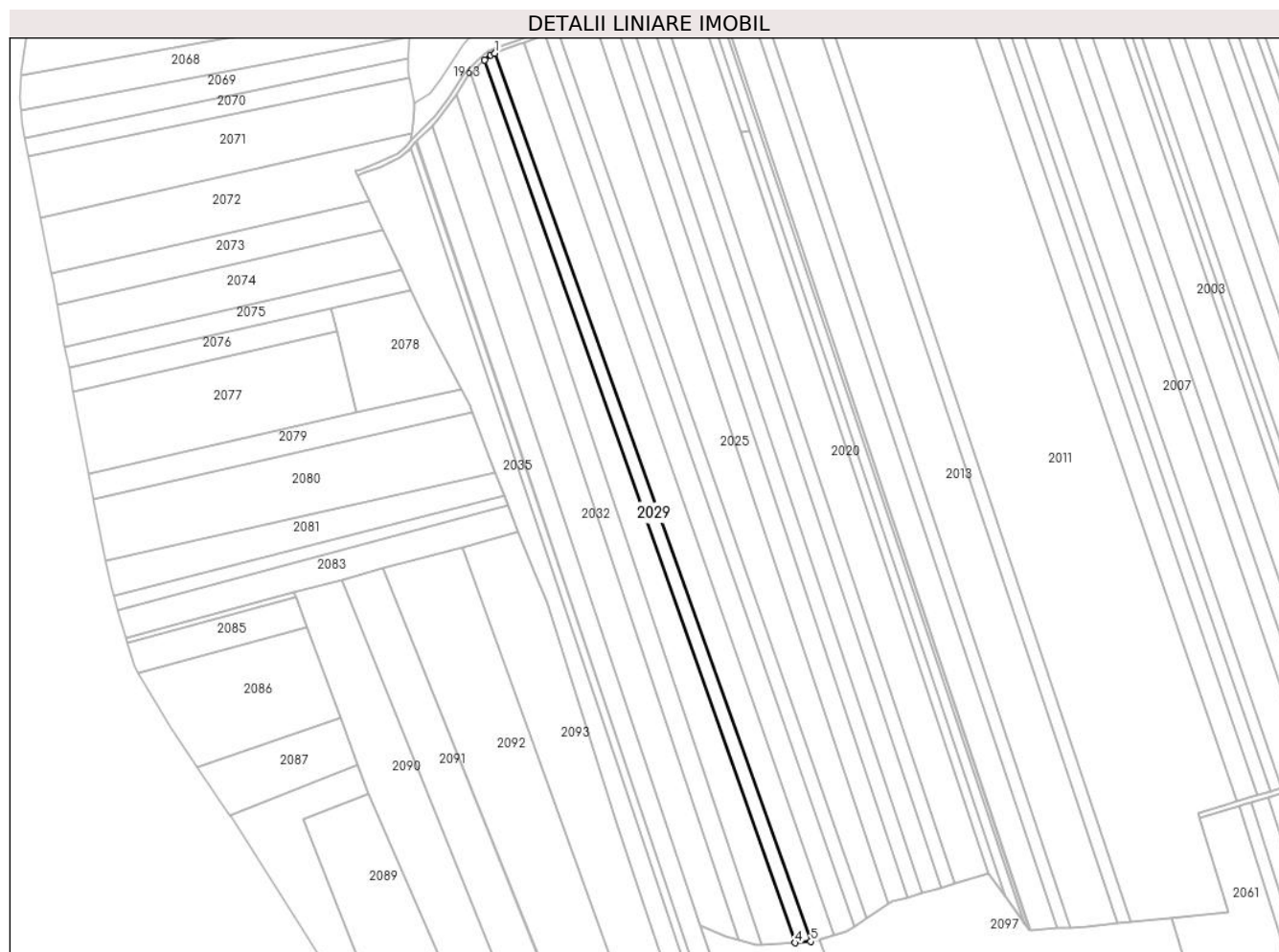
Inscrieri privind dezmembramintele dreptului de proprietate, drepturi reale de garanție și sarcini	Referințe
NU SUNT	

## Anexa Nr. 1 La Partea I

## Teren

Nr cadastral	Suprafața (mp)*	Observații / Referințe
	5.000	

\* Suprafața este determinată în planul de proiecție Stereo 70.



## Date referitoare la teren

Crt	Categorie folosință	Intra vilan	Suprafața (mp)	Tarla	Parcelă	Nr. topo	Observații / Referințe
1	arabil	NU	4.500	37	554/72	-	
2	arabil	NU	500	37	547/72	-	

## Lungime Segmente

1) Valorile lungimilor segmentelor sunt obținute din proiecție în plan.

Punct început	X / Y	Punct sfârșit	X / Y	Lungime segment (** (m)
1	637.581,519 696.106,948	2	637.578,913 696.105,903	2.808
2	637.578,913 696.105,903	3	637.575,044 696.102,567	5.108
3	637.575,044 696.102,567	4	637.768,664 695.552,362	583.28
4	637.768,664 695.552,362	5	637.778,461 695.553,17	9.83

Punct început	X / Y	Punct sfârșit	X / Y	Lungime segment (** (m)
5	637.778,461 695.553,17	1	637.581,519 696.106,948	587.756

\*\* Lungimile segmentelor sunt determinate în planul de proiecție Stereo 70 și sunt rotunjite la 1 milimetru.

\*\*\* Distanța dintre puncte este formată din segmente cumulate ce sunt mai mici decât valoarea 1 milimetru.





**DATE DESPRE IMOBILUL NR. 2030**

Oficiul de Cadastru și Publicitate Imobiliară BOTOSANI  
Biroul de Cadastru și Publicitate Imobiliară Botosani

**A. Partea I. Descrierea imobilului**

TEREN Extravilan

Adresa: Jud. Botosani

Nr. Crt	Nr cadastral Nr. topografic	Suprafața* (mp)	Observații / Referințe
A1		9.000	Sector cadastral:46 Teren neimprejmuit; Conform TP nr. 48703 imobilul este amplasat în parcela cadastrală 547/70

**B. Partea II. Proprietari și acte**

Inscrieri privitoare la dreptul de proprietate și alte drepturi reale		Referințe
/		
Act Administrativ nr. 48703, din 30/01/1995 emis de CJSIPT BOTOSANI (Titlu proprietate);		
B1	Intabulare, drept de PROPRIETATE, dobandit prin Reconstituire, cota actuala 1/1, cota initiala 1/1 1) PUȘCAȘU VIOREL, Lipsa C.N.P.	A1

**C. Partea III. SARCINI .**

Inscrieri privind dezmembramintele dreptului de proprietate, drepturi reale de garanție și sarcini	Referințe
NU SUNT	

## Anexa Nr. 1 La Partea I

## Teren

Nr cadastral	Suprafața (mp)*	Observații / Referințe
	9.000	Conform TP nr. 48703 imobilul este amplasat în parcela cadastrală 547/70

\* Suprafața este determinată în planul de proiecție Stereo 70.



## Date referitoare la teren

Crt	Categorie folosință	Intravilan	Suprafața (mp)	Tarla	Parcelă	Nr. topo	Observații / Referințe
1	arabil	NU	2.000	37	547/70	-	
2	arabil	NU	7.000	37	554	-	

## Lungime Segmente

1) Valorile lungimilor segmentelor sunt obținute din proiecție în plan.

Punct început	X / Y	Punct sfârșit	X / Y	Lungime segment (** (m)
1	637.768,664 695.552,362	2	637.575,044 696.102,567	583.28
2	637.575,044 696.102,567	3	637.572,145 696.100,068	3.828
3	637.572,145 696.100,068	4	637.566,282 696.094,092	8.372
4	637.566,282 696.094,092	5	637.747,86 695.551,071	572.575

Punct început	X / Y	Punct sfârșit	X / Y	Lungime segment (** (m)
5	637.747,86 695.551,071	6	637.759,558 695.551,61	11.711
6	637.759,558 695.551,61	1	637.768,664 695.552,362	9.137

\*\* Lungimile segmentelor sunt determinate în planul de proiecție Stereo 70 și sunt rotunjite la 1 milimetru.

\*\*\* Distanța dintre puncte este formată din segmente cumulate ce sunt mai mici decât valoarea 1 milimetru.



**DATE DESPRE IMOBILUL NR. 2031**

Oficiul de Cadastru și Publicitate Imobiliară BOTOSANI  
Biroul de Cadastru și Publicitate Imobiliară Botosani

**A. Partea I. Descrierea imobilului**

TEREN Extravilan

Adresa: Jud. Botosani

Nr. Crt	Nr cadastral Nr. topografic	Suprafața* (mp)	Observații / Referințe
A1	54844	7.100	Sector cadastral:46 Teren neimprejmuit; Conform TP nr. 29347 imobilul este amplasat în parcela cadastrală 554/71

**B. Partea II. Proprietari și acte**

Inscrieri privitoare la dreptul de proprietate și alte drepturi reale		Referințe
<b>91668 / 13/11/2019</b>		
Act Notarial nr. 3767, din 13/11/2019 emis de SPN NOTARIAS;		
B4	Intabulare, drept de PROPRIETATE, dobandit prin Conventie, cota actuala 1/1, cota initiala 1/1 1) FORTOEȘ AUREL, - bun propriu	A1

**C. Partea III. SARCINI .**

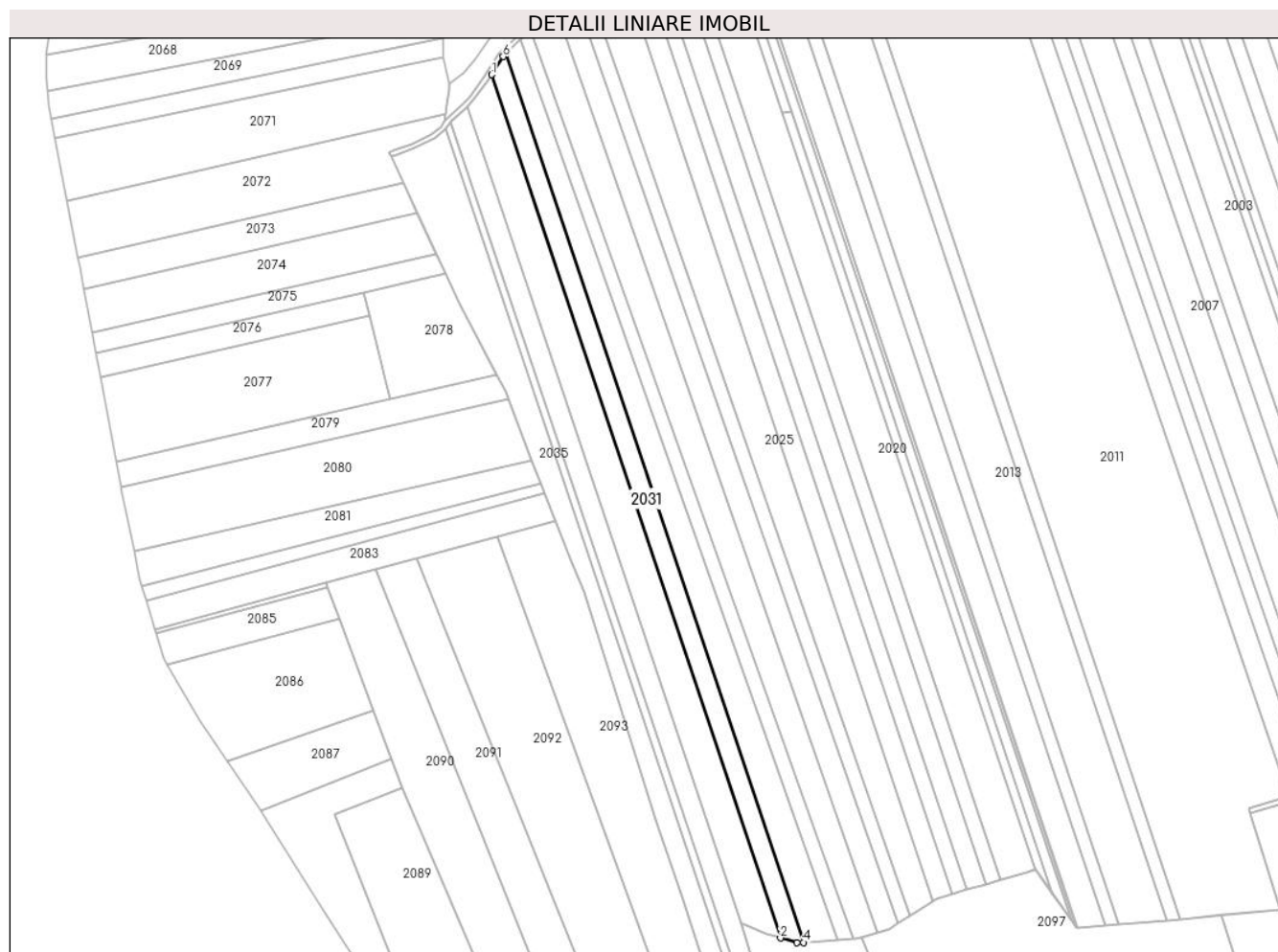
Inscrieri privind dezmembramintele dreptului de proprietate, drepturi reale de garanție și sarcini	Referințe
NU SUNT	

## Anexa Nr. 1 La Partea I

## Teren

Nr cadastral	Suprafața (mp)*	Observații / Referințe
54844	7.100	Conform TP nr. 29347 imobilul este amplasat în parcela cadastrală 554/71

\* Suprafața este determinată în planul de proiecție Stereo 70.



## Date referitoare la teren

Crt	Categorie folosință	Intra vilan	Suprafața (mp)	Tarla	Parcelă	Nr. topo	Observații / Referințe
1	arabil	NU	6.100	37	554/71	-	
2	arabil	NU	1.000	37	547	-	

## Lungime Segmente

1) Valorile lungimilor segmentelor sunt obținute din proiecție în plan.

Punct început	X / Y	Punct sfârșit	X / Y	Lungime segment (** (m)
1	637.557,395 696.081,053	2	637.733,713 695.553,762	555.988
2	637.733,713 695.553,762	3	637.743,741 695.550,882	10.434
3	637.743,741 695.550,882	4	637.747,86 695.551,071	4.123
4	637.747,86 695.551,071	5	637.566,282 696.094,092	572.575

Punct început	X / Y	Punct sfârșit	X / Y	Lungime segment (** (m)
5	637.566,282 696.094,092	6	637.564,328 696.092,101	2.79
6	637.564,328 696.092,101	1	637.557,395 696.081,053	13.043

\*\* Lungimile segmentelor sunt determinate în planul de proiecție Stereo 70 și sunt rotunjite la 1 milimetru.

\*\*\* Distanța dintre puncte este formată din segmente cumulate ce sunt mai mici decât valoarea 1 milimetru.





**DATE DESPRE IMOBILUL NR. 2032**

Oficiul de Cadastru și Publicitate Imobiliară BOTOSANI  
Biroul de Cadastru și Publicitate Imobiliară Botosani

**A. Partea I. Descrierea imobilului**

TEREN Extravilan

Adresa: Jud. Botosani

Nr. Crt	Nr cadastral Nr. topografic	Suprafața* (mp)	Observații / Referințe
A1		11.000	Sector cadastral:46 Teren neimprejmuit;

**B. Partea II. Proprietari și acte**

Inscrieri privitoare la dreptul de proprietate și alte drepturi reale	Referințe
/	
Act Administrativ nr. 48665, din 14/12/1994 emis de CJSIPT BOTOSANI (Titlu proprietate);	
B1	A1
Intabulare, drept de PROPRIETATE, dobandit prin Reconstituire, cota actuala 1/1, cota initiala 1/1	
1) SUMANARIU FLOREA, Lipsa C.N.P.	

**C. Partea III. SARCINI .**

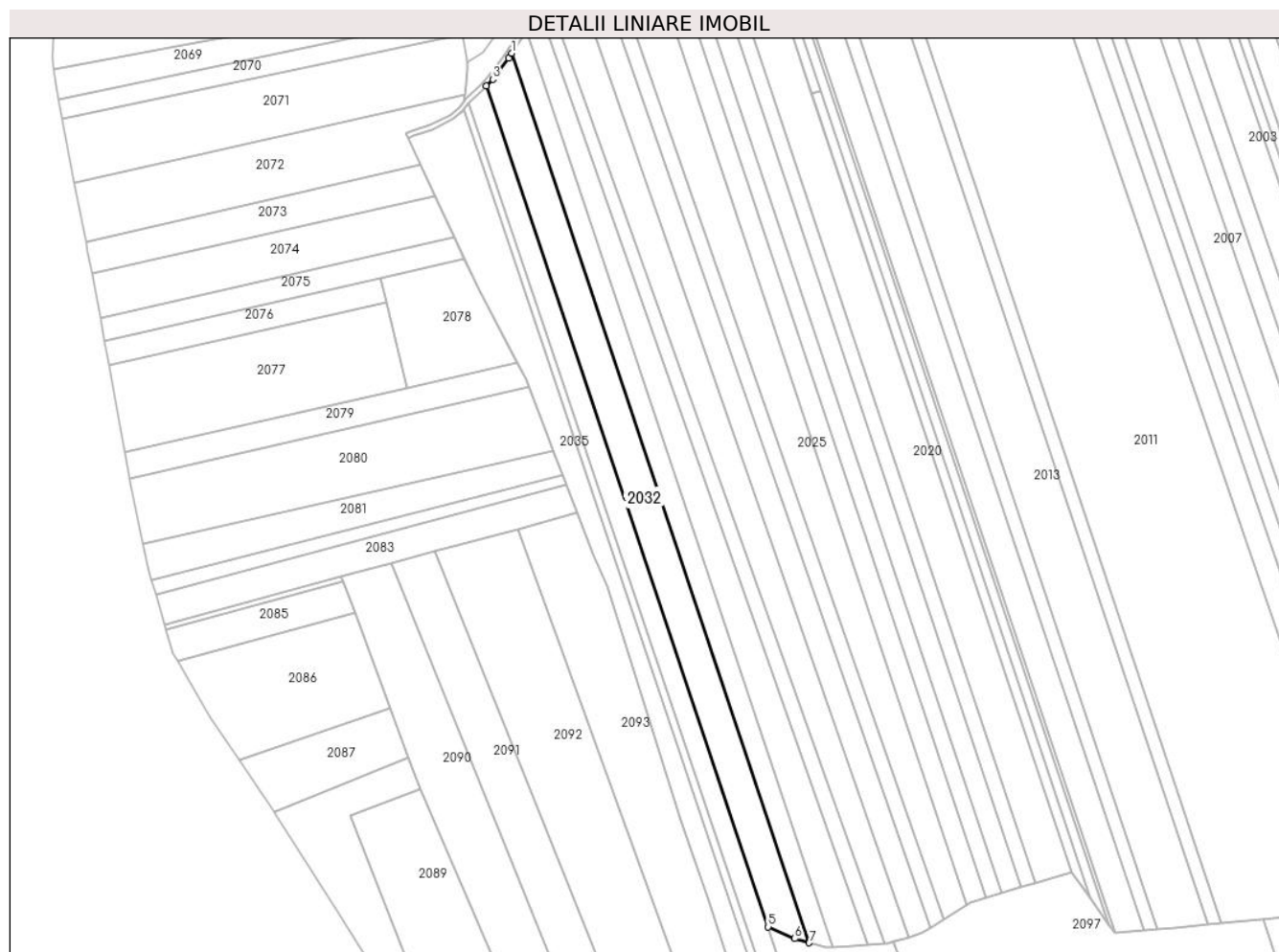
Inscrieri privind dezmembramintele dreptului de proprietate, drepturi reale de garanție și sarcini	Referințe
NU SUNT	

## Anexa Nr. 1 La Partea I

## Teren

Nr cadastral	Suprafața (mp)*	Observații / Referințe
	11.000	

\* Suprafața este determinată în planul de proiecție Stereo 70.



## Date referitoare la teren

Crt	Categorie folosință	Intravilan	Suprafața (mp)	Tarla	Parcelă	Nr. topo	Observații / Referințe
1	arabil	NU	9.500	37	554/69	-	
2	vie	NU	1.500	37	547/69	-	

## Lungime Segmente

1) Valorile lungimilor segmentelor sunt obținute din proiecție în plan.

Punct început	X / Y	Punct sfârșit	X / Y	Lungime segment (** (m)
1	637.557,395 696.081,053	2	637.555,517 696.078,061	3.532
2	637.555,517 696.078,061	3	637.546,038 696.065,686	15.588
3	637.546,038 696.065,686	4	637.542,184 696.061,535	5.665
4	637.542,184 696.061,535	5	637.709,405 695.563,207	525.636

Punct început	X / Y	Punct sfârșit	X / Y	Lungime segment (** (m)
5	637.709,405 695.563,207	6	637.725,117 695.556,232	17.191
6	637.725,117 695.556,232	7	637.733,713 695.553,762	8.944
7	637.733,713 695.553,762	1	637.557,395 696.081,053	555.988

\*\* Lungimile segmentelor sunt determinate în planul de proiecție Stereo 70 și sunt rotunjite la 1 milimetru.

\*\*\* Distanța dintre puncte este formată din segmente cumulate ce sunt mai mici decât valoarea 1 milimetru.



**DATE DESPRE IMOBILUL NR. 2033**

Oficiul de Cadastru și Publicitate Imobiliară BOTOSANI  
 Biroul de Cadastru și Publicitate Imobiliară Botosani

**A. Partea I. Descrierea imobilului**

TEREN Extravilan

Adresa: Jud. Botosani

Nr. Crt	Nr cadastral Nr. topografic	Suprafața* (mp)	Observații / Referințe
A1	54789	7.200	Sector cadastral:46 Teren neimpregmuit;

**B. Partea II. Proprietari și acte**

Inscrieri privitoare la dreptul de proprietate și alte drepturi reale		Referințe
<b>30537 / 15/04/2024</b>		
Act Notarial nr. 532, din 12/04/2024 emis de BIN PUSCASU Gabriel Tiberiu;		
B7	Intabulare, drept de PROPRIETATE, dobandit prin Conventie, cota actuala 1/1, cota initiala 1/1 1) SC RURAL MOLDOVA SRL, CIF:22112986	A1

**C. Partea III. SARCINI .**

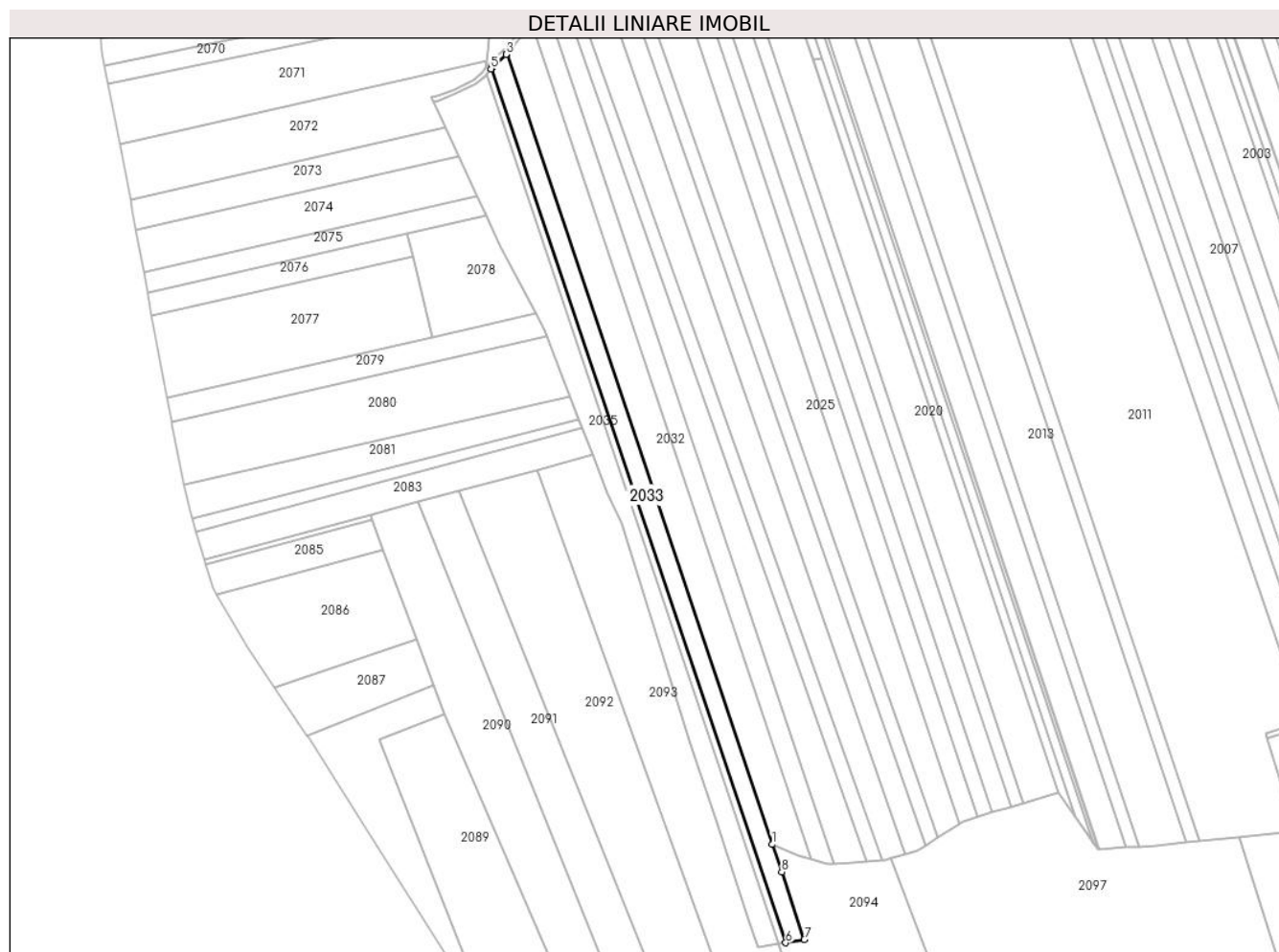
Inscrieri privind dezmembramintele dreptului de proprietate, drepturi reale de garanție și sarcini	Referințe
NU SUNT	

## Anexa Nr. 1 La Partea I

## Teren

Nr cadastral	Suprafața (mp)*	Observații / Referințe
54789	7.200	

\* Suprafața este determinată în planul de proiecție Stereo 70.



## Date referitoare la teren

Crt	Categorie folosință	Intravilan	Suprafața (mp)	Tarla	Parcelă	Nr. topo	Observații / Referințe
1	arabil	NU	6.100	37	554/76	-	
2	arabil	NU	1.100	37	547/76	-	

## Lungime Segmente

1) Valorile lungimilor segmentelor sunt obținute din proiecție în plan.

Punct început	X / Y	Punct sfârșit	X / Y	Lungime segment (** (m)
1	637.709,405 695.563,207	2	637.542,184 696.061,535	525.636
2	637.542,184 696.061,535	3	637.541,461 696.060,756	1.062
3	637.541,461 696.060,756	4	637.532,408 696.052,265	12.412
4	637.532,408 696.052,265	5	637.531,948 696.051,676	0.747

Punct început	X / Y	Punct sfârșit	X / Y	Lungime segment (** (m)
5	637.531,948 696.051,676	6	637.717,767 695.501,28	580.917
6	637.717,767 695.501,28	7	637.729,563 695.503,378	11.981
7	637.729,563 695.503,378	8	637.715,199 695.545,939	44.92
8	637.715,199 695.545,939	1	637.709,405 695.563,207	18.214

\*\* Lungimile segmentelor sunt determinate în planul de proiecție Stereo 70 și sunt rotunjite la 1 milimetru.

\*\*\* Distanța dintre puncte este formată din segmente cumulate ce sunt mai mici decât valoarea 1 milimetru.





**DATE DESPRE IMOBILUL NR. 2034**

Oficiul de Cadastru și Publicitate Imobiliară BOTOSANI  
Biroul de Cadastru și Publicitate Imobiliară Botosani

**A. Partea I. Descrierea imobilului**

TEREN Extravilan

Adresa: Jud. Botosani

Nr. Crt	Nr cadastral Nr. topografic	Suprafața* (mp)	Observații / Referințe
A1	55024	2.500	Sector cadastral:46 Teren neimprejmuit; Conform TP nr. 97423 imobilul este amplasat în parcela cadastrală 554/93

**B. Partea II. Proprietari și acte**

Inscrieri privitoare la dreptul de proprietate și alte drepturi reale		Referințe
<b>74545 / 09/09/2022</b>		
Act Notarial nr. 5213, din 08/09/2022 emis de SPN „Aniței și Asociații”, Botoșani;		
B11	Intabulare, drept de PROPRIETATE, dobandit prin Conventie, cota actuala 1/2, cota initiala 1/2 1) SC RUTHTIMAS COMPANY SRL, CIF:18366390, bun propriu	A1
<b>83586 / 10/10/2022</b>		
Act Notarial nr. 5959, din 07/10/2022 emis de SPN ANITEI SI ASOCIATII;		
B12	Intabulare, drept de PROPRIETATE, dobandit prin Conventie, cota actuala 1/2, cota initiala 1/2 1) SC RUTHTIMAS COMPANY SRL, CIF:18366390, bun propriu	A1

**C. Partea III. SARCINI .**

Inscrieri privind dezmembramintele dreptului de proprietate, drepturi reale de garanție și sarcini	Referințe
NU SUNT	



**\*\* Lungimile segmentelor sunt determinate în planul de proiecție Stereo 70 și sunt rotunjite la 1 milimetru.**

**\*\*\* Distanța dintre puncte este formată din segmente cumulate ce sunt mai mici decât valoarea 1 milimetru.**



**DATE DESPRE IMOBILUL NR. 2035**

Oficiul de Cadastru și Publicitate Imobiliară BOTOSANI  
Biroul de Cadastru și Publicitate Imobiliară Botosani

**A. Partea I. Descrierea imobilului**

TEREN Extravilan

Adresa: Jud. Botosani

Nr. Crt	Nr cadastral Nr. topografic	Suprafața* (mp)	Observații / Referințe
A1		9.500	Sector cadastral:46 Teren neimpregmuit;

**B. Partea II. Proprietari și acte**

Inscrieri privitoare la dreptul de proprietate și alte drepturi reale	Referințe
/	
Act Administrativ nr. 61636, din 28/12/1995 emis de CJSIPT BOTOSANI (Titlu proprietate);	
B1	A1
Intabulare, drept de PROPRIETATE, dobandit prin Reconstituire, cota actuala 1/1, cota initiala 1/1 1) <b>DANILĂ C. GHEORGHE</b> , Lipsa C.N.P.	

**C. Partea III. SARCINI .**

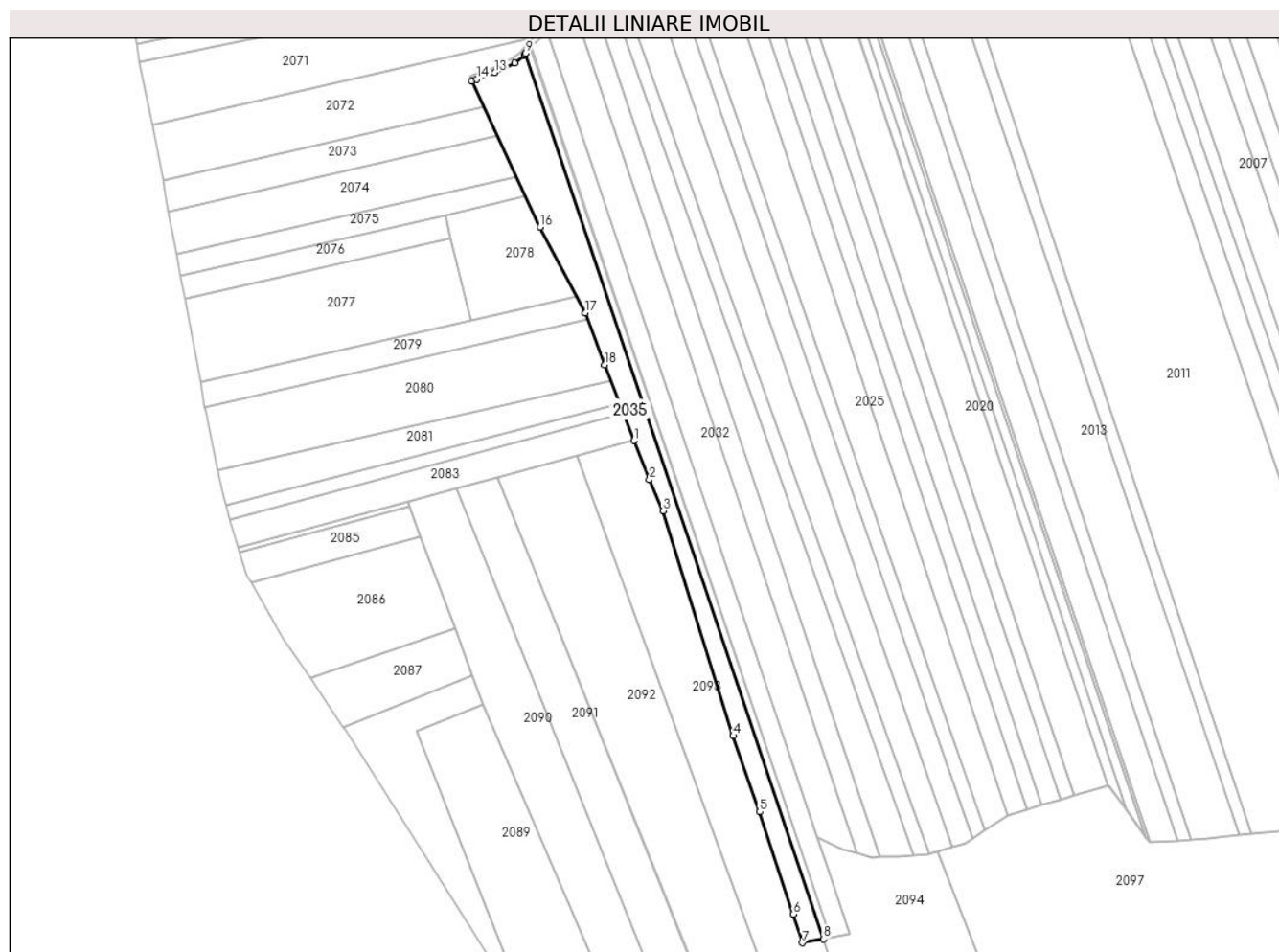
Inscrieri privind dezmembramintele dreptului de proprietate, drepturi reale de garanție și sarcini	Referințe
NU SUNT	

## Anexa Nr. 1 La Partea I

## Teren

Nr cadastral	Suprafața (mp)*	Observații / Referințe
	9.500	

\* Suprafața este determinată în planul de proiecție Stereo 70.



## Date referitoare la teren

Crt	Categorie folosință	Intravilan	Suprafața (mp)	Tarla	Parcelă	Nr. topo	Observații / Referințe
1	arabil	NU	1.500	37	547/73	-	
2	arabil	NU	8.000	37	545/73	-	

## Lungime Segmente

1) Valorile lungimilor segmentelor sunt obținute din proiecție în plan.

Punct început	X / Y	Punct sfârșit	X / Y	Lungime segment (** (m)
1	637.596,06 695.808,568	2	637.605,454 695.784,341	25.985
2	637.605,454 695.784,341	3	637.614,142 695.765,131	21.084
3	637.614,142 695.765,131	4	637.657,374 695.626,084	145.612
4	637.657,374 695.626,084	5	637.673,74 695.579,04	49.81

Punct început	X / Y	Punct sfârșit	X / Y	Lungime segment (** (m)
5	637.673,74 695.579,04	6	637.694,454 695.515,718	66.624
6	637.694,454 695.515,718	7	637.700,199 695.498,156	18.478
7	637.700,199 695.498,156	8	637.713,088 695.500,448	13.092
8	637.713,088 695.500,448	9	637.529,051 696.047,964	577.619
9	637.529,051 696.047,964	10	637.528,413 696.047,147	1.036
10	637.528,413 696.047,147	11	637.528,017 696.046,639	0.645
11	637.528,017 696.046,639	12	637.522,276 696.041,901	7.444
12	637.522,276 696.041,901	13	637.509,874 696.035,993	13.737
13	637.509,874 696.035,993	14	637.498,844 696.031,931	11.754
14	637.498,844 696.031,931	15	637.495,867 696.030,891	3.153
15	637.495,867 696.030,891	16	637.537,824 695.940,573	99.588
16	637.537,824 695.940,573	17	637.565,965 695.887,394	60.166
17	637.565,965 695.887,394	18	637.577,876 695.855,464	34.08
18	637.577,876 695.855,464	1	637.596,06 695.808,568	50.298

\*\* Lungimile segmentelor sunt determinate în planul de proiecție Stereo 70 și sunt rotunjite la 1 milimetru.

\*\*\* Distanța dintre puncte este formată din segmente cumulate ce sunt mai mici decât valoarea 1 milimetru.





**DATE DESPRE IMOBILUL NR. 2036**

Oficiul de Cadastru și Publicitate Imobiliară BOTOSANI  
Biroul de Cadastru și Publicitate Imobiliară Botosani

**A. Partea I. Descrierea imobilului**

TEREN Extravilan

Adresa: Jud. Botosani

Nr. Crt	Nr cadastral Nr. topografic	Suprafața* (mp)	Observații / Referințe
A1		40.598	Sector cadastral:46 Teren neimprejmuit;

**B. Partea II. Proprietari și acte**

Inscrieri privitoare la dreptul de proprietate și alte drepturi reale		Referințe
/		
Act Normativ nr. 7, din 13/03/1996 emis de PARLAMENTUL ROMANIEI (Lege);		
B1	Inscrierea provizorie, drept de PROPRIETATE, dobandit prin Lege, cota actuala 1/1, cota initiala 1/1 1) <b>NEIDENTIFICAT NEIDENTIFICAT</b> , Lipsa C.N.P.	A1
B2	Se notează mențiunea proprietar neidentificat, rezerva comisiei locale de fond funciar.	A1

**C. Partea III. SARCINI .**

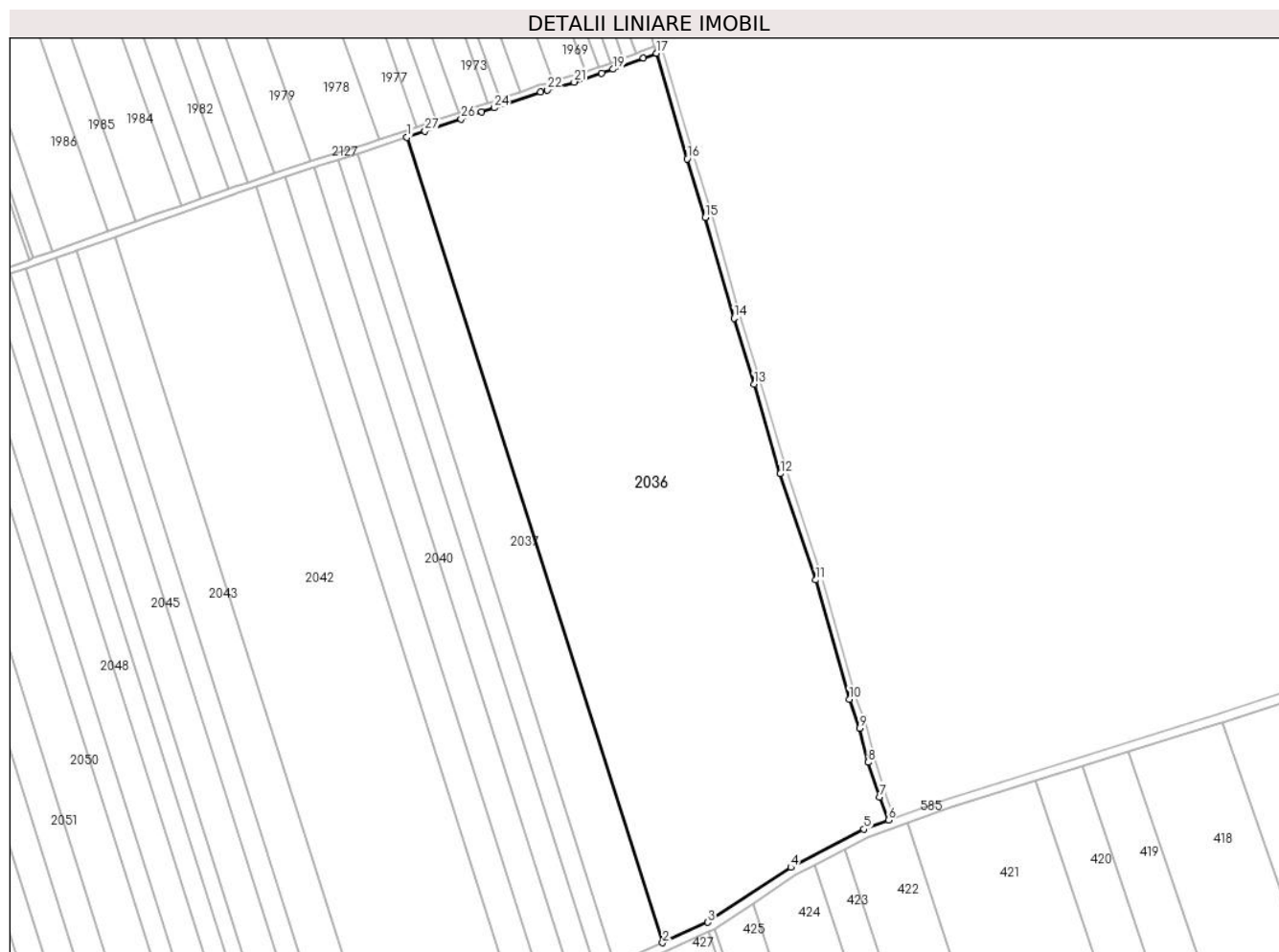
Inscrieri privind dezmembramintele dreptului de proprietate, drepturi reale de garanție și sarcini	Referințe
NU SUNT	

## Anexa Nr. 1 La Partea I

## Teren

Nr cadastral	Suprafața (mp)*	Observații / Referințe
	40.598	

\* Suprafața este determinată în planul de proiecție Stereo 70.



## Date referitoare la teren

Crt	Categorie folosință	Intra vilan	Suprafața (mp)	Tarla	Parcelă	Nr. topo	Observații / Referințe
1	pașune	NU	40.598	37	255	-	

## Lungime Segmente

1) Valorile lungimilor segmentelor sunt obținute din proiecție în plan.

Punct început	X / Y	Punct sfârșit	X / Y	Lungime segment (** (m)
1	638.441,051 695.771,135	2	638.553,443 695.417,347	371.212
3	638.573,351 695.426,334	4	638.609,762 695.450,496	43.698
5	638.642,003 695.467,271	6	638.652,688 695.471,195	11.382
7	638.648,926 695.481,423	8	638.643,785 695.496,582	16.006
9	638.640,006 695.511,567	10	638.635,451 695.524,321	13.543

Punct început	X / Y	Punct sfârșit	X / Y	Lungime segment (** (m)
2	638.553,443 695.417,347	3	638.573,351 695.426,334	21.843
4	638.609,762 695.450,496	5	638.642,003 695.467,271	36.345
6	638.652,688 695.471,195	7	638.648,926 695.481,423	10.898
8	638.643,785 695.496,582	9	638.640,006 695.511,567	15.455
10	638.635,451 695.524,321	11	638.620,826 695.576,684	54.367

Punct început	X / Y	Punct sfârșit	X / Y	Lungime segment (** (m)
11	638.620,826 695.576,684	12	638.605,171 695.623,39	49.26
13	638.593,675 695.662,711	14	638.584,798 695.691,692	30.31
15	638.572,14 695.735,931	16	638.564,18 695.761,636	26.909
17	638.550,706 695.808,084	18	638.545,008 695.805,957	6.081
19	638.531,758 695.801,038	20	638.526,707 695.799,325	5.333
21	638.514,553 695.795,376	22	638.502,793 695.791,969	12.244
23	638.499,72 695.791,001	24	638.479,475 695.784,107	21.387
25	638.473,963 695.782,243	26	638.464,886 695.779,165	9.585
27	638.449,004 695.773,81	1	638.441,051 695.771,135	8.391

Punct început	X / Y	Punct sfârșit	X / Y	Lungime segment (** (m)
12	638.605,171 695.623,39	13	638.593,675 695.662,711	40.967
14	638.584,798 695.691,692	15	638.572,14 695.735,931	46.014
16	638.564,18 695.761,636	17	638.550,706 695.808,084	48.362
18	638.545,008 695.805,957	19	638.531,758 695.801,038	14.134
20	638.526,707 695.799,325	21	638.514,553 695.795,376	12.779
22	638.502,793 695.791,969	23	638.499,72 695.791,001	3.222
24	638.479,475 695.784,107	25	638.473,963 695.782,243	5.819
26	638.464,886 695.779,165	27	638.449,004 695.773,81	16.76

\*\* Lungimile segmentelor sunt determinate în planul de proiecție Stereo 70 și sunt rotunjite la 1 milimetru.

\*\*\* Distanța dintre puncte este formată din segmente cumulate ce sunt mai mici decât valoarea 1 milimetru.



**DATE DESPRE IMOBILUL NR. 2037**

Oficiul de Cadastru și Publicitate Imobiliară BOTOSANI  
Biroul de Cadastru și Publicitate Imobiliară Botosani

**A. Partea I. Descrierea imobilului**

TEREN Extravilan

Adresa: Jud. Botosani

Nr. Crt	Nr cadastral Nr. topografic	Suprafața* (mp)	Observații / Referințe
A1		8.500	Sector cadastral:46 Teren neimprejmuit;

**B. Partea II. Proprietari și acte**

Inscrieri privitoare la dreptul de proprietate și alte drepturi reale	Referințe
/	
Act Administrativ nr. 77842, din 11/05/1998 emis de CJSIPT BOTOSANI (Titlu proprietate);	
B1	A1
Intabulare, drept de PROPRIETATE, dobandit prin Reconstituire, cota actuala 1/1, cota initiala 1/1 1) FURNICA GH. SAVA, Lipsa C.N.P.	

**C. Partea III. SARCINI .**

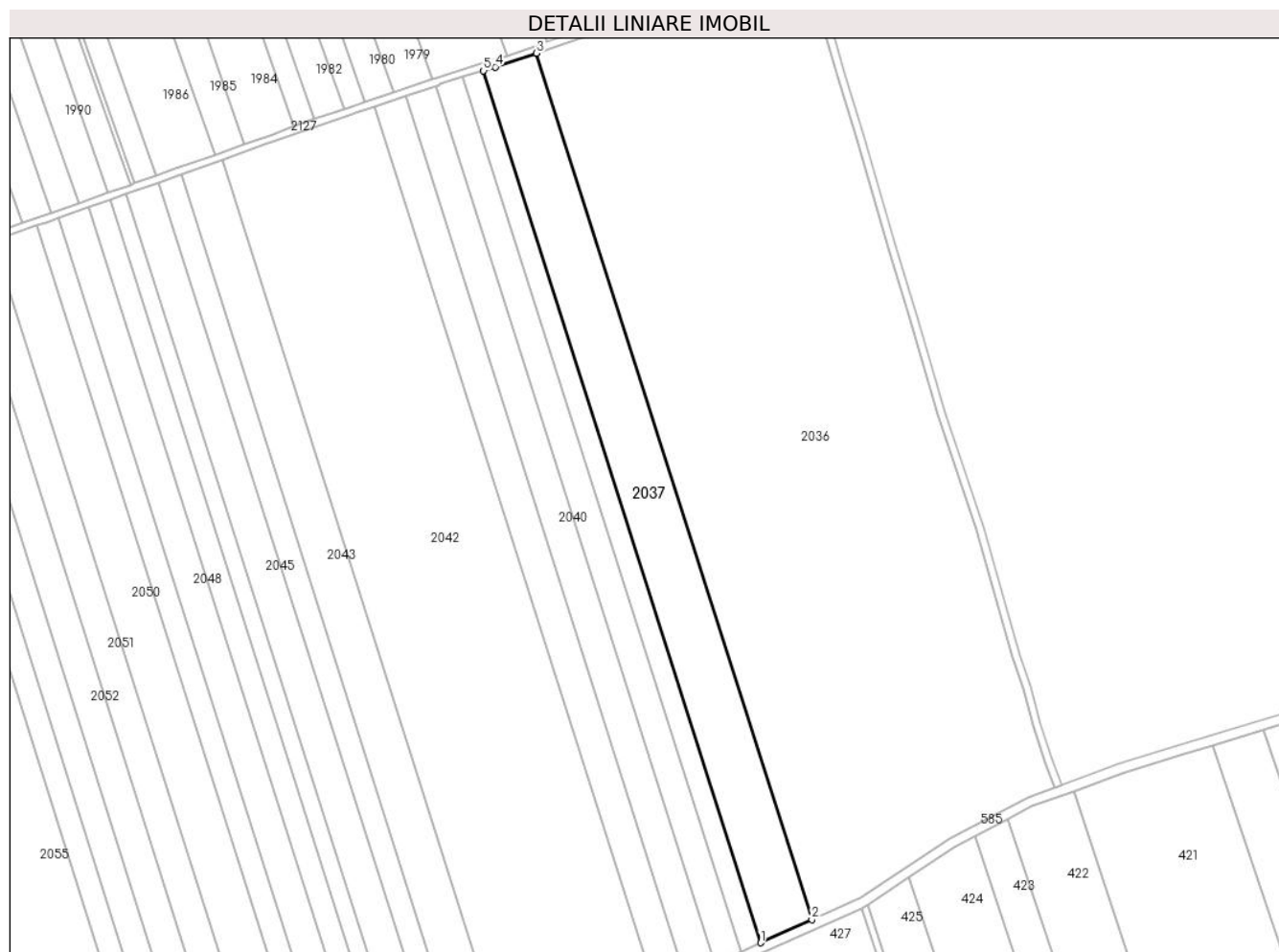
Inscrieri privind dezmembramintele dreptului de proprietate, drepturi reale de garanție și sarcini	Referințe
NU SUNT	

## Anexa Nr. 1 La Partea I

## Teren

Nr cadastral	Suprafața (mp)*	Observații / Referințe
	8.500	

\* Suprafața este determinată în planul de proiecție Stereo 70.



## Date referitoare la teren

Crt	Categorie folosință	Intravilan	Suprafața (mp)	Tarla	Parcelă	Nr. topo	Observații / Referințe
1	arabil	NU	4.200	32	255/26	-	
2	arabil	NU	4.300	32	255/19	-	

## Lungime Segmente

1) Valorile lungimilor segmentelor sunt obținute din proiecție în plan.

Punct început	X / Y	Punct sfârșit	X / Y	Lungime segment (** (m))
1	638.532,498 695.407,891	2	638.553,443 695.417,347	22.98
2	638.553,443 695.417,347	3	638.441,051 695.771,135	371.212
3	638.441,051 695.771,135	4	638.424,15 695.765,527	17.807
4	638.424,15 695.765,527	5	638.419,365 695.764,014	5.019

Punct început	X / Y	Punct sfârșit	X / Y	Lungime segment (** (m)
5	638.419,365 695.764,014	1	638.532,498 695.407,891	373.661

\*\* Lungimile segmentelor sunt determinate în planul de proiecție Stereo 70 și sunt rotunjite la 1 milimetru.

\*\*\* Distanța dintre puncte este formată din segmente cumulate ce sunt mai mici decât valoarea 1 milimetru.





**DATE DESPRE IMOBILUL NR. 2038**

Oficiul de Cadastru și Publicitate Imobiliară BOTOSANI  
Biroul de Cadastru și Publicitate Imobiliară Botosani

**A. Partea I. Descrierea imobilului**

TEREN Extravilan

Adresa: Jud. Botosani

Nr. Crt	Nr cadastral Nr. topografic	Suprafața* (mp)	Observații / Referințe
A1		3.300	Sector cadastral:46 Teren neimpregmuit;

**B. Partea II. Proprietari și acte**

Inscrieri privitoare la dreptul de proprietate și alte drepturi reale	Referințe
/	
Act Administrativ nr. 119790, din 26/11/2002 emis de CJSIPT BOTOSANI (Titlu proprietate);	
B1	A1
Intabulare, drept de PROPRIETATE, dobandit prin Reconstituire, cota actuala 1/1, cota initiala 1/1	
1) <b>ANDRONACHE CONSTANTIN</b> , Lipsa C.N.P.	

**C. Partea III. SARCINI .**

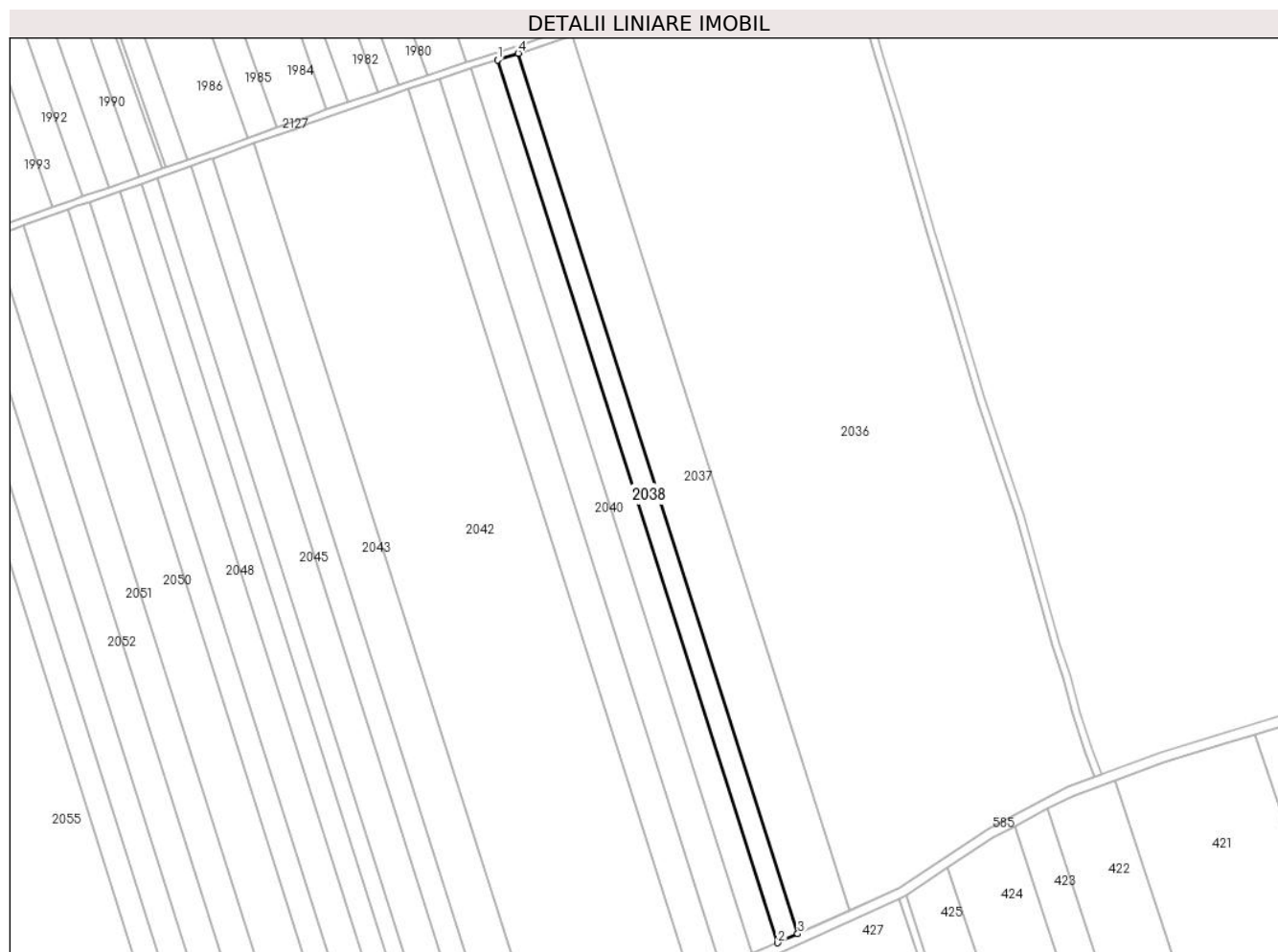
Inscrieri privind dezmembramintele dreptului de proprietate, drepturi reale de garanție și sarcini	Referințe
NU SUNT	

## Anexa Nr. 1 La Partea I

## Teren

Nr cadastral	Suprafața (mp)*	Observații / Referințe
	3.300	

\* Suprafața este determinată în planul de proiecție Stereo 70.



## Date referitoare la teren

Crt	Categorie folosință	Intravilan	Suprafața (mp)	Tarla	Parcelă	Nr. topo	Observații / Referințe
1	arabil	NU	3.300	32	255/136	-	

## Lungime Segmente

1) Valorile lungimilor segmentelor sunt obținute din proiecție în plan.

Punct început	X / Y	Punct sfârșit	X / Y	Lungime segment (** (m)
1	638.410,956 695.761,355	2	638.524,405 695.404,238	374.704
2	638.524,405 695.404,238	3	638.532,498 695.407,891	8.879
3	638.532,498 695.407,891	4	638.419,365 695.764,014	373.661
4	638.419,365 695.764,014	1	638.410,956 695.761,355	8.819

\*\* Lungimile segmentelor sunt determinate în planul de proiecție Stereo 70 și sunt rotunjite la 1 milimetru.

**\*\*\* Distanţa dintre puncte este formată din segmente cumulate ce sunt mai mici decât valoarea 1 milimetru.**



**DATE DESPRE IMOBILUL NR. 2039**

Oficiul de Cadastru și Publicitate Imobiliară BOTOSANI  
 Biroul de Cadastru și Publicitate Imobiliară Botosani

**A. Partea I. Descrierea imobilului**

TEREN Extravilan

Adresa: Jud. Botosani

Nr. Crt	Nr cadastral Nr. topografic	Suprafața* (mp)	Observații / Referințe
A1		4.300	Sector cadastral:46 Teren neimprejmuit; Cartea Funciară nr. 50177, UAT Gorbănești

**B. Partea II. Proprietari și acte**

Inscrieri privitoare la dreptul de proprietate și alte drepturi reale		Referințe
<b>34588 / 18/11/2010</b>		
Act Notarial nr. 1920, din 17/11/2010 emis de BNP GABRIEL TIBERIU PUSCASU;		
B2	Intabulare, drept de PROPRIETATE, dobandit prin Conventie, cota actuala 1/1, cota initiala 1/1 1) S.C. AGRI TERENURI S.A., CIF:24816228	A1

**C. Partea III. SARCINI .**

Inscrieri privind dezmembramintele dreptului de proprietate, drepturi reale de garanție și sarcini	Referințe
NU SUNT	



Punct început	X / Y	Punct sfârșit	X / Y	Lungime segment (** (m)
6	638.513,797 695.399,785	7	638.519,966 695.402,234	6.637
7	638.519,966 695.402,234	1	638.524,405 695.404,238	4.87

\*\* Lungimile segmentelor sunt determinate în planul de proiecție Stereo 70 și sunt rotunjite la 1 milimetru.

\*\*\* Distanța dintre puncte este formată din segmente cumulate ce sunt mai mici decât valoarea 1 milimetru.





**DATE DESPRE IMOBILUL NR. 2040**

Oficiul de Cadastru și Publicitate Imobiliară BOTOSANI  
Biroul de Cadastru și Publicitate Imobiliară Botosani

**A. Partea I. Descrierea imobilului**

TEREN Extravilan

Adresa: Jud. Botosani

Nr. Crt	Nr cadastral Nr. topografic	Suprafața* (mp)	Observații / Referințe
A1		5.000	Sector cadastral:46 Teren neimpregmuit;

**B. Partea II. Proprietari și acte**

Inscrieri privitoare la dreptul de proprietate și alte drepturi reale	Referințe
/	
Act Administrativ nr. 62865, din 21/08/1996 emis de CJSIPT BOTOSANI (Titlu proprietate);	
B1	A1
Intabulare, drept de PROPRIETATE, dobandit prin Reconstituire, cota actuala 1/1, cota initiala 1/1 1) BOTEZ GH. ION, Lipsa C.N.P.	

**C. Partea III. SARCINI .**

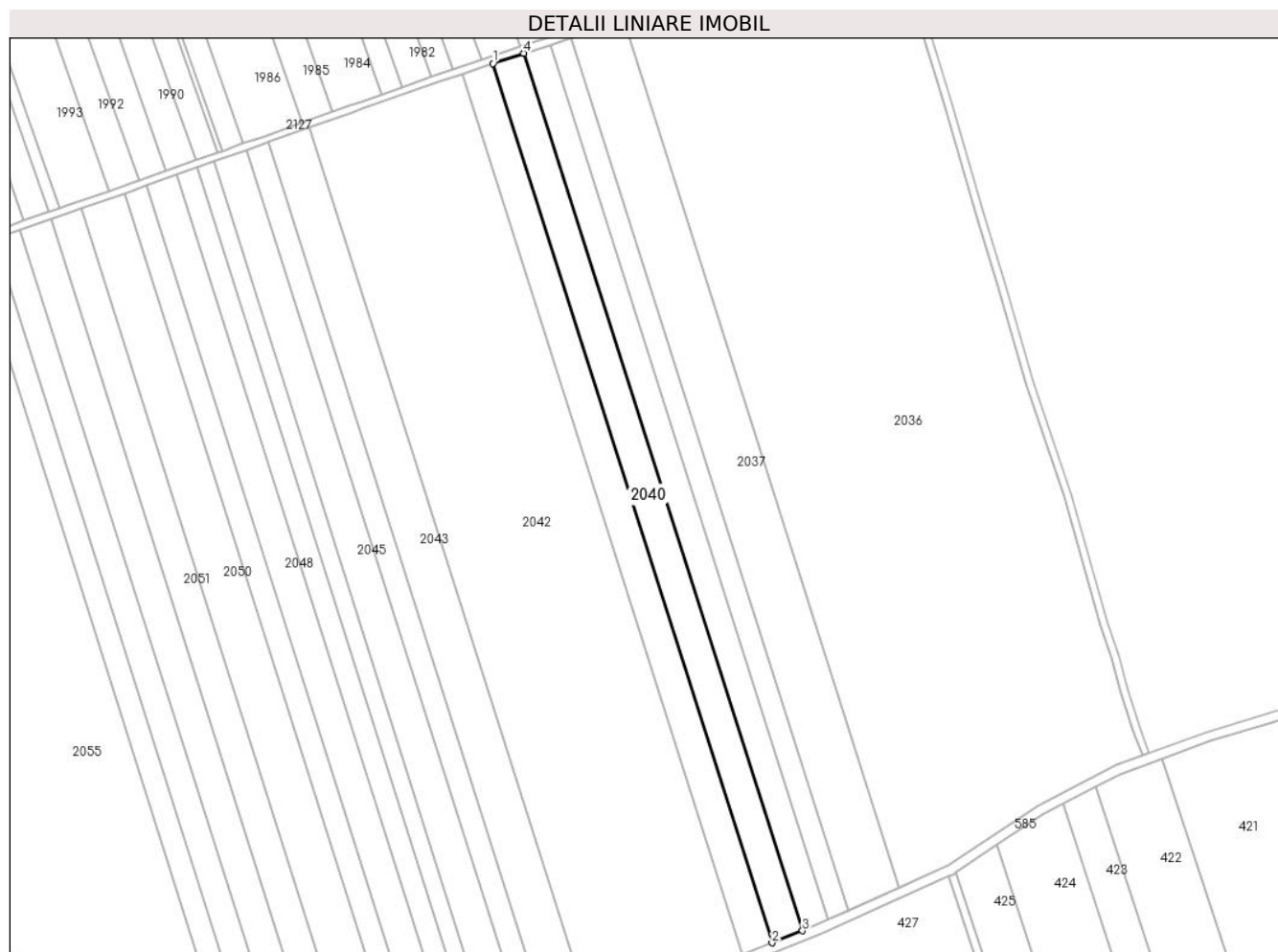
Inscrieri privind dezmembramintele dreptului de proprietate, drepturi reale de garanție și sarcini	Referințe
NU SUNT	

## Anexa Nr. 1 La Partea I

## Teren

Nr cadastral	Suprafața (mp)*	Observații / Referințe
	5.000	

\* Suprafața este determinată în planul de proiecție Stereo 70.



## Date referitoare la teren

Crt	Categorie folosință	Intra vilan	Suprafața (mp)	Tarla	Parcelă	Nr. topo	Observații / Referințe
1	arabil	NU	5.000	32	255/105	-	

## Lungime Segmente

1) Valorile lungimilor segmentelor sunt obținute din proiecție în plan.

Punct început	X / Y	Punct sfârșit	X / Y	Lungime segment (** (m)
1	638.387,43 695.753,655	2	638.501,41 695.394,869	376.456
2	638.501,41 695.394,869	3	638.513,797 695.399,785	13.327
3	638.513,797 695.399,785	4	638.400,038 695.757,879	375.729
4	638.400,038 695.757,879	1	638.387,43 695.753,655	13.296

\*\* Lungimile segmentelor sunt determinate în planul de proiecție Stereo 70 și sunt rotunjite la 1 milimetru.

**\*\*\* Distanţa dintre puncte este formată din segmente cumulate ce sunt mai mici decât valoarea 1 milimetru.**



**DATE DESPRE IMOBILUL NR. 2041**

Oficiul de Cadastru și Publicitate Imobiliară BOTOSANI  
Biroul de Cadastru și Publicitate Imobiliară Botosani

**A. Partea I. Descrierea imobilului**

TEREN Extravilan

Adresa: Jud. Botosani

Nr. Crt	Nr cadastral Nr. topografic	Suprafața* (mp)	Observații / Referințe
A1		5.000	Sector cadastral:46 Teren neimprejmuit;

**B. Partea II. Proprietari și acte**

Inscrieri privitoare la dreptul de proprietate și alte drepturi reale	Referințe
/	
Act Administrativ nr. 62770, din 09/10/1995 emis de CJSIPT BOTOSANI (Titlu proprietate);	
B1	A1
Intabulare, drept de PROPRIETATE, dobandit prin Reconstituire, cota actuala 1/1, cota initiala 1/1	
1) BOTEZ I. TEODORA, Lipsa C.N.P.	
2) TURCU M. ANA, Lipsa C.N.P.	
3) ANECHITEI AUREL, Lipsa C.N.P.	

**C. Partea III. SARCINI .**

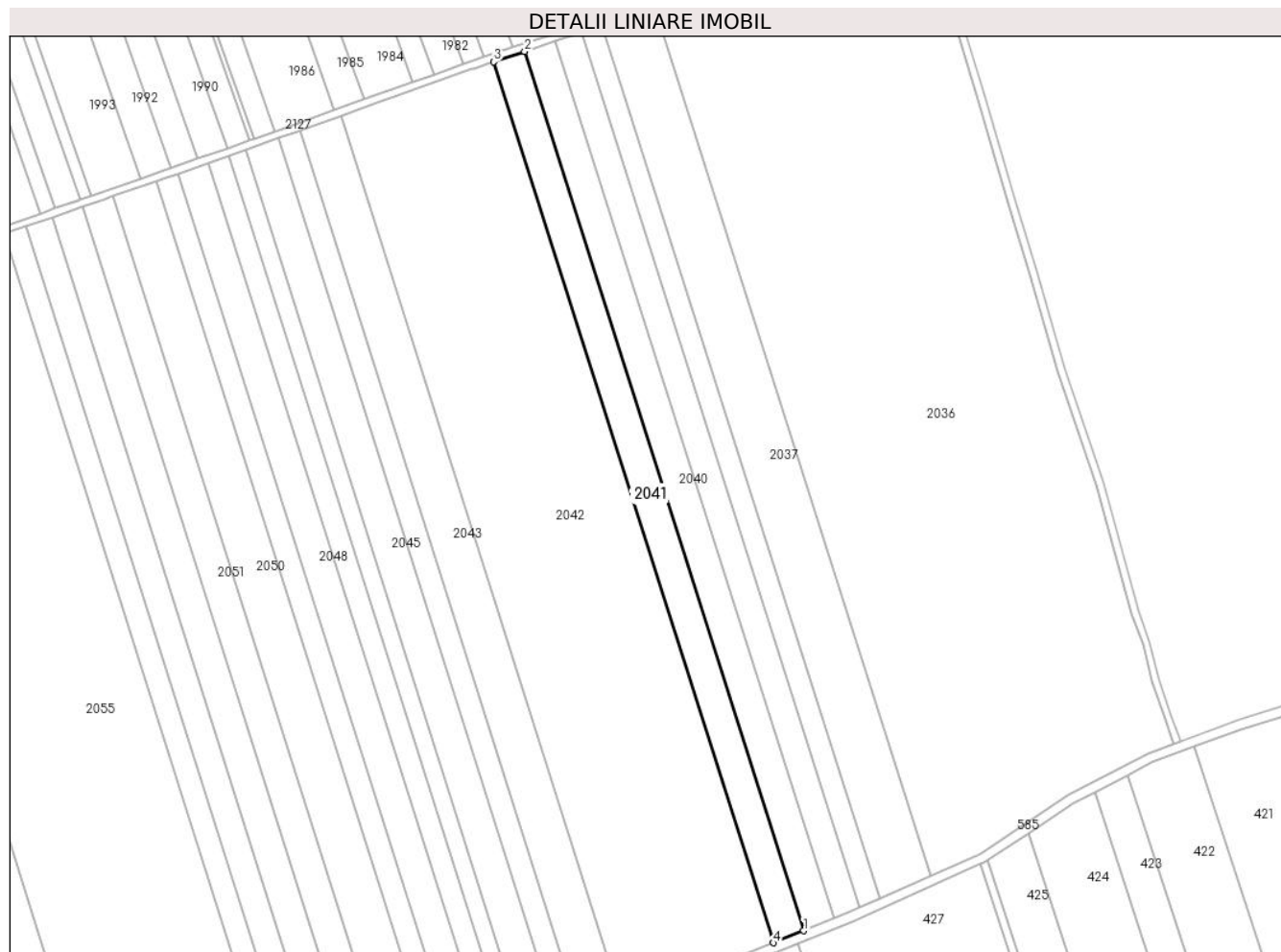
Inscrieri privind dezmembramintele dreptului de proprietate, drepturi reale de garanție și sarcini	Referințe
NU SUNT	

## Anexa Nr. 1 La Partea I

## Teren

Nr cadastral	Suprafața (mp)*	Observații / Referințe
	5.000	

\* Suprafața este determinată în planul de proiecție Stereo 70.



## Date referitoare la teren

Crt	Categorie folosință	Intravilan	Suprafața (mp)	Tarla	Parcelă	Nr. topo	Observații / Referințe
1	arabil	NU	5.000	32	255/105	-	

## Lungime Segmente

1) Valorile lungimilor segmentelor sunt obținute din proiecție în plan.

Punct început	X / Y	Punct sfârșit	X / Y	Lungime segment (** (m)
1	638.501,41 695.394,869	2	638.387,43 695.753,655	376.456
2	638.387,43 695.753,655	3	638.374,847 695.749,44	13.271
3	638.374,847 695.749,44	4	638.489,047 695.389,962	377.182
4	638.489,047 695.389,962	1	638.501,41 695.394,869	13.302

\*\* Lungimile segmentelor sunt determinate în planul de proiecție Stereo 70 și sunt rotunjite la 1 milimetru.

**\*\*\* Distanţa dintre puncte este formată din segmente cumulate ce sunt mai mici decât valoarea 1 milimetru.**





**DATE DESPRE IMOBILUL NR. 2042**

Oficiul de Cadastru și Publicitate Imobiliară BOTOSANI  
Biroul de Cadastru și Publicitate Imobiliară Botosani

**A. Partea I. Descrierea imobilului**

TEREN Extravilan

Adresa: Jud. Botosani

Nr. Crt	Nr cadastral Nr. topografic	Suprafața* (mp)	Observații / Referințe
A1		25.000	Sector cadastral:46 Teren neimprejmuit;

**B. Partea II. Proprietari și acte**

Inscrieri privitoare la dreptul de proprietate și alte drepturi reale	Referințe
/	
Act Administrativ nr. 60228, din 26/02/1996 emis de CJSIPT BOTOSANI (Titlu proprietate);	
B1	A1
Intabulare, drept de PROPRIETATE, dobandit prin Reconstituire, cota actuala 1/1, cota initiala 1/1 1) SAVICIUC MIHAI, Lipsa C.N.P.	

**C. Partea III. SARCINI .**

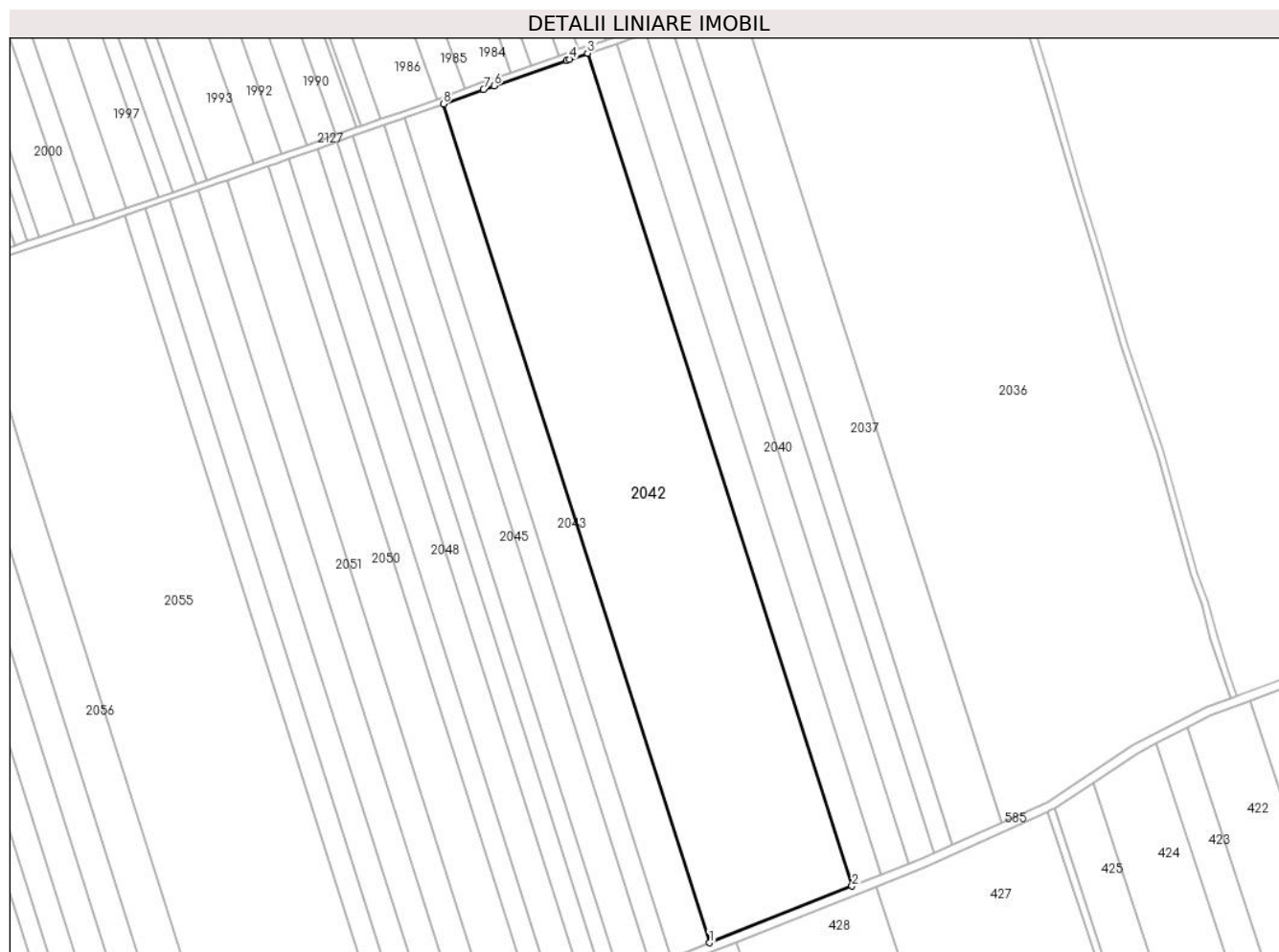
Inscrieri privind dezmembramintele dreptului de proprietate, drepturi reale de garanție și sarcini	Referințe
NU SUNT	

## Anexa Nr. 1 La Partea I

## Teren

Nr cadastral	Suprafața (mp)*	Observații / Referințe
	25.000	

\* Suprafața este determinată în planul de proiecție Stereo 70.



## Date referitoare la teren

Crt	Categorie folosință	Intra vilan	Suprafața (mp)	Tarla	Parcelă	Nr. topo	Observații / Referințe
1	arabil	NU	25.000	32	255/100	-	

## Lungime Segmente

1) Valorile lungimilor segmentelor sunt obținute din proiecție în plan.

Punct început	X / Y	Punct sfârșit	X / Y	Lungime segment (** (m)
1	638.427,518 695.365,54	2	638.489,047 695.389,962	66.198
2	638.489,047 695.389,962	3	638.374,847 695.749,44	377.182
3	638.374,847 695.749,44	4	638.366,992 695.746,808	8.285
4	638.366,992 695.746,808	5	638.365,721 695.746,373	1.343
5	638.365,721 695.746,373	6	638.334,45 695.735,341	33.16

Punct început	X / Y	Punct sfârșit	X / Y	Lungime segment (** (m)
6	638.334,45 695.735,341	7	638.329,883 695.733,74	4.839
7	638.329,883 695.733,74	8	638.312,52 695.727,533	18.44
8	638.312,52 695.727,533	1	638.427,518 695.365,54	379.82

\*\* Lungimile segmentelor sunt determinate în planul de proiecție Stereo 70 și sunt rotunjite la 1 milimetru.

\*\*\* Distanța dintre puncte este formată din segmente cumulate ce sunt mai mici decât valoarea 1 milimetru.



**DATE DESPRE IMOBILUL NR. 2043**

Oficiul de Cadastru și Publicitate Imobiliară BOTOSANI  
Biroul de Cadastru și Publicitate Imobiliară Botosani

**A. Partea I. Descrierea imobilului**

TEREN Extravilan

Adresa: Jud. Botosani

Nr. Crt	Nr cadastral Nr. topografic	Suprafața* (mp)	Observații / Referințe
A1		6.800	Sector cadastral:46 Teren neimpregmuit;

**B. Partea II. Proprietari și acte**

Inscrieri privitoare la dreptul de proprietate și alte drepturi reale	Referințe
/	
Act Administrativ nr. 107053, din 28/06/2002 emis de CJSIPT BOTOSANI (Titlu proprietate);	
B1	A1
Intabulare, drept de PROPRIETATE, dobandit prin Reconstituire, cota actuala 1/1, cota initiala 1/1 1) IFTIME V. DUMITRU, Lipsa C.N.P.	

**C. Partea III. SARCINI .**

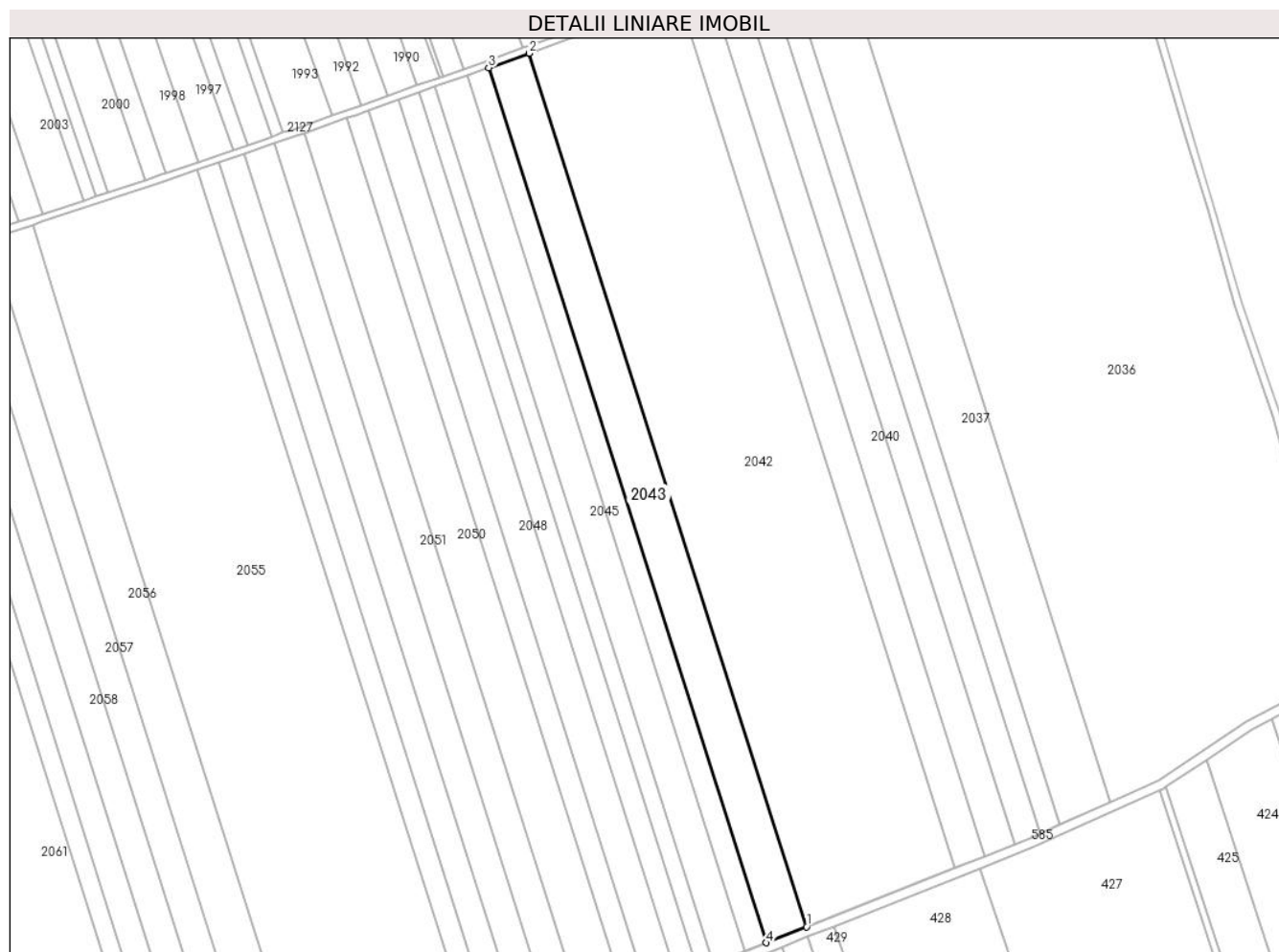
Inscrieri privind dezmembramintele dreptului de proprietate, drepturi reale de garanție și sarcini	Referințe
NU SUNT	

## Anexa Nr. 1 La Partea I

## Teren

Nr cadastral	Suprafața (mp)*	Observații / Referințe
	6.800	

\* Suprafața este determinată în planul de proiecție Stereo 70.



## Date referitoare la teren

Crt	Categorie folosință	Intravilan	Suprafața (mp)	Tarla	Parcelă	Nr. topo	Observații / Referințe
1	arabil	NU	6.800	32	255/113	-	

## Lungime Segmente

1) Valorile lungimilor segmentelor sunt obținute din proiecție în plan.

Punct început	X / Y	Punct sfârșit	X / Y	Lungime segment (** (m)
1	638.427,518 695.365,54	2	638.312,52 695.727,533	379.82
2	638.312,52 695.727,533	3	638.295,664 695.721,507	17.9
3	638.295,664 695.721,507	4	638.410,85 695.358,924	380.439
4	638.410,85 695.358,924	1	638.427,518 695.365,54	17.933

\*\* Lungimile segmentelor sunt determinate în planul de proiecție Stereo 70 și sunt rotunjite la 1 milimetru.

**\*\*\* Distanţa dintre puncte este formată din segmente cumulate ce sunt mai mici decât valoarea 1 milimetru.**





**DATE DESPRE IMOBILUL NR. 2044**

Oficiul de Cadastru și Publicitate Imobiliară BOTOSANI  
Biroul de Cadastru și Publicitate Imobiliară Botosani

**A. Partea I. Descrierea imobilului**

TEREN Extravilan

Adresa: Jud. Botosani

Nr. Crt	Nr cadastral Nr. topografic	Suprafața* (mp)	Observații / Referințe
A1		3.600	Sector cadastral:46 Teren neimprejmuit;

**B. Partea II. Proprietari și acte**

Inscrieri privitoare la dreptul de proprietate și alte drepturi reale		Referințe
/		
Act Administrativ nr. 60208, din 26/11/1995 emis de CJSIPT BOTOSANI (Titlu proprietate);		
B1	Intabulare, drept de PROPRIETATE, dobandit prin Reconstituire, cota actuala 1/1, cota initiala 1/1 1) <b>DIACONU V. MIHAI</b> , Lipsa C.N.P. 2) <b>GILCA MARIA</b> , Lipsa C.N.P. 3) <b>DIACONU V. GHEORGHE</b> , Lipsa C.N.P. 4) <b>DIACONU V. IOAN</b> , Lipsa C.N.P.	A1

**C. Partea III. SARCINI .**

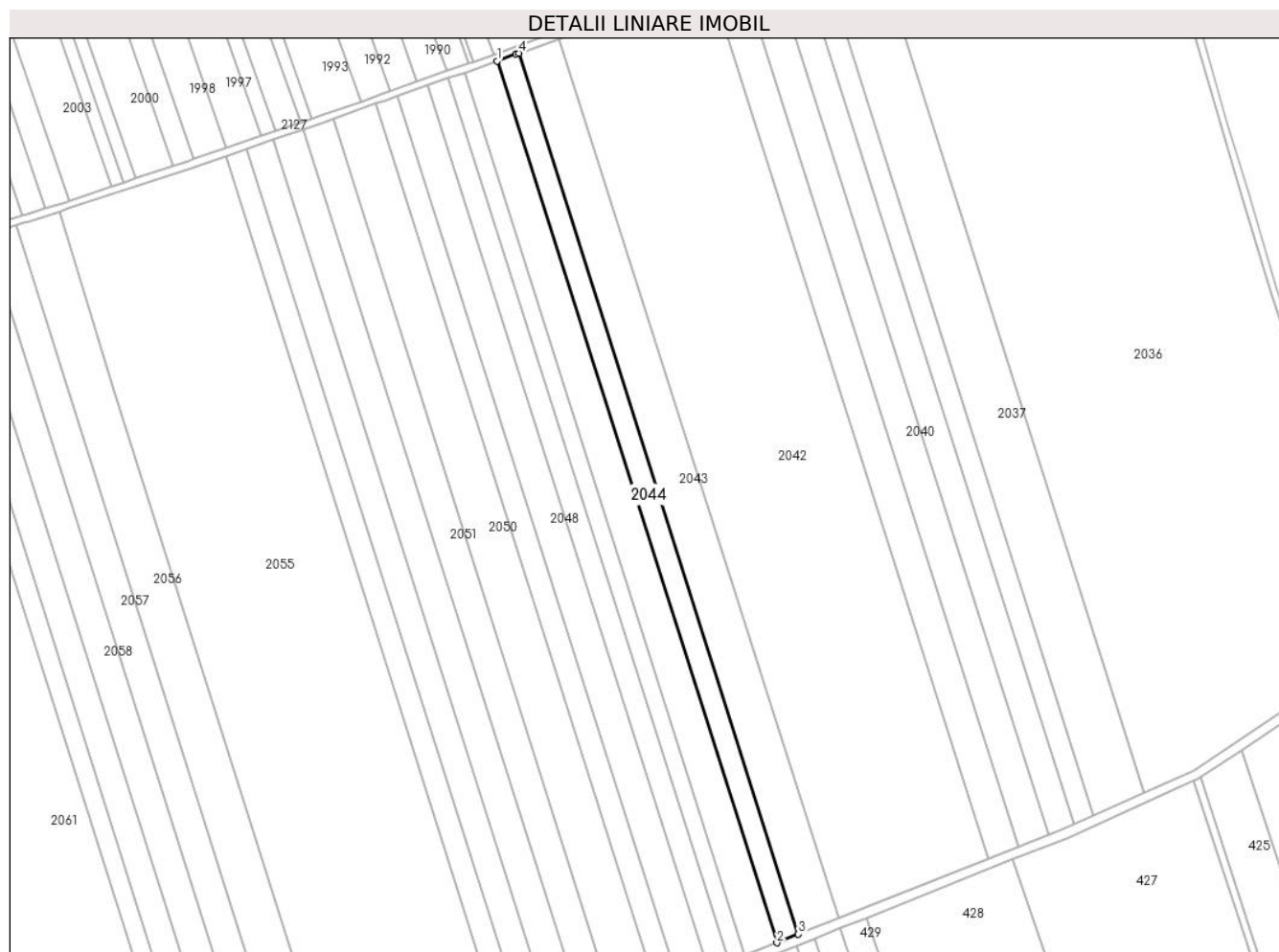
Inscrieri privind dezmembramintele dreptului de proprietate, drepturi reale de garanție și sarcini	Referințe
NU SUNT	

## Anexa Nr. 1 La Partea I

## Teren

Nr cadastral	Suprafața (mp)*	Observații / Referințe
	3.600	

\* Suprafața este determinată în planul de proiecție Stereo 70.



## Date referitoare la teren

Crt	Categorie folosință	Intravilan	Suprafața (mp)	Tarla	Parcelă	Nr. topo	Observații / Referințe
1	arabil	NU	3.600	32	255/139	-	

## Lungime Segmente

1) Valorile lungimilor segmentelor sunt obținute din proiecție în plan.

Punct început	X / Y	Punct sfârșit	X / Y	Lungime segment (** (m)
1	638.286,744 695.718,346	2	638.402,037 695.355,426	380.793
2	638.402,037 695.355,426	3	638.410,85 695.358,924	9.482
3	638.410,85 695.358,924	4	638.295,664 695.721,507	380.439
4	638.295,664 695.721,507	5	638.294,597 695.721,126	1.133
5	638.294,597 695.721,126	1	638.286,744 695.718,346	8.33

**\*\* Lungimile segmentelor sunt determinate în planul de proiecție Stereo 70 și sunt rotunjite la 1 milimetru.**

**\*\*\* Distanța dintre puncte este formată din segmente cumulate ce sunt mai mici decât valoarea 1 milimetru.**



**DATE DESPRE IMOBILUL NR. 2045**

Oficiul de Cadastru și Publicitate Imobiliară BOTOSANI  
Biroul de Cadastru și Publicitate Imobiliară Botosani

**A. Partea I. Descrierea imobilului**

TEREN Extravilan

Adresa: Jud. Botosani

Nr. Crt	Nr cadastral Nr. topografic	Suprafața* (mp)	Observații / Referințe
A1		5.400	Sector cadastral:46 Teren neimpregmuit;

**B. Partea II. Proprietari și acte**

Inscrieri privitoare la dreptul de proprietate și alte drepturi reale	Referințe
/	
Act Administrativ nr. 126168, din 29/12/2002 emis de CJSIPT BOTOSANI (Titlu proprietate);	
B1	A1
Intabulare, drept de PROPRIETATE, dobandit prin Reconstituire, cota actuala 1/1, cota initiala 1/1	
1) ANDRONACHE I. COSTACHE, Lipsa C.N.P.	

**C. Partea III. SARCINI .**

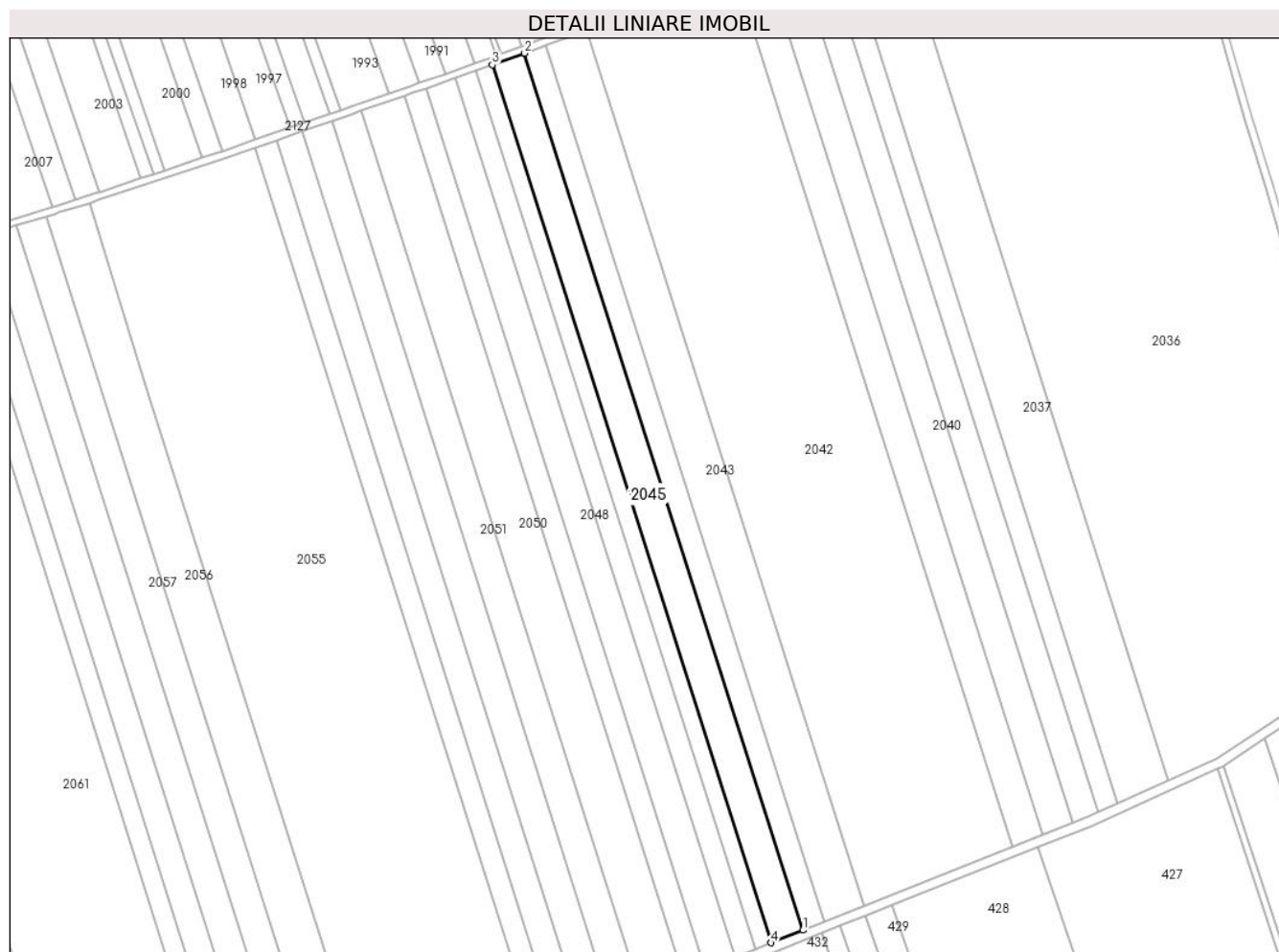
Inscrieri privind dezmembramintele dreptului de proprietate, drepturi reale de garanție și sarcini	Referințe
NU SUNT	

## Anexa Nr. 1 La Partea I

## Teren

Nr cadastral	Suprafața (mp)*	Observații / Referințe
	5.400	

\* Suprafața este determinată în planul de proiecție Stereo 70.



## Date referitoare la teren

Crt	Categorie folosință	Intra vilan	Suprafața (mp)	Tarla	Parcelă	Nr. topo	Observații / Referințe
1	arabil	NU	5.400	32	255/122	-	

## Lungime Segmente

1) Valorile lungimilor segmentelor sunt obținute din proiecție în plan.

Punct început	X / Y	Punct sfârșit	X / Y	Lungime segment (** (m)
1	638.402,037 695.355,426	2	638.286,744 695.718,346	380.793
2	638.286,744 695.718,346	3	638.273,378 695.713,616	14.178
3	638.273,378 695.713,616	4	638.388,833 695.350,186	381.328
4	638.388,833 695.350,186	1	638.402,037 695.355,426	14.206

\*\* Lungimile segmentelor sunt determinate în planul de proiecție Stereo 70 și sunt rotunjite la 1 milimetru.

**\*\*\* Distanţa dintre puncte este formată din segmente cumulate ce sunt mai mici decât valoarea 1 milimetru.**





**DATE DESPRE IMOBILUL NR. 2046**

Oficiul de Cadastru și Publicitate Imobiliară BOTOSANI  
Biroul de Cadastru și Publicitate Imobiliară Botosani

**A. Partea I. Descrierea imobilului**

TEREN Extravilan

Adresa: Jud. Botosani

Nr. Crt	Nr cadastral Nr. topografic	Suprafața* (mp)	Observații / Referințe
A1		2.700	Sector cadastral:46 Teren neimpregmuit;

**B. Partea II. Proprietari și acte**

Inscrieri privitoare la dreptul de proprietate și alte drepturi reale	Referințe
/	
Act Administrativ nr. 25766, din 26/02/1994 emis de CJSIPT BOTOSANI (Titlu proprietate);	
B1	A1
Intabulare, drept de PROPRIETATE, dobandit prin Reconstituire, cota actuala 1/1, cota initiala 1/1 1) <b>ANDRONACHE I. MIHAI</b> , Lipsa C.N.P.	

**C. Partea III. SARCINI .**

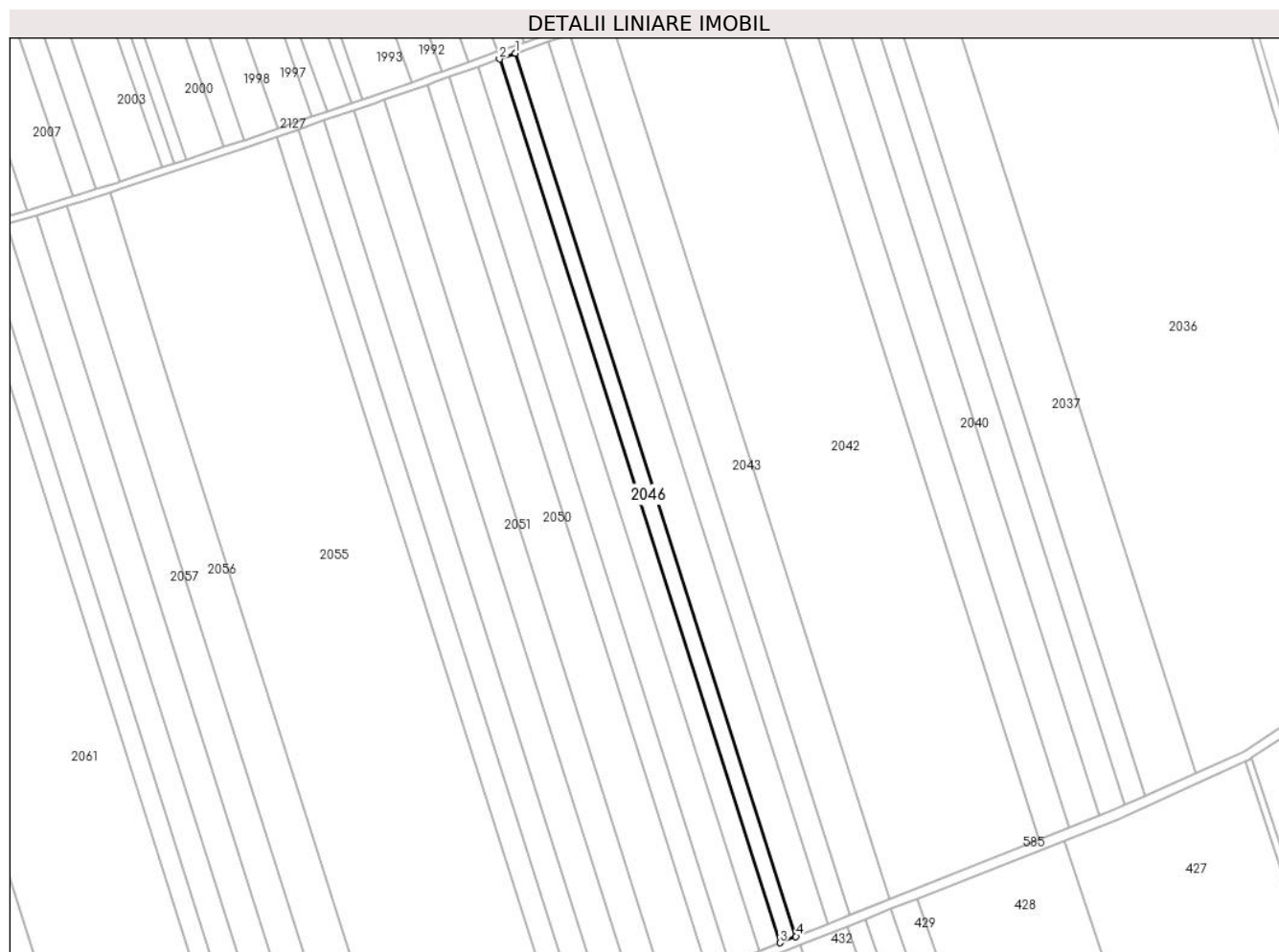
Inscrieri privind dezmembramintele dreptului de proprietate, drepturi reale de garanție și sarcini	Referințe
NU SUNT	

## Anexa Nr. 1 La Partea I

## Teren

Nr cadastral	Suprafața (mp)*	Observații / Referințe
	2.700	

\* Suprafața este determinată în planul de proiecție Stereo 70.



## Date referitoare la teren

Crt	Categorie folosință	Intra vilan	Suprafața (mp)	Tarla	Parcelă	Nr. topo	Observații / Referințe
1	arabil	NU	2.700	32	255/37	-	

## Lungime Segmente

1) Valorile lungimilor segmentelor sunt obținute din proiecție în plan.

Punct început	X / Y	Punct sfârșit	X / Y	Lungime segment (** (m)
1	638.273,378 695.713,616	2	638.266,702 695.711,253	7.082
2	638.266,702 695.711,253	3	638.382,238 695.347,568	381.596
3	638.382,238 695.347,568	4	638.388,833 695.350,186	7.096
4	638.388,833 695.350,186	1	638.273,378 695.713,616	381.328

\*\* Lungimile segmentelor sunt determinate în planul de proiecție Stereo 70 și sunt rotunjite la 1 milimetru.

**\*\*\* Distanţa dintre puncte este formată din segmente cumulate ce sunt mai mici decât valoarea 1 milimetru.**



**DATE DESPRE IMOBILUL NR. 2047**

Oficiul de Cadastru și Publicitate Imobiliară BOTOSANI  
Biroul de Cadastru și Publicitate Imobiliară Botosani

**A. Partea I. Descrierea imobilului**

TEREN Extravilan

Adresa: Jud. Botosani

Nr. Crt	Nr cadastral Nr. topografic	Suprafața* (mp)	Observații / Referințe
A1		3.500	Sector cadastral:46 Teren neimpregmuit;

**B. Partea II. Proprietari și acte**

Inscrieri privitoare la dreptul de proprietate și alte drepturi reale	Referințe
/	
Act Administrativ nr. 41161, din 20/09/1994 emis de CJSIPT BOTOSANI (Titlu proprietate);	
B1	A1
Intabulare, drept de PROPRIETATE, dobandit prin Reconstituire, cota actuala 1/1, cota initiala 1/1 1) HUȚU H GHEORGHINA, Lipsa C.N.P.	

**C. Partea III. SARCINI .**

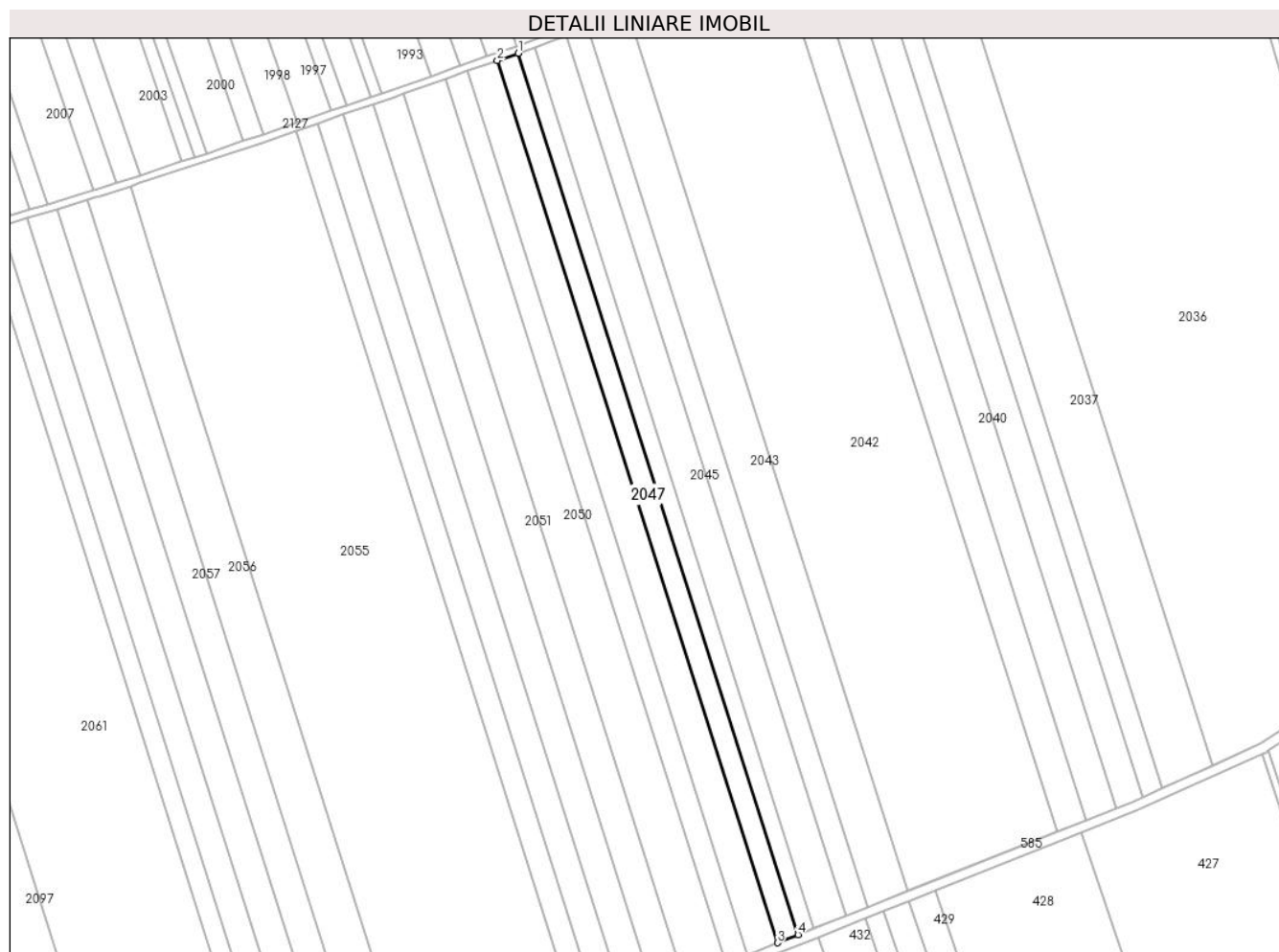
Inscrieri privind dezmembramintele dreptului de proprietate, drepturi reale de garanție și sarcini	Referințe
NU SUNT	

## Anexa Nr. 1 La Partea I

## Teren

Nr cadastral	Suprafața (mp)*	Observații / Referințe
	3.500	

\* Suprafața este determinată în planul de proiecție Stereo 70.



## Date referitoare la teren

Crt	Categorie folosință	Intra vilan	Suprafața (mp)	Tarla	Parcelă	Nr. topo	Observații / Referințe
1	arabil	NU	3.500	32	255/118	-	

## Lungime Segmente

1) Valorile lungimilor segmentelor sunt obținute din proiecție în plan.

Punct început	X / Y	Punct sfârșit	X / Y	Lungime segment (** (m)
1	638.266,702 695.711,253	2	638.258,055 695.708,193	9.173
2	638.258,055 695.708,193	3	638.373,696 695.344,178	381.942
3	638.373,696 695.344,178	4	638.382,238 695.347,568	9.191
4	638.382,238 695.347,568	1	638.266,702 695.711,253	381.596

\*\* Lungimile segmentelor sunt determinate în planul de proiecție Stereo 70 și sunt rotunjite la 1 milimetru.

**\*\*\* Distanţa dintre puncte este formată din segmente cumulate ce sunt mai mici decât valoarea 1 milimetru.**





**DATE DESPRE IMOBILUL NR. 2048**

Oficiul de Cadastru și Publicitate Imobiliară BOTOSANI  
Biroul de Cadastru și Publicitate Imobiliară Botosani

**A. Partea I. Descrierea imobilului**

TEREN Extravilan

Adresa: Jud. Botosani

Nr. Crt	Nr cadastral Nr. topografic	Suprafața* (mp)	Observații / Referințe
A1		5.000	Sector cadastral:46 Teren neimprejmuit; Cartea Funciară nr. 51181, UAT Gorbănești

**B. Partea II. Proprietari și acte**

Inscrieri privitoare la dreptul de proprietate și alte drepturi reale	Referințe
<b>57646 / 17/10/2013</b>	
Act Notarial nr. 1045, din 12/09/2013 emis de BNP IRINA MIHAELA BARCULET TRUSESTI ((încheiere de completare nr. 65 din data de 15-10-2013 eliberată de BNP" Irina Mihaela Bărculeț"-Trușești));	
B2	A1
Intabulare, drept de PROPRIETATE, dobândit prin Conventie, cota actuala 1/1, cota initiala 1/1	
1) HUTU PETRONELA-DANIELA, casatorita cu. Lipsa C.N.P.	
2) HUTU NELU, bun comun. Lipsa C.N.P.	

**C. Partea III. SARCINI .**

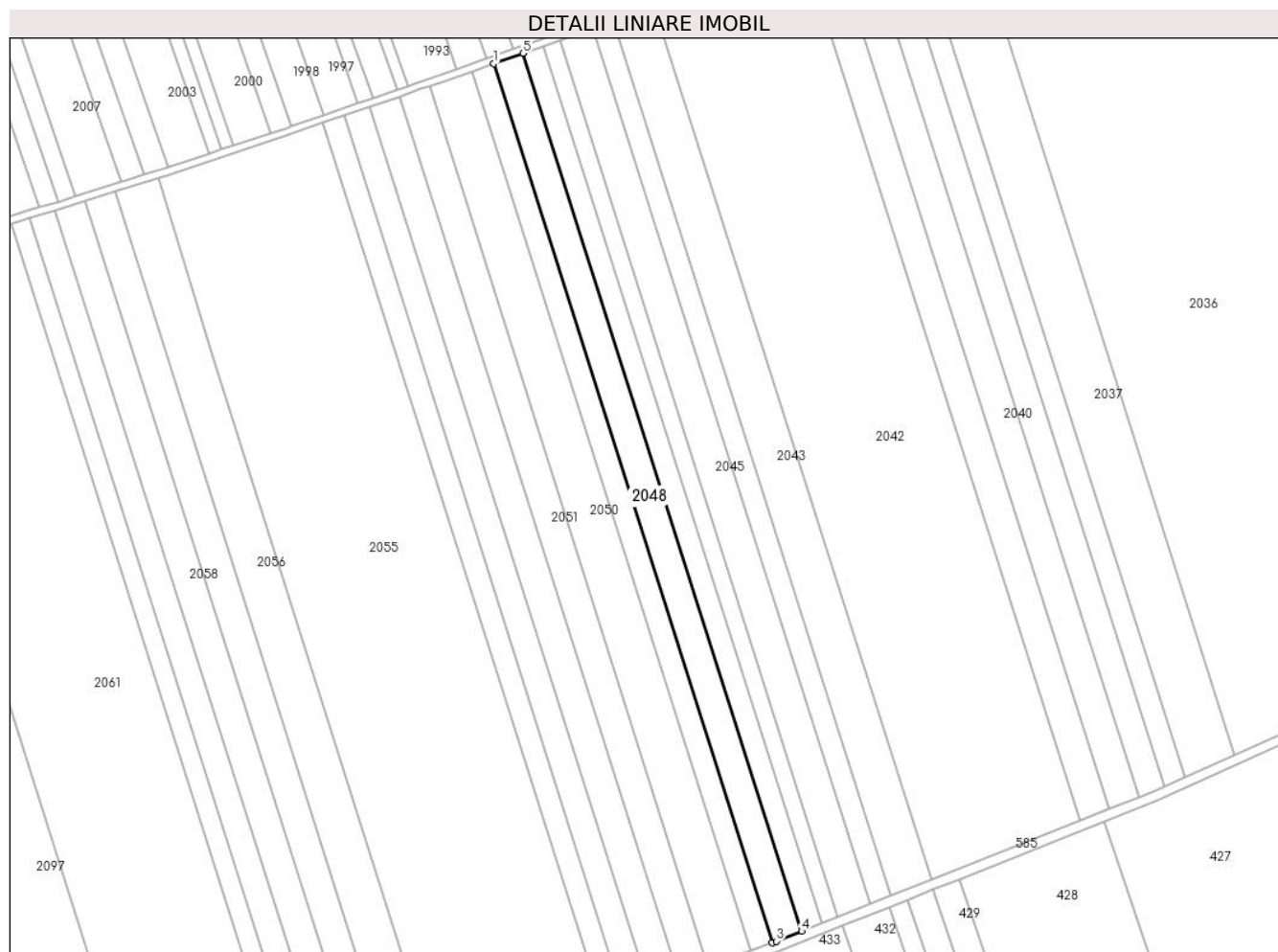
Inscrieri privind dezmembramintele dreptului de proprietate, drepturi reale de garanție și sarcini	Referințe
NU SUNT	

## Anexa Nr. 1 La Partea I

## Teren

Nr cadastral	Suprafața (mp)*	Observații / Referințe
	5.000	Cartea Funciară nr. 51181, UAT Gorbănești

\* Suprafața este determinată în planul de proiecție Stereo 70.



## Date referitoare la teren

Crt	Categorie folosință	Intravilan	Suprafața (mp)	Tarla	Parcelă	Nr. topo	Observații / Referințe
1	arabil	NU	5.000	32	255/152	-	

## Lungime Segmente

1) Valorile lungimilor segmentelor sunt obținute din proiecție în plan.

Punct început	X / Y	Punct sfârșit	X / Y	Lungime segment (** (m)
1	638.245,832 695.703,867	2	638.361,37 695.339,356	382.384
2	638.361,37 695.339,356	3	638.363,143 695.339,989	1.882
3	638.363,143 695.339,989	4	638.373,696 695.344,178	11.354
4	638.373,696 695.344,178	5	638.258,055 695.708,193	381.942
5	638.258,055 695.708,193	1	638.245,832 695.703,867	12.966

**\*\* Lungimile segmentelor sunt determinate în planul de proiecție Stereo 70 și sunt rotunjite la 1 milimetru.**

**\*\*\* Distanța dintre puncte este formată din segmente cumulate ce sunt mai mici decât valoarea 1 milimetru.**



**DATE DESPRE IMOBILUL NR. 2049**

Oficiul de Cadastru și Publicitate Imobiliară BOTOSANI  
Biroul de Cadastru și Publicitate Imobiliară Botosani

**A. Partea I. Descrierea imobilului**

TEREN Extravilan

Adresa: Jud. Botosani

Nr. Crt	Nr cadastral Nr. topografic	Suprafața* (mp)	Observații / Referințe
A1		3.600	Sector cadastral:46 Teren neimprejmuit; Cartea Funciară nr. 50175, UAT Gorbănești

**B. Partea II. Proprietari și acte**

Inscrieri privitoare la dreptul de proprietate și alte drepturi reale		Referințe
<b>34565 / 18/11/2010</b>		
Act Notarial nr. 1921, din 17/11/2010 emis de BNP GABRIEL TIBERIU PUSCASU;		
B2	Intabulare, drept de PROPRIETATE, dobandit prin Conventie, cota actuala 1/1, cota initiala 1/1 1) SC AGRI TERENURI SA, CIF:24816228	A1

**C. Partea III. SARCINI .**

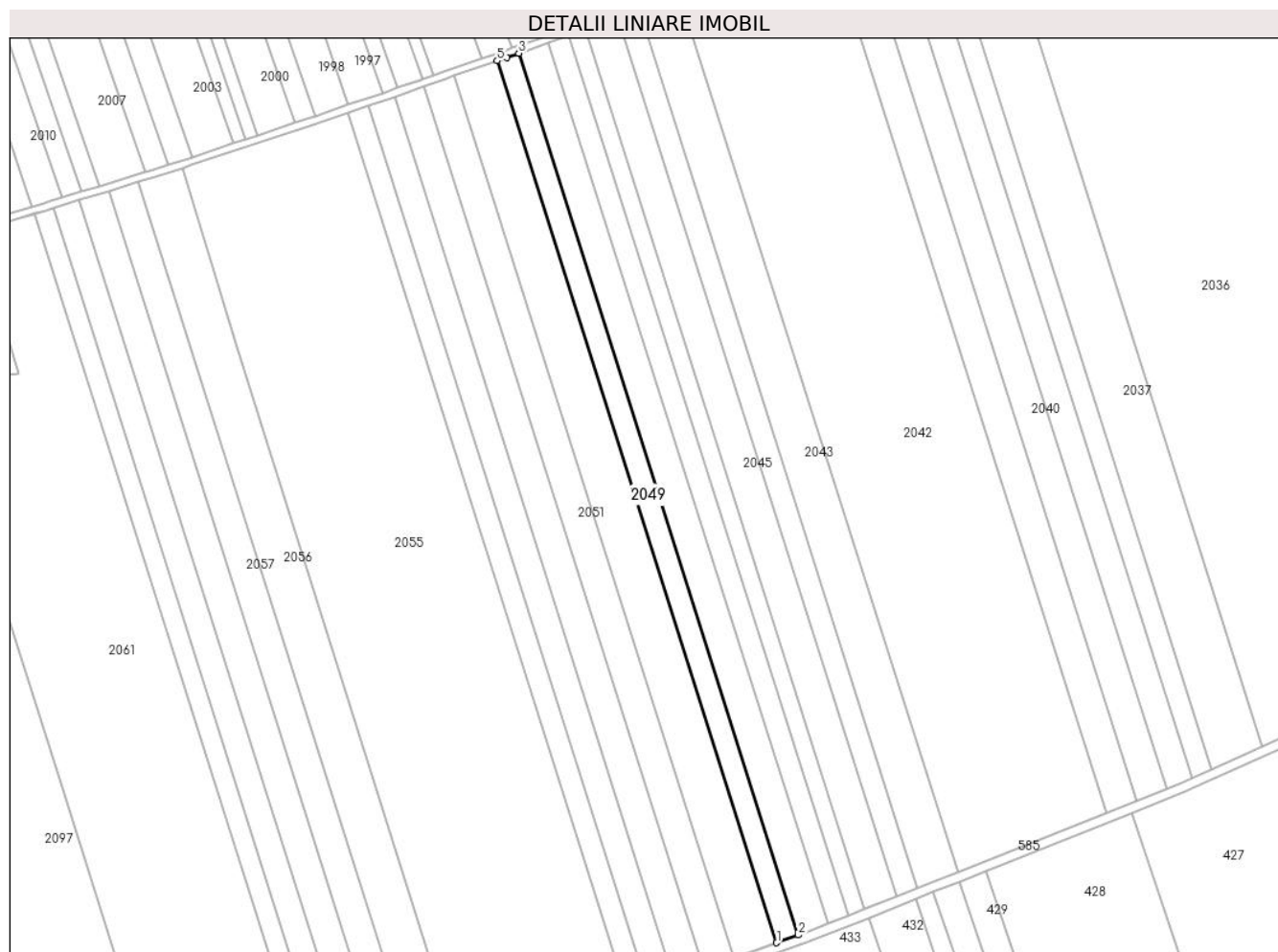
Inscrieri privind dezmembramintele dreptului de proprietate, drepturi reale de garanție și sarcini	Referințe
NU SUNT	

## Anexa Nr. 1 La Partea I

## Teren

Nr cadastral	Suprafața (mp)*	Observații / Referințe
	3.600	Cartea Funciară nr. 50175, UAT Gorbănești

\* Suprafața este determinată în planul de proiecție Stereo 70.



## Date referitoare la teren

Crt	Categorie folosință	Intra vilan	Suprafața (mp)	Tarla	Parcelă	Nr. topo	Observații / Referințe
1	arabil	NU	3.600	32	255/118	-	

## Lungime Segmente

1) Valorile lungimilor segmentelor sunt obținute din proiecție în plan.

Punct început	X / Y	Punct sfârșit	X / Y	Lungime segment (** (m)
1	638.352,498 695.336,189	2	638.361,37 695.339,356	9.42
2	638.361,37 695.339,356	3	638.245,832 695.703,867	382.384
3	638.245,832 695.703,867	4	638.240,788 695.702,082	5.351
4	638.240,788 695.702,082	5	638.236,949 695.700,735	4.068
5	638.236,949 695.700,735	1	638.352,498 695.336,189	382.42

**\*\* Lungimile segmentelor sunt determinate în planul de proiecție Stereo 70 și sunt rotunjite la 1 milimetru.**

**\*\*\* Distanța dintre puncte este formată din segmente cumulate ce sunt mai mici decât valoarea 1 milimetru.**





**DATE DESPRE IMOBILUL NR. 2050**

Oficiul de Cadastru și Publicitate Imobiliară BOTOSANI  
Biroul de Cadastru și Publicitate Imobiliară Botosani

**A. Partea I. Descrierea imobilului**

TEREN Extravilan

Adresa: Jud. Botosani

Nr. Crt	Nr cadastral Nr. topografic	Suprafața* (mp)	Observații / Referințe
A1		7.200	Sector cadastral:46 Teren neimprijmuit;

**B. Partea II. Proprietari și acte**

Inscrieri privitoare la dreptul de proprietate și alte drepturi reale	Referințe
/	
Act Administrativ nr. 72753, din 25/08/1997 emis de CJSIPT BOTOSANI (Titlu proprietate);	
B1	A1
Intabulare, drept de PROPRIETATE, dobandit prin Reconstituire, cota actuala 1/1, cota initiala 1/1	
1) CONSTANTINICĂ P. MARIA, Lipsa C.N.P.	

**C. Partea III. SARCINI .**

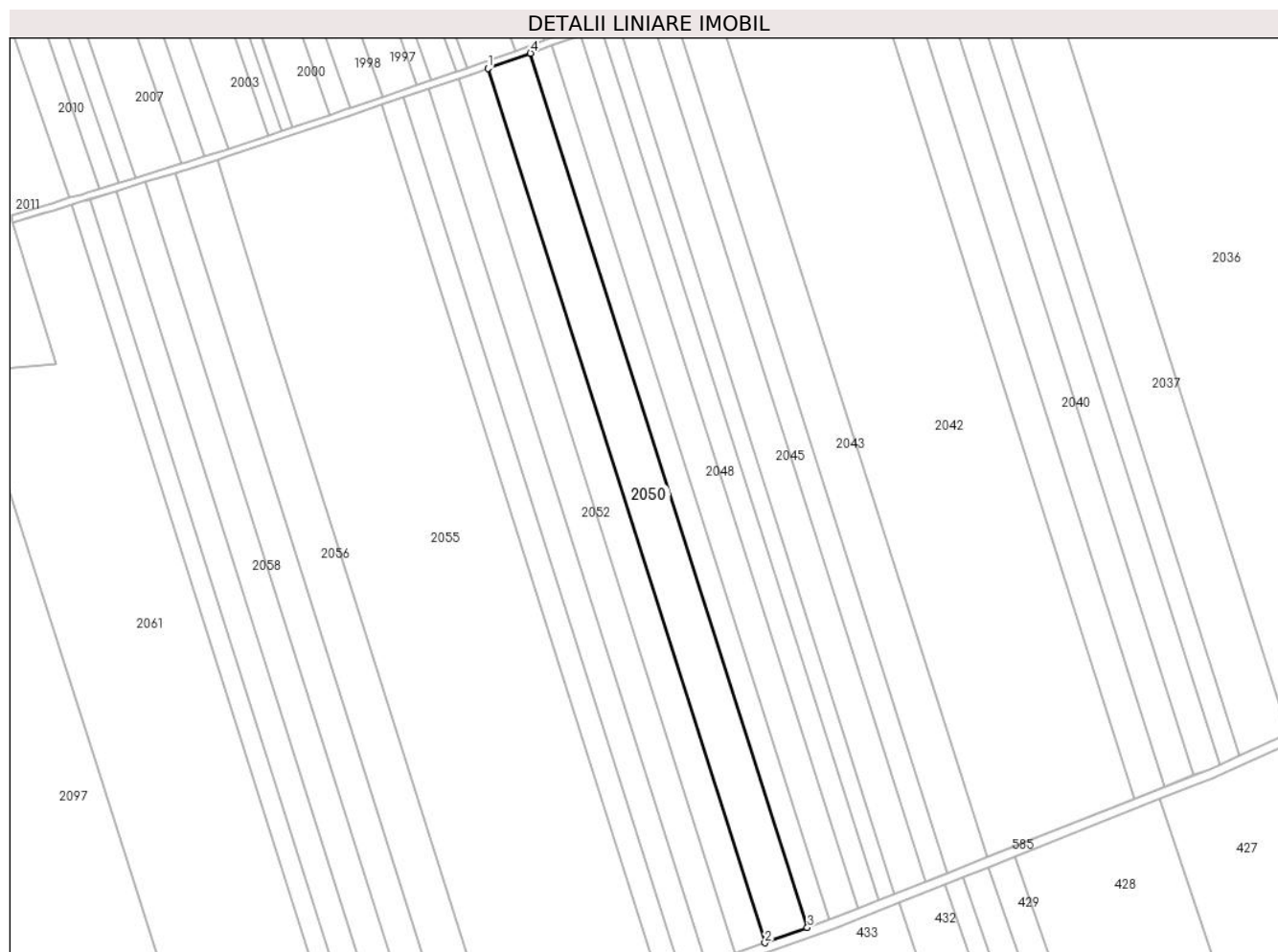
Inscrieri privind dezmembramintele dreptului de proprietate, drepturi reale de garanție și sarcini	Referințe
NU SUNT	

## Anexa Nr. 1 La Partea I

## Teren

Nr cadastral	Suprafața (mp)*	Observații / Referințe
	7.200	

\* Suprafața este determinată în planul de proiecție Stereo 70.



## Date referitoare la teren

Crt	Categorie folosință	Intra vilan	Suprafața (mp)	Tarla	Parcelă	Nr. topo	Observații / Referințe
1	arabil	NU	7.200	32	255/114	-	

## Lungime Segmente

1) Valorile lungimilor segmentelor sunt obținute din proiecție în plan.

Punct început	X / Y	Punct sfârșit	X / Y	Lungime segment (** (m)
1	638.219,177 695.694,501	2	638.334,757 695.329,857	382.523
2	638.334,757 695.329,857	3	638.352,498 695.336,189	18.837
3	638.352,498 695.336,189	4	638.236,949 695.700,735	382.42
4	638.236,949 695.700,735	1	638.219,177 695.694,501	18.834

\*\* Lungimile segmentelor sunt determinate în planul de proiecție Stereo 70 și sunt rotunjite la 1 milimetru.

**\*\*\* Distanţa dintre puncte este formată din segmente cumulate ce sunt mai mici decât valoarea 1 milimetru.**



**DATE DESPRE IMOBILUL NR. 2051**

Oficiul de Cadastru și Publicitate Imobiliară BOTOSANI  
Biroul de Cadastru și Publicitate Imobiliară Botosani

**A. Partea I. Descrierea imobilului**

TEREN Extravilan

Adresa: Jud. Botosani

Nr. Crt	Nr cadastral Nr. topografic	Suprafața* (mp)	Observații / Referințe
A1		5.000	Sector cadastral:46 Teren neimpregmuit;

**B. Partea II. Proprietari și acte**

Inscrieri privitoare la dreptul de proprietate și alte drepturi reale	Referințe
/	
Act Administrativ nr. 25709, din 14/12/1993 emis de CJSIPT BOTOSANI (Titlu proprietate);	
B1	A1
Intabulare, drept de PROPRIETATE, dobandit prin Reconstituire, cota actuala 1/1, cota initiala 1/1 1) <b>MAFTEI PETRU</b> , Lipsa C.N.P.	

**C. Partea III. SARCINI .**

Inscrieri privind dezmembramintele dreptului de proprietate, drepturi reale de garanție și sarcini	Referințe
NU SUNT	

## Anexa Nr. 1 La Partea I

## Teren

Nr cadastral	Suprafața (mp)*	Observații / Referințe
	5.000	

\* Suprafața este determinată în planul de proiecție Stereo 70.



## Date referitoare la teren

Crt	Categorie folosință	Intravilan	Suprafața (mp)	Tarla	Parcelă	Nr. topo	Observații / Referințe
1	arabil	NU	5.000	32	255/101	-	

## Lungime Segmente

1) Valorile lungimilor segmentelor sunt obținute din proiecție în plan.

Punct început	X / Y	Punct sfârșit	X / Y	Lungime segment (** (m)
1	638.206,828 695.690,207	2	638.322,44 695.325,461	382.63
2	638.322,44 695.325,461	3	638.334,757 695.329,857	13.078
3	638.334,757 695.329,857	4	638.219,177 695.694,501	382.523
4	638.219,177 695.694,501	5	638.215,625 695.693,255	3.764
5	638.215,625 695.693,255	1	638.206,828 695.690,207	9.31

**\*\* Lungimile segmentelor sunt determinate în planul de proiecție Stereo 70 și sunt rotunjite la 1 milimetru.**

**\*\*\* Distanța dintre puncte este formată din segmente cumulate ce sunt mai mici decât valoarea 1 milimetru.**





**DATE DESPRE IMOBILUL NR. 2052**

Oficiul de Cadastru și Publicitate Imobiliară BOTOSANI  
Biroul de Cadastru și Publicitate Imobiliară Botosani

**A. Partea I. Descrierea imobilului**

TEREN Extravilan

Adresa: Jud. Botosani

Nr. Crt	Nr cadastral Nr. topografic	Suprafața* (mp)	Observații / Referințe
A1		5.000	Sector cadastral:46 Teren neimprejmuit;

**B. Partea II. Proprietari și acte**

Inscrieri privitoare la dreptul de proprietate și alte drepturi reale		Referințe
/		
Act Administrativ nr. 25687, din 26/11/1993 emis de CJSIPT BOTOSANI (Titlu proprietate);		
B1	Intabulare, drept de PROPRIETATE, dobandit prin Reconstituire, cota actuala 1/1, cota initiala 1/1 1) RUSU VALERIA, Lipsa C.N.P. 2) LUPU ADELA, Lipsa C.N.P.	A1

**C. Partea III. SARCINI .**

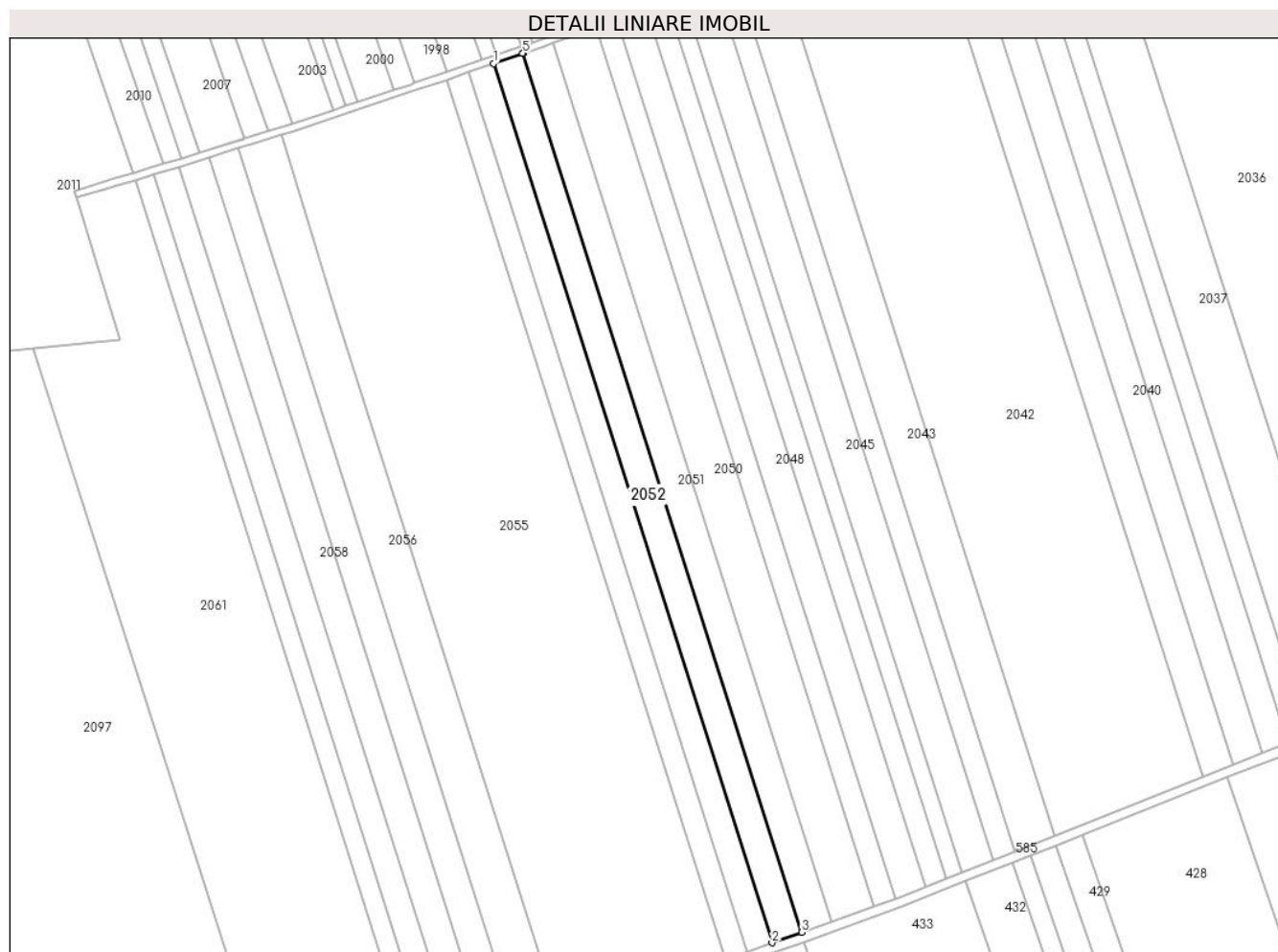
Inscrieri privind dezmembramintele dreptului de proprietate, drepturi reale de garanție și sarcini	Referințe
NU SUNT	

## Anexa Nr. 1 La Partea I

## Teren

Nr cadastral	Suprafața (mp)*	Observații / Referințe
	5.000	

\* Suprafața este determinată în planul de proiecție Stereo 70.



## Date referitoare la teren

Crt	Categorie folosință	Intravilan	Suprafața (mp)	Tarla	Parcelă	Nr. topo	Observații / Referințe
1	arabil	NU	5.000	32	255/103	-	

## Lungime Segmente

1) Valorile lungimilor segmentelor sunt obținute din proiecție în plan.

Punct început	X / Y	Punct sfârșit	X / Y	Lungime segment (** (m)
1	638.194,47 695.685,955	2	638.310,128 695.321,066	382.78
2	638.310,128 695.321,066	3	638.322,44 695.325,461	13.073
3	638.322,44 695.325,461	4	638.206,828 695.690,207	382.63
4	638.206,828 695.690,207	5	638.206,584 695.690,122	0.258
5	638.206,584 695.690,122	1	638.194,47 695.685,955	12.811

**\*\* Lungimile segmentelor sunt determinate în planul de proiecție Stereo 70 și sunt rotunjite la 1 milimetru.**

**\*\*\* Distanța dintre puncte este formată din segmente cumulate ce sunt mai mici decât valoarea 1 milimetru.**



**DATE DESPRE IMOBILUL NR. 2053**

Oficiul de Cadastru și Publicitate Imobiliară BOTOSANI  
Biroul de Cadastru și Publicitate Imobiliară Botosani

**A. Partea I. Descrierea imobilului**

TEREN Extravilan

Adresa: Jud. Botosani

Nr. Crt	Nr cadastral Nr. topografic	Suprafața* (mp)	Observații / Referințe
A1		4.300	Sector cadastral:46 Teren neimprejmuit; Cartea Funciară nr. 51919, UAT Gorbănești

**B. Partea II. Proprietari și acte**

Inscrieri privitoare la dreptul de proprietate și alte drepturi reale		Referințe
<b>5286 / 27/01/2021</b>		
Act Notarial nr. 412, din 25/01/2021 emis de NP LOI PAUL MIRCEA;		
B9	Intabulare, drept de PROPRIETATE, dobândit prin Conventie, cota actuala 1/1, cota initiala 1/1 1) SC CORBERENI AGRO SRL, CIF:30719998	A1

**C. Partea III. SARCINI .**

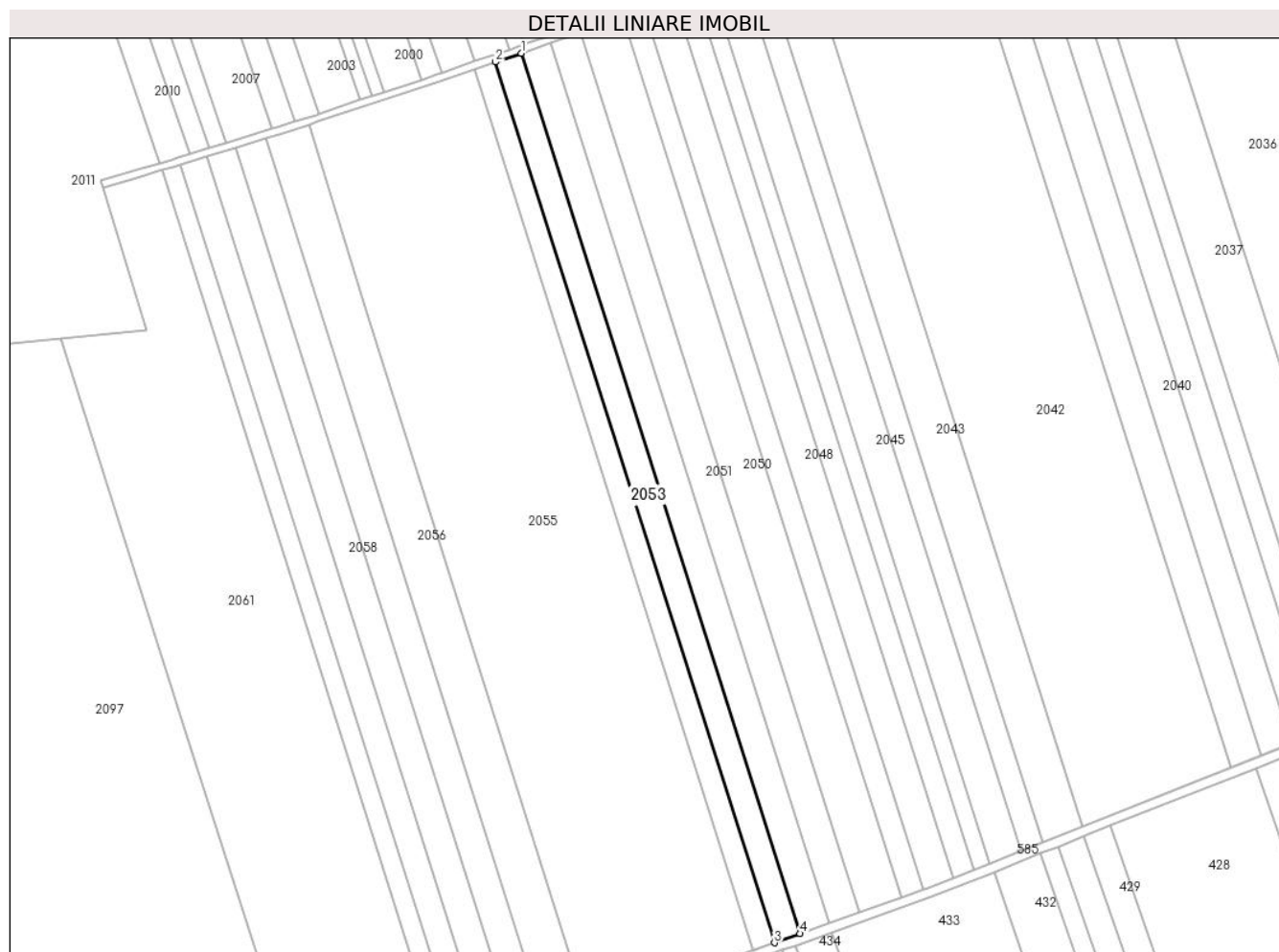
Inscrieri privind dezmembramintele dreptului de proprietate, drepturi reale de garanție și sarcini	Referințe
NU SUNT	

## Anexa Nr. 1 La Partea I

## Teren

Nr cadastral	Suprafața (mp)*	Observații / Referințe
	4.300	Cartea Funciară nr. 51919, UAT Gorbănești

\* Suprafața este determinată în planul de proiecție Stereo 70.



## Date referitoare la teren

Crt	Categorie folosință	Intra vilan	Suprafața (mp)	Tarla	Parcelă	Nr. topo	Observații / Referințe
1	arabil	NU	4.300	32	255/135	-	

## Lungime Segmente

1) Valorile lungimilor segmentelor sunt obținute din proiecție în plan.

Punct început	X / Y	Punct sfârșit	X / Y	Lungime segment (** (m)
1	638.194,47 695.685,955	2	638.183,846 695.682,3	11.235
2	638.183,846 695.682,3	3	638.299,543 695.317,288	382.909
3	638.299,543 695.317,288	4	638.310,128 695.321,066	11.239
4	638.310,128 695.321,066	1	638.194,47 695.685,955	382.78

\*\* Lungimile segmentelor sunt determinate în planul de proiecție Stereo 70 și sunt rotunjite la 1 milimetru.

**\*\*\* Distanţa dintre puncte este formată din segmente cumulate ce sunt mai mici decât valoarea 1 milimetru.**





**DATE DESPRE IMOBILUL NR. 2054**

Oficiul de Cadastru și Publicitate Imobiliară BOTOSANI  
Biroul de Cadastru și Publicitate Imobiliară Botosani

**A. Partea I. Descrierea imobilului**

TEREN Extravilan

Adresa: Jud. Botosani

Nr. Crt	Nr cadastral Nr. topografic	Suprafața* (mp)	Observații / Referințe
A1		3.600	Sector cadastral:46 Teren neimpregmuit;

**B. Partea II. Proprietari și acte**

Inscrieri privitoare la dreptul de proprietate și alte drepturi reale	Referințe
/	
Act Administrativ nr. 39022, din 30/05/1994 emis de CJSIPT BOTOSANI (Titlu proprietate);	
B1	A1
Intabulare, drept de PROPRIETATE, dobandit prin Reconstituire, cota actuala 1/1, cota initiala 1/1	
1) CIOCĂNEL P. MIHAI, Lipsa C.N.P.	

**C. Partea III. SARCINI .**

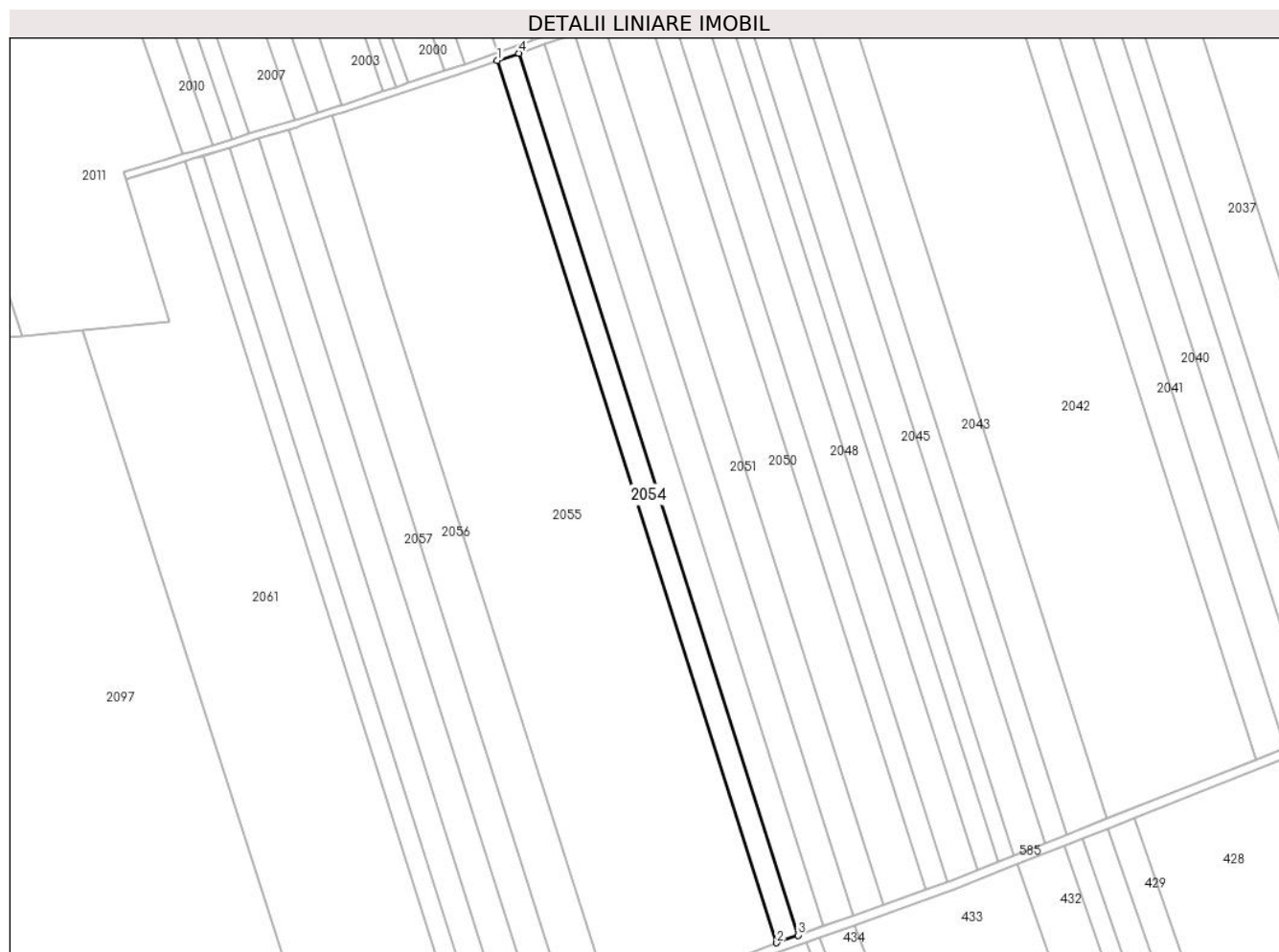
Inscrieri privind dezmembramintele dreptului de proprietate, drepturi reale de garanție și sarcini	Referințe
NU SUNT	

## Anexa Nr. 1 La Partea I

## Teren

Nr cadastral	Suprafața (mp)*	Observații / Referințe
	3.600	

\* Suprafața este determinată în planul de proiecție Stereo 70.



## Date referitoare la teren

Crt	Categorie folosință	Intravilan	Suprafața (mp)	Tarla	Parcelă	Nr. topo	Observații / Referințe
1	arabil	NU	3.600	32	255	-	

## Lungime Segmente

1) Valorile lungimilor segmentelor sunt obținute din proiecție în plan.

Punct început	X / Y	Punct sfârșit	X / Y	Lungime segment (** (m)
1	638.174,955 695.679,241	2	638.290,684 695.314,126	383.018
2	638.290,684 695.314,126	3	638.299,543 695.317,288	9.406
3	638.299,543 695.317,288	4	638.183,846 695.682,3	382.909
4	638.183,846 695.682,3	1	638.174,955 695.679,241	9.403

\*\* Lungimile segmentelor sunt determinate în planul de proiecție Stereo 70 și sunt rotunjite la 1 milimetru.

**\*\*\* Distanţa dintre puncte este formată din segmente cumulate ce sunt mai mici decât valoarea 1 milimetru.**



**DATE DESPRE IMOBILUL NR. 2055**

Oficiul de Cadastru și Publicitate Imobiliară BOTOSANI  
Biroul de Cadastru și Publicitate Imobiliară Botosani

**A. Partea I. Descrierea imobilului**

TEREN Extravilan

Adresa: Jud. Botosani

Nr. Crt	Nr cadastral Nr. topografic	Suprafața* (mp)	Observații / Referințe
A1		28.000	Sector cadastral:46 Teren neimprejmuit;

**B. Partea II. Proprietari și acte**

Inscrieri privitoare la dreptul de proprietate și alte drepturi reale		Referințe
/		
Act Normativ nr. 7, din 13/03/1996 emis de PARLAMENTUL ROMANIEI (Lege);		
B1	Inscrierea provizorie, drept de PROPRIETATE, dobandit prin Lege, cota actuala 1/1, cota initiala 1/1 1) NEIDENTIFICAT NEIDENTIFICAT, Lipsa C.N.P.	A1
B2	Se notează mențiunea proprietar neidentificat, rezerva comisiei locale de fond funciar.	A1

**C. Partea III. SARCINI .**

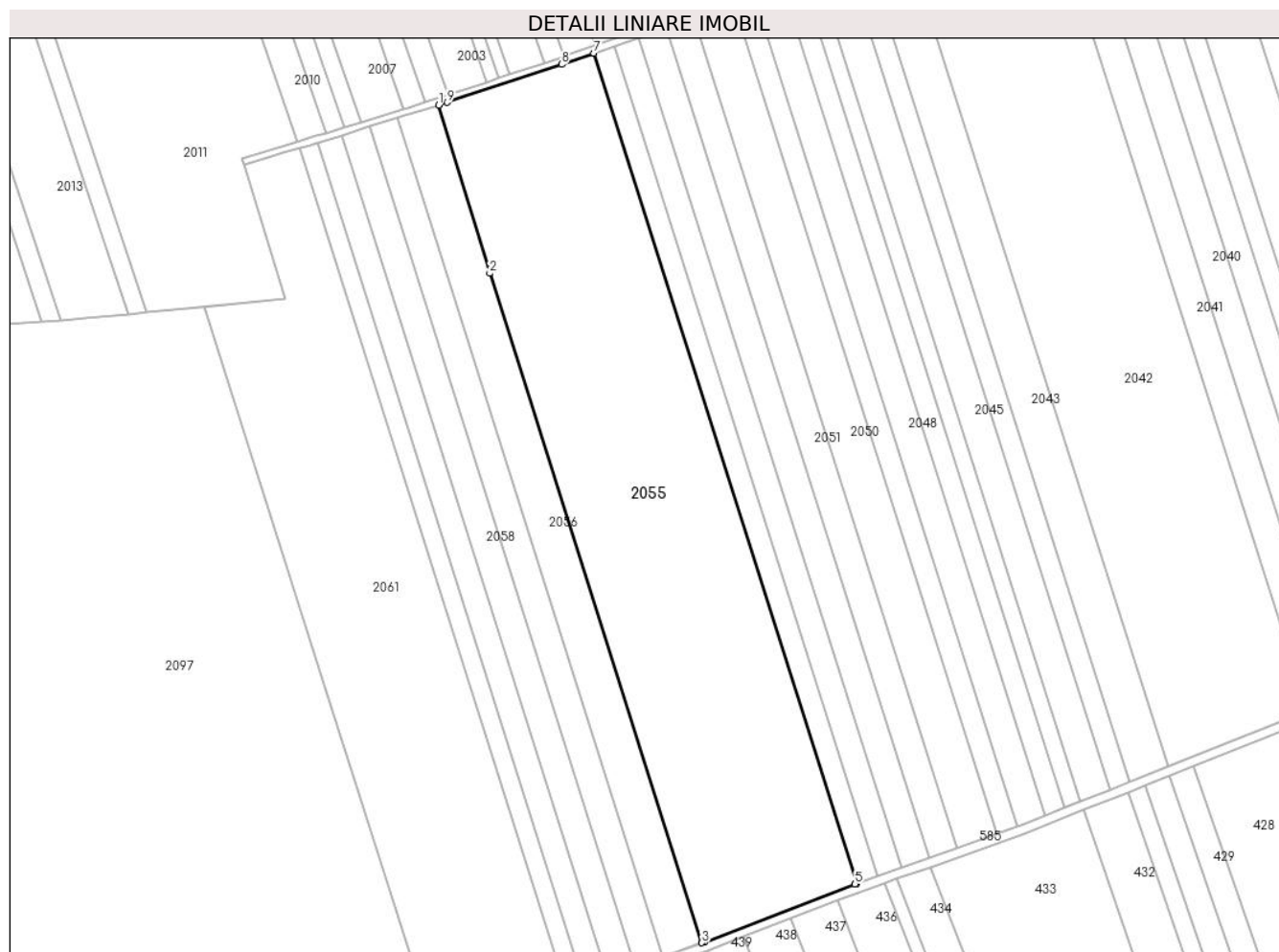
Inscrieri privind dezmembramintele dreptului de proprietate, drepturi reale de garanție și sarcini	Referințe
NU SUNT	

## Anexa Nr. 1 La Partea I

## Teren

Nr cadastral	Suprafața (mp)*	Observații / Referințe
	28.000	

\* Suprafața este determinată în planul de proiecție Stereo 70.



## Date referitoare la teren

Crt	Categorie folosință	Intravilan	Suprafața (mp)	Tarla	Parcelă	Nr. topo	Observații / Referințe
1	pasune	NU	28.000	32	255	-	

## Lungime Segmente

1) Valorile lungimilor segmentelor sunt obținute din proiecție în plan.

Punct început	X / Y	Punct sfârșit	X / Y	Lungime segment (** (m)
1	638.106,606 695.656,421	2	638.129,132 695.582,497	77.28
2	638.129,132 695.582,497	3	638.222,452 695.288,081	308.852
3	638.222,452 695.288,081	4	638.223,68 695.288,517	1.303
4	638.223,68 695.288,517	5	638.289,896 695.313,844	70.894
5	638.289,896 695.313,844	6	638.290,684 695.314,126	0.837

Punct început	X / Y	Punct sfârșit	X / Y	Lungime segment (** (m)
6	638.290,684 695.314,126	7	638.174,955 695.679,241	383.018
7	638.174,955 695.679,241	8	638.160,759 695.674,357	15.012
8	638.160,759 695.674,357	9	638.110,356 695.657,601	53.115
9	638.110,356 695.657,601	1	638.106,606 695.656,421	3.931

\*\* Lungimile segmentelor sunt determinate în planul de proiecție Stereo 70 și sunt rotunjite la 1 milimetru.

\*\*\* Distanța dintre puncte este formată din segmente cumulate ce sunt mai mici decât valoarea 1 milimetru.





**DATE DESPRE IMOBILUL NR. 2056**

Oficiul de Cadastru și Publicitate Imobiliară BOTOSANI  
Biroul de Cadastru și Publicitate Imobiliară Botosani

**A. Partea I. Descrierea imobilului**

TEREN Extravilan

Adresa: Jud. Botosani

Nr. Crt	Nr cadastral Nr. topografic	Suprafața* (mp)	Observații / Referințe
A1		7.000	Sector cadastral:46 Teren neimprejmuit;

**B. Partea II. Proprietari și acte**

Inscrieri privitoare la dreptul de proprietate și alte drepturi reale		Referințe
/		
Act Administrativ nr. 119725, din 11/10/2002 emis de CJSIPT BOTOSANI (Titlu proprietate);		
B1	Intabulare, drept de PROPRIETATE, dobandit prin Reconstituire, cota actuala 1/1, cota initiala 1/1 1) <b>MARCU ADELA</b> , Lipsa C.N.P. 2) <b>HUȚU IOAN</b> , Lipsa C.N.P. 3) <b>HUȚU VASILE</b> , Lipsa C.N.P. 4) <b>BACIU ANETA</b> , Lipsa C.N.P. 5) <b>HUTU GHEORGHE</b> , Lipsa C.N.P. 6) <b>FILIP MARIA</b> , Lipsa C.N.P. 7) <b>HUȚU MIHAI</b> , Lipsa C.N.P. 8) <b>CIUBOTARU NATALIA</b> , Lipsa C.N.P.	A1

**C. Partea III. SARCINI .**

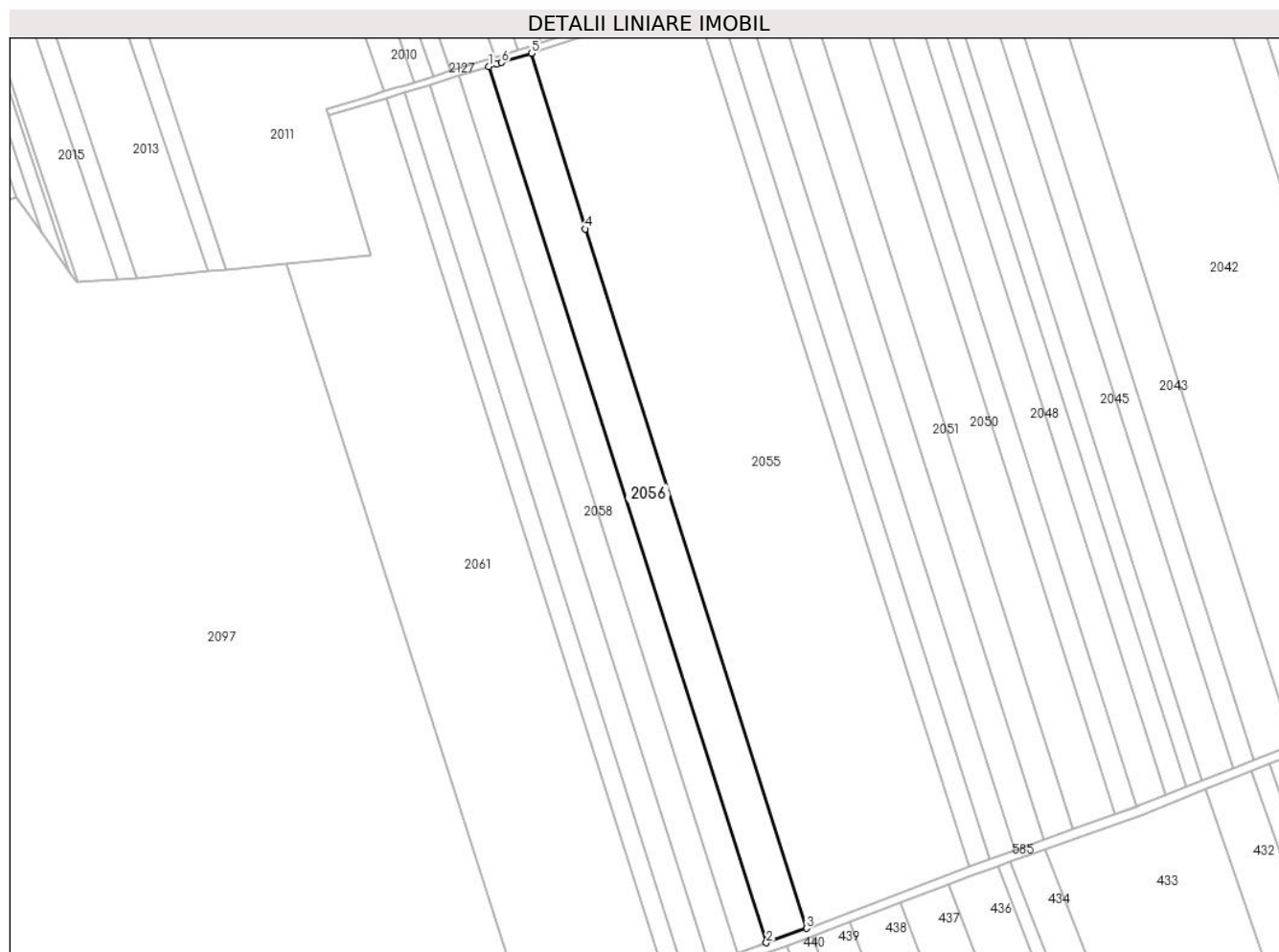
Inscrieri privind dezmembramintele dreptului de proprietate, drepturi reale de garanție și sarcini	Referințe
NU SUNT	

## Anexa Nr. 1 La Partea I

## Teren

Nr cadastral	Suprafața (mp)*	Observații / Referințe
	7.000	

\* Suprafața este determinată în planul de proiecție Stereo 70.



## Date referitoare la teren

Crt	Categorie folosință	Intra vilan	Suprafața (mp)	Tarla	Parcelă	Nr. topo	Observații / Referințe
1	arabil	NU	7.000	32	255/154	-	

## Lungime Segmente

1) Valorile lungimilor segmentelor sunt obținute din proiecție în plan.

Punct început	X / Y	Punct sfârșit	X / Y	Lungime segment (** (m)
1	638.088,575 695.650,791	2	638.205,456 695.282,041	386.83
2	638.205,456 695.282,041	3	638.222,452 695.288,081	18.037
3	638.222,452 695.288,081	4	638.129,132 695.582,497	308.852
4	638.129,132 695.582,497	5	638.106,606 695.656,421	77.28
5	638.106,606 695.656,421	6	638.094,024 695.652,465	13.19

Punct început	X / Y	Punct sfârșit	X / Y	Lungime segment (** (m)
6	638.094,024 695.652,465	7	638.091,954 695.651,835	2.164
7	638.091,954 695.651,835	1	638.088,575 695.650,791	3.536

\*\* Lungimile segmentelor sunt determinate în planul de proiecție Stereo 70 și sunt rotunjite la 1 milimetru.

\*\*\* Distanța dintre puncte este formată din segmente cumulate ce sunt mai mici decât valoarea 1 milimetru.



**DATE DESPRE IMOBILUL NR. 2057**

Oficiul de Cadastru și Publicitate Imobiliară BOTOSANI  
Biroul de Cadastru și Publicitate Imobiliară Botosani

**A. Partea I. Descrierea imobilului**

TEREN Extravilan

Adresa: Jud. Botosani

Nr. Crt	Nr cadastral Nr. topografic	Suprafața* (mp)	Observații / Referințe
A1		5.000	Sector cadastral:46 Teren neimprejmuit; Cartea Funciară nr. 54324, UAT Gorbănești

**B. Partea II. Proprietari și acte**

Inscrieri privitoare la dreptul de proprietate și alte drepturi reale		Referințe
<b>117816 / 18/12/2023</b>		
Act Administrativ nr. 62772, din 31/10/1998 emis de CJSIPT BOTOSANI (Titlu proprietate);		
B1	Intabulare, drept de PROPRIETATE, dobândit prin Constituire, cota actuala 1/1, cota initiala 1/1 1) ROMAN GHEORGHE, Lipsa C.N.P.	A1

**C. Partea III. SARCINI .**

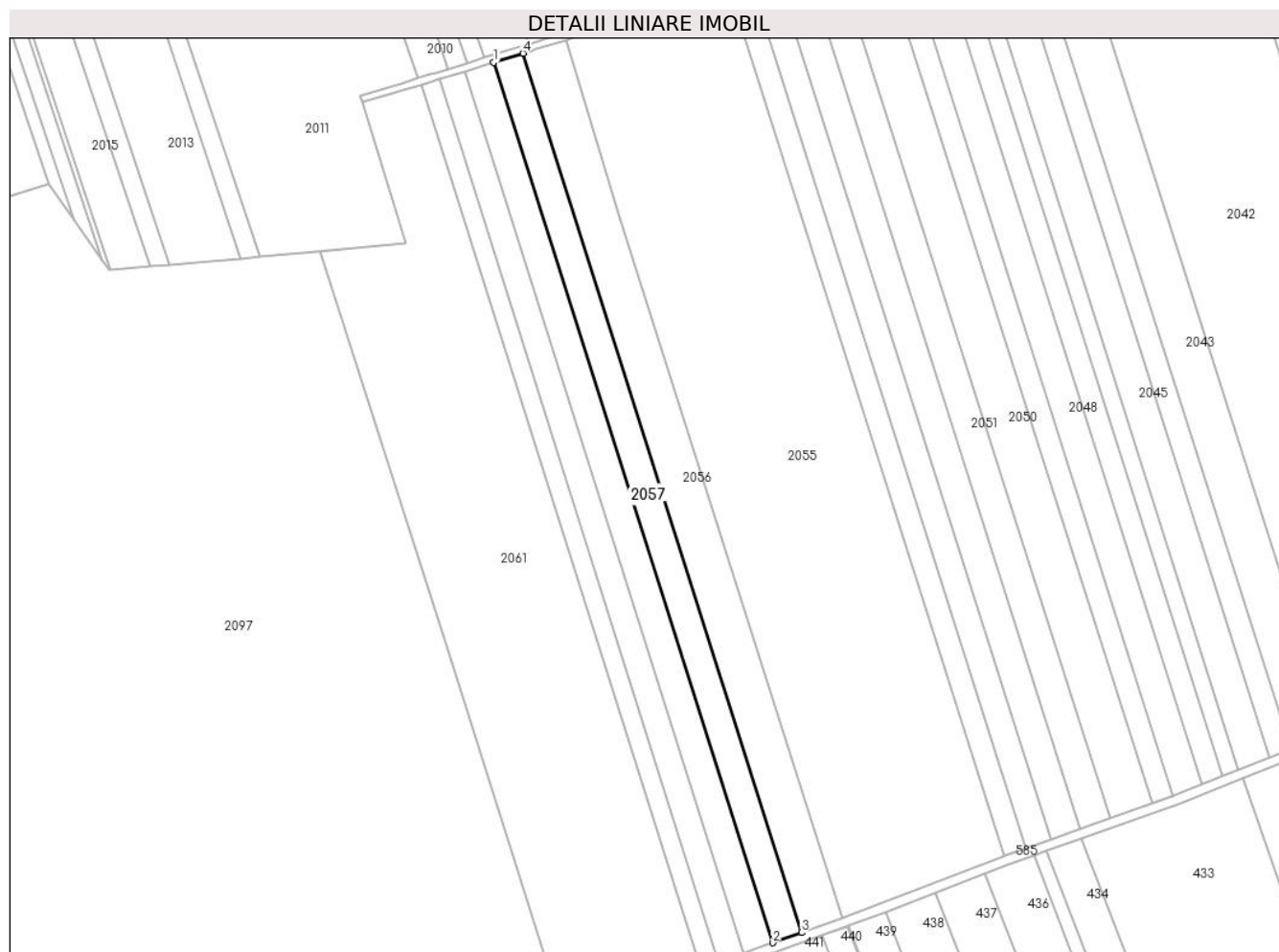
Inscrieri privind dezmembramintele dreptului de proprietate, drepturi reale de garanție și sarcini	Referințe
NU SUNT	

## Anexa Nr. 1 La Partea I

## Teren

Nr cadastral	Suprafața (mp)*	Observații / Referințe
	5.000	Cartea Funciară nr. 54324, UAT Gorbănești

\* Suprafața este determinată în planul de proiecție Stereo 70.



## Date referitoare la teren

Crt	Categorie folosință	Intravilan	Suprafața (mp)	Tarla	Parcelă	Nr. topo	Observații / Referințe
1	arabil	NU	5.000	32	255/125	-	

## Lungime Segmente

1) Valorile lungimilor segmentelor sunt obținute din proiecție în plan.

Punct început	X / Y	Punct sfârșit	X / Y	Lungime segment (** (m)
1	638.076,234 695.646,978	2	638.193,278 695.277,713	387.371
2	638.193,278 695.277,713	3	638.205,456 695.282,041	12.924
3	638.205,456 695.282,041	4	638.088,575 695.650,791	386.83
4	638.088,575 695.650,791	1	638.076,234 695.646,978	12.917

\*\* Lungimile segmentelor sunt determinate în planul de proiecție Stereo 70 și sunt rotunjite la 1 milimetru.

**\*\*\* Distanţa dintre puncte este formată din segmente cumulate ce sunt mai mici decât valoarea 1 milimetru.**





**DATE DESPRE IMOBILUL NR. 2058**

Oficiul de Cadastru și Publicitate Imobiliară BOTOSANI  
Biroul de Cadastru și Publicitate Imobiliară Botosani

**A. Partea I. Descrierea imobilului**

TEREN Extravilan

Adresa: Jud. Botosani

Nr. Crt	Nr cadastral Nr. topografic	Suprafața* (mp)	Observații / Referințe
A1		5.000	Sector cadastral:46 Teren neimpregmuit;

**B. Partea II. Proprietari și acte**

Inscrieri privitoare la dreptul de proprietate și alte drepturi reale	Referințe
/	
Act Administrativ nr. 126159, din 28/12/2002 emis de CJSIPT BOTOSANI (Titlu proprietate);	
B1	A1
Intabulare, drept de PROPRIETATE, dobandit prin Reconstituire, cota actuala 1/1, cota initiala 1/1 1) ALEXANDRU MIHAI, Lipsa C.N.P.	

**C. Partea III. SARCINI .**

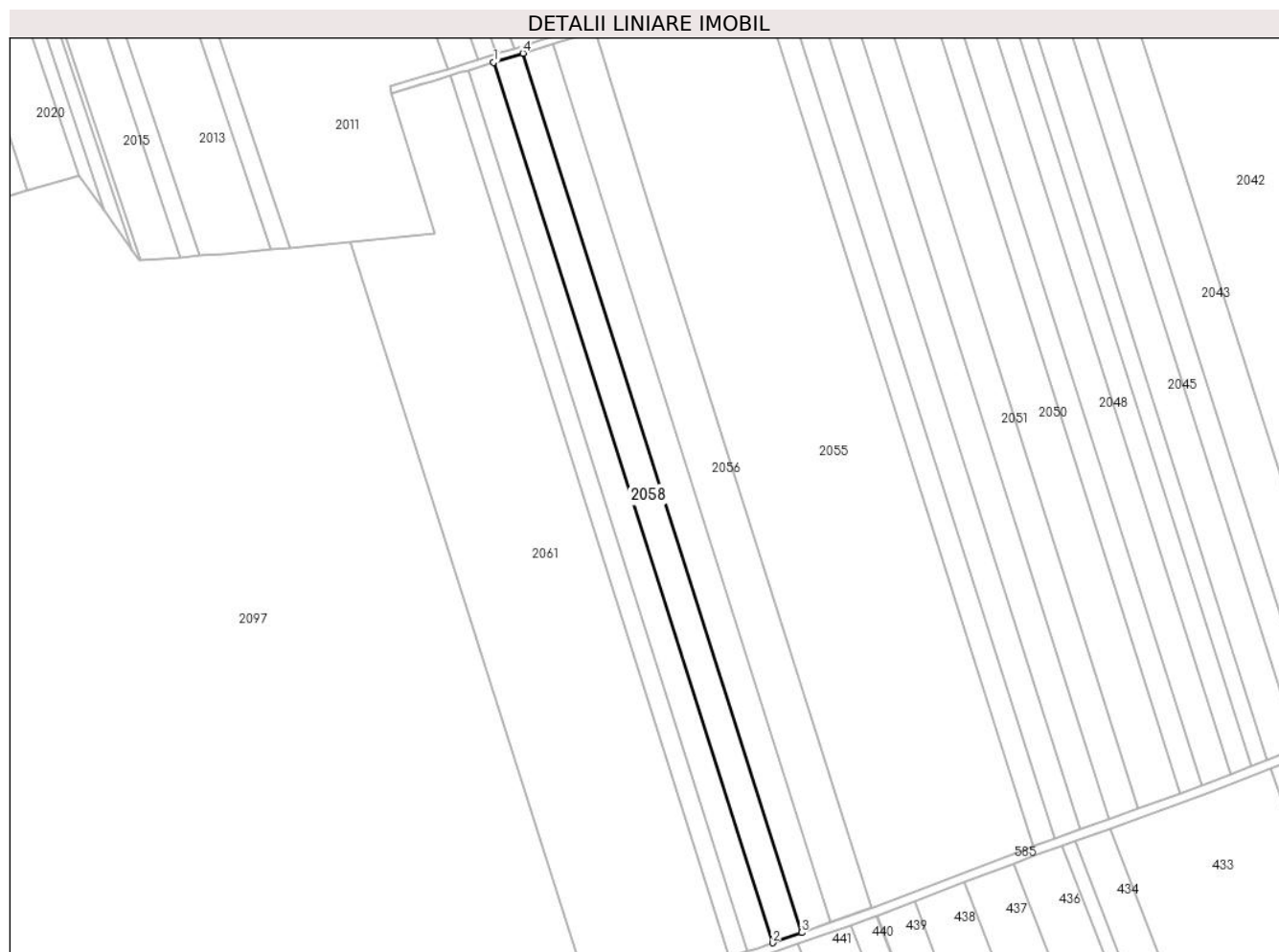
Inscrieri privind dezmembramintele dreptului de proprietate, drepturi reale de garanție și sarcini	Referințe
NU SUNT	

## Anexa Nr. 1 La Partea I

## Teren

Nr cadastral	Suprafața (mp)*	Observații / Referințe
	5.000	

\* Suprafața este determinată în planul de proiecție Stereo 70.



## Date referitoare la teren

Crt	Categorie folosință	Intra vilan	Suprafața (mp)	Tarla	Parcelă	Nr. topo	Observații / Referințe
1	arabil	NU	5.000	32	255/132	-	

## Lungime Segmente

1) Valorile lungimilor segmentelor sunt obținute din proiecție în plan.

Punct început	X / Y	Punct sfârșit	X / Y	Lungime segment (** (m)
1	638.063,91 695.643,17	2	638.181,117 695.273,391	387.91
2	638.181,117 695.273,391	3	638.193,278 695.277,713	12.906
3	638.193,278 695.277,713	4	638.076,234 695.646,978	387.371
4	638.076,234 695.646,978	1	638.063,91 695.643,17	12.899

\*\* Lungimile segmentelor sunt determinate în planul de proiecție Stereo 70 și sunt rotunjite la 1 milimetru.

**\*\*\* Distanţa dintre puncte este formată din segmente cumulate ce sunt mai mici decât valoarea 1 milimetru.**



**DATE DESPRE IMOBILUL NR. 2059**

Oficiul de Cadastru și Publicitate Imobiliară BOTOSANI  
Biroul de Cadastru și Publicitate Imobiliară Botosani

**A. Partea I. Descrierea imobilului**

TEREN Extravilan

Adresa: Jud. Botosani

Nr. Crt	Nr cadastral Nr. topografic	Suprafața* (mp)	Observații / Referințe
A1		4.300	Sector cadastral:46 Teren neimprejmuit;

**B. Partea II. Proprietari și acte**

Inscrieri privitoare la dreptul de proprietate și alte drepturi reale		Referințe
/		
Act Administrativ nr. 81607, din 09/09/1998 emis de CJSIPT BOTOSANI (Titlu proprietate);		
B1	Intabulare, drept de PROPRIETATE, dobandit prin Reconstituire, cota actuala 1/1, cota initiala 1/1 1) DANALACHE ERNEST, Lipsa C.N.P. 2) DANALACHE GHEORGHE, Lipsa C.N.P. 3) NITA ELENA, Lipsa C.N.P.	A1

**C. Partea III. SARCINI .**

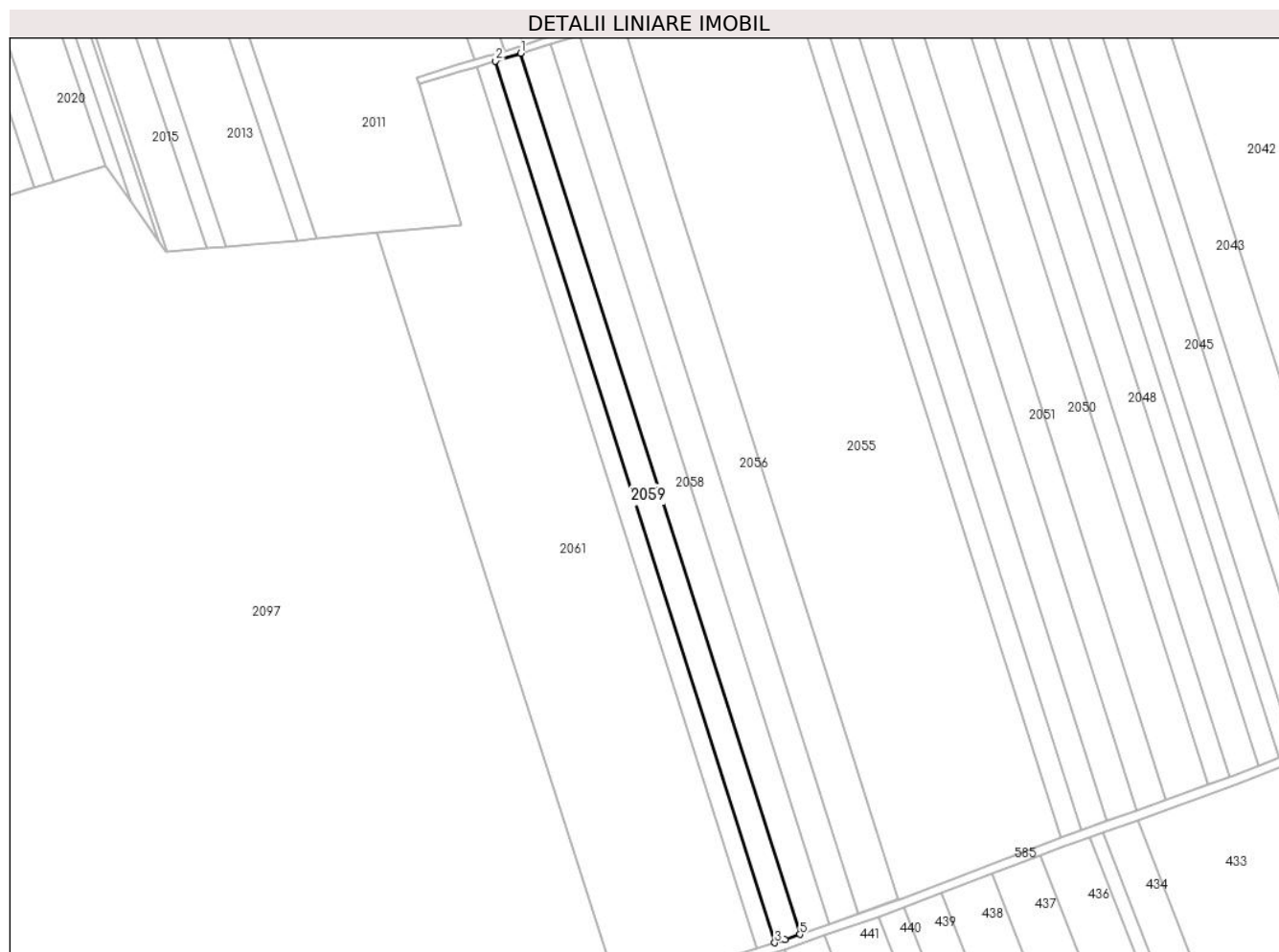
Inscrieri privind dezmembramintele dreptului de proprietate, drepturi reale de garanție și sarcini	Referințe
NU SUNT	

## Anexa Nr. 1 La Partea I

## Teren

Nr cadastral	Suprafața (mp)*	Observații / Referințe
	4.300	

\* Suprafața este determinată în planul de proiecție Stereo 70.



## Date referitoare la teren

Crt	Categorie folosință	Intra vilan	Suprafața (mp)	Tarla	Parcelă	Nr. topo	Observații / Referințe
1	arabil	NU	4.300	32	255/905	-	

## Lungime Segmente

1) Valorile lungimilor segmentelor sunt obținute din proiecție în plan.

Punct început	X / Y	Punct sfârșit	X / Y	Lungime segment (** (m)
1	638.063,91 695.643,17	2	638.053,323 695.639,899	11.08
2	638.053,323 695.639,899	3	638.170,607 695.269,88	388.162
3	638.170,607 695.269,88	4	638.174,954 695.271,2	4.543
4	638.174,954 695.271,2	5	638.181,117 695.273,391	6.541
5	638.181,117 695.273,391	1	638.063,91 695.643,17	387.91

**\*\* Lungimile segmentelor sunt determinate în planul de proiecție Stereo 70 și sunt rotunjite la 1 milimetru.**

**\*\*\* Distanța dintre puncte este formată din segmente cumulate ce sunt mai mici decât valoarea 1 milimetru.**





**DATE DESPRE IMOBILUL NR. 2060**

Oficiul de Cadastru și Publicitate Imobiliară BOTOSANI  
Biroul de Cadastru și Publicitate Imobiliară Botosani

**A. Partea I. Descrierea imobilului**

TEREN Extravilan

Adresa: Jud. Botosani

Nr. Crt	Nr cadastral Nr. topografic	Suprafața* (mp)	Observații / Referințe
A1		3.100	Sector cadastral:46 Teren neimprejmuit;

**B. Partea II. Proprietari și acte**

Inscrieri privitoare la dreptul de proprietate și alte drepturi reale	Referințe
/	
Act Administrativ nr. 81637, din 24/02/1999 emis de CJSIPT BOTOSANI (Titlu proprietate);	
B1	A1
Intabulare, drept de PROPRIETATE, dobandit prin Reconstituire, cota actuala 1/1, cota initiala 1/1 1) DANALACHI I. EUGEN, Lipsa C.N.P.	

**C. Partea III. SARCINI .**

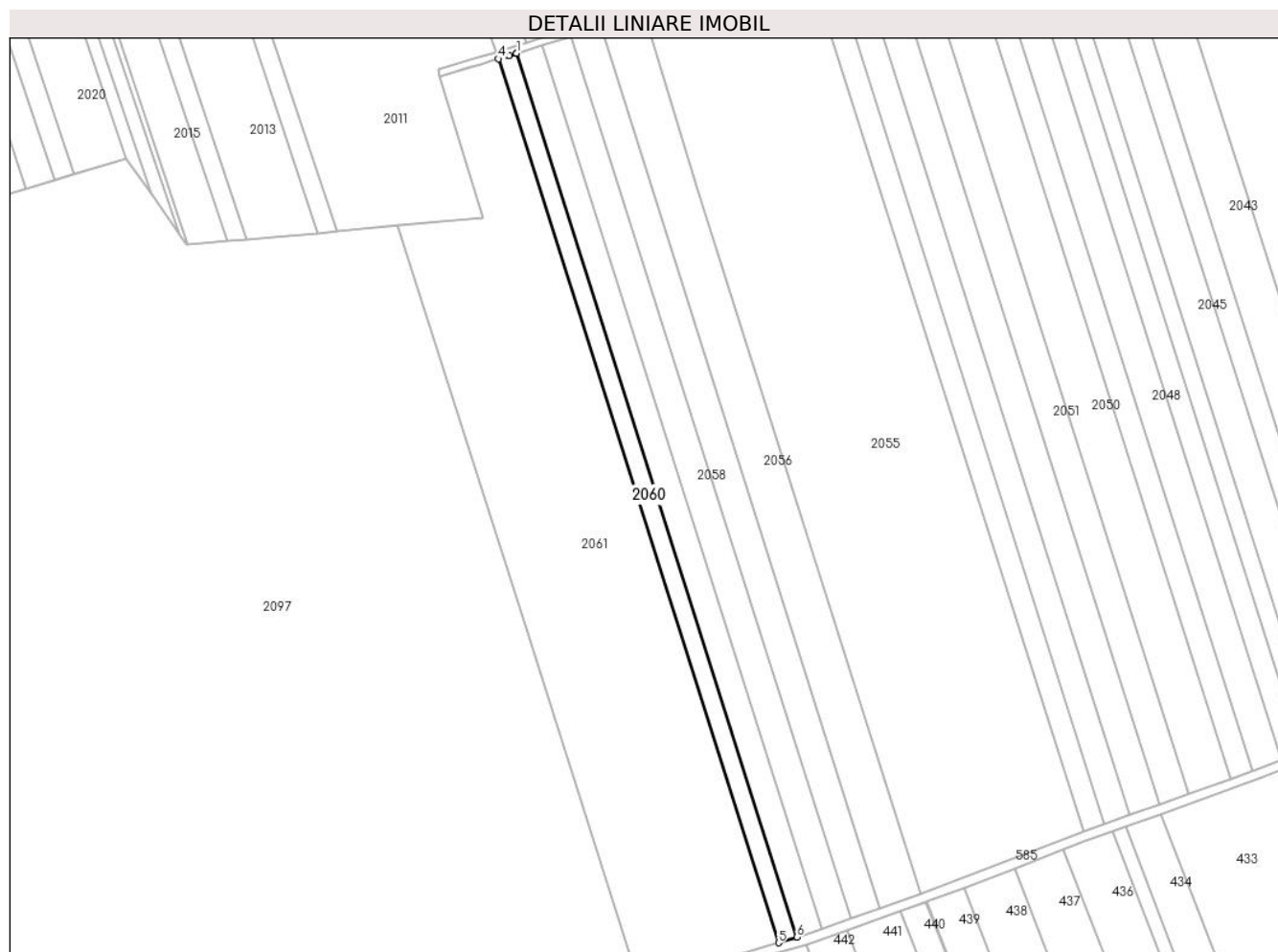
Inscrieri privind dezmembramintele dreptului de proprietate, drepturi reale de garanție și sarcini	Referințe
NU SUNT	

## Anexa Nr. 1 La Partea I

## Teren

Nr cadastral	Suprafața (mp)*	Observații / Referințe
	3.100	

\* Suprafața este determinată în planul de proiecție Stereo 70.



## Date referitoare la teren

Crt	Categorie folosință	Intra vilan	Suprafața (mp)	Tarla	Parcelă	Nr. topo	Observații / Referințe
1	arabil	NU	3.100	32	255/907	-	

## Lungime Segmente

1) Valorile lungimilor segmentelor sunt obținute din proiecție în plan.

Punct început	X / Y	Punct sfârșit	X / Y	Lungime segment (** (m)
1	638.053,323 695.639,899	2	638.053,075 695.639,822	0.26
2	638.053,075 695.639,822	3	638.050,273 695.638,961	2.931
3	638.050,273 695.638,961	4	638.045,68 695.637,581	4.796
4	638.045,68 695.637,581	5	638.162,965 695.267,56	388.164
5	638.162,965 695.267,56	6	638.170,607 695.269,88	7.987

Punct început	X / Y	Punct sfârșit	X / Y	Lungime segment (** (m)
6	638.170,607 695.269,88	1	638.053,323 695.639,899	388.162

\*\* Lungimile segmentelor sunt determinate în planul de proiecție Stereo 70 și sunt rotunjite la 1 milimetru.

\*\*\* Distanța dintre puncte este formată din segmente cumulate ce sunt mai mici decât valoarea 1 milimetru.



**DATE DESPRE IMOBILUL NR. 2061**

Oficiul de Cadastru și Publicitate Imobiliară BOTOSANI  
Biroul de Cadastru și Publicitate Imobiliară Botosani

**A. Partea I. Descrierea imobilului**

TEREN Extravilan

Adresa: Jud. Botosani

Nr. Crt	Nr cadastral Nr. topografic	Suprafața* (mp)	Observații / Referințe
A1		21.684	Sector cadastral:46 Teren neimprejmuit;

**B. Partea II. Proprietari și acte**

Inscrieri privitoare la dreptul de proprietate și alte drepturi reale		Referințe
/		
Act Normativ nr. 7, din 13/03/1996 emis de PARLAMENTUL ROMANIEI (Lege);		
B1	Inscrierea provizorie, drept de PROPRIETATE, dobandit prin Lege, cota actuala 1/1, cota initiala 1/1 1) <b>NEIDENTIFICAT NEIDENTIFICAT</b> , Lipsa C.N.P.	A1
B2	Se notează mențiunea proprietar neidentificat, rezerva comisiei locale de fond funciar.	A1

**C. Partea III. SARCINI .**

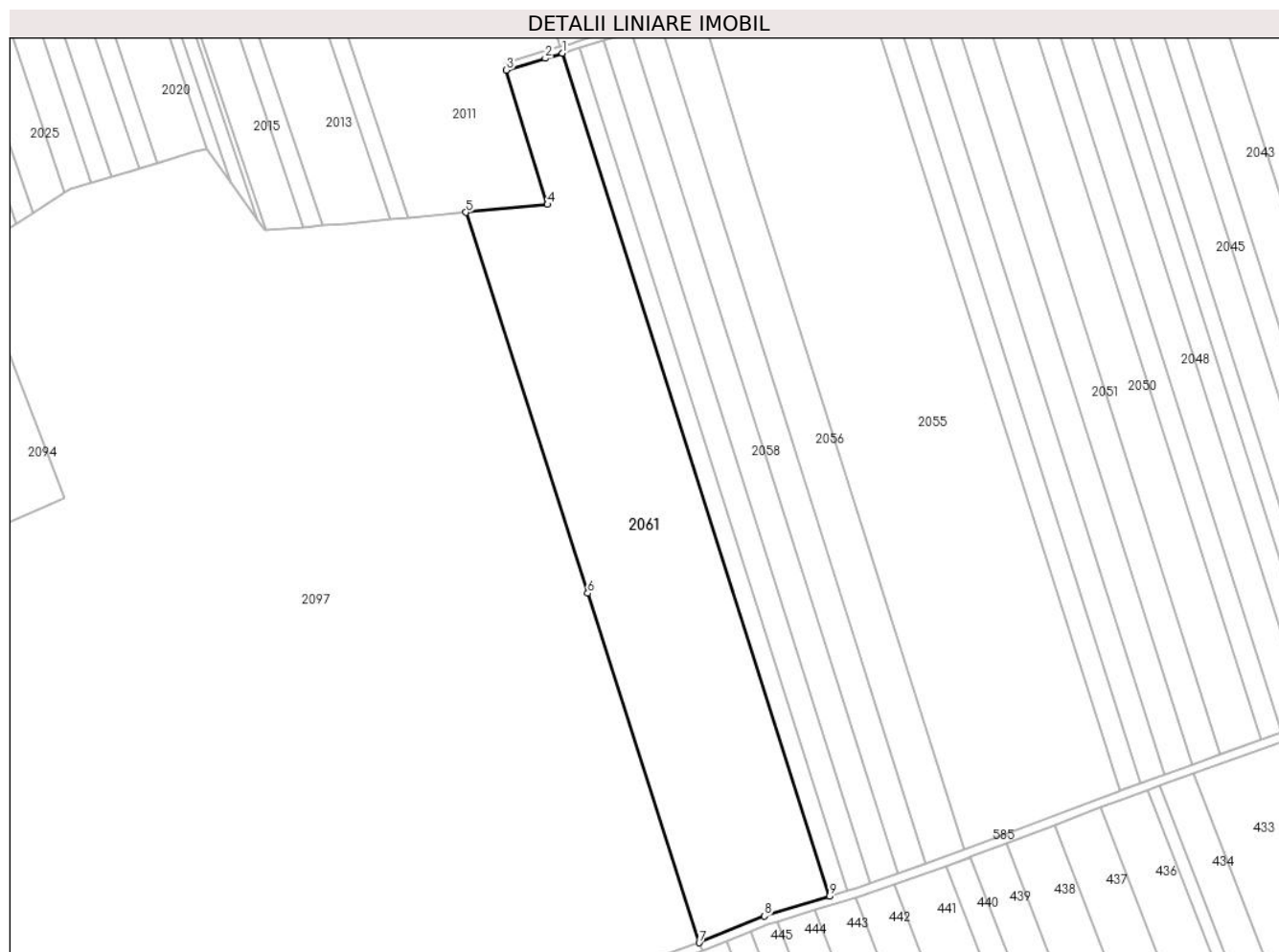
Inscrieri privind dezmembramintele dreptului de proprietate, drepturi reale de garanție și sarcini	Referințe
NU SUNT	

## Anexa Nr. 1 La Partea I

## Teren

Nr cadastral	Suprafața (mp)*	Observații / Referințe
	21.684	

\* Suprafața este determinată în planul de proiecție Stereo 70.



## Date referitoare la teren

Crt	Categorie folosință	Intravilan	Suprafața (mp)	Tarla	Parcelă	Nr. topo	Observații / Referințe
1	arabil	NU	21.684	32	255	-	

## Lungime Segmente

1) Valorile lungimilor segmentelor sunt obținute din proiecție în plan.

Punct început	X / Y	Punct sfârșit	X / Y	Lungime segment (** (m)
1	638.045,68 695.637,581	2	638.038,178 695.635,328	7.833
2	638.038,178 695.635,328	3	638.021,12 695.630,206	17.811
3	638.021,12 695.630,206	4	638.039,167 695.571,231	61.674
4	638.039,167 695.571,231	5	638.003,415 695.567,791	35.917
5	638.003,415 695.567,791	6	638.056,878 695.400,531	175.597

Punct început	X / Y	Punct sfârșit	X / Y	Lungime segment (** (m)
6	638.056,878 695.400,531	7	638.105,8 695.247,172	160.973
7	638.105,8 695.247,172	8	638.134,484 695.258,913	30.994
8	638.134,484 695.258,913	9	638.162,965 695.267,56	29.764
9	638.162,965 695.267,56	1	638.045,68 695.637,581	388.164

\*\* Lungimile segmentelor sunt determinate în planul de proiecție Stereo 70 și sunt rotunjite la 1 milimetru.

\*\*\* Distanța dintre puncte este formată din segmente cumulate ce sunt mai mici decât valoarea 1 milimetru.





**DATE DESPRE IMOBILUL NR. 2062**

Oficiul de Cadastru și Publicitate Imobiliară BOTOSANI  
Biroul de Cadastru și Publicitate Imobiliară Botosani

**A. Partea I. Descrierea imobilului**

TEREN Extravilan

Adresa: Jud. Botosani

Nr. Crt	Nr cadastral Nr. topografic	Suprafața* (mp)	Observații / Referințe
A1	50297	3.800	Sector cadastral:46 Teren neimprejmuit;

**B. Partea II. Proprietari și acte**

Inscrieri privitoare la dreptul de proprietate și alte drepturi reale		Referințe
<b>19148 / 17/05/2011</b>		
Act Notarial nr. 568, din 16/05/2011 emis de BNP NOTARIAS;		
B2	Intabulare, drept de PROPRIETATE, dobandit prin Conventie, cota actuala 1/1, cota initiala 1/1 1) FORTOEȘ AUREL, - bun propriu	A1

**C. Partea III. SARCINI .**

Inscrieri privind dezmembramintele dreptului de proprietate, drepturi reale de garanție și sarcini	Referințe
NU SUNT	

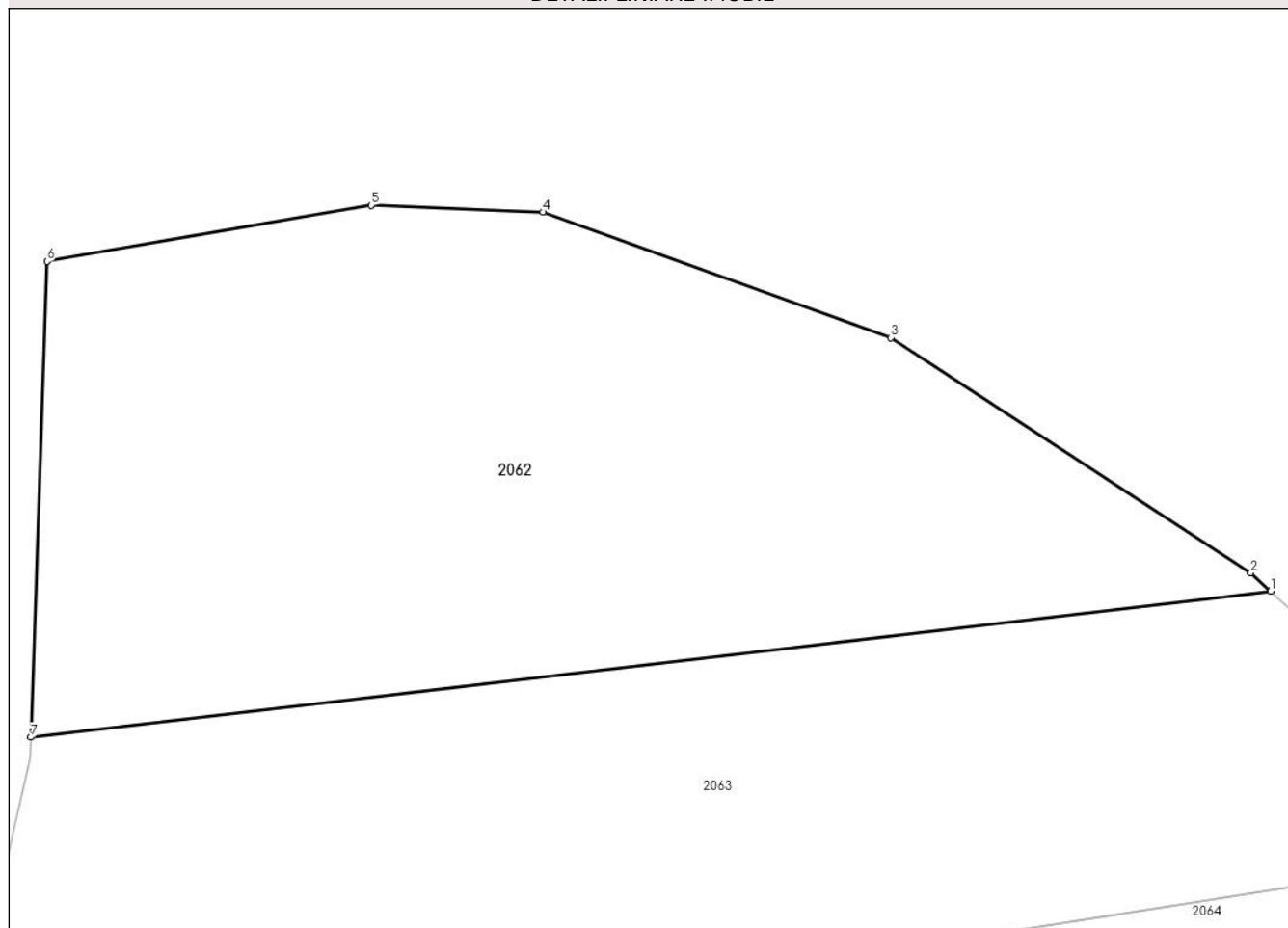
## Anexa Nr. 1 La Partea I

## Teren

Nr cadastral	Suprafața (mp)*	Observații / Referințe
50297	3.800	

\* Suprafața este determinată în planul de proiecție Stereo 70.

## DETALII LINIARE IMOBIL



## Date referitoare la teren

Crt	Categorie folosință	Intra vilan	Suprafața (mp)	Tarla	Parcelă	Nr. topo	Observații / Referințe
1	pasune	NU	3.800	37	552/22	-	

## Lungime Segmente

1) Valorile lungimilor segmentelor sunt obținute din proiecție în plan.

Punct început	X / Y	Punct sfârșit	X / Y	Lungime segment (** (m)
1	637.444,992 696.303,102	2	637.443,124 696.304,805	2.528
2	637.443,124 696.304,805	3	637.409,383 696.326,832	40.294
3	637.409,383 696.326,832	4	637.376,782 696.338,596	34.659
4	637.376,782 696.338,596	5	637.360,69 696.339,237	16.105
5	637.360,69 696.339,237	6	637.330,296 696.333,99	30.844

Punct început	X / Y	Punct sfârșit	X / Y	Lungime segment (** (m)
6	637.330,296 696.333,99	7	637.328,777 696.289,409	44.607
7	637.328,777 696.289,409	1	637.444,992 696.303,102	117.018

\*\* Lungimile segmentelor sunt determinate în planul de proiecție Stereo 70 și sunt rotunjite la 1 milimetru.

\*\*\* Distanța dintre puncte este formată din segmente cumulate ce sunt mai mici decât valoarea 1 milimetru.



**DATE DESPRE IMOBILUL NR. 2063**

Oficiul de Cadastru și Publicitate Imobiliară BOTOSANI  
Biroul de Cadastru și Publicitate Imobiliară Botosani

**A. Partea I. Descrierea imobilului**

TEREN Extravilan

Adresa: Jud. Botosani

Nr. Crt	Nr cadastral Nr. topografic	Suprafața* (mp)	Observații / Referințe
A1		4.000	Sector cadastral:46 Teren neimprejmuit;

**B. Partea II. Proprietari și acte**

Inscrieri privitoare la dreptul de proprietate și alte drepturi reale	Referințe
/	
Act Administrativ nr. 29310, din 12/01/1994 emis de CJSIPT BOTOSANI (Titlu proprietate);	
B1	A1
Intabulare, drept de PROPRIETATE, dobandit prin Reconstituire, cota actuala 1/1, cota initiala 1/1 1) ANDRICIOAIE RARITA, Lipsa C.N.P.	

**C. Partea III. SARCINI .**

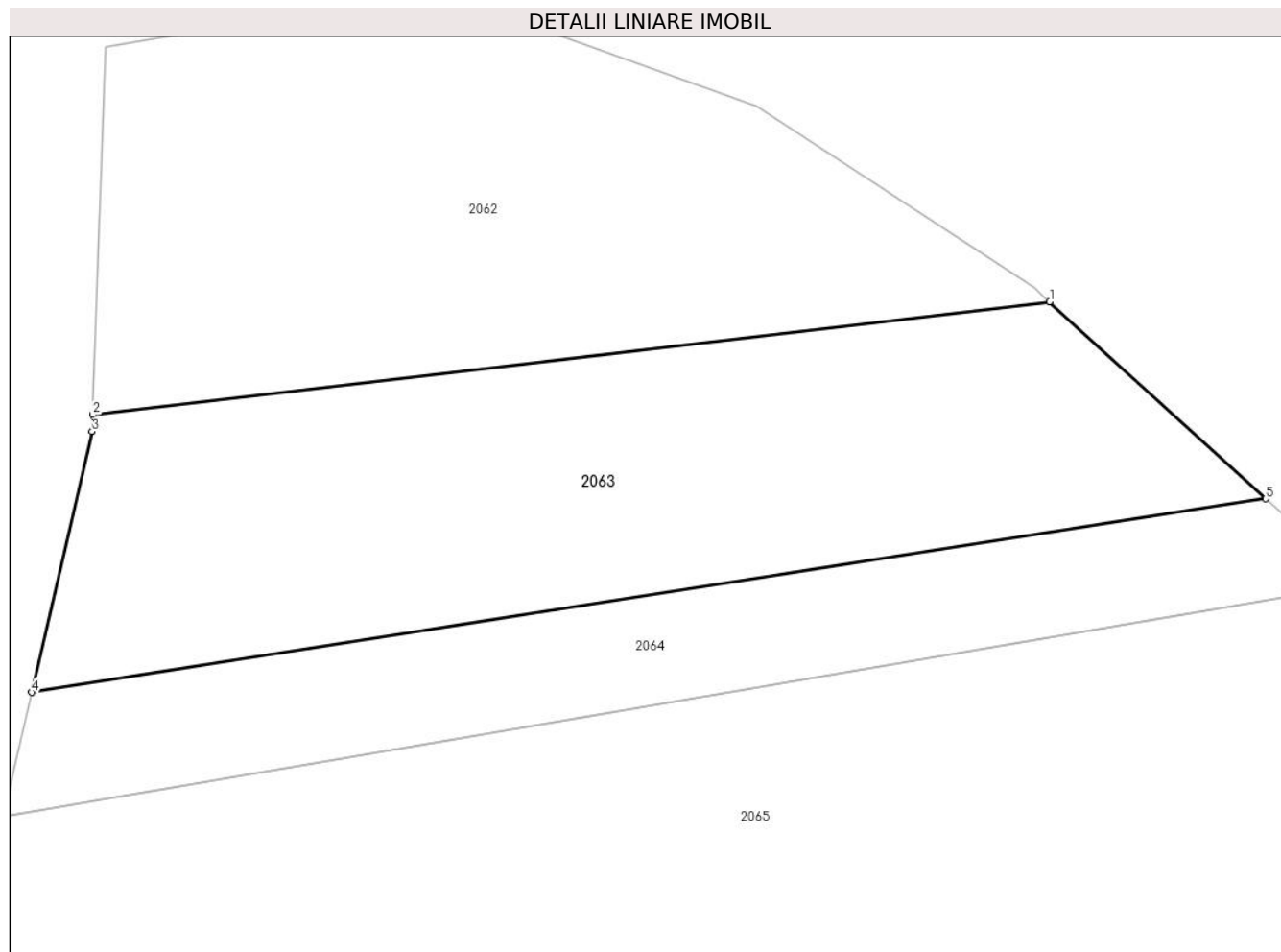
Inscrieri privind dezmembramintele dreptului de proprietate, drepturi reale de garanție și sarcini	Referințe
NU SUNT	

## Anexa Nr. 1 La Partea I

## Teren

Nr cadastral	Suprafața (mp)*	Observații / Referințe
	4.000	

\* Suprafața este determinată în planul de proiecție Stereo 70.



## Date referitoare la teren

Crt	Categorie folosință	Intravilan	Suprafața (mp)	Tarla	Parcelă	Nr. topo	Observații / Referințe
1	pașune	NU	4.000	37	552/23	-	

## Lungime Segmente

1) Valorile lungimilor segmentelor sunt obținute din proiecție în plan.

Punct început	X / Y	Punct sfârșit	X / Y	Lungime segment (** (m)
1	637.444,992 696.303,102	2	637.328,777 696.289,409	117.018
2	637.328,777 696.289,409	3	637.328,708 696.287,372	2.038
3	637.328,708 696.287,372	4	637.321,376 696.255,719	32.491
4	637.321,376 696.255,719	5	637.471,218 696.279,194	151.669
5	637.471,218 696.279,194	1	637.444,992 696.303,102	35.488

**\*\* Lungimile segmentelor sunt determinate în planul de proiecție Stereo 70 și sunt rotunjite la 1 milimetru.**

**\*\*\* Distanța dintre puncte este formată din segmente cumulate ce sunt mai mici decât valoarea 1 milimetru.**





**DATE DESPRE IMOBILUL NR. 2064**

Oficiul de Cadastru și Publicitate Imobiliară BOTOSANI  
Biroul de Cadastru și Publicitate Imobiliară Botosani

**A. Partea I. Descrierea imobilului**

TEREN Extravilan

Adresa: Jud. Botosani

Nr. Crt	Nr cadastral Nr. topografic	Suprafața* (mp)	Observații / Referințe
A1		2.100	Sector cadastral:46 Teren neimprejmuit;

**B. Partea II. Proprietari și acte**

Inscrieri privitoare la dreptul de proprietate și alte drepturi reale	Referințe
/	
Act Administrativ nr. 31961, din 22/02/1994 emis de CJSIPT BOTOSANI (Titlu proprietate);	
B1	A1
Intabulare, drept de PROPRIETATE, dobandit prin Reconstituire, cota actuala 1/1, cota initiala 1/1	
1) BEJINARU M. GHEORGHE, Lipsa C.N.P.	

**C. Partea III. SARCINI .**

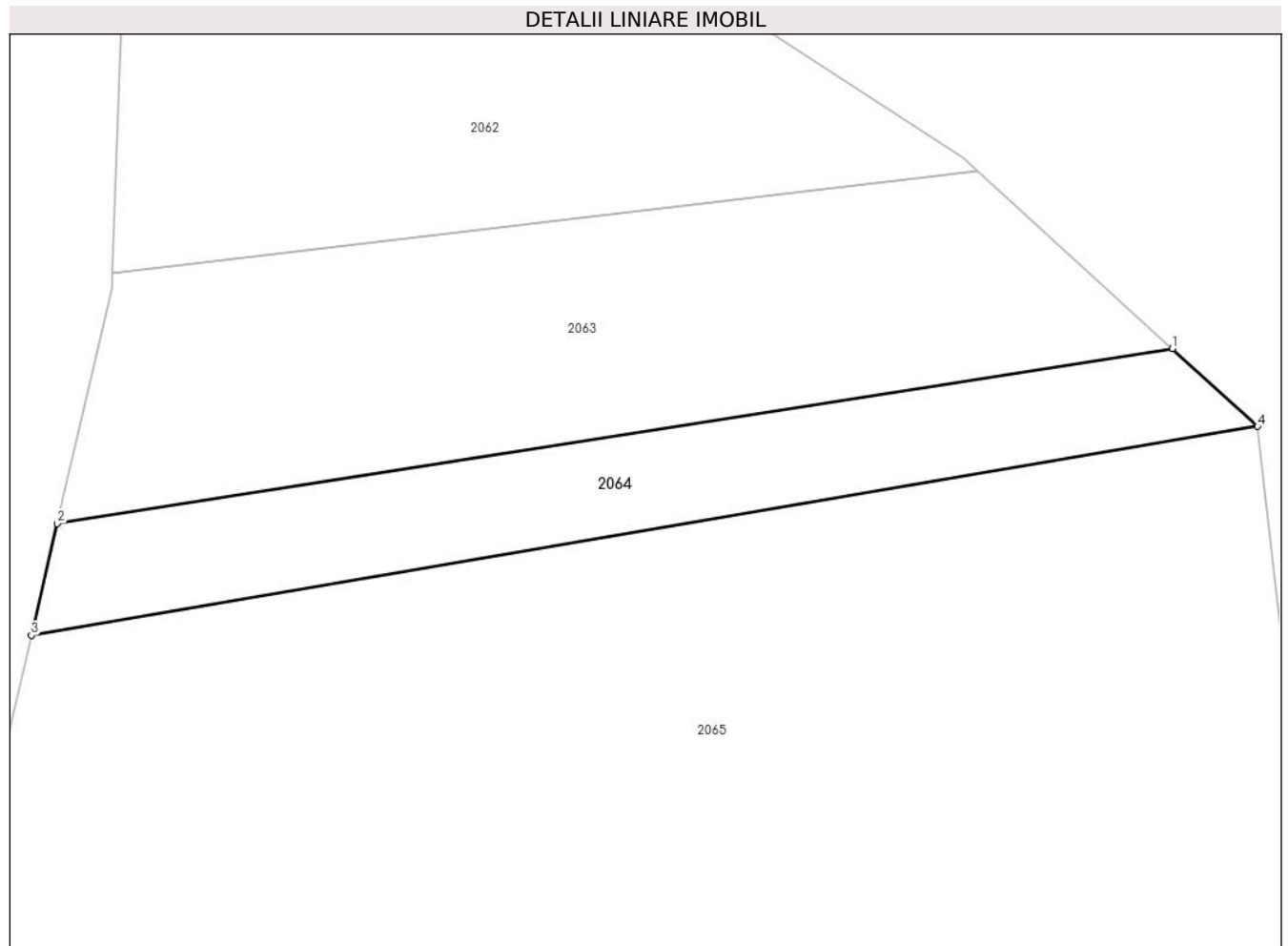
Inscrieri privind dezmembramintele dreptului de proprietate, drepturi reale de garanție și sarcini	Referințe
NU SUNT	

## Anexa Nr. 1 La Partea I

## Teren

Nr cadastral	Suprafața (mp)*	Observații / Referințe
	2.100	

\* Suprafața este determinată în planul de proiecție Stereo 70.



## Date referitoare la teren

Crt	Categorie folosință	Intra vilan	Suprafața (mp)	Tarla	Parcelă	Nr. topo	Observații / Referințe
1	pasune	NU	2.100	37	552/21	-	

## Lungime Segmente

1) Valorile lungimilor segmentelor sunt obținute din proiecție în plan.

Punct început	X / Y	Punct sfârșit	X / Y	Lungime segment (** (m)
1	637.471,218 696.279,194	2	637.321,376 696.255,719	151.669
2	637.321,376 696.255,719	3	637.317,906 696.240,741	15.375
3	637.317,906 696.240,741	4	637.482,652 696.268,769	167.113
4	637.482,652 696.268,769	1	637.471,218 696.279,194	15.473

\*\* Lungimile segmentelor sunt determinate în planul de proiecție Stereo 70 și sunt rotunjite la 1 milimetru.

**\*\*\* Distanţa dintre puncte este formată din segmente cumulate ce sunt mai mici decât valoarea 1 milimetru.**



**DATE DESPRE IMOBILUL NR. 2065**

Oficiul de Cadastru și Publicitate Imobiliară BOTOSANI  
Biroul de Cadastru și Publicitate Imobiliară Botosani

**A. Partea I. Descrierea imobilului**

TEREN Extravilan

Adresa: Jud. Botosani

Nr. Crt	Nr cadastral Nr. topografic	Suprafața* (mp)	Observații / Referințe
A1		15.000	Sector cadastral:46 Teren neimprejmuit;

**B. Partea II. Proprietari și acte**

Inscrieri privitoare la dreptul de proprietate și alte drepturi reale		Referințe
/		
Act Administrativ nr. 29314, din 12/01/1994 emis de CJSIPT BOTOSANI (Titlu proprietate);		
B1	Intabulare, drept de PROPRIETATE, dobandit prin Reconstituire, cota actuala 1/1, cota initiala 1/1 1) AMEROAIE AGLAIA, Lipsa C.N.P. 2) MELINTE CORNELIU, Lipsa C.N.P. 3) BALANOVICI I. MARIA, Lipsa C.N.P. 4) MELINTE MAGDALENA, Lipsa C.N.P.	A1

**C. Partea III. SARCINI .**

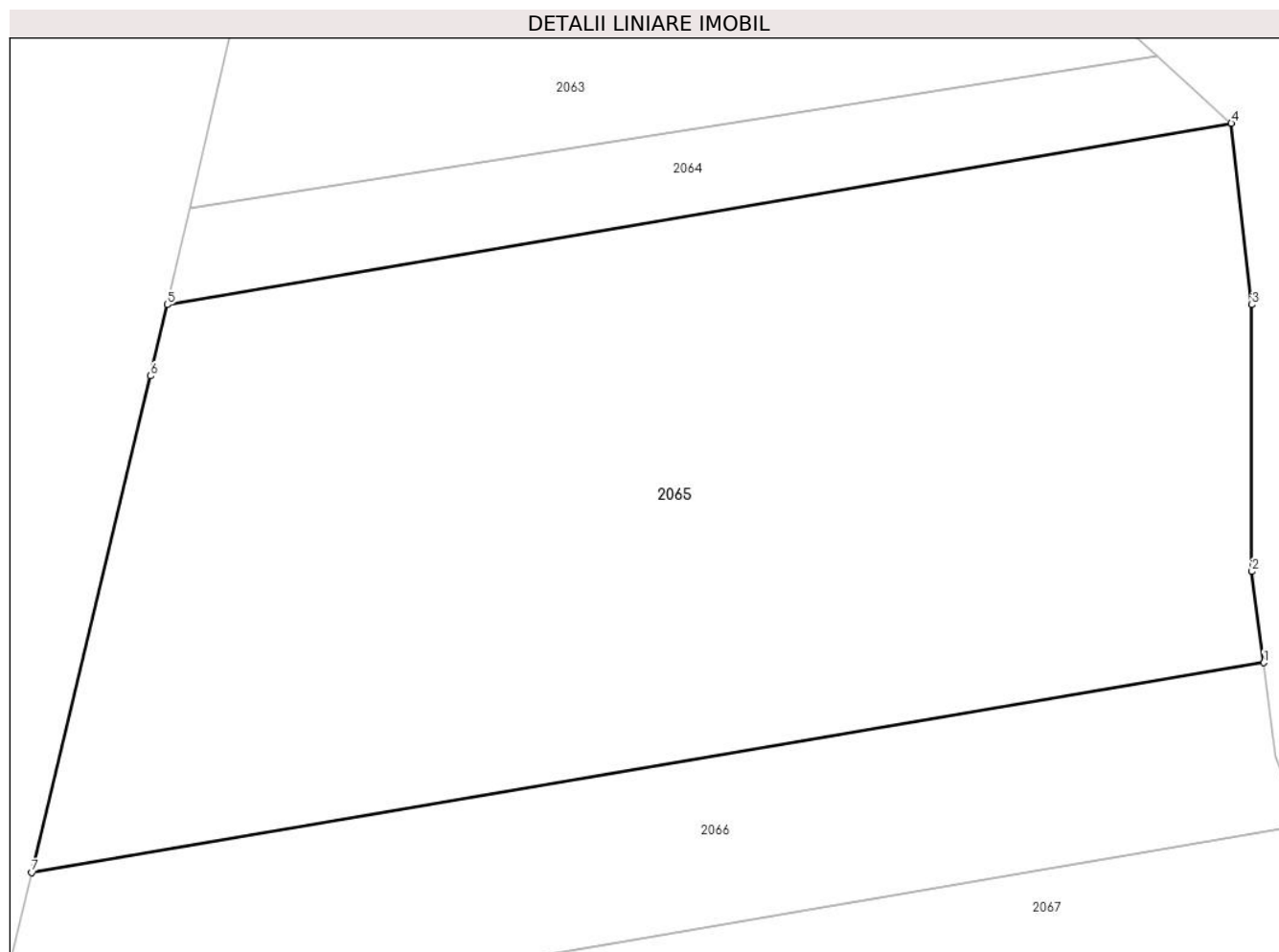
Inscrieri privind dezmembramintele dreptului de proprietate, drepturi reale de garanție și sarcini	Referințe
NU SUNT	

## Anexa Nr. 1 La Partea I

## Teren

Nr cadastral	Suprafața (mp)*	Observații / Referințe
	15.000	

\* Suprafața este determinată în planul de proiecție Stereo 70.



## Date referitoare la teren

Crt	Categorie folosință	Intravilan	Suprafața (mp)	Tarla	Parcelă	Nr. topo	Observații / Referințe
1	pasune	NU	15.000	37	552/20	-	

## Lungime Segmente

1) Valorile lungimilor segmentelor sunt obținute din proiecție în plan.

Punct început	X / Y	Punct sfârșit	X / Y	Lungime segment (** (m)
1	637.487,656 696.185,345	2	637.485,827 696.199,448	14.221
2	637.485,827 696.199,448	3	637.485,827 696.240,723	41.275
3	637.485,827 696.240,723	4	637.482,652 696.268,769	28.225
4	637.482,652 696.268,769	5	637.317,906 696.240,741	167.113
5	637.317,906 696.240,741	6	637.315,353 696.229,719	11.314

Punct început	X / Y	Punct sfârșit	X / Y	Lungime segment (** (m)
6	637.315,353 696.229,719	7	637.296,923 696.152,896	79.002
7	637.296,923 696.152,896	1	637.487,656 696.185,345	193.473

\*\* Lungimile segmentelor sunt determinate în planul de proiecție Stereo 70 și sunt rotunjite la 1 milimetru.

\*\*\* Distanța dintre puncte este formată din segmente cumulate ce sunt mai mici decât valoarea 1 milimetru.





**DATE DESPRE IMOBILUL NR. 2066**

Oficiul de Cadastru și Publicitate Imobiliară BOTOSANI  
Biroul de Cadastru și Publicitate Imobiliară Botosani

**A. Partea I. Descrierea imobilului**

TEREN Extravilan

Adresa: Jud. Botosani

Nr. Crt	Nr cadastral Nr. topografic	Suprafața* (mp)	Observații / Referințe
A1		5.148	Sector cadastral:46 Teren neimpregmuit;

**B. Partea II. Proprietari și acte**

Inscrieri privitoare la dreptul de proprietate și alte drepturi reale	Referințe
/	
Act Administrativ nr. 48655, din 14/12/1994 emis de CJSIPT BOTOSANI (Titlu proprietate);	
B1	A1
Intabulare, drept de PROPRIETATE, dobandit prin Reconstituire, cota actuala 1/1, cota initiala 1/1 1) CIOABĂ I. GHEORGHE, Lipsa C.N.P.	

**C. Partea III. SARCINI .**

Inscrieri privind dezmembramintele dreptului de proprietate, drepturi reale de garanție și sarcini	Referințe
NU SUNT	

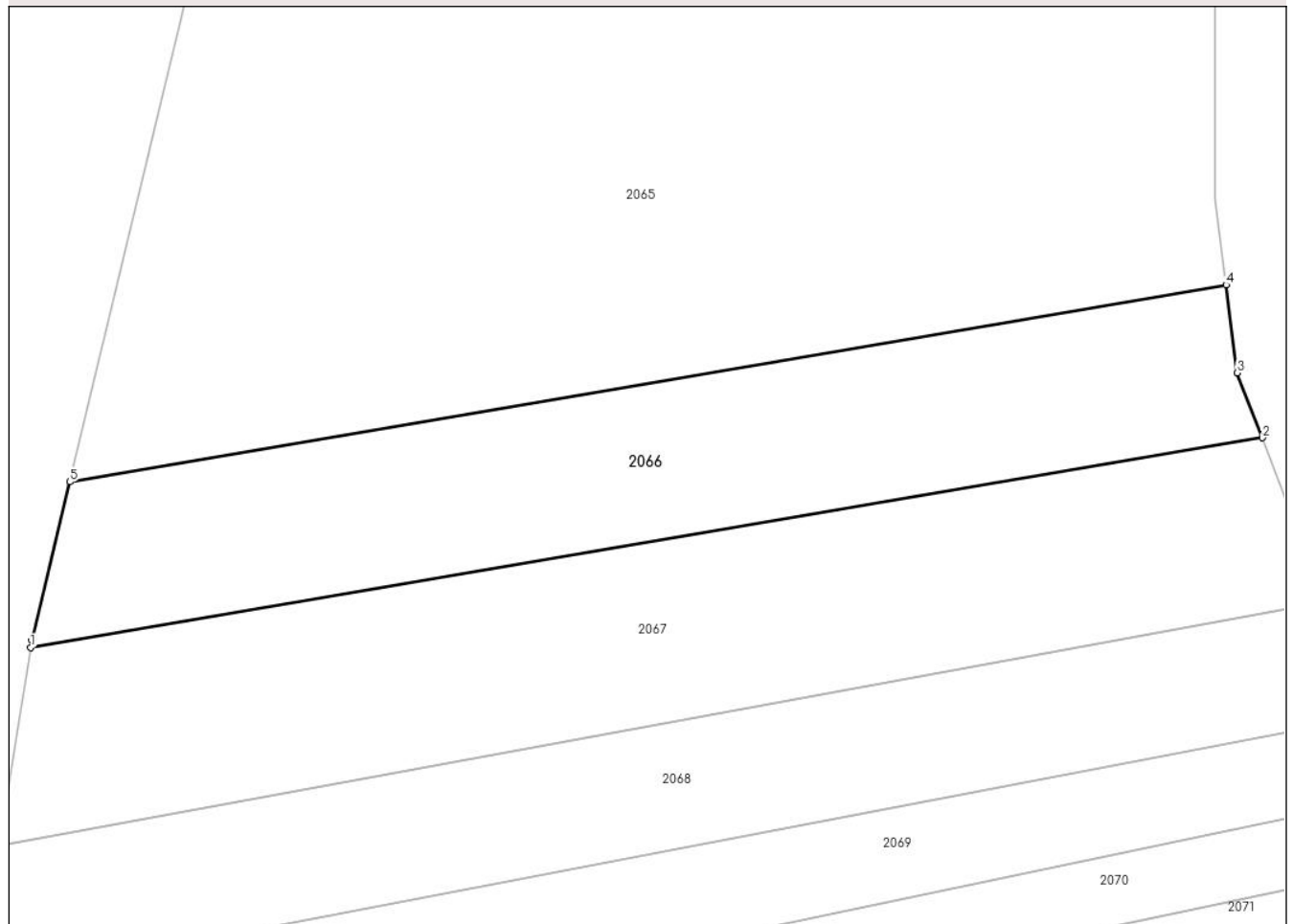
## Anexa Nr. 1 La Partea I

## Teren

Nr cadastral	Suprafața (mp)*	Observații / Referințe
	5.148	

\* Suprafața este determinată în planul de proiecție Stereo 70.

## DETALII LINIARE IMOBIL



## Date referitoare la teren

Crt	Categorie folosință	Intra vilan	Suprafața (mp)	Tarla	Parcelă	Nr. topo	Observații / Referințe
1	pașune	NU	5.148	37	552/19	-	

## Lungime Segmente

1) Valorile lungimilor segmentelor sunt obținute din proiecție în plan.

Punct început	X / Y	Punct sfârșit	X / Y	Lungime segment (** (m)
1	637.290,46 696.125,566	2	637.493,661 696.160,136	206.121
2	637.493,661 696.160,136	3	637.489,532 696.170,873	11.503
3	637.489,532 696.170,873	4	637.487,656 696.185,345	14.594
4	637.487,656 696.185,345	5	637.296,923 696.152,896	193.473
5	637.296,923 696.152,896	6	637.290,647 696.126,735	26.904

Punct început	X / Y	Punct sfârșit	X / Y	Lungime segment (** (m)
6	637.290,647 696.126,735	1	637.290,46 696.125,566	1.184

\*\* Lungimile segmentelor sunt determinate în planul de proiecție Stereo 70 și sunt rotunjite la 1 milimetru.

\*\*\* Distanța dintre puncte este formată din segmente cumulate ce sunt mai mici decât valoarea 1 milimetru.



**DATE DESPRE IMOBILUL NR. 2067**

Oficiul de Cadastru și Publicitate Imobiliară BOTOSANI  
Biroul de Cadastru și Publicitate Imobiliară Botosani

**A. Partea I. Descrierea imobilului**

TEREN Extravilan

Adresa: Jud. Botosani

Nr. Crt	Nr cadastral Nr. topografic	Suprafața* (mp)	Observații / Referințe
A1		6.500	Sector cadastral:46 Teren neimprejmuit;

**B. Partea II. Proprietari și acte**

Inscrieri privitoare la dreptul de proprietate și alte drepturi reale	Referințe
/	
Act Administrativ nr. 29311, din 12/01/1994 emis de CJSIPT BOTOSANI (Titlu proprietate);	
B1	A1
Intabulare, drept de PROPRIETATE, dobandit prin Reconstituire, cota actuala 1/1, cota initiala 1/1 1) RUSU M. MIRCEA, Lipsa C.N.P.	

**C. Partea III. SARCINI .**

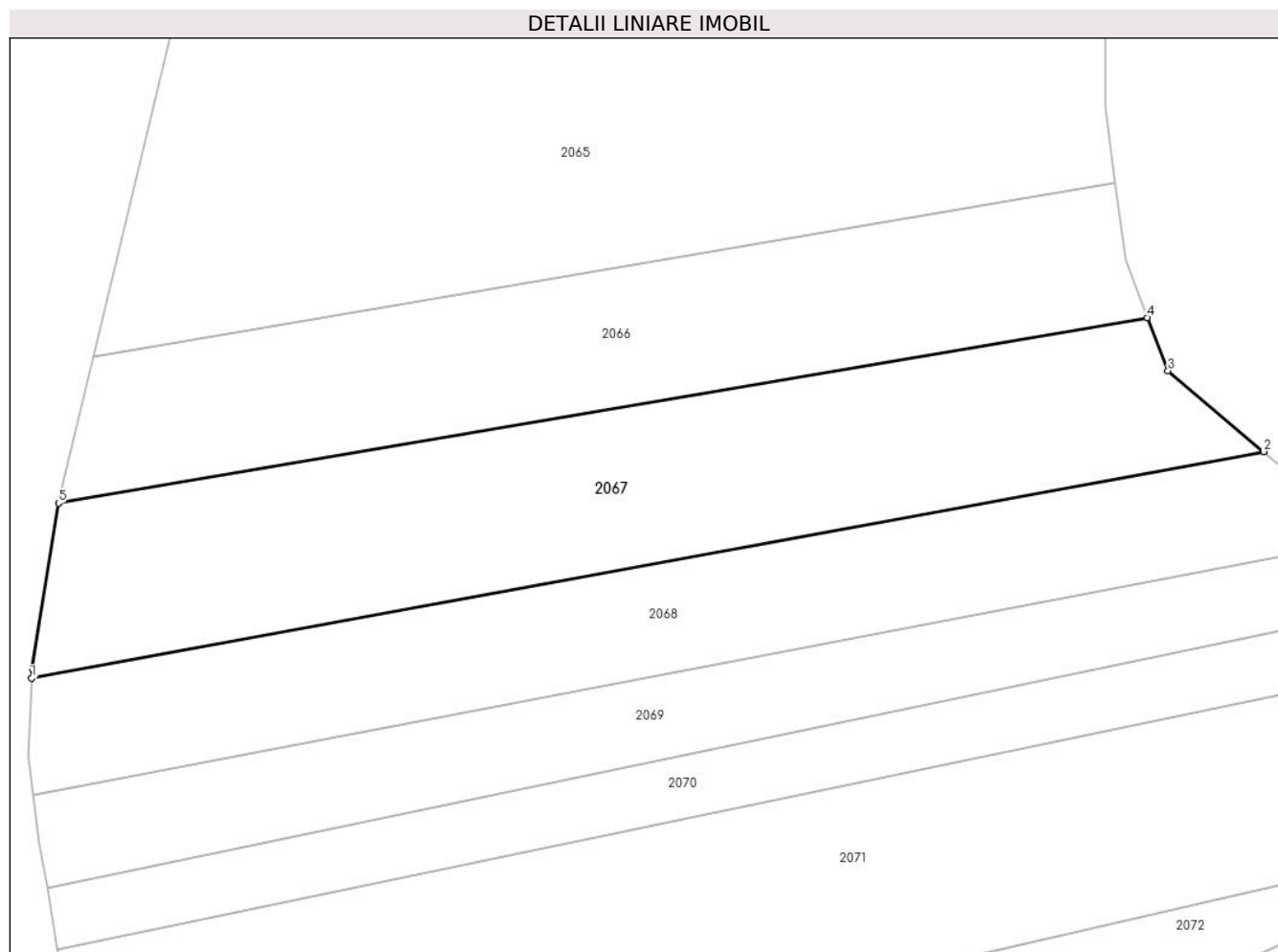
Inscrieri privind dezmembramintele dreptului de proprietate, drepturi reale de garanție și sarcini	Referințe
NU SUNT	

## Anexa Nr. 1 La Partea I

## Teren

Nr cadastral	Suprafața (mp)*	Observații / Referințe
	6.500	

\* Suprafața este determinată în planul de proiecție Stereo 70.



## Date referitoare la teren

Crt	Categorie folosință	Intravilan	Suprafața (mp)	Tarla	Parcelă	Nr. topo	Observații / Referințe
1	pasune	NU	6.500	37	552/20	-	

## Lungime Segmente

1) Valorile lungimilor segmentelor sunt obținute din proiecție în plan.

Punct început	X / Y	Punct sfârșit	X / Y	Lungime segment (** (m)
1	637.285,45 696.092,926	2	637.515,33 696.135,176	233.73
2	637.515,33 696.135,176	3	637.497,469 696.150,236	23.362
3	637.497,469 696.150,236	4	637.493,661 696.160,136	10.608
4	637.493,661 696.160,136	5	637.290,46 696.125,566	206.121
5	637.290,46 696.125,566	6	637.285,52 696.094,731	31.228

Punct început	X / Y	Punct sfârșit	X / Y	Lungime segment (** (m)
6	637.285,52 696.094,731	1	637.285,45 696.092,926	1.807

\*\* Lungimile segmentelor sunt determinate în planul de proiecție Stereo 70 și sunt rotunjite la 1 milimetru.

\*\*\* Distanța dintre puncte este formată din segmente cumulate ce sunt mai mici decât valoarea 1 milimetru.





**DATE DESPRE IMOBILUL NR. 2068**

Oficiul de Cadastru și Publicitate Imobiliară BOTOSANI  
Biroul de Cadastru și Publicitate Imobiliară Botosani

**A. Partea I. Descrierea imobilului**

TEREN Extravilan

Adresa: Jud. Botosani

Nr. Crt	Nr cadastral Nr. topografic	Suprafața* (mp)	Observații / Referințe
A1		5.000	Sector cadastral:46 Teren neimpregmuit;

**B. Partea II. Proprietari și acte**

Inscrieri privitoare la dreptul de proprietate și alte drepturi reale	Referințe
/	
Act Administrativ nr. 48649, din 14/12/1994 emis de CJSIPT BOTOSANI (Titlu proprietate);	
B1	A1
Intabulare, drept de PROPRIETATE, dobandit prin Reconstituire, cota actuala 1/1, cota initiala 1/1	
1) AMĂNĂLĂCHIOAIE MARGARETA, Lipsa C.N.P.	

**C. Partea III. SARCINI .**

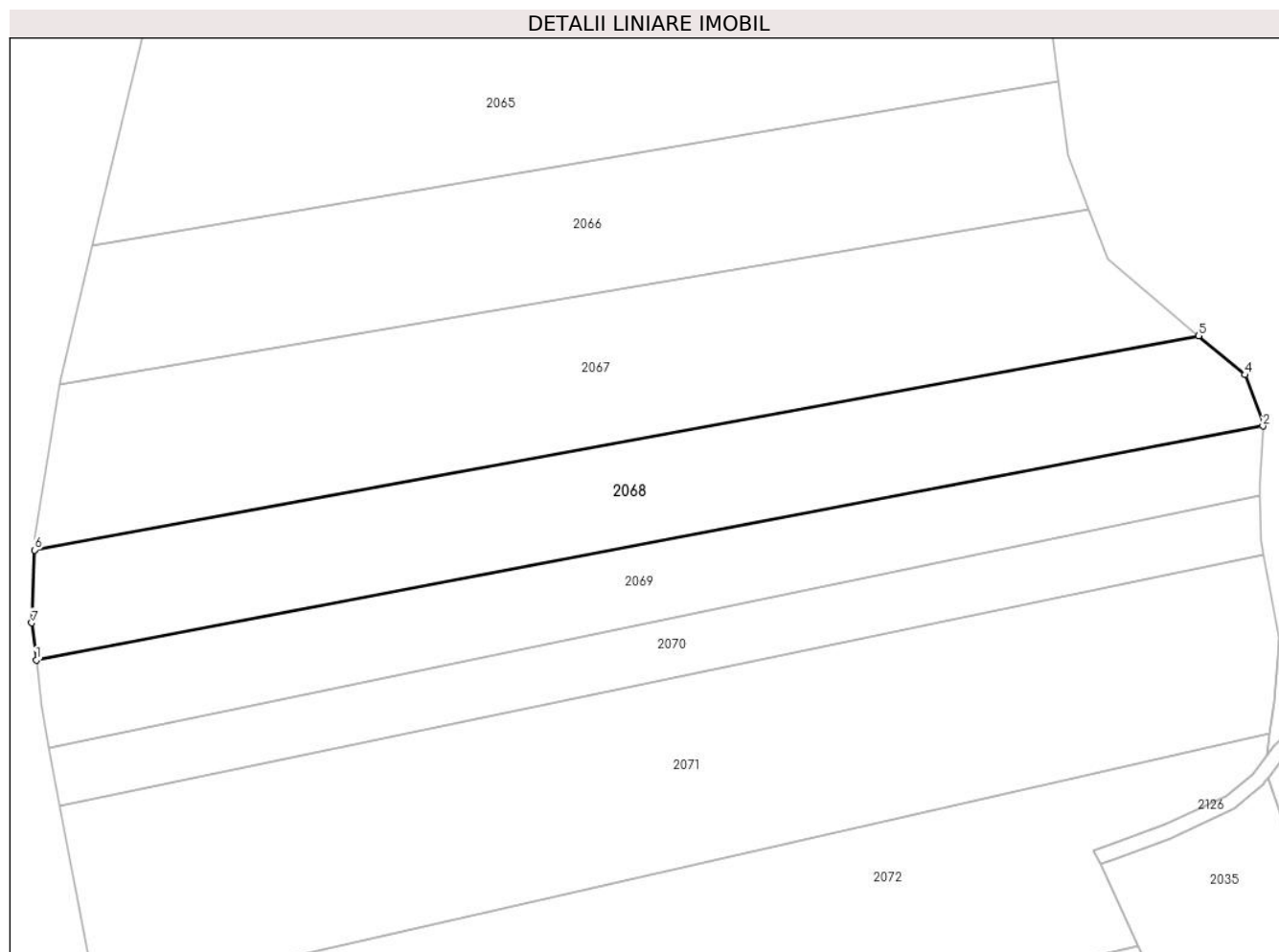
Inscrieri privind dezmembramintele dreptului de proprietate, drepturi reale de garanție și sarcini	Referințe
NU SUNT	

## Anexa Nr. 1 La Partea I

## Teren

Nr cadastral	Suprafața (mp)*	Observații / Referințe
	5.000	

\* Suprafața este determinată în planul de proiecție Stereo 70.



## Date referitoare la teren

Crt	Categorie folosință	Intravilan	Suprafața (mp)	Tarla	Parcelă	Nr. topo	Observații / Referințe
1	livada	NU	5.000	37	552/26	-	

## Lungime Segmente

1) Valorile lungimilor segmentelor sunt obținute din proiecție în plan.

Punct început	X / Y	Punct sfârșit	X / Y	Lungime segment (** (m)
1	637.285,802 696.071,183	2	637.528,017 696.117,358	246.578
2	637.528,017 696.117,358	3	637.528,161 696.117,956	0.615
3	637.528,161 696.117,956	4	637.524,457 696.127,481	10.22
4	637.524,457 696.127,481	5	637.515,33 696.135,176	11.937
5	637.515,33 696.135,176	6	637.285,45 696.092,926	233.73

Punct început	X / Y	Punct sfârșit	X / Y	Lungime segment (** (m)
6	637.285,45 696.092,926	7	637.284,896 696.078,56	14.376
7	637.284,896 696.078,56	1	637.285,802 696.071,183	7.433

\*\* Lungimile segmentelor sunt determinate în planul de proiecție Stereo 70 și sunt rotunjite la 1 milimetru.

\*\*\* Distanța dintre puncte este formată din segmente cumulate ce sunt mai mici decât valoarea 1 milimetru.



**DATE DESPRE IMOBILUL NR. 2069**

Oficiul de Cadastru și Publicitate Imobiliară BOTOSANI  
Biroul de Cadastru și Publicitate Imobiliară Botosani

**A. Partea I. Descrierea imobilului**

TEREN Extravilan

Adresa: Jud. Botosani

Nr. Crt	Nr cadastral Nr. topografic	Suprafața* (mp)	Observații / Referințe
A1		3.800	Sector cadastral:46 Teren neimprejmuit;

**B. Partea II. Proprietari și acte**

Inscrieri privitoare la dreptul de proprietate și alte drepturi reale	Referințe
/	
Act Administrativ nr. 31990, din 22/02/1994 emis de CJSIPT BOTOSANI (Titlu proprietate);	
B1	A1
Intabulare, drept de PROPRIETATE, dobandit prin Reconstituire, cota actuala 1/1, cota initiala 1/1 1) ANDRICI M. MARIA, Lipsa C.N.P.	

**C. Partea III. SARCINI .**

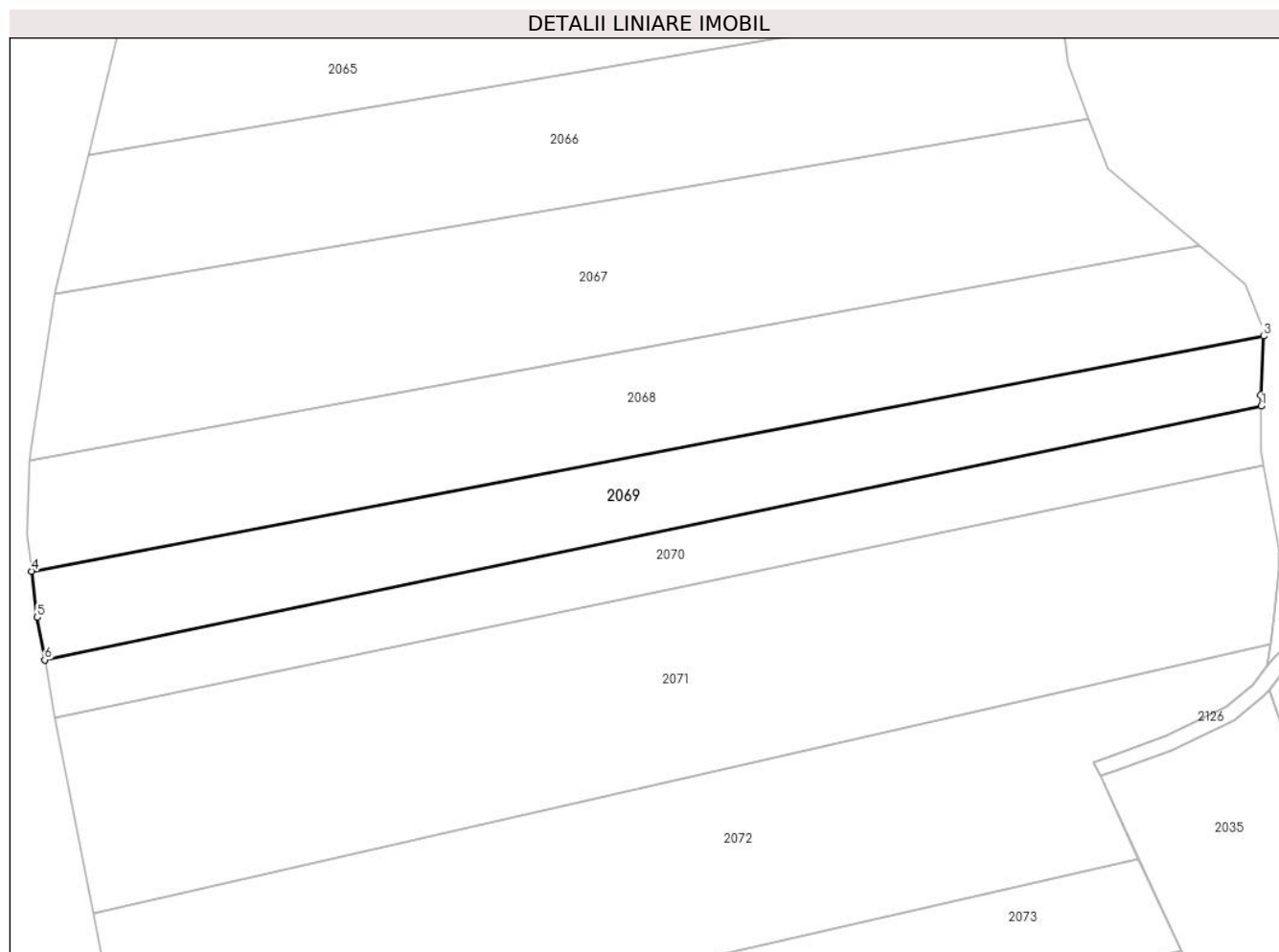
Inscrieri privind dezmembramintele dreptului de proprietate, drepturi reale de garanție și sarcini	Referințe
NU SUNT	

## Anexa Nr. 1 La Partea I

## Teren

Nr cadastral	Suprafața (mp)*	Observații / Referințe
	3.800	

\* Suprafața este determinată în planul de proiecție Stereo 70.



## Date referitoare la teren

Crt	Categorie folosință	Intravilan	Suprafața (mp)	Tarla	Parcelă	Nr. topo	Observații / Referințe
1	pasune	NU	3.800	37	552/2	-	

## Lungime Segmente

1) Valorile lungimilor segmentelor sunt obținute din proiecție în plan.

Punct început	X / Y	Punct sfârșit	X / Y	Lungime segment (** (m)
1	637.527,495 696.103,604	2	637.527,397 696.105,841	2.239
2	637.527,397 696.105,841	3	637.528,017 696.117,358	11.534
3	637.528,017 696.117,358	4	637.285,802 696.071,183	246.578
4	637.285,802 696.071,183	5	637.286,916 696.062,104	9.147
5	637.286,916 696.062,104	6	637.288,365 696.053,771	8.458

Punct început	X / Y	Punct sfârșit	X / Y	Lungime segment (** (m)
6	637.288,365 696.053,771	1	637.527,495 696.103,604	244.268

\*\* Lungimile segmentelor sunt determinate în planul de proiecție Stereo 70 și sunt rotunjite la 1 milimetru.

\*\*\* Distanța dintre puncte este formată din segmente cumulate ce sunt mai mici decât valoarea 1 milimetru.





**DATE DESPRE IMOBILUL NR. 2070**

Oficiul de Cadastru și Publicitate Imobiliară BOTOSANI  
Biroul de Cadastru și Publicitate Imobiliară Botosani

**A. Partea I. Descrierea imobilului**

TEREN Extravilan

Adresa: Jud. Botosani

Nr. Crt	Nr cadastral Nr. topografic	Suprafața* (mp)	Observații / Referințe
A1		2.800	Sector cadastral:46 Teren neimprejmuit;

**B. Partea II. Proprietari și acte**

Inscrieri privitoare la dreptul de proprietate și alte drepturi reale	Referințe
/	
Act Administrativ nr. 18710, din 29/11/1993 emis de CJSIPT BOTOSANI (Titlu proprietate);	
B1	A1
Intabulare, drept de PROPRIETATE, dobandit prin Reconstituire, cota actuala 1/1, cota initiala 1/1 1) SLABU NATALIA, Lipsa C.N.P.	

**C. Partea III. SARCINI .**

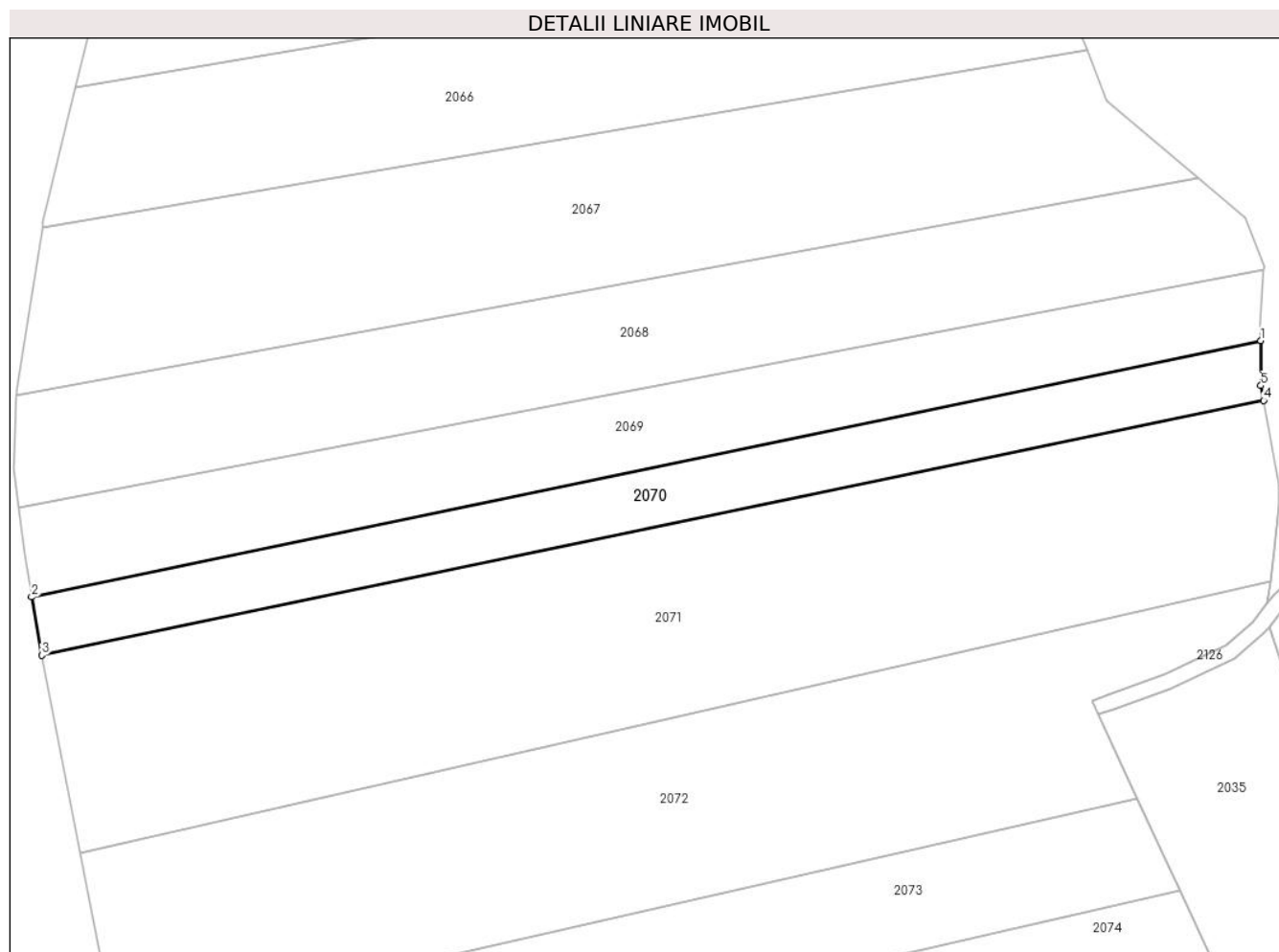
Inscrieri privind dezmembramintele dreptului de proprietate, drepturi reale de garanție și sarcini	Referințe
NU SUNT	

## Anexa Nr. 1 La Partea I

## Teren

Nr cadastral	Suprafața (mp)*	Observații / Referințe
	2.800	

\* Suprafața este determinată în planul de proiecție Stereo 70.



## Date referitoare la teren

Crt	Categorie folosință	Intravilan	Suprafața (mp)	Tarla	Parcelă	Nr. topo	Observații / Referințe
1	pașune	NU	2.800	37	552/4	-	

## Lungime Segmente

1) Valorile lungimilor segmentelor sunt obținute din proiecție în plan.

Punct început	X / Y	Punct sfârșit	X / Y	Lungime segment (** (m)
1	637.527,495 696.103,604	2	637.288,365 696.053,771	244.268
2	637.288,365 696.053,771	3	637.290,337 696.042,428	11.513
3	637.290,337 696.042,428	4	637.528,049 696.091,966	242.818
4	637.528,049 696.091,966	5	637.527,514 696.094,863	2.946
5	637.527,514 696.094,863	1	637.527,495 696.103,604	8.741

**\*\* Lungimile segmentelor sunt determinate în planul de proiecție Stereo 70 și sunt rotunjite la 1 milimetru.**

**\*\*\* Distanța dintre puncte este formată din segmente cumulate ce sunt mai mici decât valoarea 1 milimetru.**



**DATE DESPRE IMOBILUL NR. 2071**

Oficiul de Cadastru și Publicitate Imobiliară BOTOSANI  
Biroul de Cadastru și Publicitate Imobiliară Botosani

**A. Partea I. Descrierea imobilului**

TEREN Extravilan

Adresa: Jud. Botosani

Nr. Crt	Nr cadastral Nr. topografic	Suprafața* (mp)	Observații / Referințe
A1		8.900	Sector cadastral:46 Teren neimprejmuit;

**B. Partea II. Proprietari și acte**

Inscrieri privitoare la dreptul de proprietate și alte drepturi reale	Referințe
/	
Act Administrativ nr. 18740, din 12/01/1994 emis de CJSIPT BOTOSANI (Titlu proprietate);	
B1	A1
Intabulare, drept de PROPRIETATE, dobandit prin Reconstituire, cota actuala 1/1, cota initiala 1/1 1) TIPU P. DORINA, Lipsa C.N.P.	

**C. Partea III. SARCINI .**

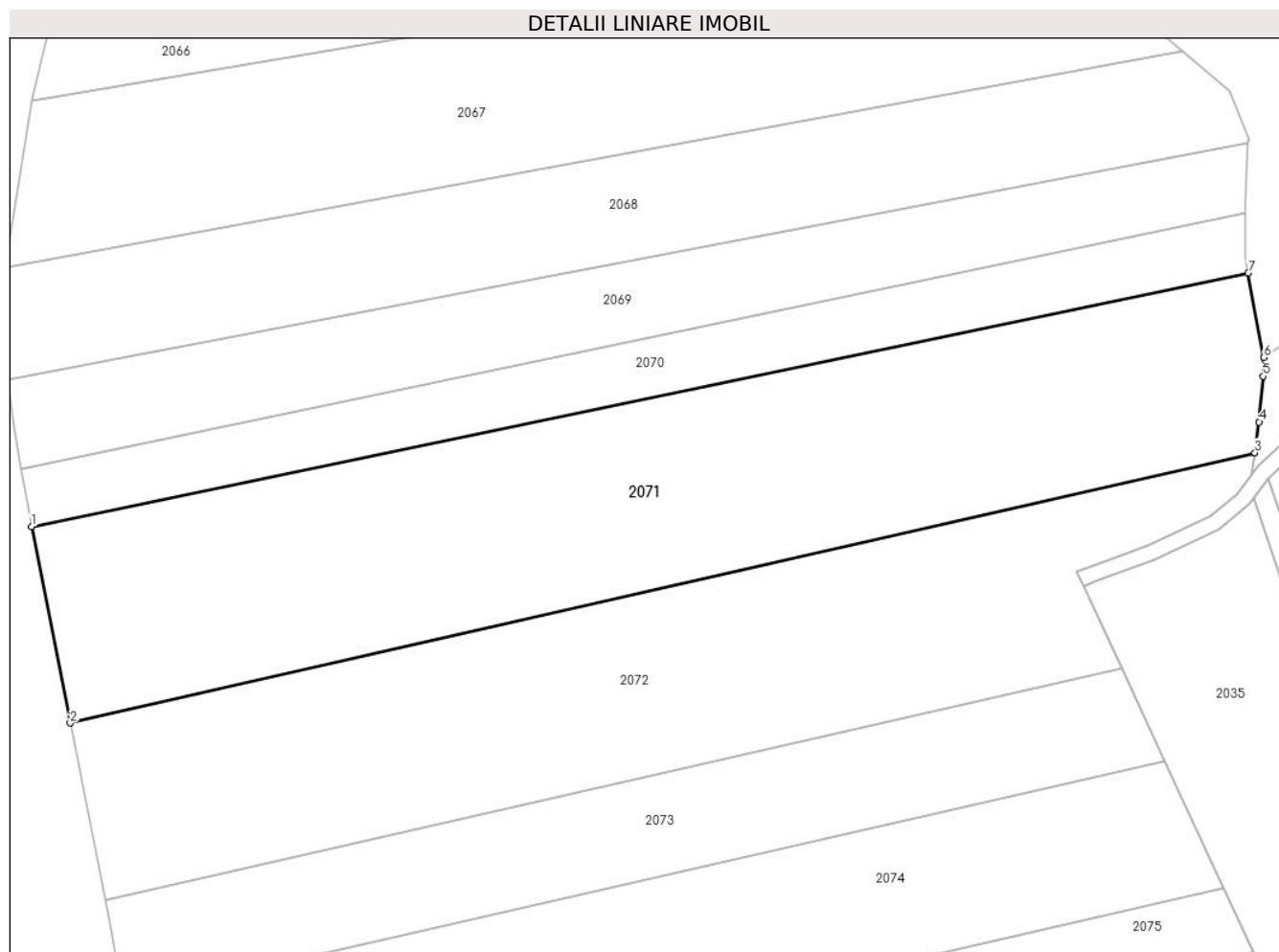
Inscrieri privind dezmembramintele dreptului de proprietate, drepturi reale de garanție și sarcini	Referințe
NU SUNT	

## Anexa Nr. 1 La Partea I

## Teren

Nr cadastral	Suprafața (mp)*	Observații / Referințe
	8.900	

\* Suprafața este determinată în planul de proiecție Stereo 70.



## Date referitoare la teren

Crt	Categorie folosință	Intravilan	Suprafața (mp)	Tarla	Parcelă	Nr. topo	Observații / Referințe
1	pașune	NU	8.900	37	552/7	-	

## Lungime Segmente

1) Valorile lungimilor segmentelor sunt obținute din proiecție în plan.

Punct început	X / Y	Punct sfârșit	X / Y	Lungime segment (** (m)
1	637.290,337 696.042,428	2	637.297,868 696.004,036	39.124
2	637.297,868 696.004,036	3	637.529,377 696.056,816	237.449
3	637.529,377 696.056,816	4	637.530,206 696.062,839	6.08
4	637.530,206 696.062,839	5	637.531,033 696.071,778	8.978
5	637.531,033 696.071,778	6	637.531,096 696.075,46	3.682

Punct început	X / Y	Punct sfârșit	X / Y	Lungime segment (** (m)
6	637.531,096 696.075,46	7	637.528,049 696.091,966	16.785
7	637.528,049 696.091,966	1	637.290,337 696.042,428	242.818

\*\* Lungimile segmentelor sunt determinate în planul de proiecție Stereo 70 și sunt rotunjite la 1 milimetru.

\*\*\* Distanța dintre puncte este formată din segmente cumulate ce sunt mai mici decât valoarea 1 milimetru.





**DATE DESPRE IMOBILUL NR. 2072**

Oficiul de Cadastru și Publicitate Imobiliară BOTOSANI  
Biroul de Cadastru și Publicitate Imobiliară Botosani

**A. Partea I. Descrierea imobilului**

TEREN Extravilan

Adresa: Jud. Botosani

Nr. Crt	Nr cadastral Nr. topografic	Suprafața* (mp)	Observații / Referințe
A1		7.500	Sector cadastral:46 Teren neimpregmuit;

**B. Partea II. Proprietari și acte**

Inscrieri privitoare la dreptul de proprietate și alte drepturi reale	Referințe
/	
Act Administrativ nr. 18734, din 12/01/1994 emis de CJSIPT BOTOSANI (Titlu proprietate);	
B1	A1
Intabulare, drept de PROPRIETATE, dobandit prin Reconstituire, cota actuala 1/1, cota initiala 1/1	
1) GRĂDINARU D. IOAN, Lipsa C.N.P.	

**C. Partea III. SARCINI .**

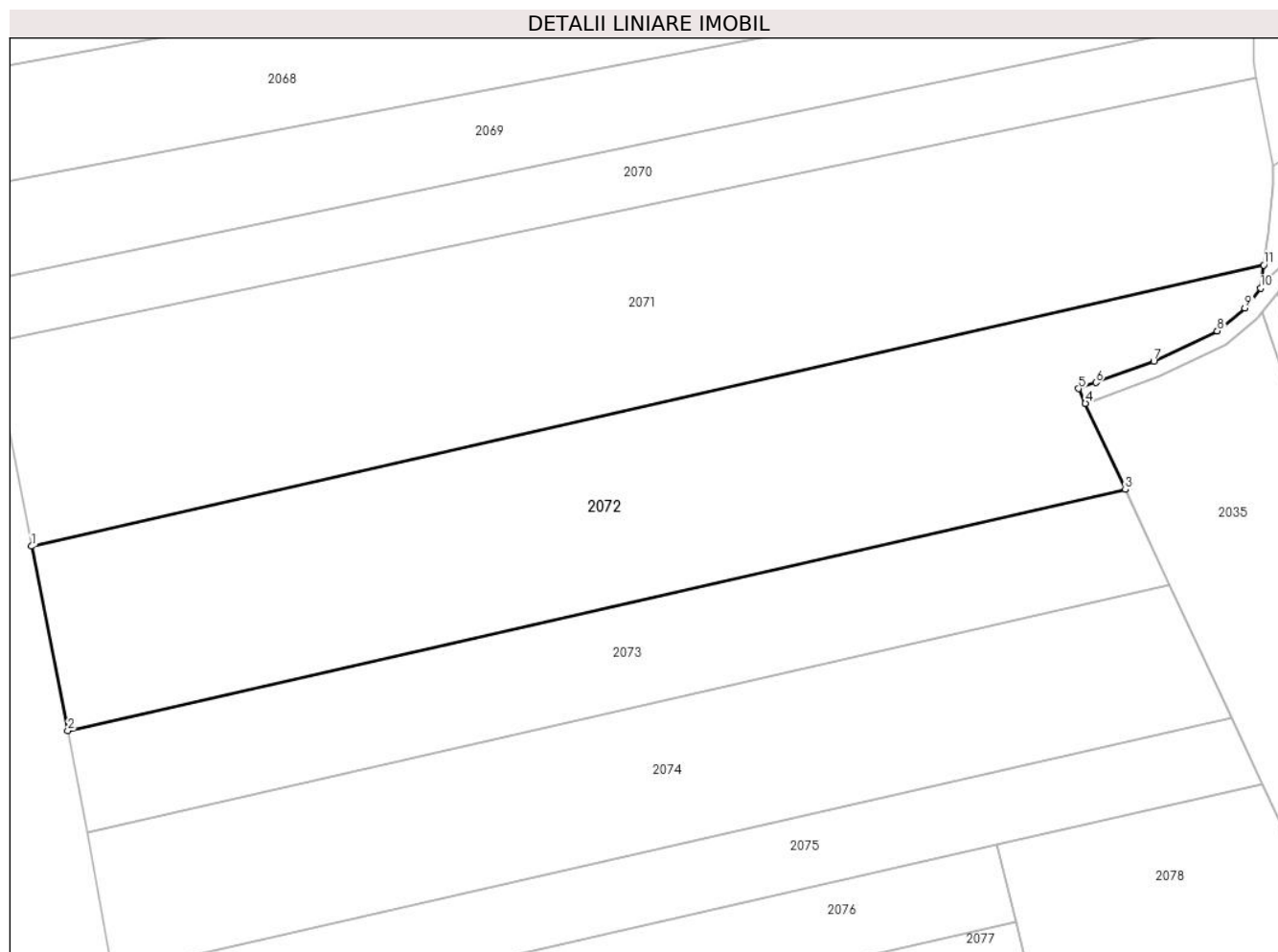
Inscrieri privind dezmembramintele dreptului de proprietate, drepturi reale de garanție și sarcini	Referințe
NU SUNT	

## Anexa Nr. 1 La Partea I

## Teren

Nr cadastral	Suprafața (mp)*	Observații / Referințe
	7.500	

\* Suprafața este determinată în planul de proiecție Stereo 70.



## Date referitoare la teren

Crt	Categorie folosință	Intravilan	Suprafața (mp)	Tarla	Parcelă	Nr. topo	Observații / Referințe
1	pașune	NU	7.500	37	552/11	-	

## Lungime Segmente

1) Valorile lungimilor segmentelor sunt obținute din proiecție în plan.

Punct început	X / Y	Punct sfârșit	X / Y	Lungime segment (** (m)
1	637.297,868 696.004,036	2	637.304,666 695.969,378	35.319
2	637.304,666 695.969,378	3	637.503,396 696.014,684	203.829
3	637.503,396 696.014,684	4	637.495,867 696.030,891	17.87
4	637.495,867 696.030,891	5	637.494,592 696.033,623	3.015
5	637.494,592 696.033,623	6	637.497,831 696.034,755	3.431

Punct început	X / Y	Punct sfârșit	X / Y	Lungime segment (** (m)
6	637.497,831 696.034,755	7	637.508,708 696.038,76	11.591
7	637.508,708 696.038,76	8	637.520,651 696.044,45	13.23
8	637.520,651 696.044,45	9	637.525,854 696.048,744	6.746
9	637.525,854 696.048,744	10	637.528,782 696.052,495	4.759
10	637.528,782 696.052,495	11	637.529,377 696.056,816	4.361
11	637.529,377 696.056,816	1	637.297,868 696.004,036	237.449

\*\* Lungimile segmentelor sunt determinate în planul de proiecție Stereo 70 și sunt rotunjite la 1 milimetru.

\*\*\* Distanța dintre puncte este formată din segmente cumulate ce sunt mai mici decât valoarea 1 milimetru.



**DATE DESPRE IMOBILUL NR. 2073**

Oficiul de Cadastru și Publicitate Imobiliară BOTOSANI  
Biroul de Cadastru și Publicitate Imobiliară Botosani

**A. Partea I. Descrierea imobilului**

TEREN Extravilan

Adresa: Jud. Botosani

Nr. Crt	Nr cadastral Nr. topografic	Suprafața* (mp)	Observații / Referințe
A1		4.000	Sector cadastral:46 Teren neimprejmuit;

**B. Partea II. Proprietari și acte**

Inscrieri privitoare la dreptul de proprietate și alte drepturi reale	Referințe
/	
Act Administrativ nr. 18741, din 12/01/1994 emis de CJSIPT BOTOSANI (Titlu proprietate);	
B1	A1
Intabulare, drept de PROPRIETATE, dobandit prin Reconstituire, cota actuala 1/1, cota initiala 1/1 1) APETREA ILIE, Lipsa C.N.P.	

**C. Partea III. SARCINI .**

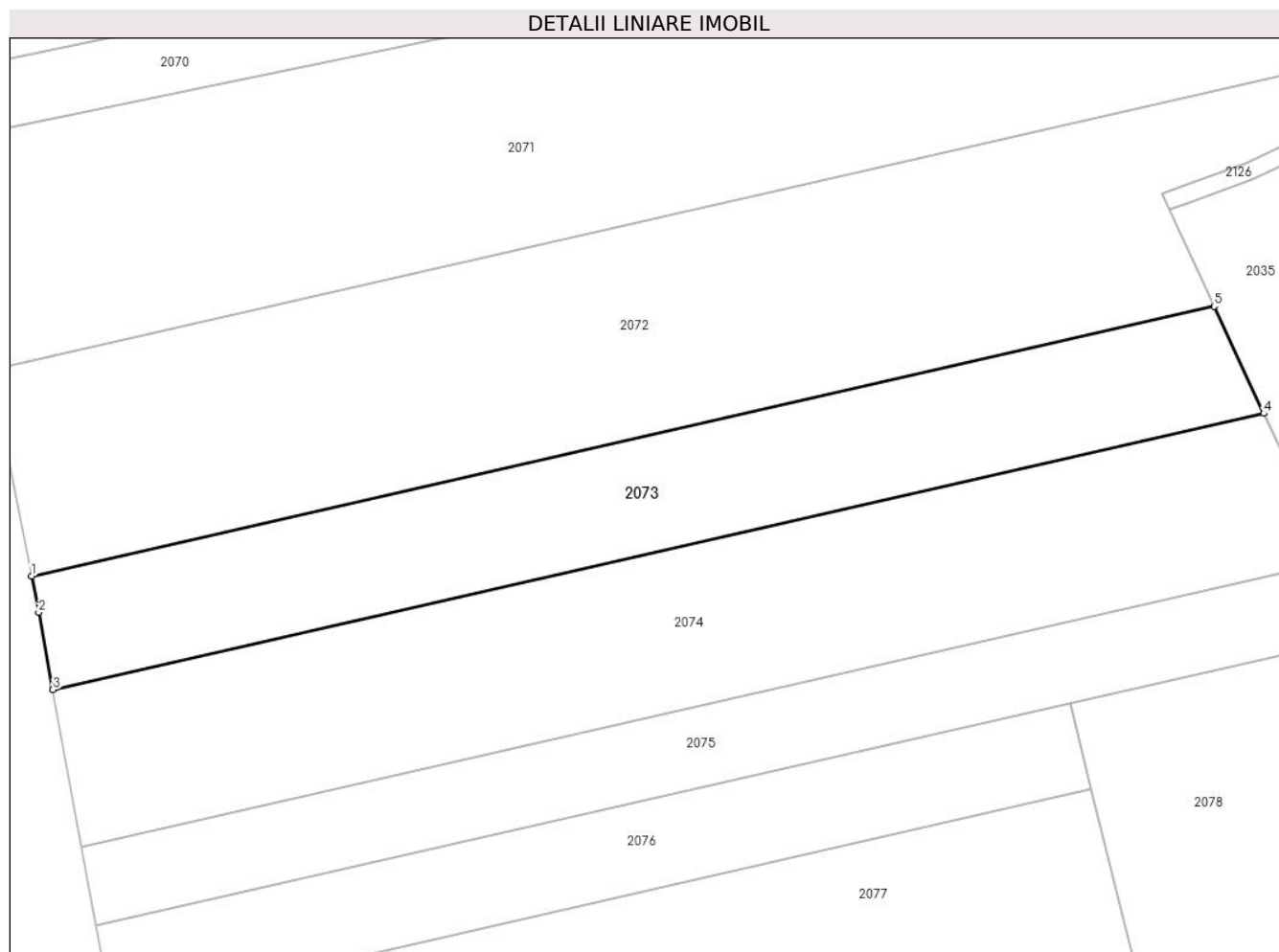
Inscrieri privind dezmembramintele dreptului de proprietate, drepturi reale de garanție și sarcini	Referințe
NU SUNT	

## Anexa Nr. 1 La Partea I

## Teren

Nr cadastral	Suprafața (mp)*	Observații / Referințe
	4.000	

\* Suprafața este determinată în planul de proiecție Stereo 70.



## Date referitoare la teren

Crt	Categorie folosință	Intravilan	Suprafața (mp)	Tarla	Parcelă	Nr. topo	Observații / Referințe
1	pașune	NU	4.000	37	552/12	-	

## Lungime Segmente

1) Valorile lungimilor segmentelor sunt obținute din proiecție în plan.

Punct început	X / Y	Punct sfârșit	X / Y	Lungime segment (** (m)
1	637.304,666 695.969,378	2	637.305,858 695.963,298	6.195
2	637.305,858 695.963,298	3	637.308,254 695.950,304	13.213
3	637.308,254 695.950,304	4	637.511,752 695.996,698	208.719
4	637.511,752 695.996,698	5	637.503,396 696.014,684	19.833
5	637.503,396 696.014,684	1	637.304,666 695.969,378	203.829

**\*\* Lungimile segmentelor sunt determinate în planul de proiecție Stereo 70 și sunt rotunjite la 1 milimetru.**

**\*\*\* Distanța dintre puncte este formată din segmente cumulate ce sunt mai mici decât valoarea 1 milimetru.**





**DATE DESPRE IMOBILUL NR. 2074**

Oficiul de Cadastru și Publicitate Imobiliară BOTOSANI  
Biroul de Cadastru și Publicitate Imobiliară Botosani

**A. Partea I. Descrierea imobilului**

TEREN Extravilan

Adresa: Jud. Botosani

Nr. Crt	Nr cadastral Nr. topografic	Suprafața* (mp)	Observații / Referințe
A1		5.700	Sector cadastral:46 Teren neimprejmuț; Conform TP nr. 18732 imobilul este amplasat în parcela cadastrală 552/14

**B. Partea II. Proprietari și acte**

Inscrieri privitoare la dreptul de proprietate și alte drepturi reale		Referințe
/		
Act Administrativ nr. 18732, din 12/01/1994 emis de CJSIPT BOTOSANI (Titlu proprietate);		
B1	Intabulare, drept de PROPRIETATE, dobandit prin Reconstituire, cota actuala 1/1, cota initiala 1/1 1) LUNCAȘU I. PETRU, Lipsa C.N.P.	A1

**C. Partea III. SARCINI .**

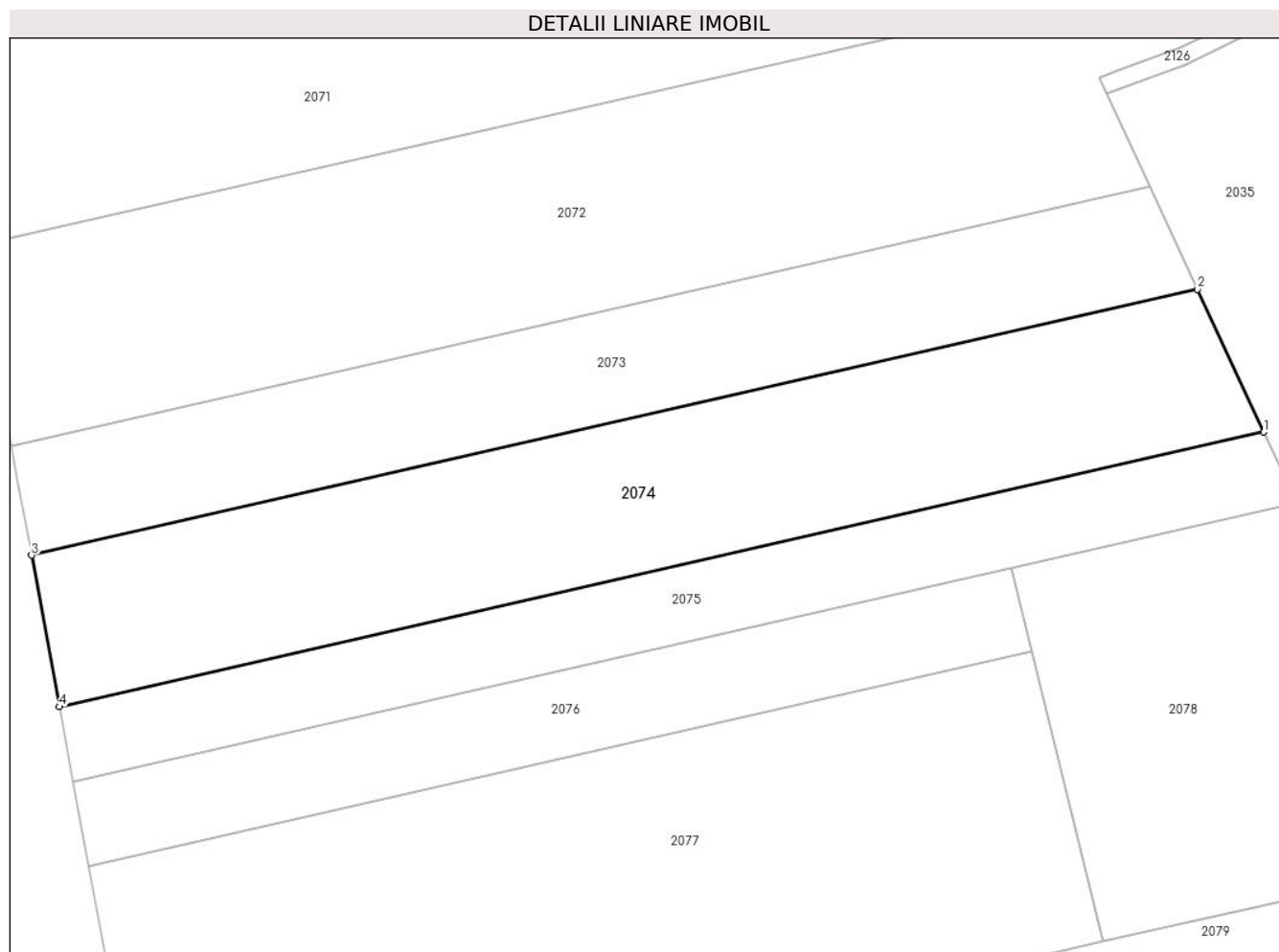
Inscrieri privind dezmembramintele dreptului de proprietate, drepturi reale de garanție și sarcini	Referințe
NU SUNT	

## Anexa Nr. 1 La Partea I

## Teren

Nr cadastral	Suprafața (mp)*	Observații / Referințe
	5.700	Conform TP nr. 18732 imobilul este amplasat în parcela cadastrală 552/14

\* Suprafața este determinată în planul de proiecție Stereo 70.



## Date referitoare la teren

Crt	Categorie folosință	Intravilan	Suprafața (mp)	Tarla	Parcelă	Nr. topo	Observații / Referințe
1	pasune	NU	5.400	37	552/14	-	
2	neproductiv	NU	300	37	553	-	

## Lungime Segmente

1) Valorile lungimilor segmentelor sunt obținute din proiecție în plan.

Punct început	X / Y	Punct sfârșit	X / Y	Lungime segment (** (m))
1	637.523,327 695.971,78	2	637.511,752 695.996,698	27.475
2	637.511,752 695.996,698	3	637.308,254 695.950,304	208.719
3	637.308,254 695.950,304	4	637.313,131 695.923,859	26.891
4	637.313,131 695.923,859	1	637.523,327 695.971,78	215.59

**\*\* Lungimile segmentelor sunt determinate în planul de proiecție Stereo 70 și sunt rotunjite la 1 milimetru.**

**\*\*\* Distanța dintre puncte este formată din segmente cumulate ce sunt mai mici decât valoarea 1 milimetru.**



**DATE DESPRE IMOBILUL NR. 2075**

Oficiul de Cadastru și Publicitate Imobiliară BOTOSANI  
Biroul de Cadastru și Publicitate Imobiliară Botosani

**A. Partea I. Descrierea imobilului**

TEREN Extravilan

Adresa: Jud. Botosani

Nr. Crt	Nr cadastral Nr. topografic	Suprafața* (mp)	Observații / Referințe
A1		2.900	Sector cadastral:46 Teren neimprejmuț; Conform TP nr. 18735 imobilul este amplasat în parcela cadastrală 552/14

**B. Partea II. Proprietari și acte**

Inscrieri privitoare la dreptul de proprietate și alte drepturi reale		Referințe
/		
Act Administrativ nr. 18735, din 12/01/1994 emis de CJSIPT BOTOSANI (Titlu proprietate);		
B1	Intabulare, drept de PROPRIETATE, dobandit prin Reconstituire, cota actuala 1/1, cota initiala 1/1 1) <b>BACIU ROZALIA</b> , Lipsa C.N.P.	A1

**C. Partea III. SARCINI .**

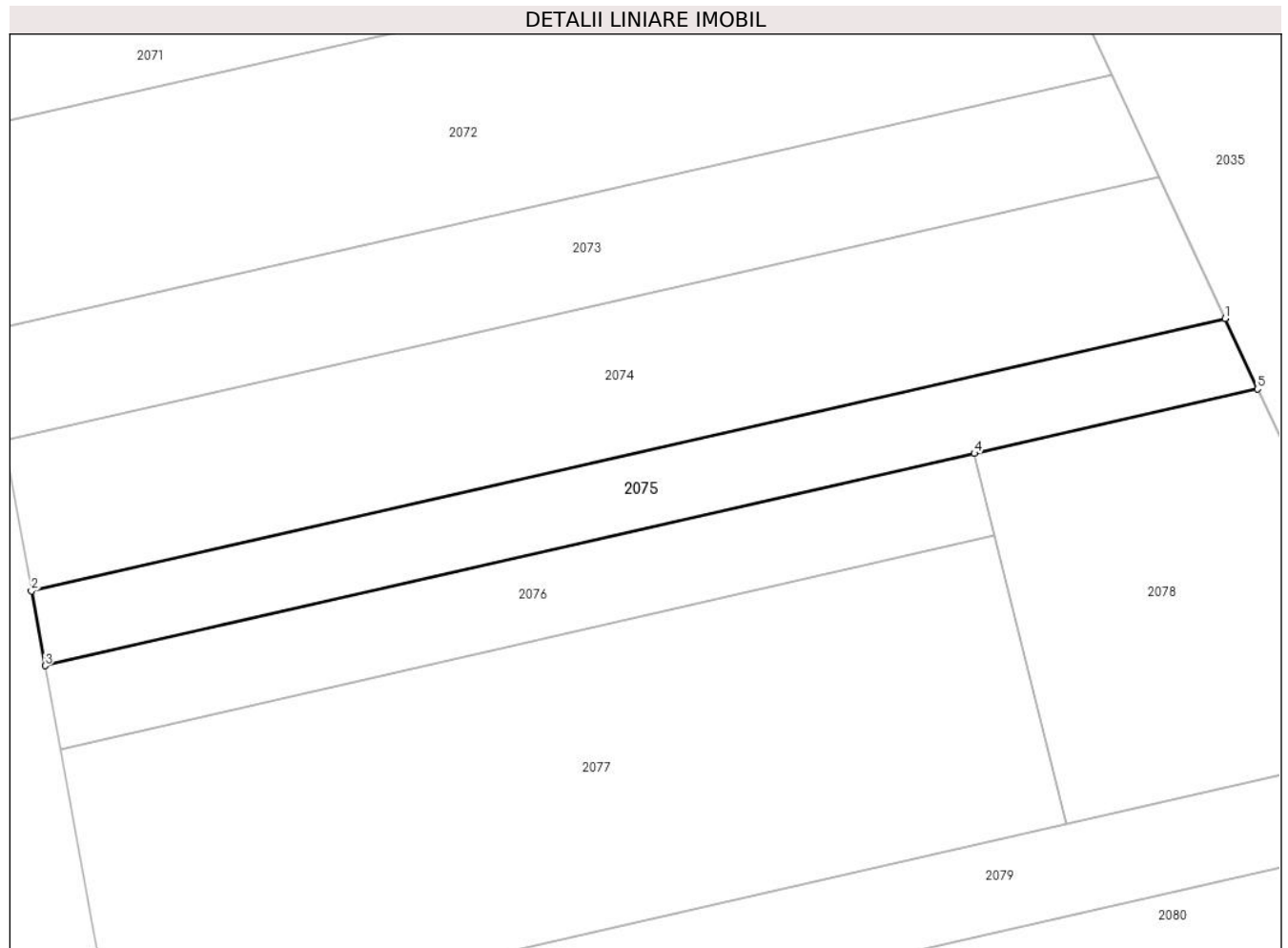
Inscrieri privind dezmembramintele dreptului de proprietate, drepturi reale de garanție și sarcini	Referințe
NU SUNT	

## Anexa Nr. 1 La Partea I

## Teren

Nr cadastral	Suprafața (mp)*	Observații / Referințe
	2.900	Conform TP nr. 18735 imobilul este amplasat în parcela cadastrală 552/14

\* Suprafața este determinată în planul de proiecție Stereo 70.



## Date referitoare la teren

Crt	Categorie folosință	Intra vilan	Suprafața (mp)	Tarla	Parcelă	Nr. topo	Observații / Referințe
1	pasune	NU	2.700	37	552/14	-	
2	neproductiv	NU	200	37	553	-	

## Lungime Segmente

1) Valorile lungimilor segmentelor sunt obținute din proiecție în plan.

Punct început	X / Y	Punct sfârșit	X / Y	Lungime segment (** (m)
1	637.523,327 695.971,78	2	637.313,131 695.923,859	215.59
2	637.313,131 695.923,859	3	637.315,553 695.910,723	13.357
3	637.315,553 695.910,723	4	637.479,197 695.948,031	167.843
4	637.479,197 695.948,031	5	637.529,077 695.959,403	51.159

Punct început	X / Y	Punct sfârșit	X / Y	Lungime segment (** (m)
5	637.529,077 695.959,403	1	637.523,327 695.971,78	13.648

\*\* Lungimile segmentelor sunt determinate în planul de proiecție Stereo 70 și sunt rotunjite la 1 milimetru.

\*\*\* Distanța dintre puncte este formată din segmente cumulate ce sunt mai mici decât valoarea 1 milimetru.





**DATE DESPRE IMOBILUL NR. 2076**

Oficiul de Cadastru și Publicitate Imobiliară BOTOSANI  
Biroul de Cadastru și Publicitate Imobiliară Botosani

**A. Partea I. Descrierea imobilului**

TEREN Extravilan

Adresa: Jud. Botosani

Nr. Crt	Nr cadastral Nr. topografic	Suprafața* (mp)	Observații / Referințe
A1	55041	2.500	Sector cadastral:46 Teren neimprejmuit;

**B. Partea II. Proprietari și acte**

Inscrieri privitoare la dreptul de proprietate și alte drepturi reale	Referințe
<b>67712 / 28/09/2020</b>	
Act Notarial nr. 17, din 11/07/2019 emis de BIN NASTASE CORNELIA DANA;	
B2	A1
Intabulare, drept de PROPRIETATE, dobandit prin Succesiune, cota actuala 1/1, cota initiala 1/1	
1) LUNCAȘU LIVIU, bun propriu	

**C. Partea III. SARCINI .**

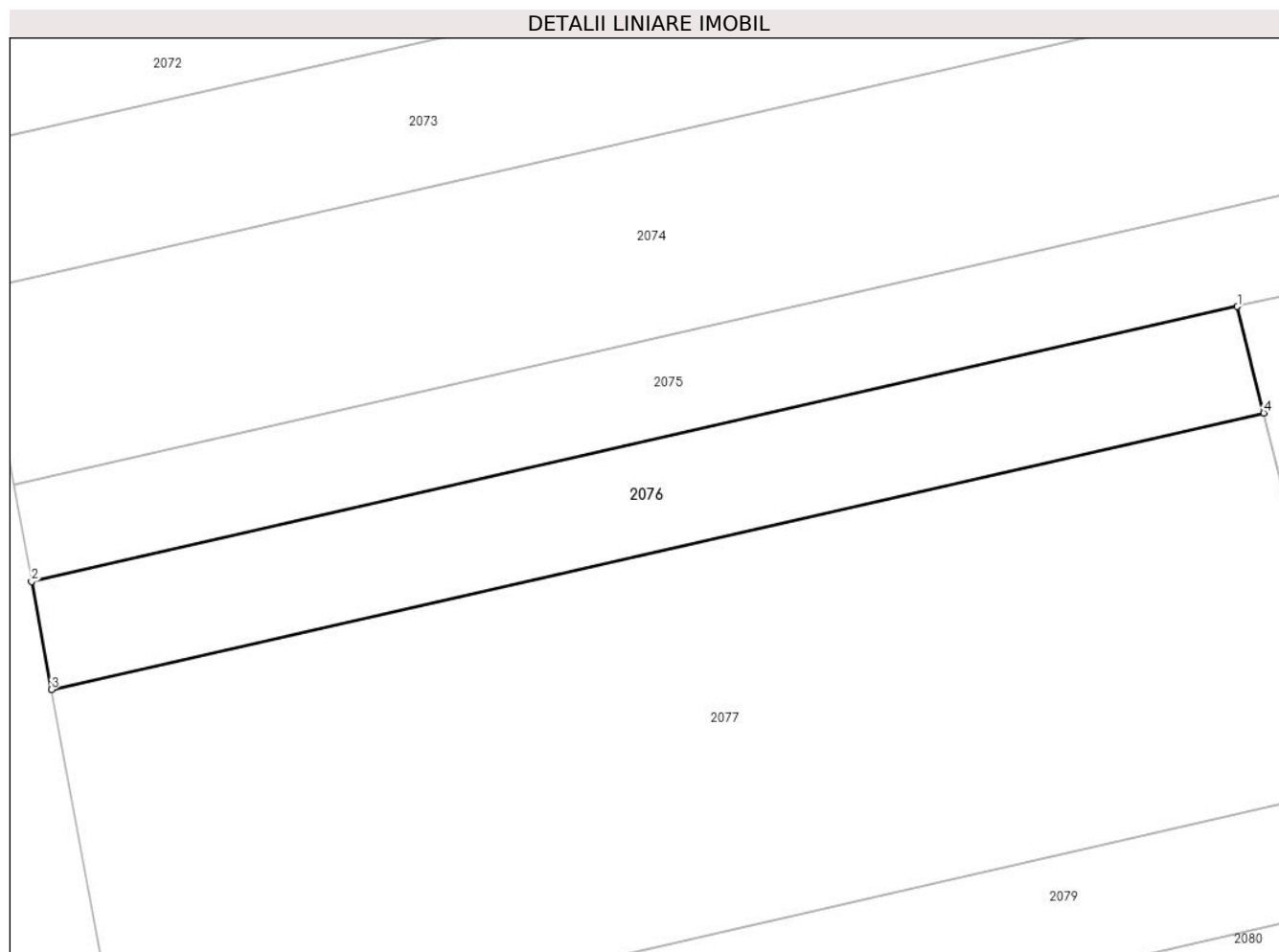
Inscrieri privind dezmembramintele dreptului de proprietate, drepturi reale de garanție și sarcini	Referințe
NU SUNT	

## Anexa Nr. 1 La Partea I

## Teren

Nr cadastral	Suprafața (mp)*	Observații / Referințe
55041	2.500	

\* Suprafața este determinată în planul de proiecție Stereo 70.



## Date referitoare la teren

Crt	Categorie folosință	Intra vilan	Suprafața (mp)	Tarla	Parcelă	Nr. topo	Observații / Referințe
1	pasune	NU	2.500	37	552/15	-	

## Lungime Segmente

1) Valorile lungimilor segmentelor sunt obținute din proiecție în plan.

Punct început	X / Y	Punct sfârșit	X / Y	Lungime segment (** (m)
1	637.479,197 695.948,031	2	637.315,553 695.910,723	167.843
2	637.315,553 695.910,723	3	637.318,25 695.896,099	14.871
3	637.318,25 695.896,099	4	637.482,777 695.933,61	168.749
4	637.482,777 695.933,61	1	637.479,197 695.948,031	14.859

\*\* Lungimile segmentelor sunt determinate în planul de proiecție Stereo 70 și sunt rotunjite la 1 milimetru.

**\*\*\* Distanţa dintre puncte este formată din segmente cumulate ce sunt mai mici decât valoarea 1 milimetru.**



**DATE DESPRE IMOBILUL NR. 2077**

Oficiul de Cadastru și Publicitate Imobiliară BOTOSANI  
Biroul de Cadastru și Publicitate Imobiliară Botosani

**A. Partea I. Descrierea imobilului**

TEREN Extravilan

Adresa: Jud. Botosani

Nr. Crt	Nr cadastral Nr. topografic	Suprafața* (mp)	Observații / Referințe
A1	54605	8.900	Sector cadastral:46 Teren neimprejmuit;

**B. Partea II. Proprietari și acte**

Inscrieri privitoare la dreptul de proprietate și alte drepturi reale	Referințe
<b>72819 / 05/10/2018</b>	
Act Notarial nr. 2506, din 03/07/2008 emis de BNPA"Cornelia Agachi-Stelian Agachi"- Botoșani;	
B3	A1
Intabulare, drept de PROPRIETATE, dobandit prin Conventie, cota actuala 1/1, cota initiala 1/1	
1) SC ARLAND SRL, CIF:14528740, bun propriu	

**C. Partea III. SARCINI .**

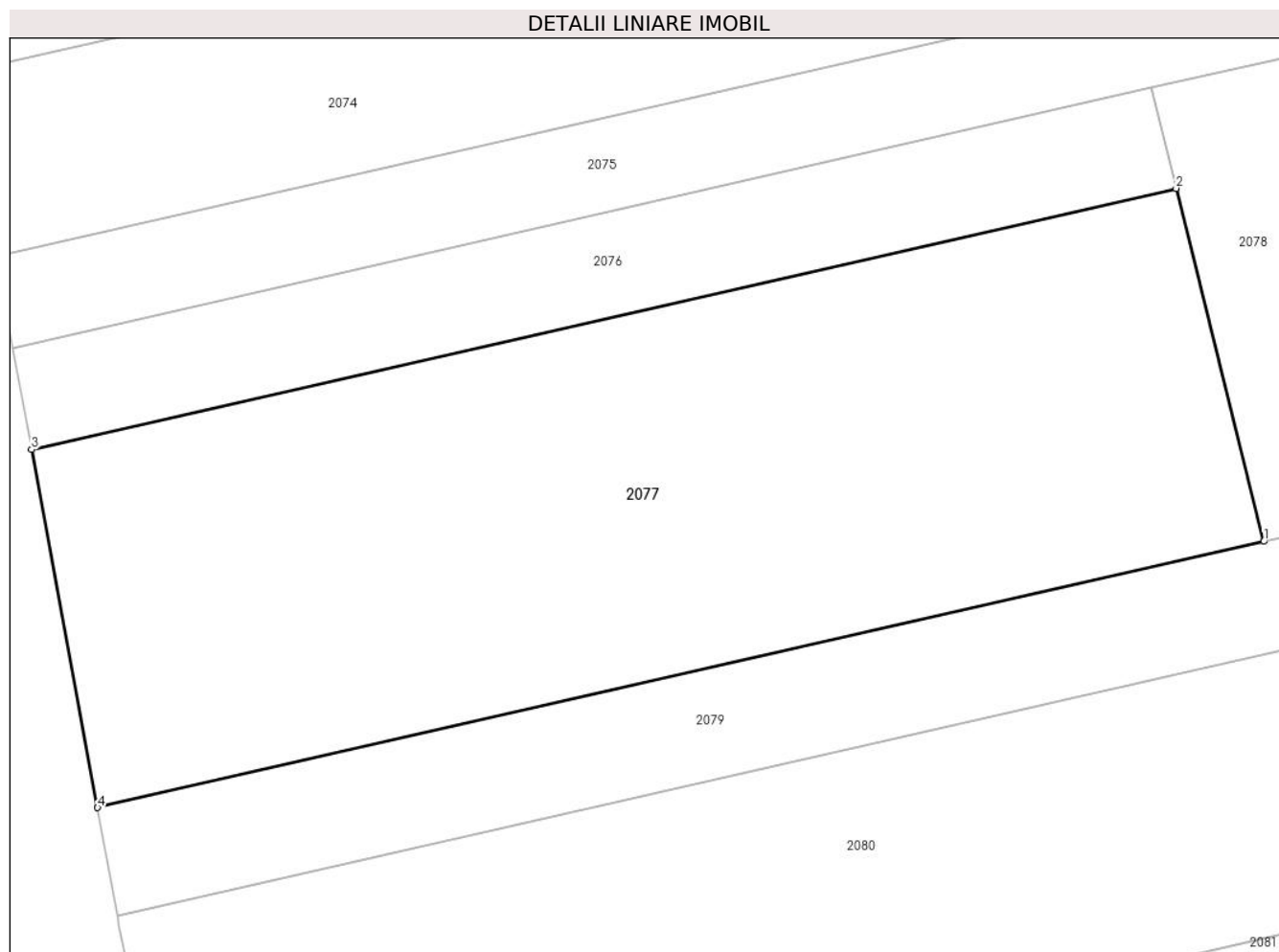
Inscrieri privind dezmembramintele dreptului de proprietate, drepturi reale de garanție și sarcini	Referințe
NU SUNT	

## Anexa Nr. 1 La Partea I

## Teren

Nr cadastral	Suprafața (mp)*	Observații / Referințe
54605	8.900	

\* Suprafața este determinată în planul de proiecție Stereo 70.



## Date referitoare la teren

Crt	Categorie folosință	Intra vilan	Suprafața (mp)	Tarla	Parcelă	Nr. topo	Observații / Referințe
1	pasune	NU	8.900	37	552/8	-	

## Lungime Segmente

1) Valorile lungimilor segmentelor sunt obținute din proiecție în plan.

Punct început	X / Y	Punct sfârșit	X / Y	Lungime segment (** (m)
1	637.495,365 695.882,895	2	637.482,777 695.933,61	52.254
2	637.482,777 695.933,61	3	637.318,25 695.896,099	168.749
3	637.318,25 695.896,099	4	637.327,734 695.844,666	52.3
4	637.327,734 695.844,666	1	637.495,365 695.882,895	171.934

\*\* Lungimile segmentelor sunt determinate în planul de proiecție Stereo 70 și sunt rotunjite la 1 milimetru.

**\*\*\* Distanţa dintre puncte este formată din segmente cumulate ce sunt mai mici decât valoarea 1 milimetru.**





**DATE DESPRE IMOBILUL NR. 2078**

Oficiul de Cadastru și Publicitate Imobiliară BOTOSANI  
Biroul de Cadastru și Publicitate Imobiliară Botosani

**A. Partea I. Descrierea imobilului**

TEREN Extravilan

Adresa: Jud. Botosani

Nr. Crt	Nr cadastral Nr. topografic	Suprafața* (mp)	Observații / Referințe
A1		3.931	Sector cadastral:46 Teren neimprejmuit;

**B. Partea II. Proprietari și acte**

Inscrieri privitoare la dreptul de proprietate și alte drepturi reale		Referințe
/		
Act Normativ nr. 7, din 13/03/1996 emis de PARLAMENTUL ROMANIEI (Lege);		
B1	Inscrierea provizorie, drept de PROPRIETATE, dobandit prin Lege, cota actuala 1/1, cota initiala 1/1 1) <b>NEIDENTIFICAT NEIDENTIFICAT</b> , Lipsa C.N.P.	A1
B2	Se notează mențiunea proprietar neidentificat, rezerva comisiei locale de fond funciar.	A1

**C. Partea III. SARCINI .**

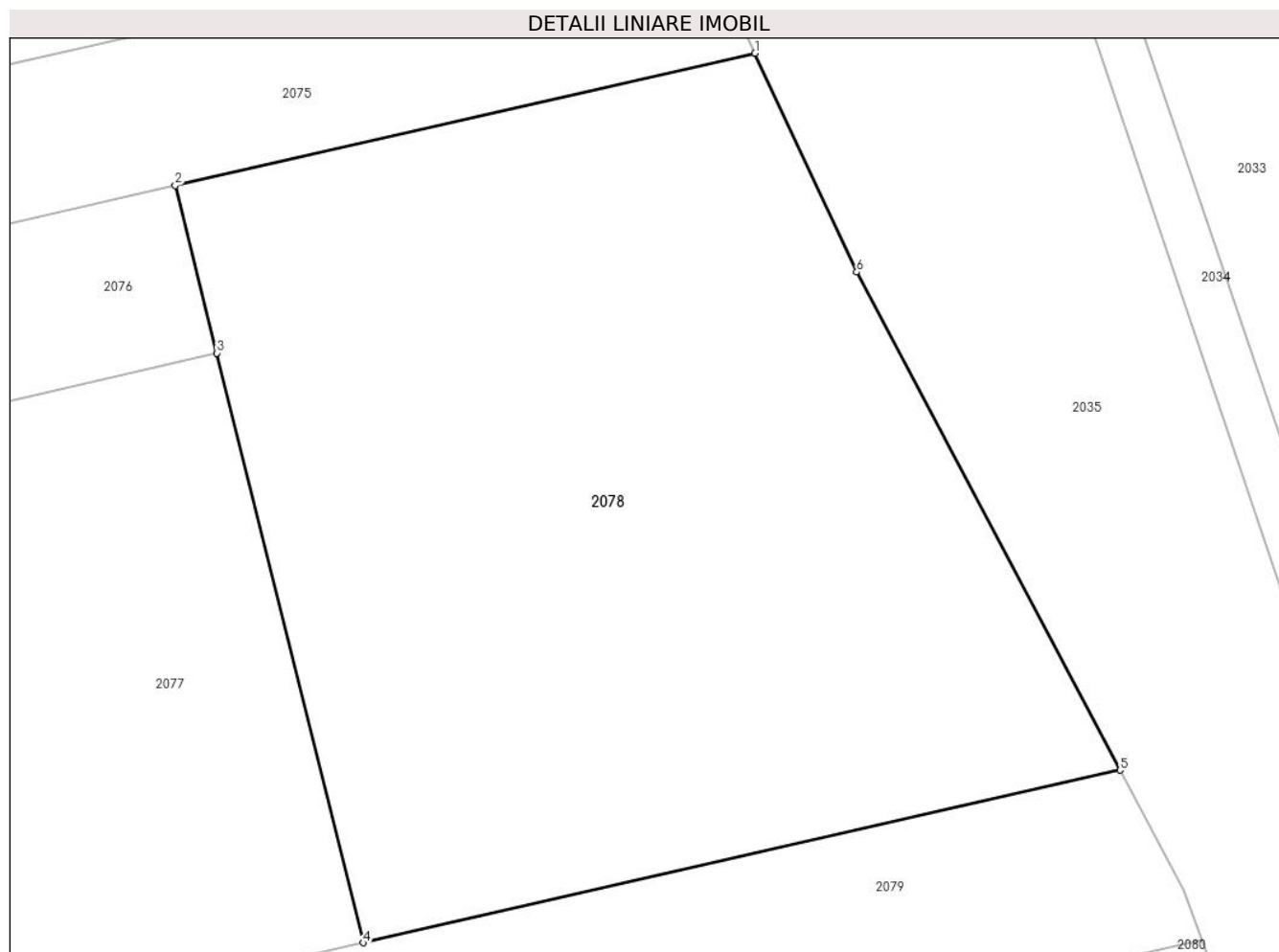
Inscrieri privind dezmembramintele dreptului de proprietate, drepturi reale de garanție și sarcini	Referințe
NU SUNT	

## Anexa Nr. 1 La Partea I

## Teren

Nr cadastral	Suprafața (mp)*	Observații / Referințe
	3.931	

\* Suprafața este determinată în planul de proiecție Stereo 70.



## Date referitoare la teren

Crt	Categorie folosință	Intra vilan	Suprafața (mp)	Tarla	Parcelă	Nr. topo	Observații / Referințe
1	pasune	NU	1.931	37	552	-	
2	neproductiv	NU	2.000	37	553	-	

## Lungime Segmente

1) Valorile lungimilor segmentelor sunt obținute din proiecție în plan.

Punct început	X / Y	Punct sfârșit	X / Y	Lungime segment (** (m)
1	637.529,077 695.959,403	2	637.479,197 695.948,031	51.159
2	637.479,197 695.948,031	3	637.482,777 695.933,61	14.859
3	637.482,777 695.933,61	4	637.495,365 695.882,895	52.254
4	637.495,365 695.882,895	5	637.560,487 695.897,746	66.794

Punct început	X / Y	Punct sfârșit	X / Y	Lungime segment (** (m)
5	637.560,487 695.897,746	6	637.537,824 695.940,573	48.453
6	637.537,824 695.940,573	1	637.529,077 695.959,403	20.762

\*\* Lungimile segmentelor sunt determinate în planul de proiecție Stereo 70 și sunt rotunjite la 1 milimetru.

\*\*\* Distanța dintre puncte este formată din segmente cumulate ce sunt mai mici decât valoarea 1 milimetru.



**DATE DESPRE IMOBILUL NR. 2079**

Oficiul de Cadastru și Publicitate Imobiliară BOTOSANI  
Biroul de Cadastru și Publicitate Imobiliară Botosani

**A. Partea I. Descrierea imobilului**

TEREN Extravilan

Adresa: Jud. Botosani

Nr. Crt	Nr cadastral Nr. topografic	Suprafața* (mp)	Observații / Referințe
A1		3.800	Sector cadastral:46 Teren neimprejmuit; Conform TP nr. 18743 imobilul este amplasat în parcela cadastrală 552/16

**B. Partea II. Proprietari și acte**

Inscrieri privitoare la dreptul de proprietate și alte drepturi reale		Referințe
/		
Act Administrativ nr. 18743, din 16/01/1994 emis de CJSIPT BOTOSANI (Titlu proprietate);		
B1	Intabulare, drept de PROPRIETATE, dobandit prin Reconstituire, cota actuala 1/1, cota initiala 1/1 1) CONSTANTINIU GHEORGHE, Lipsa C.N.P.	A1

**C. Partea III. SARCINI .**

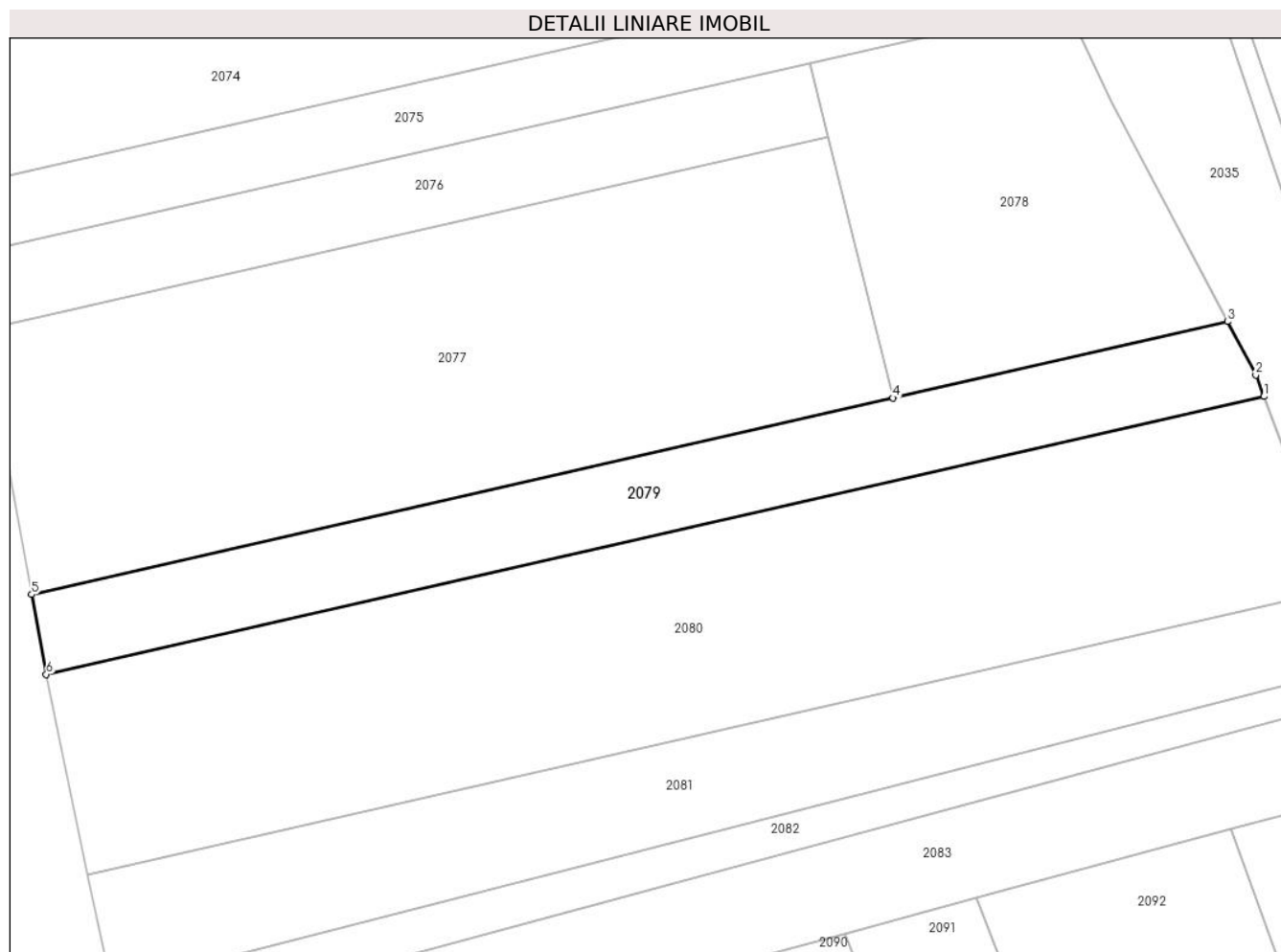
Inscrieri privind dezmembramintele dreptului de proprietate, drepturi reale de garanție și sarcini	Referințe
NU SUNT	

## Anexa Nr. 1 La Partea I

## Teren

Nr cadastral	Suprafața (mp)*	Observații / Referințe
	3.800	Conform TP nr. 18743 imobilul este amplasat în parcela cadastrală 552/16

\* Suprafața este determinată în planul de proiecție Stereo 70.



## Date referitoare la teren

Crt	Categorie folosință	Intra vilan	Suprafața (mp)	Tarla	Parcelă	Nr. topo	Observații / Referințe
1	pasune	NU	3.400	37	552/16	-	
2	neproductiv	NU	400	37	553	-	

## Lungime Segmente

1) Valorile lungimilor segmentelor sunt obținute din proiecție în plan.

Punct început	X / Y	Punct sfârșit	X / Y	Lungime segment (** (m)
1	637.567,534 695.883,187	2	637.565,965 695.887,394	4.49
2	637.565,965 695.887,394	3	637.560,487 695.897,746	11.712
3	637.560,487 695.897,746	4	637.495,365 695.882,895	66.794
4	637.495,365 695.882,895	5	637.327,734 695.844,666	171.934

Punct început	X / Y	Punct sfârșit	X / Y	Lungime segment (** (m)
5	637.327,734 695.844,666	6	637.330,595 695.829,152	15.775
6	637.330,595 695.829,152	1	637.567,534 695.883,187	243.022

\*\* Lungimile segmentelor sunt determinate în planul de proiecție Stereo 70 și sunt rotunjite la 1 milimetru.

\*\*\* Distanța dintre puncte este formată din segmente cumulate ce sunt mai mici decât valoarea 1 milimetru.





**DATE DESPRE IMOBILUL NR. 2080**

Oficiul de Cadastru și Publicitate Imobiliară BOTOSANI  
Biroul de Cadastru și Publicitate Imobiliară Botosani

**A. Partea I. Descrierea imobilului**

TEREN Extravilan

Adresa: Jud. Botosani

Nr. Crt	Nr cadastral Nr. topografic	Suprafața* (mp)	Observații / Referințe
A1		9.800	Sector cadastral:46 Teren neimprejmuit; Conform TP nr. 31979 imobilul este amplasat în parcela cadastrală 552/17

**B. Partea II. Proprietari și acte**

Inscrieri privitoare la dreptul de proprietate și alte drepturi reale		Referințe
/		
Act Administrativ nr. 31979, din 22/02/1994 emis de CJSIPT BOTOSANI (Titlu proprietate);		
B1	Intabulare, drept de PROPRIETATE, dobandit prin Reconstituire, cota actuala 1/1, cota initiala 1/1 1) FORTOEȘ GH. MIHAI, Lipsa C.N.P.	A1

**C. Partea III. SARCINI .**

Inscrieri privind dezmembramintele dreptului de proprietate, drepturi reale de garanție și sarcini	Referințe
NU SUNT	

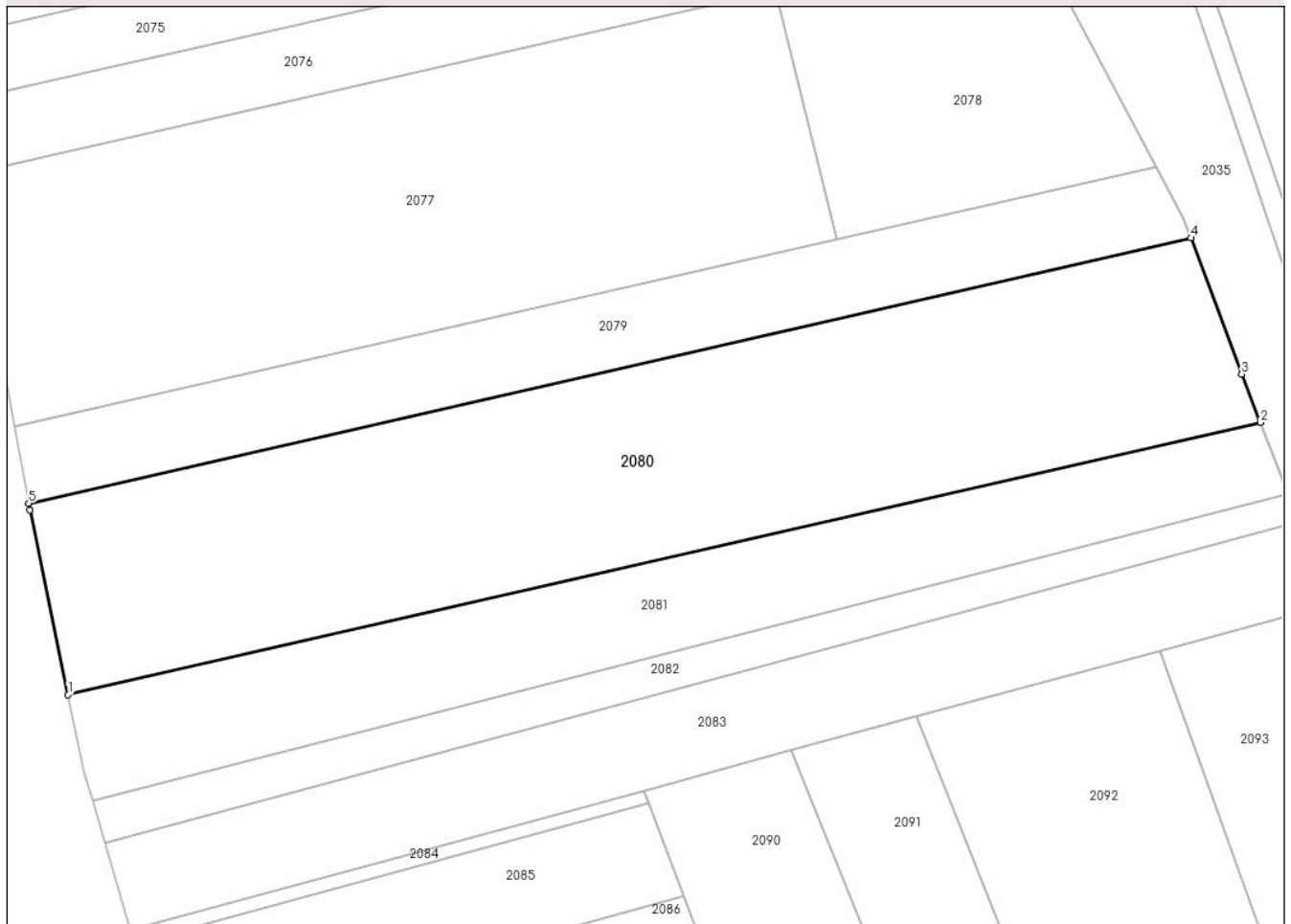
## Anexa Nr. 1 La Partea I

## Teren

Nr cadastral	Suprafața (mp)*	Observații / Referințe
	9.800	Conform TP nr. 31979 imobilul este amplasat în parcela cadastrală 552/17

\* Suprafața este determinată în planul de proiecție Stereo 70.

## DETALII LINIARE IMOBIL



## Date referitoare la teren

Crt	Categorie folosință	Intra vilan	Suprafața (mp)	Tarla	Parcelă	Nr. topo	Observații / Referințe
1	pasune	NU	8.300	37	552/17	-	
2	neproductiv	NU	1.500	37	553	-	

## Lungime Segmente

1) Valorile lungimilor segmentelor sunt obținute din proiecție în plan.

Punct început	X / Y	Punct sfârșit	X / Y	Lungime segment (** (m)
1	637.338,645 695.790,149	2	637.581,708 695.845,58	249.304
2	637.581,708 695.845,58	3	637.577,876 695.855,464	10.6
3	637.577,876 695.855,464	4	637.567,534 695.883,187	29.59
4	637.567,534 695.883,187	5	637.330,595 695.829,152	243.022

Punct început	X / Y	Punct sfârșit	X / Y	Lungime segment (** (m)
5	637.330,595 695.829,152	6	637.330,844 695.827,801	1.374
6	637.330,844 695.827,801	1	637.338,645 695.790,149	38.452

\*\* Lungimile segmentelor sunt determinate în planul de proiecție Stereo 70 și sunt rotunjite la 1 milimetru.

\*\*\* Distanța dintre puncte este formată din segmente cumulate ce sunt mai mici decât valoarea 1 milimetru.



**DATE DESPRE IMOBILUL NR. 2081**

Oficiul de Cadastru și Publicitate Imobiliară BOTOSANI  
Biroul de Cadastru și Publicitate Imobiliară Botosani

**A. Partea I. Descrierea imobilului**

TEREN Extravilan

Adresa: Jud. Botosani

Nr. Crt	Nr cadastral Nr. topografic	Suprafața* (mp)	Observații / Referințe
A1		4.700	Sector cadastral:46 Teren neimprejmuit; Conform TP nr. 18680 imobilul este amplasat în parcela cadastrală 552/1

**B. Partea II. Proprietari și acte**

Inscrieri privitoare la dreptul de proprietate și alte drepturi reale		Referințe
/		
Act Administrativ nr. 18680, din 27/07/1993 emis de CJSIPT BOTOSANI (Titlu proprietate);		
B1	Intabulare, drept de PROPRIETATE, dobandit prin Reconstituire, cota actuala 1/1, cota initiala 1/1 1) GRIGORAȘ V. ADRIAN, Lipsa C.N.P.	A1

**C. Partea III. SARCINI .**

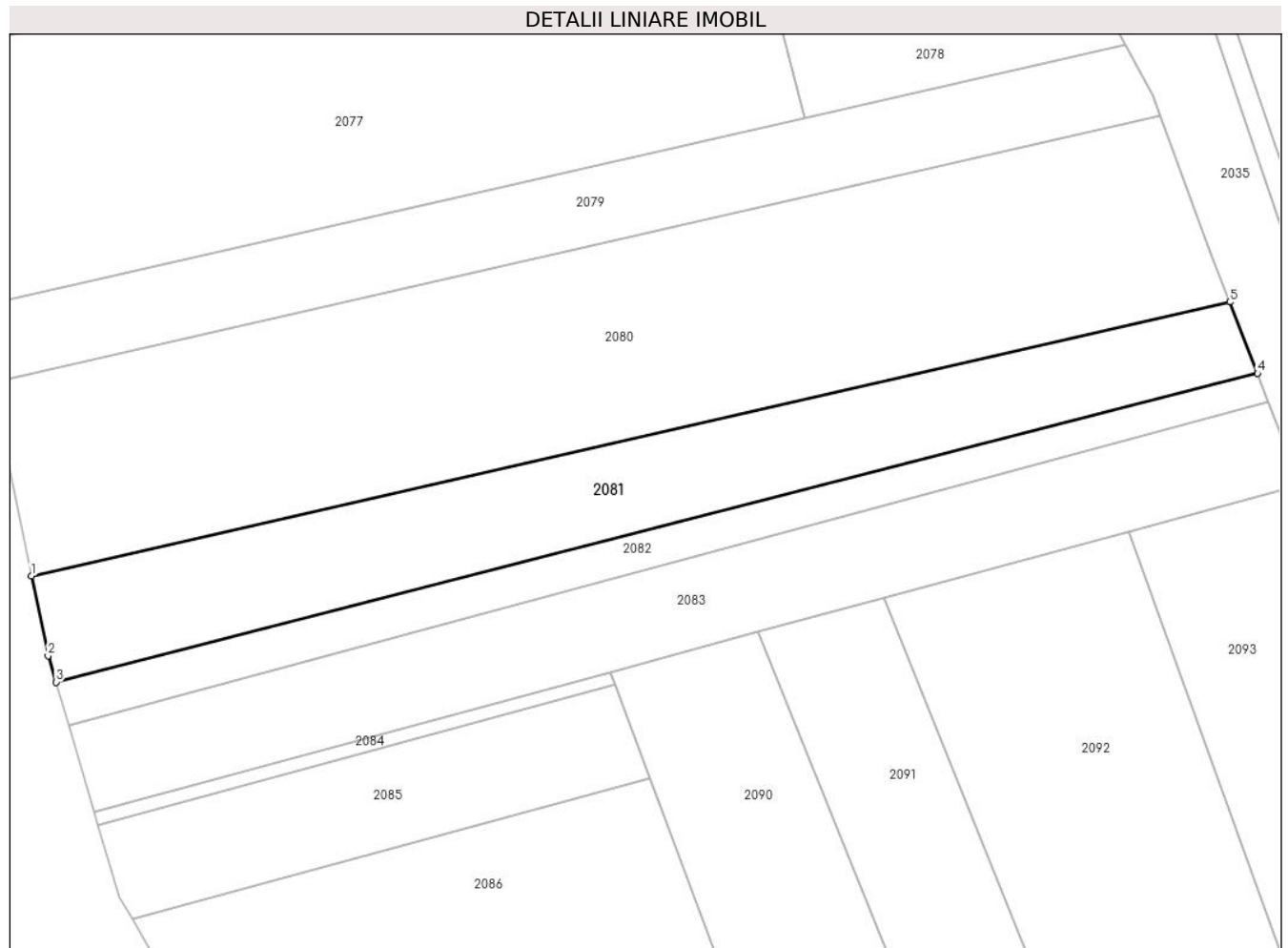
Inscrieri privind dezmembramintele dreptului de proprietate, drepturi reale de garanție și sarcini	Referințe
NU SUNT	

## Anexa Nr. 1 La Partea I

## Teren

Nr cadastral	Suprafața (mp)*	Observații / Referințe
	4.700	Conform TP nr. 18680 imobilul este amplasat în parcela cadastrală 552/1

\* Suprafața este determinată în planul de proiecție Stereo 70.



## Date referitoare la teren

Crt	Categorie folosință	Intra vilan	Suprafața (mp)	Tarla	Parcelă	Nr. topo	Observații / Referințe
1	pasune	NU	4.100	37	552/1	-	
2	neproductiv	NU	600	37	553	-	

## Lungime Segmente

1) Valorile lungimilor segmentelor sunt obținute din proiecție în plan.

Punct început	X / Y	Punct sfârșit	X / Y	Lungime segment (** (m)
1	637.338,645 695.790,149	2	637.342,002 695.773,942	16.551
2	637.342,002 695.773,942	3	637.343,595 695.768,582	5.591
3	637.343,595 695.768,582	4	637.587,317 695.831,115	251.616
4	637.587,317 695.831,115	5	637.581,708 695.845,58	15.514

Punct început	X / Y	Punct sfârșit	X / Y	Lungime segment (** (m)
5	637.581,708 695.845,58	1	637.338,645 695.790,149	249.304

\*\* Lungimile segmentelor sunt determinate în planul de proiecție Stereo 70 și sunt rotunjite la 1 milimetru.

\*\*\* Distanța dintre puncte este formată din segmente cumulate ce sunt mai mici decât valoarea 1 milimetru.





**DATE DESPRE IMOBILUL NR. 2082**

Oficiul de Cadastru și Publicitate Imobiliară BOTOSANI  
Biroul de Cadastru și Publicitate Imobiliară Botosani

**A. Partea I. Descrierea imobilului**

TEREN Extravilan

Adresa: Jud. Botosani

Nr. Crt	Nr cadastral Nr. topografic	Suprafața* (mp)	Observații / Referințe
A1		1.900	Sector cadastral:46 Teren neimprejmuit; Conform TP nr. 31897 imobilul este amplasat în parcela cadastrală 552/5

**B. Partea II. Proprietari și acte**

Inscrieri privitoare la dreptul de proprietate și alte drepturi reale		Referințe
/		
Act Administrativ nr. 31897, din 03/02/1994 emis de CJSIPT BOTOSANI (Titlu proprietate);		
B1	Intabulare, drept de PROPRIETATE, dobandit prin Reconstituire, cota actuala 1/1, cota initiala 1/1 1) MURARU D. ION, Lipsa C.N.P.	A1

**C. Partea III. SARCINI .**

Inscrieri privind dezmembramintele dreptului de proprietate, drepturi reale de garanție și sarcini	Referințe
NU SUNT	

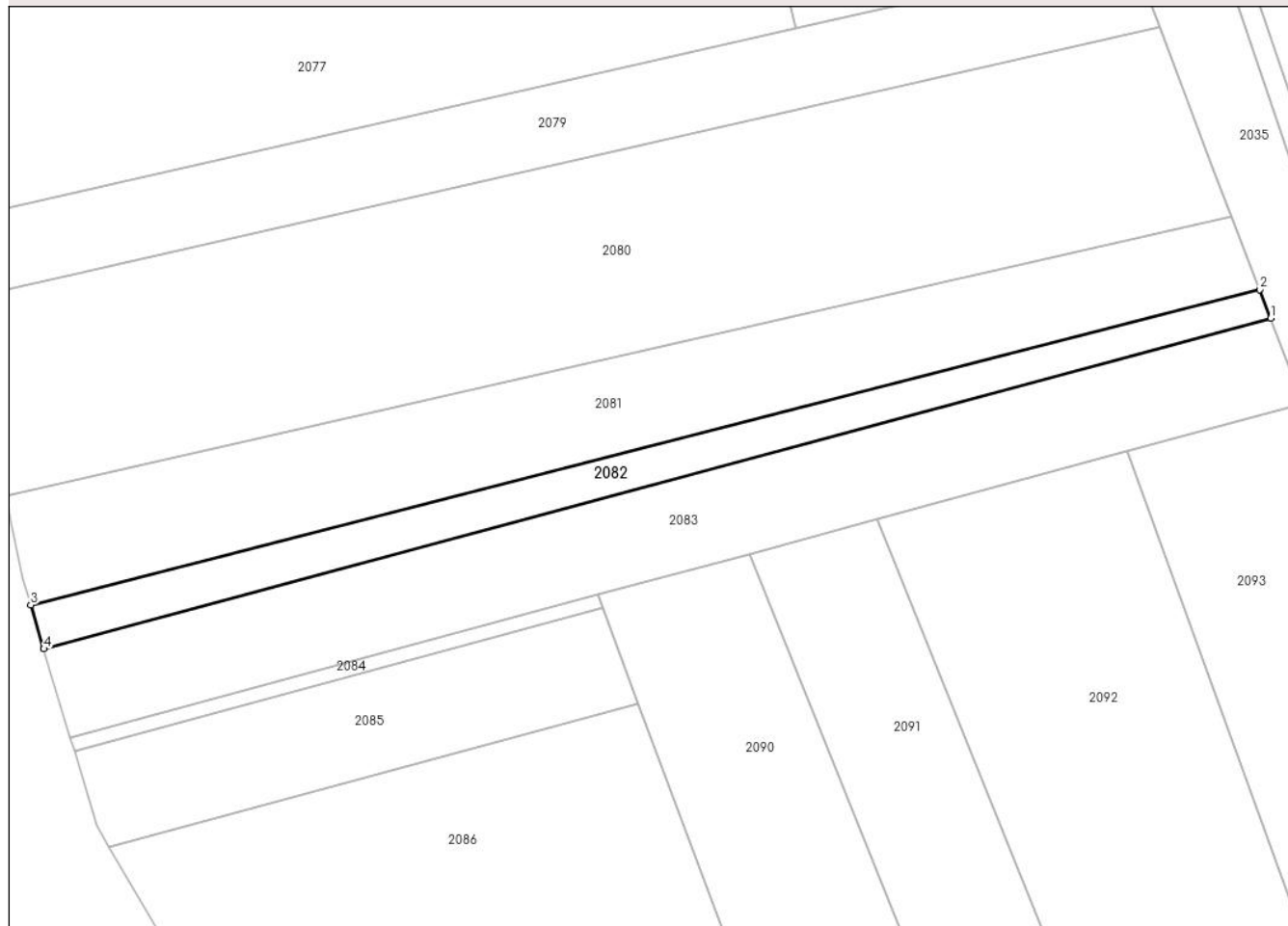
## Anexa Nr. 1 La Partea I

## Teren

Nr cadastral	Suprafața (mp)*	Observații / Referințe
	1.900	Conform TP nr. 31897 imobilul este amplasat în parcela cadastrală 552/5

\* Suprafața este determinată în planul de proiecție Stereo 70.

## DETALII LINIARE IMOBIL



## Date referitoare la teren

Crt	Categorie folosință	Intra vilan	Suprafața (mp)	Tarla	Parcelă	Nr. topo	Observații / Referințe
1	pasune	NU	1.700	37	552/5	-	
2	neproductiv	NU	200	37	553	-	

## Lungime Segmente

1) Valorile lungimilor segmentelor sunt obținute din proiecție în plan.

Punct început	X / Y	Punct sfârșit	X / Y	Lungime segment (** (m))
1	637.589,511 695.825,456	2	637.587,317 695.831,115	6.071
2	637.587,317 695.831,115	3	637.343,595 695.768,582	251.616
3	637.343,595 695.768,582	4	637.346,177 695.759,893	9.065
4	637.346,177 695.759,893	1	637.589,511 695.825,456	252.012

**\*\* Lungimile segmentelor sunt determinate în planul de proiecție Stereo 70 și sunt rotunjite la 1 milimetru.**

**\*\*\* Distanța dintre puncte este formată din segmente cumulate ce sunt mai mici decât valoarea 1 milimetru.**



**DATE DESPRE IMOBILUL NR. 2083**

Oficiul de Cadastru și Publicitate Imobiliară BOTOSANI  
Biroul de Cadastru și Publicitate Imobiliară Botosani

**A. Partea I. Descrierea imobilului**

TEREN Extravilan

Adresa: Jud. Botosani

Nr. Crt	Nr cadastral Nr. topografic	Suprafața* (mp)	Observații / Referințe
A1		4.600	Sector cadastral:46 Teren neimprejmuit; Conform TP nr. 18708 imobilul este amplasat în parcela cadastrală 552/6

**B. Partea II. Proprietari și acte**

Inscrieri privitoare la dreptul de proprietate și alte drepturi reale		Referințe
/		
Act Administrativ nr. 18708, din 29/11/1993 emis de CJSIPT BOTOSANI (Titlu proprietate);		
B1	Intabulare, drept de PROPRIETATE, dobândit prin Reconstituire, cota actuala 1/1, cota initiala 1/1 1) FORTOEȘ ADELA, Lipsa C.N.P. 2) ZĂICEANU V. IOAN, Lipsa C.N.P. 3) ZĂICEANU MIRCEA, Lipsa C.N.P. 4) SAPARIUC ANETA, Lipsa C.N.P. 5) PÎNZARIU EUGENIA, Lipsa C.N.P.	A1

**C. Partea III. SARCINI .**

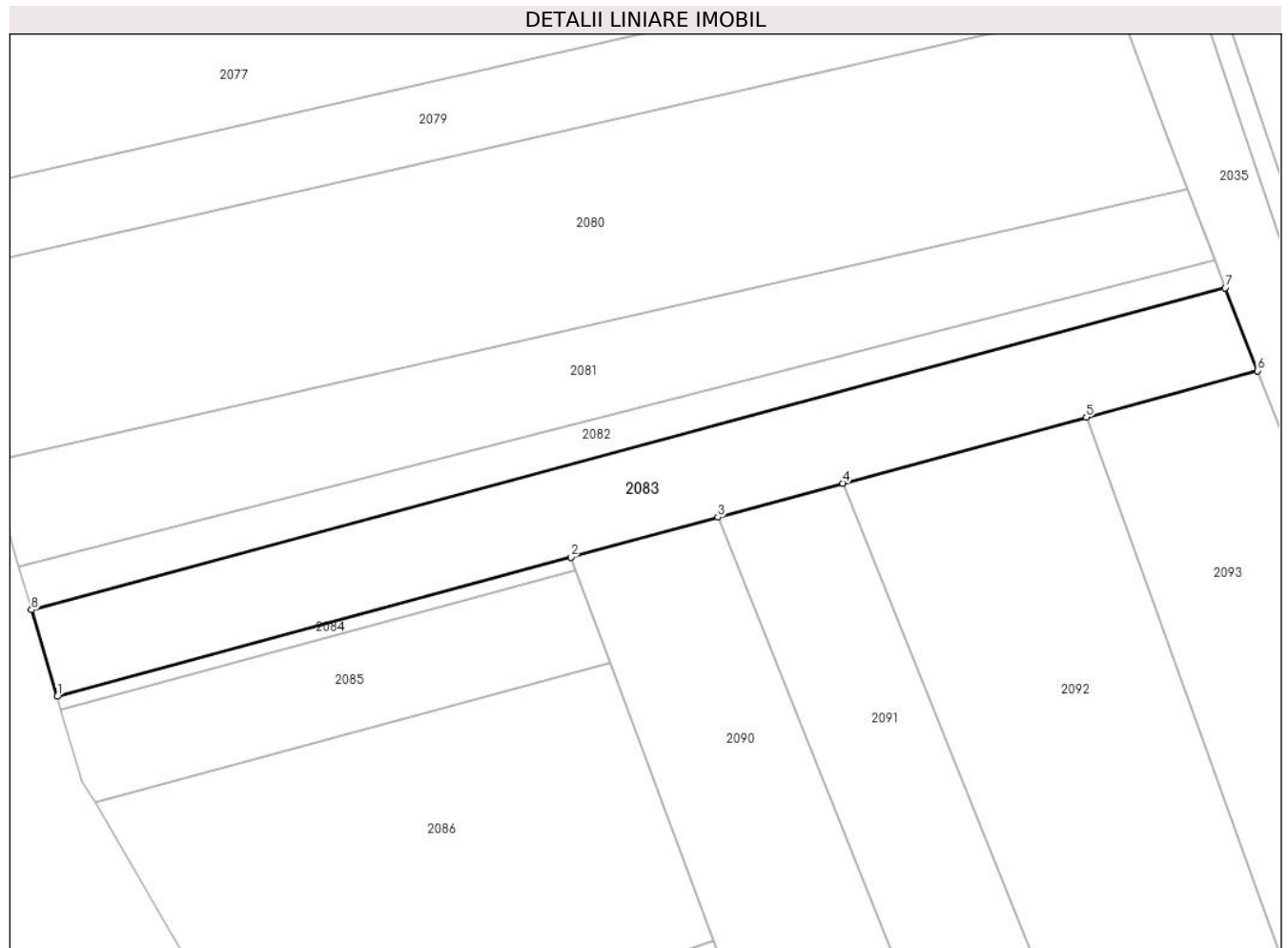
Inscrieri privind dezmembramintele dreptului de proprietate, drepturi reale de garanție și sarcini	Referințe
NU SUNT	

## Anexa Nr. 1 La Partea I

## Teren

Nr cadastral	Suprafața (mp)*	Observații / Referințe
	4.600	Conform TP nr. 18708 imobilul este amplasat în parcela cadastrală 552/6

\* Suprafața este determinată în planul de proiecție Stereo 70.



## Date referitoare la teren

Crt	Categorie folosință	Intra vilan	Suprafața (mp)	Tarla	Parcelă	Nr. topo	Observații / Referințe
1	pasune	NU	4.000	37	552/6	-	
2	neproductiv	NU	600	37	553	-	

## Lungime Segmente

1) Valorile lungimilor segmentelor sunt obținute din proiecție în plan.

Punct început	X / Y	Punct sfârșit	X / Y	Lungime segment (** (m)
1	637.351,418 695.742,26	2	637.456,09 695.770,63	108.448
2	637.456,09 695.770,63	3	637.486,071 695.778,756	31.064
3	637.486,071 695.778,756	4	637.511,492 695.785,647	26.338
4	637.511,492 695.785,647	5	637.561,162 695.799,109	51.462

Punct început	X / Y	Punct sfârşit	X / Y	Lungime segment (** (m)
5	637.561,162 695.799,109	6	637.596,06 695.808,568	36.157
6	637.596,06 695.808,568	7	637.589,511 695.825,456	18.113
7	637.589,511 695.825,456	8	637.346,177 695.759,893	252.012
8	637.346,177 695.759,893	1	637.351,418 695.742,26	18.395

\*\* Lungimile segmentelor sunt determinate în planul de proiecţie Stereo 70 şi sunt rotunjite la 1 milimetru.

\*\*\* Distanţa dintre puncte este formată din segmente cumulate ce sunt mai mici decât valoarea 1 milimetru.





**DATE DESPRE IMOBILUL NR. 2084**

Oficiul de Cadastru și Publicitate Imobiliară BOTOSANI  
Biroul de Cadastru și Publicitate Imobiliară Botosani

**A. Partea I. Descrierea imobilului**

TEREN Extravilan

Adresa: Jud. Botosani

Nr. Crt	Nr cadastral Nr. topografic	Suprafața* (mp)	Observații / Referințe
A1		300	Sector cadastral:46 Teren neimprejmuit;

**B. Partea II. Proprietari și acte**

Inscrieri privitoare la dreptul de proprietate și alte drepturi reale	Referințe
/	
Act Administrativ nr. 31895, din 03/02/1994 emis de CJSIPT BOTOSANI (Titlu proprietate);	
B1	A1
Intabulare, drept de PROPRIETATE, dobandit prin Reconstituire, cota actuala 1/1, cota initiala 1/1 1) <b>ANDRONACHE AUREL</b> , Lipsa C.N.P.	

**C. Partea III. SARCINI .**

Inscrieri privind dezmembramintele dreptului de proprietate, drepturi reale de garanție și sarcini	Referințe
NU SUNT	

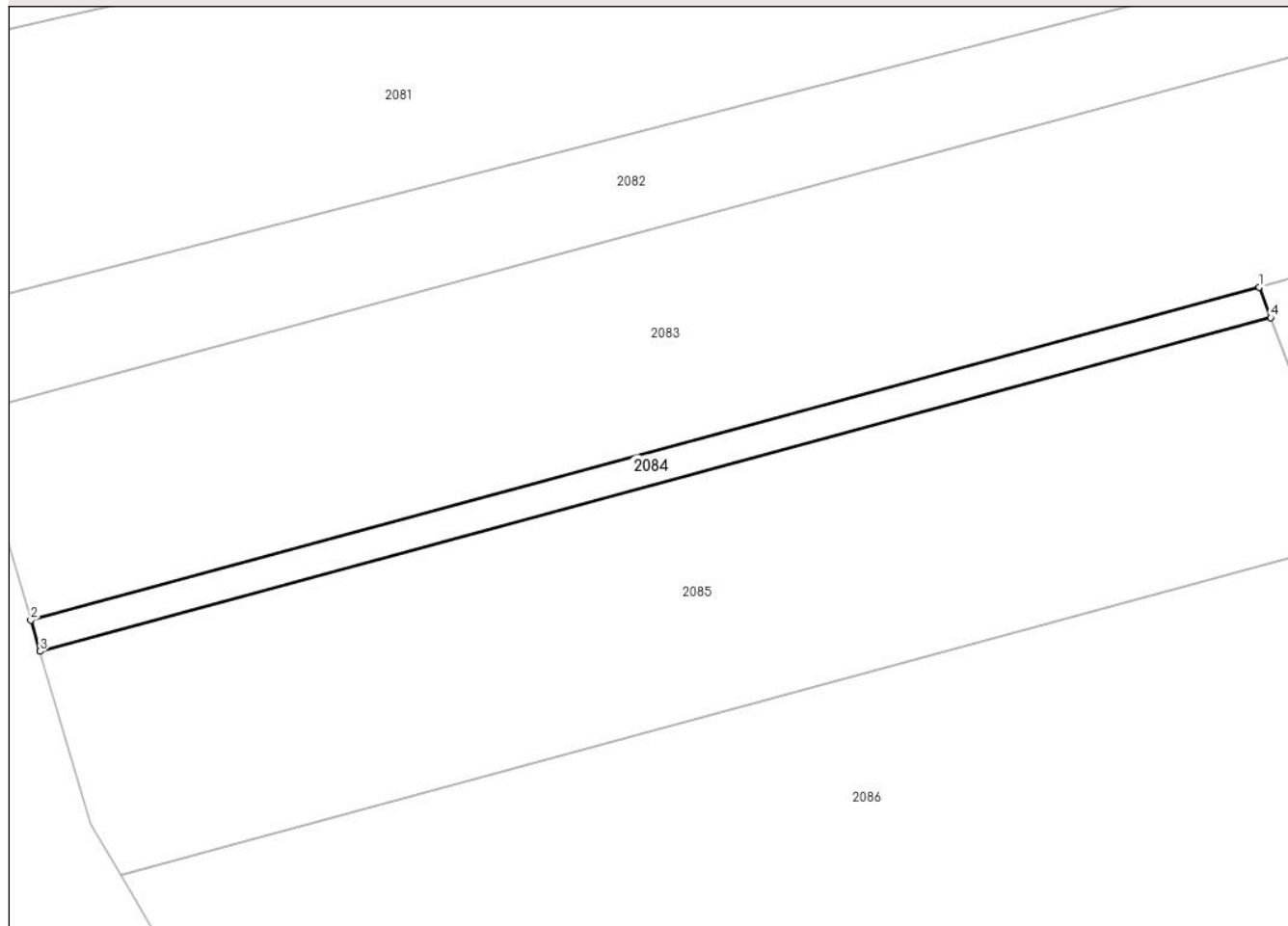
## Anexa Nr. 1 La Partea I

## Teren

Nr cadastral	Suprafața (mp)*	Observații / Referințe
	300	

\* Suprafața este determinată în planul de proiecție Stereo 70.

## DETALII LINIARE IMOBIL



## Date referitoare la teren

Crt	Categorie folosință	Intra vilan	Suprafața (mp)	Tarla	Parcelă	Nr. topo	Observații / Referințe
1	pasune	NU	200	37	552/85	-	
2	pasune	NU	100	37	552/54	-	

## Lungime Segmente

1) Valorile lungimilor segmentelor sunt obținute din proiecție în plan.

Punct început	X / Y	Punct sfârșit	X / Y	Lungime segment (** (m)
1	637.456,09 695.770,63	2	637.351,418 695.742,26	108.448
2	637.351,418 695.742,26	3	637.352,205 695.739,609	2.765
3	637.352,205 695.739,609	4	637.457,06 695.768,03	108.638
4	637.457,06 695.768,03	1	637.456,09 695.770,63	2.776

**\*\* Lungimile segmentelor sunt determinate în planul de proiecție Stereo 70 și sunt rotunjite la 1 milimetru.**

**\*\*\* Distanța dintre puncte este formată din segmente cumulate ce sunt mai mici decât valoarea 1 milimetru.**



**DATE DESPRE IMOBILUL NR. 2085**

Oficiul de Cadastru și Publicitate Imobiliară BOTOSANI  
Biroul de Cadastru și Publicitate Imobiliară Botosani

**A. Partea I. Descrierea imobilului**

TEREN Extravilan

Adresa: Jud. Botosani

Nr. Crt	Nr cadastral Nr. topografic	Suprafața* (mp)	Observații / Referințe
A1		2.200	Sector cadastral:46 Teren neimpregmuit;

**B. Partea II. Proprietari și acte**

Inscrieri privitoare la dreptul de proprietate și alte drepturi reale	Referințe
/	
Act Administrativ nr. 31914, din 21/02/1994 emis de CJSIPT BOTOSANI (Titlu proprietate);	
B1	A1
Intabulare, drept de PROPRIETATE, dobandit prin Reconstituire, cota actuala 1/1, cota initiala 1/1 1) APETREA A. ELENA, Lipsa C.N.P.	

**C. Partea III. SARCINI .**

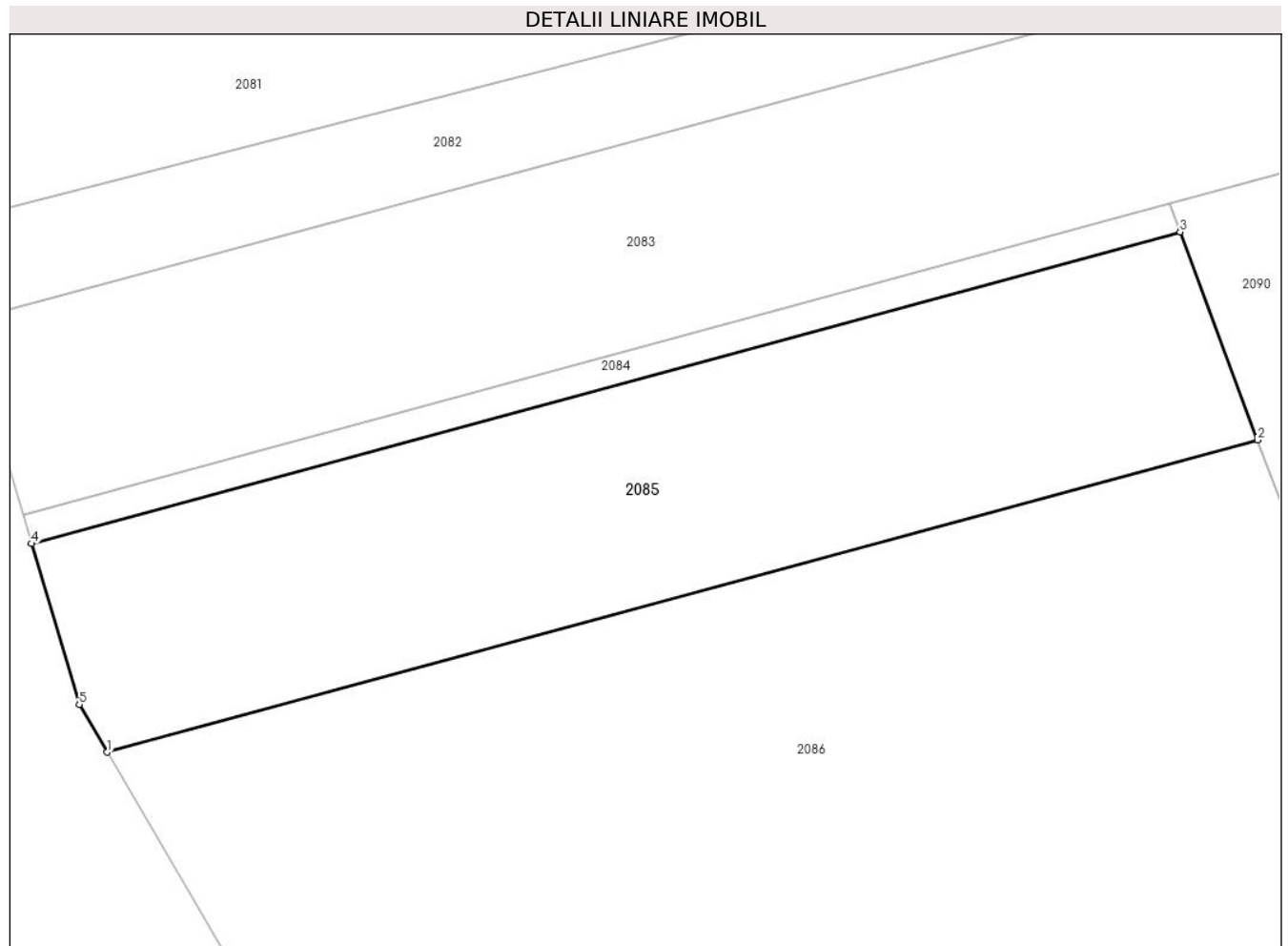
Inscrieri privind dezmembramintele dreptului de proprietate, drepturi reale de garanție și sarcini	Referințe
NU SUNT	

## Anexa Nr. 1 La Partea I

## Teren

Nr cadastral	Suprafața (mp)*	Observații / Referințe
	2.200	

\* Suprafața este determinată în planul de proiecție Stereo 70.



## Date referitoare la teren

Crt	Categorie folosință	Intravilan	Suprafața (mp)	Tarla	Parcelă	Nr. topo	Observații / Referințe
1	pașune	NU	2.200	37	552/94	-	

## Lungime Segmente

1) Valorile lungimilor segmentelor sunt obținute din proiecție în plan.

Punct început	X / Y	Punct sfârșit	X / Y	Lungime segment (** (m)
1	637.359,108 695.720,604	2	637.464,134 695.749,07	108.815
2	637.464,134 695.749,07	3	637.457,06 695.768,03	20.236
3	637.457,06 695.768,03	4	637.352,205 695.739,609	108.638
4	637.352,205 695.739,609	5	637.356,562 695.724,95	15.293
5	637.356,562 695.724,95	1	637.359,108 695.720,604	5.037

**\*\* Lungimile segmentelor sunt determinate în planul de proiecție Stereo 70 și sunt rotunjite la 1 milimetru.**

**\*\*\* Distanța dintre puncte este formată din segmente cumulate ce sunt mai mici decât valoarea 1 milimetru.**





**DATE DESPRE IMOBILUL NR. 2086**

Oficiul de Cadastru și Publicitate Imobiliară BOTOSANI  
Biroul de Cadastru și Publicitate Imobiliară Botosani

**A. Partea I. Descrierea imobilului**

TEREN Extravilan

Adresa: Jud. Botosani

Nr. Crt	Nr cadastral Nr. topografic	Suprafața* (mp)	Observații / Referințe
A1		6.500	Sector cadastral:46 Teren neimprejmuit;

**B. Partea II. Proprietari și acte**

Inscrieri privitoare la dreptul de proprietate și alte drepturi reale		Referințe
/		
Act Normativ nr. 7, din 13/03/1996 emis de PARLAMENTUL ROMANIEI (Lege);		
B1	Inscrierea provizorie, drept de PROPRIETATE, dobandit prin Lege, cota actuala 1/1, cota initiala 1/1 1) <b>NEIDENTIFICAT NEIDENTIFICAT</b> , Lipsa C.N.P.	A1
B2	Se notează mențiunea proprietar neidentificat, rezerva comisiei locale de fond funciar.	A1

**C. Partea III. SARCINI .**

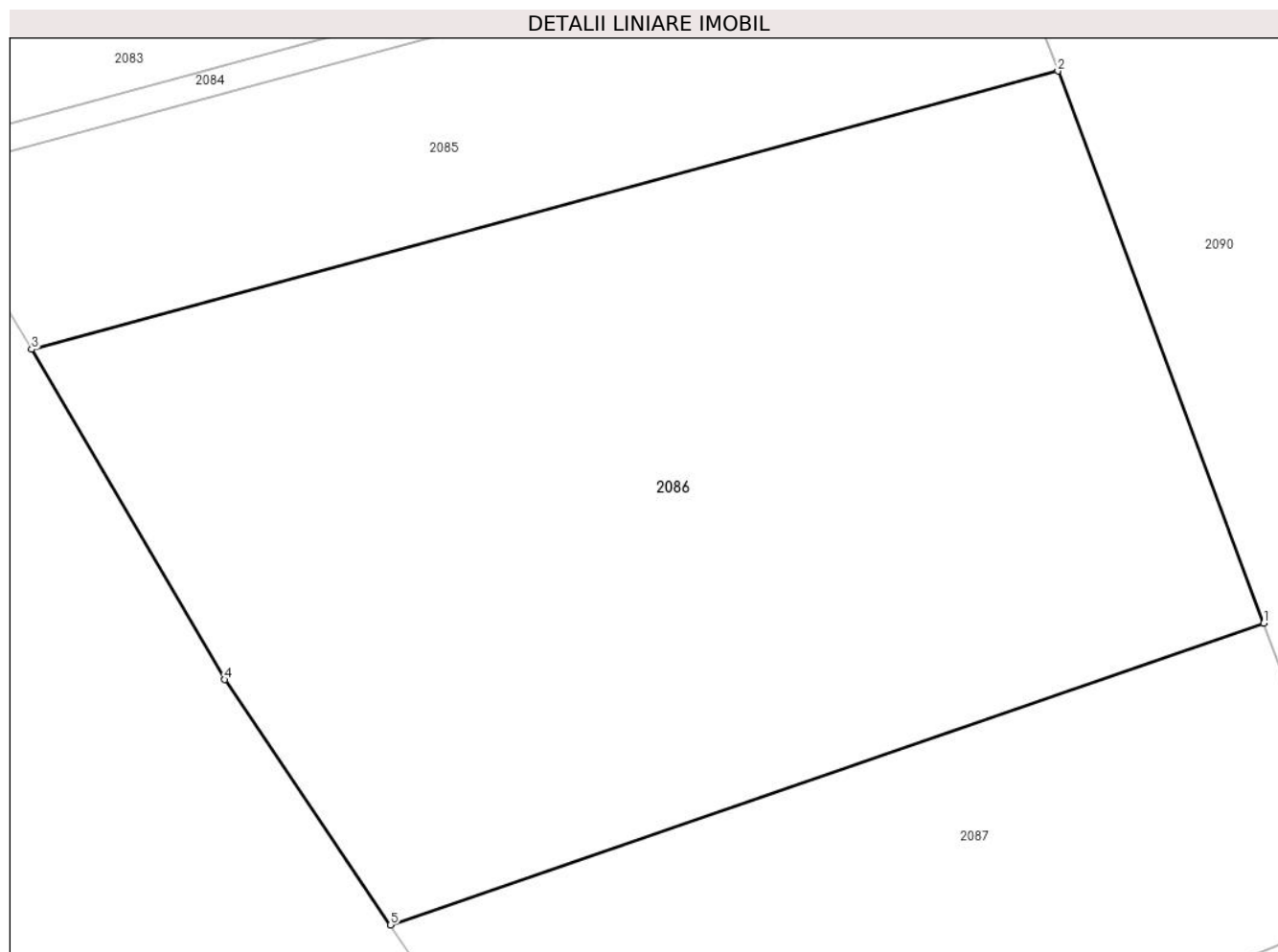
Inscrieri privind dezmembramintele dreptului de proprietate, drepturi reale de garanție și sarcini	Referințe
NU SUNT	

## Anexa Nr. 1 La Partea I

## Teren

Nr cadastral	Suprafața (mp)*	Observații / Referințe
	6.500	

\* Suprafața este determinată în planul de proiecție Stereo 70.



## Date referitoare la teren

Crt	Categorie folosință	Intravilan	Suprafața (mp)	Tarla	Parcelă	Nr. topo	Observații / Referințe
1	pasune	NU	6.500	37	552	-	

## Lungime Segmente

1) Valorile lungimilor segmentelor sunt obținute din proiecție în plan.

Punct început	X / Y	Punct sfârșit	X / Y	Lungime segment (** (m)
1	637.485,205 695.692,596	2	637.464,134 695.749,07	60.277
2	637.464,134 695.749,07	3	637.359,108 695.720,604	108.815
3	637.359,108 695.720,604	4	637.378,888 695.686,834	39.136
4	637.378,888 695.686,834	5	637.395,836 695.661,742	30.279
5	637.395,836 695.661,742	1	637.485,205 695.692,596	94.545

**\*\* Lungimile segmentelor sunt determinate în planul de proiecție Stereo 70 și sunt rotunjite la 1 milimetru.**

**\*\*\* Distanța dintre puncte este formată din segmente cumulate ce sunt mai mici decât valoarea 1 milimetru.**



**DATE DESPRE IMOBILUL NR. 2087**

Oficiul de Cadastru și Publicitate Imobiliară BOTOSANI  
Biroul de Cadastru și Publicitate Imobiliară Botosani

**A. Partea I. Descrierea imobilului**

TEREN Extravilan

Adresa: Jud. Botosani

Nr. Crt	Nr cadastral Nr. topografic	Suprafața* (mp)	Observații / Referințe
A1	55375	3.000	Sector cadastral:46 Teren neimprejmuit;

**B. Partea II. Proprietari și acte**

Inscrieri privitoare la dreptul de proprietate și alte drepturi reale	Referințe
<b>75982 / 14/09/2022</b>	
Act Notarial nr. 2092, din 13/09/2022 emis de BIN PUSCASU Gabriel Tiberiu;	
B8	A1
Intabulare, drept de PROPRIETATE, dobândit prin Conventie, cota actuala 1/1, cota initiala 1/1	
1) FURNICĂ IULIANA, căsătorită cu	
2) FURNICĂ ROMARIO, - bun comun	

**C. Partea III. SARCINI .**

Inscrieri privind dezmembramintele dreptului de proprietate, drepturi reale de garanție și sarcini	Referințe
NU SUNT	

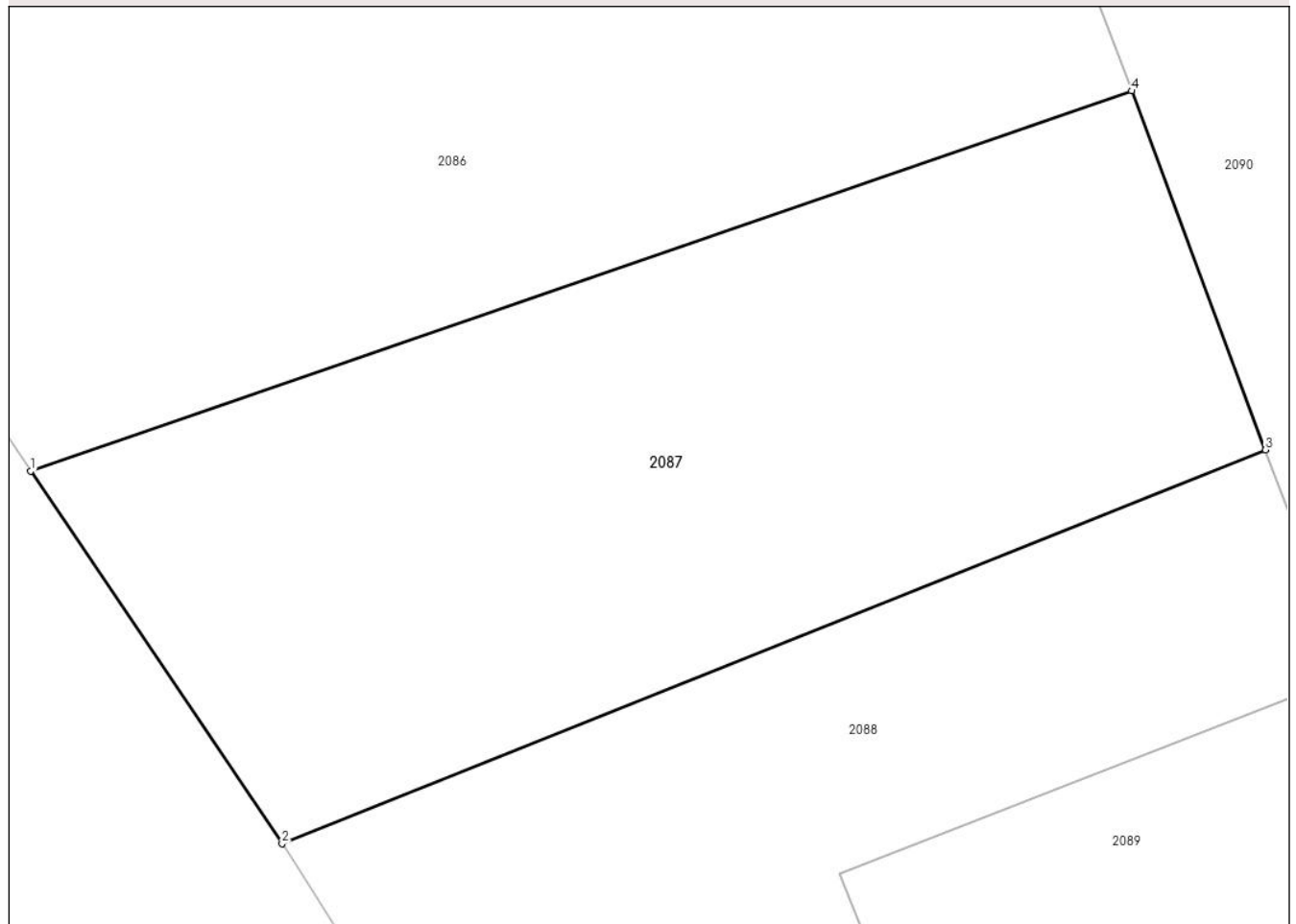
## Anexa Nr. 1 La Partea I

## Teren

Nr cadastral	Suprafața (mp)*	Observații / Referințe
55375	3.000	

\* Suprafața este determinată în planul de proiecție Stereo 70.

## DETALII LINIARE IMOBIL



## Date referitoare la teren

Crt	Categorie folosință	Intravilan	Suprafața (mp)	Tarla	Parcelă	Nr. topo	Observații / Referințe
1	pasune	NU	3.000	37	552/18	-	

## Lungime Segmente

1) Valorile lungimilor segmentelor sunt obținute din proiecție în plan.

Punct început	X / Y	Punct sfârșit	X / Y	Lungime segment (** (m)
1	637.395,836 695.661,742	2	637.416,239 695.631,533	36.453
2	637.416,239 695.631,533	3	637.496,066 695.663,486	85.984
3	637.496,066 695.663,486	4	637.485,205 695.692,596	31.07
4	637.485,205 695.692,596	1	637.395,836 695.661,742	94.545

\*\* Lungimile segmentelor sunt determinate în planul de proiecție Stereo 70 și sunt rotunjite la 1 milimetru.

**\*\*\* Distanţa dintre puncte este formată din segmente cumulate ce sunt mai mici decât valoarea 1 milimetru.**





**DATE DESPRE IMOBILUL NR. 2088**

Oficiul de Cadastru și Publicitate Imobiliară BOTOSANI  
Biroul de Cadastru și Publicitate Imobiliară Botosani

**A. Partea I. Descrierea imobilului**

TEREN Extravilan

Adresa: Jud. Botosani

Nr. Crt	Nr cadastral Nr. topografic	Suprafața* (mp)	Observații / Referințe
A1		5.300	Sector cadastral:46 Teren neimprejmuit;

**B. Partea II. Proprietari și acte**

Inscrieri privitoare la dreptul de proprietate și alte drepturi reale		Referințe
/		
Act Normativ nr. 7, din 13/03/1996 emis de PARLAMENTUL ROMANIEI (Lege);		
B1	Inscrierea provizorie, drept de PROPRIETATE, dobandit prin Lege, cota actuala 1/1, cota initiala 1/1 1) <b>NEIDENTIFICAT NEIDENTIFICAT</b> , Lipsa C.N.P.	A1
B2	Se notează mențiunea proprietar neidentificat, rezerva comisiei locale de fond funciar.	A1

**C. Partea III. SARCINI .**

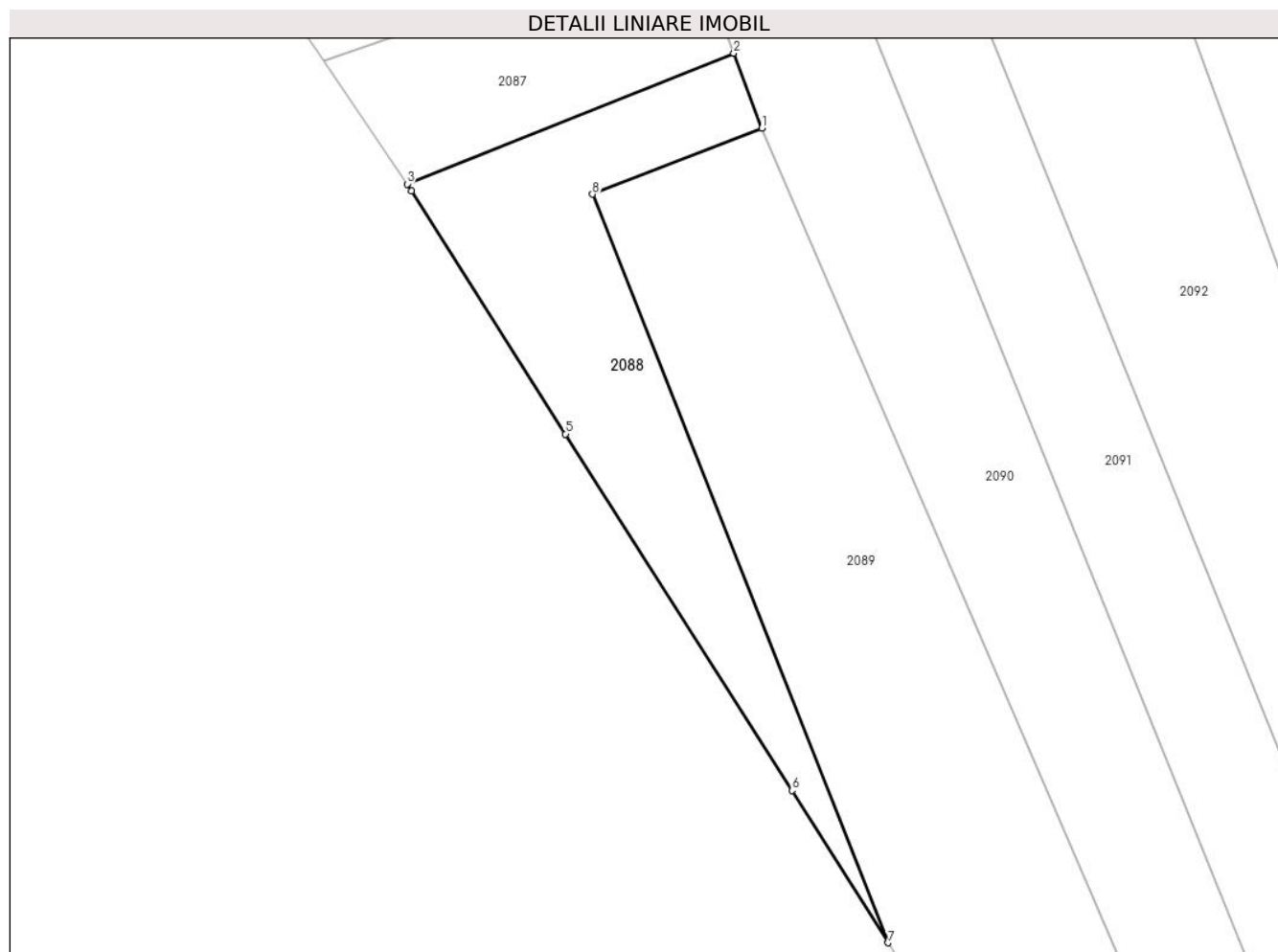
Inscrieri privind dezmembramintele dreptului de proprietate, drepturi reale de garanție și sarcini	Referințe
NU SUNT	

## Anexa Nr. 1 La Partea I

## Teren

Nr cadastral	Suprafața (mp)*	Observații / Referințe
	5.300	

\* Suprafața este determinată în planul de proiecție Stereo 70.



## Date referitoare la teren

Crt	Categorie folosință	Intravilan	Suprafața (mp)	Tarla	Parcelă	Nr. topo	Observații / Referințe
1	pașune	NU	5.300	37	552	-	

## Lungime Segmente

1) Valorile lungimilor segmentelor sunt obținute din proiecție în plan.

Punct început	X / Y	Punct sfârșit	X / Y	Lungime segment (** (m)
1	637.502,882 695.645,22	2	637.496,066 695.663,486	19.496
2	637.496,066 695.663,486	3	637.416,239 695.631,533	85.984
3	637.416,239 695.631,533	4	637.417,339 695.629,905	1.965
4	637.417,339 695.629,905	5	637.454,92 695.570,491	70.302
5	637.454,92 695.570,491	6	637.510,321 695.483,467	103.162

Punct început	X / Y	Punct sfârșit	X / Y	Lungime segment (** (m)
6	637.510,321 695.483,467	7	637.533,793 695.446,266	43.987
7	637.533,793 695.446,266	8	637.461,544 695.629,071	196.565
8	637.461,544 695.629,071	1	637.502,882 695.645,22	44.38

\*\* Lungimile segmentelor sunt determinate în planul de proiecție Stereo 70 și sunt rotunjite la 1 milimetru.

\*\*\* Distanța dintre puncte este formată din segmente cumulate ce sunt mai mici decât valoarea 1 milimetru.



**DATE DESPRE IMOBILUL NR. 2089**

Oficiul de Cadastru și Publicitate Imobiliară BOTOSANI  
Biroul de Cadastru și Publicitate Imobiliară Botosani

**A. Partea I. Descrierea imobilului**

TEREN Extravilan

Adresa: Jud. Botosani

Nr. Crt	Nr cadastral Nr. topografic	Suprafața* (mp)	Observații / Referințe
A1	55253	12.500	Sector cadastral:46 Teren neimprejmuit; Conform TP nr. 70623 imobilul este amplasat în parcela cadastrală 554/97

**B. Partea II. Proprietari și acte**

Inscrieri privitoare la dreptul de proprietate și alte drepturi reale		Referințe
<b>12389 / 11/02/2022</b>		
Act Notarial nr. 8, din 11/02/2020 emis de SPN NOTARIAS;		
B2	Intabulare, drept de PROPRIETATE, dobandit prin Succesiune, cota actuala 1/1, cota initiala 1/1 1) RĂSCOL GHEORGHE, bun propriu	A1

**C. Partea III. SARCINI .**

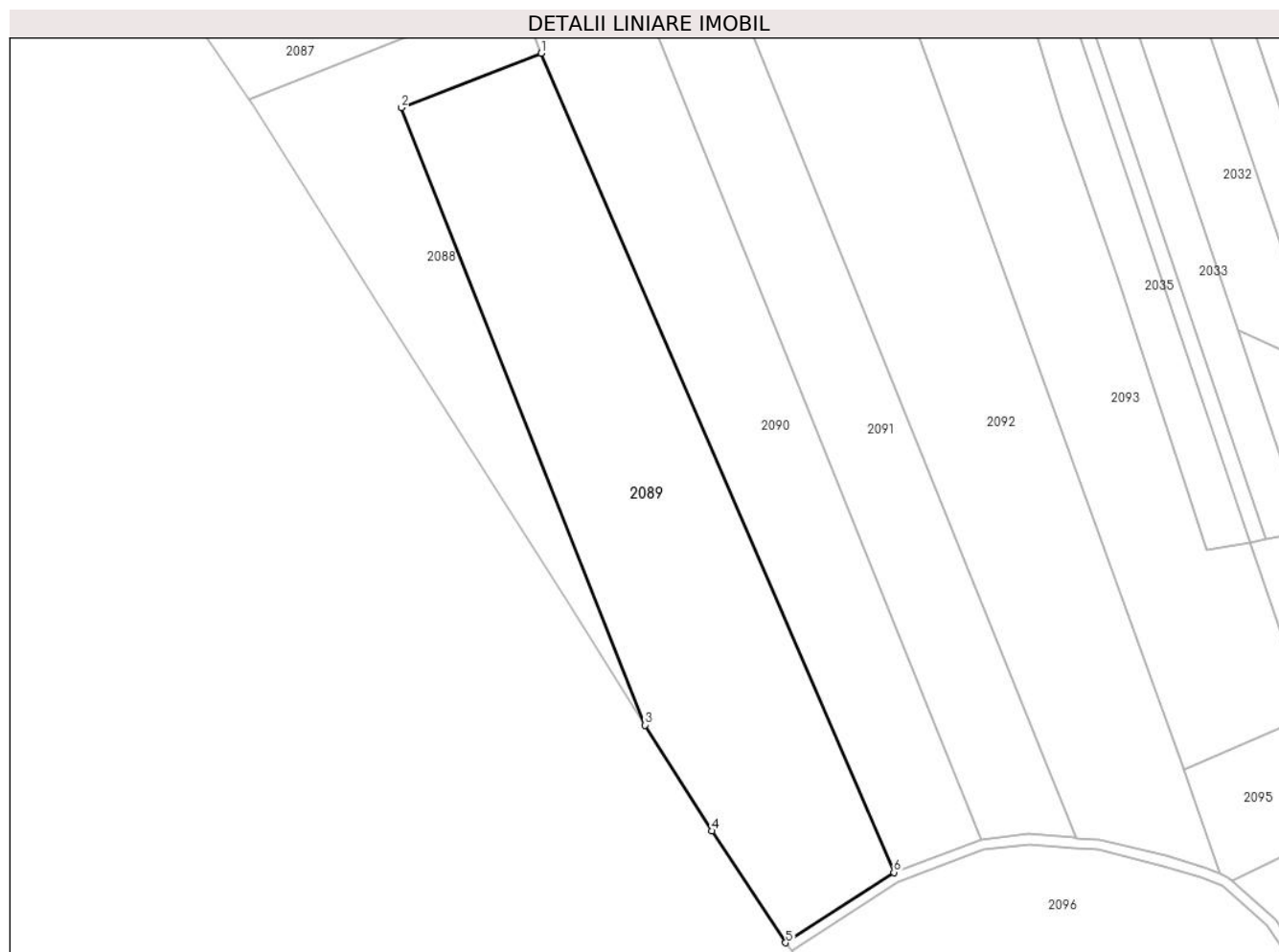
Inscrieri privind dezmembramintele dreptului de proprietate, drepturi reale de garanție și sarcini	Referințe
NU SUNT	

## Anexa Nr. 1 La Partea I

## Teren

Nr cadastral	Suprafața (mp)*	Observații / Referințe
55253	12.500	Conform TP nr. 70623 imobilul este amplasat în parcela cadastrală 554/97

\* Suprafața este determinată în planul de proiecție Stereo 70.



## Date referitoare la teren

Crt	Categorie folosință	Intravilan	Suprafața (mp)	Tarla	Parcelă	Nr. topo	Observații / Referințe
1	arabil	NU	11.000	37	554/97	-	
2	pasune	NU	1.500	37	552	-	

## Lungime Segmente

1) Valorile lungimilor segmentelor sunt obținute din proiecție în plan.

Punct început	X / Y	Punct sfârșit	X / Y	Lungime segment (** (m)
1	637.502,882 695.645,22	2	637.461,544 695.629,071	44.38
2	637.461,544 695.629,071	3	637.533,793 695.446,266	196.565
3	637.533,793 695.446,266	4	637.553,581 695.414,903	37.083
4	637.553,581 695.414,903	5	637.575,419 695.381,783	39.671

Punct început	X / Y	Punct sfârșit	X / Y	Lungime segment (** (m)
5	637.575,419 695.381,783	6	637.607,48 695.402,628	38.241
6	637.607,48 695.402,628	1	637.502,882 695.645,22	264.181

\*\* Lungimile segmentelor sunt determinate în planul de proiecție Stereo 70 și sunt rotunjite la 1 milimetru.

\*\*\* Distanța dintre puncte este formată din segmente cumulate ce sunt mai mici decât valoarea 1 milimetru.





**DATE DESPRE IMOBILUL NR. 2090**

Oficiul de Cadastru și Publicitate Imobiliară BOTOSANI  
 Biroul de Cadastru și Publicitate Imobiliară Botosani

**A. Partea I. Descrierea imobilului**

TEREN Extravilan

Adresa: Jud. Botosani

Nr. Crt	Nr cadastral Nr. topografic	Suprafața* (mp)	Observații / Referințe
A1	53503	12.500	Sector cadastral:46 Teren neimprejmuit;

**B. Partea II. Proprietari și acte**

Inscrieri privitoare la dreptul de proprietate și alte drepturi reale	Referințe
<b>52734 / 23/07/2015</b>	
Act Notarial nr. 3132, din 11/08/2008 emis de SPN "Cornelia Agachi-Stelian Agachi"-Botoșani;	
B1	A1
Intabulare, drept de PROPRIETATE, dobandit prin Conventie, cota actuala 1/1, cota initiala 1/1	
1) SC ARLAND SRL, CIF:14528740, bun propriu	

**C. Partea III. SARCINI .**

Inscrieri privind dezmembramintele dreptului de proprietate, drepturi reale de garanție și sarcini	Referințe
NU SUNT	

## Anexa Nr. 1 La Partea I

## Teren

Nr cadastral	Suprafața (mp)*	Observații / Referințe
53503	12.500	

\* Suprafața este determinată în planul de proiecție Stereo 70.



## Date referitoare la teren

Crt	Categorie folosință	Intravilan	Suprafața (mp)	Tarla	Parcelă	Nr. topo	Observații / Referințe
1	arabil	NU	2.000	37	554/100	-	
2	pasune	NU	10.500	37	552/24	-	

## Lungime Segmente

1) Valorile lungimilor segmentelor sunt obținute din proiecție în plan.

Punct început	X / Y	Punct sfârșit	X / Y	Lungime segment (** (m)
1	637.633,5 695.412,376	2	637.486,071 695.778,756	394.93
2	637.486,071 695.778,756	3	637.456,09 695.770,63	31.064
3	637.456,09 695.770,63	4	637.457,06 695.768,03	2.776
4	637.457,06 695.768,03	5	637.464,134 695.749,07	20.236

Punct început	X / Y	Punct sfârșit	X / Y	Lungime segment (** (m)
5	637.464,134 695.749,07	6	637.485,205 695.692,596	60.277
6	637.485,205 695.692,596	7	637.496,066 695.663,486	31.07
7	637.496,066 695.663,486	8	637.502,882 695.645,22	19.496
8	637.502,882 695.645,22	9	637.607,48 695.402,628	264.181
9	637.607,48 695.402,628	1	637.633,5 695.412,376	27.786

\*\* Lungimile segmentelor sunt determinate în planul de proiecție Stereo 70 și sunt rotunjite la 1 milimetru.

\*\*\* Distanța dintre puncte este formată din segmente cumulate ce sunt mai mici decât valoarea 1 milimetru.



**DATE DESPRE IMOBILUL NR. 2091**

Oficiul de Cadastru și Publicitate Imobiliară BOTOSANI  
Biroul de Cadastru și Publicitate Imobiliară Botosani

**A. Partea I. Descrierea imobilului**

TEREN Extravilan

Adresa: Jud. Botosani

Nr. Crt	Nr cadastral Nr. topografic	Suprafața* (mp)	Observații / Referințe
A1		10.400	Sector cadastral:46 Teren neimprejmuit; Conform TP nr. 64859 imobilul este amplasat în parcelele cadastrale 554/110, 556/4

**B. Partea II. Proprietari și acte**

Inscrieri privitoare la dreptul de proprietate și alte drepturi reale	Referințe
/	
Act Administrativ nr. 64859, din 22/11/1996 emis de CJSIPT BOTOSANI (Titlu proprietate);	
B1	A1
Intabulare, drept de PROPRIETATE, dobandit prin Reconstituire, cota actuala 1/1, cota initiala 1/1 1) PĂDURARU ANETA, Lipsa C.N.P.	

**C. Partea III. SARCINI .**

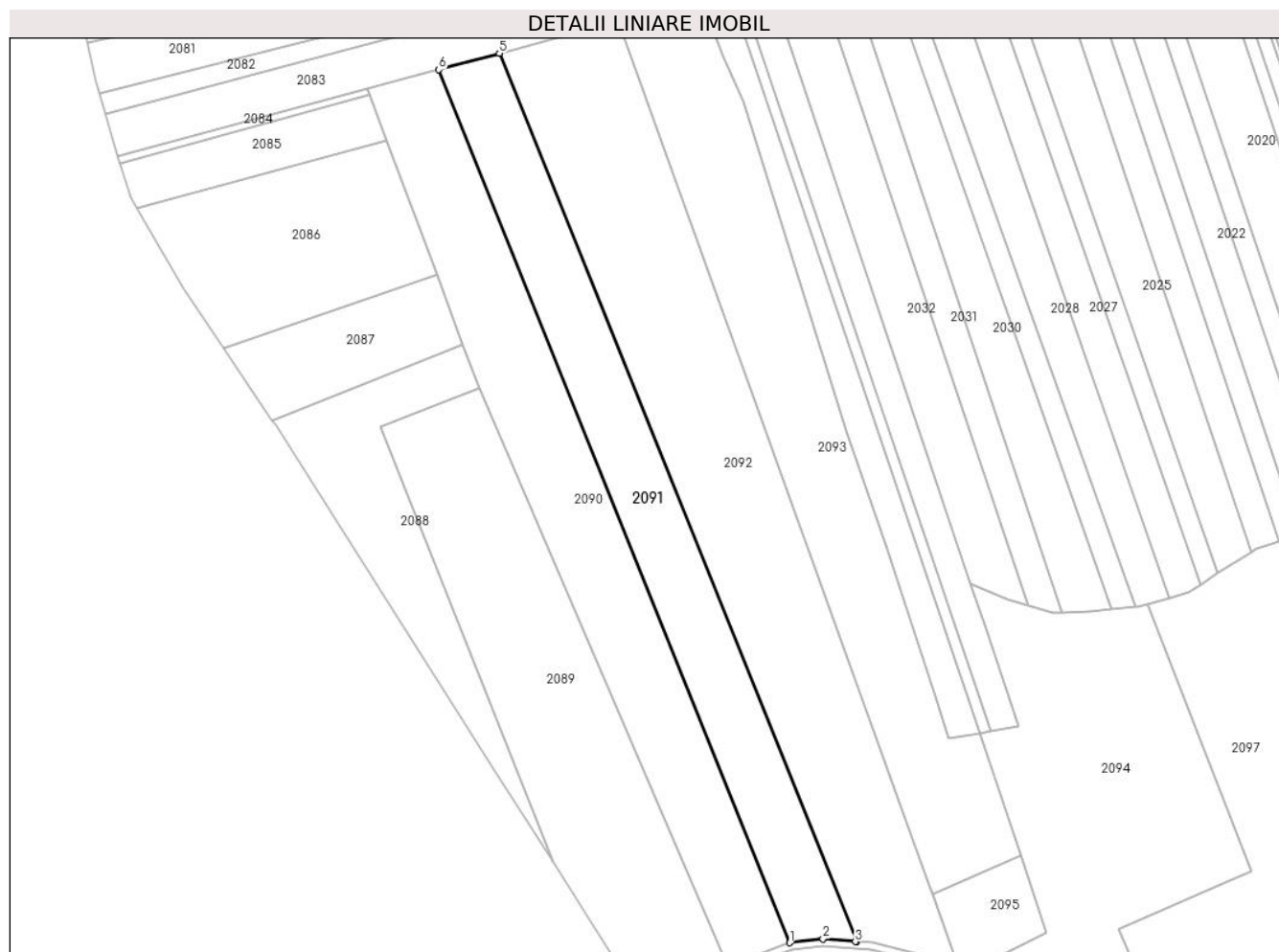
Inscrieri privind dezmembramintele dreptului de proprietate, drepturi reale de garanție și sarcini	Referințe
NU SUNT	

## Anexa Nr. 1 La Partea I

## Teren

Nr cadastral	Suprafața (mp)*	Observații / Referințe
	10.400	Conform TP nr. 64859 imobilul este amplasat în parcelele cadastrale 554/110, 556/4

\* Suprafața este determinată în planul de proiecție Stereo 70.



## Date referitoare la teren

Crt	Categorie folosință	Intravilan	Suprafața (mp)	Tarla	Parcelă	Nr. topo	Observații / Referințe
1	arabil	NU	4.600	37	554/110	-	
2	pasune	NU	5.800	37	552	-	

## Lungime Segmente

1) Valorile lungimilor segmentelor sunt obținute din proiecție în plan.

Punct început	X / Y	Punct sfârșit	X / Y	Lungime segment (** (m)
1	637.633,5 695.412,376	2	637.647,452 695.414,058	14.053
2	637.647,452 695.414,058	3	637.661,031 695.412,854	13.632
3	637.661,031 695.412,854	4	637.661,513 695.412,826	0.483
4	637.661,513 695.412,826	5	637.511,492 695.785,647	401.873

Punct început	X / Y	Punct sfârșit	X / Y	Lungime segment (** (m)
5	637.511,492 695.785,647	6	637.486,071 695.778,756	26.338
6	637.486,071 695.778,756	1	637.633,5 695.412,376	394.93

\*\* Lungimile segmentelor sunt determinate în planul de proiecție Stereo 70 și sunt rotunjite la 1 milimetru.

\*\*\* Distanța dintre puncte este formată din segmente cumulate ce sunt mai mici decât valoarea 1 milimetru.





**DATE DESPRE IMOBILUL NR. 2092**

Oficiul de Cadastru și Publicitate Imobiliară BOTOSANI  
Biroul de Cadastru și Publicitate Imobiliară Botosani

**A. Partea I. Descrierea imobilului**

TEREN Extravilan

Adresa: Jud. Botosani

Nr. Crt	Nr cadastral Nr. topografic	Suprafața* (mp)	Observații / Referințe
A1		18.000	Sector cadastral:46 Teren neimprejmuit; Conform TP nr. 159553 imobilul este amplasat în parcela cadastrală 552/95

**B. Partea II. Proprietari și acte**

Inscrieri privitoare la dreptul de proprietate și alte drepturi reale		Referințe
/		
Act Administrativ nr. 159553, din 16/01/2017 emis de CJSIPT BOTOSANI (Titlu proprietate);		
B1	Intabulare, drept de PROPRIETATE, dobandit prin Reconstituire, cota actuala 1/1, cota initiala 1/1 1) IFTIMI GH. GHEORGHI, Lipsa C.N.P.	A1

**C. Partea III. SARCINI .**

Inscrieri privind dezmembramintele dreptului de proprietate, drepturi reale de garanție și sarcini	Referințe
NU SUNT	

## Anexa Nr. 1 La Partea I

## Teren

Nr cadastral	Suprafața (mp)*	Observații / Referințe
	18.000	Conform TP nr. 159553 imobilul este amplasat în parcela cadastrală 552/95

\* Suprafața este determinată în planul de proiecție Stereo 70.



## Date referitoare la teren

Crt	Categorie folosință	Intra vilan	Suprafața (mp)	Tarla	Parcelă	Nr. topo	Observații / Referințe
1	pasune	NU	13.000	37	552/95	-	
2	arabil	NU	5.000	37	554	-	

## Lungime Segmente

1) Valorile lungimilor segmentelor sunt obținute din proiecție în plan.

Punct început	X / Y	Punct sfârșit	X / Y	Lungime segment (** (m)
1	637.661,513 695.412,826	2	637.668,422 695.412,416	6.921
2	637.668,422 695.412,416	3	637.687,955 695.407,506	20.141
3	637.687,955 695.407,506	4	637.699,476 695.404,057	12.026
4	637.699,476 695.404,057	5	637.704,105 695.402,193	4.99

Punct început	X / Y	Punct sfârșit	X / Y	Lungime segment (** (m)
5	637.704,105 695.402,193	6	637.692,238 695.436,287	36.101
6	637.692,238 695.436,287	7	637.561,162 695.799,109	385.773
7	637.561,162 695.799,109	8	637.511,492 695.785,647	51.462
8	637.511,492 695.785,647	1	637.661,513 695.412,826	401.873

\*\* Lungimile segmentelor sunt determinate în planul de proiecție Stereo 70 și sunt rotunjite la 1 milimetru.

\*\*\* Distanța dintre puncte este formată din segmente cumulate ce sunt mai mici decât valoarea 1 milimetru.



**DATE DESPRE IMOBILUL NR. 2093**

Oficiul de Cadastru și Publicitate Imobiliară BOTOSANI  
Biroul de Cadastru și Publicitate Imobiliară Botosani

**A. Partea I. Descrierea imobilului**

TEREN Extravilan

Adresa: Jud. Botosani

Nr. Crt	Nr cadastral Nr. topografic	Suprafața* (mp)	Observații / Referințe
A1		13.320	Sector cadastral:46 Teren neimprejmuit;

**B. Partea II. Proprietari și acte**

Inscrieri privitoare la dreptul de proprietate și alte drepturi reale		Referințe
/		
Act Normativ nr. 7, din 13/03/1996 emis de PARLAMENTUL ROMANIEI (Lege);		
B1	Inscrierea provizorie, drept de PROPRIETATE, dobandit prin Lege, cota actuala 1/1, cota initiala 1/1 1) <b>NEIDENTIFICAT NEIDENTIFICAT</b> , Lipsa C.N.P.	A1
B2	Se notează mențiunea proprietar neidentificat, rezerva comisiei locale de fond funciar.	A1

**C. Partea III. SARCINI .**

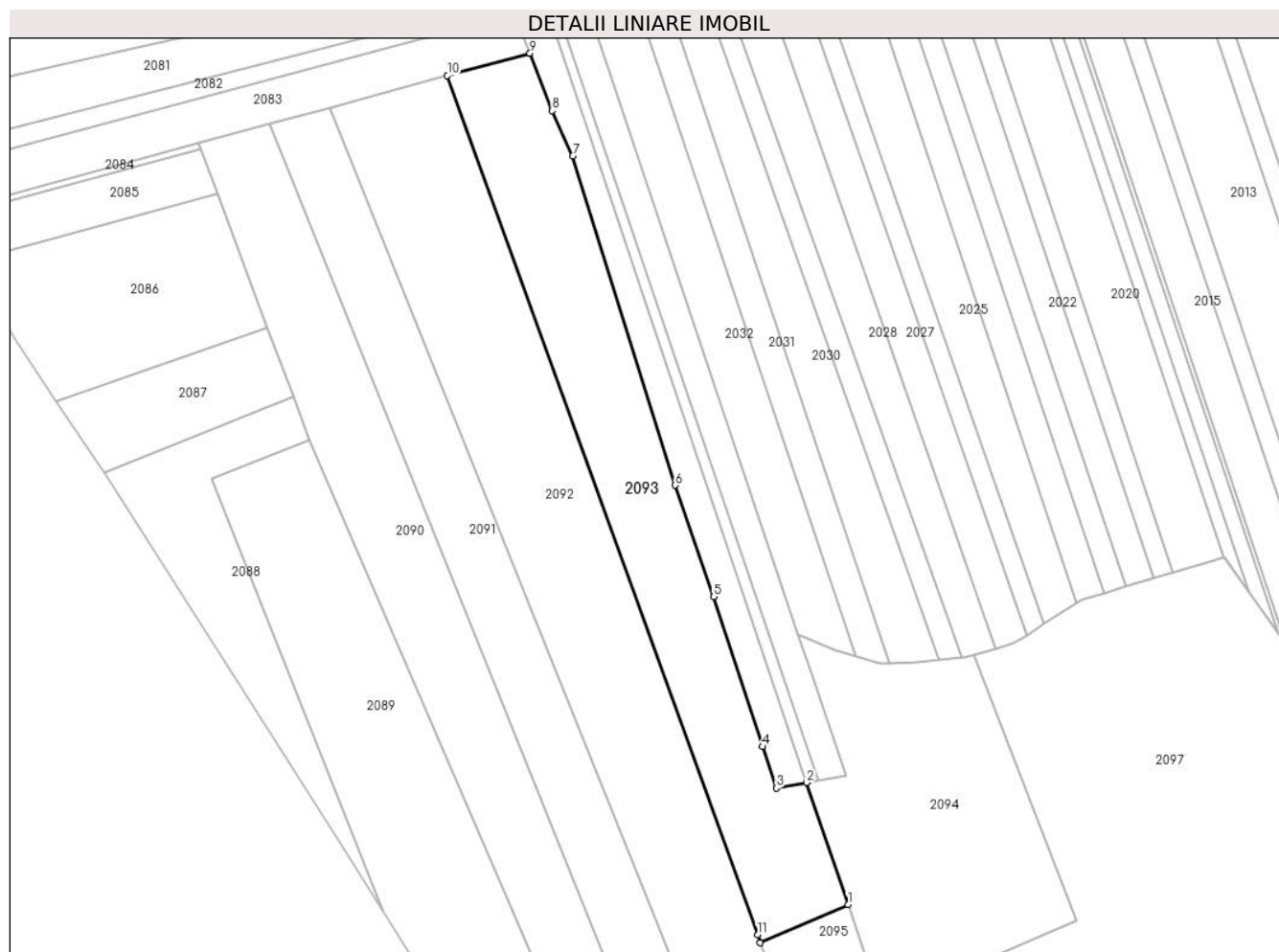
Inscrieri privind dezmembramintele dreptului de proprietate, drepturi reale de garanție și sarcini	Referințe
NU SUNT	

## Anexa Nr. 1 La Partea I

## Teren

Nr cadastral	Suprafața (mp)*	Observații / Referințe
	13.320	

\* Suprafața este determinată în planul de proiecție Stereo 70.



## Date referitoare la teren

Crt	Categorie folosință	Intravilan	Suprafața (mp)	Tarla	Parcelă	Nr. topo	Observații / Referințe
1	neproductiv	NU	8.820	37	553	-	
2	arabil	NU	4.500	37	554	-	

## Lungime Segmente

1) Valorile lungimilor segmentelor sunt obținute din proiecție în plan.

Punct început	X / Y	Punct sfârșit	X / Y	Lungime segment (** (m)
1	637.730,44 695.449,024	2	637.713,088 695.500,448	54.273
2	637.713,088 695.500,448	3	637.700,199 695.498,156	13.092
3	637.700,199 695.498,156	4	637.694,454 695.515,718	18.478
4	637.694,454 695.515,718	5	637.673,74 695.579,04	66.624

Punct început	X / Y	Punct sfârșit	X / Y	Lungime segment (** (m)
5	637.673,74 695.579,04	6	637.657,374 695.626,084	49.81
6	637.657,374 695.626,084	7	637.614,142 695.765,131	145.612
7	637.614,142 695.765,131	8	637.605,454 695.784,341	21.084
8	637.605,454 695.784,341	9	637.596,06 695.808,568	25.985
9	637.596,06 695.808,568	10	637.561,162 695.799,109	36.157
10	637.561,162 695.799,109	11	637.692,238 695.436,287	385.773
11	637.692,238 695.436,287	12	637.693,426 695.432,872	3.616
12	637.693,426 695.432,872	1	637.730,44 695.449,024	40.385

\*\* Lungimile segmentelor sunt determinate în planul de proiecție Stereo 70 și sunt rotunjite la 1 milimetru.

\*\*\* Distanța dintre puncte este formată din segmente cumulate ce sunt mai mici decât valoarea 1 milimetru.





**DATE DESPRE IMOBILUL NR. 2094**

Oficiul de Cadastru și Publicitate Imobiliară BOTOSANI  
Biroul de Cadastru și Publicitate Imobiliară Botosani

**A. Partea I. Descrierea imobilului**

TEREN Extravilan

Adresa: Jud. Botosani

Nr. Crt	Nr cadastral Nr. topografic	Suprafața* (mp)	Observații / Referințe
A1		12.858	Sector cadastral:46 Teren neimprejmuit;

**B. Partea II. Proprietari și acte**

Inscrieri privitoare la dreptul de proprietate și alte drepturi reale		Referințe
/		
Act Normativ nr. 7, din 13/03/1996 emis de PARLAMENTUL ROMANIEI (Lege);		
B1	Inscrierea provizorie, drept de PROPRIETATE, dobandit prin Lege, cota actuala 1/1, cota initiala 1/1 1) NEIDENTIFICAT NEIDENTIFICAT, Lipsa C.N.P.	A1
B2	Se notează mențiunea proprietar neidentificat, rezerva comisiei locale de fond funciar.	A1

**C. Partea III. SARCINI .**

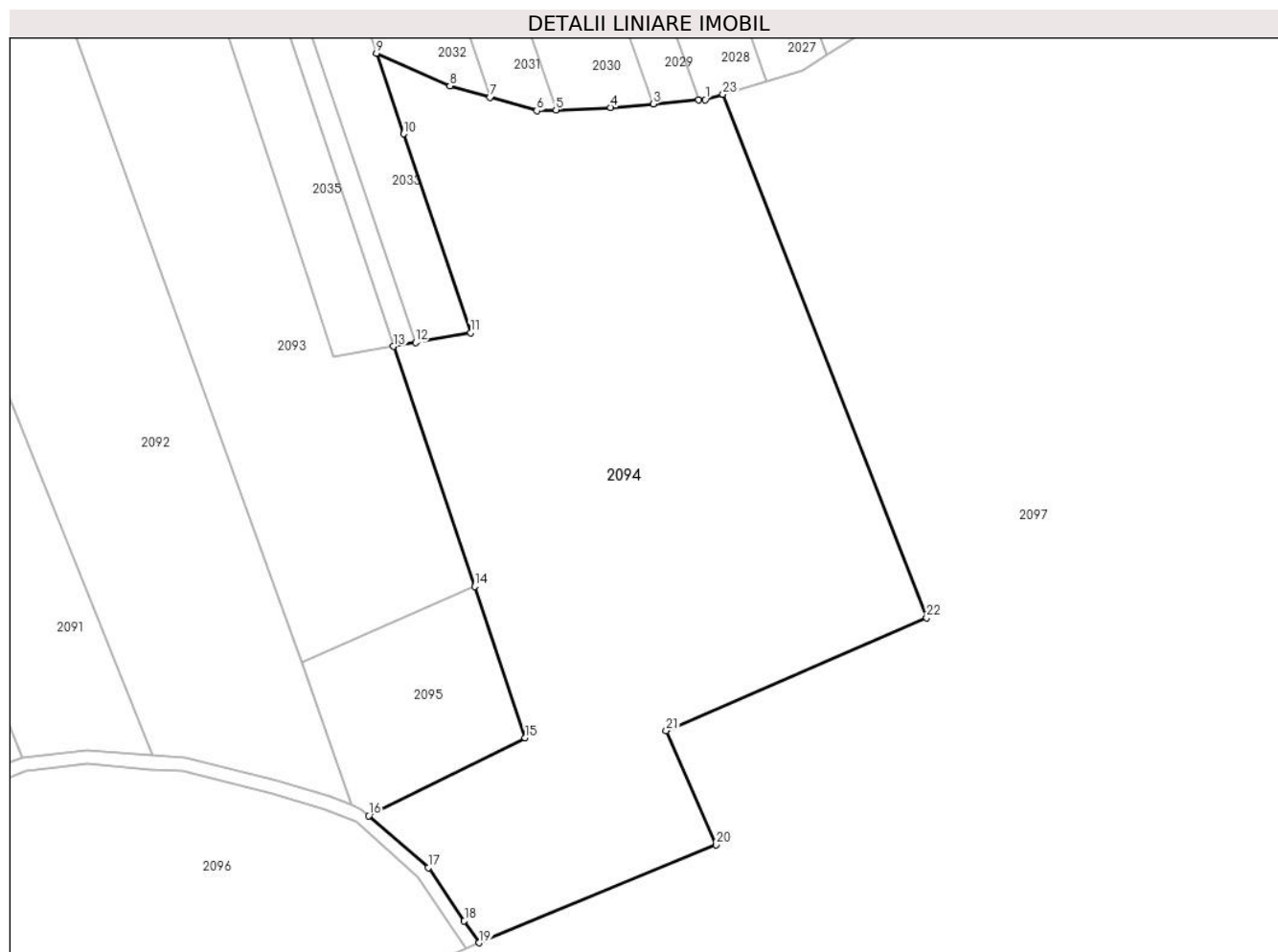
Inscrieri privind dezmembramintele dreptului de proprietate, drepturi reale de garanție și sarcini	Referințe
NU SUNT	

## Anexa Nr. 1 La Partea I

## Teren

Nr cadastral	Suprafața (mp)*	Observații / Referințe
	12.858	

\* Suprafața este determinată în planul de proiecție Stereo 70.



## Date referitoare la teren

Crt	Categorie folosință	Intravilan	Suprafața (mp)	Tarla	Parcelă	Nr. topo	Observații / Referințe
1	arabil	NU	12.858	37	554	-	

## Lungime Segmente

1) Valorile lungimilor segmentelor sunt obținute din proiecție în plan.

Punct început	X / Y	Punct sfârșit	X / Y	Lungime segment (** (m)
1	637.779,804 695.553,281	2	637.778,461 695.553,17	1.348
3	637.768,664 695.552,362	4	637.759,558 695.551,61	9.137
5	637.747,86 695.551,071	6	637.743,741 695.550,882	4.123
7	637.733,713 695.553,762	8	637.725,117 695.556,232	8.944
9	637.709,405 695.563,207	10	637.715,199 695.545,939	18.214

Punct început	X / Y	Punct sfârșit	X / Y	Lungime segment (** (m)
2	637.778,461 695.553,17	3	637.768,664 695.552,362	9.83
4	637.759,558 695.551,61	5	637.747,86 695.551,071	11.711
6	637.743,741 695.550,882	7	637.733,713 695.553,762	10.434
8	637.725,117 695.556,232	9	637.709,405 695.563,207	17.191
10	637.715,199 695.545,939	11	637.729,563 695.503,378	44.92

Punct început	X / Y	Punct sfârșit	X / Y	Lungime segment (** (m)
11	637.729,563 695.503,378	12	637.717,767 695.501,28	11.981
13	637.713,088 695.500,448	14	637.730,44 695.449,024	54.273
15	637.741,257 695.416,642	16	637.707,727 695.399,974	37.444
17	637.720,473 695.388,794	18	637.728,211 695.377,45	13.732
19	637.731,417 695.372,751	20	637.782,117 695.393,748	54.876
21	637.771,49 695.418,143	22	637.827,269 695.442,354	60.806
23	637.783,647 695.554,412	1	637.779,804 695.553,281	4.006

Punct început	X / Y	Punct sfârșit	X / Y	Lungime segment (** (m)
12	637.717,767 695.501,28	13	637.713,088 695.500,448	4.752
14	637.730,44 695.449,024	15	637.741,257 695.416,642	34.14
16	637.707,727 695.399,974	17	637.720,473 695.388,794	16.955
18	637.728,211 695.377,45	19	637.731,417 695.372,751	5.688
20	637.782,117 695.393,748	21	637.771,49 695.418,143	26.61
22	637.827,269 695.442,354	23	637.783,647 695.554,412	120.249

\*\* Lungimile segmentelor sunt determinate în planul de proiecție Stereo 70 și sunt rotunjite la 1 milimetru.

\*\*\* Distanța dintre puncte este formată din segmente cumulate ce sunt mai mici decât valoarea 1 milimetru.



**DATE DESPRE IMOBILUL NR. 2095**

Oficiul de Cadastru și Publicitate Imobiliară BOTOSANI  
Biroul de Cadastru și Publicitate Imobiliară Botosani

**A. Partea I. Descrierea imobilului**

TEREN Extravilan

Adresa: Jud. Botosani

Nr. Crt	Nr cadastral Nr. topografic	Suprafața* (mp)	Observații / Referințe
A1	54147	1.400	Sector cadastral:46 Teren neimpregmuit;

**B. Partea II. Proprietari și acte**

Inscrieri privitoare la dreptul de proprietate și alte drepturi reale		Referințe
<b>52483 / 01/08/2016</b>		
Act Notarial nr. 4813, din 02/12/2008 emis de BNPA CORNELIA AGACHI - STELIAN AGACHI;		
B6	Intabulare, drept de PROPRIETATE, dobandit prin Conventie, cota actuala 1/1, cota initiala 1/1 1) SC ARLAND SRL, CIF:14528740	A1

**C. Partea III. SARCINI .**

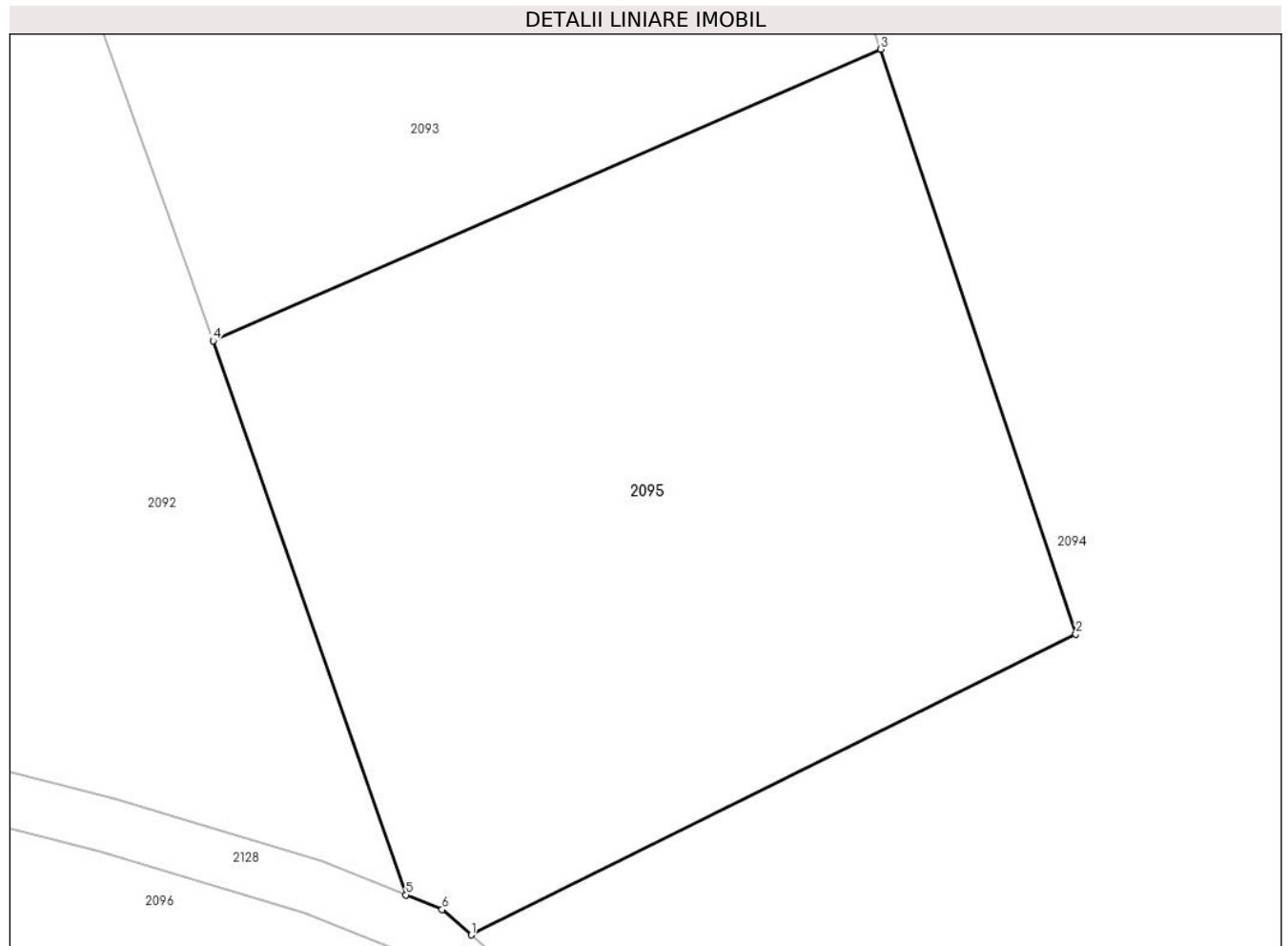
Inscrieri privind dezmembramintele dreptului de proprietate, drepturi reale de garanție și sarcini	Referințe
NU SUNT	

## Anexa Nr. 1 La Partea I

## Teren

Nr cadastral	Suprafața (mp)*	Observații / Referințe
54147	1.400	

\* Suprafața este determinată în planul de proiecție Stereo 70.



## Date referitoare la teren

Crt	Categorie folosință	Intra vilan	Suprafața (mp)	Tarla	Parcelă	Nr. topo	Observații / Referințe
1	arabil	NU	1.400	37	554/111	-	

## Lungime Segmente

1) Valorile lungimilor segmentelor sunt obținute din proiecție în plan.

Punct început	X / Y	Punct sfârșit	X / Y	Lungime segment (** (m)
1	637.707,727 695.399,974	2	637.741,257 695.416,642	37.444
2	637.741,257 695.416,642	3	637.730,44 695.449,024	34.14
3	637.730,44 695.449,024	4	637.693,426 695.432,872	40.385
4	637.693,426 695.432,872	5	637.704,105 695.402,193	32.484
5	637.704,105 695.402,193	6	637.706,125 695.401,379	2.178

Punct început	X / Y	Punct sfârșit	X / Y	Lungime segment (** (m)
6	637.706,125 695.401,379	1	637.707,727 695.399,974	2.131

\*\* Lungimile segmentelor sunt determinate în planul de proiecție Stereo 70 și sunt rotunjite la 1 milimetru.

\*\*\* Distanța dintre puncte este formată din segmente cumulate ce sunt mai mici decât valoarea 1 milimetru.





**DATE DESPRE IMOBILUL NR. 2096**

Oficiul de Cadastru și Publicitate Imobiliară BOTOSANI  
Biroul de Cadastru și Publicitate Imobiliară Botosani

**A. Partea I. Descrierea imobilului**

TEREN Extravilan

Adresa: Jud. Botosani

Nr. Crt	Nr cadastral Nr. topografic	Suprafața* (mp)	Observații / Referințe
A1		14.000	Sector cadastral:46 Teren neimprejmuit;

**B. Partea II. Proprietari și acte**

Inscrieri privitoare la dreptul de proprietate și alte drepturi reale		Referințe
/		
Act Normativ nr. 7, din 13/03/1996 emis de PARLAMENTUL ROMANIEI (Lege);		
B1	Inscrierea provizorie, drept de PROPRIETATE, dobandit prin Lege, cota actuala 1/1, cota initiala 1/1 1) <b>NEIDENTIFICAT NEIDENTIFICAT</b> , Lipsa C.N.P.	A1
B2	Se notează mențiunea proprietar neidentificat, rezerva comisiei locale de fond funciar.	A1

**C. Partea III. SARCINI .**

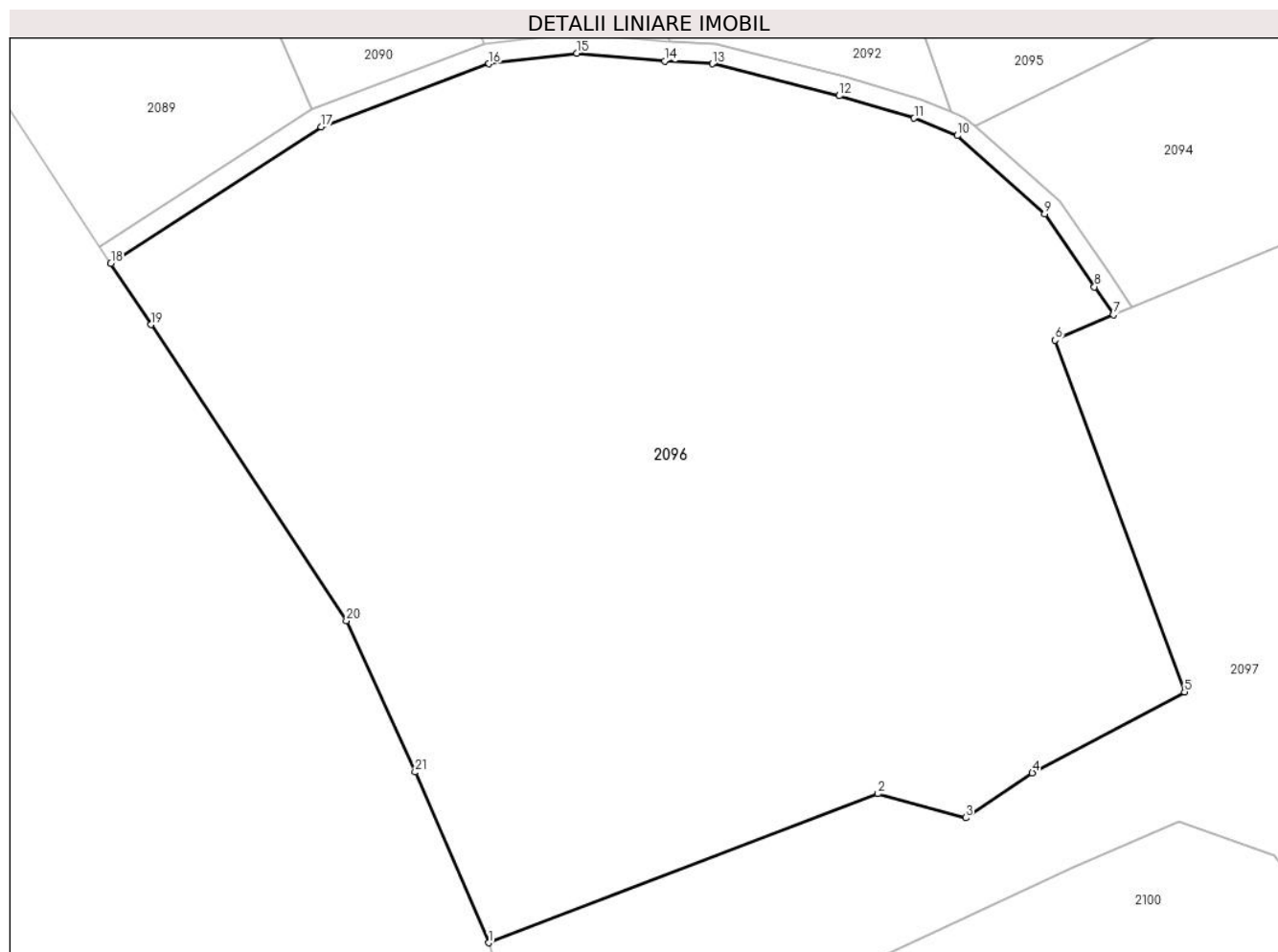
Inscrieri privind dezmembramintele dreptului de proprietate, drepturi reale de garanție și sarcini	Referințe
NU SUNT	

## Anexa Nr. 1 La Partea I

## Teren

Nr cadastral	Suprafața (mp)*	Observații / Referințe
	14.000	

\* Suprafața este determinată în planul de proiecție Stereo 70.



## Date referitoare la teren

Crt	Categorie folosință	Intravilan	Suprafața (mp)	Tarla	Parcelă	Nr. topo	Observații / Referințe
1	arabil	NU	14.000	37	554	-	

## Lungime Segmente

1) Valorile lungimilor segmentelor sunt obținute din proiecție în plan.

Punct început	X / Y	Punct sfârșit	X / Y	Lungime segment (** (m)
1	637.634,157 695.276,697	2	637.693,023 695.299,206	63.022
3	637.706,257 695.295,569	4	637.716,344 695.302,366	12.163
5	637.739,345 695.314,595	6	637.719,787 695.367,701	56.593
7	637.728,629 695.371,54	8	637.725,745 695.375,767	5.117
9	637.718,22 695.386,799	10	637.705,004 695.398,597	17.716

Punct început	X / Y	Punct sfârșit	X / Y	Lungime segment (** (m)
2	637.693,023 695.299,206	3	637.706,257 695.295,569	13.725
4	637.716,344 695.302,366	5	637.739,345 695.314,595	26.05
6	637.719,787 695.367,701	7	637.728,629 695.371,54	9.639
8	637.725,745 695.375,767	9	637.718,22 695.386,799	13.353
10	637.705,004 695.398,597	11	637.698,484 695.401,222	7.03

Punct început	X / Y	Punct sfârșit	X / Y	Lungime segment (** (m)
11	637.698,484 695.401,222	12	637.687,159 695.404,613	11.821
13	637.667,964 695.409,438	14	637.660,81 695.409,862	7.167
15	637.647,499 695.411,042	16	637.634,226 695.409,444	13.368
17	637.608,857 695.399,945	18	637.577,071 695.379,279	37.913
19	637.583,155 695.370,051	20	637.612,684 695.325,334	53.587
21	637.623,066 695.302,476	1	637.634,157 695.276,697	28.064

Punct început	X / Y	Punct sfârșit	X / Y	Lungime segment (** (m)
12	637.687,159 695.404,613	13	637.667,964 695.409,438	19.793
14	637.660,81 695.409,862	15	637.647,499 695.411,042	13.363
16	637.634,226 695.409,444	17	637.608,857 695.399,945	27.09
18	637.577,071 695.379,279	19	637.583,155 695.370,051	11.053
20	637.612,684 695.325,334	21	637.623,066 695.302,476	25.105

\*\* Lungimile segmentelor sunt determinate în planul de proiecție Stereo 70 și sunt rotunjite la 1 milimetru.

\*\*\* Distanța dintre puncte este formată din segmente cumulate ce sunt mai mici decât valoarea 1 milimetru.



**DATE DESPRE IMOBILUL NR. 2097**

Oficiul de Cadastru și Publicitate Imobiliară BOTOSANI  
Biroul de Cadastru și Publicitate Imobiliară Botosani

**A. Partea I. Descrierea imobilului**

TEREN Extravilan

Adresa: Jud. Botosani

Nr. Crt	Nr cadastral Nr. topografic	Suprafața* (mp)	Observații / Referințe
A1	54862	102.300	Sector cadastral:46 Teren neimprejmuit;

**B. Partea II. Proprietari și acte**

Inscrieri privitoare la dreptul de proprietate și alte drepturi reale		Referințe
<b>72920 / 18/09/2019</b>		
Act Normativ nr. Hotărâre nr. 971, din 05/09/2002 emis de Guvernul României (însoțită de anexa nr. 66, hotărâre nr. 20/30-04-2010 însoțită de anexa nr. 2 emisă de Consiliul Local Unțeni);		
B1	Intabulare, drept de PROPRIETATE, dobândit prin Lege, cota actuala 1/1, cota initiala 1/1 1) <b>COMUNA UNȚENI</b> , CIF:3433858, domeniu public	A1

**C. Partea III. SARCINI .**

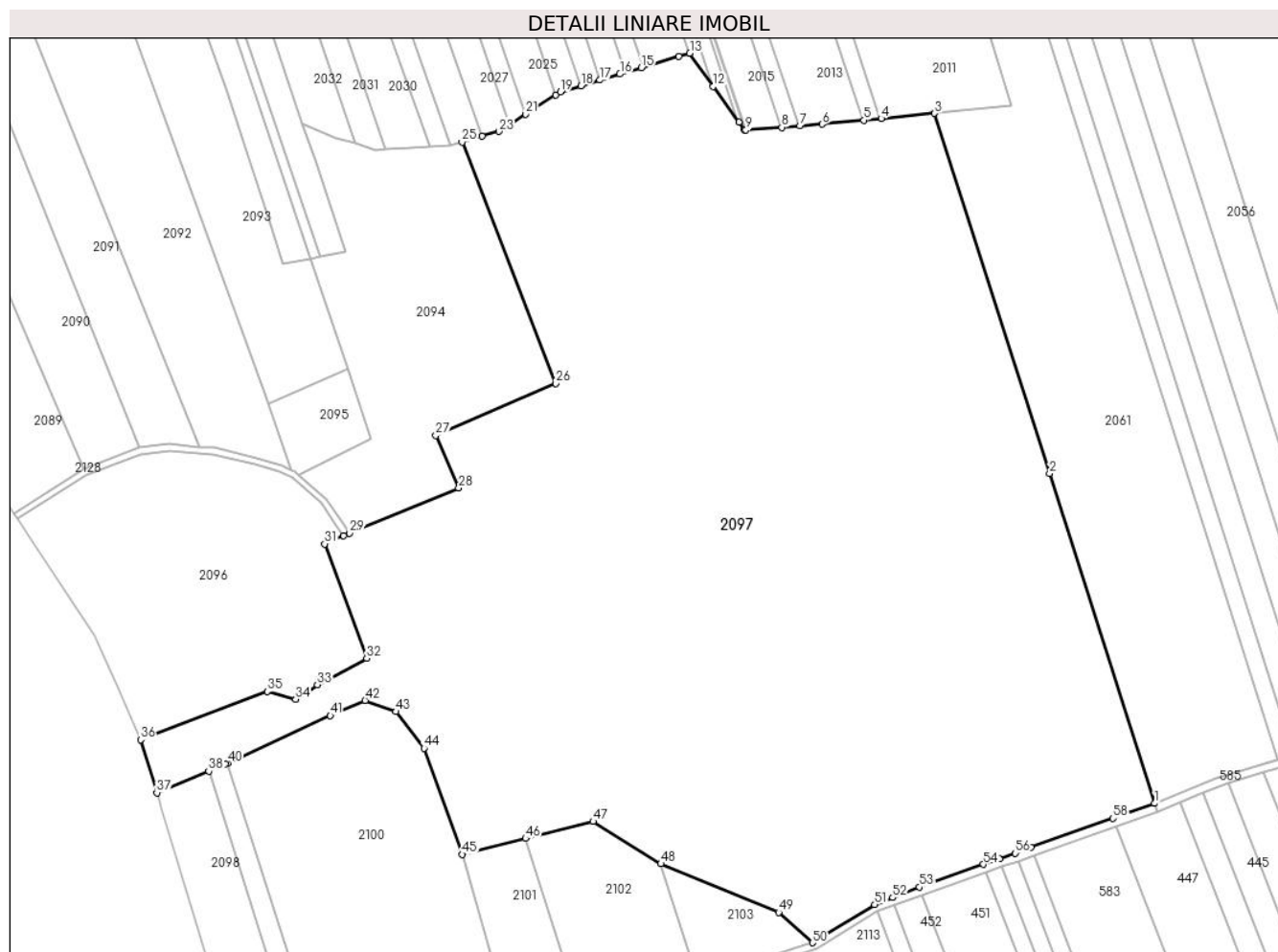
Inscrieri privind dezmembramintele dreptului de proprietate, drepturi reale de garanție și sarcini	Referințe
NU SUNT	

## Anexa Nr. 1 La Partea I

## Teren

Nr cadastral	Suprafața (mp)*	Observații / Referințe
54862	102.300	

\* Suprafața este determinată în planul de proiecție Stereo 70.



## Date referitoare la teren

Crt	Categorie folosință	Intravilan	Suprafața (mp)	Tarla	Parcelă	Nr. topo	Observații / Referințe
1	faneata	NU	102.300	37	555	-	

## Lungime Segmente

1) Valorile lungimilor segmentelor sunt obținute din proiecție în plan.

Punct început	X / Y	Punct sfârșit	X / Y	Lungime segment
1	638.105,8 695.247,172	2	638.056,878 695.400,531	160.973
4	637.978,575 695.565,402	5	637.970,465 695.564,622	8.147
7	637.940,689 695.561,964	8	637.932,322 695.561,325	8.391
10	637.914,991 695.560,002	11	637.912,405 695.563,642	4.465
13	637.889,589 695.595,754	14	637.884,45 695.594,215	5.364
16	637.857,051 695.586,063	17	637.847,762 695.583,299	9.691
2	638.056,878 695.400,531	3	638.003,415 695.567,791	175.597
5	637.970,465 695.564,622	6	637.951,126 695.562,761	19.428
8	637.932,322 695.561,325	9	637.915,662 695.560,053	16.709
11	637.912,405 695.563,642	12	637.900,497 695.580,402	20.56
14	637.884,45 695.594,215	15	637.866,984 695.589,018	18.223
17	637.847,762 695.583,299	18	637.838,866 695.580,652	9.281
3	638.003,415 695.567,791	4	637.978,575 695.565,402	24.955
6	637.951,126 695.562,761	7	637.940,689 695.561,964	10.467
9	637.915,662 695.560,053	10	637.914,991 695.560,002	0.673
12	637.900,497 695.580,402	13	637.889,589 695.595,754	18.833
15	637.866,984 695.589,018	16	637.857,051 695.586,063	10.363
18	637.838,866 695.580,652	19	637.829,485 695.577,861	9.788

Punct început	X / Y	Punct sfârșit	X / Y	Lungime segment	Punct început	X / Y	Punct sfârșit	X / Y	Lungime segment	Punct început	X / Y	Punct sfârșit	X / Y	Lungime segment
19	637.829,485 695.577,861	20	637.827,255 695.576,431	2.649	20	637.827,255 695.576,431	21	637.813,247 695.567,45	16.639	21	637.813,247 695.567,45	22	637.805,894 695.562,736	8.735
22	637.805,894 695.562,736	23	637.800,779 695.559,456	6.076	23	637.800,779 695.559,456	24	637.792,93 695.557,145	8.182	24	637.792,93 695.557,145	25	637.783,647 695.554,412	9.677
25	637.783,647 695.554,412	26	637.827,269 695.442,354	120.249	26	637.827,269 695.442,354	27	637.771,49 695.418,143	60.806	27	637.771,49 695.418,143	28	637.782,117 695.393,748	26.61
28	637.782,117 695.393,748	29	637.731,417 695.372,751	54.876	29	637.731,417 695.372,751	30	637.728,629 695.371,54	3.04	30	637.728,629 695.371,54	31	637.719,787 695.367,701	9.639
31	637.719,787 695.367,701	32	637.739,345 695.314,595	56.593	32	637.739,345 695.314,595	33	637.716,344 695.302,366	26.05	33	637.716,344 695.302,366	34	637.706,257 695.295,569	12.163
34	637.706,257 695.295,569	35	637.693,023 695.299,206	13.725	35	637.693,023 695.299,206	36	637.634,157 695.276,697	63.022	36	637.634,157 695.276,697	37	637.641,742 695.252,126	25.715
37	637.641,742 695.252,126	38	637.665,84 695.262,185	26.113	38	637.665,84 695.262,185	39	637.673,579 695.265,415	8.386	39	637.673,579 695.265,415	40	637.674,582 695.265,88	1.105
40	637.674,582 695.265,88	41	637.722,389 695.288,022	52.686	41	637.722,389 695.288,022	42	637.738,588 695.295,035	17.652	42	637.738,588 695.295,035	43	637.752,987 695.289,822	15.314
43	637.752,987 695.289,822	44	637.765,941 695.272,777	21.409	44	637.765,941 695.272,777	45	637.783,848 695.223,462	52.466	45	637.783,848 695.223,462	46	637.813,263 695.230,862	30.331
46	637.813,263 695.230,862	47	637.844,626 695.238,752	32.34	47	637.844,626 695.238,752	48	637.876,105 695.219,148	37.084	48	637.876,105 695.219,148	49	637.930,868 695.196,538	59.248
49	637.930,868 695.196,538	50	637.946,578 695.182,397	21.136	50	637.946,578 695.182,397	51	637.975,598 695.200,097	33.992	51	637.975,598 695.200,097	52	637.983,948 695.203,365	8.966
52	637.983,948 695.203,365	53	637.996,321 695.208,212	13.289	53	637.996,321 695.208,212	54	638.026,152 695.218,826	31.663	54	638.026,152 695.218,826	55	638.033,514 695.221,446	7.814
55	638.033,514 695.221,446	56	638.040,869 695.224,063	7.807	56	638.040,869 695.224,063	57	638.048,218 695.226,678	7.8	57	638.048,218 695.226,678	58	638.086,37 695.240,254	40.495
58	638.086,37 695.240,254	1	638.105,8 695.247,172	20.625										

\*\* Lungimile segmentelor sunt determinate în planul de proiecție Stereo 70 și sunt rotunjite la 1 milimetru.

\*\*\* Distanța dintre puncte este formată din segmente cumulate ce sunt mai mici decât valoarea 1 milimetru.





**DATE DESPRE IMOBILUL NR. 2098**

Oficiul de Cadastru și Publicitate Imobiliară BOTOSANI  
Biroul de Cadastru și Publicitate Imobiliară Botosani

**A. Partea I. Descrierea imobilului**

TEREN Extravilan

Adresa: Jud. Botosani

Nr. Crt	Nr cadastral Nr. topografic	Suprafața* (mp)	Observații / Referințe
A1		4.400	Sector cadastral:46 Teren neimprejmuit; Conform TP nr. 37696 imobilul este amplasat în parcelele cadastrale 554/112, 556/112

**B. Partea II. Proprietari și acte**

Inscrieri privitoare la dreptul de proprietate și alte drepturi reale	Referințe
/	
Act Administrativ nr. 37696, din 17/05/1994 emis de CJSIPT BOTOSANI (Titlu proprietate);	
B1	A1
Intabulare, drept de PROPRIETATE, dobandit prin Reconstituire, cota actuala 1/1, cota initiala 1/1 1) CIOBANU GH. EMIL, Lipsa C.N.P.	

**C. Partea III. SARCINI .**

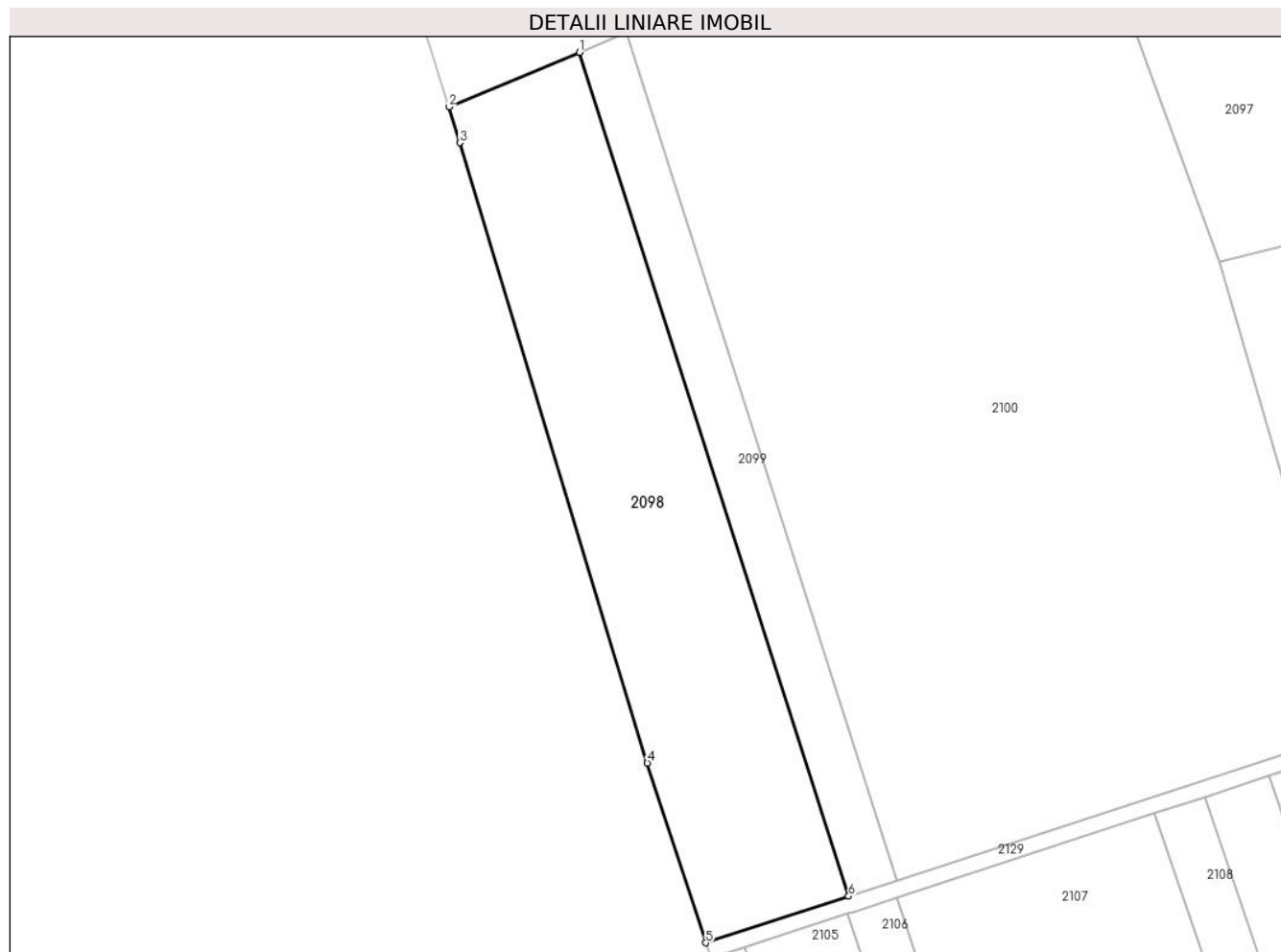
Inscrieri privind dezmembramintele dreptului de proprietate, drepturi reale de garanție și sarcini	Referințe
NU SUNT	

## Anexa Nr. 1 La Partea I

## Teren

Nr cadastral	Suprafața (mp)*	Observații / Referințe
	4.400	Conform TP nr. 37696 imobilul este amplasat în parcelele cadastrale 554/112, 556/112

\* Suprafața este determinată în planul de proiecție Stereo 70.



## Date referitoare la teren

Crt	Categorie folosință	Intra vilan	Suprafața (mp)	Tarla	Parcelă	Nr. topo	Observații / Referințe
1	arabil	NU	2.200	37	556/112	-	
2	arabil	NU	2.200	37	556	-	

## Lungime Segmente

1) Valorile lungimilor segmentelor sunt obținute din proiecție în plan.

Punct început	X / Y	Punct sfârșit	X / Y	Lungime segment (** (m)
1	637.665,84 695.262,185	2	637.641,742 695.252,126	26.113
2	637.641,742 695.252,126	3	637.643,776 695.245,536	6.897
3	637.643,776 695.245,536	4	637.678,337 695.131,153	119.49
4	637.678,337 695.131,153	5	637.689,125 695.098,034	34.832

Punct început	X / Y	Punct sfârșit	X / Y	Lungime segment (** (m)
5	637.689,125 695.098,034	6	637.715,453 695.106,626	27.695
6	637.715,453 695.106,626	1	637.665,84 695.262,185	163.28

\*\* Lungimile segmentelor sunt determinate în planul de proiecție Stereo 70 și sunt rotunjite la 1 milimetru.

\*\*\* Distanța dintre puncte este formată din segmente cumulate ce sunt mai mici decât valoarea 1 milimetru.



**DATE DESPRE IMOBILUL NR. 2099**

Oficiul de Cadastru și Publicitate Imobiliară BOTOSANI  
Biroul de Cadastru și Publicitate Imobiliară Botosani

**A. Partea I. Descrierea imobilului**

TEREN Extravilan

Adresa: Jud. Botosani

Nr. Crt	Nr cadastral Nr. topografic	Suprafața* (mp)	Observații / Referințe
A1		1.547	Sector cadastral:46 Teren neimprejmuit;

**B. Partea II. Proprietari și acte**

Inscrieri privitoare la dreptul de proprietate și alte drepturi reale		Referințe
/		
Act Normativ nr. 7, din 13/03/1996 emis de PARLAMENTUL ROMANIEI (Lege);		
B1	Inscrierea provizorie, drept de PROPRIETATE, dobandit prin Lege, cota actuala 1/1, cota initiala 1/1 1) <b>NEIDENTIFICAT NEIDENTIFICAT</b> , Lipsa C.N.P.	A1
B2	Se notează mențiunea proprietar neidentificat, rezerva comisiei locale de fond funciar.	A1

**C. Partea III. SARCINI .**

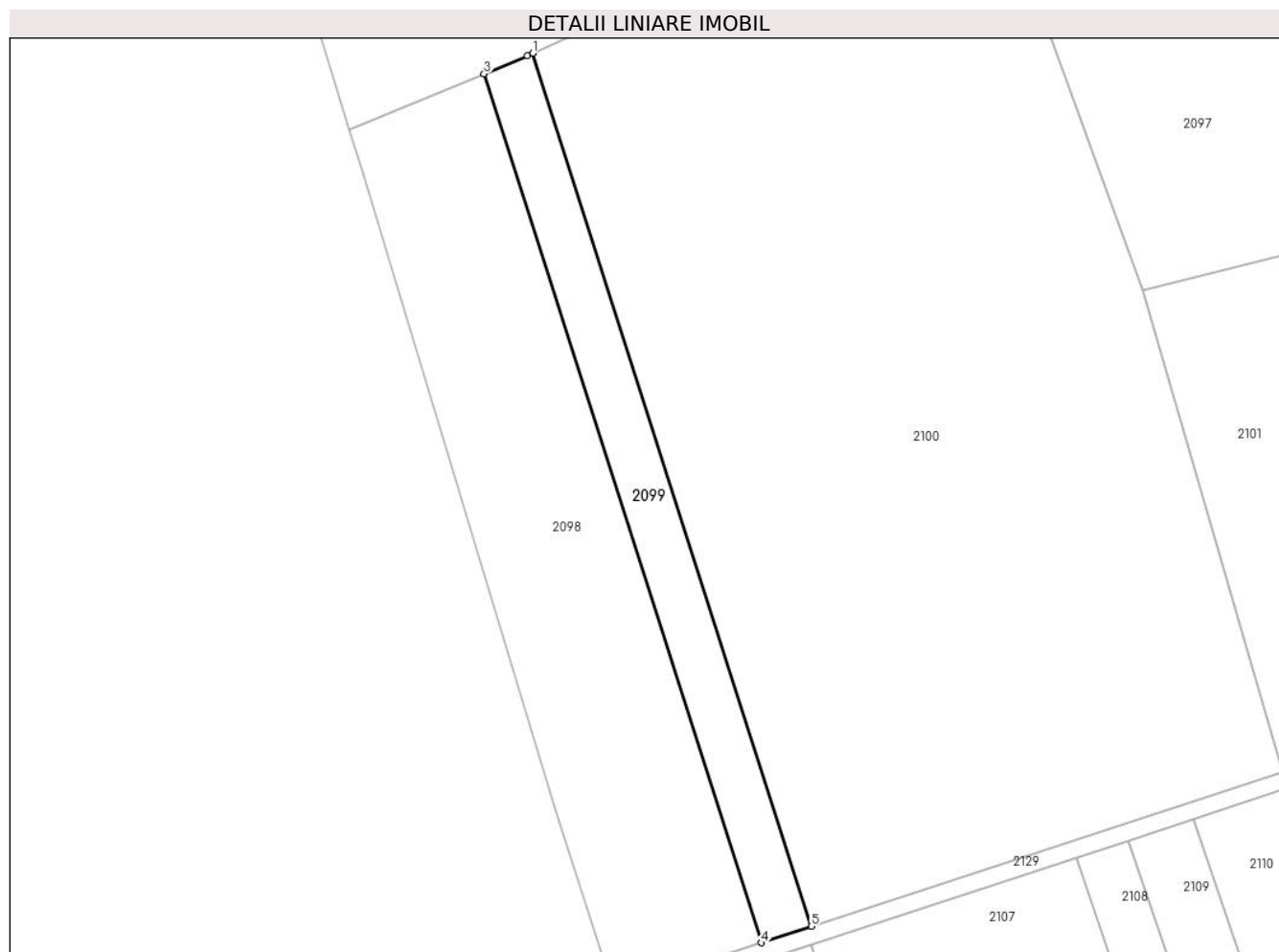
Inscrieri privind dezmembramintele dreptului de proprietate, drepturi reale de garanție și sarcini	Referințe
NU SUNT	

## Anexa Nr. 1 La Partea I

## Teren

Nr cadastral	Suprafața (mp)*	Observații / Referințe
	1.547	

\* Suprafața este determinată în planul de proiecție Stereo 70.



## Date referitoare la teren

Crt	Categorie folosință	Intravilan	Suprafața (mp)	Tarla	Parcelă	Nr. topo	Observații / Referințe
1	arabil	NU	1.547	37	556	-	

## Lungime Segmente

1) Valorile lungimilor segmentelor sunt obținute din proiecție în plan.

Punct început	X / Y	Punct sfârșit	X / Y	Lungime segment (** (m)
1	637.674,582 695.265,88	2	637.673,579 695.265,415	1.105
2	637.673,579 695.265,415	3	637.665,84 695.262,185	8.386
3	637.665,84 695.262,185	4	637.715,453 695.106,626	163.28
4	637.715,453 695.106,626	5	637.724,438 695.109,558	9.451
5	637.724,438 695.109,558	1	637.674,582 695.265,88	164.08

**\*\* Lungimile segmentelor sunt determinate în planul de proiecție Stereo 70 și sunt rotunjite la 1 milimetru.**

**\*\*\* Distanța dintre puncte este formată din segmente cumulate ce sunt mai mici decât valoarea 1 milimetru.**





**DATE DESPRE IMOBILUL NR. 2100**

Oficiul de Cadastru și Publicitate Imobiliară BOTOSANI  
Biroul de Cadastru și Publicitate Imobiliară Botosani

**A. Partea I. Descrierea imobilului**

TEREN Extravilan

Adresa: Jud. Botosani

Nr. Crt	Nr cadastral Nr. topografic	Suprafața* (mp)	Observații / Referințe
A1	50553	15.000	Sector cadastral:46 Teren neimprejmuit;

**B. Partea II. Proprietari și acte**

Inscrieri privitoare la dreptul de proprietate și alte drepturi reale		Referințe
<b>40271 / 27/09/2012</b>		
Act Notarial nr. 6055, din 26/09/2012 emis de BNPA "Reta Aniței-Ana Maria Vatavu"Botoșani;		
B2	Intabulare, drept de PROPRIETATE, dobândit prin Conventie, cota actuala 1/1, cota initiala 1/1 1) ALEXA COSTEL, căsătorit cu 2) ALEXA CARMELUȚA, bun comun	A1

**C. Partea III. SARCINI .**

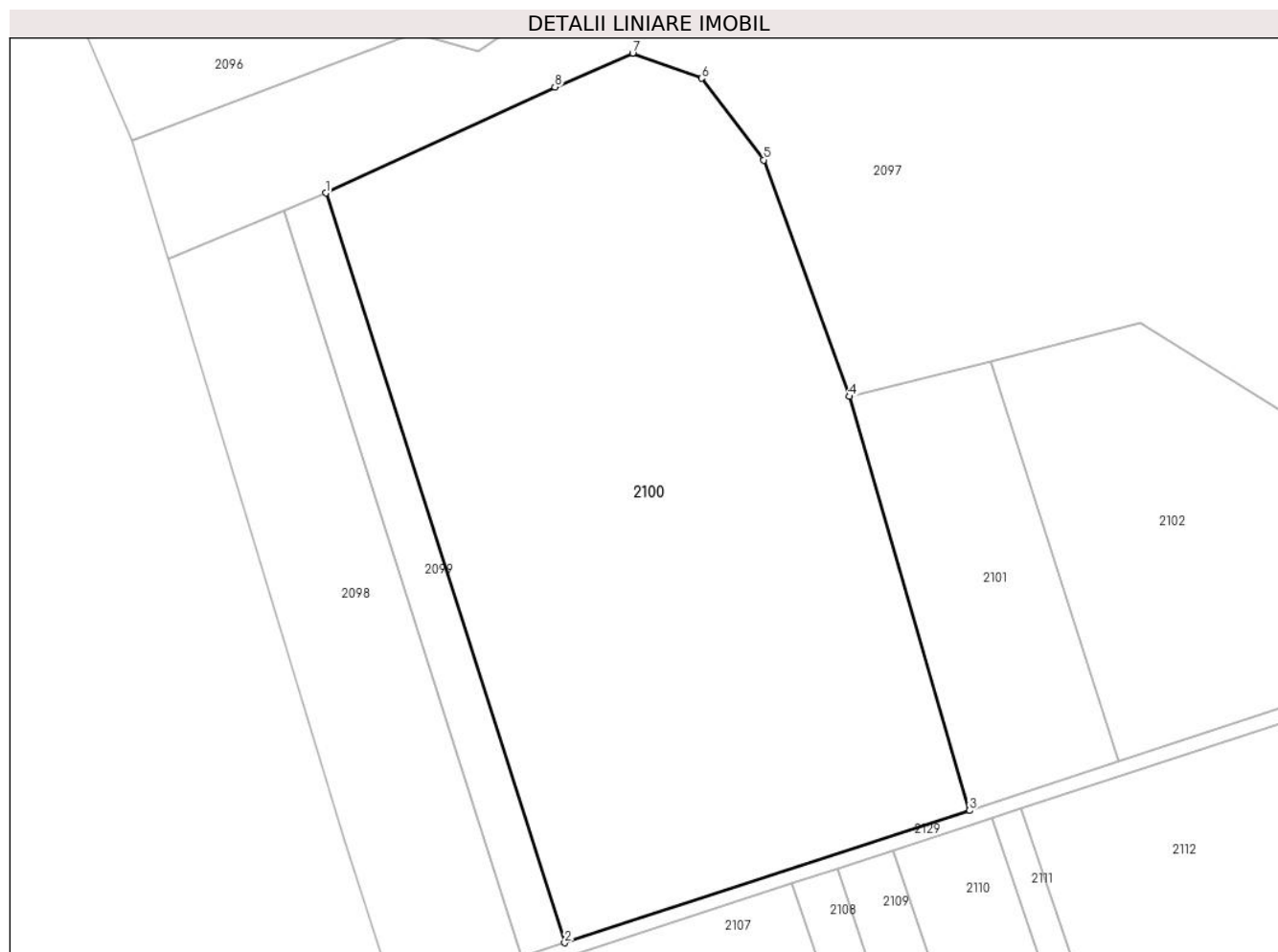
Inscrieri privind dezmembramintele dreptului de proprietate, drepturi reale de garanție și sarcini	Referințe
NU SUNT	

## Anexa Nr. 1 La Partea I

## Teren

Nr cadastral	Suprafața (mp)*	Observații / Referințe
50553	15.000	

\* Suprafața este determinată în planul de proiecție Stereo 70.



## Date referitoare la teren

Crt	Categorie folosință	Intravilan	Suprafața (mp)	Tarla	Parcelă	Nr. topo	Observații / Referințe
1	arabil	NU	15.000	37	556/7	-	

## Lungime Segmente

1) Valorile lungimilor segmentelor sunt obținute din proiecție în plan.

Punct început	X / Y	Punct sfârșit	X / Y	Lungime segment (** (m)
1	637.674,582 695.265,88	2	637.724,438 695.109,558	164.08
2	637.724,438 695.109,558	3	637.808,885 695.137,116	88.83
3	637.808,885 695.137,116	4	637.783,848 695.223,462	89.902
4	637.783,848 695.223,462	5	637.765,941 695.272,777	52.466
5	637.765,941 695.272,777	6	637.752,987 695.289,822	21.409

Punct început	X / Y	Punct sfârșit	X / Y	Lungime segment (** (m)
6	637.752,987 695.289,822	7	637.738,588 695.295,035	15.314
7	637.738,588 695.295,035	8	637.722,389 695.288,022	17.652
8	637.722,389 695.288,022	1	637.674,582 695.265,88	52.686

\*\* Lungimile segmentelor sunt determinate în planul de proiecție Stereo 70 și sunt rotunjite la 1 milimetru.

\*\*\* Distanța dintre puncte este formată din segmente cumulate ce sunt mai mici decât valoarea 1 milimetru.



**DATE DESPRE IMOBILUL NR. 2101**

Oficiul de Cadastru și Publicitate Imobiliară BOTOSANI  
Biroul de Cadastru și Publicitate Imobiliară Botosani

**A. Partea I. Descrierea imobilului**

TEREN Extravilan

Adresa: Jud. Botosani

Nr. Crt	Nr cadastral Nr. topografic	Suprafața* (mp)	Observații / Referințe
A1	55169	2.800	Sector cadastral:46 Teren neimprejmit;

**B. Partea II. Proprietari și acte**

Inscrieri privitoare la dreptul de proprietate și alte drepturi reale		Referințe
<b>81524 / 27/10/2021</b>		
Act Notarial nr. 5643, din 26/10/2021 emis de SPN „ANIȚEI și ASOCIAȚII” Botoșani (Contract de donatie);		
B7	Intabulare, drept de PROPRIETATE, dobandit prin Conventie, cota actuala 1/10, cota initiala 1/10 1) TIPU SAMUEL, bun propriu	A1
<b>89889 / 23/11/2021</b>		
Act Notarial nr. 6072, din 22/11/2021 emis de SPN " ANIȚEI și ASOCIAȚII " Botoșani;		
B8	Intabulare, drept de PROPRIETATE, dobandit prin Conventie, cota actuala 9/10, cota initiala 9/10 1) TIPU SAMUEL, bun propriu	A1

**C. Partea III. SARCINI .**

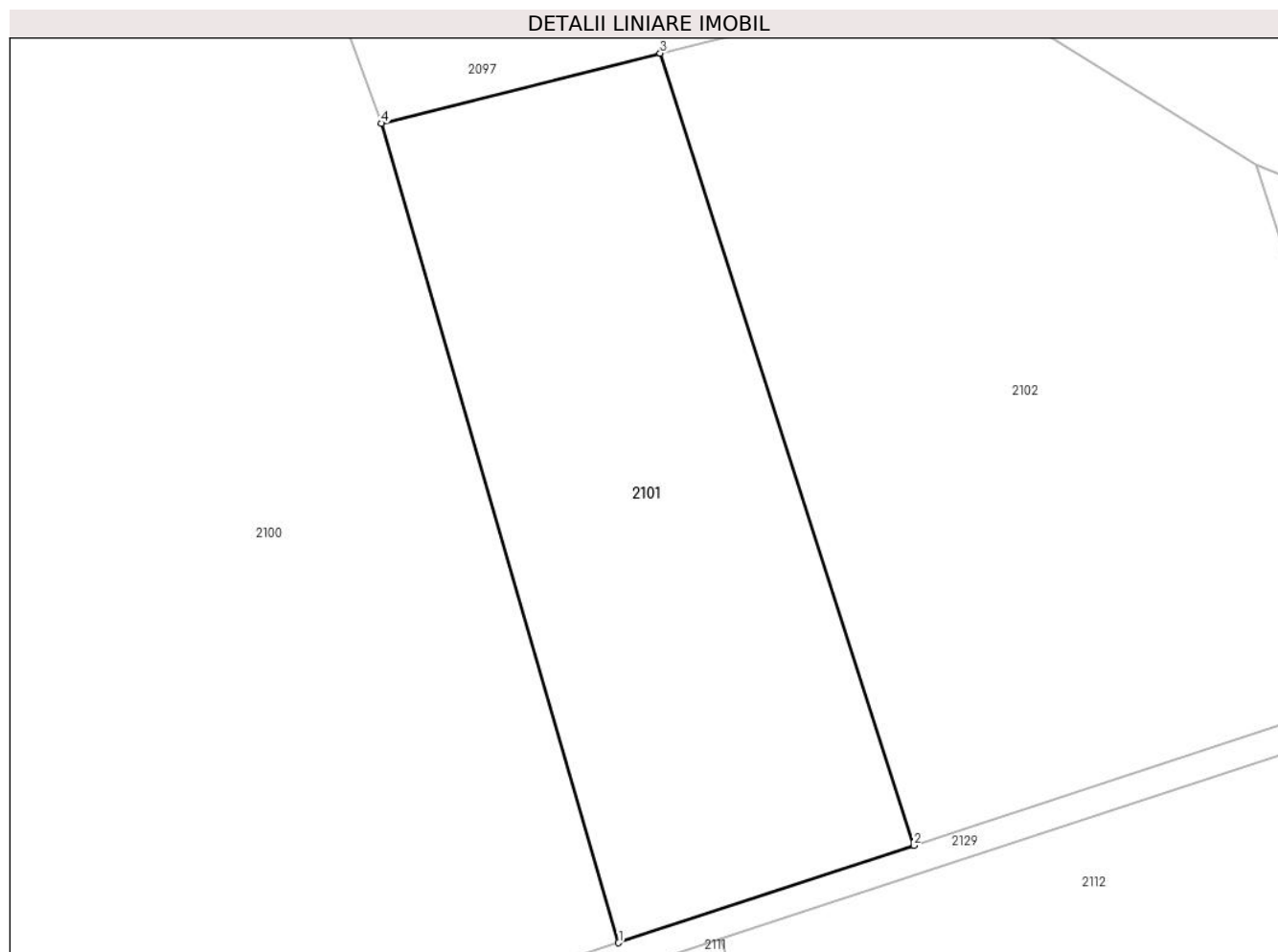
Inscrieri privind dezmembramintele dreptului de proprietate, drepturi reale de garanție și sarcini	Referințe
NU SUNT	

## Anexa Nr. 1 La Partea I

## Teren

Nr cadastral	Suprafața (mp)*	Observații / Referințe
55169	2.800	

\* Suprafața este determinată în planul de proiecție Stereo 70.



## Date referitoare la teren

Crt	Categorie folosință	Intravilan	Suprafața (mp)	Tarla	Parcelă	Nr. topo	Observații / Referințe
1	arabil	NU	2.800	37	556/10	-	

## Lungime Segmente

1) Valorile lungimilor segmentelor sunt obținute din proiecție în plan.

Punct început	X / Y	Punct sfârșit	X / Y	Lungime segment (** (m)
1	637.808,885 695.137,116	2	637.840,038 695.147,361	32.794
2	637.840,038 695.147,361	3	637.813,263 695.230,862	87.689
3	637.813,263 695.230,862	4	637.783,848 695.223,462	30.331
4	637.783,848 695.223,462	1	637.808,885 695.137,116	89.902

\*\* Lungimile segmentelor sunt determinate în planul de proiecție Stereo 70 și sunt rotunjite la 1 milimetru.

**\*\*\* Distanţa dintre puncte este formată din segmente cumulate ce sunt mai mici decât valoarea 1 milimetru.**





**DATE DESPRE IMOBILUL NR. 2102**

Oficiul de Cadastru și Publicitate Imobiliară BOTOSANI  
Biroul de Cadastru și Publicitate Imobiliară Botosani

**A. Partea I. Descrierea imobilului**

TEREN Extravilan

Adresa: Jud. Botosani

Nr. Crt	Nr cadastral Nr. topografic	Suprafața* (mp)	Observații / Referințe
A1		4.500	Sector cadastral:46 Teren neimprejmuit;

**B. Partea II. Proprietari și acte**

Inscrieri privitoare la dreptul de proprietate și alte drepturi reale	Referințe
/	
Act Administrativ nr. 48700, din 30/01/1995 emis de CJSIPT BOTOSANI (Titlu proprietate);	
B1	A1
Intabulare, drept de PROPRIETATE, dobandit prin Reconstituire, cota actuala 1/1, cota initiala 1/1 1) PUȘCAȘU N. HARALAM, Lipsa C.N.P.	

**C. Partea III. SARCINI .**

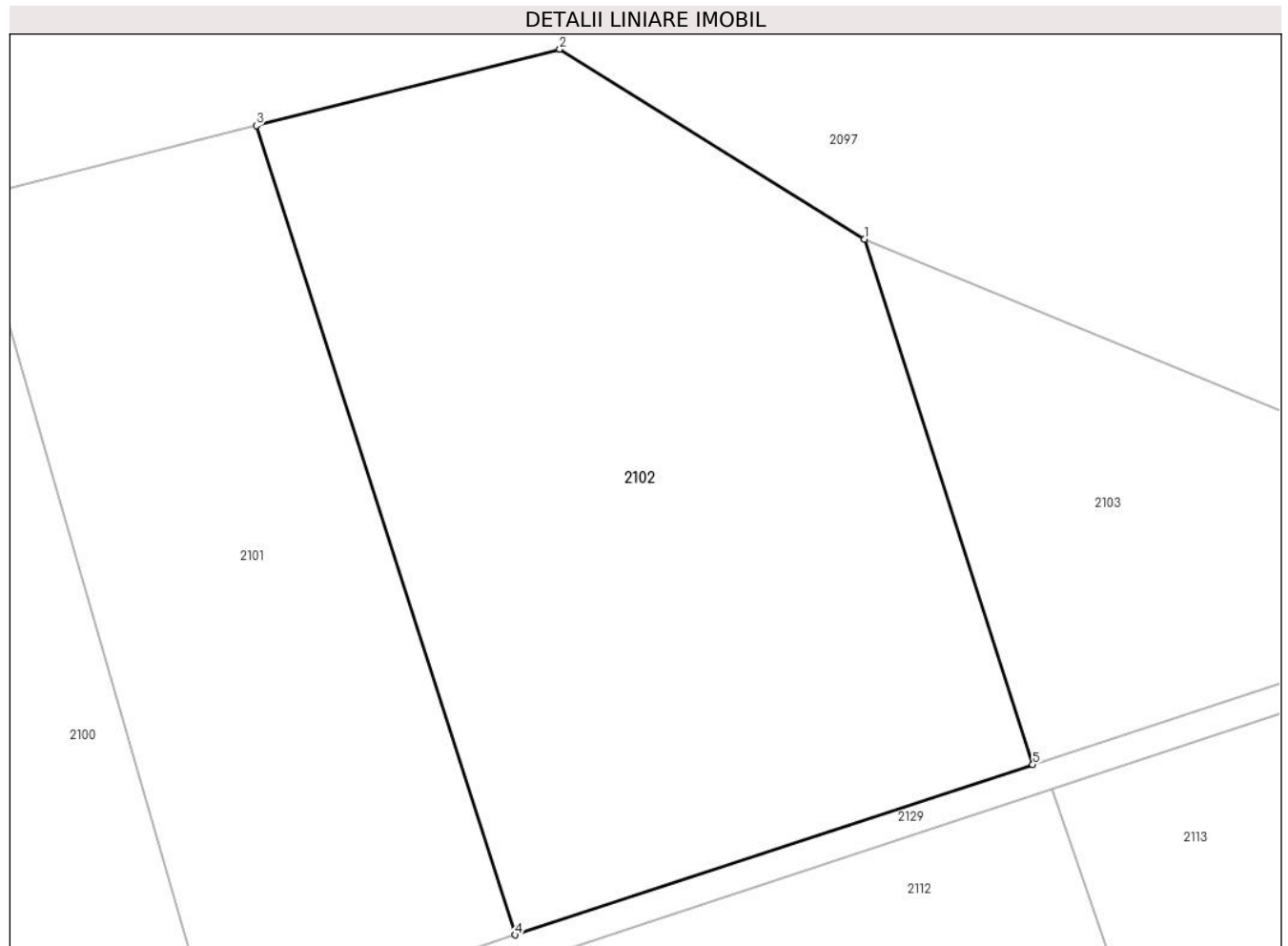
Inscrieri privind dezmembramintele dreptului de proprietate, drepturi reale de garanție și sarcini	Referințe
NU SUNT	

## Anexa Nr. 1 La Partea I

## Teren

Nr cadastral	Suprafața (mp)*	Observații / Referințe
	4.500	

\* Suprafața este determinată în planul de proiecție Stereo 70.



## Date referitoare la teren

Crt	Categorie folosință	Intra vilan	Suprafața (mp)	Tarla	Parcelă	Nr. topo	Observații / Referințe
1	arabil	NU	4.500	37	556/8	-	

## Lungime Segmente

1) Valorile lungimilor segmentelor sunt obținute din proiecție în plan.

Punct început	X / Y	Punct sfârșit	X / Y	Lungime segment (** (m)
1	637.876,105 695.219,148	2	637.844,626 695.238,752	37.084
2	637.844,626 695.238,752	3	637.813,263 695.230,862	32.34
3	637.813,263 695.230,862	4	637.840,038 695.147,361	87.689
4	637.840,038 695.147,361	5	637.893,487 695.164,938	56.266
5	637.893,487 695.164,938	1	637.876,105 695.219,148	56.929

**\*\* Lungimile segmentelor sunt determinate în planul de proiecție Stereo 70 și sunt rotunjite la 1 milimetru.**

**\*\*\* Distanța dintre puncte este formată din segmente cumulate ce sunt mai mici decât valoarea 1 milimetru.**



**DATE DESPRE IMOBILUL NR. 2103**

Oficiul de Cadastru și Publicitate Imobiliară BOTOSANI  
Biroul de Cadastru și Publicitate Imobiliară Botosani

**A. Partea I. Descrierea imobilului**

TEREN Extravilan

Adresa: Jud. Botosani

Nr. Crt	Nr cadastral Nr. topografic	Suprafața* (mp)	Observații / Referințe
A1		1.800	Sector cadastral:46 Teren neimprijmuit;

**B. Partea II. Proprietari și acte**

Inscrieri privitoare la dreptul de proprietate și alte drepturi reale	Referințe
/	
Act Administrativ nr. 37785, din 02/11/1994 emis de CJSIPT BOTOSANI (Titlu proprietate);	
B1	A1
Intabulare, drept de PROPRIETATE, dobandit prin Reconstituire, cota actuala 1/1, cota initiala 1/1 1) ANDRICI GH. ADELA, Lipsa C.N.P.	

**C. Partea III. SARCINI .**

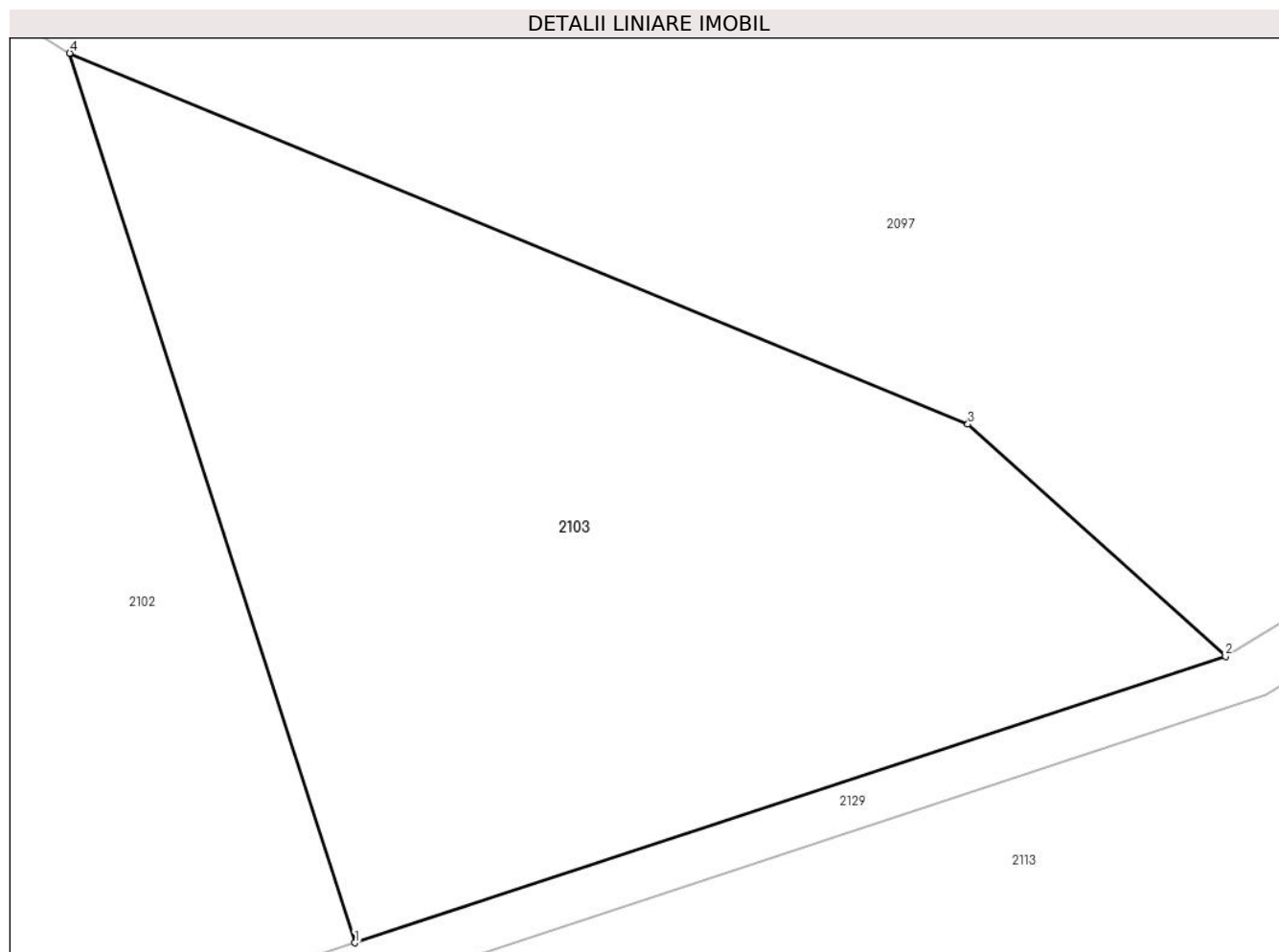
Inscrieri privind dezmembramintele dreptului de proprietate, drepturi reale de garanție și sarcini	Referințe
NU SUNT	

## Anexa Nr. 1 La Partea I

## Teren

Nr cadastral	Suprafața (mp)*	Observații / Referințe
	1.800	

\* Suprafața este determinată în planul de proiecție Stereo 70.



## Date referitoare la teren

Crt	Categorie folosință	Intra vilan	Suprafața (mp)	Tarla	Parcelă	Nr. topo	Observații / Referințe
1	pasune	NU	1.800	37	556/7	-	

## Lungime Segmente

1) Valorile lungimilor segmentelor sunt obținute din proiecție în plan.

Punct început	X / Y	Punct sfârșit	X / Y	Lungime segment (** (m)
1	637.893,487 695.164,938	2	637.946,578 695.182,397	55.888
2	637.946,578 695.182,397	3	637.930,868 695.196,538	21.136
3	637.930,868 695.196,538	4	637.876,105 695.219,148	59.248
4	637.876,105 695.219,148	1	637.893,487 695.164,938	56.929

\*\* Lungimile segmentelor sunt determinate în planul de proiecție Stereo 70 și sunt rotunjite la 1 milimetru.

**\*\*\* Distanţa dintre puncte este formată din segmente cumulate ce sunt mai mici decât valoarea 1 milimetru.**







## DATE DESPRE IMOBILUL NR. 2104

Oficiul de Cadastru și Publicitate Imobiliară BOTOSANI  
Biroul de Cadastru și Publicitate Imobiliară Botosani

## A. Partea I. Descrierea imobilului

TEREN Extravilan

Adresa: Jud. Botosani

Nr. Crt	Nr cadastral Nr. topografic	Suprafața* (mp)	Observații / Referințe
A1		1.500	Sector cadastral:46 Teren neimprejmuit;

## B. Partea II. Proprietari și acte

Inscrieri privitoare la dreptul de proprietate și alte drepturi reale		Referințe
/		
Act Normativ nr. 7, din 13/03/1996 emis de PARLAMENTUL ROMANIEI (Lege);		
B1	Inscrierea provizorie, drept de PROPRIETATE, dobandit prin Lege, cota actuala 1/1, cota initiala 1/1 1) NEIDENTIFICAT NEIDENTIFICAT, Lipsa C.N.P.	A1
B2	Se notează mențiunea proprietar neidentificat, rezerva comisiei locale de fond funciar.	A1

## C. Partea III. SARCINI .

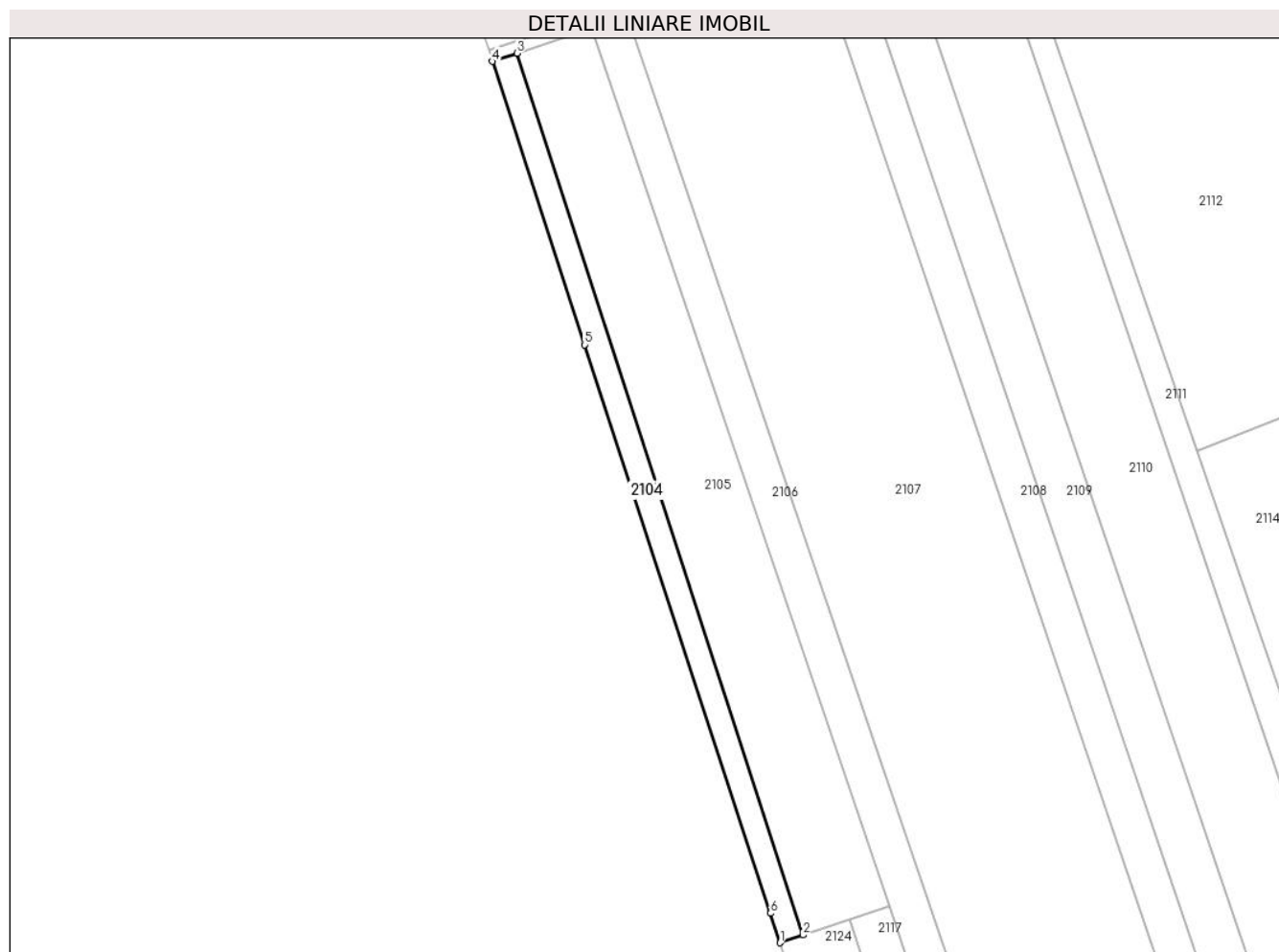
Inscrieri privind dezmembramintele dreptului de proprietate, drepturi reale de garanție și sarcini	Referințe
NU SUNT	

## Anexa Nr. 1 La Partea I

## Teren

Nr cadastral	Suprafața (mp)*	Observații / Referințe
	1.500	

\* Suprafața este determinată în planul de proiecție Stereo 70.



## Date referitoare la teren

Crt	Categorie folosință	Intravilan	Suprafața (mp)	Tarla	Parcelă	Nr. topo	Observații / Referințe
1	arabil	NU	1.500	37	556	-	

## Lungime Segmente

1) Valorile lungimilor segmentelor sunt obținute din proiecție în plan.

Punct început	X / Y	Punct sfârșit	X / Y	Lungime segment (** (m)
1	637.762,773 694.872,562	2	637.768,607 694.874,532	6.158
2	637.768,607 694.874,532	3	637.696,331 695.097,229	234.133
3	637.696,331 695.097,229	4	637.690,054 695.095,181	6.602
4	637.690,054 695.095,181	5	637.713,378 695.023,578	75.306
5	637.713,378 695.023,578	6	637.760,353 694.879,996	151.071

Punct început	X / Y	Punct sfârșit	X / Y	Lungime segment (** (m)
6	637.760,353 694.879,996	1	637.762,773 694.872,562	7.818

\*\* Lungimile segmentelor sunt determinate în planul de proiecție Stereo 70 și sunt rotunjite la 1 milimetru.

\*\*\* Distanța dintre puncte este formată din segmente cumulate ce sunt mai mici decât valoarea 1 milimetru.



**DATE DESPRE IMOBILUL NR. 2105**

Oficiul de Cadastru și Publicitate Imobiliară BOTOSANI  
Biroul de Cadastru și Publicitate Imobiliară Botosani

**A. Partea I. Descrierea imobilului**

TEREN Extravilan

Adresa: Jud. Botosani

Nr. Crt	Nr cadastral Nr. topografic	Suprafața* (mp)	Observații / Referințe
A1	54617	5.000	Sector cadastral:46 Teren neimprejmuit;

**B. Partea II. Proprietari și acte**

Inscrieri privitoare la dreptul de proprietate și alte drepturi reale		Referințe
<b>5722 / 28/01/2020</b>		
Act Notarial nr. 283, din 27/01/2020 emis de BIN "Humelnicu Coca" Botoșani (Contract de vanzare - cumparare);		
B14	Intabulare, drept de PROPRIETATE, dobandit prin Conventie, cota actuala 1/1, cota initiala 1/1 1) NASTACĂ GABRIEL-DENIS, bun propriu	A1

**C. Partea III. SARCINI .**

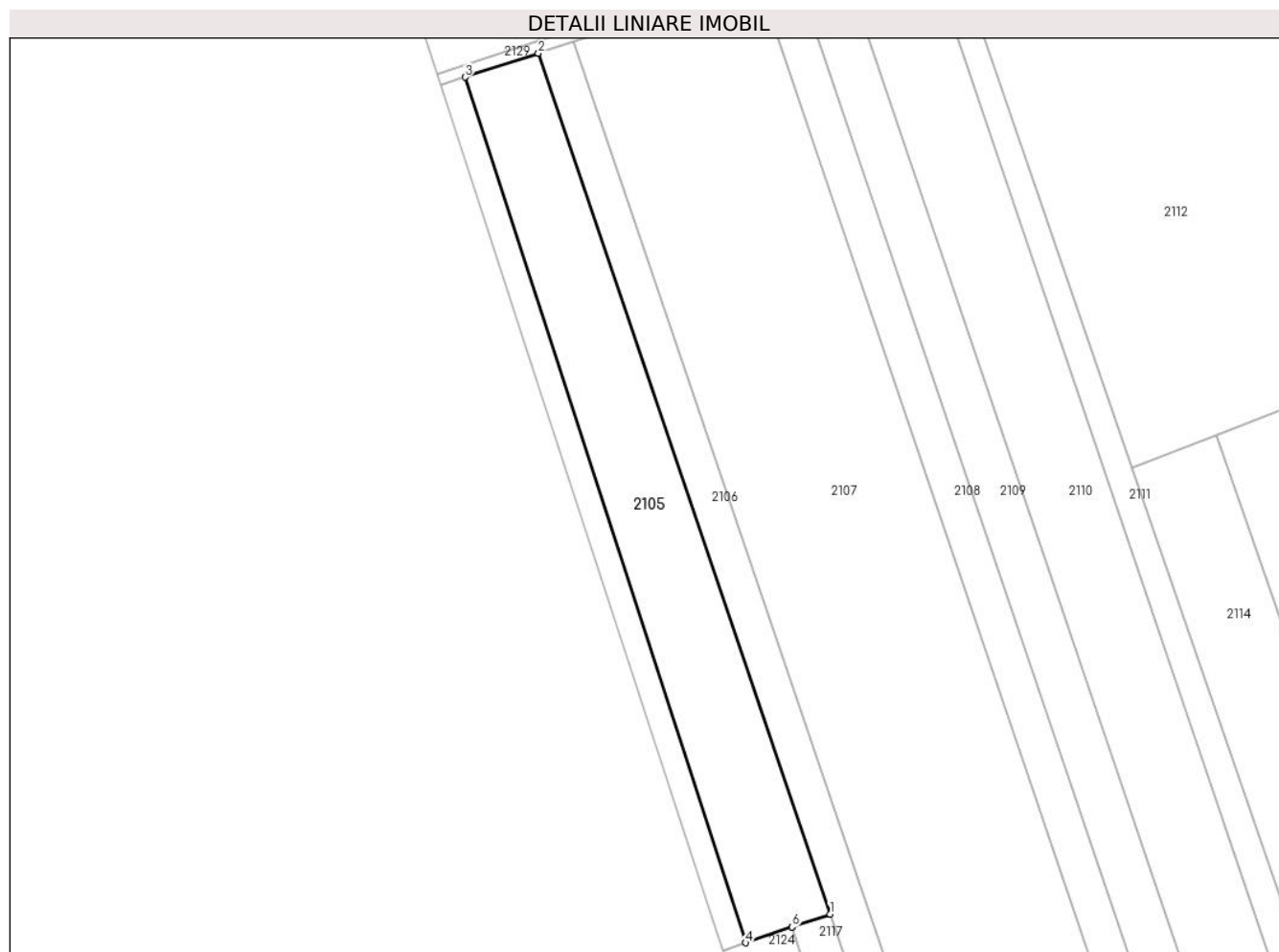
Inscrieri privind dezmembramintele dreptului de proprietate, drepturi reale de garanție și sarcini	Referințe
NU SUNT	

## Anexa Nr. 1 La Partea I

## Teren

Nr cadastral	Suprafața (mp)*	Observații / Referințe
54617	5.000	

\* Suprafața este determinată în planul de proiecție Stereo 70.



## Date referitoare la teren

Crt	Categorie folosință	Intra vilan	Suprafața (mp)	Tarla	Parcelă	Nr. topo	Observații / Referințe
1	arabil	NU	5.000	37	556/15	-	

## Lungime Segmente

1) Valorile lungimilor segmentelor sunt obținute din proiecție în plan.

Punct început	X / Y	Punct sfârșit	X / Y	Lungime segment (** (m)
1	637.790,308 694.881,911	2	637.715,172 695.103,378	233.866
2	637.715,172 695.103,378	3	637.696,331 695.097,229	19.819
3	637.696,331 695.097,229	4	637.768,607 694.874,532	234.133
4	637.768,607 694.874,532	5	637.780,448 694.878,558	12.506
5	637.780,448 694.878,558	6	637.780,489 694.878,572	0.044

Punct început	X / Y	Punct sfârșit	X / Y	Lungime segment (** (m)
6	637.780,489 694.878,572	1	637.790,308 694.881,911	10.37

\*\* Lungimile segmentelor sunt determinate în planul de proiecție Stereo 70 și sunt rotunjite la 1 milimetru.

\*\*\* Distanța dintre puncte este formată din segmente cumulate ce sunt mai mici decât valoarea 1 milimetru.





**DATE DESPRE IMOBILUL NR. 2106**

Oficiul de Cadastru și Publicitate Imobiliară BOTOSANI  
 Biroul de Cadastru și Publicitate Imobiliară Botosani

**A. Partea I. Descrierea imobilului**

TEREN Extravilan

Adresa: Jud. Botosani

Nr. Crt	Nr cadastral Nr. topografic	Suprafața* (mp)	Observații / Referințe
A1	50235	4.500	Sector cadastral:46 Teren neimprejmuit;

**B. Partea II. Proprietari și acte**

Inscrieri privitoare la dreptul de proprietate și alte drepturi reale		Referințe
<b>10593 / 18/03/2011</b>		
Act Notarial nr. 521, din 15/03/2011 emis de BNP PUSCASU GABRIEL TIBERIU;		
B2	Intabulare, drept de PROPRIETATE, dobandit prin Conventie, cota actuala 1/1, cota initiala 1/1 1) S.C. "AGRI TERENURI" S.A., CIF:24816228, , bun propriu	A1

**C. Partea III. SARCINI .**

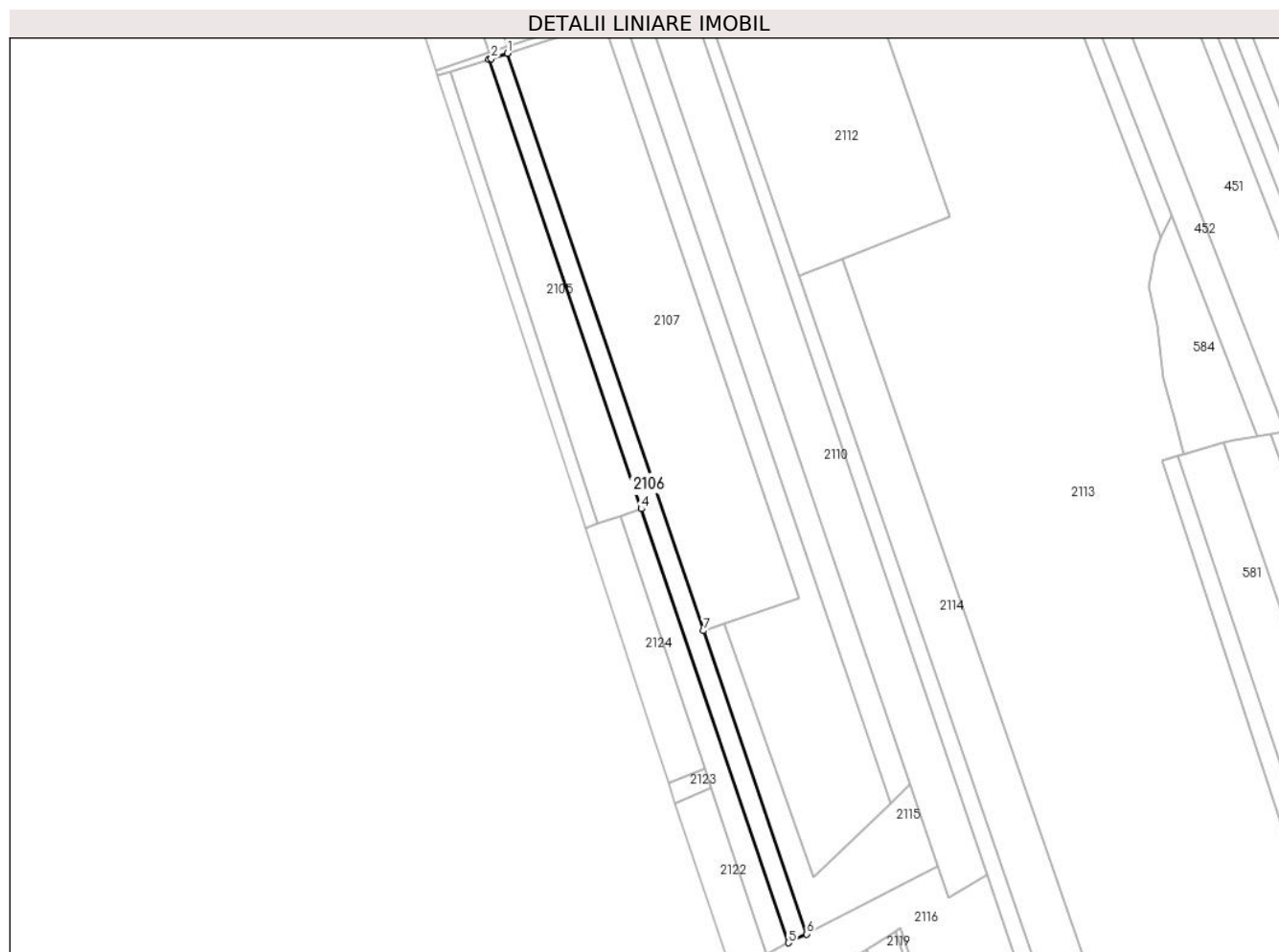
Inscrieri privind dezmembramintele dreptului de proprietate, drepturi reale de garanție și sarcini	Referințe
NU SUNT	

## Anexa Nr. 1 La Partea I

## Teren

Nr cadastral	Suprafața (mp)*	Observații / Referințe
50235	4.500	

\* Suprafața este determinată în planul de proiecție Stereo 70.



## Date referitoare la teren

Crt	Categorie folosință	Intra vilan	Suprafața (mp)	Tarla	Parcelă	Nr. topo	Observații / Referințe
1	arabil	NU	4.500	-	556/2	-	

## Lungime Segmente

1) Valorile lungimilor segmentelor sunt obținute din proiecție în plan.

Punct început	X / Y	Punct sfârșit	X / Y	Lungime segment (** (m)
1	637.724,326 695.106,365	2	637.716,384 695.103,774	8.354
2	637.716,384 695.103,774	3	637.715,172 695.103,378	1.275
3	637.715,172 695.103,378	4	637.790,308 694.881,911	233.866
4	637.790,308 694.881,911	5	637.862,917 694.668,144	225.762
5	637.862,917 694.668,144	6	637.871,948 694.672,46	10.01

Punct început	X / Y	Punct sfârșit	X / Y	Lungime segment (** (m)
6	637.871,948 694.672,46	7	637.821,119 694.821,861	157.811
7	637.821,119 694.821,861	1	637.724,326 695.106,365	300.519

\*\* Lungimile segmentelor sunt determinate în planul de proiecție Stereo 70 și sunt rotunjite la 1 milimetru.

\*\*\* Distanța dintre puncte este formată din segmente cumulate ce sunt mai mici decât valoarea 1 milimetru.



**DATE DESPRE IMOBILUL NR. 2107**

Oficiul de Cadastru și Publicitate Imobiliară BOTOSANI  
 Biroul de Cadastru și Publicitate Imobiliară Botosani

**A. Partea I. Descrierea imobilului**

TEREN Extravilan

Adresa: Jud. Botosani

Nr. Crt	Nr cadastral Nr. topografic	Suprafața* (mp)	Observații / Referințe
A1	54275	15.000	Sector cadastral:46 Teren neimprejmuit;

**B. Partea II. Proprietari și acte**

Inscrieri privitoare la dreptul de proprietate și alte drepturi reale		Referințe
<b>30535 / 15/04/2024</b>		
Act Notarial nr. 532, din 12/04/2024 emis de BIN PUSCASU Gabriel Tiberiu;		
B10	Intabulare, drept de PROPRIETATE, dobandit prin Conventie, cota actuala 1/1, cota initiala 1/1 1) SC RURAL MOLDOVA SRL, CIF:22112986	A1

**C. Partea III. SARCINI .**

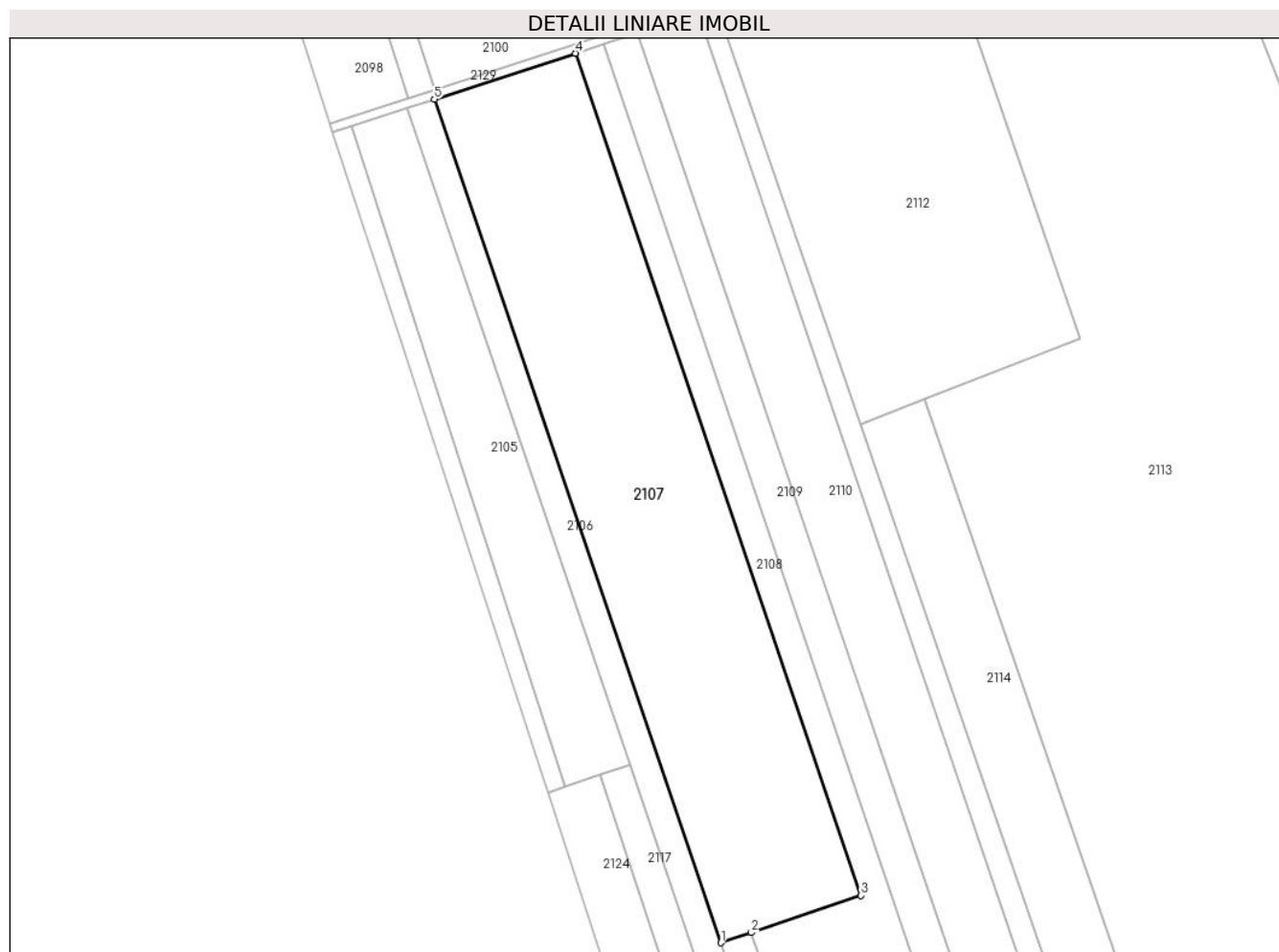
Inscrieri privind dezmembramintele dreptului de proprietate, drepturi reale de garanție și sarcini	Referințe
NU SUNT	

## Anexa Nr. 1 La Partea I

## Teren

Nr cadastral	Suprafața (mp)*	Observații / Referințe
54275	15.000	

\* Suprafața este determinată în planul de proiecție Stereo 70.



## Date referitoare la teren

Crt	Categorie folosință	Intra vilan	Suprafața (mp)	Tarla	Parcelă	Nr. topo	Observații / Referințe
1	arabil	NU	15.000	-	556/14	-	

## Lungime Segmente

1) Valorile lungimilor segmentelor sunt obținute din proiecție în plan.

Punct început	X / Y	Punct sfârșit	X / Y	Lungime segment (** (m)
1	637.821,119 694.821,861	2	637.831,343 694.825,32	10.793
2	637.831,343 694.825,32	3	637.868,346 694.837,838	39.063
3	637.868,346 694.837,838	4	637.771,92 695.121,897	299.979
4	637.771,92 695.121,897	5	637.724,326 695.106,365	50.064
5	637.724,326 695.106,365	1	637.821,119 694.821,861	300.519

**\*\* Lungimile segmentelor sunt determinate în planul de proiecție Stereo 70 și sunt rotunjite la 1 milimetru.**

**\*\*\* Distanța dintre puncte este formată din segmente cumulate ce sunt mai mici decât valoarea 1 milimetru.**





**DATE DESPRE IMOBILUL NR. 2108**

Oficiul de Cadastru și Publicitate Imobiliară BOTOSANI  
Biroul de Cadastru și Publicitate Imobiliară Botosani

**A. Partea I. Descrierea imobilului**

TEREN Extravilan

Adresa: Jud. Botosani

Nr. Crt	Nr cadastral Nr. topografic	Suprafața* (mp)	Observații / Referințe
A1	55337	8.800	Sector cadastral:46 Teren neimprejmuit;

**B. Partea II. Proprietari și acte**

Inscrieri privitoare la dreptul de proprietate și alte drepturi reale		Referințe
<b>45510 / 02/06/2022</b>		
Act Notarial nr. 4813, din 02/12/2008 emis de BNPA CORNELIA AGACHI - STELIAN AGACHI;		
B6	Intabulare, drept de PROPRIETATE, dobândit prin Conventie, cota actuala 1/1, cota initiala 1/1 1) SC ARLAND SRL, CIF:14528740	A1

**C. Partea III. SARCINI .**

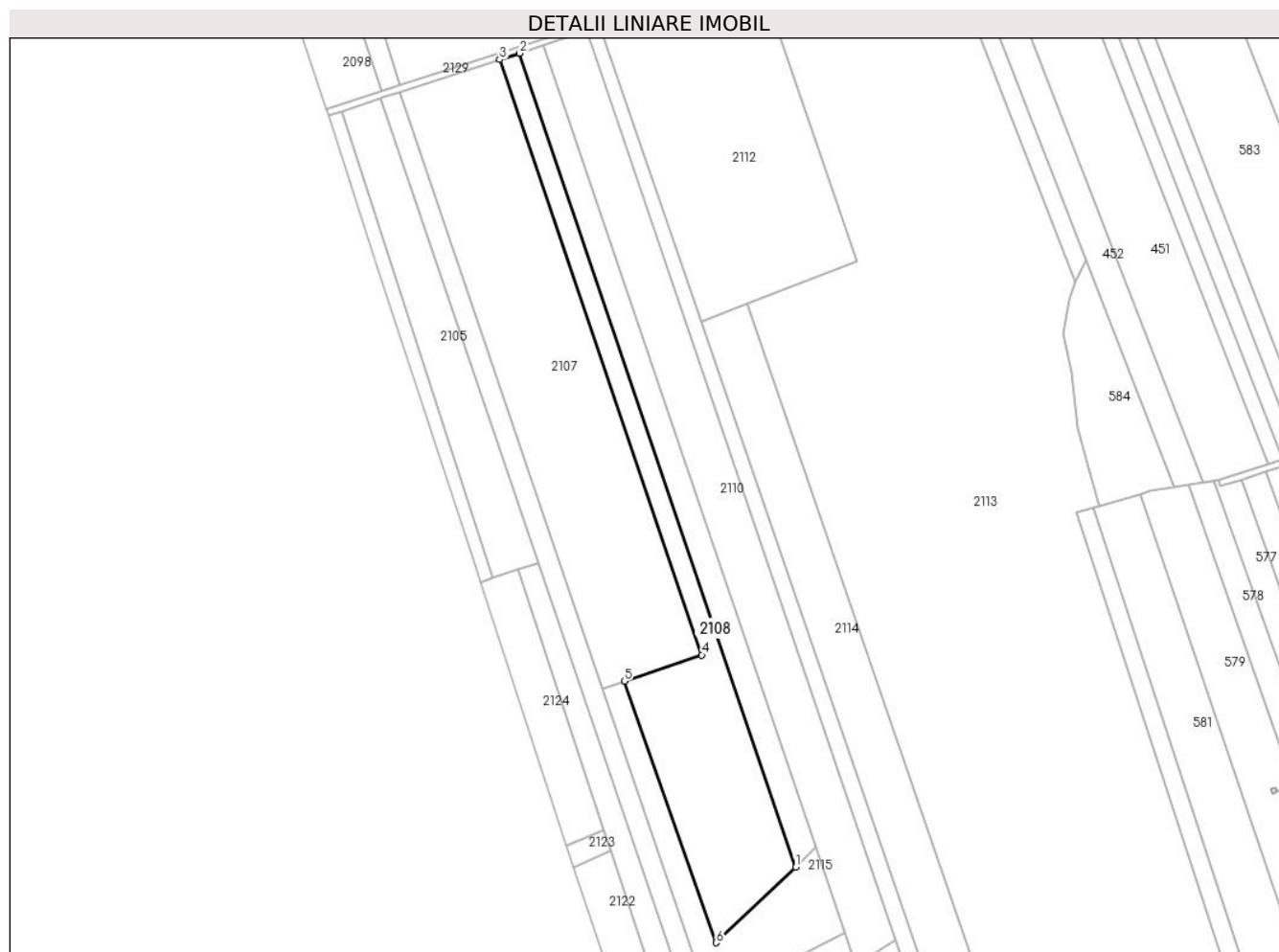
Inscrieri privind dezmembramintele dreptului de proprietate, drepturi reale de garanție și sarcini	Referințe
NU SUNT	

## Anexa Nr. 1 La Partea I

## Teren

Nr cadastral	Suprafața (mp)*	Observații / Referințe
55337	8.800	

\* Suprafața este determinată în planul de proiecție Stereo 70.



## Date referitoare la teren

Crt	Categorie folosință	Intravilan	Suprafața (mp)	Tarla	Parcelă	Nr. topo	Observații / Referințe
1	arabil	NU	8.800	37	556/5	-	

## Lungime Segmente

1) Valorile lungimilor segmentelor sunt obținute din proiecție în plan.

Punct început	X / Y	Punct sfârșit	X / Y	Lungime segment (** (m)
1	637.913,103 694.736,62	2	637.781,28 695.124,952	410.096
2	637.781,28 695.124,952	3	637.771,92 695.121,897	9.846
3	637.771,92 695.121,897	4	637.868,346 694.837,838	299.979
4	637.868,346 694.837,838	5	637.831,343 694.825,32	39.063
5	637.831,343 694.825,32	6	637.875,268 694.700,566	132.261

Punct început	X / Y	Punct sfârșit	X / Y	Lungime segment (** (m)
6	637.875,268 694.700,566	1	637.913,103 694.736,62	52.262

\*\* Lungimile segmentelor sunt determinate în planul de proiecție Stereo 70 și sunt rotunjite la 1 milimetru.

\*\*\* Distanța dintre puncte este formată din segmente cumulate ce sunt mai mici decât valoarea 1 milimetru.



**DATE DESPRE IMOBILUL NR. 2109**

Oficiul de Cadastru și Publicitate Imobiliară BOTOSANI  
Biroul de Cadastru și Publicitate Imobiliară Botosani

**A. Partea I. Descrierea imobilului**

TEREN Extravilan

Adresa: Jud. Botosani

Nr. Crt	Nr cadastral Nr. topografic	Suprafața* (mp)	Observații / Referințe
A1	53893	5.000	Sector cadastral:46 Teren neimprejmuit;

**B. Partea II. Proprietari și acte**

Inscrieri privitoare la dreptul de proprietate și alte drepturi reale	Referințe
<b>84630 / 23/11/2015</b>	
Act Notarial nr. 2167, din 28/05/2008 emis de BNPA"Cornelia Agachi-Stelian Agachi"-Botoșani;	
B5	A1
Intabulare, drept de PROPRIETATE, dobandit prin Conventie, cota actuala 1/1, cota initiala 1/1	
1) SC ARLAND SRL, CIF:14528740, bun propriu	

**C. Partea III. SARCINI .**

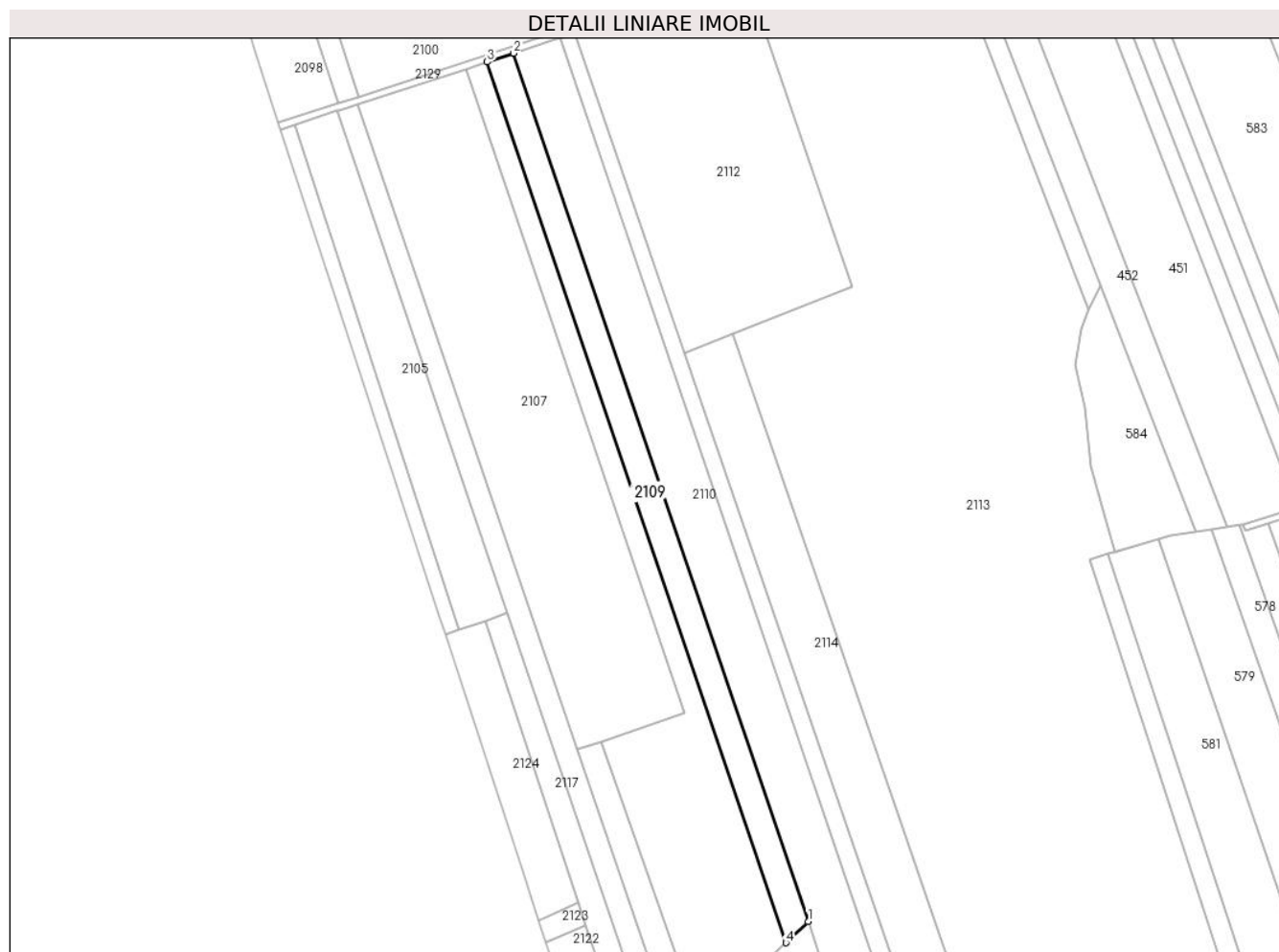
Inscrieri privind dezmembramintele dreptului de proprietate, drepturi reale de garanție și sarcini	Referințe
NU SUNT	

## Anexa Nr. 1 La Partea I

## Teren

Nr cadastral	Suprafața (mp)*	Observații / Referințe
53893	5.000	

\* Suprafața este determinată în planul de proiecție Stereo 70.



## Date referitoare la teren

Crt	Categorie folosință	Intra vilan	Suprafața (mp)	Tarla	Parcelă	Nr. topo	Observații / Referințe
1	arabil	NU	5.000	37	556/4	-	

## Lungime Segmente

1) Valorile lungimilor segmentelor sunt obținute din proiecție în plan.

Punct început	X / Y	Punct sfârșit	X / Y	Lungime segment (** (m)
1	637.922,886 694.746,006	2	637.792,955 695.128,762	404.208
2	637.792,955 695.128,762	3	637.781,28 695.124,952	12.281
3	637.781,28 695.124,952	4	637.913,103 694.736,62	410.096
4	637.913,103 694.736,62	1	637.922,886 694.746,006	13.557

\*\* Lungimile segmentelor sunt determinate în planul de proiecție Stereo 70 și sunt rotunjite la 1 milimetru.

**\*\*\* Distanţa dintre puncte este formată din segmente cumulate ce sunt mai mici decât valoarea 1 milimetru.**





**DATE DESPRE IMOBILUL NR. 2110**

Oficiul de Cadastru și Publicitate Imobiliară BOTOSANI  
Biroul de Cadastru și Publicitate Imobiliară Botosani

**A. Partea I. Descrierea imobilului**

TEREN Extravilan

Adresa: Jud. Botosani

Nr. Crt	Nr cadastral Nr. topografic	Suprafața* (mp)	Observații / Referințe
A1		10.000	Sector cadastral:46 Teren neimprejmuit;

**B. Partea II. Proprietari și acte**

Inscrieri privitoare la dreptul de proprietate și alte drepturi reale	Referințe
/	
Act Administrativ nr. 61606, din 28/11/1995 emis de CJSIPT BOTOSANI (Titlu proprietate);	
B1	A1
Intabulare, drept de PROPRIETATE, dobandit prin Reconstituire, cota actuala 1/1, cota initiala 1/1 1) RĂSCOL VASILE, Lipsa C.N.P.	

**C. Partea III. SARCINI .**

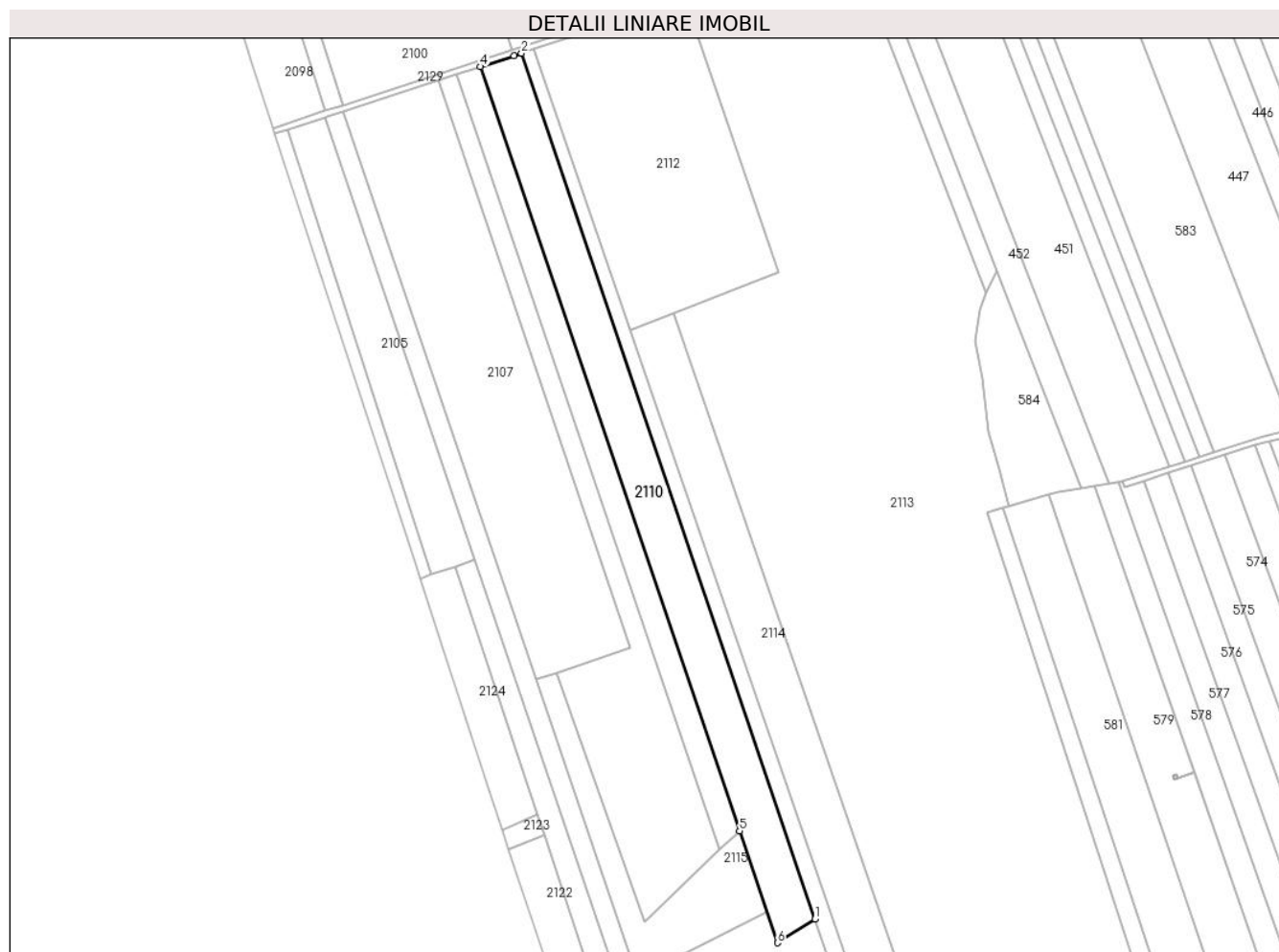
Inscrieri privind dezmembramintele dreptului de proprietate, drepturi reale de garanție și sarcini	Referințe
NU SUNT	

## Anexa Nr. 1 La Partea I

## Teren

Nr cadastral	Suprafața (mp)*	Observații / Referințe
	10.000	

\* Suprafața este determinată în planul de proiecție Stereo 70.



## Date referitoare la teren

Crt	Categorie folosință	Intravilan	Suprafața (mp)	Tarla	Parcelă	Nr. topo	Observații / Referințe
1	arabil	NU	10.000	37	556/97	-	

## Lungime Segmente

1) Valorile lungimilor segmentelor sunt obținute din proiecție în plan.

Punct început	X / Y	Punct sfârșit	X / Y	Lungime segment (** (m)
1	637.960,791 694.701,885	2	637.813,593 695.135,506	457.924
2	637.813,593 695.135,506	3	637.809,819 695.134,265	3.973
3	637.809,819 695.134,265	4	637.792,955 695.128,762	17.739
4	637.792,955 695.128,762	5	637.922,886 694.746,006	404.208
5	637.922,886 694.746,006	6	637.941,873 694.690,071	59.07

Punct început	X / Y	Punct sfârșit	X / Y	Lungime segment (** (m)
6	637.941,873 694.690,071	1	637.960,791 694.701,885	22.303

\*\* Lungimile segmentelor sunt determinate în planul de proiecție Stereo 70 și sunt rotunjite la 1 milimetru.

\*\*\* Distanța dintre puncte este formată din segmente cumulate ce sunt mai mici decât valoarea 1 milimetru.



**DATE DESPRE IMOBILUL NR. 2111**

Oficiul de Cadastru și Publicitate Imobiliară BOTOSANI  
Biroul de Cadastru și Publicitate Imobiliară Botosani

**A. Partea I. Descrierea imobilului**

TEREN Extravilan

Adresa: Jud. Botosani

Nr. Crt	Nr cadastral Nr. topografic	Suprafața* (mp)	Observații / Referințe
A1	54202	5.400	Sector cadastral:46 Teren neimprejmuit; Conform TP nr. 64823 imobilul este amplasat in parcelele cadastrale 556/9, 557/1

**B. Partea II. Proprietari și acte**

Inscrieri privitoare la dreptul de proprietate și alte drepturi reale	Referințe
<b>65243 / 20/09/2016</b>	
Act Notarial nr. 2063, din 22/05/2008 emis de BNPA Cornelia Agachi-Stelian Agachi;	
B3	A1
Intabulare, drept de PROPRIETATE, dobandit prin Conventie, cota actuala 1/1, cota initiala 1/1 1) SC ARLAND SRL, CIF:14528740	

**C. Partea III. SARCINI .**

Inscrieri privind dezmembramintele dreptului de proprietate, drepturi reale de garanție și sarcini	Referințe
NU SUNT	

## Anexa Nr. 1 La Partea I

## Teren

Nr cadastral	Suprafața (mp)*	Observații / Referințe
54202	5.400	Conform TP nr. 64823 imobilul este amplasat in parcelele cadastrale 556/9, 557/1

\* Suprafața este determinată în planul de proiecție Stereo 70.



## Date referitoare la teren

Crt	Categorie folosință	Intra vilan	Suprafața (mp)	Tarla	Parcelă	Nr. topo	Observații / Referințe
1	arabil	NU	3.600	37	556/9	-	
2	arabil	NU	1.600	37	557/1	-	
3	faneata	NU	200	37	559	-	

## Lungime Segmente

1) Valorile lungimilor segmentelor sunt obținute din proiecție în plan.

Punct început	X / Y	Punct sfârșit	X / Y	Lungime segment (** (m)
1	638.045,339 694.481,371	2	637.868,074 694.996,726	544.99
2	637.868,074 694.996,726	3	637.819,684 695.137,509	148.867
3	637.819,684 695.137,509	4	637.813,593 695.135,506	6.411
4	637.813,593 695.135,506	5	637.960,791 694.701,885	457.924

Punct început	X / Y	Punct sfârșit	X / Y	Lungime segment (** (m)
5	637.960,791 694.701,885	6	638.036,669 694.478,36	236.053
6	638.036,669 694.478,36	7	638.038,931 694.479,145	2.395
7	638.038,931 694.479,145	1	638.045,339 694.481,371	6.784

\*\* Lungimile segmentelor sunt determinate în planul de proiecție Stereo 70 și sunt rotunjite la 1 milimetru.

\*\*\* Distanța dintre puncte este formată din segmente cumulate ce sunt mai mici decât valoarea 1 milimetru.





**DATE DESPRE IMOBILUL NR. 2112**

Oficiul de Cadastru și Publicitate Imobiliară BOTOSANI  
 Biroul de Cadastru și Publicitate Imobiliară Botosani

**A. Partea I. Descrierea imobilului**

TEREN Extravilan

Adresa: Jud. Botosani

Nr. Crt	Nr cadastral Nr. topografic	Suprafața* (mp)	Observații / Referințe
A1	54615	11.700	Sector cadastral:46 Teren neimpregmuit;

**B. Partea II. Proprietari și acte**

Inscrieri privitoare la dreptul de proprietate și alte drepturi reale	Referințe
<b>5717 / 28/01/2020</b>	
Act Notarial nr. 283, din 27/01/2020 emis de BIN „Humelnicu Coca" Botoșani;	
B14	A1
Intabulare, drept de PROPRIETATE, dobandit prin Conventie, cota actuala 1/1, cota initiala 1/1	
1) <b>NASTACĂ GABRIEL-DENIS</b> , bun propriu	

**C. Partea III. SARCINI .**

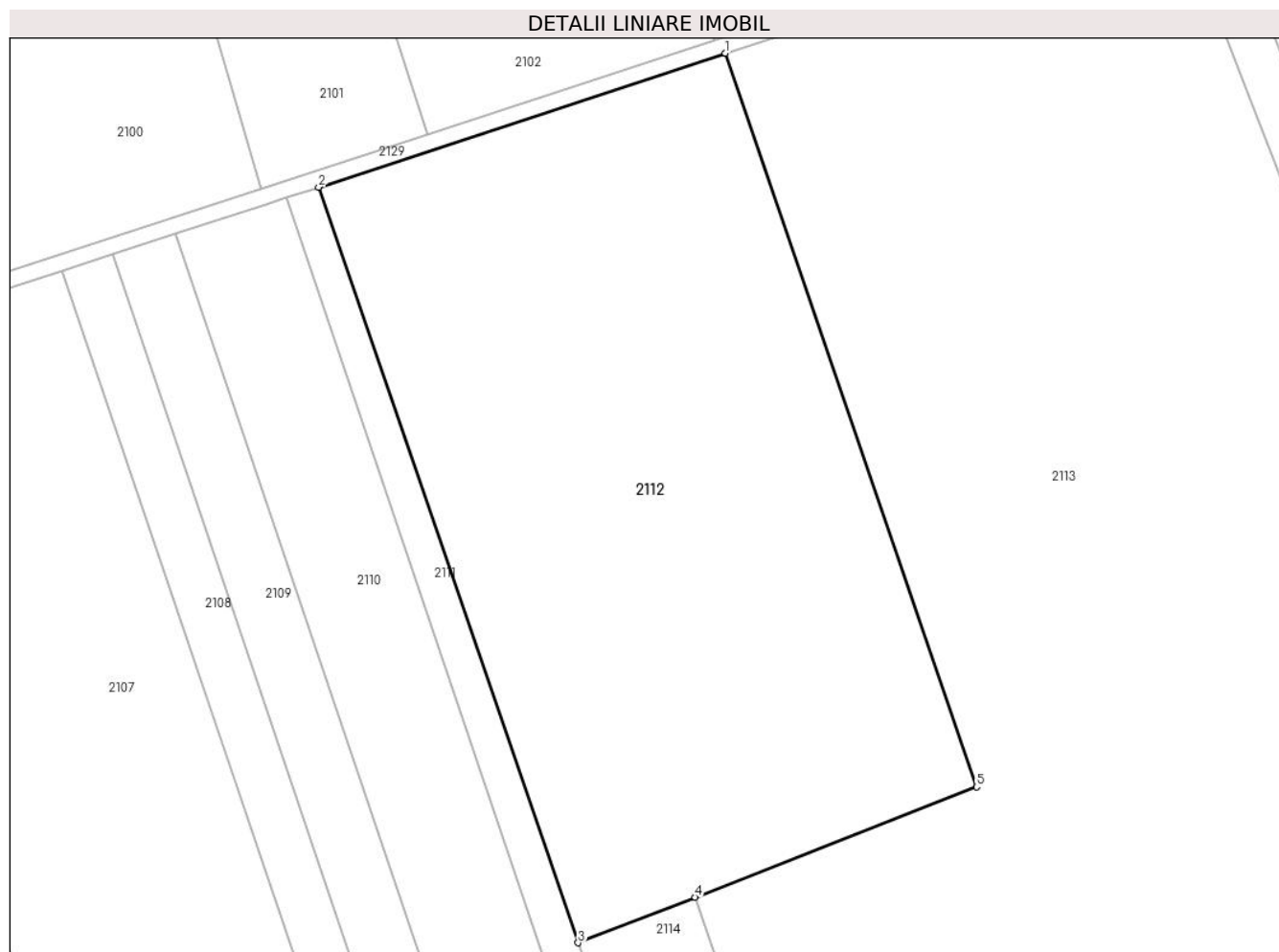
Inscrieri privind dezmembramintele dreptului de proprietate, drepturi reale de garanție și sarcini	Referințe
NU SUNT	

## Anexa Nr. 1 La Partea I

## Teren

Nr cadastral	Suprafața (mp)*	Observații / Referințe
54615	11.700	

\* Suprafața este determinată în planul de proiecție Stereo 70.



## Date referitoare la teren

Crt	Categorie folosință	Intra vilan	Suprafața (mp)	Tarla	Parcelă	Nr. topo	Observații / Referințe
1	arabil	NU	11.700	37	556/1	-	

## Lungime Segmente

1) Valorile lungimilor segmentelor sunt obținute din proiecție în plan.

Punct început	X / Y	Punct sfârșit	X / Y	Lungime segment (** (m)
1	637.895,521 695.162,449	2	637.819,684 695.137,509	79.833
2	637.819,684 695.137,509	3	637.868,074 694.996,726	148.867
3	637.868,074 694.996,726	4	637.889,846 695.005,235	23.375
4	637.889,846 695.005,235	5	637.942,377 695.025,763	56.4
5	637.942,377 695.025,763	1	637.895,521 695.162,449	144.493

**\*\* Lungimile segmentelor sunt determinate în planul de proiecție Stereo 70 și sunt rotunjite la 1 milimetru.**

**\*\*\* Distanța dintre puncte este formată din segmente cumulate ce sunt mai mici decât valoarea 1 milimetru.**



**DATE DESPRE IMOBILUL NR. 2113**

Oficiul de Cadastru și Publicitate Imobiliară BOTOSANI  
Biroul de Cadastru și Publicitate Imobiliară Botosani

**A. Partea I. Descrierea imobilului**

TEREN Extravilan

Adresa: Jud. Botosani

Nr. Crt	Nr cadastral Nr. topografic	Suprafața* (mp)	Observații / Referințe
A1		78.984	Sector cadastral:46 Teren neimprejmuit;

**B. Partea II. Proprietari și acte**

Inscrieri privitoare la dreptul de proprietate și alte drepturi reale		Referințe
/		
Act Normativ nr. 7, din 13/03/1996 emis de PARLAMENTUL ROMANIEI (Lege);		
B1	Inscrierea provizorie, drept de PROPRIETATE, dobandit prin Lege, cota actuala 1/1, cota initiala 1/1 1) NEIDENTIFICAT NEIDENTIFICAT, Lipsa C.N.P.	A1
B2	Se notează mențiunea proprietar neidentificat, rezerva comisiei locale de fond funciar.	A1

**C. Partea III. SARCINI .**

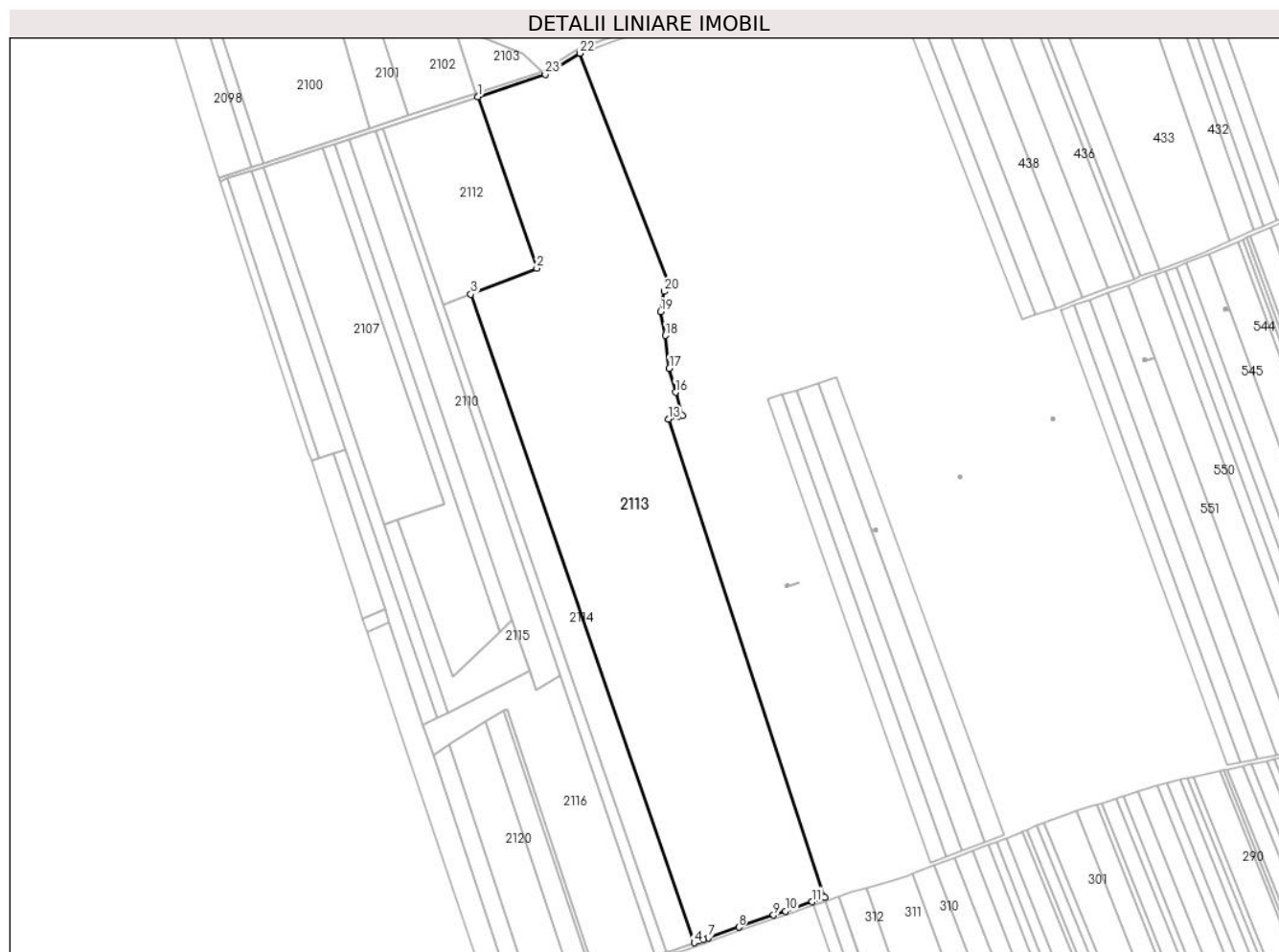
Inscrieri privind dezmembramintele dreptului de proprietate, drepturi reale de garanție și sarcini	Referințe
NU SUNT	

## Anexa Nr. 1 La Partea I

## Teren

Nr cadastral	Suprafața (mp)*	Observații / Referințe
	78.984	

\* Suprafața este determinată în planul de proiecție Stereo 70.



## Date referitoare la teren

Crt	Categorie folosință	Intravilan	Suprafața (mp)	Tarla	Parcelă	Nr. topo	Observații / Referințe
1	arabil	NU	78.984	37	557	-	

## Lungime Segmente

1) Valorile lungimilor segmentelor sunt obținute din proiecție în plan.

Punct început	X / Y	Punct sfârșit	X / Y	Lungime segment (** (m)
1	637.895,521 695.162,449	2	637.942,377 695.025,763	144.493
3	637.889,846 695.005,235	4	638.067,614 694.489,108	545.883
5	638.071,384 694.490,417	6	638.075,26 694.491,763	4.103
7	638.078,989 694.493,058	8	638.103,294 694.501,5	25.73
9	638.130,857 694.511,074	10	638.140,391 694.514,385	10.093

Punct început	X / Y	Punct sfârșit	X / Y	Lungime segment (** (m)
2	637.942,377 695.025,763	3	637.889,846 695.005,235	56.4
4	638.067,614 694.489,108	5	638.071,384 694.490,417	3.992
6	638.075,26 694.491,763	7	638.078,989 694.493,058	3.947
8	638.103,294 694.501,5	9	638.130,857 694.511,074	29.177
10	638.140,391 694.514,385	11	638.161,687 694.521,782	22.545

Punct început	X / Y	Punct sfârșit	X / Y	Lungime segment (** (m)
11	638.161,687 694.521,782	12	638.171,412 694.525,159	10.294
13	638.047,083 694.905,663	14	638.055,107 694.907,996	8.356
15	638.058,012 694.908,841	16	638.052,843 694.927,232	19.104
17	638.047,884 694.946,287	18	638.044,751 694.972,389	26.289
19	638.040,869 694.991,282	20	638.043,611 695.007,365	16.315
21	638.046,682 695.015,608	22	637.976,649 695.196,966	194.411
23	637.949,019 695.180,042	1	637.895,521 695.162,449	56.317

Punct început	X / Y	Punct sfârșit	X / Y	Lungime segment (** (m)
12	638.171,412 694.525,159	13	638.047,083 694.905,663	400.301
14	638.055,107 694.907,996	15	638.058,012 694.908,841	3.026
16	638.052,843 694.927,232	17	638.047,884 694.946,287	19.689
18	638.044,751 694.972,389	19	638.040,869 694.991,282	19.288
20	638.043,611 695.007,365	21	638.046,682 695.015,608	8.796
22	637.976,649 695.196,966	23	637.949,019 695.180,042	32.401

\*\* Lungimile segmentelor sunt determinate în planul de proiecție Stereo 70 și sunt rotunjite la 1 milimetru.

\*\*\* Distanța dintre puncte este formată din segmente cumulate ce sunt mai mici decât valoarea 1 milimetru.





**DATE DESPRE IMOBILUL NR. 2114**

Oficiul de Cadastru și Publicitate Imobiliară BOTOSANI  
Biroul de Cadastru și Publicitate Imobiliară Botosani

**A. Partea I. Descrierea imobilului**

TEREN Extravilan

Adresa: Jud. Botosani

Nr. Crt	Nr cadastral Nr. topografic	Suprafața* (mp)	Observații / Referințe
A1		12.800	Sector cadastral:46 Teren neimprejmuit; Conform TP nr. 125901 imobilul este amplasat in parcela cadastrala 556/301

**B. Partea II. Proprietari și acte**

Inscrieri privitoare la dreptul de proprietate și alte drepturi reale		Referințe
/		
Act Administrativ nr. 125901, din 17/03/2003 emis de CJSIPT BOTOSANI (Titlu proprietate);		
B1	Intabulare, drept de PROPRIETATE, dobandit prin Reconstituire, cota actuala 1/1, cota initiala 1/1 1) HUTANU V. IOAN, Lipsa C.N.P.	A1

**C. Partea III. SARCINI .**

Inscrieri privind dezmembramintele dreptului de proprietate, drepturi reale de garanție și sarcini	Referințe
NU SUNT	

## Anexa Nr. 1 La Partea I

## Teren

Nr cadastral	Suprafața (mp)*	Observații / Referințe
	12.800	Conform TP nr. 125901 imobilul este amplasat in parcela cadastrala 556/301

\* Suprafața este determinată in planul de proiecție Stereo 70.



## Date referitoare la teren

Crt	Categorie folosință	Intra vilan	Suprafața (mp)	Tarla	Parcelă	Nr. topo	Observații / Referințe
1	arabil	NU	6.000	37	556/301	-	
2	faneata	NU	200	37	559	-	
3	arabil	NU	6.600	37	560	-	

## Lungime Segmente

1) Valorile lungimilor segmentelor sunt obținute din proiecție în plan.

Punct început	X / Y	Punct sfârșit	X / Y	Lungime segment (** (m)
1	638.045,339 694.481,371	2	638.050,551 694.483,181	5.516
2	638.050,551 694.483,181	3	638.057,916 694.485,739	7.797
3	638.057,916 694.485,739	4	638.063,868 694.487,807	6.301
4	638.063,868 694.487,807	5	638.067,614 694.489,108	3.965

Punct început	X / Y	Punct sfârșit	X / Y	Lungime segment (** (m)
5	638.067,614 694.489,108	6	637.889,846 695.005,235	545.883
6	637.889,846 695.005,235	7	637.868,074 694.996,726	23.375
7	637.868,074 694.996,726	1	638.045,339 694.481,371	544.99

\*\* Lungimile segmentelor sunt determinate în planul de proiecție Stereo 70 și sunt rotunjite la 1 milimetru.

\*\*\* Distanța dintre puncte este formată din segmente cumulate ce sunt mai mici decât valoarea 1 milimetru.



**DATE DESPRE IMOBILUL NR. 2115**

Oficiul de Cadastru și Publicitate Imobiliară BOTOSANI  
Biroul de Cadastru și Publicitate Imobiliară Botosani

**A. Partea I. Descrierea imobilului**

TEREN Extravilan

Adresa: Jud. Botosani

Nr. Crt	Nr cadastral Nr. topografic	Suprafața* (mp)	Observații / Referințe
A1		3.800	Sector cadastral:46 Teren neimprejmuit;

**B. Partea II. Proprietari și acte**

Inscrieri privitoare la dreptul de proprietate și alte drepturi reale		Referințe
/		
Act Normativ nr. 7, din 13/03/1996 emis de PARLAMENTUL ROMANIEI (Lege);		
B1	Inscrierea provizorie, drept de PROPRIETATE, dobandit prin Lege, cota actuala 1/1, cota initiala 1/1 1) <b>NEIDENTIFICAT NEIDENTIFICAT</b> , Lipsa C.N.P.	A1
B2	Se notează mențiunea proprietar neidentificat, rezerva comisiei locale de fond funciar.	A1

**C. Partea III. SARCINI .**

Inscrieri privind dezmembramintele dreptului de proprietate, drepturi reale de garanție și sarcini	Referințe
NU SUNT	

## Anexa Nr. 1 La Partea I

## Teren

Nr cadastral	Suprafața (mp)*	Observații / Referințe
	3.800	

\* Suprafața este determinată în planul de proiecție Stereo 70.

## DETALII LINIARE IMOBIL



## Date referitoare la teren

Crt	Categorie folosință	Intra vilan	Suprafața (mp)	Tarla	Parcelă	Nr. topo	Observații / Referințe
1	arabil	NU	3.800	37	556	-	

## Lungime Segmente

1) Valorile lungimilor segmentelor sunt obținute din proiecție în plan.

Punct început	X / Y	Punct sfârșit	X / Y	Lungime segment (** (m)
1	637.936,585 694.705,65	2	637.922,886 694.746,006	42.618
2	637.922,886 694.746,006	3	637.913,103 694.736,62	13.557
3	637.913,103 694.736,62	4	637.875,268 694.700,566	52.262
4	637.875,268 694.700,566	5	637.831,343 694.825,32	132.261
5	637.831,343 694.825,32	6	637.821,119 694.821,861	10.793

Punct început	X / Y	Punct sfârșit	X / Y	Lungime segment (** (m)
6	637.821,119 694.821,861	7	637.871,948 694.672,46	157.811
7	637.871,948 694.672,46	1	637.936,585 694.705,65	72.66

\*\* Lungimile segmentelor sunt determinate în planul de proiecție Stereo 70 și sunt rotunjite la 1 milimetru.

\*\*\* Distanța dintre puncte este formată din segmente cumulate ce sunt mai mici decât valoarea 1 milimetru.





**DATE DESPRE IMOBILUL NR. 2116**

Oficiul de Cadastru și Publicitate Imobiliară BOTOSANI  
Biroul de Cadastru și Publicitate Imobiliară Botosani

**A. Partea I. Descrierea imobilului**

TEREN Extravilan

Adresa: Jud. Botosani

Nr. Crt	Nr cadastral Nr. topografic	Suprafața* (mp)	Observații / Referințe
A1		13.302	Sector cadastral:46 Teren neimprejmut;

**B. Partea II. Proprietari și acte**

Inscrieri privitoare la dreptul de proprietate și alte drepturi reale		Referințe
/		
Act Normativ nr. 7, din 13/03/1996 emis de PARLAMENTUL ROMANIEI (Lege);		
B1	Inscrierea provizorie, drept de PROPRIETATE, dobandit prin Lege, cota actuala 1/1, cota initiala 1/1 1) <b>NEIDENTIFICAT NEIDENTIFICAT</b> , Lipsa C.N.P.	A1
B2	Se notează mențiunea proprietar neidentificat, rezerva comisiei locale de fond funciar.	A1

**C. Partea III. SARCINI .**

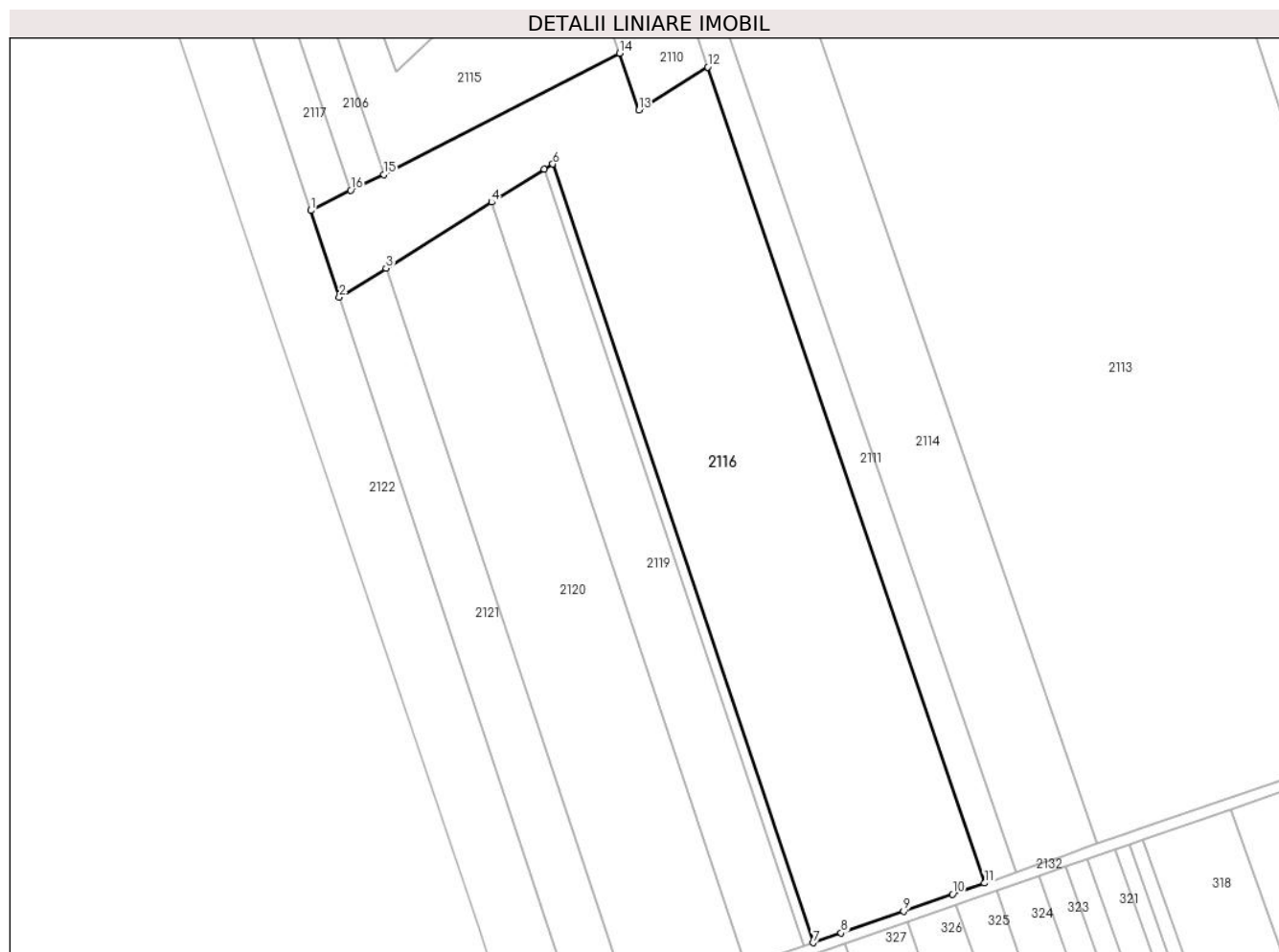
Inscrieri privind dezmembramintele dreptului de proprietate, drepturi reale de garanție și sarcini	Referințe
NU SUNT	

## Anexa Nr. 1 La Partea I

## Teren

Nr cadastral	Suprafața (mp)*	Observații / Referințe
	13.302	

\* Suprafața este determinată în planul de proiecție Stereo 70.



## Date referitoare la teren

Crt	Categorie folosință	Intravilan	Suprafața (mp)	Tarla	Parcelă	Nr. topo	Observații / Referințe
1	arabil	NU	11.389	37	560	-	
2	faneata	NU	1.913	37	559	-	

## Lungime Segmente

1) Valorile lungimilor segmentelor sunt obținute din proiecție în plan.

Punct început	X / Y	Punct sfârșit	X / Y	Lungime segment (** (m)
1	637.851,942 694.662,565	2	637.859,803 694.638,815	25.017
2	637.859,803 694.638,815	3	637.872,574 694.646,791	15.057
3	637.872,574 694.646,791	4	637.901,503 694.664,858	34.107
4	637.901,503 694.664,858	5	637.915,947 694.673,879	17.03

Punct început	X / Y	Punct sfârșit	X / Y	Lungime segment (** (m)
5	637.915,947 694.673,879	6	637.918,263 694.675,325	2.731
6	637.918,263 694.675,325	7	637.989,607 694.462,014	224.926
7	637.989,607 694.462,014	8	637.997,349 694.464,703	8.196
8	637.997,349 694.464,703	9	638.014,45 694.470,642	18.102
9	638.014,45 694.470,642	10	638.027,822 694.475,287	14.156
10	638.027,822 694.475,287	11	638.036,669 694.478,36	9.366
11	638.036,669 694.478,36	12	637.960,791 694.701,885	236.053
12	637.960,791 694.701,885	13	637.941,873 694.690,071	22.303
13	637.941,873 694.690,071	14	637.936,585 694.705,65	16.452
14	637.936,585 694.705,65	15	637.871,948 694.672,46	72.66
15	637.871,948 694.672,46	16	637.862,917 694.668,144	10.01
16	637.862,917 694.668,144	1	637.851,942 694.662,565	12.311

\*\* Lungimile segmentelor sunt determinate în planul de proiecție Stereo 70 și sunt rotunjite la 1 milimetru.

\*\*\* Distanța dintre puncte este formată din segmente cumulate ce sunt mai mici decât valoarea 1 milimetru.



**DATE DESPRE IMOBILUL NR. 2117**

Oficiul de Cadastru și Publicitate Imobiliară BOTOSANI  
Biroul de Cadastru și Publicitate Imobiliară Botosani

**A. Partea I. Descrierea imobilului**

TEREN Extravilan

Adresa: Jud. Botosani

Nr. Crt	Nr cadastral Nr. topografic	Suprafața* (mp)	Observații / Referințe
A1		2.560	Sector cadastral:46 Teren neimprejmuit;

**B. Partea II. Proprietari și acte**

Inscrieri privitoare la dreptul de proprietate și alte drepturi reale		Referințe
/		
Act Normativ nr. 7, din 13/03/1996 emis de PARLAMENTUL ROMANIEI (Lege);		
B1	Inscrierea provizorie, drept de PROPRIETATE, dobandit prin Lege, cota actuala 1/1, cota initiala 1/1 1) <b>NEIDENTIFICAT NEIDENTIFICAT</b> , Lipsa C.N.P.	A1
B2	Se notează mențiunea proprietar neidentificat, rezerva comisiei locale de fond funciar.	A1

**C. Partea III. SARCINI .**

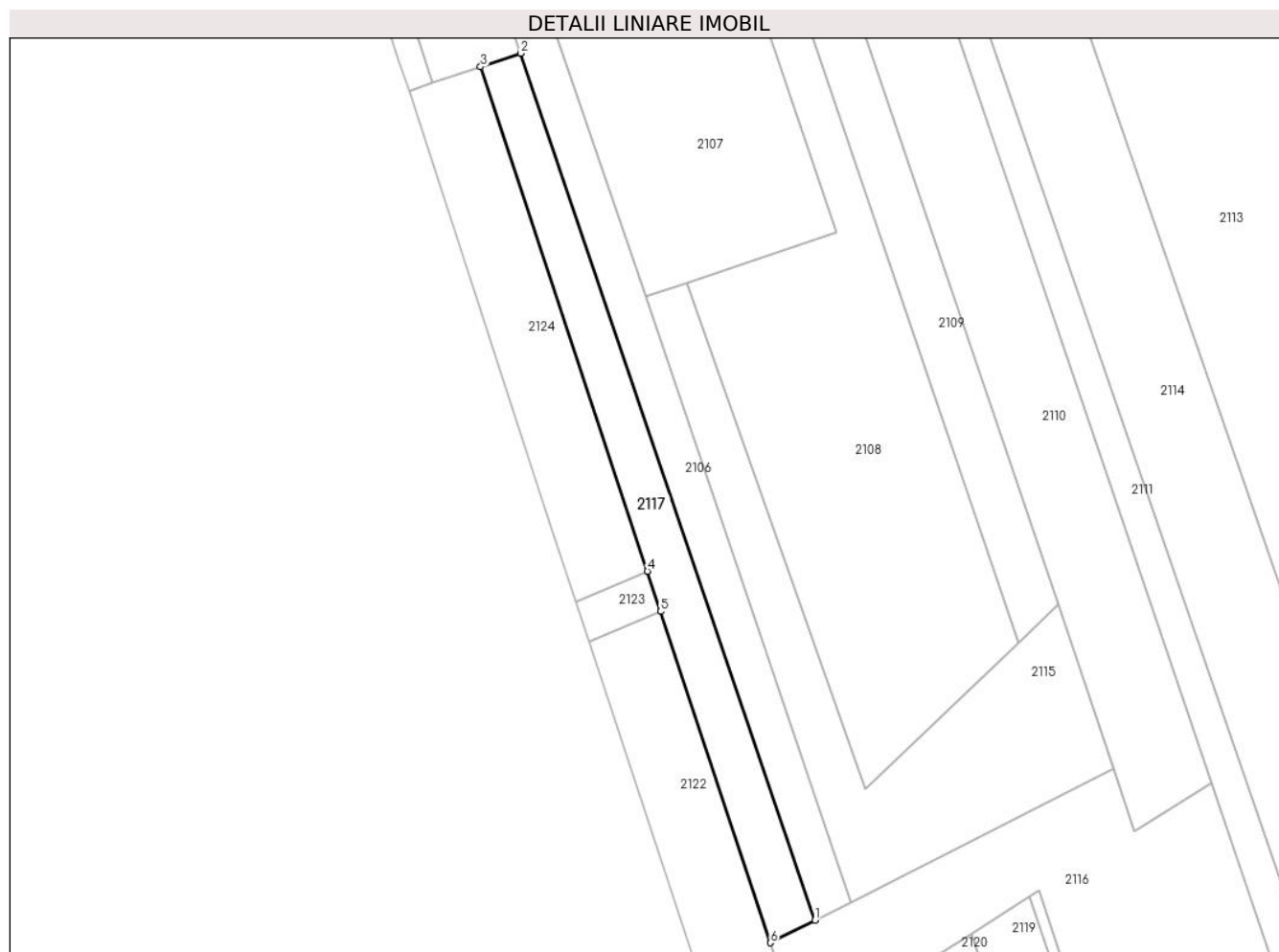
Inscrieri privind dezmembramintele dreptului de proprietate, drepturi reale de garanție și sarcini	Referințe
NU SUNT	

## Anexa Nr. 1 La Partea I

## Teren

Nr cadastral	Suprafața (mp)*	Observații / Referințe
	2.560	

\* Suprafața este determinată în planul de proiecție Stereo 70.



## Date referitoare la teren

Crt	Categorie folosință	Intra vilan	Suprafața (mp)	Tarla	Parcelă	Nr. topo	Observații / Referințe
1	arabil	NU	2.560	37	556	-	

## Lungime Segmente

1) Valorile lungimilor segmentelor sunt obținute din proiecție în plan.

Punct început	X / Y	Punct sfârșit	X / Y	Lungime segment (** (m)
1	637.862,917 694.668,144	2	637.790,308 694.881,911	225.762
2	637.790,308 694.881,911	3	637.780,448 694.878,558	10.414
3	637.780,448 694.878,558	4	637.821,618 694.754,179	131.016
4	637.821,618 694.754,179	5	637.824,896 694.744,276	10.431
5	637.824,896 694.744,276	6	637.851,942 694.662,565	86.071

Punct început	X / Y	Punct sfârșit	X / Y	Lungime segment (** (m)
6	637.851,942 694.662,565	1	637.862,917 694.668,144	12.311

\*\* Lungimile segmentelor sunt determinate în planul de proiecție Stereo 70 și sunt rotunjite la 1 milimetru.

\*\*\* Distanța dintre puncte este formată din segmente cumulate ce sunt mai mici decât valoarea 1 milimetru.





**DATE DESPRE IMOBILUL NR. 2118**

Oficiul de Cadastru și Publicitate Imobiliară BOTOSANI  
Biroul de Cadastru și Publicitate Imobiliară Botosani

**A. Partea I. Descrierea imobilului**

TEREN Extravilan

Adresa: Jud. Botosani

Nr. Crt	Nr cadastral Nr. topografic	Suprafața* (mp)	Observații / Referințe
A1		600	Sector cadastral:46 Teren neimprejmuit; Conform TP nr. 37773 imobilul este amplasat in parcela cadastrala 559/40

**B. Partea II. Proprietari și acte**

Inscrieri privitoare la dreptul de proprietate și alte drepturi reale		Referințe
/		
Act Administrativ nr. 37773, din 29/10/1994 emis de CJSIPT BOTOSANI (Titlu proprietate);		
B1	Intabulare, drept de PROPRIETATE, dobandit prin Reconstituire, cota actuala 1/1, cota initiala 1/1 1) ALEXA I. MIHAI, Lipsa C.N.P.	A1

**C. Partea III. SARCINI .**

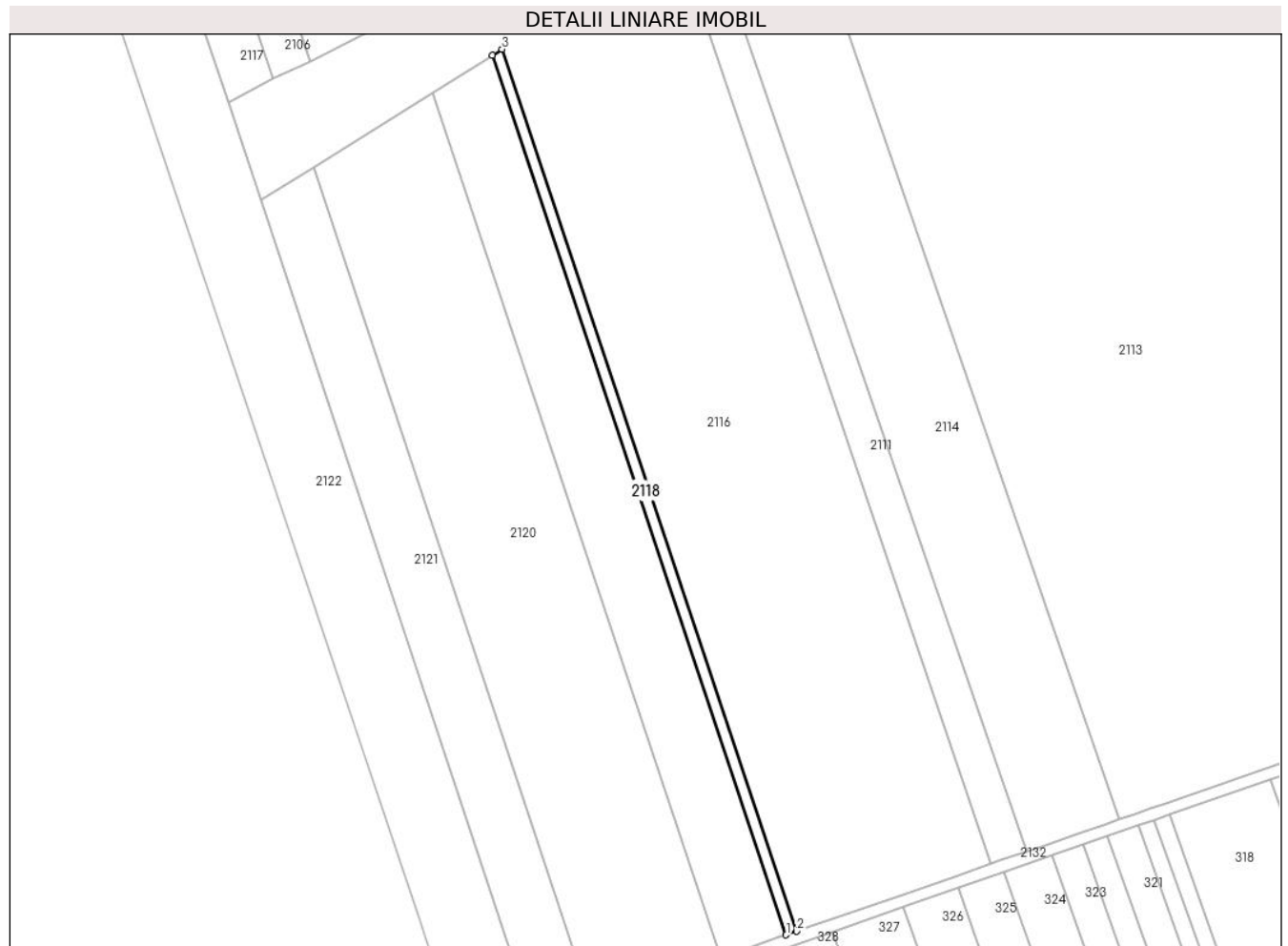
Inscrieri privind dezmembramintele dreptului de proprietate, drepturi reale de garanție și sarcini	Referințe
NU SUNT	

## Anexa Nr. 1 La Partea I

## Teren

Nr cadastral	Suprafața (mp)*	Observații / Referințe
	600	Conform TP nr. 37773 imobilul este amplasat in parcela cadastrala 559/40

\* Suprafața este determinată în planul de proiecție Stereo 70.



## Date referitoare la teren

Crt	Categorie folosință	Intra vilan	Suprafața (mp)	Tarla	Parcelă	Nr. topo	Observații / Referințe
1	arabil	NU	600	37	560	-	

## Lungime Segmente

1) Valorile lungimilor segmentelor sunt obținute din proiecție în plan.

Punct început	X / Y	Punct sfârșit	X / Y	Lungime segment (** (m)
1	637.987,068 694.461,132	2	637.989,607 694.462,014	2.687
2	637.989,607 694.462,014	3	637.918,263 694.675,325	224.926
3	637.918,263 694.675,325	4	637.915,947 694.673,879	2.731
4	637.915,947 694.673,879	1	637.987,068 694.461,132	224.32

\*\* Lungimile segmentelor sunt determinate în planul de proiecție Stereo 70 și sunt rotunjite la 1 milimetru.

**\*\*\* Distanţa dintre puncte este formată din segmente cumulate ce sunt mai mici decât valoarea 1 milimetru.**



**DATE DESPRE IMOBILUL NR. 2119**

Oficiul de Cadastru și Publicitate Imobiliară BOTOSANI  
Biroul de Cadastru și Publicitate Imobiliară Botosani

**A. Partea I. Descrierea imobilului**

TEREN Extravilan

Adresa: Jud. Botosani

Nr. Crt	Nr cadastral Nr. topografic	Suprafața* (mp)	Observații / Referințe
A1		3.700	Sector cadastral:46 Teren neimpregmuit;

**B. Partea II. Proprietari și acte**

Inscrieri privitoare la dreptul de proprietate și alte drepturi reale	Referințe
/	
Act Administrativ nr. 64784, din 27/10/1995 emis de CJSIPT BOTOSANI (Titlu proprietate);	
B1	A1
Intabulare, drept de PROPRIETATE, dobandit prin Reconstituire, cota actuala 1/1, cota initiala 1/1 1) SANDU T. VASILE, Lipsa C.N.P.	

**C. Partea III. SARCINI .**

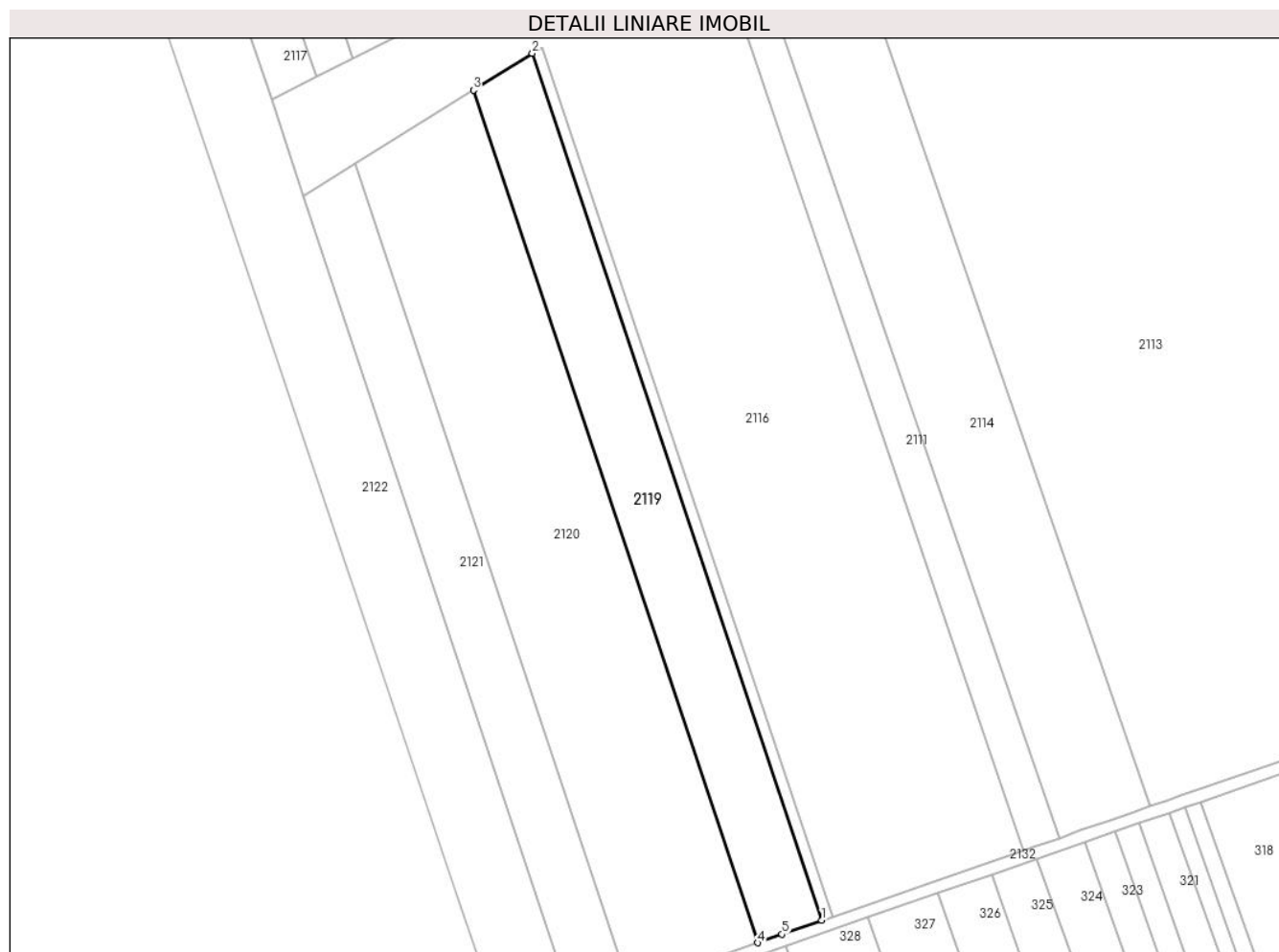
Inscrieri privind dezmembramintele dreptului de proprietate, drepturi reale de garanție și sarcini	Referințe
NU SUNT	

## Anexa Nr. 1 La Partea I

## Teren

Nr cadastral	Suprafața (mp)*	Observații / Referințe
	3.700	

\* Suprafața este determinată în planul de proiecție Stereo 70.



## Date referitoare la teren

Crt	Categorie folosință	Intravilan	Suprafața (mp)	Tarla	Parcelă	Nr. topo	Observații / Referințe
1	arabil	NU	3.000	37	560/23	-	
2	faneata	NU	700	37	559/23	-	

## Lungime Segmente

1) Valorile lungimilor segmentelor sunt obținute din proiecție în plan.

Punct început	X / Y	Punct sfârșit	X / Y	Lungime segment (** (m))
1	637.987,068 694.461,132	2	637.915,947 694.673,879	224.32
2	637.915,947 694.673,879	3	637.901,503 694.664,858	17.03
3	637.901,503 694.664,858	4	637.971,283 694.455,65	220.539
4	637.971,283 694.455,65	5	637.977,281 694.457,733	6.349

Punct început	X / Y	Punct sfârșit	X / Y	Lungime segment (** (m)
5	637.977,281 694.457,733	1	637.987,068 694.461,132	10.361

\*\* Lungimile segmentelor sunt determinate în planul de proiecție Stereo 70 și sunt rotunjite la 1 milimetru.

\*\*\* Distanța dintre puncte este formată din segmente cumulate ce sunt mai mici decât valoarea 1 milimetru.





**DATE DESPRE IMOBILUL NR. 2120**

Oficiul de Cadastru și Publicitate Imobiliară BOTOSANI  
 Biroul de Cadastru și Publicitate Imobiliară Botosani

**A. Partea I. Descrierea imobilului**

TEREN Extravilan

Adresa: Jud. Botosani

Nr. Crt	Nr cadastral Nr. topografic	Suprafața* (mp)	Observații / Referințe
A1	50231	7.200	Sector cadastral:46 Teren neimprejmuit;

**B. Partea II. Proprietari și acte**

Inscrieri privitoare la dreptul de proprietate și alte drepturi reale	Referințe
<b>10591 / 18/03/2011</b>	
Act Notarial nr. 521, din 15/03/2011 emis de BNP "Gabriel Tiberiu Pușcașu" Botoșani;	
B2	A1
Intabulare, drept de PROPRIETATE, dobandit prin Conventie, cota actuala 1/1, cota initiala 1/1	
1) S.C. AGRI TERENURI S.A., CIF:24816228, , bun propriu	

**C. Partea III. SARCINI .**

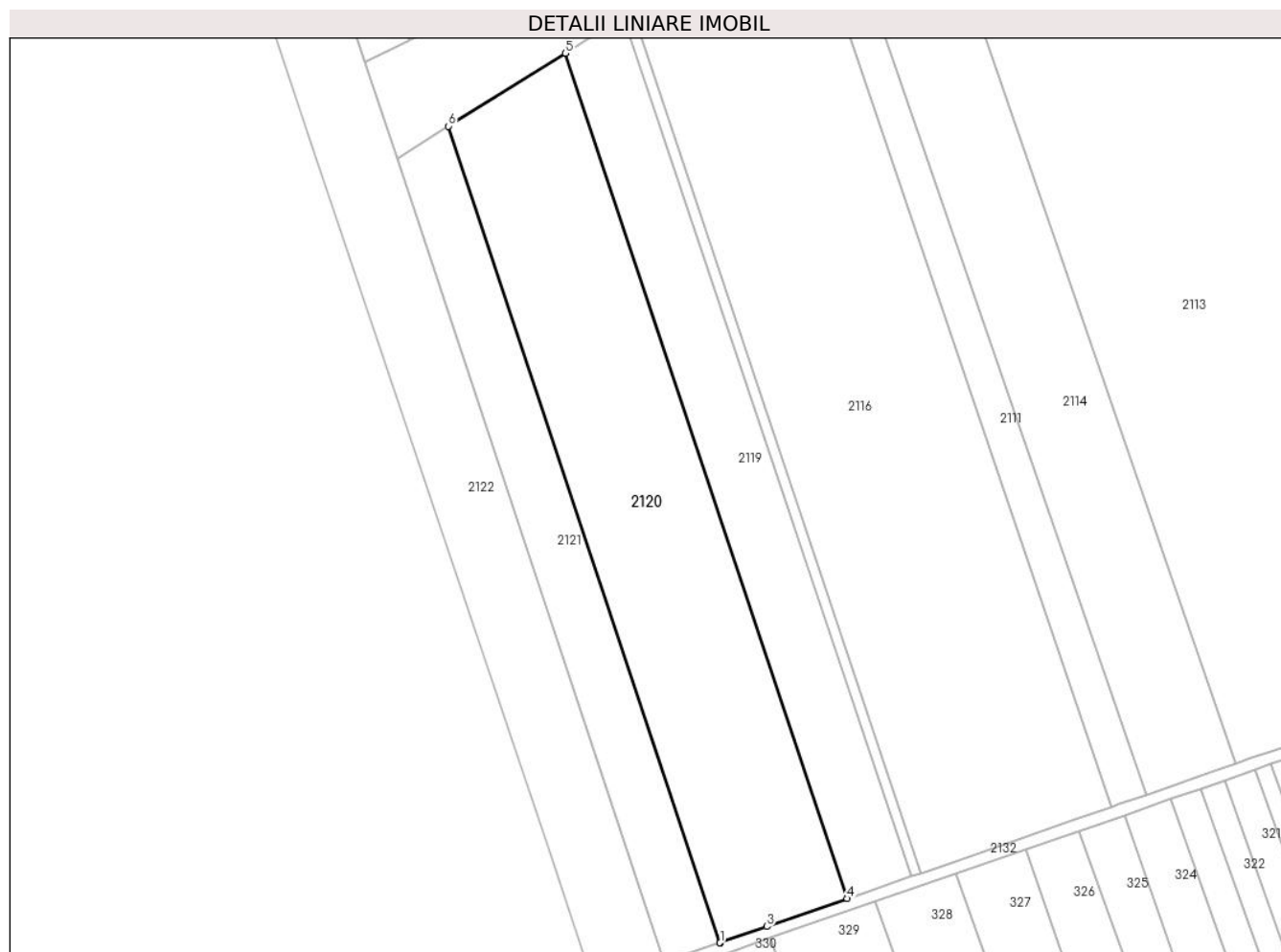
Inscrieri privind dezmembramintele dreptului de proprietate, drepturi reale de garanție și sarcini	Referințe
NU SUNT	

## Anexa Nr. 1 La Partea I

## Teren

Nr cadastral	Suprafața (mp)*	Observații / Referințe
50231	7.200	

\* Suprafața este determinată în planul de proiecție Stereo 70.



## Date referitoare la teren

Crt	Categorie folosință	Intra vilan	Suprafața (mp)	Tarla	Parcelă	Nr. topo	Observații / Referințe
1	arabil	NU	7.200	37	560/2	-	

## Lungime Segmente

1) Valorile lungimilor segmentelor sunt obținute din proiecție în plan.

Punct început	X / Y	Punct sfârșit	X / Y	Lungime segment (** (m)
1	637.939,844 694.444,73	2	637.939,997 694.444,783	0.162
2	637.939,997 694.444,783	3	637.951,401 694.448,744	12.072
3	637.951,401 694.448,744	4	637.971,283 694.455,65	21.047
4	637.971,283 694.455,65	5	637.901,503 694.664,858	220.539
5	637.901,503 694.664,858	6	637.872,574 694.646,791	34.107

Punct început	X / Y	Punct sfârșit	X / Y	Lungime segment (** (m)
6	637.872,574 694.646,791	1	637.939,844 694.444,73	212.965

\*\* Lungimile segmentelor sunt determinate în planul de proiecție Stereo 70 și sunt rotunjite la 1 milimetru.

\*\*\* Distanța dintre puncte este formată din segmente cumulate ce sunt mai mici decât valoarea 1 milimetru.



**DATE DESPRE IMOBILUL NR. 2121**

Oficiul de Cadastru și Publicitate Imobiliară BOTOSANI  
Biroul de Cadastru și Publicitate Imobiliară Botosani

**A. Partea I. Descrierea imobilului**

TEREN Extravilan

Adresa: Jud. Botosani

Nr. Crt	Nr cadastral Nr. topografic	Suprafața* (mp)	Observații / Referințe
A1		3.100	Sector cadastral:46 Teren neimpregmuit;

**B. Partea II. Proprietari și acte**

Inscrieri privitoare la dreptul de proprietate și alte drepturi reale	Referințe
/	
Act Administrativ nr. 125971, din 19/02/2004 emis de CJSIPT BOTOSANI (Titlu proprietate);	
B1	A1
Intabulare, drept de PROPRIETATE, dobândit prin Reconstituire, cota actuala 1/1, cota initiala 1/1	
1) ZANFIRACHE D. CONSTANTIN, Lipsa C.N.P.	

**C. Partea III. SARCINI .**

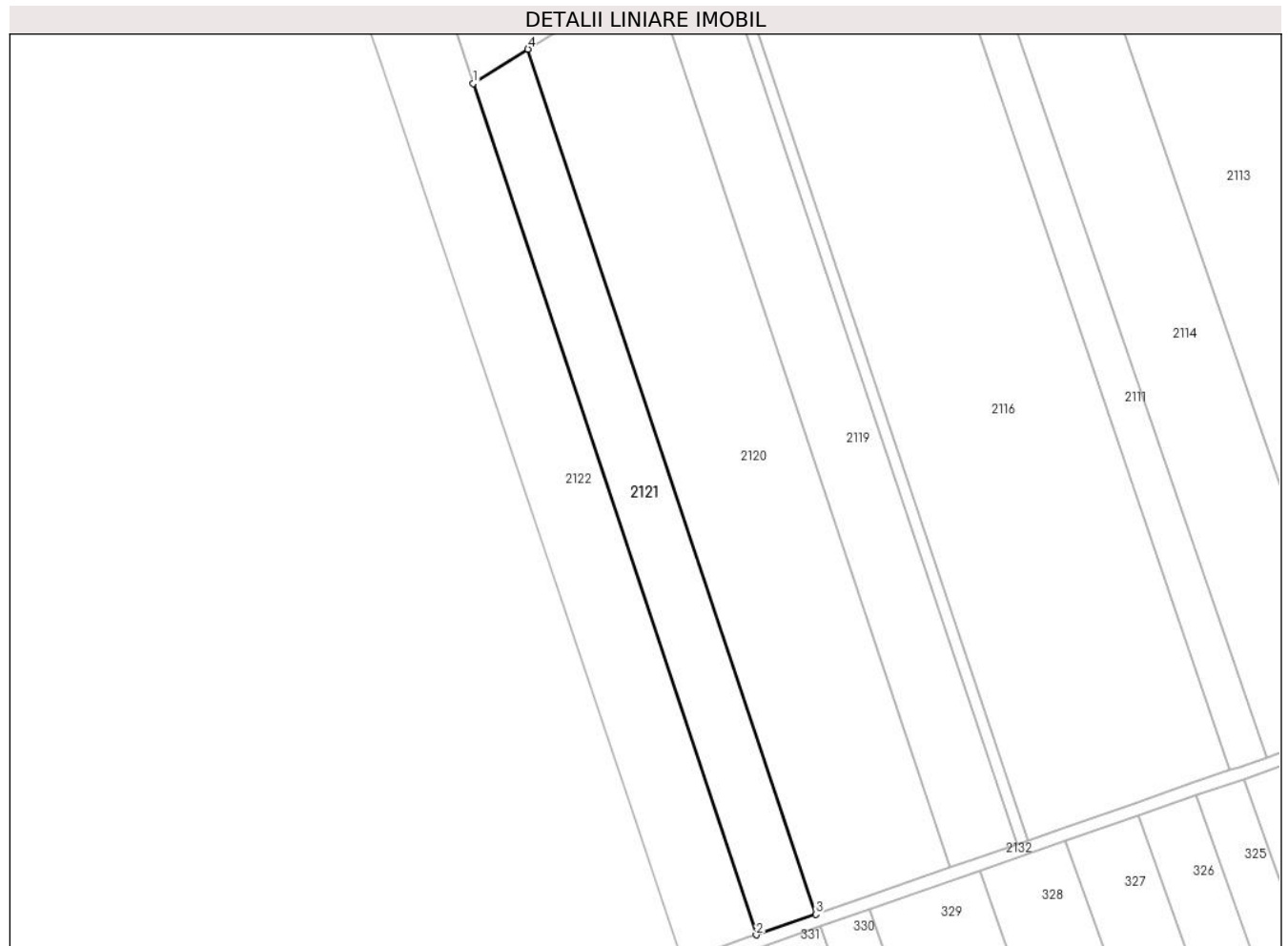
Inscrieri privind dezmembramintele dreptului de proprietate, drepturi reale de garanție și sarcini	Referințe
NU SUNT	

## Anexa Nr. 1 La Partea I

## Teren

Nr cadastral	Suprafața (mp)*	Observații / Referințe
	3.100	

\* Suprafața este determinată în planul de proiecție Stereo 70.



## Date referitoare la teren

Crt	Categorie folosință	Intra vilan	Suprafața (mp)	Tarla	Parcelă	Nr. topo	Observații / Referințe
1	arabil	NU	3.100	37	560/22	-	

## Lungime Segmente

1) Valorile lungimilor segmentelor sunt obținute din proiecție în plan.

Punct început	X / Y	Punct sfârșit	X / Y	Lungime segment (** (m)
1	637.859,803 694.638,815	2	637.925,95 694.439,904	209.621
2	637.925,95 694.439,904	3	637.939,844 694.444,73	14.708
3	637.939,844 694.444,73	4	637.872,574 694.646,791	212.965
4	637.872,574 694.646,791	1	637.859,803 694.638,815	15.057

\*\* Lungimile segmentelor sunt determinate în planul de proiecție Stereo 70 și sunt rotunjite la 1 milimetru.

**\*\*\* Distanţa dintre puncte este formată din segmente cumulate ce sunt mai mici decât valoarea 1 milimetru.**





**DATE DESPRE IMOBILUL NR. 2122**

Oficiul de Cadastru și Publicitate Imobiliară BOTOSANI  
Biroul de Cadastru și Publicitate Imobiliară Botosani

**A. Partea I. Descrierea imobilului**

TEREN Extravilan

Adresa: Jud. Botosani

Nr. Crt	Nr cadastral Nr. topografic	Suprafața* (mp)	Observații / Referințe
A1	53803	6.000	Sector cadastral:46 Teren neimprejmuit; Conform TP nr. 37756 imobilul este amplasat in parcela cadastrala 560/21

**B. Partea II. Proprietari și acte**

Inscrieri privitoare la dreptul de proprietate și alte drepturi reale		Referințe
<b>38841 / 20/05/2024</b>		
Act Notarial nr. 2090, din 20/05/2024 emis de SPN ANIȚEI și ASOCIAȚII;		
B6	Intabulare, drept de PROPRIETATE, dobandit prin Conventie, cota actuala 1/1, cota initiala 1/1 1) SC RURAL MOLDOVA SRL, CIF:22112986	A1

**C. Partea III. SARCINI .**

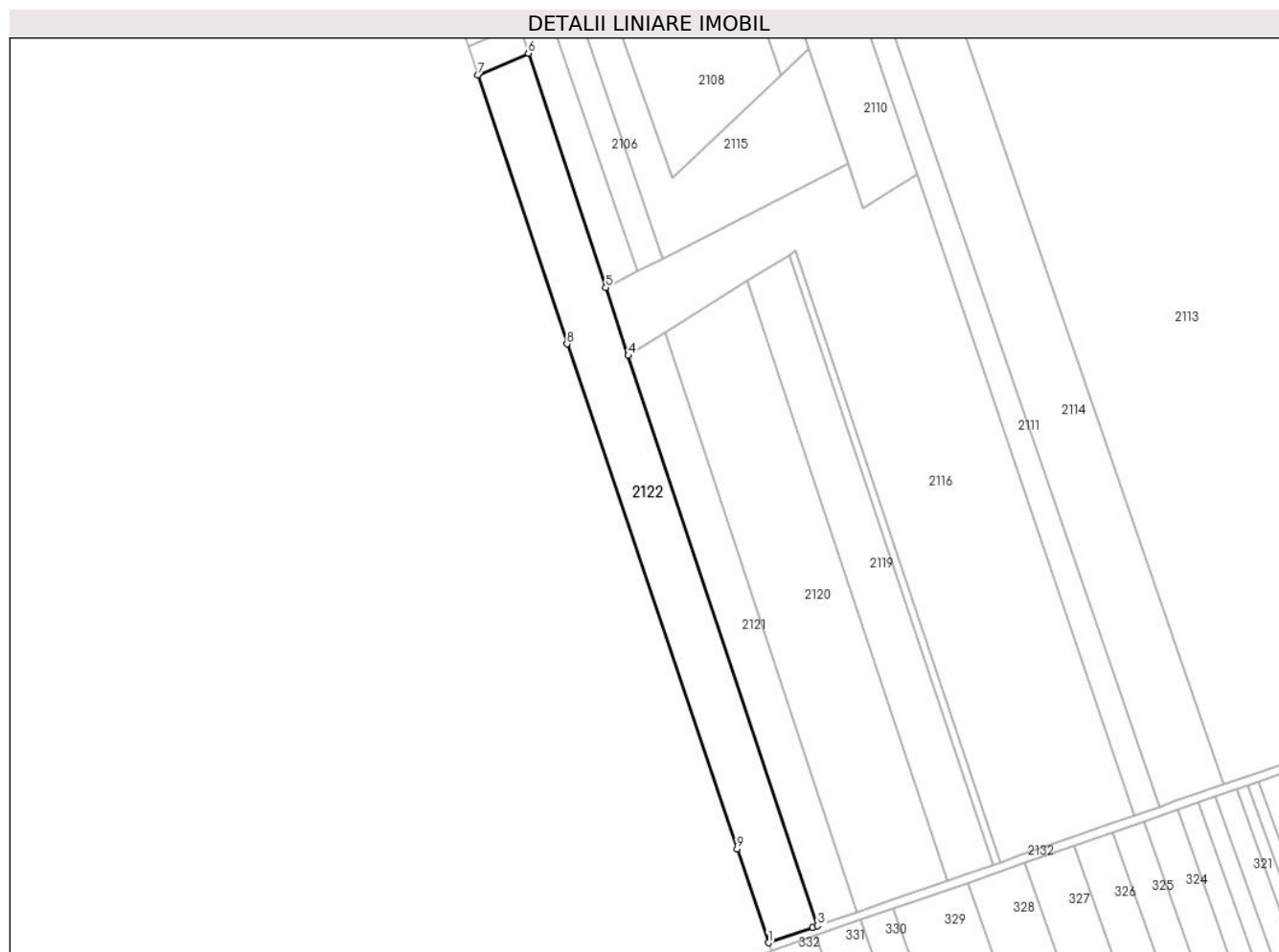
Inscrieri privind dezmembramintele dreptului de proprietate, drepturi reale de garanție și sarcini	Referințe
NU SUNT	

## Anexa Nr. 1 La Partea I

## Teren

Nr cadastral	Suprafața (mp)*	Observații / Referințe
53803	6.000	Conform TP nr. 37756 imobilul este amplasat in parcela cadastrala 560/21

\* Suprafața este determinată în planul de proiecție Stereo 70.



## Date referitoare la teren

Crt	Categorie folosință	Intravilan	Suprafața (mp)	Tarla	Parcelă	Nr. topo	Observații / Referințe
1	arabil	NU	3.700	37	560/21	-	
2	faneata	NU	300	37	559	-	
3	arabil	NU	2.000	37	556	-	

## Lungime Segmente

1) Valorile lungimilor segmentelor sunt obținute din proiecție în plan.

Punct început	X / Y	Punct sfârșit	X / Y	Lungime segment (** (m)
1	637.908,769 694.433,937	2	637.924,233 694.439,308	16.37
2	637.924,233 694.439,308	3	637.925,95 694.439,904	1.818
3	637.925,95 694.439,904	4	637.859,803 694.638,815	209.621
4	637.859,803 694.638,815	5	637.851,942 694.662,565	25.017

Punct început	X / Y	Punct sfârșit	X / Y	Lungime segment (** (m)
5	637.851,942 694.662,565	6	637.824,896 694.744,276	86.071
6	637.824,896 694.744,276	7	637.807,201 694.736,743	19.231
7	637.807,201 694.736,743	8	637.838,433 694.642,865	98.936
8	637.838,433 694.642,865	9	637.897,758 694.466,645	185.938
9	637.897,758 694.466,645	1	637.908,769 694.433,937	34.512

\*\* Lungimile segmentelor sunt determinate în planul de proiecție Stereo 70 și sunt rotunjite la 1 milimetru.

\*\*\* Distanța dintre puncte este formată din segmente cumulate ce sunt mai mici decât valoarea 1 milimetru.



**DATE DESPRE IMOBILUL NR. 2123**

Oficiul de Cadastru și Publicitate Imobiliară BOTOSANI  
Biroul de Cadastru și Publicitate Imobiliară Botosani

**A. Partea I. Descrierea imobilului**

TEREN Extravilan

Adresa: Jud. Botosani

Nr. Crt	Nr cadastral Nr. topografic	Suprafața* (mp)	Observații / Referințe
A1		200	Sector cadastral:46 Teren neimprejmuit; Conform TP nr. 37756 imobilul este amplasat in parcela cadastrala 559/21

**B. Partea II. Proprietari și acte**

Inscrieri privitoare la dreptul de proprietate și alte drepturi reale		Referințe
/		
Act Administrativ nr. 37756, din 27/07/1994 emis de CJSIPT BOTOSANI (Titlu proprietate);		
B1	Intabulare, drept de PROPRIETATE, dobandit prin Reconstituire, cota actuala 1/1, cota initiala 1/1 1) APOSTOL I. NATALIA, Lipsa C.N.P.	A1

**C. Partea III. SARCINI .**

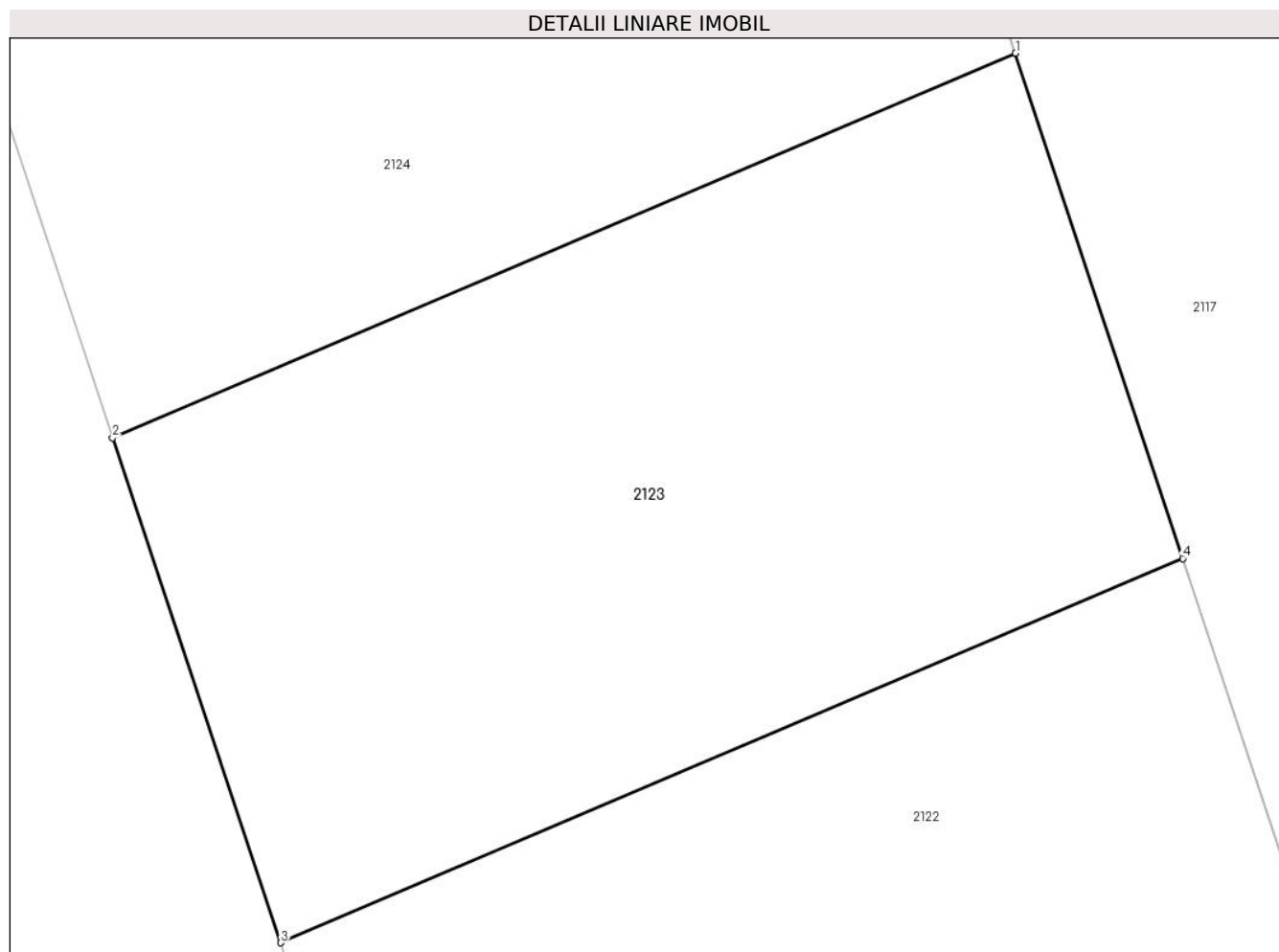
Inscrieri privind dezmembramintele dreptului de proprietate, drepturi reale de garanție și sarcini	Referințe
NU SUNT	

## Anexa Nr. 1 La Partea I

## Teren

Nr cadastral	Suprafața (mp)*	Observații / Referințe
	200	Conform TP nr. 37756 imobilul este amplasat in parcela cadastrala 559/21

\* Suprafața este determinată în planul de proiecție Stereo 70.



## Date referitoare la teren

Crt	Categorie folosință	Intra vilan	Suprafața (mp)	Tarla	Parcelă	Nr. topo	Observații / Referințe
1	arabil	NU	200	37	556	-	

## Lungime Segmente

1) Valorile lungimilor segmentelor sunt obținute din proiecție în plan.

Punct început	X / Y	Punct sfârșit	X / Y	Lungime segment (** (m)
1	637.821,618 694.754,179	2	637.803,909 694.746,639	19.247
2	637.803,909 694.746,639	3	637.807,201 694.736,743	10.43
3	637.807,201 694.736,743	4	637.824,896 694.744,276	19.231
4	637.824,896 694.744,276	1	637.821,618 694.754,179	10.431

\*\* Lungimile segmentelor sunt determinate în planul de proiecție Stereo 70 și sunt rotunjite la 1 milimetru.

**\*\*\* Distanţa dintre puncte este formată din segmente cumulate ce sunt mai mici decât valoarea 1 milimetru.**





**DATE DESPRE IMOBILUL NR. 2124**

Oficiul de Cadastru și Publicitate Imobiliară BOTOSANI  
Biroul de Cadastru și Publicitate Imobiliară Botosani

**A. Partea I. Descrierea imobilului**

TEREN Extravilan

Adresa: Jud. Botosani

Nr. Crt	Nr cadastral Nr. topografic	Suprafața* (mp)	Observații / Referințe
A1	53804	2.500	Sector cadastral:46 Teren neimprejmuit;

**B. Partea II. Proprietari și acte**

Inscrieri privitoare la dreptul de proprietate și alte drepturi reale	Referințe
<b>38837 / 20/05/2024</b>	
Act Notarial nr. 2090, din 20/05/2024 emis de SPN Aniței și Asociații;	
B7	A1
Intabulare, drept de PROPRIETATE, dobandit prin Conventie, cota actuala 1/1, cota initiala 1/1	
1) SC RURAL MOLDOVA SRL, CIF:22112986	

**C. Partea III. SARCINI .**

Inscrieri privind dezmembramintele dreptului de proprietate, drepturi reale de garanție și sarcini	Referințe
NU SUNT	

## Anexa Nr. 1 La Partea I

## Teren

Nr cadastral	Suprafața (mp)*	Observații / Referințe
53804	2.500	

\* Suprafața este determinată în planul de proiecție Stereo 70.



## Date referitoare la teren

Crt	Categorie folosință	Intra vilan	Suprafața (mp)	Tarla	Parcelă	Nr. topo	Observații / Referințe
1	arabil	NU	2.500	37	556/21	-	

## Lungime Segmente

1) Valorile lungimilor segmentelor sunt obținute din proiecție în plan.

Punct început	X / Y	Punct sfârșit	X / Y	Lungime segment (** (m)
1	637.762,773 694.872,562	2	637.797,348 694.766,36	111.688
2	637.797,348 694.766,36	3	637.803,909 694.746,639	20.783
3	637.803,909 694.746,639	4	637.821,618 694.754,179	19.247
4	637.821,618 694.754,179	5	637.780,448 694.878,558	131.016
5	637.780,448 694.878,558	6	637.768,607 694.874,532	12.506

Punct început	X / Y	Punct sfârșit	X / Y	Lungime segment (** (m)
6	637.768,607 694.874,532	1	637.762,773 694.872,562	6.158

\*\* Lungimile segmentelor sunt determinate în planul de proiecție Stereo 70 și sunt rotunjite la 1 milimetru.

\*\*\* Distanța dintre puncte este formată din segmente cumulate ce sunt mai mici decât valoarea 1 milimetru.



**DATE DESPRE IMOBILUL NR. 2125**

Oficiul de Cadastru și Publicitate Imobiliară BOTOSANI  
Biroul de Cadastru și Publicitate Imobiliară Botosani

**A. Partea I. Descrierea imobilului**

TEREN Extravilan

Adresa: Jud. Botosani

Nr. Crt	Nr cadastral Nr. topografic	Suprafața* (mp)	Observații / Referințe
A1		547	Sector cadastral:46 Teren neimprejmuit;

**B. Partea II. Proprietari și acte**

Inscrieri privitoare la dreptul de proprietate și alte drepturi reale		Referințe
/		
Act Normativ nr. 7, din 13/03/1996 emis de PARLAMENTUL ROMANIEI (Lege);		
B1	Inscrierea provizorie, drept de PROPRIETATE, dobandit prin Lege, cota actuala 1/1, cota initiala 1/1 1) <b>NEIDENTIFICAT NEIDENTIFICAT</b> , Lipsa C.N.P.	A1
B2	Se notează mențiunea proprietar neidentificat, rezerva comisiei locale de fond funciar.	A1

**C. Partea III. SARCINI .**

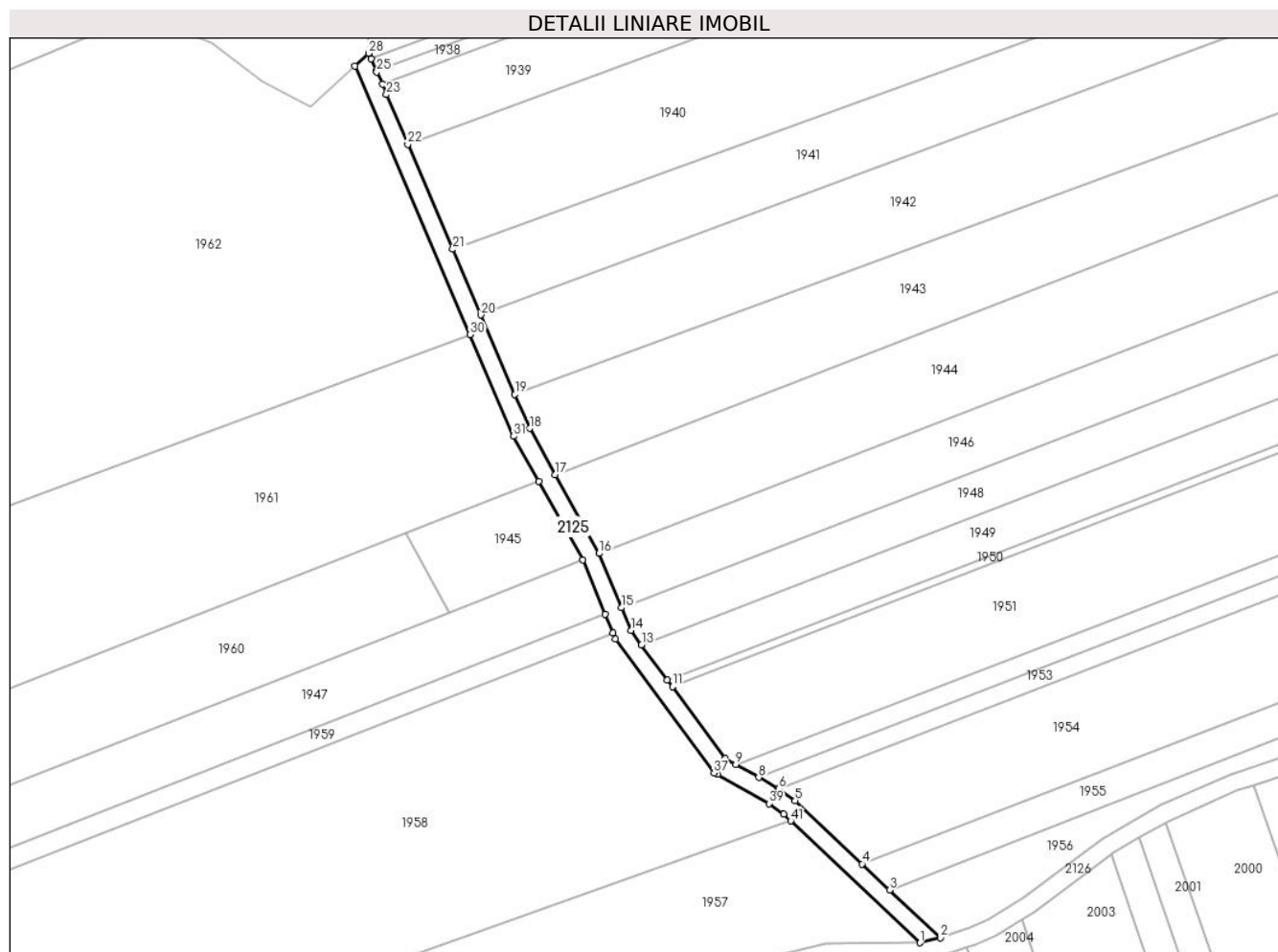
Inscrieri privind dezmembramintele dreptului de proprietate, drepturi reale de garanție și sarcini	Referințe
NU SUNT	

## Anexa Nr. 1 La Partea I

## Teren

Nr cadastral	Suprafața (mp)*	Observații / Referințe
	547	

\* Suprafața este determinată în planul de proiecție Stereo 70.



## Date referitoare la teren

Crt	Categorie folosință	Intra vilan	Suprafața (mp)	Tarla	Parcelă	Nr. topo	Observații / Referințe
1	drum	NU	547	37	546	-	

## Lungime Segmente

1) Valorile lungimilor segmentelor sunt obținute din proiecție în plan.

Punct început	X / Y	Punct sfârșit	X / Y	Lungime segment
1	637.916,01 696.175,27	2	637.919,47 696.176,13	3.565
4	637.906,151 696.188,693	5	637.894,74 696.199,456	15.687
7	637.891,912 696.201,484	8	637.888,553 696.203,399	3.866
10	637.882,819 696.206,668	11	637.873,857 696.218,829	15.106
13	637.868,6 696.225,963	14	637.866,775 696.228,44	3.076
16	637.861,376 696.241,511	17	637.853,905 696.254,922	15.352
2	637.919,47 696.176,13	3	637.910,852 696.184,258	11.847
5	637.894,74 696.199,456	6	637.891,952 696.201,455	3.43
8	637.888,553 696.203,399	9	637.884,646 696.205,626	4.498
11	637.873,857 696.218,829	12	637.873,0 696.219,992	1.446
14	637.866,775 696.228,44	15	637.865,187 696.232,283	4.158
17	637.853,905 696.254,922	18	637.849,523 696.262,788	9.004
3	637.910,852 696.184,258	4	637.906,151 696.188,693	6.463
6	637.891,952 696.201,455	7	637.891,912 696.201,484	0.049
9	637.884,646 696.205,626	10	637.882,819 696.206,668	2.103
12	637.873,0 696.219,992	13	637.868,6 696.225,963	7.417
15	637.865,187 696.232,283	16	637.861,376 696.241,511	9.984
18	637.849,523 696.262,788	19	637.847,047 696.268,561	6.282

Punct început	X / Y	Punct sfârșit	X / Y	Lungime segment	Punct început	X / Y	Punct sfârșit	X / Y	Lungime segment	Punct început	X / Y	Punct sfârșit	X / Y	Lungime segment
19	637.847,047 696.268,561	20	637.841,246 696.282,091	14.722	20	637.841,246 696.282,091	21	637.836,452 696.293,273	12.166	21	637.836,452 696.293,273	22	637.828,801 696.311,116	19.415
22	637.828,801 696.311,116	23	637.825,173 696.319,579	9.208	23	637.825,173 696.319,579	24	637.824,561 696.321,414	1.934	24	637.824,561 696.321,414	25	637.823,522 696.323,429	2.267
25	637.823,522 696.323,429	26	637.823,458 696.323,579	0.163	26	637.823,458 696.323,579	27	637.822,549 696.325,699	2.306	27	637.822,549 696.325,699	28	637.822,153 696.326,623	1.006
28	637.822,153 696.326,623	29	637.819,818 696.324,455	3.186	29	637.819,818 696.324,455	30	637.839,423 696.278,731	49.75	30	637.839,423 696.278,731	31	637.846,827 696.261,463	18.789
31	637.846,827 696.261,463	32	637.851,087 696.253,816	8.754	32	637.851,087 696.253,816	33	637.858,557 696.240,405	15.352	33	637.858,557 696.240,405	34	637.862,386 696.231,185	9.984
34	637.862,386 696.231,185	35	637.863,707 696.228,004	3.444	35	637.863,707 696.228,004	36	637.864,144 696.226,953	1.138	36	637.864,144 696.226,953	37	637.880,942 696.204,158	28.316
37	637.880,942 696.204,158	38	637.881,555 696.203,935	0.652	38	637.881,555 696.203,935	39	637.890,29 696.198,955	10.055	39	637.890,29 696.198,955	40	637.892,828 696.197,136	3.122
40	637.892,828 696.197,136	41	637.894,018 696.196,013	1.636	41	637.894,018 696.196,013	1	637.916,01 696.175,27	30.232					

\*\* Lungimile segmentelor sunt determinate în planul de proiecție Stereo 70 și sunt rotunjite la 1 milimetru.

\*\*\* Distanța dintre puncte este formată din segmente cumulate ce sunt mai mici decât valoarea 1 milimetru.





**DATE DESPRE IMOBILUL NR. 2126**

Oficiul de Cadastru și Publicitate Imobiliară BOTOSANI  
Biroul de Cadastru și Publicitate Imobiliară Botosani

**A. Partea I. Descrierea imobilului**

TEREN Extravilan

Adresa: Jud. Botosani

Nr. Crt	Nr cadastral Nr. topografic	Suprafața* (mp)	Observații / Referințe
A1		2.829	Sector cadastral:46 Teren neimprejmuit;

**B. Partea II. Proprietari și acte**

Inscrieri privitoare la dreptul de proprietate și alte drepturi reale		Referințe
/		
Act Normativ nr. 7, din 13/03/1996 emis de PARLAMENTUL ROMANIEI (Lege);		
B1	Inscrierea provizorie, drept de PROPRIETATE, dobandit prin Lege, cota actuala 1/1, cota initiala 1/1 1) <b>NEIDENTIFICAT NEIDENTIFICAT</b> , Lipsa C.N.P.	A1
B2	Se notează mențiunea proprietar neidentificat, rezerva comisiei locale de fond funciar.	A1

**C. Partea III. SARCINI .**

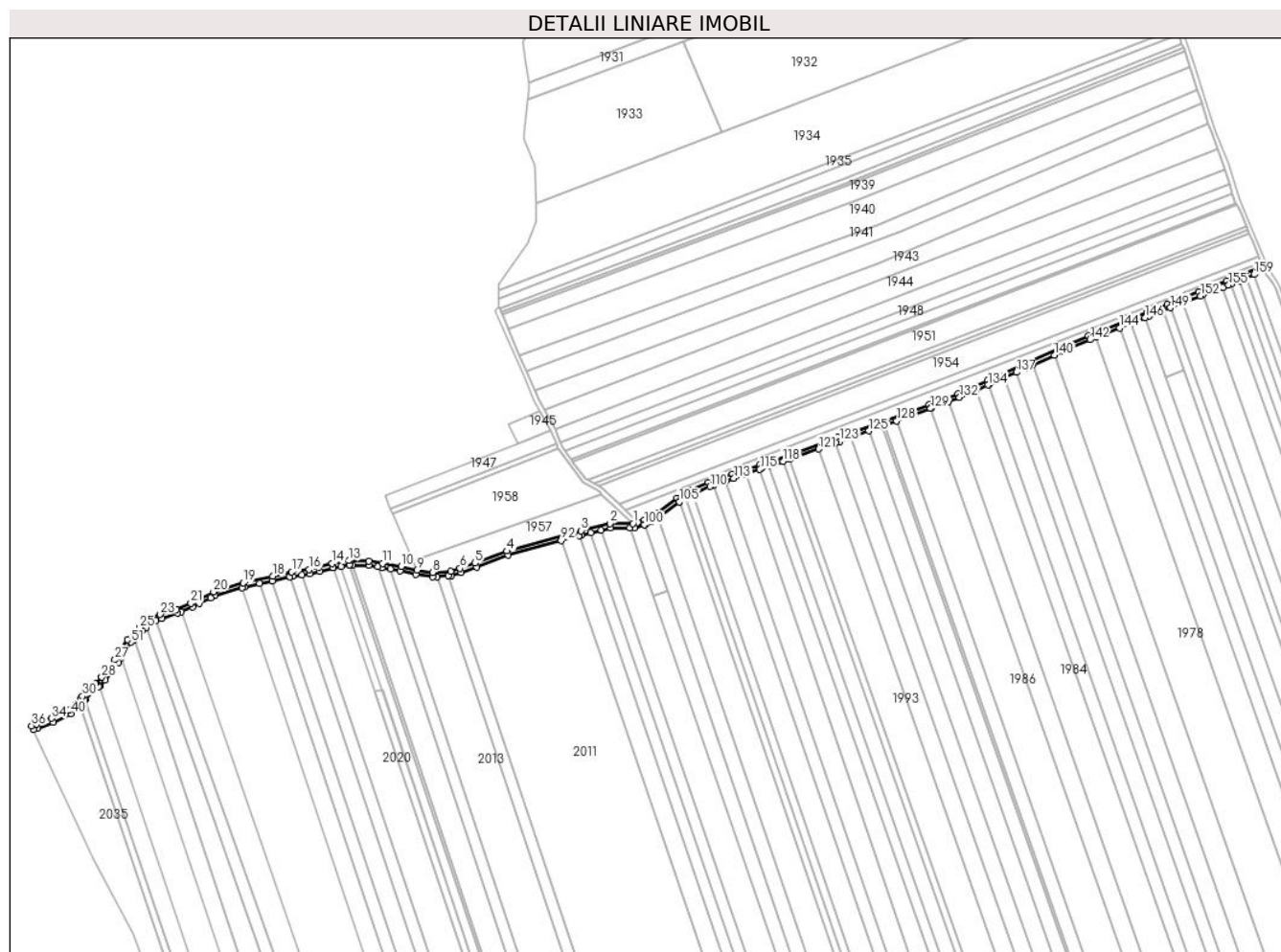
Inscrieri privind dezmembramintele dreptului de proprietate, drepturi reale de garanție și sarcini	Referințe
NU SUNT	

## Anexa Nr. 1 La Partea I

## Teren

Nr cadastral	Suprafața (mp)*	Observații / Referințe
	2.829	

\* Suprafața este determinată în planul de proiecție Stereo 70.



## Date referitoare la teren

Crt	Categorie folosință	Intravilan	Suprafața (mp)	Tarla	Parcelă	Nr. topo	Observații / Referințe
1	drum	NU	200	37	546	-	
2	drum	NU	1.400	37	545	-	
3	drum	NU	1.229	37	547	-	

## Lungime Segmente

1) Valorile lungimilor segmentelor sunt obținute din proiecție în plan.

Punct început	X / Y	Punct sfârșit	X / Y	Lungime segment	Punct început	X / Y	Punct sfârșit	X / Y	Lungime segment	Punct început	X / Y	Punct sfârșit	X / Y	Lungime segment
1	637.916,01 696.175,27	2	637.899,93 696.175,23	16.08 1	2	637.899,93 696.175,23	3	637.879,524 696.170,189	21.01 9	3	637.879,524 696.170,189	4	637.827,732 696.155,895	53.72 9
4	637.827,732 696.155,895	5	637.805,459 696.147,518	23.79 7	5	637.805,459 696.147,518	6	637.794,882 696.143,781	11.21 8	6	637.794,882 696.143,781	7	637.788,223 696.141,81	6.944
7	637.788,223 696.141,81	8	637.775,768 696.140,915	12.48 8	8	637.775,768 696.140,915	9	637.764,606 696.142,509	11.27 5	9	637.764,606 696.142,509	10	637.753,652 696.145,09	11.25 4
10	637.753,652 696.145,09	11	637.740,579 696.147,368	13.26 9	11	637.740,579 696.147,368	12	637.731,01 696.148,975	9.703	12	637.731,01 696.148,975	13	637.717,061 696.149,198	13.95 1

Punct început	X / Y	Punct sfârșit	X / Y	Lungime segment	Punct început	X / Y	Punct sfârșit	X / Y	Lungime segment	Punct început	X / Y	Punct sfârșit	X / Y	Lungime segment
13	637.717,061 696.149,198	14	637.705,201 696.147,306	12.01	14	637.705,201 696.147,306	15	637.695,907 696.144,644	9.668	15	637.695,907 696.144,644	16	637.689,054 696.142,935	7.063
16	637.689,054 696.142,935	17	637.676,98 696.141,262	12.18 9	17	637.676,98 696.141,262	18	637.663,782 696.138,305	13.52 5	18	637.663,782 696.138,305	19	637.642,889 696.133,624	21.41 1
19	637.642,889 696.133,624	20	637.622,144 696.127,399	21.65 9	20	637.622,144 696.127,399	21	637.606,155 696.119,455	17.85 3	21	637.606,155 696.119,455	22	637.595,925 696.115,247	11.06 1
22	637.595,925 696.115,247	23	637.584,793 696.111,494	11.74 8	23	637.584,793 696.111,494	24	637.577,332 696.108,501	8.039	24	637.577,332 696.108,501	25	637.570,091 696.102,258	9.561
25	637.570,091 696.102,258	26	637.561,959 696.093,97	11.61 1	26	637.561,959 696.093,97	27	637.553,051 696.079,774	16.76	27	637.553,051 696.079,774	28	637.543,743 696.067,623	15.30 6
28	637.543,743 696.067,623	29	637.539,333 696.062,873	6.481	29	637.539,333 696.062,873	30	637.530,186 696.054,294	12.54 1	30	637.530,186 696.054,294	31	637.528,782 696.052,495	2.282
31	637.528,782 696.052,495	32	637.525,854 696.048,744	4.759	32	637.525,854 696.048,744	33	637.520,651 696.044,45	6.746	33	637.520,651 696.044,45	34	637.508,708 696.038,76	13.23
34	637.508,708 696.038,76	35	637.497,831 696.034,755	11.59 1	35	637.497,831 696.034,755	36	637.494,592 696.033,623	3.431	36	637.494,592 696.033,623	37	637.495,867 696.030,891	3.015
37	637.495,867 696.030,891	38	637.498,844 696.031,931	3.153	38	637.498,844 696.031,931	39	637.509,874 696.035,993	11.75 4	39	637.509,874 696.035,993	40	637.522,276 696.041,901	13.73 7
40	637.522,276 696.041,901	41	637.528,017 696.046,639	7.444	41	637.528,017 696.046,639	42	637.528,413 696.047,147	0.645	42	637.528,413 696.047,147	43	637.529,051 696.047,964	1.036
43	637.529,051 696.047,964	44	637.531,948 696.051,676	4.709	44	637.531,948 696.051,676	45	637.532,408 696.052,265	0.747	45	637.532,408 696.052,265	46	637.541,461 696.060,756	12.41 2
46	637.541,461 696.060,756	47	637.542,184 696.061,535	1.062	47	637.542,184 696.061,535	48	637.546,038 696.065,686	5.665	48	637.546,038 696.065,686	49	637.555,517 696.078,061	15.58 8
49	637.555,517 696.078,061	50	637.557,395 696.081,053	3.532	50	637.557,395 696.081,053	51	637.564,328 696.092,101	13.04 3	51	637.564,328 696.092,101	52	637.566,282 696.094,092	2.79
52	637.566,282 696.094,092	53	637.572,145 696.100,068	8.372	53	637.572,145 696.100,068	54	637.575,044 696.102,567	3.828	54	637.575,044 696.102,567	55	637.578,913 696.105,903	5.108
55	637.578,913 696.105,903	56	637.581,519 696.106,948	2.808	56	637.581,519 696.106,948	57	637.585,832 696.108,678	4.647	57	637.585,832 696.108,678	58	637.596,976 696.112,436	11.76 1
58	637.596,976 696.112,436	59	637.599,395 696.113,431	2.615	59	637.599,395 696.113,431	60	637.607,395 696.116,721	8.65	60	637.607,395 696.116,721	61	637.612,31 696.119,163	5.488
61	637.612,31 696.119,163	62	637.619,978 696.122,973	8.562	62	637.619,978 696.122,973	63	637.623,25 696.124,599	3.654	63	637.623,25 696.124,599	64	637.642,216 696.130,289	19.80 1
64	637.642,216 696.130,289	65	637.643,649 696.130,72	1.496	65	637.643,649 696.130,72	66	637.654,297 696.133,105	10.91 2	66	637.654,297 696.133,105	67	637.663,396 696.135,144	9.324
67	637.663,396 696.135,144	68	637.675,543 696.137,866	12.44 9	68	637.675,543 696.137,866	69	637.677,514 696.138,307	2.02	69	637.677,514 696.138,307	70	637.684,169 696.139,23	6.718
70	637.684,169 696.139,23	71	637.689,624 696.139,986	5.507	71	637.689,624 696.139,986	72	637.696,683 696.141,745	7.275	72	637.696,683 696.141,745	73	637.705,853 696.144,372	9.539
73	637.705,853 696.144,372	74	637.706,115 696.144,414	0.265	74	637.706,115 696.144,414	75	637.711,576 696.145,285	5.53	75	637.711,576 696.145,285	76	637.717,275 696.146,194	5.771
76	637.717,275 696.146,194	77	637.717,555 696.146,19	0.28	77	637.717,555 696.146,19	78	637.719,619 696.146,157	2.064	78	637.719,619 696.146,157	79	637.730,736 696.145,979	11.11 9
79	637.730,736 696.145,979	80	637.737,126 696.144,906	6.479	80	637.737,126 696.144,906	81	637.740,073 696.144,411	2.989	81	637.740,073 696.144,411	82	637.746,051 696.143,369	6.067
82	637.746,051 696.143,369	83	637.753,05 696.142,15	7.105	83	637.753,05 696.142,15	84	637.764,049 696.139,558	11.3	84	637.764,049 696.139,558	85	637.775,662 696.137,9	11.73 1
85	637.775,662 696.137,9	86	637.778,484 696.138,103	2.83	86	637.778,484 696.138,103	87	637.786,659 696.138,69	8.196	87	637.786,659 696.138,69	88	637.788,763 696.138,841	2.11
88	637.788,763 696.138,841	89	637.795,808 696.140,927	7.347	89	637.795,808 696.140,927	90	637.806,487 696.144,7	11.32 6	90	637.806,487 696.144,7	91	637.828,661 696.153,039	23.69 1
91	637.828,661 696.153,039	92	637.865,774 696.163,282	38.5	92	637.865,774 696.163,282	93	637.878,36 696.166,755	13.05 6	93	637.878,36 696.166,755	94	637.880,283 696.167,286	1.996
94	637.880,283 696.167,286	95	637.886,462 696.168,813	6.364	95	637.886,462 696.168,813	96	637.893,882 696.170,646	7.643	96	637.893,882 696.170,646	97	637.900,298 696.172,231	6.609
97	637.900,298 696.172,231	98	637.914,091 696.172,265	13.79 3	98	637.914,091 696.172,265	99	637.917,42 696.172,273	3.329	99	637.917,42 696.172,273	100	637.923,975 696.174,482	6.917
100	637.923,975 696.174,482	101	637.925,402 696.174,963	1.506	101	637.925,402 696.174,963	102	637.929,156 696.176,675	4.126	102	637.929,156 696.176,675	103	637.933,371 696.179,221	4.924
103	637.933,371 696.179,221	104	637.935,403 696.180,449	2.374	104	637.935,403 696.180,449	105	637.948,543 696.190,418	16.49 3	105	637.948,543 696.190,418	106	637.948,765 696.190,587	0.279
106	637.948,765 696.190,587	107	637.953,326 696.193,159	5.236	107	637.953,326 696.193,159	108	637.957,953 696.195,769	5.312	108	637.957,953 696.195,769	109	637.958,323 696.195,978	0.425
109	637.958,323 696.195,978	110	637.970,001 696.201,166	12.77 8	110	637.970,001 696.201,166	111	637.972,869 696.202,124	3.024	111	637.972,869 696.202,124	112	637.981,381 696.204,969	8.975

Punct început	X / Y	Punct sfârșit	X / Y	Lungime segment	Punct început	X / Y	Punct sfârșit	X / Y	Lungime segment	Punct început	X / Y	Punct sfârșit	X / Y	Lungime segment
112	637.981,381 696.204,969	113	637.986,797 696.206,779	5.711	113	637.986,797 696.206,779	114	637.994,958 696.209,646	8.65	114	637.994,958 696.209,646	115	638.005,06 696.213,195	10.707
115	638.005,06 696.213,195	116	638.005,849 696.213,472	0.836	116	638.005,849 696.213,472	117	638.011,176 696.215,279	5.625	117	638.011,176 696.215,279	118	638.021,375 696.218,74	10.77
118	638.021,375 696.218,74	119	638.025,642 696.220,188	4.507	119	638.025,642 696.220,188	120	638.025,963 696.220,301	0.34	120	638.025,963 696.220,301	121	638.046,104 696.227,411	21.359
121	638.046,104 696.227,411	122	638.058,29 696.231,713	12.922	122	638.058,29 696.231,713	123	638.060,986 696.232,665	2.859	123	638.060,986 696.232,665	124	638.069,266 696.235,664	8.807
124	638.069,266 696.235,664	125	638.081,414 696.240,064	12.92	125	638.081,414 696.240,064	126	638.090,524 696.243,363	9.689	126	638.090,524 696.243,363	127	638.092,211 696.243,974	1.794
127	638.092,211 696.243,974	128	638.100,813 696.247,09	9.149	128	638.100,813 696.247,09	129	638.124,669 696.255,73	25.372	129	638.124,669 696.255,73	130	638.124,981 696.255,849	0.334
130	638.124,981 696.255,849	131	638.136,999 696.260,415	12.856	131	638.136,999 696.260,415	132	638.144,992 696.263,451	8.551	132	638.144,992 696.263,451	133	638.156,712 696.268,61	12.804
133	638.156,712 696.268,61	134	638.164,917 696.272,223	8.965	134	638.164,917 696.272,223	135	638.166,019 696.272,708	1.204	135	638.166,019 696.272,708	136	638.176,681 696.277,512	11.694
136	638.176,681 696.277,512	137	638.184,834 696.281,185	8.943	137	638.184,834 696.281,185	138	638.191,528 696.284,201	7.341	138	638.191,528 696.284,201	139	638.196,235 696.286,296	5.153
139	638.196,235 696.286,296	140	638.211,523 696.293,097	16.732	140	638.211,523 696.293,097	141	638.218,027 696.295,991	7.119	141	638.218,027 696.295,991	142	638.236,408 696.303,999	20.05
142	638.236,408 696.303,999	143	638.240,784 696.305,739	4.709	143	638.240,784 696.305,739	144	638.257,155 696.312,249	17.618	144	638.257,155 696.312,249	145	638.265,331 696.315,499	8.798
145	638.265,331 696.315,499	146	638.275,132 696.319,397	10.548	146	638.275,132 696.319,397	147	638.277,792 696.320,454	2.863	147	638.277,792 696.320,454	148	638.287,873 696.324,421	10.833
148	638.287,873 696.324,421	149	638.292,771 696.326,349	5.263	149	638.292,771 696.326,349	150	638.300,369 696.329,339	8.165	150	638.300,369 696.329,339	151	638.301,581 696.329,816	1.303
151	638.301,581 696.329,816	152	638.313,869 696.334,651	13.205	152	638.313,869 696.334,651	153	638.315,768 696.335,377	2.033	153	638.315,768 696.335,377	154	638.329,643 696.340,681	14.854
154	638.329,643 696.340,681	155	638.333,468 696.342,143	4.095	155	638.333,468 696.342,143	156	638.335,33 696.342,919	2.017	156	638.335,33 696.342,919	157	638.340,811 696.345,204	5.938
157	638.340,811 696.345,204	158	638.346,128 696.347,421	5.761	158	638.346,128 696.347,421	159	638.351,442 696.349,637	5.758	159	638.351,442 696.349,637	160	638.358,287 696.352,491	7.416
160	638.358,287 696.352,491	161	638.357,257 696.355,311	3.003	161	638.357,257 696.355,311	162	638.332,355 696.344,929	26.98	162	638.332,355 696.344,929	163	638.312,784 696.337,448	20.952
163	638.312,784 696.337,448	164	638.299,271 696.332,131	14.522	164	638.299,271 696.332,131	165	638.290,465 696.328,666	9.462	165	638.290,465 696.328,666	166	638.276,689 696.323,244	14.805
166	638.276,689 696.323,244	167	638.235,254 696.306,769	44.59	167	638.235,254 696.306,769	168	638.216,818 696.298,737	20.11	168	638.216,818 696.298,737	169	638.190,302 696.286,939	29.022
169	638.190,302 696.286,939	170	638.164,799 696.275,448	27.972	170	638.164,799 696.275,448	171	638.143,855 696.266,228	22.884	171	638.143,855 696.266,228	172	638.123,625 696.258,543	21.64
172	638.123,625 696.258,543	173	638.090,95 696.246,708	34.753	173	638.090,95 696.246,708	174	638.059,976 696.235,49	32.943	174	638.059,976 696.235,49	175	638.024,661 696.223,023	37.451
175	638.024,661 696.223,023	176	638.004,87 696.216,308	20.899	176	638.004,87 696.216,308	177	637.985,824 696.209,617	20.187	177	637.985,824 696.209,617	178	637.968,914 696.203,965	17.83
178	637.968,914 696.203,965	179	637.956,974 696.198,662	13.065	179	637.956,974 696.198,662	180	637.947,114 696.193,1	11.321	180	637.947,114 696.193,1	181	637.933,717 696.182,935	16.817
181	637.933,717 696.182,935	182	637.927,754 696.179,333	6.966	182	637.927,754 696.179,333	183	637.924,297 696.177,757	3.799	183	637.924,297 696.177,757	184	637.919,47 696.176,13	5.094
184	637.919,47 696.176,13	1	637.916,01 696.175,27	3.565										

\*\* Lungimile segmentelor sunt determinate în planul de proiecție Stereo 70 și sunt rotunjite la 1 milimetru.

\*\*\* Distanța dintre puncte este formată din segmente cumulate ce sunt mai mici decât valoarea 1 milimetru.

**DATE DESPRE IMOBILUL NR. 2127**

Oficiul de Cadastru și Publicitate Imobiliară BOTOSANI  
Biroul de Cadastru și Publicitate Imobiliară Botosani

**A. Partea I. Descrierea imobilului**

TEREN Extravilan

Adresa: Jud. Botosani

Nr. Crt	Nr cadastral Nr. topografic	Suprafața* (mp)	Observații / Referințe
A1		1.676	Sector cadastral:46 Teren neimprejmuit;

**B. Partea II. Proprietari și acte**

Inscrieri privitoare la dreptul de proprietate și alte drepturi reale		Referințe
/		
Act Normativ nr. 7, din 13/03/1996 emis de PARLAMENTUL ROMANIEI (Lege);		
B1	Inscrierea provizorie, drept de PROPRIETATE, dobandit prin Lege, cota actuala 1/1, cota initiala 1/1 1) <b>NEIDENTIFICAT NEIDENTIFICAT</b> , Lipsa C.N.P.	A1
B2	Se notează mențiunea proprietar neidentificat, rezerva comisiei locale de fond funciar.	A1

**C. Partea III. SARCINI .**

Inscrieri privind dezmembramintele dreptului de proprietate, drepturi reale de garanție și sarcini	Referințe
NU SUNT	

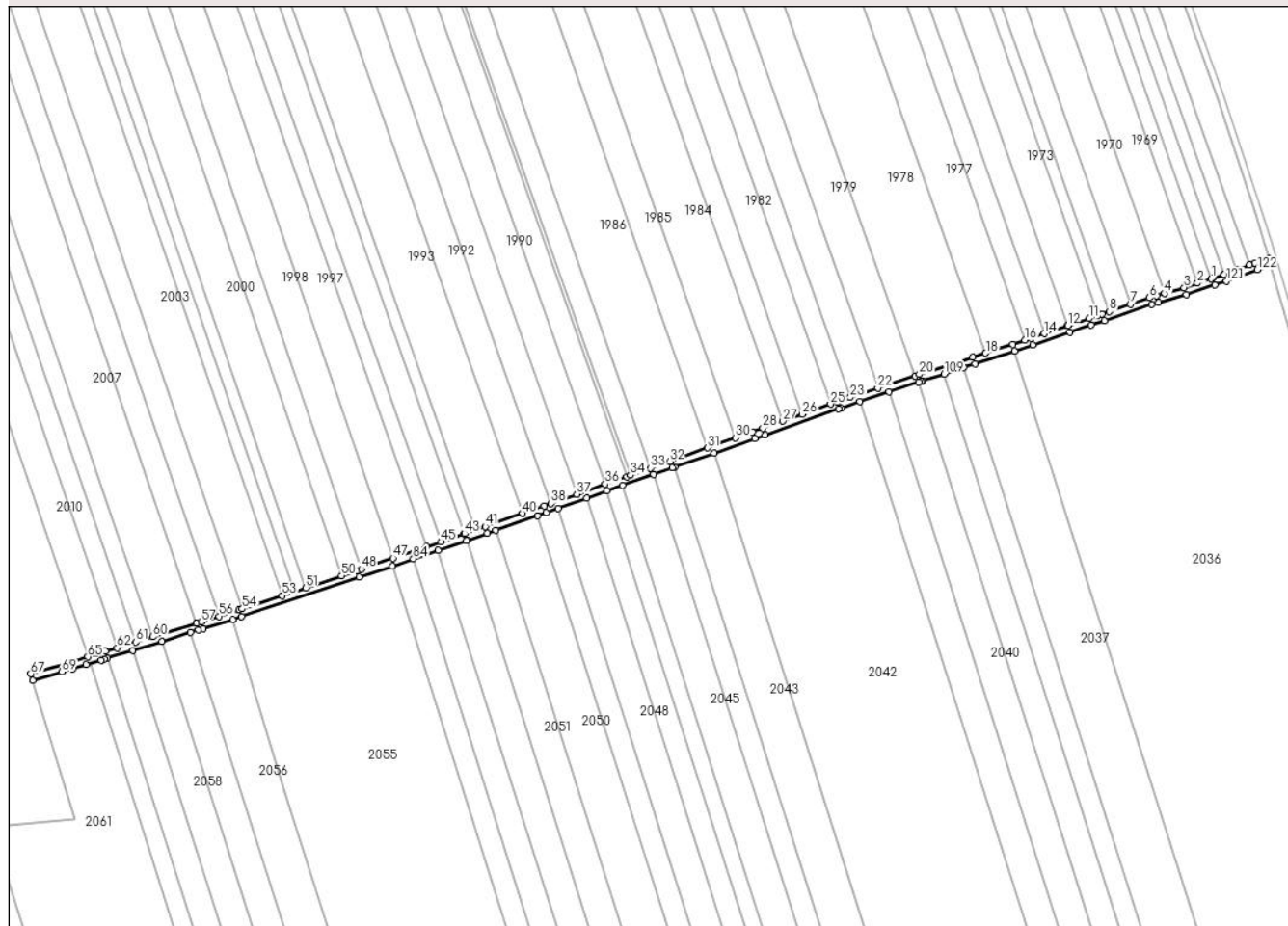
## Anexa Nr. 1 La Partea I

## Teren

Nr cadastral	Suprafața (mp)*	Observații / Referințe
	1.676	

\* Suprafața este determinată în planul de proiecție Stereo 70.

## DETALII LINIARE IMOBIL



## Date referitoare la teren

Crt	Categorie folosință	Intravilan	Suprafața (mp)	Tarla	Parcelă	Nr. topo	Observații / Referințe
1	drum	NU	1.676	37	554	-	

## Lungime Segmente

1) Valorile lungimilor segmentelor sunt obținute din proiecție în plan.

Punct început	X / Y	Punct sfârșit	X / Y	Lungime segment	Punct început	X / Y	Punct sfârșit	X / Y	Lungime segment	Punct început	X / Y	Punct sfârșit	X / Y	Lungime segment
1	638.525,208 695.801,993	2	638.519,398 695.800,104	6.109	2	638.519,398 695.800,104	3	638.513,672 695.798,244	6.02	3	638.513,672 695.798,244	4	638.505,178 695.795,784	8.844
4	638.505,178 695.795,784	5	638.501,924 695.794,841	3.387	5	638.501,924 695.794,841	6	638.498,785 695.793,852	3.292	6	638.498,785 695.793,852	7	638.490,686 695.791,093	8.556
7	638.490,686 695.791,093	8	638.481,729 695.788,043	9.462	8	638.481,729 695.788,043	9	638.478,511 695.786,948	3.399	9	638.478,511 695.786,948	10	638.476,749 695.786,352	1.86
10	638.476,749 695.786,352	11	638.473,0 695.785,085	3.956	11	638.473,0 695.785,085	12	638.463,925 695.782,007	9.583	12	638.463,925 695.782,007	13	638.463,785 695.781,96	0.147
13	638.463,785 695.781,96	14	638.453,798 695.778,592	10.54	14	638.453,798 695.778,592	15	638.448,046 695.776,653	6.07	15	638.448,046 695.776,653	16	638.445,467 695.775,785	2.721
16	638.445,467 695.775,785	17	638.440,331 695.774,057	5.419	17	638.440,331 695.774,057	18	638.428,764 695.770,219	12.187	18	638.428,764 695.770,219	19	638.423,225 695.768,381	5.836

Punct început	X / Y	Punct sfârșit	X / Y	Lungime segment	Punct început	X / Y	Punct sfârșit	X / Y	Lungime segment	Punct început	X / Y	Punct sfârșit	X / Y	Lungime segment
19	638.423,225 695.768,381	20	638.400,36 695.761,15	23.981	20	638.400,36 695.761,15	21	638.398,471 695.760,518	1.992	21	638.398,471 695.760,518	22	638.382,656 695.755,22	16.679
22	638.382,656 695.755,22	23	638.370,849 695.751,264	12.451	23	638.370,849 695.751,264	24	638.365,287 695.749,401	5.866	24	638.365,287 695.749,401	25	638.362,416 695.748,388	3.044
25	638.362,416 695.748,388	26	638.350,296 695.744,113	12.852	26	638.350,296 695.744,113	27	638.341,867 695.741,139	8.939	27	638.341,867 695.741,139	28	638.333,454 695.738,172	8.92
28	638.333,454 695.738,172	29	638.328,882 695.736,568	4.845	29	638.328,882 695.736,568	30	638.321,774 695.734,027	7.549	30	638.321,774 695.734,027	31	638.309,672 695.729,701	12.852
31	638.309,672 695.729,701	32	638.293,592 695.723,952	17.077	32	638.293,592 695.723,952	33	638.285,458 695.721,073	8.629	33	638.285,458 695.721,073	34	638.276,833 695.718,021	9.149
34	638.276,833 695.718,021	35	638.275,142 695.717,422	1.794	35	638.275,142 695.717,422	36	638.266,009 695.714,19	9.688	36	638.266,009 695.714,19	37	638.253,829 695.709,88	12.92
37	638.253,829 695.709,88	38	638.242,832 695.705,988	11.666	38	638.242,832 695.705,988	39	638.239,791 695.704,912	3.225	39	638.239,791 695.704,912	40	638.230,641 695.701,701	9.697
40	638.230,641 695.701,701	41	638.214,638 695.696,087	16.959	41	638.214,638 695.696,087	42	638.210,48 695.694,647	4.4	42	638.210,48 695.694,647	43	638.205,901 695.693,06	4.846
43	638.205,901 695.693,06	44	638.205,605 695.692,958	0.313	44	638.205,605 695.692,958	45	638.195,717 695.689,556	10.457	45	638.195,717 695.689,556	46	638.189,608 695.687,455	6.461
46	638.189,608 695.687,455	47	638.175,292 695.682,53	15.139	47	638.175,292 695.682,53	48	638.161,713 695.677,858	14.361	48	638.161,713 695.677,858	49	638.159,798 695.677,199	2.025
49	638.159,798 695.677,199	50	638.153,203 695.675,007	6.95	50	638.153,203 695.675,007	51	638.137,858 695.669,905	16.171	51	638.137,858 695.669,905	52	638.132,902 695.668,257	5.223
52	638.132,902 695.668,257	53	638.127,765 695.666,55	5.413	53	638.127,765 695.666,55	54	638.110,704 695.660,878	17.98	54	638.110,704 695.660,878	55	638.109,433 695.660,455	1.339
55	638.109,433 695.660,455	56	638.100,763 695.657,729	9.089	56	638.100,763 695.657,729	57	638.093,137 695.655,331	7.995	57	638.093,137 695.655,331	58	638.091,148 695.654,725	2.078
58	638.091,148 695.654,725	59	638.091,074 695.654,703	0.078	59	638.091,074 695.654,703	60	638.072,37 695.648,924	19.576	60	638.072,37 695.648,924	61	638.065,092 695.646,675	7.617
61	638.065,092 695.646,675	62	638.057,128 695.644,215	8.336	62	638.057,128 695.644,215	63	638.052,191 695.642,689	5.167	63	638.052,191 695.642,689	64	638.049,401 695.641,831	2.919
64	638.049,401 695.641,831	65	638.044,657 695.640,406	4.953	65	638.044,657 695.640,406	66	638.037,315 695.638,202	7.666	66	638.037,315 695.638,202	67	638.020,257 695.633,079	17.811
67	638.020,257 695.633,079	68	638.021,12 695.630,206	3.0	68	638.021,12 695.630,206	69	638.033,562 695.633,942	12.991	69	638.033,562 695.633,942	70	638.038,178 695.635,328	4.82
70	638.038,178 695.635,328	71	638.043,953 695.637,063	6.03	71	638.043,953 695.637,063	72	638.050,273 695.638,961	6.599	72	638.050,273 695.638,961	73	638.051,6 695.639,369	1.388
73	638.051,6 695.639,369	74	638.053,075 695.639,822	1.543	74	638.053,075 695.639,822	75	638.063,91 695.643,17	11.34	75	638.063,91 695.643,17	76	638.076,234 695.646,978	12.899
76	638.076,234 695.646,978	77	638.088,575 695.650,791	12.917	77	638.088,575 695.650,791	78	638.091,954 695.651,835	3.536	78	638.091,954 695.651,835	79	638.094,024 695.652,465	2.164
79	638.094,024 695.652,465	80	638.106,606 695.656,421	13.19	80	638.106,606 695.656,421	81	638.110,356 695.657,601	3.931	81	638.110,356 695.657,601	82	638.160,759 695.674,357	53.115
82	638.160,759 695.674,357	83	638.174,955 695.679,241	15.012	83	638.174,955 695.679,241	84	638.183,846 695.682,3	9.403	84	638.183,846 695.682,3	85	638.194,47 695.685,955	11.235
85	638.194,47 695.685,955	86	638.206,584 695.690,122	12.811	86	638.206,584 695.690,122	87	638.206,828 695.690,207	0.258	87	638.206,828 695.690,207	88	638.215,625 695.693,255	9.31
88	638.215,625 695.693,255	89	638.219,177 695.694,501	3.764	89	638.219,177 695.694,501	90	638.236,949 695.700,735	18.834	90	638.236,949 695.700,735	91	638.240,788 695.702,082	4.068
91	638.240,788 695.702,082	92	638.245,832 695.703,867	5.351	92	638.245,832 695.703,867	93	638.258,055 695.708,193	12.966	93	638.258,055 695.708,193	94	638.266,702 695.711,253	9.173
94	638.266,702 695.711,253	95	638.273,378 695.713,616	7.082	95	638.273,378 695.713,616	96	638.286,744 695.718,346	14.178	96	638.286,744 695.718,346	97	638.294,597 695.721,126	8.33
97	638.294,597 695.721,126	98	638.295,664 695.721,507	1.133	98	638.295,664 695.721,507	99	638.312,52 695.727,533	17.9	99	638.312,52 695.727,533	100	638.329,883 695.733,74	18.44
100	638.329,883 695.733,74	101	638.334,45 695.735,341	4.839	101	638.334,45 695.735,341	102	638.365,721 695.746,373	33.16	102	638.365,721 695.746,373	103	638.366,992 695.746,808	1.343
103	638.366,992 695.746,808	104	638.374,847 695.749,44	8.285	104	638.374,847 695.749,44	105	638.387,43 695.753,655	13.271	105	638.387,43 695.753,655	106	638.400,038 695.757,879	13.296
106	638.400,038 695.757,879	107	638.401,142 695.758,248	1.164	107	638.401,142 695.758,248	108	638.401,595 695.758,394	0.476	108	638.401,595 695.758,394	109	638.410,956 695.761,355	9.818
109	638.410,956 695.761,355	110	638.419,365 695.764,014	8.819	110	638.419,365 695.764,014	111	638.424,15 695.765,527	5.019	111	638.424,15 695.765,527	112	638.441,051 695.771,135	17.807
112	638.441,051 695.771,135	113	638.449,004 695.773,81	8.391	113	638.449,004 695.773,81	114	638.464,886 695.779,165	16.76	114	638.464,886 695.779,165	115	638.473,963 695.782,243	9.585
115	638.473,963 695.782,243	116	638.479,475 695.784,107	5.819	116	638.479,475 695.784,107	117	638.499,72 695.791,001	21.387	117	638.499,72 695.791,001	118	638.502,793 695.791,969	3.222

Punct început	X / Y	Punct sfârșit	X / Y	Lungime segment
118	638.502,793 695.791,969	119	638.514,553 695.795,376	12.244
121	638.531,758 695.801,038	122	638.545,008 695.805,957	14.134
124	638.549,868 695.810,973	125	638.543,962 695.808,769	6.304
127	638.536,217 695.805,894	128	638.530,824 695.803,892	5.752
130	638.525,762 695.802,173	1	638.525,208 695.801,993	0.583

Punct început	X / Y	Punct sfârșit	X / Y	Lungime segment
119	638.514,553 695.795,376	120	638.526,707 695.799,325	12.779
122	638.545,008 695.805,957	123	638.550,706 695.808,084	6.081
125	638.543,962 695.808,769	126	638.541,607 695.807,895	2.512
128	638.530,824 695.803,892	129	638.530,754 695.803,866	0.075

Punct început	X / Y	Punct sfârșit	X / Y	Lungime segment
120	638.526,707 695.799,325	121	638.531,758 695.801,038	5.333
123	638.550,706 695.808,084	124	638.549,868 695.810,973	3.008
126	638.541,607 695.807,895	127	638.536,217 695.805,894	5.75
129	638.530,754 695.803,866	130	638.525,762 695.802,173	5.271

\*\* Lungimile segmentelor sunt determinate în planul de proiecție Stereo 70 și sunt rotunjite la 1 milimetru.

\*\*\* Distanța dintre puncte este formată din segmente cumulate ce sunt mai mici decât valoarea 1 milimetru.



**DATE DESPRE IMOBILUL NR. 2128**

Oficiul de Cadastru și Publicitate Imobiliară BOTOSANI  
Biroul de Cadastru și Publicitate Imobiliară Botosani

**A. Partea I. Descrierea imobilului**

TEREN Extravilan

Adresa: Jud. Botosani

Nr. Crt	Nr cadastral Nr. topografic	Suprafața* (mp)	Observații / Referințe
A1		527	Sector cadastral:46 Teren neimprejmuit;

**B. Partea II. Proprietari și acte**

Inscrieri privitoare la dreptul de proprietate și alte drepturi reale		Referințe
/		
Act Normativ nr. 7, din 13/03/1996 emis de PARLAMENTUL ROMANIEI (Lege);		
B1	Inscrierea provizorie, drept de PROPRIETATE, dobandit prin Lege, cota actuala 1/1, cota initiala 1/1 1) <b>NEIDENTIFICAT NEIDENTIFICAT</b> , Lipsa C.N.P.	A1
B2	Se notează mențiunea proprietar neidentificat, rezerva comisiei locale de fond funciar.	A1

**C. Partea III. SARCINI .**

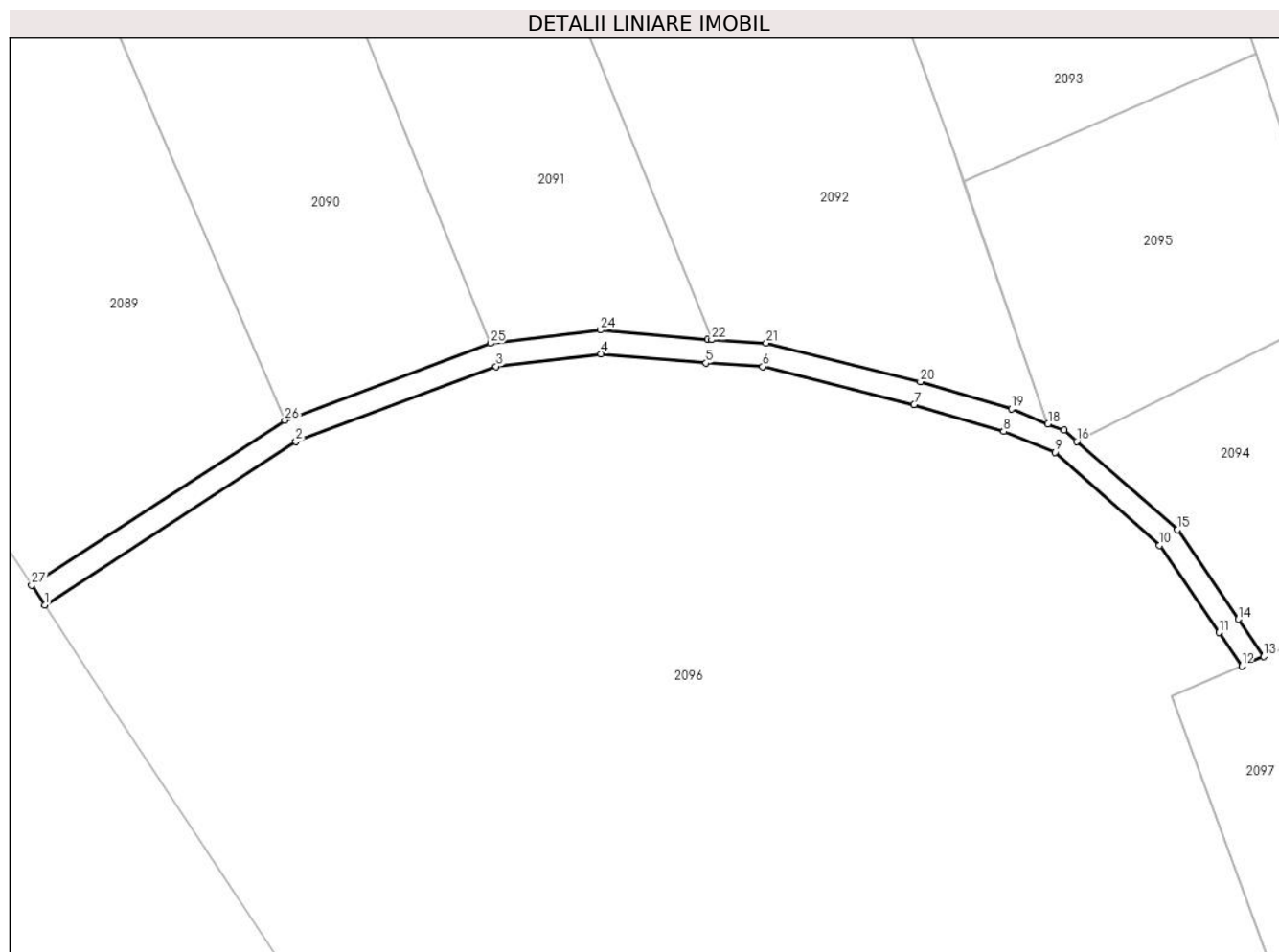
Inscrieri privind dezmembramintele dreptului de proprietate, drepturi reale de garanție și sarcini	Referințe
NU SUNT	

## Anexa Nr. 1 La Partea I

## Teren

Nr cadastral	Suprafața (mp)*	Observații / Referințe
	527	

\* Suprafața este determinată în planul de proiecție Stereo 70.



## Date referitoare la teren

Crt	Categorie folosință	Intravilan	Suprafața (mp)	Tarla	Parcelă	Nr. topo	Observații / Referințe
1	drum	NU	527	37	554	-	

## Lungime Segmente

1) Valorile lungimilor segmentelor sunt obținute din proiecție în plan.

Punct început	X / Y	Punct sfârșit	X / Y	Lungime segment (** (m)
1	637.577,071 695.379,279	2	637.608,857 695.399,945	37.913
3	637.634,226 695.409,444	4	637.647,499 695.411,042	13.368
5	637.660,81 695.409,862	6	637.667,964 695.409,438	7.167
7	637.687,159 695.404,613	8	637.698,484 695.401,222	11.821
9	637.705,004 695.398,597	10	637.718,22 695.386,799	17.716

Punct început	X / Y	Punct sfârșit	X / Y	Lungime segment (** (m)
2	637.608,857 695.399,945	3	637.634,226 695.409,444	27.09
4	637.647,499 695.411,042	5	637.660,81 695.409,862	13.363
6	637.667,964 695.409,438	7	637.687,159 695.404,613	19.793
8	637.698,484 695.401,222	9	637.705,004 695.398,597	7.03
10	637.718,22 695.386,799	11	637.725,745 695.375,767	13.353

Punct început	X / Y	Punct sfârșit	X / Y	Lungime segment (** (m)
11	637.725,745 695.375,767	12	637.728,629 695.371,54	5.117
13	637.731,417 695.372,751	14	637.728,211 695.377,45	5.688
15	637.720,473 695.388,794	16	637.707,727 695.399,974	16.955
17	637.706,125 695.401,379	18	637.704,105 695.402,193	2.178
19	637.699,476 695.404,057	20	637.687,955 695.407,506	12.026
21	637.668,422 695.412,416	22	637.661,513 695.412,826	6.921
23	637.661,031 695.412,854	24	637.647,452 695.414,058	13.632
25	637.633,5 695.412,376	26	637.607,48 695.402,628	27.786
27	637.575,419 695.381,783	1	637.577,071 695.379,279	3.0

Punct început	X / Y	Punct sfârșit	X / Y	Lungime segment (** (m)
12	637.728,629 695.371,54	13	637.731,417 695.372,751	3.04
14	637.728,211 695.377,45	15	637.720,473 695.388,794	13.732
16	637.707,727 695.399,974	17	637.706,125 695.401,379	2.131
18	637.704,105 695.402,193	19	637.699,476 695.404,057	4.99
20	637.687,955 695.407,506	21	637.668,422 695.412,416	20.141
22	637.661,513 695.412,826	23	637.661,031 695.412,854	0.483
24	637.647,452 695.414,058	25	637.633,5 695.412,376	14.053
26	637.607,48 695.402,628	27	637.575,419 695.381,783	38.241

\*\* Lungimile segmentelor sunt determinate în planul de proiecție Stereo 70 și sunt rotunjite la 1 milimetru.

\*\*\* Distanța dintre puncte este formată din segmente cumulate ce sunt mai mici decât valoarea 1 milimetru.



**DATE DESPRE IMOBILUL NR. 2129**

Oficiul de Cadastru și Publicitate Imobiliară BOTOSANI  
Biroul de Cadastru și Publicitate Imobiliară Botosani

**A. Partea I. Descrierea imobilului**

TEREN Extravilan

Adresa: Jud. Botosani

Nr. Crt	Nr cadastral Nr. topografic	Suprafața* (mp)	Observații / Referințe
A1		1.469	Sector cadastral:46 Teren neimprejmuit;

**B. Partea II. Proprietari și acte**

Inscrieri privitoare la dreptul de proprietate și alte drepturi reale		Referințe
/		
Act Normativ nr. 7, din 13/03/1996 emis de PARLAMENTUL ROMANIEI (Lege);		
B1	Inscrierea provizorie, drept de PROPRIETATE, dobandit prin Lege, cota actuala 1/1, cota initiala 1/1 1) <b>NEIDENTIFICAT NEIDENTIFICAT</b> , Lipsa C.N.P.	A1
B2	Se notează mențiunea proprietar neidentificat, rezerva comisiei locale de fond funciar.	A1

**C. Partea III. SARCINI .**

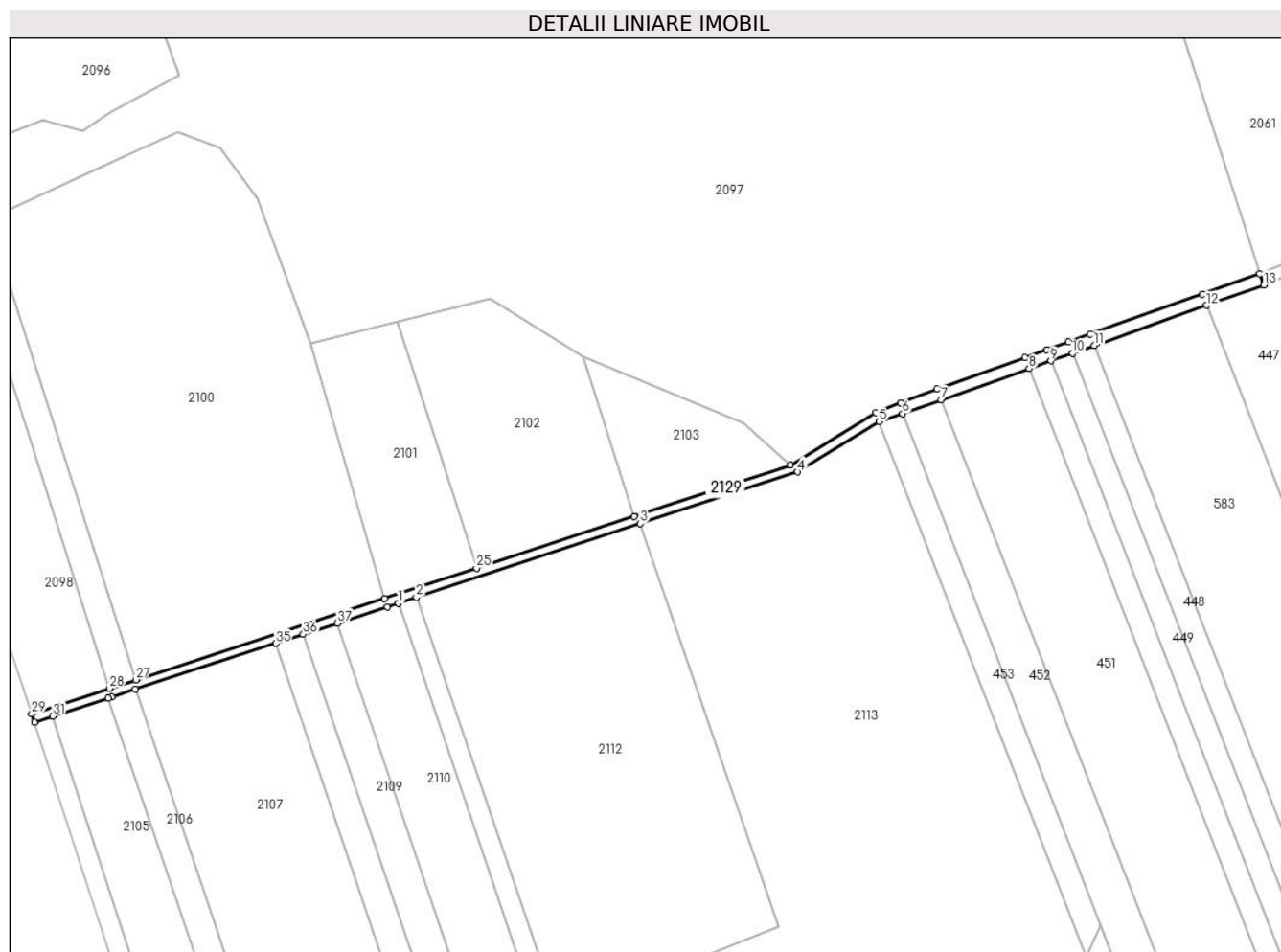
Inscrieri privind dezmembramintele dreptului de proprietate, drepturi reale de garanție și sarcini	Referințe
NU SUNT	

## Anexa Nr. 1 La Partea I

## Teren

Nr cadastral	Suprafața (mp)*	Observații / Referințe
	1.469	

\* Suprafața este determinată în planul de proiecție Stereo 70.



## Date referitoare la teren

Crt	Categorie folosință	Intra vilan	Suprafața (mp)	Tarla	Parcelă	Nr. topo	Observații / Referințe
1	drum	NU	969	37	556	-	
2	drum	NU	500	37	267	-	

## Lungime Segmente

1) Valorile lungimilor segmentelor sunt obținute din proiecție în plan.

Punct început	X / Y	Punct sfârșit	X / Y	Lungime segment (** (m))
1	637.813,593 695.135,506	2	637.819,684 695.137,509	6.411
3	637.895,521 695.162,449	4	637.949,019 695.180,042	56.317
5	637.976,649 695.196,966	6	637.984,629 695.199,806	8.47
7	637.997,662 695.204,443	8	638.027,493 695.215,058	31.663

Punct început	X / Y	Punct sfârșit	X / Y	Lungime segment (** (m))
2	637.819,684 695.137,509	3	637.895,521 695.162,449	79.833
4	637.949,019 695.180,042	5	637.976,649 695.196,966	32.401
6	637.984,629 695.199,806	7	637.997,662 695.204,443	13.834
8	638.027,493 695.215,058	9	638.034,855 695.217,677	7.814

Punct început	X / Y	Punct sfârșit	X / Y	Lungime segment (** (m))
9	638.034,855 695.217,677	10	638.042,21 695.220,295	7.807
11	638.049,559 695.222,91	12	638.087,711 695.236,485	40.495
13	638.107,143 695.243,399	14	638.105,8 695.247,172	4.004
15	638.086,37 695.240,254	16	638.048,218 695.226,678	40.495
17	638.040,869 695.224,063	18	638.033,514 695.221,446	7.807
19	638.026,152 695.218,826	20	637.996,321 695.208,212	31.663
21	637.983,948 695.203,365	22	637.975,598 695.200,097	8.966
23	637.946,578 695.182,397	24	637.893,487 695.164,938	55.888
25	637.840,038 695.147,361	26	637.808,885 695.137,116	32.794
27	637.724,438 695.109,558	28	637.715,453 695.106,626	9.451
29	637.689,125 695.098,034	30	637.690,054 695.095,181	3.0
31	637.696,331 695.097,229	32	637.715,172 695.103,378	19.819
33	637.716,384 695.103,774	34	637.724,326 695.106,365	8.354
35	637.771,92 695.121,897	36	637.781,28 695.124,952	9.846
37	637.792,955 695.128,762	38	637.809,819 695.134,265	17.739

Punct început	X / Y	Punct sfârșit	X / Y	Lungime segment (** (m))
10	638.042,21 695.220,295	11	638.049,559 695.222,91	7.8
12	638.087,711 695.236,485	13	638.107,143 695.243,399	20.625
14	638.105,8 695.247,172	15	638.086,37 695.240,254	20.625
16	638.048,218 695.226,678	17	638.040,869 695.224,063	7.8
18	638.033,514 695.221,446	19	638.026,152 695.218,826	7.814
20	637.996,321 695.208,212	21	637.983,948 695.203,365	13.289
22	637.975,598 695.200,097	23	637.946,578 695.182,397	33.992
24	637.893,487 695.164,938	25	637.840,038 695.147,361	56.266
26	637.808,885 695.137,116	27	637.724,438 695.109,558	88.83
28	637.715,453 695.106,626	29	637.689,125 695.098,034	27.695
30	637.690,054 695.095,181	31	637.696,331 695.097,229	6.602
32	637.715,172 695.103,378	33	637.716,384 695.103,774	1.275
34	637.724,326 695.106,365	35	637.771,92 695.121,897	50.064
36	637.781,28 695.124,952	37	637.792,955 695.128,762	12.281
38	637.809,819 695.134,265	1	637.813,593 695.135,506	3.973

\*\* Lungimile segmentelor sunt determinate în planul de proiecție Stereo 70 și sunt rotunjite la 1 milimetru.

\*\*\* Distanța dintre puncte este formată din segmente cumulate ce sunt mai mici decât valoarea 1 milimetru.





**DATE DESPRE IMOBILUL NR. 2131**

Oficiul de Cadastru și Publicitate Imobiliară BOTOSANI  
Biroul de Cadastru și Publicitate Imobiliară Botosani

**A. Partea I. Descrierea imobilului**

TEREN Extravilan

Adresa: Jud. Botosani

Nr. Crt	Nr cadastral Nr. topografic	Suprafața* (mp)	Observații / Referințe
A1		4.228	Sector cadastral:46 Teren neimprejmuit;

**B. Partea II. Proprietari și acte**

Inscrieri privitoare la dreptul de proprietate și alte drepturi reale		Referințe
/		
Act Normativ nr. 7, din 13/03/1996 emis de PARLAMENTUL ROMANIEI (Lege);		
B1	Inscrierea provizorie, drept de PROPRIETATE, dobandit prin Lege, cota actuala 1/1, cota initiala 1/1 1) <b>NEIDENTIFICAT NEIDENTIFICAT</b> , Lipsa C.N.P.	A1
B2	Se notează mențiunea proprietar neidentificat, rezerva comisiei locale de fond funciar.	A1

**C. Partea III. SARCINI .**

Inscrieri privind dezmembramintele dreptului de proprietate, drepturi reale de garanție și sarcini	Referințe
NU SUNT	

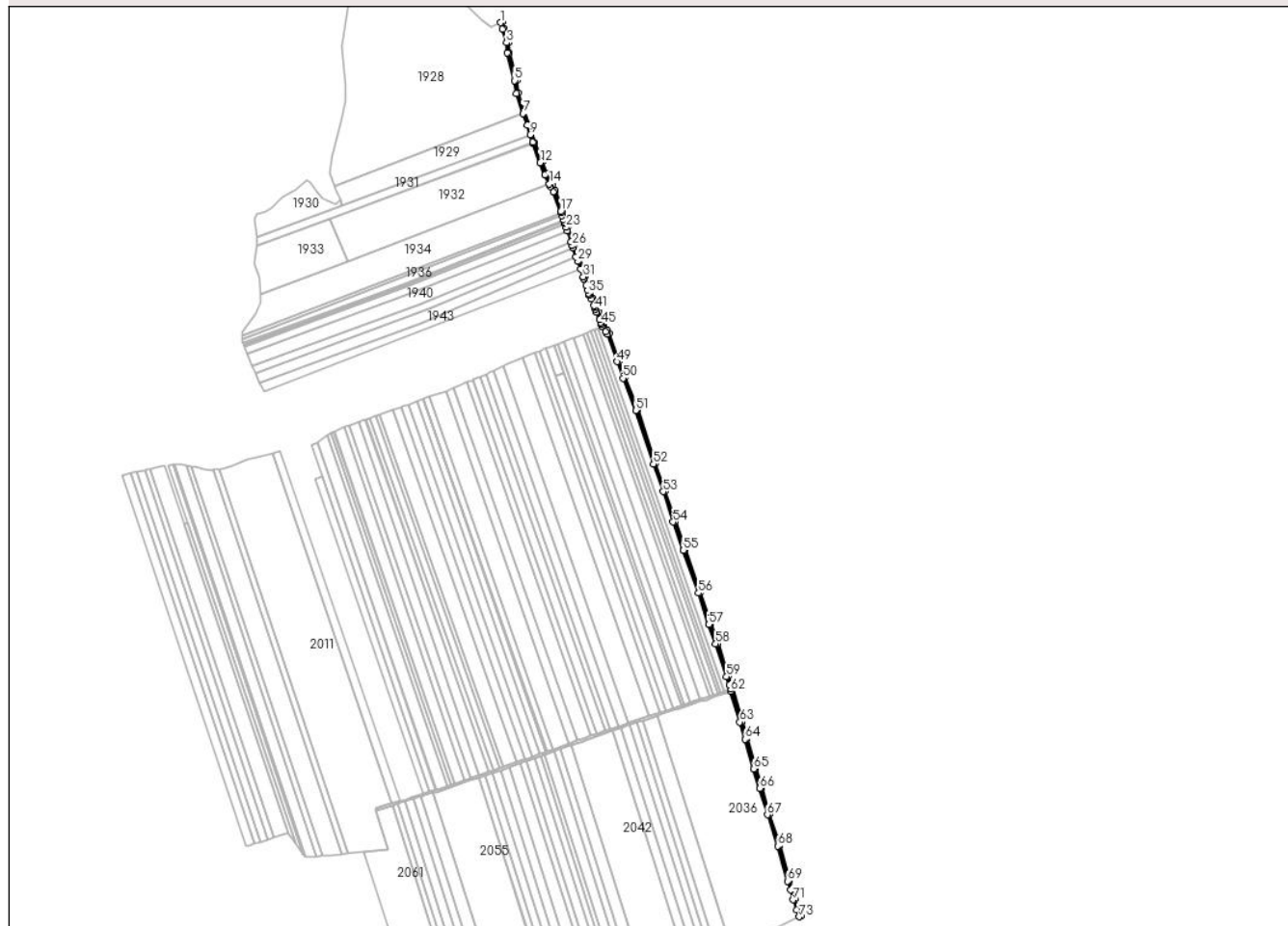
## Anexa Nr. 1 La Partea I

## Teren

Nr cadastral	Suprafața (mp)*	Observații / Referințe
	4.228	

\* Suprafața este determinată în planul de proiecție Stereo 70.

## DETALII LINIARE IMOBIL



## Date referitoare la teren

Crt	Categorie folosință	Intravilan	Suprafața (mp)	Tarla	Parcelă	Nr. topo	Observații / Referințe
1	drum	NU	1.000	37	255	-	
2	drum	NU	1.300	37	554	-	
3	drum	NU	1.928	37	545	-	

## Lungime Segmente

1) Valorile lungimilor segmentelor sunt obținute din proiecție în plan.

Punct început	X / Y	Punct sfârșit	X / Y	Lungime segment	Punct început	X / Y	Punct sfârșit	X / Y	Lungime segment	Punct început	X / Y	Punct sfârșit	X / Y	Lungime segment
1	638.206,725 696.805,293	2	638.209,184 696.795,557	10.04 2	2	638.209,184 696.795,557	3	638.215,877 696.775,48	21.16 3	3	638.215,877 696.775,48	4	638.216,656 696.760,165	15.33 5
4	638.216,656 696.760,165	5	638.227,907 696.718,821	42.84 7	5	638.227,907 696.718,821	6	638.230,268 696.699,412	19.55 2	6	638.230,268 696.699,412	7	638.240,407 696.669,659	31.43 2
7	638.240,407 696.669,659	8	638.246,282 696.652,419	18.21 4	8	638.246,282 696.652,419	9	638.250,916 696.637,956	15.18 8	9	638.250,916 696.637,956	10	638.254,488 696.626,806	11.70 8
10	638.254,488 696.626,806	11	638.254,916 696.625,471	1.402	11	638.254,916 696.625,471	12	638.266,174 696.596,671	30.92 2	12	638.266,174 696.596,671	13	638.273,258 696.578,568	19.44

Punct început	X / Y	Punct sfârșit	X / Y	Lungime segment	Punct început	X / Y	Punct sfârșit	X / Y	Lungime segment	Punct început	X / Y	Punct sfârșit	X / Y	Lungime segment
13	638.273,258 696.578,568	14	638.279,671 696.564,914	15.085	14	638.279,671 696.564,914	15	638.281,392 696.561,251	4.047	15	638.281,392 696.561,251	16	638.285,262 696.552,995	9.118
16	638.285,262 696.552,995	17	638.296,694 696.523,374	31.751	17	638.296,694 696.523,374	18	638.297,121 696.522,175	1.273	18	638.297,121 696.522,175	19	638.298,744 696.517,61	4.844
19	638.298,744 696.517,61	20	638.300,975 696.511,336	6.659	20	638.300,975 696.511,336	21	638.301,926 696.508,66	2.84	21	638.301,926 696.508,66	22	638.302,899 696.505,924	2.904
22	638.302,899 696.505,924	23	638.305,019 696.499,96	6.33	23	638.305,019 696.499,96	24	638.306,601 696.495,076	5.134	24	638.306,601 696.495,076	25	638.311,878 696.478,779	17.13
25	638.311,878 696.478,779	26	638.313,885 696.472,581	6.515	26	638.313,885 696.472,581	27	638.314,803 696.469,827	2.904	27	638.314,803 696.469,827	28	638.319,558 696.455,561	15.037
28	638.319,558 696.455,561	29	638.321,737 696.449,025	6.89	29	638.321,737 696.449,025	30	638.326,066 696.437,481	12.328	30	638.326,066 696.437,481	31	638.330,339 696.426,086	12.17
31	638.330,339 696.426,086	32	638.331,296 696.422,983	3.247	32	638.331,296 696.422,983	33	638.334,284 696.413,299	10.135	33	638.334,284 696.413,299	34	638.336,415 696.406,392	7.227
34	638.336,415 696.406,392	35	638.337,938 696.401,457	5.165	35	638.337,938 696.401,457	36	638.338,798 696.399,551	2.09	36	638.338,798 696.399,551	37	638.339,38 696.398,263	1.414
37	638.339,38 696.398,263	38	638.341,657 696.393,22	5.533	38	638.341,657 696.393,22	39	638.345,942 696.383,221	10.879	39	638.345,942 696.383,221	40	638.346,968 696.380,828	2.602
40	638.346,968 696.380,828	41	638.348,181 696.377,997	3.08	41	638.348,181 696.377,997	42	638.350,241 696.373,191	5.23	42	638.350,241 696.373,191	43	638.354,64 696.361,98	12.043
43	638.354,64 696.361,98	44	638.356,319 696.357,702	4.595	44	638.356,319 696.357,702	45	638.357,257 696.355,311	2.568	45	638.357,257 696.355,311	46	638.358,287 696.352,491	3.003
46	638.358,287 696.352,491	47	638.364,037 696.344,551	9.803	47	638.364,037 696.344,551	48	638.366,186 696.340,49	4.594	48	638.366,186 696.340,49	49	638.380,731 696.299,713	43.294
49	638.380,731 696.299,713	50	638.389,624 696.274,866	26.39	50	638.389,624 696.274,866	51	638.408,665 696.226,871	51.635	51	638.408,665 696.226,871	52	638.435,269 696.146,798	84.377
52	638.435,269 696.146,798	53	638.449,625 696.105,557	43.669	53	638.449,625 696.105,557	54	638.464,64 696.060,384	47.603	54	638.464,64 696.060,384	55	638.479,918 696.018,075	44.983
55	638.479,918 696.018,075	56	638.502,352 695.954,165	67.733	56	638.502,352 695.954,165	57	638.517,754 695.907,436	49.202	57	638.517,754 695.907,436	58	638.528,064 695.878,461	30.755
58	638.528,064 695.878,461	59	638.544,228 695.829,58	51.485	59	638.544,228 695.829,58	60	638.548,127 695.816,973	13.195	60	638.548,127 695.816,973	61	638.549,868 695.810,973	6.248
61	638.549,868 695.810,973	62	638.550,706 695.808,084	3.008	62	638.550,706 695.808,084	63	638.564,18 695.761,636	48.362	63	638.564,18 695.761,636	64	638.572,14 695.735,931	26.909
64	638.572,14 695.735,931	65	638.584,798 695.691,692	46.014	65	638.584,798 695.691,692	66	638.593,675 695.662,711	30.31	66	638.593,675 695.662,711	67	638.605,171 695.623,39	40.967
67	638.605,171 695.623,39	68	638.620,826 695.576,684	49.26	68	638.620,826 695.576,684	69	638.635,451 695.524,321	54.367	69	638.635,451 695.524,321	70	638.640,006 695.511,567	13.543
70	638.640,006 695.511,567	71	638.643,785 695.496,582	15.455	71	638.643,785 695.496,582	72	638.648,926 695.481,423	16.006	72	638.648,926 695.481,423	73	638.652,688 695.471,195	10.898
73	638.652,688 695.471,195	74	638.655,504 695.472,229	3.0	74	638.655,504 695.472,229	75	638.651,755 695.482,423	10.862	75	638.651,755 695.482,423	76	638.646,665 695.497,432	15.848
76	638.646,665 695.497,432	77	638.642,88 695.512,44	15.479	77	638.642,88 695.512,44	78	638.638,312 695.525,23	13.581	78	638.638,312 695.525,23	79	638.623,695 695.577,565	54.337
79	638.623,695 695.577,565	80	638.608,034 695.624,288	49.278	80	638.608,034 695.624,288	81	638.596,549 695.663,571	40.928	81	638.596,549 695.663,571	82	638.587,674 695.692,544	30.302
82	638.587,674 695.692,544	83	638.575,015 695.736,787	46.018	83	638.575,015 695.736,787	84	638.567,054 695.762,498	26.915	84	638.567,054 695.762,498	85	638.551,001 695.817,834	57.618
85	638.551,001 695.817,834	86	638.547,086 695.830,494	13.251	86	638.547,086 695.830,494	87	638.530,902 695.879,435	51.548	87	638.530,902 695.879,435	88	638.520,592 695.908,409	30.753
88	638.520,592 695.908,409	89	638.505,192 695.955,131	49.195	89	638.505,192 695.955,131	90	638.482,744 696.019,081	67.775	90	638.482,744 696.019,081	91	638.467,474 696.061,366	44.958
91	638.467,474 696.061,366	92	638.452,466 696.106,523	47.585	92	638.452,466 696.106,523	93	638.438,109 696.147,764	43.668	93	638.438,109 696.147,764	94	638.411,485 696.227,898	84.441
94	638.411,485 696.227,898	95	638.392,431 696.275,925	51.669	95	638.392,431 696.275,925	96	638.383,556 696.300,722	26.337	96	638.383,556 696.300,722	97	638.368,939 696.341,702	43.509
97	638.368,939 696.341,702	98	638.366,59 696.346,14	5.021	98	638.366,59 696.346,14	99	638.361,108 696.353,709	9.346	99	638.361,108 696.353,709	100	638.353,017 696.374,33	22.151
100	638.353,017 696.374,33	101	638.344,403 696.394,429	21.867	101	638.344,403 696.394,429	102	638.340,749 696.402,52	8.879	102	638.340,749 696.402,52	103	638.333,179 696.427,056	25.677
103	638.333,179 696.427,056	104	638.324,565 696.450,026	24.532	104	638.324,565 696.450,026	105	638.316,735 696.473,518	24.763	105	638.316,735 696.473,518	106	638.307,86 696.500,925	28.808
106	638.307,86 696.500,925	107	638.299,508 696.524,417	24.933	107	638.299,508 696.524,417	108	638.288,023 696.554,173	31.896	108	638.288,023 696.554,173	109	638.284,107 696.562,526	9.225
109	638.284,107 696.562,526	110	638.276,016 696.579,753	19.033	110	638.276,016 696.579,753	111	638.268,968 696.597,764	19.34	111	638.268,968 696.597,764	112	638.257,744 696.626,476	30.828

Punct început	X / Y	Punct sfârșit	X / Y	Lungime segment	Punct început	X / Y	Punct sfârșit	X / Y	Lungime segment	Punct început	X / Y	Punct sfârșit	X / Y	Lungime segment
112	638.257,744 696.626,476	113	638.249,131 696.653,361	28.231	113	638.249,131 696.653,361	114	638.233,208 696.700,084	49.362	114	638.233,208 696.700,084	115	638.230,859 696.719,399	19.458
115	638.230,859 696.719,399	116	638.219,635 696.760,64	42.741	116	638.219,635 696.760,64	117	638.218,852 696.776,041	15.42	117	638.218,852 696.776,041	118	638.212,066 696.796,4	21.461
118	638.212,066 696.796,4	119	638.209,449 696.806,759	10.684	119	638.209,449 696.806,759	1	638.206,725 696.805,293	3.093					

\*\* Lungimile segmentelor sunt determinate în planul de proiecție Stereo 70 și sunt rotunjite la 1 milimetru.

\*\*\* Distanța dintre puncte este formată din segmente cumulate ce sunt mai mici decât valoarea 1 milimetru.

**DATE DESPRE IMOBILUL NR. 2132**

Oficiul de Cadastru și Publicitate Imobiliară BOTOSANI  
Biroul de Cadastru și Publicitate Imobiliară Botosani

**A. Partea I. Descrierea imobilului**

TEREN Extravilan

Adresa: Jud. Botosani

Nr. Crt	Nr cadastral Nr. topografic	Suprafața* (mp)	Observații / Referințe
A1		834	Sector cadastral:46 Teren neimprejmuit;

**B. Partea II. Proprietari și acte**

Inscrieri privitoare la dreptul de proprietate și alte drepturi reale		Referințe
/		
Act Normativ nr. 7, din 13/03/1996 emis de PARLAMENTUL ROMANIEI (Lege);		
B1	Inscrierea provizorie, drept de PROPRIETATE, dobandit prin Lege, cota actuala 1/1, cota initiala 1/1 1) <b>NEIDENTIFICAT NEIDENTIFICAT</b> , Lipsa C.N.P.	A1
B2	Se notează mențiunea proprietar neidentificat, rezerva comisiei locale de fond funciar.	A1

**C. Partea III. SARCINI .**

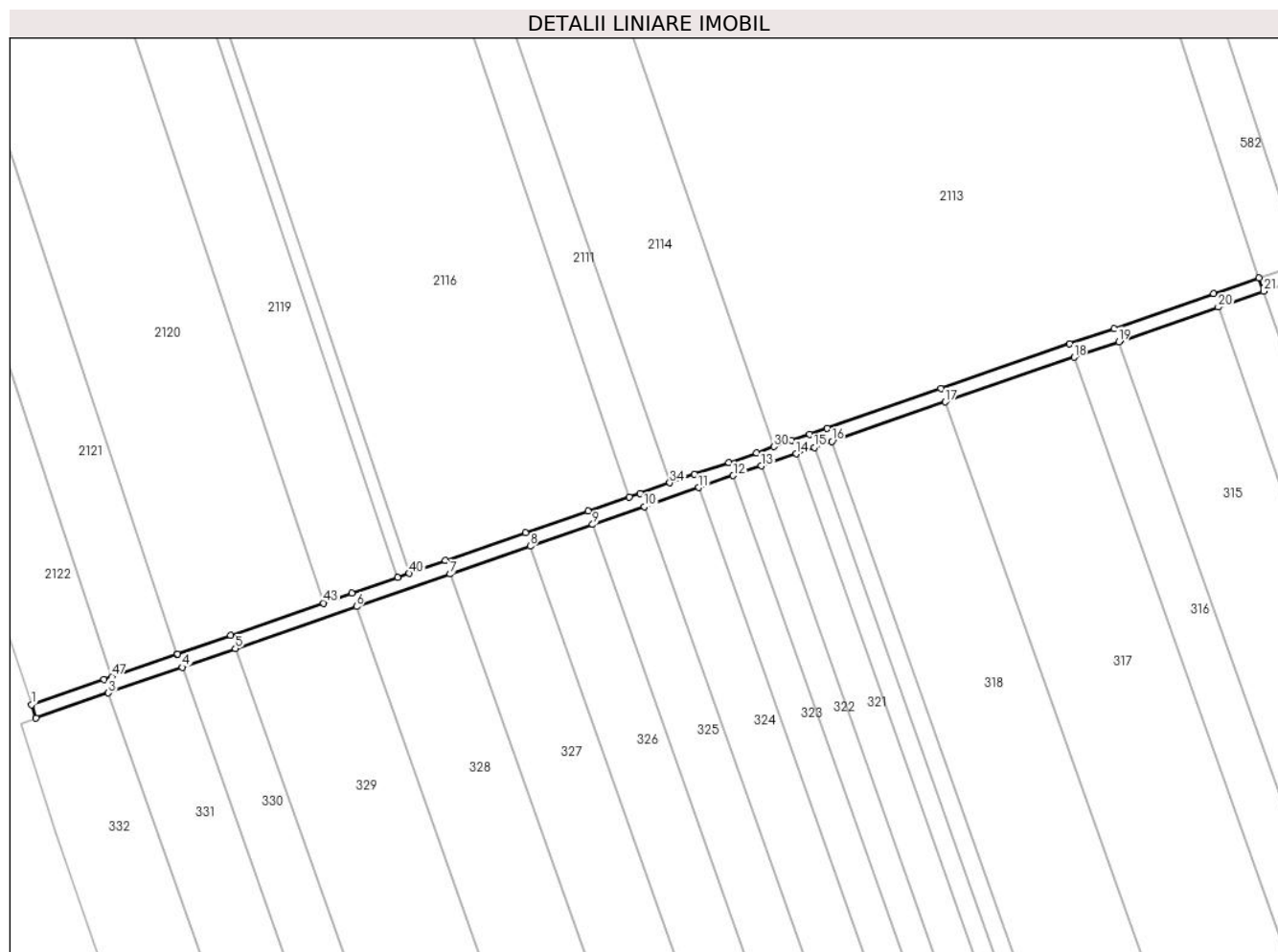
Inscrieri privind dezmembramintele dreptului de proprietate, drepturi reale de garanție și sarcini	Referințe
NU SUNT	

## Anexa Nr. 1 La Partea I

## Teren

Nr cadastral	Suprafața (mp)*	Observații / Referințe
	834	

\* Suprafața este determinată în planul de proiecție Stereo 70.



## Date referitoare la teren

Crt	Categorie folosință	Intravilan	Suprafața (mp)	Tarla	Parcelă	Nr. topo	Observații / Referințe
1	drum	NU	834	37	275	-	

## Lungime Segmente

1) Valorile lungimilor segmentelor sunt obținute din proiecție în plan.

Punct început	X / Y	Punct sfârșit	X / Y	Lungime segment	Punct început	X / Y	Punct sfârșit	X / Y	Lungime segment	Punct început	X / Y	Punct sfârșit	X / Y	Lungime segment
1	637.908,769 694.433,937	2	637.909,726 694.431,093	3.0	2	637.909,726 694.436,474	3	637.925,217 694.436,474	16.399	3	637.925,217 694.436,474	4	637.940,981 694.441,949	16.688
4	637.940,981 694.441,949	5	637.952,385 694.445,91	12.072	5	637.952,385 694.445,91	6	637.978,265 694.454,899	27.397	6	637.978,265 694.454,899	7	637.998,334 694.461,869	21.244
7	637.998,334 694.461,869	8	638.015,434 694.467,808	18.102	8	638.015,434 694.467,808	9	638.028,806 694.472,453	14.156	9	638.028,806 694.472,453	10	638.039,916 694.476,312	11.761
10	638.039,916 694.476,312	11	638.051,535 694.480,347	12.3	11	638.051,535 694.480,347	12	638.058,9 694.482,905	7.797	12	638.058,9 694.482,905	13	638.064,852 694.484,973	6.301
13	638.064,852 694.484,973	14	638.072,369 694.487,583	7.957	14	638.072,369 694.487,583	15	638.076,244 694.488,929	4.103	15	638.076,244 694.488,929	16	638.079,973 694.490,225	3.947
16	638.079,973 694.490,225	17	638.104,279 694.498,667	25.73	17	638.104,279 694.498,667	18	638.131,841 694.508,24	29.177	18	638.131,841 694.508,24	19	638.141,375 694.511,551	10.093

Punct început	X / Y	Punct sfârșit	X / Y	Lungime segment	Punct început	X / Y	Punct sfârșit	X / Y	Lungime segment	Punct început	X / Y	Punct sfârșit	X / Y	Lungime segment
19	638.141,375 694.511,551	20	638.162,672 694.518,948	22.545	20	638.162,672 694.518,948	21	638.172,39 694.522,324	10.288	21	638.172,39 694.522,324	22	638.171,412 694.525,159	3.0
22	638.171,412 694.525,159	23	638.161,687 694.521,782	10.294	23	638.161,687 694.521,782	24	638.140,391 694.514,385	22.545	24	638.140,391 694.514,385	25	638.130,857 694.511,074	10.093
25	638.130,857 694.511,074	26	638.103,294 694.501,5	29.177	26	638.103,294 694.501,5	27	638.078,989 694.493,058	25.73	27	638.078,989 694.493,058	28	638.075,26 694.491,763	3.947
28	638.075,26 694.491,763	29	638.071,384 694.490,417	4.103	29	638.071,384 694.490,417	30	638.067,614 694.489,108	3.992	30	638.067,614 694.489,108	31	638.063,868 694.487,807	3.965
31	638.063,868 694.487,807	32	638.057,916 694.485,739	6.301	32	638.057,916 694.485,739	33	638.050,551 694.483,181	7.797	33	638.050,551 694.483,181	34	638.045,339 694.481,371	5.516
34	638.045,339 694.481,371	35	638.038,931 694.479,145	6.784	35	638.038,931 694.479,145	36	638.036,669 694.478,36	2.395	36	638.036,669 694.478,36	37	638.027,822 694.475,287	9.366
37	638.027,822 694.475,287	38	638.014,45 694.470,642	14.156	38	638.014,45 694.470,642	39	637.997,349 694.464,703	18.102	39	637.997,349 694.464,703	40	637.989,607 694.462,014	8.196
40	637.989,607 694.462,014	41	637.987,068 694.461,132	2.687	41	637.987,068 694.461,132	42	637.977,281 694.457,733	10.361	42	637.977,281 694.457,733	43	637.971,283 694.455,65	6.349
43	637.971,283 694.455,65	44	637.951,401 694.448,744	21.047	44	637.951,401 694.448,744	45	637.939,997 694.444,783	12.072	45	637.939,997 694.444,783	46	637.939,844 694.444,73	0.162
46	637.939,844 694.444,73	47	637.925,95 694.439,904	14.708	47	637.925,95 694.439,904	48	637.924,233 694.439,308	1.818	48	637.924,233 694.439,308	1	637.908,769 694.433,937	16.37

\*\* Lungimile segmentelor sunt determinate în planul de proiecție Stereo 70 și sunt rotunjite la 1 milimetru.

\*\*\* Distanța dintre puncte este formată din segmente cumulate ce sunt mai mici decât valoarea 1 milimetru.

