

**DATE DESPRE IMOBILUL NR. 628**

Oficiul de Cadastru și Publicitate Imobiliară BOTOSANI
Biroul de Cadastru și Publicitate Imobiliară Dorohoi

A. Partea I. Descrierea imobilului

TEREN Extravilan

Adresa: Jud. Botosani

Nr. Crt	Nr cadastral Nr. topografic	Suprafața* (mp)	Observații / Referințe
A1		1.865	Sector cadastral:96 Teren neimprejmuit; Conform titlului de proprietate, imobilul este situat in pc 1077/12, 1078/12, 1084/12 .Diferenta de suprafata se afla la ID nr. 627, sector 97.

B. Partea II. Proprietari și acte

Inscrieri privitoare la dreptul de proprietate și alte drepturi reale	Referințe
/	
Act Administrativ nr. 58837, din 13/07/1995 emis de Comisia Judeteana Botosani;	
B1	A1
Intabulare, drept de PROPRIETATE, dobandit prin Reconstituire, cota actuala 1/1 1) DRON MARIA, Lipsa CNP, bun propriu.	

C. Partea III. SARCINI .

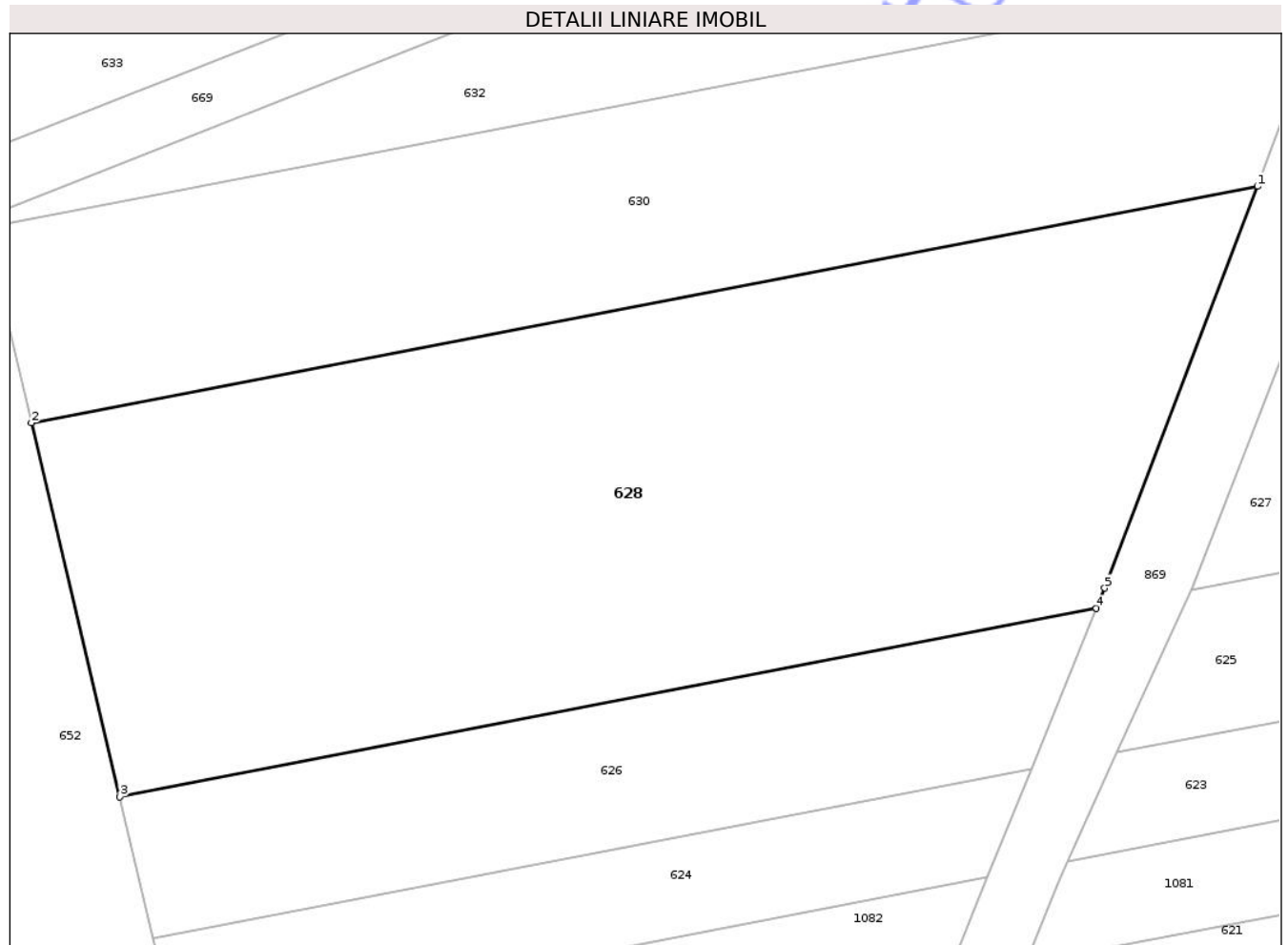
Inscrieri privind dezmembramintele dreptului de proprietate, drepturi reale de garanție și sarcini	Referințe
NU SUNT	

Anexa Nr. 1 La Partea I

Teren

Nr cadastral	Suprafața (mp)*	Observații / Referințe
	1.865	Conform titlului de proprietate, imobilul este situat în pc 1077/12, 1078/12, 1084/12 .Diferența de suprafața se afla la ID nr. 627, sector 97.

* Suprafața este determinată în planul de proiecție Stereo 70.



Date referitoare la teren

Crt	Categorie folosință	Intra vilan	Suprafața (mp)	Tarla	Parcelă	Nr. topo	Observații / Referințe
1	arabil	NU	1.865	71	1073	-	

Lungime Segmente

1) Valorile lungimilor segmentelor sunt obținute din proiecție în plan.

Punct început	X / Y	Punct sfârșit	X / Y	Lungime segment (** (m)
1	602.006,916 712.929,062	2	601.926,232 712.913,506	82.17
2	601.926,232 712.913,506	3	601.932,052 712.888,903	25.282
3	601.932,052 712.888,903	4	601.996,309 712.901,291	65.44
4	601.996,309 712.901,291	5	601.996,853 712.902,632	1.447
5	601.996,853 712.902,632	1	602.006,916 712.929,062	28.281

** Lungimile segmentelor sunt determinate în planul de proiecție Stereo 70 și sunt rotunjite la 1 milimetru.

*** Distanța dintre puncte este formată din segmente cumulate ce sunt mai mici decât valoarea 1 milimetru.

Neutilizabil în Circuitul
Civil

**DATE DESPRE IMOBILUL NR. 630**

Oficiul de Cadastru și Publicitate Imobiliară BOTOSANI
Biroul de Cadastru și Publicitate Imobiliară Dorohoi

A. Partea I. Descrierea imobilului

TEREN Extravilan

Adresa: Jud. Botosani

Nr. Crt	Nr cadastral Nr. topografic	Suprafața* (mp)	Observații / Referințe
A1		1.141	Sector cadastral:96 Teren neimprejmuit; Conform titlului de proprietate, imobilul este situat in pc 1077/4, 1078/14 . Diferenta de suprafata se afla la ID nr. 629, sector 97.

B. Partea II. Proprietari și acte

Inscrieri privitoare la dreptul de proprietate și alte drepturi reale	Referințe
/	
Act Administrativ nr. 44878, din 20/12/1994 emis de Comisia Judeteana Botosani;	
B1	A1
Intabulare, drept de PROPRIETATE, dobandit prin Reconstituire, cota actuala 1/1	
1) DANILA MARIA, Lipsa CNP 2) PRUTEANU MIHAI, Lipsa CNP 3) CIOCAN ELENA, Lipsa CNP 4) PRUTEANU ILIE, Lipsa CNP 5) PRUTEANU AUREL, Lipsa CNP, bun comun.	

C. Partea III. SARCINI .

Inscrieri privind dezmembramintele dreptului de proprietate, drepturi reale de garanție și sarcini	Referințe
NU SUNT	

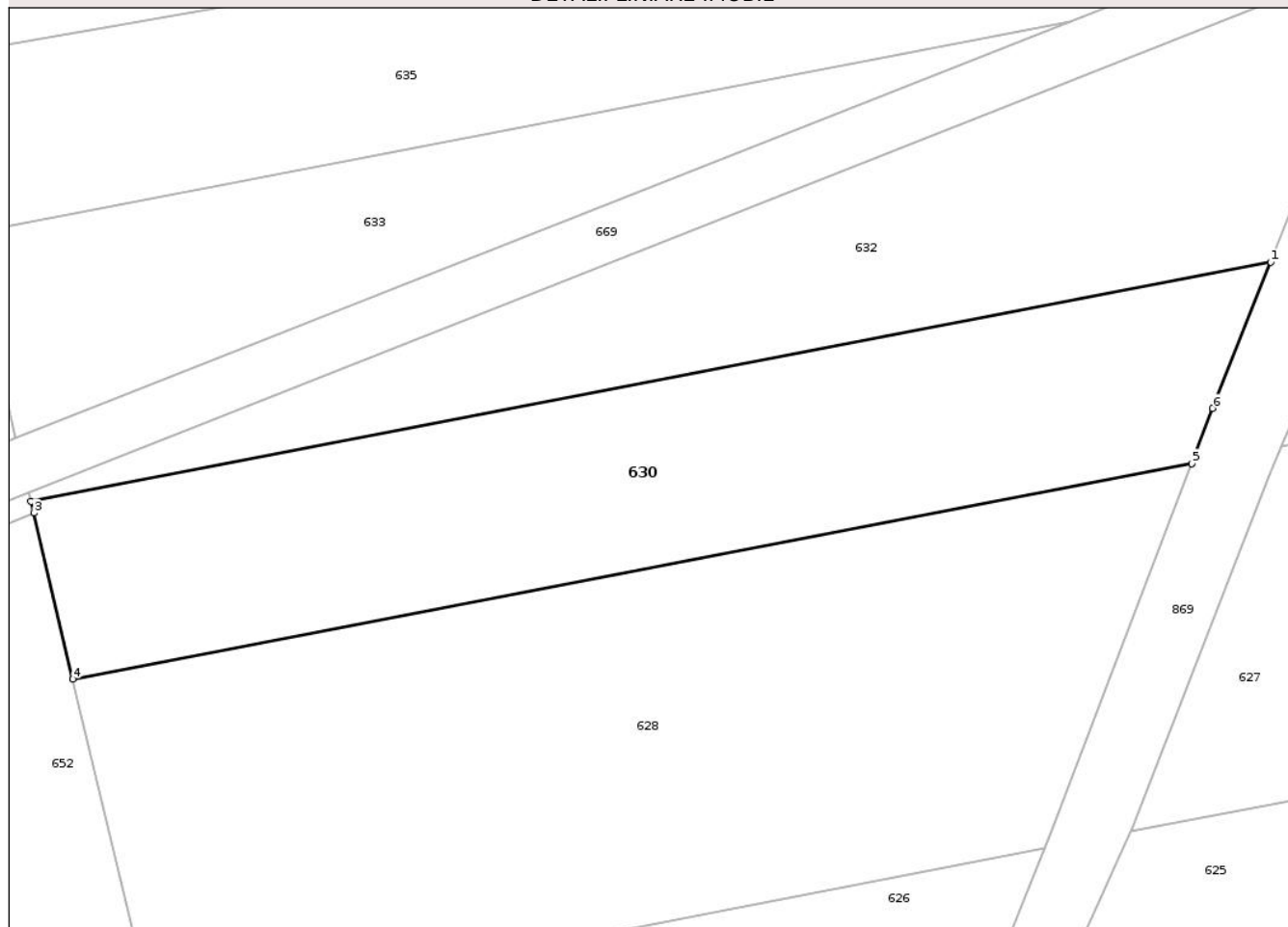
Anexa Nr. 1 La Partea I

Teren

Nr cadastral	Suprafața (mp)*	Observații / Referințe
	1.141	Conform titlului de proprietate, imobilul este situat in pc 1077/4, 1078/14 .Diferenta de suprafata se afla la ID nr. 629, sector 97.

* Suprafața este determinată în planul de proiecție Stereo 70.

DETALII LINIARE IMOBIL



Date referitoare la teren

Crt	Categorie folosință	Intra vilan	Suprafața (mp)	Tarla	Parcelă	Nr. topo	Observații / Referințe
1	arabil	NU	1.141	71	1073	-	

Lungime Segmente

1) Valorile lungimilor segmentelor sunt obținute din proiecție în plan.

Punct început	X / Y	Punct sfârșit	X / Y	Lungime segment (** (m)
1	602.012,624 712.943,586	2	601.923,195 712.926,344	91.076
2	601.923,195 712.926,344	3	601.923,398 712.925,486	0.882
3	601.923,398 712.925,486	4	601.926,232 712.913,506	12.311
4	601.926,232 712.913,506	5	602.006,916 712.929,062	82.17
5	602.006,916 712.929,062	6	602.008,433 712.933,047	4.264

Punct început	X / Y	Punct sfârșit	X / Y	Lungime segment (** (m)
6	602.008,433 712.933,047	1	602.012,624 712.943,586	11.342

** Lungimile segmentelor sunt determinate în planul de proiecție Stereo 70 și sunt rotunjite la 1 milimetru.

*** Distanța dintre puncte este formată din segmente cumulate ce sunt mai mici decât valoarea 1 milimetru.

Neutilizabil în Circuitul Civil

**DATE DESPRE IMOBILUL NR. 632**

Oficiul de Cadastru și Publicitate Imobiliară BOTOSANI
Biroul de Cadastru și Publicitate Imobiliară Dorohoi

A. Partea I. Descrierea imobilului

TEREN Extravilan

Adresa: Jud. Botosani

Nr. Crt	Nr cadastral Nr. topografic	Suprafața* (mp)	Observații / Referințe
A1		954	Sector cadastral:96 Teren neimprejmuit; Conform titlului de proprietate, imobilul este situat in pc 1071/30, 1075/30, 1077/30, 1078/30 .Diferenta de suprafata se afla la ID nr. 633, sector 96 si ID nr. 631 , sector nr. 97.

B. Partea II. Proprietari și acte

Inscrieri privitoare la dreptul de proprietate și alte drepturi reale		Referințe
/		
Act Notarial nr. 1763, din 03/11/2016 emis de SPN TEODORESCU DORINA-PRICOP LUIZA (contract de vânzare cumpărare);		
B1	Intabulare, drept de PROPRIETATE, dobandit prin Conventie, cota actuala 1/1, cota initiala 1/1 1) POJOGA CONSTANTIN, bun propriu	A1

C. Partea III. SARCINI .

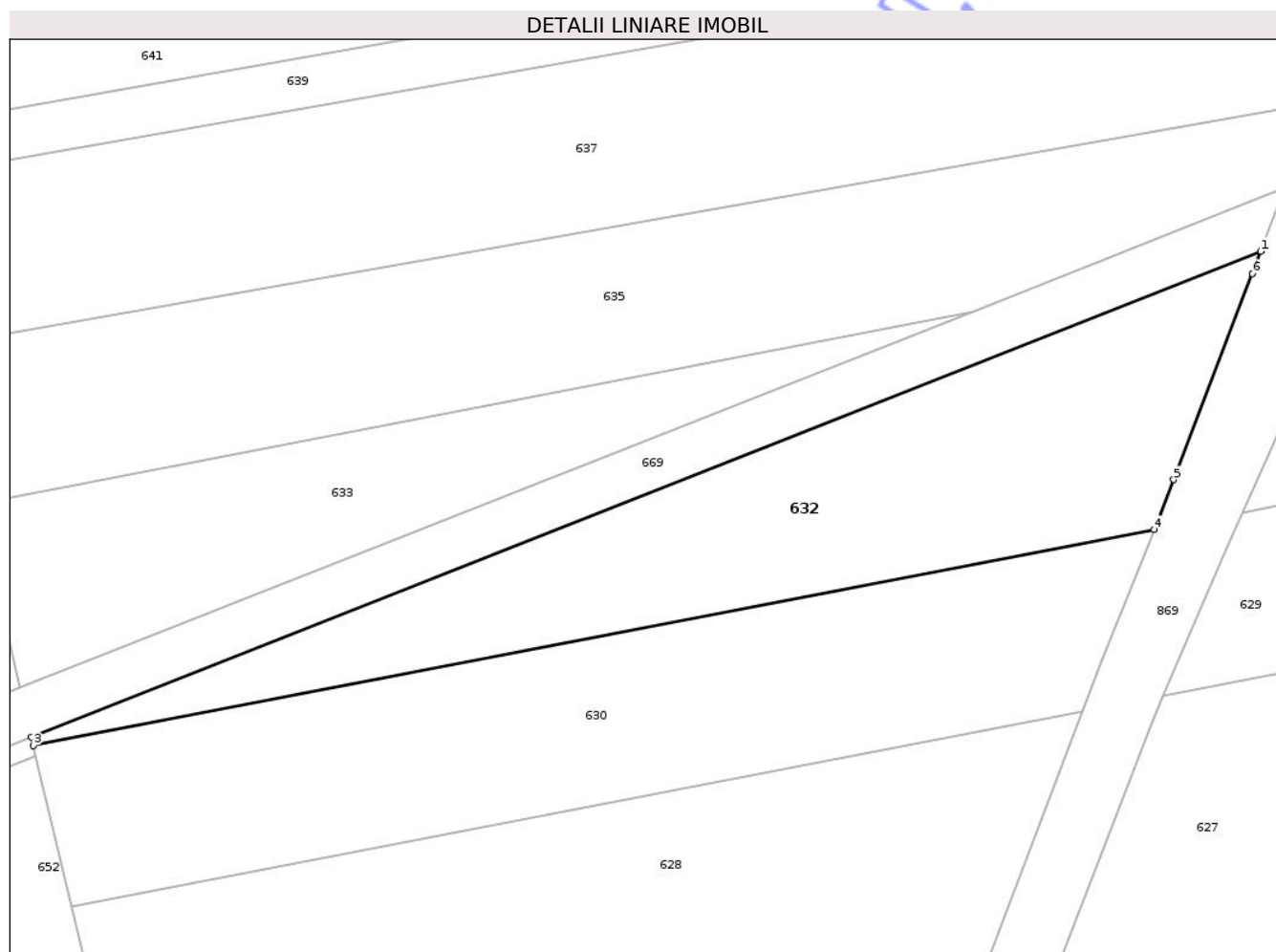
Inscrieri privind dezmembramintele dreptului de proprietate, drepturi reale de garanție și sarcini	Referințe
NU SUNT	

Anexa Nr. 1 La Partea I

Teren

Nr cadastral	Suprafața (mp)*	Observații / Referințe
	954	Conform titlului de proprietate, imobilul este situat în pc 1071/30, 1075/30, 1077/30, 1078/30 .Diferenta de suprafata se afla la ID nr. 633, sector 96 si ID nr. 631 , sector nr. 97.

* Suprafața este determinată în planul de proiecție Stereo 70.



Date referitoare la teren

Crt	Categorie folosință	Intravilan	Suprafața (mp)	Tarla	Parcelă	Nr. topo	Observații / Referințe
1	arabil	NU	954	71	1073	-	

Lungime Segmente

1) Valorile lungimilor segmentelor sunt obținute din proiecție în plan.

Punct început	X / Y	Punct sfârșit	X / Y	Lungime segment (** (m)
1	602.021,144 712.965,773	2	601.923,041 712.926,995	105.489
2	601.923,041 712.926,995	3	601.923,195 712.926,344	0.669
3	601.923,195 712.926,344	4	602.012,624 712.943,586	91.076
4	602.012,624 712.943,586	5	602.014,2 712.947,55	4.266

Punct început	X / Y	Punct sfârșit	X / Y	Lungime segment (** (m)
5	602.014,2 712.947,55	6	602.020,469 712.964,003	17.607
6	602.020,469 712.964,003	1	602.021,144 712.965,773	1.894

** Lungimile segmentelor sunt determinate în planul de proiecție Stereo 70 și sunt rotunjite la 1 milimetru.

*** Distanța dintre puncte este formată din segmente cumulate ce sunt mai mici decât valoarea 1 milimetru.

Neutilizabil în Circuitul Civil

**DATE DESPRE IMOBILUL NR. 633**

Oficiul de Cadastru și Publicitate Imobiliară BOTOSANI
Biroul de Cadastru și Publicitate Imobiliară Dorohoi

A. Partea I. Descrierea imobilului

TEREN Extravilan

Adresa: Jud. Botosani

Nr. Crt	Nr cadastral Nr. topografic	Suprafața* (mp)	Observații / Referințe
A1		611	Sector cadastral:96 Teren neimprejmuit; Conform titlului de proprietate, imobilul este situat in pc 1071/30, 1075/30, 1077/30, 1078/30 .Diferenta de suprafata se afla la ID nr. 632, sector 96 si ID nr. 631 , sector nr. 97

B. Partea II. Proprietari și acte

Inscrieri privitoare la dreptul de proprietate și alte drepturi reale		Referințe
/		
Act Notarial nr. 1763, din 03/11/2016 emis de SPN TEODORESCU DORINA-PRICOP LUIZA (contract de vânzare cumpărare);		
B1	Intabulare, drept de PROPRIETATE, dobandit prin Conventie, cota actuala 1/1, cota initiala 1/1 1) POJOGA CONSTANTIN, bun propriu	A1

C. Partea III. SARCINI .

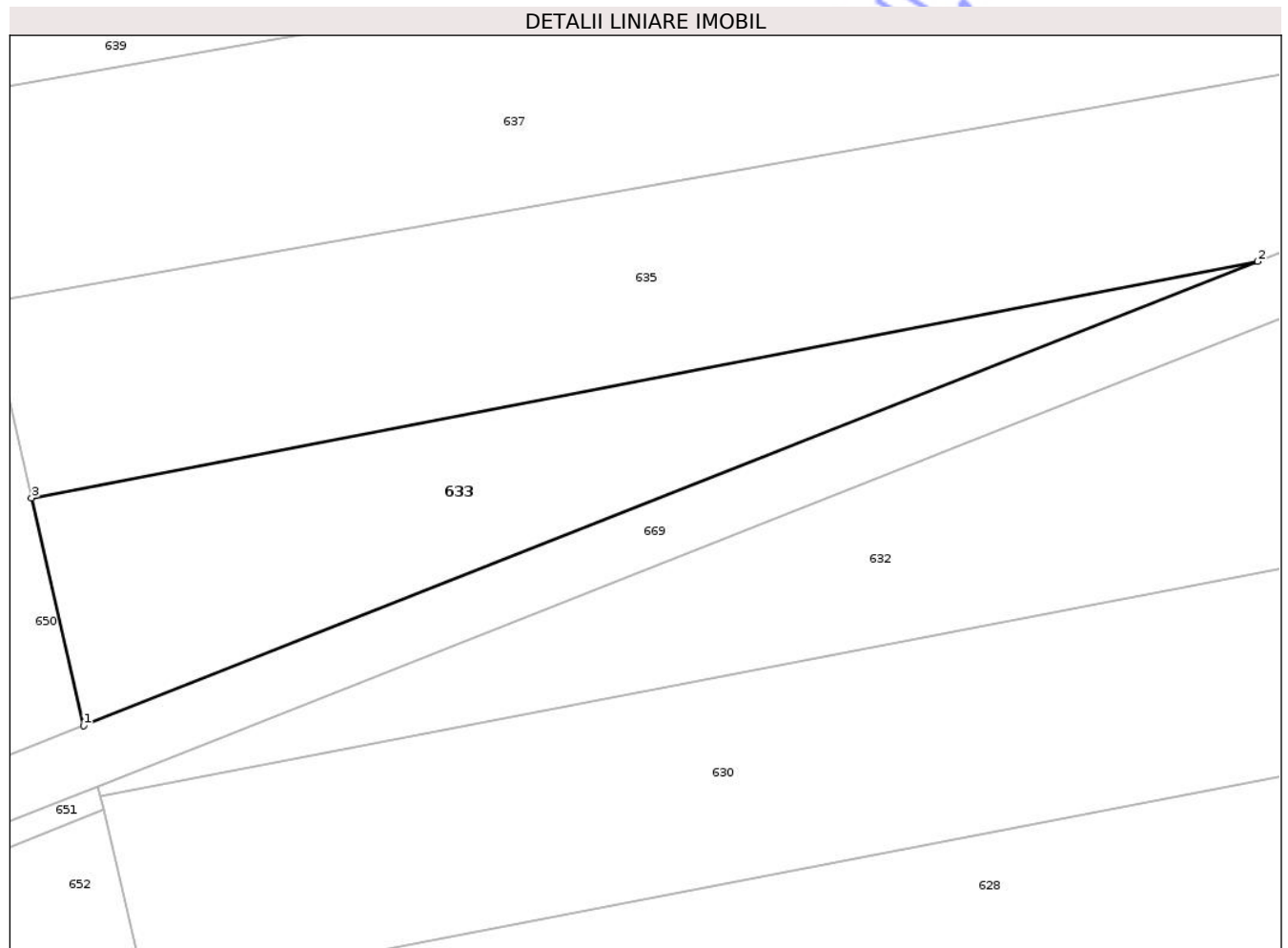
Inscrieri privind dezmembramintele dreptului de proprietate, drepturi reale de garanție și sarcini	Referințe
NU SUNT	

Anexa Nr. 1 La Partea I

Teren

Nr cadastral	Suprafața (mp)*	Observații / Referințe
	611	Conform titlului de proprietate, imobilul este situat în pc 1071/30, 1075/30, 1077/30, 1078/30 .Diferenta de suprafata se afla la ID nr. 632, sector 96 si ID nr. 631 , sector nr. 97

* Suprafața este determinată în planul de proiecție Stereo 70.



Date referitoare la teren

Crt	Categorie folosință	Intravilan	Suprafața (mp)	Tarla	Parcelă	Nr. topo	Observații / Referințe
1	arabil	NU	611	71	1071/30	-	

Lungime Segmente

1) Valorile lungimilor segmentelor sunt obținute din proiecție în plan.

Punct început	X / Y	Punct sfârșit	X / Y	Lungime segment (** (m)
1	601.922,111 712.930,928	2	601.998,126 712.960,975	81.738
2	601.998,126 712.960,975	3	601.918,733 712.945,668	80.855
3	601.918,733 712.945,668	1	601.922,111 712.930,928	15.122

** Lungimile segmentelor sunt determinate în planul de proiecție Stereo 70 și sunt rotunjite la 1 milimetru.

*** Distanța dintre puncte este formată din segmente cumulate ce sunt mai mici decât valoarea 1 milimetru.

**DATE DESPRE IMOBILUL NR. 637**

Oficiul de Cadastru și Publicitate Imobiliară BOTOSANI
Biroul de Cadastru și Publicitate Imobiliară Dorohoi

A. Partea I. Descrierea imobilului

TEREN Extravilan

Adresa: Jud. Botosani

Nr. Crt	Nr cadastral Nr. topografic	Suprafața* (mp)	Observații / Referințe
A1		1.575	Sector cadastral:96 Teren neimprejmuit; Conform titlului de proprietate, imobilul este situat in pc 1077/22, 1078/22, 1084/22 .Diferenta de suprafata se afla la ID nr. 636, sector 97.

B. Partea II. Proprietari și acte

Inscrieri privitoare la dreptul de proprietate și alte drepturi reale	Referințe
/	
Act Administrativ nr. 74361, din 13/07/1998 emis de Comisia Judeteana Botosani;	
B1	A1
Intabulare, drept de PROPRIETATE, dobandit prin Constituire, cota actuala 1/1 1) BALAN GEORGETA , Bun propriu.	

C. Partea III. SARCINI .


Inscrieri privind dezmembramintele dreptului de proprietate, drepturi reale de garanție și sarcini	Referințe
NU SUNT	

Anexa Nr. 1 La Partea I

Teren

Nr cadastral	Suprafața (mp)*	Observații / Referințe
	1.575	Conform titlului de proprietate, imobilul este situat în pc 1077/22, 1078/22, 1084/22 .Diferența de suprafața se afla la ID nr. 636, sector 97.

* Suprafața este determinată în planul de proiecție Stereo 70.



Date referitoare la teren

Crt	Categorie folosință	Intra vilan	Suprafața (mp)	Tarla	Parcelă	Nr. topo	Observații / Referințe
1	arabil	NU	1.575	71	1071	-	

Lungime Segmente

1) Valorile lungimilor segmentelor sunt obținute din proiecție în plan.

Punct început	X / Y	Punct sfârșit	X / Y	Lungime segment (** (m)
1	601.915,837 712.958,306	2	602.025,673 712.977,658	111.528
2	602.025,673 712.977,658	3	602.031,308 712.992,446	15.825
3	602.031,308 712.992,446	4	601.912,798 712.971,566	120.335
4	601.912,798 712.971,566	1	601.915,837 712.958,306	13.604

** Lungimile segmentelor sunt determinate în planul de proiecție Stereo 70 și sunt rotunjite la 1 milimetru.

*** Distanța dintre puncte este formată din segmente cumulate ce sunt mai mici decât valoarea 1 milimetru.

Neutilizabil în Circuitul
Civil



DATE DESPRE IMOBILUL NR. 639

Oficiul de Cadastru și Publicitate Imobiliară BOTOSANI
Biroul de Cadastru și Publicitate Imobiliară Dorohoi

A. Partea I. Descrierea imobilului

TEREN Extravilan

Adresa: Jud. Botosani

Nr. Crt	Nr cadastral Nr. topografic	Suprafața* (mp)	Observații / Referințe
A1		492	Sector cadastral:96 Teren neimprejmuit; Conform titlului de proprietate, imobilul este situat in pc 1077/17 .Diferenta de suprafata se afla la ID nr. 638, sector 97.

B. Partea II. Proprietari și acte

Inscrieri privitoare la dreptul de proprietate și alte drepturi reale	Referințe
/	
Act Notarial nr. 1561, din 02/11/2023 emis de BIN ALEXANDRU AMARIE (contract de partaj);	
B1	A1
Intabulare, drept de PROPRIETATE, dobandit prin Conventie, cota actuala 1/1, cota initiala 1/1 1) BALAN GEORGETA , bun propriu	

C. Partea III. SARCINI .

Inscrieri privind dezmembramintele dreptului de proprietate, drepturi reale de garanție și sarcini	Referințe
NU SUNT	

Anexa Nr. 1 La Partea I

Teren

Nr cadastral	Suprafața (mp)*	Observații / Referințe
	492	Conform titlului de proprietate, imobilul este situat in pc 1077/17 .Diferenta de suprafata se afla la ID nr. 638, sector 97.

* Suprafața este determinată în planul de proiecție Stereo 70.



Date referitoare la teren

Crt	Categorie folosință	Intra vilan	Suprafața (mp)	Tarla	Parcelă	Nr. topo	Observații / Referințe
1	arabil	NU	492	71	1071	-	

Lungime Segmente

1) Valorile lungimilor segmentelor sunt obținute din proiecție în plan.

Punct început	X / Y	Punct sfârșit	X / Y	Lungime segment (** (m)
1	601.912,798 712.971,566	2	602.031,308 712.992,446	120.335
2	602.031,308 712.992,446	3	602.032,984 712.996,845	4.707
3	602.032,984 712.996,845	4	601.911,894 712.975,51	122.955
4	601.911,894 712.975,51	1	601.912,798 712.971,566	4.046

** Lungimile segmentelor sunt determinate în planul de proiecție Stereo 70 și sunt rotunjite la 1 milimetru.

*** Distanța dintre puncte este formată din segmente cumulate ce sunt mai mici decât valoarea 1 milimetru.

Neutilizabil în Circuitul
Civil

**DATE DESPRE IMOBILUL NR. 641**

Oficiul de Cadastru și Publicitate Imobiliară BOTOSANI
Biroul de Cadastru și Publicitate Imobiliară Dorohoi

A. Partea I. Descrierea imobilului

TEREN Extravilan

Adresa: Jud. Botosani

Nr. Crt	Nr cadastral Nr. topografic	Suprafața* (mp)	Observații / Referințe
A1		968	Sector cadastral:96 Teren neimprejmuit; Conform titlului de proprietate, imobilul este situat in pc 1077/18, 1078/18, 1084/18 .Diferenta de suprafata se afla la ID nr. 640, sector 97.

B. Partea II. Proprietari și acte

Inscrieri privitoare la dreptul de proprietate și alte drepturi reale	Referințe
/	
Act Notarial nr. 414, din 01/08/2025 emis de BIN IFTIME EMANUELA;	
B1	A1
Intabulare, drept de PROPRIETATE, dobandit prin Conventie, cota actuala 1/1, cota initiala 1/1 1) ȚUCA ADELA, bun propriu	

C. Partea III. SARCINI .

Inscrieri privind dezmembramintele dreptului de proprietate, drepturi reale de garanție și sarcini	Referințe
NU SUNT	

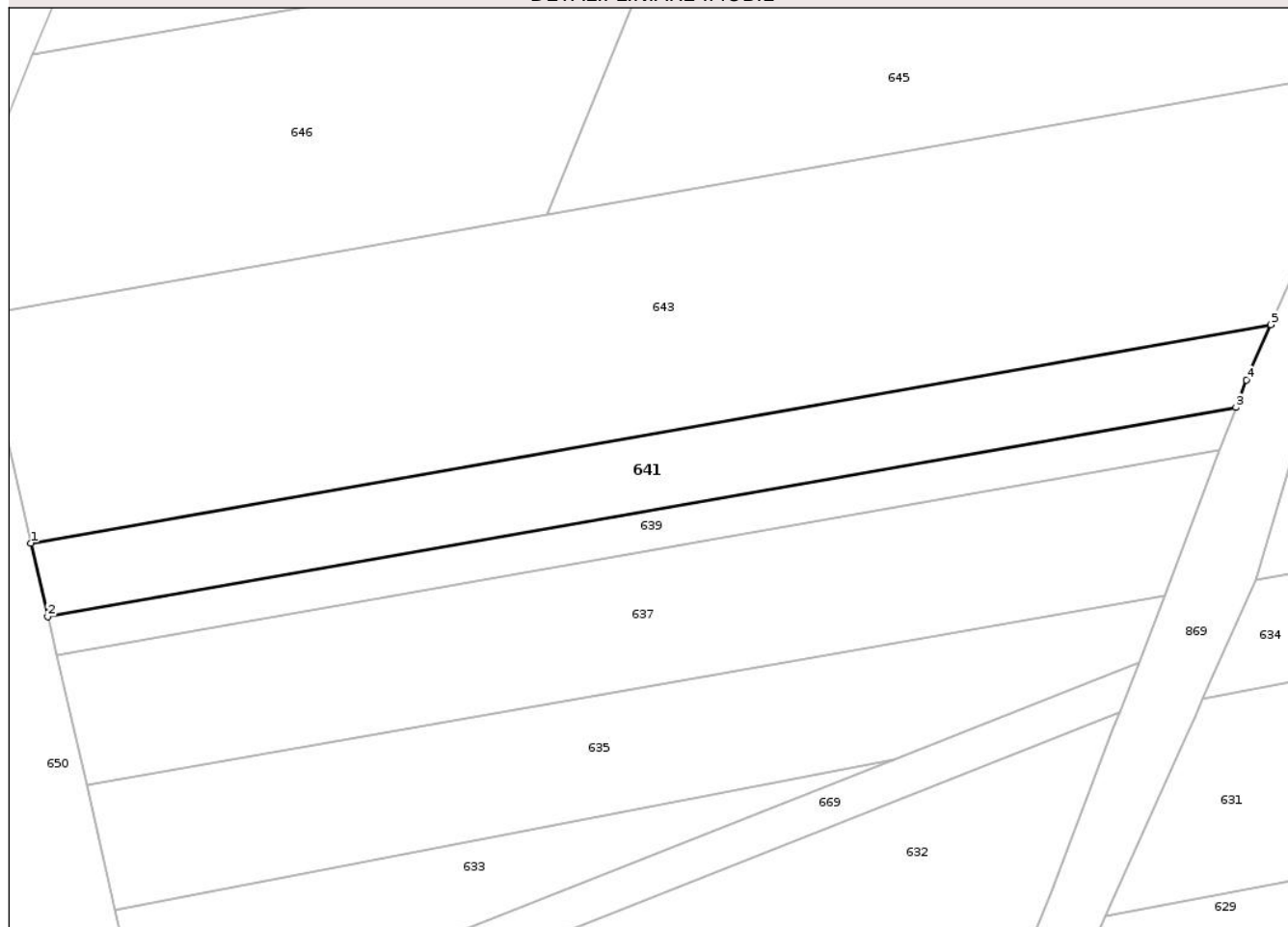
Anexa Nr. 1 La Partea I

Teren

Nr cadastral	Suprafața (mp)*	Observații / Referințe
	968	Conform titlului de proprietate, imobilul este situat în pc 1077/18, 1078/18, 1084/18 .Diferenta de suprafata se afla la ID nr. 640, sector 97.

* Suprafața este determinată în planul de proiecție Stereo 70.

DETALII LINIARE IMOBIL



Date referitoare la teren

Crt	Categorie folosință	Intra vilan	Suprafața (mp)	Tarla	Parcelă	Nr. topo	Observații / Referințe
1	arabil	NU	968	71	1071	-	

Lungime Segmente

1) Valorile lungimilor segmentelor sunt obținute din proiecție în plan.

Punct început	X / Y	Punct sfârșit	X / Y	Lungime segment (** (m)
1	601.910,171 712.983,032	2	601.911,894 712.975,51	7.717
2	601.911,894 712.975,51	3	602.032,984 712.996,845	122.955
3	602.032,984 712.996,845	4	602.034,056 712.999,658	3.01
4	602.034,056 712.999,658	5	602.036,524 713.005,295	6.154
5	602.036,524 713.005,295	1	601.910,171 712.983,032	128.299

** Lungimile segmentelor sunt determinate în planul de proiecţie Stereo 70 şi sunt rotunjite la 1 milimetru.

*** Distanţa dintre puncte este formată din segmente cumulate ce sunt mai mici decât valoarea 1 milimetru.

Neutilizabil în Circuitul
Civil

**DATE DESPRE IMOBILUL NR. 643**

Oficiul de Cadastru și Publicitate Imobiliară BOTOSANI
Biroul de Cadastru și Publicitate Imobiliară Dorohoi

A. Partea I. Descrierea imobilului

TEREN Extravilan

Adresa: Jud. Botosani

Nr. Crt	Nr cadastral Nr. topografic	Suprafața* (mp)	Observații / Referințe
A1		3.260	Sector cadastral:96 Teren neimprejmuit; Conform titlului de proprietate, imobilul este situat in pc 1077/19, 1071/19, 1078/19, 1084/19 .Diferenta de suprafata se afla la ID nr. 642, sector 97.

B. Partea II. Proprietari și acte

Inscrieri privitoare la dreptul de proprietate și alte drepturi reale	Referințe
/	
Act Administrativ nr. 20523, din 25/11/1993 emis de Comisia Judeteana Botosani;	
B1	A1
Intabulare, drept de PROPRIETATE, dobandit prin Reconstituire, cota actuala 1/1 1) AXINTE ADELA, Lipsa CNP, bun propriu.	

C. Partea III. SARCINI .

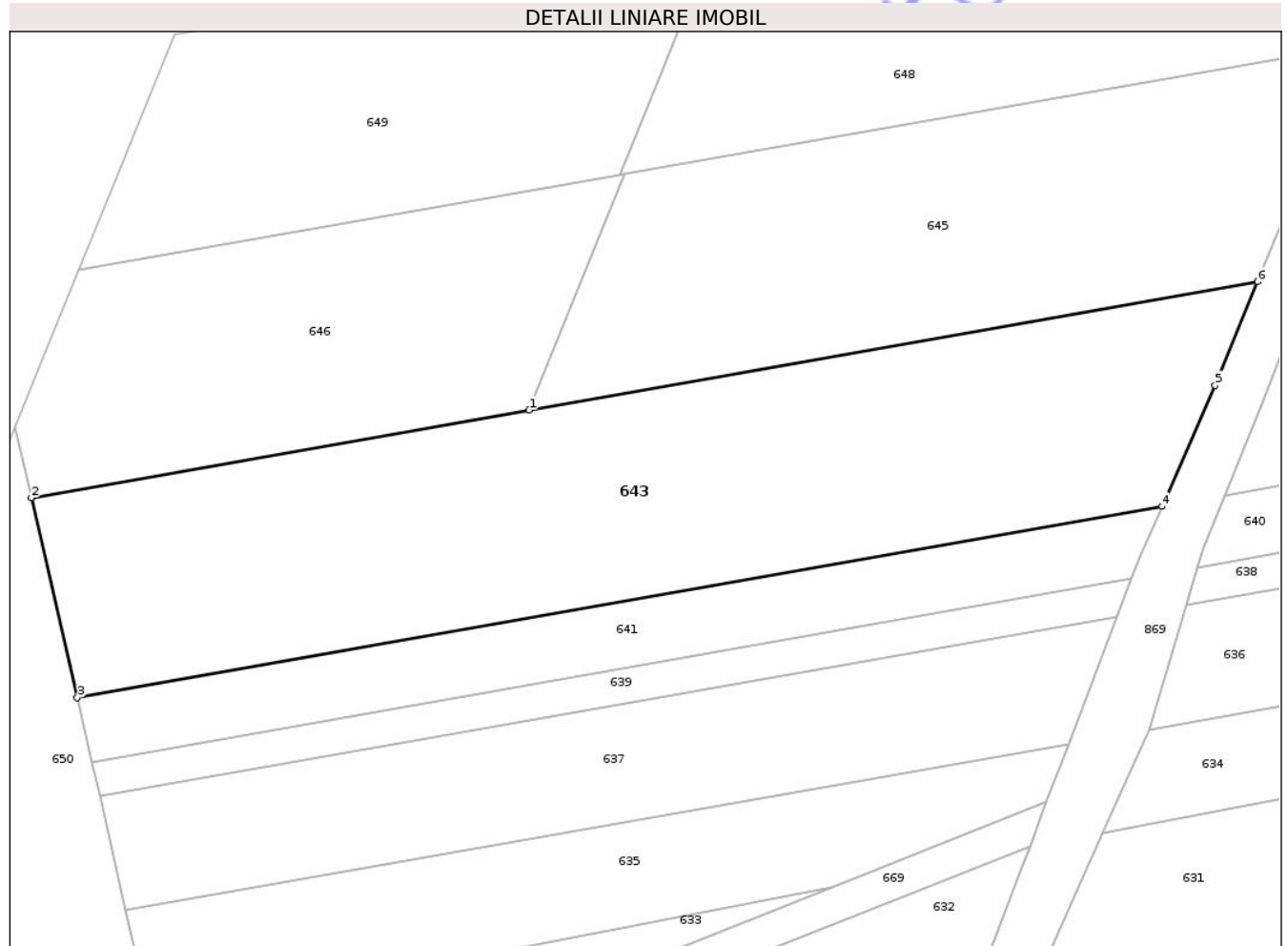
Inscrieri privind dezmembramintele dreptului de proprietate, drepturi reale de garanție și sarcini	Referințe
NU SUNT	

Anexa Nr. 1 La Partea I

Teren

Nr cadastral	Suprafața (mp)*	Observații / Referințe
	3.260	Conform titlului de proprietate, imobilul este situat în pc 1077/19, 1071/19, 1078/19, 1084/19 .Diferenta de suprafata se afla la ID nr. 642, sector 97.

* Suprafața este determinată în planul de proiecție Stereo 70.



Date referitoare la teren

Crt	Categorie folosință	Intra vilan	Suprafața (mp)	Tarla	Parcelă	Nr. topo	Observații / Referințe
1	arabil	NU	3.260	71	1071/19	-	

Lungime Segmente

1) Valorile lungimilor segmentelor sunt obținute din proiecție în plan.

Punct început	X / Y	Punct sfârșit	X / Y	Lungime segment (** (m)
1	601.962,798 713.016,508	2	601.904,839 713.006,296	58.852
2	601.904,839 713.006,296	3	601.910,171 712.983,032	23.867
3	601.910,171 712.983,032	4	602.036,524 713.005,295	128.299
4	602.036,524 713.005,295	5	602.042,705 713.019,408	15.407
5	602.042,705 713.019,408	6	602.047,653 713.031,459	13.027

Punct început	X / Y	Punct sfârșit	X / Y	Lungime segment (** (m)
6	602.047,653 713.031,459	1	601.962,798 713.016,508	86.162

** Lungimile segmentelor sunt determinate în planul de proiecție Stereo 70 și sunt rotunjite la 1 milimetru.

*** Distanța dintre puncte este formată din segmente cumulate ce sunt mai mici decât valoarea 1 milimetru.

Neutilizabil în Circuitul Civil

**DATE DESPRE IMOBILUL NR. 669**

Oficiul de Cadastru și Publicitate Imobiliară BOTOSANI
Biroul de Cadastru și Publicitate Imobiliară Dorohoi

A. Partea I. Descrierea imobilului

TEREN Extravilan

Adresa: Jud. Botosani

Nr. Crt	Nr cadastral Nr. topografic	Suprafața* (mp)	Observații / Referințe
A1		736	Sector cadastral:96 Teren neimprejmuit;

B. Partea II. Proprietari și acte

Inscrieri privitoare la dreptul de proprietate și alte drepturi reale	Referințe
/	
Act Normativ nr. 7, din 13/03/1996 emis de Parlamentul Romaniei;	
B1	Inscrierea provizorie, drept de PROPRIETATE, dobandit prin Lege, cota actuala 1/1
	1) NEIDENTIFICAT NEIDENTIFICAT
Act Normativ nr. 7., din 13/03/1996 emis de Parlamentul Romaniei (art.13);	
B2	Se notează mențiunea de proprietar neidentificat, rezervă la dispoziția comisiei de fond funciar.

C. Partea III. SARCINI .

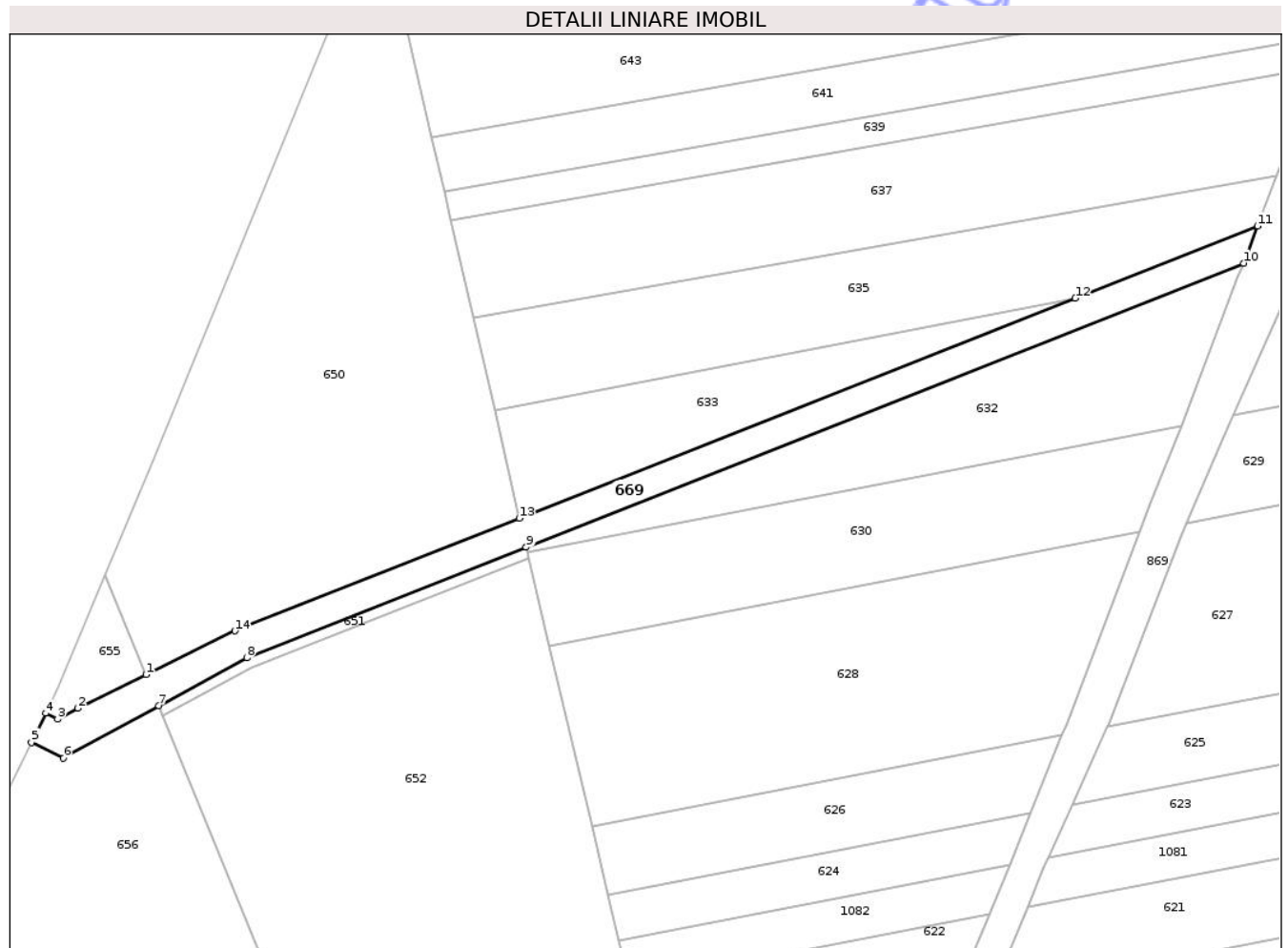
Inscrieri privind dezmembramintele dreptului de proprietate, drepturi reale de garanție și sarcini	Referințe
NU SUNT	

Anexa Nr. 1 La Partea I

Teren

Nr cadastral	Suprafața (mp)*	Observații / Referințe
	736	

* Suprafața este determinată în planul de proiecție Stereo 70.



Date referitoare la teren

Crt	Categorie folosință	Intravilan	Suprafața (mp)	Tarla	Parcelă	Nr. topo	Observații / Referințe
1	ape curgătoare	NU	736	71	1072	-	

Lungime Segmente

1) Valorile lungimilor segmentelor sunt obținute din proiecție în plan.

Punct început	X / Y	Punct sfârșit	X / Y	Lungime segment (** (m)
1	601.871,063 712.909,579	2	601.861,752 712.905,001	10.376
2	601.861,752 712.905,001	3	601.858,968 712.903,518	3.154
3	601.858,968 712.903,518	4	601.857,358 712.904,314	1.796
4	601.857,358 712.904,314	5	601.855,395 712.900,344	4.429
5	601.855,395 712.900,344	6	601.859,761 712.898,185	4.871

Punct început	X / Y	Punct sfârşit	X / Y	Lungime segment (** (m)
6	601.859,761 712.898,185	7	601.872,807 712.905,317	14.868
7	601.872,807 712.905,317	8	601.884,832 712.911,892	13.705
8	601.884,832 712.911,892	9	601.923,041 712.926,995	41.086
9	601.923,041 712.926,995	10	602.021,144 712.965,773	105.489
10	602.021,144 712.965,773	11	602.023,074 712.970,837	5.419
11	602.023,074 712.970,837	12	601.998,126 712.960,975	26.827
12	601.998,126 712.960,975	13	601.922,111 712.930,928	81.738
13	601.922,111 712.930,928	14	601.883,212 712.915,552	41.828
14	601.883,212 712.915,552	1	601.871,063 712.909,579	13.538

** Lungimile segmentelor sunt determinate în planul de proiecţie Stereo 70 şi sunt rotunjite la 1 milimetru.

*** Distanţa dintre puncte este formată din segmente cumulate ce sunt mai mici decât valoarea 1 milimetru.



DATE DESPRE IMOBILUL NR. 670

Oficiul de Cadastru și Publicitate Imobiliară BOTOSANI
Biroul de Cadastru și Publicitate Imobiliară Dorohoi

A. Partea I. Descrierea imobilului

TEREN Extravilan

Adresa: Jud. Botosani

Nr. Crt	Nr cadastral Nr. topografic	Suprafața* (mp)	Observații / Referințe
A1		165	Sector cadastral:96 Teren neimprejmuit;

B. Partea II. Proprietari și acte

Inscrieri privitoare la dreptul de proprietate și alte drepturi reale		Referințe
/		
Act Normativ nr. 7, din 13/03/1996 emis de Parlamentul Romaniei;		
B1	Inscrierea provizorie, drept de PROPRIETATE, dobandit prin Lege, cota actuala 1/1 1) NEIDENTIFICAT NEIDENTIFICAT	A1
Act Normativ nr. 7., din 13/03/1996 emis de Parlamentul Romaniei (art.13);		
B2	Se notează mențiunea de proprietar neidentificat, rezervă la dispoziția comisiei de fond funciar.	A1

C. Partea III. SARCINI .

Inscrieri privind dezmembramintele dreptului de proprietate, drepturi reale de garanție și sarcini	Referințe
NU SUNT	

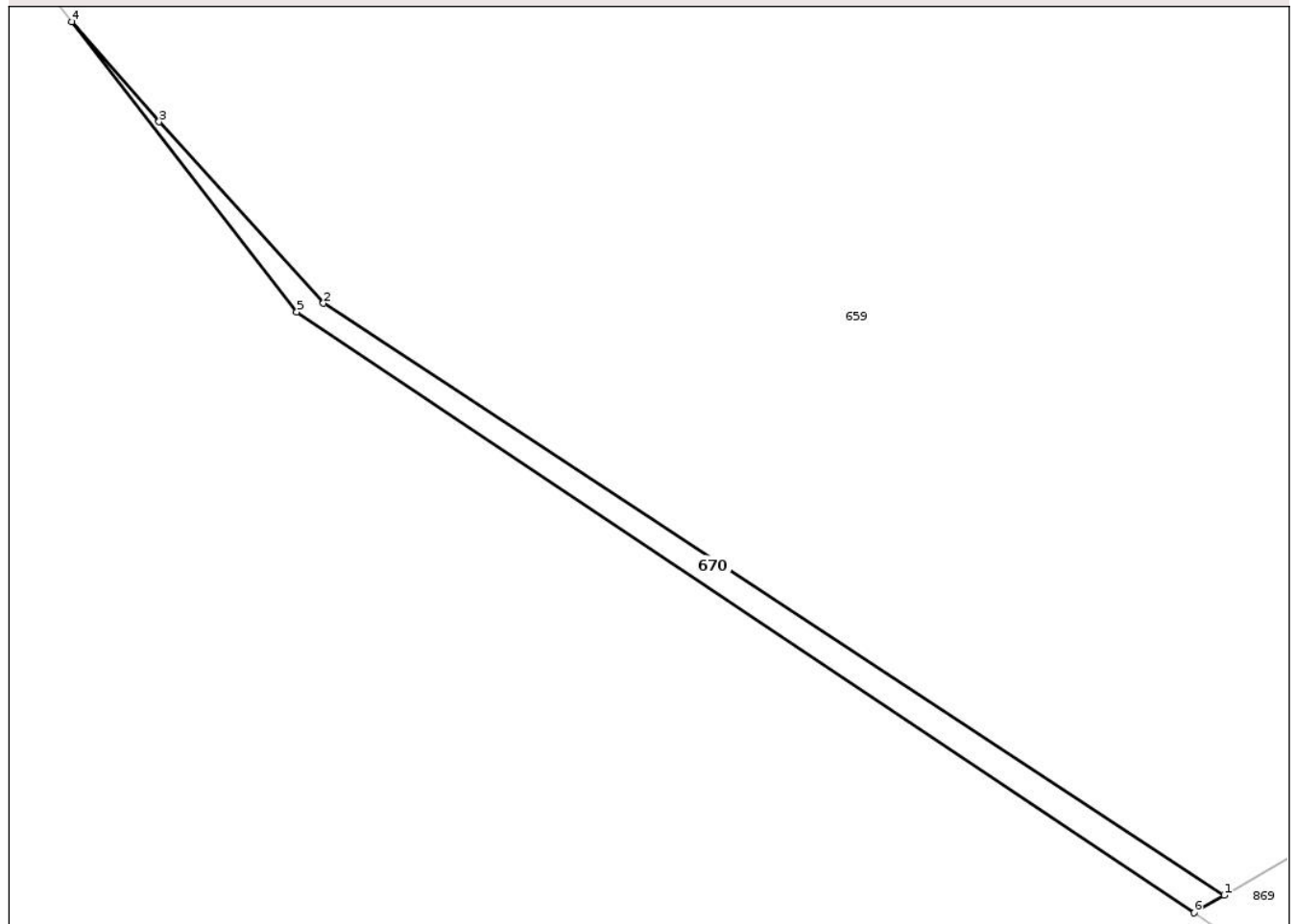
Anexa Nr. 1 La Partea I

Teren

Nr cadastral	Suprafața (mp)*	Observații / Referințe
	165	

* Suprafața este determinată în planul de proiecție Stereo 70.

DETALII LINIARE IMOBIL



Date referitoare la teren

Crt	Categorie folosință	Intra vilan	Suprafața (mp)	Tarla	Parcelă	Nr. topo	Observații / Referințe
1	arabil	NU	165	71	1074	-	

Lungime Segmente

1) Valorile lungimilor segmentelor sunt obținute din proiecție în plan.

Punct început	X / Y	Punct sfârșit	X / Y	Lungime segment (** (m)
1	601.832,823 712.697,054	2	601.769,379 712.738,724	75.905
2	601.769,379 712.738,724	3	601.757,791 712.751,499	17.248
3	601.757,791 712.751,499	4	601.751,663 712.758,555	9.346
4	601.751,663 712.758,555	5	601.767,502 712.738,117	25.857
5	601.767,502 712.738,117	6	601.830,699 712.695,806	76.053

Punct început	X / Y	Punct sfârșit	X / Y	Lungime segment (** (m)
6	601.830,699 712.695,806	1	601.832,823 712.697,054	2.464

** Lungimile segmentelor sunt determinate în planul de proiecție Stereo 70 și sunt rotunjite la 1 milimetru.

*** Distanța dintre puncte este formată din segmente cumulate ce sunt mai mici decât valoarea 1 milimetru.

Neutilizabil în Circuitul Civil

**DATE DESPRE IMOBILUL NR. 672**

Oficiul de Cadastru și Publicitate Imobiliară BOTOSANI
Biroul de Cadastru și Publicitate Imobiliară Dorohoi

A. Partea I. Descrierea imobilului

TEREN Extravilan

Adresa: Jud. Botosani

Nr. Crt	Nr cadastral Nr. topografic	Suprafața* (mp)	Observații / Referințe
A1		478	Sector cadastral:96 Teren neimprejmuit; Conform titlului de proprietate, imobilul este situat in pc 838/32, 840/32 . Diferenta de suprafata se afla la ID nr. 671 - sector 86, ID nr. 673 - sector 96 si ID nr. 501 - sector 97.

B. Partea II. Proprietari și acte

Inscrieri privitoare la dreptul de proprietate și alte drepturi reale	Referințe
/	
Act Notarial nr. 280, din 23/10/2003 emis de BNP DORINA TEODORESCU;	
B1	A1
Intabulare, drept de PROPRIETATE, dobandit prin Succesiune, cota actuala 1/1, cota initiala 1/1 1) COSCIUG SILVIA, Bun propriu.	

C. Partea III. SARCINI .

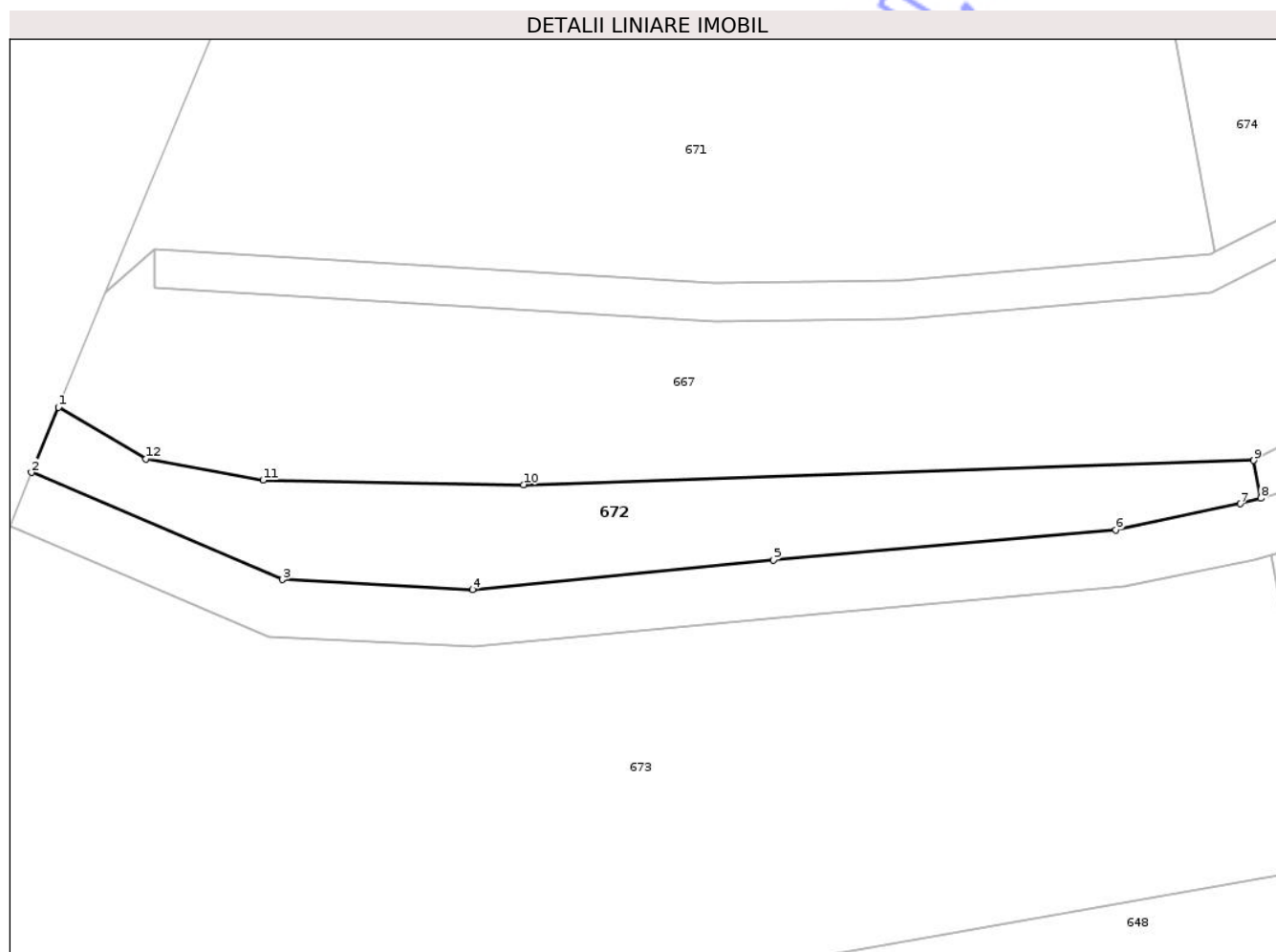
Inscrieri privind dezmembramintele dreptului de proprietate, drepturi reale de garanție și sarcini	Referințe
NU SUNT	

Anexa Nr. 1 La Partea I

Teren

Nr cadastral	Suprafața (mp)*	Observații / Referințe
	478	Conform titlului de proprietate, imobilul este situat in pc 838/32, 840/32 .Diferenta de suprafata se afla la ID nr. 671 - sector 86, ID nr. 673 - sector 96 si ID nr. 501 - sector 97.

* Suprafața este determinată in planul de proiecție Stereo 70.



Date referitoare la teren

Crt	Categorie folosință	Intravilan	Suprafața (mp)	Tarla	Parcelă	Nr. topo	Observații / Referințe
1	faneata	NU	478	71	1069	-	

Lungime Segmente

1) Valorile lungimilor segmentelor sunt obținute din proiecție în plan.

Punct început	X / Y	Punct sfârșit	X / Y	Lungime segment (** (m)
1	601.942,251 713.111,432	2	601.940,384 713.106,896	4.905
2	601.940,384 713.106,896	3	601.957,867 713.099,42	19.014
3	601.957,867 713.099,42	4	601.971,122 713.098,731	13.273
4	601.971,122 713.098,731	5	601.992,115 713.100,798	21.095

Punct început	X / Y	Punct sfârșit	X / Y	Lungime segment (** (m)
5	601.992,115 713.100,798	6	602.015,956 713.102,89	23.933
6	602.015,956 713.102,89	7	602.024,649 713.104,714	8.882
7	602.024,649 713.104,714	8	602.026,066 713.105,104	1.47
8	602.026,066 713.105,104	9	602.025,578 713.107,735	2.676
9	602.025,578 713.107,735	10	601.974,673 713.106,034	50.933
10	601.974,673 713.106,034	11	601.956,517 713.106,356	18.159
11	601.956,517 713.106,356	12	601.948,373 713.107,841	8.278
12	601.948,373 713.107,841	1	601.942,251 713.111,432	7.097

** Lungimile segmentelor sunt determinate în planul de proiecție Stereo 70 și sunt rotunjite la 1 milimetru.

*** Distanța dintre puncte este formată din segmente cumulate ce sunt mai mici decât valoarea 1 milimetru.

**DATE DESPRE IMOBILUL NR. 673**

Oficiul de Cadastru și Publicitate Imobiliară BOTOSANI
Biroul de Cadastru și Publicitate Imobiliară Dorohoi

A. Partea I. Descrierea imobilului

TEREN Extravilan

Adresa: Jud. Botosani

Nr. Crt	Nr cadastral Nr. topografic	Suprafața* (mp)	Observații / Referințe
A1		2.719	Sector cadastral:96 Teren neimprejmuit; Conform titlului de proprietate, imobilul este situat in pc 838/32, 840/32 . Diferenta de suprafata se afla la ID nr. 671 - sector 86, ID nr. 672 - sector 96 si ID nr. 501 - sector 97.

B. Partea II. Proprietari și acte

Inscrieri privitoare la dreptul de proprietate și alte drepturi reale	Referințe
/	
Act Notarial nr. 280, din 23/10/2003 emis de BNP DORINA TEODORESCU;	
B1	A1
Intabulare, drept de PROPRIETATE, dobandit prin Succesiune, cota actuala 1/1, cota initiala 1/1 1) COSCIUG SILVIA, Bun propriu.	

C. Partea III. SARCINI .

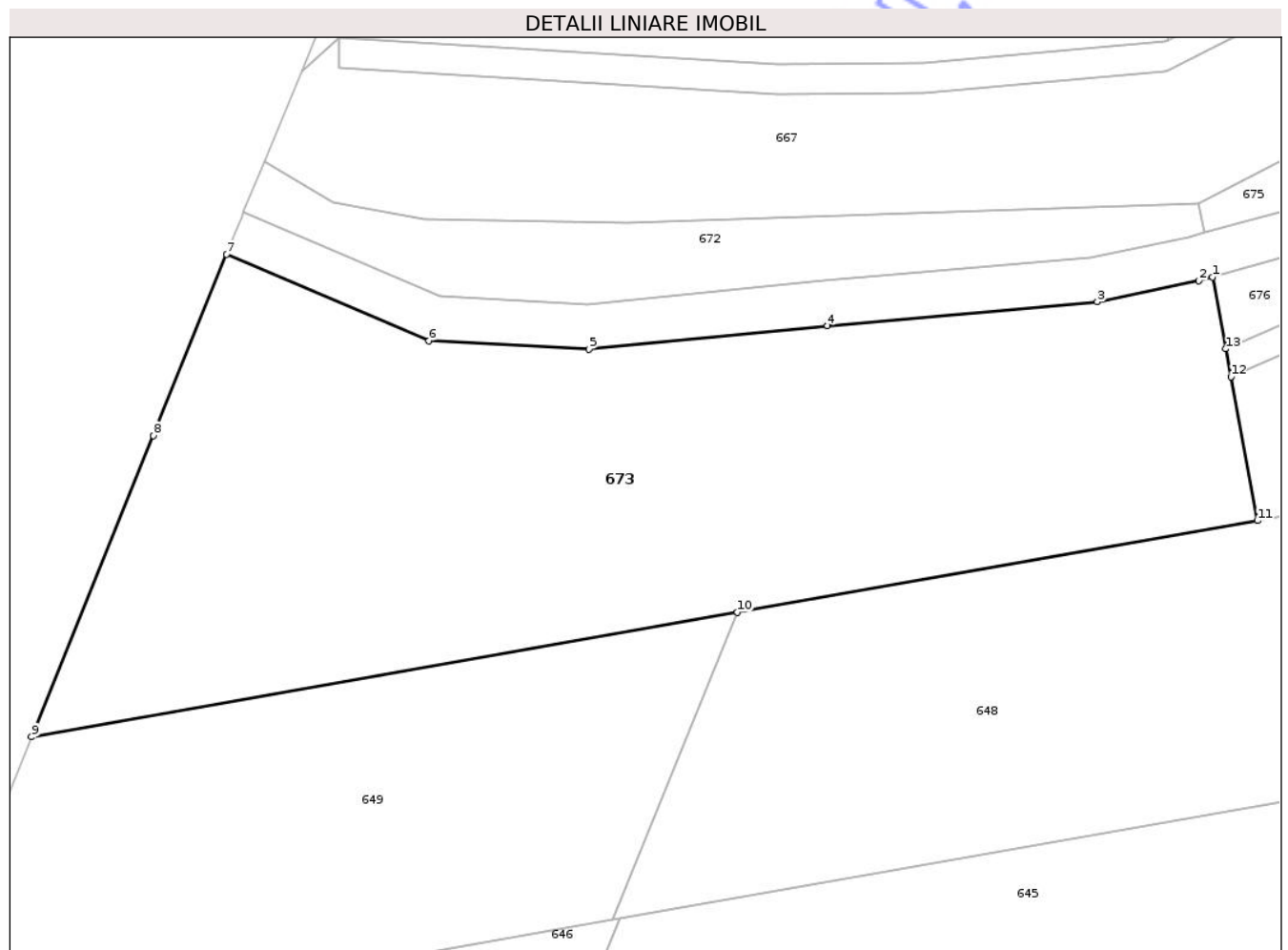
Inscrieri privind dezmembramintele dreptului de proprietate, drepturi reale de garanție și sarcini	Referințe
NU SUNT	

Anexa Nr. 1 La Partea I

Teren

Nr cadastral	Suprafața (mp)*	Observații / Referințe
	2.719	Conform titlului de proprietate, imobilul este situat în pc 838/32, 840/32. Diferența de suprafață se află la ID nr. 671 - sector 86, ID nr. 672 - sector 96 și ID nr. 501 - sector 97.

* Suprafața este determinată în planul de proiecție Stereo 70.



Date referitoare la teren

Crt	Categorie folosință	Intravilan	Suprafața (mp)	Tarla	Parcelă	Nr. topo	Observații / Referințe
1	arabil	NU	2.719	71	1071	-	

Lungime Segmente

1) Valorile lungimilor segmentelor sunt obținute din proiecție în plan.

Punct început	X / Y	Punct sfârșit	X / Y	Lungime segment (** (m)
1	602.026,799 713.101,157	2	602.025,592 713.100,824	1.252
2	602.025,592 713.100,824	3	602.016,544 713.098,927	9.245
3	602.016,544 713.098,927	4	601.992,486 713.096,815	24.151
4	601.992,486 713.096,815	5	601.971,215 713.094,721	21.374

Punct început	X / Y	Punct sfârșit	X / Y	Lungime segment (** (m)
5	601.971,215 713.094,721	6	601.956,949 713.095,462	14.285
6	601.956,949 713.095,462	7	601.938,889 713.103,184	19.642
7	601.938,889 713.103,184	8	601.932,38 713.087,007	17.437
8	601.932,38 713.087,007	9	601.921,503 713.060,181	28.947
9	601.921,503 713.060,181	10	601.984,453 713.071,272	63.92
10	601.984,453 713.071,272	11	602.030,829 713.079,443	47.09
11	602.030,829 713.079,443	12	602.028,451 713.092,253	13.029
12	602.028,451 713.092,253	13	602.027,987 713.094,753	2.543
13	602.027,987 713.094,753	1	602.026,799 713.101,157	6.513

** Lungimile segmentelor sunt determinate în planul de proiecție Stereo 70 și sunt rotunjite la 1 milimetru.

*** Distanța dintre puncte este formată din segmente cumulate ce sunt mai mici decât valoarea 1 milimetru.

**DATE DESPRE IMOBILUL NR. 675**

Oficiul de Cadastru și Publicitate Imobiliară BOTOSANI
Biroul de Cadastru și Publicitate Imobiliară Dorohoi

A. Partea I. Descrierea imobilului

TEREN Extravilan

Adresa: Jud. Botosani

Nr. Crt	Nr cadastral Nr. topografic	Suprafața* (mp)	Observații / Referințe
A1		202	Sector cadastral:96 Teren neimprejmuit; Conform titlului de proprietate, imobilul este situat in pc 1068/2 .Diferenta de suprafata se afla la ID nr. 674 - sector 86 si ID nr. 676 - sector 96.

B. Partea II. Proprietari și acte

Inscrieri privitoare la dreptul de proprietate și alte drepturi reale	Referințe
/	
Act Notarial nr. 214, din 17/09/2013 emis de SPN Teodorescu Dorina - Pricop Luiza (Certificat de mostenitor);	
B1	A1
Intabulare, drept de PROPRIETATE, dobandit prin Succesiune, cota actuala 1/1, cota initiala 1/1 1) ELISEI COSTICĂ, bun propriu	

C. Partea III. SARCINI .

Inscrieri privind dezmembramintele dreptului de proprietate, drepturi reale de garanție și sarcini	Referințe
NU SUNT	

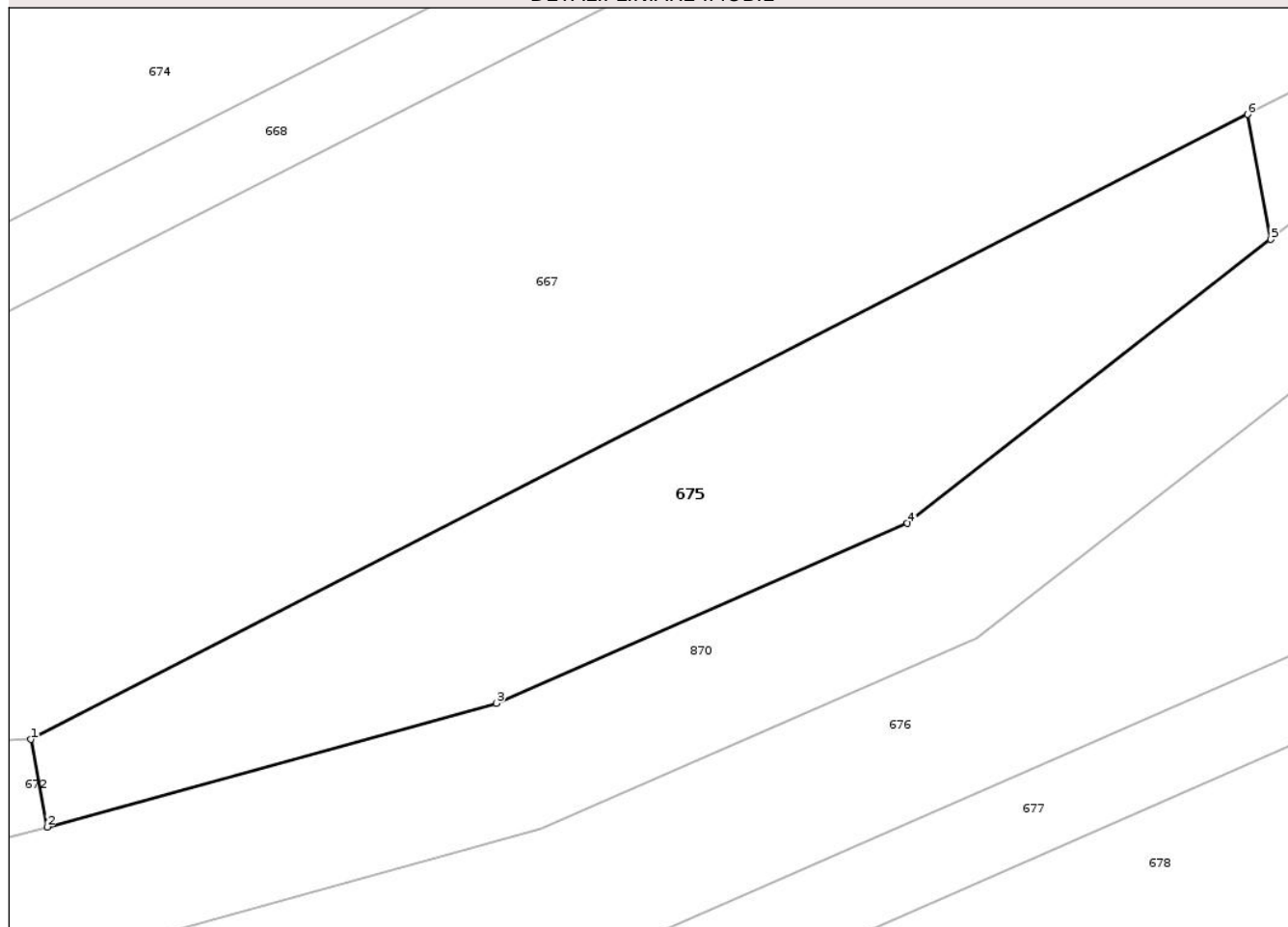
Anexa Nr. 1 La Partea I

Teren

Nr cadastral	Suprafața (mp)*	Observații / Referințe
	202	Conform titlului de proprietate, imobilul este situat în pc 1068/2 .Diferența de suprafața se afla la ID nr. 674 - sector 86 și ID nr. 676 - sector 96.

* Suprafața este determinată în planul de proiecție Stereo 70.

DETALII LINIARE IMOBIL



Date referitoare la teren

Crt	Categorie folosință	Intra vilan	Suprafața (mp)	Tarla	Parcelă	Nr. topo	Observații / Referințe
1	faneata	NU	202	71	1069	-	

Lungime Segmente

1) Valorile lungimilor segmentelor sunt obținute din proiecție în plan.

Punct început	X / Y	Punct sfârșit	X / Y	Lungime segment (** (m)
1	602.025,578 713.107,735	2	602.026,066 713.105,104	2.676
2	602.026,066 713.105,104	3	602.039,557 713.108,819	13.993
3	602.039,557 713.108,819	4	602.051,896 713.114,22	13.469
4	602.051,896 713.114,22	5	602.062,801 713.122,751	13.845
5	602.062,801 713.122,751	6	602.062,103 713.126,507	3.82

Punct început	X / Y	Punct sfârșit	X / Y	Lungime segment (** (m)
6	602.062,103 713.126,507	1	602.025,578 713.107,735	41.067

** Lungimile segmentelor sunt determinate în planul de proiecție Stereo 70 și sunt rotunjite la 1 milimetru.

*** Distanța dintre puncte este formată din segmente cumulate ce sunt mai mici decât valoarea 1 milimetru.

Neutilizabil în Circuitul Civil

**DATE DESPRE IMOBILUL NR. 676**

Oficiul de Cadastru și Publicitate Imobiliară BOTOSANI
Biroul de Cadastru și Publicitate Imobiliară Dorohoi

A. Partea I. Descrierea imobilului

TEREN Extravilan

Adresa: Jud. Botosani

Nr. Crt	Nr cadastral Nr. topografic	Suprafața* (mp)	Observații / Referințe
A1		204	Sector cadastral:96 Teren neimprejmuit; Conform titlului de proprietate, imobilul este situat in pc 1068/2 .Diferenta de suprafata se afla la ID nr. 674 - sector 86 si ID nr. 675 - sector 96.

B. Partea II. Proprietari și acte

Inscrieri privitoare la dreptul de proprietate și alte drepturi reale	Referințe
/	
Act Notarial nr. 214, din 17/09/2013 emis de SPN Teodorescu Dorina - Pricop Luiza (Certificat de mostenitor);	
B1	A1
Intabulare, drept de PROPRIETATE, dobandit prin Succesiune, cota actuala 1/1, cota initiala 1/1 1) ELISEI COSTICĂ, bun propriu	

C. Partea III. SARCINI .

Inscrieri privind dezmembramintele dreptului de proprietate, drepturi reale de garanție și sarcini	Referințe
NU SUNT	

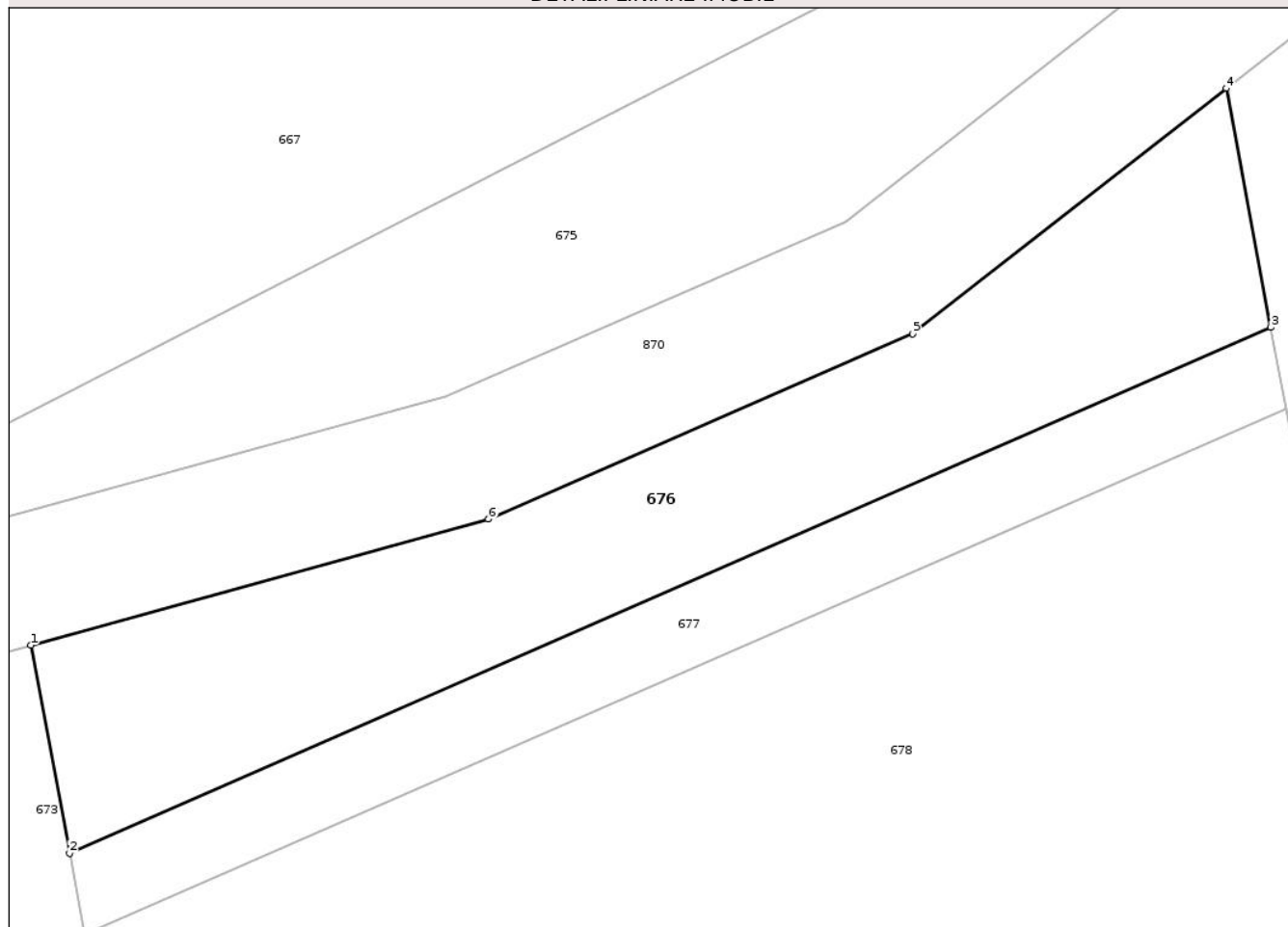
Anexa Nr. 1 La Partea I

Teren

Nr cadastral	Suprafața (mp)*	Observații / Referințe
	204	Conform titlului de proprietate, imobilul este situat în pc 1068/2 .Diferența de suprafața se afla la ID nr. 674 - sector 86 și ID nr. 675 - sector 96.

* Suprafața este determinată în planul de proiecție Stereo 70.

DETALII LINIARE IMOBIL



Date referitoare la teren

Crt	Categorie folosință	Intra vilan	Suprafața (mp)	Tarla	Parcelă	Nr. topo	Observații / Referințe
1	arabil	NU	204	71	1071	-	

Lungime Segmente

1) Valorile lungimilor segmentelor sunt obținute din proiecție în plan.

Punct început	X / Y	Punct sfârșit	X / Y	Lungime segment (** (m)
1	602.026,799 713.101,157	2	602.027,987 713.094,753	6.513
2	602.027,987 713.094,753	3	602.064,991 713.110,949	40.393
3	602.064,991 713.110,949	4	602.063,624 713.118,316	7.493
4	602.063,624 713.118,316	5	602.053,963 713.110,758	12.266
5	602.053,963 713.110,758	6	602.040,897 713.105,039	14.263

Punct început	X / Y	Punct sfârșit	X / Y	Lungime segment (** (m)
6	602.040,897 713.105,039	1	602.026,799 713.101,157	14.623

** Lungimile segmentelor sunt determinate în planul de proiecție Stereo 70 și sunt rotunjite la 1 milimetru.

*** Distanța dintre puncte este formată din segmente cumulate ce sunt mai mici decât valoarea 1 milimetru.

Neutilizabil în Circuitul Civil

**DATE DESPRE IMOBILUL NR. 677**

Oficiul de Cadastru și Publicitate Imobiliară BOTOSANI
Biroul de Cadastru și Publicitate Imobiliară Dorohoi

A. Partea I. Descrierea imobilului

TEREN Extravilan

Adresa: Jud. Botosani

Nr. Crt	Nr cadastral Nr. topografic	Suprafața* (mp)	Observații / Referințe
A1	54068	100	Sector cadastral:96 Teren neimprejmuit; Conform titlului de proprietate, imobilul este situat in pc 1069/2 .

B. Partea II. Proprietari și acte

Inscrieri privitoare la dreptul de proprietate și alte drepturi reale	Referințe
28404 / 22/07/2025	
Act Notarial nr. 214, din 17/09/2013 emis de BNPA 'Teodorescu Dorina - Pricop Luiza' Dorohoi (Certificat de mostenitor);	
B2 Intabulare, drept de PROPRIETATE, dobandit prin Succesiune, cota actuala 1/1, cota initiala 1/1 1) ELISEI COSTICĂ, bun propriu	A1

C. Partea III. SARCINI .

Inscrieri privind dezmembramintele dreptului de proprietate, drepturi reale de garanție și sarcini	Referințe
NU SUNT	

Anexa Nr. 1 La Partea I

Teren

Nr cadastral	Suprafața (mp)*	Observații / Referințe
54068	100	Conform titlului de proprietate, imobilul este situat în pc 1069/2 .

* Suprafața este determinată în planul de proiecție Stereo 70.

DETALII LINIARE IMOBIL



Date referitoare la teren

Crt	Categorie folosință	Intra vilan	Suprafața (mp)	Tarla	Parcelă	Nr. topo	Observații / Referințe
1	arabil	NU	100	71	1071	-	

Lungime Segmente

1) Valorile lungimilor segmentelor sunt obținute din proiecție în plan.

Punct început	X / Y	Punct sfârșit	X / Y	Lungime segment (** (m)
1	602.064,991 713.110,949	2	602.027,987 713.094,753	40.393
2	602.027,987 713.094,753	3	602.028,451 713.092,253	2.543
3	602.028,451 713.092,253	4	602.065,455 713.108,45	40.394
4	602.065,455 713.108,45	1	602.064,991 713.110,949	2.542

** Lungimile segmentelor sunt determinate în planul de proiecție Stereo 70 și sunt rotunjite la 1 milimetru.

*** Distanţa dintre puncte este formată din segmente cumulate ce sunt mai mici decât valoarea 1 milimetru.

Neutilizabil în Circuitul
Civil

**DATE DESPRE IMOBILUL NR. 678**

Oficiul de Cadastru și Publicitate Imobiliară BOTOSANI
Biroul de Cadastru și Publicitate Imobiliară Dorohoi

A. Partea I. Descrierea imobilului

TEREN Extravilan

Adresa: Jud. Botosani

Nr. Crt	Nr cadastral Nr. topografic	Suprafața* (mp)	Observații / Referințe
A1	54062	700	Sector cadastral:96 Teren neimprejmuit;

B. Partea II. Proprietari și acte

Inscrieri privitoare la dreptul de proprietate și alte drepturi reale	Referințe
28399 / 22/07/2025	
Act Notarial nr. 214, din 17/09/2013 emis de SPN TEODORESCU DORINA - PRICOP LUIZA;	
B2	A1
Intabulare, drept de PROPRIETATE, dobandit prin Succesiune, cota actuala 1/1, cota initiala 1/1 1) ELISEI COSTICĂ, bun propriu	

C. Partea III. SARCINI .

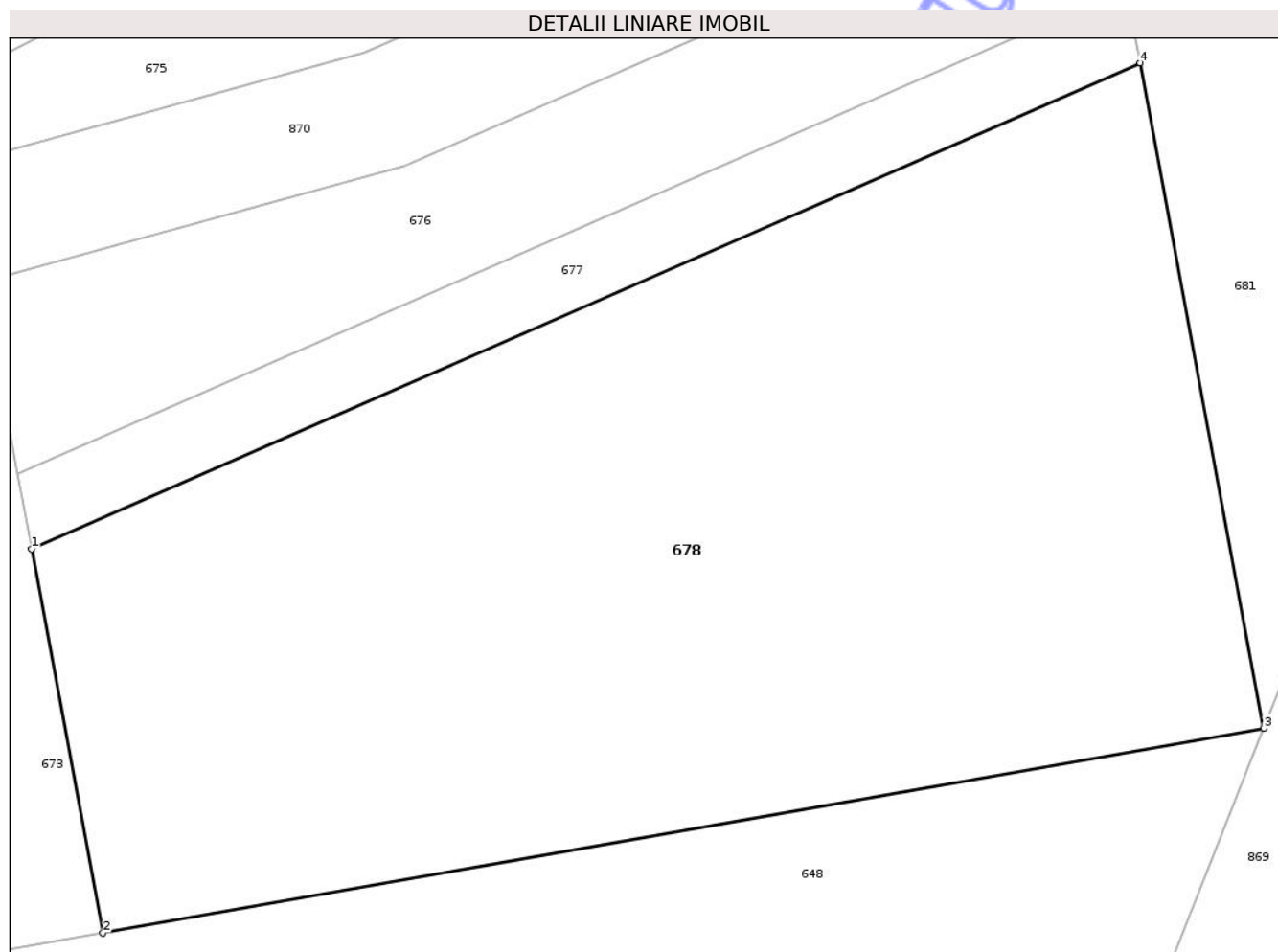
Inscrieri privind dezmembramintele dreptului de proprietate, drepturi reale de garanție și sarcini	Referințe
NU SUNT	

Anexa Nr. 1 La Partea I

Teren

Nr cadastral	Suprafața (mp)*	Observații / Referințe
54062	700	

* Suprafața este determinată în planul de proiecție Stereo 70.



Date referitoare la teren

Crt	Categorie folosință	Intra vilan	Suprafața (mp)	Tarla	Parcelă	Nr. topo	Observații / Referințe
1	arabil	NU	700	71	1071/2	-	

Lungime Segmente

1) Valorile lungimilor segmentelor sunt obținute din proiecție în plan.

Punct început	X / Y	Punct sfârșit	X / Y	Lungime segment (** (m)
1	602.028,451 713.092,253	2	602.030,829 713.079,443	13.029
2	602.030,829 713.079,443	3	602.069,572 713.086,269	39.34
3	602.069,572 713.086,269	4	602.065,455 713.108,45	22.56
4	602.065,455 713.108,45	1	602.028,451 713.092,253	40.394

** Lungimile segmentelor sunt determinate în planul de proiecție Stereo 70 și sunt rotunjite la 1 milimetru.

*** Distanţa dintre puncte este formată din segmente cumulate ce sunt mai mici decât valoarea 1 milimetru.

Neutilizabil în Circuitul
Civil

**DATE DESPRE IMOBILUL NR. 680**

Oficiul de Cadastru și Publicitate Imobiliară BOTOSANI
Biroul de Cadastru și Publicitate Imobiliară Dorohoi

A. Partea I. Descrierea imobilului

TEREN Extravilan

Adresa: Jud. Botosani

Nr. Crt	Nr cadastral Nr. topografic	Suprafața* (mp)	Observații / Referințe
A1		74	Sector cadastral:96 Teren neimprejmuit; Conform titlului de proprietate, imobilul este situat in pc 1068/3. Diferenta de suprafata se afla la ID nr. 679 - sector 86 si ID nr. 681 - sector 96.

B. Partea II. Proprietari și acte

Inscrieri privitoare la dreptul de proprietate și alte drepturi reale	Referințe
/	
Act Administrativ nr. 33210, din 26/04/1994 emis de Comisia Judeteana Botosani;	
B1	A1
Intabulare, drept de PROPRIETATE, dobandit prin Reconstituire, cota actuala 1/1	
1) ADOMNICA DIDEL, Lipsa CNP 2) PINTILEI MIHAI, Lipsa CNP 3) POPESCU LUCRETIA, Lipsa CNP 4) ADOMNICA FLORICA, Lipsa CNP 5) PINTILEI MARIANA, Lipsa CNP, bun comun.	

C. Partea III. SARCINI .

Inscrieri privind dezmembramintele dreptului de proprietate, drepturi reale de garanție și sarcini	Referințe
NU SUNT	

Anexa Nr. 1 La Partea I

Teren

Nr cadastral	Suprafața (mp)*	Observații / Referințe
	74	Conform titlului de proprietate, imobilul este situat in pc 1068/3. Diferenta de suprafata se afla la ID nr. 679 - sector 86 si ID nr. 681 - sector 96.

* Suprafața este determinată în planul de proiecție Stereo 70.

DETALII LINIARE IMOBIL



Date referitoare la teren

Crt	Categorie folosință	Intra vilan	Suprafața (mp)	Tarla	Parcelă	Nr. topo	Observații / Referințe
1	faneata	NU	74	71	1069	-	

Lungime Segmente

1) Valorile lungimilor segmentelor sunt obținute din proiecție în plan.

Punct început	X / Y	Punct sfârșit	X / Y	Lungime segment (** (m)
1	602.081,71 713.140,486	2	602.080,206 713.139,411	1.849
2	602.080,206 713.139,411	3	602.063,617 713.127,285	20.548
3	602.063,617 713.127,285	4	602.062,103 713.126,507	1.702
4	602.062,103 713.126,507	5	602.062,801 713.122,751	3.82
5	602.062,801 713.122,751	6	602.064,527 713.124,101	2.191

Punct început	X / Y	Punct sfârșit	X / Y	Lungime segment (** (m)
6	602.064,527 713.124,101	7	602.073,846 713.131,507	11.903
7	602.073,846 713.131,507	8	602.079,841 713.135,074	6.976
8	602.079,841 713.135,074	9	602.082,546 713.135,98	2.853
9	602.082,546 713.135,98	1	602.081,71 713.140,486	4.583

** Lungimile segmentelor sunt determinate în planul de proiecție Stereo 70 și sunt rotunjite la 1 milimetru.

*** Distanța dintre puncte este formată din segmente cumulate ce sunt mai mici decât valoarea 1 milimetru.

Neutilizabil în Circuitul Civil

**DATE DESPRE IMOBILUL NR. 681**

Oficiul de Cadastru și Publicitate Imobiliară BOTOSANI
Biroul de Cadastru și Publicitate Imobiliară Dorohoi

A. Partea I. Descrierea imobilului

TEREN Extravilan

Adresa: Jud. Botosani

Nr. Crt	Nr cadastral Nr. topografic	Suprafața* (mp)	Observații / Referințe
A1		467	Sector cadastral:96 Teren neimprejmuit; Conform titlului de proprietate, imobilul este situat in pc 1068/3. Diferenta de suprafata se afla la ID nr. 679 - sector 86 si ID nr. 680 - sector 96.

B. Partea II. Proprietari și acte

Inscrieri privitoare la dreptul de proprietate și alte drepturi reale		Referințe
/		
Act Administrativ nr. 33210, din 26/04/1994 emis de Comisia Judeteana Botosani;		
B1	Intabulare, drept de PROPRIETATE, dobandit prin Reconstituire, cota actuala 1/1	A1
	1) ADOMNICA DIDEL, Lipsa CNP 2) PINTILEI MIHAI, Lipsa CNP 3) POPESCU LUCRETIA, Lipsa CNP 4) ADOMNICA FLORICA, Lipsa CNP 5) PINTILEI MARIANA, Lipsa CNP, bun comun.	

C. Partea III. SARCINI .

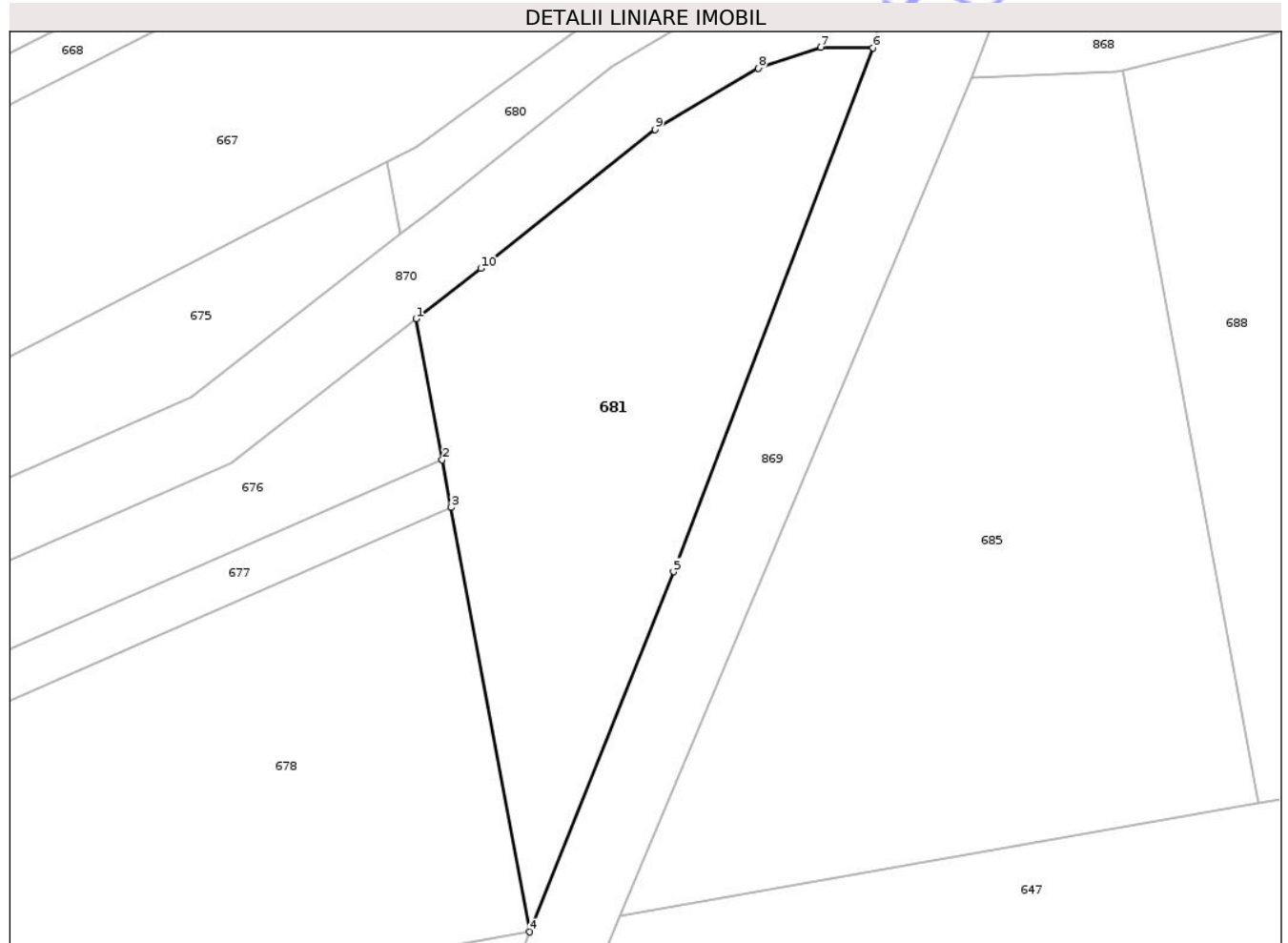
Inscrieri privind dezmembramintele dreptului de proprietate, drepturi reale de garanție și sarcini	Referințe
NU SUNT	

Anexa Nr. 1 La Partea I

Teren

Nr cadastral	Suprafața (mp)*	Observații / Referințe
	467	Conform titlului de proprietate, imobilul este situat în pc 1068/3. Diferența de suprafață se află la ID nr. 679 - sector 86 și ID nr. 680 - sector 96.

* Suprafața este determinată în planul de proiecție Stereo 70.



Date referitoare la teren

Crt	Categorie folosință	Intravilan	Suprafața (mp)	Tarla	Parcelă	Nr. topo	Observații / Referințe
1	arabil	NU	467	71	1071	-	

Lungime Segmente

1) Valorile lungimilor segmentelor sunt obținute din proiecție în plan.

Punct început	X / Y	Punct sfârșit	X / Y	Lungime segment (** (m)
1	602.063,624 713.118,316	2	602.064,991 713.110,949	7.493
2	602.064,991 713.110,949	3	602.065,455 713.108,45	2.542
3	602.065,455 713.108,45	4	602.069,572 713.086,269	22.56
4	602.069,572 713.086,269	5	602.077,081 713.105,095	20.268
5	602.077,081 713.105,095	6	602.087,506 713.132,48	29.302

Punct început	X / Y	Punct sfârșit	X / Y	Lungime segment (** (m)
6	602.087,506 713.132,48	7	602.084,786 713.132,512	2.72
7	602.084,786 713.132,512	8	602.081,518 713.131,417	3.447
8	602.081,518 713.131,417	9	602.076,123 713.128,208	6.277
9	602.076,123 713.128,208	10	602.067,003 713.120,96	11.649
10	602.067,003 713.120,96	1	602.063,624 713.118,316	4.29

** Lungimile segmentelor sunt determinate în planul de proiecție Stereo 70 și sunt rotunjite la 1 milimetru.

*** Distanța dintre puncte este formată din segmente cumulate ce sunt mai mici decât valoarea 1 milimetru.

Neutilizabil în Circuitul Civil

**DATE DESPRE IMOBILUL NR. 683**

Oficiul de Cadastru și Publicitate Imobiliară BOTOSANI
Biroul de Cadastru și Publicitate Imobiliară Dorohoi

A. Partea I. Descrierea imobilului

TEREN Extravilan

Adresa: Jud. Botosani

Nr. Crt	Nr cadastral Nr. topografic	Suprafața* (mp)	Observații / Referințe
A1		61	Sector cadastral:96 Teren neimprejmuit; Conform titlului de proprietate, imobilul este situat in pc 1068/6 .Diferenta de suprafata se afla la ID nr. 682 - sector 86 si ID nr. 684, 685 - sector 97.

B. Partea II. Proprietari și acte

Inscrieri privitoare la dreptul de proprietate și alte drepturi reale	Referințe
/	
Act Notarial nr. 2864, din 16/07/1997 emis de BNPA 'Teodorescu Dorina-Pricop Luiza';	
B1	A1
Intabulare, drept de PROPRIETATE, dobandit prin Conventie, cota actuala 1/1, cota initiala 1/1	
1) VLAS COSTEL, căsătorit cu	
2) VLAS VIORICA, bun comun	
OBSERVATII: (provenita din conversia CF 854)	

C. Partea III. SARCINI .

Inscrieri privind dezmembramintele dreptului de proprietate, drepturi reale de garanție și sarcini	Referințe
NU SUNT	

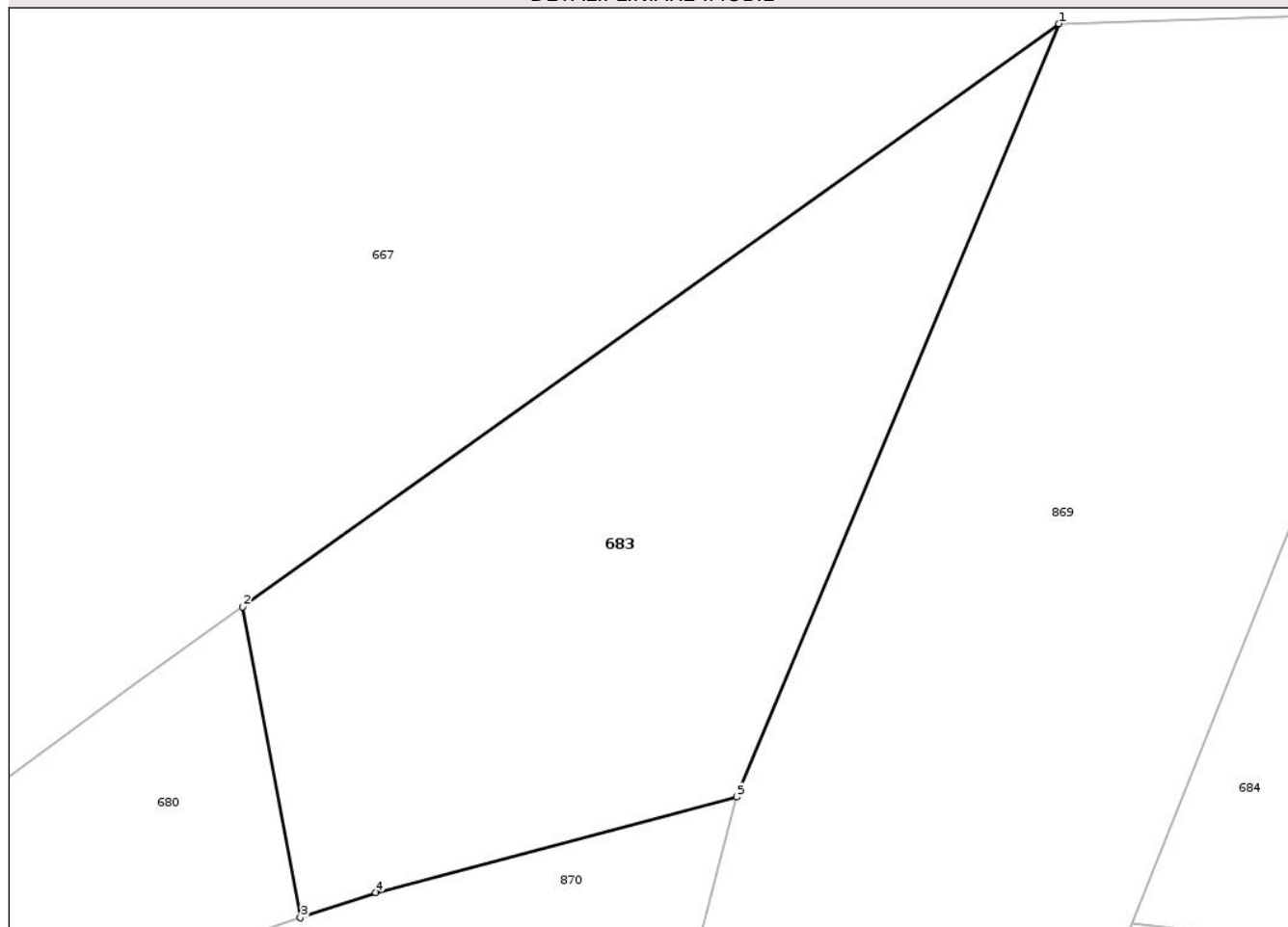
Anexa Nr. 1 La Partea I

Teren

Nr cadastral	Suprafața (mp)*	Observații / Referințe
	61	Conform titlului de proprietate, imobilul este situat in pc 1068/6 .Diferenta de suprafata se afla la ID nr. 682 - sector 86 si ID nr. 684, 685 - sector 97.

* Suprafața este determinată în planul de proiecție Stereo 70.

DETALII LINIARE IMOBIL



Date referitoare la teren

Crt	Categorie folosință	Intra vilan	Suprafața (mp)	Tarla	Parcelă	Nr. topo	Observații / Referințe
1	faneata	NU	61	71	1069	-	

Lungime Segmente

1) Valorile lungimilor segmentelor sunt obținute din proiecție în plan.

Punct început	X / Y	Punct sfârșit	X / Y	Lungime segment (** (m)
1	602.093,536 713.148,94	2	602.081,71 713.140,486	14.537
2	602.081,71 713.140,486	3	602.082,546 713.135,98	4.583
3	602.082,546 713.135,98	4	602.083,638 713.136,346	1.152
4	602.083,638 713.136,346	5	602.088,865 713.137,728	5.407
5	602.088,865 713.137,728	1	602.093,536 713.148,94	12.146

** Lungimile segmentelor sunt determinate în planul de proiecție Stereo 70 și sunt rotunjite la 1 milimetru.

*** Distanța dintre puncte este formată din segmente cumulate ce sunt mai mici decât valoarea 1 milimetru.

Neutilizabil în Circuitul
Civil

**DATE DESPRE IMOBILUL NR. 869**

Oficiul de Cadastru și Publicitate Imobiliară BOTOSANI
Biroul de Cadastru și Publicitate Imobiliară Dorohoi

A. Partea I. Descrierea imobilului

TEREN Extravilan

Adresa: Jud. Botosani

Nr. Crt	Nr cadastral Nr. topografic	Suprafața* (mp)	Observații / Referințe
A1		2.860	Sector cadastral:96 Teren neimprejmuit;

B. Partea II. Proprietari și acte

Inscrieri privitoare la dreptul de proprietate și alte drepturi reale		Referințe
/		
Act Normativ nr. 7, din 13/03/1996 emis de Parlamentul Romaniei;		
B1	Inscrierea provizorie, drept de PROPRIETATE, dobandit prin Lege, cota actuala 1/1 1) NEIDENTIFICAT NEIDENTIFICAT	A1
Act Normativ nr. 7., din 13/03/1996 emis de Parlamentul Romaniei (art.13);		
B2	Se notează mențiunea de proprietar neidentificat, rezervă la dispoziția comisiei de fond funciar.	A1

C. Partea III. SARCINI .

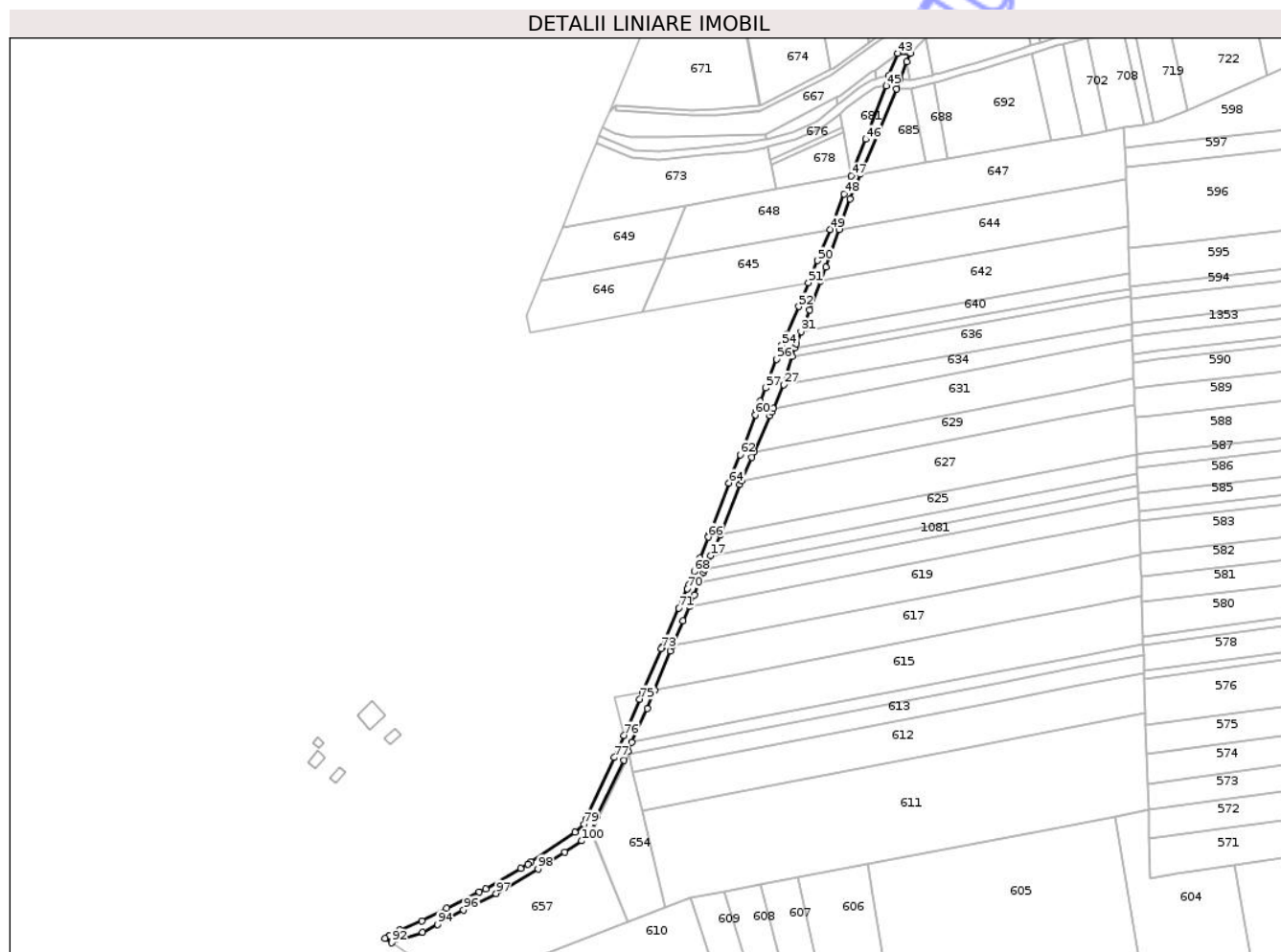
Inscrieri privind dezmembramintele dreptului de proprietate, drepturi reale de garanție și sarcini	Referințe
NU SUNT	

Anexa Nr. 1 La Partea I

Teren

Nr cadastral	Suprafața (mp)*	Observații / Referințe
	2.860	

* Suprafața este determinată în planul de proiecție Stereo 70.



Date referitoare la teren

Crt	Categorie folosință	Intravilan	Suprafața (mp)	Tarla	Parcelă	Nr. topo	Observații / Referințe
1	ape curgătoare	NU	167	71	1075	-	
2	ape curgătoare	NU	2.693	71	1075	-	

Lungime Segmente

1) Valorile lungimilor segmentelor sunt obținute din proiecție în plan.

Punct început	X / Y	Punct sfârșit	X / Y	Lungime segment
1	601.936,228 712.750,271	2	601.936,47 712.750,504	0.336
4	601.953,107 712.787,127	5	601.955,086 712.791,529	4.826
7	601.965,006 712.813,598	8	601.968,762 712.822,996	10.121
10	601.977,969 712.845,809	11	601.983,438 712.858,479	13.8
2	601.936,47 712.750,504	3	601.939,204 712.758,13	8.101
5	601.955,086 712.791,529	6	601.957,231 712.796,301	5.232
8	601.968,762 712.822,996	9	601.976,753 712.842,993	21.535
11	601.983,438 712.858,479	12	601.986,68 712.865,991	8.182
3	601.939,204 712.758,13	4	601.953,107 712.787,127	32.158
6	601.957,231 712.796,301	7	601.965,006 712.813,598	18.964
9	601.976,753 712.842,993	10	601.977,969 712.845,809	3.067
12	601.986,68 712.865,991	13	601.989,106 712.871,611	6.121

Punct început	X / Y	Punct sfârșit	X / Y	Lungime segment	Punct început	X / Y	Punct sfârșit	X / Y	Lungime segment	Punct început	X / Y	Punct sfârșit	X / Y	Lungime segment
13	601.989,106 712.871,611	14	601.991,635 712.877,925	6.802	14	601.991,635 712.877,925	15	601.993,758 712.883,227	5.711	15	601.993,758 712.883,227	16	601.994,408 712.884,648	1.563
16	601.994,408 712.884,648	17	601.997,682 712.891,805	7.87	17	601.997,682 712.891,805	18	602.002,573 712.902,499	11.759	18	602.002,573 712.902,499	19	602.002,658 712.902,685	0.205
19	602.002,658 712.902,685	20	602.012,474 712.928,198	27.336	20	602.012,474 712.928,198	21	602.013,379 712.930,308	2.296	21	602.013,379 712.930,308	22	602.018,447 712.942,133	12.865
22	602.018,447 712.942,133	23	602.019,704 712.944,951	3.086	23	602.019,704 712.944,951	24	602.027,958 712.963,458	20.264	24	602.027,958 712.963,458	25	602.028,771 712.965,281	1.996
25	602.028,771 712.965,281	26	602.029,625 712.967,196	2.097	26	602.029,625 712.967,196	27	602.035,025 712.979,306	13.259	27	602.035,025 712.979,306	28	602.039,39 712.993,87	15.204
28	602.039,39 712.993,87	29	602.040,688 712.998,203	4.523	29	602.040,688 712.998,203	30	602.041,359 713.000,441	2.336	30	602.041,359 713.000,441	31	602.043,866 713.006,588	6.639
31	602.043,866 713.006,588	32	602.048,331 713.017,532	11.82	32	602.048,331 713.017,532	33	602.053,936 713.032,566	16.045	33	602.053,936 713.032,566	34	602.056,553 713.039,583	7.489
34	602.056,553 713.039,583	35	602.063,37 713.058,762	20.354	35	602.063,37 713.058,762	36	602.068,981 713.074,548	16.754	36	602.068,981 713.074,548	37	602.074,272 713.087,097	13.619
37	602.074,272 713.087,097	38	602.083,395 713.108,732	23.48	38	602.083,395 713.108,732	39	602.092,661 713.130,9	24.027	39	602.092,661 713.130,9	40	602.094,593 713.135,892	5.353
40	602.094,593 713.135,892	41	602.098,089 713.144,697	9.474	41	602.098,089 713.144,697	42	602.099,854 713.149,142	4.783	42	602.099,854 713.149,142	43	602.093,536 713.148,94	6.321
43	602.093,536 713.148,94	44	602.088,865 713.137,728	12.146	44	602.088,865 713.137,728	45	602.087,506 713.132,48	5.421	45	602.087,506 713.132,48	46	602.077,081 713.105,095	29.302
46	602.077,081 713.105,095	47	602.069,572 713.086,269	20.268	47	602.069,572 713.086,269	48	602.065,916 713.077,102	9.869	48	602.065,916 713.077,102	49	602.058,713 713.058,941	19.537
49	602.058,713 713.058,941	50	602.052,349 713.042,896	17.261	50	602.052,349 713.042,896	51	602.047,653 713.031,459	12.364	51	602.047,653 713.031,459	52	602.042,705 713.019,408	13.027
52	602.042,705 713.019,408	53	602.036,524 713.005,295	15.407	53	602.036,524 713.005,295	54	602.034,056 712.999,658	6.154	54	602.034,056 712.999,658	55	602.032,984 712.996,845	3.01
55	602.032,984 712.996,845	56	602.031,308 712.992,446	4.707	56	602.031,308 712.992,446	57	602.025,673 712.977,658	15.825	57	602.025,673 712.977,658	58	602.023,074 712.970,837	7.299
58	602.023,074 712.970,837	59	602.021,144 712.965,773	5.419	59	602.021,144 712.965,773	60	602.020,469 712.964,003	1.894	60	602.020,469 712.964,003	61	602.014,2 712.947,55	17.607
61	602.014,2 712.947,55	62	602.012,624 712.943,586	4.266	62	602.012,624 712.943,586	63	602.008,433 712.933,047	11.342	63	602.008,433 712.933,047	64	602.006,916 712.929,062	4.264
64	602.006,916 712.929,062	65	601.996,853 712.902,632	28.281	65	601.996,853 712.902,632	66	601.996,309 712.901,291	1.447	66	601.996,309 712.901,291	67	601.992,012 712.890,712	11.418
67	601.992,012 712.890,712	68	601.989,137 712.883,632	7.641	68	601.989,137 712.883,632	69	601.986,421 712.876,943	7.219	69	601.986,421 712.876,943	70	601.985,583 712.874,879	2.228
70	601.985,583 712.874,879	71	601.981,245 712.864,943	10.842	71	601.981,245 712.864,943	72	601.972,426 712.844,74	22.044	72	601.972,426 712.844,74	73	601.972,203 712.844,23	0.557
73	601.972,203 712.844,23	74	601.962,671 712.821,822	24.351	74	601.962,671 712.821,822	75	601.961,125 712.818,187	3.95	75	601.961,125 712.818,187	76	601.953,131 712.799,797	20.052
76	601.953,131 712.799,797	77	601.948,179 712.788,406	12.421	77	601.948,179 712.788,406	78	601.933,643 712.756,591	34.978	78	601.933,643 712.756,591	79	601.932,602 712.754,313	2.505
79	601.932,602 712.754,313	80	601.928,019 712.750,272	6.11	80	601.928,019 712.750,272	81	601.905,609 712.734,989	27.125	81	601.905,609 712.734,989	82	601.903,786 712.733,916	2.115
82	601.903,786 712.733,916	83	601.900,093 712.731,741	4.286	83	601.900,093 712.731,741	84	601.882,186 712.721,195	20.782	84	601.882,186 712.721,195	85	601.879,024 712.719,601	3.541
85	601.879,024 712.719,601	86	601.862,264 712.711,15	18.77	86	601.862,264 712.711,15	87	601.849,605 712.704,767	14.177	87	601.849,605 712.704,767	88	601.838,067 712.700,134	12.433
88	601.838,067 712.700,134	89	601.833,116 712.697,226	5.742	89	601.833,116 712.697,226	90	601.832,823 712.697,054	0.34	90	601.832,823 712.697,054	91	601.830,699 712.695,806	2.464
91	601.830,699 712.695,806	92	601.834,044 712.693,567	4.025	92	601.834,044 712.693,567	93	601.849,967 712.698,926	16.801	93	601.849,967 712.698,926	94	601.857,561 712.702,948	8.593
94	601.857,561 712.702,948	95	601.863,125 712.706,078	6.384	95	601.863,125 712.706,078	96	601.870,936 712.710,472	8.962	96	601.870,936 712.710,472	97	601.887,649 712.718,803	18.674
97	601.887,649 712.718,803	98	601.909,078 712.731,378	24.846	98	601.909,078 712.731,378	99	601.922,701 712.739,997	16.121	99	601.922,701 712.739,997	100	601.931,51 712.745,73	10.51
100	601.931,51 712.745,73	1	601.936,228 712.750,271	6.548										

** Lungimile segmentelor sunt determinate în planul de proiecție Stereo 70 și sunt rotunjite la 1 milimetru.

*** Distanța dintre puncte este formată din segmente cumulate ce sunt mai mici decât valoarea 1 milimetru.

**DATE DESPRE IMOBILUL NR. 1082**

Oficiul de Cadastru și Publicitate Imobiliară BOTOSANI
Biroul de Cadastru și Publicitate Imobiliară Dorohoi

A. Partea I. Descrierea imobilului

TEREN Extravilan

Adresa: Jud. Botosani

Nr. Crt	Nr cadastral Nr. topografic	Suprafața* (mp)	Observații / Referințe
A1		317	Sector cadastral:96 Teren neimprejmuit; Conform Sentintei Civile nr. 571 din 12.03.2012, imobilul este situat in pc 1077/9, 1078/9 .Diferenta de suprafata se afla la ID nr. 1081, sector 97.

B. Partea II. Proprietari și acte

Inscrieri privitoare la dreptul de proprietate și alte drepturi reale	Referințe
/	
Hotarare Judecatoreasca nr. 571, din 12/03/2012 emis de JUDECĂTORIA DOROHOI;	
B1	A1
Intabulare, drept de PROPRIETATE, dobandit prin Hotarare Judecatoreasca, cota actuala 1/1, cota initiala 1/1 1) MARTIN DOINA, Lipsa CNP, bun propriu.	

C. Partea III. SARCINI .

Inscrieri privind dezmembramintele dreptului de proprietate, drepturi reale de garanție și sarcini	Referințe
NU SUNT	

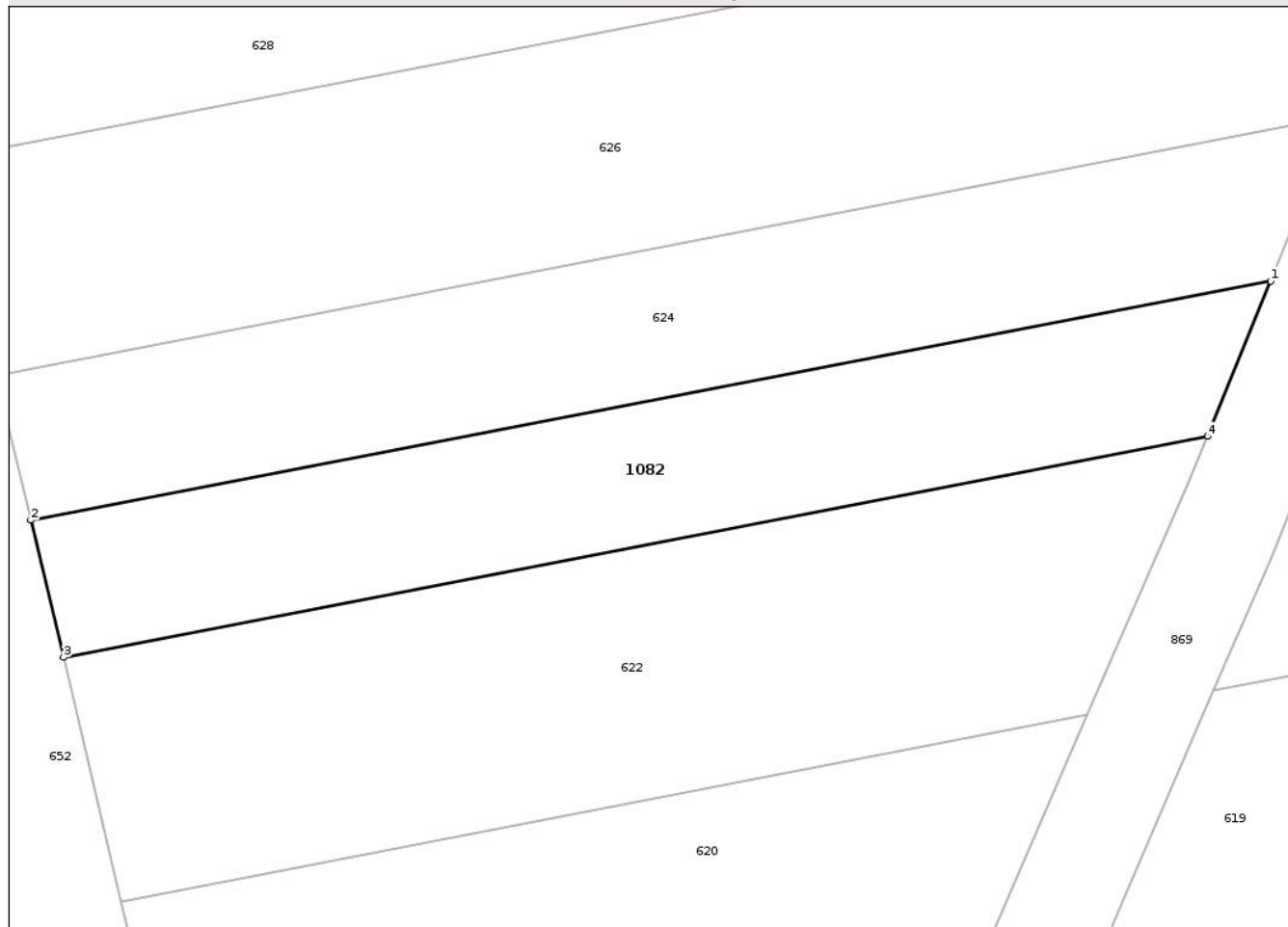
Anexa Nr. 1 La Partea I

Teren

Nr cadastral	Suprafața (mp)*	Observații / Referințe
	317	Conform Sentinței Civile nr. 571 din 12.03.2012, imobilul este situat în pc 1077/9, 1078/9 .Diferența de suprafața se află la ID nr. 1081, sector 97.

* Suprafața este determinată în planul de proiecție Stereo 70.

DETALII LINIARE IMOBIL



Date referitoare la teren

Crt	Categorie folosință	Intravilan	Suprafața (mp)	Tarla	Parcelă	Nr. topo	Observații / Referințe
1	arabil	NU	317	71	1073	-	

Lungime Segmente

1) Valorile lungimilor segmentelor sunt obținute din proiecție în plan.

Punct început	X / Y	Punct sfârșit	X / Y	Lungime segment (** (m)
1	601.989,137 712.883,632	2	601.935,735 712.873,336	54.385
2	601.935,735 712.873,336	3	601.937,134 712.867,421	6.078
3	601.937,134 712.867,421	4	601.986,421 712.876,943	50.198
4	601.986,421 712.876,943	1	601.989,137 712.883,632	7.219

** Lungimile segmentelor sunt determinate în planul de proiecție Stereo 70 și sunt rotunjite la 1 milimetru.

*** Distanța dintre puncte este formată din segmente cumulate ce sunt mai mici decât valoarea 1 milimetru.

Neutilizabil în Circuitul
Civil

**DATE DESPRE IMOBILUL NR. 616**

Oficiul de Cadastru și Publicitate Imobiliară BOTOSANI
Biroul de Cadastru și Publicitate Imobiliară Dorohoi

A. Partea I. Descrierea imobilului

TEREN Extravilan

Adresa: Jud. Botosani

Nr. Crt	Nr cadastral Nr. topografic	Suprafața* (mp)	Observații / Referințe
A1		143	Sector cadastral:96 Teren neimprejmuit; Conform titlului de proprietate, imobilul este situat in pc 1084/5 .Diferenta de suprafata se afla la ID nr.615, sector 97.

B. Partea II. Proprietari și acte

Inscrieri privitoare la dreptul de proprietate și alte drepturi reale	Referințe
/	
Act Administrativ nr. 33986, din 30/08/1994 emis de Comisia Judeteana Botosani;	
B1	A1
Intabulare, drept de PROPRIETATE, dobandit prin Reconstituire, cota actuala 1/1 1) AXINTE I PETRU, Lipsa CNP, bun propriu.	

C. Partea III. SARCINI .

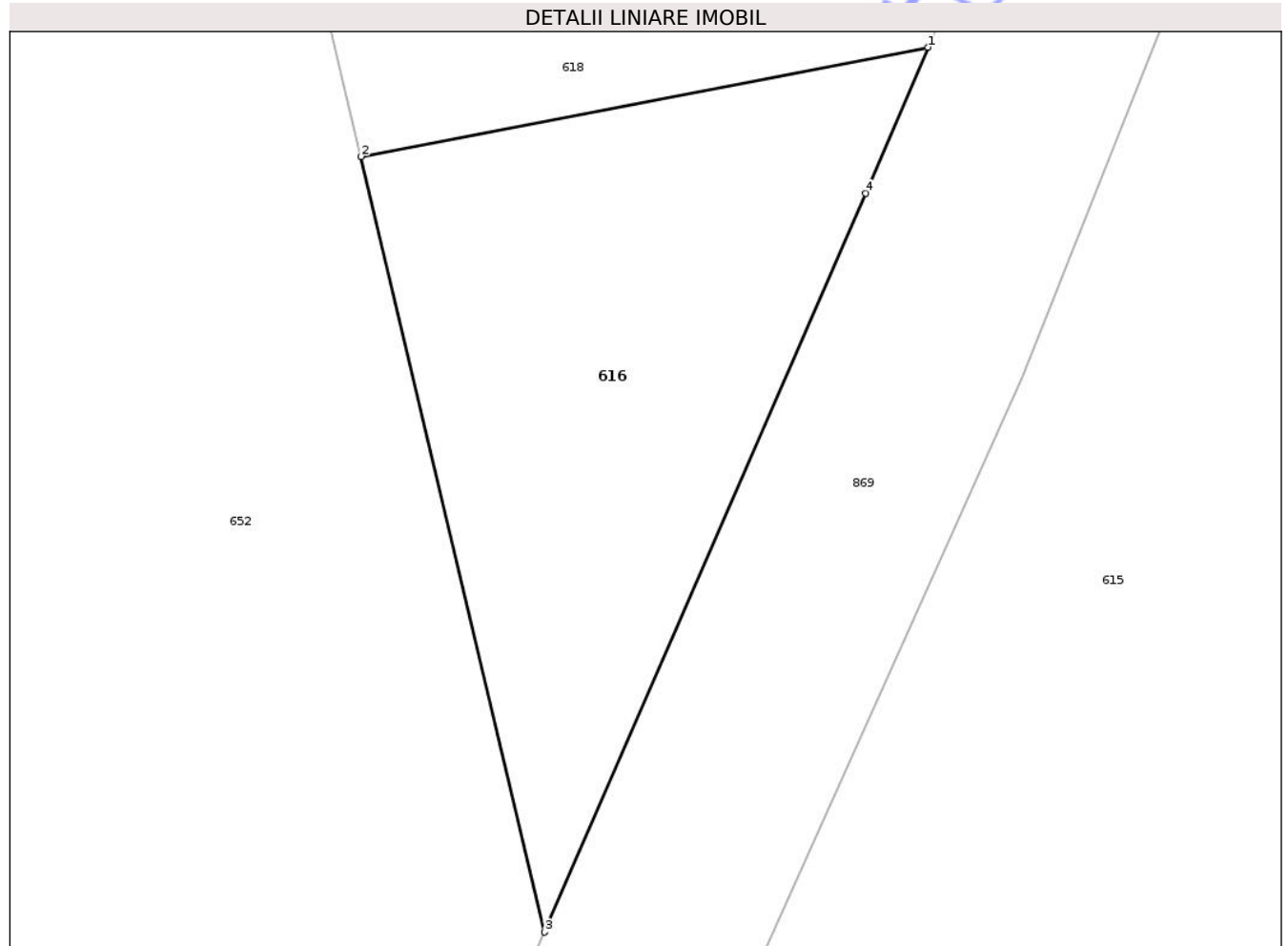
Inscrieri privind dezmembramintele dreptului de proprietate, drepturi reale de garanție și sarcini	Referințe
NU SUNT	

Anexa Nr. 1 La Partea I

Teren

Nr cadastral	Suprafața (mp)*	Observații / Referințe
	143	Conform titlului de proprietate, imobilul este situat in pc 1084/5 .Diferenta de suprafata se afla la ID nr.615, sector 97.

* Suprafața este determinată în planul de proiecție Stereo 70.



Date referitoare la teren

Crt	Categorie folosință	Intra vilan	Suprafața (mp)	Tarla	Parcelă	Nr. topo	Observații / Referințe
1	arabil	NU	143	71	1073	-	

Lungime Segmente

1) Valorile lungimilor segmentelor sunt obținute din proiecție în plan.

Punct început	X / Y	Punct sfârșit	X / Y	Lungime segment (** (m)
1	601.962,671 712.821,822	2	601.948,564 712.819,102	14.367
2	601.948,564 712.819,102	3	601.953,131 712.799,797	19.838
3	601.953,131 712.799,797	4	601.961,125 712.818,187	20.052
4	601.961,125 712.818,187	1	601.962,671 712.821,822	3.95

** Lungimile segmentelor sunt determinate în planul de proiecție Stereo 70 și sunt rotunjite la 1 milimetru.

*** Distanța dintre puncte este formată din segmente cumulate ce sunt mai mici decât valoarea 1 milimetru.

Neutilizabil în Circuitul
Civil

**DATE DESPRE IMOBILUL NR. 618**

Oficiul de Cadastru și Publicitate Imobiliară BOTOSANI
Biroul de Cadastru și Publicitate Imobiliară Dorohoi

A. Partea I. Descrierea imobilului

TEREN Extravilan

Adresa: Jud. Botosani

Nr. Crt	Nr cadastral Nr. topografic	Suprafața* (mp)	Observații / Referințe
A1		449	Sector cadastral:96 Teren neimprejmuit; Conform titlului de proprietate, imobilul este situat in pc 1077/6, 1078/6, 1064/6 .Diferenta de suprafata se afla la ID nr. 617, sector 97.

B. Partea II. Proprietari și acte

Inscrieri privitoare la dreptul de proprietate și alte drepturi reale	Referințe
/	
Act Administrativ nr. 44824, din 14/09/1994 emis de Comisia Judeteana Botosani;	
B1	A1
Intabulare, drept de PROPRIETATE, dobandit prin Reconstituire, cota actuala 1/1 1) MEICU G STRATICA, Lipsa CNP, bun propriu.	

C. Partea III. SARCINI .

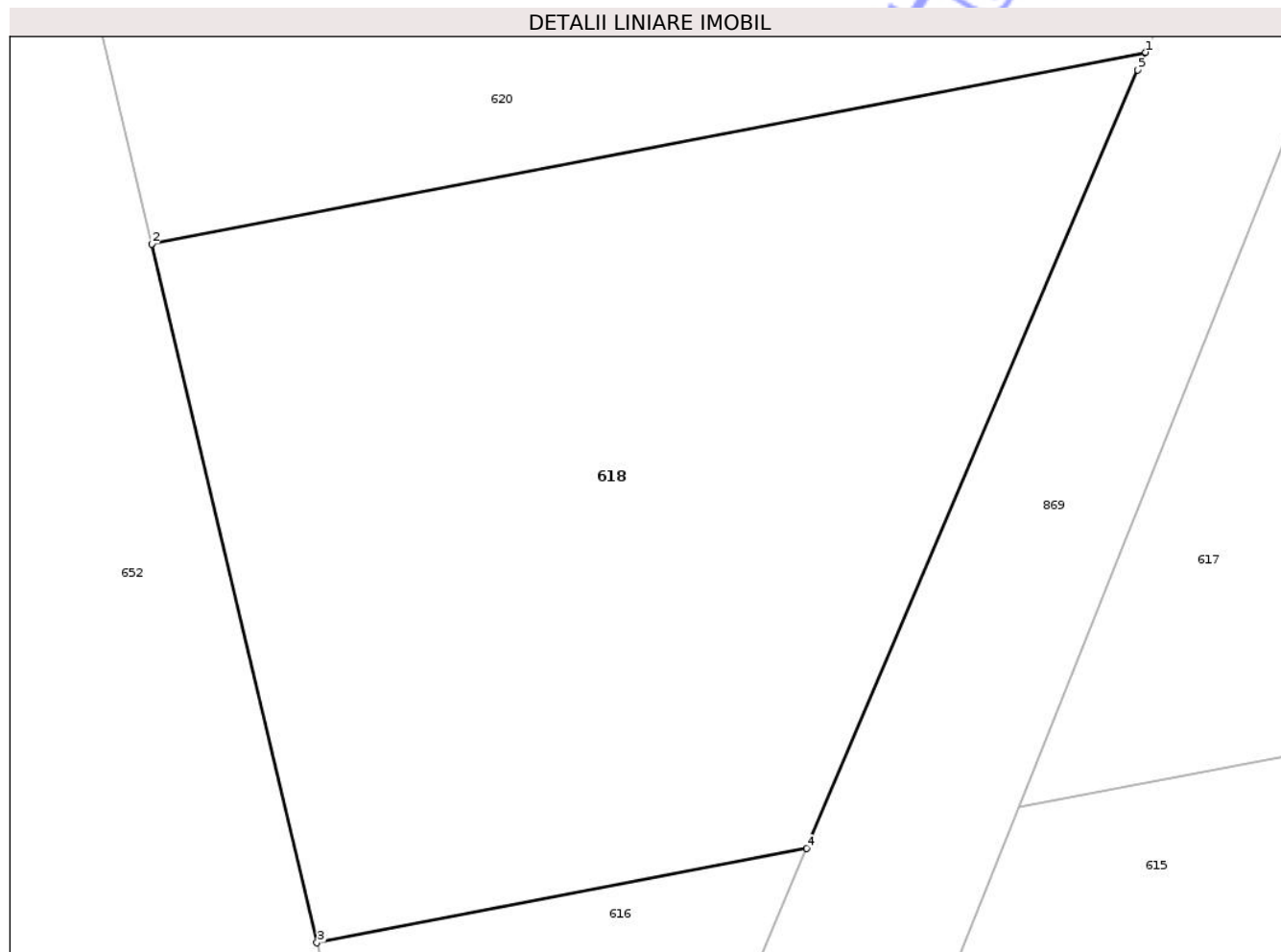
Inscrieri privind dezmembramintele dreptului de proprietate, drepturi reale de garanție și sarcini	Referințe
NU SUNT	

Anexa Nr. 1 La Partea I

Teren

Nr cadastral	Suprafața (mp)*	Observații / Referințe
	449	Conform titlului de proprietate, imobilul este situat în pc 1077/6, 1078/6, 1064/6 . Diferența de suprafața se afla la ID nr. 617, sector 97.

* Suprafața este determinată în planul de proiecție Stereo 70.



Date referitoare la teren

Crt	Categorie folosință	Intra vilan	Suprafața (mp)	Tarla	Parcelă	Nr. topo	Observații / Referințe
1	arabil	NU	449	71	1073	-	

Lungime Segmente

1) Valorile lungimilor segmentelor sunt obținute din proiecție în plan.

Punct început	X / Y	Punct sfârșit	X / Y	Lungime segment (** (m)
1	601.972,426 712.844,74	2	601.943,804 712.839,222	29.149
2	601.943,804 712.839,222	3	601.948,564 712.819,102	20.675
3	601.948,564 712.819,102	4	601.962,671 712.821,822	14.367
4	601.962,671 712.821,822	5	601.972,203 712.844,23	24.351
5	601.972,203 712.844,23	1	601.972,426 712.844,74	0.557

** Lungimile segmentelor sunt determinate în planul de proiecție Stereo 70 și sunt rotunjite la 1 milimetru.

*** Distanța dintre puncte este formată din segmente cumulate ce sunt mai mici decât valoarea 1 milimetru.

Neutilizabil în Circuitul
Civil

**DATE DESPRE IMOBILUL NR. 620**

Oficiul de Cadastru și Publicitate Imobiliară BOTOSANI
Biroul de Cadastru și Publicitate Imobiliară Dorohoi

A. Partea I. Descrierea imobilului

TEREN Extravilan

Adresa: Jud. Botosani

Nr. Crt	Nr cadastral Nr. topografic	Suprafața* (mp)	Observații / Referințe
A1		650	Sector cadastral:96 Teren neimprejmuit; Conform titlului de proprietate, imobilul este situat in pc 1084/24 .Diferenta de suprafata se afla la ID nr. 619, sector 97.

B. Partea II. Proprietari și acte

Inscrieri privitoare la dreptul de proprietate și alte drepturi reale	Referințe
/	
Act Administrativ nr. 94277, din 25/09/2001 emis de Comisia Judeteana Botosani;	
B1	A1
Intabulare, drept de PROPRIETATE, dobandit prin Constituire, cota actuala 1/1 1) POPESCU N IOAN, Bun propriu. DEFUNCT:Da	

C. Partea III. SARCINI .

Inscrieri privind dezmembramintele dreptului de proprietate, drepturi reale de garanție și sarcini	Referințe
NU SUNT	

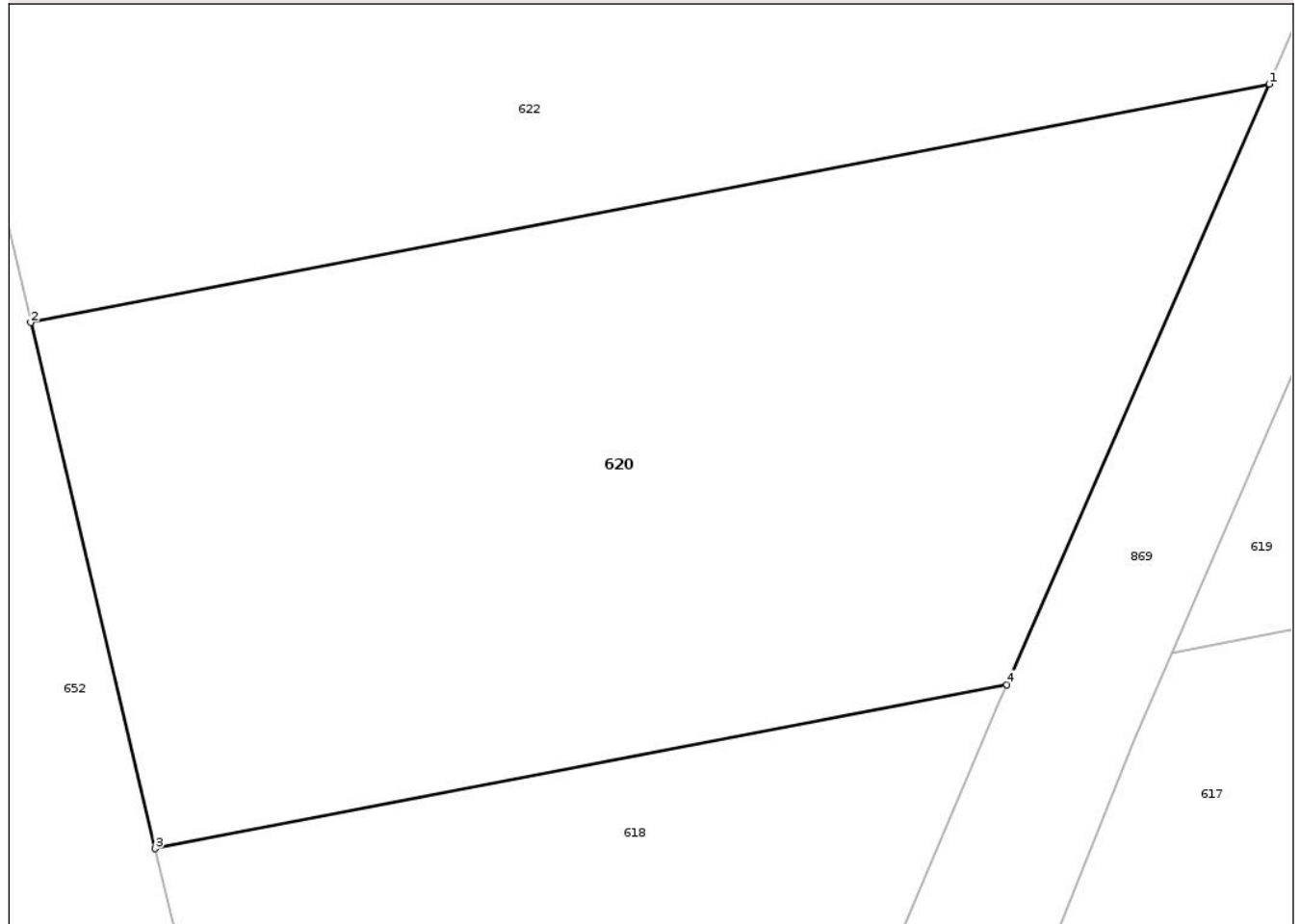
Anexa Nr. 1 La Partea I

Teren

Nr cadastral	Suprafața (mp)*	Observații / Referințe
	650	Conform titlului de proprietate, imobilul este situat in pc 1084/24 .Diferenta de suprafata se afla la ID nr. 619, sector 97.

* Suprafața este determinată în planul de proiecție Stereo 70.

DETALII LINIARE IMOBIL



Date referitoare la teren

Crt	Categorie folosință	Intra vilan	Suprafața (mp)	Tarla	Parcelă	Nr. topo	Observații / Referințe
1	arabil	NU	650	71	1073	-	

Lungime Segmente

1) Valorile lungimilor segmentelor sunt obținute din proiecție în plan.

Punct început	X / Y	Punct sfârșit	X / Y	Lungime segment (** (m)
1	601.981,245 712.864,943	2	601.939,618 712.856,917	42.394
2	601.939,618 712.856,917	3	601.943,804 712.839,222	18.183
3	601.943,804 712.839,222	4	601.972,426 712.844,74	29.149
4	601.972,426 712.844,74	1	601.981,245 712.864,943	22.044

** Lungimile segmentelor sunt determinate în planul de proiecție Stereo 70 și sunt rotunjite la 1 milimetru.

*** Distanța dintre puncte este formată din segmente cumulate ce sunt mai mici decât valoarea 1 milimetru.

Neutilizabil în Circuitul
Civil

**DATE DESPRE IMOBILUL NR. 622**

Oficiul de Cadastru și Publicitate Imobiliară BOTOSANI
Biroul de Cadastru și Publicitate Imobiliară Dorohoi

A. Partea I. Descrierea imobilului

TEREN Extravilan

Adresa: Jud. Botosani

Nr. Crt	Nr cadastral Nr. topografic	Suprafața* (mp)	Observații / Referințe
A1		500	Sector cadastral:96 Teren neimprejmuit; Conform Sentintei Civile nr. 571 din 12.03.2012, imobilul este situat in pc 1084/9 .Diferenta de suprafata se afla la ID nr. 621, sector 97.

B. Partea II. Proprietari și acte

Inscrieri privitoare la dreptul de proprietate și alte drepturi reale	Referințe
/	
Hotarare Judecatoreasca nr. 571, din 12/03/2012 emis de JUDECĂTORIA DOROHOI;	
B1 Intabulare, drept de PROPRIETATE, dobandit prin Hotarare Judecatoreasca, cota actuala 1/1, cota initiala 1/1 1) BATIR EUGENIA , Bun propriu.	A1

C. Partea III. SARCINI .

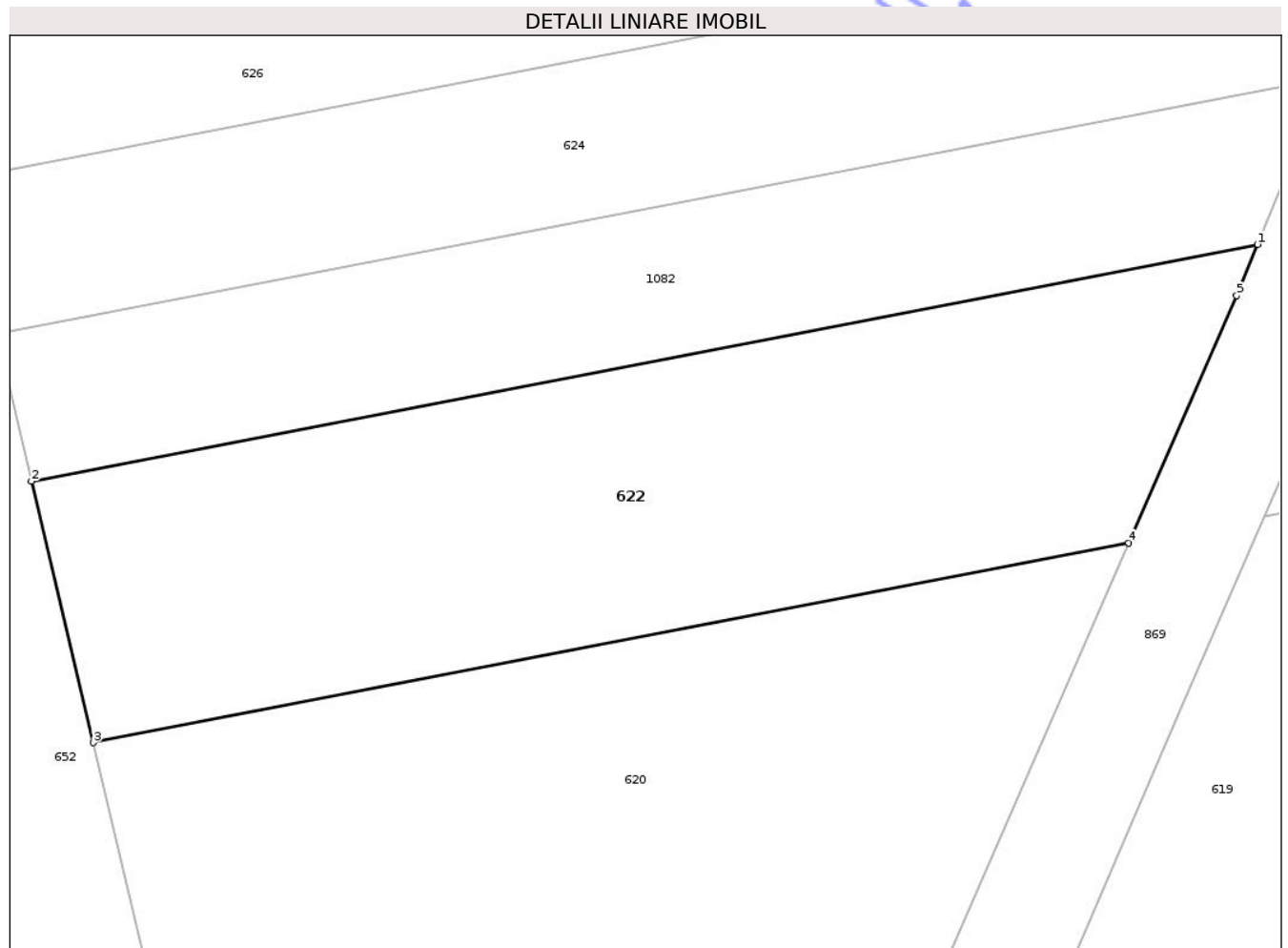
Inscrieri privind dezmembramintele dreptului de proprietate, drepturi reale de garanție și sarcini	Referințe
NU SUNT	

Anexa Nr. 1 La Partea I

Teren

Nr cadastral	Suprafața (mp)*	Observații / Referințe
	500	Conform Sentinței Civile nr. 571 din 12.03.2012, imobilul este situat în pc 1084/9. Diferența de suprafața se află la ID nr. 621, sector 97.

* Suprafața este determinată în planul de proiecție Stereo 70.



Date referitoare la teren

Crt	Categorie folosință	Intravilan	Suprafața (mp)	Tarla	Parcelă	Nr. topo	Observații / Referințe
1	arabil	NU	500	71	1073	-	

Lungime Segmente

1) Valorile lungimilor segmentelor sunt obținute din proiecție în plan.

Punct început	X / Y	Punct sfârșit	X / Y	Lungime segment (** (m)
1	601.986,421 712.876,943	2	601.937,134 712.867,421	50.198
2	601.937,134 712.867,421	3	601.939,618 712.856,917	10.794
3	601.939,618 712.856,917	4	601.981,245 712.864,943	42.394
4	601.981,245 712.864,943	5	601.985,583 712.874,879	10.842

Punct început	X / Y	Punct sfârșit	X / Y	Lungime segment (** (m)
5	601.985,583 712.874,879	1	601.986,421 712.876,943	2.228

** Lungimile segmentelor sunt determinate în planul de proiecție Stereo 70 și sunt rotunjite la 1 milimetru.

*** Distanța dintre puncte este formată din segmente cumulate ce sunt mai mici decât valoarea 1 milimetru.

Neutilizabil în Circuitul Civil

**DATE DESPRE IMOBILUL NR. 624**

Oficiul de Cadastru și Publicitate Imobiliară BOTOSANI
Biroul de Cadastru și Publicitate Imobiliară Dorohoi

A. Partea I. Descrierea imobilului

TEREN Extravilan

Adresa: Jud. Botosani

Nr. Crt	Nr cadastral Nr. topografic	Suprafața* (mp)	Observații / Referințe
A1		363	Sector cadastral:96 Teren neimprejmuit; Conform titlului de proprietate, imobilul este situat in pc 1084/4 .Diferenta de suprafata se afla la ID nr. 623, sector 97.

B. Partea II. Proprietari și acte

Inscrieri privitoare la dreptul de proprietate și alte drepturi reale	Referințe
/	
Act Administrativ nr. 87865, din 21/10/1999 emis de Comisia Judeteana Botosani;	
B1	A1
Intabulare, drept de PROPRIETATE, dobandit prin Reconstituire, cota actuala 1/1 1) PLAMADA C MIHAI, Lipsa CNP, bun propriu.	

C. Partea III. SARCINI .

Inscrieri privind dezmembramintele dreptului de proprietate, drepturi reale de garanție și sarcini	Referințe
NU SUNT	

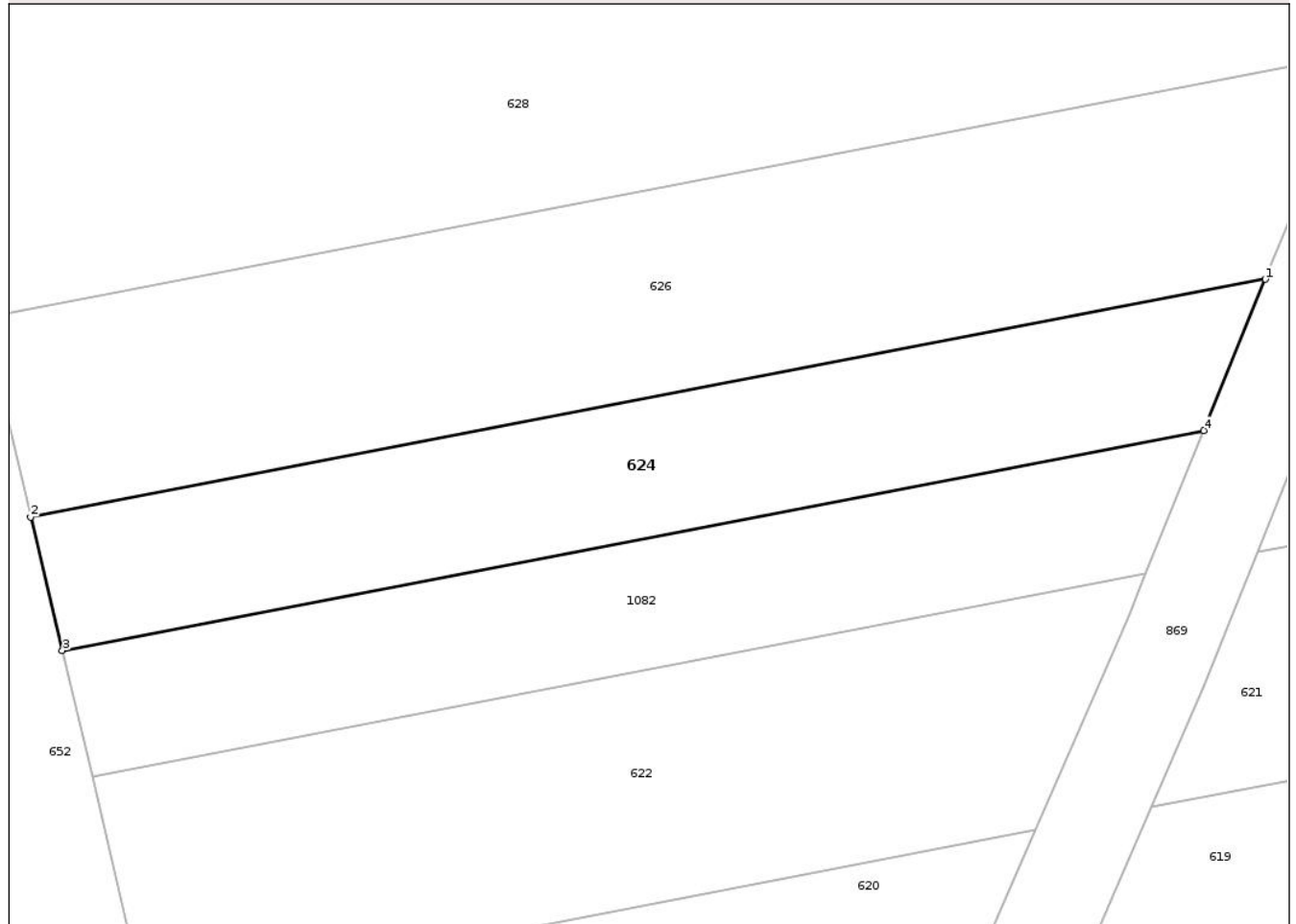
Anexa Nr. 1 La Partea I

Teren

Nr cadastral	Suprafața (mp)*	Observații / Referințe
	363	Conform titlului de proprietate, imobilul este situat în pc 1084/4 .Diferenta de suprafata se afla la ID nr. 623, sector 97.

* Suprafața este determinată în planul de proiecție Stereo 70.

DETALII LINIARE IMOBIL



Date referitoare la teren

Crt	Categorie folosință	Intra vilan	Suprafața (mp)	Tarla	Parcelă	Nr. topo	Observații / Referințe
1	arabil	NU	363	71	1073	-	

Lungime Segmente

1) Valorile lungimilor segmentelor sunt obținute din proiecție în plan.

Punct început	X / Y	Punct sfârșit	X / Y	Lungime segment (** (m)
1	601.992,012 712.890,712	2	601.934,258 712.879,577	58.818
2	601.934,258 712.879,577	3	601.935,735 712.873,336	6.413
3	601.935,735 712.873,336	4	601.989,137 712.883,632	54.385
4	601.989,137 712.883,632	1	601.992,012 712.890,712	7.641

** Lungimile segmentelor sunt determinate în planul de proiecție Stereo 70 și sunt rotunjite la 1 milimetru.

*** Distanța dintre puncte este formată din segmente cumulate ce sunt mai mici decât valoarea 1 milimetru.

Neutilizabil în Circuitul
Civil

**DATE DESPRE IMOBILUL NR. 635**

Oficiul de Cadastru și Publicitate Imobiliară BOTOSANI
Biroul de Cadastru și Publicitate Imobiliară Dorohoi

A. Partea I. Descrierea imobilului

TEREN Extravilan

Adresa: Jud. Botosani

Nr. Crt	Nr cadastral Nr. topografic	Suprafața* (mp)	Observații / Referințe
A1		1.246	Sector cadastral:96 Teren neimprejmuit; Conform titlului de proprietate, imobilul este situat in pc 1077/16, 1078/11 . Diferenta de suprafata se afla la ID nr. 634, sector 97.

B. Partea II. Proprietari și acte

Inscrieri privitoare la dreptul de proprietate și alte drepturi reale	Referințe
/	
Act Notarial nr. 229, din 29/01/1997 emis de BNP DORINA TEODORESCU;	
B1	A1
Intabulare, drept de PROPRIETATE, dobandit prin Conventie, cota actuala 1/1	
1) BARABASA LILI-TATIANA	
2) BUCATARIU VASILE, Lipsa CNP, bun comun.	

C. Partea III. SARCINI .

Inscrieri privind dezmembramintele dreptului de proprietate, drepturi reale de garanție și sarcini	Referințe
NU SUNT	

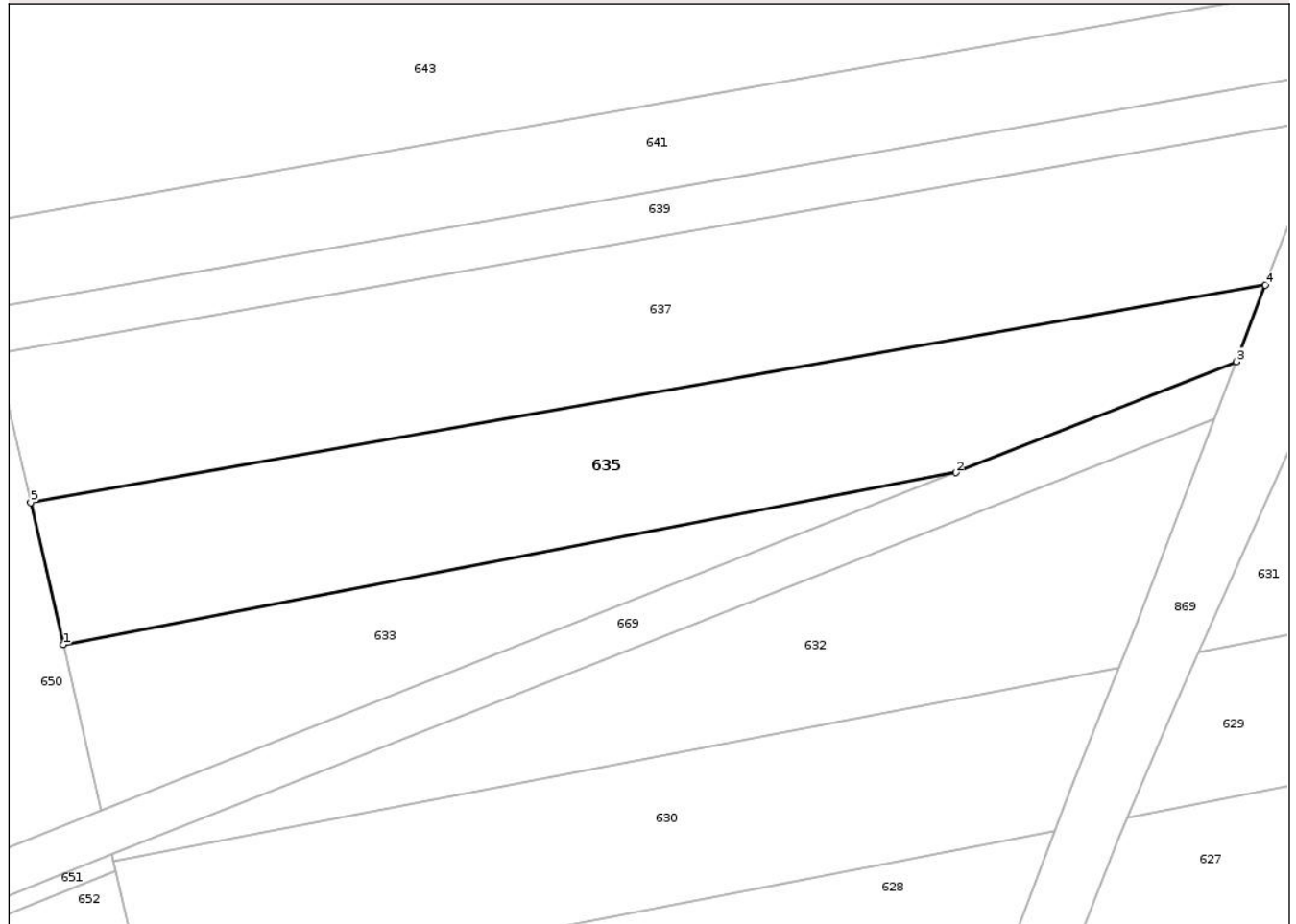
Anexa Nr. 1 La Partea I

Teren

Nr cadastral	Suprafața (mp)*	Observații / Referințe
	1.246	Conform titlului de proprietate, imobilul este situat în pc 1077/16, 1078/11 . Diferența de suprafață se afla la ID nr. 634, sector 97.

* Suprafața este determinată în planul de proiecție Stereo 70.

DETALII LINIARE IMOBIL



Date referitoare la teren

Crt	Categorie folosință	Intra vilan	Suprafața (mp)	Tarla	Parcelă	Nr. topo	Observații / Referințe
1	arabil	NU	1.246	71	1071	-	

Lungime Segmente

1) Valorile lungimilor segmentelor sunt obținute din proiecție în plan.

Punct început	X / Y	Punct sfârșit	X / Y	Lungime segment (** (m)
1	601.918,733 712.945,668	2	601.998,126 712.960,975	80.855
2	601.998,126 712.960,975	3	602.023,074 712.970,837	26.827
3	602.023,074 712.970,837	4	602.025,673 712.977,658	7.299
4	602.025,673 712.977,658	5	601.915,837 712.958,306	111.528
5	601.915,837 712.958,306	1	601.918,733 712.945,668	12.966

** Lungimile segmentelor sunt determinate în planul de proiecție Stereo 70 și sunt rotunjite la 1 milimetru.

*** Distanța dintre puncte este formată din segmente cumulate ce sunt mai mici decât valoarea 1 milimetru.

Neutilizabil în Circuitul
Civil

**DATE DESPRE IMOBILUL NR. 626**

Oficiul de Cadastru și Publicitate Imobiliară BOTOSANI
Biroul de Cadastru și Publicitate Imobiliară Dorohoi

A. Partea I. Descrierea imobilului

TEREN Extravilan

Adresa: Jud. Botosani

Nr. Crt	Nr cadastral Nr. topografic	Suprafața* (mp)	Observații / Referințe
A1		595	Sector cadastral:96 Teren neimprejmuit; Conform titlului de proprietate, imobilul este situat in pc 1084/11 .Diferenta de suprafata se afla la ID nr. 625, sector 97.

B. Partea II. Proprietari și acte

Inscrieri privitoare la dreptul de proprietate și alte drepturi reale	Referințe
/	
Act Administrativ nr. 64259, din 10/10/1996 emis de Comisia Judeteana Botosani;	
B1	A1
Intabulare, drept de PROPRIETATE, dobandit prin Reconstituire, cota actuala 1/1	
1) VOLINTIRU MARICEL, Lipsa CNP	
2) SPATARU IULIA, Lipsa CNP, bun comun.	

C. Partea III. SARCINI .

Inscrieri privind dezmembramintele dreptului de proprietate, drepturi reale de garanție și sarcini	Referințe
NU SUNT	

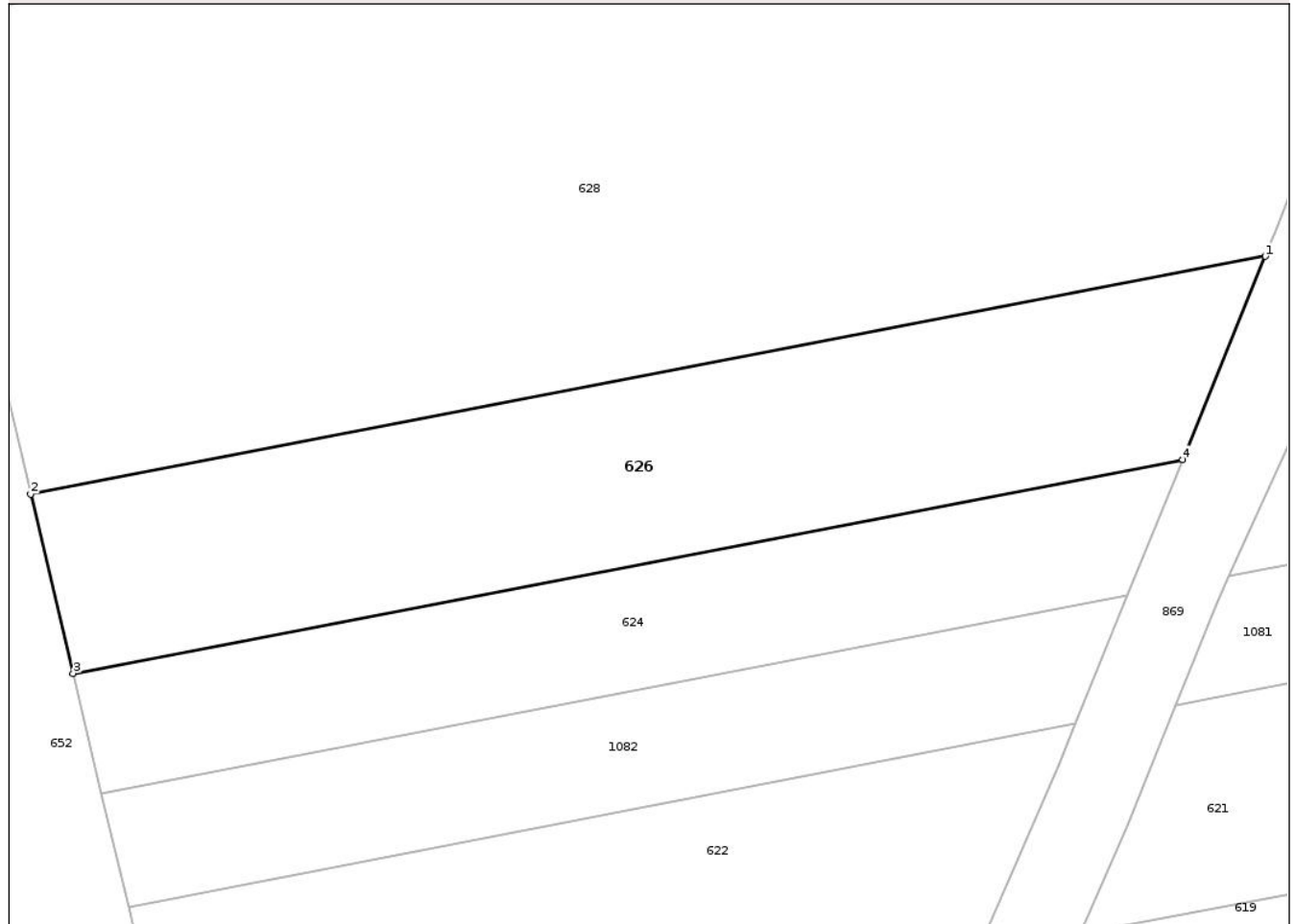
Anexa Nr. 1 La Partea I

Teren

Nr cadastral	Suprafața (mp)*	Observații / Referințe
	595	Conform titlului de proprietate, imobilul este situat in pc 1084/11 .Diferenta de suprafata se afla la ID nr. 625, sector 97.

* Suprafața este determinată în planul de proiecție Stereo 70.

DETALII LINIARE IMOBIL



Date referitoare la teren

Crt	Categorie folosință	Intra vilan	Suprafața (mp)	Tarla	Parcelă	Nr. topo	Observații / Referințe
1	arabil	NU	595	71	1073	-	

Lungime Segmente

1) Valorile lungimilor segmentelor sunt obținute din proiecție în plan.

Punct început	X / Y	Punct sfârșit	X / Y	Lungime segment (** (m)
1	601.996,309 712.901,291	2	601.932,052 712.888,903	65.44
2	601.932,052 712.888,903	3	601.934,258 712.879,577	9.583
3	601.934,258 712.879,577	4	601.992,012 712.890,712	58.818
4	601.992,012 712.890,712	1	601.996,309 712.901,291	11.418

** Lungimile segmentelor sunt determinate în planul de proiecție Stereo 70 și sunt rotunjite la 1 milimetru.

*** Distanța dintre puncte este formată din segmente cumulate ce sunt mai mici decât valoarea 1 milimetru.

Neutilizabil în Circuitul
Civil

**DATE DESPRE IMOBILUL NR. 645**

Oficiul de Cadastru și Publicitate Imobiliară BOTOSANI
Biroul de Cadastru și Publicitate Imobiliară Dorohoi

A. Partea I. Descrierea imobilului

TEREN Extravilan

Adresa: Jud. Botosani

Nr. Crt	Nr cadastral Nr. topografic	Suprafața* (mp)	Observații / Referințe
A1		2.166	Sector cadastral:96 Teren neimprejmuit; Conform titlului de proprietate, imobilul este situat in pc 1077/21 .Diferenta de suprafata se afla la ID nr. 644, sector 97.

B. Partea II. Proprietari și acte

Inscrieri privitoare la dreptul de proprietate și alte drepturi reale	Referințe
/	
Hotarare Judecatoreasca nr. 120, partaj judiciar, din 22/01/2020 emis de JUDECĂTORIA DOROHOI (, Dosar 24/222/2018);	
B1	Intabulare, drept de PROPRIETATE, dobandit prin Hotarare Judecatoreasca, cota actuala 1/1, cota initiala 1/1 1) FOGOROȘ MIHAELA, bun propriu

C. Partea III. SARCINI .

Inscrieri privind dezmembramintele dreptului de proprietate, drepturi reale de garanție și sarcini	Referințe
NU SUNT	

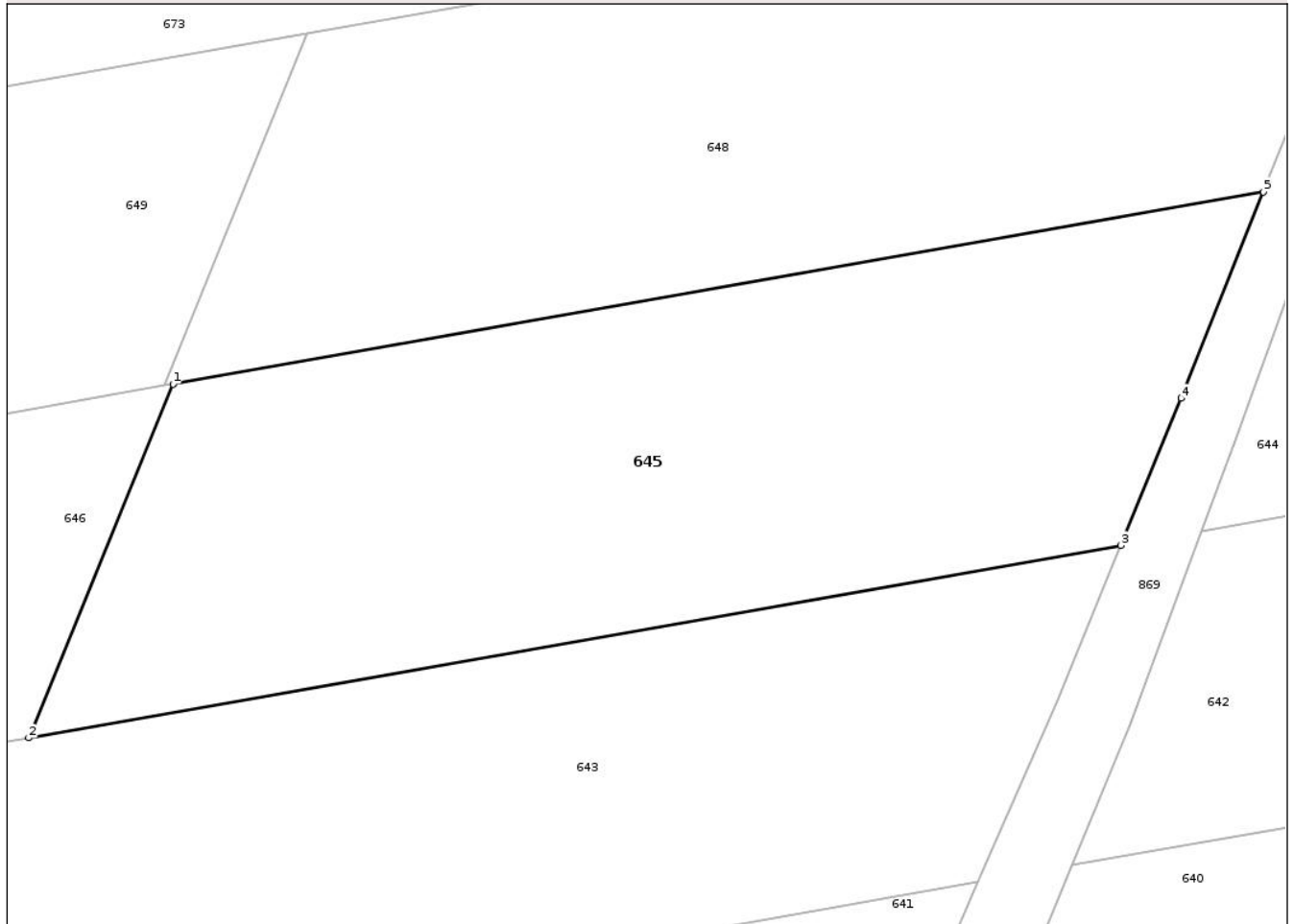
Anexa Nr. 1 La Partea I

Teren

Nr cadastral	Suprafața (mp)*	Observații / Referințe
	2.166	Conform titlului de proprietate, imobilul este situat in pc 1077/21 .Diferenta de suprafata se afla la ID nr. 644, sector 97.

* Suprafața este determinată in planul de proiecție Stereo 70.

DETALII LINIARE IMOBIL



Date referitoare la teren

Crt	Categorie folosință	Intra vilan	Suprafața (mp)	Tarla	Parcelă	Nr. topo	Observații / Referințe
1	arabil	NU	2.166	71	1071	-	

Lungime Segmente

1) Valorile lungimilor segmentelor sunt obținute din proiecție în plan.

Punct început	X / Y	Punct sfârșit	X / Y	Lungime segment (** (m)
1	601.973,997 713.044,015	2	601.962,798 713.016,508	29.699
2	601.962,798 713.016,508	3	602.047,653 713.031,459	86.162
3	602.047,653 713.031,459	4	602.052,349 713.042,896	12.364
4	602.052,349 713.042,896	5	602.058,713 713.058,941	17.261
5	602.058,713 713.058,941	1	601.973,997 713.044,015	86.021

** Lungimile segmentelor sunt determinate în planul de proiecție Stereo 70 și sunt rotunjite la 1 milimetru.

*** Distanța dintre puncte este formată din segmente cumulate ce sunt mai mici decât valoarea 1 milimetru.

Neutilizabil în Circuitul
Civil

**DATE DESPRE IMOBILUL NR. 646**

Oficiul de Cadastru și Publicitate Imobiliară BOTOSANI
Biroul de Cadastru și Publicitate Imobiliară Dorohoi

A. Partea I. Descrierea imobilului

TEREN Extravilan

Adresa: Jud. Botosani

Nr. Crt	Nr cadastral Nr. topografic	Suprafața* (mp)	Observații / Referințe
A1	52888	1.600	Sector cadastral:96 Teren neimprejmuit;

B. Partea II. Proprietari și acte

Inscrieri privitoare la dreptul de proprietate și alte drepturi reale	Referințe
21429 / 24/06/2022	
Hotarare Judecatoreasca nr. 120, din 22/01/2020 emis de JUDECATORIA DOROHOI (, (dosar nr. 24/222/2018 - partaj judiciar));	
B5	Intabulare, drept de PROPRIETATE, dobandit prin Hotarare Judecatoreasca, cota actuala 1/1, cota initiala 1/1 1) FOGOROȘ MIHAELA, bun propriu

C. Partea III. SARCINI .

Inscrieri privind dezmembramintele dreptului de proprietate, drepturi reale de garanție și sarcini	Referințe
NU SUNT	

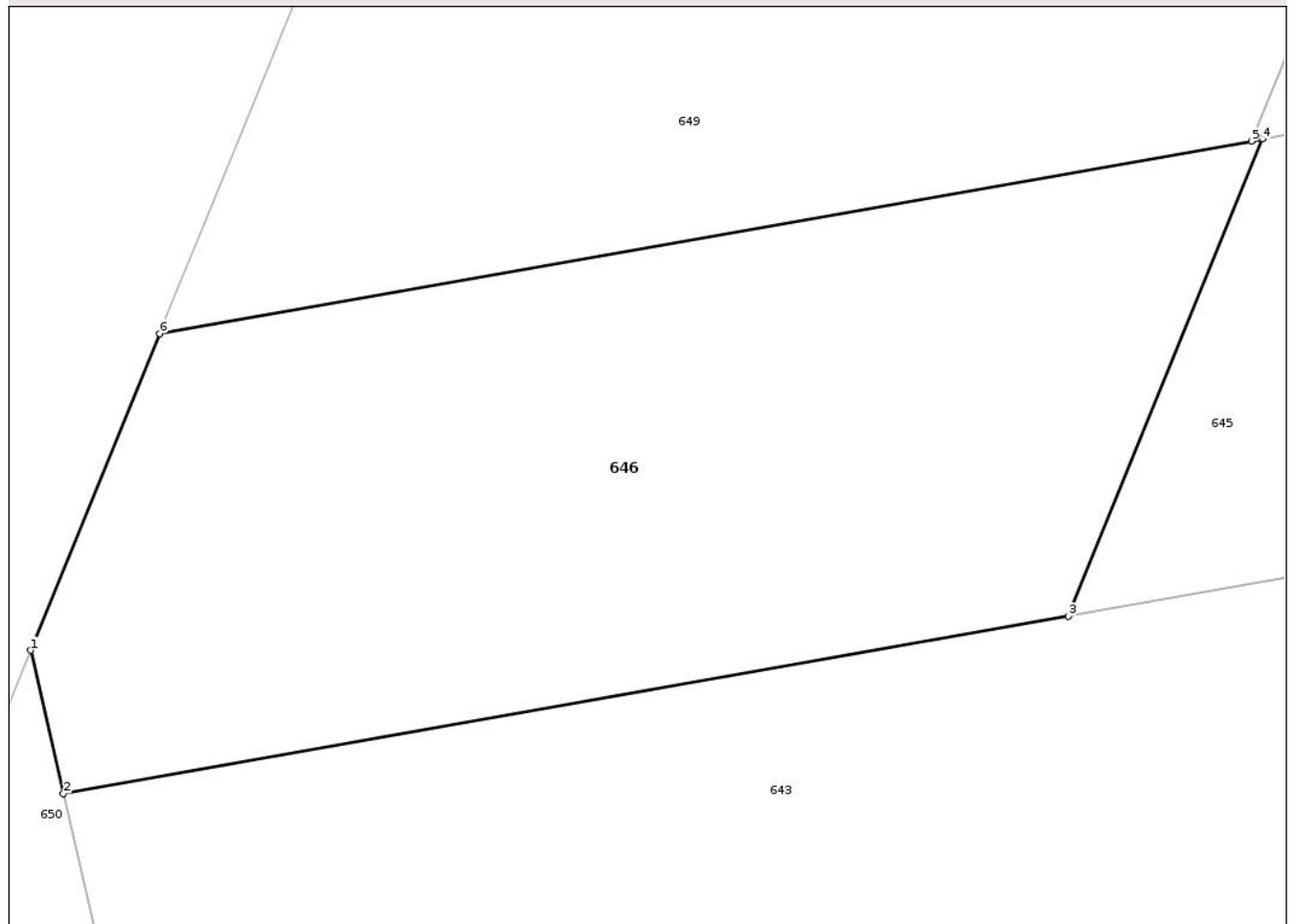
Anexa Nr. 1 La Partea I

Teren

Nr cadastral	Suprafața (mp)*	Observații / Referințe
52888	1.600	

* Suprafața este determinată în planul de proiecție Stereo 70.

DETALII LINIARE IMOBIL



Date referitoare la teren

Crt	Categorie folosință	Intra vilan	Suprafața (mp)	Tarla	Parcelă	Nr. topo	Observații / Referințe
1	arabil	NU	1.600	71	1071/21	-	

Lungime Segmente

1) Valorile lungimilor segmentelor sunt obținute din proiecție în plan.

Punct început	X / Y	Punct sfârșit	X / Y	Lungime segment (** (m)
1	601.902,949 713.014,546	2	601.904,839 713.006,296	8.464
2	601.904,839 713.006,296	3	601.962,798 713.016,508	58.852
3	601.962,798 713.016,508	4	601.973,997 713.044,015	29.699
4	601.973,997 713.044,015	5	601.973,356 713.043,902	0.651
5	601.973,356 713.043,902	6	601.910,384 713.032,807	63.942

Punct început	X / Y	Punct sfârşit	X / Y	Lungime segment (** (m)
6	601.910,384 713.032,807	1	601.902,949 713.014,546	19.717

** Lungimile segmentelor sunt determinate în planul de proiecţie Stereo 70 şi sunt rotunjite la 1 milimetru.

*** Distanţa dintre puncte este formată din segmente cumulate ce sunt mai mici decât valoarea 1 milimetru.

Neutilizabil în Circuitul Civil

**DATE DESPRE IMOBILUL NR. 648**

Oficiul de Cadastru și Publicitate Imobiliară BOTOSANI
Biroul de Cadastru și Publicitate Imobiliară Dorohoi

A. Partea I. Descrierea imobilului

TEREN Extravilan

Adresa: Jud. Botosani

Nr. Crt	Nr cadastral Nr. topografic	Suprafața* (mp)	Observații / Referințe
A1		2.166	Sector cadastral:96 Teren neimprejmuit; Conform titlului de proprietate, imobilul este situat in pc 1077/21, 1078/21, 1084/21 .Diferenta de suprafata se afla la ID nr. 647, sector 97.

B. Partea II. Proprietari și acte

Inscrieri privitoare la dreptul de proprietate și alte drepturi reale	Referințe
/	
Act Notarial nr. 3134, din 17/07/2024 emis de SPN ANITEI SI ASOCIATII;	
B1	A1
Intabulare, drept de PROPRIETATE, dobandit prin Conventie, cota actuala 1/1, cota initiala 1/1	
1) FOGOROȘ NICOLAE, căsătorit cu	
2) FOGOROȘ MIHAELA, bun comun	

C. Partea III. SARCINI .

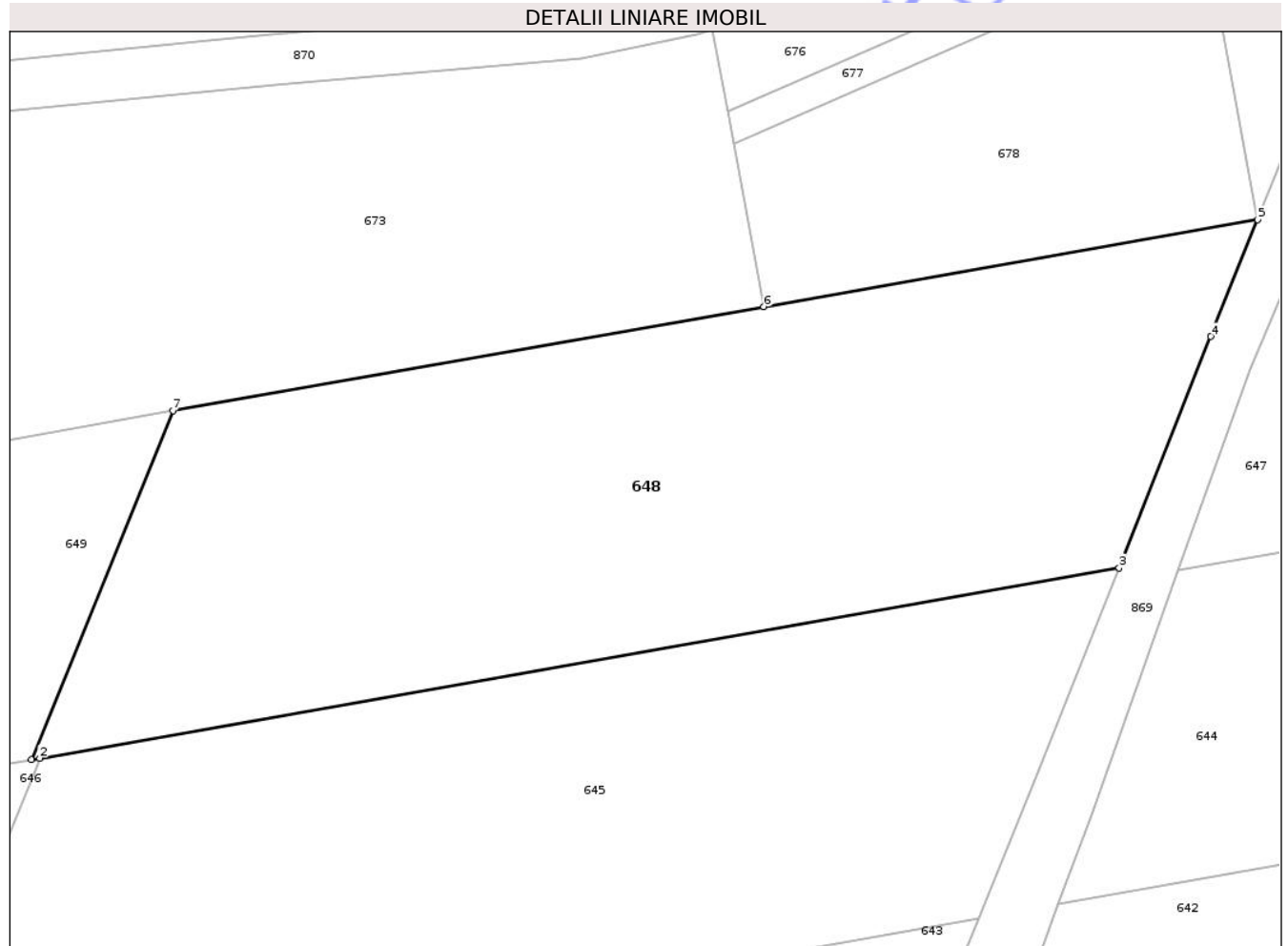
Inscrieri privind dezmembramintele dreptului de proprietate, drepturi reale de garanție și sarcini	Referințe
NU SUNT	

Anexa Nr. 1 La Partea I

Teren

Nr cadastral	Suprafața (mp)*	Observații / Referințe
	2.166	Conform titlului de proprietate, imobilul este situat în pc 1077/21, 1078/21, 1084/21 .Diferența de suprafața se afla la ID nr. 647, sector 97.

* Suprafața este determinată în planul de proiecție Stereo 70.



Date referitoare la teren

Crt	Categorie folosință	Intra vilan	Suprafața (mp)	Tarla	Parcelă	Nr. topo	Observații / Referințe
1	arabil	NU	2.166	71	1071	-	

Lungime Segmente

1) Valorile lungimilor segmentelor sunt obținute din proiecție în plan.

Punct început	X / Y	Punct sfârșit	X / Y	Lungime segment (** (m)
1	601.973,356 713.043,902	2	601.973,997 713.044,015	0.651
2	601.973,997 713.044,015	3	602.058,713 713.058,941	86.021
3	602.058,713 713.058,941	4	602.065,916 713.077,102	19.537
4	602.065,916 713.077,102	5	602.069,572 713.086,269	9.869
5	602.069,572 713.086,269	6	602.030,829 713.079,443	39.34

Punct început	X / Y	Punct sfârșit	X / Y	Lungime segment (** (m)
6	602.030,829 713.079,443	7	601.984,453 713.071,272	47.09
7	601.984,453 713.071,272	1	601.973,356 713.043,902	29.534

** Lungimile segmentelor sunt determinate în planul de proiecție Stereo 70 și sunt rotunjite la 1 milimetru.

*** Distanța dintre puncte este formată din segmente cumulate ce sunt mai mici decât valoarea 1 milimetru.

Neutilizabil în Circuitul Civil

**DATE DESPRE IMOBILUL NR. 649**

Oficiul de Cadastru și Publicitate Imobiliară BOTOSANI
Biroul de Cadastru și Publicitate Imobiliară Dorohoi

A. Partea I. Descrierea imobilului

TEREN Extravilan

Adresa: Jud. Botosani

Nr. Crt	Nr cadastral Nr. topografic	Suprafața* (mp)	Observații / Referințe
A1	52887	1.600	Sector cadastral:96 Teren neimprejmuit;

B. Partea II. Proprietari și acte

Inscrieri privitoare la dreptul de proprietate și alte drepturi reale	Referințe
21441 / 18/07/2024	
Act Notarial nr. 3134, din 17/07/2024 emis de SPN ANIȚEI și ASOCIAȚII Loc. Botoșani;	
B3	A1
Intabulare, drept de PROPRIETATE, dobândit prin Convenție, cota actuala 1/1, cota initiala 1/1	
1) FOGOROȘ NICOLAE, căsătorit cu	
2) FOGOROȘ MIHAELA, bun comun	

C. Partea III. SARCINI .

Inscrieri privind dezmembramintele dreptului de proprietate, drepturi reale de garanție și sarcini	Referințe
NU SUNT	

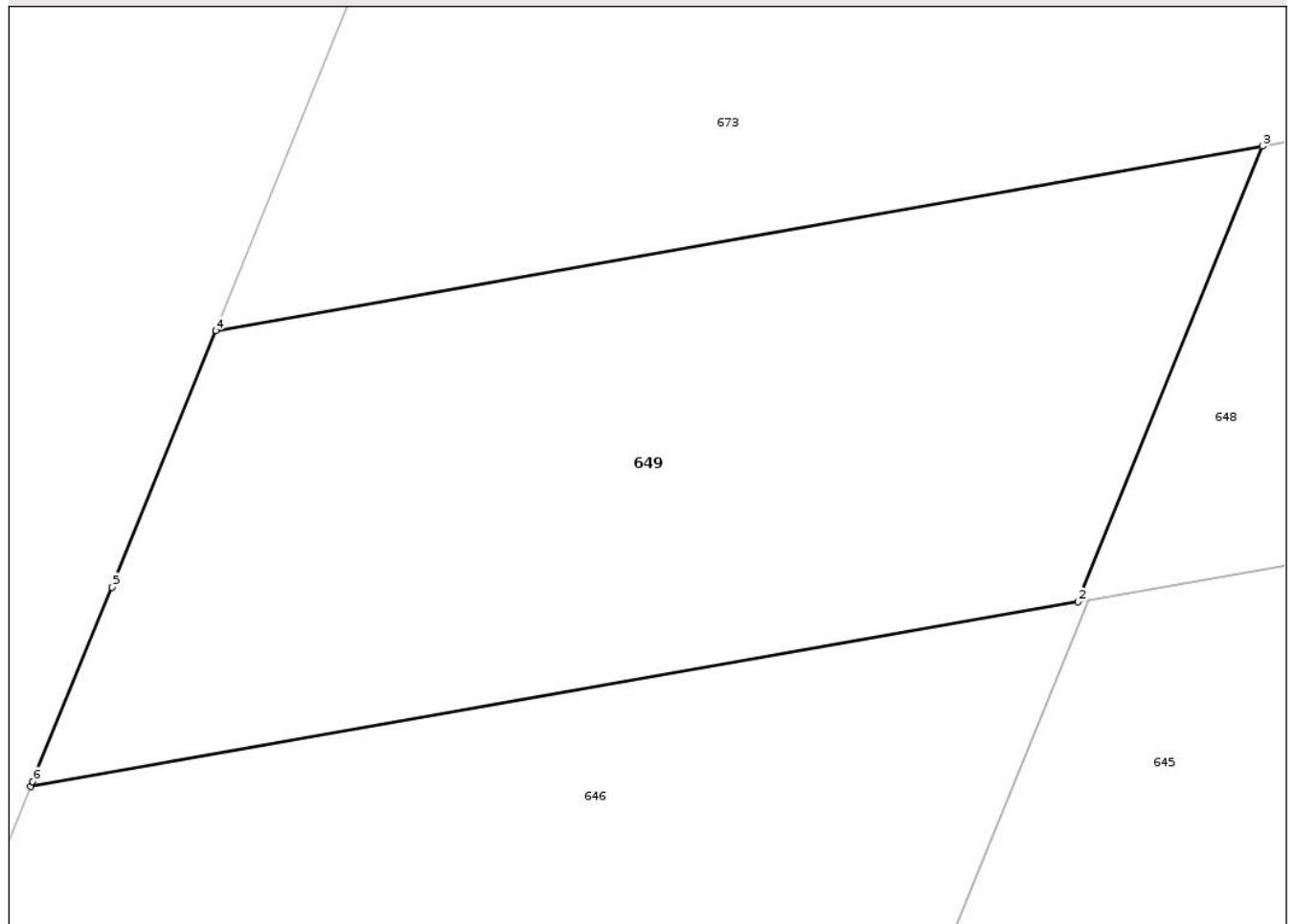
Anexa Nr. 1 La Partea I

Teren

Nr cadastral	Suprafața (mp)*	Observații / Referințe
52887	1.600	

* Suprafața este determinată în planul de proiecție Stereo 70.

DETALII LINIARE IMOBIL



Date referitoare la teren

Crt	Categorie folosință	Intra vilan	Suprafața (mp)	Tarla	Parcelă	Nr. topo	Observații / Referințe
1	arabil	NU	1.600	71	1071/21	-	

Lungime Segmente

1) Valorile lungimilor segmentelor sunt obținute din proiecție în plan.

Punct început	X / Y	Punct sfârșit	X / Y	Lungime segment (** (m)
1	601.910,384 713.032,807	2	601.973,356 713.043,902	63.942
2	601.973,356 713.043,902	3	601.984,453 713.071,272	29.534
3	601.984,453 713.071,272	4	601.921,503 713.060,181	63.92
4	601.921,503 713.060,181	5	601.915,261 713.044,786	16.612
5	601.915,261 713.044,786	6	601.910,506 713.033,106	12.611

Punct început	X / Y	Punct sfârșit	X / Y	Lungime segment (** (m)
6	601.910,506 713.033,106	1	601.910,384 713.032,807	0.323

** Lungimile segmentelor sunt determinate în planul de proiecție Stereo 70 și sunt rotunjite la 1 milimetru.

*** Distanța dintre puncte este formată din segmente cumulate ce sunt mai mici decât valoarea 1 milimetru.

Neutilizabil în Circuitul Civil

**DATE DESPRE IMOBILUL NR. 650**

Oficiul de Cadastru și Publicitate Imobiliară BOTOSANI
Biroul de Cadastru și Publicitate Imobiliară Dorohoi

A. Partea I. Descrierea imobilului

TEREN Extravilan

Adresa: Jud. Botosani

Nr. Crt	Nr cadastral Nr. topografic	Suprafața* (mp)	Observații / Referințe
A1	53877	2.815	Sector cadastral:96 Teren neimprejmuit; Diferenta de suprafata se afla la ID nr. 651 .

B. Partea II. Proprietari și acte

Inscrieri privitoare la dreptul de proprietate și alte drepturi reale		Referințe
21326 / 30/05/2025		
Act Notarial nr. 789, din 29/05/2025 emis de BIN "Amarie I. Ioan" Dorohoi;		
B3	Intabulare, drept de PROPRIETATE, dobândit prin Conventie, cota actuala 1/1, cota initiala 1/1 1) GAFINCU LUCINEL, căsătorit cu 2) GAFINCU JANA-AURA, bun comun	A1

C. Partea III. SARCINI .

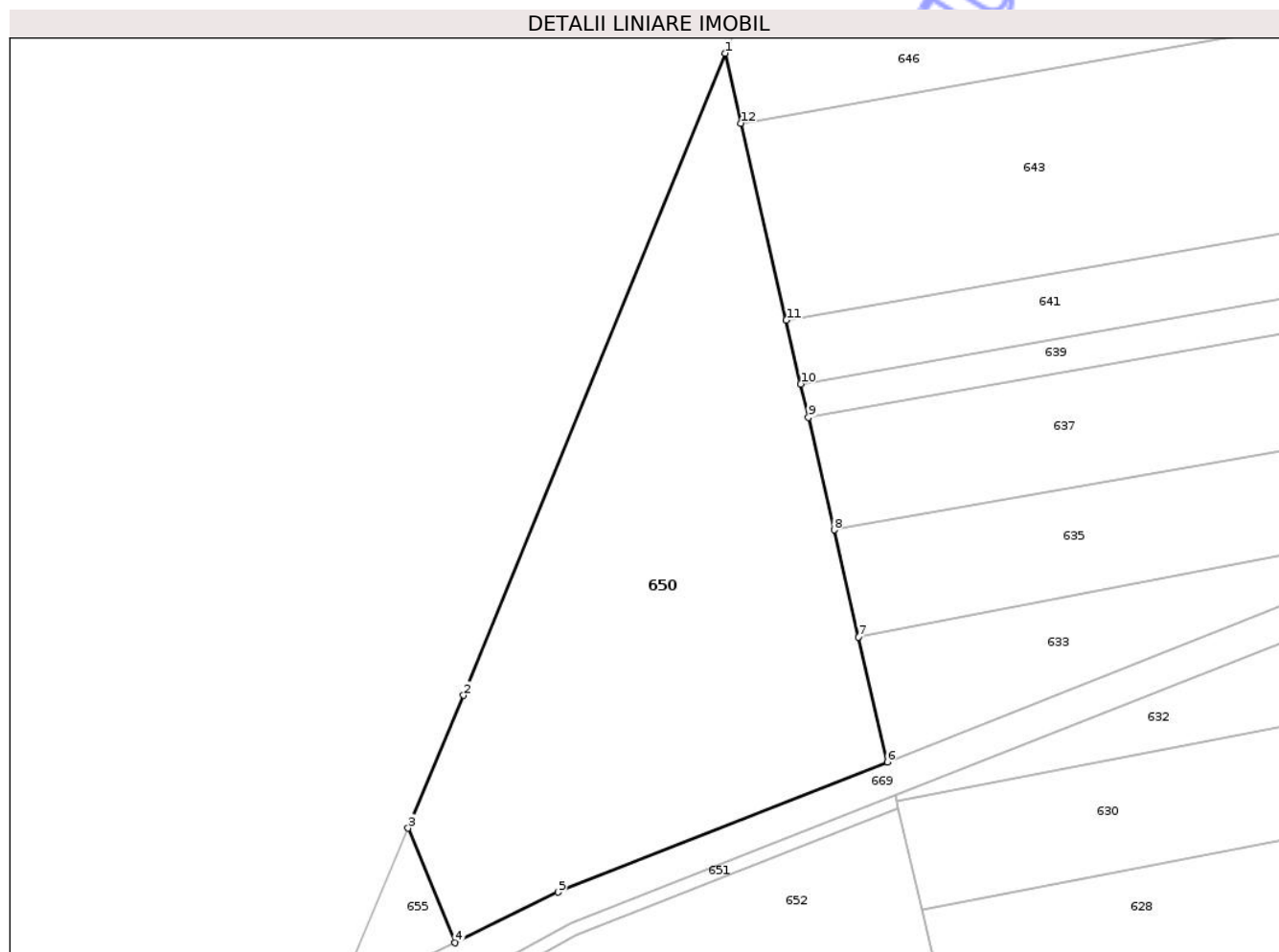
Inscrieri privind dezmembramintele dreptului de proprietate, drepturi reale de garanție și sarcini	Referințe
NU SUNT	

Anexa Nr. 1 La Partea I

Teren

Nr cadastral	Suprafața (mp)*	Observații / Referințe
53877	2.815	Diferenta de suprafata se afla la ID nr. 651 .

* Suprafața este determinată în planul de proiecție Stereo 70.



Date referitoare la teren

Crt	Categorie folosință	Intravilan	Suprafața (mp)	Tarla	Parcelă	Nr. topo	Observații / Referințe
1	arabil	NU	2.815	71	1071/8	-	

Lungime Segmente

1) Valorile lungimilor segmentelor sunt obținute din proiecție în plan.

Punct început	X / Y	Punct sfârșit	X / Y	Lungime segment (** (m)
1	601.902,949 713.014,546	2	601.872,098 712.938,773	81.813
2	601.872,098 712.938,773	3	601.865,529 712.923,11	16.985
3	601.865,529 712.923,11	4	601.871,063 712.909,579	14.619
4	601.871,063 712.909,579	5	601.883,212 712.915,552	13.538
5	601.883,212 712.915,552	6	601.922,111 712.930,928	41.828

Punct început	X / Y	Punct sfârșit	X / Y	Lungime segment (** (m)
6	601.922,111 712.930,928	7	601.918,733 712.945,668	15.122
7	601.918,733 712.945,668	8	601.915,837 712.958,306	12.966
8	601.915,837 712.958,306	9	601.912,798 712.971,566	13.604
9	601.912,798 712.971,566	10	601.911,894 712.975,51	4.046
10	601.911,894 712.975,51	11	601.910,171 712.983,032	7.717
11	601.910,171 712.983,032	12	601.904,839 713.006,296	23.867
12	601.904,839 713.006,296	1	601.902,949 713.014,546	8.464

** Lungimile segmentelor sunt determinate în planul de proiecție Stereo 70 și sunt rotunjite la 1 milimetru.

*** Distanța dintre puncte este formată din segmente cumulate ce sunt mai mici decât valoarea 1 milimetru.

Neutilizabil în Circuitul Civil

**DATE DESPRE IMOBILUL NR. 651**

Oficiul de Cadastru și Publicitate Imobiliară BOTOSANI
Biroul de Cadastru și Publicitate Imobiliară Dorohoi

A. Partea I. Descrierea imobilului

TEREN Extravilan

Adresa: Jud. Botosani

Nr. Crt	Nr cadastral Nr. topografic	Suprafața* (mp)	Observații / Referințe
A1		83	Sector cadastral:96 Teren neimprejmuit; Conform titlului de proprietate, imobilul este situat in pc 1071/8 .Diferenta de suprafata se afla la ID nr. 650 .

B. Partea II. Proprietari și acte

Inscrieri privitoare la dreptul de proprietate și alte drepturi reale	Referințe
/	
Act Notarial nr. 789, din 29/05/2025 emis de BIN "Amarie I. Ioan" Dorohoi;	
B1	A1
Intabulare, drept de PROPRIETATE, dobandit prin Conventie, cota actuala 1/1, cota initiala 1/1	
1) GAFINCU LUCINEL, căsătorit cu	
2) GAFINCU JANA-AURA, bun comun	

C. Partea III. SARCINI .

Inscrieri privind dezmembramintele dreptului de proprietate, drepturi reale de garanție și sarcini	Referințe
NU SUNT	

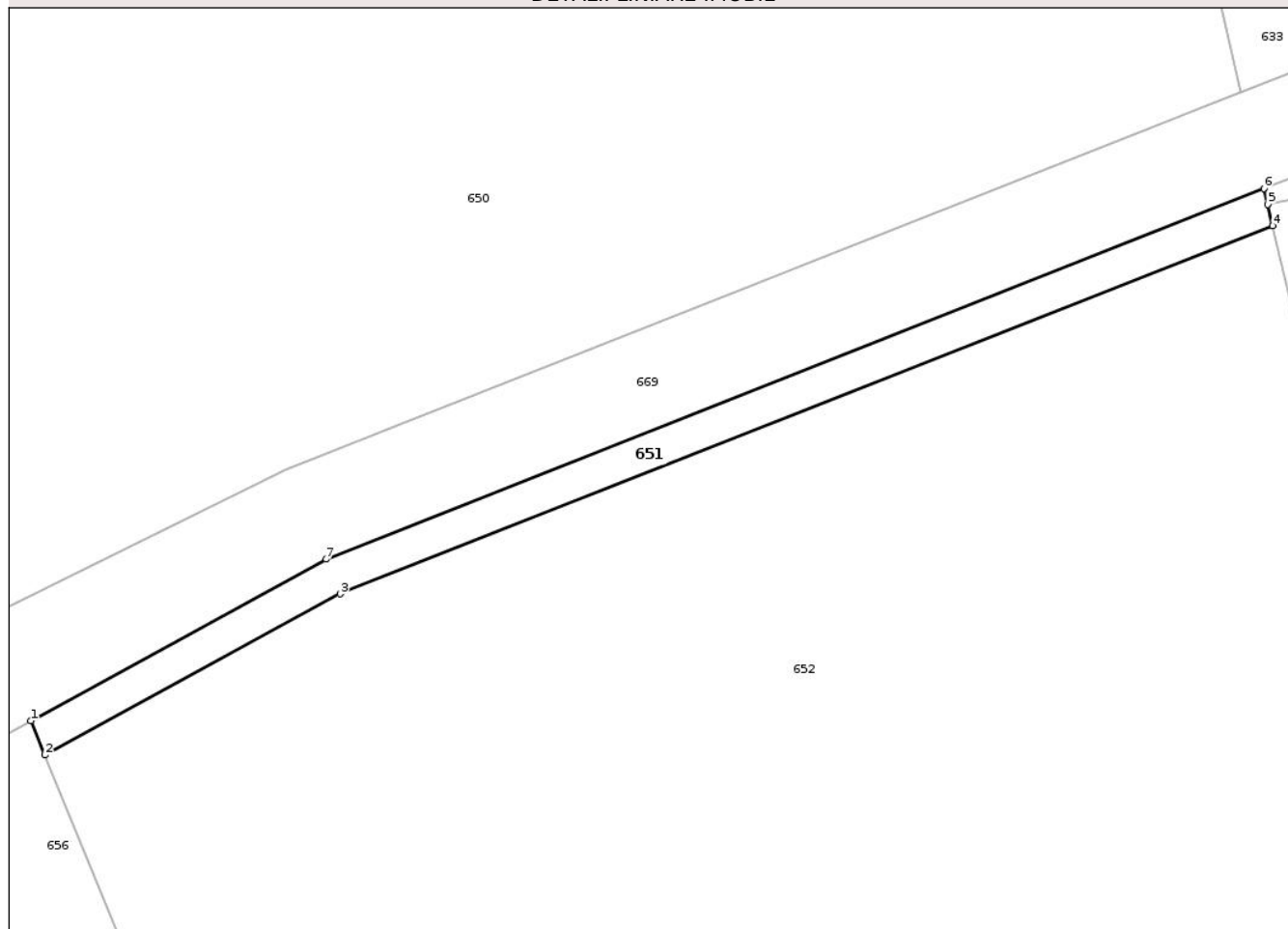
Anexa Nr. 1 La Partea I

Teren

Nr cadastral	Suprafața (mp)*	Observații / Referințe
	83	Conform titlului de proprietate, imobilul este situat in pc 1071/8 .Diferenta de suprafata se afla la ID nr. 650 .

* Suprafața este determinată în planul de proiecție Stereo 70.

DETALII LINIARE IMOBIL



Date referitoare la teren

Crt	Categorie folosință	Intra vilan	Suprafața (mp)	Tarla	Parcelă	Nr. topo	Observații / Referințe
1	arabil	NU	83	71	1073	-	

Lungime Segmente

1) Valorile lungimilor segmentelor sunt obținute din proiecție în plan.

Punct început	X / Y	Punct sfârșit	X / Y	Lungime segment (** (m)
1	601.872,807 712.905,317	2	601.873,378 712.903,921	1.508
2	601.873,378 712.903,921	3	601.885,402 712.910,482	13.698
3	601.885,402 712.910,482	4	601.923,398 712.925,486	40.851
4	601.923,398 712.925,486	5	601.923,195 712.926,344	0.882
5	601.923,195 712.926,344	6	601.923,041 712.926,995	0.669

Punct început	X / Y	Punct sfârșit	X / Y	Lungime segment (** (m)
6	601.923,041 712.926,995	7	601.884,832 712.911,892	41.086
7	601.884,832 712.911,892	1	601.872,807 712.905,317	13.705

** Lungimile segmentelor sunt determinate în planul de proiecție Stereo 70 și sunt rotunjite la 1 milimetru.

*** Distanța dintre puncte este formată din segmente cumulate ce sunt mai mici decât valoarea 1 milimetru.

Neutilizabil în Circuitul Civil

**DATE DESPRE IMOBILUL NR. 652**

Oficiul de Cadastru și Publicitate Imobiliară BOTOSANI
Biroul de Cadastru și Publicitate Imobiliară Dorohoi

A. Partea I. Descrierea imobilului

TEREN Extravilan

Adresa: Jud. Botosani

Nr. Crt	Nr cadastral Nr. topografic	Suprafața* (mp)	Observații / Referințe
A1	53876	6.240	Sector cadastral:96 Teren neimprejmuit; Diferenta de suprafata se afla la ID nr. 653 .

B. Partea II. Proprietari și acte

Inscrieri privitoare la dreptul de proprietate și alte drepturi reale		Referințe
21323 / 30/05/2025		
Act Notarial nr. 789, din 29/05/2025 emis de BIN Amarie I. IOAN;		
B3	Intabulare, drept de PROPRIETATE, dobandit prin Conventie, cota actuala 1/1, cota initiala 1/1 1) GAFINCU LUCINEL, căsătorit cu 2) GAFINCU JANA-AURA, bun comun	A1

C. Partea III. SARCINI .

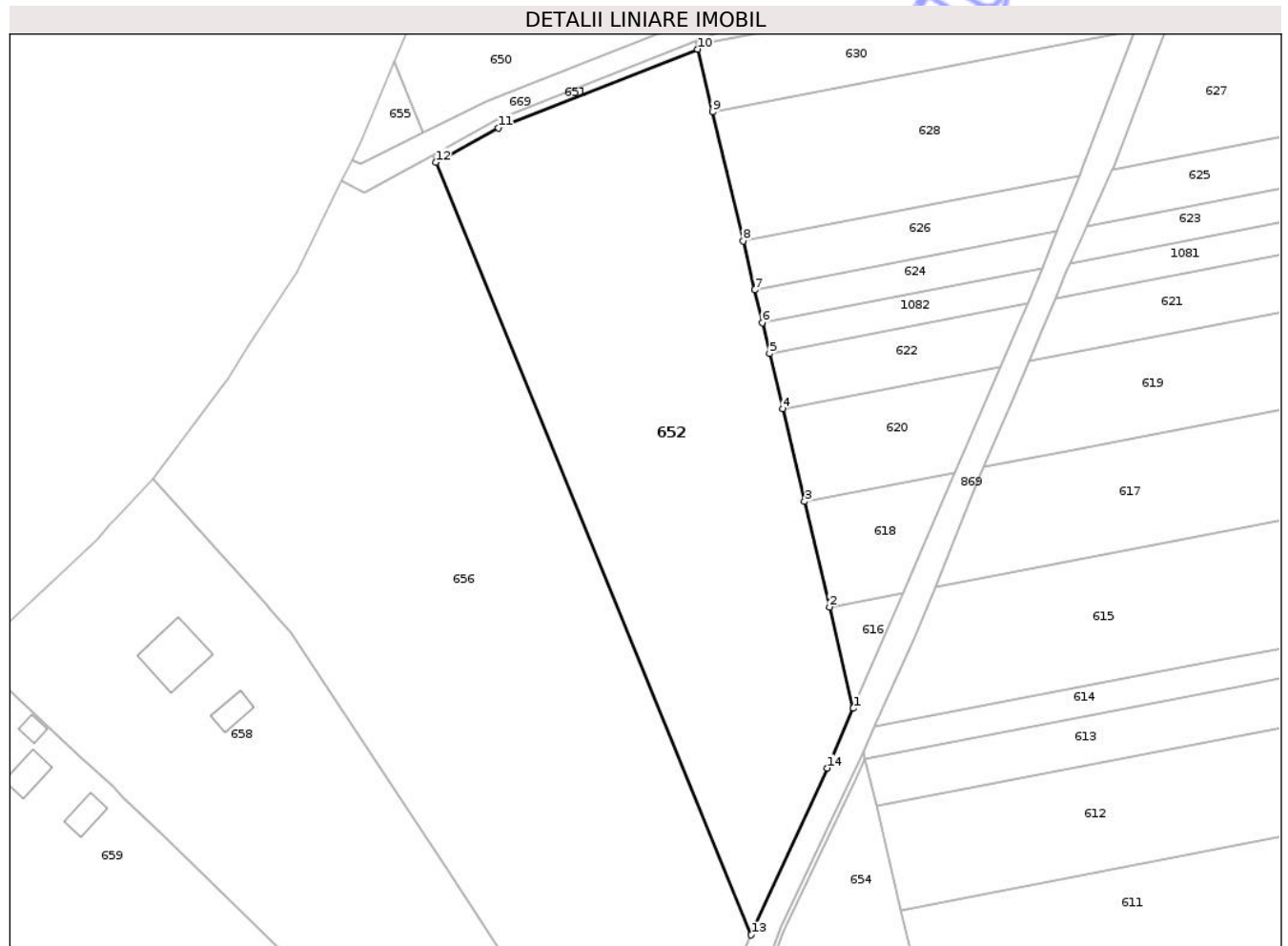
Inscrieri privind dezmembramintele dreptului de proprietate, drepturi reale de garanție și sarcini	Referințe
NU SUNT	

Anexa Nr. 1 La Partea I

Teren

Nr cadastral	Suprafața (mp)*	Observații / Referințe
53876	6.240	Diferenta de suprafata se afla la ID nr. 653 .

* Suprafața este determinată în planul de proiecție Stereo 70.



Date referitoare la teren

Crt	Categorie folosință	Intra vilan	Suprafața (mp)	Tarla	Parcelă	Nr. topo	Observații / Referințe
1	arabil	NU	6.240	71	1073	-	

Lungime Segmente

1) Valorile lungimilor segmentelor sunt obținute din proiecție în plan.

Punct început	X / Y	Punct sfârșit	X / Y	Lungime segment (** (m)
1	601.953,131 712.799,797	2	601.948,564 712.819,102	19.838
2	601.948,564 712.819,102	3	601.943,804 712.839,222	20.675
3	601.943,804 712.839,222	4	601.939,618 712.856,917	18.183
4	601.939,618 712.856,917	5	601.937,134 712.867,421	10.794
5	601.937,134 712.867,421	6	601.935,735 712.873,336	6.078

Punct început	X / Y	Punct sfârșit	X / Y	Lungime segment (** (m)
6	601.935,735 712.873,336	7	601.934,258 712.879,577	6.413
7	601.934,258 712.879,577	8	601.932,052 712.888,903	9.583
8	601.932,052 712.888,903	9	601.926,232 712.913,506	25.282
9	601.926,232 712.913,506	10	601.923,398 712.925,486	12.311
10	601.923,398 712.925,486	11	601.885,402 712.910,482	40.851
11	601.885,402 712.910,482	12	601.873,378 712.903,921	13.698
12	601.873,378 712.903,921	13	601.933,643 712.756,591	159.179
13	601.933,643 712.756,591	14	601.948,179 712.788,406	34.978
14	601.948,179 712.788,406	1	601.953,131 712.799,797	12.421

** Lungimile segmentelor sunt determinate în planul de proiecție Stereo 70 și sunt rotunjite la 1 milimetru.

*** Distanța dintre puncte este formată din segmente cumulate ce sunt mai mici decât valoarea 1 milimetru.

**DATE DESPRE IMOBILUL NR. 655**

Oficiul de Cadastru și Publicitate Imobiliară BOTOSANI
Biroul de Cadastru și Publicitate Imobiliară Dorohoi

A. Partea I. Descrierea imobilului

TEREN Extravilan

Adresa: Jud. Botosani

Nr. Crt	Nr cadastral Nr. topografic	Suprafața* (mp)	Observații / Referințe
A1		114	Sector cadastral:96 Teren neimprejmuit; Conform titlului de proprietate, imobilul este situat in pc 1073/4 .Diferenta de suprafata se afla la ID nr. 656, sector 96 si ID nr. 657, sector 97.

B. Partea II. Proprietari și acte

Inscrieri privitoare la dreptul de proprietate și alte drepturi reale	Referințe
/	
Act Administrativ nr. 100257, din 23/07/2002 emis de Comisia Judeteana Botosani;	
B1	A1
Intabulare, drept de PROPRIETATE, dobandit prin Reconstituire, cota actuala 1/1	
1) CHEBAC ION, Lipsa CNP	
2) MARCU OLGA, Lipsa CNP	
3) ACALFOAIE ORTANSA, Lipsa CNP, bun comun.	

C. Partea III. SARCINI .

Inscrieri privind dezmembramintele dreptului de proprietate, drepturi reale de garanție și sarcini	Referințe
NU SUNT	

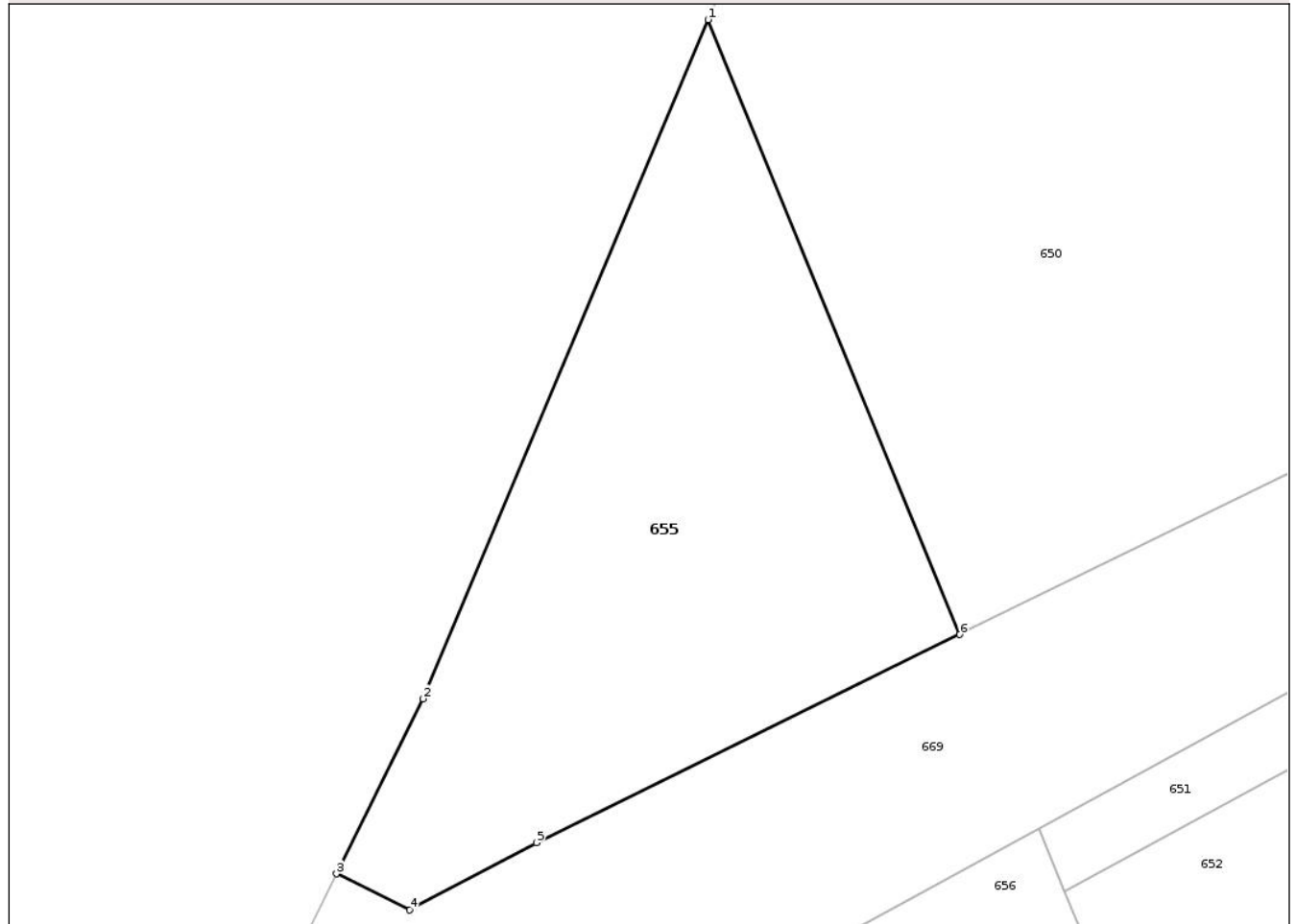
Anexa Nr. 1 La Partea I

Teren

Nr cadastral	Suprafața (mp)*	Observații / Referințe
	114	Conform titlului de proprietate, imobilul este situat în pc 1073/4 .Diferența de suprafața se afla la ID nr. 656, sector 96 și ID nr. 657, sector 97.

* Suprafața este determinată în planul de proiecție Stereo 70.

DETALII LINIARE IMOBIL



Date referitoare la teren

Crt	Categorie folosință	Intra vilan	Suprafața (mp)	Tarla	Parcelă	Nr. topo	Observații / Referințe
1	arabil	NU	114	71	1071	-	

Lungime Segmente

1) Valorile lungimilor segmentelor sunt obținute din proiecție în plan.

Punct început	X / Y	Punct sfârșit	X / Y	Lungime segment (** (m)
1	601.865,529 712.923,11	2	601.859,261 712.908,165	16.206
2	601.859,261 712.908,165	3	601.857,358 712.904,314	4.296
3	601.857,358 712.904,314	4	601.858,968 712.903,518	1.796
4	601.858,968 712.903,518	5	601.861,752 712.905,001	3.154
5	601.861,752 712.905,001	6	601.871,063 712.909,579	10.376

Punct început	X / Y	Punct sfârșit	X / Y	Lungime segment (** (m)
6	601.871,063 712.909,579	1	601.865,529 712.923,11	14.619

** Lungimile segmentelor sunt determinate în planul de proiecție Stereo 70 și sunt rotunjite la 1 milimetru.

*** Distanța dintre puncte este formată din segmente cumulate ce sunt mai mici decât valoarea 1 milimetru.

Neutilizabil în Circuitul Civil

**DATE DESPRE IMOBILUL NR. 656**

Oficiul de Cadastru și Publicitate Imobiliară BOTOSANI
Biroul de Cadastru și Publicitate Imobiliară Dorohoi

A. Partea I. Descrierea imobilului

TEREN Extravilan

Adresa: Jud. Botosani

Nr. Crt	Nr cadastral Nr. topografic	Suprafața* (mp)	Observații / Referințe
A1		8.767	Sector cadastral:96 Teren neimprejmuit; Conform titlului de proprietate, imobilul este situat in pc 1073/4 .Diferenta de suprafata se afla la ID nr. 655, sector 96 si ID nr. 657, sector 97.

B. Partea II. Proprietari și acte

Inscrieri privitoare la dreptul de proprietate și alte drepturi reale	Referințe
/	
Act Administrativ nr. 100257, din 23/07/2002 emis de Comisia Judeteana Botosani;	
B1	A1
Intabulare, drept de PROPRIETATE, dobandit prin Reconstituire, cota actuala 1/1	
1) CHEBAC ION, Lipsa CNP	
2) MARCU OLGA, Lipsa CNP	
3) ACALFOAIE ORTANSA, Lipsa CNP, bun comun.	

C. Partea III. SARCINI .

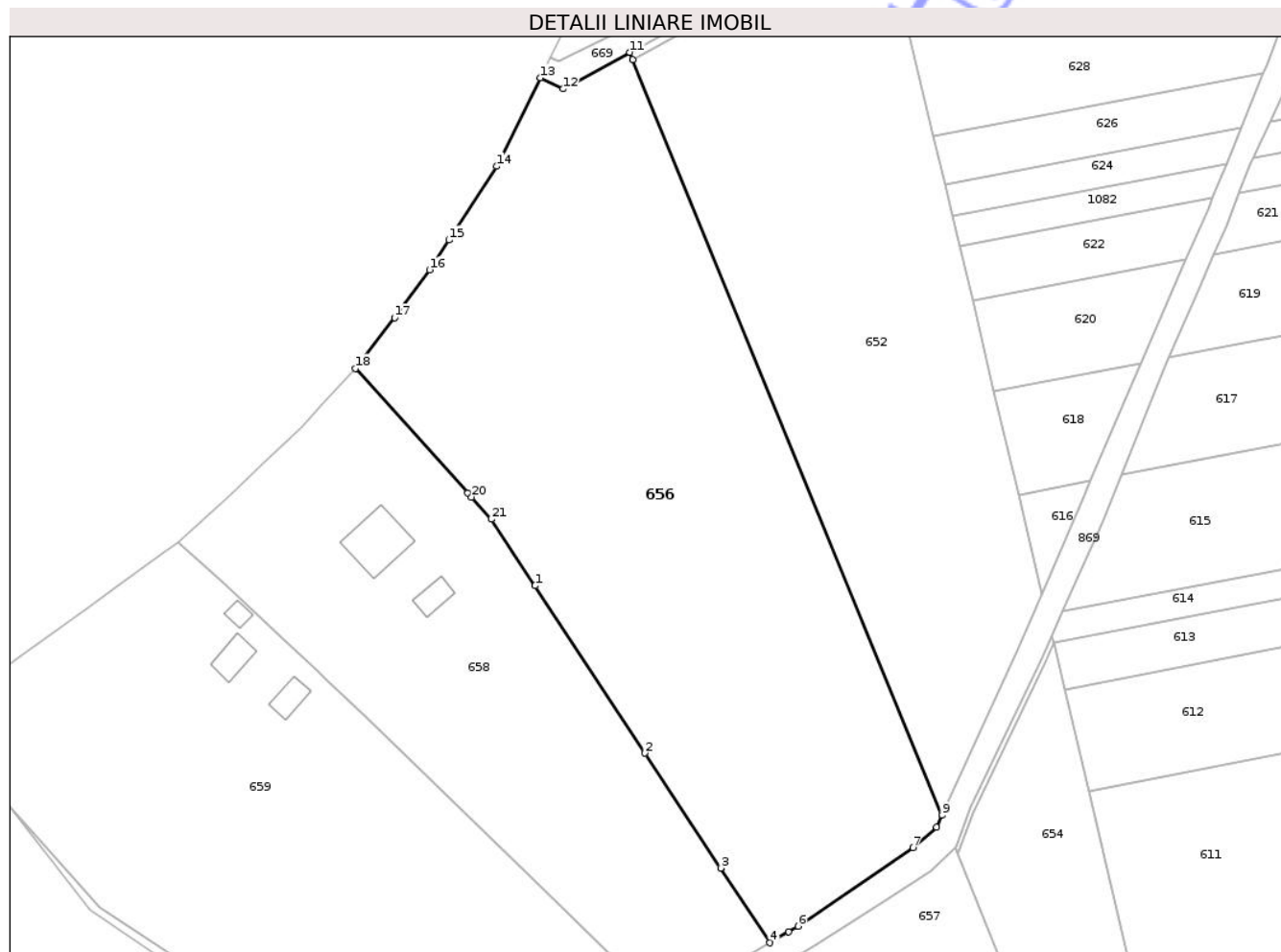
Inscrieri privind dezmembramintele dreptului de proprietate, drepturi reale de garanție și sarcini	Referințe
NU SUNT	

Anexa Nr. 1 La Partea I

Teren

Nr cadastral	Suprafața (mp)*	Observații / Referințe
	8.767	Conform titlului de proprietate, imobilul este situat în pc 1073/4 .Diferența de suprafața se afla la ID nr. 655, sector 96 și ID nr. 657, sector 97.

* Suprafața este determinată în planul de proiecție Stereo 70.



Date referitoare la teren

Crt	Categorie folosință	Intra vilan	Suprafața (mp)	Tarla	Parcelă	Nr. topo	Observații / Referințe
1	arabil	NU	5.426	71	1073/4	-	
2	arabil	NU	3.341	71	1074	-	

Lungime Segmente

1) Valorile lungimilor segmentelor sunt obținute din proiecție în plan.

Punct început	X / Y	Punct sfârșit	X / Y	Lungime segment (** (m)
1	601.854,299 712.801,331	2	601.875,766 712.768,708	39.052
3	601.890,505 712.746,311	4	601.900,093 712.731,741	17.442
5	601.903,786 712.733,916	6	601.905,609 712.734,989	2.115
7	601.928,019 712.750,272	8	601.932,602 712.754,313	6.11

Punct început	X / Y	Punct sfârșit	X / Y	Lungime segment (** (m)
2	601.875,766 712.768,708	3	601.890,505 712.746,311	26.812
4	601.900,093 712.731,741	5	601.903,786 712.733,916	4.286
6	601.905,609 712.734,989	7	601.928,019 712.750,272	27.125
8	601.932,602 712.754,313	9	601.933,643 712.756,591	2.505

Punct început	X / Y	Punct sfârșit	X / Y	Lungime segment (** (m)
9	601.933,643 712.756,591	10	601.873,378 712.903,921	159.179
11	601.872,807 712.905,317	12	601.859,761 712.898,185	14.868
13	601.855,395 712.900,344	14	601.846,869 712.883,095	19.241
15	601.837,543 712.868,742	16	601.833,762 712.862,921	6.941
17	601.826,945 712.853,564	18	601.819,323 712.843,674	12.486
19	601.841,214 712.819,433	20	601.841,952 712.818,617	1.1
21	601.845,767 712.814,296	1	601.854,299 712.801,331	15.521

Punct început	X / Y	Punct sfârșit	X / Y	Lungime segment (** (m)
10	601.873,378 712.903,921	11	601.872,807 712.905,317	1.508
12	601.859,761 712.898,185	13	601.855,395 712.900,344	4.871
14	601.846,869 712.883,095	15	601.837,543 712.868,742	17.117
16	601.833,762 712.862,921	17	601.826,945 712.853,564	11.577
18	601.819,323 712.843,674	19	601.841,214 712.819,433	32.663
20	601.841,952 712.818,617	21	601.845,767 712.814,296	5.764

** Lungimile segmentelor sunt determinate în planul de proiecție Stereo 70 și sunt rotunjite la 1 milimetru.

*** Distanța dintre puncte este formată din segmente cumulate ce sunt mai mici decât valoarea 1 milimetru.

Neutilizabil în Civil

**DATE DESPRE IMOBILUL NR. 658**

Oficiul de Cadastru și Publicitate Imobiliară BOTOSANI
Biroul de Cadastru și Publicitate Imobiliară Dorohoi

A. Partea I. Descrierea imobilului

TEREN Necunoscut

Adresa: Loc. Horlaceni, Jud. Botosani

Nr. Crt	Nr cadastral Nr. topografic	Suprafața* (mp)	Observații / Referințe
A1		5.046	Sector cadastral:96 Teren neimprejmuit; Conform titlului de proprietate, imobilul este situat in pc 1073/2 , 150, 150, 150.

B. Partea II. Proprietari și acte

Inscrieri privitoare la dreptul de proprietate și alte drepturi reale		Referințe
/		
Act Administrativ nr. 99719, din 31/05/2002 emis de Comisia Judeteana Botosani;		
B1	Intabulare, drept de PROPRIETATE, dobandit prin Reconstituire, cota actuala 1/1 1) MARCU STEFAN , Lipsa CNP, bun propriu.	A1
Act Administrativ nr. 2631, din 24/04/2026 emis de Primaria Sendriceni;		
B2	Inscrierea provizorie, drept de PROPRIETATE, dobandit prin Construire, cota actuala 1/1 1) MARCU STEFAN , Lipsa CNP, bun propriu.	A1.1, A1.2

C. Partea III. SARCINI .

Inscrieri privind dezmembramintele dreptului de proprietate, drepturi reale de garanție și sarcini	Referințe
NU SUNT	

Anexa Nr. 1 La Partea I

Teren

Nr cadastral	Suprafața (mp)*	Observații / Referințe
	5.046	Conform titlului de proprietate, imobilul este situat in pc 1073/2 , 150, 150, 150.

* Suprafața este determinată in planul de proiecție Stereo 70.



Date referitoare la teren

Crt	Categorie folosință	Intra vilan	Suprafața (mp)	Tarla	Parcelă	Nr. topo	Observații / Referințe
1	arabil	DA	376	71	150	-	
2	curți constructii	DA	973	71	150	-	
3	arabil	DA	1.795	71	150	-	
4	arabil	NU	818	71	1074	-	
5	arabil	NU	319	71	1073/2	-	
6	livada	DA	765	71	150	-	

Date referitoare la construcții

Crt	Număr	Destinație construcție	Supraf. (mp)	Situație juridică	Observații / Referințe
A1.1		construcții de locuințe	104	Fara acte	Nr. niveluri:1; S. construita la sol:104 mp; S. construita desfasurata:104 mp; Locuinta, P.
A1.2		construcții anexa	31	Fara acte	Nr. niveluri:1; S. construita la sol:31 mp; S. construita desfasurata:31 mp; Anexa, P.

Lungime Segmente

1) Valorile lungimilor segmentelor sunt obținute din proiecție în plan.

Punct început	X / Y	Punct sfârșit	X / Y	Lungime segment (** (m)
1	601.854,299 712.801,331	2	601.845,767 712.814,296	15.521
3	601.841,952 712.818,617	4	601.841,214 712.819,433	1.1
5	601.819,323 712.843,674	6	601.812,595 712.836,328	9.961
7	601.811,126 712.834,736	8	601.808,774 712.832,185	3.47
9	601.801,299 712.825,012	10	601.794,731 712.818,709	9.103
11	601.784,83 712.809,911	12	601.793,785 712.801,71	12.143
13	601.805,447 712.790,701	14	601.811,757 712.784,796	8.642
15	601.813,79 712.782,876	16	601.821,542 712.775,556	10.662
17	601.853,008 712.744,926	18	601.873,457 712.725,02	28.538
19	601.879,024 712.719,601	20	601.882,186 712.721,195	3.541
21	601.900,093 712.731,741	22	601.890,505 712.746,311	17.442
23	601.875,766 712.768,708	1	601.854,299 712.801,331	39.052

Punct început	X / Y	Punct sfârșit	X / Y	Lungime segment (** (m)
2	601.845,767 712.814,296	3	601.841,952 712.818,617	5.764
4	601.841,214 712.819,433	5	601.819,323 712.843,674	32.663
6	601.812,595 712.836,328	7	601.811,126 712.834,736	2.166
8	601.808,774 712.832,185	9	601.801,299 712.825,012	10.36
10	601.794,731 712.818,709	11	601.784,83 712.809,911	13.245
12	601.793,785 712.801,71	13	601.805,447 712.790,701	16.037
14	601.811,757 712.784,796	15	601.813,79 712.782,876	2.796
16	601.821,542 712.775,556	17	601.853,008 712.744,926	43.912
18	601.873,457 712.725,02	19	601.879,024 712.719,601	7.769
20	601.882,186 712.721,195	21	601.900,093 712.731,741	20.782
22	601.890,505 712.746,311	23	601.875,766 712.768,708	26.812

** Lungimile segmentelor sunt determinate în planul de proiecție Stereo 70 și sunt rotunjite la 1 milimetru.

*** Distanța dintre puncte este formată din segmente cumulate ce sunt mai mici decât valoarea 1 milimetru.

**DATE DESPRE IMOBILUL NR. 659**

Oficiul de Cadastru și Publicitate Imobiliară BOTOSANI
Biroul de Cadastru și Publicitate Imobiliară Dorohoi

A. Partea I. Descrierea imobilului

TEREN Necunoscut

Adresa: Loc. Horlaceni, Jud. Botosani

Nr. Crt	Nr cadastral Nr. topografic	Suprafața* (mp)	Observații / Referințe
A1		7.200	Sector cadastral:96 Teren neimprejmuit; Conform titlului de proprietate, imobilul este situat in pc 1076/1, 1074/1, 151, 151 .

B. Partea II. Proprietari și acte

Inscrieri privitoare la dreptul de proprietate și alte drepturi reale	Referințe
/	
Act Administrativ nr. 33214, din 26/04/1994 emis de Comisia Judeteana Botosani;	
B1	A1
Intabulare, drept de PROPRIETATE, dobandit prin Reconstituire, cota actuala 1/1 1) PUSCASU V GHEORGHE, Lipsa CNP, bun propriu.	
Act Administrativ nr. 2631, din 24/04/2026 emis de Primaria Sendriceni;	
B2	A1.1, A1.2, A1.3
Inscrierea provizorie, drept de PROPRIETATE, dobandit prin Construire, cota actuala 1/1 1) PUSCASU V GHEORGHE, Lipsa CNP, bun propriu.	

C. Partea III. SARCINI .

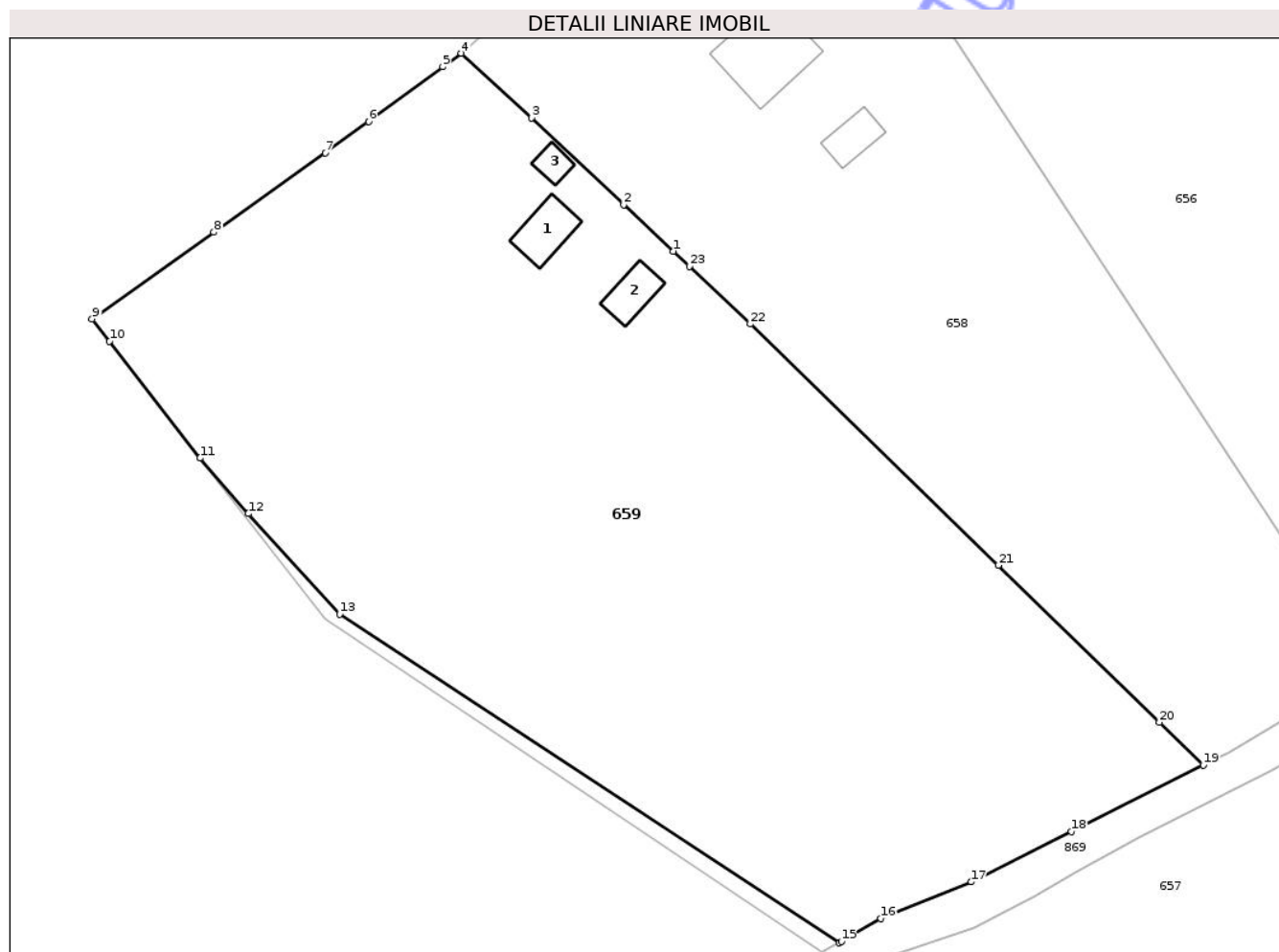
Inscrieri privind dezmembramintele dreptului de proprietate, drepturi reale de garanție și sarcini	Referințe
NU SUNT	

Anexa Nr. 1 La Partea I

Teren

Nr cadastral	Suprafața (mp)*	Observații / Referințe
	7.200	Conform titlului de proprietate, imobilul este situat in pc 1076/1, 1074/1, 151, 151 .

* Suprafața este determinată în planul de proiecție Stereo 70.



Date referitoare la teren

Crt	Categorie folosință	Intra vilan	Suprafața (mp)	Tarla	Parcelă	Nr. topo	Observații / Referințe
1	curti constructii	DA	539	71	151	-	
2	arabil	DA	2.907	71	151	-	
3	arabil	NU	3.475	71	1074/1	-	
4	arabil	NU	69	71	1073	-	
5	livada	DA	210	71	151	-	

Date referitoare la construcții

Crt	Număr	Destinație construcție	Supraf. (mp)	Situație juridică	Observații / Referințe
A1.1		construcții de locuințe	41	Fara acte	Nr. niveluri:1; S. construita la sol:41 mp; S. construita desfasurata:41 mp; Locuinta, P.
A1.2		construcții anexa	32	Fara acte	Nr. niveluri:1; S. construita la sol:32 mp; S. construita desfasurata:32 mp; Anexa, P.
A1.3		construcții anexa	15	Fara acte	Nr. niveluri:1; S. construita la sol:15 mp; S. construita desfasurata:15 mp; Anexa, P.

Lungime Segmente

1) Valorile lungimilor segmentelor sunt obținute din proiecție în plan.

Punct început	X / Y	Punct sfârșit	X / Y	Lungime segment (** (m)
1	601.811,757 712.784,796	2	601.805,447 712.790,701	8.642
3	601.793,785 712.801,71	4	601.784,83 712.809,911	12.143
5	601.782,486 712.808,182	6	601.773,068 712.801,237	11.702
7	601.767,597 712.797,248	8	601.753,428 712.787,189	17.377
9	601.737,974 712.776,218	10	601.740,172 712.773,383	3.587
11	601.751,663 712.758,555	12	601.757,791 712.751,499	9.346
13	601.769,379 712.738,724	14	601.832,823 712.697,054	75.905
15	601.833,116 712.697,226	16	601.838,067 712.700,134	5.742
17	601.849,605 712.704,767	18	601.862,264 712.711,15	14.177
19	601.879,024 712.719,601	20	601.873,457 712.725,02	7.769
21	601.853,008 712.744,926	22	601.821,542 712.775,556	43.912
23	601.813,79 712.782,876	1	601.811,757 712.784,796	2.796

Punct început	X / Y	Punct sfârșit	X / Y	Lungime segment (** (m)
2	601.805,447 712.790,701	3	601.793,785 712.801,71	16.037
4	601.784,83 712.809,911	5	601.782,486 712.808,182	2.913
6	601.773,068 712.801,237	7	601.767,597 712.797,248	6.771
8	601.753,428 712.787,189	9	601.737,974 712.776,218	18.952
10	601.740,172 712.773,383	11	601.751,663 712.758,555	18.759
12	601.757,791 712.751,499	13	601.769,379 712.738,724	17.248
14	601.832,823 712.697,054	15	601.833,116 712.697,226	0.34
16	601.838,067 712.700,134	17	601.849,605 712.704,767	12.433
18	601.862,264 712.711,15	19	601.879,024 712.719,601	18.77
20	601.873,457 712.725,02	21	601.853,008 712.744,926	28.538
22	601.821,542 712.775,556	23	601.813,79 712.782,876	10.662

** Lungimile segmentelor sunt determinate în planul de proiecție Stereo 70 și sunt rotunjite la 1 milimetru.

*** Distanța dintre puncte este formată din segmente cumulate ce sunt mai mici decât valoarea 1 milimetru.

**DATE DESPRE IMOBILUL NR. 870**

Oficiul de Cadastru și Publicitate Imobiliară BOTOSANI
Biroul de Cadastru și Publicitate Imobiliară Dorohoi

A. Partea I. Descrierea imobilului

TEREN Extravilan

Adresa: Jud. Botosani

Nr. Crt	Nr cadastral Nr. topografic	Suprafața* (mp)	Observații / Referințe
A1		640	Sector cadastral:96 Teren neimprejmuit;

B. Partea II. Proprietari și acte

Inscrieri privitoare la dreptul de proprietate și alte drepturi reale	Referințe
/	
Act Normativ nr. 7, din 13/03/1996 emis de Parlamentul Romaniei;	
B1	Inscrierea provizorie, drept de PROPRIETATE, dobandit prin Lege, cota actuala 1/1
	1) NEIDENTIFICAT NEIDENTIFICAT
Act Normativ nr. 7., din 13/03/1996 emis de Parlamentul Romaniei (art.13);	
B2	Se notează mențiunea de proprietar neidentificat.

C. Partea III. SARCINI .

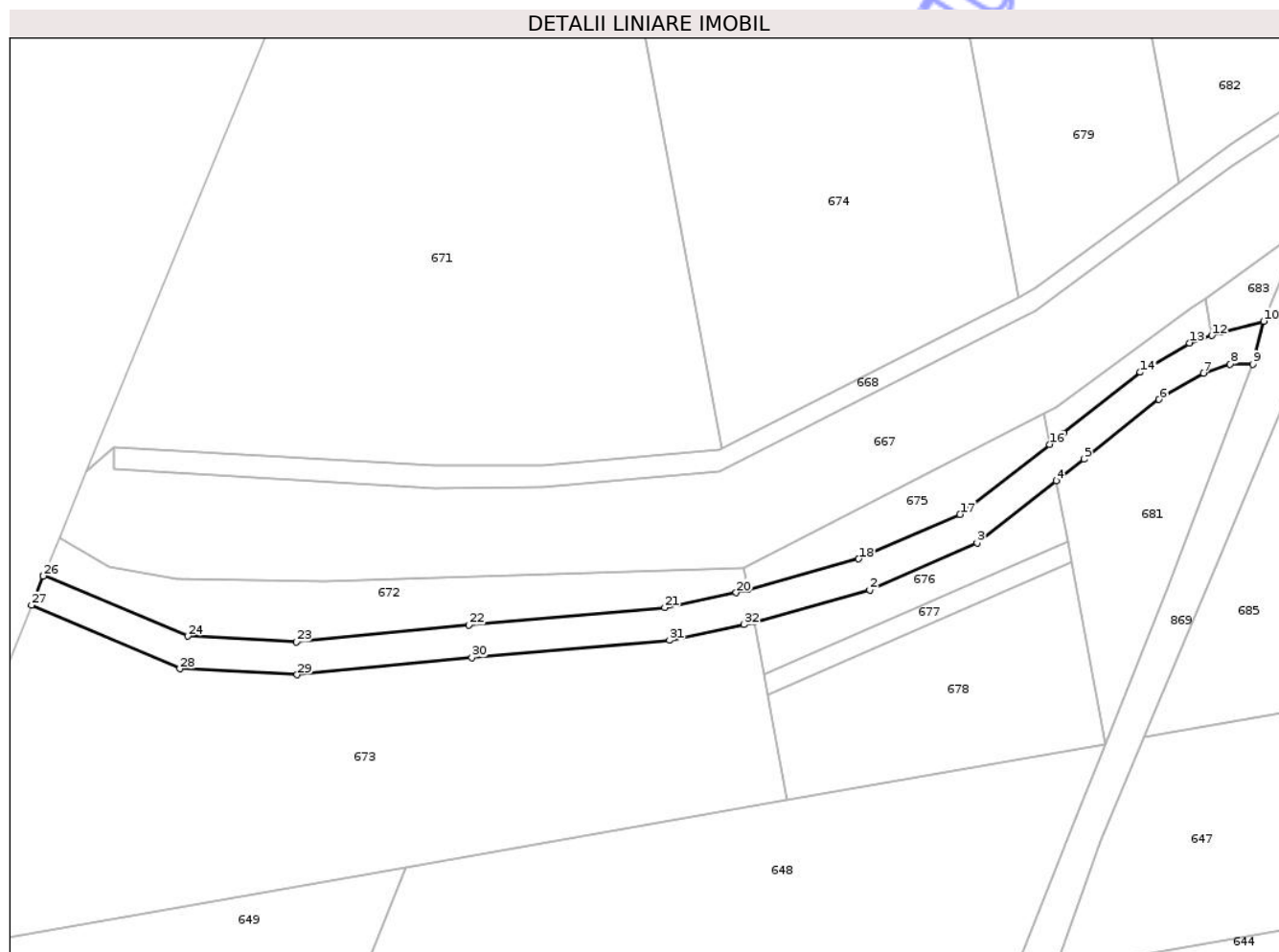
Inscrieri privind dezmembramintele dreptului de proprietate, drepturi reale de garanție și sarcini	Referințe
NU SUNT	

Anexa Nr. 1 La Partea I

Teren

Nr cadastral	Suprafața (mp)*	Observații / Referințe
	640	

* Suprafața este determinată în planul de proiecție Stereo 70.



Date referitoare la teren

Crt	Categorie folosință	Intra vilan	Suprafața (mp)	Tarla	Parcelă	Nr. topo	Observații / Referințe
1	drum	NU	640	71	1070	-	

Lungime Segmente

1) Valorile lungimilor segmentelor sunt obținute din proiecție în plan.

Punct început	X / Y	Punct sfârșit	X / Y	Lungime segment (** (m)
1	602.026,799 713.101,157	2	602.040,897 713.105,039	14.623
3	602.053,963 713.110,758	4	602.063,624 713.118,316	12.266
5	602.067,003 713.120,96	6	602.076,123 713.128,208	11.649
7	602.081,518 713.131,417	8	602.084,786 713.132,512	3.447
9	602.087,506 713.132,48	10	602.088,865 713.137,728	5.421

Punct început	X / Y	Punct sfârșit	X / Y	Lungime segment (** (m)
2	602.040,897 713.105,039	3	602.053,963 713.110,758	14.263
4	602.063,624 713.118,316	5	602.067,003 713.120,96	4.29
6	602.076,123 713.128,208	7	602.081,518 713.131,417	6.277
8	602.084,786 713.132,512	9	602.087,506 713.132,48	2.72
10	602.088,865 713.137,728	11	602.083,638 713.136,346	5.407

Punct început	X / Y	Punct sfârșit	X / Y	Lungime segment (** (m)	Punct început	X / Y	Punct sfârșit	X / Y	Lungime segment (** (m)
11	602.083,638 713.136,346	12	602.082,546 713.135,98	1.152	12	602.082,546 713.135,98	13	602.079,841 713.135,074	2.853
13	602.079,841 713.135,074	14	602.073,846 713.131,507	6.976	14	602.073,846 713.131,507	15	602.064,527 713.124,101	11.903
15	602.064,527 713.124,101	16	602.062,801 713.122,751	2.191	16	602.062,801 713.122,751	17	602.051,896 713.114,22	13.845
17	602.051,896 713.114,22	18	602.039,557 713.108,819	13.469	18	602.039,557 713.108,819	19	602.026,066 713.105,104	13.993
19	602.026,066 713.105,104	20	602.024,649 713.104,714	1.47	20	602.024,649 713.104,714	21	602.015,956 713.102,89	8.882
21	602.015,956 713.102,89	22	601.992,115 713.100,798	23.933	22	601.992,115 713.100,798	23	601.971,122 713.098,731	21.095
23	601.971,122 713.098,731	24	601.957,867 713.099,42	13.273	24	601.957,867 713.099,42	25	601.940,384 713.106,896	19.014
25	601.940,384 713.106,896	26	601.940,316 713.106,73	0.179	26	601.940,316 713.106,73	27	601.938,889 713.103,184	3.822
27	601.938,889 713.103,184	28	601.956,949 713.095,462	19.642	28	601.956,949 713.095,462	29	601.971,215 713.094,721	14.285
29	601.971,215 713.094,721	30	601.992,486 713.096,815	21.374	30	601.992,486 713.096,815	31	602.016,544 713.098,927	24.151
31	602.016,544 713.098,927	32	602.025,592 713.100,824	9.245	32	602.025,592 713.100,824	1	602.026,799 713.101,157	1.252

** Lungimile segmentelor sunt determinate în planul de proiecție Stereo 70 și sunt rotunjite la 1 milimetru.

*** Distanța dintre puncte este formată din segmente cumulate ce sunt mai mici decât valoarea 1 milimetru.

