

**DATE DESPRE IMOBILUL NR. 784**

Oficiul de Cadastru și Publicitate Imobiliară BOTOSANI
Biroul de Cadastru și Publicitate Imobiliară Dorohoi

A. Partea I. Descrierea imobilului

TEREN Necunoscut

Adresa: Loc. Horlaceni, Jud. Botosani

Nr. Crt	Nr cadastral Nr. topografic	Suprafața* (mp)	Observații / Referințe
A1		3.600	Sector cadastral:87 Teren neimprejmuit;

B. Partea II. Proprietari și acte

Inscrieri privitoare la dreptul de proprietate și alte drepturi reale	Referințe
/	
Act Administrativ nr. 81282, din 14/07/1998 emis de Comisia Județeană Botosani;	
B1	A1
Intabulare, drept de PROPRIETATE, dobandit prin Reconstituire, cota actuala 1/1	
1) DRON DUMITRU, Lipsa CNP 2) DRON ION, Lipsa CNP 3) ANDREI ELEONORA, Lipsa CNP 4) CUCIUREANU GETA, Lipsa CNP 5) LIUTIC STRATICA, Lipsa CNP 6) DRON ANGELA, Lipsa CNP, bun comun.	

C. Partea III. SARCINI .

Inscrieri privind dezmembramintele dreptului de proprietate, drepturi reale de garanție și sarcini	Referințe
NU SUNT	

Anexa Nr. 1 La Partea I

Teren

Nr cadastral	Suprafața (mp)*	Observații / Referințe
	3.600	

* Suprafața este determinată în planul de proiecție Stereo 70.



Date referitoare la teren

Crt	Categorie folosință	Intravilan	Suprafața (mp)	Tarla	Parcelă	Nr. topo	Observații / Referințe
1	arabil	DA	991	70	145/1	-	
2	faneata	DA	646	70	1066/9	-	
3	arabil	DA	257	70	1068/26	-	
4	arabil	NU	1.706	70	1068/26	-	

Lungime Segmente

1) Valorile lungimilor segmentelor sunt obținute din proiecție în plan.

Punct început	X / Y	Punct sfârșit	X / Y	Lungime segment (** (m)
1	602.523,334 713.438,706	2	602.505,655 713.512,662	76.04
2	602.505,655 713.512,662	3	602.502,98 713.523,852	11.505
3	602.502,98 713.523,852	4	602.500,262 713.535,222	11.69

Punct început	X / Y	Punct sfârșit	X / Y	Lungime segment (** (m)
4	602.500,262 713.535,222	5	602.496,466 713.551,099	16.324
5	602.496,466 713.551,099	6	602.485,953 713.595,079	45.219
6	602.485,953 713.595,079	7	602.464,411 713.589,307	22.302
7	602.464,411 713.589,307	8	602.474,581 713.546,765	43.741
8	602.474,581 713.546,765	9	602.481,534 713.517,674	29.91
9	602.481,534 713.517,674	10	602.484,211 713.506,48	11.51
10	602.484,211 713.506,48	11	602.502,118 713.431,57	77.021
11	602.502,118 713.431,57	1	602.523,334 713.438,706	22.384

** Lungimile segmentelor sunt determinate în planul de proiecție Stereo 70 și sunt rotunjite la 1 milimetru.

*** Distanța dintre puncte este formată din segmente cumulate ce sunt mai mici decât valoarea 1 milimetru.

**DATE DESPRE IMOBILUL NR. 788**

Oficiul de Cadastru și Publicitate Imobiliară BOTOSANI
Biroul de Cadastru și Publicitate Imobiliară Dorohoi

A. Partea I. Descrierea imobilului

TEREN Necunoscut

Adresa: Loc. Horlaceni, Jud. Botosani

Nr. Crt	Nr cadastral Nr. topografic	Suprafața* (mp)	Observații / Referințe
A1		1.500	Sector cadastral:87 Teren neimprejmuit; Conform titlului de proprietate, imobilul este situat in pc 1062/7.

B. Partea II. Proprietari și acte

Inscrieri privitoare la dreptul de proprietate și alte drepturi reale		Referințe
/		
Act Administrativ nr. 2317, din 11/05/1993 emis de Comisia Judeteana Botosani;		
B1	Intabulare, drept de PROPRIETATE, dobandit prin Reconstituire, cota actuala 1/1 1) PUSCASU V ARISTOTEL, Lipsa CNP, bun propriu.	A1

C. Partea III. SARCINI .

Inscrieri privind dezmembramintele dreptului de proprietate, drepturi reale de garanție și sarcini	Referințe
NU SUNT	

Anexa Nr. 1 La Partea I

Teren

Nr cadastral	Suprafața (mp)*	Observații / Referințe
	1.500	Conform titlului de proprietate, imobilul este situat in pc 1062/7.

* Suprafața este determinată în planul de proiecție Stereo 70.



Date referitoare la teren

Crt	Categorie folosință	Intra vilan	Suprafața (mp)	Tarla	Parcelă	Nr. topo	Observații / Referințe
1	arabil	DA	857	70	144	-	
2	arabil	DA	180	70	145	-	
3	faneata	DA	77	70	1066	-	
4	faneata	NU	386	70	1066	-	

Lungime Segmente

1) Valorile lungimilor segmentelor sunt obținute din proiecție în plan.

Punct început	X / Y	Punct sfârșit	X / Y	Lungime segment (** (m)
1	602.488,516 713.595,766	2	602.485,953 713.595,079	2.653
2	602.485,953 713.595,079	3	602.496,466 713.551,099	45.219
3	602.496,466 713.551,099	4	602.500,262 713.535,222	16.324

Punct început	X / Y	Punct sfârșit	X / Y	Lungime segment (** (m)
4	602.500,262 713.535,222	5	602.504,361 713.536,321	4.244
5	602.504,361 713.536,321	6	602.523,813 713.541,532	20.138
6	602.523,813 713.541,532	7	602.523,106 713.544,491	3.042
7	602.523,106 713.544,491	8	602.518,314 713.564,534	20.608
8	602.518,314 713.564,534	9	602.509,504 713.601,389	37.893
9	602.509,504 713.601,389	1	602.488,516 713.595,766	21.728

** Lungimile segmentelor sunt determinate în planul de proiecție Stereo 70 și sunt rotunjite la 1 milimetru.

*** Distanța dintre puncte este formată din segmente cumulate ce sunt mai mici decât valoarea 1 milimetru.

Neutilizabil în Circuitul Civil

**DATE DESPRE IMOBILUL NR. 789**

Oficiul de Cadastru și Publicitate Imobiliară BOTOSANI
Biroul de Cadastru și Publicitate Imobiliară Dorohoi

A. Partea I. Descrierea imobilului

TEREN Necunoscut

Adresa: Loc. Horlaceni, Jud. Botosani

Nr. Crt	Nr cadastral Nr. topografic	Suprafața* (mp)	Observații / Referințe
A1		2.400	Sector cadastral:87 Teren neimprejmuit; Conform titlului de proprietate, imobilul este situat in pc 1068/8.

B. Partea II. Proprietari și acte

Inscrieri privitoare la dreptul de proprietate și alte drepturi reale		Referințe
/		
Act Administrativ nr. 33992, din 30/08/1994 emis de Comisia Judeteana Botosani;		
B1	Intabulare, drept de PROPRIETATE, dobandit prin Reconstituire, cota actuala 1/1 1) POPESCU ELEONORA, Lipsa CNP, bun propriu.	A1

C. Partea III. SARCINI .

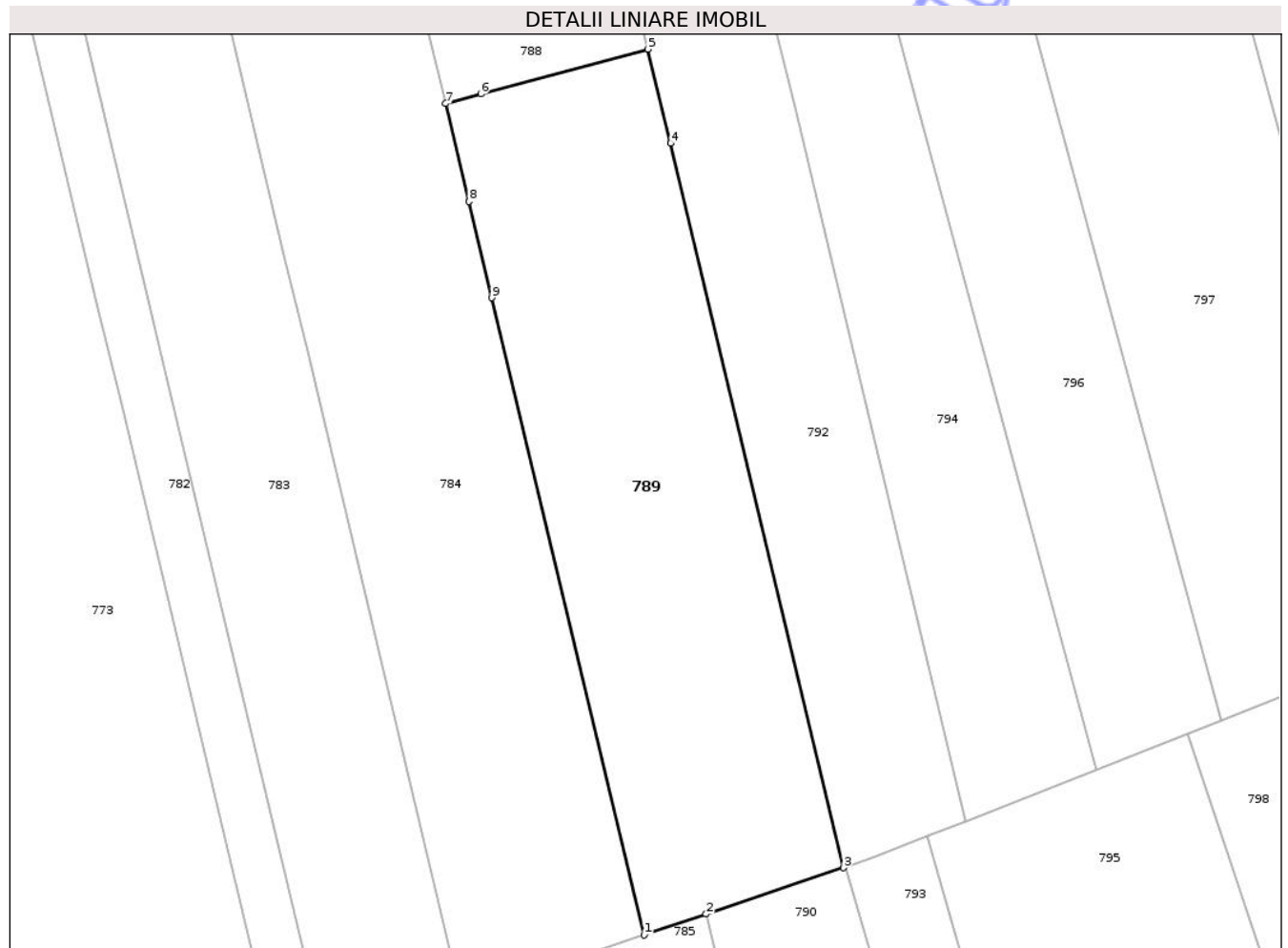
Inscrieri privind dezmembramintele dreptului de proprietate, drepturi reale de garanție și sarcini	Referințe
NU SUNT	

Anexa Nr. 1 La Partea I

Teren

Nr cadastral	Suprafața (mp)*	Observații / Referințe
	2.400	Conform titlului de proprietate, imobilul este situat in pc 1068/8.

* Suprafața este determinată în planul de proiecție Stereo 70.



Date referitoare la teren

Crt	Categorie folosință	Intra vilan	Suprafața (mp)	Tarla	Parcelă	Nr. topo	Observații / Referințe
1	faneata	NU	234	70	1066	-	
2	faneata	DA	45	70	1066	-	
3	arabil	DA	36	70	1068/8	-	
4	arabil	NU	2.085	70	1068/8	-	

Lungime Segmente

1) Valorile lungimilor segmentelor sunt obținute din proiecție în plan.

Punct început	X / Y	Punct sfârșit	X / Y	Lungime segment (** (m)
1	602.523,334 713.438,706	2	602.530,55 713.441,133	7.613
2	602.530,55 713.441,133	3	602.546,528 713.446,507	16.858
3	602.546,528 713.446,507	4	602.526,425 713.530,605	86.467

Punct început	X / Y	Punct sfârșit	X / Y	Lungime segment (** (m)
4	602.526,425 713.530,605	5	602.523,813 713.541,532	11.235
5	602.523,813 713.541,532	6	602.504,361 713.536,321	20.138
6	602.504,361 713.536,321	7	602.500,262 713.535,222	4.244
7	602.500,262 713.535,222	8	602.502,98 713.523,852	11.69
8	602.502,98 713.523,852	9	602.505,655 713.512,662	11.505
9	602.505,655 713.512,662	1	602.523,334 713.438,706	76.04

** Lungimile segmentelor sunt determinate în planul de proiecție Stereo 70 și sunt rotunjite la 1 milimetru.

*** Distanța dintre puncte este formată din segmente cumulate ce sunt mai mici decât valoarea 1 milimetru.

Neutilizabil în Circuitul Civil

**DATE DESPRE IMOBILUL NR. 791**

Oficiul de Cadastru și Publicitate Imobiliară BOTOSANI
Biroul de Cadastru și Publicitate Imobiliară Dorohoi

A. Partea I. Descrierea imobilului

TEREN Necunoscut

Adresa: Loc. Horlaceni, Jud. Botosani

Nr. Crt	Nr cadastral Nr. topografic	Suprafața* (mp)	Observații / Referințe
A1		877	Sector cadastral:87 Teren neimprejmuit; Conform titlului de proprietate, imobilul este situat in pc 144/2.

B. Partea II. Proprietari și acte

Inscrieri privitoare la dreptul de proprietate și alte drepturi reale		Referințe
/		
Act Administrativ nr. 58836, din 13/07/1995 emis de Comisia Judeteana Botosani;		
B1	Intabulare, drept de PROPRIETATE, dobandit prin Reconstituire, cota actuala 1/1 1) PLAMADA VASILE, Lipsa CNP, bun propriu.	A1

C. Partea III. SARCINI .

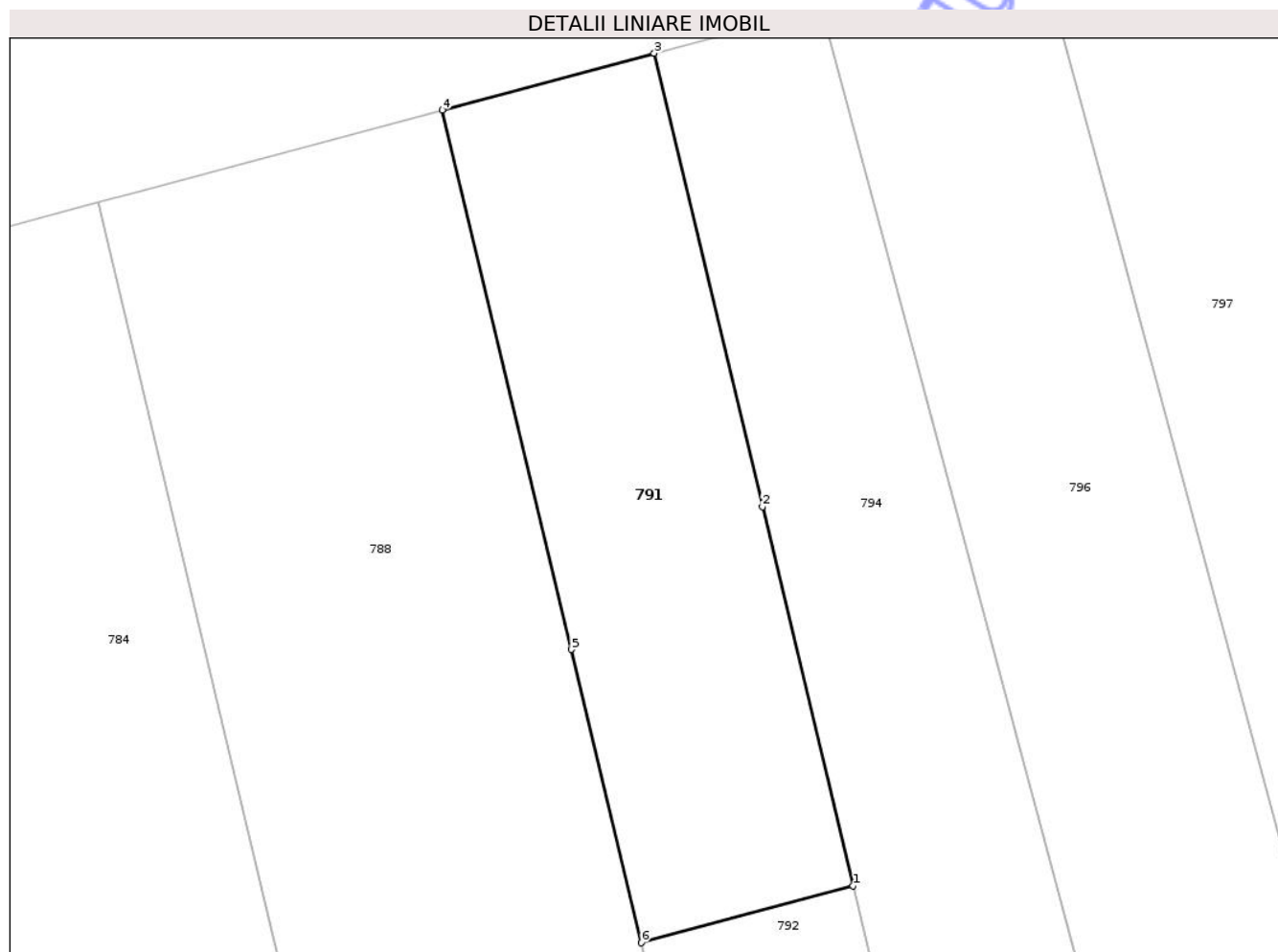
Inscrieri privind dezmembramintele dreptului de proprietate, drepturi reale de garanție și sarcini	Referințe
NU SUNT	

Anexa Nr. 1 La Partea I

Teren

Nr cadastral	Suprafața (mp)*	Observații / Referințe
	877	Conform titlului de proprietate, imobilul este situat in pc 144/2.

* Suprafața este determinată în planul de proiecție Stereo 70.



Date referitoare la teren

Crt	Categorie folosință	Intra vilan	Suprafața (mp)	Tarla	Parcelă	Nr. topo	Observații / Referințe
1	arabil	DA	523	70	144/2	-	
2	faneata	NU	354	70	1066	-	

Lungime Segmente

1) Valorile lungimilor segmentelor sunt obținute din proiecție în plan.

Punct început	X / Y	Punct sfârșit	X / Y	Lungime segment (** (m)
1	602.537,591 713.548,372	2	602.531,398 713.574,281	26.639
2	602.531,398 713.574,281	3	602.523,99 713.605,27	31.862
3	602.523,99 713.605,27	4	602.509,504 713.601,389	14.997
4	602.509,504 713.601,389	5	602.518,314 713.564,534	37.893

Punct început	X / Y	Punct sfârșit	X / Y	Lungime segment (** (m)
5	602.518,314 713.564,534	6	602.523,106 713.544,491	20.608
6	602.523,106 713.544,491	1	602.537,591 713.548,372	14.996

** Lungimile segmentelor sunt determinate în planul de proiecție Stereo 70 și sunt rotunjite la 1 milimetru.

*** Distanța dintre puncte este formată din segmente cumulate ce sunt mai mici decât valoarea 1 milimetru.

Neutilizabil în Circuitul Civil

**DATE DESPRE IMOBILUL NR. 792**

Oficiul de Cadastru și Publicitate Imobiliară BOTOSANI
Biroul de Cadastru și Publicitate Imobiliară Dorohoi

A. Partea I. Descrierea imobilului

TEREN Extravilan

Adresa: Jud. Botosani

Nr. Crt	Nr cadastral Nr. topografic	Suprafața* (mp)	Observații / Referințe
A1	50376	1.500	Sector cadastral:87 Teren neimprejmuit; Conform titlului de proprietate, imobilul este situat in pc 1068/6.

B. Partea II. Proprietari și acte

Inscrieri privitoare la dreptul de proprietate și alte drepturi reale	Referințe
20535 / 11/11/2011	
Act Notarial nr. 2328, din 10/11/2011 emis de B.N.P.A. 'Teodorescu Dorina-Pricop Luiza' (contract de vânzare cumpărare);	
B3	A1
Intabulare, drept de PROPRIETATE, dobandit prin Conventie, cota actuala 1/1, cota initiala 1/1	
1) IGNAT SILVIA, căsătorită cu	
2) IGNAT MIHAI, , bun comun	

C. Partea III. SARCINI .

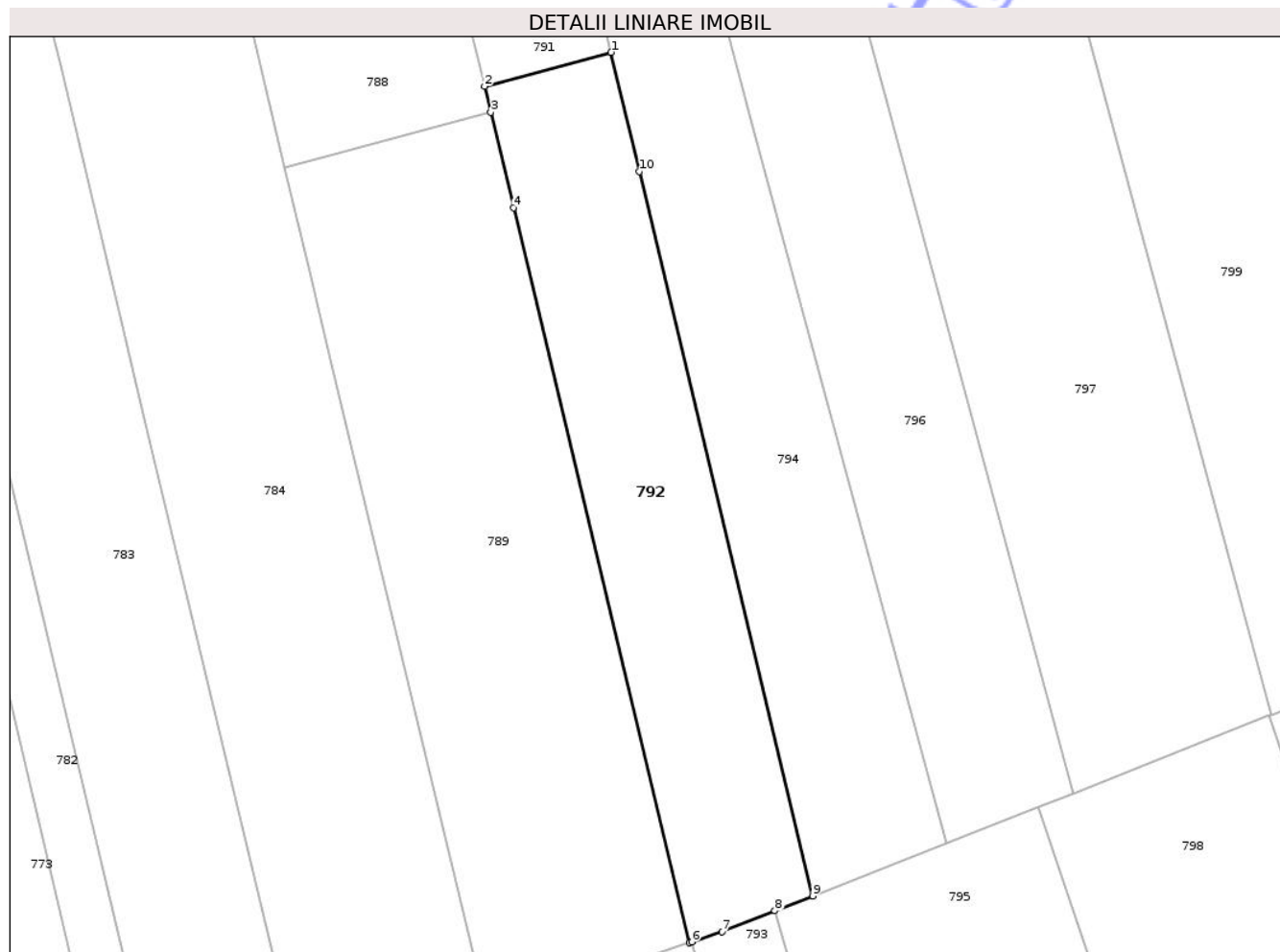
Inscrieri privind dezmembramintele dreptului de proprietate, drepturi reale de garanție și sarcini	Referințe
NU SUNT	

Anexa Nr. 1 La Partea I

Teren

Nr cadastral	Suprafața (mp)*	Observații / Referințe
50376	1.500	Conform titlului de proprietate, imobilul este situat in pc 1068/6.

* Suprafața este determinată în planul de proiecție Stereo 70.



Date referitoare la teren

Crt	Categorie folosință	Intra vilan	Suprafața (mp)	Tarla	Parcelă	Nr. topo	Observații / Referințe
1	faneata	NU	212	70	1066	-	
2	arabil	NU	1.288	70	1068/6	-	

Lungime Segmente

1) Valorile lungimilor segmentelor sunt obținute din proiecție în plan.

Punct început	X / Y	Punct sfârșit	X / Y	Lungime segment (** (m)
1	602.537,591 713.548,372	2	602.523,106 713.544,491	14.996
2	602.523,106 713.544,491	3	602.523,813 713.541,532	3.042
3	602.523,813 713.541,532	4	602.526,425 713.530,605	11.235
4	602.526,425 713.530,605	5	602.546,528 713.446,507	86.467

Punct început	X / Y	Punct sfârșit	X / Y	Lungime segment (** (m)
5	602.546,528 713.446,507	6	602.546,807 713.446,601	0.294
6	602.546,807 713.446,601	7	602.550,295 713.447,774	3.68
7	602.550,295 713.447,774	8	602.556,32 713.450,156	6.479
8	602.556,32 713.450,156	9	602.560,66 713.451,871	4.667
9	602.560,66 713.451,871	10	602.540,846 713.534,759	85.223
10	602.540,846 713.534,759	1	602.537,591 713.548,372	13.997

** Lungimile segmentelor sunt determinate în planul de proiecție Stereo 70 și sunt rotunjite la 1 milimetru.

*** Distanța dintre puncte este formată din segmente cumulate ce sunt mai mici decât valoarea 1 milimetru.

Neutilizabil în Circuitul Civil

**DATE DESPRE IMOBILUL NR. 794**

Oficiul de Cadastru și Publicitate Imobiliară BOTOSANI
Biroul de Cadastru și Publicitate Imobiliară Dorohoi

A. Partea I. Descrierea imobilului

TEREN Necunoscut

Adresa: Loc. Horlaceni, Jud. Botosani

Nr. Crt	Nr cadastral Nr. topografic	Suprafața* (mp)	Observații / Referințe
A1		2.200	Sector cadastral:87 Teren neimprejmuit; Conform titlului de proprietate, imobilul este situat in pc 1066/37, 1068/6.

B. Partea II. Proprietari și acte

Inscrieri privitoare la dreptul de proprietate și alte drepturi reale		Referințe
/		
Act Administrativ nr. 44903, din 13/02/1995 emis de Comisia Judeteana Botosani;		
B1	Intabulare, drept de PROPRIETATE, dobandit prin Reconstituire, cota actuala 1/1 1) PLAMADA GHEORGHE, Lipsa CNP 2) BORSAC ADELA, Lipsa CNP, bun comun.	A1

C. Partea III. SARCINI .

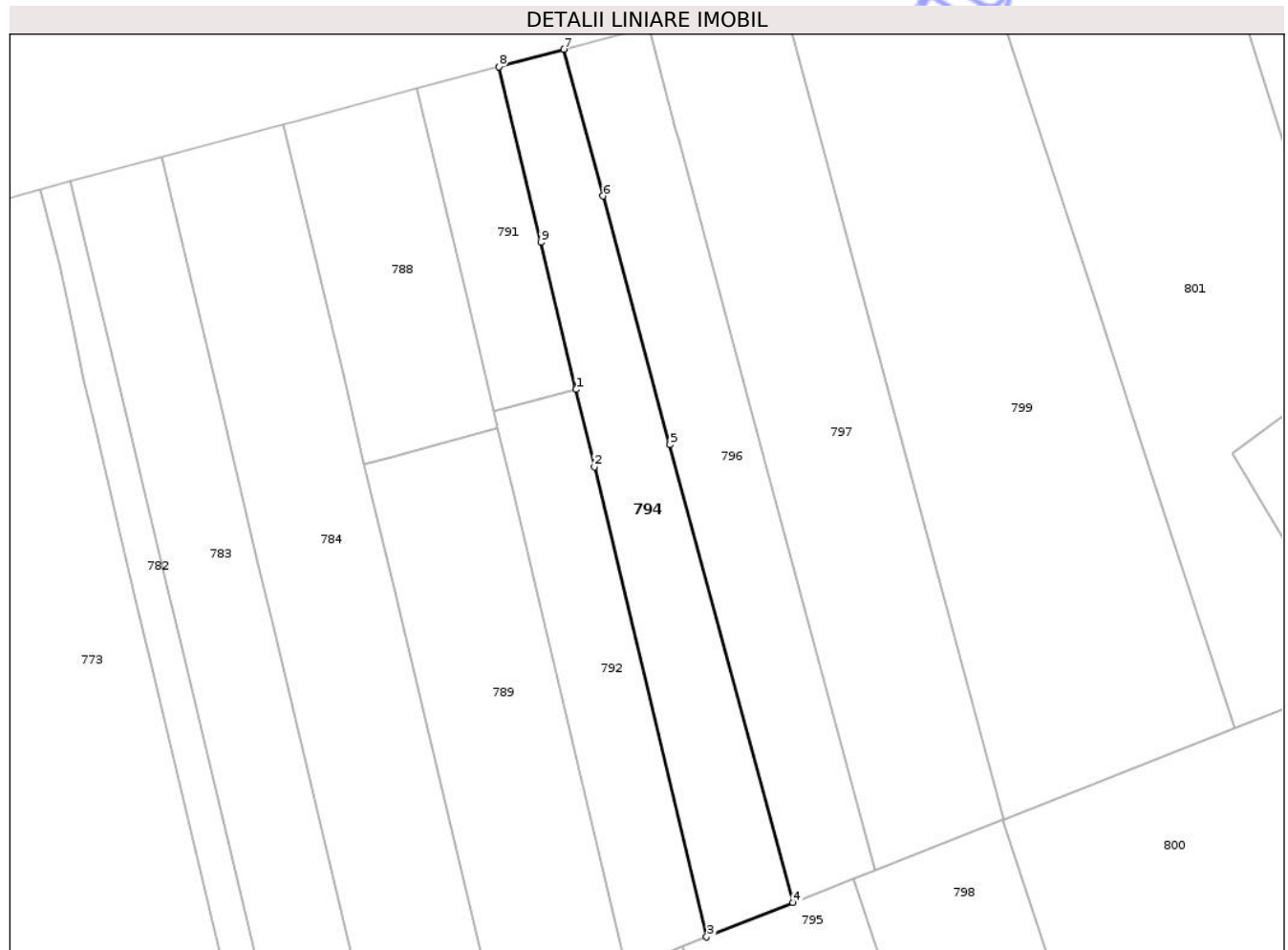
Inscrieri privind dezmembramintele dreptului de proprietate, drepturi reale de garanție și sarcini	Referințe
NU SUNT	

Anexa Nr. 1 La Partea I

Teren

Nr cadastral	Suprafața (mp)*	Observații / Referințe
	2.200	Conform titlului de proprietate, imobilul este situat in pc 1066/37, 1068/6.

* Suprafața este determinată în planul de proiecție Stereo 70.



Date referitoare la teren

Crt	Categorie folosință	Intra vilan	Suprafața (mp)	Tarla	Parcelă	Nr. topo	Observații / Referințe
1	arabil	DA	359	70	144	-	
2	faneata	NU	570	70	1066/37	-	
3	arabil	NU	1.271	70	1068/6	-	

Lungime Segmente

1) Valorile lungimilor segmentelor sunt obținute din proiecție în plan.

Punct început	X / Y	Punct sfârșit	X / Y	Lungime segment (** (m)
1	602.537,591 713.548,372	2	602.540,846 713.534,759	13.997
2	602.540,846 713.534,759	3	602.560,66 713.451,871	85.223
3	602.560,66 713.451,871	4	602.575,898 713.457,894	16.385
4	602.575,898 713.457,894	5	602.554,176 713.538,599	83.577

Punct început	X / Y	Punct sfârșit	X / Y	Lungime segment (** (m)
5	602.554,176 713.538,599	6	602.542,372 713.582,457	45.419
6	602.542,372 713.582,457	7	602.535,408 713.608,33	26.794
7	602.535,408 713.608,33	8	602.523,99 713.605,27	11.821
8	602.523,99 713.605,27	9	602.531,398 713.574,281	31.862
9	602.531,398 713.574,281	1	602.537,591 713.548,372	26.639

** Lungimile segmentelor sunt determinate în planul de proiecție Stereo 70 și sunt rotunjite la 1 milimetru.

*** Distanța dintre puncte este formată din segmente cumulate ce sunt mai mici decât valoarea 1 milimetru.

Neutilizabil în Circuitul Civil

**DATE DESPRE IMOBILUL NR. 796**

Oficiul de Cadastru și Publicitate Imobiliară BOTOSANI
Biroul de Cadastru și Publicitate Imobiliară Dorohoi

A. Partea I. Descrierea imobilului

TEREN Necunoscut

Adresa: Loc. Horlaceni, Jud. Botosani

Nr. Crt	Nr cadastral Nr. topografic	Suprafața* (mp)	Observații / Referințe
A1	51114	2.400	Sector cadastral:87 Teren neimprejmuit; Conform titlului de proprietate, imobilul este situat in pc 1066/5, 1068/33.

B. Partea II. Proprietari și acte

Inscrieri privitoare la dreptul de proprietate și alte drepturi reale		Referințe
23595 / 18/06/2025		
Act Notarial nr. 870, din 17/06/2025 emis de BIN Amarie I. IOAN;		
B4	Intabulare, drept de PROPRIETATE, dobandit prin Conventie, cota actuala 1/1, cota inițiala 1/1 1) URSU GHEORGHÎĂ, bun propriu	A1

C. Partea III. SARCINI .

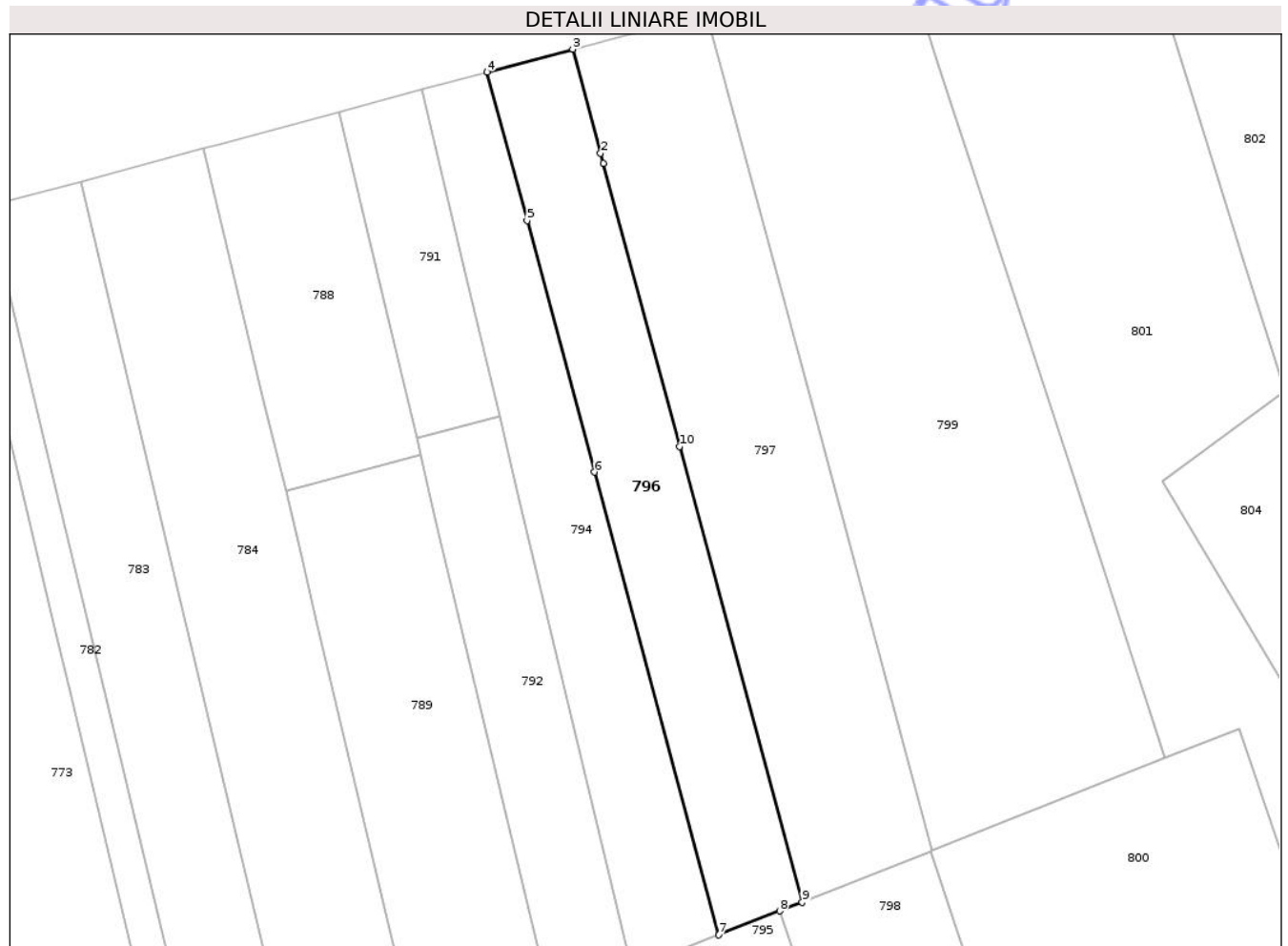
Inscrieri privind dezmembramintele dreptului de proprietate, drepturi reale de garanție și sarcini	Referințe
NU SUNT	

Anexa Nr. 1 La Partea I

Teren

Nr cadastral	Suprafața (mp)*	Observații / Referințe
51114	2.400	Conform titlului de proprietate, imobilul este situat in pc 1066/5, 1068/33.

* Suprafața este determinată în planul de proiecție Stereo 70.



Date referitoare la teren

Crt	Categorie folosință	Intravilan	Suprafața (mp)	Tarla	Parcelă	Nr. topo	Observații / Referințe
1	arabil	DA	367	70	144	-	
2	faneata	NU	749	70	1066/5	-	
3	arabil	NU	1.284	70	1068/33	-	

Lungime Segmente

1) Valorile lungimilor segmentelor sunt obținute din proiecție în plan.

Punct început	X / Y	Punct sfârșit	X / Y	Lungime segment (** (m)
1	602.555,737 713.592,414	2	602.555,247 713.594,234	1.885
2	602.555,247 713.594,234	3	602.550,374 713.612,339	18.749
3	602.550,374 713.612,339	4	602.535,408 713.608,33	15.494
4	602.535,408 713.608,33	5	602.542,372 713.582,457	26.794

Punct început	X / Y	Punct sfârșit	X / Y	Lungime segment (** (m)
5	602.542,372 713.582,457	6	602.554,176 713.538,599	45.419
6	602.554,176 713.538,599	7	602.575,898 713.457,894	83.577
7	602.575,898 713.457,894	8	602.586,494 713.462,082	11.394
8	602.586,494 713.462,082	9	602.590,401 713.463,626	4.201
9	602.590,401 713.463,626	10	602.569,017 713.543,074	82.276
10	602.569,017 713.543,074	1	602.555,737 713.592,414	51.096

** Lungimile segmentelor sunt determinate în planul de proiecție Stereo 70 și sunt rotunjite la 1 milimetru.

*** Distanța dintre puncte este formată din segmente cumulate ce sunt mai mici decât valoarea 1 milimetru.

Neutilizabil în Circuitul Civil

**DATE DESPRE IMOBILUL NR. 797**

Oficiul de Cadastru și Publicitate Imobiliară BOTOSANI
Biroul de Cadastru și Publicitate Imobiliară Dorohoi

A. Partea I. Descrierea imobilului

TEREN Necunoscut

Adresa: Loc. Horlaceni, Jud. Botosani

Nr. Crt	Nr cadastral Nr. topografic	Suprafața* (mp)	Observații / Referințe
A1		3.700	Sector cadastral:87 Teren neimprejmuit;

B. Partea II. Proprietari și acte

Inscrieri privitoare la dreptul de proprietate și alte drepturi reale	Referințe
/	
Act Administrativ nr. 60304, din 27/12/1995 emis de Comisia Judeteana Botosani;	
B1	A1
Intabulare, drept de PROPRIETATE, dobandit prin Reconstituire, cota actuala 1/1	
1) PUSCASU D DORIN, Lipsa CNP	
2) PUSCASU IORDAN, Lipsa CNP	
3) PUSCASU GRIGORE, Lipsa CNP, bun comun.	

C. Partea III. SARCINI .

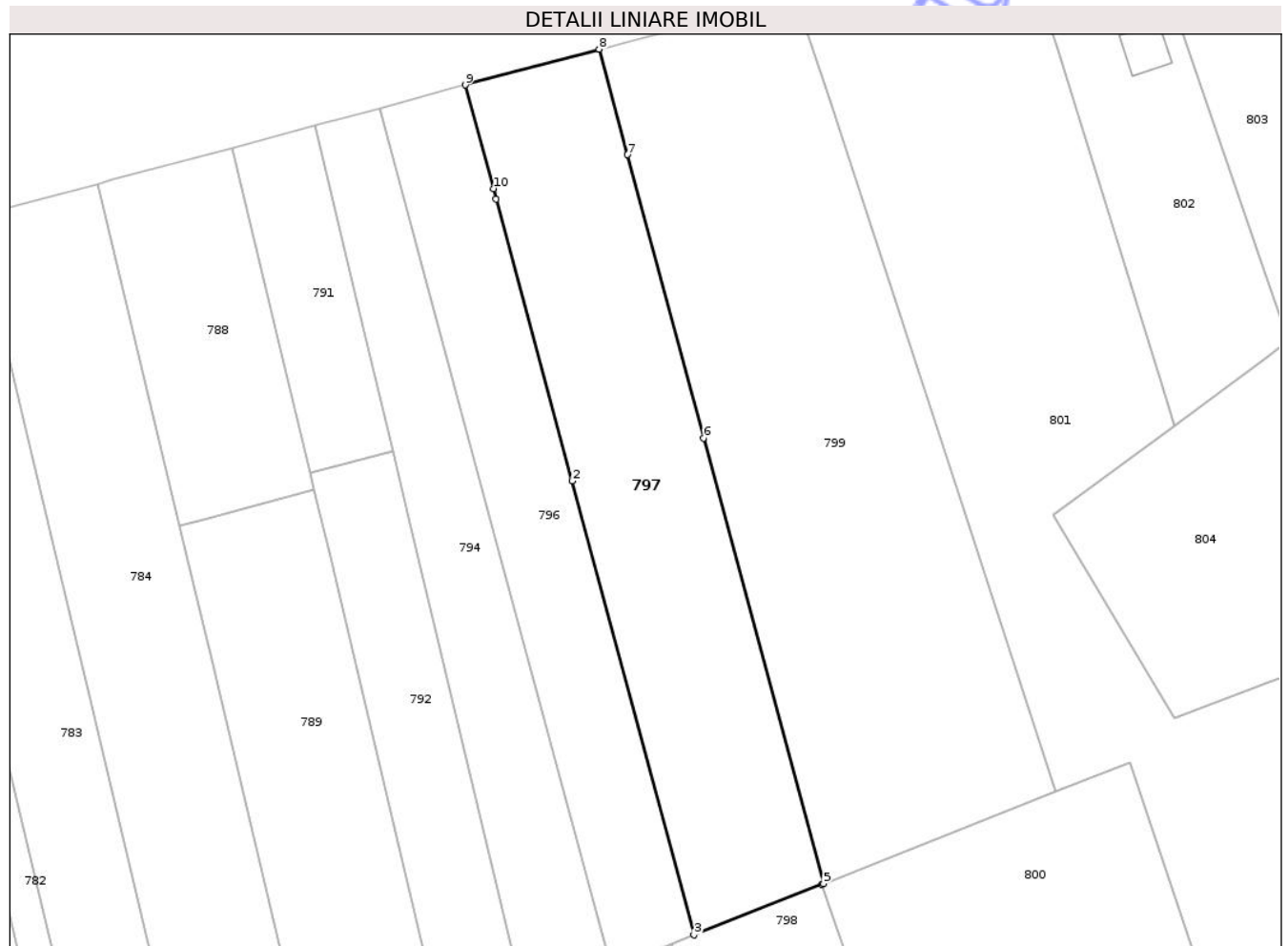
Inscrieri privind dezmembramintele dreptului de proprietate, drepturi reale de garanție și sarcini	Referințe
NU SUNT	

Anexa Nr. 1 La Partea I

Teren

Nr cadastral	Suprafața (mp)*	Observații / Referințe
	3.700	

* Suprafața este determinată în planul de proiecție Stereo 70.



Date referitoare la teren

Crt	Categorie folosință	Intra vilan	Suprafața (mp)	Tarla	Parcelă	Nr. topo	Observații / Referințe
1	faneata	DA	459	70	1066/3	-	
2	faneata	NU	1.265	70	1066/3	-	
3	arabil	NU	1.976	70	1068/4	-	

Lungime Segmente

1) Valorile lungimilor segmentelor sunt obținute din proiecție în plan.

Punct început	X / Y	Punct sfârșit	X / Y	Lungime segment (** (m)
1	602.555,737 713.592,414	2	602.569,017 713.543,074	51.096
2	602.569,017 713.543,074	3	602.590,401 713.463,626	82.276
3	602.590,401 713.463,626	4	602.612,856 713.472,501	24.145
4	602.612,856 713.472,501	5	602.613,094 713.472,596	0.256

Punct început	X / Y	Punct sfârșit	X / Y	Lungime segment (** (m)
5	602.613,094 713.472,596	6	602.592,104 713.550,583	80.762
6	602.592,104 713.550,583	7	602.578,761 713.600,155	51.336
7	602.578,761 713.600,155	8	602.573,793 713.618,614	19.116
8	602.573,793 713.618,614	9	602.550,374 713.612,339	24.245
9	602.550,374 713.612,339	10	602.555,247 713.594,234	18.749
10	602.555,247 713.594,234	1	602.555,737 713.592,414	1.885

** Lungimile segmentelor sunt determinate în planul de proiecție Stereo 70 și sunt rotunjite la 1 milimetru.

*** Distanța dintre puncte este formată din segmente cumulate ce sunt mai mici decât valoarea 1 milimetru.

Neutilizabil în Circuitul Civil

**DATE DESPRE IMOBILUL NR. 799**

Oficiul de Cadastru și Publicitate Imobiliară BOTOSANI
Biroul de Cadastru și Publicitate Imobiliară Dorohoi

A. Partea I. Descrierea imobilului

TEREN Necunoscut

Adresa: Loc. Horlaceni, Jud. Botosani

Nr. Crt	Nr cadastral Nr. topografic	Suprafața* (mp)	Observații / Referințe
A1		5.900	Sector cadastral:87 Teren neimprejmuit; Conform titlului de proprietate, imobilul este situat in pc 1066/2, 1068/2.

B. Partea II. Proprietari și acte

Inscrieri privitoare la dreptul de proprietate și alte drepturi reale		Referințe
/		
Act Administrativ nr. 60332, din 04/06/1996 emis de Comisia Judeteana Botosani;		
B1	Intabulare, drept de PROPRIETATE, dobandit prin Reconstituire, cota actuala 1/1 1) PUSCASU H SPIRIDON, Lipsa CNP, bun propriu.	A1

C. Partea III. SARCINI .

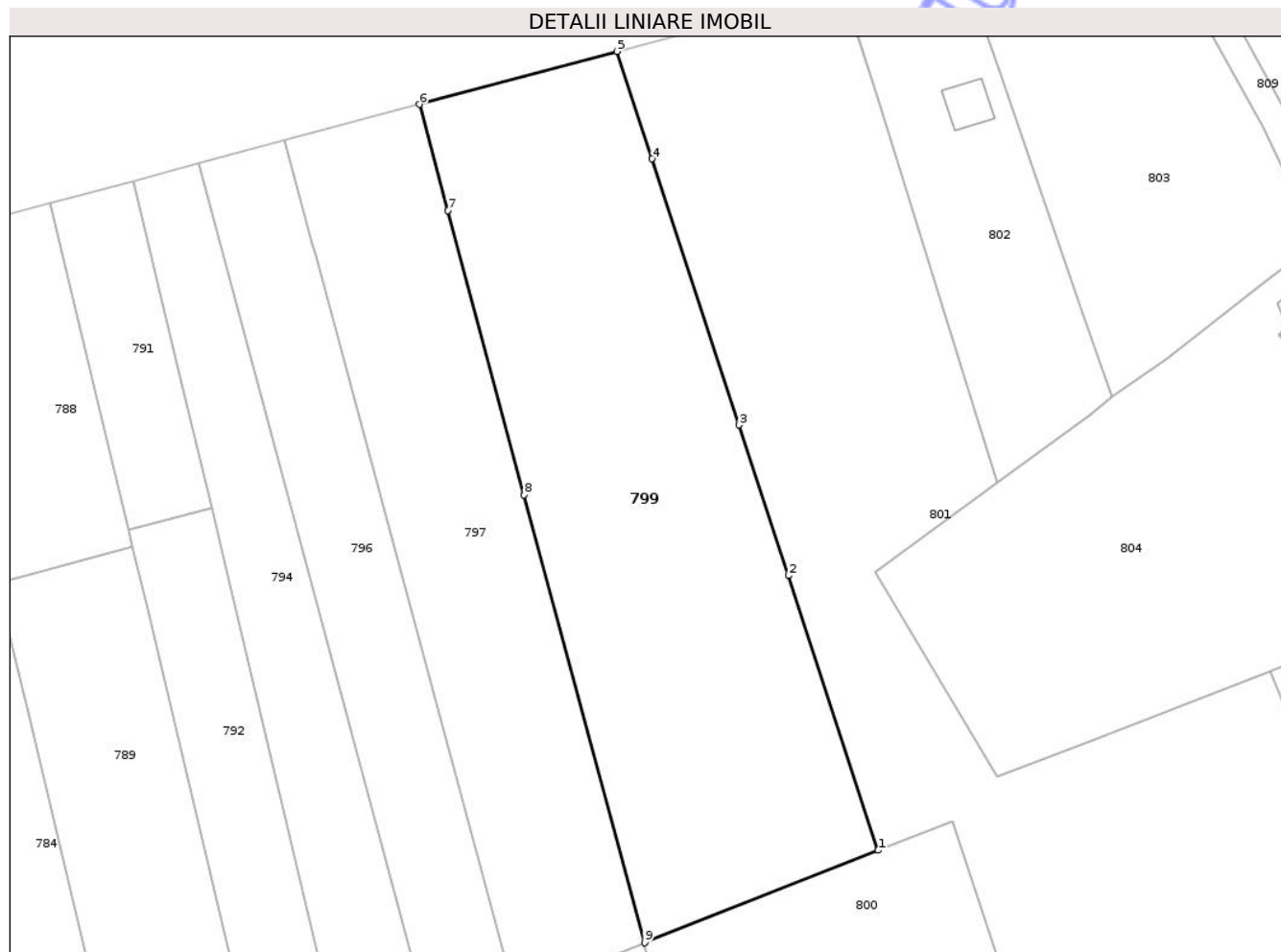
Inscrieri privind dezmembramintele dreptului de proprietate, drepturi reale de garanție și sarcini	Referințe
NU SUNT	

Anexa Nr. 1 La Partea I

Teren

Nr cadastral	Suprafața (mp)*	Observații / Referințe
	5.900	Conform titlului de proprietate, imobilul este situat in pc 1066/2, 1068/2.

* Suprafața este determinată în planul de proiecție Stereo 70.



Date referitoare la teren

Crt	Categorie folosință	Intravilan	Suprafața (mp)	Tarla	Parcelă	Nr. topo	Observații / Referințe
1	faneata	DA	702	70	1066/2	-	
2	faneata	NU	1.904	70	1066/2	-	
3	arabil	NU	2.564	70	1068/2	-	
4	faneata	NU	730	70	1064	-	

Lungime Segmente

1) Valorile lungimilor segmentelor sunt obținute din proiecție în plan.

Punct început	X / Y	Punct sfârșit	X / Y	Lungime segment (** (m)
1	602.653,842 713.488,701	2	602.638,168 713.536,552	50.353
2	602.638,168 713.536,552	3	602.629,58 713.562,772	27.591
3	602.629,58 713.562,772	4	602.614,396 713.609,128	48.779

Punct început	X / Y	Punct sfârșit	X / Y	Lungime segment (** (m)
4	602.614,396 713.609,128	5	602.608,264 713.627,85	19.701
5	602.608,264 713.627,85	6	602.573,793 713.618,614	35.687
6	602.573,793 713.618,614	7	602.578,761 713.600,155	19.116
7	602.578,761 713.600,155	8	602.592,104 713.550,583	51.336
8	602.592,104 713.550,583	9	602.613,094 713.472,596	80.762
9	602.613,094 713.472,596	1	602.653,842 713.488,701	43.815

** Lungimile segmentelor sunt determinate în planul de proiecție Stereo 70 și sunt rotunjite la 1 milimetru.

*** Distanța dintre puncte este formată din segmente cumulate ce sunt mai mici decât valoarea 1 milimetru.

Neutilizabil în Circuitul Civil

**DATE DESPRE IMOBILUL NR. 886**

Oficiul de Cadastru și Publicitate Imobiliară BOTOSANI
Biroul de Cadastru și Publicitate Imobiliară Dorohoi

A. Partea I. Descrierea imobilului

TEREN Necunoscut

Adresa: Loc. Horlaceni, Jud. Botosani

Nr. Crt	Nr cadastral Nr. topografic	Suprafața* (mp)	Observații / Referințe
A1	54120	3.200	Sector cadastral:87 Teren neimprejmuit; Conform titlului de proprietate, imobilul este situat in pc 1068/22.

B. Partea II. Proprietari și acte

Inscrieri privitoare la dreptul de proprietate și alte drepturi reale		Referințe
51086 / 05/11/2025		
Act Administrativ nr. 92480, din 28/11/1999 emis de Comisia Judeteana Botoșani;		
B1	Intabulare, drept de PROPRIETATE, dobandit prin Reconstituire, cota actuala 1/2, cota initiala 1/1 1) PĂDURARIU STRATICA, bun propriu	A1
Act Notarial nr. 1004, din 29/07/2021 emis de SPN „Teodorescu Dorina- Pricop Luiza”, Dorohoi;		
B3	Intabulare, drept de PROPRIETATE, dobandit prin Conventie, cota actuala 1/2, cota initiala 1/2 1) PĂDURARIU STRATICA, bun propriu	A1

C. Partea III. SARCINI .

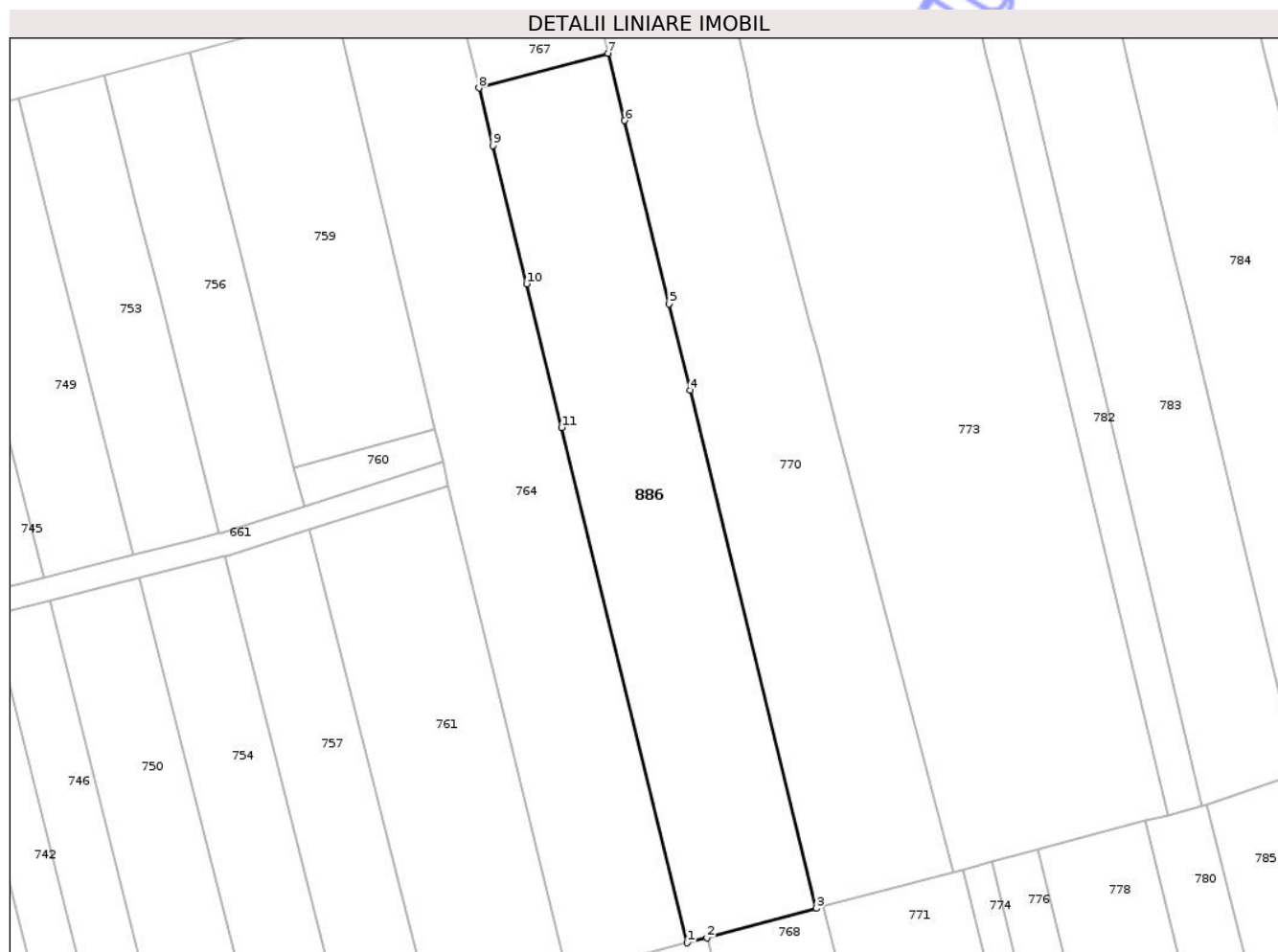
Inscrieri privind dezmembramentele dreptului de proprietate, drepturi reale de garanție și sarcini	Referințe
NU SUNT	

Anexa Nr. 1 La Partea I

Teren

Nr cadastral	Suprafața (mp)*	Observații / Referințe
54120	3.200	Conform titlului de proprietate, imobilul este situat in pc 1068/22.

* Suprafața este determinată în planul de proiecție Stereo 70.



Date referitoare la teren

Crt	Categorie folosință	Intravilan	Suprafața (mp)	Tarla	Parcelă	Nr. topo	Observații / Referințe
1	faneata	DA	602	70	1066	-	
2	arabil	DA	234	70	147	-	
3	faneata	NU	431	70	1066	-	
4	arabil	NU	1.933	70	1068/22	-	

Lungime Segmente

1) Valorile lungimilor segmentelor sunt obținute din proiecție în plan.

Punct început	X / Y	Punct sfârșit	X / Y	Lungime segment (** (m)
1	602.401,325 713.403,679	2	602.404,571 713.404,542	3.359
2	602.404,571 713.404,542	3	602.422,65 713.409,343	18.706
3	602.422,65 713.409,343	4	602.401,829 713.494,716	87.875

Punct început	X / Y	Punct sfârșit	X / Y	Lungime segment (** (m)
4	602.401,829 713.494,716	5	602.398,345 713.509,003	14.706
5	602.398,345 713.509,003	6	602.390,976 713.539,214	31.097
6	602.390,976 713.539,214	7	602.388,271 713.550,305	11.416
7	602.388,271 713.550,305	8	602.366,962 713.544,58	22.065
8	602.366,962 713.544,58	9	602.369,275 713.535,093	9.765
9	602.369,275 713.535,093	10	602.374,833 713.512,307	23.454
10	602.374,833 713.512,307	11	602.380,613 713.488,605	24.397
11	602.380,613 713.488,605	1	602.401,325 713.403,679	87.415

** Lungimile segmentelor sunt determinate în planul de proiecție Stereo 70 și sunt rotunjite la 1 milimetru.

*** Distanța dintre puncte este formată din segmente cumulate ce sunt mai mici decât valoarea 1 milimetru.

**DATE DESPRE IMOBILUL NR. 764**

Oficiul de Cadastru și Publicitate Imobiliară BOTOSANI
Biroul de Cadastru și Publicitate Imobiliară Dorohoi

A. Partea I. Descrierea imobilului

TEREN Necunoscut

Adresa: Loc. Horlaceni, Jud. Botosani

Nr. Crt	Nr cadastral Nr. topografic	Suprafața* (mp)	Observații / Referințe
A1		3.300	Sector cadastral:87 Teren neimprejmuț; Conform titlului de proprietate, imobilul este situat in pc 1068/14, 147/4.

B. Partea II. Proprietari și acte

Inscrieri privitoare la dreptul de proprietate și alte drepturi reale		Referințe
/		
Act Administrativ nr. 64255, din 13/08/1996 emis de Comisia Judeteana Botosani;		
B1	Intabulare, drept de PROPRIETATE, dobandit prin Reconstituire, cota actuala 1/1 1) CALINCIUC VASILE, Lipsa CNP, bun propriu.	A1

C. Partea III. SARCINI .

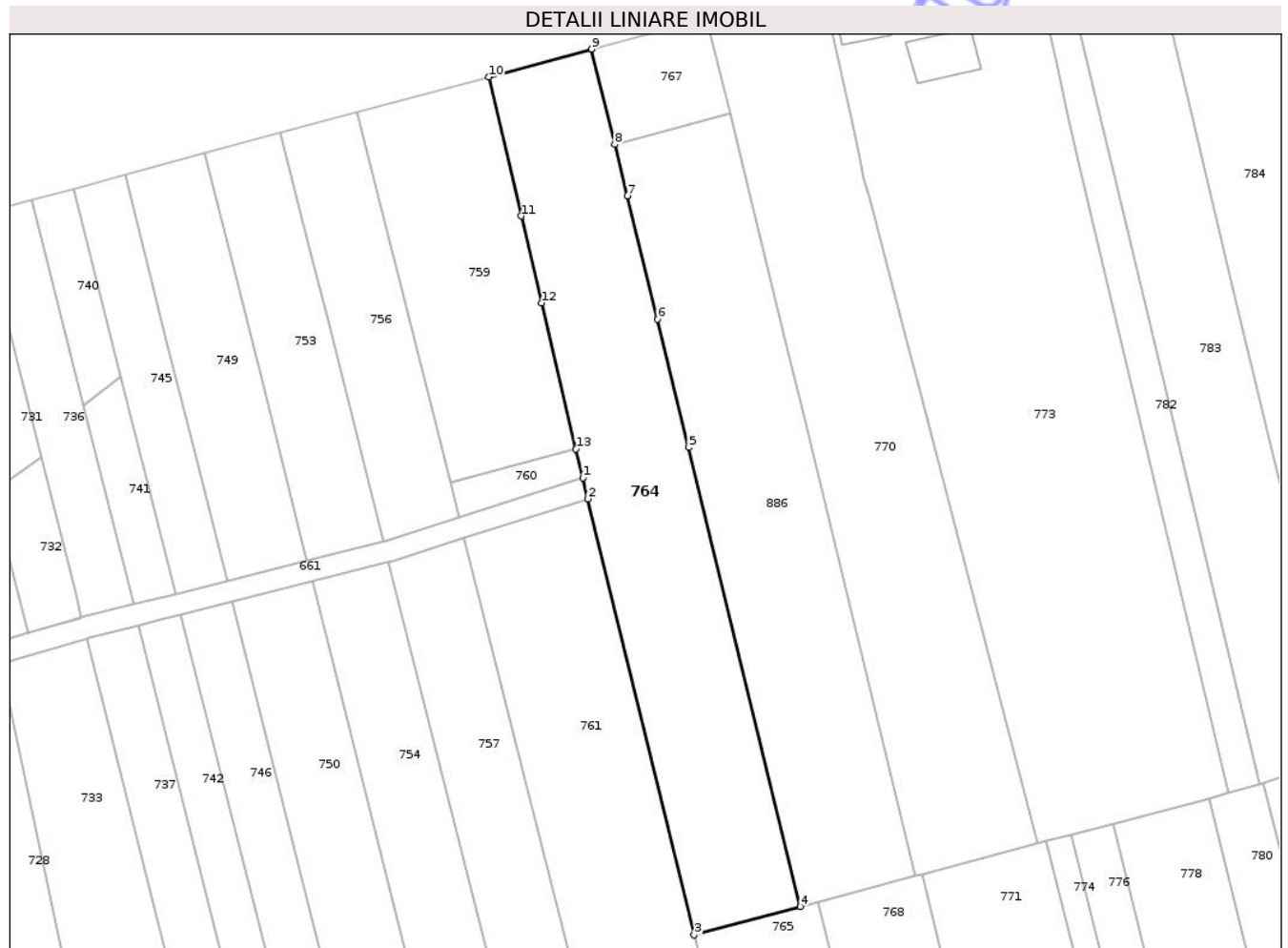
Inscrieri privind dezmembramintele dreptului de proprietate, drepturi reale de garanție și sarcini	Referințe
NU SUNT	

Anexa Nr. 1 La Partea I

Teren

Nr cadastral	Suprafața (mp)*	Observații / Referințe
	3.300	Conform titlului de proprietate, imobilul este situat in pc 1068/14, 147/4.

* Suprafața este determinată în planul de proiecție Stereo 70.



Date referitoare la teren

Crt	Categorie folosință	Intravilan	Suprafața (mp)	Tarla	Parcelă	Nr. topo	Observații / Referințe
1	arabil	DA	539	70	147/4	-	
2	faneata	DA	400	70	1066	-	
3	faneata	NU	584	70	1066	-	
4	arabil	NU	1.777	70	1068/14	-	

Lungime Segmente

1) Valorile lungimilor segmentelor sunt obținute din proiecție în plan.

Punct început	X / Y	Punct sfârșit	X / Y	Lungime segment (** (m)
1	602.361,02 713.482,961	2	602.361,97 713.479,066	4.009
2	602.361,97 713.479,066	3	602.381,631 713.398,449	82.98
3	602.381,631 713.398,449	4	602.401,325 713.403,679	20.377

Punct început	X / Y	Punct sfârșit	X / Y	Lungime segment (** (m)
4	602.401,325 713.403,679	5	602.380,613 713.488,605	87.415
5	602.380,613 713.488,605	6	602.374,833 713.512,307	24.397
6	602.374,833 713.512,307	7	602.369,275 713.535,093	23.454
7	602.369,275 713.535,093	8	602.366,962 713.544,58	9.765
8	602.366,962 713.544,58	9	602.362,665 713.562,197	18.133
9	602.362,665 713.562,197	10	602.343,58 713.557,07	19.762
10	602.343,58 713.557,07	11	602.349,63 713.531,362	26.41
11	602.349,63 713.531,362	12	602.353,406 713.515,318	16.482
12	602.353,406 713.515,318	13	602.359,765 713.488,293	27.763
13	602.359,765 713.488,293	1	602.361,02 713.482,961	5.478

** Lungimile segmentelor sunt determinate în planul de proiecție Stereo 70 și sunt rotunjite la 1 milimetru.

*** Distanța dintre puncte este formată din segmente cumulate ce sunt mai mici decât valoarea 1 milimetru.

**DATE DESPRE IMOBILUL NR. 767**

Oficiul de Cadastru și Publicitate Imobiliară BOTOSANI
Biroul de Cadastru și Publicitate Imobiliară Dorohoi

A. Partea I. Descrierea imobilului

TEREN Intravilan

Adresa: Loc. Horlaceni, Jud. Botosani

Nr. Crt	Nr cadastral Nr. topografic	Suprafața* (mp)	Observații / Referințe
A1	54125	400	Sector cadastral:87 Teren neimprejmuit;

B. Partea II. Proprietari și acte

Inscrieri privitoare la dreptul de proprietate și alte drepturi reale	Referințe
51094 / 05/11/2025	
Act Administrativ nr. 92480, din 28/11/1999 emis de Comisia județeană Botoșani;	
B1	A1
Intabulare, drept de PROPRIETATE, dobândit prin Reconstituire, cota actuala 1/2, cota initiala 1/1	
1) PĂDURARIU STRATICA, bun propriu	
Act Notarial nr. 1004, din 29/07/2021 emis de SPN 'Teodorescu Dorina-Pricop Luiza' Dorohoi (act de partaj voluntar);	
B3	A1
Intabulare, drept de PROPRIETATE, dobândit prin Conventie, cota actuala 1/2, cota initiala 1/2	
1) PĂDURARIU STRATICA, bun propriu	

C. Partea III. SARCINI .

Inscrieri privind dezmembramentele dreptului de proprietate, drepturi reale de garanție și sarcini	Referințe
NU SUNT	

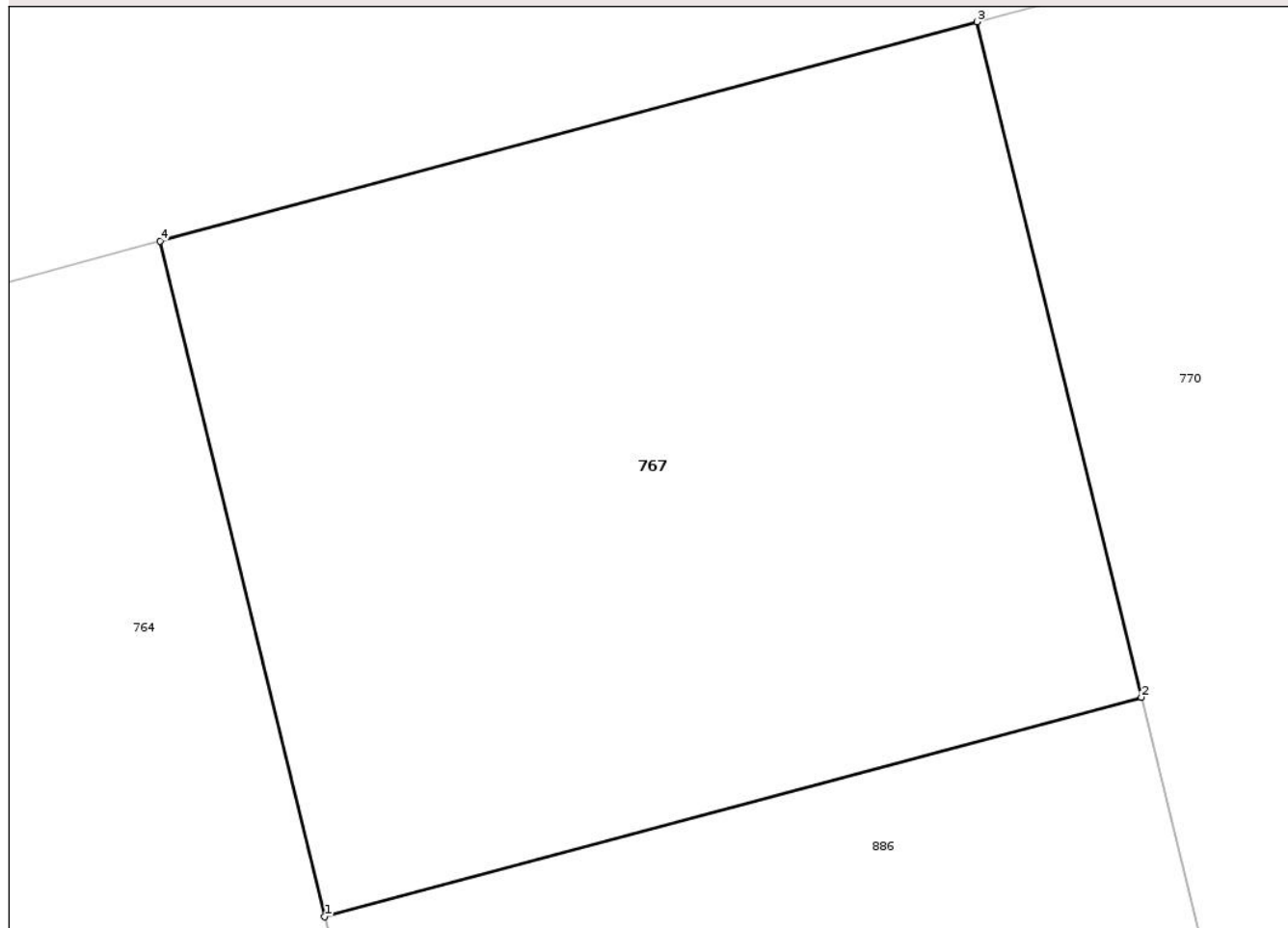
Anexa Nr. 1 La Partea I

Teren

Nr cadastral	Suprafața (mp)*	Observații / Referințe
54125	400	

* Suprafața este determinată în planul de proiecție Stereo 70.

DETALII LINIARE IMOBIL



Date referitoare la teren

Crt	Categorie folosință	Intra vilan	Suprafața (mp)	Tarla	Parcelă	Nr. topo	Observații / Referințe
1	arabil	DA	400	70	147/2	-	

Lungime Segmente

1) Valorile lungimilor segmentelor sunt obținute din proiecție în plan.

Punct început	X / Y	Punct sfârșit	X / Y	Lungime segment (** (m)
1	602.366,962 713.544,58	2	602.388,271 713.550,305	22.065
2	602.388,271 713.550,305	3	602.383,975 713.567,921	18.132
3	602.383,975 713.567,921	4	602.362,665 713.562,197	22.065
4	602.362,665 713.562,197	1	602.366,962 713.544,58	18.133

** Lungimile segmentelor sunt determinate în planul de proiecție Stereo 70 și sunt rotunjite la 1 milimetru.

*** Distanţa dintre puncte este formată din segmente cumulate ce sunt mai mici decât valoarea 1 milimetru.

Neutilizabil în Circuitul
Civil

**DATE DESPRE IMOBILUL NR. 770**

Oficiul de Cadastru și Publicitate Imobiliară BOTOSANI
Biroul de Cadastru și Publicitate Imobiliară Dorohoi

A. Partea I. Descrierea imobilului

TEREN Necunoscut

Adresa: Loc. Horlaceni, Jud. Botosani

Nr. Crt	Nr cadastral Nr. topografic	Suprafața* (mp)	Observații / Referințe
A1		3.625	Sector cadastral:87 Teren neimprejmuit;

B. Partea II. Proprietari și acte

Inscrieri privitoare la dreptul de proprietate și alte drepturi reale	Referințe
/	
Hotarare Judecatoreasca nr. 1651, din 13/10/2016 emis de JUDECATORIA DOROHOI;	
B1	A1
Intabulare, drept de PROPRIETATE, dobandit prin Hotarare Judecatoreasca, cota actuala 1/1	
1) CORDUNEANU ALINA-ELENA	
2) ASTEFANESEI ELENA	
3) ASTEFANESEI MARIUS-BOGDAN	
4) IACINSCHI MANUELA, Bun comun.	

C. Partea III. SARCINI .

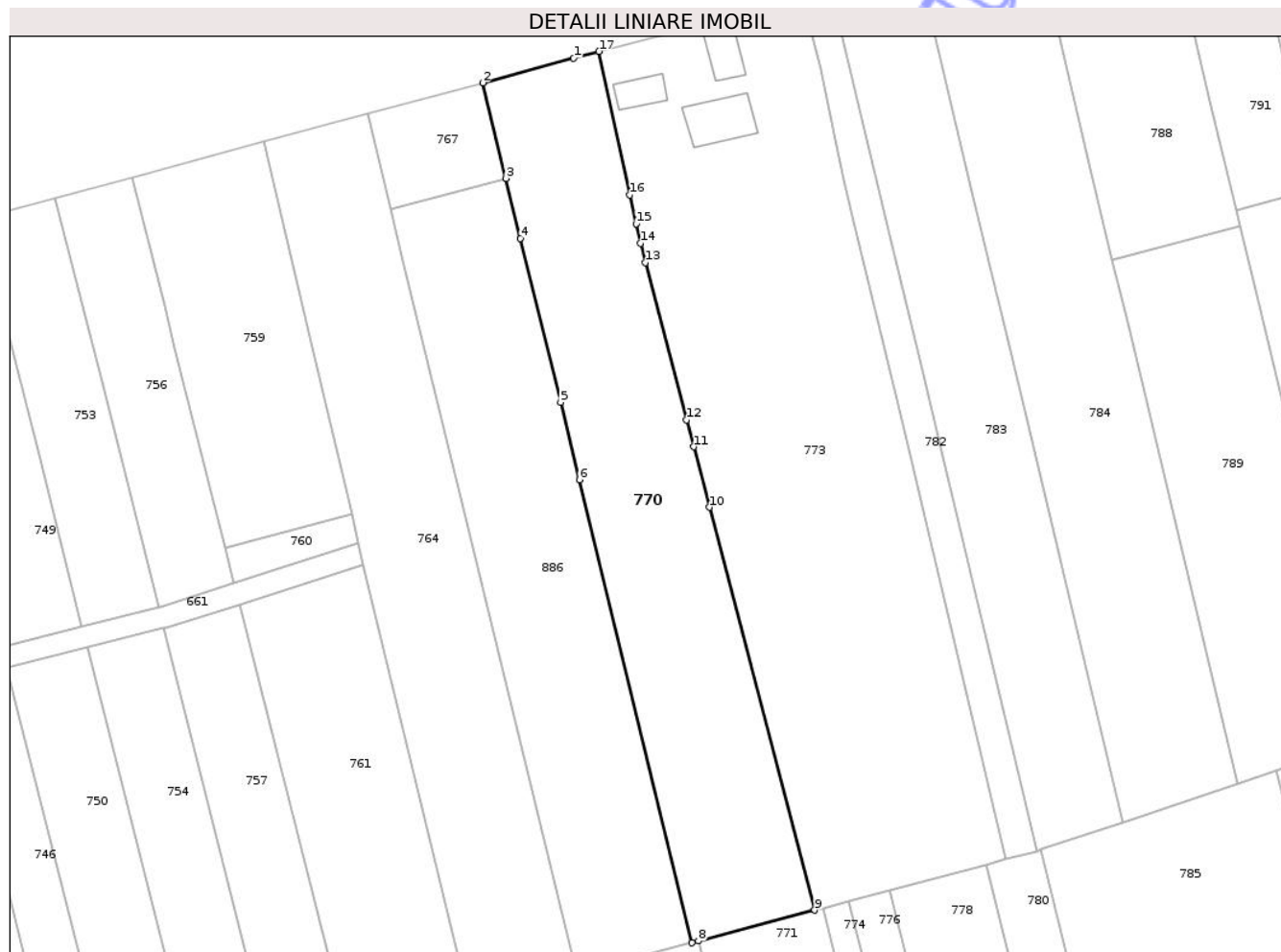
Inscrieri privind dezmembramintele dreptului de proprietate, drepturi reale de garanție și sarcini	Referințe
NU SUNT	

Anexa Nr. 1 La Partea I

Teren

Nr cadastral	Suprafața (mp)*	Observații / Referințe
	3.625	

* Suprafața este determinată în planul de proiecție Stereo 70.



Date referitoare la teren

Crt	Categorie folosință	Intravilan	Suprafața (mp)	Tarla	Parcelă	Nr. topo	Observații / Referințe
1	arabil	DA	497	70	147/3	-	
2	faneata	DA	174	70	146	-	
3	faneata	DA	740	70	1066/1	-	
4	faneata	NU	217	70	1066/1	-	
5	arabil	NU	1.997	70	1068/30	-	

Lungime Segmente

1) Valorile lungimilor segmentelor sunt obținute din proiecție în plan.

Punct început	X / Y	Punct sfârșit	X / Y	Lungime segment (** (m))
1	602.400,754 713.572,429	2	602.383,975 713.567,921	17.374
2	602.383,975 713.567,921	3	602.388,271 713.550,305	18.132

Punct început	X / Y	Punct sfârșit	X / Y	Lungime segment (** (m)
3	602.388,271 713.550,305	4	602.390,976 713.539,214	11.416
4	602.390,976 713.539,214	5	602.398,345 713.509,003	31.097
5	602.398,345 713.509,003	6	602.401,829 713.494,716	14.706
6	602.401,829 713.494,716	7	602.422,65 713.409,343	87.875
7	602.422,65 713.409,343	8	602.423,829 713.409,657	1.22
8	602.423,829 713.409,657	9	602.445,275 713.415,353	22.19
9	602.445,275 713.415,353	10	602.425,821 713.489,647	76.799
10	602.425,821 713.489,647	11	602.422,905 713.500,787	11.515
11	602.422,905 713.500,787	12	602.421,61 713.505,733	5.113
12	602.421,61 713.505,733	13	602.414,007 713.534,77	30.016
13	602.414,007 713.534,77	14	602.413,081 713.538,305	3.654
14	602.413,081 713.538,305	15	602.412,302 713.541,929	3.707
15	602.412,302 713.541,929	16	602.411,157 713.547,25	5.443
16	602.411,157 713.547,25	17	602.405,469 713.573,696	27.051
17	602.405,469 713.573,696	1	602.400,754 713.572,429	4.882

** Lungimile segmentelor sunt determinate în planul de proiecție Stereo 70 și sunt rotunjite la 1 milimetru.

*** Distanța dintre puncte este formată din segmente cumulate ce sunt mai mici decât valoarea 1 milimetru.

**DATE DESPRE IMOBILUL NR. 782**

Oficiul de Cadastru și Publicitate Imobiliară BOTOSANI
Biroul de Cadastru și Publicitate Imobiliară Dorohoi

A. Partea I. Descrierea imobilului

TEREN Necunoscut

Adresa: Loc. Horlaceni, Jud. Botosani

Nr. Crt	Nr cadastral Nr. topografic	Suprafața* (mp)	Observații / Referințe
A1		950	Sector cadastral:87 Teren neimprejmuit; Conform titlului de proprietate, imobilul este situat in pc 145/2.

B. Partea II. Proprietari și acte

Inscrieri privitoare la dreptul de proprietate și alte drepturi reale		Referințe
/		
Act Administrativ nr. 136869, din 21/08/2003 emis de Comisia Judeteana Botosani;		
B1	Intabulare, drept de PROPRIETATE, dobandit prin Reconstituire, cota actuala 1/1 1) PURICE ILEANA , Lipsa CNP, bun propriu.	A1

C. Partea III. SARCINI .

Inscrieri privind dezmembramintele dreptului de proprietate, drepturi reale de garanție și sarcini	Referințe
NU SUNT	

Anexa Nr. 1 La Partea I

Teren

Nr cadastral	Suprafața (mp)*	Observații / Referințe
	950	Conform titlului de proprietate, imobilul este situat in pc 145/2.

* Suprafața este determinată în planul de proiecție Stereo 70.



Date referitoare la teren

Crt	Categorie folosință	Intra vilan	Suprafața (mp)	Tarla	Parcelă	Nr. topo	Observații / Referințe
1	arabil	DA	239	70	145/2	-	
2	faneata	DA	186	70	1066	-	
3	arabil	DA	68	70	1068	-	
4	arabil	NU	457	70	1068	-	

Lungime Segmente

1) Valorile lungimilor segmentelor sunt obținute din proiecție în plan.

Punct început	X / Y	Punct sfârșit	X / Y	Lungime segment (** (m)
1	602.448,889 713.558,458	2	602.450,676 713.550,057	8.589
2	602.450,676 713.550,057	3	602.452,508 713.542,394	7.879
3	602.452,508 713.542,394	4	602.459,906 713.511,445	31.821

Punct început	X / Y	Punct sfârșit	X / Y	Lungime segment (** (m)
4	602.459,906 713.511,445	5	602.462,583 713.500,245	11.515
5	602.462,583 713.500,245	6	602.480,632 713.424,744	77.628
6	602.480,632 713.424,744	7	602.486,297 713.426,249	5.862
7	602.486,297 713.426,249	8	602.486,325 713.426,258	0.029
8	602.486,325 713.426,258	9	602.468,248 713.501,878	77.751
9	602.468,248 713.501,878	10	602.465,571 713.513,076	11.514
10	602.465,571 713.513,076	11	602.458,29 713.543,539	31.321
11	602.458,29 713.543,539	12	602.448,376 713.585,011	42.641
12	602.448,376 713.585,011	13	602.443,015 713.583,575	5.55
13	602.443,015 713.583,575	14	602.446,349 713.570,403	13.587
14	602.446,349 713.570,403	1	602.448,889 713.558,458	12.212

** Lungimile segmentelor sunt determinate în planul de proiecție Stereo 70 și sunt rotunjite la 1 milimetru.

*** Distanța dintre puncte este formată din segmente cumulate ce sunt mai mici decât valoarea 1 milimetru.

**DATE DESPRE IMOBILUL NR. 783**

Oficiul de Cadastru și Publicitate Imobiliară BOTOSANI
Biroul de Cadastru și Publicitate Imobiliară Dorohoi

A. Partea I. Descrierea imobilului

TEREN Necunoscut

Adresa: Loc. Horlaceni, Jud. Botosani

Nr. Crt	Nr cadastral Nr. topografic	Suprafața* (mp)	Observații / Referințe
A1		2.700	Sector cadastral:87 Teren neimprejmuit; Conform titlului de proprietate, imobilul este situat in pc 1068/38.

B. Partea II. Proprietari și acte

Inscrieri privitoare la dreptul de proprietate și alte drepturi reale		Referințe
/		
Act Administrativ nr. 33241, din 08/06/1994 emis de Comisia Judeteana Botosani;		
B1	Intabulare, drept de PROPRIETATE, dobandit prin Reconstituire, cota actuala 1/1 1) CRETU V NATALIA , Lipsa CNP, bun propriu.	A1

C. Partea III. SARCINI .

Inscrieri privind dezmembramintele dreptului de proprietate, drepturi reale de garanție și sarcini	Referințe
NU SUNT	

Anexa Nr. 1 La Partea I

Teren

Nr cadastral	Suprafața (mp)*	Observații / Referințe
	2.700	Conform titlului de proprietate, imobilul este situat in pc 1068/38.

* Suprafața este determinată în planul de proiecție Stereo 70.



Date referitoare la teren

Crt	Categorie folosință	Intra vilan	Suprafața (mp)	Tarla	Parcelă	Nr. topo	Observații / Referințe
1	arabil	DA	717	70	145	-	
2	faneata	DA	508	70	1066	-	
3	arabil	DA	191	70	1068/38	-	
4	arabil	NU	1.284	70	1068/38	-	

Lungime Segmente

1) Valorile lungimilor segmentelor sunt obținute din proiecție în plan.

Punct început	X / Y	Punct sfârșit	X / Y	Lungime segment (** (m)
1	602.464,411 713.589,307	2	602.448,376 713.585,011	16.601
2	602.448,376 713.585,011	3	602.458,29 713.543,539	42.641
3	602.458,29 713.543,539	4	602.465,571 713.513,076	31.321

Punct început	X / Y	Punct sfârșit	X / Y	Lungime segment (** (m)
4	602.465,571 713.513,076	5	602.468,248 713.501,878	11.514
5	602.468,248 713.501,878	6	602.486,325 713.426,258	77.751
6	602.486,325 713.426,258	7	602.487,023 713.426,493	0.736
7	602.487,023 713.426,493	8	602.502,118 713.431,57	15.926
8	602.502,118 713.431,57	9	602.484,211 713.506,48	77.021
9	602.484,211 713.506,48	10	602.481,534 713.517,674	11.51
10	602.481,534 713.517,674	11	602.474,581 713.546,765	29.91
11	602.474,581 713.546,765	1	602.464,411 713.589,307	43.741

** Lungimile segmentelor sunt determinate în planul de proiecție Stereo 70 și sunt rotunjite la 1 milimetru.

*** Distanța dintre puncte este formată din segmente cumulate ce sunt mai mici decât valoarea 1 milimetru.

**DATE DESPRE IMOBILUL NR. 773**

Oficiul de Cadastru și Publicitate Imobiliară BOTOSANI
Biroul de Cadastru și Publicitate Imobiliară Dorohoi

A. Partea I. Descrierea imobilului

TEREN Necunoscut

Adresa: Loc. Horlaceni, Jud. Botosani

Nr. Crt	Nr cadastral Nr. topografic	Suprafața* (mp)	Observații / Referințe
A1		6.238	Sector cadastral:87 Teren neimprejmuit; Conform titlului de proprietate, imobilul este situat in pc 1068/11, 145.

B. Partea II. Proprietari și acte

Inscrieri privitoare la dreptul de proprietate și alte drepturi reale		Referințe
/		
Act Administrativ nr. 44873, din 20/12/1994 emis de Comisia Judeteana Botosani;		
B1	Intabulare, drept de PROPRIETATE, dobandit prin Reconstituire, cota actuala 1/1 1) PURICE C SPIRU , Lipsa CNP, bun propriu.	A1
Act Administrativ nr. 2361, din 24/04/2026 emis de Primaria Sendriceni;		
B2	Inscrierea provizorie, drept de PROPRIETATE, dobandit prin Construire, cota actuala 1/1 1) PURICE C SPIRU , Lipsa CNP, bun propriu.	A1.1, A1.2, A1.3

C. Partea III. SARCINI .

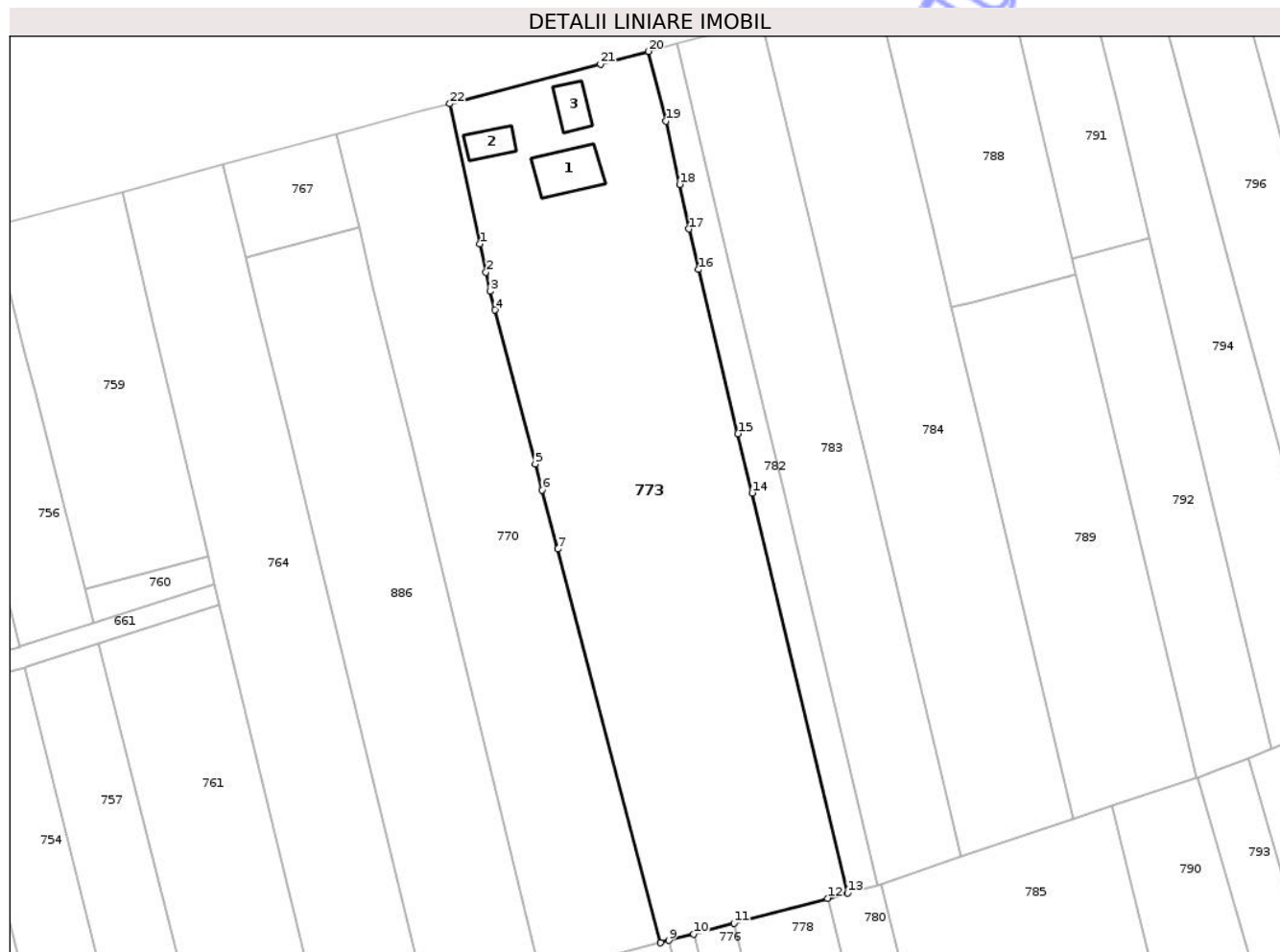
Inscrieri privind dezmembramintele dreptului de proprietate, drepturi reale de garanție și sarcini	Referințe
NU SUNT	

Anexa Nr. 1 La Partea I

Teren

Nr cadastral	Suprafața (mp)*	Observații / Referințe
	6.238	Conform titlului de proprietate, imobilul este situat in pc 1068/11, 145.

* Suprafața este determinată în planul de proiecție Stereo 70.



Date referitoare la teren

Crt	Categorie folosință	Intravilan	Suprafața (mp)	Tarla	Parcelă	Nr. topo	Observații / Referințe
1	curți constructii	DA	1.034	70	145	-	
2	faneata	DA	574	70	145	-	
3	faneata	DA	1.300	70	1066	-	
4	arabil	DA	442	70	1068/11	-	
5	arabil	NU	2.888	70	1068/11	-	

Date referitoare la construcții

Crt	Număr	Destinație construcție	Supraf. (mp)	Situație juridică	Observații / Referințe
A1.1		construcții de locuințe	95	Fara acte	Nr. niveluri:1; S. construita la sol:95 mp; S. construita desfasurata:95 mp; Locuinta, P.
A1.2		construcții anexa	45	Fara acte	Nr. niveluri:1; S. construita la sol:45 mp; S. construita desfasurata:45 mp; Anexa, P.
A1.3		construcții anexa	50	Fara acte	Nr. niveluri:1; S. construita la sol:50 mp; S. construita desfasurata:50 mp; Anexa, P.

Lungime Segmente

1) Valorile lungimilor segmentelor sunt obținute din proiecție în plan.

Punct început	X / Y	Punct sfârșit	X / Y	Lungime segment (** (m)
1	602.411,157 713.547,25	2	602.412,302 713.541,929	5.443
3	602.413,081 713.538,305	4	602.414,007 713.534,77	3.654
5	602.421,61 713.505,733	6	602.422,905 713.500,787	5.113
7	602.425,821 713.489,647	8	602.445,275 713.415,353	76.799
9	602.446,874 713.415,778	10	602.451,551 713.417,02	4.839
11	602.459,181 713.419,046	12	602.476,894 713.423,751	18.327
13	602.480,632 713.424,744	14	602.462,583 713.500,245	77.628
15	602.459,906 713.511,445	16	602.452,508 713.542,394	31.821
17	602.450,676 713.550,057	18	602.448,889 713.558,458	8.589
19	602.446,349 713.570,403	20	602.443,015 713.583,575	13.587
21	602.433,945 713.581,145	22	602.405,469 713.573,696	29.434

Punct început	X / Y	Punct sfârșit	X / Y	Lungime segment (** (m)
2	602.412,302 713.541,929	3	602.413,081 713.538,305	3.707
4	602.414,007 713.534,77	5	602.421,61 713.505,733	30.016
6	602.422,905 713.500,787	7	602.425,821 713.489,647	11.515
8	602.445,275 713.415,353	9	602.446,874 713.415,778	1.655
10	602.451,551 713.417,02	11	602.459,181 713.419,046	7.894
12	602.476,894 713.423,751	13	602.480,632 713.424,744	3.868
14	602.462,583 713.500,245	15	602.459,906 713.511,445	11.515
16	602.452,508 713.542,394	17	602.450,676 713.550,057	7.879
18	602.448,889 713.558,458	19	602.446,349 713.570,403	12.212
20	602.443,015 713.583,575	21	602.433,945 713.581,145	9.39
22	602.405,469 713.573,696	1	602.411,157 713.547,25	27.051

** Lungimile segmentelor sunt determinate în planul de proiecție Stereo 70 și sunt rotunjite la 1 milimetru.

*** Distanța dintre puncte este formată din segmente cumulate ce sunt mai mici decât valoarea 1 milimetru.

