

**DATE DESPRE IMOBILUL NR. 1312**

Oficiul de Cadastru și Publicitate Imobiliară BOTOSANI  
Biroul de Cadastru și Publicitate Imobiliară Dorohoi

**A. Partea I. Descrierea imobilului**

TEREN Intravilan

Adresa: Loc. Padureni, Jud. Botosani

Nr. Crt	Nr cadastral Nr. topografic	Suprafața* (mp)	Observații / Referințe
A1	52302	1.038	Sector cadastral:18 Teren neimpregmuit;

**Construcții**

Crt	Nr cadastral Nr. topografic	Adresa	Observații / Referințe
A1.1	52302-C1	Loc. Padureni, Jud. Botosani	Nr. niveluri:1; S. construita la sol:92 mp; S. construita desfasurata:92 mp; Casa construita in anul 1969, din paanta, acoperita cu azbociment, compusa din cinci camere si un hol
A1.2	52302-C2	Loc. Padureni, Jud. Botosani	Nr. niveluri:1; S. construita la sol:12 mp; S. construita desfasurata:12 mp; Grajd, construit in anul 1974, din paanta, acoperit cu azbociment

**B. Partea II. Proprietari și acte**

Inscrieri privitoare la dreptul de proprietate și alte drepturi reale	Referințe
<b>31420 / 10/10/2019</b>	
Act Notarial nr. 2605, din 09/10/2019 emis de BIN Amarie I. Ioan;	
B6	Intabulare, drept de PROPRIETATE, dobandit prin Conventie, cota actuala 1/1, cota initiala 1/1 1) LAVRIC SIMONA - VIOLETA, căsătorită cu 2) LAVRIC EUGEN, bun comun
/	
Act Administrativ nr. 2631, din 24/04/2026 emis de Primaria Sendriceni;	
B7	Inscrierea provizorie, drept de PROPRIETATE, dobandit prin Constituire, cota actuala 1/1, cota initiala 1/1 1) LAVRIC SIMONA - VIOLETA, căsătorită cu 2) LAVRIC EUGEN, bun comun

**C. Partea III. SARCINI**

Inscrieri privind dezmembramintele dreptului de proprietate, drepturi reale de garanție și sarcini	Referințe
<b>41527 / 11/10/2023</b>	
Somatie nr. 48/2023, din 09/10/2023 emis de BEJA Hojda Sorin-Ovidiu și Cocos Constantin Stefan (hotarare judecatoreasca nr încheiere din 26.01.2023, emis de Judecătoria Botoșani, în Dosar nr. 167/222/2023, având ca obiect „încuviințare executare silită”);	
C1	se notează urmărirea silită imobiliară formulată de creditorul Banca Transilvania SA pentru recuperarea creanței debitorului Lavric Eugen, creanță în sumă de 3122,36lei

## Anexa Nr. 1 La Partea I

## Teren

Nr cadastral	Suprafața (mp)*	Observații / Referințe
52302	1.038	

\* Suprafața este determinată în planul de proiecție Stereo 70.



## Date referitoare la teren

Crt	Categorie folosință	Intra vilan	Suprafața (mp)	Tarla	Parcelă	Nr. topo	Observații / Referințe
1	curți constructii	DA	689	10	209	-	
2	arabil	DA	161	10	209	-	
3	livada	DA	188	10	209	-	

## Date referitoare la construcții

Crt	Număr	Destinație construcție	Supraf. (mp)	Situație juridică	Observații / Referințe
A1.1	52302-C1	construcții de locuințe	92	Cu acte	Nr. niveluri:1; S. construită la sol:92 mp; S. construită desfășurată:92 mp; Casa construită în anul 1969, din țiglă, acoperită cu azbociment, compusă din cinci camere și un hol
A1.2	52302-C2	construcții anexa	12	Cu acte	Nr. niveluri:1; S. construită la sol:12 mp; S. construită desfășurată:12 mp; Grajd, construit în anul 1974, din țiglă, acoperit cu azbociment
A1.3		construcții de locuințe	157	Fără acte	Nr. niveluri:2; S. construită la sol:157 mp; S. construită desfășurată:314 mp; Locuința, P+M, scd=314 mp.

**Lungime Segmente**

1) Valorile lungimilor segmentelor sunt obţinute din proiecţie în plan.

Punct început	X / Y	Punct sfârşit	X / Y	Lungime segment (** (m)
1	600.201,995 720.319,908	2	600.198,96 720.322,513	4.0
2	600.198,96 720.322,513	3	600.172,469 720.285,855	45.228
3	600.172,469 720.285,855	4	600.192,093 720.271,911	24.074
4	600.192,093 720.271,911	5	600.195,336 720.276,475	5.599
5	600.195,336 720.276,475	6	600.201,944 720.285,775	11.409
6	600.201,944 720.285,775	7	600.216,047 720.307,842	26.189
7	600.216,047 720.307,842	8	600.212,529 720.310,863	4.637
8	600.212,529 720.310,863	1	600.201,995 720.319,908	13.884

\*\* Lungimile segmentelor sunt determinate în planul de proiecţie Stereo 70 şi sunt rotunjite la 1 milimetru.

\*\*\* Distanţa dintre puncte este formată din segmente cumulate ce sunt mai mici decât valoarea 1 milimetru.



**DATE DESPRE IMOBILUL NR. 1314**

Oficiul de Cadastru și Publicitate Imobiliară BOTOSANI  
Biroul de Cadastru și Publicitate Imobiliară Dorohoi

**A. Partea I. Descrierea imobilului**

TEREN Necunoscut

Adresa: Loc. Padureni, Jud. Botosani

Nr. Crt	Nr cadastral Nr. topografic	Suprafața* (mp)	Observații / Referințe
A1	50279	30.000	Sector cadastral:18 Teren neimprejmuit; Conform titlului de proprietate, imobilul este situat in pc 104/1,105,107/2.

**B. Partea II. Proprietari și acte**

Inscrieri privitoare la dreptul de proprietate și alte drepturi reale		Referințe
<b>1273 / 21/08/2002</b>		
Act Notarial nr. 3300, din 15/08/2002 emis de BNP Elena Roman;		
B1	Intabulare, drept de PROPRIETATE, dobandit prin Conventie, cota actuala 1/1, cota initiala 1/1 1) <b>LAVRIC EUGEN</b> , , bun propriu <i>OBSERVATII: (provenita din conversia CF 165)</i>	A1
/		
Act Administrativ nr. 2631, din 24/04/2026 emis de Primaria Sendriceni;		
B2	Inscrierea provizorie, drept de PROPRIETATE, dobandit prin Constituire, cota actuala 1/1, cota initiala 1/1 1) <b>LAVRIC EUGEN</b> , , bun propriu	A1.1

**C. Partea III. SARCINI**

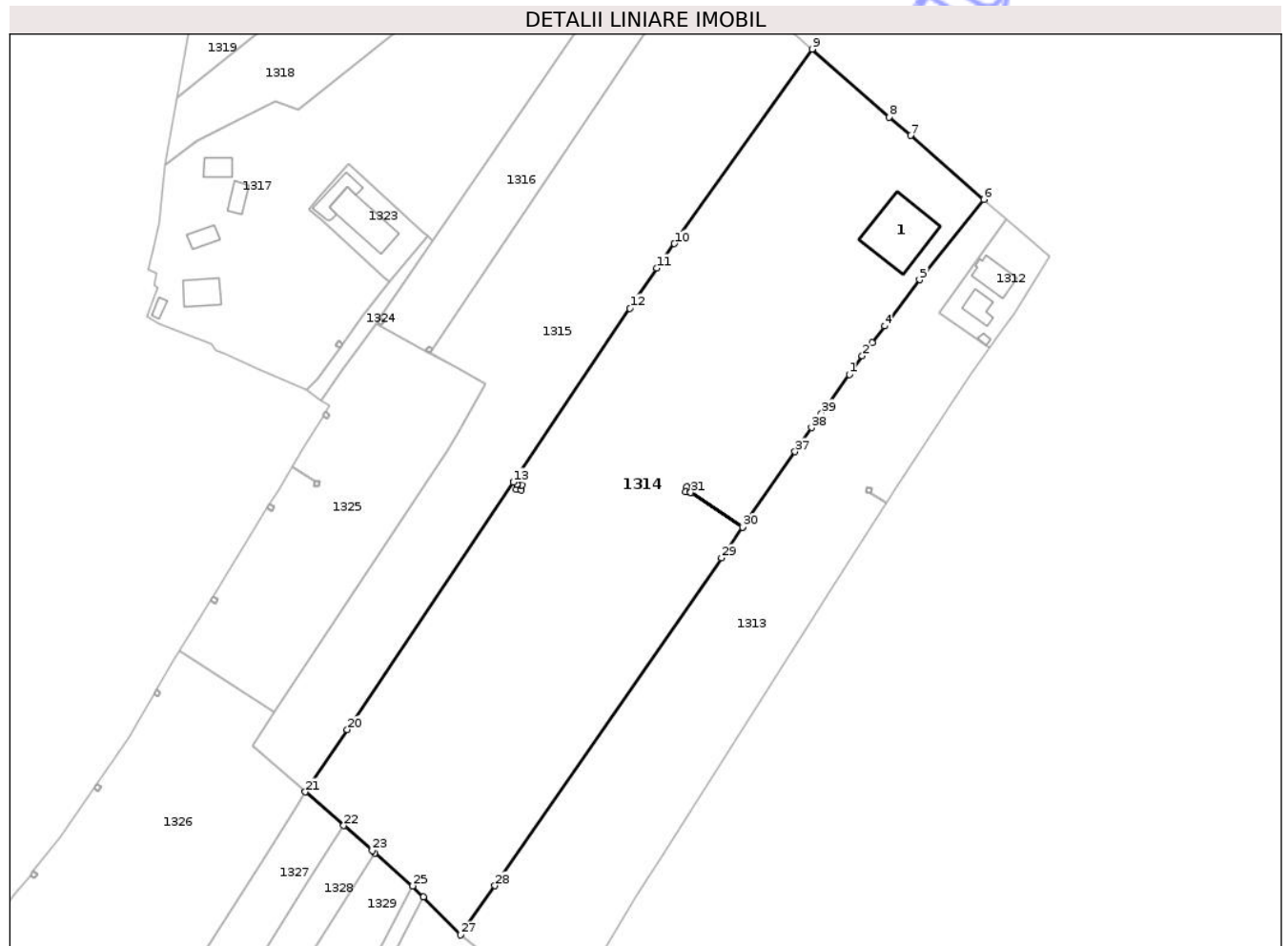
Inscrieri privind dezmembramintele dreptului de proprietate, drepturi reale de garanție și sarcini		Referințe
<b>30211 / 11/12/2013</b>		
Inscris Sub Semnatura Privata nr. 6724, din 10/12/2013 emis de Primăria comunei Şendriceni (proces verbal de sechestr);		
C1	se notează sechestrul în vederea satisfacerii intereselor creditoarei - Primăria comunei Şendriceni, pentru suma de 37.280,32 lei.	A1
<b>14953 / 29/05/2018</b>		
Inscris Sub Semnatura Privata nr. proces verbal de sechestr nr.180, din 07/03/2003 emis de Serviciul Fiscal Municipal Dorohoi (, contract de vânzare cumpărare nr.4101/08.09.2003 emis de BNPA Cornelia Agachi-Stelian Agachi Botoşani);		
C3	Inscrierea provizorie, drept de IPOTECA LEGALA, Valoare:10653 LEI sub condiția intabulării ulterioare a dreptului de proprietate în favoarea SC WOODWORK SRL 1) <b>ANAF DORHOI</b> , CIF:999999999999	A1

## Anexa Nr. 1 La Partea I

## Teren

Nr cadastral	Suprafața (mp)*	Observații / Referințe
50279	30.000	Conform titlului de proprietate, imobilul este situat in pc 104/1,105,107/2.

\* Suprafața este determinată in planul de proiecție Stereo 70.



## Date referitoare la teren

Crt	Categorie folosință	Intra vilan	Suprafața (mp)	Tarla	Parcelă	Nr. topo	Observații / Referințe
1	curti constructii	DA	3.109	10	104/1	-	
2	arabil	DA	4.761	10	104/1	-	
3	faneata	DA	2.201	10	105	-	
4	arabil	DA	6.146	10	107/2	-	
5	faneata	DA	1.061	10	108	-	
6	faneata	NU	712	10	105	-	
7	arabil	NU	10.757	10	107/2	-	
8	faneata	NU	1.253	10	108	-	

## Date referitoare la construcții

Crt	Număr	Destinație construcție	Supraf. (mp)	Situație juridică	Observații / Referințe
A1.1		construcții anexa	530	Fara acte	Nr. niveluri:1; S. construita la sol:530 mp; S. construita desfasurata:530 mp; Anexa gospodareasca, P, scd=530 mp

## Lungime Segmente

1) Valorile lungimilor segmentelor sunt obținute din proiecție în plan.

Punct început	X / Y	Punct sfârșit	X / Y	Lungime segment (** (m)
1	600.136,951 720.261,513	2	600.142,125 720.268,783	8.923
3	600.146,002 720.273,925	4	600.150,956 720.280,497	8.23
5	600.164,677 720.298,696	6	600.189,902 720.330,291	40.43
7	600.161,045 720.355,404	8	600.152,663 720.362,699	11.112
9	600.122,371 720.389,361	10	600.068,128 720.312,901	93.747
11	600.061,31 720.303,291	12	600.050,674 720.287,472	19.062
13	600.004,723 720.219,123	14	600.006,142 720.218,304	1.638
15	600.008,13 720.218,079	16	600.007,905 720.216,092	2.0
17	600.005,918 720.216,316	18	600.006,14 720.218,282	1.978
19	600.004,712 720.219,106	20	599.939,363 720.121,904	117.127
21	599.922,857 720.097,353	22	599.937,997 720.084,112	20.113
23	599.949,24 720.074,279	24	599.950,231 720.073,412	1.317
25	599.965,135 720.060,378	26	599.969,383 720.056,058	6.059
27	599.984,042 720.041,153	28	599.997,453 720.060,517	23.555
29	600.086,693 720.189,367	30	600.095,032 720.201,407	14.646
31	600.074,558 720.215,031	32	600.072,588 720.215,381	2.001
33	600.072,939 720.217,35	34	600.074,908 720.217,0	2.0
35	600.074,561 720.215,052	36	600.095,043 720.201,424	24.602
37	600.115,61 720.231,12	38	600.122,158 720.240,574	11.5
39	600.126,062 720.246,211	1	600.136,951 720.261,513	18.781

Punct început	X / Y	Punct sfârșit	X / Y	Lungime segment (** (m)
2	600.142,125 720.268,783	3	600.146,002 720.273,925	6.44
4	600.150,956 720.280,497	5	600.164,677 720.298,696	22.792
6	600.189,902 720.330,291	7	600.161,045 720.355,404	38.254
8	600.152,663 720.362,699	9	600.122,371 720.389,361	40.354
10	600.068,128 720.312,901	11	600.061,31 720.303,291	11.783
12	600.050,674 720.287,472	13	600.004,723 720.219,123	82.359
14	600.006,142 720.218,304	15	600.008,13 720.218,079	2.001
16	600.007,905 720.216,092	17	600.005,918 720.216,316	2.0
18	600.006,14 720.218,282	19	600.004,712 720.219,106	1.649
20	599.939,363 720.121,904	21	599.922,857 720.097,353	29.584
22	599.937,997 720.084,112	23	599.949,24 720.074,279	14.936
24	599.950,231 720.073,412	25	599.965,135 720.060,378	19.799
26	599.969,383 720.056,058	27	599.984,042 720.041,153	20.906
28	599.997,453 720.060,517	29	600.086,693 720.189,367	156.736
30	600.095,032 720.201,407	31	600.074,558 720.215,031	24.593
32	600.072,588 720.215,381	33	600.072,939 720.217,35	2.0
34	600.074,908 720.217,0	35	600.074,561 720.215,052	1.979
36	600.095,043 720.201,424	37	600.115,61 720.231,12	36.123
38	600.122,158 720.240,574	39	600.126,062 720.246,211	6.857

\*\* Lungimile segmentelor sunt determinate în planul de proiecție Stereo 70 și sunt rotunjite la 1 milimetru.

\*\*\* Distanța dintre puncte este formată din segmente cumulate ce sunt mai mici decât valoarea 1 milimetru.



**DATE DESPRE IMOBILUL NR. 1317**

Oficiul de Cadastru și Publicitate Imobiliară BOTOSANI  
Biroul de Cadastru și Publicitate Imobiliară Dorohoi

**A. Partea I. Descrierea imobilului**

TEREN Intravilan

Adresa: Loc. Padureni, Jud. Botosani

Nr. Crt	Nr cadastral Nr. topografic	Suprafața* (mp)	Observații / Referințe
A1		14.710	Sector cadastral:18 Teren neimprejmuit;

**B. Partea II. Proprietari și acte**

Inscrieri privitoare la dreptul de proprietate și alte drepturi reale	Referințe
/	
Act Administrativ nr. 136817, din 26/06/2003 emis de Comisia Judeteana Botosani;	
B1	Intabulare, drept de PROPRIETATE, dobandit prin Reconstituire, cota actuala 1/1
	1) <b>TURASCHI VLADIMIR</b> , Lipsa CNP 2) <b>PADURARU MARIA</b> , Lipsa CNP, bun comun.
Act Administrativ nr. 2631, din 24/04/2026 emis de Primaria Sendriceni;	
B2	Inscrierea provizorie, drept de PROPRIETATE, dobandit prin Construire, cota actuala 1/1
	1) <b>TURASCHI VLADIMIR</b> , Lipsa CNP 2) <b>PADURARU MARIA</b> , Lipsa CNP, bun comun.

**C. Partea III. SARCINI .**

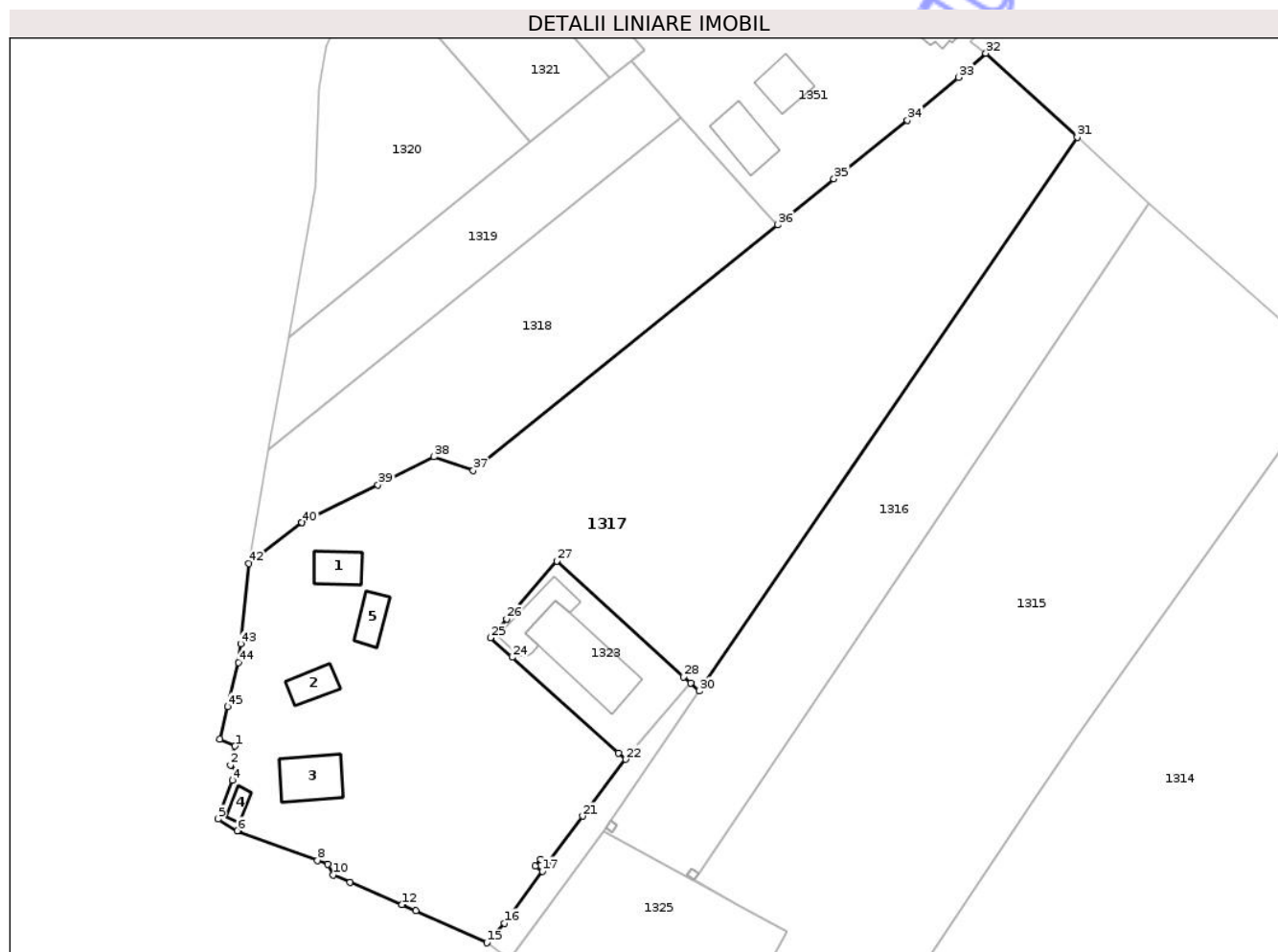
Inscrieri privind dezmembramentele dreptului de proprietate, drepturi reale de garanție și sarcini	Referințe
NU SUNT	

## Anexa Nr. 1 La Partea I

## Teren

Nr cadastral	Suprafața (mp)*	Observații / Referințe
	14.710	

\* Suprafața este determinată în planul de proiecție Stereo 70.



## Date referitoare la teren

Crt	Categorie folosință	Intravilan	Suprafața (mp)	Tarla	Parcelă	Nr. topo	Observații / Referințe
1	curți construcții	DA	1.086	10	214	-	
2	curți construcții	DA	376	10	215	-	
3	curți construcții	DA	55	10	215	-	
4	livada	DA	315	10	214	-	
5	arabil	DA	309	10	214	-	
6	arabil	DA	289	10	215	-	
7	arabil	DA	2.496	10	213	-	
8	arabil	DA	1.650	10	211/2	-	
9	arabil	DA	1.131	10	211/2	-	
10	arabil	DA	7.003	10	104/7	-	

## Date referitoare la construcții

Crt	Număr	Destinație construcție	Supraf. (mp)	Situație juridică	Observații / Referințe
A1.1		construcții de locuințe	84	Fara acte	Nr. niveluri:1; S. construita la sol:84 mp; S. construita desfasurata:84 mp; Locuinta, P, scd=84 mp.

Crt	Număr	Destinație construcție	Supraf. (mp)	Situație juridică	Observații / Referințe
A1.2		construcții de locuințe	70	Fara acte	Nr. niveluri:1; S. construita la sol:70 mp; S. construita desfasurata:70 mp; Locuinta, P, scd=70 mp.
A1.3		construcții de locuințe	145	Fara acte	Nr. niveluri:1; S. construita la sol:145 mp; S. construita desfasurata:145 mp; Locuinta, P, scd=145 mp.
A1.4		construcții anexa	27	Fara acte	Nr. niveluri:1; S. construita la sol:27 mp; S. construita desfasurata:27 mp; Anexa, P, scd=27 mp.
A1.5		construcții anexa	70	Fara acte	Nr. niveluri:1; S. construita la sol:70 mp; S. construita desfasurata:70 mp; Anexa, P, scd=70 mp.

## Lungime Segmente

1) Valorile lungimilor segmentelor sunt obținute din proiecție în plan.

Punct început	X / Y	Punct sfârșit	X / Y	Lungime segment	Punct început	X / Y	Punct sfârșit	X / Y	Lungime segment	Punct început	X / Y	Punct sfârșit	X / Y	Lungime segment
1	599.864,47 720.301,201	2	599.863,42 720.296,785	4.539	2	599.863,42 720.296,785	3	599.864,674 720.295,489	1.803	3	599.864,674 720.295,489	4	599.863,833 720.293,19	2.448
4	599.863,833 720.293,19	5	599.860,529 720.284,157	9.618	5	599.860,529 720.284,157	6	599.865,018 720.281,393	5.272	6	599.865,018 720.281,393	7	599.865,233 720.281,314	0.229
7	599.865,233 720.281,314	8	599.883,753 720.274,44	19.75 5	8	599.883,753 720.274,44	9	599.886,17 720.273,543	2.578	9	599.886,17 720.273,543	10	599.887,454 720.271,076	2.781
10	599.887,454 720.271,076	11	599.891,449 720.269,408	4.329	11	599.891,449 720.269,408	12	599.903,555 720.264,147	13.2	12	599.903,555 720.264,147	13	599.903,667 720.264,098	0.122
13	599.903,667 720.264,098	14	599.906,812 720.262,683	3.449	14	599.906,812 720.262,683	15	599.923,403 720.255,217	18.19 3	15	599.923,403 720.255,217	16	599.927,472 720.259,803	6.131
16	599.927,472 720.259,803	17	599.936,374 720.271,961	15.06 9	17	599.936,374 720.271,961	18	599.934,761 720.273,143	2.0	18	599.934,761 720.273,143	19	599.935,942 720.274,756	1.999
19	599.935,942 720.274,756	20	599.937,556 720.273,575	2.0	20	599.937,556 720.273,575	21	599.945,788 720.284,818	13.93 5	21	599.945,788 720.284,818	22	599.955,887 720.298,074	16.66 5
22	599.955,887 720.298,074	23	599.954,221 720.299,579	2.245	23	599.954,221 720.299,579	24	599.929,317 720.321,95	33.47 6	24	599.929,317 720.321,95	25	599.924,24 720.326,511	6.825
25	599.924,24 720.326,511	26	599.928,021 720.330,886	5.782	26	599.928,021 720.330,886	27	599.939,755 720.344,464	17.94 6	27	599.939,755 720.344,464	28	599.969,397 720.317,406	40.13 5
28	599.969,397 720.317,406	29	599.971,052 720.315,895	2.241	29	599.971,052 720.315,895	30	599.973,082 720.314,041	2.749	30	599.973,082 720.314,041	31	600.061,507 720.443,547	156.8 14
31	600.061,507 720.443,547	32	600.040,127 720.463,14	29.0	32	600.040,127 720.463,14	33	600.033,752 720.457,49	8.518	33	600.033,752 720.457,49	34	600.021,776 720.447,497	15.59 8
34	600.021,776 720.447,497	35	600.004,563 720.433,782	22.00 9	35	600.004,563 720.433,782	36	599.991,421 720.422,974	17.01 5	36	599.991,421 720.422,974	37	599.920,228 720.365,623	91.42
37	599.920,228 720.365,623	38	599.911,027 720.368,805	9.736	38	599.911,027 720.368,805	39	599.897,94 720.362,28	14.62 3	39	599.897,94 720.362,28	40	599.880,147 720.353,409	19.88 2
40	599.880,147 720.353,409	41	599.880,005 720.353,338	0.159	41	599.880,005 720.353,338	42	599.867,758 720.343,838	15.5	42	599.867,758 720.343,838	43	599.865,799 720.325,084	18.85 6
43	599.865,799 720.325,084	44	599.865,341 720.320,7	4.408	44	599.865,341 720.320,7	45	599.862,775 720.310,444	10.57 2	45	599.862,775 720.310,444	46	599.860,999 720.302,841	7.808
46	599.860,999 720.302,841	1	599.864,47 720.301,201	3.839										

\*\* Lungimile segmentelor sunt determinate în planul de proiecție Stereo 70 și sunt rotunjite la 1 milimetru.

\*\*\* Distanța dintre puncte este formată din segmente cumulate ce sunt mai mici decât valoarea 1 milimetru.





## DATE DESPRE IMOBILUL NR. 1323

Oficiul de Cadastru și Publicitate Imobiliară BOTOSANI  
Biroul de Cadastru și Publicitate Imobiliară Dorohoi

## A. Partea I. Descrierea imobilului

TEREN Intravilan

Adresa: Loc. Padureni, Jud. Botosani

Nr. Crt	Nr cadastral Nr. topografic	Suprafața* (mp)	Observații / Referințe
A1	51390	1.000	Sector cadastral:18 Teren imprejmuit;

## Construcții

Crt	Nr cadastral Nr. topografic	Adresa	Observații / Referințe
A1.1	51390-C1	Loc. Padureni, Jud. Botosani	Nr. niveluri:1; S. construita la sol:294 mp; S. construita desfasurata:294 mp; MAGAZIE CONSTRUITĂ DIN CHIRPICI, CU SUPRAFATA DE 294 M.
A1.2	51390-C2	Loc. Padureni, Jud. Botosani	Nr. niveluri:2; S. construita la sol:116 mp; S. construita desfasurata:232 mp; Casa P+1E si un beci, construita in anul 2004, din B.C.A. si caramida, compusa din patru camere, trei holuri , doua bucatarii,un salon si o baie, acoperita cu tabla; cu o suprafata construita la sol de 116 mp si o suprafata desfasurata de 232mp

## B. Partea II. Proprietari și acte

Inscrieri privitoare la dreptul de proprietate și alte drepturi reale	Referințe	
<b>28374 / 25/08/2022</b>		
Act Administrativ nr. incheiere nr .75, din 19/01/2004 emis de ONRC DE PE LANGA TRIBUNALUL NEAMT (act administrativ nr Hotararea nr. 1 din 15.09.2003, emis de SC PASOI BELEHUZ SNC;act notarial nr act additional nr. 3048 din 15.09.2003, emis de BNP BALAN DORINA);		
B3	Intabulare, drept de PROPRIETATE, dobandit prin Lege, cota actuala 1/2, cota initiala 1/1 1) <b>BELEHUZ MARIA</b> , bun propriu	A1, A1.1
<b>35048 / 13/10/2022</b>		
Act Administrativ nr. 3, Autorizație de construire, din 27/04/2004 emis de CONSILIUL LOCAL AL COMUNEI ŞENDRICENI (act administrativ nr 7040, Certificat atestare a edificării construcției din 10.11.2021, emis de PRIMĂRIA COMUNEI ŞENDRICENI;act administrativ nr 5710, Proces verbal de recepție la terminarea lucrărilor din 17.09.2021, emis de PRIMĂRIA COMUNEI ŞENDRICENI);		
B6	Intabulare, drept de PROPRIETATE, dobandit prin Construire, cota actuala 1/2, cota initiala 1/1 1) <b>BELEHUZ MARIA</b> , bun propriu	A1.2
Act Notarial nr. 82, din 08/07/2021 emis de BIN SALOMIE IOAN CRISTIAN (act notarial nr 17, Încheiere de rectificare din 01.11.2021, emis de BIN SALOMIE IOAN CRISTIAN);		
B7	Intabulare, drept de PROPRIETATE, dobandit prin Succesiune, cota actuala 1/4, cota initiala 1/4 1) <b>BELEHUZ MARIA</b> , bun propriu	A1, A1.1, A1.2
Act Notarial nr. 1095, partaj voluntar, din 04/08/2021 emis de BIN SALOMIE IOAN CRISTIAN (act notarial nr 17, Încheiere de rectificare din 01.11.2021, emis de BIN SALOMIE IOAN CRISTIAN);		
B9	Intabulare, drept de PROPRIETATE, dobandit prin Conventie, cota actuala 1/4, cota initiala 1/4 1) <b>BELEHUZ MARIA</b> , bun propriu	A1, A1.1, A1.2

## C. Partea III. SARCINI .

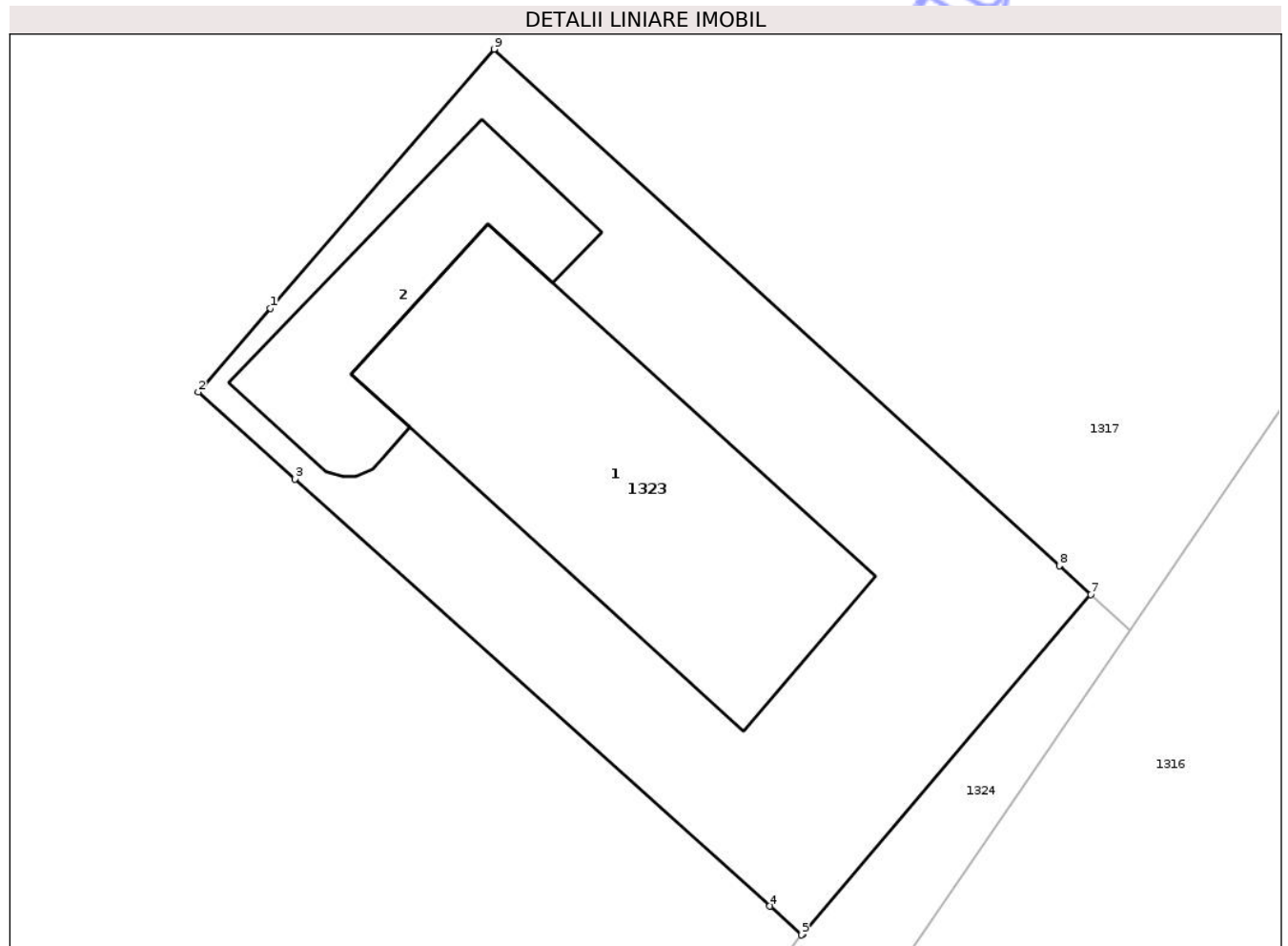
Inscrieri privind dezmembramentele dreptului de proprietate, drepturi reale de garanție și sarcini	Referințe
NU SUNT	

## Anexa Nr. 1 La Partea I

## Teren

Nr cadastral	Suprafața (mp)*	Observații / Referințe
51390	1.000	

\* Suprafața este determinată în planul de proiecție Stereo 70.



## Date referitoare la teren

Crt	Categorie folosință	Intra vilan	Suprafața (mp)	Tarla	Parcelă	Nr. topo	Observații / Referințe
1	curți constructii	DA	1.000	10	211/1	-	

## Date referitoare la construcții

Crt	Număr	Destinație construcție	Supraf. (mp)	Situație juridică	Observații / Referințe
A1.1	51390-C1	constructii anexa	294	Cu acte	Nr. niveluri:1; S. construita la sol:294 mp; S. construita desfasurata:294 mp; MAGAZIE CONSTRUITĂ DIN CHIRPICI, CU SUPRAFATA DE 294 M.
A1.2	51390-C2	constructii de locuinte	116	Cu acte	Nr. niveluri:2; S. construita la sol:116 mp; S. construita desfasurata:232 mp; Casa P+1E si un beci, construita in anul 2004, din B.C.A. si caramida, compusa din patru camere, trei holuri , doua bucatarii,un salon si o baie, acoperita cu tabla; cu o suprafata construita la sol de 116 mp si o suprafata desfasurata de 232mp

**Lungime Segmente**

1) Valorile lungimilor segmentelor sunt obținute din proiecție în plan.

Punct început	X / Y	Punct sfârșit	X / Y	Lungime segment (** (m)
1	599.928,021 720.330,886	2	599.924,24 720.326,511	5.782
2	599.924,24 720.326,511	3	599.929,317 720.321,95	6.825
3	599.929,317 720.321,95	4	599.954,221 720.299,579	33.476
4	599.954,221 720.299,579	5	599.955,887 720.298,074	2.245
5	599.955,887 720.298,074	6	599.955,927 720.298,127	0.066
6	599.955,927 720.298,127	7	599.971,052 720.315,895	23.334
7	599.971,052 720.315,895	8	599.969,397 720.317,406	2.241
8	599.969,397 720.317,406	9	599.939,755 720.344,464	40.135
9	599.939,755 720.344,464	1	599.928,021 720.330,886	17.946

\*\* Lungimile segmentelor sunt determinate în planul de proiecție Stereo 70 și sunt rotunjite la 1 milimetru.

\*\*\* Distanța dintre puncte este formată din segmente cumulate ce sunt mai mici decât valoarea 1 milimetru.



**DATE DESPRE IMOBILUL NR. 1319**

Oficiul de Cadastru și Publicitate Imobiliară BOTOSANI  
Biroul de Cadastru și Publicitate Imobiliară Dorohoi

**A. Partea I. Descrierea imobilului**

TEREN Intravilan

Adresa: Loc. Padureni, Jud. Botosani

Nr. Crt	Nr cadastral Nr. topografic	Suprafața* (mp)	Observații / Referințe
A1		2.000	Sector cadastral:18 Teren neimprejmuit;

**B. Partea II. Proprietari și acte**

Inscrieri privitoare la dreptul de proprietate și alte drepturi reale		Referințe
/		
Act Notarial nr. 41, din 11/02/2015 emis de SPN TEODORESCU DORINA-PRICOP LUIZA;		
B1	Intabulare, drept de PROPRIETATE, dobandit prin Succesiune, cota actuala 3/4 1) FUSA VASILE, Bun propriu	A1
B2	Intabulare, drept de PROPRIETATE, dobandit prin Succesiune, cota actuala 1/4 1) FUSA VASILE, Bun propriu	A1

**C. Partea III. SARCINI .**

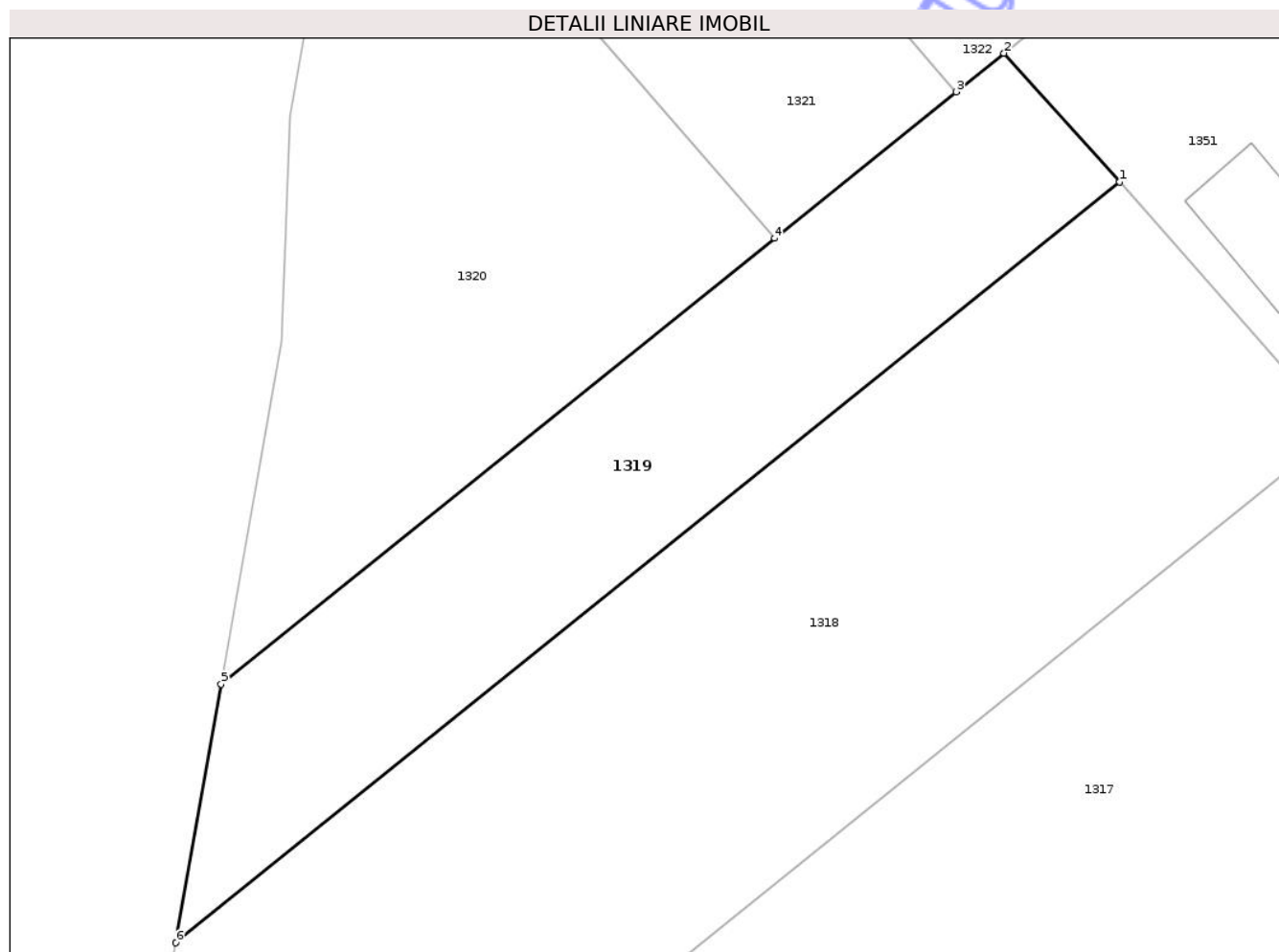
Inscrieri privind dezmembramintele dreptului de proprietate, drepturi reale de garanție și sarcini	Referințe
NU SUNT	

## Anexa Nr. 1 La Partea I

## Teren

Nr cadastral	Suprafața (mp)*	Observații / Referințe
	2.000	

\* Suprafața este determinată în planul de proiecție Stereo 70.



## Date referitoare la teren

Crt	Categorie folosință	Intravilan	Suprafața (mp)	Tarla	Parcelă	Nr. topo	Observații / Referințe
1	arabil	DA	2.000	10	104/3	-	

## Lungime Segmente

1) Valorile lungimilor segmentelor sunt obținute din proiecție în plan.

Punct început	X / Y	Punct sfârșit	X / Y	Lungime segment (** (m)
1	599.968,89 720.448,072	2	599.957,081 720.461,225	17.676
2	599.957,081 720.461,225	3	599.952,198 720.457,292	6.27
3	599.952,198 720.457,292	4	599.933,621 720.442,327	23.855
4	599.933,621 720.442,327	5	599.877,073 720.396,774	72.614
5	599.877,073 720.396,774	6	599.872,426 720.370,363	26.817

Punct început	X / Y	Punct sfârşit	X / Y	Lungime segment (** (m)
6	599.872,426 720.370,363	1	599.968,89 720.448,072	123.871

\*\* Lungimile segmentelor sunt determinate în planul de proiecţie Stereo 70 şi sunt rotunjite la 1 milimetru.

\*\*\* Distanţa dintre puncte este formată din segmente cumulate ce sunt mai mici decât valoarea 1 milimetru.

Neutilizabil în Circuitul Civil



**DATE DESPRE IMOBILUL NR. 1316**

Oficiul de Cadastru și Publicitate Imobiliară BOTOSANI  
Biroul de Cadastru și Publicitate Imobiliară Dorohoi

**A. Partea I. Descrierea imobilului**

TEREN Intravilan

Adresa: Loc. Padureni, Jud. Botosani

Nr. Crt	Nr cadastral Nr. topografic	Suprafața* (mp)	Observații / Referințe
A1		4.500	Sector cadastral:18 Teren neimprejmuit;

**B. Partea II. Proprietari și acte**

Inscrieri privitoare la dreptul de proprietate și alte drepturi reale	Referințe
/	
Act Administrativ nr. 144705, din 30/11/2003 emis de Comisia Judeteana Botosani;	
B1	A1
Intabulare, drept de PROPRIETATE, dobandit prin Reconstituire, cota actuala 1/1 1) COJOCARIU DUMITRU, Lipsa CNP, bun propriu.	

**C. Partea III. SARCINI .**

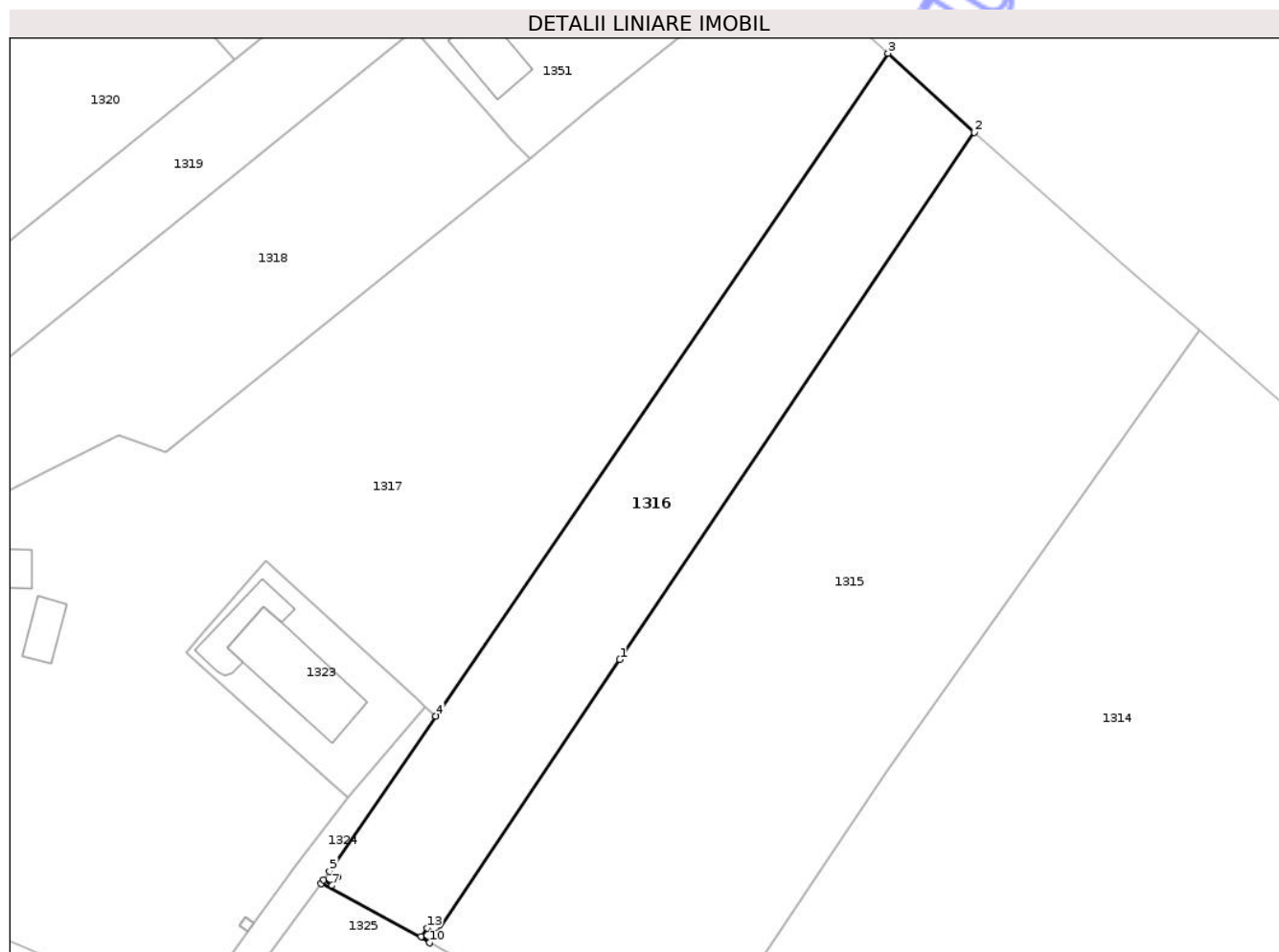
Inscrieri privind dezmembramintele dreptului de proprietate, drepturi reale de garanție și sarcini	Referințe
NU SUNT	

## Anexa Nr. 1 La Partea I

## Teren

Nr cadastral	Suprafața (mp)*	Observații / Referințe
	4.500	

\* Suprafața este determinată în planul de proiecție Stereo 70.



## Date referitoare la teren

Crt	Categorie folosință	Intra vilan	Suprafața (mp)	Tarla	Parcelă	Nr. topo	Observații / Referințe
1	arabil	DA	4.500	10	104/8	-	

## Lungime Segmente

1) Valorile lungimilor segmentelor sunt obținute din proiecție în plan.

Punct început	X / Y	Punct sfârșit	X / Y	Lungime segment (** (m)
1	600.009,037 720.325,069	2	600.078,339 720.428,121	124.187
2	600.078,339 720.428,121	3	600.061,507 720.443,547	22.832
3	600.061,507 720.443,547	4	599.973,082 720.314,041	156.814
4	599.973,082 720.314,041	5	599.952,297 720.283,705	36.773
5	599.952,297 720.283,705	6	599.953,947 720.282,574	2.0

Punct început	X / Y	Punct sfârșit	X / Y	Lungime segment (** (m)
6	599.953,947 720.282,574	7	599.952,816 720.280,924	2.0
7	599.952,816 720.280,924	8	599.951,166 720.282,055	2.0
8	599.951,166 720.282,055	9	599.950,66 720.281,316	0.896
9	599.950,66 720.281,316	10	599.971,827 720.269,738	24.127
10	599.971,827 720.269,738	11	599.971,918 720.269,874	0.164
11	599.971,918 720.269,874	12	599.970,259 720.270,991	2.0
12	599.970,259 720.270,991	13	599.971,375 720.272,65	1.999
13	599.971,375 720.272,65	14	599.973,035 720.271,534	2.0
14	599.973,035 720.271,534	1	600.009,037 720.325,069	64.515

\*\* Lungimile segmentelor sunt determinate în planul de proiecție Stereo 70 și sunt rotunjite la 1 milimetru.

\*\*\* Distanța dintre puncte este formată din segmente cumulate ce sunt mai mici decât valoarea 1 milimetru.



**DATE DESPRE IMOBILUL NR. 1342**

Oficiul de Cadastru și Publicitate Imobiliară BOTOSANI  
Biroul de Cadastru și Publicitate Imobiliară Dorohoi

**A. Partea I. Descrierea imobilului**

TEREN Intravilan

Adresa: Loc. Padureni, Jud. Botosani

Nr. Crt	Nr cadastral Nr. topografic	Suprafața* (mp)	Observații / Referințe
A1		4	Sector cadastral:18 Teren neimprejmuit;

**Construcții**

Crt	Nr cadastral Nr. topografic	Adresa	Observații / Referințe
A1.1		Loc. Padureni, Jud. Botosani	Nr. niveluri:1; S. construita la sol:4 mp; Salp LEA.

**B. Partea II. Proprietari și acte**

Inscrieri privitoare la dreptul de proprietate și alte drepturi reale	Referințe
/	
Act Normativ nr. 123, din 10/07/2012 emis de Parlamentul Romaniei;	
B1	A1, A1.1
Intabulare, drept de PROPRIETATE, dobandit prin Lege, cota actuala 1/1	
1) STATUL ROMAN, CIF:9999999999999	

**C. Partea III. SARCINI .**

Inscrieri privind dezmembramintele dreptului de proprietate, drepturi reale de garanție și sarcini	Referințe
NU SUNT	

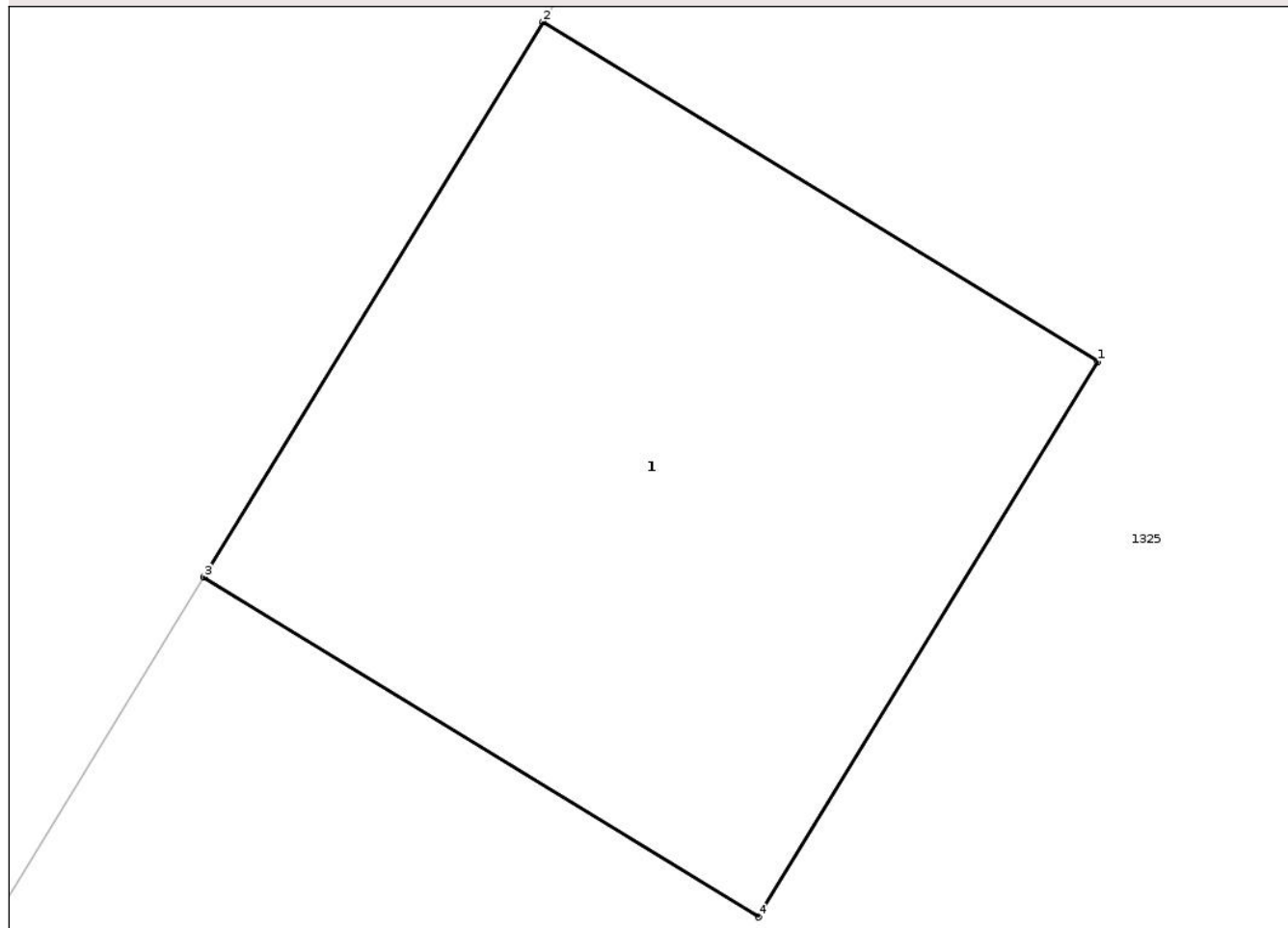
## Anexa Nr. 1 La Partea I

## Teren

Nr cadastral	Suprafața (mp)*	Observații / Referințe
	4	

\* Suprafața este determinată în planul de proiecție Stereo 70.

## DETALII LINIARE IMOBIL



## Date referitoare la teren

Crt	Categorie folosință	Intra vilan	Suprafața (mp)	Tarla	Parcelă	Nr. topo	Observații / Referințe
1	curți constructii	DA	4	10	107	-	

## Date referitoare la construcții

Crt	Număr	Destinație construcție	Supraf. (mp)	Situație juridică	Observații / Referințe
A1.1		construcții industriale și edilitare	4	Cu acte	Nr. niveluri:1; S. construita la sol:4 mp; Salp LEA.

## Lungime Segmente

1) Valorile lungimilor segmentelor sunt obținute din proiecție în plan.

Punct început	X / Y	Punct sfârșit	X / Y	Lungime segment (** (m)
1	599.910,551 720.209,621	2	599.908,845 720.210,665	2.0
2	599.908,845 720.210,665	3	599.907,802 720.208,959	2.0
3	599.907,802 720.208,959	4	599.909,508 720.207,915	2.0

Punct început	X / Y	Punct sfârșit	X / Y	Lungime segment (** (m)
4	599.909,508 720.207,915	1	599.910,551 720.209,621	2.0

\*\* Lungimile segmentelor sunt determinate în planul de proiecție Stereo 70 și sunt rotunjite la 1 milimetru.

\*\*\* Distanța dintre puncte este formată din segmente cumulate ce sunt mai mici decât valoarea 1 milimetru.

Neutilizabil în Circuitul Civil



**DATE DESPRE IMOBILUL NR. 1343**

Oficiul de Cadastru și Publicitate Imobiliară BOTOSANI  
Biroul de Cadastru și Publicitate Imobiliară Dorohoi

**A. Partea I. Descrierea imobilului**

TEREN Intravilan

Adresa: Loc. Padureni, Jud. Botosani

Nr. Crt	Nr cadastral Nr. topografic	Suprafața* (mp)	Observații / Referințe
A1		4	Sector cadastral:18 Teren neimprejmuit;

**Construcții**

Crt	Nr cadastral Nr. topografic	Adresa	Observații / Referințe
A1.1		Loc. Padureni, Jud. Botosani	Nr. niveluri:1; S. construita la sol:4 mp; Salp LEA.

**B. Partea II. Proprietari și acte**

Inscrieri privitoare la dreptul de proprietate și alte drepturi reale	Referințe
/	
Act Normativ nr. 123, din 10/07/2012 emis de Parlamentul Romaniei;	
B1	A1, A1.1
Intabulare, drept de PROPRIETATE, dobandit prin Lege, cota actuala 1/1	
1) STATUL ROMAN, CIF:9999999999999	

**C. Partea III. SARCINI .**

Inscrieri privind dezmembramintele dreptului de proprietate, drepturi reale de garanție și sarcini	Referințe
NU SUNT	

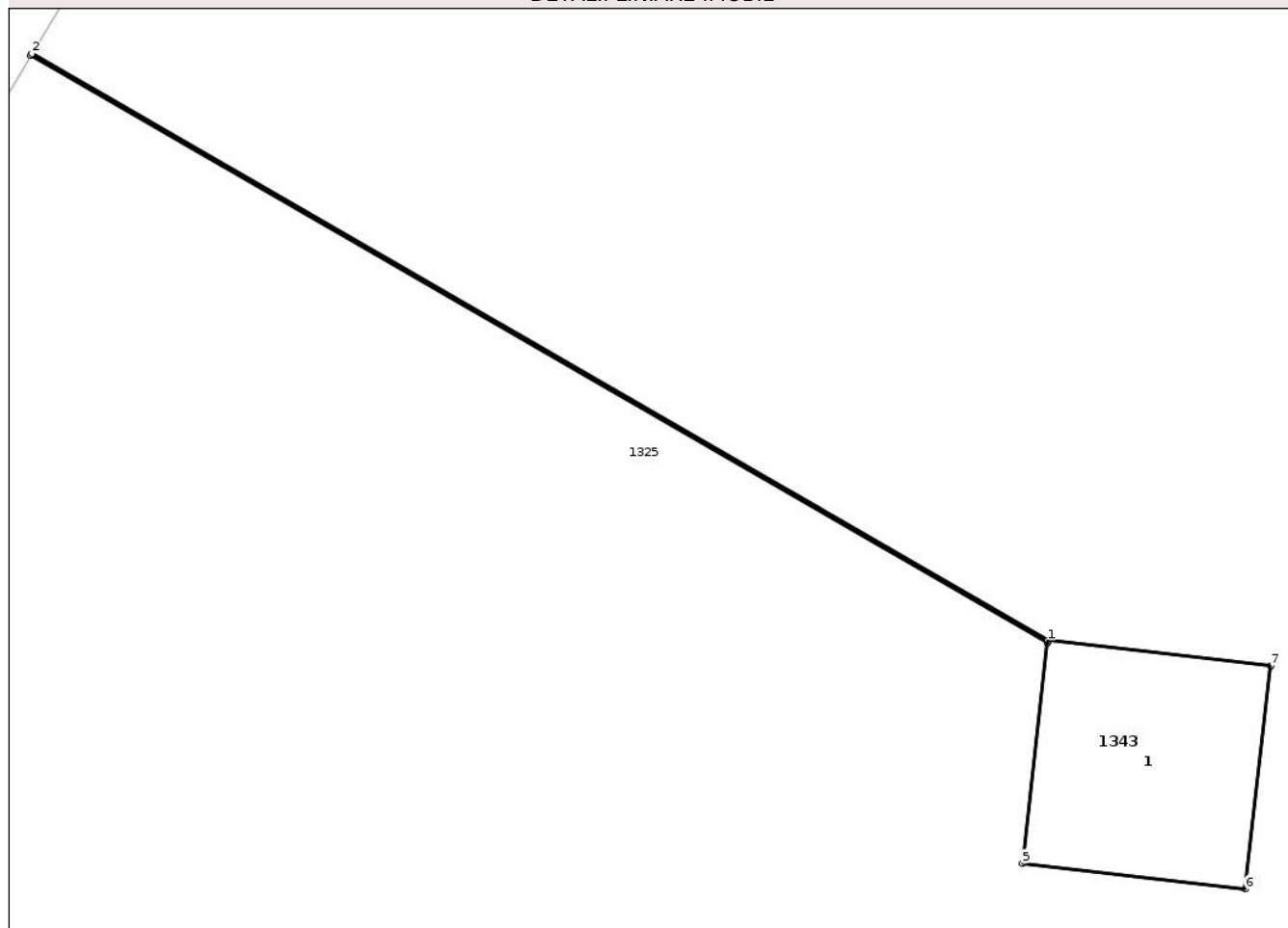
## Anexa Nr. 1 La Partea I

## Teren

Nr cadastral	Suprafața (mp)*	Observații / Referințe
	4	

\* Suprafața este determinată în planul de proiecție Stereo 70.

## DETALII LINIARE IMOBIL



## Date referitoare la teren

Crt	Categorie folosință	Intravilan	Suprafața (mp)	Tarla	Parcelă	Nr. topo	Observații / Referințe
1	curți constructii	DA	4	10	107	-	

## Date referitoare la construcții

Crt	Număr	Destinație construcție	Supraf. (mp)	Situație juridică	Observații / Referințe
A1.1		construcții industriale și edilitare	4	Cu acte	Nr. niveluri:1; S. construita la sol:4 mp; Salp LEA.

## Lungime Segmente

1) Valorile lungimilor segmentelor sunt obținute din proiecție în plan.

Punct început	X / Y	Punct sfârșit	X / Y	Lungime segment (** (m))
1	599.926,544 720.219,739	2	599.917,489 720.224,969	10.457
2	599.917,489 720.224,969	3	599.917,479 720.224,952	0.02
3	599.917,479 720.224,952	4	599.926,542 720.219,718	10.466

Punct început	X / Y	Punct sfârșit	X / Y	Lungime segment (** (m)
4	599.926,542 720.219,718	5	599.926,319 720.217,752	1.979
5	599.926,319 720.217,752	6	599.928,307 720.217,527	2.001
6	599.928,307 720.217,527	7	599.928,532 720.219,515	2.001
7	599.928,532 720.219,515	1	599.926,544 720.219,739	2.001

\*\* Lungimile segmentelor sunt determinate în planul de proiecție Stereo 70 și sunt rotunjite la 1 milimetru.

\*\*\* Distanța dintre puncte este formată din segmente cumulate ce sunt mai mici decât valoarea 1 milimetru.

Neutilizabil în Circuitul Civil



**DATE DESPRE IMOBILUL NR. 1344**

Oficiul de Cadastru și Publicitate Imobiliară BOTOSANI  
Biroul de Cadastru și Publicitate Imobiliară Dorohoi

**A. Partea I. Descrierea imobilului**

TEREN Intravilan

Adresa: Loc. Padureni, Jud. Botosani

Nr. Crt	Nr cadastral Nr. topografic	Suprafața* (mp)	Observații / Referințe
A1		4	Sector cadastral:18 Teren neimprejmuit;

**Construcții**

Crt	Nr cadastral Nr. topografic	Adresa	Observații / Referințe
A1.1		Loc. Padureni, Jud. Botosani	Nr. niveluri:1; S. construita la sol:4 mp; Salp LEA.

**B. Partea II. Proprietari și acte**

Inscrieri privitoare la dreptul de proprietate și alte drepturi reale	Referințe
/	
Act Normativ nr. 123, din 10/07/2012 emis de Parlamentul Romaniei;	
B1	A1, A1.1
Intabulare, drept de PROPRIETATE, dobandit prin Lege, cota actuala 1/1	
1) STATUL ROMAN, CIF:9999999999999	

**C. Partea III. SARCINI .**

Inscrieri privind dezmembramintele dreptului de proprietate, drepturi reale de garanție și sarcini	Referințe
NU SUNT	

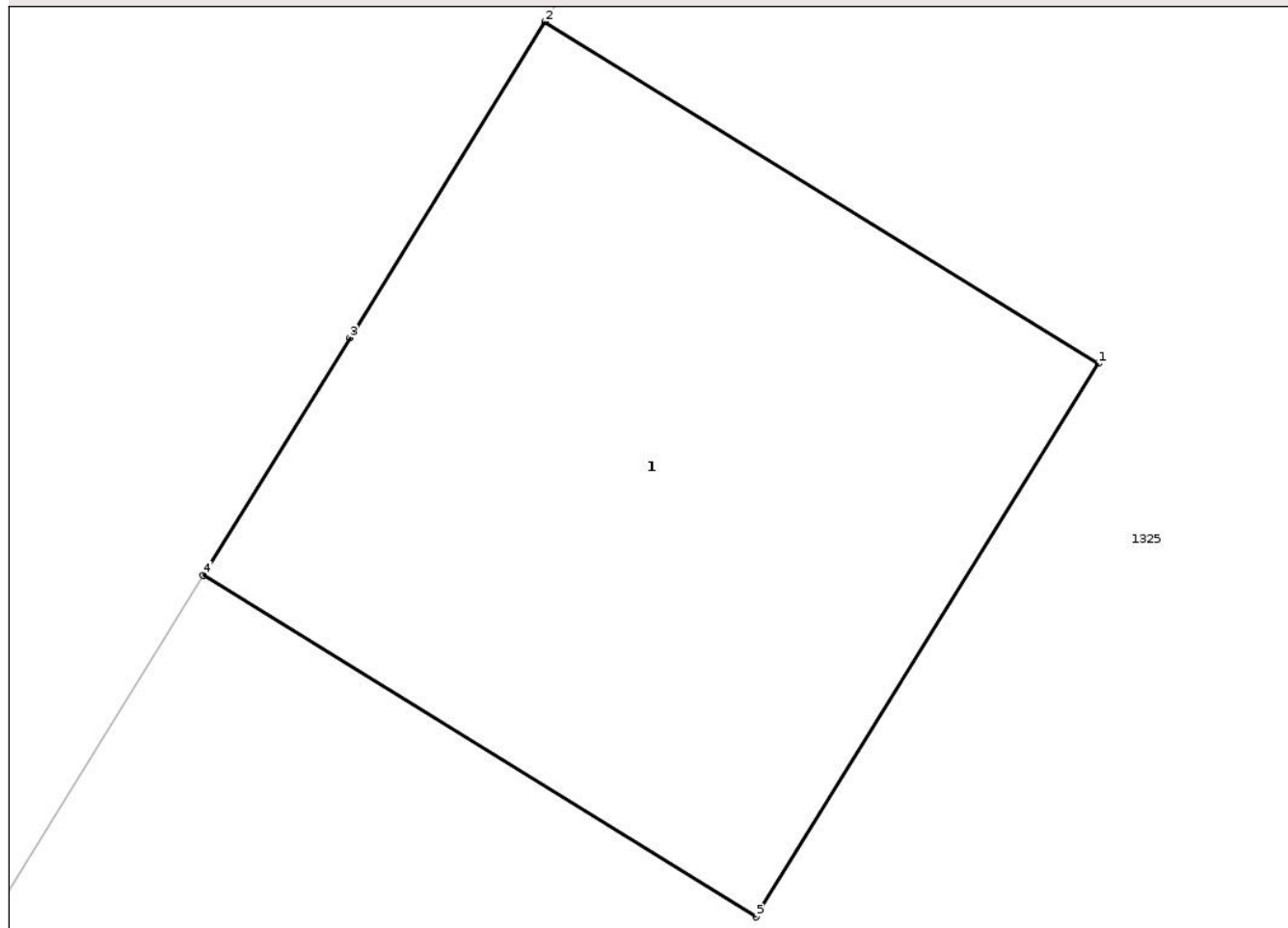
## Anexa Nr. 1 La Partea I

## Teren

Nr cadastral	Suprafața (mp)*	Observații / Referințe
	4	

\* Suprafața este determinată în planul de proiecție Stereo 70.

## DETALII LINIARE IMOBIL



## Date referitoare la teren

Crt	Categorie folosință	Intra vilan	Suprafața (mp)	Tarla	Parcelă	Nr. topo	Observații / Referințe
1	curti constructii	DA	4	10	107	-	

## Date referitoare la construcții

Crt	Număr	Destinație construcție	Supraf. (mp)	Situație juridică	Observații / Referințe
A1.1		construcții industriale și edilitare	4	Cu acte	Nr. niveluri:1; S. construita la sol:4 mp; Salp LEA.

## Lungime Segmente

1) Valorile lungimilor segmentelor sunt obținute din proiecție în plan.

Punct început	X / Y	Punct sfârșit	X / Y	Lungime segment (** (m)
1	599.932,509 720.245,711	2	599.930,807 720.246,762	2.0
2	599.930,807 720.246,762	3	599.930,207 720.245,791	1.141
3	599.930,207 720.245,791	4	599.929,756 720.245,061	0.858

Punct început	X / Y	Punct sfârșit	X / Y	Lungime segment (** (m)
4	599.929,756 720.245,061	5	599.931,457 720.244,01	2.0
5	599.931,457 720.244,01	1	599.932,509 720.245,711	2.0

\*\* Lungimile segmentelor sunt determinate în planul de proiecție Stereo 70 și sunt rotunjite la 1 milimetru.

\*\*\* Distanța dintre puncte este formată din segmente cumulate ce sunt mai mici decât valoarea 1 milimetru.

Neutilizabil în Circuitul Civil



**DATE DESPRE IMOBILUL NR. 1345**

Oficiul de Cadastru și Publicitate Imobiliară BOTOSANI  
Biroul de Cadastru și Publicitate Imobiliară Dorohoi

**A. Partea I. Descrierea imobilului**

TEREN Intravilan

Adresa: Loc. Padureni, Jud. Botosani

Nr. Crt	Nr cadastral Nr. topografic	Suprafața* (mp)	Observații / Referințe
A1		4	Sector cadastral:18 Teren neimprejmuit;

**Construcții**

Crt	Nr cadastral Nr. topografic	Adresa	Observații / Referințe
A1.1		Loc. Padureni, Jud. Botosani	Nr. niveluri:1; S. construita la sol:4 mp; Salp LEA.

**B. Partea II. Proprietari și acte**

Inscrieri privitoare la dreptul de proprietate și alte drepturi reale	Referințe
/	
Act Normativ nr. 123, din 10/07/2012 emis de Parlamentul Romaniei;	
B1	A1, A1.1
Intabulare, drept de PROPRIETATE, dobandit prin Lege, cota actuala 1/1	
1) STATUL ROMAN, CIF:9999999999999	

**C. Partea III. SARCINI .**

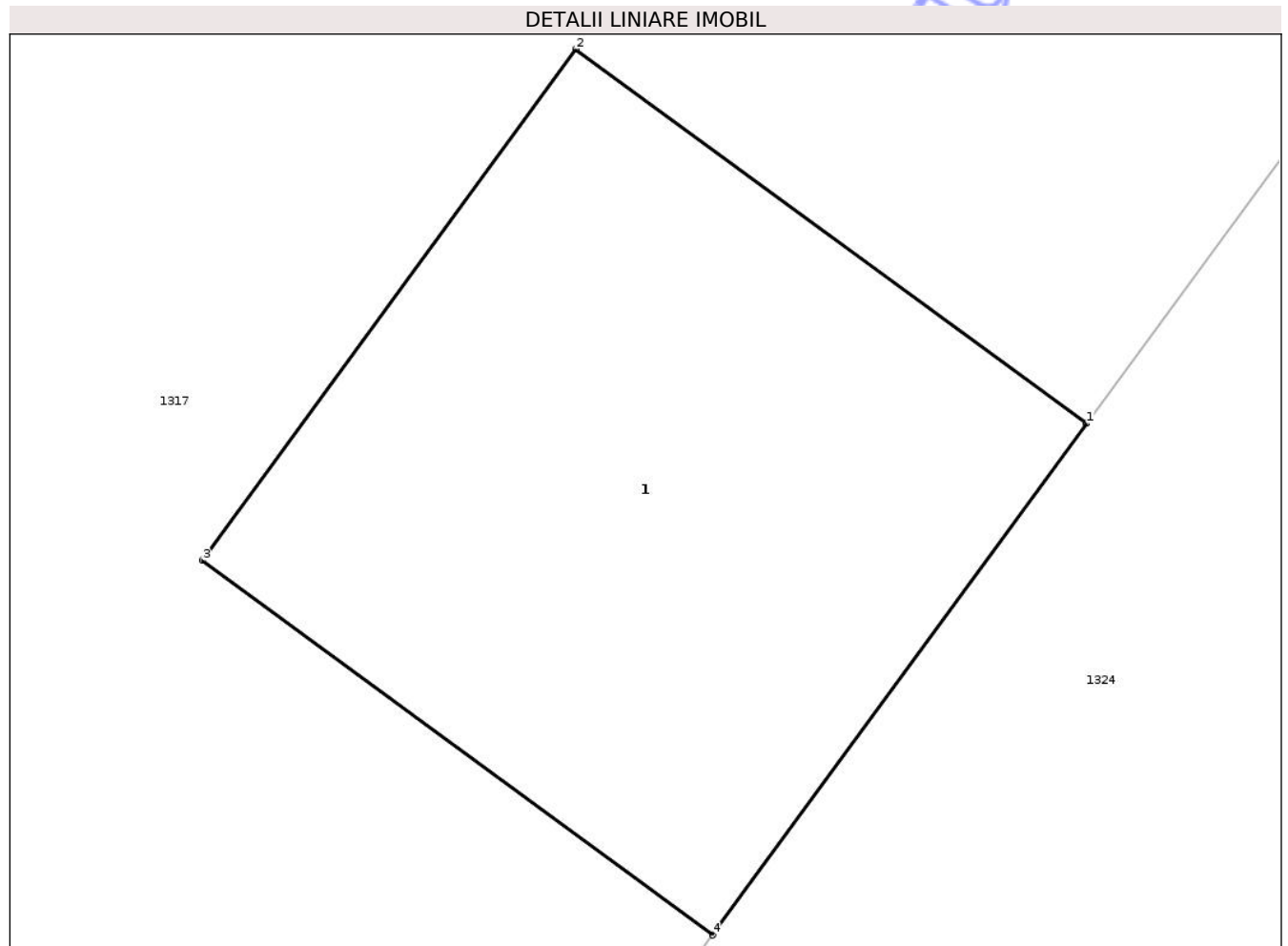
Inscrieri privind dezmembramintele dreptului de proprietate, drepturi reale de garanție și sarcini	Referințe
NU SUNT	

## Anexa Nr. 1 La Partea I

## Teren

Nr cadastral	Suprafața (mp)*	Observații / Referințe
	4	

\* Suprafața este determinată în planul de proiecție Stereo 70.



## Date referitoare la teren

Crt	Categorie folosință	Intra vilan	Suprafața (mp)	Tarla	Parcelă	Nr. topo	Observații / Referințe
1	curți constructii	DA	4	10	211	-	

## Date referitoare la construcții

Crt	Număr	Destinație construcție	Supraf. (mp)	Situație juridică	Observații / Referințe
A1.1		construcții industriale și edilitare	4	Cu acte	Nr. niveluri:1; S. construita la sol:4 mp; Salp LEA.

## Lungime Segmente

1) Valorile lungimilor segmentelor sunt obținute din proiecție în plan.

Punct început	X / Y	Punct sfârșit	X / Y	Lungime segment (** (m))
1	599.937,556 720.273,575	2	599.935,942 720.274,756	2.0
2	599.935,942 720.274,756	3	599.934,761 720.273,143	1.999
3	599.934,761 720.273,143	4	599.936,374 720.271,961	2.0

Punct început	X / Y	Punct sfârșit	X / Y	Lungime segment (** (m)
4	599.936,374 720.271,961	1	599.937,556 720.273,575	2.001

\*\* Lungimile segmentelor sunt determinate în planul de proiecție Stereo 70 și sunt rotunjite la 1 milimetru.

\*\*\* Distanța dintre puncte este formată din segmente cumulate ce sunt mai mici decât valoarea 1 milimetru.

Neutilizabil în Circuitul Civil



**DATE DESPRE IMOBILUL NR. 1346**

Oficiul de Cadastru și Publicitate Imobiliară BOTOSANI  
Biroul de Cadastru și Publicitate Imobiliară Dorohoi

**A. Partea I. Descrierea imobilului**

TEREN Intravilan

Adresa: Loc. Padureni, Jud. Botosani

Nr. Crt	Nr cadastral Nr. topografic	Suprafața* (mp)	Observații / Referințe
A1		4	Sector cadastral:18 Teren neimprejmuit;

**Construcții**

Crt	Nr cadastral Nr. topografic	Adresa	Observații / Referințe
A1.1		Loc. Padureni, Jud. Botosani	Nr. niveluri:1; S. construita la sol:4 mp; Salp LEA.

**B. Partea II. Proprietari și acte**

Inscrieri privitoare la dreptul de proprietate și alte drepturi reale	Referințe
/	
Act Normativ nr. 123, din 10/07/2012 emis de Parlamentul Romaniei;	
B1	A1, A1.1
Intabulare, drept de PROPRIETATE, dobandit prin Lege, cota actuala 1/1	
1) STATUL ROMAN, CIF:9999999999999	

**C. Partea III. SARCINI .**

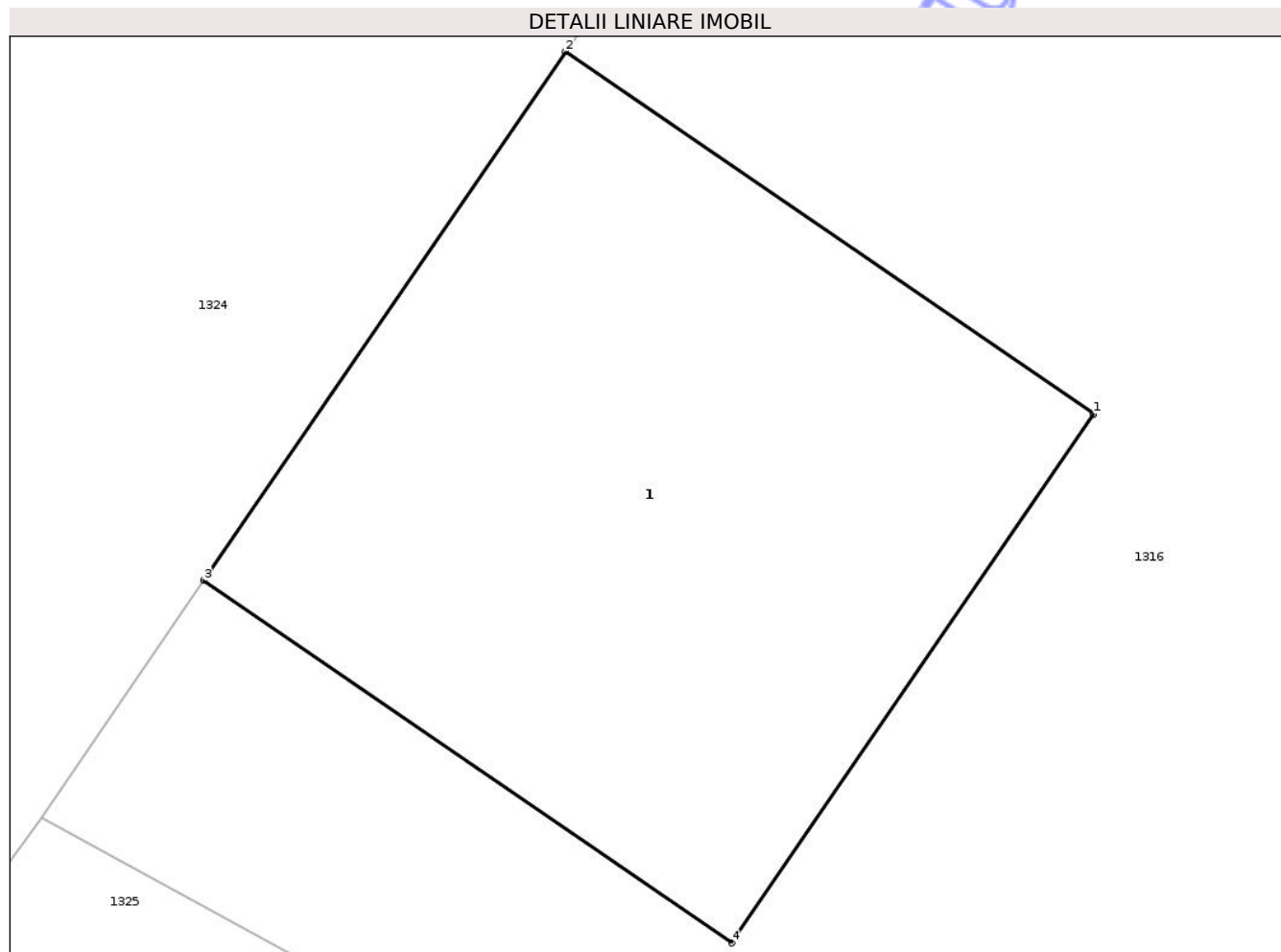
Inscrieri privind dezmembramintele dreptului de proprietate, drepturi reale de garanție și sarcini	Referințe
NU SUNT	

## Anexa Nr. 1 La Partea I

## Teren

Nr cadastral	Suprafața (mp)*	Observații / Referințe
	4	

\* Suprafața este determinată în planul de proiecție Stereo 70.



## Date referitoare la teren

Crt	Categorie folosință	Intra vilan	Suprafața (mp)	Tarla	Parcelă	Nr. topo	Observații / Referințe
1	curți constructii	DA	4	10	104	-	

## Date referitoare la construcții

Crt	Număr	Destinație construcție	Supraf. (mp)	Situație juridică	Observații / Referințe
A1.1		construcții industriale și edilitare	4	Cu acte	Nr. niveluri:1; S. construita la sol:4 mp; Salp LEA.

## Lungime Segmente

1) Valorile lungimilor segmentelor sunt obținute din proiecție în plan.

Punct început	X / Y	Punct sfârșit	X / Y	Lungime segment (** (m)
1	599.953,947 720.282,574	2	599.952,297 720.283,705	2.0
2	599.952,297 720.283,705	3	599.951,166 720.282,055	2.0
3	599.951,166 720.282,055	4	599.952,816 720.280,924	2.0

Punct început	X / Y	Punct sfârșit	X / Y	Lungime segment (** (m)
4	599.952,816 720.280,924	1	599.953,947 720.282,574	2.0

\*\* Lungimile segmentelor sunt determinate în planul de proiecție Stereo 70 și sunt rotunjite la 1 milimetru.

\*\*\* Distanța dintre puncte este formată din segmente cumulate ce sunt mai mici decât valoarea 1 milimetru.

Neutilizabil în Circuitul Civil



**DATE DESPRE IMOBILUL NR. 1347**

Oficiul de Cadastru și Publicitate Imobiliară BOTOSANI  
Biroul de Cadastru și Publicitate Imobiliară Dorohoi

**A. Partea I. Descrierea imobilului**

TEREN Intravilan

Adresa: Loc. Padureni, Jud. Botosani

Nr. Crt	Nr cadastral Nr. topografic	Suprafața* (mp)	Observații / Referințe
A1		4	Sector cadastral:18 Teren neimprejmuit;

**Construcții**

Crt	Nr cadastral Nr. topografic	Adresa	Observații / Referințe
A1.1		Loc. Padureni, Jud. Botosani	Nr. niveluri:1; S. construita la sol:4 mp; Salp LEA.

**B. Partea II. Proprietari și acte**

Inscrieri privitoare la dreptul de proprietate și alte drepturi reale	Referințe
/	
Act Normativ nr. 123, din 10/07/2012 emis de Parlamentul Romaniei;	
B1	A1, A1.1
Intabulare, drept de PROPRIETATE, dobandit prin Lege, cota actuala 1/1	
1) STATUL ROMAN, CIF:9999999999999	

**C. Partea III. SARCINI .**

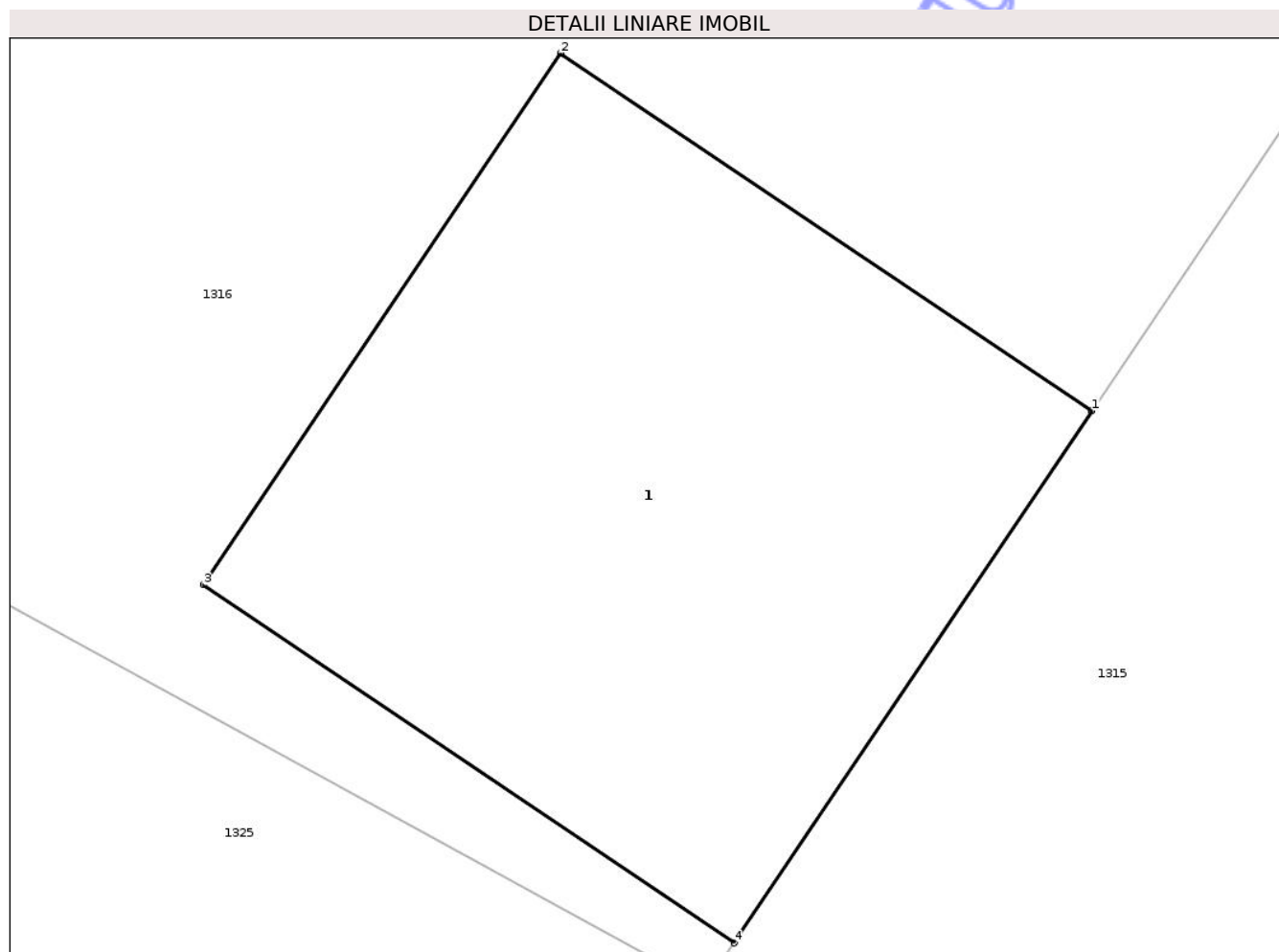
Inscrieri privind dezmembramintele dreptului de proprietate, drepturi reale de garanție și sarcini	Referințe
NU SUNT	

## Anexa Nr. 1 La Partea I

## Teren

Nr cadastral	Suprafața (mp)*	Observații / Referințe
	4	

\* Suprafața este determinată în planul de proiecție Stereo 70.



## Date referitoare la teren

Crt	Categorie folosință	Intra vilan	Suprafața (mp)	Tarla	Parcelă	Nr. topo	Observații / Referințe
1	curti constructii	DA	4	10	104	-	

## Date referitoare la construcții

Crt	Număr	Destinație construcție	Supraf. (mp)	Situație juridică	Observații / Referințe
A1.1		construcții industriale și edilitare	4	Cu acte	Nr. niveluri:1; S. construita la sol:4 mp; Salp LEA.

## Lungime Segmente

1) Valorile lungimilor segmentelor sunt obținute din proiecție în plan.

Punct început	X / Y	Punct sfârșit	X / Y	Lungime segment (** (m)
1	599.973,035 720.271,534	2	599.971,375 720.272,65	2.0
2	599.971,375 720.272,65	3	599.970,259 720.270,991	1.999
3	599.970,259 720.270,991	4	599.971,918 720.269,874	2.0

Punct început	X / Y	Punct sfârșit	X / Y	Lungime segment (** (m)
4	599.971,918 720.269,874	1	599.973,035 720.271,534	2.001

\*\* Lungimile segmentelor sunt determinate în planul de proiecție Stereo 70 și sunt rotunjite la 1 milimetru.

\*\*\* Distanța dintre puncte este formată din segmente cumulate ce sunt mai mici decât valoarea 1 milimetru.

Neutilizabil în Circuitul Civil



**DATE DESPRE IMOBILUL NR. 1348**

Oficiul de Cadastru și Publicitate Imobiliară BOTOSANI  
Biroul de Cadastru și Publicitate Imobiliară Dorohoi

**A. Partea I. Descrierea imobilului**

TEREN Intravilan

Adresa: Loc. Padureni, Jud. Botosani

Nr. Crt	Nr cadastral Nr. topografic	Suprafața* (mp)	Observații / Referințe
A1		4	Sector cadastral:18 Teren neimprejmuit;

**Construcții**

Crt	Nr cadastral Nr. topografic	Adresa	Observații / Referințe
A1.1		Loc. Padureni, Jud. Botosani	Nr. niveluri:1; S. construita la sol:4 mp; Salp LEA.

**B. Partea II. Proprietari și acte**

Inscrieri privitoare la dreptul de proprietate și alte drepturi reale	Referințe
/	
Act Normativ nr. 123, din 10/07/2012 emis de Parlamentul Romaniei;	
B1	A1, A1.1
Intabulare, drept de PROPRIETATE, dobandit prin Lege, cota actuala 1/1	
1) STATUL ROMAN, CIF:9999999999999	

**C. Partea III. SARCINI .**

Inscrieri privind dezmembramintele dreptului de proprietate, drepturi reale de garanție și sarcini	Referințe
NU SUNT	

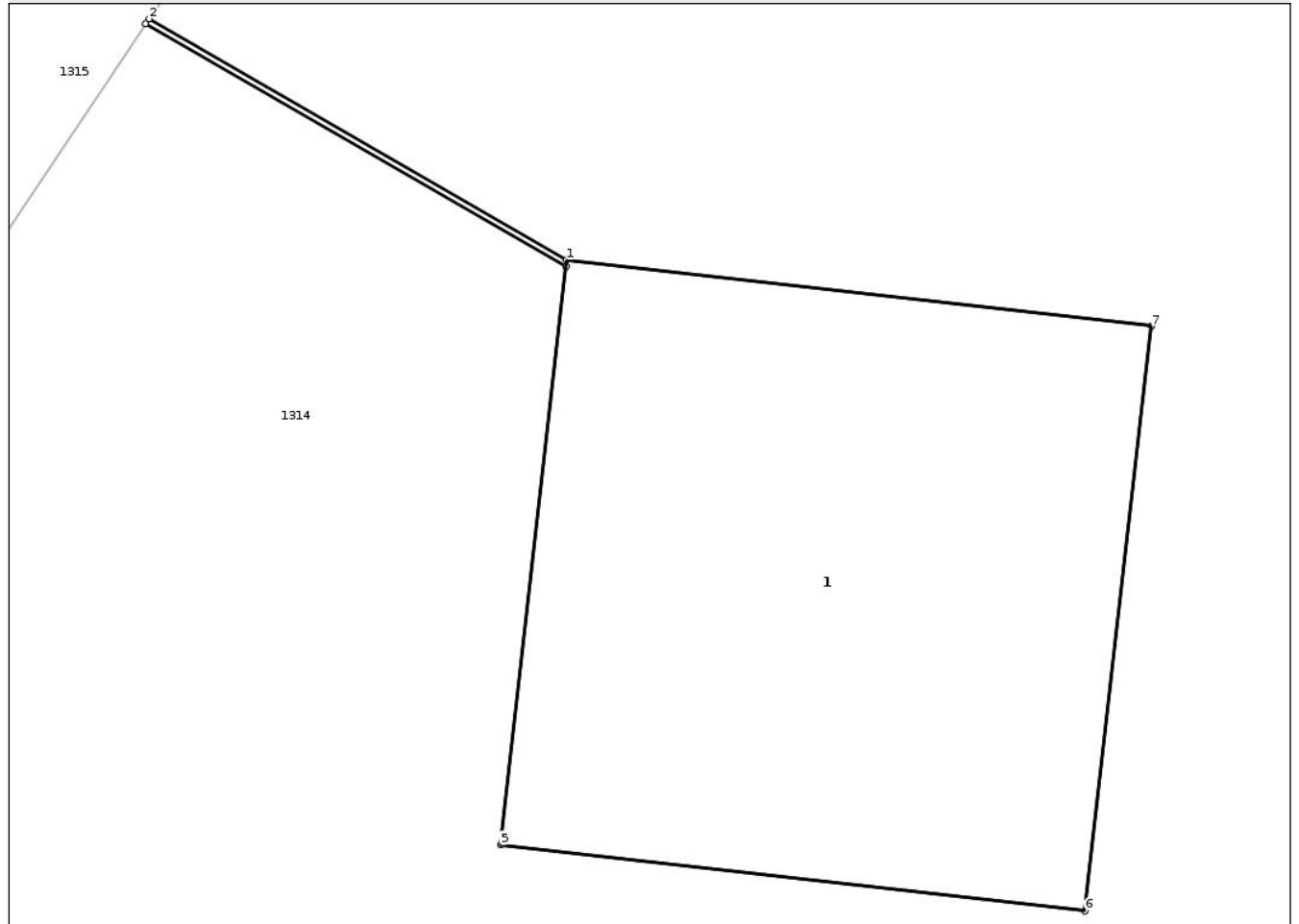
## Anexa Nr. 1 La Partea I

## Teren

Nr cadastral	Suprafața (mp)*	Observații / Referințe
	4	

\* Suprafața este determinată în planul de proiecție Stereo 70.

## DETALII LINIARE IMOBIL



## Date referitoare la teren

Crt	Categorie folosință	Intra vilan	Suprafața (mp)	Tarla	Parcelă	Nr. topo	Observații / Referințe
1	curți constructii	DA	4	10	107	-	

## Date referitoare la construcții

Crt	Număr	Destinație construcție	Supraf. (mp)	Situație juridică	Observații / Referințe
A1.1		construcții industriale și edilitare	4	Cu acte	Nr. niveluri:1; S. construita la sol:4 mp; Salp LEA.

## Lungime Segmente

1) Valorile lungimilor segmentelor sunt obținute din proiecție în plan.

Punct început	X / Y	Punct sfârșit	X / Y	Lungime segment (** (m))
1	600.006,142 720.218,304	2	600.004,723 720.219,123	1.638
2	600.004,723 720.219,123	3	600.004,712 720.219,106	0.02
3	600.004,712 720.219,106	4	600.006,14 720.218,282	1.649

Punct început	X / Y	Punct sfârșit	X / Y	Lungime segment (** (m)
4	600.006,14 720.218,282	5	600.005,918 720.216,316	1.978
5	600.005,918 720.216,316	6	600.007,905 720.216,092	2.0
6	600.007,905 720.216,092	7	600.008,13 720.218,079	2.0
7	600.008,13 720.218,079	1	600.006,142 720.218,304	2.001

\*\* Lungimile segmentelor sunt determinate în planul de proiecție Stereo 70 și sunt rotunjite la 1 milimetru.

\*\*\* Distanța dintre puncte este formată din segmente cumulate ce sunt mai mici decât valoarea 1 milimetru.

Neutilizabil în Circuitul Civil



**DATE DESPRE IMOBILUL NR. 1349**

Oficiul de Cadastru și Publicitate Imobiliară BOTOSANI  
Biroul de Cadastru și Publicitate Imobiliară Dorohoi

**A. Partea I. Descrierea imobilului**

TEREN Extravilan

Adresa: Jud. Botosani

Nr. Crt	Nr cadastral Nr. topografic	Suprafața* (mp)	Observații / Referințe
A1		4	Sector cadastral:18 Teren neimprejmuit;

**Construcții**

Crt	Nr cadastral Nr. topografic	Adresa	Observații / Referințe
A1.1		Jud. Botosani	Nr. niveluri:1; S. construita la sol:4 mp; Salp LEA.

**B. Partea II. Proprietari și acte**

Inscrieri privitoare la dreptul de proprietate și alte drepturi reale	Referințe
/	
Act Normativ nr. 123, din 10/07/2012 emis de Parlamentul Romaniei;	
B1	A1, A1.1
Intabulare, drept de PROPRIETATE, dobandit prin Lege, cota actuala 1/1	
1) STATUL ROMAN, CIF:99999999999999	

**C. Partea III. SARCINI .**

Inscrieri privind dezmembramintele dreptului de proprietate, drepturi reale de garanție și sarcini	Referințe
NU SUNT	

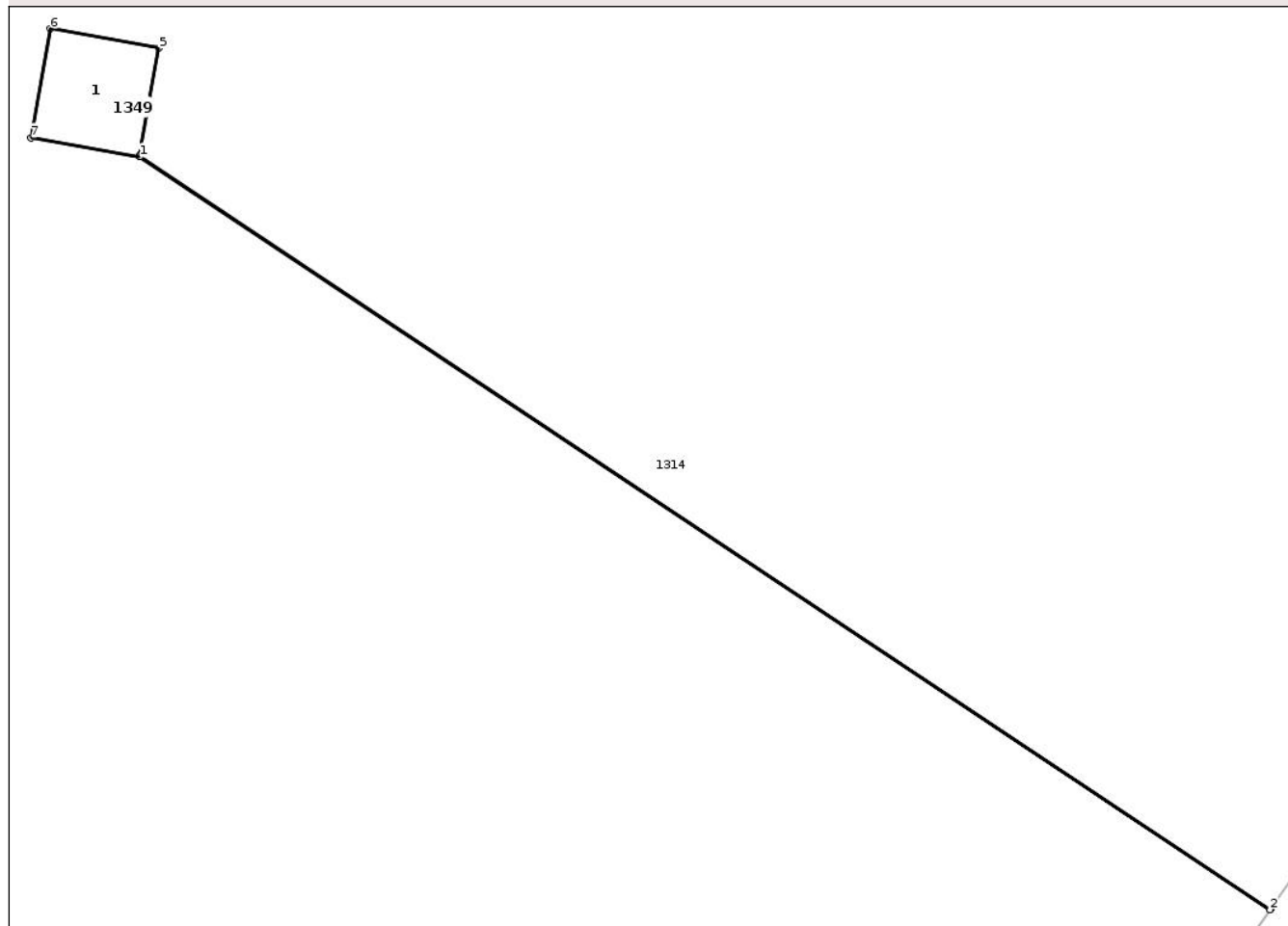
## Anexa Nr. 1 La Partea I

## Teren

Nr cadastral	Suprafața (mp)*	Observații / Referințe
	4	

\* Suprafața este determinată în planul de proiecție Stereo 70.

## DETALII LINIARE IMOBIL



## Date referitoare la teren

Crt	Categorie folosință	Intra vilan	Suprafața (mp)	Tarla	Parcelă	Nr. topo	Observații / Referințe
1	curți constructii	NU	4	10	107	-	

## Date referitoare la construcții

Crt	Număr	Destinație construcție	Supraf. (mp)	Situație juridică	Observații / Referințe
A1.1		construcții industriale și edilitare	4	Cu acte	Nr. niveluri:1; S. construita la sol:4 mp; Salp LEA.

## Lungime Segmente

1) Valorile lungimilor segmentelor sunt obținute din proiecție în plan.

Punct început	X / Y	Punct sfârșit	X / Y	Lungime segment (** (m))
1	600.074,558 720.215,031	2	600.095,032 720.201,407	24.593
2	600.095,032 720.201,407	3	600.095,043 720.201,424	0.02
3	600.095,043 720.201,424	4	600.074,561 720.215,052	24.602

Punct început	X / Y	Punct sfârșit	X / Y	Lungime segment (** (m)
4	600.074,561 720.215,052	5	600.074,908 720.217,0	1.979
5	600.074,908 720.217,0	6	600.072,939 720.217,35	2.0
6	600.072,939 720.217,35	7	600.072,588 720.215,381	2.0
7	600.072,588 720.215,381	1	600.074,558 720.215,031	2.001

\*\* Lungimile segmentelor sunt determinate în planul de proiecție Stereo 70 și sunt rotunjite la 1 milimetru.

\*\*\* Distanța dintre puncte este formată din segmente cumulate ce sunt mai mici decât valoarea 1 milimetru.

Neutilizabil în Circuitul Civil



**DATE DESPRE IMOBILUL NR. 1350**

Oficiul de Cadastru și Publicitate Imobiliară BOTOSANI  
Biroul de Cadastru și Publicitate Imobiliară Dorohoi

**A. Partea I. Descrierea imobilului**

TEREN Extravilan

Adresa: Jud. Botosani

Nr. Crt	Nr cadastral Nr. topografic	Suprafața* (mp)	Observații / Referințe
A1		4	Sector cadastral:18 Teren neimprejmuit;

**Construcții**

Crt	Nr cadastral Nr. topografic	Adresa	Observații / Referințe
A1.1		Jud. Botosani	Nr. niveluri:1; S. construita la sol:4 mp; Salp LEA.

**B. Partea II. Proprietari și acte**

Inscrieri privitoare la dreptul de proprietate și alte drepturi reale	Referințe
/	
Act Normativ nr. 123, din 10/07/2012 emis de Parlamentul Romaniei;	
B1	A1, A1.1
Intabulare, drept de PROPRIETATE, dobandit prin Lege, cota actuala 1/1	
1) STATUL ROMAN, CIF:99999999999999	

**C. Partea III. SARCINI .**

Inscrieri privind dezmembramintele dreptului de proprietate, drepturi reale de garanție și sarcini	Referințe
NU SUNT	

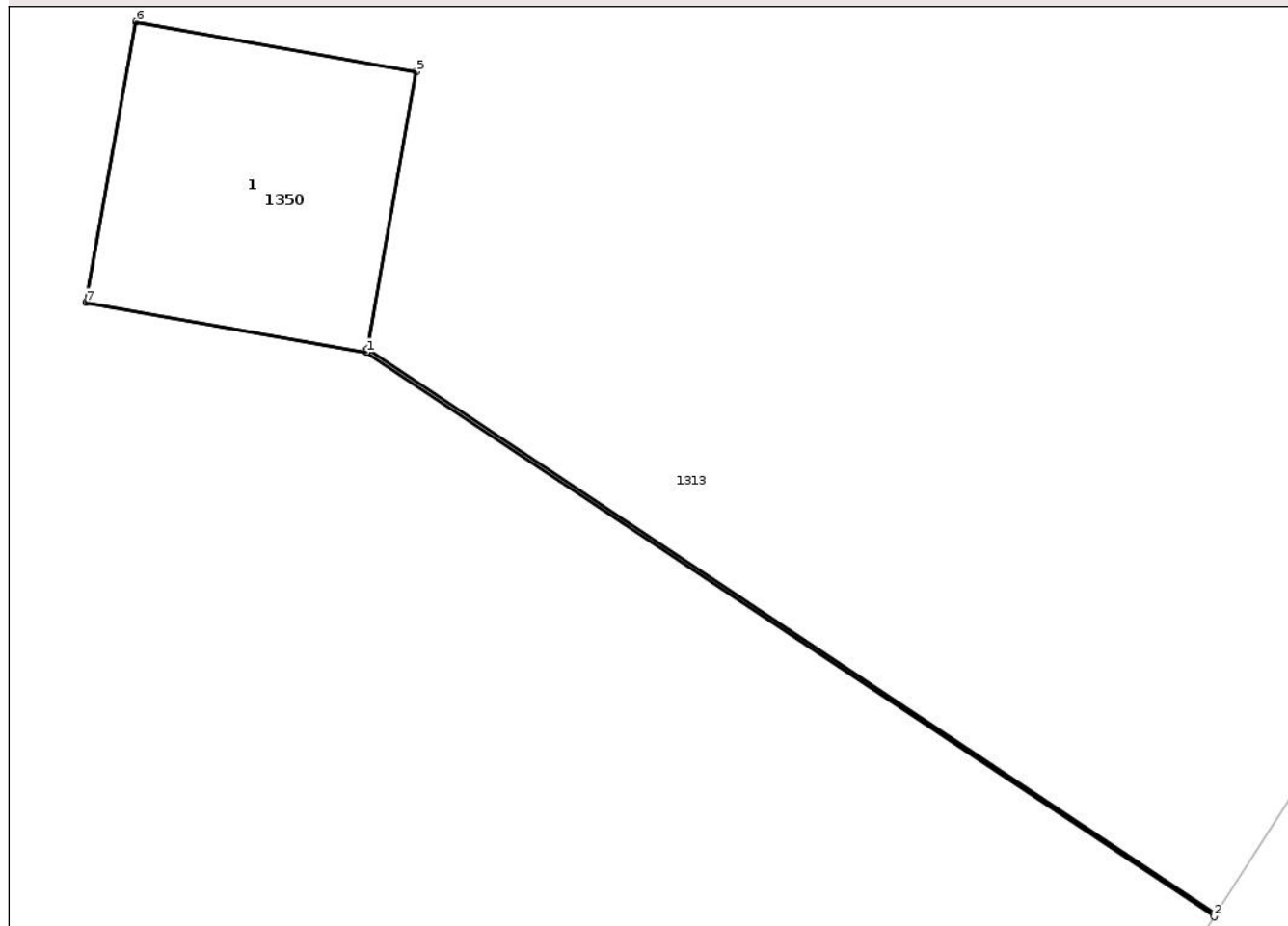
## Anexa Nr. 1 La Partea I

## Teren

Nr cadastral	Suprafața (mp)*	Observații / Referințe
	4	

\* Suprafața este determinată în planul de proiecție Stereo 70.

## DETALII LINIARE IMOBIL



## Date referitoare la teren

Crt	Categorie folosință	Intra vilan	Suprafața (mp)	Tarla	Parcelă	Nr. topo	Observații / Referințe
1	curți constructii	NU	4	10	106	-	

## Date referitoare la construcții

Crt	Număr	Destinație construcție	Supraf. (mp)	Situație juridică	Observații / Referințe
A1.1		construcții industriale și edilitare	4	Cu acte	Nr. niveluri:1; S. construita la sol:4 mp; Salp LEA.

## Lungime Segmente

1) Valorile lungimilor segmentelor sunt obținute din proiecție în plan.

Punct început	X / Y	Punct sfârșit	X / Y	Lungime segment (** (m))
1	600.145,555 720.214,776	2	600.151,508 720.210,815	7.15
2	600.151,508 720.210,815	3	600.151,519 720.210,832	0.02
3	600.151,519 720.210,832	4	600.145,559 720.214,797	7.158

Punct început	X / Y	Punct sfârșit	X / Y	Lungime segment (** (m)
4	600.145,559 720.214,797	5	600.145,906 720.216,745	1.979
5	600.145,906 720.216,745	6	600.143,937 720.217,095	2.0
6	600.143,937 720.217,095	7	600.143,586 720.215,126	2.0
7	600.143,586 720.215,126	1	600.145,555 720.214,776	2.0

\*\* Lungimile segmentelor sunt determinate în planul de proiecție Stereo 70 și sunt rotunjite la 1 milimetru.

\*\*\* Distanța dintre puncte este formată din segmente cumulate ce sunt mai mici decât valoarea 1 milimetru.

Neutilizabil în Circuitul Civil



**DATE DESPRE IMOBILUL NR. 1313**

Oficiul de Cadastru și Publicitate Imobiliară BOTOSANI  
Biroul de Cadastru și Publicitate Imobiliară Dorohoi

**A. Partea I. Descrierea imobilului**

TEREN Necunoscut

Adresa: Loc. Padureni, Jud. Botosani

Nr. Crt	Nr cadastral Nr. topografic	Suprafața* (mp)	Observații / Referințe
A1		14.343	Sector cadastral:18 Teren neimprejmuit; Conform titlului de proprietate, imobilul este situat in pc 209/1,104/5,106,107 /3,108/2.

**B. Partea II. Proprietari și acte**

Inscrieri privitoare la dreptul de proprietate și alte drepturi reale	Referințe
/	
Act Administrativ nr. 100223, din 30/05/2002 emis de Comisia Judeteana Botosani;	
B1	A1
Intabulare, drept de PROPRIETATE, dobandit prin Reconstituire, cota actuala 1/1 1) MIHAILEANU GH ILIE, Lipsa CNP, bun propriu.	

**C. Partea III. SARCINI .**

Inscrieri privind dezmembramintele dreptului de proprietate, drepturi reale de garanție și sarcini	Referințe
NU SUNT	

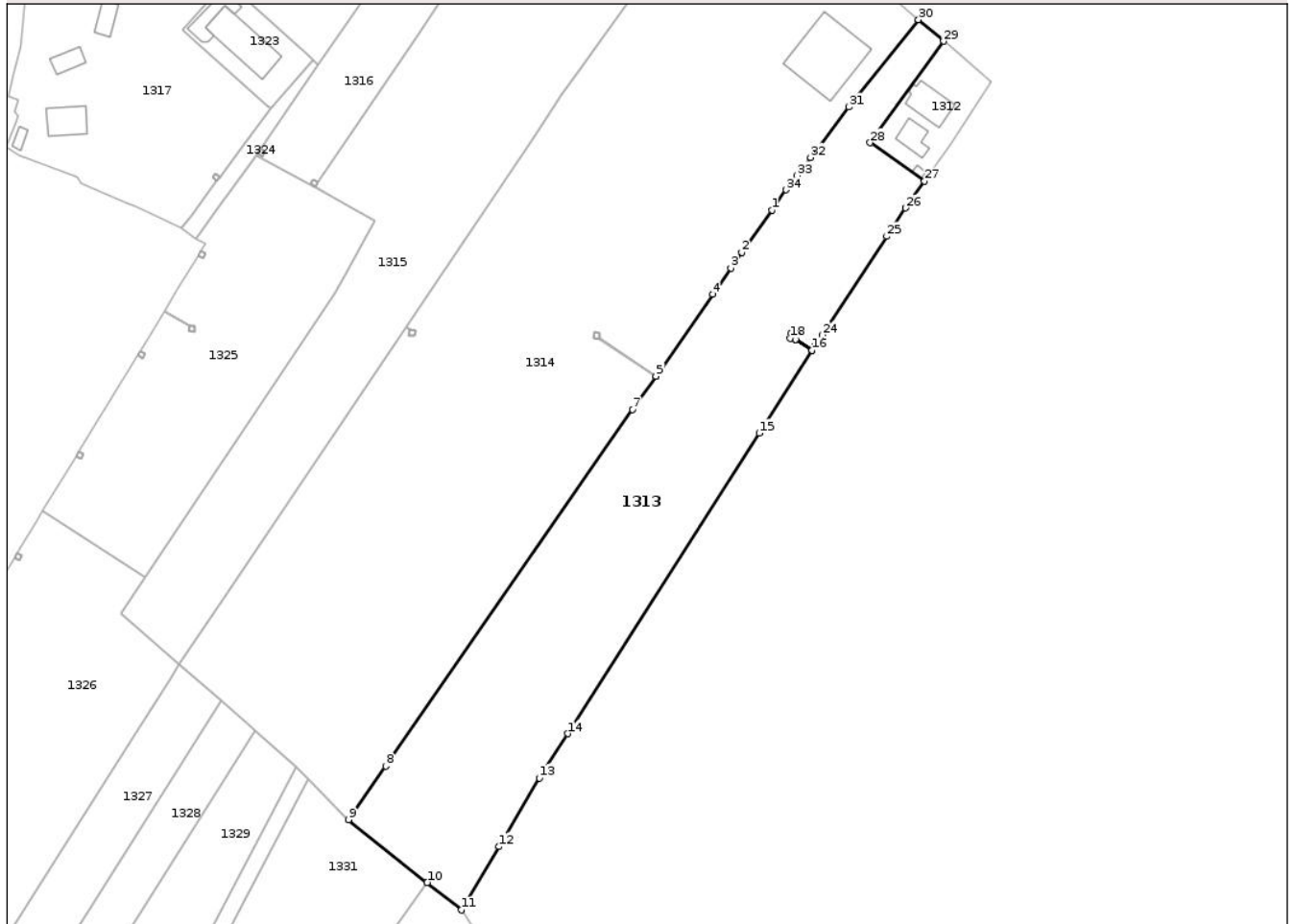
## Anexa Nr. 1 La Partea I

## Teren

Nr cadastral	Suprafața (mp)*	Observații / Referințe
	14.343	Conform titlului de proprietate, imobilul este situat în pc 209/1,104/5,106,107/3, 108/2.

\* Suprafața este determinată în planul de proiecție Stereo 70.

## DETALII LINIARE IMOBIL



## Date referitoare la teren

Crt	Categorie folosință	Intra vilan	Suprafața (mp)	Tarla	Parcelă	Nr. topo	Observații / Referințe
1	arabil	DA	1.381	10	209/1	-	
2	neproductiv	DA	1.932	10	106	-	
3	neproductiv	NU	3.058	10	106	-	
4	arabil	NU	6.694	10	107/3	-	
5	faneata	NU	1.278	10	108/2	-	

## Lungime Segmente

1) Valorile lungimilor segmentelor sunt obținute din proiecție în plan.

Punct început	X / Y	Punct sfârșit	X / Y	Lungime segment (** (m)
1	600.136,951 720.261,513	2	600.126,062 720.246,211	18.781
3	600.122,158 720.240,574	4	600.115,61 720.231,12	11.5

Punct început	X / Y	Punct sfârșit	X / Y	Lungime segment (** (m)
2	600.126,062 720.246,211	3	600.122,158 720.240,574	6.857
4	600.115,61 720.231,12	5	600.095,043 720.201,424	36.123

Punct început	X / Y	Punct sfârșit	X / Y	Lungime segment (** (m)
5	600.095,043 720.201,424	6	600.095,032 720.201,407	0.02
7	600.086,693 720.189,367	8	599.997,453 720.060,517	156.736
9	599.984,042 720.041,153	10	600.012,429 720.018,448	36.35
11	600.024,775 720.008,524	12	600.038,331 720.031,445	26.63
13	600.052,956 720.056,174	14	600.063,186 720.072,242	19.048
15	600.132,346 720.180,874	16	600.151,508 720.210,815	35.548
17	600.145,555 720.214,776	18	600.143,586 720.215,126	2.0
19	600.143,937 720.217,095	20	600.145,906 720.216,745	2.0
21	600.145,559 720.214,797	22	600.151,519 720.210,832	7.158
23	600.152,602 720.212,525	24	600.155,057 720.216,36	4.553
25	600.178,5 720.252,018	26	600.185,215 720.262,232	12.224
27	600.192,093 720.271,911	28	600.172,469 720.285,855	24.074
29	600.198,96 720.322,513	30	600.189,902 720.330,291	11.939
31	600.164,677 720.298,696	32	600.150,956 720.280,497	22.792
33	600.146,002 720.273,925	34	600.142,125 720.268,783	6.44

Punct început	X / Y	Punct sfârșit	X / Y	Lungime segment (** (m)
6	600.095,032 720.201,407	7	600.086,693 720.189,367	14.646
8	599.997,453 720.060,517	9	599.984,042 720.041,153	23.555
10	600.012,429 720.018,448	11	600.024,775 720.008,524	15.84
12	600.038,331 720.031,445	13	600.052,956 720.056,174	28.73
14	600.063,186 720.072,242	15	600.132,346 720.180,874	128.779
16	600.151,508 720.210,815	17	600.145,555 720.214,776	7.15
18	600.143,586 720.215,126	19	600.143,937 720.217,095	2.0
20	600.145,906 720.216,745	21	600.145,559 720.214,797	1.979
22	600.151,519 720.210,832	23	600.152,602 720.212,525	2.01
24	600.155,057 720.216,36	25	600.178,5 720.252,018	42.674
26	600.185,215 720.262,232	27	600.192,093 720.271,911	11.874
28	600.172,469 720.285,855	29	600.198,96 720.322,513	45.228
30	600.189,902 720.330,291	31	600.164,677 720.298,696	40.43
32	600.150,956 720.280,497	33	600.146,002 720.273,925	8.23
34	600.142,125 720.268,783	1	600.136,951 720.261,513	8.923

\*\* Lungimile segmentelor sunt determinate în planul de proiecție Stereo 70 și sunt rotunjite la 1 milimetru.

\*\*\* Distanța dintre puncte este formată din segmente cumulate ce sunt mai mici decât valoarea 1 milimetru.



**DATE DESPRE IMOBILUL NR. 1318**

Oficiul de Cadastru și Publicitate Imobiliară BOTOSANI  
Biroul de Cadastru și Publicitate Imobiliară Dorohoi

**A. Partea I. Descrierea imobilului**

TEREN Intravilan

Adresa: Loc. Padureni, Jud. Botosani

Nr. Crt	Nr cadastral Nr. topografic	Suprafața* (mp)	Observații / Referințe
A1		4.031	Sector cadastral:18 Teren neimprejmuit;

**B. Partea II. Proprietari și acte**

Inscrieri privitoare la dreptul de proprietate și alte drepturi reale	Referințe
/	
Act Normativ nr. 7, din 13/03/1996 emis de Parlamentul Romaniei;	
B1	Inscrierea provizorie, drept de PROPRIETATE, dobandit prin Lege, cota actuala 1/1
	1) NEIDENTIFICAT NEIDENTIFICAT
Act Normativ nr. 7., din 13/03/1996 emis de Parlamentul Romaniei (art.13);	
B2	Se notează mențiunea de proprietar neidentificat, rezervă la dispoziția comisiei de fond funciar.

**C. Partea III. SARCINI .**

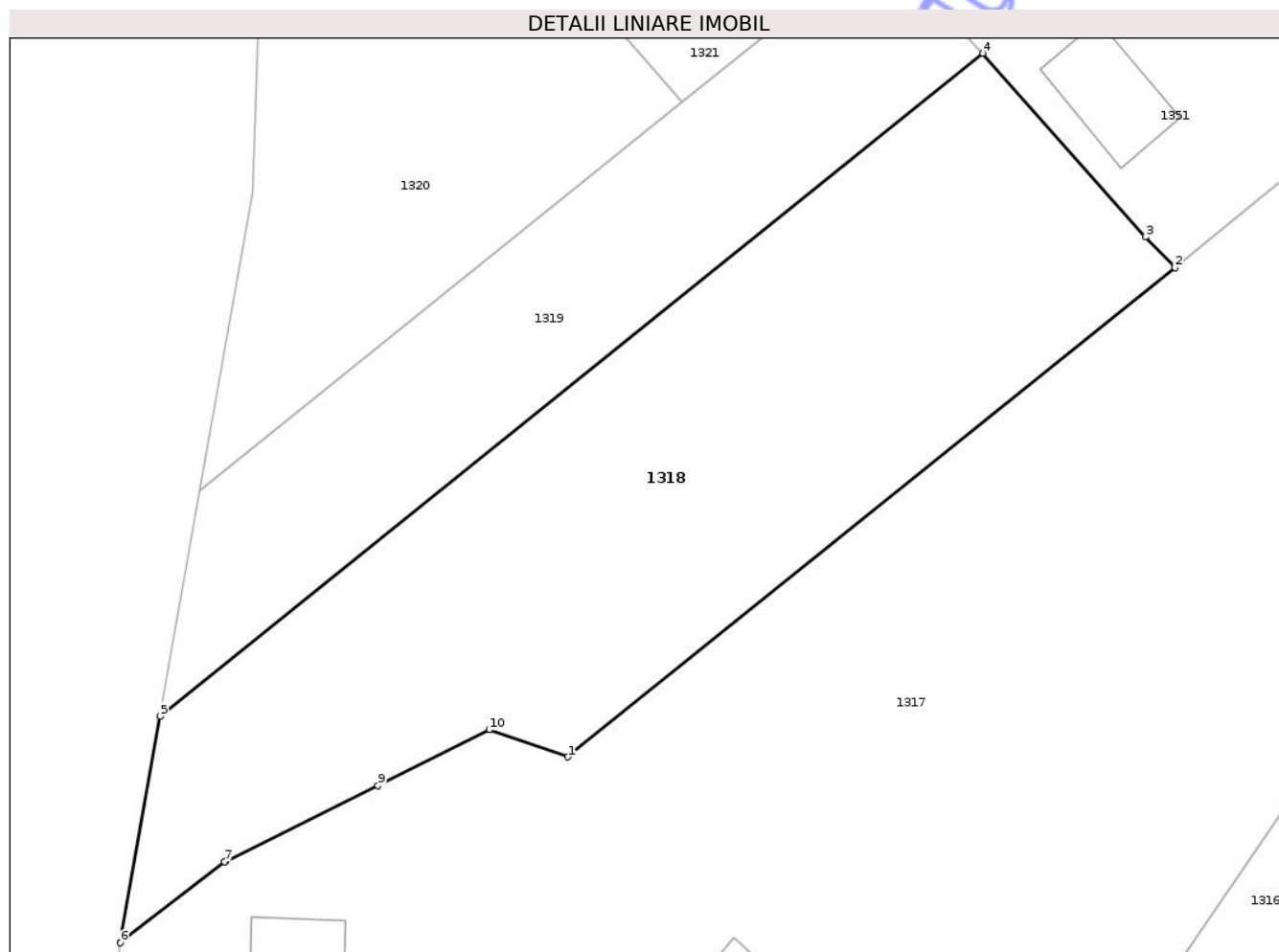
Inscrieri privind dezmembramintele dreptului de proprietate, drepturi reale de garanție și sarcini	Referințe
NU SUNT	

## Anexa Nr. 1 La Partea I

## Teren

Nr cadastral	Suprafața (mp)*	Observații / Referințe
	4.031	

\* Suprafața este determinată în planul de proiecție Stereo 70.



## Date referitoare la teren

Crt	Categorie folosință	Intravilan	Suprafața (mp)	Tarla	Parcelă	Nr. topo	Observații / Referințe
1	arabil	DA	4.031	10	104	-	

## Lungime Segmente

1) Valorile lungimilor segmentelor sunt obținute din proiecție în plan.

Punct început	X / Y	Punct sfârșit	X / Y	Lungime segment (** (m)
1	599.920,228 720.365,623	2	599.991,421 720.422,974	91.42
2	599.991,421 720.422,974	3	599.987,963 720.426,546	4.972
3	599.987,963 720.426,546	4	599.968,89 720.448,072	28.76
4	599.968,89 720.448,072	5	599.872,426 720.370,363	123.871
5	599.872,426 720.370,363	6	599.867,758 720.343,838	26.933

Punct început	X / Y	Punct sfârșit	X / Y	Lungime segment (** (m)
6	599.867,758 720.343,838	7	599.880,005 720.353,338	15.5
7	599.880,005 720.353,338	8	599.880,147 720.353,409	0.159
8	599.880,147 720.353,409	9	599.897,94 720.362,28	19.882
9	599.897,94 720.362,28	10	599.911,027 720.368,805	14.623
10	599.911,027 720.368,805	1	599.920,228 720.365,623	9.736

\*\* Lungimile segmentelor sunt determinate în planul de proiecție Stereo 70 și sunt rotunjite la 1 milimetru.

\*\*\* Distanța dintre puncte este formată din segmente cumulate ce sunt mai mici decât valoarea 1 milimetru.

Neutilizabil în Circuitul Civil



**DATE DESPRE IMOBILUL NR. 1320**

Oficiul de Cadastru și Publicitate Imobiliară BOTOSANI  
Biroul de Cadastru și Publicitate Imobiliară Dorohoi

**A. Partea I. Descrierea imobilului**

TEREN Intravilan

Adresa: Loc. Padureni, Jud. Botosani

Nr. Crt	Nr cadastral Nr. topografic	Suprafața* (mp)	Observații / Referințe
A1	53375	2.300	Sector cadastral:18 Teren neimprejmuit;

**B. Partea II. Proprietari și acte**

Inscrieri privitoare la dreptul de proprietate și alte drepturi reale	Referințe
<b>18155 / 19/06/2024</b>	
Act Notarial nr. 1031, din 20/04/1999 emis de BNP TEODORESCU DORINA;	
B3	A1
Intabulare, drept de PROPRIETATE, dobandit prin Conventie, cota actuala 1/1, cota initiala 1/1	
1) <b>ANTON JENICĂ</b> , căsătorit cu	
2) <b>ANTON GABI-MARIA</b> , bun comun	

**C. Partea III. SARCINI .**

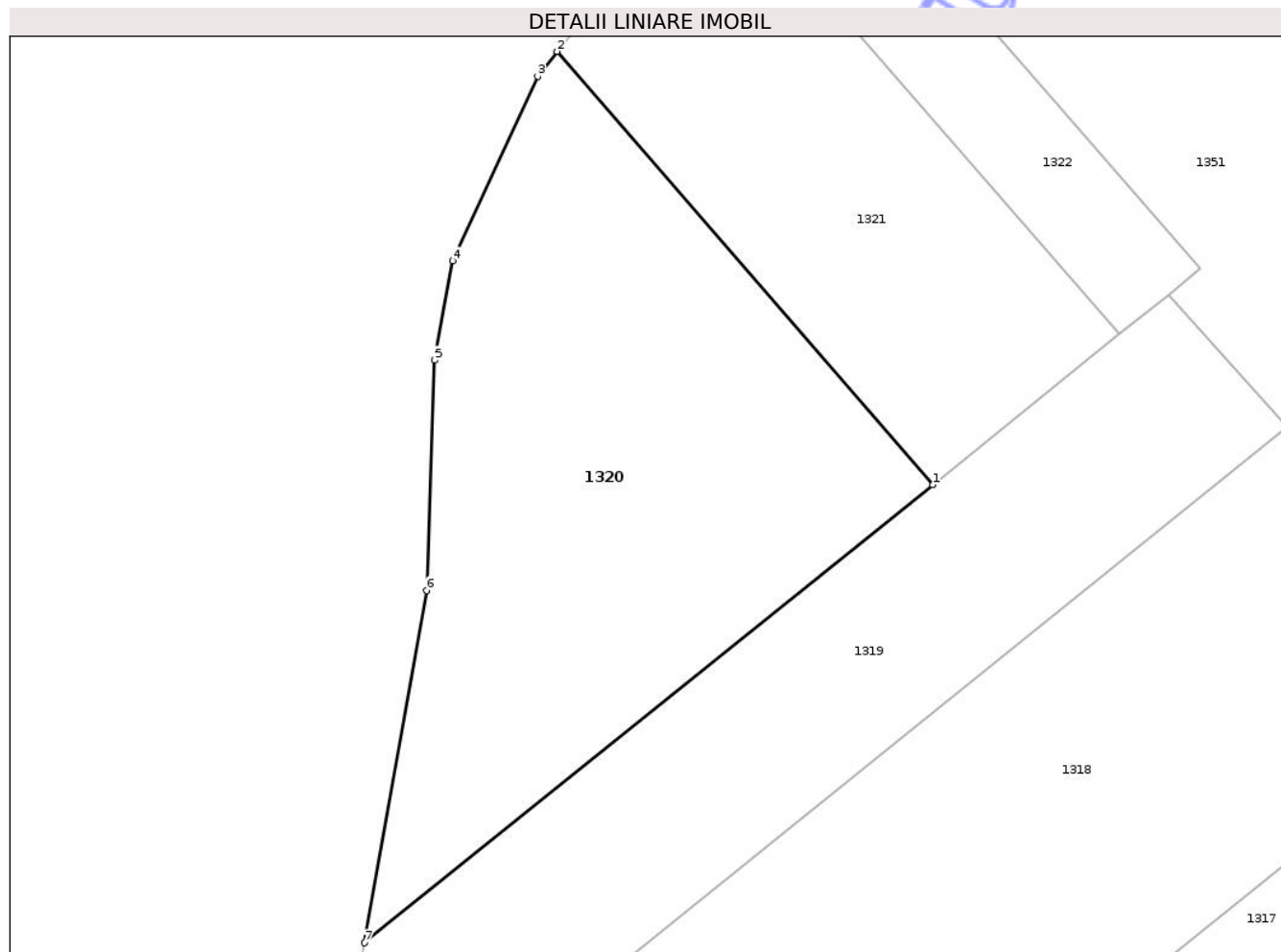
Inscrieri privind dezmembramintele dreptului de proprietate, drepturi reale de garanție și sarcini	Referințe
NU SUNT	

## Anexa Nr. 1 La Partea I

## Teren

Nr cadastral	Suprafața (mp)*	Observații / Referințe
53375	2.300	

\* Suprafața este determinată în planul de proiecție Stereo 70.



## Date referitoare la teren

Crt	Categorie folosință	Intra vilan	Suprafața (mp)	Tarla	Parcelă	Nr. topo	Observații / Referințe
1	arabil	DA	2.300	10	104/2	-	

## Lungime Segmente

1) Valorile lungimilor segmentelor sunt obținute din proiecție în plan.

Punct început	X / Y	Punct sfârșit	X / Y	Lungime segment (** (m)
1	599.933,621 720.442,327	2	599.896,227 720.485,432	57.064
2	599.896,227 720.485,432	3	599.894,29 720.482,955	3.144
3	599.894,29 720.482,955	4	599.885,82 720.464,596	20.219
4	599.885,82 720.464,596	5	599.884,04 720.454,724	10.031
5	599.884,04 720.454,724	6	599.883,24 720.431,816	22.922

Punct început	X / Y	Punct sfârșit	X / Y	Lungime segment (** (m)
6	599.883,24 720.431,816	7	599.877,073 720.396,774	35.581
7	599.877,073 720.396,774	1	599.933,621 720.442,327	72.614

\*\* Lungimile segmentelor sunt determinate în planul de proiecție Stereo 70 și sunt rotunjite la 1 milimetru.

\*\*\* Distanța dintre puncte este formată din segmente cumulate ce sunt mai mici decât valoarea 1 milimetru.

Neutilizabil în Circuitul Civil



**DATE DESPRE IMOBILUL NR. 1321**

Oficiul de Cadastru și Publicitate Imobiliară BOTOSANI  
Biroul de Cadastru și Publicitate Imobiliară Dorohoi

**A. Partea I. Descrierea imobilului**

TEREN Intravilan

Adresa: Loc. Padureni, Jud. Botosani

Nr. Crt	Nr cadastral Nr. topografic	Suprafața* (mp)	Observații / Referințe
A1	53084	1.400	Sector cadastral:18 Teren neimprejmuit;

**B. Partea II. Proprietari și acte**

Inscrieri privitoare la dreptul de proprietate și alte drepturi reale	Referințe
<b>21086 / 31/05/2023</b>	
Act Administrativ nr. 94240, din 29/09/2000 emis de Comisia Județeană Botoșani;	
B1	A1
Intabulare, drept de PROPRIETATE, dobandit prin Reconstituire, cota actuala 1/1, cota initiala 1/1	
1) <b>BILIBĂU DUMITRU</b> , bun propriu	

**C. Partea III. SARCINI .**

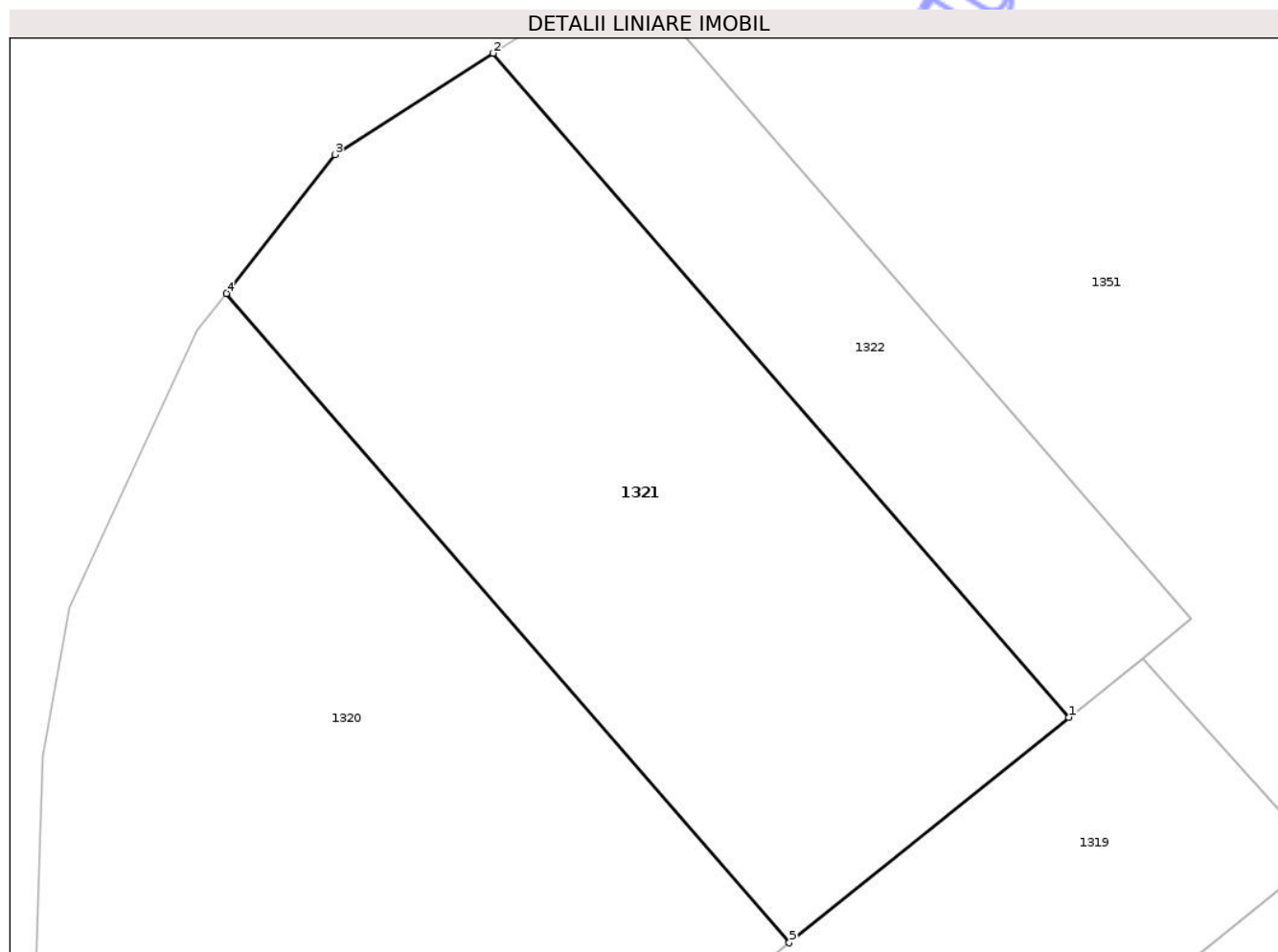
Inscrieri privind dezmembramintele dreptului de proprietate, drepturi reale de garanție și sarcini	Referințe
NU SUNT	

## Anexa Nr. 1 La Partea I

## Teren

Nr cadastral	Suprafața (mp)*	Observații / Referințe
53084	1.400	

\* Suprafața este determinată în planul de proiecție Stereo 70.



## Date referitoare la teren

Crt	Categorie folosință	Intra vilan	Suprafața (mp)	Tarla	Parcelă	Nr. topo	Observații / Referințe
1	arabil	DA	1.400	10	104/4	-	

## Lungime Segmente

1) Valorile lungimilor segmentelor sunt obținute din proiecție în plan.

Punct început	X / Y	Punct sfârșit	X / Y	Lungime segment (** (m)
1	599.952,198 720.457,292	2	599.913,953 720.501,376	58.362
2	599.913,953 720.501,376	3	599.903,43 720.494,641	12.494
3	599.903,43 720.494,641	4	599.896,227 720.485,432	11.691
4	599.896,227 720.485,432	5	599.933,621 720.442,327	57.064
5	599.933,621 720.442,327	1	599.952,198 720.457,292	23.855

\*\* Lungimile segmentelor sunt determinate în planul de proiecţie Stereo 70 şi sunt rotunjite la 1 milimetru.

\*\*\* Distanţa dintre puncte este formată din segmente cumulate ce sunt mai mici decât valoarea 1 milimetru.

Neutilizabil în Circuitul  
Civil



**DATE DESPRE IMOBILUL NR. 1322**

Oficiul de Cadastru și Publicitate Imobiliară BOTOSANI  
Biroul de Cadastru și Publicitate Imobiliară Dorohoi

**A. Partea I. Descrierea imobilului**

TEREN Intravilan

Adresa: Loc. Padureni, Jud. Botosani

Nr. Crt	Nr cadastral Nr. topografic	Suprafața* (mp)	Observații / Referințe
A1		600	Sector cadastral:18 Teren neimprejmuit;

**B. Partea II. Proprietari și acte**

Inscrieri privitoare la dreptul de proprietate și alte drepturi reale	Referințe
/	
Act Administrativ nr. 136808, din 04/06/2003 emis de Comisia Judeteana Botosani;	
B1	A1
Intabulare, drept de PROPRIETATE, dobandit prin Reconstituire, cota actuala 1/1 1) <b>BILIBAU DUMITRU</b> , Lipsa CNP, bun propriu.	

**C. Partea III. SARCINI .**

Inscrieri privind dezmembramintele dreptului de proprietate, drepturi reale de garanție și sarcini	Referințe
NU SUNT	

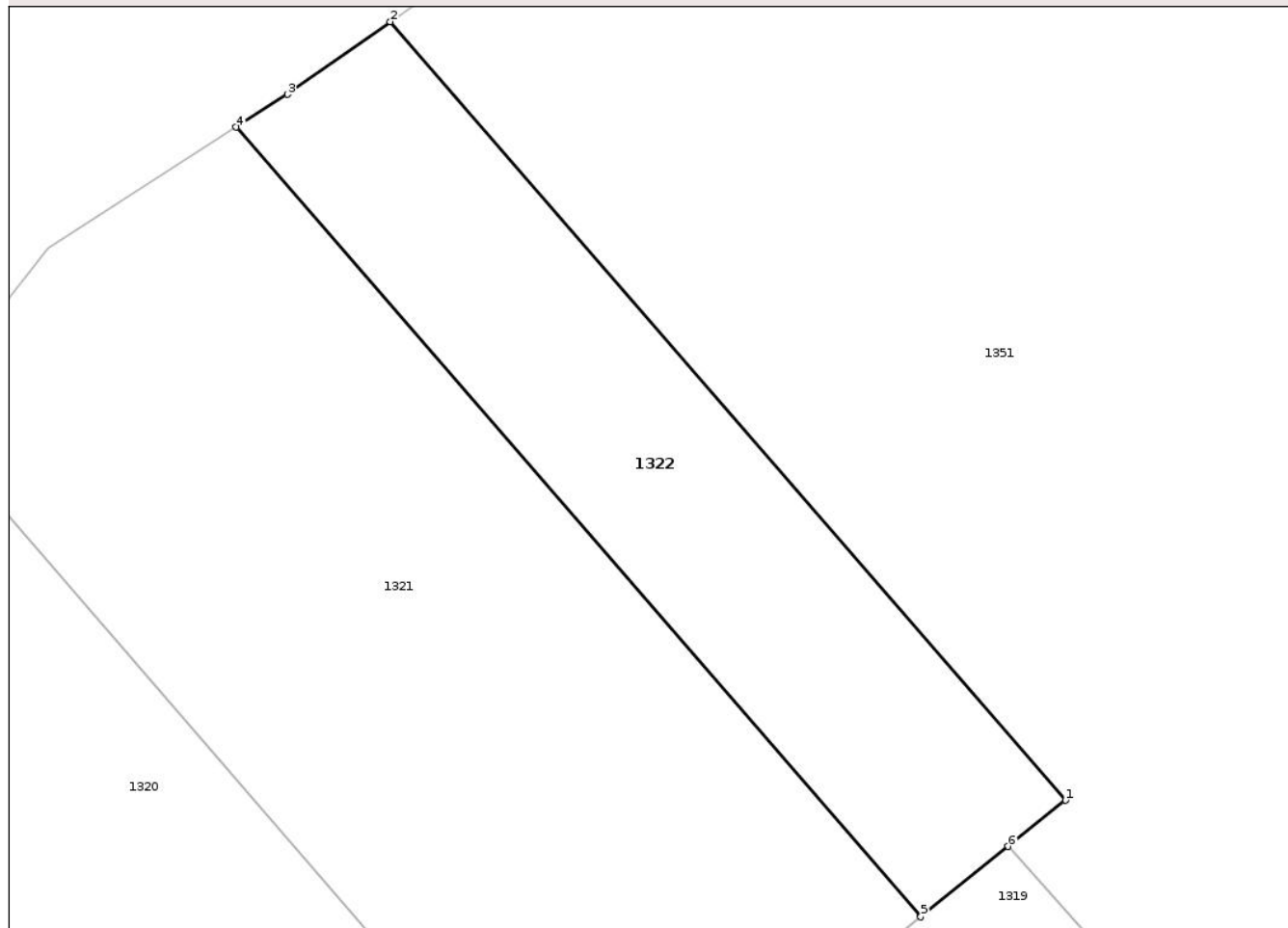
## Anexa Nr. 1 La Partea I

## Teren

Nr cadastral	Suprafața (mp)*	Observații / Referințe
	600	

\* Suprafața este determinată în planul de proiecție Stereo 70.

## DETALII LINIARE IMOBIL



## Date referitoare la teren

Crt	Categorie folosință	Intra vilan	Suprafața (mp)	Tarla	Parcelă	Nr. topo	Observații / Referințe
1	arabil	DA	600	10	104/6	-	

## Lungime Segmente

1) Valorile lungimilor segmentelor sunt obținute din proiecție în plan.

Punct început	X / Y	Punct sfârșit	X / Y	Lungime segment (** (m)
1	599.960,273 720.463,797	2	599.922,562 720.507,266	57.547
2	599.922,562 720.507,266	3	599.916,824 720.503,214	7.024
3	599.916,824 720.503,214	4	599.913,953 720.501,376	3.409
4	599.913,953 720.501,376	5	599.952,198 720.457,292	58.362
5	599.952,198 720.457,292	6	599.957,081 720.461,225	6.27

Punct început	X / Y	Punct sfârșit	X / Y	Lungime segment (** (m)
6	599.957,081 720.461,225	1	599.960,273 720.463,797	4.099

\*\* Lungimile segmentelor sunt determinate în planul de proiecție Stereo 70 și sunt rotunjite la 1 milimetru.

\*\*\* Distanța dintre puncte este formată din segmente cumulate ce sunt mai mici decât valoarea 1 milimetru.

Neutilizabil în Circuitul Civil



**DATE DESPRE IMOBILUL NR. 1325**

Oficiul de Cadastru și Publicitate Imobiliară BOTOSANI  
Biroul de Cadastru și Publicitate Imobiliară Dorohoi

**A. Partea I. Descrierea imobilului**

TEREN Intravilan

Adresa: Loc. Padureni, Jud. Botosani

Nr. Crt	Nr cadastral Nr. topografic	Suprafața* (mp)	Observații / Referințe
A1		7.200	Sector cadastral:18 Teren neimprejmuit; Conform titlului de proprietate, imobilul este situat in pc 107/1.

**B. Partea II. Proprietari și acte**

Inscrieri privitoare la dreptul de proprietate și alte drepturi reale		Referințe
/		
Act Administrativ nr. 44860, din 14/12/1994 emis de Comisia Judeteana Botosani;		
B1	Intabulare, drept de PROPRIETATE, dobandit prin Reconstituire, cota actuala 1/1 1) MILIAN D CONSTANTIN, Lipsa CNP, bun propriu.	A1

**C. Partea III. SARCINI .**

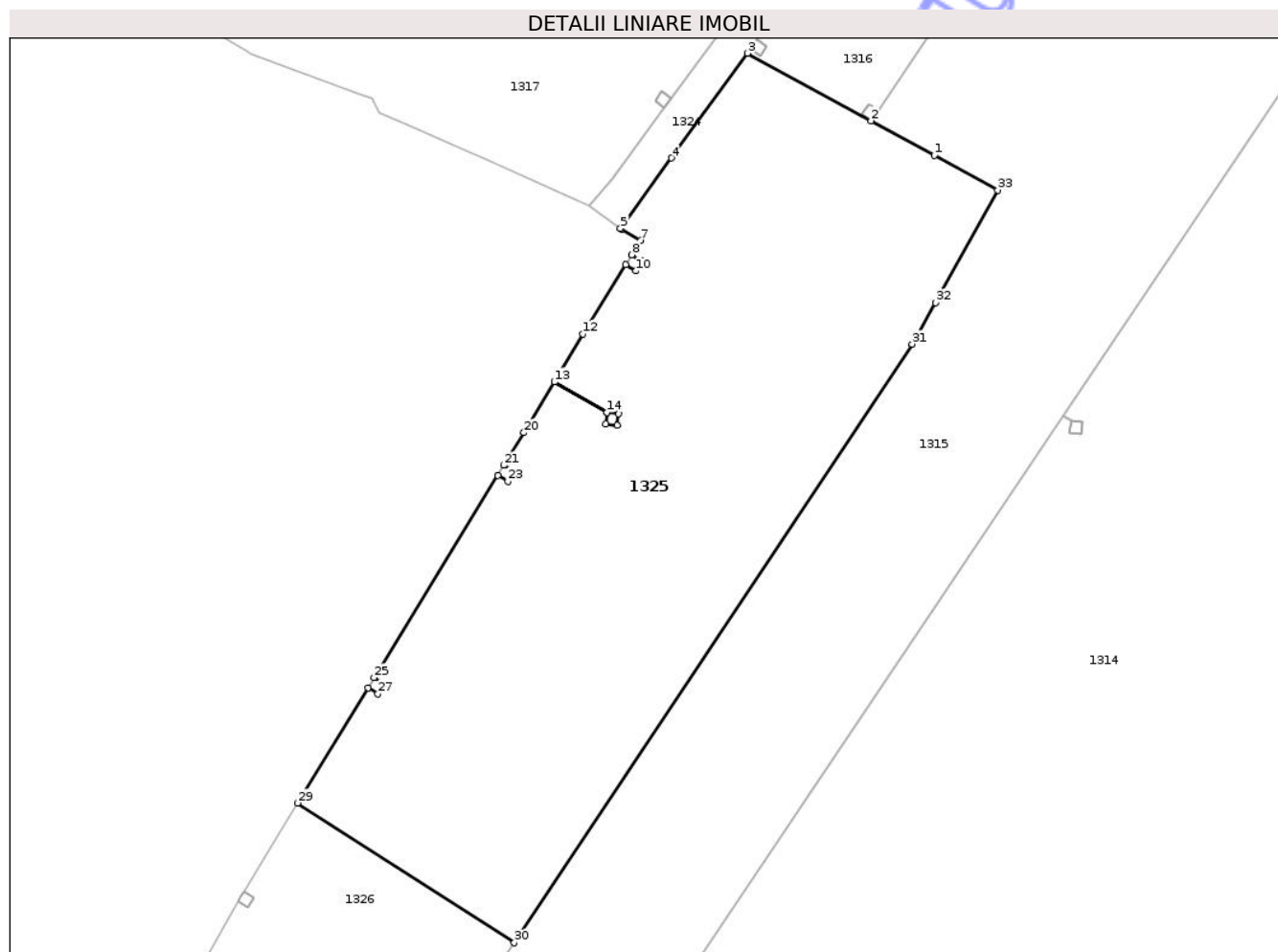
Inscrieri privind dezmembramintele dreptului de proprietate, drepturi reale de garanție și sarcini	Referințe
NU SUNT	

## Anexa Nr. 1 La Partea I

## Teren

Nr cadastral	Suprafața (mp)*	Observații / Referințe
	7.200	Conform titlului de proprietate, imobilul este situat in pc 107/1.

\* Suprafața este determinată în planul de proiecție Stereo 70.



## Date referitoare la teren

Crt	Categorie folosință	Intravilan	Suprafața (mp)	Tarla	Parcelă	Nr. topo	Observații / Referințe
1	arabil	DA	5.929	10	107/1	-	
2	livada	DA	836	10	211	-	
3	arabil	DA	163	10	211	-	
4	livada	DA	272	10	107	-	

## Lungime Segmente

1) Valorile lungimilor segmentelor sunt obținute din proiecție în plan.

Punct început	X / Y	Punct sfârșit	X / Y	Lungime segment (** (m)
1	599.982,698 720.263,791	2	599.971,827 720.269,738	12.391
3	599.950,66 720.281,316	4	599.937,595 720.263,341	22.221
5	599.928,834 720.251,287	6	599.928,985 720.251,178	0.186

Punct început	X / Y	Punct sfârșit	X / Y	Lungime segment (** (m)
2	599.971,827 720.269,738	3	599.950,66 720.281,316	24.127
4	599.937,595 720.263,341	5	599.928,834 720.251,287	14.901
6	599.928,985 720.251,178	7	599.932,346 720.249,252	3.874

Punct început	X / Y	Punct sfârșit	X / Y	Lungime segment (** (m)
7	599.932,346 720.249,252	8	599.930,807 720.246,762	2.927
9	599.932,509 720.245,711	10	599.931,457 720.244,01	2.0
11	599.929,756 720.245,061	12	599.922,405 720.233,169	13.981
13	599.917,489 720.224,969	14	599.926,544 720.219,739	10.457
15	599.928,532 720.219,515	16	599.928,307 720.217,527	2.001
17	599.926,319 720.217,752	18	599.926,542 720.219,718	1.979
19	599.917,479 720.224,952	20	599.912,27 720.216,262	10.132
21	599.908,845 720.210,665	22	599.910,551 720.209,621	2.0
23	599.909,508 720.207,915	24	599.907,802 720.208,959	2.0
25	599.886,573 720.174,264	26	599.888,279 720.173,22	2.0
27	599.887,235 720.171,514	28	599.885,529 720.172,558	2.0
29	599.873,437 720.152,796	30	599.910,609 720.128,827	44.23
31	599.978,882 720.231,456	32	599.982,861 720.238,571	8.152
33	599.993,57 720.257,844	1	599.982,698 720.263,791	12.392

Punct început	X / Y	Punct sfârșit	X / Y	Lungime segment (** (m)
8	599.930,807 720.246,762	9	599.932,509 720.245,711	2.0
10	599.931,457 720.244,01	11	599.929,756 720.245,061	2.0
12	599.922,405 720.233,169	13	599.917,489 720.224,969	9.561
14	599.926,544 720.219,739	15	599.928,532 720.219,515	2.001
16	599.928,307 720.217,527	17	599.926,319 720.217,752	2.001
18	599.926,542 720.219,718	19	599.917,479 720.224,952	10.466
20	599.912,27 720.216,262	21	599.908,845 720.210,665	6.562
22	599.910,551 720.209,621	23	599.909,508 720.207,915	2.0
24	599.907,802 720.208,959	25	599.886,573 720.174,264	40.674
26	599.888,279 720.173,22	27	599.887,235 720.171,514	2.0
28	599.885,529 720.172,558	29	599.873,437 720.152,796	23.168
30	599.910,609 720.128,827	31	599.978,882 720.231,456	123.264
32	599.982,861 720.238,571	33	599.993,57 720.257,844	22.048

\*\* Lungimile segmentelor sunt determinate în planul de proiecție Stereo 70 și sunt rotunjite la 1 milimetru.

\*\*\* Distanța dintre puncte este formată din segmente cumulate ce sunt mai mici decât valoarea 1 milimetru.



**DATE DESPRE IMOBILUL NR. 1326**

Oficiul de Cadastru și Publicitate Imobiliară BOTOSANI  
Biroul de Cadastru și Publicitate Imobiliară Dorohoi

**A. Partea I. Descrierea imobilului**

TEREN Necunoscut

Adresa: Loc. Padureni, Jud. Botosani

Nr. Crt	Nr cadastral Nr. topografic	Suprafața* (mp)	Observații / Referințe
A1		10.000	Sector cadastral:18 Teren neimprejmuit; Conform titlului de proprietate, imobilul este situat in pc 108/1, 111.

**B. Partea II. Proprietari și acte**

Inscrieri privitoare la dreptul de proprietate și alte drepturi reale		Referințe
/		
Act Administrativ nr. 100209, din 30/05/2002 emis de Comisia Judeteana Botosani;		
B1	Intabulare, drept de PROPRIETATE, dobandit prin Reconstituire, cota actuala 1/1 1) CALMUC DAVID, Lipsa CNP, bun propriu.	A1

**C. Partea III. SARCINI .**

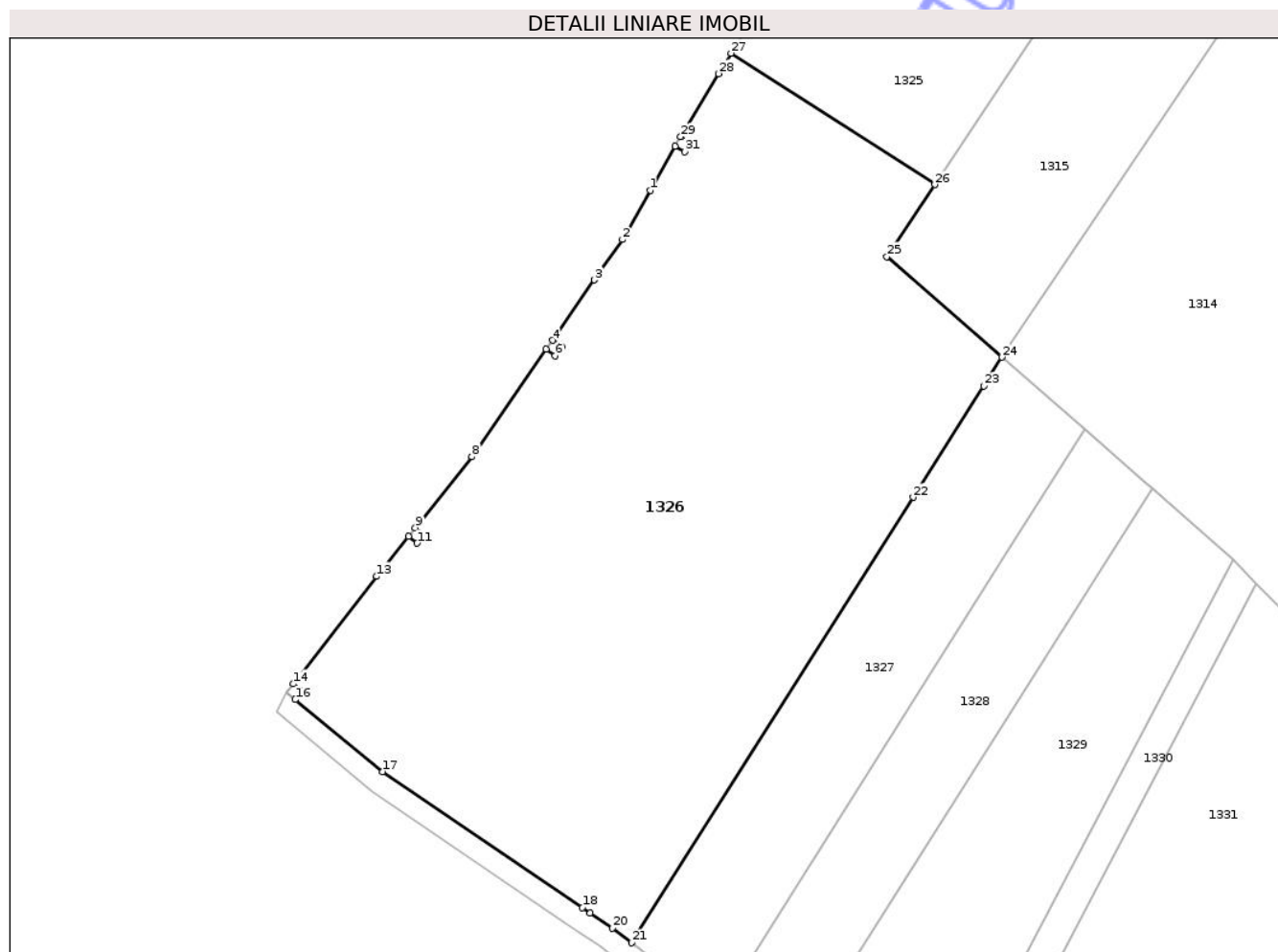
Inscrieri privind dezmembramintele dreptului de proprietate, drepturi reale de garanție și sarcini	Referințe
NU SUNT	

## Anexa Nr. 1 La Partea I

## Teren

Nr cadastral	Suprafața (mp)*	Observații / Referințe
	10.000	Conform titlului de proprietate, imobilul este situat in pc 108/1, 111.

\* Suprafața este determinată în planul de proiecție Stereo 70.



## Date referitoare la teren

Crt	Categorie folosință	Intra vilan	Suprafața (mp)	Tarla	Parcelă	Nr. topo	Observații / Referințe
1	arabil	DA	1.467	10	108/1	-	
2	arabil	DA	766	10	111	-	
3	arabil	DA	37	10	110	-	
4	arabil	DA	719	10	109	-	
5	arabil	NU	5.009	10	111	-	
6	arabil	NU	163	10	110	-	
7	arabil	NU	1.839	10	109	-	

## Lungime Segmente

1) Valorile lungimilor segmentelor sunt obținute din proiecție în plan.

Punct început	X / Y	Punct sfârșit	X / Y	Lungime segment (** (m)
1	599.858,658 720.127,803	2	599.853,579 720.118,822	10.318

Punct început	X / Y	Punct sfârșit	X / Y	Lungime segment (** (m)
2	599.853,579 720.118,822	3	599.848,463 720.111,448	8.975

Punct început	X / Y	Punct sfârșit	X / Y	Lungime segment (** (m)
3	599.848,463 720.111,448	4	599.840,817 720.100,429	13.412
5	599.842,46 720.099,289	6	599.841,32 720.097,645	2.001
7	599.839,677 720.098,786	8	599.826,095 720.079,211	23.825
9	599.815,781 720.066,218	10	599.817,347 720.064,975	1.999
11	599.816,104 720.063,408	12	599.814,537 720.064,652	2.001
13	599.808,745 720.057,355	14	599.793,523 720.037,753	24.818
15	599.795,102 720.036,526	16	599.793,843 720.034,901	2.056
17	599.809,837 720.021,748	18	599.846,287 719.996,935	44.094
19	599.847,693 719.995,978	20	599.851,799 719.993,182	4.968
21	599.855,25 719.990,525	22	599.906,669 720.071,774	96.153
23	599.919,519 720.092,079	24	599.922,857 720.097,353	6.242
25	599.901,878 720.115,701	26	599.910,609 720.128,827	15.765
27	599.873,437 720.152,796	28	599.871,147 720.149,053	4.388
29	599.864,211 720.137,562	30	599.865,937 720.136,551	2.0
31	599.864,926 720.134,825	32	599.863,2 720.135,836	2.0

Punct început	X / Y	Punct sfârșit	X / Y	Lungime segment (** (m)
4	599.840,817 720.100,429	5	599.842,46 720.099,289	2.0
6	599.841,32 720.097,645	7	599.839,677 720.098,786	2.0
8	599.826,095 720.079,211	9	599.815,781 720.066,218	16.589
10	599.817,347 720.064,975	11	599.816,104 720.063,408	2.0
12	599.814,537 720.064,652	13	599.808,745 720.057,355	9.316
14	599.793,523 720.037,753	15	599.795,102 720.036,526	2.0
16	599.793,843 720.034,901	17	599.809,837 720.021,748	20.708
18	599.846,287 719.996,935	19	599.847,693 719.995,978	1.701
20	599.851,799 719.993,182	21	599.855,25 719.990,525	4.355
22	599.906,669 720.071,774	23	599.919,519 720.092,079	24.029
24	599.922,857 720.097,353	25	599.901,878 720.115,701	27.871
26	599.910,609 720.128,827	27	599.873,437 720.152,796	44.23
28	599.871,147 720.149,053	29	599.864,211 720.137,562	13.422
30	599.865,937 720.136,551	31	599.864,926 720.134,825	2.0
32	599.863,2 720.135,836	1	599.858,658 720.127,803	9.228

\*\* Lungimile segmentelor sunt determinate în planul de proiecție Stereo 70 și sunt rotunjite la 1 milimetru.

\*\*\* Distanța dintre puncte este formată din segmente cumulate ce sunt mai mici decât valoarea 1 milimetru.



**DATE DESPRE IMOBILUL NR. 1327**

Oficiul de Cadastru și Publicitate Imobiliară BOTOSANI  
Biroul de Cadastru și Publicitate Imobiliară Dorohoi

**A. Partea I. Descrierea imobilului**

TEREN Necunoscut

Adresa: Loc. Padureni, Jud. Botosani

Nr. Crt	Nr cadastral Nr. topografic	Suprafața* (mp)	Observații / Referințe
A1		2.500	Sector cadastral:18 Teren neimprejmuit;

**B. Partea II. Proprietari și acte**

Inscrieri privitoare la dreptul de proprietate și alte drepturi reale	Referințe
/	
Act Administrativ nr. 92486, din 11/02/2000 emis de Comisia Judeteana Botosani;	
B1	A1
Intabulare, drept de PROPRIETATE, dobandit prin Constituire, cota actuala 1/1 1) ADUMITROAIE EUGENIA, Lipsa CNP, bun propriu.	

**C. Partea III. SARCINI .**

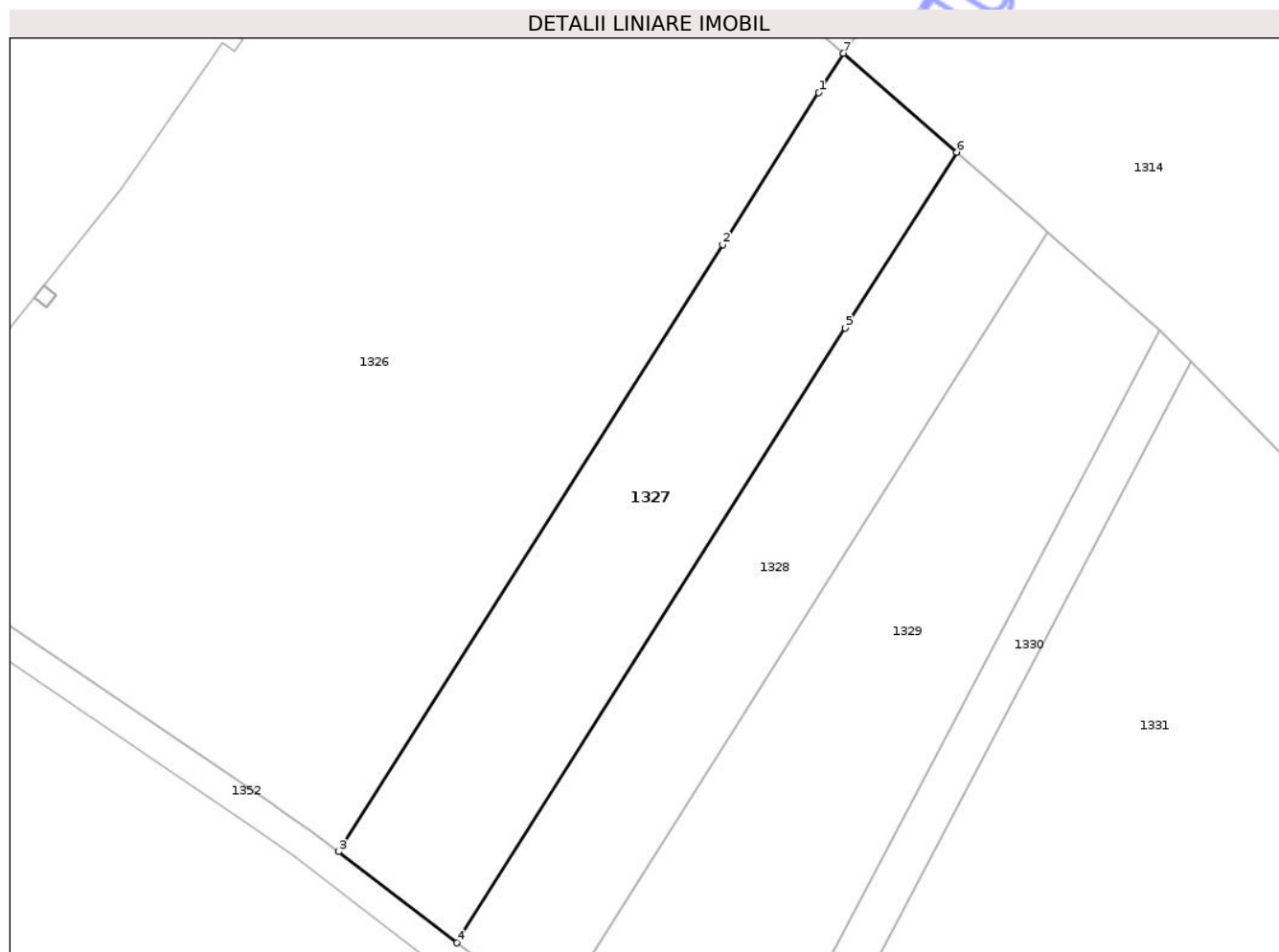
Inscrieri privind dezmembramintele dreptului de proprietate, drepturi reale de garanție și sarcini	Referințe
NU SUNT	

## Anexa Nr. 1 La Partea I

## Teren

Nr cadastral	Suprafața (mp)*	Observații / Referințe
	2.500	

\* Suprafața este determinată în planul de proiecție Stereo 70.



## Date referitoare la teren

Crt	Categorie folosință	Intravilan	Suprafața (mp)	Tarla	Parcelă	Nr. topo	Observații / Referințe
1	arabil	NU	1.922	10	109/2	-	
2	arabil	DA	578	10	109/2	-	

## Lungime Segmente

1) Valorile lungimilor segmentelor sunt obținute din proiecție în plan.

Punct început	X / Y	Punct sfârșit	X / Y	Lungime segment (** (m))
1	599.919,519 720.092,079	2	599.906,669 720.071,774	24.029
2	599.906,669 720.071,774	3	599.855,25 719.990,525	96.153
3	599.855,25 719.990,525	4	599.871,064 719.978,349	19.958
4	599.871,064 719.978,349	5	599.923,1 720.060,574	97.307

Punct început	X / Y	Punct sfârșit	X / Y	Lungime segment (** (m)
5	599.923,1 720.060,574	6	599.937,997 720.084,112	27.856
6	599.937,997 720.084,112	7	599.922,857 720.097,353	20.113
7	599.922,857 720.097,353	1	599.919,519 720.092,079	6.242

\*\* Lungimile segmentelor sunt determinate în planul de proiecție Stereo 70 și sunt rotunjite la 1 milimetru.

\*\*\* Distanța dintre puncte este formată din segmente cumulate ce sunt mai mici decât valoarea 1 milimetru.

Neutilizabil în Circuitul Civil



**DATE DESPRE IMOBILUL NR. 1328**

Oficiul de Cadastru și Publicitate Imobiliară BOTOSANI  
Biroul de Cadastru și Publicitate Imobiliară Dorohoi

**A. Partea I. Descrierea imobilului**

TEREN Necunoscut

Adresa: Loc. Padureni, Jud. Botosani

Nr. Crt	Nr cadastral Nr. topografic	Suprafața* (mp)	Observații / Referințe
A1		2.000	Sector cadastral:18 Teren neimprejmuit;

**B. Partea II. Proprietari și acte**

Inscrieri privitoare la dreptul de proprietate și alte drepturi reale	Referințe
/	
Act Administrativ nr. 33931, din 07/07/1994 emis de Comisia Judeteana Botosani;	
B1	A1
Intabulare, drept de PROPRIETATE, dobandit prin Reconstituire, cota actuala 1/1	
1) <b>ANTON I IOAN</b> , Lipsa CNP, bun propriu.	

**C. Partea III. SARCINI .**

Inscrieri privind dezmembramintele dreptului de proprietate, drepturi reale de garanție și sarcini	Referințe
NU SUNT	

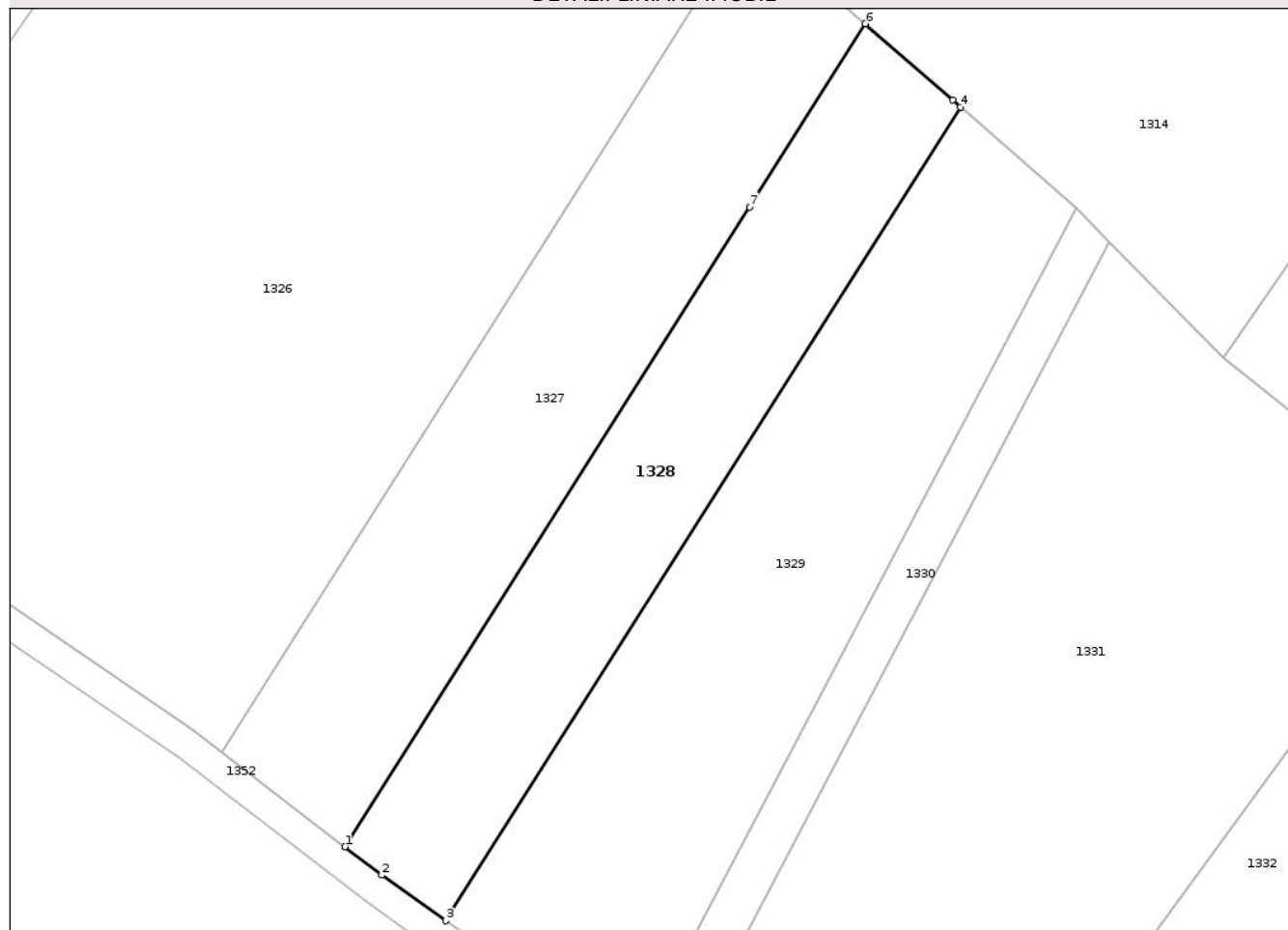
## Anexa Nr. 1 La Partea I

## Teren

Nr cadastral	Suprafața (mp)*	Observații / Referințe
	2.000	

\* Suprafața este determinată în planul de proiecție Stereo 70.

## DETALII LINIARE IMOBIL



## Date referitoare la teren

Crt	Categorie folosință	Intra vilan	Suprafața (mp)	Tarla	Parcelă	Nr. topo	Observații / Referințe
1	arabil	NU	1.602	10	109/9	-	
2	arabil	DA	398	10	109/9	-	

## Lungime Segmente

1) Valorile lungimilor segmentelor sunt obținute din proiecție în plan.

Punct început	X / Y	Punct sfârșit	X / Y	Lungime segment (** (m))
1	599.871,064 719.978,349	2	599.875,806 719.974,698	5.985
2	599.875,806 719.974,698	3	599.884,049 719.968,835	10.115
3	599.884,049 719.968,835	4	599.950,231 720.073,412	123.759
4	599.950,231 720.073,412	5	599.949,24 720.074,279	1.317

Punct început	X / Y	Punct sfârșit	X / Y	Lungime segment (** (m)
5	599.949,24 720.074,279	6	599.937,997 720.084,112	14.936
6	599.937,997 720.084,112	7	599.923,1 720.060,574	27.856
7	599.923,1 720.060,574	1	599.871,064 719.978,349	97.307

\*\* Lungimile segmentelor sunt determinate în planul de proiecție Stereo 70 și sunt rotunjite la 1 milimetru.

\*\*\* Distanța dintre puncte este formată din segmente cumulate ce sunt mai mici decât valoarea 1 milimetru.

Neutilizabil în Circuitul Civil



**DATE DESPRE IMOBILUL NR. 1329**

Oficiul de Cadastru și Publicitate Imobiliară BOTOSANI  
Biroul de Cadastru și Publicitate Imobiliară Dorohoi

**A. Partea I. Descrierea imobilului**

TEREN Extravilan

Adresa: Jud. Botosani

Nr. Crt	Nr cadastral Nr. topografic	Suprafața* (mp)	Observații / Referințe
A1	53902	3.000	Sector cadastral:18 Teren neimprejmuit;

**B. Partea II. Proprietari și acte**

Inscrieri privitoare la dreptul de proprietate și alte drepturi reale	Referințe
<b>5401 / 19/02/2025</b>	
Act Administrativ nr. 58841, din 15/07/1995 emis de Comisia Județeană Botosani (TP);	
B1	A1
Intabulare, drept de PROPRIETATE, dobandit prin Reconstituire, cota actuala 1/1, cota initiala 1/1	
1) DRUMEA ELENA, - bun propriu	

**C. Partea III. SARCINI .**

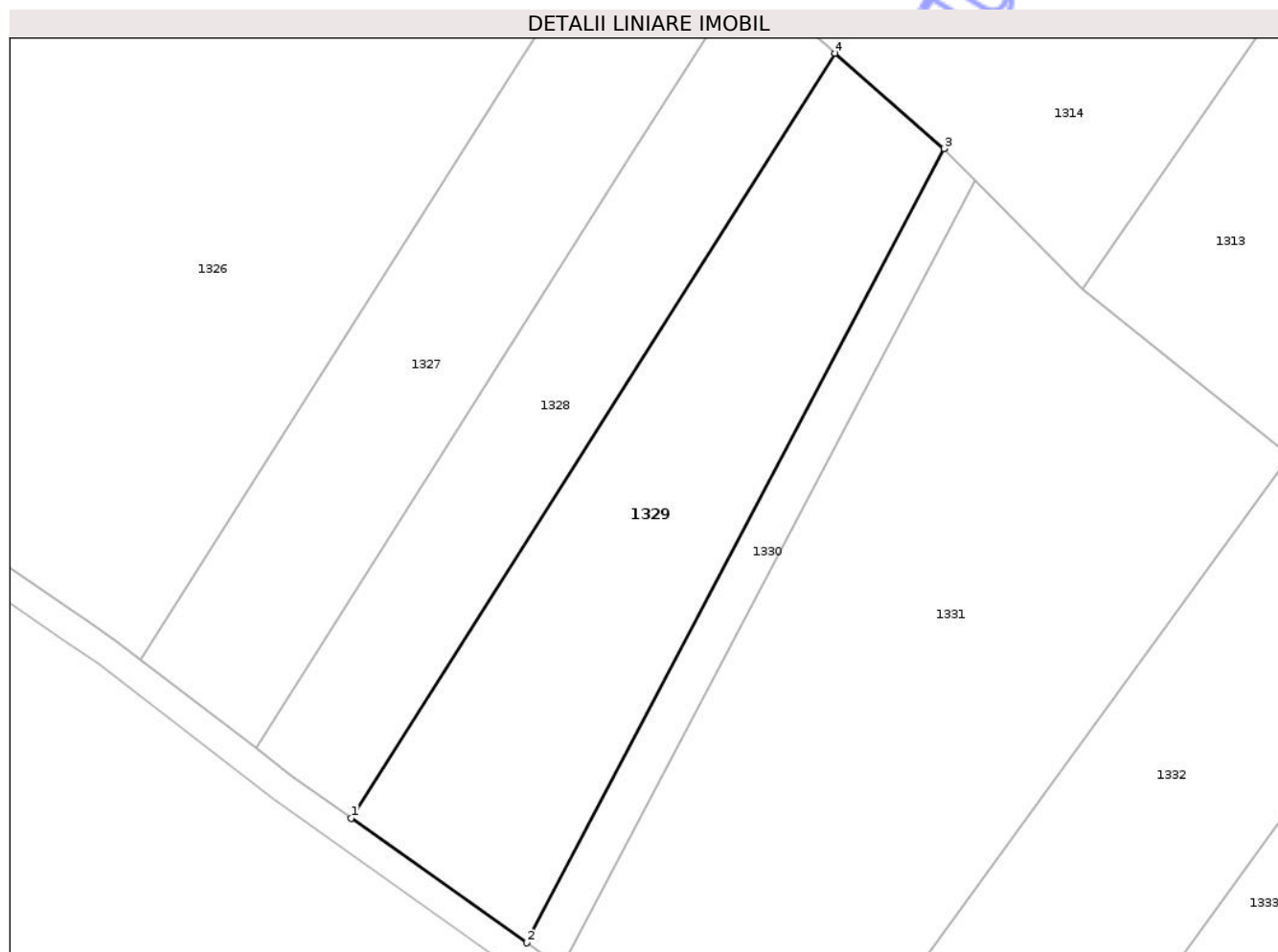
Inscrieri privind dezmembramintele dreptului de proprietate, drepturi reale de garanție și sarcini	Referințe
NU SUNT	

## Anexa Nr. 1 La Partea I

## Teren

Nr cadastral	Suprafața (mp)*	Observații / Referințe
53902	3.000	

\* Suprafața este determinată în planul de proiecție Stereo 70.



## Date referitoare la teren

Crt	Categorie folosință	Intra vilan	Suprafața (mp)	Tarla	Parcelă	Nr. topo	Observații / Referințe
1	arabil	NU	3.000	10	109/3	-	

## Lungime Segmente

1) Valorile lungimilor segmentelor sunt obținute din proiecție în plan.

Punct început	X / Y	Punct sfârșit	X / Y	Lungime segment (** (m)
1	599.884,049 719.968,835	2	599.908,033 719.951,778	29.431
2	599.908,033 719.951,778	3	599.965,135 720.060,378	122.697
3	599.965,135 720.060,378	4	599.950,231 720.073,412	19.799
4	599.950,231 720.073,412	1	599.884,049 719.968,835	123.759

\*\* Lungimile segmentelor sunt determinate în planul de proiecție Stereo 70 și sunt rotunjite la 1 milimetru.

\*\*\* Distanța dintre puncte este formată din segmente cumulate ce sunt mai mici decât valoarea 1 milimetru.

Neutilizabil în Circuitul  
Civil



**DATE DESPRE IMOBILUL NR. 1330**

Oficiul de Cadastru și Publicitate Imobiliară BOTOSANI  
Biroul de Cadastru și Publicitate Imobiliară Dorohoi

**A. Partea I. Descrierea imobilului**

TEREN Extravilan

Adresa: Jud. Botosani

Nr. Crt	Nr cadastral Nr. topografic	Suprafața* (mp)	Observații / Referințe
A1		705	Sector cadastral:18 Teren neimprejmuit;

**B. Partea II. Proprietari și acte**

Inscrieri privitoare la dreptul de proprietate și alte drepturi reale		Referințe
/		
Act Normativ nr. 7, din 13/03/1996 emis de Parlamentul Romaniei;		
B1	Inscrierea provizorie, drept de PROPRIETATE, dobandit prin Lege, cota actuala 1/1 1) NEIDENTIFICAT NEIDENTIFICAT	A1
Act Normativ nr. 7., din 13/03/1996 emis de Parlamentul Romaniei (art.13);		
B2	Se notează mențiunea de proprietar neidentificat, rezervă la dispoziția comisiei de fond funciar.	A1

**C. Partea III. SARCINI .**

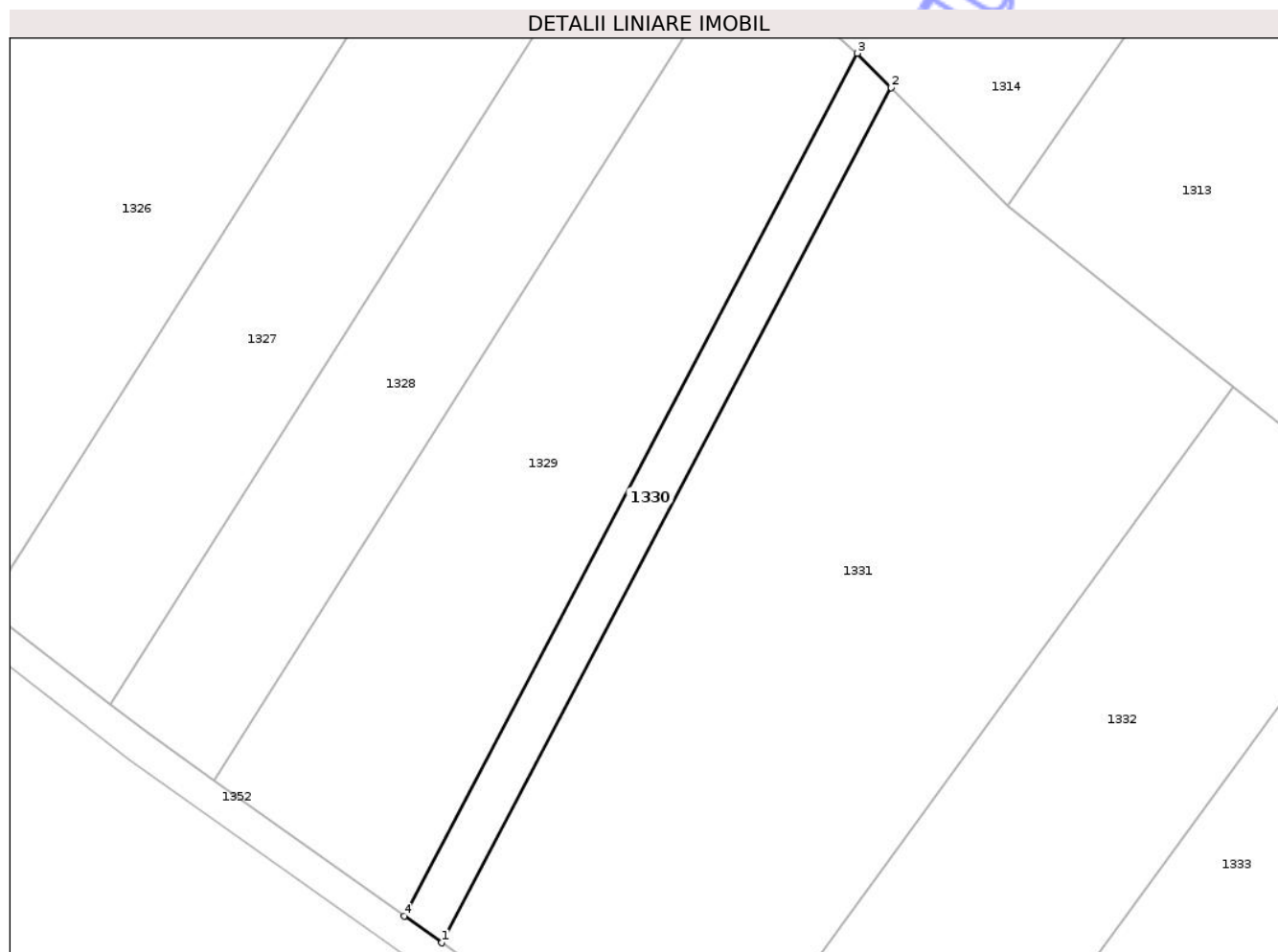
Inscrieri privind dezmembramintele dreptului de proprietate, drepturi reale de garanție și sarcini	Referințe
NU SUNT	

## Anexa Nr. 1 La Partea I

## Teren

Nr cadastral	Suprafața (mp)*	Observații / Referințe
	705	

\* Suprafața este determinată în planul de proiecție Stereo 70.



## Date referitoare la teren

Crt	Categorie folosință	Intra vilan	Suprafața (mp)	Tarla	Parcelă	Nr. topo	Observații / Referințe
1	arabil	NU	705	10	109	-	

## Lungime Segmente

1) Valorile lungimilor segmentelor sunt obținute din proiecție în plan.

Punct început	X / Y	Punct sfârșit	X / Y	Lungime segment (** (m)
1	599.912,78 719.948,407	2	599.969,383 720.056,058	121.625
2	599.969,383 720.056,058	3	599.965,135 720.060,378	6.059
3	599.965,135 720.060,378	4	599.908,033 719.951,778	122.697
4	599.908,033 719.951,778	1	599.912,78 719.948,407	5.822

\*\* Lungimile segmentelor sunt determinate în planul de proiecție Stereo 70 și sunt rotunjite la 1 milimetru.

\*\*\* Distanţa dintre puncte este formată din segmente cumulate ce sunt mai mici decât valoarea 1 milimetru.

Neutilizabil în Circuitul  
Civil



**DATE DESPRE IMOBILUL NR. 1331**

Oficiul de Cadastru și Publicitate Imobiliară BOTOSANI  
Biroul de Cadastru și Publicitate Imobiliară Dorohoi

**A. Partea I. Descrierea imobilului**

TEREN Extravilan

Adresa: Jud. Botosani

Nr. Crt	Nr cadastral Nr. topografic	Suprafața* (mp)	Observații / Referințe
A1		5.600	Sector cadastral:18 Teren neimprejmuit;

**B. Partea II. Proprietari și acte**

Inscrieri privitoare la dreptul de proprietate și alte drepturi reale	Referințe
/	
Act Administrativ nr. 99713, din 27/04/2002 emis de Comisia Judeteana Botosani;	
B1	A1
Intabulare, drept de PROPRIETATE, dobandit prin Reconstituire, cota actuala 1/1 1) RADUCANU ALEXANDRU, Lipsa CNP, bun propriu.	

**C. Partea III. SARCINI .**

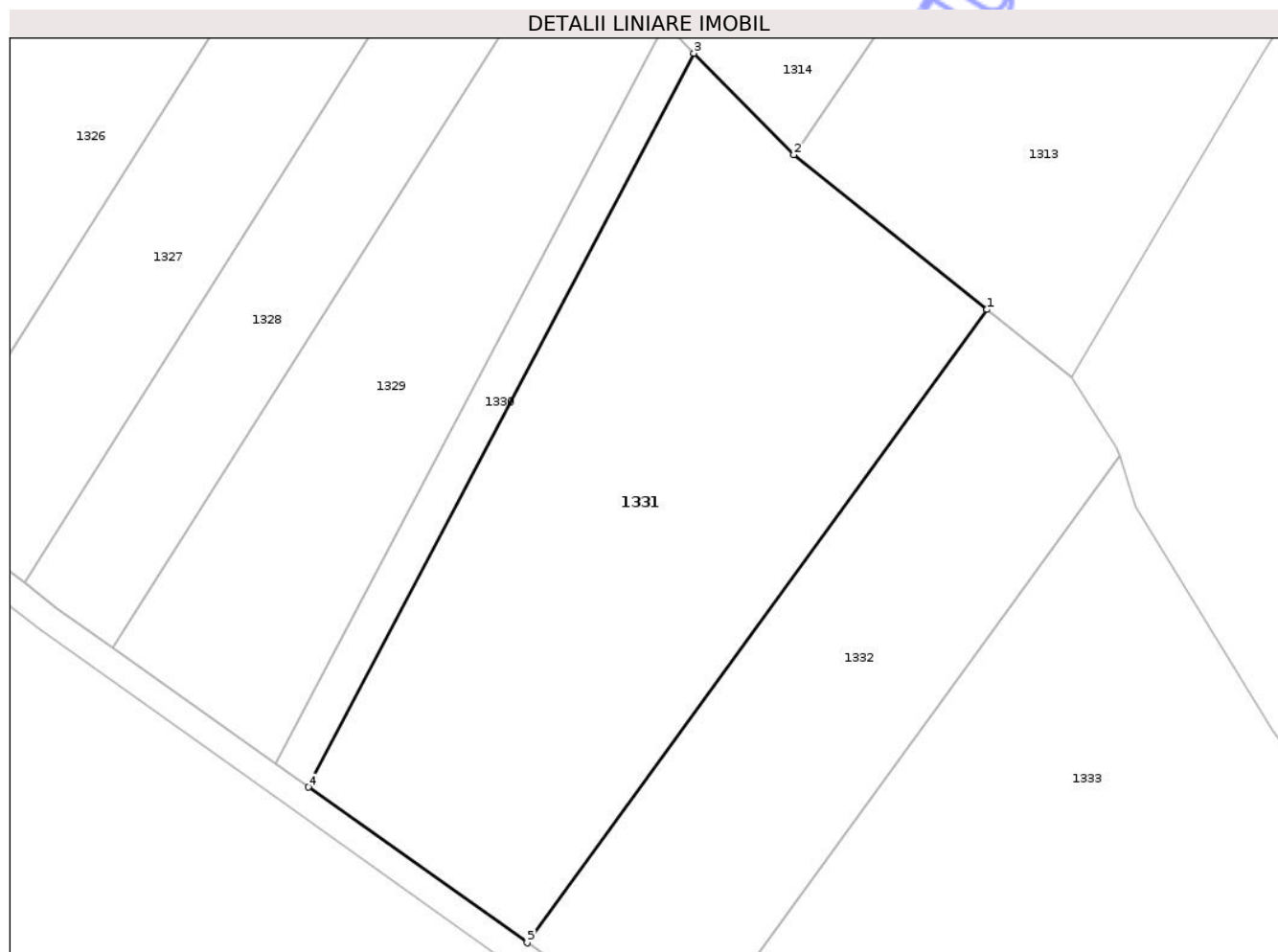
Inscrieri privind dezmembramintele dreptului de proprietate, drepturi reale de garanție și sarcini	Referințe
NU SUNT	

## Anexa Nr. 1 La Partea I

## Teren

Nr cadastral	Suprafața (mp)*	Observații / Referințe
	5.600	

\* Suprafața este determinată în planul de proiecție Stereo 70.



## Date referitoare la teren

Crt	Categorie folosință	Intra vilan	Suprafața (mp)	Tarla	Parcelă	Nr. topo	Observații / Referințe
1	arabil	NU	5.600	10	109/4	-	

## Lungime Segmente

1) Valorile lungimilor segmentelor sunt obținute din proiecție în plan.

Punct început	X / Y	Punct sfârșit	X / Y	Lungime segment (** (m)
1	600.012,429 720.018,448	2	599.984,042 720.041,153	36.35
2	599.984,042 720.041,153	3	599.969,383 720.056,058	20.906
3	599.969,383 720.056,058	4	599.912,78 719.948,407	121.625
4	599.912,78 719.948,407	5	599.944,934 719.925,571	39.438
5	599.944,934 719.925,571	1	600.012,429 720.018,448	114.812

\*\* Lungimile segmentelor sunt determinate în planul de proiecție Stereo 70 și sunt rotunjite la 1 milimetru.

\*\*\* Distanța dintre puncte este formată din segmente cumulate ce sunt mai mici decât valoarea 1 milimetru.

Neutilizabil în Circuitul  
Civil



**DATE DESPRE IMOBILUL NR. 1332**

Oficiul de Cadastru și Publicitate Imobiliară BOTOSANI  
Biroul de Cadastru și Publicitate Imobiliară Dorohoi

**A. Partea I. Descrierea imobilului**

TEREN Extravilan

Adresa: Jud. Botosani

Nr. Crt	Nr cadastral Nr. topografic	Suprafața* (mp)	Observații / Referințe
A1		3.200	Sector cadastral:18 Teren neimprejmuit;

**B. Partea II. Proprietari și acte**

Inscrieri privitoare la dreptul de proprietate și alte drepturi reale	Referințe
/	
Act Administrativ nr. 99716, din 31/05/2002 emis de Comisia Judeteana Botosani;	
B1	A1
Intabulare, drept de PROPRIETATE, dobandit prin Constituire, cota actuala 1/1 1) PLESCAN DANIELA, Lipsa CNP, bun propriu.	

**C. Partea III. SARCINI .**

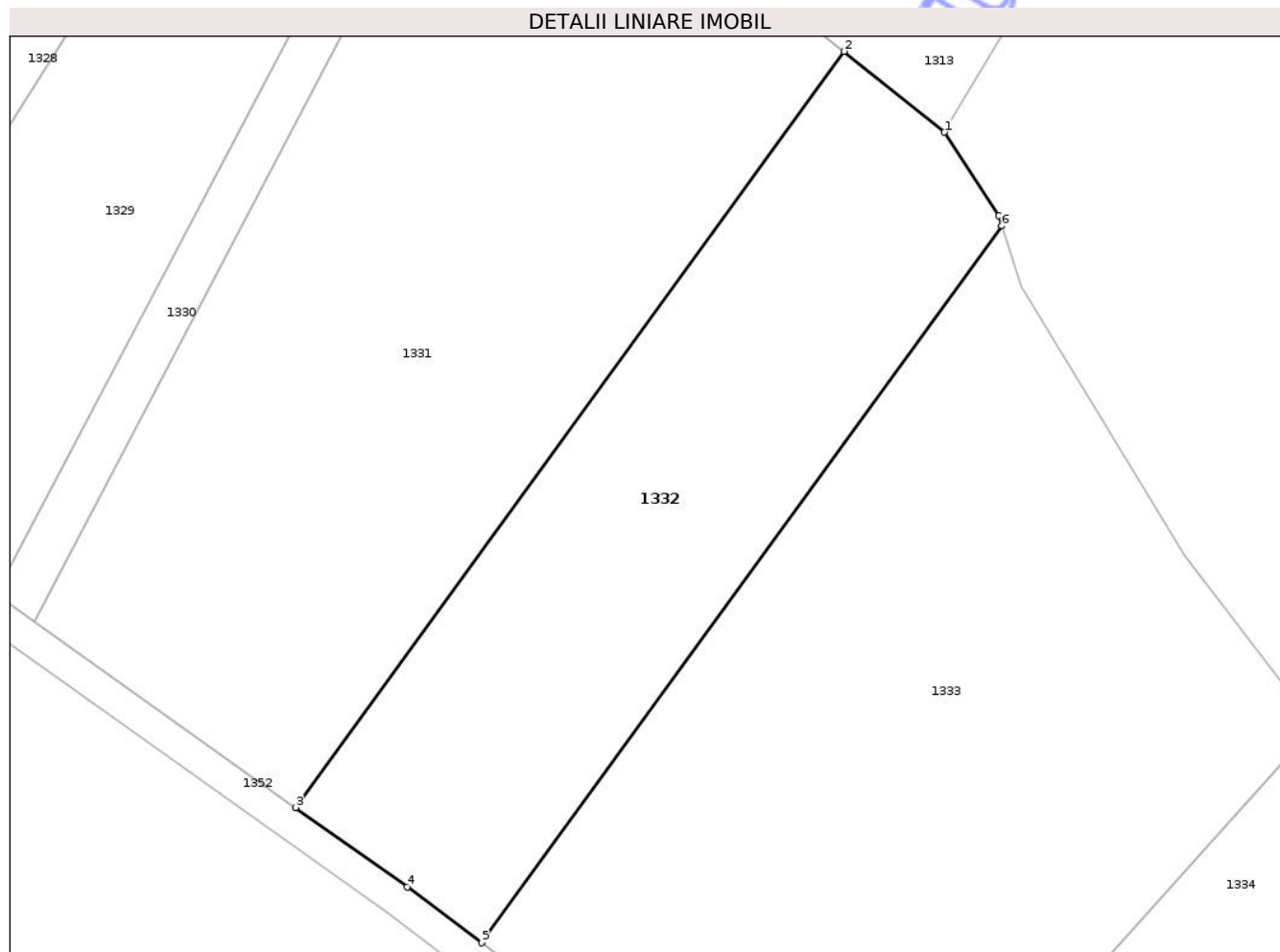
Inscrieri privind dezmembramintele dreptului de proprietate, drepturi reale de garanție și sarcini	Referințe
NU SUNT	

## Anexa Nr. 1 La Partea I

## Teren

Nr cadastral	Suprafața (mp)*	Observații / Referințe
	3.200	

\* Suprafața este determinată în planul de proiecție Stereo 70.



## Date referitoare la teren

Crt	Categorie folosință	Intra vilan	Suprafața (mp)	Tarla	Parcelă	Nr. topo	Observații / Referințe
1	arabil	NU	3.200	10	109/6	-	

## Lungime Segmente

1) Valorile lungimilor segmentelor sunt obținute din proiecție în plan.

Punct început	X / Y	Punct sfârșit	X / Y	Lungime segment (** (m)
1	600.024,775 720.008,524	2	600.012,429 720.018,448	15.84
2	600.012,429 720.018,448	3	599.944,934 719.925,571	114.812
3	599.944,934 719.925,571	4	599.958,693 719.915,799	16.876
4	599.958,693 719.915,799	5	599.967,823 719.908,947	11.415
5	599.967,823 719.908,947	6	600.031,837 719.997,034	108.89

Punct început	X / Y	Punct sfârșit	X / Y	Lungime segment (** (m)
6	600.031,837 719.997,034	7	600.031,44 719.998,293	1.32
7	600.031,44 719.998,293	1	600.024,775 720.008,524	12.21

\*\* Lungimile segmentelor sunt determinate în planul de proiecție Stereo 70 și sunt rotunjite la 1 milimetru.

\*\*\* Distanța dintre puncte este formată din segmente cumulate ce sunt mai mici decât valoarea 1 milimetru.

Neutilizabil în Circuitul Civil



**DATE DESPRE IMOBILUL NR. 1333**

Oficiul de Cadastru și Publicitate Imobiliară BOTOSANI  
Biroul de Cadastru și Publicitate Imobiliară Dorohoi

**A. Partea I. Descrierea imobilului**

TEREN Extravilan

Adresa: Jud. Botosani

Nr. Crt	Nr cadastral Nr. topografic	Suprafața* (mp)	Observații / Referințe
A1		6.000	Sector cadastral:18 Teren neimprejmuit;

**B. Partea II. Proprietari și acte**

Inscrieri privitoare la dreptul de proprietate și alte drepturi reale	Referințe
/	
Act Administrativ nr. 99711, din 27/04/2002 emis de Comisia Judeteana Botosani;	
B1	A1
Intabulare, drept de PROPRIETATE, dobandit prin Constituire, cota actuala 1/1	
1) POSTEUCA MARIA, Lipsa CNP, bun propriu.	

**C. Partea III. SARCINI .**

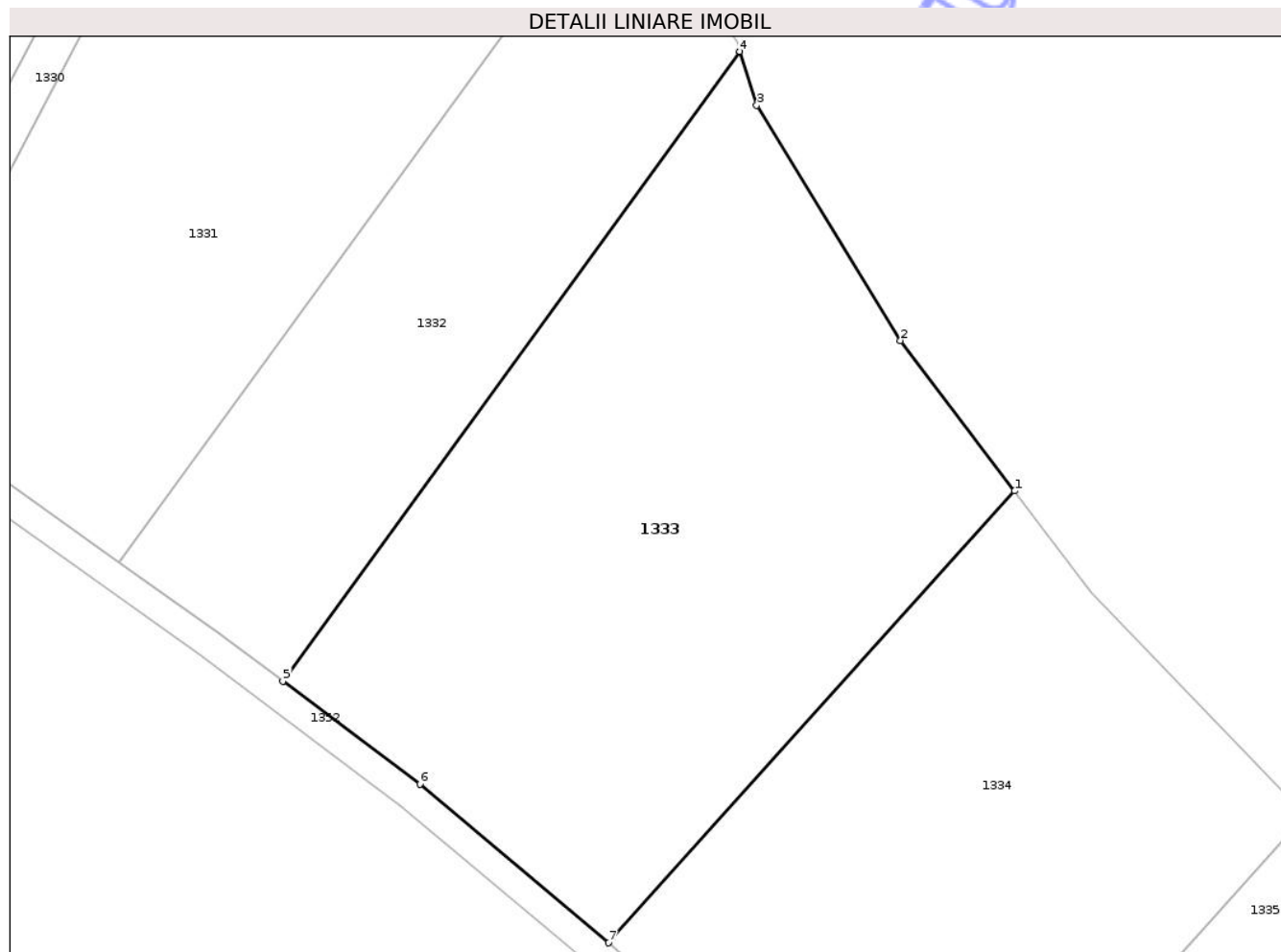
Inscrieri privind dezmembramintele dreptului de proprietate, drepturi reale de garanție și sarcini	Referințe
NU SUNT	

## Anexa Nr. 1 La Partea I

## Teren

Nr cadastral	Suprafața (mp)*	Observații / Referințe
	6.000	

\* Suprafața este determinată în planul de proiecție Stereo 70.



## Date referitoare la teren

Crt	Categorie folosință	Intra vilan	Suprafața (mp)	Tarla	Parcelă	Nr. topo	Observații / Referințe
1	arabil	NU	6.000	10	109/5	-	

## Lungime Segmente

1) Valorile lungimilor segmentelor sunt obținute din proiecție în plan.

Punct început	X / Y	Punct sfârșit	X / Y	Lungime segment (** (m)
1	600.070,335 719.935,539	2	600.054,333 719.956,579	26.434
2	600.054,333 719.956,579	3	600.034,211 719.989,509	38.591
3	600.034,211 719.989,509	4	600.031,837 719.997,034	7.891
4	600.031,837 719.997,034	5	599.967,823 719.908,947	108.89
5	599.967,823 719.908,947	6	599.987,026 719.894,536	24.009

Punct început	X / Y	Punct sfârșit	X / Y	Lungime segment (** (m)
6	599.987,026 719.894,536	7	600.013,43 719.872,34	34.494
7	600.013,43 719.872,34	1	600.070,335 719.935,539	85.043

\*\* Lungimile segmentelor sunt determinate în planul de proiecție Stereo 70 și sunt rotunjite la 1 milimetru.

\*\*\* Distanța dintre puncte este formată din segmente cumulate ce sunt mai mici decât valoarea 1 milimetru.

Neutilizabil în Circuitul Civil



**DATE DESPRE IMOBILUL NR. 1334**

Oficiul de Cadastru și Publicitate Imobiliară BOTOSANI  
Biroul de Cadastru și Publicitate Imobiliară Dorohoi

**A. Partea I. Descrierea imobilului**

TEREN Extravilan

Adresa: Jud. Botosani

Nr. Crt	Nr cadastral Nr. topografic	Suprafața* (mp)	Observații / Referințe
A1		5.000	Sector cadastral:18 Teren neimprejmuit;

**B. Partea II. Proprietari și acte**

Inscrieri privitoare la dreptul de proprietate și alte drepturi reale	Referințe
/	
Act Administrativ nr. 2392, din 27/07/1993 emis de Comisia Judeteana Botosani;	
B1	A1
Intabulare, drept de PROPRIETATE, dobandit prin Reconstituire, cota actuala 1/1	
1) PULHAC VASILE, Lipsa CNP	
2) CIUBOTARU TEODORA, Lipsa CNP	
3) PULHAC DUMITRU, Lipsa CNP	
4) DAVID MARIA, Lipsa CNP, bun comun.	

**C. Partea III. SARCINI .**

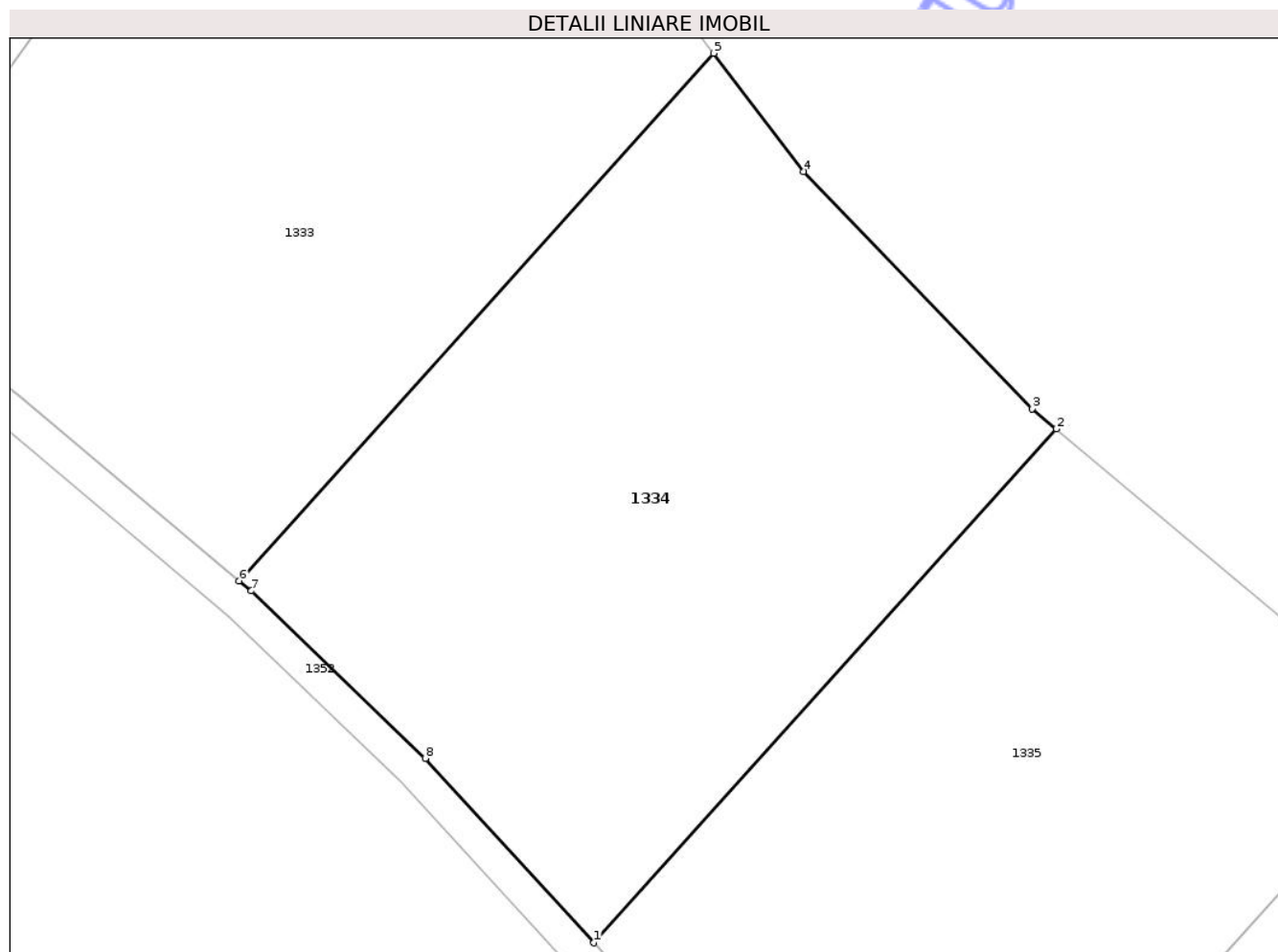
Inscrieri privind dezmembramintele dreptului de proprietate, drepturi reale de garanție și sarcini	Referințe
NU SUNT	

## Anexa Nr. 1 La Partea I

## Teren

Nr cadastral	Suprafața (mp)*	Observații / Referințe
	5.000	

\* Suprafața este determinată în planul de proiecție Stereo 70.



## Date referitoare la teren

Crt	Categorie folosință	Intra vilan	Suprafața (mp)	Tarla	Parcelă	Nr. topo	Observații / Referințe
1	arabil	NU	5.000	10	109/8	-	

## Lungime Segmente

1) Valorile lungimilor segmentelor sunt obținute din proiecție în plan.

Punct început	X / Y	Punct sfârșit	X / Y	Lungime segment (** (m)
1	600.055,951 719.828,964	2	600.111,394 719.890,539	82.858
2	600.111,394 719.890,539	3	600.108,518 719.892,947	3.751
3	600.108,518 719.892,947	4	600.081,106 719.921,376	39.492
4	600.081,106 719.921,376	5	600.070,335 719.935,539	17.793
5	600.070,335 719.935,539	6	600.013,43 719.872,34	85.043

Punct început	X / Y	Punct sfârșit	X / Y	Lungime segment (** (m)
6	600.013,43 719.872,34	7	600.014,889 719.871,113	1.906
7	600.014,889 719.871,113	8	600.035,74 719.851,051	28.935
8	600.035,74 719.851,051	1	600.055,951 719.828,964	29.939

\*\* Lungimile segmentelor sunt determinate în planul de proiecție Stereo 70 și sunt rotunjite la 1 milimetru.

\*\*\* Distanța dintre puncte este formată din segmente cumulate ce sunt mai mici decât valoarea 1 milimetru.

Neutilizabil în Circuitul Civil



**DATE DESPRE IMOBILUL NR. 1335**

Oficiul de Cadastru și Publicitate Imobiliară BOTOSANI  
Biroul de Cadastru și Publicitate Imobiliară Dorohoi

**A. Partea I. Descrierea imobilului**

TEREN Extravilan

Adresa: Jud. Botosani

Nr. Crt	Nr cadastral Nr. topografic	Suprafața* (mp)	Observații / Referințe
A1		5.000	Sector cadastral:18 Teren neimprejmuit;

**B. Partea II. Proprietari și acte**

Inscrieri privitoare la dreptul de proprietate și alte drepturi reale	Referințe
/	
Act Administrativ nr. 33232, din 26/04/1994 emis de Comisia Judeteana Botosani;	
B1	A1
Intabulare, drept de PROPRIETATE, dobandit prin Reconstituire, cota actuala 1/1 1) COJOCARU I MIHAI, Lipsa CNP, bun propriu.	

**C. Partea III. SARCINI .**

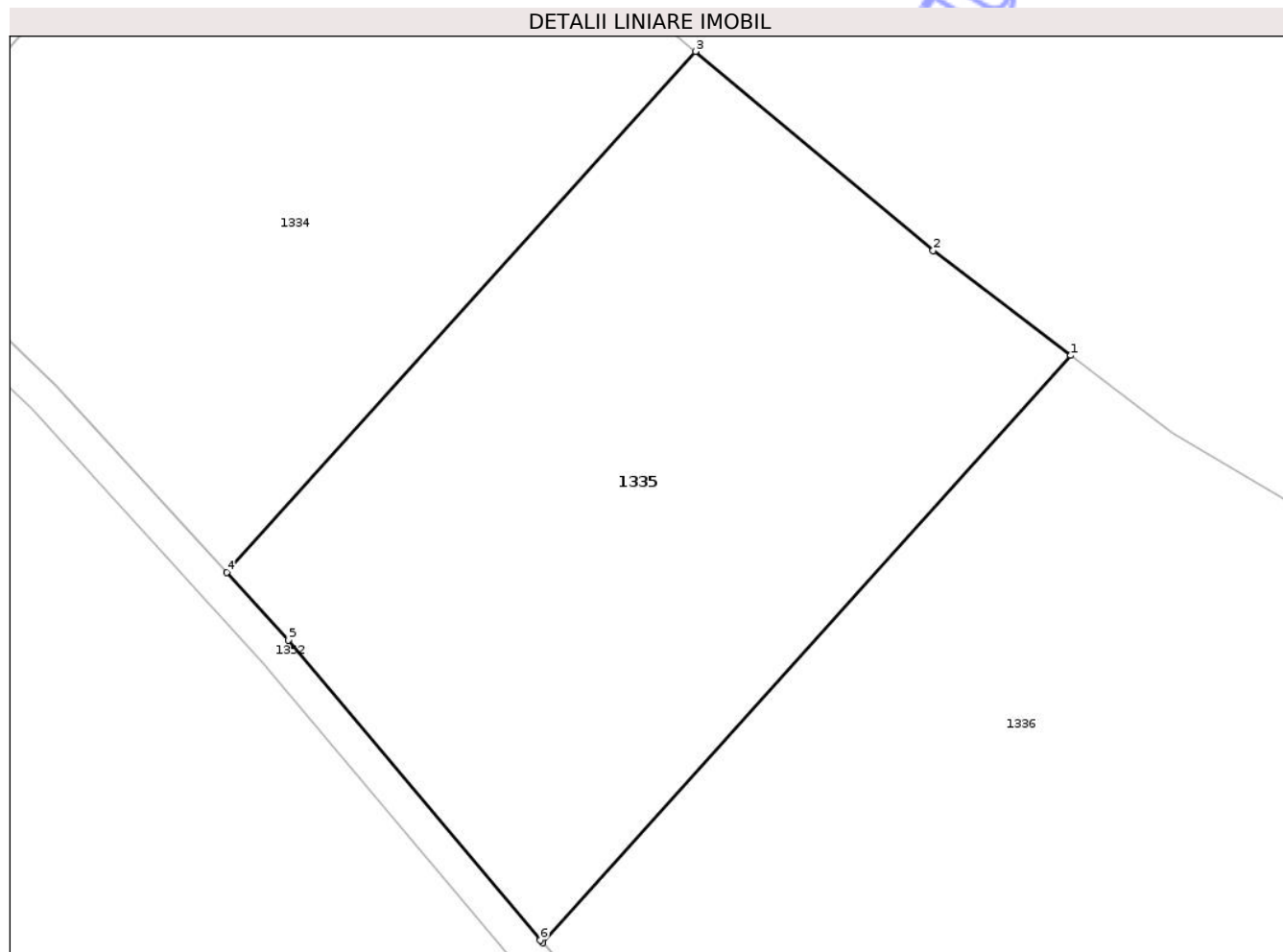
Inscrieri privind dezmembramintele dreptului de proprietate, drepturi reale de garanție și sarcini	Referințe
NU SUNT	

## Anexa Nr. 1 La Partea I

## Teren

Nr cadastral	Suprafața (mp)*	Observații / Referințe
	5.000	

\* Suprafața este determinată în planul de proiecție Stereo 70.



## Date referitoare la teren

Crt	Categorie folosință	Intra vilan	Suprafața (mp)	Tarla	Parcelă	Nr. topo	Observații / Referințe
1	arabil	NU	5.000	10	109/7	-	

## Lungime Segmente

1) Valorile lungimilor segmentelor sunt obținute din proiecție în plan.

Punct început	X / Y	Punct sfârșit	X / Y	Lungime segment (** (m)
1	600.155,822 719.854,613	2	600.139,526 719.866,989	20.463
2	600.139,526 719.866,989	3	600.111,394 719.890,539	36.688
3	600.111,394 719.890,539	4	600.055,951 719.828,964	82.858
4	600.055,951 719.828,964	5	600.063,256 719.820,98	10.822
5	600.063,256 719.820,98	6	600.093,055 719.785,513	46.324

Punct început	X / Y	Punct sfârșit	X / Y	Lungime segment (** (m)
6	600.093,055 719.785,513	7	600.093,325 719.785,203	0.411
7	600.093,325 719.785,203	1	600.155,822 719.854,613	93.4

\*\* Lungimile segmentelor sunt determinate în planul de proiecție Stereo 70 și sunt rotunjite la 1 milimetru.

\*\*\* Distanța dintre puncte este formată din segmente cumulate ce sunt mai mici decât valoarea 1 milimetru.

Neutilizabil în Circuitul Civil



**DATE DESPRE IMOBILUL NR. 1336**

Oficiul de Cadastru și Publicitate Imobiliară BOTOSANI  
Biroul de Cadastru și Publicitate Imobiliară Dorohoi

**A. Partea I. Descrierea imobilului**

TEREN Extravilan

Adresa: Jud. Botosani

Nr. Crt	Nr cadastral Nr. topografic	Suprafața* (mp)	Observații / Referințe
A1		9.000	Sector cadastral:18 Teren neimprejmuit;

**B. Partea II. Proprietari și acte**

Inscrieri privitoare la dreptul de proprietate și alte drepturi reale	Referințe
/	
Act Administrativ nr. 64190, din 06/11/1995 emis de Comisia Judeteana Botosani;	
B1	A1
Intabulare, drept de PROPRIETATE, dobandit prin Reconstituire, cota actuala 1/1	
1) BUTNARU EMILIA, Lipsa CNP	
2) BRINZEI STEFAN, Lipsa CNP	
3) CIOBANU IOAN, Lipsa CNP	
4) BRINZEI GHEORGHE, Lipsa CNP, bun comun.	

**C. Partea III. SARCINI .**

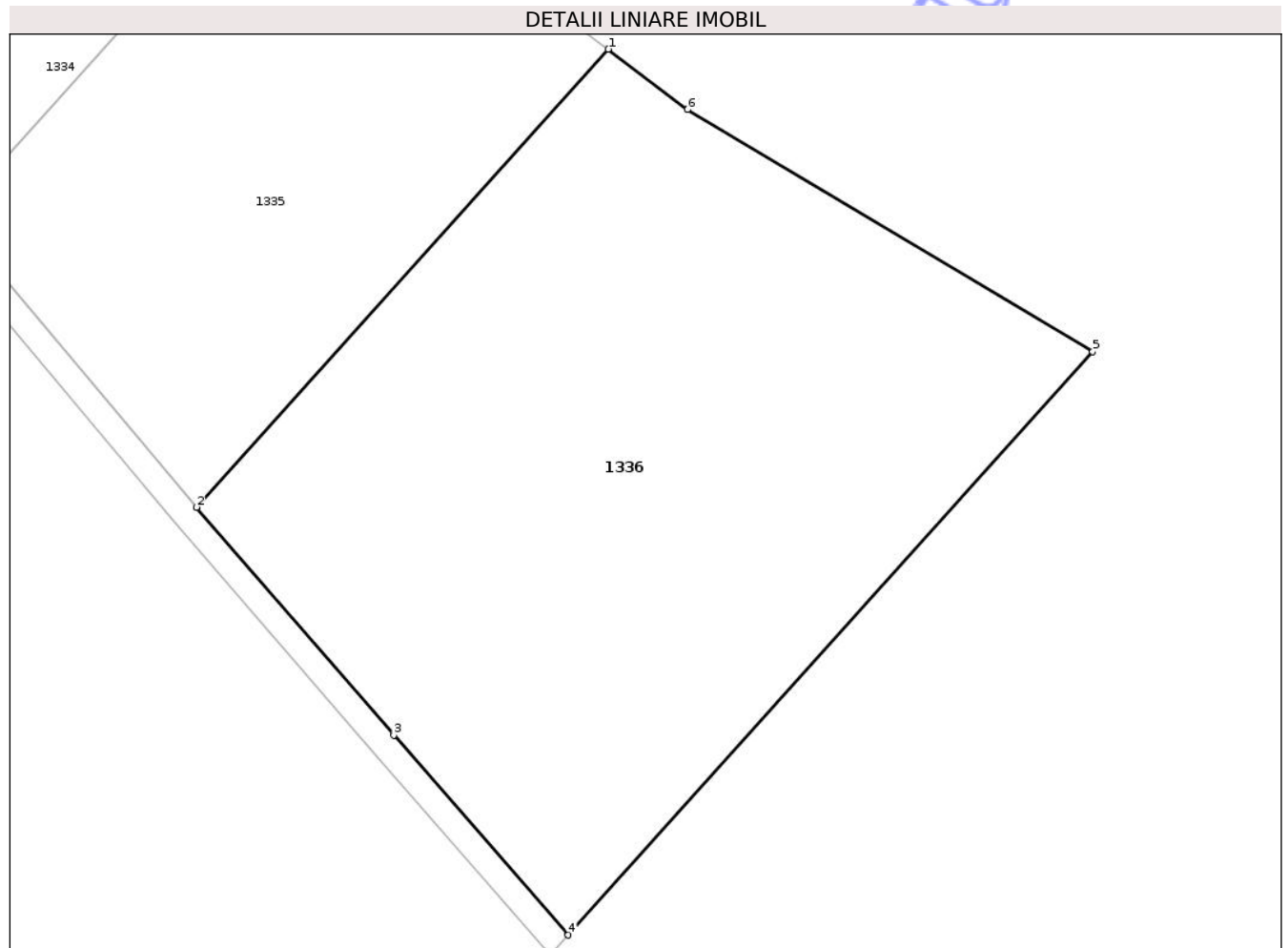
Inscrieri privind dezmembramintele dreptului de proprietate, drepturi reale de garanție și sarcini	Referințe
NU SUNT	

## Anexa Nr. 1 La Partea I

## Teren

Nr cadastral	Suprafața (mp)*	Observații / Referințe
	9.000	

\* Suprafața este determinată în planul de proiecție Stereo 70.



## Date referitoare la teren

Crt	Categorie folosință	Intra vilan	Suprafața (mp)	Tarla	Parcelă	Nr. topo	Observații / Referințe
1	arabil	NU	9.000	10	109/25	-	

## Lungime Segmente

1) Valorile lungimilor segmentelor sunt obținute din proiecție în plan.

Punct început	X / Y	Punct sfârșit	X / Y	Lungime segment (** (m)
1	600.155,822 719.854,613	2	600.093,325 719.785,203	93.4
2	600.093,325 719.785,203	3	600.123,281 719.750,664	45.72
3	600.123,281 719.750,664	4	600.149,756 719.720,386	40.22
4	600.149,756 719.720,386	5	600.229,331 719.808,763	118.923
5	600.229,331 719.808,763	6	600.167,865 719.845,466	71.59

Punct început	X / Y	Punct sfârșit	X / Y	Lungime segment (** (m)
6	600.167,865 719.845,466	1	600.155,822 719.854,613	15.123

\*\* Lungimile segmentelor sunt determinate în planul de proiecție Stereo 70 și sunt rotunjite la 1 milimetru.

\*\*\* Distanța dintre puncte este formată din segmente cumulate ce sunt mai mici decât valoarea 1 milimetru.

Neutilizabil în Circuitul Civil



**DATE DESPRE IMOBILUL NR. 1337**

Oficiul de Cadastru și Publicitate Imobiliară BOTOSANI  
Biroul de Cadastru și Publicitate Imobiliară Dorohoi

**A. Partea I. Descrierea imobilului**

TEREN Extravilan

Adresa: Jud. Botosani

Nr. Crt	Nr cadastral Nr. topografic	Suprafața* (mp)	Observații / Referințe
A1		4	Sector cadastral:18 Teren neimprejmuit;

**Construcții**

Crt	Nr cadastral Nr. topografic	Adresa	Observații / Referințe
A1.1		Jud. Botosani	Nr. niveluri:1; S. construita la sol:4 mp; Salp LEA.

**B. Partea II. Proprietari și acte**

Inscrieri privitoare la dreptul de proprietate și alte drepturi reale	Referințe
/	
Act Normativ nr. 123, din 10/07/2012 emis de Parlamentul Romaniei;	
B1	A1, A1.1
Intabulare, drept de PROPRIETATE, dobandit prin Lege, cota actuala 1/1	
1) STATUL ROMAN, CIF:99999999999999	

**C. Partea III. SARCINI .**

Inscrieri privind dezmembramintele dreptului de proprietate, drepturi reale de garanție și sarcini	Referințe
NU SUNT	

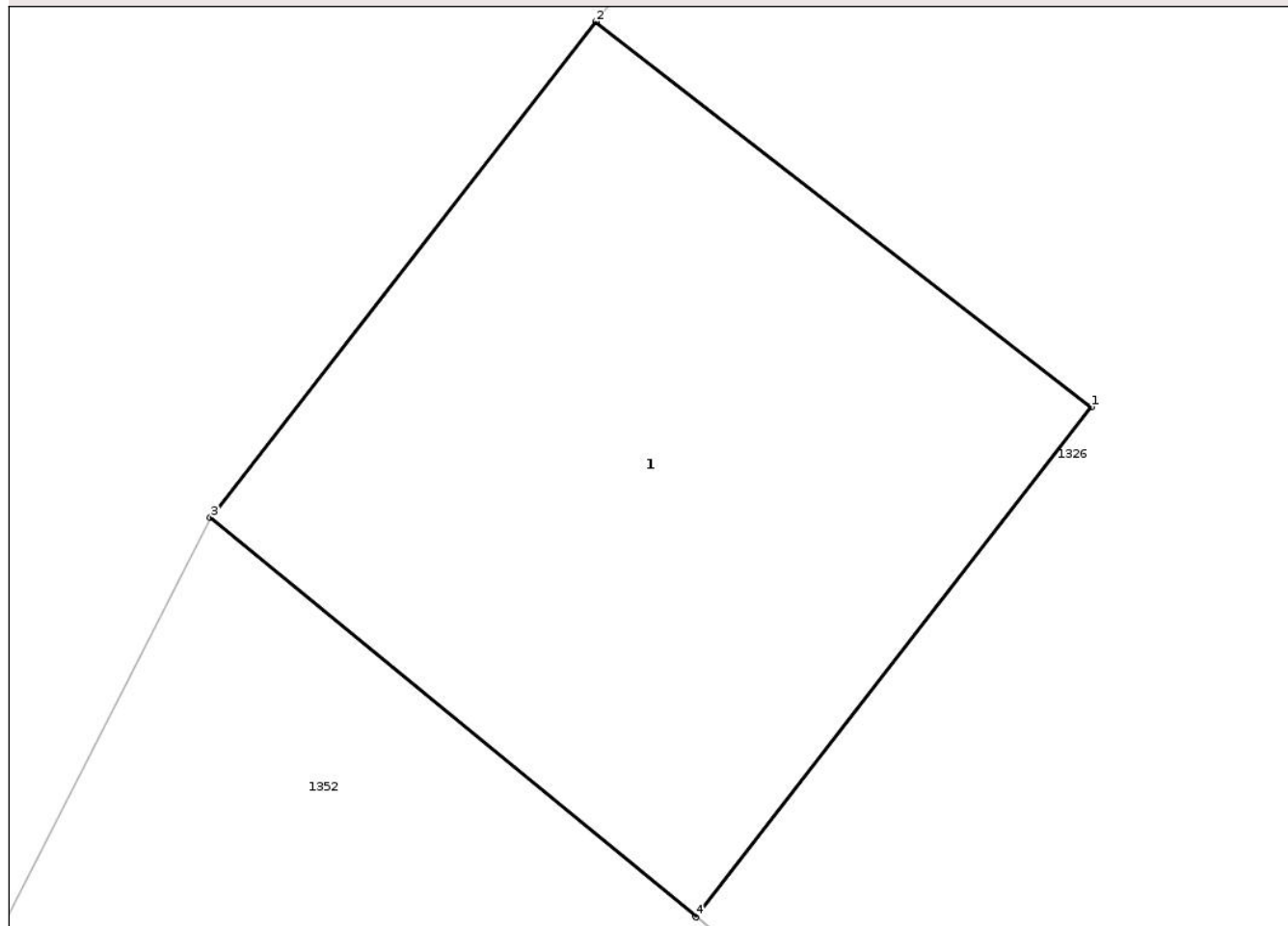
## Anexa Nr. 1 La Partea I

## Teren

Nr cadastral	Suprafața (mp)*	Observații / Referințe
	4	

\* Suprafața este determinată în planul de proiecție Stereo 70.

## DETALII LINIARE IMOBIL



## Date referitoare la teren

Crt	Categorie folosință	Intra vilan	Suprafața (mp)	Tarla	Parcelă	Nr. topo	Observații / Referințe
1	curți constructii	NU	4	10	111	-	

## Date referitoare la construcții

Crt	Număr	Destinație construcție	Supraf. (mp)	Situație juridică	Observații / Referințe
A1.1		construcții industriale și edilitare	4	Cu acte	Nr. niveluri:1; S. construita la sol:4 mp; Salp LEA.

## Lungime Segmente

1) Valorile lungimilor segmentelor sunt obținute din proiecție în plan.

Punct început	X / Y	Punct sfârșit	X / Y	Lungime segment (** (m)
1	599.795,102 720.036,526	2	599.793,523 720.037,753	2.0
2	599.793,523 720.037,753	3	599.792,296 720.036,173	2.0
3	599.792,296 720.036,173	4	599.793,843 720.034,901	2.003

Punct început	X / Y	Punct sfârșit	X / Y	Lungime segment (** (m)
4	599.793,843 720.034,901	1	599.795,102 720.036,526	2.056

\*\* Lungimile segmentelor sunt determinate în planul de proiecție Stereo 70 și sunt rotunjite la 1 milimetru.

\*\*\* Distanța dintre puncte este formată din segmente cumulate ce sunt mai mici decât valoarea 1 milimetru.

Neutilizabil în Circuitul Civil



**DATE DESPRE IMOBILUL NR. 1338**

Oficiul de Cadastru și Publicitate Imobiliară BOTOSANI  
Biroul de Cadastru și Publicitate Imobiliară Dorohoi

**A. Partea I. Descrierea imobilului**

TEREN Extravilan

Adresa: Jud. Botosani

Nr. Crt	Nr cadastral Nr. topografic	Suprafața* (mp)	Observații / Referințe
A1		4	Sector cadastral:18 Teren neimprejmuit;

**Construcții**

Crt	Nr cadastral Nr. topografic	Adresa	Observații / Referințe
A1.1		Jud. Botosani	Nr. niveluri:1; S. construita la sol:4 mp; Salp LEA.

**B. Partea II. Proprietari și acte**

Inscrieri privitoare la dreptul de proprietate și alte drepturi reale	Referințe
/	
Act Normativ nr. 123, din 10/07/2012 emis de Parlamentul Romaniei;	
B1	A1, A1.1
Intabulare, drept de PROPRIETATE, dobandit prin Lege, cota actuala 1/1	
1) STATUL ROMAN, CIF:99999999999999	

**C. Partea III. SARCINI .**

Inscrieri privind dezmembramintele dreptului de proprietate, drepturi reale de garanție și sarcini	Referințe
NU SUNT	

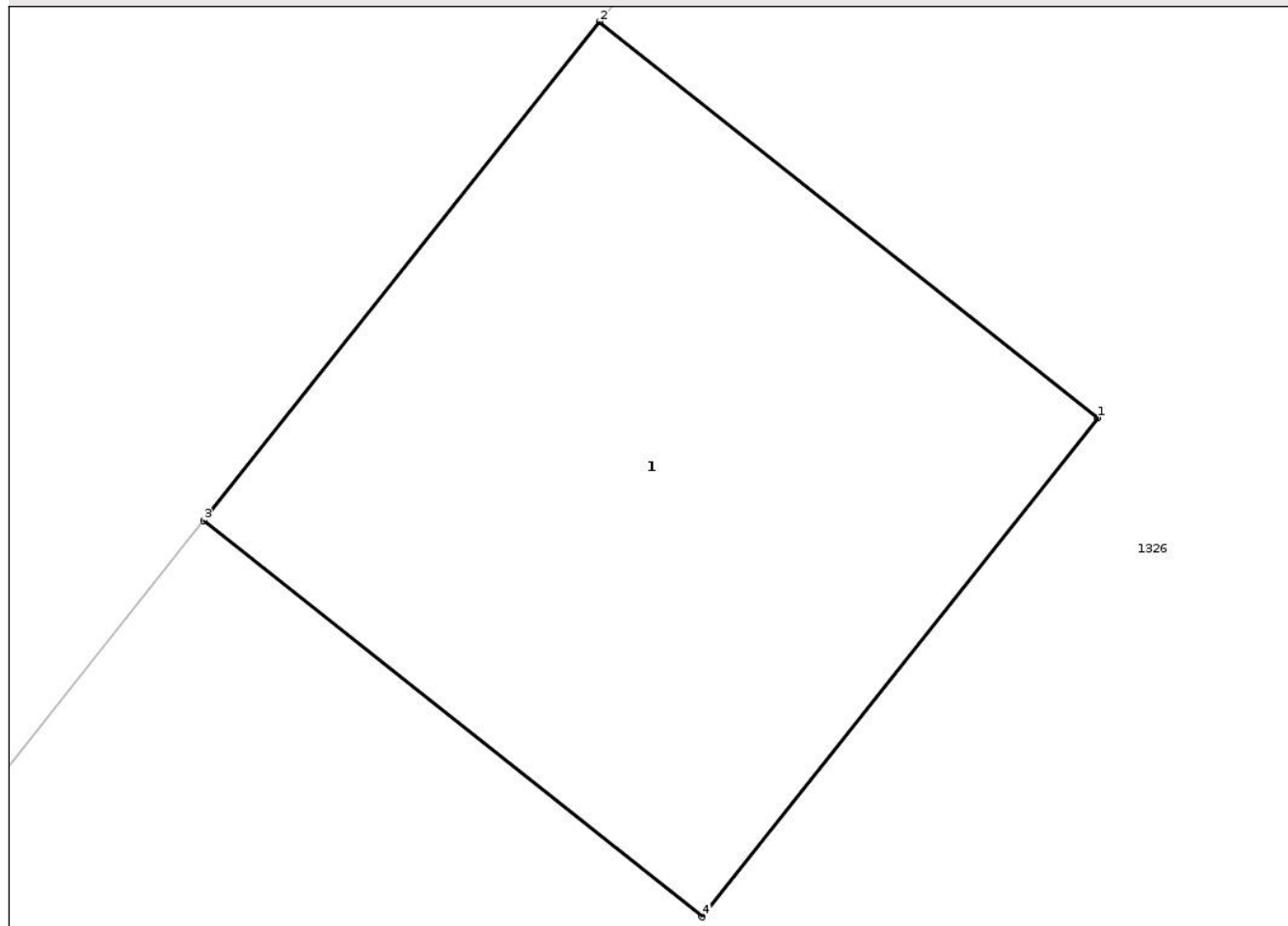
## Anexa Nr. 1 La Partea I

## Teren

Nr cadastral	Suprafața (mp)*	Observații / Referințe
	4	

\* Suprafața este determinată în planul de proiecție Stereo 70.

## DETALII LINIARE IMOBIL



## Date referitoare la teren

Crt	Categorie folosință	Intra vilan	Suprafața (mp)	Tarla	Parcelă	Nr. topo	Observații / Referințe
1	curți constructii	NU	4	10	111	-	

## Date referitoare la construcții

Crt	Număr	Destinație construcție	Supraf. (mp)	Situație juridică	Observații / Referințe
A1.1		construcții industriale și edilitare	4	Cu acte	Nr. niveluri:1; S. construita la sol:4 mp; Salp LEA.

## Lungime Segmente

1) Valorile lungimilor segmentelor sunt obținute din proiecție în plan.

Punct început	X / Y	Punct sfârșit	X / Y	Lungime segment (** (m))
1	599.817,347 720.064,975	2	599.815,781 720.066,218	1.999
2	599.815,781 720.066,218	3	599.814,537 720.064,652	2.0
3	599.814,537 720.064,652	4	599.816,104 720.063,408	2.001

Punct început	X / Y	Punct sfârșit	X / Y	Lungime segment (** (m)
4	599.816,104 720.063,408	1	599.817,347 720.064,975	2.0

\*\* Lungimile segmentelor sunt determinate în planul de proiecție Stereo 70 și sunt rotunjite la 1 milimetru.

\*\*\* Distanța dintre puncte este formată din segmente cumulate ce sunt mai mici decât valoarea 1 milimetru.

Neutilizabil în Circuitul Civil



**DATE DESPRE IMOBILUL NR. 1339**

Oficiul de Cadastru și Publicitate Imobiliară BOTOSANI  
Biroul de Cadastru și Publicitate Imobiliară Dorohoi

**A. Partea I. Descrierea imobilului**

TEREN Extravilan

Adresa: Jud. Botosani

Nr. Crt	Nr cadastral Nr. topografic	Suprafața* (mp)	Observații / Referințe
A1		4	Sector cadastral:18 Teren neimprejmuit;

**Construcții**

Crt	Nr cadastral Nr. topografic	Adresa	Observații / Referințe
A1.1		Jud. Botosani	Nr. niveluri:1; S. construita la sol:4 mp; Salp LEA.

**B. Partea II. Proprietari și acte**

Inscrieri privitoare la dreptul de proprietate și alte drepturi reale	Referințe
/	
Act Normativ nr. 123, din 10/07/2012 emis de Parlamentul Romaniei;	
B1	A1, A1.1
Intabulare, drept de PROPRIETATE, dobandit prin Lege, cota actuala 1/1	
1) STATUL ROMAN, CIF:99999999999999	

**C. Partea III. SARCINI .**

Inscrieri privind dezmembramintele dreptului de proprietate, drepturi reale de garanție și sarcini	Referințe
NU SUNT	

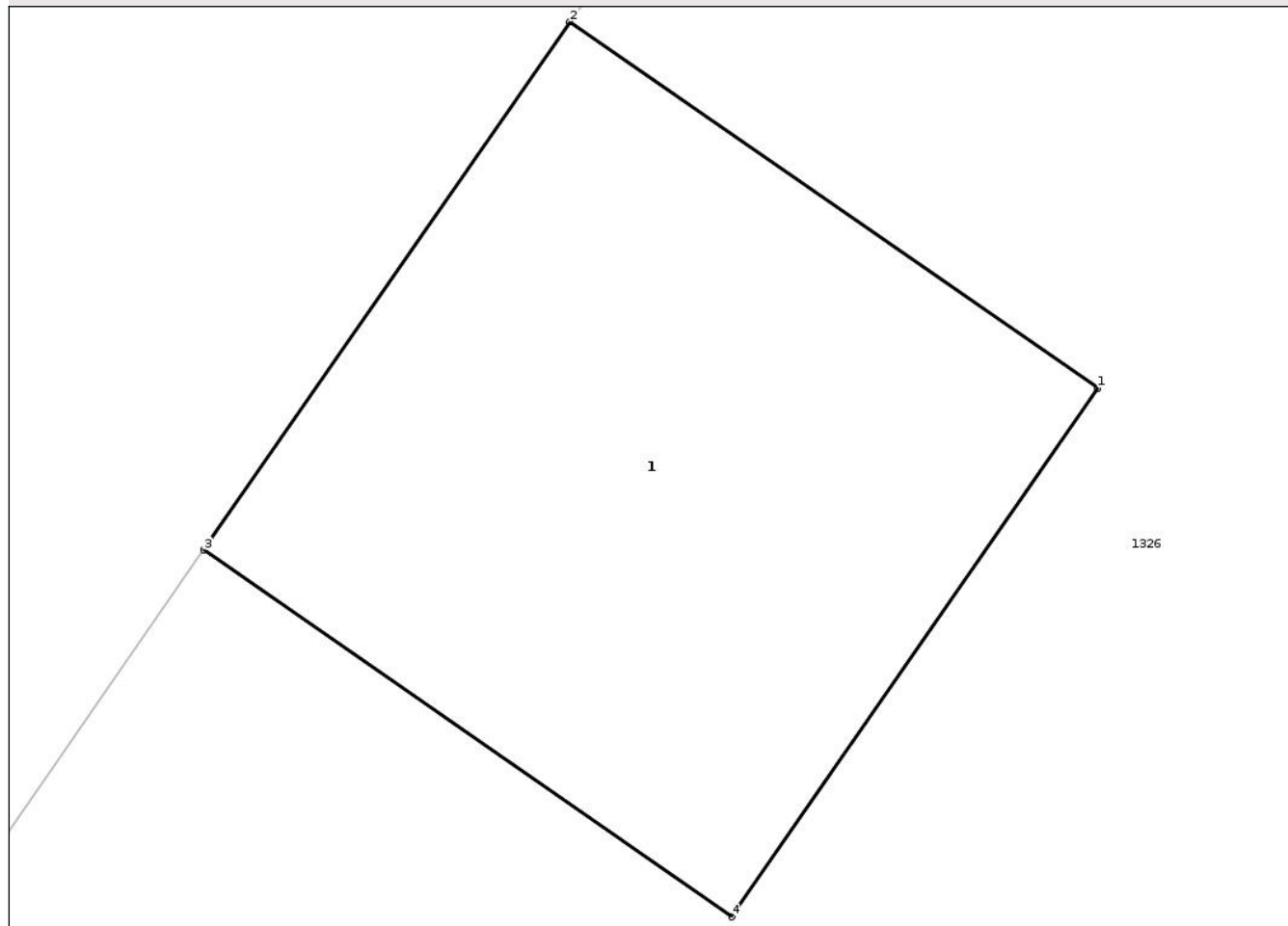
## Anexa Nr. 1 La Partea I

## Teren

Nr cadastral	Suprafața (mp)*	Observații / Referințe
	4	

\* Suprafața este determinată în planul de proiecție Stereo 70.

## DETALII LINIARE IMOBIL



## Date referitoare la teren

Crt	Categorie folosință	Intra vilan	Suprafața (mp)	Tarla	Parcelă	Nr. topo	Observații / Referințe
1	curți constructii	NU	4	10	111	-	

## Date referitoare la construcții

Crt	Număr	Destinație construcție	Supraf. (mp)	Situație juridică	Observații / Referințe
A1.1		construcții industriale și edilitare	4	Cu acte	Nr. niveluri:1; S. construita la sol:4 mp; Salp LEA.

## Lungime Segmente

1) Valorile lungimilor segmentelor sunt obținute din proiecție în plan.

Punct început	X / Y	Punct sfârșit	X / Y	Lungime segment (** (m)
1	599.842,46 720.099,289	2	599.840,817 720.100,429	2.0
2	599.840,817 720.100,429	3	599.839,677 720.098,786	2.0
3	599.839,677 720.098,786	4	599.841,32 720.097,645	2.0

Punct început	X / Y	Punct sfârșit	X / Y	Lungime segment (** (m)
4	599.841,32 720.097,645	1	599.842,46 720.099,289	2.001

\*\* Lungimile segmentelor sunt determinate în planul de proiecție Stereo 70 și sunt rotunjite la 1 milimetru.

\*\*\* Distanța dintre puncte este formată din segmente cumulate ce sunt mai mici decât valoarea 1 milimetru.

Neutilizabil în Circuitul Civil



**DATE DESPRE IMOBILUL NR. 1340**

Oficiul de Cadastru și Publicitate Imobiliară BOTOSANI  
Biroul de Cadastru și Publicitate Imobiliară Dorohoi

**A. Partea I. Descrierea imobilului**

TEREN Intravilan

Adresa: Loc. Padureni, Jud. Botosani

Nr. Crt	Nr cadastral Nr. topografic	Suprafața* (mp)	Observații / Referințe
A1		4	Sector cadastral:18 Teren neimprejmuit;

**Construcții**

Crt	Nr cadastral Nr. topografic	Adresa	Observații / Referințe
A1.1		Loc. Padureni, Jud. Botosani	Nr. niveluri:1; S. construita la sol:4 mp; Salp LEA.

**B. Partea II. Proprietari și acte**

Inscrieri privitoare la dreptul de proprietate și alte drepturi reale	Referințe
/	
Act Normativ nr. 123, din 10/07/2012 emis de Parlamentul Romaniei;	
B1	A1, A1.1
Intabulare, drept de PROPRIETATE, dobandit prin Lege, cota actuala 1/1	
1) STATUL ROMAN, CIF:9999999999999	

**C. Partea III. SARCINI .**

Inscrieri privind dezmembramintele dreptului de proprietate, drepturi reale de garanție și sarcini	Referințe
NU SUNT	

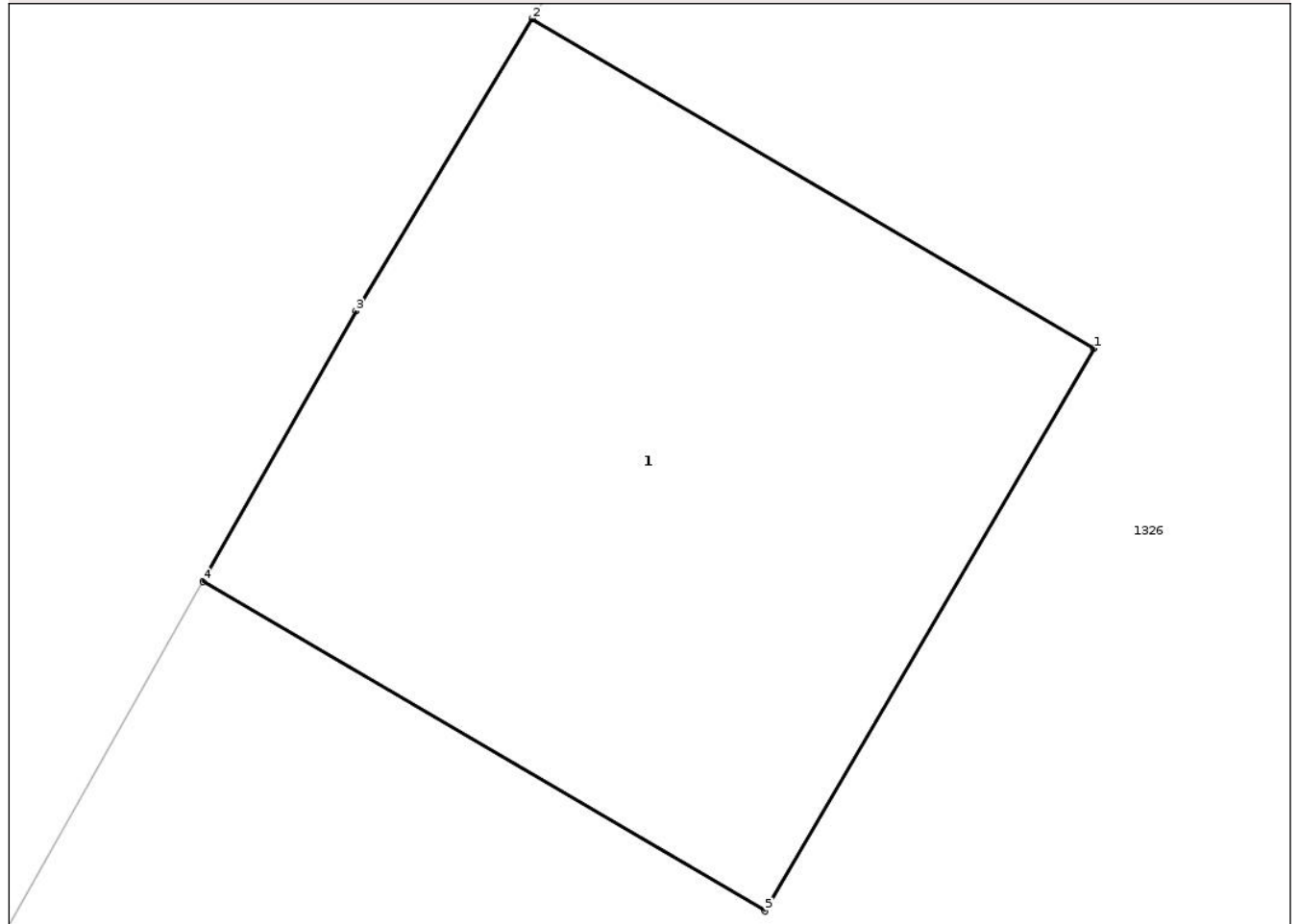
## Anexa Nr. 1 La Partea I

## Teren

Nr cadastral	Suprafața (mp)*	Observații / Referințe
	4	

\* Suprafața este determinată în planul de proiecție Stereo 70.

## DETALII LINIARE IMOBIL



## Date referitoare la teren

Crt	Categorie folosință	Intra vilan	Suprafața (mp)	Tarla	Parcelă	Nr. topo	Observații / Referințe
1	curți constructii	DA	4	10	108	-	

## Date referitoare la construcții

Crt	Număr	Destinație construcție	Supraf. (mp)	Situație juridică	Observații / Referințe
A1.1		construcții industriale și edilitare	4	Cu acte	Nr. niveluri:1; S. construita la sol:4 mp; Salp LEA.

## Lungime Segmente

1) Valorile lungimilor segmentelor sunt obținute din proiecție în plan.

Punct început	X / Y	Punct sfârșit	X / Y	Lungime segment (** (m)
1	599.865,937 720.136,551	2	599.864,211 720.137,562	2.0
2	599.864,211 720.137,562	3	599.863,67 720.136,666	1.047
3	599.863,67 720.136,666	4	599.863,2 720.135,836	0.954

Punct început	X / Y	Punct sfârșit	X / Y	Lungime segment (** (m)
4	599.863,2 720.135,836	5	599.864,926 720.134,825	2.0
5	599.864,926 720.134,825	1	599.865,937 720.136,551	2.0

\*\* Lungimile segmentelor sunt determinate în planul de proiecție Stereo 70 și sunt rotunjite la 1 milimetru.

\*\*\* Distanța dintre puncte este formată din segmente cumulate ce sunt mai mici decât valoarea 1 milimetru.

Neutilizabil în Circuitul Civil



**DATE DESPRE IMOBILUL NR. 1341**

Oficiul de Cadastru și Publicitate Imobiliară BOTOSANI  
Biroul de Cadastru și Publicitate Imobiliară Dorohoi

**A. Partea I. Descrierea imobilului**

TEREN Intravilan

Adresa: Loc. Padureni, Jud. Botosani

Nr. Crt	Nr cadastral Nr. topografic	Suprafața* (mp)	Observații / Referințe
A1		4	Sector cadastral:18 Teren neimprejmuit;

**Construcții**

Crt	Nr cadastral Nr. topografic	Adresa	Observații / Referințe
A1.1		Loc. Padureni, Jud. Botosani	Nr. niveluri:1; S. construita la sol:4 mp; Salp LEA.

**B. Partea II. Proprietari și acte**

Inscrieri privitoare la dreptul de proprietate și alte drepturi reale	Referințe
/	
Act Normativ nr. 123, din 10/07/2012 emis de Parlamentul Romaniei;	
B1	A1, A1.1
Intabulare, drept de PROPRIETATE, dobandit prin Lege, cota actuala 1/1	
1) STATUL ROMAN, CIF:9999999999999	

**C. Partea III. SARCINI .**

Inscrieri privind dezmembramintele dreptului de proprietate, drepturi reale de garanție și sarcini	Referințe
NU SUNT	

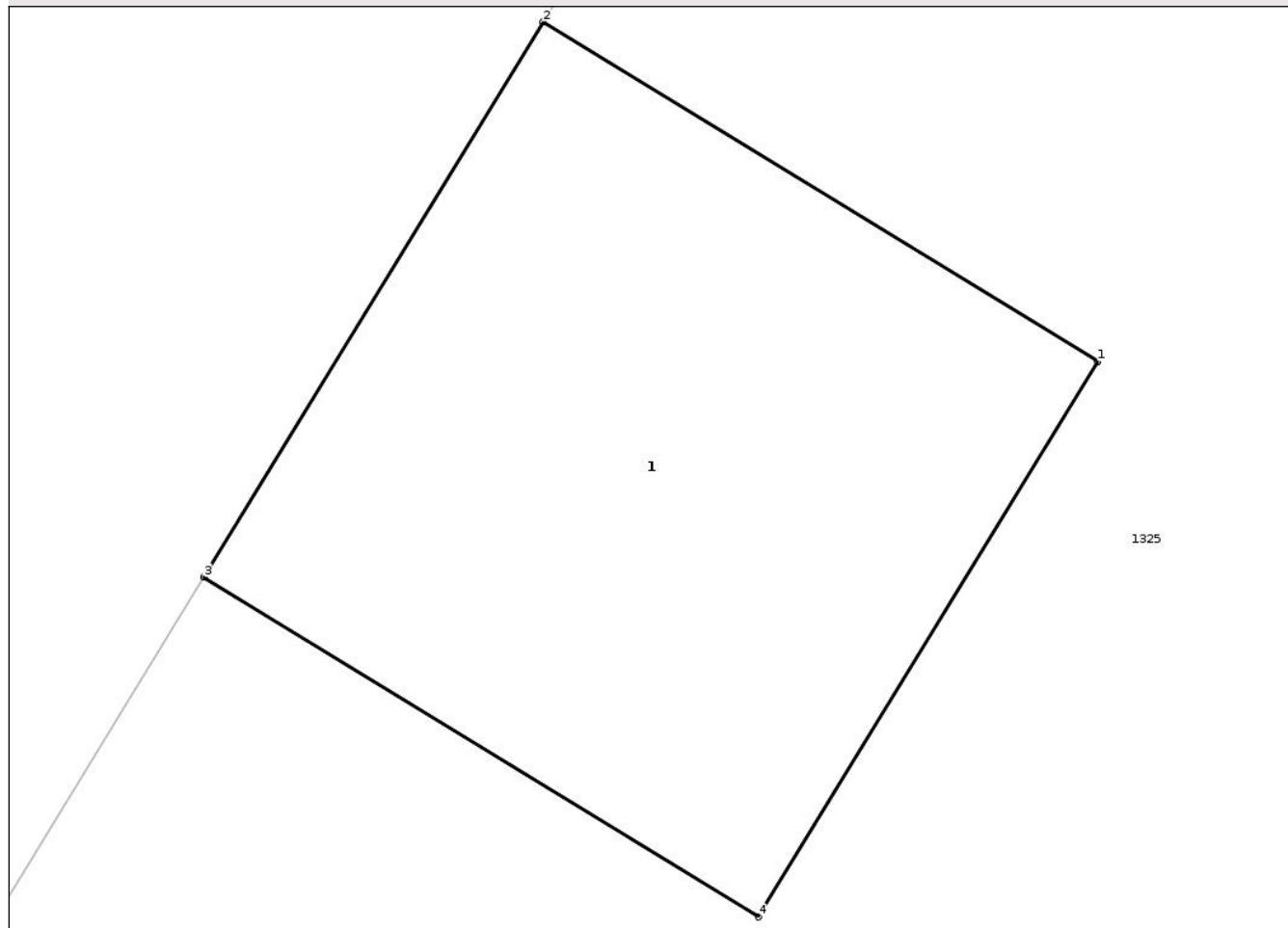
## Anexa Nr. 1 La Partea I

## Teren

Nr cadastral	Suprafața (mp)*	Observații / Referințe
	4	

\* Suprafața este determinată în planul de proiecție Stereo 70.

## DETALII LINIARE IMOBIL



## Date referitoare la teren

Crt	Categorie folosință	Intra vilan	Suprafața (mp)	Tarla	Parcelă	Nr. topo	Observații / Referințe
1	curți constructii	DA	4	10	107	-	

## Date referitoare la construcții

Crt	Număr	Destinație construcție	Supraf. (mp)	Situație juridică	Observații / Referințe
A1.1		construcții industriale și edilitare	4	Cu acte	Nr. niveluri:1; S. construita la sol:4 mp; Salp LEA.

## Lungime Segmente

1) Valorile lungimilor segmentelor sunt obținute din proiecție în plan.

Punct început	X / Y	Punct sfârșit	X / Y	Lungime segment (** (m)
1	599.888,279 720.173,22	2	599.886,573 720.174,264	2.0
2	599.886,573 720.174,264	3	599.885,529 720.172,558	2.0
3	599.885,529 720.172,558	4	599.887,235 720.171,514	2.0

Punct început	X / Y	Punct sfârșit	X / Y	Lungime segment (** (m)
4	599.887,235 720.171,514	1	599.888,279 720.173,22	2.0

\*\* Lungimile segmentelor sunt determinate în planul de proiecție Stereo 70 și sunt rotunjite la 1 milimetru.

\*\*\* Distanța dintre puncte este formată din segmente cumulate ce sunt mai mici decât valoarea 1 milimetru.

Neutilizabil în Circuitul Civil



**DATE DESPRE IMOBILUL NR. 1315**

Oficiul de Cadastru și Publicitate Imobiliară BOTOSANI  
Biroul de Cadastru și Publicitate Imobiliară Dorohoi

**A. Partea I. Descrierea imobilului**

TEREN Intravilan

Adresa: Loc. Padureni, Jud. Botosani

Nr. Crt	Nr cadastral Nr. topografic	Suprafața* (mp)	Observații / Referințe
A1	50284	Din acte: 20.000 Masurata: 15.264	Sector cadastral:18 Teren imprejmuit; Conform titlului de proprietate, imobilul este situat in pc 104,107,108.

**B. Partea II. Proprietari și acte**

Inscrieri privitoare la dreptul de proprietate și alte drepturi reale		Referințe
<b>8913 / 06/06/2011</b>		
Act Notarial nr. 662, din 06/10/1997 emis de BNP "Dorina Teodorescu" Dorohoi (Certificat de moștenitor);		
B2	Intabulare, drept de PROPRIETATE, dobândit prin Succesiune, cota actuala 1/1, cota initiala 1/1 1) TEODORIU LIVIU-GHEORGHE, , bun propriu	A1

**C. Partea III. SARCINI .**

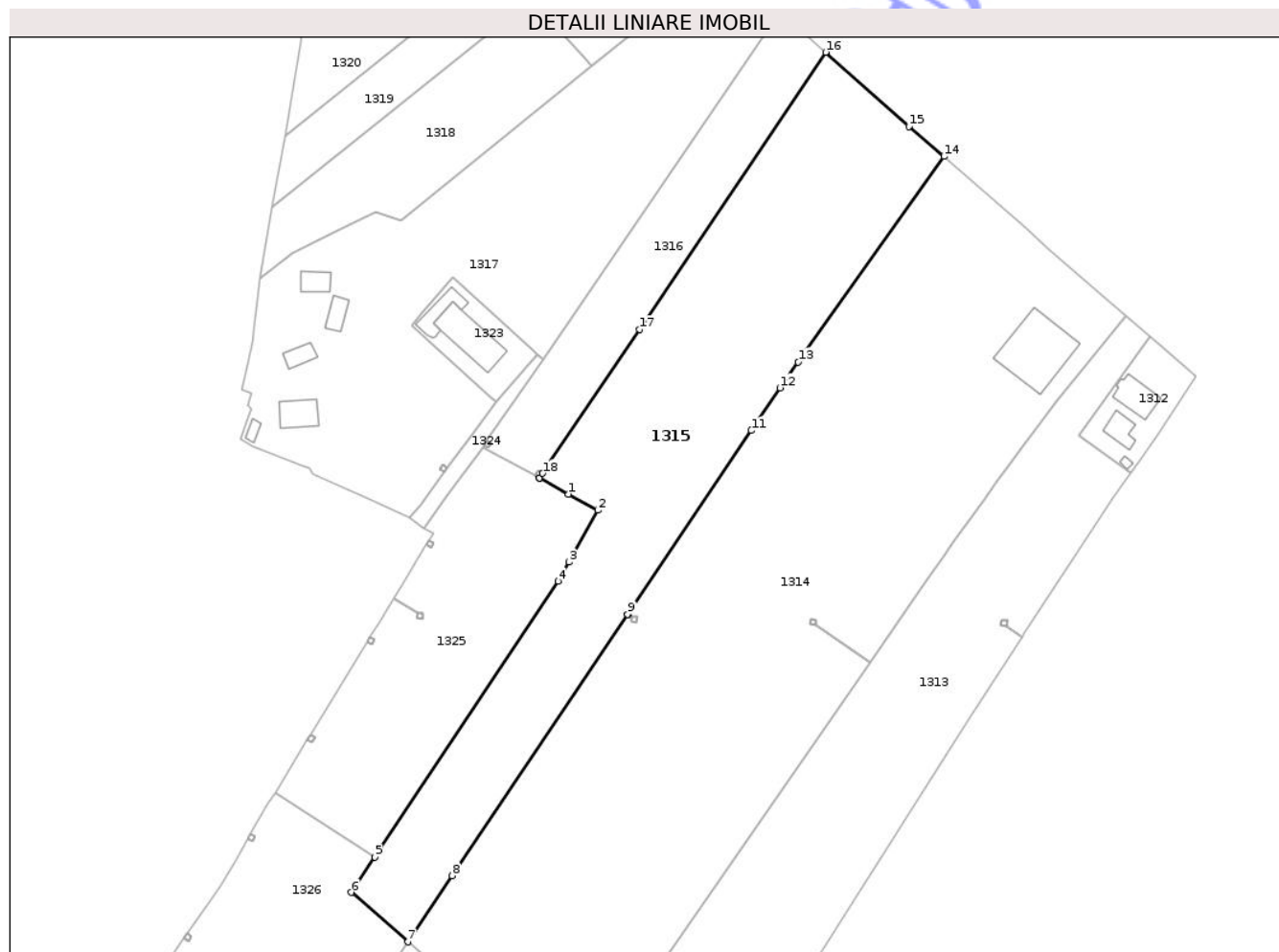
Inscrieri privind dezmembramintele dreptului de proprietate, drepturi reale de garanție și sarcini	Referințe
NU SUNT	

## Anexa Nr. 1 La Partea I

## Teren

Nr cadastral	Suprafața (mp)*	Observații / Referințe
50284	Din acte: 20.000 Masurata: 15.264	Conform titlului de proprietate, imobilul este situat în pc 104,107,108.

\* Suprafața este determinată în planul de proiecție Stereo 70.



## Date referitoare la teren

Crt	Categorie folosință	Intra vilan	Suprafața (mp)	Tarla	Parcelă	Nr. topo	Observații / Referințe
1	arabil	DA	6.223	10	104	-	
2	faneata	DA	643	10	105	-	
3	arabil	DA	7.690	10	107	-	
4	faneata	DA	708	10	108	-	

## Lungime Segmente

1) Valorile lungimilor segmentelor sunt obținute din proiecție în plan.

Punct început	X / Y	Punct sfârșit	X / Y	Lungime segment (** (m)
1	599.982,698 720.263,791	2	599.993,57 720.257,844	12.392
2	599.993,57 720.257,844	3	599.982,861 720.238,571	22.048

Punct început	X / Y	Punct sfârșit	X / Y	Lungime segment (** (m)
3	599.982,861 720.238,571	4	599.978,882 720.231,456	8.152
4	599.978,882 720.231,456	5	599.910,609 720.128,827	123.264
5	599.910,609 720.128,827	6	599.901,878 720.115,701	15.765
6	599.901,878 720.115,701	7	599.922,857 720.097,353	27.871
7	599.922,857 720.097,353	8	599.939,363 720.121,904	29.584
8	599.939,363 720.121,904	9	600.004,712 720.219,106	117.127
9	600.004,712 720.219,106	10	600.004,723 720.219,123	0.02
10	600.004,723 720.219,123	11	600.050,674 720.287,472	82.359
11	600.050,674 720.287,472	12	600.061,31 720.303,291	19.062
12	600.061,31 720.303,291	13	600.068,128 720.312,901	11.783
13	600.068,128 720.312,901	14	600.122,371 720.389,361	93.747
14	600.122,371 720.389,361	15	600.109,371 720.400,561	17.159
15	600.109,371 720.400,561	16	600.078,339 720.428,121	41.503
16	600.078,339 720.428,121	17	600.009,037 720.325,069	124.187
17	600.009,037 720.325,069	18	599.973,035 720.271,534	64.515
18	599.973,035 720.271,534	19	599.971,918 720.269,874	2.001
19	599.971,918 720.269,874	20	599.971,827 720.269,738	0.164
20	599.971,827 720.269,738	1	599.982,698 720.263,791	12.391

\*\* Lungimile segmentelor sunt determinate în planul de proiecție Stereo 70 și sunt rotunjite la 1 milimetru.

\*\*\* Distanța dintre puncte este formată din segmente cumulate ce sunt mai mici decât valoarea 1 milimetru.



**DATE DESPRE IMOBILUL NR. 1324**

Oficiul de Cadastru și Publicitate Imobiliară BOTOSANI  
Biroul de Cadastru și Publicitate Imobiliară Dorohoi

**A. Partea I. Descrierea imobilului**

TEREN Intravilan

Adresa: Loc. Padureni, Jud. Botosani

Nr. Crt	Nr cadastral Nr. topografic	Suprafața* (mp)	Observații / Referințe
A1		411	Sector cadastral:18 Teren neimprejmuit;

**B. Partea II. Proprietari și acte**

Inscrieri privitoare la dreptul de proprietate și alte drepturi reale	Referințe
/	
Act Normativ nr. 7, din 13/03/1996 emis de Parlamentul Romaniei;	
B1	Inscrierea provizorie, drept de PROPRIETATE, dobandit prin Lege, cota actuala 1/1
	1) NEIDENTIFICAT NEIDENTIFICAT
Act Normativ nr. 7., din 13/03/1996 emis de Parlamentul Romaniei (art.13);	
B2	Se notează mențiunea de proprietar neidentificat.

**C. Partea III. SARCINI .**

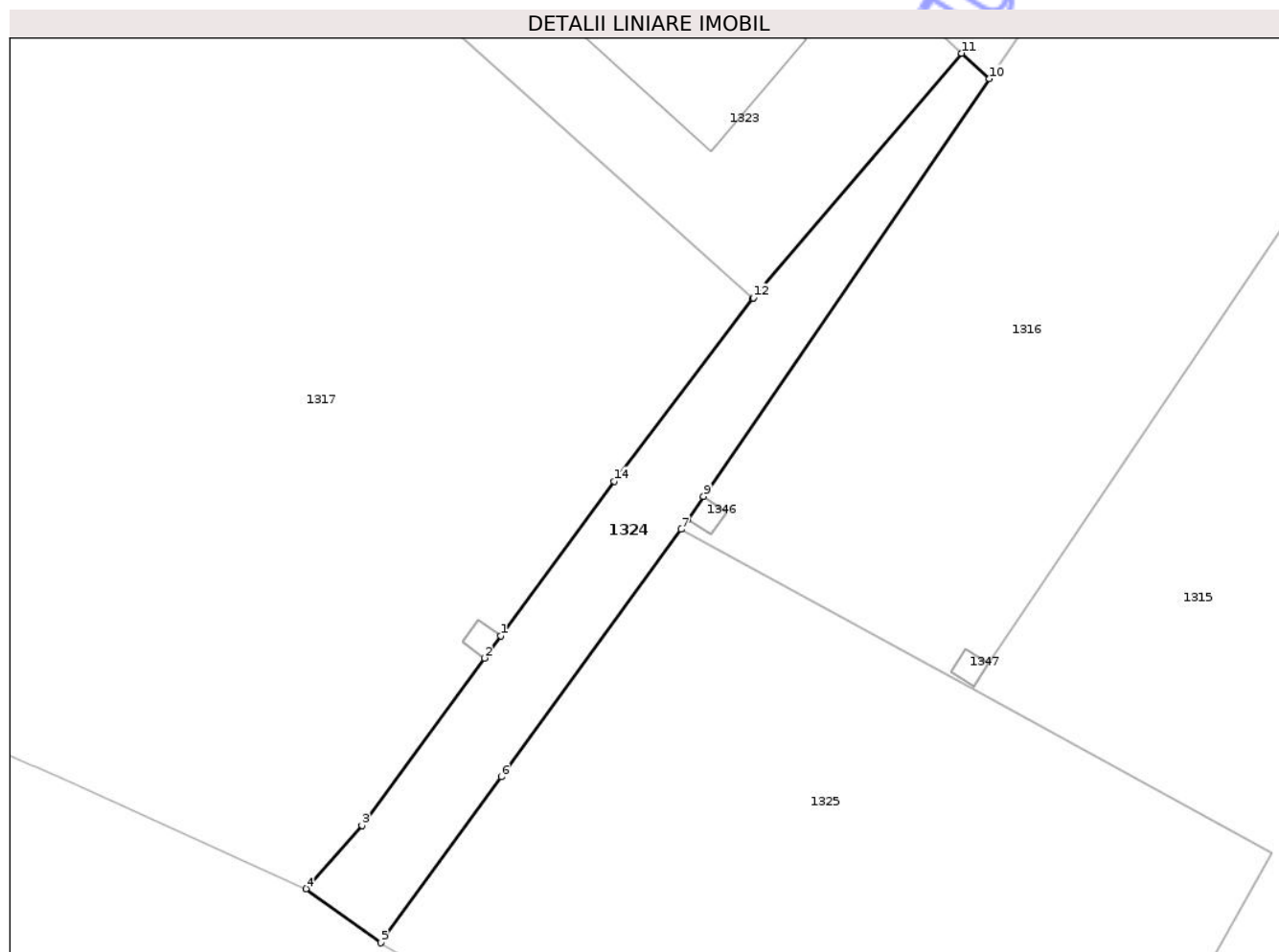
Inscrieri privind dezmembramintele dreptului de proprietate, drepturi reale de garanție și sarcini	Referințe
NU SUNT	

## Anexa Nr. 1 La Partea I

## Teren

Nr cadastral	Suprafața (mp)*	Observații / Referințe
	411	

\* Suprafața este determinată în planul de proiecție Stereo 70.



## Date referitoare la teren

Crt	Categorie folosință	Intravilan	Suprafața (mp)	Tarla	Parcelă	Nr. topo	Observații / Referințe
1	drum	DA	411	10	212	-	

## Lungime Segmente

1) Valorile lungimilor segmentelor sunt obținute din proiecție în plan.

Punct început	X / Y	Punct sfârșit	X / Y	Lungime segment (** (m)
1	599.937,556 720.273,575	2	599.936,374 720.271,961	2.001
2	599.936,374 720.271,961	3	599.927,472 720.259,803	15.069
3	599.927,472 720.259,803	4	599.923,403 720.255,217	6.131
4	599.923,403 720.255,217	5	599.928,834 720.251,287	6.704
5	599.928,834 720.251,287	6	599.937,595 720.263,341	14.901

Punct început	X / Y	Punct sfârșit	X / Y	Lungime segment (** (m)
6	599.937,595 720.263,341	7	599.950,66 720.281,316	22.221
7	599.950,66 720.281,316	8	599.951,166 720.282,055	0.896
8	599.951,166 720.282,055	9	599.952,297 720.283,705	2.0
9	599.952,297 720.283,705	10	599.973,082 720.314,041	36.773
10	599.973,082 720.314,041	11	599.971,052 720.315,895	2.749
11	599.971,052 720.315,895	12	599.955,927 720.298,127	23.334
12	599.955,927 720.298,127	13	599.955,887 720.298,074	0.066
13	599.955,887 720.298,074	14	599.945,788 720.284,818	16.665
14	599.945,788 720.284,818	1	599.937,556 720.273,575	13.935

\*\* Lungimile segmentelor sunt determinate în planul de proiecție Stereo 70 și sunt rotunjite la 1 milimetru.

\*\*\* Distanța dintre puncte este formată din segmente cumulate ce sunt mai mici decât valoarea 1 milimetru.



**DATE DESPRE IMOBILUL NR. 1351**

Oficiul de Cadastru și Publicitate Imobiliară BOTOSANI  
Biroul de Cadastru și Publicitate Imobiliară Dorohoi

**A. Partea I. Descrierea imobilului**

TEREN Intravilan

Adresa: Loc. Padureni, Str Principala, Nr. 1, Jud. Botosani

Nr. Crt	Nr cadastral Nr. topografic	Suprafața* (mp)	Observații / Referințe
A1	52789	5.400	Sector cadastral:18 Teren neimpregmuit;

**Construcții**

Crt	Nr cadastral Nr. topografic	Adresa	Observații / Referințe
A1.1	52789-C1	Loc. Padureni, Str Principala, Nr. 1, Jud. Botosani	Nr. niveluri:3; S. construita la sol:100 mp; S. construita desfasurata:300 mp; Casa construita in anul 2009 din BCA, acoperita cu tabla, copusa din: Demisol = doua camere si garaj, Sc=100 mp; Parter = trei camere hol si baie, Sc=100 mp; Mansarda = trei camere, hol si baie, Sc=100 mp. Suprafata construita desfasurata de 300 mp. Fara certificat energetic.

**B. Partea II. Proprietari și acte**

Inscrieri privitoare la dreptul de proprietate și alte drepturi reale	Referințe
<b>37963 / 26/11/2021</b>	
Act Notarial nr. 706, din 19/04/2005 emis de BNP IOAN I. AMARIE;	
B6 Intabulare, drept de PROPRIETATE, dobandit prin Conventie, cota actuala 1/1, cota initiala 1/1 1) TĂRNĂUCEANU MARINICĂ SORIN, căsătorit cu 2) TĂRNĂUCEANU RAMONA CĂTĂLINA, bun comun	A1
Act Administrativ nr. Autorizație de construire nr.5, din 24/02/2009 emis de PRIMĂRIA COMUNEI ȘENDRICENI (act administrativ nr 5351, Proces verbal de recepție finală din 22.08.2016, emis de PRIMĂRIA COMUNEI ȘENDRICENI;act administrativ nr 7864 din 16.12.2021, emis de PRIMĂRIA COMUNEI ȘENDRICENI);	
B7 Intabulare, drept de PROPRIETATE, dobandit prin Construire, cota actuala 1/1, cota initiala 1/1 1) TĂRNĂUCEANU MARINICĂ SORIN, căsătorit cu 2) TĂRNĂUCEANU RAMONA CĂTĂLINA, bun comun	A1.1
/	
Act Administrativ nr. 2631, din 24/04/2026 emis de Primaria Sendriceni;	
B8 Inscierea provizorie, drept de PROPRIETATE, dobandit prin Construire, cota actuala 1/1, cota initiala 1/1 1) TĂRNĂUCEANU MARINICĂ SORIN, căsătorit cu 2) TĂRNĂUCEANU RAMONA CĂTĂLINA, bun comun	A1.2, A1.3

**C. Partea III. SARCINI .**

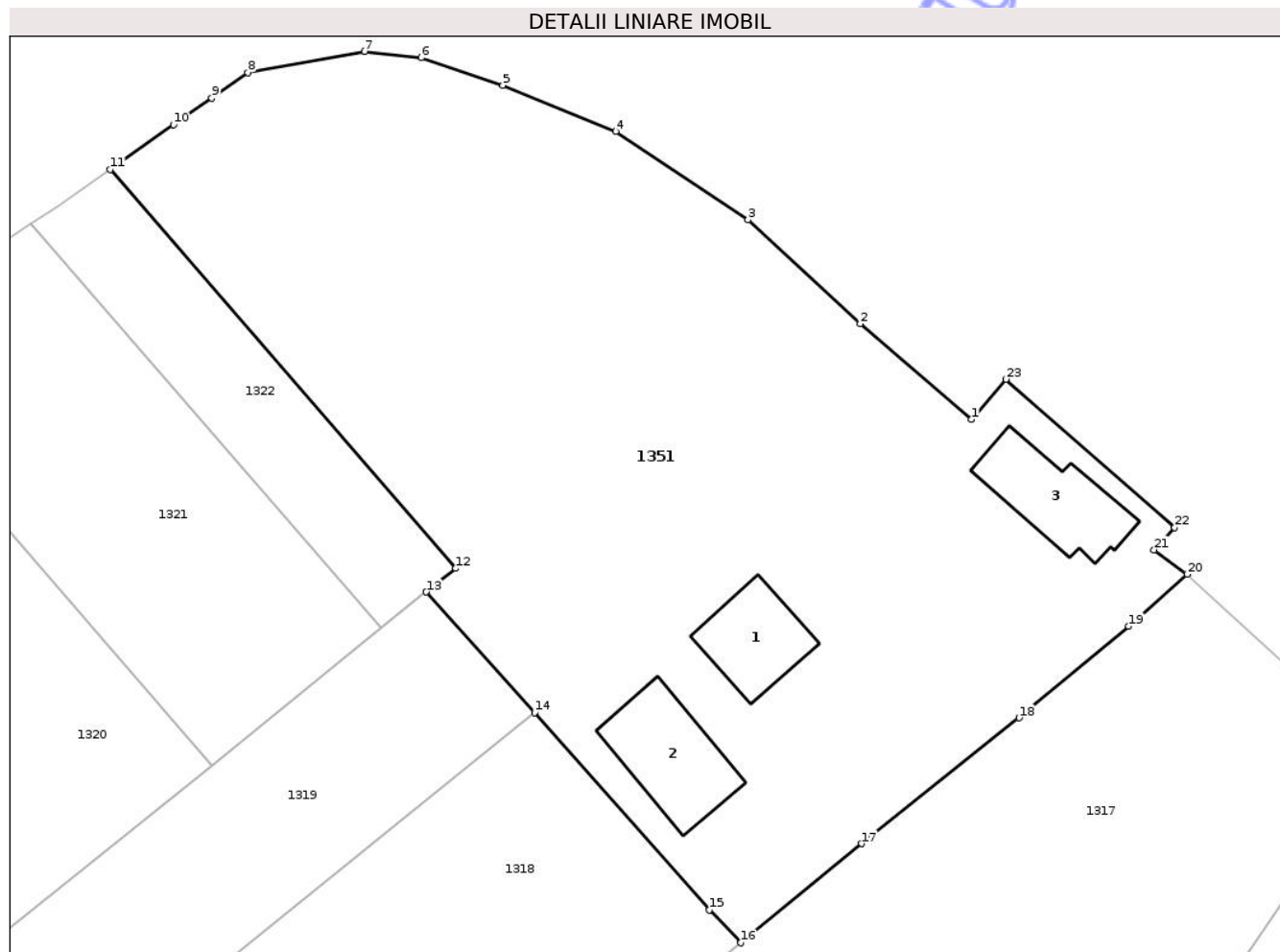
Inscrieri privind dezmembramentele dreptului de proprietate, drepturi reale de garanție și sarcini	Referințe
NU SUNT	

## Anexa Nr. 1 La Partea I

## Teren

Nr cadastral	Suprafața (mp)*	Observații / Referințe
52789	5.400	

\* Suprafața este determinată în planul de proiecție Stereo 70.



## Date referitoare la teren

Crt	Categorie folosință	Intra vilan	Suprafața (mp)	Tarla	Parcelă	Nr. topo	Observații / Referințe
1	curți constructii	DA	1.200	10	104/1	-	
2	arabil	DA	3.329	10	104/1	-	
3	curți constructii	DA	262	10	104/1	-	
4	arabil	DA	609	10	104/1	-	

## Date referitoare la construcții

Crt	Număr	Destinație construcție	Supraf. (mp)	Situație juridică	Observații / Referințe
A1.1	52789-C1	construcții de locuințe	100	Cu acte	Nr. niveluri:3; S. construita la sol:100 mp; S. construita desfasurata:300 mp; Casa construita in anul 2009 din BCA, acoperita cu tabla, copusa din: Demisol = doua camere si garaj, Sc=100 mp; Parter = trei camere hol si baie, Sc=100 mp; Mansarda = trei camere, hol si baie, Sc=100 mp. Suprafata construita desfasurata de 300 mp. Fara certificat energetic.
A1.2		construcții anexa	135	Fara acte	Nr. niveluri:1; S. construita la sol:135 mp; S. construita desfasurata:135 mp; Anexa, P, scd=135 mp
A1.3		construcții administrative si social culturale	122	Fara acte	Nr. niveluri:1; S. construita la sol:122 mp; S. construita desfasurata:122 mp; Spatiu comercial, P, scd=122 mp

## Lungime Segmente

1) Valorile lungimilor segmentelor sunt obținute din proiecție în plan.

Punct început	X / Y	Punct sfârșit	X / Y	Lungime segment (** (m))
1	600.016,581 720.480,026	2	600.004,447 720.490,461	16.004
3	599.992,198 720.501,8	4	599.977,766 720.511,428	17.349
5	599.965,423 720.516,456	6	599.956,519 720.519,478	9.403
7	599.950,318 720.520,153	8	599.937,565 720.517,86	12.958
9	599.933,63 720.515,082	10	599.929,486 720.512,155	5.073
11	599.922,562 720.507,266	12	599.960,273 720.463,797	57.547
13	599.957,081 720.461,225	14	599.968,89 720.448,072	17.676
15	599.987,963 720.426,546	16	599.991,421 720.422,974	4.972
17	600.004,563 720.433,782	18	600.021,776 720.447,497	22.009
19	600.033,752 720.457,49	20	600.040,127 720.463,14	8.518
21	600.036,508 720.465,818	22	600.038,758 720.468,24	3.306
23	600.020,331 720.484,423	1	600.016,581 720.480,026	5.779

Punct început	X / Y	Punct sfârșit	X / Y	Lungime segment (** (m))
2	600.004,447 720.490,461	3	599.992,198 720.501,8	16.692
4	599.977,766 720.511,428	5	599.965,423 720.516,456	13.328
6	599.956,519 720.519,478	7	599.950,318 720.520,153	6.238
8	599.937,565 720.517,86	9	599.933,63 720.515,082	4.817
10	599.929,486 720.512,155	11	599.922,562 720.507,266	8.476
12	599.960,273 720.463,797	13	599.957,081 720.461,225	4.099
14	599.968,89 720.448,072	15	599.987,963 720.426,546	28.76
16	599.991,421 720.422,974	17	600.004,563 720.433,782	17.015
18	600.021,776 720.447,497	19	600.033,752 720.457,49	15.598
20	600.040,127 720.463,14	21	600.036,508 720.465,818	4.502
22	600.038,758 720.468,24	23	600.020,331 720.484,423	24.524

\*\* Lungimile segmentelor sunt determinate în planul de proiecție Stereo 70 și sunt rotunjite la 1 milimetru.

\*\*\* Distanța dintre puncte este formată din segmente cumulate ce sunt mai mici decât valoarea 1 milimetru.



**DATE DESPRE IMOBILUL NR. 1352**

Oficiul de Cadastru și Publicitate Imobiliară BOTOSANI  
Biroul de Cadastru și Publicitate Imobiliară Dorohoi

**A. Partea I. Descrierea imobilului**

TEREN Extravilan

Adresa: Jud. Botosani

Nr. Crt	Nr cadastral Nr. topografic	Suprafața* (mp)	Observații / Referințe
A1		1.919	Sector cadastral:18 Teren neimprejmuit;

**B. Partea II. Proprietari și acte**

Inscrieri privitoare la dreptul de proprietate și alte drepturi reale	Referințe
/	
Act Normativ nr. 7, din 13/03/1996 emis de Parlamentul Romaniei;	
B1	Inscrierea provizorie, drept de PROPRIETATE, dobandit prin Lege, cota actuala 1/1
	1) NEIDENTIFICAT NEIDENTIFICAT
Act Normativ nr. 7., din 13/03/1996 emis de Parlamentul Romaniei (art.13);	
B2	Se notează mențiunea de proprietar neidentificat.

**C. Partea III. SARCINI .**

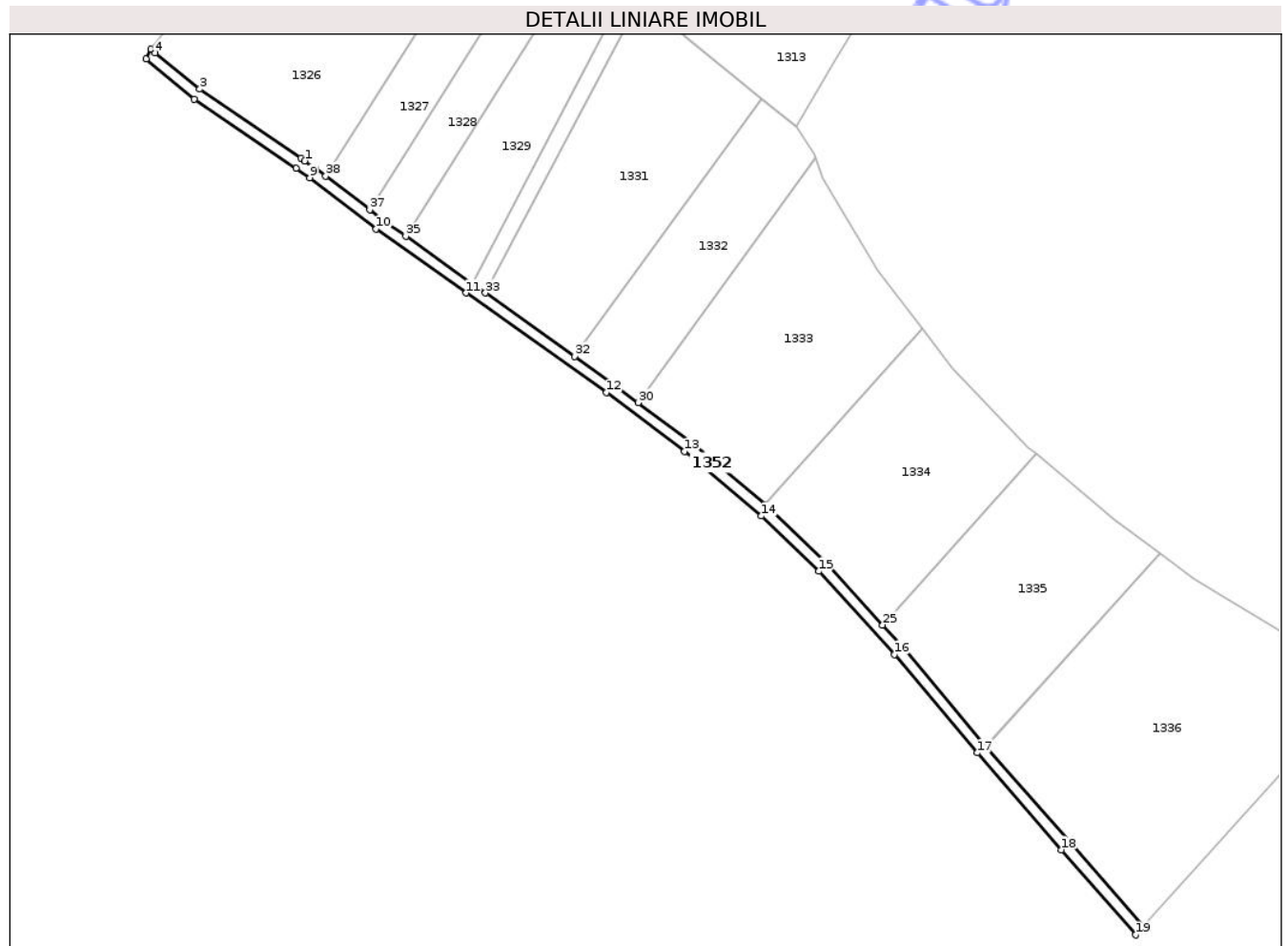
Inscrieri privind dezmembramintele dreptului de proprietate, drepturi reale de garanție și sarcini	Referințe
NU SUNT	

## Anexa Nr. 1 La Partea I

## Teren

Nr cadastral	Suprafața (mp)*	Observații / Referințe
	1.919	

\* Suprafața este determinată în planul de proiecție Stereo 70.



## Date referitoare la teren

Crt	Categorie folosință	Intra vilan	Suprafața (mp)	Tarla	Parcelă	Nr. topo	Observații / Referințe
1	drum	NU	270	10	111	-	
2	drum	NU	1.649	10	109	-	

## Lungime Segmente

1) Valorile lungimilor segmentelor sunt obținute din proiecție în plan.

Punct început	X / Y	Punct sfârșit	X / Y	Lungime segment (** (m))
1	599.847,693 719.995,978	2	599.846,287 719.996,935	1.701
3	599.809,837 720.021,748	4	599.793,843 720.034,901	20.708
5	599.792,296 720.036,173	6	599.790,476 720.032,611	4.0
7	599.807,858 720.018,119	8	599.844,486 719.993,305	44.242

Punct început	X / Y	Punct sfârșit	X / Y	Lungime segment (** (m))
2	599.846,287 719.996,935	3	599.809,837 720.021,748	44.094
4	599.793,843 720.034,901	5	599.792,296 720.036,173	2.003
6	599.790,476 720.032,611	7	599.807,858 720.018,119	22.631
8	599.844,486 719.993,305	9	599.849,455 719.989,939	6.002

Punct început	X / Y	Punct sfârșit	X / Y	Lungime segment (** (m)
9	599.849,455 719.989,939	10	599.873,426 719.971,482	30.253
11	599.905,846 719.948,425	12	599.956,334 719.912,568	61.925
13	599.984,537 719.891,403	14	600.012,212 719.868,138	36.155
15	600.032,875 719.848,257	16	600.060,248 719.818,342	40.549
17	600.090,013 719.782,916	18	600.120,265 719.748,037	46.171
19	600.147,061 719.717,392	20	600.149,756 719.720,386	4.028
21	600.123,281 719.750,664	22	600.093,325 719.785,203	45.72
23	600.093,055 719.785,513	24	600.063,256 719.820,98	46.324
25	600.055,951 719.828,964	26	600.035,74 719.851,051	29.939
27	600.014,889 719.871,113	28	600.013,43 719.872,34	1.906
29	599.987,026 719.894,536	30	599.967,823 719.908,947	24.009
31	599.958,693 719.915,799	32	599.944,934 719.925,571	16.876
33	599.912,78 719.948,407	34	599.908,033 719.951,778	5.822
35	599.884,049 719.968,835	36	599.875,806 719.974,698	10.115
37	599.871,064 719.978,349	38	599.855,25 719.990,525	19.958
39	599.851,799 719.993,182	1	599.847,693 719.995,978	4.968

Punct început	X / Y	Punct sfârșit	X / Y	Lungime segment (** (m)
10	599.873,426 719.971,482	11	599.905,846 719.948,425	39.783
12	599.956,334 719.912,568	13	599.984,537 719.891,403	35.261
14	600.012,212 719.868,138	15	600.032,875 719.848,257	28.674
16	600.060,248 719.818,342	17	600.090,013 719.782,916	46.27
18	600.120,265 719.748,037	19	600.147,061 719.717,392	40.708
20	600.149,756 719.720,386	21	600.123,281 719.750,664	40.22
22	600.093,325 719.785,203	23	600.093,055 719.785,513	0.411
24	600.063,256 719.820,98	25	600.055,951 719.828,964	10.822
26	600.035,74 719.851,051	27	600.014,889 719.871,113	28.935
28	600.013,43 719.872,34	29	599.987,026 719.894,536	34.494
30	599.967,823 719.908,947	31	599.958,693 719.915,799	11.415
32	599.944,934 719.925,571	33	599.912,78 719.948,407	39.438
34	599.908,033 719.951,778	35	599.884,049 719.968,835	29.431
36	599.875,806 719.974,698	37	599.871,064 719.978,349	5.985
38	599.855,25 719.990,525	39	599.851,799 719.993,182	4.355

\*\* Lungimile segmentelor sunt determinate în plan de proiecție Stereo 70 și sunt rotunjite la 1 milimetru.

\*\*\* Distanța dintre puncte este formată din segmente cumulate ce sunt mai mici decât valoarea 1 milimetru.

