DATE DESPRE IMOBILUL NR. 454

Oficiul de Cadastru şi Publicitate Imobiliară BOTOSANI
Biroul de Cadastru şi Publicitate Imobiliară Botosani

A. Partea I. Descrierea imobilului

TEREN Extravilan

Adresa: Jud. Botosani

Nr. Crt	Nr cadastral Nr. topografic	Suprafaţa* (mp)	Observaţii / Referinţe
A1		10.392	Sector cadastral:7 Teren neimprejmuit;

B. Partea II. Proprietari şi acte

Inscrieri privitoare la dreptul de proprietate şi alte drepturi reale		Referinţe
/		
Act Normativ nr. 7, din 13/03/1996 emis de Parlamentul Romaniei;		
B1	Inscrierea posesiei, drept de PROPRIETATE, dobandit prin Lege, cota actuala 1/1	A1
	1) **NEIDENTIFICAT NEIDENTIFICAT**, LIPSA CNP	
Act Normativ nr. 7, din 13/03/1996 emis de Parlamentul Romaniei ;		
B2	Se noteaza mentiunea de proprietar neidentificat	A1

C. Partea III. SARCINI .

Inscrieri privind dezmembramintele dreptului de proprietate, drepturi reale de garanţie şi sarcini	Referinţe
NU SUNT	

Document care conține date cu caracter personal, protejat de prevederile Regulamentului (UE) nr. 679/2016 și Legii 190/2018

Anexa Nr. 1 La Partea I

Teren

Nr cadastral	Suprafaţa (mp)*	Observaţii / Referinţe
	10.392	

* Suprafaţa este determinată in planul de proiecţie Stereo 70.

DETALII LINIARE IMOBIL



Date referitoare la teren

Crt	Categorie folosință	Intra vilan	Suprafaţa (mp)	Tarla	Parcelă	Nr. topo	Observaţii / Referinţe
1	drum	NU	5.762	-	8	-	
2	drum	NU	4.630	-	9	-	

Lungime Segmente

1) Valorile lungimilor segmentelor sunt obţinute din proiecţie în plan.

Punct început	X / Y	Punct sfârşit	X / Y	Lungime segment
1	666.966,766 680.056,162	2	666.965,148 680.062,271	6.32
4	666.963,062 680.071,127	5	666.960,774 680.080,84	9.979
7	666.957,831 680.095,646	8	666.956,618 680.101,747	6.22
10	666.953,959 680.111,051	11	666.952,904 680.114,744	3.841
13	666.951,358 680.119,988	14	666.949,705 680.124,204	4.529

Punct început	X / Y	Punct sfârşit	X / Y	Lungime segment
2	666.965,148 680.062,271	3	666.964,846 680.063,553	1.317
5	666.960,774 680.080,84	6	666.959,38 680.087,854	7.151
8	666.956,618 680.101,747	9	666.956,074 680.103,651	1.98
11	666.952,904 680.114,744	12	666.952,384 680.116,563	1.892
14	666.949,705 680.124,204	15	666.946,142 680.133,292	9.762

Punct început	X / Y	Punct sfârşit	X / Y	Lungime segment
3	666.964,846 680.063,553	4	666.963,062 680.071,127	7.781
6	666.959,38 680.087,854	7	666.957,831 680.095,646	7.945
9	666.956,074 680.103,651	10	666.953,959 680.111,051	7.696
12	666.952,384 680.116,563	13	666.951,358 680.119,988	3.575
15	666.946,142 680.133,292	16	666.944,436 680.137,644	4.674

Document care conține date cu caracter personal, protejat de prevederile Regulamentului (UE) nr. 679/2016 și Legii 190/2018

Punct început	X / Y	Punct sfârşit	X / Y	Lungime segment
16	666.944,436 680.137,644	17	666.943,429 680.140,212	2.759
19	666.937,983 680.153,326	20	666.937,033 680.155,613	2.477
22	666.932,435 680.167,881	23	666.928,938 680.177,212	9.964
25	666.922,825 680.198,968	26	666.921,962 680.202,754	3.884
28	666.917,916 680.220,506	29	666.917,704 680.221,353	0.873
31	666.910,92 680.248,566	32	666.905,557 680.270,599	22.677
34	666.901,775 680.286,135	35	666.899,651 680.294,861	8.981
37	666.890,825 680.331,095	38	666.890,455 680.332,614	1.563
40	666.883,784 680.359,941	41	666.881,244 680.370,346	10.71
43	666.878,796 680.380,666	44	666.874,65 680.399,261	19.052
46	666.872,002 680.411,139	47	666.871,883 680.411,801	0.672
49	666.869,801 680.423,273	50	666.866,002 680.439,628	16.79
52	666.863,142 680.451,938	53	666.862,513 680.456,633	4.737
55	666.860,499 680.471,649	56	666.859,991 680.479,709	8.076
58	666.859,175 680.491,46	59	666.858,875 680.494,812	3.365
61	666.856,603 680.520,231	62	666.856,21 680.524,63	4.417
64	666.854,666 680.543,07	65	666.853,859 680.552,712	9.676
67	666.851,736 680.575,968	68	666.851,317 680.579,958	4.012
70	666.847,16 680.619,626	71	666.844,981 680.630,97	11.55
73	666.838,026 680.641,748	74	666.841,078 680.630,085	12.056
76	666.845,475 680.597,327	77	666.847,339 680.579,541	17.883
79	666.848,629 680.567,236	80	666.849,873 680.552,378	14.91
82	666.851,543 680.532,424	83	666.852,225 680.524,285	8.167
85	666.853,746 680.507,27	86	666.854,891 680.494,456	12.866
88	666.855,44 680.488,317	89	666.855,999 680.479,457	8.877
91	666.857,144 680.466,578	92	666.858,548 680.456,102	10.57
94	666.859,307 680.450,77	95	666.862,106 680.438,723	12.368
97	666.867,946 680.411,091	98	666.868,08 680.410,349	0.754
100	666.870,746 680.398,391	101	666.874,892 680.379,796	19.052
103	666.877,358 680.369,397	104	666.879,898 680.358,992	10.71
106	666.886,569 680.331,667	107	666.886,939 680.330,148	1.563
109	666.895,764 680.293,915	110	666.897,888 680.285,189	8.981
112	666.901,67 680.269,653	113	666.907,036 680.247,609	22.688

Punct început	X / Y	Punct sfârşit	X / Y	Lungime segment
17	666.943,429 680.140,212	18	666.941,904 680.143,886	3.978
20	666.937,033 680.155,613	21	666.935,472 680.159,778	4.448
23	666.928,938 680.177,212	24	666.927,459 680.181,16	4.216
26	666.921,962 680.202,754	27	666.920,45 680.209,387	6.803
29	666.917,704 680.221,353	30	666.914,785 680.233,062	12.068
32	666.905,557 680.270,599	33	666.903,519 680.278,97	8.616
35	666.899,651 680.294,861	36	666.894,039 680.317,899	23.712
38	666.890,455 680.332,614	39	666.889,845 680.335,114	2.574
41	666.881,244 680.370,346	42	666.879,542 680.377,319	7.178
44	666.874,65 680.399,261	45	666.873,578 680.404,072	4.929
47	666.871,883 680.411,801	48	666.869,864 680.423,006	11.385
50	666.866,002 680.439,628	51	666.863,204 680.451,675	12.368
53	666.862,513 680.456,633	54	666.861,108 680.467,11	10.57
56	666.859,991 680.479,709	57	666.859,429 680.488,621	8.929
59	666.858,875 680.494,812	60	666.857,73 680.507,627	12.866
62	666.856,21 680.524,63	63	666.855,529 680.532,758	8.156
65	666.853,859 680.552,712	66	666.852,611 680.567,612	14.952
68	666.851,317 680.579,958	69	666.849,453 680.597,744	17.883
71	666.844,981 680.630,97	72	666.841,494 680.644,298	13.777
74	666.841,078 680.630,085	75	666.843,199 680.619,04	11.247
77	666.847,339 680.579,541	78	666.847,757 680.575,551	4.012
80	666.849,873 680.552,378	81	666.850,68 680.542,736	9.676
83	666.852,225 680.524,285	84	666.852,619 680.519,875	4.428
86	666.854,891 680.494,456	87	666.855,191 680.491,104	3.364
89	666.855,999 680.479,457	90	666.856,516 680.471,257	8.216
92	666.858,548 680.456,102	93	666.859,203 680.451,218	4.927
95	666.862,106 680.438,723	96	666.865,944 680.422,199	16.964
98	666.868,08 680.410,349	99	666.869,674 680.403,201	7.323
101	666.874,892 680.379,796	102	666.875,647 680.376,409	3.47
104	666.879,898 680.358,992	105	666.885,959 680.334,165	25.556
107	666.886,939 680.330,148	108	666.890,153 680.316,952	13.582
110	666.897,888 680.285,189	111	666.899,632 680.278,024	7.374
113	666.907,036 680.247,609	114	666.910,904 680.232,094	15.989

Punct început	X / Y	Punct sfârşit	X / Y	Lungime segment
18	666.941,904 680.143,886	19	666.937,983 680.153,326	10.222
21	666.935,472 680.159,778	22	666.932,435 680.167,881	8.653
24	666.927,459 680.181,16	25	666.922,825 680.198,968	18.401
27	666.920,45 680.209,387	28	666.917,916 680.220,506	11.404
30	666.914,785 680.233,062	31	666.910,92 680.248,566	15.978
33	666.903,519 680.278,97	34	666.901,775 680.286,135	7.374
36	666.894,039 680.317,899	37	666.890,825 680.331,095	13.582
39	666.889,845 680.335,114	40	666.883,784 680.359,941	25.556
42	666.879,542 680.377,319	43	666.878,796 680.380,666	3.429
45	666.873,578 680.404,072	46	666.872,002 680.411,139	7.241
48	666.869,864 680.423,006	49	666.869,801 680.423,273	0.275
51	666.863,204 680.451,675	52	666.863,142 680.451,938	0.27
54	666.861,108 680.467,11	55	666.860,499 680.471,649	4.58
57	666.859,429 680.488,621	58	666.859,175 680.491,46	2.851
60	666.857,73 680.507,627	61	666.856,603 680.520,231	12.655
63	666.855,529 680.532,758	64	666.854,666 680.543,07	10.348
66	666.852,611 680.567,612	67	666.851,736 680.575,968	8.402
69	666.849,453 680.597,744	70	666.847,16 680.619,626	22.003
72	666.841,494 680.644,298	73	666.838,026 680.641,748	4.304
75	666.843,199 680.619,04	76	666.845,475 680.597,327	21.832
78	666.847,757 680.575,551	79	666.848,629 680.567,236	8.36
81	666.850,68 680.542,736	82	666.851,543 680.532,424	10.348
84	666.852,619 680.519,875	85	666.853,746 680.507,27	12.655
87	666.855,191 680.491,104	88	666.855,44 680.488,317	2.799
90	666.856,516 680.471,257	91	666.857,144 680.466,578	4.721
93	666.859,203 680.451,218	94	666.859,307 680.450,77	0.46
96	666.865,944 680.422,199	97	666.867,946 680.411,091	11.286
99	666.869,674 680.403,201	100	666.870,746 680.398,391	4.929
102	666.875,647 680.376,409	103	666.877,358 680.369,397	7.218
105	666.885,959 680.334,165	106	666.886,569 680.331,667	2.571
108	666.890,153 680.316,952	109	666.895,764 680.293,915	23.711
111	666.899,632 680.278,024	112	666.901,67 680.269,653	8.616
114	666.910,904 680.232,094	115	666.913,823 680.220,385	12.068

Document care conține date cu caracter personal, protejat de prevederile Regulamentului (UE) nr. 679/2016 și Legii 190/2018

Punct început	X / Y	Punct sfârşit	X / Y	Lungime segment
115	666.913,823 680.220,385	116	666.914,025 680.219,578	0.832
118	666.918,062 680.201,865	119	666.918,938 680.198,019	3.945
121	666.925,193 680.175,808	122	666.928,69 680.166,478	9.964
124	666.933,312 680.154,144	125	666.934,289 680.151,791	2.547
127	666.939,72 680.138,715	128	666.940,712 680.136,184	2.719
130	666.945,981 680.122,744	131	666.947,574 680.118,682	4.363
133	666.949,058 680.113,645	134	666.950,113 680.109,952	3.841
136	666.952,726 680.100,806	137	666.953,907 680.094,866	6.056
139	666.956,865 680.079,991	140	666.959,169 680.070,21	10.049
142	666.961,267 680.061,3	143	666.962,899 680.055,138	6.375
145	666.969,127 680.031,627	146	666.973,447 680.015,899	16.311
148	666.977,543 680.000,897	149	666.978,932 679.995,622	5.455
151	666.983,28 679.978,7	152	666.983,528 679.977,715	1.016
154	666.986,324 679.966,405	155	666.987,761 679.960,424	6.15
157	666.995,532 679.933,978	158	666.995,682 679.933,438	0.561
160	667.001,015 679.914,149	161	667.001,212 679.913,666	0.521
163	667.012,754 679.893,436	164	667.021,778 679.883,197	13.647
166	667.032,239 679.874,066	167	667.041,386 679.869,077	10.419
169	667.048,491 679.862,667	170	667.048,642 679.862,388	0.316
172	667.049,893 679.850,848	173	667.048,035 679.842,48	8.571
175	667.047,393 679.824,469	176	667.048,761 679.817,214	7.383
178	667.049,22 679.806,692	179	667.049,109 679.802,096	4.597
181	667.038,042 679.772,109	182	667.036,6 679.761,211	10.993
184	667.039,047 679.750,204	185	667.038,302 679.734,549	15.673
187	667.034,355 679.722,158	188	667.031,588 679.708,423	14.011
190	667.030,444 679.691,776	191	667.032,325 679.669,157	22.697
193	667.033,15 679.644,571	194	667.033,552 679.632,56	12.018
196	667.033,477 679.616,969	197	667.033,439 679.609,259	7.709
199	667.031,381 679.596,692	200	667.029,947 679.587,937	8.872
202	667.026,3 679.549,719	203	667.026,627 679.545,093	4.637
205	667.028,211 679.522,734	206	667.029,761 679.517,18	5.766
208	667.035,251 679.497,5	209	667.041,73 679.480,692	18.014
211	667.055,318 679.451,134	212	667.059,674 679.442,261	9.885

Punct început	X / Y	Punct sfârşit	X / Y	Lungime segment
116	666.914,025 680.219,578	117	666.916,55 680.208,498	11.363
119	666.918,938 680.198,019	120	666.923,64 680.179,951	18.67
122	666.928,69 680.166,478	123	666.931,726 680.158,375	8.653
125	666.934,289 680.151,791	126	666.938,21 680.142,351	10.222
128	666.940,712 680.136,184	129	666.942,418 680.131,832	4.674
131	666.947,574 680.118,682	132	666.948,545 680.115,44	3.384
134	666.950,113 680.109,952	135	666.952,228 680.102,552	7.696
137	666.953,907 680.094,866	138	666.955,457 680.087,074	7.945
140	666.959,169 680.070,21	141	666.960,952 680.062,636	7.781
143	666.962,899 680.055,138	144	666.967,383 680.038,212	17.51
146	666.973,447 680.015,899	147	666.976,988 680.003,007	13.37
149	666.978,932 679.995,622	150	666.980,807 679.988,5	7.365
152	666.983,528 679.977,715	153	666.985,18 679.971,172	6.749
155	666.987,761 679.960,424	156	666.988,557 679.957,11	3.409
158	666.995,682 679.933,438	159	666.997,634 679.926,379	7.324
161	667.001,212 679.913,666	162	667.005,611 679.902,853	11.674
164	667.021,778 679.883,197	165	667.025,272 679.880,147	4.639
167	667.041,386 679.869,077	168	667.046,963 679.865,493	6.629
170	667.048,642 679.862,388	171	667.050,108 679.856,45	6.117
173	667.048,035 679.842,48	174	667.046,713 679.832,616	9.952
176	667.048,761 679.817,214	177	667.049,394 679.813,855	3.418
179	667.049,109 679.802,096	180	667.042,556 679.786,3	17.101
182	667.036,6 679.761,211	183	667.037,125 679.758,85	2.419
185	667.038,302 679.734,549	186	667.036,219 679.728,008	6.865
188	667.031,588 679.708,423	189	667.031,036 679.700,396	8.046
191	667.032,325 679.669,157	192	667.032,524 679.663,235	5.925
194	667.033,552 679.632,56	195	667.033,535 679.628,917	3.643
197	667.033,439 679.609,259	198	667.032,505 679.603,554	5.781
200	667.029,947 679.587,937	201	667.027,022 679.557,283	30.794
203	667.026,627 679.545,093	204	667.027,924 679.526,783	18.356
206	667.029,761 679.517,18	207	667.033,462 679.503,913	13.773
209	667.041,73 679.480,692	210	667.045,102 679.471,943	9.376
212	667.059,674 679.442,261	213	667.064,882 679.431,653	11.817

Punct început	X / Y	Punct sfârşit	X / Y	Lungime segment
117	666.916,55 680.208,498	118	666.918,062 680.201,865	6.803
120	666.923,64 680.179,951	121	666.925,193 680.175,808	4.424
123	666.931,726 680.158,375	124	666.933,312 680.154,144	4.518
126	666.938,21 680.142,351	127	666.939,72 680.138,715	3.938
129	666.942,418 680.131,832	130	666.945,981 680.122,744	9.762
132	666.948,545 680.115,44	133	666.949,058 680.113,645	1.866
135	666.952,228 680.102,552	136	666.952,726 680.100,806	1.816
138	666.955,457 680.087,074	139	666.956,865 680.079,991	7.221
141	666.960,952 680.062,636	142	666.961,267 680.061,3	1.372
144	666.967,383 680.038,212	145	666.969,127 680.031,627	6.812
147	666.976,988 680.003,007	148	666.977,543 680.000,897	2.181
150	666.980,807 679.988,5	151	666.983,28 679.978,7	10.107
153	666.985,18 679.971,172	154	666.986,324 679.966,405	4.902
156	666.988,557 679.957,11	157	666.995,532 679.933,978	24.16
159	666.997,634 679.926,379	160	667.001,015 679.914,149	12.689
162	667.005,611 679.902,853	163	667.012,754 679.893,436	11.819
165	667.025,272 679.880,147	166	667.032,239 679.874,066	9.247
168	667.046,963 679.865,493	169	667.048,491 679.862,667	3.213
171	667.050,108 679.856,45	172	667.049,893 679.850,848	5.606
174	667.046,713 679.832,616	175	667.047,393 679.824,469	8.176
177	667.049,394 679.813,855	178	667.049,22 679.806,692	7.166
180	667.042,556 679.786,3	181	667.038,042 679.772,109	14.892
183	667.037,125 679.758,85	184	667.039,047 679.750,204	8.857
186	667.036,219 679.728,008	187	667.034,355 679.722,158	6.139
189	667.031,036 679.700,396	190	667.030,444 679.691,776	8.64
192	667.032,524 679.663,235	193	667.033,15 679.644,571	18.674
195	667.033,535 679.628,917	196	667.033,477 679.616,969	11.948
198	667.032,505 679.603,554	199	667.031,381 679.596,692	6.953
201	667.027,022 679.557,283	202	667.026,3 679.549,719	7.598
204	667.027,924 679.526,783	205	667.028,211 679.522,734	4.059
207	667.033,462 679.503,913	208	667.035,251 679.497,5	6.658
210	667.045,102 679.471,943	211	667.055,318 679.451,134	23.181
213	667.064,882 679.431,653	214	667.072,275 679.416,595	16.775

Document care conține date cu caracter personal, protejat de prevederile Regulamentului (UE) nr. 679/2016 și Legii 190/2018

Punct început	X / Y	Punct sfârşit	X / Y	Lungime segment
214	667.072,275 679.416,595	215	667.077,299 679.406,363	11.399
217	667.099,238 679.360,851	218	667.100,688 679.357,575	3.582
220	667.116,414 679.330,764	221	667.121,906 679.322,819	9.658
223	667.127,789 679.314,204	224	667.132,135 679.307,372	8.097
226	667.146,116 679.279,513	227	667.152,101 679.267,587	13.343
229	667.161,395 679.245,197	230	667.162,16 679.243,354	1.995
232	667.167,896 679.234,237	233	667.172,765 679.220,803	14.289
235	667.181,148 679.197,671	236	667.190,095 679.181,672	18.331
238	667.202,019 679.160,464	239	667.203,436 679.157,943	2.892
241	667.210,26 679.147,28	242	667.217,787 679.138,16	11.825
244	667.232,632 679.126,111	245	667.247,906 679.105,438	25.704
247	667.262,643 679.082,702	248	667.266,662 679.075,504	8.244
250	667.287,526 679.038,149	251	667.310,627 678.997,858	46.443
253	667.324,393 678.976,484	254	667.327,481 678.972,564	4.991
256	667.339,439 678.959,128	257	667.342,883 678.954,075	6.114
259	667.354,103 678.939,758	260	667.359,904 678.932,356	9.404
262	667.380,975 678.900,873	263	667.383,864 678.896,545	5.204
265	667.405,566 678.861,178	266	667.428,005 678.828,136	39.941
268	667.445,017 678.804,014	269	667.452,579 678.793,291	13.121
271	667.453,802 678.791,629	272	667.468,46 678.771,702	24.737
274	667.475,996 678.760,81	275	667.477,785 678.757,57	3.701
277	667.485,801 678.741,713	278	667.486,257 678.740,06	1.715
280	667.488,383 678.732,354	281	667.490,234 678.717,776	14.695
283	667.492,699 678.699,577	284	667.494,125 678.693,46	6.28
286	667.497,646 678.686,19	287	667.510,065 678.666,435	23.334
289	667.517,016 678.654,097	290	667.517,139 678.653,876	0.253
292	667.535,969 678.613,676	293	667.536,733 678.611,968	1.871
295	667.543,052 678.597,85	296	667.547,256 678.590,025	8.882
298	667.565,036 678.556,93	299	667.569,34 678.548,918	9.095
301	667.585,207 678.514,402	302	667.587,28 678.509,585	5.244
304	667.602,064 678.475,232	305	667.607,09 678.464,165	12.155
307	667.636,441 678.399,53	308	667.648,763 678.380,19	22.932
310	667.671,947 678.337,072	311	667.673,508 678.332,26	5.059

Punct început	X / Y	Punct sfârşit	X / Y	Lungime segment
215	667.077,299 679.406,363	216	667.095,542 679.369,205	41.395
218	667.100,688 679.357,575	219	667.105,682 679.346,29	12.341
221	667.121,906 679.322,819	222	667.126,968 679.315,494	8.904
224	667.132,135 679.307,372	225	667.138,239 679.295,209	13.609
227	667.152,101 679.267,587	228	667.153,764 679.263,58	4.338
230	667.162,16 679.243,354	231	667.165,847 679.237,493	6.924
233	667.172,765 679.220,803	234	667.180,411 679.199,705	22.441
236	667.190,095 679.181,672	237	667.197,038 679.169,323	14.167
239	667.203,436 679.157,943	240	667.204,948 679.155,58	2.805
242	667.217,787 679.138,16	243	667.220,241 679.136,168	3.16
245	667.247,906 679.105,438	246	667.256,259 679.094,135	14.055
248	667.266,662 679.075,504	249	667.287,326 679.038,499	42.383
251	667.310,627 678.997,858	252	667.319,419 678.984,042	16.377
254	667.327,481 678.972,564	255	667.333,776 678.967,437	8.118
257	667.342,883 678.954,075	258	667.348,429 678.946,998	8.992
260	667.359,904 678.932,356	261	667.360,316 678.931,83	0.668
263	667.383,864 678.896,545	264	667.402,368 678.866,39	35.379
266	667.428,005 678.828,136	267	667.436,738 678.815,753	15.152
269	667.452,579 678.793,291	270	667.452,706 678.793,119	0.213
272	667.468,46 678.771,702	273	667.474,332 678.763,214	10.322
275	667.477,785 678.757,57	276	667.482,436 678.749,148	9.622
278	667.486,257 678.740,06	279	667.487,103 678.736,995	3.18
281	667.490,234 678.717,776	282	667.492,361 678.701,028	16.882
284	667.494,125 678.693,46	285	667.495,527 678.689,562	4.142
287	667.510,065 678.666,435	288	667.510,822 678.665,23	1.424
290	667.517,139 678.653,876	291	667.521,248 678.645,103	9.688
293	667.536,733 678.611,968	294	667.540,676 678.603,158	9.652
296	667.547,256 678.590,025	297	667.553,277 678.578,818	12.723
299	667.569,34 678.548,918	300	667.574,426 678.539,451	10.747
302	667.587,28 678.509,585	303	667.601,043 678.477,607	34.815
305	667.607,09 678.464,165	306	667.634,474 678.403,862	66.229
308	667.648,763 678.380,19	309	667.664,143 678.351,717	32.362
311	667.673,508 678.332,26	312	667.682,29 678.304,028	29.566

Punct început	X / Y	Punct sfârşit	X / Y	Lungime segment
216	667.095,542 679.369,205	217	667.099,238 679.360,851	9.135
219	667.105,682 679.346,29	220	667.116,414 679.330,764	18.874
222	667.126,968 679.315,494	223	667.127,789 679.314,204	1.529
225	667.138,239 679.295,209	226	667.146,116 679.279,513	17.562
228	667.153,764 679.263,58	229	667.161,395 679.245,197	19.904
231	667.165,847 679.237,493	232	667.167,896 679.234,237	3.847
234	667.180,411 679.199,705	235	667.181,148 679.197,671	2.163
237	667.197,038 679.169,323	238	667.202,019 679.160,464	10.163
240	667.204,948 679.155,58	241	667.210,26 679.147,28	9.854
243	667.220,241 679.136,168	244	667.232,632 679.126,111	15.958
246	667.256,259 679.094,135	247	667.262,643 679.082,702	13.094
249	667.287,326 679.038,499	250	667.287,526 679.038,149	0.404
252	667.319,419 678.984,042	253	667.324,393 678.976,484	9.048
255	667.333,776 678.967,437	256	667.339,439 678.959,128	10.056
258	667.348,429 678.946,998	259	667.354,103 678.939,758	9.199
261	667.360,316 678.931,83	262	667.380,975 678.900,873	37.217
264	667.402,368 678.866,39	265	667.405,566 678.861,178	6.115
267	667.436,738 678.815,753	268	667.445,017 678.804,014	14.365
270	667.452,706 678.793,119	271	667.453,802 678.791,629	1.849
273	667.474,332 678.763,214	274	667.475,996 678.760,81	2.924
276	667.482,436 678.749,148	277	667.485,801 678.741,713	8.16
279	667.487,103 678.736,995	280	667.488,383 678.732,354	4.814
282	667.492,361 678.701,028	283	667.492,699 678.699,577	1.49
285	667.495,527 678.689,562	286	667.497,646 678.686,19	3.983
288	667.510,822 678.665,23	289	667.517,016 678.654,097	12.739
291	667.521,248 678.645,103	292	667.535,969 678.613,676	34.704
294	667.540,676 678.603,158	295	667.543,052 678.597,85	5.815
297	667.553,277 678.578,818	298	667.565,036 678.556,93	24.847
300	667.574,426 678.539,451	301	667.585,207 678.514,402	27.27
303	667.601,043 678.477,607	304	667.602,064 678.475,232	2.585
306	667.634,474 678.403,862	307	667.636,441 678.399,53	4.758
309	667.664,143 678.351,717	310	667.671,947 678.337,072	16.594
312	667.682,29 678.304,028	313	667.685,304 678.283,169	21.076

Document care conține date cu caracter personal, protejat de prevederile Regulamentului (UE) nr. 679/2016 și Legii 190/2018

Punct început	X / Y	Punct sfârşit	X / Y	Lungime segment
313	667.685,304 678.283,169	314	667.685,733 678.275,479	7.702
316	667.688,614 678.267,518	317	667.689,749 678.275,3	7.864
319	667.686,204 678.304,914	320	667.677,32 678.333,471	29.907
322	667.667,668 678.353,608	323	667.652,214 678.382,218	32.517
325	667.637,909 678.405,972	326	667.610,732 678.465,819	65.729
328	667.604,717 678.479,188	329	667.590,954 678.511,167	34.815
331	667.578,032 678.541,191	332	667.572,864 678.550,81	10.92
334	667.556,8 678.580,711	335	667.550,779 678.591,918	12.722
337	667.544,327 678.604,792	338	667.540,384 678.613,602	9.652
340	667.524,87 678.646,8	341	667.520,702 678.655,699	9.827
343	667.514,266 678.667,268	344	667.513,451 678.668,564	1.531
346	667.499,144 678.691,324	347	667.497,968 678.694,595	3.476
349	667.496,303 678.701,736	350	667.494,202 678.718,28	16.677
352	667.490,959 678.738,058	353	667.490,113 678.741,124	3.18
355	667.486,015 678.750,942	356	667.481,287 678.759,504	9.781
358	667.477,622 678.765,49	359	667.471,716 678.774,026	10.38
361	667.455,928 678.795,489	362	667.455,825 678.795,629	0.173
364	667.440,007 678.818,058	365	667.431,294 678.830,412	15.117
367	667.405,777 678.868,482	368	667.387,233 678.898,702	35.456
370	667.363,558 678.934,177	371	667.363,052 678.934,823	0.82
373	667.351,577 678.949,465	374	667.346,113 678.956,438	8.859
376	667.336,753 678.970,171	377	667.330,35 678.975,386	8.258
379	667.322,777 678.986,215	380	667.314,051 678.999,928	16.254
382	667.290,807 679.040,469	383	667.270,154 679.077,454	42.361
385	667.259,627 679.096,307	386	667.251,124 679.107,816	14.309
388	667.222,762 679.139,274	389	667.220,618 679.141,014	2.761
391	667.208,318 679.157,736	392	667.206,867 679.160,003	2.691
394	667.200,525 679.171,283	395	667.193,584 679.183,628	14.162
397	667.184,172 679.201,068	398	667.176,525 679.222,166	22.441
400	667.169,233 679.239,624	401	667.165,725 679.245,199	6.587
403	667.157,458 679.265,114	404	667.155,74 679.269,253	4.481
406	667.141,814 679.297,003	407	667.135,619 679.309,348	13.812
409	667.130,302 679.317,706	410	667.125,196 679.325,093	8.98

Punct început	X / Y	Punct sfârşit	X / Y	Lungime segment
314	667.685,733 678.275,479	315	667.683,943 678.264,494	11.13
317	667.689,749 678.275,3	318	667.689,288 678.283,567	8.28
320	667.677,32 678.333,471	321	667.675,643 678.338,642	5.436
323	667.652,214 678.382,218	324	667.639,966 678.401,441	22.793
326	667.610,732 678.465,819	327	667.605,723 678.476,85	12.115
329	667.590,954 678.511,167	330	667.588,881 678.515,983	5.244
332	667.572,864 678.550,81	333	667.568,56 678.558,823	9.095
335	667.550,779 678.591,918	336	667.546,644 678.599,616	8.738
338	667.540,384 678.613,602	339	667.539,606 678.615,341	1.905
341	667.520,702 678.655,699	342	667.520,511 678.656,042	0.392
344	667.513,451 678.668,564	345	667.501,033 678.688,319	23.334
347	667.497,968 678.694,595	348	667.496,595 678.700,485	6.048
350	667.494,202 678.718,28	351	667.492,315 678.733,142	14.982
353	667.490,113 678.741,124	354	667.489,574 678.743,078	2.027
356	667.481,287 678.759,504	357	667.479,4 678.762,92	3.902
359	667.471,716 678.774,026	360	667.457,024 678.794,0	24.795
362	667.455,825 678.795,629	363	667.448,286 678.806,319	13.081
365	667.431,294 678.830,412	366	667.408,927 678.863,349	39.814
368	667.387,233 678.898,702	369	667.384,302 678.903,094	5.28
371	667.363,052 678.934,823	372	667.357,251 678.942,225	9.404
374	667.346,113 678.956,438	375	667.342,744 678.961,381	5.982
377	667.330,35 678.975,386	378	667.327,64 678.978,825	4.378
380	667.314,051 678.999,928	381	667.290,997 679.040,138	46.351
383	667.270,154 679.077,454	384	667.266,135 679.084,652	8.244
386	667.251,124 679.107,816	387	667.235,547 679.128,897	26.212
389	667.220,618 679.141,014	390	667.213,499 679.149,64	11.184
392	667.206,867 679.160,003	393	667.205,506 679.162,424	2.778
395	667.193,584 679.183,628	396	667.184,798 679.199,34	18.002
398	667.176,525 679.222,166	399	667.171,51 679.236,004	14.719
401	667.165,725 679.245,199	402	667.165,089 679.246,73	1.658
404	667.155,74 679.269,253	405	667.149,691 679.281,307	13.486
407	667.135,619 679.309,348	408	667.131,164 679.316,351	8.3
410	667.125,196 679.325,093	411	667.119,704 679.333,038	9.658

Punct început	X / Y	Punct sfârşit	X / Y	Lungime segment
315	667.683,943 678.264,494	316	667.688,614 678.267,518	5.564
318	667.689,288 678.283,567	319	667.686,204 678.304,914	21.569
321	667.675,643 678.338,642	322	667.667,668 678.353,608	16.958
324	667.639,966 678.401,441	325	667.637,909 678.405,972	4.976
327	667.605,723 678.476,85	328	667.604,717 678.479,188	2.545
330	667.588,881 678.515,983	331	667.578,032 678.541,191	27.443
333	667.568,56 678.558,823	334	667.556,8 678.580,711	24.847
336	667.546,644 678.599,616	337	667.544,327 678.604,792	5.671
339	667.539,606 678.615,341	340	667.524,87 678.646,8	34.739
342	667.520,511 678.656,042	343	667.514,266 678.667,268	12.847
345	667.501,033 678.688,319	346	667.499,144 678.691,324	3.549
348	667.496,595 678.700,485	349	667.496,303 678.701,736	1.285
351	667.492,315 678.733,142	352	667.490,959 678.738,058	5.1
354	667.489,574 678.743,078	355	667.486,015 678.750,942	8.632
357	667.479,4 678.762,92	358	667.477,622 678.765,49	3.126
360	667.457,024 678.794,0	361	667.455,928 678.795,489	1.849
363	667.448,286 678.806,319	364	667.440,007 678.818,058	14.365
366	667.408,927 678.863,349	367	667.405,777 678.868,482	6.023
369	667.384,302 678.903,094	370	667.363,558 678.934,177	37.37
372	667.357,251 678.942,225	373	667.351,577 678.949,465	9.199
375	667.342,744 678.961,381	376	667.336,753 678.970,171	10.638
378	667.327,64 678.978,825	379	667.322,777 678.986,215	8.846
381	667.290,997 679.040,138	382	667.290,807 679.040,469	0.381
384	667.266,135 679.084,652	385	667.259,627 679.096,307	13.349
387	667.235,547 679.128,897	388	667.222,762 679.139,274	16.466
390	667.213,499 679.149,64	391	667.208,318 679.157,736	9.612
393	667.205,506 679.162,424	394	667.200,525 679.171,283	10.163
396	667.184,798 679.199,34	397	667.184,172 679.201,068	1.838
399	667.171,51 679.236,004	400	667.169,233 679.239,624	4.276
402	667.165,089 679.246,73	403	667.157,458 679.265,114	19.904
405	667.149,691 679.281,307	406	667.141,814 679.297,003	17.562
408	667.131,164 679.316,351	409	667.130,302 679.317,706	1.606
411	667.119,704 679.333,038	412	667.109,187 679.348,254	18.497

Document care conține date cu caracter personal, protejat de prevederile Regulamentului (UE) nr. 679/2016 și Legii 190/2018

Punct început	X / Y	Punct sfârşit	X / Y	Lungime segment
412	667.109,187 679.348,254	413	667.104,346 679.359,194	11.963
415	667.099,167 679.370,896	416	667.080,889 679.408,126	41.474
418	667.068,473 679.433,416	419	667.063,265 679.444,024	11.817
421	667.048,77 679.473,547	422	667.045,462 679.482,13	9.199
424	667.037,315 679.504,988	425	667.033,614 679.518,255	13.773
427	667.031,914 679.527,066	428	667.030,617 679.545,376	18.356
430	667.031,003 679.556,903	431	667.033,916 679.587,424	30.659
433	667.036,452 679.602,908	434	667.037,438 679.608,924	6.097
436	667.037,535 679.628,897	437	667.037,553 679.632,617	3.72
439	667.036,522 679.663,369	440	667.036,32 679.669,39	6.024
442	667.035,027 679.700,121	443	667.035,56 679.707,888	7.785
445	667.040,03 679.726,794	446	667.042,273 679.733,834	7.389
448	667.041,03 679.759,718	449	667.040,658 679.761,388	1.711
451	667.046,316 679.784,925	452	667.053,09 679.801,253	17.677
454	667.053,403 679.814,181	455	667.052,692 679.817,955	3.841
457	667.050,735 679.832,516	458	667.051,977 679.841,78	9.347
460	667.054,126 679.856,861	461	667.052,403 679.863,842	7.191
463	667.049,992 679.868,301	464	667.043,428 679.872,519	7.803
466	667.027,903 679.883,16	467	667.024,605 679.886,038	4.377
469	667.009,117 679.904,849	470	667.004,917 679.915,173	11.146
472	667.001,489 679.927,445	473	666.999,537 679.934,504	7.324
475	666.992,419 679.958,155	476	666.991,65 679.961,359	3.295
478	666.989,064 679.972,128	479	666.987,407 679.978,694	6.772
481	666.984,68 679.989,498	482	666.982,8 679.996,64	7.385
484	666.980,851 680.004,045	485	666.977,304 680.016,958	13.391
487	666.971,25 680.039,236	1	666.966,766 680.056,162	17.51

Punct început	X / Y	Punct sfârşit	X / Y	Lungime segment
413	667.104,346 679.359,194	414	667.102,896 679.362,47	3.582
416	667.080,889 679.408,126	417	667.075,866 679.418,358	11.399
419	667.063,265 679.444,024	420	667.058,908 679.452,897	9.885
422	667.045,462 679.482,13	423	667.039,052 679.498,76	17.822
425	667.033,614 679.518,255	426	667.032,173 679.523,42	5.362
428	667.030,617 679.545,376	429	667.030,313 679.549,67	4.305
431	667.033,916 679.587,424	432	667.035,328 679.596,046	8.737
434	667.037,438 679.608,924	435	667.037,477 679.616,949	8.025
437	667.037,553 679.632,617	438	667.037,147 679.644,705	12.095
440	667.036,32 679.669,39	441	667.034,455 679.691,805	22.492
443	667.035,56 679.707,888	444	667.038,233 679.721,153	13.531
446	667.042,273 679.733,834	447	667.043,068 679.750,55	16.734
449	667.040,658 679.761,388	450	667.041,961 679.771,234	9.931
452	667.053,09 679.801,253	453	667.053,219 679.806,594	5.343
455	667.052,692 679.817,955	456	667.051,362 679.825,007	7.176
458	667.051,977 679.841,78	459	667.053,877 679.850,334	8.762
461	667.052,403 679.863,842	462	667.052,01 679.864,569	0.827
464	667.043,428 679.872,519	465	667.034,539 679.877,368	10.125
467	667.024,605 679.886,038	468	667.015,852 679.895,97	13.238
470	667.004,917 679.915,173	471	667.004,808 679.915,44	0.288
473	666.999,537 679.934,504	474	666.999,375 679.935,089	0.607
476	666.991,65 679.961,359	477	666.990,214 679.967,339	6.15
479	666.987,407 679.978,694	480	666.987,158 679.979,679	1.016
482	666.982,8 679.996,64	483	666.981,412 680.001,916	5.455
485	666.977,304 680.016,958	486	666.972,989 680.032,669	16.293

Punct început	X / Y	Punct sfârşit	X / Y	Lungime segment
414	667.102,896 679.362,47	415	667.099,167 679.370,896	9.215
417	667.075,866 679.418,358	418	667.068,473 679.433,416	16.775
420	667.058,908 679.452,897	421	667.048,77 679.473,547	23.004
423	667.039,052 679.498,76	424	667.037,315 679.504,988	6.466
426	667.032,173 679.523,42	427	667.031,914 679.527,066	3.655
429	667.030,313 679.549,67	430	667.031,003 679.556,903	7.265
432	667.035,328 679.596,046	433	667.036,452 679.602,908	6.953
435	667.037,477 679.616,949	436	667.037,535 679.628,897	11.948
438	667.037,147 679.644,705	439	667.036,522 679.663,369	18.674
441	667.034,455 679.691,805	442	667.035,027 679.700,121	8.336
444	667.038,233 679.721,153	445	667.040,03 679.726,794	5.92
447	667.043,068 679.750,55	448	667.041,03 679.759,718	9.392
450	667.041,961 679.771,234	451	667.046,316 679.784,925	14.367
453	667.053,219 679.806,594	454	667.053,403 679.814,181	7.589
456	667.051,362 679.825,007	457	667.050,735 679.832,516	7.535
459	667.053,877 679.850,334	460	667.054,126 679.856,861	6.532
462	667.052,01 679.864,569	463	667.049,992 679.868,301	4.242
465	667.034,539 679.877,368	466	667.027,903 679.883,16	8.809
468	667.015,852 679.895,97	469	667.009,117 679.904,849	11.144
471	667.004,808 679.915,44	472	667.001,489 679.927,445	12.455
474	666.999,375 679.935,089	475	666.992,419 679.958,155	24.092
477	666.990,214 679.967,339	478	666.989,064 679.972,128	4.925
480	666.987,158 679.979,679	481	666.984,68 679.989,498	10.128
483	666.981,412 680.001,916	484	666.980,851 680.004,045	2.202
486	666.972,989 680.032,669	487	666.971,25 680.039,236	6.793

**** Lungimile segmentelor sunt determinate în planul de proiecţie Stereo 70 şi sunt rotunjite la 1 milimetru.**
***** Distanţa dintre puncte este formată din segmente cumulate ce sunt mai mici decât valoarea 1 milimetru.**

Document care conține date cu caracter personal, protejat de prevederile Regulamentului (UE) nr. 679/2016 și Legii 190/2018

DATE DESPRE IMOBILUL NR. 455

Oficiul de Cadastru şi Publicitate Imobiliară BOTOSANI
Biroul de Cadastru şi Publicitate Imobiliară Botosani

A. Partea I. Descrierea imobilului

TEREN Extravilan

Adresa: Jud. Botosani

Nr. Crt	Nr cadastral Nr. topografic	Suprafaţa* (mp)	Observaţii / Referinţe
A1	50160	6.486	Sector cadastral:7 Teren neimprejmuit; Conform TP nr. 126767 terenul este amplasat in parcela cadastrala 9/168, 6/2, 1/2, 2/2, 3/2, 4/2. Diferenta de suprafata de 4214 mp se regaseste la ID 456.

B. Partea II. Proprietari şi acte

Inscrieri privitoare la dreptul de proprietate şi alte drepturi reale		Referinţe
30790 / 31/07/2012		
Inscris Sub Semnatura Privata nr. f.nr., din 31/07/2012;		
B1	se notează mențiunea imobil înregistrat în planul cadastral fără localizare certă datorită lipsei planului parcelar	A1
44410 / 19/10/2012		
Act Notarial nr. 1950, din 18/10/2012 emis de BNP "MARIAN VIORICA"-Botoșani;		
B3	Intabulare, drept de PROPRIETATE, dobandit prin Conventie, cota actuala 1/1	A1
	1) **ROȘU MIHAI**, căstorit cu 2) **ROȘU AGLAIA**, bun comun	

C. Partea III. SARCINI .

Inscrieri privind dezmembramintele dreptului de proprietate, drepturi reale de garanţie şi sarcini	Referinţe
NU SUNT	

Anexa Nr. 1 La Partea I

Teren

Nr cadastral	Suprafaţa (mp)*	Observaţii / Referinţe
50160	6.486	Conform TP nr. 126767 terenul este amplasat in parcela cadastrala 9/168, 6/2, 1/2, 2/2, 3/2, 4/2. Diferenta de suprafata de 4214 mp se regaseste la ID 456.

* Suprafaţa este determinată in planul de proiecţie Stereo 70.

DETALII LINIARE IMOBIL

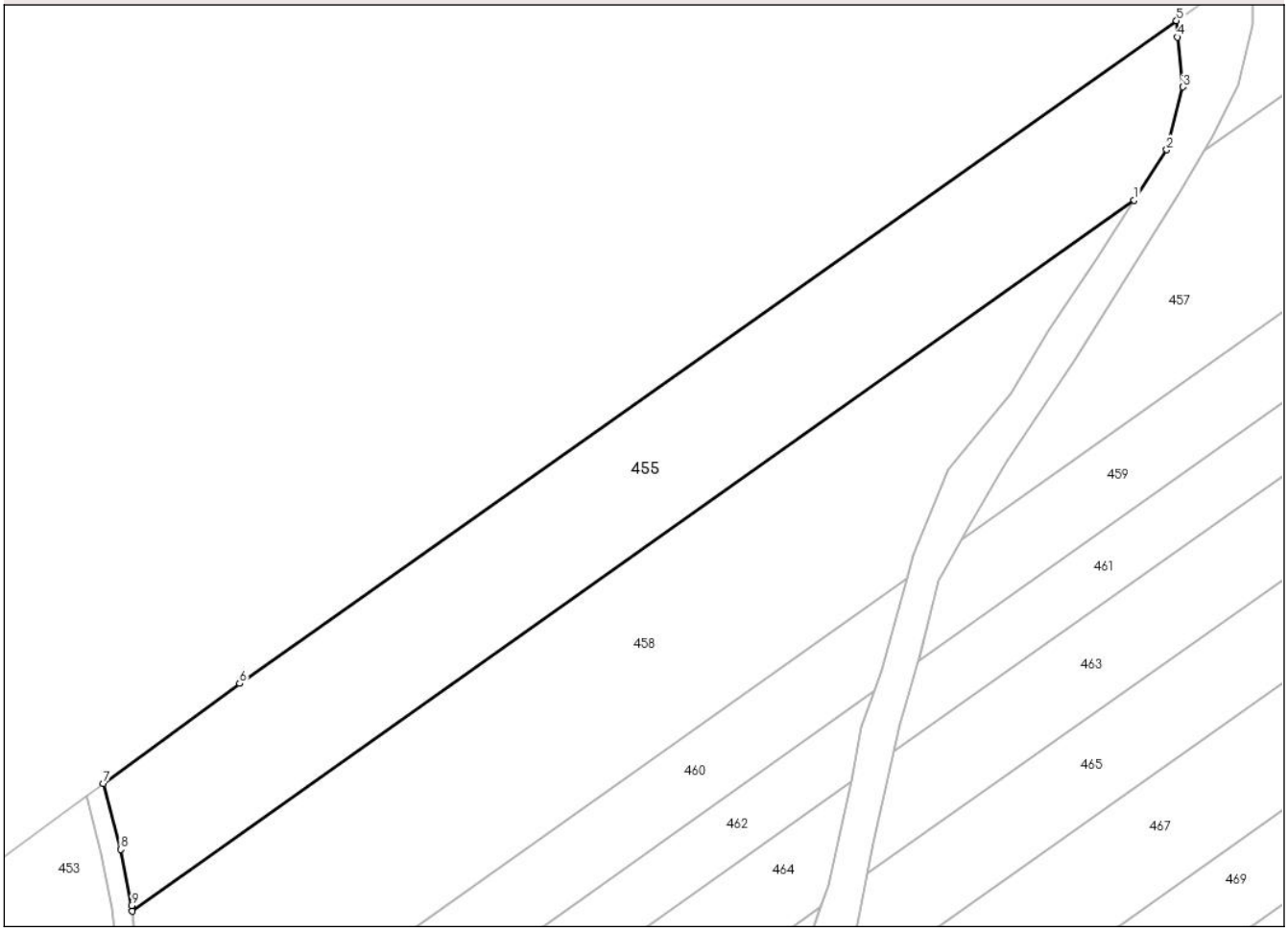

Date referitoare la teren

Crt	Categorie folosință	Intra vilan	Suprafaţa (mp)	Tarla	Parcelă	Nr. topo	Observaţii / Referinţe
1	arabil	NU	1.836	-	9/168	-	
2	ape statatoare	NU	2.356	-	6/2	-	
3	ape statatoare	NU	2.294	-	4/2	-	

Lungime Segmente

1) Valorile lungimilor segmentelor sunt obţinute din proiecţie în plan.

Punct început	X / Y	Punct sfârşit	X / Y	Lungime segment (** (m)
1	667.050,02 680.762,3	2	667.056,597 680.772,526	12.159
2	667.056,597 680.772,526	3	667.059,827 680.785,219	13.097
3	667.059,827 680.785,219	4	667.058,75 680.795,33	10.168

Document care conține date cu caracter personal, protejat de prevederile Regulamentului (UE) nr. 679/2016 și Legii 190/2018

Punct început	X / Y	Punct sfârşit	X / Y	Lungime segment (** (m)
4	667.058,75 680.795,33	5	667.058,582 680.798,619	3.293
5	667.058,582 680.798,619	6	666.869,053 680.664,567	232.145
6	666.869,053 680.664,567	7	666.841,494 680.644,298	34.21
7	666.841,494 680.644,298	8	666.844,981 680.630,97	13.777
8	666.844,981 680.630,97	9	666.847,16 680.619,626	11.55
9	666.847,16 680.619,626	10	666.847,28 680.618,475	1.158
10	666.847,28 680.618,475	1	667.050,02 680.762,3	248.574

** Lungimile segmentelor sunt determinate în planul de proiecţie Stereo 70 şi sunt rotunjite la 1 milimetru.
*** Distanţa dintre puncte este formată din segmente cumulate ce sunt mai mici decât valoarea 1 milimetru.

Document care conține date cu caracter personal, protejat de prevederile Regulamentului (UE) nr. 679/2016 și Legii 190/2018

DATE DESPRE IMOBILUL NR. 456

Oficiul de Cadastru şi Publicitate Imobiliară BOTOSANI
Biroul de Cadastru şi Publicitate Imobiliară Botosani

A. Partea I. Descrierea imobilului

TEREN Extravilan

Adresa: Jud. Botosani

Nr. Crt	Nr cadastral Nr. topografic	Suprafaţa* (mp)	Observaţii / Referinţe
A1		4.214	Sector cadastral:7 Teren neimprejmuit; Conform TP nr. 126767 terenul este amplasat in parcela cadastrala 9/168, 6/2, 1/2, 2/2, 3/2, 4/2. Diferenta de suprafata de 6486 mp se regaseste la ID 455. Imobil inscris in CF 50160 (sporadic).

B. Partea II. Proprietari şi acte

Inscrieri privitoare la dreptul de proprietate şi alte drepturi reale		Referinţe
/		
Act Notarial nr. 1950, din 18/10/2012 emis de BNP "MARIAN VIORICA"-Botoșani;		
B1	Intabulare, drept de PROPRIETATE, dobandit prin Conventie, cota actuala 1/1	A1
	1) **ROȘU MIHAI**, căstorit cu 2) **ROȘU AGLAIA**, bun comun	

C. Partea III. SARCINI .

Inscrieri privind dezmembramintele dreptului de proprietate, drepturi reale de garanţie şi sarcini	Referinţe
NU SUNT	

Anexa Nr. 1 La Partea I

Teren

Nr cadastral	Suprafaţa (mp)*	Observaţii / Referinţe
	4.214	Conform TP nr. 126767 terenul este amplasat in parcela cadastrala 9/168, 6/2, 1/2, 2/2, 3/2, 4/2. Diferenta de suprafata de 6486 mp se regaseste la ID 455. Imobil inscris in CF 50160 (sporadic).

* Suprafaţa este determinată in planul de proiecţie Stereo 70.

DETALII LINIARE IMOBIL

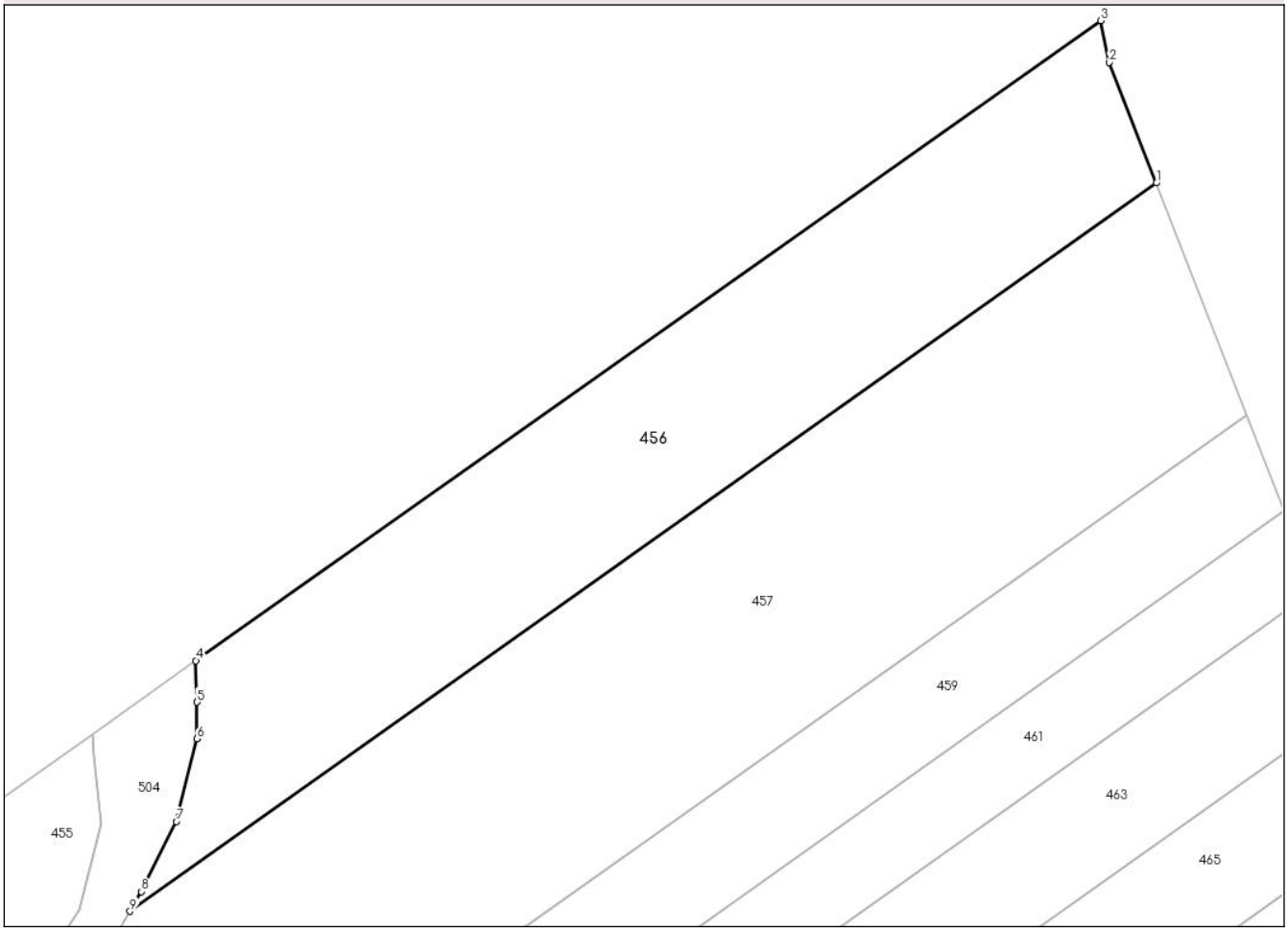

Date referitoare la teren

Crt	Categorie folosință	Intra vilan	Suprafaţa (mp)	Tarla	Parcelă	Nr. topo	Observaţii / Referinţe
1	ape statatoare	NU	246	-	4/2	-	
2	arabil	NU	2.160	-	3/2	-	
3	pasune	NU	1.808	-	2/2	-	

Lungime Segmente
1) Valorile lungimilor segmentelor sunt obţinute din proiecţie în plan.

Punct început	X / Y	Punct sfârşit	X / Y	Lungime segment (** (m)
1	667.216,372 680.880,311	2	667.209,42 680.898,179	19.173
2	667.209,42 680.898,179	3	667.208,133 680.904,395	6.347
3	667.208,133 680.904,395	4	667.073,927 680.809,472	164.382

Document care conține date cu caracter personal, protejat de prevederile Regulamentului (UE) nr. 679/2016 și Legii 190/2018

Punct început	X / Y	Punct sfârşit	X / Y	Lungime segment (** (m)
4	667.073,927 680.809,472	5	667.074,085 680.803,307	6.168
5	667.074,085 680.803,307	6	667.074,085 680.797,879	5.428
6	667.074,085 680.797,879	7	667.071,015 680.785,606	12.651
7	667.071,015 680.785,606	8	667.065,818 680.775,222	11.612
8	667.065,818 680.775,222	9	667.064,129 680.772,309	3.367
9	667.064,129 680.772,309	1	667.216,372 680.880,311	186.662

** Lungimile segmentelor sunt determinate în planul de proiecţie Stereo 70 şi sunt rotunjite la 1 milimetru.
*** Distanţa dintre puncte este formată din segmente cumulate ce sunt mai mici decât valoarea 1 milimetru.

Document care conține date cu caracter personal, protejat de prevederile Regulamentului (UE) nr. 679/2016 și Legii 190/2018

DATE DESPRE IMOBILUL NR. 457

Oficiul de Cadastru şi Publicitate Imobiliară BOTOSANI
Biroul de Cadastru şi Publicitate Imobiliară Botosani

A. Partea I. Descrierea imobilului

TEREN Extravilan

Adresa: Jud. Botosani

Nr. Crt	Nr cadastral Nr. topografic	Suprafaţa* (mp)	Observaţii / Referinţe
A1	50956	8.049	Sector cadastral:7 Teren neimprejmuit; Conform TP nr. 126762 terenul este amplasat in parcela cadastrala 9/169, 6/3, 2/3, 3/3, 4/3. Diferenta de suprafata de 7651 mp se regaseste la ID 458.

B. Partea II. Proprietari şi acte

Inscrieri privitoare la dreptul de proprietate şi alte drepturi reale		Referinţe
87104 / 29/11/2017		
Act Notarial nr. 3063, din 29/11/2017 emis de NP Marian Viorica;		
B3	Intabulare, drept de PROPRIETATE, dobandit prin Conventie, cota actuala 1/1	A1
	1) **ROSU MIHAI**, căsătorit cu 2) **ROŞU AGLAIA**, bun propriu	

C. Partea III. SARCINI .

Inscrieri privind dezmembramintele dreptului de proprietate, drepturi reale de garanţie şi sarcini	Referinţe
NU SUNT	

Anexa Nr. 1 La Partea I

Teren

Nr cadastral	Suprafaţa (mp)*	Observaţii / Referinţe
50956	8.049	Conform TP nr. 126762 terenul este amplasat in parcela cadastrala 9/169, 6/3, 2/3, 3/3, 4/3. Diferenta de suprafata de 7651 mp se regaseste la ID 458.

* Suprafaţa este determinată in planul de proiecţie Stereo 70.

DETALII LINIARE IMOBIL

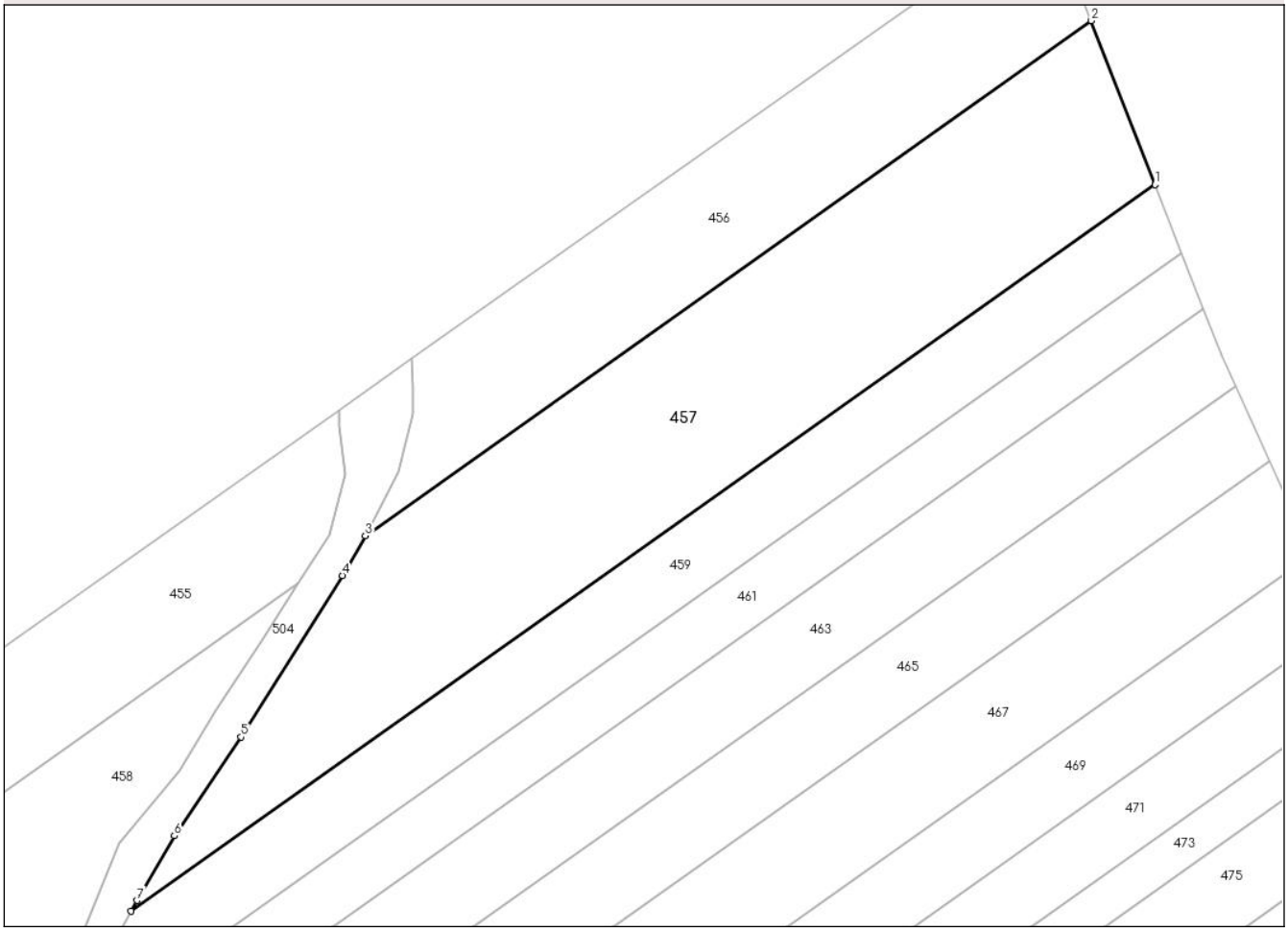

Date referitoare la teren

Crt	Categorie folosință	Intra vilan	Suprafaţa (mp)	Tarla	Parcelă	Nr. topo	Observaţii / Referinţe
1	ape statatoare	NU	615	-	4/3	-	
2	arabil	NU	4.190	-	3/3	-	
3	pasune	NU	2.960	-	2/3	-	
4	padure	NU	284	-	1	-	

Lungime Segmente

1) Valorile lungimilor segmentelor sunt obţinute din proiecţie în plan.

Punct început	X / Y	Punct sfârşit	X / Y	Lungime segment (** (m)
1	667.229,749 680.845,934	2	667.216,372 680.880,311	36.889
2	667.216,372 680.880,311	3	667.064,129 680.772,309	186.662

Document care conține date cu caracter personal, protejat de prevederile Regulamentului (UE) nr. 679/2016 și Legii 190/2018

Punct început	X / Y	Punct sfârşit	X / Y	Lungime segment (** (m)
3	667.064,129 680.772,309	4	667.059,29 680.763,96	9.65
4	667.059,29 680.763,96	5	667.038,092 680.730,121	39.93
5	667.038,092 680.730,121	6	667.024,051 680.709,398	25.032
6	667.024,051 680.709,398	7	667.016,204 680.695,822	15.681
7	667.016,204 680.695,822	8	667.014,982 680.693,576	2.557
8	667.014,982 680.693,576	1	667.229,749 680.845,934	263.321

** Lungimile segmentelor sunt determinate în planul de proiecţie Stereo 70 şi sunt rotunjite la 1 milimetru.
*** Distanţa dintre puncte este formată din segmente cumulate ce sunt mai mici decât valoarea 1 milimetru.

Document care conține date cu caracter personal, protejat de prevederile Regulamentului (UE) nr. 679/2016 și Legii 190/2018

DATE DESPRE IMOBILUL NR. 458

Oficiul de Cadastru şi Publicitate Imobiliară BOTOSANI
Biroul de Cadastru şi Publicitate Imobiliară Botosani

A. Partea I. Descrierea imobilului

TEREN Extravilan

Adresa: Jud. Botosani

Nr. Crt	Nr cadastral Nr. topografic	Suprafaţa* (mp)	Observaţii / Referinţe
A1		7.651	Sector cadastral:7 Teren neimprejmuit; Conform TP nr. 126762 terenul este amplasat in parcela cadastrala 9/169, 6/3, 2/3, 3/3, 4/3. Diferenta de suprafata de 8049 mp se regaseste la ID 457. Imobil inscris in CF 50956 (sporadic)

B. Partea II. Proprietari şi acte

Inscrieri privitoare la dreptul de proprietate şi alte drepturi reale		Referinţe
/		
Act Notarial nr. 3063, din 29/11/2017 emis de NP Marian Viorica;		
B1	Intabulare, drept de PROPRIETATE, dobandit prin Conventie, cota actuala 1/1	A1
	1) **ROSU MIHAI**, căsătorit cu 2) **ROȘU AGLAIA**, bun propriu	

C. Partea III. SARCINI .

Inscrieri privind dezmembramintele dreptului de proprietate, drepturi reale de garanţie şi sarcini	Referinţe
NU SUNT	

Anexa Nr. 1 La Partea I

Teren

Nr cadastral	Suprafaţa (mp)*	Observaţii / Referinţe
	7.651	Conform TP nr. 126762 terenul este amplasat in parcela cadastrala 9/169, 6/3, 2/3, 3/3, 4/3. Diferenta de suprafata de 8049 mp se regaseste la ID 457. Imobil inscris in CF 50956 (sporadic)

* Suprafaţa este determinată in planul de proiecţie Stereo 70.

DETALII LINIARE IMOBIL



Date referitoare la teren

Crt	Categorie folosință	Intra vilan	Suprafaţa (mp)	Tarla	Parcelă	Nr. topo	Observaţii / Referinţe
1	arabil	NU	2.292	-	9/169	-	
2	ape statatoare	NU	2.884	-	6/3	-	
3	ape statatoare	NU	2.475	-	4/3	-	

Lungime Segmente

1) Valorile lungimilor segmentelor sunt obţinute din proiecţie în plan.

Punct început	X / Y	Punct sfârşit	X / Y	Lungime segment (** (m)
1	667.012,448 680.707,852	2	667.025,137 680.723,134	19.863
2	667.025,137 680.723,134	3	667.032,674 680.735,827	14.762
3	667.032,674 680.735,827	4	667.042,591 680.750,748	17.917

Document care conține date cu caracter personal, protejat de prevederile Regulamentului (UE) nr. 679/2016 și Legii 190/2018

Punct început	X / Y	Punct sfârşit	X / Y	Lungime segment (** (m)
4	667.042,591 680.750,748	5	667.050,02 680.762,3	13.735
5	667.050,02 680.762,3	6	666.847,28 680.618,475	248.574
6	666.847,28 680.618,475	7	666.851,56 680.577,643	41.055
7	666.851,56 680.577,643	8	667.004,099 680.685,856	187.024
8	667.004,099 680.685,856	9	667.005,327 680.690,434	4.74
9	667.005,327 680.690,434	1	667.012,448 680.707,852	18.817

** Lungimile segmentelor sunt determinate în planul de proiecţie Stereo 70 şi sunt rotunjite la 1 milimetru.
*** Distanţa dintre puncte este formată din segmente cumulate ce sunt mai mici decât valoarea 1 milimetru.

Document care conține date cu caracter personal, protejat de prevederile Regulamentului (UE) nr. 679/2016 și Legii 190/2018

DATE DESPRE IMOBILUL NR. 459

Oficiul de Cadastru şi Publicitate Imobiliară BOTOSANI
Biroul de Cadastru şi Publicitate Imobiliară Botosani

A. Partea I. Descrierea imobilului

TEREN Extravilan

Adresa: Jud. Botosani

Nr. Crt	Nr cadastral Nr. topografic	Suprafaţa* (mp)	Observaţii / Referinţe
A1		4.058	Sector cadastral:7 Teren neimprejmuit; Conform TP nr. 143130 terenul este amplasat in parcela cadastrala 9/172, 6/6, 2/6, 3/6, 4/6. Diferenta de suprafata de 2705 mp se regaseste la ID 460.

B. Partea II. Proprietari şi acte

Inscrieri privitoare la dreptul de proprietate şi alte drepturi reale		Referinţe
/		
Act Administrativ nr. 143130, din 30/11/2003 emis de CJSDPAT Botosani;		
B1	Intabulare, drept de PROPRIETATE, dobandit prin Reconstituire, cota actuala 1/1	A1
	1) **MATEI TOADER**, LIPSA CNP	

C. Partea III. SARCINI .

Inscrieri privind dezmembramintele dreptului de proprietate, drepturi reale de garanţie şi sarcini	Referinţe
NU SUNT	

Document care conține date cu caracter personal, protejat de prevederile Regulamentului (UE) nr. 679/2016 și Legii 190/2018

Anexa Nr. 1 La Partea I

Teren

Nr cadastral	Suprafaţa (mp)*	Observaţii / Referinţe
	4.058	Conform TP nr. 143130 terenul este amplasat in parcela cadastrala 9/172, 6/6, 2/6, 3/6, 4/6. Diferenta de suprafata de 2705 mp se regaseste la ID 460.

* Suprafaţa este determinată in planul de proiecţie Stereo 70.

DETALII LINIARE IMOBIL



Date referitoare la teren

Crt	Categorie folosință	Intra vilan	Suprafaţa (mp)	Tarla	Parcelă	Nr. topo	Observaţii / Referinţe
1	ape statatoare	NU	307	-	4/6	-	
2	arabil	NU	2.351	-	3/6	-	
3	pasune	NU	805	-	2/6	-	
4	padure	NU	595	-	1	-	

Lungime Segmente

1) Valorile lungimilor segmentelor sunt obţinute din proiecţie în plan.

Punct început	X / Y	Punct sfârşit	X / Y	Lungime segment (** (m)
1	667.235,3 680.831,667	2	667.229,749 680.845,934	15.308
2	667.229,749 680.845,934	3	667.014,982 680.693,576	263.321

Document care conține date cu caracter personal, protejat de prevederile Regulamentului (UE) nr. 679/2016 și Legii 190/2018

Punct început	X / Y	Punct sfârşit	X / Y	Lungime segment (** (m)
3	667.014,982 680.693,576	4	667.010,428 680.685,244	9.495
4	667.010,428 680.685,244	5	667.006,395 680.669,281	16.465
5	667.006,395 680.669,281	1	667.235,3 680.831,667	280.654

** Lungimile segmentelor sunt determinate în planul de proiecţie Stereo 70 şi sunt rotunjite la 1 milimetru.
*** Distanţa dintre puncte este formată din segmente cumulate ce sunt mai mici decât valoarea 1 milimetru.

Document care conține date cu caracter personal, protejat de prevederile Regulamentului (UE) nr. 679/2016 și Legii 190/2018

DATE DESPRE IMOBILUL NR. 460

Oficiul de Cadastru şi Publicitate Imobiliară BOTOSANI
Biroul de Cadastru şi Publicitate Imobiliară Botosani

A. Partea I. Descrierea imobilului

TEREN Extravilan

Adresa: Jud. Botosani

Nr. Crt	Nr cadastral Nr. topografic	Suprafaţa* (mp)	Observaţii / Referinţe
A1		2.705	Sector cadastral:7 Teren neimprejmuit; Conform TP nr. 143130 terenul este amplasat in parcela cadastrala 9/172, 6/6, 2/6, 3/6, 4/6. Diferenta de suprafata de 4058 mp se regaseste la ID 459.

B. Partea II. Proprietari şi acte

Inscrieri privitoare la dreptul de proprietate şi alte drepturi reale		Referinţe
/		
Act Administrativ nr. 143130, din 30/11/2003 emis de CJSDPAT Botosani;		
B1	Intabulare, drept de PROPRIETATE, dobandit prin Reconstituire, cota actuala 1/1	A1
	1) **MATEI TOADER**, LIPSA CNP	

C. Partea III. SARCINI .

Inscrieri privind dezmembramintele dreptului de proprietate, drepturi reale de garanţie şi sarcini	Referinţe
NU SUNT	

Anexa Nr. 1 La Partea I

Teren

Nr cadastral	Suprafaţa (mp)*	Observaţii / Referinţe
	2.705	Conform TP nr. 143130 terenul este amplasat in parcela cadastrala 9/172, 6/6, 2/6, 3/6, 4/6. Diferenta de suprafata de 4058 mp se regaseste la ID 459.

* Suprafaţa este determinată in planul de proiecţie Stereo 70.

DETALII LINIARE IMOBIL



Date referitoare la teren

Crt	Categorie folosință	Intra vilan	Suprafaţa (mp)	Tarla	Parcelă	Nr. topo	Observaţii / Referinţe
1	arabil	NU	849	-	9/172	-	
2	ape statatoare	NU	1.116	-	6/6	-	
3	ape statatoare	NU	740	-	4/6	-	

Lungime Segmente

1) Valorile lungimilor segmentelor sunt obţinute din proiecţie în plan.

Punct început	X / Y	Punct sfârşit	X / Y	Lungime segment (** (m)
1	666.999,054 680.667,108	2	667.004,099 680.685,856	19.414
2	667.004,099 680.685,856	3	666.851,56 680.577,643	187.024
3	666.851,56 680.577,643	4	666.852,611 680.567,612	10.087

Document care conține date cu caracter personal, protejat de prevederile Regulamentului (UE) nr. 679/2016 și Legii 190/2018

Punct început	X / Y	Punct sfârşit	X / Y	Lungime segment (** (m)
4	666.852,611 680.567,612	5	666.853,198 680.560,602	7.034
5	666.853,198 680.560,602	6	666.997,512 680.662,979	176.94
6	666.997,512 680.662,979	1	666.999,054 680.667,108	4.408

** Lungimile segmentelor sunt determinate în planul de proiecţie Stereo 70 şi sunt rotunjite la 1 milimetru.
*** Distanţa dintre puncte este formată din segmente cumulate ce sunt mai mici decât valoarea 1 milimetru.

Document care conține date cu caracter personal, protejat de prevederile Regulamentului (UE) nr. 679/2016 și Legii 190/2018

DATE DESPRE IMOBILUL NR. 461

Oficiul de Cadastru şi Publicitate Imobiliară BOTOSANI
Biroul de Cadastru şi Publicitate Imobiliară Botosani

A. Partea I. Descrierea imobilului

TEREN Extravilan

Adresa: Jud. Botosani

Nr. Crt	Nr cadastral Nr. topografic	Suprafaţa* (mp)	Observaţii / Referinţe
A1		3.495	Sector cadastral:7 Teren neimprejmuit;

B. Partea II. Proprietari şi acte

Inscrieri privitoare la dreptul de proprietate şi alte drepturi reale		Referinţe
/		
Act Normativ nr. 7, din 13/03/1996 emis de Parlamentul Romaniei;		
B1	Inscrierea posesiei, drept de PROPRIETATE, dobandit prin Lege, cota actuala 1/1	A1
	1) **NEIDENTIFICAT NEIDENTIFICAT**, LIPSA CNP	
Act Normativ nr. 7, din 13/03/1996 emis de Parlamentul Romaniei (art. 13);		
B2	Se noteaza mentiunea de proprietar neidentificat, rezerva comisiei locale de fond funciar	A1

C. Partea III. SARCINI .

Inscrieri privind dezmembramintele dreptului de proprietate, drepturi reale de garanţie şi sarcini	Referinţe
NU SUNT	

Anexa Nr. 1 La Partea I

Teren

Nr cadastral	Suprafaţa (mp)*	Observaţii / Referinţe
	3.495	

* Suprafaţa este determinată in planul de proiecţie Stereo 70.

DETALII LINIARE IMOBIL

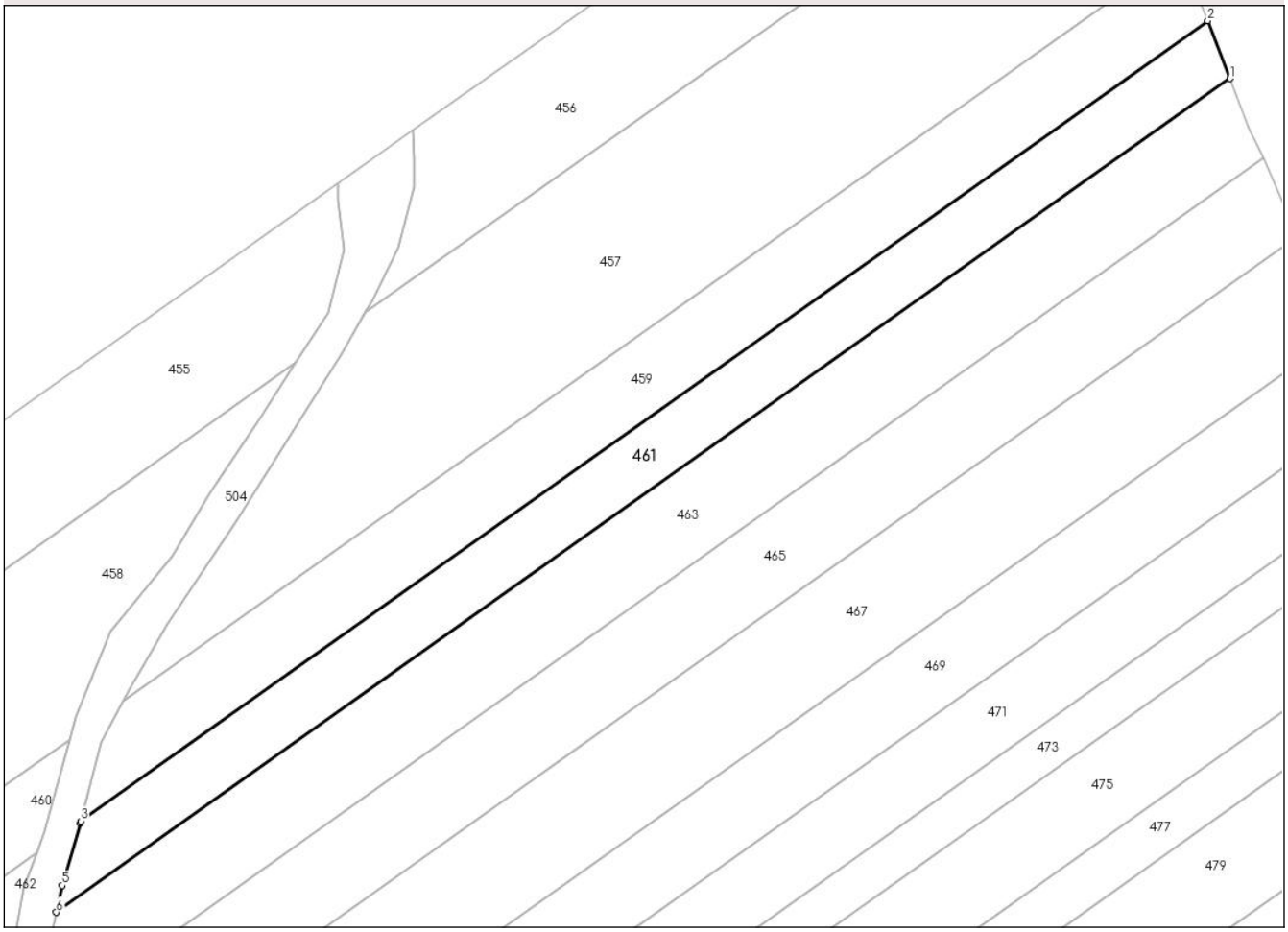

Date referitoare la teren

Crt	Categorie folosință	Intra vilan	Suprafaţa (mp)	Tarla	Parcelă	Nr. topo	Observaţii / Referinţe
1	ape statatoare	NU	206	-	4	-	
2	arabil	NU	1.933	-	3	-	
3	pasune	NU	713	-	2	-	
4	padure	NU	643	-	1	-	

Lungime Segmente
1) Valorile lungimilor segmentelor sunt obţinute din proiecţie în plan.

Punct început	X / Y	Punct sfârşit	X / Y	Lungime segment (** (m)
1	667.239,857 680.819,954	2	667.235,3 680.831,667	12.569
2	667.235,3 680.831,667	3	667.006,395 680.669,281	280.654
3	667.006,395 680.669,281	4	667.006,296 680.668,889	0.404

Document care conține date cu caracter personal, protejat de prevederile Regulamentului (UE) nr. 679/2016 și Legii 190/2018

Punct început	X / Y	Punct sfârşit	X / Y	Lungime segment (** (m)
4	667.006,296 680.668,889	5	667.002,609 680.656,228	13.187
5	667.002,609 680.656,228	6	667.001,397 680.650,789	5.573
6	667.001,397 680.650,789	1	667.239,857 680.819,954	292.37

** Lungimile segmentelor sunt determinate în planul de proiecţie Stereo 70 şi sunt rotunjite la 1 milimetru.
*** Distanţa dintre puncte este formată din segmente cumulate ce sunt mai mici decât valoarea 1 milimetru.

Document care conține date cu caracter personal, protejat de prevederile Regulamentului (UE) nr. 679/2016 și Legii 190/2018

DATE DESPRE IMOBILUL NR. 462

Oficiul de Cadastru şi Publicitate Imobiliară BOTOSANI
Biroul de Cadastru şi Publicitate Imobiliară Botosani

A. Partea I. Descrierea imobilului

TEREN Extravilan

Adresa: Jud. Botosani

Nr. Crt	Nr cadastral Nr. topografic	Suprafaţa* (mp)	Observaţii / Referinţe
A1		2.105	Sector cadastral:7 Teren neimprejmuit;

B. Partea II. Proprietari şi acte

Inscrieri privitoare la dreptul de proprietate şi alte drepturi reale		Referinţe
/		
Act Normativ nr. 7, din 13/03/1996 emis de Parlamentul Romaniei;		
B1	Inscrierea posesiei, drept de PROPRIETATE, dobandit prin Lege, cota actuala 1/1	A1
	1) **NEIDENTIFICAT NEIDENTIFICAT**, LIPSA CNP	
Act Normativ nr. 7, din 13/03/1996 emis de Parlamentul Romaniei (art. 13);		
B2	Se noteaza mentiunea de proprietar neidentificat, rezerva comisiei locale de fond funciar	A1

C. Partea III. SARCINI .

Inscrieri privind dezmembramintele dreptului de proprietate, drepturi reale de garanţie şi sarcini	Referinţe
NU SUNT	

Document care conține date cu caracter personal, protejat de prevederile Regulamentului (UE) nr. 679/2016 și Legii 190/2018

Anexa Nr. 1 La Partea I

Teren

Nr cadastral	Suprafaţa (mp)*	Observaţii / Referinţe
	2.105	

* Suprafaţa este determinată in planul de proiecţie Stereo 70.

DETALII LINIARE IMOBIL



Date referitoare la teren

Crt	Categorie folosință	Intra vilan	Suprafaţa (mp)	Tarla	Parcelă	Nr. topo	Observaţii / Referinţe
1	arabil	NU	675	-	9	-	
2	arabil	NU	894	-	6	-	
3	arabil	NU	536	-	4	-	

Lungime Segmente
1) Valorile lungimilor segmentelor sunt obţinute din proiecţie în plan.

Punct început	X / Y	Punct sfârşit	X / Y	Lungime segment (** (m)
1	666.992,794 680.644,685	2	666.994,763 680.655,7	11.189
2	666.994,763 680.655,7	3	666.997,512 680.662,979	7.782
3	666.997,512 680.662,979	4	666.853,198 680.560,602	176.94
4	666.853,198 680.560,602	5	666.854,379 680.546,493	14.158

Document care conține date cu caracter personal, protejat de prevederile Regulamentului (UE) nr. 679/2016 și Legii 190/2018

Punct început	X / Y	Punct sfârşit	X / Y	Lungime segment (** (m)
5	666.854,379 680.546,493	1	666.992,794 680.644,685	169.706

** Lungimile segmentelor sunt determinate în planul de proiecţie Stereo 70 şi sunt rotunjite la 1 milimetru.
*** Distanţa dintre puncte este formată din segmente cumulate ce sunt mai mici decât valoarea 1 milimetru.

Document care conține date cu caracter personal, protejat de prevederile Regulamentului (UE) nr. 679/2016 și Legii 190/2018

DATE DESPRE IMOBILUL NR. 463

Oficiul de Cadastru şi Publicitate Imobiliară BOTOSANI
Biroul de Cadastru şi Publicitate Imobiliară Botosani

A. Partea I. Descrierea imobilului

TEREN Extravilan

Adresa: Jud. Botosani

Nr. Crt	Nr cadastral Nr. topografic	Suprafaţa* (mp)	Observaţii / Referinţe
A1		5.126	Sector cadastral:7 Teren neimprejmuit; Conform TP nr. 126766 terenul este amplasat in parcela cadastrala 9/170, 6/4, 2/4, 3/4, 4/4. Diferenta de suprafata de 2826 mp se regaseste la ID 464.

B. Partea II. Proprietari şi acte

Inscrieri privitoare la dreptul de proprietate şi alte drepturi reale		Referinţe
/		
Act Administrativ nr. 126766, din 24/02/2003 emis de CJSDPAT Botosani;		
B1	Intabulare, drept de PROPRIETATE, dobandit prin Reconstituire, cota actuala 1/1	A1
	1) **MATEI ASPAZIA**, LIPSA CNP	

C. Partea III. SARCINI .

Inscrieri privind dezmembramintele dreptului de proprietate, drepturi reale de garanţie şi sarcini	Referinţe
NU SUNT	

Document care conține date cu caracter personal, protejat de prevederile Regulamentului (UE) nr. 679/2016 și Legii 190/2018

Anexa Nr. 1 La Partea I

Teren

Nr cadastral	Suprafaţa (mp)*	Observaţii / Referinţe
	5.126	Conform TP nr. 126766 terenul este amplasat in parcela cadastrala 9/170, 6/4, 2/4, 3/4, 4/4. Diferenta de suprafata de 2826 mp se regaseste la ID 464.

* Suprafaţa este determinată in planul de proiecţie Stereo 70.

DETALII LINIARE IMOBIL

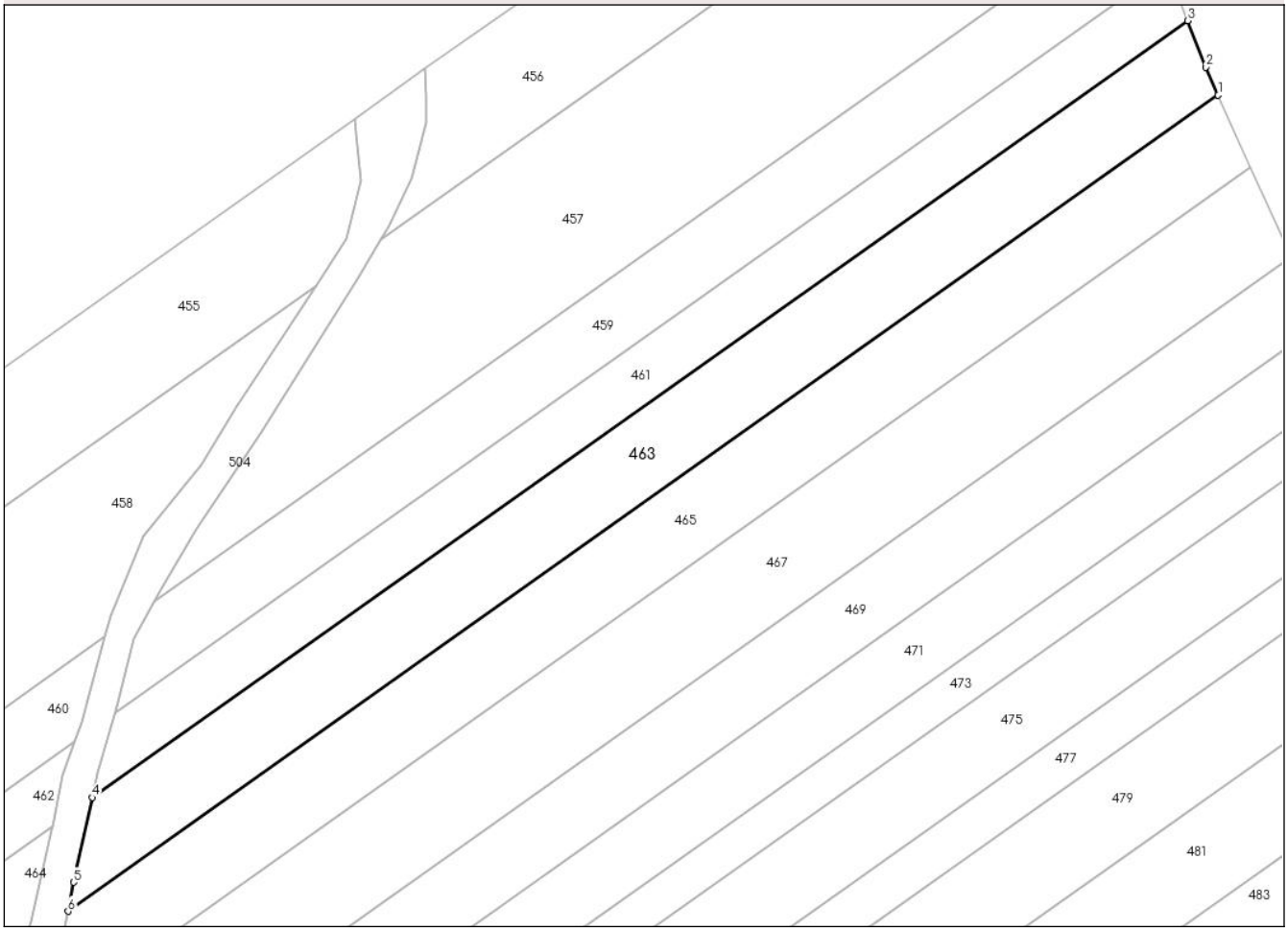

Date referitoare la teren

Crt	Categorie folosință	Intra vilan	Suprafaţa (mp)	Tarla	Parcelă	Nr. topo	Observaţii / Referinţe
1	ape statatoare	NU	201	-	4/4	-	
2	arabil	NU	2.901	-	3/4	-	
3	pasune	NU	1.042	-	2/4	-	
4	padure	NU	982	-	1	-	

Lungime Segmente

1) Valorile lungimilor segmentelor sunt obţinute din proiecţie în plan.

Punct început	X / Y	Punct sfârşit	X / Y	Lungime segment (** (m)
1	667.246,544 680.803,729	2	667.243,794 680.809,836	6.698
2	667.243,794 680.809,836	3	667.239,857 680.819,954	10.857

Document care conține date cu caracter personal, protejat de prevederile Regulamentului (UE) nr. 679/2016 și Legii 190/2018

Punct început	X / Y	Punct sfârşit	X / Y	Lungime segment (** (m)
3	667.239,857 680.819,954	4	667.001,397 680.650,789	292.37
4	667.001,397 680.650,789	5	666.997,289 680.632,351	18.89
5	666.997,289 680.632,351	6	666.996,068 680.626,04	6.428
6	666.996,068 680.626,04	1	667.246,544 680.803,729	307.102

** Lungimile segmentelor sunt determinate în planul de proiecţie Stereo 70 şi sunt rotunjite la 1 milimetru.
*** Distanţa dintre puncte este formată din segmente cumulate ce sunt mai mici decât valoarea 1 milimetru.

Document care conține date cu caracter personal, protejat de prevederile Regulamentului (UE) nr. 679/2016 și Legii 190/2018

DATE DESPRE IMOBILUL NR. 464

Oficiul de Cadastru şi Publicitate Imobiliară BOTOSANI
Biroul de Cadastru şi Publicitate Imobiliară Botosani

A. Partea I. Descrierea imobilului

TEREN Extravilan

Adresa: Jud. Botosani

Nr. Crt	Nr cadastral Nr. topografic	Suprafaţa* (mp)	Observaţii / Referinţe
A1		2.826	Sector cadastral:7 Teren neimprejmuit; Conform TP nr. 126766 terenul este amplasat in parcela cadastrala 9/170, 6/4, 2/4, 3/4, 4/4. Diferenta de suprafata de 5126 mp se regaseste la ID 463

B. Partea II. Proprietari şi acte

Inscrieri privitoare la dreptul de proprietate şi alte drepturi reale		Referinţe
/		
Act Administrativ nr. 126766, din 24/02/2003 emis de CJSDPAT Botosani;		
B1	Intabulare, drept de PROPRIETATE, dobandit prin Reconstituire, cota actuala 1/1	A1
	1) **MATEI ASPAZIA**, LIPSA CNP	

C. Partea III. SARCINI .

Inscrieri privind dezmembramintele dreptului de proprietate, drepturi reale de garanţie şi sarcini	Referinţe
NU SUNT	

Document care conține date cu caracter personal, protejat de prevederile Regulamentului (UE) nr. 679/2016 și Legii 190/2018

Anexa Nr. 1 La Partea I

Teren

Nr cadastral	Suprafaţa (mp)*	Observaţii / Referinţe
	2.826	Conform TP nr. 126766 terenul este amplasat in parcela cadastrala 9/170, 6/4, 2/4, 3/4, 4/4. Diferenta de suprafata de 5126 mp se regaseste la ID 463

* Suprafaţa este determinată in planul de proiecţie Stereo 70.

DETALII LINIARE IMOBIL



Date referitoare la teren

Crt	Categorie folosință	Intra vilan	Suprafaţa (mp)	Tarla	Parcelă	Nr. topo	Observaţii / Referinţe
1	arabil	NU	953	-	9/170	-	
2	ape statatoare	NU	1.192	-	6/4	-	
3	ape statatoare	NU	681	-	4/4	-	

Lungime Segmente

1) Valorile lungimilor segmentelor sunt obţinute din proiecţie în plan.

Punct început	X / Y	Punct sfârşit	X / Y	Lungime segment (** (m)
1	666.992,609 680.643,652	2	666.992,794 680.644,685	1.049
2	666.992,794 680.644,685	3	666.854,379 680.546,493	169.706
3	666.854,379 680.546,493	4	666.856,036 680.526,7	19.862

Document care conține date cu caracter personal, protejat de prevederile Regulamentului (UE) nr. 679/2016 și Legii 190/2018

Punct început	X / Y	Punct sfârşit	X / Y	Lungime segment (** (m)
4	666.856,036 680.526,7	5	666.986,561 680.619,295	160.032
5	666.986,561 680.619,295	6	666.988,088 680.623,645	4.611
6	666.988,088 680.623,645	1	666.992,609 680.643,652	20.512

** Lungimile segmentelor sunt determinate în planul de proiecţie Stereo 70 şi sunt rotunjite la 1 milimetru.
*** Distanţa dintre puncte este formată din segmente cumulate ce sunt mai mici decât valoarea 1 milimetru.

Document care conține date cu caracter personal, protejat de prevederile Regulamentului (UE) nr. 679/2016 și Legii 190/2018

DATE DESPRE IMOBILUL NR. 465

Oficiul de Cadastru şi Publicitate Imobiliară BOTOSANI
Biroul de Cadastru şi Publicitate Imobiliară Botosani

A. Partea I. Descrierea imobilului

TEREN Extravilan

Adresa: Jud. Botosani

Nr. Crt	Nr cadastral Nr. topografic	Suprafaţa* (mp)	Observaţii / Referinţe
A1		5.357	Sector cadastral:7 Teren neimprejmuit; Conform TP nr. 153938 terenul este amplasat in parcela cadastrala 9/292, 6/28, 2/28, 3/28, 4/28. Diferenta de suprafata de 2599 mp se regaseste la ID 466

B. Partea II. Proprietari şi acte

Inscrieri privitoare la dreptul de proprietate şi alte drepturi reale		Referinţe
/		
Act Administrativ nr. 153938, din 30/06/2004 emis de CJSDPAT Botosani;		
B1	Intabulare, drept de PROPRIETATE, dobandit prin Reconstituire, cota actuala 1/1	A1
	1) **TENCHIU D MIHAI**, LIPSA CNP	

C. Partea III. SARCINI .

Inscrieri privind dezmembramintele dreptului de proprietate, drepturi reale de garanţie şi sarcini	Referinţe
NU SUNT	

Anexa Nr. 1 La Partea I

Teren

Nr cadastral	Suprafaţa (mp)*	Observaţii / Referinţe
	5.357	Conform TP nr. 153938 terenul este amplasat in parcela cadastrala 9/292, 6/28, 2/28, 3/28, 4/28. Diferenta de suprafata de 2599 mp se regaseste la ID 466

* Suprafaţa este determinată in planul de proiecţie Stereo 70.

DETALII LINIARE IMOBIL

Date referitoare la teren

Crt	Categorie folosință	Intra vilan	Suprafaţa (mp)	Tarla	Parcelă	Nr. topo	Observaţii / Referinţe
1	arabil	NU	135	-	4/28	-	
2	arabil	NU	3.079	-	3/28	-	
3	pasune	NU	1.345	-	2/28	-	
4	padure	NU	798	-	1	-	

Lungime Segmente
1) Valorile lungimilor segmentelor sunt obţinute din proiecţie în plan.

Punct început	X / Y	Punct sfârşit	X / Y	Lungime segment (** (m)
1	667.253,65 680.787,944	2	667.246,544 680.803,729	17.31
2	667.246,544 680.803,729	3	666.996,068 680.626,04	307.102
3	666.996,068 680.626,04	4	666.993,372 680.612,094	14.204

Document care conține date cu caracter personal, protejat de prevederile Regulamentului (UE) nr. 679/2016 și Legii 190/2018

Punct început	X / Y	Punct sfârşit	X / Y	Lungime segment (** (m)
4	666.993,372 680.612,094	5	666.987,353 680.599,031	14.382
5	666.987,353 680.599,031	1	667.253,65 680.787,944	326.5

** Lungimile segmentelor sunt determinate în planul de proiecţie Stereo 70 şi sunt rotunjite la 1 milimetru.
*** Distanţa dintre puncte este formată din segmente cumulate ce sunt mai mici decât valoarea 1 milimetru.

Document care conține date cu caracter personal, protejat de prevederile Regulamentului (UE) nr. 679/2016 și Legii 190/2018

DATE DESPRE IMOBILUL NR. 466

Oficiul de Cadastru şi Publicitate Imobiliară BOTOSANI
Biroul de Cadastru şi Publicitate Imobiliară Botosani

A. Partea I. Descrierea imobilului

TEREN Extravilan

Adresa: Jud. Botosani

Nr. Crt	Nr cadastral Nr. topografic	Suprafaţa* (mp)	Observaţii / Referinţe
A1		2.599	Sector cadastral:7 Teren neimprejmuit; Conform TP nr. 153938 terenul este amplasat in parcela cadastrala 9/292, 6/28, 2/28, 3/28, 4/28. Diferenta de suprafata de 5357 mp se regaseste la ID 465

B. Partea II. Proprietari şi acte

Inscrieri privitoare la dreptul de proprietate şi alte drepturi reale		Referinţe
/		
Act Administrativ nr. 153938, din 30/06/2004 emis de CJSDPAT Botosani;		
B1	Intabulare, drept de PROPRIETATE, dobandit prin Reconstituire, cota actuala 1/1	A1
	1) **TENCHIU D MIHAI**, LIPSA CNP	

C. Partea III. SARCINI .

Inscrieri privind dezmembramintele dreptului de proprietate, drepturi reale de garanţie şi sarcini	Referinţe
NU SUNT	

Anexa Nr. 1 La Partea I

Teren

Nr cadastral	Suprafaţa (mp)*	Observaţii / Referinţe
	2.599	Conform TP nr. 153938 terenul este amplasat in parcela cadastrala 9/292, 6/28, 2/28, 3/28, 4/28. Diferenta de suprafata de 5357 mp se regaseste la ID 465

* Suprafaţa este determinată in planul de proiecţie Stereo 70.

DETALII LINIARE IMOBIL

Date referitoare la teren

Crt	Categorie folosință	Intra vilan	Suprafaţa (mp)	Tarla	Parcelă	Nr. topo	Observaţii / Referinţe
1	arabil	NU	975	-	9/292	-	
2	ape statatoare	NU	1.129	-	6/28	-	
3	ape statatoare	NU	495	-	4/28	-	

Lungime Segmente

1) Valorile lungimilor segmentelor sunt obţinute din proiecţie în plan.

Punct început	X / Y	Punct sfârşit	X / Y	Lungime segment (** (m)
1	666.976,89 680.591,609	2	666.982,273 680.607,08	16.381
2	666.982,273 680.607,08	3	666.986,561 680.619,295	12.945
3	666.986,561 680.619,295	4	666.856,036 680.526,7	160.032

Document care conține date cu caracter personal, protejat de prevederile Regulamentului (UE) nr. 679/2016 și Legii 190/2018

Punct început	X / Y	Punct sfârşit	X / Y	Lungime segment (** (m)
4	666.856,036 680.526,7	5	666.856,21 680.524,63	2.077
5	666.856,21 680.524,63	6	666.857,776 680.507,108	17.592
6	666.857,776 680.507,108	1	666.976,89 680.591,609	146.043

** Lungimile segmentelor sunt determinate în planul de proiecţie Stereo 70 şi sunt rotunjite la 1 milimetru.
*** Distanţa dintre puncte este formată din segmente cumulate ce sunt mai mici decât valoarea 1 milimetru.

Document care conține date cu caracter personal, protejat de prevederile Regulamentului (UE) nr. 679/2016 și Legii 190/2018

DATE DESPRE IMOBILUL NR. 467

Oficiul de Cadastru şi Publicitate Imobiliară BOTOSANI
Biroul de Cadastru şi Publicitate Imobiliară Botosani

A. Partea I. Descrierea imobilului

TEREN Extravilan

Adresa: Jud. Botosani

Nr. Crt	Nr cadastral Nr. topografic	Suprafaţa* (mp)	Observaţii / Referinţe
A1		7.095	Sector cadastral:7 Teren neimprejmuit; Conform TP nr. 153916 terenul este amplasat in parcela cadastrala 9/230, 6/23, 2/23, 3/23, 4/23. Diferenta de suprafata de 2905 mp se regaseste la ID 468.

B. Partea II. Proprietari şi acte

Inscrieri privitoare la dreptul de proprietate şi alte drepturi reale		Referinţe
/		
Act Administrativ nr. 153916, din 29/06/2004 emis de CJSDPAT Botosani;		
B1	Intabulare, drept de PROPRIETATE, dobandit prin Reconstituire, cota actuala 1/1	A1
	1) **TENCHIU GH MIHAI**, LIPSA CNP	

C. Partea III. SARCINI .

Inscrieri privind dezmembramintele dreptului de proprietate, drepturi reale de garanţie şi sarcini	Referinţe
NU SUNT	

Anexa Nr. 1 La Partea I

Teren

Nr cadastral	Suprafaţa (mp)*	Observaţii / Referinţe
	7.095	Conform TP nr. 153916 terenul este amplasat in parcela cadastrala 9/230, 6/23, 2/23, 3/23, 4/23. Diferenta de suprafata de 2905 mp se regaseste la ID 468.

* Suprafaţa este determinată in planul de proiecţie Stereo 70.

DETALII LINIARE IMOBIL

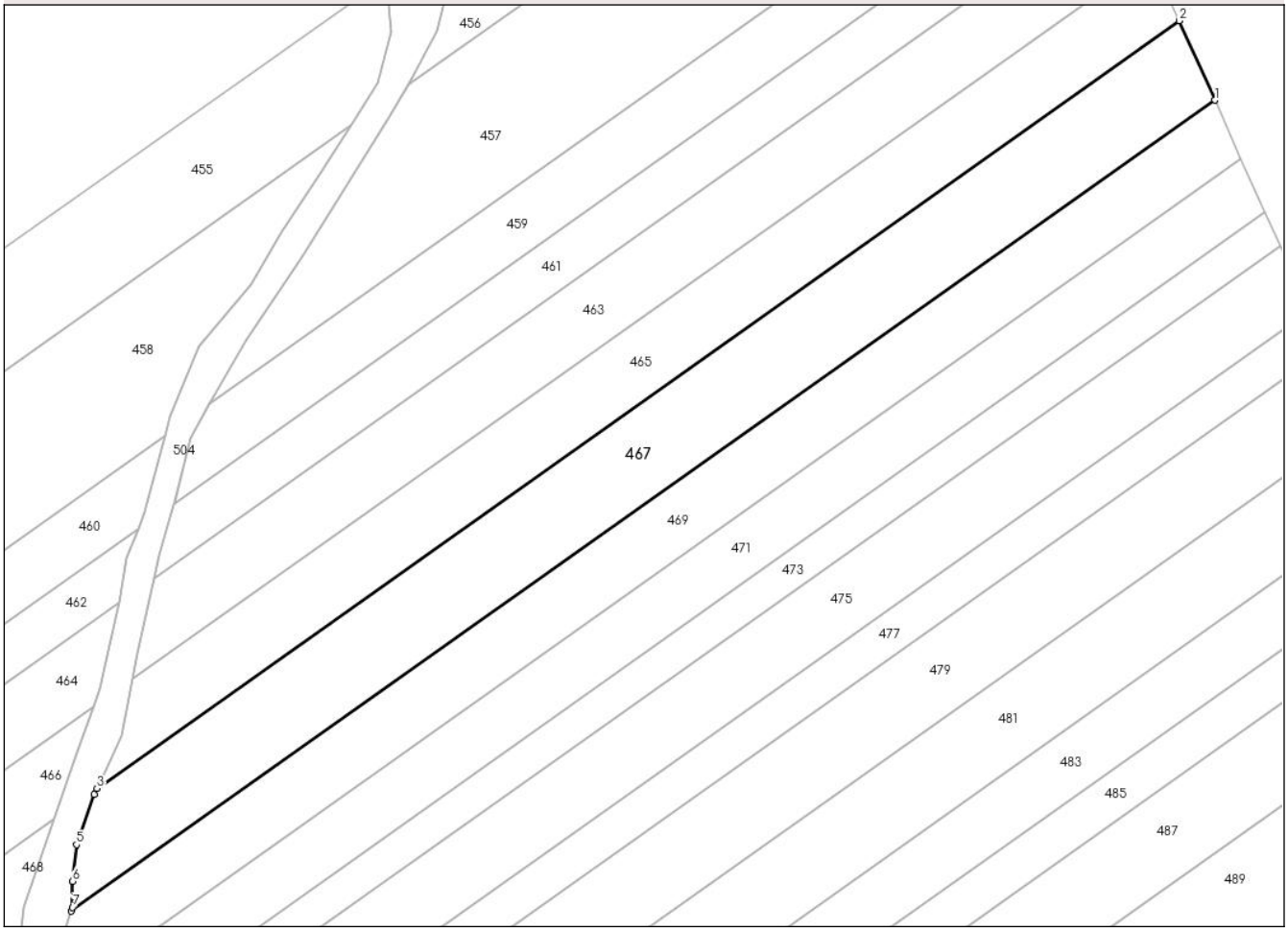

Date referitoare la teren

Crt	Categorie folosință	Intra vilan	Suprafaţa (mp)	Tarla	Parcelă	Nr. topo	Observaţii / Referinţe
1	ape statatoare	NU	178	-	4/23	-	
2	arabil	NU	4.077	-	3/23	-	
3	pasune	NU	2.587	-	2/23	-	
4	padure	NU	253	-	1	-	

Lungime Segmente

1) Valorile lungimilor segmentelor sunt obţinute din proiecţie în plan.

Punct început	X / Y	Punct sfârşit	X / Y	Lungime segment (** (m)
1	667.262,448 680.768,404	2	667.253,65 680.787,944	21.43
2	667.253,65 680.787,944	3	666.987,353 680.599,031	326.5

Document care conține date cu caracter personal, protejat de prevederile Regulamentului (UE) nr. 679/2016 și Legii 190/2018

Punct început	X / Y	Punct sfârşit	X / Y	Lungime segment (** (m)
3	666.987,353 680.599,031	4	666.986,69 680.597,592	1.585
4	666.986,69 680.597,592	5	666.982,312 680.585,161	13.179
5	666.982,312 680.585,161	6	666.981,391 680.576,183	9.025
6	666.981,391 680.576,183	7	666.981,391 680.569,738	6.446
7	666.981,391 680.569,738	8	666.981,077 680.568,796	0.992
8	666.981,077 680.568,796	1	667.262,448 680.768,404	344.983

** Lungimile segmentelor sunt determinate în planul de proiecţie Stereo 70 şi sunt rotunjite la 1 milimetru.
*** Distanţa dintre puncte este formată din segmente cumulate ce sunt mai mici decât valoarea 1 milimetru.

Document care conține date cu caracter personal, protejat de prevederile Regulamentului (UE) nr. 679/2016 și Legii 190/2018

DATE DESPRE IMOBILUL NR. 468

Oficiul de Cadastru şi Publicitate Imobiliară BOTOSANI
Biroul de Cadastru şi Publicitate Imobiliară Botosani

A. Partea I. Descrierea imobilului

TEREN Extravilan

Adresa: Jud. Botosani

Nr. Crt	Nr cadastral Nr. topografic	Suprafaţa* (mp)	Observaţii / Referinţe
A1		2.905	Sector cadastral:7 Teren neimprejmuit; Conform TP nr. 153916 terenul este amplasat in parcela cadastrala 9/230, 6/23, 2/23, 3/23, 4/23. Diferenta de suprafata de 7095 mp se regaseste la ID 467

B. Partea II. Proprietari şi acte

Inscrieri privitoare la dreptul de proprietate şi alte drepturi reale		Referinţe
/		
Act Administrativ nr. 153916, din 29/06/2004 emis de CJSDPAT Botosani;		
B1	Intabulare, drept de PROPRIETATE, dobandit prin Reconstituire, cota actuala 1/1	A1
	1) **TENCHIU GH MIHAI**, LIPSA CNP	

C. Partea III. SARCINI .

Inscrieri privind dezmembramintele dreptului de proprietate, drepturi reale de garanţie şi sarcini	Referinţe
NU SUNT	

Anexa Nr. 1 La Partea I

Teren

Nr cadastral	Suprafaţa (mp)*	Observaţii / Referinţe
	2.905	Conform TP nr. 153916 terenul este amplasat in parcela cadastrala 9/230, 6/23, 2/23, 3/23, 4/23. Diferenta de suprafata de 7095 mp se regaseste la ID 467

* Suprafaţa este determinată in planul de proiecţie Stereo 70.

DETALII LINIARE IMOBIL

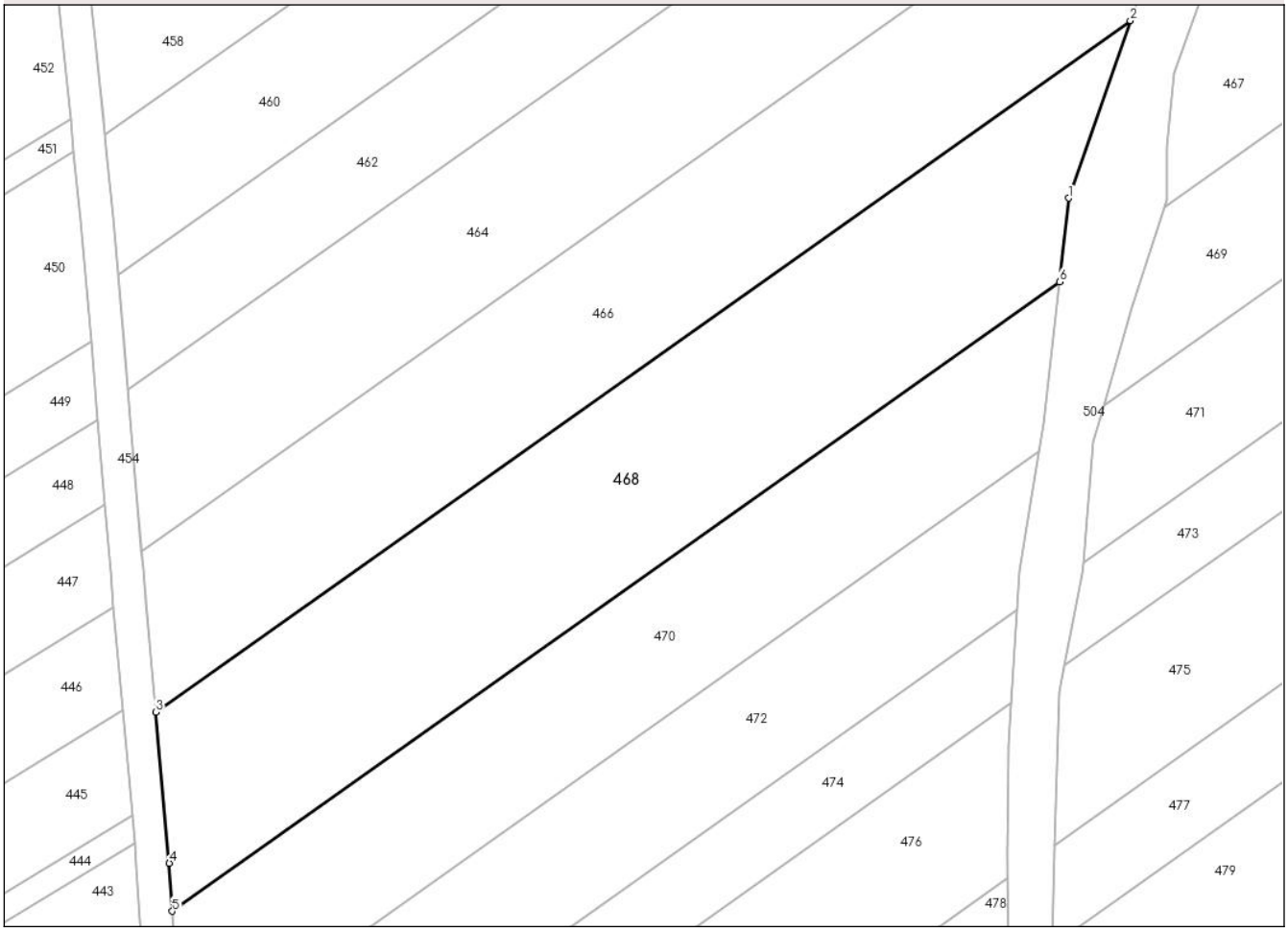

Date referitoare la teren

Crt	Categorie folosință	Intra vilan	Suprafaţa (mp)	Tarla	Parcelă	Nr. topo	Observaţii / Referinţe
1	arabil	NU	1.277	-	9/230	-	
2	ape statatoare	NU	1.307	-	6/23	-	
3	ape statatoare	NU	321	-	4/23	-	

Lungime Segmente

1) Valorile lungimilor segmentelor sunt obţinute din proiecţie în plan.

Punct început	X / Y	Punct sfârşit	X / Y	Lungime segment (** (m)
1	666.969,344 680.569,919	2	666.976,89 680.591,609	22.965
2	666.976,89 680.591,609	3	666.857,776 680.507,108	146.043
3	666.857,776 680.507,108	4	666.859,429 680.488,621	18.561

Document care conține date cu caracter personal, protejat de prevederile Regulamentului (UE) nr. 679/2016 și Legii 190/2018

Punct început	X / Y	Punct sfârşit	X / Y	Lungime segment (** (m)
4	666.859,429 680.488,621	5	666.859,798 680.482,761	5.872
5	666.859,798 680.482,761	6	666.968,222 680.559,677	132.936
6	666.968,222 680.559,677	1	666.969,344 680.569,919	10.303

** Lungimile segmentelor sunt determinate în planul de proiecţie Stereo 70 şi sunt rotunjite la 1 milimetru.
*** Distanţa dintre puncte este formată din segmente cumulate ce sunt mai mici decât valoarea 1 milimetru.

Document care conține date cu caracter personal, protejat de prevederile Regulamentului (UE) nr. 679/2016 și Legii 190/2018

DATE DESPRE IMOBILUL NR. 469

Oficiul de Cadastru şi Publicitate Imobiliară BOTOSANI
Biroul de Cadastru şi Publicitate Imobiliară Botosani

A. Partea I. Descrierea imobilului

TEREN Extravilan

Adresa: Jud. Botosani

Nr. Crt	Nr cadastral Nr. topografic	Suprafaţa* (mp)	Observaţii / Referinţe
A1		5.476	Sector cadastral:7 Teren neimprejmuit; Conform TP nr. 143145 terenul este amplasat in parcela cadastrala 9/198, 6/14, 2/14, 3/14, 4/14. Diferenta de suprafata de 2024 mp se regaseste la ID 470

B. Partea II. Proprietari şi acte

Inscrieri privitoare la dreptul de proprietate şi alte drepturi reale		Referinţe
/		
Act Administrativ nr. 143145, din 30/11/2003 emis de CJSDPAT Botosani;		
B1	Intabulare, drept de PROPRIETATE, dobandit prin Reconstituire, cota actuala 1/1	A1
	1) **RUSU I PARASCHIVA**, LIPSA CNP	

C. Partea III. SARCINI .

Inscrieri privind dezmembramintele dreptului de proprietate, drepturi reale de garanţie şi sarcini	Referinţe
NU SUNT	

Anexa Nr. 1 La Partea I

Teren

Nr cadastral	Suprafaţa (mp)*	Observaţii / Referinţe
	5.476	Conform TP nr. 143145 terenul este amplasat in parcela cadastrala 9/198, 6/14, 2/14, 3/14, 4/14. Diferenta de suprafata de 2024 mp se regaseste la ID 470

* Suprafaţa este determinată in planul de proiecţie Stereo 70.

DETALII LINIARE IMOBIL



Date referitoare la teren

Crt	Categorie folosință	Intra vilan	Suprafaţa (mp)	Tarla	Parcelă	Nr. topo	Observaţii / Referinţe
1	ape statatoare	NU	152	-	4/14	-	
2	arabil	NU	3.136	-	3/14	-	
3	pasune	NU	2.188	-	2/14	-	

Lungime Segmente
1) Valorile lungimilor segmentelor sunt obţinute din proiecţie în plan.

Punct început	X / Y	Punct sfârşit	X / Y	Lungime segment (** (m)
1	667.268,925 680.754,019	2	667.262,448 680.768,404	15.776
2	667.262,448 680.768,404	3	666.981,077 680.568,796	344.983
3	666.981,077 680.568,796	4	666.977,032 680.556,613	12.837

Document care conține date cu caracter personal, protejat de prevederile Regulamentului (UE) nr. 679/2016 și Legii 190/2018

Punct început	X / Y	Punct sfârşit	X / Y	Lungime segment (** (m)
4	666.977,032 680.556,613	5	666.973,616 680.544,524	12.562
5	666.973,616 680.544,524	1	667.268,925 680.754,019	362.071

**** Lungimile segmentelor sunt determinate în planul de proiecţie Stereo 70 şi sunt rotunjite la 1 milimetru.**
***** Distanţa dintre puncte este formată din segmente cumulate ce sunt mai mici decât valoarea 1 milimetru.**

DATE DESPRE IMOBILUL NR. 470

Oficiul de Cadastru şi Publicitate Imobiliară BOTOSANI
Biroul de Cadastru şi Publicitate Imobiliară Botosani

A. Partea I. Descrierea imobilului

TEREN Extravilan

Adresa: Jud. Botosani

Nr. Crt	Nr cadastral Nr. topografic	Suprafaţa* (mp)	Observaţii / Referinţe
A1		2.024	Sector cadastral:7 Teren neimprejmuit; Conform TP nr. 143145 terenul este amplasat in parcela cadastrala 9/198, 6/14, 2/14, 3/14, 4/14. Diferenta de suprafata de 5476 mp se regaseste la ID 469

B. Partea II. Proprietari şi acte

Inscrieri privitoare la dreptul de proprietate şi alte drepturi reale		Referinţe
/		
Act Administrativ nr. 143145, din 30/11/2003 emis de CJSDPAT Botosani;		
B1	Intabulare, drept de PROPRIETATE, dobandit prin Reconstituire, cota actuala 1/1	A1
	1) **RUSU I PARASCHIVA**, LIPSA CNP	

C. Partea III. SARCINI .

Inscrieri privind dezmembramintele dreptului de proprietate, drepturi reale de garanţie şi sarcini	Referinţe
NU SUNT	

Anexa Nr. 1 La Partea I

Teren

Nr cadastral	Suprafaţa (mp)*	Observaţii / Referinţe
	2.024	Conform TP nr. 143145 terenul este amplasat in parcela cadastrala 9/198, 6/14, 2/14, 3/14, 4/14. Diferenta de suprafata de 5476 mp se regaseste la ID 469

* Suprafaţa este determinată in planul de proiecţie Stereo 70.

DETALII LINIARE IMOBIL

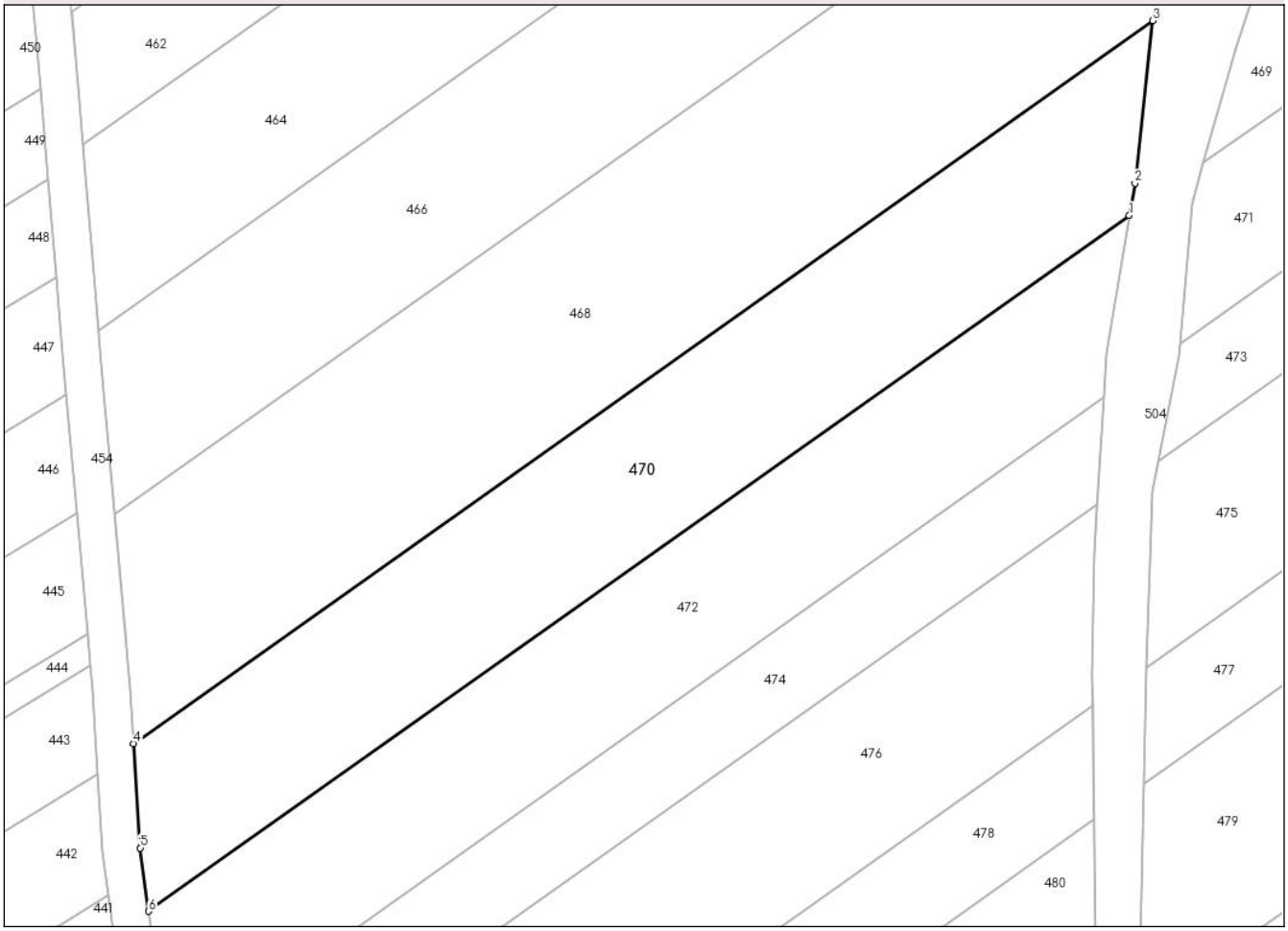

Date referitoare la teren

Crt	Categorie folosință	Intra vilan	Suprafaţa (mp)	Tarla	Parcelă	Nr. topo	Observaţii / Referinţe
1	arabil	NU	995	-	9/198	-	
2	ape statatoare	NU	912	-	6/14	-	
3	ape statatoare	NU	117	-	4/14	-	

Lungime Segmente

1) Valorile lungimilor segmentelor sunt obţinute din proiecţie în plan.

Punct început	X / Y	Punct sfârşit	X / Y	Lungime segment (** (m)
1	666.965,756 680.538,948	2	666.966,362 680.542,382	3.487
2	666.966,362 680.542,382	3	666.968,222 680.559,677	17.395
3	666.968,222 680.559,677	4	666.859,798 680.482,761	132.936

Document care conține date cu caracter personal, protejat de prevederile Regulamentului (UE) nr. 679/2016 și Legii 190/2018

Punct început	X / Y	Punct sfârşit	X / Y	Lungime segment (** (m)
4	666.859,798 680.482,761	5	666.860,499 680.471,649	11.133
5	666.860,499 680.471,649	6	666.861,402 680.464,919	6.791
6	666.861,402 680.464,919	1	666.965,756 680.538,948	127.946

** Lungimile segmentelor sunt determinate în planul de proiecţie Stereo 70 şi sunt rotunjite la 1 milimetru.
*** Distanţa dintre puncte este formată din segmente cumulate ce sunt mai mici decât valoarea 1 milimetru.

Document care conține date cu caracter personal, protejat de prevederile Regulamentului (UE) nr. 679/2016 și Legii 190/2018

DATE DESPRE IMOBILUL NR. 471

Oficiul de Cadastru şi Publicitate Imobiliară BOTOSANI
Biroul de Cadastru şi Publicitate Imobiliară Botosani

A. Partea I. Descrierea imobilului

TEREN Extravilan

Adresa: Jud. Botosani

Nr. Crt	Nr cadastral Nr. topografic	Suprafaţa* (mp)	Observaţii / Referinţe
A1	51379	5.227	Sector cadastral:7 Teren neimprejmuit; Conform TP nr. 143162 terenul este amplasat in parcela cadastrala 9/197, 6/20, 2/20, 3/20, 4/20. Diferenta de suprafata de 1773 mp se regaseste la ID 472.

B. Partea II. Proprietari şi acte

Inscrieri privitoare la dreptul de proprietate şi alte drepturi reale		Referinţe
86310 / 04/12/2020		
Act Notarial nr. 2080, din 03/12/2020 emis de BIN PUSCASU Gabriel Tiberiu;		
B5	Intabulare, drept de PROPRIETATE, dobandit prin Conventie, cota actuala 1/1	A1
	1) **SC CEREAL AGROMAS SRL**, CIF:21087752	

C. Partea III. SARCINI

Inscrieri privind dezmembramintele dreptului de proprietate, drepturi reale de garanţie şi sarcini		Referinţe
13397 / 26/02/2021		
Act Notarial nr. 360, din 26/02/2021 emis de BIN Pușcașu Gabriel Tiberiu;		
C1	Intabulare, drept de IPOTECA, Valoare:203140 RONși celelalte obligații de plată aferente creditului	A1
	1) **AGRICOVER CREDIT IFN SA**, CIF:22940237	

Document care conține date cu caracter personal, protejat de prevederile Regulamentului (UE) nr. 679/2016 și Legii 190/2018

Anexa Nr. 1 La Partea I

Teren

Nr cadastral	Suprafaţa (mp)*	Observaţii / Referinţe
51379	5.227	Conform TP nr. 143162 terenul este amplasat in parcela cadastrala 9/197, 6/20, 2/20, 3/20, 4/20. Diferenta de suprafata de 1773 mp se regaseste la ID 472.

* Suprafaţa este determinată in planul de proiecţie Stereo 70.

DETALII LINIARE IMOBIL



Date referitoare la teren

Crt	Categorie folosință	Intra vilan	Suprafaţa (mp)	Tarla	Parcelă	Nr. topo	Observaţii / Referinţe
1	ape statatoare	NU	210	-	4/20	-	
2	arabil	NU	2.895	-	3/20	-	
3	pasune	NU	2.122	-	2/20	-	

Lungime Segmente
1) Valorile lungimilor segmentelor sunt obţinute din proiecţie în plan.

Punct început	X / Y	Punct sfârşit	X / Y	Lungime segment (** (m)
1	667.274,873 680.740,807	2	667.268,925 680.754,019	14.489
2	667.268,925 680.754,019	3	666.973,616 680.544,524	362.071
3	666.973,616 680.544,524	4	666.972,39 680.540,16	4.533

Document care conține date cu caracter personal, protejat de prevederile Regulamentului (UE) nr. 679/2016 și Legii 190/2018

Punct început	X / Y	Punct sfârşit	X / Y	Lungime segment (** (m)
4	666.972,39 680.540,16	5	666.971,118 680.525,321	14.894
5	666.971,118 680.525,321	1	667.274,873 680.740,807	372.427

** Lungimile segmentelor sunt determinate în planul de proiecţie Stereo 70 şi sunt rotunjite la 1 milimetru.
*** Distanţa dintre puncte este formată din segmente cumulate ce sunt mai mici decât valoarea 1 milimetru.

Document care conține date cu caracter personal, protejat de prevederile Regulamentului (UE) nr. 679/2016 și Legii 190/2018

DATE DESPRE IMOBILUL NR. 472

Oficiul de Cadastru şi Publicitate Imobiliară BOTOSANI
Biroul de Cadastru şi Publicitate Imobiliară Botosani

A. Partea I. Descrierea imobilului

TEREN Extravilan

Adresa: Jud. Botosani

Nr. Crt	Nr cadastral Nr. topografic	Suprafaţa* (mp)	Observaţii / Referinţe
A1		1.773	Sector cadastral:7 Teren neimprejmuit; Conform TP nr. 143162 terenul este amplasat in parcela cadastrala 9/197, 6/20, 2/20, 3/20, 4/20. Diferenta de suprafata de 1773 mp se regaseste la ID 472. Imobil inscris in CF 51379 (sporadic)

B. Partea II. Proprietari şi acte

Inscrieri privitoare la dreptul de proprietate şi alte drepturi reale		Referinţe
/		
Act Notarial nr. 2080, din 03/12/2020 emis de BIN PUSCASU Gabriel Tiberiu;		
B1	Intabulare, drept de PROPRIETATE, dobandit prin Conventie, cota actuala 1/1	A1
	1) **SC CEREAL AGROMAS SRL**, CIF:21087752	

C. Partea III. SARCINI

Inscrieri privind dezmembramintele dreptului de proprietate, drepturi reale de garanţie şi sarcini		Referinţe
13397 / 26/02/2021		
Act Notarial nr. 360, din 26/02/2021 emis de BIN Pușcașu Gabriel Tiberiu;		
C1	Intabulare, drept de IPOTECA, Valoare:203140 RONși celelalte obligații de plată aferente creditului	A1
	1) **AGRICOVER CREDIT IFN SA**, CIF:22940237	

Document care conține date cu caracter personal, protejat de prevederile Regulamentului (UE) nr. 679/2016 și Legii 190/2018

Anexa Nr. 1 La Partea I

Teren

Nr cadastral	Suprafaţa (mp)*	Observaţii / Referinţe
	1.773	Conform TP nr. 143162 terenul este amplasat in parcela cadastrala 9/197, 6/20, 2/20, 3/20, 4/20. Diferenta de suprafata de 1773 mp se regaseste la ID 472. Imobil inscris in CF 51379 (sporadic)

* Suprafaţa este determinată in planul de proiecţie Stereo 70.

DETALII LINIARE IMOBIL

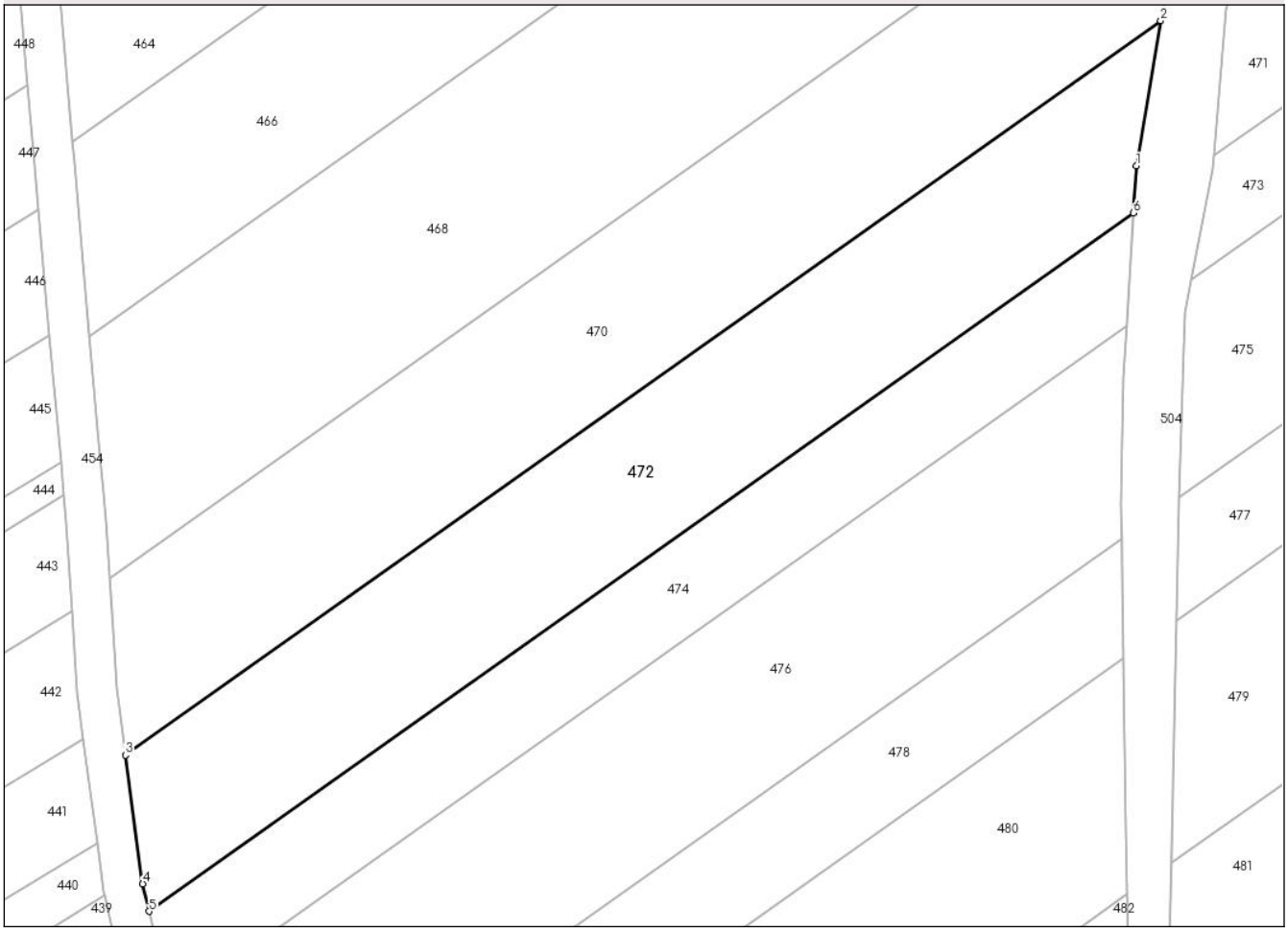

Date referitoare la teren

Crt	Categorie folosință	Intra vilan	Suprafaţa (mp)	Tarla	Parcelă	Nr. topo	Observaţii / Referinţe
1	arabil	NU	942	-	9/197	-	
2	ape statatoare	NU	791	-	6/20	-	
3	ape statatoare	NU	40	-	4/20	-	

Lungime Segmente

1) Valorile lungimilor segmentelor sunt obţinute din proiecţie în plan.

Punct început	X / Y	Punct sfârşit	X / Y	Lungime segment (** (m)
1	666.963,314 680.524,312	2	666.965,756 680.538,948	14.839
2	666.965,756 680.538,948	3	666.861,402 680.464,919	127.946
3	666.861,402 680.464,919	4	666.863,142 680.451,938	13.097

Document care conține date cu caracter personal, protejat de prevederile Regulamentului (UE) nr. 679/2016 și Legii 190/2018

Punct început	X / Y	Punct sfârşit	X / Y	Lungime segment (** (m)
4	666.863,142 680.451,938	5	666.863,784 680.449,177	2.834
5	666.863,784 680.449,177	6	666.963,027 680.519,581	121.68
6	666.963,027 680.519,581	1	666.963,314 680.524,312	4.739

** Lungimile segmentelor sunt determinate în planul de proiecţie Stereo 70 şi sunt rotunjite la 1 milimetru.
*** Distanţa dintre puncte este formată din segmente cumulate ce sunt mai mici decât valoarea 1 milimetru.

Document care conține date cu caracter personal, protejat de prevederile Regulamentului (UE) nr. 679/2016 și Legii 190/2018

DATE DESPRE IMOBILUL NR. 473

Oficiul de Cadastru şi Publicitate Imobiliară BOTOSANI
Biroul de Cadastru şi Publicitate Imobiliară Botosani

A. Partea I. Descrierea imobilului

TEREN Extravilan

Adresa: Jud. Botosani

Nr. Crt	Nr cadastral Nr. topografic	Suprafaţa* (mp)	Observaţii / Referinţe
A1		3.336	Sector cadastral:7 Teren neimprejmuit; Conform TP nr. 136786 terenul este amplasat in parcela cadastrala 9/196, 6/13, 2/13, 3/13, 4/13. Diferenta de suprafata de 1064 mp se regaseste la ID 474

B. Partea II. Proprietari şi acte

Inscrieri privitoare la dreptul de proprietate şi alte drepturi reale		Referinţe
/		
Act Administrativ nr. 136786, din 03/09/2003 emis de CJSDPAT Botosani;		
B1	Intabulare, drept de PROPRIETATE, dobandit prin Reconstituire, cota actuala 1/1	A1
	1) **RUSU I IOAN**, LIPSA CNP	

C. Partea III. SARCINI .

Inscrieri privind dezmembramintele dreptului de proprietate, drepturi reale de garanţie şi sarcini	Referinţe
NU SUNT	

Document care conține date cu caracter personal, protejat de prevederile Regulamentului (UE) nr. 679/2016 și Legii 190/2018

Anexa Nr. 1 La Partea I

Teren

Nr cadastral	Suprafaţa (mp)*	Observaţii / Referinţe
	3.336	Conform TP nr. 136786 terenul este amplasat in parcela cadastrala 9/196, 6/13, 2/13, 3/13, 4/13. Diferenta de suprafata de 1064 mp se regaseste la ID 474

* Suprafaţa este determinată in planul de proiecţie Stereo 70.

DETALII LINIARE IMOBIL

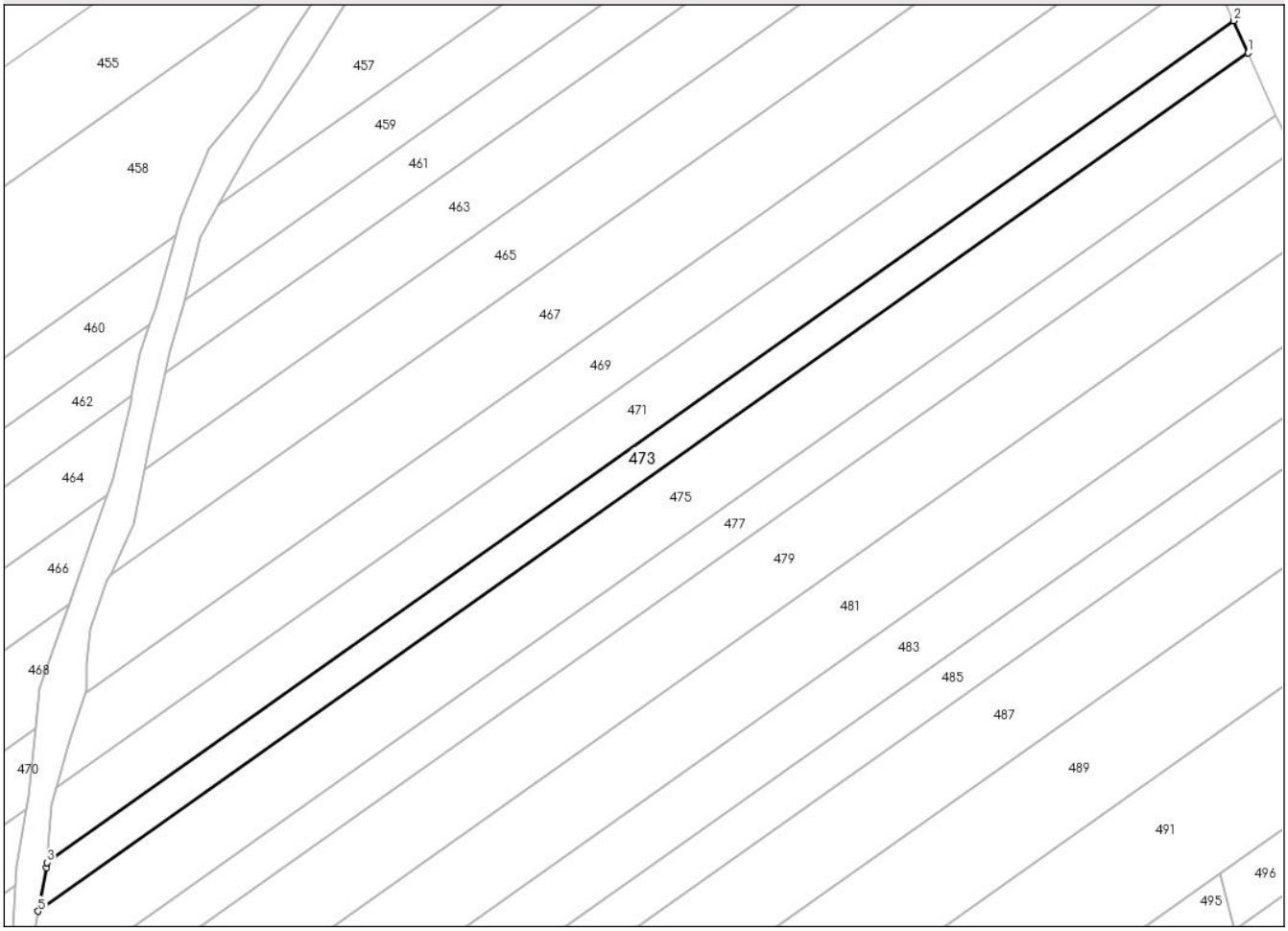

Date referitoare la teren

Crt	Categorie folosință	Intra vilan	Suprafaţa (mp)	Tarla	Parcelă	Nr. topo	Observaţii / Referinţe
1	ape statatoare	NU	143	-	4/13	-	
2	arabil	NU	1.762	-	3/13	-	
3	pasune	NU	1.431	-	2/13	-	

Lungime Segmente
1) Valorile lungimilor segmentelor sunt obţinute din proiecţie în plan.

Punct început	X / Y	Punct sfârşit	X / Y	Lungime segment (** (m)
1	667.278,585 680.732,562	2	667.274,873 680.740,807	9.042
2	667.274,873 680.740,807	3	666.971,118 680.525,321	372.427
3	666.971,118 680.525,321	4	666.971,008 680.524,047	1.279

Document care conține date cu caracter personal, protejat de prevederile Regulamentului (UE) nr. 679/2016 și Legii 190/2018

Punct început	X / Y	Punct sfârşit	X / Y	Lungime segment (** (m)
4	666.971,008 680.524,047	5	666.968,874 680.512,851	11.398
5	666.968,874 680.512,851	1	667.278,585 680.732,562	379.73

** Lungimile segmentelor sunt determinate în planul de proiecţie Stereo 70 şi sunt rotunjite la 1 milimetru.
*** Distanţa dintre puncte este formată din segmente cumulate ce sunt mai mici decât valoarea 1 milimetru.

DATE DESPRE IMOBILUL NR. 474

Oficiul de Cadastru şi Publicitate Imobiliară BOTOSANI
Biroul de Cadastru şi Publicitate Imobiliară Botosani

A. Partea I. Descrierea imobilului

TEREN Extravilan

Adresa: Jud. Botosani

Nr. Crt	Nr cadastral Nr. topografic	Suprafaţa* (mp)	Observaţii / Referinţe
A1		1.064	Sector cadastral:7 Teren neimprejmuit; Conform TP nr. 136786 terenul este amplasat in parcela cadastrala 9/196, 6/13, 2/13, 3/13, 4/13. Diferenta de suprafata de 3336 mp se regaseste la ID 473.

B. Partea II. Proprietari şi acte

Inscrieri privitoare la dreptul de proprietate şi alte drepturi reale		Referinţe
/		
Act Administrativ nr. 136786, din 03/09/2003 emis de CJSDPAT Botosani;		
B1	Intabulare, drept de PROPRIETATE, dobandit prin Reconstituire, cota actuala 1/1	A1
	1) **RUSU I IOAN**, LIPSA CNP	

C. Partea III. SARCINI .

Inscrieri privind dezmembramintele dreptului de proprietate, drepturi reale de garanţie şi sarcini	Referinţe
NU SUNT	

Document care conține date cu caracter personal, protejat de prevederile Regulamentului (UE) nr. 679/2016 și Legii 190/2018

Anexa Nr. 1 La Partea I

Teren

Nr cadastral	Suprafaţa (mp)*	Observaţii / Referinţe
	1.064	Conform TP nr. 136786 terenul este amplasat in parcela cadastrala 9/196, 6/13, 2/13, 3/13, 4/13. Diferenta de suprafata de 3336 mp se regaseste la ID 473.

* Suprafaţa este determinată in planul de proiecţie Stereo 70.

DETALII LINIARE IMOBIL

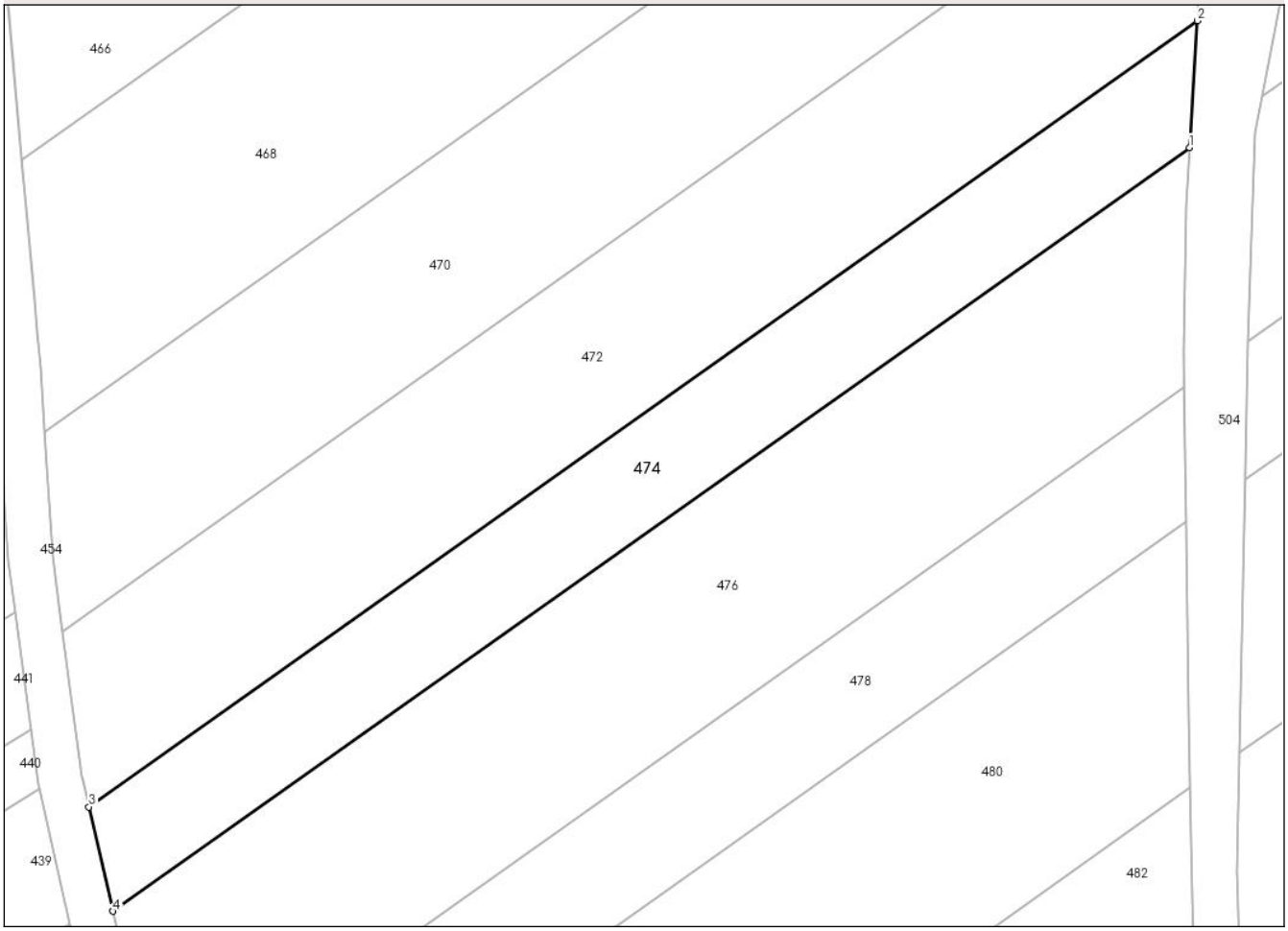

Date referitoare la teren

Crt	Categorie folosință	Intra vilan	Suprafaţa (mp)	Tarla	Parcelă	Nr. topo	Observaţii / Referinţe
1	arabil	NU	593	-	9/196	-	
2	ape statatoare	NU	413	-	6/13	-	
3	ape statatoare	NU	58	-	4/13	-	

Lungime Segmente

1) Valorile lungimilor segmentelor sunt obţinute din proiecţie în plan.

Punct început	X / Y	Punct sfârşit	X / Y	Lungime segment (** (m)
1	666.962,338 680.508,214	2	666.963,027 680.519,581	11.388
2	666.963,027 680.519,581	3	666.863,784 680.449,177	121.68
3	666.863,784 680.449,177	4	666.865,953 680.439,838	9.588

Document care conține date cu caracter personal, protejat de prevederile Regulamentului (UE) nr. 679/2016 și Legii 190/2018

Punct început	X / Y	Punct sfârşit	X / Y	Lungime segment (** (m)
4	666.865,953 680.439,838	1	666.962,338 680.508,214	118.175

** Lungimile segmentelor sunt determinate în planul de proiecţie Stereo 70 şi sunt rotunjite la 1 milimetru.
*** Distanţa dintre puncte este formată din segmente cumulate ce sunt mai mici decât valoarea 1 milimetru.

Document care conține date cu caracter personal, protejat de prevederile Regulamentului (UE) nr. 679/2016 și Legii 190/2018

DATE DESPRE IMOBILUL NR. 475

Oficiul de Cadastru şi Publicitate Imobiliară BOTOSANI
Biroul de Cadastru şi Publicitate Imobiliară Botosani

A. Partea I. Descrierea imobilului

TEREN Extravilan

Adresa: Jud. Botosani

Nr. Crt	Nr cadastral Nr. topografic	Suprafaţa* (mp)	Observaţii / Referinţe
A1		6.621	Sector cadastral:7 Teren neimprejmuit; Conform TP nr. 132085 terenul este amplasat in parcela cadastrala 9/195, 6/29, 2/29, 3/29, 4/29. Diferenta de suprafata de 1979 mp se regaseste la ID 476.

B. Partea II. Proprietari şi acte

Inscrieri privitoare la dreptul de proprietate şi alte drepturi reale		Referinţe
/		
Act Administrativ nr. 132085, din 10/03/2003 emis de CJSDPAT Botosani;		
B1	Intabulare, drept de PROPRIETATE, dobandit prin Reconstituire, cota actuala 1/1	A1
	1) **TENCHIU A CONSTANTIN**, LIPSA CNP	

C. Partea III. SARCINI .

Inscrieri privind dezmembramintele dreptului de proprietate, drepturi reale de garanţie şi sarcini	Referinţe
NU SUNT	

Anexa Nr. 1 La Partea I

Teren

Nr cadastral	Suprafaţa (mp)*	Observaţii / Referinţe
	6.621	Conform TP nr. 132085 terenul este amplasat in parcela cadastrala 9/195, 6/29, 2/29, 3/29, 4/29. Diferenta de suprafata de 1979 mp se regaseste la ID 476.

* Suprafaţa este determinată in planul de proiecţie Stereo 70.

DETALII LINIARE IMOBIL



Date referitoare la teren

Crt	Categorie folosință	Intra vilan	Suprafaţa (mp)	Tarla	Parcelă	Nr. topo	Observaţii / Referinţe
1	ape statatoare	NU	299	-	4/29	-	
2	arabil	NU	3.210	-	3/29	-	
3	pasune	NU	3.112	-	2/29	-	

Lungime Segmente
1) Valorile lungimilor segmentelor sunt obţinute din proiecţie în plan.

Punct început	X / Y	Punct sfârşit	X / Y	Lungime segment (** (m)
1	667.285,776 680.716,591	2	667.278,585 680.732,562	17.516
2	667.278,585 680.732,562	3	666.968,874 680.512,851	379.73
3	666.968,874 680.512,851	4	666.968,243 680.509,544	3.366

Document care conține date cu caracter personal, protejat de prevederile Regulamentului (UE) nr. 679/2016 și Legii 190/2018

Punct început	X / Y	Punct sfârşit	X / Y	Lungime segment (** (m)
4	666.968,243 680.509,544	5	666.967,558 680.490,844	18.712
5	666.967,558 680.490,844	1	667.285,776 680.716,591	390.159

** Lungimile segmentelor sunt determinate în planul de proiecţie Stereo 70 şi sunt rotunjite la 1 milimetru.
*** Distanţa dintre puncte este formată din segmente cumulate ce sunt mai mici decât valoarea 1 milimetru.

Document care conține date cu caracter personal, protejat de prevederile Regulamentului (UE) nr. 679/2016 și Legii 190/2018

DATE DESPRE IMOBILUL NR. 476

Oficiul de Cadastru şi Publicitate Imobiliară BOTOSANI
Biroul de Cadastru şi Publicitate Imobiliară Botosani

A. Partea I. Descrierea imobilului

TEREN Extravilan

Adresa: Jud. Botosani

Nr. Crt	Nr cadastral Nr. topografic	Suprafaţa* (mp)	Observaţii / Referinţe
A1		1.979	Sector cadastral:7 Teren neimprejmuit; Conform TP nr. 132085 terenul este amplasat in parcela cadastrala 9/195, 6/29, 2/29, 3/29, 4/29. Diferenta de suprafata de 6621 mp se regaseste la ID 475.

B. Partea II. Proprietari şi acte

Inscrieri privitoare la dreptul de proprietate şi alte drepturi reale		Referinţe
/		
Act Administrativ nr. 132085, din 10/03/2003 emis de CJSDPAT Botosani;		
B1	Intabulare, drept de PROPRIETATE, dobandit prin Reconstituire, cota actuala 1/1	A1
	1) **TENCHIU A CONSTANTIN**, LIPSA CNP	

C. Partea III. SARCINI .

Inscrieri privind dezmembramintele dreptului de proprietate, drepturi reale de garanţie şi sarcini	Referinţe
NU SUNT	

Anexa Nr. 1 La Partea I

Teren

Nr cadastral	Suprafaţa (mp)*	Observaţii / Referinţe
	1.979	Conform TP nr. 132085 terenul este amplasat in parcela cadastrala 9/195, 6/29, 2/29, 3/29, 4/29. Diferenta de suprafata de 6621 mp se regaseste la ID 475.

* Suprafaţa este determinată in planul de proiecţie Stereo 70.

DETALII LINIARE IMOBIL

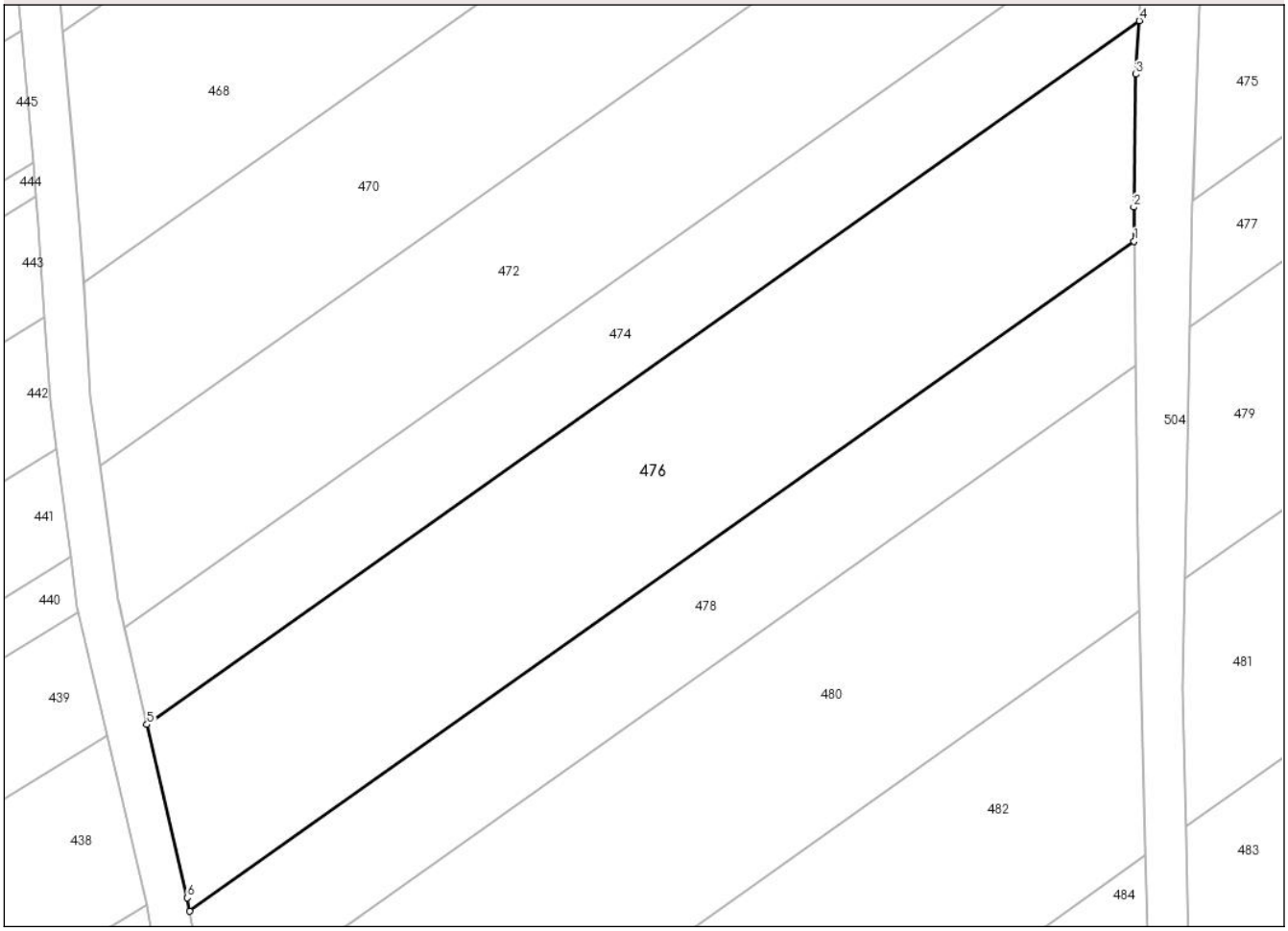

Date referitoare la teren

Crt	Categorie folosință	Intra vilan	Suprafaţa (mp)	Tarla	Parcelă	Nr. topo	Observaţii / Referinţe
1	arabil	NU	1.148	-	9/195	-	
2	ape statatoare	NU	693	-	6/29	-	
3	ape statatoare	NU	138	-	4/29	-	

Lungime Segmente

1) Valorile lungimilor segmentelor sunt obţinute din proiecţie în plan.

Punct început	X / Y	Punct sfârşit	X / Y	Lungime segment (** (m)
1	666.961,851 680.486,795	2	666.961,807 680.490,106	3.311
2	666.961,807 680.490,106	3	666.962,022 680.503,014	12.91
3	666.962,022 680.503,014	4	666.962,338 680.508,214	5.21

Document care conține date cu caracter personal, protejat de prevederile Regulamentului (UE) nr. 679/2016 și Legii 190/2018

Punct început	X / Y	Punct sfârşit	X / Y	Lungime segment (** (m)
4	666.962,338 680.508,214	5	666.865,953 680.439,838	118.175
5	666.865,953 680.439,838	6	666.869,864 680.423,006	17.281
6	666.869,864 680.423,006	7	666.870,098 680.421,705	1.321
7	666.870,098 680.421,705	1	666.961,851 680.486,795	112.496

** Lungimile segmentelor sunt determinate în planul de proiecţie Stereo 70 şi sunt rotunjite la 1 milimetru.
*** Distanţa dintre puncte este formată din segmente cumulate ce sunt mai mici decât valoarea 1 milimetru.

Document care conține date cu caracter personal, protejat de prevederile Regulamentului (UE) nr. 679/2016 și Legii 190/2018

DATE DESPRE IMOBILUL NR. 477

Oficiul de Cadastru şi Publicitate Imobiliară BOTOSANI
Biroul de Cadastru şi Publicitate Imobiliară Botosani

A. Partea I. Descrierea imobilului

TEREN Extravilan

Adresa: Jud. Botosani

Nr. Crt	Nr cadastral Nr. topografic	Suprafaţa* (mp)	Observaţii / Referinţe
A1		3.895	Sector cadastral:7 Teren neimprejmuit; Conform TP nr. 153935 terenul este amplasat in parcela cadastrala 9/194, 6/25, 2/25, 3/25, 4/30. Diferenta de suprafata de 1105 mp se regaseste la ID 478

B. Partea II. Proprietari şi acte

Inscrieri privitoare la dreptul de proprietate şi alte drepturi reale		Referinţe
/		
Act Administrativ nr. 153935, din 30/06/2004 emis de CJSDPAT Botosani;		
B1	Intabulare, drept de PROPRIETATE, dobandit prin Reconstituire, cota actuala 1/1	A1
	1) **TENCHIU ELENA**, LIPSA CNP	

C. Partea III. SARCINI .

Inscrieri privind dezmembramintele dreptului de proprietate, drepturi reale de garanţie şi sarcini	Referinţe
NU SUNT	

Anexa Nr. 1 La Partea I

Teren

Nr cadastral	Suprafaţa (mp)*	Observaţii / Referinţe
	3.895	Conform TP nr. 153935 terenul este amplasat in parcela cadastrala 9/194, 6/25, 2/25, 3/25, 4/30. Diferenta de suprafata de 1105 mp se regaseste la ID 478

* Suprafaţa este determinată in planul de proiecţie Stereo 70.

DETALII LINIARE IMOBIL



Date referitoare la teren

Crt	Categorie folosință	Intra vilan	Suprafaţa (mp)	Tarla	Parcelă	Nr. topo	Observaţii / Referinţe
1	ape statatoare	NU	167	-	4/30	-	
2	arabil	NU	1.633	-	3/25	-	
3	pasune	NU	2.095	-	2/25	-	

Lungime Segmente
1) Valorile lungimilor segmentelor sunt obţinute din proiecţie în plan.

Punct început	X / Y	Punct sfârşit	X / Y	Lungime segment (** (m)
1	667.289,24 680.706,886	2	667.287,989 680.711,677	4.952
2	667.287,989 680.711,677	3	667.285,776 680.716,591	5.389
3	667.285,776 680.716,591	4	666.967,558 680.490,844	390.159

Document care conține date cu caracter personal, protejat de prevederile Regulamentului (UE) nr. 679/2016 și Legii 190/2018

Punct început	X / Y	Punct sfârşit	X / Y	Lungime segment (** (m)
4	666.967,558 680.490,844	5	666.967,552 680.490,668	0.177
5	666.967,552 680.490,668	6	666.967,311 680.478,507	12.163
6	666.967,311 680.478,507	1	667.289,24 680.706,886	394.708

** Lungimile segmentelor sunt determinate în planul de proiecţie Stereo 70 şi sunt rotunjite la 1 milimetru.
*** Distanţa dintre puncte este formată din segmente cumulate ce sunt mai mici decât valoarea 1 milimetru.

Document care conține date cu caracter personal, protejat de prevederile Regulamentului (UE) nr. 679/2016 și Legii 190/2018

DATE DESPRE IMOBILUL NR. 478

Oficiul de Cadastru şi Publicitate Imobiliară BOTOSANI
Biroul de Cadastru şi Publicitate Imobiliară Botosani

A. Partea I. Descrierea imobilului

TEREN Extravilan

Adresa: Jud. Botosani

Nr. Crt	Nr cadastral Nr. topografic	Suprafaţa* (mp)	Observaţii / Referinţe
A1		1.105	Sector cadastral:7 Teren neimprejmuit; Conform TP nr. 153935 terenul este amplasat in parcela cadastrala 9/194, 6/25, 2/25, 3/25, 4/30. Diferenta de suprafata de 3895 mp se regaseste la ID 477.

B. Partea II. Proprietari şi acte

Inscrieri privitoare la dreptul de proprietate şi alte drepturi reale		Referinţe
/		
Act Administrativ nr. 153935, din 30/06/2002 emis de CJSDPAT Botosani;		
B1	Intabulare, drept de PROPRIETATE, dobandit prin Reconstituire, cota actuala 1/1	A1
	1) **TENCHIU ELENA**, LIPSA CNP	

C. Partea III. SARCINI .

Inscrieri privind dezmembramintele dreptului de proprietate, drepturi reale de garanţie şi sarcini	Referinţe
NU SUNT	

Anexa Nr. 1 La Partea I

Teren

Nr cadastral	Suprafaţa (mp)*	Observaţii / Referinţe
	1.105	Conform TP nr. 153935 terenul este amplasat in parcela cadastrala 9/194, 6/25, 2/25, 3/25, 4/30. Diferenta de suprafata de 3895 mp se regaseste la ID 477.

* Suprafaţa este determinată in planul de proiecţie Stereo 70.

DETALII LINIARE IMOBIL

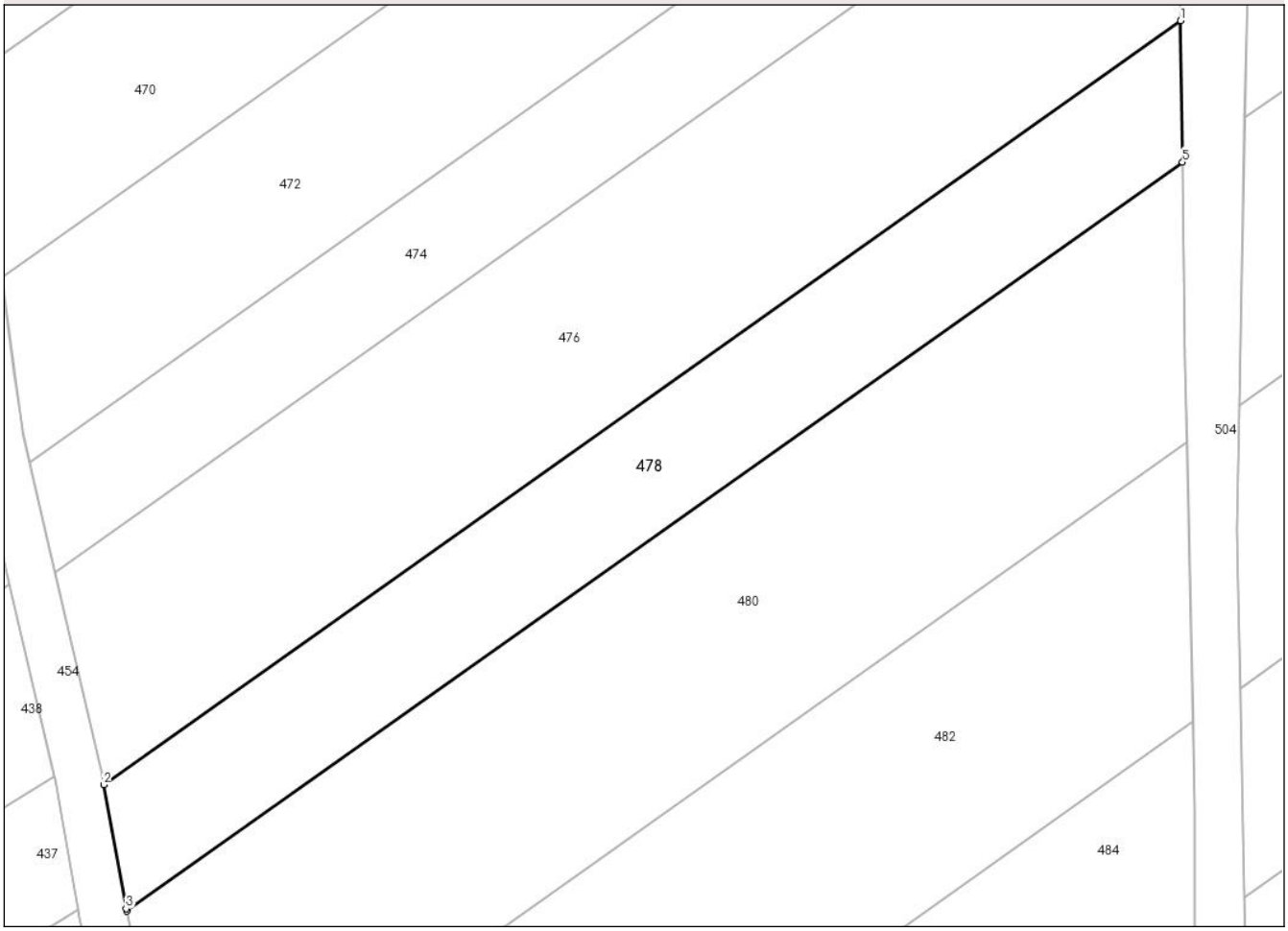

Date referitoare la teren

Crt	Categorie folosință	Intra vilan	Suprafaţa (mp)	Tarla	Parcelă	Nr. topo	Observaţii / Referinţe
1	arabil	NU	666	-	9/194	-	
2	ape statatoare	NU	383	-	6/25	-	
3	ape statatoare	NU	56	-	4/30	-	

Lungime Segmente

1) Valorile lungimilor segmentelor sunt obţinute din proiecţie în plan.

Punct început	X / Y	Punct sfârşit	X / Y	Lungime segment (** (m)
1	666.961,851 680.486,795	2	666.870,098 680.421,705	112.496
2	666.870,098 680.421,705	3	666.872,002 680.411,139	10.736
3	666.872,002 680.411,139	4	666.872,049 680.410,928	0.217

Document care conține date cu caracter personal, protejat de prevederile Regulamentului (UE) nr. 679/2016 și Legii 190/2018

Punct început	X / Y	Punct sfârşit	X / Y	Lungime segment (** (m)
4	666.872,049 680.410,928	5	666.962,011 680.474,747	110.3
5	666.962,011 680.474,747	1	666.961,851 680.486,795	12.049

** Lungimile segmentelor sunt determinate în planul de proiecţie Stereo 70 şi sunt rotunjite la 1 milimetru.
*** Distanţa dintre puncte este formată din segmente cumulate ce sunt mai mici decât valoarea 1 milimetru.

Document care conține date cu caracter personal, protejat de prevederile Regulamentului (UE) nr. 679/2016 și Legii 190/2018

DATE DESPRE IMOBILUL NR. 479

Oficiul de Cadastru şi Publicitate Imobiliară BOTOSANI
Biroul de Cadastru şi Publicitate Imobiliară Botosani

A. Partea I. Descrierea imobilului

TEREN Extravilan

Adresa: Jud. Botosani

Nr. Crt	Nr cadastral Nr. topografic	Suprafaţa* (mp)	Observaţii / Referinţe
A1	51490	7.836	Sector cadastral:7 Teren neimprejmuit; Conform TP nr. 136790 terenul este amplasat in parcela cadastrala 9/186, 6/22, 2/22, 3/22, 4/22. Diferenta de suprafata de 2118 mp se regaseste la ID 480

B. Partea II. Proprietari şi acte

Inscrieri privitoare la dreptul de proprietate şi alte drepturi reale		Referinţe
55901 / 10/08/2021		
Act Notarial nr. 1367, din 09/08/2021 emis de BIN PUSCASU Gabriel Tiberiu;		
B8	Intabulare, drept de PROPRIETATE, dobandit prin Conventie, cota actuala 1/1	A1
	1) **SC CEREAL AGROMAS SRL**, CIF:21087752	
152728 / 18/12/2024		
Act Notarial nr. 1891, din 17/12/2024 emis de BIN PUSCASU Gabriel Tiberiu;		
B9	se noteaza interdictie de grevare si instrainare	A1
	1) **AGRICOVER CREDIT IFN SA**, CIF:22940237	

C. Partea III. SARCINI

Inscrieri privind dezmembramintele dreptului de proprietate, drepturi reale de garanţie şi sarcini		Referinţe
152728 / 18/12/2024		
Act Notarial nr. 1891, din 17/12/2024 emis de BIN PUSCASU Gabriel Tiberiu;		
C1	Intabulare, drept de IPOTECA, Valoare:707350 RONși celelalte obligatii de plata aferente creditului	A1
	1) **AGRICOVER CREDIT IFN SA**, CIF:22940237	

Document care conține date cu caracter personal, protejat de prevederile Regulamentului (UE) nr. 679/2016 și Legii 190/2018

Anexa Nr. 1 La Partea I

Teren

Nr cadastral	Suprafaţa (mp)*	Observaţii / Referinţe
51490	7.836	Conform TP nr. 136790 terenul este amplasat in parcela cadastrala 9/186, 6/22, 2/22, 3/22, 4/22. Diferenta de suprafata de 2118 mp se regaseste la ID 480

* Suprafaţa este determinată in planul de proiecţie Stereo 70.

DETALII LINIARE IMOBIL



Date referitoare la teren

Crt	Categorie folosință	Intra vilan	Suprafaţa (mp)	Tarla	Parcelă	Nr. topo	Observaţii / Referinţe
1	ape statatoare	NU	314	-	4/22	-	
2	arabil	NU	3.254	-	3/22	-	
3	pasune	NU	4.268	-	2/22	-	

Lungime Segmente
1) Valorile lungimilor segmentelor sunt obţinute din proiecţie în plan.

Punct început	X / Y	Punct sfârşit	X / Y	Lungime segment (** (m)
1	667.294,552 680.686,531	2	667.289,24 680.706,886	21.036
2	667.289,24 680.706,886	3	666.967,311 680.478,507	394.708
3	666.967,311 680.478,507	4	666.966,827 680.454,041	24.471

Document care conține date cu caracter personal, protejat de prevederile Regulamentului (UE) nr. 679/2016 și Legii 190/2018

Punct început	X / Y	Punct sfârşit	X / Y	Lungime segment (** (m)
4	666.966,827 680.454,041	1	667.294,552 680.686,531	401.815

** Lungimile segmentelor sunt determinate în planul de proiecţie Stereo 70 şi sunt rotunjite la 1 milimetru.
*** Distanţa dintre puncte este formată din segmente cumulate ce sunt mai mici decât valoarea 1 milimetru.

Document care conține date cu caracter personal, protejat de prevederile Regulamentului (UE) nr. 679/2016 și Legii 190/2018

DATE DESPRE IMOBILUL NR. 480

Oficiul de Cadastru şi Publicitate Imobiliară BOTOSANI
Biroul de Cadastru şi Publicitate Imobiliară Botosani

A. Partea I. Descrierea imobilului

TEREN Extravilan

Adresa: Jud. Botosani

Nr. Crt	Nr cadastral Nr. topografic	Suprafaţa* (mp)	Observaţii / Referinţe
A1		2.118	Sector cadastral:7 Teren neimprejmuit; Conform TP nr. 136790 terenul este amplasat in parcela cadastrala 9/186, 6/22, 2/22, 3/22, 4/22. Diferenta de suprafata de 7836 mp se regaseste la ID 479. Imobil inscris in CF 51490 (sporadic)

B. Partea II. Proprietari şi acte

Inscrieri privitoare la dreptul de proprietate şi alte drepturi reale		Referinţe
/		
Act Notarial nr. 1367, din 09/08/2021 emis de BIN PUSCASU Gabriel Tiberiu;		
B1	Intabulare, drept de PROPRIETATE, dobandit prin Conventie, cota actuala 1/1	A1
	1) **SC CEREAL AGROMAS SRL**, CIF:21087752	
Act Notarial nr. 1891, din 17/12/2024 emis de BIN PUSCASU Gabriel Tiberiu;		
B2	se noteaza interdictie de grevare si instrainare	A1
	1) **AGRICOVER CREDIT IFN SA**, CIF:22940237	

C. Partea III. SARCINI

Inscrieri privind dezmembramintele dreptului de proprietate, drepturi reale de garanţie şi sarcini		Referinţe
152728 / 18/12/2024		
Act Notarial nr. 1891, din 17/12/2024 emis de BIN PUSCASU Gabriel Tiberiu;		
C1	Intabulare, drept de IPOTECA, Valoare:707350 RONși celelalte obligatii de plata aferente creditului	A1
	1) **AGRICOVER CREDIT IFN SA**, CIF:22940237	

Document care conține date cu caracter personal, protejat de prevederile Regulamentului (UE) nr. 679/2016 și Legii 190/2018

Anexa Nr. 1 La Partea I

Teren

Nr cadastral	Suprafaţa (mp)*	Observaţii / Referinţe
	2.118	Conform TP nr. 136790 terenul este amplasat in parcela cadastrala 9/186, 6/22, 2/22, 3/22, 4/22. Diferenta de suprafata de 7836 mp se regaseste la ID 479. Imobil inscris in CF 51490 (sporadic)

* Suprafaţa este determinată in planul de proiecţie Stereo 70.

DETALII LINIARE IMOBIL

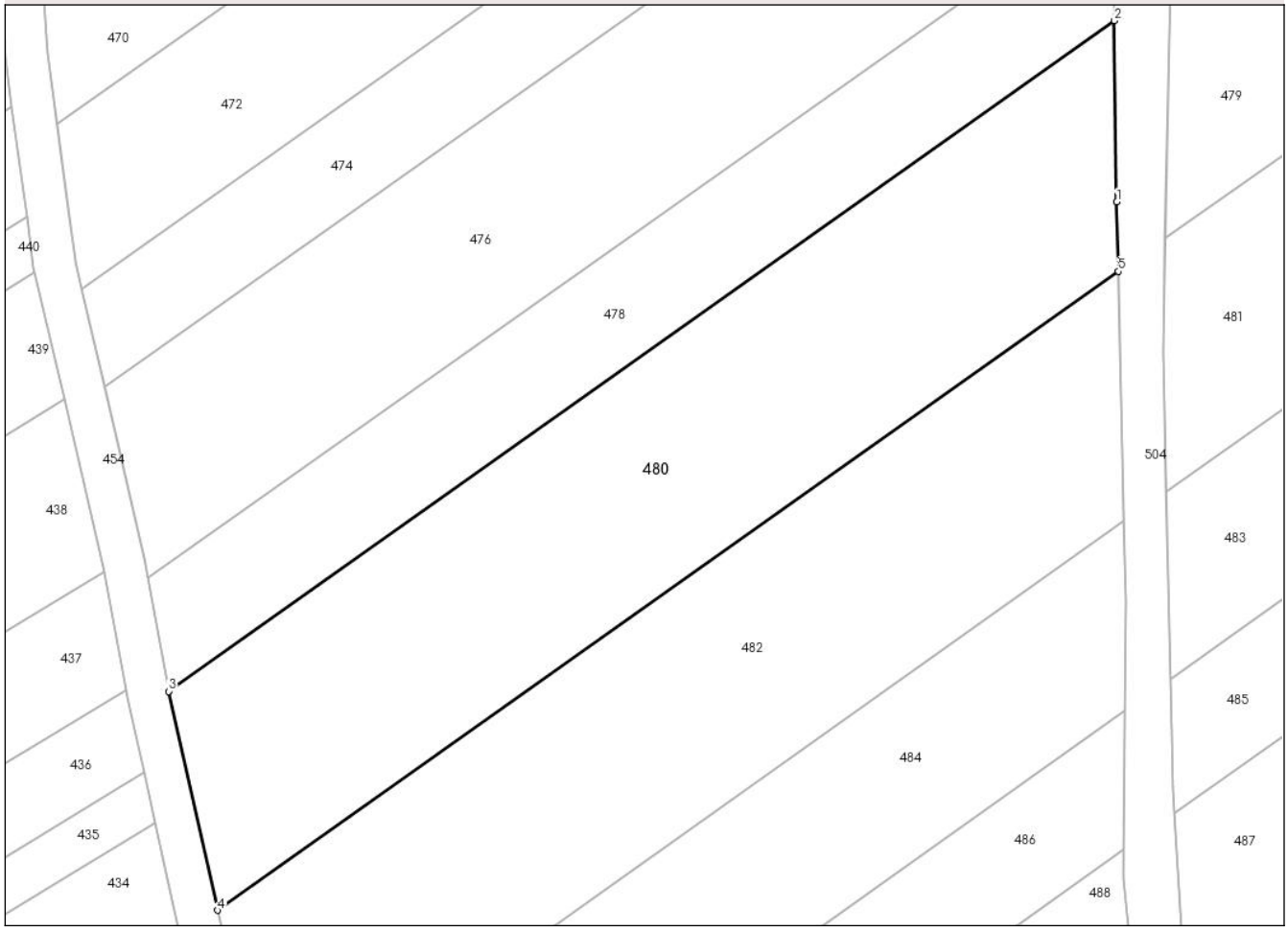

Date referitoare la teren

Crt	Categorie folosință	Intra vilan	Suprafaţa (mp)	Tarla	Parcelă	Nr. topo	Observaţii / Referinţe
1	arabil	NU	1.324	-	9/186	-	
2	ape statatoare	NU	747	-	6/22	-	
3	ape statatoare	NU	47	-	4/22	-	

Lungime Segmente

1) Valorile lungimilor segmentelor sunt obţinute din proiecţie în plan.

Punct început	X / Y	Punct sfârşit	X / Y	Lungime segment (** (m)
1	666.962,24 680.457,503	2	666.962,011 680.474,747	17.246
2	666.962,011 680.474,747	3	666.872,049 680.410,928	110.3
3	666.872,049 680.410,928	4	666.876,693 680.390,099	21.34

Document care conține date cu caracter personal, protejat de prevederile Regulamentului (UE) nr. 679/2016 și Legii 190/2018

Punct început	X / Y	Punct sfârşit	X / Y	Lungime segment (** (m)
4	666.876,693 680.390,099	5	666.962,39 680.450,893	105.071
5	666.962,39 680.450,893	1	666.962,24 680.457,503	6.611

** Lungimile segmentelor sunt determinate în planul de proiecţie Stereo 70 şi sunt rotunjite la 1 milimetru.
*** Distanţa dintre puncte este formată din segmente cumulate ce sunt mai mici decât valoarea 1 milimetru.

DATE DESPRE IMOBILUL NR. 481

Oficiul de Cadastru şi Publicitate Imobiliară BOTOSANI
Biroul de Cadastru şi Publicitate Imobiliară Botosani

A. Partea I. Descrierea imobilului

TEREN Extravilan

Adresa: Jud. Botosani

Nr. Crt	Nr cadastral Nr. topografic	Suprafaţa* (mp)	Observaţii / Referinţe
A1		7.981	Sector cadastral:7 Teren neimprejmuit; Conform TP nr. 153934 terenul este amplasat in parcela cadastrala 9/185, 6/21, 2/21, 3/21, 4/21. Diferenta de suprafata de 2019 mp se regaseste la ID 482.

B. Partea II. Proprietari şi acte

Inscrieri privitoare la dreptul de proprietate şi alte drepturi reale		Referinţe
/		
Act Administrativ nr. 153934, din 30/06/2004 emis de CJSDPAT Botosani;		
B1	Intabulare, drept de PROPRIETATE, dobandit prin Reconstituire, cota actuala 1/1	A1
	1) **CIOBANU MIHAI**, LIPSA CNP 2) **RAILEANU V PETRU**, LIPSA CNP	

C. Partea III. SARCINI .

Inscrieri privind dezmembramintele dreptului de proprietate, drepturi reale de garanţie şi sarcini	Referinţe
NU SUNT	

Document care conține date cu caracter personal, protejat de prevederile Regulamentului (UE) nr. 679/2016 și Legii 190/2018

Anexa Nr. 1 La Partea I

Teren

Nr cadastral	Suprafaţa (mp)*	Observaţii / Referinţe
	7.981	Conform TP nr. 153934 terenul este amplasat in parcela cadastrala 9/185, 6/21, 2/21, 3/21, 4/21. Diferenta de suprafata de 2019 mp se regaseste la ID 482.

* Suprafaţa este determinată in planul de proiecţie Stereo 70.

DETALII LINIARE IMOBIL



Date referitoare la teren

Crt	Categorie folosință	Intra vilan	Suprafaţa (mp)	Tarla	Parcelă	Nr. topo	Observaţii / Referinţe
1	ape statatoare	NU	315	-	4/21	-	
2	arabil	NU	3.282	-	3/21	-	
3	pasune	NU	4.384	-	2/21	-	

Lungime Segmente
1) Valorile lungimilor segmentelor sunt obţinute din proiecţie în plan.

Punct început	X / Y	Punct sfârşit	X / Y	Lungime segment (** (m)
1	667.299,871 680.666,154	2	667.294,552 680.686,531	21.06
2	667.294,552 680.686,531	3	666.966,827 680.454,041	401.815
3	666.966,827 680.454,041	4	666.966,616 680.443,366	10.676

Document care conține date cu caracter personal, protejat de prevederile Regulamentului (UE) nr. 679/2016 și Legii 190/2018

Punct început	X / Y	Punct sfârşit	X / Y	Lungime segment (** (m)
4	666.966,616 680.443,366	5	666.966,912 680.429,951	13.419
5	666.966,912 680.429,951	1	667.299,871 680.666,154	408.233

**** Lungimile segmentelor sunt determinate în planul de proiecţie Stereo 70 şi sunt rotunjite la 1 milimetru.**
***** Distanţa dintre puncte este formată din segmente cumulate ce sunt mai mici decât valoarea 1 milimetru.**

DATE DESPRE IMOBILUL NR. 482

Oficiul de Cadastru şi Publicitate Imobiliară BOTOSANI
Biroul de Cadastru şi Publicitate Imobiliară Botosani

A. Partea I. Descrierea imobilului

TEREN Extravilan

Adresa: Jud. Botosani

Nr. Crt	Nr cadastral Nr. topografic	Suprafaţa* (mp)	Observaţii / Referinţe
A1		2.019	Sector cadastral:7 Teren neimprejmuit; Conform TP nr. 153934 terenul este amplasat in parcela cadastrala 9/185, 6/21, 2/21, 3/21, 4/21. Diferenta de suprafata de 7981 mp se regaseste la ID 481

B. Partea II. Proprietari şi acte

Inscrieri privitoare la dreptul de proprietate şi alte drepturi reale		Referinţe
/		
Act Administrativ nr. 153934, din 30/06/2004 emis de CJSDPAT Botosani;		
B1	Intabulare, drept de PROPRIETATE, dobandit prin Reconstituire, cota actuala 1/1	A1
	1) **CIOBANU MIHAI**, LIPSA CNP 2) **RAILEANU V PETRU**, LIPSA CNP	

C. Partea III. SARCINI .

Inscrieri privind dezmembramintele dreptului de proprietate, drepturi reale de garanţie şi sarcini	Referinţe
NU SUNT	

Document care conține date cu caracter personal, protejat de prevederile Regulamentului (UE) nr. 679/2016 și Legii 190/2018

Anexa Nr. 1 La Partea I

Teren

Nr cadastral	Suprafaţa (mp)*	Observaţii / Referinţe
	2.019	Conform TP nr. 153934 terenul este amplasat in parcela cadastrala 9/185, 6/21, 2/21, 3/21, 4/21. Diferenta de suprafata de 7981 mp se regaseste la ID 481

* Suprafaţa este determinată in planul de proiecţie Stereo 70.

DETALII LINIARE IMOBIL

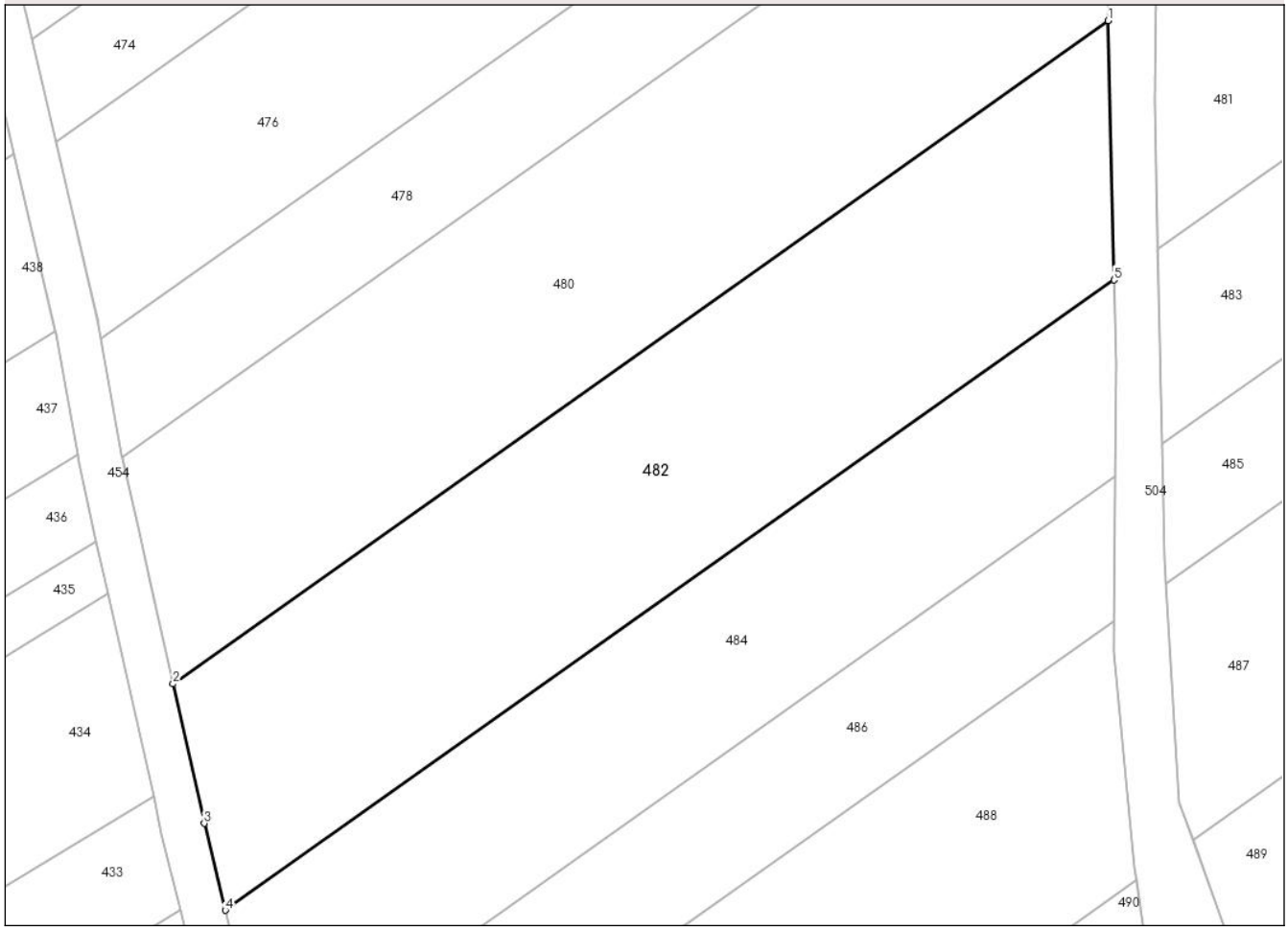

Date referitoare la teren

Crt	Categorie folosință	Intra vilan	Suprafaţa (mp)	Tarla	Parcelă	Nr. topo	Observaţii / Referinţe
1	arabil	NU	1.292	-	9/185	-	
2	ape statatoare	NU	727	-	6/21	-	

Lungime Segmente

1) Valorile lungimilor segmentelor sunt obţinute din proiecţie în plan.

Punct început	X / Y	Punct sfârşit	X / Y	Lungime segment (** (m)
1	666.962,39 680.450,893	2	666.876,693 680.390,099	105.071
2	666.876,693 680.390,099	3	666.879,542 680.377,319	13.094
3	666.879,542 680.377,319	4	666.881,487 680.369,35	8.203
4	666.881,487 680.369,35	5	666.962,928 680.427,125	99.853

Document care conține date cu caracter personal, protejat de prevederile Regulamentului (UE) nr. 679/2016 și Legii 190/2018

Punct început	X / Y	Punct sfârşit	X / Y	Lungime segment (** (m)
5	666.962,928 680.427,125	1	666.962,39 680.450,893	23.774

** Lungimile segmentelor sunt determinate în planul de proiecţie Stereo 70 şi sunt rotunjite la 1 milimetru.
*** Distanţa dintre puncte este formată din segmente cumulate ce sunt mai mici decât valoarea 1 milimetru.

Document care conține date cu caracter personal, protejat de prevederile Regulamentului (UE) nr. 679/2016 și Legii 190/2018

DATE DESPRE IMOBILUL NR. 483

Oficiul de Cadastru şi Publicitate Imobiliară BOTOSANI
Biroul de Cadastru şi Publicitate Imobiliară Botosani

A. Partea I. Descrierea imobilului

TEREN Extravilan

Adresa: Jud. Botosani

Nr. Crt	Nr cadastral Nr. topografic	Suprafaţa* (mp)	Observaţii / Referinţe
A1		6.058	Sector cadastral:7 Teren neimprejmuit; Conform TP nr. 132024 terenul este amplasat in parcela cadastrala 9/184, 6/17, 2/17, 3/17, 4/17. Diferenta de suprafata de 1442 mp se regaseste la ID 484

B. Partea II. Proprietari şi acte

Inscrieri privitoare la dreptul de proprietate şi alte drepturi reale		Referinţe
/		
Act Administrativ nr. 132024, din 25/03/2003 emis de CJSDPAT Botosani;		
B1	Intabulare, drept de PROPRIETATE, dobandit prin Reconstituire, cota actuala 1/1	A1
	1) **IONITA TOADER**, LIPSA CNP	

C. Partea III. SARCINI .

Inscrieri privind dezmembramintele dreptului de proprietate, drepturi reale de garanţie şi sarcini	Referinţe
NU SUNT	

Anexa Nr. 1 La Partea I

Teren

Nr cadastral	Suprafaţa (mp)*	Observaţii / Referinţe
	6.058	Conform TP nr. 132024 terenul este amplasat in parcela cadastrala 9/184, 6/17, 2/17, 3/17, 4/17. Diferenta de suprafata de 1442 mp se regaseste la ID 484

* Suprafaţa este determinată in planul de proiecţie Stereo 70.

DETALII LINIARE IMOBIL



Date referitoare la teren

Crt	Categorie folosință	Intra vilan	Suprafaţa (mp)	Tarla	Parcelă	Nr. topo	Observaţii / Referinţe
1	ape statatoare	NU	245	-	4/17	-	
2	arabil	NU	2.511	-	3/17	-	
3	pasune	NU	3.302	-	2/17	-	

Lungime Segmente
1) Valorile lungimilor segmentelor sunt obţinute din proiecţie în plan.

Punct început	X / Y	Punct sfârşit	X / Y	Lungime segment (** (m)
1	667.303,856 680.650,884	2	667.299,871 680.666,154	15.782
2	667.299,871 680.666,154	3	666.966,912 680.429,951	408.233
3	666.966,912 680.429,951	4	666.967,304 680.412,132	17.823

Document care conține date cu caracter personal, protejat de prevederile Regulamentului (UE) nr. 679/2016 și Legii 190/2018

Punct început	X / Y	Punct sfârşit	X / Y	Lungime segment (** (m)
4	666.967,304 680.412,132	1	667.303,856 680.650,884	412.638

** Lungimile segmentelor sunt determinate în planul de proiecţie Stereo 70 şi sunt rotunjite la 1 milimetru.
*** Distanţa dintre puncte este formată din segmente cumulate ce sunt mai mici decât valoarea 1 milimetru.

Document care conține date cu caracter personal, protejat de prevederile Regulamentului (UE) nr. 679/2016 și Legii 190/2018

DATE DESPRE IMOBILUL NR. 484

Oficiul de Cadastru şi Publicitate Imobiliară BOTOSANI
Biroul de Cadastru şi Publicitate Imobiliară Botosani

A. Partea I. Descrierea imobilului

TEREN Extravilan

Adresa: Jud. Botosani

Nr. Crt	Nr cadastral Nr. topografic	Suprafaţa* (mp)	Observaţii / Referinţe
A1		1.442	Sector cadastral:7 Teren neimprejmuit; Conform TP nr. 132024 terenul este amplasat in parcela cadastrala 9/184, 6/17, 2/17, 3/17, 4/17. Diferenta de suprafata de 6058 mp se regaseste la ID 483

B. Partea II. Proprietari şi acte

Inscrieri privitoare la dreptul de proprietate şi alte drepturi reale		Referinţe
/		
Act Administrativ nr. 132024, din 25/03/2003 emis de CJSDPAT Botosani;		
B1	Intabulare, drept de PROPRIETATE, dobandit prin Reconstituire, cota actuala 1/1	A1
	1) **IONITA TOADER**, LIPSA CNP	

C. Partea III. SARCINI .

Inscrieri privind dezmembramintele dreptului de proprietate, drepturi reale de garanţie şi sarcini	Referinţe
NU SUNT	

Anexa Nr. 1 La Partea I

Teren

Nr cadastral	Suprafaţa (mp)*	Observaţii / Referinţe
	1.442	Conform TP nr. 132024 terenul este amplasat in parcela cadastrala 9/184, 6/17, 2/17, 3/17, 4/17. Diferenta de suprafata de 6058 mp se regaseste la ID 483

* Suprafaţa este determinată in planul de proiecţie Stereo 70.

DETALII LINIARE IMOBIL

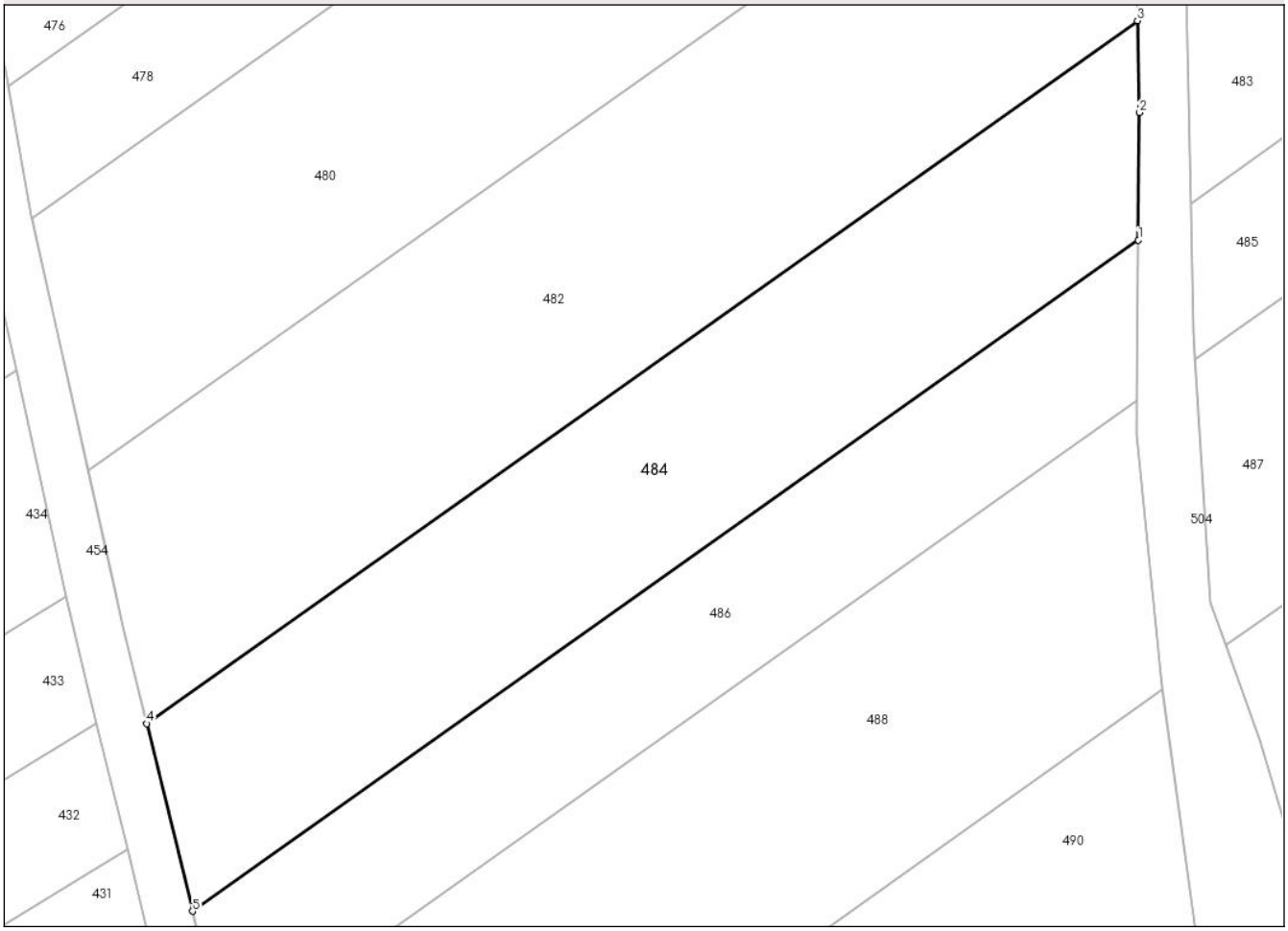

Date referitoare la teren

Crt	Categorie folosință	Intra vilan	Suprafaţa (mp)	Tarla	Parcelă	Nr. topo	Observaţii / Referinţe
1	arabil	NU	938	-	9/184	-	
2	ape statatoare	NU	504	-	6/17	-	

Lungime Segmente

1) Valorile lungimilor segmentelor sunt obţinute din proiecţie în plan.

Punct început	X / Y	Punct sfârşit	X / Y	Lungime segment (** (m)
1	666.963,014 680.409,088	2	666.963,099 680.419,57	10.482
2	666.963,099 680.419,57	3	666.962,928 680.427,125	7.557
3	666.962,928 680.427,125	4	666.881,487 680.369,35	99.853
4	666.881,487 680.369,35	5	666.885,253 680.353,924	15.879

Document care conține date cu caracter personal, protejat de prevederile Regulamentului (UE) nr. 679/2016 și Legii 190/2018

Punct început	X / Y	Punct sfârşit	X / Y	Lungime segment (** (m)
5	666.885,253 680.353,924	1	666.963,014 680.409,088	95.341

** Lungimile segmentelor sunt determinate în planul de proiecţie Stereo 70 şi sunt rotunjite la 1 milimetru.
*** Distanţa dintre puncte este formată din segmente cumulate ce sunt mai mici decât valoarea 1 milimetru.

Document care conține date cu caracter personal, protejat de prevederile Regulamentului (UE) nr. 679/2016 și Legii 190/2018

DATE DESPRE IMOBILUL NR. 485

Oficiul de Cadastru şi Publicitate Imobiliară BOTOSANI
Biroul de Cadastru şi Publicitate Imobiliară Botosani

A. Partea I. Descrierea imobilului

TEREN Extravilan

Adresa: Jud. Botosani

Nr. Crt	Nr cadastral Nr. topografic	Suprafaţa* (mp)	Observaţii / Referinţe
A1		4.431	Sector cadastral:7 Teren neimprejmuit; Conform TP nr. 153937 terenul este amplasat in parcela cadastrala 9/182, 6/18, 2/18, 3/18, 4/18. Diferenta de suprafata de 1001 mp se regaseste la ID 486.

B. Partea II. Proprietari şi acte

Inscrieri privitoare la dreptul de proprietate şi alte drepturi reale		Referinţe
/		
Act Administrativ nr. 153937, din 30/06/2004 emis de CJSDPAT Botosani;		
B1	Intabulare, drept de PROPRIETATE, dobandit prin Reconstituire, cota actuala 1/1	A1
	1) **IONITA CONSTANTIN**, LIPSA CNP	

C. Partea III. SARCINI .

Inscrieri privind dezmembramintele dreptului de proprietate, drepturi reale de garanţie şi sarcini	Referinţe
NU SUNT	

Anexa Nr. 1 La Partea I

Teren

Nr cadastral	Suprafaţa (mp)*	Observaţii / Referinţe
	4.431	Conform TP nr. 153937 terenul este amplasat in parcela cadastrala 9/182, 6/18, 2/18, 3/18, 4/18. Diferenta de suprafata de 1001 mp se regaseste la ID 486.

* Suprafaţa este determinată in planul de proiecţie Stereo 70.

DETALII LINIARE IMOBIL



Date referitoare la teren

Crt	Categorie folosință	Intra vilan	Suprafaţa (mp)	Tarla	Parcelă	Nr. topo	Observaţii / Referinţe
1	ape statatoare	NU	181	-	4/18	-	
2	arabil	NU	1.865	-	3/18	-	
3	pasune	NU	2.385	-	2/18	-	

Lungime Segmente
1) Valorile lungimilor segmentelor sunt obţinute din proiecţie în plan.

Punct început	X / Y	Punct sfârşit	X / Y	Lungime segment (** (m)
1	667.306,744 680.639,818	2	667.303,856 680.650,884	11.437
2	667.303,856 680.650,884	3	666.967,304 680.412,132	412.638
3	666.967,304 680.412,132	4	666.967,536 680.401,597	10.538

Document care conține date cu caracter personal, protejat de prevederile Regulamentului (UE) nr. 679/2016 și Legii 190/2018

Punct început	X / Y	Punct sfârşit	X / Y	Lungime segment (** (m)
4	666.967,536 680.401,597	5	666.967,68 680.399,283	2.318
5	666.967,68 680.399,283	1	667.306,744 680.639,818	415.719

**** Lungimile segmentelor sunt determinate în planul de proiecţie Stereo 70 şi sunt rotunjite la 1 milimetru.**
***** Distanţa dintre puncte este formată din segmente cumulate ce sunt mai mici decât valoarea 1 milimetru.**

Document care conține date cu caracter personal, protejat de prevederile Regulamentului (UE) nr. 679/2016 și Legii 190/2018

DATE DESPRE IMOBILUL NR. 486

Oficiul de Cadastru şi Publicitate Imobiliară BOTOSANI
Biroul de Cadastru şi Publicitate Imobiliară Botosani

A. Partea I. Descrierea imobilului

TEREN Extravilan

Adresa: Jud. Botosani

Nr. Crt	Nr cadastral Nr. topografic	Suprafaţa* (mp)	Observaţii / Referinţe
A1		1.001	Sector cadastral:7 Teren neimprejmuit; Conform TP nr. 153937 terenul este amplasat in parcela cadastrala 9/182, 6/18, 2/18, 3/18, 4/18. Diferenta de suprafata de 4431 mp se regaseste la ID 485

B. Partea II. Proprietari şi acte

Inscrieri privitoare la dreptul de proprietate şi alte drepturi reale		Referinţe
/		
Act Administrativ nr. 153937, din 30/06/2004 emis de CJSDPAT Botosani;		
B1	Intabulare, drept de PROPRIETATE, dobandit prin Reconstituire, cota actuala 1/1	A1
	1) **IONITA CONSTANTIN**, LIPSA CNP	

C. Partea III. SARCINI .

Inscrieri privind dezmembramintele dreptului de proprietate, drepturi reale de garanţie şi sarcini	Referinţe
NU SUNT	

Anexa Nr. 1 La Partea I

Teren

Nr cadastral	Suprafaţa (mp)*	Observaţii / Referinţe
	1.001	Conform TP nr. 153937 terenul este amplasat in parcela cadastrala 9/182, 6/18, 2/18, 3/18, 4/18. Diferenta de suprafata de 4431 mp se regaseste la ID 485

* Suprafaţa este determinată in planul de proiecţie Stereo 70.

DETALII LINIARE IMOBIL



Date referitoare la teren

Crt	Categorie folosință	Intra vilan	Suprafaţa (mp)	Tarla	Parcelă	Nr. topo	Observaţii / Referinţe
1	arabil	NU	663	-	9/182	-	
2	ape statatoare	NU	338	-	6/18	-	

Lungime Segmente
1) Valorile lungimilor segmentelor sunt obţinute din proiecţie în plan.

Punct început	X / Y	Punct sfârşit	X / Y	Lungime segment (** (m)
1	666.962,907 680.395,897	2	666.963,014 680.409,088	13.191
2	666.963,014 680.409,088	3	666.885,253 680.353,924	95.341
3	666.885,253 680.353,924	4	666.887,982 680.342,745	11.507
4	666.887,982 680.342,745	1	666.962,907 680.395,897	91.863

Document care conține date cu caracter personal, protejat de prevederile Regulamentului (UE) nr. 679/2016 și Legii 190/2018

** Lungimile segmentelor sunt determinate în planul de proiecţie Stereo 70 şi sunt rotunjite la 1 milimetru.
*** Distanţa dintre puncte este formată din segmente cumulate ce sunt mai mici decât valoarea 1 milimetru.

DATE DESPRE IMOBILUL NR. 487

Oficiul de Cadastru şi Publicitate Imobiliară BOTOSANI
Biroul de Cadastru şi Publicitate Imobiliară Botosani

A. Partea I. Descrierea imobilului

TEREN Extravilan

Adresa: Jud. Botosani

Nr. Crt	Nr cadastral Nr. topografic	Suprafaţa* (mp)	Observaţii / Referinţe
A1		8.618	Sector cadastral:7 Teren neimprejmuit; Conform TP nr. 143174 terenul este amplasat in parcela cadastrala 9/178, 6/11, 2/11, 3/11, 4/11. Diferenta de suprafata de 1850 mp se regaseste la ID 488.

B. Partea II. Proprietari şi acte

Inscrieri privitoare la dreptul de proprietate şi alte drepturi reale		Referinţe
/		
Act Administrativ nr. 143174, din 30/11/2003 emis de CJSDPAT Botosani;		
B1	Intabulare, drept de PROPRIETATE, dobandit prin Reconstituire, cota actuala 1/1	A1
	1) **BADARAU NECULAI**, LIPSA CNP 2) **TUNZA MARIA**, LIPSA CNP 3) **PINTILIE SILVIA**, LIPSA CNP 4) **BOICU ELENA**, LIPSA CNP 5) **BADARAU GHEORGHE**, LIPSA CNP	

C. Partea III. SARCINI .

Inscrieri privind dezmembramintele dreptului de proprietate, drepturi reale de garanţie şi sarcini	Referinţe
NU SUNT	

Document care conține date cu caracter personal, protejat de prevederile Regulamentului (UE) nr. 679/2016 și Legii 190/2018

Anexa Nr. 1 La Partea I

Teren

Nr cadastral	Suprafaţa (mp)*	Observaţii / Referinţe
	8.618	Conform TP nr. 143174 terenul este amplasat in parcela cadastrala 9/178, 6/11, 2/11, 3/11, 4/11. Diferenta de suprafata de 1850 mp se regaseste la ID 488.

* Suprafaţa este determinată in planul de proiecţie Stereo 70.

DETALII LINIARE IMOBIL



Date referitoare la teren

Crt	Categorie folosință	Intra vilan	Suprafaţa (mp)	Tarla	Parcelă	Nr. topo	Observaţii / Referinţe
1	ape statatoare	NU	341	-	4/11	-	
2	arabil	NU	3.726	-	3/11	-	
3	pasune	NU	4.551	-	2/11	-	

Lungime Segmente
1) Valorile lungimilor segmentelor sunt obţinute din proiecţie în plan.

Punct început	X / Y	Punct sfârşit	X / Y	Lungime segment (** (m)
1	667.312,31 680.618,494	2	667.306,744 680.639,818	22.038
2	667.306,744 680.639,818	3	666.967,68 680.399,283	415.719
3	666.967,68 680.399,283	4	666.968,919 680.379,268	20.054

Document care conține date cu caracter personal, protejat de prevederile Regulamentului (UE) nr. 679/2016 și Legii 190/2018

Punct început	X / Y	Punct sfârşit	X / Y	Lungime segment (** (m)
4	666.968,919 680.379,268	5	666.970,179 680.375,784	3.705
5	666.970,179 680.375,784	1	667.312,31 680.618,494	419.479

** Lungimile segmentelor sunt determinate în planul de proiecţie Stereo 70 şi sunt rotunjite la 1 milimetru.
*** Distanţa dintre puncte este formată din segmente cumulate ce sunt mai mici decât valoarea 1 milimetru.

Document care conține date cu caracter personal, protejat de prevederile Regulamentului (UE) nr. 679/2016 și Legii 190/2018

DATE DESPRE IMOBILUL NR. 488

Oficiul de Cadastru şi Publicitate Imobiliară BOTOSANI
Biroul de Cadastru şi Publicitate Imobiliară Botosani

A. Partea I. Descrierea imobilului

TEREN Extravilan

Adresa: Jud. Botosani

Nr. Crt	Nr cadastral Nr. topografic	Suprafaţa* (mp)	Observaţii / Referinţe
A1		1.850	Sector cadastral:7 Teren neimprejmuit; Conform TP nr. 143174 terenul este amplasat in parcela cadastrala 9/178, 6/11, 2/11, 3/11, 4/11. Diferenta de suprafata de 8618 mp se regaseste la ID 487

B. Partea II. Proprietari şi acte

Inscrieri privitoare la dreptul de proprietate şi alte drepturi reale		Referinţe
/		
Act Administrativ nr. 143174, din 30/11/2003 emis de CJSDPAT Botosani;		
B1	Intabulare, drept de PROPRIETATE, dobandit prin Reconstituire, cota actuala 1/1	A1
	1) **BADARAU NECULAI**, LIPSA CNP 2) **TUNZA MARIA**, LIPSA CNP 3) **PINTILIE SILVIA**, LIPSA CNP 4) **BOICU ELENA**, LIPSA CNP 5) **BADARAU GHEORGHE**, LIPSA CNP	

C. Partea III. SARCINI .

Inscrieri privind dezmembramintele dreptului de proprietate, drepturi reale de garanţie şi sarcini	Referinţe
NU SUNT	

Document care conține date cu caracter personal, protejat de prevederile Regulamentului (UE) nr. 679/2016 și Legii 190/2018

Anexa Nr. 1 La Partea I

Teren

Nr cadastral	Suprafaţa (mp)*	Observaţii / Referinţe
	1.850	Conform TP nr. 143174 terenul este amplasat in parcela cadastrala 9/178, 6/11, 2/11, 3/11, 4/11. Diferenta de suprafata de 8618 mp se regaseste la ID 487

* Suprafaţa este determinată in planul de proiecţie Stereo 70.

DETALII LINIARE IMOBIL

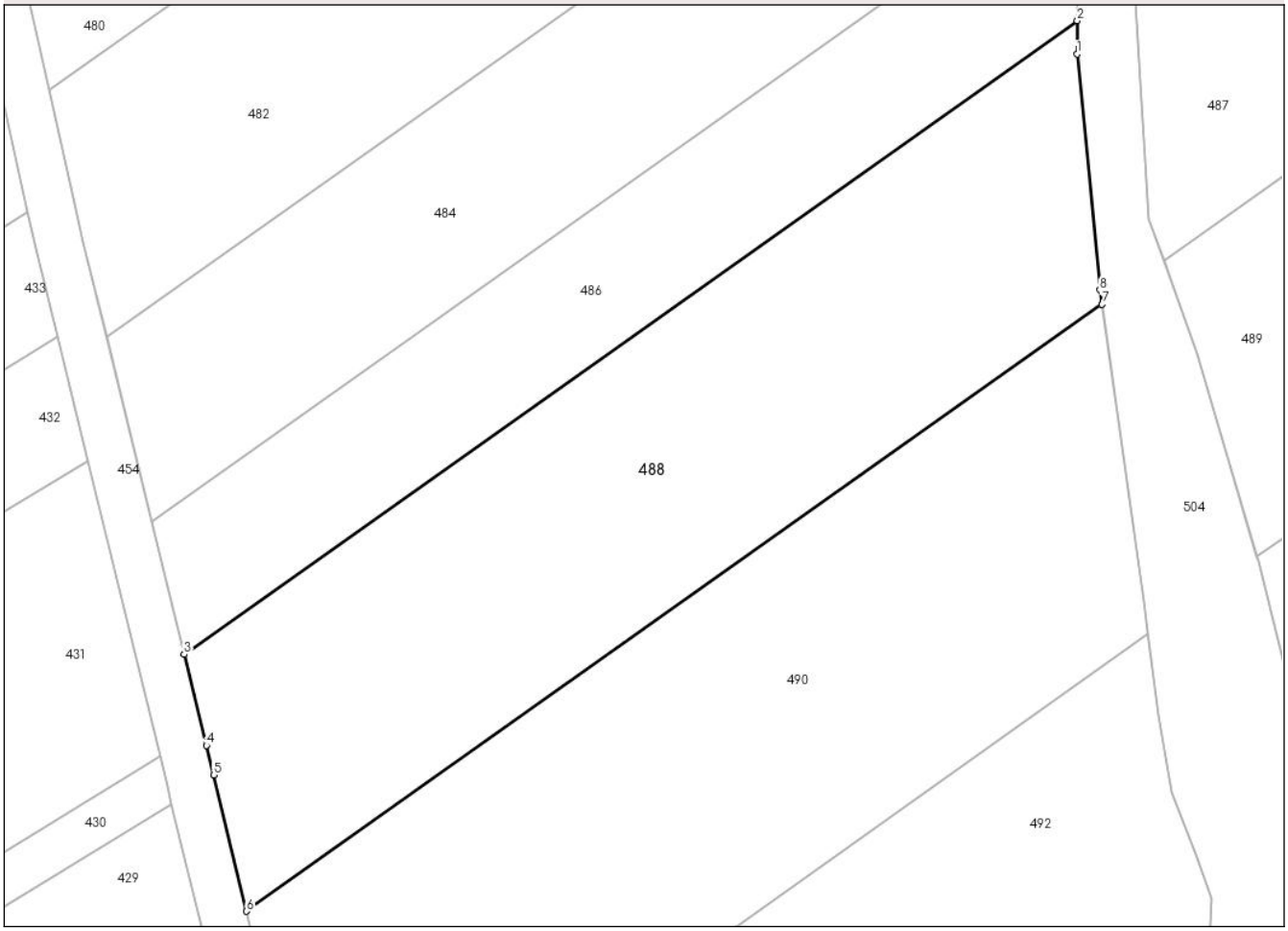

Date referitoare la teren

Crt	Categorie folosință	Intra vilan	Suprafaţa (mp)	Tarla	Parcelă	Nr. topo	Observaţii / Referinţe
1	arabil	NU	1.239	-	9/178	-	
2	ape statatoare	NU	611	-	6/11	-	

Lungime Segmente

1) Valorile lungimilor segmentelor sunt obţinute din proiecţie în plan.

Punct început	X / Y	Punct sfârşit	X / Y	Lungime segment (** (m)
1	666.962,884 680.393,108	2	666.962,907 680.395,897	2.789
2	666.962,907 680.395,897	3	666.887,982 680.342,745	91.863
3	666.887,982 680.342,745	4	666.889,845 680.335,114	7.856
4	666.889,845 680.335,114	5	666.890,455 680.332,614	2.574

Document care conține date cu caracter personal, protejat de prevederile Regulamentului (UE) nr. 679/2016 și Legii 190/2018

Punct început	X / Y	Punct sfârşit	X / Y	Lungime segment (** (m)
5	666.890,455 680.332,614	6	666.893,235 680.321,2	11.748
6	666.893,235 680.321,2	7	666.964,992 680.372,104	87.978
7	666.964,992 680.372,104	8	666.964,822 680.373,317	1.225
8	666.964,822 680.373,317	1	666.962,884 680.393,108	19.886

** Lungimile segmentelor sunt determinate în planul de proiecţie Stereo 70 şi sunt rotunjite la 1 milimetru.
*** Distanţa dintre puncte este formată din segmente cumulate ce sunt mai mici decât valoarea 1 milimetru.

Document care conține date cu caracter personal, protejat de prevederile Regulamentului (UE) nr. 679/2016 și Legii 190/2018

DATE DESPRE IMOBILUL NR. 489

Oficiul de Cadastru şi Publicitate Imobiliară BOTOSANI
Biroul de Cadastru şi Publicitate Imobiliară Botosani

A. Partea I. Descrierea imobilului

TEREN Extravilan

Adresa: Jud. Botosani

Nr. Crt	Nr cadastral Nr. topografic	Suprafaţa* (mp)	Observaţii / Referinţe
A1		10.375	Sector cadastral:7 Teren neimprejmuit; Conform TP nr. 10356 terenul este amplasat in parcela cadastrala 9/171, 3/12. Diferenta de suprafata de 2143 mp se regaseste la ID 490

B. Partea II. Proprietari şi acte

Inscrieri privitoare la dreptul de proprietate şi alte drepturi reale		Referinţe
/		
Act Administrativ nr. 10356, din 25/01/1994 emis de CJSDPAT Botosani;		
B1	Intabulare, drept de PROPRIETATE, dobandit prin Reconstituire, cota actuala 1/1	A1
	1) **MIRZU C IOAN**, LIPSA CNP	

C. Partea III. SARCINI .

Inscrieri privind dezmembramintele dreptului de proprietate, drepturi reale de garanţie şi sarcini	Referinţe
NU SUNT	

Document care conține date cu caracter personal, protejat de prevederile Regulamentului (UE) nr. 679/2016 și Legii 190/2018

Anexa Nr. 1 La Partea I

Teren

Nr cadastral	Suprafaţa (mp)*	Observaţii / Referinţe
	10.375	Conform TP nr. 10356 terenul este amplasat in parcela cadastrala 9/171, 3/12. Diferenta de suprafata de 2143 mp se regaseste la ID 490

* Suprafaţa este determinată in planul de proiecţie Stereo 70.

DETALII LINIARE IMOBIL



Date referitoare la teren

Crt	Categorie folosință	Intra vilan	Suprafaţa (mp)	Tarla	Parcelă	Nr. topo	Observaţii / Referinţe
1	ape statatoare	NU	314	-	4	-	
2	arabil	NU	4.684	-	3/12	-	
3	pasune	NU	5.377	-	2	-	

Lungime Segmente
1) Valorile lungimilor segmentelor sunt obţinute din proiecţie în plan.

Punct început	X / Y	Punct sfârşit	X / Y	Lungime segment (** (m)
1	667.319,165 680.592,972	2	667.317,452 680.598,793	6.068
2	667.317,452 680.598,793	3	667.312,31 680.618,494	20.361
3	667.312,31 680.618,494	4	666.970,179 680.375,784	419.479

Document care conține date cu caracter personal, protejat de prevederile Regulamentului (UE) nr. 679/2016 și Legii 190/2018

Punct început	X / Y	Punct sfârşit	X / Y	Lungime segment (** (m)
4	666.970,179 680.375,784	5	666.972,996 680.367,988	8.289
5	666.972,996 680.367,988	6	666.977,977 680.350,93	17.77
6	666.977,977 680.350,93	1	667.319,165 680.592,972	418.323

** Lungimile segmentelor sunt determinate în planul de proiecţie Stereo 70 şi sunt rotunjite la 1 milimetru.
*** Distanţa dintre puncte este formată din segmente cumulate ce sunt mai mici decât valoarea 1 milimetru.

Document care conține date cu caracter personal, protejat de prevederile Regulamentului (UE) nr. 679/2016 și Legii 190/2018

DATE DESPRE IMOBILUL NR. 490

Oficiul de Cadastru şi Publicitate Imobiliară BOTOSANI
Biroul de Cadastru şi Publicitate Imobiliară Botosani

A. Partea I. Descrierea imobilului

TEREN Extravilan

Adresa: Jud. Botosani

Nr. Crt	Nr cadastral Nr. topografic	Suprafaţa* (mp)	Observaţii / Referinţe
A1		2.143	Sector cadastral:7 Teren neimprejmuit; Conform TP nr. 10356 terenul este amplasat in parcela cadastrala 9/171, 3/12. Diferenta de suprafata de 10375 mp se regaseste la ID 489

B. Partea II. Proprietari şi acte

Inscrieri privitoare la dreptul de proprietate şi alte drepturi reale		Referinţe
/		
Act Administrativ nr. 10356, din 25/01/1994 emis de CJSDPAT Botosani;		
B1	Intabulare, drept de PROPRIETATE, dobandit prin Reconstituire, cota actuala 1/1	A1
	1) **MIRZU C IOAN**, LIPSA CNP	

C. Partea III. SARCINI .

Inscrieri privind dezmembramintele dreptului de proprietate, drepturi reale de garanţie şi sarcini	Referinţe
NU SUNT	

Document care conține date cu caracter personal, protejat de prevederile Regulamentului (UE) nr. 679/2016 și Legii 190/2018

Anexa Nr. 1 La Partea I

Teren

Nr cadastral	Suprafaţa (mp)*	Observaţii / Referinţe
	2.143	Conform TP nr. 10356 terenul este amplasat in parcela cadastrala 9/171, 3/12. Diferenta de suprafata de 10375 mp se regaseste la ID 489

* Suprafaţa este determinată in planul de proiecţie Stereo 70.

DETALII LINIARE IMOBIL

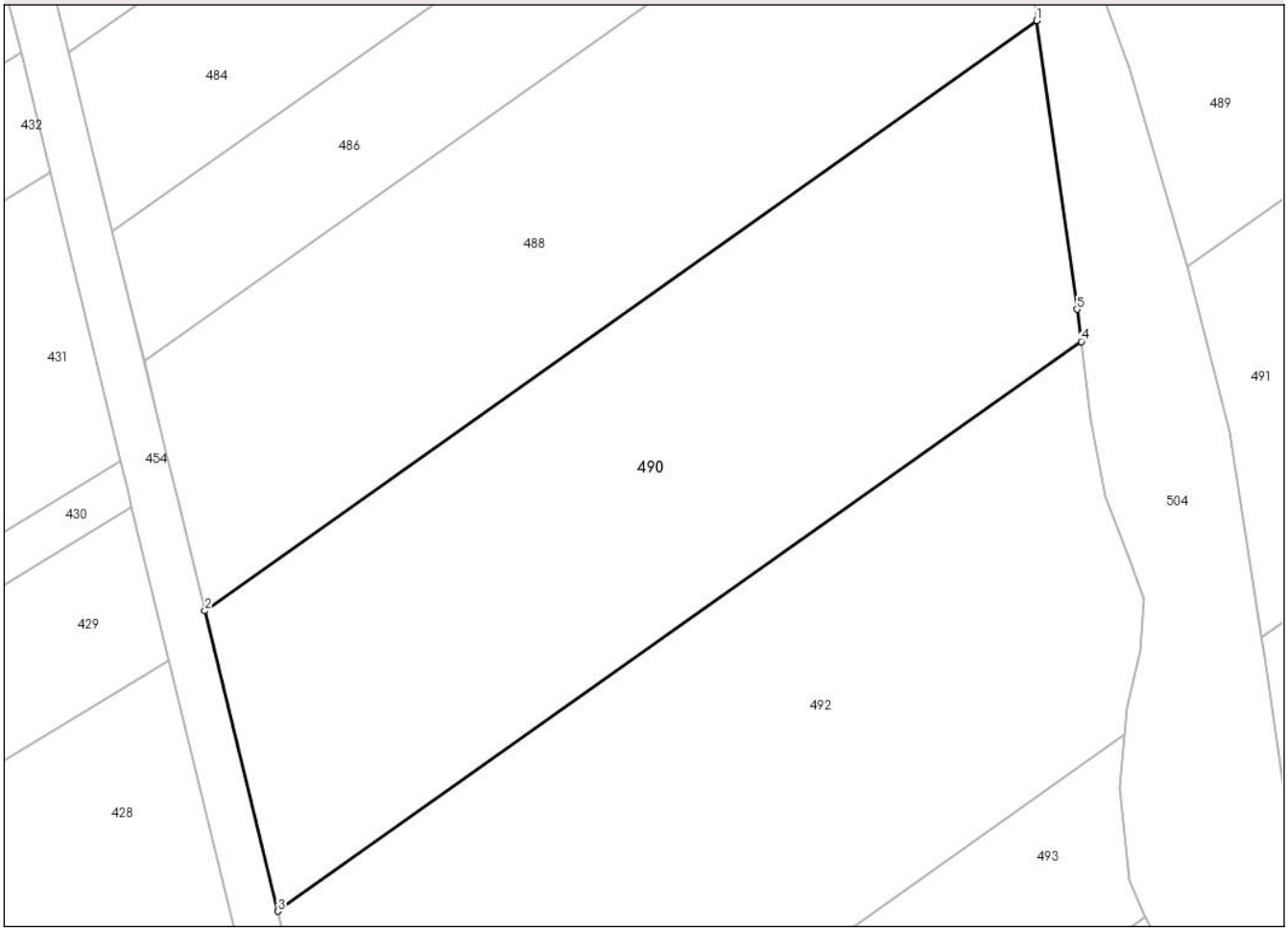

Date referitoare la teren

Crt	Categorie folosință	Intra vilan	Suprafaţa (mp)	Tarla	Parcelă	Nr. topo	Observaţii / Referinţe
1	arabil	NU	1.428	-	9/171	-	
2	ape statatoare	NU	715	-	6	-	

Lungime Segmente

1) Valorile lungimilor segmentelor sunt obţinute din proiecţie în plan.

Punct început	X / Y	Punct sfârşit	X / Y	Lungime segment (** (m)
1	666.964,992 680.372,104	2	666.893,235 680.321,2	87.978
2	666.893,235 680.321,2	3	666.899,546 680.295,291	26.666
3	666.899,546 680.295,291	4	666.968,821 680.344,436	84.937
4	666.968,821 680.344,436	5	666.968,475 680.347,202	2.788

Document care conține date cu caracter personal, protejat de prevederile Regulamentului (UE) nr. 679/2016 și Legii 190/2018

Punct început	X / Y	Punct sfârşit	X / Y	Lungime segment (** (m)
5	666.968,475 680.347,202	1	666.964,992 680.372,104	25.144

** Lungimile segmentelor sunt determinate în planul de proiecţie Stereo 70 şi sunt rotunjite la 1 milimetru.
*** Distanţa dintre puncte este formată din segmente cumulate ce sunt mai mici decât valoarea 1 milimetru.

Document care conține date cu caracter personal, protejat de prevederile Regulamentului (UE) nr. 679/2016 și Legii 190/2018

DATE DESPRE IMOBILUL NR. 491

Oficiul de Cadastru şi Publicitate Imobiliară BOTOSANI
Biroul de Cadastru şi Publicitate Imobiliară Botosani

A. Partea I. Descrierea imobilului

TEREN Extravilan

Adresa: Jud. Botosani

Nr. Crt	Nr cadastral Nr. topografic	Suprafaţa* (mp)	Observaţii / Referinţe
A1		12.502	Sector cadastral:7 Teren neimprejmuit; Conform TP nr. 148434 terenul este amplasat in parcela cadastrala 9/174, 6/9, 2/9, 3/9, 4/9. Diferenta de suprafata de 2498 mp se regaseste la ID 492

B. Partea II. Proprietari şi acte

Inscrieri privitoare la dreptul de proprietate şi alte drepturi reale		Referinţe
/		
Act Administrativ nr. 148434, din 14/04/2004 emis de CJSDPAT Botosani;		
B1	Intabulare, drept de PROPRIETATE, dobandit prin Reconstituire, cota actuala 1/1	A1
	1) **MATEI PROFIRA**, LIPSA CNP	

C. Partea III. SARCINI .

Inscrieri privind dezmembramintele dreptului de proprietate, drepturi reale de garanţie şi sarcini	Referinţe
NU SUNT	

Document care conține date cu caracter personal, protejat de prevederile Regulamentului (UE) nr. 679/2016 și Legii 190/2018

Anexa Nr. 1 La Partea I

Teren

Nr cadastral	Suprafaţa (mp)*	Observaţii / Referinţe
	12.502	Conform TP nr. 148434 terenul este amplasat in parcela cadastrala 9/174, 6/9, 2/9, 3/9, 4/9. Diferenta de suprafata de 2498 mp se regaseste la ID 492

* Suprafaţa este determinată in planul de proiecţie Stereo 70.

DETALII LINIARE IMOBIL



Date referitoare la teren

Crt	Categorie folosință	Intra vilan	Suprafaţa (mp)	Tarla	Parcelă	Nr. topo	Observaţii / Referinţe
1	ape statatoare	NU	276	-	4/9	-	
2	arabil	NU	5.616	-	3/9	-	
3	pasune	NU	6.610	-	2/9	-	

Lungime Segmente
1) Valorile lungimilor segmentelor sunt obţinute din proiecţie în plan.

Punct început	X / Y	Punct sfârşit	X / Y	Lungime segment (** (m)
1	667.328,062 680.562,74	2	667.319,165 680.592,972	31.514
2	667.319,165 680.592,972	3	666.977,977 680.350,93	418.323
3	666.977,977 680.350,93	4	666.978,092 680.350,534	0.413

Document care conține date cu caracter personal, protejat de prevederile Regulamentului (UE) nr. 679/2016 și Legii 190/2018

Punct început	X / Y	Punct sfârşit	X / Y	Lungime segment (** (m)
4	666.978,092 680.350,534	5	666.981,586 680.336,57	14.394
5	666.981,586 680.336,57	6	666.984,382 680.318,931	17.859
6	666.984,382 680.318,931	1	667.328,062 680.562,74	421.377

** Lungimile segmentelor sunt determinate în planul de proiecţie Stereo 70 şi sunt rotunjite la 1 milimetru.
*** Distanţa dintre puncte este formată din segmente cumulate ce sunt mai mici decât valoarea 1 milimetru.

Document care conține date cu caracter personal, protejat de prevederile Regulamentului (UE) nr. 679/2016 și Legii 190/2018

DATE DESPRE IMOBILUL NR. 492

Oficiul de Cadastru şi Publicitate Imobiliară BOTOSANI
Biroul de Cadastru şi Publicitate Imobiliară Botosani

A. Partea I. Descrierea imobilului

TEREN Extravilan

Adresa: Jud. Botosani

Nr. Crt	Nr cadastral Nr. topografic	Suprafaţa* (mp)	Observaţii / Referinţe
A1		2.498	Sector cadastral:7 Teren neimprejmuit; Conform TP nr. 148434 terenul este amplasat in parcela cadastrala 9/174, 6/9, 2/9, 3/9, 4/9. Diferenta de suprafata de 12502 mp se regaseste la ID 491

B. Partea II. Proprietari şi acte

Inscrieri privitoare la dreptul de proprietate şi alte drepturi reale		Referinţe
/		
Act Administrativ nr. 148434, din 14/04/2004 emis de CJSDPAT Botosani;		
B1	Intabulare, drept de PROPRIETATE, dobandit prin Reconstituire, cota actuala 1/1	A1
	1) **MATEI PROFIRA**, LIPSA CNP	

C. Partea III. SARCINI .

Inscrieri privind dezmembramintele dreptului de proprietate, drepturi reale de garanţie şi sarcini	Referinţe
NU SUNT	

Document care conține date cu caracter personal, protejat de prevederile Regulamentului (UE) nr. 679/2016 și Legii 190/2018

Anexa Nr. 1 La Partea I

Teren

Nr cadastral	Suprafaţa (mp)*	Observaţii / Referinţe
	2.498	Conform TP nr. 148434 terenul este amplasat in parcela cadastrala 9/174, 6/9, 2/9, 3/9, 4/9. Diferenta de suprafata de 12502 mp se regaseste la ID 491

* Suprafaţa este determinată in planul de proiecţie Stereo 70.

DETALII LINIARE IMOBIL

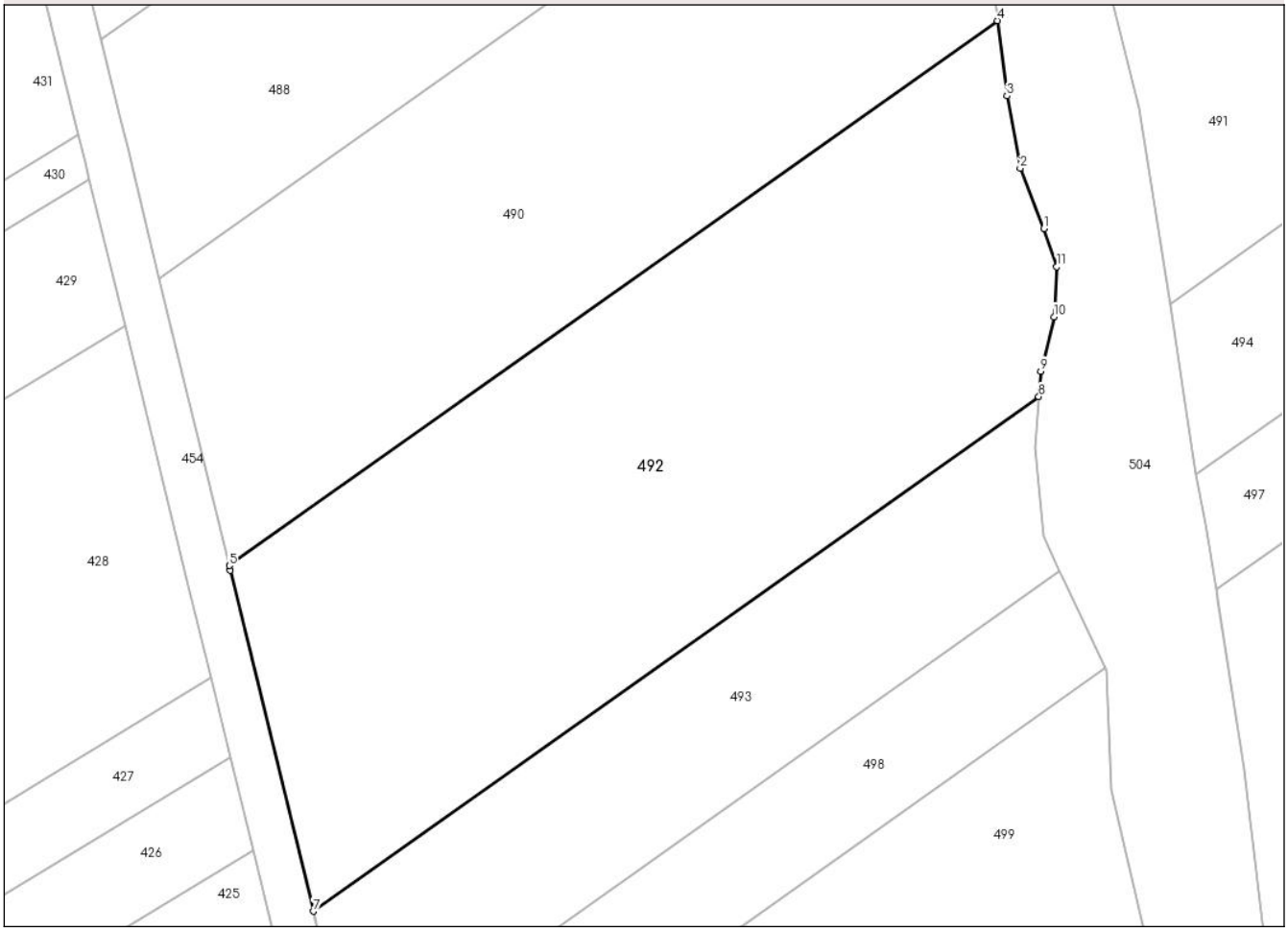

Date referitoare la teren

Crt	Categorie folosință	Intra vilan	Suprafaţa (mp)	Tarla	Parcelă	Nr. topo	Observaţii / Referinţe
1	arabil	NU	1.711	-	9/174	-	
2	ape statatoare	NU	787	-	6/9	-	

Lungime Segmente

1) Valorile lungimilor segmentelor sunt obţinute din proiecţie în plan.

Punct început	X / Y	Punct sfârşit	X / Y	Lungime segment (** (m)
1	666.972,993 680.325,696	2	666.970,87 680.331,132	5.836
2	666.970,87 680.331,132	3	666.969,67 680.337,656	6.633
3	666.969,67 680.337,656	4	666.968,821 680.344,436	6.832
4	666.968,821 680.344,436	5	666.899,546 680.295,291	84.937

Document care conține date cu caracter personal, protejat de prevederile Regulamentului (UE) nr. 679/2016 și Legii 190/2018

Punct început	X / Y	Punct sfârşit	X / Y	Lungime segment (** (m)
5	666.899,546 680.295,291	6	666.899,651 680.294,861	0.443
6	666.899,651 680.294,861	7	666.907,132 680.264,129	31.629
7	666.907,132 680.264,129	8	666.972,55 680.310,537	80.208
8	666.972,55 680.310,537	9	666.972,727 680.312,836	2.305
9	666.972,727 680.312,836	10	666.973,921 680.317,741	5.049
10	666.973,921 680.317,741	11	666.974,187 680.322,249	4.516
11	666.974,187 680.322,249	1	666.972,993 680.325,696	3.648

** Lungimile segmentelor sunt determinate în planul de proiecţie Stereo 70 şi sunt rotunjite la 1 milimetru.
*** Distanţa dintre puncte este formată din segmente cumulate ce sunt mai mici decât valoarea 1 milimetru.

Document care conține date cu caracter personal, protejat de prevederile Regulamentului (UE) nr. 679/2016 și Legii 190/2018

DATE DESPRE IMOBILUL NR. 493

Oficiul de Cadastru şi Publicitate Imobiliară BOTOSANI
Biroul de Cadastru şi Publicitate Imobiliară Botosani

A. Partea I. Descrierea imobilului

TEREN Extravilan

Adresa: Jud. Botosani

Nr. Crt	Nr cadastral Nr. topografic	Suprafaţa* (mp)	Observaţii / Referinţe
A1	51019	1.090	Sector cadastral:7 Teren neimprejmuit; Conform TP nr. 136716 terenul este amplasat in parcela cadastrala 9/30, 6/30. Diferenta de suprafata de 484 mp se regaseste la ID 494

B. Partea II. Proprietari şi acte

Inscrieri privitoare la dreptul de proprietate şi alte drepturi reale		Referinţe
29411 / 18/04/2018		
Act Notarial nr. 783, din 17/04/2018 emis de BIN PUSCASU Gabriel Tiberiu;		
B4	Intabulare, drept de PROPRIETATE, dobandit prin Conventie, cota actuala 1/1	A1
	1) **SC CEREAL AGROMAS SRL**, CIF:21087752	
31119 / 18/04/2019		
Act Notarial nr. 675, din 17/04/2019 emis de SPN Puscasu, Stanciu-Sfaiter si Asociatii;		
B5	se notează interdicțiile de înstrăinare, grevare, închiriere, dezmembrare, alipire, construire, demolare, restructurare și amenajare	A1
	1) **OTP BANK ROMANIA SA-SUCURSALA BOTOSANI**, CIF:21558078	
114739 / 07/12/2023		
Act Notarial nr. 2015, din 06/12/2023 emis de BIN Gabriel Tiberiu Puscasu-Botosani;		
B6	se notează interdicție de înstrăinare, grevare, închiriere, dezmembrare, alipire, construire, demolare, restructurare si amenajare	A1
	1) **OTP BANK ROMANIA SA-SUCURSALA BOTOSANI**, CIF:21558078	

C. Partea III. SARCINI

Inscrieri privind dezmembramintele dreptului de proprietate, drepturi reale de garanţie şi sarcini		Referinţe
31119 / 18/04/2019		
Act Notarial nr. 675, din 17/04/2019 emis de SPN Puscasu, Stanciu-Sfaiter si Asociatii;		
C1	Intabulare, drept de IPOTECA, Valoare:220000 RON, și celelalte obligații aferente creditului	A1
	1) **OTP BANK ROMANIA SA-SUCURSALA BOTOSANI**, CIF:21558078	
114739 / 07/12/2023		
Act Notarial nr. 2015, din 06/12/2023 emis de BIN Puscasu Gabriel Tiberiu-Botosani;		
C2	Intabulare, drept de IPOTECA, Valoare:1000000 RON, și celelalte obligații de plată aferente creditului	A1
	1) **OTP BANK ROMANIA SA-SUCURSALA BOTOSANI**, CIF:21558078	

Document care conține date cu caracter personal, protejat de prevederile Regulamentului (UE) nr. 679/2016 și Legii 190/2018

Anexa Nr. 1 La Partea I

Teren

Nr cadastral	Suprafaţa (mp)*	Observaţii / Referinţe
51019	1.090	Conform TP nr. 136716 terenul este amplasat in parcela cadastrala 9/30, 6/30. Diferenta de suprafata de 484 mp se regaseste la ID 494

* Suprafaţa este determinată in planul de proiecţie Stereo 70.

DETALII LINIARE IMOBIL

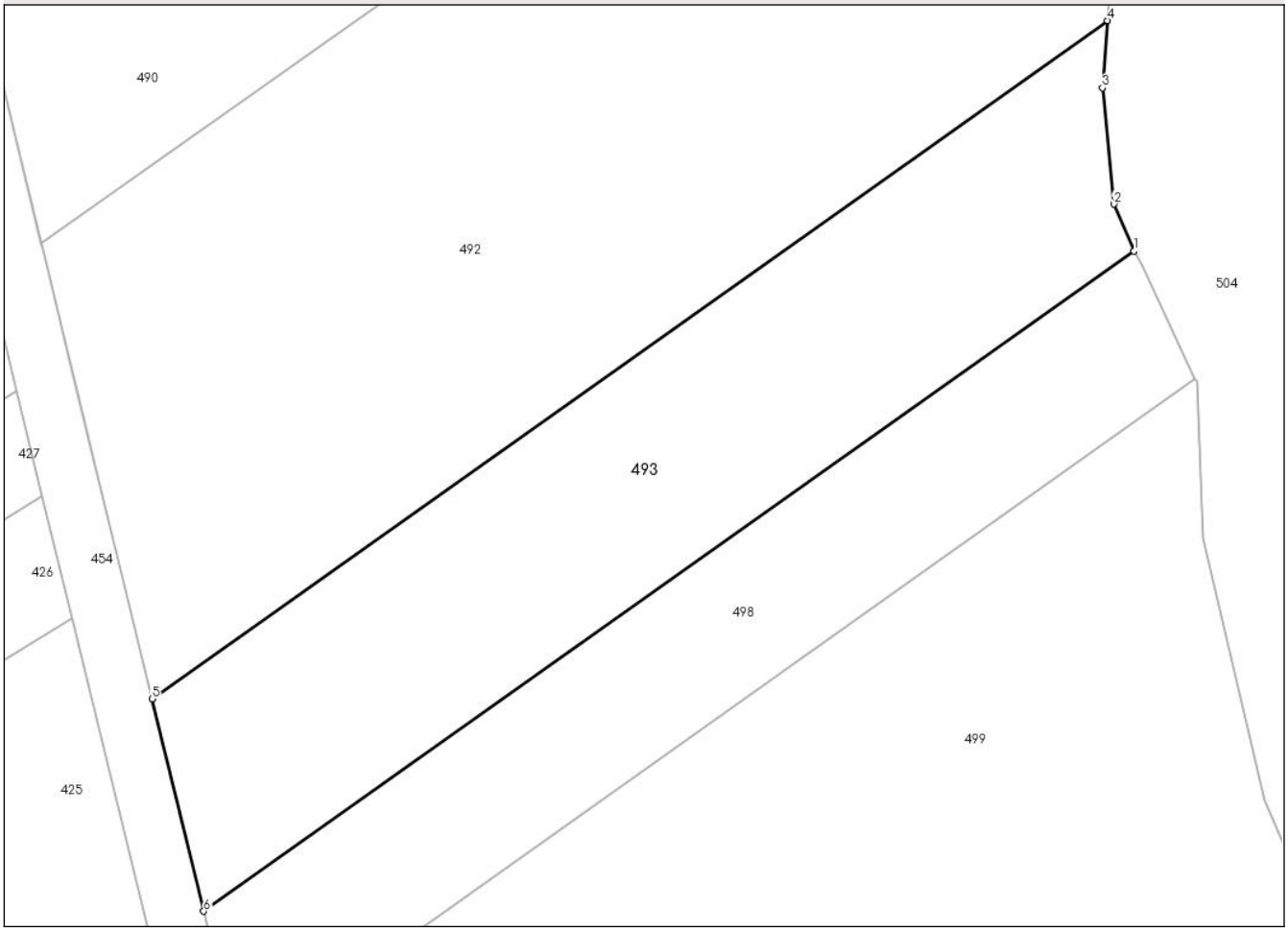

Date referitoare la teren

Crt	Categorie folosință	Intra vilan	Suprafaţa (mp)	Tarla	Parcelă	Nr. topo	Observaţii / Referinţe
1	arabil	NU	802	-	9/30	-	
2	ape statatoare	NU	288	-	6/30	-	

Lungime Segmente

1) Valorile lungimilor segmentelor sunt obţinute din proiecţie în plan.

Punct început	X / Y	Punct sfârşit	X / Y	Lungime segment (** (m)
1	666.974,369 680.294,765	2	666.972,993 680.297,986	3.502
2	666.972,993 680.297,986	3	666.972,196 680.305,941	7.995
3	666.972,196 680.305,941	4	666.972,55 680.310,537	4.61
4	666.972,55 680.310,537	5	666.907,132 680.264,129	80.208

Document care conține date cu caracter personal, protejat de prevederile Regulamentului (UE) nr. 679/2016 și Legii 190/2018

Punct început	X / Y	Punct sfârşit	X / Y	Lungime segment (** (m)
5	666.907,132 680.264,129	6	666.910,673 680.249,579	14.975
6	666.910,673 680.249,579	1	666.974,369 680.294,765	78.096

** Lungimile segmentelor sunt determinate în planul de proiecţie Stereo 70 şi sunt rotunjite la 1 milimetru.
*** Distanţa dintre puncte este formată din segmente cumulate ce sunt mai mici decât valoarea 1 milimetru.

Document care conține date cu caracter personal, protejat de prevederile Regulamentului (UE) nr. 679/2016 și Legii 190/2018

DATE DESPRE IMOBILUL NR. 494

Oficiul de Cadastru şi Publicitate Imobiliară BOTOSANI
Biroul de Cadastru şi Publicitate Imobiliară Botosani

A. Partea I. Descrierea imobilului

TEREN Extravilan

Adresa: Jud. Botosani

Nr. Crt	Nr cadastral Nr. topografic	Suprafaţa* (mp)	Observaţii / Referinţe
A1		484	Sector cadastral:7 Teren neimprejmuit; Conform TP nr. 136716 terenul este amplasat in parcela cadastrala 9/30, 6/30. Diferenta de suprafata de 1090 mp se regaseste la ID 493. Imobil inscris in CF 51019 (sporadic).

B. Partea II. Proprietari şi acte

Inscrieri privitoare la dreptul de proprietate şi alte drepturi reale		Referinţe
/		
Act Notarial nr. 783, din 17/04/2018 emis de BIN PUSCASU Gabriel Tiberiu;		
B1	Intabulare, drept de PROPRIETATE, dobandit prin Conventie, cota actuala 1/1	A1
	1) **SC CEREAL AGROMAS SRL**, CIF:21087752	
Act Notarial nr. 675, din 17/04/2019 emis de SPN Puscasu, Stanciu-Sfaiter si Asociatii;		
B2	se notează interdicțiile de înstrăinare, grevare, închiriere, dezmembrare, alipire, construire, demolare, restructurare și amenajare	A1
	1) **OTP BANK ROMANIA SA-SUCURSALA BOTOSANI**, CIF:21558078	
Act Notarial nr. 2015, din 06/12/2023 emis de BIN Puscasu Gabriel Tiberiu-Botosani;		
B3	se notează interdicție de înstrăinare, grevare, închiriere, dezmembrare, alipire, construire, demolare, restructurare si amenajare	A1
	1) **OTP BANK ROMANIA SA-SUCURSALA BOTOSANI**, CIF:21558078	

C. Partea III. SARCINI

Inscrieri privind dezmembramintele dreptului de proprietate, drepturi reale de garanţie şi sarcini		Referinţe
/		
Act Notarial nr. 675, din 17/04/2019 emis de SPN Puscasu Stanciu-Sfaiter si Asociatii-Botosani;		
C1	Intabulare, drept de IPOTECA, Valoare:220000 RON, și celelalte obligații aferente creditului	A1
	1) **OTP BANK ROMANIA SA-SUCURSALA BOTOSANI**, CIF:21558078	
Act Notarial nr. 2015, din 06/12/2023 emis de BIN Puscasu Gabriel Tiberiu-Botosani;		
C2	Intabulare, drept de IPOTECA, Valoare:1000000 RON, și celelalte obligații de plată aferente creditului	A1
	1) **OTP BANK ROMANIA SA-SUCURSALA BOTOSANI**, CIF:21558078	

Document care conține date cu caracter personal, protejat de prevederile Regulamentului (UE) nr. 679/2016 și Legii 190/2018

Anexa Nr. 1 La Partea I

Teren

Nr cadastral	Suprafaţa (mp)*	Observaţii / Referinţe
	484	Conform TP nr. 136716 terenul este amplasat in parcela cadastrala 9/30, 6/30. Diferenta de suprafata de 1090 mp se regaseste la ID 493. Imobil inscris in CF 51019 (sporadic).

* Suprafaţa este determinată in planul de proiecţie Stereo 70.

DETALII LINIARE IMOBIL

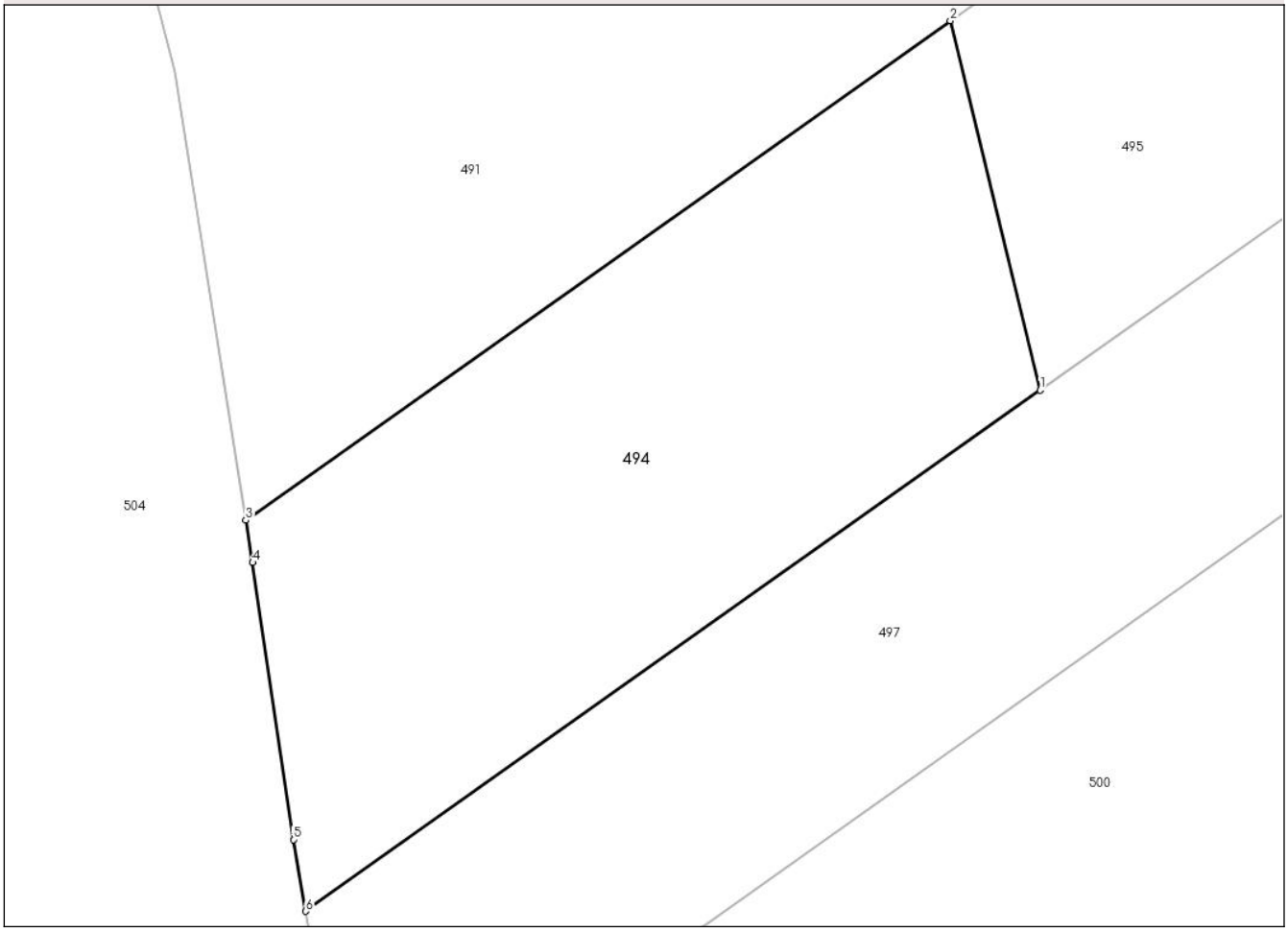

Date referitoare la teren

Crt	Categorie folosință	Intra vilan	Suprafaţa (mp)	Tarla	Parcelă	Nr. topo	Observaţii / Referinţe
1	arabil	NU	121	-	4	-	
2	arabil	NU	363	-	3	-	

Lungime Segmente
1) Valorile lungimilor segmentelor sunt obţinute din proiecţie în plan.

Punct început	X / Y	Punct sfârşit	X / Y	Lungime segment (** (m)
1	667.015,657 680.324,055	2	667.012,116 680.338,605	14.975
2	667.012,116 680.338,605	3	666.984,382 680.318,931	34.003
3	666.984,382 680.318,931	4	666.984,646 680.317,27	1.681
4	666.984,646 680.317,27	5	666.986,246 680.306,361	11.026

Document care conține date cu caracter personal, protejat de prevederile Regulamentului (UE) nr. 679/2016 și Legii 190/2018

Punct început	X / Y	Punct sfârşit	X / Y	Lungime segment (** (m)
5	666.986,246 680.306,361	6	666.986,737 680.303,539	2.865
6	666.986,737 680.303,539	1	667.015,657 680.324,055	35.459

** Lungimile segmentelor sunt determinate în planul de proiecţie Stereo 70 şi sunt rotunjite la 1 milimetru.
*** Distanţa dintre puncte este formată din segmente cumulate ce sunt mai mici decât valoarea 1 milimetru.

Document care conține date cu caracter personal, protejat de prevederile Regulamentului (UE) nr. 679/2016 și Legii 190/2018

DATE DESPRE IMOBILUL NR. 495

Oficiul de Cadastru şi Publicitate Imobiliară BOTOSANI
Biroul de Cadastru şi Publicitate Imobiliară Botosani

A. Partea I. Descrierea imobilului

TEREN Extravilan

Adresa: Jud. Botosani

Nr. Crt	Nr cadastral Nr. topografic	Suprafaţa* (mp)	Observaţii / Referinţe
A1	51005	4.426	Sector cadastral:7 Teren neimprejmuit;

B. Partea II. Proprietari şi acte

Inscrieri privitoare la dreptul de proprietate şi alte drepturi reale		Referinţe
29431 / 18/04/2018		
Act Notarial nr. 783, din 17/04/2018 emis de BIN Puscasu Gabriel Tiberiu-Botosani;		
B4	Intabulare, drept de PROPRIETATE, dobandit prin Conventie, cota actuala 1/1	A1
	1) **SC CEREAL AGROMAS SRL**, CIF:21087752, bun propriu	
31110 / 18/04/2019		
Act Notarial nr. 675, din 17/04/2019 emis de SPN Puscasu, Stanciu-Sfaiter si Asociatii;		
B5	se notează interdicțiile de înstrăinare, grevare, închiriere, dezmembrare, alipire, construire, demolare, restructurare și amenajare	A1
	1) **OTP BANK ROMANIA SA-SUCURSALA BOTOSANI**, CIF:21558078	
114735 / 07/12/2023		
Act Notarial nr. 2015, din 06/12/2023 emis de NP PUSCASU Gabriel Tiberiu;		
B6	se notează interdicțiile de înstrăinare, grevare, închiriere, dezmembrare, alipire, construire, demolare, restructurare și amenajare	A1
	1) **OTP BANK ROMANIA SA-SUCURSALA BOTOSANI**, CIF:21558078	

C. Partea III. SARCINI

Inscrieri privind dezmembramintele dreptului de proprietate, drepturi reale de garanţie şi sarcini		Referinţe
31110 / 18/04/2019		
Act Notarial nr. 675, din 17/04/2019 emis de SPN Puscasu, Stanciu-Sfaiter si Asociatii;		
C1	Intabulare, drept de IPOTECA, Valoare:220000 RONși celelalte obligații de plată aferente creditului	A1
	1) **OTP BANK ROMANIA SA-SUCURSALA BOTOSANI**, CIF:21558078	
114735 / 07/12/2023		
Act Notarial nr. 2015, din 06/12/2023 emis de NP PUSCASU Gabriel Tiberiu;		
C2	Intabulare, drept de IPOTECA, Valoare:1000000 RON, și celelalte obligații de plată aferente creditului	A1
	1) **OTP BANK ROMANIA SA-SUCURSALA BOTOSANI**, CIF:21558078	

Document care conține date cu caracter personal, protejat de prevederile Regulamentului (UE) nr. 679/2016 și Legii 190/2018

Anexa Nr. 1 La Partea I

Teren

Nr cadastral	Suprafaţa (mp)*	Observaţii / Referinţe
51005	4.426	

* Suprafaţa este determinată in planul de proiecţie Stereo 70.

DETALII LINIARE IMOBIL



Date referitoare la teren

Crt	Categorie folosință	Intra vilan	Suprafaţa (mp)	Tarla	Parcelă	Nr. topo	Observaţii / Referinţe
1	arabil	NU	1.677	-	3/30	-	
2	pasune	NU	2.749	-	2/30	-	

Lungime Segmente
1) Valorile lungimilor segmentelor sunt obţinute din proiecţie în plan.

Punct început	X / Y	Punct sfârşit	X / Y	Lungime segment (** (m)
1	667.012,116 680.338,605	2	667.015,657 680.324,055	14.975
2	667.015,657 680.324,055	3	667.275,059 680.508,077	318.046
3	667.275,059 680.508,077	4	667.271,517 680.522,627	14.975
4	667.271,517 680.522,627	1	667.012,116 680.338,605	318.046

Document care conține date cu caracter personal, protejat de prevederile Regulamentului (UE) nr. 679/2016 și Legii 190/2018

** Lungimile segmentelor sunt determinate în planul de proiecţie Stereo 70 şi sunt rotunjite la 1 milimetru.
*** Distanţa dintre puncte este formată din segmente cumulate ce sunt mai mici decât valoarea 1 milimetru.

Document care conține date cu caracter personal, protejat de prevederile Regulamentului (UE) nr. 679/2016 și Legii 190/2018

DATE DESPRE IMOBILUL NR. 496

Oficiul de Cadastru şi Publicitate Imobiliară BOTOSANI
Biroul de Cadastru şi Publicitate Imobiliară Botosani

A. Partea I. Descrierea imobilului

TEREN Extravilan

Adresa: Jud. Botosani

Nr. Crt	Nr cadastral Nr. topografic	Suprafaţa* (mp)	Observaţii / Referinţe
A1		970	Sector cadastral:7 Teren neimprejmuit; Conform TP nr. 136716 terenul este amplasat in parcela cadastrala 7

B. Partea II. Proprietari şi acte

Inscrieri privitoare la dreptul de proprietate şi alte drepturi reale		Referinţe
/		
Act Administrativ nr. 136716, din 31/05/2003 emis de CJSDPAT Botosani;		
B1	Intabulare, drept de PROPRIETATE, dobandit prin Reconstituire, cota actuala 1/1	A1
	1) **TUCALIUC CLARA**, LIPSA CNP	

C. Partea III. SARCINI .

Inscrieri privind dezmembramintele dreptului de proprietate, drepturi reale de garanţie şi sarcini	Referinţe
NU SUNT	

Document care conține date cu caracter personal, protejat de prevederile Regulamentului (UE) nr. 679/2016 și Legii 190/2018

Anexa Nr. 1 La Partea I

Teren

Nr cadastral	Suprafaţa (mp)*	Observaţii / Referinţe
	970	Conform TP nr. 136716 terenul este amplasat in parcela cadastrala 7

* Suprafaţa este determinată in planul de proiecţie Stereo 70.

DETALII LINIARE IMOBIL

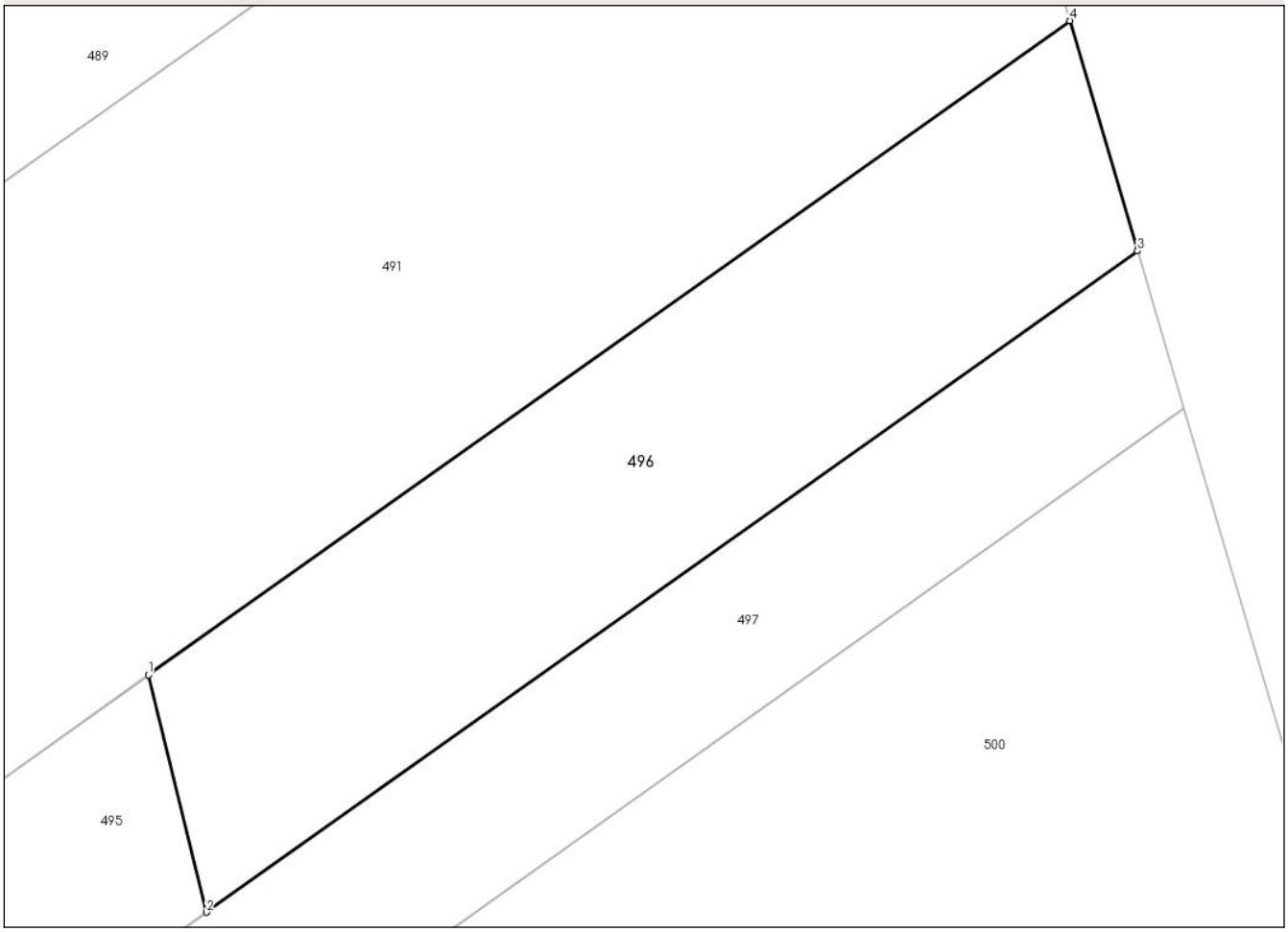

Date referitoare la teren

Crt	Categorie folosință	Intra vilan	Suprafaţa (mp)	Tarla	Parcelă	Nr. topo	Observaţii / Referinţe
1	pasune	NU	970	-	2	-	

Lungime Segmente
1) Valorile lungimilor segmentelor sunt obţinute din proiecţie în plan.

Punct început	X / Y	Punct sfârşit	X / Y	Lungime segment (** (m)
1	667.271,517 680.522,627	2	667.275,059 680.508,077	14.975
2	667.275,059 680.508,077	3	667.332,216 680.548,624	70.078
3	667.332,216 680.548,624	4	667.328,062 680.562,74	14.714
4	667.328,062 680.562,74	1	667.271,517 680.522,627	69.328

**** Lungimile segmentelor sunt determinate în planul de proiecţie Stereo 70 şi sunt rotunjite la 1 milimetru.**

Document care conține date cu caracter personal, protejat de prevederile Regulamentului (UE) nr. 679/2016 și Legii 190/2018

***** Distanţa dintre puncte este formată din segmente cumulate ce sunt mai mici decât valoarea 1 milimetru.**

DATE DESPRE IMOBILUL NR. 497

Oficiul de Cadastru şi Publicitate Imobiliară BOTOSANI
Biroul de Cadastru şi Publicitate Imobiliară Botosani

A. Partea I. Descrierea imobilului

TEREN Extravilan

Adresa: Jud. Botosani

Nr. Crt	Nr cadastral Nr. topografic	Suprafaţa* (mp)	Observaţii / Referinţe
A1		4.045	Sector cadastral:7 Teren neimprejmuit; Conform TP nr. 153933 terenul este amplasat in parcela cadastrala 9/220. Diferenta de suprafata de 755 mp se regaseste la ID 498.

B. Partea II. Proprietari şi acte

Inscrieri privitoare la dreptul de proprietate şi alte drepturi reale		Referinţe
/		
Act Administrativ nr. 153933, din 30/06/2004 emis de CJSDPAT Botosani;		
B1	Intabulare, drept de PROPRIETATE, dobandit prin Reconstituire, cota actuala 1/1	A1
	1) **RAILEANU V PETRU**, LIPSA CNP 2) **RAILEANU PETRONELA**, LIPSA CNP 3) **RAILEANU MARIANA**, LIPSA CNP 4) **RAILEANU GHEORGHE**, LIPSA CNP 5) **RAILEANU ELENA**, LIPSA CNP 6) **RAILEANU VALERIA**, LIPSA CNP	

C. Partea III. SARCINI .

Inscrieri privind dezmembramintele dreptului de proprietate, drepturi reale de garanţie şi sarcini	Referinţe
NU SUNT	

Document care conține date cu caracter personal, protejat de prevederile Regulamentului (UE) nr. 679/2016 și Legii 190/2018

Anexa Nr. 1 La Partea I

Teren

Nr cadastral	Suprafaţa (mp)*	Observaţii / Referinţe
	4.045	Conform TP nr. 153933 terenul este amplasat in parcela cadastrala 9/220. Diferenta de suprafata de 755 mp se regaseste la ID 498.

* Suprafaţa este determinată in planul de proiecţie Stereo 70.

DETALII LINIARE IMOBIL

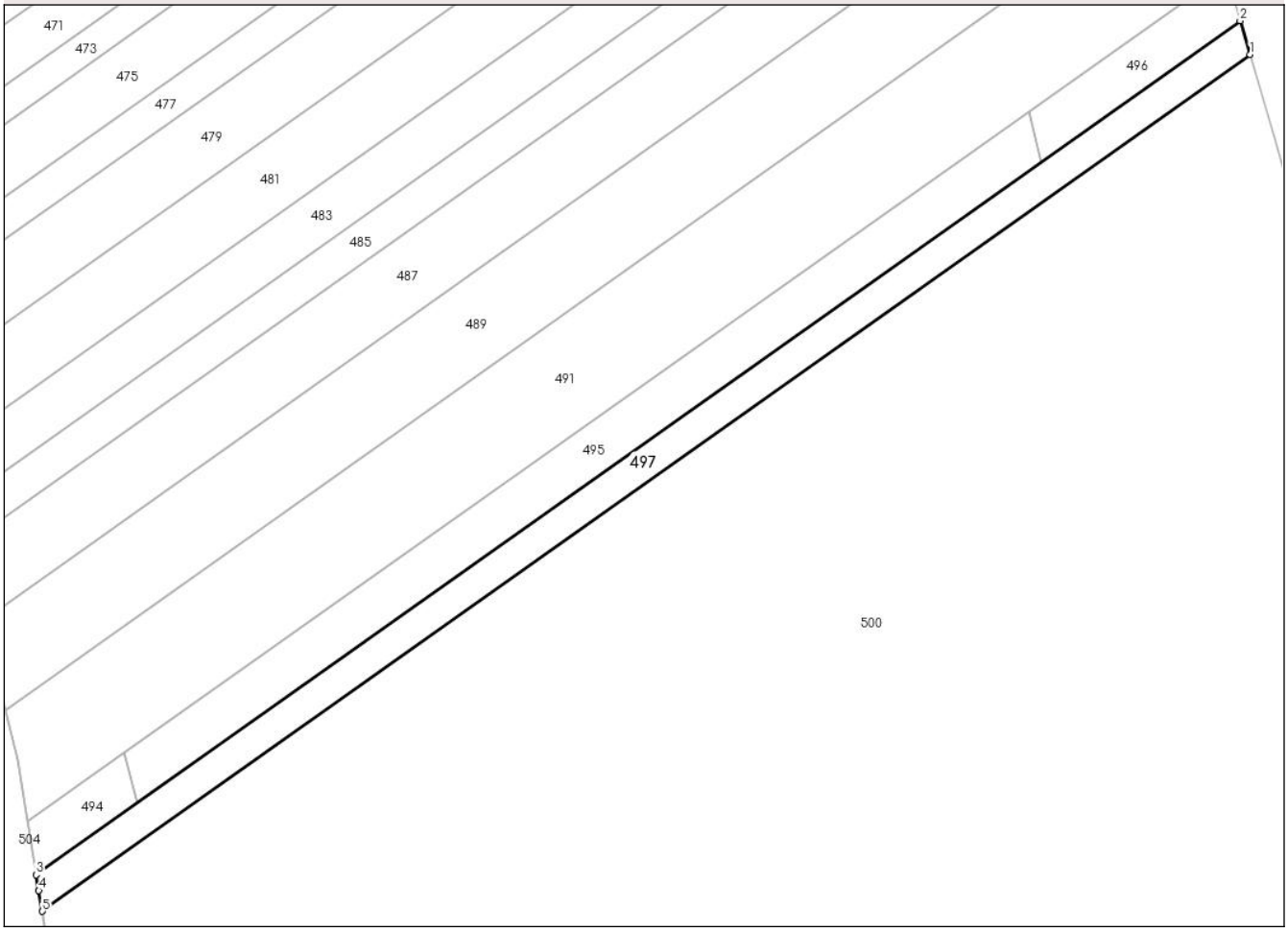

Date referitoare la teren

Crt	Categorie folosință	Intra vilan	Suprafaţa (mp)	Tarla	Parcelă	Nr. topo	Observaţii / Referinţe
1	ape statatoare	NU	81	-	4	-	
2	arabil	NU	1.744	-	3	-	
3	pasune	NU	2.220	-	2	-	

Lungime Segmente
1) Valorile lungimilor segmentelor sunt obţinute din proiecţie în plan.

Punct început	X / Y	Punct sfârşit	X / Y	Lungime segment (** (m)
1	667.335,062 680.538,951	2	667.332,216 680.548,624	10.083
2	667.332,216 680.548,624	3	666.986,737 680.303,539	423.583
3	666.986,737 680.303,539	4	666.987,541 680.299,039	4.571

Document care conține date cu caracter personal, protejat de prevederile Regulamentului (UE) nr. 679/2016 și Legii 190/2018

Punct început	X / Y	Punct sfârşit	X / Y	Lungime segment (** (m)
4	666.987,541 680.299,039	5	666.988,544 680.293,129	5.995
5	666.988,544 680.293,129	1	667.335,062 680.538,951	424.857

** Lungimile segmentelor sunt determinate în planul de proiecţie Stereo 70 şi sunt rotunjite la 1 milimetru.
*** Distanţa dintre puncte este formată din segmente cumulate ce sunt mai mici decât valoarea 1 milimetru.

Document care conține date cu caracter personal, protejat de prevederile Regulamentului (UE) nr. 679/2016 și Legii 190/2018

DATE DESPRE IMOBILUL NR. 498

Oficiul de Cadastru şi Publicitate Imobiliară BOTOSANI
Biroul de Cadastru şi Publicitate Imobiliară Botosani

A. Partea I. Descrierea imobilului

TEREN Extravilan

Adresa: Jud. Botosani

Nr. Crt	Nr cadastral Nr. topografic	Suprafaţa* (mp)	Observaţii / Referinţe
A1		755	Sector cadastral:7 Teren neimprejmuit; Conform TP nr. 153933 terenul este amplasat in parcela cadastrala 9/220. Diferenta de suprafata de 4045 mp se regaseste la ID 497

B. Partea II. Proprietari şi acte

Inscrieri privitoare la dreptul de proprietate şi alte drepturi reale		Referinţe
/		
Act Administrativ nr. 153933, din 30/06/2004 emis de CJSDPAT Botosani;		
B1	Intabulare, drept de PROPRIETATE, dobandit prin Reconstituire, cota actuala 1/1	A1
	1) **RAILEANU V PETRU**, LIPSA CNP 2) **RAILEANU PETRONELA**, LIPSA CNP 3) **RAILEANU MARIANA**, LIPSA CNP 4) **RAILEANU GHEORGHE**, LIPSA CNP 5) **RAILEANU ELENA**, LIPSA CNP 6) **RAILEANU VALERIA**, LIPSA CNP	

C. Partea III. SARCINI .

Inscrieri privind dezmembramintele dreptului de proprietate, drepturi reale de garanţie şi sarcini	Referinţe
NU SUNT	

Document care conține date cu caracter personal, protejat de prevederile Regulamentului (UE) nr. 679/2016 și Legii 190/2018

Anexa Nr. 1 La Partea I

Teren

Nr cadastral	Suprafaţa (mp)*	Observaţii / Referinţe
	755	Conform TP nr. 153933 terenul este amplasat in parcela cadastrala 9/220. Diferenta de suprafata de 4045 mp se regaseste la ID 497

* Suprafaţa este determinată in planul de proiecţie Stereo 70.

DETALII LINIARE IMOBIL

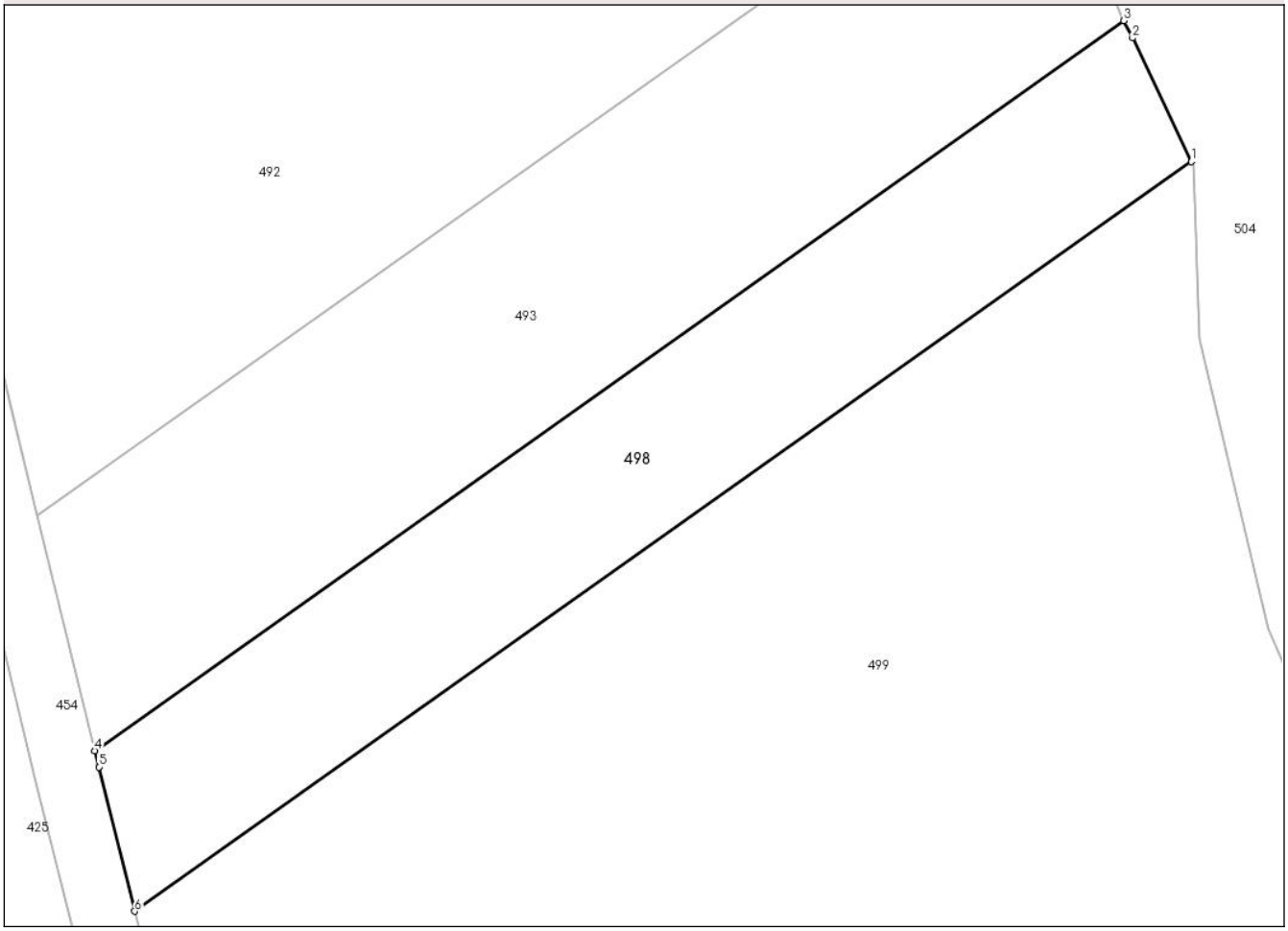

Date referitoare la teren

Crt	Categorie folosință	Intra vilan	Suprafaţa (mp)	Tarla	Parcelă	Nr. topo	Observaţii / Referinţe
1	arabil	NU	550	-	9/220	-	
2	ape statatoare	NU	205	-	6	-	

Lungime Segmente
1) Valorile lungimilor segmentelor sunt obţinute din proiecţie în plan.

Punct început	X / Y	Punct sfârşit	X / Y	Lungime segment (** (m)
1	666.978,552 680.286,04	2	666.974,914 680.293,699	8.479
2	666.974,914 680.293,699	3	666.974,369 680.294,765	1.198
3	666.974,369 680.294,765	4	666.910,673 680.249,579	78.096
4	666.910,673 680.249,579	5	666.910,92 680.248,566	1.043

Document care conține date cu caracter personal, protejat de prevederile Regulamentului (UE) nr. 679/2016 și Legii 190/2018

Punct început	X / Y	Punct sfârşit	X / Y	Lungime segment (** (m)
5	666.910,92 680.248,566	6	666.913,145 680.239,64	9.199
6	666.913,145 680.239,64	1	666.978,552 680.286,04	80.193

** Lungimile segmentelor sunt determinate în planul de proiecţie Stereo 70 şi sunt rotunjite la 1 milimetru.
*** Distanţa dintre puncte este formată din segmente cumulate ce sunt mai mici decât valoarea 1 milimetru.

Document care conține date cu caracter personal, protejat de prevederile Regulamentului (UE) nr. 679/2016 și Legii 190/2018

DATE DESPRE IMOBILUL NR. 499

Oficiul de Cadastru şi Publicitate Imobiliară BOTOSANI
Biroul de Cadastru şi Publicitate Imobiliară Botosani

A. Partea I. Descrierea imobilului

TEREN Extravilan

Adresa: Jud. Botosani

Nr. Crt	Nr cadastral Nr. topografic	Suprafaţa* (mp)	Observaţii / Referinţe
A1		54.394	Sector cadastral:7 Teren neimprejmuit;

B. Partea II. Proprietari şi acte

Inscrieri privitoare la dreptul de proprietate şi alte drepturi reale		Referinţe
/		
Act Normativ nr. 7, din 13/03/1996 emis de Parlamentul Romaniei;		
B1	Inscrierea posesiei, drept de PROPRIETATE, dobandit prin Lege, cota actuala 1/1	A1
	1) **NEIDENTIFICAT NEIDENTIFICAT**, LIPSA CNP	
Act Normativ nr. 7, din 13/03/1996 emis de Parlamentul Romaniei (art. 13);		
B2	Se noteaza mentiunea de proprietar neidentificat, rezerva comisiei locale de fond funciar	A1

C. Partea III. SARCINI .

Inscrieri privind dezmembramintele dreptului de proprietate, drepturi reale de garanţie şi sarcini	Referinţe
NU SUNT	

Document care conține date cu caracter personal, protejat de prevederile Regulamentului (UE) nr. 679/2016 și Legii 190/2018

Anexa Nr. 1 La Partea I

Teren

Nr cadastral	Suprafaţa (mp)*	Observaţii / Referinţe
	54.394	

* Suprafaţa este determinată in planul de proiecţie Stereo 70.

DETALII LINIARE IMOBIL

Date referitoare la teren

Crt	Categorie folosință	Intra vilan	Suprafaţa (mp)	Tarla	Parcelă	Nr. topo	Observaţii / Referinţe
1	arabil	NU	22.329	-	9	-	
2	ape statatoare	NU	13.943	-	6	-	
3	ape statatoare	NU	9.925	-	4	-	
4	pasune	NU	8.197	-	7	-	

Lungime Segmente

1) Valorile lungimilor segmentelor sunt obţinute din proiecţie în plan.

Punct început	X / Y	Punct sfârşit	X / Y	Lungime segment
1	667.017,932 680.169,65	2	667.010,998 680.179,976	12.438
4	667.001,709 680.201,674	5	666.998,433 680.219,521	18.145
7	666.983,301 680.257,102	8	666.979,071 680.275,065	18.455

Punct început	X / Y	Punct sfârşit	X / Y	Lungime segment
2	667.010,998 680.179,976	3	667.005,765 680.190,303	11.577
5	666.998,433 680.219,521	6	666.991,713 680.237,567	19.256
8	666.979,071 680.275,065	9	666.978,648 680.285,843	10.786

Punct început	X / Y	Punct sfârşit	X / Y	Lungime segment
3	667.005,765 680.190,303	4	667.001,709 680.201,674	12.073
6	666.991,713 680.237,567	7	666.983,301 680.257,102	21.27
9	666.978,648 680.285,843	10	666.978,552 680.286,04	0.219

Document care conține date cu caracter personal, protejat de prevederile Regulamentului (UE) nr. 679/2016 și Legii 190/2018

Punct început	X / Y	Punct sfârşit	X / Y	Lungime segment
10	666.978,552 680.286,04	11	666.913,145 680.239,64	80.193
13	666.922,825 680.198,968	14	666.927,459 680.181,16	18.401
16	666.943,429 680.140,212	17	666.951,358 680.119,988	21.723
19	666.956,618 680.101,747	20	666.960,774 680.080,84	21.316
22	666.972,989 680.032,669	23	666.980,851 680.004,045	29.683
25	666.989,064 679.972,128	26	666.992,419 679.958,155	14.37
28	667.004,808 679.915,44	29	667.009,117 679.904,849	11.433
31	667.024,605 679.886,038	32	667.034,539 679.877,368	13.186
34	667.049,992 679.868,301	35	667.052,403 679.863,842	5.069
37	667.053,877 679.850,334	38	667.051,977 679.841,78	8.762
40	667.051,362 679.825,007	41	667.053,403 679.814,181	11.017
43	667.046,316 679.784,925	44	667.041,961 679.771,234	14.367
46	667.043,068 679.750,55	47	667.042,273 679.733,834	16.734
49	667.035,56 679.707,888	50	667.034,455 679.691,805	16.122
52	667.037,553 679.632,617	53	667.037,438 679.608,924	23.693
55	667.030,313 679.549,67	56	667.032,173 679.523,42	26.316
58	667.048,77 679.473,547	59	667.099,158 679.370,915	114.334
61	667.091,449 679.402,646	62	667.081,947 679.433,419	32.207
64	667.072,113 679.493,157	65	667.073,096 679.507,889	14.765
67	667.100,404 679.538,302	68	667.102,855 679.551,446	13.371
70	667.096,019 679.599,579	71	667.097,438 679.620,454	20.924
73	667.111,239 679.653,539	74	667.118,075 679.663,719	12.262
76	667.121,818 679.685,674	77	667.119,883 679.699,463	13.923
79	667.112,076 679.724,803	80	667.107,537 679.743,355	19.099
82	667.097,84 679.777,778	83	667.092,218 679.787,032	10.829
85	667.080,615 679.796,41	86	667.076,314 679.802,401	7.376
88	667.073,837 679.817,51	89	667.072,142 679.823,631	6.352
91	667.072,53 679.838,809	92	667.077,238 679.852,568	14.542
94	667.075,146 679.863,417	95	667.071,744 679.866,292	4.454
97	667.065,987 679.873,482	98	667.065,464 679.877,795	4.345
100	667.072,659 679.891,837	101	667.073,575 679.898,765	6.988
103	667.073,837 679.907,261	104	667.071,874 679.910,921	4.153
106	667.067,426 679.916,803	107	667.065,594 679.923,861	7.292

Punct început	X / Y	Punct sfârşit	X / Y	Lungime segment
11	666.913,145 680.239,64	12	666.917,916 680.220,506	19.72
14	666.927,459 680.181,16	15	666.937,033 680.155,613	27.282
17	666.951,358 680.119,988	18	666.952,384 680.116,563	3.575
20	666.960,774 680.080,84	21	666.965,148 680.062,271	19.077
23	666.980,851 680.004,045	24	666.984,68 679.989,498	15.043
26	666.992,419 679.958,155	27	666.999,375 679.935,089	24.092
29	667.009,117 679.904,849	30	667.015,852 679.895,97	11.144
32	667.034,539 679.877,368	33	667.043,428 679.872,519	10.125
35	667.052,403 679.863,842	36	667.054,126 679.856,861	7.191
38	667.051,977 679.841,78	39	667.050,735 679.832,516	9.347
41	667.053,403 679.814,181	42	667.053,09 679.801,253	12.932
44	667.041,961 679.771,234	45	667.040,658 679.761,388	9.931
47	667.042,273 679.733,834	48	667.038,233 679.721,153	13.309
50	667.034,455 679.691,805	51	667.036,32 679.669,39	22.492
53	667.037,438 679.608,924	54	667.033,916 679.587,424	21.787
56	667.032,173 679.523,42	57	667.039,052 679.498,76	25.602
59	667.099,158 679.370,915	60	667.109,493 679.375,484	11.3
62	667.081,947 679.433,419	63	667.078,997 679.469,431	36.132
65	667.073,096 679.507,889	66	667.087,632 679.524,584	22.136
68	667.102,855 679.551,446	69	667.097,438 679.580,507	29.562
71	667.097,438 679.620,454	72	667.101,952 679.639,622	19.692
74	667.118,075 679.663,719	75	667.121,818 679.679,36	16.083
77	667.119,883 679.699,463	78	667.114,466 679.711,834	13.505
80	667.107,537 679.743,355	81	667.102,379 679.760,875	18.264
83	667.092,218 679.787,032	84	667.086,221 679.792,893	8.385
86	667.076,314 679.802,401	87	667.073,837 679.811,258	9.197
89	667.072,142 679.823,631	90	667.071,49 679.830,664	7.063
92	667.077,238 679.852,568	93	667.077,762 679.860,41	7.86
95	667.071,744 679.866,292	96	667.068,211 679.869,56	4.812
98	667.065,464 679.877,795	99	667.070,173 679.886,347	9.763
101	667.073,575 679.898,765	102	667.073,837 679.903,862	5.104
104	667.071,874 679.910,921	105	667.068,865 679.913,927	4.254
107	667.065,594 679.923,861	108	667.065,333 679.930,789	6.933

Punct început	X / Y	Punct sfârşit	X / Y	Lungime segment
12	666.917,916 680.220,506	13	666.922,825 680.198,968	22.091
15	666.937,033 680.155,613	16	666.943,429 680.140,212	16.677
18	666.952,384 680.116,563	19	666.956,618 680.101,747	15.409
21	666.965,148 680.062,271	22	666.972,989 680.032,669	30.623
24	666.984,68 679.989,498	25	666.989,064 679.972,128	17.915
27	666.999,375 679.935,089	28	667.004,808 679.915,44	20.387
30	667.015,852 679.895,97	31	667.024,605 679.886,038	13.238
33	667.043,428 679.872,519	34	667.049,992 679.868,301	7.803
36	667.054,126 679.856,861	37	667.053,877 679.850,334	6.532
39	667.050,735 679.832,516	40	667.051,362 679.825,007	7.535
42	667.053,09 679.801,253	43	667.046,316 679.784,925	17.677
45	667.040,658 679.761,388	46	667.043,068 679.750,55	11.103
48	667.038,233 679.721,153	49	667.035,56 679.707,888	13.531
51	667.036,32 679.669,39	52	667.037,553 679.632,617	36.793
54	667.033,916 679.587,424	55	667.030,313 679.549,67	37.925
57	667.039,052 679.498,76	58	667.048,77 679.473,547	27.021
60	667.109,493 679.375,484	61	667.091,449 679.402,646	32.609
63	667.078,997 679.469,431	64	667.072,113 679.493,157	24.705
66	667.087,632 679.524,584	67	667.100,404 679.538,302	18.743
69	667.097,438 679.580,507	70	667.096,019 679.599,579	19.124
72	667.101,952 679.639,622	73	667.111,239 679.653,539	16.731
75	667.121,818 679.679,36	76	667.121,818 679.685,674	6.314
78	667.114,466 679.711,834	79	667.112,076 679.724,803	13.188
81	667.102,379 679.760,875	82	667.097,84 679.777,778	17.501
84	667.086,221 679.792,893	85	667.080,615 679.796,41	6.618
87	667.073,837 679.811,258	88	667.073,837 679.817,51	6.252
90	667.071,49 679.830,664	91	667.072,53 679.838,809	8.211
93	667.077,762 679.860,41	94	667.075,146 679.863,417	3.985
96	667.068,211 679.869,56	97	667.065,987 679.873,482	4.508
99	667.070,173 679.886,347	100	667.072,659 679.891,837	6.027
102	667.073,837 679.903,862	103	667.073,837 679.907,261	3.399
105	667.068,865 679.913,927	106	667.067,426 679.916,803	3.216
108	667.065,333 679.930,789	109	667.066,903 679.935,494	4.961

Document care conține date cu caracter personal, protejat de prevederile Regulamentului (UE) nr. 679/2016 și Legii 190/2018

Punct început	X / Y	Punct sfârşit	X / Y	Lungime segment
109	667.066,903 679.935,494	110	667.070,827 679.939,024	5.278
112	667.070,434 679.946,014	113	667.067,294 679.948,106	3.773
115	667.064,939 679.961,569	116	667.064,546 679.972,215	10.653
118	667.066,247 679.989,861	119	667.067,032 679.994,697	4.9
121	667.070,826 680.004,051	122	667.070,826 680.010,979	6.928
124	667.069,648 680.029,017	125	667.067,424 680.036,729	8.026
127	667.066,766 680.054,175	128	667.066,112 680.058,88	4.751
130	667.059,308 680.066,854	131	667.056,43 680.074,173	7.865
133	667.051,066 680.089,859	134	667.047,272 680.095,61	6.89
136	667.040,585 680.102,862	137	667.037,315 680.111,62	9.348
139	667.028,411 680.127,222	140	667.025,271 680.137,025	10.294
142	667.023,045 680.153,931	143	667.022,391 680.160,859	6.958

Punct început	X / Y	Punct sfârşit	X / Y	Lungime segment
110	667.070,827 679.939,024	111	667.072,265 679.944,184	5.357
113	667.067,294 679.948,106	114	667.065,985 679.953,203	5.263
116	667.064,546 679.972,215	117	667.065,069 679.982,149	9.948
119	667.067,032 679.994,697	120	667.069,125 679.998,749	4.561
122	667.070,826 680.010,979	123	667.070,695 680.019,737	8.759
125	667.067,424 680.036,729	126	667.066,896 680.046,201	9.487
128	667.066,112 680.058,88	129	667.062,71 680.062,802	5.191
131	667.056,43 680.074,173	132	667.053,421 680.084,108	10.38
134	667.047,272 680.095,61	135	667.043,856 680.098,157	4.261
137	667.037,315 680.111,62	138	667.033,252 680.119,771	9.108
140	667.025,271 680.137,025	141	667.023,57 680.143,822	7.006
143	667.022,391 680.160,859	1	667.017,932 680.169,65	9.857

Punct început	X / Y	Punct sfârşit	X / Y	Lungime segment
111	667.072,265 679.944,184	112	667.070,434 679.946,014	2.589
114	667.065,985 679.953,203	115	667.064,939 679.961,569	8.431
117	667.065,069 679.982,149	118	667.066,247 679.989,861	7.801
120	667.069,125 679.998,749	121	667.070,826 680.004,051	5.568
123	667.070,695 680.019,737	124	667.069,648 680.029,017	9.339
126	667.066,896 680.046,201	127	667.066,766 680.054,175	7.974
129	667.062,71 680.062,802	130	667.059,308 680.066,854	5.291
132	667.053,421 680.084,108	133	667.051,066 680.089,859	6.214
135	667.043,856 680.098,157	136	667.040,585 680.102,862	5.731
138	667.033,252 680.119,771	139	667.028,411 680.127,222	8.885
141	667.023,57 680.143,822	142	667.023,045 680.153,931	10.123

** Lungimile segmentelor sunt determinate în planul de proiecţie Stereo 70 şi sunt rotunjite la 1 milimetru.
*** Distanţa dintre puncte este formată din segmente cumulate ce sunt mai mici decât valoarea 1 milimetru.

Document care conține date cu caracter personal, protejat de prevederile Regulamentului (UE) nr. 679/2016 și Legii 190/2018

DATE DESPRE IMOBILUL NR. 500

Oficiul de Cadastru şi Publicitate Imobiliară BOTOSANI
Biroul de Cadastru şi Publicitate Imobiliară Botosani

A. Partea I. Descrierea imobilului

TEREN Extravilan

Adresa: Jud. Botosani

Nr. Crt	Nr cadastral Nr. topografic	Suprafaţa* (mp)	Observaţii / Referinţe
A1		215.077	Sector cadastral:7 Teren neimprejmuit;

B. Partea II. Proprietari şi acte

Inscrieri privitoare la dreptul de proprietate şi alte drepturi reale		Referinţe
/		
Act Normativ nr. 7, din 13/03/1996 emis de Parlamentul Romaniei;		
B1	Inscrierea posesiei, drept de PROPRIETATE, dobandit prin Lege, cota actuala 1/1	A1
	1) **NEIDENTIFICAT NEIDENTIFICAT**, LIPSA CNP	
Act Normativ nr. 7, din 13/03/1996 emis de Parlamentul Romaniei ;		
B2	Se noteaza mentiunea de proprietar neidentificat, rezerva comisiei locale de fond funciar	A1

C. Partea III. SARCINI .

Inscrieri privind dezmembramintele dreptului de proprietate, drepturi reale de garanţie şi sarcini	Referinţe
NU SUNT	

Document care conține date cu caracter personal, protejat de prevederile Regulamentului (UE) nr. 679/2016 și Legii 190/2018

Anexa Nr. 1 La Partea I

Teren

Nr cadastral	Suprafaţa (mp)*	Observaţii / Referinţe
	215.077	

* Suprafaţa este determinată in planul de proiecţie Stereo 70.

DETALII LINIARE IMOBIL

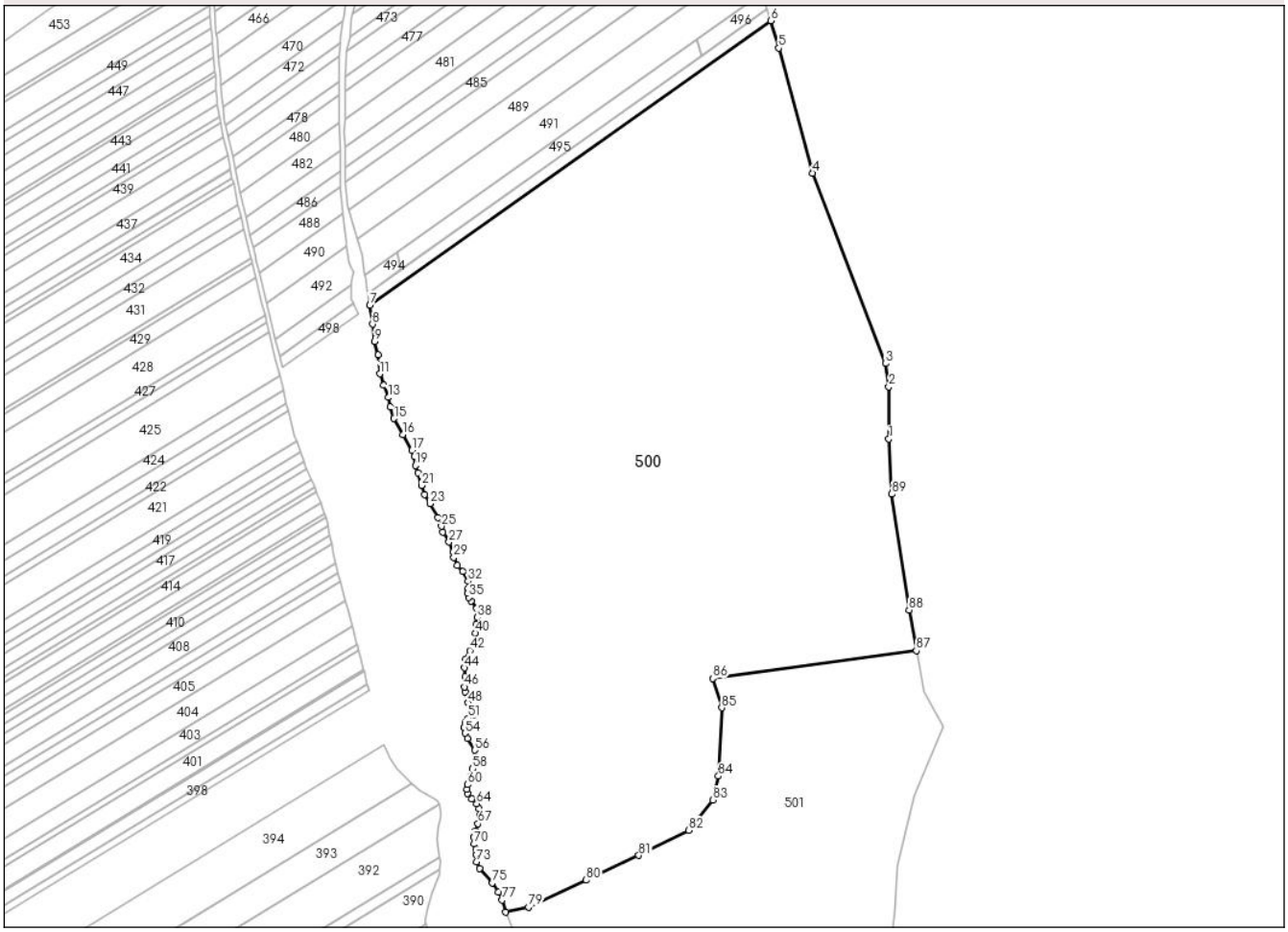

Date referitoare la teren

Crt	Categorie folosință	Intra vilan	Suprafaţa (mp)	Tarla	Parcelă	Nr. topo	Observaţii / Referinţe
1	ape statatoare	NU	6.450	-	4	-	
2	arabil	NU	103.895	-	3	-	
3	pasune	NU	104.732	-	2	-	

Lungime Segmente

1) Valorile lungimilor segmentelor sunt obţinute din proiecţie în plan.

Punct început	X / Y	Punct sfârşit	X / Y	Lungime segment
1	667.437,134 680.177,908	2	667.437,134 680.222,981	45.073
4	667.371,469 680.407,382	5	667.342,005 680.515,358	111.923
7	666.988,563 680.293,142	8	666.991,053 680.276,919	16.413
10	666.996,003 680.250,591	11	666.997,168 680.234,155	16.478

Punct început	X / Y	Punct sfârşit	X / Y	Lungime segment
2	667.437,134 680.222,981	3	667.434,629 680.243,014	20.189
5	667.342,005 680.515,358	6	667.335,062 680.538,951	24.594
8	666.991,053 680.276,919	9	666.992,8 680.262,228	14.794
11	666.997,168 680.234,155	12	667.000,672 680.224,183	10.569

Punct început	X / Y	Punct sfârşit	X / Y	Lungime segment
3	667.434,629 680.243,014	4	667.371,469 680.407,382	176.086
6	667.335,062 680.538,951	7	666.988,563 680.293,142	424.834
9	666.992,8 680.262,228	10	666.996,003 680.250,591	12.069
12	667.000,672 680.224,183	13	667.004,603 680.213,71	11.186

Document care conține date cu caracter personal, protejat de prevederile Regulamentului (UE) nr. 679/2016 și Legii 190/2018

Punct început	X / Y	Punct sfârşit	X / Y	Lungime segment
13	667.004,603 680.213,71	14	667.006,35 680.205,565	8.331
16	667.016,978 680.181,565	17	667.025,143 680.168,1	15.747
19	667.028,055 680.154,864	20	667.030,238 680.148,464	6.762
22	667.035,922 680.129,942	23	667.040,436 680.121,942	9.185
25	667.050,485 680.102,544	26	667.051,65 680.097,307	5.364
28	667.060,531 680.080,289	29	667.061,259 680.075,635	4.711
31	667.068,697 680.063,351	32	667.073,501 680.055,003	9.632
34	667.073,21 680.044,733	35	667.074,084 680.041,096	3.74
37	667.081,028 680.031,705	38	667.081,222 680.023,748	7.959
40	667.079,62 680.010,22	41	667.078,307 680.001,875	8.448
43	667.071,173 679.987,038	44	667.070,591 679.980,347	6.716
46	667.070,3 679.963,911	47	667.071,028 679.959,547	4.424
49	667.079,018 679.943,7	50	667.078,453 679.939,563	4.175
52	667.070,882 679.932,726	53	667.070,154 679.928,654	4.137
55	667.073,214 679.919,282	56	667.079,343 679.909,24	11.764
58	667.077,436 679.893,1	59	667.075,398 679.886,118	7.273
61	667.072,339 679.875,558	62	667.072,922 679.871,631	3.97
64	667.080,929 679.863,049	65	667.082,821 679.858,686	4.756
67	667.082,094 679.845,7	68	667.079,91 679.839,446	6.625
70	667.078,745 679.828,246	71	667.080,346 679.823,737	4.785
73	667.080,638 679.812,973	74	667.083,262 679.806,958	6.563
76	667.099,569 679.786,594	77	667.102,929 679.779,842	7.542
79	667.125,672 679.773,822	80	667.175,656 679.796,991	55.093
82	667.264,083 679.839,957	83	667.284,879 679.866,162	33.455
85	667.292,726 679.945,764	86	667.284,98 679.971,168	26.559
88	667.454,672 680.030,168	89	667.439,64 680.130,331	101.284

Punct început	X / Y	Punct sfârşit	X / Y	Lungime segment
14	667.006,35 680.205,565	15	667.009,553 680.195,528	10.535
17	667.025,143 680.168,1	18	667.027,181 680.162,573	5.891
20	667.030,238 680.148,464	21	667.033,302 680.137,651	11.239
23	667.040,436 680.121,942	24	667.047,428 680.109,962	13.871
26	667.051,65 680.097,307	27	667.057,037 680.089,017	9.887
29	667.061,259 680.075,635	30	667.064,329 680.068,588	7.687
32	667.073,501 680.055,003	33	667.073,501 680.048,951	6.052
35	667.074,084 680.041,096	36	667.076,413 680.037,896	3.958
38	667.081,222 680.023,748	39	667.080,494 680.017,639	6.153
41	667.078,307 680.001,875	42	667.075,104 679.995,329	7.287
44	667.070,591 679.980,347	45	667.070,882 679.972,638	7.714
47	667.071,028 679.959,547	48	667.073,503 679.950,035	9.829
50	667.078,453 679.939,563	51	667.073,794 679.936,654	5.493
53	667.070,154 679.928,654	54	667.070,736 679.923,854	4.835
56	667.079,343 679.909,24	57	667.079,183 679.902,554	6.687
59	667.075,398 679.886,118	60	667.073,213 679.879,486	6.983
62	667.072,922 679.871,631	63	667.076,561 679.867,122	5.795
65	667.082,821 679.858,686	66	667.083,258 679.853,264	5.439
68	667.079,91 679.839,446	69	667.078,454 679.834,209	5.435
71	667.080,346 679.823,737	72	667.080,201 679.818,936	4.802
74	667.083,262 679.806,958	75	667.094,355 679.794,643	16.574
77	667.102,929 679.779,842	78	667.106,159 679.769,36	10.969
80	667.175,656 679.796,991	81	667.221,059 679.818,42	50.206
83	667.284,879 679.866,162	84	667.290,006 679.886,74	21.207
86	667.284,98 679.971,168	87	667.460,936 679.995,111	177.577
89	667.439,64 680.130,331	1	667.437,134 680.177,908	47.643

Punct început	X / Y	Punct sfârşit	X / Y	Lungime segment
15	667.009,553 680.195,528	16	667.016,978 680.181,565	15.815
18	667.027,181 680.162,573	19	667.028,055 680.154,864	7.758
21	667.033,302 680.137,651	22	667.035,922 680.129,942	8.142
24	667.047,428 680.109,962	25	667.050,485 680.102,544	8.023
27	667.057,037 680.089,017	28	667.060,531 680.080,289	9.401
30	667.064,329 680.068,588	31	667.068,697 680.063,351	6.819
33	667.073,501 680.048,951	34	667.073,21 680.044,733	4.228
36	667.076,413 680.037,896	37	667.081,028 680.031,705	7.722
39	667.080,494 680.017,639	40	667.079,62 680.010,22	7.469
42	667.075,104 679.995,329	43	667.071,173 679.987,038	9.175
45	667.070,882 679.972,638	46	667.070,3 679.963,911	8.747
48	667.073,503 679.950,035	49	667.079,018 679.943,7	8.4
51	667.073,794 679.936,654	52	667.070,882 679.932,726	4.889
54	667.070,736 679.923,854	55	667.073,214 679.919,282	5.2
57	667.079,183 679.902,554	58	667.077,436 679.893,1	9.615
60	667.073,213 679.879,486	61	667.072,339 679.875,558	4.023
63	667.076,561 679.867,122	64	667.080,929 679.863,049	5.972
66	667.083,258 679.853,264	67	667.082,094 679.845,7	7.653
69	667.078,454 679.834,209	70	667.078,745 679.828,246	5.971
72	667.080,201 679.818,936	73	667.080,638 679.812,973	5.98
75	667.094,355 679.794,643	76	667.099,569 679.786,594	9.59
78	667.106,159 679.769,36	79	667.125,672 679.773,822	20.016
81	667.221,059 679.818,42	82	667.264,083 679.839,957	48.113
84	667.290,006 679.886,74	85	667.292,726 679.945,764	59.086
87	667.460,936 679.995,111	88	667.454,672 680.030,168	35.612

**** Lungimile segmentelor sunt determinate în planul de proiecţie Stereo 70 şi sunt rotunjite la 1 milimetru.**
***** Distanţa dintre puncte este formată din segmente cumulate ce sunt mai mici decât valoarea 1 milimetru.**

Document care conține date cu caracter personal, protejat de prevederile Regulamentului (UE) nr. 679/2016 și Legii 190/2018

DATE DESPRE IMOBILUL NR. 501

Oficiul de Cadastru şi Publicitate Imobiliară BOTOSANI
Biroul de Cadastru şi Publicitate Imobiliară Botosani

A. Partea I. Descrierea imobilului

TEREN Extravilan

Adresa: Jud. Botosani

Nr. Crt	Nr cadastral Nr. topografic	Suprafaţa* (mp)	Observaţii / Referinţe
A1	51161	260.600	Sector cadastral:7 Teren neimprejmuit;

B. Partea II. Proprietari şi acte

Inscrieri privitoare la dreptul de proprietate şi alte drepturi reale		Referinţe
49662 / 06/07/2018		
Act Administrativ nr. 45, din 25/11/2016 emis de Consiliul Local al Comunei Răuseni, Anexa nr.1;		
B1	Intabulare, drept de PROPRIETATE, dobandit prin Constituire, cota actuala 1/1	A1
	1) **COMUNA RĂUSENI**, CIF:3373373, domeniu privat	

C. Partea III. SARCINI .

Inscrieri privind dezmembramintele dreptului de proprietate, drepturi reale de garanţie şi sarcini	Referinţe
NU SUNT	

Anexa Nr. 1 La Partea I

Teren

Nr cadastral	Suprafaţa (mp)*	Observaţii / Referinţe
51161	260.600	

* Suprafaţa este determinată in planul de proiecţie Stereo 70.

DETALII LINIARE IMOBIL

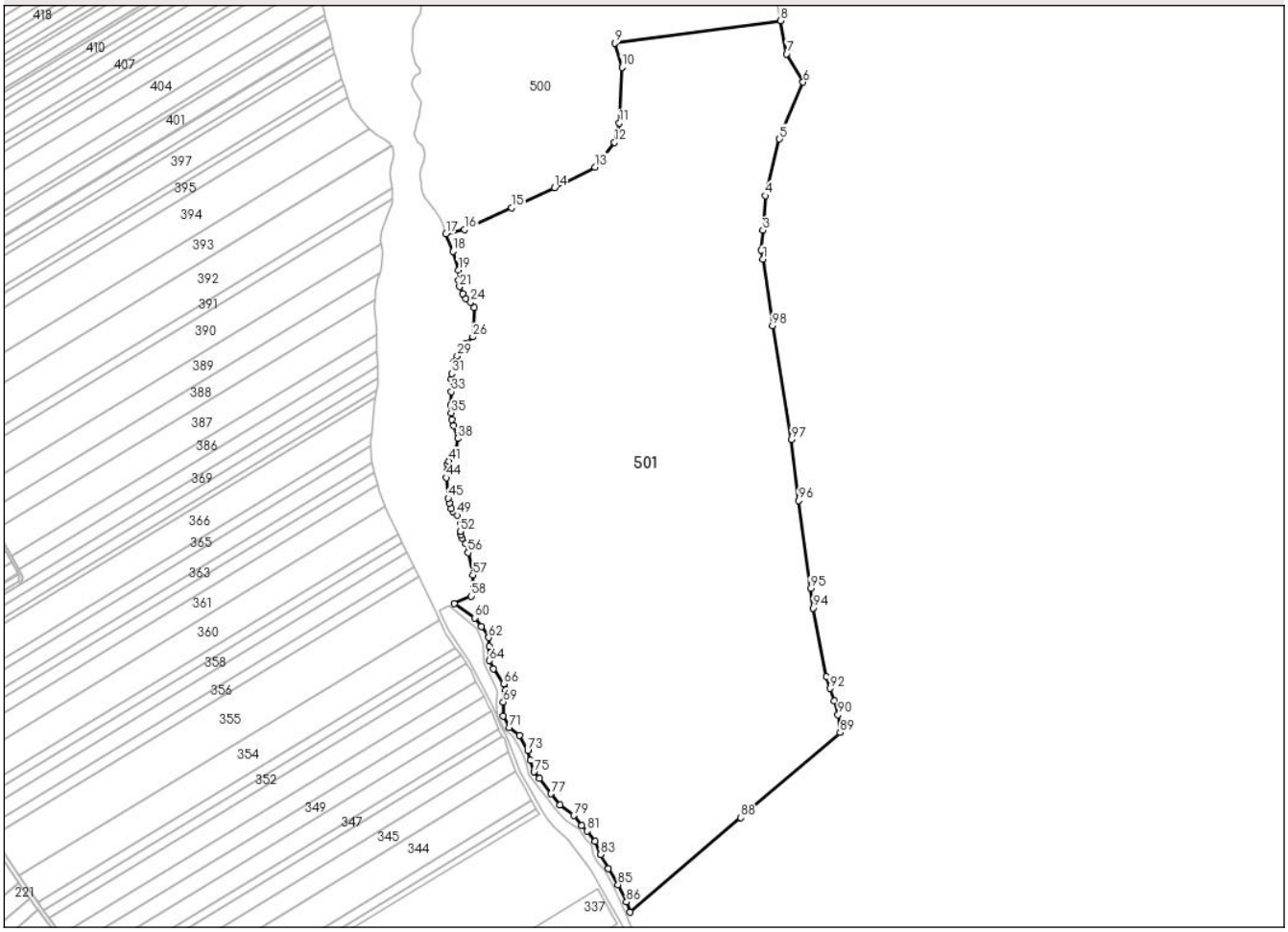

Date referitoare la teren

Crt	Categorie folosință	Intra vilan	Suprafaţa (mp)	Tarla	Parcelă	Nr. topo	Observaţii / Referinţe
1	pasune	NU	259.900	-	2	-	
2	ape statatoare	NU	700	-	4	-	

Lungime Segmente

1) Valorile lungimilor segmentelor sunt obţinute din proiecţie în plan.

Punct început	X / Y	Punct sfârşit	X / Y	Lungime segment
1	667.442,177 679.742,689	2	667.440,246 679.752,285	9.788
4	667.444,651 679.809,809	5	667.459,682 679.869,907	61.949
7	667.467,199 679.960,054	8	667.460,936 679.995,111	35.612
10	667.292,726 679.945,764	11	667.290,006 679.886,74	59.086
13	667.264,083 679.839,957	14	667.221,059 679.818,42	48.113

Punct început	X / Y	Punct sfârşit	X / Y	Lungime segment
2	667.440,246 679.752,285	3	667.442,123 679.773,29	21.089
5	667.459,682 679.869,907	6	667.484,736 679.930,005	65.111
8	667.460,936 679.995,111	9	667.284,98 679.971,168	177.577
11	667.290,006 679.886,74	12	667.284,879 679.866,162	21.207
14	667.221,059 679.818,42	15	667.175,656 679.796,991	50.206

Punct început	X / Y	Punct sfârşit	X / Y	Lungime segment
3	667.442,123 679.773,29	4	667.444,651 679.809,809	36.606
6	667.484,736 679.930,005	7	667.467,199 679.960,054	34.792
9	667.284,98 679.971,168	10	667.292,726 679.945,764	26.559
12	667.284,879 679.866,162	13	667.264,083 679.839,957	33.455
15	667.175,656 679.796,991	16	667.125,672 679.773,822	55.093

Document care conține date cu caracter personal, protejat de prevederile Regulamentului (UE) nr. 679/2016 și Legii 190/2018

Punct început	X / Y	Punct sfârşit	X / Y	Lungime segment
16	667.125,672 679.773,822	17	667.106,159 679.769,36	20.016
19	667.119,332 679.731,12	20	667.119,55 679.719,899	11.223
22	667.123,829 679.705,774	23	667.127,271 679.701,089	5.813
25	667.135,93 679.691,205	26	667.134,637 679.660,287	30.945
28	667.121,997 679.647,421	29	667.118,087 679.640,291	8.132
31	667.112,31 679.621,578	32	667.111,446 679.615,59	6.05
34	667.111,149 679.588,116	35	667.111,582 679.579,994	8.134
37	667.114,127 679.566,163	38	667.118,573 679.552,644	14.231
40	667.115,096 679.537,557	41	667.109,409 679.528,713	10.515
43	667.106,911 679.517,951	44	667.106,372 679.511,231	6.742
46	667.109,938 679.484,168	47	667.111,438 679.478,817	5.557
49	667.118,316 679.471,437	50	667.122,961 679.465,927	7.207
52	667.121,353 679.454,17	53	667.121,905 679.450,766	3.448
55	667.127,18 679.441,511	56	667.129,526 679.431,801	9.989
58	667.132,706 679.385,747	59	667.114,738 679.377,803	19.646
61	667.143,654 679.353,782	62	667.151,4 679.341,878	14.202
64	667.152,111 679.317,392	65	667.156,43 679.309,034	9.408
67	667.169,052 679.286,444	68	667.169,59 679.280,741	5.728
70	667.166,975 679.258,913	71	667.173,294 679.246,717	13.736
73	667.192,85 679.222,521	74	667.195,433 679.211,72	11.106
76	667.204,903 679.192,659	77	667.217,553 679.176,595	20.447
79	667.241,675 679.153,358	80	667.249,772 679.142,748	13.347
82	667.264,278 679.125,902	83	667.269,936 679.111,972	15.035
85	667.288,46 679.080,163	86	667.297,481 679.061,763	20.492
88	667.418,625 679.151,186	89	667.523,926 679.241,261	138.571
91	667.517,948 679.274,861	92	667.513,326 679.287,976	13.906
94	667.495,329 679.373,096	95	667.492,528 679.394,019	21.11
97	667.472,21 679.551,89	98	667.452,167 679.672,087	121.857

Punct început	X / Y	Punct sfârşit	X / Y	Lungime segment
17	667.106,159 679.769,36	18	667.113,544 679.750,774	19.999
20	667.119,55 679.719,899	21	667.120,595 679.713,377	6.605
23	667.127,271 679.701,089	24	667.132,416 679.697,287	6.397
26	667.134,637 679.660,287	27	667.127,175 679.653,174	10.309
29	667.118,087 679.640,291	30	667.113,959 679.633,459	7.982
32	667.111,446 679.615,59	33	667.111,846 679.602,158	13.438
35	667.111,582 679.579,994	36	667.112,544 679.572,622	7.435
38	667.118,573 679.552,644	39	667.117,102 679.541,255	11.484
41	667.109,409 679.528,713	42	667.108,116 679.525,3	3.65
44	667.106,372 679.511,231	45	667.108,222 679.489,337	21.972
47	667.111,438 679.478,817	48	667.113,3 679.475,454	3.844
50	667.122,961 679.465,927	51	667.121,864 679.462,771	3.341
53	667.121,905 679.450,766	54	667.123,05 679.446,826	4.103
56	667.129,526 679.431,801	57	667.134,433 679.408,148	24.157
59	667.114,738 679.377,803	60	667.136,53 679.362,719	26.503
62	667.151,4 679.341,878	63	667.152,294 679.332,443	9.477
65	667.156,43 679.309,034	66	667.167,336 679.292,949	19.434
68	667.169,59 679.280,741	69	667.166,878 679.273,598	7.641
71	667.173,294 679.246,717	72	667.183,75 679.238,13	13.53
74	667.195,433 679.211,72	75	667.199,428 679.199,636	12.727
77	667.217,553 679.176,595	78	667.226,986 679.164,617	15.246
80	667.249,772 679.142,748	81	667.255,667 679.137,133	8.141
83	667.269,936 679.111,972	84	667.278,516 679.097,238	17.05
86	667.297,481 679.061,763	87	667.301,516 679.051,01	11.485
89	667.523,926 679.241,261	90	667.521,791 679.260,161	19.02
92	667.513,326 679.287,976	93	667.509,549 679.300,555	13.134
95	667.492,528 679.394,019	96	667.479,726 679.486,785	93.645
98	667.452,167 679.672,087	1	667.442,177 679.742,689	71.305

Punct început	X / Y	Punct sfârşit	X / Y	Lungime segment
18	667.113,544 679.750,774	19	667.119,332 679.731,12	20.488
21	667.120,595 679.713,377	22	667.123,829 679.705,774	8.262
24	667.132,416 679.697,287	25	667.135,93 679.691,205	7.024
27	667.127,175 679.653,174	28	667.121,997 679.647,421	7.74
30	667.113,959 679.633,459	31	667.112,31 679.621,578	11.995
33	667.111,846 679.602,158	34	667.111,149 679.588,116	14.059
36	667.112,544 679.572,622	37	667.114,127 679.566,163	6.65
39	667.117,102 679.541,255	40	667.115,096 679.537,557	4.207
42	667.108,116 679.525,3	43	667.106,911 679.517,951	7.447
45	667.108,222 679.489,337	46	667.109,938 679.484,168	5.446
48	667.113,3 679.475,454	49	667.118,316 679.471,437	6.426
51	667.121,864 679.462,771	52	667.121,353 679.454,17	8.616
54	667.123,05 679.446,826	55	667.127,18 679.441,511	6.731
57	667.134,433 679.408,148	58	667.132,706 679.385,747	22.467
60	667.136,53 679.362,719	61	667.143,654 679.353,782	11.429
63	667.152,294 679.332,443	64	667.152,111 679.317,392	15.052
66	667.167,336 679.292,949	67	667.169,052 679.286,444	6.728
69	667.166,878 679.273,598	70	667.166,975 679.258,913	14.685
72	667.183,75 679.238,13	73	667.192,85 679.222,521	18.068
75	667.199,428 679.199,636	76	667.204,903 679.192,659	8.869
78	667.226,986 679.164,617	79	667.241,675 679.153,358	18.508
81	667.255,667 679.137,133	82	667.264,278 679.125,902	14.152
84	667.278,516 679.097,238	85	667.288,46 679.080,163	19.76
87	667.301,516 679.051,01	88	667.418,625 679.151,186	154.11
90	667.521,791 679.260,161	91	667.517,948 679.274,861	15.194
93	667.509,549 679.300,555	94	667.495,329 679.373,096	73.922
96	667.479,726 679.486,785	97	667.472,21 679.551,89	65.537

**** Lungimile segmentelor sunt determinate în planul de proiecţie Stereo 70 şi sunt rotunjite la 1 milimetru.**
***** Distanţa dintre puncte este formată din segmente cumulate ce sunt mai mici decât valoarea 1 milimetru.**

Document care conține date cu caracter personal, protejat de prevederile Regulamentului (UE) nr. 679/2016 și Legii 190/2018

DATE DESPRE IMOBILUL NR. 502

Oficiul de Cadastru şi Publicitate Imobiliară BOTOSANI
Biroul de Cadastru şi Publicitate Imobiliară Botosani

A. Partea I. Descrierea imobilului

TEREN Extravilan

Adresa: Jud. Botosani

Nr. Crt	Nr cadastral Nr. topografic	Suprafaţa* (mp)	Observaţii / Referinţe
A1	51176	4.915	Sector cadastral:7 Teren neimprejmuit;

B. Partea II. Proprietari şi acte

Inscrieri privitoare la dreptul de proprietate şi alte drepturi reale		Referinţe
57355 / 06/08/2018		
Act Administrativ nr. 45, din 25/11/2016 emis de CONSILIUL LOCAL AL COMUNEI RAUSENI+anexa nr. 1;		
B1	Intabulare, drept de PROPRIETATE, dobandit prin Constituire, cota actuala 1/1	A1
	1) **COMUNA RĂUSENI**, CIF:3373373, - domeniul privat	

C. Partea III. SARCINI .

Inscrieri privind dezmembramintele dreptului de proprietate, drepturi reale de garanţie şi sarcini	Referinţe
NU SUNT	

Document care conține date cu caracter personal, protejat de prevederile Regulamentului (UE) nr. 679/2016 și Legii 190/2018

Anexa Nr. 1 La Partea I

Teren

Nr cadastral	Suprafaţa (mp)*	Observaţii / Referinţe
51176	4.915	

* Suprafaţa este determinată in planul de proiecţie Stereo 70.

DETALII LINIARE IMOBIL

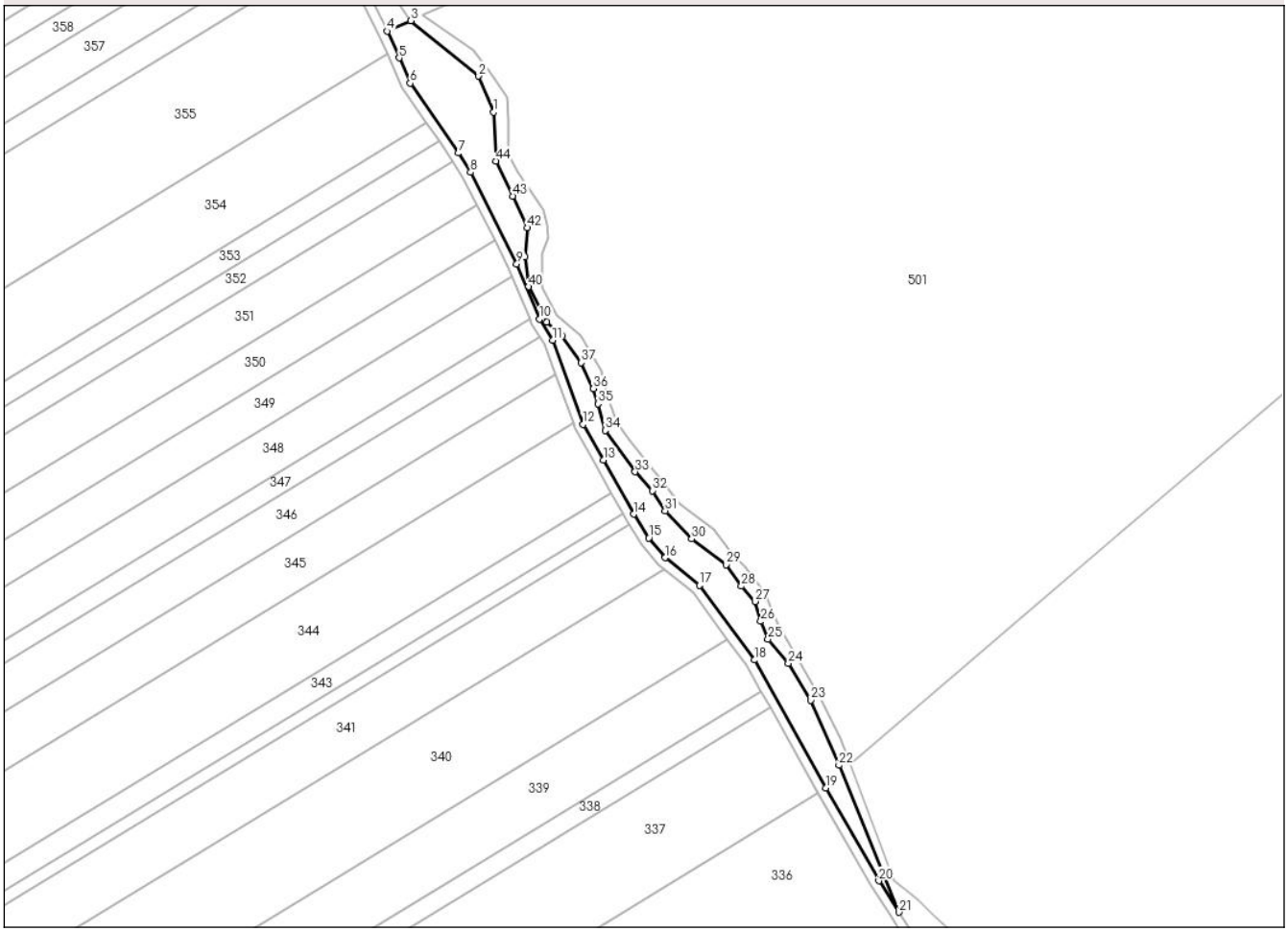

Date referitoare la teren

Crt	Categorie folosință	Intra vilan	Suprafaţa (mp)	Tarla	Parcelă	Nr. topo	Observaţii / Referinţe
1	pasune	NU	4.915	-	7	-	

Lungime Segmente

1) Valorile lungimilor segmentelor sunt obţinute din proiecţie în plan.

Punct început	X / Y	Punct sfârşit	X / Y	Lungime segment
1	667.145,64 679.335,566	2	667.139,108 679.351,267	17.006
4	667.099,159 679.370,915	5	667.104,346 679.359,194	12.817
7	667.130,302 679.317,706	8	667.135,619 679.309,348	9.906
10	667.165,725 679.245,199	11	667.171,51 679.236,004	10.863
13	667.193,584 679.183,628	14	667.206,867 679.160,003	27.103
16	667.220,618 679.141,014	17	667.235,547 679.128,897	19.227

Punct început	X / Y	Punct sfârşit	X / Y	Lungime segment
2	667.139,108 679.351,267	3	667.109,493 679.375,484	38.256
5	667.104,346 679.359,194	6	667.109,187 679.348,254	11.963
8	667.135,619 679.309,348	9	667.155,74 679.269,253	44.86
11	667.171,51 679.236,004	12	667.184,798 679.199,34	38.998
14	667.206,867 679.160,003	15	667.213,499 679.149,64	12.303
17	667.235,547 679.128,897	18	667.259,627 679.096,307	40.521

Punct început	X / Y	Punct sfârşit	X / Y	Lungime segment
3	667.109,493 679.375,484	4	667.099,159 679.370,915	11.299
6	667.109,187 679.348,254	7	667.130,302 679.317,706	37.135
9	667.155,74 679.269,253	10	667.165,725 679.245,199	26.044
12	667.184,798 679.199,34	13	667.193,584 679.183,628	18.002
15	667.213,499 679.149,64	16	667.220,618 679.141,014	11.184
18	667.259,627 679.096,307	19	667.290,807 679.040,469	63.954

Document care conține date cu caracter personal, protejat de prevederile Regulamentului (UE) nr. 679/2016 și Legii 190/2018

Punct început	X / Y	Punct sfârşit	X / Y	Lungime segment
19	667.290,807 679.040,469	20	667.314,051 678.999,928	46.732
22	667.296,632 679.050,381	23	667.284,288 679.078,761	30.948
25	667.265,606 679.105,388	26	667.262,451 679.113,233	8.456
28	667.253,965 679.128,591	29	667.247,292 679.137,968	11.509
31	667.220,652 679.161,535	32	667.214,972 679.170,281	10.429
34	667.194,464 679.196,543	35	667.191,281 679.208,171	12.056
37	667.184,021 679.226,225	38	667.175,502 679.238,031	14.559
40	667.160,915 679.259,352	41	667.159,432 679.272,313	13.046
43	667.154,084 679.298,907	44	667.146,643 679.314,245	17.048

Punct început	X / Y	Punct sfârşit	X / Y	Lungime segment
20	667.314,051 678.999,928	21	667.322,777 678.986,215	16.254
23	667.284,288 679.078,761	24	667.274,459 679.094,901	18.897
26	667.262,451 679.113,233	27	667.260,011 679.121,904	9.008
29	667.247,292 679.137,968	30	667.232,21 679.149,165	18.784
32	667.214,972 679.170,281	33	667.207,514 679.178,508	11.104
35	667.191,281 679.208,171	36	667.189,287 679.214,878	6.997
38	667.175,502 679.238,031	39	667.168,931 679.243,948	8.842
41	667.159,432 679.272,313	42	667.160,291 679.285,091	12.807
44	667.146,643 679.314,245	1	667.145,64 679.335,566	21.345

Punct început	X / Y	Punct sfârşit	X / Y	Lungime segment
21	667.322,777 678.986,215	22	667.296,632 679.050,381	69.288
24	667.274,459 679.094,901	25	667.265,606 679.105,388	13.724
27	667.260,011 679.121,904	28	667.253,965 679.128,591	9.015
30	667.232,21 679.149,165	31	667.220,652 679.161,535	16.929
33	667.207,514 679.178,508	34	667.194,464 679.196,543	22.261
36	667.189,287 679.214,878	37	667.184,021 679.226,225	12.509
39	667.168,931 679.243,948	40	667.160,915 679.259,352	17.365
42	667.160,291 679.285,091	43	667.154,084 679.298,907	15.146

**** Lungimile segmentelor sunt determinate în planul de proiecţie Stereo 70 şi sunt rotunjite la 1 milimetru.**
***** Distanţa dintre puncte este formată din segmente cumulate ce sunt mai mici decât valoarea 1 milimetru.**

Document care conține date cu caracter personal, protejat de prevederile Regulamentului (UE) nr. 679/2016 și Legii 190/2018

DATE DESPRE IMOBILUL NR. 503

Oficiul de Cadastru şi Publicitate Imobiliară BOTOSANI
Biroul de Cadastru şi Publicitate Imobiliară Botosani

A. Partea I. Descrierea imobilului

TEREN Extravilan

Adresa: Jud. Botosani

Nr. Crt	Nr cadastral Nr. topografic	Suprafaţa* (mp)	Observaţii / Referinţe
A1	51133	29.395	Sector cadastral:7 Teren neimprejmuit;

B. Partea II. Proprietari şi acte

Inscrieri privitoare la dreptul de proprietate şi alte drepturi reale		Referinţe
48914 / 05/07/2018		
Act Administrativ nr. 45, din 25/11/2016 emis de CONSILIUL LOCAL AL COMUNEI RAUSENI+ANEXA NR. 1;		
B1	Intabulare, drept de PROPRIETATE, dobandit prin Constituire, cota actuala 1/1	A1
	1) **COMUNA RĂUSENI**, CIF:3373373, - domeniu privat	

C. Partea III. SARCINI .

Inscrieri privind dezmembramintele dreptului de proprietate, drepturi reale de garanţie şi sarcini	Referinţe
NU SUNT	

Document care conține date cu caracter personal, protejat de prevederile Regulamentului (UE) nr. 679/2016 și Legii 190/2018

Anexa Nr. 1 La Partea I

Teren

Nr cadastral	Suprafaţa (mp)*	Observaţii / Referinţe
51133	29.395	

* Suprafaţa este determinată in planul de proiecţie Stereo 70.

DETALII LINIARE IMOBIL

Date referitoare la teren

Crt	Categorie folosință	Intra vilan	Suprafaţa (mp)	Tarla	Parcelă	Nr. topo	Observaţii / Referinţe
1	pasune	NU	29.395	-	7	-	

Lungime Segmente

1) Valorile lungimilor segmentelor sunt obţinute din proiecţie în plan.

Punct început	X / Y	Punct sfârşit	X / Y	Lungime segment
1	667.499,278 678.694,279	2	667.502,834 678.716,265	22.272
4	667.502,17 678.747,226	5	667.494,161 678.760,878	15.828
7	667.476,131 678.783,382	8	667.473,109 678.791,624	8.779
10	667.445,905 678.840,87	11	667.442,987 678.854,89	14.32
13	667.434,471 678.882,897	14	667.423,116 678.896,749	17.911
16	667.397,13 678.924,539	17	667.389,206 678.934,144	12.452

Punct început	X / Y	Punct sfârşit	X / Y	Lungime segment
2	667.502,834 678.716,265	3	667.504,715 678.735,699	19.525
5	667.494,161 678.760,878	6	667.483,079 678.773,434	16.747
8	667.473,109 678.791,624	9	667.463,922 678.809,689	20.267
11	667.442,987 678.854,89	12	667.437,746 678.872,601	18.47
14	667.423,116 678.896,749	15	667.410,927 678.911,407	19.064
17	667.389,206 678.934,144	18	667.368,425 678.946,041	23.946

Punct început	X / Y	Punct sfârşit	X / Y	Lungime segment
3	667.504,715 678.735,699	4	667.502,17 678.747,226	11.805
6	667.483,079 678.773,434	7	667.476,131 678.783,382	12.134
9	667.463,922 678.809,689	10	667.445,905 678.840,87	36.012
12	667.437,746 678.872,601	13	667.434,471 678.882,897	10.804
15	667.410,927 678.911,407	16	667.397,13 678.924,539	19.047
18	667.368,425 678.946,041	19	667.361,383 678.950,263	8.211

Document care conține date cu caracter personal, protejat de prevederile Regulamentului (UE) nr. 679/2016 și Legii 190/2018

Punct început	X / Y	Punct sfârşit	X / Y	Lungime segment
19	667.361,383 678.950,263	20	667.351,03 678.958,623	13.307
22	667.346,113 678.956,438	23	667.363,558 678.934,177	28.282
25	667.408,927 678.863,349	26	667.431,294 678.830,412	39.814
28	667.471,716 678.774,026	29	667.479,4 678.762,92	13.505
31	667.489,574 678.743,078	32	667.492,315 678.733,142	10.307
34	667.497,968 678.694,595	35	667.499,144 678.691,324	3.476
37	667.520,702 678.655,699	38	667.539,606 678.615,341	44.566
40	667.578,032 678.541,191	41	667.605,723 678.476,85	70.047
43	667.652,214 678.382,218	44	667.667,668 678.353,608	32.517
46	667.677,32 678.333,471	47	667.686,204 678.304,914	29.907
49	667.689,749 678.275,3	50	667.688,614 678.267,518	7.864
52	667.703,306 678.227,653	53	667.712,869 678.193,877	35.104
55	667.698,69 678.103,346	56	667.683,358 678.086,89	22.492
58	667.709,483 678.051,756	59	667.727,271 678.032,234	26.411
61	667.765,936 677.990,423	62	667.793,757 678.019,74	40.417
64	667.798,847 678.030,147	65	667.796,181 678.037,701	8.011
67	667.782,064 678.064,983	68	667.775,61 678.081,163	17.42
70	667.763,911 678.126,343	71	667.754,421 678.145,937	21.771
73	667.732,607 678.178,366	74	667.728,483 678.185,845	8.541
76	667.723,945 678.209,275	77	667.723,24 678.218,405	9.157
79	667.720,295 678.237,477	80	667.723,692 678.246,205	9.366
82	667.731,245 678.261,826	83	667.732,383 678.264,954	3.329
85	667.733,733 678.276,995	86	667.736,076 678.281,993	5.52
88	667.740,067 678.288,925	89	667.734,996 678.290,193	5.227
91	667.717,05 678.297,876	92	667.715,489 678.302,053	4.459
94	667.711,326 678.314,276	95	667.709,919 678.325,544	11.356
97	667.709,199 678.340,241	98	667.708,182 678.343,092	3.027
100	667.693,667 678.351,739	101	667.684,421 678.354,254	9.582
103	667.668,531 678.372,264	104	667.655,633 678.405,712	35.849
106	667.643,455 678.420,812	107	667.639,149 678.437,641	17.371
109	667.631,603 678.474,026	110	667.630,566 678.481,59	7.635
112	667.630,594 678.498,235	113	667.631,971 678.506,299	8.181
115	667.628,838 678.528,155	116	667.625,059 678.535,818	8.544

Punct început	X / Y	Punct sfârşit	X / Y	Lungime segment
20	667.351,03 678.958,623	21	667.336,753 678.970,171	18.363
23	667.363,558 678.934,177	24	667.387,233 678.898,702	42.65
26	667.431,294 678.830,412	27	667.455,825 678.795,629	42.563
29	667.479,4 678.762,92	30	667.486,015 678.750,942	13.683
32	667.492,315 678.733,142	33	667.496,303 678.701,736	31.658
35	667.499,144 678.691,324	36	667.514,266 678.667,268	28.414
38	667.539,606 678.615,341	39	667.546,644 678.599,616	17.228
41	667.605,723 678.476,85	42	667.639,966 678.401,441	82.82
44	667.667,668 678.353,608	45	667.675,643 678.338,642	16.958
47	667.686,204 678.304,914	48	667.689,288 678.283,567	21.569
50	667.688,614 678.267,518	51	667.694,53 678.259,397	10.047
53	667.712,869 678.193,877	54	667.730,688 678.134,944	61.568
56	667.683,358 678.086,89	57	667.685,193 678.077,809	9.265
59	667.727,271 678.032,234	60	667.755,251 678.001,879	41.283
62	667.793,757 678.019,74	63	667.797,879 678.024,076	5.983
65	667.796,181 678.037,701	66	667.791,158 678.049,839	13.136
68	667.775,61 678.081,163	69	667.767,175 678.114,234	34.13
71	667.754,421 678.145,937	72	667.741,66 678.164,766	22.746
74	667.728,483 678.185,845	75	667.724,328 678.197,102	11.999
77	667.723,24 678.218,405	78	667.721,5 678.229,673	11.402
80	667.723,692 678.246,205	81	667.729,103 678.256,794	11.891
83	667.732,383 678.264,954	84	667.731,531 678.269,267	4.396
86	667.736,076 678.281,993	87	667.740,098 678.285,552	5.371
89	667.734,996 678.290,193	90	667.723,017 678.294,117	12.605
92	667.715,489 678.302,053	93	667.712,583 678.305,161	4.255
95	667.709,919 678.325,544	96	667.709,149 678.334,807	9.295
98	667.708,182 678.343,092	99	667.695,214 678.351,739	15.587
101	667.684,421 678.354,254	102	667.679,311 678.357,864	6.257
104	667.655,633 678.405,712	105	667.650,354 678.413,088	9.07
107	667.639,149 678.437,641	108	667.637,409 678.448,061	10.564
110	667.630,566 678.481,59	111	667.629,606 678.490,533	8.994
113	667.631,971 678.506,299	114	667.635,592 678.514,46	8.928
116	667.625,059 678.535,818	117	667.623,051 678.541,185	5.73

Punct început	X / Y	Punct sfârşit	X / Y	Lungime segment
21	667.336,753 678.970,171	22	667.346,113 678.956,438	16.619
24	667.387,233 678.898,702	25	667.408,927 678.863,349	41.478
27	667.455,825 678.795,629	28	667.471,716 678.774,026	26.818
30	667.486,015 678.750,942	31	667.489,574 678.743,078	8.632
33	667.496,303 678.701,736	34	667.497,968 678.694,595	7.333
36	667.514,266 678.667,268	37	667.520,702 678.655,699	13.239
39	667.546,644 678.599,616	40	667.578,032 678.541,191	66.323
42	667.639,966 678.401,441	43	667.652,214 678.382,218	22.793
45	667.675,643 678.338,642	46	667.677,32 678.333,471	5.436
48	667.689,288 678.283,567	49	667.689,749 678.275,3	8.28
51	667.694,53 678.259,397	52	667.703,306 678.227,653	32.935
54	667.730,688 678.134,944	55	667.698,69 678.103,346	44.97
57	667.685,193 678.077,809	58	667.709,483 678.051,756	35.62
60	667.755,251 678.001,879	61	667.765,936 677.990,423	15.666
63	667.797,879 678.024,076	64	667.798,847 678.030,147	6.148
66	667.791,158 678.049,839	67	667.782,064 678.064,983	17.665
69	667.767,175 678.114,234	70	667.763,911 678.126,343	12.541
72	667.741,66 678.164,766	73	667.732,607 678.178,366	16.338
75	667.724,328 678.197,102	76	667.723,945 678.209,275	12.179
78	667.721,5 678.229,673	79	667.720,295 678.237,477	7.896
81	667.729,103 678.256,794	82	667.731,245 678.261,826	5.469
84	667.731,531 678.269,267	85	667.733,733 678.276,995	8.036
87	667.740,098 678.285,552	88	667.740,067 678.288,925	3.373
90	667.723,017 678.294,117	91	667.717,05 678.297,876	7.052
93	667.712,583 678.305,161	94	667.711,326 678.314,276	9.201
96	667.709,149 678.334,807	97	667.709,199 678.340,241	5.434
99	667.695,214 678.351,739	100	667.693,667 678.351,739	1.547
102	667.679,311 678.357,864	103	667.668,531 678.372,264	17.988
105	667.650,354 678.413,088	106	667.643,455 678.420,812	10.356
108	667.637,409 678.448,061	109	667.631,603 678.474,026	26.606
111	667.629,606 678.490,533	112	667.630,594 678.498,235	7.765
114	667.635,592 678.514,46	115	667.628,838 678.528,155	15.27
117	667.623,051 678.541,185	118	667.622,046 678.547,994	6.883

Document care conține date cu caracter personal, protejat de prevederile Regulamentului (UE) nr. 679/2016 și Legii 190/2018

Punct început	X / Y	Punct sfârşit	X / Y	Lungime segment
118	667.622,046 678.547,994	119	667.613,06 678.558,852	14.094
121	667.610,032 678.565,825	122	667.604,68 678.570,21	6.919
124	667.601,766 678.578,244	125	667.600,416 678.580,003	2.217
127	667.595,67 678.585,218	128	667.592,196 678.597,64	12.899
130	667.592,371 678.607,51	131	667.591,953 678.609,262	1.801
133	667.581,369 678.619,021	134	667.575,443 678.625,629	8.876
136	667.569,493 678.636,871	137	667.567,481 678.637,885	2.253
139	667.542,31 678.644,551	140	667.528,071 678.657,97	19.566
142	667.510,238 678.677,419	143	667.502,266 678.688,256	13.453

Punct început	X / Y	Punct sfârşit	X / Y	Lungime segment
119	667.613,06 678.558,852	120	667.611,55 678.563,25	4.65
122	667.604,68 678.570,21	123	667.602,799 678.573,975	4.209
125	667.600,416 678.580,003	126	667.598,181 678.581,522	2.702
128	667.592,196 678.597,64	129	667.591,3 678.602,34	4.785
131	667.591,953 678.609,262	132	667.590,168 678.612,202	3.439
134	667.575,443 678.625,629	135	667.572,126 678.633,36	8.413
137	667.567,481 678.637,885	138	667.550,928 678.642,546	17.197
140	667.528,071 678.657,97	141	667.519,681 678.665,803	11.478
143	667.502,266 678.688,256	144	667.500,361 678.691,735	3.966

Punct început	X / Y	Punct sfârşit	X / Y	Lungime segment
120	667.611,55 678.563,25	121	667.610,032 678.565,825	2.989
123	667.602,799 678.573,975	124	667.601,766 678.578,244	4.392
126	667.598,181 678.581,522	127	667.595,67 678.585,218	4.468
129	667.591,3 678.602,34	130	667.592,371 678.607,51	5.28
132	667.590,168 678.612,202	133	667.581,369 678.619,021	11.132
135	667.572,126 678.633,36	136	667.569,493 678.636,871	4.389
138	667.550,928 678.642,546	139	667.542,31 678.644,551	8.848
141	667.519,681 678.665,803	142	667.510,238 678.677,419	14.97
144	667.500,361 678.691,735	1	667.499,278 678.694,279	2.765

**** Lungimile segmentelor sunt determinate în planul de proiecţie Stereo 70 şi sunt rotunjite la 1 milimetru.**
***** Distanţa dintre puncte este formată din segmente cumulate ce sunt mai mici decât valoarea 1 milimetru.**

Document care conține date cu caracter personal, protejat de prevederile Regulamentului (UE) nr. 679/2016 și Legii 190/2018

DATE DESPRE IMOBILUL NR. 504

Oficiul de Cadastru şi Publicitate Imobiliară BOTOSANI
Biroul de Cadastru şi Publicitate Imobiliară Botosani

A. Partea I. Descrierea imobilului

TEREN Extravilan

Adresa: Jud. Botosani

Nr. Crt	Nr cadastral Nr. topografic	Suprafaţa* (mp)	Observaţii / Referinţe
A1		34.151	Sector cadastral:7 Teren neimprejmuit;

B. Partea II. Proprietari şi acte

Inscrieri privitoare la dreptul de proprietate şi alte drepturi reale		Referinţe
/		
Act Normativ nr. 7, din 13/03/1996 emis de Parlamentul Romaniei;		
B1	Inscrierea posesiei, drept de PROPRIETATE, dobandit prin Lege, cota actuala 1/1	A1
	1) **NEIDENTIFICAT NEIDENTIFICAT**, LIPSA CNP	
Act Normativ nr. 7, din 13/03/1996 emis de Parlamentul Romaniei ;		
B2	Se noteaza mentiunea de proprietar neidentificat, rezerva comisiei locale de fond funciar	A1

C. Partea III. SARCINI .

Inscrieri privind dezmembramintele dreptului de proprietate, drepturi reale de garanţie şi sarcini	Referinţe
NU SUNT	

Document care conține date cu caracter personal, protejat de prevederile Regulamentului (UE) nr. 679/2016 și Legii 190/2018

Anexa Nr. 1 La Partea I

Teren

Nr cadastral	Suprafaţa (mp)*	Observaţii / Referinţe
	34.151	

* Suprafaţa este determinată in planul de proiecţie Stereo 70.

DETALII LINIARE IMOBIL



Date referitoare la teren

Crt	Categorie folosință	Intra vilan	Suprafaţa (mp)	Tarla	Parcelă	Nr. topo	Observaţii / Referinţe
1	ape curgatoare	NU	34.151	-	5	-	

Lungime Segmente

1) Valorile lungimilor segmentelor sunt obţinute din proiecţie în plan.

Punct început	X / Y	Punct sfârşit	X / Y	Lungime segment
1	666.971,118 680.525,321	2	666.972,39 680.540,16	14.894
4	666.977,032 680.556,613	5	666.981,077 680.568,796	12.837
7	666.981,391 680.576,183	8	666.982,312 680.585,161	9.025
10	666.987,353 680.599,031	11	666.993,372 680.612,094	14.382
13	667.002,609 680.656,228	14	667.006,296 680.668,889	13.187

Punct început	X / Y	Punct sfârşit	X / Y	Lungime segment
2	666.972,39 680.540,16	3	666.973,616 680.544,524	4.533
5	666.981,077 680.568,796	6	666.981,391 680.569,738	0.992
8	666.982,312 680.585,161	9	666.986,69 680.597,592	13.179
11	666.993,372 680.612,094	12	666.997,289 680.632,351	20.632
14	667.006,296 680.668,889	15	667.010,428 680.685,244	16.869

Punct început	X / Y	Punct sfârşit	X / Y	Lungime segment
3	666.973,616 680.544,524	4	666.977,032 680.556,613	12.562
6	666.981,391 680.569,738	7	666.981,391 680.576,183	6.446
9	666.986,69 680.597,592	10	666.987,353 680.599,031	1.585
12	666.997,289 680.632,351	13	667.002,609 680.656,228	24.463
15	667.010,428 680.685,244	16	667.016,204 680.695,822	12.052

Document care conține date cu caracter personal, protejat de prevederile Regulamentului (UE) nr. 679/2016 și Legii 190/2018

Punct început	X / Y	Punct sfârşit	X / Y	Lungime segment
16	667.016,204 680.695,822	17	667.024,051 680.709,398	15.681
19	667.059,29 680.763,96	20	667.065,818 680.775,222	13.017
22	667.074,085 680.797,879	23	667.074,085 680.803,307	5.428
25	667.058,582 680.798,619	26	667.058,75 680.795,33	3.293
28	667.056,597 680.772,526	29	667.050,02 680.762,3	12.159
31	667.032,674 680.735,827	32	667.025,137 680.723,134	14.762
34	667.005,327 680.690,434	35	667.004,099 680.685,856	4.74
37	666.997,512 680.662,979	38	666.994,763 680.655,7	7.782
40	666.992,609 680.643,652	41	666.988,088 680.623,645	20.512
43	666.969,344 680.569,919	44	666.966,362 680.542,382	27.698
46	666.962,022 680.503,014	47	666.961,807 680.490,106	12.91
49	666.963,099 680.419,57	50	666.962,884 680.393,108	26.462
52	666.968,475 680.347,202	53	666.969,67 680.337,656	9.621
55	666.972,993 680.325,696	56	666.974,187 680.322,249	3.648
58	666.972,727 680.312,836	59	666.972,196 680.305,941	6.915
61	666.974,369 680.294,765	62	666.974,914 680.293,699	1.198
64	666.978,648 680.285,843	65	666.979,071 680.275,065	10.786
67	666.991,713 680.237,567	68	666.998,433 680.219,521	19.256
70	667.005,765 680.190,303	71	667.010,998 680.179,976	11.577
73	667.022,391 680.160,859	74	667.023,045 680.153,931	6.958
76	667.025,271 680.137,025	77	667.028,411 680.127,222	10.294
79	667.037,315 680.111,62	80	667.040,585 680.102,862	9.348
82	667.047,272 680.095,61	83	667.051,066 680.089,859	6.89
85	667.056,43 680.074,173	86	667.059,308 680.066,854	7.865
88	667.066,112 680.058,88	89	667.066,766 680.054,175	4.751
91	667.067,424 680.036,729	92	667.069,648 680.029,017	8.026
94	667.070,826 680.010,979	95	667.070,826 680.004,051	6.928
97	667.067,032 679.994,697	98	667.066,247 679.989,861	4.9
100	667.064,546 679.972,215	101	667.064,939 679.961,569	10.653
103	667.067,294 679.948,106	104	667.070,434 679.946,014	3.773
106	667.070,827 679.939,024	107	667.066,903 679.935,494	5.278
109	667.065,594 679.923,861	110	667.067,426 679.916,803	7.292
112	667.071,874 679.910,921	113	667.073,837 679.907,261	4.153

Punct început	X / Y	Punct sfârşit	X / Y	Lungime segment
17	667.024,051 680.709,398	18	667.038,092 680.730,121	25.032
20	667.065,818 680.775,222	21	667.071,015 680.785,606	11.612
23	667.074,085 680.803,307	24	667.073,927 680.809,472	6.168
26	667.058,75 680.795,33	27	667.059,827 680.785,219	10.168
29	667.050,02 680.762,3	30	667.042,591 680.750,748	13.735
32	667.025,137 680.723,134	33	667.012,448 680.707,852	19.863
35	667.004,099 680.685,856	36	666.999,054 680.667,108	19.414
38	666.994,763 680.655,7	39	666.992,794 680.644,685	11.189
41	666.988,088 680.623,645	42	666.982,273 680.607,08	17.556
44	666.966,362 680.542,382	45	666.963,314 680.524,312	18.326
47	666.961,807 680.490,106	48	666.962,24 680.457,503	32.606
50	666.962,884 680.393,108	51	666.964,822 680.373,317	19.886
53	666.969,67 680.337,656	54	666.970,87 680.331,132	6.633
56	666.974,187 680.322,249	57	666.973,921 680.317,741	4.516
59	666.972,196 680.305,941	60	666.972,993 680.297,986	7.995
62	666.974,914 680.293,699	63	666.978,552 680.286,04	8.479
65	666.979,071 680.275,065	66	666.983,301 680.257,102	18.455
68	666.998,433 680.219,521	69	667.001,709 680.201,674	18.145
71	667.010,998 680.179,976	72	667.017,932 680.169,65	12.438
74	667.023,045 680.153,931	75	667.023,57 680.143,822	10.123
77	667.028,411 680.127,222	78	667.033,252 680.119,771	8.885
80	667.040,585 680.102,862	81	667.043,856 680.098,157	5.731
83	667.051,066 680.089,859	84	667.053,421 680.084,108	6.214
86	667.059,308 680.066,854	87	667.062,71 680.062,802	5.291
89	667.066,766 680.054,175	90	667.066,896 680.046,201	7.974
92	667.069,648 680.029,017	93	667.070,695 680.019,737	9.339
95	667.070,826 680.004,051	96	667.069,125 679.998,749	5.568
98	667.066,247 679.989,861	99	667.065,069 679.982,149	7.801
101	667.064,939 679.961,569	102	667.065,985 679.953,203	8.431
104	667.070,434 679.946,014	105	667.072,265 679.944,184	2.589
107	667.066,903 679.935,494	108	667.065,333 679.930,789	4.961
110	667.067,426 679.916,803	111	667.068,865 679.913,927	3.216
113	667.073,837 679.907,261	114	667.073,837 679.903,862	3.399

Punct început	X / Y	Punct sfârşit	X / Y	Lungime segment
18	667.038,092 680.730,121	19	667.059,29 680.763,96	39.93
21	667.071,015 680.785,606	22	667.074,085 680.797,879	12.651
24	667.073,927 680.809,472	25	667.058,582 680.798,619	18.796
27	667.059,827 680.785,219	28	667.056,597 680.772,526	13.097
30	667.042,591 680.750,748	31	667.032,674 680.735,827	17.917
33	667.012,448 680.707,852	34	667.005,327 680.690,434	18.817
36	666.999,054 680.667,108	37	666.997,512 680.662,979	4.408
39	666.992,794 680.644,685	40	666.992,609 680.643,652	1.049
42	666.982,273 680.607,08	43	666.969,344 680.569,919	39.346
45	666.963,314 680.524,312	46	666.962,022 680.503,014	21.337
48	666.962,24 680.457,503	49	666.963,099 680.419,57	37.943
51	666.964,822 680.373,317	52	666.968,475 680.347,202	26.369
54	666.970,87 680.331,132	55	666.972,993 680.325,696	5.836
57	666.973,921 680.317,741	58	666.972,727 680.312,836	5.049
60	666.972,993 680.297,986	61	666.974,369 680.294,765	3.502
63	666.978,552 680.286,04	64	666.978,648 680.285,843	0.219
66	666.983,301 680.257,102	67	666.991,713 680.237,567	21.27
69	667.001,709 680.201,674	70	667.005,765 680.190,303	12.073
72	667.017,932 680.169,65	73	667.022,391 680.160,859	9.857
75	667.023,57 680.143,822	76	667.025,271 680.137,025	7.006
78	667.033,252 680.119,771	79	667.037,315 680.111,62	9.108
81	667.043,856 680.098,157	82	667.047,272 680.095,61	4.261
84	667.053,421 680.084,108	85	667.056,43 680.074,173	10.38
87	667.062,71 680.062,802	88	667.066,112 680.058,88	5.191
90	667.066,896 680.046,201	91	667.067,424 680.036,729	9.487
93	667.070,695 680.019,737	94	667.070,826 680.010,979	8.759
96	667.069,125 679.998,749	97	667.067,032 679.994,697	4.561
99	667.065,069 679.982,149	100	667.064,546 679.972,215	9.948
102	667.065,985 679.953,203	103	667.067,294 679.948,106	5.263
105	667.072,265 679.944,184	106	667.070,827 679.939,024	5.357
108	667.065,333 679.930,789	109	667.065,594 679.923,861	6.933
111	667.068,865 679.913,927	112	667.071,874 679.910,921	4.254
114	667.073,837 679.903,862	115	667.073,575 679.898,765	5.104

Document care conține date cu caracter personal, protejat de prevederile Regulamentului (UE) nr. 679/2016 și Legii 190/2018

Punct început	X / Y	Punct sfârşit	X / Y	Lungime segment
115	667.073,575 679.898,765	116	667.072,659 679.891,837	6.988
118	667.065,464 679.877,795	119	667.065,987 679.873,482	4.345
121	667.071,744 679.866,292	122	667.075,146 679.863,417	4.454
124	667.077,238 679.852,568	125	667.072,53 679.838,809	14.542
127	667.072,142 679.823,631	128	667.073,837 679.817,51	6.352
130	667.076,314 679.802,401	131	667.080,615 679.796,41	7.376
133	667.092,218 679.787,032	134	667.097,84 679.777,778	10.829
136	667.107,537 679.743,355	137	667.112,076 679.724,803	19.099
139	667.119,883 679.699,463	140	667.121,818 679.685,674	13.923
142	667.118,075 679.663,719	143	667.111,239 679.653,539	12.262
145	667.097,438 679.620,454	146	667.096,019 679.599,579	20.924
148	667.102,855 679.551,446	149	667.100,404 679.538,302	13.371
151	667.073,096 679.507,889	152	667.072,113 679.493,157	14.765
154	667.081,947 679.433,419	155	667.091,449 679.402,646	32.207
157	667.139,108 679.351,267	158	667.145,64 679.335,566	17.006
160	667.154,084 679.298,907	161	667.160,291 679.285,091	15.146
163	667.160,915 679.259,352	164	667.168,931 679.243,948	17.365
166	667.184,021 679.226,225	167	667.189,287 679.214,878	12.509
169	667.194,464 679.196,543	170	667.207,514 679.178,508	22.261
172	667.220,652 679.161,535	173	667.232,21 679.149,165	16.929
175	667.253,965 679.128,591	176	667.260,011 679.121,904	9.015
178	667.265,606 679.105,388	179	667.274,459 679.094,901	13.724
181	667.296,632 679.050,381	182	667.322,777 678.986,215	69.288
184	667.330,35 678.975,386	185	667.336,753 678.970,171	8.258
187	667.361,383 678.950,263	188	667.368,425 678.946,041	8.211
190	667.397,13 678.924,539	191	667.410,927 678.911,407	19.047
193	667.434,471 678.882,897	194	667.437,746 678.872,601	10.804
196	667.445,905 678.840,87	197	667.463,922 678.809,689	36.012
199	667.476,131 678.783,382	200	667.483,079 678.773,434	12.134
202	667.502,17 678.747,226	203	667.504,715 678.735,699	11.805
205	667.499,278 678.694,279	206	667.500,361 678.691,735	2.765
208	667.510,238 678.677,419	209	667.519,681 678.665,803	14.97
211	667.542,31 678.644,551	212	667.550,928 678.642,546	8.848

Punct început	X / Y	Punct sfârşit	X / Y	Lungime segment
116	667.072,659 679.891,837	117	667.070,173 679.886,347	6.027
119	667.065,987 679.873,482	120	667.068,211 679.869,56	4.508
122	667.075,146 679.863,417	123	667.077,762 679.860,41	3.985
125	667.072,53 679.838,809	126	667.071,49 679.830,664	8.211
128	667.073,837 679.817,51	129	667.073,837 679.811,258	6.252
131	667.080,615 679.796,41	132	667.086,221 679.792,893	6.618
134	667.097,84 679.777,778	135	667.102,379 679.760,875	17.501
137	667.112,076 679.724,803	138	667.114,466 679.711,834	13.188
140	667.121,818 679.685,674	141	667.121,818 679.679,36	6.314
143	667.111,239 679.653,539	144	667.101,952 679.639,622	16.731
146	667.096,019 679.599,579	147	667.097,438 679.580,507	19.124
149	667.100,404 679.538,302	150	667.087,632 679.524,584	18.743
152	667.072,113 679.493,157	153	667.078,997 679.469,431	24.705
155	667.091,449 679.402,646	156	667.109,493 679.375,484	32.609
158	667.145,64 679.335,566	159	667.146,643 679.314,245	21.345
161	667.160,291 679.285,091	162	667.159,432 679.272,313	12.807
164	667.168,931 679.243,948	165	667.175,502 679.238,031	8.842
167	667.189,287 679.214,878	168	667.191,281 679.208,171	6.997
170	667.207,514 679.178,508	171	667.214,972 679.170,281	11.104
173	667.232,21 679.149,165	174	667.247,292 679.137,968	18.784
176	667.260,011 679.121,904	177	667.262,451 679.113,233	9.008
179	667.274,459 679.094,901	180	667.284,288 679.078,761	18.897
182	667.322,777 678.986,215	183	667.327,64 678.978,825	8.846
185	667.336,753 678.970,171	186	667.351,03 678.958,623	18.363
188	667.368,425 678.946,041	189	667.389,206 678.934,144	23.946
191	667.410,927 678.911,407	192	667.423,116 678.896,749	19.064
194	667.437,746 678.872,601	195	667.442,987 678.854,89	18.47
197	667.463,922 678.809,689	198	667.473,109 678.791,624	20.267
200	667.483,079 678.773,434	201	667.494,161 678.760,878	16.747
203	667.504,715 678.735,699	204	667.502,834 678.716,265	19.525
206	667.500,361 678.691,735	207	667.502,266 678.688,256	3.966
209	667.519,681 678.665,803	210	667.528,071 678.657,97	11.478
212	667.550,928 678.642,546	213	667.567,481 678.637,885	17.197

Punct început	X / Y	Punct sfârşit	X / Y	Lungime segment
117	667.070,173 679.886,347	118	667.065,464 679.877,795	9.763
120	667.068,211 679.869,56	121	667.071,744 679.866,292	4.812
123	667.077,762 679.860,41	124	667.077,238 679.852,568	7.86
126	667.071,49 679.830,664	127	667.072,142 679.823,631	7.063
129	667.073,837 679.811,258	130	667.076,314 679.802,401	9.197
132	667.086,221 679.792,893	133	667.092,218 679.787,032	8.385
135	667.102,379 679.760,875	136	667.107,537 679.743,355	18.264
138	667.114,466 679.711,834	139	667.119,883 679.699,463	13.505
141	667.121,818 679.679,36	142	667.118,075 679.663,719	16.083
144	667.101,952 679.639,622	145	667.097,438 679.620,454	19.692
147	667.097,438 679.580,507	148	667.102,855 679.551,446	29.562
150	667.087,632 679.524,584	151	667.073,096 679.507,889	22.136
153	667.078,997 679.469,431	154	667.081,947 679.433,419	36.132
156	667.109,493 679.375,484	157	667.139,108 679.351,267	38.256
159	667.146,643 679.314,245	160	667.154,084 679.298,907	17.048
162	667.159,432 679.272,313	163	667.160,915 679.259,352	13.046
165	667.175,502 679.238,031	166	667.184,021 679.226,225	14.559
168	667.191,281 679.208,171	169	667.194,464 679.196,543	12.056
171	667.214,972 679.170,281	172	667.220,652 679.161,535	10.429
174	667.247,292 679.137,968	175	667.253,965 679.128,591	11.509
177	667.262,451 679.113,233	178	667.265,606 679.105,388	8.456
180	667.284,288 679.078,761	181	667.296,632 679.050,381	30.948
183	667.327,64 678.978,825	184	667.330,35 678.975,386	4.378
186	667.351,03 678.958,623	187	667.361,383 678.950,263	13.307
189	667.389,206 678.934,144	190	667.397,13 678.924,539	12.452
192	667.423,116 678.896,749	193	667.434,471 678.882,897	17.911
195	667.442,987 678.854,89	196	667.445,905 678.840,87	14.32
198	667.473,109 678.791,624	199	667.476,131 678.783,382	8.779
201	667.494,161 678.760,878	202	667.502,17 678.747,226	15.828
204	667.502,834 678.716,265	205	667.499,278 678.694,279	22.272
207	667.502,266 678.688,256	208	667.510,238 678.677,419	13.453
210	667.528,071 678.657,97	211	667.542,31 678.644,551	19.566
213	667.567,481 678.637,885	214	667.569,493 678.636,871	2.253

Document care conține date cu caracter personal, protejat de prevederile Regulamentului (UE) nr. 679/2016 și Legii 190/2018

Punct început	X / Y	Punct sfârşit	X / Y	Lungime segment
214	667.569,493 678.636,871	215	667.572,126 678.633,36	4.389
217	667.581,369 678.619,021	218	667.590,168 678.612,202	11.132
220	667.592,371 678.607,51	221	667.591,3 678.602,34	5.28
223	667.595,67 678.585,218	224	667.598,181 678.581,522	4.468
226	667.601,766 678.578,244	227	667.602,799 678.573,975	4.392
229	667.610,032 678.565,825	230	667.611,55 678.563,25	2.989
232	667.622,046 678.547,994	233	667.623,051 678.541,185	6.883
235	667.628,838 678.528,155	236	667.635,592 678.514,46	15.27
238	667.630,594 678.498,235	239	667.629,606 678.490,533	7.765
241	667.631,603 678.474,026	242	667.637,409 678.448,061	26.606
244	667.643,455 678.420,812	245	667.650,354 678.413,088	10.356
247	667.668,531 678.372,264	248	667.679,311 678.357,864	17.988
250	667.693,667 678.351,739	251	667.695,214 678.351,739	1.547
253	667.709,199 678.340,241	254	667.709,149 678.334,807	5.434
256	667.711,326 678.314,276	257	667.712,583 678.305,161	9.201
259	667.717,05 678.297,876	260	667.723,017 678.294,117	7.052
262	667.740,067 678.288,925	263	667.740,098 678.285,552	3.373
265	667.733,733 678.276,995	266	667.731,531 678.269,267	8.036
268	667.731,245 678.261,826	269	667.729,103 678.256,794	5.469
271	667.720,295 678.237,477	272	667.721,5 678.229,673	7.896
274	667.723,945 678.209,275	275	667.724,328 678.197,102	12.179
277	667.732,607 678.178,366	278	667.741,66 678.164,766	16.338
280	667.763,911 678.126,343	281	667.767,175 678.114,234	12.541
283	667.782,064 678.064,983	284	667.791,158 678.049,839	17.665
286	667.798,847 678.030,147	287	667.797,879 678.024,076	6.148
289	667.765,936 677.990,423	290	667.749,394 677.972,542	24.359
292	667.746,265 677.959,852	293	667.747,369 677.951,759	8.167
295	667.748,289 677.926,93	296	667.747,922 677.913,022	13.913
298	667.744,608 677.877,342	299	667.737,61 677.835,228	42.692
301	667.736,02 677.813,635	302	667.730,247 677.798,167	16.51
304	667.712,502 677.744,37	305	667.705,541 677.726,449	19.225
307	667.698,473 677.692,515	308	667.676,809 677.648,995	48.614
310	667.685,386 677.641,4	311	667.713,979 677.706,135	70.768

Punct început	X / Y	Punct sfârşit	X / Y	Lungime segment
215	667.572,126 678.633,36	216	667.575,443 678.625,629	8.413
218	667.590,168 678.612,202	219	667.591,953 678.609,262	3.439
221	667.591,3 678.602,34	222	667.592,196 678.597,64	4.785
224	667.598,181 678.581,522	225	667.600,416 678.580,003	2.702
227	667.602,799 678.573,975	228	667.604,68 678.570,21	4.209
230	667.611,55 678.563,25	231	667.613,06 678.558,852	4.65
233	667.623,051 678.541,185	234	667.625,059 678.535,818	5.73
236	667.635,592 678.514,46	237	667.631,971 678.506,299	8.928
239	667.629,606 678.490,533	240	667.630,566 678.481,59	8.994
242	667.637,409 678.448,061	243	667.639,149 678.437,641	10.564
245	667.650,354 678.413,088	246	667.655,633 678.405,712	9.07
248	667.679,311 678.357,864	249	667.684,421 678.354,254	6.257
251	667.695,214 678.351,739	252	667.708,182 678.343,092	15.587
254	667.709,149 678.334,807	255	667.709,919 678.325,544	9.295
257	667.712,583 678.305,161	258	667.715,489 678.302,053	4.255
260	667.723,017 678.294,117	261	667.734,996 678.290,193	12.605
263	667.740,098 678.285,552	264	667.736,076 678.281,993	5.371
266	667.731,531 678.269,267	267	667.732,383 678.264,954	4.396
269	667.729,103 678.256,794	270	667.723,692 678.246,205	11.891
272	667.721,5 678.229,673	273	667.723,24 678.218,405	11.402
275	667.724,328 678.197,102	276	667.728,483 678.185,845	11.999
278	667.741,66 678.164,766	279	667.754,421 678.145,937	22.746
281	667.767,175 678.114,234	282	667.775,61 678.081,163	34.13
284	667.791,158 678.049,839	285	667.796,181 678.037,701	13.136
287	667.797,879 678.024,076	288	667.793,757 678.019,74	5.983
290	667.749,394 677.972,542	291	667.746,265 677.967,024	6.343
293	667.747,369 677.951,759	294	667.748,105 677.939,069	12.712
296	667.747,922 677.913,022	297	667.747,37 677.896,837	16.194
299	667.737,61 677.835,228	300	667.737,521 677.824,546	10.682
302	667.730,247 677.798,167	303	667.719,748 677.772,972	27.295
305	667.705,541 677.726,449	306	667.700,794 677.707,036	19.985
308	667.676,809 677.648,995	309	667.681,977 677.637,918	12.223
311	667.713,979 677.706,135	312	667.720,28 677.734,12	28.686

Punct început	X / Y	Punct sfârşit	X / Y	Lungime segment
216	667.575,443 678.625,629	217	667.581,369 678.619,021	8.876
219	667.591,953 678.609,262	220	667.592,371 678.607,51	1.801
222	667.592,196 678.597,64	223	667.595,67 678.585,218	12.899
225	667.600,416 678.580,003	226	667.601,766 678.578,244	2.217
228	667.604,68 678.570,21	229	667.610,032 678.565,825	6.919
231	667.613,06 678.558,852	232	667.622,046 678.547,994	14.094
234	667.625,059 678.535,818	235	667.628,838 678.528,155	8.544
237	667.631,971 678.506,299	238	667.630,594 678.498,235	8.181
240	667.630,566 678.481,59	241	667.631,603 678.474,026	7.635
243	667.639,149 678.437,641	244	667.643,455 678.420,812	17.371
246	667.655,633 678.405,712	247	667.668,531 678.372,264	35.849
249	667.684,421 678.354,254	250	667.693,667 678.351,739	9.582
252	667.708,182 678.343,092	253	667.709,199 678.340,241	3.027
255	667.709,919 678.325,544	256	667.711,326 678.314,276	11.356
258	667.715,489 678.302,053	259	667.717,05 678.297,876	4.459
261	667.734,996 678.290,193	262	667.740,067 678.288,925	5.227
264	667.736,076 678.281,993	265	667.733,733 678.276,995	5.52
267	667.732,383 678.264,954	268	667.731,245 678.261,826	3.329
270	667.723,692 678.246,205	271	667.720,295 678.237,477	9.366
273	667.723,24 678.218,405	274	667.723,945 678.209,275	9.157
276	667.728,483 678.185,845	277	667.732,607 678.178,366	8.541
279	667.754,421 678.145,937	280	667.763,911 678.126,343	21.771
282	667.775,61 678.081,163	283	667.782,064 678.064,983	17.42
285	667.796,181 678.037,701	286	667.798,847 678.030,147	8.011
288	667.793,757 678.019,74	289	667.765,936 677.990,423	40.417
291	667.746,265 677.967,024	292	667.746,265 677.959,852	7.173
294	667.748,105 677.939,069	295	667.748,289 677.926,93	12.14
297	667.747,37 677.896,837	298	667.744,608 677.877,342	19.69
300	667.737,521 677.824,546	301	667.736,02 677.813,635	11.014
303	667.719,748 677.772,972	304	667.712,502 677.744,37	29.506
306	667.700,794 677.707,036	307	667.698,473 677.692,515	14.705
309	667.681,977 677.637,918	310	667.685,386 677.641,4	4.873
312	667.720,28 677.734,12	313	667.729,038 677.757,04	24.536

Document care conține date cu caracter personal, protejat de prevederile Regulamentului (UE) nr. 679/2016 și Legii 190/2018

Punct început	X / Y	Punct sfârşit	X / Y	Lungime segment
313	667.729,038 677.757,04	314	667.737,498 677.778,078	22.675
316	667.748,1 677.797,888	317	667.750,604 677.807,091	9.538
319	667.754,459 677.828,862	320	667.749,394 677.846,056	17.925
322	667.759,341 677.888,778	323	667.760,344 677.906,405	17.656
325	667.761,9 677.947,774	326	667.762,742 677.957,431	9.694
328	667.765,864 677.967,679	329	667.771,437 677.975,056	9.245
331	667.802,861 678.005,232	332	667.809,644 678.011,153	9.004
334	667.815,424 678.020,496	335	667.816,391 678.025,656	5.25
337	667.805,387 678.056,441	338	667.792,813 678.072,15	20.122
340	667.778,143 678.133,939	341	667.769,761 678.152,79	20.631
343	667.747,756 678.176,877	344	667.739,374 678.191,539	16.889
346	667.733,087 678.224,004	347	667.729,944 678.243,903	20.145
349	667.742,517 678.259,612	350	667.744,613 678.274,273	14.811
352	667.742,517 678.301,502	353	667.737,278 678.303,597	5.642
355	667.722,609 678.310,928	356	667.720,513 678.324,542	13.775
358	667.704,796 678.354,913	359	667.694,318 678.359,102	11.285
361	667.669,17 678.372,717	362	667.666,026 678.388,426	16.021
364	667.652,405 678.416,702	365	667.645,07 678.425,08	11.135
367	667.642,551 678.458,004	368	667.638,121 678.475,711	18.253
370	667.639,598 678.505,222	371	667.641,074 678.519,978	14.829
373	667.639,797 678.529,825	374	667.636,68 678.534,187	5.361
376	667.628,887 678.542,598	377	667.627,328 678.546,025	3.765
379	667.624,835 678.557,24	380	667.622,653 678.561,29	4.6
382	667.616,731 678.570,013	383	667.613,302 678.574,686	5.796
385	667.602,322 678.588,054	386	667.598,661 678.592,276	5.588
388	667.598,098 678.608,037	389	667.597,817 678.612,822	4.793
391	667.586,834 678.621,266	392	667.582,61 678.628,021	7.967
394	667.574,162 678.642,094	395	667.571,064 678.646,597	5.466
397	667.554,168 678.648,286	398	667.549,099 678.649,412	5.193
400	667.539,806 678.653,915	401	667.533,329 678.658,419	7.889
403	667.526,288 678.668,27	404	667.522,909 678.671,084	4.398
406	667.504,016 678.693,443	407	667.504,568 678.702,27	8.844
409	667.508,984 678.727,646	410	667.509,536 678.738,679	11.047

Punct început	X / Y	Punct sfârşit	X / Y	Lungime segment
314	667.737,498 677.778,078	315	667.745,386 677.792,766	16.672
317	667.750,604 677.807,091	318	667.751,317 677.813,071	6.022
320	667.749,394 677.846,056	321	667.750,981 677.863,015	17.033
323	667.760,344 677.906,405	324	667.760,337 677.917,632	11.227
326	667.762,742 677.957,431	327	667.763,594 677.962,643	5.281
329	667.771,437 677.975,056	330	667.786,336 677.990,876	21.731
332	667.809,644 678.011,153	333	667.813,064 678.015,442	5.486
335	667.816,391 678.025,656	336	667.810,626 678.032,354	8.838
338	667.792,813 678.072,15	339	667.786,526 678.093,096	21.869
341	667.769,761 678.152,79	342	667.758,235 678.166,405	17.838
344	667.739,374 678.191,539	345	667.736,23 678.203,059	11.941
347	667.729,944 678.243,903	348	667.735,183 678.252,281	9.882
350	667.744,613 678.274,273	351	667.749,852 678.291,03	17.556
353	667.737,278 678.303,597	354	667.729,944 678.304,644	7.409
356	667.720,513 678.324,542	357	667.715,274 678.345,488	21.591
359	667.694,318 678.359,102	360	667.679,648 678.365,386	15.959
362	667.666,026 678.388,426	363	667.658,692 678.406,23	19.255
365	667.645,07 678.425,08	366	667.642,551 678.437,346	12.522
368	667.638,121 678.475,711	369	667.635,169 678.488,991	13.604
371	667.641,074 678.519,978	372	667.641,355 678.524,841	4.871
374	667.636,68 678.534,187	375	667.632,939 678.538,548	5.746
377	667.627,328 678.546,025	378	667.626,082 678.551,632	5.744
380	667.622,653 678.561,29	381	667.618,913 678.564,405	4.868
383	667.613,302 678.574,686	384	667.608,518 678.583,269	9.827
386	667.598,661 678.592,276	387	667.598,098 678.600,157	7.901
389	667.597,817 678.612,822	390	667.592,184 678.616,481	6.717
392	667.582,61 678.628,021	393	667.579,231 678.633,932	6.808
395	667.571,064 678.646,597	396	667.559,518 678.648,286	11.669
398	667.549,099 678.649,412	399	667.545,438 678.650,819	3.922
401	667.533,329 678.658,419	402	667.531,639 678.663,766	5.608
404	667.522,909 678.671,084	405	667.513,4 678.681,307	13.961
407	667.504,568 678.702,27	408	667.506,776 678.717,164	15.057
410	667.509,536 678.738,679	411	667.507,328 678.748,057	9.635

Punct început	X / Y	Punct sfârşit	X / Y	Lungime segment
315	667.745,386 677.792,766	316	667.748,1 677.797,888	5.797
318	667.751,317 677.813,071	319	667.754,459 677.828,862	16.101
321	667.750,981 677.863,015	322	667.759,341 677.888,778	27.085
324	667.760,337 677.917,632	325	667.761,9 677.947,774	30.182
327	667.763,594 677.962,643	328	667.765,864 677.967,679	5.524
330	667.786,336 677.990,876	331	667.802,861 678.005,232	21.89
333	667.813,064 678.015,442	334	667.815,424 678.020,496	5.578
336	667.810,626 678.032,354	337	667.805,387 678.056,441	24.65
339	667.786,526 678.093,096	340	667.778,143 678.133,939	41.695
342	667.758,235 678.166,405	343	667.747,756 678.176,877	14.814
345	667.736,23 678.203,059	346	667.733,087 678.224,004	21.18
348	667.735,183 678.252,281	349	667.742,517 678.259,612	10.37
351	667.749,852 678.291,03	352	667.742,517 678.301,502	12.786
354	667.729,944 678.304,644	355	667.722,609 678.310,928	9.658
357	667.715,274 678.345,488	358	667.704,796 678.354,913	14.094
360	667.679,648 678.365,386	361	667.669,17 678.372,717	12.788
363	667.658,692 678.406,23	364	667.652,405 678.416,702	12.215
366	667.642,551 678.437,346	367	667.642,551 678.458,004	20.658
369	667.635,169 678.488,991	370	667.639,598 678.505,222	16.825
372	667.641,355 678.524,841	373	667.639,797 678.529,825	5.223
375	667.632,939 678.538,548	376	667.628,887 678.542,598	5.729
378	667.626,082 678.551,632	379	667.624,835 678.557,24	5.744
381	667.618,913 678.564,405	382	667.616,731 678.570,013	6.017
384	667.608,518 678.583,269	385	667.602,322 678.588,054	7.828
387	667.598,098 678.600,157	388	667.598,098 678.608,037	7.881
390	667.592,184 678.616,481	391	667.586,834 678.621,266	7.178
393	667.579,231 678.633,932	394	667.574,162 678.642,094	9.608
396	667.559,518 678.648,286	397	667.554,168 678.648,286	5.35
399	667.545,438 678.650,819	400	667.539,806 678.653,915	6.427
402	667.531,639 678.663,766	403	667.526,288 678.668,27	6.993
405	667.513,4 678.681,307	406	667.504,016 678.693,443	15.341
408	667.506,776 678.717,164	409	667.508,984 678.727,646	10.712
411	667.507,328 678.748,057	412	667.493,5 678.769,959	25.902

Document care conține date cu caracter personal, protejat de prevederile Regulamentului (UE) nr. 679/2016 și Legii 190/2018

Punct început	X / Y	Punct sfârşit	X / Y	Lungime segment
412	667.493,5 678.769,959	413	667.477,272 678.784,015	21.469
415	667.466,454 678.821,859	416	667.455,636 678.836,996	18.606
418	667.448,063 678.864,028	419	667.441,572 678.887,815	24.657
421	667.423,181 678.909,44	422	667.409,118 678.917,009	15.971
424	667.392,89 678.938,634	425	667.386,399 678.946,203	9.971
427	667.356,645 678.968,359	428	667.337,562 678.985,313	25.527
430	667.320,599 679.000,148	431	667.301,516 679.051,01	54.324
433	667.288,46 679.080,163	434	667.278,516 679.097,238	19.76
436	667.264,278 679.125,902	437	667.255,667 679.137,133	14.152
439	667.241,675 679.153,358	440	667.226,986 679.164,617	18.508
442	667.204,903 679.192,659	443	667.199,428 679.199,636	8.869
445	667.192,85 679.222,521	446	667.183,75 679.238,13	18.068
448	667.166,975 679.258,913	449	667.166,878 679.273,598	14.685
451	667.169,052 679.286,444	452	667.167,336 679.292,949	6.728
454	667.152,111 679.317,392	455	667.152,294 679.332,443	15.052
457	667.143,654 679.353,782	458	667.136,53 679.362,719	11.429
460	667.132,706 679.385,747	461	667.134,433 679.408,148	22.467
463	667.127,18 679.441,511	464	667.123,05 679.446,826	6.731
466	667.121,353 679.454,17	467	667.121,864 679.462,771	8.616
469	667.118,316 679.471,437	470	667.113,3 679.475,454	6.426
472	667.109,938 679.484,168	473	667.108,222 679.489,337	5.446
475	667.106,911 679.517,951	476	667.108,116 679.525,3	7.447
478	667.115,096 679.537,557	479	667.117,102 679.541,255	4.207
481	667.114,127 679.566,163	482	667.112,544 679.572,622	6.65
484	667.111,149 679.588,116	485	667.111,846 679.602,158	14.059
487	667.112,31 679.621,578	488	667.113,959 679.633,459	11.995
490	667.121,997 679.647,421	491	667.127,175 679.653,174	7.74
493	667.135,93 679.691,205	494	667.132,416 679.697,287	7.024
496	667.123,829 679.705,774	497	667.120,595 679.713,377	8.262
499	667.119,332 679.731,12	500	667.113,544 679.750,774	20.488
502	667.102,929 679.779,842	503	667.099,569 679.786,594	7.542
505	667.091,124 679.798,23	506	667.083,262 679.806,958	11.746
508	667.080,201 679.818,936	509	667.080,346 679.823,737	4.802

Punct început	X / Y	Punct sfârşit	X / Y	Lungime segment
413	667.477,272 678.784,015	414	667.474,027 678.812,128	28.299
416	667.455,636 678.836,996	417	667.452,39 678.853,215	16.54
419	667.441,572 678.887,815	420	667.428,59 678.898,628	16.895
422	667.409,118 678.917,009	423	667.398,3 678.924,577	13.203
425	667.386,399 678.946,203	426	667.368,008 678.952,69	19.502
428	667.337,562 678.985,313	429	667.331,201 678.991,671	8.993
431	667.301,516 679.051,01	432	667.297,481 679.061,763	11.485
434	667.278,516 679.097,238	435	667.269,936 679.111,972	17.05
437	667.255,667 679.137,133	438	667.249,772 679.142,748	8.141
440	667.226,986 679.164,617	441	667.217,553 679.176,595	15.246
443	667.199,428 679.199,636	444	667.195,433 679.211,72	12.727
446	667.183,75 679.238,13	447	667.173,294 679.246,717	13.53
449	667.166,878 679.273,598	450	667.169,59 679.280,741	7.641
452	667.167,336 679.292,949	453	667.156,43 679.309,034	19.434
455	667.152,294 679.332,443	456	667.151,4 679.341,878	9.477
458	667.136,53 679.362,719	459	667.114,738 679.377,803	26.503
461	667.134,433 679.408,148	462	667.129,526 679.431,801	24.157
464	667.123,05 679.446,826	465	667.121,905 679.450,766	4.103
467	667.121,864 679.462,771	468	667.122,961 679.465,927	3.341
470	667.113,3 679.475,454	471	667.111,438 679.478,817	3.844
473	667.108,222 679.489,337	474	667.106,372 679.511,231	21.972
476	667.108,116 679.525,3	477	667.109,409 679.528,713	3.65
479	667.117,102 679.541,255	480	667.118,573 679.552,644	11.484
482	667.112,544 679.572,622	483	667.111,582 679.579,994	7.435
485	667.111,846 679.602,158	486	667.111,446 679.615,59	13.438
488	667.113,959 679.633,459	489	667.118,087 679.640,291	7.982
491	667.127,175 679.653,174	492	667.134,637 679.660,287	10.309
494	667.132,416 679.697,287	495	667.127,271 679.701,089	6.397
497	667.120,595 679.713,377	498	667.119,55 679.719,899	6.605
500	667.113,544 679.750,774	501	667.106,159 679.769,36	19.999
503	667.099,569 679.786,594	504	667.094,764 679.794,012	8.838
506	667.083,262 679.806,958	507	667.080,638 679.812,973	6.563
509	667.080,346 679.823,737	510	667.078,745 679.828,246	4.785

Punct început	X / Y	Punct sfârşit	X / Y	Lungime segment
414	667.474,027 678.812,128	415	667.466,454 678.821,859	12.331
417	667.452,39 678.853,215	418	667.448,063 678.864,028	11.646
420	667.428,59 678.898,628	421	667.423,181 678.909,44	12.09
423	667.398,3 678.924,577	424	667.392,89 678.938,634	15.061
426	667.368,008 678.952,69	427	667.356,645 678.968,359	19.356
429	667.331,201 678.991,671	430	667.320,599 679.000,148	13.574
432	667.297,481 679.061,763	433	667.288,46 679.080,163	20.492
435	667.269,936 679.111,972	436	667.264,278 679.125,902	15.035
438	667.249,772 679.142,748	439	667.241,675 679.153,358	13.347
441	667.217,553 679.176,595	442	667.204,903 679.192,659	20.447
444	667.195,433 679.211,72	445	667.192,85 679.222,521	11.106
447	667.173,294 679.246,717	448	667.166,975 679.258,913	13.736
450	667.169,59 679.280,741	451	667.169,052 679.286,444	5.728
453	667.156,43 679.309,034	454	667.152,111 679.317,392	9.408
456	667.151,4 679.341,878	457	667.143,654 679.353,782	14.202
459	667.114,738 679.377,803	460	667.132,706 679.385,747	19.646
462	667.129,526 679.431,801	463	667.127,18 679.441,511	9.989
465	667.121,905 679.450,766	466	667.121,353 679.454,17	3.448
468	667.122,961 679.465,927	469	667.118,316 679.471,437	7.207
471	667.111,438 679.478,817	472	667.109,938 679.484,168	5.557
474	667.106,372 679.511,231	475	667.106,911 679.517,951	6.742
477	667.109,409 679.528,713	478	667.115,096 679.537,557	10.515
480	667.118,573 679.552,644	481	667.114,127 679.566,163	14.231
483	667.111,582 679.579,994	484	667.111,149 679.588,116	8.134
486	667.111,446 679.615,59	487	667.112,31 679.621,578	6.05
489	667.118,087 679.640,291	490	667.121,997 679.647,421	8.132
492	667.134,637 679.660,287	493	667.135,93 679.691,205	30.945
495	667.127,271 679.701,089	496	667.123,829 679.705,774	5.813
498	667.119,55 679.719,899	499	667.119,332 679.731,12	11.223
501	667.106,159 679.769,36	502	667.102,929 679.779,842	10.969
504	667.094,764 679.794,012	505	667.091,124 679.798,23	5.572
507	667.080,638 679.812,973	508	667.080,201 679.818,936	5.98
510	667.078,745 679.828,246	511	667.078,454 679.834,209	5.971

Document care conține date cu caracter personal, protejat de prevederile Regulamentului (UE) nr. 679/2016 și Legii 190/2018

Punct început	X / Y	Punct sfârşit	X / Y	Lungime segment
511	667.078,454 679.834,209	512	667.079,91 679.839,446	5.435
514	667.083,258 679.853,264	515	667.082,821 679.858,686	5.439
517	667.076,561 679.867,122	518	667.072,922 679.871,631	5.795
520	667.073,213 679.879,486	521	667.075,398 679.886,118	6.983
523	667.079,183 679.902,554	524	667.079,329 679.908,663	6.111
526	667.073,214 679.919,282	527	667.070,736 679.923,854	5.2
529	667.070,882 679.932,726	530	667.073,794 679.936,654	4.889
532	667.078,89 679.942,763	533	667.076,415 679.946,69	4.642
535	667.071,028 679.959,547	536	667.070,3 679.963,911	4.424
538	667.070,591 679.980,347	539	667.071,173 679.987,038	6.716
541	667.078,307 680.001,875	542	667.079,62 680.010,22	8.448
544	667.081,222 680.023,748	545	667.081,076 680.029,711	5.965
547	667.076,413 680.037,896	548	667.074,084 680.041,096	3.958
550	667.073,501 680.048,951	551	667.073,501 680.052,878	3.927
553	667.068,697 680.063,351	554	667.064,329 680.068,588	6.819
556	667.060,531 680.080,289	557	667.057,037 680.089,017	9.401
559	667.050,485 680.102,544	560	667.047,428 680.109,962	8.023
562	667.035,922 680.129,942	563	667.033,302 680.137,651	8.142
565	667.028,055 680.154,864	566	667.027,181 680.162,573	7.758
568	667.016,978 680.181,565	569	667.009,553 680.195,528	15.815
571	667.004,603 680.213,71	572	667.000,672 680.224,183	11.186
574	666.996,003 680.250,591	575	666.992,8 680.262,228	12.069
577	666.988,722 680.292,107	578	666.988,544 680.293,129	1.037
580	666.986,737 680.303,539	581	666.986,246 680.306,361	2.865
583	666.981,586 680.336,57	584	666.978,092 680.350,534	14.394
586	666.968,919 680.379,268	587	666.967,536 680.401,597	22.372
589	666.967,552 680.490,668	590	666.968,243 680.509,544	18.889

Punct început	X / Y	Punct sfârşit	X / Y	Lungime segment
512	667.079,91 679.839,446	513	667.082,094 679.845,7	6.625
515	667.082,821 679.858,686	516	667.080,929 679.863,049	4.756
518	667.072,922 679.871,631	519	667.072,339 679.875,558	3.97
521	667.075,398 679.886,118	522	667.077,436 679.893,1	7.273
524	667.079,329 679.908,663	525	667.076,854 679.913,318	5.272
527	667.070,736 679.923,854	528	667.070,154 679.928,654	4.835
530	667.073,794 679.936,654	531	667.078,453 679.939,563	5.493
533	667.076,415 679.946,69	534	667.073,503 679.950,035	4.435
536	667.070,3 679.963,911	537	667.070,882 679.972,638	8.747
539	667.071,173 679.987,038	540	667.075,104 679.995,329	9.175
542	667.079,62 680.010,22	543	667.080,494 680.017,639	7.469
545	667.081,076 680.029,711	546	667.079,911 680.033,202	3.68
548	667.074,084 680.041,096	549	667.073,21 680.044,733	3.74
551	667.073,501 680.052,878	552	667.072,045 680.057,533	4.877
554	667.064,329 680.068,588	555	667.061,259 680.075,635	7.687
557	667.057,037 680.089,017	558	667.051,65 680.097,307	9.887
560	667.047,428 680.109,962	561	667.040,436 680.121,942	13.871
563	667.033,302 680.137,651	564	667.030,238 680.148,464	11.239
566	667.027,181 680.162,573	567	667.025,143 680.168,1	5.891
569	667.009,553 680.195,528	570	667.006,35 680.205,565	10.535
572	667.000,672 680.224,183	573	666.997,168 680.234,155	10.569
575	666.992,8 680.262,228	576	666.991,053 680.276,919	14.794
578	666.988,544 680.293,129	579	666.987,541 680.299,039	5.995
581	666.986,246 680.306,361	582	666.984,646 680.317,27	11.026
584	666.978,092 680.350,534	585	666.972,996 680.367,988	18.183
587	666.967,536 680.401,597	588	666.966,616 680.443,366	41.78
590	666.968,243 680.509,544	591	666.971,008 680.524,047	14.764

Punct început	X / Y	Punct sfârşit	X / Y	Lungime segment
513	667.082,094 679.845,7	514	667.083,258 679.853,264	7.653
516	667.080,929 679.863,049	517	667.076,561 679.867,122	5.972
519	667.072,339 679.875,558	520	667.073,213 679.879,486	4.023
522	667.077,436 679.893,1	523	667.079,183 679.902,554	9.615
525	667.076,854 679.913,318	526	667.073,214 679.919,282	6.986
528	667.070,154 679.928,654	529	667.070,882 679.932,726	4.137
531	667.078,453 679.939,563	532	667.078,89 679.942,763	3.23
534	667.073,503 679.950,035	535	667.071,028 679.959,547	9.829
537	667.070,882 679.972,638	538	667.070,591 679.980,347	7.714
540	667.075,104 679.995,329	541	667.078,307 680.001,875	7.287
543	667.080,494 680.017,639	544	667.081,222 680.023,748	6.153
546	667.079,911 680.033,202	547	667.076,413 680.037,896	5.854
549	667.073,21 680.044,733	550	667.073,501 680.048,951	4.228
552	667.072,045 680.057,533	553	667.068,697 680.063,351	6.713
555	667.061,259 680.075,635	556	667.060,531 680.080,289	4.711
558	667.051,65 680.097,307	559	667.050,485 680.102,544	5.364
561	667.040,436 680.121,942	562	667.035,922 680.129,942	9.185
564	667.030,238 680.148,464	565	667.028,055 680.154,864	6.762
567	667.025,143 680.168,1	568	667.016,978 680.181,565	15.747
570	667.006,35 680.205,565	571	667.004,603 680.213,71	8.331
573	666.997,168 680.234,155	574	666.996,003 680.250,591	16.478
576	666.991,053 680.276,919	577	666.988,722 680.292,107	15.366
579	666.987,541 680.299,039	580	666.986,737 680.303,539	4.571
582	666.984,646 680.317,27	583	666.981,586 680.336,57	19.541
585	666.972,996 680.367,988	586	666.968,919 680.379,268	11.994
588	666.966,616 680.443,366	589	666.967,552 680.490,668	47.311
591	666.971,008 680.524,047	1	666.971,118 680.525,321	1.279

**** Lungimile segmentelor sunt determinate în planul de proiecţie Stereo 70 şi sunt rotunjite la 1 milimetru.**
***** Distanţa dintre puncte este formată din segmente cumulate ce sunt mai mici decât valoarea 1 milimetru.**

Document care conține date cu caracter personal, protejat de prevederile Regulamentului (UE) nr. 679/2016 și Legii 190/2018