

**DATE DESPRE IMOBILUL NR. 452**

Oficiul de Cadastru și Publicitate Imobiliară BOTOSANI
Biroul de Cadastru și Publicitate Imobiliară Botosani

A. Partea I. Descrierea imobilului

TEREN Extravilan

Nr. CF vechi:3
Nr. cadastral vechi:4

Adresa: Jud. Botosani

Nr. Crt	Nr cadastral Nr. topografic	Suprafața* (mp)	Observații / Referințe
A1	50865	11.100	Sector cadastral:45 Teren neimprejmuit;

B. Partea II. Proprietari și acte

Inscrieri privitoare la dreptul de proprietate și alte drepturi reale	Referințe
95611 / 13/12/2021	
Act Notarial nr. 2169, din 13/12/2021 emis de SPN Agachi Cornelia - Agachi Stelian;	
B2	A1
Intabulare, drept de PROPRIETATE, dobandit prin Conventie, cota actuala 1/1, cota initiala 1/1	
1) CIOCAN DAN-VALENTIN, căsătorit cu	
2) CIOCAN DIANA-PAULA, bun comun	

C. Partea III. SARCINI .

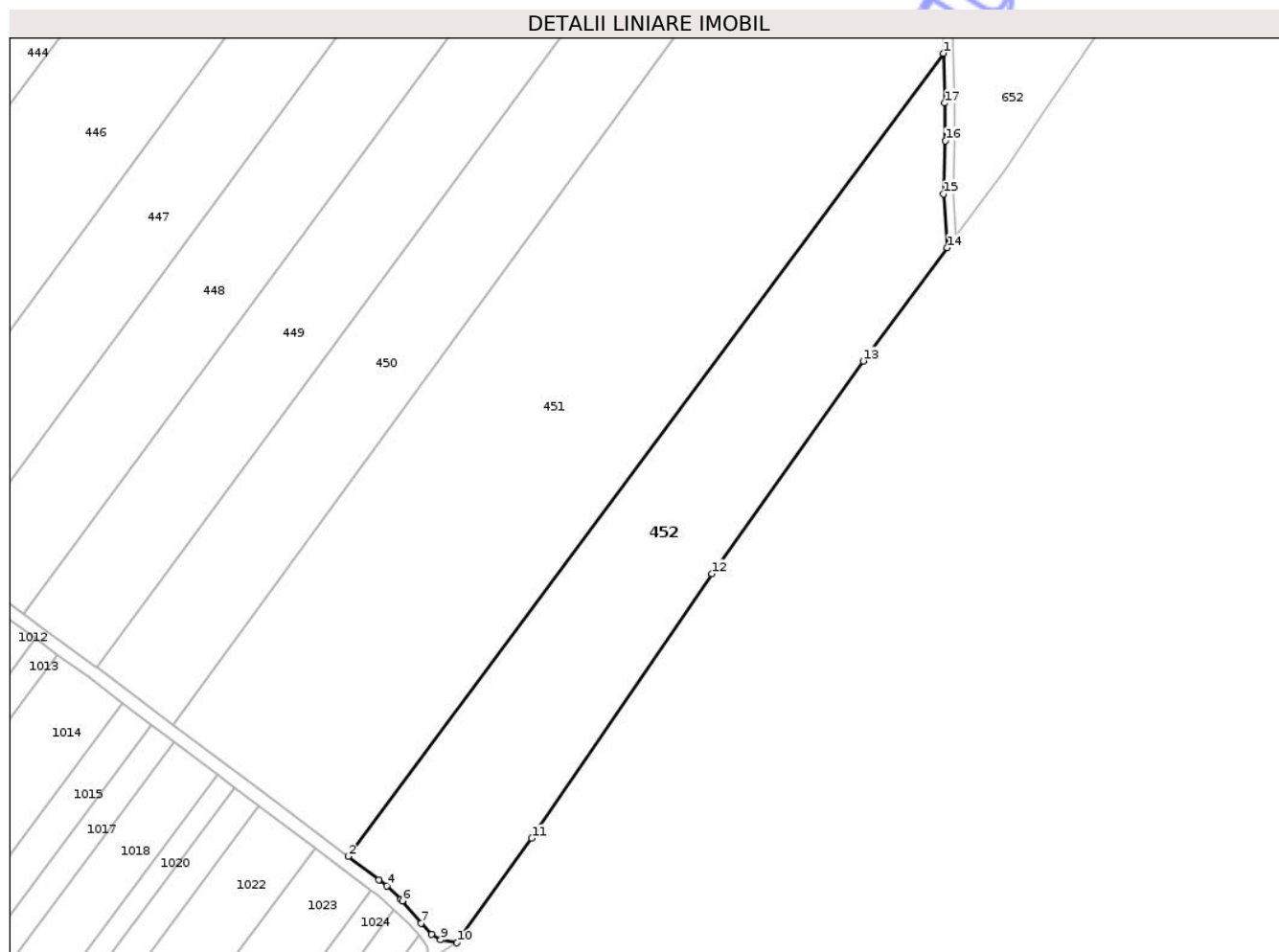
Inscrieri privind dezmembramintele dreptului de proprietate, drepturi reale de garanție și sarcini	Referințe
NU SUNT	

Anexa Nr. 1 La Partea I

Teren

Nr cadastral	Suprafața (mp)*	Observații / Referințe
50865	11.100	

* Suprafața este determinată în planul de proiecție Stereo 70.



Date referitoare la teren

Crt	Categorie folosință	Intra vilan	Suprafața (mp)	Tarla	Parcelă	Nr. topo	Observații / Referințe
1	arabil	NU	11.100	32	465/38	-	

Lungime Segmente

1) Valorile lungimilor segmentelor sunt obținute din proiecție în plan.

Punct început	X / Y	Punct sfârșit	X / Y	Lungime segment (** (m)
1	626.968,897 705.719,024	2	626.785,559 705.471,768	307.812
2	626.785,559 705.471,768	3	626.795,095 705.464,603	11.928
3	626.795,095 705.464,603	4	626.797,55 705.462,758	3.071
4	626.797,55 705.462,758	5	626.801,843 705.458,521	6.032
5	626.801,843 705.458,521	6	626.802,28 705.458,119	0.594

Punct început	X / Y	Punct sfârşit	X / Y	Lungime segment (** (m)
6	626.802,28 705.458,119	7	626.808,14 705.451,226	9.047
7	626.808,14 705.451,226	8	626.811,245 705.447,735	4.672
8	626.811,245 705.447,735	9	626.814,093 705.446,081	3.293
9	626.814,093 705.446,081	10	626.819,125 705.445,167	5.114
10	626.819,125 705.445,167	11	626.842,104 705.477,335	39.532
11	626.842,104 705.477,335	12	626.897,703 705.558,777	98.611
12	626.897,703 705.558,777	13	626.944,264 705.624,269	80.356
13	626.944,264 705.624,269	14	626.970,13 705.659,153	43.427
14	626.970,13 705.659,153	15	626.969,054 705.675,728	16.61
15	626.969,054 705.675,728	16	626.969,55 705.692,103	16.383
16	626.969,55 705.692,103	17	626.969,303 705.703,698	11.598
17	626.969,303 705.703,698	1	626.968,897 705.719,024	15.331

** Lungimile segmentelor sunt determinate în planul de proiecţie Stereo 70 şi sunt rotunjite la 1 milimetru.

*** Distanţa dintre puncte este formată din segmente cumulate ce sunt mai mici decât valoarea 1 milimetru.

**DATE DESPRE IMOBILUL NR. 438**

Oficiul de Cadastru și Publicitate Imobiliară BOTOSANI
Biroul de Cadastru și Publicitate Imobiliară Botosani

A. Partea I. Descrierea imobilului

TEREN Necunoscut

Nr. CF vechi:143
Nr. cadastral vechi:129

Adresa: Loc. Dacia, Jud. Botosani

Nr. Crt	Nr cadastral Nr. topografic	Suprafața* (mp)	Observații / Referințe
A1	50807	7.500	Sector cadastral:45 Teren neimprejmuit;

B. Partea II. Proprietari și acte

Inscrieri privitoare la dreptul de proprietate și alte drepturi reale	Referințe
4641 / 24/03/2006	
Act Notarial nr. 1044, din 13/03/2006 emis de BNPA 'Cornelia AGACHI - Stelian AGACHI' Botoșani;	
B1	A1
Intabulare, drept de PROPRIETATE, dobandit prin Conventie, cota actuala 1/1, cota initiala 1/1	
1) PODOVEI PETRU , bun propriu	
<i>OBSERVATII: (provenita din conversia CF 143)</i>	

C. Partea III. SARCINI .

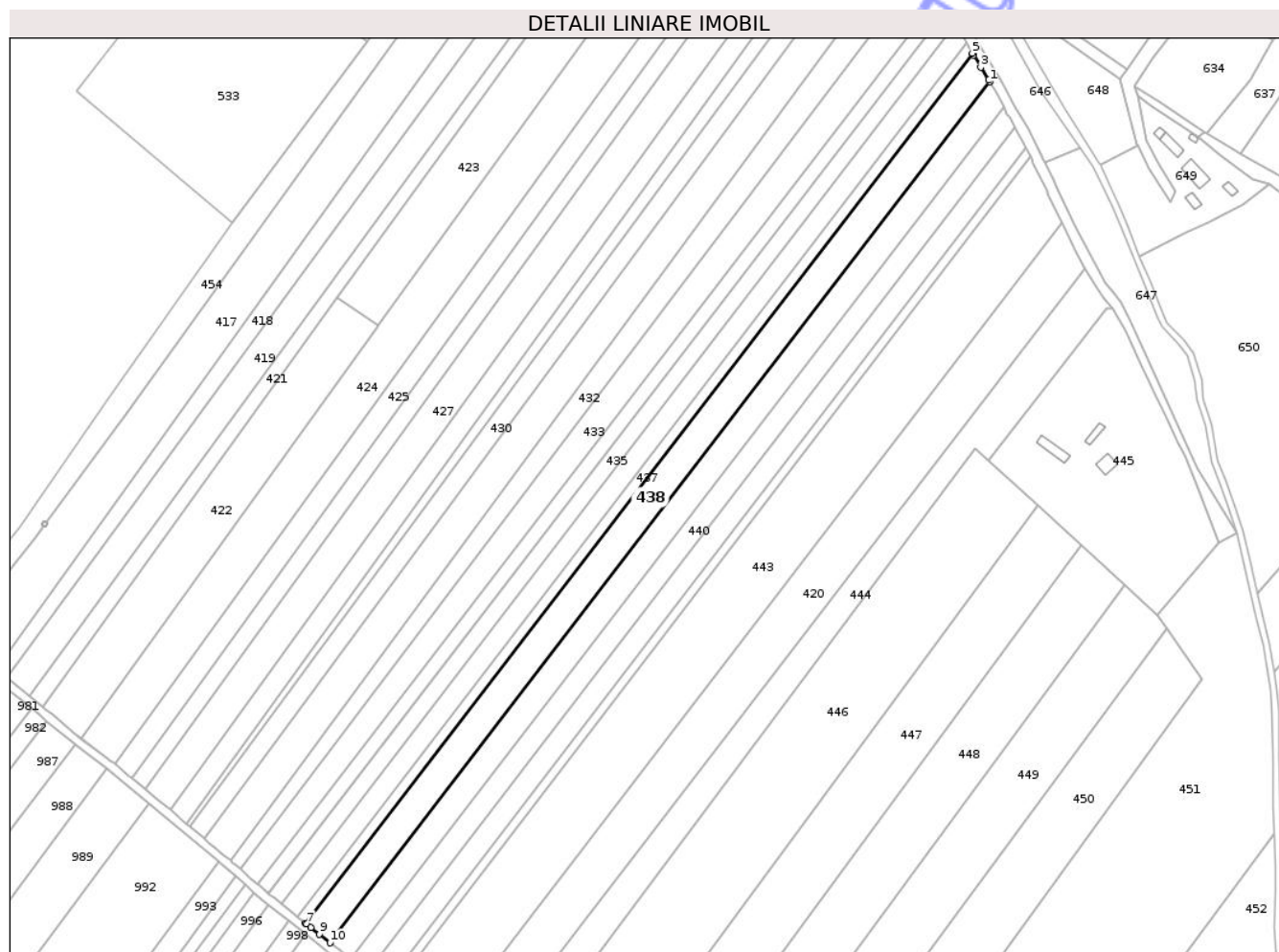
Inscrieri privind dezmembramintele dreptului de proprietate, drepturi reale de garanție și sarcini	Referințe
NU SUNT	

Anexa Nr. 1 La Partea I

Teren

Nr cadastral	Suprafața (mp)*	Observații / Referințe
50807	7.500	

* Suprafața este determinată în planul de proiecție Stereo 70.



Date referitoare la teren

Crt	Categorie folosință	Intra vilan	Suprafața (mp)	Tarla	Parcelă	Nr. topo	Observații / Referințe
1	arabil	DA	5.000	32	465/21	-	
2	arabil	NU	2.500	32	465/21	-	

Lungime Segmente

1) Valorile lungimilor segmentelor sunt obținute din proiecție în plan.

Punct început	X / Y	Punct sfârșit	X / Y	Lungime segment (** (m)
1	626.835,177 706.072,253	2	626.834,638 706.073,139	1.037
2	626.834,638 706.073,139	3	626.831,037 706.079,06	6.93
3	626.831,037 706.079,06	4	626.827,593 706.084,721	6.626
4	626.827,593 706.084,721	5	626.827,012 706.085,677	1.119

Punct început	X / Y	Punct sfârșit	X / Y	Lungime segment (** (m)
5	626.827,012 706.085,677	6	626.513,838 705.677,182	514.729
6	626.513,838 705.677,182	7	626.514,256 705.676,848	0.535
7	626.514,256 705.676,848	8	626.516,233 705.675,266	2.532
8	626.516,233 705.675,266	9	626.520,312 705.672,003	5.224
9	626.520,312 705.672,003	10	626.525,278 705.668,03	6.36
10	626.525,278 705.668,03	1	626.835,177 706.072,253	509.346

** Lungimile segmentelor sunt determinate în planul de proiecție Stereo 70 și sunt rotunjite la 1 milimetru.

*** Distanța dintre puncte este formată din segmente cumulate ce sunt mai mici decât valoarea 1 milimetru.

Neutilizabil în Circuitul Civil

**DATE DESPRE IMOBILUL NR. 445**

Oficiul de Cadastru și Publicitate Imobiliară BOTOSANI
Biroul de Cadastru și Publicitate Imobiliară Botosani

A. Partea I. Descrierea imobilului

TEREN Intravilan

Adresa: Loc. Dacia, Jud. Botosani

Nr. Crt	Nr cadastral Nr. topografic	Suprafața* (mp)	Observații / Referințe
A1	50043	7.634	Sector cadastral:45 Teren neimpregmuit;

Construcții

Crt	Nr cadastral Nr. topografic	Adresa	Observații / Referințe
A1.1		Loc. Dacia, Jud. Botosani	Nr. niveluri:1; S. construita la sol:50 mp; casa construită din chirpici, acoperită cu tablă
A1.2		Loc. Dacia, Jud. Botosani	Nr. niveluri:1; S. construita la sol:35 mp; anexa

B. Partea II. Proprietari și acte

Inscrieri privitoare la dreptul de proprietate și alte drepturi reale		Referințe
5579 / 09/03/2010		
Act Notarial nr. 1401, din 09/03/2010 emis de BNPA RETA ANITEI-ANA MARIA VATAVU;		
B3	Intabulare, drept de PROPRIETATE, dobandit prin Conventie, cota actuala 1/1, cota initiala 1/1 1) CORDUNEANU VASILE, căsătorit cu 2) CORDUNEANU LILIANA, , bun comun	A1, A1.1, A1.2

C. Partea III. SARCINI

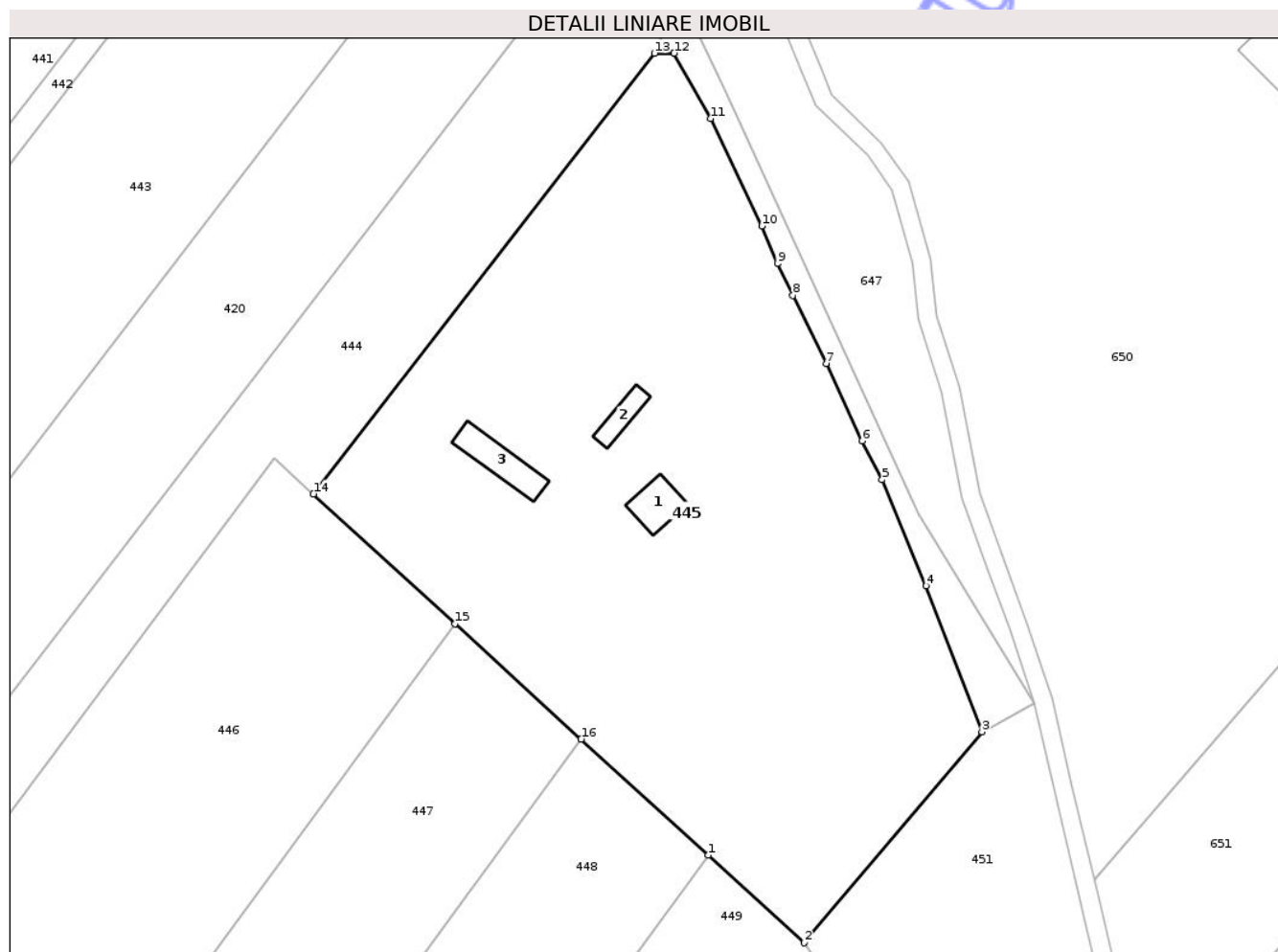
Inscrieri privind dezmembramintele dreptului de proprietate, drepturi reale de garanție și sarcini		Referințe
5579 / 09/03/2010		
Act Notarial nr. 1401, din 09/03/2010 emis de BNPA RETA ANITEI-ANA MARIA VATAVU;		
C1	Intabulare, drept de UZUFRACT VIAGER, dobandit prin Conventie, cota actuala 1/1, cota initiala 1/1 1) NECULCEA JAN 2) NECULCEA NATALIA	A1

Anexa Nr. 1 La Partea I

Teren

Nr cadastral	Suprafața (mp)*	Observații / Referințe
50043	7.634	

* Suprafața este determinată în planul de proiecție Stereo 70.



Date referitoare la teren

Crt	Categorie folosință	Intra vilan	Suprafața (mp)	Tarla	Parcelă	Nr. topo	Observații / Referințe
1	arabil	DA	3.950	32	73	-	
2	livada	DA	2.078	32	73	-	
3	curți construcții	DA	988	32	73	-	
4	padure	DA	618	32	73	-	

Date referitoare la construcții

Crt	Număr	Destinație construcție	Supraf. (mp)	Situație juridică	Observații / Referințe
A1.1		construcții de locuințe	50	Cu acte	Nr. niveluri:1; S. construită la sol:50 mp; casa construită din chirpici, acoperită cu tablă
A1.2		construcții anexa	35	Cu acte	Nr. niveluri:1; S. construită la sol:35 mp; anexa
A1.3		construcții anexa	70	Fara acte	Nr. niveluri:1; S. construită la sol:70 mp;

Lungime Segmente

1) Valorile lungimilor segmentelor sunt obținute din proiecție în plan.

Punct început	X / Y	Punct sfârșit	X / Y	Lungime segment (** (m)
1	626.898,645 705.836,002	2	626.914,133 705.821,846	20.983
2	626.914,133 705.821,846	3	626.942,87 705.855,964	44.608
3	626.942,87 705.855,964	4	626.933,852 705.879,513	25.217
4	626.933,852 705.879,513	5	626.926,76 705.896,692	18.585
5	626.926,76 705.896,692	6	626.923,515 705.902,957	7.056
6	626.923,515 705.902,957	7	626.917,693 705.915,476	13.807
7	626.917,693 705.915,476	8	626.912,306 705.926,462	12.236
8	626.912,306 705.926,462	9	626.909,793 705.931,637	5.753
9	626.909,793 705.931,637	10	626.907,288 705.937,668	6.531
10	626.907,288 705.937,668	11	626.899,028 705.955,062	19.256
11	626.899,028 705.955,062	12	626.893,078 705.965,605	12.106
12	626.893,078 705.965,605	13	626.889,909 705.965,607	3.169
13	626.889,909 705.965,607	14	626.834,771 705.894,385	90.071
14	626.834,771 705.894,385	15	626.857,699 705.873,428	31.063
15	626.857,699 705.873,428	16	626.878,086 705.854,794	27.62
16	626.878,086 705.854,794	1	626.898,645 705.836,002	27.853

** Lungimile segmentelor sunt determinate în planul de proiecție Stereo 70 și sunt rotunjite la 1 milimetru.

*** Distanța dintre puncte este formată din segmente cumulate ce sunt mai mici decât valoarea 1 milimetru.

**DATE DESPRE IMOBILUL NR. 454**

Oficiul de Cadastru și Publicitate Imobiliară BOTOSANI
Biroul de Cadastru și Publicitate Imobiliară Botosani

A. Partea I. Descrierea imobilului

TEREN Necunoscut

Adresa: Loc. Dacia, Jud. Botosani

Nr. Crt	Nr cadastral Nr. topografic	Suprafața* (mp)	Observații / Referințe
A1		5.316	Sector cadastral:45 Teren neimprejmuit;

B. Partea II. Proprietari și acte

Inscrieri privitoare la dreptul de proprietate și alte drepturi reale	Referințe
/	
Act Normativ nr. 7, din 13/06/1996 emis de Parlamentul Romaniei;	
B1	Inscrierea posesiei, drept de PROPRIETATE, dobandit prin Lege, cota actuala 1/1, cota initiala 1/1
	1) NEIDENTIFICAT NEIDENTIFICAT
Act Normativ nr. 07, din 13/06/1996 emis de Parlamentul Romaniei;	
B2	Se noteaza mentiunea de proprietar neidentificat, dobandit prin Lege

C. Partea III. SARCINI .

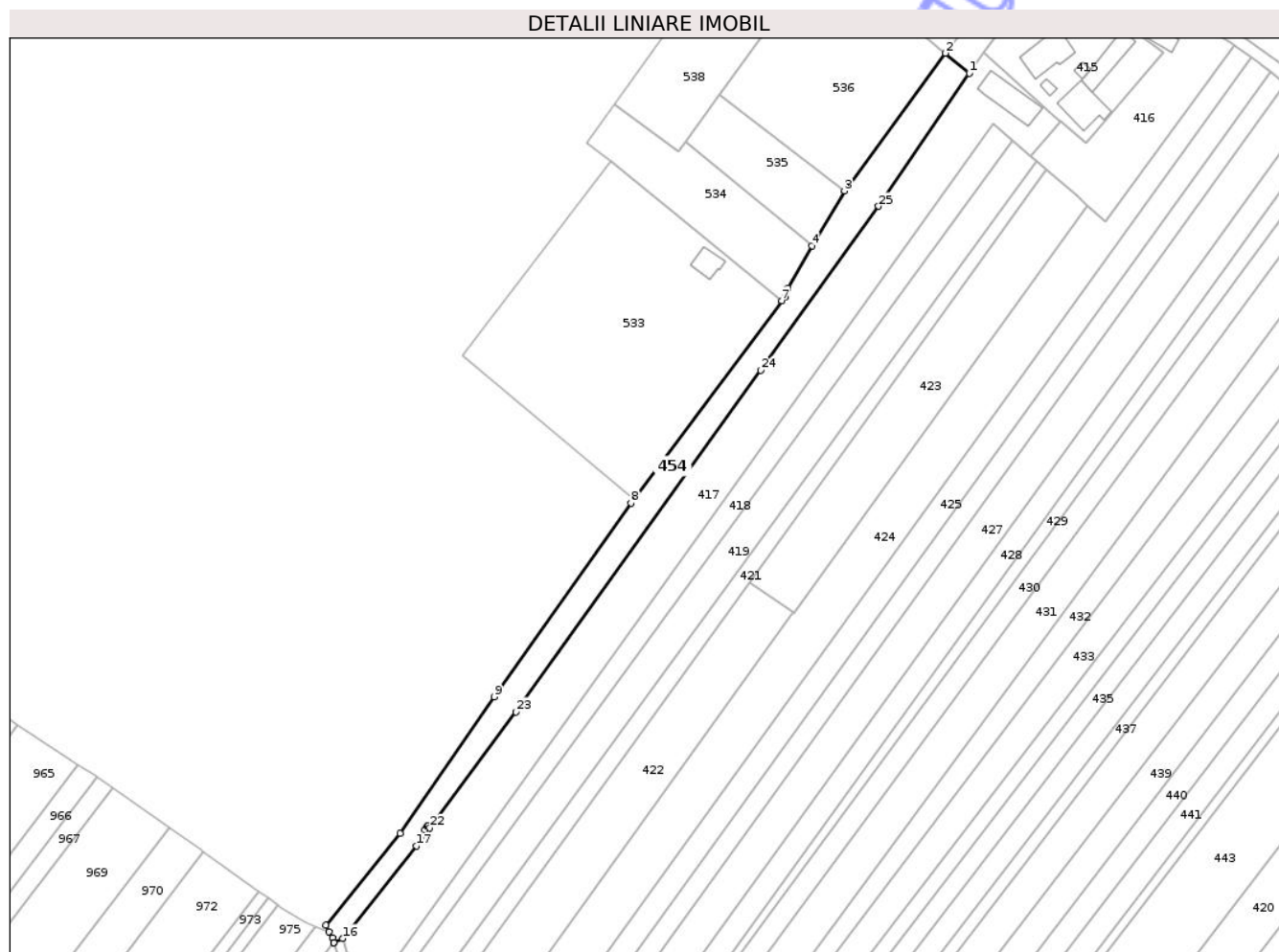
Inscrieri privind dezmembramintele dreptului de proprietate, drepturi reale de garanție și sarcini	Referințe
NU SUNT	

Anexa Nr. 1 La Partea I

Teren

Nr cadastral	Suprafața (mp)*	Observații / Referințe
	5.316	

* Suprafața este determinată în planul de proiecție Stereo 70.



Date referitoare la teren

Crt	Categorie folosință	Intra vilan	Suprafața (mp)	Tarla	Parcelă	Nr. topo	Observații / Referințe
1	drum	DA	2.499	32	477	-	
2	drum	NU	2.817	32	477	-	

Lungime Segmente

1) Valorile lungimilor segmentelor sunt obținute din proiecție în plan.

Punct început	X / Y	Punct sfârșit	X / Y	Lungime segment (** (m)
1	626.623,004 706.188,502	2	626.612,835 706.197,027	13.27
3	626.569,634 706.138,178	4	626.555,68 706.114,69	27.32
5	626.545,485 706.096,56	6	626.543,996 706.092,731	4.108
7	626.542,735 706.091,179	8	626.478,231 706.004,494	108.051

Punct început	X / Y	Punct sfârșit	X / Y	Lungime segment (** (m)
2	626.612,835 706.197,027	3	626.569,634 706.138,178	73.004
4	626.555,68 706.114,69	5	626.545,485 706.096,56	20.8
6	626.543,996 706.092,731	7	626.542,735 706.091,179	2.0
8	626.478,231 706.004,494	9	626.419,644 705.921,641	101.474

Punct început	X / Y	Punct sfârșit	X / Y	Lungime segment (** (m)
9	626.419,644 705.921,641	10	626.379,312 705.863,346	70.887
11	626.347,679 705.823,871	12	626.348,86 705.821,088	3.023
13	626.350,455 705.818,604	14	626.351,011 705.816,578	2.101
15	626.351,053 705.816,428	16	626.354,702 705.818,243	4.075
17	626.386,37 705.857,849	18	626.390,923 705.863,901	7.573
19	626.389,896 705.864,662	20	626.391,087 705.866,269	2.0
21	626.391,111 705.866,251	22	626.392,113 705.865,509	1.247
23	626.428,925 705.915,209	24	626.533,678 706.061,341	179.799
25	626.584,239 706.131,532	1	626.623,004 706.188,502	68.908

Punct început	X / Y	Punct sfârșit	X / Y	Lungime segment (** (m)
10	626.379,312 705.863,346	11	626.347,679 705.823,871	50.586
12	626.348,86 705.821,088	13	626.350,455 705.818,604	2.952
14	626.351,011 705.816,578	15	626.351,053 705.816,428	0.156
16	626.354,702 705.818,243	17	626.386,37 705.857,849	50.71
18	626.390,923 705.863,901	19	626.389,896 705.864,662	1.278
20	626.391,087 705.866,269	21	626.391,111 705.866,251	0.03
22	626.392,113 705.865,509	23	626.428,925 705.915,209	61.848
24	626.533,678 706.061,341	25	626.584,239 706.131,532	86.505

** Lungimile segmentelor sunt determinate în planul de proiecție Stereo 70 și sunt rotunjite la 1 milimetru.

*** Distanța dintre puncte este formată din segmente cumulate ce sunt mai mici decât valoarea 1 milimetru.

Neutilizabil în
Civil

**DATE DESPRE IMOBILUL NR. 425**

Oficiul de Cadastru și Publicitate Imobiliară BOTOSANI
Biroul de Cadastru și Publicitate Imobiliară Botosani

A. Partea I. Descrierea imobilului

TEREN Necunoscut

Adresa: Loc. Dacia, Jud. Botosani

Nr. Crt	Nr cadastral Nr. topografic	Suprafața* (mp)	Observații / Referințe
A1		5.500	Sector cadastral:45 Teren neimprejmuit;

B. Partea II. Proprietari și acte

Inscrieri privitoare la dreptul de proprietate și alte drepturi reale	Referințe
/	
Act Administrativ nr. 117462, din 29/09/2002 emis de Comisia Judeteana Botosani;	
B1	A1
Intabulare, drept de PROPRIETATE, dobandit prin Constituire, cota actuala 1/1, cota initiala 1/1	
1) ISAC VALENTIN	

C. Partea III. SARCINI .

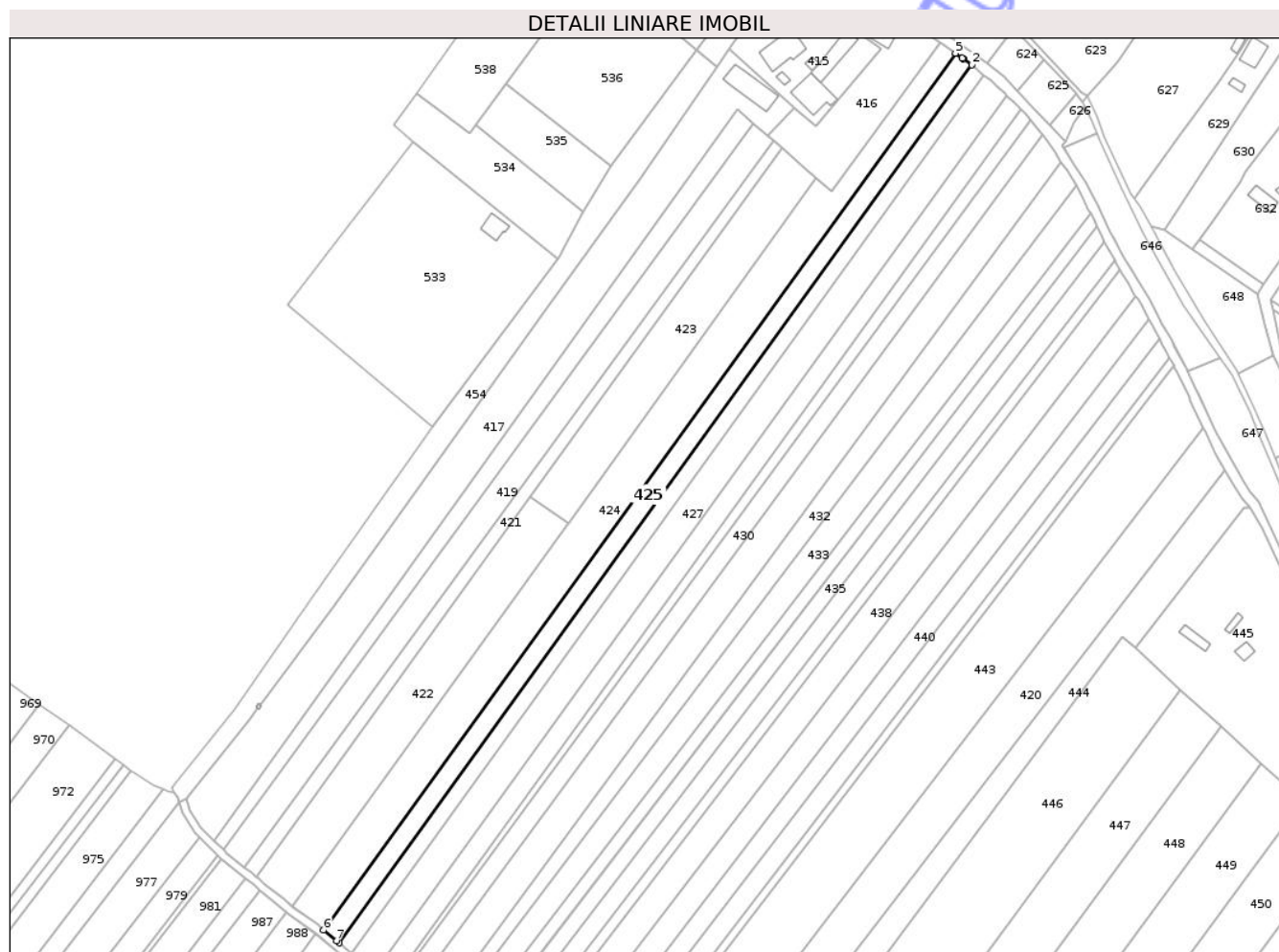
Inscrieri privind dezmembramintele dreptului de proprietate, drepturi reale de garanție și sarcini	Referințe
NU SUNT	

Anexa Nr. 1 La Partea I

Teren

Nr cadastral	Suprafața (mp)*	Observații / Referințe
	5.500	

* Suprafața este determinată în planul de proiecție Stereo 70.



Date referitoare la teren

Crt	Categorie folosință	Intravilan	Suprafața (mp)	Tarla	Parcelă	Nr. topo	Observații / Referințe
1	arabil	DA	4.000	32	465/19	-	
2	arabil	NU	1.500	32	465/19	-	

Lungime Segmente

1) Valorile lungimilor segmentelor sunt obținute din proiecție în plan.

Punct început	X / Y	Punct sfârșit	X / Y	Lungime segment (** (m)
1	626.432,031 705.745,44	2	626.751,995 706.189,297	547.162
2	626.751,995 706.189,297	3	626.747,75 706.192,337	5.221
3	626.747,75 706.192,337	4	626.747,237 706.192,704	0.631
4	626.747,237 706.192,704	5	626.743,817 706.195,153	4.206

Punct început	X / Y	Punct sfârșit	X / Y	Lungime segment (** (m)
5	626.743,817 706.195,153	6	626.424,285 705.751,895	546.423
6	626.424,285 705.751,895	7	626.430,725 705.746,529	8.383
7	626.430,725 705.746,529	1	626.432,031 705.745,44	1.7

** Lungimile segmentelor sunt determinate în planul de proiecție Stereo 70 și sunt rotunjite la 1 milimetru.

*** Distanța dintre puncte este formată din segmente cumulate ce sunt mai mici decât valoarea 1 milimetru.

Neutilizabil în Circuitul Civil

**DATE DESPRE IMOBILUL NR. 426**

Oficiul de Cadastru și Publicitate Imobiliară BOTOSANI
Biroul de Cadastru și Publicitate Imobiliară Botosani

A. Partea I. Descrierea imobilului

TEREN Necunoscut

Adresa: Loc. Dacia, Jud. Botosani

Nr. Crt	Nr cadastral Nr. topografic	Suprafața* (mp)	Observații / Referințe
A1		4.500	Sector cadastral:45 Teren neimprejmuit;

B. Partea II. Proprietari și acte

Inscrieri privitoare la dreptul de proprietate și alte drepturi reale	Referințe
/	
Act Administrativ nr. 117402, din 21/07/2002 emis de Comisia Judeteana Botosani;	
B1	A1
Intabulare, drept de PROPRIETATE, dobandit prin Reconstituire, cota actuala 1/1, cota initiala 1/1	
1) MIHAI M MIHAI	

C. Partea III. SARCINI .

Inscrieri privind dezmembramintele dreptului de proprietate, drepturi reale de garanție și sarcini	Referințe
NU SUNT	

Punct început	X / Y	Punct sfârșit	X / Y	Lungime segment (** (m)
5	626.758,308 706.183,989	6	626.752,321 706.189,064	7.849
6	626.752,321 706.189,064	1	626.751,995 706.189,297	0.401

** Lungimile segmentelor sunt determinate în planul de proiecție Stereo 70 și sunt rotunjite la 1 milimetru.

*** Distanța dintre puncte este formată din segmente cumulate ce sunt mai mici decât valoarea 1 milimetru.

Neutilizabil în Circuitul Civil

**DATE DESPRE IMOBILUL NR. 427**

Oficiul de Cadastru și Publicitate Imobiliară BOTOSANI
 Biroul de Cadastru și Publicitate Imobiliară Botosani

A. Partea I. Descrierea imobilului

TEREN Necunoscut

Adresa: Loc. Dacia, Jud. Botosani

Nr. Crt	Nr cadastral Nr. topografic	Suprafața* (mp)	Observații / Referințe
A1		8.400	Sector cadastral:45 Teren neimprejmuit; Conform TP 37065 imobilul se afla in PC 465/10, 468/10.

B. Partea II. Proprietari și acte

Inscrieri privitoare la dreptul de proprietate și alte drepturi reale		Referințe
/		
Act Administrativ nr. 37065, din 29/08/1994 emis de Comisia Judeteana Botosani;		
B1	Intabulare, drept de PROPRIETATE, dobandit prin Constituire, cota actuala 1/1, cota initiala 1/1 1) VASILCIUC ILIE	A1

C. Partea III. SARCINI .

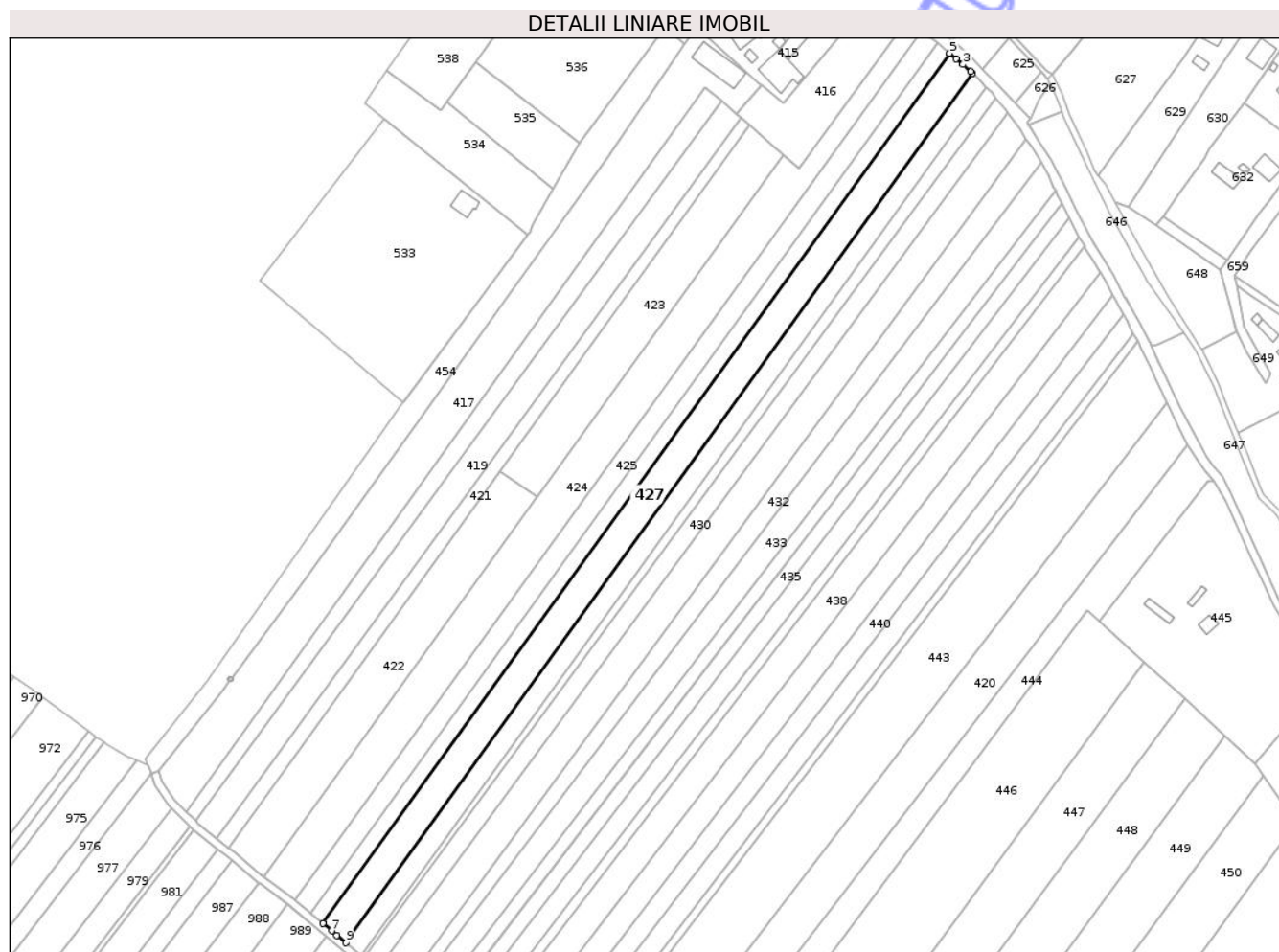
Inscrieri privind dezmembramintele dreptului de proprietate, drepturi reale de garanție și sarcini	Referințe
NU SUNT	

Anexa Nr. 1 La Partea I

Teren

Nr cadastral	Suprafața (mp)*	Observații / Referințe
	8.400	Conform TP 37065 imobilul se afla in PC 465/10, 468/10.

* Suprafața este determinată in planul de proiecție Stereo 70.



Date referitoare la teren

Crt	Categorie folosință	Intravilan	Suprafața (mp)	Tarla	Parcelă	Nr. topo	Observații / Referințe
1	arabil	DA	6.100	32	465/10	-	
2	arabil	NU	2.300	32	465/10	-	

Lungime Segmente

1) Valorile lungimilor segmentelor sunt obținute din proiecție în plan.

Punct început	X / Y	Punct sfârșit	X / Y	Lungime segment (** (m)
1	626.769,903 706.173,814	2	626.769,088 706.174,563	1.107
2	626.769,088 706.174,563	3	626.765,059 706.178,266	5.472
3	626.765,059 706.178,266	4	626.761,527 706.181,26	4.63
4	626.761,527 706.181,26	5	626.758,308 706.183,989	4.22

Punct început	X / Y	Punct sfârșit	X / Y	Lungime segment (** (m)
5	626.758,308 706.183,989	6	626.438,365 705.740,162	547.125
6	626.438,365 705.740,162	7	626.442,869 705.736,409	5.863
7	626.442,869 705.736,409	8	626.445,553 705.734,172	3.494
8	626.445,553 705.734,172	9	626.450,191 705.730,307	6.037
9	626.450,191 705.730,307	1	626.769,903 706.173,814	546.73

** Lungimile segmentelor sunt determinate în planul de proiecție Stereo 70 și sunt rotunjite la 1 milimetru.

*** Distanța dintre puncte este formată din segmente cumulate ce sunt mai mici decât valoarea 1 milimetru.

Neutilizabil în Circuitul Civil

**DATE DESPRE IMOBILUL NR. 428**

Oficiul de Cadastru și Publicitate Imobiliară BOTOSANI
Biroul de Cadastru și Publicitate Imobiliară Botosani

A. Partea I. Descrierea imobilului

TEREN Necunoscut

Adresa: Loc. Dacia, Jud. Botosani

Nr. Crt	Nr cadastral Nr. topografic	Suprafața* (mp)	Observații / Referințe
A1		5.400	Sector cadastral:45 Teren neimprejmuit;

B. Partea II. Proprietari și acte

Inscrieri privitoare la dreptul de proprietate și alte drepturi reale	Referințe
/	
Act Administrativ nr. 54319, din 04/10/1995 emis de Comisia Judeteana Botosani;	
B1	A1
Intabulare, drept de PROPRIETATE, dobandit prin Constituire, cota actuala 1/1, cota initiala 1/1	
1) POPOVICI MIHAI	

C. Partea III. SARCINI .

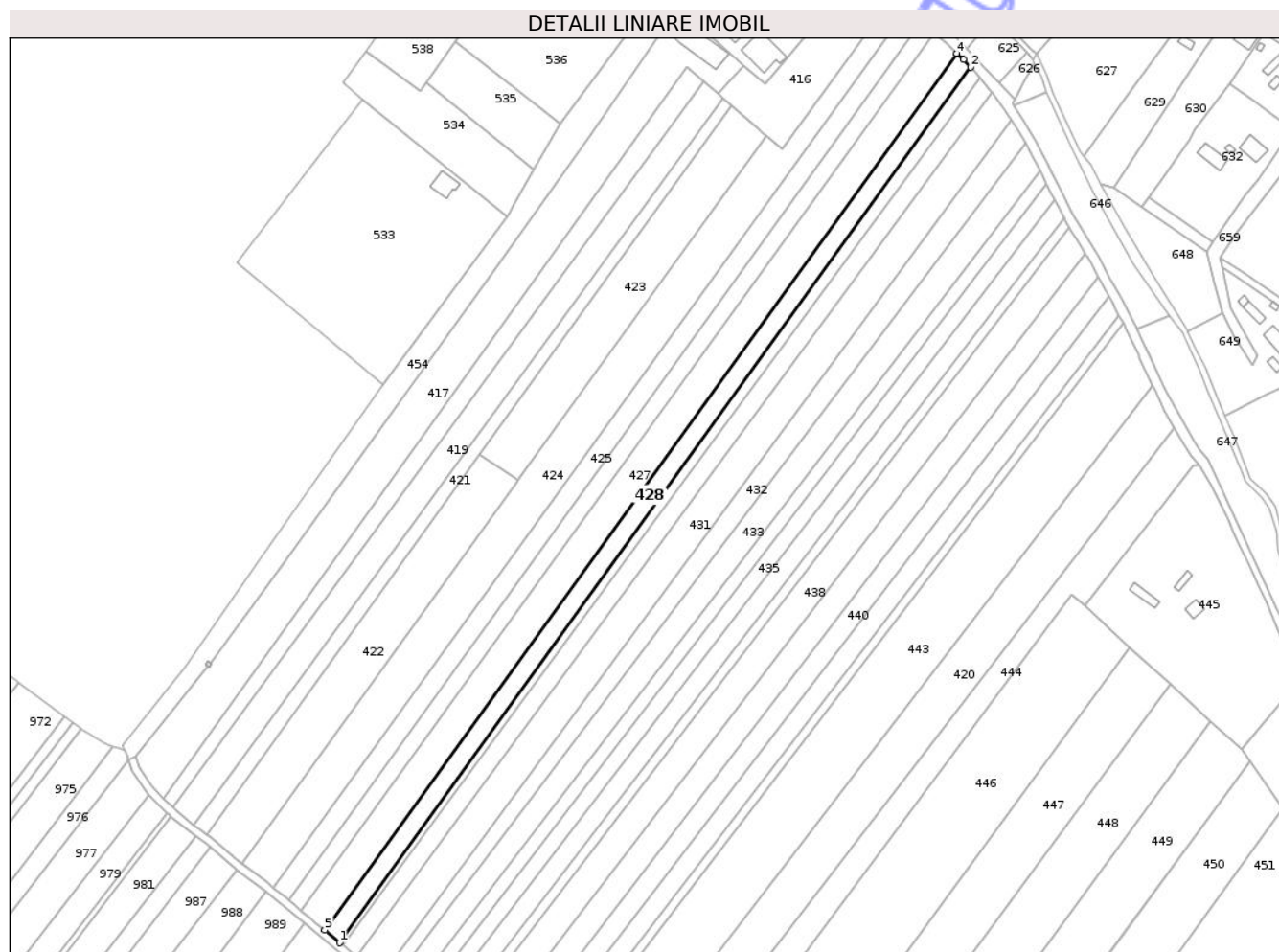
Inscrieri privind dezmembramintele dreptului de proprietate, drepturi reale de garanție și sarcini	Referințe
NU SUNT	

Anexa Nr. 1 La Partea I

Teren

Nr cadastral	Suprafața (mp)*	Observații / Referințe
	5.400	

* Suprafața este determinată în planul de proiecție Stereo 70.



Date referitoare la teren

Crt	Categorie folosință	Intravilan	Suprafața (mp)	Tarla	Parcelă	Nr. topo	Observații / Referințe
1	arabil	DA	3.900	32	465/11	-	
2	arabil	NU	1.500	32	465/11	-	

Lungime Segmente

1) Valorile lungimilor segmentelor sunt obținute din proiecție în plan.

Punct început	X / Y	Punct sfârșit	X / Y	Lungime segment (** (m)
1	626.457,802 705.723,965	2	626.777,058 706.166,84	545.951
2	626.777,058 706.166,84	3	626.773,397 706.170,602	5.249
3	626.773,397 706.170,602	4	626.769,903 706.173,814	4.746
4	626.769,903 706.173,814	5	626.450,191 705.730,307	546.73

Punct început	X / Y	Punct sfârșit	X / Y	Lungime segment (** (m)
5	626.450,191 705.730,307	1	626.457,802 705.723,965	9.907

** Lungimile segmentelor sunt determinate în planul de proiecție Stereo 70 și sunt rotunjite la 1 milimetru.

*** Distanța dintre puncte este formată din segmente cumulate ce sunt mai mici decât valoarea 1 milimetru.

Neutilizabil în Circuitul Civil

**DATE DESPRE IMOBILUL NR. 429**

Oficiul de Cadastru și Publicitate Imobiliară BOTOSANI
Biroul de Cadastru și Publicitate Imobiliară Botosani

A. Partea I. Descrierea imobilului

TEREN Necunoscut

Adresa: Loc. Dacia, Jud. Botosani

Nr. Crt	Nr cadastral Nr. topografic	Suprafața* (mp)	Observații / Referințe
A1	51202	2.500	Sector cadastral:45 Teren neimprejmuit;

B. Partea II. Proprietari și acte

Inscrieri privitoare la dreptul de proprietate și alte drepturi reale	Referințe
44630 / 30/06/2016	
Act Notarial nr. 1052, din 29/06/2016 emis de BIN 'Elena Roman';	
B2	A1
Intabulare, drept de PROPRIETATE, dobandit prin Conventie, cota actuala 1/1, cota initiala 1/1	
1) IACOB ILEANA, bun propriu	

C. Partea III. SARCINI .

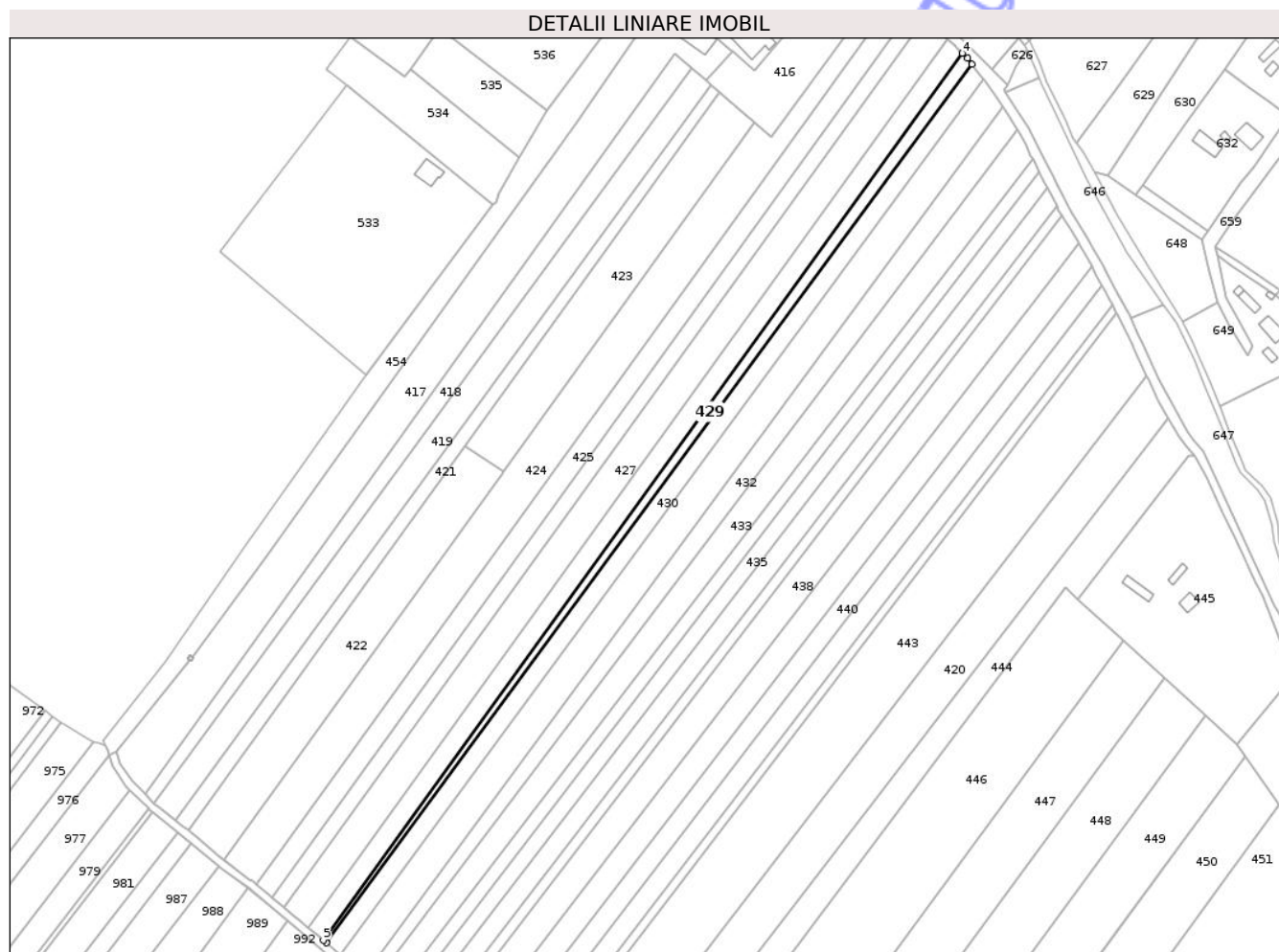
Inscrieri privind dezmembramintele dreptului de proprietate, drepturi reale de garanție și sarcini	Referințe
NU SUNT	

Anexa Nr. 1 La Partea I

Teren

Nr cadastral	Suprafața (mp)*	Observații / Referințe
51202	2.500	

* Suprafața este determinată în planul de proiecție Stereo 70.



Date referitoare la teren

Crt	Categorie folosință	Intravilan	Suprafața (mp)	Tarla	Parcelă	Nr. topo	Observații / Referințe
1	arabil	DA	1.700	32	465/12	-	
2	arabil	NU	800	32	465/12	-	

Lungime Segmente

1) Valorile lungimilor segmentelor sunt obținute din proiecție în plan.

Punct început	X / Y	Punct sfârșit	X / Y	Lungime segment (** (m))
1	626.459,283 705.722,731	2	626.781,963 706.161,268	544.46
2	626.781,963 706.161,268	3	626.779,592 706.164,237	3.8
3	626.779,592 706.164,237	4	626.777,058 706.166,84	3.633
4	626.777,058 706.166,84	5	626.457,802 705.723,965	545.951

Punct început	X / Y	Punct sfârșit	X / Y	Lungime segment (** (m)
5	626.457,802 705.723,965	1	626.459,283 705.722,731	1.928

** Lungimile segmentelor sunt determinate în planul de proiecție Stereo 70 și sunt rotunjite la 1 milimetru.

*** Distanța dintre puncte este formată din segmente cumulate ce sunt mai mici decât valoarea 1 milimetru.

Neutilizabil în Circuitul Civil

**DATE DESPRE IMOBILUL NR. 430**

Oficiul de Cadastru și Publicitate Imobiliară BOTOSANI
Biroul de Cadastru și Publicitate Imobiliară Botosani

A. Partea I. Descrierea imobilului

TEREN Necunoscut

Adresa: Loc. Dacia, Jud. Botosani

Nr. Crt	Nr cadastral Nr. topografic	Suprafața* (mp)	Observații / Referințe
A1		5.000	Sector cadastral:45 Teren neimprejmuit;

B. Partea II. Proprietari și acte

Inscrieri privitoare la dreptul de proprietate și alte drepturi reale	Referințe
/	
Act Administrativ nr. 37063, din 29/08/1994 emis de Comisia Judeteana Botosani;	
B1	A1
Intabulare, drept de PROPRIETATE, dobandit prin Constituire, cota actuala 1/1, cota initiala 1/1 1) PODOVEI P VICTOR	

C. Partea III. SARCINI .

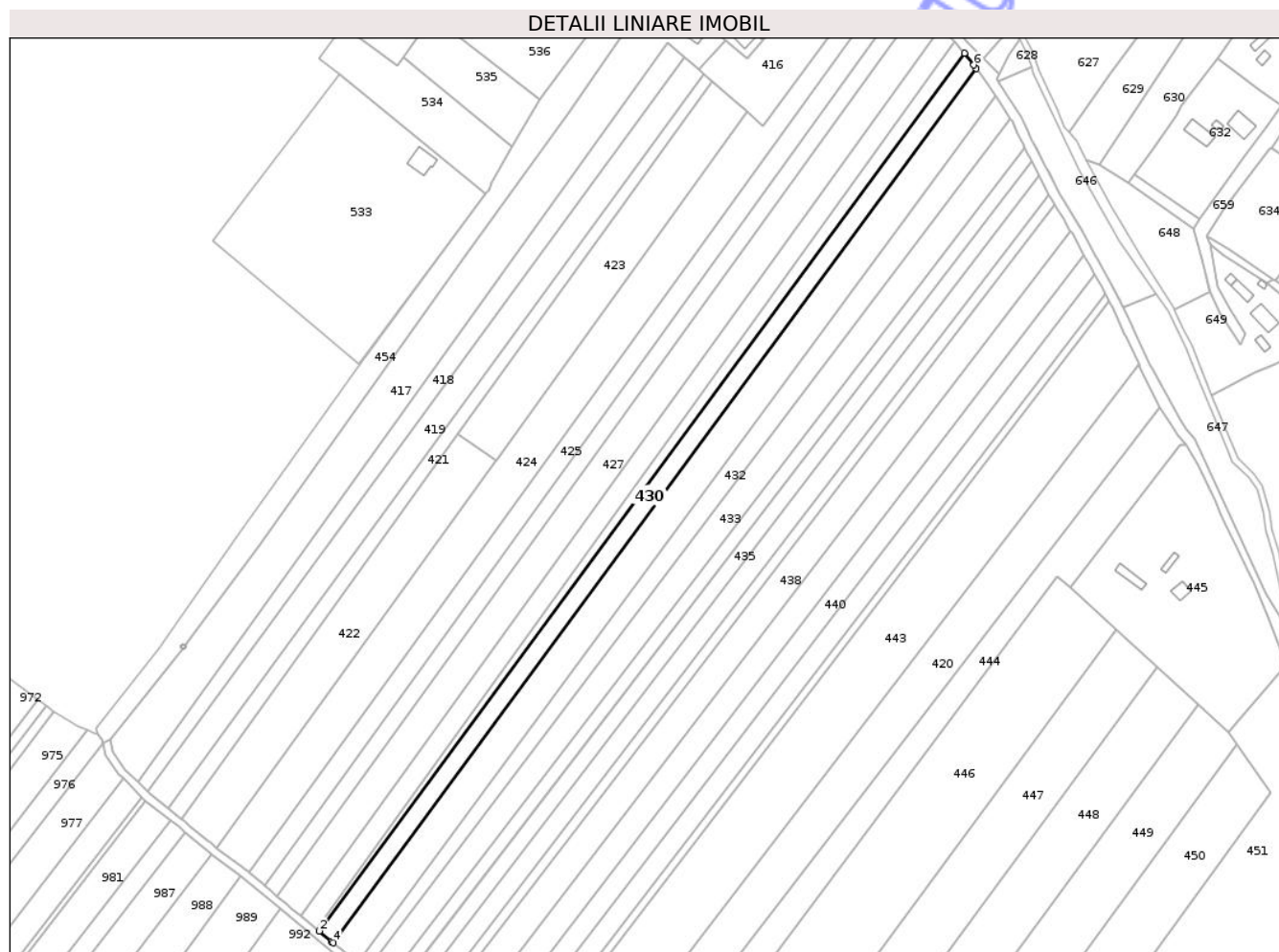
Inscrieri privind dezmembramintele dreptului de proprietate, drepturi reale de garanție și sarcini	Referințe
NU SUNT	

Anexa Nr. 1 La Partea I

Teren

Nr cadastral	Suprafața (mp)*	Observații / Referințe
	5.000	

* Suprafața este determinată în planul de proiecție Stereo 70.



Date referitoare la teren

Crt	Categorie folosință	Intra vilan	Suprafața (mp)	Tarla	Parcelă	Nr. topo	Observații / Referințe
1	arabil	DA	3.500	32	465/13	-	
2	arabil	NU	1.500	32	465/13	-	

Lungime Segmente

1) Valorile lungimilor segmentelor sunt obținute din proiecție în plan.

Punct început	X / Y	Punct sfârșit	X / Y	Lungime segment (** (m))
1	626.781,963 706.161,268	2	626.459,283 705.722,731	544.46
2	626.459,283 705.722,731	3	626.465,56 705.717,499	8.172
3	626.465,56 705.717,499	4	626.466,363 705.716,83	1.045
4	626.466,363 705.716,83	5	626.787,86 706.153,759	542.464

Punct început	X / Y	Punct sfârșit	X / Y	Lungime segment (** (m)
5	626.787,86 706.153,759	6	626.786,695 706.155,342	1.965
6	626.786,695 706.155,342	1	626.781,963 706.161,268	7.583

** Lungimile segmentelor sunt determinate în planul de proiecție Stereo 70 și sunt rotunjite la 1 milimetru.

*** Distanța dintre puncte este formată din segmente cumulate ce sunt mai mici decât valoarea 1 milimetru.

Neutilizabil în Circuitul Civil

**DATE DESPRE IMOBILUL NR. 431**

Oficiul de Cadastru și Publicitate Imobiliară BOTOSANI
Biroul de Cadastru și Publicitate Imobiliară Botosani

A. Partea I. Descrierea imobilului

TEREN Necunoscut

Adresa: Loc. Dacia, Jud. Botosani

Nr. Crt	Nr cadastral Nr. topografic	Suprafața* (mp)	Observații / Referințe
A1		8.500	Sector cadastral:45 Teren neimprejmuit;

B. Partea II. Proprietari și acte

Inscrieri privitoare la dreptul de proprietate și alte drepturi reale	Referințe
/	
Act Administrativ nr. 37067, din 29/08/1994 emis de Comisia Judeteana Botosani;	
B1	A1
Intabulare, drept de PROPRIETATE, dobandit prin Constituire, cota actuala 1/1, cota initiala 1/1	
1) PODOVEI JENITA	

C. Partea III. SARCINI .

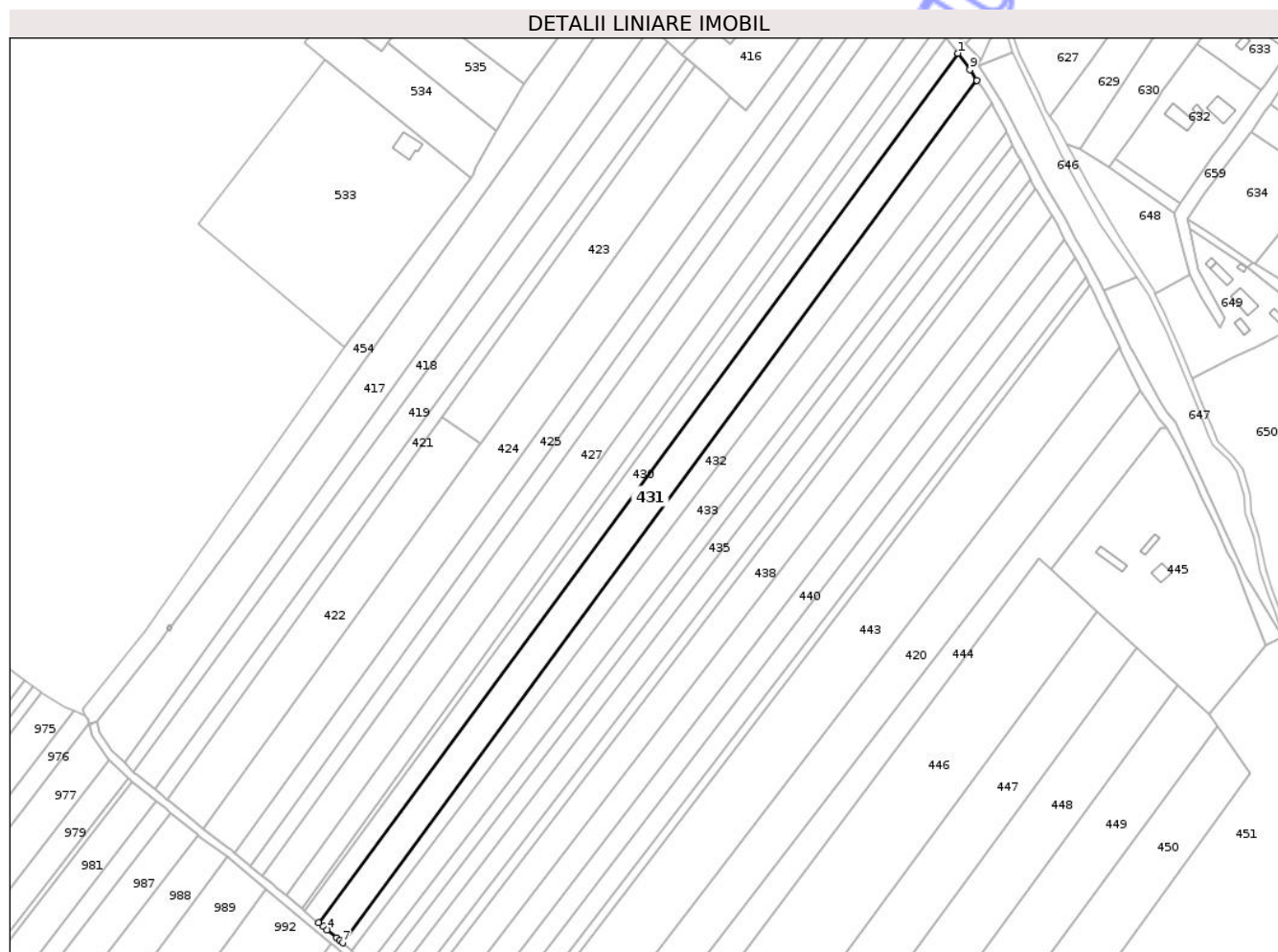
Inscrieri privind dezmembramintele dreptului de proprietate, drepturi reale de garanție și sarcini	Referințe
NU SUNT	

Anexa Nr. 1 La Partea I

Teren

Nr cadastral	Suprafața (mp)*	Observații / Referințe
	8.500	

* Suprafața este determinată în planul de proiecție Stereo 70.



Date referitoare la teren

Crt	Categorie folosință	Intravilan	Suprafața (mp)	Tarla	Parcelă	Nr. topo	Observații / Referințe
1	arabil	DA	6.000	32	465/14	-	
2	arabil	NU	2.500	32	465/14	-	

Lungime Segmente

1) Valorile lungimilor segmentelor sunt obținute din proiecție în plan.

Punct început	X / Y	Punct sfârșit	X / Y	Lungime segment (** (m)
1	626.787,86 706.153,759	2	626.466,363 705.716,83	542.464
2	626.466,363 705.716,83	3	626.468,741 705.714,849	3.095
3	626.468,741 705.714,849	4	626.470,663 705.713,247	2.502
4	626.470,663 705.713,247	5	626.475,394 705.709,305	6.158

Punct început	X / Y	Punct sfârșit	X / Y	Lungime segment (** (m)
5	626.475,394 705.709,305	6	626.477,03 705.707,941	2.13
6	626.477,03 705.707,941	7	626.478,445 705.706,712	1.874
7	626.478,445 705.706,712	8	626.797,391 706.140,173	538.159
8	626.797,391 706.140,173	9	626.793,915 706.145,533	6.388
9	626.793,915 706.145,533	1	626.787,86 706.153,759	10.214

** Lungimile segmentelor sunt determinate în planul de proiecție Stereo 70 și sunt rotunjite la 1 milimetru.

*** Distanța dintre puncte este formată din segmente cumulate ce sunt mai mici decât valoarea 1 milimetru.

Neutilizabil în Circuitul Civil

**DATE DESPRE IMOBILUL NR. 432**

Oficiul de Cadastru și Publicitate Imobiliară BOTOSANI
Biroul de Cadastru și Publicitate Imobiliară Botosani

A. Partea I. Descrierea imobilului

TEREN Necunoscut

Adresa: Loc. Dacia, Jud. Botosani

Nr. Crt	Nr cadastral Nr. topografic	Suprafața* (mp)	Observații / Referințe
A1		5.100	Sector cadastral:45 Teren neimprejmuit;

B. Partea II. Proprietari și acte

Inscrieri privitoare la dreptul de proprietate și alte drepturi reale	Referințe
/	
Act Administrativ nr. 37066, din 29/08/1994 emis de Comisia Judeteana Botosani;	
B1	A1
Intabulare, drept de PROPRIETATE, dobandit prin Constituire, cota actuala 1/1, cota initiala 1/1	
1) IACOB GH MARIA	

C. Partea III. SARCINI .

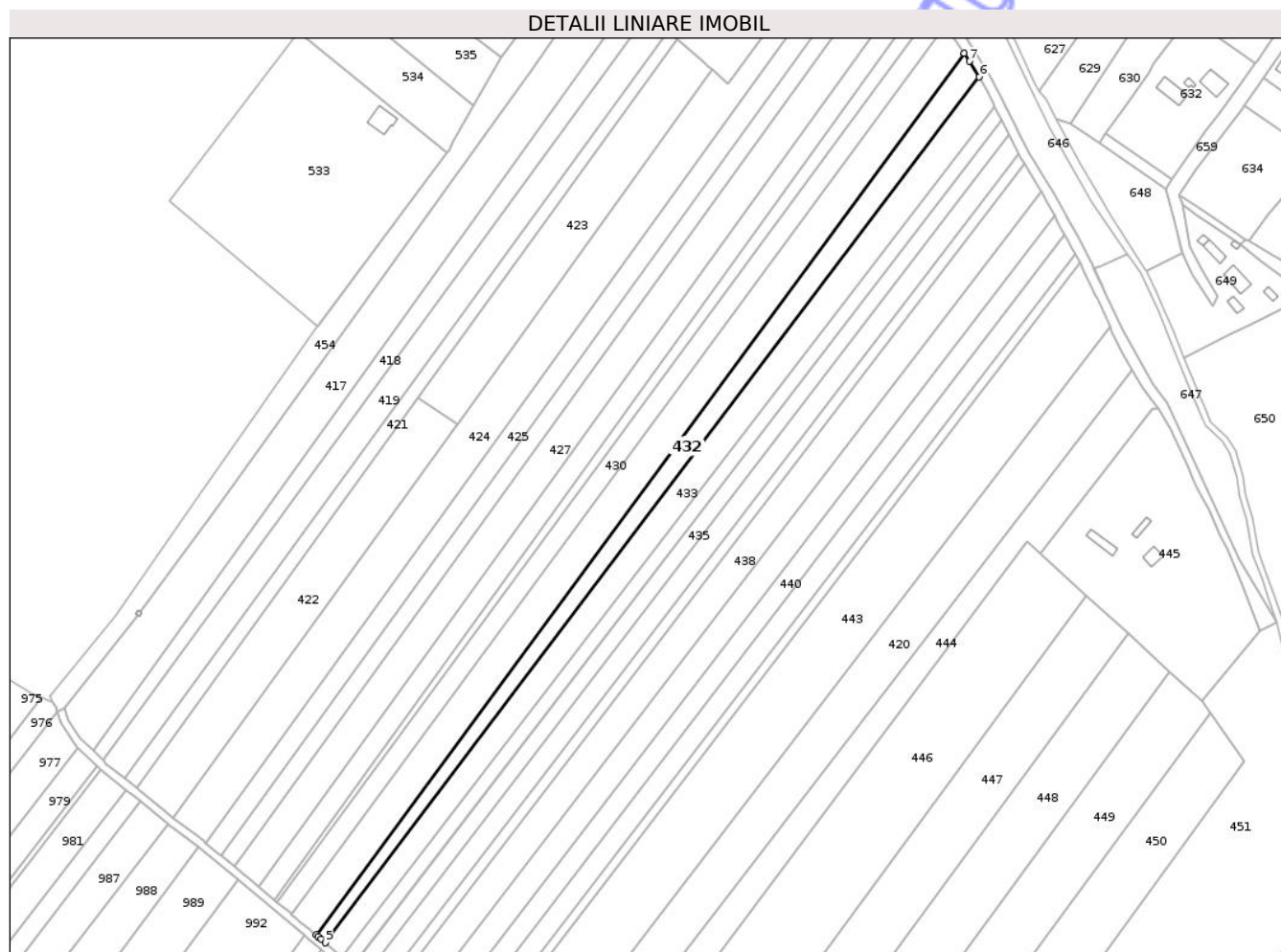
Inscrieri privind dezmembramintele dreptului de proprietate, drepturi reale de garanție și sarcini	Referințe
NU SUNT	

Anexa Nr. 1 La Partea I

Teren

Nr cadastral	Suprafața (mp)*	Observații / Referințe
	5.100	

* Suprafața este determinată în planul de proiecție Stereo 70.



Date referitoare la teren

Crt	Categorie folosință	Intravilan	Suprafața (mp)	Tarla	Parcelă	Nr. topo	Observații / Referințe
1	arabil	DA	3.700	32	465/16	-	
2	arabil	NU	1.400	32	465/16	-	

Lungime Segmente

1) Valorile lungimilor segmentelor sunt obținute din proiecție în plan.

Punct început	X / Y	Punct sfârșit	X / Y	Lungime segment (** (m))
1	626.797,391 706.140,173	2	626.478,445 705.706,712	538.159
2	626.478,445 705.706,712	3	626.479,413 705.705,872	1.282
3	626.479,413 705.705,872	4	626.480,947 705.704,539	2.032
4	626.480,947 705.704,539	5	626.483,053 705.702,711	2.789

Punct început	X / Y	Punct sfârșit	X / Y	Lungime segment (** (m)
5	626.483,053 705.702,711	6	626.804,848 706.128,517	533.725
6	626.804,848 706.128,517	7	626.799,927 706.136,263	9.177
7	626.799,927 706.136,263	1	626.797,391 706.140,173	4.66

** Lungimile segmentelor sunt determinate în planul de proiecție Stereo 70 și sunt rotunjite la 1 milimetru.

*** Distanța dintre puncte este formată din segmente cumulate ce sunt mai mici decât valoarea 1 milimetru.

Neutilizabil în Circuitul Civil

**DATE DESPRE IMOBILUL NR. 433**

Oficiul de Cadastru și Publicitate Imobiliară BOTOSANI
Biroul de Cadastru și Publicitate Imobiliară Botosani

A. Partea I. Descrierea imobilului

TEREN Necunoscut

Adresa: Loc. Dacia, Jud. Botosani

Nr. Crt	Nr cadastral Nr. topografic	Suprafața* (mp)	Observații / Referințe
A1		6.800	Sector cadastral:45 Teren neimprejmuit;

B. Partea II. Proprietari și acte

Inscrieri privitoare la dreptul de proprietate și alte drepturi reale	Referințe
/	
Act Administrativ nr. 54316, din 04/10/1995 emis de Comisia Judeteana Botosani;	
B1	A1
Intabulare, drept de PROPRIETATE, dobandit prin Construire, cota actuala 1/1, cota initiala 1/1	
1) PODOVEI ANETA	

C. Partea III. SARCINI .

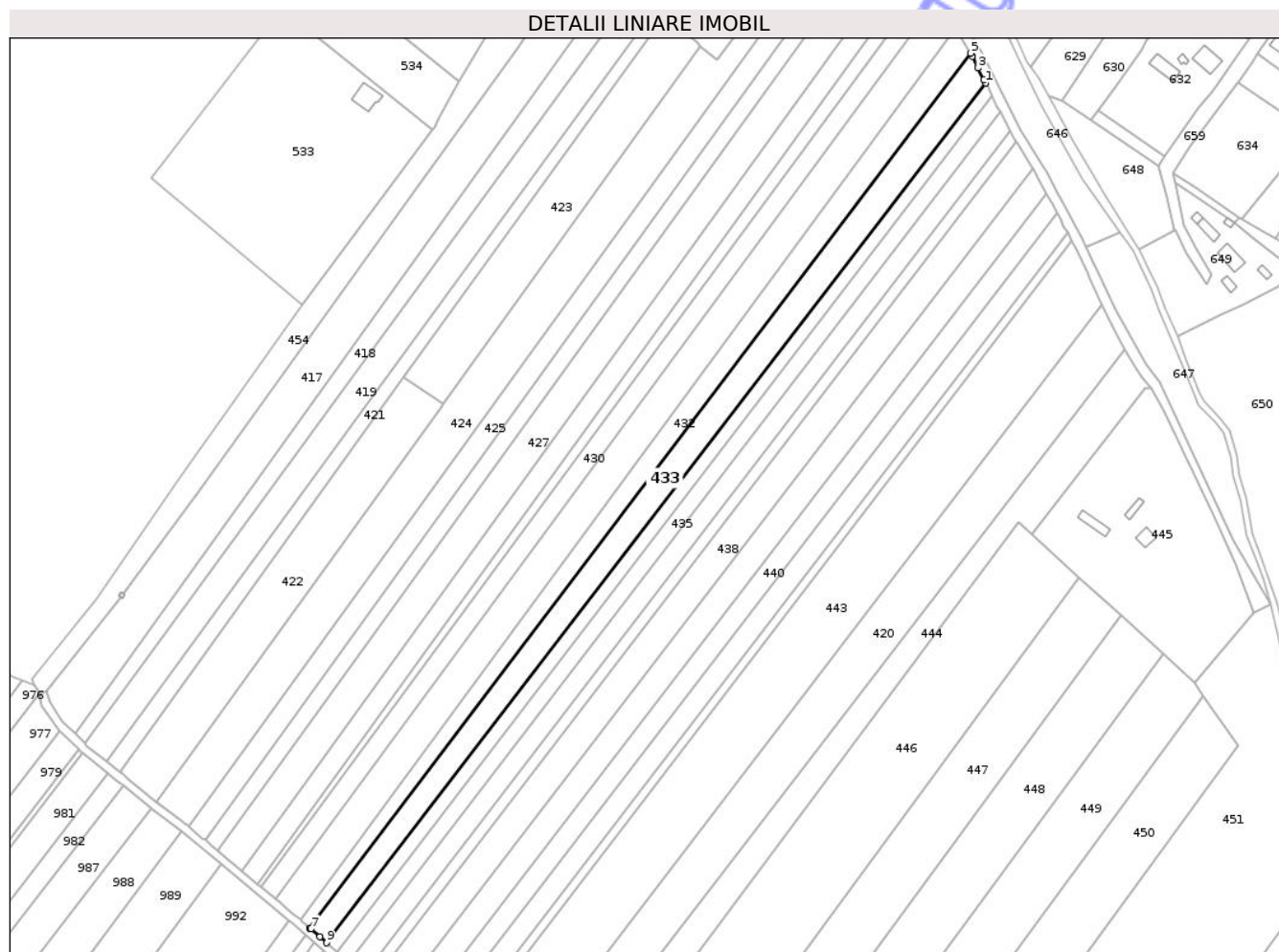
Inscrieri privind dezmembramintele dreptului de proprietate, drepturi reale de garanție și sarcini	Referințe
NU SUNT	

Anexa Nr. 1 La Partea I

Teren

Nr cadastral	Suprafața (mp)*	Observații / Referințe
	6.800	

* Suprafața este determinată în planul de proiecție Stereo 70.



Date referitoare la teren

Crt	Categorie folosință	Intravilan	Suprafața (mp)	Tarla	Parcelă	Nr. topo	Observații / Referințe
1	arabil	DA	4.900	32	465/17	-	
2	arabil	NU	1.900	32	465/17	-	

Lungime Segmente

1) Valorile lungimilor segmentelor sunt obținute din proiecție în plan.

Punct început	X / Y	Punct sfârșit	X / Y	Lungime segment (** (m)
1	626.812,263 706.114,073	2	626.811,461 706.115,672	1.789
2	626.811,461 706.115,672	3	626.808,61 706.121,375	6.376
3	626.808,61 706.121,375	4	626.805,752 706.127,094	6.393
4	626.805,752 706.127,094	5	626.804,848 706.128,517	1.686

Punct început	X / Y	Punct sfârșit	X / Y	Lungime segment (** (m)
5	626.804,848 706.128,517	6	626.483,053 705.702,711	533.725
6	626.483,053 705.702,711	7	626.483,606 705.702,23	0.733
7	626.483,606 705.702,23	8	626.487,987 705.698,426	5.802
8	626.487,987 705.698,426	9	626.491,36 705.695,496	4.468
9	626.491,36 705.695,496	1	626.812,263 706.114,073	527.433

** Lungimile segmentelor sunt determinate în planul de proiecție Stereo 70 și sunt rotunjite la 1 milimetru.

*** Distanța dintre puncte este formată din segmente cumulate ce sunt mai mici decât valoarea 1 milimetru.

Neutilizabil în Circuitul Civil

**DATE DESPRE IMOBILUL NR. 434**

Oficiul de Cadastru și Publicitate Imobiliară BOTOSANI
Biroul de Cadastru și Publicitate Imobiliară Botosani

A. Partea I. Descrierea imobilului

TEREN Necunoscut

Adresa: Loc. Dacia, Jud. Botosani

Nr. Crt	Nr cadastral Nr. topografic	Suprafața* (mp)	Observații / Referințe
A1		3.500	Sector cadastral:45 Teren neimprejmuit;

B. Partea II. Proprietari și acte

Inscrieri privitoare la dreptul de proprietate și alte drepturi reale	Referințe
/	
Act Administrativ nr. 104718, din 28/06/2002 emis de Comisia Judeteana Botosani;	
B1	A1
Intabulare, drept de PROPRIETATE, dobandit prin Constituire, cota actuala 1/1, cota initiala 1/1	
1) SIMIONICA VIORICA	

C. Partea III. SARCINI .

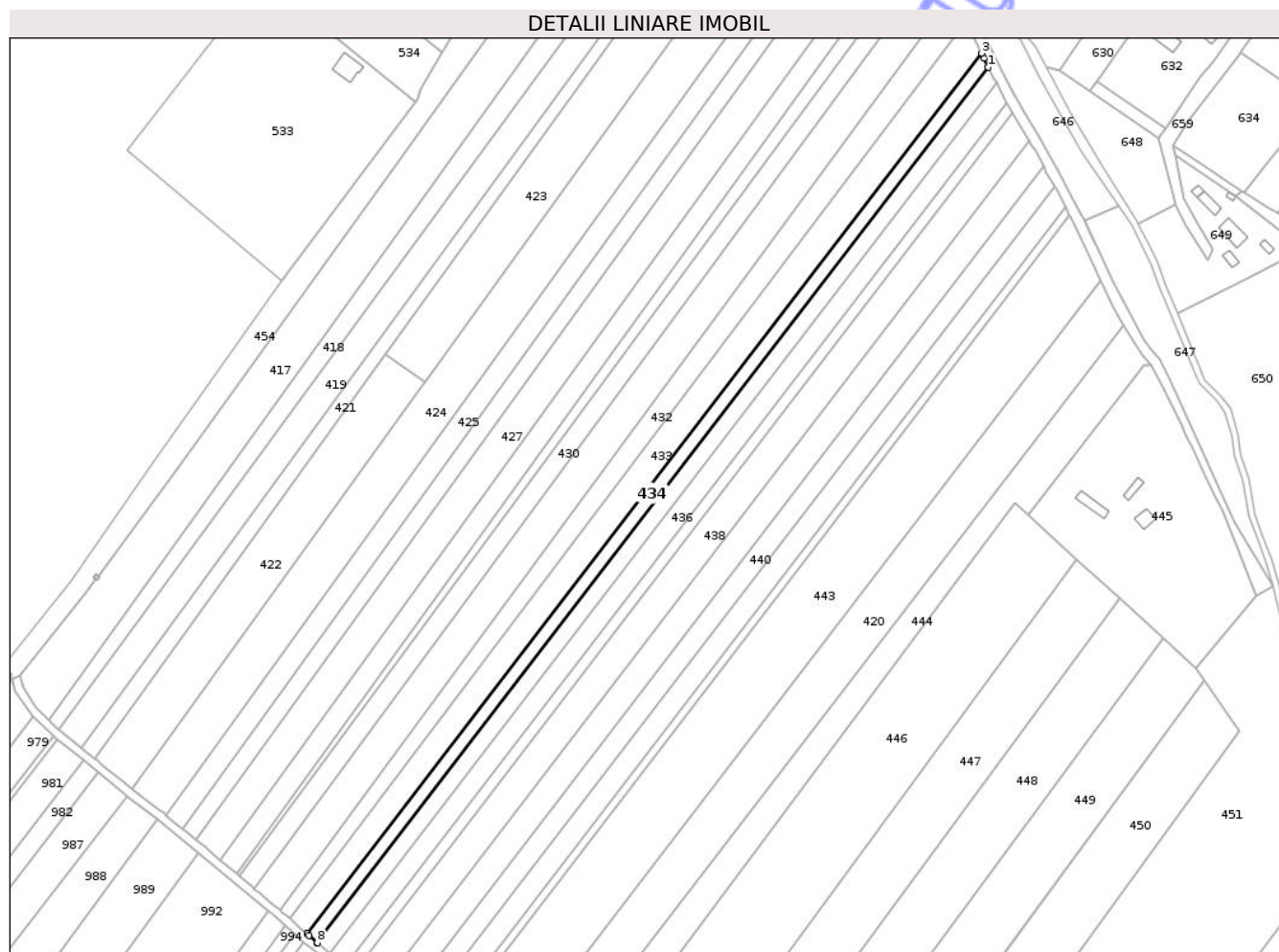
Inscrieri privind dezmembramintele dreptului de proprietate, drepturi reale de garanție și sarcini	Referințe
NU SUNT	

Anexa Nr. 1 La Partea I

Teren

Nr cadastral	Suprafața (mp)*	Observații / Referințe
	3.500	

* Suprafața este determinată în planul de proiecție Stereo 70.



Date referitoare la teren

Crt	Categorie folosință	Intravilan	Suprafața (mp)	Tarla	Parcelă	Nr. topo	Observații / Referințe
1	arabil	DA	2.500	32	465/28	-	
2	arabil	NU	1.000	32	465/28	-	

Lungime Segmente

1) Valorile lungimilor segmentelor sunt obținute din proiecție în plan.

Punct început	X / Y	Punct sfârșit	X / Y	Lungime segment (** (m)
1	626.815,579 706.107,461	2	626.813,442 706.111,721	4.766
2	626.813,442 706.111,721	3	626.812,263 706.114,073	2.631
3	626.812,263 706.114,073	4	626.491,36 705.695,496	527.433
4	626.491,36 705.695,496	5	626.491,463 705.695,407	0.136

Punct început	X / Y	Punct sfârșit	X / Y	Lungime segment (** (m)
5	626.491,463 705.695,407	6	626.492,372 705.694,618	1.204
6	626.492,372 705.694,618	7	626.496,209 705.691,285	5.082
7	626.496,209 705.691,285	8	626.496,399 705.691,133	0.243
8	626.496,399 705.691,133	1	626.815,579 706.107,461	524.6

** Lungimile segmentelor sunt determinate în planul de proiecție Stereo 70 și sunt rotunjite la 1 milimetru.

*** Distanța dintre puncte este formată din segmente cumulate ce sunt mai mici decât valoarea 1 milimetru.

Neutilizabil în Circuitul Civil

**DATE DESPRE IMOBILUL NR. 435**

Oficiul de Cadastru și Publicitate Imobiliară BOTOSANI
Biroul de Cadastru și Publicitate Imobiliară Botosani

A. Partea I. Descrierea imobilului

TEREN Necunoscut

Adresa: Loc. Dacia, Jud. Botosani

Nr. Crt	Nr cadastral Nr. topografic	Suprafața* (mp)	Observații / Referințe
A1		4.000	Sector cadastral:45 Teren neimprejmuit;

B. Partea II. Proprietari și acte

Inscrieri privitoare la dreptul de proprietate și alte drepturi reale	Referințe
/	
Act Administrativ nr. 103076, din 20/07/2002 emis de Comisia Judeteana Botosani;	
B1	A1
Intabulare, drept de PROPRIETATE, dobandit prin Reconstituire, cota actuala 1/1, cota initiala 1/1	
1) SIMIONICA DUMITRU	

C. Partea III. SARCINI .

Inscrieri privind dezmembramintele dreptului de proprietate, drepturi reale de garanție și sarcini	Referințe
NU SUNT	

Punct început	X / Y	Punct sfârșit	X / Y	Lungime segment (** (m)
5	626.498,845 705.689,177	6	626.498,998 705.689,054	0.196
6	626.498,998 705.689,054	7	626.502,375 705.686,353	4.324
7	626.502,375 705.686,353	1	626.819,415 706.099,891	521.084

** Lungimile segmentelor sunt determinate în planul de proiecție Stereo 70 și sunt rotunjite la 1 milimetru.

*** Distanța dintre puncte este formată din segmente cumulate ce sunt mai mici decât valoarea 1 milimetru.

Neutilizabil în Circuitul Civil

**DATE DESPRE IMOBILUL NR. 436**

Oficiul de Cadastru și Publicitate Imobiliară BOTOSANI
Biroul de Cadastru și Publicitate Imobiliară Botosani

A. Partea I. Descrierea imobilului

TEREN Necunoscut

Adresa: Loc. Dacia, Jud. Botosani

Nr. Crt	Nr cadastral Nr. topografic	Suprafața* (mp)	Observații / Referințe
A1		5.000	Sector cadastral:45 Teren neimprejmuit;

B. Partea II. Proprietari și acte

Inscrieri privitoare la dreptul de proprietate și alte drepturi reale	Referințe
/	
Act Administrativ nr. 104691, din 30/03/2002 emis de Comisia Judeteana Botosani;	
B1	A1
Intabulare, drept de PROPRIETATE, dobandit prin Constituire, cota actuala 1/1, cota initiala 1/1	
1) STEJAR VIORICA	

C. Partea III. SARCINI .

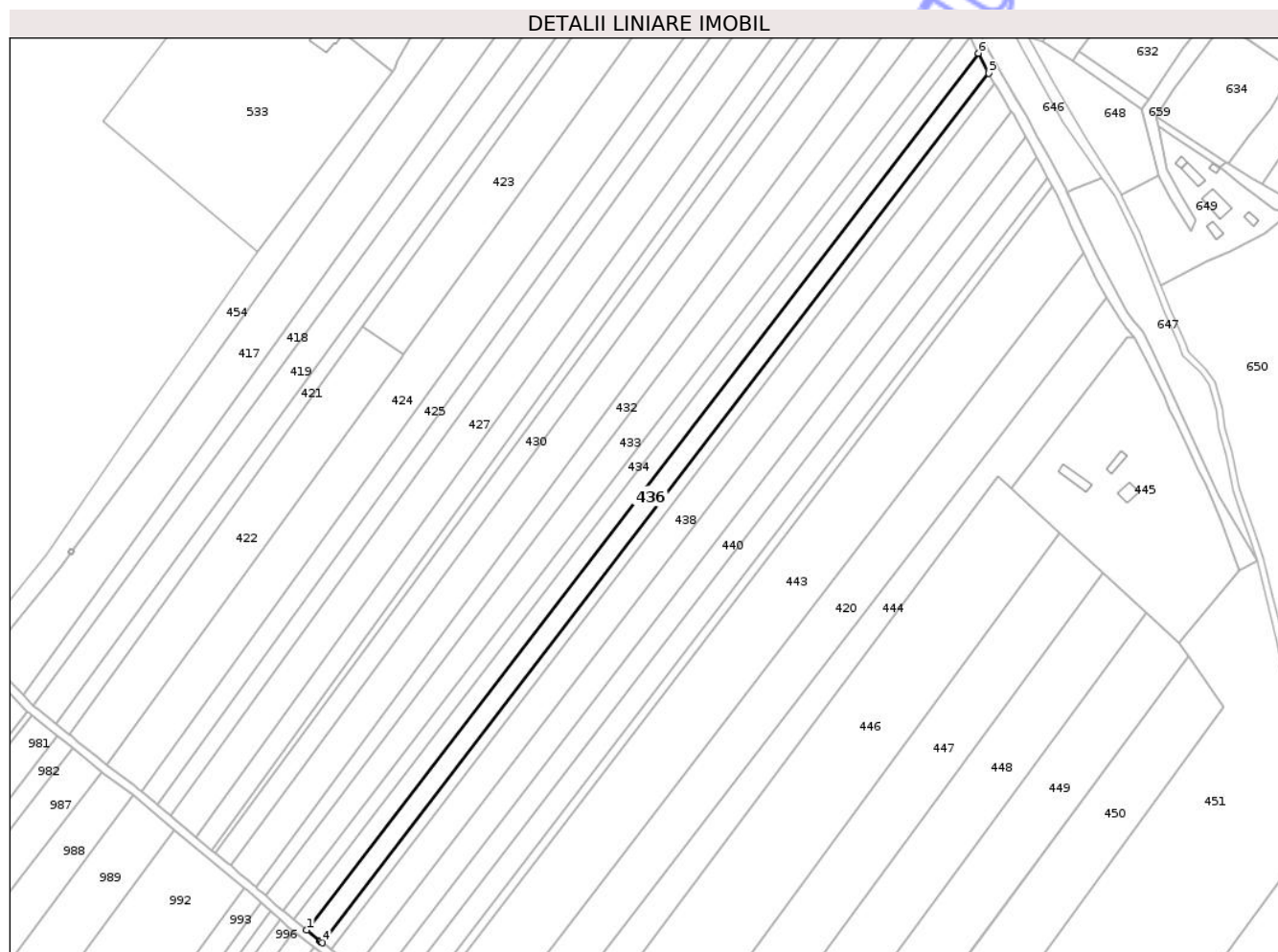
Inscrieri privind dezmembramintele dreptului de proprietate, drepturi reale de garanție și sarcini	Referințe
NU SUNT	

Anexa Nr. 1 La Partea I

Teren

Nr cadastral	Suprafața (mp)*	Observații / Referințe
	5.000	

* Suprafața este determinată în planul de proiecție Stereo 70.



Date referitoare la teren

Crt	Categorie folosință	Intra vilan	Suprafața (mp)	Tarla	Parcelă	Nr. topo	Observații / Referințe
1	arabil	DA	3.600	32	465/30	-	
2	arabil	NU	1.400	32	465/30	-	

Lungime Segmente

1) Valorile lungimilor segmentelor sunt obținute din proiecție în plan.

Punct început	X / Y	Punct sfârșit	X / Y	Lungime segment (** (m)
1	626.502,375 705.686,353	2	626.508,631 705.681,348	8.012
2	626.508,631 705.681,348	3	626.508,989 705.681,062	0.458
3	626.508,989 705.681,062	4	626.509,901 705.680,333	1.168
4	626.509,901 705.680,333	5	626.824,301 706.090,427	516.744

Punct început	X / Y	Punct sfârșit	X / Y	Lungime segment (** (m)
5	626.824,301 706.090,427	6	626.819,415 706.099,891	10.651
6	626.819,415 706.099,891	1	626.502,375 705.686,353	521.084

** Lungimile segmentelor sunt determinate în planul de proiecție Stereo 70 și sunt rotunjite la 1 milimetru.

*** Distanța dintre puncte este formată din segmente cumulate ce sunt mai mici decât valoarea 1 milimetru.

Neutilizabil în Circuitul Civil

**DATE DESPRE IMOBILUL NR. 439**

Oficiul de Cadastru și Publicitate Imobiliară BOTOSANI
Biroul de Cadastru și Publicitate Imobiliară Botosani

A. Partea I. Descrierea imobilului

TEREN Necunoscut

Adresa: Loc. Dacia, Jud. Botosani

Nr. Crt	Nr cadastral Nr. topografic	Suprafața* (mp)	Observații / Referințe
A1		6.300	Sector cadastral:45 Teren neimprejmuit;

B. Partea II. Proprietari și acte

Inscrieri privitoare la dreptul de proprietate și alte drepturi reale	Referințe
/	
Act Administrativ nr. 54325, din 30/11/1995 emis de Comisia Judeteana Botosani;	
B1	A1
Intabulare, drept de PROPRIETATE, dobandit prin Reconstituire, cota actuala 1/1, cota initiala 1/1	
1) NICULICA DUMITRU	

C. Partea III. SARCINI .

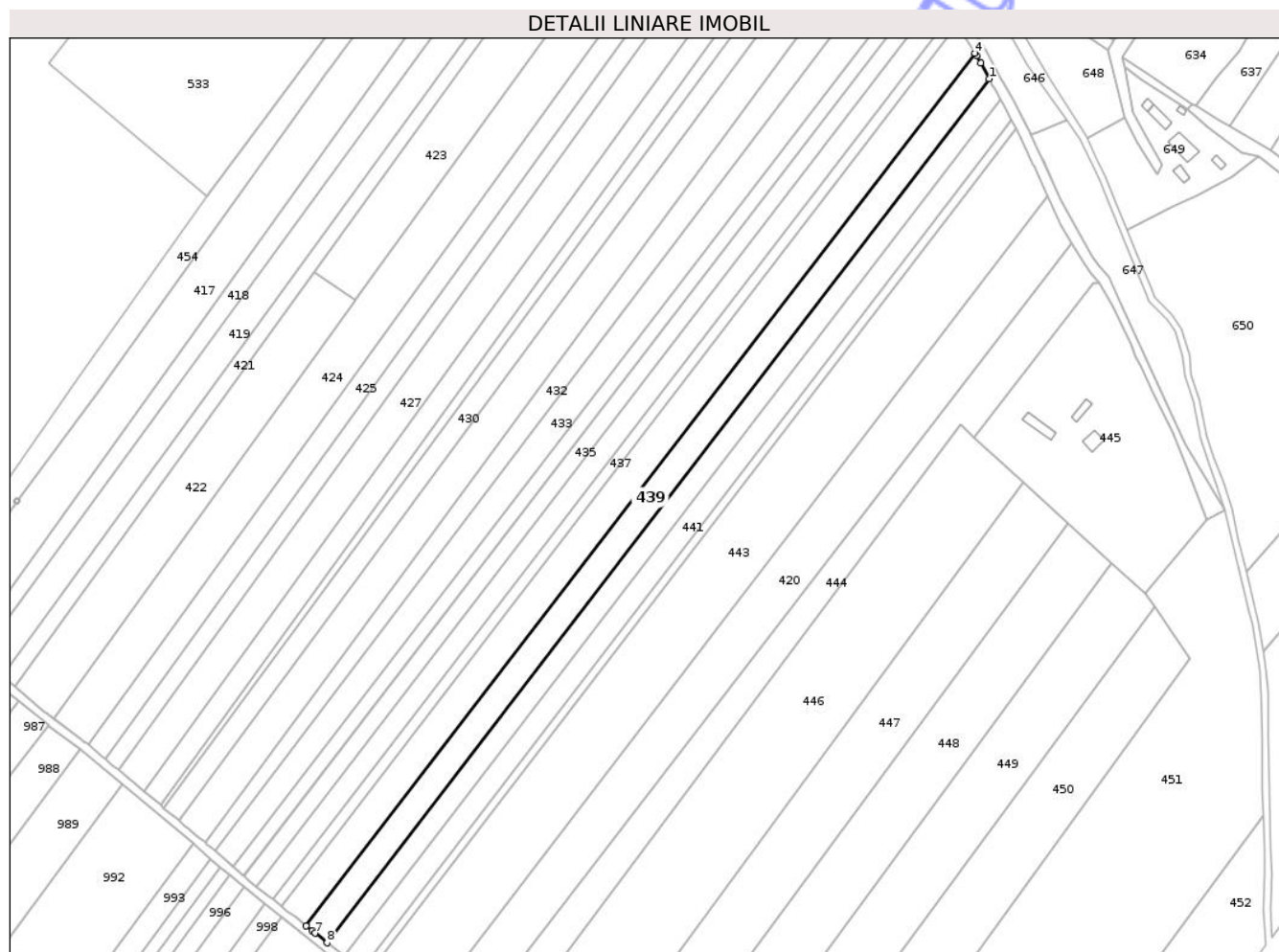
Inscrieri privind dezmembramintele dreptului de proprietate, drepturi reale de garanție și sarcini	Referințe
NU SUNT	

Anexa Nr. 1 La Partea I

Teren

Nr cadastral	Suprafața (mp)*	Observații / Referințe
	6.300	

* Suprafața este determinată în planul de proiecție Stereo 70.



Date referitoare la teren

Crt	Categorie folosință	Intravilan	Suprafața (mp)	Tarla	Parcelă	Nr. topo	Observații / Referințe
1	arabil	DA	4.300	32	465/22	-	
2	arabil	NU	2.000	32	465/22	-	

Lungime Segmente

1) Valorile lungimilor segmentelor sunt obținute din proiecție în plan.

Punct început	X / Y	Punct sfârșit	X / Y	Lungime segment (** (m))
1	626.841,752 706.060,401	2	626.837,891 706.067,791	8.338
2	626.837,891 706.067,791	3	626.835,917 706.071,036	3.798
3	626.835,917 706.071,036	4	626.835,177 706.072,253	1.424
4	626.835,177 706.072,253	5	626.525,278 705.668,03	509.346

Punct început	X / Y	Punct sfârșit	X / Y	Lungime segment (** (m)
5	626.525,278 705.668,03	6	626.527,931 705.665,908	3.397
6	626.527,931 705.665,908	7	626.529,446 705.664,696	1.94
7	626.529,446 705.664,696	8	626.534,986 705.660,264	7.095
8	626.534,986 705.660,264	1	626.841,752 706.060,401	504.197

** Lungimile segmentelor sunt determinate în planul de proiecție Stereo 70 și sunt rotunjite la 1 milimetru.

*** Distanța dintre puncte este formată din segmente cumulate ce sunt mai mici decât valoarea 1 milimetru.

Neutilizabil în Circuitul Civil

**DATE DESPRE IMOBILUL NR. 418**

Oficiul de Cadastru și Publicitate Imobiliară BOTOSANI
Biroul de Cadastru și Publicitate Imobiliară Botosani

A. Partea I. Descrierea imobilului

TEREN Necunoscut

Adresa: Loc. Dacia, Jud. Botosani

Nr. Crt	Nr cadastral Nr. topografic	Suprafața* (mp)	Observații / Referințe
A1		4.000	Sector cadastral:45 Teren neimprejmuit;

B. Partea II. Proprietari și acte

Inscrieri privitoare la dreptul de proprietate și alte drepturi reale	Referințe
/	
Act Administrativ nr. 117406, din 22/07/2002 emis de Comisia Judeteana Botosani;	
B1	A1
Intabulare, drept de PROPRIETATE, dobandit prin Reconstituire, cota actuala 1/1, cota initiala 1/1	
1) IORDACHESCU CONSTANTIN	

C. Partea III. SARCINI .

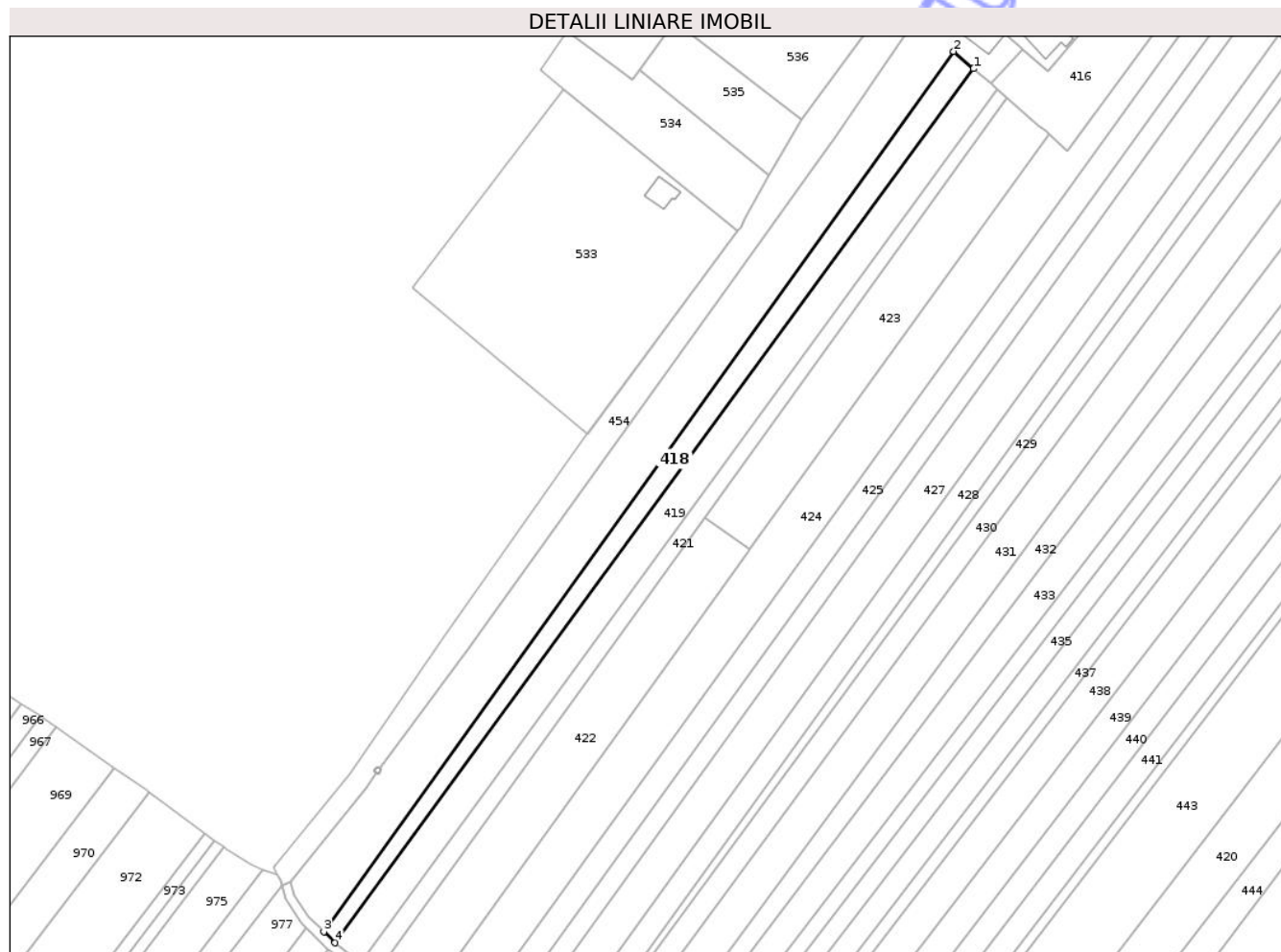
Inscrieri privind dezmembramintele dreptului de proprietate, drepturi reale de garanție și sarcini	Referințe
NU SUNT	

Anexa Nr. 1 La Partea I

Teren

Nr cadastral	Suprafața (mp)*	Observații / Referințe
	4.000	

* Suprafața este determinată în planul de proiecție Stereo 70.



Date referitoare la teren

Crt	Categorie folosință	Intravilan	Suprafața (mp)	Tarla	Parcelă	Nr. topo	Observații / Referințe
1	arabil	DA	3.000	32	465/6	-	
2	arabil	NU	1.000	32	465/6	-	

Lungime Segmente

1) Valorile lungimilor segmentelor sunt obținute din proiecție în plan.

Punct început	X / Y	Punct sfârșit	X / Y	Lungime segment (** (m)
1	626.641,793 706.159,501	2	626.633,435 706.166,747	11.062
2	626.633,435 706.166,747	3	626.368,657 705.797,123	454.675
3	626.368,657 705.797,123	4	626.373,365 705.792,414	6.659
4	626.373,365 705.792,414	1	626.641,793 706.159,501	454.76

** Lungimile segmentelor sunt determinate în planul de proiecţie Stereo 70 şi sunt rotunjite la 1 milimetru.

*** Distanţa dintre puncte este formată din segmente cumulate ce sunt mai mici decât valoarea 1 milimetru.

Neutilizabil în Circuitul
Civil

**DATE DESPRE IMOBILUL NR. 419**

Oficiul de Cadastru și Publicitate Imobiliară BOTOSANI
Biroul de Cadastru și Publicitate Imobiliară Botosani

A. Partea I. Descrierea imobilului

TEREN Necunoscut

Adresa: Loc. Dacia, Jud. Botosani

Nr. Crt	Nr cadastral Nr. topografic	Suprafața* (mp)	Observații / Referințe
A1	53272	6.100	Sector cadastral:45 Teren neimprejmuit;

B. Partea II. Proprietari și acte

Inscrieri privitoare la dreptul de proprietate și alte drepturi reale	Referințe
100880 / 15/09/2025	
Act Notarial nr. 11689, din 04/11/2008 emis de BNP „Reta Aniței - Ana Maria Vatavu”, Botoșani;	
B2	A1
Intabulare, drept de PROPRIETATE, dobândit prin Conventie, cota actuala 1/1, cota initiala 1/1	
1) SC ARLAND SRL, CIF:14528740	

C. Partea III. SARCINI .

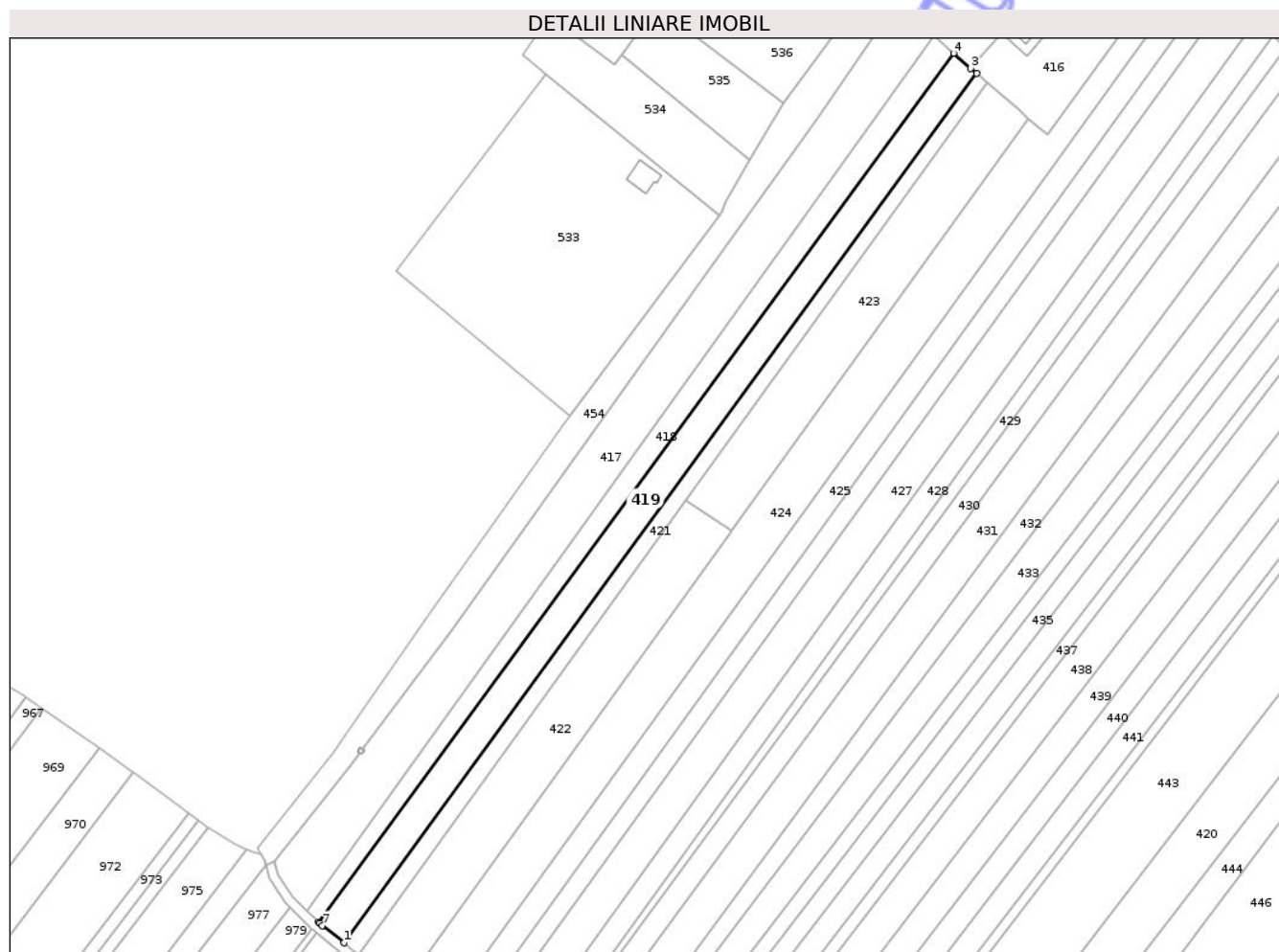
Inscrieri privind dezmembramintele dreptului de proprietate, drepturi reale de garanție și sarcini	Referințe
NU SUNT	

Anexa Nr. 1 La Partea I

Teren

Nr cadastral	Suprafața (mp)*	Observații / Referințe
53272	6.100	

* Suprafața este determinată în planul de proiecție Stereo 70.



Date referitoare la teren

Crt	Categorie folosință	Intravilan	Suprafața (mp)	Tarla	Parcelă	Nr. topo	Observații / Referințe
1	arabil	DA	4.100	32	465/3	-	
2	arabil	NU	2.000	32	465/3	-	

Lungime Segmente

1) Valorile lungimilor segmentelor sunt obținute din proiecție în plan.

Punct început	X / Y	Punct sfârșit	X / Y	Lungime segment (** (m)
1	626.384,097 705.783,705	2	626.651,673 706.150,932	454.371
2	626.651,673 706.150,932	3	626.649,11 706.153,157	3.394
3	626.649,11 706.153,157	4	626.641,793 706.159,501	9.684
4	626.641,793 706.159,501	5	626.373,365 705.792,414	454.76

Punct început	X / Y	Punct sfârșit	X / Y	Lungime segment (** (m)
5	626.373,365 705.792,414	6	626.373,986 705.791,794	0.878
6	626.373,986 705.791,794	7	626.374,985 705.790,994	1.28
7	626.374,985 705.790,994	1	626.384,097 705.783,705	11.669

** Lungimile segmentelor sunt determinate în planul de proiecție Stereo 70 și sunt rotunjite la 1 milimetru.

*** Distanța dintre puncte este formată din segmente cumulate ce sunt mai mici decât valoarea 1 milimetru.

Neutilizabil în Circuitul Civil

**DATE DESPRE IMOBILUL NR. 420**

Oficiul de Cadastru și Publicitate Imobiliară BOTOSANI
Biroul de Cadastru și Publicitate Imobiliară Botosani

A. Partea I. Descrierea imobilului

TEREN Necunoscut

Adresa: Loc. Dacia, Jud. Botosani

Nr. Crt	Nr cadastral Nr. topografic	Suprafața* (mp)	Observații / Referințe
A1		10.000	Sector cadastral:45 Teren neimprejmuit;

B. Partea II. Proprietari și acte

Inscrieri privitoare la dreptul de proprietate și alte drepturi reale	Referințe
/	
Act Administrativ nr. 54240, din 20/03/1995 emis de Comisia Judeteana Botosani;	
B1	A1
Intabulare, drept de PROPRIETATE, dobandit prin Reconstituire, cota actuala 1/1, cota initiala 1/1	
1) NICULCEA C. IOAN	

C. Partea III. SARCINI .

Inscrieri privind dezmembramintele dreptului de proprietate, drepturi reale de garanție și sarcini	Referințe
NU SUNT	

Punct început	X / Y	Punct sfârșit	X / Y	Lungime segment (** (m)
5	626.578,309 705.626,531	6	626.588,154 705.619,078	12.348
6	626.588,154 705.619,078	7	626.594,876 705.613,988	8.432
7	626.594,876 705.613,988	1	626.879,876 705.984,476	467.425

** Lungimile segmentelor sunt determinate în planul de proiecție Stereo 70 și sunt rotunjite la 1 milimetru.

*** Distanța dintre puncte este formată din segmente cumulate ce sunt mai mici decât valoarea 1 milimetru.

Neutilizabil în Circuitul Civil

**DATE DESPRE IMOBILUL NR. 421**

Oficiul de Cadastru și Publicitate Imobiliară BOTOSANI
Biroul de Cadastru și Publicitate Imobiliară Botosani

A. Partea I. Descrierea imobilului

TEREN Necunoscut

Adresa: Loc. Dacia, Jud. Botosani

Nr. Crt	Nr cadastral Nr. topografic	Suprafața* (mp)	Observații / Referințe
A1		3.081	Sector cadastral:45 Teren neimprejmuit;

B. Partea II. Proprietari și acte

Inscrieri privitoare la dreptul de proprietate și alte drepturi reale	Referințe
/	
Act Normativ nr. 7, din 13/06/1996 emis de Parlamentul Romaniei;	
B1	Inscrierea posesiei, drept de PROPRIETATE, dobandit prin Lege, cota actuala 1/1, cota initiala 1/1
	1) NEIDENTIFICAT NEIDENTIFICAT
Act Normativ nr. 07, din 13/06/1996 emis de Parlamentul Romaniei;	
B2	Se noteaza mentiunea de proprietar neidentificat, rezerva a comisiei de fond funciar., dobandit prin Lege

C. Partea III. SARCINI .

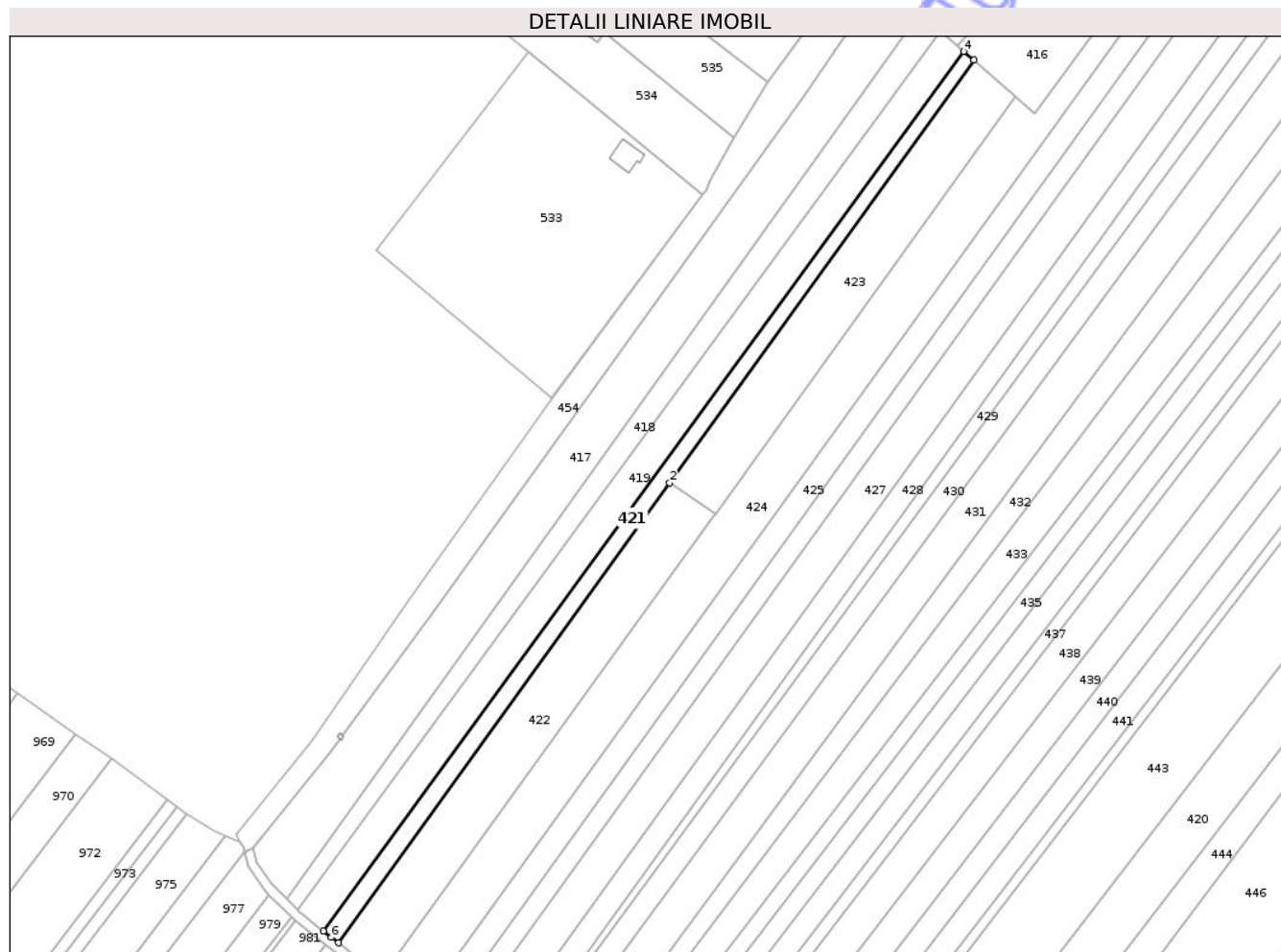
Inscrieri privind dezmembramintele dreptului de proprietate, drepturi reale de garanție și sarcini	Referințe
NU SUNT	

Anexa Nr. 1 La Partea I

Teren

Nr cadastral	Suprafața (mp)*	Observații / Referințe
	3.081	

* Suprafața este determinată în planul de proiecție Stereo 70.



Date referitoare la teren

Crt	Categorie folosință	Intravilan	Suprafața (mp)	Tarla	Parcelă	Nr. topo	Observații / Referințe
1	arabil	DA	2.081	32	465	-	
2	arabil	NU	1.000	32	465	-	

Lungime Segmente

1) Valorile lungimilor segmentelor sunt obținute din proiecție în plan.

Punct început	X / Y	Punct sfârșit	X / Y	Lungime segment (** (m)
1	626.390,303 705.778,74	2	626.528,739 705.970,779	236.735
2	626.528,739 705.970,779	3	626.655,937 706.147,231	217.519
3	626.655,937 706.147,231	4	626.651,673 706.150,932	5.646
4	626.651,673 706.150,932	5	626.384,097 705.783,705	454.371

Punct început	X / Y	Punct sfârșit	X / Y	Lungime segment (** (m)
5	626.384,097 705.783,705	6	626.387,416 705.781,049	4.251
6	626.387,416 705.781,049	1	626.390,303 705.778,74	3.697

** Lungimile segmentelor sunt determinate în planul de proiecție Stereo 70 și sunt rotunjite la 1 milimetru.

*** Distanța dintre puncte este formată din segmente cumulate ce sunt mai mici decât valoarea 1 milimetru.

Neutilizabil în Circuitul Civil

**DATE DESPRE IMOBILUL NR. 422**

Oficiul de Cadastru și Publicitate Imobiliară BOTOSANI
Biroul de Cadastru și Publicitate Imobiliară Botosani

A. Partea I. Descrierea imobilului

TEREN Necunoscut

Adresa: Loc. Dacia, Jud. Botosani

Nr. Crt	Nr cadastral Nr. topografic	Suprafața* (mp)	Observații / Referințe
A1	50085	5.500	Sector cadastral:45 Teren neimprejmuit;

B. Partea II. Proprietari și acte

Inscrieri privitoare la dreptul de proprietate și alte drepturi reale	Referințe
8157 / 05/03/2012	
Act Notarial nr. 420, din 02/03/2012 emis de BNP 'Coca Humelnicu' Botoșani;	
B3	A1
Intabulare, drept de PROPRIETATE, dobandit prin Conventie, cota actuala 1/1, cota initiala 1/1	
1) VASILCIUC ȘTEFAN, , bun propriu	

C. Partea III. SARCINI .

Inscrieri privind dezmembramintele dreptului de proprietate, drepturi reale de garanție și sarcini	Referințe
NU SUNT	

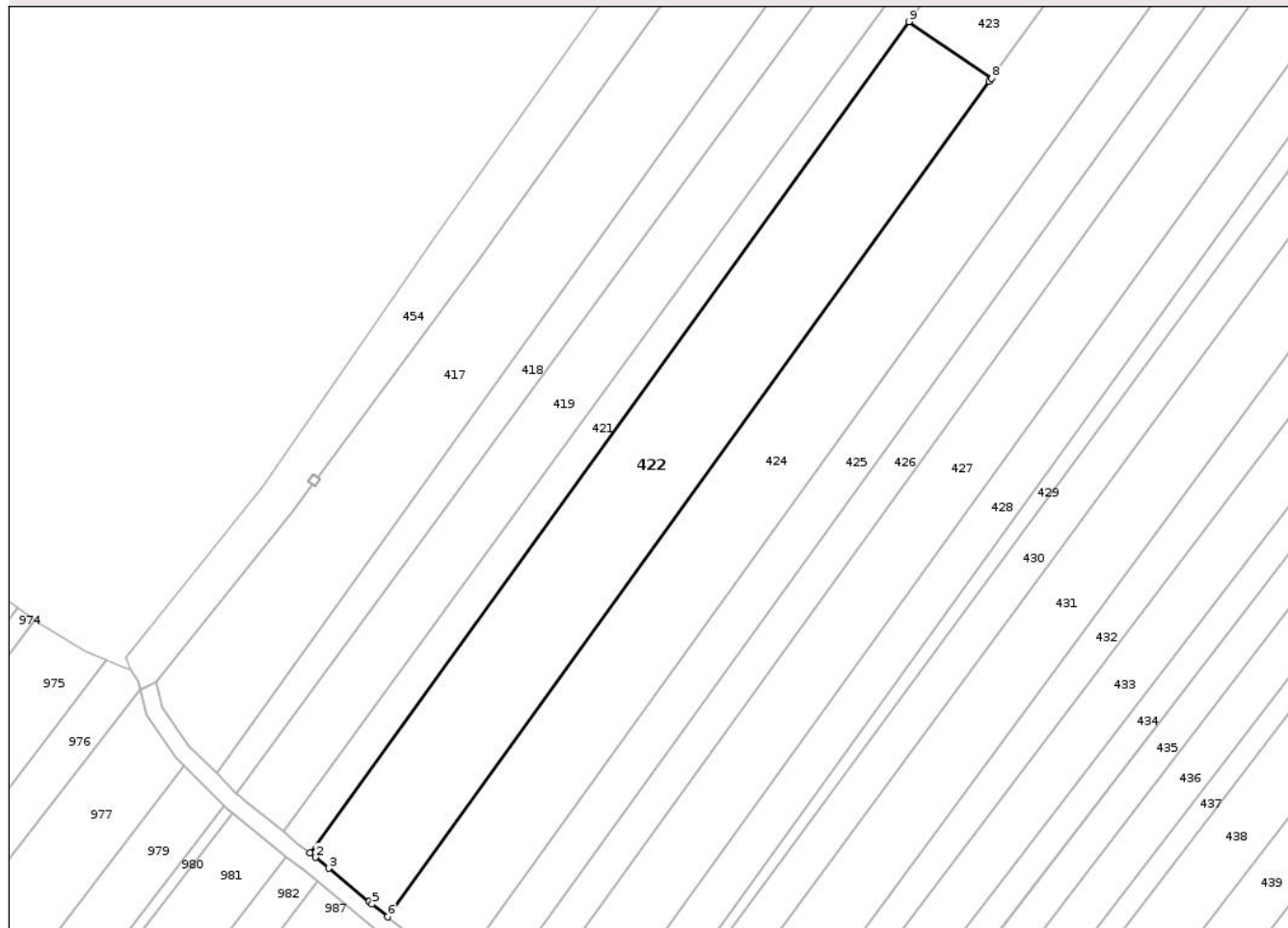
Anexa Nr. 1 La Partea I

Teren

Nr cadastral	Suprafața (mp)*	Observații / Referințe
50085	5.500	

* Suprafața este determinată în planul de proiecție Stereo 70.

DETALII LINIARE IMOBIL



Date referitoare la teren

Crt	Categorie folosință	Intravilan	Suprafața (mp)	Tarla	Parcelă	Nr. topo	Observații / Referințe
1	arabil	DA	2.500	32	465/15	-	
2	arabil	NU	3.000	32	465/15	-	

Lungime Segmente

1) Valorile lungimilor segmentelor sunt obținute din proiecție în plan.

Punct început	X / Y	Punct sfârșit	X / Y	Lungime segment (** (m)
1	626.390,303 705.778,74	2	626.391,528 705.777,76	1.569
2	626.391,528 705.777,76	3	626.394,608 705.775,224	3.99
3	626.394,608 705.775,224	4	626.403,95 705.767,53	12.103
4	626.403,95 705.767,53	5	626.404,658 705.766,947	0.917

Punct început	X / Y	Punct sfârșit	X / Y	Lungime segment (** (m)
5	626.404,658 705.766,947	6	626.408,213 705.764,019	4.606
6	626.408,213 705.764,019	7	626.547,287 705.956,963	237.842
7	626.547,287 705.956,963	8	626.547,87 705.957,763	0.99
8	626.547,87 705.957,763	9	626.528,739 705.970,779	23.139
9	626.528,739 705.970,779	1	626.390,303 705.778,74	236.735

** Lungimile segmentelor sunt determinate în planul de proiecție Stereo 70 și sunt rotunjite la 1 milimetru.

*** Distanța dintre puncte este formată din segmente cumulate ce sunt mai mici decât valoarea 1 milimetru.

Neutilizabil în Circuitul Civil

**DATE DESPRE IMOBILUL NR. 423**

Oficiul de Cadastru și Publicitate Imobiliară BOTOSANI
 Biroul de Cadastru și Publicitate Imobiliară Botosani

A. Partea I. Descrierea imobilului

TEREN Intravilan

Adresa: Loc. Dacia, Jud. Botosani

Nr. Crt	Nr cadastral Nr. topografic	Suprafața* (mp)	Observații / Referințe
A1		5.000	Sector cadastral:45 Teren neimprejmuit;

B. Partea II. Proprietari și acte

Inscrieri privitoare la dreptul de proprietate și alte drepturi reale	Referințe
/	
Act Administrativ nr. 104688, din 30/03/2002 emis de Comisia Judeteana Botosani;	
B1	A1
Intabulare, drept de PROPRIETATE, dobandit prin Constituire, cota actuala 1/1, cota initiala 1/1	
1) VASILCIUC MARCEL	

C. Partea III. SARCINI .

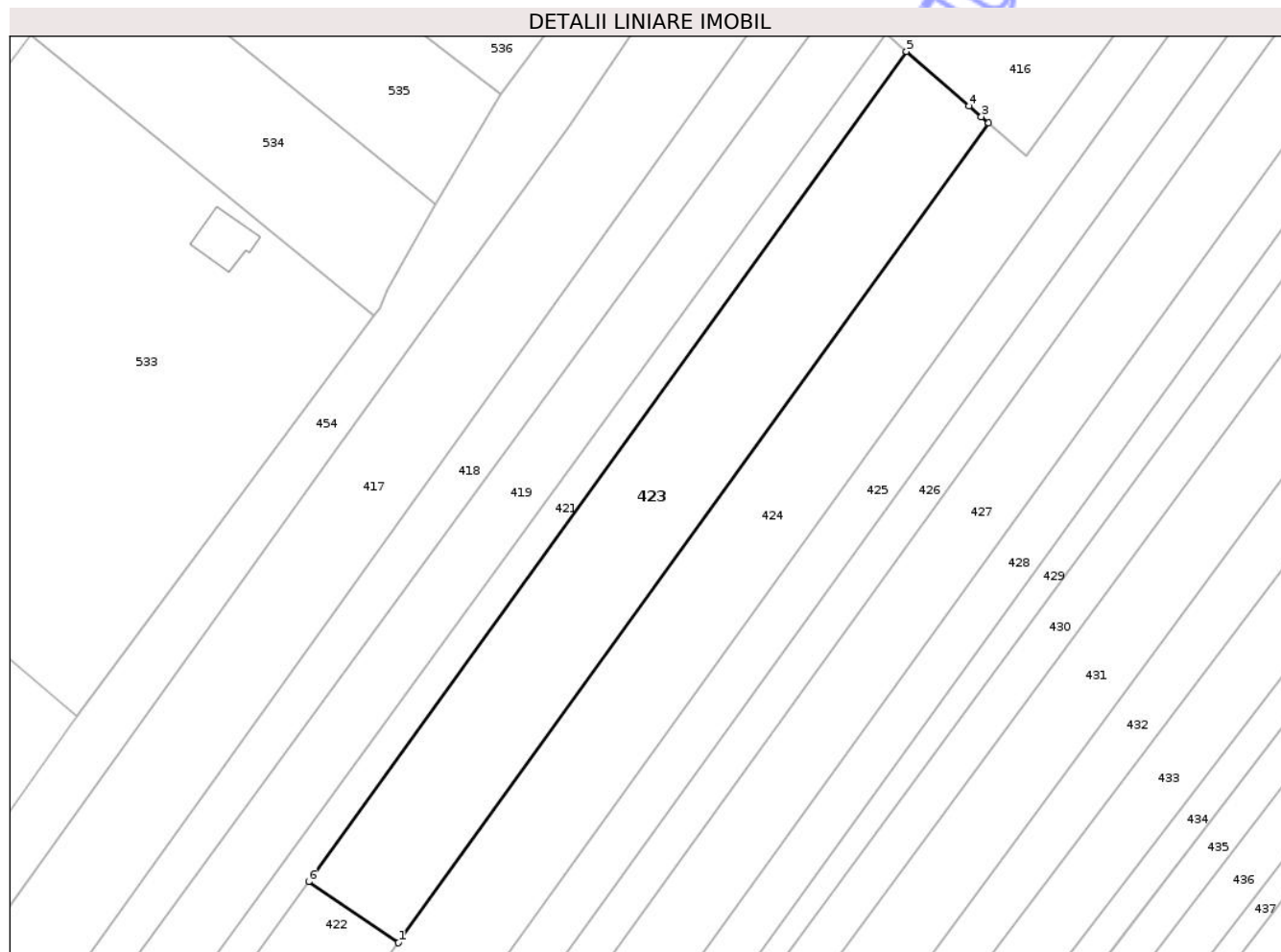
Inscrieri privind dezmembramintele dreptului de proprietate, drepturi reale de garanție și sarcini	Referințe
NU SUNT	

Anexa Nr. 1 La Partea I

Teren

Nr cadastral	Suprafața (mp)*	Observații / Referințe
	5.000	

* Suprafața este determinată în planul de proiecție Stereo 70.



Date referitoare la teren

Crt	Categorie folosință	Intra vilan	Suprafața (mp)	Tarla	Parcelă	Nr. topo	Observații / Referințe
1	arabil	DA	5.000	32	465/18	-	

Lungime Segmente

1) Valorile lungimilor segmentelor sunt obținute din proiecție în plan.

Punct început	X / Y	Punct sfârșit	X / Y	Lungime segment (** (m)
1	626.547,87 705.957,763	2	626.673,477 706.132,005	214.796
2	626.673,477 706.132,005	3	626.671,897 706.133,377	2.093
3	626.671,897 706.133,377	4	626.669,257 706.135,668	3.495
4	626.669,257 706.135,668	5	626.655,937 706.147,231	17.639
5	626.655,937 706.147,231	6	626.528,739 705.970,779	217.519

Punct început	X / Y	Punct sfârșit	X / Y	Lungime segment (** (m)
6	626.528,739 705.970,779	1	626.547,87 705.957,763	23.139

** Lungimile segmentelor sunt determinate în planul de proiecție Stereo 70 și sunt rotunjite la 1 milimetru.

*** Distanța dintre puncte este formată din segmente cumulate ce sunt mai mici decât valoarea 1 milimetru.

Neutilizabil în Circuitul Civil

**DATE DESPRE IMOBILUL NR. 424**

Oficiul de Cadastru și Publicitate Imobiliară BOTOSANI
Biroul de Cadastru și Publicitate Imobiliară Botosani

A. Partea I. Descrierea imobilului

TEREN Necunoscut

Adresa: Loc. Dacia, Jud. Botosani

Nr. Crt	Nr cadastral Nr. topografic	Suprafața* (mp)	Observații / Referințe
A1		10.000	Sector cadastral:45 Teren neimprejmuit;

B. Partea II. Proprietari și acte

Inscrieri privitoare la dreptul de proprietate și alte drepturi reale	Referințe
/	
Act Administrativ nr. 37069, din 29/08/1994 emis de Comisia Judeteana Botosani;	
B1	A1
Intabulare, drept de PROPRIETATE, dobandit prin Constituire, cota actuala 1/1, cota initiala 1/1	
1) ONOFREI C ANGELA	

C. Partea III. SARCINI .

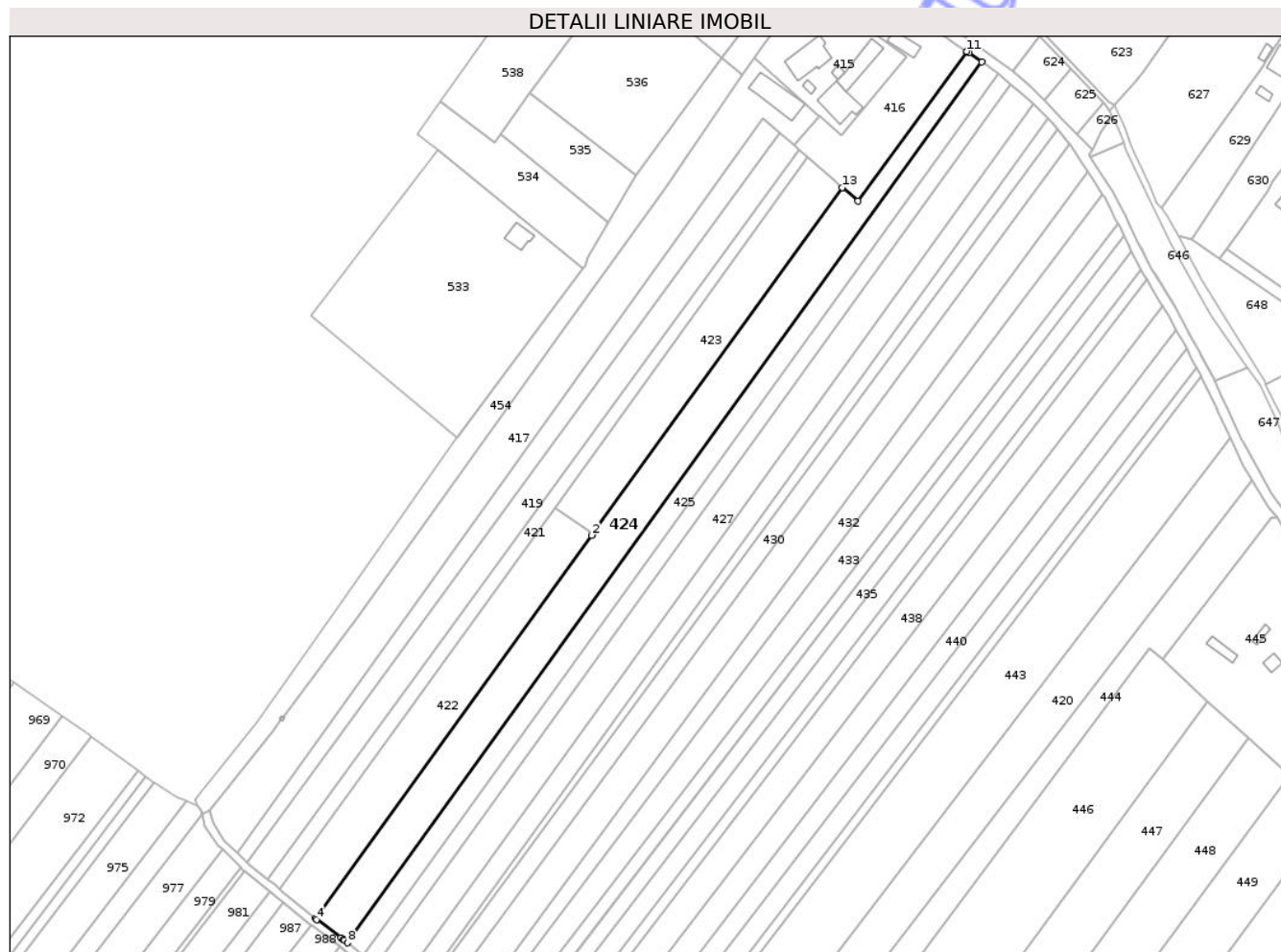
Inscrieri privind dezmembramintele dreptului de proprietate, drepturi reale de garanție și sarcini	Referințe
NU SUNT	

Anexa Nr. 1 La Partea I

Teren

Nr cadastral	Suprafața (mp)*	Observații / Referințe
	10.000	

* Suprafața este determinată în planul de proiecție Stereo 70.



Date referitoare la teren

Crt	Categorie folosință	Intravilan	Suprafața (mp)	Tarla	Parcelă	Nr. topo	Observații / Referințe
1	arabil	DA	7.200	32	465/7	-	
2	arabil	NU	2.800	32	465/7	-	

Lungime Segmente

1) Valorile lungimilor segmentelor sunt obținute din proiecție în plan.

Punct început	X / Y	Punct sfârșit	X / Y	Lungime segment (** (m)
1	626.547,87 705.957,763	2	626.547,287 705.956,963	0.99
2	626.547,287 705.956,963	3	626.408,213 705.764,019	237.842
3	626.408,213 705.764,019	4	626.408,658 705.763,653	0.576
4	626.408,658 705.763,653	5	626.420,992 705.754,517	15.349

Punct început	X / Y	Punct sfârșit	X / Y	Lungime segment (** (m)
5	626.420,992 705.754,517	6	626.422,316 705.753,536	1.648
6	626.422,316 705.753,536	7	626.422,837 705.753,102	0.678
7	626.422,837 705.753,102	8	626.424,285 705.751,895	1.885
8	626.424,285 705.751,895	9	626.743,817 706.195,153	546.423
9	626.743,817 706.195,153	10	626.737,355 706.199,779	7.947
10	626.737,355 706.199,779	11	626.736,37 706.200,461	1.198
11	626.736,37 706.200,461	12	626.681,406 706.125,122	93.258
12	626.681,406 706.125,122	13	626.673,477 706.132,005	10.5
13	626.673,477 706.132,005	1	626.547,87 705.957,763	214.796

** Lungimile segmentelor sunt determinate în planul de proiecție Stereo 70 și sunt rotunjite la 1 milimetru.

*** Distanța dintre puncte este formată din segmente cumulate ce sunt mai mici decât valoarea 1 milimetru.

**DATE DESPRE IMOBILUL NR. 440**

Oficiul de Cadastru și Publicitate Imobiliară BOTOSANI
Biroul de Cadastru și Publicitate Imobiliară Botosani

A. Partea I. Descrierea imobilului

TEREN Necunoscut

Adresa: Loc. Dacia, Jud. Botosani

Nr. Crt	Nr cadastral Nr. topografic	Suprafața* (mp)	Observații / Referințe
A1	52398	5.000	Sector cadastral:45 Teren neimprejmuit;

B. Partea II. Proprietari și acte

Inscrieri privitoare la dreptul de proprietate și alte drepturi reale	Referințe
38306 / 10/05/2022	
Act Notarial nr. 822, din 09/05/2022 emis de SPN, „Agachi Cornelia-Agachi Stelian” Botoșani (SPN, „Agachi Cornelia-Agachi Stelian” loc. Botoșani);	
B9	A1
Intabulare, drept de PROPRIETATE, dobandit prin Conventie, cota actuala 1/1, cota initiala 1/1	
1) CIOCAN DIANA-PAULA, căsătorit cu	
2) CIOCAN DAN-VALENTIN, bun comun	

C. Partea III. SARCINI .

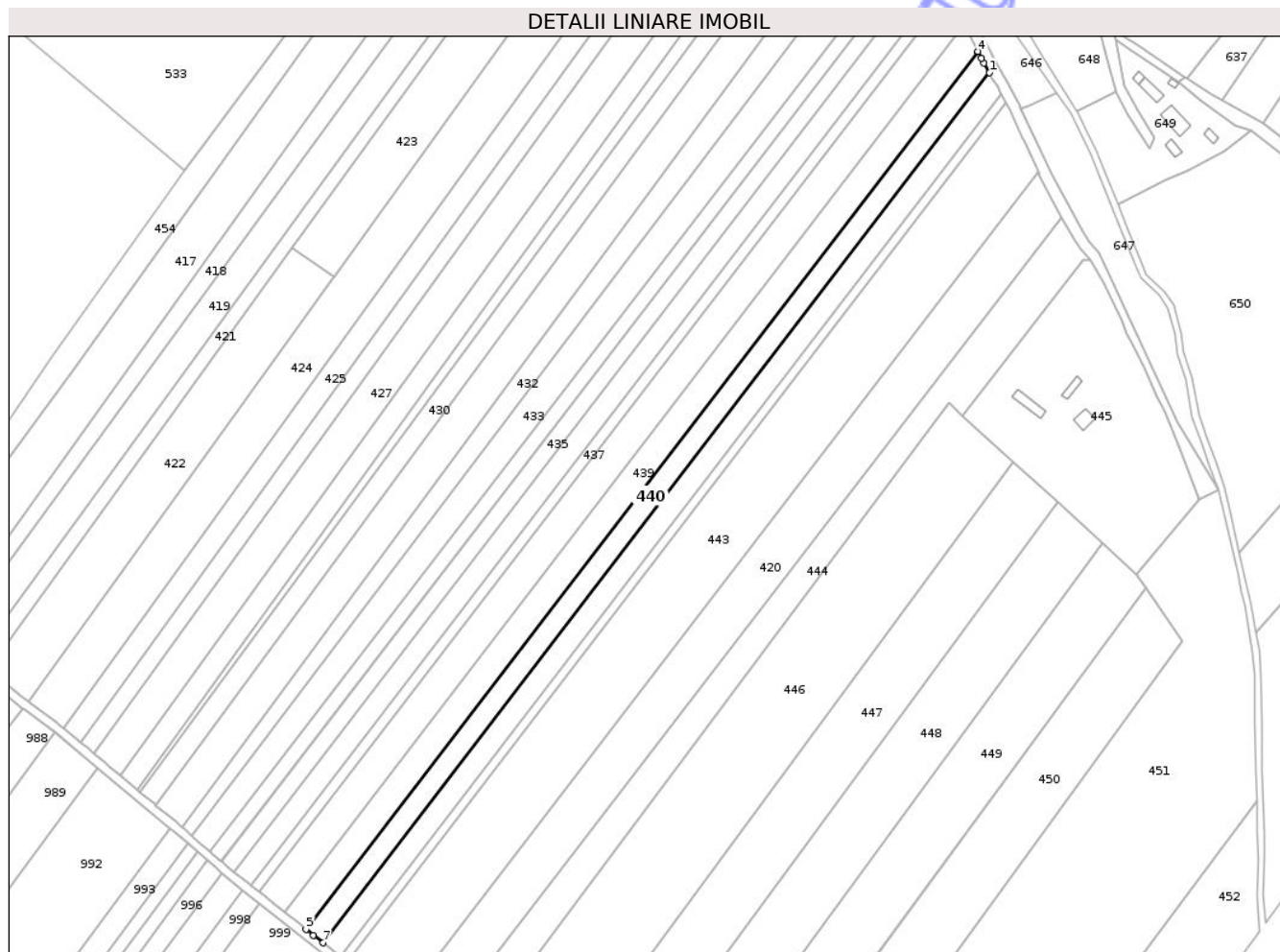
Inscrieri privind dezmembramintele dreptului de proprietate, drepturi reale de garanție și sarcini	Referințe
NU SUNT	

Anexa Nr. 1 La Partea I

Teren

Nr cadastral	Suprafața (mp)*	Observații / Referințe
52398	5.000	

* Suprafața este determinată în planul de proiecție Stereo 70.



Date referitoare la teren

Crt	Categorie folosință	Intra vilan	Suprafața (mp)	Tarla	Parcelă	Nr. topo	Observații / Referințe
1	arabil	DA	3.500	32	465/23	-	
2	arabil	NU	1.500	32	465/23	-	

Lungime Segmente

1) Valorile lungimilor segmentelor sunt obținute din proiecție în plan.

Punct început	X / Y	Punct sfârșit	X / Y	Lungime segment (** (m)
1	626.846,956 706.050,82	2	626.844,531 706.055,203	5.009
2	626.844,531 706.055,203	3	626.843,376 706.057,291	2.386
3	626.843,376 706.057,291	4	626.841,752 706.060,401	3.508
4	626.841,752 706.060,401	5	626.534,986 705.660,264	504.197

Punct început	X / Y	Punct sfârșit	X / Y	Lungime segment (** (m)
5	626.534,986 705.660,264	6	626.538,405 705.657,529	4.378
6	626.538,405 705.657,529	7	626.542,764 705.654,041	5.583
7	626.542,764 705.654,041	1	626.846,956 706.050,82	499.966

** Lungimile segmentelor sunt determinate în planul de proiecție Stereo 70 și sunt rotunjite la 1 milimetru.

*** Distanța dintre puncte este formată din segmente cumulate ce sunt mai mici decât valoarea 1 milimetru.

Neutilizabil în Circuitul Civil

**DATE DESPRE IMOBILUL NR. 441**

Oficiul de Cadastru și Publicitate Imobiliară BOTOSANI
Biroul de Cadastru și Publicitate Imobiliară Botosani

A. Partea I. Descrierea imobilului

TEREN Necunoscut

Adresa: Loc. Dacia, Jud. Botosani

Nr. Crt	Nr cadastral Nr. topografic	Suprafața* (mp)	Observații / Referințe
A1	52687	5.000	Sector cadastral:45 Teren neimprejmut;

B. Partea II. Proprietari și acte

Inscrieri privitoare la dreptul de proprietate și alte drepturi reale	Referințe
21866 / 28/02/2023	
Act Notarial nr. 377, din 28/02/2023 emis de NP Agachi Cornelia;	
B2	A1
Intabulare, drept de PROPRIETATE, dobândit prin Conventie, cota actuala 1/1, cota initiala 1/1	
1) CIOCAN DAN-VALENTIN, căsătorit cu	
2) CIOCAN DIANA-PAULA, bun comun	

C. Partea III. SARCINI .

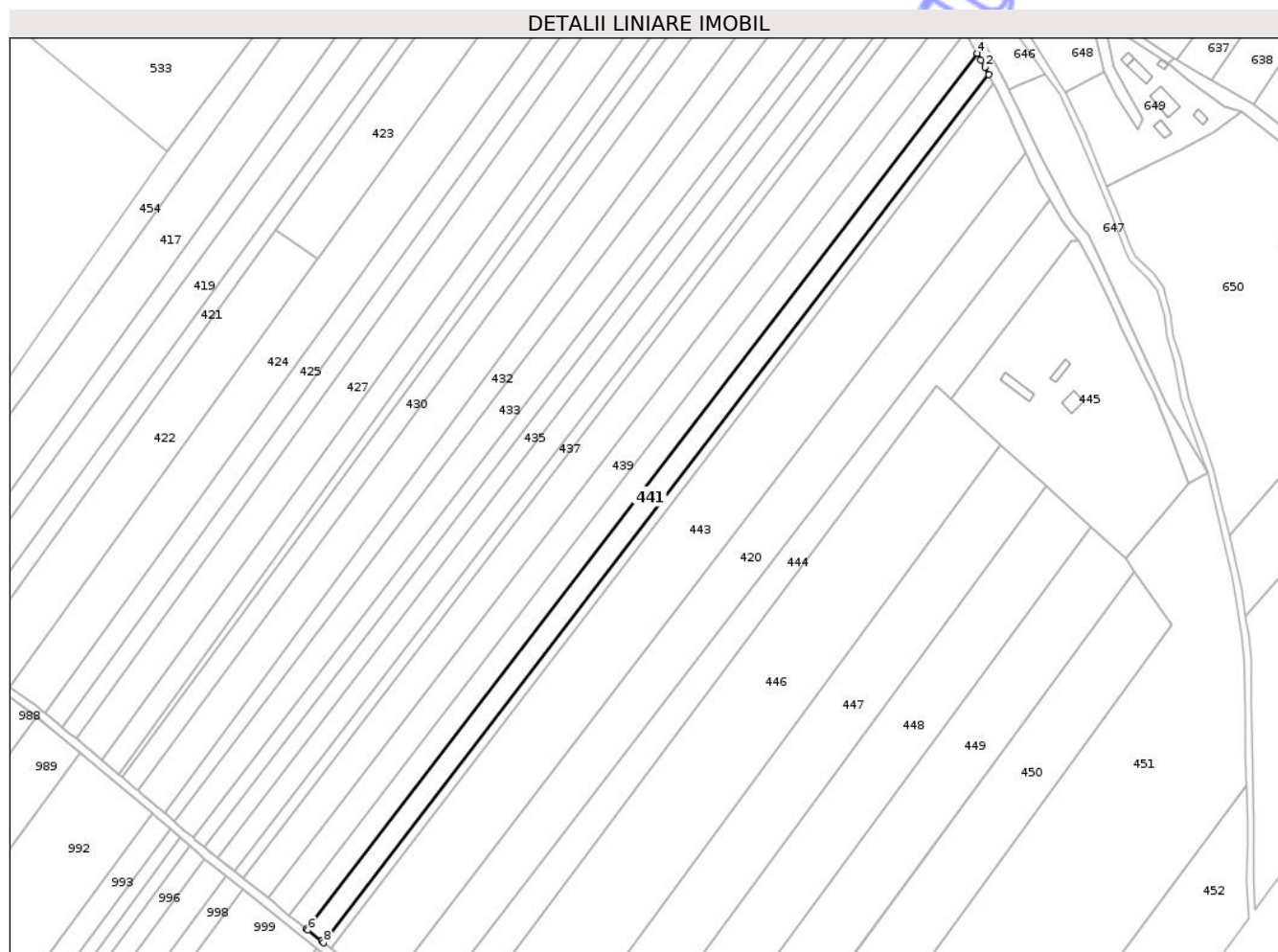
Inscrieri privind dezmembramintele dreptului de proprietate, drepturi reale de garanție și sarcini	Referințe
NU SUNT	

Anexa Nr. 1 La Partea I

Teren

Nr cadastral	Suprafața (mp)*	Observații / Referințe
52687	5.000	

* Suprafața este determinată în planul de proiecție Stereo 70.



Date referitoare la teren

Crt	Categorie folosință	Intra vilan	Suprafața (mp)	Tarla	Parcelă	Nr. topo	Observații / Referințe
1	arabil	DA	3.300	32	465/31	-	
2	arabil	NU	1.700	32	465/31	-	

Lungime Segmente

1) Valorile lungimilor segmentelor sunt obținute din proiecție în plan.

Punct început	X / Y	Punct sfârșit	X / Y	Lungime segment (** (m))
1	626.852,173 706.041,118	2	626.850,365 706.044,524	3.856
2	626.850,365 706.044,524	3	626.848,643 706.047,769	3.674
3	626.848,643 706.047,769	4	626.846,956 706.050,82	3.486
4	626.846,956 706.050,82	5	626.542,764 705.654,041	499.966

Punct început	X / Y	Punct sfârșit	X / Y	Lungime segment (** (m)
5	626.542,764 705.654,041	6	626.543,496 705.653,456	0.937
6	626.543,496 705.653,456	7	626.549,677 705.648,511	7.916
7	626.549,677 705.648,511	8	626.550,609 705.647,766	1.193
8	626.550,609 705.647,766	1	626.852,173 706.041,118	495.648

** Lungimile segmentelor sunt determinate în planul de proiecție Stereo 70 și sunt rotunjite la 1 milimetru.

*** Distanța dintre puncte este formată din segmente cumulate ce sunt mai mici decât valoarea 1 milimetru.

Neutilizabil în Circuitul Civil

**DATE DESPRE IMOBILUL NR. 442**

Oficiul de Cadastru și Publicitate Imobiliară BOTOSANI
Biroul de Cadastru și Publicitate Imobiliară Botosani

A. Partea I. Descrierea imobilului

TEREN Necunoscut

Adresa: Loc. Dacia, Jud. Botosani

Nr. Crt	Nr cadastral Nr. topografic	Suprafața* (mp)	Observații / Referințe
A1	52751	2.000	Sector cadastral:45 Teren neimprejmuit;

B. Partea II. Proprietari și acte

Inscrieri privitoare la dreptul de proprietate și alte drepturi reale	Referințe
88659 / 21/10/2022	
Act Notarial nr. 33, din 27/02/2002 emis de BNP Elena Roman (Certificat de Moștenitor ; act notarial nr 10 din 11.05.2020, emis de BIN Elena Roman);	
B2	A1
Intabulare, drept de PROPRIETATE, dobandit prin Succesiune, cota actuala 1/1, cota initiala 1/1	
1) DUDĂU IOAN, bun propriu	

C. Partea III. SARCINI .

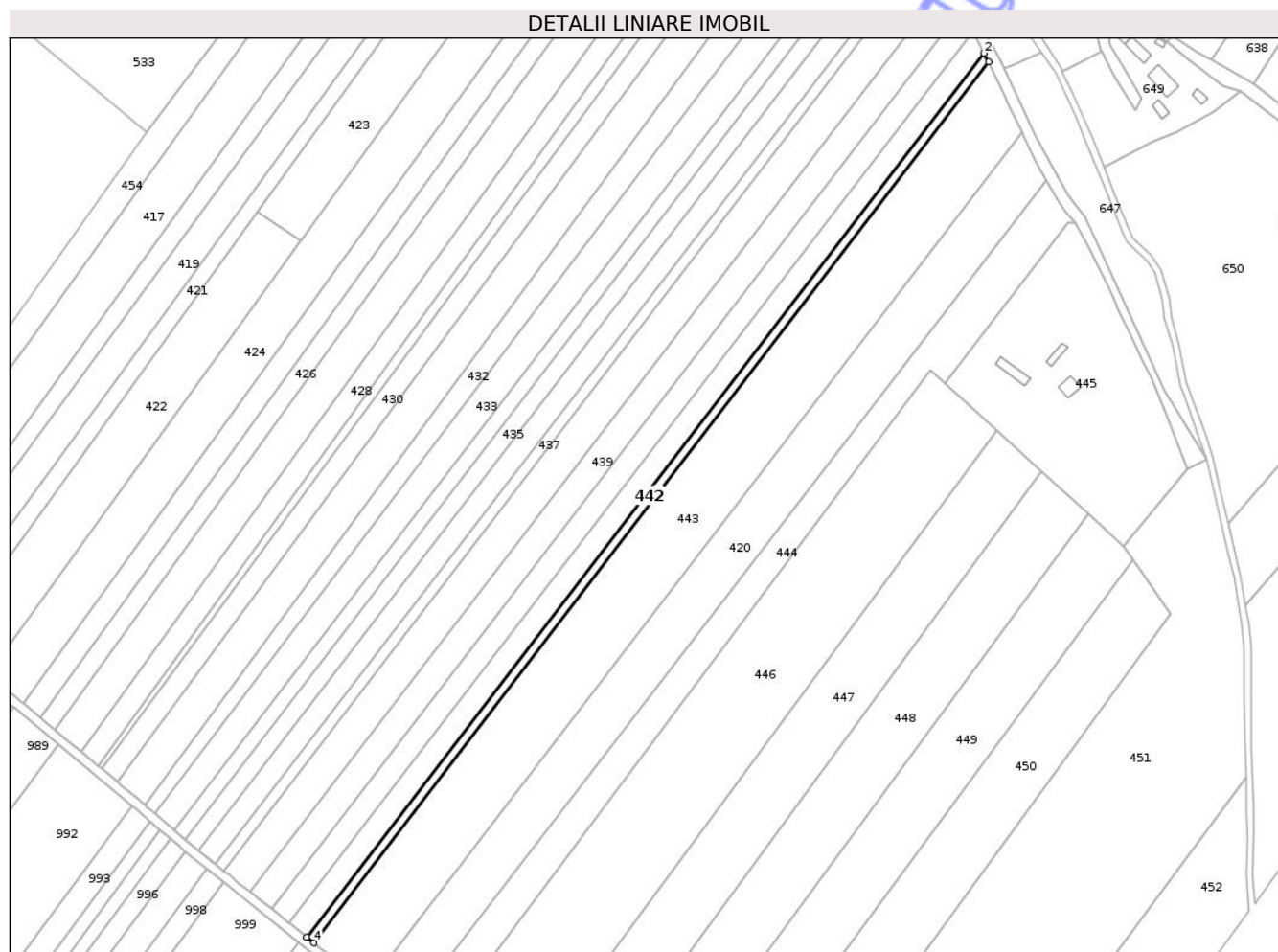
Inscrieri privind dezmembramintele dreptului de proprietate, drepturi reale de garanție și sarcini	Referințe
NU SUNT	

Anexa Nr. 1 La Partea I

Teren

Nr cadastral	Suprafața (mp)*	Observații / Referințe
52751	2.000	

* Suprafața este determinată în planul de proiecție Stereo 70.



Date referitoare la teren

Crt	Categorie folosință	Intravilan	Suprafața (mp)	Tarla	Parcelă	Nr. topo	Observații / Referințe
1	arabil	DA	1.300	32	465/32	-	
2	arabil	NU	700	32	465/32	-	

Lungime Segmente

1) Valorile lungimilor segmentelor sunt obținute din proiecție în plan.

Punct început	X / Y	Punct sfârșit	X / Y	Lungime segment (** (m)
1	626.854,257 706.037,191	2	626.852,173 706.041,118	4.446
2	626.852,173 706.041,118	3	626.550,609 705.647,766	495.648
3	626.550,609 705.647,766	4	626.553,766 705.645,24	4.043
4	626.553,766 705.645,24	1	626.854,257 706.037,191	493.883

** Lungimile segmentelor sunt determinate în planul de proiecţie Stereo 70 şi sunt rotunjite la 1 milimetru.

*** Distanţa dintre puncte este formată din segmente cumulate ce sunt mai mici decât valoarea 1 milimetru.

Neutilizabil în Circuitul
Civil



DATE DESPRE IMOBILUL NR. 443

Oficiul de Cadastru și Publicitate Imobiliară BOTOSANI
Biroul de Cadastru și Publicitate Imobiliară Botosani

A. Partea I. Descrierea imobilului

TEREN Necunoscut

Adresa: Loc. Dacia, Jud. Botosani

Nr. Crt	Nr cadastral Nr. topografic	Suprafața* (mp)	Observații / Referințe
A1	51290	15.000	Sector cadastral:45 Teren neimprejmuit;

B. Partea II. Proprietari și acte

Inscrieri privitoare la dreptul de proprietate și alte drepturi reale	Referințe
909 / 06/01/2017	
Act Notarial nr. 2526, din 23/04/1996 emis de BNP 'Marta Săndulache Dârjan' Botoșani;	
B2	se notează îndreptarea erorii materiale din încheierea nr. 63204/12.09.2016, în sensul înscrierii dreptului de proprietate doar în favoarea numitului Niculcea Costache -bun propriu, în loc de bun comun al soților Niculcea Costache și Niculcea Valentina, imobilul fiind dobândit prin donație
	A1
4070 / 25/01/2017	
Act Notarial nr. 06, din 20/01/2017 emis de BIN Humelnicu Coca;	
B6	Intabulare, drept de PROPRIETATE, dobândit prin Succesiune, cota actuala 3/16, cota initiala 3/16 1) NICULCEA MIHAELA NICULINA, bun propriu
	A1
67798 / 17/09/2018	
Act Administrativ nr. 30, din 08/10/2017 emis de PRIMARIA ORASULUI BUCECEA;	
B10	se noteaza modificarea numelui proprietarei din NICULCEA în MĂRGĂRINT
	A1
70149 / 25/09/2018	
Act Notarial nr. 3003, din 24/09/2018 emis de BNP 'Coca Humelnicu '-Botoșani;	
B11	Intabulare, drept de PROPRIETATE, dobândit prin Conventie, cota actuala 13/16, cota initiala 13/16 1) NICULCEA MIHAELA NICULINA, bun propriu
	A1

C. Partea III. SARCINI .

Inscrieri privind dezmembramintele dreptului de proprietate, drepturi reale de garanție și sarcini	Referințe
NU SUNT	

Punct început	X / Y	Punct sfârşit	X / Y	Lungime segment (** (m)
5	626.855,858 706.034,174	6	626.854,786 706.036,193	2.286
6	626.854,786 706.036,193	7	626.854,257 706.037,191	1.13
7	626.854,257 706.037,191	8	626.553,766 705.645,24	493.883
8	626.553,766 705.645,24	9	626.556,766 705.642,84	3.842
9	626.556,766 705.642,84	10	626.559,939 705.640,437	3.98
10	626.559,939 705.640,437	11	626.561,321 705.639,391	1.733
11	626.561,321 705.639,391	12	626.565,696 705.636,079	5.487
12	626.565,696 705.636,079	13	626.571,455 705.631,719	7.223
13	626.571,455 705.631,719	14	626.572,734 705.630,751	1.604
14	626.572,734 705.630,751	15	626.577,222 705.627,354	5.629
15	626.577,222 705.627,354	1	626.578,309 705.626,531	1.363

** Lungimile segmentelor sunt determinate în planul de proiecţie Stereo 70 şi sunt rotunjite la 1 milimetru.

*** Distanţa dintre puncte este formată din segmente cumulate ce sunt mai mici decât valoarea 1 milimetru.

**DATE DESPRE IMOBILUL NR. 444**

Oficiul de Cadastru și Publicitate Imobiliară BOTOSANI
Biroul de Cadastru și Publicitate Imobiliară Botosani

A. Partea I. Descrierea imobilului

TEREN Necunoscut

Adresa: Loc. Dacia, Jud. Botosani

Nr. Crt	Nr cadastral Nr. topografic	Suprafața* (mp)	Observații / Referințe
A1		6.700	Sector cadastral:45 Teren neimprejmuit;

B. Partea II. Proprietari și acte

Inscrieri privitoare la dreptul de proprietate și alte drepturi reale	Referințe
/	
Act Administrativ nr. 54271, din 11/05/1995 emis de Comisia Judeteana Botosani;	
B1	A1
Intabulare, drept de PROPRIETATE, dobandit prin Reconstituire, cota actuala 1/1, cota initiala 1/1	
1) NICULCEA C JAN	

C. Partea III. SARCINI .

Inscrieri privind dezmembramintele dreptului de proprietate, drepturi reale de garanție și sarcini	Referințe
NU SUNT	

Anexa Nr. 1 La Partea I

Teren

Nr cadastral	Suprafața (mp)*	Observații / Referințe
	6.700	

* Suprafața este determinată în planul de proiecție Stereo 70.

DETALII LINIARE IMOBIL



Date referitoare la teren

Crt	Categorie folosință	Intra vilan	Suprafața (mp)	Tarla	Parcelă	Nr. topo	Observații / Referințe
1	arabil	DA	4.200	32	465/26	-	
2	arabil	NU	2.500	32	465/26	-	

Lungime Segmente

1) Valorile lungimilor segmentelor sunt obținute din proiecție în plan.

Punct început	X / Y	Punct sfârșit	X / Y	Lungime segment (** (m))
1	626.879,876 705.984,476	2	626.594,876 705.613,988	467.425
2	626.594,876 705.613,988	3	626.607,354 705.604,542	15.65
3	626.607,354 705.604,542	4	626.828,49 705.900,126	369.149
4	626.828,49 705.900,126	5	626.834,771 705.894,385	8.509

Punct început	X / Y	Punct sfârșit	X / Y	Lungime segment (** (m)
5	626.834,771 705.894,385	6	626.889,909 705.965,607	90.071
6	626.889,909 705.965,607	7	626.893,078 705.965,605	3.169
7	626.893,078 705.965,605	8	626.888,804 705.970,481	6.484
8	626.888,804 705.970,481	9	626.885,574 705.975,3	5.801
9	626.885,574 705.975,3	1	626.879,876 705.984,476	10.801

** Lungimile segmentelor sunt determinate în planul de proiecție Stereo 70 și sunt rotunjite la 1 milimetru.

*** Distanța dintre puncte este formată din segmente cumulate ce sunt mai mici decât valoarea 1 milimetru.

Neutilizabil în Circuitul Civil

**DATE DESPRE IMOBILUL NR. 446**

Oficiul de Cadastru și Publicitate Imobiliară BOTOSANI
Biroul de Cadastru și Publicitate Imobiliară Botosani

A. Partea I. Descrierea imobilului

TEREN Intravilan

Adresa: Loc. Dacia, Jud. Botosani

Nr. Crt	Nr cadastral Nr. topografic	Suprafața* (mp)	Observații / Referințe
A1		15.000	Sector cadastral:45 Teren neimprejmuit;

B. Partea II. Proprietari și acte

Inscrieri privitoare la dreptul de proprietate și alte drepturi reale	Referințe
/	
Act Notarial nr. 2526, din 24/04/1996 emis de Biroul Notarului Public Botosani;	
B1	A1
Intabulare, drept de PROPRIETATE, dobandit prin Conventie, cota actuala 1/1, cota initiala 1/1	
1) CORDUNEANU LILIANA	

C. Partea III. SARCINI .

Inscrieri privind dezmembramintele dreptului de proprietate, drepturi reale de garanție și sarcini	Referințe
NU SUNT	

Anexa Nr. 1 La Partea I

Teren

Nr cadastral	Suprafața (mp)*	Observații / Referințe
	15.000	

* Suprafața este determinată în planul de proiecție Stereo 70.

DETALII LINIARE IMOBIL



Date referitoare la teren

Crt	Categorie folosință	Intravilan	Suprafața (mp)	Tarla	Parcelă	Nr. topo	Observații / Referințe
1	arabil	DA	8.000	32	465/26	-	
2	arabil	DA	7.000	32	465/26	-	

Lungime Segmente

1) Valorile lungimilor segmentelor sunt obținute din proiecție în plan.

Punct început	X / Y	Punct sfârșit	X / Y	Lungime segment (** (m))
1	626.641,086 705.579,005	2	626.857,699 705.873,428	365.522
2	626.857,699 705.873,428	3	626.834,771 705.894,385	31.063
3	626.834,771 705.894,385	4	626.828,49 705.900,126	8.509
4	626.828,49 705.900,126	5	626.607,354 705.604,542	369.149

Punct început	X / Y	Punct sfârșit	X / Y	Lungime segment (** (m)
5	626.607,354 705.604,542	6	626.618,311 705.596,247	13.743
6	626.618,311 705.596,247	7	626.625,146 705.591,072	8.573
7	626.625,146 705.591,072	1	626.641,086 705.579,005	19.992

** Lungimile segmentelor sunt determinate în planul de proiecție Stereo 70 și sunt rotunjite la 1 milimetru.

*** Distanța dintre puncte este formată din segmente cumulate ce sunt mai mici decât valoarea 1 milimetru.

Neutilizabil în Circuitul Civil

**DATE DESPRE IMOBILUL NR. 447**

Oficiul de Cadastru și Publicitate Imobiliară BOTOSANI
Biroul de Cadastru și Publicitate Imobiliară Botosani

A. Partea I. Descrierea imobilului

TEREN Necunoscut

Adresa: Loc. Dacia, Jud. Botosani

Nr. Crt	Nr cadastral Nr. topografic	Suprafața* (mp)	Observații / Referințe
A1		10.000	Sector cadastral:45 Teren neimprejmuit;

B. Partea II. Proprietari și acte

Inscrieri privitoare la dreptul de proprietate și alte drepturi reale	Referințe
/	
Act Notarial nr. 2556, din 24/04/1996 emis de Biroul Notarului Public Botosani;	
B1	A1
Intabulare, drept de PROPRIETATE, dobandit prin Conventie, cota actuala 1/1, cota initiala 1/1	
1) CESANE DOINITA	

C. Partea III. SARCINI .

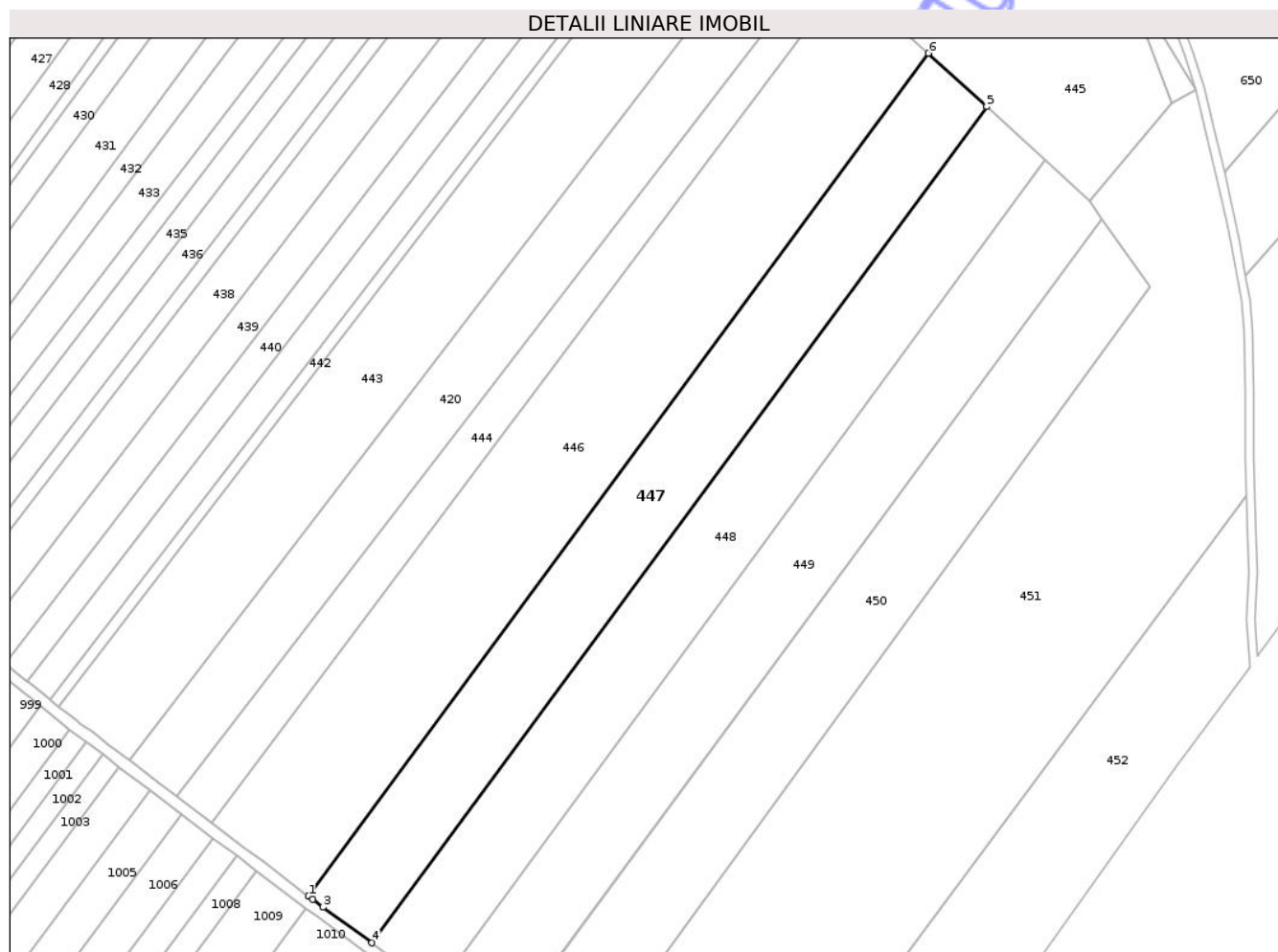
Inscrieri privind dezmembramintele dreptului de proprietate, drepturi reale de garanție și sarcini	Referințe
NU SUNT	

Anexa Nr. 1 La Partea I

Teren

Nr cadastral	Suprafața (mp)*	Observații / Referințe
	10.000	

* Suprafața este determinată în planul de proiecție Stereo 70.



Date referitoare la teren

Crt	Categorie folosință	Intra vilan	Suprafața (mp)	Tarla	Parcelă	Nr. topo	Observații / Referințe
1	arabil	DA	5.500	32	465/26	-	
2	arabil	NU	4.500	32	465/26	-	

Lungime Segmente

1) Valorile lungimilor segmentelor sunt obținute din proiecție în plan.

Punct început	X / Y	Punct sfârșit	X / Y	Lungime segment (** (m)
1	626.641,086 705.579,005	2	626.642,566 705.577,884	1.857
2	626.642,566 705.577,884	3	626.646,17 705.575,156	4.52
3	626.646,17 705.575,156	4	626.663,207 705.562,727	21.089
4	626.663,207 705.562,727	5	626.878,086 705.854,794	362.596

Punct început	X / Y	Punct sfârșit	X / Y	Lungime segment (** (m)
5	626.878,086 705.854,794	6	626.857,699 705.873,428	27.62
6	626.857,699 705.873,428	1	626.641,086 705.579,005	365.522

** Lungimile segmentelor sunt determinate în planul de proiecție Stereo 70 și sunt rotunjite la 1 milimetru.

*** Distanța dintre puncte este formată din segmente cumulate ce sunt mai mici decât valoarea 1 milimetru.

Neutilizabil în Circuitul Civil

**DATE DESPRE IMOBILUL NR. 448**

Oficiul de Cadastru și Publicitate Imobiliară BOTOSANI
Biroul de Cadastru și Publicitate Imobiliară Botosani

A. Partea I. Descrierea imobilului

TEREN Necunoscut

Adresa: Loc. Dacia, Jud. Botosani

Nr. Crt	Nr cadastral Nr. topografic	Suprafața* (mp)	Observații / Referințe
A1		10.000	Sector cadastral:45 Teren neimprejmuit;

B. Partea II. Proprietari și acte

Inscrieri privitoare la dreptul de proprietate și alte drepturi reale	Referințe
/	
Act Notarial nr. 2556, din 24/04/1996 emis de Biroul Notarului Public Botosani;	
B1	A1
Intabulare, drept de PROPRIETATE, dobandit prin Conventie, cota actuala 1/1, cota initiala 1/1	
1) NICULCEA MIHAI	

C. Partea III. SARCINI .

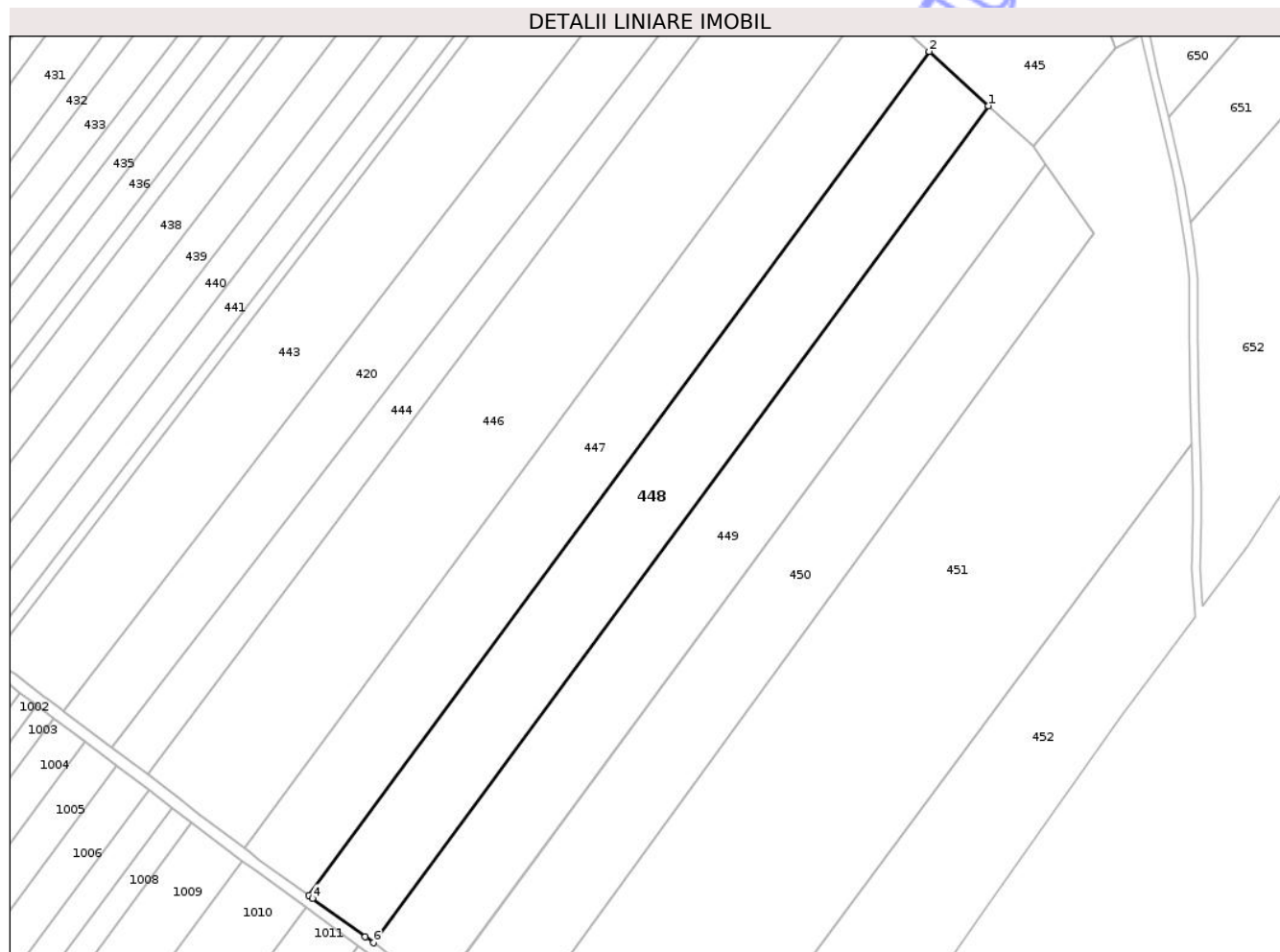
Inscrieri privind dezmembramintele dreptului de proprietate, drepturi reale de garanție și sarcini	Referințe
NU SUNT	

Anexa Nr. 1 La Partea I

Teren

Nr cadastral	Suprafața (mp)*	Observații / Referințe
	10.000	

* Suprafața este determinată în planul de proiecție Stereo 70.



Date referitoare la teren

Crt	Categorie folosință	Intra vilan	Suprafața (mp)	Tarla	Parcelă	Nr. topo	Observații / Referințe
1	arabil	DA	3.000	32	465/26	-	
2	arabil	NU	7.000	32	465/26	-	

Lungime Segmente

1) Valorile lungimilor segmentelor sunt obținute din proiecție în plan.

Punct început	X / Y	Punct sfârșit	X / Y	Lungime segment (** (m)
1	626.898,645 705.836,002	2	626.878,086 705.854,794	27.853
2	626.878,086 705.854,794	3	626.663,207 705.562,727	362.596
3	626.663,207 705.562,727	4	626.664,495 705.561,787	1.595
4	626.664,495 705.561,787	5	626.682,73 705.548,485	22.571

Punct început	X / Y	Punct sfârșit	X / Y	Lungime segment (** (m)
5	626.682,73 705.548,485	6	626.685,582 705.546,404	3.531
6	626.685,582 705.546,404	1	626.898,645 705.836,002	359.531

** Lungimile segmentelor sunt determinate în planul de proiecție Stereo 70 și sunt rotunjite la 1 milimetru.

*** Distanța dintre puncte este formată din segmente cumulate ce sunt mai mici decât valoarea 1 milimetru.

Neutilizabil în Circuitul Civil

**DATE DESPRE IMOBILUL NR. 449**

Oficiul de Cadastru și Publicitate Imobiliară BOTOSANI
Biroul de Cadastru și Publicitate Imobiliară Botosani

A. Partea I. Descrierea imobilului

TEREN Intravilan

Adresa: Loc. Dacia, Jud. Botosani

Nr. Crt	Nr cadastral Nr. topografic	Suprafața* (mp)	Observații / Referințe
A1		10.000	Sector cadastral:45 Teren neimprejmuit; Diferenta de suprafata se afla la id 451.

B. Partea II. Proprietari și acte

Inscrieri privitoare la dreptul de proprietate și alte drepturi reale		Referințe
/		
Act Notarial nr. 2556, din 24/04/1996 emis de Biroul Notarului Public Botosani;		
B1	Intabulare, drept de PROPRIETATE, dobandit prin Conventie, cota actuala 1/1, cota initiala 1/1 1) CISLARIU JENITA	A1

C. Partea III. SARCINI .

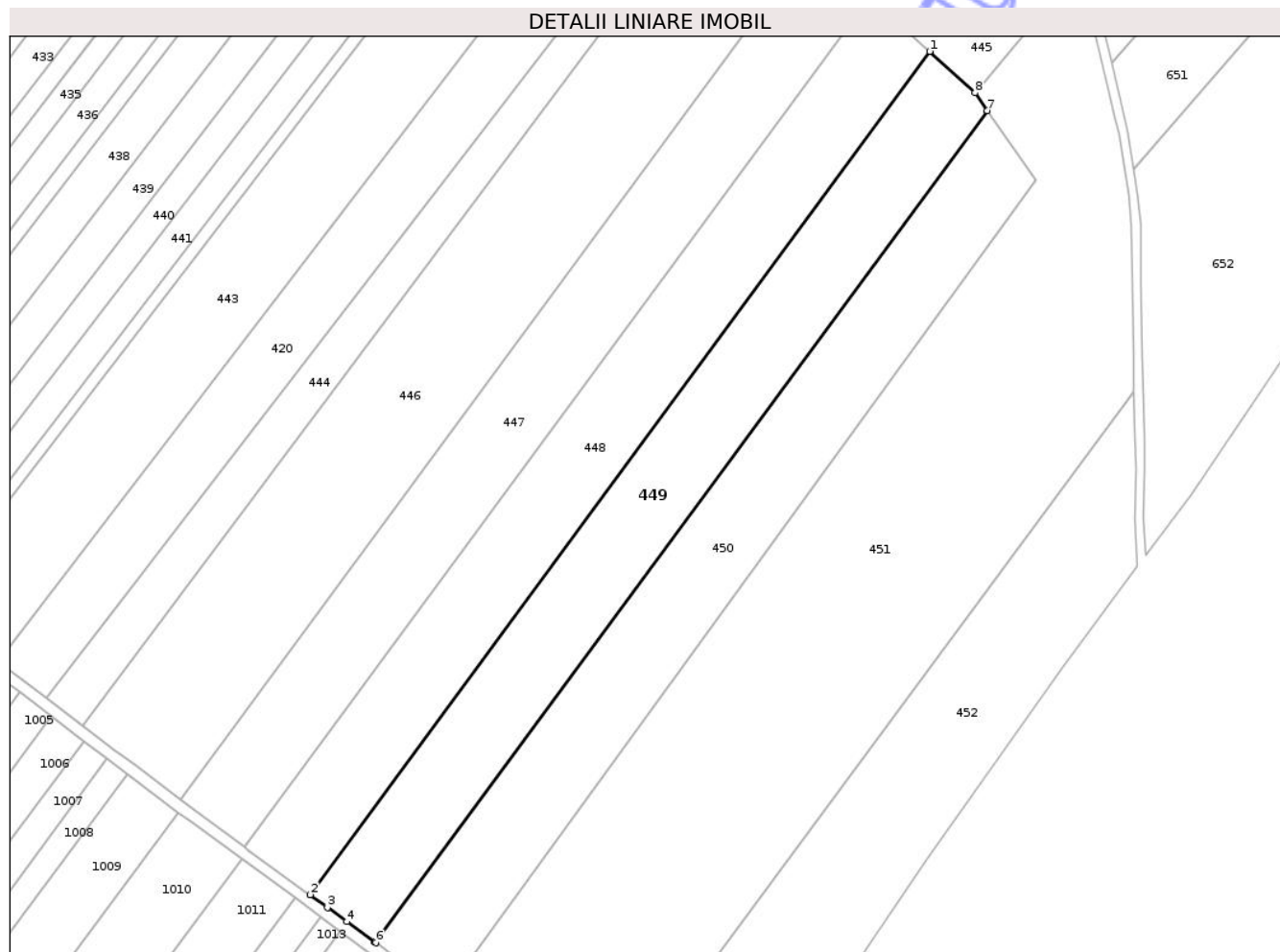
Inscrieri privind dezmembramintele dreptului de proprietate, drepturi reale de garanție și sarcini	Referințe
NU SUNT	

Anexa Nr. 1 La Partea I

Teren

Nr cadastral	Suprafața (mp)*	Observații / Referințe
	10.000	Diferenta de suprafata se afla la id 451.

* Suprafața este determinată în planul de proiecție Stereo 70.



Date referitoare la teren

Crt	Categorie folosință	Intra vilan	Suprafața (mp)	Tarla	Parcelă	Nr. topo	Observații / Referințe
1	arabil	DA	1.000	32	465/26	-	
2	arabil	DA	9.000	32	465/26	-	

Lungime Segmente

1) Valorile lungimilor segmentelor sunt obținute din proiecție în plan.

Punct început	X / Y	Punct sfârșit	X / Y	Lungime segment (** (m)
1	626.898,645 705.836,002	2	626.685,582 705.546,404	359.531
2	626.685,582 705.546,404	3	626.691,553 705.542,048	7.391
3	626.691,553 705.542,048	4	626.698,238 705.537,172	8.274
4	626.698,238 705.537,172	5	626.707,837 705.530,169	11.882

Punct început	X / Y	Punct sfârșit	X / Y	Lungime segment (** (m)
5	626.707,837 705.530,169	6	626.708,159 705.529,927	0.403
6	626.708,159 705.529,927	7	626.918,405 705.815,696	354.778
7	626.918,405 705.815,696	8	626.914,133 705.821,846	7.488
8	626.914,133 705.821,846	1	626.898,645 705.836,002	20.983

** Lungimile segmentelor sunt determinate în planul de proiecție Stereo 70 și sunt rotunjite la 1 milimetru.

*** Distanța dintre puncte este formată din segmente cumulate ce sunt mai mici decât valoarea 1 milimetru.

Neutilizabil în Circuitul Civil

**DATE DESPRE IMOBILUL NR. 450**

Oficiul de Cadastru și Publicitate Imobiliară BOTOSANI
Biroul de Cadastru și Publicitate Imobiliară Botosani

A. Partea I. Descrierea imobilului

TEREN Extravilan

Adresa: Jud. Botosani

Nr. Crt	Nr cadastral Nr. topografic	Suprafața* (mp)	Observații / Referințe
A1		10.000	Sector cadastral:45 Teren neimprejmuit;

B. Partea II. Proprietari și acte

Inscrieri privitoare la dreptul de proprietate și alte drepturi reale	Referințe
/	
Act Notarial nr. 2556, din 24/04/1996 emis de Biroul Notarului Public Botosani;	
B1	A1
Intabulare, drept de PROPRIETATE, dobandit prin Conventie, cota actuala 1/1, cota initiala 1/1	
1) ACONSTANTINESEI AURICA	

C. Partea III. SARCINI .

Inscrieri privind dezmembramintele dreptului de proprietate, drepturi reale de garanție și sarcini	Referințe
NU SUNT	

Anexa Nr. 1 La Partea I

Teren

Nr cadastral	Suprafața (mp)*	Observații / Referințe
	10.000	

* Suprafața este determinată în planul de proiecție Stereo 70.



Date referitoare la teren

Crt	Categorie folosință	Intra vilan	Suprafața (mp)	Tarla	Parcelă	Nr. topo	Observații / Referințe
1	arabil	NU	9.000	32	465/26	-	
2	pasune	NU	1.000	32	468/26	-	

Lungime Segmente

1) Valorile lungimilor segmentelor sunt obținute din proiecție în plan.

Punct început	X / Y	Punct sfârșit	X / Y	Lungime segment (** (m))
1	626.918,405 705.815,696	2	626.708,159 705.529,927	354.778
2	626.708,159 705.529,927	3	626.731,754 705.512,198	29.513
3	626.731,754 705.512,198	4	626.935,06 705.791,721	345.639
4	626.935,06 705.791,721	1	626.918,405 705.815,696	29.192

** Lungimile segmentelor sunt determinate în planul de proiecţie Stereo 70 şi sunt rotunjite la 1 milimetru.

*** Distanţa dintre puncte este formată din segmente cumulate ce sunt mai mici decât valoarea 1 milimetru.

Neutilizabil în Circuitul
Civil

**DATE DESPRE IMOBILUL NR. 451**

Oficiul de Cadastru și Publicitate Imobiliară BOTOSANI
Biroul de Cadastru și Publicitate Imobiliară Botosani

A. Partea I. Descrierea imobilului

TEREN Extravilan

Adresa: Jud. Botosani

Nr. Crt	Nr cadastral Nr. topografic	Suprafața* (mp)	Observații / Referințe
A1		25.800	Sector cadastral:45 Teren neimprejmuit; Diferenta de suprafata se afla la id 449.

B. Partea II. Proprietari și acte

Inscrieri privitoare la dreptul de proprietate și alte drepturi reale		Referințe
/		
Act Notarial nr. 2556, din 24/04/1996 emis de Biroul Notarului Public Botosani;		
B1	Intabulare, drept de PROPRIETATE, dobandit prin Conventie, cota actuala 1/1, cota initiala 1/1 1) CISLARIU JENITA	A1

C. Partea III. SARCINI .

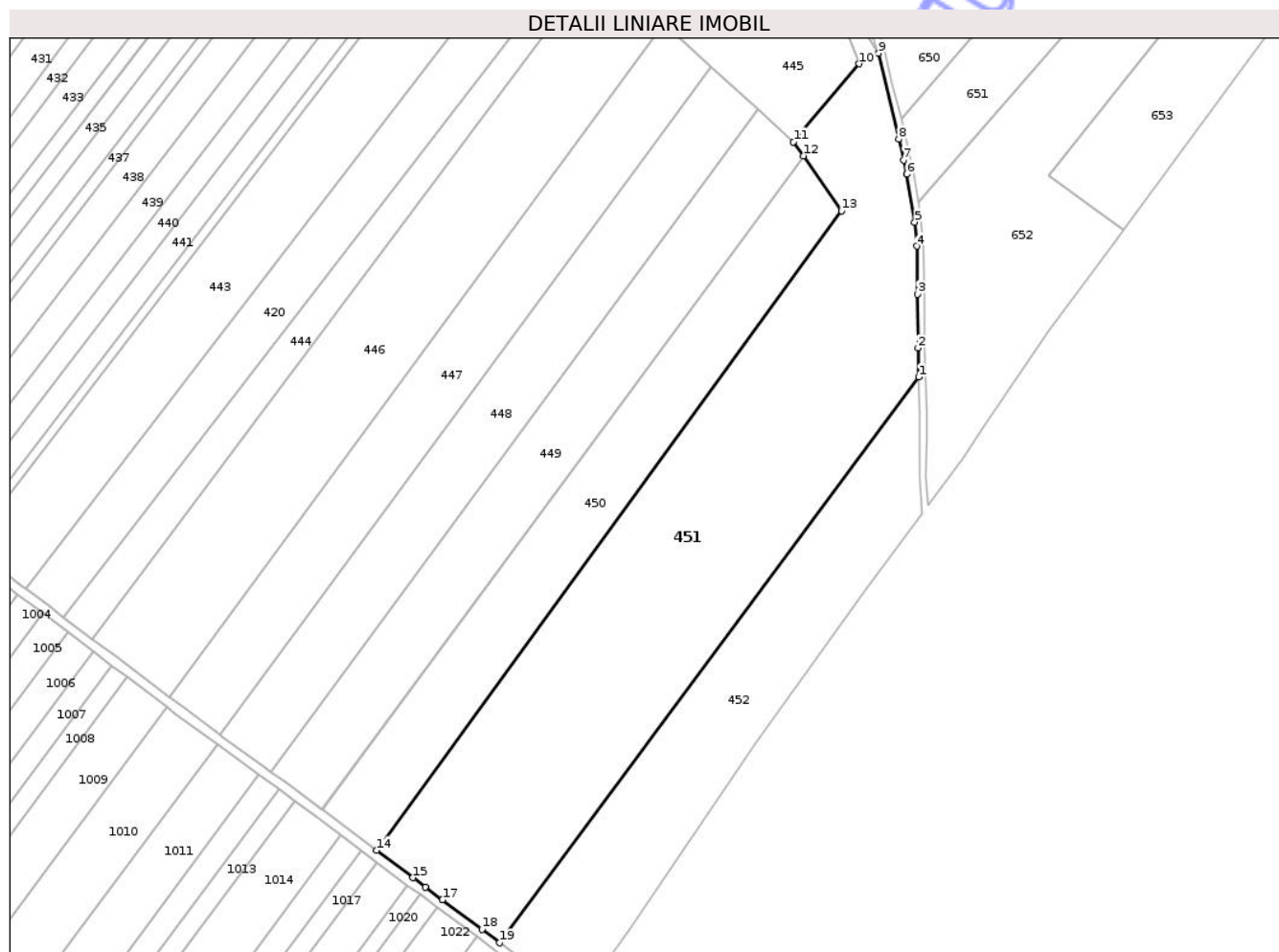
Inscrieri privind dezmembramintele dreptului de proprietate, drepturi reale de garanție și sarcini	Referințe
NU SUNT	

Anexa Nr. 1 La Partea I

Teren

Nr cadastral	Suprafața (mp)*	Observații / Referințe
	25.800	Diferenta de suprafata se afla la id 449.

* Suprafața este determinată în planul de proiecție Stereo 70.



Date referitoare la teren

Crt	Categorie folosință	Intra vilan	Suprafața (mp)	Tarla	Parcelă	Nr. topo	Observații / Referințe
1	arabil	NU	10.000	32	465/26	-	
2	pasune	NU	15.800	32	468/26	-	

Lungime Segmente

1) Valorile lungimilor segmentelor sunt obținute din proiecție în plan.

Punct început	X / Y	Punct sfârșit	X / Y	Lungime segment (** (m)
1	626.968,897 705.719,024	2	626.968,56 705.731,686	12.666
2	626.968,56 705.731,686	3	626.968,313 705.755,22	23.535
3	626.968,313 705.755,22	4	626.968,066 705.776,205	20.986
4	626.968,066 705.776,205	5	626.967,086 705.786,739	10.579

Punct început	X / Y	Punct sfârşit	X / Y	Lungime segment (** (m)
5	626.967,086 705.786,739	6	626.963,635 705.807,688	21.231
6	626.963,635 705.807,688	7	626.962,222 705.813,857	6.329
7	626.962,222 705.813,857	8	626.960,095 705.822,936	9.325
8	626.960,095 705.822,936	9	626.951,281 705.860,562	38.645
9	626.951,281 705.860,562	10	626.942,87 705.855,964	9.586
10	626.942,87 705.855,964	11	626.914,133 705.821,846	44.608
11	626.914,133 705.821,846	12	626.918,405 705.815,696	7.488
12	626.918,405 705.815,696	13	626.935,06 705.791,721	29.192
13	626.935,06 705.791,721	14	626.731,754 705.512,198	345.639
14	626.731,754 705.512,198	15	626.747,701 705.500,214	19.948
15	626.747,701 705.500,214	16	626.753,08 705.496,173	6.728
16	626.753,08 705.496,173	17	626.760,523 705.490,58	9.31
17	626.760,523 705.490,58	18	626.777,821 705.477,582	21.637
18	626.777,821 705.477,582	19	626.785,559 705.471,768	9.679
19	626.785,559 705.471,768	1	626.968,897 705.719,024	307.812

** Lungimile segmentelor sunt determinate în planul de proiecţie Stereo 70 şi sunt rotunjite la 1 milimetru.

*** Distanţa dintre puncte este formată din segmente cumulate ce sunt mai mici decât valoarea 1 milimetru.

**DATE DESPRE IMOBILUL NR. 453**

Oficiul de Cadastru și Publicitate Imobiliară BOTOSANI
Biroul de Cadastru și Publicitate Imobiliară Botosani

A. Partea I. Descrierea imobilului

TEREN Extravilan

Adresa: Jud. Botosani

Nr. Crt	Nr cadastral Nr. topografic	Suprafața* (mp)	Observații / Referințe
A1		2.392	Sector cadastral:45 Teren neimprejmuit;

B. Partea II. Proprietari și acte

Inscrieri privitoare la dreptul de proprietate și alte drepturi reale	Referințe
/	
Act Normativ nr. 7, din 13/06/1996 emis de Parlamentul Romaniei;	
B1	Inscrierea posesiei, drept de PROPRIETATE, dobandit prin Lege, cota actuala 1/1, cota initiala 1/1
	1) NEIDENTIFICAT NEIDENTIFICAT
Act Normativ nr. 07, din 13/06/1996 emis de Parlamentul Romaniei;	
B2	Se noteaza mentiunea de proprietar neidentificat, dobandit prin Lege

C. Partea III. SARCINI .


Inscrieri privind dezmembramintele dreptului de proprietate, drepturi reale de garanție și sarcini	Referințe
NU SUNT	

Anexa Nr. 1 La Partea I

Teren

Nr cadastral	Suprafața (mp)*	Observații / Referințe
	2.392	

* Suprafața este determinată în planul de proiecție Stereo 70.



Date referitoare la teren

Crt	Categorie folosință	Intra vilan	Suprafața (mp)	Tarla	Parcelă	Nr. topo	Observații / Referințe
1	drum	NU	2.392	32	465	-	

Lungime Segmente

1) Valorile lungimilor segmentelor sunt obținute din proiecție în plan.

Punct început	X / Y	Punct sfârșit	X / Y	Lungime segment
1	626.819,125 / 705.445,167	2	626.814,093 / 705.446,081	5.114
4	626.808,14 / 705.451,226	5	626.802,28 / 705.458,119	9.047
7	626.797,55 / 705.462,758	8	626.795,095 / 705.464,603	3.071
10	626.777,821 / 705.477,582	11	626.760,523 / 705.490,58	21.637
13	626.747,701 / 705.500,214	14	626.731,754 / 705.512,198	19.948
16	626.707,837 / 705.530,169	17	626.698,238 / 705.537,172	11.882
2	626.814,093 / 705.446,081	3	626.811,245 / 705.447,735	3.293
5	626.802,28 / 705.458,119	6	626.801,843 / 705.458,521	0.594
8	626.795,095 / 705.464,603	9	626.785,559 / 705.471,768	11.928
11	626.760,523 / 705.490,58	12	626.753,08 / 705.496,173	9.31
14	626.731,754 / 705.512,198	15	626.708,159 / 705.529,927	29.513
17	626.698,238 / 705.537,172	18	626.691,553 / 705.542,048	8.274
3	626.811,245 / 705.447,735	4	626.808,14 / 705.451,226	4.672
6	626.801,843 / 705.458,521	7	626.797,55 / 705.462,758	6.032
9	626.785,559 / 705.471,768	10	626.777,821 / 705.477,582	9.679
12	626.753,08 / 705.496,173	13	626.747,701 / 705.500,214	6.728
15	626.708,159 / 705.529,927	16	626.707,837 / 705.530,169	0.403
18	626.691,553 / 705.542,048	19	626.685,582 / 705.546,404	7.391

Punct început	X / Y	Punct sfârșit	X / Y	Lungime segment	Punct început	X / Y	Punct sfârșit	X / Y	Lungime segment	Punct început	X / Y	Punct sfârșit	X / Y	Lungime segment
19	626.685,582 705.546,404	20	626.682,73 705.548,485	3.531	20	626.682,73 705.548,485	21	626.664,495 705.561,787	22.57 1	21	626.664,495 705.561,787	22	626.663,207 705.562,727	1.595
22	626.663,207 705.562,727	23	626.646,17 705.575,156	21.08 9	23	626.646,17 705.575,156	24	626.642,566 705.577,884	4.52	24	626.642,566 705.577,884	25	626.641,086 705.579,005	1.857
25	626.641,086 705.579,005	26	626.625,146 705.591,072	19.99 2	26	626.625,146 705.591,072	27	626.618,311 705.596,247	8.573	27	626.618,311 705.596,247	28	626.607,354 705.604,542	13.74 3
28	626.607,354 705.604,542	29	626.594,876 705.613,988	15.65	29	626.594,876 705.613,988	30	626.588,154 705.619,078	8.432	30	626.588,154 705.619,078	31	626.578,309 705.626,531	12.34 8
31	626.578,309 705.626,531	32	626.577,222 705.627,354	1.363	32	626.577,222 705.627,354	33	626.572,734 705.630,751	5.629	33	626.572,734 705.630,751	34	626.571,455 705.631,719	1.604
34	626.571,455 705.631,719	35	626.565,696 705.636,079	7.223	35	626.565,696 705.636,079	36	626.561,321 705.639,391	5.487	36	626.561,321 705.639,391	37	626.559,939 705.640,437	1.733
37	626.559,939 705.640,437	38	626.556,766 705.642,84	3.98	38	626.556,766 705.642,84	39	626.553,766 705.645,24	3.842	39	626.553,766 705.645,24	40	626.550,609 705.647,766	4.043
40	626.550,609 705.647,766	41	626.549,677 705.648,511	1.193	41	626.549,677 705.648,511	42	626.543,496 705.653,456	7.916	42	626.543,496 705.653,456	43	626.542,764 705.654,041	0.937
43	626.542,764 705.654,041	44	626.538,405 705.657,529	5.583	44	626.538,405 705.657,529	45	626.534,986 705.660,264	4.378	45	626.534,986 705.660,264	46	626.529,446 705.664,696	7.095
46	626.529,446 705.664,696	47	626.527,931 705.665,908	1.94	47	626.527,931 705.665,908	48	626.525,278 705.668,03	3.397	48	626.525,278 705.668,03	49	626.520,312 705.672,003	6.36
49	626.520,312 705.672,003	50	626.516,233 705.675,266	5.224	50	626.516,233 705.675,266	51	626.514,256 705.676,848	2.532	51	626.514,256 705.676,848	52	626.513,838 705.677,182	0.535
52	626.513,838 705.677,182	53	626.509,901 705.680,333	5.043	53	626.509,901 705.680,333	54	626.508,989 705.681,062	1.168	54	626.508,989 705.681,062	55	626.508,631 705.681,348	0.458
55	626.508,631 705.681,348	56	626.502,375 705.686,353	8.012	56	626.502,375 705.686,353	57	626.498,998 705.689,054	4.324	57	626.498,998 705.689,054	58	626.498,845 705.689,177	0.196
58	626.498,845 705.689,177	59	626.496,399 705.691,133	3.132	59	626.496,399 705.691,133	60	626.496,209 705.691,285	0.243	60	626.496,209 705.691,285	61	626.492,372 705.694,618	5.082
61	626.492,372 705.694,618	62	626.491,463 705.695,407	1.204	62	626.491,463 705.695,407	63	626.491,36 705.695,496	0.136	63	626.491,36 705.695,496	64	626.487,987 705.698,426	4.468
64	626.487,987 705.698,426	65	626.483,606 705.702,23	5.802	65	626.483,606 705.702,23	66	626.483,053 705.702,711	0.733	66	626.483,053 705.702,711	67	626.480,947 705.704,539	2.789
67	626.480,947 705.704,539	68	626.479,413 705.705,872	2.032	68	626.479,413 705.705,872	69	626.478,445 705.706,712	1.282	69	626.478,445 705.706,712	70	626.477,03 705.707,941	1.874
70	626.477,03 705.707,941	71	626.475,394 705.709,305	2.13	71	626.475,394 705.709,305	72	626.470,663 705.713,247	6.158	72	626.470,663 705.713,247	73	626.468,741 705.714,849	2.502
73	626.468,741 705.714,849	74	626.466,363 705.716,83	3.095	74	626.466,363 705.716,83	75	626.465,56 705.717,499	1.045	75	626.465,56 705.717,499	76	626.459,283 705.722,731	8.172
76	626.459,283 705.722,731	77	626.457,802 705.723,965	1.928	77	626.457,802 705.723,965	78	626.450,191 705.730,307	9.907	78	626.450,191 705.730,307	79	626.445,553 705.734,172	6.037
79	626.445,553 705.734,172	80	626.442,869 705.736,409	3.494	80	626.442,869 705.736,409	81	626.438,365 705.740,162	5.863	81	626.438,365 705.740,162	82	626.435,125 705.742,862	4.218
82	626.435,125 705.742,862	83	626.432,031 705.745,44	4.027	83	626.432,031 705.745,44	84	626.430,725 705.746,529	1.7	84	626.430,725 705.746,529	85	626.424,285 705.751,895	8.383
85	626.424,285 705.751,895	86	626.422,837 705.753,102	1.885	86	626.422,837 705.753,102	87	626.422,316 705.753,536	0.678	87	626.422,316 705.753,536	88	626.420,992 705.754,517	1.648
88	626.420,992 705.754,517	89	626.408,658 705.763,653	15.34 9	89	626.408,658 705.763,653	90	626.408,213 705.764,019	0.576	90	626.408,213 705.764,019	91	626.404,658 705.766,947	4.606
91	626.404,658 705.766,947	92	626.403,95 705.767,53	0.917	92	626.403,95 705.767,53	93	626.394,608 705.775,224	12.10 3	93	626.394,608 705.775,224	94	626.391,528 705.777,76	3.99
94	626.391,528 705.777,76	95	626.390,303 705.778,74	1.569	95	626.390,303 705.778,74	96	626.387,416 705.781,049	3.697	96	626.387,416 705.781,049	97	626.384,097 705.783,705	4.251
97	626.384,097 705.783,705	98	626.374,985 705.790,994	11.66 9	98	626.374,985 705.790,994	99	626.373,986 705.791,794	1.28	99	626.373,986 705.791,794	100	626.373,365 705.792,414	0.878
100	626.373,365 705.792,414	101	626.368,657 705.797,123	6.659	101	626.368,657 705.797,123	102	626.362,287 705.803,493	9.009	102	626.362,287 705.803,493	103	626.356,3 705.812,426	10.75 4
103	626.356,3 705.812,426	104	626.354,702 705.818,243	6.033	104	626.354,702 705.818,243	105	626.351,053 705.816,428	4.075	105	626.351,053 705.816,428	106	626.352,615 705.810,739	5.9
106	626.352,615 705.810,739	107	626.359,182 705.800,941	11.79 5	107	626.359,182 705.800,941	108	626.361,325 705.798,798	3.031	108	626.361,325 705.798,798	109	626.370,551 705.789,572	13.04 8
109	626.370,551 705.789,572	110	626.371,314 705.788,809	1.079	110	626.371,314 705.788,809	111	626.372,486 705.787,871	1.501	111	626.372,486 705.787,871	112	626.384,918 705.777,926	15.92
112	626.384,918 705.777,926	113	626.389,007 705.774,654	5.237	113	626.389,007 705.774,654	114	626.392,065 705.772,136	3.961	114	626.392,065 705.772,136	115	626.405,67 705.760,932	17.62 5
115	626.405,67 705.760,932	116	626.406,194 705.760,5	0.679	116	626.406,194 705.760,5	117	626.419,843 705.750,39	16.98 6	117	626.419,843 705.750,39	118	626.420,276 705.750,029	0.564

Punct început	X / Y	Punct sfârșit	X / Y	Lungime segment	Punct început	X / Y	Punct sfârșit	X / Y	Lungime segment	Punct început	X / Y	Punct sfârșit	X / Y	Lungime segment
118	626.420,276 705.750,029	119	626.439,928 705.733,653	25.581	119	626.439,928 705.733,653	120	626.472,833 705.706,232	42.833	120	626.472,833 705.706,232	121	626.474,438 705.704,894	2.09
121	626.474,438 705.704,894	122	626.480,983 705.699,21	8.669	122	626.480,983 705.699,21	123	626.485,364 705.695,406	5.802	123	626.485,364 705.695,406	124	626.489,749 705.691,597	5.808
124	626.489,749 705.691,597	125	626.493,648 705.688,212	5.163	125	626.493,648 705.688,212	126	626.496,5 705.685,931	3.652	126	626.496,5 705.685,931	127	626.506,132 705.678,225	12.335
127	626.506,132 705.678,225	128	626.513,734 705.672,143	9.736	128	626.513,734 705.672,143	129	626.547,179 705.645,387	42.83	129	626.547,179 705.645,387	130	626.554,309 705.639,683	9.131
130	626.554,309 705.639,683	131	626.557,525 705.637,248	4.034	131	626.557,525 705.637,248	132	626.563,282 705.632,89	7.22	132	626.563,282 705.632,89	133	626.569,041 705.628,53	7.223
133	626.569,041 705.628,53	134	626.574,807 705.624,165	7.232	134	626.574,807 705.624,165	135	626.585,739 705.615,889	13.711	135	626.585,739 705.615,889	136	626.596,679 705.607,607	13.721
136	626.596,679 705.607,607	137	626.607,743 705.599,231	13.877	137	626.607,743 705.599,231	138	626.615,897 705.593,057	10.228	138	626.615,897 705.593,057	139	626.622,732 705.587,883	8.572
139	626.622,732 705.587,883	140	626.640,152 705.574,695	21.849	140	626.640,152 705.574,695	141	626.643,784 705.571,945	4.556	141	626.643,784 705.571,945	142	626.662,138 705.558,556	22.719
142	626.662,138 705.558,556	143	626.680,372 705.545,253	22.571	143	626.680,372 705.545,253	144	626.689,195 705.538,817	10.921	144	626.689,195 705.538,817	145	626.695,881 705.533,94	8.276
145	626.695,881 705.533,94	146	626.705,457 705.526,954	11.853	146	626.705,457 705.526,954	147	626.716,19 705.518,889	13.425	147	626.716,19 705.518,889	148	626.725,039 705.512,24	11.069
148	626.725,039 705.512,24	149	626.731,964 705.507,036	8.662	149	626.731,964 705.507,036	150	626.745,299 705.497,016	16.68	150	626.745,299 705.497,016	151	626.750,677 705.492,975	6.727
151	626.750,677 705.492,975	152	626.758,12 705.487,383	9.31	152	626.758,12 705.487,383	153	626.775,418 705.474,385	21.637	153	626.775,418 705.474,385	154	626.792,692 705.461,405	21.607
154	626.792,692 705.461,405	155	626.794,932 705.459,722	2.802	155	626.794,932 705.459,722	156	626.799,084 705.455,624	5.834	156	626.799,084 705.455,624	157	626.799,573 705.455,174	0.665
157	626.799,573 705.455,174	158	626.804,394 705.450,74	6.55	158	626.804,394 705.450,74	159	626.807,321 705.447,474	4.386	159	626.807,321 705.447,474	160	626.808,579 705.446,069	1.886
160	626.808,579 705.446,069	161	626.810,078 705.443,703	2.801	161	626.810,078 705.443,703	162	626.810,183 705.440,902	2.803	162	626.810,183 705.440,902	163	626.809,323 705.438,847	2.228
163	626.809,323 705.438,847	1	626.819,125 705.445,167	11.663										

** Lungimile segmentelor sunt determinate în planul de proiecție Stereo 70 și sunt rotunjite la 1 milimetru.

*** Distanța dintre puncte este formată din segmente cumulate ce sunt mai mici decât valoarea 1 milimetru.

**DATE DESPRE IMOBILUL NR. 455**

Oficiul de Cadastru și Publicitate Imobiliară BOTOSANI
Biroul de Cadastru și Publicitate Imobiliară Botosani

A. Partea I. Descrierea imobilului

TEREN Intravilan

Adresa: Loc. Dacia, Jud. Botosani

Nr. Crt	Nr cadastral Nr. topografic	Suprafața* (mp)	Observații / Referințe
A1		2.529	Sector cadastral:45 Teren neimprejmuit;

B. Partea II. Proprietari și acte

Inscrieri privitoare la dreptul de proprietate și alte drepturi reale	Referințe
/	
Act Normativ nr. 7, din 13/06/1996 emis de Parlamentul Romaniei;	
B1	Inscrierea posesiei, drept de PROPRIETATE, dobandit prin Lege, cota actuala 1/1, cota initiala 1/1
	1) NEIDENTIFICAT NEIDENTIFICAT
Act Normativ nr. 07, din 13/06/1996 emis de Parlamentul Romaniei;	
B2	Se noteaza mentiunea de proprietar neidentificat, dobandit prin Lege

C. Partea III. SARCINI .

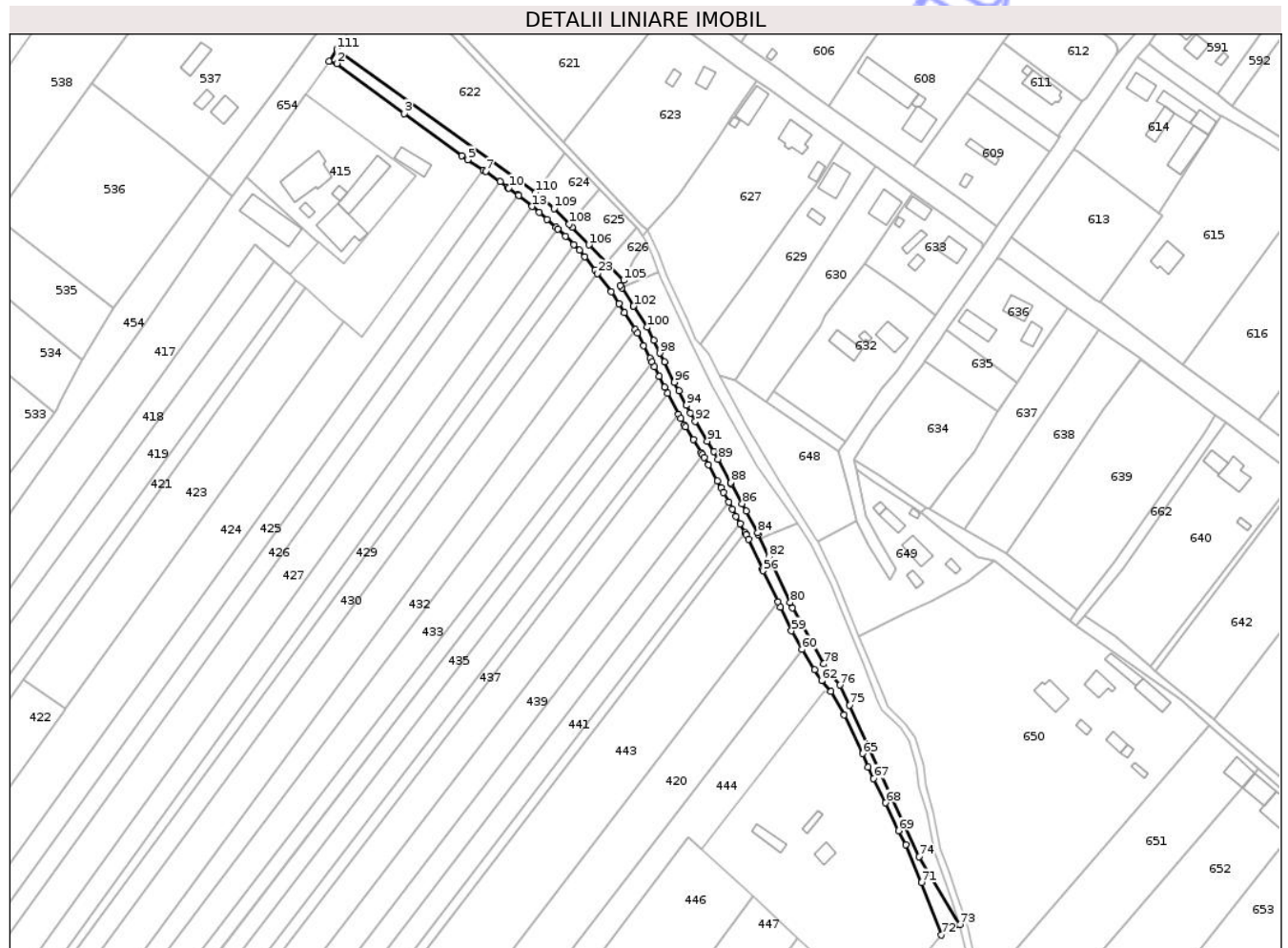
Inscrieri privind dezmembramintele dreptului de proprietate, drepturi reale de garanție și sarcini	Referințe
NU SUNT	

Anexa Nr. 1 La Partea I

Teren

Nr cadastral	Suprafața (mp)*	Observații / Referințe
	2.529	

* Suprafața este determinată în planul de proiecție Stereo 70.



Date referitoare la teren

Crt	Categorie folosință	Intravilan	Suprafața (mp)	Tarla	Parcelă	Nr. topo	Observații / Referințe
1	drum	DA	200	32	71	-	
2	drum	DA	200	32	68/1	-	
3	drum	DA	2.129	32	465	-	

Lungime Segmente

1) Valorile lungimilor segmentelor sunt obținute din proiecție în plan.

Punct început	X / Y	Punct sfârșit	X / Y	Lungime segment	Punct început	X / Y	Punct sfârșit	X / Y	Lungime segment	Punct început	X / Y	Punct sfârșit	X / Y	Lungime segment
1	626.666,655 706.249,44	2	626.670,286 706.248,29	3.809	2	626.670,286 706.248,29	3	626.700,702 706.225,819	37.816	3	626.700,702 706.225,819	4	626.726,486 706.206,928	31.964
4	626.726,486 706.206,928	5	626.729,192 706.205,023	3.309	5	626.729,192 706.205,023	6	626.736,37 706.200,461	8.505	6	626.736,37 706.200,461	7	626.737,355 706.199,779	1.198
7	626.737,355 706.199,779	8	626.743,817 706.195,153	7.947	8	626.743,817 706.195,153	9	626.747,237 706.192,704	4.206	9	626.747,237 706.192,704	10	626.747,75 706.192,337	0.631
10	626.747,75 706.192,337	11	626.751,995 706.189,297	5.221	11	626.751,995 706.189,297	12	626.752,321 706.189,064	0.401	12	626.752,321 706.189,064	13	626.758,308 706.183,989	7.849

Punct început	X / Y	Punct sfârșit	X / Y	Lungime segment	Punct început	X / Y	Punct sfârșit	X / Y	Lungime segment	Punct început	X / Y	Punct sfârșit	X / Y	Lungime segment
13	626.758,308 706.183,989	14	626.761,527 706.181,26	4.22	14	626.761,527 706.181,26	15	626.765,059 706.178,266	4.63	15	626.765,059 706.178,266	16	626.769,088 706.174,563	5.472
16	626.769,088 706.174,563	17	626.769,903 706.173,814	1.107	17	626.769,903 706.173,814	18	626.773,397 706.170,602	4.746	18	626.773,397 706.170,602	19	626.777,058 706.166,84	5.249
19	626.777,058 706.166,84	20	626.779,592 706.164,237	3.633	20	626.779,592 706.164,237	21	626.781,963 706.161,268	3.8	21	626.781,963 706.161,268	22	626.786,695 706.155,342	7.583
22	626.786,695 706.155,342	23	626.787,86 706.153,759	1.965	23	626.787,86 706.153,759	24	626.793,915 706.145,533	10.214	24	626.793,915 706.145,533	25	626.797,391 706.140,173	6.388
25	626.797,391 706.140,173	26	626.799,927 706.136,263	4.66	26	626.799,927 706.136,263	27	626.804,848 706.128,517	9.177	27	626.804,848 706.128,517	28	626.805,752 706.127,094	1.686
28	626.805,752 706.127,094	29	626.808,61 706.121,375	6.393	29	626.808,61 706.121,375	30	626.811,461 706.115,672	6.376	30	626.811,461 706.115,672	31	626.812,263 706.114,073	1.789
31	626.812,263 706.114,073	32	626.813,442 706.111,721	2.631	32	626.813,442 706.111,721	33	626.815,579 706.107,461	4.766	33	626.815,579 706.107,461	34	626.818,009 706.102,615	5.421
34	626.818,009 706.102,615	35	626.819,415 706.099,891	3.065	35	626.819,415 706.099,891	36	626.824,301 706.090,427	10.651	36	626.824,301 706.090,427	37	626.825,303 706.088,486	2.184
37	626.825,303 706.088,486	38	626.827,012 706.085,677	3.288	38	626.827,012 706.085,677	39	626.827,593 706.084,721	1.119	39	626.827,593 706.084,721	40	626.831,037 706.079,06	6.626
40	626.831,037 706.079,06	41	626.834,638 706.073,139	6.93	41	626.834,638 706.073,139	42	626.835,177 706.072,253	1.037	42	626.835,177 706.072,253	43	626.835,917 706.071,036	1.424
43	626.835,917 706.071,036	44	626.837,891 706.067,791	3.798	44	626.837,891 706.067,791	45	626.841,752 706.060,401	8.338	45	626.841,752 706.060,401	46	626.843,376 706.057,291	3.508
46	626.843,376 706.057,291	47	626.844,531 706.055,203	2.386	47	626.844,531 706.055,203	48	626.846,956 706.050,82	5.009	48	626.846,956 706.050,82	49	626.848,643 706.047,769	3.486
49	626.848,643 706.047,769	50	626.850,365 706.044,524	3.674	50	626.850,365 706.044,524	51	626.852,173 706.041,118	3.856	51	626.852,173 706.041,118	52	626.854,257 706.037,191	4.446
52	626.854,257 706.037,191	53	626.854,786 706.036,193	1.13	53	626.854,786 706.036,193	54	626.855,858 706.034,174	2.286	54	626.855,858 706.034,174	55	626.862,159 706.020,704	14.871
55	626.862,159 706.020,704	56	626.862,509 706.019,955	0.827	56	626.862,509 706.019,955	57	626.869,11 706.005,843	15.58	57	626.869,11 706.005,843	58	626.870,168 706.003,581	2.497
58	626.870,168 706.003,581	59	626.875,194 705.992,868	11.833	59	626.875,194 705.992,868	60	626.879,876 705.984,476	9.61	60	626.879,876 705.984,476	61	626.885,574 705.975,3	10.801
61	626.885,574 705.975,3	62	626.888,804 705.970,481	5.801	62	626.888,804 705.970,481	63	626.893,078 705.965,605	6.484	63	626.893,078 705.965,605	64	626.899,028 705.955,062	12.106
64	626.899,028 705.955,062	65	626.907,288 705.937,668	19.256	65	626.907,288 705.937,668	66	626.909,793 705.931,637	6.531	66	626.909,793 705.931,637	67	626.912,306 705.926,462	5.753
67	626.912,306 705.926,462	68	626.917,693 705.915,476	12.236	68	626.917,693 705.915,476	69	626.923,515 705.902,957	13.807	69	626.923,515 705.902,957	70	626.926,76 705.896,692	7.056
70	626.926,76 705.896,692	71	626.933,852 705.879,513	18.585	71	626.933,852 705.879,513	72	626.942,87 705.855,964	25.217	72	626.942,87 705.855,964	73	626.951,281 705.860,562	9.586
73	626.951,281 705.860,562	74	626.932,692 705.891,241	35.871	74	626.932,692 705.891,241	75	626.901,494 705.959,439	74.995	75	626.901,494 705.959,439	76	626.897,179 705.968,512	10.047
76	626.897,179 705.968,512	77	626.892,777 705.973,534	6.678	77	626.892,777 705.973,534	78	626.889,776 705.978,012	5.391	78	626.889,776 705.978,012	79	626.875,774 706.003,404	28.997
79	626.875,774 706.003,404	80	626.874,696 706.005,702	2.538	80	626.874,696 706.005,702	81	626.867,038 706.022,073	18.074	81	626.867,038 706.022,073	82	626.865,06 706.026,303	4.67
82	626.865,06 706.026,303	83	626.860,334 706.036,407	11.155	83	626.860,334 706.036,407	84	626.860,021 706.036,995	0.666	84	626.860,021 706.036,995	85	626.854,782 706.046,868	11.177
85	626.854,782 706.046,868	86	626.853,039 706.050,151	3.717	86	626.853,039 706.050,151	87	626.848,087 706.059,104	10.231	87	626.848,087 706.059,104	88	626.847,78 706.059,659	0.634
88	626.847,78 706.059,659	89	626.842,247 706.070,25	11.949	89	626.842,247 706.070,25	90	626.840,189 706.073,634	3.961	90	626.840,189 706.073,634	91	626.837,331 706.078,332	5.499
91	626.837,331 706.078,332	92	626.831,865 706.087,319	10.519	92	626.831,865 706.087,319	93	626.829,666 706.090,935	4.232	93	626.829,666 706.090,935	94	626.827,875 706.094,404	3.904
94	626.827,875 706.094,404	95	626.824,434 706.101,07	7.502	95	626.824,434 706.101,07	96	626.822,465 706.104,883	4.291	96	626.822,465 706.104,883	97	626.817,912 706.113,962	10.157
97	626.817,912 706.113,962	98	626.815,932 706.117,91	4.417	98	626.815,932 706.117,91	99	626.813,083 706.123,611	6.373	99	626.813,083 706.123,611	100	626.810,11 706.129,559	6.65
100	626.810,11 706.129,559	101	626.804,135 706.138,964	11.142	101	626.804,135 706.138,964	102	626.804,088 706.139,037	0.087	102	626.804,088 706.139,037	103	626.798,694 706.147,353	9.912
103	626.798,694 706.147,353	104	626.798,029 706.148,378	1.222	104	626.798,029 706.148,378	105	626.799,579 706.150,674	2.77	105	626.799,579 706.150,674	106	626.783,927 706.166,663	22.375
106	626.783,927 706.166,663	107	626.776,41 706.174,653	10.97	107	626.776,41 706.174,653	108	626.775,068 706.176,024	1.918	108	626.775,068 706.176,024	109	626.768,169 706.183,071	9.862
109	626.768,169 706.183,071	110	626.759,828 706.190,299	11.037	110	626.759,828 706.190,299	111	626.670,211 706.254,794	110.412	111	626.670,211 706.254,794	1	626.666,655 706.249,44	6.427

** Lungimile segmentelor sunt determinate în planul de proiecţie Stereo 70 şi sunt rotunjite la 1 milimetru.

*** Distanţa dintre puncte este formată din segmente cumulate ce sunt mai mici decât valoarea 1 milimetru.

Neutilizabil în Circuitul
Civil

**DATE DESPRE IMOBILUL NR. 456**

Oficiul de Cadastru și Publicitate Imobiliară BOTOSANI
Biroul de Cadastru și Publicitate Imobiliară Botosani

A. Partea I. Descrierea imobilului

TEREN Intravilan

Adresa: Loc. Dacia, Jud. Botosani

Nr. Crt	Nr cadastral Nr. topografic	Suprafața* (mp)	Observații / Referințe
A1		4	Sector cadastral:45 Teren neimprejmuit;

Construcții

Crt	Nr cadastral Nr. topografic	Adresa	Observații / Referințe
A1.1		Loc. Dacia, Jud. Botosani	Nr. niveluri:1; S. construita la sol:4 mp; STALP LEA

B. Partea II. Proprietari și acte

Inscrieri privitoare la dreptul de proprietate și alte drepturi reale	Referințe
/	
Act Normativ nr. 123, din 10/07/2012 emis de Parlamentul Romaniei;	
B1	A1, A1.1
Intabulare, drept de PROPRIETATE, dobandit prin Lege, cota actuala 1/1, cota initiala 1/1	
1) STATUL ROMAN, CIF:99999999999999	

C. Partea III. SARCINI .

Inscrieri privind dezmembramintele dreptului de proprietate, drepturi reale de garanție și sarcini	Referințe
NU SUNT	

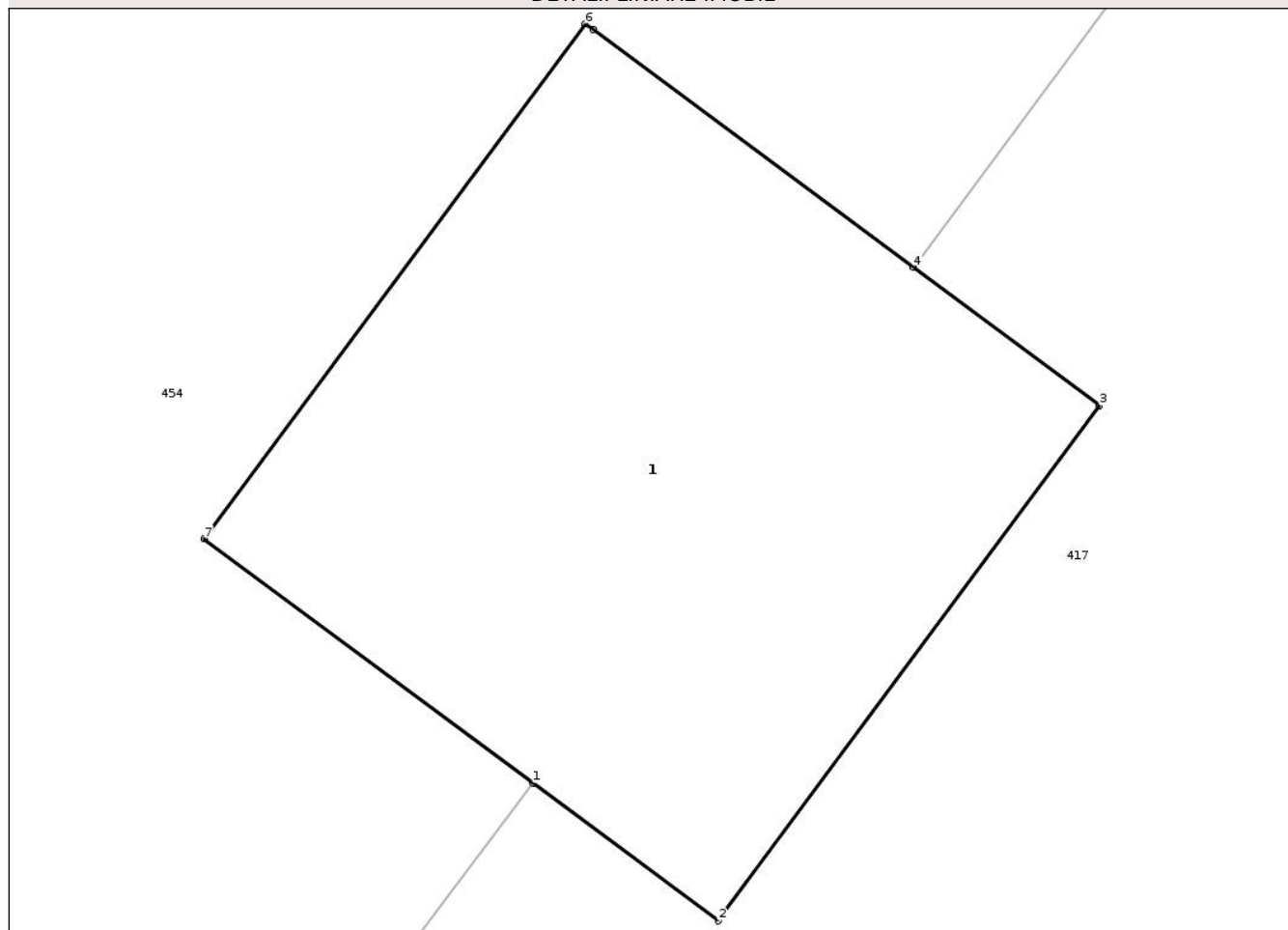
Anexa Nr. 1 La Partea I

Teren

Nr cadastral	Suprafața (mp)*	Observații / Referințe
	4	

* Suprafața este determinată în planul de proiecție Stereo 70.

DETALII LINIARE IMOBIL



Date referitoare la teren

Crt	Categorie folosință	Intra vilan	Suprafața (mp)	Tarla	Parcelă	Nr. topo	Observații / Referințe
1	curti constructii	DA	4	32	465	-	

Date referitoare la construcții

Crt	Număr	Destinație construcție	Supraf. (mp)	Situație juridică	Observații / Referințe
A1.1		construcții industriale și edilitare	4	Cu acte	Nr. niveluri:1; S. construita la sol:4 mp; STALP LEA

Lungime Segmente

1) Valorile lungimilor segmentelor sunt obținute din proiecție în plan.

Punct început	X / Y	Punct sfârșit	X / Y	Lungime segment (** (m)
1	626.390,923 705.863,901	2	626.391,503 705.863,471	0.722
2	626.391,503 705.863,471	3	626.392,694 705.865,078	2.0
3	626.392,694 705.865,078	4	626.392,113 705.865,509	0.723

Punct început	X / Y	Punct sfârșit	X / Y	Lungime segment (** (m)
4	626.392,113 705.865,509	5	626.391,111 705.866,251	1.247
5	626.391,111 705.866,251	6	626.391,087 705.866,269	0.03
6	626.391,087 705.866,269	7	626.389,896 705.864,662	2.0
7	626.389,896 705.864,662	1	626.390,923 705.863,901	1.278

** Lungimile segmentelor sunt determinate în planul de proiecție Stereo 70 și sunt rotunjite la 1 milimetru.

*** Distanța dintre puncte este formată din segmente cumulate ce sunt mai mici decât valoarea 1 milimetru.

Neutilizabil în Circuitul Civil

**DATE DESPRE IMOBILUL NR. 415**

Oficiul de Cadastru și Publicitate Imobiliară BOTOSANI
Biroul de Cadastru și Publicitate Imobiliară Botosani

A. Partea I. Descrierea imobilului

TEREN Intravilan

Adresa: Loc. Dacia, Jud. Botosani, Strada Brazilor nr. 2, PC 72

Nr. Crt	Nr cadastral Nr. topografic	Suprafața* (mp)	Observații / Referințe
A1	52673	2.933	Sector cadastral:45 Teren neimprejmuit; Teren partial imprejmuit. Conform TP 117410 imobilul se afla in PC 72, 72/2.

Construcții

Crt	Nr cadastral Nr. topografic	Adresa	Observații / Referințe
A1.1	52673-C1	Loc. Dacia, Jud. Botosani	Nr. niveluri:2; S. construita la sol:259 mp; S. construita desfasurata:410 mp; Casă P+M, construită în anul 1998 din BCA și cărămidă, acoperită cu tablă. SC=259 m.p. (215 m.p. casa + 44 m.p. terasa). SCD=410 m.p. Construcția nu are certificat de performanță energetică.
A1.2	52673-C2	Loc. Dacia, Jud. Botosani	Nr. niveluri:1; S. construita la sol:24 mp; S. construita desfasurata:24 mp; Anexă gospodărească parter, construită în anul 1998 din BCA, acoperită cu tablă. Construcția nu are certificat de performanță energetică.

B. Partea II. Proprietari și acte

Inscrieri privitoare la dreptul de proprietate și alte drepturi reale		Referințe
22377 / 15/03/2022		
Act Notarial nr. 3796, din 16/03/1992 emis de Notariatul de Stat Botoșani (act notarial nr 17813 din 26.10.1995, emis de Notariatul Județean Botoșani);		
B2	Intabulare, drept de PROPRIETATE, dobândit prin Convenție, cota actuala 1/1, cota initiala 1/1 1) NICULCEA NICANOR	A1
Act Administrativ nr. 761, din 17/02/2022 emis de Primăria comunei Nicșeni;		
B3	Intabulare, drept de PROPRIETATE, dobândit prin Construire, cota actuala 1/1, cota initiala 1/1 1) NICULCEA NICANOR, căsătorit cu 2) NICULCEA EMILIA, bun comun	A1.1, A1.2

C. Partea III. SARCINI .

Inscrieri privind dezmembramintele dreptului de proprietate, drepturi reale de garanție și sarcini	Referințe
NU SUNT	

Anexa Nr. 1 La Partea I

Teren

Nr cadastral	Suprafața (mp)*	Observații / Referințe
52673	2.933	Teren partial imprejmuit. Conform TP 117410 imobilul se afla in PC 72, 72/2.

* Suprafața este determinată în planul de proiecție Stereo 70.



Date referitoare la teren

Crt	Categorie folosință	Intra vilan	Suprafața (mp)	Tarla	Parcelă	Nr. topo	Observații / Referințe
1	arabil	DA	1.500	-	72	-	
2	arabil	DA	500	-	465	-	
3	curți construcții	DA	933	-	72/2	-	

Date referitoare la construcții

Crt	Număr	Destinație construcție	Supraf. (mp)	Situație juridică	Observații / Referințe
A1.1	52673-C1	construcții de locuințe	259	Cu acte	Nr. niveluri:2; S. construita la sol:259 mp; S. construita desfasurata:410 mp; Casă P+M, construită în anul 1998 din BCA și cărămidă, acoperită cu tablă. SC=259 m.p. (215 m.p. casa + 44 m.p. terasa). SCD=410 m.p. Construcția nu are certificat de performanță energetică.
A1.2	52673-C2	construcții anexa	24	Cu acte	Nr. niveluri:1; S. construita la sol:24 mp; S. construita desfasurata:24 mp; Anexă gospodărească parter, construită în anul 1998 din BCA, acoperită cu tablă. Construcția nu are certificat de performanță energetică.
A1.3		construcții anexa	244	Fara acte	Nr. niveluri:1; S. construita la sol:244 mp;
A1.4		construcții anexa	204	Fara acte	Nr. niveluri:1; S. construita la sol:204 mp;

Crt	Număr	Destinație construcție	Supraf. (mp)	Situație juridică	Observații / Referințe
A1.5		construcții anexa	25	Fara acte	Nr. niveluri:1; S. construita la sol:25 mp;

Lungime Segmente

1) Valorile lungimilor segmentelor sunt obținute din proiecție în plan.

Punct început	X / Y	Punct sfârșit	X / Y	Lungime segment (** (m)
1	626.655,949 706.234,567	2	626.649,868 706.226,119	10.409
2	626.649,868 706.226,119	3	626.633,675 706.203,36	27.932
3	626.633,675 706.203,36	4	626.629,301 706.197,188	7.565
4	626.629,301 706.197,188	5	626.661,221 706.168,635	42.827
5	626.661,221 706.168,635	6	626.662,243 706.167,762	1.344
6	626.662,243 706.167,762	7	626.673,147 706.158,448	14.34
7	626.673,147 706.158,448	8	626.706,05 706.197,542	51.097
8	626.706,05 706.197,542	1	626.655,949 706.234,567	62.297

** Lungimile segmentelor sunt determinate în planul de proiecție Stereo 70 și sunt rotunjite la 1 milimetru.

*** Distanța dintre puncte este formată din segmente cumulate ce sunt mai mici decât valoarea 1 milimetru.

**DATE DESPRE IMOBILUL NR. 416**

Oficiul de Cadastru și Publicitate Imobiliară BOTOSANI
Biroul de Cadastru și Publicitate Imobiliară Botosani

A. Partea I. Descrierea imobilului

TEREN Intravilan

Adresa: Loc. Dacia, Jud. Botosani

Nr. Crt	Nr cadastral Nr. topografic	Suprafața* (mp)	Observații / Referințe
A1		3.773	Sector cadastral:45 Teren neimprejmuit; Conform TP 117410 imobilul se afla in PC 71/2, 11.

B. Partea II. Proprietari și acte

Inscrieri privitoare la dreptul de proprietate și alte drepturi reale		Referințe
/		
Act Administrativ nr. 117410, din 22/07/2002 emis de Comisia Judeteana Botosani;		
B1	Intabulare, drept de PROPRIETATE, dobandit prin Reconstituire, cota actuala 1/1, cota initiala 1/1 1) DUCEAG DUMITRU	A1

C. Partea III. SARCINI .

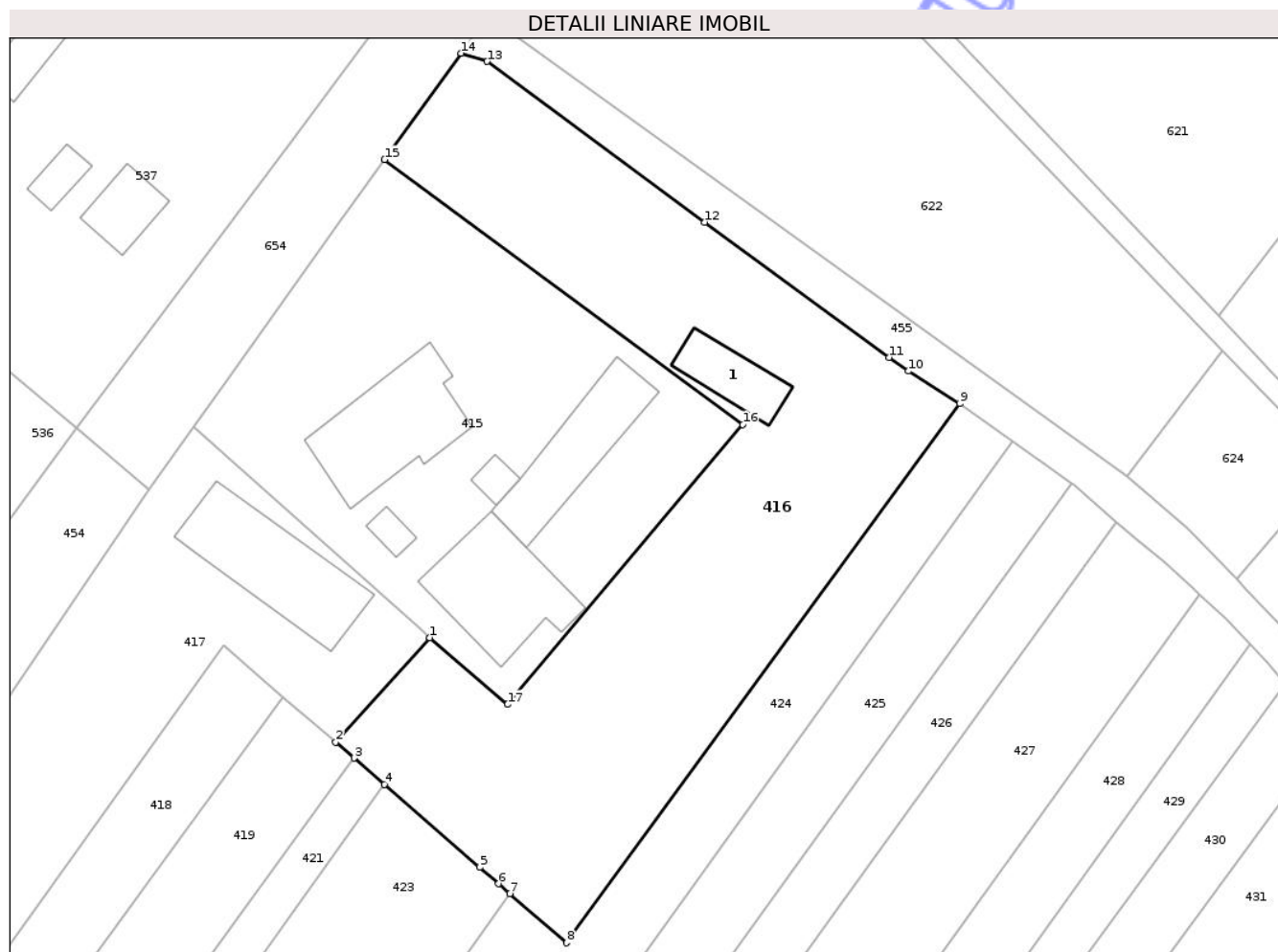
Inscrieri privind dezmembramintele dreptului de proprietate, drepturi reale de garanție și sarcini	Referințe
NU SUNT	

Anexa Nr. 1 La Partea I

Teren

Nr cadastral	Suprafața (mp)*	Observații / Referințe
	3.773	Conform TP 117410 imobilul se afla in PC 71/2, 11.

* Suprafața este determinată în planul de proiecție Stereo 70.



Date referitoare la teren

Crt	Categorie folosință	Intra vilan	Suprafața (mp)	Tarla	Parcelă	Nr. topo	Observații / Referințe
1	arabil	DA	1.637	32	72	-	
2	arabil	DA	2.136	32	465	-	

Date referitoare la construcții

Crt	Număr	Destinație construcție	Supraf. (mp)	Situație juridică	Observații / Referințe
A1.1		construcții anexa	100	Fara acte	Nr. niveluri:1; S. construita la sol:100 mp;

Lungime Segmente

1) Valorile lungimilor segmentelor sunt obținute din proiecție în plan.

Punct început	X / Y	Punct sfârșit	X / Y	Lungime segment (** (m)
1	626.662,243 706.167,762	2	626.649,11 706.153,157	19.641
2	626.649,11 706.153,157	3	626.651,673 706.150,932	3.394
3	626.651,673 706.150,932	4	626.655,937 706.147,231	5.646

Punct început	X / Y	Punct sfârșit	X / Y	Lungime segment (** (m)
4	626.655,937 706.147,231	5	626.669,257 706.135,668	17.639
5	626.669,257 706.135,668	6	626.671,897 706.133,377	3.495
6	626.671,897 706.133,377	7	626.673,477 706.132,005	2.093
7	626.673,477 706.132,005	8	626.681,406 706.125,122	10.5
8	626.681,406 706.125,122	9	626.736,37 706.200,461	93.258
9	626.736,37 706.200,461	10	626.729,192 706.205,023	8.505
10	626.729,192 706.205,023	11	626.726,486 706.206,928	3.309
11	626.726,486 706.206,928	12	626.700,702 706.225,819	31.964
12	626.700,702 706.225,819	13	626.670,286 706.248,29	37.816
13	626.670,286 706.248,29	14	626.666,655 706.249,44	3.809
14	626.666,655 706.249,44	15	626.655,949 706.234,567	18.326
15	626.655,949 706.234,567	16	626.706,05 706.197,542	62.297
16	626.706,05 706.197,542	17	626.673,147 706.158,448	51.097
17	626.673,147 706.158,448	1	626.662,243 706.167,762	14.34

** Lungimile segmentelor sunt determinate în planul de proiecție Stereo 70 și sunt rotunjite la 1 milimetru.

*** Distanța dintre puncte este formată din segmente cumulate ce sunt mai mici decât valoarea 1 milimetru.

**DATE DESPRE IMOBILUL NR. 417**

Oficiul de Cadastru și Publicitate Imobiliară BOTOSANI
Biroul de Cadastru și Publicitate Imobiliară Botosani

A. Partea I. Descrierea imobilului

TEREN Necunoscut

Adresa: Loc. Dacia, Jud. Botosani

Nr. Crt	Nr cadastral Nr. topografic	Suprafața* (mp)	Observații / Referințe
A1	52670	10.000	Sector cadastral:45 Teren neimprejmut;

B. Partea II. Proprietari și acte

Inscrieri privitoare la dreptul de proprietate și alte drepturi reale	Referințe
2689 / 12/01/2024	
Act Notarial nr. 32, din 11/01/2024 emis de NP Agachi Cornelia;	
B2	A1
Intabulare, drept de PROPRIETATE, dobandit prin Conventie, cota actuala 1/1, cota initiala 1/1	
1) NICULCEA NICANOR, căsătorit cu	
2) NICULCEA EMILIA, bun comun	

C. Partea III. SARCINI .

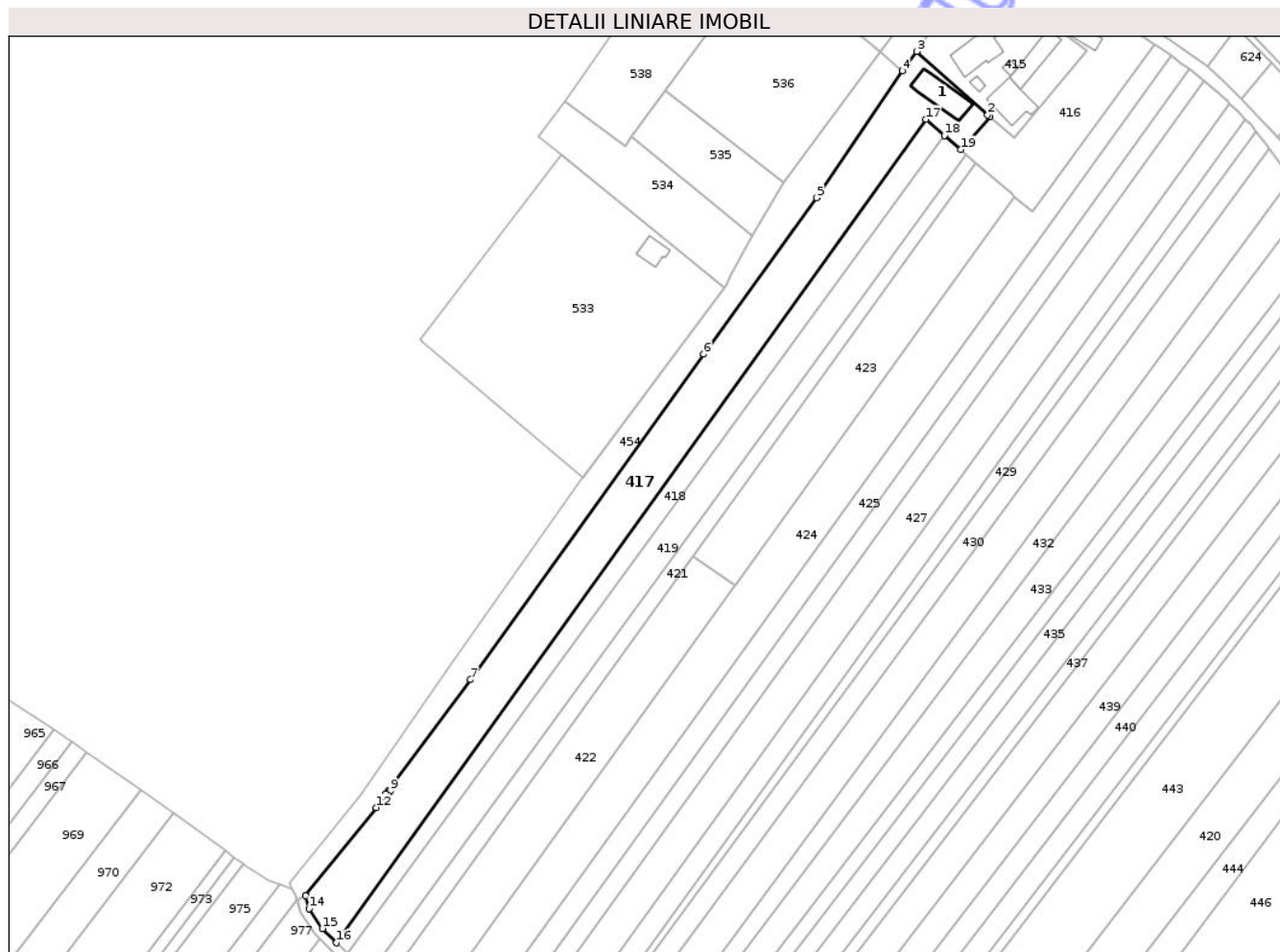
Inscrieri privind dezmembramintele dreptului de proprietate, drepturi reale de garanție și sarcini	Referințe
NU SUNT	

Anexa Nr. 1 La Partea I

Teren

Nr cadastral	Suprafața (mp)*	Observații / Referințe
52670	10.000	

* Suprafața este determinată în planul de proiecție Stereo 70.



Date referitoare la teren

Crt	Categorie folosință	Intra vilan	Suprafața (mp)	Tarla	Parcelă	Nr. topo	Observații / Referințe
1	arabil	DA	7.000	32	465/1	-	
2	arabil	NU	3.000	32	465/1	-	

Date referitoare la construcții

Crt	Număr	Destinație construcție	Supraf. (mp)	Situație juridică	Observații / Referințe
A1.1		construcții anexa	272	Fara acte	Nr. niveluri:1; S. construita la sol:272 mp;

Lungime Segmente

1) Valorile lungimilor segmentelor sunt obținute din proiecție în plan.

Punct început	X / Y	Punct sfârșit	X / Y	Lungime segment (** (m)
1	626.662,243 706.167,762	2	626.661,221 706.168,635	1.344
2	626.661,221 706.168,635	3	626.629,301 706.197,188	42.827
3	626.629,301 706.197,188	4	626.623,004 706.188,502	10.728

Punct început	X / Y	Punct sfârșit	X / Y	Lungime segment (** (m)
4	626.623,004 706.188,502	5	626.584,239 706.131,532	68.908
5	626.584,239 706.131,532	6	626.533,678 706.061,341	86.505
6	626.533,678 706.061,341	7	626.428,925 705.915,209	179.799
7	626.428,925 705.915,209	8	626.392,113 705.865,509	61.848
8	626.392,113 705.865,509	9	626.392,694 705.865,078	0.723
9	626.392,694 705.865,078	10	626.391,503 705.863,471	2.0
10	626.391,503 705.863,471	11	626.390,923 705.863,901	0.722
11	626.390,923 705.863,901	12	626.386,37 705.857,849	7.573
12	626.386,37 705.857,849	13	626.354,702 705.818,243	50.71
13	626.354,702 705.818,243	14	626.356,3 705.812,426	6.033
14	626.356,3 705.812,426	15	626.362,287 705.803,493	10.754
15	626.362,287 705.803,493	16	626.368,657 705.797,123	9.009
16	626.368,657 705.797,123	17	626.633,435 706.166,747	454.675
17	626.633,435 706.166,747	18	626.641,793 706.159,501	11.062
18	626.641,793 706.159,501	19	626.649,11 706.153,157	9.684
19	626.649,11 706.153,157	1	626.662,243 706.167,762	19.641

** Lungimile segmentelor sunt determinate în planul de proiecție Stereo 70 și sunt rotunjite la 1 milimetru.

*** Distanța dintre puncte este formată din segmente cumulate ce sunt mai mici decât valoarea 1 milimetru.

**DATE DESPRE IMOBILUL NR. 437**

Oficiul de Cadastru și Publicitate Imobiliară BOTOSANI
 Biroul de Cadastru și Publicitate Imobiliară Botosani

A. Partea I. Descrierea imobilului

TEREN Necunoscut

Adresa: Loc. Dacia, Jud. Botosani

Nr. Crt	Nr cadastral Nr. topografic	Suprafața* (mp)	Observații / Referințe
A1		2.600	Sector cadastral:45 Teren neimprejmuit; Conform TP 37064 imobilul se afla in PC 465/20, 468/21.

B. Partea II. Proprietari și acte

Inscrieri privitoare la dreptul de proprietate și alte drepturi reale		Referințe
/		
Act Administrativ nr. 37064, din 29/08/1994 emis de Comisia Judeteana Botosani;		
B1	Intabulare, drept de PROPRIETATE, dobandit prin Constituire, cota actuala 1/1, cota initiala 1/1 1) SALGAU ALEX VASILE	A1

C. Partea III. SARCINI .

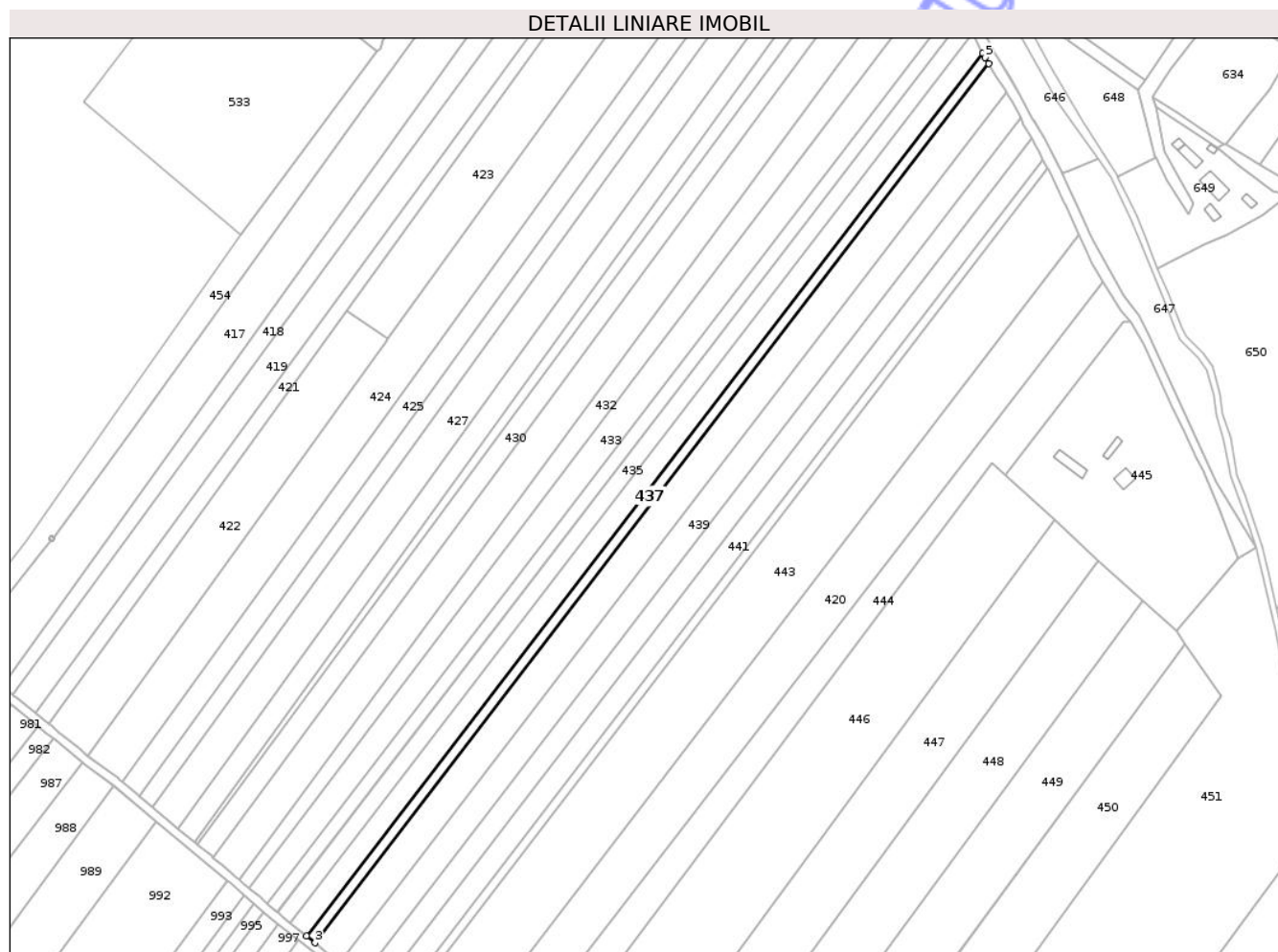
Inscrieri privind dezmembramintele dreptului de proprietate, drepturi reale de garanție și sarcini	Referințe
NU SUNT	

Anexa Nr. 1 La Partea I

Teren

Nr cadastral	Suprafața (mp)*	Observații / Referințe
	2.600	Conform TP 37064 imobilul se afla in PC 465/20, 468/21.

* Suprafața este determinată în planul de proiecție Stereo 70.



Date referitoare la teren

Crt	Categorie folosință	Intra vilan	Suprafața (mp)	Tarla	Parcelă	Nr. topo	Observații / Referințe
1	arabil	DA	1.800	32	465/20	-	
2	arabil	NU	800	32	465/20	-	

Lungime Segmente

1) Valorile lungimilor segmentelor sunt obținute din proiecție în plan.

Punct început	X / Y	Punct sfârșit	X / Y	Lungime segment (** (m)
1	626.824,301 706.090,427	2	626.509,901 705.680,333	516.744
2	626.509,901 705.680,333	3	626.513,838 705.677,182	5.043
3	626.513,838 705.677,182	4	626.827,012 706.085,677	514.729
4	626.827,012 706.085,677	5	626.825,303 706.088,486	3.288

Punct început	X / Y	Punct sfârșit	X / Y	Lungime segment (** (m)
5	626.825,303 706.088,486	1	626.824,301 706.090,427	2.184

** Lungimile segmentelor sunt determinate în planul de proiecție Stereo 70 și sunt rotunjite la 1 milimetru.

*** Distanța dintre puncte este formată din segmente cumulate ce sunt mai mici decât valoarea 1 milimetru.

Neutilizabil în Circuitul Civil

