

**DATE DESPRE IMOBILUL NR. 532**

Oficiul de Cadastru și Publicitate Imobiliară BOTOSANI
Biroul de Cadastru și Publicitate Imobiliară Botosani

A. Partea I. Descrierea imobilului

TEREN Necunoscut

Adresa: Loc. Dacia, Jud. Botosani

Nr. Crt	Nr cadastral Nr. topografic	Suprafața* (mp)	Observații / Referințe
A1		1.754	Sector cadastral:43 Teren neimprejmuit;

B. Partea II. Proprietari și acte

Inscrieri privitoare la dreptul de proprietate și alte drepturi reale	Referințe
/	
Act Normativ nr. 7, din 13/06/1996 emis de Parlamentul Romaniei;	
B1	Inscrierea posesiei, drept de PROPRIETATE, dobandit prin Lege, cota actuala 1/1, cota initiala 1/1
	1) NEIDENTIFICAT NEIDENTIFICAT
Act Normativ nr. 07, din 13/06/1996 emis de Parlamentul Romaniei;	
B2	Se noteaza mentiunea de proprietar neidentificat, dobandit prin Lege

C. Partea III. SARCINI .

Inscrieri privind dezmembramintele dreptului de proprietate, drepturi reale de garanție și sarcini	Referințe
NU SUNT	

Anexa Nr. 1 La Partea I

Teren

Nr cadastral	Suprafața (mp)*	Observații / Referințe
	1.754	

* Suprafața este determinată în planul de proiecție Stereo 70.



Date referitoare la teren

Crt	Categorie folosință	Intra vilan	Suprafața (mp)	Tarla	Parcelă	Nr. topo	Observații / Referințe
1	drum	DA	354	29	440	-	
2	drum	NU	1.400	29	440	-	

Lungime Segmente

1) Valorile lungimilor segmentelor sunt obținute din proiecție în plan.

Punct început	X / Y	Punct sfârșit	X / Y	Lungime segment (** (m)
1	627.559,967 706.481,9	2	627.557,245 706.483,644	3.233
2	627.557,245 706.483,644	3	627.540,943 706.458,247	30.179
3	627.540,943 706.458,247	4	627.525,632 706.434,46	28.289
4	627.525,632 706.434,46	5	627.517,965 706.426,919	10.754

Punct început	X / Y	Punct sfârșit	X / Y	Lungime segment (** (m)
5	627.517,965 706.426,919	6	627.517,145 706.425,768	1.413
6	627.517,145 706.425,768	7	627.491,65 706.389,379	44.431
7	627.491,65 706.389,379	8	627.460,118 706.345,965	53.657
8	627.460,118 706.345,965	9	627.458,32 706.343,551	3.01
9	627.458,32 706.343,551	10	627.455,539 706.339,238	5.132
10	627.455,539 706.339,238	11	627.438,075 706.314,235	30.498
11	627.438,075 706.314,235	12	627.396,463 706.258,979	69.172
12	627.396,463 706.258,979	13	627.400,691 706.254,469	6.182
13	627.400,691 706.254,469	14	627.407,61 706.260,955	9.484
14	627.407,61 706.260,955	15	627.465,238 706.338,804	96.858
15	627.465,238 706.338,804	16	627.502,646 706.393,905	66.599
16	627.502,646 706.393,905	17	627.525,9 706.427,268	40.667
17	627.525,9 706.427,268	18	627.545,109 706.459,621	37.626
18	627.545,109 706.459,621	19	627.554,714 706.473,27	16.69
19	627.554,714 706.473,27	1	627.559,967 706.481,9	10.103

** Lungimile segmentelor sunt determinate în planul de proiecție Stereo 70 și sunt rotunjite la 1 milimetru.

*** Distanța dintre puncte este formată din segmente cumulate ce sunt mai mici decât valoarea 1 milimetru.

**DATE DESPRE IMOBILUL NR. 458**

Oficiul de Cadastru și Publicitate Imobiliară BOTOSANI
Biroul de Cadastru și Publicitate Imobiliară Botosani

A. Partea I. Descrierea imobilului

TEREN Extravilan

Adresa: Jud. Botosani

Nr. Crt	Nr cadastral Nr. topografic	Suprafața* (mp)	Observații / Referințe
A1		1.800	Sector cadastral:43 Teren neimprejmuit;

B. Partea II. Proprietari și acte

Inscrieri privitoare la dreptul de proprietate și alte drepturi reale	Referințe
/	
Act Administrativ nr. 95590, din 13/09/2000 emis de Comisia Judeteana Botosani;	
B1	A1
Intabulare, drept de PROPRIETATE, dobandit prin Reconstituire, cota actuala 1/1, cota initiala 1/1	
1) BOICU GH GHEORGHE	

C. Partea III. SARCINI .

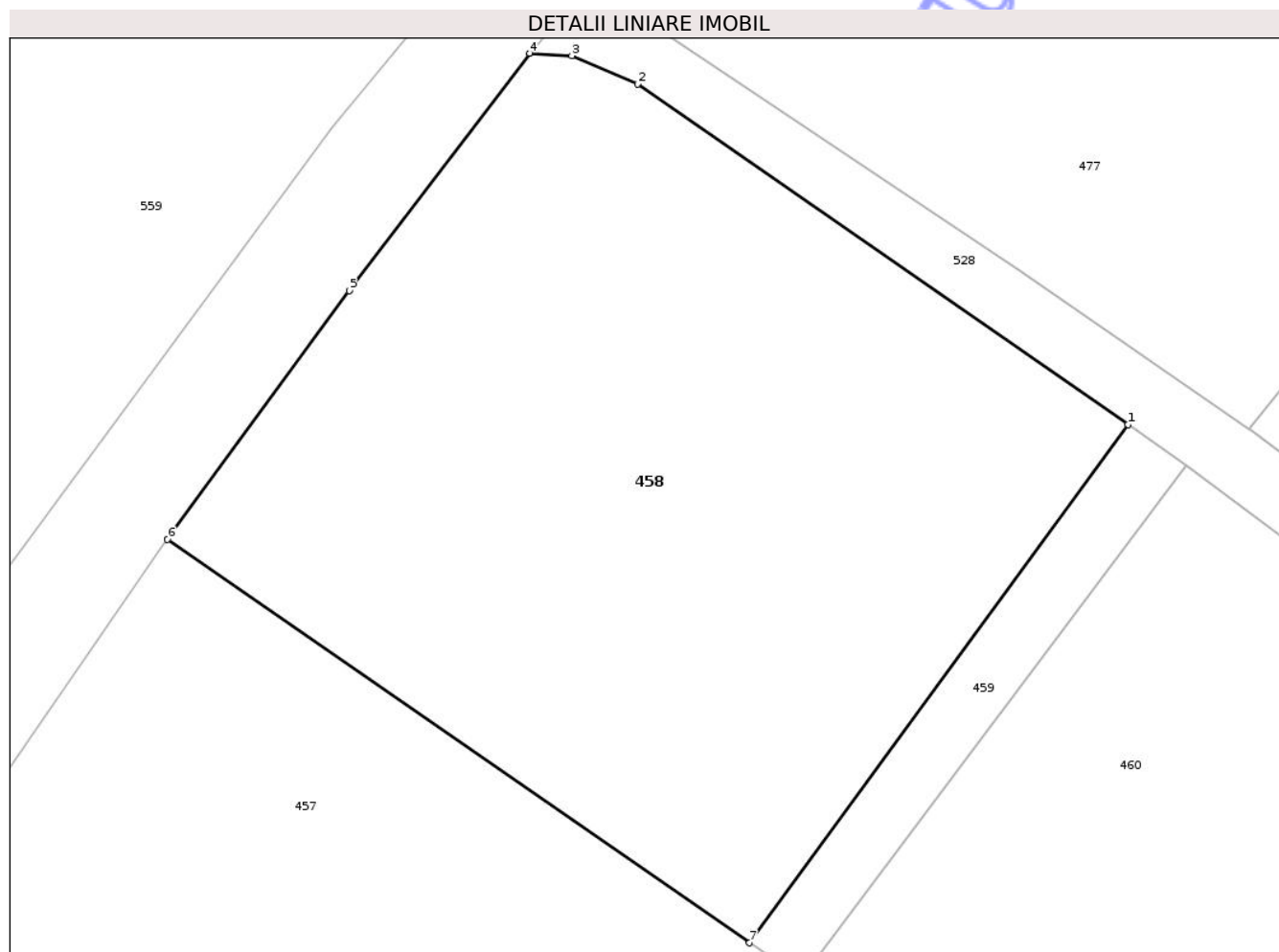
Inscrieri privind dezmembramintele dreptului de proprietate, drepturi reale de garanție și sarcini	Referințe
NU SUNT	

Anexa Nr. 1 La Partea I

Teren

Nr cadastral	Suprafața (mp)*	Observații / Referințe
	1.800	

* Suprafața este determinată în planul de proiecție Stereo 70.



Date referitoare la teren

Crt	Categorie folosință	Intra vilan	Suprafața (mp)	Tarla	Parcelă	Nr. topo	Observații / Referințe
1	arabil	NU	1.800	29	440/16	-	

Lungime Segmente

1) Valorile lungimilor segmentelor sunt obținute din proiecție în plan.

Punct început	X / Y	Punct sfârșit	X / Y	Lungime segment (** (m)
1	627.020,762 706.667,082	2	626.989,81 706.688,558	37.673
2	626.989,81 706.688,558	3	626.985,662 706.690,344	4.516
3	626.985,662 706.690,344	4	626.982,994 706.690,501	2.673
4	626.982,994 706.690,501	5	626.971,611 706.675,53	18.807
5	626.971,611 706.675,53	6	626.960,145 706.659,828	19.443

Punct început	X / Y	Punct sfârșit	X / Y	Lungime segment (** (m)
6	626.960,145 706.659,828	7	626.996,884 706.634,382	44.691
7	626.996,884 706.634,382	1	627.020,762 706.667,082	40.49

** Lungimile segmentelor sunt determinate în planul de proiecție Stereo 70 și sunt rotunjite la 1 milimetru.

*** Distanța dintre puncte este formată din segmente cumulate ce sunt mai mici decât valoarea 1 milimetru.

Neutilizabil în Circuitul Civil

**DATE DESPRE IMOBILUL NR. 460**

Oficiul de Cadastru și Publicitate Imobiliară BOTOSANI
Biroul de Cadastru și Publicitate Imobiliară Botosani

A. Partea I. Descrierea imobilului

TEREN Necunoscut

Adresa: Loc. Dacia, Jud. Botosani

Nr. Crt	Nr cadastral Nr. topografic	Suprafața* (mp)	Observații / Referințe
A1		5.100	Sector cadastral:43 Teren neimprejmuit;

B. Partea II. Proprietari și acte

Inscrieri privitoare la dreptul de proprietate și alte drepturi reale	Referințe
/	
Act Administrativ nr. 117412, din 22/07/2002 emis de Comisia Judeteana Botosani;	
B1	A1
Intabulare, drept de PROPRIETATE, dobandit prin Reconstituire, cota actuala 1/1, cota initiala 1/1	
1) IORDACHESCU ILEANA	

C. Partea III. SARCINI .

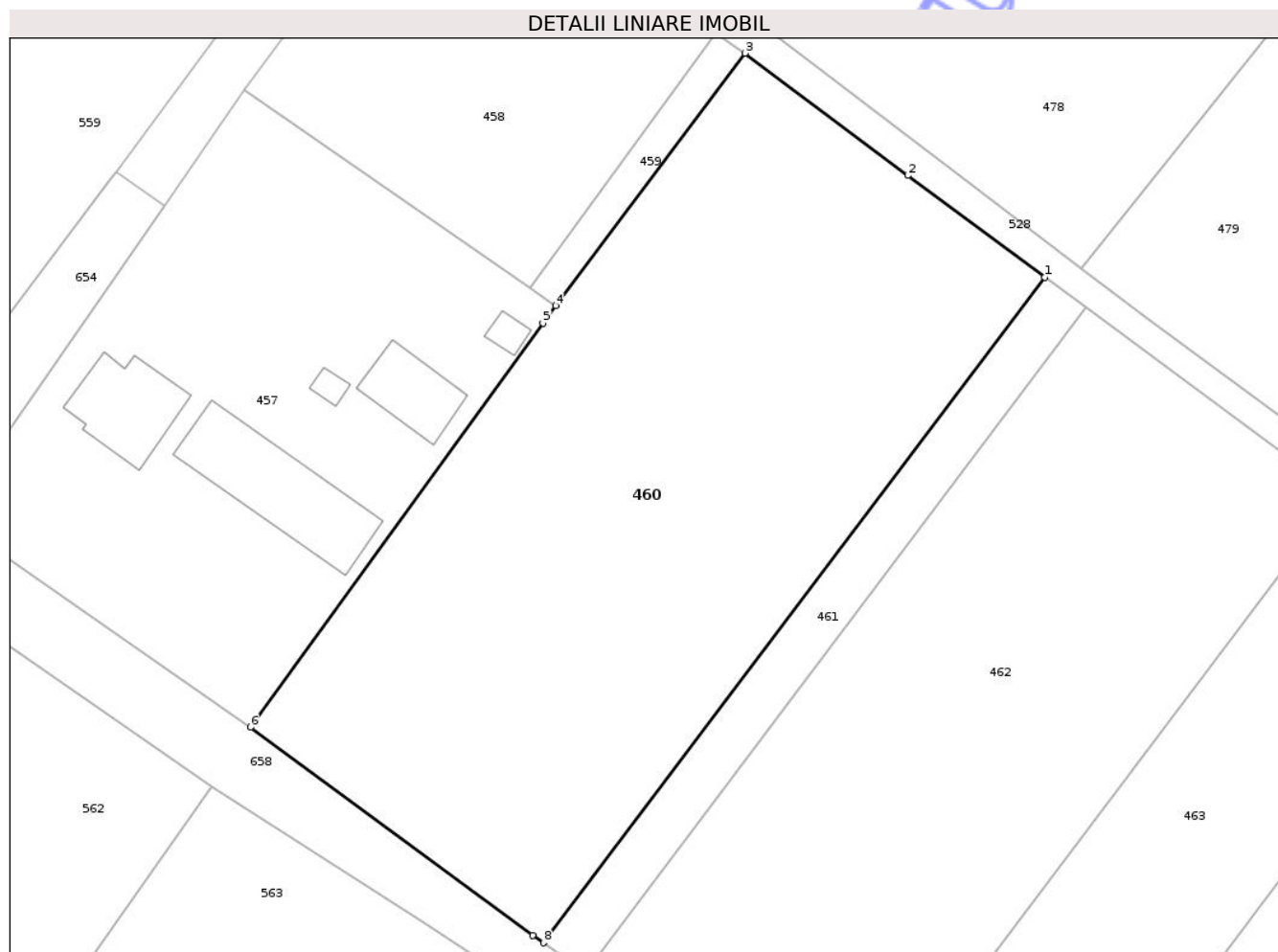
Inscrieri privind dezmembramintele dreptului de proprietate, drepturi reale de garanție și sarcini	Referințe
NU SUNT	

Anexa Nr. 1 La Partea I

Teren

Nr cadastral	Suprafața (mp)*	Observații / Referințe
	5.100	

* Suprafața este determinată în planul de proiecție Stereo 70.



Date referitoare la teren

Crt	Categorie folosință	Intra vilan	Suprafața (mp)	Tarla	Parcelă	Nr. topo	Observații / Referințe
1	arabil	DA	2.400	29	440/111	-	
2	arabil	NU	2.700	29	440/111	-	

Lungime Segmente

1) Valorile lungimilor segmentelor sunt obținute din proiecție în plan.

Punct început	X / Y	Punct sfârșit	X / Y	Lungime segment (** (m)
1	627.062,956 706.635,764	2	627.045,341 706.648,834	21.934
2	627.045,341 706.648,834	3	627.024,443 706.664,528	26.135
3	627.024,443 706.664,528	4	627.000,152 706.632,119	40.502
4	627.000,152 706.632,119	5	626.998,469 706.629,873	2.807

Punct început	X / Y	Punct sfârșit	X / Y	Lungime segment (** (m)
5	626.998,469 706.629,873	6	626.960,915 706.578,021	64.023
6	626.960,915 706.578,021	7	626.997,178 706.551,29	45.051
7	626.997,178 706.551,29	8	626.998,536 706.550,337	1.659
8	626.998,536 706.550,337	1	627.062,956 706.635,764	106.994

** Lungimile segmentelor sunt determinate în planul de proiecție Stereo 70 și sunt rotunjite la 1 milimetru.

*** Distanța dintre puncte este formată din segmente cumulate ce sunt mai mici decât valoarea 1 milimetru.

Neutilizabil în Circuitul Civil

**DATE DESPRE IMOBILUL NR. 466**

Oficiul de Cadastru și Publicitate Imobiliară BOTOSANI
Biroul de Cadastru și Publicitate Imobiliară Botosani

A. Partea I. Descrierea imobilului

TEREN Necunoscut

Adresa: Loc. Dacia, Jud. Botosani

Nr. Crt	Nr cadastral Nr. topografic	Suprafața* (mp)	Observații / Referințe
A1		228	Sector cadastral:43 Teren neimprejmuit;

B. Partea II. Proprietari și acte

Inscrieri privitoare la dreptul de proprietate și alte drepturi reale	Referințe
/	
Act Normativ nr. 7, din 13/06/1996 emis de Parlamentul Romaniei;	
B1	Inscrierea posesiei, drept de PROPRIETATE, dobandit prin Lege, cota actuala 1/1, cota initiala 1/1
	1) NEIDENTIFICAT NEIDENTIFICAT
Act Normativ nr. 07, din 13/06/1996 emis de Parlamentul Romaniei;	
B2	Se noteaza mentiunea de proprietar neidentificat, rezerva a comisiei de fond funciar., dobandit prin Lege
	A1

C. Partea III. SARCINI .

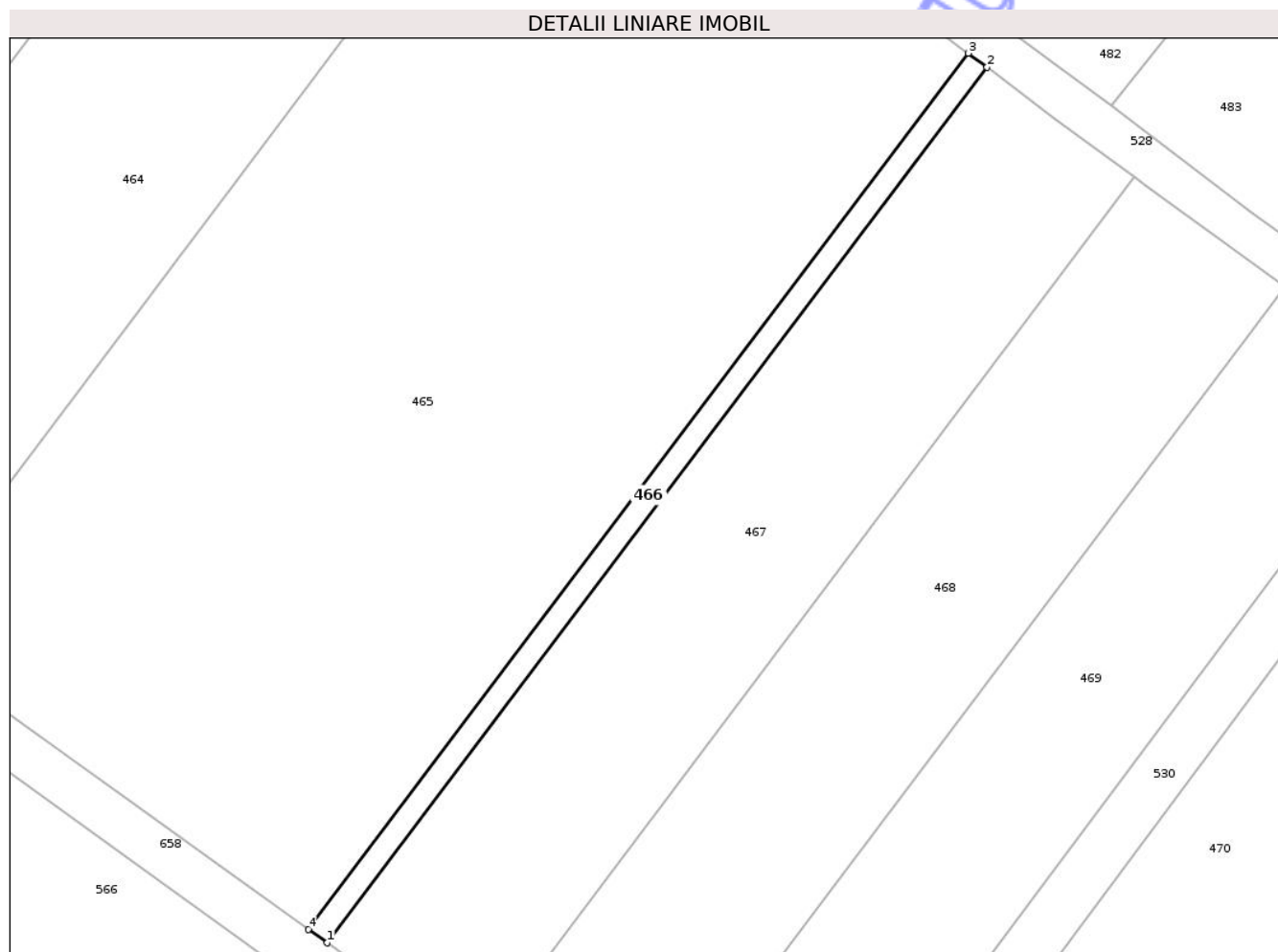
Inscrieri privind dezmembramintele dreptului de proprietate, drepturi reale de garanție și sarcini	Referințe
NU SUNT	

Anexa Nr. 1 La Partea I

Teren

Nr cadastral	Suprafața (mp)*	Observații / Referințe
	228	

* Suprafața este determinată în planul de proiecție Stereo 70.



Date referitoare la teren

Crt	Categorie folosință	Intra vilan	Suprafața (mp)	Tarla	Parcelă	Nr. topo	Observații / Referințe
1	arabil	DA	128	29	440	-	
2	arabil	NU	100	29	440	-	

Lungime Segmente

1) Valorile lungimilor segmentelor sunt obținute din proiecție în plan.

Punct început	X / Y	Punct sfârșit	X / Y	Lungime segment (** (m))
1	627.116,512 706.466,38	2	627.178,914 706.549,132	103.643
2	627.178,914 706.549,132	3	627.177,16 706.550,458	2.199
3	627.177,16 706.550,458	4	627.114,724 706.467,662	103.699
4	627.114,724 706.467,662	1	627.116,512 706.466,38	2.2

** Lungimile segmentelor sunt determinate în planul de proiecţie Stereo 70 şi sunt rotunjite la 1 milimetru.

*** Distanţa dintre puncte este formată din segmente cumulate ce sunt mai mici decât valoarea 1 milimetru.

Neutilizabil în Circuitul
Civil

**DATE DESPRE IMOBILUL NR. 471**

Oficiul de Cadastru și Publicitate Imobiliară BOTOSANI
Biroul de Cadastru și Publicitate Imobiliară Botosani

A. Partea I. Descrierea imobilului

TEREN Necunoscut

Adresa: Loc. Dacia, Jud. Botosani

Nr. Crt	Nr cadastral Nr. topografic	Suprafața* (mp)	Observații / Referințe
A1		5.000	Sector cadastral:43 Teren neimprejmuit;

B. Partea II. Proprietari și acte

Inscrieri privitoare la dreptul de proprietate și alte drepturi reale	Referințe
/	
Act Administrativ nr. 52174, din 30/08/1995 emis de Comisia Judeteana Botosani;	
B1	A1
Intabulare, drept de PROPRIETATE, dobandit prin Reconstituire, cota actuala 1/1, cota initiala 1/1	
1) VASILCIUC M SIMION	

C. Partea III. SARCINI .

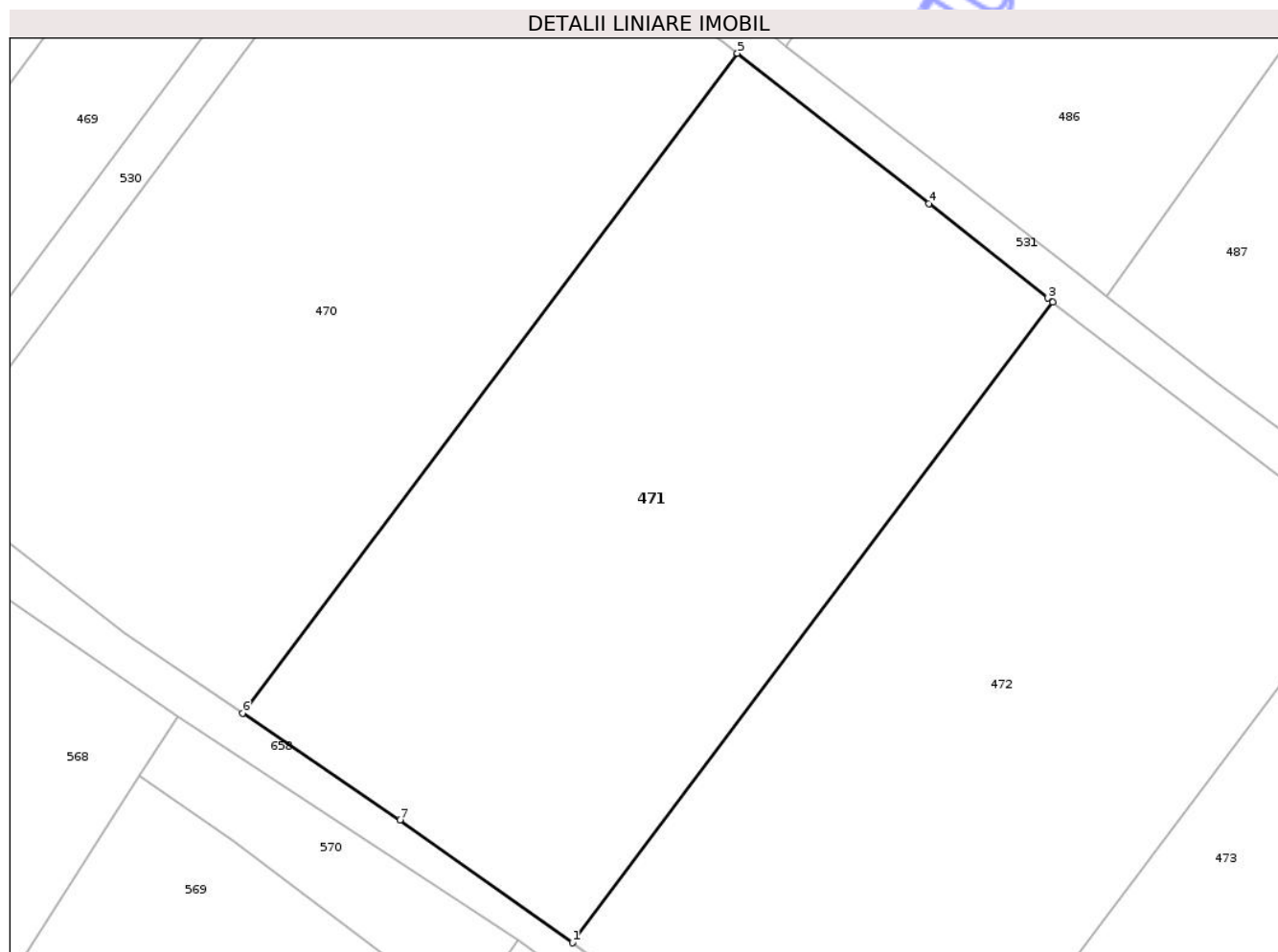
Inscrieri privind dezmembramintele dreptului de proprietate, drepturi reale de garanție și sarcini	Referințe
NU SUNT	

Anexa Nr. 1 La Partea I

Teren

Nr cadastral	Suprafața (mp)*	Observații / Referințe
	5.000	

* Suprafața este determinată în planul de proiecție Stereo 70.



Date referitoare la teren

Crt	Categorie folosință	Intravilan	Suprafața (mp)	Tarla	Parcelă	Nr. topo	Observații / Referințe
1	arabil	DA	2.400	29	440/13	-	
2	arabil	NU	2.600	29	440/13	-	

Lungime Segmente

1) Valorile lungimilor segmentelor sunt obținute din proiecție în plan.

Punct început	X / Y	Punct sfârșit	X / Y	Lungime segment (** (m))
1	627.243,101 706.377,354	2	627.302,619 706.456,642	99.141
2	627.302,619 706.456,642	3	627.301,957 706.457,151	0.835
3	627.301,957 706.457,151	4	627.287,262 706.468,846	18.781
4	627.287,262 706.468,846	5	627.263,547 706.487,444	30.138

Punct început	X / Y	Punct sfârșit	X / Y	Lungime segment (** (m)
5	627.263,547 706.487,444	6	627.202,251 706.405,788	102.102
6	627.202,251 706.405,788	7	627.221,743 706.392,544	23.566
7	627.221,743 706.392,544	1	627.243,101 706.377,354	26.209

** Lungimile segmentelor sunt determinate în planul de proiecție Stereo 70 și sunt rotunjite la 1 milimetru.

*** Distanța dintre puncte este formată din segmente cumulate ce sunt mai mici decât valoarea 1 milimetru.

Neutilizabil în Circuitul Civil

**DATE DESPRE IMOBILUL NR. 473**

Oficiul de Cadastru și Publicitate Imobiliară BOTOSANI
Biroul de Cadastru și Publicitate Imobiliară Botosani

A. Partea I. Descrierea imobilului

TEREN Necunoscut

Adresa: Loc. Dacia, Jud. Botosani

Nr. Crt	Nr cadastral Nr. topografic	Suprafața* (mp)	Observații / Referințe
A1		2.500	Sector cadastral:43 Teren neimprejmuit;

B. Partea II. Proprietari și acte

Inscrieri privitoare la dreptul de proprietate și alte drepturi reale	Referințe
/	
Act Notarial nr. 20, din 12/02/2014 emis de SPN Agachi Cornelia-Agachi Stelian;	
B1	A1
Intabulare, drept de PROPRIETATE, dobandit prin Conventie, cota actuala 1/1, cota initiala 1/1	
1) IORDACHESCU FELICIA	

C. Partea III. SARCINI .

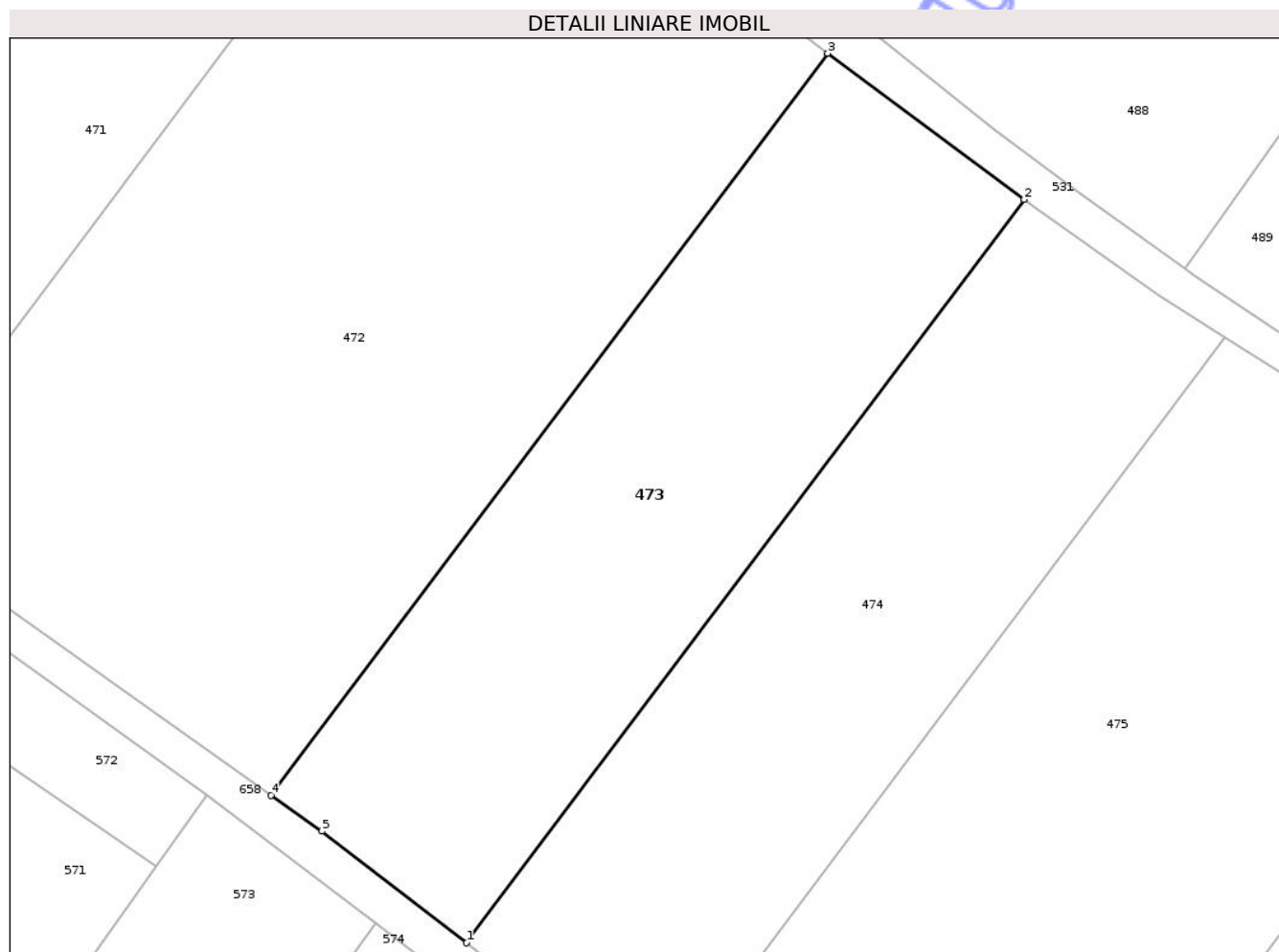
Inscrieri privind dezmembramintele dreptului de proprietate, drepturi reale de garanție și sarcini	Referințe
NU SUNT	

Anexa Nr. 1 La Partea I

Teren

Nr cadastral	Suprafața (mp)*	Observații / Referințe
	2.500	

* Suprafața este determinată în planul de proiecție Stereo 70.



Date referitoare la teren

Crt	Categorie folosință	Intravilan	Suprafața (mp)	Tarla	Parcelă	Nr. topo	Observații / Referințe
1	arabil	DA	1.300	29	440/14	-	
2	arabil	NU	1.200	29	440/14	-	

Lungime Segmente

1) Valorile lungimilor segmentelor sunt obținute din proiecție în plan.

Punct început	X / Y	Punct sfârșit	X / Y	Lungime segment (** (m))
1	627.305,121 706.332,367	2	627.363,654 706.410,343	97.501
2	627.363,654 706.410,343	3	627.343,038 706.425,673	25.691
3	627.343,038 706.425,673	4	627.284,617 706.347,847	97.313
4	627.284,617 706.347,847	5	627.289,942 706.344,067	6.53

Punct început	X / Y	Punct sfârșit	X / Y	Lungime segment (** (m)
5	627.289,942 706.344,067	1	627.305,121 706.332,367	19.165

** Lungimile segmentelor sunt determinate în planul de proiecție Stereo 70 și sunt rotunjite la 1 milimetru.

*** Distanța dintre puncte este formată din segmente cumulate ce sunt mai mici decât valoarea 1 milimetru.

Neutilizabil în Circuitul Civil

**DATE DESPRE IMOBILUL NR. 476**

Oficiul de Cadastru și Publicitate Imobiliară BOTOSANI
Biroul de Cadastru și Publicitate Imobiliară Botosani

A. Partea I. Descrierea imobilului

TEREN Necunoscut

Adresa: Loc. Dacia, Jud. Botosani

Nr. Crt	Nr cadastral Nr. topografic	Suprafața* (mp)	Observații / Referințe
A1		5.000	Sector cadastral:43 Teren neimprejmuit;

B. Partea II. Proprietari și acte

Inscrieri privitoare la dreptul de proprietate și alte drepturi reale	Referințe
/	
Act Administrativ nr. 79596, din 27/03/1998 emis de Comisia Judeteana Botosani;	
B1	A1
Intabulare, drept de PROPRIETATE, dobandit prin Reconstituire, cota actuala 1/1, cota initiala 1/1	
1) PADURARU DUMITRU	
2) FILIP MARIA	
3) RAGOSCA EMILIA	
4) ONICIUC ILEANA	

C. Partea III. SARCINI .

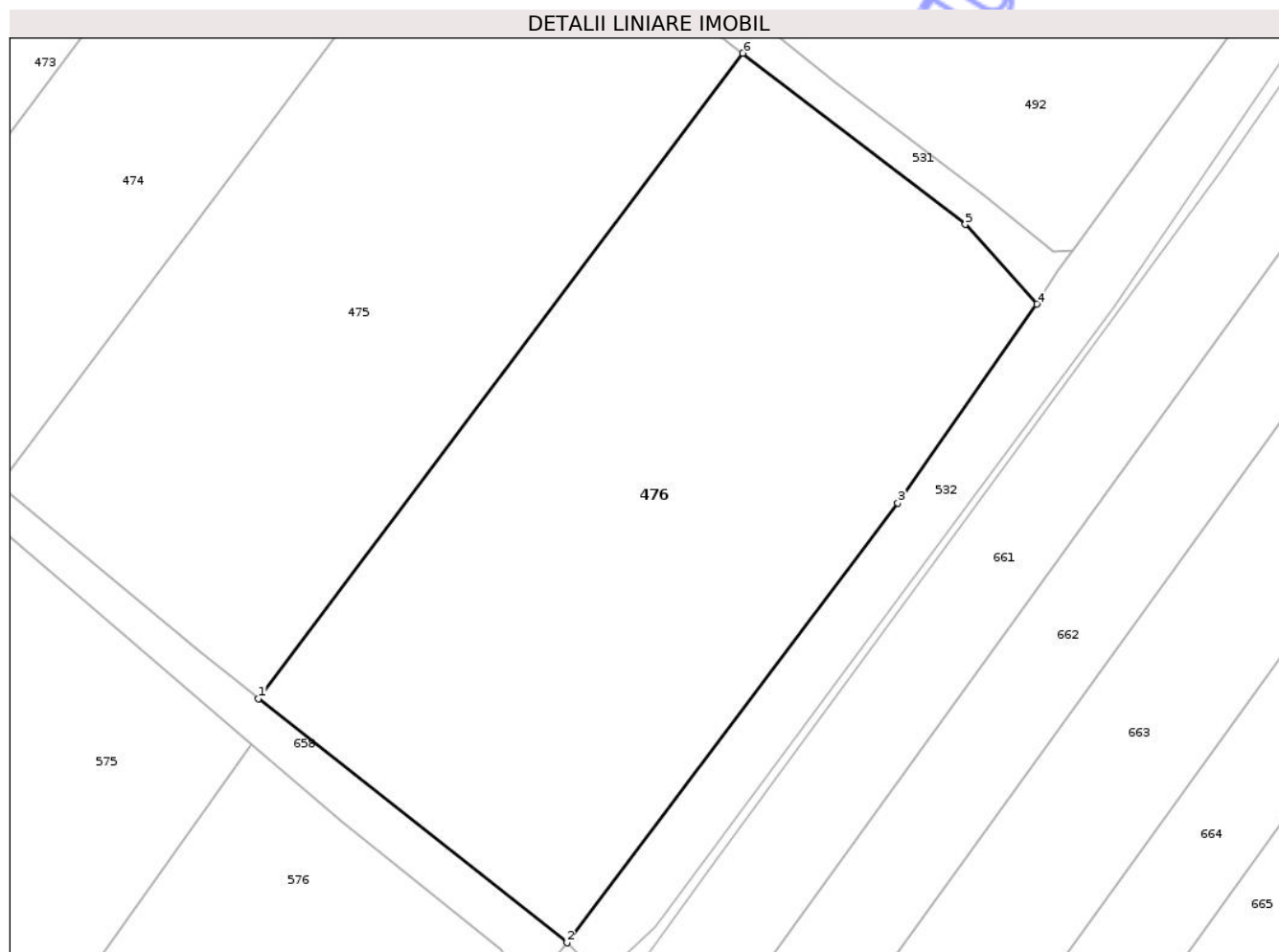
Inscrieri privind dezmembramintele dreptului de proprietate, drepturi reale de garanție și sarcini	Referințe
NU SUNT	

Anexa Nr. 1 La Partea I

Teren

Nr cadastral	Suprafața (mp)*	Observații / Referințe
	5.000	

* Suprafața este determinată în planul de proiecție Stereo 70.



Date referitoare la teren

Crt	Categorie folosință	Intra vilan	Suprafața (mp)	Tarla	Parcelă	Nr. topo	Observații / Referințe
1	arabil	DA	3.000	29	440/23	-	
2	arabil	NU	2.000	29	440/23	-	

Lungime Segmente

1) Valorile lungimilor segmentelor sunt obținute din proiecție în plan.

Punct început	X / Y	Punct sfârșit	X / Y	Lungime segment (** (m)
1	627.357,705 706.289,658	2	627.396,463 706.258,979	49.431
2	627.396,463 706.258,979	3	627.438,075 706.314,235	69.172
3	627.438,075 706.314,235	4	627.455,539 706.339,238	30.498
4	627.455,539 706.339,238	5	627.446,553 706.349,237	13.444

Punct început	X / Y	Punct sfârșit	X / Y	Lungime segment (** (m)
5	627.446,553 706.349,237	6	627.418,58 706.370,752	35.29
6	627.418,58 706.370,752	1	627.357,705 706.289,658	101.4

** Lungimile segmentelor sunt determinate în planul de proiecție Stereo 70 și sunt rotunjite la 1 milimetru.

*** Distanța dintre puncte este formată din segmente cumulate ce sunt mai mici decât valoarea 1 milimetru.

Neutilizabil în Circuitul Civil

**DATE DESPRE IMOBILUL NR. 477**

Oficiul de Cadastru și Publicitate Imobiliară BOTOSANI
 Biroul de Cadastru și Publicitate Imobiliară Botosani

A. Partea I. Descrierea imobilului

TEREN Extravilan

Adresa: Jud. Botosani

Nr. Crt	Nr cadastral Nr. topografic	Suprafața* (mp)	Observații / Referințe
A1	52062	5.000	Sector cadastral:43 Teren neimprejmuit;

B. Partea II. Proprietari și acte

Inscrieri privitoare la dreptul de proprietate și alte drepturi reale	Referințe
51260 / 08/07/2019	
Act Notarial nr. 2174, din 05/07/2019 emis de SPN "Cornelia Agachi-Stelian Agachi"-Botoșani;	
B2	A1
Intabulare, drept de PROPRIETATE, dobandit prin Conventie, cota actuala 1/1, cota initiala 1/1	
1) NICULCEA EMILIA, căsătorită cu	
2) NICULCEA NICANOR, bun comun	

C. Partea III. SARCINI .

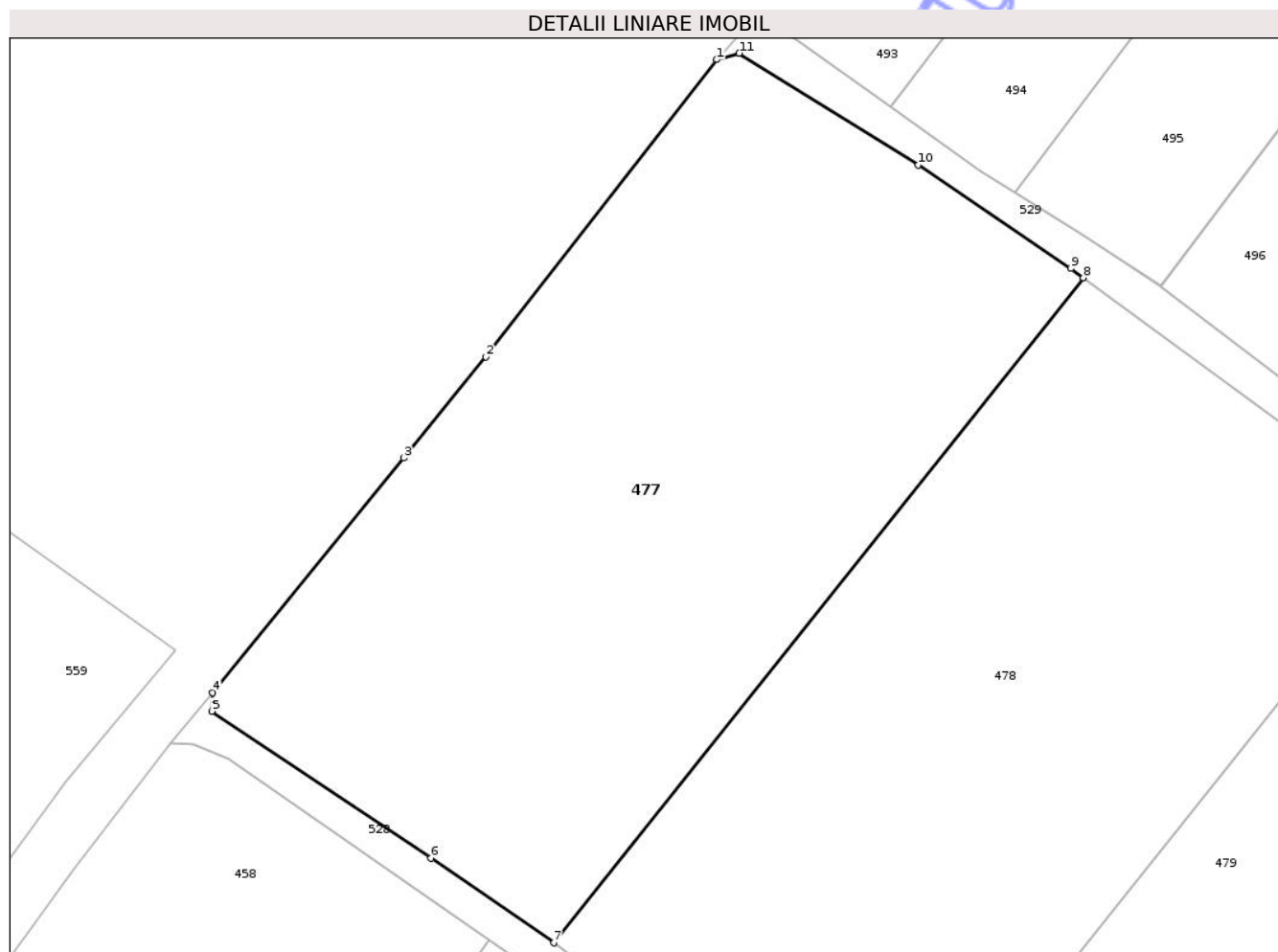
Inscrieri privind dezmembramintele dreptului de proprietate, drepturi reale de garanție și sarcini	Referințe
NU SUNT	

Anexa Nr. 1 La Partea I

Teren

Nr cadastral	Suprafața (mp)*	Observații / Referințe
52062	5.000	

* Suprafața este determinată în planul de proiecție Stereo 70.



Date referitoare la teren

Crt	Categorie folosință	Intravilan	Suprafața (mp)	Tarla	Parcelă	Nr. topo	Observații / Referințe
1	arabil	NU	5.000	29	440/27	-	Teren extravilan

Lungime Segmente

1) Valorile lungimilor segmentelor sunt obținute din proiecție în plan.

Punct început	X / Y	Punct sfârșit	X / Y	Lungime segment (** (m)
1	627.047,742 706.771,372	2	627.020,378 706.736,18	44.579
2	627.020,378 706.736,18	3	627.010,633 706.724,179	15.459
3	627.010,633 706.724,179	4	626.987,995 706.696,404	35.832
4	626.987,995 706.696,404	5	626.987,895 706.694,223	2.183
5	626.987,895 706.694,223	6	627.013,872 706.676,807	31.275

Punct început	X / Y	Punct sfârșit	X / Y	Lungime segment (** (m)
6	627.013,872 706.676,807	7	627.028,406 706.666,794	17.649
7	627.028,406 706.666,794	8	627.091,169 706.745,525	100.686
8	627.091,169 706.745,525	9	627.089,656 706.746,629	1.873
9	627.089,656 706.746,629	10	627.071,619 706.758,91	21.821
10	627.071,619 706.758,91	11	627.050,376 706.772,127	25.019
11	627.050,376 706.772,127	1	627.047,742 706.771,372	2.74

** Lungimile segmentelor sunt determinate în planul de proiecție Stereo 70 și sunt rotunjite la 1 milimetru.

*** Distanța dintre puncte este formată din segmente cumulate ce sunt mai mici decât valoarea 1 milimetru.

Neutilizabil în Circuitul Civil

**DATE DESPRE IMOBILUL NR. 479**

Oficiul de Cadastru și Publicitate Imobiliară BOTOSANI
Biroul de Cadastru și Publicitate Imobiliară Botosani

A. Partea I. Descrierea imobilului

TEREN Extravilan

Adresa: Jud. Botosani

Nr. Crt	Nr cadastral Nr. topografic	Suprafața* (mp)	Observații / Referințe
A1		5.000	Sector cadastral:43 Teren neimprejmuit;

B. Partea II. Proprietari și acte

Inscrieri privitoare la dreptul de proprietate și alte drepturi reale		Referințe
/		
Act Administrativ nr. 67044, din 26/01/1997 emis de Comisia Judeteana Botosani;		
B1	Intabulare, drept de PROPRIETATE, dobandit prin Reconstituire, cota actuala 1/1, cota initiala 1/1	A1
	1) FEDELES MARIA 2) BURCEAG STEFAN	

C. Partea III. SARCINI .

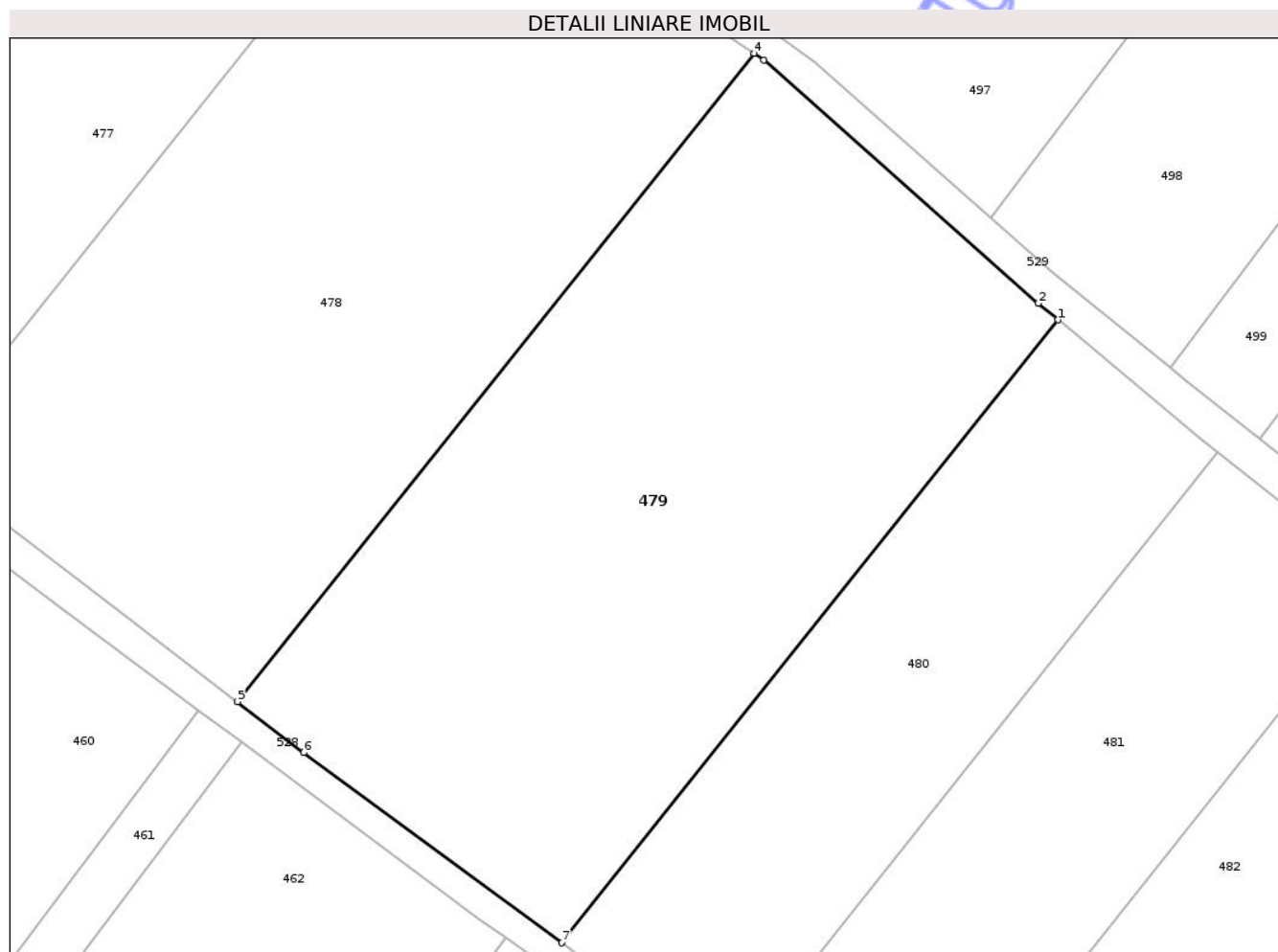
Inscrieri privind dezmembramintele dreptului de proprietate, drepturi reale de garanție și sarcini	Referințe
NU SUNT	

Anexa Nr. 1 La Partea I

Teren

Nr cadastral	Suprafața (mp)*	Observații / Referințe
	5.000	

* Suprafața este determinată în planul de proiecție Stereo 70.



Date referitoare la teren

Crt	Categorie folosință	Intra vilan	Suprafața (mp)	Tarla	Parcelă	Nr. topo	Observații / Referințe
1	arabil	NU	5.000	29	440/22	-	

Lungime Segmente

1) Valorile lungimilor segmentelor sunt obținute din proiecție în plan.

Punct început	X / Y	Punct sfârșit	X / Y	Lungime segment (** (m)
1	627.168,957 706.683,966	2	627.166,51 706.686,005	3.185
2	627.166,51 706.686,005	3	627.132,671 706.716,0	45.219
3	627.132,671 706.716,0	4	627.131,446 706.716,836	1.483
4	627.131,446 706.716,836	5	627.067,71 706.636,883	102.249
5	627.067,71 706.636,883	6	627.075,899 706.630,612	10.314

Punct început	X / Y	Punct sfârșit	X / Y	Lungime segment (** (m)
6	627.075,899 706.630,612	7	627.107,724 706.607,155	39.536
7	627.107,724 706.607,155	1	627.168,957 706.683,966	98.231

** Lungimile segmentelor sunt determinate în planul de proiecție Stereo 70 și sunt rotunjite la 1 milimetru.

*** Distanța dintre puncte este formată din segmente cumulate ce sunt mai mici decât valoarea 1 milimetru.

Neutilizabil în Circuitul Civil

**DATE DESPRE IMOBILUL NR. 483**

Oficiul de Cadastru și Publicitate Imobiliară BOTOSANI
Biroul de Cadastru și Publicitate Imobiliară Botosani

A. Partea I. Descrierea imobilului

TEREN Extravilan

Adresa: Jud. Botosani

Nr. Crt	Nr cadastral Nr. topografic	Suprafața* (mp)	Observații / Referințe
A1		2.500	Sector cadastral:43 Teren neimprejmuit;

B. Partea II. Proprietari și acte

Inscrieri privitoare la dreptul de proprietate și alte drepturi reale	Referințe
/	
Act Administrativ nr. 103042, din 13/03/2002 emis de Comisia Judeteana Botosani;	
B1	A1
Intabulare, drept de PROPRIETATE, dobandit prin Reconstituire, cota actuala 1/1, cota initiala 1/1	
1) TATARASANU VASILE 2) TATARASANU GHEORGHE 3) TATARASANU MIHAI 4) GRIGOREANU MARIA	

C. Partea III. SARCINI .

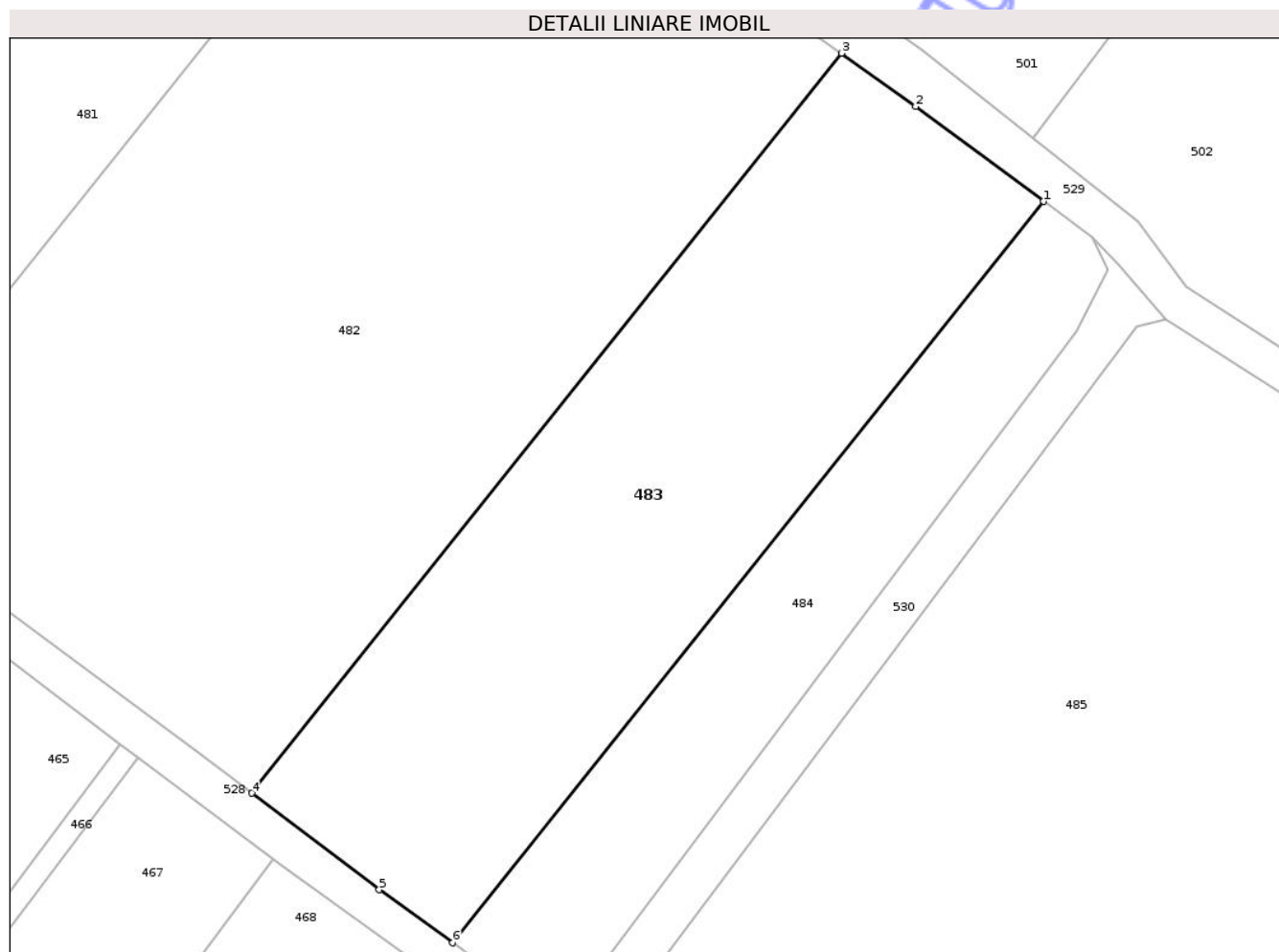
Inscrieri privind dezmembramintele dreptului de proprietate, drepturi reale de garanție și sarcini	Referințe
NU SUNT	

Anexa Nr. 1 La Partea I

Teren

Nr cadastral	Suprafața (mp)*	Observații / Referințe
	2.500	

* Suprafața este determinată în planul de proiecție Stereo 70.



Date referitoare la teren

Crt	Categorie folosință	Intravilan	Suprafața (mp)	Tarla	Parcelă	Nr. topo	Observații / Referințe
1	arabil	NU	2.500	29	440/33	-	

Lungime Segmente

1) Valorile lungimilor segmentelor sunt obținute din proiecție în plan.

Punct început	X / Y	Punct sfârșit	X / Y	Lungime segment (** (m)
1	627.271,931 706.606,192	2	627.258,821 706.615,93	16.331
2	627.258,821 706.615,93	3	627.251,204 706.621,398	9.376
3	627.251,204 706.621,398	4	627.190,663 706.545,456	97.121
4	627.190,663 706.545,456	5	627.203,733 706.535,554	16.397
5	627.203,733 706.535,554	6	627.211,277 706.530,107	9.305

Punct început	X / Y	Punct sfârșit	X / Y	Lungime segment (** (m)
6	627.211,277 706.530,107	1	627.271,931 706.606,192	97.303

** Lungimile segmentelor sunt determinate în planul de proiecție Stereo 70 și sunt rotunjite la 1 milimetru.

*** Distanța dintre puncte este formată din segmente cumulate ce sunt mai mici decât valoarea 1 milimetru.

Neutilizabil în Circuitul Civil

**DATE DESPRE IMOBILUL NR. 484**

Oficiul de Cadastru și Publicitate Imobiliară BOTOSANI
Biroul de Cadastru și Publicitate Imobiliară Botosani

A. Partea I. Descrierea imobilului

TEREN Extravilan

Adresa: Jud. Botosani

Nr. Crt	Nr cadastral Nr. topografic	Suprafața* (mp)	Observații / Referințe
A1		1.172	Sector cadastral:43 Teren neimprejmuit;

B. Partea II. Proprietari și acte

Inscrieri privitoare la dreptul de proprietate și alte drepturi reale	Referințe
/	
Act Normativ nr. 7, din 13/06/1996 emis de Parlamentul Romaniei;	
B1	Inscrierea posesiei, drept de PROPRIETATE, dobandit prin Lege, cota actuala 1/1, cota initiala 1/1
	1) NEIDENTIFICAT NEIDENTIFICAT
Act Normativ nr. 07, din 13/06/1996 emis de Parlamentul Romaniei;	
B2	Se noteaza mentiunea de proprietar neidentificat, rezerva a comisiei de fond funciar., dobandit prin Lege
	A1

C. Partea III. SARCINI .

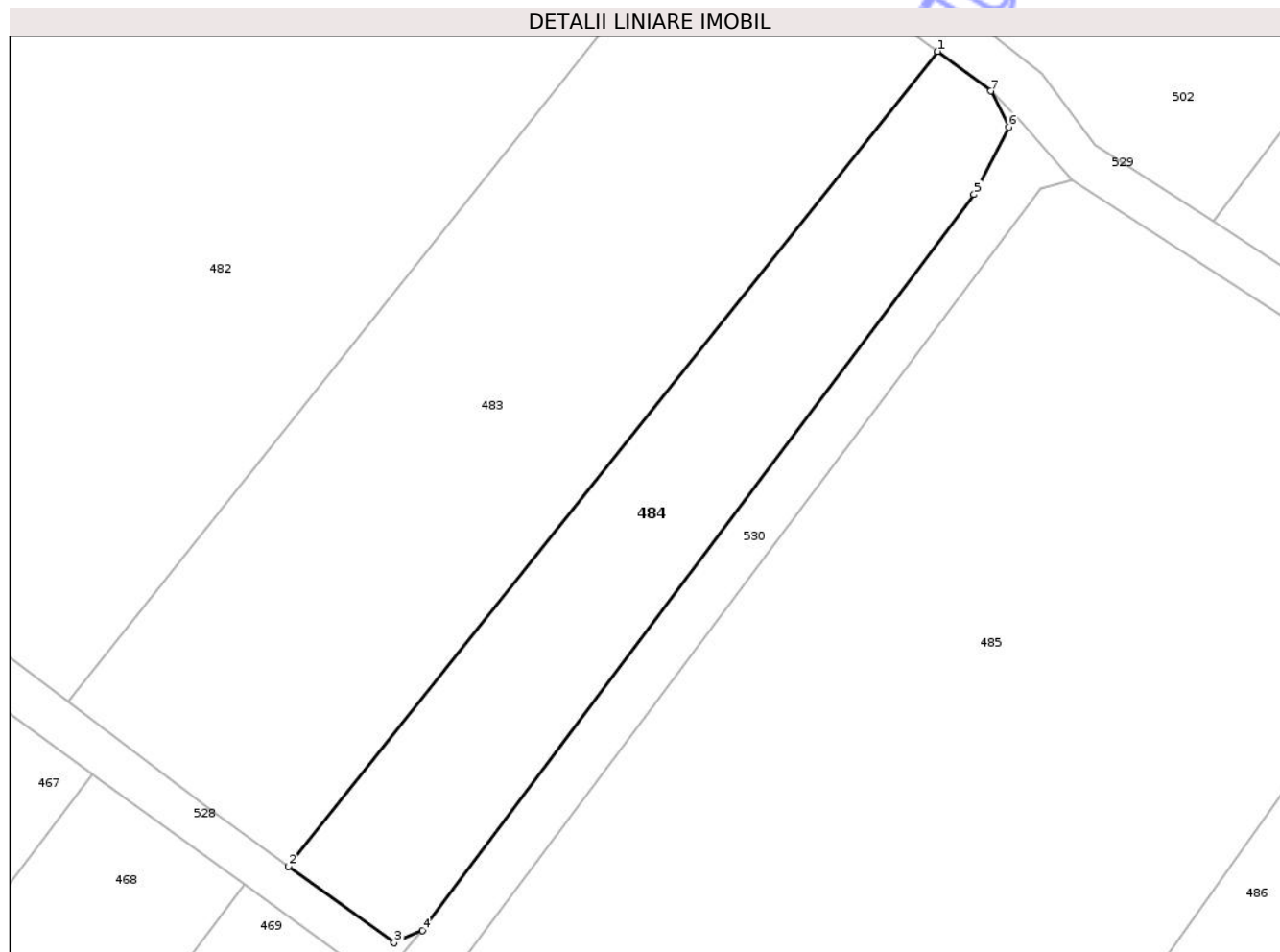
Inscrieri privind dezmembramintele dreptului de proprietate, drepturi reale de garanție și sarcini	Referințe
NU SUNT	

Anexa Nr. 1 La Partea I

Teren

Nr cadastral	Suprafața (mp)*	Observații / Referințe
	1.172	

* Suprafața este determinată în planul de proiecție Stereo 70.



Date referitoare la teren

Crt	Categorie folosință	Intra vilan	Suprafața (mp)	Tarla	Parcelă	Nr. topo	Observații / Referințe
1	arabil	NU	1.172	29	440	-	

Lungime Segmente

1) Valorile lungimilor segmentelor sunt obținute din proiecție în plan.

Punct început	X / Y	Punct sfârșit	X / Y	Lungime segment (** (m)
1	627.271,931 706.606,192	2	627.211,277 706.530,107	97.303
2	627.211,277 706.530,107	3	627.221,157 706.522,974	12.186
3	627.221,157 706.522,974	4	627.223,79 706.524,115	2.87
4	627.223,79 706.524,115	5	627.275,349 706.592,833	85.91
5	627.275,349 706.592,833	6	627.278,582 706.599,144	7.091

Punct început	X / Y	Punct sfârșit	X / Y	Lungime segment (** (m)
6	627.278,582 706.599,144	7	627.276,909 706.602,495	3.745
7	627.276,909 706.602,495	1	627.271,931 706.606,192	6.201

** Lungimile segmentelor sunt determinate în planul de proiecție Stereo 70 și sunt rotunjite la 1 milimetru.

*** Distanța dintre puncte este formată din segmente cumulate ce sunt mai mici decât valoarea 1 milimetru.

Neutilizabil în Circuitul Civil

**DATE DESPRE IMOBILUL NR. 485**

Oficiul de Cadastru și Publicitate Imobiliară BOTOSANI
Biroul de Cadastru și Publicitate Imobiliară Botosani

A. Partea I. Descrierea imobilului

TEREN Extravilan

Adresa: Jud. Botosani

Nr. Crt	Nr cadastral Nr. topografic	Suprafața* (mp)	Observații / Referințe
A1		5.000	Sector cadastral:43 Teren neimprejmuit;

B. Partea II. Proprietari și acte

Inscrieri privitoare la dreptul de proprietate și alte drepturi reale	Referințe
/	
Act Administrativ nr. 97545, din 28/06/2001 emis de Comisia Judeteana Botosani;	
B1	A1
Intabulare, drept de PROPRIETATE, dobandit prin Reconstituire, cota actuala 1/1, cota initiala 1/1	
1) PRISECARU MIRCEA	

C. Partea III. SARCINI .

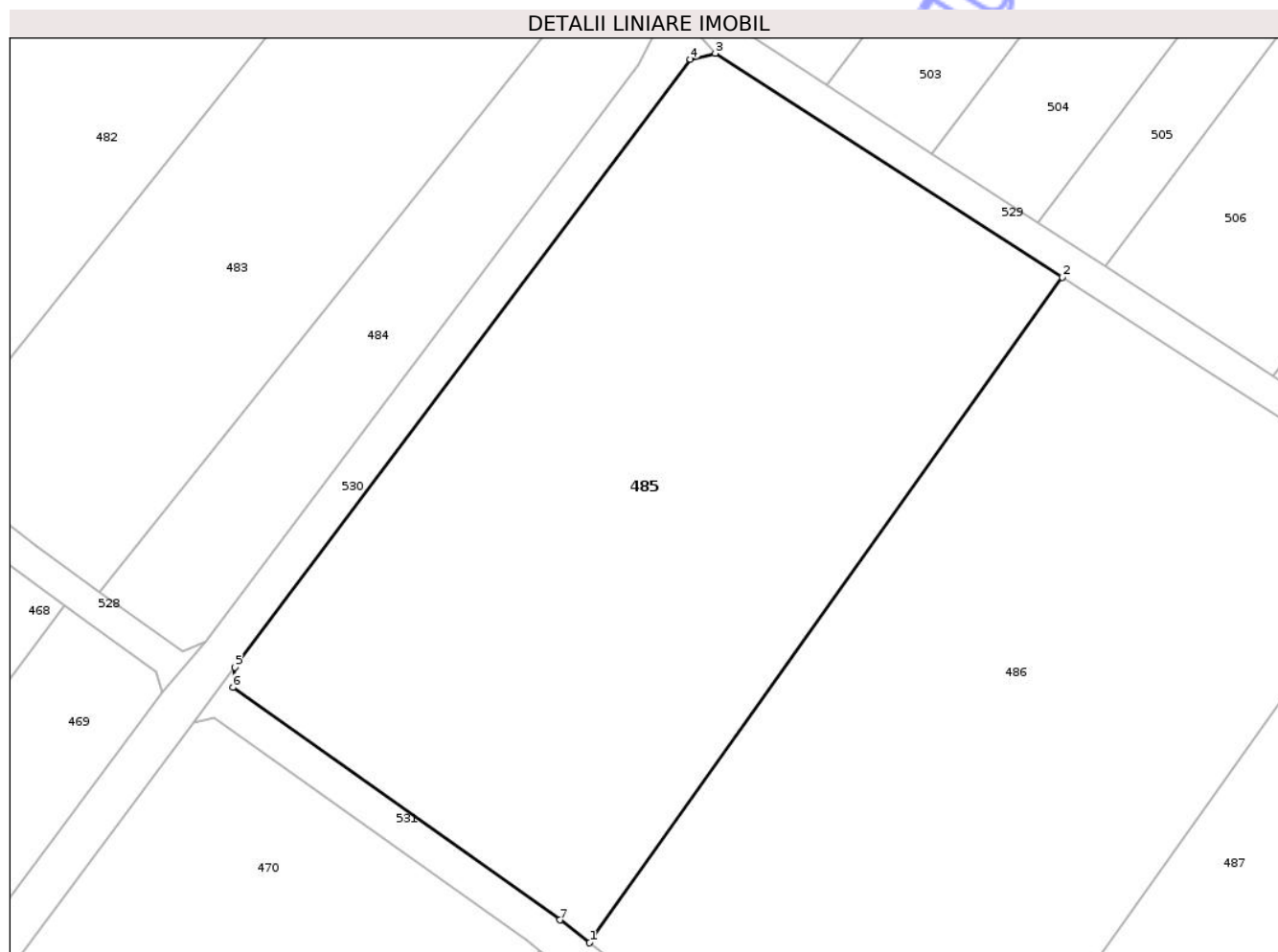
Inscrieri privind dezmembramintele dreptului de proprietate, drepturi reale de garanție și sarcini	Referințe
NU SUNT	

Anexa Nr. 1 La Partea I

Teren

Nr cadastral	Suprafața (mp)*	Observații / Referințe
	5.000	

* Suprafața este determinată în planul de proiecție Stereo 70.



Date referitoare la teren

Crt	Categorie folosință	Intra vilan	Suprafața (mp)	Tarla	Parcelă	Nr. topo	Observații / Referințe
1	arabil	NU	5.000	29	440/30	-	

Lungime Segmente

1) Valorile lungimilor segmentelor sunt obținute din proiecție în plan.

Punct început	X / Y	Punct sfârșit	X / Y	Lungime segment (** (m)
1	627.269,536 706.488,346	2	627.325,824 706.567,488	97.117
2	627.325,824 706.567,488	3	627.284,494 706.594,129	49.172
3	627.284,494 706.594,129	4	627.281,539 706.593,39	3.046
4	627.281,539 706.593,39	5	627.227,329 706.521,114	90.347
5	627.227,329 706.521,114	6	627.227,084 706.518,695	2.431

Punct început	X / Y	Punct sfârșit	X / Y	Lungime segment (** (m)
6	627.227,084 706.518,695	7	627.266,031 706.491,064	47.753
7	627.266,031 706.491,064	1	627.269,536 706.488,346	4.435

** Lungimile segmentelor sunt determinate în planul de proiecție Stereo 70 și sunt rotunjite la 1 milimetru.

*** Distanța dintre puncte este formată din segmente cumulate ce sunt mai mici decât valoarea 1 milimetru.

Neutilizabil în Circuitul Civil

**DATE DESPRE IMOBILUL NR. 486**

Oficiul de Cadastru și Publicitate Imobiliară BOTOSANI
Biroul de Cadastru și Publicitate Imobiliară Botosani

A. Partea I. Descrierea imobilului

TEREN Extravilan

Adresa: Jud. Botosani

Nr. Crt	Nr cadastral Nr. topografic	Suprafața* (mp)	Observații / Referințe
A1		5.000	Sector cadastral:43 Teren neimprejmuit;

B. Partea II. Proprietari și acte

Inscrieri privitoare la dreptul de proprietate și alte drepturi reale	Referințe
/	
Act Administrativ nr. 67062, din 11/02/1998 emis de Comisia Judeteana Botosani;	
B1	A1
Intabulare, drept de PROPRIETATE, dobandit prin Reconstituire, cota actuala 1/1, cota initiala 1/1	
1) APARASCHIVEI M AGLAIA 2) BALAN IOAN 3) PUSCASU ELENA 4) BALAN ILIE 5) BALAN P AGLAIA 6) JIJIE ILEANA 7) APAOSTOL AGLAIA 8) BALAN P STEFAN 9) OBUF EMILIA 10) BALAN MIHAI 11) FECIORU MARIA	

C. Partea III. SARCINI .

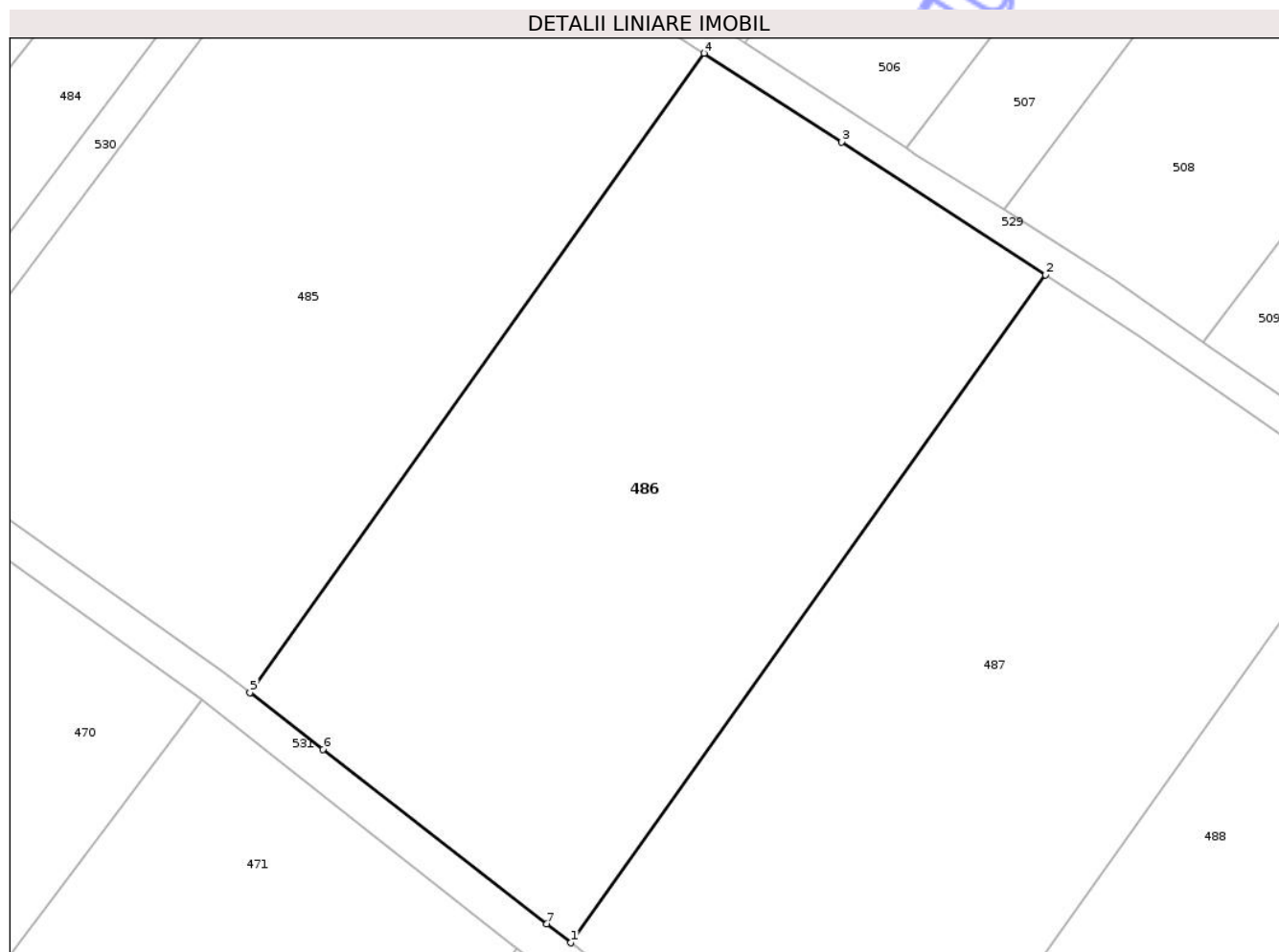
Inscrieri privind dezmembramintele dreptului de proprietate, drepturi reale de garanție și sarcini	Referințe
NU SUNT	

Anexa Nr. 1 La Partea I

Teren

Nr cadastral	Suprafața (mp)*	Observații / Referințe
	5.000	

* Suprafața este determinată în planul de proiecție Stereo 70.



Date referitoare la teren

Crt	Categorie folosință	Intra vilan	Suprafața (mp)	Tarla	Parcelă	Nr. topo	Observații / Referințe
1	arabil	NU	5.000	29	440/15	-	

Lungime Segmente

1) Valorile lungimilor segmentelor sunt obținute din proiecție în plan.

Punct început	X / Y	Punct sfârșit	X / Y	Lungime segment (** (m)
1	627.309,285 706.457,36	2	627.368,089 706.540,039	101.458
2	627.368,089 706.540,039	3	627.342,861 706.556,506	30.127
3	627.342,861 706.556,506	4	627.325,824 706.567,488	20.27
4	627.325,824 706.567,488	5	627.269,536 706.488,346	97.117
5	627.269,536 706.488,346	6	627.278,613 706.481,308	11.486

Punct început	X / Y	Punct sfârșit	X / Y	Lungime segment (** (m)
6	627.278,613 706.481,308	7	627.306,327 706.459,688	35.15
7	627.306,327 706.459,688	1	627.309,285 706.457,36	3.764

** Lungimile segmentelor sunt determinate în planul de proiecție Stereo 70 și sunt rotunjite la 1 milimetru.

*** Distanța dintre puncte este formată din segmente cumulate ce sunt mai mici decât valoarea 1 milimetru.

Neutilizabil în Circuitul Civil

**DATE DESPRE IMOBILUL NR. 488**

Oficiul de Cadastru și Publicitate Imobiliară BOTOSANI
Biroul de Cadastru și Publicitate Imobiliară Botosani

A. Partea I. Descrierea imobilului

TEREN Extravilan

Adresa: Jud. Botosani

Nr. Crt	Nr cadastral Nr. topografic	Suprafața* (mp)	Observații / Referințe
A1		4.200	Sector cadastral:43 Teren neimprejmuit;

B. Partea II. Proprietari și acte

Inscrieri privitoare la dreptul de proprietate și alte drepturi reale	Referințe
/	
Act Administrativ nr. 117402, din 21/07/2002 emis de Comisia Judeteana Botosani;	
B1	A1
Intabulare, drept de PROPRIETATE, dobandit prin Reconstituire, cota actuala 1/1, cota initiala 1/1	
1) MIHAI M MIHAI	

C. Partea III. SARCINI .

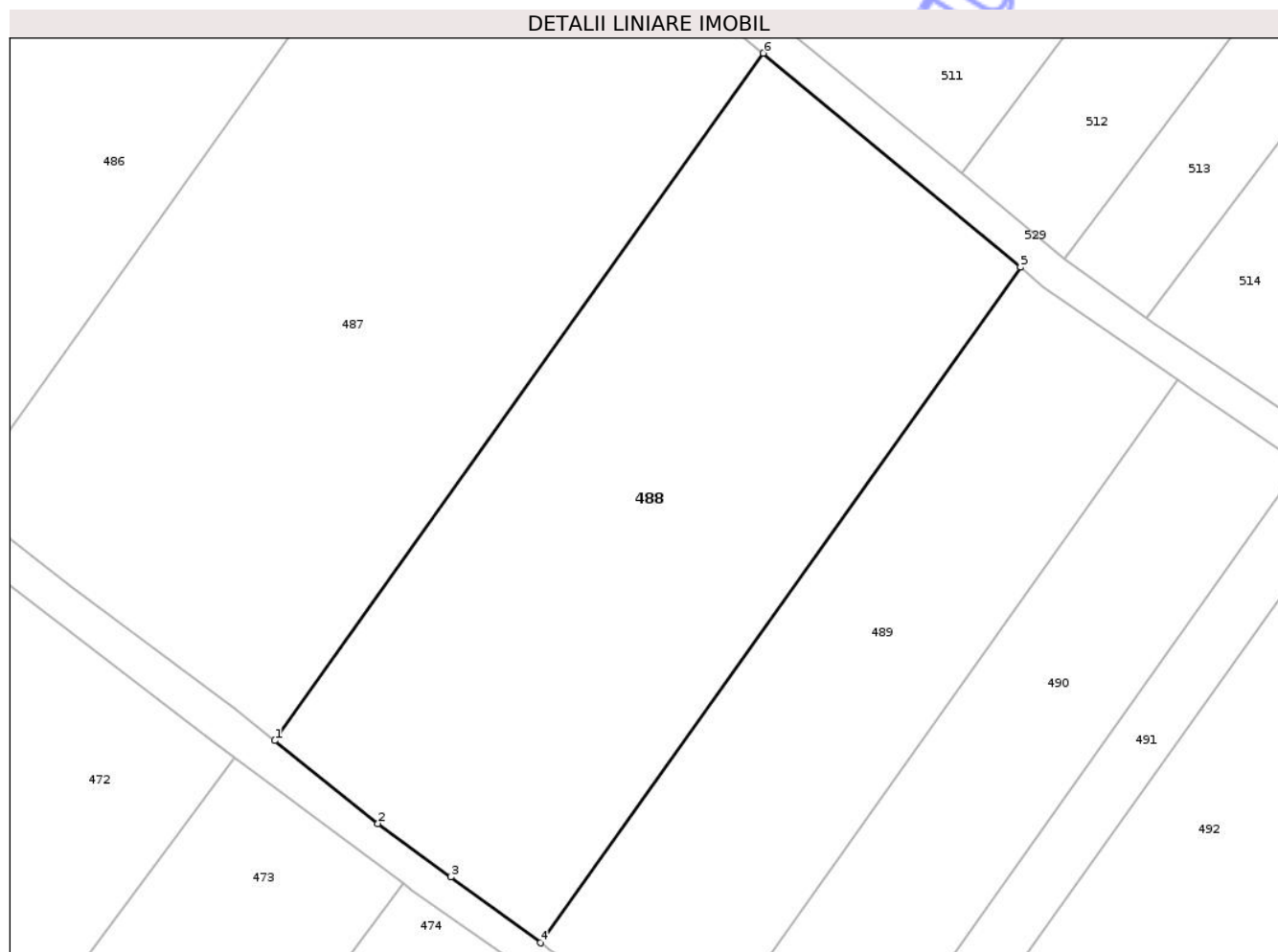
Inscrieri privind dezmembramintele dreptului de proprietate, drepturi reale de garanție și sarcini	Referințe
NU SUNT	

Anexa Nr. 1 La Partea I

Teren

Nr cadastral	Suprafața (mp)*	Observații / Referințe
	4.200	

* Suprafața este determinată în planul de proiecție Stereo 70.



Date referitoare la teren

Crt	Categorie folosință	Intra vilan	Suprafața (mp)	Tarla	Parcelă	Nr. topo	Observații / Referințe
1	arabil	NU	4.200	29	440/32	-	

Lungime Segmente

1) Valorile lungimilor segmentelor sunt obținute din proiecție în plan.

Punct început	X / Y	Punct sfârșit	X / Y	Lungime segment (** (m)
1	627.347,894 706.427,814	2	627.360,558 706.417,653	16.236
2	627.360,558 706.417,653	3	627.369,456 706.411,096	11.053
3	627.369,456 706.411,096	4	627.380,481 706.403,056	13.645
4	627.380,481 706.403,056	5	627.439,341 706.485,814	101.555
5	627.439,341 706.485,814	6	627.407,794 706.512,034	41.021

Punct început	X / Y	Punct sfârșit	X / Y	Lungime segment (** (m)
6	627.407,794 706.512,034	1	627.347,894 706.427,814	103.349

** Lungimile segmentelor sunt determinate în planul de proiecție Stereo 70 și sunt rotunjite la 1 milimetru.

*** Distanța dintre puncte este formată din segmente cumulate ce sunt mai mici decât valoarea 1 milimetru.

Neutilizabil în Circuitul Civil

**DATE DESPRE IMOBILUL NR. 489**

Oficiul de Cadastru și Publicitate Imobiliară BOTOSANI
Biroul de Cadastru și Publicitate Imobiliară Botosani

A. Partea I. Descrierea imobilului

TEREN Extravilan

Adresa: Jud. Botosani

Nr. Crt	Nr cadastral Nr. topografic	Suprafața* (mp)	Observații / Referințe
A1		2.400	Sector cadastral:43 Teren neimprejmuit;

B. Partea II. Proprietari și acte

Inscrieri privitoare la dreptul de proprietate și alte drepturi reale	Referințe
/	
Act Administrativ nr. 25268, din 25/04/1994 emis de Comisia Judeteana Botosani;	
B1	A1
Intabulare, drept de PROPRIETATE, dobandit prin Reconstituire, cota actuala 1/1, cota initiala 1/1 1) GRIGOREANU GH TOADER	

C. Partea III. SARCINI .

Inscrieri privind dezmembramintele dreptului de proprietate, drepturi reale de garanție și sarcini	Referințe
NU SUNT	

Anexa Nr. 1 La Partea I

Teren

Nr cadastral	Suprafața (mp)*	Observații / Referințe
	2.400	

* Suprafața este determinată în planul de proiecție Stereo 70.

DETALII LINIARE IMOBIL



Date referitoare la teren

Crt	Categorie folosință	Intra vilan	Suprafața (mp)	Tarla	Parcelă	Nr. topo	Observații / Referințe
1	arabil	NU	2.400	29	440/8	-	

Lungime Segmente

1) Valorile lungimilor segmentelor sunt obținute din proiecție în plan.

Punct început	X / Y	Punct sfârșit	X / Y	Lungime segment (** (m)
1	627.399,964 706.389,506	2	627.458,625 706.471,984	101.211
2	627.458,625 706.471,984	3	627.442,121 706.483,503	20.126
3	627.442,121 706.483,503	4	627.439,341 706.485,814	3.615
4	627.439,341 706.485,814	5	627.380,481 706.403,056	101.555
5	627.380,481 706.403,056	6	627.381,564 706.402,267	1.34

Punct început	X / Y	Punct sfârșit	X / Y	Lungime segment (** (m)
6	627.381,564 706.402,267	7	627.391,423 706.395,767	11.809
7	627.391,423 706.395,767	1	627.399,964 706.389,506	10.59

** Lungimile segmentelor sunt determinate în planul de proiecție Stereo 70 și sunt rotunjite la 1 milimetru.

*** Distanța dintre puncte este formată din segmente cumulate ce sunt mai mici decât valoarea 1 milimetru.

Neutilizabil în Circuitul Civil

**DATE DESPRE IMOBILUL NR. 492**

Oficiul de Cadastru și Publicitate Imobiliară BOTOSANI
Biroul de Cadastru și Publicitate Imobiliară Botosani

A. Partea I. Descrierea imobilului

TEREN Extravilan

Adresa: Jud. Botosani

Nr. Crt	Nr cadastral Nr. topografic	Suprafața* (mp)	Observații / Referințe
A1		5.000	Sector cadastral:43 Teren neimprejmut;

B. Partea II. Proprietari și acte

Inscrieri privitoare la dreptul de proprietate și alte drepturi reale	Referințe
/	
Act Notarial nr. 68, din 12/01/2004 emis de NP ANA TARANU;	
B1	A1
Intabulare, drept de PROPRIETATE, dobandit prin Conventie, cota actuala 1/1, cota initiala 1/1	
1) SALGAU ILIE, casatorit cu	
2) SALGAU MIHAELA, bun comun	

C. Partea III. SARCINI .

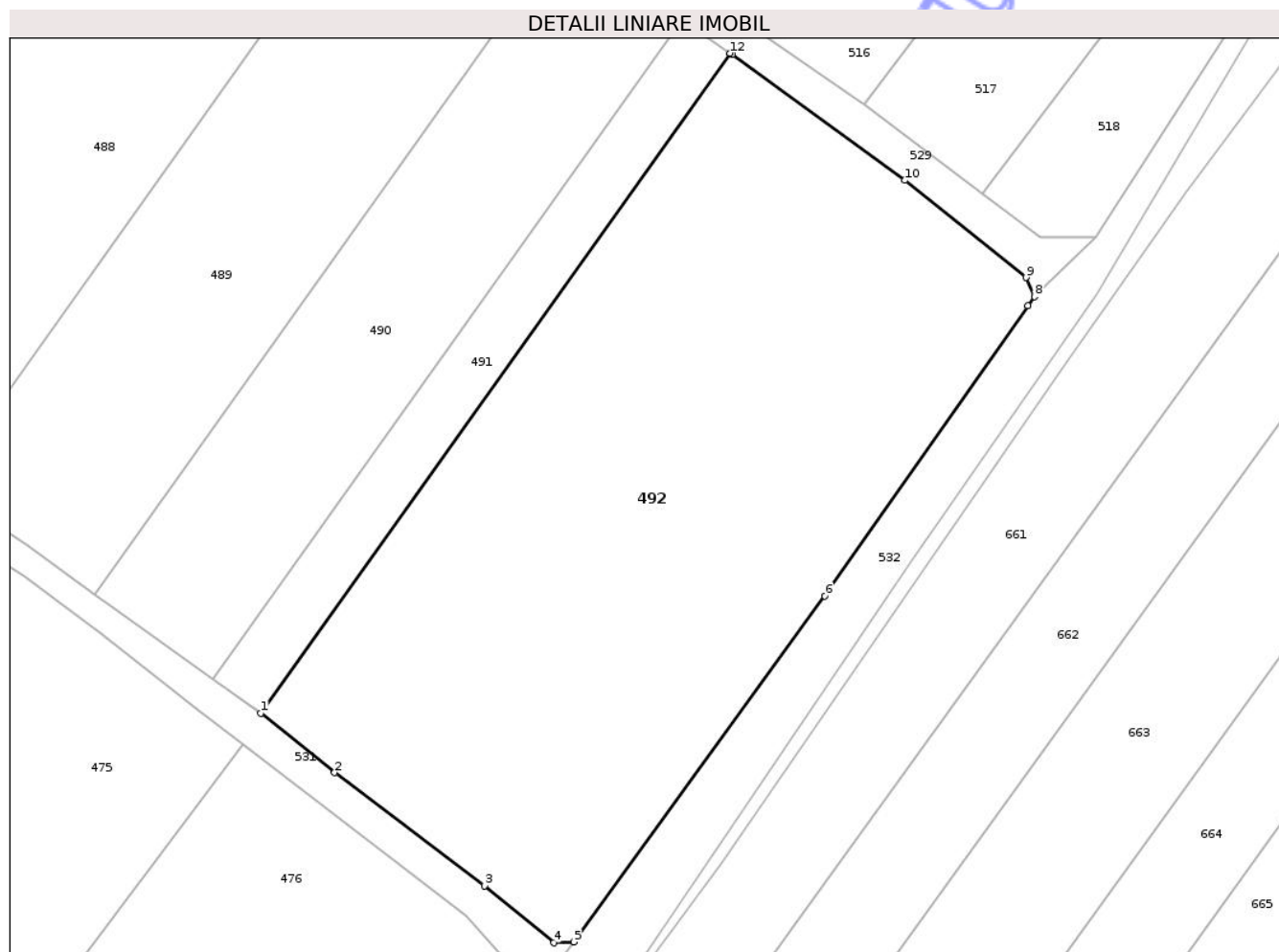
Inscrieri privind dezmembramintele dreptului de proprietate, drepturi reale de garanție și sarcini	Referințe
NU SUNT	

Anexa Nr. 1 La Partea I

Teren

Nr cadastral	Suprafața (mp)*	Observații / Referințe
	5.000	

* Suprafața este determinată în planul de proiecție Stereo 70.



Date referitoare la teren

Crt	Categorie folosință	Intra vilan	Suprafața (mp)	Tarla	Parcelă	Nr. topo	Observații / Referințe
1	arabil	NU	5.000	29	440/122	-	

Lungime Segmente

1) Valorile lungimilor segmentelor sunt obținute din proiecție în plan.

Punct început	X / Y	Punct sfârșit	X / Y	Lungime segment (** (m)
1	627.420,858 706.374,651	2	627.430,086 706.367,2	11.861
2	627.430,086 706.367,2	3	627.448,91 706.352,995	23.582
3	627.448,91 706.352,995	4	627.457,617 706.345,853	11.261
4	627.457,617 706.345,853	5	627.460,118 706.345,965	2.504
5	627.460,118 706.345,965	6	627.491,65 706.389,379	53.657

Punct început	X / Y	Punct sfârșit	X / Y	Lungime segment (** (m)
6	627.491,65 706.389,379	7	627.517,145 706.425,768	44.431
7	627.517,145 706.425,768	8	627.517,965 706.426,919	1.413
8	627.517,965 706.426,919	9	627.516,916 706.429,313	2.614
9	627.516,916 706.429,313	10	627.501,688 706.441,524	19.519
10	627.501,688 706.441,524	11	627.480,026 706.457,289	26.791
11	627.480,026 706.457,289	12	627.479,762 706.457,47	0.32
12	627.479,762 706.457,47	1	627.420,858 706.374,651	101.63

** Lungimile segmentelor sunt determinate în planul de proiecție Stereo 70 și sunt rotunjite la 1 milimetru.

*** Distanța dintre puncte este formată din segmente cumulate ce sunt mai mici decât valoarea 1 milimetru.

Neutilizabil în Circuitul Civil

**DATE DESPRE IMOBILUL NR. 497**

Oficiul de Cadastru și Publicitate Imobiliară BOTOSANI
Biroul de Cadastru și Publicitate Imobiliară Botosani

A. Partea I. Descrierea imobilului

TEREN Extravilan

Adresa: Jud. Botosani

Nr. Crt	Nr cadastral Nr. topografic	Suprafața* (mp)	Observații / Referințe
A1	50559	14.300	Sector cadastral:43 Teren neimprejmuit;

B. Partea II. Proprietari și acte

Inscrieri privitoare la dreptul de proprietate și alte drepturi reale	Referințe
73776 / 23/12/2013	
Act Notarial nr. 3497, din 20/12/2013 emis de „CORNELIA AGACHI-STELIAN AGACHI” SPN;	
B2	A1
Intabulare, drept de PROPRIETATE, dobandit prin Conventie, cota actuala 1/1, cota initiala 1/1	
1) STRIBLEA BONKI, - bun propriu	

C. Partea III. SARCINI .

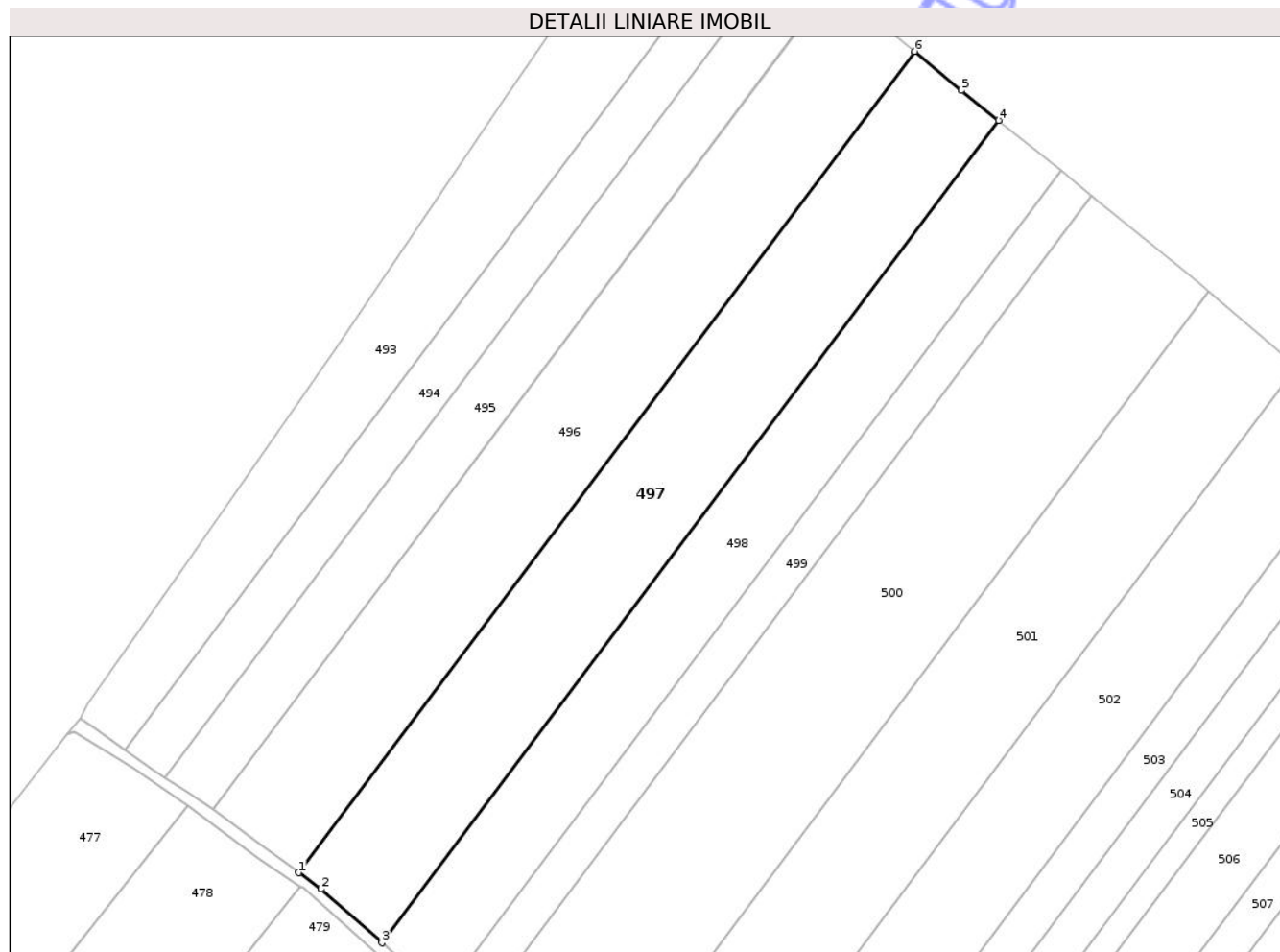
Inscrieri privind dezmembramintele dreptului de proprietate, drepturi reale de garanție și sarcini	Referințe
NU SUNT	

Anexa Nr. 1 La Partea I

Teren

Nr cadastral	Suprafața (mp)*	Observații / Referințe
50559	14.300	

* Suprafața este determinată în planul de proiecție Stereo 70.



Date referitoare la teren

Crt	Categorie folosință	Intra vilan	Suprafața (mp)	Tarla	Parcelă	Nr. topo	Observații / Referințe
1	arabil	NU	14.300	29	440/13	-	

Lungime Segmente

1) Valorile lungimilor segmentelor sunt obținute din proiecție în plan.

Punct început	X / Y	Punct sfârșit	X / Y	Lungime segment (** (m)
1	627.130,957 706.721,627	2	627.138,961 706.715,769	9.919
2	627.138,961 706.715,769	3	627.160,728 706.696,537	29.046
3	627.160,728 706.696,537	4	627.381,93 706.991,312	368.541
4	627.381,93 706.991,312	5	627.368,686 707.002,033	17.039
5	627.368,686 707.002,033	6	627.351,834 707.015,969	21.868

Punct început	X / Y	Punct sfârșit	X / Y	Lungime segment (** (m)
6	627.351,834 707.015,969	1	627.130,957 706.721,627	368.0

** Lungimile segmentelor sunt determinate în planul de proiecție Stereo 70 și sunt rotunjite la 1 milimetru.

*** Distanța dintre puncte este formată din segmente cumulate ce sunt mai mici decât valoarea 1 milimetru.

Neutilizabil în Circuitul Civil

**DATE DESPRE IMOBILUL NR. 499**

Oficiul de Cadastru și Publicitate Imobiliară BOTOSANI
Biroul de Cadastru și Publicitate Imobiliară Botosani

A. Partea I. Descrierea imobilului

TEREN Extravilan

Adresa: Jud. Botosani

Nr. Crt	Nr cadastral Nr. topografic	Suprafața* (mp)	Observații / Referințe
A1		5.200	Sector cadastral:43 Teren neimprejmuit;

B. Partea II. Proprietari și acte

Inscrieri privitoare la dreptul de proprietate și alte drepturi reale	Referințe
/	
Act Notarial nr. 20, din 12/02/2014 emis de SPN "Cornelia Agachi-Stelian Agachi"-Botoșani;	
B1	A1
Intabulare, drept de PROPRIETATE, dobandit prin Conventie, cota actuala 1/1, cota initiala 1/1 1) IORDACHESCU FELICIA	

C. Partea III. SARCINI .

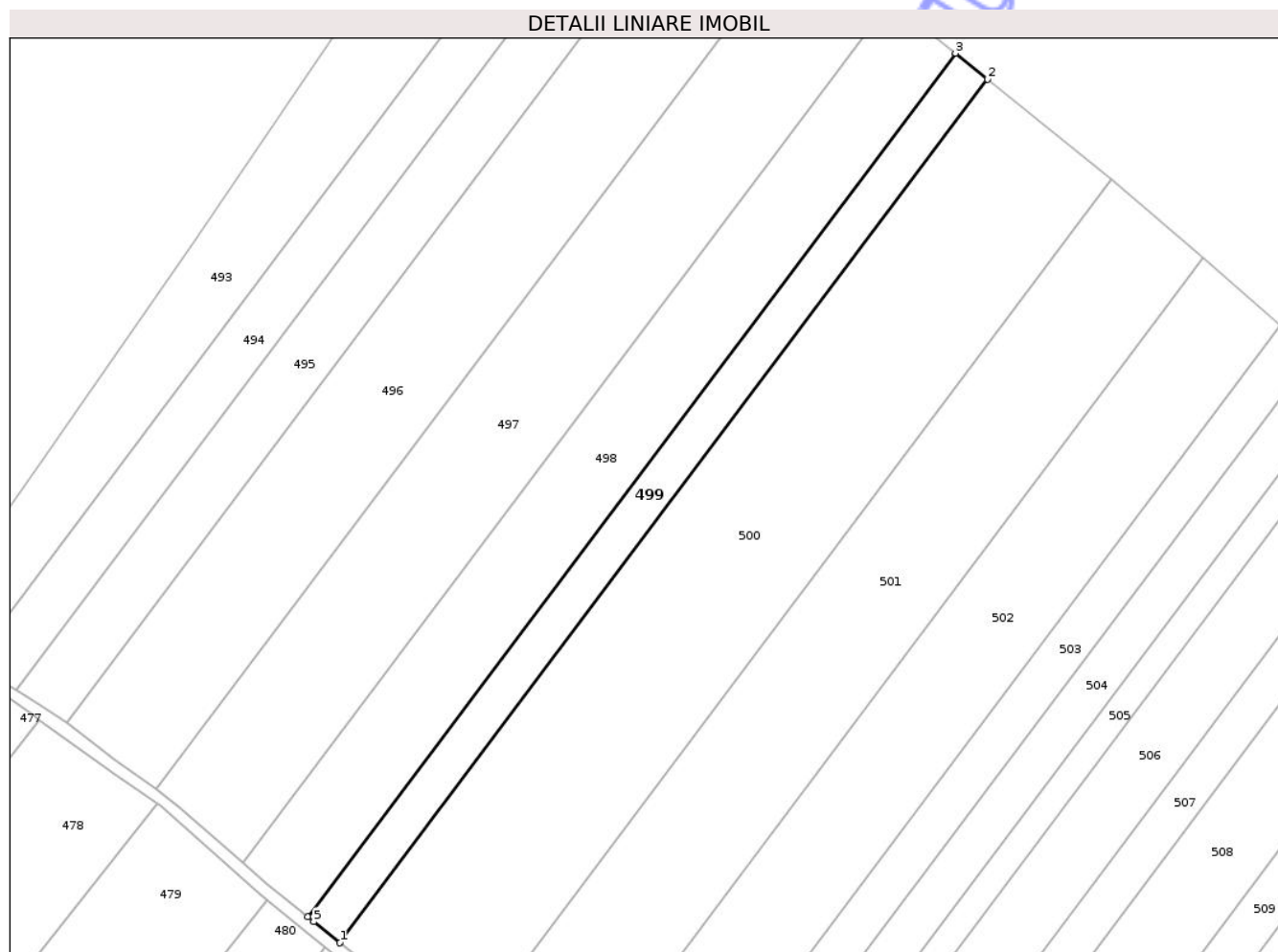
Inscrieri privind dezmembramintele dreptului de proprietate, drepturi reale de garanție și sarcini	Referințe
NU SUNT	

Anexa Nr. 1 La Partea I

Teren

Nr cadastral	Suprafața (mp)*	Observații / Referințe
	5.200	

* Suprafața este determinată în planul de proiecție Stereo 70.



Date referitoare la teren

Crt	Categorie folosință	Intra vilan	Suprafața (mp)	Tarla	Parcelă	Nr. topo	Observații / Referințe
1	arabil	NU	5.200	29	440/12	-	

Lungime Segmente

1) Valorile lungimilor segmentelor sunt obținute din proiecție în plan.

Punct început	X / Y	Punct sfârșit	X / Y	Lungime segment (** (m)
1	627.193,827 706.669,289	2	627.415,241 706.964,346	368.894
2	627.415,241 706.964,346	3	627.404,279 706.973,22	14.104
3	627.404,279 706.973,22	4	627.182,815 706.678,097	368.977
4	627.182,815 706.678,097	5	627.184,79 706.676,499	2.541
5	627.184,79 706.676,499	1	627.193,827 706.669,289	11.561

** Lungimile segmentelor sunt determinate în planul de proiecţie Stereo 70 şi sunt rotunjite la 1 milimetru.

*** Distanţa dintre puncte este formată din segmente cumulate ce sunt mai mici decât valoarea 1 milimetru.

Neutilizabil în Circuitul
Civil



DATE DESPRE IMOBILUL NR. 501

Oficiul de Cadastru și Publicitate Imobiliară BOTOSANI
Biroul de Cadastru și Publicitate Imobiliară Botosani

A. Partea I. Descrierea imobilului

TEREN Extravilan

Adresa: Jud. Botosani

Nr. Crt	Nr cadastral Nr. topografic	Suprafața* (mp)	Observații / Referințe
A1		15.000	Sector cadastral:43 Teren neimprejmuit;

B. Partea II. Proprietari și acte

Inscrieri privitoare la dreptul de proprietate și alte drepturi reale	Referințe
/	
Act Administrativ nr. 44972, din 21/12/1994 emis de Comisia Judeteana Botosani;	
B1	A1
Intabulare, drept de PROPRIETATE, dobandit prin Reconstituire, cota actuala 1/1, cota initiala 1/1	
1) URSU IOAN	

C. Partea III. SARCINI .

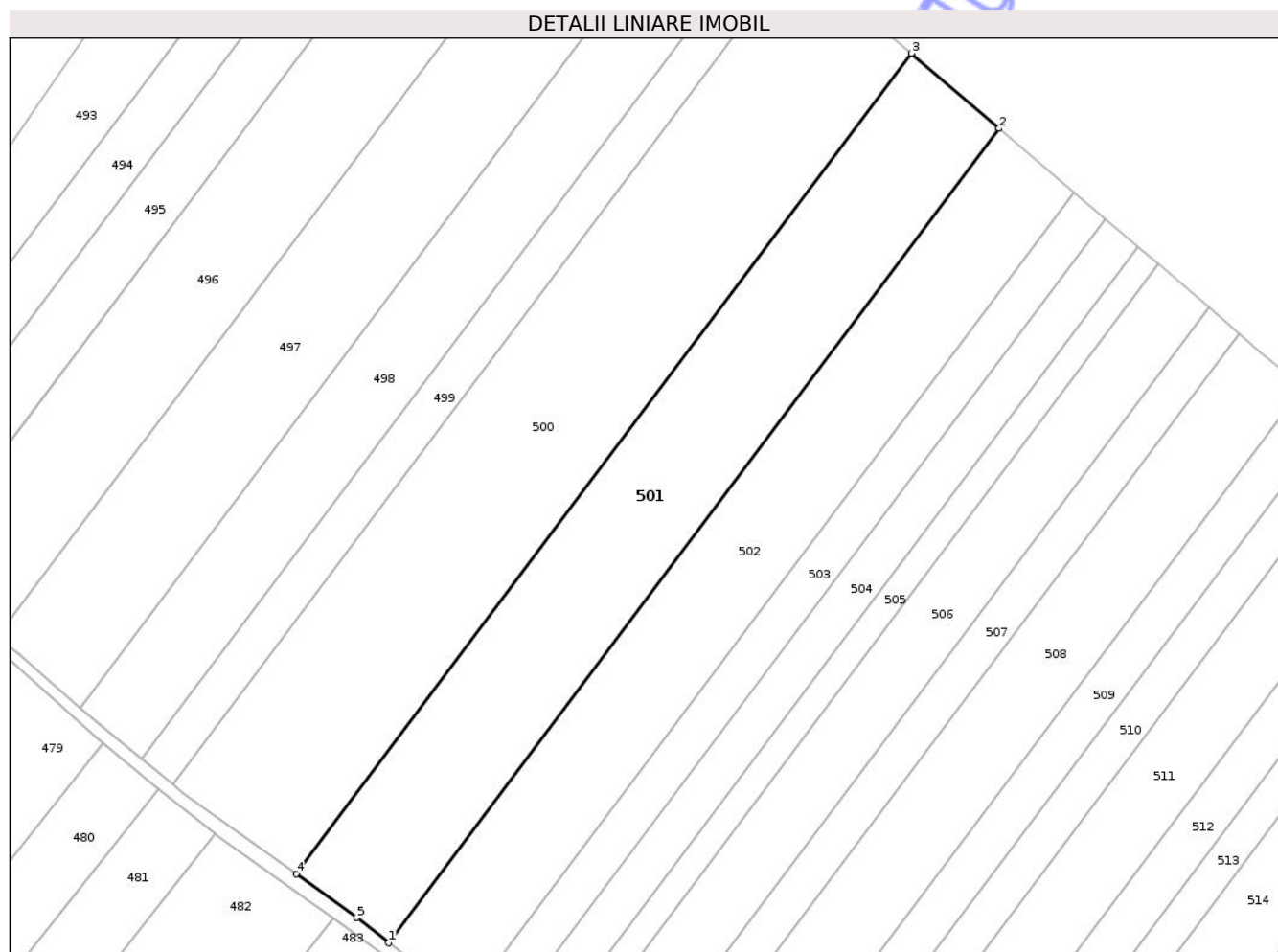
Inscrieri privind dezmembramintele dreptului de proprietate, drepturi reale de garanție și sarcini	Referințe
NU SUNT	

Anexa Nr. 1 La Partea I

Teren

Nr cadastral	Suprafața (mp)*	Observații / Referințe
	15.000	

* Suprafața este determinată în planul de proiecție Stereo 70.



Date referitoare la teren

Crt	Categorie folosință	Intra vilan	Suprafața (mp)	Tarla	Parcelă	Nr. topo	Observații / Referințe
1	arabil	NU	15.000	29	440/9	-	

Lungime Segmente

1) Valorile lungimilor segmentelor sunt obținute din proiecție în plan.

Punct început	X / Y	Punct sfârșit	X / Y	Lungime segment (** (m)
1	627.270,852 706.612,693	2	627.488,842 706.903,186	363.188
2	627.488,842 706.903,186	3	627.457,477 706.929,982	41.253
3	627.457,477 706.929,982	4	627.237,838 706.637,291	365.936
4	627.237,838 706.637,291	5	627.259,52 706.621,687	26.713
5	627.259,52 706.621,687	1	627.270,852 706.612,693	14.467

** Lungimile segmentelor sunt determinate în planul de proiecţie Stereo 70 şi sunt rotunjite la 1 milimetru.

*** Distanţa dintre puncte este formată din segmente cumulate ce sunt mai mici decât valoarea 1 milimetru.

Neutilizabil în Circuitul
Civil



DATE DESPRE IMOBILUL NR. 503

Oficiul de Cadastru și Publicitate Imobiliară BOTOSANI
Biroul de Cadastru și Publicitate Imobiliară Botosani

A. Partea I. Descrierea imobilului

TEREN Extravilan

Adresa: Jud. Botosani

Nr. Crt	Nr cadastral Nr. topografic	Suprafața* (mp)	Observații / Referințe
A1		5.400	Sector cadastral:43 Teren neimprejmut;

B. Partea II. Proprietari și acte

Inscrieri privitoare la dreptul de proprietate și alte drepturi reale	Referințe
/	
Act Administrativ nr. 54301, din 21/07/1995 emis de Comisia Judeteana Botosani;	
B1	A1
Intabulare, drept de PROPRIETATE, dobandit prin Reconstituire, cota actuala 1/1, cota initiala 1/1	
1) MIRON CONSTANTIN	

C. Partea III. SARCINI .

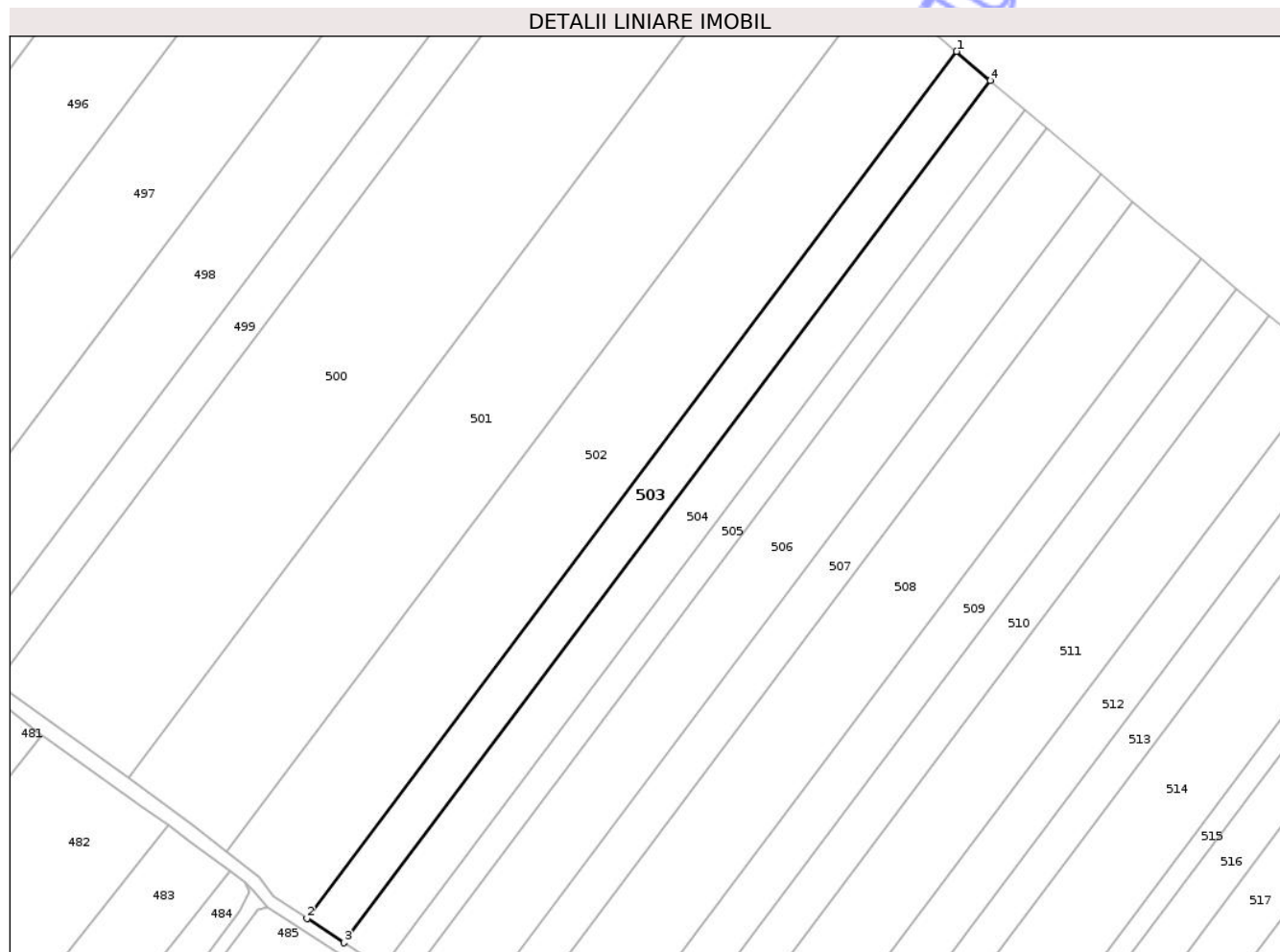
Inscrieri privind dezmembramintele dreptului de proprietate, drepturi reale de garanție și sarcini	Referințe
NU SUNT	

Anexa Nr. 1 La Partea I

Teren

Nr cadastral	Suprafața (mp)*	Observații / Referințe
	5.400	

* Suprafața este determinată în planul de proiecție Stereo 70.



Date referitoare la teren

Crt	Categorie folosință	Intra vilan	Suprafața (mp)	Tarla	Parcelă	Nr. topo	Observații / Referințe
1	arabil	NU	5.400	29	440/8	-	

Lungime Segmente

1) Valorile lungimilor segmentelor sunt obținute din proiecție în plan.

Punct început	X / Y	Punct sfârșit	X / Y	Lungime segment (** (m)
1	627.515,47 706.880,437	2	627.297,741 706.590,29	362.755
2	627.297,741 706.590,29	3	627.310,285 706.582,137	14.961
3	627.310,285 706.582,137	4	627.526,842 706.870,722	360.802
4	627.526,842 706.870,722	1	627.515,47 706.880,437	14.957

** Lungimile segmentelor sunt determinate în planul de proiecție Stereo 70 și sunt rotunjite la 1 milimetru.

*** Distanţa dintre puncte este formată din segmente cumulate ce sunt mai mici decât valoarea 1 milimetru.

Neutilizabil în Circuitul
Civil



DATE DESPRE IMOBILUL NR. 505

Oficiul de Cadastru și Publicitate Imobiliară BOTOSANI
Biroul de Cadastru și Publicitate Imobiliară Botosani

A. Partea I. Descrierea imobilului

TEREN Extravilan

Adresa: Jud. Botosani

Nr. Crt	Nr cadastral Nr. topografic	Suprafața* (mp)	Observații / Referințe
A1	50142	3.400	Sector cadastral:43 Teren neimprejmuit;

B. Partea II. Proprietari și acte

Inscrieri privitoare la dreptul de proprietate și alte drepturi reale	Referințe
82937 / 12/08/2025	
Act Notarial nr. 1388, din 11/08/2025 emis de SPN Agachi Cornelia - Agachi Stelian, Botoșani;	
B12	A1
Intabulare, drept de PROPRIETATE, dobândit prin Convenție, cota actuala 1/1, cota initiala 1/1	
1) IORDĂCHESCU IOAN, căsătorit cu	
2) IORDĂCHESCU ALINA, bun comun	

C. Partea III. SARCINI

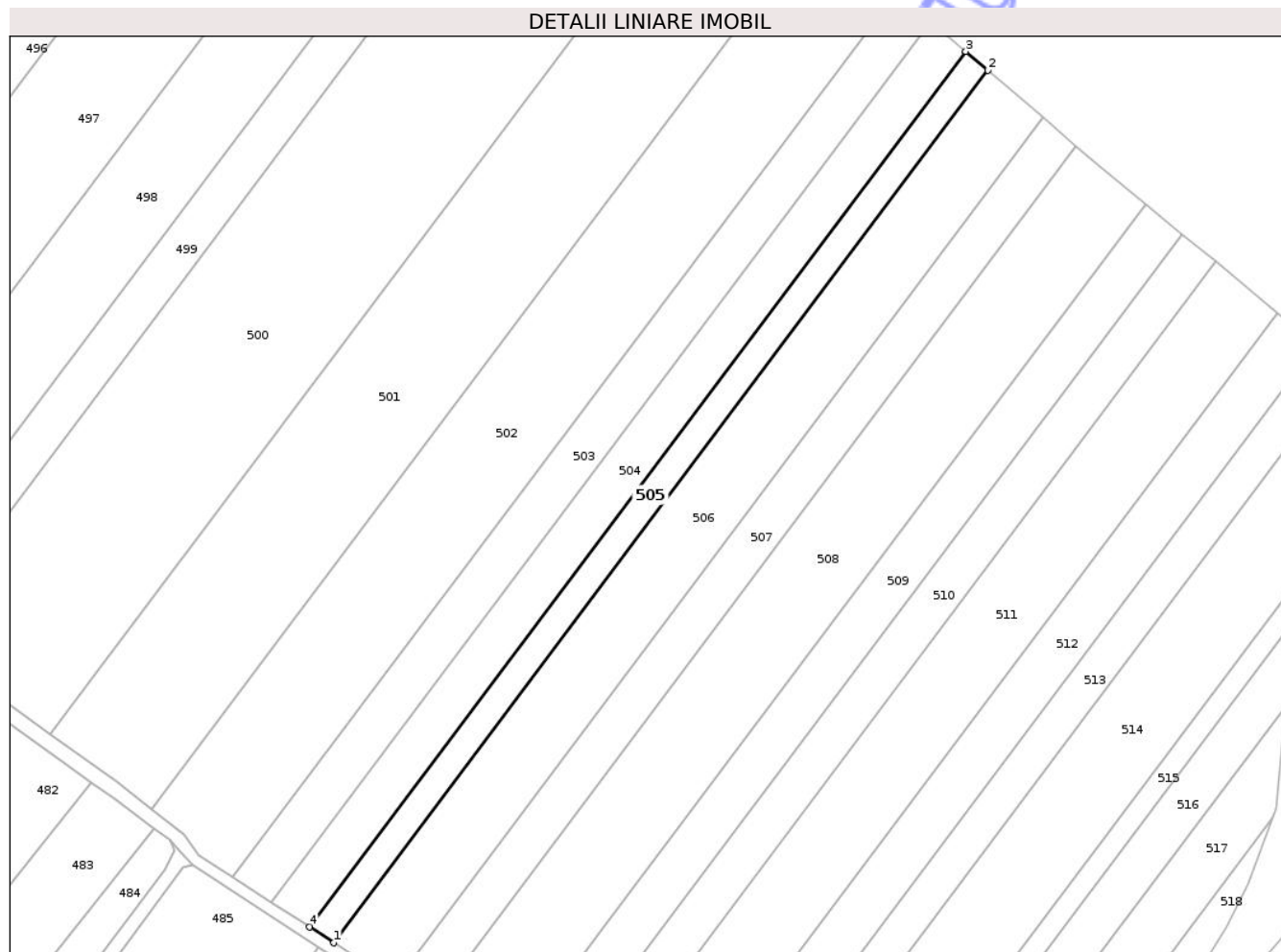
Inscrieri privind dezmembramintele dreptului de proprietate, drepturi reale de garanție și sarcini	Referințe
111955 / 06/10/2025	
Somatie nr. 1301, din 17/09/2025 emis de BEJ „Gheorghiu Cristina Maria” Botoșan (dosar de executare nr. 1301/2023	
BEJ „Gheorghiu Cristina Maria” Botoșani, încheiere încuviințare executare silită din 10.10.2023 emisă de Judecătoria Botoșani în dosar nr. 14206/193/2023);	
C1	A1
se notează urmărirea silită imobiliară formulată de creditorul INVESTCAPITAL LTD pentru recuperarea creanței debitoarei Iordachescu Alina, respectiv a sumei de 2.435,93 Lei sumă compusă din 1.710,06 Lei Creanță/Alte sume instanță și 20,00 Lei taxa judiciară de timbru și 705,87 Lei reprezentând cheltuieli de executare silită la care se vor calcula în continuare dobânzi și penalități de întârziere	

Anexa Nr. 1 La Partea I

Teren

Nr cadastral	Suprafața (mp)*	Observații / Referințe
50142	3.400	

* Suprafața este determinată în planul de proiecție Stereo 70.



Date referitoare la teren

Crt	Categorie folosință	Intra vilan	Suprafața (mp)	Tarla	Parcelă	Nr. topo	Observații / Referințe
1	arabil	NU	3.400	29	440/8	-	

Lungime Segmente

1) Valorile lungimilor segmentelor sunt obținute din proiecție în plan.

Punct început	X / Y	Punct sfârșit	X / Y	Lungime segment (** (m)
1	627.330,873 706.568,756	2	627.545,506 706.854,776	357.596
2	627.545,506 706.854,776	3	627.538,275 706.860,954	9.511
3	627.538,275 706.860,954	4	627.322,897 706.573,94	358.838
4	627.322,897 706.573,94	1	627.330,873 706.568,756	9.513

** Lungimile segmentelor sunt determinate în planul de proiecție Stereo 70 și sunt rotunjite la 1 milimetru.

*** Distanţa dintre puncte este formată din segmente cumulate ce sunt mai mici decât valoarea 1 milimetru.

Neutilizabil în Circuitul
Civil

**DATE DESPRE IMOBILUL NR. 507**

Oficiul de Cadastru și Publicitate Imobiliară BOTOSANI
Biroul de Cadastru și Publicitate Imobiliară Botosani

A. Partea I. Descrierea imobilului

TEREN Extravilan

Adresa: Jud. Botosani

Nr. Crt	Nr cadastral Nr. topografic	Suprafața* (mp)	Observații / Referințe
A1		5.000	Sector cadastral:43 Teren neimprejmuit;

B. Partea II. Proprietari și acte

Inscrieri privitoare la dreptul de proprietate și alte drepturi reale	Referințe
/	
Act Administrativ nr. 103032, din 12/03/2002 emis de Comisia Judeteana Botosani;	
B1	A1
Intabulare, drept de PROPRIETATE, dobandit prin Reconstituire, cota actuala 1/1, cota initiala 1/1	
1) DUTCA ADELA	

C. Partea III. SARCINI .

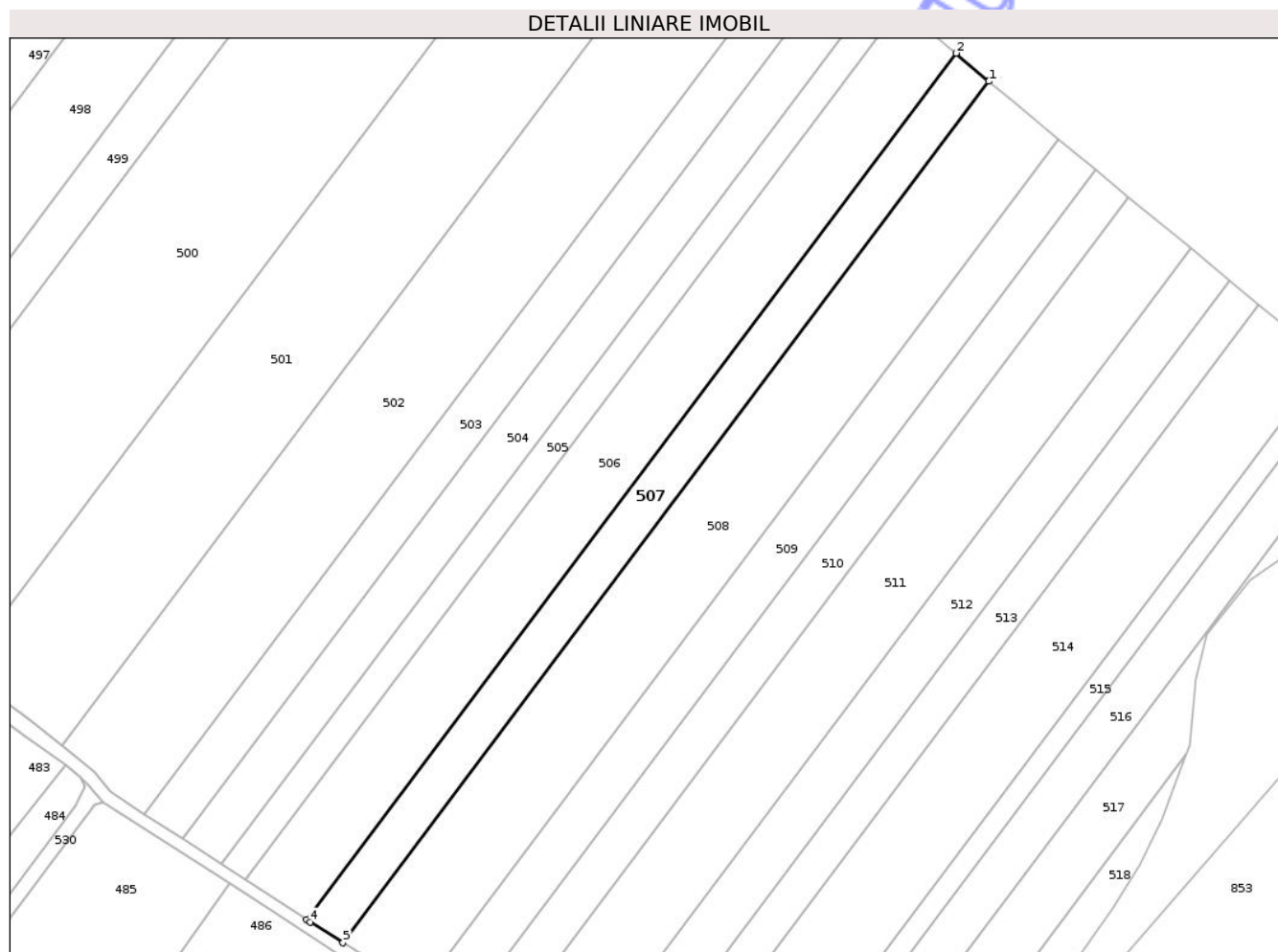
Inscrieri privind dezmembramintele dreptului de proprietate, drepturi reale de garanție și sarcini	Referințe
NU SUNT	

Anexa Nr. 1 La Partea I

Teren

Nr cadastral	Suprafața (mp)*	Observații / Referințe
	5.000	

* Suprafața este determinată în planul de proiecție Stereo 70.



Date referitoare la teren

Crt	Categorie folosință	Intra vilan	Suprafața (mp)	Tarla	Parcelă	Nr. topo	Observații / Referințe
1	arabil	NU	5.000	29	440/52	-	

Lungime Segmente

1) Valorile lungimilor segmentelor sunt obținute din proiecție în plan.

Punct început	X / Y	Punct sfârșit	X / Y	Lungime segment (** (m)
1	627.574,47 706.830,031	2	627.563,694 706.839,238	14.174
2	627.563,694 706.839,238	3	627.350,936 706.555,716	354.472
3	627.350,936 706.555,716	4	627.352,119 706.554,947	1.411
4	627.352,119 706.554,947	5	627.362,923 706.548,122	12.779
5	627.362,923 706.548,122	1	627.574,47 706.830,031	352.455

** Lungimile segmentelor sunt determinate în planul de proiecţie Stereo 70 şi sunt rotunjite la 1 milimetru.

*** Distanţa dintre puncte este formată din segmente cumulate ce sunt mai mici decât valoarea 1 milimetru.

Neutilizabil în Circuitul
Civil

**DATE DESPRE IMOBILUL NR. 510**

Oficiul de Cadastru și Publicitate Imobiliară BOTOSANI
Biroul de Cadastru și Publicitate Imobiliară Botosani

A. Partea I. Descrierea imobilului

TEREN Extravilan

Adresa: Jud. Botosani

Nr. Crt	Nr cadastral Nr. topografic	Suprafața* (mp)	Observații / Referințe
A1		4.900	Sector cadastral:43 Teren neimprejmuit;

B. Partea II. Proprietari și acte

Inscrieri privitoare la dreptul de proprietate și alte drepturi reale	Referințe
/	
Act Administrativ nr. 79596, din 27/03/1998 emis de Comisia Judeteana Botosani;	
B1	A1
Intabulare, drept de PROPRIETATE, dobandit prin Reconstituire, cota actuala 1/1, cota initiala 1/1	
1) PADURARU D DUMITRU	
2) FILIP MARIA	
3) RAGOSCA EMILIA	
4) ONICIUC ILEANA	

C. Partea III. SARCINI .

Inscrieri privind dezmembramintele dreptului de proprietate, drepturi reale de garanție și sarcini	Referințe
NU SUNT	

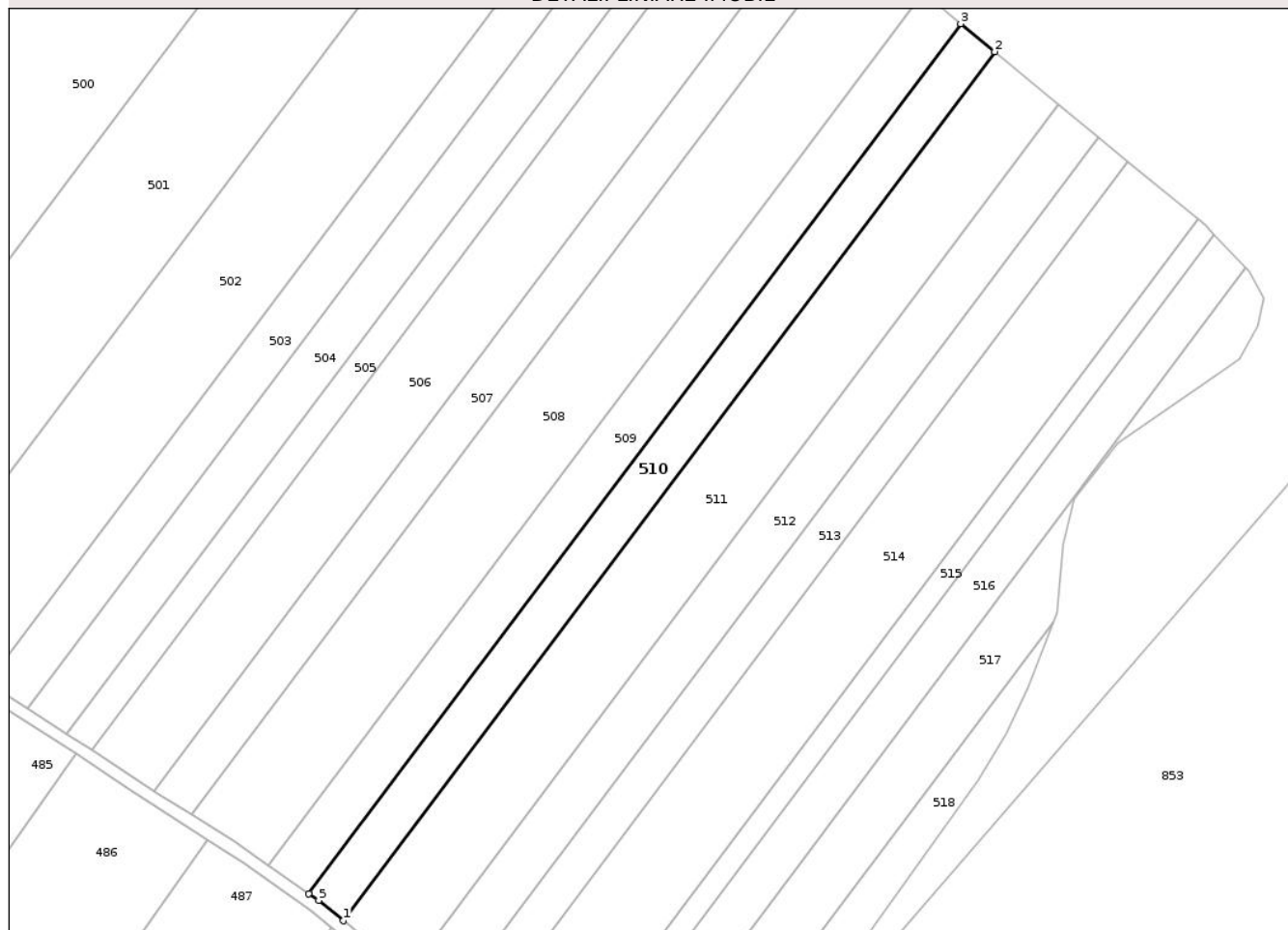
Anexa Nr. 1 La Partea I

Teren

Nr cadastral	Suprafața (mp)*	Observații / Referințe
	4.900	

* Suprafața este determinată în planul de proiecție Stereo 70.

DETALII LINIARE IMOBIL



Date referitoare la teren

Crt	Categorie folosință	Intra vilan	Suprafața (mp)	Tarla	Parcelă	Nr. topo	Observații / Referințe
1	arabil	NU	4.900	29	440/58	-	

Lungime Segmente

1) Valorile lungimilor segmentelor sunt obținute din proiecție în plan.

Punct început	X / Y	Punct sfârșit	X / Y	Lungime segment (** (m)
1	627.411,599 706.514,145	2	627.620,215 706.792,148	347.572
2	627.620,215 706.792,148	3	627.609,32 706.801,114	14.11
3	627.609,32 706.801,114	4	627.400,497 706.522,836	347.916
4	627.400,497 706.522,836	5	627.403,68 706.520,655	3.859
5	627.403,68 706.520,655	1	627.411,599 706.514,145	10.251

** Lungimile segmentelor sunt determinate în planul de proiecţie Stereo 70 şi sunt rotunjite la 1 milimetru.

*** Distanţa dintre puncte este formată din segmente cumulate ce sunt mai mici decât valoarea 1 milimetru.

Neutilizabil în Circuitul
Civil

**DATE DESPRE IMOBILUL NR. 511**

Oficiul de Cadastru și Publicitate Imobiliară BOTOSANI
Biroul de Cadastru și Publicitate Imobiliară Botosani

A. Partea I. Descrierea imobilului

TEREN Extravilan

Adresa: Jud. Botosani

Nr. Crt	Nr cadastral Nr. topografic	Suprafața* (mp)	Observații / Referințe
A1		9.200	Sector cadastral:43 Teren neimprejmuit;

B. Partea II. Proprietari și acte

Inscrieri privitoare la dreptul de proprietate și alte drepturi reale	Referințe
/	
Act Administrativ nr. 79677, din 05/12/1998 emis de Comisia Judeteana Botosani;	
B1	A1
Intabulare, drept de PROPRIETATE, dobandit prin Reconstituire, cota actuala 1/1, cota initiala 1/1	
1) LUNGU ST MIHAI	

C. Partea III. SARCINI .

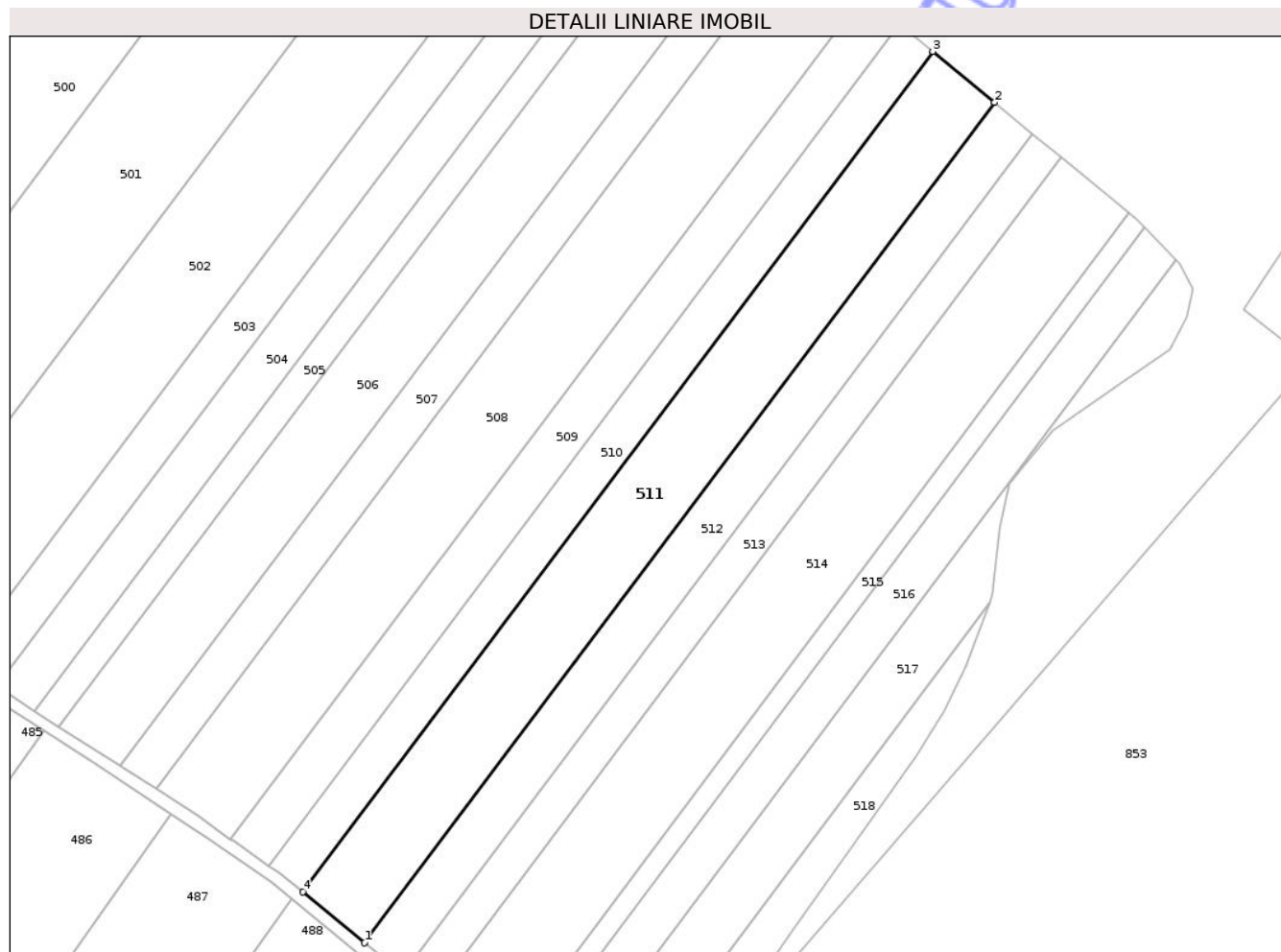
Inscrieri privind dezmembramintele dreptului de proprietate, drepturi reale de garanție și sarcini	Referințe
NU SUNT	

Anexa Nr. 1 La Partea I

Teren

Nr cadastral	Suprafața (mp)*	Observații / Referințe
	9.200	

* Suprafața este determinată în planul de proiecție Stereo 70.



Date referitoare la teren

Crt	Categorie folosință	Intra vilan	Suprafața (mp)	Tarla	Parcelă	Nr. topo	Observații / Referințe
1	arabil	NU	9.200	29	440/59	-	

Lungime Segmente

1) Valorile lungimilor segmentelor sunt obținute din proiecție în plan.

Punct început	X / Y	Punct sfârșit	X / Y	Lungime segment (** (m)
1	627.432,066 706.497,318	2	627.640,674 706.775,311	347.559
2	627.640,674 706.775,311	3	627.620,215 706.792,148	26.496
3	627.620,215 706.792,148	4	627.411,599 706.514,145	347.572
4	627.411,599 706.514,145	1	627.432,066 706.497,318	26.496

** Lungimile segmentelor sunt determinate în planul de proiecție Stereo 70 și sunt rotunjite la 1 milimetru.

*** Distanţa dintre puncte este formată din segmente cumulate ce sunt mai mici decât valoarea 1 milimetru.

Neutilizabil în Circuitul
Civil

**DATE DESPRE IMOBILUL NR. 512**

Oficiul de Cadastru și Publicitate Imobiliară BOTOSANI
Biroul de Cadastru și Publicitate Imobiliară Botosani

A. Partea I. Descrierea imobilului

TEREN Extravilan

Adresa: Jud. Botosani

Nr. Crt	Nr cadastral Nr. topografic	Suprafața* (mp)	Observații / Referințe
A1		5.700	Sector cadastral:43 Teren neimprejmuit;

B. Partea II. Proprietari și acte

Inscrieri privitoare la dreptul de proprietate și alte drepturi reale	Referințe
/	
Act Administrativ nr. 141913, din 19/05/2004 emis de Comisia Judeteana Botosani;	
B1 Intabulare, drept de PROPRIETATE, dobandit prin Reconstituire, cota actuala 1/1, cota initiala 1/1 1) LUPASCU V MARIA	A1

C. Partea III. SARCINI .

Inscrieri privind dezmembramintele dreptului de proprietate, drepturi reale de garanție și sarcini	Referințe
NU SUNT	

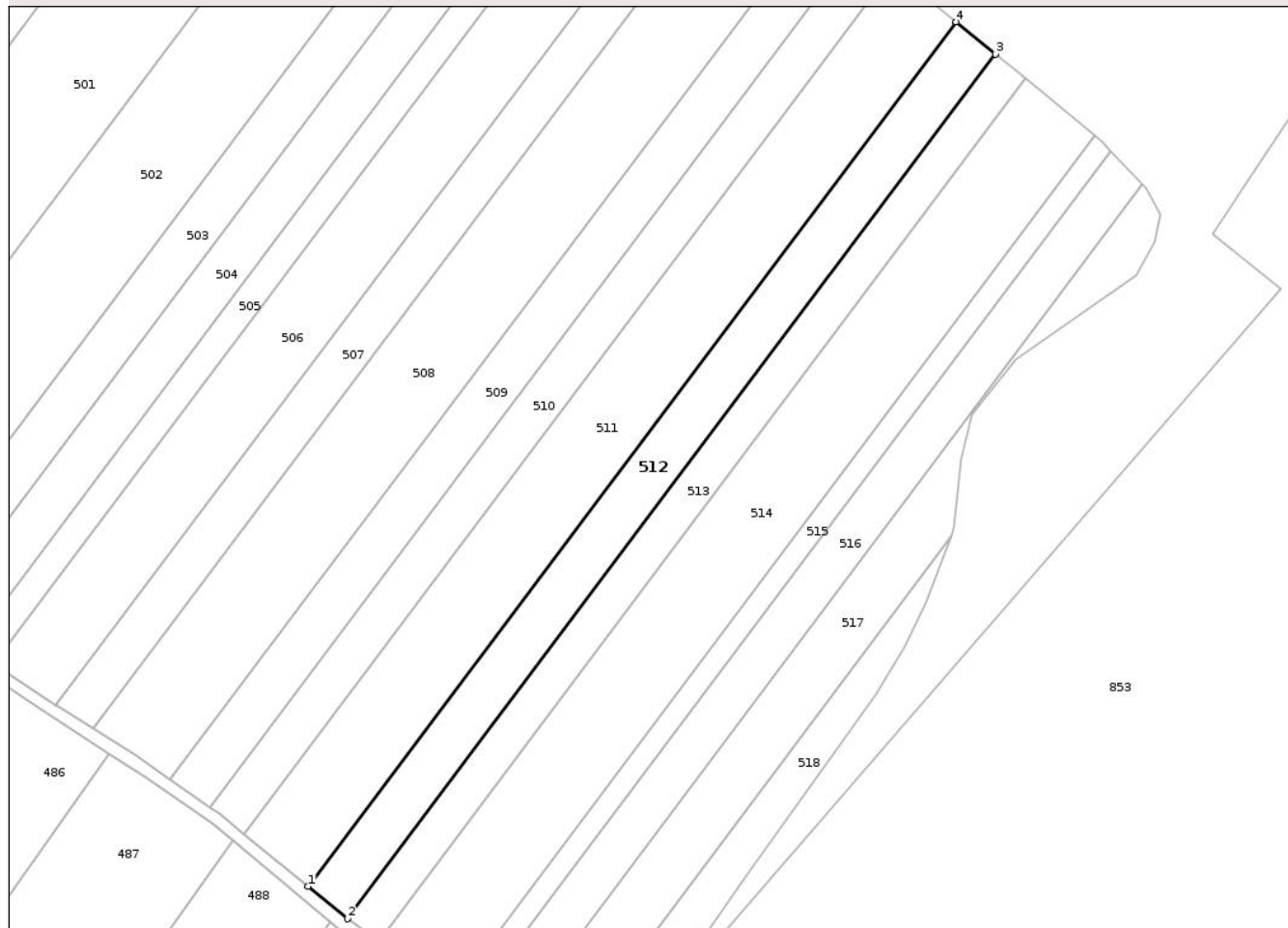
Anexa Nr. 1 La Partea I

Teren

Nr cadastral	Suprafața (mp)*	Observații / Referințe
	5.700	

* Suprafața este determinată în planul de proiecție Stereo 70.

DETALII LINIARE IMOBIL



Date referitoare la teren

Crt	Categorie folosință	Intra vilan	Suprafața (mp)	Tarla	Parcelă	Nr. topo	Observații / Referințe
1	arabil	NU	5.700	29	440/57	-	

Lungime Segmente

1) Valorile lungimilor segmentelor sunt obținute din proiecție în plan.

Punct început	X / Y	Punct sfârșit	X / Y	Lungime segment (** (m)
1	627.432,066 706.497,318	2	627.444,746 706.486,892	16.416
2	627.444,746 706.486,892	3	627.653,35 706.764,879	347.552
3	627.653,35 706.764,879	4	627.640,674 706.775,311	16.417
4	627.640,674 706.775,311	1	627.432,066 706.497,318	347.559

** Lungimile segmentelor sunt determinate în planul de proiecție Stereo 70 și sunt rotunjite la 1 milimetru.

*** Distanţa dintre puncte este formată din segmente cumulate ce sunt mai mici decât valoarea 1 milimetru.

Neutilizabil în Circuitul
Civil

**DATE DESPRE IMOBILUL NR. 514**

Oficiul de Cadastru și Publicitate Imobiliară BOTOSANI
Biroul de Cadastru și Publicitate Imobiliară Botosani

A. Partea I. Descrierea imobilului

TEREN Extravilan

Adresa: Jud. Botosani

Nr. Crt	Nr cadastral Nr. topografic	Suprafața* (mp)	Observații / Referințe
A1		10.000	Sector cadastral:43 Teren neimprejmuit;

B. Partea II. Proprietari și acte

Inscrieri privitoare la dreptul de proprietate și alte drepturi reale	Referințe
/	
Act Administrativ nr. 141925, din 30/06/2004 emis de Comisia Judeteana Botosani;	
B1	A1
Intabulare, drept de PROPRIETATE, dobandit prin Reconstituire, cota actuala 1/1, cota initiala 1/1	
1) POSTELICA MARIA	

C. Partea III. SARCINI .

Inscrieri privind dezmembramintele dreptului de proprietate, drepturi reale de garanție și sarcini	Referințe
NU SUNT	

Anexa Nr. 1 La Partea I

Teren

Nr cadastral	Suprafața (mp)*	Observații / Referințe
	10.000	

* Suprafața este determinată în planul de proiecție Stereo 70.

DETALII LINIARE IMOBIL



Date referitoare la teren

Crt	Categorie folosință	Intra vilan	Suprafața (mp)	Tarla	Parcelă	Nr. topo	Observații / Referințe
1	arabil	NU	10.000	29	440/54	-	

Lungime Segmente

1) Valorile lungimilor segmentelor sunt obținute din proiecție în plan.

Punct început	X / Y	Punct sfârșit	X / Y	Lungime segment (** (m)
1	627.478,739 706.463,328	2	627.685,297 706.738,588	344.143
2	627.685,297 706.738,588	3	627.662,924 706.757,0	28.975
3	627.662,924 706.757,0	4	627.454,794 706.479,645	346.762
4	627.454,794 706.479,645	5	627.455,834 706.478,896	1.282
5	627.455,834 706.478,896	1	627.478,739 706.463,328	27.695

** Lungimile segmentelor sunt determinate în planul de proiecţie Stereo 70 şi sunt rotunjite la 1 milimetru.

*** Distanţa dintre puncte este formată din segmente cumulate ce sunt mai mici decât valoarea 1 milimetru.

Neutilizabil în Circuitul
Civil

**DATE DESPRE IMOBILUL NR. 516**

Oficiul de Cadastru și Publicitate Imobiliară BOTOSANI
Biroul de Cadastru și Publicitate Imobiliară Botosani

A. Partea I. Descrierea imobilului

TEREN Extravilan

Adresa: Jud. Botosani

Nr. Crt	Nr cadastral Nr. topografic	Suprafața* (mp)	Observații / Referințe
A1		5.000	Sector cadastral:43 Teren neimprejmut;

B. Partea II. Proprietari și acte

Inscrieri privitoare la dreptul de proprietate și alte drepturi reale	Referințe
/	
Act Notarial nr. 216, din 21/02/2011 emis de BNP ANA TARANU;	
B1	A1
Intabulare, drept de PROPRIETATE, dobandit prin Conventie, cota actuala 1/1, cota initiala 1/1	
1) SALGAU ILIE, casatorit cu	
2) SALGAU MIHAELA, bun comun	

C. Partea III. SARCINI .

Inscrieri privind dezmembramintele dreptului de proprietate, drepturi reale de garanție și sarcini	Referințe
NU SUNT	

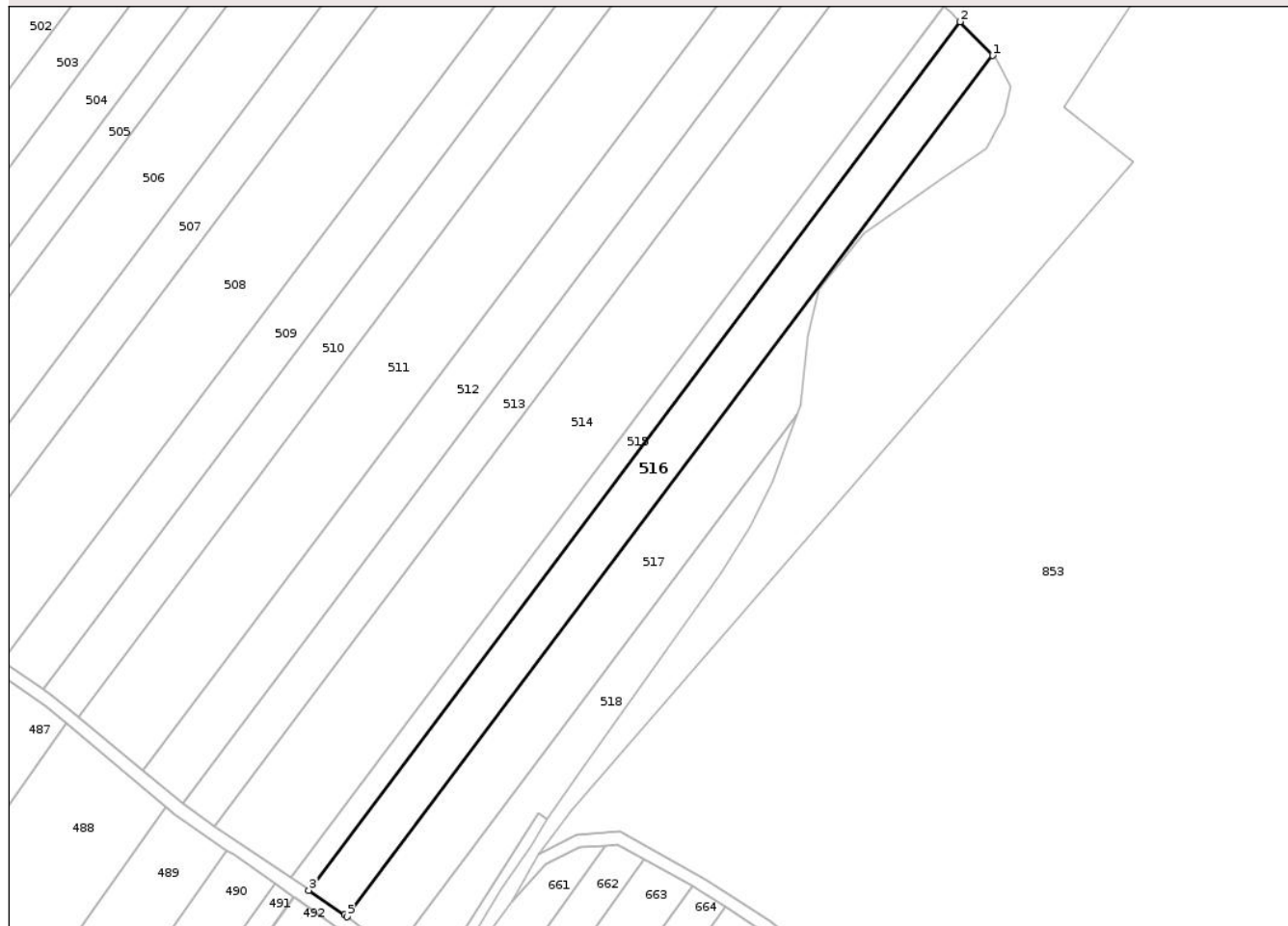
Anexa Nr. 1 La Partea I

Teren

Nr cadastral	Suprafața (mp)*	Observații / Referințe
	5.000	

* Suprafața este determinată în planul de proiecție Stereo 70.

DETALII LINIARE IMOBIL



Date referitoare la teren

Crt	Categorie folosință	Intra vilan	Suprafața (mp)	Tarla	Parcelă	Nr. topo	Observații / Referințe
1	arabil	NU	5.000	29	440/56	-	

Lungime Segmente

1) Valorile lungimilor segmentelor sunt obținute din proiecție în plan.

Punct început	X / Y	Punct sfârșit	X / Y	Lungime segment (** (m)
1	627.700,718 706.723,119	2	627.690,422 706.733,783	14.823
2	627.690,422 706.733,783	3	627.484,513 706.459,387	343.062
3	627.484,513 706.459,387	4	627.495,756 706.451,585	13.685
4	627.495,756 706.451,585	5	627.496,524 706.451,009	0.96
5	627.496,524 706.451,009	1	627.700,718 706.723,119	340.204

** Lungimile segmentelor sunt determinate în planul de proiecţie Stereo 70 şi sunt rotunjite la 1 milimetru.

*** Distanţa dintre puncte este formată din segmente cumulate ce sunt mai mici decât valoarea 1 milimetru.

Neutilizabil în Circuitul
Civil

**DATE DESPRE IMOBILUL NR. 520**

Oficiul de Cadastru și Publicitate Imobiliară BOTOSANI
Biroul de Cadastru și Publicitate Imobiliară Botosani

A. Partea I. Descrierea imobilului

TEREN Extravilan

Adresa: Jud. Botosani, si extravilan UAT Nicșeni

Nr. Crt	Nr cadastral Nr. topografic	Suprafața* (mp)	Observații / Referințe
A1	53326	1.637	Sector cadastral:43 Teren neimprejmuit;

B. Partea II. Proprietari și acte

Inscrieri privitoare la dreptul de proprietate și alte drepturi reale		Referințe
134237 / 26/11/2025		
Act Normativ nr. 1705, din 29/11/2006 emis de GUVERNUL ROMANIEI (Hotarare, ANEXA nr.12 din data de 15.07.2025, DECIZIA nr.12905 din 04.08.2025 act administrativ emis de ANAR - ABA PRUT-BARLAD, ANEXA nr.1 la DECIZIA nr.12905 din 04.08.2025);		
B1	Intabulare, drept de PROPRIETATE, dobandit prin Lege, cota actuala 1/1, cota initiala 1/1 1) STATUL ROMAN, CIF:99999999999999, - domeniul public	A1
B2	Intabulare, drept de ADMINISTRARE, dobandit prin Lege, cota actuala 1/1, cota initiala 1/1 1) ADMINISTRATIA NATIONALA APELE ROMANE PRIN ADMINISTRATIA BAZINALA DE APA PRUT-BARLAD, CIF:23780878	A1

C. Partea III. SARCINI .

Inscrieri privind dezmembramintele dreptului de proprietate, drepturi reale de garanție și sarcini	Referințe
NU SUNT	

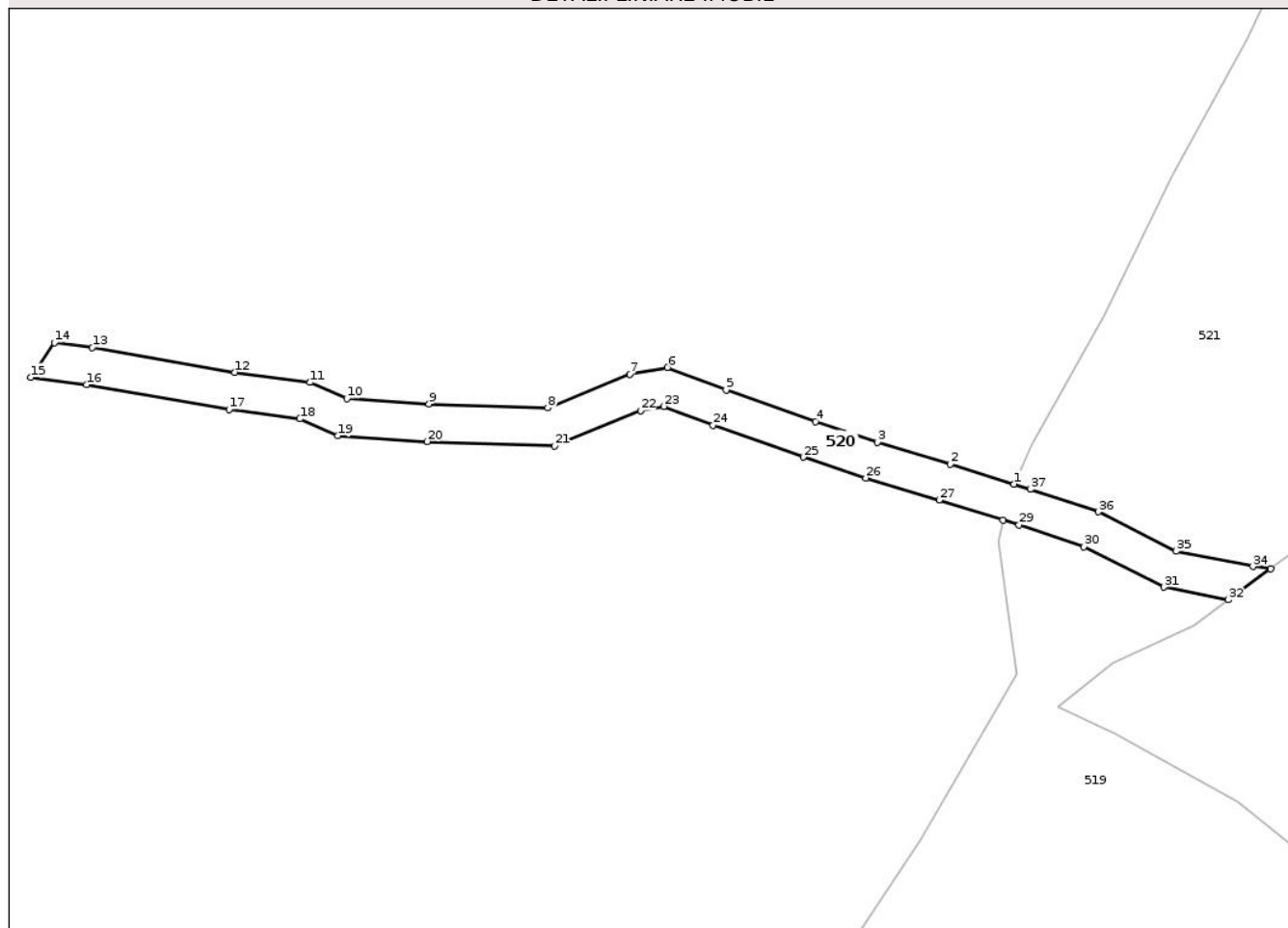
Anexa Nr. 1 La Partea I

Teren

Nr cadastral	Suprafața (mp)*	Observații / Referințe
53326	1.637	

* Suprafața este determinată în planul de proiecție Stereo 70.

DETALII LINIARE IMOBIL



Date referitoare la teren

Crt	Categorie folosință	Intravilan	Suprafața (mp)	Tarla	Parcelă	Nr. topo	Observații / Referințe
1	ape curgătoare	NU	1.637	-	-	-	Puturosul (Iazul Platon)

Lungime Segmente

1) Valorile lungimilor segmentelor sunt obținute din proiecție în plan.

Punct început	X / Y	Punct sfârșit	X / Y	Lungime segment (** (m))
1	627.391,305 707.314,945	2	627.379,418 707.318,634	12.446
3	627.365,809 707.322,742	4	627.354,303 707.326,578	12.129
5	627.337,645 707.332,472	6	627.326,733 707.336,669	11.691
7	627.319,742 707.335,398	8	627.304,394 707.329,108	16.587
9	627.282,287 707.329,853	10	627.267,004 707.330,839	15.315

Punct început	X / Y	Punct sfârșit	X / Y	Lungime segment (** (m))
2	627.379,418 707.318,634	3	627.365,809 707.322,742	14.216
4	627.354,303 707.326,578	5	627.337,645 707.332,472	17.67
6	627.326,733 707.336,669	7	627.319,742 707.335,398	7.106
8	627.304,394 707.329,108	9	627.282,287 707.329,853	22.12
10	627.267,004 707.330,839	11	627.260,163 707.333,879	7.486

Punct început	X / Y	Punct sfârșit	X / Y	Lungime segment (** (m)
11	627.260,163 707.333,879	12	627.246,091 707.335,738	14.194
13	627.219,574 707.340,372	14	627.212,494 707.341,3	7.141
15	627.208,102 707.334,816	16	627.218,516 707.333,451	10.503
17	627.245,03 707.328,817	18	627.258,244 707.327,072	13.329
19	627.265,305 707.323,934	20	627.281,944 707.322,86	16.674
21	627.305,659 707.322,061	22	627.321,717 707.328,642	17.354
23	627.326,053 707.329,431	24	627.335,221 707.325,905	9.823
25	627.352,029 707.319,957	26	627.363,691 707.316,07	12.293
27	627.377,369 707.311,94	28	627.389,271 707.308,246	12.462
29	627.392,252 707.307,321	30	627.404,327 707.303,297	12.728
31	627.419,202 707.295,729	32	627.431,238 707.293,364	12.266
33	627.439,13 707.299,131	34	627.435,839 707.299,594	3.323
35	627.421,508 707.302,41	36	627.407,036 707.309,773	16.237
37	627.394,397 707.313,985	1	627.391,305 707.314,945	3.238

Punct început	X / Y	Punct sfârșit	X / Y	Lungime segment (** (m)
12	627.246,091 707.335,738	13	627.219,574 707.340,372	26.919
14	627.212,494 707.341,3	15	627.208,102 707.334,816	7.831
16	627.218,516 707.333,451	17	627.245,03 707.328,817	26.916
18	627.258,244 707.327,072	19	627.265,305 707.323,934	7.727
20	627.281,944 707.322,86	21	627.305,659 707.322,061	23.728
22	627.321,717 707.328,642	23	627.326,053 707.329,431	4.407
24	627.335,221 707.325,905	25	627.352,029 707.319,957	17.829
26	627.363,691 707.316,07	27	627.377,369 707.311,94	14.288
28	627.389,271 707.308,246	29	627.392,252 707.307,321	3.121
30	627.404,327 707.303,297	31	627.419,202 707.295,729	16.69
32	627.431,238 707.293,364	33	627.439,13 707.299,131	9.775
34	627.435,839 707.299,594	35	627.421,508 707.302,41	14.605
36	627.407,036 707.309,773	37	627.394,397 707.313,985	13.322

** Lungimile segmentelor sunt determinate în planul de proiecție Stereo 70 și sunt rotunjite la 1 milimetru.

*** Distanța dintre puncte este formată din segmente cumulate ce sunt mai mici decât valoarea 1 milimetru.

**DATE DESPRE IMOBILUL NR. 524**

Oficiul de Cadastru și Publicitate Imobiliară BOTOSANI
Biroul de Cadastru și Publicitate Imobiliară Botosani

A. Partea I. Descrierea imobilului

TEREN Extravilan

Adresa: Jud. Botosani

Nr. Crt	Nr cadastral Nr. topografic	Suprafața* (mp)	Observații / Referințe
A1		7.500	Sector cadastral:43 Teren neimprejmuit;

B. Partea II. Proprietari și acte

Inscrieri privitoare la dreptul de proprietate și alte drepturi reale	Referințe
/	
Act Administrativ nr. 79593, din 27/03/1998 emis de Comisia Judeteana Botosani;	
B1	A1
Intabulare, drept de PROPRIETATE, dobandit prin Reconstituire, cota actuala 1/1, cota initiala 1/1	
1) TIRNAUCA LUCIA	

C. Partea III. SARCINI .

Inscrieri privind dezmembramintele dreptului de proprietate, drepturi reale de garanție și sarcini	Referințe
NU SUNT	

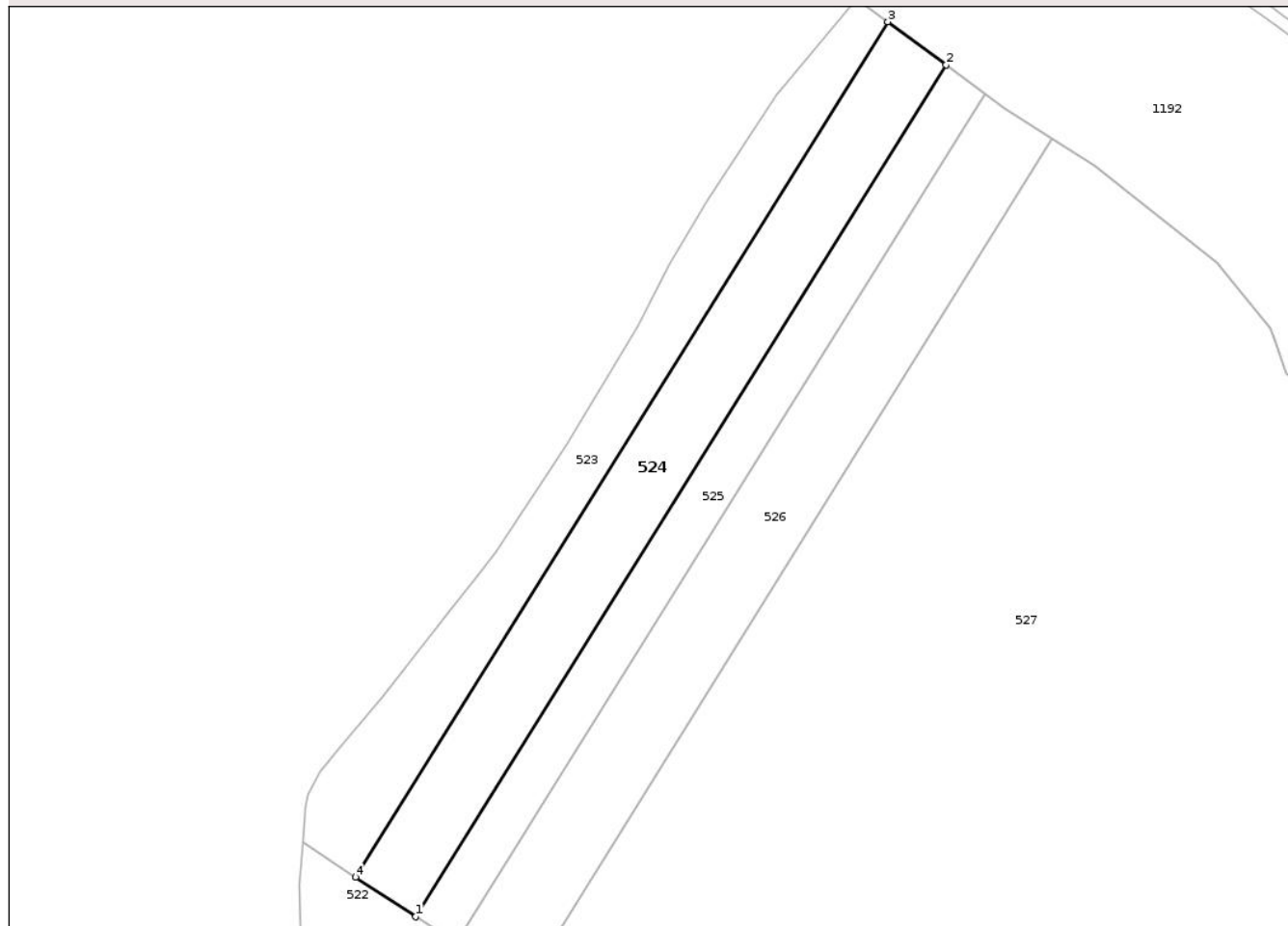
Anexa Nr. 1 La Partea I

Teren

Nr cadastral	Suprafața (mp)*	Observații / Referințe
	7.500	

* Suprafața este determinată în planul de proiecție Stereo 70.

DETALII LINIARE IMOBIL



Date referitoare la teren

Crt	Categorie folosință	Intra vilan	Suprafața (mp)	Tarla	Parcelă	Nr. topo	Observații / Referințe
1	faneata	NU	400	29	442/1	-	
2	faneata	NU	800	29	444/3	-	
3	arabil	NU	6.300	29	443/2	-	

Lungime Segmente

1) Valorile lungimilor segmentelor sunt obținute din proiecție în plan.

Punct început	X / Y	Punct sfârșit	X / Y	Lungime segment (** (m)
1	627.483,471 707.463,543	2	627.653,954 707.737,239	322.45
2	627.653,954 707.737,239	3	627.635,204 707.751,046	23.285
3	627.635,204 707.751,046	4	627.464,058 707.476,283	323.706
4	627.464,058 707.476,283	1	627.483,471 707.463,543	23.22

** Lungimile segmentelor sunt determinate în planul de proiecţie Stereo 70 şi sunt rotunjite la 1 milimetru.

*** Distanţa dintre puncte este formată din segmente cumulate ce sunt mai mici decât valoarea 1 milimetru.

Neutilizabil în Circuitul
Civil

**DATE DESPRE IMOBILUL NR. 526**

Oficiul de Cadastru și Publicitate Imobiliară BOTOSANI
Biroul de Cadastru și Publicitate Imobiliară Botosani

A. Partea I. Descrierea imobilului

TEREN Extravilan

Adresa: Jud. Botosani

Nr. Crt	Nr cadastral Nr. topografic	Suprafața* (mp)	Observații / Referințe
A1		8.300	Sector cadastral:43 Teren neimprejmuit; Comform TP 44949 imobilul se afla in PC 443/4, 441/103.

B. Partea II. Proprietari și acte

Inscrieri privitoare la dreptul de proprietate și alte drepturi reale		Referințe
/		
Act Administrativ nr. 44949, din 26/11/1994 emis de Comisia Judeteana Botosani;		
B1	Intabulare, drept de PROPRIETATE, dobandit prin Reconstituire, cota actuala 1/1, cota initiala 1/1 1) ALEXA IOAN	A1

C. Partea III. SARCINI .

Inscrieri privind dezmembramintele dreptului de proprietate, drepturi reale de garanție și sarcini	Referințe
NU SUNT	

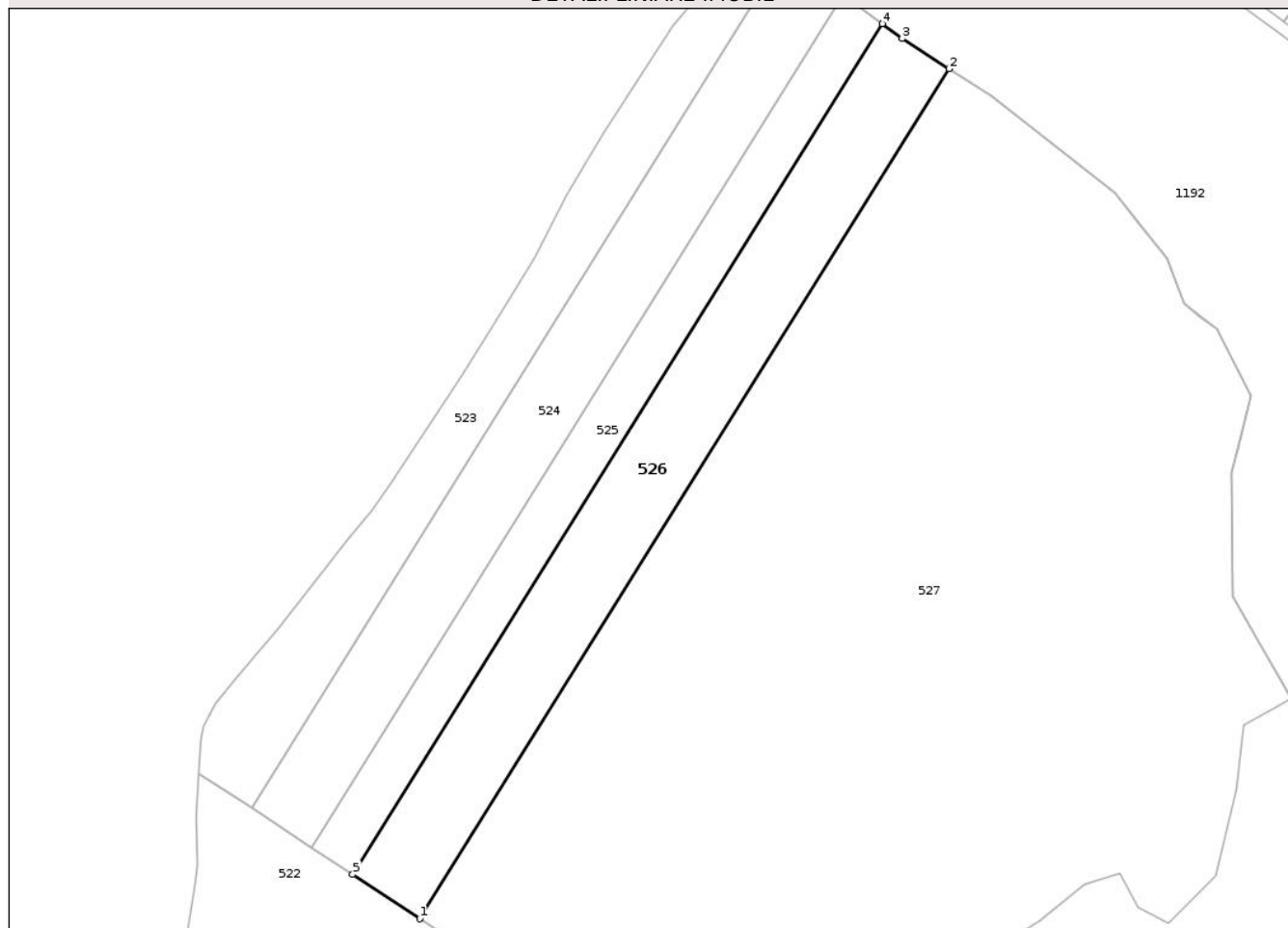
Anexa Nr. 1 La Partea I

Teren

Nr cadastral	Suprafața (mp)*	Observații / Referințe
	8.300	Comform TP 44949 imobilul se afla in PC 443/4, 441/103.

* Suprafața este determinată în planul de proiecție Stereo 70.

DETALII LINIARE IMOBIL



Date referitoare la teren

Crt	Categorie folosință	Intra vilan	Suprafața (mp)	Tarla	Parcelă	Nr. topo	Observații / Referințe
1	arabil	NU	5.200	29	443	-	
2	faneata	NU	1.100	29	444	-	
3	arabil	NU	2.000	29	445	-	

Lungime Segmente

1) Valorile lungimilor segmentelor sunt obținute din proiecție în plan.

Punct început	X / Y	Punct sfârșit	X / Y	Lungime segment (** (m)
1	627.518,06 707.440,844	2	627.687,922 707.713,544	321.276
2	627.687,922 707.713,544	3	627.672,886 707.723,298	17.923
3	627.672,886 707.723,298	4	627.666,494 707.728,005	7.938
4	627.666,494 707.728,005	5	627.496,456 707.455,022	321.609

Punct început	X / Y	Punct sfârșit	X / Y	Lungime segment (** (m)
5	627.496,456 707.455,022	1	627.518,06 707.440,844	25.841

** Lungimile segmentelor sunt determinate în planul de proiecție Stereo 70 și sunt rotunjite la 1 milimetru.

*** Distanța dintre puncte este formată din segmente cumulate ce sunt mai mici decât valoarea 1 milimetru.

Neutilizabil în Circuitul Civil

**DATE DESPRE IMOBILUL NR. 528**

Oficiul de Cadastru și Publicitate Imobiliară BOTOSANI
Biroul de Cadastru și Publicitate Imobiliară Botosani

A. Partea I. Descrierea imobilului

TEREN Extravilan

Adresa: Jud. Botosani

Nr. Crt	Nr cadastral Nr. topografic	Suprafața* (mp)	Observații / Referințe
A1		1.149	Sector cadastral:43 Teren neimprejmuit;

B. Partea II. Proprietari și acte

Inscrieri privitoare la dreptul de proprietate și alte drepturi reale	Referințe
/	
Act Normativ nr. 7, din 13/06/1996 emis de Parlamentul Romaniei;	
B1	Inscrierea posesiei, drept de PROPRIETATE, dobandit prin Lege, cota actuala 1/1, cota initiala 1/1
	1) NEIDENTIFICAT NEIDENTIFICAT
Act Normativ nr. 07, din 13/06/1996 emis de Parlamentul Romaniei;	
B2	Se noteaza mentiunea de proprietar neidentificat., dobandit prin Lege

C. Partea III. SARCINI .

Inscrieri privind dezmembramintele dreptului de proprietate, drepturi reale de garanție și sarcini	Referințe
NU SUNT	

Anexa Nr. 1 La Partea I

Teren

Nr cadastral	Suprafața (mp)*	Observații / Referințe
	1.149	

* Suprafața este determinată în planul de proiecție Stereo 70.



Date referitoare la teren

Crt	Categorie folosință	Intra vilan	Suprafața (mp)	Tarla	Parcelă	Nr. topo	Observații / Referințe
1	drum	NU	1.149	29	440	-	

Lungime Segmente

1) Valorile lungimilor segmentelor sunt obținute din proiecție în plan.

Punct început	X / Y	Punct sfârșit	X / Y	Lungime segment
1	627.223,79 706.524,115	2	627.221,157 706.522,974	2.87
4	627.203,733 706.535,554	5	627.190,663 706.545,456	16.39 7
7	627.150,789 706.575,065	8	627.149,098 706.576,337	2.116
10	627.127,527 706.592,558	11	627.107,724 706.607,155	24.60 1
13	627.067,71 706.636,883	14	627.053,927 706.647,438	17.36
16	627.028,406 706.666,794	17	627.013,872 706.676,807	17.64 9

Punct început	X / Y	Punct sfârșit	X / Y	Lungime segment
2	627.221,157 706.522,974	3	627.211,277 706.530,107	12.18 6
5	627.190,663 706.545,456	6	627.185,552 706.549,328	6.412
8	627.149,098 706.576,337	9	627.128,379 706.591,918	25.92 4
11	627.107,724 706.607,155	12	627.075,899 706.630,612	39.53 6
14	627.053,927 706.647,438	15	627.028,555 706.666,692	31.85 1
17	627.013,872 706.676,807	18	626.987,895 706.694,223	31.27 5

Punct început	X / Y	Punct sfârșit	X / Y	Lungime segment
3	627.211,277 706.530,107	4	627.203,733 706.535,554	9.305
6	627.185,552 706.549,328	7	627.150,789 706.575,065	43.25 3
9	627.128,379 706.591,918	10	627.127,527 706.592,558	1.066
12	627.075,899 706.630,612	13	627.067,71 706.636,883	10.31 4
15	627.028,555 706.666,692	16	627.028,406 706.666,794	0.181
18	626.987,895 706.694,223	19	626.987,995 706.696,404	2.183

Punct început	X / Y	Punct sfârșit	X / Y	Lungime segment	Punct început	X / Y	Punct sfârșit	X / Y	Lungime segment	Punct început	X / Y	Punct sfârșit	X / Y	Lungime segment
19	626.987,995 706.696,404	20	626.982,994 706.690,501	7.737	20	626.982,994 706.690,501	21	626.985,662 706.690,344	2.673	21	626.985,662 706.690,344	22	626.989,81 706.688,558	4.516
22	626.989,81 706.688,558	23	627.020,762 706.667,082	37.673	23	627.020,762 706.667,082	24	627.024,443 706.664,528	4.48	24	627.024,443 706.664,528	25	627.045,341 706.648,834	26.135
25	627.045,341 706.648,834	26	627.062,956 706.635,764	21.934	26	627.062,956 706.635,764	27	627.068,214 706.631,862	6.548	27	627.068,214 706.631,862	28	627.097,588 706.610,066	36.577
28	627.097,588 706.610,066	29	627.100,773 706.607,852	3.879	29	627.100,773 706.607,852	30	627.105,078 706.604,859	5.243	30	627.105,078 706.604,859	31	627.119,639 706.593,563	18.429
31	627.119,639 706.593,563	32	627.125,805 706.588,78	7.804	32	627.125,805 706.588,78	33	627.138,567 706.579,045	16.051	33	627.138,567 706.579,045	34	627.146,714 706.572,829	10.248
34	627.146,714 706.572,829	35	627.159,98 706.563,449	16.247	35	627.159,98 706.563,449	36	627.177,16 706.550,458	21.539	36	627.177,16 706.550,458	37	627.178,914 706.549,132	2.199
37	627.178,914 706.549,132	38	627.185,367 706.544,252	8.09	38	627.185,367 706.544,252	39	627.192,893 706.538,724	9.338	39	627.192,893 706.538,724	40	627.193,873 706.538,004	1.216
40	627.193,873 706.538,004	41	627.207,112 706.528,436	16.335	41	627.207,112 706.528,436	42	627.217,983 706.520,579	13.413	42	627.217,983 706.520,579	43	627.218,664 706.518,098	2.573
43	627.218,664 706.518,098	1	627.223,79 706.524,115	7.904										

** Lungimile segmentelor sunt determinate în planul de proiecție Stereo 70 și sunt rotunjite la 1 milimetru.

*** Distanța dintre puncte este formată din segmente cumulate ce sunt mai mici decât valoarea 1 milimetru.

Neutilizabil în
Civil

**DATE DESPRE IMOBILUL NR. 530**

Oficiul de Cadastru și Publicitate Imobiliară BOTOSANI
Biroul de Cadastru și Publicitate Imobiliară Botosani

A. Partea I. Descrierea imobilului

TEREN Necunoscut

Adresa: Loc. Dacia, Jud. Botosani

Nr. Crt	Nr cadastral Nr. topografic	Suprafața* (mp)	Observații / Referințe
A1		1.000	Sector cadastral:43 Teren neimprejmut;

B. Partea II. Proprietari și acte

Inscrieri privitoare la dreptul de proprietate și alte drepturi reale	Referințe
/	
Act Normativ nr. 7, din 13/06/1996 emis de Parlamentul Romaniei;	
B1	Inscrierea posesiei, drept de PROPRIETATE, dobandit prin Lege, cota actuala 1/1, cota initiala 1/1
	1) NEIDENTIFICAT NEIDENTIFICAT
Act Normativ nr. 07, din 13/06/1996 emis de Parlamentul Romaniei;	
B2	Se noteaza mentiunea de proprietar neidentificat, dobandit prin Lege

C. Partea III. SARCINI .

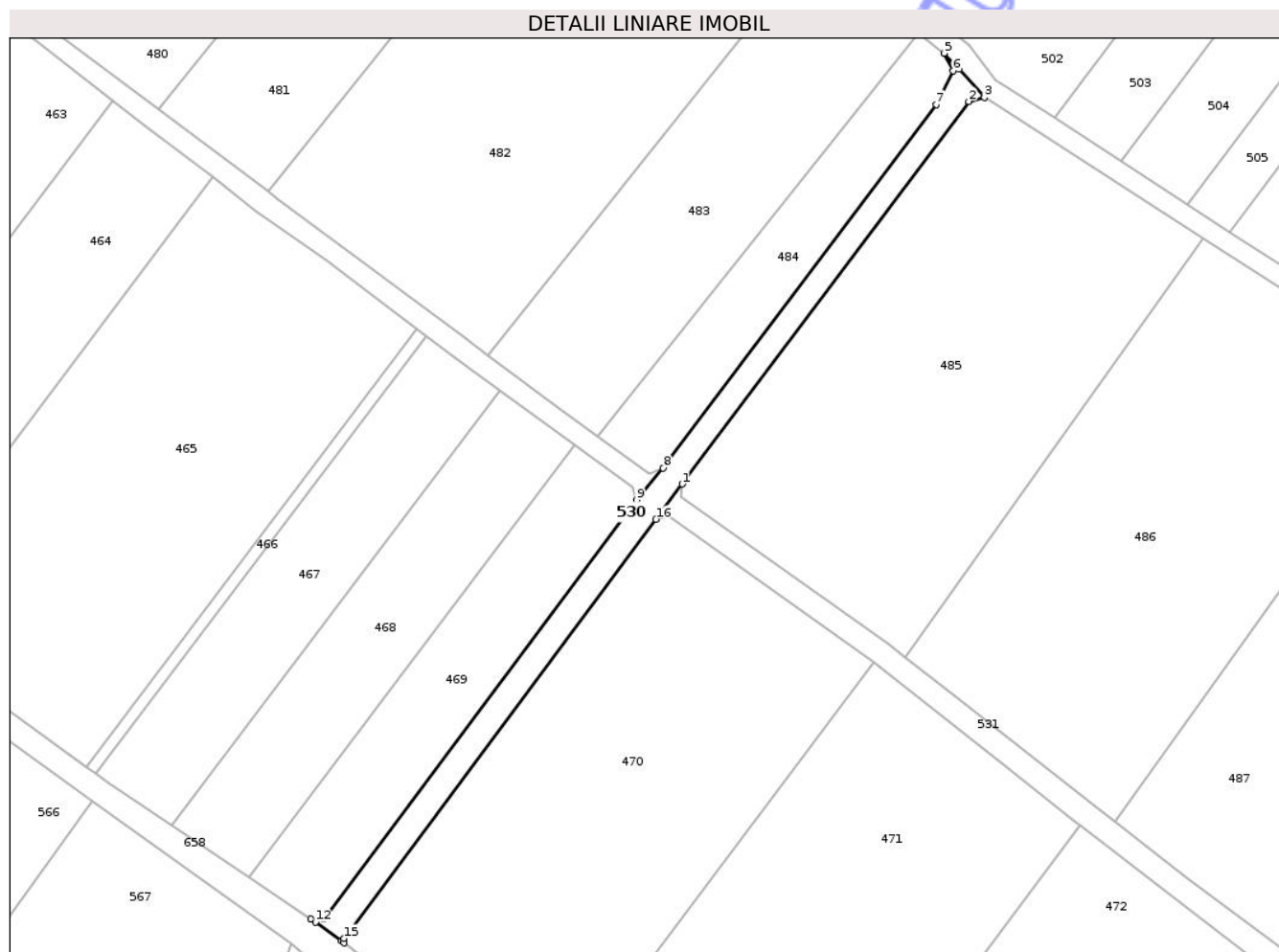
Inscrieri privind dezmembramintele dreptului de proprietate, drepturi reale de garanție și sarcini	Referințe
NU SUNT	

Anexa Nr. 1 La Partea I

Teren

Nr cadastral	Suprafața (mp)*	Observații / Referințe
	1.000	

* Suprafața este determinată în planul de proiecție Stereo 70.



Date referitoare la teren

Crt	Categorie folosință	Intravilan	Suprafața (mp)	Tarla	Parcelă	Nr. topo	Observații / Referințe
1	drum	DA	300	29	440	-	
2	drum	NU	700	29	440	-	

Lungime Segmente

1) Valorile lungimilor segmentelor sunt obținute din proiecție în plan.

Punct început	X / Y	Punct sfârșit	X / Y	Lungime segment (** (m)
1	627.227,329 706.521,114	2	627.281,539 706.593,39	90.347
2	627.281,539 706.593,39	3	627.284,494 706.594,129	3.046
3	627.284,494 706.594,129	4	627.279,768 706.599,545	7.188
4	627.279,768 706.599,545	5	627.276,909 706.602,495	4.108

Punct început	X / Y	Punct sfârșit	X / Y	Lungime segment (** (m)
5	627.276,909 706.602,495	6	627.278,582 706.599,144	3.745
6	627.278,582 706.599,144	7	627.275,349 706.592,833	7.091
7	627.275,349 706.592,833	8	627.223,79 706.524,115	85.91
8	627.223,79 706.524,115	9	627.218,664 706.518,098	7.904
9	627.218,664 706.518,098	10	627.159,571 706.438,861	98.846
10	627.159,571 706.438,861	11	627.157,16 706.438,963	2.413
11	627.157,16 706.438,963	12	627.158,036 706.438,375	1.055
12	627.158,036 706.438,375	13	627.162,943 706.434,793	6.075
13	627.162,943 706.434,793	14	627.163,395 706.434,444	0.571
14	627.163,395 706.434,444	15	627.163,388 706.435,269	0.825
15	627.163,388 706.435,269	16	627.222,377 706.514,462	98.748
16	627.222,377 706.514,462	1	627.227,329 706.521,114	8.293

** Lungimile segmentelor sunt determinate în planul de proiecție Stereo 70 și sunt rotunjite la 1 milimetru.

*** Distanța dintre puncte este formată din segmente cumulate ce sunt mai mici decât valoarea 1 milimetru.

**DATE DESPRE IMOBILUL NR. 531**

Oficiul de Cadastru și Publicitate Imobiliară BOTOSANI
Biroul de Cadastru și Publicitate Imobiliară Botosani

A. Partea I. Descrierea imobilului

TEREN Extravilan

Adresa: Jud. Botosani

Nr. Crt	Nr cadastral Nr. topografic	Suprafața* (mp)	Observații / Referințe
A1		1.261	Sector cadastral:43 Teren neimprejmuit;

B. Partea II. Proprietari și acte

Inscrieri privitoare la dreptul de proprietate și alte drepturi reale	Referințe
/	
Act Normativ nr. 7, din 13/06/1996 emis de Parlamentul Romaniei;	
B1	Inscrierea posesiei, drept de PROPRIETATE, dobandit prin Lege, cota actuala 1/1, cota initiala 1/1
	1) NEIDENTIFICAT NEIDENTIFICAT
Act Normativ nr. 07, din 13/06/1996 emis de Parlamentul Romaniei;	
B2	Se noteaza mentiunea de proprietar neidentificat., dobandit prin Lege

C. Partea III. SARCINI .

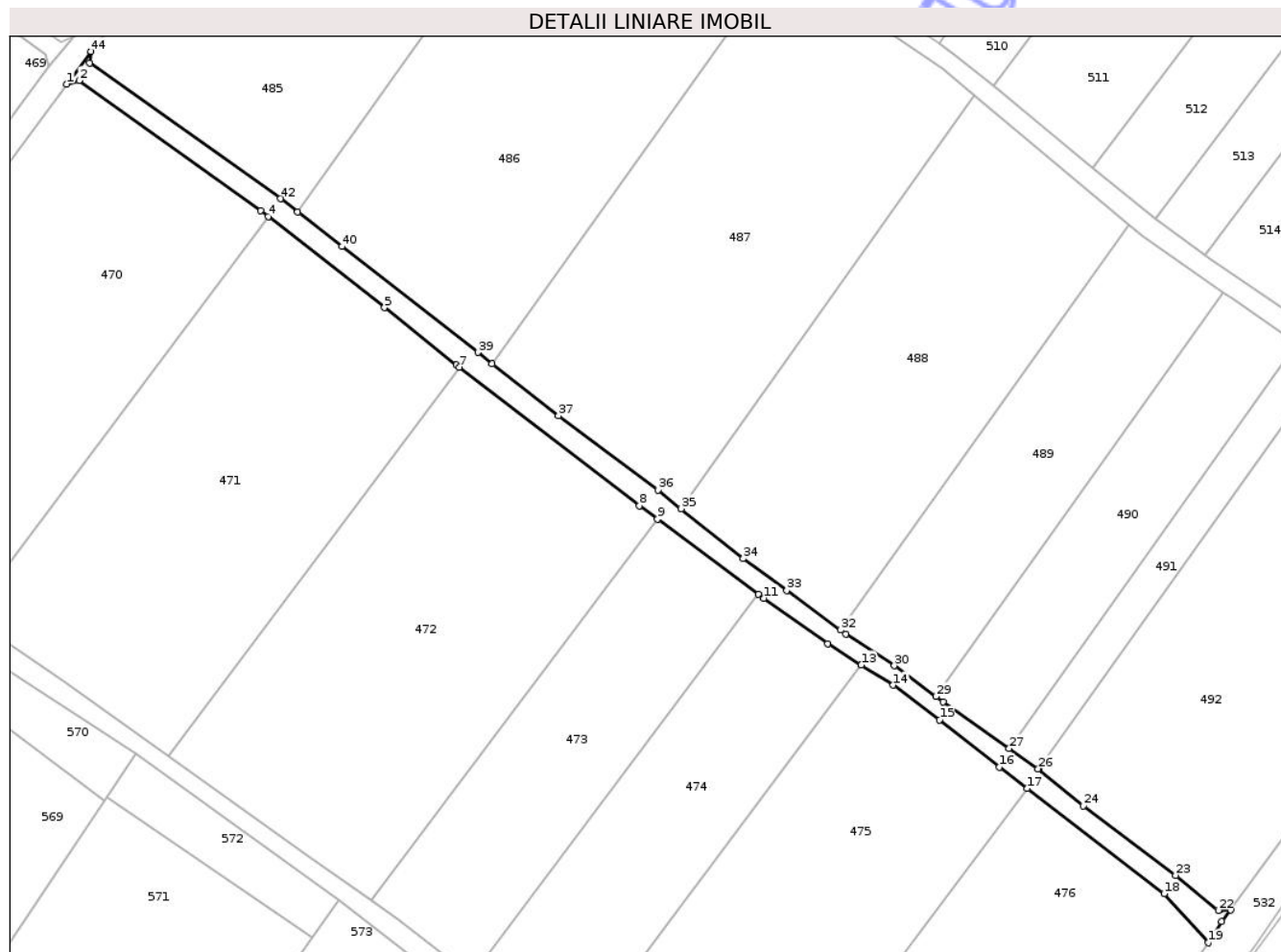
Inscrieri privind dezmembramintele dreptului de proprietate, drepturi reale de garanție și sarcini	Referințe
NU SUNT	

Anexa Nr. 1 La Partea I

Teren

Nr cadastral	Suprafața (mp)*	Observații / Referințe
	1.261	

* Suprafața este determinată în planul de proiecție Stereo 70.



Date referitoare la teren

Crt	Categorie folosință	Intra vilan	Suprafața (mp)	Tarla	Parcelă	Nr. topo	Observații / Referințe
1	drum	NU	1.261	29	440	-	

Lungime Segmente

1) Valorile lungimilor segmentelor sunt obținute din proiecție în plan.

Punct început	X / Y	Punct sfârșit	X / Y	Lungime segment
1	627.222,377 706.514,462	2	627.224,886 706.515,159	2.604
4	627.263,547 706.487,444	5	627.287,262 706.468,846	30.138
7	627.302,619 706.456,642	8	627.339,351 706.428,414	46.326
10	627.363,654 706.410,343	11	627.364,746 706.409,531	1.361
13	627.384,68 706.395,919	14	627.391,206 706.391,793	7.721
16	627.412,902 706.375,119	17	627.418,58 706.370,752	7.163
2	627.224,886 706.515,159	3	627.261,967 706.488,683	45.563
5	627.287,262 706.468,846	6	627.301,957 706.457,151	18.781
8	627.339,351 706.428,414	9	627.343,038 706.425,673	4.594
11	627.364,746 706.409,531	12	627.377,808 706.400,265	16.015
14	627.391,206 706.391,793	15	627.400,678 706.384,683	11.844
17	627.418,58 706.370,752	18	627.446,553 706.349,237	35.29
3	627.261,967 706.488,683	4	627.263,547 706.487,444	2.008
6	627.301,957 706.457,151	7	627.302,619 706.456,642	0.835
9	627.343,038 706.425,673	10	627.363,654 706.410,343	25.691
12	627.377,808 706.400,265	13	627.384,68 706.395,919	8.131
15	627.400,678 706.384,683	16	627.412,902 706.375,119	15.521
18	627.446,553 706.349,237	19	627.455,539 706.339,238	13.444

Punct început	X / Y	Punct sfârșit	X / Y	Lungime segment	Punct început	X / Y	Punct sfârșit	X / Y	Lungime segment	Punct început	X / Y	Punct sfârșit	X / Y	Lungime segment
19	627.455,539 706.339,238	20	627.458,32 706.343,551	5.132	20	627.458,32 706.343,551	21	627.460,118 706.345,965	3.01	21	627.460,118 706.345,965	22	627.457,617 706.345,853	2.504
22	627.457,617 706.345,853	23	627.448,91 706.352,995	11.261	23	627.448,91 706.352,995	24	627.430,086 706.367,2	23.582	24	627.430,086 706.367,2	25	627.420,858 706.374,651	11.861
25	627.420,858 706.374,651	26	627.420,791 706.374,705	0.086	26	627.420,791 706.374,705	27	627.414,877 706.378,897	7.249	27	627.414,877 706.378,897	28	627.401,423 706.388,436	16.493
28	627.401,423 706.388,436	29	627.399,964 706.389,506	1.809	29	627.399,964 706.389,506	30	627.391,423 706.395,767	10.59	30	627.391,423 706.395,767	31	627.381,564 706.402,267	11.809
31	627.381,564 706.402,267	32	627.380,481 706.403,056	1.34	32	627.380,481 706.403,056	33	627.369,456 706.411,096	13.645	33	627.369,456 706.411,096	34	627.360,558 706.417,653	11.053
34	627.360,558 706.417,653	35	627.347,894 706.427,814	16.236	35	627.347,894 706.427,814	36	627.343,157 706.431,614	6.073	36	627.343,157 706.431,614	37	627.322,796 706.446,724	25.355
37	627.322,796 706.446,724	38	627.309,285 706.457,36	17.195	38	627.309,285 706.457,36	39	627.306,327 706.459,688	3.764	39	627.306,327 706.459,688	40	627.278,613 706.481,308	35.15
40	627.278,613 706.481,308	41	627.269,536 706.488,346	11.486	41	627.269,536 706.488,346	42	627.266,031 706.491,064	4.435	42	627.266,031 706.491,064	43	627.227,084 706.518,695	47.753
43	627.227,084 706.518,695	44	627.227,329 706.521,114	2.431	44	627.227,329 706.521,114	1	627.222,377 706.514,462	8.293					

** Lungimile segmentelor sunt determinate în planul de proiecție Stereo 70 și sunt rotunjite la 1 milimetru.

*** Distanța dintre puncte este formată din segmente cumulate ce sunt mai mici decât valoarea 1 milimetru.

Neutilizabil în
Civil

**DATE DESPRE IMOBILUL NR. 457**

Oficiul de Cadastru și Publicitate Imobiliară BOTOSANI
Biroul de Cadastru și Publicitate Imobiliară Botosani

A. Partea I. Descrierea imobilului

TEREN Necunoscut

Adresa: Loc. Dacia, Jud. Botosani

Nr. Crt	Nr cadastral Nr. topografic	Suprafața* (mp)	Observații / Referințe
A1	50466	3.200	Sector cadastral:43 Teren neîmprejmuit; Teren intravilan parțial împrejmuit cu gard metalic.

B. Partea II. Proprietari și acte

Inscrieri privitoare la dreptul de proprietate și alte drepturi reale		Referințe
5372 / 28/01/2013		
Act Notarial nr. 4538, din 03/11/2003 emis de BNP Marta Săndulache Dârjan;		
B4	Intabulare, drept de PROPRIETATE, dobândit prin Convenție, cota actuala 1/1, cota initiala 1/1 1) ISAC DRAGOȘ, bun propriu	A1
31205 / 11/04/2022		
Act Notarial nr. 740, din 05/04/2022 emis de BIN Podut Adelina Maria;		
B5	se noteaza actualizarea datelor tehnice in sensul inscrierii in cartea funciara a suprafetei de 3200 mp din acte si a suprafetei de 3035 mp din masuratori	A1

C. Partea III. SARCINI .

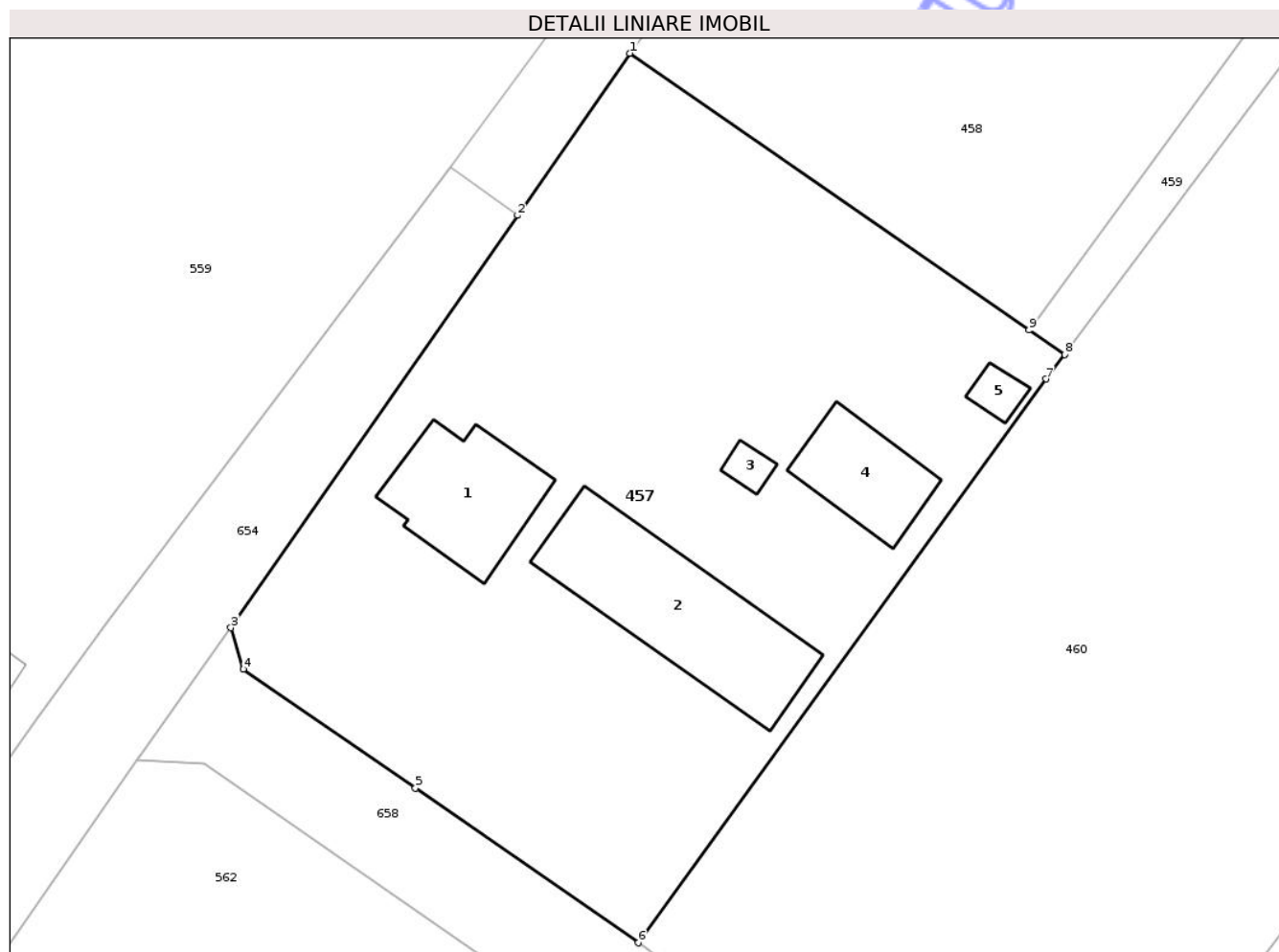
Inscrieri privind dezmembramintele dreptului de proprietate, drepturi reale de garanție și sarcini	Referințe
NU SUNT	

Anexa Nr. 1 La Partea I

Teren

Nr cadastral	Suprafața (mp)*	Observații / Referințe
50466	3.200	Teren intravilan parțial împrejmuit cu gard metalic.

* Suprafața este determinată în planul de proiecție Stereo 70.



Date referitoare la teren

Crt	Categorie folosință	Intravilan	Suprafața (mp)	Tarla	Parcelă	Nr. topo	Observații / Referințe
1	arabil	DA	2.500	29	440/6	-	
2	arabil	NU	700	29	440/6	-	

Date referitoare la construcții

Crt	Număr	Destinație construcție	Supraf. (mp)	Situație juridică	Observații / Referințe
A1.1		construcții de locuințe	135	Fara acte	Nr. niveluri:2; S. construita la sol:135 mp;
A1.2		construcții anexa	230	Fara acte	Nr. niveluri:1; S. construita la sol:230 mp;
A1.3		construcții anexa	13	Fara acte	Nr. niveluri:1; S. construita la sol:13 mp;
A1.4		construcții anexa	94	Fara acte	Nr. niveluri:1; S. construita la sol:94 mp;
A1.5		construcții anexa	18	Fara acte	Nr. niveluri:1; S. construita la sol:18 mp;

Lungime Segmente

1) Valorile lungimilor segmentelor sunt obținute din proiecție în plan.

Punct început	X / Y	Punct sfârșit	X / Y	Lungime segment (** (m)
1	626.960,145 706.659,828	2	626.949,808 706.644,916	18.144
2	626.949,808 706.644,916	3	626.923,428 706.606,992	46.197
3	626.923,428 706.606,992	4	626.924,586 706.603,184	3.98
4	626.924,586 706.603,184	5	626.940,42 706.592,234	19.251
5	626.940,42 706.592,234	6	626.960,915 706.578,021	24.941
6	626.960,915 706.578,021	7	626.998,469 706.629,873	64.023
7	626.998,469 706.629,873	8	627.000,152 706.632,119	2.807
8	627.000,152 706.632,119	9	626.996,884 706.634,382	3.975
9	626.996,884 706.634,382	1	626.960,145 706.659,828	44.691

** Lungimile segmentelor sunt determinate în planul de proiecție Stereo 70 și sunt rotunjite la 1 milimetru.

*** Distanța dintre puncte este formată din segmente cumulate ce sunt mai mici decât valoarea 1 milimetru.

**DATE DESPRE IMOBILUL NR. 467**

Oficiul de Cadastru și Publicitate Imobiliară BOTOSANI
Biroul de Cadastru și Publicitate Imobiliară Botosani

A. Partea I. Descrierea imobilului

TEREN Necunoscut

Adresa: Loc. Dacia, Jud. Botosani

Nr. Crt	Nr cadastral Nr. topografic	Suprafața* (mp)	Observații / Referințe
A1		1.800	Sector cadastral:43 Teren neimprejmuit;

B. Partea II. Proprietari și acte

Inscrieri privitoare la dreptul de proprietate și alte drepturi reale	Referințe
/	
Act Administrativ nr. 95590, din 13/09/2000 emis de Comisia Judeteana Botosani;	
B1	A1
Intabulare, drept de PROPRIETATE, dobandit prin Reconstituire, cota actuala 1/1, cota initiala 1/1	
1) BOICU GH GHEORGHE	

C. Partea III. SARCINI .

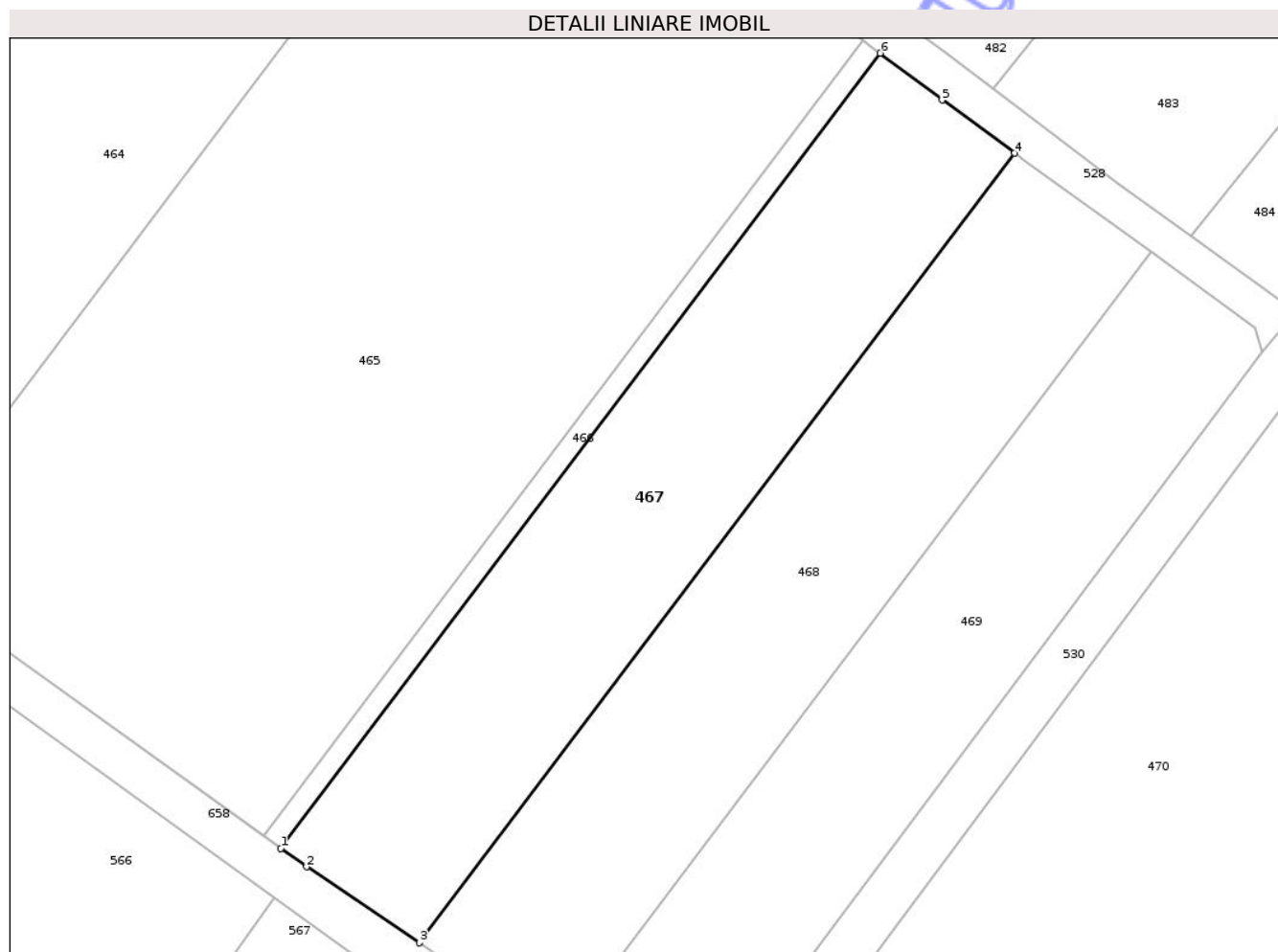
Inscrieri privind dezmembramintele dreptului de proprietate, drepturi reale de garanție și sarcini	Referințe
NU SUNT	

Anexa Nr. 1 La Partea I

Teren

Nr cadastral	Suprafața (mp)*	Observații / Referințe
	1.800	

* Suprafața este determinată în planul de proiecție Stereo 70.



Date referitoare la teren

Crt	Categorie folosință	Intravilan	Suprafața (mp)	Tarla	Parcelă	Nr. topo	Observații / Referințe
1	arabil	DA	900	29	440/21	-	
2	arabil	NU	900	29	440/21	-	

Lungime Segmente

1) Valorile lungimilor segmentelor sunt obținute din proiecție în plan.

Punct început	X / Y	Punct sfârșit	X / Y	Lungime segment (** (m)
1	627.116,512 706.466,38	2	627.119,181 706.464,466	3.284
2	627.119,181 706.464,466	3	627.130,941 706.456,569	14.165
3	627.130,941 706.456,569	4	627.192,893 706.538,724	102.896
4	627.192,893 706.538,724	5	627.185,367 706.544,252	9.338

Punct început	X / Y	Punct sfârșit	X / Y	Lungime segment (** (m)
5	627.185,367 706.544,252	6	627.178,914 706.549,132	8.09
6	627.178,914 706.549,132	1	627.116,512 706.466,38	103.643

** Lungimile segmentelor sunt determinate în planul de proiecție Stereo 70 și sunt rotunjite la 1 milimetru.

*** Distanța dintre puncte este formată din segmente cumulate ce sunt mai mici decât valoarea 1 milimetru.

Neutilizabil în Circuitul Civil

**DATE DESPRE IMOBILUL NR. 468**

Oficiul de Cadastru și Publicitate Imobiliară BOTOSANI
Biroul de Cadastru și Publicitate Imobiliară Botosani

A. Partea I. Descrierea imobilului

TEREN Necunoscut

Adresa: Loc. Dacia, Jud. Botosani

Nr. Crt	Nr cadastral Nr. topografic	Suprafața* (mp)	Observații / Referințe
A1		1.800	Sector cadastral:43 Teren neimprejmuit;

B. Partea II. Proprietari și acte

Inscrieri privitoare la dreptul de proprietate și alte drepturi reale	Referințe
/	
Act Notarial nr. 20, din 12/02/2014 emis de SPN AGACHI CORNELIA-AGACHI STELIAN;	
B1	A1
Intabulare, drept de PROPRIETATE, dobandit prin Succesiune, cota actuala 1/1, cota initiala 1/1	
1) IORDACHESCU FELICIA	

C. Partea III. SARCINI .

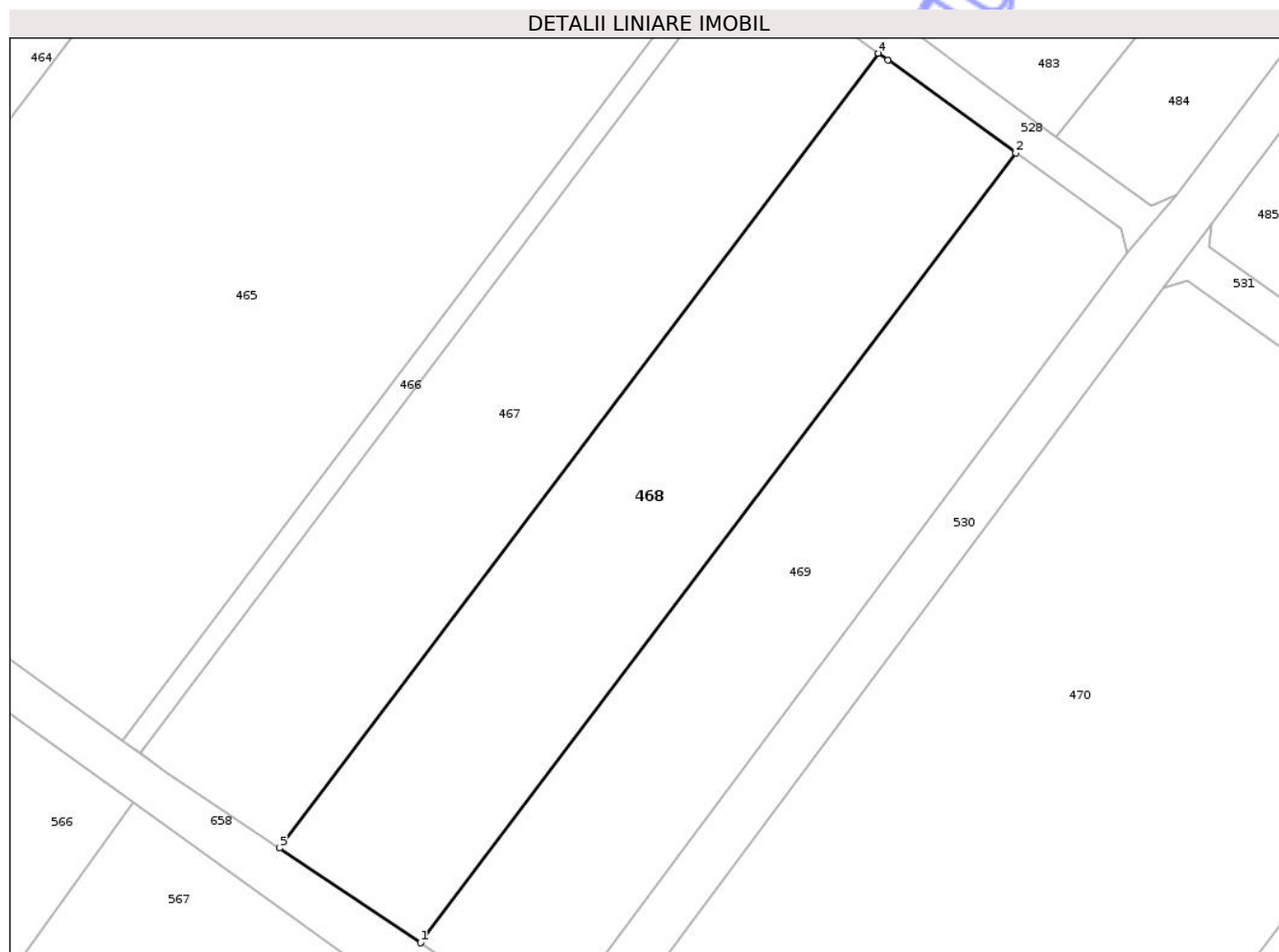
Inscrieri privind dezmembramintele dreptului de proprietate, drepturi reale de garanție și sarcini	Referințe
NU SUNT	

Anexa Nr. 1 La Partea I

Teren

Nr cadastral	Suprafața (mp)*	Observații / Referințe
	1.800	

* Suprafața este determinată în planul de proiecție Stereo 70.



Date referitoare la teren

Crt	Categorie folosință	Intra vilan	Suprafața (mp)	Tarla	Parcelă	Nr. topo	Observații / Referințe
1	arabil	DA	900	29	440/8	-	
2	arabil	NU	900	29	440/8	-	

Lungime Segmente

1) Valorile lungimilor segmentelor sunt obținute din proiecție în plan.

Punct început	X / Y	Punct sfârșit	X / Y	Lungime segment (** (m)
1	627.145,53 706.446,773	2	627.207,112 706.528,436	102.28
2	627.207,112 706.528,436	3	627.193,873 706.538,004	16.335
3	627.193,873 706.538,004	4	627.192,893 706.538,724	1.216
4	627.192,893 706.538,724	5	627.130,941 706.456,569	102.896

Punct început	X / Y	Punct sfârșit	X / Y	Lungime segment (** (m)
5	627.130,941 706.456,569	1	627.145,53 706.446,773	17.573

** Lungimile segmentelor sunt determinate în planul de proiecție Stereo 70 și sunt rotunjite la 1 milimetru.

*** Distanța dintre puncte este formată din segmente cumulate ce sunt mai mici decât valoarea 1 milimetru.

Neutilizabil în Circuitul Civil

**DATE DESPRE IMOBILUL NR. 470**

Oficiul de Cadastru și Publicitate Imobiliară BOTOSANI
Biroul de Cadastru și Publicitate Imobiliară Botosani

A. Partea I. Descrierea imobilului

TEREN Necunoscut

Adresa: Loc. Dacia, Jud. Botosani

Nr. Crt	Nr cadastral Nr. topografic	Suprafața* (mp)	Observații / Referințe
A1		5.000	Sector cadastral:43 Teren neimprejmuit;

B. Partea II. Proprietari și acte

Inscrieri privitoare la dreptul de proprietate și alte drepturi reale	Referințe
/	
Act Administrativ nr. 44972, din 21/12/1994 emis de Comisia Judeteana Botosani;	
B1	A1
Intabulare, drept de PROPRIETATE, dobandit prin Reconstituire, cota actuala 1/1, cota initiala 1/1	
1) URSU IOAN	

C. Partea III. SARCINI .

Inscrieri privind dezmembramintele dreptului de proprietate, drepturi reale de garanție și sarcini	Referințe
NU SUNT	

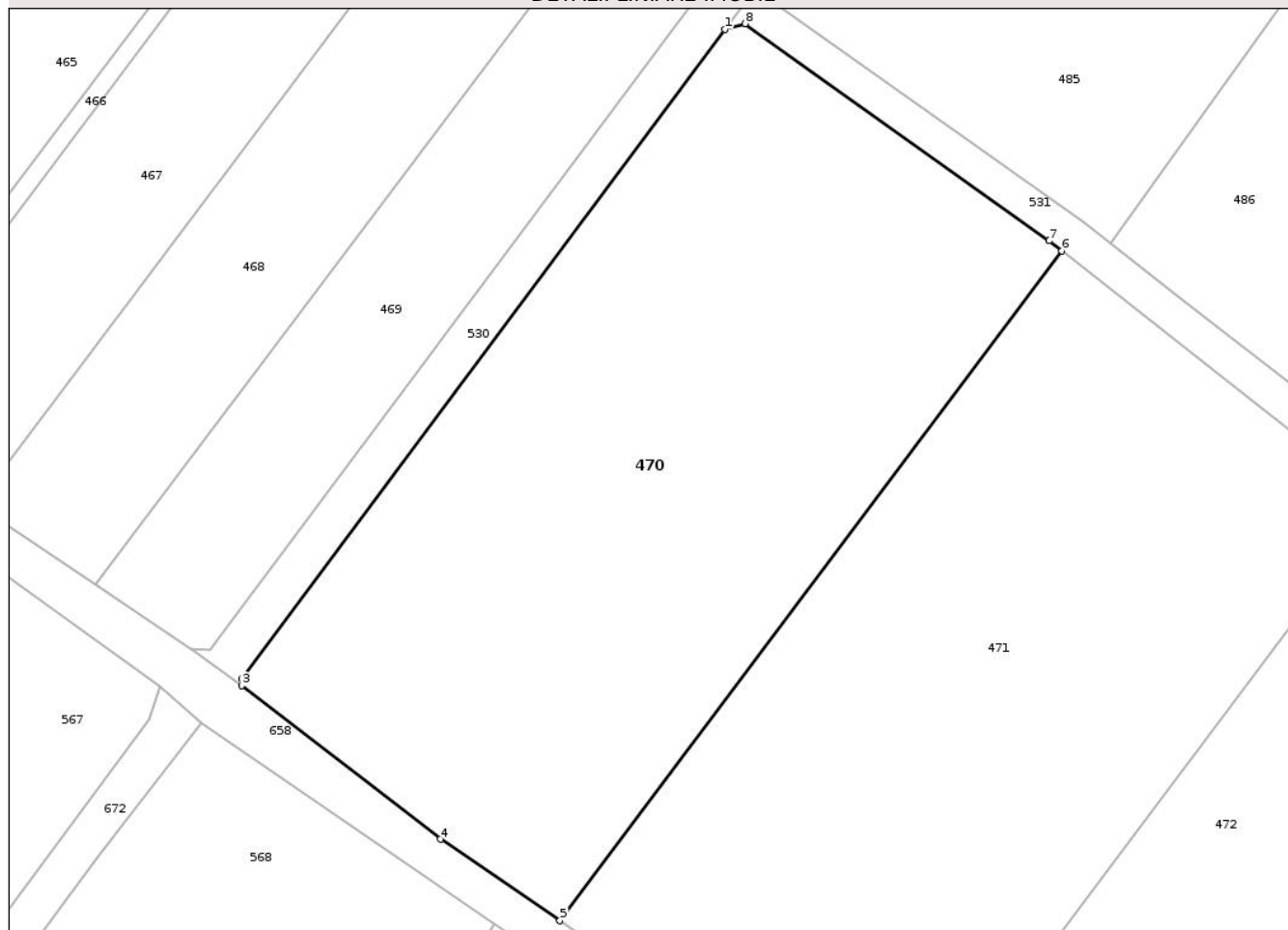
Anexa Nr. 1 La Partea I

Teren

Nr cadastral	Suprafața (mp)*	Observații / Referințe
	5.000	

* Suprafața este determinată în planul de proiecție Stereo 70.

DETALII LINIARE IMOBIL



Date referitoare la teren

Crt	Categorie folosință	Intra vilan	Suprafața (mp)	Tarla	Parcelă	Nr. topo	Observații / Referințe
1	arabil	DA	2.400	29	440/12	-	
2	arabil	NU	2.600	29	440/12	-	

Lungime Segmente

1) Valorile lungimilor segmentelor sunt obținute din proiecție în plan.

Punct început	X / Y	Punct sfârșit	X / Y	Lungime segment (** (m)
1	627.222,377 706.514,462	2	627.163,388 706.435,269	98.748
2	627.163,388 706.435,269	3	627.163,395 706.434,444	0.825
3	627.163,395 706.434,444	4	627.187,645 706.415,713	30.642
4	627.187,645 706.415,713	5	627.202,251 706.405,788	17.659

Punct început	X / Y	Punct sfârșit	X / Y	Lungime segment (** (m)
5	627.202,251 706.405,788	6	627.263,547 706.487,444	102.102
6	627.263,547 706.487,444	7	627.261,967 706.488,683	2.008
7	627.261,967 706.488,683	8	627.224,886 706.515,159	45.563
8	627.224,886 706.515,159	1	627.222,377 706.514,462	2.604

** Lungimile segmentelor sunt determinate în planul de proiecție Stereo 70 și sunt rotunjite la 1 milimetru.

*** Distanța dintre puncte este formată din segmente cumulate ce sunt mai mici decât valoarea 1 milimetru.

Neutilizabil în Circuitul Civil

**DATE DESPRE IMOBILUL NR. 474**

Oficiul de Cadastru și Publicitate Imobiliară BOTOSANI
Biroul de Cadastru și Publicitate Imobiliară Botosani

A. Partea I. Descrierea imobilului

TEREN Necunoscut

Adresa: Loc. Dacia, Jud. Botosani

Nr. Crt	Nr cadastral Nr. topografic	Suprafața* (mp)	Observații / Referințe
A1		2.500	Sector cadastral:43 Teren neimprejmuit;

B. Partea II. Proprietari și acte

Inscrieri privitoare la dreptul de proprietate și alte drepturi reale	Referințe
/	
Act Administrativ nr. 54301, din 21/07/1995 emis de Comisia Judeteana Botosani;	
B1	A1
Intabulare, drept de PROPRIETATE, dobandit prin Reconstituire, cota actuala 1/1, cota initiala 1/1	
1) MIRON CONSTANTIN	

C. Partea III. SARCINI .

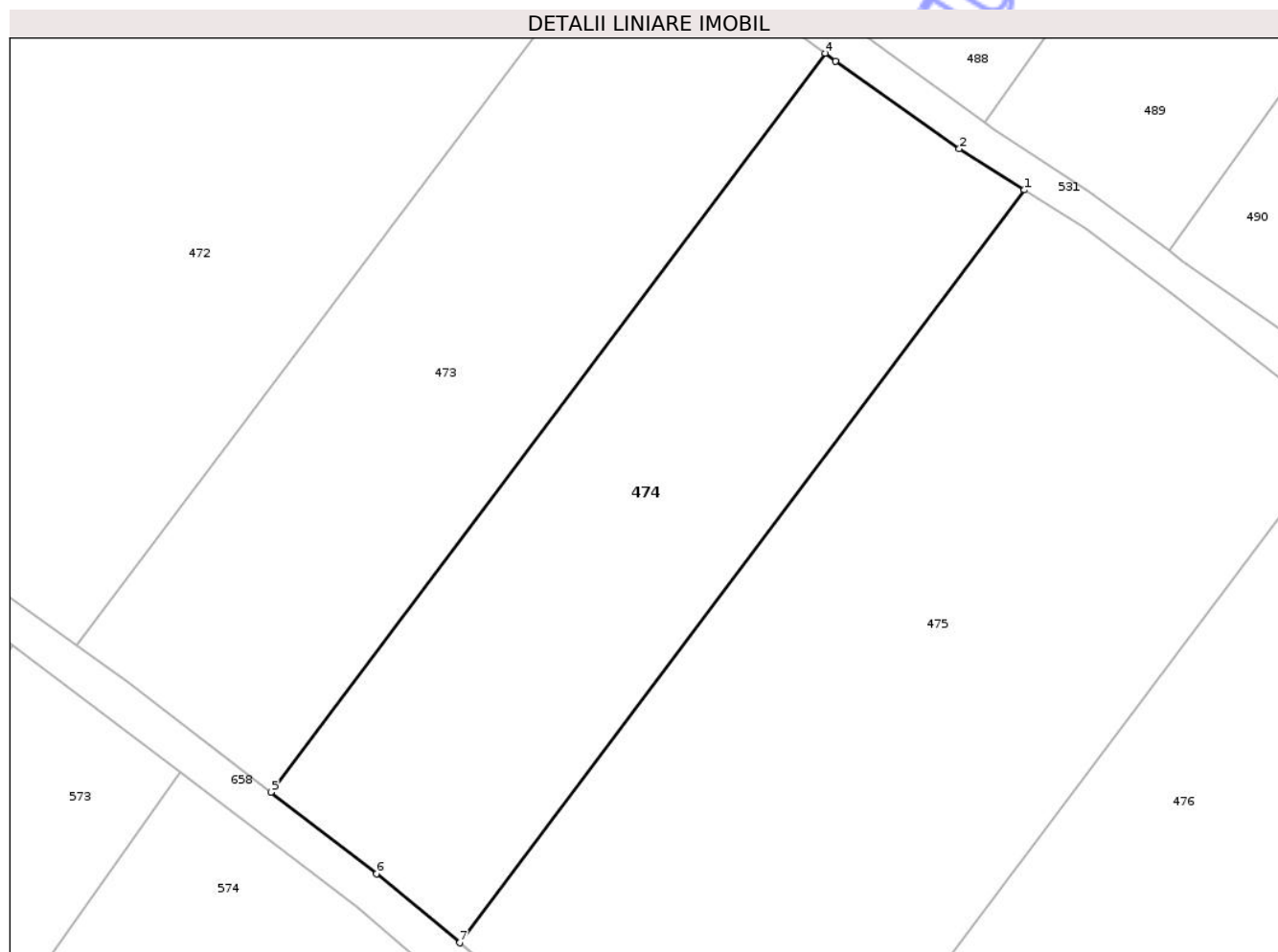
Inscrieri privind dezmembramintele dreptului de proprietate, drepturi reale de garanție și sarcini	Referințe
NU SUNT	

Anexa Nr. 1 La Partea I

Teren

Nr cadastral	Suprafața (mp)*	Observații / Referințe
	2.500	

* Suprafața este determinată în planul de proiecție Stereo 70.



Date referitoare la teren

Crt	Categorie folosință	Intra vilan	Suprafața (mp)	Tarla	Parcelă	Nr. topo	Observații / Referințe
1	arabil	DA	1.300	29	440/14	-	
2	arabil	NU	1.200	29	440/14	-	

Lungime Segmente

1) Valorile lungimilor segmentelor sunt obținute din proiecție în plan.

Punct început	X / Y	Punct sfârșit	X / Y	Lungime segment (** (m))
1	627.384,68 706.395,919	2	627.377,808 706.400,265	8.131
2	627.377,808 706.400,265	3	627.364,746 706.409,531	16.015
3	627.364,746 706.409,531	4	627.363,654 706.410,343	1.361
4	627.363,654 706.410,343	5	627.305,121 706.332,367	97.501

Punct început	X / Y	Punct sfârșit	X / Y	Lungime segment (** (m)
5	627.305,121 706.332,367	6	627.316,276 706.323,769	14.084
6	627.316,276 706.323,769	7	627.325,051 706.316,483	11.406
7	627.325,051 706.316,483	1	627.384,68 706.395,919	99.326

** Lungimile segmentelor sunt determinate în planul de proiecție Stereo 70 și sunt rotunjite la 1 milimetru.

*** Distanța dintre puncte este formată din segmente cumulate ce sunt mai mici decât valoarea 1 milimetru.

Neutilizabil în Circuitul Civil

**DATE DESPRE IMOBILUL NR. 478**

Oficiul de Cadastru și Publicitate Imobiliară BOTOSANI
Biroul de Cadastru și Publicitate Imobiliară Botosani

A. Partea I. Descrierea imobilului

TEREN Extravilan

Adresa: Jud. Botosani

Nr. Crt	Nr cadastral Nr. topografic	Suprafața* (mp)	Observații / Referințe
A1		5.000	Sector cadastral:43 Teren neimprejmuit;

B. Partea II. Proprietari și acte

Inscrieri privitoare la dreptul de proprietate și alte drepturi reale	Referințe
/	
Act Administrativ nr. 85341, din 20/04/2000 emis de Comisia Judeteana Botosani;	
B1	A1
Intabulare, drept de PROPRIETATE, dobandit prin Reconstituire, cota actuala 1/1, cota initiala 1/1	
1) VASILCIUC DUMITRU	

C. Partea III. SARCINI .

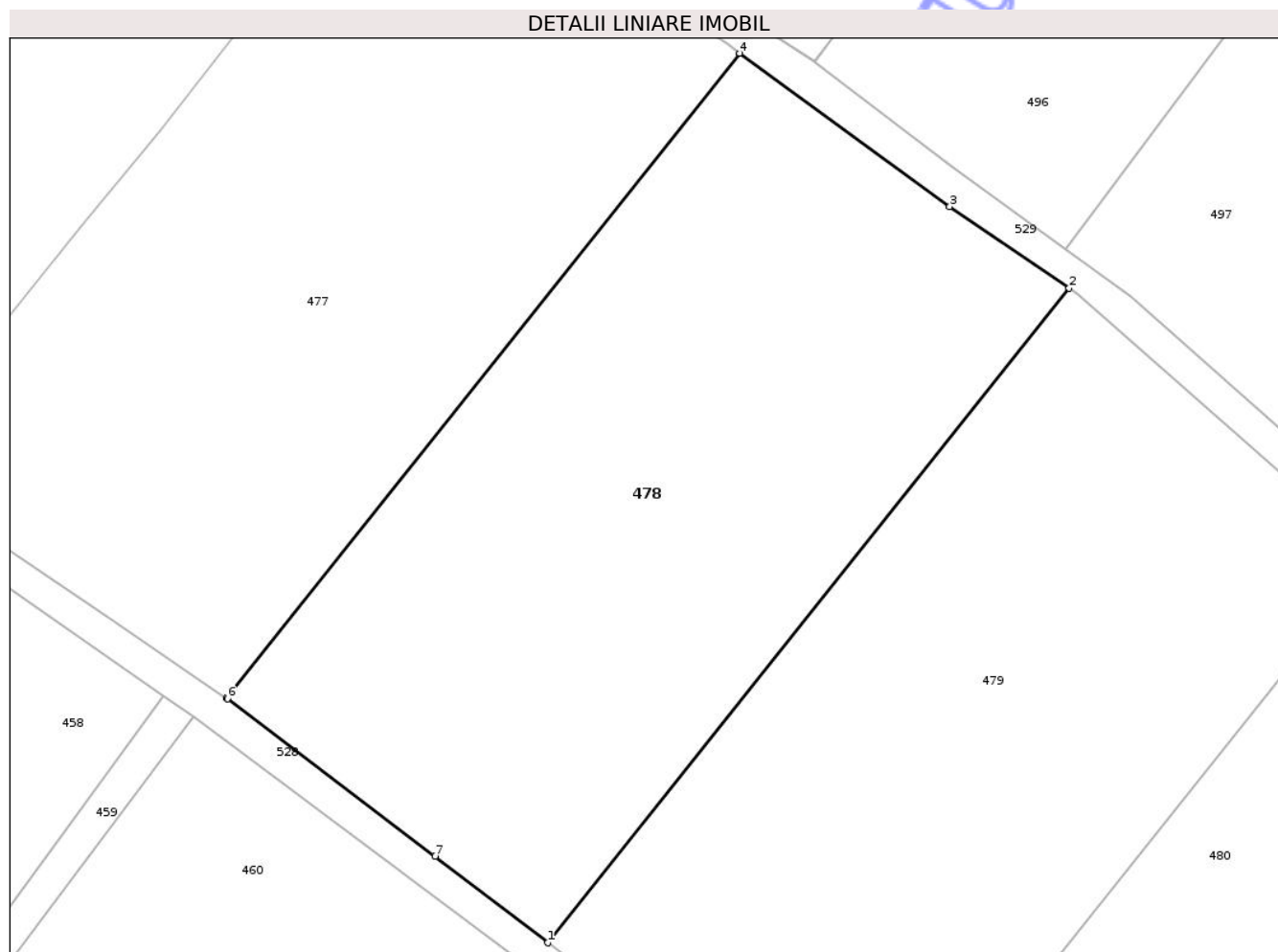
Inscrieri privind dezmembramintele dreptului de proprietate, drepturi reale de garanție și sarcini	Referințe
NU SUNT	

Anexa Nr. 1 La Partea I

Teren

Nr cadastral	Suprafața (mp)*	Observații / Referințe
	5.000	

* Suprafața este determinată în planul de proiecție Stereo 70.



Date referitoare la teren

Crt	Categorie folosință	Intra vilan	Suprafața (mp)	Tarla	Parcelă	Nr. topo	Observații / Referințe
1	arabil	NU	5.000	29	440/28	-	

Lungime Segmente

1) Valorile lungimilor segmentelor sunt obținute din proiecție în plan.

Punct început	X / Y	Punct sfârșit	X / Y	Lungime segment (** (m)
1	627.067,71 706.636,883	2	627.131,446 706.716,836	102.249
2	627.131,446 706.716,836	3	627.116,838 706.726,803	17.684
3	627.116,838 706.726,803	4	627.091,169 706.745,525	31.771
4	627.091,169 706.745,525	5	627.028,406 706.666,794	100.686
5	627.028,406 706.666,794	6	627.028,555 706.666,692	0.181

Punct început	X / Y	Punct sfârșit	X / Y	Lungime segment (** (m)
6	627.028,555 706.666,692	7	627.053,927 706.647,438	31.851
7	627.053,927 706.647,438	1	627.067,71 706.636,883	17.36

** Lungimile segmentelor sunt determinate în planul de proiecție Stereo 70 și sunt rotunjite la 1 milimetru.

*** Distanța dintre puncte este formată din segmente cumulate ce sunt mai mici decât valoarea 1 milimetru.

Neutilizabil în Circuitul Civil

**DATE DESPRE IMOBILUL NR. 480**

Oficiul de Cadastru și Publicitate Imobiliară BOTOSANI
Biroul de Cadastru și Publicitate Imobiliară Botosani

A. Partea I. Descrierea imobilului

TEREN Extravilan

Adresa: Jud. Botosani

Nr. Crt	Nr cadastral Nr. topografic	Suprafața* (mp)	Observații / Referințe
A1		2.500	Sector cadastral:43 Teren neimprejmuit;

B. Partea II. Proprietari și acte

Inscrieri privitoare la dreptul de proprietate și alte drepturi reale	Referințe
/	
Act Notarial nr. 2465, din 19/04/1996 emis de BNP Marta Săndulache Dârjan;	
B1	A1
Intabulare, drept de PROPRIETATE, dobândit prin Convenție, cota actuala 1/1, cota initiala 1/1	
1) VASILCIUC ILIE	

C. Partea III. SARCINI .

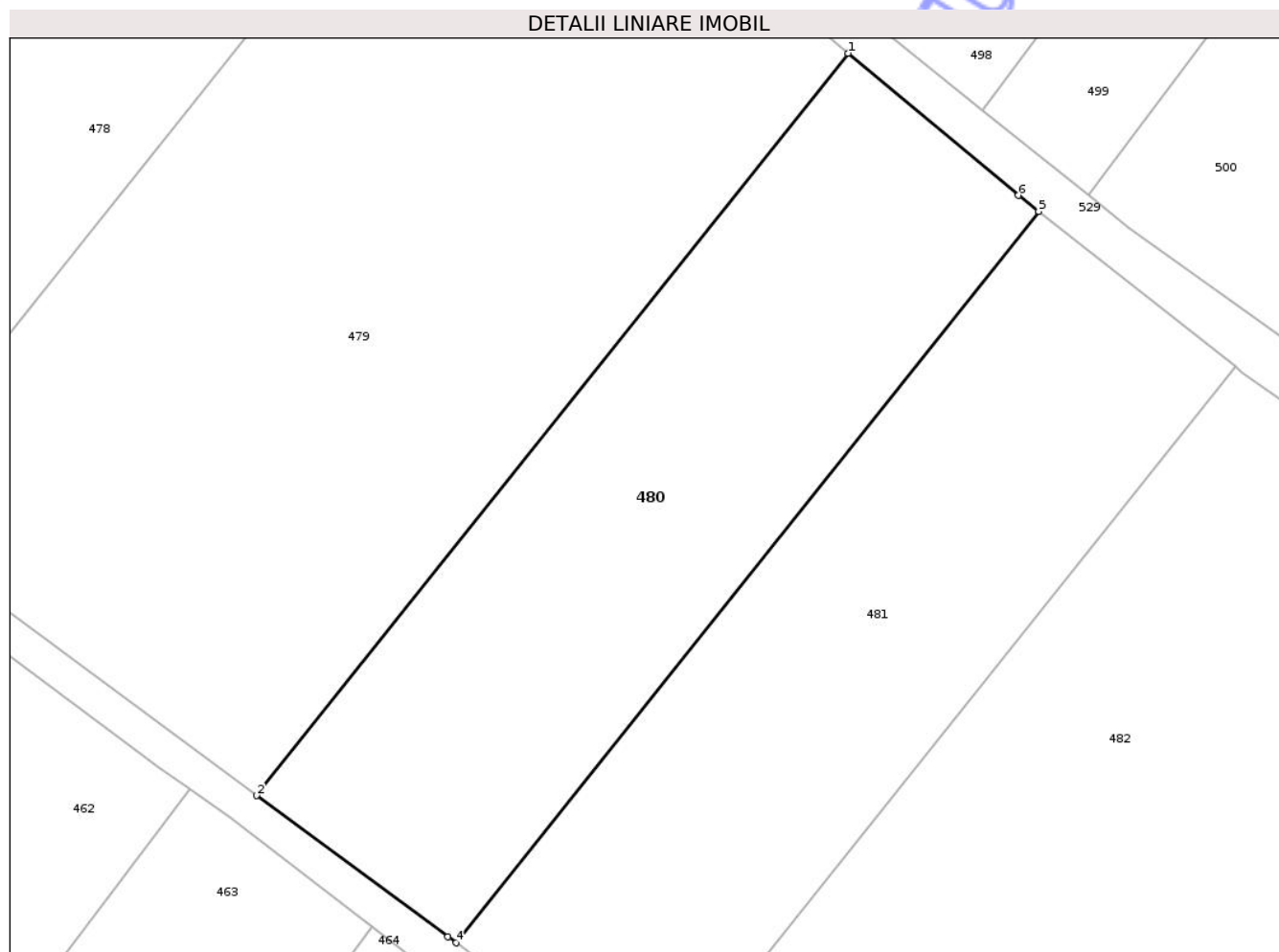
Inscrieri privind dezmembramintele dreptului de proprietate, drepturi reale de garanție și sarcini	Referințe
NU SUNT	

Anexa Nr. 1 La Partea I

Teren

Nr cadastral	Suprafața (mp)*	Observații / Referințe
	2.500	

* Suprafața este determinată în planul de proiecție Stereo 70.



Date referitoare la teren

Crt	Categorie folosință	Intra vilan	Suprafața (mp)	Tarla	Parcelă	Nr. topo	Observații / Referințe
1	arabil	NU	2.500	29	440/4	-	

Lungime Segmente

1) Valorile lungimilor segmentelor sunt obținute din proiecție în plan.

Punct început	X / Y	Punct sfârșit	X / Y	Lungime segment (** (m)
1	627.168,957 706.683,966	2	627.107,724 706.607,155	98.231
2	627.107,724 706.607,155	3	627.127,527 706.592,558	24.601
3	627.127,527 706.592,558	4	627.128,379 706.591,918	1.066
4	627.128,379 706.591,918	5	627.188,709 706.667,597	96.783
5	627.188,709 706.667,597	6	627.186,607 706.669,257	2.678

Punct început	X / Y	Punct sfârșit	X / Y	Lungime segment (** (m)
6	627.186,607 706.669,257	1	627.168,957 706.683,966	22.976

** Lungimile segmentelor sunt determinate în planul de proiecție Stereo 70 și sunt rotunjite la 1 milimetru.

*** Distanța dintre puncte este formată din segmente cumulate ce sunt mai mici decât valoarea 1 milimetru.

Neutilizabil în Circuitul Civil

**DATE DESPRE IMOBILUL NR. 481**

Oficiul de Cadastru și Publicitate Imobiliară BOTOSANI
 Biroul de Cadastru și Publicitate Imobiliară Botosani

A. Partea I. Descrierea imobilului

TEREN Extravilan

Adresa: Jud. Botosani

Nr. Crt	Nr cadastral Nr. topografic	Suprafața* (mp)	Observații / Referințe
A1	50041	2.500	Sector cadastral:43 Teren neimprejmuit;

B. Partea II. Proprietari și acte

Inscrieri privitoare la dreptul de proprietate și alte drepturi reale	Referințe
16424 / 11/03/2021	
Act Notarial nr. 416, din 09/03/2021 emis de SPN 'Agachi Cornelia-Agachi Stelian' Botoșani;	
B3	A1
Intabulare, drept de PROPRIETATE, dobândit prin Conventie, cota actuala 1/1, cota initiala 1/1	
1) VASILCIUC MIHAIL, căsătorit cu	
2) VASILCIUC COCA-MARINELA, bun comun	

C. Partea III. SARCINI .

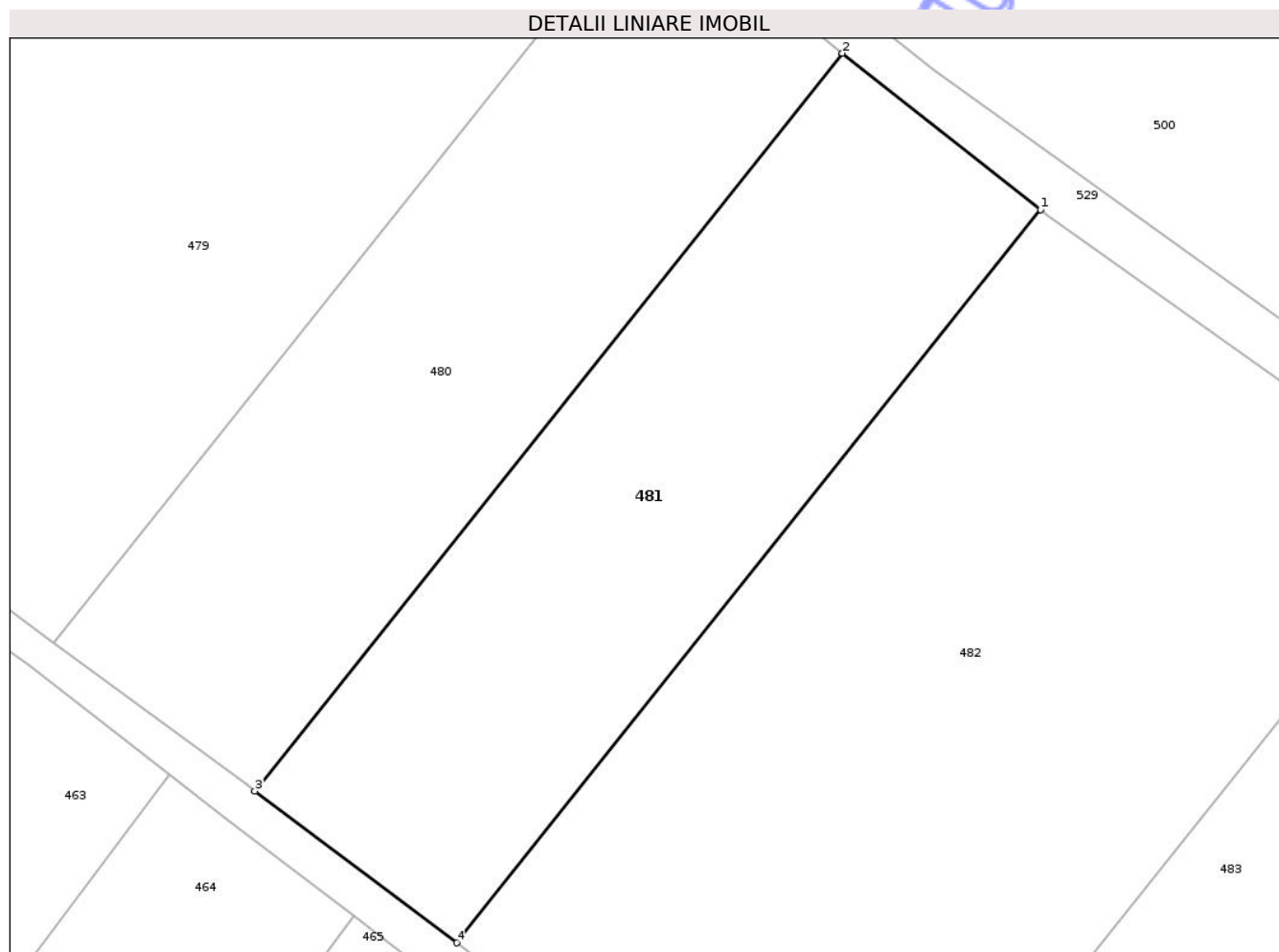
Inscrieri privind dezmembramintele dreptului de proprietate, drepturi reale de garanție și sarcini	Referințe
NU SUNT	

Anexa Nr. 1 La Partea I

Teren

Nr cadastral	Suprafața (mp)*	Observații / Referințe
50041	2.500	

* Suprafața este determinată în planul de proiecție Stereo 70.



Date referitoare la teren

Crt	Categorie folosință	Intra vilan	Suprafața (mp)	Tarla	Parcelă	Nr. topo	Observații / Referințe
1	arabil	NU	2.500	29	440/4	-	

Lungime Segmente

1) Valorile lungimilor segmentelor sunt obținute din proiecție în plan.

Punct început	X / Y	Punct sfârșit	X / Y	Lungime segment (** (m)
1	627.209,045 706.651,536	2	627.188,709 706.667,597	25.913
2	627.188,709 706.667,597	3	627.128,379 706.591,918	96.783
3	627.128,379 706.591,918	4	627.149,098 706.576,337	25.924
4	627.149,098 706.576,337	1	627.209,045 706.651,536	96.169

** Lungimile segmentelor sunt determinate în planul de proiecție Stereo 70 și sunt rotunjite la 1 milimetru.

*** Distanţa dintre puncte este formată din segmente cumulate ce sunt mai mici decât valoarea 1 milimetru.

Neutilizabil în Circuitul
Civil

**DATE DESPRE IMOBILUL NR. 482**

Oficiul de Cadastru și Publicitate Imobiliară BOTOSANI
Biroul de Cadastru și Publicitate Imobiliară Botosani

A. Partea I. Descrierea imobilului

TEREN Extravilan

Adresa: Jud. Botosani

Nr. Crt	Nr cadastral Nr. topografic	Suprafața* (mp)	Observații / Referințe
A1	51764	5.000	Sector cadastral:43 Teren neimprejmuit;

B. Partea II. Proprietari și acte

Inscrieri privitoare la dreptul de proprietate și alte drepturi reale	Referințe
85102 / 23/11/2017	
Act Notarial nr. 6547, din 22/07/2008 emis de BNPA RETA ANITEI-ANA MARIA VATAVU;	
B3	A1
Intabulare, drept de PROPRIETATE, dobandit prin Conventie, cota actuala 1/1, cota initiala 1/1	
1) SC ARLAND SRL, CIF:14528740	

C. Partea III. SARCINI .

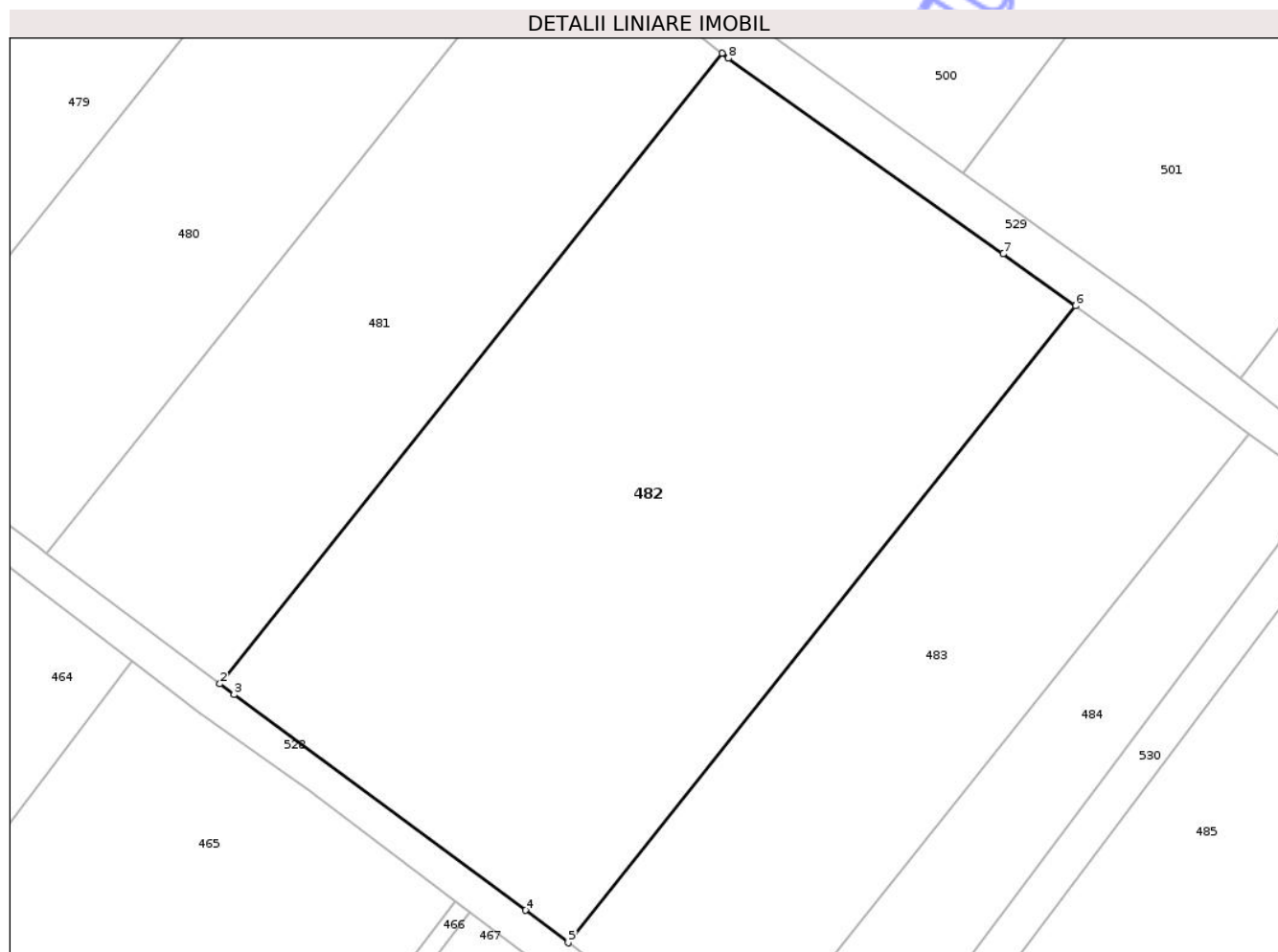
Inscrieri privind dezmembramintele dreptului de proprietate, drepturi reale de garanție și sarcini	Referințe
NU SUNT	

Anexa Nr. 1 La Partea I

Teren

Nr cadastral	Suprafața (mp)*	Observații / Referințe
51764	5.000	

* Suprafața este determinată în planul de proiecție Stereo 70.



Date referitoare la teren

Crt	Categorie folosință	Intra vilan	Suprafața (mp)	Tarla	Parcelă	Nr. topo	Observații / Referințe
1	arabil	NU	5.000	29	440/29	-	

Lungime Segmente

1) Valorile lungimilor segmentelor sunt obținute din proiecție în plan.

Punct început	X / Y	Punct sfârșit	X / Y	Lungime segment (** (m)
1	627.209,045 706.651,536	2	627.149,098 706.576,337	96.169
2	627.149,098 706.576,337	3	627.150,789 706.575,065	2.116
3	627.150,789 706.575,065	4	627.185,552 706.549,328	43.253
4	627.185,552 706.549,328	5	627.190,663 706.545,456	6.412
5	627.190,663 706.545,456	6	627.251,204 706.621,398	97.121

Punct început	X / Y	Punct sfârșit	X / Y	Lungime segment (** (m)
6	627.251,204 706.621,398	7	627.242,567 706.627,599	10.633
7	627.242,567 706.627,599	8	627.209,786 706.650,951	40.248
8	627.209,786 706.650,951	1	627.209,045 706.651,536	0.944

** Lungimile segmentelor sunt determinate în planul de proiecție Stereo 70 și sunt rotunjite la 1 milimetru.

*** Distanța dintre puncte este formată din segmente cumulate ce sunt mai mici decât valoarea 1 milimetru.

Neutilizabil în Circuitul Civil

**DATE DESPRE IMOBILUL NR. 487**

Oficiul de Cadastru și Publicitate Imobiliară BOTOSANI
Biroul de Cadastru și Publicitate Imobiliară Botosani

A. Partea I. Descrierea imobilului

TEREN Extravilan

Adresa: Jud. Botosani

Nr. Crt	Nr cadastral Nr. topografic	Suprafața* (mp)	Observații / Referințe
A1	52396	5.000	Sector cadastral:43 Teren neimprejmuit;

B. Partea II. Proprietari și acte

Inscrieri privitoare la dreptul de proprietate și alte drepturi reale		Referințe
37280 / 05/05/2022		
Act Notarial nr. 800, din 05/05/2022 emis de SPN 'Agachi Cornelia-Agachi Stelian' Botoșani (contract de dare în plată nr. 800);		
B9	Intabulare, drept de PROPRIETATE, dobandit prin Conventie, cota actuala 1/1, cota initiala 1/1 1) ASIMINOAEI CIPRIAN-BOGDAN, bun propriu	A1

C. Partea III. SARCINI .

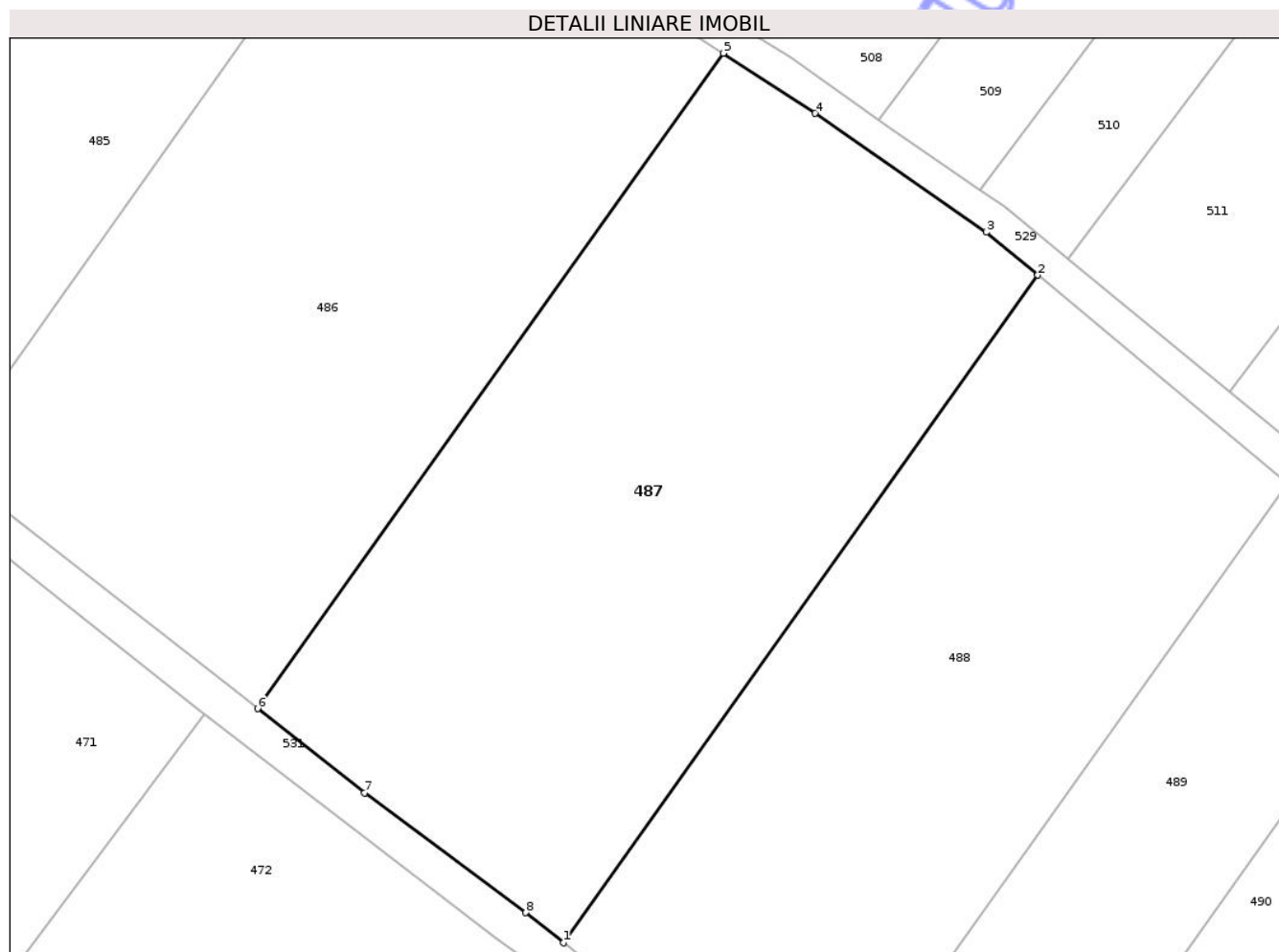
Inscrieri privind dezmembramintele dreptului de proprietate, drepturi reale de garanție și sarcini	Referințe
NU SUNT	

Anexa Nr. 1 La Partea I

Teren

Nr cadastral	Suprafața (mp)*	Observații / Referințe
52396	5.000	

* Suprafața este determinată în planul de proiecție Stereo 70.



Date referitoare la teren

Crt	Categorie folosință	Intra vilan	Suprafața (mp)	Tarla	Parcelă	Nr. topo	Observații / Referințe
1	arabil	NU	5.000	29	440/31	-	

Lungime Segmente

1) Valorile lungimilor segmentelor sunt obținute din proiecție în plan.

Punct început	X / Y	Punct sfârșit	X / Y	Lungime segment (** (m)
1	627.347,894 706.427,814	2	627.407,794 706.512,034	103.349
2	627.407,794 706.512,034	3	627.401,255 706.517,469	8.503
3	627.401,255 706.517,469	4	627.379,694 706.532,465	26.263
4	627.379,694 706.532,465	5	627.368,089 706.540,039	13.858
5	627.368,089 706.540,039	6	627.309,285 706.457,36	101.458

Punct început	X / Y	Punct sfârșit	X / Y	Lungime segment (** (m)
6	627.309,285 706.457,36	7	627.322,796 706.446,724	17.195
7	627.322,796 706.446,724	8	627.343,157 706.431,614	25.355
8	627.343,157 706.431,614	1	627.347,894 706.427,814	6.073

** Lungimile segmentelor sunt determinate în planul de proiecție Stereo 70 și sunt rotunjite la 1 milimetru.

*** Distanța dintre puncte este formată din segmente cumulate ce sunt mai mici decât valoarea 1 milimetru.

Neutilizabil în Circuitul Civil

**DATE DESPRE IMOBILUL NR. 493**

Oficiul de Cadastru și Publicitate Imobiliară BOTOSANI
Biroul de Cadastru și Publicitate Imobiliară Botosani

A. Partea I. Descrierea imobilului

TEREN Extravilan

Adresa: Jud. Botosani

Nr. Crt	Nr cadastral Nr. topografic	Suprafața* (mp)	Observații / Referințe
A1		10.000	Sector cadastral:43 Teren neimprejmuit; Conform TP 25174 imobilul se află în PC 440/1.

B. Partea II. Proprietari și acte

Inscrieri privitoare la dreptul de proprietate și alte drepturi reale		Referințe
/		
Act Administrativ nr. 25174, din 17/11/1993 emis de Comisia Județeană Botosani;		
B1	Intabulare, drept de PROPRIETATE, dobândit prin Reconstituire, cota actuala 1/1, cota initiala 1/1 1) IORDACHESCU VASILE	A1

C. Partea III. SARCINI .

Inscrieri privind dezmembramintele dreptului de proprietate, drepturi reale de garanție și sarcini	Referințe
NU SUNT	

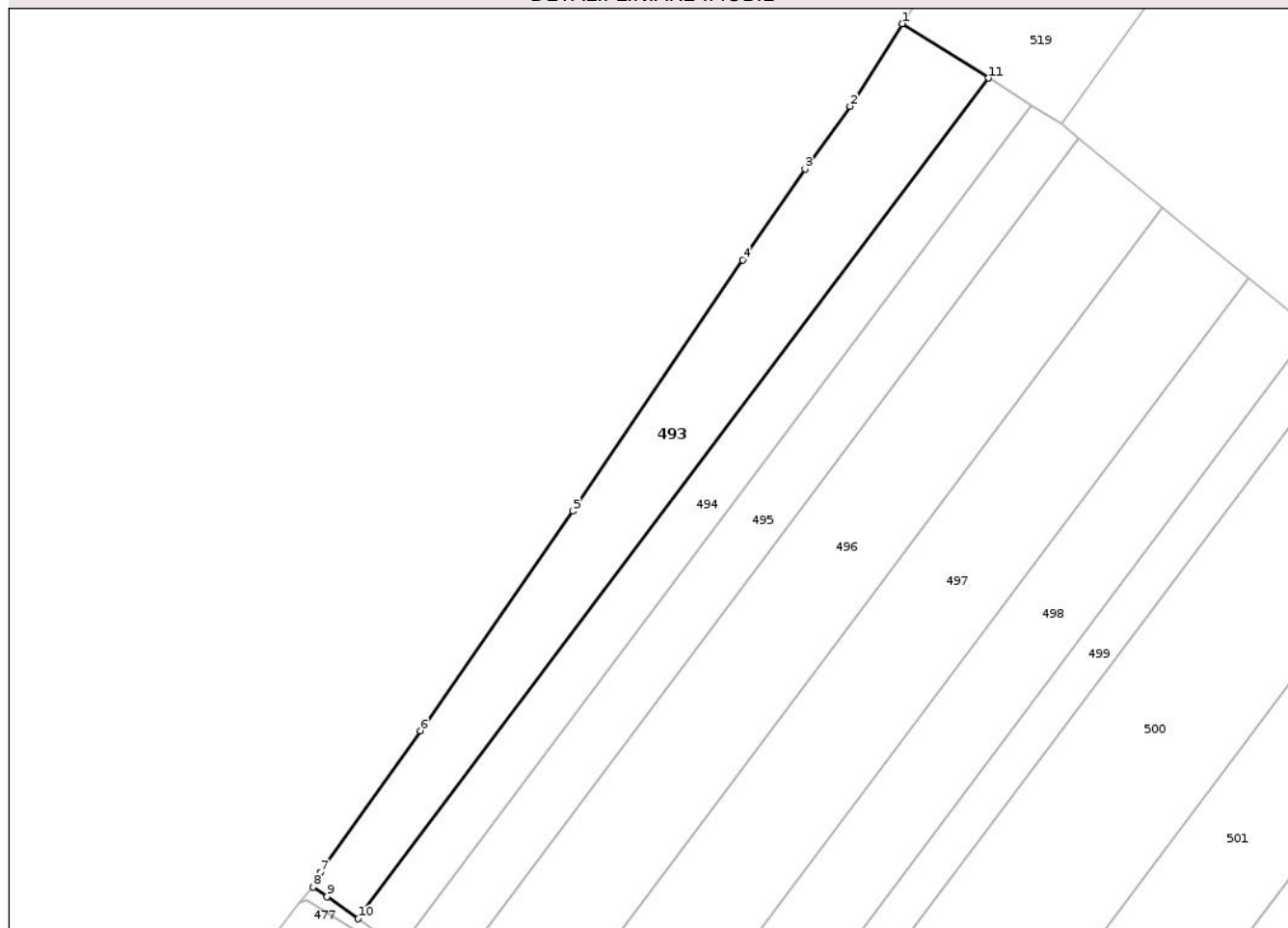
Anexa Nr. 1 La Partea I

Teren

Nr cadastral	Suprafața (mp)*	Observații / Referințe
	10.000	Conform TP 25174 imobilul se află în PC 440/1.

* Suprafața este determinată în planul de proiecție Stereo 70.

DETALII LINIARE IMOBIL



Date referitoare la teren

Crt	Categorie folosință	Intravilan	Suprafața (mp)	Tarla	Parcelă	Nr. topo	Observații / Referințe
1	arabil	NU	8.800	29	440/1	-	
2	faneata	NU	1.200	29	441	-	

Lungime Segmente

1) Valorile lungimilor segmentelor sunt obținute din proiecție în plan.

Punct început	X / Y	Punct sfârșit	X / Y	Lungime segment (** (m))
1	627.259,974 707.080,797	2	627.241,702 707.051,729	34.334
2	627.241,702 707.051,729	3	627.225,863 707.029,663	27.162
3	627.225,863 707.029,663	4	627.203,887 706.997,627	38.849
4	627.203,887 706.997,627	5	627.144,039 706.909,173	106.798

Punct început	X / Y	Punct sfârșit	X / Y	Lungime segment (** (m)
5	627.144,039 706.909,173	6	627.090,357 706.831,932	94.063
6	627.090,357 706.831,932	7	627.055,147 706.782,051	61.056
7	627.055,147 706.782,051	8	627.052,524 706.776,868	5.809
8	627.052,524 706.776,868	9	627.057,495 706.773,522	5.992
9	627.057,495 706.773,522	10	627.068,373 706.765,739	13.376
10	627.068,373 706.765,739	11	627.290,429 707.061,652	369.964
11	627.290,429 707.061,652	1	627.259,974 707.080,797	35.973

** Lungimile segmentelor sunt determinate în planul de proiecție Stereo 70 și sunt rotunjite la 1 milimetru.

*** Distanța dintre puncte este formată din segmente cumulate ce sunt mai mici decât valoarea 1 milimetru.

Neutilizabil în Circuitul Civil

**DATE DESPRE IMOBILUL NR. 494**

Oficiul de Cadastru și Publicitate Imobiliară BOTOSANI
Biroul de Cadastru și Publicitate Imobiliară Botosani

A. Partea I. Descrierea imobilului

TEREN Extravilan

Adresa: Jud. Botosani

Nr. Crt	Nr cadastral Nr. topografic	Suprafața* (mp)	Observații / Referințe
A1		6.600	Sector cadastral:43 Teren neimprejmuit; Conform TP 54301 imobilul se afla in PC 440/2.

B. Partea II. Proprietari și acte

Inscrieri privitoare la dreptul de proprietate și alte drepturi reale		Referințe
/		
Act Administrativ nr. 54301, din 21/07/1995 emis de Comisia Judeteana Botosani;		
B1	Intabulare, drept de PROPRIETATE, dobandit prin Reconstituire, cota actuala 1/1, cota initiala 1/1 1) MIRON CONSTANTIN	A1

C. Partea III. SARCINI .

Inscrieri privind dezmembramintele dreptului de proprietate, drepturi reale de garanție și sarcini	Referințe
NU SUNT	

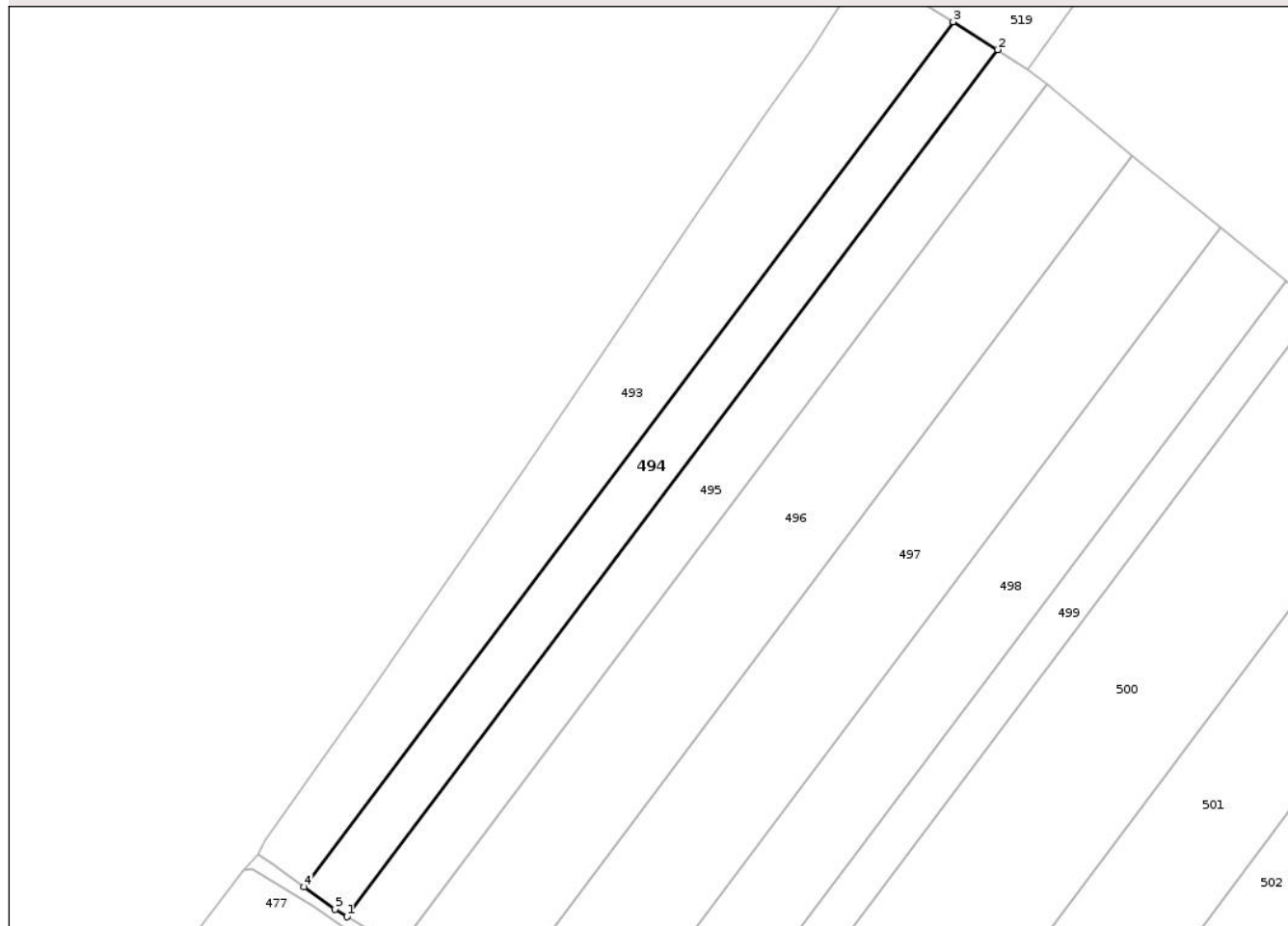
Anexa Nr. 1 La Partea I

Teren

Nr cadastral	Suprafața (mp)*	Observații / Referințe
	6.600	Conform TP 54301 imobilul se afla in PC 440/2.

* Suprafața este determinată în planul de proiecție Stereo 70.

DETALII LINIARE IMOBIL



Date referitoare la teren

Crt	Categorie folosință	Intra vilan	Suprafața (mp)	Tarla	Parcelă	Nr. topo	Observații / Referințe
1	arabil	NU	6.100	29	440/2	-	
2	faneata	NU	500	29	441	-	

Lungime Segmente

1) Valorile lungimilor segmentelor sunt obținute din proiecție în plan.

Punct început	X / Y	Punct sfârșit	X / Y	Lungime segment (** (m)
1	627.083,044 706.755,607	2	627.305,564 707.052,139	370.738
2	627.305,564 707.052,139	3	627.290,429 707.061,652	17.876
3	627.290,429 707.061,652	4	627.068,373 706.765,739	369.964
4	627.068,373 706.765,739	5	627.078,974 706.758,154	13.035

Punct început	X / Y	Punct sfârșit	X / Y	Lungime segment (** (m)
5	627.078,974 706.758,154	1	627.083,044 706.755,607	4.801

** Lungimile segmentelor sunt determinate în planul de proiecție Stereo 70 și sunt rotunjite la 1 milimetru.

*** Distanța dintre puncte este formată din segmente cumulate ce sunt mai mici decât valoarea 1 milimetru.

Neutilizabil în Circuitul Civil

**DATE DESPRE IMOBILUL NR. 495**

Oficiul de Cadastru și Publicitate Imobiliară BOTOSANI
Biroul de Cadastru și Publicitate Imobiliară Botosani

A. Partea I. Descrierea imobilului

TEREN Extravilan

Adresa: Jud. Botosani

Nr. Crt	Nr cadastral Nr. topografic	Suprafața* (mp)	Observații / Referințe
A1		7.600	Sector cadastral:43 Teren neimprejmuit; Conform TP 95590 imobilul se afla in PC 440/39.

B. Partea II. Proprietari și acte

Inscrieri privitoare la dreptul de proprietate și alte drepturi reale		Referințe
/		
Act Administrativ nr. 95590, din 13/09/2000 emis de Comisia Judeteana Botosani;		
B1	Intabulare, drept de PROPRIETATE, dobandit prin Reconstituire, cota actuala 1/1, cota initiala 1/1 1) BOICU GH GHEORGHE	A1

C. Partea III. SARCINI .

Inscrieri privind dezmembramintele dreptului de proprietate, drepturi reale de garanție și sarcini	Referințe
NU SUNT	

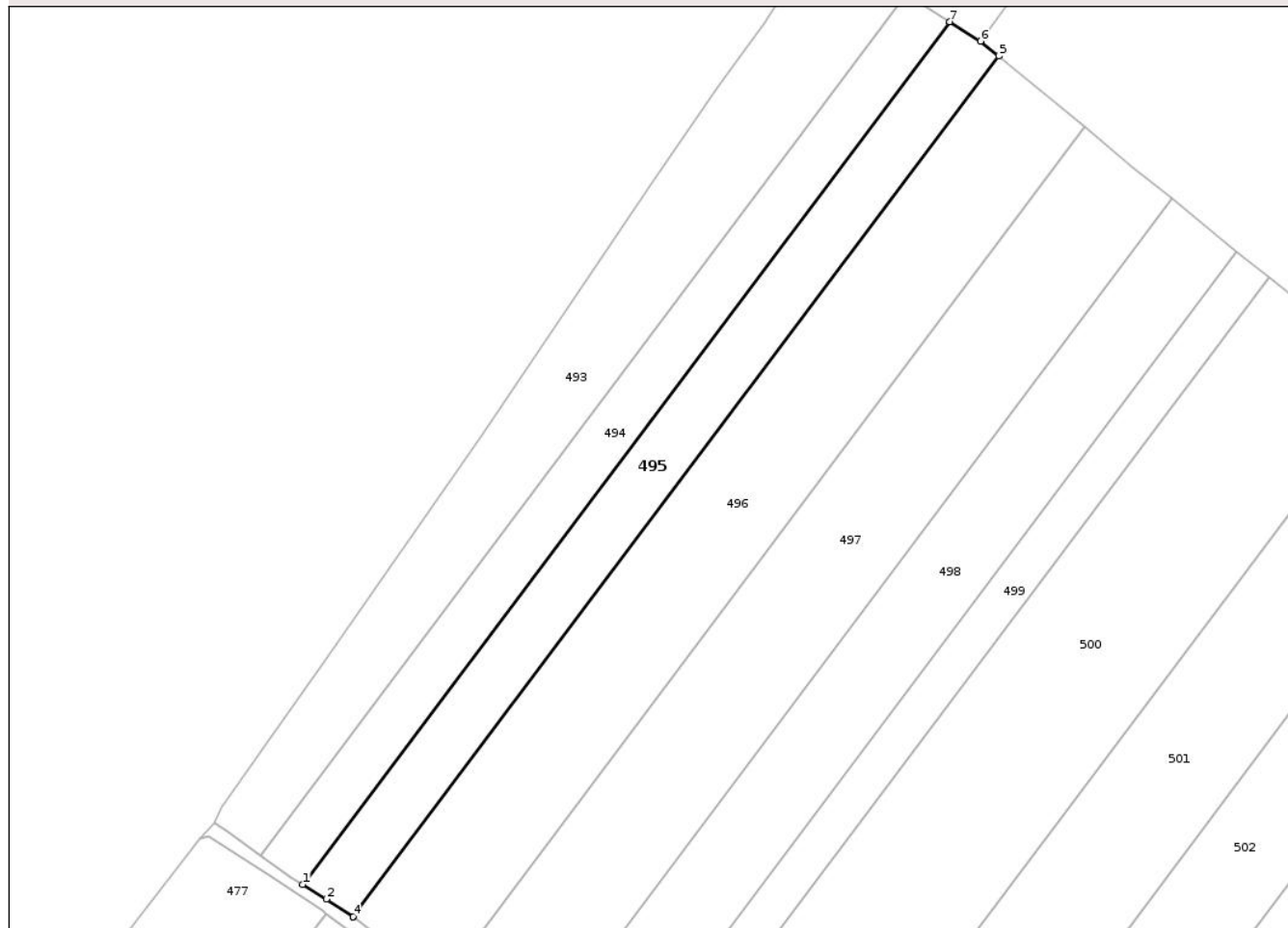
Anexa Nr. 1 La Partea I

Teren

Nr cadastral	Suprafața (mp)*	Observații / Referințe
	7.600	Conform TP 95590 imobilul se afla in PC 440/39.

* Suprafața este determinată în planul de proiecție Stereo 70.

DETALII LINIARE IMOBIL



Date referitoare la teren

Crt	Categorie folosință	Intra vilan	Suprafața (mp)	Tarla	Parcelă	Nr. topo	Observații / Referințe
1	arabil	NU	6.800	29	440/39	-	
2	faneata	NU	800	29	440/39	-	

Lungime Segmente

1) Valorile lungimilor segmentelor sunt obținute din proiecție în plan.

Punct început	X / Y	Punct sfârșit	X / Y	Lungime segment (** (m)
1	627.083,044 706.755,607	2	627.091,102 706.750,563	9.506
2	627.091,102 706.750,563	3	627.100,286 706.744,566	10.969
3	627.100,286 706.744,566	4	627.100,358 706.744,511	0.091
4	627.100,358 706.744,511	5	627.322,356 707.040,345	369.866

Punct început	X / Y	Punct sfârșit	X / Y	Lungime segment (** (m)
5	627.322,356 707.040,345	6	627.316,113 707.045,507	8.101
6	627.316,113 707.045,507	7	627.305,564 707.052,139	12.461
7	627.305,564 707.052,139	1	627.083,044 706.755,607	370.738

** Lungimile segmentelor sunt determinate în planul de proiecție Stereo 70 și sunt rotunjite la 1 milimetru.

*** Distanța dintre puncte este formată din segmente cumulate ce sunt mai mici decât valoarea 1 milimetru.

Neutilizabil în Circuitul Civil

**DATE DESPRE IMOBILUL NR. 496**

Oficiul de Cadastru și Publicitate Imobiliară BOTOSANI
Biroul de Cadastru și Publicitate Imobiliară Botosani

A. Partea I. Descrierea imobilului

TEREN Extravilan

Adresa: Jud. Botosani

Nr. Crt	Nr cadastral Nr. topografic	Suprafața* (mp)	Observații / Referințe
A1		14.100	Sector cadastral:43 Teren neimprejmuit;

B. Partea II. Proprietari și acte

Inscrieri privitoare la dreptul de proprietate și alte drepturi reale	Referințe
/	
Act Administrativ nr. 117444, din 07/09/2002 emis de Comisia Judeteana Botosani;	
B1	A1
Intabulare, drept de PROPRIETATE, dobandit prin Reconstituire, cota actuala 1/1, cota initiala 1/1	
1) POVOVICI FILARET	

C. Partea III. SARCINI .

Inscrieri privind dezmembramintele dreptului de proprietate, drepturi reale de garanție și sarcini	Referințe
NU SUNT	

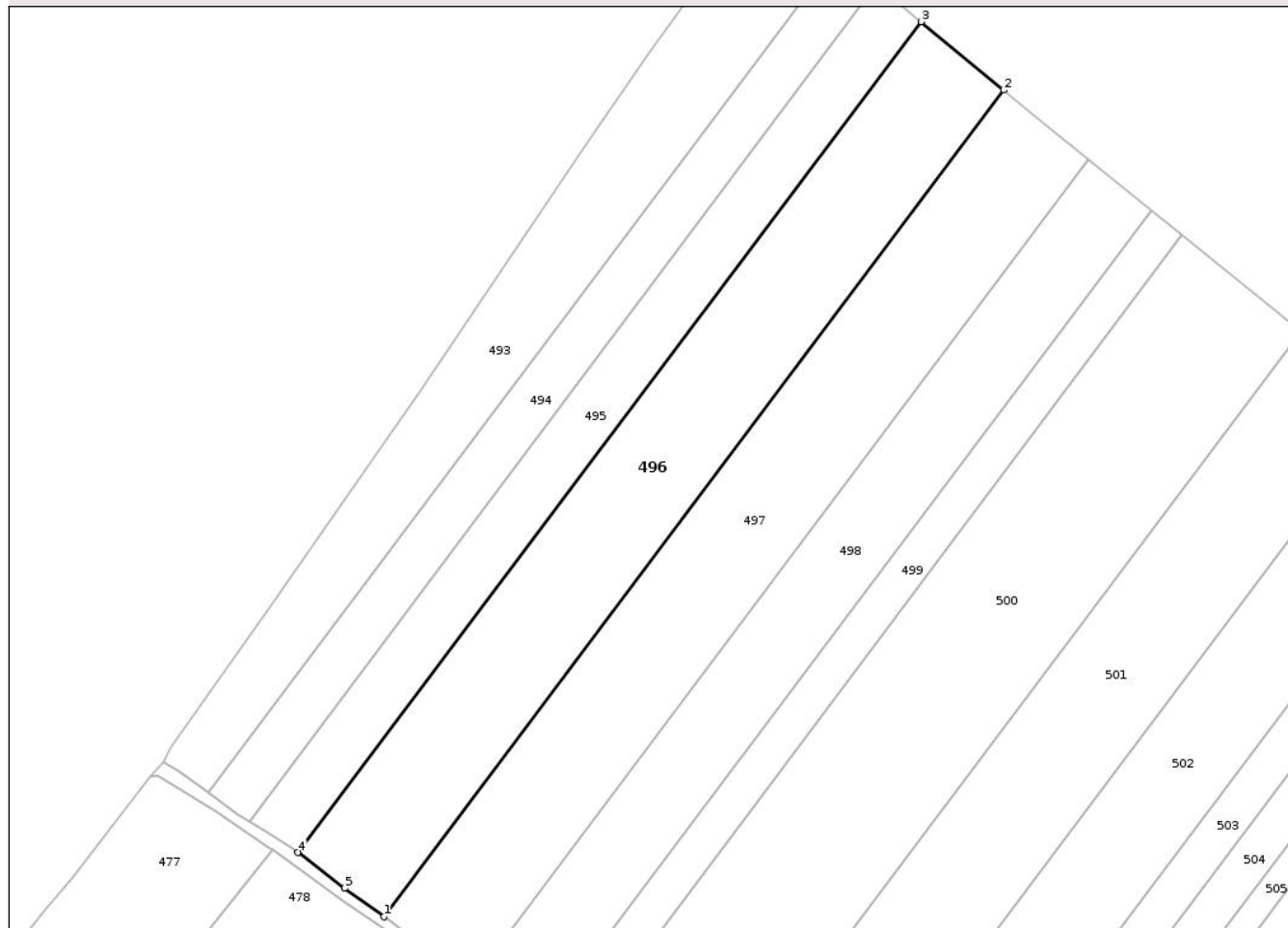
Anexa Nr. 1 La Partea I

Teren

Nr cadastral	Suprafața (mp)*	Observații / Referințe
	14.100	

* Suprafața este determinată în planul de proiecție Stereo 70.

DETALII LINIARE IMOBIL



Date referitoare la teren

Crt	Categorie folosință	Intra vilan	Suprafața (mp)	Tarla	Parcelă	Nr. topo	Observații / Referințe
1	arabil	NU	14.100	29	440/40	-	

Lungime Segmente

1) Valorile lungimilor segmentelor sunt obținute din proiecție în plan.

Punct început	X / Y	Punct sfârșit	X / Y	Lungime segment (** (m)
1	627.130,957 706.721,627	2	627.351,834 707.015,969	368.0
2	627.351,834 707.015,969	3	627.322,356 707.040,345	38.251
3	627.322,356 707.040,345	4	627.100,358 706.744,511	369.866
4	627.100,358 706.744,511	5	627.117,021 706.731,826	20.942
5	627.117,021 706.731,826	1	627.130,957 706.721,627	17.269

** Lungimile segmentelor sunt determinate în planul de proiecţie Stereo 70 şi sunt rotunjite la 1 milimetru.

*** Distanţa dintre puncte este formată din segmente cumulate ce sunt mai mici decât valoarea 1 milimetru.

Neutilizabil în Circuitul
Civil

**DATE DESPRE IMOBILUL NR. 498**

Oficiul de Cadastru și Publicitate Imobiliară BOTOSANI
Biroul de Cadastru și Publicitate Imobiliară Botosani

A. Partea I. Descrierea imobilului

TEREN Extravilan

Adresa: Jud. Botosani

Nr. Crt	Nr cadastral Nr. topografic	Suprafața* (mp)	Observații / Referințe
A1		10.600	Sector cadastral:43 Teren neimprejmuit;

B. Partea II. Proprietari și acte

Inscrieri privitoare la dreptul de proprietate și alte drepturi reale	Referințe
/	
Act Administrativ nr. 52170, din 30/08/1995 emis de Comisia Judeteana Botosani;	
B1	A1
Intabulare, drept de PROPRIETATE, dobandit prin Reconstituire, cota actuala 1/1, cota initiala 1/1	
1) DUMITRIU IOAN	

C. Partea III. SARCINI .

Inscrieri privind dezmembramintele dreptului de proprietate, drepturi reale de garanție și sarcini	Referințe
NU SUNT	

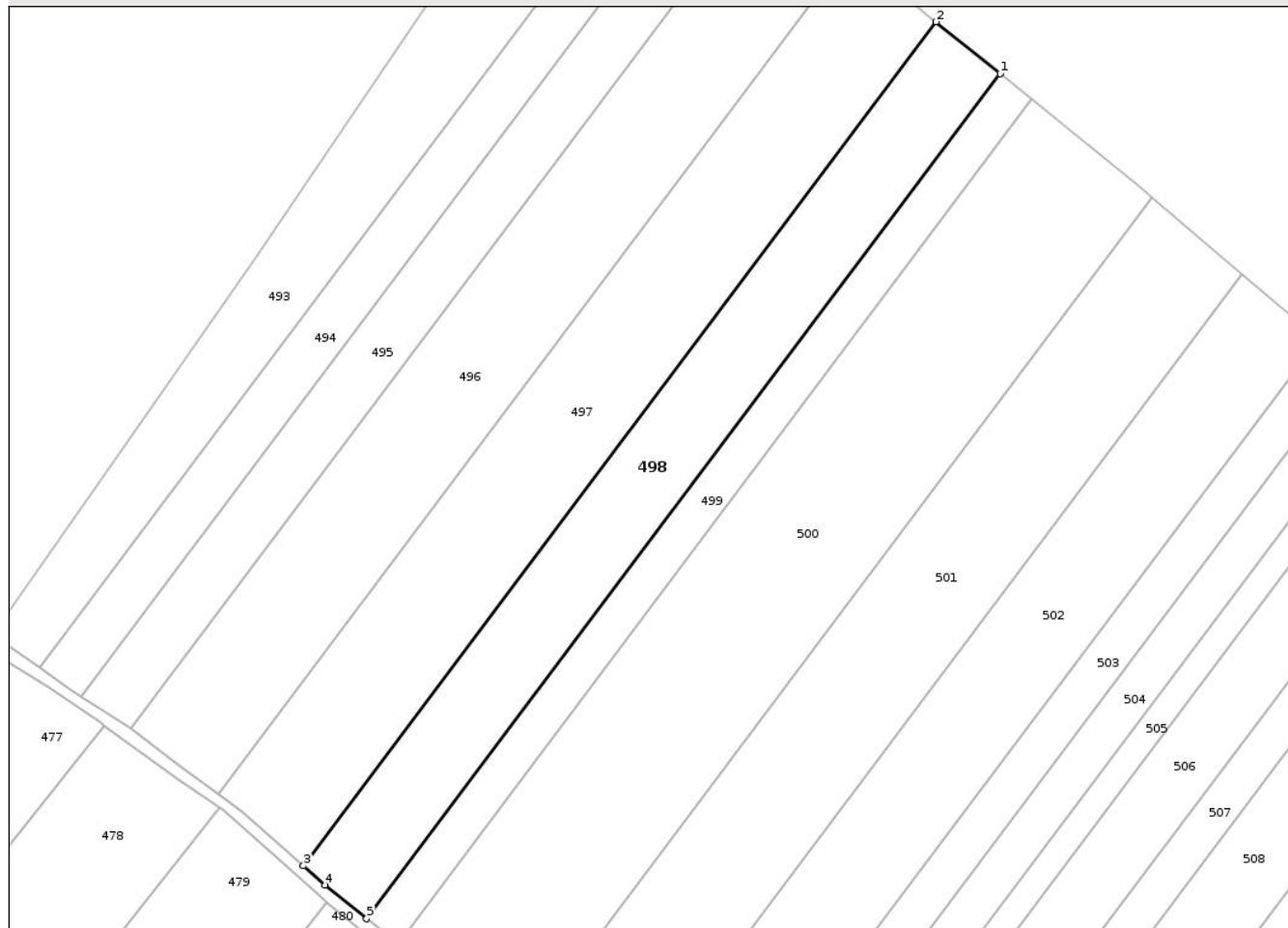
Anexa Nr. 1 La Partea I

Teren

Nr cadastral	Suprafața (mp)*	Observații / Referințe
	10.600	

* Suprafața este determinată în planul de proiecție Stereo 70.

DETALII LINIARE IMOBIL



Date referitoare la teren

Crt	Categorie folosință	Intra vilan	Suprafața (mp)	Tarla	Parcelă	Nr. topo	Observații / Referințe
1	arabil	NU	10.600	29	440/12	-	

Lungime Segmente

1) Valorile lungimilor segmentelor sunt obținute din proiecție în plan.

Punct început	X / Y	Punct sfârșit	X / Y	Lungime segment (** (m)
1	627.404,279 706.973,22	2	627.381,93 706.991,312	28.754
2	627.381,93 706.991,312	3	627.160,728 706.696,537	368.541
3	627.160,728 706.696,537	4	627.168,327 706.689,823	10.14
4	627.168,327 706.689,823	5	627.182,815 706.678,097	18.639
5	627.182,815 706.678,097	1	627.404,279 706.973,22	368.977

** Lungimile segmentelor sunt determinate în planul de proiecţie Stereo 70 şi sunt rotunjite la 1 milimetru.

*** Distanţa dintre puncte este formată din segmente cumulate ce sunt mai mici decât valoarea 1 milimetru.

Neutilizabil în Circuitul
Civil

**DATE DESPRE IMOBILUL NR. 500**

Oficiul de Cadastru și Publicitate Imobiliară BOTOSANI
Biroul de Cadastru și Publicitate Imobiliară Botosani

A. Partea I. Descrierea imobilului

TEREN Extravilan

Adresa: Jud. Botosani

Nr. Crt	Nr cadastral Nr. topografic	Suprafața* (mp)	Observații / Referințe
A1		20.000	Sector cadastral:43 Teren neimprejmuit;

B. Partea II. Proprietari și acte

Inscrieri privitoare la dreptul de proprietate și alte drepturi reale	Referințe
/	
Act Administrativ nr. 25174, din 17/11/1993 emis de Comisia Judeteana Botosani;	
B1	A1
Intabulare, drept de PROPRIETATE, dobandit prin Reconstituire, cota actuala 1/1, cota initiala 1/1	
1) IORDACHESCU VASILE	

C. Partea III. SARCINI .

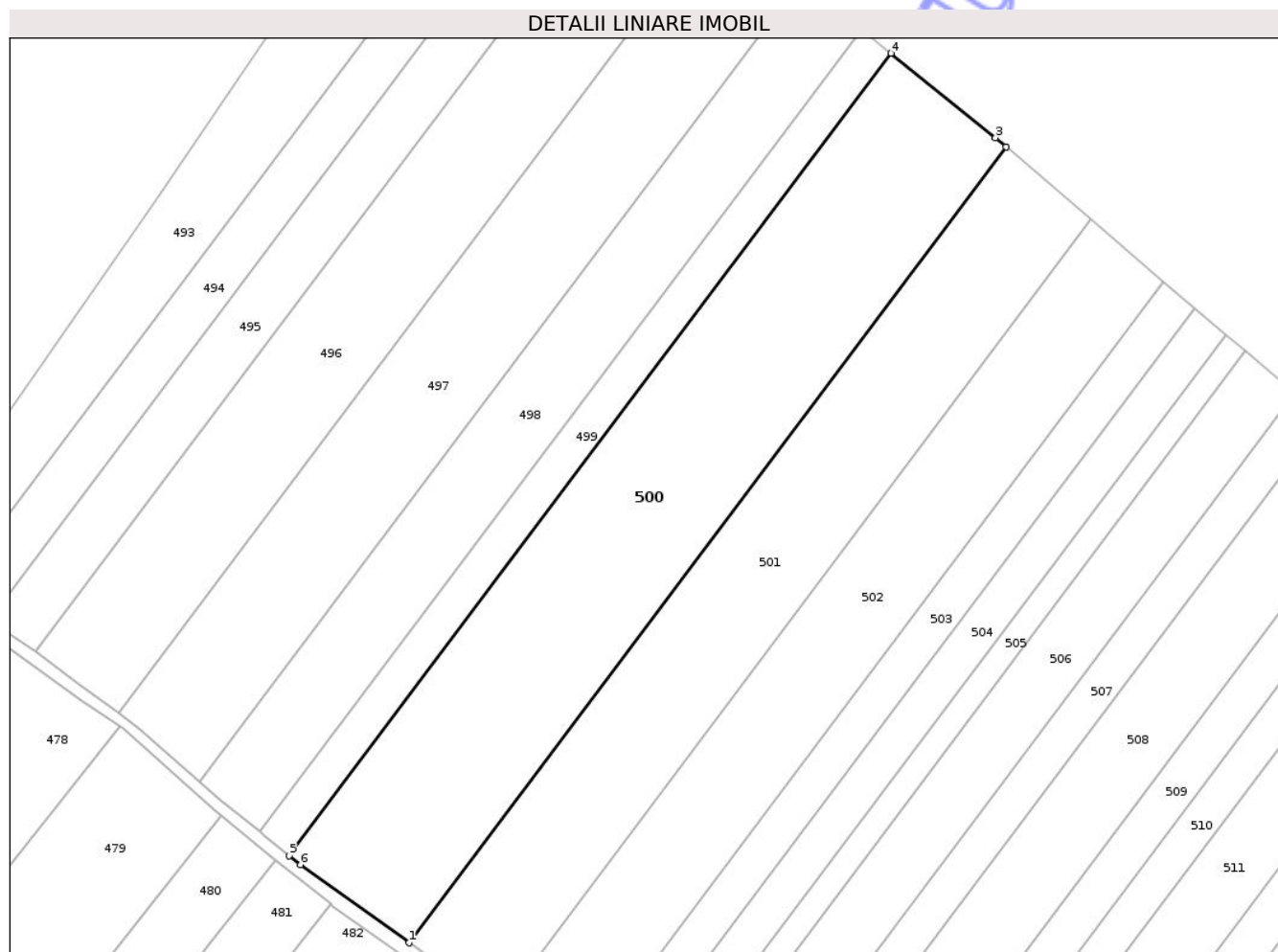
Inscrieri privind dezmembramintele dreptului de proprietate, drepturi reale de garanție și sarcini	Referințe
NU SUNT	

Anexa Nr. 1 La Partea I

Teren

Nr cadastral	Suprafața (mp)*	Observații / Referințe
	20.000	

* Suprafața este determinată în planul de proiecție Stereo 70.



Date referitoare la teren

Crt	Categorie folosință	Intra vilan	Suprafața (mp)	Tarla	Parcelă	Nr. topo	Observații / Referințe
1	arabil	NU	20.000	29	440/7	-	

Lungime Segmente

1) Valorile lungimilor segmentelor sunt obținute din proiecție în plan.

Punct început	X / Y	Punct sfârșit	X / Y	Lungime segment (** (m)
1	627.237,838 706.637,291	2	627.457,477 706.929,982	365.936
2	627.457,477 706.929,982	3	627.453,612 706.933,284	5.083
3	627.453,612 706.933,284	4	627.415,241 706.964,346	49.368
4	627.415,241 706.964,346	5	627.193,827 706.669,289	368.894
5	627.193,827 706.669,289	6	627.197,959 706.665,992	5.286

Punct început	X / Y	Punct sfârșit	X / Y	Lungime segment (** (m)
6	627.197,959 706.665,992	1	627.237,838 706.637,291	49.133

** Lungimile segmentelor sunt determinate în planul de proiecție Stereo 70 și sunt rotunjite la 1 milimetru.

*** Distanța dintre puncte este formată din segmente cumulate ce sunt mai mici decât valoarea 1 milimetru.

Neutilizabil în Circuitul Civil

**DATE DESPRE IMOBILUL NR. 502**

Oficiul de Cadastru și Publicitate Imobiliară BOTOSANI
Biroul de Cadastru și Publicitate Imobiliară Botosani

A. Partea I. Descrierea imobilului

TEREN Extravilan

Adresa: Jud. Botosani

Nr. Crt	Nr cadastral Nr. topografic	Suprafața* (mp)	Observații / Referințe
A1		12.700	Sector cadastral:43 Teren neimprejmuit;

B. Partea II. Proprietari și acte

Inscrieri privitoare la dreptul de proprietate și alte drepturi reale		Referințe
/		
Act Administrativ nr. 104780, din 24/11/2002 emis de Comisia Judeteana Botosani;		
B1	Intabulare, drept de PROPRIETATE, dobandit prin Reconstituire, cota actuala 1/1, cota initiala 1/1 1) DUMITRIU PARASCHIVA 2) NICULCEA GHEORGHE 3) ILAS SAVETA 4) NICULCEA D IOAN 5) NICULCEA D PETRU 6) NICULCEA TOADER	A1

C. Partea III. SARCINI .

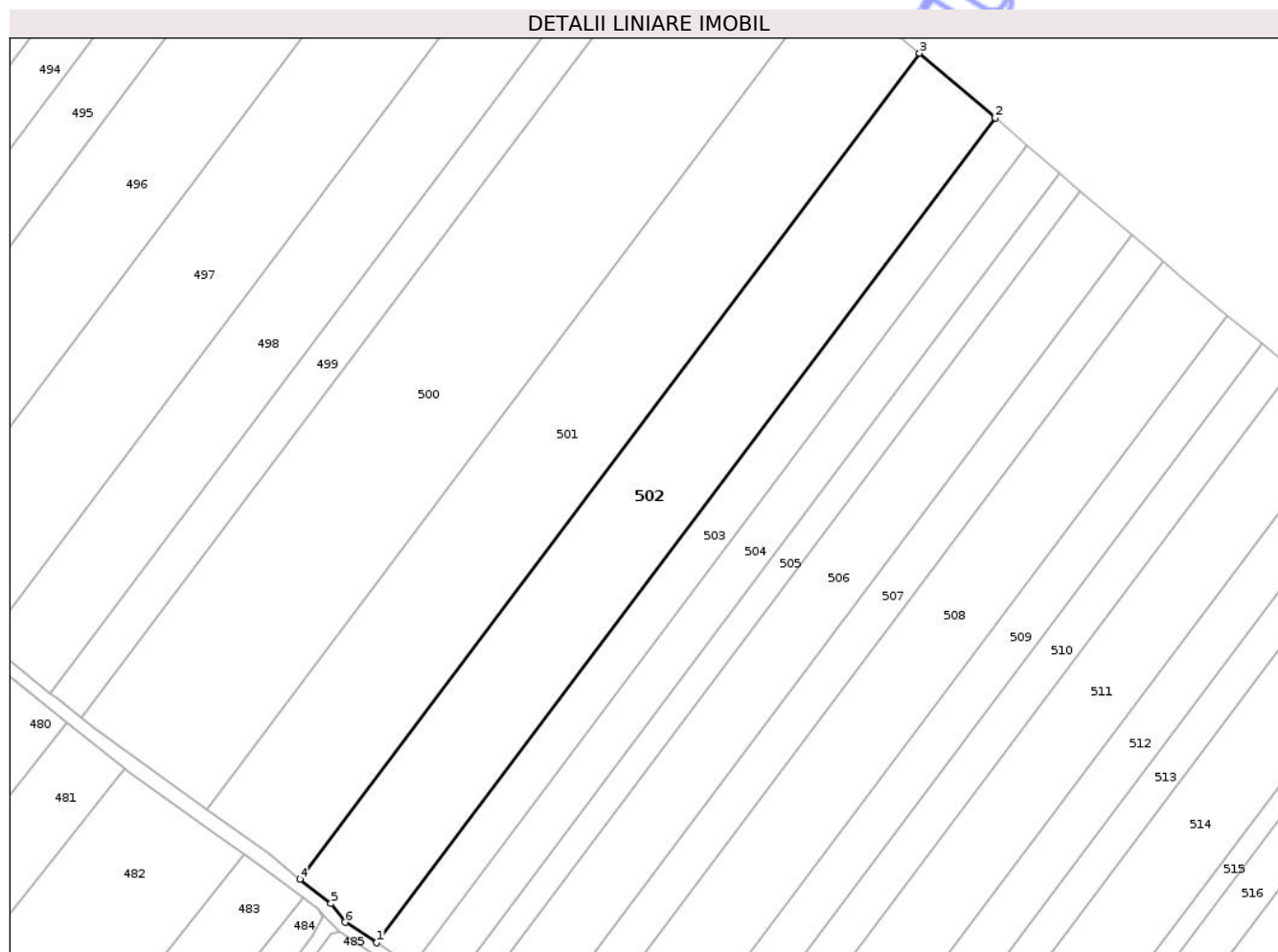
Inscrieri privind dezmembramintele dreptului de proprietate, drepturi reale de garanție și sarcini	Referințe
NU SUNT	

Anexa Nr. 1 La Partea I

Teren

Nr cadastral	Suprafața (mp)*	Observații / Referințe
	12.700	

* Suprafața este determinată în planul de proiecție Stereo 70.



Date referitoare la teren

Crt	Categorie folosință	Intra vilan	Suprafața (mp)	Tarla	Parcelă	Nr. topo	Observații / Referințe
1	arabil	NU	12.700	29	440/45	-	

Lungime Segmente

1) Valorile lungimilor segmentelor sunt obținute din proiecție în plan.

Punct început	X / Y	Punct sfârșit	X / Y	Lungime segment (** (m)
1	627.297,741 706.590,29	2	627.515,47 706.880,437	362.755
2	627.515,47 706.880,437	3	627.488,842 706.903,186	35.022
3	627.488,842 706.903,186	4	627.270,852 706.612,693	363.188
4	627.270,852 706.612,693	5	627.281,69 706.604,091	13.837
5	627.281,69 706.604,091	6	627.286,661 706.597,491	8.263

Punct început	X / Y	Punct sfârșit	X / Y	Lungime segment (** (m)
6	627.286,661 706.597,491	1	627.297,741 706.590,29	13.214

** Lungimile segmentelor sunt determinate în planul de proiecție Stereo 70 și sunt rotunjite la 1 milimetru.

*** Distanța dintre puncte este formată din segmente cumulate ce sunt mai mici decât valoarea 1 milimetru.

Neutilizabil în Circuitul Civil

**DATE DESPRE IMOBILUL NR. 504**

Oficiul de Cadastru și Publicitate Imobiliară BOTOSANI
Biroul de Cadastru și Publicitate Imobiliară Botosani

A. Partea I. Descrierea imobilului

TEREN Extravilan

Adresa: Jud. Botosani

Nr. Crt	Nr cadastral Nr. topografic	Suprafața* (mp)	Observații / Referințe
A1		5.400	Sector cadastral:43 Teren neimprejmuit;

B. Partea II. Proprietari și acte

Inscrieri privitoare la dreptul de proprietate și alte drepturi reale	Referințe
/	
Act Administrativ nr. 95590, din 13/09/2000 emis de Comisia Judeteana Botosani;	
B1	A1
Intabulare, drept de PROPRIETATE, dobandit prin Reconstituire, cota actuala 1/1, cota initiala 1/1	
1) BOICU GH GHEORGHE	

C. Partea III. SARCINI .

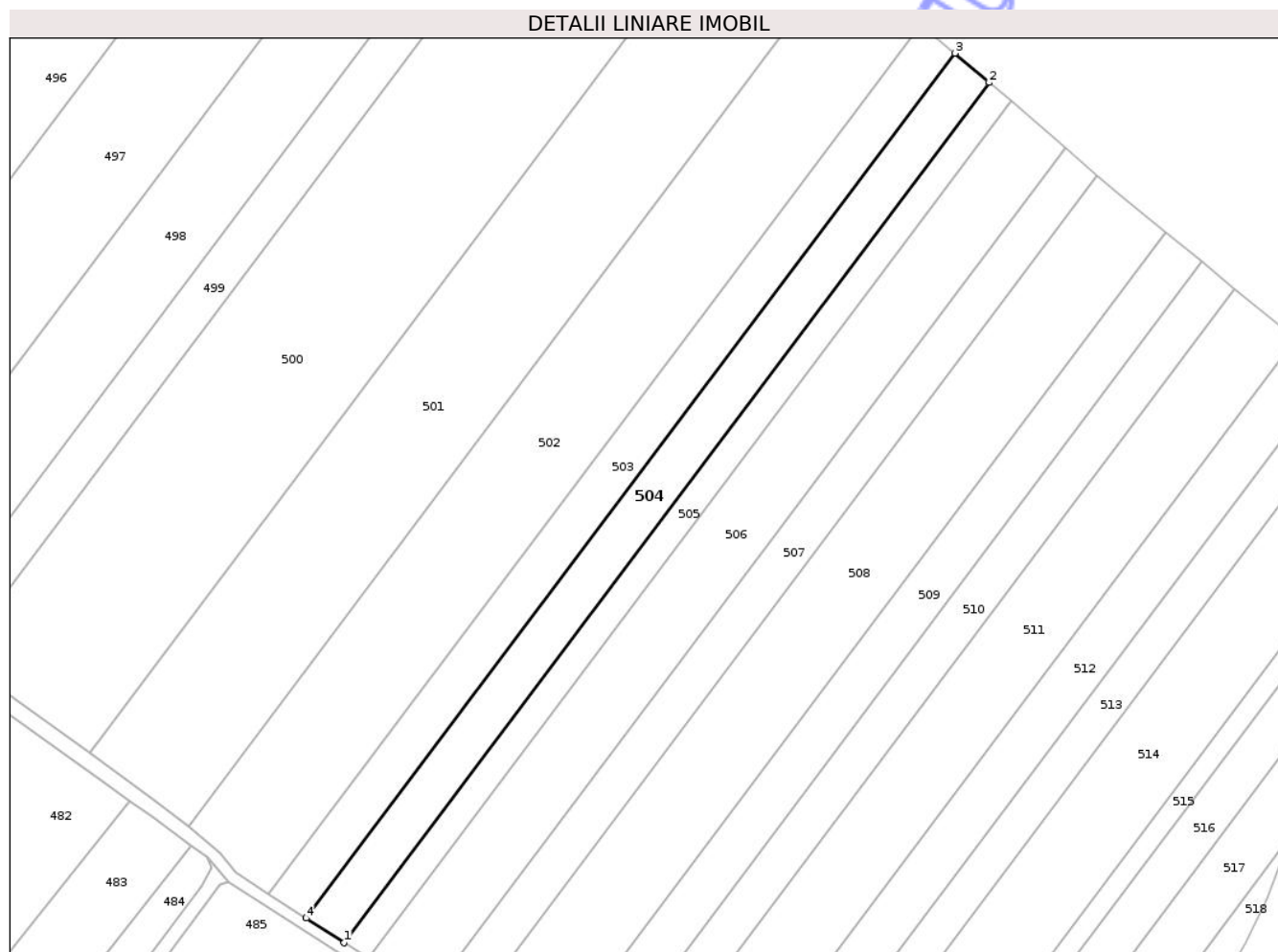
Inscrieri privind dezmembramintele dreptului de proprietate, drepturi reale de garanție și sarcini	Referințe
NU SUNT	

Anexa Nr. 1 La Partea I

Teren

Nr cadastral	Suprafața (mp)*	Observații / Referințe
	5.400	

* Suprafața este determinată în planul de proiecție Stereo 70.



Date referitoare la teren

Crt	Categorie folosință	Intra vilan	Suprafața (mp)	Tarla	Parcelă	Nr. topo	Observații / Referințe
1	arabil	NU	5.400	29	440/47	-	

Lungime Segmente

1) Valorile lungimilor segmentelor sunt obținute din proiecție în plan.

Punct început	X / Y	Punct sfârșit	X / Y	Lungime segment (** (m)
1	627.322,897 706.573,94	2	627.538,275 706.860,954	358.838
2	627.538,275 706.860,954	3	627.526,842 706.870,722	15.038
3	627.526,842 706.870,722	4	627.310,285 706.582,137	360.802
4	627.310,285 706.582,137	1	627.322,897 706.573,94	15.042

** Lungimile segmentelor sunt determinate în planul de proiecție Stereo 70 și sunt rotunjite la 1 milimetru.

*** Distanţa dintre puncte este formată din segmente cumulate ce sunt mai mici decât valoarea 1 milimetru.

Neutilizabil în Circuitul
Civil

**DATE DESPRE IMOBILUL NR. 506**

Oficiul de Cadastru și Publicitate Imobiliară BOTOSANI
Biroul de Cadastru și Publicitate Imobiliară Botosani

A. Partea I. Descrierea imobilului

TEREN Extravilan

Adresa: Jud. Botosani

Nr. Crt	Nr cadastral Nr. topografic	Suprafața* (mp)	Observații / Referințe
A1		8.500	Sector cadastral:43 Teren neimprejmuit;

B. Partea II. Proprietari și acte

Inscrieri privitoare la dreptul de proprietate și alte drepturi reale	Referințe
/	
Act Administrativ nr. 117444, din 07/09/2002 emis de Comisia Judeteana Botosani;	
B1	A1
Intabulare, drept de PROPRIETATE, dobandit prin Reconstituire, cota actuala 1/1, cota initiala 1/1	
1) POVOVICI FILARET	

C. Partea III. SARCINI .

Inscrieri privind dezmembramintele dreptului de proprietate, drepturi reale de garanție și sarcini	Referințe
NU SUNT	

Anexa Nr. 1 La Partea I

Teren

Nr cadastral	Suprafața (mp)*	Observații / Referințe
	8.500	

* Suprafața este determinată în planul de proiecție Stereo 70.

DETALII LINIARE IMOBIL



Date referitoare la teren

Crt	Categorie folosință	Intra vilan	Suprafața (mp)	Tarla	Parcelă	Nr. topo	Observații / Referințe
1	arabil	NU	8.500	29	440/49	-	

Lungime Segmente

1) Valorile lungimilor segmentelor sunt obținute din proiecție în plan.

Punct început	X / Y	Punct sfârșit	X / Y	Lungime segment (** (m)
1	627.350,936 706.555,716	2	627.563,694 706.839,238	354.472
2	627.563,694 706.839,238	3	627.545,506 706.854,776	23.921
3	627.545,506 706.854,776	4	627.330,873 706.568,756	357.596
4	627.330,873 706.568,756	1	627.350,936 706.555,716	23.928

** Lungimile segmentelor sunt determinate în planul de proiecție Stereo 70 și sunt rotunjite la 1 milimetru.

*** Distanţa dintre puncte este formată din segmente cumulate ce sunt mai mici decât valoarea 1 milimetru.

Neutilizabil în Circuitul
Civil

**DATE DESPRE IMOBILUL NR. 463**

Oficiul de Cadastru și Publicitate Imobiliară BOTOSANI
Biroul de Cadastru și Publicitate Imobiliară Botosani

A. Partea I. Descrierea imobilului

TEREN Necunoscut

Adresa: Loc. Dacia, Jud. Botosani

Nr. Crt	Nr cadastral Nr. topografic	Suprafața* (mp)	Observații / Referințe
A1		2.500	Sector cadastral:43 Teren neimprejmuit;

B. Partea II. Proprietari și acte

Inscrieri privitoare la dreptul de proprietate și alte drepturi reale	Referințe
/	
Act Administrativ nr. 103032, din 12/03/2002 emis de Comisia Judeteana Botosani;	
B1	A1
Intabulare, drept de PROPRIETATE, dobandit prin Reconstituire, cota actuala 1/1, cota initiala 1/1	
1) DUTCA ADELA	

C. Partea III. SARCINI .

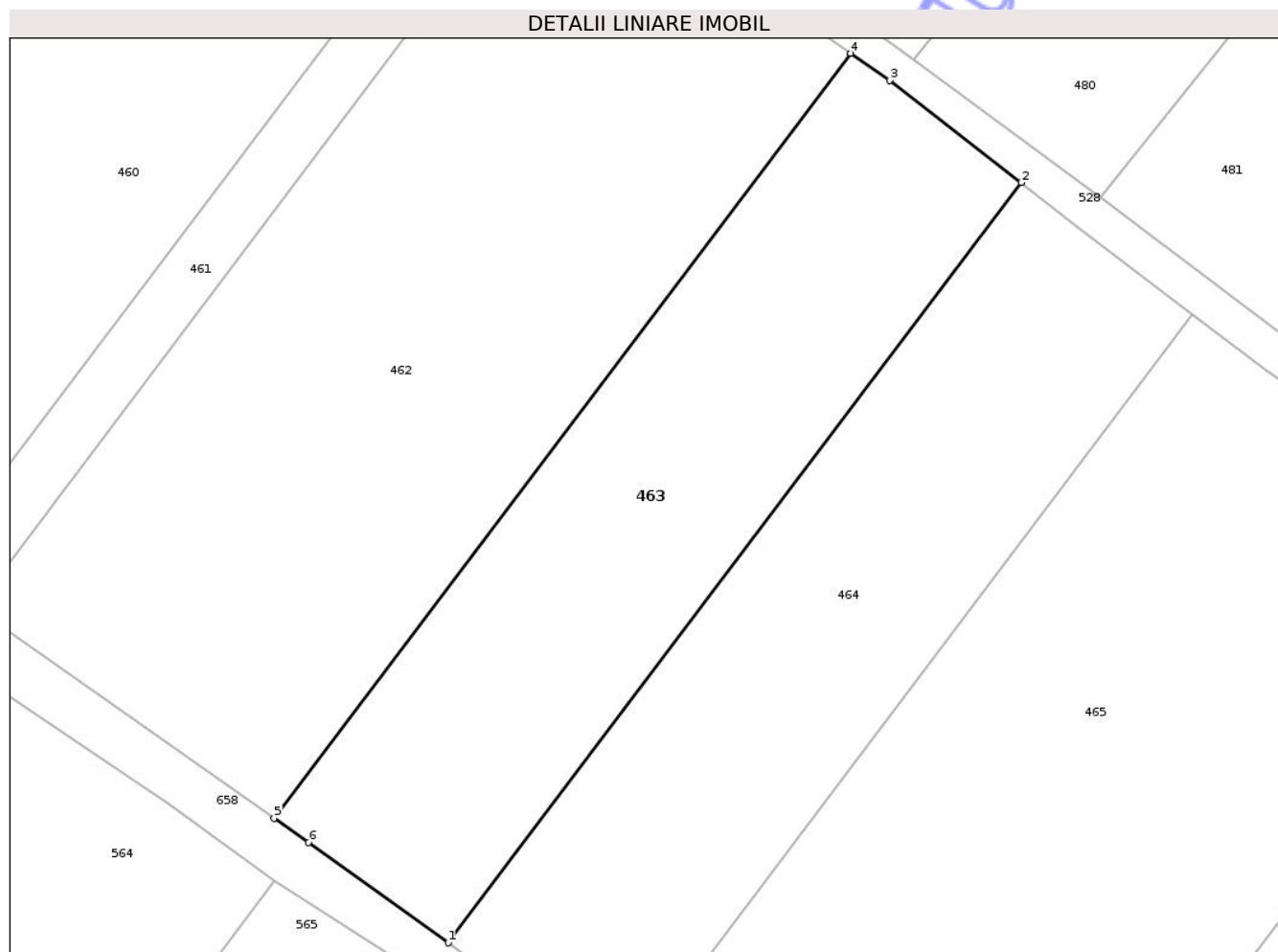
Inscrieri privind dezmembramintele dreptului de proprietate, drepturi reale de garanție și sarcini	Referințe
NU SUNT	

Anexa Nr. 1 La Partea I

Teren

Nr cadastral	Suprafața (mp)*	Observații / Referințe
	2.500	

* Suprafața este determinată în planul de proiecție Stereo 70.



Date referitoare la teren

Crt	Categorie folosință	Intra vilan	Suprafața (mp)	Tarla	Parcelă	Nr. topo	Observații / Referințe
1	arabil	DA	1.200	43	440/19	-	
2	arabil	NU	1.300	43	440/19	-	

Lungime Segmente

1) Valorile lungimilor segmentelor sunt obținute din proiecție în plan.

Punct început	X / Y	Punct sfârșit	X / Y	Lungime segment (** (m))
1	627.056,291 706.509,558	2	627.119,639 706.593,563	105.213
2	627.119,639 706.593,563	3	627.105,078 706.604,859	18.429
3	627.105,078 706.604,859	4	627.100,773 706.607,852	5.243
4	627.100,773 706.607,852	5	627.037,023 706.523,312	105.882

Punct început	X / Y	Punct sfârșit	X / Y	Lungime segment (** (m)
5	627.037,023 706.523,312	6	627.040,82 706.520,646	4.639
6	627.040,82 706.520,646	1	627.056,291 706.509,558	19.034

** Lungimile segmentelor sunt determinate în planul de proiecție Stereo 70 și sunt rotunjite la 1 milimetru.

*** Distanța dintre puncte este formată din segmente cumulate ce sunt mai mici decât valoarea 1 milimetru.

Neutilizabil în Circuitul Civil

**DATE DESPRE IMOBILUL NR. 465**

Oficiul de Cadastru și Publicitate Imobiliară BOTOSANI
Biroul de Cadastru și Publicitate Imobiliară Botosani

A. Partea I. Descrierea imobilului

TEREN Necunoscut

Adresa: Loc. Dacia, Jud. Botosani

Nr. Crt	Nr cadastral Nr. topografic	Suprafața* (mp)	Observații / Referințe
A1	50285	5.000	Sector cadastral:43 Teren neimprejmuit;

B. Partea II. Proprietari și acte

Inscrieri privitoare la dreptul de proprietate și alte drepturi reale	Referințe
92608 / 24/12/2015	
Act Notarial nr. 1994, din 22/12/2015 emis de BINI 'Pușcașu Gabriel Tiberiu';	
B6	A1
Intabulare, drept de PROPRIETATE, dobândit prin Convenție, cota actuala 1/1, cota initiala 1/1	
1) ISAC DRAGOȘ, căsătorit cu	
2) ISAC ELISA, bun comun	
49738 / 19/07/2021	
Inscris Sub Semnatura Privata nr. 49738, din 19/07/2021 emis de OCPI Botoșani, Inspector Anton Andrei (documentație vizată 49738);	
B7	A1
se notează re poziționare prin actualizare geometrie imobil	

C. Partea III. SARCINI .

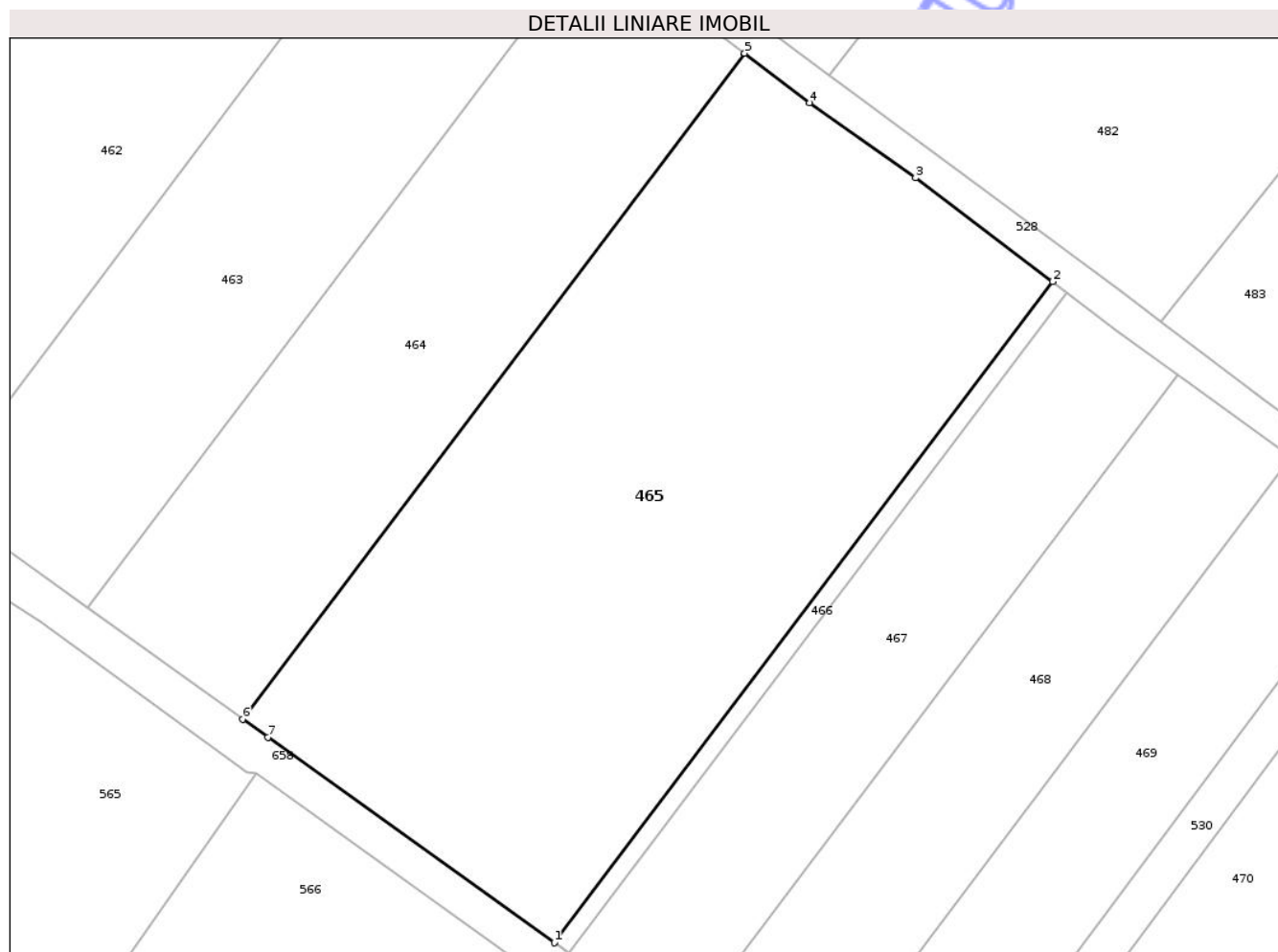
Inscrieri privind dezmembramintele dreptului de proprietate, drepturi reale de garanție și sarcini	Referințe
NU SUNT	

Anexa Nr. 1 La Partea I

Teren

Nr cadastral	Suprafața (mp)*	Observații / Referințe
50285	5.000	

* Suprafața este determinată în planul de proiecție Stereo 70.



Date referitoare la teren

Crt	Categorie folosință	Intra vilan	Suprafața (mp)	Tarla	Parcelă	Nr. topo	Observații / Referințe
1	arabil	DA	2.400	29	440/7	-	
2	arabil	NU	2.600	29	440/7	-	

Lungime Segmente

1) Valorile lungimilor segmentelor sunt obținute din proiecție în plan.

Punct început	X / Y	Punct sfârșit	X / Y	Lungime segment (** (m))
1	627.114,724 706.467,662	2	627.177,16 706.550,458	103.699
2	627.177,16 706.550,458	3	627.159,98 706.563,449	21.539
3	627.159,98 706.563,449	4	627.146,714 706.572,829	16.247
4	627.146,714 706.572,829	5	627.138,567 706.579,045	10.248

Punct început	X / Y	Punct sfârșit	X / Y	Lungime segment (** (m)
5	627.138,567 706.579,045	6	627.075,685 706.495,658	104.439
6	627.075,685 706.495,658	7	627.078,841 706.493,396	3.883
7	627.078,841 706.493,396	1	627.114,724 706.467,662	44.157

** Lungimile segmentelor sunt determinate în planul de proiecție Stereo 70 și sunt rotunjite la 1 milimetru.

*** Distanța dintre puncte este formată din segmente cumulate ce sunt mai mici decât valoarea 1 milimetru.

Neutilizabil în Circuitul Civil

**DATE DESPRE IMOBILUL NR. 469**

Oficiul de Cadastru și Publicitate Imobiliară BOTOSANI
Biroul de Cadastru și Publicitate Imobiliară Botosani

A. Partea I. Descrierea imobilului

TEREN Necunoscut

Adresa: Loc. Dacia, Jud. Botosani

Nr. Crt	Nr cadastral Nr. topografic	Suprafața* (mp)	Observații / Referințe
A1	50131	1.600	Sector cadastral:43 Teren neimprejmuit;

B. Partea II. Proprietari și acte

Inscrieri privitoare la dreptul de proprietate și alte drepturi reale	Referințe
82949 / 12/08/2025	
Act Notarial nr. 1388, din 11/08/2025 emis de SPN Agachi Cornelia-Agachi Stelian;	
B12	A1
Intabulare, drept de PROPRIETATE, dobândit prin Convenție, cota actuala 1/1, cota initiala 1/1	
1) IORDĂCHESCU IOAN, căsătorit cu	
2) IORDĂCHESCU ALINA, bun comun	

C. Partea III. SARCINI .

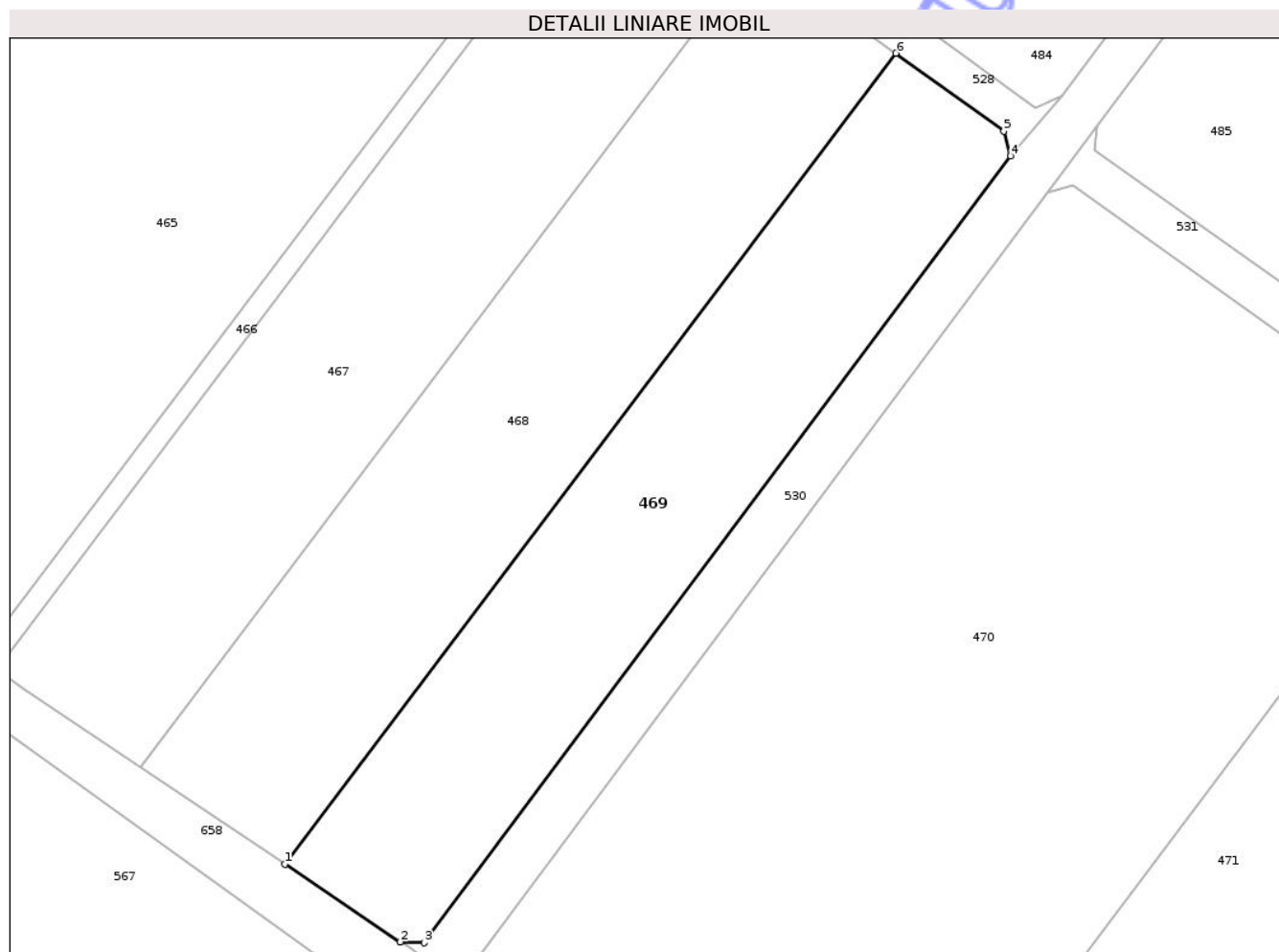
Inscrieri privind dezmembramintele dreptului de proprietate, drepturi reale de garanție și sarcini	Referințe
NU SUNT	

Anexa Nr. 1 La Partea I

Teren

Nr cadastral	Suprafața (mp)*	Observații / Referințe
50131	1.600	

* Suprafața este determinată în planul de proiecție Stereo 70.



Date referitoare la teren

Crt	Categorie folosință	Intra vilan	Suprafața (mp)	Tarla	Parcelă	Nr. topo	Observații / Referințe
1	arabil	DA	800	29	440/10	-	
2	arabil	NU	800	29	440/10	-	

Lungime Segmente

1) Valorile lungimilor segmentelor sunt obținute din proiecție în plan.

Punct început	X / Y	Punct sfârșit	X / Y	Lungime segment (** (m)
1	627.145,53 706.446,773	2	627.157,16 706.438,963	14.009
2	627.157,16 706.438,963	3	627.159,571 706.438,861	2.413
3	627.159,571 706.438,861	4	627.218,664 706.518,098	98.846
4	627.218,664 706.518,098	5	627.217,983 706.520,579	2.573

Punct început	X / Y	Punct sfârșit	X / Y	Lungime segment (** (m)
5	627.217,983 706.520,579	6	627.207,112 706.528,436	13.413
6	627.207,112 706.528,436	1	627.145,53 706.446,773	102.28

** Lungimile segmentelor sunt determinate în planul de proiecție Stereo 70 și sunt rotunjite la 1 milimetru.

*** Distanța dintre puncte este formată din segmente cumulate ce sunt mai mici decât valoarea 1 milimetru.

Neutilizabil în Circuitul Civil

**DATE DESPRE IMOBILUL NR. 472**

Oficiul de Cadastru și Publicitate Imobiliară BOTOSANI
Biroul de Cadastru și Publicitate Imobiliară Botosani

A. Partea I. Descrierea imobilului

TEREN Necunoscut

Nr. CF vechi:291
Nr. cadastral vechi:389

Adresa: Loc. Dacia, Jud. Botosani

Nr. Crt	Nr cadastral Nr. topografic	Suprafața* (mp)	Observații / Referințe
A1	50352	5.000	Sector cadastral:43 Teren neimprejmuit;

B. Partea II. Proprietari și acte

Inscrieri privitoare la dreptul de proprietate și alte drepturi reale		Referințe
31885 / 31/03/2025		
Act Notarial nr. 647, din 28/03/2025 emis de BIN HUMELNICU COCA Botoșani (BIN HUMELNICU COCA Loc. Botoșani);		
B3	Intabulare, drept de PROPRIETATE, dobândit prin Convenție, cota actuala 1/1, cota initiala 1/1 1) VASILCIUC DANIEL, bun propriu	A1

C. Partea III. SARCINI .

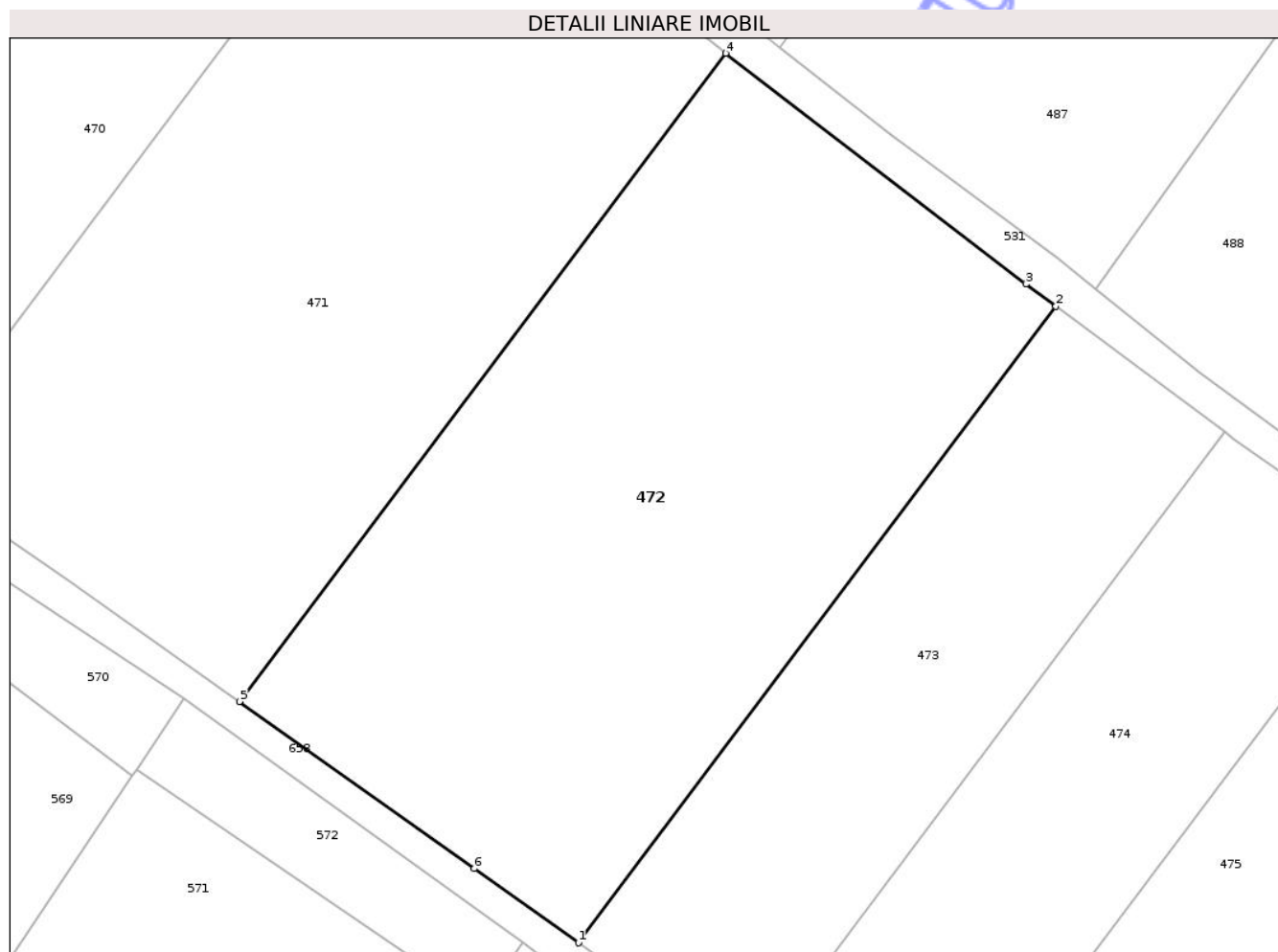
Inscrieri privind dezmembramintele dreptului de proprietate, drepturi reale de garanție și sarcini	Referințe
NU SUNT	

Anexa Nr. 1 La Partea I

Teren

Nr cadastral	Suprafața (mp)*	Observații / Referințe
50352	5.000	

* Suprafața este determinată în planul de proiecție Stereo 70.



Date referitoare la teren

Crt	Categorie folosință	Intra vilan	Suprafața (mp)	Tarla	Parcelă	Nr. topo	Observații / Referințe
1	arabil	DA	2.400	29	440/13	-	
2	arabil	NU	2.600	29	440/13	-	

Lungime Segmente

1) Valorile lungimilor segmentelor sunt obținute din proiecție în plan.

Punct început	X / Y	Punct sfârșit	X / Y	Lungime segment (** (m)
1	627.284,617 706.347,847	2	627.343,038 706.425,673	97.313
2	627.343,038 706.425,673	3	627.339,351 706.428,414	4.594
3	627.339,351 706.428,414	4	627.302,619 706.456,642	46.326
4	627.302,619 706.456,642	5	627.243,101 706.377,354	99.141

Punct început	X / Y	Punct sfârșit	X / Y	Lungime segment (** (m)
5	627.243,101 706.377,354	6	627.271,847 706.356,91	35.274
6	627.271,847 706.356,91	1	627.284,617 706.347,847	15.659

** Lungimile segmentelor sunt determinate în planul de proiecție Stereo 70 și sunt rotunjite la 1 milimetru.

*** Distanța dintre puncte este formată din segmente cumulate ce sunt mai mici decât valoarea 1 milimetru.

Neutilizabil în Circuitul Civil

**DATE DESPRE IMOBILUL NR. 519**

Oficiul de Cadastru și Publicitate Imobiliară BOTOSANI
Biroul de Cadastru și Publicitate Imobiliară Botosani

A. Partea I. Descrierea imobilului

TEREN Extravilan

Adresa: Jud. Botosani

Nr. Crt	Nr cadastral Nr. topografic	Suprafața* (mp)	Observații / Referințe
A1		17.387	Sector cadastral:43 Teren neimprejmuit; Conform TP imobilul se afla in PC 440/55, 442/2. Diferenta de suprafata din PC 442/2 se afla la ID 521.

B. Partea II. Proprietari și acte

Inscrieri privitoare la dreptul de proprietate și alte drepturi reale	Referințe
/	
Act Administrativ nr. 95610, din 15/11/2000 emis de Comisia Judeteana Botosani;	
B1	A1
Intabulare, drept de PROPRIETATE, dobandit prin Reconstituire, cota actuala 1/1, cota initiala 1/1	
1) ISAC PETREA	

C. Partea III. SARCINI .

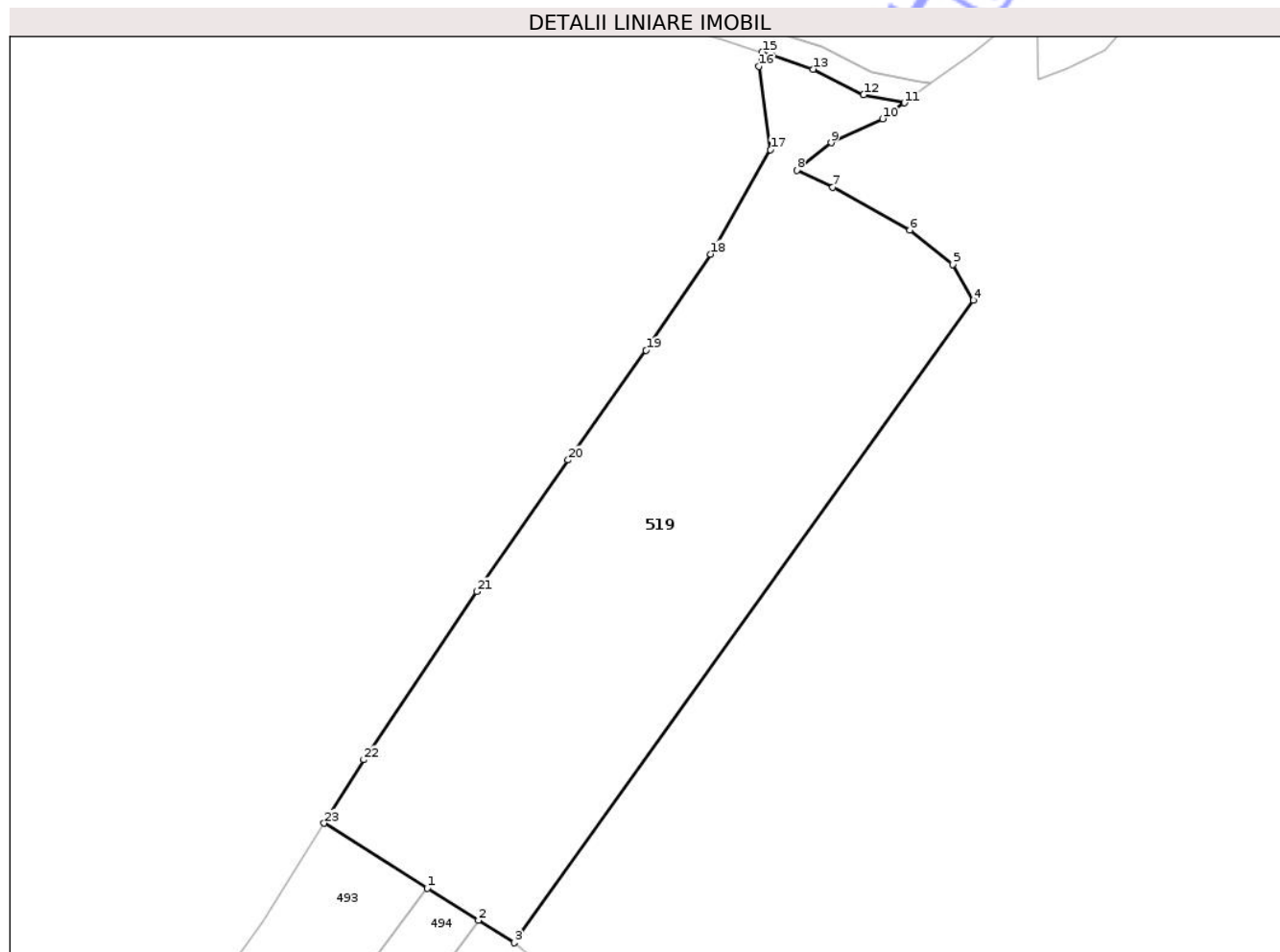
Inscrieri privind dezmembramintele dreptului de proprietate, drepturi reale de garanție și sarcini	Referințe
NU SUNT	

Anexa Nr. 1 La Partea I

Teren

Nr cadastral	Suprafața (mp)*	Observații / Referințe
	17.387	Conform TP imobilul se afla in PC 440/55, 442/2. Diferenta de suprafata din PC 442/2 se afla la ID 521.

* Suprafața este determinată în planul de proiecție Stereo 70.



Date referitoare la teren

Crt	Categorie folosință	Intra vilan	Suprafața (mp)	Tarla	Parcelă	Nr. topo	Observații / Referințe
1	arabil	NU	17.387	29	40/55	-	

Lungime Segmente

1) Valorile lungimilor segmentelor sunt obținute din proiecție în plan.

Punct început	X / Y	Punct sfârșit	X / Y	Lungime segment (** (m)
1	627.290,429 707.061,652	2	627.305,564 707.052,139	17.876
3	627.316,113 707.045,507	4	627.451,59 707.235,074	233.001
5	627.445,523 707.245,689	6	627.432,886 707.255,8	16.184
7	627.410,138 707.268,437	8	627.399,522 707.273,493	11.759
9	627.409,632 707.281,581	10	627.424,797 707.288,658	16.735

Punct început	X / Y	Punct sfârșit	X / Y	Lungime segment (** (m)
2	627.305,564 707.052,139	3	627.316,113 707.045,507	12.461
4	627.451,59 707.235,074	5	627.445,523 707.245,689	12.226
6	627.432,886 707.255,8	7	627.410,138 707.268,437	26.022
8	627.399,522 707.273,493	9	627.409,632 707.281,581	12.947
10	627.424,797 707.288,658	11	627.431,238 707.293,364	7.977

Punct început	X / Y	Punct sfârșit	X / Y	Lungime segment (** (m)
11	627.431,238 707.293,364	12	627.419,202 707.295,729	12.266
13	627.404,327 707.303,297	14	627.392,252 707.307,321	12.728
15	627.389,271 707.308,246	16	627.388,403 707.304,117	4.219
17	627.391,744 707.279,51	18	627.373,996 707.248,709	35.548
19	627.355,054 707.220,275	20	627.332,043 707.187,953	39.676
21	627.304,986 707.149,158	22	627.271,724 707.099,488	59.779
23	627.259,974 707.080,797	1	627.290,429 707.061,652	35.973

Punct început	X / Y	Punct sfârșit	X / Y	Lungime segment (** (m)
12	627.419,202 707.295,729	13	627.404,327 707.303,297	16.69
14	627.392,252 707.307,321	15	627.389,271 707.308,246	3.121
16	627.388,403 707.304,117	17	627.391,744 707.279,51	24.833
18	627.373,996 707.248,709	19	627.355,054 707.220,275	34.166
20	627.332,043 707.187,953	21	627.304,986 707.149,158	47.298
22	627.271,724 707.099,488	23	627.259,974 707.080,797	22.077

** Lungimile segmentelor sunt determinate în planul de proiecție Stereo 70 și sunt rotunjite la 1 milimetru.

*** Distanța dintre puncte este formată din segmente cumulate ce sunt mai mici decât valoarea 1 milimetru.

Neutilizabil în Civil

**DATE DESPRE IMOBILUL NR. 508**

Oficiul de Cadastru și Publicitate Imobiliară BOTOSANI
Biroul de Cadastru și Publicitate Imobiliară Botosani

A. Partea I. Descrierea imobilului

TEREN Extravilan

Adresa: Jud. Botosani

Nr. Crt	Nr cadastral Nr. topografic	Suprafața* (mp)	Observații / Referințe
A1		10.400	Sector cadastral:43 Teren neimprejmut;

B. Partea II. Proprietari și acte

Inscrieri privitoare la dreptul de proprietate și alte drepturi reale	Referințe
/	
Act Notarial nr. 68, din 12/01/2004 emis de NP ANA TARANU;	
B1	A1
Intabulare, drept de PROPRIETATE, dobandit prin Conventie, cota actuala 1/1, cota initiala 1/1	
1) SALGAU ILIE, casatorit cu	
2) SALGAU MIHAELA, bun comun	

C. Partea III. SARCINI .

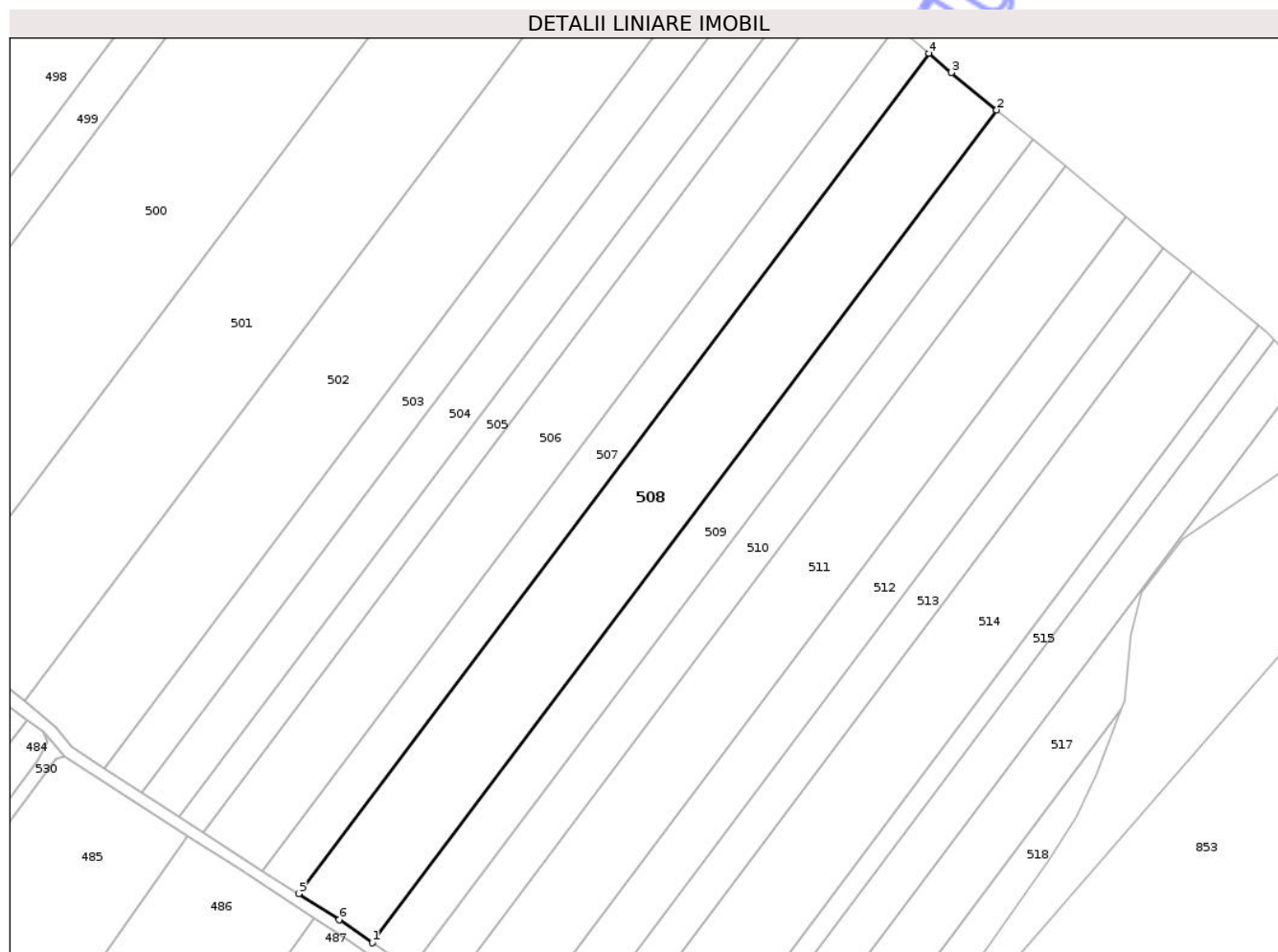
Inscrieri privind dezmembramintele dreptului de proprietate, drepturi reale de garanție și sarcini	Referințe
NU SUNT	

Anexa Nr. 1 La Partea I

Teren

Nr cadastral	Suprafața (mp)*	Observații / Referințe
	10.400	

* Suprafața este determinată în planul de proiecție Stereo 70.



Date referitoare la teren

Crt	Categorie folosință	Intra vilan	Suprafața (mp)	Tarla	Parcelă	Nr. topo	Observații / Referințe
1	arabil	NU	10.400	29	440/200	-	

Lungime Segmente

1) Valorile lungimilor segmentelor sunt obținute din proiecție în plan.

Punct început	X / Y	Punct sfârșit	X / Y	Lungime segment (** (m)
1	627.387,655 706.531,659	2	627.597,288 706.811,016	349.265
2	627.597,288 706.811,016	3	627.582,011 706.823,588	19.785
3	627.582,011 706.823,588	4	627.574,47 706.830,031	9.919
4	627.574,47 706.830,031	5	627.362,923 706.548,122	352.455
5	627.362,923 706.548,122	6	627.376,623 706.539,468	16.204

Punct început	X / Y	Punct sfârșit	X / Y	Lungime segment (** (m)
6	627.376,623 706.539,468	1	627.387,655 706.531,659	13.516

** Lungimile segmentelor sunt determinate în planul de proiecție Stereo 70 și sunt rotunjite la 1 milimetru.

*** Distanța dintre puncte este formată din segmente cumulate ce sunt mai mici decât valoarea 1 milimetru.

Neutilizabil în Circuitul Civil

**DATE DESPRE IMOBILUL NR. 461**

Oficiul de Cadastru și Publicitate Imobiliară BOTOSANI
Biroul de Cadastru și Publicitate Imobiliară Botosani

A. Partea I. Descrierea imobilului

TEREN Necunoscut

Adresa: Loc. Dacia, Jud. Botosani

Nr. Crt	Nr cadastral Nr. topografic	Suprafața* (mp)	Observații / Referințe
A1	52847	700	Sector cadastral:43 Teren neimprejmuit;

B. Partea II. Proprietari și acte

Inscrieri privitoare la dreptul de proprietate și alte drepturi reale	Referințe
111852 / 28/11/2023	
Act Notarial nr. 1970, din 27/11/2023 emis de BIN „Pușcașu Gabriel-Tiberiu”, Botoșani;	
B2	A1
Intabulare, drept de PROPRIETATE, dobândit prin Convenție, cota actuala 1/1, cota initiala 1/1	
1) ISAC DRAGOȘ, căsătorit cu	
2) ISAC ELISA, bun comun	

C. Partea III. SARCINI .

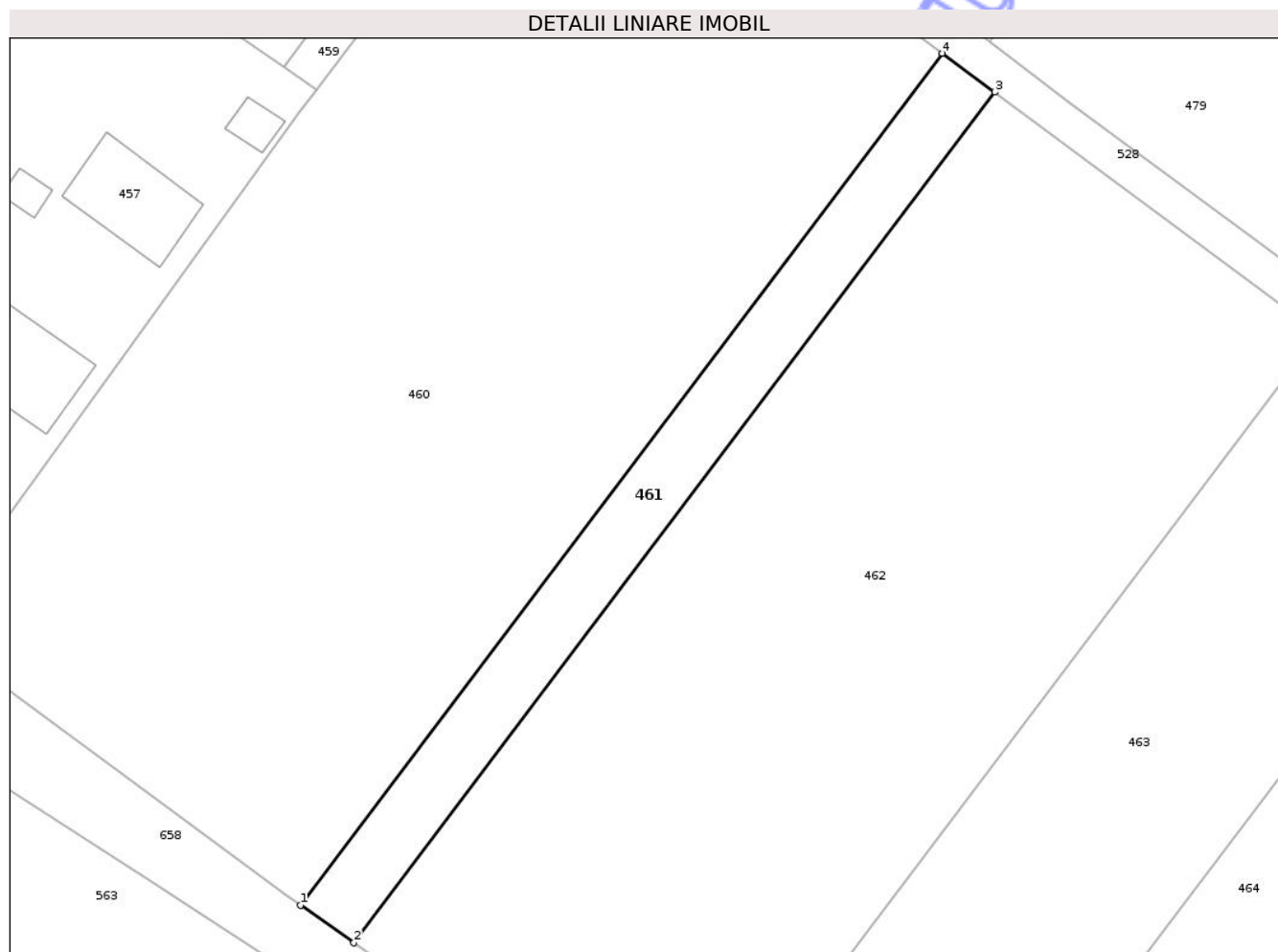
Inscrieri privind dezmembramentele dreptului de proprietate, drepturi reale de garanție și sarcini	Referințe
NU SUNT	

Anexa Nr. 1 La Partea I

Teren

Nr cadastral	Suprafața (mp)*	Observații / Referințe
52847	700	

* Suprafața este determinată în planul de proiecție Stereo 70.



Date referitoare la teren

Crt	Categorie folosință	Intra vilan	Suprafața (mp)	Tarla	Parcelă	Nr. topo	Observații / Referințe
1	arabil	DA	340	-	440/4	-	
2	arabil	NU	360	29	440/4	-	

Lungime Segmente

1) Valorile lungimilor segmentelor sunt obținute din proiecție în plan.

Punct început	X / Y	Punct sfârșit	X / Y	Lungime segment (** (m))
1	626.998,536 706.550,337	2	627.003,898 706.546,572	6.552
2	627.003,898 706.546,572	3	627.068,214 706.631,862	106.822
3	627.068,214 706.631,862	4	627.062,956 706.635,764	6.548
4	627.062,956 706.635,764	1	626.998,536 706.550,337	106.994

** Lungimile segmentelor sunt determinate în planul de proiecţie Stereo 70 şi sunt rotunjite la 1 milimetru.

*** Distanţa dintre puncte este formată din segmente cumulate ce sunt mai mici decât valoarea 1 milimetru.

Neutilizabil în Circuitul
Civil

**DATE DESPRE IMOBILUL NR. 513**

Oficiul de Cadastru și Publicitate Imobiliară BOTOSANI
Biroul de Cadastru și Publicitate Imobiliară Botosani

A. Partea I. Descrierea imobilului

TEREN Extravilan

Adresa: Jud. Botosani

Nr. Crt	Nr cadastral Nr. topografic	Suprafața* (mp)	Observații / Referințe
A1		4.300	Sector cadastral:43 Teren neimprejmuit;

B. Partea II. Proprietari și acte

Inscrieri privitoare la dreptul de proprietate și alte drepturi reale	Referințe
/	
Act Administrativ nr. 141913, din 19/05/2004 emis de Comisia Judeteana Botosani;	
B1	A1
Intabulare, drept de PROPRIETATE, dobandit prin Reconstituire, cota actuala 1/1, cota initiala 1/1	
1) LUPASCU V MARIA	

C. Partea III. SARCINI .

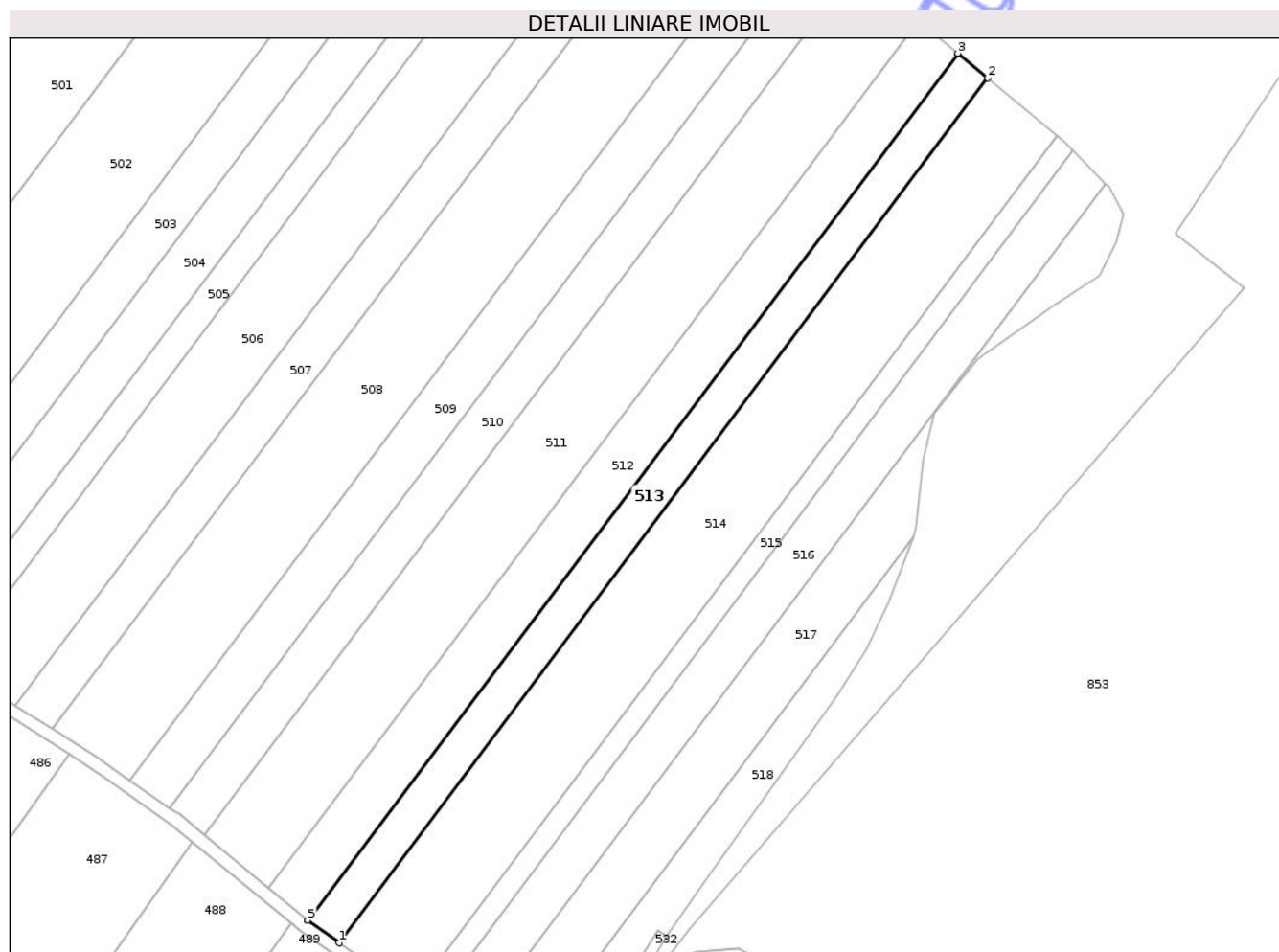
Inscrieri privind dezmembramintele dreptului de proprietate, drepturi reale de garanție și sarcini	Referințe
NU SUNT	

Anexa Nr. 1 La Partea I

Teren

Nr cadastral	Suprafața (mp)*	Observații / Referințe
	4.300	

* Suprafața este determinată în planul de proiecție Stereo 70.



Date referitoare la teren

Crt	Categorie folosință	Intra vilan	Suprafața (mp)	Tarla	Parcelă	Nr. topo	Observații / Referințe
1	arabil	NU	4.300	29	440/48	-	

Lungime Segmente

1) Valorile lungimilor segmentelor sunt obținute din proiecție în plan.

Punct început	X / Y	Punct sfârșit	X / Y	Lungime segment (** (m)
1	627.454,794 706.479,645	2	627.662,924 706.757,0	346.762
2	627.662,924 706.757,0	3	627.653,35 706.764,879	12.399
3	627.653,35 706.764,879	4	627.444,746 706.486,892	347.552
4	627.444,746 706.486,892	5	627.444,778 706.486,866	0.041
5	627.444,778 706.486,866	1	627.454,794 706.479,645	12.348

** Lungimile segmentelor sunt determinate în planul de proiecţie Stereo 70 şi sunt rotunjite la 1 milimetru.

*** Distanţa dintre puncte este formată din segmente cumulate ce sunt mai mici decât valoarea 1 milimetru.

Neutilizabil în Circuitul
Civil

**DATE DESPRE IMOBILUL NR. 515**

Oficiul de Cadastru și Publicitate Imobiliară BOTOSANI
Biroul de Cadastru și Publicitate Imobiliară Botosani

A. Partea I. Descrierea imobilului

TEREN Extravilan

Adresa: Jud. Botosani

Nr. Crt	Nr cadastral Nr. topografic	Suprafața* (mp)	Observații / Referințe
A1		2.400	Sector cadastral:43 Teren neimprejmuit;

B. Partea II. Proprietari și acte

Inscrieri privitoare la dreptul de proprietate și alte drepturi reale	Referințe
/	
Act Normativ nr. 7, din 13/06/1996 emis de Parlamentul Romaniei;	
B1	Inscrierea posesiei, drept de PROPRIETATE, dobandit prin Lege, cota actuala 1/1, cota initiala 1/1
	1) NEIDENTIFICAT NEIDENTIFICAT
Act Normativ nr. 07, din 13/06/1996 emis de Parlamentul Romaniei;	
B2	Se noteaza mentiunea de proprietar neidentificat, rezerva a comisiei de fond funciar., dobandit prin Lege

C. Partea III. SARCINI .

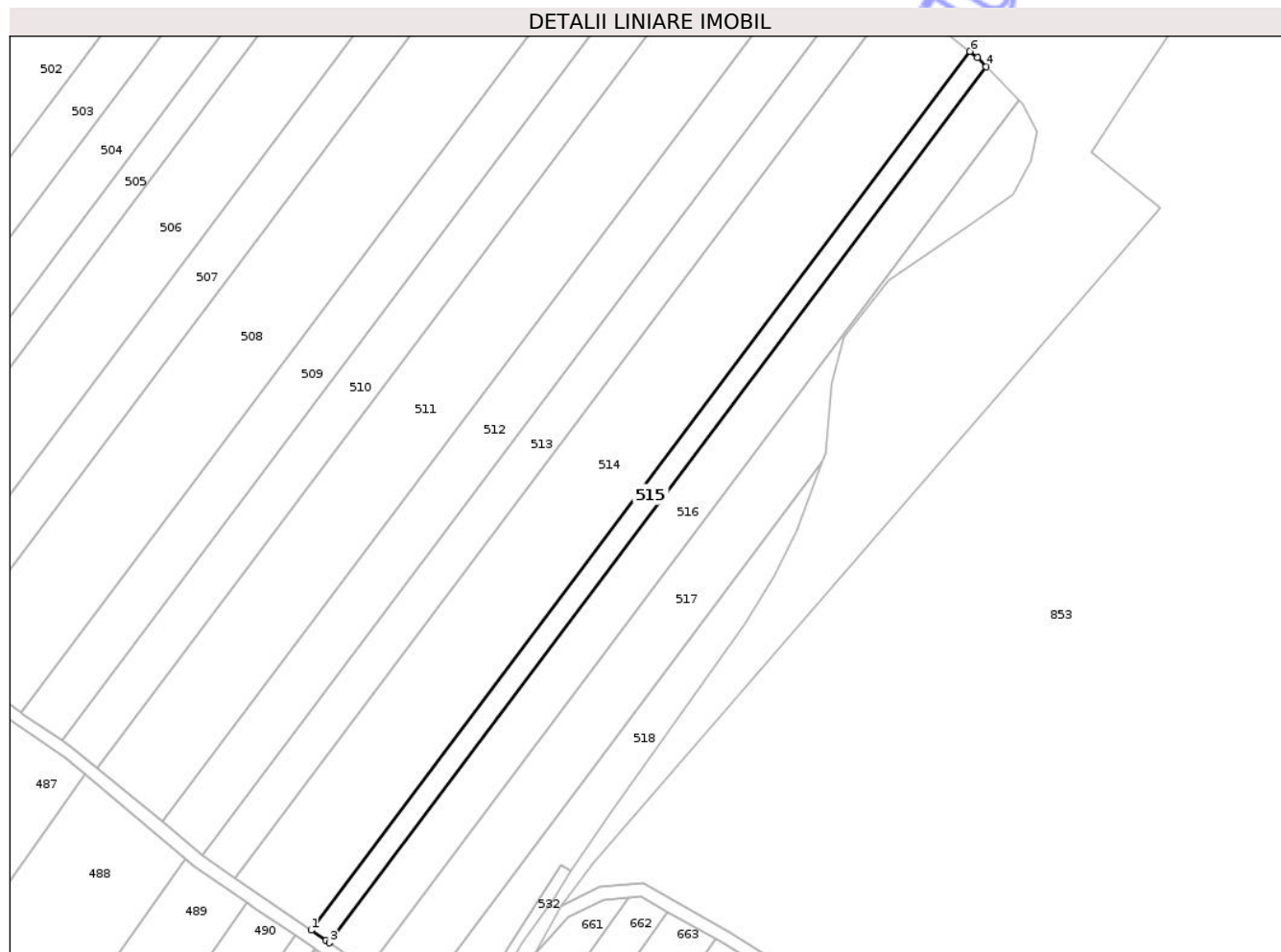
Inscrieri privind dezmembramintele dreptului de proprietate, drepturi reale de garanție și sarcini	Referințe
NU SUNT	

Anexa Nr. 1 La Partea I

Teren

Nr cadastral	Suprafața (mp)*	Observații / Referințe
	2.400	

* Suprafața este determinată în planul de proiecție Stereo 70.



Date referitoare la teren

Crt	Categorie folosință	Intra vilan	Suprafața (mp)	Tarla	Parcelă	Nr. topo	Observații / Referințe
1	arabil	NU	2.400	29	440	-	

Lungime Segmente

1) Valorile lungimilor segmentelor sunt obținute din proiecție în plan.

Punct început	X / Y	Punct sfârșit	X / Y	Lungime segment (** (m)
1	627.478,739 706.463,328	2	627.483,308 706.460,223	5.524
2	627.483,308 706.460,223	3	627.484,513 706.459,387	1.467
3	627.484,513 706.459,387	4	627.690,422 706.733,783	343.062
4	627.690,422 706.733,783	5	627.687,663 706.736,641	3.972
5	627.687,663 706.736,641	6	627.685,297 706.738,588	3.064

Punct început	X / Y	Punct sfârșit	X / Y	Lungime segment (** (m)
6	627.685,297 706.738,588	1	627.478,739 706.463,328	344.143

** Lungimile segmentelor sunt determinate în planul de proiecție Stereo 70 și sunt rotunjite la 1 milimetru.

*** Distanța dintre puncte este formată din segmente cumulate ce sunt mai mici decât valoarea 1 milimetru.

Neutilizabil în Circuitul Civil

**DATE DESPRE IMOBILUL NR. 517**

Oficiul de Cadastru și Publicitate Imobiliară BOTOSANI
Biroul de Cadastru și Publicitate Imobiliară Botosani

A. Partea I. Descrierea imobilului

TEREN Extravilan

Adresa: Jud. Botosani

Nr. Crt	Nr cadastral Nr. topografic	Suprafața* (mp)	Observații / Referințe
A1		5.000	Sector cadastral:43 Teren neimprejmuit;

B. Partea II. Proprietari și acte

Inscrieri privitoare la dreptul de proprietate și alte drepturi reale	Referințe
/	
Act Administrativ nr. 52196, din 23/11/1995 emis de Comisia Judeteana Botosani;	
B1	A1
Intabulare, drept de PROPRIETATE, dobandit prin Reconstituire, cota actuala 1/1, cota initiala 1/1	
1) IONEL I. COSTACHE	

C. Partea III. SARCINI .

Inscrieri privind dezmembramintele dreptului de proprietate, drepturi reale de garanție și sarcini	Referințe
NU SUNT	

Anexa Nr. 1 La Partea I

Teren

Nr cadastral	Suprafața (mp)*	Observații / Referințe
	5.000	

* Suprafața este determinată în planul de proiecție Stereo 70.

DETALII LINIARE IMOBIL



Date referitoare la teren

Crt	Categorie folosință	Intra vilan	Suprafața (mp)	Tarla	Parcelă	Nr. topo	Observații / Referințe
1	arabil	NU	5.000	29	440/1	-	

Lungime Segmente

1) Valorile lungimilor segmentelor sunt obținute din proiecție în plan.

Punct început	X / Y	Punct sfârșit	X / Y	Lungime segment (** (m)
1	627.511,453 706.439,814	2	627.639,034 706.609,829	212.561
2	627.639,034 706.609,829	3	627.640,145 706.612,79	3.163
3	627.640,145 706.612,79	4	627.642,167 706.634,527	21.831
4	627.642,167 706.634,527	5	627.645,706 706.649,187	15.081
5	627.645,706 706.649,187	6	627.659,86 706.666,88	22.658

Punct început	X / Y	Punct sfârșit	X / Y	Lungime segment (** (m)
6	627.659,86 706.666,88	7	627.684,63 706.684,067	30.149
7	627.684,63 706.684,067	8	627.698,784 706.693,672	17.105
8	627.698,784 706.693,672	9	627.704,345 706.704,288	11.984
9	627.704,345 706.704,288	10	627.706,367 706.713,387	9.321
10	627.706,367 706.713,387	11	627.701,817 706.721,981	9.724
11	627.701,817 706.721,981	12	627.700,718 706.723,119	1.582
12	627.700,718 706.723,119	13	627.496,524 706.451,009	340.204
13	627.496,524 706.451,009	1	627.511,453 706.439,814	18.66

** Lungimile segmentelor sunt determinate în planul de proiecție Stereo 70 și sunt rotunjite la 1 milimetru.

*** Distanța dintre puncte este formată din segmente cumulate ce sunt mai mici decât valoarea 1 milimetru.

**DATE DESPRE IMOBILUL NR. 518**

Oficiul de Cadastru și Publicitate Imobiliară BOTOSANI
Biroul de Cadastru și Publicitate Imobiliară Botosani

A. Partea I. Descrierea imobilului

TEREN Extravilan

Adresa: Jud. Botosani

Nr. Crt	Nr cadastral Nr. topografic	Suprafața* (mp)	Observații / Referințe
A1		2.312	Sector cadastral:43 Teren neimprejmuit;

B. Partea II. Proprietari și acte

Inscrieri privitoare la dreptul de proprietate și alte drepturi reale	Referințe
/	
Act Normativ nr. 7, din 13/06/1996 emis de Parlamentul Romaniei;	
B1	Inscrierea posesiei, drept de PROPRIETATE, dobandit prin Lege, cota actuala 1/1, cota initiala 1/1
	1) NEIDENTIFICAT NEIDENTIFICAT
Act Normativ nr. 07, din 13/06/1996 emis de Parlamentul Romaniei;	
B2	Se noteaza mentiunea de proprietar neidentificat, rezerva a comisiei de fond funciar., dobandit prin Lege
	A1

C. Partea III. SARCINI .

Inscrieri privind dezmembramintele dreptului de proprietate, drepturi reale de garanție și sarcini	Referințe
NU SUNT	

Anexa Nr. 1 La Partea I

Teren

Nr cadastral	Suprafața (mp)*	Observații / Referințe
	2.312	

* Suprafața este determinată în planul de proiecție Stereo 70.



Date referitoare la teren

Crt	Categorie folosință	Intra vilan	Suprafața (mp)	Tarla	Parcelă	Nr. topo	Observații / Referințe
1	arabil	NU	2.312	29	440	-	

Lungime Segmente

1) Valorile lungimilor segmentelor sunt obținute din proiecție în plan.

Punct început	X / Y	Punct sfârșit	X / Y	Lungime segment (** (m)
1	627.511,453 706.439,814	2	627.518,772 706.434,326	9.148
2	627.518,772 706.434,326	3	627.525,632 706.434,46	6.861
3	627.525,632 706.434,46	4	627.540,943 706.458,247	28.289
4	627.540,943 706.458,247	5	627.557,245 706.483,644	30.179
5	627.557,245 706.483,644	6	627.559,967 706.481,9	3.233

Punct început	X / Y	Punct sfârșit	X / Y	Lungime segment (** (m)
6	627.559,967 706.481,9	7	627.573,418 706.501,073	23.421
7	627.573,418 706.501,073	8	627.614,87 706.559,207	71.399
8	627.614,87 706.559,207	9	627.623,969 706.573,866	17.253
9	627.623,969 706.573,866	10	627.631,046 706.588,526	16.279
10	627.631,046 706.588,526	11	627.639,034 706.609,829	22.751
11	627.639,034 706.609,829	1	627.511,453 706.439,814	212.561

** Lungimile segmentelor sunt determinate în planul de proiecție Stereo 70 și sunt rotunjite la 1 milimetru.

*** Distanța dintre puncte este formată din segmente cumulate ce sunt mai mici decât valoarea 1 milimetru.

Neutilizabil în Circuitul Civil

**DATE DESPRE IMOBILUL NR. 521**

Oficiul de Cadastru și Publicitate Imobiliară BOTOSANI
Biroul de Cadastru și Publicitate Imobiliară Botosani

A. Partea I. Descrierea imobilului

TEREN Extravilan

Adresa: Jud. Botosani

Nr. Crt	Nr cadastral Nr. topografic	Suprafața* (mp)	Observații / Referințe
A1		11.213	Sector cadastral:43 Teren neimprejmuit; Diferenta de suprafata din PC 442/2 se afla la ID 519.

B. Partea II. Proprietari și acte

Inscrieri privitoare la dreptul de proprietate și alte drepturi reale		Referințe
/		
Act Administrativ nr. 95610, din 15/11/2000 emis de Comisia Judeteana Botosani;		
B1	Intabulare, drept de PROPRIETATE, dobandit prin Reconstituire, cota actuala 1/1, cota initiala 1/1 1) ISAC PETREA	A1

C. Partea III. SARCINI .

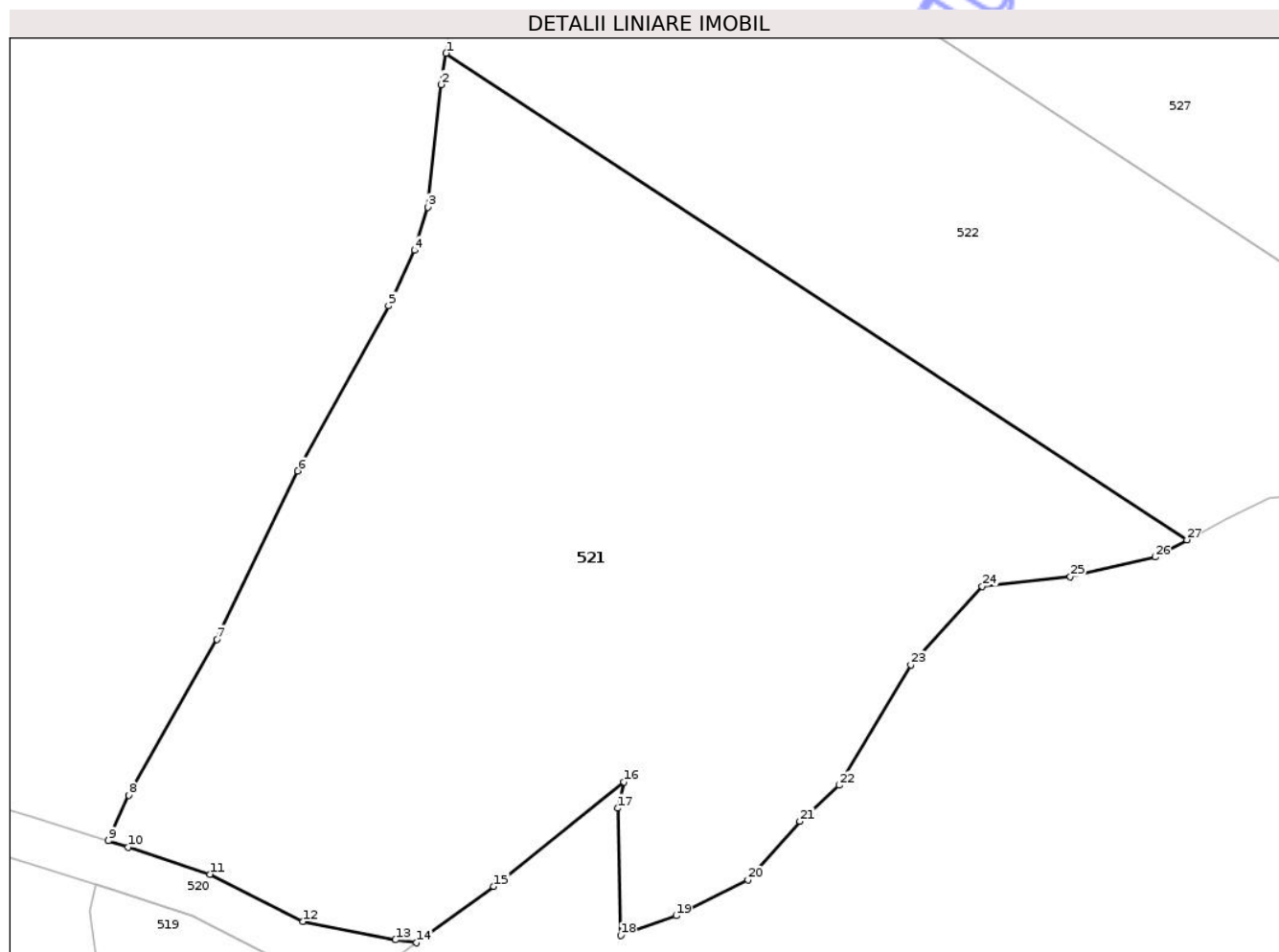
Inscrieri privind dezmembramintele dreptului de proprietate, drepturi reale de garanție și sarcini	Referințe
NU SUNT	

Anexa Nr. 1 La Partea I

Teren

Nr cadastral	Suprafața (mp)*	Observații / Referințe
	11.213	Diferenta de suprafata din PC 442/2 se afla la ID 519.

* Suprafața este determinată în planul de proiecție Stereo 70.



Date referitoare la teren

Crt	Categorie folosință	Intra vilan	Suprafața (mp)	Tarla	Parcelă	Nr. topo	Observații / Referințe
1	arabil	NU	7.200	29	443/6	-	
2	faneata	NU	4.013	29	442/2	-	

Lungime Segmente

1) Valorile lungimilor segmentelor sunt obținute din proiecție în plan.

Punct început	X / Y	Punct sfârșit	X / Y	Lungime segment (** (m)
1	627.443,673 707.437,064	2	627.442,952 707.432,212	4.905
3	627.440,869 707.413,168	4	627.438,8 707.406,505	6.977
5	627.434,752 707.397,905	6	627.420,674 707.372,297	29.223
7	627.408,122 707.346,188	8	627.394,416 707.322,013	27.79

Punct început	X / Y	Punct sfârșit	X / Y	Lungime segment (** (m)
2	627.442,952 707.432,212	3	627.440,869 707.413,168	19.158
4	627.438,8 707.406,505	5	627.434,752 707.397,905	9.505
6	627.420,674 707.372,297	7	627.408,122 707.346,188	28.97
8	627.394,416 707.322,013	9	627.391,305 707.314,945	7.722

Punct început	X / Y	Punct sfârșit	X / Y	Lungime segment (** (m)
9	627.391,305 707.314,945	10	627.394,397 707.313,985	3.238
11	627.407,036 707.309,773	12	627.421,508 707.302,41	16.237
13	627.435,839 707.299,594	14	627.439,13 707.299,131	3.323
15	627.451,084 707.307,867	16	627.471,305 707.324,044	25.896
17	627.470,294 707.319,999	18	627.470,799 707.300,284	19.721
19	627.479,393 707.303,318	20	627.490,514 707.308,878	12.433
21	627.498,602 707.317,977	22	627.504,668 707.323,538	8.229
23	627.515,79 707.342,242	24	627.526,911 707.354,374	16.458
25	627.540,559 707.355,891	26	627.553,703 707.358,924	13.489
27	627.558,64 707.361,617	1	627.443,673 707.437,064	137.512

Punct început	X / Y	Punct sfârșit	X / Y	Lungime segment (** (m)
10	627.394,397 707.313,985	11	627.407,036 707.309,773	13.322
12	627.421,508 707.302,41	13	627.435,839 707.299,594	14.605
14	627.439,13 707.299,131	15	627.451,084 707.307,867	14.806
16	627.471,305 707.324,044	17	627.470,294 707.319,999	4.169
18	627.470,799 707.300,284	19	627.479,393 707.303,318	9.114
20	627.490,514 707.308,878	21	627.498,602 707.317,977	12.174
22	627.504,668 707.323,538	23	627.515,79 707.342,242	21.761
24	627.526,911 707.354,374	25	627.540,559 707.355,891	13.732
26	627.553,703 707.358,924	27	627.558,64 707.361,617	5.624

** Lungimile segmentelor sunt determinate în planul de proiecție Stereo 70 și sunt rotunjite la 1 milimetru.

*** Distanța dintre puncte este formată din segmente cumulate ce sunt mai mici decât valoarea 1 milimetru.

**DATE DESPRE IMOBILUL NR. 522**

Oficiul de Cadastru și Publicitate Imobiliară BOTOSANI
Biroul de Cadastru și Publicitate Imobiliară Botosani

A. Partea I. Descrierea imobilului

TEREN Extravilan

Adresa: Jud. Botosani

Nr. Crt	Nr cadastral Nr. topografic	Suprafața* (mp)	Observații / Referințe
A1		7.300	Sector cadastral:43 Teren neimprejmuit; Conform TP 10049 imobilul se afla in PC 443/3, 444/4

B. Partea II. Proprietari și acte

Inscrieri privitoare la dreptul de proprietate și alte drepturi reale		Referințe
/		
Act Administrativ nr. 100049, din 20/03/2002 emis de Comisia Judeteana Botosani;		
B1	Intabulare, drept de PROPRIETATE, dobandit prin Reconstituire, cota actuala 1/1, cota initiala 1/1 1) CIUPENCU MIHAI	A1

C. Partea III. SARCINI .

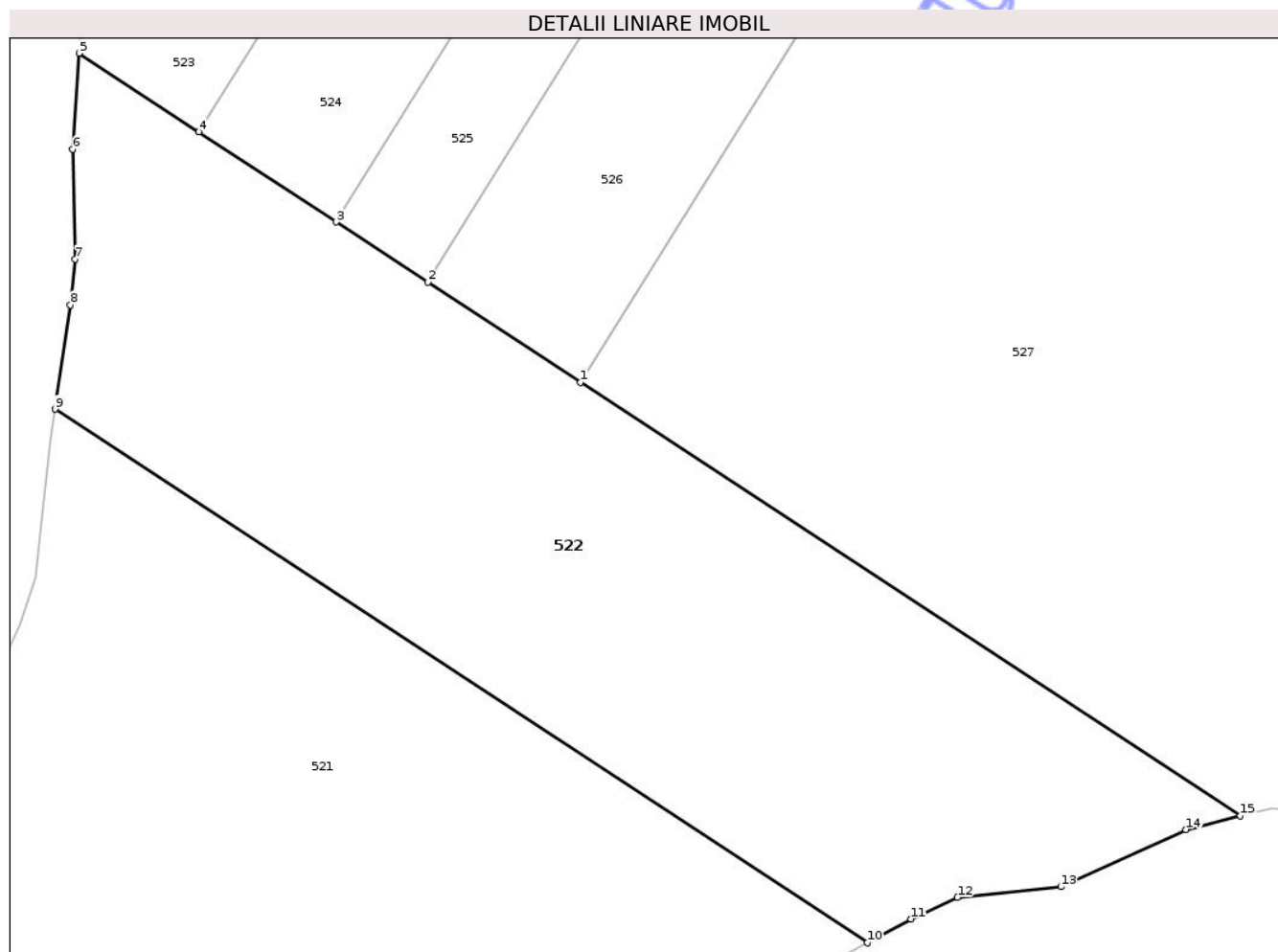
Inscrieri privind dezmembramintele dreptului de proprietate, drepturi reale de garanție și sarcini	Referințe
NU SUNT	

Anexa Nr. 1 La Partea I

Teren

Nr cadastral	Suprafața (mp)*	Observații / Referințe
	7.300	Conform TP 10049 imobilul se afla in PC 443/3, 444/4

* Suprafața este determinată în planul de proiecție Stereo 70.



Date referitoare la teren

Crt	Categorie folosință	Intra vilan	Suprafața (mp)	Tarla	Parcelă	Nr. topo	Observații / Referințe
1	arabil	NU	7.300	29	443/3	-	

Lungime Segmente

1) Valorile lungimilor segmentelor sunt obținute din proiecție în plan.

Punct început	X / Y	Punct sfârșit	X / Y	Lungime segment (** (m)
1	627.518,06 707.440,844	2	627.496,456 707.455,022	25.841
2	627.496,456 707.455,022	3	627.483,471 707.463,543	15.531
3	627.483,471 707.463,543	4	627.464,058 707.476,283	23.22
4	627.464,058 707.476,283	5	627.447,109 707.487,406	20.273
5	627.447,109 707.487,406	6	627.446,229 707.473,833	13.601

Punct început	X / Y	Punct sfârşit	X / Y	Lungime segment (** (m)
6	627.446,229 707.473,833	7	627.446,549 707.458,307	15.529
7	627.446,549 707.458,307	8	627.445,863 707.451,795	6.548
8	627.445,863 707.451,795	9	627.443,673 707.437,064	14.893
9	627.443,673 707.437,064	10	627.558,64 707.361,617	137.512
10	627.558,64 707.361,617	11	627.564,824 707.364,99	7.044
11	627.564,824 707.364,99	12	627.571,395 707.368,023	7.237
12	627.571,395 707.368,023	13	627.586,055 707.369,54	14.738
13	627.586,055 707.369,54	14	627.603,748 707.377,628	19.454
14	627.603,748 707.377,628	15	627.611,454 707.379,554	7.943
15	627.611,454 707.379,554	1	627.518,06 707.440,844	111.709

** Lungimile segmentelor sunt determinate în planul de proiecţie Stereo 70 şi sunt rotunjite la 1 milimetru.

*** Distanţa dintre puncte este formată din segmente cumulate ce sunt mai mici decât valoarea 1 milimetru.

**DATE DESPRE IMOBILUL NR. 523**

Oficiul de Cadastru și Publicitate Imobiliară BOTOSANI
Biroul de Cadastru și Publicitate Imobiliară Botosani

A. Partea I. Descrierea imobilului

TEREN Extravilan

Adresa: Jud. Botosani

Nr. Crt	Nr cadastral Nr. topografic	Suprafața* (mp)	Observații / Referințe
A1		6.100	Sector cadastral:43 Teren neimprejmuit; Conform TP 67046 imobilul se afla in PC 443/1, 444/2.

B. Partea II. Proprietari și acte

Inscrieri privitoare la dreptul de proprietate și alte drepturi reale		Referințe
/		
Act Notarial nr. 5818, din 26/11/1997 emis de BNP CORNELIA AGACHI;		
B1	Intabulare, drept de PROPRIETATE, dobandit prin Reconstituire, cota actuala 1/1, cota initiala 1/1 1) NICULCEA PAVEL, casatorit cu 2) NICULCEA DANUZIA, bun comun	A1

C. Partea III. SARCINI .

Inscrieri privind dezmembramintele dreptului de proprietate, drepturi reale de garanție și sarcini	Referințe
NU SUNT	

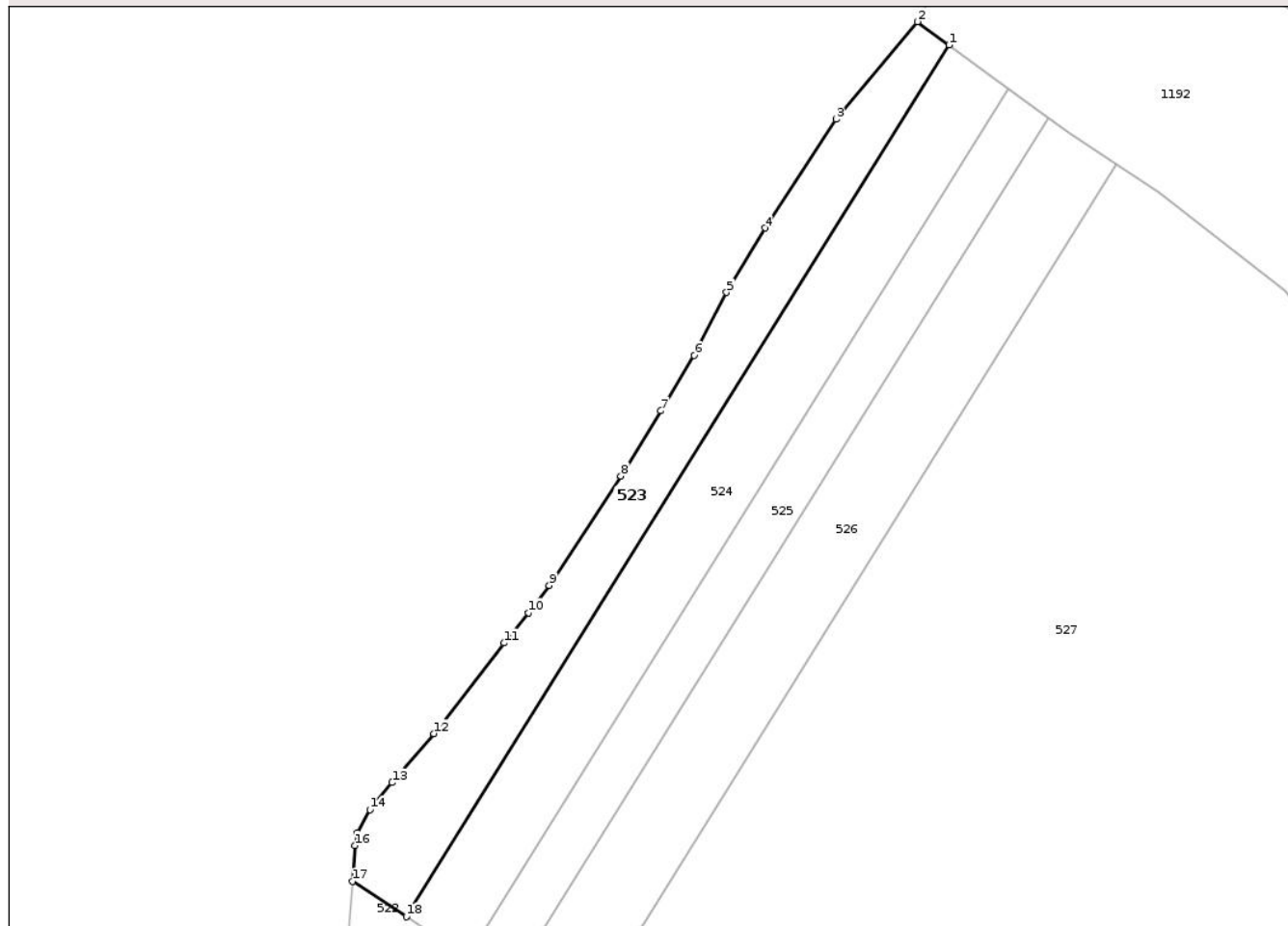
Anexa Nr. 1 La Partea I

Teren

Nr cadastral	Suprafața (mp)*	Observații / Referințe
	6.100	Conform TP 67046 imobilul se afla in PC 443/1, 444/2.

* Suprafața este determinată in planul de proiecție Stereo 70.

DETALII LINIARE IMOBIL



Date referitoare la teren

Crt	Categorie folosință	Intra vilan	Suprafața (mp)	Tarla	Parcelă	Nr. topo	Observații / Referințe
1	arabil	NU	3.300	29	443/1	-	
2	faneata	NU	1.300	29	442/2	-	
3	arabil	NU	1.500	29	445	-	

Lungime Segmente

1) Valorile lungimilor segmentelor sunt obținute din proiecție în plan.

Punct început	X / Y	Punct sfârșit	X / Y	Lungime segment (** (m)
1	627.635,204 707.751,046	2	627.625,274 707.758,358	12.332
2	627.625,274 707.758,358	3	627.599,539 707.727,603	40.102
3	627.599,539 707.727,603	4	627.577,208 707.693,35	40.889
4	627.577,208 707.693,35	5	627.565,029 707.673,079	23.648

Punct început	X / Y	Punct sfârșit	X / Y	Lungime segment (** (m)
5	627.565,029 707.673,079	6	627.554,859 707.653,214	22.317
6	627.554,859 707.653,214	7	627.544,287 707.635,721	20.439
7	627.544,287 707.635,721	8	627.531,756 707.615,163	24.076
8	627.531,756 707.615,163	9	627.509,074 707.580,722	41.239
9	627.509,074 707.580,722	10	627.502,608 707.572,065	10.805
10	627.502,608 707.572,065	11	627.494,865 707.562,577	12.246
11	627.494,865 707.562,577	12	627.472,701 707.534,024	36.146
12	627.472,701 707.534,024	13	627.459,552 707.518,586	20.279
13	627.459,552 707.518,586	14	627.452,573 707.510,033	11.039
14	627.452,573 707.510,033	15	627.448,672 707.502,68	8.324
15	627.448,672 707.502,68	16	627.447,844 707.498,735	4.031
16	627.447,844 707.498,735	17	627.447,109 707.487,406	11.353
17	627.447,109 707.487,406	18	627.464,058 707.476,283	20.273
18	627.464,058 707.476,283	1	627.635,204 707.751,046	323.706

** Lungimile segmentelor sunt determinate în planul de proiecție Stereo 70 și sunt rotunjite la 1 milimetru.

*** Distanța dintre puncte este formată din segmente cumulate ce sunt mai mici decât valoarea 1 milimetru.

**DATE DESPRE IMOBILUL NR. 525**

Oficiul de Cadastru și Publicitate Imobiliară BOTOSANI
 Biroul de Cadastru și Publicitate Imobiliară Botosani

A. Partea I. Descrierea imobilului

TEREN Extravilan

Nr. CF vechi:66

Nr. cadastral vechi:160

Adresa: Jud. Botosani

Nr. Crt	Nr cadastral Nr. topografic	Suprafața* (mp)	Observații / Referințe
A1	50910	5.000	Sector cadastral:43 Teren neimprejmuit; Conform TP 67063 imobilul se afla in PC 445/2.

B. Partea II. Proprietari și acte

Inscrieri privitoare la dreptul de proprietate și alte drepturi reale	Referințe
2227 / 04/05/2001	
Act Notarial nr. 1381, din 24/04/2001 emis de BNP „Marta SĂNDULACHE DÂRJAN” Botoșani;	
B1	A1
Intabulare, drept de PROPRIETATE, dobandit prin Conventie, cota actuala 1/1, cota initiala 1/1	
1) NICULCEA PAVEL , căsătorit cu	
2) NICULCEA DANUZIA , bun comun	
<i>OBSERVATII: (provenita din conversia CF 66)</i>	

C. Partea III. SARCINI .

Inscrieri privind dezmembramintele dreptului de proprietate, drepturi reale de garanție și sarcini	Referințe
NU SUNT	

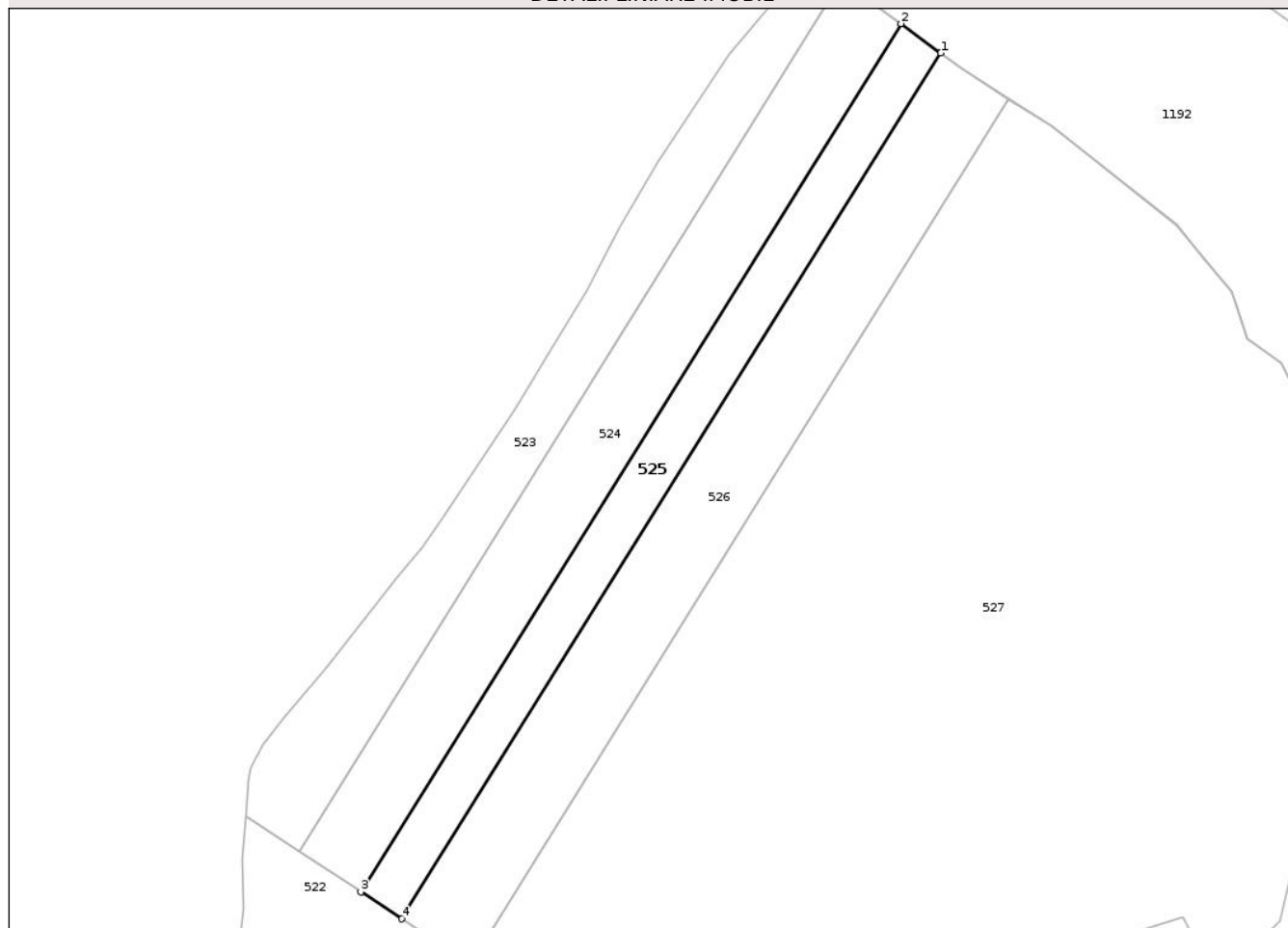
Anexa Nr. 1 La Partea I

Teren

Nr cadastral	Suprafața (mp)*	Observații / Referințe
50910	5.000	Conform TP 67063 imobilul se afla in PC 445/2.

* Suprafața este determinată în planul de proiecție Stereo 70.

DETALII LINIARE IMOBIL



Date referitoare la teren

Crt	Categorie folosință	Intra vilan	Suprafața (mp)	Tarla	Parcelă	Nr. topo	Observații / Referințe
1	arabil	NU	3.200	29	443	-	
2	faneata	NU	600	29	444	-	
3	arabil	NU	1.200	29	445/2	-	

Lungime Segmente

1) Valorile lungimilor segmentelor sunt obținute din proiecție în plan.

Punct început	X / Y	Punct sfârșit	X / Y	Lungime segment (** (m)
1	627.666,494 707.728,005	2	627.653,954 707.737,239	15.573
2	627.653,954 707.737,239	3	627.483,471 707.463,543	322.45
3	627.483,471 707.463,543	4	627.496,456 707.455,022	15.531
4	627.496,456 707.455,022	1	627.666,494 707.728,005	321.609

** Lungimile segmentelor sunt determinate în planul de proiecţie Stereo 70 şi sunt rotunjite la 1 milimetru.

*** Distanţa dintre puncte este formată din segmente cumulate ce sunt mai mici decât valoarea 1 milimetru.

Neutilizabil în Circuitul
Civil

**DATE DESPRE IMOBILUL NR. 527**

Oficiul de Cadastru și Publicitate Imobiliară BOTOSANI
Biroul de Cadastru și Publicitate Imobiliară Botosani

A. Partea I. Descrierea imobilului

TEREN Extravilan

Adresa: Jud. Botosani

Nr. Crt	Nr cadastral Nr. topografic	Suprafața* (mp)	Observații / Referințe
A1		51.130	Sector cadastral:43 Teren neimprejmuit;

B. Partea II. Proprietari și acte

Inscrieri privitoare la dreptul de proprietate și alte drepturi reale	Referințe
/	
Act Normativ nr. 7, din 13/06/1996 emis de Parlamentul Romaniei;	
B1	Inscrierea posesiei, drept de PROPRIETATE, dobandit prin Lege, cota actuala 1/1, cota initiala 1/1
	1) NEIDENTIFICAT NEIDENTIFICAT
Act Normativ nr. 07, din 13/06/1996 emis de Parlamentul Romaniei;	
B2	Se noteaza mentiunea de proprietar neidentificat, rezerva a comisiei de fond funciar., dobandit prin Lege
	A1

C. Partea III. SARCINI .

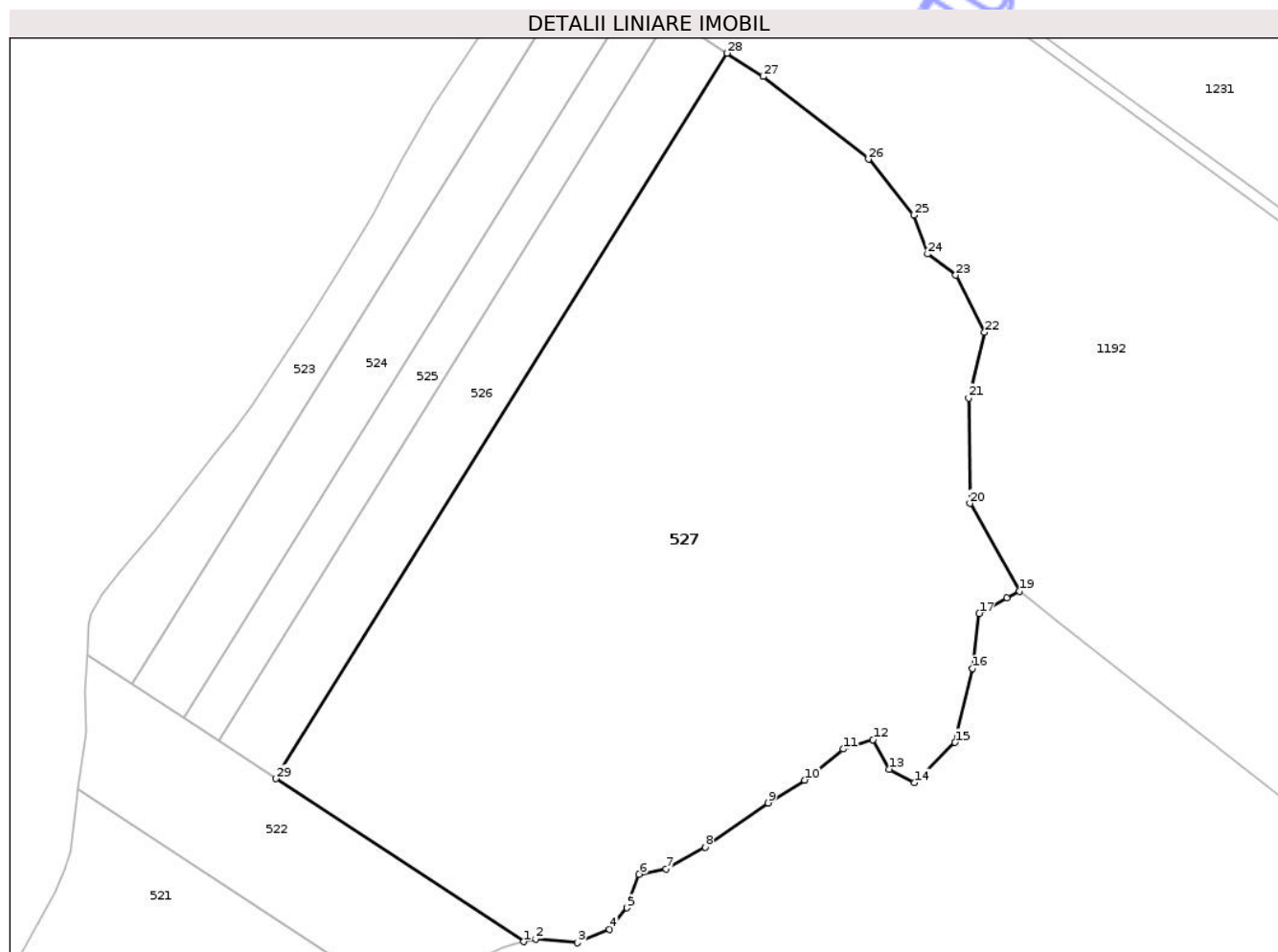
Inscrieri privind dezmembramintele dreptului de proprietate, drepturi reale de garanție și sarcini	Referințe
NU SUNT	

Anexa Nr. 1 La Partea I

Teren

Nr cadastral	Suprafața (mp)*	Observații / Referințe
	51.130	

* Suprafața este determinată în planul de proiecție Stereo 70.



Date referitoare la teren

Crt	Categorie folosință	Intra vilan	Suprafața (mp)	Tarla	Parcelă	Nr. topo	Observații / Referințe
1	arabil	NU	37.130	29	443	-	
2	faneata	NU	3.100	29	444	-	
3	arabil	NU	10.900	29	445	-	

Lungime Segmente

1) Valorile lungimilor segmentelor sunt obținute din proiecție în plan.

Punct început	X / Y	Punct sfârșit	X / Y	Lungime segment (** (m)
1	627.611,454 707.379,554	2	627.615,881 707.380,661	4.563
3	627.631,551 707.379,144	4	627.643,684 707.384,199	13.144
5	627.650,255 707.392,287	6	627.654,805 707.404,925	13.432
7	627.664,915 707.406,947	8	627.679,575 707.415,035	16.743

Punct început	X / Y	Punct sfârșit	X / Y	Lungime segment (** (m)
2	627.615,881 707.380,661	3	627.631,551 707.379,144	15.743
4	627.643,684 707.384,199	5	627.650,255 707.392,287	10.421
6	627.654,805 707.404,925	7	627.664,915 707.406,947	10.31
8	627.679,575 707.415,035	9	627.703,334 707.431,717	29.031

Punct început	X / Y	Punct sfârșit	X / Y	Lungime segment (** (m)
9	627.703,334 707.431,717	10	627.716,982 707.440,311	16.128
11	627.731,642 707.451,938	12	627.742,764 707.455,476	11.671
13	627.748,83 707.444,355	14	627.758,434 707.439,3	10.853
15	627.773,6 707.454,465	16	627.780,171 707.482,268	28.569
17	627.782,699 707.502,994	18	627.793,18 707.508,756	11.96
19	627.797,92 707.511,362	20	627.779,194 707.544,328	37.913
21	627.778,692 707.583,895	22	627.784,721 707.608,646	25.475
23	627.773,902 707.630,113	24	627.763,275 707.638,078	13.281
25	627.758,087 707.652,679	26	627.741,05 707.673,699	27.057
27	627.701,453 707.704,767	28	627.687,922 707.713,544	16.128
29	627.518,06 707.440,844	1	627.611,454 707.379,554	111.709

Punct început	X / Y	Punct sfârșit	X / Y	Lungime segment (** (m)
10	627.716,982 707.440,311	11	627.731,642 707.451,938	18.711
12	627.742,764 707.455,476	13	627.748,83 707.444,355	12.668
14	627.758,434 707.439,3	15	627.773,6 707.454,465	21.447
16	627.780,171 707.482,268	17	627.782,699 707.502,994	20.88
18	627.793,18 707.508,756	19	627.797,92 707.511,362	5.409
20	627.779,194 707.544,328	21	627.778,692 707.583,895	39.57
22	627.784,721 707.608,646	23	627.773,902 707.630,113	24.039
24	627.763,275 707.638,078	25	627.758,087 707.652,679	15.495
26	627.741,05 707.673,699	27	627.701,453 707.704,767	50.33
28	627.687,922 707.713,544	29	627.518,06 707.440,844	321.276

** Lungimile segmentelor sunt determinate în planul de proiecție Stereo 70 și sunt rotunjite la 1 milimetru.

*** Distanța dintre puncte este formată din segmente cumulate ce sunt mai mici decât valoarea 1 milimetru.

**DATE DESPRE IMOBILUL NR. 529**

Oficiul de Cadastru și Publicitate Imobiliară BOTOSANI
Biroul de Cadastru și Publicitate Imobiliară Botosani

A. Partea I. Descrierea imobilului

TEREN Extravilan

Adresa: Jud. Botosani

Nr. Crt	Nr cadastral Nr. topografic	Suprafața* (mp)	Observații / Referințe
A1		2.516	Sector cadastral:43 Teren neimprejmuit;

B. Partea II. Proprietari și acte

Inscrieri privitoare la dreptul de proprietate și alte drepturi reale	Referințe
/	
Act Normativ nr. 7, din 13/06/1996 emis de Parlamentul Romaniei;	
B1	Inscrierea posesiei, drept de PROPRIETATE, dobandit prin Lege, cota actuala 1/1, cota initiala 1/1
	1) NEIDENTIFICAT NEIDENTIFICAT
Act Normativ nr. 07, din 13/06/1996 emis de Parlamentul Romaniei;	
B2	Se noteaza mentiunea de proprietar neidentificat., dobandit prin Lege

C. Partea III. SARCINI .

Inscrieri privind dezmembramintele dreptului de proprietate, drepturi reale de garanție și sarcini	Referințe
NU SUNT	

Anexa Nr. 1 La Partea I

Teren

Nr cadastral	Suprafața (mp)*	Observații / Referințe
	2.516	

* Suprafața este determinată în planul de proiecție Stereo 70.

DETALII LINIARE IMOBIL



Date referitoare la teren

Crt	Categorie folosință	Intra vilan	Suprafața (mp)	Tarla	Parcelă	Nr. topo	Observații / Referințe
1	drum	NU	2.516	29	440	-	

Lungime Segmente

1) Valorile lungimilor segmentelor sunt obținute din proiecție în plan.

Punct început	X / Y	Punct sfârșit	X / Y	Lungime segment	Punct început	X / Y	Punct sfârșit	X / Y	Lungime segment	Punct început	X / Y	Punct sfârșit	X / Y	Lungime segment
1	627.525,632 706.434,46	2	627.518,772 706.434,326	6.861	2	627.518,772 706.434,326	3	627.511,453 706.439,814	9.148	3	627.511,453 706.439,814	4	627.496,524 706.451,009	18.66
4	627.496,524 706.451,009	5	627.495,756 706.451,585	0.96	5	627.495,756 706.451,585	6	627.484,513 706.459,387	13.68 5	6	627.484,513 706.459,387	7	627.483,308 706.460,223	1.467
7	627.483,308 706.460,223	8	627.478,739 706.463,328	5.524	8	627.478,739 706.463,328	9	627.455,834 706.478,896	27.69 5	9	627.455,834 706.478,896	10	627.454,794 706.479,645	1.282
10	627.454,794 706.479,645	11	627.444,778 706.486,866	12.34 8	11	627.444,778 706.486,866	12	627.444,746 706.486,892	0.041	12	627.444,746 706.486,892	13	627.432,066 706.497,318	16.41 6
13	627.432,066 706.497,318	14	627.411,599 706.514,145	26.49 6	14	627.411,599 706.514,145	15	627.403,68 706.520,655	10.25 1	15	627.403,68 706.520,655	16	627.400,497 706.522,836	3.859
16	627.400,497 706.522,836	17	627.388,695 706.530,922	14.30 6	17	627.388,695 706.530,922	18	627.387,655 706.531,659	1.275	18	627.387,655 706.531,659	19	627.376,623 706.539,468	13.51 6

Punct început	X / Y	Punct sfârșit	X / Y	Lungime segment	Punct început	X / Y	Punct sfârșit	X / Y	Lungime segment	Punct început	X / Y	Punct sfârșit	X / Y	Lungime segment
19	627.376,623 706.539,468	20	627.362,923 706.548,122	16.204	20	627.362,923 706.548,122	21	627.352,119 706.554,947	12.779	21	627.352,119 706.554,947	22	627.350,936 706.555,716	1.411
22	627.350,936 706.555,716	23	627.330,873 706.568,756	23.928	23	627.330,873 706.568,756	24	627.322,897 706.573,94	9.513	24	627.322,897 706.573,94	25	627.310,285 706.582,137	15.042
25	627.310,285 706.582,137	26	627.297,741 706.590,29	14.961	26	627.297,741 706.590,29	27	627.286,661 706.597,491	13.214	27	627.286,661 706.597,491	28	627.281,69 706.604,091	8.263
28	627.281,69 706.604,091	29	627.270,852 706.612,693	13.837	29	627.270,852 706.612,693	30	627.259,52 706.621,687	14.467	30	627.259,52 706.621,687	31	627.237,838 706.637,291	26.713
31	627.237,838 706.637,291	32	627.197,959 706.665,992	49.133	32	627.197,959 706.665,992	33	627.193,827 706.669,289	5.286	33	627.193,827 706.669,289	34	627.184,79 706.676,499	11.561
34	627.184,79 706.676,499	35	627.182,815 706.678,097	2.541	35	627.182,815 706.678,097	36	627.168,327 706.689,823	18.639	36	627.168,327 706.689,823	37	627.160,728 706.696,537	10.14
37	627.160,728 706.696,537	38	627.138,961 706.715,769	29.046	38	627.138,961 706.715,769	39	627.130,957 706.721,627	9.919	39	627.130,957 706.721,627	40	627.117,021 706.731,826	17.269
40	627.117,021 706.731,826	41	627.100,358 706.744,511	20.942	41	627.100,358 706.744,511	42	627.100,286 706.744,566	0.091	42	627.100,286 706.744,566	43	627.091,102 706.750,563	10.969
43	627.091,102 706.750,563	44	627.083,044 706.755,607	9.506	44	627.083,044 706.755,607	45	627.078,974 706.758,154	4.801	45	627.078,974 706.758,154	46	627.068,373 706.765,739	13.035
46	627.068,373 706.765,739	47	627.057,495 706.773,522	13.376	47	627.057,495 706.773,522	48	627.052,524 706.776,868	5.992	48	627.052,524 706.776,868	49	627.047,742 706.771,372	7.285
49	627.047,742 706.771,372	50	627.050,376 706.772,127	2.74	50	627.050,376 706.772,127	51	627.071,619 706.758,91	25.019	51	627.071,619 706.758,91	52	627.089,656 706.746,629	21.821
52	627.089,656 706.746,629	53	627.091,169 706.745,525	1.873	53	627.091,169 706.745,525	54	627.116,838 706.726,803	31.771	54	627.116,838 706.726,803	55	627.131,446 706.716,836	17.684
55	627.131,446 706.716,836	56	627.132,671 706.716,0	1.483	56	627.132,671 706.716,0	57	627.166,51 706.686,005	45.219	57	627.166,51 706.686,005	58	627.168,957 706.683,966	3.185
58	627.168,957 706.683,966	59	627.186,607 706.669,257	22.976	59	627.186,607 706.669,257	60	627.188,709 706.667,597	2.678	60	627.188,709 706.667,597	61	627.209,045 706.651,536	25.913
61	627.209,045 706.651,536	62	627.209,786 706.650,951	0.944	62	627.209,786 706.650,951	63	627.242,567 706.627,599	40.248	63	627.242,567 706.627,599	64	627.251,204 706.621,398	10.633
64	627.251,204 706.621,398	65	627.258,821 706.615,93	9.376	65	627.258,821 706.615,93	66	627.271,931 706.606,192	16.331	66	627.271,931 706.606,192	67	627.276,909 706.602,495	6.201
67	627.276,909 706.602,495	68	627.279,768 706.599,545	4.108	68	627.279,768 706.599,545	69	627.284,494 706.594,129	7.188	69	627.284,494 706.594,129	70	627.325,824 706.567,488	49.172
70	627.325,824 706.567,488	71	627.342,861 706.556,506	20.27	71	627.342,861 706.556,506	72	627.368,089 706.540,039	30.127	72	627.368,089 706.540,039	73	627.379,694 706.532,465	13.858
73	627.379,694 706.532,465	74	627.401,255 706.517,469	26.263	74	627.401,255 706.517,469	75	627.407,794 706.512,034	8.503	75	627.407,794 706.512,034	76	627.439,341 706.485,814	41.021
76	627.439,341 706.485,814	77	627.442,121 706.483,503	3.615	77	627.442,121 706.483,503	78	627.458,625 706.471,984	20.126	78	627.458,625 706.471,984	79	627.460,677 706.470,551	2.503
79	627.460,677 706.470,551	80	627.473,711 706.461,617	15.802	80	627.473,711 706.461,617	81	627.479,762 706.457,47	7.336	81	627.479,762 706.457,47	82	627.480,026 706.457,289	0.32
82	627.480,026 706.457,289	83	627.501,688 706.441,524	26.791	83	627.501,688 706.441,524	84	627.516,916 706.429,313	19.519	84	627.516,916 706.429,313	85	627.517,965 706.426,919	2.614
85	627.517,965 706.426,919	1	627.525,632 706.434,46	10.754										

** Lungimile segmentelor sunt determinate în planul de proiecție Stereo 70 și sunt rotunjite la 1 milimetru.

*** Distanța dintre puncte este formată din segmente cumulate ce sunt mai mici decât valoarea 1 milimetru.

**DATE DESPRE IMOBILUL NR. 459**

Oficiul de Cadastru și Publicitate Imobiliară BOTOSANI
Biroul de Cadastru și Publicitate Imobiliară Botosani

A. Partea I. Descrierea imobilului

TEREN Extravilan

Adresa: Jud. Botosani

Nr. Crt	Nr cadastral Nr. topografic	Suprafața* (mp)	Observații / Referințe
A1		171	Sector cadastral:43 Teren neimprejmuit;

B. Partea II. Proprietari și acte

Inscrieri privitoare la dreptul de proprietate și alte drepturi reale	Referințe
/	
Act Normativ nr. 7, din 13/06/1996 emis de Parlamentul Romaniei;	
B1	Inscrierea posesiei, drept de PROPRIETATE, dobandit prin Lege, cota actuala 1/1, cota initiala 1/1
	1) NEIDENTIFICAT NEIDENTIFICAT
Act Normativ nr. 07, din 13/06/1996 emis de Parlamentul Romaniei;	
B2	Se noteaza mentiunea de proprietar neidentificat, rezerva a comisiei de fond funciar., dobandit prin Lege
	A1

C. Partea III. SARCINI .

Inscrieri privind dezmembramintele dreptului de proprietate, drepturi reale de garanție și sarcini	Referințe
NU SUNT	

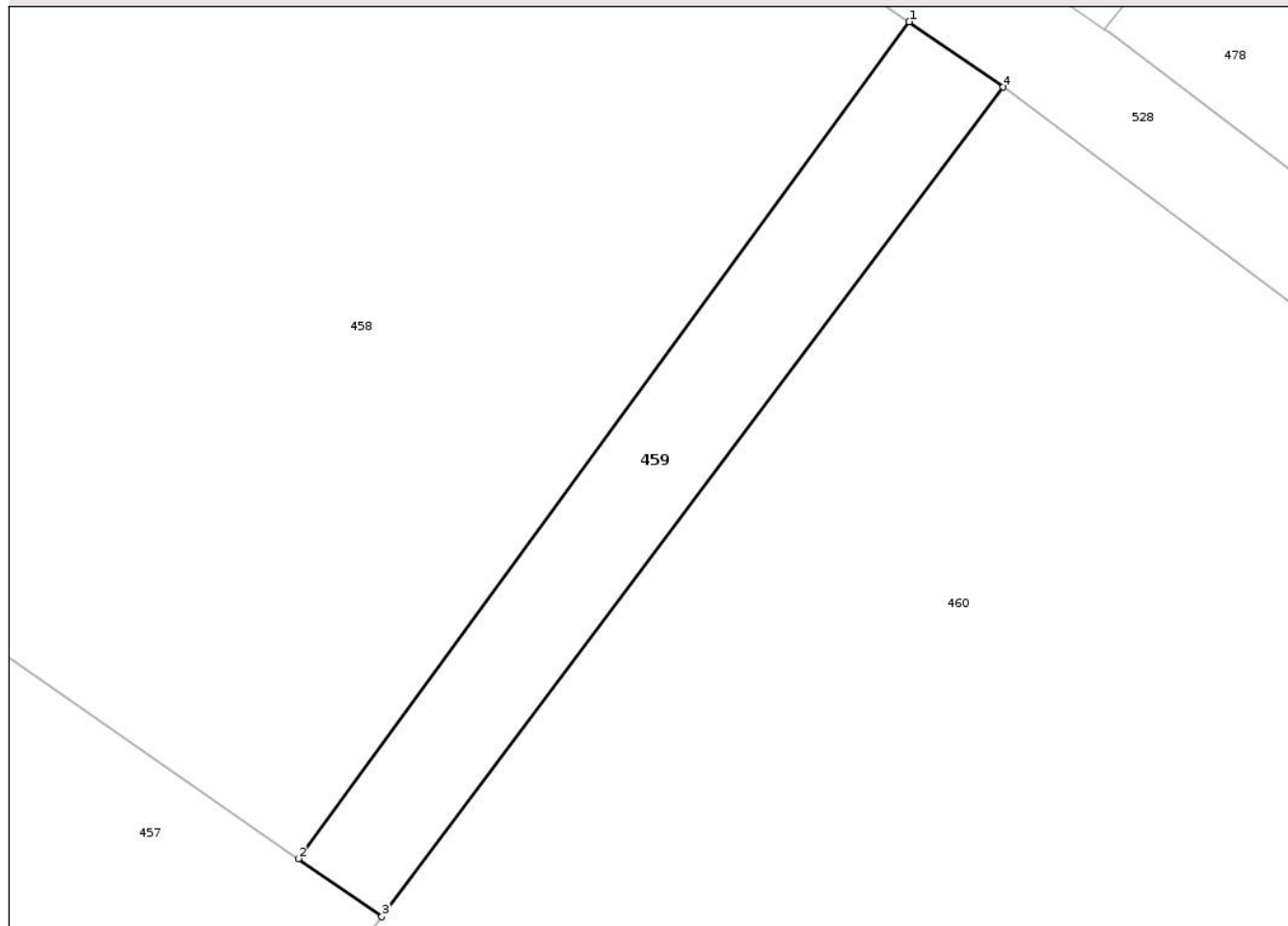
Anexa Nr. 1 La Partea I

Teren

Nr cadastral	Suprafața (mp)*	Observații / Referințe
	171	

* Suprafața este determinată în planul de proiecție Stereo 70.

DETALII LINIARE IMOBIL



Date referitoare la teren

Crt	Categorie folosință	Intravilan	Suprafața (mp)	Tarla	Parcelă	Nr. topo	Observații / Referințe
1	arabil	NU	171	29	440	-	

Lungime Segmente

1) Valorile lungimilor segmentelor sunt obținute din proiecție în plan.

Punct început	X / Y	Punct sfârșit	X / Y	Lungime segment (** (m)
1	627.020,762 706.667,082	2	626.996,884 706.634,382	40.49
2	626.996,884 706.634,382	3	627.000,152 706.632,119	3.975
3	627.000,152 706.632,119	4	627.024,443 706.664,528	40.502
4	627.024,443 706.664,528	1	627.020,762 706.667,082	4.48

** Lungimile segmentelor sunt determinate în planul de proiecție Stereo 70 și sunt rotunjite la 1 milimetru.

*** Distanţa dintre puncte este formată din segmente cumulate ce sunt mai mici decât valoarea 1 milimetru.

Neutilizabil în Circuitul
Civil

**DATE DESPRE IMOBILUL NR. 464**

Oficiul de Cadastru și Publicitate Imobiliară BOTOSANI
Biroul de Cadastru și Publicitate Imobiliară Botosani

A. Partea I. Descrierea imobilului

TEREN Necunoscut

Adresa: Loc. Dacia, Jud. Botosani

Nr. Crt	Nr cadastral Nr. topografic	Suprafața* (mp)	Observații / Referințe
A1	52523	2.500	Sector cadastral:43 Teren neimprejmuit;

B. Partea II. Proprietari și acte

Inscrieri privitoare la dreptul de proprietate și alte drepturi reale	Referințe
49928 / 20/07/2021	
Act Notarial nr. 08, din 28/01/2021 emis de BIN PUSCASU GABRIEL-TIBERIU;	
B4	A1
Intabulare, drept de PROPRIETATE, dobandit prin Succesiune, cota actuala 2/8, cota initiala 2/8	
1) MĂZĂREANU GHEORGHE, bun propriu	
Act Notarial nr. 259, din 12/02/2021 emis de BIN PUSCASU GABRIEL-TIBERIU;	
B8	A1
Intabulare, drept de PROPRIETATE, dobandit prin Succesiune, cota actuala 6/8, cota initiala 6/8	
1) MĂZĂREANU GHEORGHE, bun propriu	

C. Partea III. SARCINI .

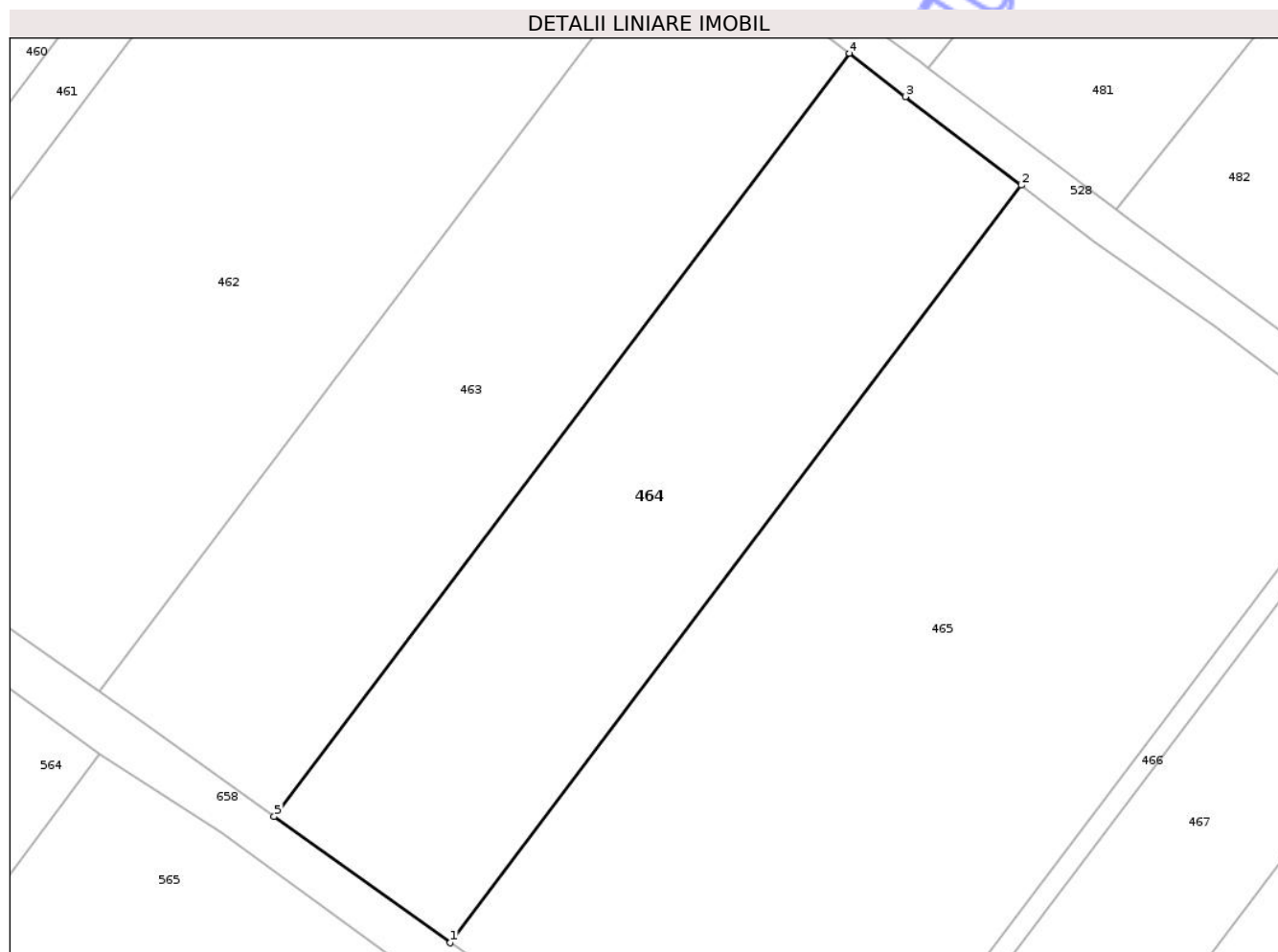
Inscrieri privind dezmembramintele dreptului de proprietate, drepturi reale de garanție și sarcini	Referințe
NU SUNT	

Anexa Nr. 1 La Partea I

Teren

Nr cadastral	Suprafața (mp)*	Observații / Referințe
52523	2.500	

* Suprafața este determinată în planul de proiecție Stereo 70.



Date referitoare la teren

Crt	Categorie folosință	Intra vilan	Suprafața (mp)	Tarla	Parcelă	Nr. topo	Observații / Referințe
1	arabil	DA	1.200	29	440/20	-	
2	arabil	NU	1.300	29	440/20	-	

Lungime Segmente

1) Valorile lungimilor segmentelor sunt obținute din proiecție în plan.

Punct început	X / Y	Punct sfârșit	X / Y	Lungime segment (** (m)
1	627.075,685 706.495,658	2	627.138,567 706.579,045	104.439
2	627.138,567 706.579,045	3	627.125,805 706.588,78	16.051
3	627.125,805 706.588,78	4	627.119,639 706.593,563	7.804
4	627.119,639 706.593,563	5	627.056,291 706.509,558	105.213

Punct început	X / Y	Punct sfârșit	X / Y	Lungime segment (** (m)
5	627.056,291 706.509,558	1	627.075,685 706.495,658	23.861

** Lungimile segmentelor sunt determinate în planul de proiecție Stereo 70 și sunt rotunjite la 1 milimetru.

*** Distanța dintre puncte este formată din segmente cumulate ce sunt mai mici decât valoarea 1 milimetru.

Neutilizabil în Circuitul Civil

**DATE DESPRE IMOBILUL NR. 462**

Oficiul de Cadastru și Publicitate Imobiliară BOTOSANI
Biroul de Cadastru și Publicitate Imobiliară Botosani

A. Partea I. Descrierea imobilului

TEREN Necunoscut

Nr. CF vechi:31 NCN 38

Nr. cadastral vechi:38

Adresa: Loc. Dacia, Jud. Botosani

Nr. Crt	Nr cadastral Nr. topografic	Suprafața* (mp)	Observații / Referințe
A1	50294	4.300	Sector cadastral:43 Teren neimprejmuit;

B. Partea II. Proprietari și acte

Inscrieri privitoare la dreptul de proprietate și alte drepturi reale	Referințe
70953 / 11/12/2013	
Act Notarial nr. 2309, din 11/12/2013 emis de BN PUSCASU GABRIEL TIBERIU;	
B2	A1
Intabulare, drept de PROPRIETATE, dobandit prin Conventie, cota actuala 1/1, cota initiala 1/1	
1) ISAC DRAGOȘ, căsătorit cu	
2) ISAC ELISA, bun comun	

C. Partea III. SARCINI .

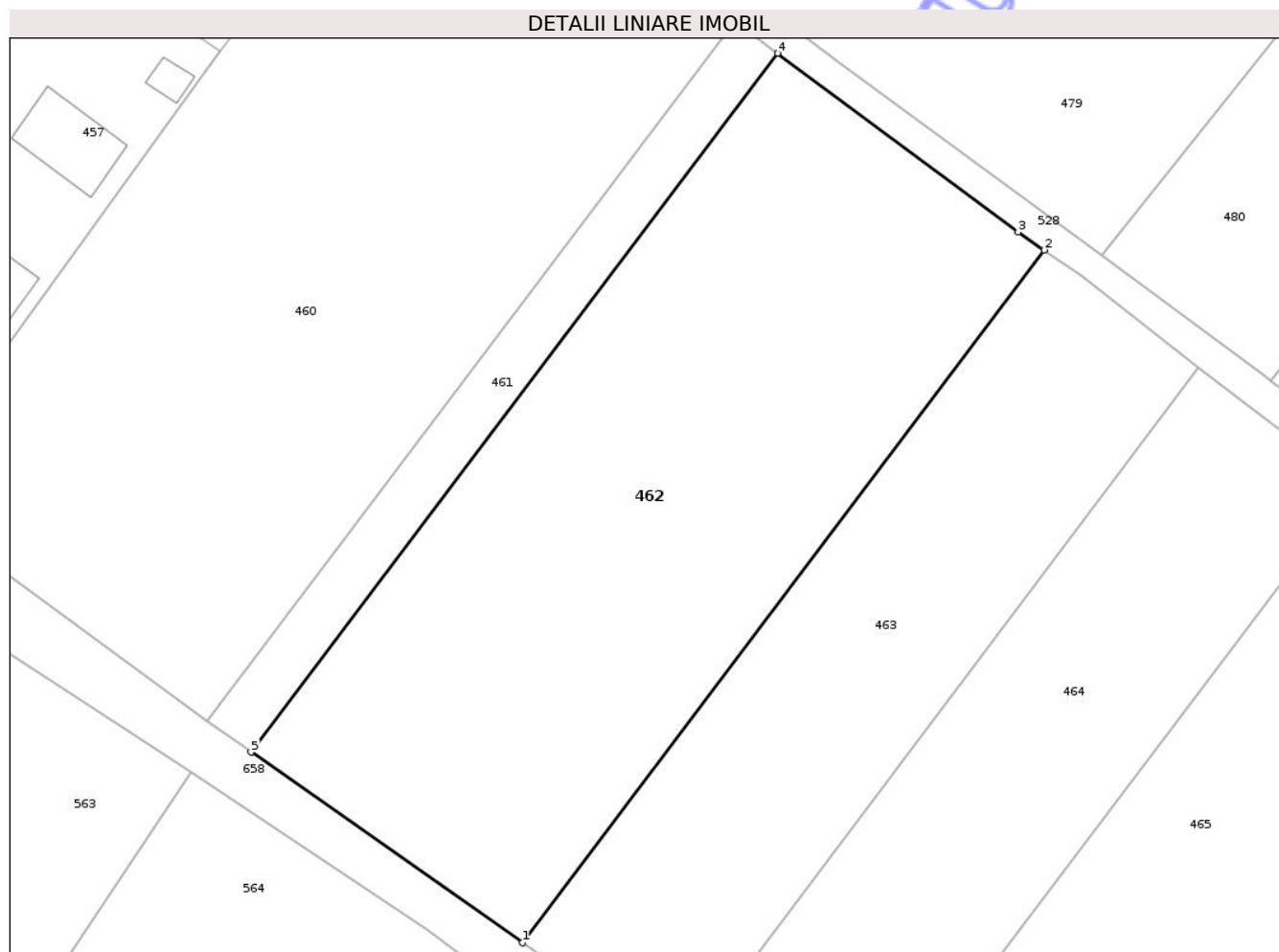
Inscrieri privind dezmembramentele dreptului de proprietate, drepturi reale de garanție și sarcini	Referințe
NU SUNT	

Anexa Nr. 1 La Partea I

Teren

Nr cadastral	Suprafața (mp)*	Observații / Referințe
50294	4.300	

* Suprafața este determinată în planul de proiecție Stereo 70.



Date referitoare la teren

Crt	Categorie folosință	Intra vilan	Suprafața (mp)	Tarla	Parcelă	Nr. topo	Observații / Referințe
1	arabil	DA	2.100	29	440/4	-	
2	arabil	NU	2.200	29	440/4	-	

Lungime Segmente

1) Valorile lungimilor segmentelor sunt obținute din proiecție în plan.

Punct început	X / Y	Punct sfârșit	X / Y	Lungime segment (** (m)
1	627.037,023 706.523,312	2	627.100,773 706.607,852	105.882
2	627.100,773 706.607,852	3	627.097,588 706.610,066	3.879
3	627.097,588 706.610,066	4	627.068,214 706.631,862	36.577
4	627.068,214 706.631,862	5	627.003,898 706.546,572	106.822

Punct început	X / Y	Punct sfârșit	X / Y	Lungime segment (** (m)
5	627.003,898 706.546,572	1	627.037,023 706.523,312	40.476

** Lungimile segmentelor sunt determinate în planul de proiecție Stereo 70 și sunt rotunjite la 1 milimetru.

*** Distanța dintre puncte este formată din segmente cumulate ce sunt mai mici decât valoarea 1 milimetru.

Neutilizabil în Circuitul Civil

**DATE DESPRE IMOBILUL NR. 475**

Oficiul de Cadastru și Publicitate Imobiliară BOTOSANI
Biroul de Cadastru și Publicitate Imobiliară Botosani

A. Partea I. Descrierea imobilului

TEREN Necunoscut

Adresa: Loc. Dacia, Jud. Botosani

Nr. Crt	Nr cadastral Nr. topografic	Suprafața* (mp)	Observații / Referințe
A1		4.255	Sector cadastral:43 Teren neimprejmuit; Diferenta de suprafata din PC 440/3 se afla la id 491.

B. Partea II. Proprietari și acte

Inscrieri privitoare la dreptul de proprietate și alte drepturi reale		Referințe
/		
Act Administrativ nr. 52154, din 12/04/1995 emis de Comisia Judeteana Botosani;		
B1	Intabulare, drept de PROPRIETATE, dobandit prin Reconstituire, cota actuala 1/1, cota initiala 1/1 1) PETRACHESCU GHEORGHE 2) LUNGU SAVETA 3) DAREA ILEANA 4) LUNGU AGLAIA 5) SOFRONEA AURICA	A1

C. Partea III. SARCINI .

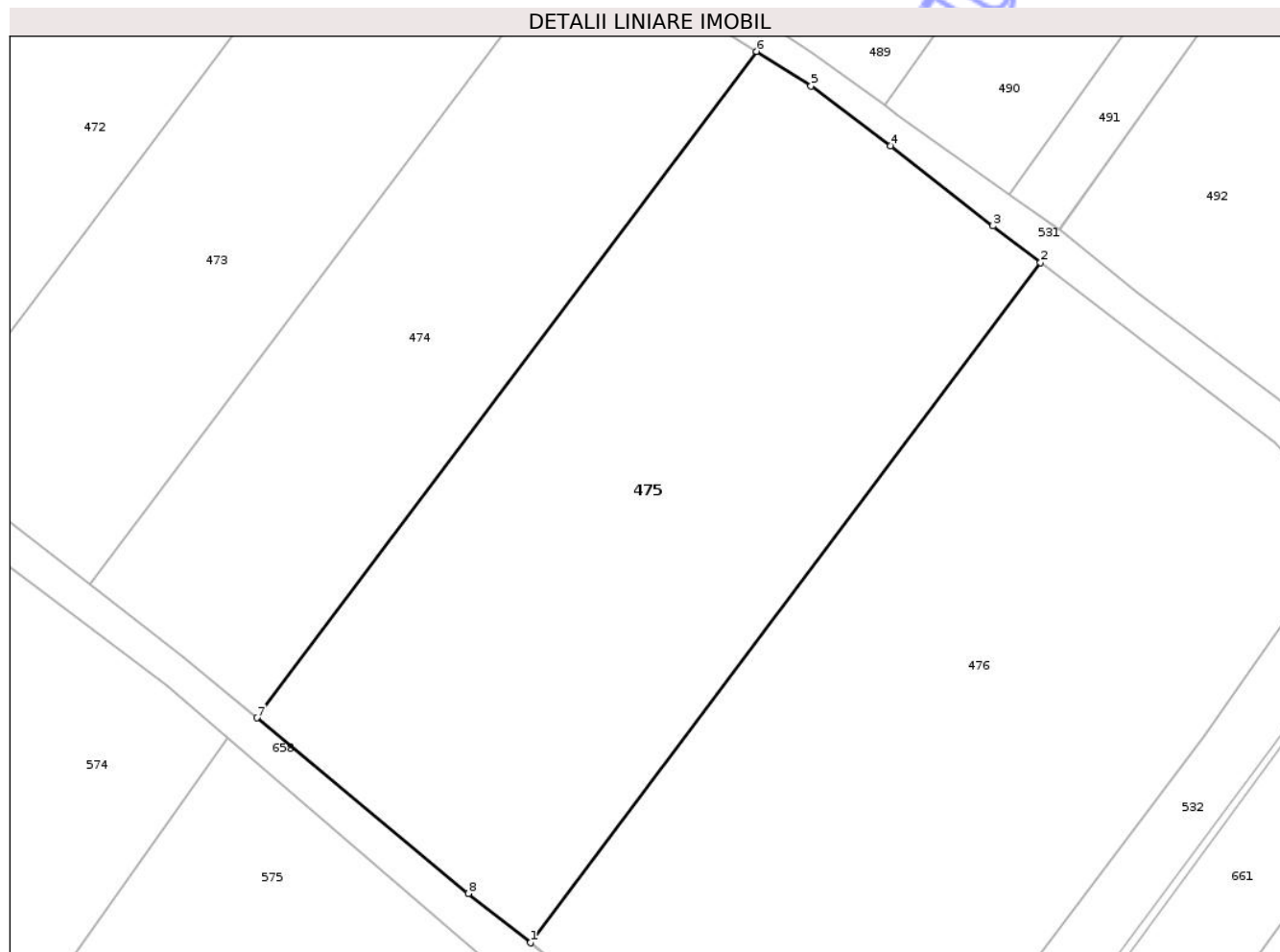
Inscrieri privind dezmembramintele dreptului de proprietate, drepturi reale de garanție și sarcini	Referințe
NU SUNT	

Anexa Nr. 1 La Partea I

Teren

Nr cadastral	Suprafața (mp)*	Observații / Referințe
	4.255	Diferenta de suprafata din PC 440/3 se afla la id 491.

* Suprafața este determinată în planul de proiecție Stereo 70.



Date referitoare la teren

Crt	Categorie folosință	Intra vilan	Suprafața (mp)	Tarla	Parcelă	Nr. topo	Observații / Referințe
1	arabil	DA	2.255	29	440/3	-	
2	arabil	NU	2.000	29	440/3	-	

Lungime Segmente

1) Valorile lungimilor segmentelor sunt obținute din proiecție în plan.

Punct început	X / Y	Punct sfârșit	X / Y	Lungime segment (** (m)
1	627.357,705 706.289,658	2	627.418,58 706.370,752	101.4
2	627.418,58 706.370,752	3	627.412,902 706.375,119	7.163
3	627.412,902 706.375,119	4	627.400,678 706.384,683	15.521
4	627.400,678 706.384,683	5	627.391,206 706.391,793	11.844

Punct început	X / Y	Punct sfârșit	X / Y	Lungime segment (** (m)
5	627.391,206 706.391,793	6	627.384,68 706.395,919	7.721
6	627.384,68 706.395,919	7	627.325,051 706.316,483	99.326
7	627.325,051 706.316,483	8	627.350,286 706.295,53	32.8
8	627.350,286 706.295,53	1	627.357,705 706.289,658	9.462

** Lungimile segmentelor sunt determinate în planul de proiecție Stereo 70 și sunt rotunjite la 1 milimetru.

*** Distanța dintre puncte este formată din segmente cumulate ce sunt mai mici decât valoarea 1 milimetru.

Neutilizabil în Circuitul Civil

**DATE DESPRE IMOBILUL NR. 509**

Oficiul de Cadastru și Publicitate Imobiliară BOTOSANI
Biroul de Cadastru și Publicitate Imobiliară Botosani

A. Partea I. Descrierea imobilului

TEREN Extravilan

Adresa: Jud. Botosani

Nr. Crt	Nr cadastral Nr. topografic	Suprafața* (mp)	Observații / Referințe
A1	52887	5.427	Sector cadastral:43 Teren neimprejmuit;

B. Partea II. Proprietari și acte

Inscrieri privitoare la dreptul de proprietate și alte drepturi reale	Referințe
65655 / 17/07/2023	
Act Administrativ nr. 200063, din 16/01/2023 emis de Comisia Județeană Botosani;	
B1	A1
Intabulare, drept de PROPRIETATE, dobândit prin Reconstituire, cota actuala 1/2, cota initiala 1/1	
1) MURARIU MARIANA, bun propriu	
28843 / 16/03/2026	
Act Notarial nr. 29, din 18/07/2023 emis de BINI „Sică Marius -Alexandru” (Birou Individual Notarial „Sică Marius -Alexandru”, Timișoara + încheiere de completare nr 10/2024 eliberată de același birou notarial);	
B2	A1
Intabulare, drept de PROPRIETATE, dobândit prin Succesiune, cota actuala 1/2, cota initiala 1/2	
1) MURARIU MARIANA, bun propriu	

C. Partea III. SARCINI .

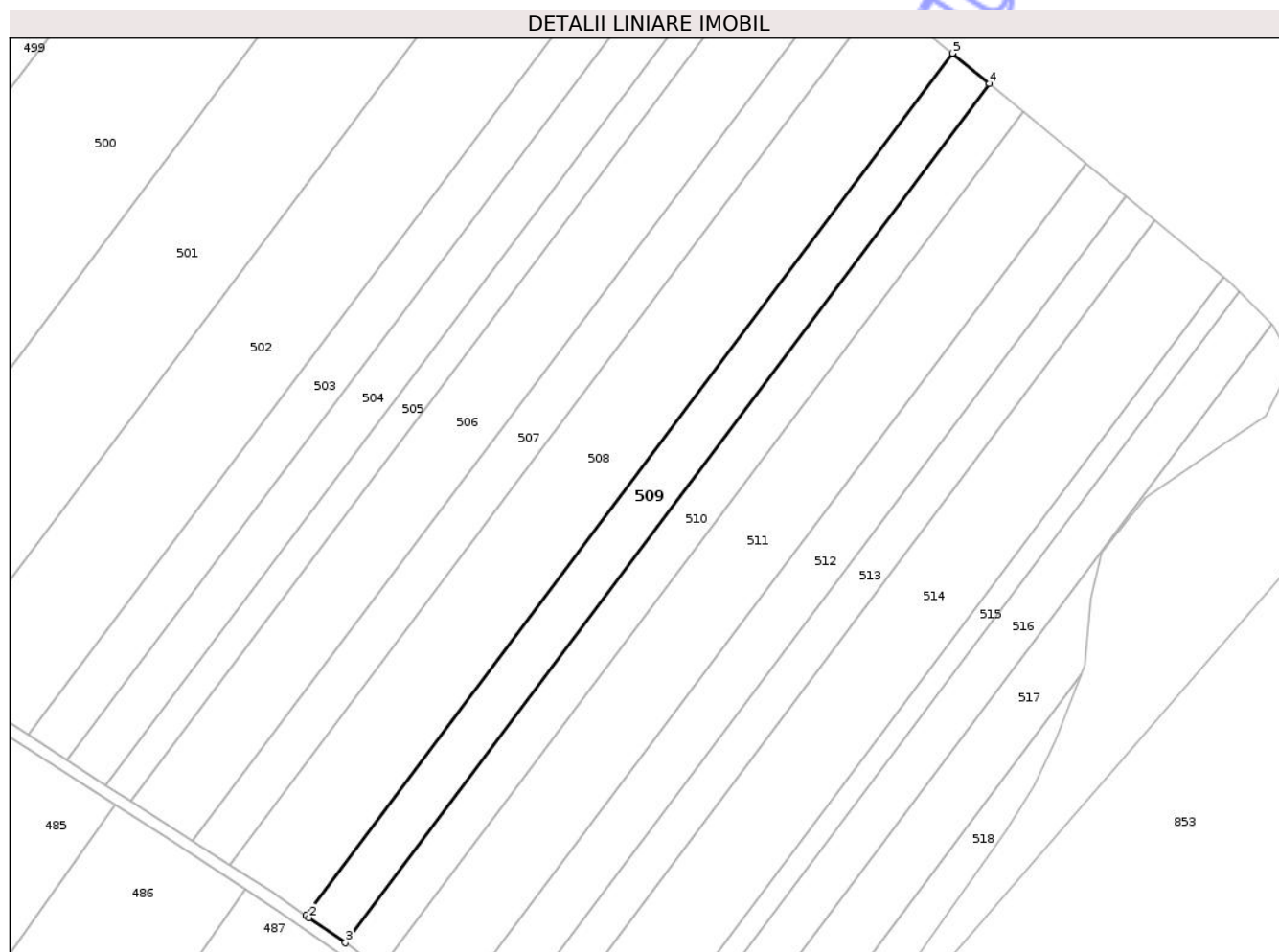
Inscrieri privind dezmembramintele dreptului de proprietate, drepturi reale de garanție și sarcini	Referințe
NU SUNT	

Anexa Nr. 1 La Partea I

Teren

Nr cadastral	Suprafața (mp)*	Observații / Referințe
52887	5.427	

* Suprafața este determinată în planul de proiecție Stereo 70.



Date referitoare la teren

Crt	Categorie folosință	Intravilan	Suprafața (mp)	Tarla	Parcelă	Nr. topo	Observații / Referințe
1	arabil	NU	5.427	29	440/60	-	

Lungime Segmente

1) Valorile lungimilor segmentelor sunt obținute din proiecție în plan.

Punct început	X / Y	Punct sfârșit	X / Y	Lungime segment (** (m)
1	627.387,655 706.531,659	2	627.388,695 706.530,922	1.275
2	627.388,695 706.530,922	3	627.400,497 706.522,836	14.306
3	627.400,497 706.522,836	4	627.609,32 706.801,114	347.916
4	627.609,32 706.801,114	5	627.597,288 706.811,016	15.583
5	627.597,288 706.811,016	1	627.387,655 706.531,659	349.265

** Lungimile segmentelor sunt determinate în planul de proiecţie Stereo 70 şi sunt rotunjite la 1 milimetru.

*** Distanţa dintre puncte este formată din segmente cumulate ce sunt mai mici decât valoarea 1 milimetru.

Neutilizabil în Circuitul
Civil

**DATE DESPRE IMOBILUL NR. 490**

Oficiul de Cadastru și Publicitate Imobiliară BOTOSANI
Biroul de Cadastru și Publicitate Imobiliară Botosani

A. Partea I. Descrierea imobilului

TEREN Extravilan

Adresa: Jud. Botosani

Nr. Crt	Nr cadastral Nr. topografic	Suprafața* (mp)	Observații / Referințe
A1		1.855	Sector cadastral:43 Teren neimprejmuit;

B. Partea II. Proprietari și acte

Inscrieri privitoare la dreptul de proprietate și alte drepturi reale	Referințe
/	
Act Normativ nr. 7, din 13/06/1996 emis de Parlamentul Romaniei;	
B1	Inscrierea posesiei, drept de PROPRIETATE, dobandit prin Lege, cota actuala 1/1, cota initiala 1/1
	1) NEIDENTIFICAT NEIDENTIFICAT
Act Normativ nr. 07, din 13/06/1996 emis de Parlamentul Romaniei;	
B2	Se noteaza mentiunea de proprietar neidentificat, rezerva a comisiei de fond funciar., dobandit prin Lege
	A1

C. Partea III. SARCINI .

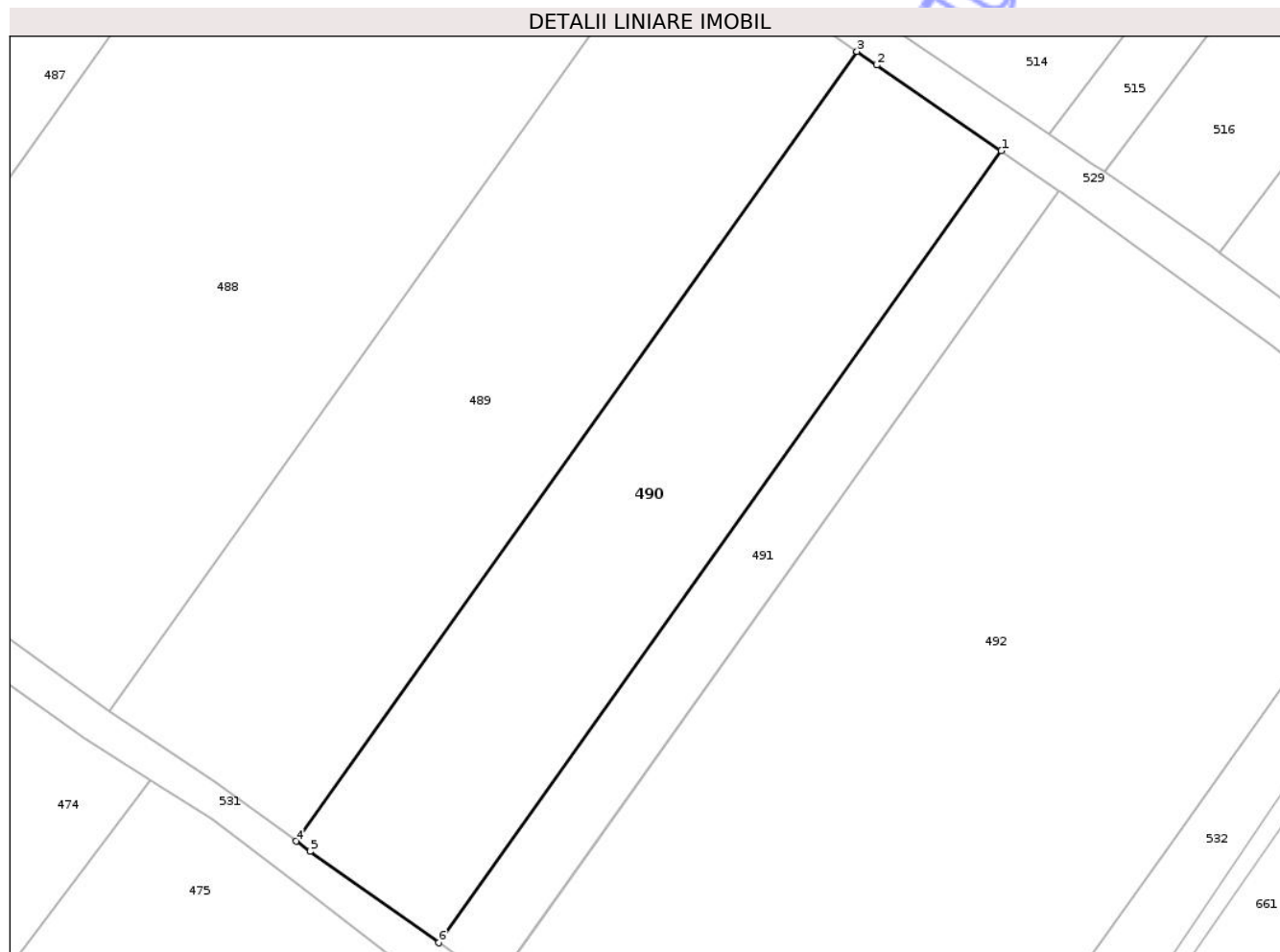
Inscrieri privind dezmembramintele dreptului de proprietate, drepturi reale de garanție și sarcini	Referințe
NU SUNT	

Anexa Nr. 1 La Partea I

Teren

Nr cadastral	Suprafața (mp)*	Observații / Referințe
	1.855	

* Suprafața este determinată în planul de proiecție Stereo 70.



Date referitoare la teren

Crt	Categorie folosință	Intravilan	Suprafața (mp)	Tarla	Parcelă	Nr. topo	Observații / Referințe
1	arabil	NU	1.855	29	440	-	

Lungime Segmente

1) Valorile lungimilor segmentelor sunt obținute din proiecție în plan.

Punct început	X / Y	Punct sfârșit	X / Y	Lungime segment (** (m)
1	627.473,711 706.461,617	2	627.460,677 706.470,551	15.802
2	627.460,677 706.470,551	3	627.458,625 706.471,984	2.503
3	627.458,625 706.471,984	4	627.399,964 706.389,506	101.211
4	627.399,964 706.389,506	5	627.401,423 706.388,436	1.809
5	627.401,423 706.388,436	6	627.414,877 706.378,897	16.493

Punct început	X / Y	Punct sfârșit	X / Y	Lungime segment (** (m)
6	627.414,877 706.378,897	1	627.473,711 706.461,617	101.509

** Lungimile segmentelor sunt determinate în planul de proiecție Stereo 70 și sunt rotunjite la 1 milimetru.

*** Distanța dintre puncte este formată din segmente cumulate ce sunt mai mici decât valoarea 1 milimetru.

Neutilizabil în Circuitul Civil

**DATE DESPRE IMOBILUL NR. 491**

Oficiul de Cadastru și Publicitate Imobiliară BOTOSANI
Biroul de Cadastru și Publicitate Imobiliară Botosani

A. Partea I. Descrierea imobilului

TEREN Extravilan

Adresa: Jud. Botosani

Nr. Crt	Nr cadastral Nr. topografic	Suprafața* (mp)	Observații / Referințe
A1		745	Sector cadastral:43 Teren neimprejmuit; Diferenta de suprafata din PC 440/3 se afla la id 475.

B. Partea II. Proprietari și acte

Inscrieri privitoare la dreptul de proprietate și alte drepturi reale		Referințe
/		
Act Administrativ nr. 52154, din 12/04/1995 emis de Comisia Judeteana Botosani;		
B1	Intabulare, drept de PROPRIETATE, dobandit prin Reconstituire, cota actuala 1/1, cota initiala 1/1 1) PETRACHESCU GHEORGHE 2) LUNGU SAVETA 3) DAREA ILEANA 4) LUNGU AGLAIA 5) SOFRONEA AURICA	A1

C. Partea III. SARCINI .

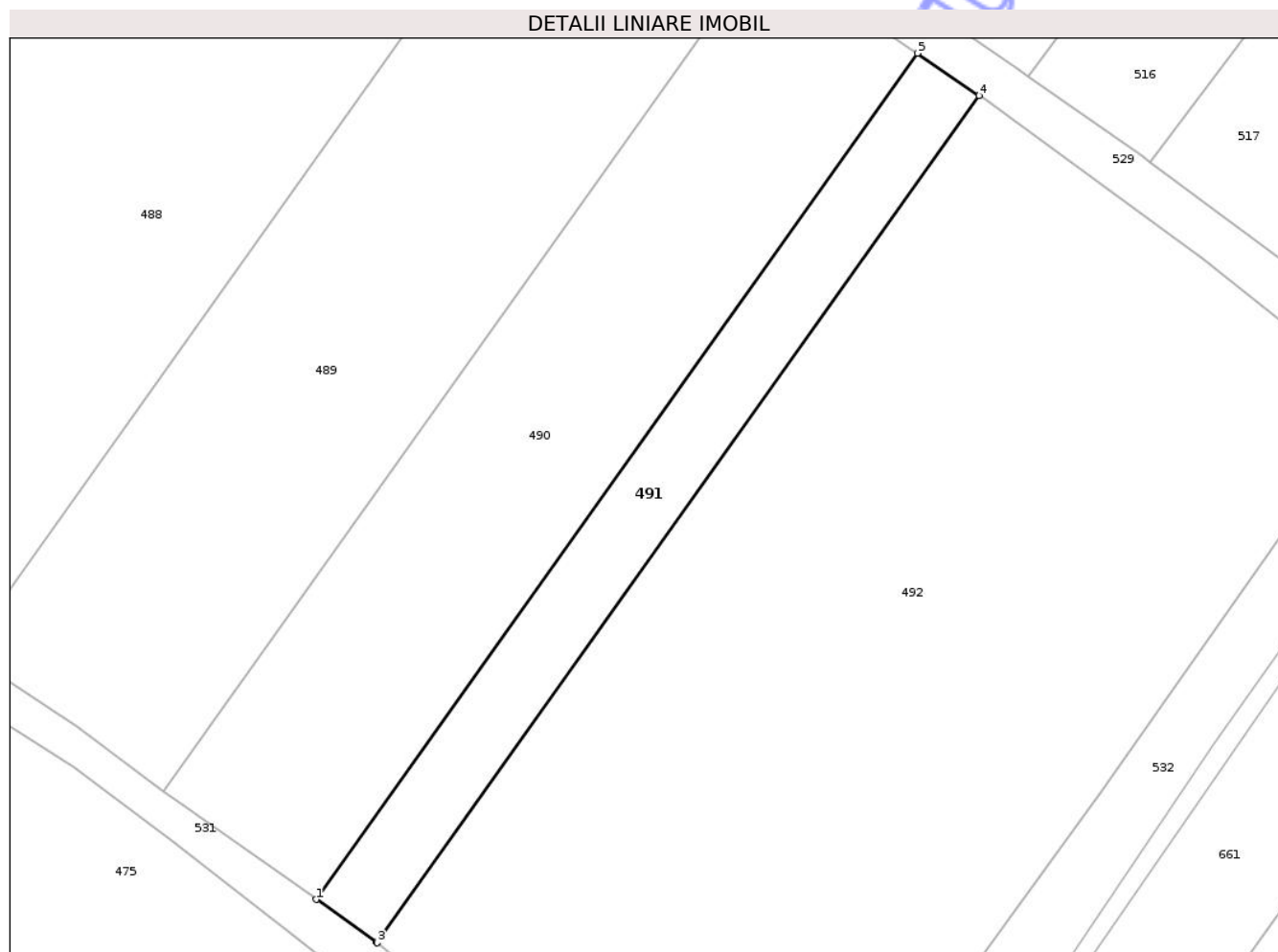
Inscrieri privind dezmembramintele dreptului de proprietate, drepturi reale de garanție și sarcini	Referințe
NU SUNT	

Anexa Nr. 1 La Partea I

Teren

Nr cadastral	Suprafața (mp)*	Observații / Referințe
	745	Diferenta de suprafata din PC 440/3 se afla la id 475.

* Suprafața este determinată în planul de proiecție Stereo 70.



Date referitoare la teren

Crt	Categorie folosință	Intra vilan	Suprafața (mp)	Tarla	Parcelă	Nr. topo	Observații / Referințe
1	arabil	NU	745	29	440/3	-	

Lungime Segmente

1) Valorile lungimilor segmentelor sunt obținute din proiecție în plan.

Punct început	X / Y	Punct sfârșit	X / Y	Lungime segment (** (m)
1	627.414,877 706.378,897	2	627.420,791 706.374,705	7.249
2	627.420,791 706.374,705	3	627.420,858 706.374,651	0.086
3	627.420,858 706.374,651	4	627.479,762 706.457,47	101.63
4	627.479,762 706.457,47	5	627.473,711 706.461,617	7.336
5	627.473,711 706.461,617	1	627.414,877 706.378,897	101.509

** Lungimile segmentelor sunt determinate în planul de proiecţie Stereo 70 şi sunt rotunjite la 1 milimetru.

*** Distanţa dintre puncte este formată din segmente cumulate ce sunt mai mici decât valoarea 1 milimetru.

Neutilizabil în Circuitul
Civil

