

**DATE DESPRE IMOBILUL NR. 6**

Oficiul de Cadastru și Publicitate Imobiliară BOTOSANI  
 Biroul de Cadastru și Publicitate Imobiliară Botosani

**A. Partea I. Descrierea imobilului**

TEREN Extravilan

Adresa: Jud. Botosani

Nr. Crt	Nr cadastral Nr. topografic	Suprafața* (mp)	Observații / Referințe
A1		3.600	Sector cadastral:30 Teren neimprejmuit;

**B. Partea II. Proprietari și acte**

Inscrieri privitoare la dreptul de proprietate și alte drepturi reale	Referințe
/	
Act Notarial nr. 1433, din 22/11/1996 emis de BNP ANA TARANU;	
B1	A1
Intabulare, drept de PROPRIETATE, dobandit prin Iesire Din Indiviziune, cota actuala 1/1, cota initiala 1/1 1) LUNGU CONSTANTIN	

**C. Partea III. SARCINI .**

Inscrieri privind dezmembramintele dreptului de proprietate, drepturi reale de garanție și sarcini	Referințe
NU SUNT	

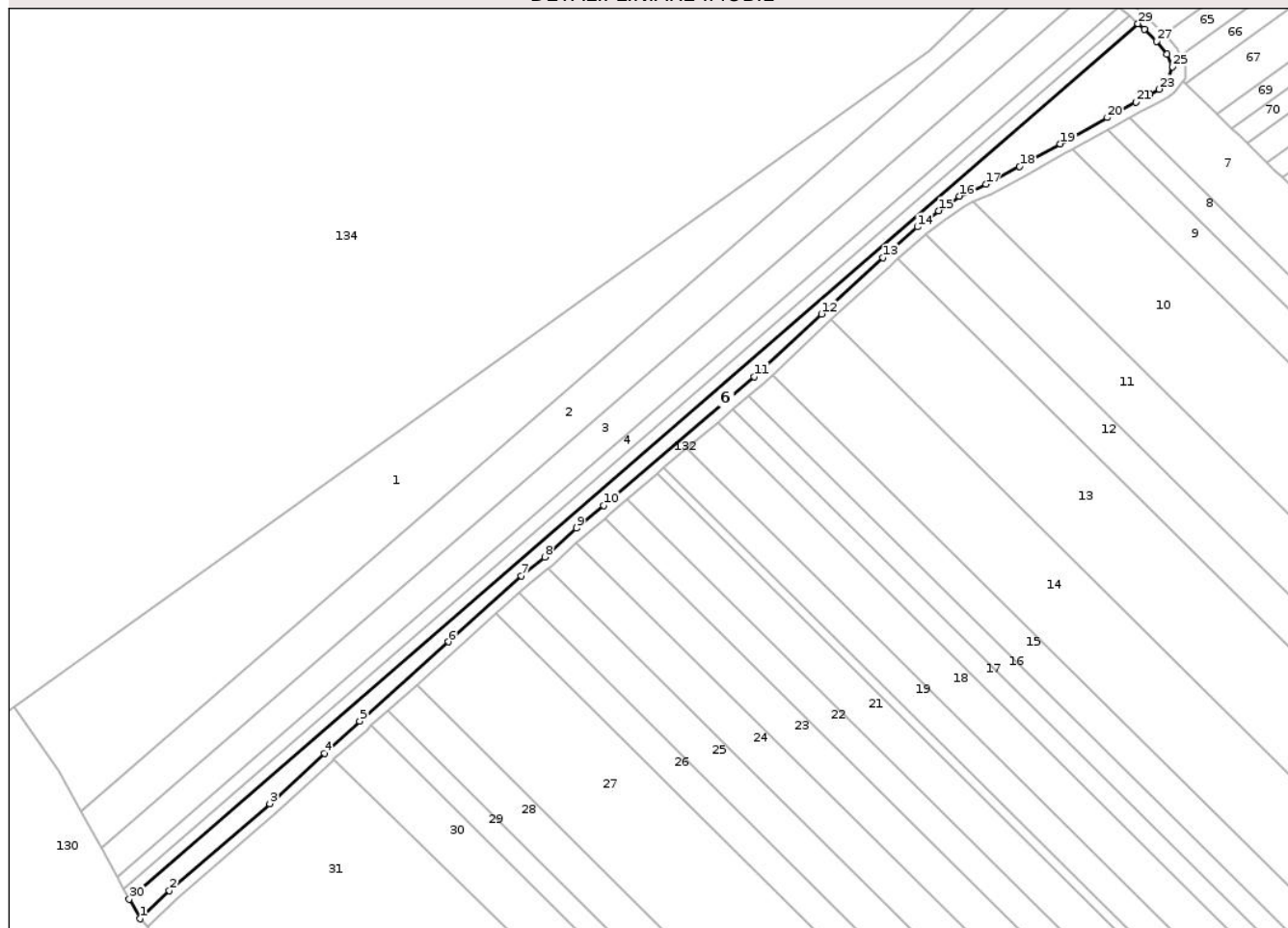
## Anexa Nr. 1 La Partea I

## Teren

Nr cadastral	Suprafața (mp)*	Observații / Referințe
	3.600	

\* Suprafața este determinată în planul de proiecție Stereo 70.

## DETALII LINIARE IMOBIL



## Date referitoare la teren

Crt	Categorie folosință	Intra vilan	Suprafața (mp)	Tarla	Parcelă	Nr. topo	Observații / Referințe
1	arabil	NU	3.600	34	493/29	-	

## Lungime Segmente

1) Valorile lungimilor segmentelor sunt obținute din proiecție în plan.

Punct început	X / Y	Punct sfârșit	X / Y	Lungime segment (** (m)
1	624.000,651 707.263,706	2	624.011,491 707.273,972	14.93
3	624.048,306 707.305,98	4	624.068,35 707.324,426	27.24
5	624.081,38 707.336,171	6	624.113,896 707.365,321	43.669
7	624.140,763 707.389,551	8	624.149,257 707.396,431	10.931
9	624.161,053 707.407,016	10	624.170,893 707.415,426	12.944

Punct început	X / Y	Punct sfârșit	X / Y	Lungime segment (** (m)
2	624.011,491 707.273,972	3	624.048,306 707.305,98	48.784
4	624.068,35 707.324,426	5	624.081,38 707.336,171	17.542
6	624.113,896 707.365,321	7	624.140,763 707.389,551	36.179
8	624.149,257 707.396,431	9	624.161,053 707.407,016	15.849
10	624.170,893 707.415,426	11	624.226,295 707.462,672	72.812

Punct început	X / Y	Punct sfârșit	X / Y	Lungime segment (** (m)
11	624.226,295 707.462,672	12	624.250,96 707.485,703	33.746
13	624.273,52 707.506,36	14	624.286,164 707.517,613	16.926
15	624.293,903 707.523,55	16	624.301,59 707.528,881	9.355
17	624.311,332 707.533,328	18	624.323,708 707.539,844	13.987
19	624.338,68 707.548,132	20	624.355,93 707.557,741	19.746
21	624.366,375 707.563,445	22	624.371,646 707.566,279	5.985
23	624.374,94 707.568,149	24	624.377,829 707.570,241	3.567
25	624.379,774 707.576,426	26	624.377,876 707.581,042	4.991
27	624.374,101 707.585,751	28	624.369,479 707.590,183	6.404
29	624.367,217 707.592,211	30	623.996,73 707.270,916	490.399

Punct început	X / Y	Punct sfârșit	X / Y	Lungime segment (** (m)
12	624.250,96 707.485,703	13	624.273,52 707.506,36	30.589
14	624.286,164 707.517,613	15	624.293,903 707.523,55	9.754
16	624.301,59 707.528,881	17	624.311,332 707.533,328	10.709
18	624.323,708 707.539,844	19	624.338,68 707.548,132	17.113
20	624.355,93 707.557,741	21	624.366,375 707.563,445	11.901
22	624.371,646 707.566,279	23	624.374,94 707.568,149	3.788
24	624.377,829 707.570,241	25	624.379,774 707.576,426	6.484
26	624.377,876 707.581,042	27	624.374,101 707.585,751	6.035
28	624.369,479 707.590,183	29	624.367,217 707.592,211	3.038
30	623.996,73 707.270,916	1	624.000,651 707.263,706	8.207

\*\* Lungimile segmentelor sunt determinate în planul de proiecție Stereo 70 și sunt rotunjite la 1 milimetru.

\*\*\* Distanța dintre puncte este formată din segmente cumulate ce sunt mai mici decât valoarea 1 milimetru.



**DATE DESPRE IMOBILUL NR. 7**

Oficiul de Cadastru și Publicitate Imobiliară BOTOSANI  
Biroul de Cadastru și Publicitate Imobiliară Botosani

**A. Partea I. Descrierea imobilului**

TEREN Extravilan

Adresa: Jud. Botosani

Nr. Crt	Nr cadastral Nr. topografic	Suprafața* (mp)	Observații / Referințe
A1	50132	7.200	Sector cadastral:30 Teren neimprejmuit;

**B. Partea II. Proprietari și acte**

Inscrieri privitoare la dreptul de proprietate și alte drepturi reale	Referințe
<b>9898 / 15/03/2011</b>	
Act Notarial nr. 496, din 11/03/2011 emis de BNP 'Gabriel Tiberiu Pușcașu' Botoșani;	
B2	A1
Intabulare, drept de PROPRIETATE, dobandit prin Conventie, cota actuala 1/1, cota initiala 1/1	
1) S.C. 'AGRI TERENURI' S.A., CIF:24816228, , bun propriu	

**C. Partea III. SARCINI .**

Inscrieri privind dezmembramintele dreptului de proprietate, drepturi reale de garanție și sarcini	Referințe
NU SUNT	

## Anexa Nr. 1 La Partea I

## Teren

Nr cadastral	Suprafața (mp)*	Observații / Referințe
50132	7.200	

\* Suprafața este determinată în planul de proiecție Stereo 70.



## Date referitoare la teren

Crt	Categorie folosință	Intra vilan	Suprafața (mp)	Tarla	Parcelă	Nr. topo	Observații / Referințe
1	arabil	NU	7.200	34	493/1	-	

## Lungime Segmente

1) Valorile lungimilor segmentelor sunt obținute din proiecție în plan.

Punct început	X / Y	Punct sfârșit	X / Y	Lungime segment (** (m)	Punct început	X / Y	Punct sfârșit	X / Y	Lungime segment (** (m)
1	624.526,266 707.433,016	2	624.519,06 707.439,996	10.032	2	624.519,06 707.439,996	3	624.516,133 707.442,831	4.075
3	624.516,133 707.442,831	4	624.491,118 707.467,063	34.827	4	624.491,118 707.467,063	5	624.488,147 707.469,941	4.136
5	624.488,147 707.469,941	6	624.484,262 707.473,704	5.409	6	624.484,262 707.473,704	7	624.481,291 707.476,582	4.136
7	624.481,291 707.476,582	8	624.468,286 707.489,18	18.106	8	624.468,286 707.489,18	9	624.465,325 707.492,048	4.122
9	624.465,325 707.492,048	10	624.464,186 707.493,151	1.586	10	624.464,186 707.493,151	11	624.461,228 707.496,016	4.118

Punct început	X / Y	Punct sfârșit	X / Y	Lungime segment (** (m)
11	624.461,228 707.496,016	12	624.451,461 707.505,478	13.599
13	624.448,514 707.508,333	14	624.423,221 707.532,833	35.213
15	624.420,297 707.535,666	16	624.417,599 707.538,279	3.756
17	624.414,68 707.541,106	18	624.410,082 707.545,56	6.402
19	624.407,17 707.548,381	20	624.404,484 707.550,983	3.74
21	624.401,577 707.553,799	22	624.398,896 707.556,396	3.733
23	624.395,995 707.559,207	24	624.394,879 707.560,287	1.553
25	624.384,526 707.570,316	26	624.383,89 707.570,932	0.885
27	624.380,699 707.567,255	28	624.378,239 707.565,423	3.067
29	624.373,581 707.562,778	30	624.368,281 707.559,928	6.018
31	624.364,079 707.557,633	32	624.577,089 707.346,368	300.01
33	624.576,941 707.350,381	34	624.581,835 707.372,987	23.13
35	624.582,959 707.378,099	36	624.553,01 707.407,11	41.696
37	624.548,481 707.411,497	38	624.538,884 707.420,793	13.361
39	624.531,116 707.428,318	1	624.526,266 707.433,016	6.752

Punct început	X / Y	Punct sfârșit	X / Y	Lungime segment (** (m)
12	624.451,461 707.505,478	13	624.448,514 707.508,333	4.103
14	624.423,221 707.532,833	15	624.420,297 707.535,666	4.071
16	624.417,599 707.538,279	17	624.414,68 707.541,106	4.064
18	624.410,082 707.545,56	19	624.407,17 707.548,381	4.054
20	624.404,484 707.550,983	21	624.401,577 707.553,799	4.047
22	624.398,896 707.556,396	23	624.395,995 707.559,207	4.039
24	624.394,879 707.560,287	25	624.384,526 707.570,316	14.414
26	624.383,89 707.570,932	27	624.380,699 707.567,255	4.869
28	624.378,239 707.565,423	29	624.373,581 707.562,778	5.357
30	624.368,281 707.559,928	31	624.364,079 707.557,633	4.788
32	624.577,089 707.346,368	33	624.576,941 707.350,381	4.016
34	624.581,835 707.372,987	35	624.582,959 707.378,099	5.234
36	624.553,01 707.407,11	37	624.548,481 707.411,497	6.305
38	624.538,884 707.420,793	39	624.531,116 707.428,318	10.815

\*\* Lungimile segmentelor sunt determinate în planul de proiecție Stereo 70 și sunt rotunjite la 1 milimetru.

\*\*\* Distanța dintre puncte este formată din segmente cumulate ce sunt mai mici decât valoarea 1 milimetru.



**DATE DESPRE IMOBILUL NR. 8**

Oficiul de Cadastru și Publicitate Imobiliară BOTOSANI  
Biroul de Cadastru și Publicitate Imobiliară Botosani

**A. Partea I. Descrierea imobilului**

TEREN Extravilan

Adresa: Jud. Botosani

Nr. Crt	Nr cadastral Nr. topografic	Suprafața* (mp)	Observații / Referințe
A1	51694	2.700	Sector cadastral:30 Teren neimprejmuit;

**B. Partea II. Proprietari și acte**

Inscrieri privitoare la dreptul de proprietate și alte drepturi reale	Referințe
<b>49728 / 14/07/2017</b>	
Act Notarial nr. 9010, din 15/09/2008 emis de BNPA 'Reta Aniței - Ana-Maria Vatavu';	
B7	A1
Intabulare, drept de PROPRIETATE, dobandit prin Conventie, cota actuala 1/1, cota initiala 1/1	
1) SC ARLAND SRL, CIF:14528740	

**C. Partea III. SARCINI .**

Inscrieri privind dezmembramintele dreptului de proprietate, drepturi reale de garanție și sarcini	Referințe
NU SUNT	

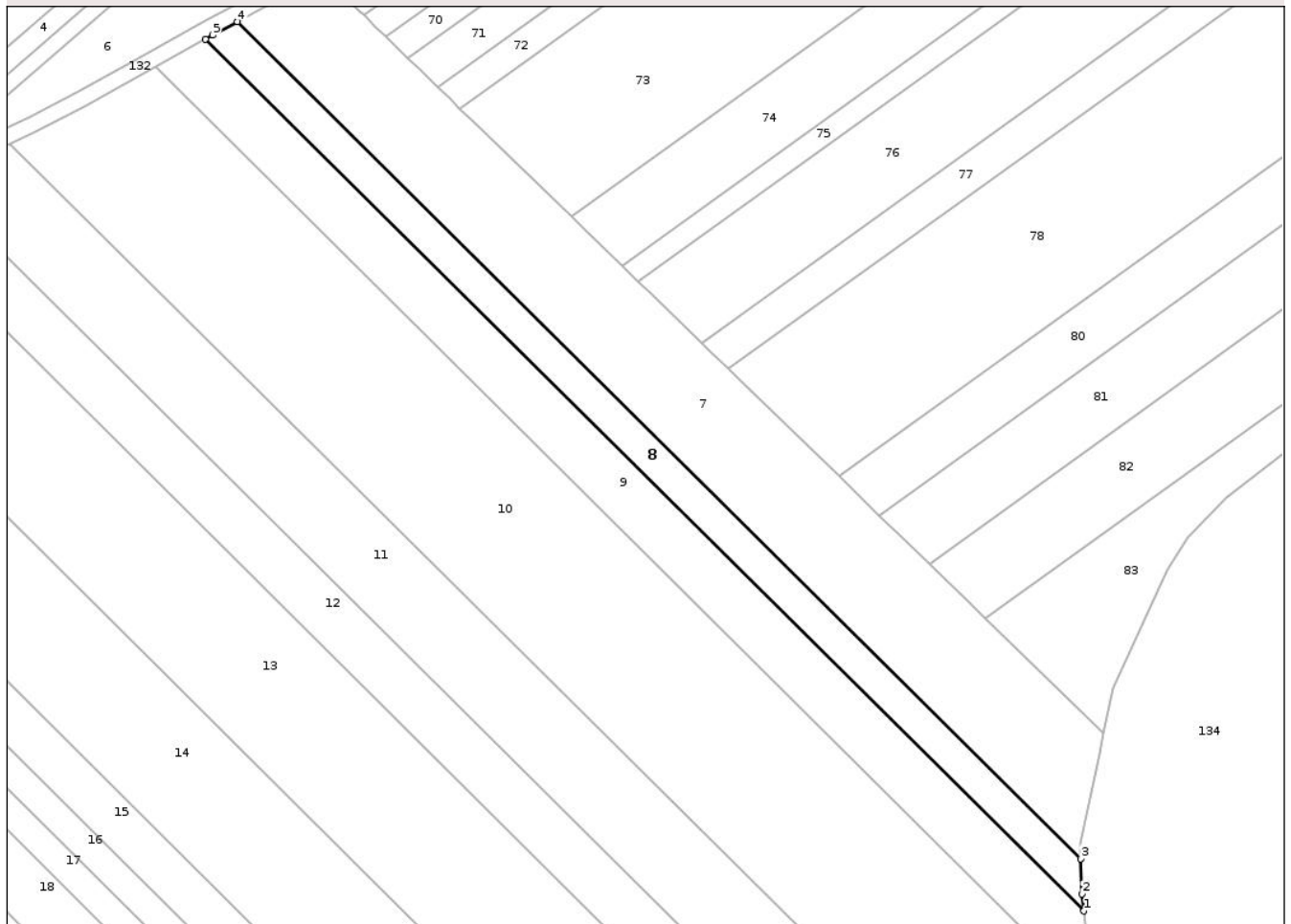
## Anexa Nr. 1 La Partea I

## Teren

Nr cadastral	Suprafața (mp)*	Observații / Referințe
51694	2.700	

\* Suprafața este determinată în planul de proiecție Stereo 70.

## DETALII LINIARE IMOBIL



## Date referitoare la teren

Crt	Categorie folosință	Intra vilan	Suprafața (mp)	Tarla	Parcelă	Nr. topo	Observații / Referințe
1	arabil	NU	2.700	34	493/12	-	

## Lungime Segmente

1) Valorile lungimilor segmentelor sunt obținute din proiecție în plan.

Punct început	X / Y	Punct sfârșit	X / Y	Lungime segment (** (m)
1	624.577,855 707.333,185	2	624.577,417 707.337,454	4.291
2	624.577,417 707.337,454	3	624.577,089 707.346,368	8.92
3	624.577,089 707.346,368	4	624.364,079 707.557,633	300.01
4	624.364,079 707.557,633	5	624.357,862 707.554,238	7.084
5	624.357,862 707.554,238	6	624.356,014 707.553,209	2.115

Punct început	X / Y	Punct sfârșit	X / Y	Lungime segment (** (m)
6	624.356,014 707.553,209	1	624.577,855 707.333,185	312.448

\*\* Lungimile segmentelor sunt determinate în planul de proiecție Stereo 70 și sunt rotunjite la 1 milimetru.

\*\*\* Distanța dintre puncte este formată din segmente cumulate ce sunt mai mici decât valoarea 1 milimetru.

Neutilizabil în Circuitul Civil



**DATE DESPRE IMOBILUL NR. 9**

Oficiul de Cadastru și Publicitate Imobiliară BOTOSANI  
Biroul de Cadastru și Publicitate Imobiliară Botosani

**A. Partea I. Descrierea imobilului**

TEREN Extravilan

Adresa: Jud. Botosani

Nr. Crt	Nr cadastral Nr. topografic	Suprafața* (mp)	Observații / Referințe
A1	51690	4.500	Sector cadastral:30 Teren neimprejmuit;

**B. Partea II. Proprietari și acte**

Inscrieri privitoare la dreptul de proprietate și alte drepturi reale	Referințe
<b>40902 / 28/05/2019</b>	
Act Notarial nr. 3015, din 27/05/2019 emis de SPN „ANITEI si ASOCIAȚII” Botoșani;	
B7	A1
Intabulare, drept de PROPRIETATE, dobandit prin Conventie, cota actuala 1/1, cota initiala 1/1	
1) SC ARLAND SRL, CIF:14528740	

**C. Partea III. SARCINI .**

Inscrieri privind dezmembramintele dreptului de proprietate, drepturi reale de garanție și sarcini	Referințe
NU SUNT	

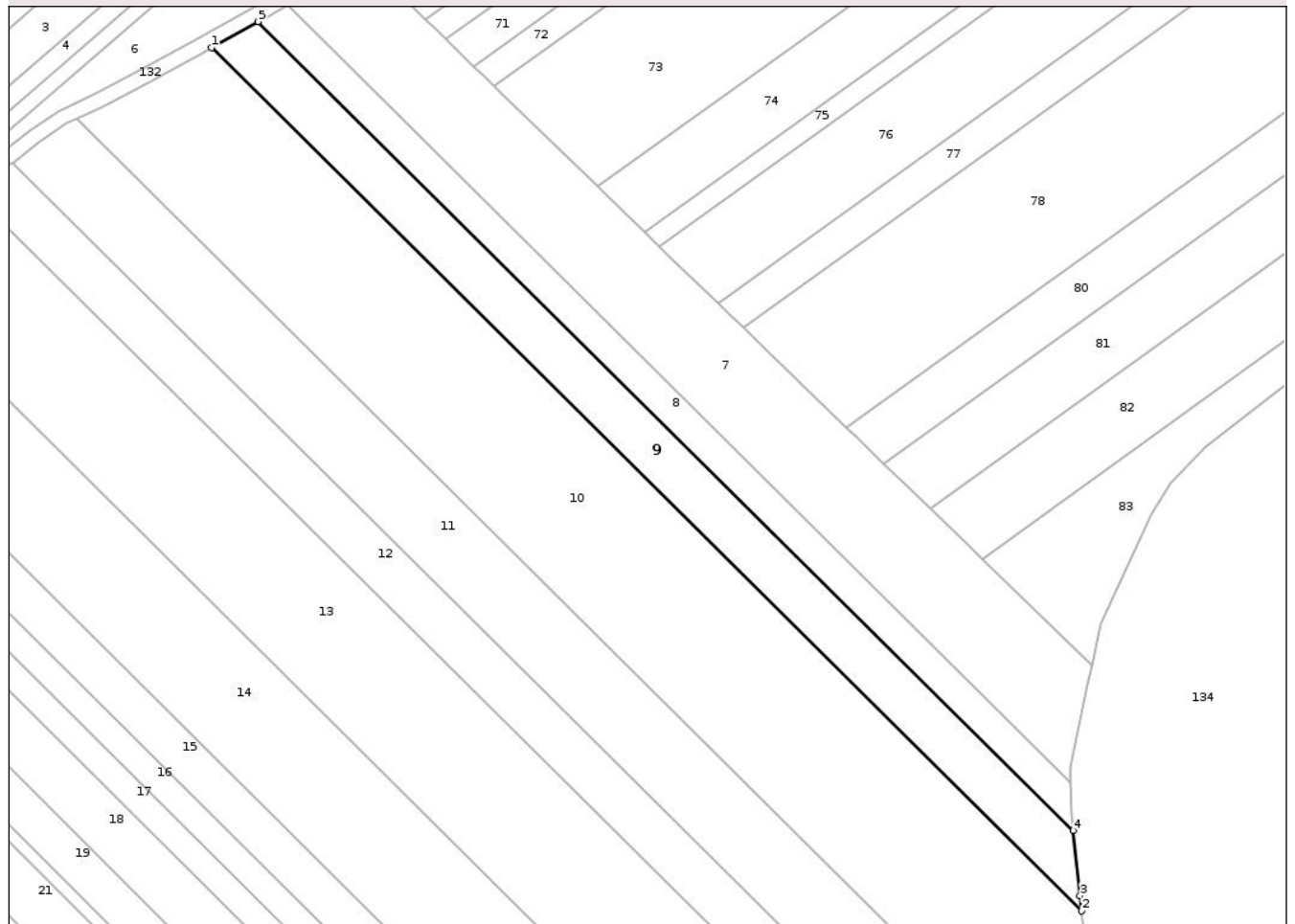
## Anexa Nr. 1 La Partea I

## Teren

Nr cadastral	Suprafața (mp)*	Observații / Referințe
51690	4.500	

\* Suprafața este determinată în planul de proiecție Stereo 70.

## DETALII LINIARE IMOBIL



## Date referitoare la teren

Crt	Categorie folosință	Intra vilan	Suprafața (mp)	Tarla	Parcelă	Nr. topo	Observații / Referințe
1	arabil	NU	4.500	34	493/12	-	

## Lungime Segmente

1) Valorile lungimilor segmentelor sunt obținute din proiecție în plan.

Punct început	X / Y	Punct sfârșit	X / Y	Lungime segment (** (m)
1	624.343,343 707.546,151	2	624.580,111 707.311,322	333.472
2	624.580,111 707.311,322	3	624.579,672 707.315,483	4.184
3	624.579,672 707.315,483	4	624.577,855 707.333,185	17.795
4	624.577,855 707.333,185	5	624.356,014 707.553,209	312.448
5	624.356,014 707.553,209	1	624.343,343 707.546,151	14.504

\*\* Lungimile segmentelor sunt determinate în planul de proiecţie Stereo 70 şi sunt rotunjite la 1 milimetru.

\*\*\* Distanţa dintre puncte este formată din segmente cumulate ce sunt mai mici decât valoarea 1 milimetru.

Neutilizabil în Circuitul  
Civil



**DATE DESPRE IMOBILUL NR. 10**

Oficiul de Cadastru și Publicitate Imobiliară BOTOSANI  
Biroul de Cadastru și Publicitate Imobiliară Botosani

**A. Partea I. Descrierea imobilului**

TEREN Extravilan

Adresa: Jud. Botosani

Nr. Crt	Nr cadastral Nr. topografic	Suprafața* (mp)	Observații / Referințe
A1	50630	14.400	Sector cadastral:30 Teren neimprejmuit;

**B. Partea II. Proprietari și acte**

Inscrieri privitoare la dreptul de proprietate și alte drepturi reale	Referințe
<b>73371 / 20/12/2013</b>	
Act Notarial nr. 8136, din 19/12/2013 emis de SPN „VARGA & ASOCIAȚII”;	
B7	A1
Intabulare, drept de PROPRIETATE, dobândit prin Convenție, cota actuala 1/1, cota initiala 1/1	
1) SC CORBERENI AGRO SRL, CIF:30719998	

**C. Partea III. SARCINI .**

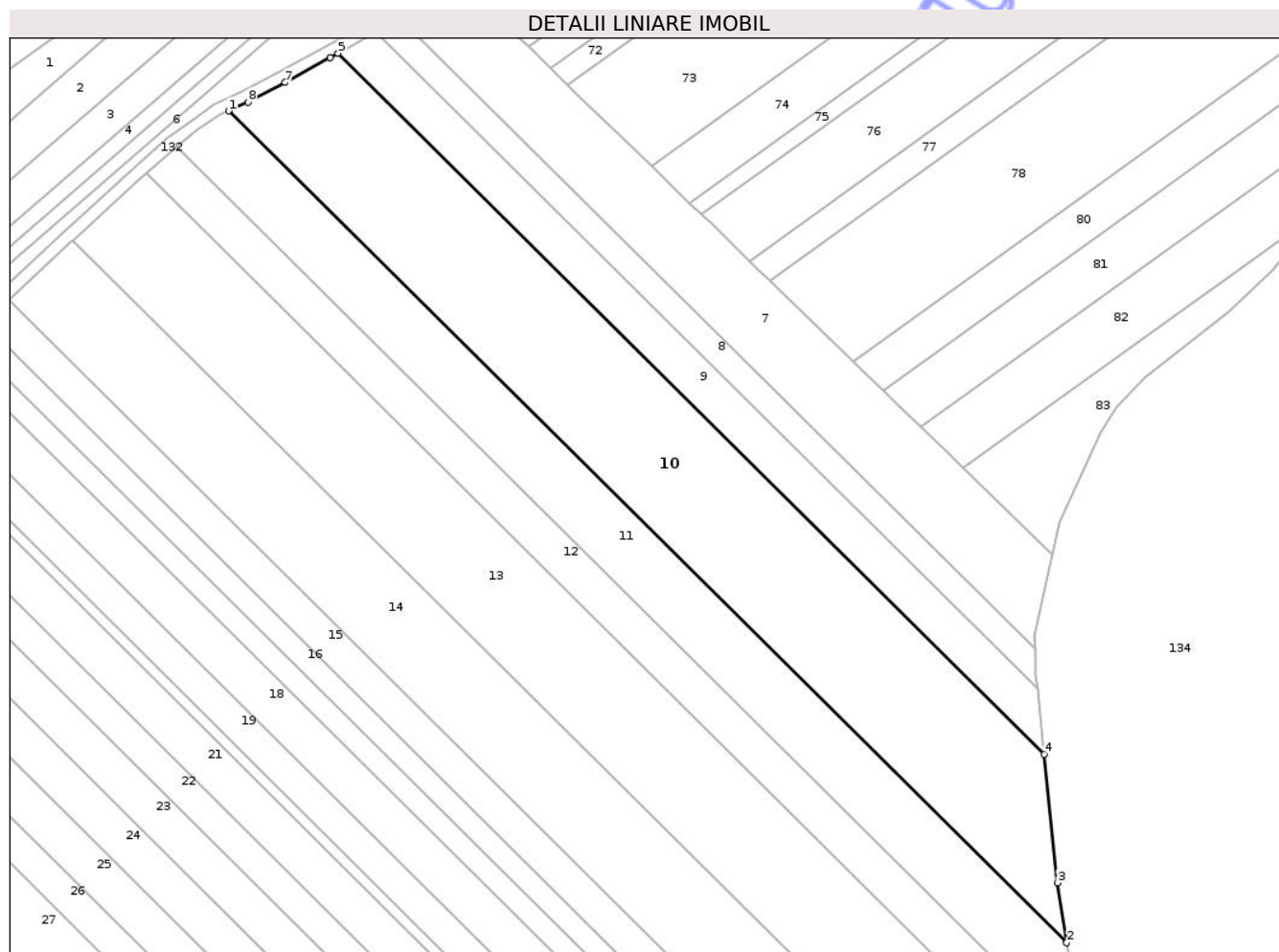
Inscrieri privind dezmembramintele dreptului de proprietate, drepturi reale de garanție și sarcini	Referințe
NU SUNT	

## Anexa Nr. 1 La Partea I

## Teren

Nr cadastral	Suprafața (mp)*	Observații / Referințe
50630	14.400	

\* Suprafața este determinată în planul de proiecție Stereo 70.



## Date referitoare la teren

Crt	Categorie folosință	Intra vilan	Suprafața (mp)	Tarla	Parcelă	Nr. topo	Observații / Referințe
1	arabil	NU	14.400	34	493/9	-	

## Lungime Segmente

1) Valorile lungimilor segmentelor sunt obținute din proiecție în plan.

Punct început	X / Y	Punct sfârșit	X / Y	Lungime segment (** (m)
1	624.306,657 707.526,797	2	624.587,693 707.248,063	395.821
2	624.587,693 707.248,063	3	624.584,667 707.268,162	20.326
3	624.584,667 707.268,162	4	624.580,111 707.311,322	43.4
4	624.580,111 707.311,322	5	624.343,343 707.546,151	333.472
5	624.343,343 707.546,151	6	624.340,622 707.544,635	3.115

Punct început	X / Y	Punct sfârșit	X / Y	Lungime segment (** (m)
6	624.340,622 707.544,635	7	624.325,609 707.536,324	17.16
7	624.325,609 707.536,324	8	624.313,096 707.529,736	14.141
8	624.313,096 707.529,736	1	624.306,657 707.526,797	7.078

\*\* Lungimile segmentelor sunt determinate în planul de proiecție Stereo 70 și sunt rotunjite la 1 milimetru.

\*\*\* Distanța dintre puncte este formată din segmente cumulate ce sunt mai mici decât valoarea 1 milimetru.

Neutilizabil în Circuitul Civil



**DATE DESPRE IMOBILUL NR. 11**

Oficiul de Cadastru și Publicitate Imobiliară BOTOSANI  
Biroul de Cadastru și Publicitate Imobiliară Botosani

**A. Partea I. Descrierea imobilului**

TEREN Extravilan

Adresa: Jud. Botosani

Nr. Crt	Nr cadastral Nr. topografic	Suprafața* (mp)	Observații / Referințe
A1		8.600	Sector cadastral:30 Teren neimprejmuit;

**B. Partea II. Proprietari și acte**

Inscrieri privitoare la dreptul de proprietate și alte drepturi reale	Referințe
/	
Act Administrativ nr. 67069, din 11/02/1998 emis de COMISIA JUDETEANA BOTOSANI;	
B1	A1
Intabulare, drept de PROPRIETATE, dobandit prin Reconstituire, cota actuala 1/1, cota initiala 1/1 1) HUMINIUC GH GHEORGHE	

**C. Partea III. SARCINI .**

Inscrieri privind dezmembramintele dreptului de proprietate, drepturi reale de garanție și sarcini	Referințe
NU SUNT	

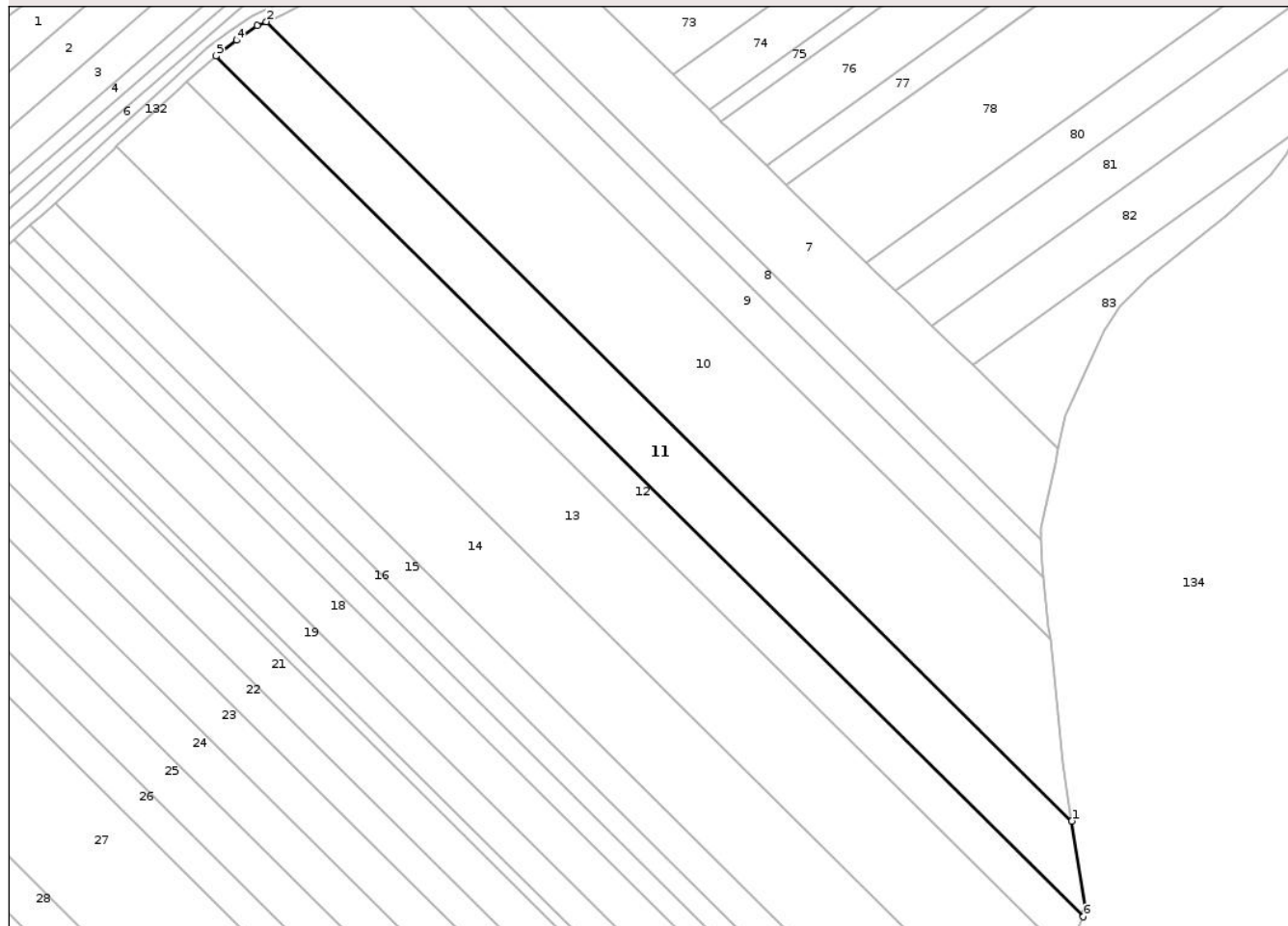
## Anexa Nr. 1 La Partea I

## Teren

Nr cadastral	Suprafața (mp)*	Observații / Referințe
	8.600	

\* Suprafața este determinată în planul de proiecție Stereo 70.

## DETALII LINIARE IMOBIL



## Date referitoare la teren

Crt	Categorie folosință	Intra vilan	Suprafața (mp)	Tarla	Parcelă	Nr. topo	Observații / Referințe
1	arabil	NU	8.600	34	493/10	-	

## Lungime Segmente

1) Valorile lungimilor segmentelor sunt obținute din proiecție în plan.

Punct început	X / Y	Punct sfârșit	X / Y	Lungime segment (** (m)
1	624.587,693 707.248,063	2	624.306,657 707.526,797	395.821
2	624.306,657 707.526,797	3	624.303,576 707.525,39	3.387
3	624.303,576 707.525,39	4	624.296,261 707.520,318	8.901
4	624.296,261 707.520,318	5	624.289,099 707.514,823	9.027
5	624.289,099 707.514,823	6	624.591,674 707.214,727	426.156

Punct început	X / Y	Punct sfârșit	X / Y	Lungime segment (** (m)
6	624.591,674 707.214,727	7	624.592,461 707.216,398	1.847
7	624.592,461 707.216,398	1	624.587,693 707.248,063	32.022

\*\* Lungimile segmentelor sunt determinate în planul de proiecție Stereo 70 și sunt rotunjite la 1 milimetru.

\*\*\* Distanța dintre puncte este formată din segmente cumulate ce sunt mai mici decât valoarea 1 milimetru.

Neutilizabil în Circuitul Civil



**DATE DESPRE IMOBILUL NR. 13**

Oficiul de Cadastru și Publicitate Imobiliară BOTOSANI  
Biroul de Cadastru și Publicitate Imobiliară Botosani

**A. Partea I. Descrierea imobilului**

TEREN Extravilan

Adresa: Jud. Botosani

Nr. Crt	Nr cadastral Nr. topografic	Suprafața* (mp)	Observații / Referințe
A1	52155	14.400	Sector cadastral:30 Teren neimprejmuit;

**B. Partea II. Proprietari și acte**

Inscrieri privitoare la dreptul de proprietate și alte drepturi reale		Referințe
<b>62345 / 19/08/2019</b>		
Act Notarial nr. 89, din 22/07/2003 emis de BNP ELENA ROMAN;		
B3	Intabulare, drept de PROPRIETATE, dobandit prin Succesiune, cota actuala 24/32, cota initiala 3/4 1) <b>IFTIMIE IOAN</b> , bun propriu	A1
Act Notarial nr. 39, din 28/04/2017 emis de BIN NASTASA ALEXANDRU;		
B4	Intabulare, drept de PROPRIETATE, dobandit prin Succesiune, cota actuala 4/32, cota initiala 4/32 1) <b>IFTIMIE IOAN</b> , bun propriu	A1
B5	Intabulare, drept de PROPRIETATE, dobandit prin Succesiune, cota actuala 1/32, cota initiala 1/32 1) <b>CRETU BOGDAN</b> , bun propriu	A1
B6	Intabulare, drept de PROPRIETATE, dobandit prin Succesiune, cota actuala 1/32, cota initiala 1/32 1) <b>CRETU CATALIN</b> , bun propriu	A1
B7	Intabulare, drept de PROPRIETATE, dobandit prin Succesiune, cota actuala 1/32, cota initiala 1/32 1) <b>DUGHILA OANA</b> , bun propriu	A1
B8	Intabulare, drept de PROPRIETATE, dobandit prin Succesiune, cota actuala 1/32, cota initiala 1/32 1) <b>CRETU SIMONA</b> , bun propriu	A1

**C. Partea III. SARCINI**

Inscrieri privind dezmembramintele dreptului de proprietate, drepturi reale de garanție și sarcini		Referințe
<b>91259 / 11/09/2024</b>		
Somatie nr. 228, din 06/09/2024 emis de BEJ Asociati Popescu Marian si Popescu Adina-Vali (dosar nr. 228/2016-Incuviintare executare silita-dosar nr.7021/300/2016 Biroul Executorilor Judecatoresti Asociati Popescu Marian si Popescu Adina-Vali);		
C1	se notează urmărirea silită imobiliară formulată de creditoarea Frist Bank SA pentru recuperarea creantei debitorului Crețu Cătălin asupra cotei de 1/32 pentru suma de 108.864,07 lei reprezentand debit si 8.158,42 lei cheltuieli de executare	A1

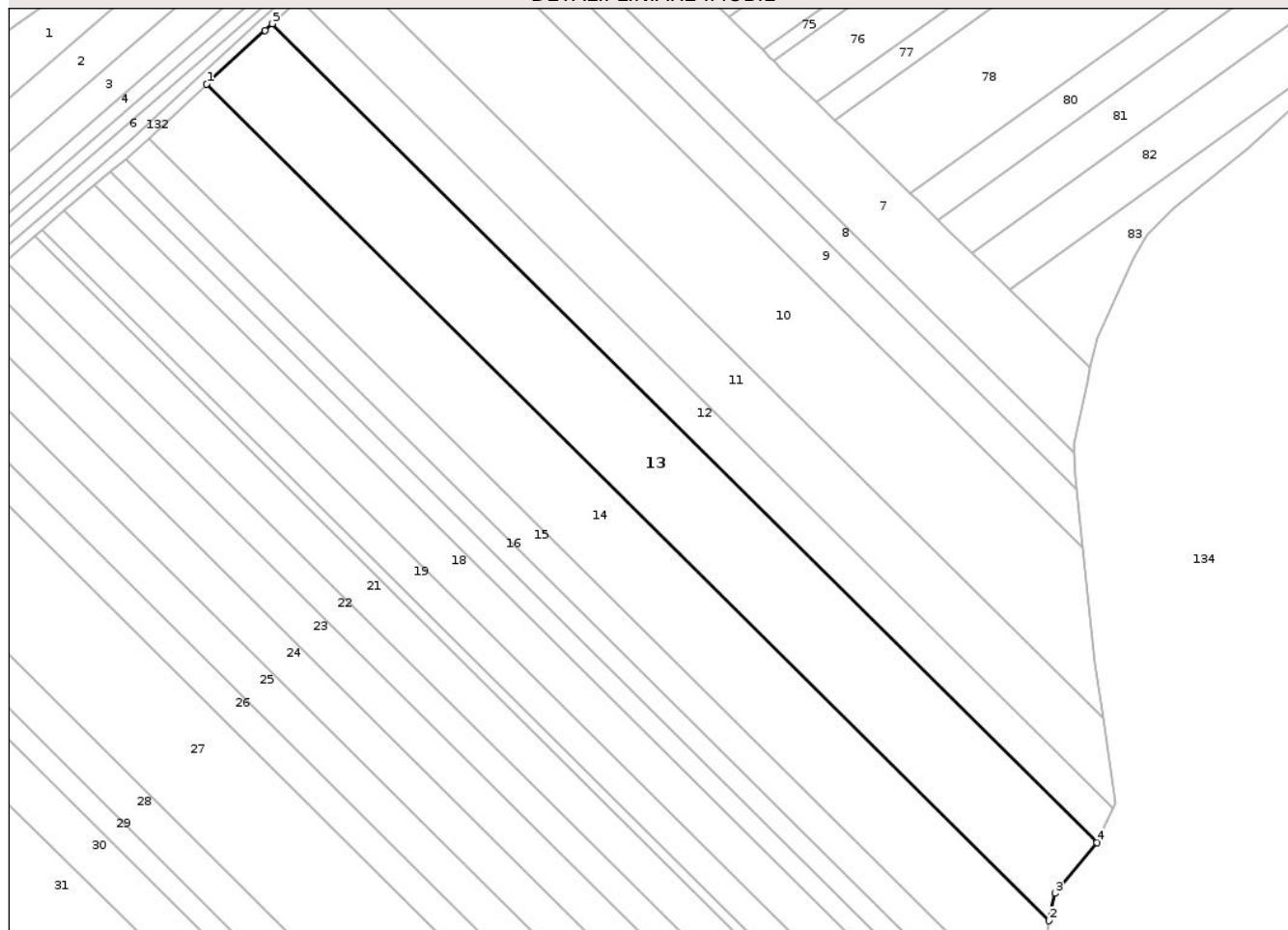
## Anexa Nr. 1 La Partea I

## Teren

Nr cadastral	Suprafața (mp)*	Observații / Referințe
52155	14.400	

\* Suprafața este determinată în planul de proiecție Stereo 70.

## DETALII LINIARE IMOBIL



## Date referitoare la teren

Crt	Categorie folosință	Intra vilan	Suprafața (mp)	Tarla	Parcelă	Nr. topo	Observații / Referințe
1	arabil	NU	14.400	34	493/8	-	

## Lungime Segmente

1) Valorile lungimilor segmentelor sunt obținute din proiecție în plan.

Punct început	X / Y	Punct sfârșit	X / Y	Lungime segment (** (m)
1	624.254,457 707.483,481	2	624.567,699 707.172,805	441.18
2	624.567,699 707.172,805	3	624.569,82 707.182,916	10.331
3	624.569,82 707.182,916	4	624.585,457 707.201,852	24.558
4	624.585,457 707.201,852	5	624.278,955 707.505,843	431.687
5	624.278,955 707.505,843	6	624.276,2 707.503,391	3.688

Punct început	X / Y	Punct sfârşit	X / Y	Lungime segment (** (m)
6	624.276,2 707.503,391	1	624.254,457 707.483,481	29.482

\*\* Lungimile segmentelor sunt determinate în planul de proiecţie Stereo 70 şi sunt rotunjite la 1 milimetru.

\*\*\* Distanţa dintre puncte este formată din segmente cumulate ce sunt mai mici decât valoarea 1 milimetru.

Neutilizabil în Circuitul Civil



**DATE DESPRE IMOBILUL NR. 14**

Oficiul de Cadastru și Publicitate Imobiliară BOTOSANI  
Biroul de Cadastru și Publicitate Imobiliară Botosani

**A. Partea I. Descrierea imobilului**

TEREN Extravilan

Adresa: Jud. Botosani

Nr. Crt	Nr cadastral Nr. topografic	Suprafața* (mp)	Observații / Referințe
A1		13.300	Sector cadastral:30 Teren neimprejmuit;

**B. Partea II. Proprietari și acte**

Inscrieri privitoare la dreptul de proprietate și alte drepturi reale	Referințe
/	
Act Administrativ nr. 25178, din 13/01/1994 emis de COMISIA JUDETEANA BOTOSANI;	
B1	A1
Intabulare, drept de PROPRIETATE, dobandit prin Reconstituire, cota actuala 1/1, cota initiala 1/1	
1) CHIHULCA J MIHAI	

**C. Partea III. SARCINI .**

Inscrieri privind dezmembramintele dreptului de proprietate, drepturi reale de garanție și sarcini	Referințe
NU SUNT	

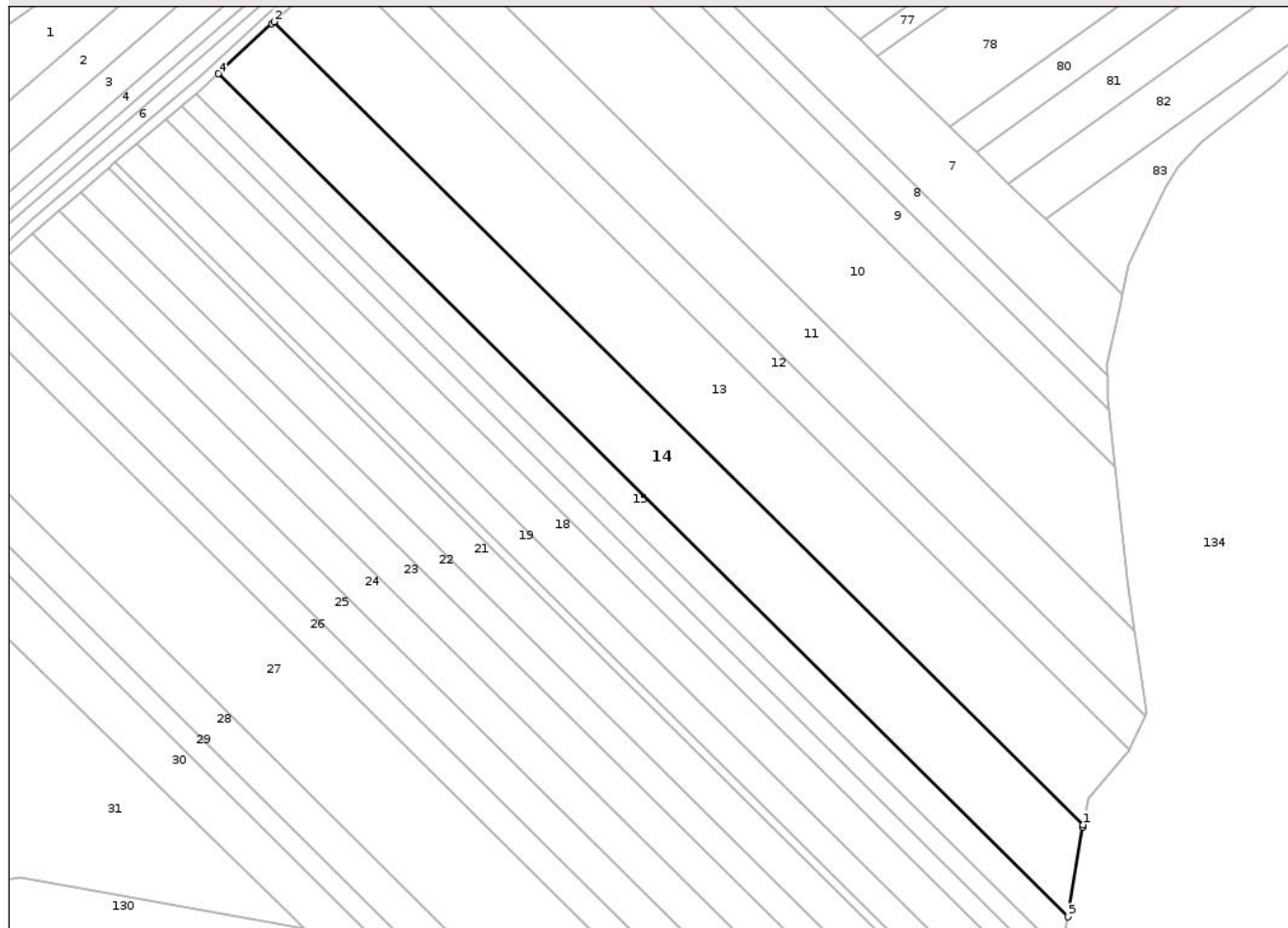
## Anexa Nr. 1 La Partea I

## Teren

Nr cadastral	Suprafața (mp)*	Observații / Referințe
	13.300	

\* Suprafața este determinată în planul de proiecție Stereo 70.

## DETALII LINIARE IMOBIL



## Date referitoare la teren

Crt	Categorie folosință	Intra vilan	Suprafața (mp)	Tarla	Parcelă	Nr. topo	Observații / Referințe
1	arabil	NU	13.300	34	493/14	-	

## Lungime Segmente

1) Valorile lungimilor segmentelor sunt obținute din proiecție în plan.

Punct început	X / Y	Punct sfârșit	X / Y	Lungime segment (** (m)
1	624.567,699 707.172,805	2	624.254,457 707.483,481	441.18
2	624.254,457 707.483,481	3	624.253,676 707.482,766	1.059
3	624.253,676 707.482,766	4	624.232,934 707.463,399	28.378
4	624.232,934 707.463,399	5	624.561,783 707.137,244	463.162
5	624.561,783 707.137,244	6	624.567,484 707.171,778	35.001

Punct început	X / Y	Punct sfârșit	X / Y	Lungime segment (** (m)
6	624.567,484 707.171,778	1	624.567,699 707.172,805	1.049

\*\* Lungimile segmentelor sunt determinate în planul de proiecție Stereo 70 și sunt rotunjite la 1 milimetru.

\*\*\* Distanța dintre puncte este formată din segmente cumulate ce sunt mai mici decât valoarea 1 milimetru.

Neutilizabil în Circuitul Civil





## DATE DESPRE IMOBILUL NR. 15

Oficiul de Cadastru și Publicitate Imobiliară BOTOSANI  
Biroul de Cadastru și Publicitate Imobiliară Botosani

## A. Partea I. Descrierea imobilului

TEREN Extravilan

Adresa: Jud. Botosani

Nr. Crt	Nr cadastral Nr. topografic	Suprafața* (mp)	Observații / Referințe
A1		5.400	Sector cadastral:30 Teren neimprejmuit;

## B. Partea II. Proprietari și acte

Inscrieri privitoare la dreptul de proprietate și alte drepturi reale	Referințe
/	
Act Administrativ nr. 52190, din 21/09/1995 emis de COMISIA JUDETEANA BOTOSANI;	
B1	A1
Intabulare, drept de PROPRIETATE, dobandit prin Reconstituire, cota actuala 1/1, cota initiala 1/1	
1) IFTIMIE MARIA	

## C. Partea III. SARCINI .

Inscrieri privind dezmembramintele dreptului de proprietate, drepturi reale de garanție și sarcini	Referințe
NU SUNT	

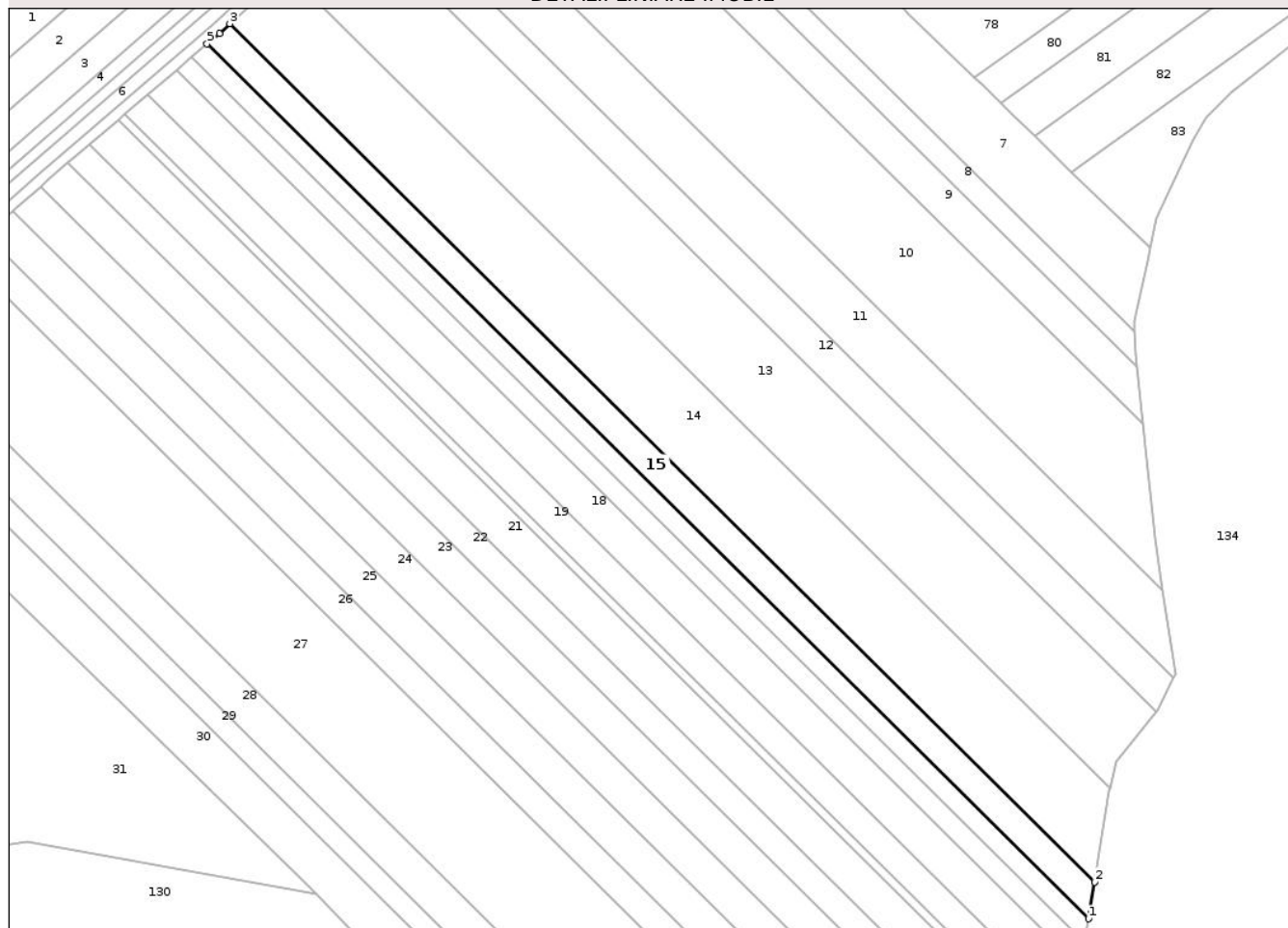
## Anexa Nr. 1 La Partea I

## Teren

Nr cadastral	Suprafața (mp)*	Observații / Referințe
	5.400	

\* Suprafața este determinată în planul de proiecție Stereo 70.

## DETALII LINIARE IMOBIL



## Date referitoare la teren

Crt	Categorie folosință	Intra vilan	Suprafața (mp)	Tarla	Parcelă	Nr. topo	Observații / Referințe
1	arabil	NU	5.400	34	493/6	-	

## Lungime Segmente

1) Valorile lungimilor segmentelor sunt obținute din proiecție în plan.

Punct început	X / Y	Punct sfârșit	X / Y	Lungime segment (** (m)
1	624.559,475 707.123,266	2	624.561,783 707.137,244	14.167
2	624.561,783 707.137,244	3	624.232,934 707.463,399	463.162
3	624.232,934 707.463,399	4	624.228,959 707.459,687	5.439
4	624.228,959 707.459,687	5	624.224,29 707.455,705	6.136
5	624.224,29 707.455,705	1	624.559,475 707.123,266	472.085

\*\* Lungimile segmentelor sunt determinate în planul de proiecţie Stereo 70 şi sunt rotunjite la 1 milimetru.

\*\*\* Distanţa dintre puncte este formată din segmente cumulate ce sunt mai mici decât valoarea 1 milimetru.

Neutilizabil în Circuitul  
Civil



**DATE DESPRE IMOBILUL NR. 16**

Oficiul de Cadastru și Publicitate Imobiliară BOTOSANI  
Biroul de Cadastru și Publicitate Imobiliară Botosani

**A. Partea I. Descrierea imobilului**

TEREN Extravilan

Adresa: Jud. Botosani

Nr. Crt	Nr cadastral Nr. topografic	Suprafața* (mp)	Observații / Referințe
A1	50240	3.600	Sector cadastral:30 Teren neimprejmuit;

**B. Partea II. Proprietari și acte**

Inscrieri privitoare la dreptul de proprietate și alte drepturi reale	Referințe
<b>51794 / 20/12/2011</b>	
Act Notarial nr. 1135, din 13/05/2011 emis de BNP GABRIEL TIBERIU PUSCASU;	
B3	A1
Intabulare, drept de PROPRIETATE, dobandit prin Conventie, cota actuala 1/1, cota initiala 1/1	
1) S.C. 'AGRI TERENURI' S.A., CIF:24816228, , bun propriu	

**C. Partea III. SARCINI .**

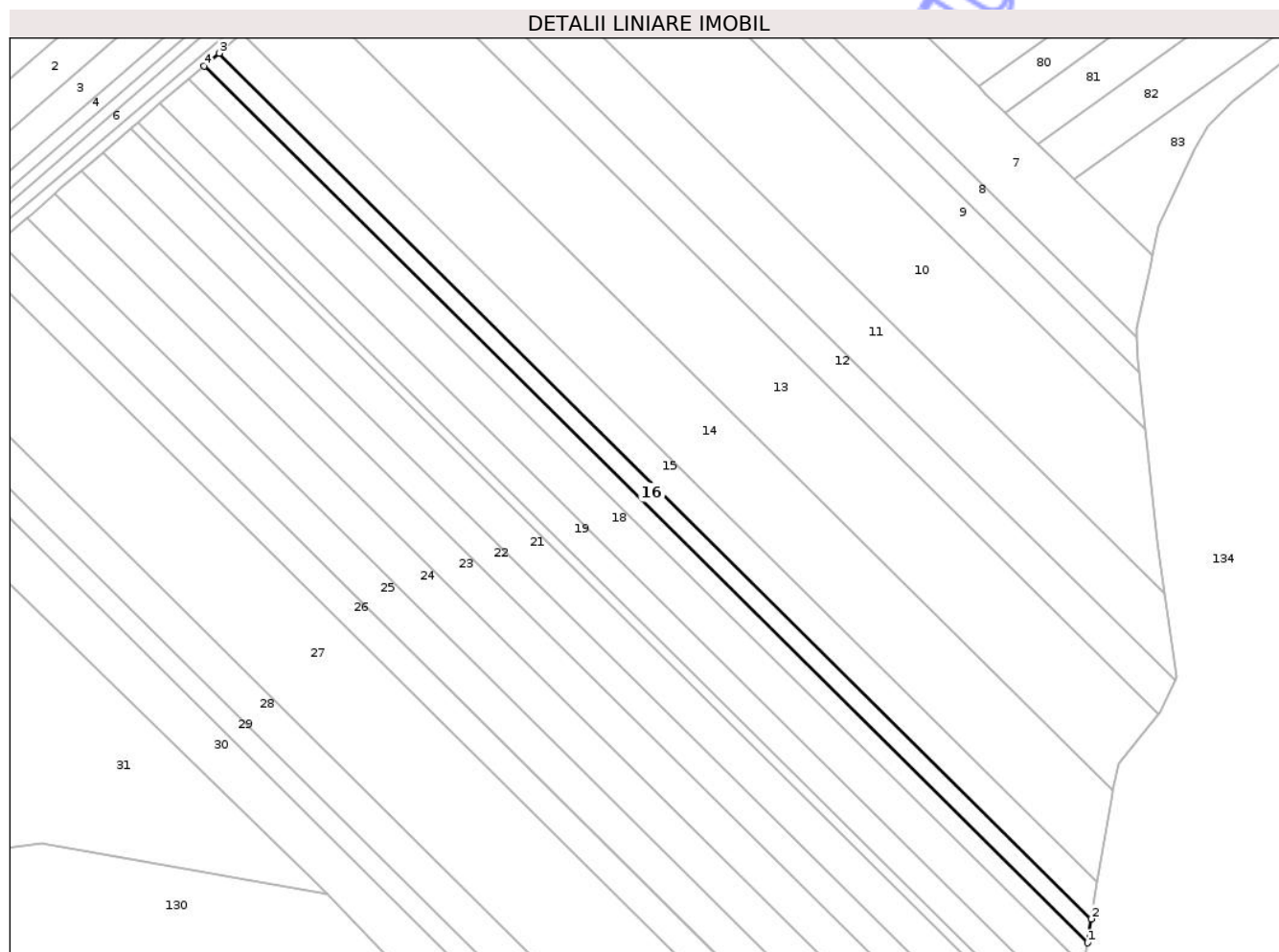
Inscrieri privind dezmembramintele dreptului de proprietate, drepturi reale de garanție și sarcini	Referințe
NU SUNT	

## Anexa Nr. 1 La Partea I

## Teren

Nr cadastral	Suprafața (mp)*	Observații / Referințe
50240	3.600	

\* Suprafața este determinată în planul de proiecție Stereo 70.



## Date referitoare la teren

Crt	Categorie folosință	Intra vilan	Suprafața (mp)	Tarla	Parcelă	Nr. topo	Observații / Referințe
1	arabil	NU	3.600	34	493/36	-	

## Lungime Segmente

1) Valorile lungimilor segmentelor sunt obținute din proiecție în plan.

Punct început	X / Y	Punct sfârșit	X / Y	Lungime segment (** (m)
1	624.557,962 707.114,095	2	624.559,475 707.123,266	9.295
2	624.559,475 707.123,266	3	624.224,29 707.455,705	472.085
3	624.224,29 707.455,705	4	624.218,504 707.450,771	7.604
4	624.218,504 707.450,771	1	624.557,962 707.114,095	478.103

\*\* Lungimile segmentelor sunt determinate în planul de proiecție Stereo 70 și sunt rotunjite la 1 milimetru.

\*\*\* Distanţa dintre puncte este formată din segmente cumulate ce sunt mai mici decât valoarea 1 milimetru.

Neutilizabil în Circuitul  
Civil



**DATE DESPRE IMOBILUL NR. 17**

Oficiul de Cadastru și Publicitate Imobiliară BOTOSANI  
 Biroul de Cadastru și Publicitate Imobiliară Botosani

**A. Partea I. Descrierea imobilului**

TEREN Extravilan

Adresa: Jud. Botosani

Nr. Crt	Nr cadastral Nr. topografic	Suprafața* (mp)	Observații / Referințe
A1	51888	3.600	Sector cadastral:30 Teren neimprejmuit;

**B. Partea II. Proprietari și acte**

Inscrieri privitoare la dreptul de proprietate și alte drepturi reale	Referințe
<b>52272 / 18/07/2018</b>	
Act Notarial nr. 9002, din 15/09/2008 emis de BNPA"Reta Aniței-Ana Maria Vatavu"-Botoșani;	
B3	A1
Intabulare, drept de PROPRIETATE, dobandit prin Conventie, cota actuala 1/1, cota initiala 1/1	
1) SC ARLAND SRL, CIF:14528740	

**C. Partea III. SARCINI .**

Inscrieri privind dezmembramintele dreptului de proprietate, drepturi reale de garanție și sarcini	Referințe
NU SUNT	

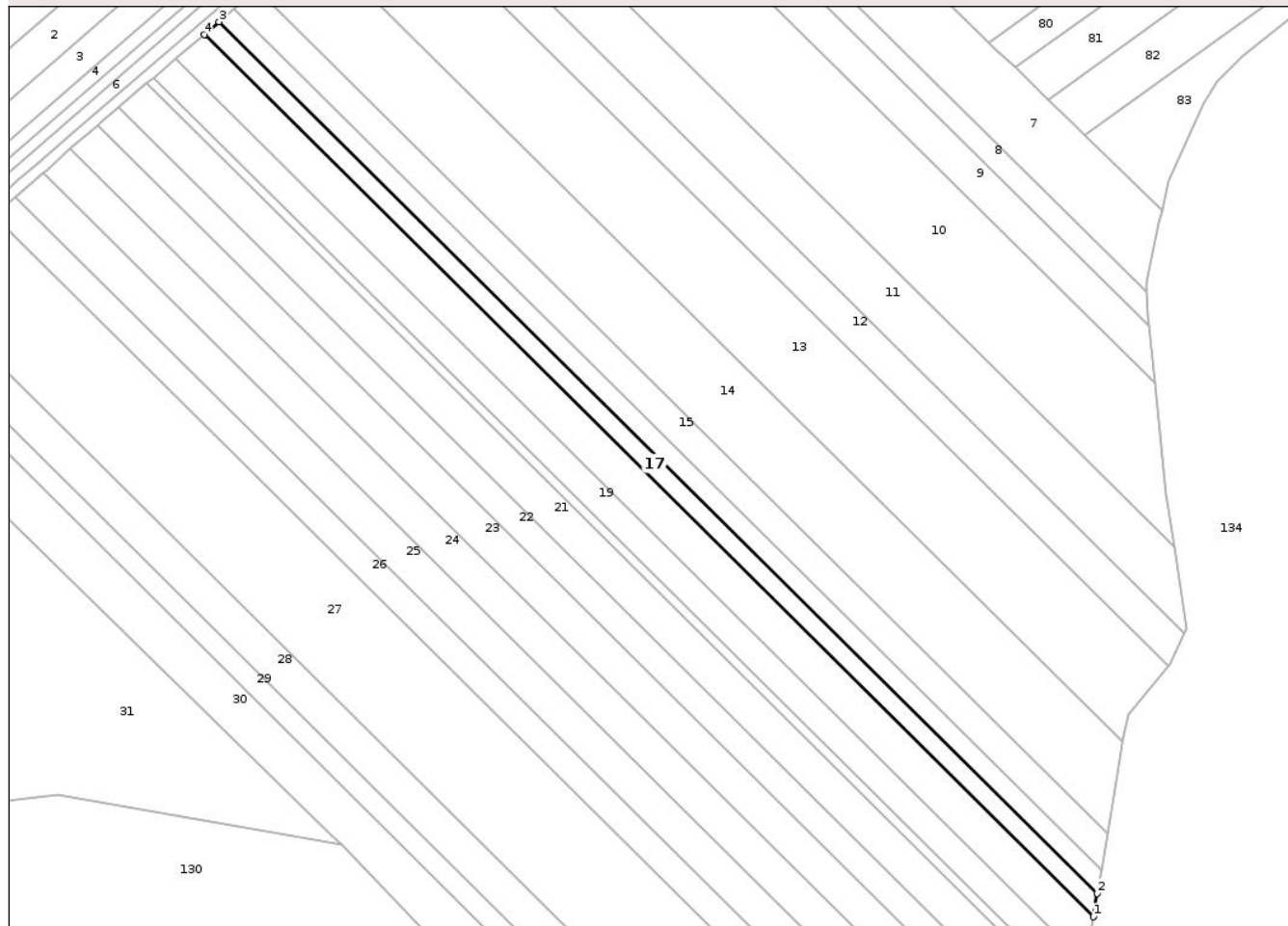
## Anexa Nr. 1 La Partea I

## Teren

Nr cadastral	Suprafața (mp)*	Observații / Referințe
51888	3.600	

\* Suprafața este determinată în planul de proiecție Stereo 70.

## DETALII LINIARE IMOBIL



## Date referitoare la teren

Crt	Categorie folosință	Intra vilan	Suprafața (mp)	Tarla	Parcelă	Nr. topo	Observații / Referințe
1	arabil	NU	3.600	34	493/16	-	

## Lungime Segmente

1) Valorile lungimilor segmentelor sunt obținute din proiecție în plan.

Punct început	X / Y	Punct sfârșit	X / Y	Lungime segment (** (m)
1	624.556,466 707.105,038	2	624.557,962 707.114,095	9.18
2	624.557,962 707.114,095	3	624.218,504 707.450,771	478.103
3	624.218,504 707.450,771	4	624.212,791 707.445,899	7.508
4	624.212,791 707.445,899	1	624.556,466 707.105,038	484.044

\*\* Lungimile segmentelor sunt determinate în planul de proiecție Stereo 70 și sunt rotunjite la 1 milimetru.

\*\*\* Distanţa dintre puncte este formată din segmente cumulate ce sunt mai mici decât valoarea 1 milimetru.

Neutilizabil în Circuitul  
Civil



**DATE DESPRE IMOBILUL NR. 18**

Oficiul de Cadastru și Publicitate Imobiliară BOTOSANI  
Biroul de Cadastru și Publicitate Imobiliară Botosani

**A. Partea I. Descrierea imobilului**

TEREN Extravilan

Adresa: Jud. Botosani

Nr. Crt	Nr cadastral Nr. topografic	Suprafața* (mp)	Observații / Referințe
A1	51891	7.200	Sector cadastral:30 Teren neimprejmuit;

**B. Partea II. Proprietari și acte**

Inscrieri privitoare la dreptul de proprietate și alte drepturi reale	Referințe
<b>52280 / 18/07/2018</b>	
Act Notarial nr. 12881, din 17/12/2008 emis de BNPA RETA ANITEI-ANA MARIA VATAVU;	
B2	A1
Intabulare, drept de PROPRIETATE, dobandit prin Conventie, cota actuala 1/1, cota initiala 1/1	
1) SC ARLAND SRL, CIF:14528740	

**C. Partea III. SARCINI .**

Inscrieri privind dezmembramintele dreptului de proprietate, drepturi reale de garanție și sarcini	Referințe
NU SUNT	

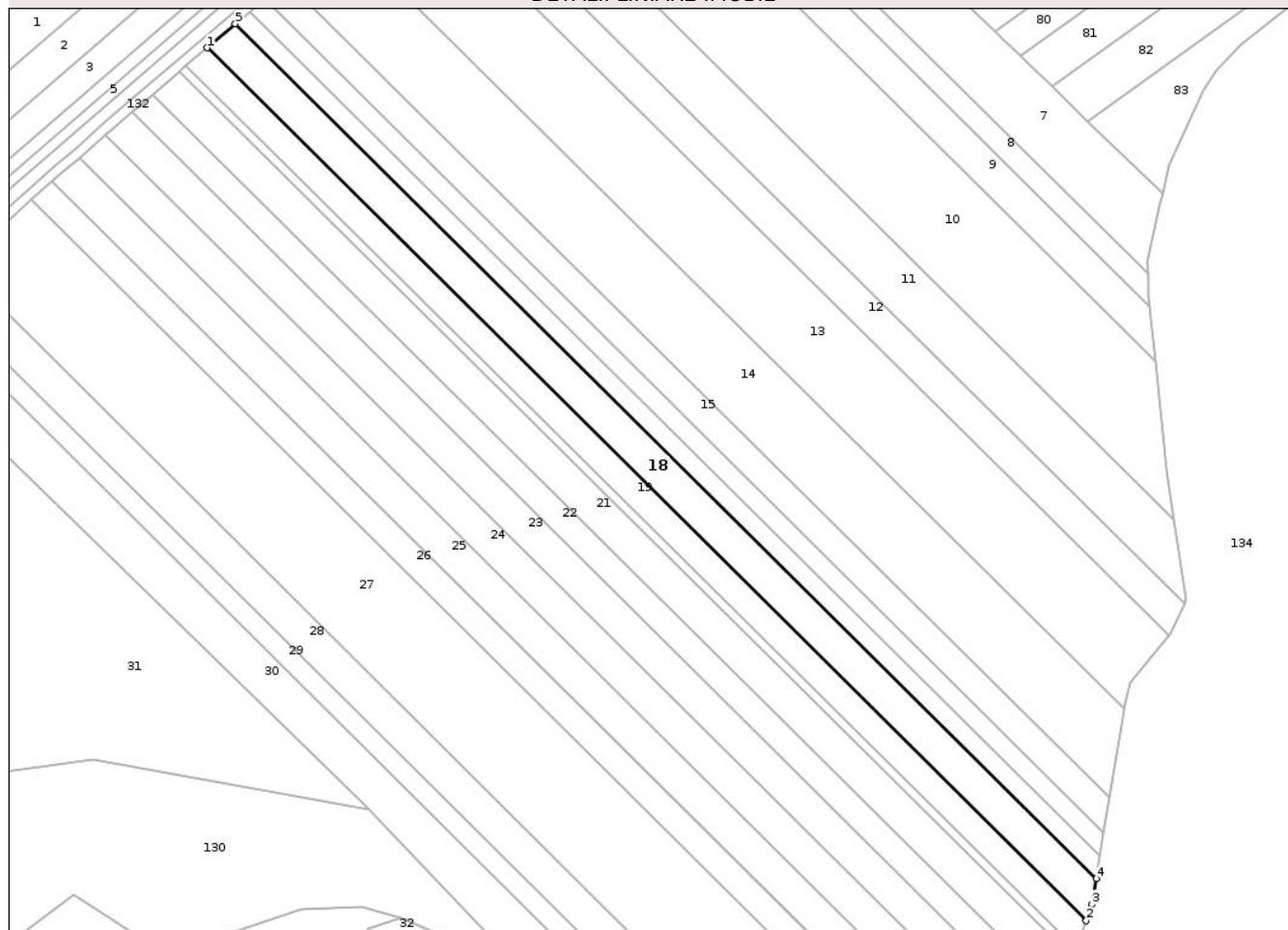
## Anexa Nr. 1 La Partea I

## Teren

Nr cadastral	Suprafața (mp)*	Observații / Referințe
51891	7.200	

\* Suprafața este determinată în planul de proiecție Stereo 70.

## DETALII LINIARE IMOBIL



## Date referitoare la teren

Crt	Categorie folosință	Intra vilan	Suprafața (mp)	Tarla	Parcelă	Nr. topo	Observații / Referințe
1	arabil	NU	7.200	34	493/17	-	

## Lungime Segmente

1) Valorile lungimilor segmentelor sunt obținute din proiecție în plan.

Punct început	X / Y	Punct sfârșit	X / Y	Lungime segment (** (m)
1	624.201,562 707.436,322	2	624.552,503 707.088,256	494.277
2	624.552,503 707.088,256	3	624.554,77 707.094,762	6.89
3	624.554,77 707.094,762	4	624.556,466 707.105,038	10.415
4	624.556,466 707.105,038	5	624.212,791 707.445,899	484.044
5	624.212,791 707.445,899	1	624.201,562 707.436,322	14.758

\*\* Lungimile segmentelor sunt determinate în planul de proiecţie Stereo 70 şi sunt rotunjite la 1 milimetru.

\*\*\* Distanţa dintre puncte este formată din segmente cumulate ce sunt mai mici decât valoarea 1 milimetru.

Neutilizabil în Circuitul  
Civil



**DATE DESPRE IMOBILUL NR. 19**

Oficiul de Cadastru și Publicitate Imobiliară BOTOSANI  
Biroul de Cadastru și Publicitate Imobiliară Botosani

**A. Partea I. Descrierea imobilului**

TEREN Extravilan

Adresa: Jud. Botosani

Nr. Crt	Nr cadastral Nr. topografic	Suprafața* (mp)	Observații / Referințe
A1		5.500	Sector cadastral:30 Teren neimprejmuit;

**B. Partea II. Proprietari și acte**

Inscrieri privitoare la dreptul de proprietate și alte drepturi reale	Referințe
/	
Act Administrativ nr. 103007, din 10/03/2002 emis de COMISIA JUDETEANA BOTOSANI;	
B1	A1
Intabulare, drept de PROPRIETATE, dobandit prin Reconstituire, cota actuala 1/1, cota initiala 1/1	
1) CURELARU OLGA	
2) JIJIE GH NECULAI	
3) HEGHIS AGLAIA	

**C. Partea III. SARCINI .**

Inscrieri privind dezmembramintele dreptului de proprietate, drepturi reale de garanție și sarcini	Referințe
NU SUNT	

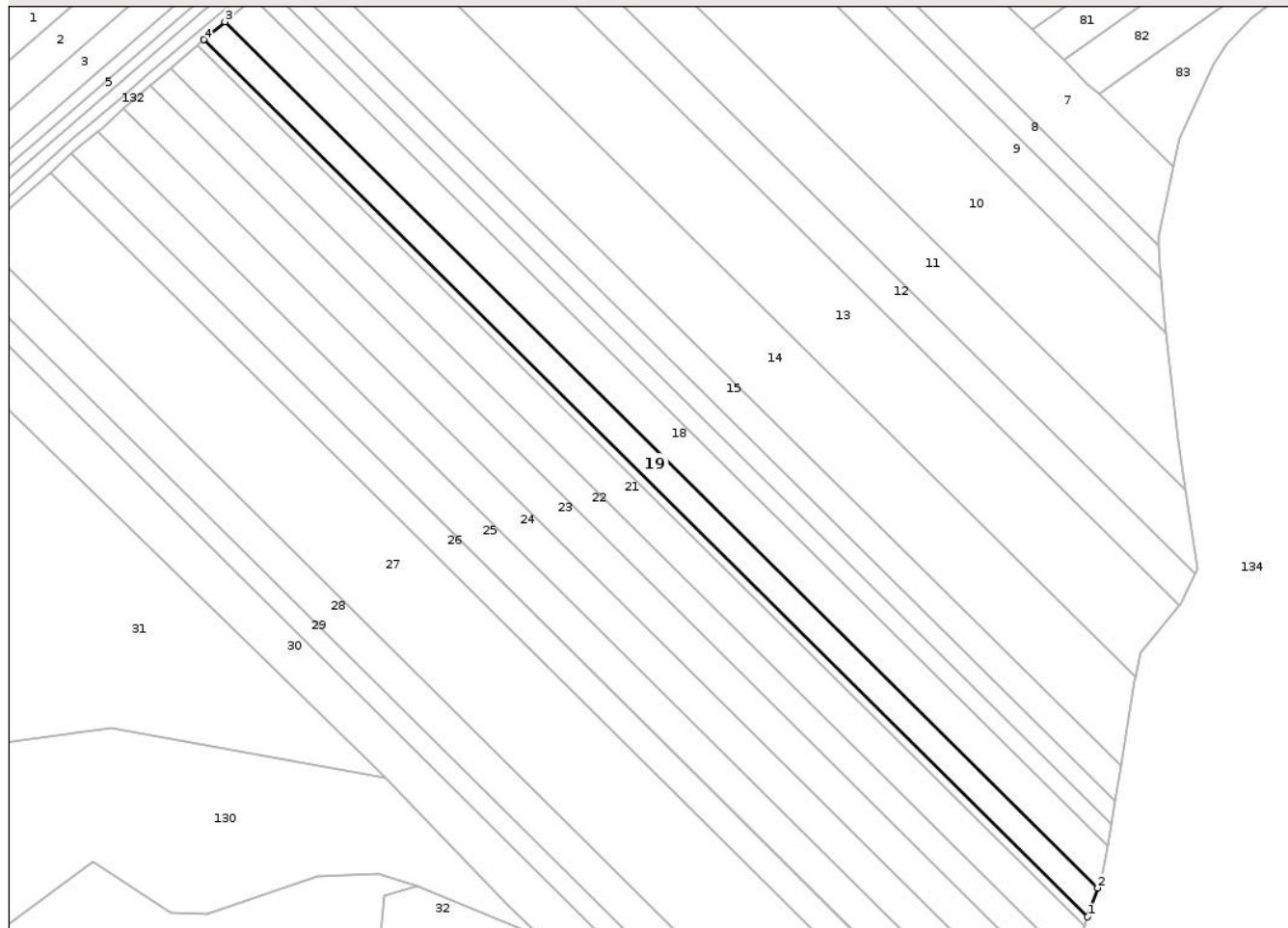
## Anexa Nr. 1 La Partea I

## Teren

Nr cadastral	Suprafața (mp)*	Observații / Referințe
	5.500	

\* Suprafața este determinată în planul de proiecție Stereo 70.

## DETALII LINIARE IMOBIL



## Date referitoare la teren

Crt	Categorie folosință	Intra vilan	Suprafața (mp)	Tarla	Parcelă	Nr. topo	Observații / Referințe
1	arabil	NU	5.500	34	493/18	-	

## Lungime Segmente

1) Valorile lungimilor segmentelor sunt obținute din proiecție în plan.

Punct început	X / Y	Punct sfârșit	X / Y	Lungime segment (** (m)
1	624.548,47 707.076,681	2	624.552,503 707.088,256	12.257
2	624.552,503 707.088,256	3	624.201,562 707.436,322	494.277
3	624.201,562 707.436,322	4	624.193,118 707.429,122	11.097
4	624.193,118 707.429,122	1	624.548,47 707.076,681	500.489

\*\* Lungimile segmentelor sunt determinate în planul de proiecție Stereo 70 și sunt rotunjite la 1 milimetru.

\*\*\* Distanţa dintre puncte este formată din segmente cumulate ce sunt mai mici decât valoarea 1 milimetru.

Neutilizabil în Circuitul  
Civil



**DATE DESPRE IMOBILUL NR. 20**

Oficiul de Cadastru și Publicitate Imobiliară BOTOSANI  
Biroul de Cadastru și Publicitate Imobiliară Botosani

**A. Partea I. Descrierea imobilului**

TEREN Extravilan

Adresa: Jud. Botosani

Nr. Crt	Nr cadastral Nr. topografic	Suprafața* (mp)	Observații / Referințe
A1		1.700	Sector cadastral:30 Teren neimprejmuit;

**B. Partea II. Proprietari și acte**

Inscrieri privitoare la dreptul de proprietate și alte drepturi reale	Referințe
/	
Act Administrativ nr. 102990, din 07/03/2002 emis de COMISIA JUDETEANA BOTOSANI;	
B1	A1
Intabulare, drept de PROPRIETATE, dobandit prin Reconstituire, cota actuala 1/1, cota initiala 1/1	
1) JIIE GH SAVETA	

**C. Partea III. SARCINI .**

Inscrieri privind dezmembramintele dreptului de proprietate, drepturi reale de garanție și sarcini	Referințe
NU SUNT	

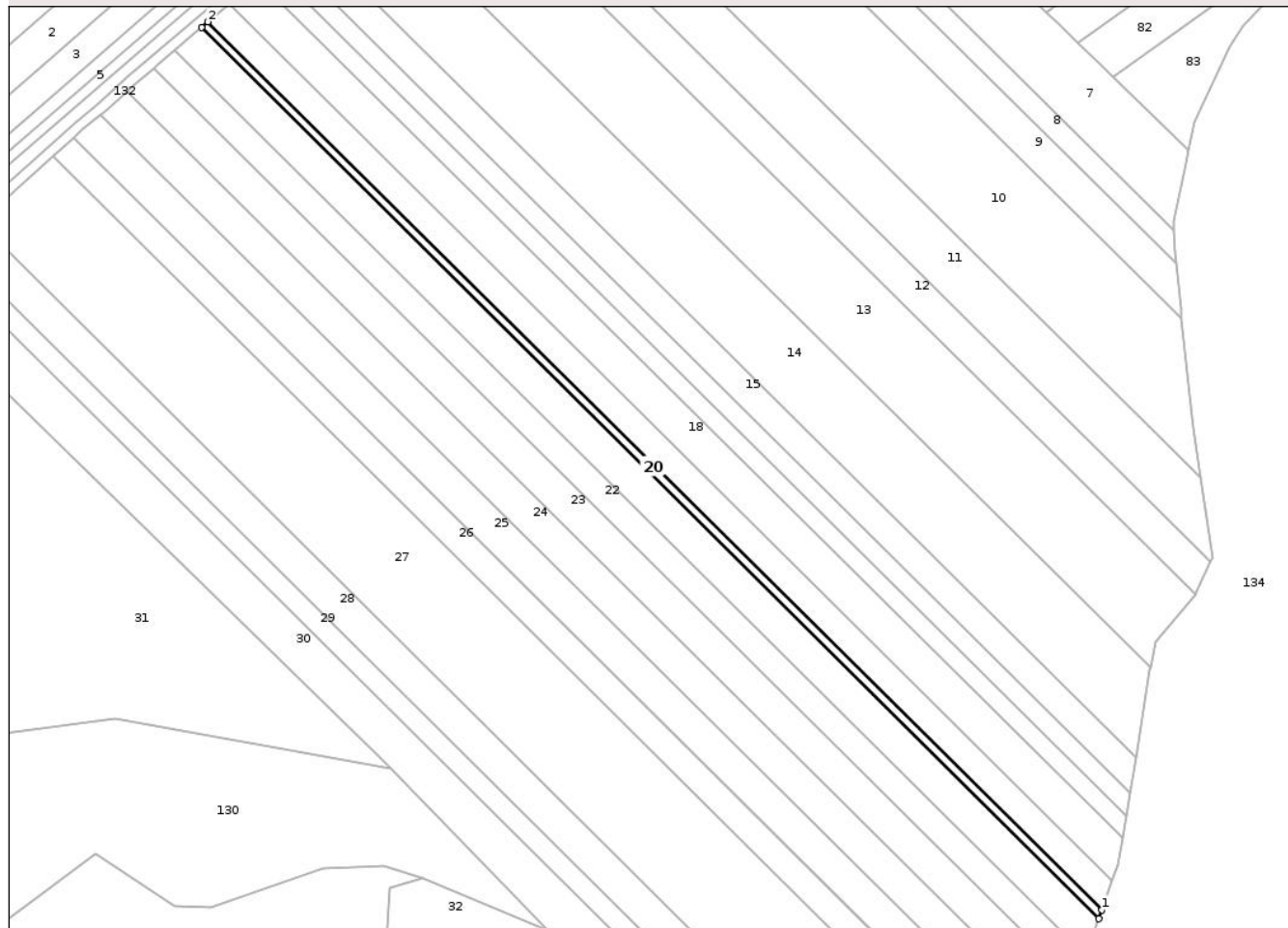
## Anexa Nr. 1 La Partea I

## Teren

Nr cadastral	Suprafața (mp)*	Observații / Referințe
	1.700	

\* Suprafața este determinată în planul de proiecție Stereo 70.

## DETALII LINIARE IMOBIL



## Date referitoare la teren

Crt	Categorie folosință	Intra vilan	Suprafața (mp)	Tarla	Parcelă	Nr. topo	Observații / Referințe
1	arabil	NU	1.700	34	493/31	-	

## Lungime Segmente

1) Valorile lungimilor segmentelor sunt obținute din proiecție în plan.

Punct început	X / Y	Punct sfârșit	X / Y	Lungime segment (** (m)
1	624.548,47 707.076,681	2	624.193,118 707.429,122	500.489
2	624.193,118 707.429,122	3	624.190,53 707.426,915	3.401
3	624.190,53 707.426,915	4	624.547,234 707.073,133	502.394
4	624.547,234 707.073,133	1	624.548,47 707.076,681	3.757

\*\* Lungimile segmentelor sunt determinate în planul de proiecție Stereo 70 și sunt rotunjite la 1 milimetru.

\*\*\* Distanţa dintre puncte este formată din segmente cumulate ce sunt mai mici decât valoarea 1 milimetru.

Neutilizabil în Circuitul  
Civil



**DATE DESPRE IMOBILUL NR. 21**

Oficiul de Cadastru și Publicitate Imobiliară BOTOSANI  
Biroul de Cadastru și Publicitate Imobiliară Botosani

**A. Partea I. Descrierea imobilului**

TEREN Extravilan

Adresa: Jud. Botosani

Nr. Crt	Nr cadastral Nr. topografic	Suprafața* (mp)	Observații / Referințe
A1		7.200	Sector cadastral:30 Teren neimprejmuit;

**B. Partea II. Proprietari și acte**

Inscrieri privitoare la dreptul de proprietate și alte drepturi reale	Referințe
/	
Act Administrativ nr. 54257, din 11/04/1995 emis de COMISIA JUDETEANA BOTOSANI;	
B1	A1
Intabulare, drept de PROPRIETATE, dobandit prin Reconstituire, cota actuala 1/1, cota initiala 1/1	
1) CRETU C.I. ILIE	

**C. Partea III. SARCINI .**

Inscrieri privind dezmembramintele dreptului de proprietate, drepturi reale de garanție și sarcini	Referințe
NU SUNT	

## Anexa Nr. 1 La Partea I

## Teren

Nr cadastral	Suprafața (mp)*	Observații / Referințe
	7.200	

\* Suprafața este determinată în planul de proiecție Stereo 70.

## DETALII LINIARE IMOBIL



## Date referitoare la teren

Crt	Categorie folosință	Intra vilan	Suprafața (mp)	Tarla	Parcelă	Nr. topo	Observații / Referințe
1	arabil	NU	7.200	34	493/136	-	

## Lungime Segmente

1) Valorile lungimilor segmentelor sunt obținute din proiecție în plan.

Punct început	X / Y	Punct sfârșit	X / Y	Lungime segment (** (m)
1	624.179,674 707.417,656	2	624.542,049 707.058,25	510.381
2	624.542,049 707.058,25	3	624.547,234 707.073,133	15.76
3	624.547,234 707.073,133	4	624.190,53 707.426,915	502.394
4	624.190,53 707.426,915	1	624.179,674 707.417,656	14.268

\*\* Lungimile segmentelor sunt determinate în planul de proiecție Stereo 70 și sunt rotunjite la 1 milimetru.

\*\*\* Distanţa dintre puncte este formată din segmente cumulate ce sunt mai mici decât valoarea 1 milimetru.

Neutilizabil în Circuitul  
Civil



**DATE DESPRE IMOBILUL NR. 22**

Oficiul de Cadastru și Publicitate Imobiliară BOTOSANI  
Biroul de Cadastru și Publicitate Imobiliară Botosani

**A. Partea I. Descrierea imobilului**

TEREN Extravilan

Adresa: Jud. Botosani

Nr. Crt	Nr cadastral Nr. topografic	Suprafața* (mp)	Observații / Referințe
A1		5.500	Sector cadastral:30 Teren neimprejmuit;

**B. Partea II. Proprietari și acte**

Inscrieri privitoare la dreptul de proprietate și alte drepturi reale	Referințe
/	
Act Normativ nr. 7, din 13/06/1996 emis de PARLAMENTUL ROMANIEI;	
B1	Inscrierea posesiei, drept de PROPRIETATE, dobandit prin Lege, cota actuala 1/1, cota initiala 1/1
	1) NEIDENTIFICAT NEIDENTIFICAT
Act Normativ nr. 07, din 13/06/1996 emis de PARLAMENTUL ROMANIEI;	
B2	Se noteaza mentiunea de proprietar neidentificat, rezerva a comisiei de fond funciar., dobandit prin Lege

**C. Partea III. SARCINI .**

Inscrieri privind dezmembramintele dreptului de proprietate, drepturi reale de garanție și sarcini	Referințe
NU SUNT	

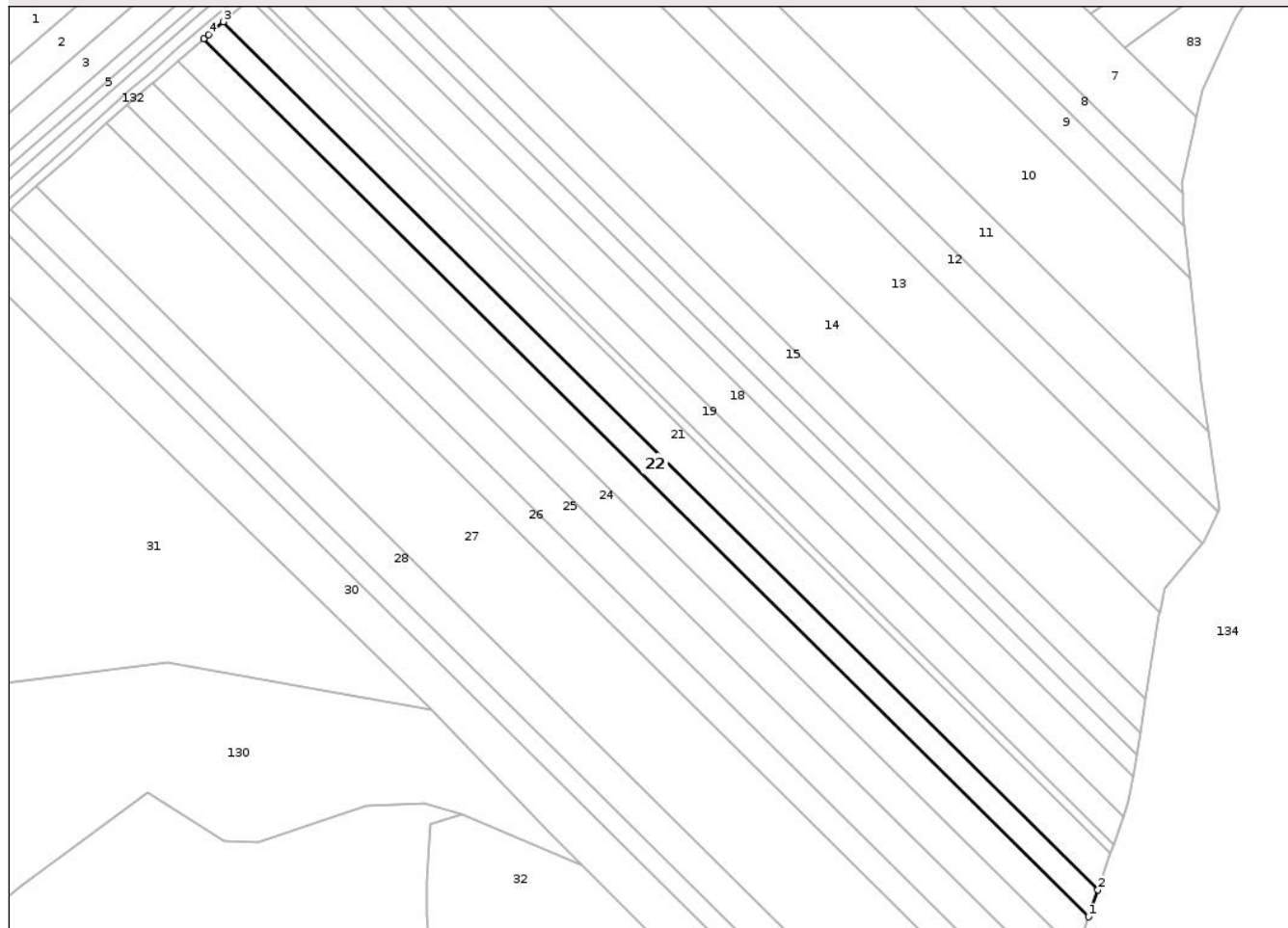
## Anexa Nr. 1 La Partea I

## Teren

Nr cadastral	Suprafața (mp)*	Observații / Referințe
	5.500	

\* Suprafața este determinată în planul de proiecție Stereo 70.

## DETALII LINIARE IMOBIL



## Date referitoare la teren

Crt	Categorie folosință	Intra vilan	Suprafața (mp)	Tarla	Parcelă	Nr. topo	Observații / Referințe
1	arabil	NU	5.500	34	493	-	

## Lungime Segmente

1) Valorile lungimilor segmentelor sunt obținute din proiecție în plan.

Punct început	X / Y	Punct sfârșit	X / Y	Lungime segment (** (m)
1	624.538,142 707.047,036	2	624.542,049 707.058,25	11.875
2	624.542,049 707.058,25	3	624.179,674 707.417,656	510.381
3	624.179,674 707.417,656	4	624.173,489 707.412,382	8.128
4	624.173,489 707.412,382	5	624.171,496 707.410,679	2.621
5	624.171,496 707.410,679	1	624.538,142 707.047,036	516.397

\*\* Lungimile segmentelor sunt determinate în planul de proiecţie Stereo 70 şi sunt rotunjite la 1 milimetru.

\*\*\* Distanţa dintre puncte este formată din segmente cumulate ce sunt mai mici decât valoarea 1 milimetru.

Neutilizabil în Circuitul  
Civil



**DATE DESPRE IMOBILUL NR. 23**

Oficiul de Cadastru și Publicitate Imobiliară BOTOSANI  
Biroul de Cadastru și Publicitate Imobiliară Botosani

**A. Partea I. Descrierea imobilului**

TEREN Extravilan

Adresa: Jud. Botosani

Nr. Crt	Nr cadastral Nr. topografic	Suprafața* (mp)	Observații / Referințe
A1	51896	7.200	Sector cadastral:30 Teren neimprejmuit;

**B. Partea II. Proprietari și acte**

Inscrieri privitoare la dreptul de proprietate și alte drepturi reale	Referințe
<b>52628 / 19/07/2018</b>	
Act Notarial nr. 9015, din 15/09/2008 emis de BNPA,, RETA ANITEI-ANA MARIA VATAVU” Botoșani;	
B2	A1
Intabulare, drept de PROPRIETATE, dobandit prin Conventie, cota actuala 1/1, cota initiala 1/1	
1) SC ARLAND SRL, CIF:14528740	

**C. Partea III. SARCINI .**

Inscrieri privind dezmembramintele dreptului de proprietate, drepturi reale de garanție și sarcini	Referințe
NU SUNT	

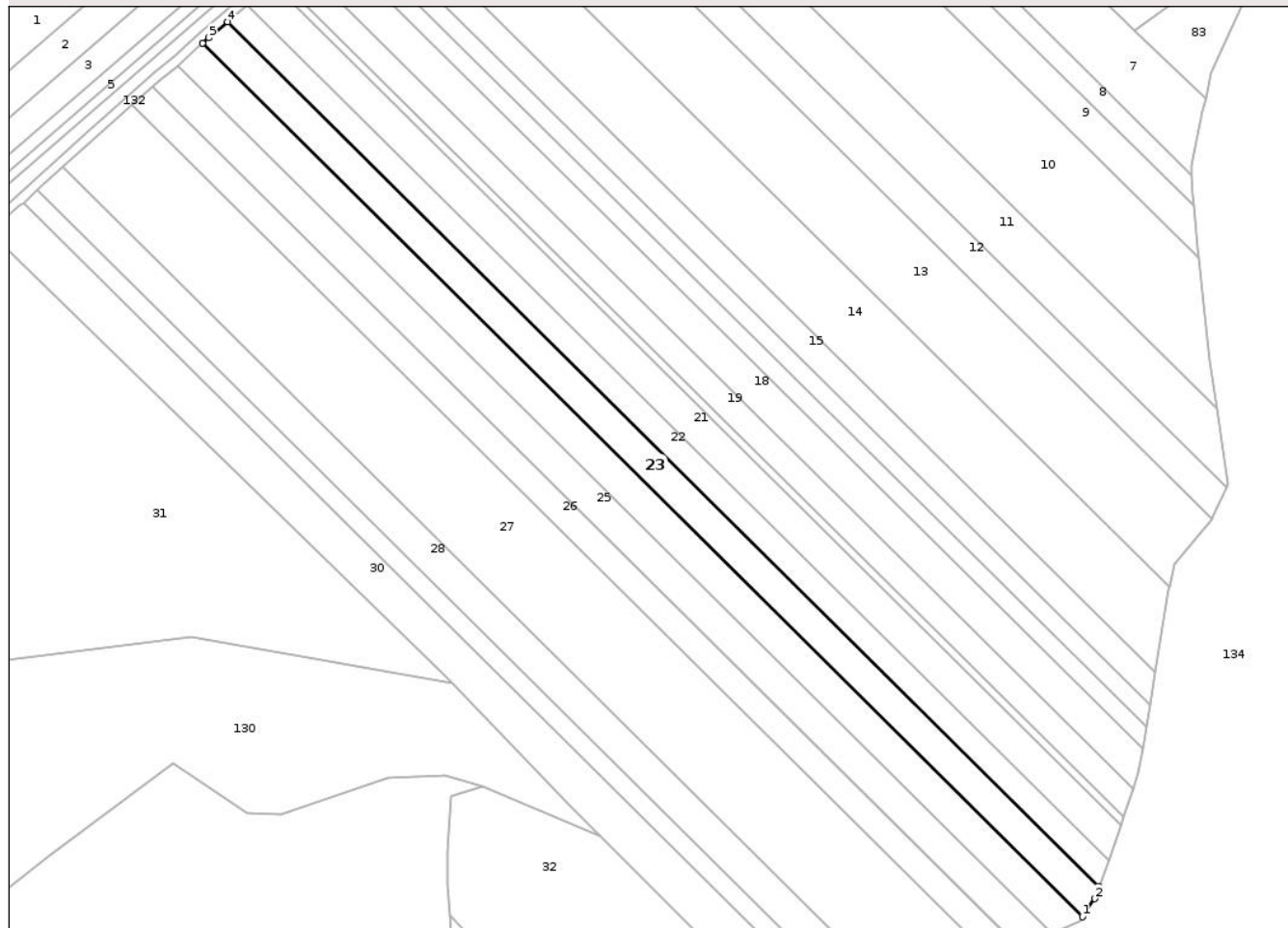
## Anexa Nr. 1 La Partea I

## Teren

Nr cadastral	Suprafața (mp)*	Observații / Referințe
51896	7.200	

\* Suprafața este determinată în planul de proiecție Stereo 70.

## DETALII LINIARE IMOBIL



## Date referitoare la teren

Crt	Categorie folosință	Intra vilan	Suprafața (mp)	Tarla	Parcelă	Nr. topo	Observații / Referințe
1	arabil	NU	7.200	34	493/28	-	

## Lungime Segmente

1) Valorile lungimilor segmentelor sunt obținute din proiecție în plan.

Punct început	X / Y	Punct sfârșit	X / Y	Lungime segment (** (m)
1	624.531,173 707.034,424	2	624.536,401 707.042,041	9.239
2	624.536,401 707.042,041	3	624.538,142 707.047,036	5.29
3	624.538,142 707.047,036	4	624.171,496 707.410,679	516.397
4	624.171,496 707.410,679	5	624.163,688 707.404,007	10.27
5	624.163,688 707.404,007	6	624.160,984 707.401,58	3.633

Punct început	X / Y	Punct sfârşit	X / Y	Lungime segment (** (m)
6	624.160,984 707.401,58	1	624.531,173 707.034,424	521.386

\*\* Lungimile segmentelor sunt determinate în planul de proiecţie Stereo 70 şi sunt rotunjite la 1 milimetru.

\*\*\* Distanţa dintre puncte este formată din segmente cumulate ce sunt mai mici decât valoarea 1 milimetru.

Neutilizabil în Circuitul Civil



**DATE DESPRE IMOBILUL NR. 39**

Oficiul de Cadastru și Publicitate Imobiliară BOTOSANI  
Biroul de Cadastru și Publicitate Imobiliară Botosani

**A. Partea I. Descrierea imobilului**

TEREN Extravilan

Adresa: Jud. Botosani

Nr. Crt	Nr cadastral Nr. topografic	Suprafața* (mp)	Observații / Referințe
A1		2.800	Sector cadastral:30 Teren neimprejmit;

**B. Partea II. Proprietari și acte**

Inscrieri privitoare la dreptul de proprietate și alte drepturi reale	Referințe
/	
Act Administrativ nr. 95677, din 17/04/2001 emis de COMISIA JUDETEANA BOTOSANI;	
B1	A1
Intabulare, drept de PROPRIETATE, dobandit prin Reconstituire, cota actuala 1/1, cota initiala 1/1	
1) VORNICEANU GH VASILE	

**C. Partea III. SARCINI .**

Inscrieri privind dezmembramintele dreptului de proprietate, drepturi reale de garanție și sarcini	Referințe
NU SUNT	


## Anexa Nr. 1 La Partea I

## Teren

Nr cadastral	Suprafața (mp)*	Observații / Referințe
	2.800	

\* Suprafața este determinată în planul de proiecție Stereo 70.

## DETALII LINIARE IMOBIL



## Date referitoare la teren

Crt	Categorie folosință	Intravilan	Suprafața (mp)	Tarla	Parcelă	Nr. topo	Observații / Referințe
1	arabil	NU	2.800	34	478/2	-	

## Lungime Segmente

1) Valorile lungimilor segmentelor sunt obținute din proiecție în plan.

Punct început	X / Y	Punct sfârșit	X / Y	Lungime segment (** (m)
1	624.531,207 708.010,315	2	624.537,084 708.001,933	10.237
2	624.537,084 708.001,933	3	624.759,071 708.161,831	273.579
3	624.759,071 708.161,831	4	624.754,104 708.168,914	8.651
4	624.754,104 708.168,914	5	624.753,299 708.169,414	0.948
5	624.753,299 708.169,414	6	624.752,647 708.169,82	0.768

Punct început	X / Y	Punct sfârşit	X / Y	Lungime segment (** (m)
6	624.752,647 708.169,82	1	624.531,207 708.010,315	272.906

\*\* Lungimile segmentelor sunt determinate în planul de proiecţie Stereo 70 şi sunt rotunjite la 1 milimetru.

\*\*\* Distanţa dintre puncte este formată din segmente cumulate ce sunt mai mici decât valoarea 1 milimetru.

Neutilizabil în Circuitul Civil



**DATE DESPRE IMOBILUL NR. 40**

Oficiul de Cadastru și Publicitate Imobiliară BOTOSANI  
Biroul de Cadastru și Publicitate Imobiliară Botosani

**A. Partea I. Descrierea imobilului**

TEREN Extravilan

Adresa: Jud. Botosani

Nr. Crt	Nr cadastral Nr. topografic	Suprafața* (mp)	Observații / Referințe
A1		1.000	Sector cadastral:30 Teren neimprejmuit;

**B. Partea II. Proprietari și acte**

Inscrieri privitoare la dreptul de proprietate și alte drepturi reale	Referințe
/	
Act Administrativ nr. 95677, din 17/04/2001 emis de COMISIA JUDETEANA BOTOSANI;	
B1	A1
Intabulare, drept de PROPRIETATE, dobandit prin Reconstituire, cota actuala 1/1, cota initiala 1/1	
1) VORNICEANU GH VASILE	

**C. Partea III. SARCINI .**

Inscrieri privind dezmembramintele dreptului de proprietate, drepturi reale de garanție și sarcini	Referințe
NU SUNT	

## Anexa Nr. 1 La Partea I

## Teren

Nr cadastral	Suprafața (mp)*	Observații / Referințe
	1.000	

\* Suprafața este determinată în planul de proiecție Stereo 70.



## Date referitoare la teren

Crt	Categorie folosință	Intravilan	Suprafața (mp)	Tarla	Parcelă	Nr. topo	Observații / Referințe
1	arabil	NU	1.000	34	478/83	-	

## Lungime Segmente

1) Valorile lungimilor segmentelor sunt obținute din proiecție în plan.

Punct început	X / Y	Punct sfârșit	X / Y	Lungime segment (** (m)
1	624.537,85 708.000,841	2	624.539,183 707.998,94	2.322
2	624.539,183 707.998,94	3	624.761,17 708.158,838	273.579
3	624.761,17 708.158,838	4	624.760,762 708.159,42	0.711
4	624.760,762 708.159,42	5	624.759,328 708.161,464	2.497
5	624.759,328 708.161,464	6	624.759,071 708.161,831	0.448

Punct început	X / Y	Punct sfârșit	X / Y	Lungime segment (** (m)
6	624.759,071 708.161,831	7	624.537,084 708.001,933	273.579
7	624.537,084 708.001,933	1	624.537,85 708.000,841	1.334

\*\* Lungimile segmentelor sunt determinate în planul de proiecție Stereo 70 și sunt rotunjite la 1 milimetru.

\*\*\* Distanța dintre puncte este formată din segmente cumulate ce sunt mai mici decât valoarea 1 milimetru.

Neutilizabil în Circuitul Civil



**DATE DESPRE IMOBILUL NR. 120**

Oficiul de Cadastru și Publicitate Imobiliară BOTOSANI  
Biroul de Cadastru și Publicitate Imobiliară Botosani

**A. Partea I. Descrierea imobilului**

TEREN Extravilan

Adresa: Jud. Botosani

Nr. Crt	Nr cadastral Nr. topografic	Suprafața* (mp)	Observații / Referințe
A1		19.000	Sector cadastral:30 Teren neimprejmuit;

**B. Partea II. Proprietari și acte**

Inscrieri privitoare la dreptul de proprietate și alte drepturi reale	Referințe
/	
Act Administrativ nr. 54287, din 13/07/1995 emis de Comisia Județeană Botoșani;	
B1	A1
Intabulare, drept de PROPRIETATE, dobândit prin Reconstituire, cota actuala 1/1, cota initiala 1/1	
1) TURICEANU OCTAV, bun propriu	
2) CHIHULCA GH. MARIA, bun propriu	
3) TURICEANU NECULAI, bun propriu	

**C. Partea III. SARCINI .**

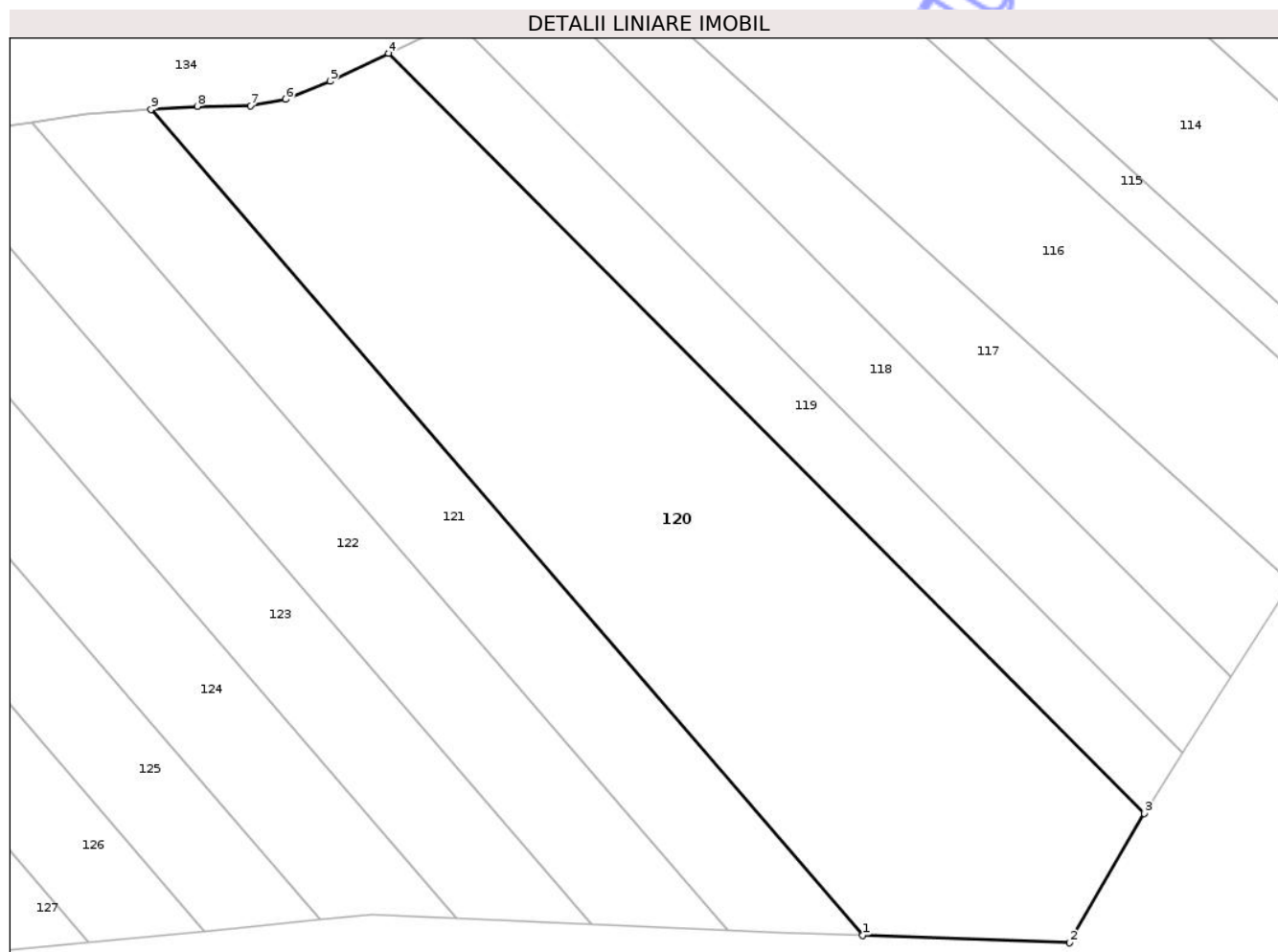
Inscrieri privind dezmembramintele dreptului de proprietate, drepturi reale de garanție și sarcini	Referințe
NU SUNT	

## Anexa Nr. 1 La Partea I

## Teren

Nr cadastral	Suprafața (mp)*	Observații / Referințe
	19.000	

\* Suprafața este determinată în planul de proiecție Stereo 70.



## Date referitoare la teren

Crt	Categorie folosință	Intra vilan	Suprafața (mp)	Tarla	Parcelă	Nr. topo	Observații / Referințe
1	arabil	NU	19.000	34	483/6	-	

## Lungime Segmente

1) Valorile lungimilor segmentelor sunt obținute din proiecție în plan.

Punct început	X / Y	Punct sfârșit	X / Y	Lungime segment (** (m)
1	624.847,894 706.356,227	2	624.901,697 706.354,339	53.836
2	624.901,697 706.354,339	3	624.921,071 706.387,921	38.77
3	624.921,071 706.387,921	4	624.724,833 706.585,129	278.209
4	624.724,833 706.585,129	5	624.709,641 706.577,878	16.834
5	624.709,641 706.577,878	6	624.698,195 706.573,183	12.371

Punct început	X / Y	Punct sfârşit	X / Y	Lungime segment (** (m)
6	624.698,195 706.573,183	7	624.689,014 706.571,509	9.332
7	624.689,014 706.571,509	8	624.675,191 706.571,379	13.824
8	624.675,191 706.571,379	9	624.663,225 706.570,587	11.992
9	624.663,225 706.570,587	1	624.847,894 706.356,227	282.936

\*\* Lungimile segmentelor sunt determinate în planul de proiecţie Stereo 70 şi sunt rotunjite la 1 milimetru.

\*\*\* Distanţa dintre puncte este formată din segmente cumulate ce sunt mai mici decât valoarea 1 milimetru.

Neutilizabil în Circuitul Civil



**DATE DESPRE IMOBILUL NR. 121**

Oficiul de Cadastru și Publicitate Imobiliară BOTOSANI  
 Biroul de Cadastru și Publicitate Imobiliară Botosani

**A. Partea I. Descrierea imobilului**

TEREN Extravilan

Adresa: Jud. Botosani

Nr. Crt	Nr cadastral Nr. topografic	Suprafața* (mp)	Observații / Referințe
A1		7.200	Sector cadastral:30 Teren neimprejmuit;

**B. Partea II. Proprietari și acte**

Inscrieri privitoare la dreptul de proprietate și alte drepturi reale	Referințe
/	
Act Administrativ nr. 25242, din 22/04/1994 emis de Comisia Județeană Botoșani;	
B1	A1
Intabulare, drept de PROPRIETATE, dobandit prin Reconstituire, cota actuala 1/1, cota initiala 1/1	
1) <b>VIERU GH ANICA</b> , bun propriu	
2) <b>VIERU ION</b> , bun propriu	

**C. Partea III. SARCINI .**

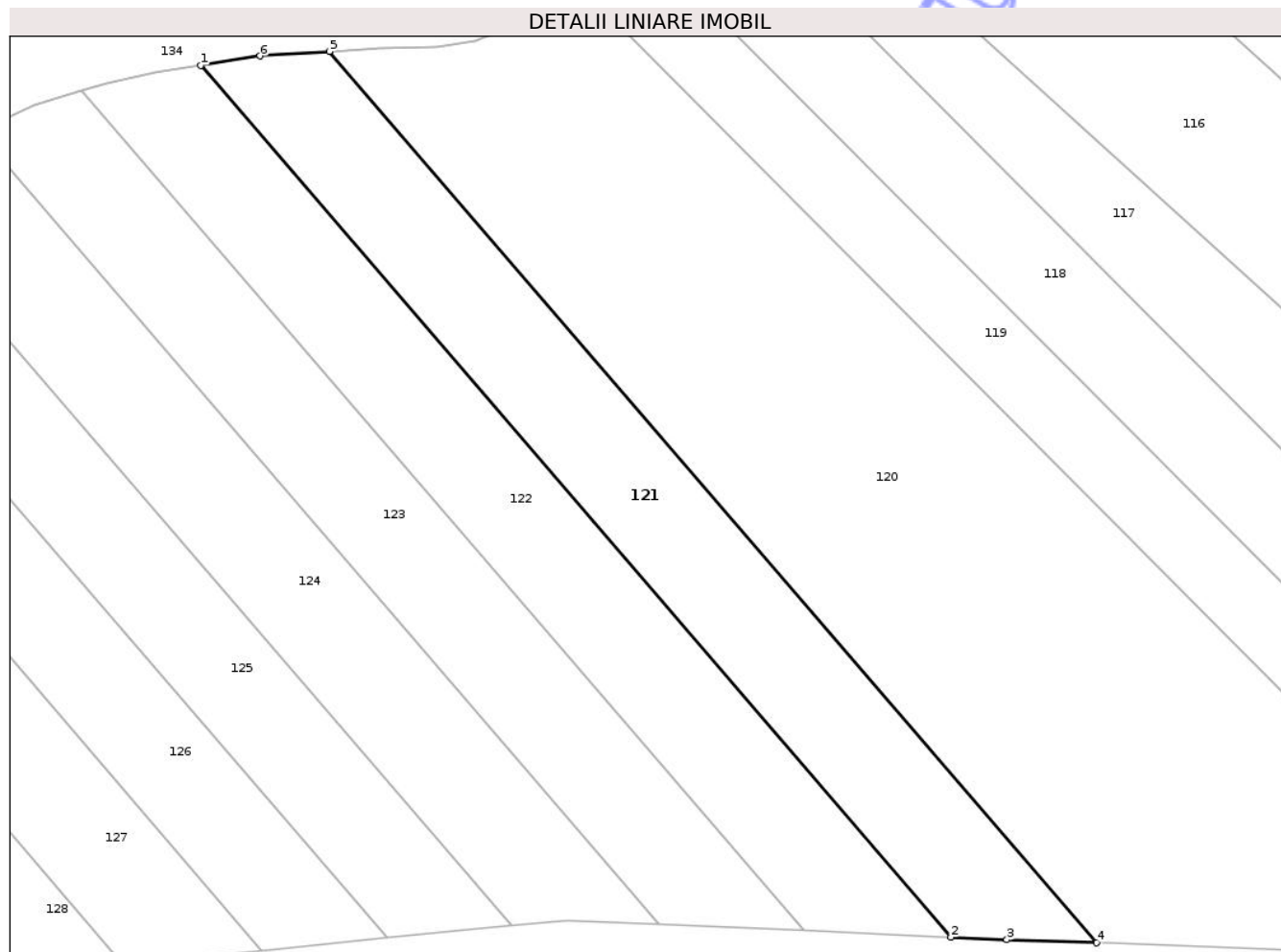
Inscrieri privind dezmembramintele dreptului de proprietate, drepturi reale de garanție și sarcini	Referințe
NU SUNT	

## Anexa Nr. 1 La Partea I

## Teren

Nr cadastral	Suprafața (mp)*	Observații / Referințe
	7.200	

\* Suprafața este determinată în planul de proiecție Stereo 70.



## Date referitoare la teren

Crt	Categorie folosință	Intra vilan	Suprafața (mp)	Tarla	Parcelă	Nr. topo	Observații / Referințe
1	arabil	NU	7.200	34	483/8	-	

## Lungime Segmente

1) Valorile lungimilor segmentelor sunt obținute din proiecție în plan.

Punct început	X / Y	Punct sfârșit	X / Y	Lungime segment (** (m)
1	624.632,212 706.567,233	2	624.812,831 706.357,574	276.731
2	624.812,831 706.357,574	3	624.826,291 706.356,985	13.473
3	624.826,291 706.356,985	4	624.847,894 706.356,227	21.616
4	624.847,894 706.356,227	5	624.663,225 706.570,587	282.936
5	624.663,225 706.570,587	6	624.646,453 706.569,478	16.809

Punct început	X / Y	Punct sfârșit	X / Y	Lungime segment (** (m)
6	624.646,453 706.569,478	1	624.632,212 706.567,233	14.417

\*\* Lungimile segmentelor sunt determinate în planul de proiecție Stereo 70 și sunt rotunjite la 1 milimetru.

\*\*\* Distanța dintre puncte este formată din segmente cumulate ce sunt mai mici decât valoarea 1 milimetru.

Neutilizabil în Circuitul Civil





## DATE DESPRE IMOBILUL NR. 122

Oficiul de Cadastru și Publicitate Imobiliară BOTOSANI  
Biroul de Cadastru și Publicitate Imobiliară Botosani

## A. Partea I. Descrierea imobilului

TEREN Extravilan

Adresa: Jud. Botosani

Nr. Crt	Nr cadastral Nr. topografic	Suprafața* (mp)	Observații / Referințe
A1		7.000	Sector cadastral:30 Teren neimprejmuit;

## B. Partea II. Proprietari și acte

Inscrieri privitoare la dreptul de proprietate și alte drepturi reale	Referințe
/	
Act Administrativ nr. 85337, din 24/03/2000 emis de Comisia Județeană Botoșani;	
B1	A1
Intabulare, drept de PROPRIETATE, dobandit prin Reconstituire, cota actuala 1/1, cota initiala 1/1	
1) IGNAT GH ILIE, bun propriu	

## C. Partea III. SARCINI .

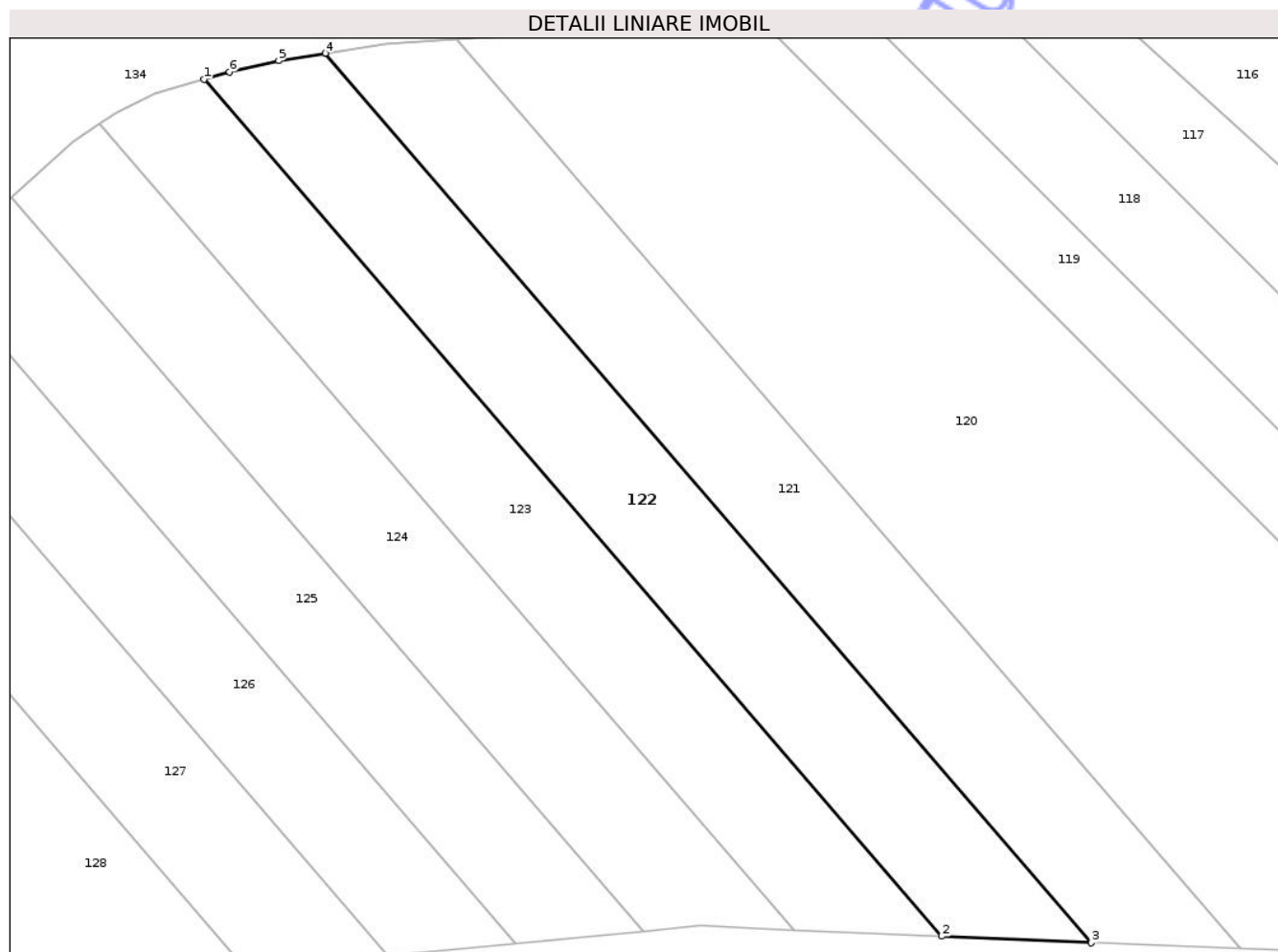
Inscrieri privind dezmembramintele dreptului de proprietate, drepturi reale de garanție și sarcini	Referințe
NU SUNT	

## Anexa Nr. 1 La Partea I

## Teren

Nr cadastral	Suprafața (mp)*	Observații / Referințe
	7.000	

\* Suprafața este determinată în planul de proiecție Stereo 70.



## Date referitoare la teren

Crt	Categorie folosință	Intravilan	Suprafața (mp)	Tarla	Parcelă	Nr. topo	Observații / Referințe
1	arabil	NU	7.000	34	483/13	-	

## Lungime Segmente

1) Valorile lungimilor segmentelor sunt obținute din proiecție în plan.

Punct început	X / Y	Punct sfârșit	X / Y	Lungime segment (** (m)
1	624.603,553 706.561,081	2	624.777,543 706.359,117	266.575
2	624.777,543 706.359,117	3	624.812,831 706.357,574	35.322
3	624.812,831 706.357,574	4	624.632,212 706.567,233	276.731
4	624.632,212 706.567,233	5	624.621,203 706.565,497	11.145
5	624.621,203 706.565,497	6	624.609,556 706.562,826	11.949

Punct început	X / Y	Punct sfârşit	X / Y	Lungime segment (** (m)
6	624.609,556 706.562,826	1	624.603,553 706.561,081	6.251

\*\* Lungimile segmentelor sunt determinate în planul de proiecţie Stereo 70 şi sunt rotunjite la 1 milimetru.

\*\*\* Distanţa dintre puncte este formată din segmente cumulate ce sunt mai mici decât valoarea 1 milimetru.

Neutilizabil în Circuitul Civil



**DATE DESPRE IMOBILUL NR. 123**

Oficiul de Cadastru și Publicitate Imobiliară BOTOSANI  
Biroul de Cadastru și Publicitate Imobiliară Botosani

**A. Partea I. Descrierea imobilului**

TEREN Extravilan

Adresa: Jud. Botosani

Nr. Crt	Nr cadastral Nr. topografic	Suprafața* (mp)	Observații / Referințe
A1		6.600	Sector cadastral:30 Teren neimprejmuit;

**B. Partea II. Proprietari și acte**

Inscrieri privitoare la dreptul de proprietate și alte drepturi reale	Referințe
/	
Act Administrativ nr. 85374, din 31/08/2000 emis de Comisia Județeană Botoșani;	
B1	A1
Intabulare, drept de PROPRIETATE, dobandit prin Reconstituire, cota actuala 1/1, cota initiala 1/1	
1) <b>IGNAT MIRCEA</b> , bun propriu 2) <b>IGNAT MIHAI</b> , bun propriu 3) <b>VIERU GH ANICA</b> , bun propriu 4) <b>DARICIUC EMILIA</b> , bun propriu 5) <b>IGNAT GH ILIE</b> , bun propriu	

**C. Partea III. SARCINI .**

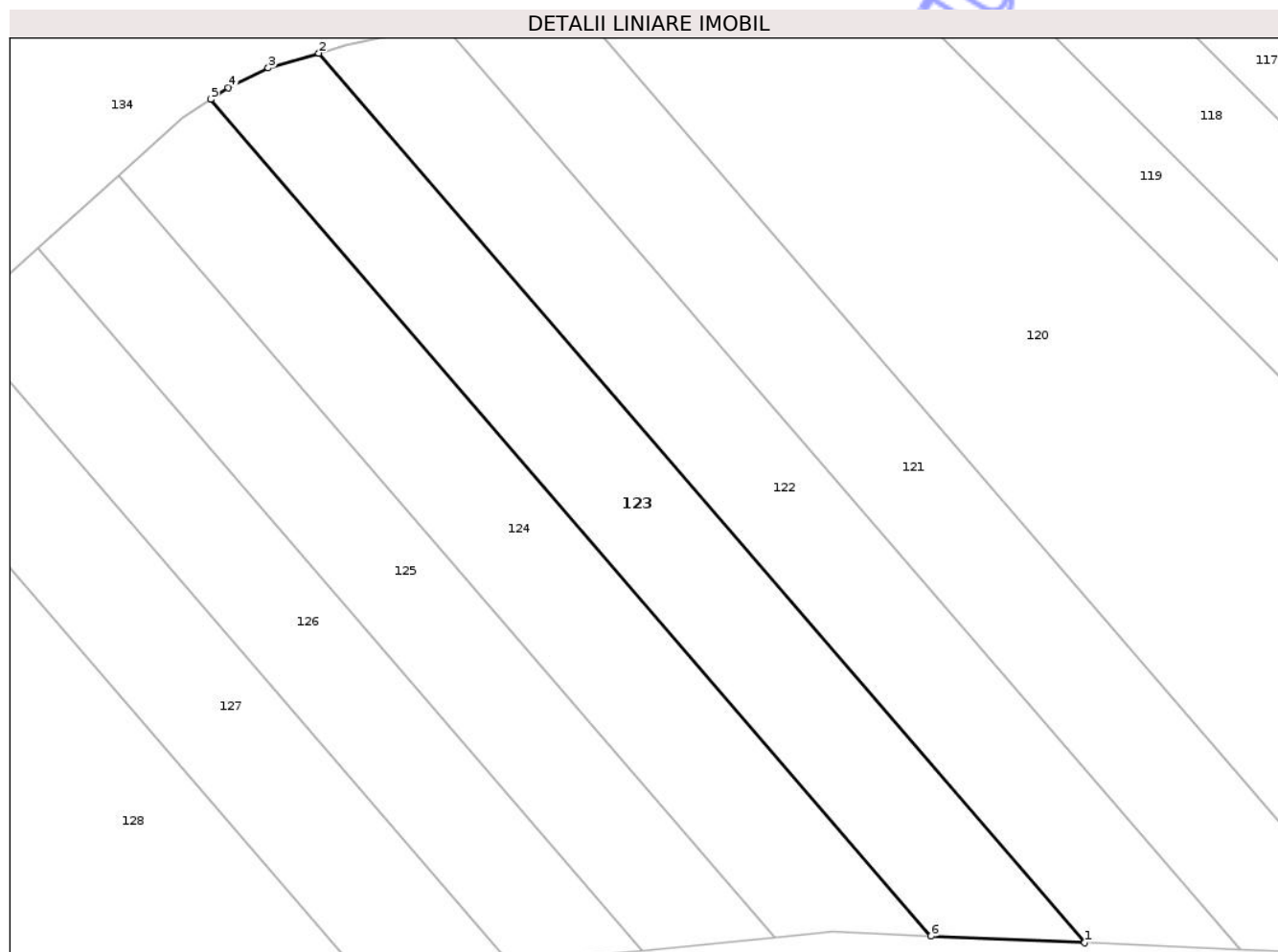
Inscrieri privind dezmembramintele dreptului de proprietate, drepturi reale de garanție și sarcini	Referințe
NU SUNT	

## Anexa Nr. 1 La Partea I

## Teren

Nr cadastral	Suprafața (mp)*	Observații / Referințe
	6.600	

\* Suprafața este determinată în planul de proiecție Stereo 70.



## Date referitoare la teren

Crt	Categorie folosință	Intra vilan	Suprafața (mp)	Tarla	Parcelă	Nr. topo	Observații / Referințe
1	arabil	NU	6.600	34	483/14	-	

## Lungime Segmente

1) Valorile lungimilor segmentelor sunt obținute din proiecție în plan.

Punct început	X / Y	Punct sfârșit	X / Y	Lungime segment (** (m)
1	624.777,543 706.359,117	2	624.603,553 706.561,081	266.575
2	624.603,553 706.561,081	3	624.592,042 706.557,736	11.987
3	624.592,042 706.557,736	4	624.582,971 706.553,255	10.117
4	624.582,971 706.553,255	5	624.578,99 706.550,632	4.767
5	624.578,99 706.550,632	6	624.742,664 706.360,643	250.769

Punct început	X / Y	Punct sfârșit	X / Y	Lungime segment (** (m)
6	624.742,664 706.360,643	1	624.777,543 706.359,117	34.912

\*\* Lungimile segmentelor sunt determinate în planul de proiecție Stereo 70 și sunt rotunjite la 1 milimetru.

\*\*\* Distanța dintre puncte este formată din segmente cumulate ce sunt mai mici decât valoarea 1 milimetru.

Neutilizabil în Circuitul Civil



**DATE DESPRE IMOBILUL NR. 124**

Oficiul de Cadastru și Publicitate Imobiliară BOTOSANI  
Biroul de Cadastru și Publicitate Imobiliară Botosani

**A. Partea I. Descrierea imobilului**

TEREN Extravilan

Adresa: Jud. Botosani

Nr. Crt	Nr cadastral Nr. topografic	Suprafața* (mp)	Observații / Referințe
A1		6.500	Sector cadastral:30 Teren neimprejmuit;

**B. Partea II. Proprietari și acte**

Inscrieri privitoare la dreptul de proprietate și alte drepturi reale	Referințe
/	
Act Administrativ nr. 67025, din 14/11/1997 emis de Comisia Județeană Botoșani;	
B1	A1
Intabulare, drept de PROPRIETATE, dobandit prin Reconstituire, cota actuala 1/1, cota initiala 1/1	
1) CINTEC I MARIA, bun propriu	

**C. Partea III. SARCINI .**

Inscrieri privind dezmembramintele dreptului de proprietate, drepturi reale de garanție și sarcini	Referințe
NU SUNT	

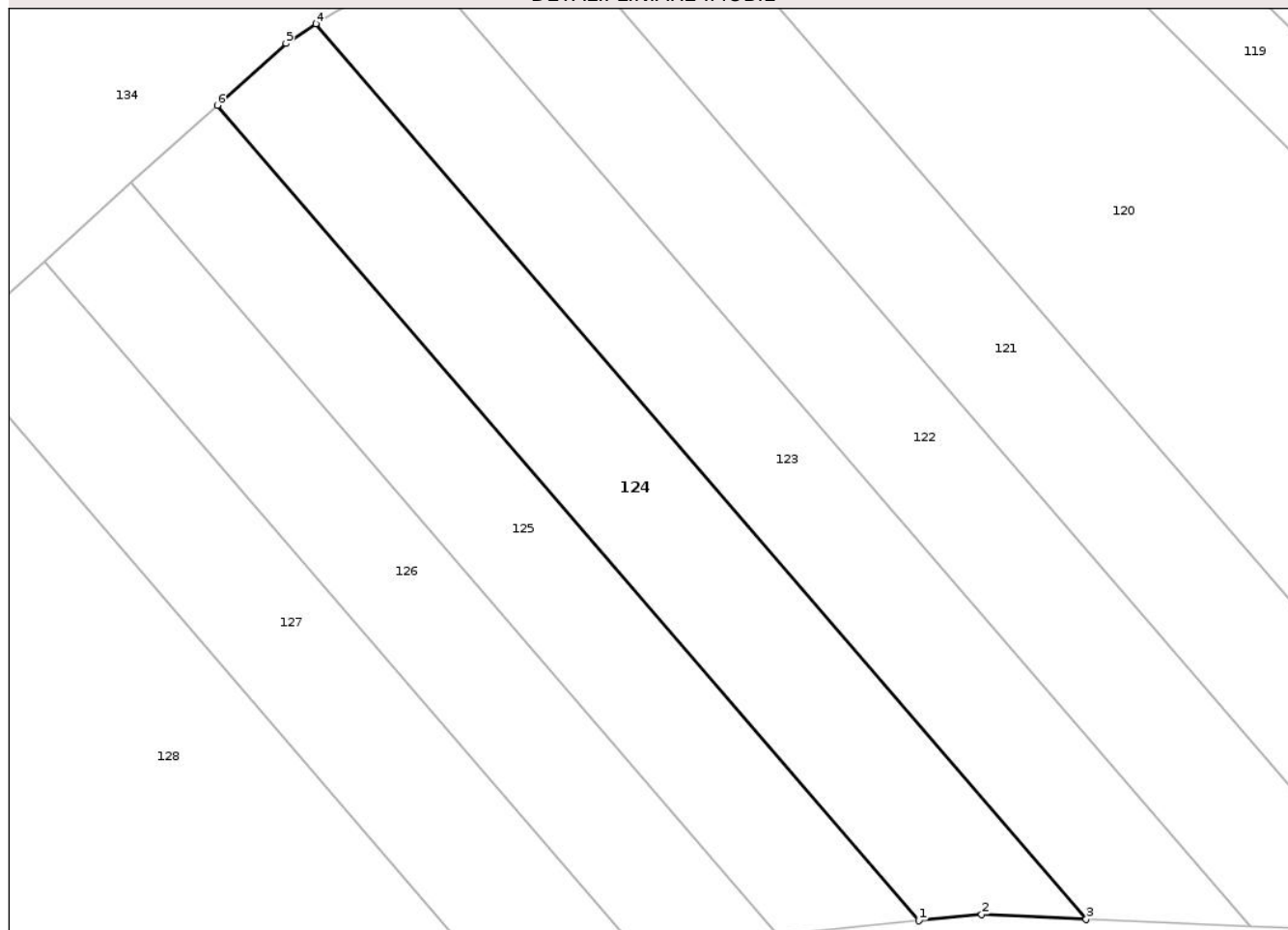
## Anexa Nr. 1 La Partea I

## Teren

Nr cadastral	Suprafața (mp)*	Observații / Referințe
	6.500	

\* Suprafața este determinată în planul de proiecție Stereo 70.

## DETALII LINIARE IMOBIL



## Date referitoare la teren

Crt	Categorie folosință	Intra vilan	Suprafața (mp)	Tarla	Parcelă	Nr. topo	Observații / Referințe
1	arabil	NU	6.500	34	483/15	-	

## Lungime Segmente

1) Valorile lungimilor segmentelor sunt obținute din proiecție în plan.

Punct început	X / Y	Punct sfârșit	X / Y	Lungime segment (** (m)
1	624.707,084 706.360,308	2	624.720,457 706.361,615	13.437
2	624.720,457 706.361,615	3	624.742,664 706.360,643	22.228
3	624.742,664 706.360,643	4	624.578,99 706.550,632	250.769
4	624.578,99 706.550,632	5	624.572,659 706.546,46	7.582
5	624.572,659 706.546,46	6	624.558,046 706.533,309	19.659

Punct început	X / Y	Punct sfârșit	X / Y	Lungime segment (** (m)
6	624.558,046 706.533,309	1	624.707,084 706.360,308	228.346

\*\* Lungimile segmentelor sunt determinate în planul de proiecție Stereo 70 și sunt rotunjite la 1 milimetru.

\*\*\* Distanța dintre puncte este formată din segmente cumulate ce sunt mai mici decât valoarea 1 milimetru.

Neutilizabil în Circuitul Civil





## DATE DESPRE IMOBILUL NR. 125

Oficiul de Cadastru și Publicitate Imobiliară BOTOSANI  
Biroul de Cadastru și Publicitate Imobiliară Botosani

## A. Partea I. Descrierea imobilului

TEREN Extravilan

Adresa: Jud. Botosani

Nr. Crt	Nr cadastral Nr. topografic	Suprafața* (mp)	Observații / Referințe
A1		5.400	Sector cadastral:30 Teren neimprejmuit;

## B. Partea II. Proprietari și acte

Inscrieri privitoare la dreptul de proprietate și alte drepturi reale	Referințe
/	
Act Administrativ nr. 123560, din 12/04/2003 emis de Comisia Județeană Botoșani;	
B1	A1
Intabulare, drept de PROPRIETATE, dobandit prin Reconstituire, cota actuala 1/1, cota initiala 1/1	
1) SCUTARU I IOAN, bun propriu	

## C. Partea III. SARCINI .

Inscrieri privind dezmembramintele dreptului de proprietate, drepturi reale de garanție și sarcini	Referințe
NU SUNT	

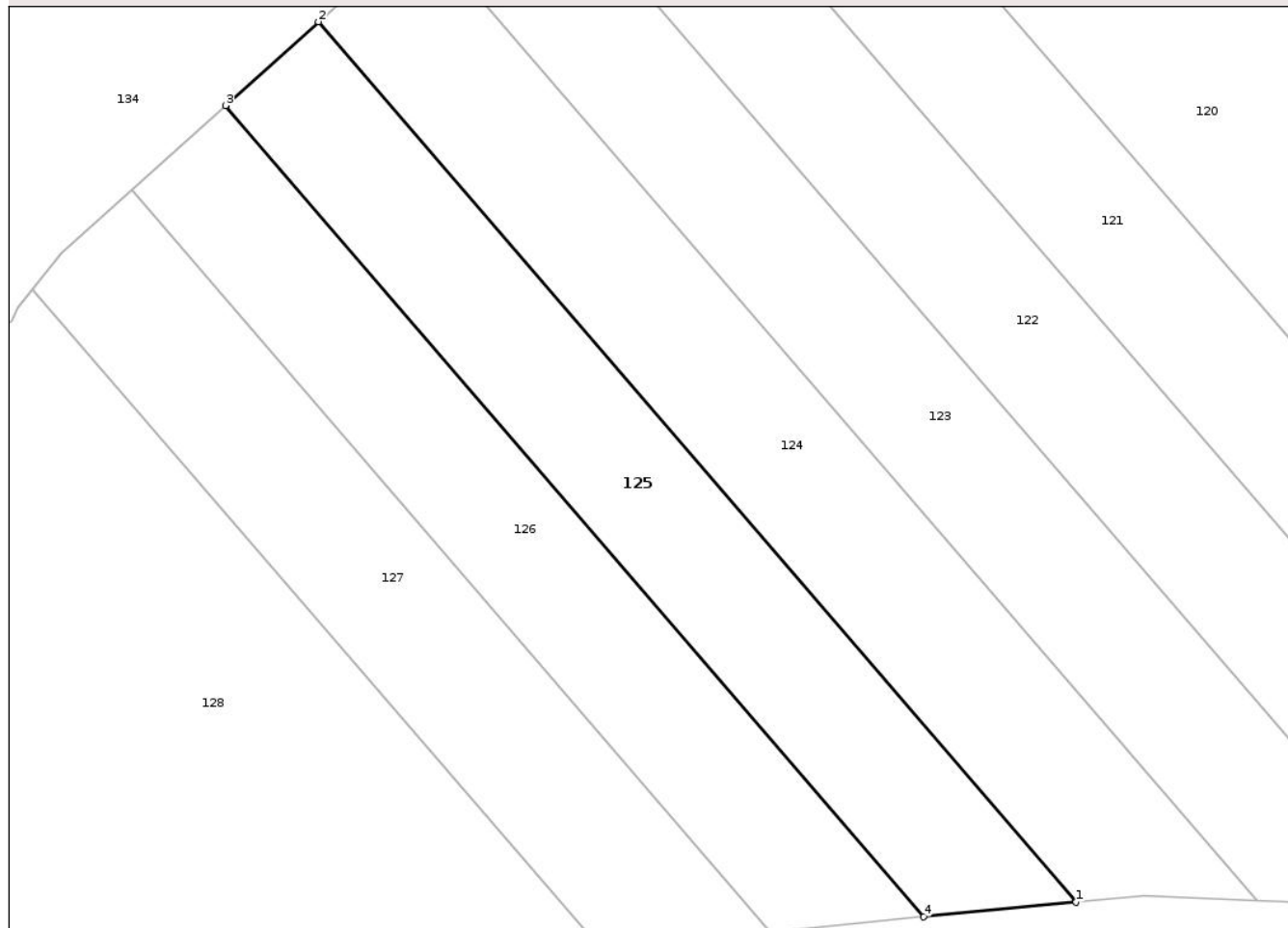
## Anexa Nr. 1 La Partea I

## Teren

Nr cadastral	Suprafața (mp)*	Observații / Referințe
	5.400	

\* Suprafața este determinată în planul de proiecție Stereo 70.

## DETALII LINIARE IMOBIL



## Date referitoare la teren

Crt	Categorie folosință	Intra vilan	Suprafața (mp)	Tarla	Parcelă	Nr. topo	Observații / Referințe
1	arabil	NU	5.400	34	483/16	-	

## Lungime Segmente

1) Valorile lungimilor segmentelor sunt obținute din proiecție în plan.

Punct început	X / Y	Punct sfârșit	X / Y	Lungime segment (** (m)
1	624.707,084 706.360,308	2	624.558,046 706.533,309	228.346
2	624.558,046 706.533,309	3	624.539,747 706.516,842	24.617
3	624.539,747 706.516,842	4	624.677,121 706.357,381	210.474
4	624.677,121 706.357,381	1	624.707,084 706.360,308	30.106

\*\* Lungimile segmentelor sunt determinate în planul de proiecție Stereo 70 și sunt rotunjite la 1 milimetru.

\*\*\* Distanţa dintre puncte este formată din segmente cumulate ce sunt mai mici decât valoarea 1 milimetru.

Neutilizabil în Circuitul  
Civil



**DATE DESPRE IMOBILUL NR. 126**

Oficiul de Cadastru și Publicitate Imobiliară BOTOSANI  
Biroul de Cadastru și Publicitate Imobiliară Botosani

**A. Partea I. Descrierea imobilului**

TEREN Extravilan

Adresa: Jud. Botosani

Nr. Crt	Nr cadastral Nr. topografic	Suprafața* (mp)	Observații / Referințe
A1	51210	5.000	Sector cadastral:30 Teren neimprejmuit;

**B. Partea II. Proprietari și acte**

Inscrieri privitoare la dreptul de proprietate și alte drepturi reale	Referințe
<b>37161 / 31/05/2017</b>	
Act Notarial nr. 3296, din 30/05/2017 emis de SPN 'ANIȚEI și ASOCIAȚII' Botoșani;	
B6	A1
Intabulare, drept de PROPRIETATE, dobândit prin Convenție, cota actuala 1/1, cota initiala 1/1	
1) SC ARLAND SRL, CIF:14528740	

**C. Partea III. SARCINI .**

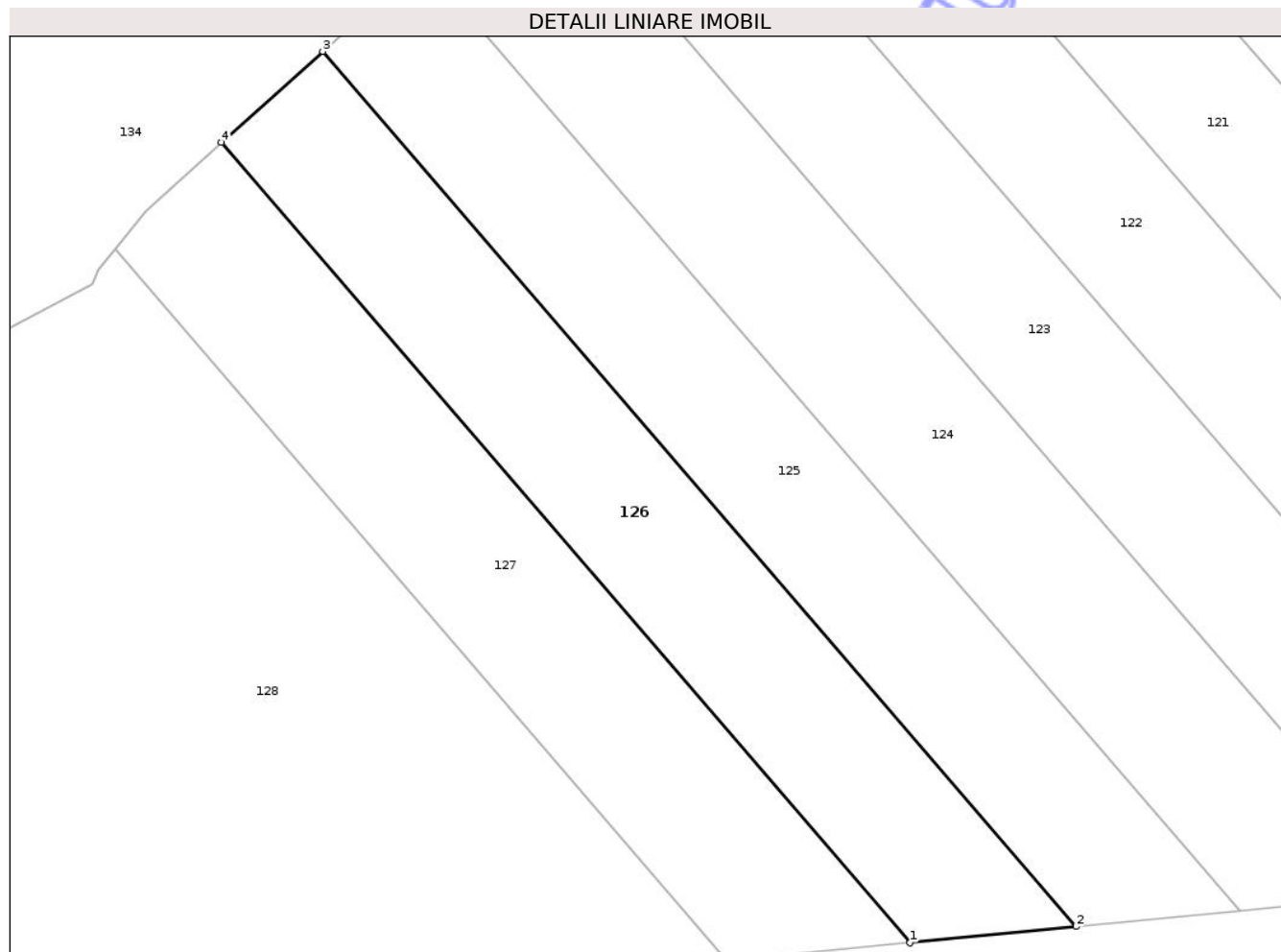
Inscrieri privind dezmembramintele dreptului de proprietate, drepturi reale de garanție și sarcini	Referințe
NU SUNT	

## Anexa Nr. 1 La Partea I

## Teren

Nr cadastral	Suprafața (mp)*	Observații / Referințe
51210	5.000	

\* Suprafața este determinată în planul de proiecție Stereo 70.



## Date referitoare la teren

Crt	Categorie folosință	Intra vilan	Suprafața (mp)	Tarla	Parcelă	Nr. topo	Observații / Referințe
1	arabil	NU	5.000	34	483/17	-	

## Lungime Segmente

1) Valorile lungimilor segmentelor sunt obținute din proiecție în plan.

Punct început	X / Y	Punct sfârșit	X / Y	Lungime segment (** (m)
1	624.646,906 706.354,429	2	624.677,121 706.357,381	30.359
2	624.677,121 706.357,381	3	624.539,747 706.516,842	210.474
3	624.539,747 706.516,842	4	624.521,295 706.500,236	24.824
4	624.521,295 706.500,236	1	624.646,906 706.354,429	192.452

\*\* Lungimile segmentelor sunt determinate în planul de proiecție Stereo 70 și sunt rotunjite la 1 milimetru.

\*\*\* Distanţa dintre puncte este formată din segmente cumulate ce sunt mai mici decât valoarea 1 milimetru.

Neutilizabil în Circuitul  
Civil



**DATE DESPRE IMOBILUL NR. 127**

Oficiul de Cadastru și Publicitate Imobiliară BOTOSANI  
Biroul de Cadastru și Publicitate Imobiliară Botosani

**A. Partea I. Descrierea imobilului**

TEREN Extravilan

Adresa: Jud. Botosani

Nr. Crt	Nr cadastral Nr. topografic	Suprafața* (mp)	Observații / Referințe
A1	50199	5.000	Sector cadastral:30 Teren neimprejmuit;

**B. Partea II. Proprietari și acte**

Inscrieri privitoare la dreptul de proprietate și alte drepturi reale	Referințe
<b>48753 / 28/11/2011</b>	
Act Notarial nr. 261, din 28/03/2011 emis de BNP CIUBOTARIU GABRIELA FLORENTINA;	
B2	A1
Intabulare, drept de PROPRIETATE, dobandit prin Conventie, cota actuala 1/1, cota initiala 1/1	
1) S.C. AGRI TERENURI S.A., CIF:24816228	

**C. Partea III. SARCINI**

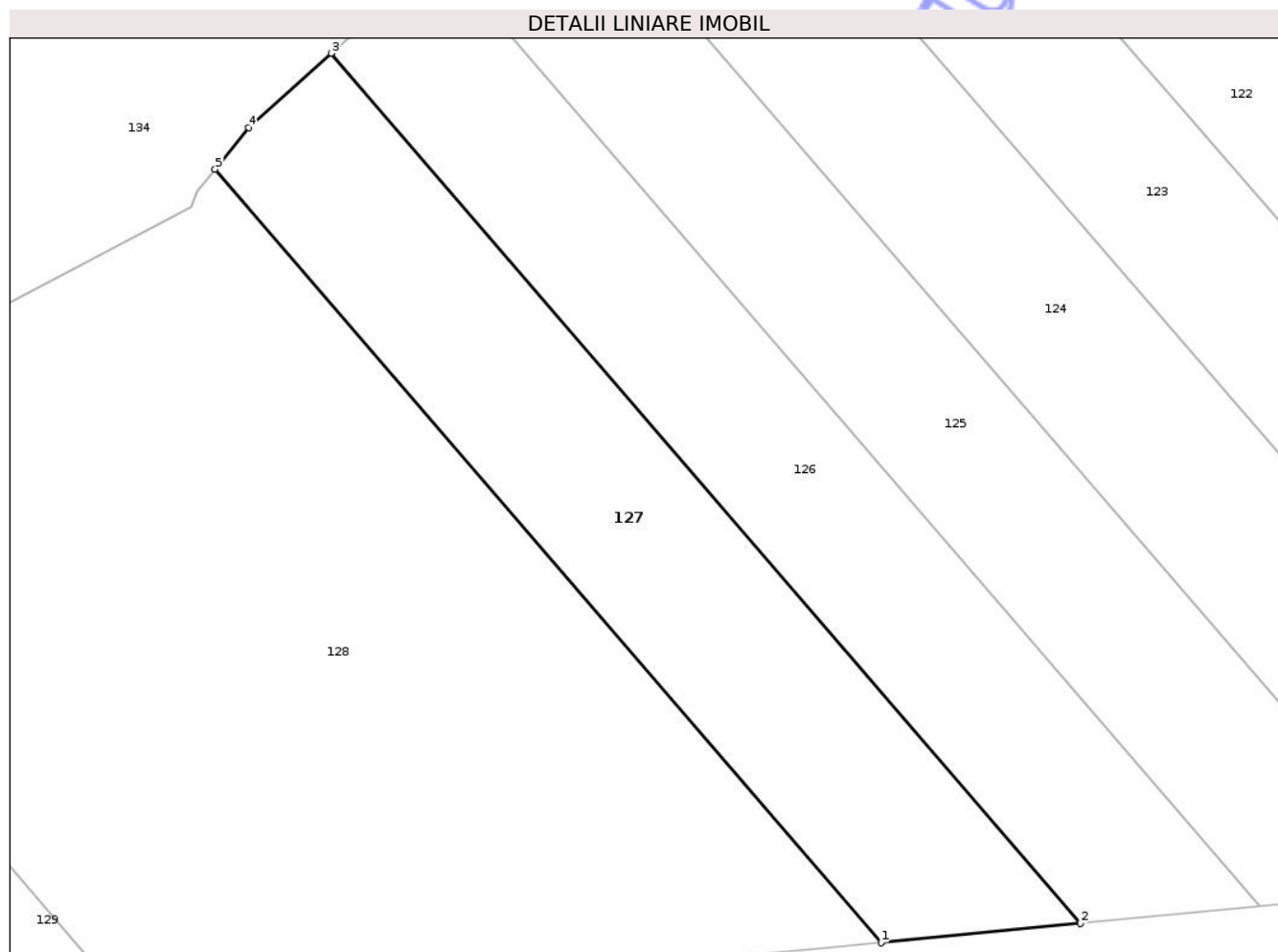
Inscrieri privind dezmembramintele dreptului de proprietate, drepturi reale de garanție și sarcini	Referințe
<b>43294 / 10/05/2023</b>	
Inscris Sub Semnatura Privata nr. 114, din 09/05/2023 emis de SC AGRI TERENURI SA și SC ARLAND SRL (contract de arendare vizat de Primăria Comunei Nicșeni sub nr. 114+anexa nr. 1);	
C1	A1
se notează contractul de arendare începând cu data semnării contractului și până la data de 01.09.2023	

## Anexa Nr. 1 La Partea I

## Teren

Nr cadastral	Suprafața (mp)*	Observații / Referințe
50199	5.000	

\* Suprafața este determinată în planul de proiecție Stereo 70.



## Date referitoare la teren

Crt	Categorie folosință	Intra vilan	Suprafața (mp)	Tarla	Parcelă	Nr. topo	Observații / Referințe
1	arabil	NU	5.000	34	483/12	-	

## Lungime Segmente

1) Valorile lungimilor segmentelor sunt obținute din proiecție în plan.

Punct început	X / Y	Punct sfârșit	X / Y	Lungime segment (** (m)
1	624.613,509 706.351,166	2	624.646,906 706.354,429	33.556
2	624.646,906 706.354,429	3	624.521,295 706.500,236	192.452
3	624.521,295 706.500,236	4	624.507,445 706.487,772	18.633
4	624.507,445 706.487,772	5	624.501,828 706.480,803	8.951
5	624.501,828 706.480,803	1	624.613,509 706.351,166	171.109

\*\* Lungimile segmentelor sunt determinate în planul de proiecţie Stereo 70 şi sunt rotunjite la 1 milimetru.

\*\*\* Distanţa dintre puncte este formată din segmente cumulate ce sunt mai mici decât valoarea 1 milimetru.

Neutilizabil în Circuitul  
Civil



**DATE DESPRE IMOBILUL NR. 128**

Oficiul de Cadastru și Publicitate Imobiliară BOTOSANI  
Biroul de Cadastru și Publicitate Imobiliară Botosani

**A. Partea I. Descrierea imobilului**

TEREN Extravilan

Adresa: Jud. Botosani

Nr. Crt	Nr cadastral Nr. topografic	Suprafața* (mp)	Observații / Referințe
A1		15.500	Sector cadastral:30 Teren neimprejmuit;

**B. Partea II. Proprietari și acte**

Inscrieri privitoare la dreptul de proprietate și alte drepturi reale	Referințe
/	
Act Normativ nr. 7, din 13/06/1996 emis de PARLAMENTUL ROMANIEI;	
B1	Inscrierea posesiei, drept de PROPRIETATE, dobandit prin Lege, cota actuala 1/1, cota initiala 1/1
	1) NEIDENTIFICAT NEIDENTIFICAT
Act Normativ nr. 07, din 13/06/1996 emis de PARLAMENTUL ROMANIEI;	
B2	Se noteaza mentiunea de proprietar neidentificat, rezerva a comisiei de fond funciar., dobandit prin Lege
	A1

**C. Partea III. SARCINI .**

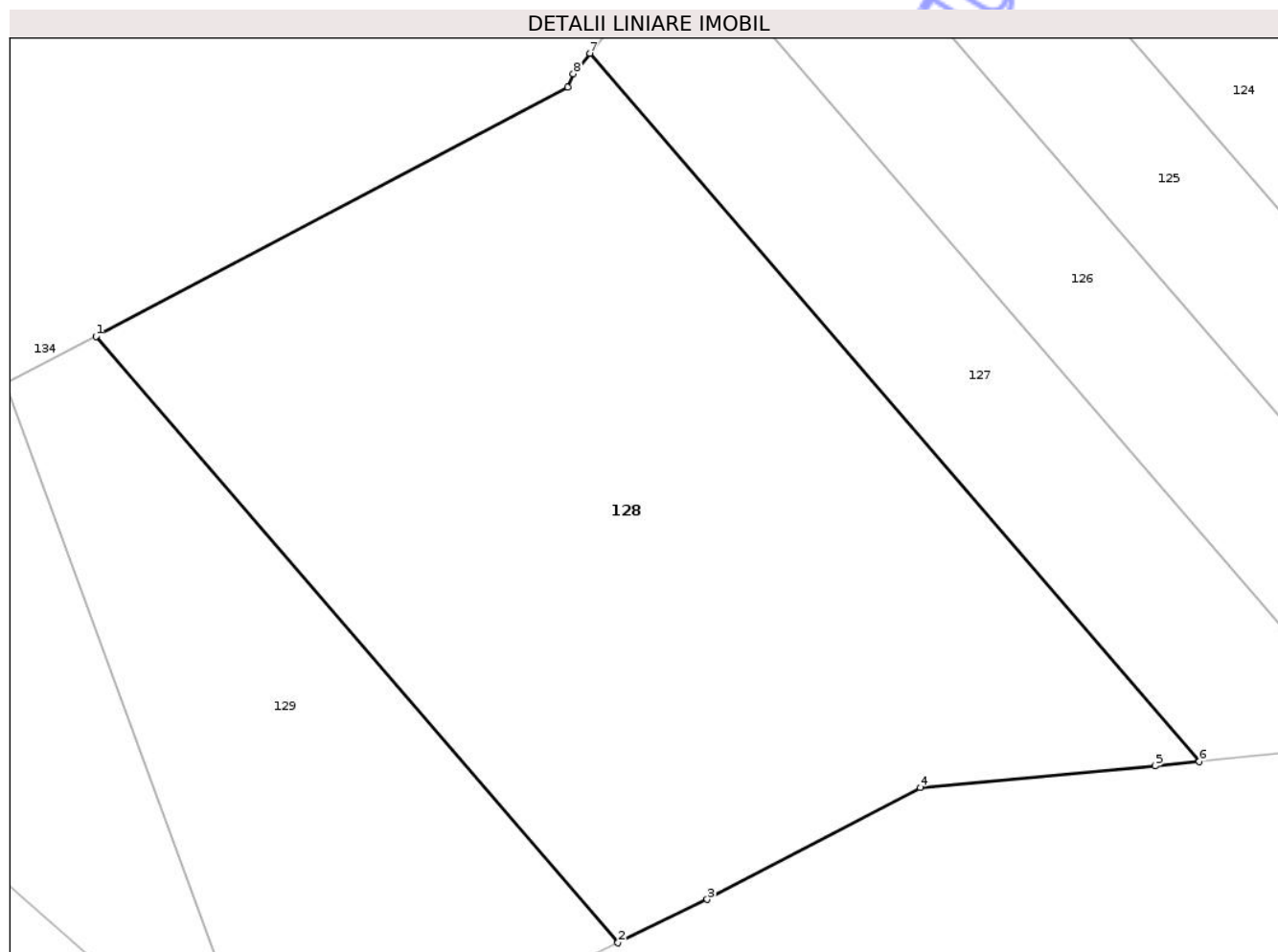
Inscrieri privind dezmembramintele dreptului de proprietate, drepturi reale de garanție și sarcini	Referințe
NU SUNT	

## Anexa Nr. 1 La Partea I

## Teren

Nr cadastral	Suprafața (mp)*	Observații / Referințe
	15.500	

\* Suprafața este determinată în planul de proiecție Stereo 70.



## Date referitoare la teren

Crt	Categorie folosință	Intravilan	Suprafața (mp)	Tarla	Parcelă	Nr. topo	Observații / Referințe
1	arabil	NU	15.500	34	483	-	

## Lungime Segmente

1) Valorile lungimilor segmentelor sunt obținute din proiecție în plan.

Punct început	X / Y	Punct sfârșit	X / Y	Lungime segment (** (m)
1	624.411,349 706.429,001	2	624.507,008 706.317,962	146.562
2	624.507,008 706.317,962	3	624.523,342 706.325,896	18.159
3	624.523,342 706.325,896	4	624.562,368 706.346,401	44.085
4	624.562,368 706.346,401	5	624.605,363 706.350,37	43.178
5	624.605,363 706.350,37	6	624.613,509 706.351,166	8.185

Punct început	X / Y	Punct sfârșit	X / Y	Lungime segment (** (m)
6	624.613,509 706.351,166	7	624.501,828 706.480,803	171.109
7	624.501,828 706.480,803	8	624.498,821 706.477,072	4.792
8	624.498,821 706.477,072	9	624.497,788 706.474,545	2.73
9	624.497,788 706.474,545	1	624.411,349 706.429,001	97.703

\*\* Lungimile segmentelor sunt determinate în planul de proiecție Stereo 70 și sunt rotunjite la 1 milimetru.

\*\*\* Distanța dintre puncte este formată din segmente cumulate ce sunt mai mici decât valoarea 1 milimetru.

Neutilizabil în Circuitul Civil



**DATE DESPRE IMOBILUL NR. 130**

Oficiul de Cadastru și Publicitate Imobiliară BOTOSANI  
Biroul de Cadastru și Publicitate Imobiliară Botosani

**A. Partea I. Descrierea imobilului**

TEREN Extravilan

Adresa: Jud. Botosani

Nr. Crt	Nr cadastral Nr. topografic	Suprafața* (mp)	Observații / Referințe
A1		83.895	Sector cadastral:30 Teren neimprejmuit;

**B. Partea II. Proprietari și acte**

Inscrieri privitoare la dreptul de proprietate și alte drepturi reale	Referințe
/	
Act Normativ nr. 7, din 13/06/1996 emis de PARLAMENTUL ROMANIEI;	
B1	Inscrierea posesiei, drept de PROPRIETATE, dobandit prin Lege, cota actuala 1/1, cota initiala 1/1
	1) NEIDENTIFICAT NEIDENTIFICAT
Act Normativ nr. 07, din 13/06/1996 emis de PARLAMENTUL ROMANIEI;	
B2	Se noteaza mentiunea de proprietar neidentificat, rezerva a comisiei de fond funciar., dobandit prin Lege
	A1

**C. Partea III. SARCINI .**

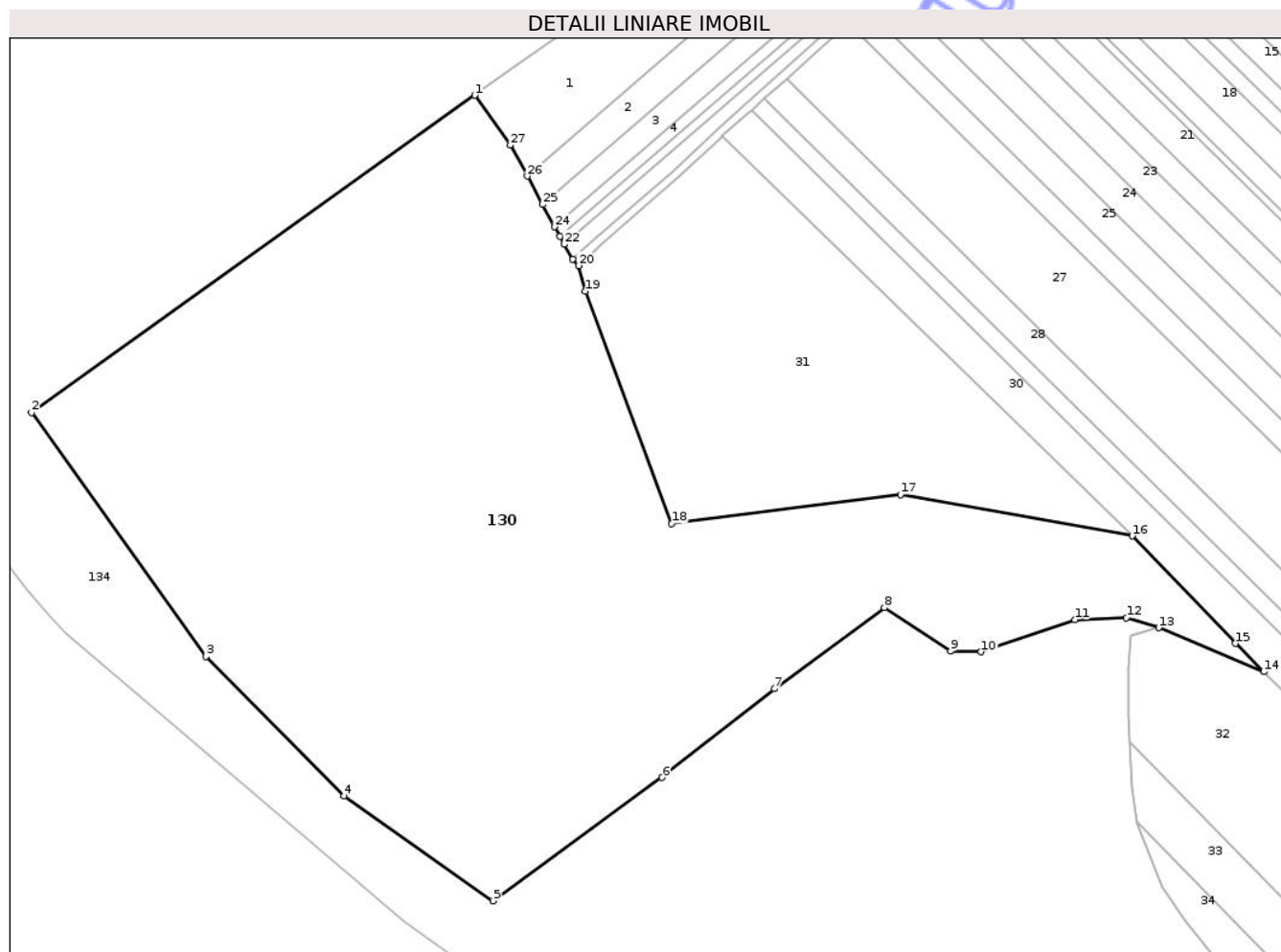
Inscrieri privind dezmembramintele dreptului de proprietate, drepturi reale de garanție și sarcini	Referințe
NU SUNT	

## Anexa Nr. 1 La Partea I

## Teren

Nr cadastral	Suprafața (mp)*	Observații / Referințe
	83.895	

\* Suprafața este determinată în planul de proiecție Stereo 70.



## Date referitoare la teren

Crt	Categorie folosință	Intravilan	Suprafața (mp)	Tarla	Parcelă	Nr. topo	Observații / Referințe
1	arabil	NU	40.495	34	493	-	
2	pasune	NU	29.400	34	494	-	
3	pasune	NU	14.000	34	495	-	

## Lungime Segmente

1) Valorile lungimilor segmentelor sunt obținute din proiecție în plan.

Punct început	X / Y	Punct sfârșit	X / Y	Lungime segment (** (m))
1	623.954,293 707.341,529	2	623.744,135 707.191,252	258.359
3	623.826,87 707.075,55	4	623.892,144 707.009,564	92.816
5	623.962,984 706.959,864	6	624.043,051 707.018,239	99.088
7	624.096,361 707.060,298	8	624.148,434 707.098,715	64.711

Punct început	X / Y	Punct sfârșit	X / Y	Lungime segment (** (m))
2	623.744,135 707.191,252	3	623.826,87 707.075,55	142.239
4	623.892,144 707.009,564	5	623.962,984 706.959,864	86.536
6	624.043,051 707.018,239	7	624.096,361 707.060,298	67.904
8	624.148,434 707.098,715	9	624.179,843 707.078,175	37.529

Punct început	X / Y	Punct sfârșit	X / Y	Lungime segment (** (m))
9	624.179,843 707.078,175	10	624.194,325 707.077,75	14.488
11	624.238,786 707.093,02	12	624.263,224 707.093,925	24.455
13	624.278,642 707.089,25	14	624.328,411 707.068,372	53.971
15	624.314,941 707.081,781	16	624.265,95 707.132,676	70.643
17	624.156,114 707.152,313	18	624.047,7 707.138,483	109.293
19	624.006,811 707.248,663	20	624.003,401 707.260,802	12.609
21	624.000,651 707.263,706	22	623.996,73 707.270,916	8.207
23	623.994,733 707.274,59	24	623.992,228 707.279,197	5.244
25	623.986,481 707.289,764	26	623.979,15 707.303,247	15.347
27	623.971,159 707.317,943	1	623.954,293 707.341,529	28.996

Punct început	X / Y	Punct sfârșit	X / Y	Lungime segment (** (m))
10	624.194,325 707.077,75	11	624.238,786 707.093,02	47.01
12	624.263,224 707.093,925	13	624.278,642 707.089,25	16.111
14	624.328,411 707.068,372	15	624.314,941 707.081,781	19.006
16	624.265,95 707.132,676	17	624.156,114 707.152,313	111.578
18	624.047,7 707.138,483	19	624.006,811 707.248,663	117.523
20	624.003,401 707.260,802	21	624.000,651 707.263,706	3.999
22	623.996,73 707.270,916	23	623.994,733 707.274,59	4.182
24	623.992,228 707.279,197	25	623.986,481 707.289,764	12.029
26	623.979,15 707.303,247	27	623.971,159 707.317,943	16.728

\*\* Lungimile segmentelor sunt determinate în planul de proiecție Stereo 70 și sunt rotunjite la 1 milimetru.

\*\*\* Distanța dintre puncte este formată din segmente cumulate ce sunt mai mici decât valoarea 1 milimetru.



**DATE DESPRE IMOBILUL NR. 131**

Oficiul de Cadastru și Publicitate Imobiliară BOTOSANI  
Biroul de Cadastru și Publicitate Imobiliară Botosani

**A. Partea I. Descrierea imobilului**

TEREN Extravilan

Adresa: Jud. Botosani

Nr. Crt	Nr cadastral Nr. topografic	Suprafața* (mp)	Observații / Referințe
A1		33.390	Sector cadastral:30 Teren neimprejmuit;

**B. Partea II. Proprietari și acte**

Inscrieri privitoare la dreptul de proprietate și alte drepturi reale	Referințe
/	
Act Normativ nr. 7, din 13/06/1996 emis de PARLAMENTUL ROMANIEI;	
B1	Inscrierea posesiei, drept de PROPRIETATE, dobandit prin Lege, cota actuala 1/1, cota initiala 1/1
	1) NEIDENTIFICAT NEIDENTIFICAT
Act Normativ nr. 07, din 13/06/1996 emis de PARLAMENTUL ROMANIEI;	
B2	Se noteaza mentiunea de proprietar neidentificat, rezerva a comisiei de fond funciar., dobandit prin Lege
	A1

**C. Partea III. SARCINI .**

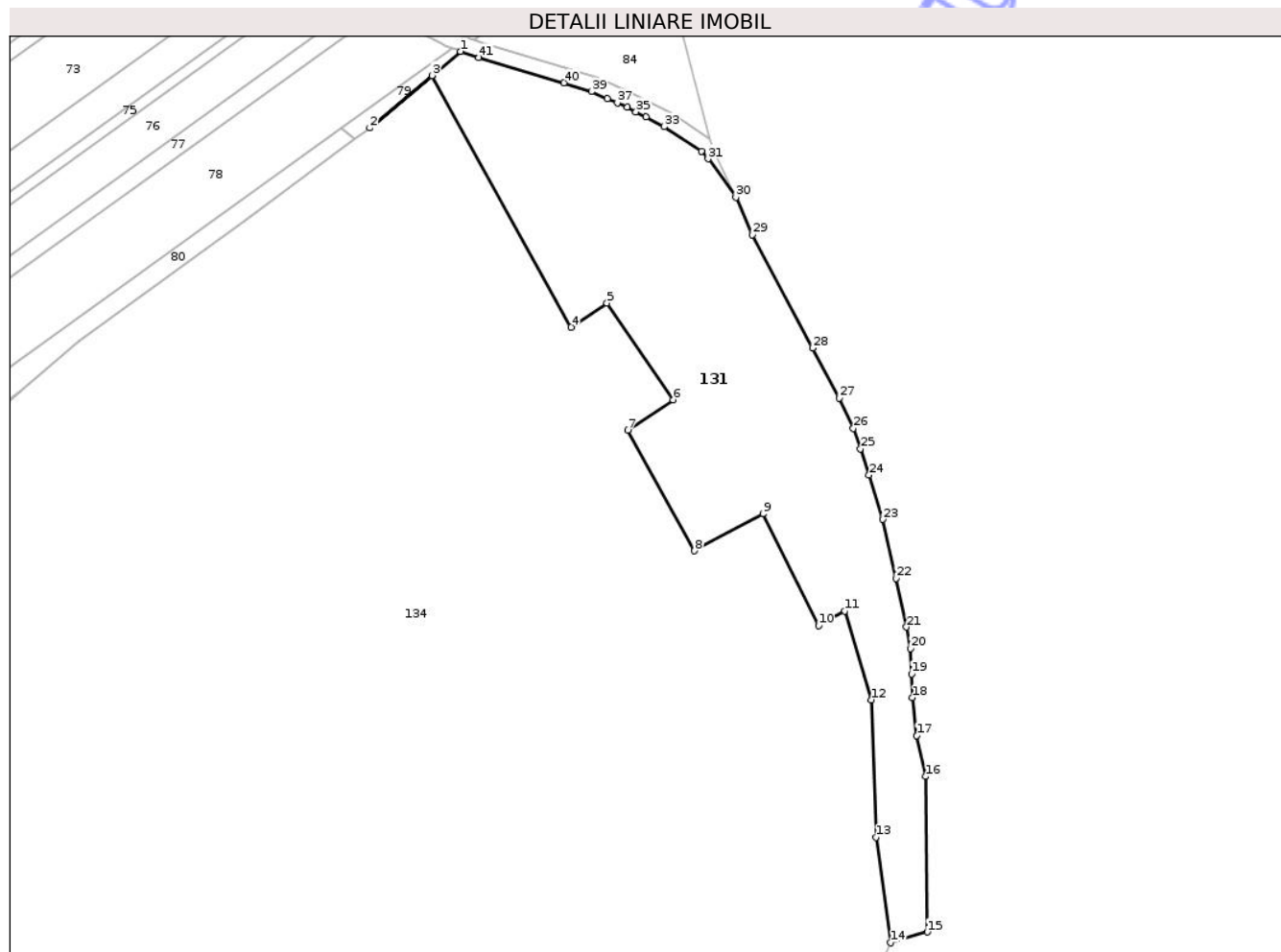
Inscrieri privind dezmembramintele dreptului de proprietate, drepturi reale de garanție și sarcini	Referințe
NU SUNT	

## Anexa Nr. 1 La Partea I

## Teren

Nr cadastral	Suprafața (mp)*	Observații / Referințe
	33.390	

\* Suprafața este determinată în planul de proiecție Stereo 70.



## Date referitoare la teren

Crt	Categorie folosință	Intra vilan	Suprafața (mp)	Tarla	Parcelă	Nr. topo	Observații / Referințe
1	arabil	NU	33.390	34	478	-	

## Lungime Segmente

1) Valorile lungimilor segmentelor sunt obținute din proiecție în plan.

Punct început	X / Y	Punct sfârșit	X / Y	Lungime segment
1	625.045,932 707.819,381	2	624.998,031 707.778,941	62.689
2	624.998,031 707.778,941	3	625.030,962 707.806,674	43.053
3	625.030,962 707.806,674	4	625.104,411 707.673,735	151.88
4	625.104,411 707.673,735	5	625.123,346 707.686,468	22.818
5	625.123,346 707.686,468	6	625.158,396 707.635,344	61.985
6	625.158,396 707.635,344	7	625.134,51 707.619,258	28.798
7	625.134,51 707.619,258	8	625.169,702 707.555,563	72.77
8	625.169,702 707.555,563	9	625.205,851 707.575,174	41.126
9	625.205,851 707.575,174	10	625.235,4 707.515,98	66.159
10	625.235,4 707.515,98	11	625.249,272 707.523,815	15.932
11	625.249,272 707.523,815	12	625.263,264 707.476,843	49.012
12	625.263,264 707.476,843	13	625.265,585 707.404,192	72.688
13	625.265,585 707.404,192	14	625.273,286 707.348,534	56.188
14	625.273,286 707.348,534	15	625.292,901 707.354,236	20.427
15	625.292,901 707.354,236	16	625.291,908 707.436,332	82.102
16	625.291,908 707.436,332	17	625.287,187 707.457,945	22.123
17	625.287,187 707.457,945	18	625.285,039 707.477,957	20.127
18	625.285,039 707.477,957	19	625.284,511 707.490,547	12.601

Punct început	X / Y	Punct sfârșit	X / Y	Lungime segment	Punct început	X / Y	Punct sfârșit	X / Y	Lungime segment	Punct început	X / Y	Punct sfârșit	X / Y	Lungime segment
19	625.284,511 707.490,547	20	625.283,812 707.503,999	13.47	20	625.283,812 707.503,999	21	625.281,81 707.515,309	11.48 6	21	625.281,81 707.515,309	22	625.276,419 707.541,081	26.33
22	625.276,419 707.541,081	23	625.269,339 707.572,155	31.87	23	625.269,339 707.572,155	24	625.261,926 707.595,628	24.61 6	24	625.261,926 707.595,628	25	625.257,538 707.609,521	14.56 9
25	625.257,538 707.609,521	26	625.253,679 707.620,2	11.35 5	26	625.253,679 707.620,2	27	625.246,156 707.636,283	17.75 6	27	625.246,156 707.636,283	28	625.232,133 707.662,712	29.91 9
28	625.232,133 707.662,712	29	625.200,376 707.722,566	67.75 7	29	625.200,376 707.722,566	30	625.191,603 707.742,288	21.58 5	30	625.191,603 707.742,288	31	625.176,919 707.762,671	25.12 1
31	625.176,919 707.762,671	32	625.173,27 707.766,652	5.4	32	625.173,27 707.766,652	33	625.153,601 707.779,553	23.52 2	33	625.153,601 707.779,553	34	625.144,049 707.784,65	10.82 7
34	625.144,049 707.784,65	35	625.138,663 707.787,458	6.074	35	625.138,663 707.787,458	36	625.134,123 707.789,824	5.12	36	625.134,123 707.789,824	37	625.128,862 707.792,158	5.755
37	625.128,862 707.792,158	38	625.123,562 707.794,509	5.798	38	625.123,562 707.794,509	39	625.115,149 707.798,072	9.136	39	625.115,149 707.798,072	40	625.100,669 707.802,862	15.25 2
40	625.100,669 707.802,862	41	625.055,69 707.816,207	46.91 7	41	625.055,69 707.816,207	1	625.045,932 707.819,381	10.26 1					

\*\* Lungimile segmentelor sunt determinate în planul de proiecție Stereo 70 și sunt rotunjite la 1 milimetru.

\*\*\* Distanța dintre puncte este formată din segmente cumulate ce sunt mai mici decât valoarea 1 milimetru.

Neutilizabil în Civil



**DATE DESPRE IMOBILUL NR. 132**

Oficiul de Cadastru și Publicitate Imobiliară BOTOSANI  
Biroul de Cadastru și Publicitate Imobiliară Botosani

**A. Partea I. Descrierea imobilului**

TEREN Extravilan

Adresa: Jud. Botosani

Nr. Crt	Nr cadastral Nr. topografic	Suprafața* (mp)	Observații / Referințe
A1		4.763	Sector cadastral:30 Teren neimprejmuit;

**B. Partea II. Proprietari și acte**

Inscrieri privitoare la dreptul de proprietate și alte drepturi reale	Referințe
/	
Act Normativ nr. 7, din 13/06/1996 emis de PARLAMENTUL ROMANIEI;	
B1	Inscrierea posesiei, drept de PROPRIETATE, dobandit prin Lege, cota actuala 1/1, cota initiala 1/1
	1) NEIDENTIFICAT NEIDENTIFICAT
Act Normativ nr. 07, din 13/06/1996 emis de PARLAMENTUL ROMANIEI;	
B2	Se noteaza mentiunea de proprietar neidentificat., dobandit prin Lege

**C. Partea III. SARCINI .**

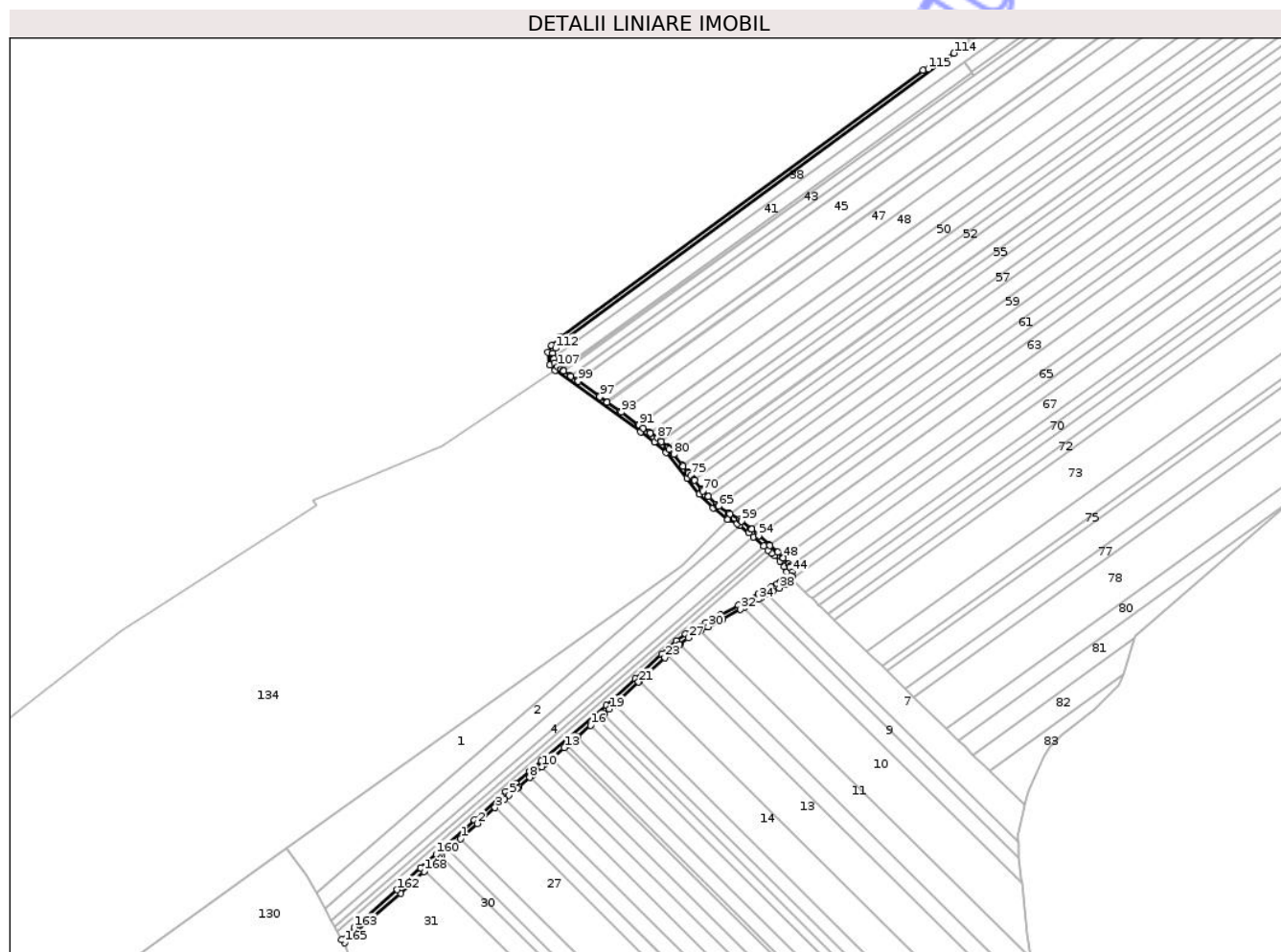
Inscrieri privind dezmembramintele dreptului de proprietate, drepturi reale de garanție și sarcini	Referințe
NU SUNT	

## Anexa Nr. 1 La Partea I

## Teren

Nr cadastral	Suprafaţa (mp)*	Observaţii / Referinţe
	4.763	

\* Suprafaţa este determinată în planul de proiecţie Stereo 70.



## Date referitoare la teren

Crt	Categorie folosinţă	Intra vilan	Suprafaţa (mp)	Tarla	Parcelă	Nr. topo	Observaţii / Referinţe
1	drum	NU	4.763	34	355	-	

## Lungime Segmente

1) Valorile lungimilor segmentelor sunt obţinute din proiecţie în plan.

Punct început	X / Y	Punct sfârşit	X / Y	Lungime segment	Punct început	X / Y	Punct sfârşit	X / Y	Lungime segment	Punct început	X / Y	Punct sfârşit	X / Y	Lungime segment
1	624.102,234 707.349,495	2	624.116,57 707.362,347	19.253	2	624.116,57 707.362,347	3	624.131,457 707.375,772	20.046	3	624.131,457 707.375,772	4	624.139,735 707.383,238	11.147
4	624.139,735 707.383,238	5	624.143,363 707.386,509	4.885	5	624.143,363 707.386,509	6	624.150,461 707.392,258	9.134	6	624.150,461 707.392,258	7	624.151,853 707.393,386	1.792
7	624.151,853 707.393,386	8	624.160,984 707.401,58	12.269	8	624.160,984 707.401,58	9	624.163,688 707.404,007	3.633	9	624.163,688 707.404,007	10	624.171,496 707.410,679	10.27
10	624.171,496 707.410,679	11	624.173,489 707.412,382	2.621	11	624.173,489 707.412,382	12	624.179,674 707.417,656	8.128	12	624.179,674 707.417,656	13	624.190,53 707.426,915	14.268
13	624.190,53 707.426,915	14	624.193,118 707.429,122	3.401	14	624.193,118 707.429,122	15	624.201,562 707.436,322	11.097	15	624.201,562 707.436,322	16	624.212,791 707.445,899	14.758
16	624.212,791 707.445,899	17	624.218,504 707.450,771	7.508	17	624.218,504 707.450,771	18	624.224,29 707.455,705	7.604	18	624.224,29 707.455,705	19	624.228,959 707.459,687	6.136

Punct început	X / Y	Punct sfârșit	X / Y	Lungime segment	Punct început	X / Y	Punct sfârșit	X / Y	Lungime segment	Punct început	X / Y	Punct sfârșit	X / Y	Lungime segment
19	624.228,959 707.459,687	20	624.232,934 707.463,399	5.439	20	624.232,934 707.463,399	21	624.253,676 707.482,766	28.378	21	624.253,676 707.482,766	22	624.254,457 707.483,481	1.059
22	624.254,457 707.483,481	23	624.276,2 707.503,391	29.482	23	624.276,2 707.503,391	24	624.278,955 707.505,843	3.688	24	624.278,955 707.505,843	25	624.288,714 707.514,528	13.064
25	624.288,714 707.514,528	26	624.289,099 707.514,823	0.485	26	624.289,099 707.514,823	27	624.296,261 707.520,318	9.027	27	624.296,261 707.520,318	28	624.303,576 707.525,39	8.901
28	624.303,576 707.525,39	29	624.306,657 707.526,797	3.387	29	624.306,657 707.526,797	30	624.313,096 707.529,736	7.078	30	624.313,096 707.529,736	31	624.325,609 707.536,324	14.141
31	624.325,609 707.536,324	32	624.340,622 707.544,635	17.16	32	624.340,622 707.544,635	33	624.343,343 707.546,151	3.115	33	624.343,343 707.546,151	34	624.356,014 707.553,209	14.504
34	624.356,014 707.553,209	35	624.357,862 707.554,238	2.115	35	624.357,862 707.554,238	36	624.364,079 707.557,633	7.084	36	624.364,079 707.557,633	37	624.368,281 707.559,928	4.788
37	624.368,281 707.559,928	38	624.373,581 707.562,778	6.018	38	624.373,581 707.562,778	39	624.378,239 707.565,423	5.357	39	624.378,239 707.565,423	40	624.380,699 707.567,255	3.067
40	624.380,699 707.567,255	41	624.383,89 707.570,932	4.869	41	624.383,89 707.570,932	42	624.384,523 707.572,192	1.41	42	624.384,523 707.572,192	43	624.384,723 707.572,59	0.445
43	624.384,723 707.572,59	44	624.384,649 707.576,331	3.742	44	624.384,649 707.576,331	45	624.382,639 707.580,46	4.592	45	624.382,639 707.580,46	46	624.382,299 707.581,16	0.778
46	624.382,299 707.581,16	47	624.381,357 707.583,095	2.152	47	624.381,357 707.583,095	48	624.377,058 707.588,457	6.873	48	624.377,058 707.588,457	49	624.376,892 707.588,617	0.231
49	624.376,892 707.588,617	50	624.376,329 707.589,157	0.78	50	624.376,329 707.589,157	51	624.372,199 707.593,116	5.721	51	624.372,199 707.593,116	52	624.365,747 707.598,903	8.667
52	624.365,747 707.598,903	53	624.365,164 707.599,425	0.783	53	624.365,164 707.599,425	54	624.356,209 707.607,455	12.028	54	624.356,209 707.607,455	55	624.355,629 707.607,976	0.78
55	624.355,629 707.607,976	56	624.350,237 707.612,811	7.242	56	624.350,237 707.612,811	57	624.349,8 707.613,152	0.554	57	624.349,8 707.613,152	58	624.349,175 707.613,639	0.792
58	624.349,175 707.613,639	59	624.341,452 707.619,662	9.794	59	624.341,452 707.619,662	60	624.340,83 707.620,147	0.789	60	624.340,83 707.620,147	61	624.339,898 707.620,874	1.182
61	624.339,898 707.620,874	62	624.331,577 707.625,941	9.742	62	624.331,577 707.625,941	63	624.330,879 707.626,366	0.817	63	624.330,879 707.626,366	64	624.330,059 707.626,865	0.96
64	624.330,059 707.626,865	65	624.322,097 707.632,426	9.712	65	624.322,097 707.632,426	66	624.321,447 707.632,88	0.793	66	624.321,447 707.632,88	67	624.319,948 707.633,927	1.828
67	624.319,948 707.633,927	68	624.313,171 707.640,724	9.598	68	624.313,171 707.640,724	69	624.312,637 707.641,259	0.756	69	624.312,637 707.641,259	70	624.308,581 707.645,327	5.745
70	624.308,581 707.645,327	71	624.307,941 707.646,144	1.038	71	624.307,941 707.646,144	72	624.307,481 707.646,731	0.746	72	624.307,481 707.646,731	73	624.301,319 707.654,595	9.991
73	624.301,319 707.654,595	74	624.300,859 707.655,182	0.746	74	624.300,859 707.655,182	75	624.298,083 707.658,725	4.501	75	624.298,083 707.658,725	76	624.296,401 707.660,784	2.659
76	624.296,401 707.660,784	77	624.295,93 707.661,362	0.746	77	624.295,93 707.661,362	78	624.291,683 707.666,563	6.715	78	624.291,683 707.666,563	79	624.291,211 707.667,14	0.745
79	624.291,211 707.667,14	80	624.283,665 707.676,382	11.931	80	624.283,665 707.676,382	81	624.283,194 707.676,96	0.746	81	624.283,194 707.676,96	82	624.279,995 707.680,877	5.057
82	624.279,995 707.680,877	83	624.278,755 707.682,015	1.683	83	624.278,755 707.682,015	84	624.278,196 707.682,528	0.759	84	624.278,196 707.682,528	85	624.273,164 707.687,143	6.828
85	624.273,164 707.687,143	86	624.272,606 707.687,656	0.758	86	624.272,606 707.687,656	87	624.269,804 707.690,226	3.802	87	624.269,804 707.690,226	88	624.263,791 707.694,634	7.456
88	624.263,791 707.694,634	89	624.263,164 707.695,093	0.777	89	624.263,164 707.695,093	90	624.257,925 707.698,934	6.496	90	624.257,925 707.698,934	91	624.254,369 707.701,476	4.371
91	624.254,369 707.701,476	92	624.253,737 707.701,928	0.777	92	624.253,737 707.701,928	93	624.239,021 707.712,449	18.09	93	624.239,021 707.712,449	94	624.238,395 707.712,896	0.769
94	624.238,395 707.712,896	95	624.227,031 707.721,02	13.969	95	624.227,031 707.721,02	96	624.226,409 707.721,465	0.765	96	624.226,409 707.721,465	97	624.220,817 707.725,463	6.874
97	624.220,817 707.725,463	98	624.220,196 707.725,907	0.763	98	624.220,196 707.725,907	99	624.202,294 707.738,705	22.006	99	624.202,294 707.738,705	100	624.201,68 707.739,144	0.755
100	624.201,68 707.739,144	101	624.196,162 707.743,09	6.784	101	624.196,162 707.743,09	102	624.195,55 707.743,527	0.752	102	624.195,55 707.743,527	103	624.190,051 707.747,458	6.76
103	624.190,051 707.747,458	104	624.189,441 707.747,894	0.75	104	624.189,441 707.747,894	105	624.188,057 707.748,884	1.702	105	624.188,057 707.748,884	106	624.187,652 707.749,173	0.498
106	624.187,652 707.749,173	107	624.184,806 707.751,208	3.499	107	624.184,806 707.751,208	108	624.182,055 707.754,264	4.112	108	624.182,055 707.754,264	109	624.181,545 707.757,577	3.352
109	624.181,545 707.757,577	110	624.181,424 707.758,365	0.797	110	624.181,424 707.758,365	111	624.180,775 707.762,585	4.27	111	624.180,775 707.762,585	112	624.182,996 707.766,8	4.764
112	624.182,996 707.766,8	113	624.189,644 707.773,04	9.118	113	624.189,644 707.773,04	114	624.522,484 708.017,9	413.206	114	624.522,484 708.017,9	115	624.500,471 708.004,472	25.785
115	624.500,471 708.004,472	116	624.496,117 708.003,468	4.468	116	624.496,117 708.003,468	117	624.187,081 707.776,12	383.654	117	624.187,081 707.776,12	118	624.179,77 707.769,258	10.027

Punct început	X / Y	Punct sfârșit	X / Y	Lungime segment	Punct început	X / Y	Punct sfârșit	X / Y	Lungime segment	Punct început	X / Y	Punct sfârșit	X / Y	Lungime segment
118	624.179,77 707.769,258	119	624.176,621 707.763,282	6.755	119	624.176,621 707.763,282	120	624.178,283 707.752,475	10.934	120	624.178,283 707.752,475	121	624.182,48 707.747,954	6.169
121	624.182,48 707.747,954	122	624.255,579 707.695,694	89.859	122	624.255,579 707.695,694	123	624.267,262 707.687,13	14.486	123	624.267,262 707.687,13	124	624.277,079 707.678,124	13.322
124	624.277,079 707.678,124	125	624.294,959 707.656,226	28.27	125	624.294,959 707.656,226	126	624.305,58 707.642,672	17.22	126	624.305,58 707.642,672	127	624.317,286 707.630,932	16.579
127	624.317,286 707.630,932	128	624.329,872 707.621,037	16.01	128	624.329,872 707.621,037	129	624.330,657 707.621,818	1.107	129	624.330,657 707.621,818	130	624.337,62 707.617,578	8.152
130	624.337,62 707.617,578	131	624.339,719 707.615,941	2.662	131	624.339,719 707.615,941	132	624.347,669 707.609,741	10.082	132	624.347,669 707.609,741	133	624.351,493 707.606,312	5.136
133	624.351,493 707.606,312	134	624.360,309 707.598,406	11.842	134	624.360,309 707.598,406	135	624.364,152 707.594,96	5.162	135	624.364,152 707.594,96	136	624.367,217 707.592,211	4.117
136	624.367,217 707.592,211	137	624.369,479 707.590,183	3.038	137	624.369,479 707.590,183	138	624.374,101 707.585,751	6.404	138	624.374,101 707.585,751	139	624.377,876 707.581,042	6.035
139	624.377,876 707.581,042	140	624.379,774 707.576,426	4.991	140	624.379,774 707.576,426	141	624.377,829 707.570,241	6.484	141	624.377,829 707.570,241	142	624.374,94 707.568,149	3.567
142	624.374,94 707.568,149	143	624.371,646 707.566,279	3.788	143	624.371,646 707.566,279	144	624.366,375 707.563,445	5.985	144	624.366,375 707.563,445	145	624.355,93 707.557,741	11.901
145	624.355,93 707.557,741	146	624.338,68 707.548,132	19.746	146	624.338,68 707.548,132	147	624.323,708 707.539,844	17.113	147	624.323,708 707.539,844	148	624.311,332 707.533,328	13.987
148	624.311,332 707.533,328	149	624.301,59 707.528,881	10.709	149	624.301,59 707.528,881	150	624.293,903 707.523,55	9.355	150	624.293,903 707.523,55	151	624.286,164 707.517,613	9.754
151	624.286,164 707.517,613	152	624.273,52 707.506,36	16.926	152	624.273,52 707.506,36	153	624.250,96 707.485,703	30.589	153	624.250,96 707.485,703	154	624.226,295 707.462,672	33.746
154	624.226,295 707.462,672	155	624.170,893 707.415,426	72.812	155	624.170,893 707.415,426	156	624.161,053 707.407,016	12.944	156	624.161,053 707.407,016	157	624.149,257 707.396,431	15.849
157	624.149,257 707.396,431	158	624.140,763 707.389,551	10.931	158	624.140,763 707.389,551	159	624.113,896 707.365,321	36.179	159	624.113,896 707.365,321	160	624.081,38 707.336,171	43.669
160	624.081,38 707.336,171	161	624.068,35 707.324,426	17.542	161	624.068,35 707.324,426	162	624.048,306 707.305,98	27.24	162	624.048,306 707.305,98	163	624.011,491 707.273,972	48.784
163	624.011,491 707.273,972	164	624.000,651 707.263,706	14.93	164	624.000,651 707.263,706	165	624.003,401 707.260,802	3.999	165	624.003,401 707.260,802	166	624.014,18 707.271,009	14.845
166	624.014,18 707.271,009	167	624.050,973 707.302,998	48.755	167	624.050,973 707.302,998	168	624.071,043 707.321,469	27.276	168	624.071,043 707.321,469	169	624.071,716 707.322,076	0.906
169	624.071,716 707.322,076	170	624.084,054 707.333,196	16.61	170	624.084,054 707.333,196	171	624.085,607 707.334,588	2.086	171	624.085,607 707.334,588	172	624.091,647 707.340,004	8.113
172	624.091,647 707.340,004	1	624.102,234 707.349,495	14.218										

\*\* Lungimile segmentelor sunt determinate în planul de proiecție Stereo 70 și sunt rotunjite la 1 milimetru.

\*\*\* Distanța dintre puncte este formată din segmente cumulate ce sunt mai mici decât valoarea 1 milimetru.

**DATE DESPRE IMOBILUL NR. 133**

Oficiul de Cadastru și Publicitate Imobiliară BOTOSANI  
Biroul de Cadastru și Publicitate Imobiliară Botosani

**A. Partea I. Descrierea imobilului**

TEREN Extravilan

Adresa: Jud. Botosani

Nr. Crt	Nr cadastral Nr. topografic	Suprafața* (mp)	Observații / Referințe
A1		5.120	Sector cadastral:30 Teren neimprejmuit;

**B. Partea II. Proprietari și acte**

Inscrieri privitoare la dreptul de proprietate și alte drepturi reale	Referințe
/	
Act Administrativ nr. 36, din 20/09/2024 emis de CONSILIUL LOCAL AL COMUNEI NICSENI;	
B1	A1
Intabulare, drept de PROPRIETATE, dobandit prin Lege, cota actuala 1/1, cota initiala 1/1	
1) COMUNA NICSENI, CIF:3372122, bun propriu	

**C. Partea III. SARCINI .**

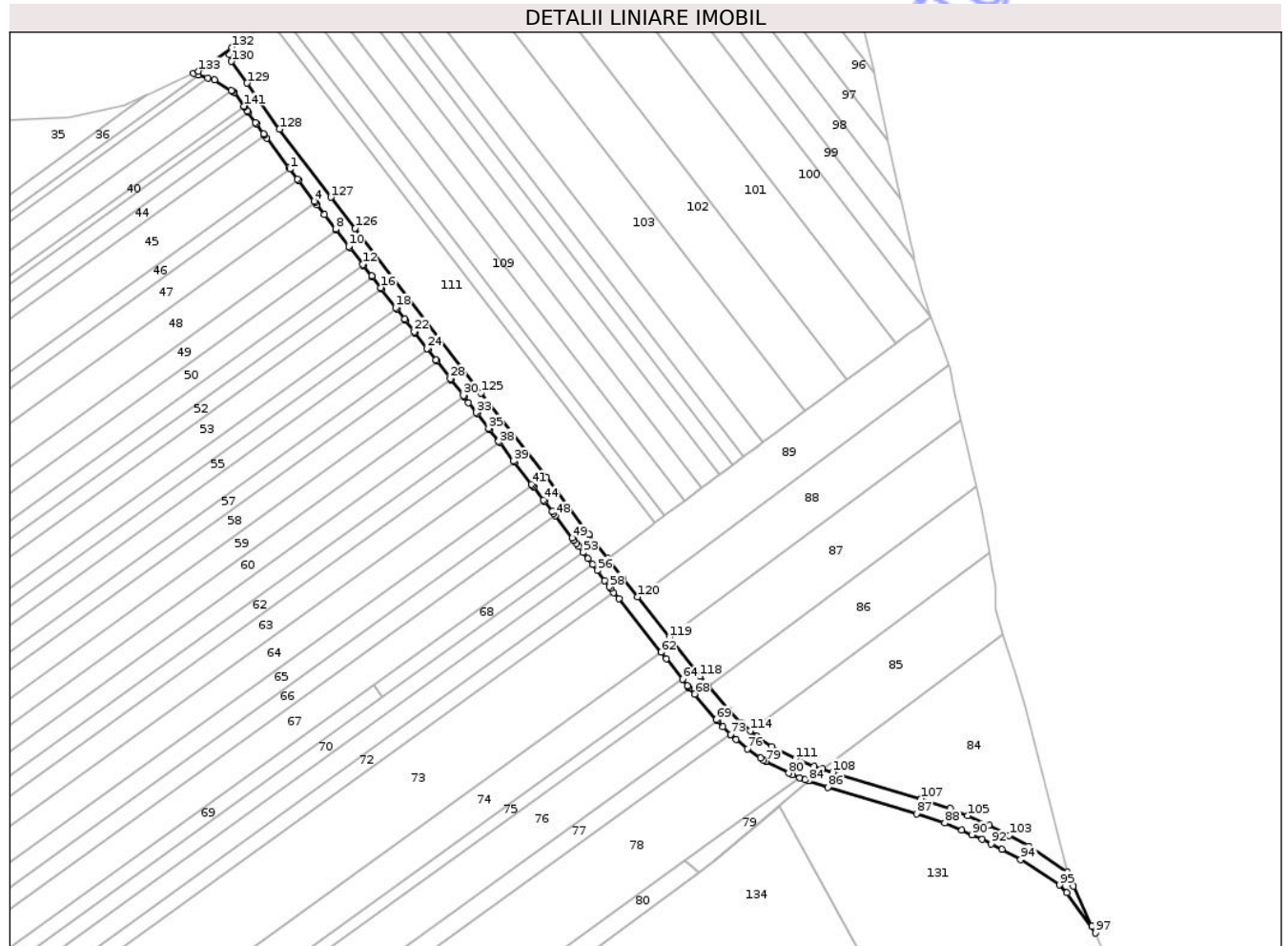
Inscrieri privind dezmembramintele dreptului de proprietate, drepturi reale de garanție și sarcini	Referințe
NU SUNT	

## Anexa Nr. 1 La Partea I

## Teren

Nr cadastral	Suprafața (mp)*	Observații / Referințe
	5.120	

\* Suprafața este determinată în planul de proiecție Stereo 70.



## Date referitoare la teren

Crt	Categorie folosință	Intravilan	Suprafața (mp)	Tarla	Parcelă	Nr. topo	Observații / Referințe
1	drum	NU	5.120	34	478	-	

## Lungime Segmente

1) Valorile lungimilor segmentelor sunt obținute din proiecție în plan.

Punct început	X / Y	Punct sfârșit	X / Y	Lungime segment
1	624.782,319 708.129,916	2	624.786,251 708.124,722	6.514
4	624.794,678 708.113,59	5	624.795,119 708.113,008	0.73
7	624.799,886 708.106,775	8	624.805,555 708.099,404	9.299
10	624.812,298 708.090,637	11	624.812,749 708.090,051	0.739
13	624.819,797 708.080,886	14	624.823,875 708.075,584	6.689
16	624.828,413 708.069,684	17	624.828,867 708.069,094	0.744
2	624.786,251 708.124,722	3	624.786,689 708.124,144	0.725
5	624.795,119 708.113,008	6	624.796,053 708.111,774	1.548
8	624.805,555 708.099,404	9	624.806,003 708.098,821	0.735
11	624.812,749 708.090,051	12	624.819,345 708.081,474	10.82
14	624.823,875 708.075,584	15	624.824,329 708.074,994	0.744
17	624.828,867 708.069,094	18	624.836,131 708.059,649	11.915
3	624.786,689 708.124,144	4	624.794,678 708.113,59	13.237
6	624.796,053 708.111,774	7	624.799,886 708.106,775	6.299
9	624.806,003 708.098,821	10	624.812,298 708.090,637	10.325
12	624.819,345 708.081,474	13	624.819,797 708.080,886	0.742
15	624.824,329 708.074,994	16	624.828,413 708.069,684	6.699
18	624.836,131 708.059,649	19	624.836,585 708.059,058	0.745

Punct început	X / Y	Punct sfârșit	X / Y	Lungime segment	Punct început	X / Y	Punct sfârșit	X / Y	Lungime segment	Punct început	X / Y	Punct sfârșit	X / Y	Lungime segment
19	624.836,585 708.059,058	20	624.840,673 708.053,743	6.705	20	624.840,673 708.053,743	21	624.841,127 708.053,153	0.744	21	624.841,127 708.053,153	22	624.845,489 708.047,481	7.155
22	624.845,489 708.047,481	23	624.845,943 708.046,891	0.744	23	624.845,943 708.046,891	24	624.852,032 708.038,974	9.988	24	624.852,032 708.038,974	25	624.852,487 708.038,383	0.746
25	624.852,487 708.038,383	26	624.856,579 708.033,063	6.712	26	624.856,579 708.033,063	27	624.857,034 708.032,471	0.747	27	624.857,034 708.032,471	28	624.863,866 708.023,587	11.207
28	624.863,866 708.023,587	29	624.864,323 708.022,994	0.749	29	624.864,323 708.022,994	30	624.870,453 708.015,023	10.056	30	624.870,453 708.015,023	31	624.870,912 708.014,427	0.752
31	624.870,912 708.014,427	32	624.873,157 708.011,508	3.682	32	624.873,157 708.011,508	33	624.877,08 708.006,41	6.433	33	624.877,08 708.006,41	34	624.877,542 708.005,81	0.757
34	624.877,542 708.005,81	35	624.883,279 707.998,356	9.406	35	624.883,279 707.998,356	36	624.883,743 707.997,754	0.76	36	624.883,743 707.997,754	37	624.888,385 707.991,722	7.611
37	624.888,385 707.991,722	38	624.888,849 707.991,119	0.761	38	624.888,849 707.991,119	39	624.896,019 707.981,803	11.756	39	624.896,019 707.981,803	40	624.896,486 707.981,197	0.765
40	624.896,486 707.981,197	41	624.905,086 707.970,023	14.1	41	624.905,086 707.970,023	42	624.905,554 707.969,415	0.767	42	624.905,554 707.969,415	43	624.906,188 707.968,591	1.04
43	624.906,188 707.968,591	44	624.911,129 707.962,079	8.174	44	624.911,129 707.962,079	45	624.911,593 707.961,468	0.767	45	624.911,593 707.961,468	46	624.915,588 707.956,203	6.609
46	624.915,588 707.956,203	47	624.916,315 707.955,245	1.203	47	624.916,315 707.955,245	48	624.917,237 707.954,031	1.524	48	624.917,237 707.954,031	49	624.925,816 707.942,724	14.193
49	624.925,816 707.942,724	50	624.926,741 707.941,506	1.529	50	624.926,741 707.941,506	51	624.927,99 707.939,859	2.067	51	624.927,99 707.939,859	52	624.929,147 707.938,338	1.911
52	624.929,147 707.938,338	53	624.931,373 707.935,413	3.676	53	624.931,373 707.935,413	54	624.933,786 707.932,241	3.985	54	624.933,786 707.932,241	55	624.936,015 707.929,311	3.681
55	624.936,015 707.929,311	56	624.938,432 707.926,133	3.993	56	624.938,432 707.926,133	57	624.942,249 707.921,117	6.303	57	624.942,249 707.921,117	58	624.944,672 707.917,931	4.003
58	624.944,672 707.917,931	59	624.945,355 707.917,034	1.127	59	624.945,355 707.917,034	60	624.946,952 707.915,019	2.571	60	624.946,952 707.915,019	61	624.949,444 707.911,875	4.012
61	624.949,444 707.911,875	62	624.970,999 707.884,681	34.701	62	624.970,999 707.884,681	63	624.973,51 707.881,512	4.043	63	624.973,51 707.881,512	64	624.981,834 707.871,011	13.4
64	624.981,834 707.871,011	65	624.984,355 707.867,831	4.058	65	624.984,355 707.867,831	66	624.984,632 707.867,481	0.446	66	624.984,632 707.867,481	67	624.985,355 707.866,629	1.117
67	624.985,355 707.866,629	68	624.987,989 707.863,524	4.072	68	624.987,989 707.863,524	69	624.999,051 707.850,486	17.098	69	624.999,051 707.850,486	70	624.999,471 707.850,048	0.607
70	624.999,471 707.850,048	71	624.999,595 707.849,919	0.179	71	624.999,595 707.849,919	72	625.002,441 707.846,951	4.112	72	625.002,441 707.846,951	73	625.006,163 707.843,07	5.377
73	625.006,163 707.843,07	74	625.006,334 707.842,891	0.248	74	625.006,334 707.842,891	75	625.009,08 707.840,513	3.633	75	625.009,08 707.840,513	76	625.014,732 707.835,619	7.476
76	625.014,732 707.835,619	77	625.021,444 707.831,073	8.107	77	625.021,444 707.831,073	78	625.023,005 707.830,015	1.886	78	625.023,005 707.830,015	79	625.024,31 707.829,339	1.47
79	625.024,31 707.829,339	80	625.035,779 707.823,403	12.914	80	625.035,779 707.823,403	81	625.037,73 707.822,63	2.099	81	625.037,73 707.822,63	82	625.041,394 707.821,179	3.941
82	625.041,394 707.821,179	83	625.043,962 707.820,161	2.762	83	625.043,962 707.820,161	84	625.045,821 707.819,425	1.999	84	625.045,821 707.819,425	85	625.045,932 707.819,381	0.119
85	625.045,932 707.819,381	86	625.055,69 707.816,207	10.261	86	625.055,69 707.816,207	87	625.100,669 707.802,862	46.917	87	625.100,669 707.802,862	88	625.115,149 707.798,072	15.252
88	625.115,149 707.798,072	89	625.123,562 707.794,509	9.136	89	625.123,562 707.794,509	90	625.128,862 707.792,158	5.798	90	625.128,862 707.792,158	91	625.134,123 707.789,824	5.755
91	625.134,123 707.789,824	92	625.138,663 707.787,458	5.12	92	625.138,663 707.787,458	93	625.144,049 707.784,65	6.074	93	625.144,049 707.784,65	94	625.153,601 707.779,553	10.827
94	625.153,601 707.779,553	95	625.173,27 707.766,652	23.522	95	625.173,27 707.766,652	96	625.176,919 707.762,671	5.4	96	625.176,919 707.762,671	97	625.191,603 707.742,288	25.121
97	625.191,603 707.742,288	98	625.189,873 707.745,634	3.767	98	625.189,873 707.745,634	99	625.189,719 707.745,931	0.335	99	625.189,719 707.745,931	100	625.180,5 707.766,047	22.128
100	625.180,5 707.766,047	101	625.177,453 707.773,127	7.708	101	625.177,453 707.773,127	102	625.157,73 707.786,417	23.783	102	625.157,73 707.786,417	103	625.147,781 707.791,726	11.277
103	625.147,781 707.791,726	104	625.137,597 707.797,035	11.485	104	625.137,597 707.797,035	105	625.126,744 707.801,849	11.873	105	625.126,744 707.801,849	106	625.117,97 707.805,565	9.528
106	625.117,97 707.805,565	107	625.103,064 707.810,496	15.7	107	625.103,064 707.810,496	108	625.058,065 707.823,847	46.938	108	625.058,065 707.823,847	109	625.052,858 707.825,541	5.476
109	625.052,858 707.825,541	110	625.048,645 707.826,911	4.43	110	625.048,645 707.826,911	111	625.039,099 707.830,693	10.268	111	625.039,099 707.830,693	112	625.027,101 707.836,903	13.51
112	625.027,101 707.836,903	113	625.019,611 707.841,977	9.047	113	625.019,611 707.841,977	114	625.016,288 707.844,854	4.395	114	625.016,288 707.844,854	115	625.011,851 707.848,696	5.869
115	625.011,851 707.848,696	116	625.004,994 707.855,847	9.907	116	625.004,994 707.855,847	117	624.994,962 707.867,672	15.507	117	624.994,962 707.867,672	118	624.990,819 707.872,555	6.404

Punct început	X / Y	Punct sfârșit	X / Y	Lungime segment	Punct început	X / Y	Punct sfârșit	X / Y	Lungime segment	Punct început	X / Y	Punct sfârșit	X / Y	Lungime segment
118	624.990,819 707.872,555	119	624.975,154 707.892,319	25.219	119	624.975,154 707.892,319	120	624.958,884 707.912,845	26.192	120	624.958,884 707.912,845	121	624.951,674 707.921,941	11.607
121	624.951,674 707.921,941	122	624.943,656 707.932,48	13.242	122	624.943,656 707.932,48	123	624.934,36 707.944,699	15.353	123	624.934,36 707.944,699	124	624.912,544 707.973,449	36.09
124	624.912,544 707.973,449	125	624.879,498 708.016,385	54.181	125	624.879,498 708.016,385	126	624.815,537 708.099,775	105.095	126	624.815,537 708.099,775	127	624.803,177 708.115,618	20.094
127	624.803,177 708.115,618	128	624.777,006 708.150,189	43.36	128	624.777,006 708.150,189	129	624.760,618 708.173,559	28.543	129	624.760,618 708.173,559	130	624.752,667 708.184,524	13.544
130	624.752,667 708.184,524	131	624.751,667 708.187,872	3.494	131	624.751,667 708.187,872	132	624.752,978 708.191,698	4.044	132	624.752,978 708.191,698	133	624.735,862 708.179,586	20.968
133	624.735,862 708.179,586	134	624.733,421 708.178,45	2.692	134	624.733,421 708.178,45	135	624.735,868 708.177,696	2.561	135	624.735,868 708.177,696	136	624.740,668 708.176,218	5.022
136	624.740,668 708.176,218	137	624.744,01 708.175,189	3.497	137	624.744,01 708.175,189	138	624.752,647 708.169,82	10.17	138	624.752,647 708.169,82	139	624.753,299 708.169,414	0.768
139	624.753,299 708.169,414	140	624.754,104 708.168,914	0.948	140	624.754,104 708.168,914	141	624.759,071 708.161,831	8.651	141	624.759,071 708.161,831	142	624.759,328 708.161,464	0.448
142	624.759,328 708.161,464	143	624.760,762 708.159,42	2.497	143	624.760,762 708.159,42	144	624.761,17 708.158,838	0.711	144	624.761,17 708.158,838	145	624.764,847 708.153,595	6.404
145	624.764,847 708.153,595	146	624.765,256 708.153,011	0.713	146	624.765,256 708.153,011	147	624.768,946 708.147,749	6.427	147	624.768,946 708.147,749	148	624.769,357 708.147,163	0.716
148	624.769,357 708.147,163	149	624.770,54 708.145,477	2.06	149	624.770,54 708.145,477	150	624.781,883 708.130,492	18.794	150	624.781,883 708.130,492	1	624.782,319 708.129,916	0.722

\*\* Lungimile segmentelor sunt determinate în planul de proiecție Stereo 70 și sunt rotunjite la 1 milimetru.

\*\*\* Distanța dintre puncte este formată din segmente cumulate ce sunt mai mici decât valoarea 1 milimetru.

Neutilizabil în procesul Civil

**DATE DESPRE IMOBILUL NR. 134**

Oficiul de Cadastru și Publicitate Imobiliară BOTOSANI  
Biroul de Cadastru și Publicitate Imobiliară Botosani

**A. Partea I. Descrierea imobilului**

TEREN Extravilan

Adresa: Jud. Botosani

Nr. Crt	Nr cadastral Nr. topografic	Suprafața* (mp)	Observații / Referințe
A1	53196	1.121.300	Sector cadastral:30 Teren neimprejmuit;

**B. Partea II. Proprietari și acte**

Inscrieri privitoare la dreptul de proprietate și alte drepturi reale	Referințe
<b>47026 / 19/05/2025</b>	
Act Administrativ nr. 20, din 10/04/2025 emis de Consiliul Local al comunei Nicșeni (act administrativ nr 45 din 12.12.2011, emis de Consiliul Local al comunei Nicșeni + anexa);	
B1	A1
Intabulare, drept de PROPRIETATE, dobândit prin Lege, cota actuala 1/1, cota initiala 1/1	
1) COMUNA NICȘENI, CIF:3372122, domeniu privat	

**C. Partea III. SARCINI .**

Inscrieri privind dezmembramintele dreptului de proprietate, drepturi reale de garanție și sarcini	Referințe
NU SUNT	

## Anexa Nr. 1 La Partea I

## Teren

Nr cadastral	Suprafața (mp)*	Observații / Referințe
53196	1.121.300	

\* Suprafața este determinată în planul de proiecție Stereo 70.



## Date referitoare la teren

Crt	Categorie folosință	Intra vilan	Suprafața (mp)	Tarla	Parcelă	Nr. topo	Observații / Referințe
1	pasune	NU	1.600	-	481	-	
2	pasune	NU	7.000	-	482	-	
3	pasune	NU	990.200	-	485	-	
4	neproductiv	NU	55.500	-	487	-	
5	neproductiv	NU	6.000	-	488	-	
6	neproductiv	NU	2.000	-	489	-	
7	neproductiv	NU	6.000	-	490	-	
8	neproductiv	NU	53.000	-	491	-	

## Lungime Segmente

1) Valorile lungimilor segmentelor sunt obținute din proiecție în plan.

Punct început	X / Y	Punct sfârșit	X / Y	Lungime segment	Punct început	X / Y	Punct sfârșit	X / Y	Lungime segment	Punct început	X / Y	Punct sfârșit	X / Y	Lungime segment

Punct început	X / Y	Punct sfârșit	X / Y	Lungime segment	Punct început	X / Y	Punct sfârșit	X / Y	Lungime segment	Punct început	X / Y	Punct sfârșit	X / Y	Lungime segment
1	624.372,829 706.924,81	2	624.353,563 706.910,47	24.017	2	624.353,563 706.910,47	3	624.334,775 706.896,486	23.421	3	624.334,775 706.896,486	4	624.291,287 706.950,394	69.262
4	624.291,287 706.950,394	5	624.280,287 706.966,31	19.347	5	624.280,287 706.966,31	6	624.268,41 706.996,803	32.724	6	624.268,41 706.996,803	7	624.268,308 706.997,561	0.765
7	624.268,308 706.997,561	8	624.266,185 707.013,271	15.853	8	624.266,185 707.013,271	9	624.264,82 707.035,145	21.917	9	624.264,82 707.035,145	10	624.264,039 707.047,655	12.534
10	624.264,039 707.047,655	11	624.263,966 707.061,549	13.894	11	624.263,966 707.061,549	12	624.264,439 707.069,854	8.318	12	624.264,439 707.069,854	13	624.265,528 707.085,247	15.431
13	624.265,528 707.085,247	14	624.278,642 707.089,25	13.711	14	624.278,642 707.089,25	15	624.263,224 707.093,925	16.111	15	624.263,224 707.093,925	16	624.238,786 707.093,02	24.455
16	624.238,786 707.093,02	17	624.194,325 707.077,75	47.01	17	624.194,325 707.077,75	18	624.179,843 707.078,175	14.488	18	624.179,843 707.078,175	19	624.148,434 707.098,715	37.529
19	624.148,434 707.098,715	20	624.096,361 707.060,298	64.711	20	624.096,361 707.060,298	21	624.043,051 707.018,239	67.904	21	624.043,051 707.018,239	22	623.962,984 706.959,864	99.088
22	623.962,984 706.959,864	23	623.892,144 707.009,564	86.536	23	623.892,144 707.009,564	24	623.826,87 707.075,55	92.816	24	623.826,87 707.075,55	25	623.744,135 707.191,252	142.239
25	623.744,135 707.191,252	26	623.954,293 707.341,529	258.359	26	623.954,293 707.341,529	27	624.290,625 707.582,029	413.472	27	624.290,625 707.582,029	28	624.329,872 707.621,037	55.335
28	624.329,872 707.621,037	29	624.317,286 707.630,932	16.01	29	624.317,286 707.630,932	30	624.305,58 707.642,672	16.579	30	624.305,58 707.642,672	31	624.294,959 707.656,226	17.22
31	624.294,959 707.656,226	32	624.277,079 707.678,124	28.27	32	624.277,079 707.678,124	33	624.267,262 707.687,13	13.322	33	624.267,262 707.687,13	34	624.255,579 707.695,694	14.486
34	624.255,579 707.695,694	35	624.182,48 707.747,954	89.859	35	624.182,48 707.747,954	36	624.086,817 707.683,365	115.426	36	624.086,817 707.683,365	37	623.976,866 707.636,91	119.362
37	623.976,866 707.636,91	38	623.979,25 707.633,688	4.008	38	623.979,25 707.633,688	39	623.813,259 707.526,649	197.51	39	623.813,259 707.526,649	40	623.710,555 707.446,59	130.221
40	623.710,555 707.446,59	41	623.531,464 707.392,279	187.145	41	623.531,464 707.392,279	42	623.470,242 707.370,94	64.834	42	623.470,242 707.370,94	43	623.456,301 707.351,458	23.956
43	623.456,301 707.351,458	44	623.446,512 707.340,575	14.638	44	623.446,512 707.340,575	45	623.438,0 707.333,152	11.294	45	623.438,0 707.333,152	46	623.426,88 707.326,237	13.095
46	623.426,88 707.326,237	47	623.414,159 707.319,895	14.214	47	623.414,159 707.319,895	48	623.393,36 707.310,848	22.681	48	623.393,36 707.310,848	49	623.433,117 707.288,931	45.398
49	623.433,117 707.288,931	50	623.468,725 707.271,664	39.574	50	623.468,725 707.271,664	51	623.554,37 707.236,115	92.73	51	623.554,37 707.236,115	52	623.577,811 707.224,604	26.115
52	623.577,811 707.224,604	53	623.618,547 707.216,877	41.462	53	623.618,547 707.216,877	54	623.656,824 707.212,933	38.48	54	623.656,824 707.212,933	55	623.671,522 707.212,399	14.708
55	623.671,522 707.212,399	56	623.700,559 707.203,651	30.326	56	623.700,559 707.203,651	57	623.705,419 707.200,009	6.073	57	623.705,419 707.200,009	58	623.708,084 707.195,8	4.982
58	623.708,084 707.195,8	59	623.711,106 707.188,32	8.067	59	623.711,106 707.188,32	60	623.726,628 707.132,746	57.701	60	623.726,628 707.132,746	61	623.729,811 707.124,915	8.453
61	623.729,811 707.124,915	62	623.734,791 707.116,932	9.409	62	623.734,791 707.116,932	63	623.741,884 707.107,355	11.918	63	623.741,884 707.107,355	64	623.752,59 707.094,616	16.64
64	623.752,59 707.094,616	65	623.760,415 707.086,896	10.992	65	623.760,415 707.086,896	66	623.779,141 707.070,624	24.808	66	623.779,141 707.070,624	67	623.921,209 706.950,09	186.311
67	623.921,209 706.950,09	68	623.958,594 706.922,904	46.225	68	623.958,594 706.922,904	69	623.998,927 706.898,321	47.234	69	623.998,927 706.898,321	70	624.024,656 706.868,55	39.348
70	624.024,656 706.868,55	71	624.048,72 706.848,856	31.095	71	624.048,72 706.848,856	72	624.077,224 706.828,088	35.267	72	624.077,224 706.828,088	73	624.118,172 706.797,969	50.832
73	624.118,172 706.797,969	74	624.158,992 706.742,985	68.48	74	624.158,992 706.742,985	75	624.169,312 706.729,863	16.694	75	624.169,312 706.729,863	76	624.290,939 706.519,013	243.415
76	624.290,939 706.519,013	77	624.382,239 706.342,252	198.948	77	624.382,239 706.342,252	78	624.388,235 706.334,704	9.64	78	624.388,235 706.334,704	79	624.426,986 706.300,967	51.379
79	624.426,986 706.300,967	80	624.439,414 706.298,572	12.657	80	624.439,414 706.298,572	81	624.394,819 706.420,292	129.632	81	624.394,819 706.420,292	82	624.411,349 706.429,001	18.684
82	624.411,349 706.429,001	83	624.497,788 706.474,545	97.703	83	624.497,788 706.474,545	84	624.498,821 706.477,072	2.73	84	624.498,821 706.477,072	85	624.501,828 706.480,803	4.792
85	624.501,828 706.480,803	86	624.507,445 706.487,772	8.951	86	624.507,445 706.487,772	87	624.521,295 706.500,236	18.633	87	624.521,295 706.500,236	88	624.539,747 706.516,842	24.824
88	624.539,747 706.516,842	89	624.558,046 706.533,309	24.617	89	624.558,046 706.533,309	90	624.572,659 706.546,46	19.659	90	624.572,659 706.546,46	91	624.578,99 706.550,632	7.582
91	624.578,99 706.550,632	92	624.582,971 706.553,255	4.767	92	624.582,971 706.553,255	93	624.592,042 706.557,736	10.117	93	624.592,042 706.557,736	94	624.603,553 706.561,081	11.987
94	624.603,553 706.561,081	95	624.609,556 706.562,826	6.251	95	624.609,556 706.562,826	96	624.621,203 706.565,497	11.949	96	624.621,203 706.565,497	97	624.632,212 706.567,233	11.145
97	624.632,212 706.567,233	98	624.646,453 706.569,478	14.417	98	624.646,453 706.569,478	99	624.663,225 706.570,587	16.809	99	624.663,225 706.570,587	100	624.675,191 706.571,379	11.992

Punct început	X / Y	Punct sfârșit	X / Y	Lungime segment	Punct început	X / Y	Punct sfârșit	X / Y	Lungime segment	Punct început	X / Y	Punct sfârșit	X / Y	Lungime segment
100	624.675,191 706.571,379	101	624.689,014 706.571,509	13.824	101	624.689,014 706.571,509	102	624.698,195 706.573,183	9.332	102	624.698,195 706.573,183	103	624.709,641 706.577,878	12.371
103	624.709,641 706.577,878	104	624.724,833 706.585,129	16.834	104	624.724,833 706.585,129	105	624.742,356 706.593,492	19.416	105	624.742,356 706.593,492	106	624.745,267 706.594,882	3.226
106	624.745,267 706.594,882	107	624.759,695 706.599,779	15.236	107	624.759,695 706.599,779	108	624.766,782 706.601,137	7.216	108	624.766,782 706.601,137	109	624.767,785 706.601,329	1.021
109	624.767,785 706.601,329	110	624.790,813 706.601,12	23.029	110	624.790,813 706.601,12	111	624.793,134 706.601,099	2.321	111	624.793,134 706.601,099	112	624.827,529 706.606,558	34.826
112	624.827,529 706.606,558	113	624.832,589 706.608,333	5.362	113	624.832,589 706.608,333	114	624.838,577 706.612,853	7.502	114	624.838,577 706.612,853	115	624.847,055 706.619,254	10.623
115	624.847,055 706.619,254	116	624.849,005 706.620,726	2.443	116	624.849,005 706.620,726	117	624.873,844 706.642,325	32.916	117	624.873,844 706.642,325	118	624.877,049 706.644,529	3.89
118	624.877,049 706.644,529	119	624.890,621 706.653,861	16.471	119	624.890,621 706.653,861	120	624.910,413 706.665,563	22.993	120	624.910,413 706.665,563	121	624.932,683 706.682,224	27.813
121	624.932,683 706.682,224	122	624.938,2 706.686,352	6.89	122	624.938,2 706.686,352	123	624.961,747 706.705,516	30.36	123	624.961,747 706.705,516	124	625.073,802 706.611,1	146.529
124	625.073,802 706.611,1	125	625.206,37 706.782,724	216.862	125	625.206,37 706.782,724	126	625.213,548 706.829,876	47.695	126	625.213,548 706.829,876	127	625.311,625 706.973,234	173.697
127	625.311,625 706.973,234	128	625.301,394 706.996,025	24.982	128	625.301,394 706.996,025	129	625.287,239 707.032,49	39.116	129	625.287,239 707.032,49	130	625.262,146 707.144,299	114.59
130	625.262,146 707.144,299	131	625.261,641 707.147,522	3.262	131	625.261,641 707.147,522	132	625.260,707 707.151,719	4.3	132	625.260,707 707.151,719	133	625.253,43 707.196,609	45.476
133	625.253,43 707.196,609	134	625.241,815 707.224,587	30.293	134	625.241,815 707.224,587	135	625.239,565 707.268,492	43.963	135	625.239,565 707.268,492	136	625.240,051 707.274,843	6.37
136	625.240,051 707.274,843	137	625.273,286 707.348,534	80.839	137	625.273,286 707.348,534	138	625.265,585 707.404,192	56.188	138	625.265,585 707.404,192	139	625.263,264 707.476,843	72.688
139	625.263,264 707.476,843	140	625.249,272 707.523,815	49.012	140	625.249,272 707.523,815	141	625.235,4 707.515,98	15.932	141	625.235,4 707.515,98	142	625.205,851 707.575,174	66.159
142	625.205,851 707.575,174	143	625.169,702 707.555,563	41.126	143	625.169,702 707.555,563	144	625.134,51 707.619,258	72.77	144	625.134,51 707.619,258	145	625.158,396 707.635,344	28.798
145	625.158,396 707.635,344	146	625.123,346 707.686,468	61.985	146	625.123,346 707.686,468	147	625.104,411 707.673,735	22.818	147	625.104,411 707.673,735	148	625.030,962 707.806,674	151.88
148	625.030,962 707.806,674	149	624.998,031 707.778,941	43.053	149	624.998,031 707.778,941	150	624.990,091 707.773,076	9.871	150	624.990,091 707.773,076	151	624.932,479 707.730,521	71.625
151	624.932,479 707.730,521	152	624.844,189 707.666,322	109.163	152	624.844,189 707.666,322	153	624.813,762 707.640,101	40.166	153	624.813,762 707.640,101	154	624.676,901 707.522,16	180.668
154	624.676,901 707.522,16	155	624.676,168 707.519,68	2.586	155	624.676,168 707.519,68	156	624.667,218 707.489,375	31.599	156	624.667,218 707.489,375	157	624.667,059 707.488,837	0.561
157	624.667,059 707.488,837	158	624.662,329 707.480,297	9.762	158	624.662,329 707.480,297	159	624.656,942 707.473,403	8.749	159	624.656,942 707.473,403	160	624.641,827 707.459,37	20.625
160	624.641,827 707.459,37	161	624.613,982 707.437,476	35.422	161	624.613,982 707.437,476	162	624.604,283 707.427,505	13.91	162	624.604,283 707.427,505	163	624.599,059 707.419,08	9.913
163	624.599,059 707.419,08	164	624.585,401 707.389,203	32.851	164	624.585,401 707.389,203	165	624.582,959 707.378,099	11.369	165	624.582,959 707.378,099	166	624.581,835 707.372,987	5.234
166	624.581,835 707.372,987	167	624.576,941 707.350,381	23.13	167	624.576,941 707.350,381	168	624.577,089 707.346,368	4.016	168	624.577,089 707.346,368	169	624.577,417 707.337,454	8.92
169	624.577,417 707.337,454	170	624.577,855 707.333,185	4.291	170	624.577,855 707.333,185	171	624.579,672 707.315,483	17.795	171	624.579,672 707.315,483	172	624.580,111 707.311,322	4.184
172	624.580,111 707.311,322	173	624.584,667 707.268,162	43.4	173	624.584,667 707.268,162	174	624.587,693 707.248,063	20.326	174	624.587,693 707.248,063	175	624.592,461 707.216,398	32.022
175	624.592,461 707.216,398	176	624.591,674 707.214,727	1.847	176	624.591,674 707.214,727	177	624.585,808 707.202,277	13.763	177	624.585,808 707.202,277	178	624.585,457 707.201,852	0.551
178	624.585,457 707.201,852	179	624.569,82 707.182,916	24.558	179	624.569,82 707.182,916	180	624.567,699 707.172,805	10.331	180	624.567,699 707.172,805	181	624.567,484 707.171,778	1.049
181	624.567,484 707.171,778	182	624.561,783 707.137,244	35.001	182	624.561,783 707.137,244	183	624.559,475 707.123,266	14.167	183	624.559,475 707.123,266	184	624.557,962 707.114,095	9.295
184	624.557,962 707.114,095	185	624.556,466 707.105,038	9.18	185	624.556,466 707.105,038	186	624.554,77 707.094,762	10.415	186	624.554,77 707.094,762	187	624.552,503 707.088,256	6.89
187	624.552,503 707.088,256	188	624.548,47 707.076,681	12.257	188	624.548,47 707.076,681	189	624.547,234 707.073,133	3.757	189	624.547,234 707.073,133	190	624.542,049 707.058,25	15.76
190	624.542,049 707.058,25	191	624.538,142 707.047,036	11.875	191	624.538,142 707.047,036	192	624.536,401 707.042,041	5.29	192	624.536,401 707.042,041	193	624.531,173 707.034,424	9.239
193	624.531,173 707.034,424	194	624.529,884 707.032,546	2.278	194	624.529,884 707.032,546	195	624.518,503 707.027,231	12.561	195	624.518,503 707.027,231	196	624.514,883 707.025,54	3.995
196	624.514,883 707.025,54	197	624.503,769 707.022,186	11.609	197	624.503,769 707.022,186	198	624.503,576 707.022,128	0.202	198	624.503,576 707.022,128	199	624.494,691 707.015,514	11.076

Punct început	X / Y	Punct sfârșit	X / Y	Lungime segment	Punct început	X / Y	Punct sfârșit	X / Y	Lungime segment	Punct început	X / Y	Punct sfârșit	X / Y	Lungime segment
199	624.494,691 707.015,514	200	624.462,861 706.991,823	39.679	200	624.462,861 706.991,823	201	624.451,346 706.983,252	14.355	201	624.451,346 706.983,252	202	624.444,776 706.978,362	8.19
202	624.444,776 706.978,362	203	624.429,934 706.967,315	18.502	203	624.429,934 706.967,315	1	624.372,829 706.924,81	71.187					

\*\* Lungimile segmentelor sunt determinate în planul de proiecție Stereo 70 și sunt rotunjite la 1 milimetru.

\*\*\* Distanța dintre puncte este formată din segmente cumulate ce sunt mai mici decât valoarea 1 milimetru.

Neutilizabil în Circuitul Civil



**DATE DESPRE IMOBILUL NR. 1**

Oficiul de Cadastru și Publicitate Imobiliară BOTOSANI  
Biroul de Cadastru și Publicitate Imobiliară Botosani

**A. Partea I. Descrierea imobilului**

TEREN Extravilan

Adresa: Jud. Botosani

Nr. Crt	Nr cadastral Nr. topografic	Suprafața* (mp)	Observații / Referințe
A1		11.258	Sector cadastral:30 Teren neimprejmuit;

**B. Partea II. Proprietari și acte**

Inscrieri privitoare la dreptul de proprietate și alte drepturi reale	Referințe
/	
Act Normativ nr. 7, din 13/03/1996 emis de PARLAMENTUL ROMANIEI;	
B1	Inscrierea posesiei, drept de PROPRIETATE, dobandit prin Lege, cota actuala 1/1, cota initiala 1/1
	1) NEIDENTIFICAT NEIDENTIFICAT
Act Normativ nr. 07, din 13/03/1996 emis de PARLAMENTUL ROMANIEI;	
B2	Se noteaza mentiunea de proprietar neidentificat, rezerva a comisiei de fond funciar., dobandit prin Lege
	A1

**C. Partea III. SARCINI .**

Inscrieri privind dezmembramintele dreptului de proprietate, drepturi reale de garanție și sarcini	Referințe
NU SUNT	

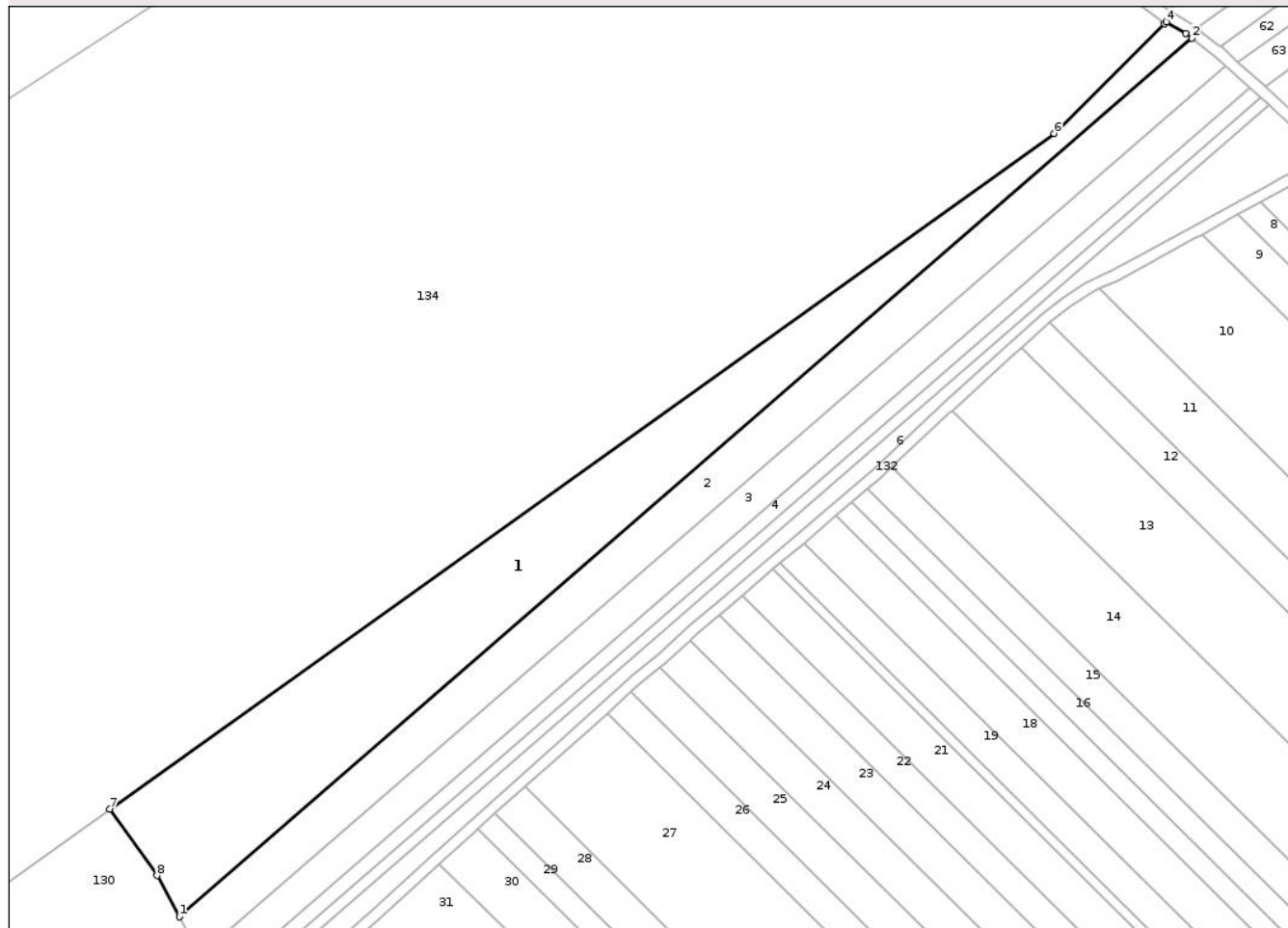
## Anexa Nr. 1 La Partea I

## Teren

Nr cadastral	Suprafața (mp)*	Observații / Referințe
	11.258	

\* Suprafața este determinată în planul de proiecție Stereo 70.

## DETALII LINIARE IMOBIL



## Date referitoare la teren

Crt	Categorie folosință	Intra vilan	Suprafața (mp)	Tarla	Parcelă	Nr. topo	Observații / Referințe
1	arabil	NU	11.258	34	493	-	

## Lungime Segmente

1) Valorile lungimilor segmentelor sunt obținute din proiecție în plan.

Punct început	X / Y	Punct sfârșit	X / Y	Lungime segment (** (m)
1	623.979,15 707.303,247	2	624.339,719 707.615,941	477.271
2	624.339,719 707.615,941	3	624.337,62 707.617,578	2.662
3	624.337,62 707.617,578	4	624.330,657 707.621,818	8.152
4	624.330,657 707.621,818	5	624.329,872 707.621,037	1.107
5	624.329,872 707.621,037	6	624.290,625 707.582,029	55.335

Punct început	X / Y	Punct sfârşit	X / Y	Lungime segment (** (m)
6	624.290,625 707.582,029	7	623.954,293 707.341,529	413.472
7	623.954,293 707.341,529	8	623.971,159 707.317,943	28.996
8	623.971,159 707.317,943	1	623.979,15 707.303,247	16.728

\*\* Lungimile segmentelor sunt determinate în planul de proiecţie Stereo 70 şi sunt rotunjite la 1 milimetru.

\*\*\* Distanţa dintre puncte este formată din segmente cumulate ce sunt mai mici decât valoarea 1 milimetru.

Neutilizabil în Circuitul Civil



**DATE DESPRE IMOBILUL NR. 2**

Oficiul de Cadastru și Publicitate Imobiliară BOTOSANI  
 Biroul de Cadastru și Publicitate Imobiliară Botosani

**A. Partea I. Descrierea imobilului**

TEREN Extravilan

Adresa: Jud. Botosani

Nr. Crt	Nr cadastral Nr. topografic	Suprafața* (mp)	Observații / Referințe
A1		7.200	Sector cadastral:30 Teren neimprejmuit;

**B. Partea II. Proprietari și acte**

Inscrieri privitoare la dreptul de proprietate și alte drepturi reale	Referințe
/	
Act Administrativ nr. 79679, din 17/12/1998 emis de COMISIA JUDETEANA BOTOSANI;	
B1	A1
Intabulare, drept de PROPRIETATE, dobandit prin Reconstituire, cota actuala 1/1, cota initiala 1/1	
1) LUNGU D ANICA	

**C. Partea III. SARCINI .**

Inscrieri privind dezmembramintele dreptului de proprietate, drepturi reale de garanție și sarcini	Referințe
NU SUNT	

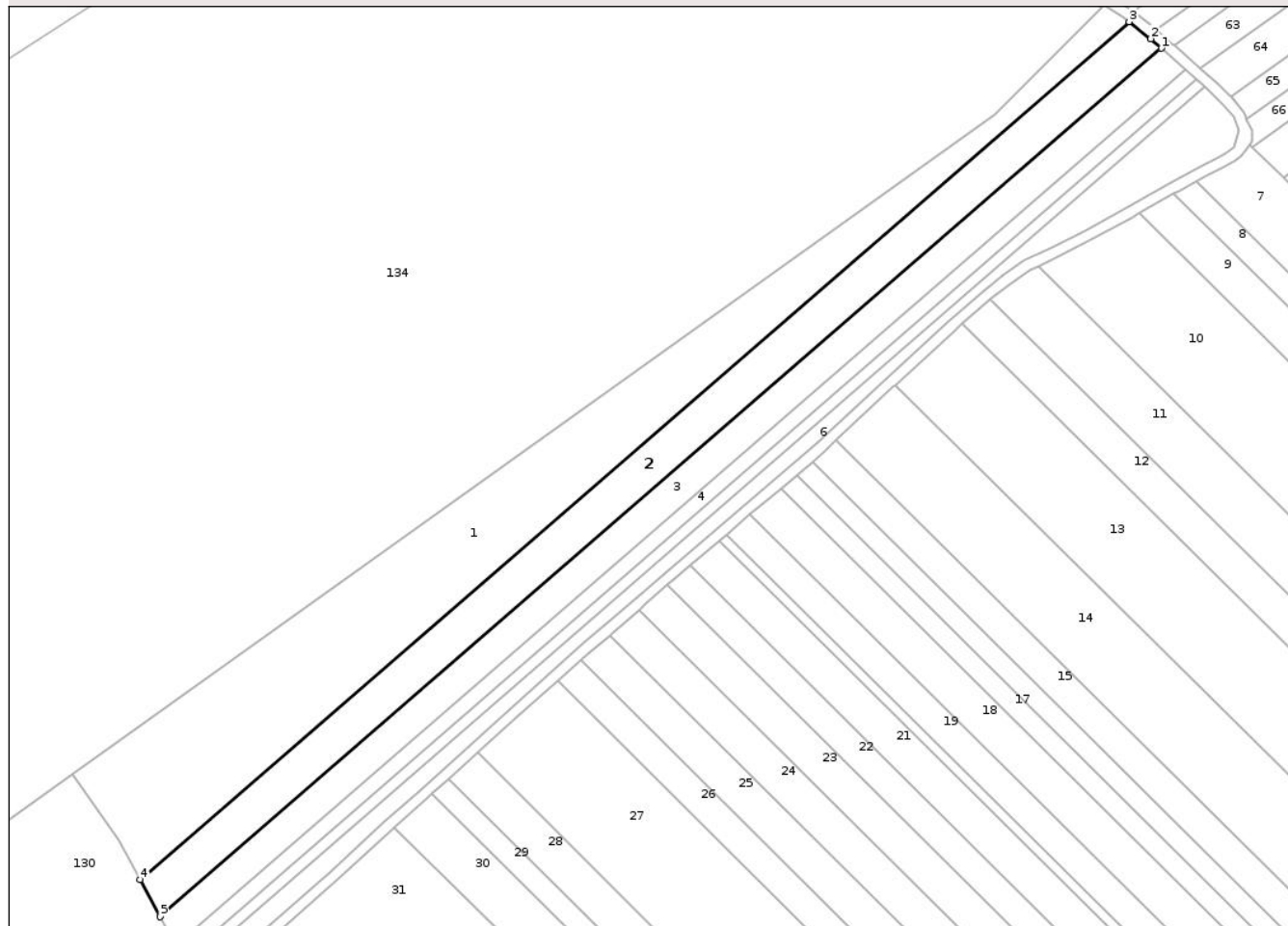
## Anexa Nr. 1 La Partea I

## Teren

Nr cadastral	Suprafața (mp)*	Observații / Referințe
	7.200	

\* Suprafața este determinată în planul de proiecție Stereo 70.

## DETALII LINIARE IMOBIL



## Date referitoare la teren

Crt	Categorie folosință	Intra vilan	Suprafața (mp)	Tarla	Parcelă	Nr. topo	Observații / Referințe
1	arabil	NU	7.200	34	493/2	-	

## Lungime Segmente

1) Valorile lungimilor segmentelor sunt obținute din proiecție în plan.

Punct început	X / Y	Punct sfârșit	X / Y	Lungime segment (** (m)
1	624.351,493 707.606,312	2	624.347,669 707.609,741	5.136
2	624.347,669 707.609,741	3	624.339,719 707.615,941	10.082
3	624.339,719 707.615,941	4	623.979,15 707.303,247	477.271
4	623.979,15 707.303,247	5	623.986,481 707.289,764	15.347
5	623.986,481 707.289,764	1	624.351,493 707.606,312	483.153

\*\* Lungimile segmentelor sunt determinate în planul de proiecţie Stereo 70 şi sunt rotunjite la 1 milimetru.

\*\*\* Distanţa dintre puncte este formată din segmente cumulate ce sunt mai mici decât valoarea 1 milimetru.

Neutilizabil în Circuitul  
Civil



**DATE DESPRE IMOBILUL NR. 3**

Oficiul de Cadastru și Publicitate Imobiliară BOTOSANI  
Biroul de Cadastru și Publicitate Imobiliară Botosani

**A. Partea I. Descrierea imobilului**

TEREN Extravilan

Adresa: Jud. Botosani

Nr. Crt	Nr cadastral Nr. topografic	Suprafața* (mp)	Observații / Referințe
A1		5.700	Sector cadastral:30 Teren neimprejmuit;

**B. Partea II. Proprietari și acte**

Inscrieri privitoare la dreptul de proprietate și alte drepturi reale	Referințe
/	
Act Administrativ nr. 79609, din 24/04/1998 emis de COMISIA JUDETEANA BOTOSANI;	
B1	A1
Intabulare, drept de PROPRIETATE, dobandit prin Reconstituire, cota actuala 1/1, cota initiala 1/1	
1) LUNGU N GHEORGHE	

**C. Partea III. SARCINI .**

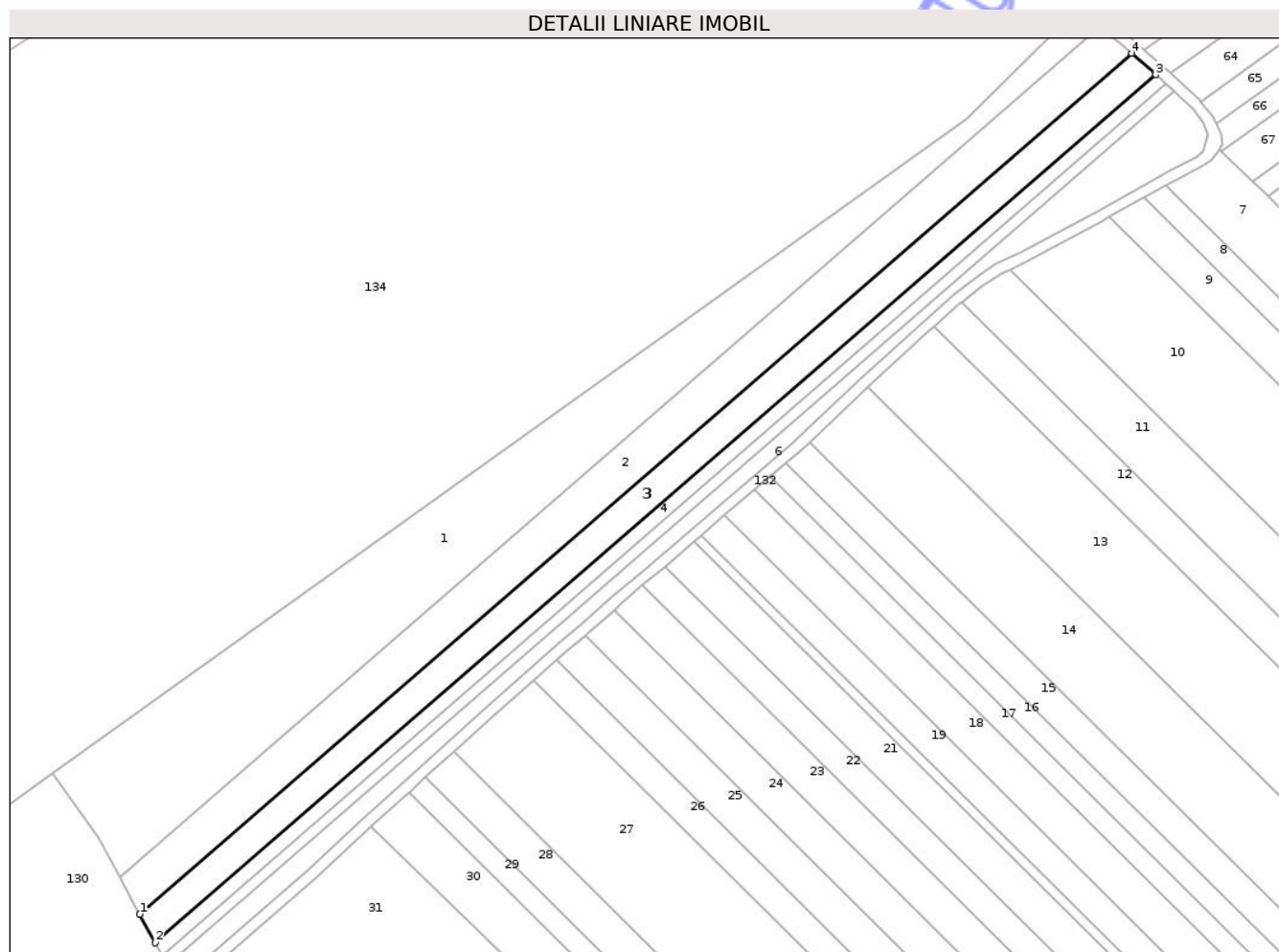
Inscrieri privind dezmembramintele dreptului de proprietate, drepturi reale de garanție și sarcini	Referințe
NU SUNT	

## Anexa Nr. 1 La Partea I

## Teren

Nr cadastral	Suprafața (mp)*	Observații / Referințe
	5.700	

\* Suprafața este determinată în planul de proiecție Stereo 70.



## Date referitoare la teren

Crt	Categorie folosință	Intra vilan	Suprafața (mp)	Tarla	Parcelă	Nr. topo	Observații / Referințe
1	arabil	NU	5.700	34	493/11	-	

## Lungime Segmente

1) Valorile lungimilor segmentelor sunt obținute din proiecție în plan.

Punct început	X / Y	Punct sfârșit	X / Y	Lungime segment (** (m)
1	623.986,481 707.289,764	2	623.992,228 707.279,197	12.029
2	623.992,228 707.279,197	3	624.360,309 707.598,406	487.215
3	624.360,309 707.598,406	4	624.351,493 707.606,312	11.842
4	624.351,493 707.606,312	1	623.986,481 707.289,764	483.153

\*\* Lungimile segmentelor sunt determinate în planul de proiecție Stereo 70 și sunt rotunjite la 1 milimetru.

\*\*\* Distanţa dintre puncte este formată din segmente cumulate ce sunt mai mici decât valoarea 1 milimetru.

Neutilizabil în Circuitul  
Civil



**DATE DESPRE IMOBILUL NR. 4**

Oficiul de Cadastru și Publicitate Imobiliară BOTOSANI  
Biroul de Cadastru și Publicitate Imobiliară Botosani

**A. Partea I. Descrierea imobilului**

TEREN Extravilan

Adresa: Jud. Botosani

Nr. Crt	Nr cadastral Nr. topografic	Suprafața* (mp)	Observații / Referințe
A1	52768	2.500	Sector cadastral:30 Teren neimprejmuit;

**B. Partea II. Proprietari și acte**

Inscrieri privitoare la dreptul de proprietate și alte drepturi reale	Referințe
<b>28318 / 08/04/2024</b>	
Act Notarial nr. 1466, din 05/04/2024 emis de SPN „ANIȚEI și ASOCIAȚII” Botoșani;	
B10	A1
Intabulare, drept de PROPRIETATE, dobândit prin Convenție, cota actuala 1/1, cota initiala 1/1	
1) SC ARLAND SRL, CIF:14528740	

**C. Partea III. SARCINI .**

Inscrieri privind dezmembramintele dreptului de proprietate, drepturi reale de garanție și sarcini	Referințe
NU SUNT	

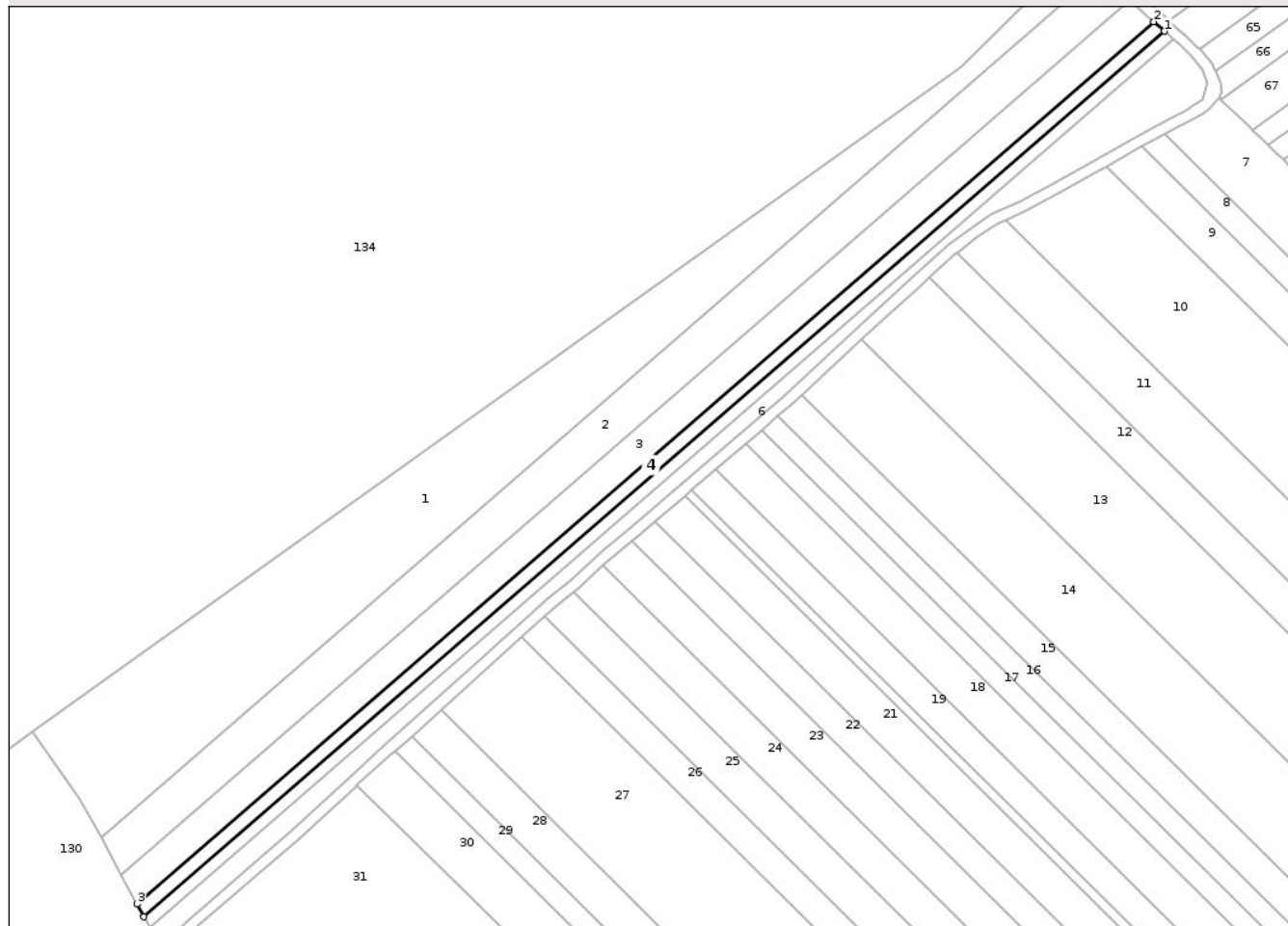
## Anexa Nr. 1 La Partea I

## Teren

Nr cadastral	Suprafața (mp)*	Observații / Referințe
52768	2.500	

\* Suprafața este determinată în planul de proiecție Stereo 70.

## DETALII LINIARE IMOBIL



## Date referitoare la teren

Crt	Categorie folosință	Intra vilan	Suprafața (mp)	Tarla	Parcelă	Nr. topo	Observații / Referințe
1	arabil	NU	2.500	-	493/21	-	

## Lungime Segmente

1) Valorile lungimilor segmentelor sunt obținute din proiecție în plan.

Punct început	X / Y	Punct sfârșit	X / Y	Lungime segment (** (m)
1	624.364,152 707.594,96	2	624.360,309 707.598,406	5.162
2	624.360,309 707.598,406	3	623.992,228 707.279,197	487.215
3	623.992,228 707.279,197	4	623.994,733 707.274,59	5.244
4	623.994,733 707.274,59	1	624.364,152 707.594,96	488.986

\*\* Lungimile segmentelor sunt determinate în planul de proiecție Stereo 70 și sunt rotunjite la 1 milimetru.

\*\*\* Distanţa dintre puncte este formată din segmente cumulate ce sunt mai mici decât valoarea 1 milimetru.

Neutilizabil în Circuitul  
Civil



**DATE DESPRE IMOBILUL NR. 5**

Oficiul de Cadastru și Publicitate Imobiliară BOTOSANI  
 Biroul de Cadastru și Publicitate Imobiliară Botosani

**A. Partea I. Descrierea imobilului**

TEREN Extravilan

Adresa: Jud. Botosani

Nr. Crt	Nr cadastral Nr. topografic	Suprafața* (mp)	Observații / Referințe
A1	52769	2.000	Sector cadastral:30 Teren neimprejmuit;

**B. Partea II. Proprietari și acte**

Inscrieri privitoare la dreptul de proprietate și alte drepturi reale	Referințe
<b>28305 / 08/04/2024</b>	
Act Notarial nr. 1466, din 05/04/2024 emis de SPN Anitei si Asociatii;	
B16	A1
Intabulare, drept de PROPRIETATE, dobandit prin Conventie, cota actuala 1/1, cota initiala 1/1	
1) SC ARLAND SRL, CIF:14528740	

**C. Partea III. SARCINI .**

Inscrieri privind dezmembramintele dreptului de proprietate, drepturi reale de garanție și sarcini	Referințe
NU SUNT	

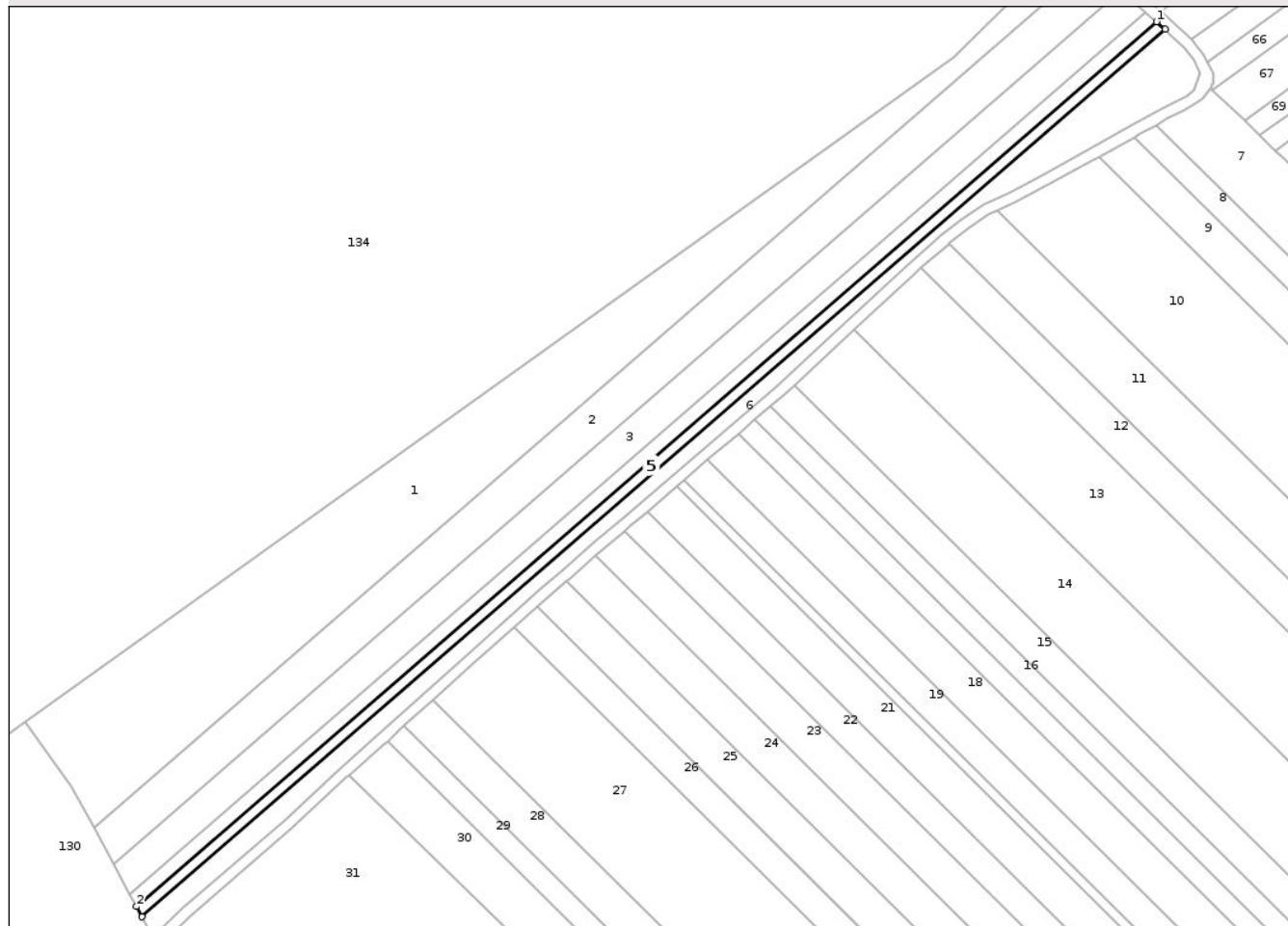
## Anexa Nr. 1 La Partea I

## Teren

Nr cadastral	Suprafața (mp)*	Observații / Referințe
52769	2.000	

\* Suprafața este determinată în planul de proiecție Stereo 70.

## DETALII LINIARE IMOBIL



## Date referitoare la teren

Crt	Categorie folosință	Intra vilan	Suprafața (mp)	Tarla	Parcelă	Nr. topo	Observații / Referințe
1	arabil	NU	2.000	34	493/29	-	

## Lungime Segmente

1) Valorile lungimilor segmentelor sunt obținute din proiecție în plan.

Punct început	X / Y	Punct sfârșit	X / Y	Lungime segment (** (m)
1	624.364,152 707.594,96	2	623.994,733 707.274,59	488.986
2	623.994,733 707.274,59	3	623.996,73 707.270,916	4.182
3	623.996,73 707.270,916	4	624.367,217 707.592,211	490.399
4	624.367,217 707.592,211	1	624.364,152 707.594,96	4.117

\*\* Lungimile segmentelor sunt determinate în planul de proiecție Stereo 70 și sunt rotunjite la 1 milimetru.

\*\*\* Distanţa dintre puncte este formată din segmente cumulate ce sunt mai mici decât valoarea 1 milimetru.

Neutilizabil în Circuitul  
Civil





## DATE DESPRE IMOBILUL NR. 12

Oficiul de Cadastru și Publicitate Imobiliară BOTOSANI  
Biroul de Cadastru și Publicitate Imobiliară Botosani

## A. Partea I. Descrierea imobilului

TEREN Extravilan

Adresa: Jud. Botosani

Nr. Crt	Nr cadastral Nr. topografic	Suprafața* (mp)	Observații / Referințe
A1		5.800	Sector cadastral:30 Teren neimprejmuit;

## B. Partea II. Proprietari și acte

Inscrieri privitoare la dreptul de proprietate și alte drepturi reale	Referințe
/	
Act Administrativ nr. 67007, din 29/03/1996 emis de Comisia Județeană Botoșani;	
B1	A1
Intabulare, drept de PROPRIETATE, dobandit prin Reconstituire, cota actuala 1/1, cota initiala 1/1	
1) LUNGU GH SAVETA	

## C. Partea III. SARCINI .

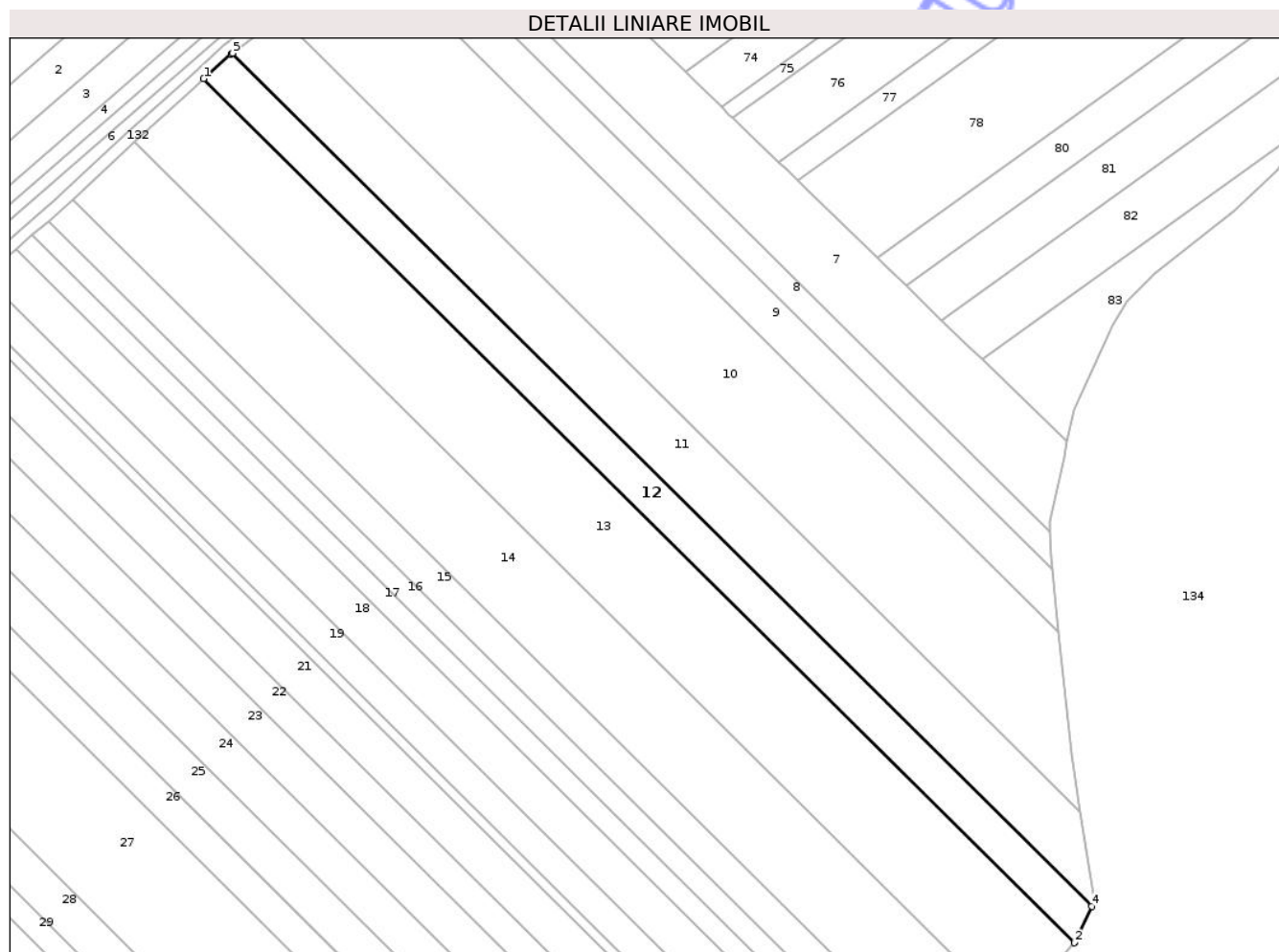
Inscrieri privind dezmembramintele dreptului de proprietate, drepturi reale de garanție și sarcini	Referințe
NU SUNT	

## Anexa Nr. 1 La Partea I

## Teren

Nr cadastral	Suprafața (mp)*	Observații / Referințe
	5.800	

\* Suprafața este determinată în planul de proiecție Stereo 70.



## Date referitoare la teren

Crt	Categorie folosință	Intra vilan	Suprafața (mp)	Tarla	Parcelă	Nr. topo	Observații / Referințe
1	arabil	NU	5.800	34	496/3	-	

## Lungime Segmente

1) Valorile lungimilor segmentelor sunt obținute din proiecție în plan.

Punct început	X / Y	Punct sfârșit	X / Y	Lungime segment (** (m)
1	624.278,955 707.505,843	2	624.585,457 707.201,852	431.687
2	624.585,457 707.201,852	3	624.585,808 707.202,277	0.551
3	624.585,808 707.202,277	4	624.591,674 707.214,727	13.763
4	624.591,674 707.214,727	5	624.289,099 707.514,823	426.156
5	624.289,099 707.514,823	6	624.288,714 707.514,528	0.485

Punct început	X / Y	Punct sfârșit	X / Y	Lungime segment (** (m)
6	624.288,714 707.514,528	1	624.278,955 707.505,843	13.064

\*\* Lungimile segmentelor sunt determinate în planul de proiecție Stereo 70 și sunt rotunjite la 1 milimetru.

\*\*\* Distanța dintre puncte este formată din segmente cumulate ce sunt mai mici decât valoarea 1 milimetru.

Neutilizabil în Circuitul Civil



**DATE DESPRE IMOBILUL NR. 31**

Oficiul de Cadastru și Publicitate Imobiliară BOTOSANI  
 Biroul de Cadastru și Publicitate Imobiliară Botosani

**A. Partea I. Descrierea imobilului**

TEREN Extravilan

Adresa: Jud. Botosani

Nr. Crt	Nr cadastral Nr. topografic	Suprafața* (mp)	Observații / Referințe
A1	50126	23.900	Sector cadastral:30 Teren neimprejmuit;

**B. Partea II. Proprietari și acte**

Inscrieri privitoare la dreptul de proprietate și alte drepturi reale	Referințe
<b>9908 / 15/03/2011</b>	
Act Notarial nr. 496, din 11/03/2011 emis de BNP GABRIEL TIBERIU PUSCASU;	
B2	A1
Intabulare, drept de PROPRIETATE, dobandit prin Conventie, cota actuala 1/1, cota initiala 1/1	
1) S.C. AGRI TERENURI S.A., CIF:24816228	

**C. Partea III. SARCINI .**

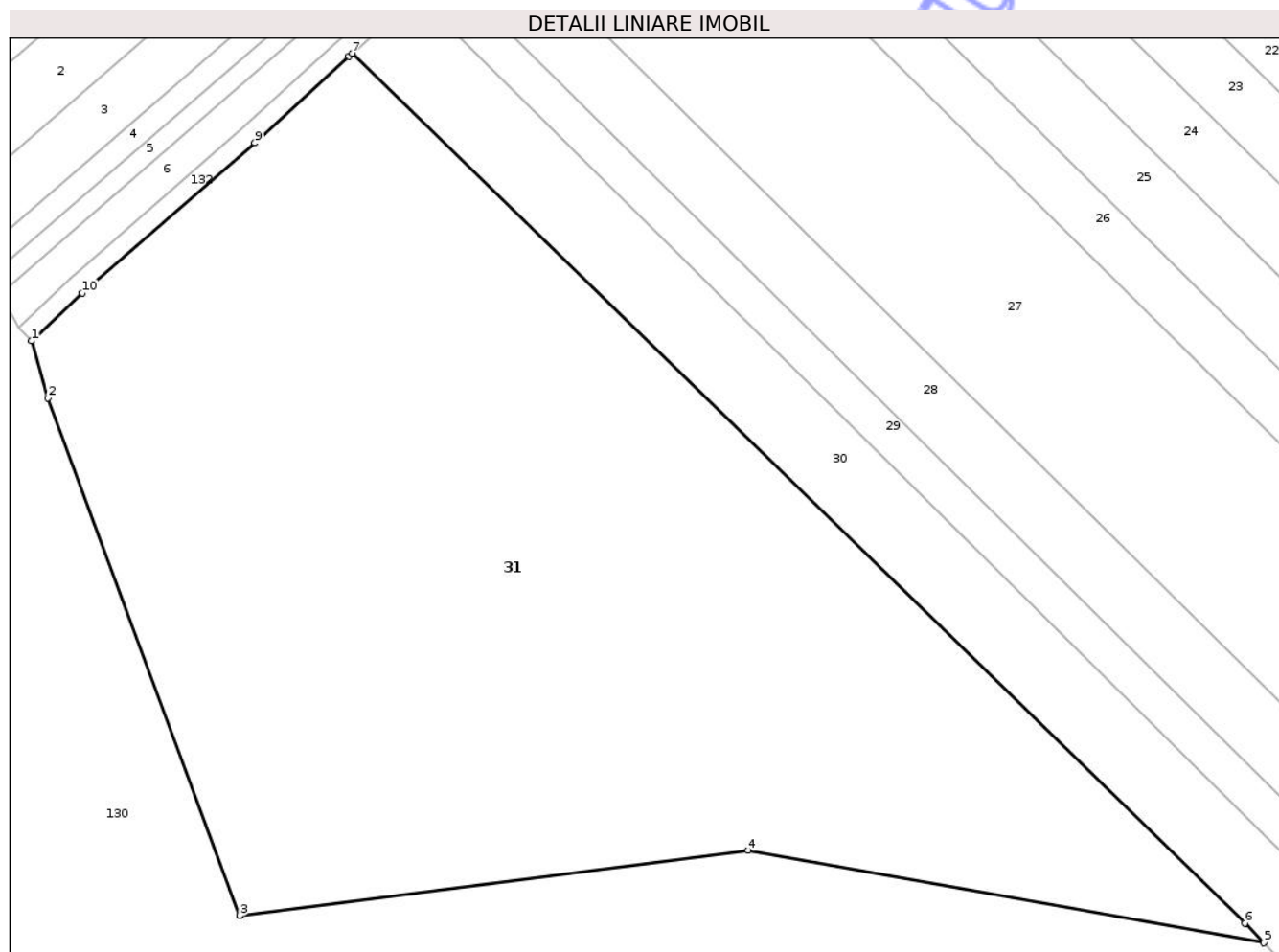
Inscrieri privind dezmembramintele dreptului de proprietate, drepturi reale de garanție și sarcini	Referințe
NU SUNT	

## Anexa Nr. 1 La Partea I

## Teren

Nr cadastral	Suprafața (mp)*	Observații / Referințe
50126	23.900	

\* Suprafața este determinată în planul de proiecție Stereo 70.



## Date referitoare la teren

Crt	Categorie folosință	Intravilan	Suprafața (mp)	Tarla	Parcelă	Nr. topo	Observații / Referințe
1	arabil	NU	4.400	34	493/24	-	
2	arabil	NU	7.200	34	493/25	-	
3	arabil	NU	8.800	34	493/26	-	
4	pașune	NU	3.500	34	495/24	-	

## Lungime Segmente

1) Valorile lungimilor segmentelor sunt obținute din proiecție în plan.

Punct început	X / Y	Punct sfârșit	X / Y	Lungime segment (** (m)
1	624.003,401 707.260,802	2	624.006,811 707.248,663	12.609
2	624.006,811 707.248,663	3	624.047,7 707.138,483	117.523
3	624.047,7 707.138,483	4	624.156,114 707.152,313	109.293

Punct început	X / Y	Punct sfârșit	X / Y	Lungime segment (** (m)
4	624.156,114 707.152,313	5	624.265,95 707.132,676	111.578
5	624.265,95 707.132,676	6	624.261,949 707.136,833	5.77
6	624.261,949 707.136,833	7	624.071,716 707.322,076	265.525
7	624.071,716 707.322,076	8	624.071,043 707.321,469	0.906
8	624.071,043 707.321,469	9	624.050,973 707.302,998	27.276
9	624.050,973 707.302,998	10	624.014,18 707.271,009	48.755
10	624.014,18 707.271,009	1	624.003,401 707.260,802	14.845

\*\* Lungimile segmentelor sunt determinate în planul de proiecție Stereo 70 și sunt rotunjite la 1 milimetru.

\*\*\* Distanța dintre puncte este formată din segmente cumulate ce sunt mai mici decât valoarea 1 milimetru.

Neutilizabil în Circuitul Civil



**DATE DESPRE IMOBILUL NR. 104**

Oficiul de Cadastru și Publicitate Imobiliară BOTOSANI  
Biroul de Cadastru și Publicitate Imobiliară Botosani

**A. Partea I. Descrierea imobilului**

TEREN Extravilan

Adresa: Jud. Botosani

Nr. Crt	Nr cadastral Nr. topografic	Suprafața* (mp)	Observații / Referințe
A1	52888	3.600	Sector cadastral:30 Teren neimprejmuit;

**B. Partea II. Proprietari și acte**

Inscrieri privitoare la dreptul de proprietate și alte drepturi reale	Referințe
<b>65706 / 17/07/2023</b>	
Act Administrativ nr. 200063, din 16/01/2023 emis de Comisia Județeană Botoșani;	
B1	A1
Intabulare, drept de PROPRIETATE, dobândit prin Reconstituire, cota actuala 1/1, cota initiala 1/1	
1) ȘTEFAN FLOAREA, (decedată)	
2) MURARIU MARIANA, bun comun	

**C. Partea III. SARCINI .**

Inscrieri privind dezmembramintele dreptului de proprietate, drepturi reale de garanție și sarcini	Referințe
NU SUNT	

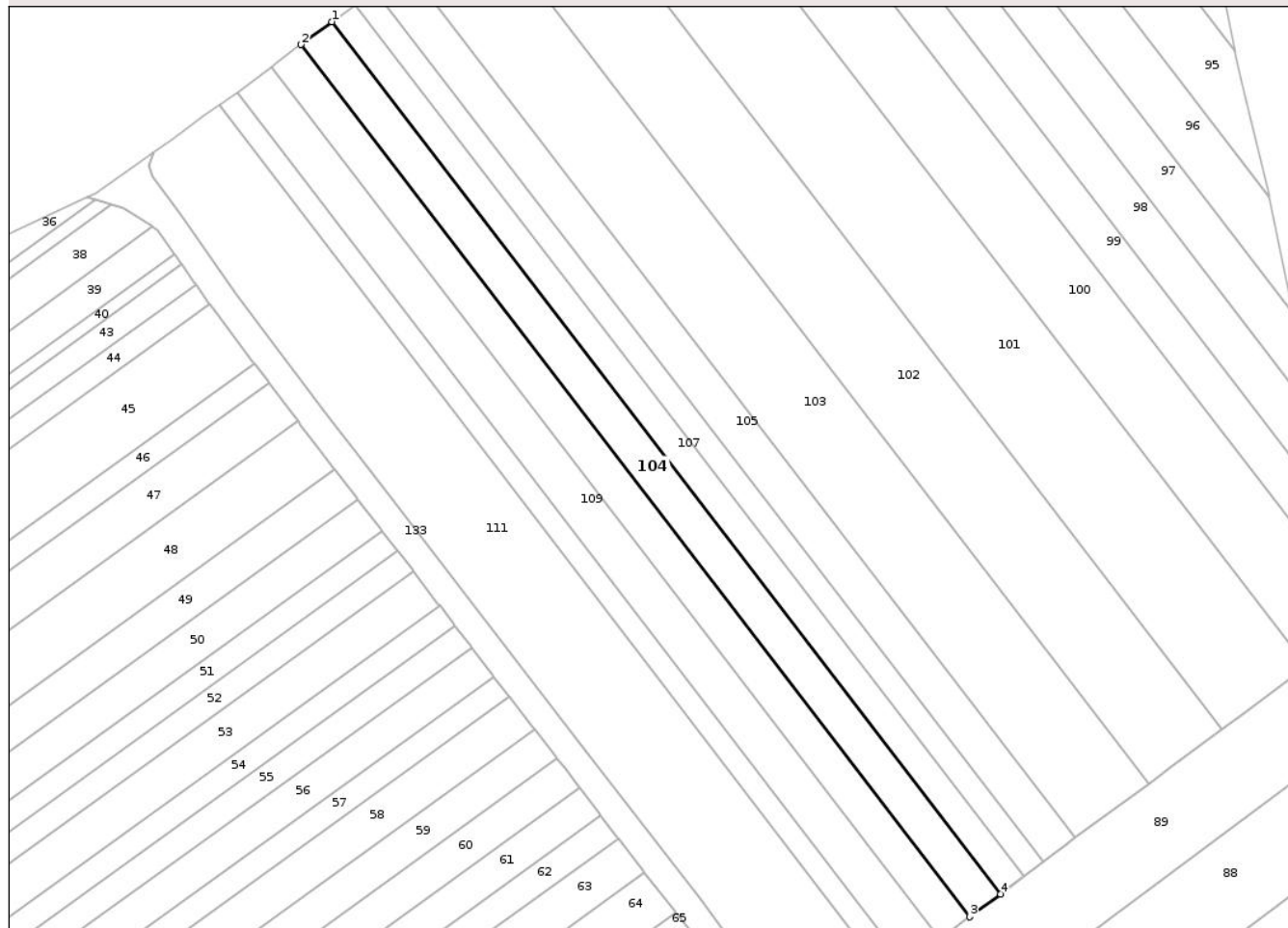
## Anexa Nr. 1 La Partea I

## Teren

Nr cadastral	Suprafața (mp)*	Observații / Referințe
52888	3.600	

\* Suprafața este determinată în planul de proiecție Stereo 70.

## DETALII LINIARE IMOBIL



## Date referitoare la teren

Crt	Categorie folosință	Intra vilan	Suprafața (mp)	Tarla	Parcelă	Nr. topo	Observații / Referințe
1	arabil	NU	3.600	34	478/157	-	

## Lungime Segmente

1) Valorile lungimilor segmentelor sunt obținute din proiecție în plan.

Punct început	X / Y	Punct sfârșit	X / Y	Lungime segment (** (m)
1	624.805,066 708.229,752	2	624.796,069 708.223,071	11.206
2	624.796,069 708.223,071	3	624.991,604 707.968,14	321.285
3	624.991,604 707.968,14	4	625.000,596 707.974,828	11.206
4	625.000,596 707.974,828	1	624.805,066 708.229,752	321.276

\*\* Lungimile segmentelor sunt determinate în planul de proiecție Stereo 70 și sunt rotunjite la 1 milimetru.

\*\*\* Distanţa dintre puncte este formată din segmente cumulate ce sunt mai mici decât valoarea 1 milimetru.

Neutilizabil în Circuitul  
Civil





## DATE DESPRE IMOBILUL NR. 105

Oficiul de Cadastru și Publicitate Imobiliară BOTOSANI  
Biroul de Cadastru și Publicitate Imobiliară Botosani

## A. Partea I. Descrierea imobilului

TEREN Extravilan

Adresa: Jud. Botosani

Nr. Crt	Nr cadastral Nr. topografic	Suprafața* (mp)	Observații / Referințe
A1		3.800	Sector cadastral:30 Teren neimprejmuit;

## B. Partea II. Proprietari și acte

Inscrieri privitoare la dreptul de proprietate și alte drepturi reale	Referințe
/	
Act Administrativ nr. 85378, din 31/08/2000 emis de COMISIA JUDETEANA BOTOSANI;	
B1	A1
Intabulare, drept de PROPRIETATE, dobandit prin Lege, cota actuala 1/1, cota initiala 1/1	
1) JJIIE GH IOAN	

## C. Partea III. SARCINI .

Inscrieri privind dezmembramintele dreptului de proprietate, drepturi reale de garanție și sarcini	Referințe
NU SUNT	

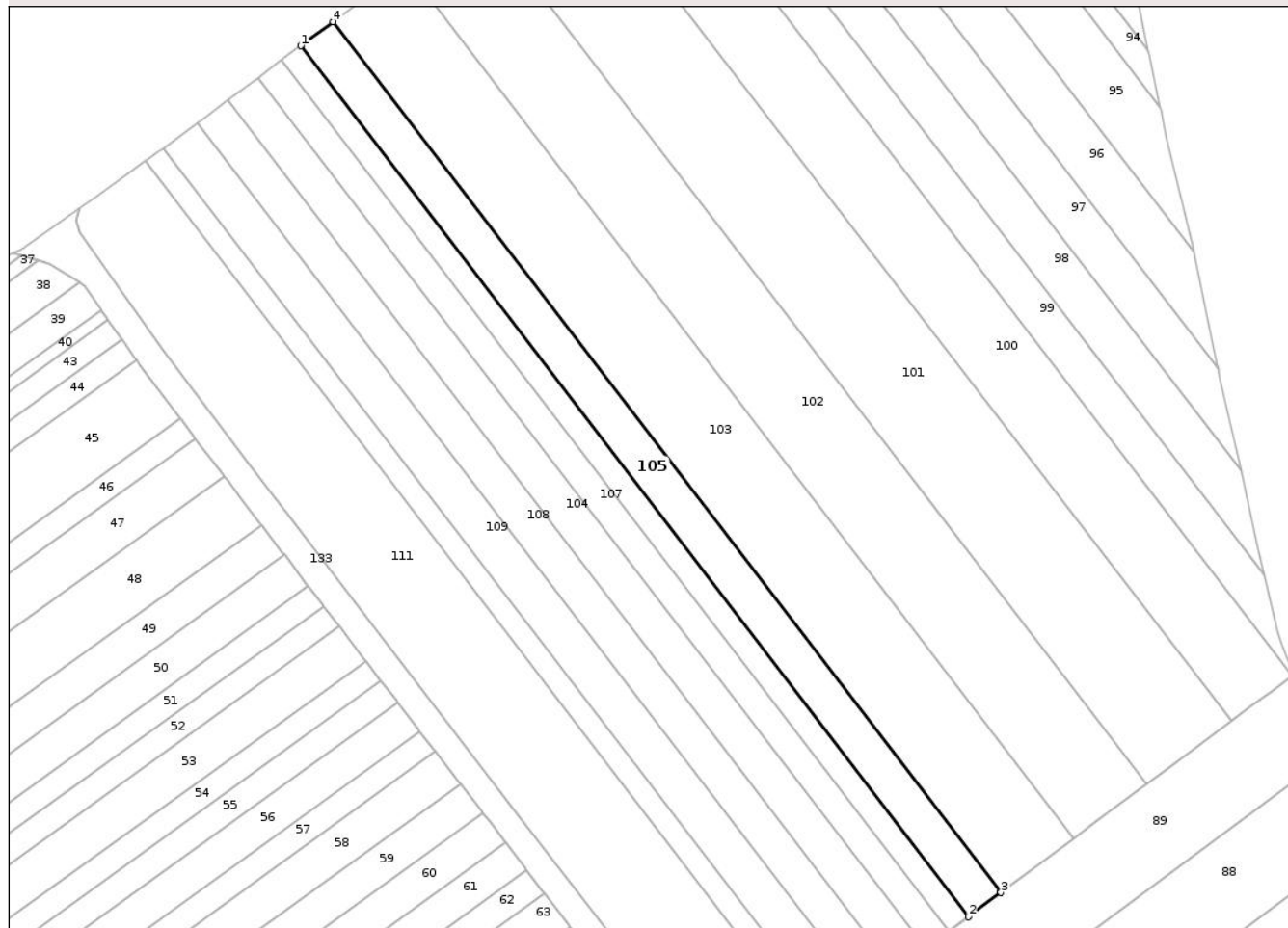
## Anexa Nr. 1 La Partea I

## Teren

Nr cadastral	Suprafața (mp)*	Observații / Referințe
	3.800	

\* Suprafața este determinată în planul de proiecție Stereo 70.

## DETALII LINIARE IMOBIL



## Date referitoare la teren

Crt	Categorie folosință	Intra vilan	Suprafața (mp)	Tarla	Parcelă	Nr. topo	Observații / Referințe
1	arabil	NU	3.800	34	478/57	-	

## Lungime Segmente

1) Valorile lungimilor segmentelor sunt obținute din proiecție în plan.

Punct început	X / Y	Punct sfârșit	X / Y	Lungime segment (** (m)
1	624.817,563 708.239,032	2	625.013,085 707.984,117	321.264
2	625.013,085 707.984,117	3	625.022,577 707.991,177	11.83
3	625.022,577 707.991,177	4	624.827,06 708.246,085	321.255
4	624.827,06 708.246,085	1	624.817,563 708.239,032	11.83

\*\* Lungimile segmentelor sunt determinate în planul de proiecție Stereo 70 și sunt rotunjite la 1 milimetru.

\*\*\* Distanţa dintre puncte este formată din segmente cumulate ce sunt mai mici decât valoarea 1 milimetru.

Neutilizabil în Circuitul  
Civil



**DATE DESPRE IMOBILUL NR. 106**

Oficiul de Cadastru și Publicitate Imobiliară BOTOSANI  
Biroul de Cadastru și Publicitate Imobiliară Botosani

**A. Partea I. Descrierea imobilului**

TEREN Extravilan

Adresa: Jud. Botosani

Nr. Crt	Nr cadastral Nr. topografic	Suprafața* (mp)	Observații / Referințe
A1		2.300	Sector cadastral:30 Teren neimprejmuit;

**B. Partea II. Proprietari și acte**

Inscrieri privitoare la dreptul de proprietate și alte drepturi reale	Referințe
/	
Act Administrativ nr. 79610, din 24/04/1998 emis de COMISIA JUDETEANA BOTOSANI;	
B1	A1
Intabulare, drept de PROPRIETATE, dobandit prin Reconstituire, cota actuala 1/1, cota initiala 1/1	
1) APOPEI IOAN	
2) ALBU C MARIA	
3) FLORESCU ALEXANDRINA	

**C. Partea III. SARCINI .**

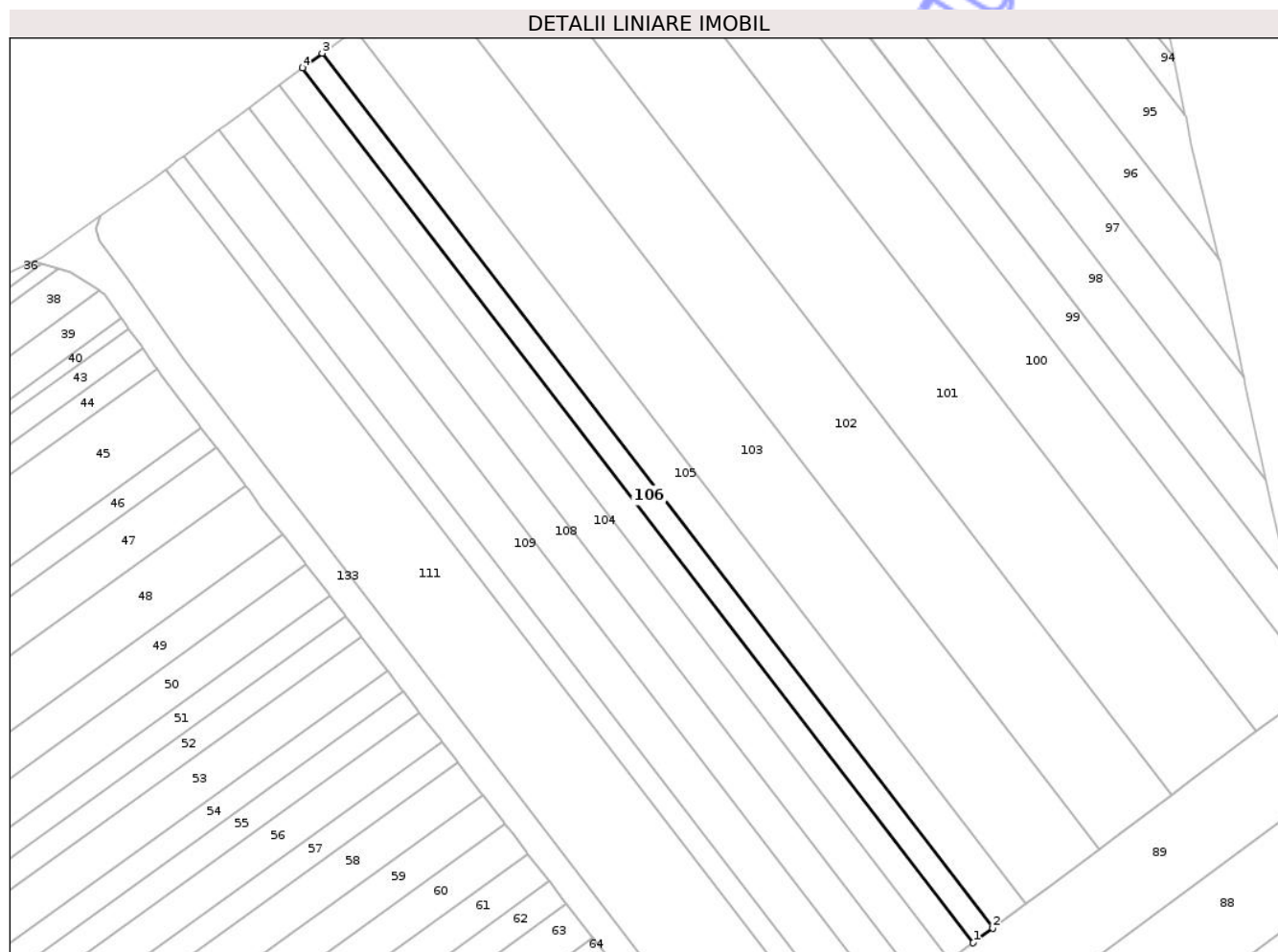
Inscrieri privind dezmembramintele dreptului de proprietate, drepturi reale de garanție și sarcini	Referințe
NU SUNT	

## Anexa Nr. 1 La Partea I

## Teren

Nr cadastral	Suprafața (mp)*	Observații / Referințe
	2.300	

\* Suprafața este determinată în planul de proiecție Stereo 70.



## Date referitoare la teren

Crt	Categorie folosință	Intra vilan	Suprafața (mp)	Tarla	Parcelă	Nr. topo	Observații / Referințe
1	arabil	NU	2.300	34	478/50	-	

## Lungime Segmente

1) Valorile lungimilor segmentelor sunt obținute din proiecție în plan.

Punct început	X / Y	Punct sfârșit	X / Y	Lungime segment (** (m)
1	625.007,34 707.979,844	2	625.013,085 707.984,117	7.16
2	625.013,085 707.984,117	3	624.817,563 708.239,032	321.264
3	624.817,563 708.239,032	4	624.811,814 708.234,763	7.161
4	624.811,814 708.234,763	1	625.007,34 707.979,844	321.27

\*\* Lungimile segmentelor sunt determinate în planul de proiecție Stereo 70 și sunt rotunjite la 1 milimetru.

\*\*\* Distanţa dintre puncte este formată din segmente cumulate ce sunt mai mici decât valoarea 1 milimetru.

Neutilizabil în Circuitul  
Civil



**DATE DESPRE IMOBILUL NR. 107**

Oficiul de Cadastru și Publicitate Imobiliară BOTOSANI  
Biroul de Cadastru și Publicitate Imobiliară Botosani

**A. Partea I. Descrierea imobilului**

TEREN Extravilan

Adresa: Jud. Botosani

Nr. Crt	Nr cadastral Nr. topografic	Suprafața* (mp)	Observații / Referințe
A1		2.700	Sector cadastral:30 Teren neimprejmuit; Conform PT 37037 imobilul se afla in PC 429/46.

**B. Partea II. Proprietari și acte**

Inscrieri privitoare la dreptul de proprietate și alte drepturi reale		Referințe
/		
Act Administrativ nr. 37037, din 18/08/1994 emis de COMISIA JUDETEANA BOTOSANI;		
B1	Intabulare, drept de PROPRIETATE, dobandit prin Reconstituire, cota actuala 1/1, cota initiala 1/1 1) ALBU GH CONSTANTIN	A1

**C. Partea III. SARCINI .**

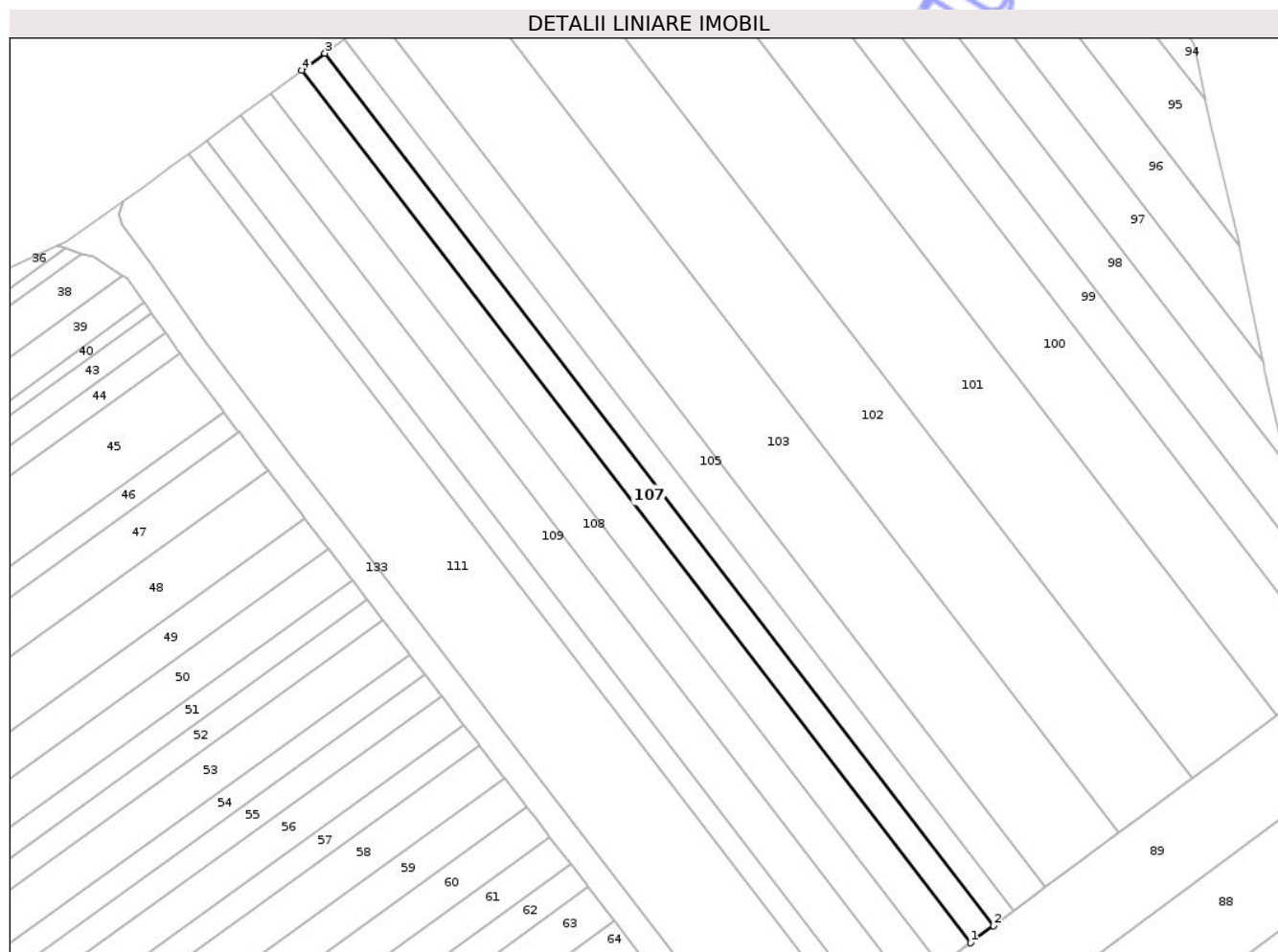
Inscrieri privind dezmembramintele dreptului de proprietate, drepturi reale de garanție și sarcini	Referințe
NU SUNT	

## Anexa Nr. 1 La Partea I

## Teren

Nr cadastral	Suprafața (mp)*	Observații / Referințe
	2.700	Conform PT 37037 imobilul se afla in PC 429/46.

\* Suprafața este determinată în planul de proiecție Stereo 70.



## Date referitoare la teren

Crt	Categorie folosință	Intra vilan	Suprafața (mp)	Tarla	Parcelă	Nr. topo	Observații / Referințe
1	arabil	NU	2.700	34	478	-	

## Lungime Segmente

1) Valorile lungimilor segmentelor sunt obținute din proiecție în plan.

Punct început	X / Y	Punct sfârșit	X / Y	Lungime segment (** (m)
1	625.000,596 707.974,828	2	625.007,34 707.979,844	8.405
2	625.007,34 707.979,844	3	624.811,814 708.234,763	321.27
3	624.811,814 708.234,763	4	624.805,066 708.229,752	8.405
4	624.805,066 708.229,752	1	625.000,596 707.974,828	321.276

\*\* Lungimile segmentelor sunt determinate în planul de proiecție Stereo 70 și sunt rotunjite la 1 milimetru.

\*\*\* Distanţa dintre puncte este formată din segmente cumulate ce sunt mai mici decât valoarea 1 milimetru.

Neutilizabil în Circuitul  
Civil



**DATE DESPRE IMOBILUL NR. 129**

Oficiul de Cadastru și Publicitate Imobiliară BOTOSANI  
Biroul de Cadastru și Publicitate Imobiliară Botosani

**A. Partea I. Descrierea imobilului**

TEREN Extravilan

Adresa: Jud. Botosani

Nr. Crt	Nr cadastral Nr. topografic	Suprafața* (mp)	Observații / Referințe
A1		6.082	Sector cadastral:30 Teren neimprejmuit;

**B. Partea II. Proprietari și acte**

Inscrieri privitoare la dreptul de proprietate și alte drepturi reale	Referințe
/	
Act Normativ nr. 7, din 13/06/1996 emis de PARLAMENTUL ROMANIEI;	
B1	Inscrierea posesiei, drept de PROPRIETATE, dobandit prin Lege, cota actuala 1/1, cota initiala 1/1
	1) NEIDENTIFICAT NEIDENTIFICAT
Act Normativ nr. 07, din 13/06/1996 emis de PARLAMENTUL ROMANIEI;	
B2	Se noteaza mentiunea de proprietar neidentificat, rezerva a comisiei de fond funciar., dobandit prin Lege
	A1

**C. Partea III. SARCINI .**

Inscrieri privind dezmembramintele dreptului de proprietate, drepturi reale de garanție și sarcini	Referințe
NU SUNT	

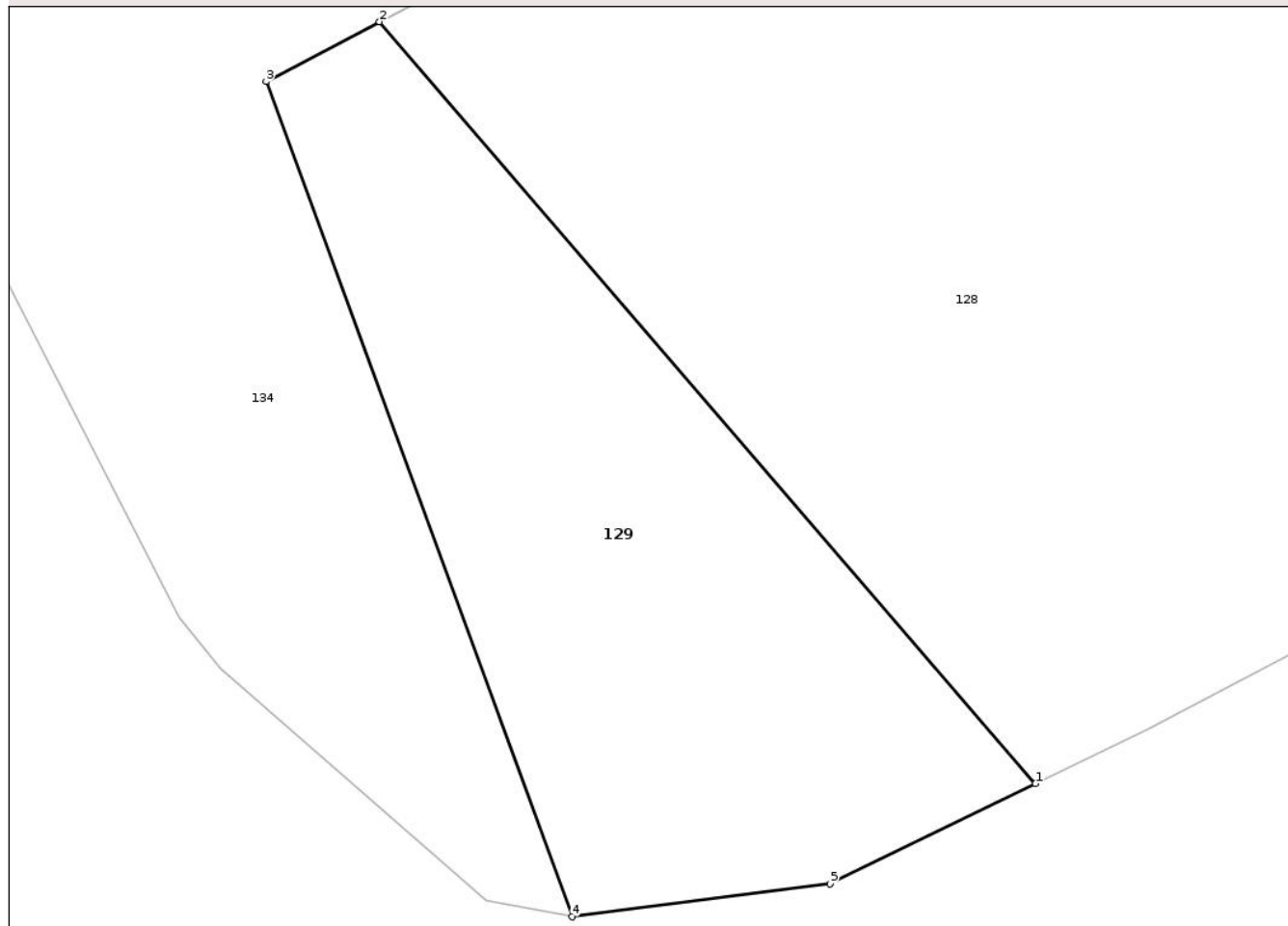
## Anexa Nr. 1 La Partea I

## Teren

Nr cadastral	Suprafața (mp)*	Observații / Referințe
	6.082	

\* Suprafața este determinată în planul de proiecție Stereo 70.

## DETALII LINIARE IMOBIL



## Date referitoare la teren

Crt	Categorie folosință	Intra vilan	Suprafața (mp)	Tarla	Parcelă	Nr. topo	Observații / Referințe
1	arabil	NU	6.082	34	483	-	

## Lungime Segmente

1) Valorile lungimilor segmentelor sunt obținute din proiecție în plan.

Punct început	X / Y	Punct sfârșit	X / Y	Lungime segment (** (m)
1	624.507,008 706.317,962	2	624.411,349 706.429,001	146.562
2	624.411,349 706.429,001	3	624.394,819 706.420,292	18.684
3	624.394,819 706.420,292	4	624.439,414 706.298,572	129.632
4	624.439,414 706.298,572	5	624.477,04 706.303,407	37.935
5	624.477,04 706.303,407	1	624.507,008 706.317,962	33.316

\*\* Lungimile segmentelor sunt determinate în planul de proiecţie Stereo 70 şi sunt rotunjite la 1 milimetru.

\*\*\* Distanţa dintre puncte este formată din segmente cumulate ce sunt mai mici decât valoarea 1 milimetru.

Neutilizabil în Circuitul  
Civil



**DATE DESPRE IMOBILUL NR. 24**

Oficiul de Cadastru și Publicitate Imobiliară BOTOSANI  
Biroul de Cadastru și Publicitate Imobiliară Botosani

**A. Partea I. Descrierea imobilului**

TEREN Extravilan

Adresa: Jud. Botosani

Nr. Crt	Nr cadastral Nr. topografic	Suprafața* (mp)	Observații / Referințe
A1		7.300	Sector cadastral:30 Teren neimprejmuit;

**B. Partea II. Proprietari și acte**

Inscrieri privitoare la dreptul de proprietate și alte drepturi reale	Referințe
/	
Act Administrativ nr. 141901, din 01/03/2004 emis de COMISIA JUDETEANA BOTOSANI;	
B1	A1
Intabulare, drept de PROPRIETATE, dobandit prin Reconstituire, cota actuala 1/1, cota initiala 1/1	
1) DAREA V. ELENA	

**C. Partea III. SARCINI .**

Inscrieri privind dezmembramintele dreptului de proprietate, drepturi reale de garanție și sarcini	Referințe
NU SUNT	

## Anexa Nr. 1 La Partea I

## Teren

Nr cadastral	Suprafața (mp)*	Observații / Referințe
	7.300	

\* Suprafața este determinată în planul de proiecție Stereo 70.

## DETALII LINIARE IMOBIL



## Date referitoare la teren

Crt	Categorie folosință	Intra vilan	Suprafața (mp)	Tarla	Parcelă	Nr. topo	Observații / Referințe
1	arabil	NU	7.300	34	493/20	-	

## Lungime Segmente

1) Valorile lungimilor segmentelor sunt obținute din proiecție în plan.

Punct început	X / Y	Punct sfârșit	X / Y	Lungime segment (** (m)
1	624.160,984 707.401,58	2	624.151,853 707.393,386	12.269
2	624.151,853 707.393,386	3	624.150,461 707.392,258	1.792
3	624.150,461 707.392,258	4	624.518,503 707.027,231	518.362
4	624.518,503 707.027,231	5	624.529,884 707.032,546	12.561
5	624.529,884 707.032,546	6	624.531,173 707.034,424	2.278

Punct început	X / Y	Punct sfârşit	X / Y	Lungime segment (** (m)
6	624.531,173 707.034,424	1	624.160,984 707.401,58	521.386

\*\* Lungimile segmentelor sunt determinate în planul de proiecţie Stereo 70 şi sunt rotunjite la 1 milimetru.

\*\*\* Distanţa dintre puncte este formată din segmente cumulate ce sunt mai mici decât valoarea 1 milimetru.

Neutilizabil în Circuitul Civil



**DATE DESPRE IMOBILUL NR. 25**

Oficiul de Cadastru și Publicitate Imobiliară BOTOSANI  
Biroul de Cadastru și Publicitate Imobiliară Botosani

**A. Partea I. Descrierea imobilului**

TEREN Extravilan

Adresa: Jud. Botosani

Nr. Crt	Nr cadastral Nr. topografic	Suprafața* (mp)	Observații / Referințe
A1	50120	7.200	Sector cadastral:30 Teren neimprejmuit;

**B. Partea II. Proprietari și acte**

Inscrieri privitoare la dreptul de proprietate și alte drepturi reale	Referințe
<b>9899 / 15/03/2011</b>	
Act Notarial nr. 496, din 11/03/2011 emis de BNP 'Gabriel Tiberiu Pușcașu' Botoșani;	
B2	A1
Intabulare, drept de PROPRIETATE, dobândit prin Convenție, cota actuala 1/1, cota initiala 1/1	
1) S.C. AGRI TERENURI S.A., CIF:24816228, , bun propriu	

**C. Partea III. SARCINI .**

Inscrieri privind dezmembramintele dreptului de proprietate, drepturi reale de garanție și sarcini	Referințe
NU SUNT	

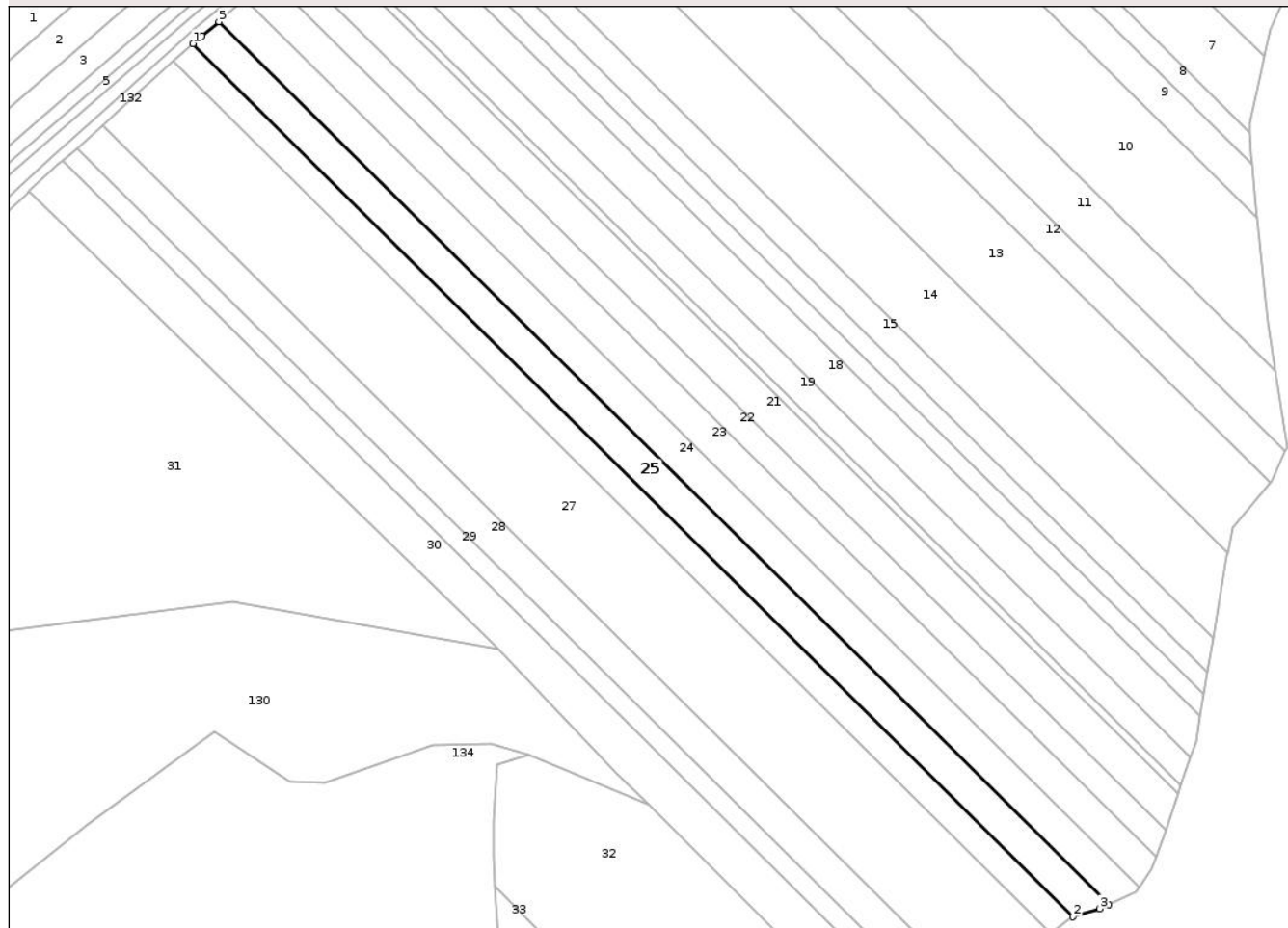
## Anexa Nr. 1 La Partea I

## Teren

Nr cadastral	Suprafața (mp)*	Observații / Referințe
50120	7.200	

\* Suprafața este determinată în planul de proiecție Stereo 70.

## DETALII LINIARE IMOBIL



## Date referitoare la teren

Crt	Categorie folosință	Intra vilan	Suprafața (mp)	Tarla	Parcelă	Nr. topo	Observații / Referințe
1	arabil	NU	7.200	34	493/19	-	

## Lungime Segmente

1) Valorile lungimilor segmentelor sunt obținute din proiecție în plan.

Punct început	X / Y	Punct sfârșit	X / Y	Lungime segment (** (m)
1	624.139,735 707.383,238	2	624.503,769 707.022,186	512.718
2	624.503,769 707.022,186	3	624.514,883 707.025,54	11.609
3	624.514,883 707.025,54	4	624.518,503 707.027,231	3.995
4	624.518,503 707.027,231	5	624.150,461 707.392,258	518.362
5	624.150,461 707.392,258	6	624.143,363 707.386,509	9.134

Punct început	X / Y	Punct sfârşit	X / Y	Lungime segment (** (m)
6	624.143,363 707.386,509	1	624.139,735 707.383,238	4.885

\*\* Lungimile segmentelor sunt determinate în planul de proiecţie Stereo 70 şi sunt rotunjite la 1 milimetru.

\*\*\* Distanţa dintre puncte este formată din segmente cumulate ce sunt mai mici decât valoarea 1 milimetru.

Neutilizabil în Circuitul Civil



**DATE DESPRE IMOBILUL NR. 26**

Oficiul de Cadastru și Publicitate Imobiliară BOTOSANI  
Biroul de Cadastru și Publicitate Imobiliară Botosani

**A. Partea I. Descrierea imobilului**

TEREN Extravilan

Adresa: Jud. Botosani

Nr. Crt	Nr cadastral Nr. topografic	Suprafața* (mp)	Observații / Referințe
A1	52909	5.700	Sector cadastral:30 Teren neimprejmuit;

**B. Partea II. Proprietari și acte**

Inscrieri privitoare la dreptul de proprietate și alte drepturi reale		Referințe
<b>81537 / 06/09/2023</b>		
Act Notarial nr. 45, din 12/04/2021 emis de BIN „Elena Roman”, Botoșani;		
B8	Intabulare, drept de PROPRIETATE, dobandit prin Succesiune, cota actuala 3/64, cota initiala 3/64 1) <b>BEREȘTEANU MIRUNA-ELENA</b> , bun propriu	A1
B9	Intabulare, drept de PROPRIETATE, dobandit prin Succesiune, cota actuala 3/64, cota initiala 3/64 1) <b>BEREȘTEANU CEZARA-ȘTEFANIA</b> , bun propriu	A1
B10	Intabulare, drept de PROPRIETATE, dobandit prin Succesiune, cota actuala 3/64, cota initiala 3/64 1) <b>BEREȘTEANU MIHNEA-ANDREI</b> , bun propriu	A1
<b>5556 / 21/01/2025</b>		
Act Notarial nr. 237, din 20/01/2025 emis de SPN ANITEI SI ASOCIATII;		
B13	Intabulare, drept de PROPRIETATE, dobandit prin Conventie, cota actuala 55/64, cota initiala 55/64 1) <b>SC ARLAND SRL</b> , CIF:14528740	A1

**C. Partea III. SARCINI .**

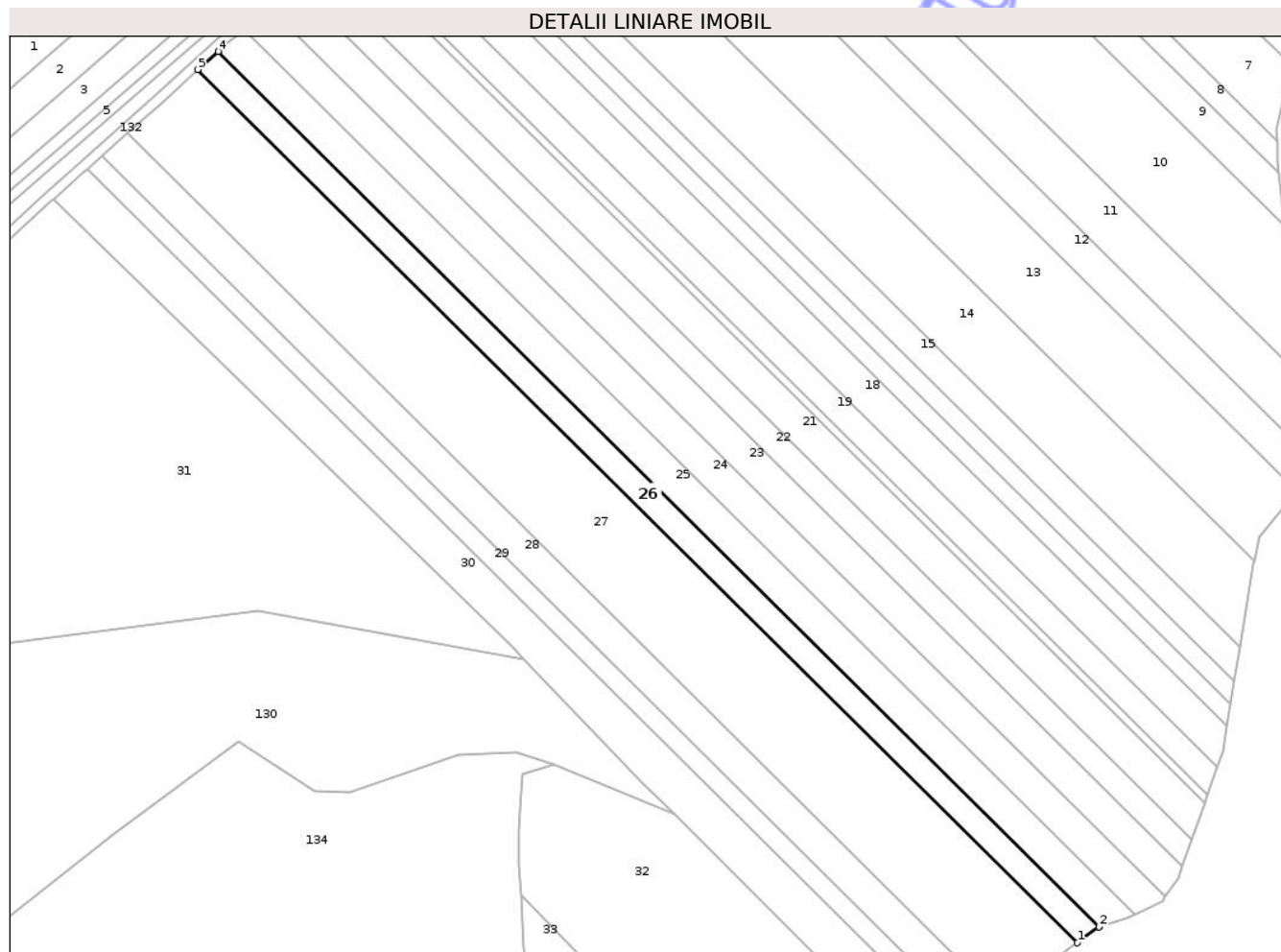
Inscrieri privind dezmembramintele dreptului de proprietate, drepturi reale de garanție și sarcini	Referințe
NU SUNT	

## Anexa Nr. 1 La Partea I

## Teren

Nr cadastral	Suprafața (mp)*	Observații / Referințe
52909	5.700	

\* Suprafața este determinată în planul de proiecție Stereo 70.



## Date referitoare la teren

Crt	Categorie folosință	Intra vilan	Suprafața (mp)	Tarla	Parcelă	Nr. topo	Observații / Referințe
1	arabil	NU	5.700	34	493/7	-	

## Lungime Segmente

1) Valorile lungimilor segmentelor sunt obținute din proiecție în plan.

Punct început	X / Y	Punct sfârșit	X / Y	Lungime segment (** (m)
1	624.494,691 707.015,514	2	624.503,576 707.022,128	11.076
2	624.503,576 707.022,128	3	624.503,769 707.022,186	0.202
3	624.503,769 707.022,186	4	624.139,735 707.383,238	512.718
4	624.139,735 707.383,238	5	624.131,457 707.375,772	11.147
5	624.131,457 707.375,772	1	624.494,691 707.015,514	511.59

\*\* Lungimile segmentelor sunt determinate în planul de proiecţie Stereo 70 şi sunt rotunjite la 1 milimetru.

\*\*\* Distanţa dintre puncte este formată din segmente cumulate ce sunt mai mici decât valoarea 1 milimetru.

Neutilizabil în Circuitul  
Civil



**DATE DESPRE IMOBILUL NR. 27**

Oficiul de Cadastru și Publicitate Imobiliară BOTOSANI  
Biroul de Cadastru și Publicitate Imobiliară Botosani

**A. Partea I. Descrierea imobilului**

TEREN Extravilan

Adresa: Jud. Botosani

Nr. Crt	Nr cadastral Nr. topografic	Suprafața* (mp)	Observații / Referințe
A1		20.000	Sector cadastral:30 Teren neimprejmuit;

**B. Partea II. Proprietari și acte**

Inscrieri privitoare la dreptul de proprietate și alte drepturi reale	Referințe
/	
Act Administrativ nr. 95609, din 15/11/2000 emis de COMISIA JUDETEANA BOTOSANI;	
B1	A1
Intabulare, drept de PROPRIETATE, dobandit prin Reconstituire, cota actuala 1/1, cota initiala 1/1	
1) JJIIE D.GH. GHEORGHE	

**C. Partea III. SARCINI .**

Inscrieri privind dezmembramintele dreptului de proprietate, drepturi reale de garanție și sarcini	Referințe
NU SUNT	

## Anexa Nr. 1 La Partea I

## Teren

Nr cadastral	Suprafața (mp)*	Observații / Referințe
	20.000	

\* Suprafața este determinată în planul de proiecție Stereo 70.

## DETALII LINIARE IMOBIL



## Date referitoare la teren

Crt	Categorie folosință	Intra vilan	Suprafața (mp)	Tarla	Parcelă	Nr. topo	Observații / Referințe
1	arabil	NU	20.000	34	493/27	-	

## Lungime Segmente

1) Valorile lungimilor segmentelor sunt obținute din proiecție în plan.

Punct început	X / Y	Punct sfârșit	X / Y	Lungime segment (** (m)
1	624.102,234 707.349,495	2	624.462,861 706.991,823	507.918
2	624.462,861 706.991,823	3	624.494,691 707.015,514	39.679
3	624.494,691 707.015,514	4	624.131,457 707.375,772	511.59
4	624.131,457 707.375,772	5	624.116,57 707.362,347	20.046
5	624.116,57 707.362,347	1	624.102,234 707.349,495	19.253

\*\* Lungimile segmentelor sunt determinate în planul de proiecţie Stereo 70 şi sunt rotunjite la 1 milimetru.

\*\*\* Distanţa dintre puncte este formată din segmente cumulate ce sunt mai mici decât valoarea 1 milimetru.

Neutilizabil în Circuitul  
Civil



**DATE DESPRE IMOBILUL NR. 28**

Oficiul de Cadastru și Publicitate Imobiliară BOTOSANI  
Biroul de Cadastru și Publicitate Imobiliară Botosani

**A. Partea I. Descrierea imobilului**

TEREN Extravilan

Adresa: Jud. Botosani

Nr. Crt	Nr cadastral Nr. topografic	Suprafața* (mp)	Observații / Referințe
A1		7.200	Sector cadastral:30 Teren neimprejmuit;

**B. Partea II. Proprietari și acte**

Inscrieri privitoare la dreptul de proprietate și alte drepturi reale	Referințe
/	
Act Administrativ nr. 25179, din 13/01/1994 emis de COMISIA JUDETEANA BOTOSANI;	
B1	A1
Intabulare, drept de PROPRIETATE, dobandit prin Reconstituire, cota actuala 1/1, cota initiala 1/1 1) TURICEANU OCTAV	

**C. Partea III. SARCINI .**

Inscrieri privind dezmembramintele dreptului de proprietate, drepturi reale de garanție și sarcini	Referințe
NU SUNT	

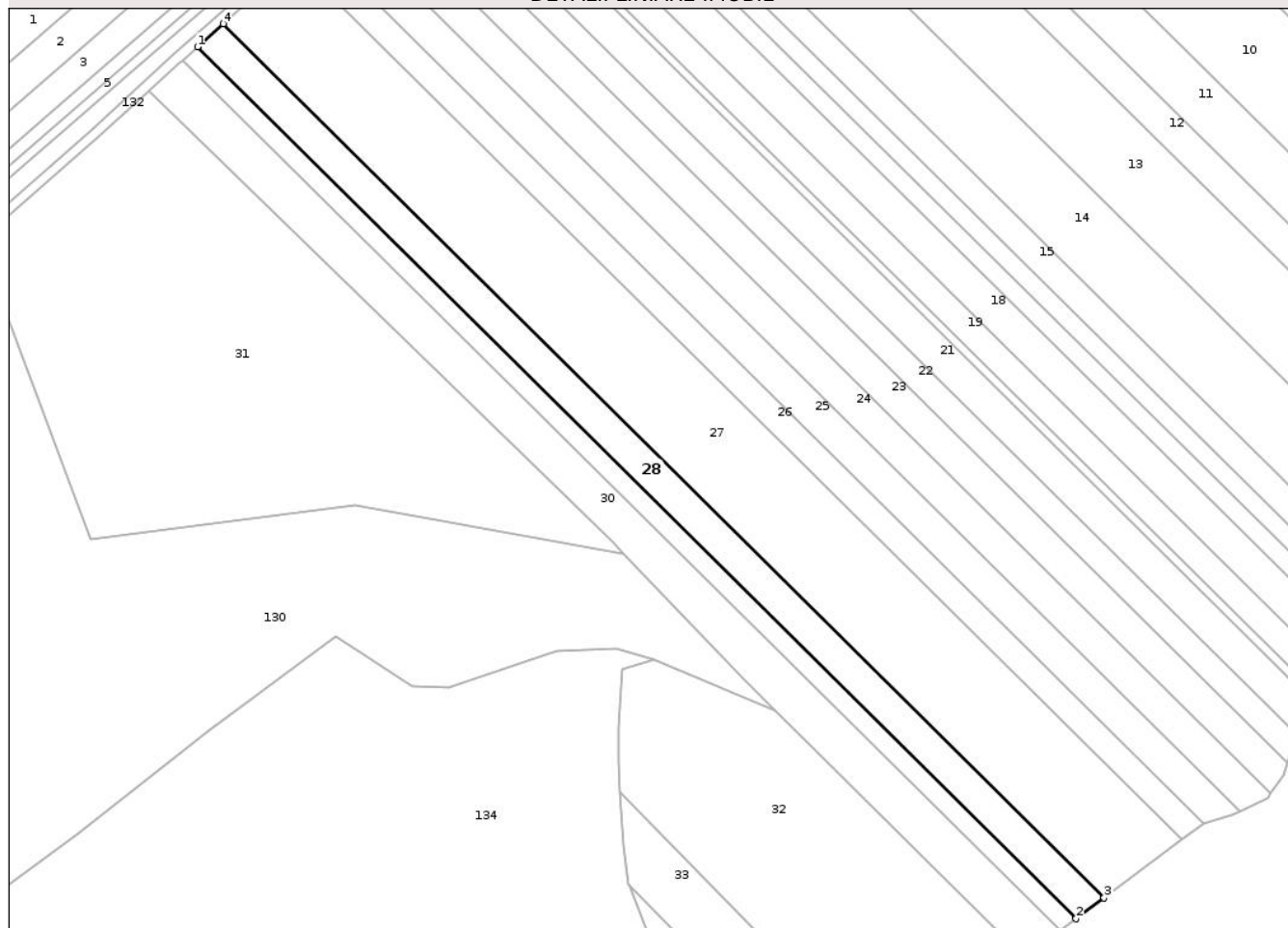
## Anexa Nr. 1 La Partea I

## Teren

Nr cadastral	Suprafața (mp)*	Observații / Referințe
	7.200	

\* Suprafața este determinată în planul de proiecție Stereo 70.

## DETALII LINIARE IMOBIL



## Date referitoare la teren

Crt	Categorie folosință	Intra vilan	Suprafața (mp)	Tarla	Parcelă	Nr. topo	Observații / Referințe
1	arabil	NU	7.200	34	493/22	-	

## Lungime Segmente

1) Valorile lungimilor segmentelor sunt obținute din proiecție în plan.

Punct început	X / Y	Punct sfârșit	X / Y	Lungime segment (** (m)
1	624.091,647 707.340,004	2	624.451,346 706.983,252	506.612
2	624.451,346 706.983,252	3	624.462,861 706.991,823	14.355
3	624.462,861 706.991,823	4	624.102,234 707.349,495	507.918
4	624.102,234 707.349,495	1	624.091,647 707.340,004	14.218

\*\* Lungimile segmentelor sunt determinate în planul de proiecție Stereo 70 și sunt rotunjite la 1 milimetru.

\*\*\* Distanţa dintre puncte este formată din segmente cumulate ce sunt mai mici decât valoarea 1 milimetru.

Neutilizabil în Circuitul  
Civil



**DATE DESPRE IMOBILUL NR. 29**

Oficiul de Cadastru și Publicitate Imobiliară BOTOSANI  
Biroul de Cadastru și Publicitate Imobiliară Botosani

**A. Partea I. Descrierea imobilului**

TEREN Extravilan

Adresa: Jud. Botosani

Nr. Crt	Nr cadastral Nr. topografic	Suprafața* (mp)	Observații / Referințe
A1		4.100	Sector cadastral:30 Teren neimprejmuit;

**B. Partea II. Proprietari și acte**

Inscrieri privitoare la dreptul de proprietate și alte drepturi reale	Referințe
/	
Act Administrativ nr. 97540, din 28/06/2001 emis de COMISIA JUDETEANA BOTOSANI;	
B1	A1
Intabulare, drept de PROPRIETATE, dobandit prin Reconstituire, cota actuala 1/1, cota initiala 1/1	
1) ISAC GH GHEORGHE	

**C. Partea III. SARCINI .**

Inscrieri privind dezmembramintele dreptului de proprietate, drepturi reale de garanție și sarcini	Referințe
NU SUNT	

## Anexa Nr. 1 La Partea I

## Teren

Nr cadastral	Suprafața (mp)*	Observații / Referințe
	4.100	

\* Suprafața este determinată în planul de proiecție Stereo 70.

## DETALII LINIARE IMOBIL



## Date referitoare la teren

Crt	Categorie folosință	Intra vilan	Suprafața (mp)	Tarla	Parcelă	Nr. topo	Observații / Referințe
1	arabil	NU	2.700	34	493/13	-	
2	pasune	NU	1.400	34	495/1	-	

## Lungime Segmente

1) Valorile lungimilor segmentelor sunt obținute din proiecție în plan.

Punct început	X / Y	Punct sfârșit	X / Y	Lungime segment (** (m))
1	624.451,346 706.983,252	2	624.091,647 707.340,004	506.612
2	624.091,647 707.340,004	3	624.085,607 707.334,588	8.113
3	624.085,607 707.334,588	4	624.444,776 706.978,362	505.865
4	624.444,776 706.978,362	1	624.451,346 706.983,252	8.19

\*\* Lungimile segmentelor sunt determinate în planul de proiecţie Stereo 70 şi sunt rotunjite la 1 milimetru.

\*\*\* Distanţa dintre puncte este formată din segmente cumulate ce sunt mai mici decât valoarea 1 milimetru.

Neutilizabil în Circuitul  
Civil



**DATE DESPRE IMOBILUL NR. 30**

Oficiul de Cadastru și Publicitate Imobiliară BOTOSANI  
Biroul de Cadastru și Publicitate Imobiliară Botosani

**A. Partea I. Descrierea imobilului**

TEREN Extravilan

Adresa: Jud. Botosani

Nr. Crt	Nr cadastral Nr. topografic	Suprafața* (mp)	Observații / Referințe
A1		8.900	Sector cadastral:30 Teren neimprejmuit;

**B. Partea II. Proprietari și acte**

Inscrieri privitoare la dreptul de proprietate și alte drepturi reale	Referințe
/	
Act Administrativ nr. 52148, din 27/02/1995 emis de COMISIA JUDETEANA BOTOSANI;	
B1	A1
Intabulare, drept de PROPRIETATE, dobandit prin Reconstituire, cota actuala 1/1, cota initiala 1/1	
1) PADURARU NATALIA	
2) ISAC GH GHEORGHE	
3) ISAC GH MARIA	

**C. Partea III. SARCINI .**

Inscrieri privind dezmembramintele dreptului de proprietate, drepturi reale de garanție și sarcini	Referințe
NU SUNT	

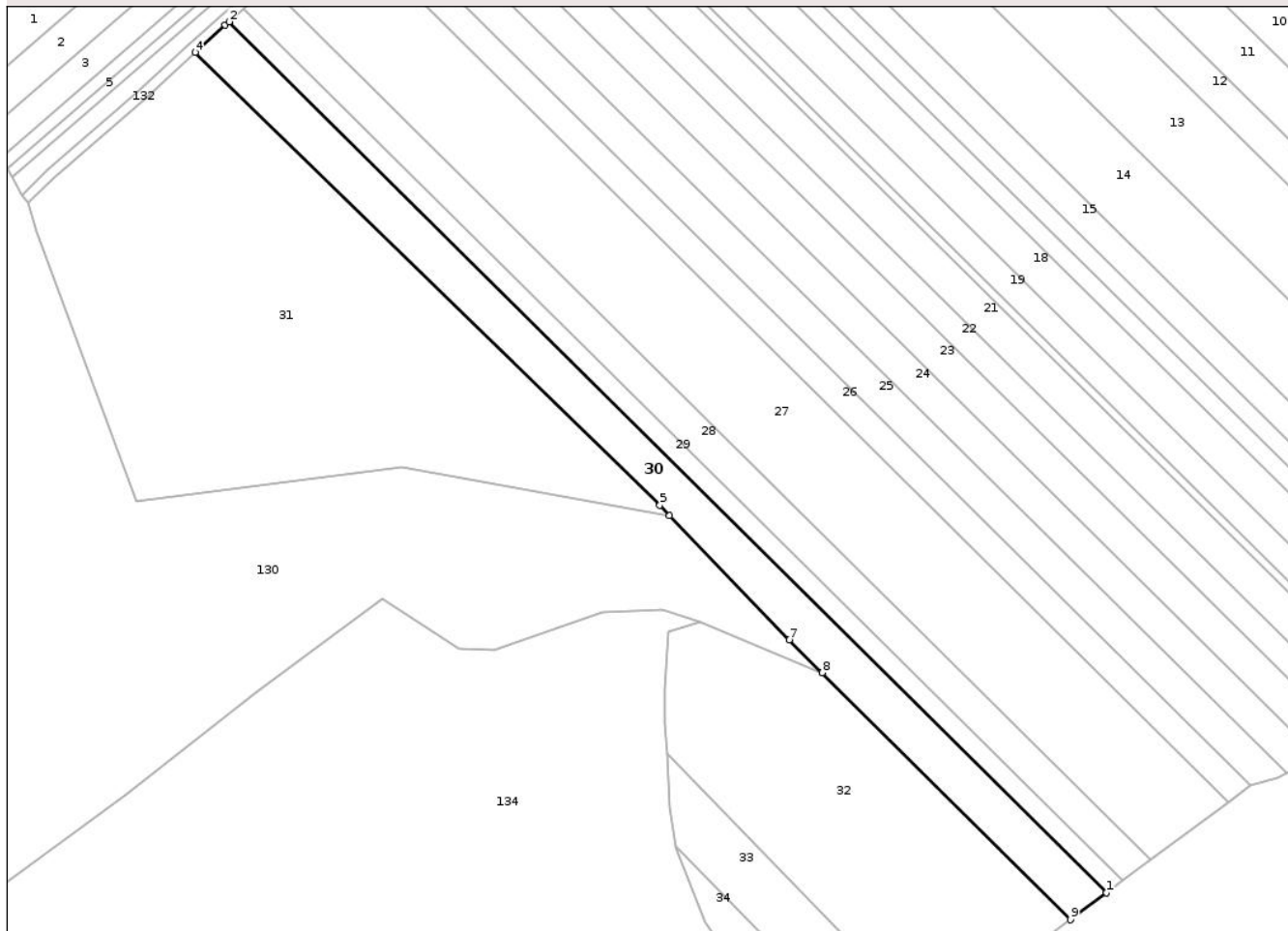
## Anexa Nr. 1 La Partea I

## Teren

Nr cadastral	Suprafața (mp)*	Observații / Referințe
	8.900	

\* Suprafața este determinată în planul de proiecție Stereo 70.

## DETALII LINIARE IMOBIL



## Date referitoare la teren

Crt	Categorie folosință	Intra vilan	Suprafața (mp)	Tarla	Parcelă	Nr. topo	Observații / Referințe
1	arabil	NU	5.800	34	493/23	-	
2	pasune	NU	3.100	34	495/23	-	

## Lungime Segmente

1) Valorile lungimilor segmentelor sunt obținute din proiecție în plan.

Punct început	X / Y	Punct sfârșit	X / Y	Lungime segment (** (m)
1	624.444,776 706.978,362	2	624.085,607 707.334,588	505.865
2	624.085,607 707.334,588	3	624.084,054 707.333,196	2.086
3	624.084,054 707.333,196	4	624.071,716 707.322,076	16.61
4	624.071,716 707.322,076	5	624.261,949 707.136,833	265.525

Punct început	X / Y	Punct sfârşit	X / Y	Lungime segment (** (m)
5	624.261,949 707.136,833	6	624.265,95 707.132,676	5.77
6	624.265,95 707.132,676	7	624.314,941 707.081,781	70.643
7	624.314,941 707.081,781	8	624.328,411 707.068,372	19.006
8	624.328,411 707.068,372	9	624.429,934 706.967,315	143.246
9	624.429,934 706.967,315	1	624.444,776 706.978,362	18.502

\*\* Lungimile segmentelor sunt determinate în planul de proiecţie Stereo 70 şi sunt rotunjite la 1 milimetru.

\*\*\* Distanţa dintre puncte este formată din segmente cumulate ce sunt mai mici decât valoarea 1 milimetru.

Neutilizabil în Circuitul Civil



**DATE DESPRE IMOBILUL NR. 32**

Oficiul de Cadastru și Publicitate Imobiliară BOTOSANI  
Biroul de Cadastru și Publicitate Imobiliară Botosani

**A. Partea I. Descrierea imobilului**

TEREN Extravilan

Adresa: Jud. Botosani

Nr. Crt	Nr cadastral Nr. topografic	Suprafața* (mp)	Observații / Referințe
A1		12.200	Sector cadastral:30 Teren neimprejmuit;

**B. Partea II. Proprietari și acte**

Inscrieri privitoare la dreptul de proprietate și alte drepturi reale		Referințe
/		
Act Administrativ nr. 44971, din 21/12/1994 emis de COMISIA JUDETEANA BOTOSANI;		
B1	Intabulare, drept de PROPRIETATE, dobandit prin Reconstituire, cota actuala 1/1, cota initiala 1/1 1) JJIIE P MIHAI 2) CIOCAN ELENA 3) CIOCAN C. MIHAI	A1

**C. Partea III. SARCINI .**

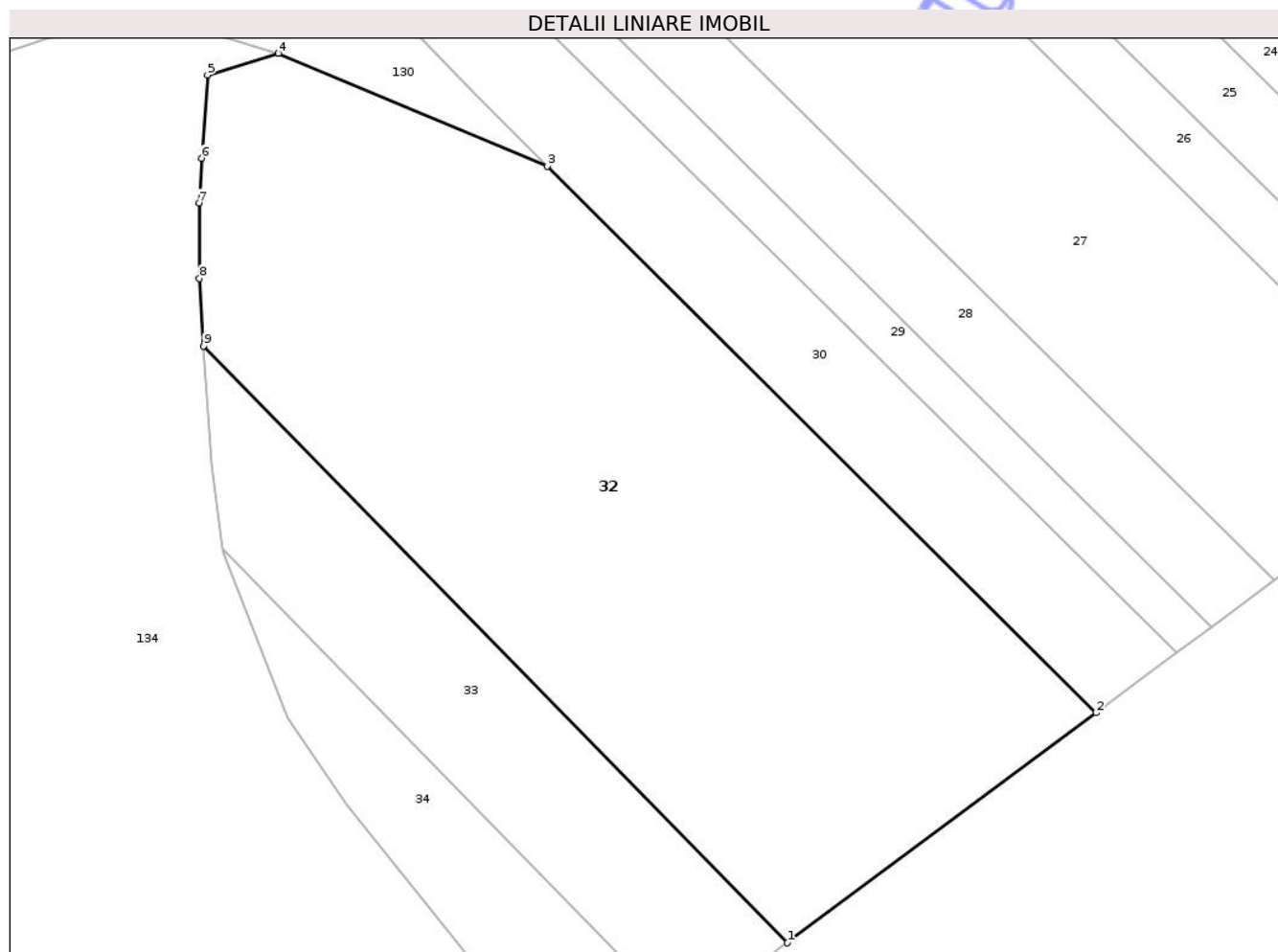
Inscrieri privind dezmembramintele dreptului de proprietate, drepturi reale de garanție și sarcini	Referințe
NU SUNT	

## Anexa Nr. 1 La Partea I

## Teren

Nr cadastral	Suprafața (mp)*	Observații / Referințe
	12.200	

\* Suprafața este determinată în planul de proiecție Stereo 70.



## Date referitoare la teren

Crt	Categorie folosință	Intravilan	Suprafața (mp)	Tarla	Parcelă	Nr. topo	Observații / Referințe
1	arabil	NU	7.200	34	493/24	-	
2	pasune	NU	5.000	34	495/24	-	

## Lungime Segmente

1) Valorile lungimilor segmentelor sunt obținute din proiecție în plan.

Punct început	X / Y	Punct sfârșit	X / Y	Lungime segment (** (m))
1	624.372,829 706.924,81	2	624.429,934 706.967,315	71.187
2	624.429,934 706.967,315	3	624.328,411 707.068,372	143.246
3	624.328,411 707.068,372	4	624.278,642 707.089,25	53.971
4	624.278,642 707.089,25	5	624.265,528 707.085,247	13.711

Punct început	X / Y	Punct sfârşit	X / Y	Lungime segment (** (m)
5	624.265,528 707.085,247	6	624.264,439 707.069,854	15.431
6	624.264,439 707.069,854	7	624.263,966 707.061,549	8.318
7	624.263,966 707.061,549	8	624.264,039 707.047,655	13.894
8	624.264,039 707.047,655	9	624.264,82 707.035,145	12.534
9	624.264,82 707.035,145	1	624.372,829 706.924,81	154.401

\*\* Lungimile segmentelor sunt determinate în planul de proiecţie Stereo 70 şi sunt rotunjite la 1 milimetru.

\*\*\* Distanţa dintre puncte este formată din segmente cumulate ce sunt mai mici decât valoarea 1 milimetru.

Neutilizabil în Circuitul Civil



**DATE DESPRE IMOBILUL NR. 33**

Oficiul de Cadastru și Publicitate Imobiliară BOTOSANI  
Biroul de Cadastru și Publicitate Imobiliară Botosani

**A. Partea I. Descrierea imobilului**

TEREN Extravilan

Adresa: Jud. Botosani

Nr. Crt	Nr cadastral Nr. topografic	Suprafața* (mp)	Observații / Referințe
A1		3.300	Sector cadastral:30 Teren neimprejmuit;

**B. Partea II. Proprietari și acte**

Inscrieri privitoare la dreptul de proprietate și alte drepturi reale	Referințe
/	
Act Administrativ nr. 79673, din 17/11/1998 emis de COMISIA JUDETEANA BOTOSANI;	
B1	A1
Intabulare, drept de PROPRIETATE, dobandit prin Reconstituire, cota actuala 1/1, cota initiala 1/1	
1) CHIHULCA V. MARIA	

**C. Partea III. SARCINI .**

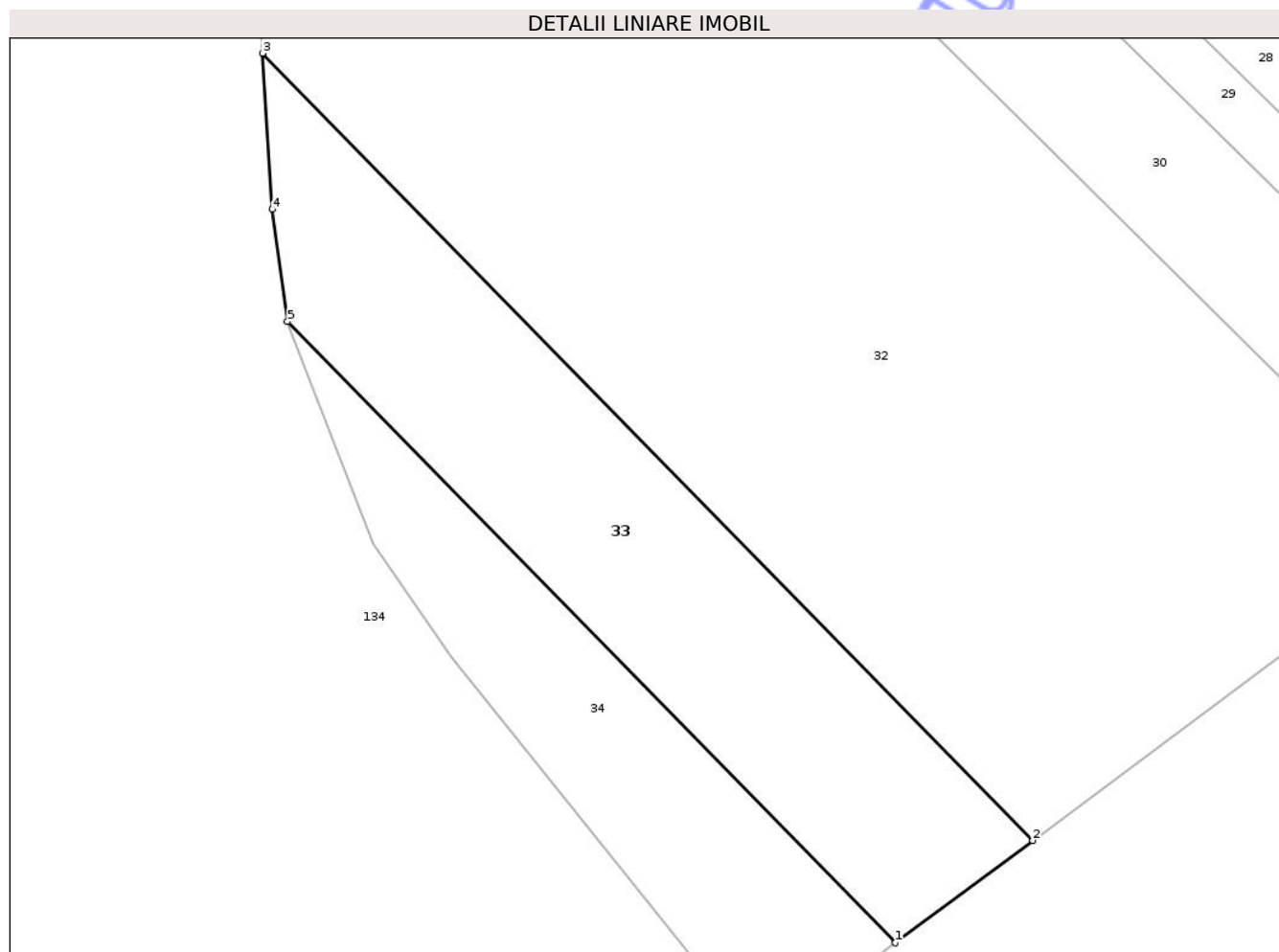
Inscrieri privind dezmembramintele dreptului de proprietate, drepturi reale de garanție și sarcini	Referințe
NU SUNT	

## Anexa Nr. 1 La Partea I

## Teren

Nr cadastral	Suprafața (mp)*	Observații / Referințe
	3.300	

\* Suprafața este determinată în planul de proiecție Stereo 70.



## Date referitoare la teren

Crt	Categorie folosință	Intra vilan	Suprafața (mp)	Tarla	Parcelă	Nr. topo	Observații / Referințe
1	arabil	NU	3.300	34	493/33	-	

## Lungime Segmente

1) Valorile lungimilor segmentelor sunt obținute din proiecție în plan.

Punct început	X / Y	Punct sfârșit	X / Y	Lungime segment (** (m)
1	624.353,563 706.910,47	2	624.372,829 706.924,81	24.017
2	624.372,829 706.924,81	3	624.264,82 707.035,145	154.401
3	624.264,82 707.035,145	4	624.266,185 707.013,271	21.917
4	624.266,185 707.013,271	5	624.268,308 706.997,561	15.853
5	624.268,308 706.997,561	1	624.353,563 706.910,47	121.874

\*\* Lungimile segmentelor sunt determinate în planul de proiecţie Stereo 70 şi sunt rotunjite la 1 milimetru.

\*\*\* Distanţa dintre puncte este formată din segmente cumulate ce sunt mai mici decât valoarea 1 milimetru.

Neutilizabil în Circuitul  
Civil



**DATE DESPRE IMOBILUL NR. 34**

Oficiul de Cadastru și Publicitate Imobiliară BOTOSANI  
Biroul de Cadastru și Publicitate Imobiliară Botosani

**A. Partea I. Descrierea imobilului**

TEREN Extravilan

Adresa: Jud. Botosani

Nr. Crt	Nr cadastral Nr. topografic	Suprafața* (mp)	Observații / Referințe
A1		1.900	Sector cadastral:30 Teren neimprejmuit;

**B. Partea II. Proprietari și acte**

Inscrieri privitoare la dreptul de proprietate și alte drepturi reale	Referințe
/	
Act Administrativ nr. 123545, din 24/03/2002 emis de COMISIA JUDETEANA BOTOSANI;	
B1	A1
Intabulare, drept de PROPRIETATE, dobandit prin Reconstituire, cota actuala 1/1, cota initiala 1/1	
1) DAREA V. VASILE	

**C. Partea III. SARCINI .**

Inscrieri privind dezmembramintele dreptului de proprietate, drepturi reale de garanție și sarcini	Referințe
NU SUNT	

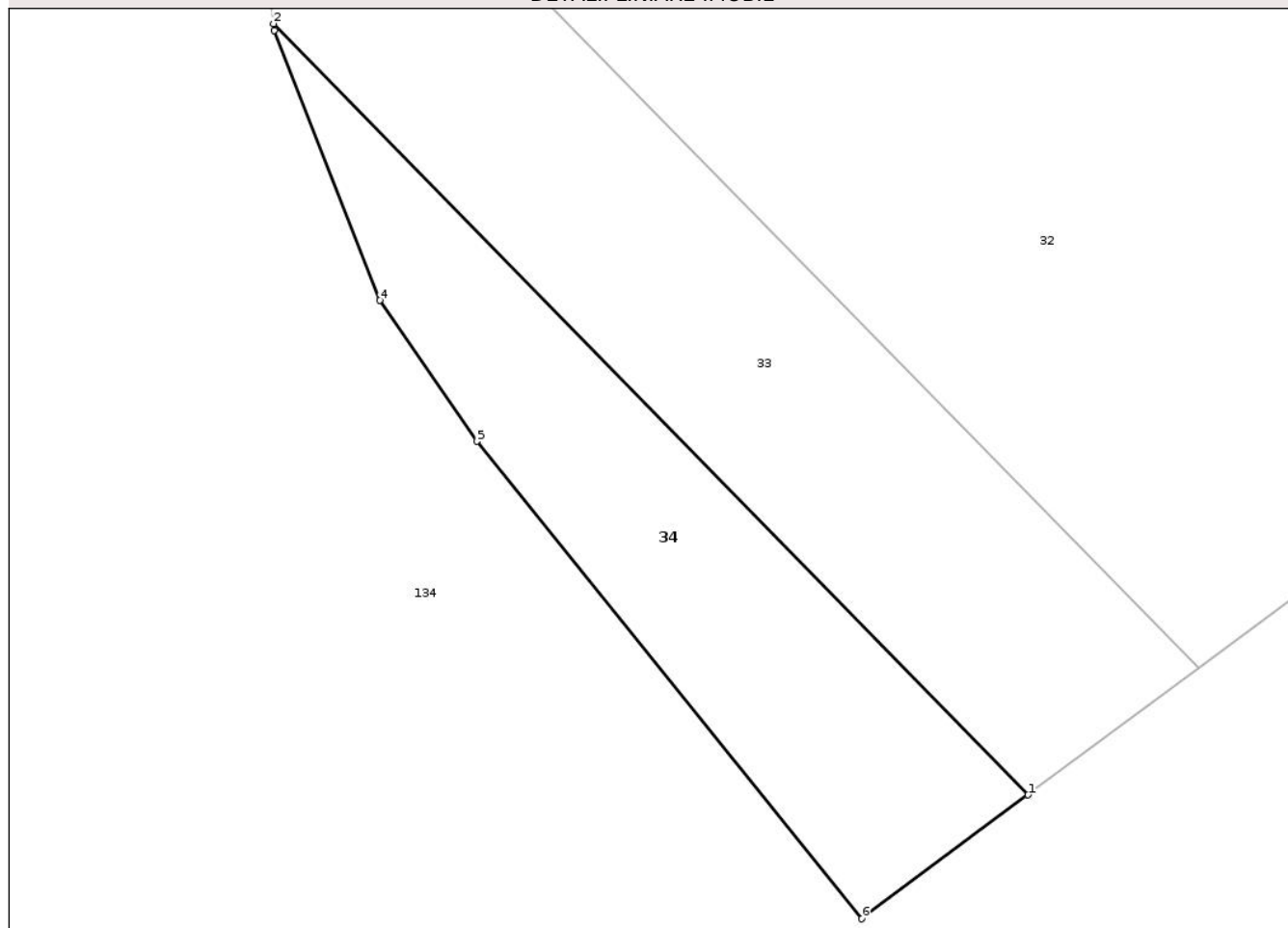
## Anexa Nr. 1 La Partea I

## Teren

Nr cadastral	Suprafața (mp)*	Observații / Referințe
	1.900	

\* Suprafața este determinată în planul de proiecție Stereo 70.

## DETALII LINIARE IMOBIL



## Date referitoare la teren

Crt	Categorie folosință	Intra vilan	Suprafața (mp)	Tarla	Parcelă	Nr. topo	Observații / Referințe
1	arabil	NU	1.900	34	493/34	-	

## Lungime Segmente

1) Valorile lungimilor segmentelor sunt obținute din proiecție în plan.

Punct început	X / Y	Punct sfârșit	X / Y	Lungime segment (** (m)
1	624.353,563 706.910,47	2	624.268,308 706.997,561	121.874
2	624.268,308 706.997,561	3	624.268,41 706.996,803	0.765
3	624.268,41 706.996,803	4	624.280,287 706.966,31	32.724
4	624.280,287 706.966,31	5	624.291,287 706.950,394	19.347
5	624.291,287 706.950,394	6	624.334,775 706.896,486	69.262

Punct început	X / Y	Punct sfârşit	X / Y	Lungime segment (** (m)
6	624.334,775 706.896,486	1	624.353,563 706.910,47	23.421

\*\* Lungimile segmentelor sunt determinate în planul de proiecţie Stereo 70 şi sunt rotunjite la 1 milimetru.

\*\*\* Distanţa dintre puncte este formată din segmente cumulate ce sunt mai mici decât valoarea 1 milimetru.

Neutilizabil în Circuitul Civil



**DATE DESPRE IMOBILUL NR. 35**

Oficiul de Cadastru și Publicitate Imobiliară BOTOSANI  
Biroul de Cadastru și Publicitate Imobiliară Botosani

**A. Partea I. Descrierea imobilului**

TEREN Extravilan

Adresa: Jud. Botosani

Nr. Crt	Nr cadastral Nr. topografic	Suprafața* (mp)	Observații / Referințe
A1		4.693	Sector cadastral:30 Teren neimprejmuit;

**B. Partea II. Proprietari și acte**

Inscrieri privitoare la dreptul de proprietate și alte drepturi reale	Referințe
/	
Act Normativ nr. 7, din 13/06/1996 emis de PARLAMENTUL ROMANIEI;	
B1	Inscrierea posesiei, drept de PROPRIETATE, dobandit prin Lege, cota actuala 1/1, cota initiala 1/1
	1) NEIDENTIFICAT NEIDENTIFICAT
Act Normativ nr. 07, din 13/06/1996 emis de PARLAMENTUL ROMANIEI;	
B2	Se noteaza mentiunea de proprietar neidentificat, rezerva a comisiei de fond funciar., dobandit prin Lege
	A1

**C. Partea III. SARCINI .**

Inscrieri privind dezmembramintele dreptului de proprietate, drepturi reale de garanție și sarcini	Referințe
NU SUNT	

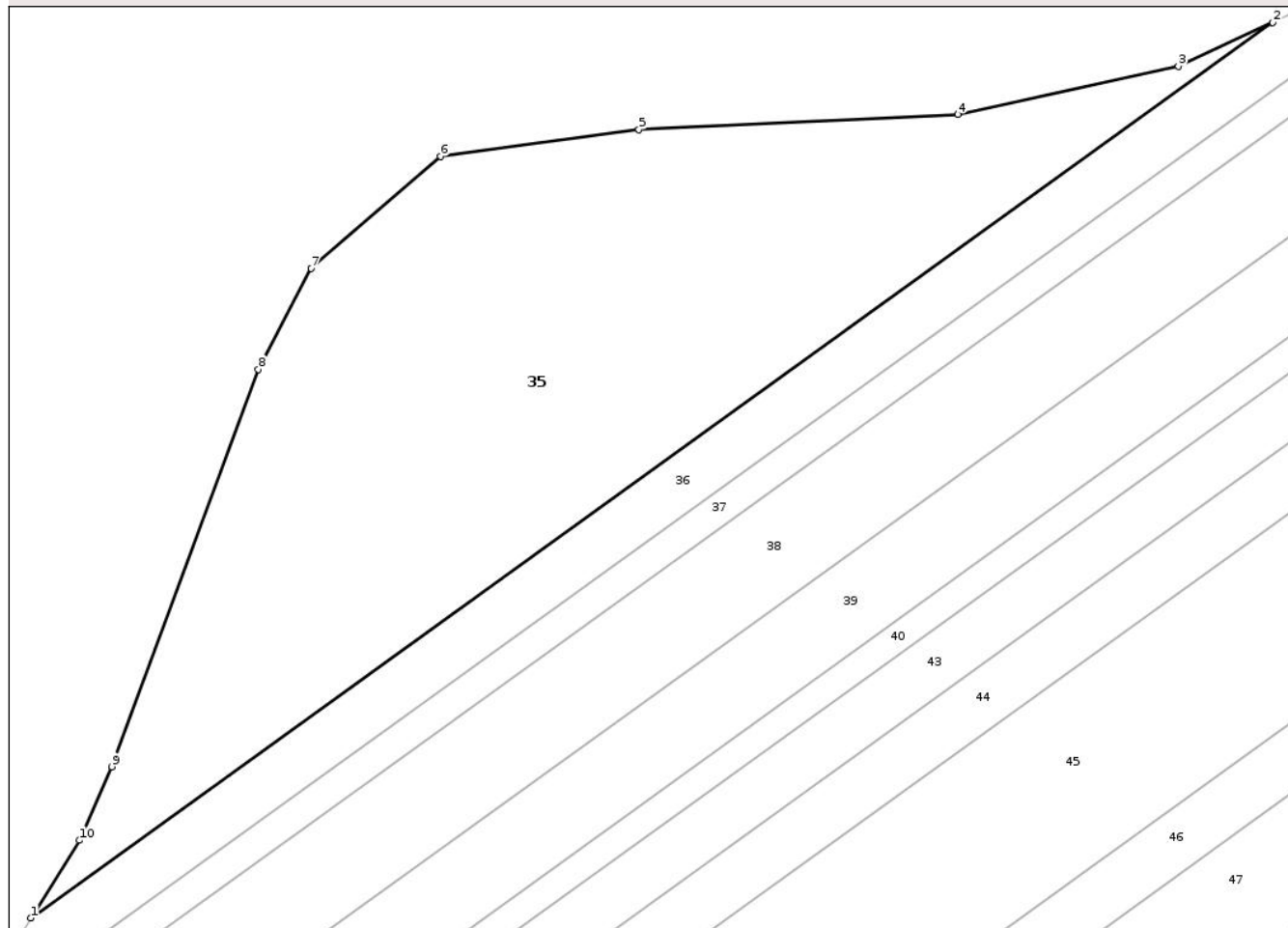
## Anexa Nr. 1 La Partea I

## Teren

Nr cadastral	Suprafața (mp)*	Observații / Referințe
	4.693	

\* Suprafața este determinată în planul de proiecție Stereo 70.

## DETALII LINIARE IMOBIL



## Date referitoare la teren

Crt	Categorie folosință	Intravilan	Suprafața (mp)	Tarla	Parcelă	Nr. topo	Observații / Referințe
1	arabil	NU	4.693	34	478	-	

## Lungime Segmente

1) Valorile lungimilor segmentelor sunt obținute din proiecție în plan.

Punct început	X / Y	Punct sfârșit	X / Y	Lungime segment (** (m)
1	624.553,647 708.054,916	2	624.710,034 708.167,566	192.735
2	624.710,034 708.167,566	3	624.698,168 708.162,044	13.088
3	624.698,168 708.162,044	4	624.670,372 708.155,992	28.447
4	624.670,372 708.155,992	5	624.630,21 708.154,085	40.207
5	624.630,21 708.154,085	6	624.605,26 708.150,731	25.174

Punct început	X / Y	Punct sfârşit	X / Y	Lungime segment (** (m)
6	624.605,26 708.150,731	7	624.588,908 708.136,663	21.571
7	624.588,908 708.136,663	8	624.582,314 708.123,931	14.338
8	624.582,314 708.123,931	9	624.563,851 708.073,943	53.289
9	624.563,851 708.073,943	10	624.559,736 708.064,699	10.119
10	624.559,736 708.064,699	1	624.553,647 708.054,916	11.523

\*\* Lungimile segmentelor sunt determinate în planul de proiecţie Stereo 70 şi sunt rotunjite la 1 milimetru.

\*\*\* Distanţa dintre puncte este formată din segmente cumulate ce sunt mai mici decât valoarea 1 milimetru.

Neutilizabil în Circuitul Civil



**DATE DESPRE IMOBILUL NR. 36**

Oficiul de Cadastru și Publicitate Imobiliară BOTOSANI  
 Biroul de Cadastru și Publicitate Imobiliară Botosani

**A. Partea I. Descrierea imobilului**

TEREN Extravilan

Adresa: Jud. Botosani

Nr. Crt	Nr cadastral Nr. topografic	Suprafața* (mp)	Observații / Referințe
A1		1.500	Sector cadastral:30 Teren neimprejmuit;

**B. Partea II. Proprietari și acte**

Inscrieri privitoare la dreptul de proprietate și alte drepturi reale	Referințe
/	
Act Administrativ nr. 85366, din 31/08/2000 emis de COMISIA JUDETEANA BOTOSANI;	
B1	A1
Intabulare, drept de PROPRIETATE, dobandit prin Constituire, cota actuala 1/1, cota initiala 1/1	
1) ALEXUC VASILE	

**C. Partea III. SARCINI .**

Inscrieri privind dezmembramintele dreptului de proprietate, drepturi reale de garanție și sarcini	Referințe
NU SUNT	


## Anexa Nr. 1 La Partea I

## Teren

Nr cadastral	Suprafața (mp)*	Observații / Referințe
	1.500	

\* Suprafața este determinată în planul de proiecție Stereo 70.

## DETALII LINIARE IMOBIL



## Date referitoare la teren

Crt	Categorie folosință	Intra vilan	Suprafața (mp)	Tarla	Parcelă	Nr. topo	Observații / Referințe
1	arabil	NU	1.500	34	478/80	-	

## Lungime Segmente

1) Valorile lungimilor segmentelor sunt obținute din proiecție în plan.

Punct început	X / Y	Punct sfârșit	X / Y	Lungime segment (** (m)
1	624.710,034 708.167,566	2	624.553,647 708.054,916	192.735
2	624.553,647 708.054,916	3	624.546,363 708.043,214	13.784
3	624.546,363 708.043,214	4	624.541,618 708.037,777	7.216
4	624.541,618 708.037,777	5	624.735,868 708.177,696	239.396
5	624.735,868 708.177,696	6	624.733,421 708.178,45	2.561

Punct început	X / Y	Punct sfârșit	X / Y	Lungime segment (** (m)
6	624.733,421 708.178,45	7	624.710,048 708.167,573	25.78
7	624.710,048 708.167,573	1	624.710,034 708.167,566	0.016

\*\* Lungimile segmentelor sunt determinate în planul de proiecție Stereo 70 și sunt rotunjite la 1 milimetru.

\*\*\* Distanța dintre puncte este formată din segmente cumulate ce sunt mai mici decât valoarea 1 milimetru.

Neutilizabil în Circuitul Civil





## DATE DESPRE IMOBILUL NR. 37

Oficiul de Cadastru și Publicitate Imobiliară BOTOSANI  
Biroul de Cadastru și Publicitate Imobiliară Botosani

## A. Partea I. Descrierea imobilului

TEREN Extravilan

Adresa: Jud. Botosani

Nr. Crt	Nr cadastral Nr. topografic	Suprafața* (mp)	Observații / Referințe
A1		1.000	Sector cadastral:30 Teren neimprejmuit;

## B. Partea II. Proprietari și acte

Inscrieri privitoare la dreptul de proprietate și alte drepturi reale	Referințe
/	
Act Administrativ nr. 104743, din 21/07/2002 emis de COMISIA JUDETEANA BOTOSANI;	
B1	A1
Intabulare, drept de PROPRIETATE, dobandit prin Constituire, cota actuala 1/1, cota initiala 1/1 1) TATARASANU PARASCHIVA	

## C. Partea III. SARCINI .

Inscrieri privind dezmembramintele dreptului de proprietate, drepturi reale de garanție și sarcini	Referințe
NU SUNT	

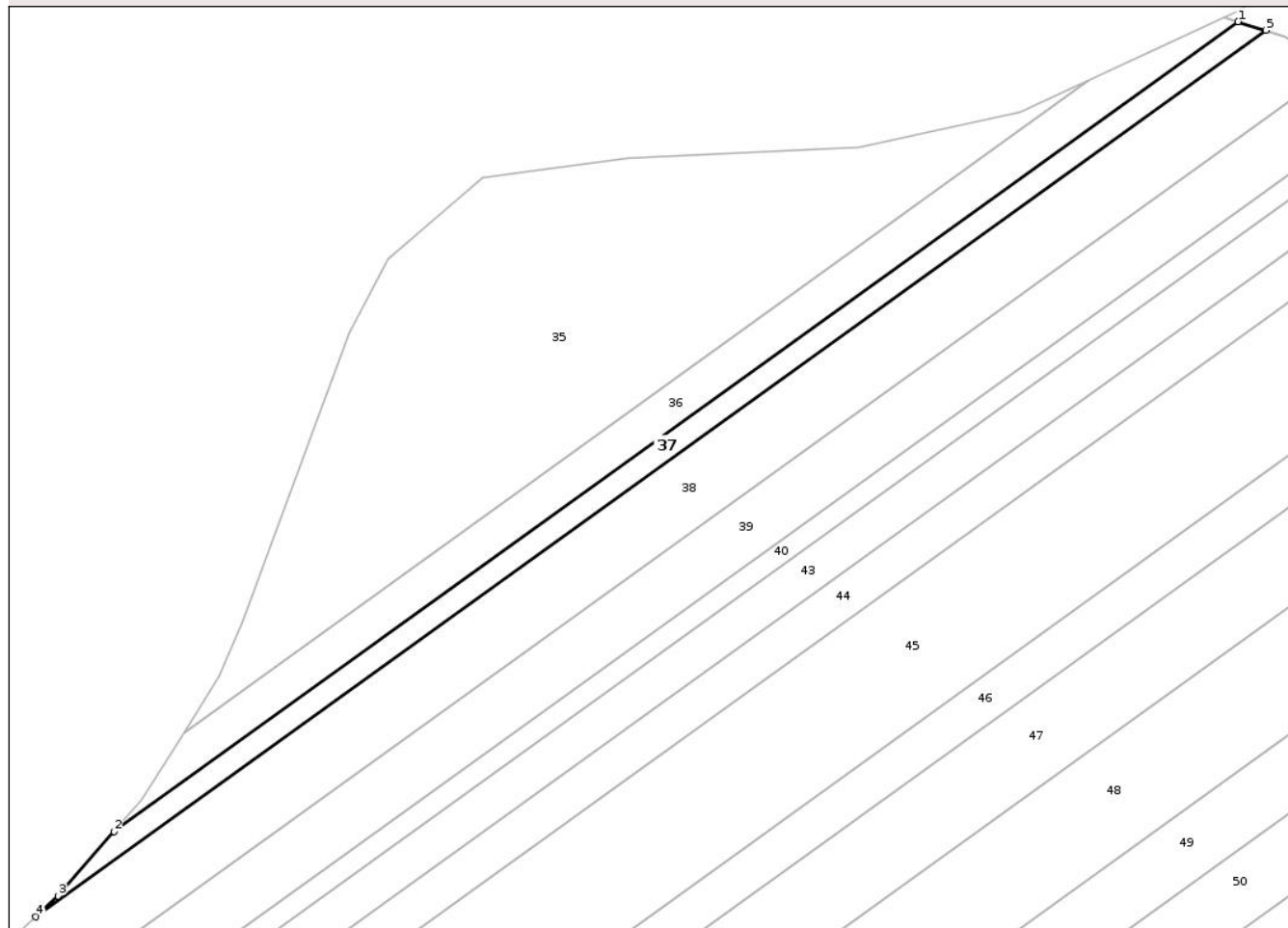
## Anexa Nr. 1 La Partea I

## Teren

Nr cadastral	Suprafața (mp)*	Observații / Referințe
	1.000	

\* Suprafața este determinată în planul de proiecție Stereo 70.

## DETALII LINIARE IMOBIL



## Date referitoare la teren

Crt	Categorie folosință	Intra vilan	Suprafața (mp)	Tarla	Parcelă	Nr. topo	Observații / Referințe
1	arabil	NU	1.000	34	478/81	-	

## Lungime Segmente

1) Valorile lungimilor segmentelor sunt obținute din proiecție în plan.

Punct început	X / Y	Punct sfârșit	X / Y	Lungime segment (** (m)
1	624.735,868 708.177,696	2	624.541,618 708.037,777	239.396
2	624.541,618 708.037,777	3	624.531,905 708.026,648	14.771
3	624.531,905 708.026,648	4	624.528,05 708.023,068	5.261
4	624.528,05 708.023,068	5	624.740,668 708.176,218	262.033
5	624.740,668 708.176,218	1	624.735,868 708.177,696	5.022

\*\* Lungimile segmentelor sunt determinate în planul de proiecţie Stereo 70 şi sunt rotunjite la 1 milimetru.

\*\*\* Distanţa dintre puncte este formată din segmente cumulate ce sunt mai mici decât valoarea 1 milimetru.

Neutilizabil în Circuitul  
Civil



**DATE DESPRE IMOBILUL NR. 38**

Oficiul de Cadastru și Publicitate Imobiliară BOTOSANI  
Biroul de Cadastru și Publicitate Imobiliară Botosani

**A. Partea I. Descrierea imobilului**

TEREN Extravilan

Adresa: Jud. Botosani

Nr. Crt	Nr cadastral Nr. topografic	Suprafața* (mp)	Observații / Referințe
A1		7.200	Sector cadastral:30 Teren neimprejmuit;

**B. Partea II. Proprietari și acte**

Inscrieri privitoare la dreptul de proprietate și alte drepturi reale	Referințe
/	
Act Administrativ nr. 85303, din 25/07/1999 emis de COMISIA JUDETEANA BOTOSANI;	
B1	A1
Intabulare, drept de PROPRIETATE, dobandit prin Reconstituire, cota actuala 1/1, cota initiala 1/1	
1) IGNAT I. ELENA	

**C. Partea III. SARCINI .**

Inscrieri privind dezmembramintele dreptului de proprietate, drepturi reale de garanție și sarcini	Referințe
NU SUNT	

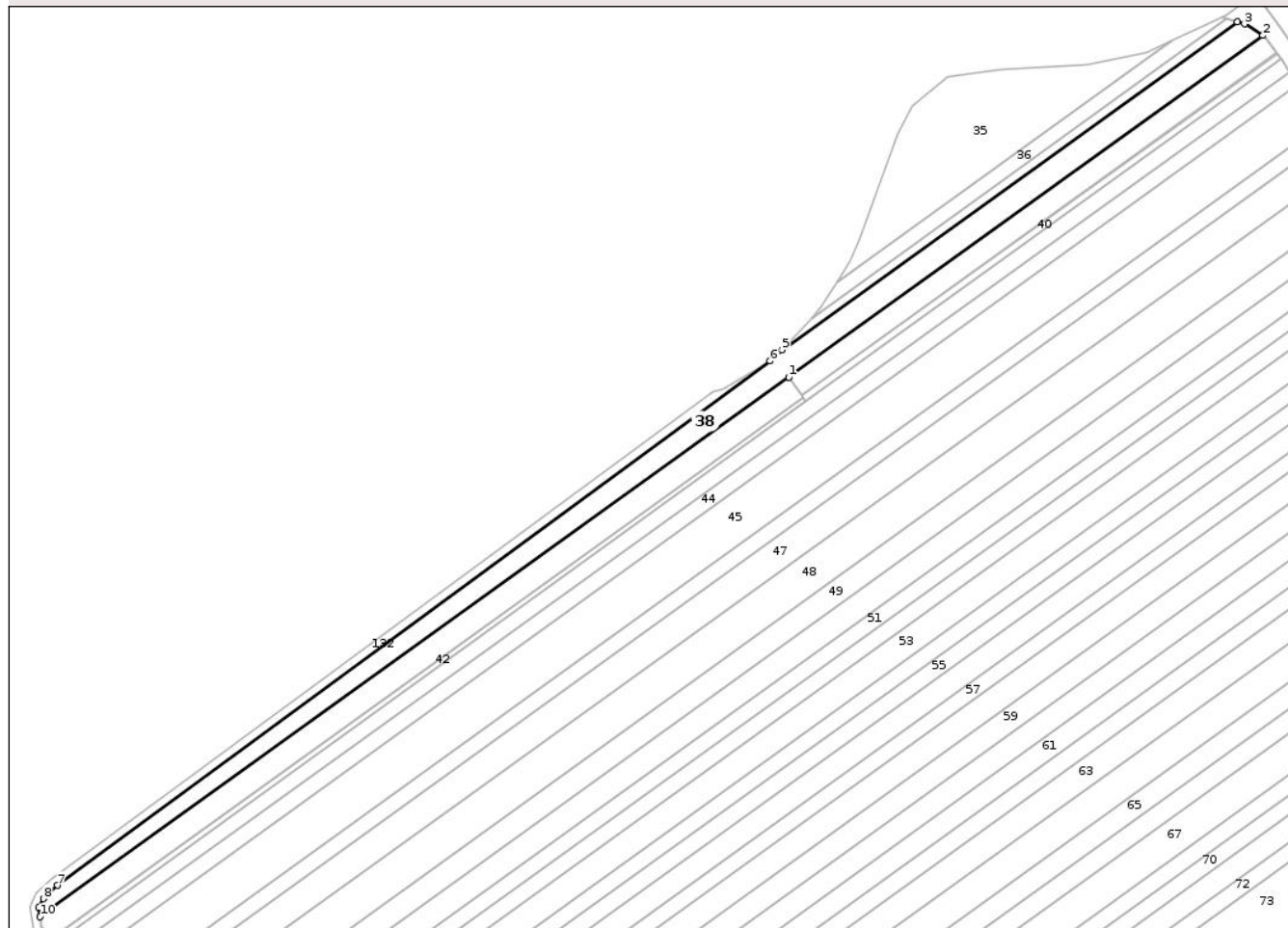
## Anexa Nr. 1 La Partea I

## Teren

Nr cadastral	Suprafața (mp)*	Observații / Referințe
	7.200	

\* Suprafața este determinată în planul de proiecție Stereo 70.

## DETALII LINIARE IMOBIL



## Date referitoare la teren

Crt	Categorie folosință	Intravilan	Suprafața (mp)	Tarla	Parcelă	Nr. topo	Observații / Referințe
1	arabil	NU	7.200	34	478/1	-	

## Lungime Segmente

1) Valorile lungimilor segmentelor sunt obținute din proiecție în plan.

Punct început	X / Y	Punct sfârșit	X / Y	Lungime segment (** (m)
1	624.531,207 708.010,315	2	624.752,647 708.169,82	272.906
2	624.752,647 708.169,82	3	624.744,01 708.175,189	10.17
3	624.744,01 708.175,189	4	624.740,668 708.176,218	3.497
4	624.740,668 708.176,218	5	624.528,05 708.023,068	262.033
5	624.528,05 708.023,068	6	624.522,484 708.017,9	7.595

Punct început	X / Y	Punct sfârşit	X / Y	Lungime segment (** (m)
6	624.522,484 708.017,9	7	624.189,644 707.773,04	413.206
7	624.189,644 707.773,04	8	624.182,996 707.766,8	9.118
8	624.182,996 707.766,8	9	624.180,775 707.762,585	4.764
9	624.180,775 707.762,585	10	624.181,424 707.758,365	4.27
10	624.181,424 707.758,365	1	624.531,207 708.010,315	431.077

\*\* Lungimile segmentelor sunt determinate în planul de proiecţie Stereo 70 şi sunt rotunjite la 1 milimetru.

\*\*\* Distanţa dintre puncte este formată din segmente cumulate ce sunt mai mici decât valoarea 1 milimetru.

Neutilizabil în Circuitul Civil



**DATE DESPRE IMOBILUL NR. 41**

Oficiul de Cadastru și Publicitate Imobiliară BOTOSANI  
 Biroul de Cadastru și Publicitate Imobiliară Botosani

**A. Partea I. Descrierea imobilului**

TEREN Extravilan

Adresa: Jud. Botosani

Nr. Crt	Nr cadastral Nr. topografic	Suprafața* (mp)	Observații / Referințe
A1		5.000	Sector cadastral:30 Teren neimprejmuit;

**B. Partea II. Proprietari și acte**

Inscrieri privitoare la dreptul de proprietate și alte drepturi reale	Referințe
/	
Act Administrativ nr. 79588, din 16/03/1998 emis de COMISIA JUDETEANA BOTOSANI;	
B1	A1
Intabulare, drept de PROPRIETATE, dobandit prin Constituire, cota actuala 1/1, cota initiala 1/1 1) MANOLE I SAVETA	

**C. Partea III. SARCINI .**

Inscrieri privind dezmembramintele dreptului de proprietate, drepturi reale de garanție și sarcini	Referințe
NU SUNT	


## Anexa Nr. 1 La Partea I

## Teren

Nr cadastral	Suprafața (mp)*	Observații / Referințe
	5.000	

\* Suprafața este determinată în planul de proiecție Stereo 70.

## DETALII LINIARE IMOBIL



## Date referitoare la teren

Crt	Categorie folosință	Intravilan	Suprafața (mp)	Tarla	Parcelă	Nr. topo	Observații / Referințe
1	arabil	NU	5.000	34	478/4	-	

## Lungime Segmente

1) Valorile lungimilor segmentelor sunt obținute din proiecție în plan.

Punct început	X / Y	Punct sfârșit	X / Y	Lungime segment (** (m)
1	624.537,85 708.000,841	2	624.537,084 708.001,933	1.334
2	624.537,084 708.001,933	3	624.531,207 708.010,315	10.237
3	624.531,207 708.010,315	4	624.181,424 707.758,365	431.077
4	624.181,424 707.758,365	5	624.181,545 707.757,577	0.797
5	624.181,545 707.757,577	6	624.182,055 707.754,264	3.352

Punct început	X / Y	Punct sfârşit	X / Y	Lungime segment (** (m)
6	624.182,055 707.754,264	7	624.184,806 707.751,208	4.112
7	624.184,806 707.751,208	8	624.187,652 707.749,173	3.499
8	624.187,652 707.749,173	9	624.188,057 707.748,884	0.498
9	624.188,057 707.748,884	1	624.537,85 708.000,841	431.089

\*\* Lungimile segmentelor sunt determinate în planul de proiecție Stereo 70 și sunt rotunjite la 1 milimetru.

\*\*\* Distanța dintre puncte este formată din segmente cumulate ce sunt mai mici decât valoarea 1 milimetru.

Neutilizabil în Circuitul Civil



**DATE DESPRE IMOBILUL NR. 42**

Oficiul de Cadastru și Publicitate Imobiliară BOTOSANI  
Biroul de Cadastru și Publicitate Imobiliară Botosani

**A. Partea I. Descrierea imobilului**

TEREN Extravilan

Adresa: Jud. Botosani

Nr. Crt	Nr cadastral Nr. topografic	Suprafața* (mp)	Observații / Referințe
A1		1.000	Sector cadastral:30 Teren neimprejmuit;

**B. Partea II. Proprietari și acte**

Inscrieri privitoare la dreptul de proprietate și alte drepturi reale	Referințe
/	
Act Administrativ nr. 79601, din 24/04/1998 emis de COMISIA JUDETEANA BOTOSANI;	
B1	A1
Intabulare, drept de PROPRIETATE, dobandit prin Reconstituire, cota actuala 1/1, cota initiala 1/1	
1) MANOLE I IOAN	
2) MANOLE I DUMITRU	
3) GULUTA ELENA	
4) LUNGU EMILIA	

**C. Partea III. SARCINI .**

Inscrieri privind dezmembramintele dreptului de proprietate, drepturi reale de garanție și sarcini	Referințe
NU SUNT	

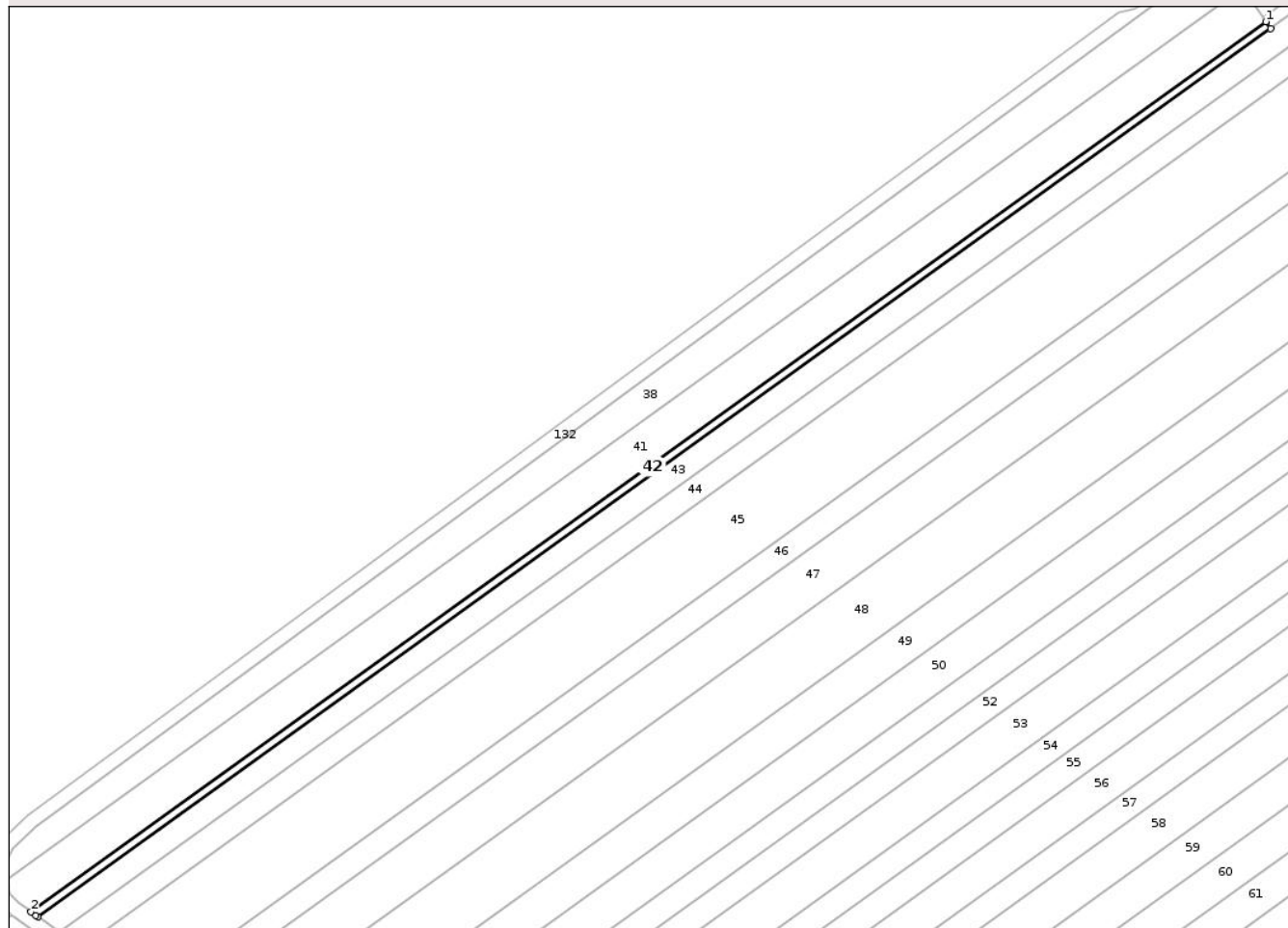
## Anexa Nr. 1 La Partea I

## Teren

Nr cadastral	Suprafața (mp)*	Observații / Referințe
	1.000	

\* Suprafața este determinată în planul de proiecție Stereo 70.

## DETALII LINIARE IMOBIL



## Date referitoare la teren

Crt	Categorie folosință	Intravilan	Suprafața (mp)	Tarla	Parcelă	Nr. topo	Observații / Referințe
1	arabil	NU	1.000	34	478/70	-	

## Lungime Segmente

1) Valorile lungimilor segmentelor sunt obținute din proiecție în plan.

Punct început	X / Y	Punct sfârșit	X / Y	Lungime segment (** (m)
1	624.537,85 708.000,841	2	624.188,057 707.748,884	431.089
2	624.188,057 707.748,884	3	624.189,441 707.747,894	1.702
3	624.189,441 707.747,894	4	624.190,051 707.747,458	0.75
4	624.190,051 707.747,458	5	624.539,183 707.998,94	430.275
5	624.539,183 707.998,94	1	624.537,85 708.000,841	2.322

\*\* Lungimile segmentelor sunt determinate în planul de proiecţie Stereo 70 şi sunt rotunjite la 1 milimetru.

\*\*\* Distanţa dintre puncte este formată din segmente cumulate ce sunt mai mici decât valoarea 1 milimetru.

Neutilizabil în Circuitul  
Civil



**DATE DESPRE IMOBILUL NR. 43**

Oficiul de Cadastru și Publicitate Imobiliară BOTOSANI  
Biroul de Cadastru și Publicitate Imobiliară Botosani

**A. Partea I. Descrierea imobilului**

TEREN Extravilan

Adresa: Jud. Botosani

Nr. Crt	Nr cadastral Nr. topografic	Suprafața* (mp)	Observații / Referințe
A1	52701	5.000	Sector cadastral:30 Teren neimprejmuit;

**B. Partea II. Proprietari și acte**

Inscrieri privitoare la dreptul de proprietate și alte drepturi reale	Referințe
<b>109221 / 21/11/2023</b>	
Act Notarial nr. 6062, din 20/11/2023 emis de SPN ANIȚEI SI ASOCIATII;	
B4	A1
Intabulare, drept de PROPRIETATE, dobandit prin Conventie, cota actuala 1/1, cota initiala 1/1	
1) SC ARLAND SRL, CIF:14528740	

**C. Partea III. SARCINI .**

Inscrieri privind dezmembramintele dreptului de proprietate, drepturi reale de garanție și sarcini	Referințe
NU SUNT	

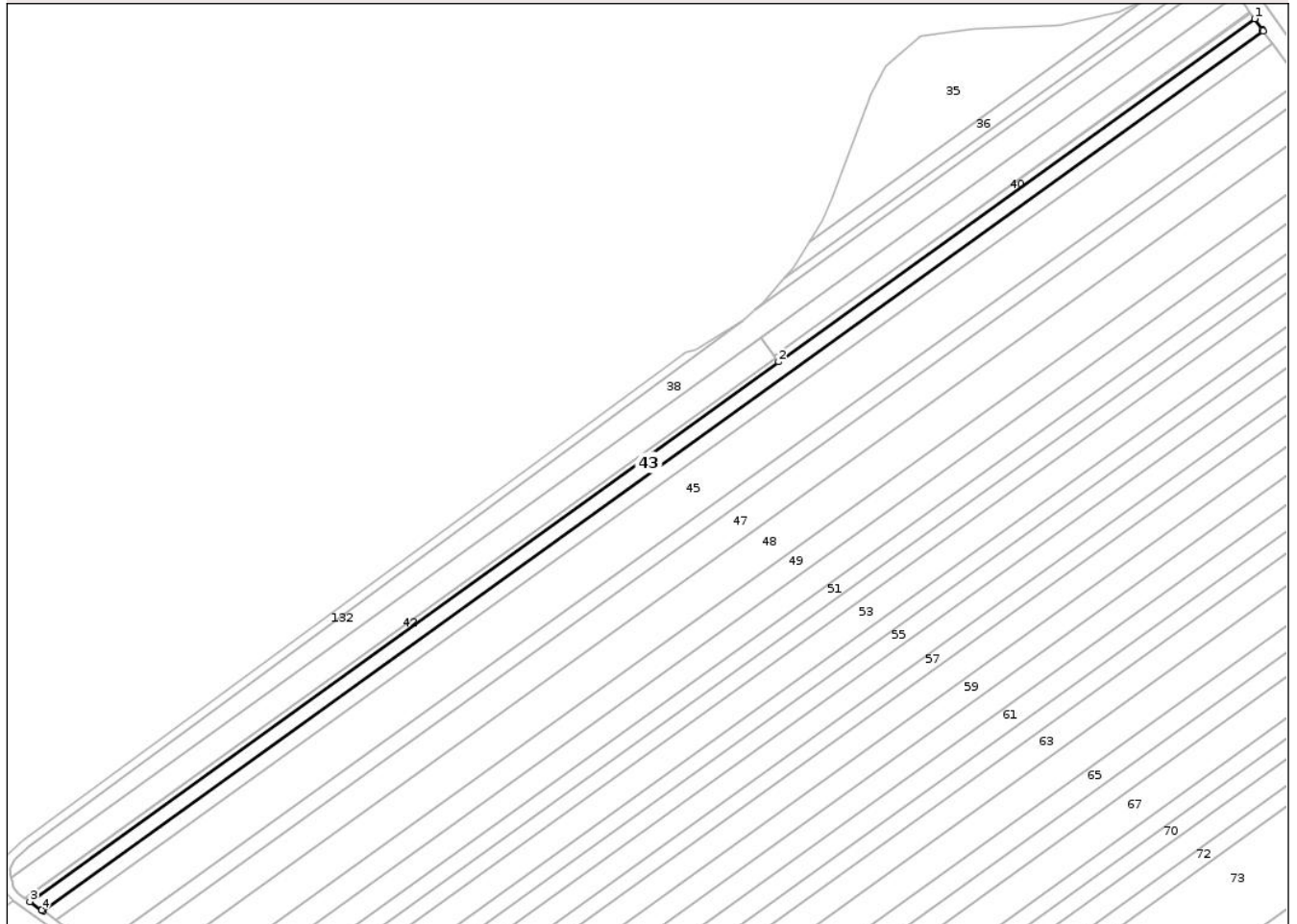
## Anexa Nr. 1 La Partea I

## Teren

Nr cadastral	Suprafața (mp)*	Observații / Referințe
52701	5.000	

\* Suprafața este determinată în planul de proiecție Stereo 70.

## DETALII LINIARE IMOBIL



## Date referitoare la teren

Crt	Categorie folosință	Intra vilan	Suprafața (mp)	Tarla	Parcelă	Nr. topo	Observații / Referințe
1	arabil	NU	5.000	34	478/63	-	

## Lungime Segmente

1) Valorile lungimilor segmentelor sunt obținute din proiecție în plan.

Punct început	X / Y	Punct sfârșit	X / Y	Lungime segment (** (m)
1	624.761,17 708.158,838	2	624.539,183 707.998,94	273.579
2	624.539,183 707.998,94	3	624.190,051 707.747,458	430.275
3	624.190,051 707.747,458	4	624.195,55 707.743,527	6.76
4	624.195,55 707.743,527	5	624.196,162 707.743,09	0.752
5	624.196,162 707.743,09	6	624.765,256 708.153,011	701.358

Punct început	X / Y	Punct sfârșit	X / Y	Lungime segment (** (m)
6	624.765,256 708.153,011	7	624.764,847 708.153,595	0.713
7	624.764,847 708.153,595	1	624.761,17 708.158,838	6.404

\*\* Lungimile segmentelor sunt determinate în planul de proiecție Stereo 70 și sunt rotunjite la 1 milimetru.

\*\*\* Distanța dintre puncte este formată din segmente cumulate ce sunt mai mici decât valoarea 1 milimetru.

Neutilizabil în Circuitul Civil



**DATE DESPRE IMOBILUL NR. 44**

Oficiul de Cadastru și Publicitate Imobiliară BOTOSANI  
 Biroul de Cadastru și Publicitate Imobiliară Botosani

**A. Partea I. Descrierea imobilului**

TEREN Extravilan

Adresa: Jud. Botosani

Nr. Crt	Nr cadastral Nr. topografic	Suprafața* (mp)	Observații / Referințe
A1		5.000	Sector cadastral:30 Teren neimprejmuit;

**B. Partea II. Proprietari și acte**

Inscrieri privitoare la dreptul de proprietate și alte drepturi reale	Referințe
/	
Act Administrativ nr. 104760, din 30/08/2002 emis de COMISIA JUDETEANA BOTOSANI;	
B1	A1
Intabulare, drept de PROPRIETATE, dobandit prin Reconstituire, cota actuala 1/1, cota initiala 1/1	
1) CURELARU COSTACHE	
2) CESANIE TEODORA	

**C. Partea III. SARCINI .**

Inscrieri privind dezmembramintele dreptului de proprietate, drepturi reale de garanție și sarcini	Referințe
NU SUNT	

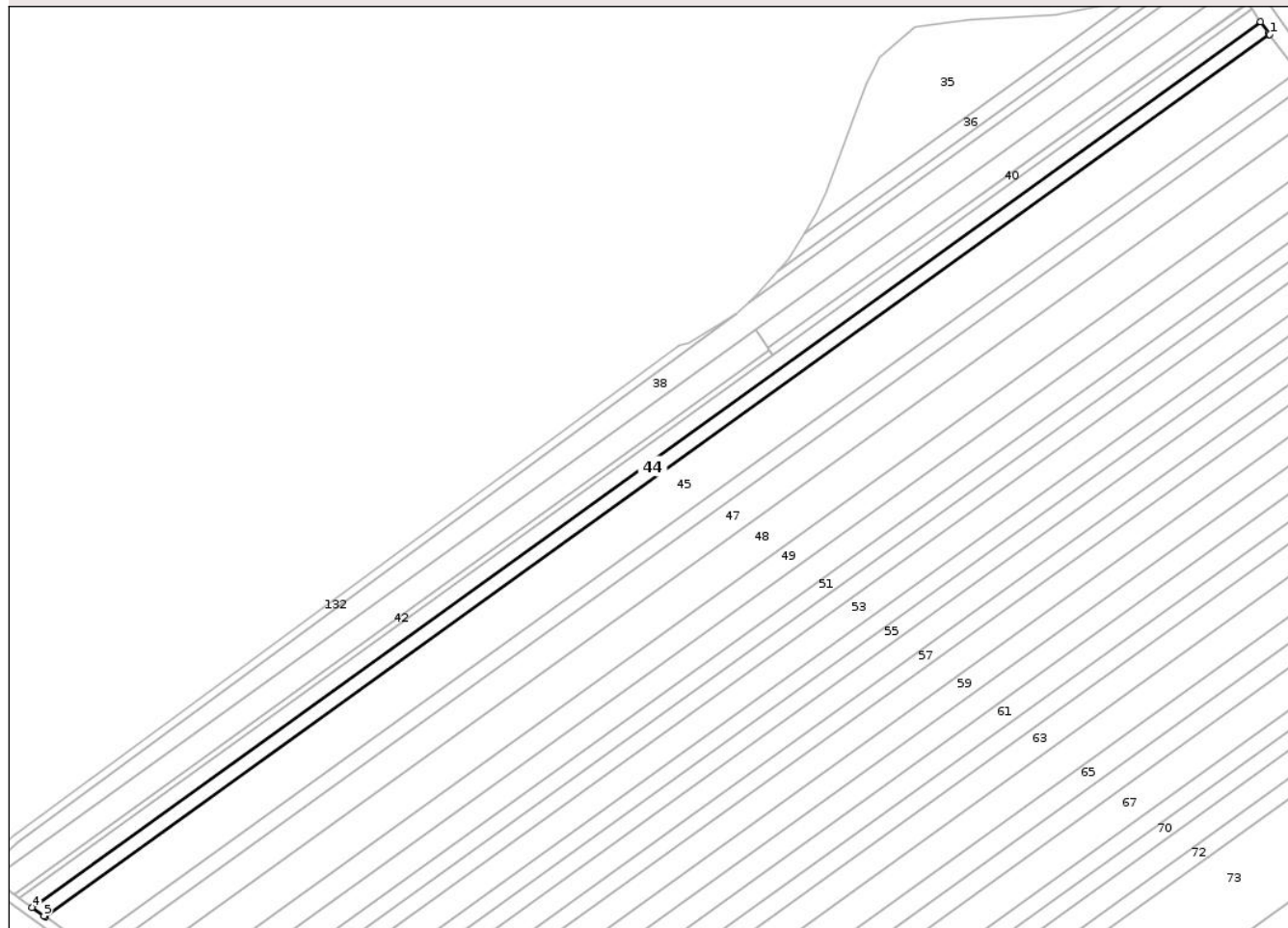
## Anexa Nr. 1 La Partea I

## Teren

Nr cadastral	Suprafața (mp)*	Observații / Referințe
	5.000	

\* Suprafața este determinată în planul de proiecție Stereo 70.

## DETALII LINIARE IMOBIL



## Date referitoare la teren

Crt	Categorie folosință	Intravilan	Suprafața (mp)	Tarla	Parcelă	Nr. topo	Observații / Referințe
1	arabil	NU	5.000	34	478/6	-	

## Lungime Segmente

1) Valorile lungimilor segmentelor sunt obținute din proiecție în plan.

Punct început	X / Y	Punct sfârșit	X / Y	Lungime segment (** (m)
1	624.769,357 708.147,163	2	624.768,946 708.147,749	0.716
2	624.768,946 708.147,749	3	624.765,256 708.153,011	6.427
3	624.765,256 708.153,011	4	624.196,162 707.743,09	701.358
4	624.196,162 707.743,09	5	624.201,68 707.739,144	6.784
5	624.201,68 707.739,144	6	624.202,294 707.738,705	0.755

Punct început	X / Y	Punct sfârșit	X / Y	Lungime segment (** (m)
6	624.202,294 707.738,705	1	624.769,357 708.147,163	698.855

\*\* Lungimile segmentelor sunt determinate în planul de proiecție Stereo 70 și sunt rotunjite la 1 milimetru.

\*\*\* Distanța dintre puncte este formată din segmente cumulate ce sunt mai mici decât valoarea 1 milimetru.

Neutilizabil în Circuitul Civil



**DATE DESPRE IMOBILUL NR. 45**

Oficiul de Cadastru și Publicitate Imobiliară BOTOSANI  
Biroul de Cadastru și Publicitate Imobiliară Botosani

**A. Partea I. Descrierea imobilului**

TEREN Extravilan

Adresa: Jud. Botosani

Nr. Crt	Nr cadastral Nr. topografic	Suprafața* (mp)	Observații / Referințe
A1	51672	15.000	Sector cadastral:30 Teren neimprejmuit;

**B. Partea II. Proprietari și acte**

Inscrieri privitoare la dreptul de proprietate și alte drepturi reale	Referințe
<b>40936 / 28/05/2019</b>	
Act Notarial nr. 3026, din 27/05/2019 emis de SPN ANITEI SI ASOCIATII;	
B2 Intabulare, drept de PROPRIETATE, dobandit prin Conventie, cota actuala 1/1, cota initiala 1/1	A1
1) SC ARLAND SRL, CIF:14528740	

**C. Partea III. SARCINI .**

Inscrieri privind dezmembramintele dreptului de proprietate, drepturi reale de garanție și sarcini	Referințe
NU SUNT	


## Anexa Nr. 1 La Partea I

## Teren

Nr cadastral	Suprafața (mp)*	Observații / Referințe
51672	15.000	

\* Suprafața este determinată în planul de proiecție Stereo 70.

## DETALII LINIARE IMOBIL



## Date referitoare la teren

Crt	Categorie folosință	Intra vilan	Suprafața (mp)	Tarla	Parcelă	Nr. topo	Observații / Referințe
1	arabil	NU	15.000	34	478/7	-	

## Lungime Segmente

1) Valorile lungimilor segmentelor sunt obținute din proiecție în plan.

Punct început	X / Y	Punct sfârșit	X / Y	Lungime segment (** (m)
1	624.782,319 708.129,916	2	624.781,883 708.130,492	0.722
2	624.781,883 708.130,492	3	624.770,54 708.145,477	18.794
3	624.770,54 708.145,477	4	624.769,357 708.147,163	2.06
4	624.769,357 708.147,163	5	624.202,294 707.738,705	698.855
5	624.202,294 707.738,705	6	624.220,196 707.725,907	22.006

Punct început	X / Y	Punct sfârșit	X / Y	Lungime segment (** (m)
6	624.220,196 707.725,907	7	624.220,817 707.725,463	0.763
7	624.220,817 707.725,463	1	624.782,319 708.129,916	692.002

\*\* Lungimile segmentelor sunt determinate în planul de proiecție Stereo 70 și sunt rotunjite la 1 milimetru.

\*\*\* Distanța dintre puncte este formată din segmente cumulate ce sunt mai mici decât valoarea 1 milimetru.

Neutilizabil în Circuitul Civil



**DATE DESPRE IMOBILUL NR. 46**

Oficiul de Cadastru și Publicitate Imobiliară BOTOSANI  
Biroul de Cadastru și Publicitate Imobiliară Botosani

**A. Partea I. Descrierea imobilului**

TEREN Extravilan

Adresa: Jud. Botosani

Nr. Crt	Nr cadastral Nr. topografic	Suprafața* (mp)	Observații / Referințe
A1		5.000	Sector cadastral:30 Teren neimprejmuit;

**B. Partea II. Proprietari și acte**

Inscrieri privitoare la dreptul de proprietate și alte drepturi reale	Referințe
/	
Act Administrativ nr. 85378, din 31/08/2000 emis de COMISIA JUDETEANA BOTOSANI;	
B1	A1
Intabulare, drept de PROPRIETATE, dobandit prin Reconstituire, cota actuala 1/1, cota initiala 1/1	
1) JIJIE GH IOAN	

**C. Partea III. SARCINI .**

Inscrieri privind dezmembramintele dreptului de proprietate, drepturi reale de garanție și sarcini	Referințe
NU SUNT	

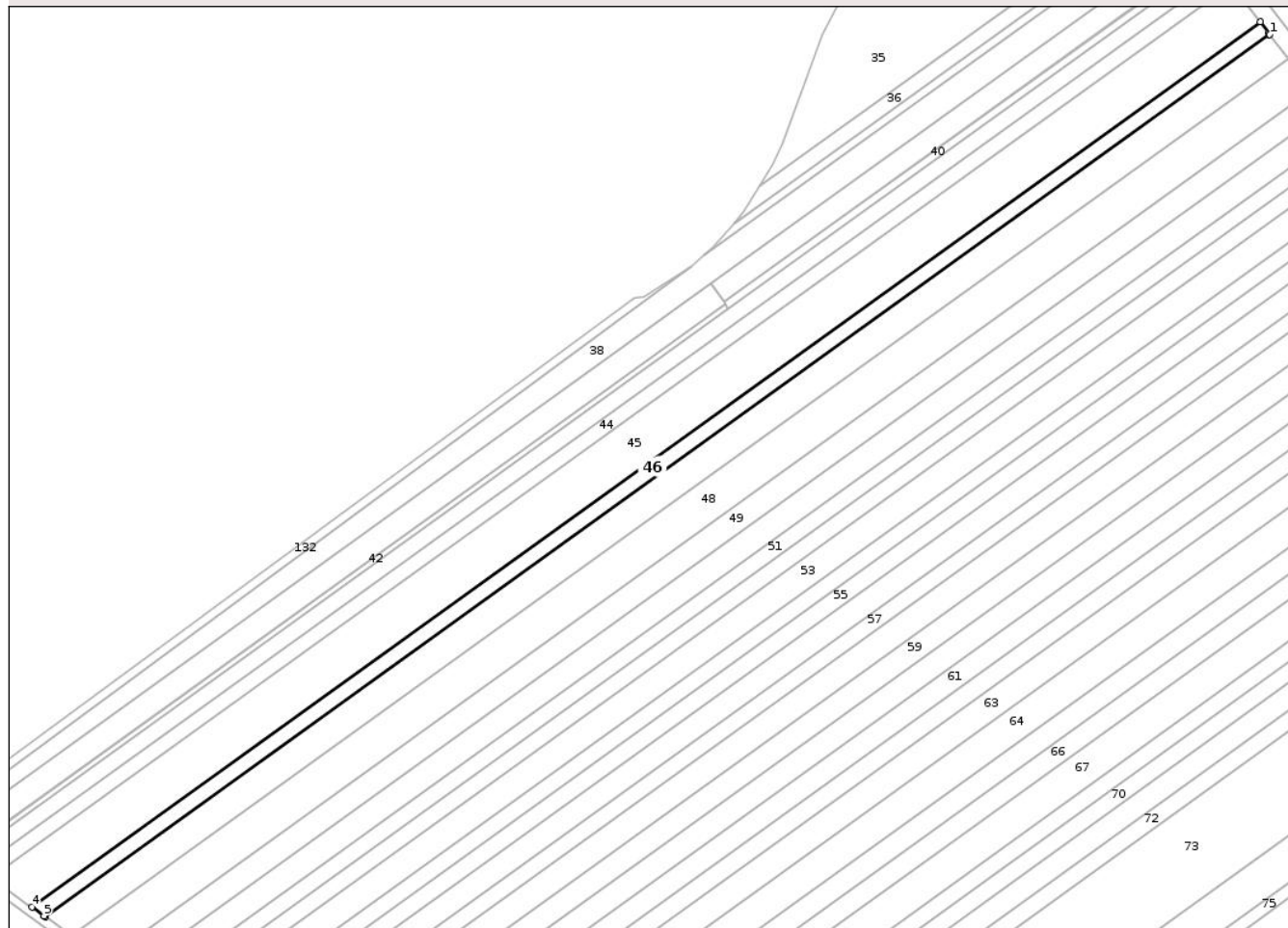
## Anexa Nr. 1 La Partea I

## Teren

Nr cadastral	Suprafața (mp)*	Observații / Referințe
	5.000	

\* Suprafața este determinată în planul de proiecție Stereo 70.

## DETALII LINIARE IMOBIL



## Date referitoare la teren

Crt	Categorie folosință	Intravilan	Suprafața (mp)	Tarla	Parcelă	Nr. topo	Observații / Referințe
1	arabil	NU	5.000	34	478/18	-	

## Lungime Segmente

1) Valorile lungimilor segmentelor sunt obținute din proiecție în plan.

Punct început	X / Y	Punct sfârșit	X / Y	Lungime segment (** (m)
1	624.786,689 708.124,144	2	624.786,251 708.124,722	0.725
2	624.786,251 708.124,722	3	624.782,319 708.129,916	6.514
3	624.782,319 708.129,916	4	624.220,817 707.725,463	692.002
4	624.220,817 707.725,463	5	624.226,409 707.721,465	6.874
5	624.226,409 707.721,465	6	624.227,031 707.721,02	0.765

Punct început	X / Y	Punct sfârşit	X / Y	Lungime segment (** (m)
6	624.227,031 707.721,02	1	624.786,689 708.124,144	689.729

\*\* Lungimile segmentelor sunt determinate în planul de proiecţie Stereo 70 şi sunt rotunjite la 1 milimetru.

\*\*\* Distanţa dintre puncte este formată din segmente cumulate ce sunt mai mici decât valoarea 1 milimetru.

Neutilizabil în Circuitul Civil



**DATE DESPRE IMOBILUL NR. 47**

Oficiul de Cadastru și Publicitate Imobiliară BOTOSANI  
 Biroul de Cadastru și Publicitate Imobiliară Botosani

**A. Partea I. Descrierea imobilului**

TEREN Extravilan

Adresa: Jud. Botosani

Nr. Crt	Nr cadastral Nr. topografic	Suprafața* (mp)	Observații / Referințe
A1	51190	9.600	Sector cadastral:30 Teren neimprejmuit;

**B. Partea II. Proprietari și acte**

Inscrieri privitoare la dreptul de proprietate și alte drepturi reale	Referințe
<b>51575 / 06/08/2020</b>	
Act Notarial nr. 3307, din 05/08/2020 emis de SPN 'ANIȚEI și ASOCIAȚII' Botoșani;	
B4	A1
Intabulare, drept de PROPRIETATE, dobândit prin Convenție, cota actuala 1/1, cota initiala 1/1	
1) SC ARLAND SRL, CIF:14528740	

**C. Partea III. SARCINI .**

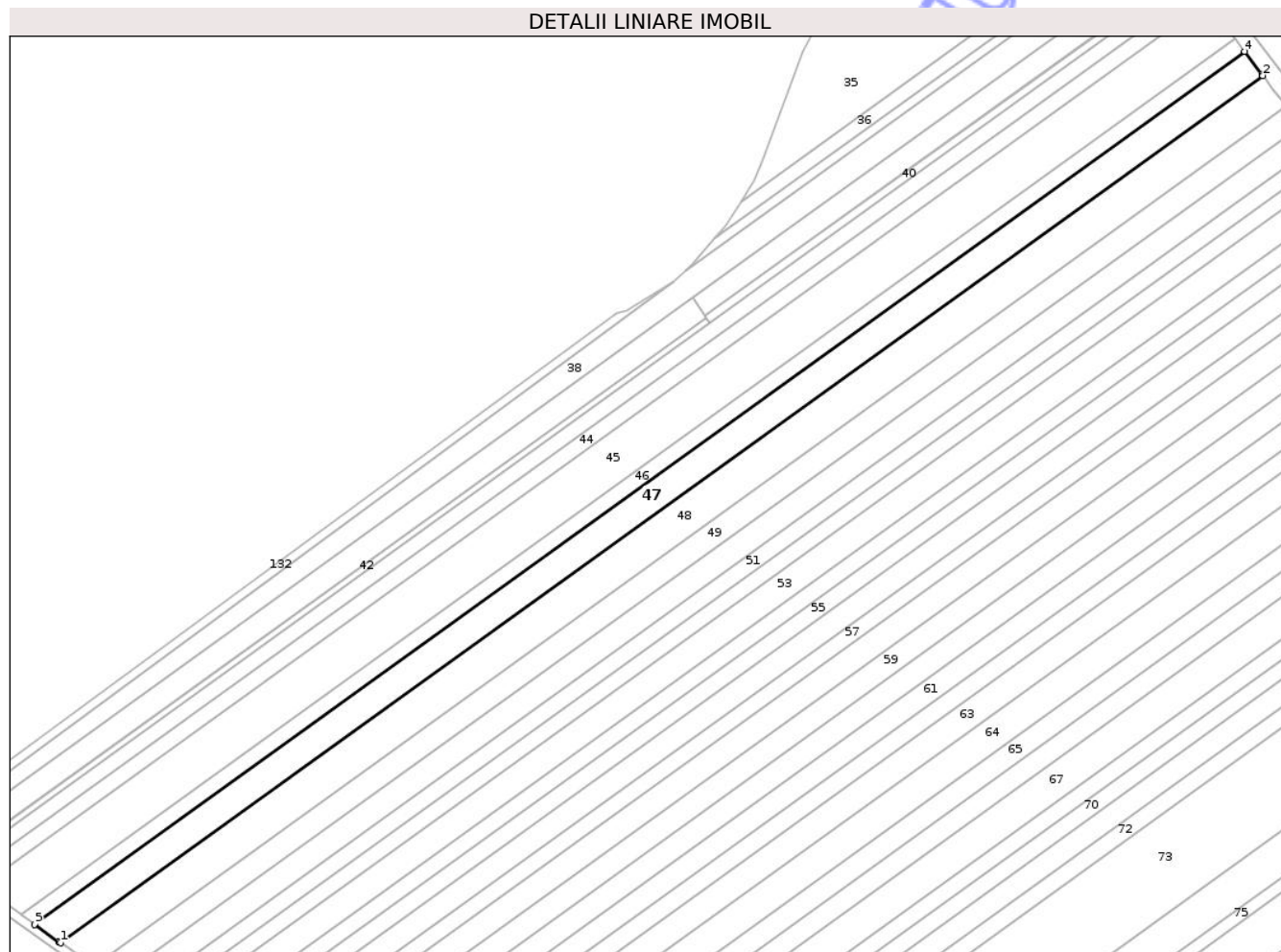
Inscrieri privind dezmembramintele dreptului de proprietate, drepturi reale de garanție și sarcini	Referințe
NU SUNT	

## Anexa Nr. 1 La Partea I

## Teren

Nr cadastral	Suprafața (mp)*	Observații / Referințe
51190	9.600	

\* Suprafața este determinată în planul de proiecție Stereo 70.



## Date referitoare la teren

Crt	Categorie folosință	Intravilan	Suprafața (mp)	Tarla	Parcelă	Nr. topo	Observații / Referințe
1	arabil	NU	9.600	34	478/8	-	

## Lungime Segmente

1) Valorile lungimilor segmentelor sunt obținute din proiecție în plan.

Punct început	X / Y	Punct sfârșit	X / Y	Lungime segment (** (m)
1	624.239,021 707.712,449	2	624.795,119 708.113,008	685.341
2	624.795,119 708.113,008	3	624.794,678 708.113,59	0.73
3	624.794,678 708.113,59	4	624.786,689 708.124,144	13.237
4	624.786,689 708.124,144	5	624.227,031 707.721,02	689.729
5	624.227,031 707.721,02	6	624.238,395 707.712,896	13.969

Punct început	X / Y	Punct sfârșit	X / Y	Lungime segment (** (m)
6	624.238,395 707.712,896	1	624.239,021 707.712,449	0.769

\*\* Lungimile segmentelor sunt determinate în planul de proiecție Stereo 70 și sunt rotunjite la 1 milimetru.

\*\*\* Distanța dintre puncte este formată din segmente cumulate ce sunt mai mici decât valoarea 1 milimetru.

Neutilizabil în Circuitul Civil



**DATE DESPRE IMOBILUL NR. 48**

Oficiul de Cadastru și Publicitate Imobiliară BOTOSANI  
Biroul de Cadastru și Publicitate Imobiliară Botosani

**A. Partea I. Descrierea imobilului**

TEREN Extravilan

Adresa: Jud. Botosani

Nr. Crt	Nr cadastral Nr. topografic	Suprafața* (mp)	Observații / Referințe
A1		12.200	Sector cadastral:30 Teren neimprejmuit;

**B. Partea II. Proprietari și acte**

Inscrieri privitoare la dreptul de proprietate și alte drepturi reale		Referințe
/		
Act Administrativ nr. 44971, din 21/12/1994 emis de COMISIA JUDETEANA BOTOSANI;		
B1	Intabulare, drept de PROPRIETATE, dobandit prin Reconstituire, cota actuala 1/1, cota initiala 1/1 1) JJIIE P MIHAI 2) CIOCAN ELENA 3) CIOCAN C MIHAI	A1

**C. Partea III. SARCINI .**

Inscrieri privind dezmembramintele dreptului de proprietate, drepturi reale de garanție și sarcini	Referințe
NU SUNT	


## Anexa Nr. 1 La Partea I

## Teren

Nr cadastral	Suprafața (mp)*	Observații / Referințe
	12.200	

\* Suprafața este determinată în planul de proiecție Stereo 70.

## DETALII LINIARE IMOBIL



## Date referitoare la teren

Crt	Categorie folosință	Intravilan	Suprafața (mp)	Tarla	Parcelă	Nr. topo	Observații / Referințe
1	arabil	NU	12.200	34	478/10	-	

## Lungime Segmente

1) Valorile lungimilor segmentelor sunt obținute din proiecție în plan.

Punct început	X / Y	Punct sfârșit	X / Y	Lungime segment (** (m)
1	624.806,003 708.098,821	2	624.805,555 708.099,404	0.735
2	624.805,555 708.099,404	3	624.799,886 708.106,775	9.299
3	624.799,886 708.106,775	4	624.796,053 708.111,774	6.299
4	624.796,053 708.111,774	5	624.795,119 708.113,008	1.548
5	624.795,119 708.113,008	6	624.239,021 707.712,449	685.341

Punct început	X / Y	Punct sfârșit	X / Y	Lungime segment (** (m)
6	624.239,021 707.712,449	7	624.253,737 707.701,928	18.09
7	624.253,737 707.701,928	8	624.254,369 707.701,476	0.777
8	624.254,369 707.701,476	1	624.806,003 708.098,821	679.841

\*\* Lungimile segmentelor sunt determinate în planul de proiecție Stereo 70 și sunt rotunjite la 1 milimetru.

\*\*\* Distanța dintre puncte este formată din segmente cumulate ce sunt mai mici decât valoarea 1 milimetru.

Neutilizabil în Circuitul Civil



**DATE DESPRE IMOBILUL NR. 49**

Oficiul de Cadastru și Publicitate Imobiliară BOTOSANI  
Biroul de Cadastru și Publicitate Imobiliară Botosani

**A. Partea I. Descrierea imobilului**

TEREN Extravilan

Adresa: Jud. Botosani

Nr. Crt	Nr cadastral Nr. topografic	Suprafața* (mp)	Observații / Referințe
A1		7.500	Sector cadastral:30 Teren neimprejmuit;

**B. Partea II. Proprietari și acte**

Inscrieri privitoare la dreptul de proprietate și alte drepturi reale	Referințe
/	
Act Administrativ nr. 104744, din 21/07/2002 emis de COMISIA JUDETEANA BOTOSANI;	
B1	A1
Intabulare, drept de PROPRIETATE, dobandit prin Reconstituire, cota actuala 1/1, cota initiala 1/1	
1) PINTEA P GHEORGHE	

**C. Partea III. SARCINI .**

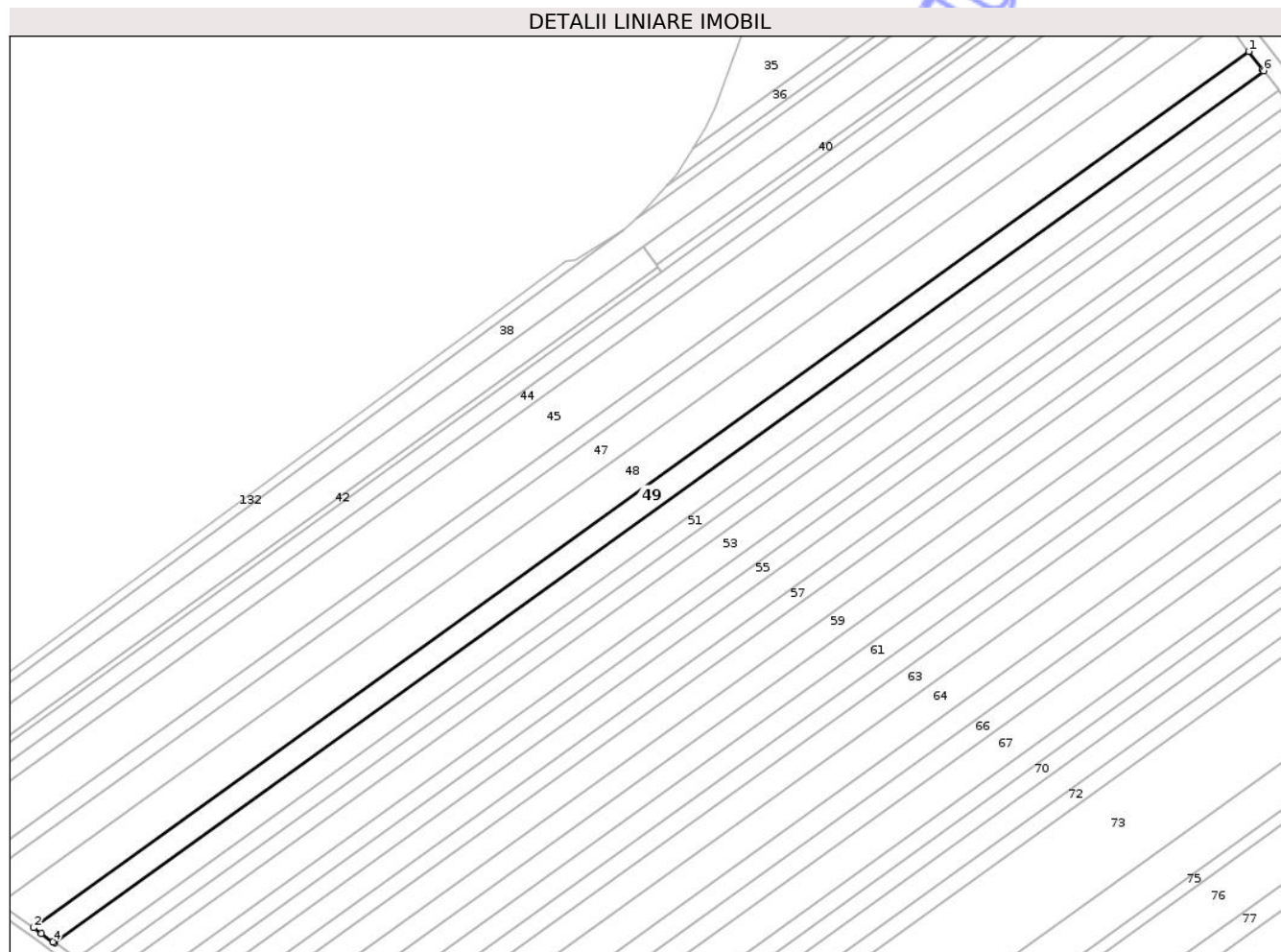
Inscrieri privind dezmembramintele dreptului de proprietate, drepturi reale de garanție și sarcini	Referințe
NU SUNT	

## Anexa Nr. 1 La Partea I

## Teren

Nr cadastral	Suprafața (mp)*	Observații / Referințe
	7.500	

\* Suprafața este determinată în planul de proiecție Stereo 70.



## Date referitoare la teren

Crt	Categorie folosință	Intravilan	Suprafața (mp)	Tarla	Parcelă	Nr. topo	Observații / Referințe
1	arabil	NU	7.500	34	478/11	-	

## Lungime Segmente

1) Valorile lungimilor segmentelor sunt obținute din proiecție în plan.

Punct început	X / Y	Punct sfârșit	X / Y	Lungime segment (** (m)
1	624.806,003 708.098,821	2	624.254,369 707.701,476	679.841
2	624.254,369 707.701,476	3	624.257,925 707.698,934	4.371
3	624.257,925 707.698,934	4	624.263,164 707.695,093	6.496
4	624.263,164 707.695,093	5	624.263,791 707.694,634	0.777
5	624.263,791 707.694,634	6	624.812,749 708.090,051	676.542

Punct început	X / Y	Punct sfârșit	X / Y	Lungime segment (** (m)
6	624.812,749 708.090,051	7	624.812,298 708.090,637	0.739
7	624.812,298 708.090,637	1	624.806,003 708.098,821	10.325

\*\* Lungimile segmentelor sunt determinate în planul de proiecție Stereo 70 și sunt rotunjite la 1 milimetru.

\*\*\* Distanța dintre puncte este formată din segmente cumulate ce sunt mai mici decât valoarea 1 milimetru.

Neutilizabil în Circuitul Civil



**DATE DESPRE IMOBILUL NR. 50**

Oficiul de Cadastru și Publicitate Imobiliară BOTOSANI  
Biroul de Cadastru și Publicitate Imobiliară Botosani

**A. Partea I. Descrierea imobilului**

TEREN Extravilan

Adresa: Jud. Botosani

Nr. Crt	Nr cadastral Nr. topografic	Suprafața* (mp)	Observații / Referințe
A1		7.800	Sector cadastral:30 Teren neimprejmuit;

**B. Partea II. Proprietari și acte**

Inscrieri privitoare la dreptul de proprietate și alte drepturi reale	Referințe
/	
Act Administrativ nr. 103042, din 13/03/2002 emis de COMISIA JUDETEANA BOTOSANI;	
B1	A1
Intabulare, drept de PROPRIETATE, dobandit prin Reconstituire, cota actuala 1/1, cota initiala 1/1	
1) TATARASANU VASILE	
2) TATARASANU GHEORGHE	
3) TATARASANU MIHAI	
4) GRIGOREANU MARIA	

**C. Partea III. SARCINI .**

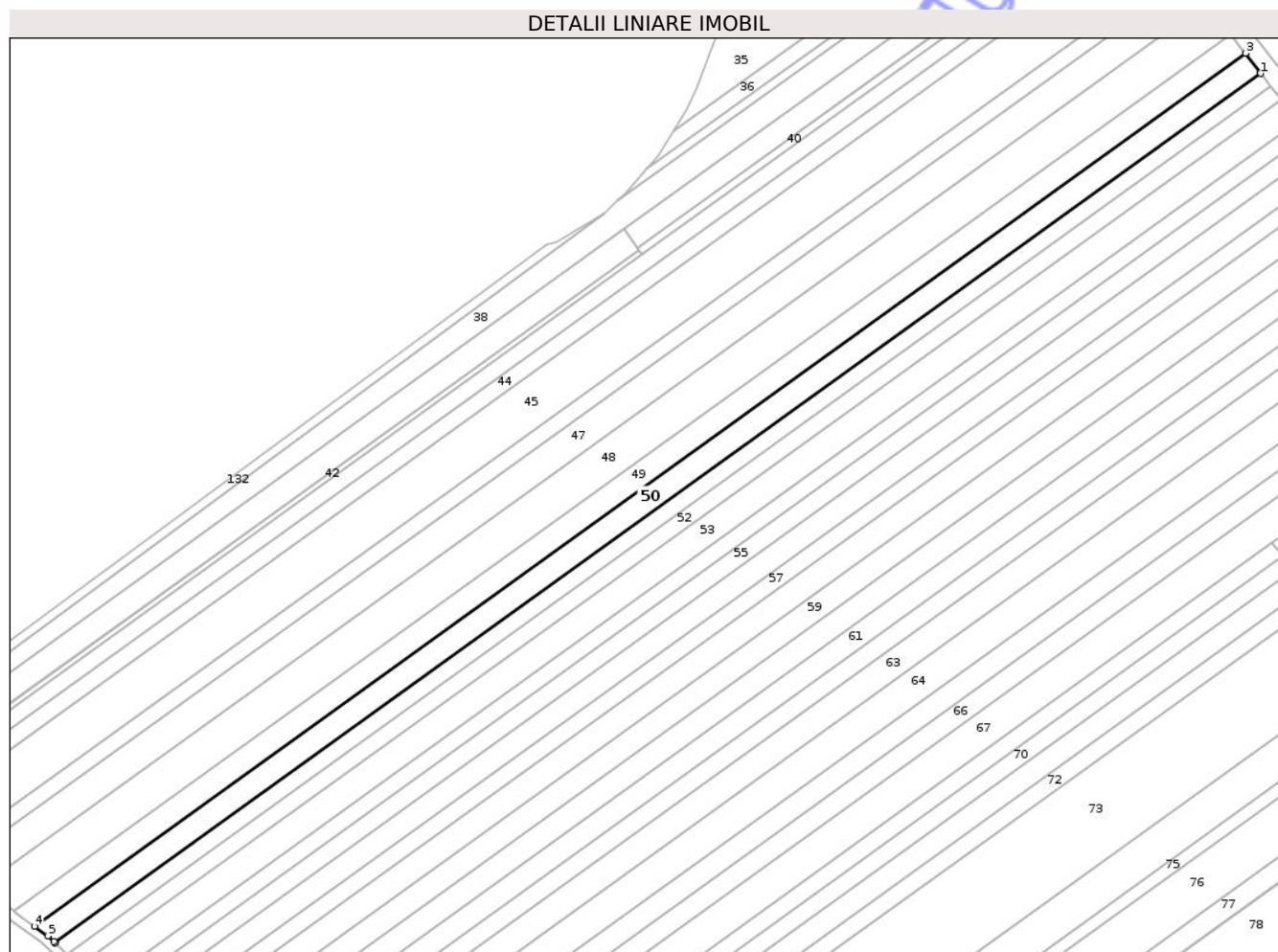
Inscrieri privind dezmembramintele dreptului de proprietate, drepturi reale de garanție și sarcini	Referințe
NU SUNT	

## Anexa Nr. 1 La Partea I

## Teren

Nr cadastral	Suprafața (mp)*	Observații / Referințe
	7.800	

\* Suprafața este determinată în planul de proiecție Stereo 70.



## Date referitoare la teren

Crt	Categorie folosință	Intra vilan	Suprafața (mp)	Tarla	Parcelă	Nr. topo	Observații / Referințe
1	arabil	NU	7.800	34	478/12	-	

## Lungime Segmente

1) Valorile lungimilor segmentelor sunt obținute din proiecție în plan.

Punct început	X / Y	Punct sfârșit	X / Y	Lungime segment (** (m)
1	624.819,797 708.080,886	2	624.819,345 708.081,474	0.742
2	624.819,345 708.081,474	3	624.812,749 708.090,051	10.82
3	624.812,749 708.090,051	4	624.263,791 707.694,634	676.542
4	624.263,791 707.694,634	5	624.269,804 707.690,226	7.456
5	624.269,804 707.690,226	6	624.272,606 707.687,656	3.802

Punct început	X / Y	Punct sfârșit	X / Y	Lungime segment (** (m)
6	624.272,606 707.687,656	7	624.273,164 707.687,143	0.758
7	624.273,164 707.687,143	1	624.819,797 708.080,886	673.677

\*\* Lungimile segmentelor sunt determinate în planul de proiecție Stereo 70 și sunt rotunjite la 1 milimetru.

\*\*\* Distanța dintre puncte este formată din segmente cumulate ce sunt mai mici decât valoarea 1 milimetru.

Neutilizabil în Circuitul Civil



**DATE DESPRE IMOBILUL NR. 51**

Oficiul de Cadastru și Publicitate Imobiliară BOTOSANI  
Biroul de Cadastru și Publicitate Imobiliară Botosani

**A. Partea I. Descrierea imobilului**

TEREN Extravilan

Adresa: Jud. Botosani

Nr. Crt	Nr cadastral Nr. topografic	Suprafața* (mp)	Observații / Referințe
A1		5.000	Sector cadastral:30 Teren neimprejmuit;

**B. Partea II. Proprietari și acte**

Inscrieri privitoare la dreptul de proprietate și alte drepturi reale	Referințe
/	
Act Administrativ nr. 117439, din 31/08/2002 emis de COMISIA JUDETEANA BOTOSANI;	
B1	A1
Intabulare, drept de PROPRIETATE, dobandit prin Reconstituire, cota actuala 1/1, cota initiala 1/1	
1) CRETU GH EMILIA	

**C. Partea III. SARCINI .**

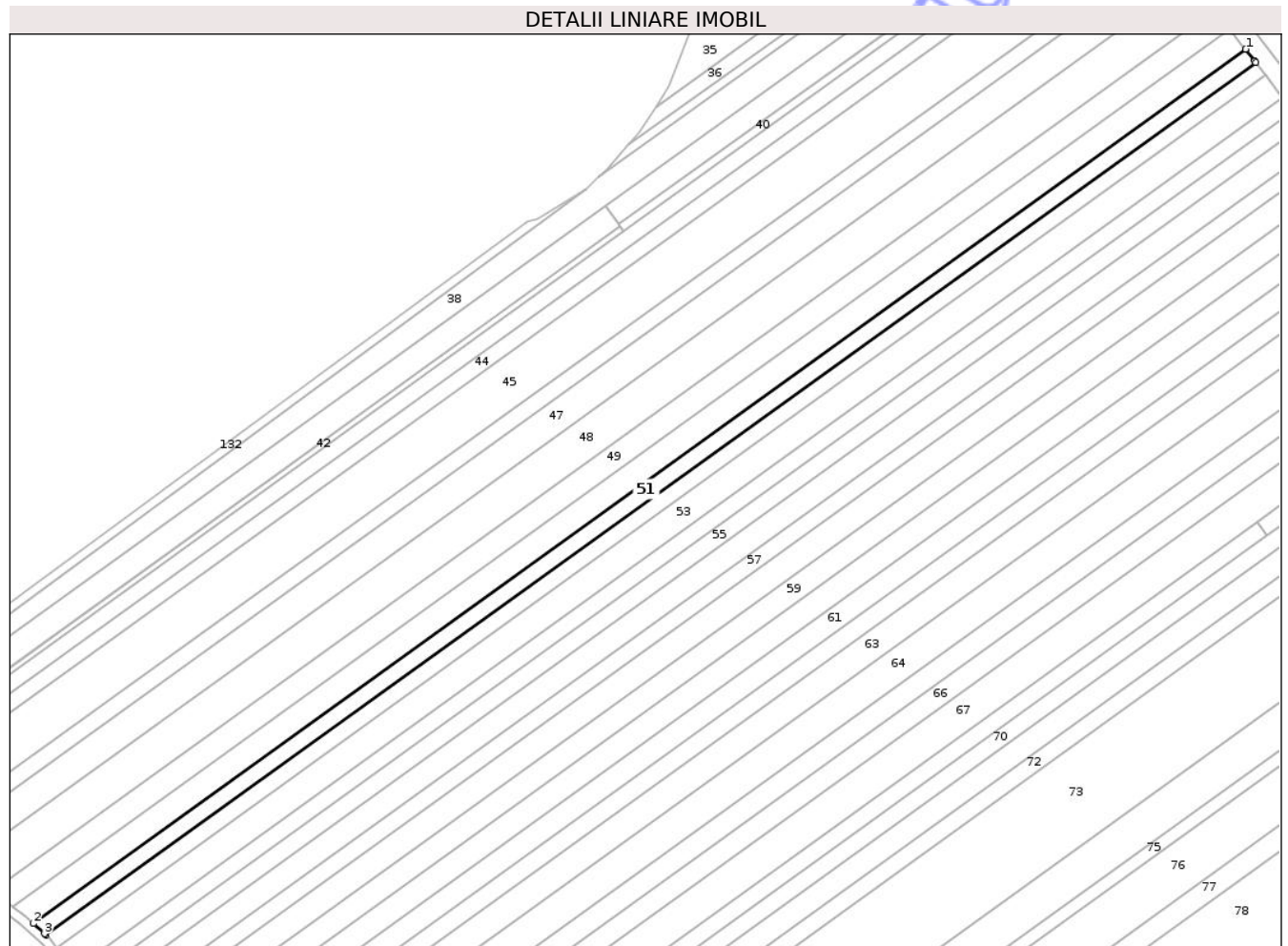
Inscrieri privind dezmembramintele dreptului de proprietate, drepturi reale de garanție și sarcini	Referințe
NU SUNT	

## Anexa Nr. 1 La Partea I

## Teren

Nr cadastral	Suprafața (mp)*	Observații / Referințe
	5.000	

\* Suprafața este determinată în planul de proiecție Stereo 70.



## Date referitoare la teren

Crt	Categorie folosință	Intra vilan	Suprafața (mp)	Tarla	Parcelă	Nr. topo	Observații / Referințe
1	arabil	NU	5.000	34	478/133	-	

## Lungime Segmente

1) Valorile lungimilor segmentelor sunt obținute din proiecție în plan.

Punct început	X / Y	Punct sfârșit	X / Y	Lungime segment (** (m)
1	624.819,797 708.080,886	2	624.273,164 707.687,143	673.677
2	624.273,164 707.687,143	3	624.278,196 707.682,528	6.828
3	624.278,196 707.682,528	4	624.278,755 707.682,015	0.759
4	624.278,755 707.682,015	5	624.824,329 708.074,994	672.372
5	624.824,329 708.074,994	6	624.823,875 708.075,584	0.744

Punct început	X / Y	Punct sfârşit	X / Y	Lungime segment (** (m)
6	624.823,875 708.075,584	1	624.819,797 708.080,886	6.689

\*\* Lungimile segmentelor sunt determinate în planul de proiecţie Stereo 70 şi sunt rotunjite la 1 milimetru.

\*\*\* Distanţa dintre puncte este formată din segmente cumulate ce sunt mai mici decât valoarea 1 milimetru.

Neutilizabil în Circuitul Civil



**DATE DESPRE IMOBILUL NR. 52**

Oficiul de Cadastru și Publicitate Imobiliară BOTOSANI  
Biroul de Cadastru și Publicitate Imobiliară Botosani

**A. Partea I. Descrierea imobilului**

TEREN Extravilan

Adresa: Jud. Botosani, PC 478/14

Nr. Crt	Nr cadastral Nr. topografic	Suprafața* (mp)	Observații / Referințe
A1	52886	5.000	Sector cadastral:30 Teren neimprejmuit;

**B. Partea II. Proprietari și acte**

Inscrieri privitoare la dreptul de proprietate și alte drepturi reale		Referințe
<b>58408 / 23/06/2023</b>		
Act Notarial nr. 27, din 06/03/2019 emis de SPN Pușcașu, Stanciu-Șfaițer și Asociații (SPN Pușcașu, Stanciu-Șfaițer și Asociații Loc. Botoșani);		
B2	Intabulare, drept de PROPRIETATE, dobândit prin Succesiune, cota actuala 1/2, cota initiala 1/2 1) <b>BEREȘTEANU DORINA</b> , bun propriu	A1
Act Notarial nr. 109, din 13/08/2019 emis de BIN Pușcașu Gabriel-Tiberiu Loc. Botoșani;		
B4	Intabulare, drept de PROPRIETATE, dobândit prin Succesiune, cota actuala 1/2, cota initiala 1/2 1) <b>BEREȘTEANU DORINA</b> , bun propriu	A1

**C. Partea III. SARCINI .**

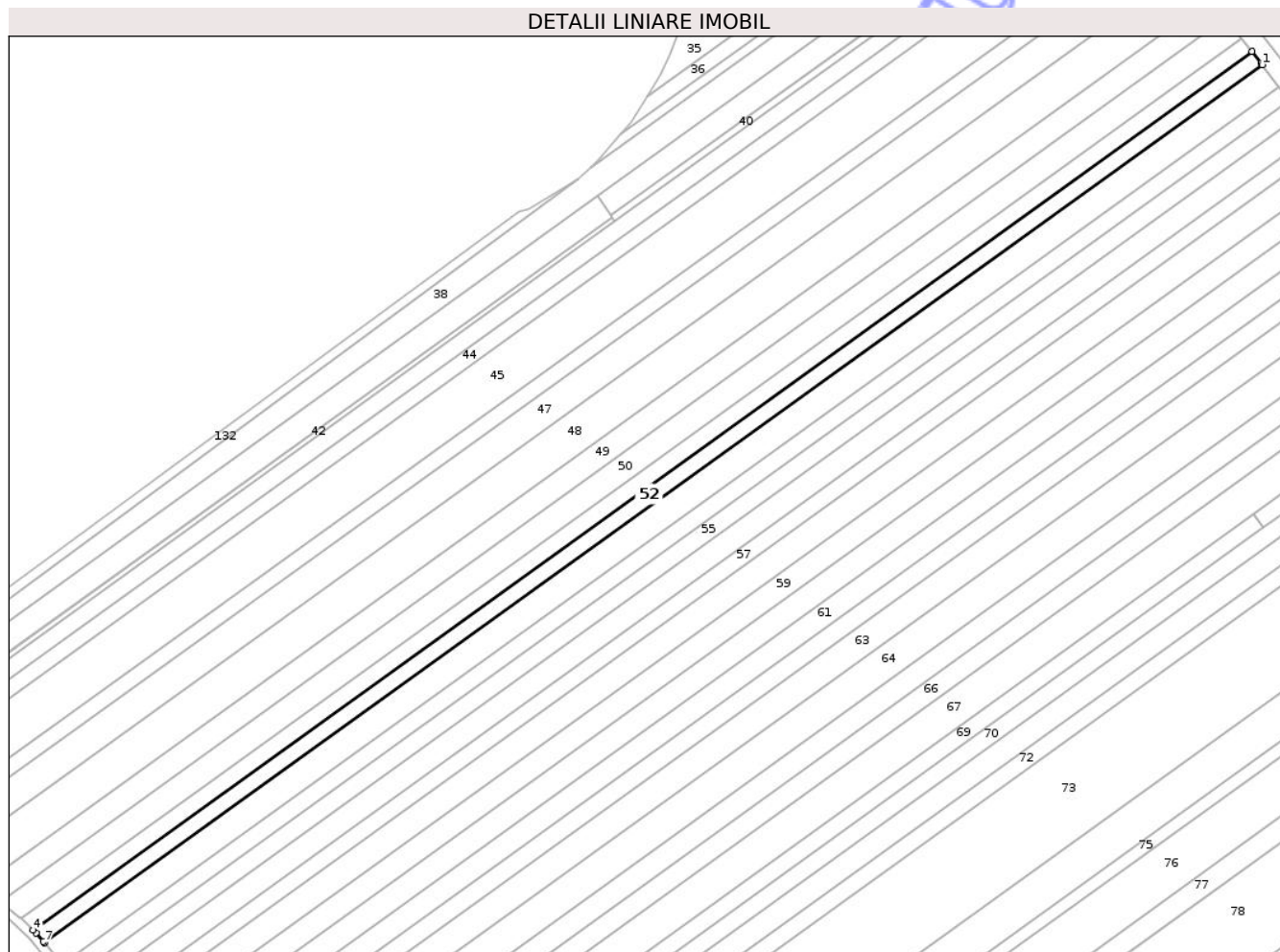
Inscrieri privind dezmembramintele dreptului de proprietate, drepturi reale de garanție și sarcini	Referințe
NU SUNT	

## Anexa Nr. 1 La Partea I

## Teren

Nr cadastral	Suprafața (mp)*	Observații / Referințe
52886	5.000	

\* Suprafața este determinată în planul de proiecție Stereo 70.



## Date referitoare la teren

Crt	Categorie folosință	Intravilan	Suprafața (mp)	Tarla	Parcelă	Nr. topo	Observații / Referințe
1	arabil	NU	5.000	34	478/14	-	

## Lungime Segmente

1) Valorile lungimilor segmentelor sunt obținute din proiecție în plan.

Punct început	X / Y	Punct sfârșit	X / Y	Lungime segment (** (m)
1	624.828,867 708.069,094	2	624.828,413 708.069,684	0.744
2	624.828,413 708.069,684	3	624.824,329 708.074,994	6.699
3	624.824,329 708.074,994	4	624.278,755 707.682,015	672.372
4	624.278,755 707.682,015	5	624.279,995 707.680,877	1.683
5	624.279,995 707.680,877	6	624.283,194 707.676,96	5.057

Punct început	X / Y	Punct sfârșit	X / Y	Lungime segment (** (m)
6	624.283,194 707.676,96	7	624.283,665 707.676,382	0.746
7	624.283,665 707.676,382	1	624.828,867 708.069,094	671.914

\*\* Lungimile segmentelor sunt determinate în planul de proiecție Stereo 70 și sunt rotunjite la 1 milimetru.

\*\*\* Distanța dintre puncte este formată din segmente cumulate ce sunt mai mici decât valoarea 1 milimetru.

Neutilizabil în Circuitul Civil



**DATE DESPRE IMOBILUL NR. 53**

Oficiul de Cadastru și Publicitate Imobiliară BOTOSANI  
Biroul de Cadastru și Publicitate Imobiliară Botosani

**A. Partea I. Descrierea imobilului**

TEREN Extravilan

Adresa: Jud. Botosani

Nr. Crt	Nr cadastral Nr. topografic	Suprafața* (mp)	Observații / Referințe
A1		8.500	Sector cadastral:30 Teren neimprejmuit;

**B. Partea II. Proprietari și acte**

Inscrieri privitoare la dreptul de proprietate și alte drepturi reale	Referințe
/	
Act Administrativ nr. 25182, din 13/01/1994 emis de COMISIA JUDETEANA BOTOSANI;	
B1	A1
Intabulare, drept de PROPRIETATE, dobandit prin Reconstituire, cota actuala 1/1, cota initiala 1/1	
1) CRETU L HARETA	

**C. Partea III. SARCINI .**

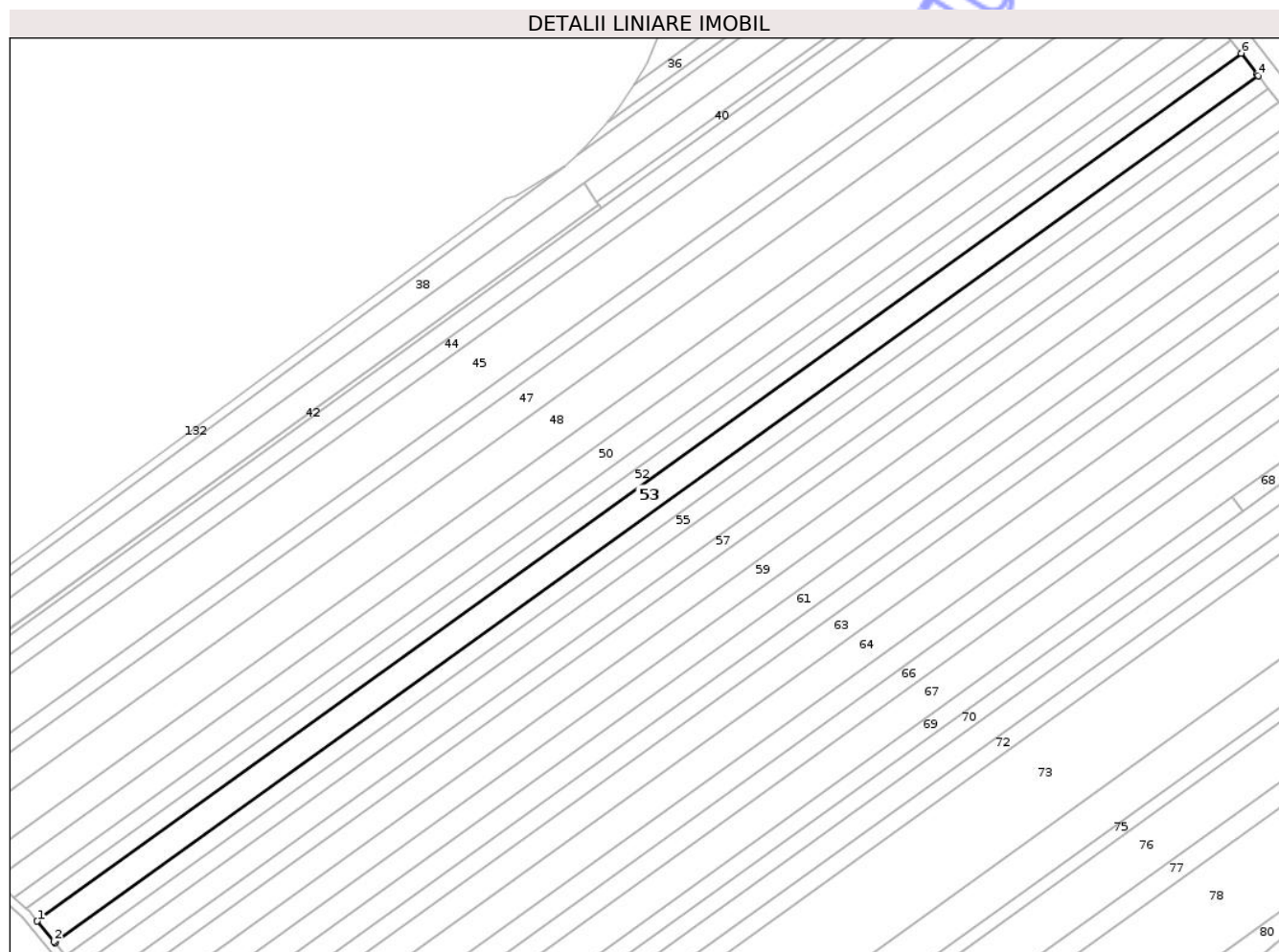
Inscrieri privind dezmembramintele dreptului de proprietate, drepturi reale de garanție și sarcini	Referințe
NU SUNT	

## Anexa Nr. 1 La Partea I

## Teren

Nr cadastral	Suprafața (mp)*	Observații / Referințe
	8.500	

\* Suprafața este determinată în planul de proiecție Stereo 70.



## Date referitoare la teren

Crt	Categorie folosință	Intra vilan	Suprafața (mp)	Tarla	Parcelă	Nr. topo	Observații / Referințe
1	arabil	NU	8.500	34	478/15	-	

## Lungime Segmente

1) Valorile lungimilor segmentelor sunt obținute din proiecție în plan.

Punct început	X / Y	Punct sfârșit	X / Y	Lungime segment (** (m)
1	624.283,665 707.676,382	2	624.291,211 707.667,14	11.931
2	624.291,211 707.667,14	3	624.291,683 707.666,563	0.745
3	624.291,683 707.666,563	4	624.836,585 708.059,058	671.543
4	624.836,585 708.059,058	5	624.836,131 708.059,649	0.745
5	624.836,131 708.059,649	6	624.828,867 708.069,094	11.915

Punct început	X / Y	Punct sfârșit	X / Y	Lungime segment (** (m)
6	624.828,867 708.069,094	1	624.283,665 707.676,382	671.914

\*\* Lungimile segmentelor sunt determinate în planul de proiecție Stereo 70 și sunt rotunjite la 1 milimetru.

\*\*\* Distanța dintre puncte este formată din segmente cumulate ce sunt mai mici decât valoarea 1 milimetru.

Neutilizabil în Circuitul Civil



**DATE DESPRE IMOBILUL NR. 54**

Oficiul de Cadastru și Publicitate Imobiliară BOTOSANI  
Biroul de Cadastru și Publicitate Imobiliară Botosani

**A. Partea I. Descrierea imobilului**

TEREN Extravilan

Adresa: Jud. Botosani

Nr. Crt	Nr cadastral Nr. topografic	Suprafața* (mp)	Observații / Referințe
A1		5.000	Sector cadastral:30 Teren neimprejmuit;

**B. Partea II. Proprietari și acte**

Inscrieri privitoare la dreptul de proprietate și alte drepturi reale	Referințe
/	
Act Administrativ nr. 25226, din 14/03/1994 emis de COMISIA JUDETEANA BOTOSANI;	
B1	A1
Intabulare, drept de PROPRIETATE, dobandit prin Reconstituire, cota actuala 1/1, cota initiala 1/1	
1) DAREA IOAN 2) DAREA ELENA 3) DAREA MARIA 4) DAREA ANICA 5) AVIRVARI EMILIA	

**C. Partea III. SARCINI .**

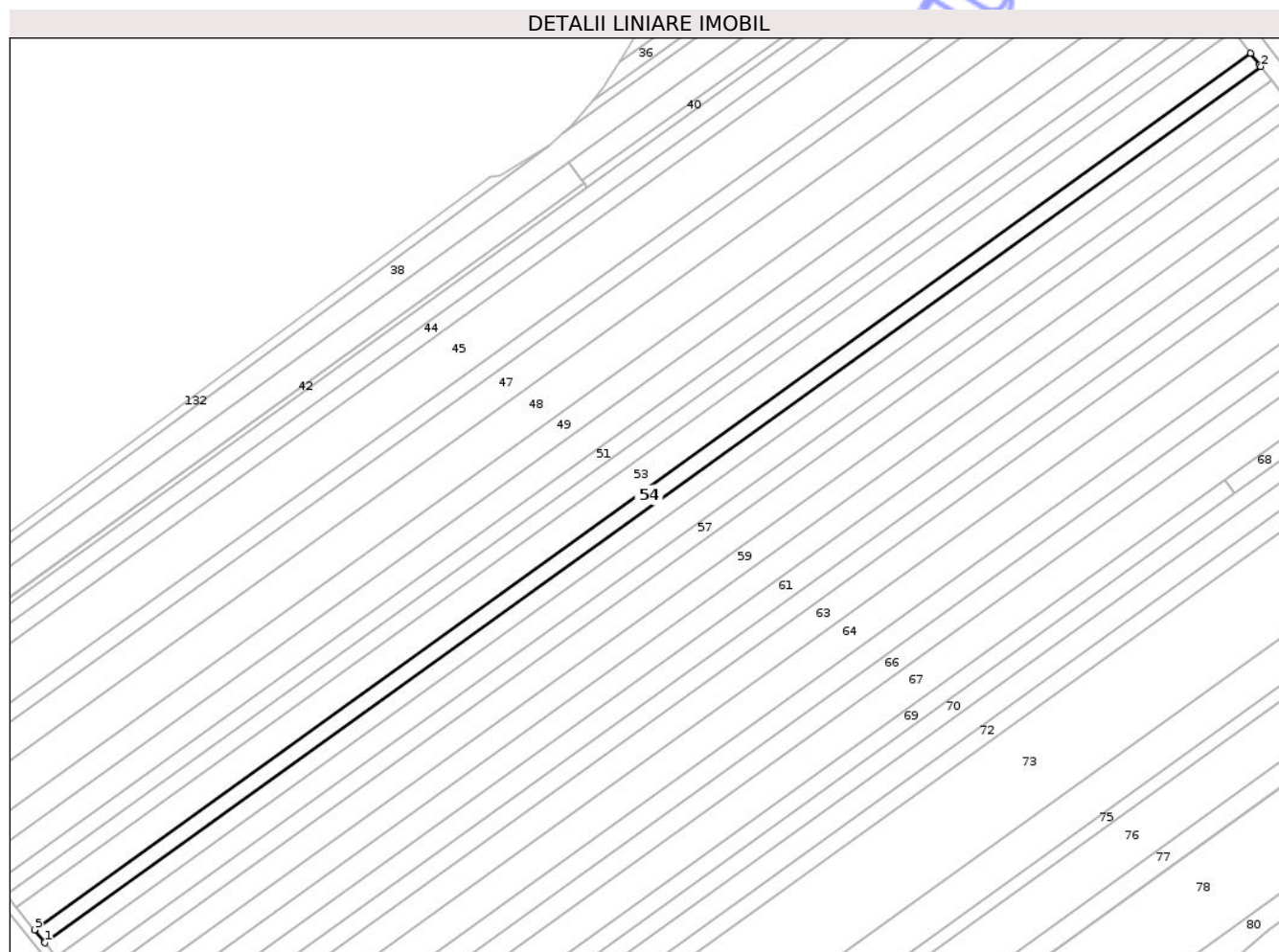
Inscrieri privind dezmembramintele dreptului de proprietate, drepturi reale de garanție și sarcini	Referințe
NU SUNT	

## Anexa Nr. 1 La Partea I

## Teren

Nr cadastral	Suprafața (mp)*	Observații / Referințe
	5.000	

\* Suprafața este determinată în planul de proiecție Stereo 70.



## Date referitoare la teren

Crt	Categorie folosință	Intra vilan	Suprafața (mp)	Tarla	Parcelă	Nr. topo	Observații / Referințe
1	arabil	NU	5.000	34	478/16	-	

## Lungime Segmente

1) Valorile lungimilor segmentelor sunt obținute din proiecție în plan.

Punct început	X / Y	Punct sfârșit	X / Y	Lungime segment (** (m)
1	624.296,401 707.660,784	2	624.841,127 708.053,153	671.327
2	624.841,127 708.053,153	3	624.840,673 708.053,743	0.744
3	624.840,673 708.053,743	4	624.836,585 708.059,058	6.705
4	624.836,585 708.059,058	5	624.291,683 707.666,563	671.543
5	624.291,683 707.666,563	6	624.295,93 707.661,362	6.715

Punct început	X / Y	Punct sfârșit	X / Y	Lungime segment (** (m)
6	624.295,93 707.661,362	1	624.296,401 707.660,784	0.746

\*\* Lungimile segmentelor sunt determinate în planul de proiecție Stereo 70 și sunt rotunjite la 1 milimetru.

\*\*\* Distanța dintre puncte este formată din segmente cumulate ce sunt mai mici decât valoarea 1 milimetru.

Neutilizabil în Circuitul Civil



**DATE DESPRE IMOBILUL NR. 55**

Oficiul de Cadastru și Publicitate Imobiliară BOTOSANI  
Biroul de Cadastru și Publicitate Imobiliară Botosani

**A. Partea I. Descrierea imobilului**

TEREN Extravilan

Adresa: Jud. Botosani

Nr. Crt	Nr cadastral Nr. topografic	Suprafața* (mp)	Observații / Referințe
A1		5.300	Sector cadastral:30 Teren neimprejmuit;

**B. Partea II. Proprietari și acte**

Inscrieri privitoare la dreptul de proprietate și alte drepturi reale	Referințe
/	
Act Administrativ nr. 104778, din 19/10/2002 emis de COMISIA JUDETEANA BOTOSANI;	
B1	A1
Intabulare, drept de PROPRIETATE, dobandit prin Reconstituire, cota actuala 1/1, cota initiala 1/1 1) GOLOGAN GH CONSTANTIN	

**C. Partea III. SARCINI .**

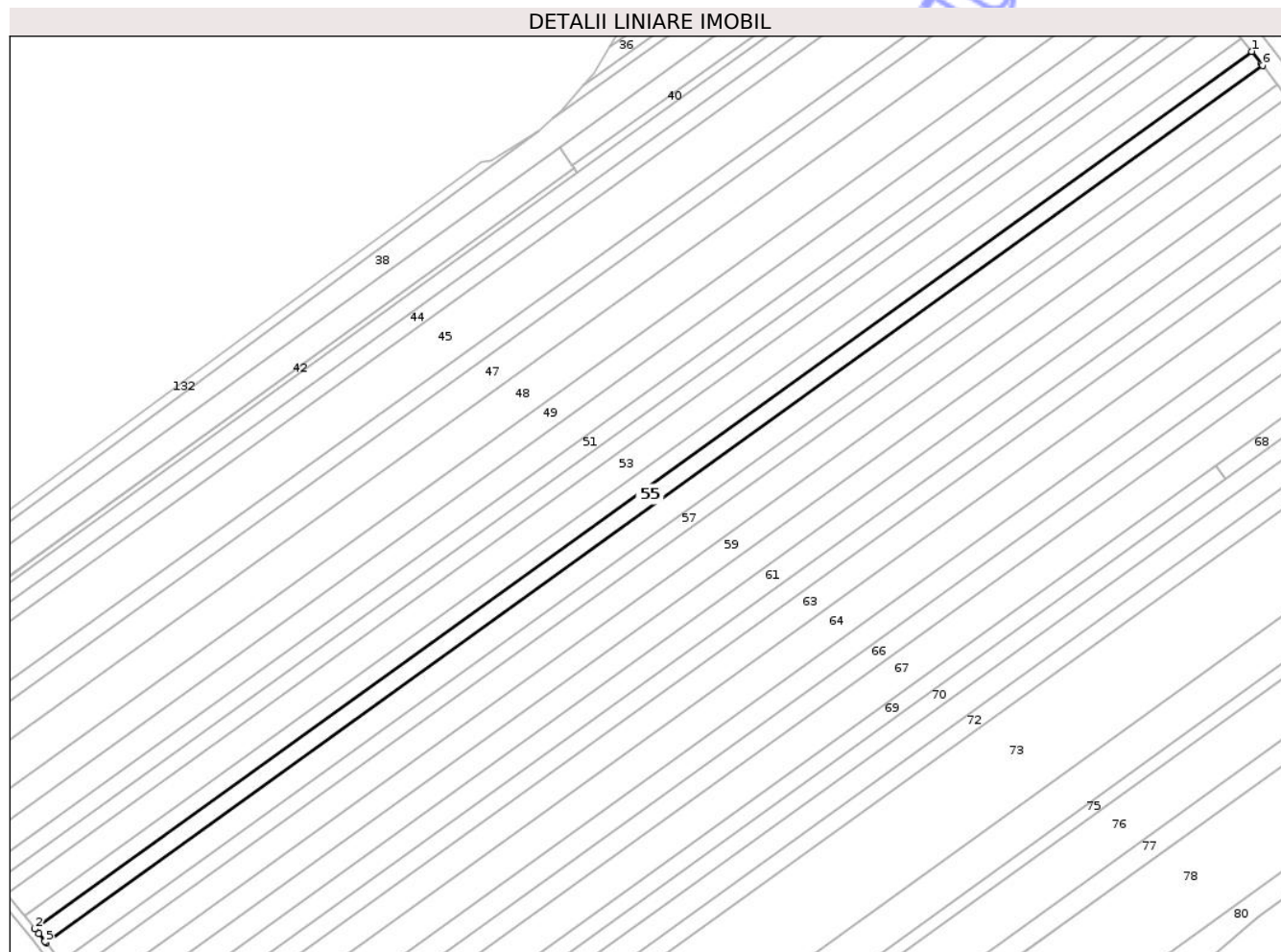
Inscrieri privind dezmembramintele dreptului de proprietate, drepturi reale de garanție și sarcini	Referințe
NU SUNT	

## Anexa Nr. 1 La Partea I

## Teren

Nr cadastral	Suprafața (mp)*	Observații / Referințe
	5.300	

\* Suprafața este determinată în planul de proiecție Stereo 70.



## Date referitoare la teren

Crt	Categorie folosință	Intravilan	Suprafața (mp)	Tarla	Parcelă	Nr. topo	Observații / Referințe
1	arabil	NU	5.300	34	478/17	-	

## Lungime Segmente

1) Valorile lungimilor segmentelor sunt obținute din proiecție în plan.

Punct început	X / Y	Punct sfârșit	X / Y	Lungime segment (** (m)
1	624.841,127 708.053,153	2	624.296,401 707.660,784	671.327
2	624.296,401 707.660,784	3	624.298,083 707.658,725	2.659
3	624.298,083 707.658,725	4	624.300,859 707.655,182	4.501
4	624.300,859 707.655,182	5	624.301,319 707.654,595	0.746
5	624.301,319 707.654,595	6	624.845,943 708.046,891	671.201

Punct început	X / Y	Punct sfârșit	X / Y	Lungime segment (** (m)
6	624.845,943 708.046,891	7	624.845,489 708.047,481	0.744
7	624.845,489 708.047,481	1	624.841,127 708.053,153	7.155

\*\* Lungimile segmentelor sunt determinate în planul de proiecție Stereo 70 și sunt rotunjite la 1 milimetru.

\*\*\* Distanța dintre puncte este formată din segmente cumulate ce sunt mai mici decât valoarea 1 milimetru.

Neutilizabil în Circuitul Civil



**DATE DESPRE IMOBILUL NR. 56**

Oficiul de Cadastru și Publicitate Imobiliară BOTOSANI  
Biroul de Cadastru și Publicitate Imobiliară Botosani

**A. Partea I. Descrierea imobilului**

TEREN Extravilan

Adresa: Jud. Botosani

Nr. Crt	Nr cadastral Nr. topografic	Suprafața* (mp)	Observații / Referințe
A1	52609	7.200	Sector cadastral:30 Teren neimprejmuit;

**B. Partea II. Proprietari și acte**

Inscrieri privitoare la dreptul de proprietate și alte drepturi reale		Referințe
<b>69209 / 24/09/2021</b>		
Act Notarial nr. 838, din 28/06/1994 emis de Notariatul de Stat Botoșan (Notariatul de Stat Botoșani, încheiere de îndreptare a erorii materiale nr. 198/21.05.2013 emisă de 'Reta Aniței-Ana Maria Vatavu' Societate Profesională Notarială);		
B4	Intabulare, drept de PROPRIETATE, dobândit prin Succesiune, cota actuala 3/8, cota initiala 3/8 1) <b>PAVEL MARIA</b> , bun propriu	A1
Act Notarial nr. 33, din 12/06/2013 emis de BNP „Iordache Cristina-Carmen” Botoșani;		
B5	Intabulare, drept de PROPRIETATE, dobândit prin Succesiune, cota actuala 1/8, cota initiala 1/8 1) <b>PAVEL MARIA</b> , bun propriu	A1
Act Notarial nr. 434, din 18/05/2021 emis de BIN „Iordache Cristina-Carmen” Botoșani (act de partaj voluntar nr. 434);		
B7	Intabulare, drept de PROPRIETATE, dobândit prin Iesire Din Indiviziune, cota actuala 4/8, cota initiala 4/8 1) <b>PAVEL MARIA</b> , bun propriu	A1

**C. Partea III. SARCINI .**

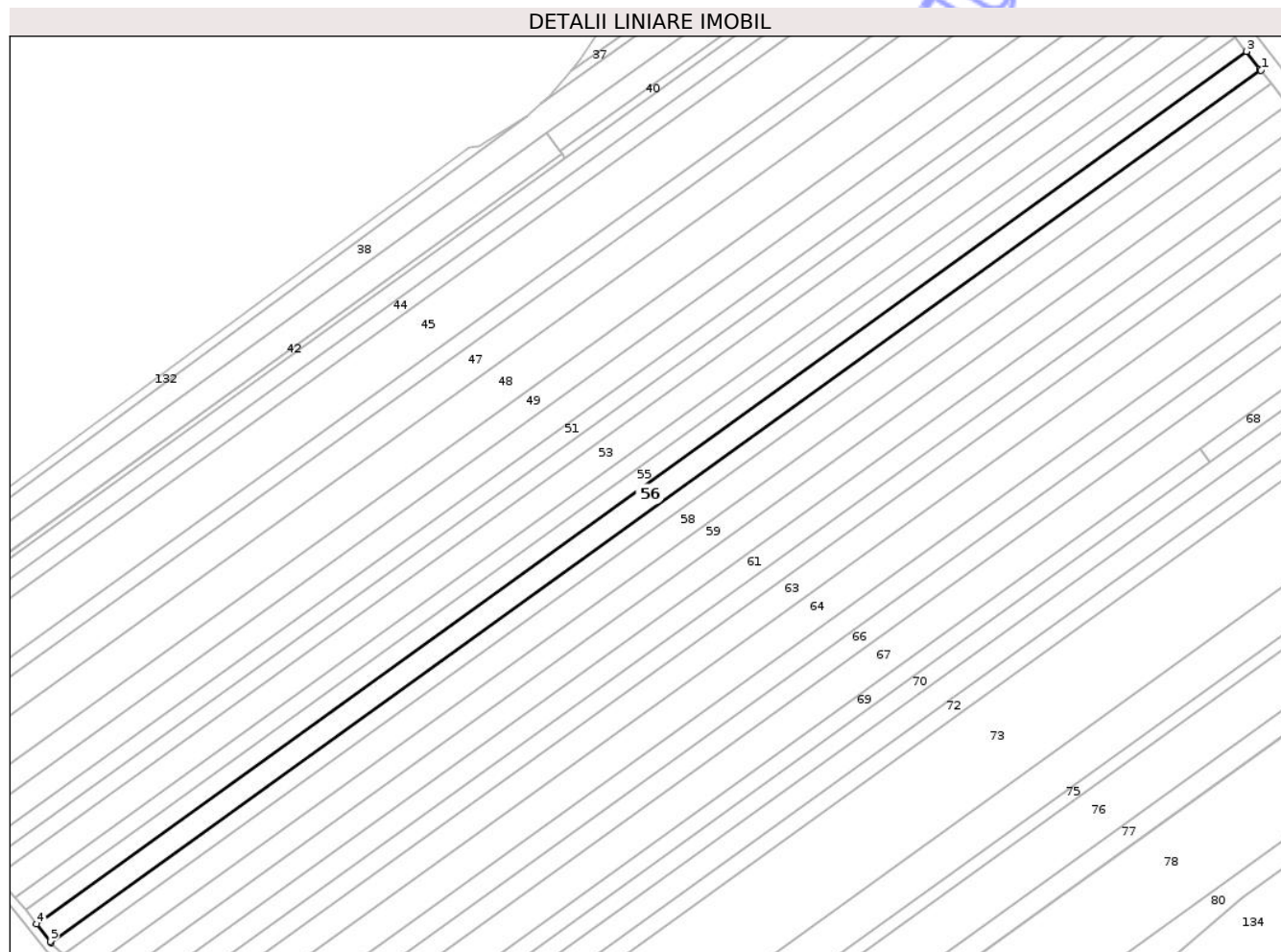
Inscrieri privind dezmembramintele dreptului de proprietate, drepturi reale de garanție și sarcini	Referințe
NU SUNT	

## Anexa Nr. 1 La Partea I

## Teren

Nr cadastral	Suprafața (mp)*	Observații / Referințe
52609	7.200	

\* Suprafața este determinată în planul de proiecție Stereo 70.



## Date referitoare la teren

Crt	Categorie folosință	Intra vilan	Suprafața (mp)	Tarla	Parcelă	Nr. topo	Observații / Referințe
1	arabil	NU	7.200	34	478/127	-	

## Lungime Segmente

1) Valorile lungimilor segmentelor sunt obținute din proiecție în plan.

Punct început	X / Y	Punct sfârșit	X / Y	Lungime segment (** (m)
1	624.852,487 708.038,383	2	624.852,032 708.038,974	0.746
2	624.852,032 708.038,974	3	624.845,943 708.046,891	9.988
3	624.845,943 708.046,891	4	624.301,319 707.654,595	671.201
4	624.301,319 707.654,595	5	624.307,481 707.646,731	9.991
5	624.307,481 707.646,731	6	624.307,941 707.646,144	0.746

Punct început	X / Y	Punct sfârșit	X / Y	Lungime segment (** (m)
6	624.307,941 707.646,144	1	624.852,487 708.038,383	671.105

\*\* Lungimile segmentelor sunt determinate în planul de proiecție Stereo 70 și sunt rotunjite la 1 milimetru.

\*\*\* Distanța dintre puncte este formată din segmente cumulate ce sunt mai mici decât valoarea 1 milimetru.

Neutilizabil în Circuitul Civil



**DATE DESPRE IMOBILUL NR. 57**

Oficiul de Cadastru și Publicitate Imobiliară BOTOSANI  
Biroul de Cadastru și Publicitate Imobiliară Botosani

**A. Partea I. Descrierea imobilului**

TEREN Extravilan

Adresa: Jud. Botosani

Nr. Crt	Nr cadastral Nr. topografic	Suprafața* (mp)	Observații / Referințe
A1	51887	5.000	Sector cadastral:30 Teren neimprejmuit;

**B. Partea II. Proprietari și acte**

Inscrieri privitoare la dreptul de proprietate și alte drepturi reale	Referințe
<b>52608 / 19/07/2018</b>	
Act Notarial nr. 9014, din 15/09/2008 emis de BNPA „RETA ANITEI-ANA MARIA VATAVU” Botosani;	
B2	A1
Intabulare, drept de PROPRIETATE, dobandit prin Conventie, cota actuala 1/1, cota initiala 1/1	
1) SC ARLAND SRL, CIF:14528740	

**C. Partea III. SARCINI .**

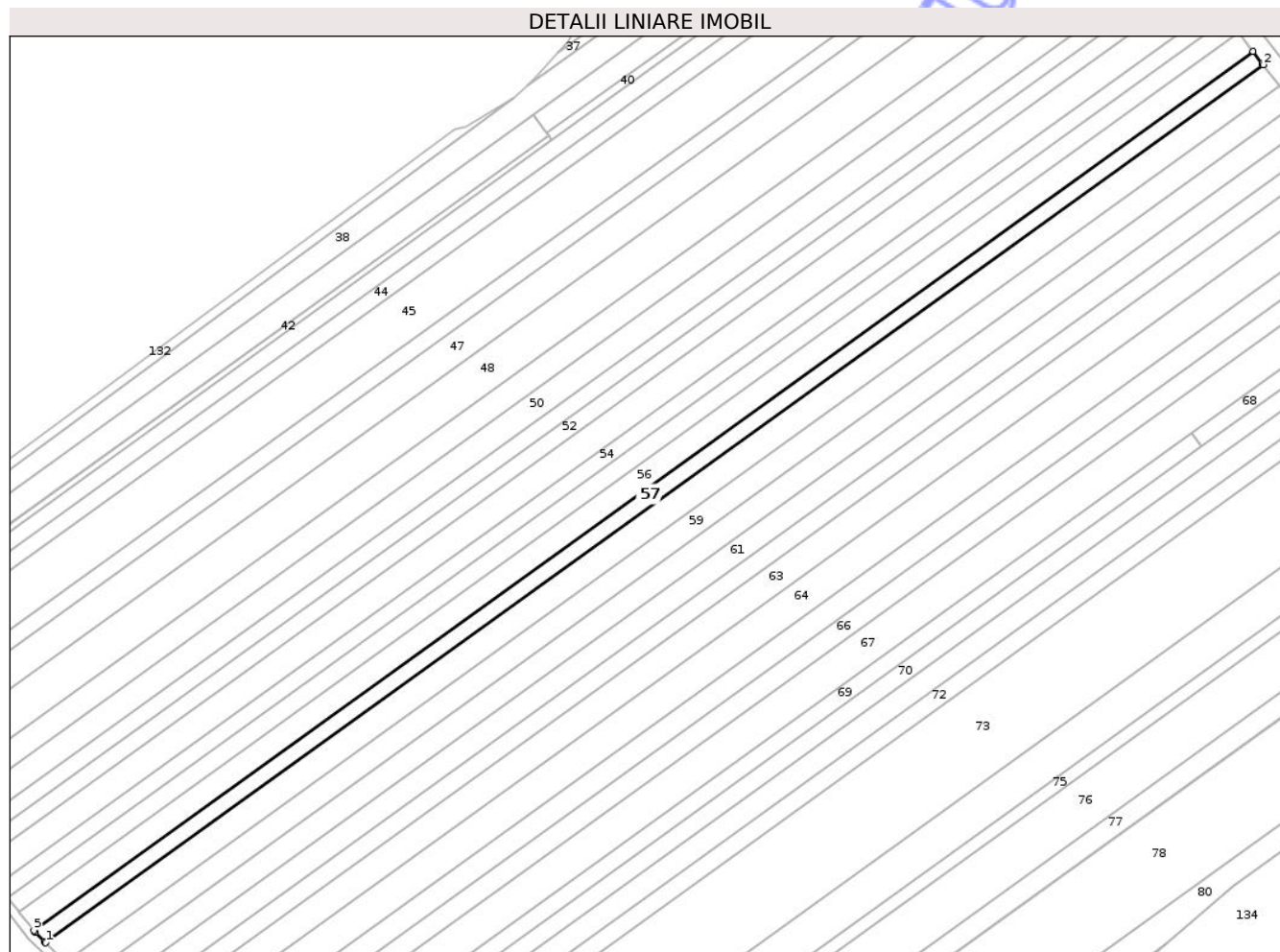
Inscrieri privind dezmembramintele dreptului de proprietate, drepturi reale de garanție și sarcini	Referințe
NU SUNT	

## Anexa Nr. 1 La Partea I

## Teren

Nr cadastral	Suprafața (mp)*	Observații / Referințe
51887	5.000	

\* Suprafața este determinată în planul de proiecție Stereo 70.



## Date referitoare la teren

Crt	Categorie folosință	Intra vilan	Suprafața (mp)	Tarla	Parcelă	Nr. topo	Observații / Referințe
1	arabil	NU	5.000	34	478/19	-	

## Lungime Segmente

1) Valorile lungimilor segmentelor sunt obținute din proiecție în plan.

Punct început	X / Y	Punct sfârșit	X / Y	Lungime segment (** (m)
1	624.313,171 707.640,724	2	624.857,034 708.032,471	670.263
2	624.857,034 708.032,471	3	624.856,579 708.033,063	0.747
3	624.856,579 708.033,063	4	624.852,487 708.038,383	6.712
4	624.852,487 708.038,383	5	624.307,941 707.646,144	671.105
5	624.307,941 707.646,144	6	624.308,581 707.645,327	1.038

Punct început	X / Y	Punct sfârșit	X / Y	Lungime segment (** (m)
6	624.308,581 707.645,327	7	624.312,637 707.641,259	5.745
7	624.312,637 707.641,259	1	624.313,171 707.640,724	0.756

\*\* Lungimile segmentelor sunt determinate în planul de proiecție Stereo 70 și sunt rotunjite la 1 milimetru.

\*\*\* Distanța dintre puncte este formată din segmente cumulate ce sunt mai mici decât valoarea 1 milimetru.

Neutilizabil în Circuitul Civil



**DATE DESPRE IMOBILUL NR. 59**

Oficiul de Cadastru și Publicitate Imobiliară BOTOSANI  
Biroul de Cadastru și Publicitate Imobiliară Botosani

**A. Partea I. Descrierea imobilului**

TEREN Extravilan

Adresa: Jud. Botosani

Nr. Crt	Nr cadastral Nr. topografic	Suprafața* (mp)	Observații / Referințe
A1		7.200	Sector cadastral:30 Teren neimprejmuit;

**B. Partea II. Proprietari și acte**

Inscrieri privitoare la dreptul de proprietate și alte drepturi reale	Referințe
/	
Act Administrativ nr. 95660, din 05/02/2001 emis de COMISIA JUDETEANA BOTOSANI;	
B1	A1
Intabulare, drept de PROPRIETATE, dobandit prin Reconstituire, cota actuala 1/1, cota initiala 1/1 1) TATARASANU GR.P. MARIA	

**C. Partea III. SARCINI .**

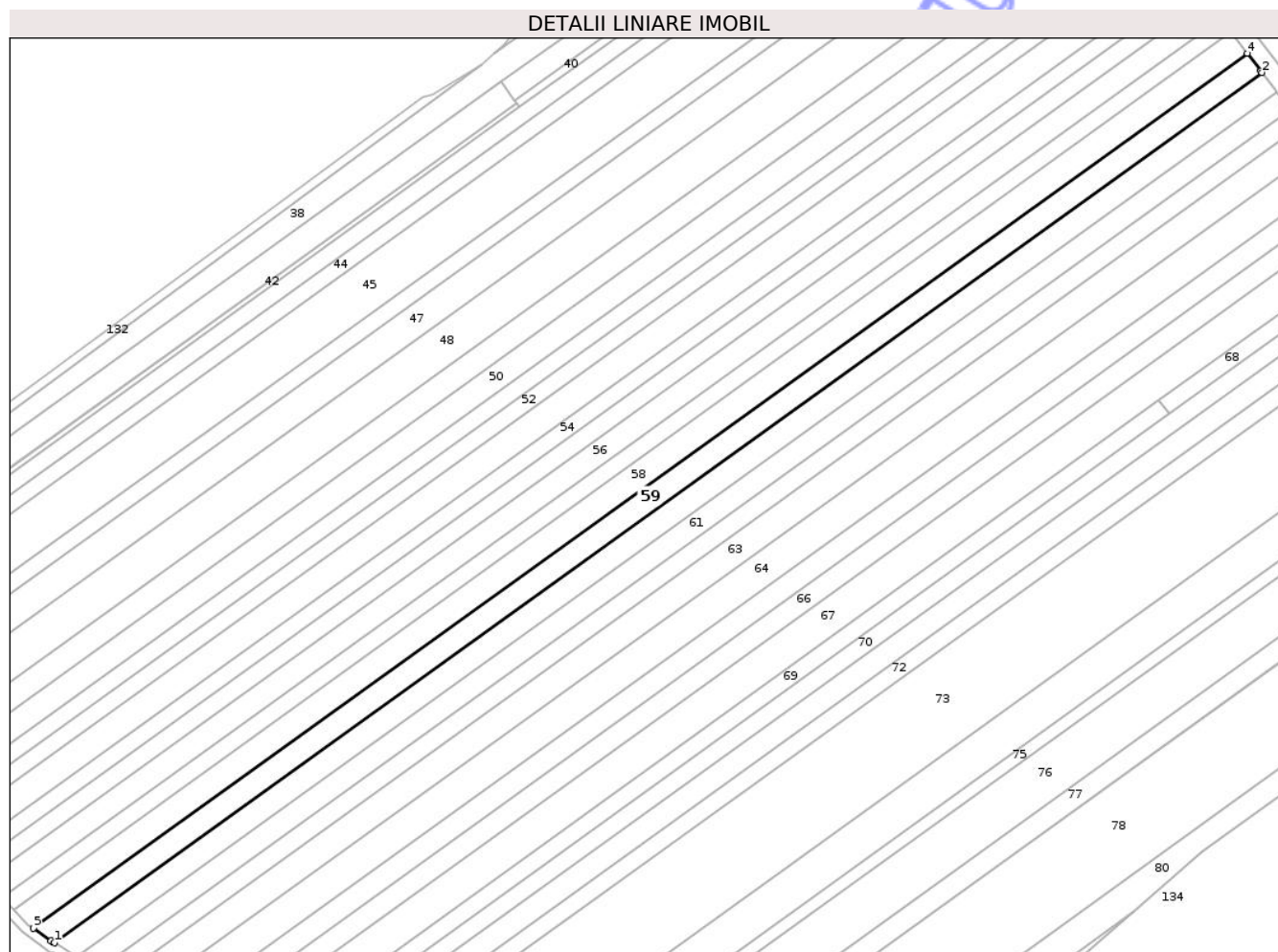
Inscrieri privind dezmembramintele dreptului de proprietate, drepturi reale de garanție și sarcini	Referințe
NU SUNT	

## Anexa Nr. 1 La Partea I

## Teren

Nr cadastral	Suprafața (mp)*	Observații / Referințe
	7.200	

\* Suprafața este determinată în planul de proiecție Stereo 70.



## Date referitoare la teren

Crt	Categorie folosință	Intra vilan	Suprafața (mp)	Tarla	Parcelă	Nr. topo	Observații / Referințe
1	arabil	NU	7.200	34	478/21	-	

## Lungime Segmente

1) Valorile lungimilor segmentelor sunt obținute din proiecție în plan.

Punct început	X / Y	Punct sfârșit	X / Y	Lungime segment (** (m)
1	624.331,577 707.625,941	2	624.870,912 708.014,427	664.683
2	624.870,912 708.014,427	3	624.870,453 708.015,023	0.752
3	624.870,453 708.015,023	4	624.864,323 708.022,994	10.056
4	624.864,323 708.022,994	5	624.322,097 707.632,426	668.246
5	624.322,097 707.632,426	6	624.330,059 707.626,865	9.712

Punct început	X / Y	Punct sfârșit	X / Y	Lungime segment (** (m)
6	624.330,059 707.626,865	7	624.330,879 707.626,366	0.96
7	624.330,879 707.626,366	1	624.331,577 707.625,941	0.817

\*\* Lungimile segmentelor sunt determinate în planul de proiecție Stereo 70 și sunt rotunjite la 1 milimetru.

\*\*\* Distanța dintre puncte este formată din segmente cumulate ce sunt mai mici decât valoarea 1 milimetru.

Neutilizabil în Circuitul Civil



**DATE DESPRE IMOBILUL NR. 58**

Oficiul de Cadastru și Publicitate Imobiliară BOTOSANI  
Biroul de Cadastru și Publicitate Imobiliară Botosani

**A. Partea I. Descrierea imobilului**

TEREN Extravilan

Adresa: Jud. Botosani

Nr. Crt	Nr cadastral Nr. topografic	Suprafața* (mp)	Observații / Referințe
A1		8.000	Sector cadastral:30 Teren neimprejmuit;

**B. Partea II. Proprietari și acte**

Inscrieri privitoare la dreptul de proprietate și alte drepturi reale	Referințe
/	
Act Administrativ nr. 37073, din 30/08/1994 emis de COMISIA JUDETEANA BOTOSANI;	
B1	A1
Intabulare, drept de PROPRIETATE, dobandit prin Reconstituire, cota actuala 1/1, cota initiala 1/1	
1) NEGRII GH	
2) NEGRII IOAN	
3) NEGRII SAVETA	
4) CURELARU AGLAIA	

**C. Partea III. SARCINI .**

Inscrieri privind dezmembramintele dreptului de proprietate, drepturi reale de garanție și sarcini	Referințe
NU SUNT	

## Anexa Nr. 1 La Partea I

## Teren

Nr cadastral	Suprafața (mp)*	Observații / Referințe
	8.000	

\* Suprafața este determinată în planul de proiecție Stereo 70.



## Date referitoare la teren

Crt	Categorie folosință	Intravilan	Suprafața (mp)	Tarla	Parcelă	Nr. topo	Observații / Referințe
1	arabil	NU	8.000	34	478/20	-	

## Lungime Segmente

1) Valorile lungimilor segmentelor sunt obținute din proiecție în plan.

Punct început	X / Y	Punct sfârșit	X / Y	Lungime segment (** (m)
1	624.857,034 708.032,471	2	624.313,171 707.640,724	670.263
2	624.313,171 707.640,724	3	624.319,948 707.633,927	9.598
3	624.319,948 707.633,927	4	624.321,447 707.632,88	1.828
4	624.321,447 707.632,88	5	624.322,097 707.632,426	0.793
5	624.322,097 707.632,426	6	624.864,323 708.022,994	668.246

Punct început	X / Y	Punct sfârșit	X / Y	Lungime segment (** (m)
6	624.864,323 708.022,994	7	624.863,866 708.023,587	0.749
7	624.863,866 708.023,587	1	624.857,034 708.032,471	11.207

\*\* Lungimile segmentelor sunt determinate în planul de proiecție Stereo 70 și sunt rotunjite la 1 milimetru.

\*\*\* Distanța dintre puncte este formată din segmente cumulate ce sunt mai mici decât valoarea 1 milimetru.

Neutilizabil în Circuitul Civil





## DATE DESPRE IMOBILUL NR. 60

Oficiul de Cadastru și Publicitate Imobiliară BOTOSANI  
Biroul de Cadastru și Publicitate Imobiliară Botosani

## A. Partea I. Descrierea imobilului

TEREN Extravilan

Adresa: Jud. Botosani

Nr. Crt	Nr cadastral Nr. topografic	Suprafața* (mp)	Observații / Referințe
A1		7.200	Sector cadastral:30 Teren neimprejmuit;

## B. Partea II. Proprietari și acte

Inscrieri privitoare la dreptul de proprietate și alte drepturi reale	Referințe
/	
Act Administrativ nr. 79634, din 07/07/1998 emis de COMISIA JUDETEANA BOTOSANI;	
B1	A1
Intabulare, drept de PROPRIETATE, dobandit prin Reconstituire, cota actuala 1/1, cota initiala 1/1	
1) STANCIU ANICA	

## C. Partea III. SARCINI .

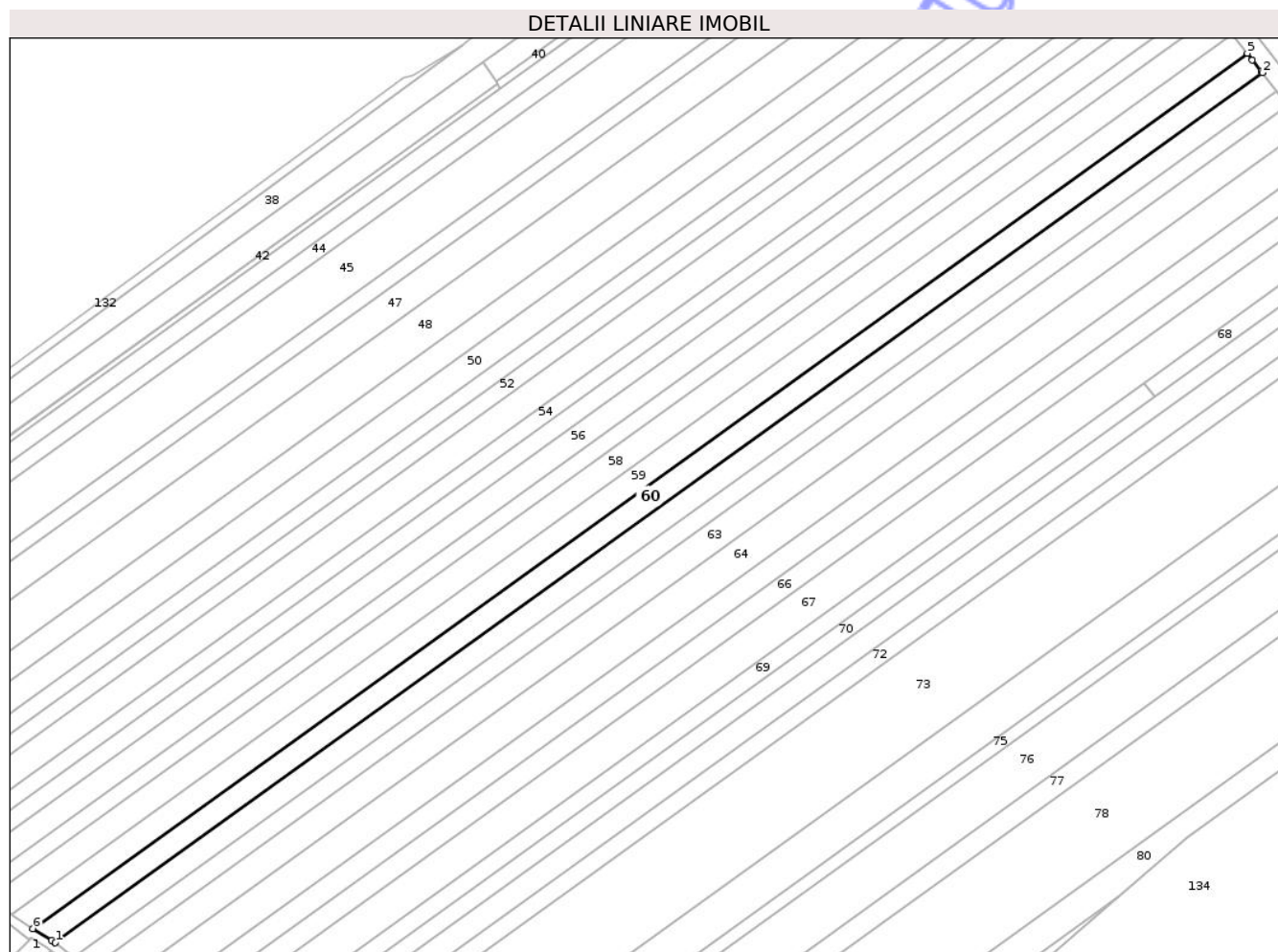
Inscrieri privind dezmembramintele dreptului de proprietate, drepturi reale de garanție și sarcini	Referințe
NU SUNT	

## Anexa Nr. 1 La Partea I

## Teren

Nr cadastral	Suprafața (mp)*	Observații / Referințe
	7.200	

\* Suprafața este determinată în planul de proiecție Stereo 70.



## Date referitoare la teren

Crt	Categorie folosință	Intravilan	Suprafața (mp)	Tarla	Parcelă	Nr. topo	Observații / Referințe
1	arabil	NU	7.200	34	478/22	-	

## Lungime Segmente

1) Valorile lungimilor segmentelor sunt obținute din proiecție în plan.

Punct început	X / Y	Punct sfârșit	X / Y	Lungime segment (** (m)
1	624.341,452 707.619,662	2	624.877,542 708.005,81	660.684
2	624.877,542 708.005,81	3	624.877,08 708.006,41	0.757
3	624.877,08 708.006,41	4	624.873,157 708.011,508	6.433
4	624.873,157 708.011,508	5	624.870,912 708.014,427	3.682
5	624.870,912 708.014,427	6	624.331,577 707.625,941	664.683

Punct început	X / Y	Punct sfârşit	X / Y	Lungime segment (** (m)
6	624.331,577 707.625,941	7	624.339,898 707.620,874	9.742
7	624.339,898 707.620,874	8	624.340,83 707.620,147	1.182
8	624.340,83 707.620,147	1	624.341,452 707.619,662	0.789

\*\* Lungimile segmentelor sunt determinate în planul de proiecţie Stereo 70 şi sunt rotunjite la 1 milimetru.

\*\*\* Distanţa dintre puncte este formată din segmente cumulate ce sunt mai mici decât valoarea 1 milimetru.

Neutilizabil în Circuitul Civil



**DATE DESPRE IMOBILUL NR. 61**

Oficiul de Cadastru și Publicitate Imobiliară BOTOSANI  
Biroul de Cadastru și Publicitate Imobiliară Botosani

**A. Partea I. Descrierea imobilului**

TEREN Extravilan

Adresa: Jud. Botosani

Nr. Crt	Nr cadastral Nr. topografic	Suprafața* (mp)	Observații / Referințe
A1		6.700	Sector cadastral:30 Teren neimprejmuit;

**B. Partea II. Proprietari și acte**

Inscrieri privitoare la dreptul de proprietate și alte drepturi reale	Referințe
/	
Act Administrativ nr. 97503, din 17/04/2001 emis de COMISIA JUDETEANA BOTOSANI;	
B1	A1
Intabulare, drept de PROPRIETATE, dobandit prin Reconstituire, cota actuala 1/1, cota initiala 1/1	
1) ANDRISAN GH ECATERINA	
2) HEGHES AGLAIA	
3) COTRUTA LUCICA	
4) CRAINICIUC STEFAN	

**C. Partea III. SARCINI .**

Inscrieri privind dezmembramintele dreptului de proprietate, drepturi reale de garanție și sarcini	Referințe
NU SUNT	


## Anexa Nr. 1 La Partea I

## Teren

Nr cadastral	Suprafața (mp)*	Observații / Referințe
	6.700	

\* Suprafața este determinată în planul de proiecție Stereo 70.

## DETALII LINIARE IMOBIL



## Date referitoare la teren

Crt	Categorie folosință	Intravilan	Suprafața (mp)	Tarla	Parcelă	Nr. topo	Observații / Referințe
1	arabil	NU	6.700	34	478/23	-	

## Lungime Segmente

1) Valorile lungimilor segmentelor sunt obținute din proiecție în plan.

Punct început	X / Y	Punct sfârșit	X / Y	Lungime segment (** (m)
1	624.877,542 708.005,81	2	624.341,452 707.619,662	660.684
2	624.341,452 707.619,662	3	624.349,175 707.613,639	9.794
3	624.349,175 707.613,639	4	624.349,8 707.613,152	0.792
4	624.349,8 707.613,152	5	624.883,743 707.997,754	658.038
5	624.883,743 707.997,754	6	624.883,279 707.998,356	0.76

Punct început	X / Y	Punct sfârşit	X / Y	Lungime segment (** (m)
6	624.883,279 707.998,356	1	624.877,542 708.005,81	9.406

\*\* Lungimile segmentelor sunt determinate în planul de proiecţie Stereo 70 şi sunt rotunjite la 1 milimetru.

\*\*\* Distanţa dintre puncte este formată din segmente cumulate ce sunt mai mici decât valoarea 1 milimetru.

Neutilizabil în Circuitul Civil



**DATE DESPRE IMOBILUL NR. 62**

Oficiul de Cadastru și Publicitate Imobiliară BOTOSANI  
Biroul de Cadastru și Publicitate Imobiliară Botosani

**A. Partea I. Descrierea imobilului**

TEREN Extravilan

Adresa: Jud. Botosani

Nr. Crt	Nr cadastral Nr. topografic	Suprafața* (mp)	Observații / Referințe
A1		5.500	Sector cadastral:30 Teren neimprejmuit;

**B. Partea II. Proprietari și acte**

Inscrieri privitoare la dreptul de proprietate și alte drepturi reale	Referințe
/	
Act Administrativ nr. 67049, din 26/01/1998 emis de COMISIA JUDETEANA BOTOSANI;	
B1	A1
Intabulare, drept de PROPRIETATE, dobandit prin Reconstituire, cota actuala 1/1, cota initiala 1/1	
1) ALBU GH ILIE	

**C. Partea III. SARCINI .**

Inscrieri privind dezmembramintele dreptului de proprietate, drepturi reale de garanție și sarcini	Referințe
NU SUNT	


## Anexa Nr. 1 La Partea I

## Teren

Nr cadastral	Suprafața (mp)*	Observații / Referințe
	5.500	

\* Suprafața este determinată în planul de proiecție Stereo 70.

## DETALII LINIARE IMOBIL



## Date referitoare la teren

Crt	Categorie folosință	Intra vilan	Suprafața (mp)	Tarla	Parcelă	Nr. topo	Observații / Referințe
1	arabil	NU	5.500	34	478/24	-	

## Lungime Segmente

1) Valorile lungimilor segmentelor sunt obținute din proiecție în plan.

Punct început	X / Y	Punct sfârșit	X / Y	Lungime segment (** (m)
1	624.888,849 707.991,119	2	624.888,385 707.991,722	0.761
2	624.888,385 707.991,722	3	624.883,743 707.997,754	7.611
3	624.883,743 707.997,754	4	624.349,8 707.613,152	658.038
4	624.349,8 707.613,152	5	624.350,237 707.612,811	0.554
5	624.350,237 707.612,811	6	624.355,629 707.607,976	7.242

Punct început	X / Y	Punct sfârșit	X / Y	Lungime segment (** (m)
6	624.355,629 707.607,976	7	624.356,209 707.607,455	0.78
7	624.356,209 707.607,455	1	624.888,849 707.991,119	656.432

\*\* Lungimile segmentelor sunt determinate în planul de proiecție Stereo 70 și sunt rotunjite la 1 milimetru.

\*\*\* Distanța dintre puncte este formată din segmente cumulate ce sunt mai mici decât valoarea 1 milimetru.

Neutilizabil în Circuitul Civil



**DATE DESPRE IMOBILUL NR. 63**

Oficiul de Cadastru și Publicitate Imobiliară BOTOSANI  
Biroul de Cadastru și Publicitate Imobiliară Botosani

**A. Partea I. Descrierea imobilului**

TEREN Extravilan

Adresa: Jud. Botosani

Nr. Crt	Nr cadastral Nr. topografic	Suprafața* (mp)	Observații / Referințe
A1	51886	8.200	Sector cadastral:30 Teren neimprejmuit;

**B. Partea II. Proprietari și acte**

Inscrieri privitoare la dreptul de proprietate și alte drepturi reale	Referințe
<b>52625 / 19/07/2018</b>	
Act Notarial nr. 6556, din 22/07/2008 emis de BNPA RETA ANITEI-ANA MARIA VATAVU;	
B2	A1
Intabulare, drept de PROPRIETATE, dobandit prin Conventie, cota actuala 1/1, cota initiala 1/1	
1) SC ARLAND SRL, CIF:14528740	

**C. Partea III. SARCINI .**

Inscrieri privind dezmembramintele dreptului de proprietate, drepturi reale de garanție și sarcini	Referințe
NU SUNT	


## Anexa Nr. 1 La Partea I

## Teren

Nr cadastral	Suprafața (mp)*	Observații / Referințe
51886	8.200	

\* Suprafața este determinată în planul de proiecție Stereo 70.

## DETALII LINIARE IMOBIL



## Date referitoare la teren

Crt	Categorie folosință	Intravilan	Suprafața (mp)	Tarla	Parcelă	Nr. topo	Observații / Referințe
1	arabil	NU	8.200	34	478/26	-	

## Lungime Segmente

1) Valorile lungimilor segmentelor sunt obținute din proiecție în plan.

Punct început	X / Y	Punct sfârșit	X / Y	Lungime segment (** (m)
1	624.896,486 707.981,197	2	624.896,019 707.981,803	0.765
2	624.896,019 707.981,803	3	624.888,849 707.991,119	11.756
3	624.888,849 707.991,119	4	624.356,209 707.607,455	656.432
4	624.356,209 707.607,455	5	624.365,164 707.599,425	12.028
5	624.365,164 707.599,425	6	624.365,747 707.598,903	0.783

Punct început	X / Y	Punct sfârşit	X / Y	Lungime segment (** (m)
6	624.365,747 707.598,903	1	624.896,486 707.981,197	654.089

\*\* Lungimile segmentelor sunt determinate în planul de proiecţie Stereo 70 şi sunt rotunjite la 1 milimetru.

\*\*\* Distanţa dintre puncte este formată din segmente cumulate ce sunt mai mici decât valoarea 1 milimetru.

Neutilizabil în Circuitul Civil



**DATE DESPRE IMOBILUL NR. 64**

Oficiul de Cadastru și Publicitate Imobiliară BOTOSANI  
Biroul de Cadastru și Publicitate Imobiliară Botosani

**A. Partea I. Descrierea imobilului**

TEREN Extravilan

Adresa: Jud. Botosani

Nr. Crt	Nr cadastral Nr. topografic	Suprafața* (mp)	Observații / Referințe
A1	51677	9.700	Sector cadastral:30 Teren neimprejmuit;

**B. Partea II. Proprietari și acte**

Inscrieri privitoare la dreptul de proprietate și alte drepturi reale	Referințe
<b>45640 / 14/06/2019</b>	
Act Notarial nr. 3316, din 12/06/2019 emis de SPN „Aniței și Asociații ” Botosani;	
B6	A1
Intabulare, drept de PROPRIETATE, dobandit prin Conventie, cota actuala 1/1, cota initiala 1/1	
1) SC ARLAND SRL, CIF:14528740	

**C. Partea III. SARCINI .**

Inscrieri privind dezmembramintele dreptului de proprietate, drepturi reale de garanție și sarcini	Referințe
NU SUNT	


## Anexa Nr. 1 La Partea I

## Teren

Nr cadastral	Suprafața (mp)*	Observații / Referințe
51677	9.700	

\* Suprafața este determinată în planul de proiecție Stereo 70.

## DETALII LINIARE IMOBIL



## Date referitoare la teren

Crt	Categorie folosință	Intra vilan	Suprafața (mp)	Tarla	Parcelă	Nr. topo	Observații / Referințe
1	arabil	NU	9.700	34	478/27	-	

## Lungime Segmente

1) Valorile lungimilor segmentelor sunt obținute din proiecție în plan.

Punct început	X / Y	Punct sfârșit	X / Y	Lungime segment (** (m)
1	624.376,892 707.588,617	2	624.905,554 707.969,415	651.529
2	624.905,554 707.969,415	3	624.905,086 707.970,023	0.767
3	624.905,086 707.970,023	4	624.896,486 707.981,197	14.1
4	624.896,486 707.981,197	5	624.365,747 707.598,903	654.089
5	624.365,747 707.598,903	6	624.372,199 707.593,116	8.667

Punct început	X / Y	Punct sfârșit	X / Y	Lungime segment (** (m)
6	624.372,199 707.593,116	7	624.376,329 707.589,157	5.721
7	624.376,329 707.589,157	1	624.376,892 707.588,617	0.78

\*\* Lungimile segmentelor sunt determinate în planul de proiecție Stereo 70 și sunt rotunjite la 1 milimetru.

\*\*\* Distanța dintre puncte este formată din segmente cumulate ce sunt mai mici decât valoarea 1 milimetru.

Neutilizabil în Circuitul Civil



**DATE DESPRE IMOBILUL NR. 66**

Oficiul de Cadastru și Publicitate Imobiliară BOTOSANI  
Biroul de Cadastru și Publicitate Imobiliară Botosani

**A. Partea I. Descrierea imobilului**

TEREN Extravilan

Adresa: Jud. Botosani

Nr. Crt	Nr cadastral Nr. topografic	Suprafața* (mp)	Observații / Referințe
A1		6.100	Sector cadastral:30 Teren neimprejmuit; Conform TP 67027 imobilul se află în PC 478/29, PC 479/1.

**B. Partea II. Proprietari și acte**

Inscrieri privitoare la dreptul de proprietate și alte drepturi reale		Referințe
/		
Act Administrativ nr. 67027, din 14/11/1997 emis de COMISIA JUDETEANA BOTOSANI;		
B1	Intabulare, drept de PROPRIETATE, dobandit prin Reconstituire, cota actuala 1/1, cota initiala 1/1 1) IFTIMESCU GH. ELENA	A1

**C. Partea III. SARCINI .**

Inscrieri privind dezmembramintele dreptului de proprietate, drepturi reale de garanție și sarcini	Referințe
NU SUNT	


## Anexa Nr. 1 La Partea I

## Teren

Nr cadastral	Suprafața (mp)*	Observații / Referințe
	6.100	Conform TP 67027 imobilul se află în PC 478/29, PC 479/1.

\* Suprafața este determinată în planul de proiecție Stereo 70.

## DETALII LINIARE IMOBIL



## Date referitoare la teren

Crt	Categorie folosință	Intravilan	Suprafața (mp)	Tarla	Parcelă	Nr. topo	Observații / Referințe
1	arabil	NU	5.600	34	478/29	-	
2	arabil	NU	500	34	478	-	

## Lungime Segmente

1) Valorile lungimilor segmentelor sunt obținute din proiecție în plan.

Punct început	X / Y	Punct sfârșit	X / Y	Lungime segment (** (m))
1	624.384,526 707.570,316	2	624.917,237 707.954,031	656.52
2	624.917,237 707.954,031	3	624.916,315 707.955,245	1.524
3	624.916,315 707.955,245	4	624.915,588 707.956,203	1.203
4	624.915,588 707.956,203	5	624.911,593 707.961,468	6.609

Punct început	X / Y	Punct sfârșit	X / Y	Lungime segment (** (m)
5	624.911,593 707.961,468	6	624.382,639 707.580,46	651.889
6	624.382,639 707.580,46	7	624.384,649 707.576,331	4.592
7	624.384,649 707.576,331	8	624.384,723 707.572,59	3.742
8	624.384,723 707.572,59	9	624.384,523 707.572,192	0.445
9	624.384,523 707.572,192	10	624.383,89 707.570,932	1.41
10	624.383,89 707.570,932	1	624.384,526 707.570,316	0.885

\*\* Lungimile segmentelor sunt determinate în planul de proiecție Stereo 70 și sunt rotunjite la 1 milimetru.

\*\*\* Distanța dintre puncte este formată din segmente cumulate ce sunt mai mici decât valoarea 1 milimetru.



**DATE DESPRE IMOBILUL NR. 67**

Oficiul de Cadastru și Publicitate Imobiliară BOTOSANI  
Biroul de Cadastru și Publicitate Imobiliară Botosani

**A. Partea I. Descrierea imobilului**

TEREN Extravilan

Adresa: Jud. Botosani

Nr. Crt	Nr cadastral Nr. topografic	Suprafața* (mp)	Observații / Referințe
A1	51051	10.300	Sector cadastral:30 Teren neimprejmuit; Conform TP 25218 imobilul se afla in PC 478/28.

**B. Partea II. Proprietari și acte**

Inscrieri privitoare la dreptul de proprietate și alte drepturi reale		Referințe
<b>80292 / 02/11/2018</b>		
Act Notarial nr. 6681, din 01/11/2018 emis de SPN 'ANIȚEI și ASOCIAȚII';		
B4	Intabulare, drept de PROPRIETATE, dobandit prin Conventie, cota actuala 1/1, cota initiala 1/1 1) SC ARLAND SRL, CIF:14528740	A1

**C. Partea III. SARCINI .**

Inscrieri privind dezmembramintele dreptului de proprietate, drepturi reale de garanție și sarcini	Referințe
NU SUNT	


## Anexa Nr. 1 La Partea I

## Teren

Nr cadastral	Suprafața (mp)*	Observații / Referințe
51051	10.300	Conform TP 25218 imobilul se afla in PC 478/28.

\* Suprafața este determinată în planul de proiecție Stereo 70.

## DETALII LINIARE IMOBIL



## Date referitoare la teren

Crt	Categorie folosință	Intravilan	Suprafața (mp)	Tarla	Parcelă	Nr. topo	Observații / Referințe
1	arabil	NU	9.800	34	478/28	-	
2	ape statatoare	NU	500	34	479	-	

## Lungime Segmente

1) Valorile lungimilor segmentelor sunt obținute din proiecție în plan.

Punct început	X / Y	Punct sfârșit	X / Y	Lungime segment (** (m)
1	624.824,927 707.868,169	2	624.926,741 707.941,506	125.477
2	624.926,741 707.941,506	3	624.925,816 707.942,724	1.529
3	624.925,816 707.942,724	4	624.917,237 707.954,031	14.193
4	624.917,237 707.954,031	5	624.384,526 707.570,316	656.52

Punct început	X / Y	Punct sfârşit	X / Y	Lungime segment (** (m)
5	624.384,526 707.570,316	6	624.394,879 707.560,287	14.414
6	624.394,879 707.560,287	7	624.395,995 707.559,207	1.553
7	624.395,995 707.559,207	1	624.824,927 707.868,169	528.621

\*\* Lungimile segmentelor sunt determinate în planul de proiecţie Stereo 70 şi sunt rotunjite la 1 milimetru.

\*\*\* Distanţa dintre puncte este formată din segmente cumulate ce sunt mai mici decât valoarea 1 milimetru.

Neutilizabil în Circuitul Civil



**DATE DESPRE IMOBILUL NR. 68**

Oficiul de Cadastru și Publicitate Imobiliară BOTOSANI  
Biroul de Cadastru și Publicitate Imobiliară Botosani

**A. Partea I. Descrierea imobilului**

TEREN Extravilan

Adresa: Jud. Botosani

Nr. Crt	Nr cadastral Nr. topografic	Suprafața* (mp)	Observații / Referințe
A1	50196	960	Sector cadastral:30 Teren neimprejmuit;

**B. Partea II. Proprietari și acte**

Inscrieri privitoare la dreptul de proprietate și alte drepturi reale		Referințe
<b>9482 / 05/02/2024</b>		
Act Notarial nr. 469, din 01/02/2024 emis de SPN Aniței si Asociații (SPN Aniței si Asociații, impreuna cu anexele 1-4);		
B6	Intabulare, drept de PROPRIETATE, dobandit prin Conventie, cota actuala 1/1, cota initiala 1/1 1) SC ARLAND SRL, CIF:14528740	A1

**C. Partea III. SARCINI .**


Inscrieri privind dezmembramintele dreptului de proprietate, drepturi reale de garanție și sarcini	Referințe
NU SUNT	

## Anexa Nr. 1 La Partea I

## Teren

Nr cadastral	Suprafața (mp)*	Observații / Referințe
50196	960	

\* Suprafața este determinată în planul de proiecție Stereo 70.



## Date referitoare la teren

Crt	Categorie folosință	Intra vilan	Suprafața (mp)	Tarla	Parcelă	Nr. topo	Observații / Referințe
1	arabil	NU	960	34	478/31	-	

## Lungime Segmente

1) Valorile lungimilor segmentelor sunt obținute din proiecție în plan.

Punct început	X / Y	Punct sfârșit	X / Y	Lungime segment (** (m)
1	624.931,373 707.935,413	2	624.929,147 707.938,338	3.676
2	624.929,147 707.938,338	3	624.927,99 707.939,859	1.911
3	624.927,99 707.939,859	4	624.926,741 707.941,506	2.067
4	624.926,741 707.941,506	5	624.824,927 707.868,169	125.477
5	624.824,927 707.868,169	6	624.829,561 707.862,078	7.653

Punct început	X / Y	Punct sfârşit	X / Y	Lungime segment (** (m)
6	624.829,561 707.862,078	1	624.931,373 707.935,413	125.474

\*\* Lungimile segmentelor sunt determinate în planul de proiecţie Stereo 70 şi sunt rotunjite la 1 milimetru.

\*\*\* Distanţa dintre puncte este formată din segmente cumulate ce sunt mai mici decât valoarea 1 milimetru.

Neutilizabil în Circuitul Civil



**DATE DESPRE IMOBILUL NR. 69**

Oficiul de Cadastru și Publicitate Imobiliară BOTOSANI  
Biroul de Cadastru și Publicitate Imobiliară Botosani

**A. Partea I. Descrierea imobilului**

TEREN Extravilan

Adresa: Jud. Botosani

Nr. Crt	Nr cadastral Nr. topografic	Suprafața* (mp)	Observații / Referințe
A1	50206	4.040	Sector cadastral:30 Teren neimprejmuit; Conform TP 52221 imobilul se afla in PC 478/31.

**B. Partea II. Proprietari și acte**

Inscrieri privitoare la dreptul de proprietate și alte drepturi reale		Referințe
<b>9485 / 05/02/2024</b>		
Act Notarial nr. 469, din 01/02/2024 emis de SPN ANIȚEI ȘI ASOCIAȚII;		
B6	Intabulare, drept de PROPRIETATE, dobândit prin Convenție, cota actuala 1/1, cota initiala 1/1 1) SC ARLAND SRL, CIF:14528740	A1

**C. Partea III. SARCINI .**

Inscrieri privind dezmembramintele dreptului de proprietate, drepturi reale de garanție și sarcini	Referințe
NU SUNT	


## Anexa Nr. 1 La Partea I

## Teren

Nr cadastral	Suprafața (mp)*	Observații / Referințe
50206	4.040	Conform TP 52221 imobilul se afla in PC 478/31.

\* Suprafața este determinată în planul de proiecție Stereo 70.

## DETALII LINIARE IMOBIL



## Date referitoare la teren

Crt	Categorie folosință	Intravilan	Suprafața (mp)	Tarla	Parcelă	Nr. topo	Observații / Referințe
1	arabil	NU	3.440	34	478/31	-	
2	ape statatoare	NU	600	34	479	-	

## Lungime Segmente

1) Valorile lungimilor segmentelor sunt obținute din proiecție în plan.

Punct început	X / Y	Punct sfârșit	X / Y	Lungime segment (** (m)
1	624.401,577 707.553,799	2	624.829,561 707.862,078	527.453
2	624.829,561 707.862,078	3	624.824,927 707.868,169	7.653
3	624.824,927 707.868,169	4	624.395,995 707.559,207	528.621
4	624.395,995 707.559,207	5	624.398,896 707.556,396	4.039

Punct început	X / Y	Punct sfârșit	X / Y	Lungime segment (** (m)
5	624.398,896 707.556,396	1	624.401,577 707.553,799	3.733

\*\* Lungimile segmentelor sunt determinate în planul de proiecție Stereo 70 și sunt rotunjite la 1 milimetru.

\*\*\* Distanța dintre puncte este formată din segmente cumulate ce sunt mai mici decât valoarea 1 milimetru.

Neutilizabil în Circuitul Civil



**DATE DESPRE IMOBILUL NR. 70**

Oficiul de Cadastru și Publicitate Imobiliară BOTOSANI  
Biroul de Cadastru și Publicitate Imobiliară Botosani

**A. Partea I. Descrierea imobilului**

TEREN Extravilan

Adresa: Jud. Botosani

Nr. Crt	Nr cadastral Nr. topografic	Suprafața* (mp)	Observații / Referințe
A1		5.000	Sector cadastral:30 Teren neimprejmuit;

**B. Partea II. Proprietari și acte**

Inscrieri privitoare la dreptul de proprietate și alte drepturi reale	Referințe
/	
Act Administrativ nr. 85304, din 12/08/1999 emis de COMISIA JUDETEANA BOTOSANI;	
B1	A1
Intabulare, drept de PROPRIETATE, dobandit prin Reconstituire, cota actuala 1/1, cota initiala 1/1	
1) BERESTEANU T.C. NATALIA	

**C. Partea III. SARCINI .**

Inscrieri privind dezmembramintele dreptului de proprietate, drepturi reale de garanție și sarcini	Referințe
NU SUNT	


## Anexa Nr. 1 La Partea I

## Teren

Nr cadastral	Suprafața (mp)*	Observații / Referințe
	5.000	

\* Suprafața este determinată în planul de proiecție Stereo 70.

## DETALII LINIARE IMOBIL



## Date referitoare la teren

Crt	Categorie folosință	Intra vilan	Suprafața (mp)	Tarla	Parcelă	Nr. topo	Observații / Referințe
1	arabil	NU	4.600	34	478/5	-	
2	ape statatoare	NU	400	34	479/5	-	

## Lungime Segmente

1) Valorile lungimilor segmentelor sunt obținute din proiecție în plan.

Punct început	X / Y	Punct sfârșit	X / Y	Lungime segment (** (m)
1	624.829,561 707.862,078	2	624.401,577 707.553,799	527.453
2	624.401,577 707.553,799	3	624.404,484 707.550,983	4.047
3	624.404,484 707.550,983	4	624.407,17 707.548,381	3.74
4	624.407,17 707.548,381	5	624.936,015 707.929,311	651.755

Punct început	X / Y	Punct sfârșit	X / Y	Lungime segment (** (m)
5	624.936,015 707.929,311	6	624.933,786 707.932,241	3.681
6	624.933,786 707.932,241	7	624.931,373 707.935,413	3.985
7	624.931,373 707.935,413	1	624.829,561 707.862,078	125.474

\*\* Lungimile segmentelor sunt determinate în planul de proiecție Stereo 70 și sunt rotunjite la 1 milimetru.

\*\*\* Distanța dintre puncte este formată din segmente cumulate ce sunt mai mici decât valoarea 1 milimetru.

Neutilizabil în Circuitul Civil



**DATE DESPRE IMOBILUL NR. 71**

Oficiul de Cadastru și Publicitate Imobiliară BOTOSANI  
Biroul de Cadastru și Publicitate Imobiliară Botosani

**A. Partea I. Descrierea imobilului**

TEREN Extravilan

Adresa: Jud. Botosani

Nr. Crt	Nr cadastral Nr. topografic	Suprafața* (mp)	Observații / Referințe
A1		6.700	Sector cadastral:30 Teren neimprejmuit;

**B. Partea II. Proprietari și acte**

Inscrieri privitoare la dreptul de proprietate și alte drepturi reale	Referințe
/	
Act Administrativ nr. 79659, din 21/08/1998 emis de COMISIA JUDETEANA BOTOSANI;	
B1	A1
Intabulare, drept de PROPRIETATE, dobandit prin Reconstituire, cota actuala 1/1, cota initiala 1/1	
1) GRIGOREANU I. VASILE	

**C. Partea III. SARCINI .**

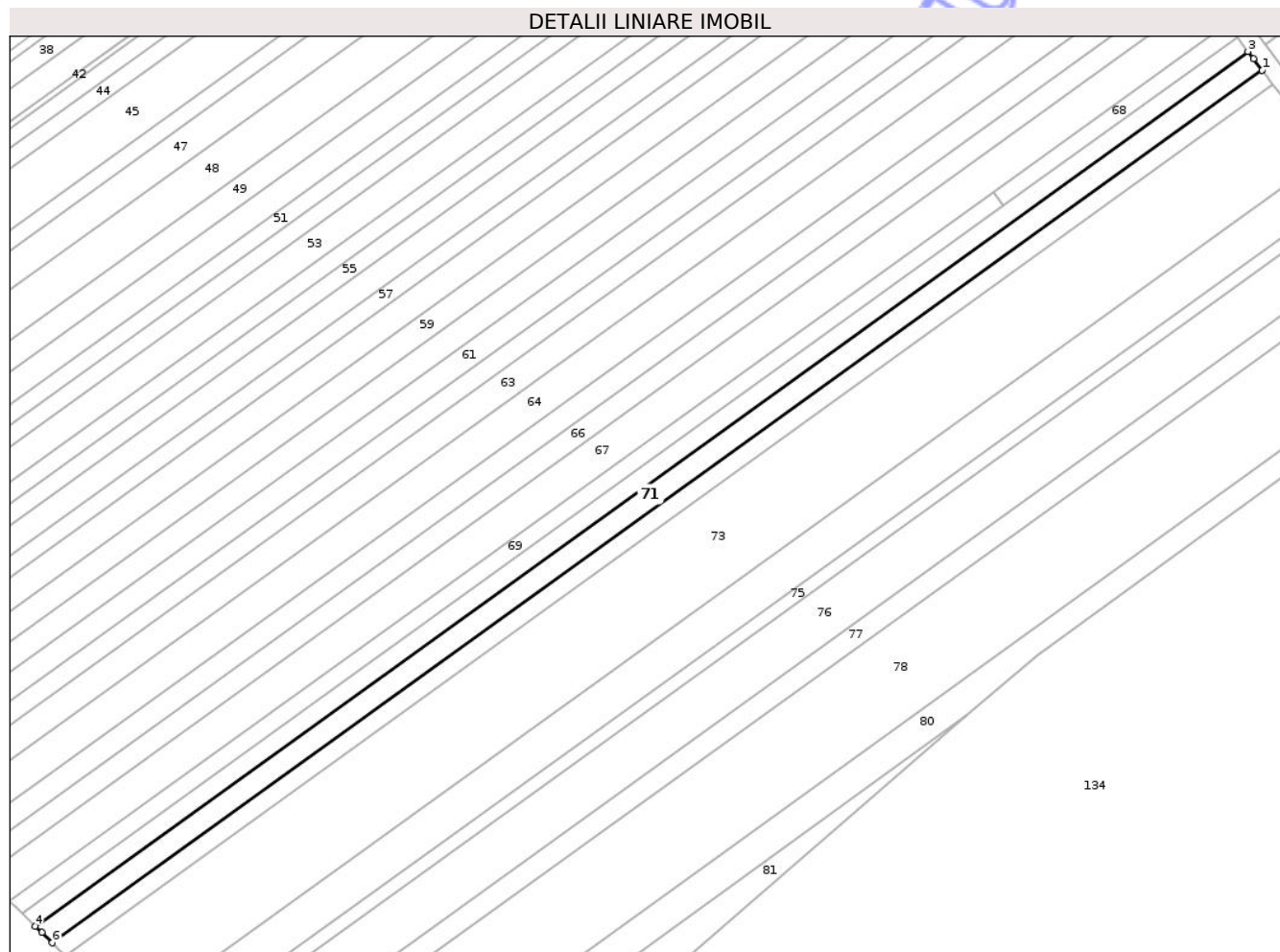
Inscrieri privind dezmembramintele dreptului de proprietate, drepturi reale de garanție și sarcini	Referințe
NU SUNT	

## Anexa Nr. 1 La Partea I

## Teren

Nr cadastral	Suprafața (mp)*	Observații / Referințe
	6.700	

\* Suprafața este determinată în planul de proiecție Stereo 70.



## Date referitoare la teren

Crt	Categorie folosință	Intravilan	Suprafața (mp)	Tarla	Parcelă	Nr. topo	Observații / Referințe
1	arabil	NU	6.200	34	478/34	-	
2	ape statatoare	NU	500	34	479/6	-	

## Lungime Segmente

1) Valorile lungimilor segmentelor sunt obținute din proiecție în plan.

Punct început	X / Y	Punct sfârșit	X / Y	Lungime segment (** (m)
1	624.942,249 707.921,117	2	624.938,432 707.926,133	6.303
2	624.938,432 707.926,133	3	624.936,015 707.929,311	3.993
3	624.936,015 707.929,311	4	624.407,17 707.548,381	651.755
4	624.407,17 707.548,381	5	624.410,082 707.545,56	4.054

Punct început	X / Y	Punct sfârșit	X / Y	Lungime segment (** (m)
5	624.410,082 707.545,56	6	624.414,68 707.541,106	6.402
6	624.414,68 707.541,106	1	624.942,249 707.921,117	650.183

\*\* Lungimile segmentelor sunt determinate în planul de proiecție Stereo 70 și sunt rotunjite la 1 milimetru.

\*\*\* Distanța dintre puncte este formată din segmente cumulate ce sunt mai mici decât valoarea 1 milimetru.

Neutilizabil în Circuitul Civil



**DATE DESPRE IMOBILUL NR. 72**

Oficiul de Cadastru și Publicitate Imobiliară BOTOSANI  
Biroul de Cadastru și Publicitate Imobiliară Botosani

**A. Partea I. Descrierea imobilului**

TEREN Extravilan

Adresa: Jud. Botosani

Nr. Crt	Nr cadastral Nr. topografic	Suprafața* (mp)	Observații / Referințe
A1	51783	5.000	Sector cadastral:30 Teren neimprejmuit;

**B. Partea II. Proprietari și acte**

Inscrieri privitoare la dreptul de proprietate și alte drepturi reale	Referințe
<b>85439 / 24/11/2017</b>	
Act Notarial nr. 9019, din 15/09/2008 emis de BNPA Reta Anitei-Ana Maria Vatavu;	
B2	A1
Intabulare, drept de PROPRIETATE, dobandit prin Conventie, cota actuala 1/1, cota initiala 1/1	
1) SC ARLAND SRL, CIF:14528740	

**C. Partea III. SARCINI .**

Inscrieri privind dezmembramintele dreptului de proprietate, drepturi reale de garanție și sarcini	Referințe
NU SUNT	

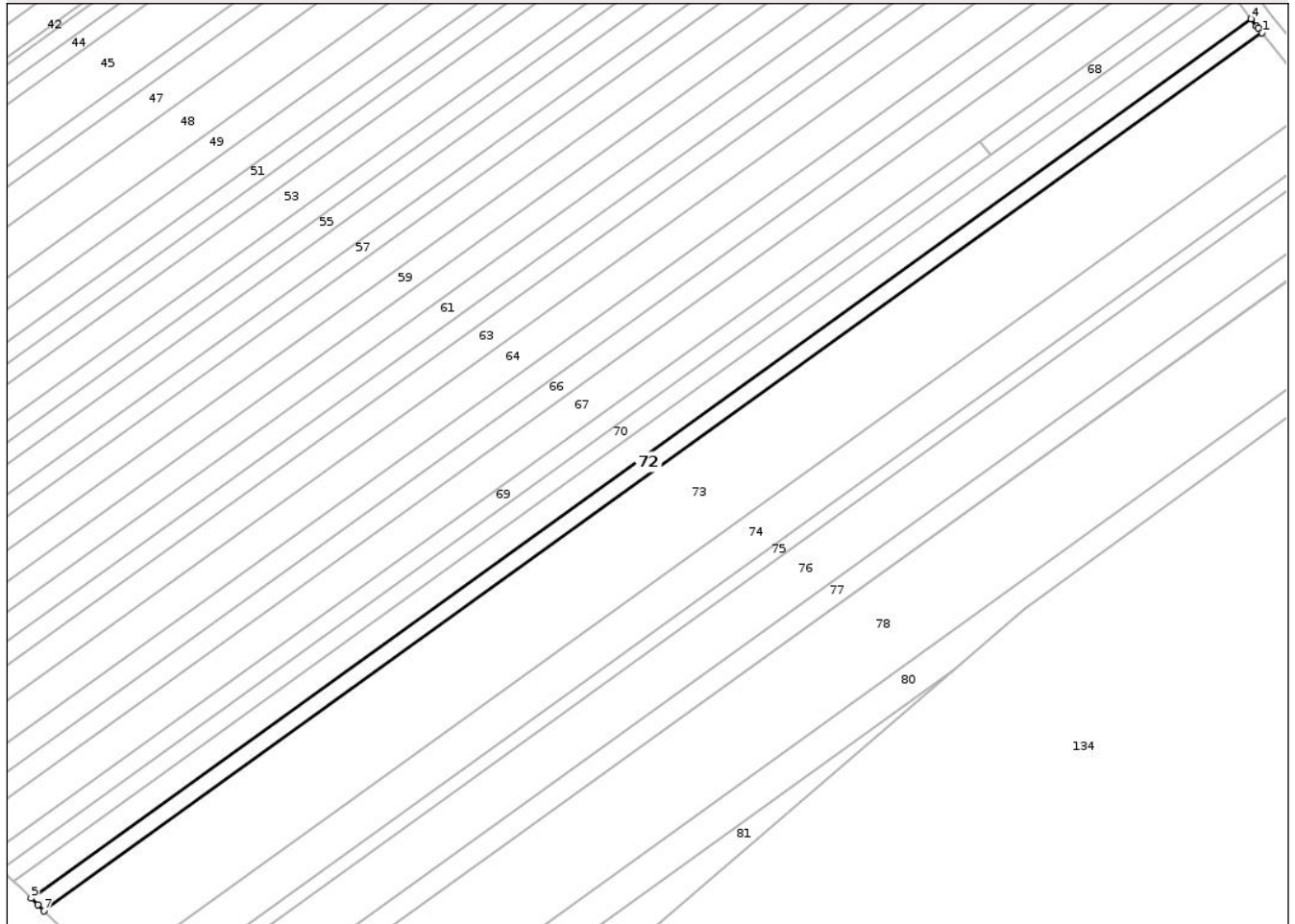
## Anexa Nr. 1 La Partea I

## Teren

Nr cadastral	Suprafața (mp)*	Observații / Referințe
51783	5.000	

\* Suprafața este determinată în planul de proiecție Stereo 70.

## DETALII LINIARE IMOBIL



## Date referitoare la teren

Crt	Categorie folosință	Intravilan	Suprafața (mp)	Tarla	Parcelă	Nr. topo	Observații / Referințe
1	arabil	NU	4.700	34	478/85	-	
2	ape statatoare	NU	300	34	479/7	-	

## Lungime Segmente

1) Valorile lungimilor segmentelor sunt obținute din proiecție în plan.

Punct început	X / Y	Punct sfârșit	X / Y	Lungime segment (** (m)
1	624.946,952 707.915,019	2	624.945,355 707.917,034	2.571
2	624.945,355 707.917,034	3	624.944,672 707.917,931	1.127
3	624.944,672 707.917,931	4	624.942,249 707.921,117	4.003
4	624.942,249 707.921,117	5	624.414,68 707.541,106	650.183

Punct început	X / Y	Punct sfârșit	X / Y	Lungime segment (** (m)
5	624.414,68 707.541,106	6	624.417,599 707.538,279	4.064
6	624.417,599 707.538,279	7	624.420,297 707.535,666	3.756
7	624.420,297 707.535,666	1	624.946,952 707.915,019	649.056

\*\* Lungimile segmentelor sunt determinate în planul de proiecție Stereo 70 și sunt rotunjite la 1 milimetru.

\*\*\* Distanța dintre puncte este formată din segmente cumulate ce sunt mai mici decât valoarea 1 milimetru.

Neutilizabil în Circuitul Civil



**DATE DESPRE IMOBILUL NR. 73**

Oficiul de Cadastru și Publicitate Imobiliară BOTOSANI  
 Biroul de Cadastru și Publicitate Imobiliară Botosani

**A. Partea I. Descrierea imobilului**

TEREN Extravilan

Adresa: Jud. Botosani

Nr. Crt	Nr cadastral Nr. topografic	Suprafața* (mp)	Observații / Referințe
A1	51048	25.000	Sector cadastral:30 Teren neimprejmuit;

**B. Partea II. Proprietari și acte**

Inscrieri privitoare la dreptul de proprietate și alte drepturi reale	Referințe
<b>80303 / 02/11/2018</b>	
Act Notarial nr. 6681, din 01/11/2018 emis de SPN „ANIȚEI și ASOCIAȚII” Botoșani;	
B2	A1
Intabulare, drept de PROPRIETATE, dobandit prin Conventie, cota actuala 1/1, cota initiala 1/1	
1) SC ARLAND SRL, CIF:14528740	

**C. Partea III. SARCINI .**

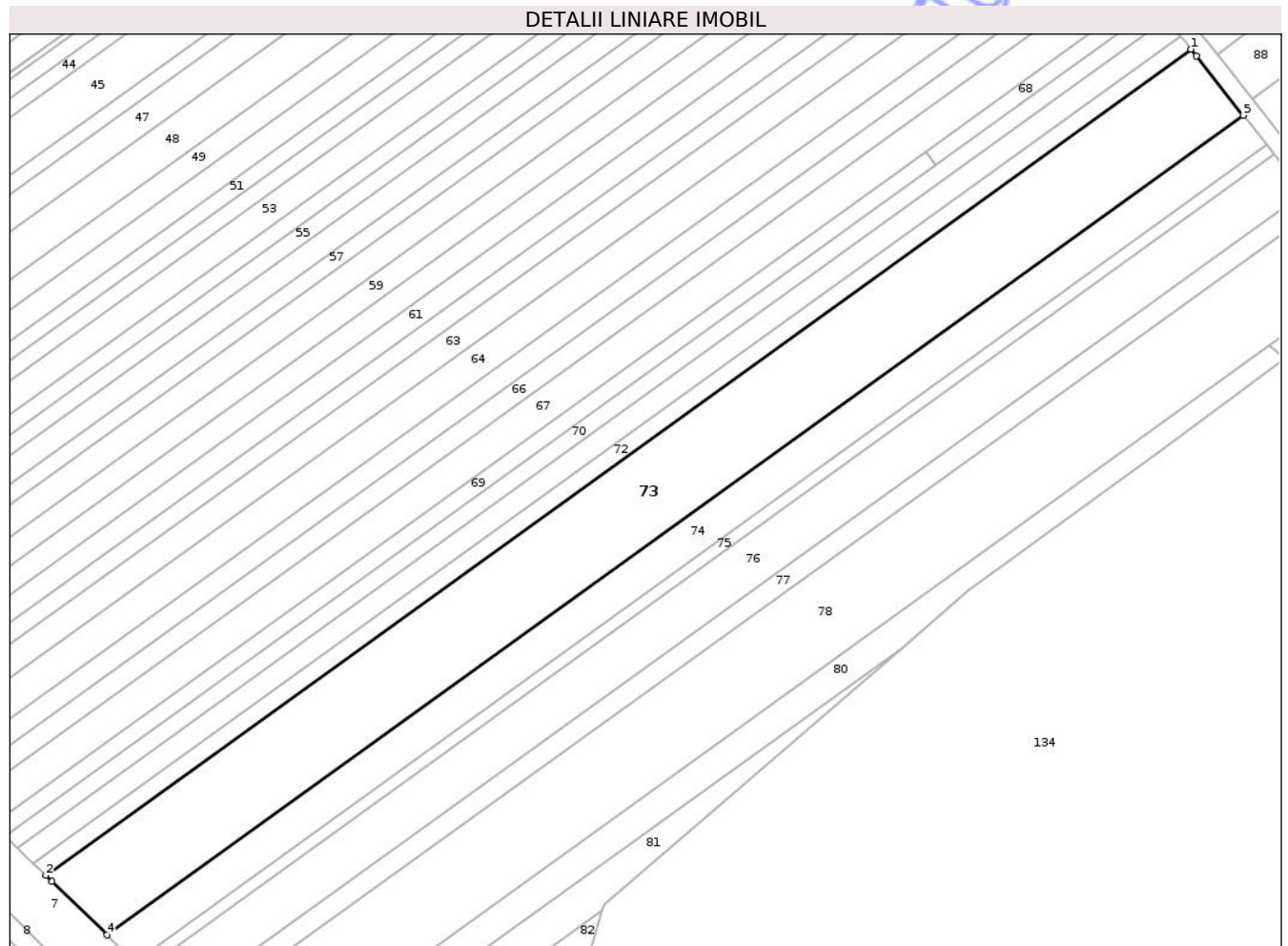
Inscrieri privind dezmembramintele dreptului de proprietate, drepturi reale de garanție și sarcini	Referințe
NU SUNT	

## Anexa Nr. 1 La Partea I

## Teren

Nr cadastral	Suprafața (mp)*	Observații / Referințe
51048	25.000	

\* Suprafața este determinată în planul de proiecție Stereo 70.



## Date referitoare la teren

Crt	Categorie folosință	Intra vilan	Suprafața (mp)	Tarla	Parcelă	Nr. topo	Observații / Referințe
1	arabil	NU	7.700	34	478/37	-	
2	arabil	NU	11.900	34	478/38	-	
3	ape statatoare	NU	600	34	479/9	-	
4	arabil	NU	4.800	34	478/35	-	

## Lungime Segmente

1) Valorile lungimilor segmentelor sunt obținute din proiecție în plan.

Punct început	X / Y	Punct sfârșit	X / Y	Lungime segment (** (m)
1	624.946,952 707.915,019	2	624.420,297 707.535,666	649.056
2	624.420,297 707.535,666	3	624.423,221 707.532,833	4.071
3	624.423,221 707.532,833	4	624.448,514 707.508,333	35.213

Punct început	X / Y	Punct sfârșit	X / Y	Lungime segment (** (m)
4	624.448,514 707.508,333	5	624.970,999 707.884,681	643.916
5	624.970,999 707.884,681	6	624.949,444 707.911,875	34.701
6	624.949,444 707.911,875	1	624.946,952 707.915,019	4.012

\*\* Lungimile segmentelor sunt determinate în planul de proiecție Stereo 70 și sunt rotunjite la 1 milimetru.

\*\*\* Distanța dintre puncte este formată din segmente cumulate ce sunt mai mici decât valoarea 1 milimetru.

Neutilizabil în Circuitul Civil



**DATE DESPRE IMOBILUL NR. 74**

Oficiul de Cadastru și Publicitate Imobiliară BOTOSANI  
Biroul de Cadastru și Publicitate Imobiliară Botosani

**A. Partea I. Descrierea imobilului**

TEREN Extravilan

Adresa: Jud. Botosani

Nr. Crt	Nr cadastral Nr. topografic	Suprafața* (mp)	Observații / Referințe
A1	50591	11.200	Sector cadastral:30 Teren neimprejmuit; Conform TP 104740 imobilul se afla in PC 478/39.

**B. Partea II. Proprietari și acte**

Inscrieri privitoare la dreptul de proprietate și alte drepturi reale	Referințe
<b>9424 / 05/02/2024</b>	
Act Notarial nr. 469, din 01/02/2024 emis de SPN ANIȚEI și Asociații Loc. Botoșani (SPN ANIȚEI și Asociații Loc. Botoșani - Anexele 1,2,3);	
B8 Intabulare, drept de PROPRIETATE, dobandit prin Conventie, cota actuala 1/1, cota initiala 1/1 1) SC ARLAND SRL, CIF:14528740	A1

**C. Partea III. SARCINI .**

Inscrieri privind dezmembramintele dreptului de proprietate, drepturi reale de garanție și sarcini	Referințe
NU SUNT	


## Anexa Nr. 1 La Partea I

## Teren

Nr cadastral	Suprafața (mp)*	Observații / Referințe
50591	11.200	Conform TP 104740 imobilul se afla in PC 478/39.

\* Suprafața este determinată în planul de proiecție Stereo 70.

## DETALII LINIARE IMOBIL



## Date referitoare la teren

Crt	Categorie folosință	Intravilan	Suprafața (mp)	Tarla	Parcelă	Nr. topo	Observații / Referințe
1	arabil	NU	10.400	34	478/39	-	
2	ape statatoare	NU	800	34	479	-	

## Lungime Segmente

1) Valorile lungimilor segmentelor sunt obținute din proiecție în plan.

Punct început	X / Y	Punct sfârșit	X / Y	Lungime segment (** (m)
1	624.981,834 707.871,011	2	624.973,51 707.881,512	13.4
2	624.973,51 707.881,512	3	624.970,999 707.884,681	4.043
3	624.970,999 707.884,681	4	624.448,514 707.508,333	643.916
4	624.448,514 707.508,333	5	624.451,461 707.505,478	4.103

Punct început	X / Y	Punct sfârșit	X / Y	Lungime segment (** (m)
5	624.451,461 707.505,478	6	624.461,228 707.496,016	13.599
6	624.461,228 707.496,016	1	624.981,834 707.871,011	641.601

\*\* Lungimile segmentelor sunt determinate în planul de proiecție Stereo 70 și sunt rotunjite la 1 milimetru.

\*\*\* Distanța dintre puncte este formată din segmente cumulate ce sunt mai mici decât valoarea 1 milimetru.

Neutilizabil în Circuitul Civil



**DATE DESPRE IMOBILUL NR. 75**

Oficiul de Cadastru și Publicitate Imobiliară BOTOSANI  
 Biroul de Cadastru și Publicitate Imobiliară Botosani

**A. Partea I. Descrierea imobilului**

TEREN Extravilan

Adresa: Jud. Botosani

Nr. Crt	Nr cadastral Nr. topografic	Suprafața* (mp)	Observații / Referințe
A1	51877	3.600	Sector cadastral:30 Teren neimprejmuit;

**B. Partea II. Proprietari și acte**

Inscrieri privitoare la dreptul de proprietate și alte drepturi reale	Referințe
<b>52281 / 18/07/2018</b>	
Act Notarial nr. 6871, din 29/07/2008 emis de BNPA,,RETA ANITEI-ANA MARIA VATAVU" Botoșani;	
B2	A1
Intabulare, drept de PROPRIETATE, dobandit prin Conventie, cota actuala 1/1, cota initiala 1/1	
1) SC ARLAND SRL, CIF:14528740	

**C. Partea III. SARCINI .**

Inscrieri privind dezmembramintele dreptului de proprietate, drepturi reale de garanție și sarcini	Referințe
NU SUNT	

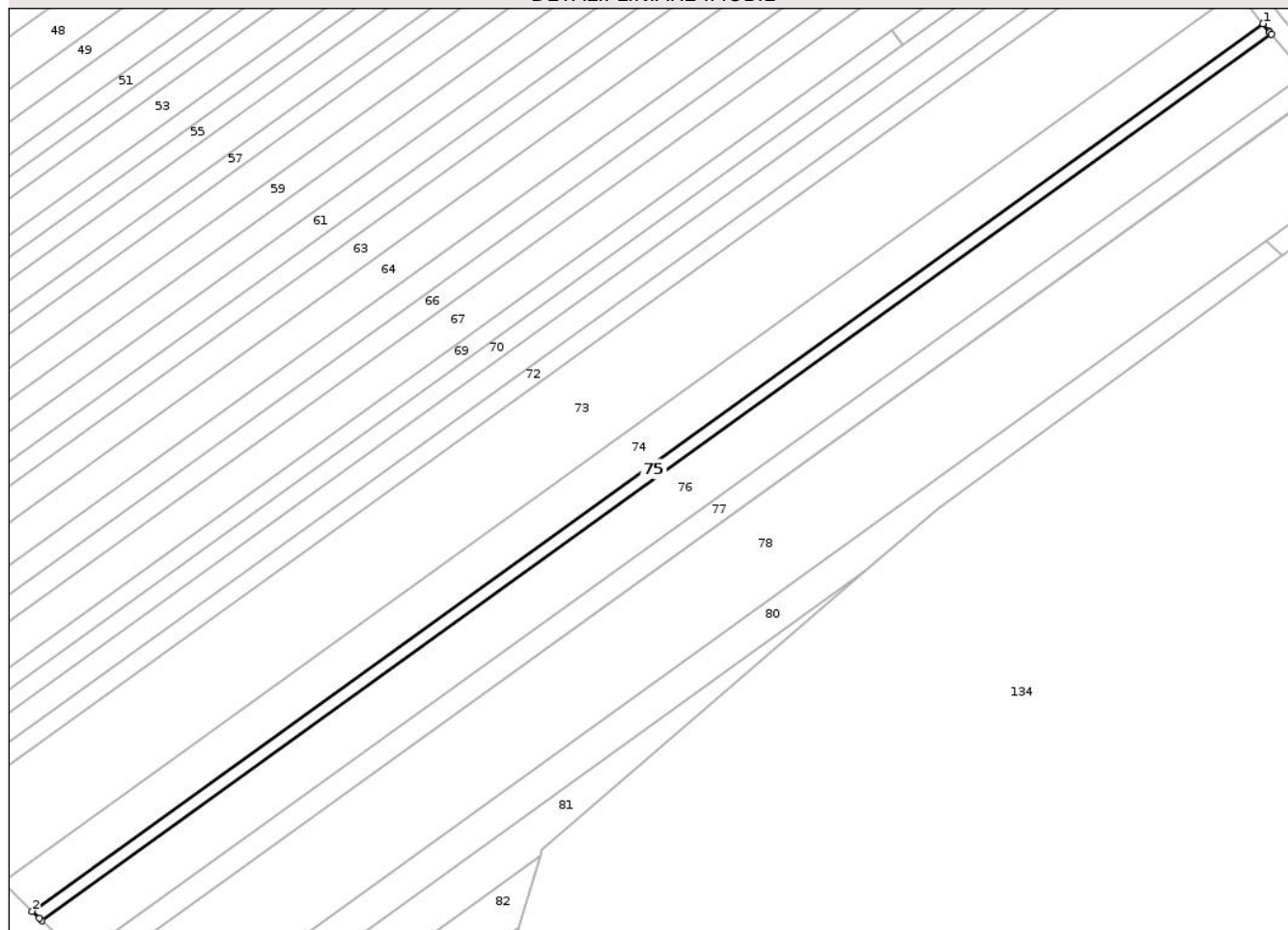
## Anexa Nr. 1 La Partea I

## Teren

Nr cadastral	Suprafața (mp)*	Observații / Referințe
51877	3.600	

\* Suprafața este determinată în planul de proiecție Stereo 70.

## DETALII LINIARE IMOBIL



## Date referitoare la teren

Crt	Categorie folosință	Intra vilan	Suprafața (mp)	Tarla	Parcelă	Nr. topo	Observații / Referințe
1	arabil	NU	3.600	34	478/91	-	

## Lungime Segmente

1) Valorile lungimilor segmentelor sunt obținute din proiecție în plan.

Punct început	X / Y	Punct sfârșit	X / Y	Lungime segment (** (m)
1	624.981,834 707.871,011	2	624.461,228 707.496,016	641.601
2	624.461,228 707.496,016	3	624.464,186 707.493,151	4.118
3	624.464,186 707.493,151	4	624.465,325 707.492,048	1.586
4	624.465,325 707.492,048	5	624.985,355 707.866,629	640.892
5	624.985,355 707.866,629	6	624.984,632 707.867,481	1.117

Punct început	X / Y	Punct sfârșit	X / Y	Lungime segment (** (m)
6	624.984,632 707.867,481	7	624.984,355 707.867,831	0.446
7	624.984,355 707.867,831	1	624.981,834 707.871,011	4.058

\*\* Lungimile segmentelor sunt determinate în planul de proiecție Stereo 70 și sunt rotunjite la 1 milimetru.

\*\*\* Distanța dintre puncte este formată din segmente cumulate ce sunt mai mici decât valoarea 1 milimetru.

Neutilizabil în Circuitul Civil



**DATE DESPRE IMOBILUL NR. 76**

Oficiul de Cadastru și Publicitate Imobiliară BOTOSANI  
 Biroul de Cadastru și Publicitate Imobiliară Botosani

**A. Partea I. Descrierea imobilului**

TEREN Extravilan

Adresa: Jud. Botosani

Nr. Crt	Nr cadastral Nr. topografic	Suprafața* (mp)	Observații / Referințe
A1		14.000	Sector cadastral:30 Teren neimprejmuit;

**B. Partea II. Proprietari și acte**

Inscrieri privitoare la dreptul de proprietate și alte drepturi reale	Referințe
/	
Act Administrativ nr. 67042, din 26/01/1998 emis de COMISIA JUDETEANA BOTOSANI;	
B1	A1
Intabulare, drept de PROPRIETATE, dobandit prin Reconstituire, cota actuala 1/1, cota initiala 1/1	
1) PALIMARU MARIA 2) CIOCAN C. ELENA 3) BUTNARU VASILE 4) DANILA I. ANICA 5) BUTNARU C. IOAN 6) BUTNARU C. COSTACHE	

**C. Partea III. SARCINI .**

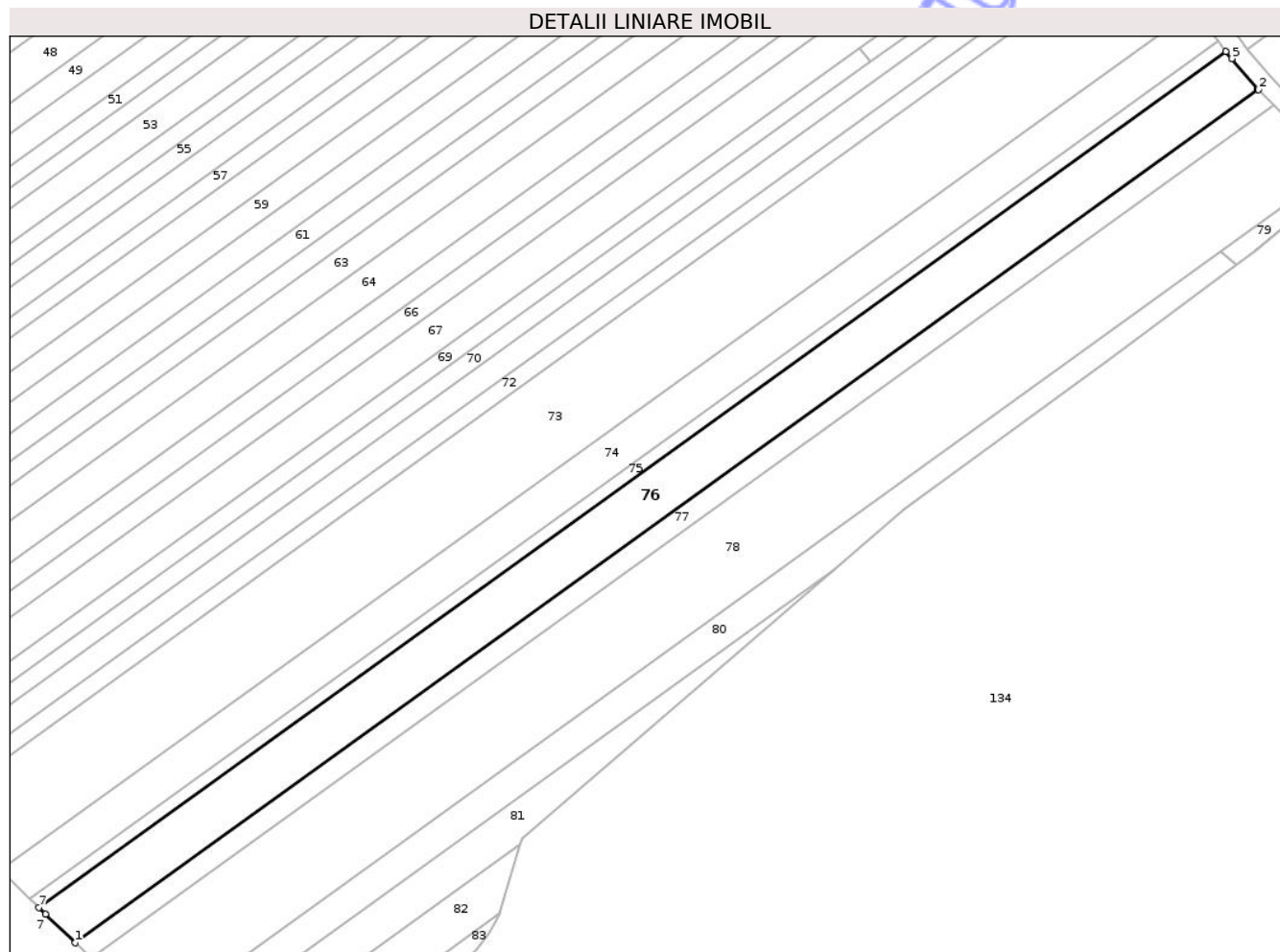
Inscrieri privind dezmembramintele dreptului de proprietate, drepturi reale de garanție și sarcini	Referințe
NU SUNT	

## Anexa Nr. 1 La Partea I

## Teren

Nr cadastral	Suprafața (mp)*	Observații / Referințe
	14.000	

\* Suprafața este determinată în planul de proiecție Stereo 70.



## Date referitoare la teren

Crt	Categorie folosință	Intra vilan	Suprafața (mp)	Tarla	Parcelă	Nr. topo	Observații / Referințe
1	arabil	NU	14.000	34	478/41	-	

## Lungime Segmente

1) Valorile lungimilor segmentelor sunt obținute din proiecție în plan.

Punct început	X / Y	Punct sfârșit	X / Y	Lungime segment (** (m)
1	624.481,291 707.476,582	2	624.999,595 707.849,919	638.764
2	624.999,595 707.849,919	3	624.999,471 707.850,048	0.179
3	624.999,471 707.850,048	4	624.999,051 707.850,486	0.607
4	624.999,051 707.850,486	5	624.987,989 707.863,524	17.098
5	624.987,989 707.863,524	6	624.985,355 707.866,629	4.072

Punct început	X / Y	Punct sfârșit	X / Y	Lungime segment (** (m)
6	624.985,355 707.866,629	7	624.465,325 707.492,048	640.892
7	624.465,325 707.492,048	8	624.468,286 707.489,18	4.122
8	624.468,286 707.489,18	1	624.481,291 707.476,582	18.106

\*\* Lungimile segmentelor sunt determinate în planul de proiecție Stereo 70 și sunt rotunjite la 1 milimetru.

\*\*\* Distanța dintre puncte este formată din segmente cumulate ce sunt mai mici decât valoarea 1 milimetru.

Neutilizabil în Circuitul Civil



**DATE DESPRE IMOBILUL NR. 77**

Oficiul de Cadastru și Publicitate Imobiliară BOTOSANI  
Biroul de Cadastru și Publicitate Imobiliară Botosani

**A. Partea I. Descrierea imobilului**

TEREN Extravilan

Adresa: Jud. Botosani

Nr. Crt	Nr cadastral Nr. topografic	Suprafața* (mp)	Observații / Referințe
A1		6.000	Sector cadastral:30 Teren neimprejmuit;

**B. Partea II. Proprietari și acte**

Inscrieri privitoare la dreptul de proprietate și alte drepturi reale	Referințe
/	
Act Administrativ nr. 44960, din 26/11/1994 emis de COMISIA JUDETEANA BOTOSANI;	
B1	A1
Intabulare, drept de PROPRIETATE, dobandit prin Reconstituire, cota actuala 1/1, cota initiala 1/1	
1) BUTNARU C. IOAN	

**C. Partea III. SARCINI .**

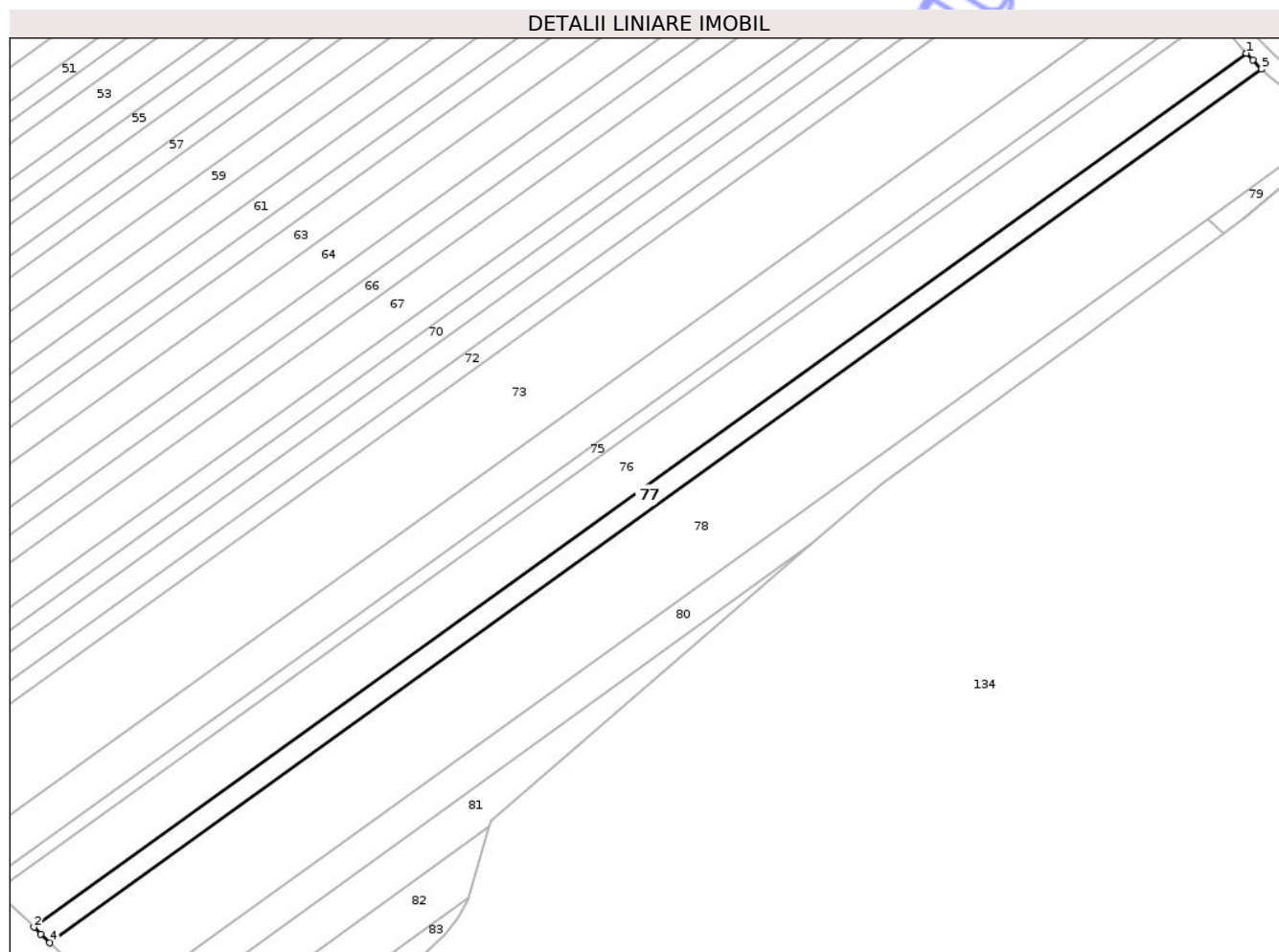
Inscrieri privind dezmembramintele dreptului de proprietate, drepturi reale de garanție și sarcini	Referințe
NU SUNT	

## Anexa Nr. 1 La Partea I

## Teren

Nr cadastral	Suprafața (mp)*	Observații / Referințe
	6.000	

\* Suprafața este determinată în planul de proiecție Stereo 70.



## Date referitoare la teren

Crt	Categorie folosință	Intravilan	Suprafața (mp)	Tarla	Parcelă	Nr. topo	Observații / Referințe
1	arabil	NU	5.500	34	478/40	-	
2	ape statatoare	NU	500	34	479	-	

## Lungime Segmente

1) Valorile lungimilor segmentelor sunt obținute din proiecție în plan.

Punct început	X / Y	Punct sfârșit	X / Y	Lungime segment (** (m)
1	624.999,595 707.849,919	2	624.481,291 707.476,582	638.764
2	624.481,291 707.476,582	3	624.484,262 707.473,704	4.136
3	624.484,262 707.473,704	4	624.488,147 707.469,941	5.409
4	624.488,147 707.469,941	5	625.006,163 707.843,07	638.409

Punct început	X / Y	Punct sfârșit	X / Y	Lungime segment (** (m)
5	625.006,163 707.843,07	6	625.002,441 707.846,951	5.377
6	625.002,441 707.846,951	1	624.999,595 707.849,919	4.112

\*\* Lungimile segmentelor sunt determinate în planul de proiecție Stereo 70 și sunt rotunjite la 1 milimetru.

\*\*\* Distanța dintre puncte este formată din segmente cumulate ce sunt mai mici decât valoarea 1 milimetru.

Neutilizabil în Circuitul Civil



**DATE DESPRE IMOBILUL NR. 78**

Oficiul de Cadastru și Publicitate Imobiliară BOTOSANI  
Biroul de Cadastru și Publicitate Imobiliară Botosani

**A. Partea I. Descrierea imobilului**

TEREN Extravilan

Adresa: Jud. Botosani

Nr. Crt	Nr cadastral Nr. topografic	Suprafața* (mp)	Observații / Referințe
A1	51737	24.600	Sector cadastral:30 Teren neimprejmuit;

**B. Partea II. Proprietari și acte**

Inscrieri privitoare la dreptul de proprietate și alte drepturi reale	Referințe
<b>25208 / 29/03/2018</b>	
Act Notarial nr. 1729, din 28/03/2018 emis de SPN ANITEI SI ASOCIATII;	
B6	A1
Intabulare, drept de PROPRIETATE, dobandit prin Conventie, cota actuala 1/1, cota initiala 1/1	
1) SC ARLAND SRL, CIF:14528740	

**C. Partea III. SARCINI .**

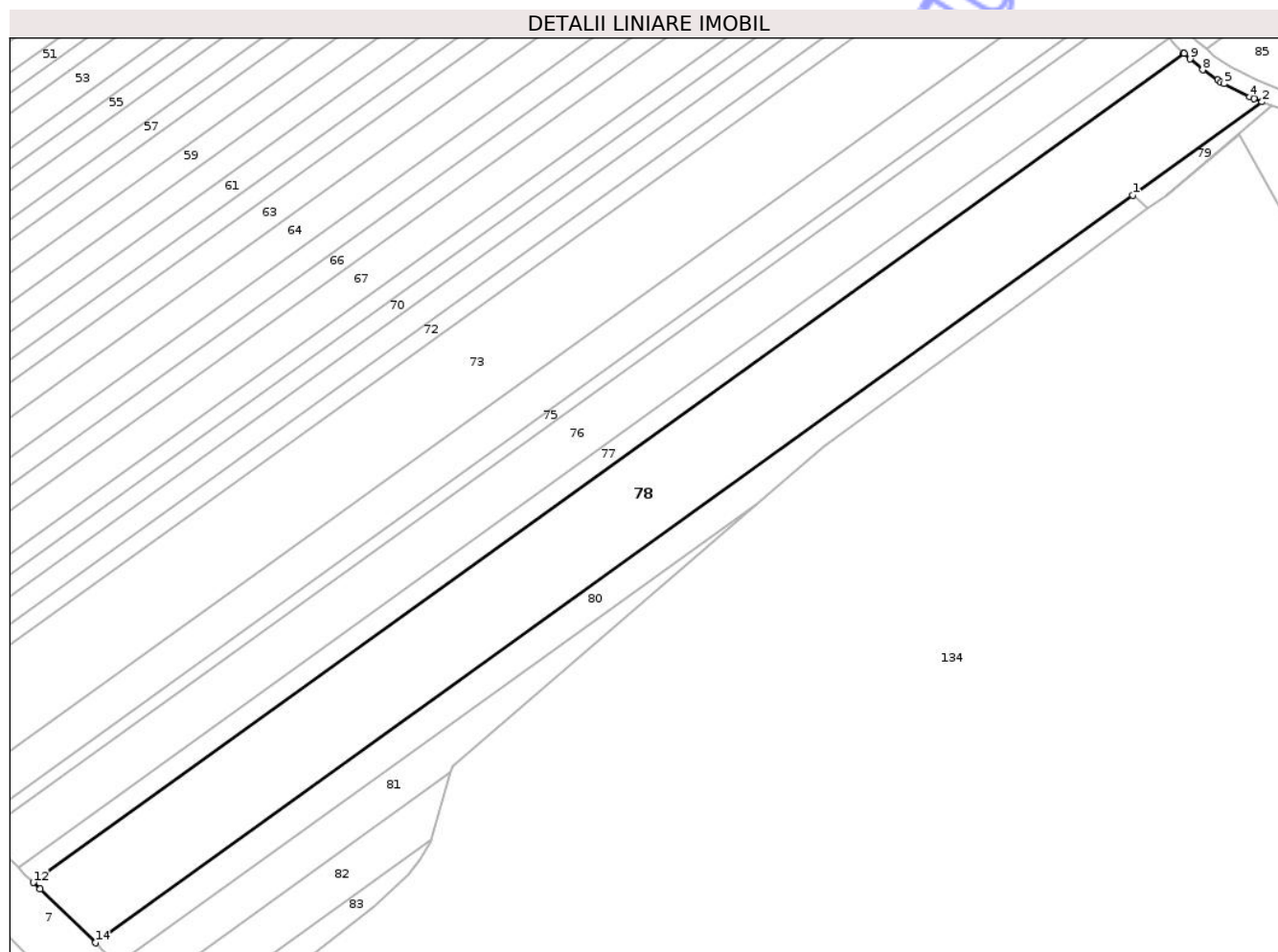
Inscrieri privind dezmembramintele dreptului de proprietate, drepturi reale de garanție și sarcini	Referințe
NU SUNT	

## Anexa Nr. 1 La Partea I

## Teren

Nr cadastral	Suprafața (mp)*	Observații / Referințe
51737	24.600	

\* Suprafața este determinată în planul de proiecție Stereo 70.



## Date referitoare la teren

Crt	Categorie folosință	Intra vilan	Suprafața (mp)	Tarla	Parcelă	Nr. topo	Observații / Referințe
1	arabil	NU	24.600	34	478/40	-	

## Lungime Segmente

1) Valorile lungimilor segmentelor sunt obținute din proiecție în plan.

Punct început	X / Y	Punct sfârșit	X / Y	Lungime segment (** (m)
1	624.983,113 707.779,199	2	625.041,394 707.821,179	71.826
2	625.041,394 707.821,179	3	625.037,73 707.822,63	3.941
3	625.037,73 707.822,63	4	625.035,779 707.823,403	2.099
4	625.035,779 707.823,403	5	625.024,31 707.829,339	12.914
5	625.024,31 707.829,339	6	625.023,005 707.830,015	1.47

Punct început	X / Y	Punct sfârșit	X / Y	Lungime segment (** (m)
6	625.023,005 707.830,015	7	625.021,444 707.831,073	1.886
7	625.021,444 707.831,073	8	625.014,732 707.835,619	8.107
8	625.014,732 707.835,619	9	625.009,08 707.840,513	7.476
9	625.009,08 707.840,513	10	625.006,334 707.842,891	3.633
10	625.006,334 707.842,891	11	625.006,163 707.843,07	0.248
11	625.006,163 707.843,07	12	624.488,147 707.469,941	638.409
12	624.488,147 707.469,941	13	624.491,118 707.467,063	4.136
13	624.491,118 707.467,063	14	624.516,133 707.442,831	34.827
14	624.516,133 707.442,831	1	624.983,113 707.779,199	575.512

\*\* Lungimile segmentelor sunt determinate în planul de proiecție Stereo 70 și sunt rotunjite la 1 milimetru.

\*\*\* Distanța dintre puncte este formată din segmente cumulate ce sunt mai mici decât valoarea 1 milimetru.

Neutilizabil în  
Civil



**DATE DESPRE IMOBILUL NR. 79**

Oficiul de Cadastru și Publicitate Imobiliară BOTOSANI  
Biroul de Cadastru și Publicitate Imobiliară Botosani

**A. Partea I. Descrierea imobilului**

TEREN Extravilan

Adresa: Jud. Botosani

Nr. Crt	Nr cadastral Nr. topografic	Suprafața* (mp)	Observații / Referințe
A1	53063	500	Sector cadastral:30 Teren neimprejmuit;

**B. Partea II. Proprietari și acte**

Inscrieri privitoare la dreptul de proprietate și alte drepturi reale	Referințe
<b>80047 / 14/08/2024</b>	
Act Notarial nr. 4337, din 29/05/2008 emis de BNPA RETA ANITEI - ANA MARIA VATAVU;	
B7	A1
Intabulare, drept de PROPRIETATE, dobandit prin Conventie, cota actuala 1/1, cota initiala 1/1	
1) SC ARLAND SRL, CIF:14528740	

**C. Partea III. SARCINI .**

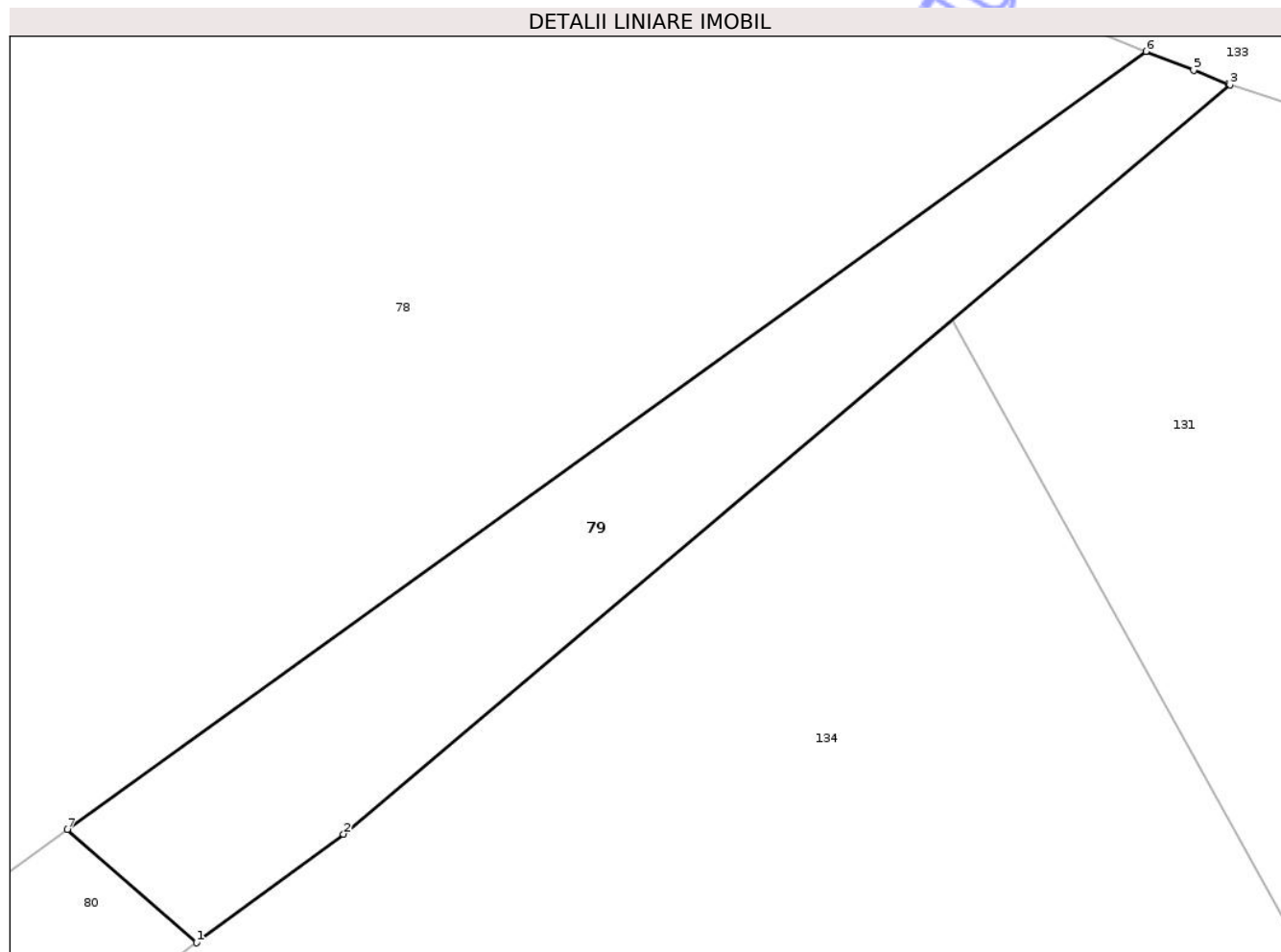
Inscrieri privind dezmembramintele dreptului de proprietate, drepturi reale de garanție și sarcini	Referințe
NU SUNT	

## Anexa Nr. 1 La Partea I

## Teren

Nr cadastral	Suprafața (mp)*	Observații / Referințe
53063	500	

\* Suprafața este determinată în planul de proiecție Stereo 70.



## Date referitoare la teren

Crt	Categorie folosință	Intravilan	Suprafața (mp)	Tarla	Parcelă	Nr. topo	Observații / Referințe
1	pasune	NU	500	-	478/1/1	-	

## Lungime Segmente

1) Valorile lungimilor segmentelor sunt obținute din proiecție în plan.

Punct început	X / Y	Punct sfârșit	X / Y	Lungime segment (** (m)
1	624.990,091 707.773,076	2	624.998,031 707.778,941	9.871
2	624.998,031 707.778,941	3	625.045,932 707.819,381	62.689
3	625.045,932 707.819,381	4	625.045,821 707.819,425	0.119
4	625.045,821 707.819,425	5	625.043,962 707.820,161	1.999
5	625.043,962 707.820,161	6	625.041,394 707.821,179	2.762

Punct început	X / Y	Punct sfârșit	X / Y	Lungime segment (** (m)
6	625.041,394 707.821,179	7	624.983,113 707.779,199	71.826
7	624.983,113 707.779,199	1	624.990,091 707.773,076	9.284

\*\* Lungimile segmentelor sunt determinate în planul de proiecție Stereo 70 și sunt rotunjite la 1 milimetru.

\*\*\* Distanța dintre puncte este formată din segmente cumulate ce sunt mai mici decât valoarea 1 milimetru.

Neutilizabil în Circuitul Civil



**DATE DESPRE IMOBILUL NR. 80**

Oficiul de Cadastru și Publicitate Imobiliară BOTOSANI  
Biroul de Cadastru și Publicitate Imobiliară Botosani

**A. Partea I. Descrierea imobilului**

TEREN Extravilan

Adresa: Jud. Botosani

Nr. Crt	Nr cadastral Nr. topografic	Suprafața* (mp)	Observații / Referințe
A1		7.200	Sector cadastral:30 Teren neimprejmuit;

**B. Partea II. Proprietari și acte**

Inscrieri privitoare la dreptul de proprietate și alte drepturi reale	Referințe
/	
Act Administrativ nr. 141935, din 30/06/2004 emis de COMISIA JUDETEANA BOTOSANI;	
B1	A1
Intabulare, drept de PROPRIETATE, dobandit prin Reconstituire, cota actuala 1/1, cota initiala 1/1	
1) FEDELES ST. MARIA	

**C. Partea III. SARCINI .**

Inscrieri privind dezmembramintele dreptului de proprietate, drepturi reale de garanție și sarcini	Referințe
NU SUNT	

## Anexa Nr. 1 La Partea I

## Teren

Nr cadastral	Suprafața (mp)*	Observații / Referințe
	7.200	

\* Suprafața este determinată în planul de proiecție Stereo 70.



## Date referitoare la teren

Crt	Categorie folosință	Intravilan	Suprafața (mp)	Tarla	Parcelă	Nr. topo	Observații / Referințe
1	arabil	NU	7.200	34	478/43	-	

## Lungime Segmente

1) Valorile lungimilor segmentelor sunt obținute din proiecție în plan.

Punct început	X / Y	Punct sfârșit	X / Y	Lungime segment (** (m)
1	624.983,113 707.779,199	2	624.516,133 707.442,831	575.512
2	624.516,133 707.442,831	3	624.519,06 707.439,996	4.075
3	624.519,06 707.439,996	4	624.526,266 707.433,016	10.032
4	624.526,266 707.433,016	5	624.813,762 707.640,101	354.314
5	624.813,762 707.640,101	6	624.844,189 707.666,322	40.166

Punct început	X / Y	Punct sfârșit	X / Y	Lungime segment (** (m)
6	624.844,189 707.666,322	7	624.932,479 707.730,521	109.163
7	624.932,479 707.730,521	8	624.990,091 707.773,076	71.625
8	624.990,091 707.773,076	1	624.983,113 707.779,199	9.284

\*\* Lungimile segmentelor sunt determinate în planul de proiecție Stereo 70 și sunt rotunjite la 1 milimetru.

\*\*\* Distanța dintre puncte este formată din segmente cumulate ce sunt mai mici decât valoarea 1 milimetru.

Neutilizabil în Circuitul Civil



**DATE DESPRE IMOBILUL NR. 81**

Oficiul de Cadastru și Publicitate Imobiliară BOTOSANI  
Biroul de Cadastru și Publicitate Imobiliară Botosani

**A. Partea I. Descrierea imobilului**

TEREN Extravilan

Adresa: Jud. Botosani

Nr. Crt	Nr cadastral Nr. topografic	Suprafața* (mp)	Observații / Referințe
A1		4.400	Sector cadastral:30 Teren neimprejmuit;

**B. Partea II. Proprietari și acte**

Inscrieri privitoare la dreptul de proprietate și alte drepturi reale	Referințe
/	
Act Administrativ nr. 79620, din 18/06/1998 emis de COMISIA JUDETEANA BOTOSANI;	
B1	A1
Intabulare, drept de PROPRIETATE, dobandit prin Reconstituire, cota actuala 1/1, cota initiala 1/1	
1) ISPIR V. VARVARA	

**C. Partea III. SARCINI .**

Inscrieri privind dezmembramintele dreptului de proprietate, drepturi reale de garanție și sarcini	Referințe
NU SUNT	

## Anexa Nr. 1 La Partea I

## Teren

Nr cadastral	Suprafața (mp)*	Observații / Referințe
	4.400	

\* Suprafața este determinată în planul de proiecție Stereo 70.



## Date referitoare la teren

Crt	Categorie folosință	Intra vilan	Suprafața (mp)	Tarla	Parcelă	Nr. topo	Observații / Referințe
1	arabil	NU	4.400	34	478/44	-	

## Lungime Segmente

1) Valorile lungimilor segmentelor sunt obținute din proiecție în plan.

Punct început	X / Y	Punct sfârșit	X / Y	Lungime segment (** (m)
1	624.526,266 707.433,016	2	624.531,116 707.428,318	6.752
2	624.531,116 707.428,318	3	624.538,884 707.420,793	10.815
3	624.538,884 707.420,793	4	624.676,168 707.519,68	169.191
4	624.676,168 707.519,68	5	624.676,901 707.522,16	2.586
5	624.676,901 707.522,16	6	624.813,762 707.640,101	180.668

Punct început	X / Y	Punct sfârşit	X / Y	Lungime segment (** (m)
6	624.813,762 707.640,101	1	624.526,266 707.433,016	354.314

\*\* Lungimile segmentelor sunt determinate în planul de proiecţie Stereo 70 şi sunt rotunjite la 1 milimetru.

\*\*\* Distanţa dintre puncte este formată din segmente cumulate ce sunt mai mici decât valoarea 1 milimetru.

Neutilizabil în Circuitul Civil





## DATE DESPRE IMOBILUL NR. 82

Oficiul de Cadastru și Publicitate Imobiliară BOTOSANI  
Biroul de Cadastru și Publicitate Imobiliară Botosani

## A. Partea I. Descrierea imobilului

TEREN Extravilan

Adresa: Jud. Botosani

Nr. Crt	Nr cadastral Nr. topografic	Suprafața* (mp)	Observații / Referințe
A1	52913	3.000	Sector cadastral:30 Teren neimprejmuit;

## B. Partea II. Proprietari și acte

Inscrieri privitoare la dreptul de proprietate și alte drepturi reale		Referințe
<b>81538 / 06/09/2023</b>		
Act Notarial nr. 45, din 12/04/2021 emis de BINI „Elena Roman”, Botoșani;		
B8	Intabulare, drept de PROPRIETATE, dobandit prin Succesiune, cota actuala 3/64, cota initiala 3/64 1) BEREȘTEANU MIRUNA-ELENA, bun propriu	A1
B9	Intabulare, drept de PROPRIETATE, dobandit prin Succesiune, cota actuala 3/64, cota initiala 3/64 1) BEREȘTEANU CEZARA-ȘTEFANIA, bun propriu	A1
B10	Intabulare, drept de PROPRIETATE, dobandit prin Succesiune, cota actuala 3/64, cota initiala 3/64 1) BEREȘTEANU MIHNEA-ANDREI, bun propriu	A1
<b>60568 / 06/06/2024</b>		
Act Notarial nr. 2433, din 05/06/2024 emis de SPN ANIȚEI SI ASOCIAȚII;		
B12	Intabulare, drept de PROPRIETATE, dobandit prin Conventie, cota actuala 55/64, cota initiala 55/64 1) SC ARLAND SRL, CIF:14528740	A1

## C. Partea III. SARCINI .

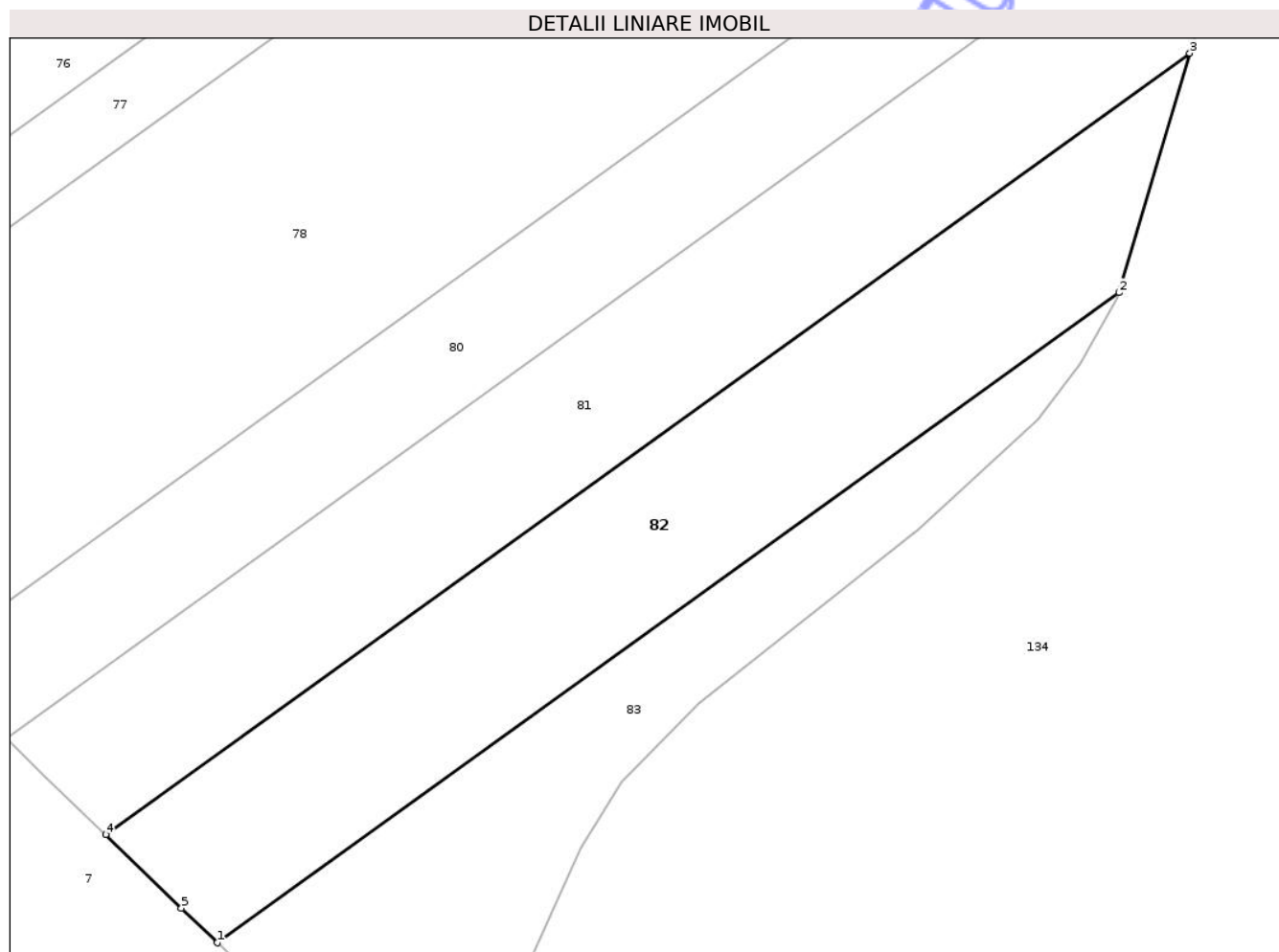
Inscrieri privind dezmembramintele dreptului de proprietate, drepturi reale de garanție și sarcini	Referințe
NU SUNT	

## Anexa Nr. 1 La Partea I

## Teren

Nr cadastral	Suprafața (mp)*	Observații / Referințe
52913	3.000	

\* Suprafața este determinată în planul de proiecție Stereo 70.



## Date referitoare la teren

Crt	Categorie folosință	Intra vilan	Suprafața (mp)	Tarla	Parcelă	Nr. topo	Observații / Referințe
1	arabil	NU	3.000	34	478/45	-	

## Lungime Segmente

1) Valorile lungimilor segmentelor sunt obținute din proiecție în plan.

Punct început	X / Y	Punct sfârșit	X / Y	Lungime segment (** (m)
1	624.553,01 707.407,11	2	624.667,218 707.489,375	140.752
2	624.667,218 707.489,375	3	624.676,168 707.519,68	31.599
3	624.676,168 707.519,68	4	624.538,884 707.420,793	169.191
4	624.538,884 707.420,793	5	624.548,481 707.411,497	13.361
5	624.548,481 707.411,497	1	624.553,01 707.407,11	6.305

\*\* Lungimile segmentelor sunt determinate în planul de proiecţie Stereo 70 şi sunt rotunjite la 1 milimetru.

\*\*\* Distanţa dintre puncte este formată din segmente cumulate ce sunt mai mici decât valoarea 1 milimetru.

Neutilizabil în Circuitul  
Civil



**DATE DESPRE IMOBILUL NR. 83**

Oficiul de Cadastru și Publicitate Imobiliară BOTOSANI  
Biroul de Cadastru și Publicitate Imobiliară Botosani

**A. Partea I. Descrierea imobilului**

TEREN Extravilan

Adresa: Jud. Botosani

Nr. Crt	Nr cadastral Nr. topografic	Suprafața* (mp)	Observații / Referințe
A1		2.098	Sector cadastral:30 Teren neimprejmuit;

**B. Partea II. Proprietari și acte**

Inscrieri privitoare la dreptul de proprietate și alte drepturi reale	Referințe
/	
Act Normativ nr. 7, din 13/06/1996 emis de PARLAMENTUL ROMANIEI;	
B1	Inscrierea posesiei, drept de PROPRIETATE, dobandit prin Lege, cota actuala 1/1, cota initiala 1/1
	1) NEIDENTIFICAT NEIDENTIFICAT
Act Normativ nr. 07, din 13/06/1996 emis de PARLAMENTUL ROMANIEI;	
B2	Se noteaza mentiunea de proprietar neidentificat, rezerva a comisiei de fond funciar., dobandit prin Lege

**C. Partea III. SARCINI .**

Inscrieri privind dezmembramintele dreptului de proprietate, drepturi reale de garanție și sarcini	Referințe
NU SUNT	

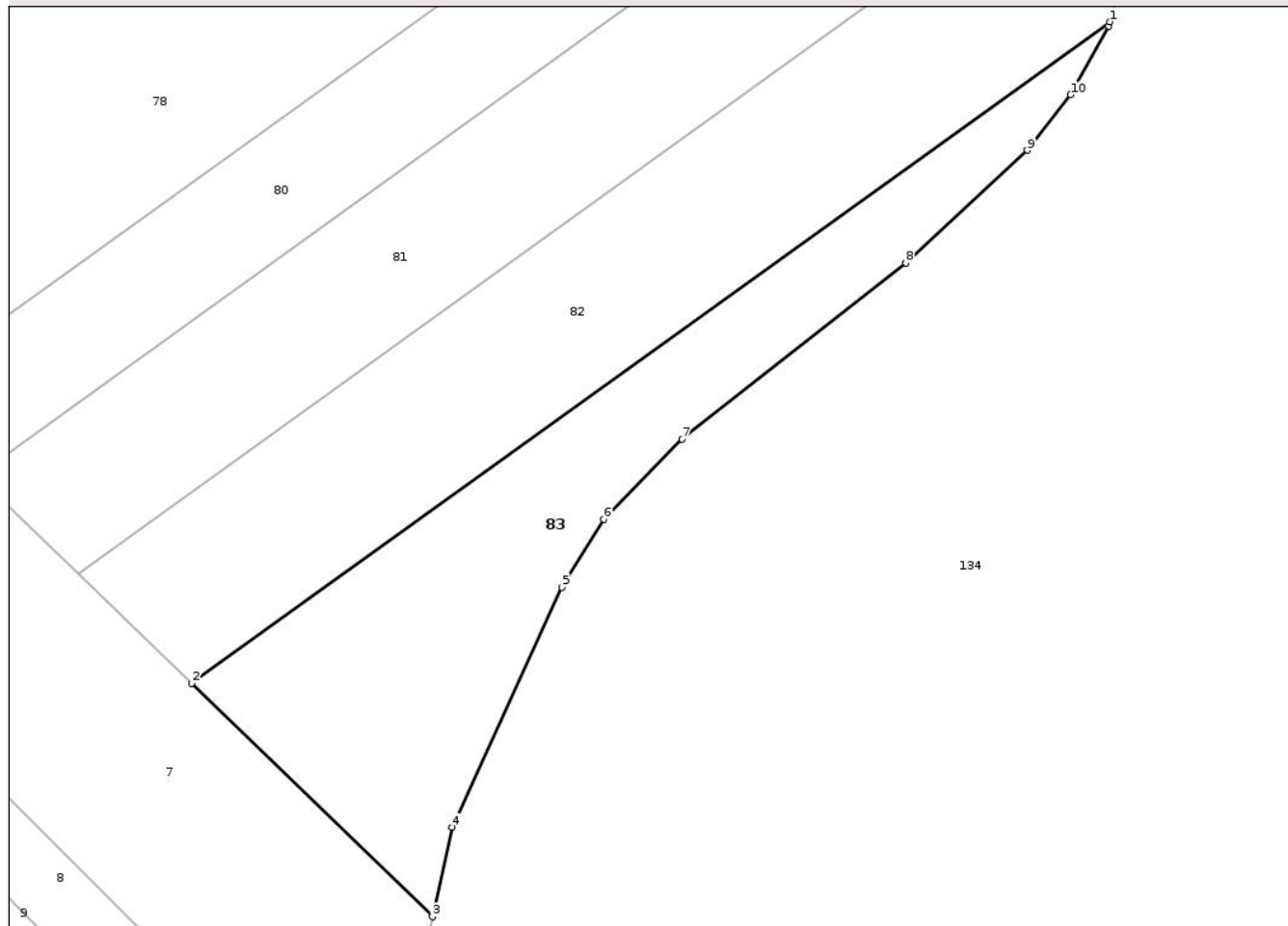
## Anexa Nr. 1 La Partea I

## Teren

Nr cadastral	Suprafața (mp)*	Observații / Referințe
	2.098	

\* Suprafața este determinată în planul de proiecție Stereo 70.

## DETALII LINIARE IMOBIL



## Date referitoare la teren

Crt	Categorie folosință	Intra vilan	Suprafața (mp)	Tarla	Parcelă	Nr. topo	Observații / Referințe
1	arabil	NU	2.098	34	478	-	

## Lungime Segmente

1) Valorile lungimilor segmentelor sunt obținute din proiecție în plan.

Punct început	X / Y	Punct sfârșit	X / Y	Lungime segment (** (m)
1	624.667,218 707.489,375	2	624.553,01 707.407,11	140.752
2	624.553,01 707.407,11	3	624.582,959 707.378,099	41.696
3	624.582,959 707.378,099	4	624.585,401 707.389,203	11.369
4	624.585,401 707.389,203	5	624.599,059 707.419,08	32.851
5	624.599,059 707.419,08	6	624.604,283 707.427,505	9.913

Punct început	X / Y	Punct sfârșit	X / Y	Lungime segment (** (m)
6	624.604,283 707.427,505	7	624.613,982 707.437,476	13.91
7	624.613,982 707.437,476	8	624.641,827 707.459,37	35.422
8	624.641,827 707.459,37	9	624.656,942 707.473,403	20.625
9	624.656,942 707.473,403	10	624.662,329 707.480,297	8.749
10	624.662,329 707.480,297	11	624.667,059 707.488,837	9.762
11	624.667,059 707.488,837	1	624.667,218 707.489,375	0.561

\*\* Lungimile segmentelor sunt determinate în planul de proiecție Stereo 70 și sunt rotunjite la 1 milimetru.

\*\*\* Distanța dintre puncte este formată din segmente cumulate ce sunt mai mici decât valoarea 1 milimetru.

Neutilizabil în Circuitul Civil



**DATE DESPRE IMOBILUL NR. 84**

Oficiul de Cadastru și Publicitate Imobiliară BOTOSANI  
Biroul de Cadastru și Publicitate Imobiliară Botosani

**A. Partea I. Descrierea imobilului**

TEREN Extravilan

Adresa: Jud. Botosani

Nr. Crt	Nr cadastral Nr. topografic	Suprafața* (mp)	Observații / Referințe
A1		6.173	Sector cadastral:30 Teren neimprejmuit;

**B. Partea II. Proprietari și acte**

Inscrieri privitoare la dreptul de proprietate și alte drepturi reale		Referințe
/		
Act Normativ nr. 7, din 13/06/1996 emis de PARLAMENTUL ROMANIEI;		
B1	Inscrierea posesiei, drept de PROPRIETATE, dobandit prin Lege, cota actuala 1/1, cota initiala 1/1 1) NEIDENTIFICAT NEIDENTIFICAT	A1
Act Normativ nr. 07, din 13/06/1996 emis de PARLAMENTUL ROMANIEI;		
B2	Se noteaza mentiunea de proprietar neidentificat, rezerva a comisiei de fond funciar., dobandit prin Lege	A1

**C. Partea III. SARCINI .**

Inscrieri privind dezmembramintele dreptului de proprietate, drepturi reale de garanție și sarcini	Referințe
NU SUNT	

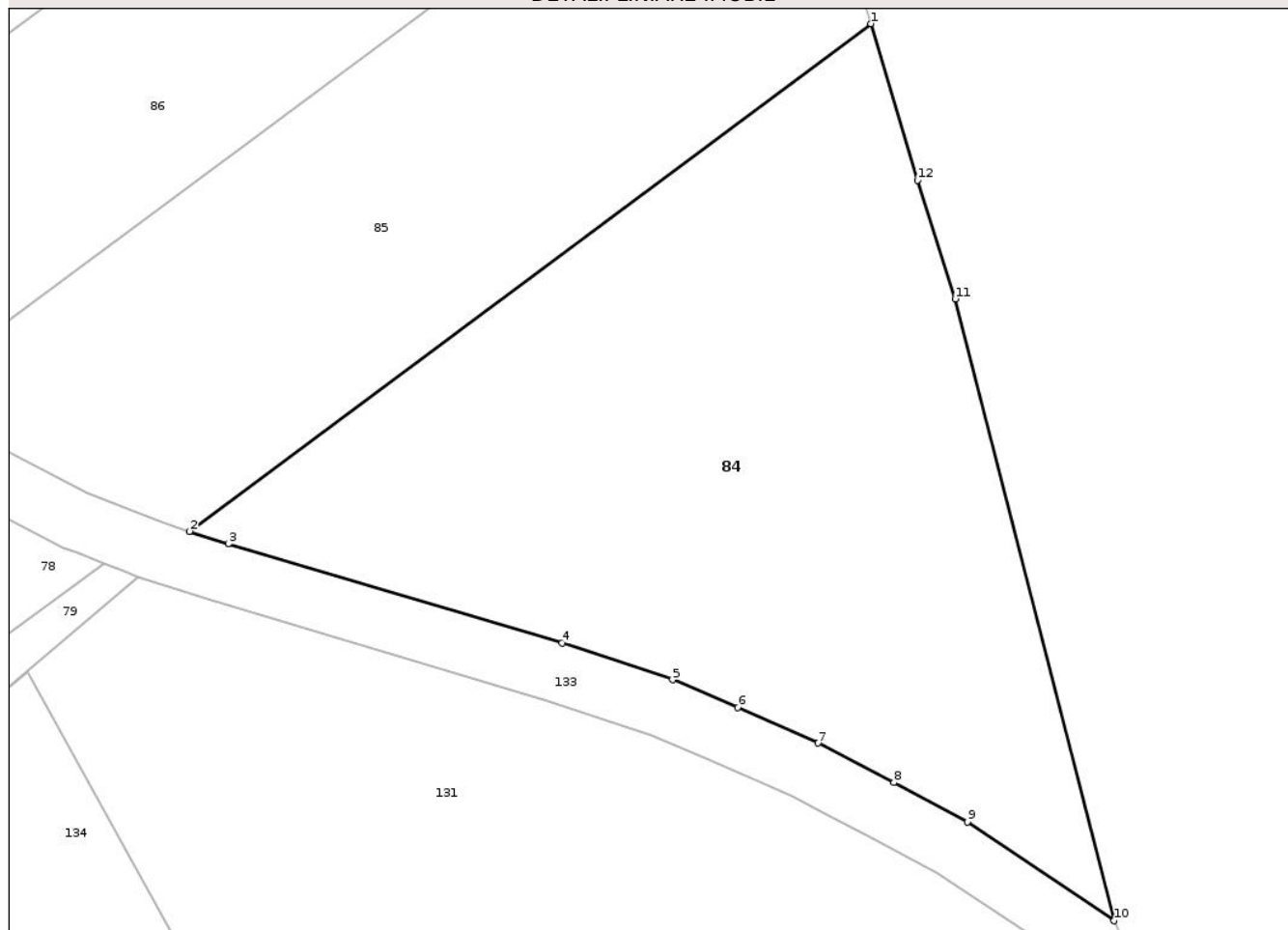
## Anexa Nr. 1 La Partea I

## Teren

Nr cadastral	Suprafața (mp)*	Observații / Referințe
	6.173	

\* Suprafața este determinată în planul de proiecție Stereo 70.

## DETALII LINIARE IMOBIL



## Date referitoare la teren

Crt	Categorie folosință	Intra vilan	Suprafața (mp)	Tarla	Parcelă	Nr. topo	Observații / Referințe
1	arabil	NU	6.173	34	478	-	

## Lungime Segmente

1) Valorile lungimilor segmentelor sunt obținute din proiecție în plan.

Punct început	X / Y	Punct sfârșit	X / Y	Lungime segment (** (m)
1	625.144,728 707.893,868	2	625.052,858 707.825,541	114.493
2	625.052,858 707.825,541	3	625.058,065 707.823,847	5.476
3	625.058,065 707.823,847	4	625.103,064 707.810,496	46.938
4	625.103,064 707.810,496	5	625.117,97 707.805,565	15.7
5	625.117,97 707.805,565	6	625.126,744 707.801,849	9.528

Punct început	X / Y	Punct sfârşit	X / Y	Lungime segment (** (m)
6	625.126,744 707.801,849	7	625.137,597 707.797,035	11.873
7	625.137,597 707.797,035	8	625.147,781 707.791,726	11.485
8	625.147,781 707.791,726	9	625.157,73 707.786,417	11.277
9	625.157,73 707.786,417	10	625.177,453 707.773,127	23.783
10	625.177,453 707.773,127	11	625.156,055 707.856,83	86.395
11	625.156,055 707.856,83	12	625.150,982 707.872,802	16.758
12	625.150,982 707.872,802	1	625.144,728 707.893,868	21.975

\*\* Lungimile segmentelor sunt determinate în planul de proiecţie Stereo 70 şi sunt rotunjite la 1 milimetru.

\*\*\* Distanţa dintre puncte este formată din segmente cumulate ce sunt mai mici decât valoarea 1 milimetru.



**DATE DESPRE IMOBILUL NR. 85**

Oficiul de Cadastru și Publicitate Imobiliară BOTOSANI  
Biroul de Cadastru și Publicitate Imobiliară Botosani

**A. Partea I. Descrierea imobilului**

TEREN Extravilan

Adresa: Jud. Botosani

Nr. Crt	Nr cadastral Nr. topografic	Suprafața* (mp)	Observații / Referințe
A1	50295	5.000	Sector cadastral:30 Teren neimprejmut;

**B. Partea II. Proprietari și acte**

Inscrieri privitoare la dreptul de proprietate și alte drepturi reale		Referințe
<b>9505 / 05/02/2024</b>		
Act Notarial nr. 469, din 01/02/2024 emis de SPN ANIȚEI și Asociații (SPN ANIȚEI și Asociații Loc. Botoșani - Anexele 1,2,3);		
B4	Intabulare, drept de PROPRIETATE, dobandit prin Conventie, cota actuala 1/1, cota initiala 1/1 1) SC ARLAND SRL, CIF:14528740	A1

**C. Partea III. SARCINI .**

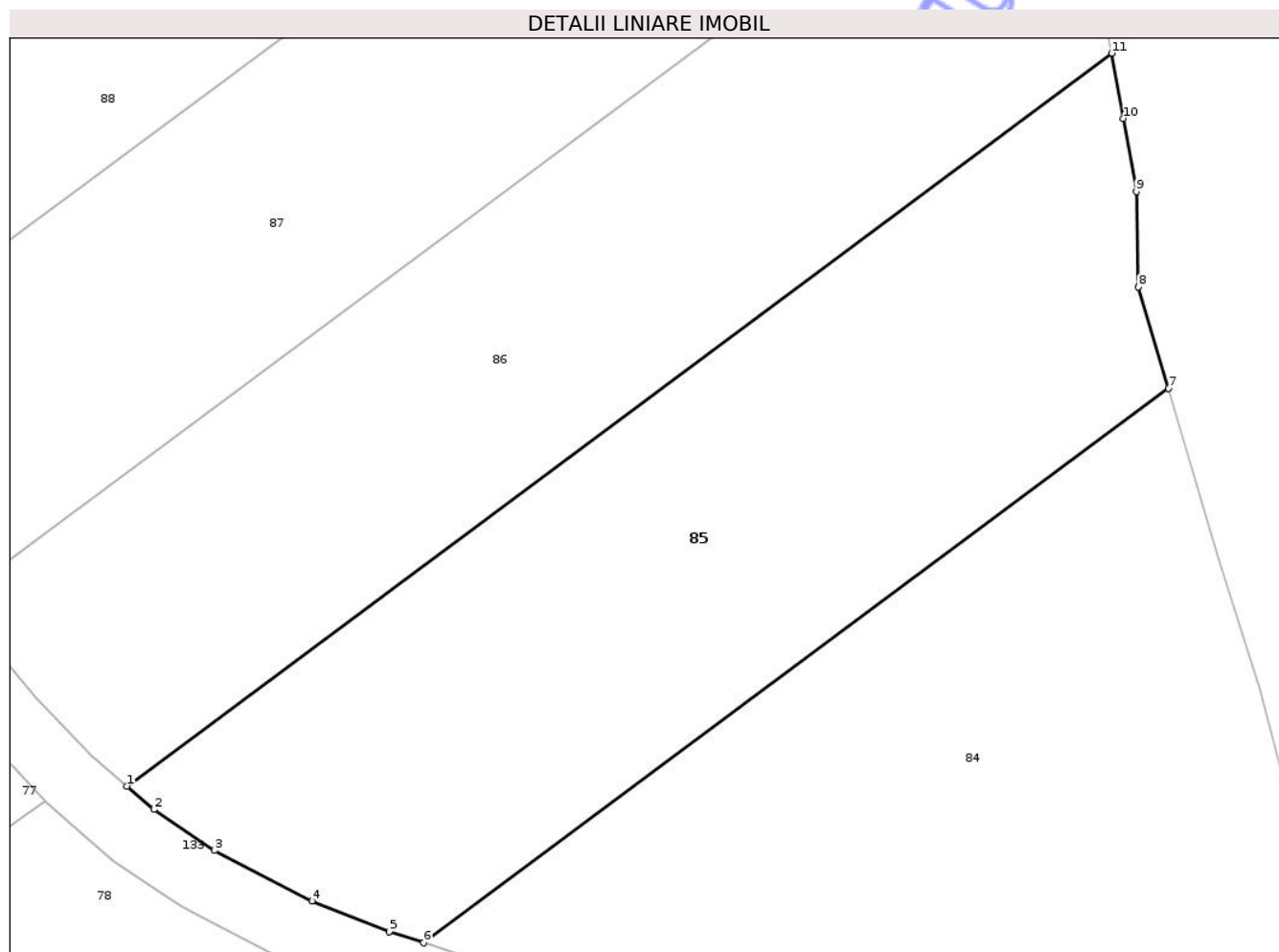
Inscrieri privind dezmembramintele dreptului de proprietate, drepturi reale de garanție și sarcini	Referințe
NU SUNT	

## Anexa Nr. 1 La Partea I

## Teren

Nr cadastral	Suprafața (mp)*	Observații / Referințe
50295	5.000	

\* Suprafața este determinată în planul de proiecție Stereo 70.



## Date referitoare la teren

Crt	Categorie folosință	Intra vilan	Suprafața (mp)	Tarla	Parcelă	Nr. topo	Observații / Referințe
1	arabil	NU	5.000	34	478/72	-	

## Lungime Segmente

1) Valorile lungimilor segmentelor sunt obținute din proiecție în plan.

Punct început	X / Y	Punct sfârșit	X / Y	Lungime segment (** (m)
1	625.016,288 707.844,854	2	625.019,611 707.841,977	4.395
2	625.019,611 707.841,977	3	625.027,101 707.836,903	9.047
3	625.027,101 707.836,903	4	625.039,099 707.830,693	13.51
4	625.039,099 707.830,693	5	625.048,645 707.826,911	10.268
5	625.048,645 707.826,911	6	625.052,858 707.825,541	4.43

Punct început	X / Y	Punct sfârșit	X / Y	Lungime segment (** (m)
6	625.052,858 707.825,541	7	625.144,728 707.893,868	114.493
7	625.144,728 707.893,868	8	625.141,027 707.906,335	13.005
8	625.141,027 707.906,335	9	625.140,755 707.918,117	11.785
9	625.140,755 707.918,117	10	625.139,166 707.927,114	9.136
10	625.139,166 707.927,114	11	625.137,699 707.935,153	8.172
11	625.137,699 707.935,153	1	625.016,288 707.844,854	151.309

\*\* Lungimile segmentelor sunt determinate în planul de proiecție Stereo 70 și sunt rotunjite la 1 milimetru.

\*\*\* Distanța dintre puncte este formată din segmente cumulate ce sunt mai mici decât valoarea 1 milimetru.

Neutilizabil în Circuitul Civil



**DATE DESPRE IMOBILUL NR. 87**

Oficiul de Cadastru și Publicitate Imobiliară BOTOSANI  
Biroul de Cadastru și Publicitate Imobiliară Botosani

**A. Partea I. Descrierea imobilului**

TEREN Extravilan

Adresa: Jud. Botosani

Nr. Crt	Nr cadastral Nr. topografic	Suprafața* (mp)	Observații / Referințe
A1		5.600	Sector cadastral:30 Teren neimprejmuit;

**B. Partea II. Proprietari și acte**

Inscrieri privitoare la dreptul de proprietate și alte drepturi reale	Referințe
/	
Act Administrativ nr. 52161, din 12/04/1995 emis de COMISIA JUDETEANA BOTOSANI;	
B1	A1
Intabulare, drept de PROPRIETATE, dobandit prin Reconstituire, cota actuala 1/1, cota initiala 1/1	
1) ALBU GH. GHEORGHE	

**C. Partea III. SARCINI .**

Inscrieri privind dezmembramintele dreptului de proprietate, drepturi reale de garanție și sarcini	Referințe
NU SUNT	

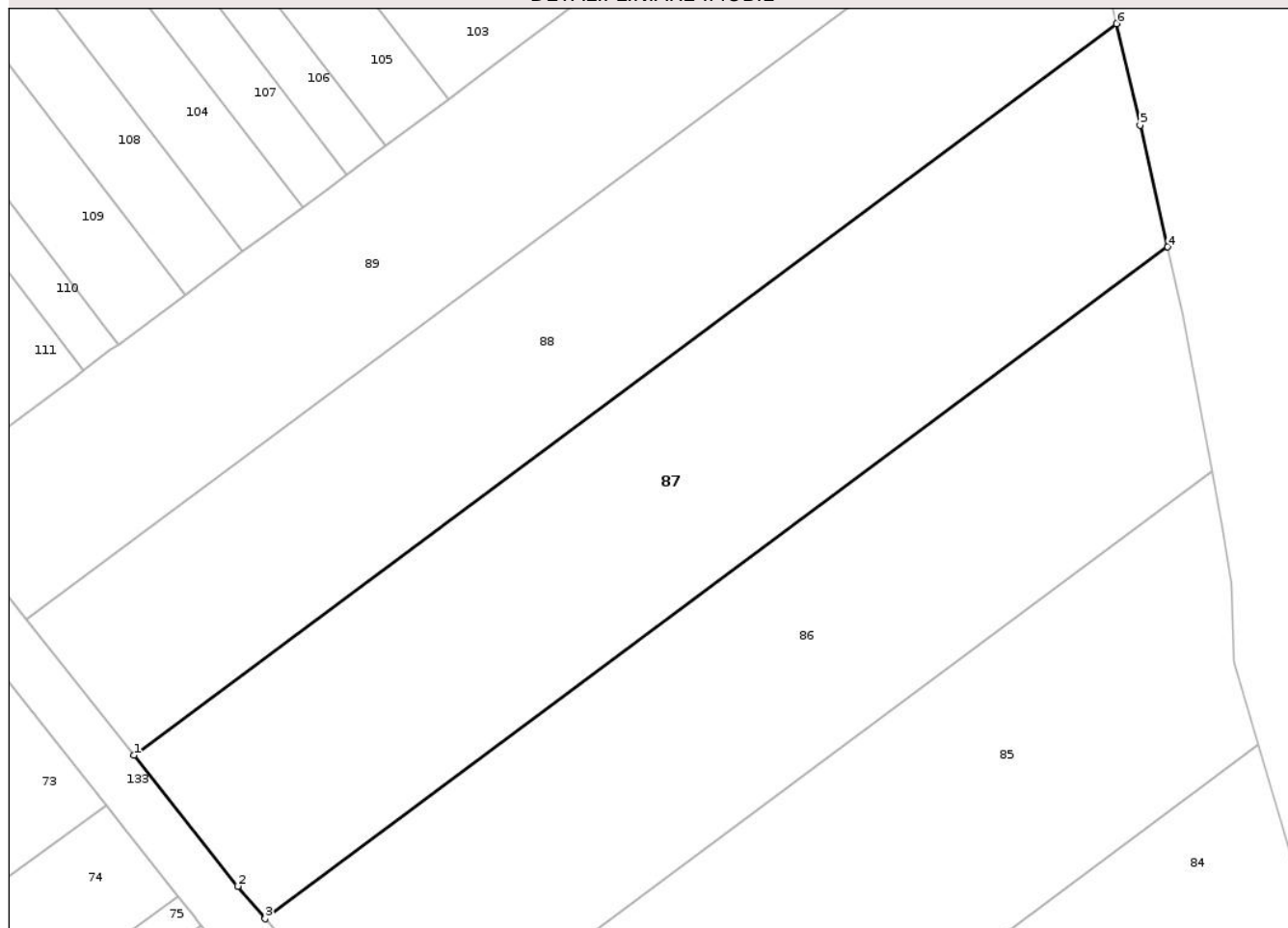
## Anexa Nr. 1 La Partea I

## Teren

Nr cadastral	Suprafața (mp)*	Observații / Referințe
	5.600	

\* Suprafața este determinată în planul de proiecție Stereo 70.

## DETALII LINIARE IMOBIL



## Date referitoare la teren

Crt	Categorie folosință	Intra vilan	Suprafața (mp)	Tarla	Parcelă	Nr. topo	Observații / Referințe
1	arabil	NU	5.600	34	478/3	-	

## Lungime Segmente

1) Valorile lungimilor segmentelor sunt obținute din proiecție în plan.

Punct început	X / Y	Punct sfârșit	X / Y	Lungime segment (** (m)
1	624.975,154 707.892,319	2	624.990,819 707.872,555	25.219
2	624.990,819 707.872,555	3	624.994,962 707.867,672	6.404
3	624.994,962 707.867,672	4	625.131,059 707.968,893	169.612
4	625.131,059 707.968,893	5	625.126,853 707.987,234	18.817
5	625.126,853 707.987,234	6	625.123,333 708.002,525	15.691

Punct început	X / Y	Punct sfârşit	X / Y	Lungime segment (** (m)
6	625.123,333 708.002,525	1	624.975,154 707.892,319	184.668

\*\* Lungimile segmentelor sunt determinate în planul de proiecţie Stereo 70 şi sunt rotunjite la 1 milimetru.

\*\*\* Distanţa dintre puncte este formată din segmente cumulate ce sunt mai mici decât valoarea 1 milimetru.

Neutilizabil în Circuitul Civil



**DATE DESPRE IMOBILUL NR. 86**

Oficiul de Cadastru și Publicitate Imobiliară BOTOSANI  
Biroul de Cadastru și Publicitate Imobiliară Botosani

**A. Partea I. Descrierea imobilului**

TEREN Extravilan

Adresa: Jud. Botosani

Nr. Crt	Nr cadastral Nr. topografic	Suprafața* (mp)	Observații / Referințe
A1		5.000	Sector cadastral:30 Teren neimprejmuit;

**B. Partea II. Proprietari și acte**

Inscrieri privitoare la dreptul de proprietate și alte drepturi reale	Referințe
/	
Act Administrativ nr. 97545, din 28/06/2001 emis de COMISIA JUDETEANA BOTOSANI;	
B1	A1
Intabulare, drept de PROPRIETATE, dobandit prin Reconstituire, cota actuala 1/1, cota initiala 1/1	
1) PRISECARU MIRCEA	

**C. Partea III. SARCINI .**

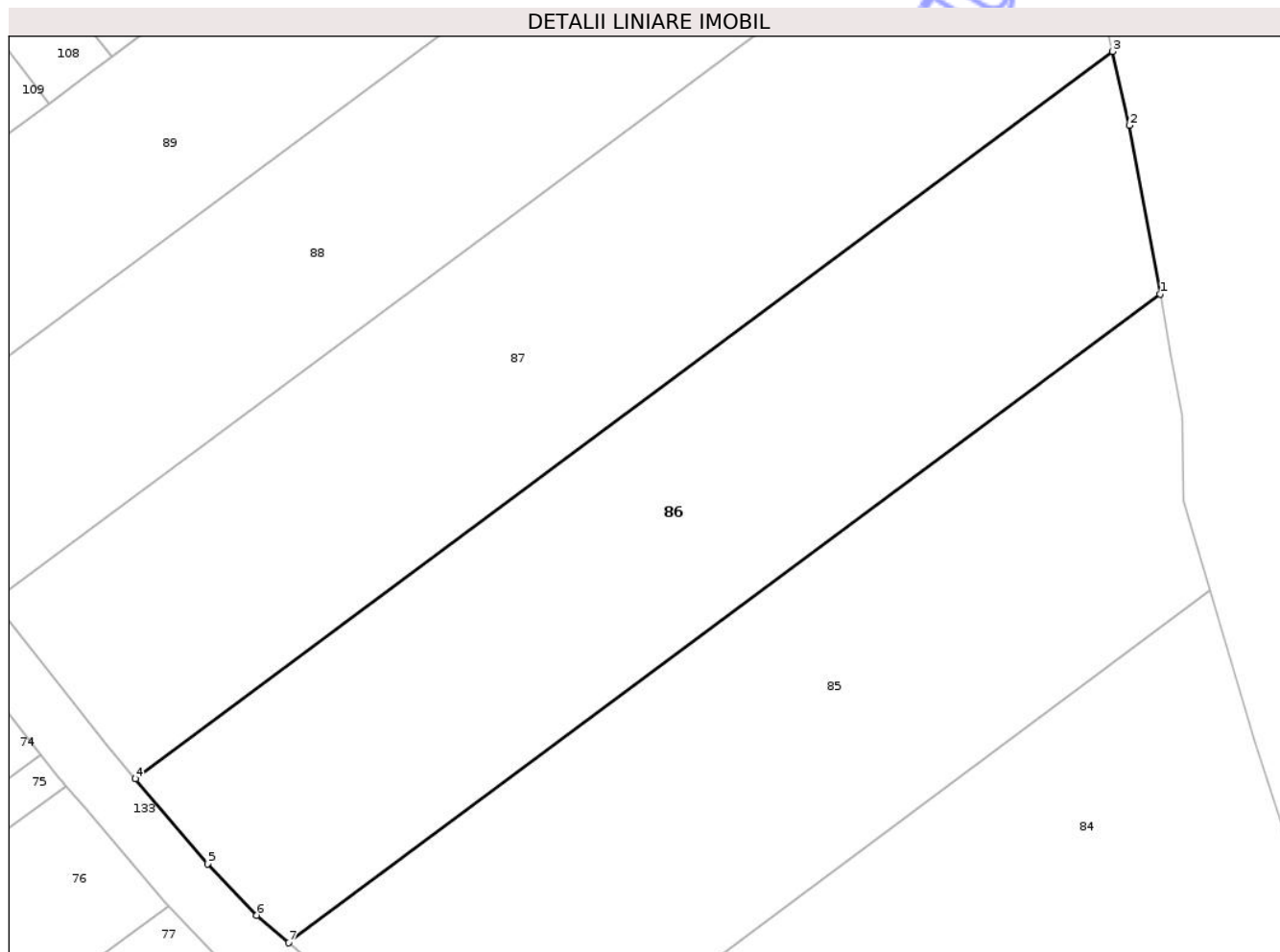
Inscrieri privind dezmembramintele dreptului de proprietate, drepturi reale de garanție și sarcini	Referințe
NU SUNT	

## Anexa Nr. 1 La Partea I

## Teren

Nr cadastral	Suprafața (mp)*	Observații / Referințe
	5.000	

\* Suprafața este determinată în planul de proiecție Stereo 70.



## Date referitoare la teren

Crt	Categorie folosință	Intravilan	Suprafața (mp)	Tarla	Parcelă	Nr. topo	Observații / Referințe
1	arabil	NU	5.000	34	478/71	-	

## Lungime Segmente

1) Valorile lungimilor segmentelor sunt obținute din proiecție în plan.

Punct început	X / Y	Punct sfârșit	X / Y	Lungime segment (** (m)
1	625.137,699 707.935,153	2	625.133,418 707.958,604	23.839
2	625.133,418 707.958,604	3	625.131,059 707.968,893	10.556
3	625.131,059 707.968,893	4	624.994,962 707.867,672	169.612
4	624.994,962 707.867,672	5	625.004,994 707.855,847	15.507
5	625.004,994 707.855,847	6	625.011,851 707.848,696	9.907

Punct început	X / Y	Punct sfârșit	X / Y	Lungime segment (** (m)
6	625.011,851 707.848,696	7	625.016,288 707.844,854	5.869
7	625.016,288 707.844,854	1	625.137,699 707.935,153	151.309

\*\* Lungimile segmentelor sunt determinate în planul de proiecție Stereo 70 și sunt rotunjite la 1 milimetru.

\*\*\* Distanța dintre puncte este formată din segmente cumulate ce sunt mai mici decât valoarea 1 milimetru.

Neutilizabil în Circuitul Civil



**DATE DESPRE IMOBILUL NR. 88**

Oficiul de Cadastru și Publicitate Imobiliară BOTOSANI  
Biroul de Cadastru și Publicitate Imobiliară Botosani

**A. Partea I. Descrierea imobilului**

TEREN Extravilan

Adresa: Jud. Botosani

Nr. Crt	Nr cadastral Nr. topografic	Suprafața* (mp)	Observații / Referințe
A1	51774	5.000	Sector cadastral:30 Teren neimprejmuit;

**B. Partea II. Proprietari și acte**

Inscrieri privitoare la dreptul de proprietate și alte drepturi reale	Referințe
<b>85436 / 24/11/2017</b>	
Act Notarial nr. 9019, din 15/09/2008 emis de BNPA RETA ANITEI-ANA MARIA VATAVU;	
B2	A1
Intabulare, drept de PROPRIETATE, dobandit prin Conventie, cota actuala 1/1, cota initiala 1/1	
1) SC ARLAND SRL, CIF:14528740	

**C. Partea III. SARCINI .**

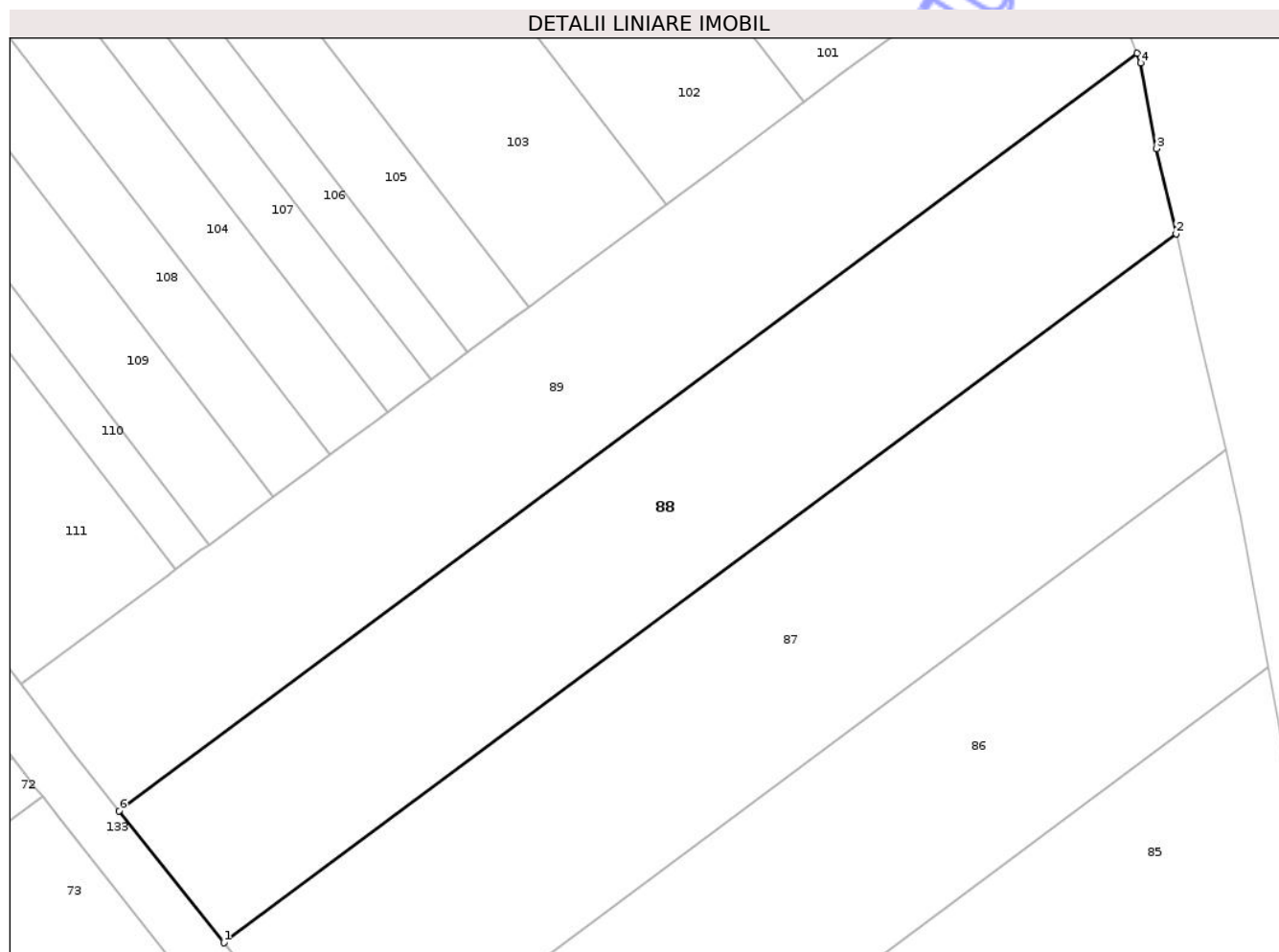
Inscrieri privind dezmembramintele dreptului de proprietate, drepturi reale de garanție și sarcini	Referințe
NU SUNT	

## Anexa Nr. 1 La Partea I

## Teren

Nr cadastral	Suprafața (mp)*	Observații / Referințe
51774	5.000	

\* Suprafața este determinată în planul de proiecție Stereo 70.



## Date referitoare la teren

Crt	Categorie folosință	Intra vilan	Suprafața (mp)	Tarla	Parcelă	Nr. topo	Observații / Referințe
1	arabil	NU	5.000	34	478/69	-	

## Lungime Segmente

1) Valorile lungimilor segmentelor sunt obținute din proiecție în plan.

Punct început	X / Y	Punct sfârșit	X / Y	Lungime segment (** (m)
1	624.975,154 707.892,319	2	625.123,333 708.002,525	184.668
2	625.123,333 708.002,525	3	625.120,278 708.015,794	13.616
3	625.120,278 708.015,794	4	625.117,796 708.029,133	13.568
4	625.117,796 708.029,133	5	625.117,24 708.030,621	1.588
5	625.117,24 708.030,621	6	624.958,884 707.912,845	197.352

Punct început	X / Y	Punct sfârşit	X / Y	Lungime segment (** (m)
6	624.958,884 707.912,845	1	624.975,154 707.892,319	26.192

\*\* Lungimile segmentelor sunt determinate în planul de proiecţie Stereo 70 şi sunt rotunjite la 1 milimetru.

\*\*\* Distanţa dintre puncte este formată din segmente cumulate ce sunt mai mici decât valoarea 1 milimetru.

Neutilizabil în Circuitul Civil



**DATE DESPRE IMOBILUL NR. 89**

Oficiul de Cadastru și Publicitate Imobiliară BOTOSANI  
Biroul de Cadastru și Publicitate Imobiliară Botosani

**A. Partea I. Descrierea imobilului**

TEREN Extravilan

Adresa: Jud. Botosani

Nr. Crt	Nr cadastral Nr. topografic	Suprafața* (mp)	Observații / Referințe
A1		5.000	Sector cadastral:30 Teren neimprejmuit;

**B. Partea II. Proprietari și acte**

Inscrieri privitoare la dreptul de proprietate și alte drepturi reale	Referințe
/	
Act Administrativ nr. 79610, din 24/04/1998 emis de COMISIA JUDETEANA BOTOSANI;	
B1	A1
Intabulare, drept de PROPRIETATE, dobandit prin Reconstituire, cota actuala 1/1, cota initiala 1/1	
1) APOPEI IOAN	
2) ALBU C. MARIA	
3) FLORESCU ALEXANDRINA	

**C. Partea III. SARCINI .**

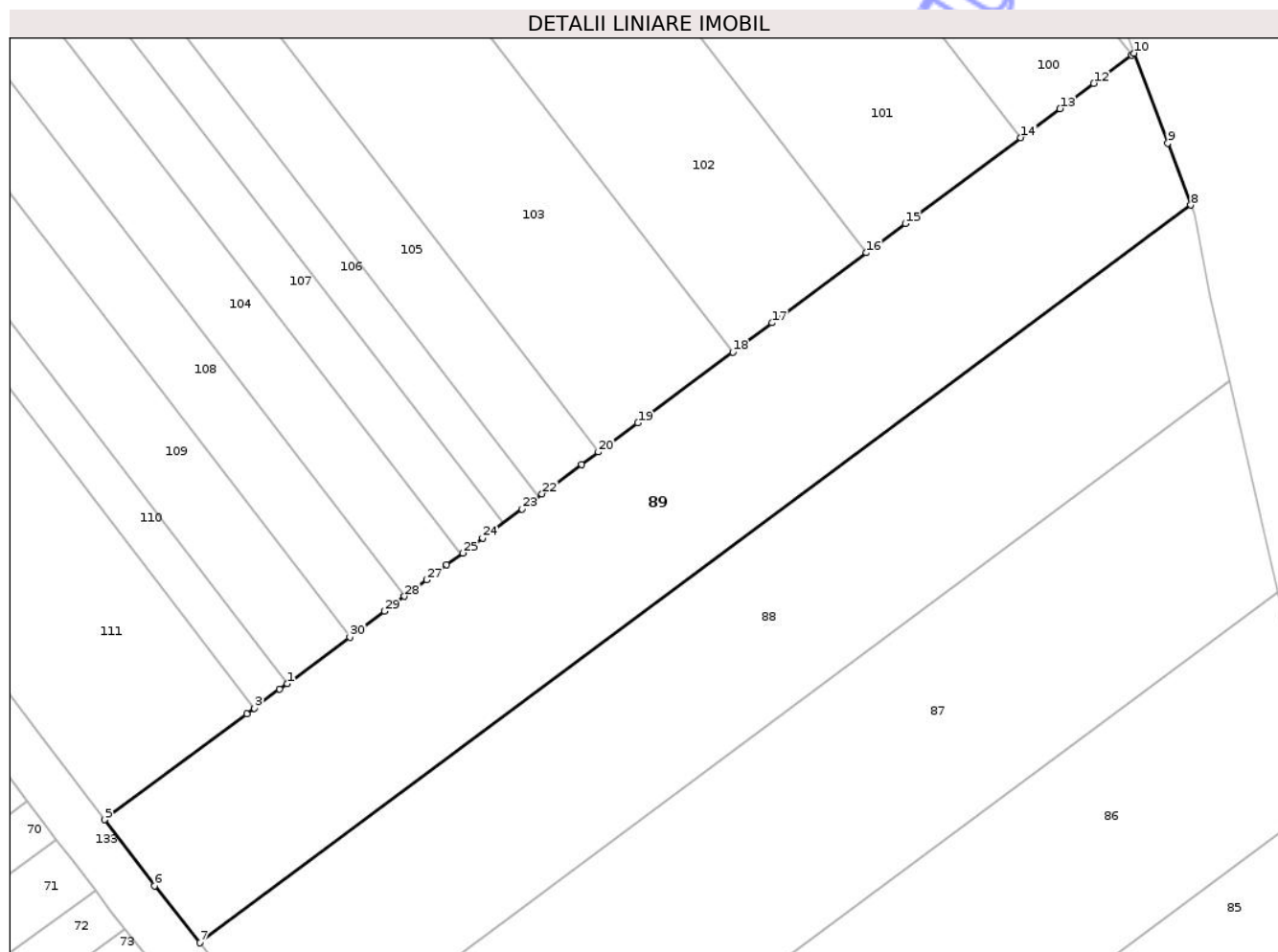
Inscrieri privind dezmembramintele dreptului de proprietate, drepturi reale de garanție și sarcini	Referințe
NU SUNT	

## Anexa Nr. 1 La Partea I

## Teren

Nr cadastral	Suprafața (mp)*	Observații / Referințe
	5.000	

\* Suprafața este determinată în planul de proiecție Stereo 70.



## Date referitoare la teren

Crt	Categorie folosință	Intra vilan	Suprafața (mp)	Tarla	Parcelă	Nr. topo	Observații / Referințe
1	arabil	NU	5.000	34	478/68	-	

## Lungime Segmente

1) Valorile lungimilor segmentelor sunt obținute din proiecție în plan.

Punct început	X / Y	Punct sfârșit	X / Y	Lungime segment (** (m)
1	624.972,871 707.954,208	2	624.971,669 707.953,314	1.498
3	624.967,626 707.950,307	4	624.966,426 707.949,415	1.495
5	624.943,656 707.932,48	6	624.951,674 707.921,941	13.242
7	624.958,884 707.912,845	8	625.117,24 708.030,621	197.352
9	625.113,544 708.040,516	10	625.108,196 708.054,855	15.304

Punct început	X / Y	Punct sfârșit	X / Y	Lungime segment (** (m)
2	624.971,669 707.953,314	3	624.967,626 707.950,307	5.039
4	624.966,426 707.949,415	5	624.943,656 707.932,48	28.377
6	624.951,674 707.921,941	7	624.958,884 707.912,845	11.607
8	625.117,24 708.030,621	9	625.113,544 708.040,516	10.563
10	625.108,196 708.054,855	11	625.107,799 708.054,56	0.495

Punct început	X / Y	Punct sfârșit	X / Y	Lungime segment (** (m))
11	625.107,799 708.054,56	12	625.101,73 708.050,046	7.564
13	625.096,309 708.046,014	14	625.090,058 708.041,365	7.79
15	625.071,634 708.027,662	16	625.065,373 708.023,005	7.803
17	625.050,312 708.011,804	18	625.044,034 708.007,135	7.824
19	625.028,869 707.995,856	20	625.022,577 707.991,177	7.841
21	625.019,876 707.989,168	22	625.013,585 707.984,489	7.84
23	625.010,384 707.982,108	24	625.004,093 707.977,429	7.84
25	625.000,892 707.975,048	26	624.998,348 707.973,156	3.17
27	624.995,147 707.970,776	28	624.991,604 707.968,14	4.416
29	624.988,403 707.965,76	30	624.982,862 707.961,638	6.906

Punct început	X / Y	Punct sfârșit	X / Y	Lungime segment (** (m))
12	625.101,73 708.050,046	13	625.096,309 708.046,014	6.756
14	625.090,058 708.041,365	15	625.071,634 708.027,662	22.961
16	625.065,373 708.023,005	17	625.050,312 708.011,804	18.77
18	625.044,034 708.007,135	19	625.028,869 707.995,856	18.9
20	625.022,577 707.991,177	21	625.019,876 707.989,168	3.366
22	625.013,585 707.984,489	23	625.010,384 707.982,108	3.989
24	625.004,093 707.977,429	25	625.000,892 707.975,048	3.989
26	624.998,348 707.973,156	27	624.995,147 707.970,776	3.989
28	624.991,604 707.968,14	29	624.988,403 707.965,76	3.989
30	624.982,862 707.961,638	1	624.972,871 707.954,208	12.451

\*\* Lungimile segmentelor sunt determinate în planul de proiecție Stereo 70 și sunt rotunjite la 1 milimetru.

\*\*\* Distanța dintre puncte este formată din segmente cumulate ce sunt mai mici decât valoarea 1 milimetru.



**DATE DESPRE IMOBILUL NR. 90**

Oficiul de Cadastru și Publicitate Imobiliară BOTOSANI  
Biroul de Cadastru și Publicitate Imobiliară Botosani

**A. Partea I. Descrierea imobilului**

TEREN Extravilan

Adresa: Jud. Botosani

Nr. Crt	Nr cadastral Nr. topografic	Suprafața* (mp)	Observații / Referințe
A1		400	Sector cadastral:30 Teren neimprejmuit;

**B. Partea II. Proprietari și acte**

Inscrieri privitoare la dreptul de proprietate și alte drepturi reale	Referințe
/	
Act Administrativ nr. 79582, din 16/03/1998 emis de COMISIA JUDETEANA BOTOSANI;	
B1	A1
Intabulare, drept de PROPRIETATE, dobandit prin Reconstituire, cota actuala 1/1, cota initiala 1/1	
1) CAPATINA HARETA	

**C. Partea III. SARCINI .**

Inscrieri privind dezmembramintele dreptului de proprietate, drepturi reale de garanție și sarcini	Referințe
NU SUNT	

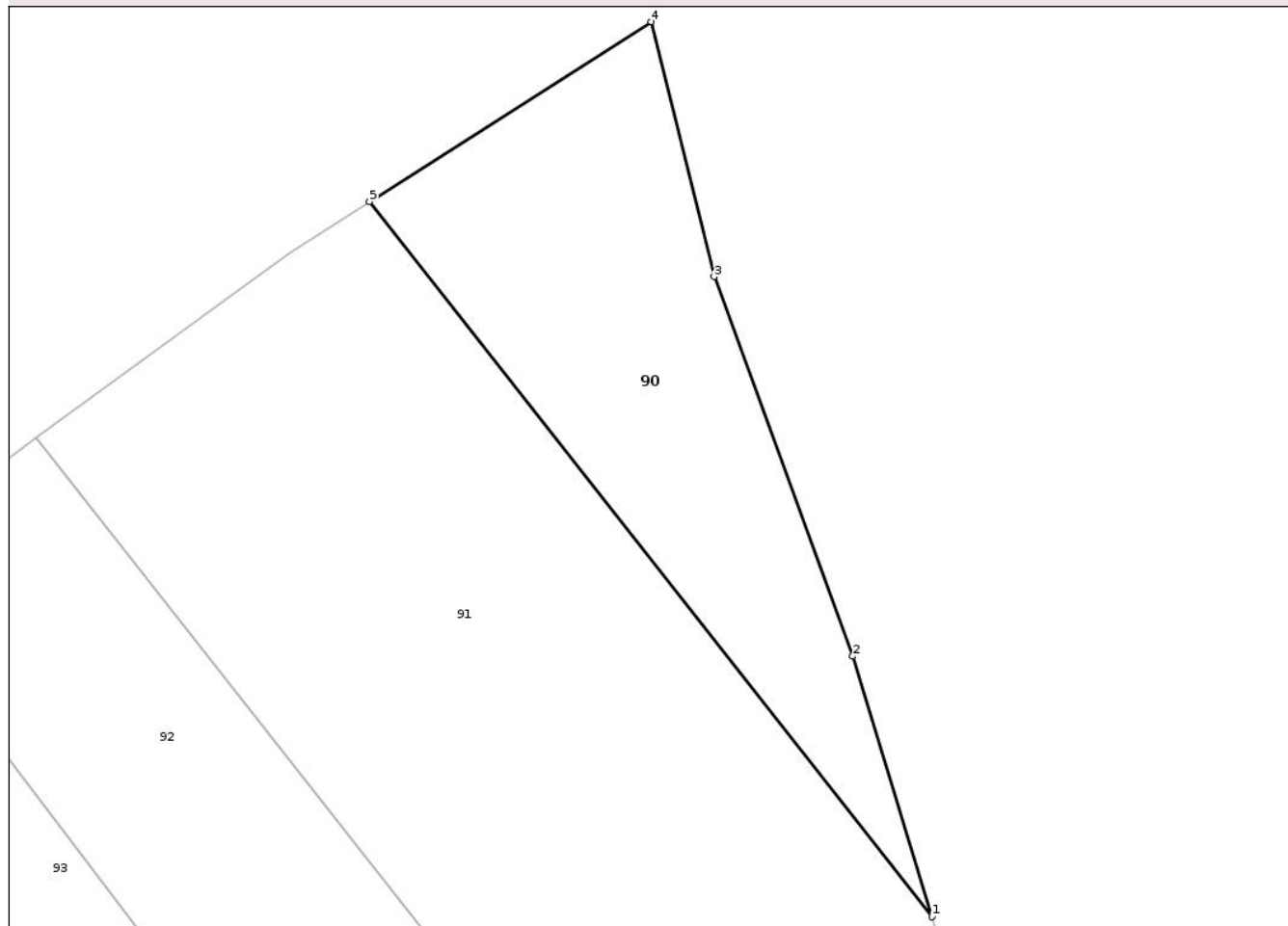
## Anexa Nr. 1 La Partea I

## Teren

Nr cadastral	Suprafața (mp)*	Observații / Referințe
	400	

\* Suprafața este determinată în planul de proiecție Stereo 70.

## DETALII LINIARE IMOBIL



## Date referitoare la teren

Crt	Categorie folosință	Intra vilan	Suprafața (mp)	Tarla	Parcelă	Nr. topo	Observații / Referințe
1	arabil	NU	400	34	478/67	-	

## Lungime Segmente

1) Valorile lungimilor segmentelor sunt obținute din proiecție în plan.

Punct început	X / Y	Punct sfârșit	X / Y	Lungime segment (** (m)
1	625.041,615 708.350,629	2	625.037,481 708.364,226	14.212
2	625.037,481 708.364,226	3	625.030,236 708.384,041	21.098
3	625.030,236 708.384,041	4	625.026,951 708.397,349	13.707
4	625.026,951 708.397,349	5	625.012,237 708.387,962	17.453
5	625.012,237 708.387,962	1	625.041,615 708.350,629	47.506

\*\* Lungimile segmentelor sunt determinate în planul de proiecţie Stereo 70 şi sunt rotunjite la 1 milimetru.

\*\*\* Distanţa dintre puncte este formată din segmente cumulate ce sunt mai mici decât valoarea 1 milimetru.

Neutilizabil în Circuitul  
Civil



**DATE DESPRE IMOBILUL NR. 91**

Oficiul de Cadastru și Publicitate Imobiliară BOTOSANI  
Biroul de Cadastru și Publicitate Imobiliară Botosani

**A. Partea I. Descrierea imobilului**

TEREN Extravilan

Adresa: Jud. Botosani

Nr. Crt	Nr cadastral Nr. topografic	Suprafața* (mp)	Observații / Referințe
A1		1.500	Sector cadastral:30 Teren neimprejmuit;

**B. Partea II. Proprietari și acte**

Inscrieri privitoare la dreptul de proprietate și alte drepturi reale	Referințe
/	
Act Administrativ nr. 95625, din 01/02/2001 emis de COMISIA JUDETEANA BOTOSANI;	
B1	A1
Intabulare, drept de PROPRIETATE, dobandit prin Reconstituire, cota actuala 1/1, cota initiala 1/1	
1) IGNAT STEFAN	

**C. Partea III. SARCINI .**

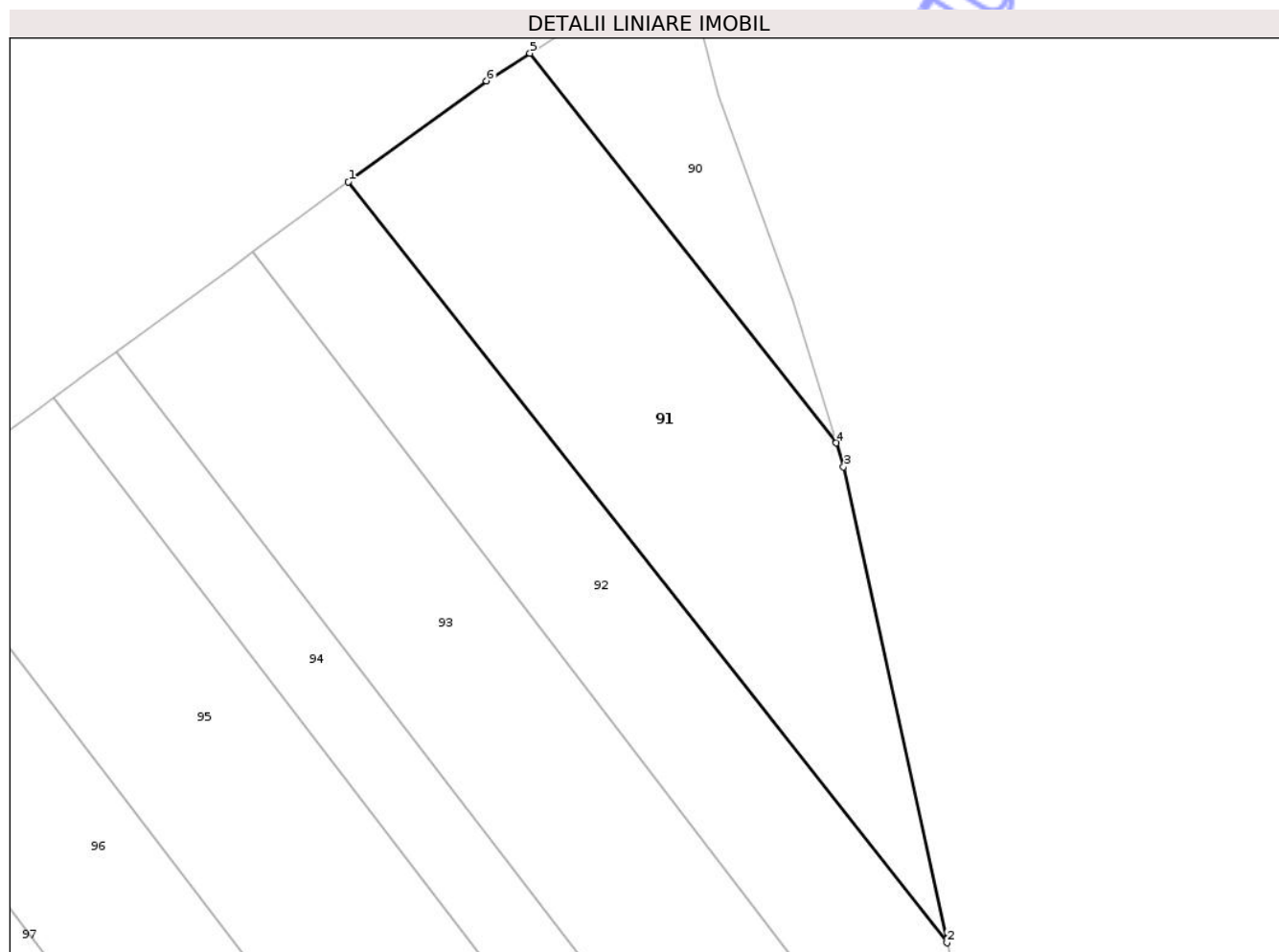
Inscrieri privind dezmembramintele dreptului de proprietate, drepturi reale de garanție și sarcini	Referințe
NU SUNT	

## Anexa Nr. 1 La Partea I

## Teren

Nr cadastral	Suprafața (mp)*	Observații / Referințe
	1.500	

\* Suprafața este determinată în planul de proiecție Stereo 70.



## Date referitoare la teren

Crt	Categorie folosință	Intra vilan	Suprafața (mp)	Tarla	Parcelă	Nr. topo	Observații / Referințe
1	arabil	NU	1.500	34	478/66	-	

## Lungime Segmente

1) Valorile lungimilor segmentelor sunt obținute din proiecție în plan.

Punct început	X / Y	Punct sfârșit	X / Y	Lungime segment (** (m)
1	624.994,846 708.375,641	2	625.052,21 708.302,744	92.761
2	625.052,21 708.302,744	3	625.042,316 708.348,324	46.641
3	625.042,316 708.348,324	4	625.041,615 708.350,629	2.409
4	625.041,615 708.350,629	5	625.012,237 708.387,962	47.506
5	625.012,237 708.387,962	6	625.008,079 708.385,309	4.932

Punct început	X / Y	Punct sfârşit	X / Y	Lungime segment (** (m)
6	625.008,079 708.385,309	1	624.994,846 708.375,641	16.388

\*\* Lungimile segmentelor sunt determinate în planul de proiecţie Stereo 70 şi sunt rotunjite la 1 milimetru.

\*\*\* Distanţa dintre puncte este formată din segmente cumulate ce sunt mai mici decât valoarea 1 milimetru.

Neutilizabil în Circuitul Civil



**DATE DESPRE IMOBILUL NR. 92**

Oficiul de Cadastru și Publicitate Imobiliară BOTOSANI  
Biroul de Cadastru și Publicitate Imobiliară Botosani

**A. Partea I. Descrierea imobilului**

TEREN Extravilan

Adresa: Jud. Botosani

Nr. Crt	Nr cadastral Nr. topografic	Suprafața* (mp)	Observații / Referințe
A1		1.278	Sector cadastral:30 Teren neimprejmuit;

**B. Partea II. Proprietari și acte**

Inscrieri privitoare la dreptul de proprietate și alte drepturi reale		Referințe
/		
Act Normativ nr. 7, din 13/06/1996 emis de PARLAMENTUL ROMANIEI;		
B1	Inscrierea posesiei, drept de PROPRIETATE, dobandit prin Lege, cota actuala 1/1, cota initiala 1/1 1) NEIDENTIFICAT NEIDENTIFICAT	A1
Act Normativ nr. 07, din 13/06/1996 emis de PARLAMENTUL ROMANIEI;		
B2	Se noteaza mentiunea de proprietar neidentificat, rezerva a comisiei de fond funciar., dobandit prin Lege	A1

**C. Partea III. SARCINI .**

Inscrieri privind dezmembramintele dreptului de proprietate, drepturi reale de garanție și sarcini	Referințe
NU SUNT	

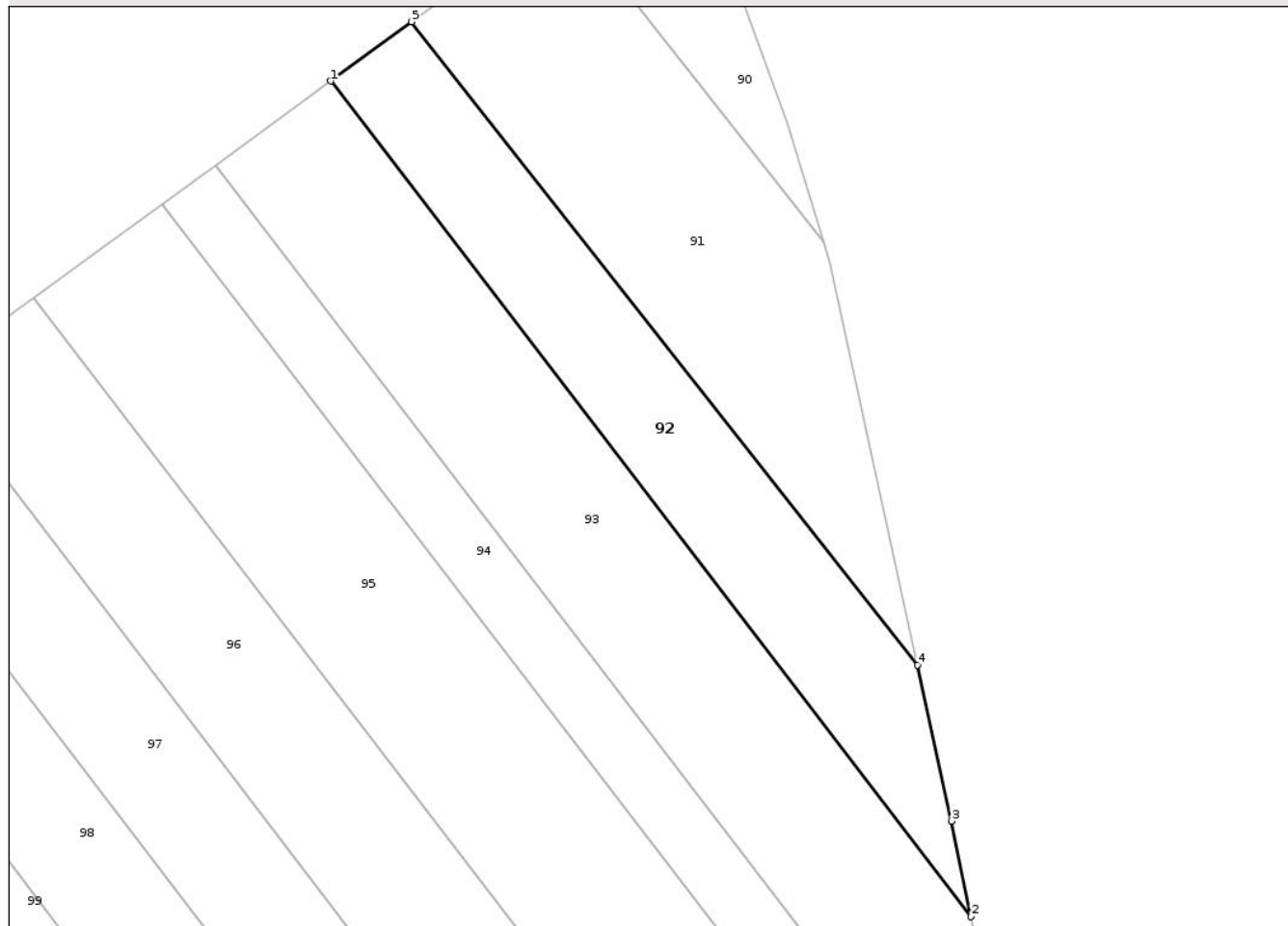
## Anexa Nr. 1 La Partea I

## Teren

Nr cadastral	Suprafața (mp)*	Observații / Referințe
	1.278	

\* Suprafața este determinată în planul de proiecție Stereo 70.

## DETALII LINIARE IMOBIL



## Date referitoare la teren

Crt	Categorie folosință	Intra vilan	Suprafața (mp)	Tarla	Parcelă	Nr. topo	Observații / Referințe
1	arabil	NU	1.278	34	478	-	

## Lungime Segmente

1) Valorile lungimilor segmentelor sunt obținute din proiecție în plan.

Punct început	X / Y	Punct sfârșit	X / Y	Lungime segment (** (m)
1	624.985,643 708.368,917	2	625.058,295 708.274,197	119.374
2	625.058,295 708.274,197	3	625.056,054 708.285,034	11.066
3	625.056,054 708.285,034	4	625.052,21 708.302,744	18.122
4	625.052,21 708.302,744	5	624.994,846 708.375,641	92.761
5	624.994,846 708.375,641	1	624.985,643 708.368,917	11.398

\*\* Lungimile segmentelor sunt determinate în planul de proiecţie Stereo 70 şi sunt rotunjite la 1 milimetru.

\*\*\* Distanţa dintre puncte este formată din segmente cumulate ce sunt mai mici decât valoarea 1 milimetru.

Neutilizabil în Circuitul  
Civil



**DATE DESPRE IMOBILUL NR. 93**

Oficiul de Cadastru și Publicitate Imobiliară BOTOSANI  
Biroul de Cadastru și Publicitate Imobiliară Botosani

**A. Partea I. Descrierea imobilului**

TEREN Extravilan

Adresa: Jud. Botosani

Nr. Crt	Nr cadastral Nr. topografic	Suprafața* (mp)	Observații / Referințe
A1	51821	2.200	Sector cadastral:30 Teren neimprejmuit;

**B. Partea II. Proprietari și acte**

Inscrieri privitoare la dreptul de proprietate și alte drepturi reale	Referințe
<b>45628 / 14/06/2019</b>	
Act Notarial nr. 3312, din 12/06/2019 emis de SPN „ANIȚEI și ASOCIAȚII” Botoșani;	
B2	A1
Intabulare, drept de PROPRIETATE, dobandit prin Conventie, cota actuala 1/1, cota initiala 1/1	
1) SC ARLAND SRL, CIF:14528740	

**C. Partea III. SARCINI .**

Inscrieri privind dezmembramintele dreptului de proprietate, drepturi reale de garanție și sarcini	Referințe
NU SUNT	

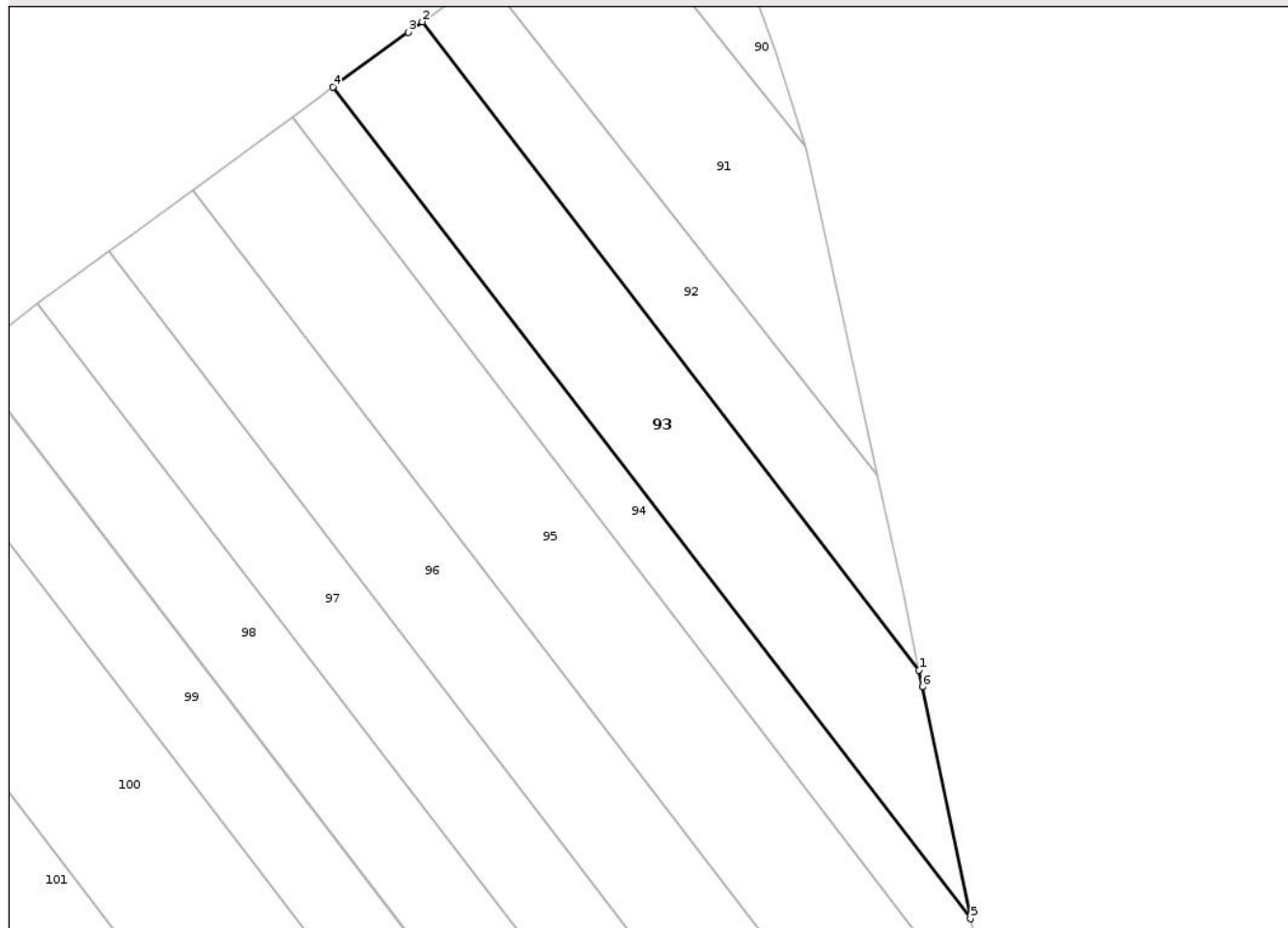
## Anexa Nr. 1 La Partea I

## Teren

Nr cadastral	Suprafața (mp)*	Observații / Referințe
51821	2.200	

\* Suprafața este determinată în planul de proiecție Stereo 70.

## DETALII LINIARE IMOBIL



## Date referitoare la teren

Crt	Categorie folosință	Intravilan	Suprafața (mp)	Tarla	Parcelă	Nr. topo	Observații / Referințe
1	arabil	NU	2.200	34	478/32	-	

## Lungime Segmente

1) Valorile lungimilor segmentelor sunt obținute din proiecție în plan.

Punct început	X / Y	Punct sfârșit	X / Y	Lungime segment (** (m)
1	625.058,295 708.274,197	2	624.985,643 708.368,917	119.374
2	624.985,643 708.368,917	3	624.983,552 708.367,389	2.59
3	624.983,552 708.367,389	4	624.972,603 708.359,389	13.56
4	624.972,603 708.359,389	5	625.065,805 708.237,875	153.141
5	625.065,805 708.237,875	6	625.058,797 708.271,768	34.61

Punct început	X / Y	Punct sfârșit	X / Y	Lungime segment (** (m)
6	625.058,797 708.271,768	1	625.058,295 708.274,197	2.48

\*\* Lungimile segmentelor sunt determinate în planul de proiecție Stereo 70 și sunt rotunjite la 1 milimetru.

\*\*\* Distanța dintre puncte este formată din segmente cumulate ce sunt mai mici decât valoarea 1 milimetru.

Neutilizabil în Circuitul Civil



**DATE DESPRE IMOBILUL NR. 94**

Oficiul de Cadastru și Publicitate Imobiliară BOTOSANI  
 Biroul de Cadastru și Publicitate Imobiliară Botosani

**A. Partea I. Descrierea imobilului**

TEREN Extravilan

Adresa: Jud. Botosani

Nr. Crt	Nr cadastral Nr. topografic	Suprafața* (mp)	Observații / Referințe
A1	52197	1.200	Sector cadastral:30 Teren neimprejmuit;

**B. Partea II. Proprietari și acte**

Inscrieri privitoare la dreptul de proprietate și alte drepturi reale	Referințe
<b>69764 / 10/07/2024</b>	
Act Notarial nr. 2967, din 09/07/2024 emis de SPN ANIȚEI SI ASOCIAȚII;	
B17	A1
Intabulare, drept de PROPRIETATE, dobândit prin Convenție, cota actuala 1/1, cota initiala 1/1	
1) SC ARLAND SRL, CIF:14528740	

**C. Partea III. SARCINI .**

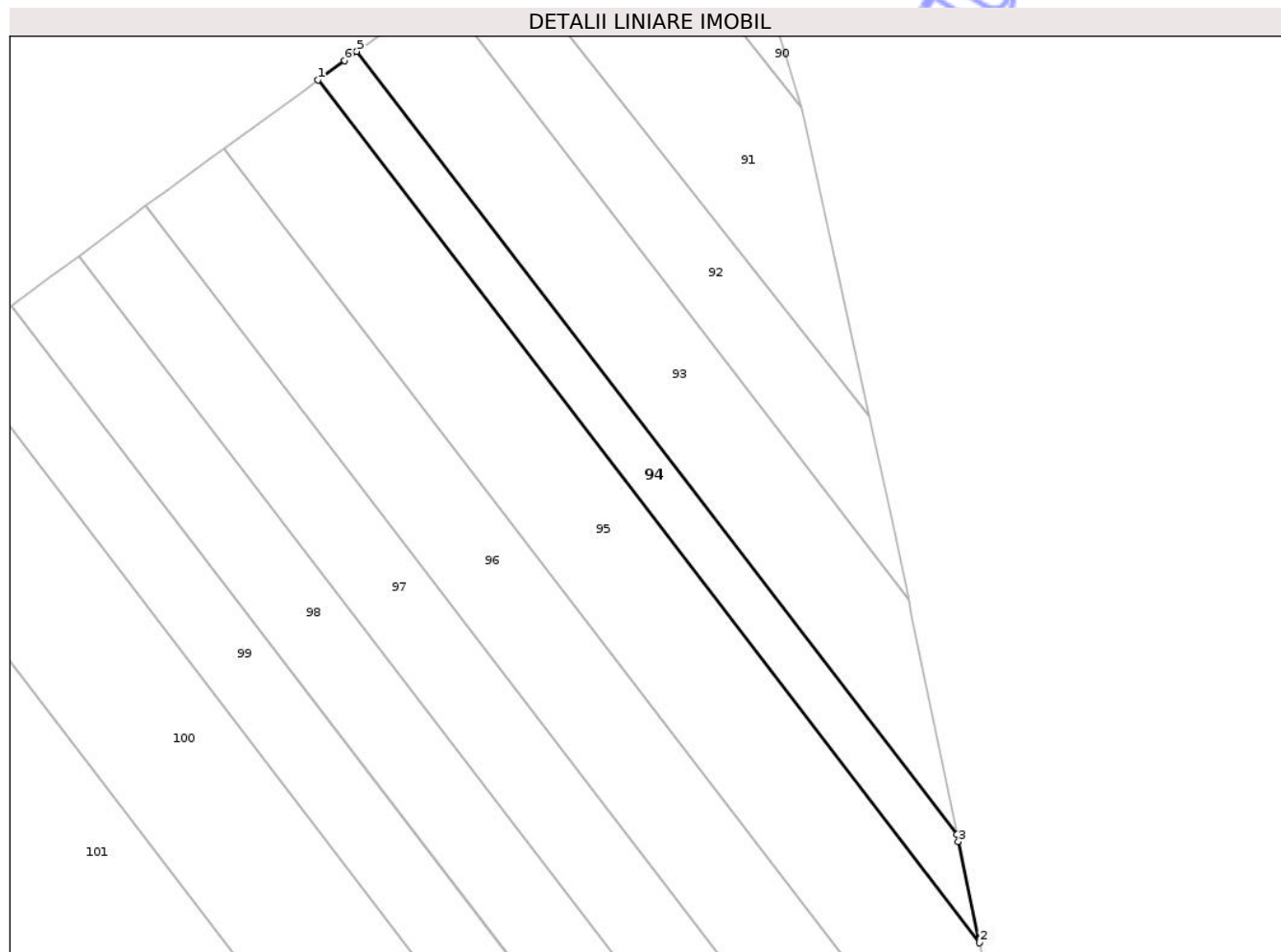
Inscrieri privind dezmembramintele dreptului de proprietate, drepturi reale de garanție și sarcini	Referințe
NU SUNT	

## Anexa Nr. 1 La Partea I

## Teren

Nr cadastral	Suprafața (mp)*	Observații / Referințe
52197	1.200	

\* Suprafața este determinată în planul de proiecție Stereo 70.



## Date referitoare la teren

Crt	Categorie folosință	Intra vilan	Suprafața (mp)	Tarla	Parcelă	Nr. topo	Observații / Referințe
1	arabil	NU	1.200	34	478/33	-	

## Lungime Segmente

1) Valorile lungimilor segmentelor sunt obținute din proiecție în plan.

Punct început	X / Y	Punct sfârșit	X / Y	Lungime segment (** (m)
1	624.966,581 708.354,989	2	625.069,274 708.221,102	168.735
2	625.069,274 708.221,102	3	625.066,031 708.236,785	16.015
3	625.066,031 708.236,785	4	625.065,805 708.237,875	1.113
4	625.065,805 708.237,875	5	624.972,603 708.359,389	153.141
5	624.972,603 708.359,389	6	624.970,666 708.357,974	2.399

Punct început	X / Y	Punct sfârşit	X / Y	Lungime segment (** (m)
6	624.970,666 708.357,974	1	624.966,581 708.354,989	5.059

\*\* Lungimile segmentelor sunt determinate în planul de proiecţie Stereo 70 şi sunt rotunjite la 1 milimetru.

\*\*\* Distanţa dintre puncte este formată din segmente cumulate ce sunt mai mici decât valoarea 1 milimetru.

Neutilizabil în Circuitul Civil





## DATE DESPRE IMOBILUL NR. 95

Oficiul de Cadastru și Publicitate Imobiliară BOTOSANI  
Biroul de Cadastru și Publicitate Imobiliară Botosani

## A. Partea I. Descrierea imobilului

TEREN Extravilan

Adresa: Jud. Botosani

Nr. Crt	Nr cadastral Nr. topografic	Suprafața* (mp)	Observații / Referințe
A1		3.400	Sector cadastral:30 Teren neimprejmuit;

## B. Partea II. Proprietari și acte

Inscrieri privitoare la dreptul de proprietate și alte drepturi reale	Referințe
/	
Act Administrativ nr. 67074, din 05/03/1998 emis de COMISIA JUDETEANA BOTOSANI;	
B1	A1
Intabulare, drept de PROPRIETATE, dobandit prin Reconstituire, cota actuala 1/1, cota initiala 1/1	
1) SOFRONEA D MARIA	

## C. Partea III. SARCINI .

Inscrieri privind dezmembramintele dreptului de proprietate, drepturi reale de garanție și sarcini	Referințe
NU SUNT	

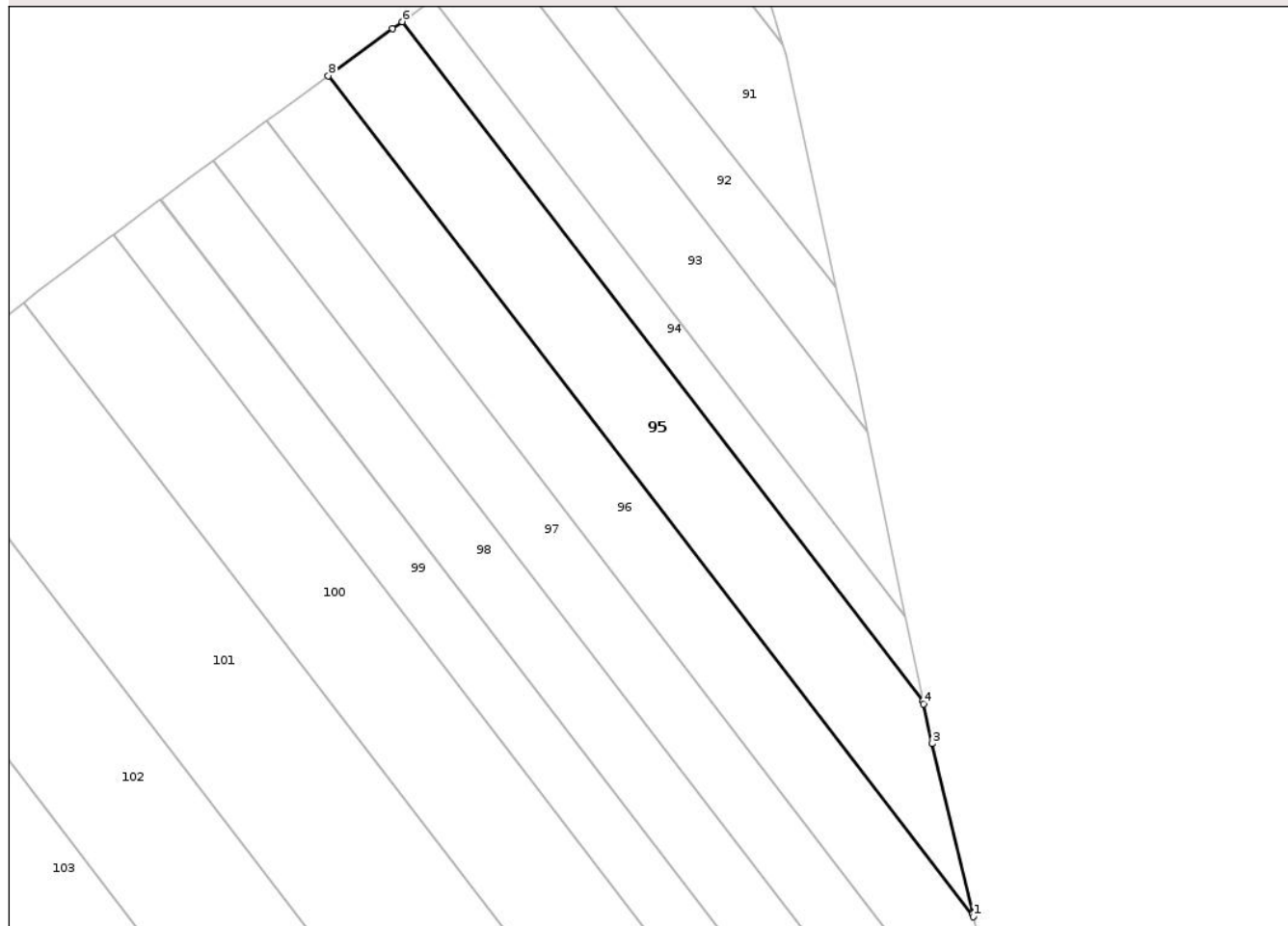
## Anexa Nr. 1 La Partea I

## Teren

Nr cadastral	Suprafața (mp)*	Observații / Referințe
	3.400	

\* Suprafața este determinată în planul de proiecție Stereo 70.

## DETALII LINIARE IMOBIL



## Date referitoare la teren

Crt	Categorie folosință	Intra vilan	Suprafața (mp)	Tarla	Parcelă	Nr. topo	Observații / Referințe
1	arabil	NU	3.400	34	478/67	-	

## Lungime Segmente

1) Valorile lungimilor segmentelor sunt obținute din proiecție în plan.

Punct început	X / Y	Punct sfârșit	X / Y	Lungime segment (** (m)
1	625.079,165 708.178,58	2	625.079,035 708.179,124	0.559
2	625.079,035 708.179,124	3	625.071,018 708.212,667	34.488
3	625.071,018 708.212,667	4	625.069,395 708.220,515	8.014
4	625.069,395 708.220,515	5	625.069,274 708.221,102	0.599
5	625.069,274 708.221,102	6	624.966,581 708.354,989	168.735

Punct început	X / Y	Punct sfârșit	X / Y	Lungime segment (** (m)
6	624.966,581 708.354,989	7	624.964,673 708.353,595	2.363
7	624.964,673 708.353,595	8	624.952,018 708.344,349	15.673
8	624.952,018 708.344,349	1	625.079,165 708.178,58	208.916

\*\* Lungimile segmentelor sunt determinate în planul de proiecție Stereo 70 și sunt rotunjite la 1 milimetru.

\*\*\* Distanța dintre puncte este formată din segmente cumulate ce sunt mai mici decât valoarea 1 milimetru.

Neutilizabil în Circuitul Civil



**DATE DESPRE IMOBILUL NR. 96**

Oficiul de Cadastru și Publicitate Imobiliară BOTOSANI  
Biroul de Cadastru și Publicitate Imobiliară Botosani

**A. Partea I. Descrierea imobilului**

TEREN Extravilan

Adresa: Jud. Botosani

Nr. Crt	Nr cadastral Nr. topografic	Suprafața* (mp)	Observații / Referințe
A1		3.400	Sector cadastral:30 Teren neimprejmuit;

**B. Partea II. Proprietari și acte**

Inscrieri privitoare la dreptul de proprietate și alte drepturi reale	Referințe
/	
Act Administrativ nr. 117402, din 21/07/2002 emis de COMISIA JUDETEANA BOTOSANI;	
B1	A1
Intabulare, drept de PROPRIETATE, dobandit prin Reconstituire, cota actuala 1/1, cota initiala 1/1	
1) MIHAI M MIHAI	

**C. Partea III. SARCINI .**

Inscrieri privind dezmembramintele dreptului de proprietate, drepturi reale de garanție și sarcini	Referințe
NU SUNT	

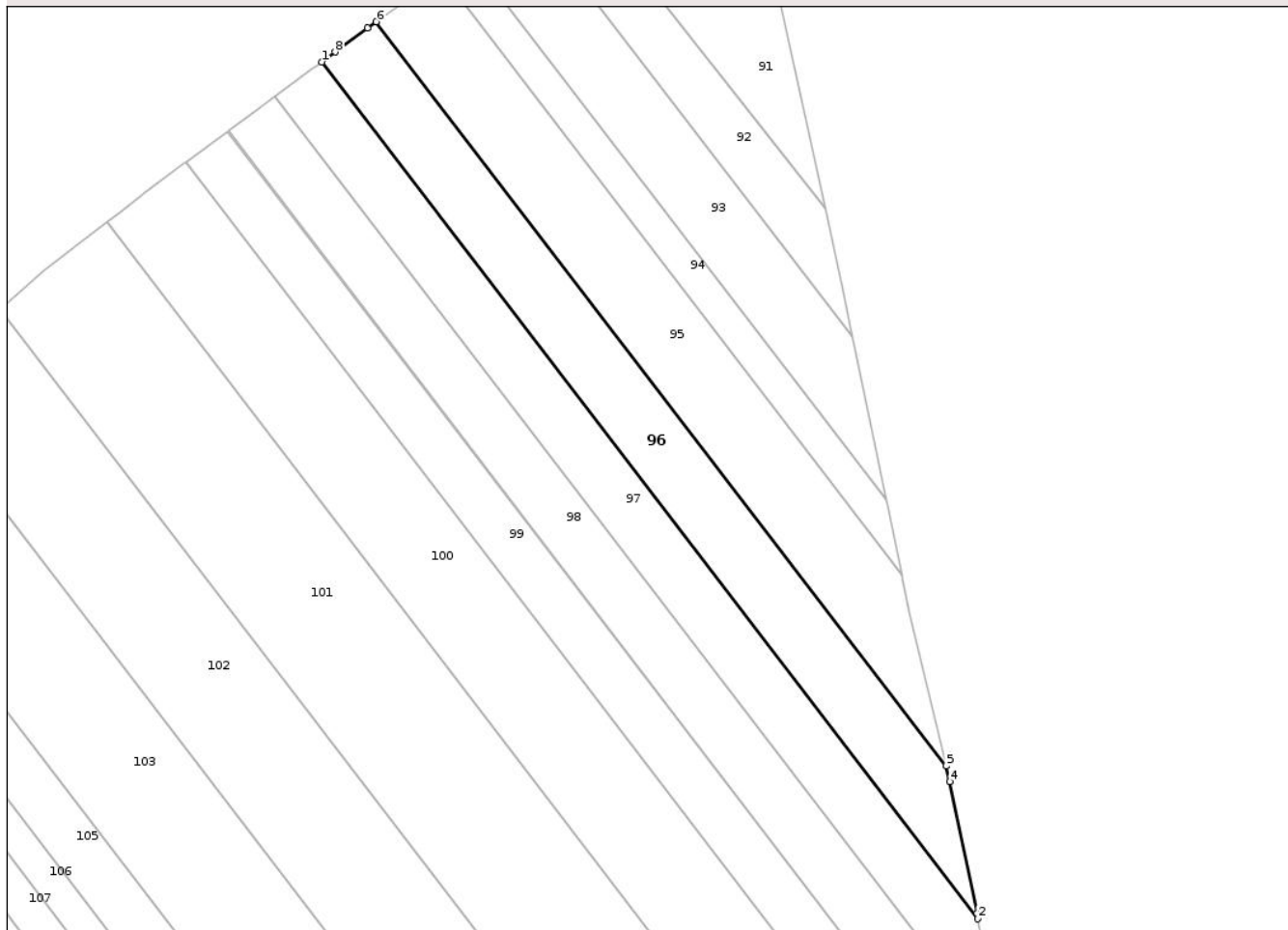
## Anexa Nr. 1 La Partea I

## Teren

Nr cadastral	Suprafața (mp)*	Observații / Referințe
	3.400	

\* Suprafața este determinată în planul de proiecție Stereo 70.

## DETALII LINIARE IMOBIL



## Date referitoare la teren

Crt	Categorie folosință	Intra vilan	Suprafața (mp)	Tarla	Parcelă	Nr. topo	Observații / Referințe
1	arabil	NU	3.400	34	478/61	-	

## Lungime Segmente

1) Valorile lungimilor segmentelor sunt obținute din proiecție în plan.

Punct început	X / Y	Punct sfârșit	X / Y	Lungime segment (** (m)
1	624.939,822 708.335,409	2	625.086,243 708.144,51	240.586
2	625.086,243 708.144,51	3	625.085,988 708.145,759	1.275
3	625.085,988 708.145,759	4	625.079,997 708.175,1	29.946
4	625.079,997 708.175,1	5	625.079,165 708.178,58	3.578
5	625.079,165 708.178,58	6	624.952,018 708.344,349	208.916

Punct început	X / Y	Punct sfârşit	X / Y	Lungime segment (** (m)
6	624.952,018 708.344,349	7	624.950,113 708.342,958	2.359
7	624.950,113 708.342,958	8	624.942,824 708.337,632	9.028
8	624.942,824 708.337,632	1	624.939,822 708.335,409	3.735

\*\* Lungimile segmentelor sunt determinate în planul de proiecţie Stereo 70 şi sunt rotunjite la 1 milimetru.

\*\*\* Distanţa dintre puncte este formată din segmente cumulate ce sunt mai mici decât valoarea 1 milimetru.

Neutilizabil în Circuitul Civil



**DATE DESPRE IMOBILUL NR. 97**

Oficiul de Cadastru și Publicitate Imobiliară BOTOSANI  
Biroul de Cadastru și Publicitate Imobiliară Botosani

**A. Partea I. Descrierea imobilului**

TEREN Extravilan

Adresa: Jud. Botosani

Nr. Crt	Nr cadastral Nr. topografic	Suprafața* (mp)	Observații / Referințe
A1		3.300	Sector cadastral:30 Teren neimprejmuit;

**B. Partea II. Proprietari și acte**

Inscrieri privitoare la dreptul de proprietate și alte drepturi reale	Referințe
/	
Act Administrativ nr. 67008, din 29/03/1996 emis de COMISIA JUDETEANA BOTOSANI;	
B1	A1
Intabulare, drept de PROPRIETATE, dobandit prin Reconstituire, cota actuala 1/1, cota initiala 1/1	
1) STANCIU D NECULAI	

**C. Partea III. SARCINI .**

Inscrieri privind dezmembramintele dreptului de proprietate, drepturi reale de garanție și sarcini	Referințe
NU SUNT	

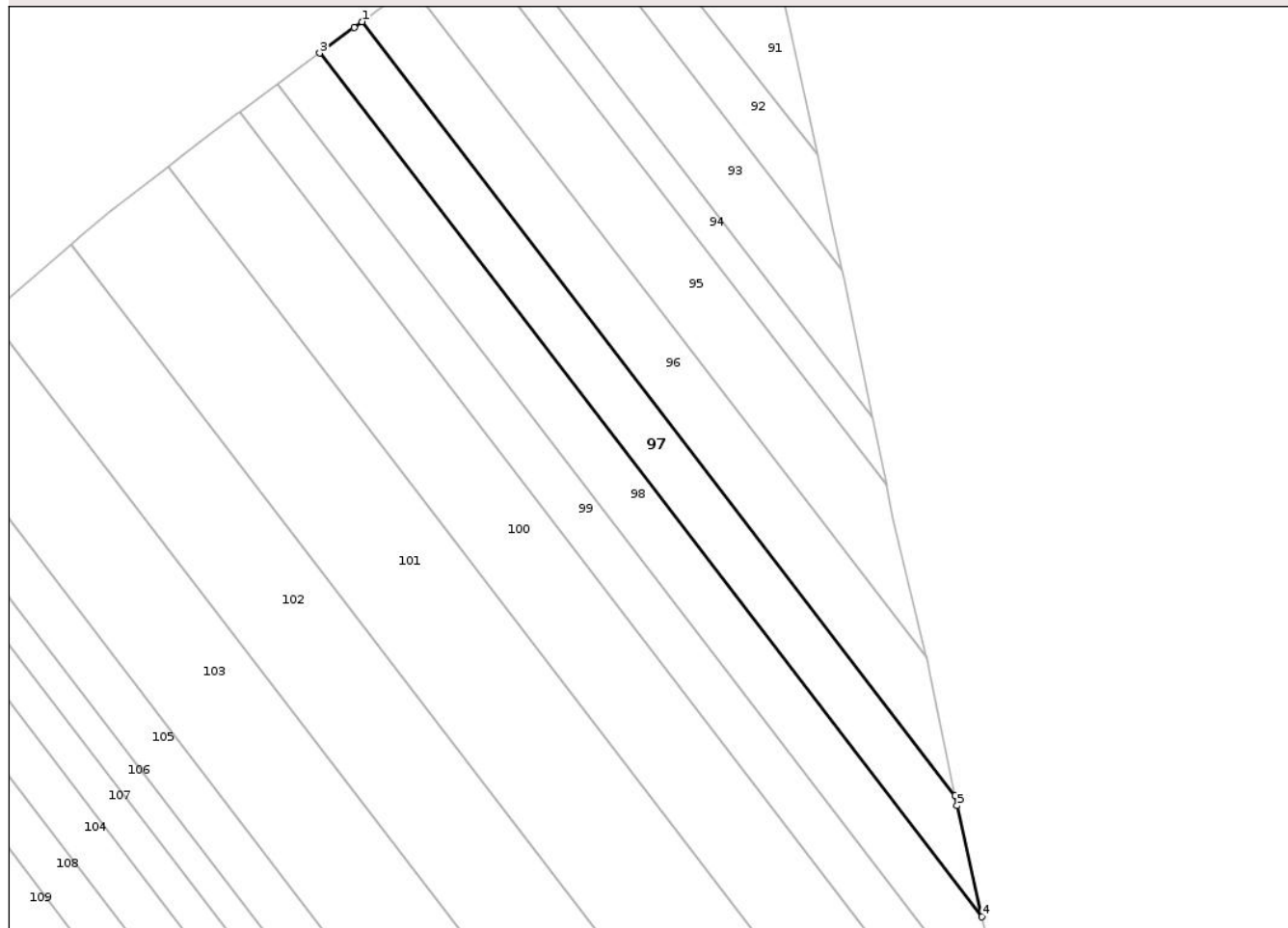
## Anexa Nr. 1 La Partea I

## Teren

Nr cadastral	Suprafața (mp)*	Observații / Referințe
	3.300	

\* Suprafața este determinată în planul de proiecție Stereo 70.

## DETALII LINIARE IMOBIL



## Date referitoare la teren

Crt	Categorie folosință	Intra vilan	Suprafața (mp)	Tarla	Parcelă	Nr. topo	Observații / Referințe
1	arabil	NU	3.300	34	478/36	-	

## Lungime Segmente

1) Valorile lungimilor segmentelor sunt obținute din proiecție în plan.

Punct început	X / Y	Punct sfârșit	X / Y	Lungime segment (** (m)
1	624.939,822 708.335,409	2	624.937,881 708.333,972	2.415
2	624.937,881 708.333,972	3	624.929,4 708.327,692	10.553
3	624.929,4 708.327,692	4	625.092,849 708.114,594	268.563
4	625.092,849 708.114,594	5	625.086,756 708.141,996	28.071
5	625.086,756 708.141,996	6	625.086,243 708.144,51	2.566

Punct început	X / Y	Punct sfârşit	X / Y	Lungime segment (** (m)
6	625.086,243 708.144,51	1	624.939,822 708.335,409	240.586

\*\* Lungimile segmentelor sunt determinate în planul de proiecţie Stereo 70 şi sunt rotunjite la 1 milimetru.

\*\*\* Distanţa dintre puncte este formată din segmente cumulate ce sunt mai mici decât valoarea 1 milimetru.

Neutilizabil în Circuitul Civil



**DATE DESPRE IMOBILUL NR. 99**

Oficiul de Cadastru și Publicitate Imobiliară BOTOSANI  
Biroul de Cadastru și Publicitate Imobiliară Botosani

**A. Partea I. Descrierea imobilului**

TEREN Extravilan

Adresa: Jud. Botosani

Nr. Crt	Nr cadastral Nr. topografic	Suprafața* (mp)	Observații / Referințe
A1		3.600	Sector cadastral:30 Teren neimprejmuit;

**B. Partea II. Proprietari și acte**

Inscrieri privitoare la dreptul de proprietate și alte drepturi reale	Referințe
/	
Act Administrativ nr. 54283, din 13/07/1995 emis de COMISIA JUDETEANA BOTOSANI;	
B1	A1
Intabulare, drept de PROPRIETATE, dobandit prin Reconstituire, cota actuala 1/1, cota initiala 1/1	
1) BERESTEANU GH TOADER	

**C. Partea III. SARCINI .**

Inscrieri privind dezmembramintele dreptului de proprietate, drepturi reale de garanție și sarcini	Referințe
NU SUNT	

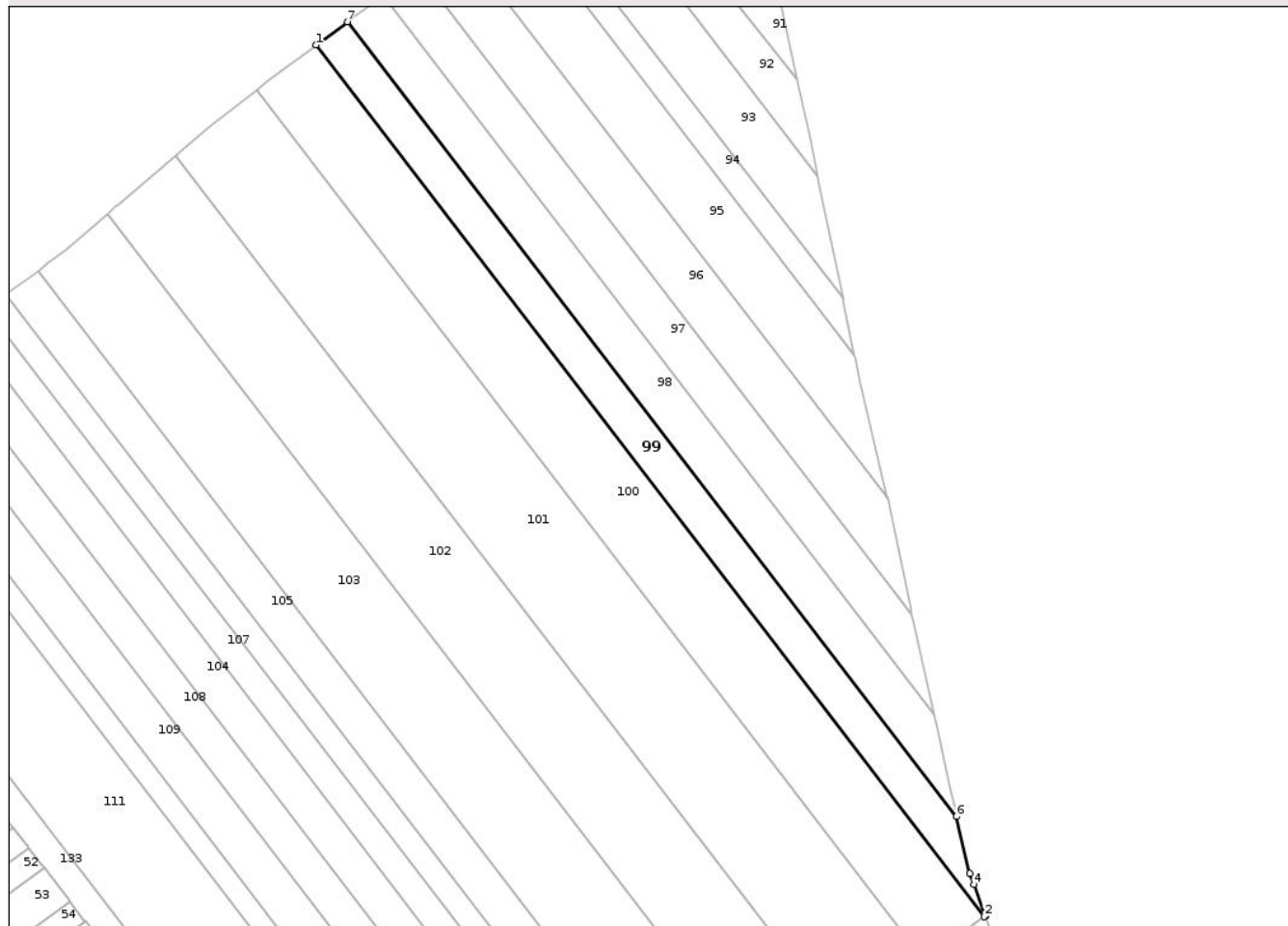
## Anexa Nr. 1 La Partea I

## Teren

Nr cadastral	Suprafața (mp)*	Observații / Referințe
	3.600	

\* Suprafața este determinată în planul de proiecție Stereo 70.

## DETALII LINIARE IMOBIL



## Date referitoare la teren

Crt	Categorie folosință	Intravilan	Suprafața (mp)	Tarla	Parcelă	Nr. topo	Observații / Referințe
1	arabil	NU	3.600	34	478/39	-	

## Lungime Segmente

1) Valorile lungimilor segmentelor sunt obținute din proiecție în plan.

Punct început	X / Y	Punct sfârșit	X / Y	Lungime segment (** (m)
1	624.909,567 708.313,007	2	625.107,799 708.054,56	325.716
2	625.107,799 708.054,56	3	625.108,196 708.054,855	0.495
3	625.108,196 708.054,855	4	625.104,711 708.064,196	9.97
4	625.104,711 708.064,196	5	625.103,528 708.067,368	3.385
5	625.103,528 708.067,368	6	625.099,602 708.084,287	17.369

Punct început	X / Y	Punct sfârșit	X / Y	Lungime segment (** (m)
6	625.099,602 708.084,287	7	624.918,882 708.319,904	296.943
7	624.918,882 708.319,904	1	624.909,567 708.313,007	11.59

\*\* Lungimile segmentelor sunt determinate în planul de proiecție Stereo 70 și sunt rotunjite la 1 milimetru.

\*\*\* Distanța dintre puncte este formată din segmente cumulate ce sunt mai mici decât valoarea 1 milimetru.

Neutilizabil în Circuitul Civil



**DATE DESPRE IMOBILUL NR. 100**

Oficiul de Cadastru și Publicitate Imobiliară BOTOSANI  
Biroul de Cadastru și Publicitate Imobiliară Botosani

**A. Partea I. Descrierea imobilului**

TEREN Extravilan

Adresa: Jud. Botosani

Nr. Crt	Nr cadastral Nr. topografic	Suprafața* (mp)	Observații / Referințe
A1		7.200	Sector cadastral:30 Teren neimprejmuit;

**B. Partea II. Proprietari și acte**

Inscrieri privitoare la dreptul de proprietate și alte drepturi reale	Referințe
/	
Act Administrativ nr. 117422, din 31/08/2002 emis de COMISIA JUDETEANA BOTOSANI;	
B1	A1
Intabulare, drept de PROPRIETATE, dobandit prin Reconstituire, cota actuala 1/1, cota initiala 1/1	
1) HUTANU GR. GHEORGHE	

**C. Partea III. SARCINI .**

Inscrieri privind dezmembramintele dreptului de proprietate, drepturi reale de garanție și sarcini	Referințe
NU SUNT	

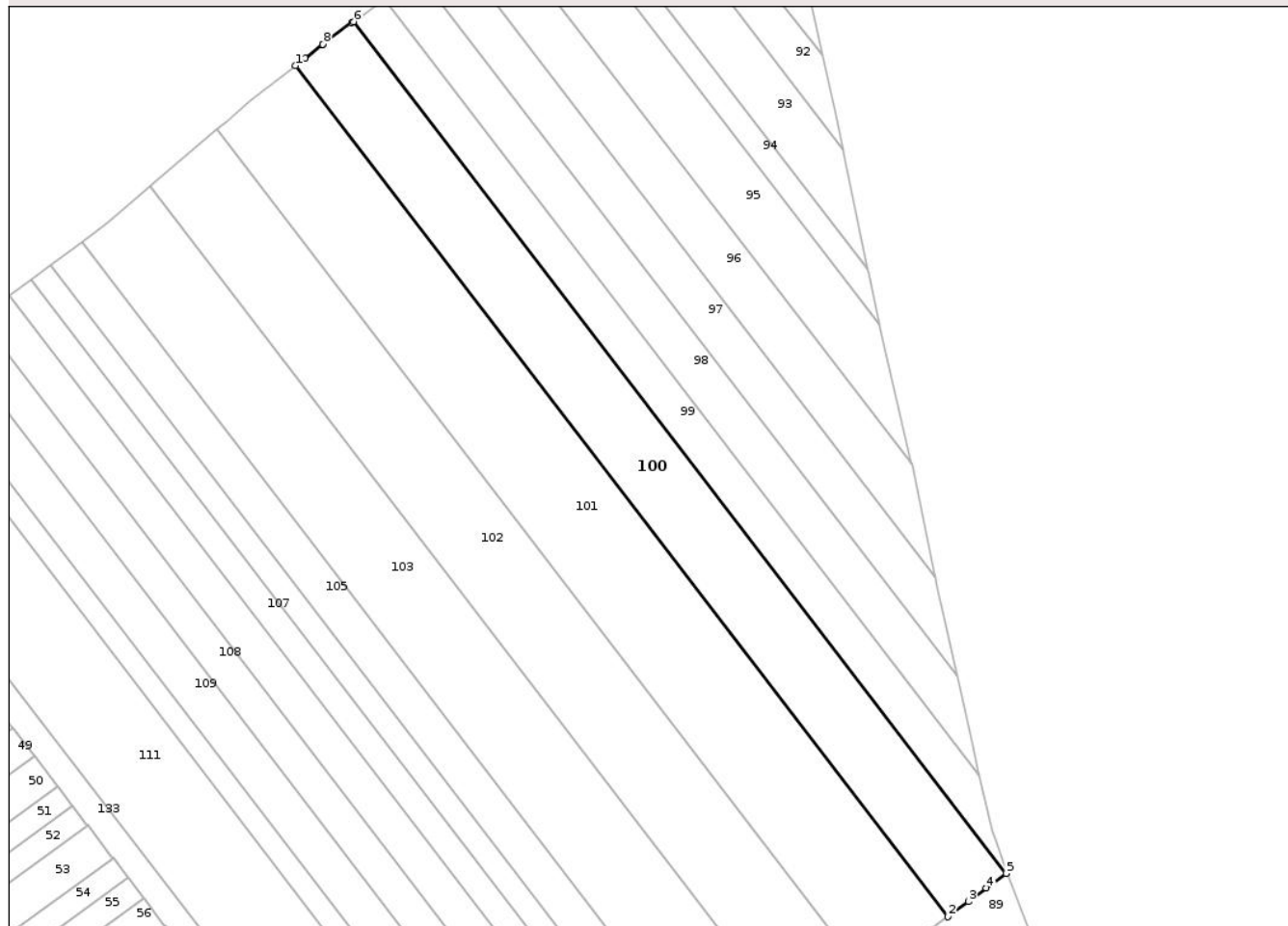
## Anexa Nr. 1 La Partea I

## Teren

Nr cadastral	Suprafața (mp)*	Observații / Referințe
	7.200	

\* Suprafața este determinată în planul de proiecție Stereo 70.

## DETALII LINIARE IMOBIL



## Date referitoare la teren

Crt	Categorie folosință	Intra vilan	Suprafața (mp)	Tarla	Parcelă	Nr. topo	Observații / Referințe
1	arabil	NU	7.200	34	478/56	-	

## Lungime Segmente

1) Valorile lungimilor segmentelor sunt obținute din proiecție în plan.

Punct început	X / Y	Punct sfârșit	X / Y	Lungime segment (** (m)
1	624.891,942 708.299,662	2	625.090,058 708.041,365	325.526
2	625.090,058 708.041,365	3	625.096,309 708.046,014	7.79
3	625.096,309 708.046,014	4	625.101,73 708.050,046	6.756
4	625.101,73 708.050,046	5	625.107,799 708.054,56	7.564
5	625.107,799 708.054,56	6	624.909,567 708.313,007	325.716

Punct început	X / Y	Punct sfârșit	X / Y	Lungime segment (** (m)
6	624.909,567 708.313,007	7	624.909,158 708.312,704	0.509
7	624.909,158 708.312,704	8	624.900,322 708.306,162	10.994
8	624.900,322 708.306,162	9	624.900,24 708.306,098	0.104
9	624.900,24 708.306,098	10	624.894,903 708.301,959	6.754
10	624.894,903 708.301,959	1	624.891,942 708.299,662	3.747

\*\* Lungimile segmentelor sunt determinate în planul de proiecție Stereo 70 și sunt rotunjite la 1 milimetru.

\*\*\* Distanța dintre puncte este formată din segmente cumulate ce sunt mai mici decât valoarea 1 milimetru.

Neutilizabil în Circuitul Civil



**DATE DESPRE IMOBILUL NR. 101**

Oficiul de Cadastru și Publicitate Imobiliară BOTOSANI  
Biroul de Cadastru și Publicitate Imobiliară Botosani

**A. Partea I. Descrierea imobilului**

TEREN Extravilan

Adresa: Jud. Botosani

Nr. Crt	Nr cadastral Nr. topografic	Suprafața* (mp)	Observații / Referințe
A1	53064	10.000	Sector cadastral:30 Teren neimprejmuit;

**B. Partea II. Proprietari și acte**

Inscrieri privitoare la dreptul de proprietate și alte drepturi reale	Referințe
<b>153363 / 19/12/2024</b>	
Act Notarial nr. 5796, din 19/12/2024 emis de SPN ANIȚEI ȘI ASOCIAȚII;	
B4	A1
Intabulare, drept de PROPRIETATE, dobândit prin Convenție, cota actuala 1/1, cota initiala 1/1	
1) SC ARLAND SRL, CIF:14528740	

**C. Partea III. SARCINI .**

Inscrieri privind dezmembramintele dreptului de proprietate, drepturi reale de garanție și sarcini	Referințe
NU SUNT	

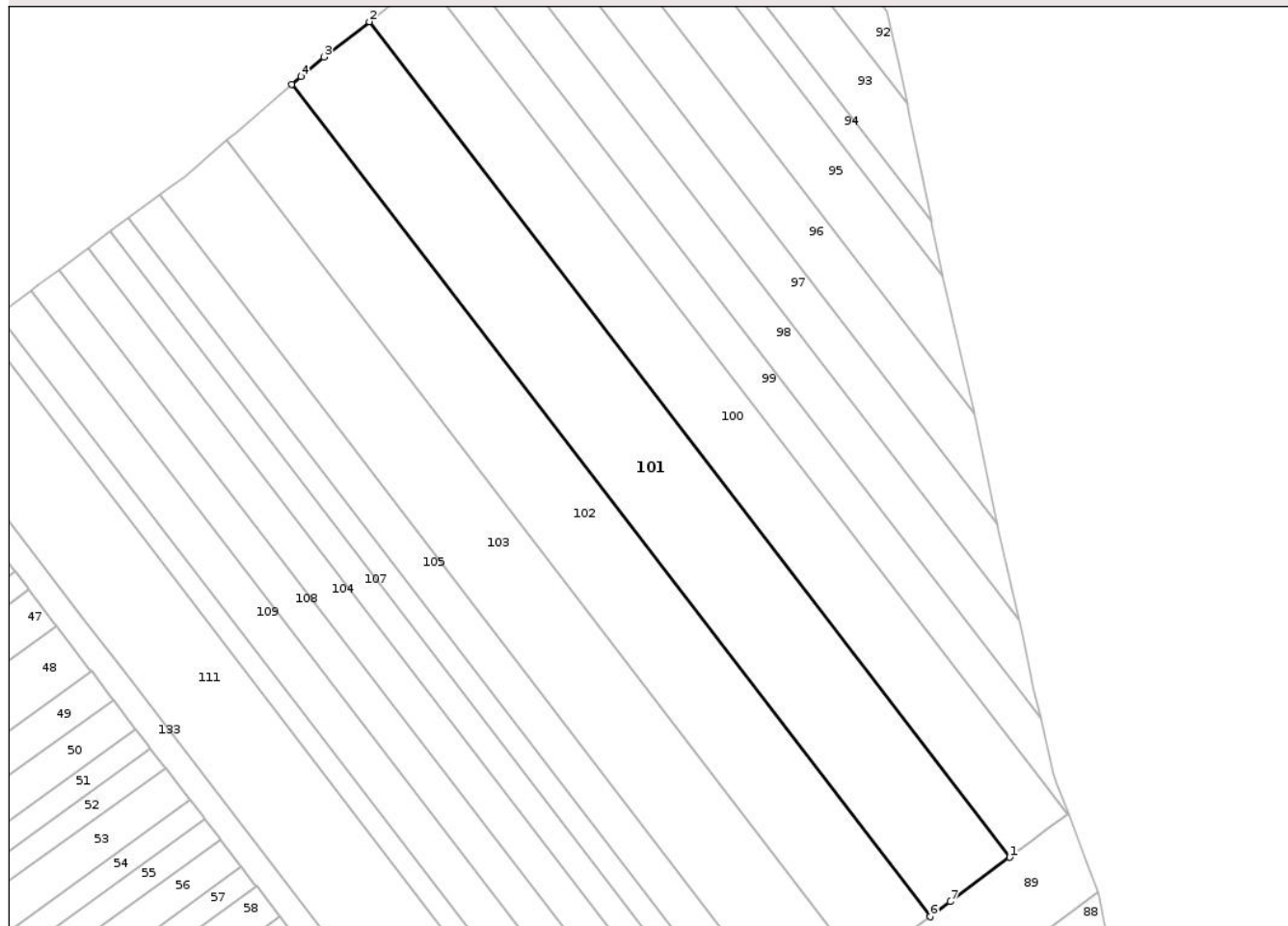
## Anexa Nr. 1 La Partea I

## Teren

Nr cadastral	Suprafața (mp)*	Observații / Referințe
53064	10.000	

\* Suprafața este determinată în planul de proiecție Stereo 70.

## DETALII LINIARE IMOBIL



## Date referitoare la teren

Crt	Categorie folosință	Intra vilan	Suprafața (mp)	Tarla	Parcelă	Nr. topo	Observații / Referințe
1	arabil	NU	10.000	34	478/55	-	

## Lungime Segmente

1) Valorile lungimilor segmentelor sunt obținute din proiecție în plan.

Punct început	X / Y	Punct sfârșit	X / Y	Lungime segment (** (m)
1	625.090,058 708.041,365	2	624.891,942 708.299,662	325.526
2	624.891,942 708.299,662	3	624.877,923 708.288,788	17.742
3	624.877,923 708.288,788	4	624.870,876 708.282,784	9.258
4	624.870,876 708.282,784	5	624.867,999 708.280,333	3.779
5	624.867,999 708.280,333	6	625.065,373 708.023,005	324.306

Punct început	X / Y	Punct sfârșit	X / Y	Lungime segment (** (m)
6	625.065,373 708.023,005	7	625.071,634 708.027,662	7.803
7	625.071,634 708.027,662	1	625.090,058 708.041,365	22.961

\*\* Lungimile segmentelor sunt determinate în planul de proiecție Stereo 70 și sunt rotunjite la 1 milimetru.

\*\*\* Distanța dintre puncte este formată din segmente cumulate ce sunt mai mici decât valoarea 1 milimetru.

Neutilizabil în Circuitul Civil



**DATE DESPRE IMOBILUL NR. 102**

Oficiul de Cadastru și Publicitate Imobiliară BOTOSANI  
Biroul de Cadastru și Publicitate Imobiliară Botosani

**A. Partea I. Descrierea imobilului**

TEREN Extravilan

Adresa: Jud. Botosani

Nr. Crt	Nr cadastral Nr. topografic	Suprafața* (mp)	Observații / Referințe
A1		8.600	Sector cadastral:30 Teren neimprejmuit; Conform TP 37017 imobilul se afla in PC 429/42.

**B. Partea II. Proprietari și acte**

Inscrieri privitoare la dreptul de proprietate și alte drepturi reale		Referințe
/		
Act Administrativ nr. 37017, din 20/07/1994 emis de COMISIA JUDETEANA BOTOSANI;		
B1	Intabulare, drept de PROPRIETATE, dobandit prin Reconstituire, cota actuala 1/1, cota initiala 1/1 1) TURCUMAN D. LORICA	A1

**C. Partea III. SARCINI .**

Inscrieri privind dezmembramintele dreptului de proprietate, drepturi reale de garanție și sarcini	Referințe
NU SUNT	

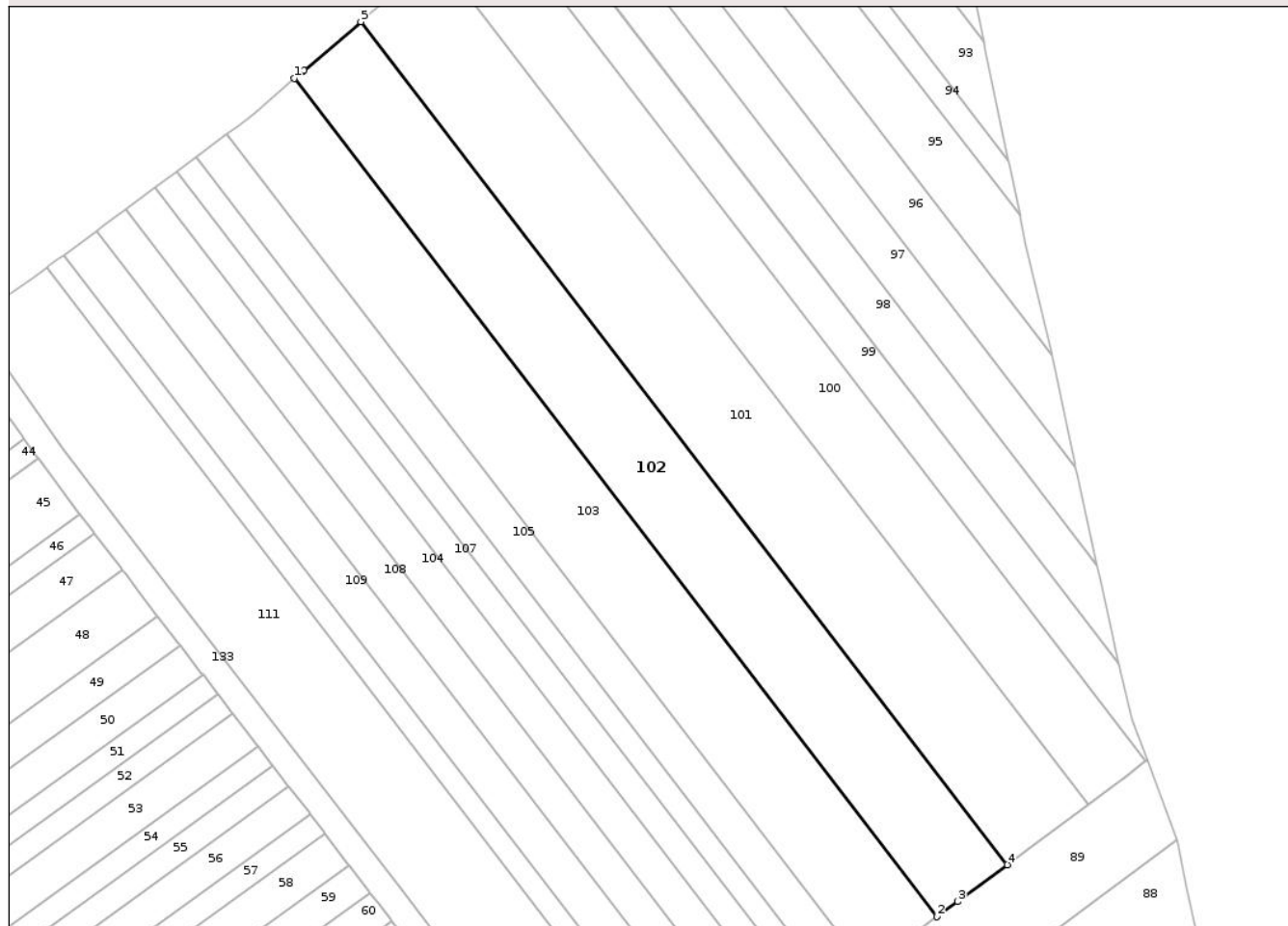
## Anexa Nr. 1 La Partea I

## Teren

Nr cadastral	Suprafața (mp)*	Observații / Referințe
	8.600	Conform TP 37017 imobilul se afla in PC 429/42.

\* Suprafața este determinată în planul de proiecție Stereo 70.

## DETALII LINIARE IMOBIL



## Date referitoare la teren

Crt	Categorie folosință	Intra vilan	Suprafața (mp)	Tarla	Parcelă	Nr. topo	Observații / Referințe
1	arabil	NU	8.600	34	478	-	

## Lungime Segmente

1) Valorile lungimilor segmentelor sunt obținute din proiecție în plan.

Punct început	X / Y	Punct sfârșit	X / Y	Lungime segment (** (m)
1	624.847,751 708.263,041	2	625.044,034 708.007,135	322.513
2	625.044,034 708.007,135	3	625.050,312 708.011,804	7.824
3	625.050,312 708.011,804	4	625.065,373 708.023,005	18.77
4	625.065,373 708.023,005	5	624.867,999 708.280,333	324.306
5	624.867,999 708.280,333	6	624.850,641 708.265,545	22.803

Punct început	X / Y	Punct sfârșit	X / Y	Lungime segment (** (m)
6	624.850,641 708.265,545	7	624.850,351 708.265,298	0.381
7	624.850,351 708.265,298	1	624.847,751 708.263,041	3.443

\*\* Lungimile segmentelor sunt determinate în planul de proiecție Stereo 70 și sunt rotunjite la 1 milimetru.

\*\*\* Distanța dintre puncte este formată din segmente cumulate ce sunt mai mici decât valoarea 1 milimetru.

Neutilizabil în Circuitul Civil



**DATE DESPRE IMOBILUL NR. 103**

Oficiul de Cadastru și Publicitate Imobiliară BOTOSANI  
 Biroul de Cadastru și Publicitate Imobiliară Botosani

**A. Partea I. Descrierea imobilului**

TEREN Extravilan

Adresa: Jud. Botosani

Nr. Crt	Nr cadastral Nr. topografic	Suprafața* (mp)	Observații / Referințe
A1	51579	8.600	Sector cadastral:30 Teren neimprejmuit;

**B. Partea II. Proprietari și acte**

Inscrieri privitoare la dreptul de proprietate și alte drepturi reale	Referințe
<b>75530 / 16/10/2018</b>	
Act Notarial nr. 6248, din 11/10/2018 emis de SPN ANITEI SI ASOCIATII;	
B14	A1
Intabulare, drept de PROPRIETATE, dobandit prin Conventie, cota actuala 1/1, cota initiala 1/1	
1) SC ARLAND SRL, CIF:14528740	

**C. Partea III. SARCINI .**

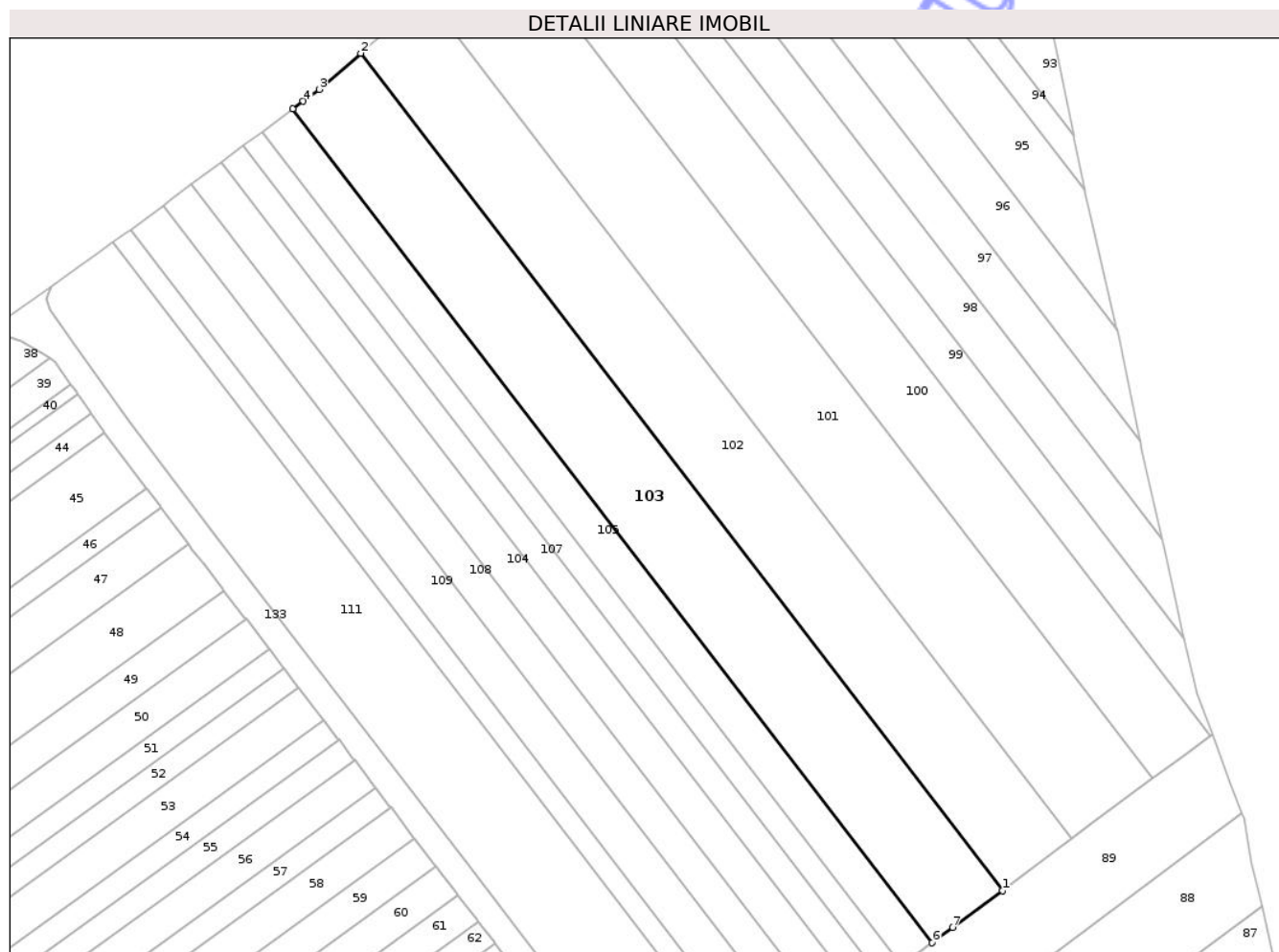
Inscrieri privind dezmembramintele dreptului de proprietate, drepturi reale de garanție și sarcini	Referințe
NU SUNT	

## Anexa Nr. 1 La Partea I

## Teren

Nr cadastral	Suprafața (mp)*	Observații / Referințe
51579	8.600	

\* Suprafața este determinată în planul de proiecție Stereo 70.



## Date referitoare la teren

Crt	Categorie folosință	Intra vilan	Suprafața (mp)	Tarla	Parcelă	Nr. topo	Observații / Referințe
1	arabil	NU	8.600	34	478/53	-	

## Lungime Segmente

1) Valorile lungimilor segmentelor sunt obținute din proiecție în plan.

Punct început	X / Y	Punct sfârșit	X / Y	Lungime segment (** (m)
1	625.044,034 708.007,135	2	624.847,751 708.263,041	322.513
2	624.847,751 708.263,041	3	624.835,046 708.252,015	16.822
3	624.835,046 708.252,015	4	624.830,154 708.248,382	6.093
4	624.830,154 708.248,382	5	624.827,06 708.246,085	3.853
5	624.827,06 708.246,085	6	625.022,577 707.991,177	321.255

Punct început	X / Y	Punct sfârșit	X / Y	Lungime segment (** (m)
6	625.022,577 707.991,177	7	625.028,869 707.995,856	7.841
7	625.028,869 707.995,856	1	625.044,034 708.007,135	18.9

\*\* Lungimile segmentelor sunt determinate în planul de proiecție Stereo 70 și sunt rotunjite la 1 milimetru.

\*\*\* Distanța dintre puncte este formată din segmente cumulate ce sunt mai mici decât valoarea 1 milimetru.

Neutilizabil în Circuitul Civil



**DATE DESPRE IMOBILUL NR. 108**

Oficiul de Cadastru și Publicitate Imobiliară BOTOSANI  
Biroul de Cadastru și Publicitate Imobiliară Botosani

**A. Partea I. Descrierea imobilului**

TEREN Extravilan

Adresa: Jud. Botosani

Nr. Crt	Nr cadastral Nr. topografic	Suprafața* (mp)	Observații / Referințe
A1		3.500	Sector cadastral:30 Teren neimprejmuit;

**B. Partea II. Proprietari și acte**

Inscrieri privitoare la dreptul de proprietate și alte drepturi reale	Referințe
/	
Act Administrativ nr. 37074, din 30/08/1994 emis de COMISIA JUDETEANA BOTOSANI;	
B1	A1
Intabulare, drept de PROPRIETATE, dobandit prin Reconstituire, cota actuala 1/1, cota initiala 1/1	
1) ADUMITRACESEI MIHAI	
2) CIOCAN ADELA	
3) COSOSCHI ILEANA	
4) CHEBI ILEANA	

**C. Partea III. SARCINI .**

Inscrieri privind dezmembramintele dreptului de proprietate, drepturi reale de garanție și sarcini	Referințe
NU SUNT	

## Anexa Nr. 1 La Partea I

## Teren

Nr cadastral	Suprafața (mp)*	Observații / Referințe
	3.500	

\* Suprafața este determinată în planul de proiecție Stereo 70.



## Date referitoare la teren

Crt	Categorie folosință	Intravilan	Suprafața (mp)	Tarla	Parcelă	Nr. topo	Observații / Referințe
1	arabil	NU	3.500	34	478/9	-	

## Lungime Segmente

1) Valorile lungimilor segmentelor sunt obținute din proiecție în plan.

Punct început	X / Y	Punct sfârșit	X / Y	Lungime segment (** (m)
1	624.991,604 707.968,14	2	624.796,069 708.223,071	321.285
2	624.796,069 708.223,071	3	624.789,665 708.218,315	7.977
3	624.789,665 708.218,315	4	624.787,322 708.216,575	2.918
4	624.787,322 708.216,575	5	624.982,862 707.961,638	321.292
5	624.982,862 707.961,638	6	624.988,403 707.965,76	6.906

Punct început	X / Y	Punct sfârșit	X / Y	Lungime segment (** (m)
6	624.988,403 707.965,76	1	624.991,604 707.968,14	3.989

\*\* Lungimile segmentelor sunt determinate în planul de proiecție Stereo 70 și sunt rotunjite la 1 milimetru.

\*\*\* Distanța dintre puncte este formată din segmente cumulate ce sunt mai mici decât valoarea 1 milimetru.

Neutilizabil în Circuitul Civil





## DATE DESPRE IMOBILUL NR. 109

Oficiul de Cadastru și Publicitate Imobiliară BOTOSANI  
Biroul de Cadastru și Publicitate Imobiliară Botosani

## A. Partea I. Descrierea imobilului

TEREN Extravilan

Adresa: Jud. Botosani

Nr. Crt	Nr cadastral Nr. topografic	Suprafața* (mp)	Observații / Referințe
A1		4.000	Sector cadastral:30 Teren neimprejmuit;

## B. Partea II. Proprietari și acte

Inscrieri privitoare la dreptul de proprietate și alte drepturi reale	Referințe
/	
Act Administrativ nr. 141919, din 30/06/2004 emis de Comisia Județeană Botoșani;	
B1	A1
Intabulare, drept de PROPRIETATE, dobandit prin Reconstituire, cota actuala 1/1, cota initiala 1/1	
1) ACIOCANESEI GH.I. NATALIA	

## C. Partea III. SARCINI .

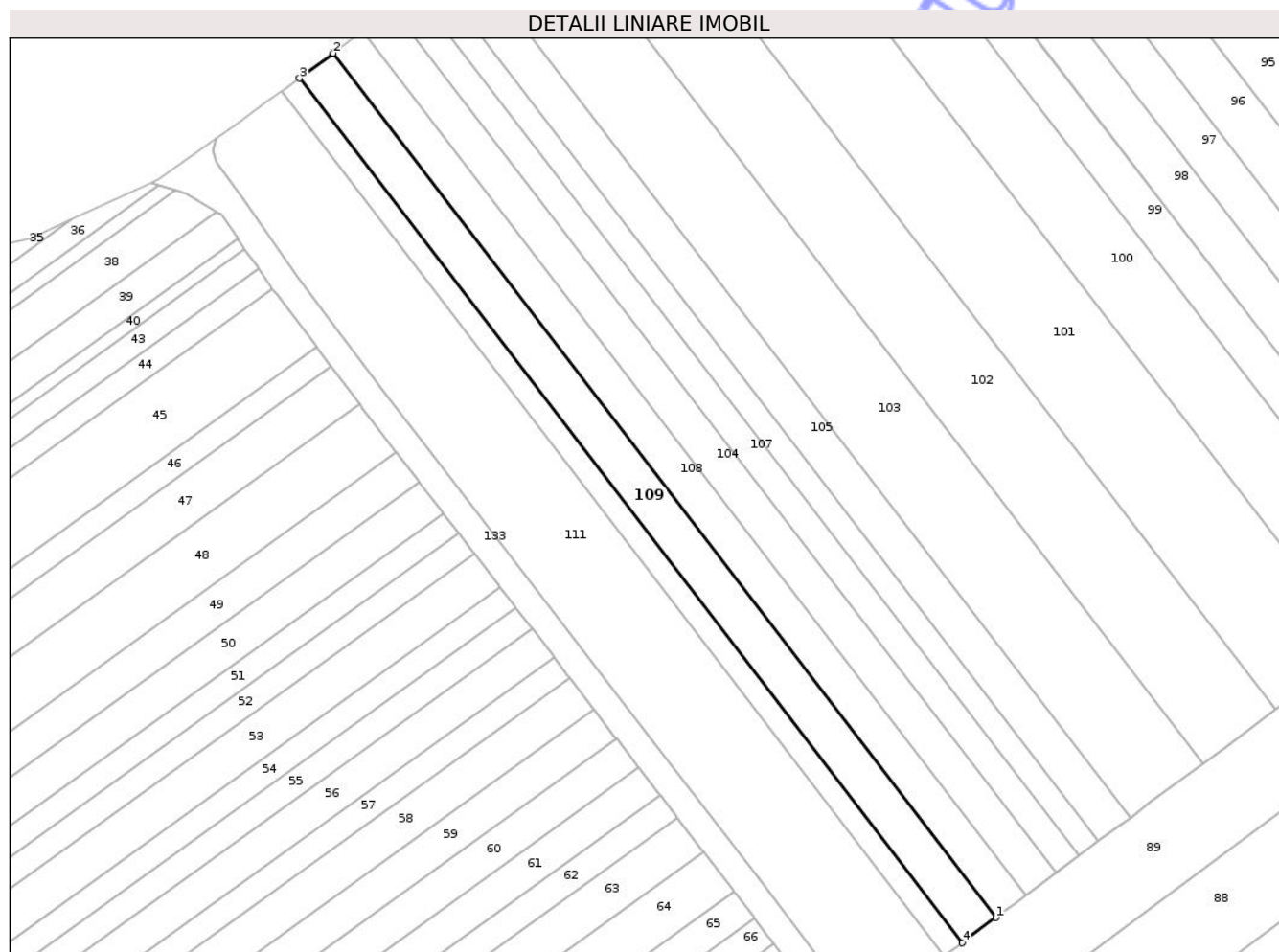
Inscrieri privind dezmembramintele dreptului de proprietate, drepturi reale de garanție și sarcini	Referințe
NU SUNT	

## Anexa Nr. 1 La Partea I

## Teren

Nr cadastral	Suprafața (mp)*	Observații / Referințe
	4.000	

\* Suprafața este determinată în planul de proiecție Stereo 70.



## Date referitoare la teren

Crt	Categorie folosință	Intravilan	Suprafața (mp)	Tarla	Parcelă	Nr. topo	Observații / Referințe
1	arabil	NU	4.000	34	478/25	-	

## Lungime Segmente

1) Valorile lungimilor segmentelor sunt obținute din proiecție în plan.

Punct început	X / Y	Punct sfârșit	X / Y	Lungime segment (** (m)
1	624.982,862 707.961,638	2	624.787,322 708.216,575	321.292
2	624.787,322 708.216,575	3	624.777,326 708.209,152	12.451
3	624.777,326 708.209,152	4	624.972,871 707.954,208	321.301
4	624.972,871 707.954,208	1	624.982,862 707.961,638	12.451

\*\* Lungimile segmentelor sunt determinate în planul de proiecție Stereo 70 și sunt rotunjite la 1 milimetru.

\*\*\* Distanţa dintre puncte este formată din segmente cumulate ce sunt mai mici decât valoarea 1 milimetru.

Neutilizabil în Circuitul  
Civil



**DATE DESPRE IMOBILUL NR. 110**

Oficiul de Cadastru și Publicitate Imobiliară BOTOSANI  
Biroul de Cadastru și Publicitate Imobiliară Botosani

**A. Partea I. Descrierea imobilului**

TEREN Extravilan

Adresa: Jud. Botosani

Nr. Crt	Nr cadastral Nr. topografic	Suprafața* (mp)	Observații / Referințe
A1		2.100	Sector cadastral:30 Teren neimprejmuit;

**B. Partea II. Proprietari și acte**

Inscrieri privitoare la dreptul de proprietate și alte drepturi reale	Referințe
/	
Act Administrativ nr. 67034, din 29/12/1997 emis de Comisia Județeană Botoșani;	
B1	A1
Intabulare, drept de PROPRIETATE, dobandit prin Reconstituire, cota actuala 1/1, cota initiala 1/1	
1) AVIRVARII ST. VASILE	

**C. Partea III. SARCINI .**

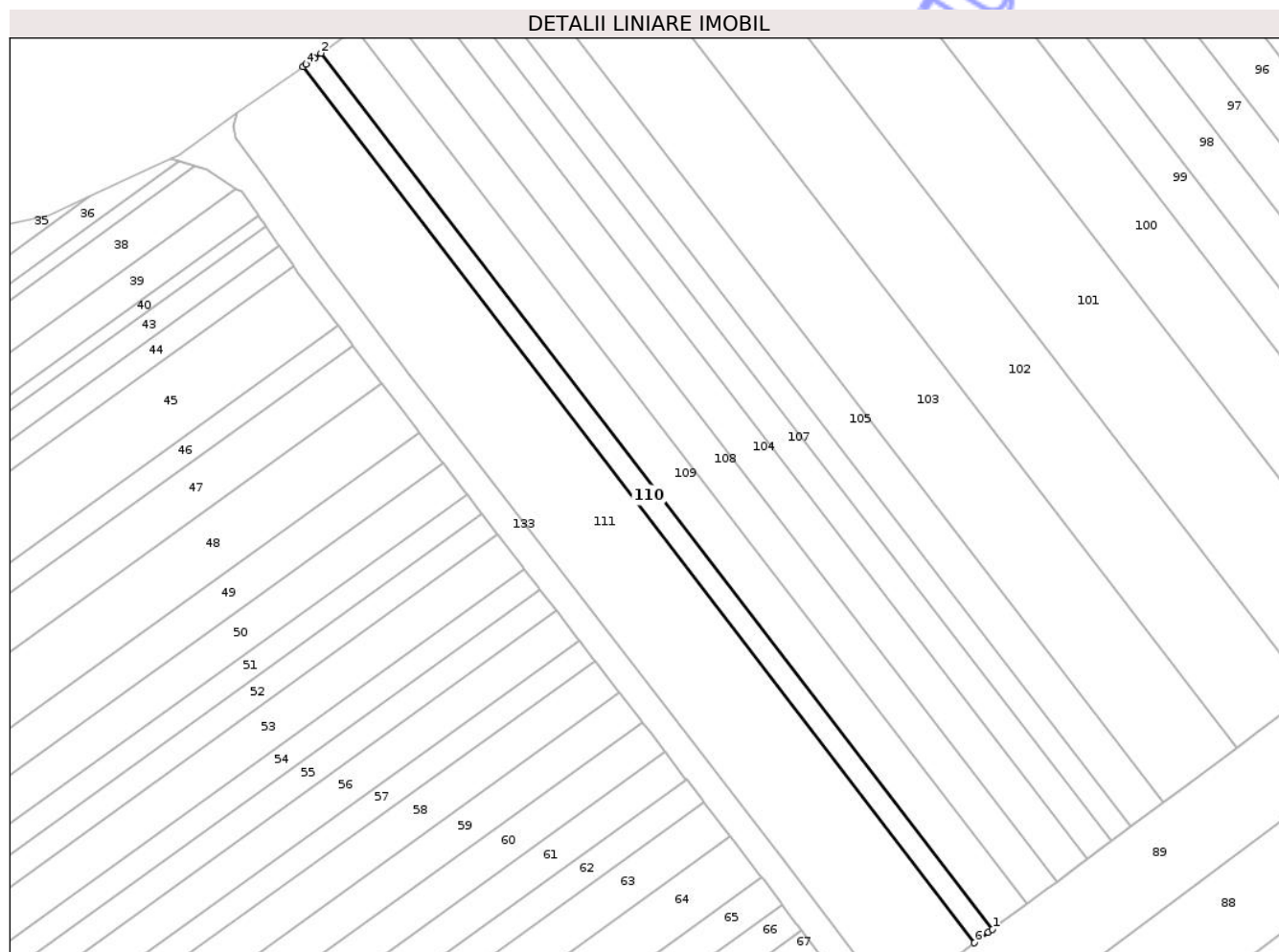
Inscrieri privind dezmembramintele dreptului de proprietate, drepturi reale de garanție și sarcini	Referințe
NU SUNT	

## Anexa Nr. 1 La Partea I

## Teren

Nr cadastral	Suprafața (mp)*	Observații / Referințe
	2.100	

\* Suprafața este determinată în planul de proiecție Stereo 70.



## Date referitoare la teren

Crt	Categorie folosință	Intra vilan	Suprafața (mp)	Tarla	Parcelă	Nr. topo	Observații / Referințe
1	arabil	NU	2.100	34	478/47	-	

## Lungime Segmente

1) Valorile lungimilor segmentelor sunt obținute din proiecție în plan.

Punct început	X / Y	Punct sfârșit	X / Y	Lungime segment (** (m)
1	624.972,871 707.954,208	2	624.777,326 708.209,152	321.301
2	624.777,326 708.209,152	3	624.775,488 708.207,787	2.289
3	624.775,488 708.207,787	4	624.772,889 708.205,923	3.198
4	624.772,889 708.205,923	5	624.772,035 708.205,311	1.051
5	624.772,035 708.205,311	6	624.967,626 707.950,307	321.377

Punct început	X / Y	Punct sfârșit	X / Y	Lungime segment (** (m)
6	624.967,626 707.950,307	7	624.971,669 707.953,314	5.039
7	624.971,669 707.953,314	1	624.972,871 707.954,208	1.498

\*\* Lungimile segmentelor sunt determinate în planul de proiecție Stereo 70 și sunt rotunjite la 1 milimetru.

\*\*\* Distanța dintre puncte este formată din segmente cumulate ce sunt mai mici decât valoarea 1 milimetru.

Neutilizabil în Circuitul Civil



**DATE DESPRE IMOBILUL NR. 111**

Oficiul de Cadastru și Publicitate Imobiliară BOTOSANI  
Biroul de Cadastru și Publicitate Imobiliară Botosani

**A. Partea I. Descrierea imobilului**

TEREN Extravilan

Adresa: Jud. Botosani

Nr. Crt	Nr cadastral Nr. topografic	Suprafața* (mp)	Observații / Referințe
A1	53062	9.500	Sector cadastral:30 Teren neimprejmuit;

**B. Partea II. Proprietari și acte**

Inscrieri privitoare la dreptul de proprietate și alte drepturi reale	Referințe
<b>80048 / 14/08/2024</b>	
Act Notarial nr. 4337, din 29/05/2008 emis de BNPA RETA ANITEI - ANA MARIA VATAVU;	
B7	A1
Intabulare, drept de PROPRIETATE, dobandit prin Conventie, cota actuala 1/1, cota initiala 1/1	
1) SC ARLAND SRL, CIF:14528740	

**C. Partea III. SARCINI .**

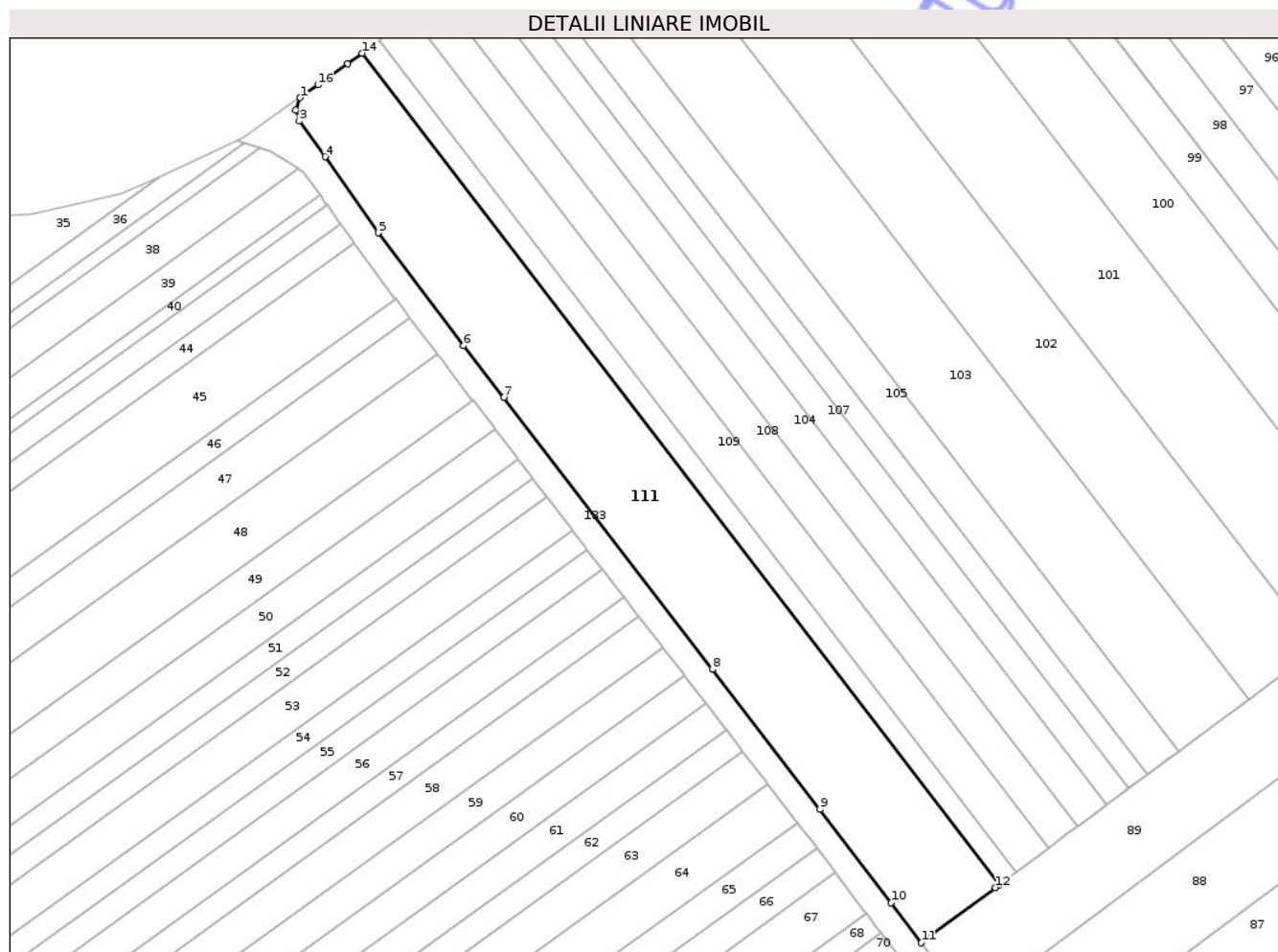
Inscrieri privind dezmembramintele dreptului de proprietate, drepturi reale de garanție și sarcini	Referințe
NU SUNT	

## Anexa Nr. 1 La Partea I

## Teren

Nr cadastral	Suprafața (mp)*	Observații / Referințe
53062	9.500	

\* Suprafața este determinată în planul de proiecție Stereo 70.



## Date referitoare la teren

Crt	Categorie folosință	Intra vilan	Suprafața (mp)	Tarla	Parcelă	Nr. topo	Observații / Referințe
1	arabil	NU	9.500	34	478/90	-	

## Lungime Segmente

1) Valorile lungimilor segmentelor sunt obținute din proiecție în plan.

Punct început	X / Y	Punct sfârșit	X / Y	Lungime segment (** (m)
1	624.752,978 708.191,698	2	624.751,667 708.187,872	4.044
2	624.751,667 708.187,872	3	624.752,667 708.184,524	3.494
3	624.752,667 708.184,524	4	624.760,618 708.173,559	13.544
4	624.760,618 708.173,559	5	624.777,006 708.150,189	28.543
5	624.777,006 708.150,189	6	624.803,177 708.115,618	43.36

Punct început	X / Y	Punct sfârșit	X / Y	Lungime segment (** (m)
6	624.803,177 708.115,618	7	624.815,537 708.099,775	20.094
7	624.815,537 708.099,775	8	624.879,498 708.016,385	105.095
8	624.879,498 708.016,385	9	624.912,544 707.973,449	54.181
9	624.912,544 707.973,449	10	624.934,36 707.944,699	36.09
10	624.934,36 707.944,699	11	624.943,656 707.932,48	15.353
11	624.943,656 707.932,48	12	624.966,426 707.949,415	28.377
12	624.966,426 707.949,415	13	624.967,626 707.950,307	1.495
13	624.967,626 707.950,307	14	624.772,035 708.205,311	321.377
14	624.772,035 708.205,311	15	624.767,575 708.202,113	5.488
15	624.767,575 708.202,113	16	624.758,479 708.195,591	11.193
16	624.758,479 708.195,591	1	624.752,978 708.191,698	6.739

\*\* Lungimile segmentelor sunt determinate în planul de proiecție Stereo 70 și sunt rotunjite la 1 milimetru.

\*\*\* Distanța dintre puncte este formată din segmente cumulate ce sunt mai mici decât valoarea 1 milimetru.



**DATE DESPRE IMOBILUL NR. 112**

Oficiul de Cadastru și Publicitate Imobiliară BOTOSANI  
Biroul de Cadastru și Publicitate Imobiliară Botosani

**A. Partea I. Descrierea imobilului**

TEREN Extravilan

Adresa: Jud. Botosani

Nr. Crt	Nr cadastral Nr. topografic	Suprafața* (mp)	Observații / Referințe
A1		6.000	Sector cadastral:30 Teren neimprejmuit;

**B. Partea II. Proprietari și acte**

Inscrieri privitoare la dreptul de proprietate și alte drepturi reale	Referințe
/	
Act Administrativ nr. 37038, din 18/08/1994 emis de Comisia Județeană Botoșani;	
B1	A1
Intabulare, drept de PROPRIETATE, dobandit prin Reconstituire, cota actuala 1/1, cota initiala 1/1	
1) PASCARU GH NECULAI	

**C. Partea III. SARCINI .**

Inscrieri privind dezmembramintele dreptului de proprietate, drepturi reale de garanție și sarcini	Referințe
NU SUNT	

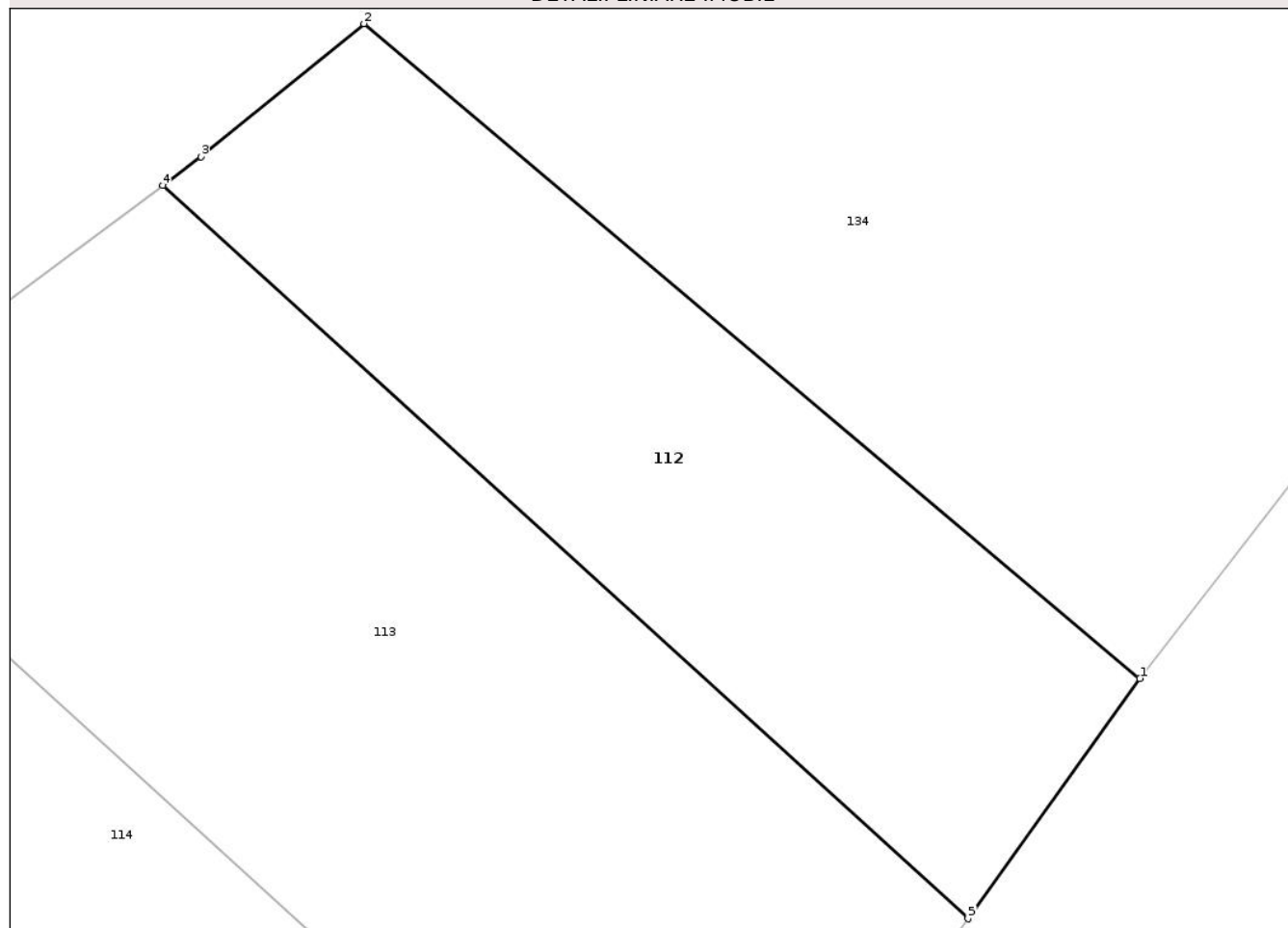
## Anexa Nr. 1 La Partea I

## Teren

Nr cadastral	Suprafața (mp)*	Observații / Referințe
	6.000	

\* Suprafața este determinată în planul de proiecție Stereo 70.

## DETALII LINIARE IMOBIL



## Date referitoare la teren

Crt	Categorie folosință	Intra vilan	Suprafața (mp)	Tarla	Parcelă	Nr. topo	Observații / Referințe
1	arabil	NU	6.000	34	483/2	-	

## Lungime Segmente

1) Valorile lungimilor segmentelor sunt obținute din proiecție în plan.

Punct început	X / Y	Punct sfârșit	X / Y	Lungime segment (** (m)
1	625.073,802 706.611,1	2	624.961,747 706.705,516	146.529
2	624.961,747 706.705,516	3	624.938,2 706.686,352	30.36
3	624.938,2 706.686,352	4	624.932,683 706.682,224	6.89
4	624.932,683 706.682,224	5	625.048,958 706.576,466	157.177
5	625.048,958 706.576,466	1	625.073,802 706.611,1	42.623

\*\* Lungimile segmentelor sunt determinate în planul de proiecție Stereo 70 și sunt rotunjite la 1 milimetru.

\*\*\* Distanța dintre puncte este formată din segmente cumulate ce sunt mai mici decât valoarea 1 milimetru.

Neutilizabil în Circuitul  
Civil



**DATE DESPRE IMOBILUL NR. 113**

Oficiul de Cadastru și Publicitate Imobiliară BOTOSANI  
Biroul de Cadastru și Publicitate Imobiliară Botosani

**A. Partea I. Descrierea imobilului**

TEREN Extravilan

Adresa: Jud. Botosani

Nr. Crt	Nr cadastral Nr. topografic	Suprafața* (mp)	Observații / Referințe
A1		11.000	Sector cadastral:30 Teren neimprejmuit;

**B. Partea II. Proprietari și acte**

Inscrieri privitoare la dreptul de proprietate și alte drepturi reale	Referințe
/	
Act Administrativ nr. 52189, din 21/09/1995 emis de Comisia Județeană Botoșani;	
B1	A1
Intabulare, drept de PROPRIETATE, dobandit prin Reconstituire, cota actuala 1/1, cota initiala 1/1	
1) PASCARU VASILE 2) NISTOR ELENA 3) STEFANOVICI MARIA 4) PASCARU GH NECULAI	

**C. Partea III. SARCINI .**

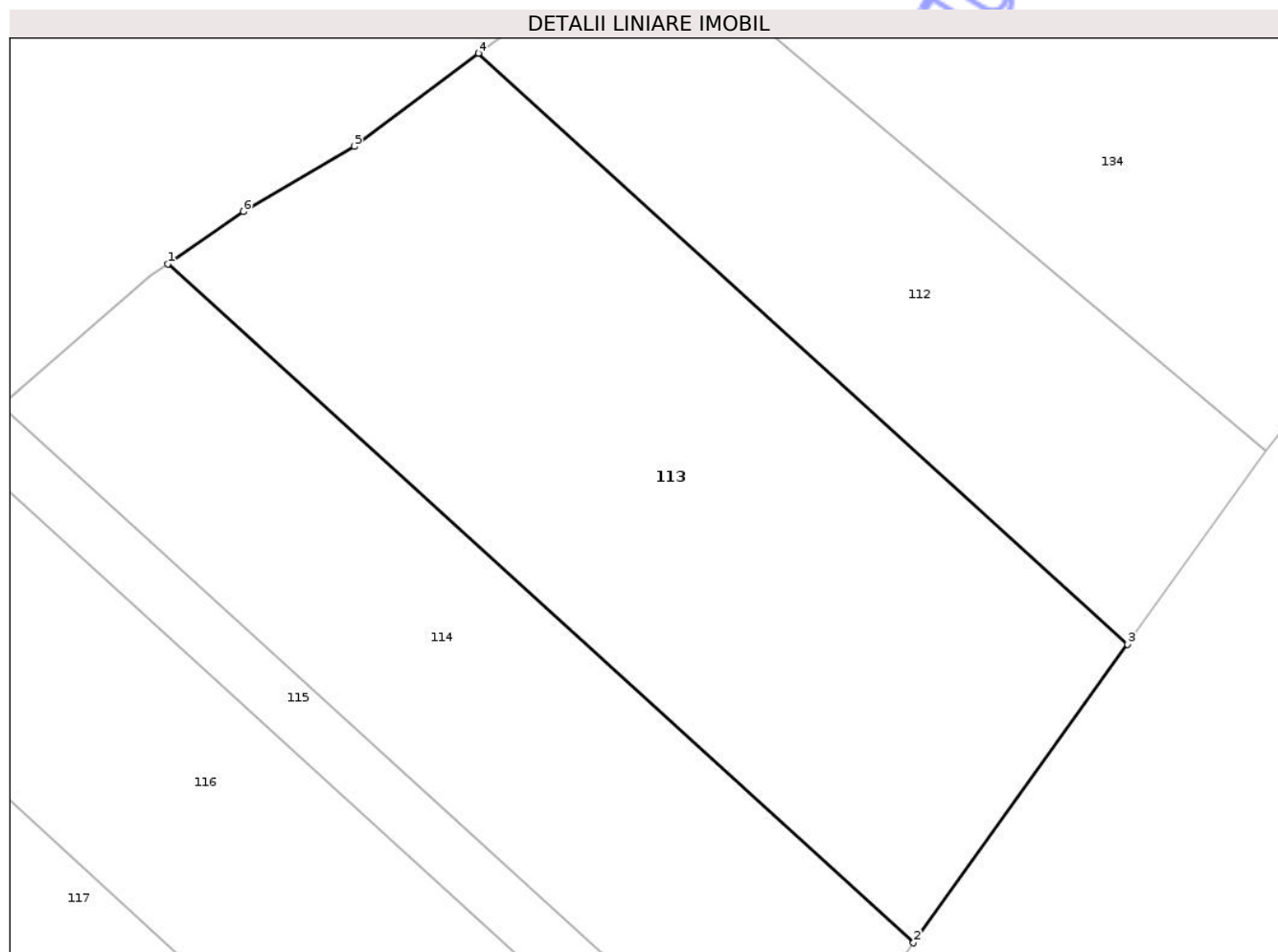
Inscrieri privind dezmembramintele dreptului de proprietate, drepturi reale de garanție și sarcini	Referințe
NU SUNT	

## Anexa Nr. 1 La Partea I

## Teren

Nr cadastral	Suprafața (mp)*	Observații / Referințe
	11.000	

\* Suprafața este determinată în planul de proiecție Stereo 70.



## Date referitoare la teren

Crt	Categorie folosință	Intra vilan	Suprafața (mp)	Tarla	Parcelă	Nr. topo	Observații / Referințe
1	arabil	NU	11.000	34	483/2	-	

## Lungime Segmente

1) Valorile lungimilor segmentelor sunt obținute din proiecție în plan.

Punct început	X / Y	Punct sfârșit	X / Y	Lungime segment (** (m)
1	624.877,049 706.644,529	2	625.010,628 706.523,032	180.568
2	625.010,628 706.523,032	3	625.048,958 706.576,466	65.76
3	625.048,958 706.576,466	4	624.932,683 706.682,224	157.177
4	624.932,683 706.682,224	5	624.910,413 706.665,563	27.813
5	624.910,413 706.665,563	6	624.890,621 706.653,861	22.993

Punct început	X / Y	Punct sfârșit	X / Y	Lungime segment (** (m)
6	624.890,621 706.653,861	1	624.877,049 706.644,529	16.471

\*\* Lungimile segmentelor sunt determinate în planul de proiecție Stereo 70 și sunt rotunjite la 1 milimetru.

\*\*\* Distanța dintre puncte este formată din segmente cumulate ce sunt mai mici decât valoarea 1 milimetru.

Neutilizabil în Circuitul Civil



**DATE DESPRE IMOBILUL NR. 114**

Oficiul de Cadastru și Publicitate Imobiliară BOTOSANI  
Biroul de Cadastru și Publicitate Imobiliară Botosani

**A. Partea I. Descrierea imobilului**

TEREN Extravilan

Adresa: Jud. Botosani

Nr. Crt	Nr cadastral Nr. topografic	Suprafața* (mp)	Observații / Referințe
A1		7.200	Sector cadastral:30 Teren neimprejmuit;

**B. Partea II. Proprietari și acte**

Inscrieri privitoare la dreptul de proprietate și alte drepturi reale	Referințe
/	
Act Administrativ nr. 52214, din 21/12/1999 emis de Comisia Județeană Botoșani;	
B1	A1
Intabulare, drept de PROPRIETATE, dobandit prin Reconstituire, cota actuala 1/1, cota initiala 1/1	
1) STEFANOVICI COSTACHE	

**C. Partea III. SARCINI .**

Inscrieri privind dezmembramintele dreptului de proprietate, drepturi reale de garanție și sarcini	Referințe
NU SUNT	

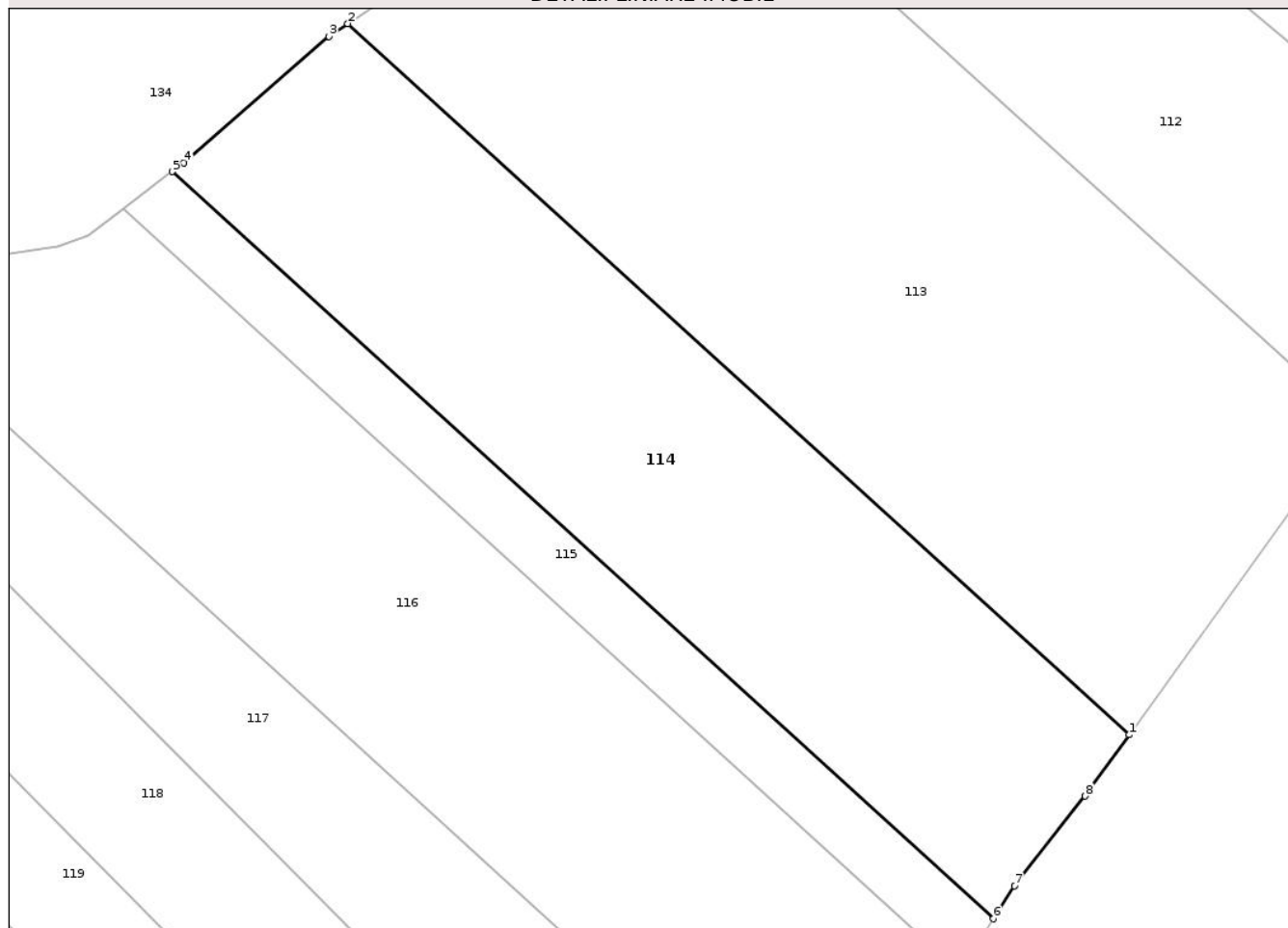
## Anexa Nr. 1 La Partea I

## Teren

Nr cadastral	Suprafața (mp)*	Observații / Referințe
	7.200	

\* Suprafața este determinată în planul de proiecție Stereo 70.

## DETALII LINIARE IMOBIL



## Date referitoare la teren

Crt	Categorie folosință	Intra vilan	Suprafața (mp)	Tarla	Parcelă	Nr. topo	Observații / Referințe
1	arabil	NU	7.200	34	483/3	-	

## Lungime Segmente

1) Valorile lungimilor segmentelor sunt obținute din proiecție în plan.

Punct început	X / Y	Punct sfârșit	X / Y	Lungime segment (** (m)
1	625.010,628 706.523,032	2	624.877,049 706.644,529	180.568
2	624.877,049 706.644,529	3	624.873,844 706.642,325	3.89
3	624.873,844 706.642,325	4	624.849,005 706.620,726	32.916
4	624.849,005 706.620,726	5	624.847,055 706.619,254	2.443
5	624.847,055 706.619,254	6	624.987,401 706.491,602	189.716

Punct început	X / Y	Punct sfârșit	X / Y	Lungime segment (** (m)
6	624.987,401 706.491,602	7	624.990,994 706.497,214	6.664
7	624.990,994 706.497,214	8	625.003,115 706.512,56	19.556
8	625.003,115 706.512,56	1	625.010,628 706.523,032	12.888

\*\* Lungimile segmentelor sunt determinate în planul de proiecție Stereo 70 și sunt rotunjite la 1 milimetru.

\*\*\* Distanța dintre puncte este formată din segmente cumulate ce sunt mai mici decât valoarea 1 milimetru.

Neutilizabil în Circuitul Civil



**DATE DESPRE IMOBILUL NR. 116**

Oficiul de Cadastru și Publicitate Imobiliară BOTOSANI  
Biroul de Cadastru și Publicitate Imobiliară Botosani

**A. Partea I. Descrierea imobilului**

TEREN Extravilan

Adresa: Jud. Botosani

Nr. Crt	Nr cadastral Nr. topografic	Suprafața* (mp)	Observații / Referințe
A1		8.500	Sector cadastral:30 Teren neimprejmuit;

**B. Partea II. Proprietari și acte**

Inscrieri privitoare la dreptul de proprietate și alte drepturi reale	Referințe
/	
Act Administrativ nr. 100058, din 28/03/2002 emis de Comisia Județeană Botoșani;	
B1	A1
Intabulare, drept de PROPRIETATE, dobandit prin Reconstituire, cota actuala 1/1, cota initiala 1/1	
1) COJOCARU MIHAI, bun propriu	
2) COJOCARU IOAN, bun propriu	

**C. Partea III. SARCINI .**

Inscrieri privind dezmembramintele dreptului de proprietate, drepturi reale de garanție și sarcini	Referințe
NU SUNT	

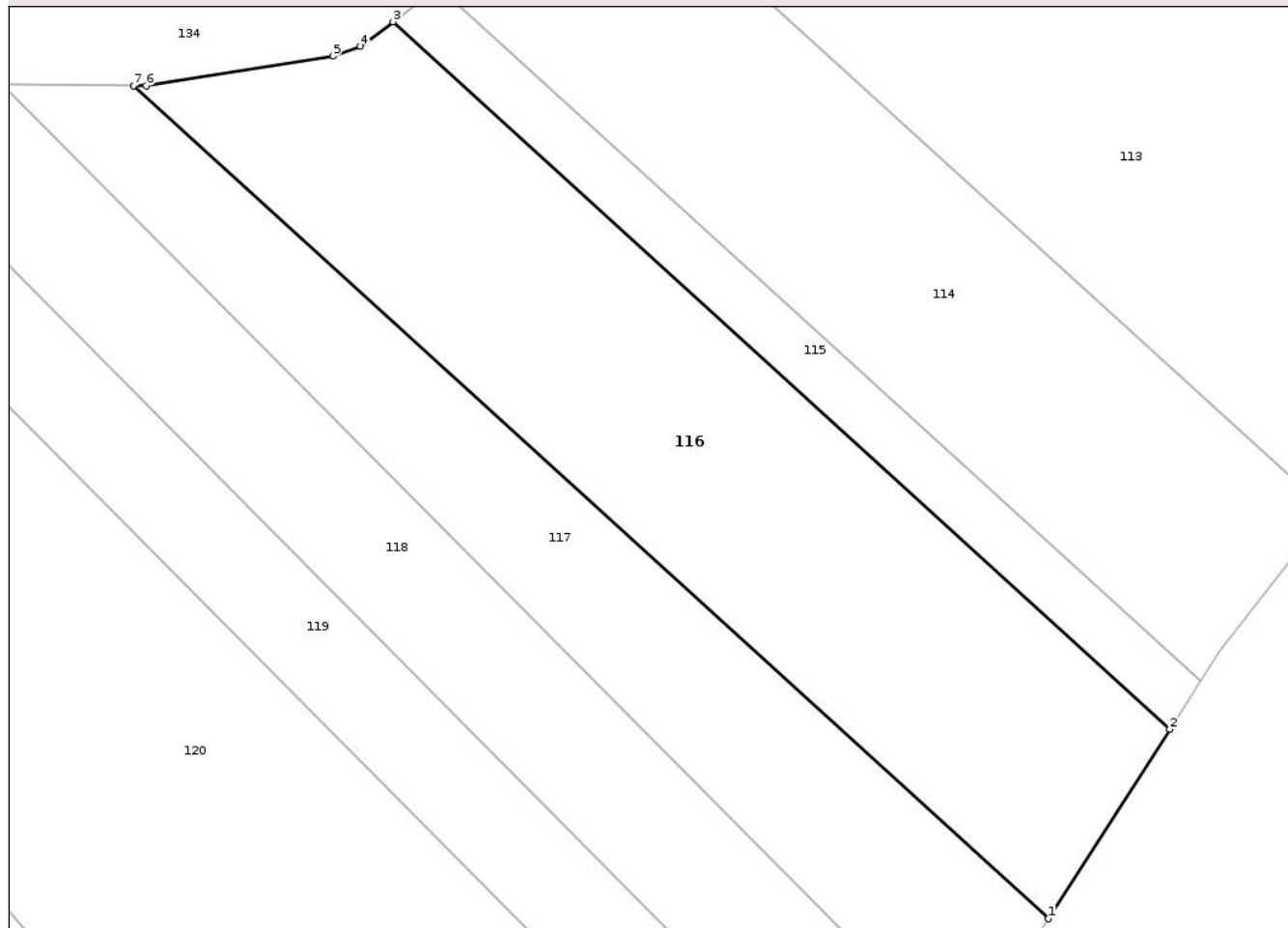
## Anexa Nr. 1 La Partea I

## Teren

Nr cadastral	Suprafața (mp)*	Observații / Referințe
	8.500	

\* Suprafața este determinată în planul de proiecție Stereo 70.

## DETALII LINIARE IMOBIL



## Date referitoare la teren

Crt	Categorie folosință	Intra vilan	Suprafața (mp)	Tarla	Parcelă	Nr. topo	Observații / Referințe
1	arabil	NU	8.500	34	483/5	-	

## Lungime Segmente

1) Valorile lungimilor segmentelor sunt obținute din proiecție în plan.

Punct început	X / Y	Punct sfârșit	X / Y	Lungime segment (** (m)
1	624.959,366 706.447,814	2	624.981,691 706.482,684	41.404
2	624.981,691 706.482,684	3	624.838,577 706.612,853	193.457
3	624.838,577 706.612,853	4	624.832,589 706.608,333	7.502
4	624.832,589 706.608,333	5	624.827,529 706.606,558	5.362
5	624.827,529 706.606,558	6	624.793,134 706.601,099	34.826

Punct început	X / Y	Punct sfârșit	X / Y	Lungime segment (** (m)
6	624.793,134 706.601,099	7	624.790,813 706.601,12	2.321
7	624.790,813 706.601,12	1	624.959,366 706.447,814	227.844

\*\* Lungimile segmentelor sunt determinate în planul de proiecție Stereo 70 și sunt rotunjite la 1 milimetru.

\*\*\* Distanța dintre puncte este formată din segmente cumulate ce sunt mai mici decât valoarea 1 milimetru.

Neutilizabil în Circuitul Civil



**DATE DESPRE IMOBILUL NR. 117**

Oficiul de Cadastru și Publicitate Imobiliară BOTOSANI  
Biroul de Cadastru și Publicitate Imobiliară Botosani

**A. Partea I. Descrierea imobilului**

TEREN Extravilan

Adresa: Jud. Botosani

Nr. Crt	Nr cadastral Nr. topografic	Suprafața* (mp)	Observații / Referințe
A1	50650	5.400	Sector cadastral:30 Teren neimprejmuit;

**B. Partea II. Proprietari și acte**

Inscrieri privitoare la dreptul de proprietate și alte drepturi reale	Referințe
<b>9540 / 05/02/2024</b>	
Act Notarial nr. 469, din 01/02/2024 emis de SPN 'ANIȚEI și ASOCIAȚII' Botoșani;	
B4	A1
Intabulare, drept de PROPRIETATE, dobândit prin Convenție, cota actuala 1/1, cota initiala 1/1	
1) SC ARLAND SRL, CIF:14528740	

**C. Partea III. SARCINI .**

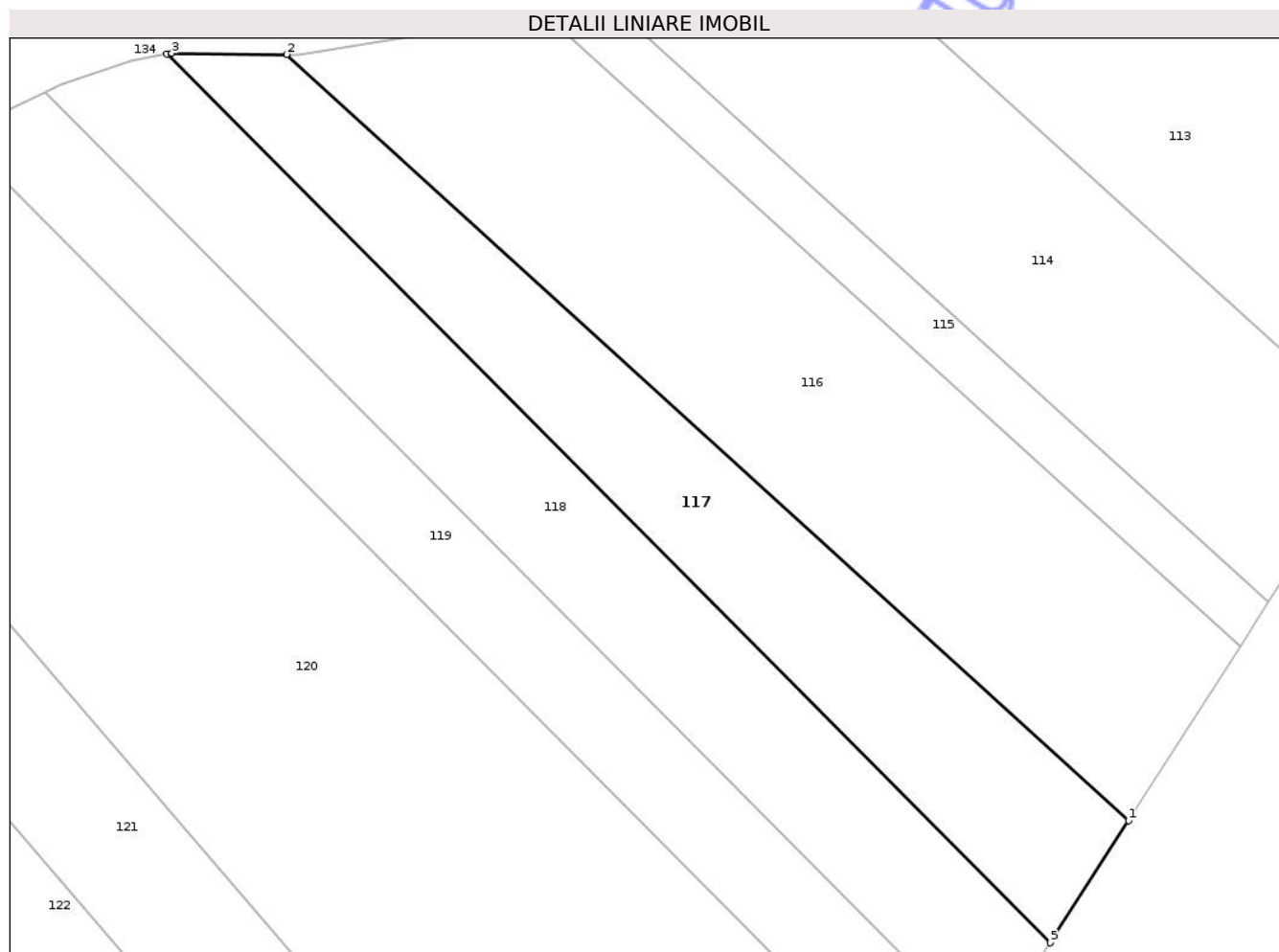
Inscrieri privind dezmembramintele dreptului de proprietate, drepturi reale de garanție și sarcini	Referințe
NU SUNT	

## Anexa Nr. 1 La Partea I

## Teren

Nr cadastral	Suprafața (mp)*	Observații / Referințe
50650	5.400	

\* Suprafața este determinată în planul de proiecție Stereo 70.



## Date referitoare la teren

Crt	Categorie folosință	Intra vilan	Suprafața (mp)	Tarla	Parcelă	Nr. topo	Observații / Referințe
1	arabil	NU	5.400	34	483/9	-	

## Lungime Segmente

1) Valorile lungimilor segmentelor sunt obținute din proiecție în plan.

Punct început	X / Y	Punct sfârșit	X / Y	Lungime segment (** (m)
1	624.959,366 706.447,814	2	624.790,813 706.601,12	227.844
2	624.790,813 706.601,12	3	624.767,785 706.601,329	23.029
3	624.767,785 706.601,329	4	624.766,782 706.601,137	1.021
4	624.766,782 706.601,137	5	624.943,7 706.423,345	250.819
5	624.943,7 706.423,345	1	624.959,366 706.447,814	29.054

\*\* Lungimile segmentelor sunt determinate în planul de proiecţie Stereo 70 şi sunt rotunjite la 1 milimetru.

\*\*\* Distanţa dintre puncte este formată din segmente cumulate ce sunt mai mici decât valoarea 1 milimetru.

Neutilizabil în Circuitul  
Civil



**DATE DESPRE IMOBILUL NR. 119**

Oficiul de Cadastru și Publicitate Imobiliară BOTOSANI  
 Biroul de Cadastru și Publicitate Imobiliară Botosani

**A. Partea I. Descrierea imobilului**

TEREN Extravilan

Adresa: Jud. Botosani

Nr. Crt	Nr cadastral Nr. topografic	Suprafața* (mp)	Observații / Referințe
A1		5.000	Sector cadastral:30 Teren neimprejmuit;

**B. Partea II. Proprietari și acte**

Inscrieri privitoare la dreptul de proprietate și alte drepturi reale	Referințe
/	
Act Administrativ nr. 104760, din 30/08/2002 emis de Comisia Județeană Botoșani;	
B1	A1
Intabulare, drept de PROPRIETATE, dobandit prin Reconstituire, cota actuala 1/1, cota initiala 1/1	
1) CURELARU COSTACHE	
2) CESANIE TEODORA	

**C. Partea III. SARCINI .**

Inscrieri privind dezmembramintele dreptului de proprietate, drepturi reale de garanție și sarcini	Referințe
NU SUNT	

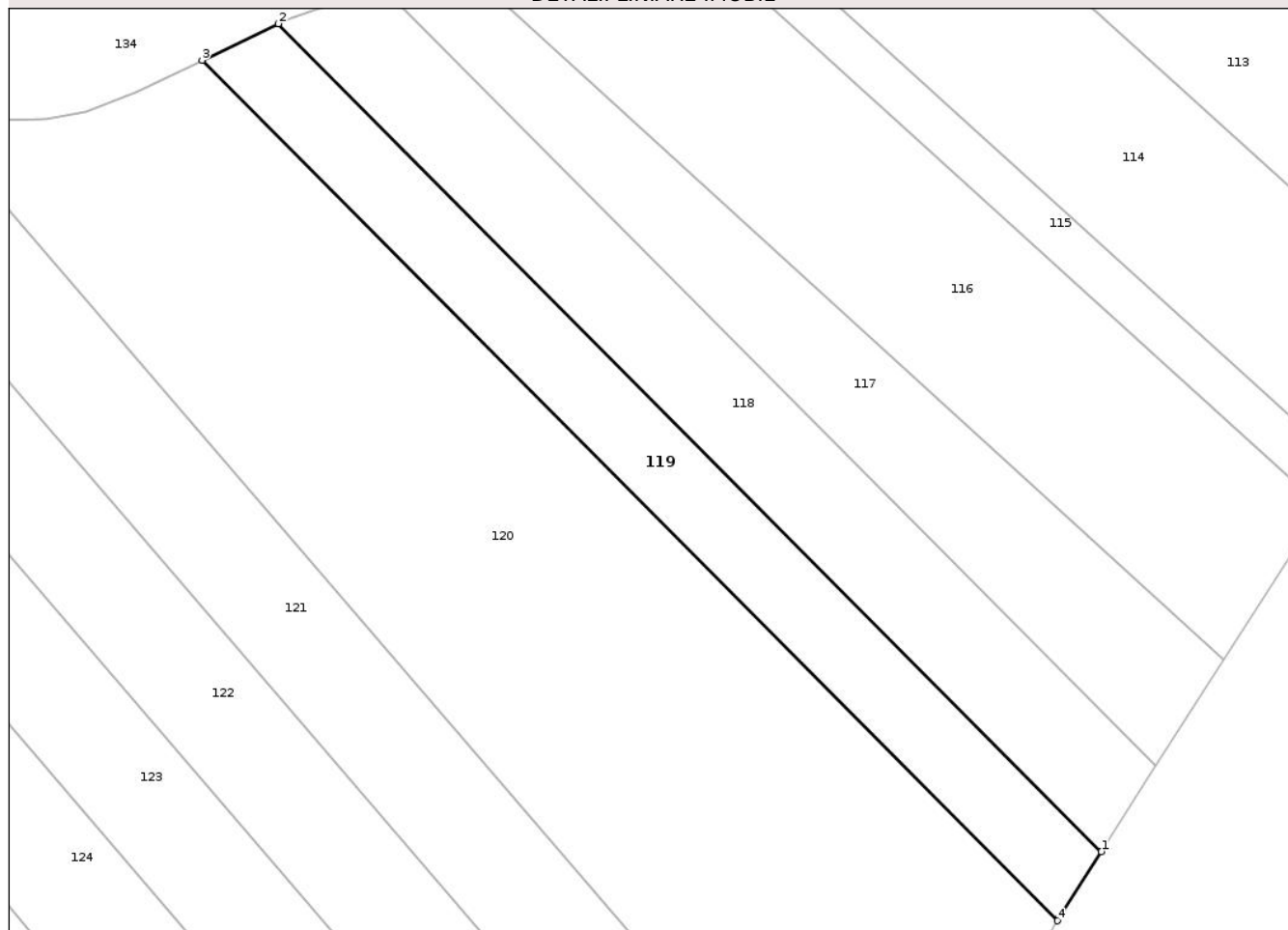
## Anexa Nr. 1 La Partea I

## Teren

Nr cadastral	Suprafața (mp)*	Observații / Referințe
	5.000	

\* Suprafața este determinată în planul de proiecție Stereo 70.

## DETALII LINIARE IMOBIL



## Date referitoare la teren

Crt	Categorie folosință	Intra vilan	Suprafața (mp)	Tarla	Parcelă	Nr. topo	Observații / Referințe
1	arabil	NU	5.000	34	483/18	-	

## Lungime Segmente

1) Valorile lungimilor segmentelor sunt obținute din proiecție în plan.

Punct început	X / Y	Punct sfârșit	X / Y	Lungime segment (** (m)
1	624.931,158 706.403,757	2	624.742,356 706.593,492	267.667
2	624.742,356 706.593,492	3	624.724,833 706.585,129	19.416
3	624.724,833 706.585,129	4	624.921,071 706.387,921	278.209
4	624.921,071 706.387,921	5	624.921,541 706.388,735	0.94
5	624.921,541 706.388,735	1	624.931,158 706.403,757	17.837

\*\* Lungimile segmentelor sunt determinate în planul de proiecţie Stereo 70 şi sunt rotunjite la 1 milimetru.

\*\*\* Distanţa dintre puncte este formată din segmente cumulate ce sunt mai mici decât valoarea 1 milimetru.

Neutilizabil în Circuitul  
Civil



**DATE DESPRE IMOBILUL NR. 118**

Oficiul de Cadastru și Publicitate Imobiliară BOTOSANI  
Biroul de Cadastru și Publicitate Imobiliară Botosani

**A. Partea I. Descrierea imobilului**

TEREN Extravilan

Adresa: Jud. Botosani

Nr. Crt	Nr cadastral Nr. topografic	Suprafața* (mp)	Observații / Referințe
A1	53025	5.900	Sector cadastral:30 Teren neimprejmuit;

**B. Partea II. Proprietari și acte**

Inscrieri privitoare la dreptul de proprietate și alte drepturi reale		Referințe
<b>96798 / 25/09/2024</b>		
Act Notarial nr. 4407, din 24/09/2024 emis de SPN Aniței și Asociații;		
B6	Intabulare, drept de PROPRIETATE, dobandit prin Conventie, cota actuala 1/2, cota initiala 1/2 1) SC ARLAND SRL, CIF:14528740	A1
<b>59301 / 18/06/2025</b>		
Act Notarial nr. 2723, din 17/06/2025 emis de SPN ANITEI SI ASOCIATII;		
B8	Intabulare, drept de PROPRIETATE, dobandit prin Conventie, cota actuala 1/2, cota initiala 1/2 1) SC ARLAND SRL, CIF:14528740	A1

**C. Partea III. SARCINI .**

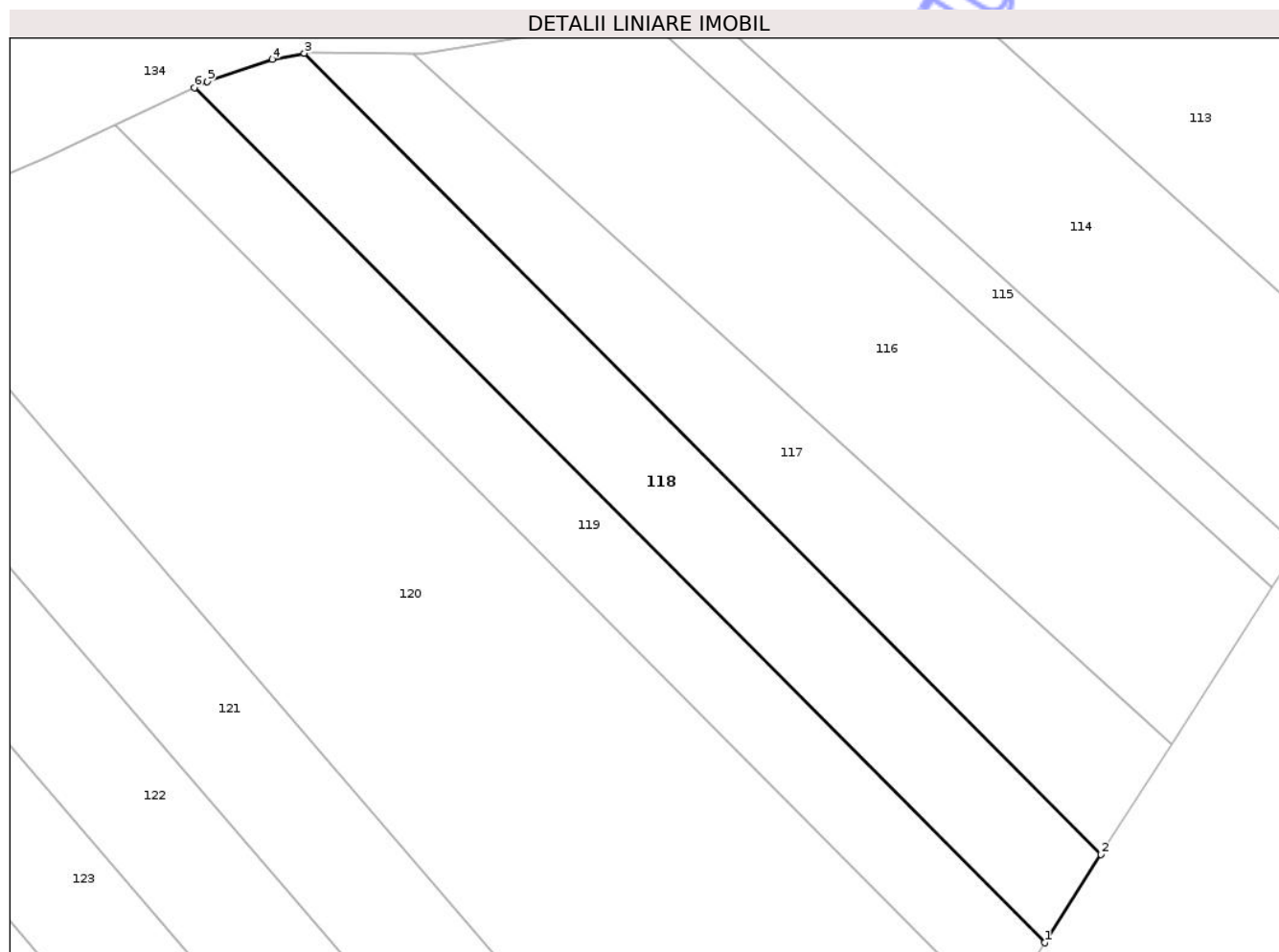
Inscrieri privind dezmembramintele dreptului de proprietate, drepturi reale de garanție și sarcini	Referințe
NU SUNT	

## Anexa Nr. 1 La Partea I

## Teren

Nr cadastral	Suprafața (mp)*	Observații / Referințe
53025	5.900	

\* Suprafața este determinată în planul de proiecție Stereo 70.



## Date referitoare la teren

Crt	Categorie folosință	Intra vilan	Suprafața (mp)	Tarla	Parcelă	Nr. topo	Observații / Referințe
1	arabil	NU	5.900	34	483/7	-	

## Lungime Segmente

1) Valorile lungimilor segmentelor sunt obținute din proiecție în plan.

Punct început	X / Y	Punct sfârșit	X / Y	Lungime segment (** (m)
1	624.931,158 706.403,757	2	624.943,7 706.423,345	23.259
2	624.943,7 706.423,345	3	624.766,782 706.601,137	250.819
3	624.766,782 706.601,137	4	624.759,695 706.599,779	7.216
4	624.759,695 706.599,779	5	624.745,267 706.594,882	15.236
5	624.745,267 706.594,882	6	624.742,356 706.593,492	3.226

Punct început	X / Y	Punct sfârșit	X / Y	Lungime segment (** (m)
6	624.742,356 706.593,492	1	624.931,158 706.403,757	267.667

\*\* Lungimile segmentelor sunt determinate în planul de proiecție Stereo 70 și sunt rotunjite la 1 milimetru.

\*\*\* Distanța dintre puncte este formată din segmente cumulate ce sunt mai mici decât valoarea 1 milimetru.

Neutilizabil în Circuitul Civil



**DATE DESPRE IMOBILUL NR. 65**

Oficiul de Cadastru și Publicitate Imobiliară BOTOSANI  
Biroul de Cadastru și Publicitate Imobiliară Botosani

**A. Partea I. Descrierea imobilului**

TEREN Extravilan

Nr. CF vechi:190  
Nr. cadastral vechi:314

Adresa: Jud. Botosani

Nr. Crt	Nr cadastral Nr. topografic	Suprafața* (mp)	Observații / Referințe
A1	50883	6.500	Sector cadastral:30 Teren neimprejmuit;

**B. Partea II. Proprietari și acte**

Inscrieri privitoare la dreptul de proprietate și alte drepturi reale	Referințe
<b>39419 / 15/09/2008</b>	
Act Notarial nr. 8549, din 05/09/2008 emis de BNPA "Reta Aniței-Ana Maria Vatavu"-Botoșani;	
B1	A1
Intabulare, drept de PROPRIETATE, dobandit prin Conventie, cota actuala 1/1, cota initiala 1/1	
1) SC ARLAND SRL RĂCHIȚI, CIF:99999999999999, bun propriu	
OBSERVATII: (provenita din conversia CF 190)	

**C. Partea III. SARCINI .**

Inscrieri privind dezmembramintele dreptului de proprietate, drepturi reale de garanție și sarcini	Referințe
NU SUNT	


## Anexa Nr. 1 La Partea I

## Teren

Nr cadastral	Suprafața (mp)*	Observații / Referințe
50883	6.500	

\* Suprafața este determinată în planul de proiecție Stereo 70.

## DETALII LINIARE IMOBIL



## Date referitoare la teren

Crt	Categorie folosință	Intra vilan	Suprafața (mp)	Tarla	Parcelă	Nr. topo	Observații / Referințe
1	arabil	NU	6.500	34	478/28	-	

## Lungime Segmente

1) Valorile lungimilor segmentelor sunt obținute din proiecție în plan.

Punct început	X / Y	Punct sfârșit	X / Y	Lungime segment (** (m)
1	624.905,554 707.969,415	2	624.376,892 707.588,617	651.529
2	624.376,892 707.588,617	3	624.377,058 707.588,457	0.231
3	624.377,058 707.588,457	4	624.381,357 707.583,095	6.873
4	624.381,357 707.583,095	5	624.382,299 707.581,16	2.152
5	624.382,299 707.581,16	6	624.382,639 707.580,46	0.778

Punct început	X / Y	Punct sfârşit	X / Y	Lungime segment (** (m)
6	624.382,639 707.580,46	7	624.911,593 707.961,468	651.889
7	624.911,593 707.961,468	8	624.911,129 707.962,079	0.767
8	624.911,129 707.962,079	9	624.906,188 707.968,591	8.174
9	624.906,188 707.968,591	1	624.905,554 707.969,415	1.04

\*\* Lungimile segmentelor sunt determinate în planul de proiecţie Stereo 70 şi sunt rotunjite la 1 milimetru.

\*\*\* Distanţa dintre puncte este formată din segmente cumulate ce sunt mai mici decât valoarea 1 milimetru.

Neutilizabil în Circuitul Civil



**DATE DESPRE IMOBILUL NR. 115**

Oficiul de Cadastru și Publicitate Imobiliară BOTOSANI  
Biroul de Cadastru și Publicitate Imobiliară Botosani

**A. Partea I. Descrierea imobilului**

TEREN Extravilan

Adresa: Jud. Botosani

Nr. Crt	Nr cadastral Nr. topografic	Suprafața* (mp)	Observații / Referințe
A1	53200	2.000	Sector cadastral:30 Teren neimprejmuit;

**B. Partea II. Proprietari și acte**

Inscrieri privitoare la dreptul de proprietate și alte drepturi reale		Referințe
<b>61817 / 25/06/2025</b>		
Act Notarial nr. 1764, din 24/06/2025 emis de SPN „ Notarias”, Botoșani;		
B5	Intabulare, drept de PROPRIETATE, dobandit prin Conventie, cota actuala 1/1, cota initiala 1/1 1) ȘUHANE SORIN, căsătorit cu 2) BEREȘTEANU MIHAELA, bun comun	A1

**C. Partea III. SARCINI**

Inscrieri privind dezmembramintele dreptului de proprietate, drepturi reale de garanție și sarcini		Referințe
<b>61817 / 25/06/2025</b>		
Act Notarial nr. 1764, din 24/06/2025 emis de SPN „ Notarias”, Botoșani;		
C1	Intabulare, drept de IPOTECA LEGALA, Valoare:0 în vederea garantării obligației de întreținere 1) PASCARIU GHEORGHE	A1
C2	Intabulare, drept de UZUFRUCT VIAGER, dobandit prin Conventie, cota actuala 1/1, cota initiala 1/1 1) PASCARIU GHEORGHE	A1

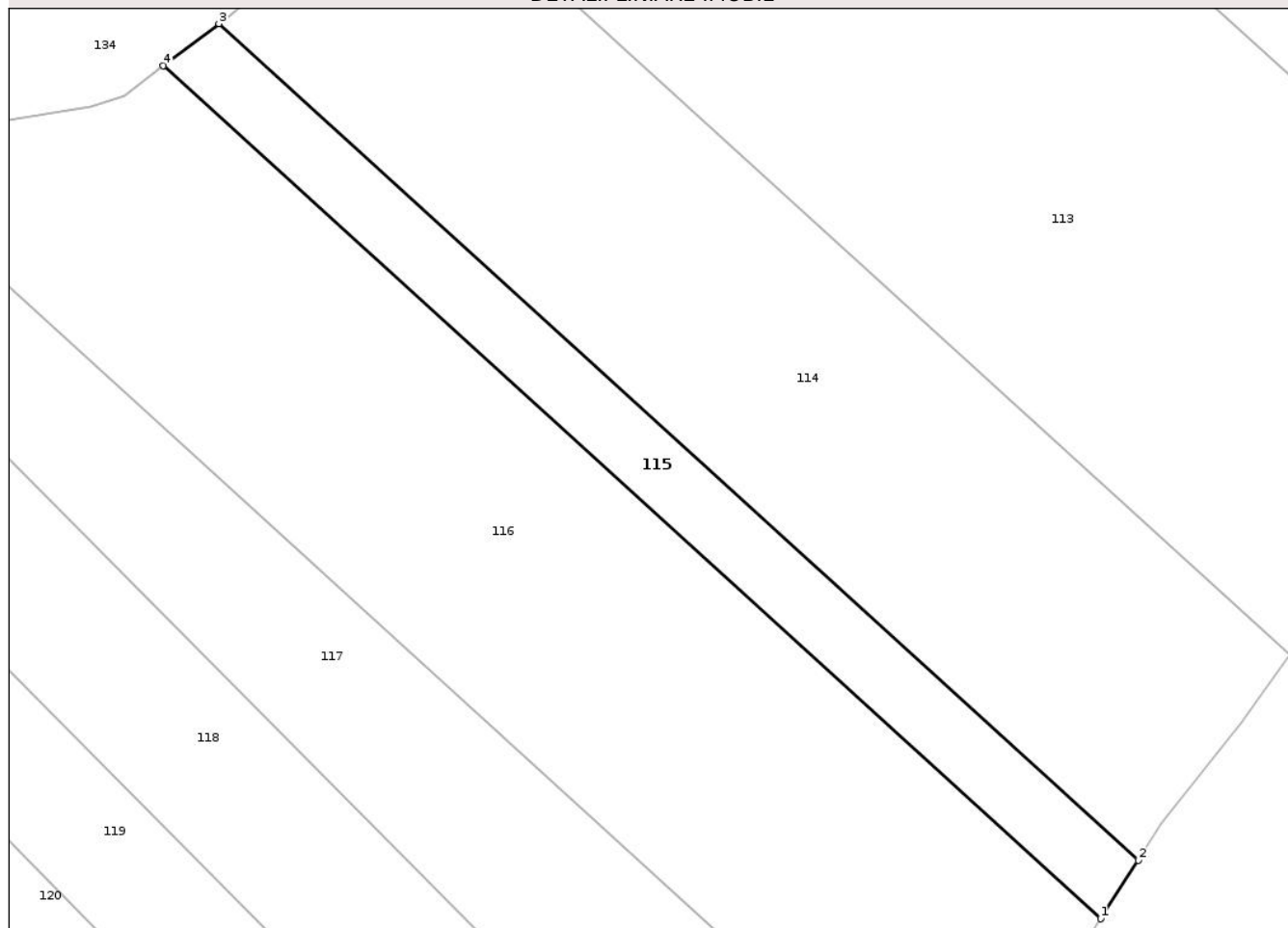
## Anexa Nr. 1 La Partea I

## Teren

Nr cadastral	Suprafața (mp)*	Observații / Referințe
53200	2.000	

\* Suprafața este determinată în planul de proiecție Stereo 70.

## DETALII LINIARE IMOBIL



## Date referitoare la teren

Crt	Categorie folosință	Intra vilan	Suprafața (mp)	Tarla	Parcelă	Nr. topo	Observații / Referințe
1	arabil	NU	2.000	34	483/2	-	

## Lungime Segmente

1) Valorile lungimilor segmentelor sunt obținute din proiecție în plan.

Punct început	X / Y	Punct sfârșit	X / Y	Lungime segment (** (m)
1	624.981,691 706.482,684	2	624.987,401 706.491,602	10.589
2	624.987,401 706.491,602	3	624.847,055 706.619,254	189.716
3	624.847,055 706.619,254	4	624.838,577 706.612,853	10.623
4	624.838,577 706.612,853	1	624.981,691 706.482,684	193.457

\*\* Lungimile segmentelor sunt determinate în planul de proiecție Stereo 70 și sunt rotunjite la 1 milimetru.

\*\*\* Distanţa dintre puncte este formată din segmente cumulate ce sunt mai mici decât valoarea 1 milimetru.

Neutilizabil în Circuitul  
Civil



**DATE DESPRE IMOBILUL NR. 98**

Oficiul de Cadastru și Publicitate Imobiliară BOTOSANI  
Biroul de Cadastru și Publicitate Imobiliară Botosani

**A. Partea I. Descrierea imobilului**

TEREN Extravilan

Adresa: Jud. Botosani

Nr. Crt	Nr cadastral Nr. topografic	Suprafața* (mp)	Observații / Referințe
A1	52937	3.700	Sector cadastral:30 Teren neimprejmuit;

**B. Partea II. Proprietari și acte**

Inscrieri privitoare la dreptul de proprietate și alte drepturi reale	Referințe
<b>97499 / 23/10/2023</b>	
Act Notarial nr. 79, din 12/03/2020 emis de SPN ANITEI SI ASOCIATII;	
B2	Intabulare, drept de PROPRIETATE, dobandit prin Succesiune, cota actuala 1/3, cota initiala 1/3 1) PAVAL IONEL
	A1
<b>4700 / 19/01/2024</b>	
Act Notarial nr. 282, din 18/01/2024 emis de SPN ANITEI SI ASOCIATII;	
B5	Intabulare, drept de PROPRIETATE, dobandit prin Succesiune, cota actuala 2/3, cota initiala 2/3 1) PAVAL IONEL
	A1

**C. Partea III. SARCINI .**

Inscrieri privind dezmembramintele dreptului de proprietate, drepturi reale de garanție și sarcini	Referințe
NU SUNT	

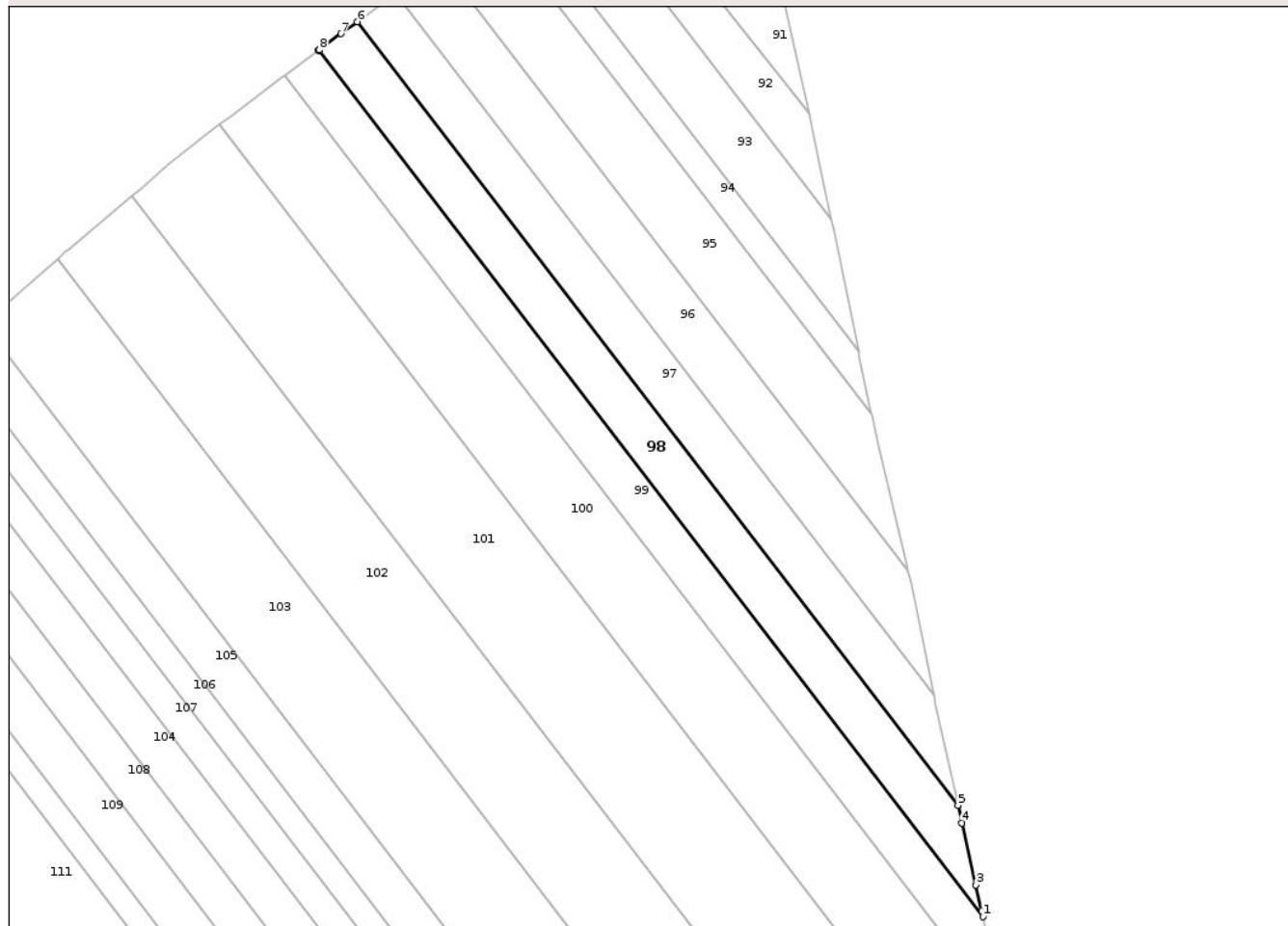
## Anexa Nr. 1 La Partea I

## Teren

Nr cadastral	Suprafața (mp)*	Observații / Referințe
52937	3.700	

\* Suprafața este determinată în planul de proiecție Stereo 70.

## DETALII LINIARE IMOBIL



## Date referitoare la teren

Crt	Categorie folosință	Intra vilan	Suprafața (mp)	Tarla	Parcelă	Nr. topo	Observații / Referințe
1	arabil	NU	3.700	34	478/48	-	

## Lungime Segmente

1) Valorile lungimilor segmentelor sunt obținute din proiecție în plan.

Punct început	X / Y	Punct sfârșit	X / Y	Lungime segment (** (m)
1	625.099,602 708.084,287	2	625.099,264 708.085,744	1.496
2	625.099,264 708.085,744	3	625.097,657 708.092,97	7.403
3	625.097,657 708.092,97	4	625.093,912 708.109,815	17.256
4	625.093,912 708.109,815	5	625.092,849 708.114,594	4.896
5	625.092,849 708.114,594	6	624.929,4 708.327,692	268.563

Punct început	X / Y	Punct sfârșit	X / Y	Lungime segment (** (m)
6	624.929,4 708.327,692	7	624.925,016 708.324,446	5.455
7	624.925,016 708.324,446	8	624.919,008 708.319,997	7.476
8	624.919,008 708.319,997	9	624.918,882 708.319,904	0.157
9	624.918,882 708.319,904	1	625.099,602 708.084,287	296.943

\*\* Lungimile segmentelor sunt determinate în planul de proiecție Stereo 70 și sunt rotunjite la 1 milimetru.

\*\*\* Distanța dintre puncte este formată din segmente cumulate ce sunt mai mici decât valoarea 1 milimetru.

Neutilizabil în Circuitul Civil

