

**DATE DESPRE IMOBILUL NR. 397**

Oficiul de Cadastru și Publicitate Imobiliară BOTOSANI
Biroul de Cadastru și Publicitate Imobiliară Botosani

A. Partea I. Descrierea imobilului

TEREN Extravilan

Adresa: Jud. Botosani

Nr. Crt	Nr cadastral Nr. topografic	Suprafața* (mp)	Observații / Referințe
A1		5.000	Sector cadastral:64 Teren neimprejmuit;

B. Partea II. Proprietari și acte

Inscrieri privitoare la dreptul de proprietate și alte drepturi reale	Referințe
/	
Act Administrativ nr. 13019, din 10/06/1993 emis de CJSIPT BOTOSANI (Titlu proprietate);	
B1	A1
Intabulare, drept de PROPRIETATE, dobandit prin Reconstituire, cota actuala 1/1, cota initiala 1/1	
1) HARABAGIU E. NECULAI, Lipsa C.N.P.	

C. Partea III. SARCINI .

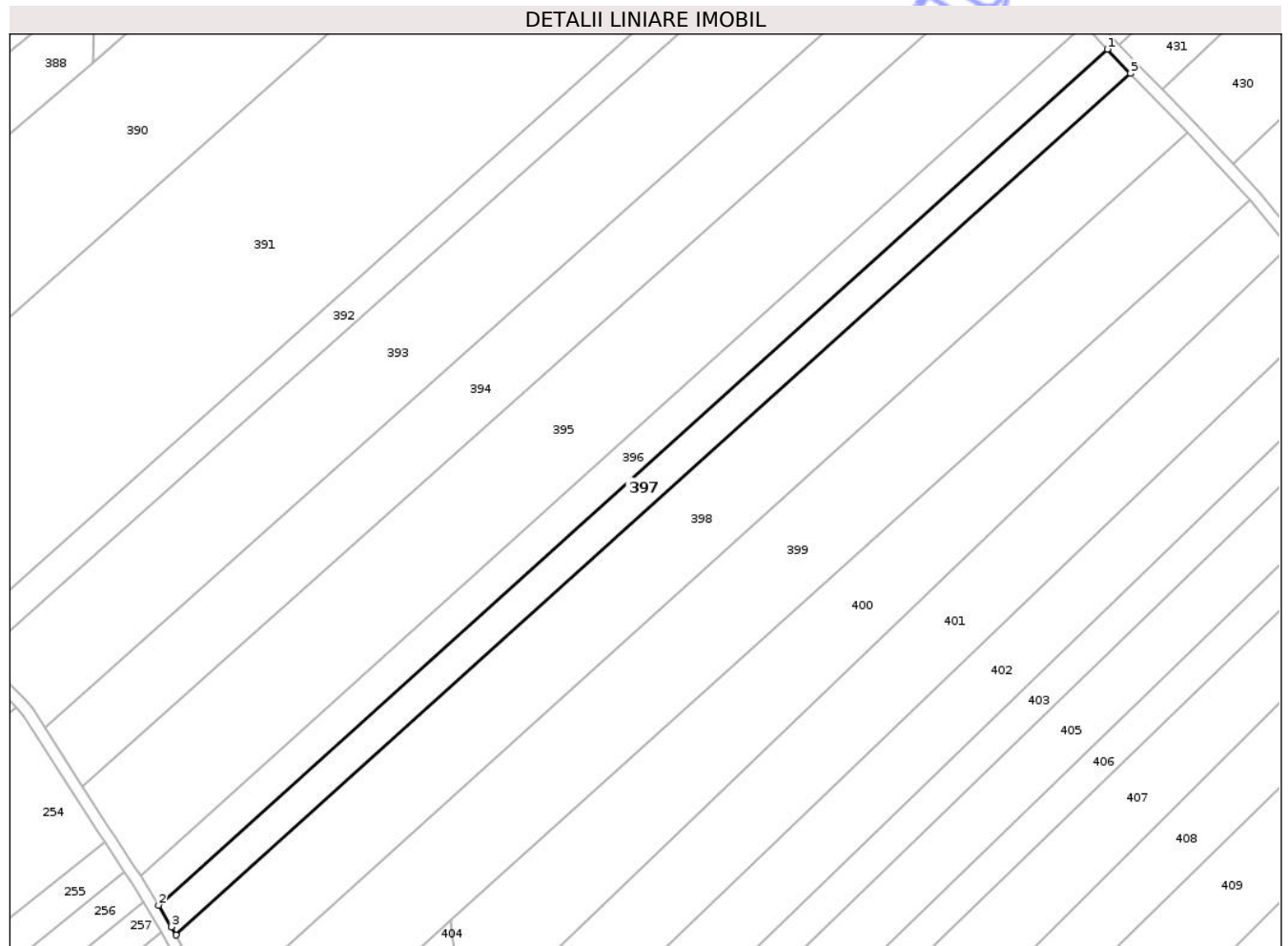
Inscrieri privind dezmembramintele dreptului de proprietate, drepturi reale de garanție și sarcini	Referințe
NU SUNT	

Anexa Nr. 1 La Partea I

Teren

Nr cadastral	Suprafața (mp)*	Observații / Referințe
	5.000	

* Suprafața este determinată în planul de proiecție Stereo 70.



Date referitoare la teren

Crt	Categorie folosință	Intra vilan	Suprafața (mp)	Tarla	Parcelă	Nr. topo	Observații / Referințe
1	arabil	NU	5.000	52	532/38	-	

Lungime Segmente

1) Valorile lungimilor segmentelor sunt obținute din proiecție în plan.

Punct început	X / Y	Punct sfârșit	X / Y	Lungime segment (** (m)
1	650.103,211 714.015,262	2	649.779,971 713.724,056	435.069
2	649.779,971 713.724,056	3	649.784,358 713.716,688	8.575
3	649.784,358 713.716,688	4	649.785,878 713.713,907	3.169
4	649.785,878 713.713,907	5	650.111,152 714.007,047	437.875
5	650.111,152 714.007,047	1	650.103,211 714.015,262	11.426

** Lungimile segmentelor sunt determinate în planul de proiecție Stereo 70 și sunt rotunjite la 1 milimetru.

*** Distanța dintre puncte este formată din segmente cumulate ce sunt mai mici decât valoarea 1 milimetru.

Neutilizabil în Circuitul
Civil

**DATE DESPRE IMOBILUL NR. 398**

Oficiul de Cadastru și Publicitate Imobiliară BOTOSANI
 Biroul de Cadastru și Publicitate Imobiliară Botosani

A. Partea I. Descrierea imobilului

TEREN Extravilan

Adresa: Jud. Botosani

Nr. Crt	Nr cadastral Nr. topografic	Suprafața* (mp)	Observații / Referințe
A1	51434	12.400	Sector cadastral:64 Teren neimprejmuit;

B. Partea II. Proprietari și acte

Inscrieri privitoare la dreptul de proprietate și alte drepturi reale	Referințe
19226 / 19/03/2021	
Act Notarial nr. 500, din 17/03/2021 emis de BIN Cosorianu Puscasu Lenuta;	
B5 Intabulare, drept de PROPRIETATE, dobandit prin Conventie, cota actuala 1/1, cota initiala 1/1	A1
1) CRETU MIHAI, bun propriu	

C. Partea III. SARCINI .

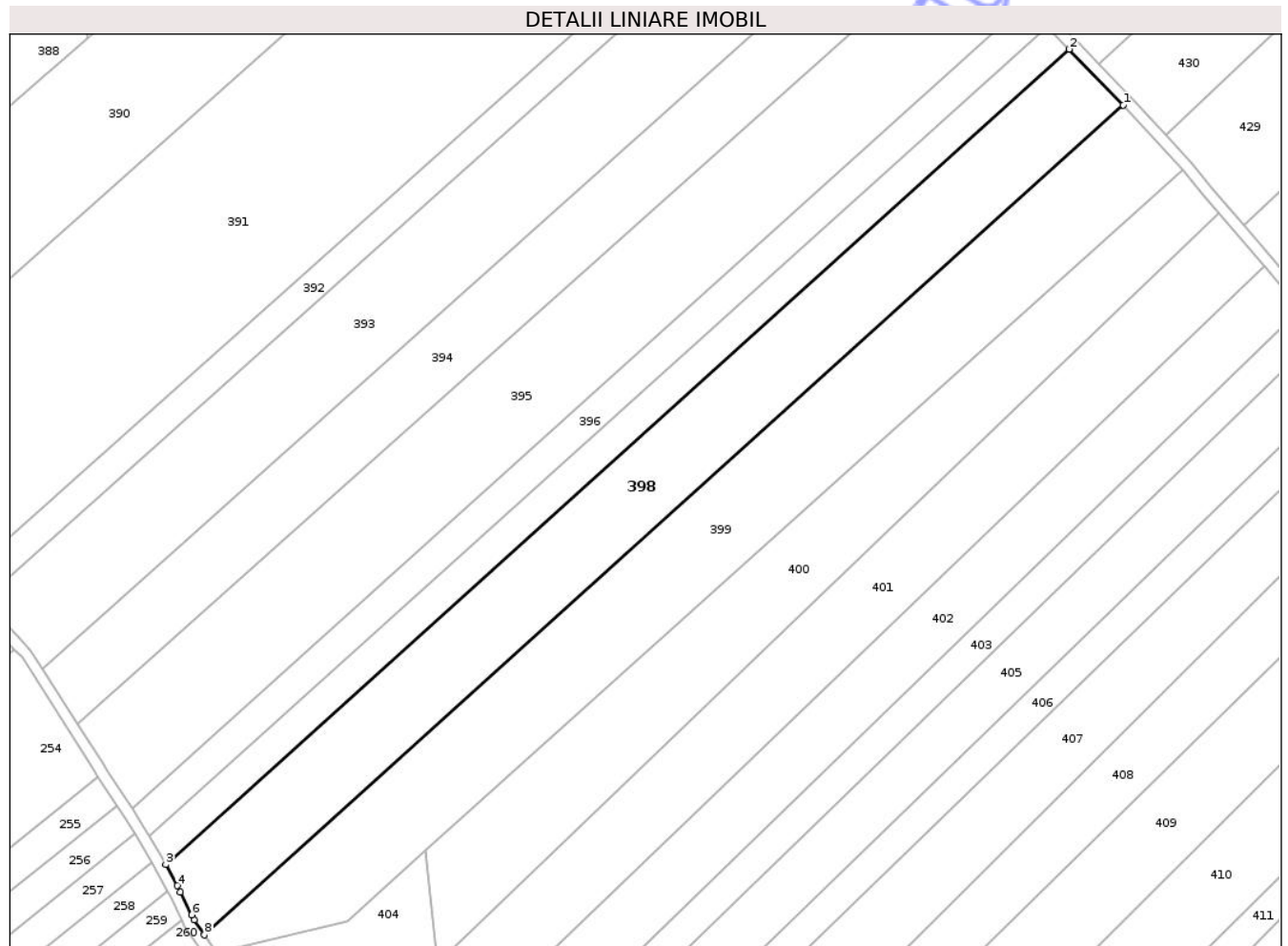
Inscrieri privind dezmembramintele dreptului de proprietate, drepturi reale de garanție și sarcini	Referințe
NU SUNT	

Anexa Nr. 1 La Partea I

Teren

Nr cadastral	Suprafața (mp)*	Observații / Referințe
51434	12.400	

* Suprafața este determinată în planul de proiecție Stereo 70.



Date referitoare la teren

Crt	Categorie folosință	Intra vilan	Suprafața (mp)	Tarla	Parcelă	Nr. topo	Observații / Referințe
1	arabil	NU	12.400	52	532/41	-	

Lungime Segmente

1) Valorile lungimilor segmentelor sunt obținute din proiecție în plan.

Punct început	X / Y	Punct sfârșit	X / Y	Lungime segment (** (m)
1	650.130,632 713.986,893	2	650.111,152 714.007,047	28.029
2	650.111,152 714.007,047	3	649.785,878 713.713,907	437.875
3	649.785,878 713.713,907	4	649.790,009 713.706,349	8.613
4	649.790,009 713.706,349	5	649.791,252 713.704,076	2.591
5	649.791,252 713.704,076	6	649.795,243 713.695,9	9.097

Punct început	X / Y	Punct sfârșit	X / Y	Lungime segment (** (m)
6	649.795,243 713.695,9	7	649.796,172 713.693,996	2.119
7	649.796,172 713.693,996	8	649.799,851 713.688,652	6.488
8	649.799,851 713.688,652	1	650.130,632 713.986,893	445.381

** Lungimile segmentelor sunt determinate în planul de proiecție Stereo 70 și sunt rotunjite la 1 milimetru.

*** Distanța dintre puncte este formată din segmente cumulate ce sunt mai mici decât valoarea 1 milimetru.

Neutilizabil în Circuitul Civil

**DATE DESPRE IMOBILUL NR. 399**

Oficiul de Cadastru și Publicitate Imobiliară BOTOSANI
Biroul de Cadastru și Publicitate Imobiliară Botosani

A. Partea I. Descrierea imobilului

TEREN Extravilan

Nr. topografic,:

Adresa: Jud. Botosani

Nr. Crt	Nr cadastral Nr. topografic	Suprafața* (mp)	Observații / Referințe
A1	51090	13.400	Sector cadastral:64 Teren neimprejmuit; Conform act notarial nr. 1519 imobilul se află situat in p. c. A532/42

B. Partea II. Proprietari și acte

Inscrieri privitoare la dreptul de proprietate și alte drepturi reale	Referințe
69570 / 29/09/2017	
Act Notarial nr. 1519, din 28/09/2017 emis de BIN Roman Elena;	
B12	A1
Intabulare, drept de PROPRIETATE, dobandit prin Conventie, cota actuala 1/1, cota initiala 1/1 1) SC PONELM SRL, CIF:18869570	

C. Partea III. SARCINI .

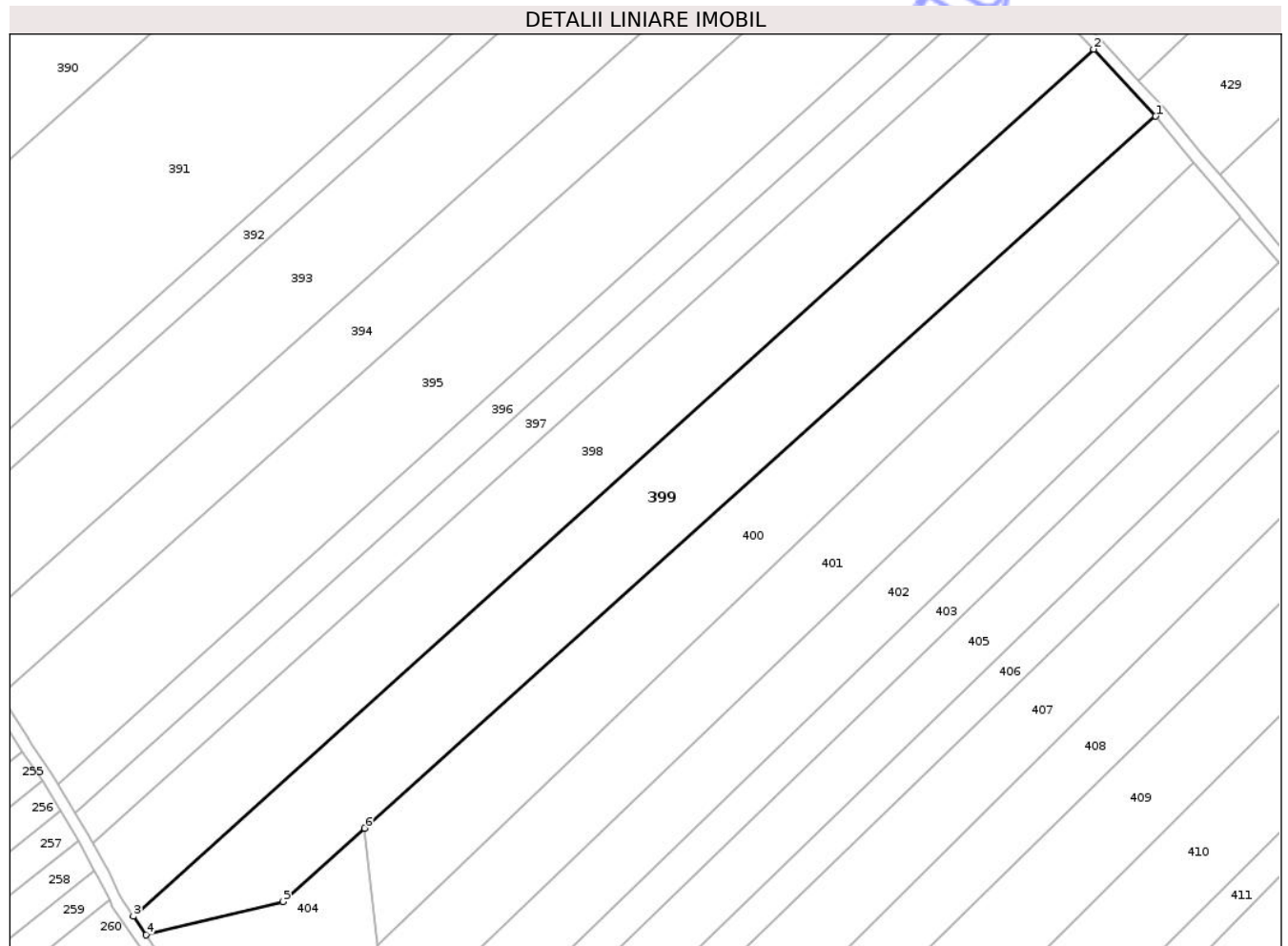
Inscrieri privind dezmembramintele dreptului de proprietate, drepturi reale de garanție și sarcini	Referințe
NU SUNT	

Anexa Nr. 1 La Partea I

Teren

Nr cadastral	Suprafața (mp)*	Observații / Referințe
51090	13.400	Conform act notarial nr. 1519 imobilul se află situat în p. c. A532/42

* Suprafața este determinată în planul de proiecție Stereo 70.



Date referitoare la teren

Crt	Categorie folosință	Intra vilan	Suprafața (mp)	Tarla	Parcelă	Nr. topo	Observații / Referințe
1	arabil	NU	12.700	52	532/42	-	
2	pasune	NU	700	52	533	-	

Lungime Segmente

1) Valorile lungimilor segmentelor sunt obținute din proiecție în plan.

Punct început	X / Y	Punct sfârșit	X / Y	Lungime segment (** (m))
1	650.152,042 713.963,807	2	650.130,632 713.986,893	31.486
2	650.130,632 713.986,893	3	649.799,851 713.688,652	445.381
3	649.799,851 713.688,652	4	649.804,284 713.682,211	7.819
4	649.804,284 713.682,211	5	649.851,444 713.693,687	48.536

Punct început	X / Y	Punct sfârșit	X / Y	Lungime segment (** (m)
5	649.851,444 713.693,687	6	649.879,519 713.718,916	37.746
6	649.879,519 713.718,916	1	650.152,042 713.963,807	366.388

** Lungimile segmentelor sunt determinate în planul de proiecție Stereo 70 și sunt rotunjite la 1 milimetru.

*** Distanța dintre puncte este formată din segmente cumulate ce sunt mai mici decât valoarea 1 milimetru.

Neutilizabil în Circuitul Civil



DATE DESPRE IMOBILUL NR. 400

Oficiul de Cadastru și Publicitate Imobiliară BOTOSANI
Biroul de Cadastru și Publicitate Imobiliară Botosani

A. Partea I. Descrierea imobilului

TEREN Extravilan

Adresa: Jud. Botosani

Nr. Crt	Nr cadastral Nr. topografic	Suprafața* (mp)	Observații / Referințe
A1		10.000	Sector cadastral:64 Teren neimprejmuit;

B. Partea II. Proprietari și acte

Inscrieri privitoare la dreptul de proprietate și alte drepturi reale	Referințe
/	
Act Administrativ nr. 24867, din 14/01/1994 emis de CJSIPT BOTOSANI (Titlu proprietate);	
B1	A1
Intabulare, drept de PROPRIETATE, dobandit prin Reconstituire, cota actuala 1/1, cota initiala 1/1	
1) IOVA C. GHEORGHE, Lipsa C.N.P.	

C. Partea III. SARCINI .

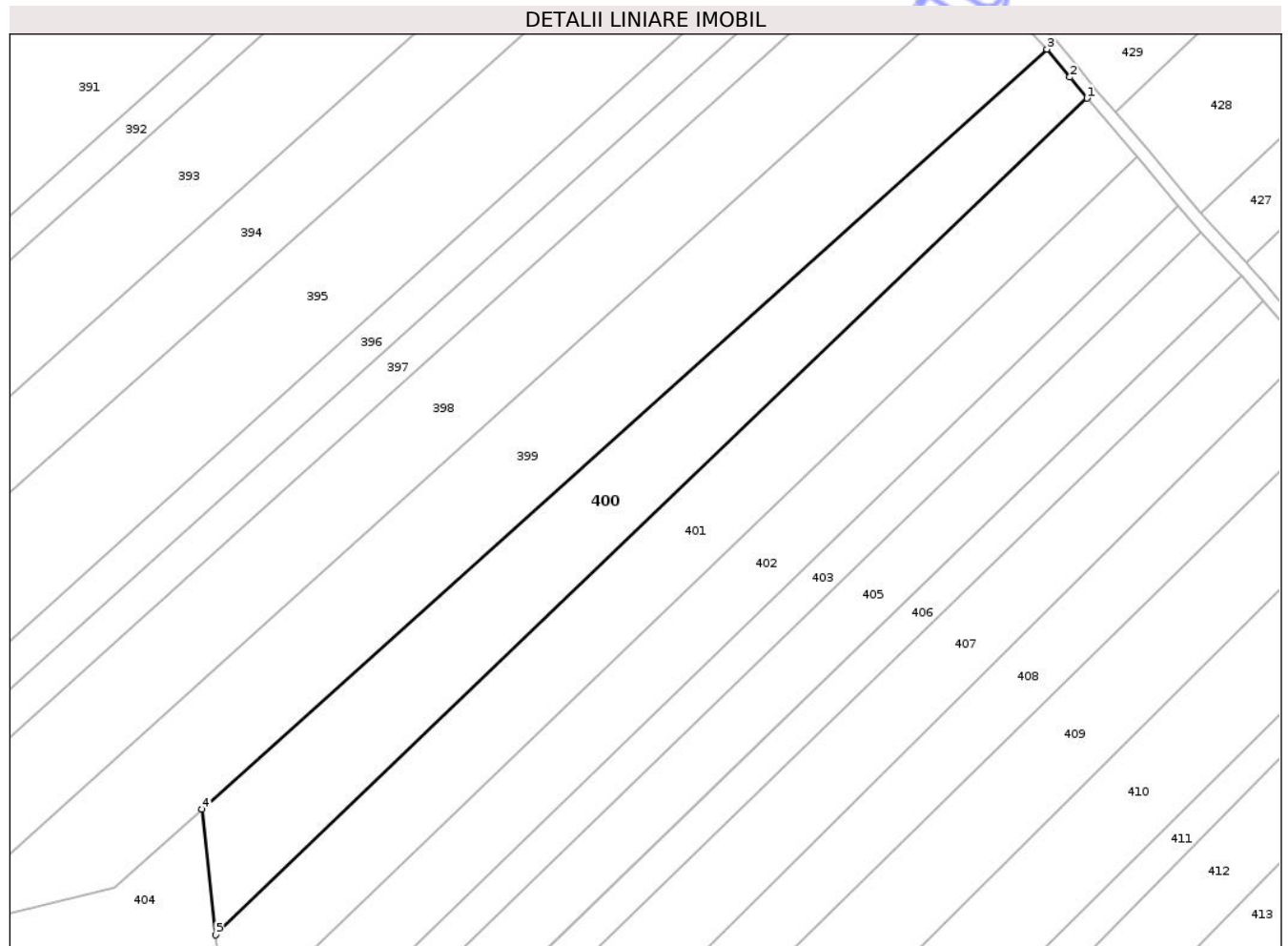
Inscrieri privind dezmembramintele dreptului de proprietate, drepturi reale de garanție și sarcini	Referințe
NU SUNT	

Anexa Nr. 1 La Partea I

Teren

Nr cadastral	Suprafața (mp)*	Observații / Referințe
	10.000	

* Suprafața este determinată în planul de proiecție Stereo 70.



Date referitoare la teren

Crt	Categorie folosință	Intra vilan	Suprafața (mp)	Tarla	Parcelă	Nr. topo	Observații / Referințe
1	arabil	NU	10.000	52	532/36	-	

Lungime Segmente

1) Valorile lungimilor segmentelor sunt obținute din proiecție în plan.

Punct început	X / Y	Punct sfârșit	X / Y	Lungime segment (** (m)
1	650.164,93 713.948,02	2	650.159,405 713.954,788	8.737
2	650.159,405 713.954,788	3	650.152,042 713.963,807	11.643
3	650.152,042 713.963,807	4	649.879,519 713.718,916	366.388
4	649.879,519 713.718,916	5	649.883,884 713.678,48	40.67
5	649.883,884 713.678,48	1	650.164,93 713.948,02	389.408

** Lungimile segmentelor sunt determinate în planul de proiecție Stereo 70 și sunt rotunjite la 1 milimetru.

*** Distanța dintre puncte este formată din segmente cumulate ce sunt mai mici decât valoarea 1 milimetru.

Neutilizabil în Circuitul
Civil



DATE DESPRE IMOBILUL NR. 401

Oficiul de Cadastru și Publicitate Imobiliară BOTOSANI
Biroul de Cadastru și Publicitate Imobiliară Botosani

A. Partea I. Descrierea imobilului

TEREN Extravilan

Adresa: Jud. Botosani

Nr. Crt	Nr cadastral Nr. topografic	Suprafața* (mp)	Observații / Referințe
A1	51107	10.000	Sector cadastral:64 Teren neimprejmuit;

B. Partea II. Proprietari și acte

Inscrieri privitoare la dreptul de proprietate și alte drepturi reale		Referințe
67517 / 28/09/2016		
Act Notarial nr. 2496, din 05/09/2016 emis de "Lenuța Coșorianu Pușcașu" BIN Săveni;		
B1	Se infiinteaza cartea funciara 51107 a imobilului cu numarul cadastral 51107/Hanesti, rezultat din dezmembrarea imobilului cu numarul cadastral 50775 inscris in cartea funciara 50775;	A1
Act Notarial nr. 1685, din 20/07/2015 emis de BNP " Lenuța Coșorianu-Pușcașu"-Săveni;		
B2	Intabulare, drept de PROPRIETATE, dobandit prin Conventie, cota actuala 1/1, cota initiala 1/1 1) GOLOGAN FLORIN-VALENTIN , bun propriu	A1
OBSERVATII: pozitie transcrisa din CF 50775/Hanesti, inscrisa prin incheierea nr. 52346 din 21/07/2015;		

C. Partea III. SARCINI .

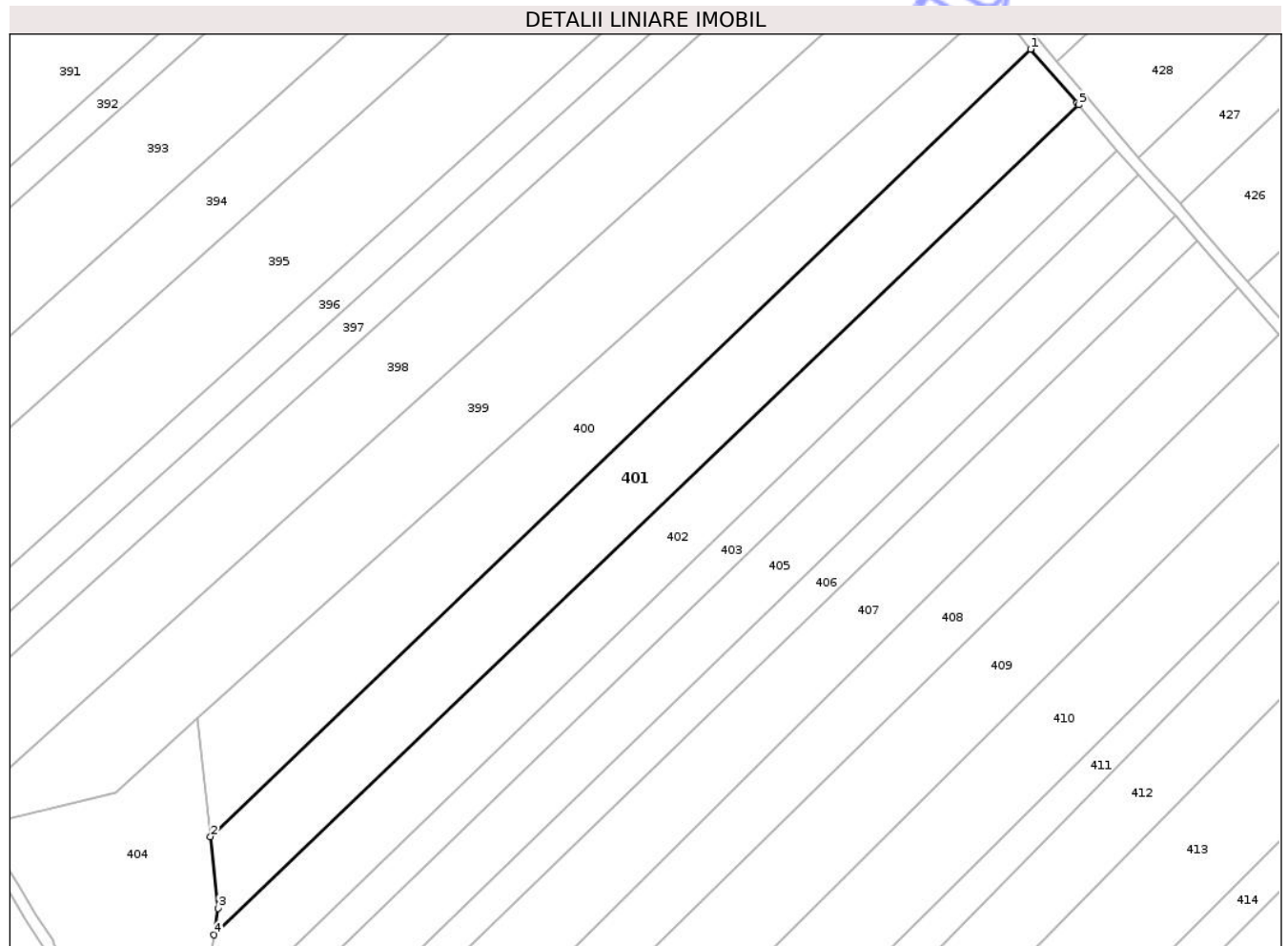
Inscrieri privind dezmembramintele dreptului de proprietate, drepturi reale de garanție și sarcini	Referințe
NU SUNT	

Anexa Nr. 1 La Partea I

Teren

Nr cadastral	Suprafața (mp)*	Observații / Referințe
51107	10.000	

* Suprafața este determinată în planul de proiecție Stereo 70.



Date referitoare la teren

Crt	Categorie folosință	Intra vilan	Suprafața (mp)	Tarla	Parcelă	Nr. topo	Observații / Referințe
1	arabil	NU	10.000	52	532/45	-	

Lungime Segmente

1) Valorile lungimilor segmentelor sunt obținute din proiecție în plan.

Punct început	X / Y	Punct sfârșit	X / Y	Lungime segment (** (m)
1	650.164,93 713.948,02	2	649.883,884 713.678,48	389.408
2	649.883,884 713.678,48	3	649.886,533 713.653,948	24.675
3	649.886,533 713.653,948	4	649.885,038 713.644,842	9.227
4	649.885,038 713.644,842	5	650.181,347 713.929,018	410.555
5	650.181,347 713.929,018	6	650.180,855 713.929,61	0.77

Punct început	X / Y	Punct sfârșit	X / Y	Lungime segment (** (m)
6	650.180,855 713.929,61	1	650.164,93 713.948,02	24.341

** Lungimile segmentelor sunt determinate în planul de proiecție Stereo 70 și sunt rotunjite la 1 milimetru.

*** Distanța dintre puncte este formată din segmente cumulate ce sunt mai mici decât valoarea 1 milimetru.

Neutilizabil în Circuitul Civil

**DATE DESPRE IMOBILUL NR. 402**

Oficiul de Cadastru și Publicitate Imobiliară BOTOSANI
Biroul de Cadastru și Publicitate Imobiliară Botosani

A. Partea I. Descrierea imobilului

TEREN Extravilan

Adresa: Jud. Botosani

Nr. Crt	Nr cadastral Nr. topografic	Suprafața* (mp)	Observații / Referințe
A1	51108	8.983	Sector cadastral:64 Teren neimprejmuit;

B. Partea II. Proprietari și acte

Inscrieri privitoare la dreptul de proprietate și alte drepturi reale		Referințe
67517 / 28/09/2016		
Act Notarial nr. 2496, din 05/09/2016 emis de "Lenuța Coșorionu Pușcașu" BIN Săveni;		
B1	Se infiinteaza cartea funciara 51108 a imobilului cu numarul cadastral 51108/Hanesti, rezultat din dezmembrarea imobilului cu numarul cadastral 50775 inscris in cartea funciara 50775;	A1
89015 / 22/12/2016		
Act Notarial nr. 3828, din 21/12/2016 emis de NP Cosorionu Puscasu Lenuta;		
B5	Intabulare, drept de PROPRIETATE, dobandit prin Conventie, cota actuala 1/1, cota initiala 1/1 1) SC PONELM SRL, CIF:18869570, bun propriu	A1

C. Partea III. SARCINI .

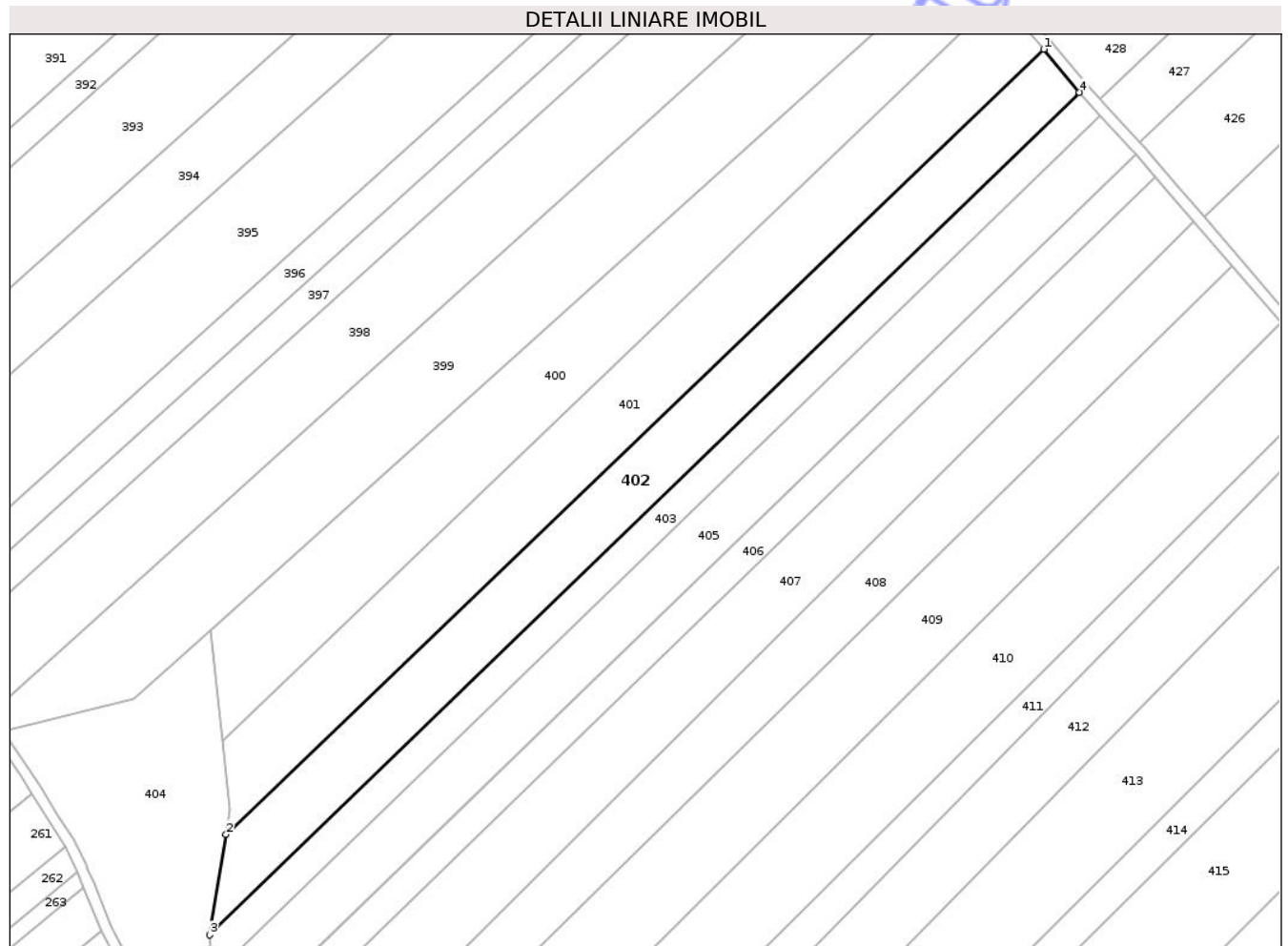
Inscrieri privind dezmembramintele dreptului de proprietate, drepturi reale de garanție și sarcini	Referințe
NU SUNT	

Anexa Nr. 1 La Partea I

Teren

Nr cadastral	Suprafața (mp)*	Observații / Referințe
51108	8.983	

* Suprafața este determinată în planul de proiecție Stereo 70.



Date referitoare la teren

Crt	Categorie folosință	Intra vilan	Suprafața (mp)	Tarla	Parcelă	Nr. topo	Observații / Referințe
1	arabil	NU	8.983	52	532/45	-	

Lungime Segmente

1) Valorile lungimilor segmentelor sunt obținute din proiecție în plan.

Punct început	X / Y	Punct sfârșit	X / Y	Lungime segment (** (m)
1	650.181,347 713.929,018	2	649.885,038 713.644,842	410.555
2	649.885,038 713.644,842	3	649.879,089 713.608,461	36.864
3	649.879,089 713.608,461	4	650.194,327 713.913,415	438.602
4	650.194,327 713.913,415	1	650.181,347 713.929,018	20.297

** Lungimile segmentelor sunt determinate în planul de proiecție Stereo 70 și sunt rotunjite la 1 milimetru.

*** Distanța dintre puncte este formată din segmente cumulate ce sunt mai mici decât valoarea 1 milimetru.

Neutilizabil în Circuitul
Civil

**DATE DESPRE IMOBILUL NR. 403**

Oficiul de Cadastru și Publicitate Imobiliară BOTOSANI
Biroul de Cadastru și Publicitate Imobiliară Botosani

A. Partea I. Descrierea imobilului

TEREN Extravilan

Adresa: Jud. Botosani

Nr. Crt	Nr cadastral Nr. topografic	Suprafața* (mp)	Observații / Referințe
A1		5.000	Sector cadastral:64 Teren neimprejmuit;

B. Partea II. Proprietari și acte

Inscrieri privitoare la dreptul de proprietate și alte drepturi reale	Referințe
/	
Act Administrativ nr. 48098, din 09/05/1995 emis de CJSIPT BOTOSANI (Titlu proprietate);	
B1	A1
Intabulare, drept de PROPRIETATE, dobandit prin Reconstituire, cota actuala 1/1, cota initiala 1/1	
1) STOICA VIORICA, Lipsa C.N.P. 2) SANDU CONSTANTIN, Lipsa C.N.P. 3) SCHIOPOR RODICA, Lipsa C.N.P. 4) CIOBANU OLGA, Lipsa C.N.P. 5) SANDU DUMITRU, Lipsa C.N.P. 6) MITREA FLORICA, Lipsa C.N.P.	

C. Partea III. SARCINI .

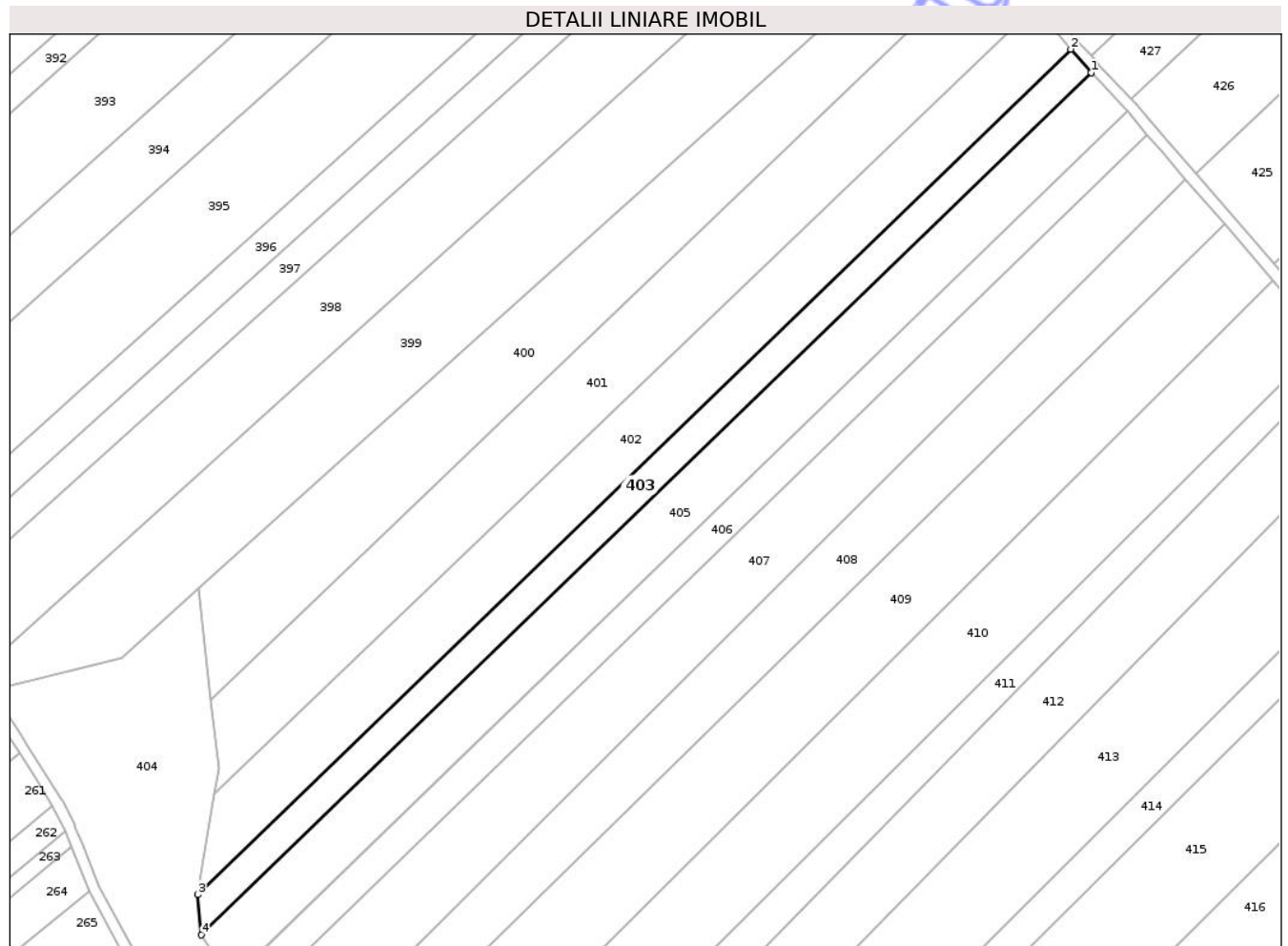
Inscrieri privind dezmembramintele dreptului de proprietate, drepturi reale de garanție și sarcini	Referințe
NU SUNT	

Anexa Nr. 1 La Partea I

Teren

Nr cadastral	Suprafața (mp)*	Observații / Referințe
	5.000	

* Suprafața este determinată în planul de proiecție Stereo 70.



Date referitoare la teren

Crt	Categorie folosință	Intra vilan	Suprafața (mp)	Tarla	Parcelă	Nr. topo	Observații / Referințe
1	arabil	NU	5.000	52	532/46	-	

Lungime Segmente

1) Valorile lungimilor segmentelor sunt obținute din proiecție în plan.

Punct început	X / Y	Punct sfârșit	X / Y	Lungime segment (** (m)
1	650.201,731 713.904,952	2	650.194,327 713.913,415	11.245
2	650.194,327 713.913,415	3	649.879,089 713.608,461	438.602
3	649.879,089 713.608,461	4	649.880,367 713.593,906	14.611
4	649.880,367 713.593,906	1	650.201,731 713.904,952	447.241

** Lungimile segmentelor sunt determinate în planul de proiecție Stereo 70 și sunt rotunjite la 1 milimetru.

*** Distanța dintre puncte este formată din segmente cumulate ce sunt mai mici decât valoarea 1 milimetru.

Neutilizabil în Circuitul
Civil



DATE DESPRE IMOBILUL NR. 404

Oficiul de Cadastru și Publicitate Imobiliară BOTOSANI
Biroul de Cadastru și Publicitate Imobiliară Botosani

A. Partea I. Descrierea imobilului

TEREN Extravilan

Adresa: Jud. Botosani

Nr. Crt	Nr cadastral Nr. topografic	Suprafața* (mp)	Observații / Referințe
A1		6.753	Sector cadastral:64 Teren neimprejmuit;

B. Partea II. Proprietari și acte

Inscrieri privitoare la dreptul de proprietate și alte drepturi reale	Referințe
/	
Act Normativ nr. 7, din 13/03/1996 emis de PARLAMENTUL ROMÂNIEI (Lege);	
B1 Inscrisura provizorie, drept de PROPRIETATE, dobandit prin Lege, cota actuala 1/1, cota initiala 1/1 1) NEIDENTIFICAT NEIDENTIFICAT, Proprietar neidentificat. Lipsa C.N.P.	A1
Act Normativ nr. 7, din 13/03/1996 emis de PARLAMENTUL ROMANIEI (Lege);	
B2 Se notează mențiunea proprietar neidentificat, rezerva comisiei locale de fond funciar.	A1

C. Partea III. SARCINI .

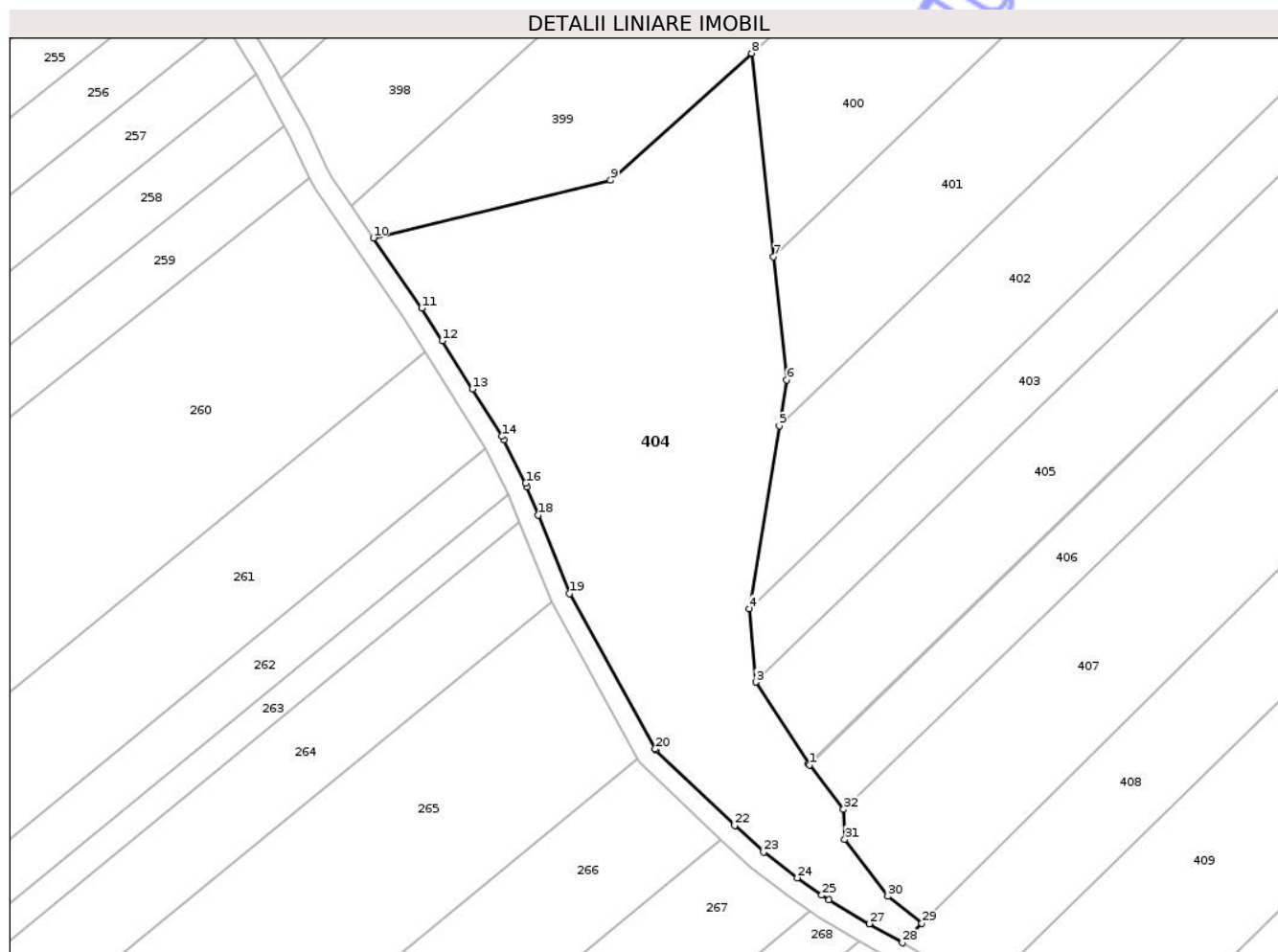
Inscrieri privind dezmembramintele dreptului de proprietate, drepturi reale de garanție și sarcini	Referințe
NU SUNT	

Anexa Nr. 1 La Partea I

Teren

Nr cadastral	Suprafața (mp)*	Observații / Referințe
	6.753	

* Suprafața este determinată în planul de proiecție Stereo 70.



Date referitoare la teren

Crt	Categorie folosință	Intra vilan	Suprafața (mp)	Tarla	Parcelă	Nr. topo	Observații / Referințe
1	pasune	NU	6.753	52	533	-	

Lungime Segmente

1) Valorile lungimilor segmentelor sunt obținute din proiecție în plan.

Punct început	X / Y	Punct sfârșit	X / Y	Lungime segment (** (m)
1	649.891,005 713.577,439	2	649.890,866 713.577,619	0.228
3	649.880,367 713.593,906	4	649.879,089 713.608,461	14.611
5	649.885,038 713.644,842	6	649.886,533 713.653,948	9.227
7	649.883,884 713.678,48	8	649.879,519 713.718,916	40.67
9	649.851,444 713.693,687	10	649.804,284 713.682,211	48.536

Punct început	X / Y	Punct sfârșit	X / Y	Lungime segment (** (m)
2	649.890,866 713.577,619	3	649.880,367 713.593,906	19.377
4	649.879,089 713.608,461	5	649.885,038 713.644,842	36.864
6	649.886,533 713.653,948	7	649.883,884 713.678,48	24.675
8	649.879,519 713.718,916	9	649.851,444 713.693,687	37.746
10	649.804,284 713.682,211	11	649.813,896 713.668,246	16.953

Punct început	X / Y	Punct sfârșit	X / Y	Lungime segment (** (m)	Punct început	X / Y	Punct sfârșit	X / Y	Lungime segment (** (m)
11	649.813,896 713.668,246	12	649.817,97 713.661,743	7.674	12	649.817,97 713.661,743	13	649.823,989 713.652,136	11.337
13	649.823,989 713.652,136	14	649.829,854 713.642,774	11.047	14	649.829,854 713.642,774	15	649.830,2 713.642,085	0.771
15	649.830,2 713.642,085	16	649.834,557 713.633,434	9.686	16	649.834,557 713.633,434	17	649.834,846 713.632,713	0.777
17	649.834,846 713.632,713	18	649.837,079 713.627,129	6.014	18	649.837,079 713.627,129	19	649.843,317 713.611,529	16.801
19	649.843,317 713.611,529	20	649.860,356 713.580,587	35.323	20	649.860,356 713.580,587	21	649.860,478 713.580,366	0.253
21	649.860,478 713.580,366	22	649.876,135 713.565,381	21.672	22	649.876,135 713.565,381	23	649.881,905 713.560,163	7.779
23	649.881,905 713.560,163	24	649.888,603 713.554,999	8.458	24	649.888,603 713.554,999	25	649.893,496 713.551,554	5.984
25	649.893,496 713.551,554	26	649.894,865 713.550,59	1.675	26	649.894,865 713.550,59	27	649.902,991 713.545,876	9.394
27	649.902,991 713.545,876	28	649.909,537 713.542,079	7.567	28	649.909,537 713.542,079	29	649.913,403 713.545,924	5.453
29	649.913,403 713.545,924	30	649.906,615 713.551,308	8.665	30	649.906,615 713.551,308	31	649.898,057 713.562,615	14.181
31	649.898,057 713.562,615	32	649.897,816 713.568,6	5.99	32	649.897,816 713.568,6	1	649.891,005 713.577,439	11.159

** Lungimile segmentelor sunt determinate în planul de proiecție Stereo 70 și sunt rotunjite la 1 milimetru.

*** Distanța dintre puncte este formată din segmente cumulate ce sunt mai mici decât valoarea 1 milimetru.

**DATE DESPRE IMOBILUL NR. 405**

Oficiul de Cadastru și Publicitate Imobiliară BOTOSANI
Biroul de Cadastru și Publicitate Imobiliară Botosani

A. Partea I. Descrierea imobilului

TEREN Extravilan

Adresa: Jud. Botosani

Nr. Crt	Nr cadastral Nr. topografic	Suprafața* (mp)	Observații / Referințe
A1	51257	8.600	Sector cadastral:64 Teren neimprejmuit;

B. Partea II. Proprietari și acte

Inscrieri privitoare la dreptul de proprietate și alte drepturi reale	Referințe
88508 / 06/12/2017	
Act Notarial nr. 3364, din 15/09/2004 emis de BNP HUMELNICU COCA;	
B2	A1
Intabulare, drept de PROPRIETATE, dobandit prin Conventie, cota actuala 1/1, cota initiala 1/1	
1) SC GRUPUL INDUSTRIAL ELECTROCONTACT SA, CIF:607321	

C. Partea III. SARCINI .

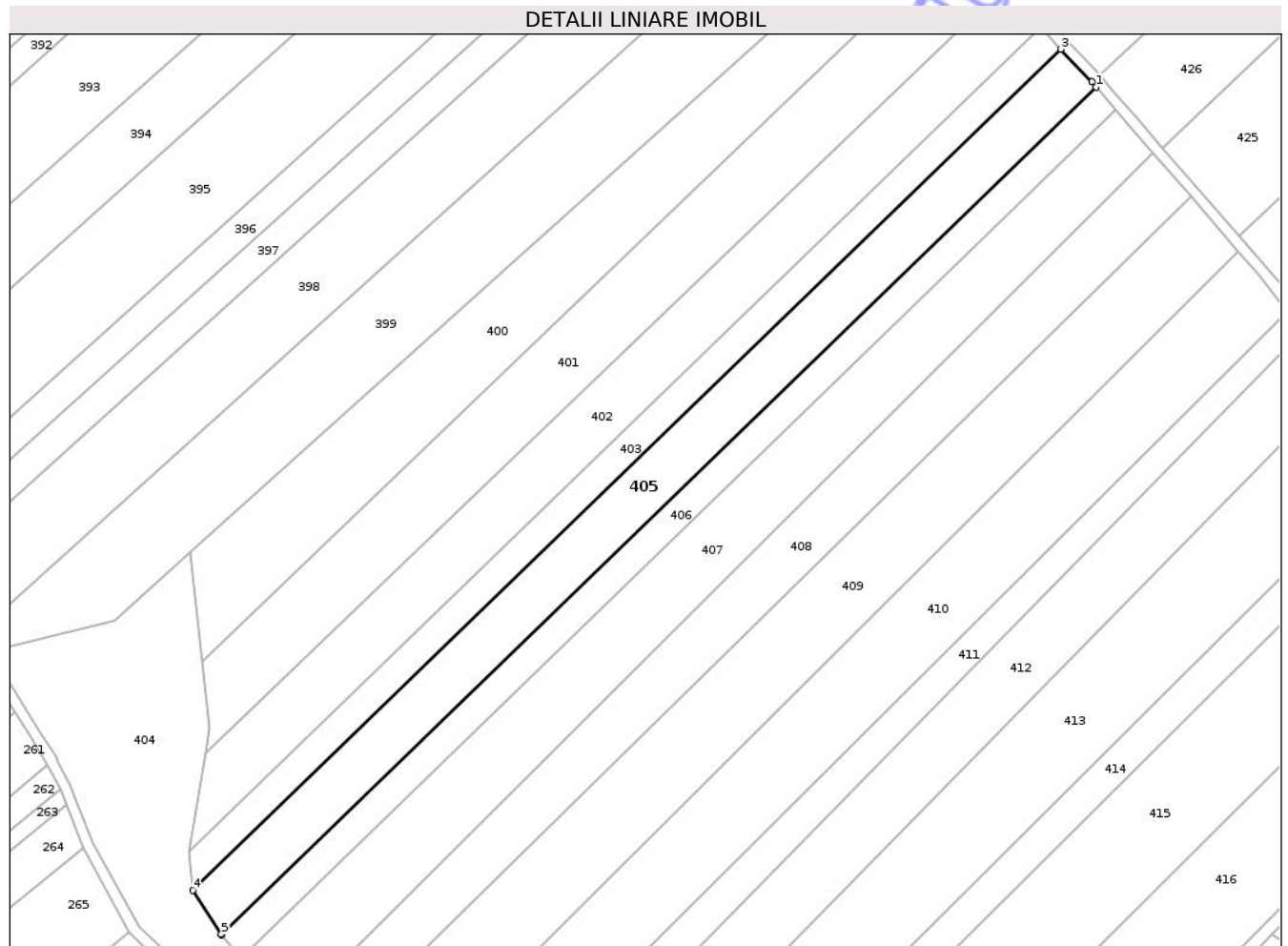
Inscrieri privind dezmembramintele dreptului de proprietate, drepturi reale de garanție și sarcini	Referințe
NU SUNT	

Anexa Nr. 1 La Partea I

Teren

Nr cadastral	Suprafața (mp)*	Observații / Referințe
51257	8.600	

* Suprafața este determinată în planul de proiecție Stereo 70.



Date referitoare la teren

Crt	Categorie folosință	Intra vilan	Suprafața (mp)	Tarla	Parcelă	Nr. topo	Observații / Referințe
1	arabil	NU	8.600	52	532/47	-	

Lungime Segmente

1) Valorile lungimilor segmentelor sunt obținute din proiecție în plan.

Punct început	X / Y	Punct sfârșit	X / Y	Lungime segment (** (m)
1	650.214,708 713.890,959	2	650.213,092 713.892,827	2.471
2	650.213,092 713.892,827	3	650.201,731 713.904,952	16.615
3	650.201,731 713.904,952	4	649.880,367 713.593,906	447.241
4	649.880,367 713.593,906	5	649.890,866 713.577,619	19.377
5	649.890,866 713.577,619	6	649.891,005 713.577,439	0.228

Punct început	X / Y	Punct sfârșit	X / Y	Lungime segment (** (m)
6	649.891,005 713.577,439	1	650.214,708 713.890,959	450.642

** Lungimile segmentelor sunt determinate în planul de proiecție Stereo 70 și sunt rotunjite la 1 milimetru.

*** Distanța dintre puncte este formată din segmente cumulate ce sunt mai mici decât valoarea 1 milimetru.

Neutilizabil în Circuitul Civil

**DATE DESPRE IMOBILUL NR. 406**

Oficiul de Cadastru și Publicitate Imobiliară BOTOSANI
Biroul de Cadastru și Publicitate Imobiliară Botosani

A. Partea I. Descrierea imobilului

TEREN Extravilan

Adresa: Jud. Botosani

Nr. Crt	Nr cadastral Nr. topografic	Suprafața* (mp)	Observații / Referințe
A1		5.000	Sector cadastral:64 Teren neimprejmuit;

B. Partea II. Proprietari și acte

Inscrieri privitoare la dreptul de proprietate și alte drepturi reale	Referințe
/	
Act Administrativ nr. 49395, din 21/06/1995 emis de CJSIPT BOTOSANI (Titlu proprietate);	
B1	A1
Intabulare, drept de PROPRIETATE, dobandit prin Reconstituire, cota actuala 1/1, cota initiala 1/1 1) TILICA C. MIHAI I, Lipsa C.N.P.	

C. Partea III. SARCINI .

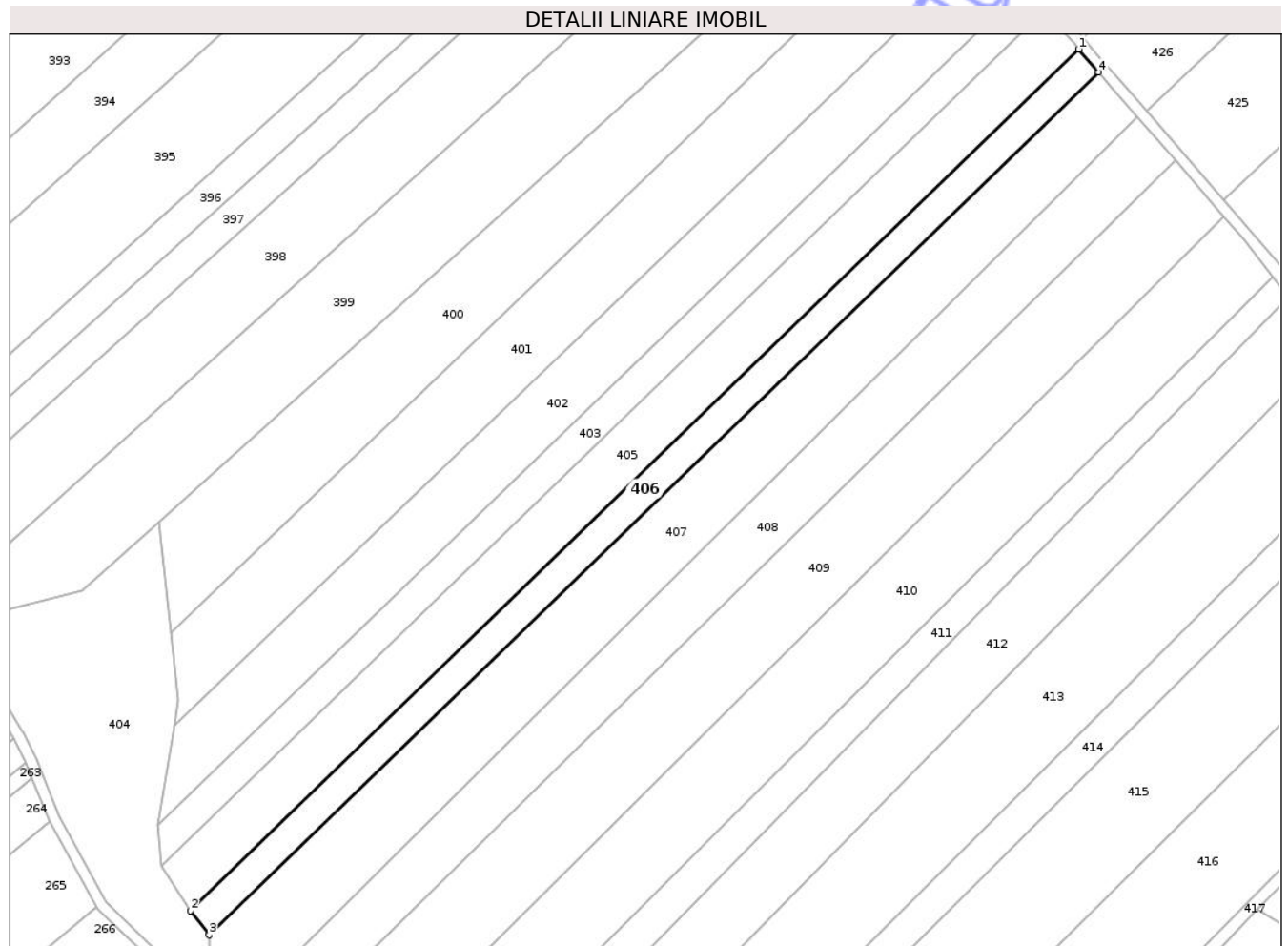
Inscrieri privind dezmembramintele dreptului de proprietate, drepturi reale de garanție și sarcini	Referințe
NU SUNT	

Anexa Nr. 1 La Partea I

Teren

Nr cadastral	Suprafața (mp)*	Observații / Referințe
	5.000	

* Suprafața este determinată în planul de proiecție Stereo 70.



Date referitoare la teren

Crt	Categorie folosință	Intra vilan	Suprafața (mp)	Tarla	Parcelă	Nr. topo	Observații / Referințe
1	arabil	NU	5.000	52	532/48	-	

Lungime Segmente

1) Valorile lungimilor segmentelor sunt obținute din proiecție în plan.

Punct început	X / Y	Punct sfârșit	X / Y	Lungime segment (** (m)
1	650.214,708 713.890,959	2	649.891,005 713.577,439	450.642
2	649.891,005 713.577,439	3	649.897,816 713.568,6	11.159
3	649.897,816 713.568,6	4	650.221,973 713.882,56	451.275
4	650.221,973 713.882,56	1	650.214,708 713.890,959	11.105

** Lungimile segmentelor sunt determinate în planul de proiecție Stereo 70 și sunt rotunjite la 1 milimetru.

*** Distanța dintre puncte este formată din segmente cumulate ce sunt mai mici decât valoarea 1 milimetru.

Neutilizabil în Circuitul
Civil

**DATE DESPRE IMOBILUL NR. 407**

Oficiul de Cadastru și Publicitate Imobiliară BOTOSANI
Biroul de Cadastru și Publicitate Imobiliară Botosani

A. Partea I. Descrierea imobilului

TEREN Extravilan

Adresa: Jud. Botosani

Nr. Crt	Nr cadastral Nr. topografic	Suprafața* (mp)	Observații / Referințe
A1	50833	11.000	Sector cadastral:64 Teren neimprejmuit;

B. Partea II. Proprietari și acte

Inscrieri privitoare la dreptul de proprietate și alte drepturi reale	Referințe
88302 / 22/12/2014	
Act Notarial nr. 3042, din 19/12/2014 emis de BIN "Coșorlanu-Pușcașu Lenuța"-Săveni;	
B4	A1
Intabulare, drept de PROPRIETATE, dobandit prin Conventie, cota actuala 1/1, cota initiala 1/1	
1) SC PONELM SRL, CIF:18869570, bun propriu	

C. Partea III. SARCINI .

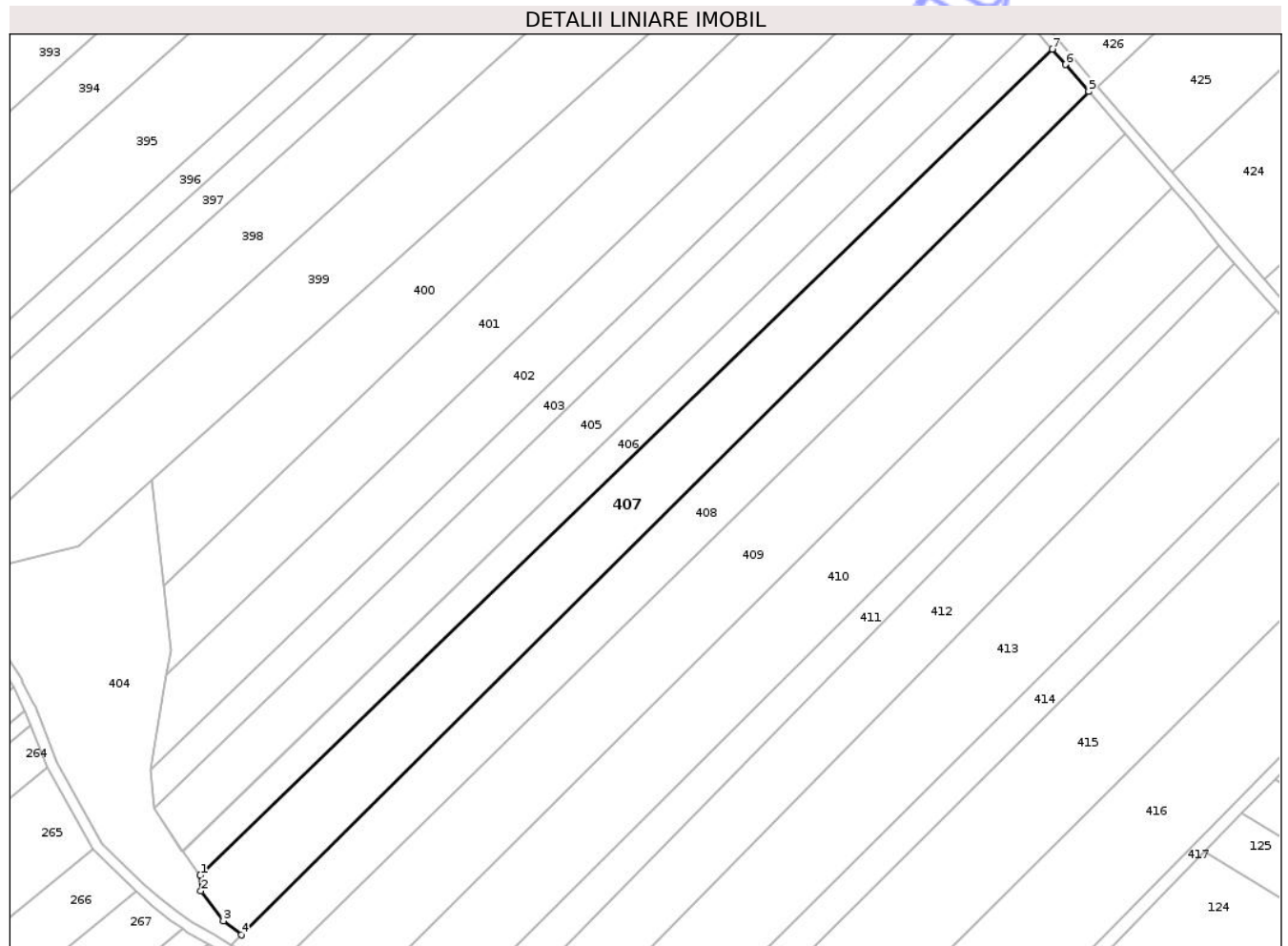
Inscrieri privind dezmembramintele dreptului de proprietate, drepturi reale de garanție și sarcini	Referințe
NU SUNT	

Anexa Nr. 1 La Partea I

Teren

Nr cadastral	Suprafața (mp)*	Observații / Referințe
50833	11.000	

* Suprafața este determinată în planul de proiecție Stereo 70.



Date referitoare la teren

Crt	Categorie folosință	Intra vilan	Suprafața (mp)	Tarla	Parcelă	Nr. topo	Observații / Referințe
1	arabil	NU	11.000	52	532/50	-	

Lungime Segmente

1) Valorile lungimilor segmentelor sunt obținute din proiecție în plan.

Punct început	X / Y	Punct sfârșit	X / Y	Lungime segment (** (m)
1	649.897,816 713.568,6	2	649.898,057 713.562,615	5.99
2	649.898,057 713.562,615	3	649.906,615 713.551,308	14.181
3	649.906,615 713.551,308	4	649.913,403 713.545,924	8.665
4	649.913,403 713.545,924	5	650.235,871 713.866,494	454.698
5	650.235,871 713.866,494	6	650.227,021 713.876,724	13.527

Punct început	X / Y	Punct sfârșit	X / Y	Lungime segment (** (m)
6	650.227,021 713.876,724	7	650.221,973 713.882,56	7.716
7	650.221,973 713.882,56	1	649.897,816 713.568,6	451.275

** Lungimile segmentelor sunt determinate în planul de proiecție Stereo 70 și sunt rotunjite la 1 milimetru.

*** Distanța dintre puncte este formată din segmente cumulate ce sunt mai mici decât valoarea 1 milimetru.

Neutilizabil în Circuitul Civil

**DATE DESPRE IMOBILUL NR. 408**

Oficiul de Cadastru și Publicitate Imobiliară BOTOSANI
Biroul de Cadastru și Publicitate Imobiliară Botosani

A. Partea I. Descrierea imobilului

TEREN Extravilan

Adresa: Jud. Botosani

Nr. Crt	Nr cadastral Nr. topografic	Suprafața* (mp)	Observații / Referințe
A1	50830	9.000	Sector cadastral:64 Teren neimprejmuit;

B. Partea II. Proprietari și acte

Inscrieri privitoare la dreptul de proprietate și alte drepturi reale	Referințe
88305 / 22/12/2014	
Act Notarial nr. 3042, din 19/12/2014 emis de NP Cosorianu Puscasu Lenuta;	
B2	A1
Intabulare, drept de PROPRIETATE, dobandit prin Conventie, cota actuala 1/1, cota initiala 1/1	
1) SC PONELM SRL, CIF:18869570, bun propriu	

C. Partea III. SARCINI .

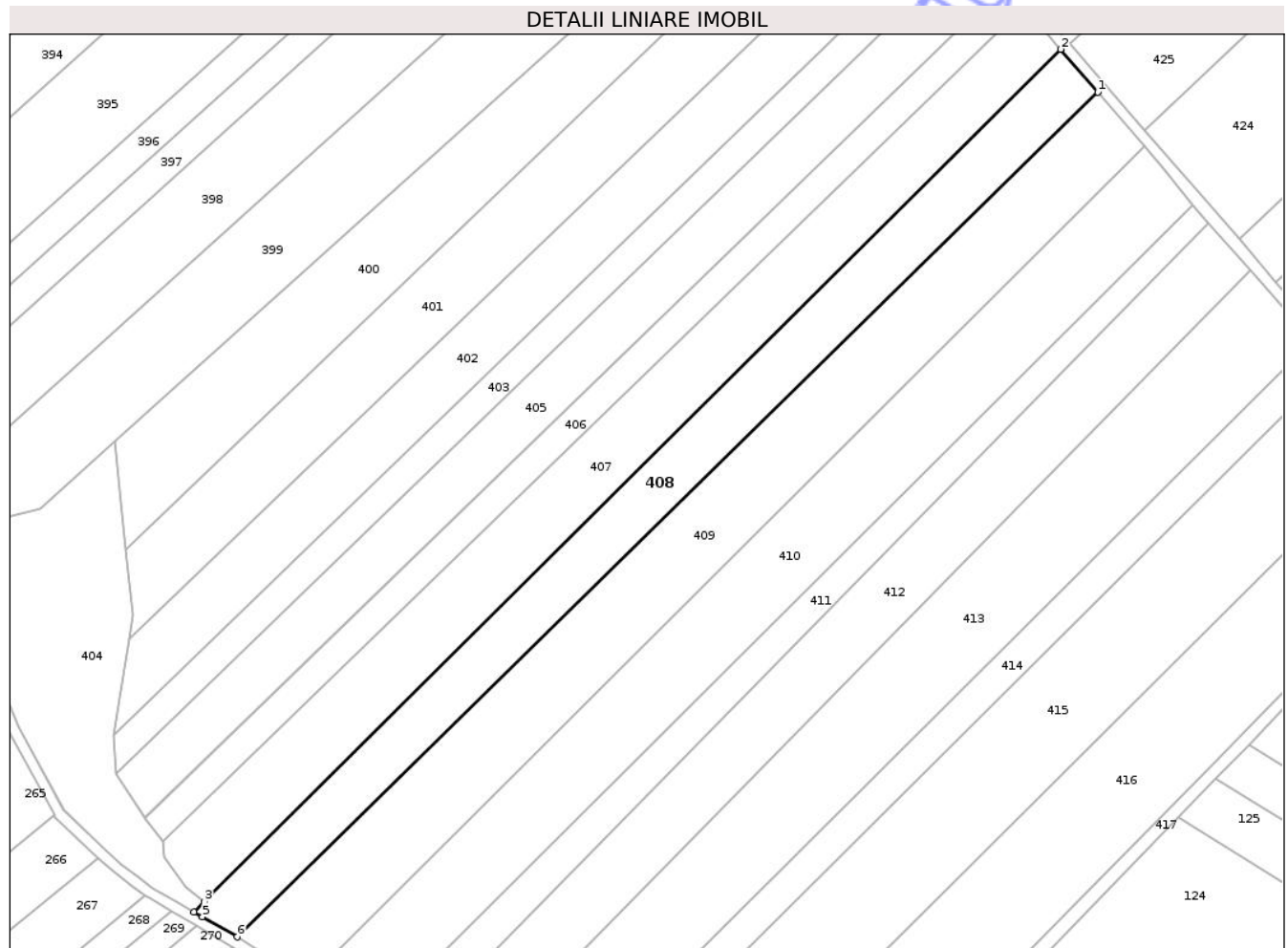
Inscrieri privind dezmembramintele dreptului de proprietate, drepturi reale de garanție și sarcini	Referințe
NU SUNT	

Anexa Nr. 1 La Partea I

Teren

Nr cadastral	Suprafața (mp)*	Observații / Referințe
50830	9.000	

* Suprafața este determinată în planul de proiecție Stereo 70.



Date referitoare la teren

Crt	Categorie folosință	Intra vilan	Suprafața (mp)	Tarla	Parcelă	Nr. topo	Observații / Referințe
1	arabil	NU	9.000	52	532/40	-	

Lungime Segmente

1) Valorile lungimilor segmentelor sunt obținute din proiecție în plan.

Punct început	X / Y	Punct sfârșit	X / Y	Lungime segment (** (m)
1	650.249,841 713.850,343	2	650.235,871 713.866,494	21.355
2	650.235,871 713.866,494	3	649.913,403 713.545,924	454.698
3	649.913,403 713.545,924	4	649.909,537 713.542,079	5.453
4	649.909,537 713.542,079	5	649.912,663 713.540,266	3.614
5	649.912,663 713.540,266	6	649.925,745 713.532,677	15.124

Punct început	X / Y	Punct sfârșit	X / Y	Lungime segment (** (m)
6	649.925,745 713.532,677	1	650.249,841 713.850,343	453.817

** Lungimile segmentelor sunt determinate în planul de proiecție Stereo 70 și sunt rotunjite la 1 milimetru.

*** Distanța dintre puncte este formată din segmente cumulate ce sunt mai mici decât valoarea 1 milimetru.

Neutilizabil în Circuitul Civil

**DATE DESPRE IMOBILUL NR. 409**

Oficiul de Cadastru și Publicitate Imobiliară BOTOSANI
Biroul de Cadastru și Publicitate Imobiliară Botosani

A. Partea I. Descrierea imobilului

TEREN Extravilan

Adresa: Jud. Botosani

Nr. Crt	Nr cadastral Nr. topografic	Suprafața* (mp)	Observații / Referințe
A1	51591	12.800	Sector cadastral:64 Teren neimprejmuit;

B. Partea II. Proprietari și acte

Inscrieri privitoare la dreptul de proprietate și alte drepturi reale	Referințe
88872 / 18/11/2021	
Act Notarial nr. 2685, din 11/11/2021 emis de BIN "Coșorlanu - Pușcașu Lenuța" Săveni;	
B2	A1
Intabulare, drept de PROPRIETATE, dobândit prin Convenție, cota actuala 1/1, cota initiala 1/1	
1) CUCIUREANU GABRIEL-CONSTANTIN, căsătorit cu	
2) CUCIUREANU CARMEN-ELENA, bun comun	

C. Partea III. SARCINI .

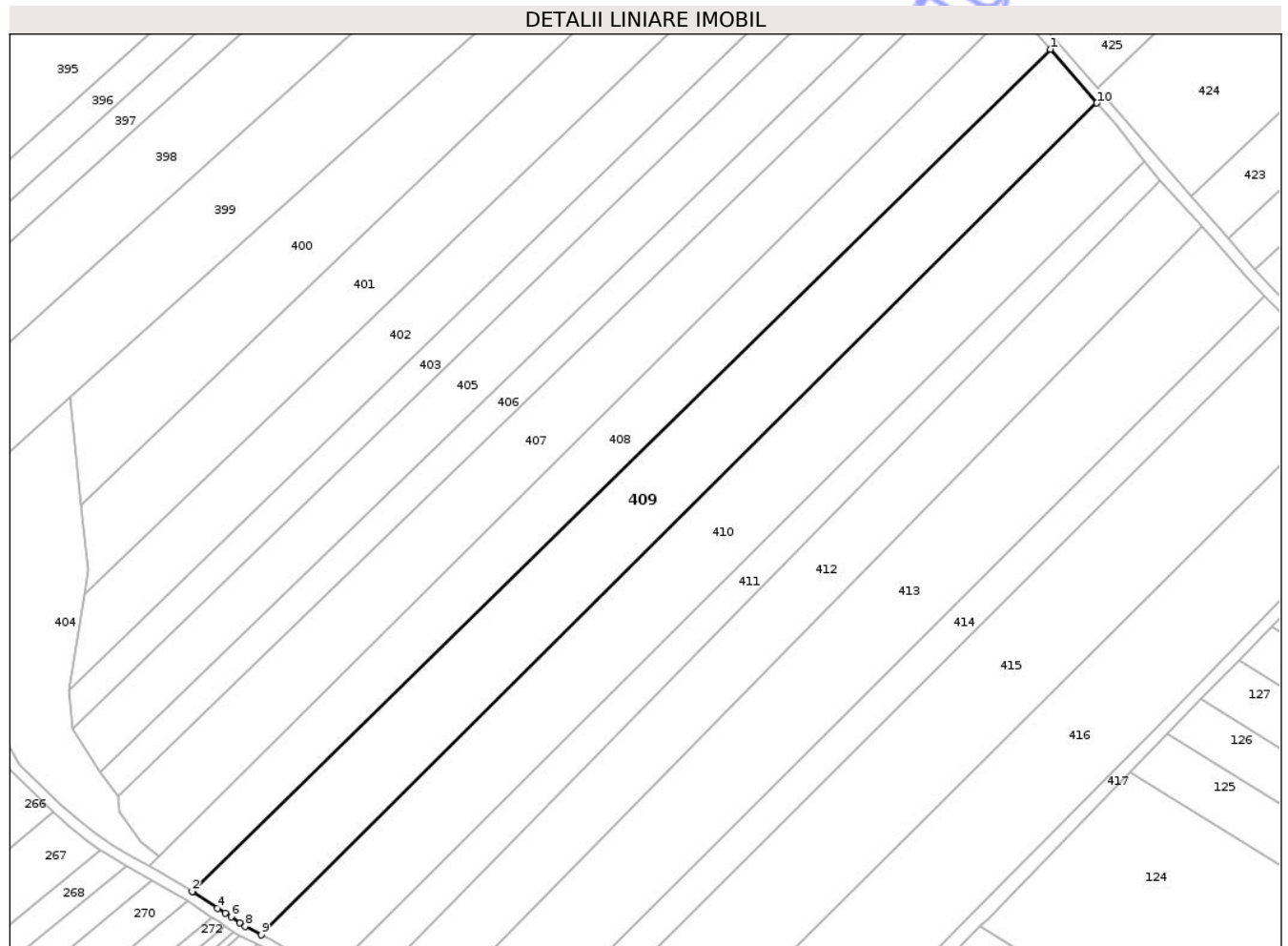
Inscrieri privind dezmembramintele dreptului de proprietate, drepturi reale de garanție și sarcini	Referințe
NU SUNT	

Anexa Nr. 1 La Partea I

Teren

Nr cadastral	Suprafața (mp)*	Observații / Referințe
51591	12.800	

* Suprafața este determinată în planul de proiecție Stereo 70.



Date referitoare la teren

Crt	Categorie folosință	Intra vilan	Suprafața (mp)	Tarla	Parcelă	Nr. topo	Observații / Referințe
1	arabil	NU	12.800	52	532/58	-	

Lungime Segmente

1) Valorile lungimilor segmentelor sunt obținute din proiecție în plan.

Punct început	X / Y	Punct sfârșit	X / Y	Lungime segment (** (m)
1	650.249,841 713.850,343	2	649.925,745 713.532,677	453.817
2	649.925,745 713.532,677	3	649.926,296 713.532,319	0.657
3	649.926,296 713.532,319	4	649.935,304 713.526,331	10.816
4	649.935,304 713.526,331	5	649.938,211 713.524,551	3.409
5	649.938,211 713.524,551	6	649.940,425 713.523,096	2.649

Punct început	X / Y	Punct sfârșit	X / Y	Lungime segment (** (m)
6	649.940,425 713.523,096	7	649.943,718 713.520,813	4.007
7	649.943,718 713.520,813	8	649.945,826 713.519,414	2.53
8	649.945,826 713.519,414	9	649.951,907 713.516,239	6.86
9	649.951,907 713.516,239	10	650.267,466 713.830,013	445.007
10	650.267,466 713.830,013	1	650.249,841 713.850,343	26.906

** Lungimile segmentelor sunt determinate în planul de proiecție Stereo 70 și sunt rotunjite la 1 milimetru.

*** Distanța dintre puncte este formată din segmente cumulate ce sunt mai mici decât valoarea 1 milimetru.

Neutilizabil în Circuitul Civil

**DATE DESPRE IMOBILUL NR. 410**

Oficiul de Cadastru și Publicitate Imobiliară BOTOSANI
Biroul de Cadastru și Publicitate Imobiliară Botosani

A. Partea I. Descrierea imobilului

TEREN Extravilan

Adresa: Jud. Botosani

Nr. Crt	Nr cadastral Nr. topografic	Suprafața* (mp)	Observații / Referințe
A1		12.500	Sector cadastral:64 Teren neimprejmuit;

B. Partea II. Proprietari și acte

Inscrieri privitoare la dreptul de proprietate și alte drepturi reale	Referințe
/	
Act Administrativ nr. 29596, din 18/01/1994 emis de CJSIPT BOTOSANI (Titlu proprietate);	
B1	A1
Intabulare, drept de PROPRIETATE, dobandit prin Reconstituire, cota actuala 1/1, cota initiala 1/1	
1) CLAPON SF. MARIA, Lipsa C.N.P.	

C. Partea III. SARCINI .

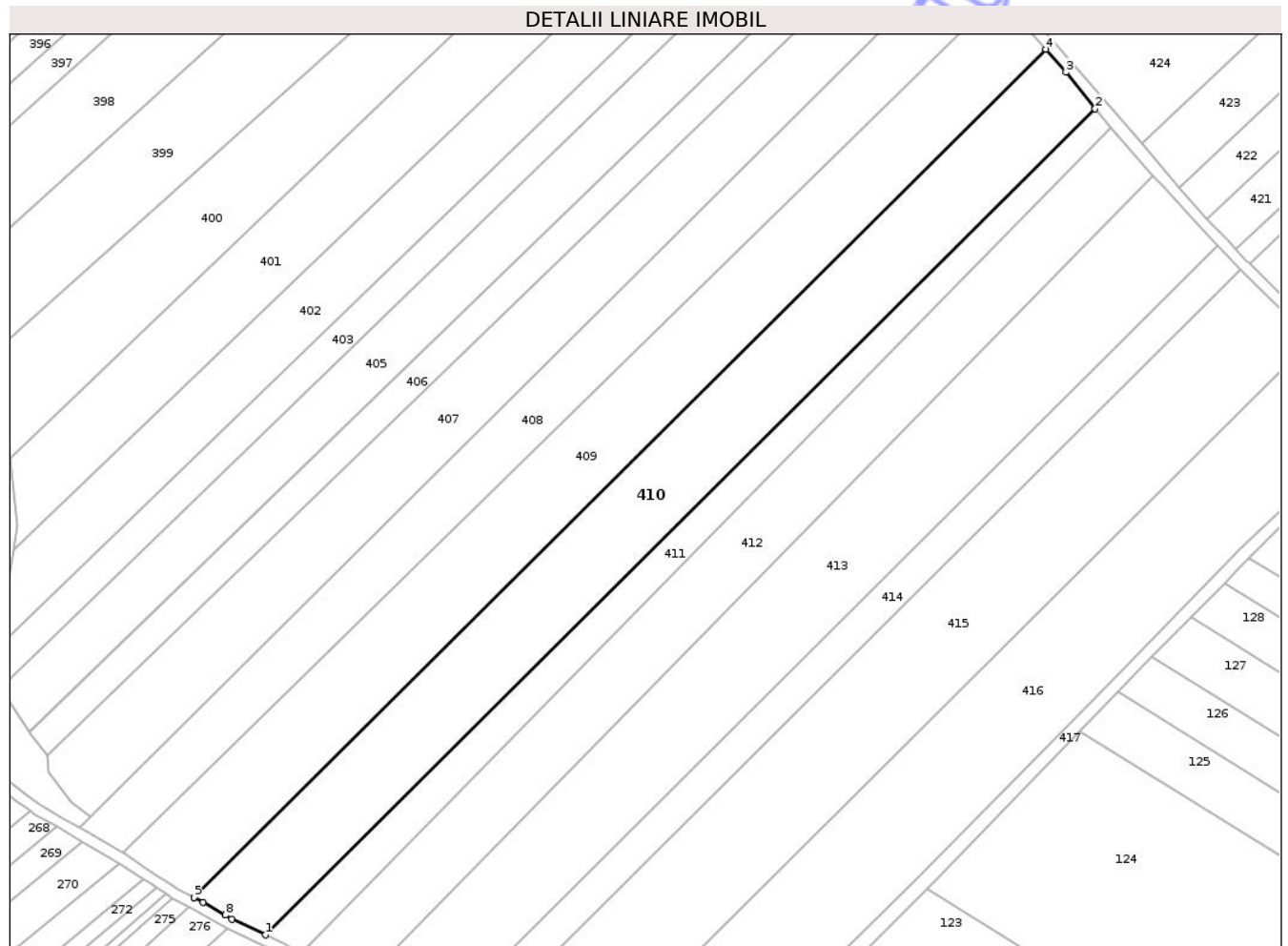
Inscrieri privind dezmembramintele dreptului de proprietate, drepturi reale de garanție și sarcini	Referințe
NU SUNT	

Anexa Nr. 1 La Partea I

Teren

Nr cadastral	Suprafața (mp)*	Observații / Referințe
	12.500	

* Suprafața este determinată în planul de proiecție Stereo 70.



Date referitoare la teren

Crt	Categorie folosință	Intra vilan	Suprafața (mp)	Tarla	Parcelă	Nr. topo	Observații / Referințe
1	arabil	NU	12.500	52	532/52	-	

Lungime Segmente

1) Valorile lungimilor segmentelor sunt obținute din proiecție în plan.

Punct început	X / Y	Punct sfârșit	X / Y	Lungime segment (** (m)
1	649.978,33 713.502,407	2	650.285,634 713.807,974	433.368
2	650.285,634 713.807,974	3	650.274,819 713.821,473	17.297
3	650.274,819 713.821,473	4	650.267,466 713.830,013	11.27
4	650.267,466 713.830,013	5	649.951,907 713.516,239	445.007
5	649.951,907 713.516,239	6	649.952,064 713.516,157	0.177

Punct început	X / Y	Punct sfârșit	X / Y	Lungime segment (** (m)
6	649.952,064 713.516,157	7	649.955,354 713.514,439	3.712
7	649.955,354 713.514,439	8	649.963,513 713.509,722	9.424
8	649.963,513 713.509,722	9	649.963,526 713.509,714	0.015
9	649.963,526 713.509,714	10	649.965,956 713.508,297	2.813
10	649.965,956 713.508,297	1	649.978,33 713.502,407	13.704

** Lungimile segmentelor sunt determinate în planul de proiecție Stereo 70 și sunt rotunjite la 1 milimetru.

*** Distanța dintre puncte este formată din segmente cumulate ce sunt mai mici decât valoarea 1 milimetru.

Neutilizabil în Circuitul Civil

**DATE DESPRE IMOBILUL NR. 411**

Oficiul de Cadastru și Publicitate Imobiliară BOTOSANI
Biroul de Cadastru și Publicitate Imobiliară Botosani

A. Partea I. Descrierea imobilului

TEREN Extravilan

Adresa: Jud. Botosani

Nr. Crt	Nr cadastral Nr. topografic	Suprafața* (mp)	Observații / Referințe
A1		4.979	Sector cadastral:64 Teren neimprejmuit;

B. Partea II. Proprietari și acte

Inscrieri privitoare la dreptul de proprietate și alte drepturi reale	Referințe
/	
Act Administrativ nr. 74525, din 23/02/1997 emis de CJSIPT BOTOSANI (Titlu proprietate);	
B1	A1
Intabulare, drept de PROPRIETATE, dobandit prin Constituire, cota actuala 1/1, cota initiala 1/1 1) PETREA D. IOAN, Lipsa C.N.P.	

C. Partea III. SARCINI .

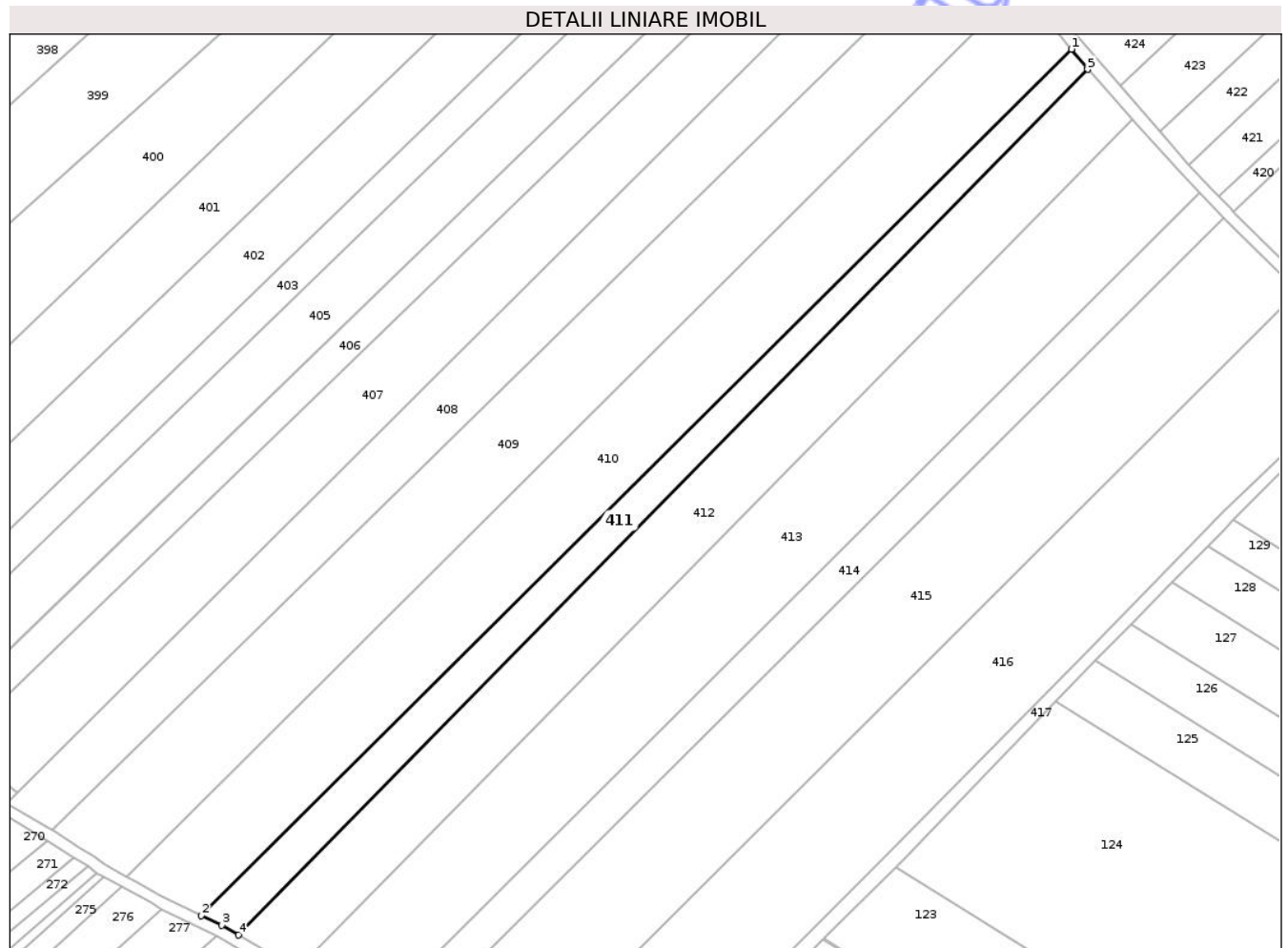
Inscrieri privind dezmembramintele dreptului de proprietate, drepturi reale de garanție și sarcini	Referințe
NU SUNT	

Anexa Nr. 1 La Partea I

Teren

Nr cadastral	Suprafața (mp)*	Observații / Referințe
	4.979	

* Suprafața este determinată în planul de proiecție Stereo 70.



Date referitoare la teren

Crt	Categorie folosință	Intra vilan	Suprafața (mp)	Tarla	Parcelă	Nr. topo	Observații / Referințe
1	arabil	NU	4.979	52	532/49	-	

Lungime Segmente

1) Valorile lungimilor segmentelor sunt obținute din proiecție în plan.

Punct început	X / Y	Punct sfârșit	X / Y	Lungime segment (** (m)
1	650.285,634 713.807,974	2	649.978,33 713.502,407	433.368
2	649.978,33 713.502,407	3	649.985,519 713.498,985	7.962
3	649.985,519 713.498,985	4	649.991,379 713.495,548	6.794
4	649.991,379 713.495,548	5	650.291,325 713.800,872	428.008
5	650.291,325 713.800,872	1	650.285,634 713.807,974	9.101

** Lungimile segmentelor sunt determinate în planul de proiecție Stereo 70 și sunt rotunjite la 1 milimetru.

*** Distanța dintre puncte este formată din segmente cumulate ce sunt mai mici decât valoarea 1 milimetru.

Neutilizabil în Circuitul
Civil

**DATE DESPRE IMOBILUL NR. 412**

Oficiul de Cadastru și Publicitate Imobiliară BOTOSANI
Biroul de Cadastru și Publicitate Imobiliară Botosani

A. Partea I. Descrierea imobilului

TEREN Extravilan

Adresa: Jud. Botosani

Nr. Crt	Nr cadastral Nr. topografic	Suprafața* (mp)	Observații / Referințe
A1		10.000	Sector cadastral:64 Teren neimprejmuit;

B. Partea II. Proprietari și acte

Inscrieri privitoare la dreptul de proprietate și alte drepturi reale	Referințe
/	
Act Administrativ nr. 87979, din 21/04/1999 emis de CJSIPT BOTOSANI (Titlu proprietate);	
B1	A1
Intabulare, drept de PROPRIETATE, dobandit prin Reconstituire, cota actuala 1/1, cota initiala 1/1	
1) BUHĂCEANU ȘT. GHEORGHE, Lipsa C.N.P.	

C. Partea III. SARCINI .

Inscrieri privind dezmembramintele dreptului de proprietate, drepturi reale de garanție și sarcini	Referințe
NU SUNT	

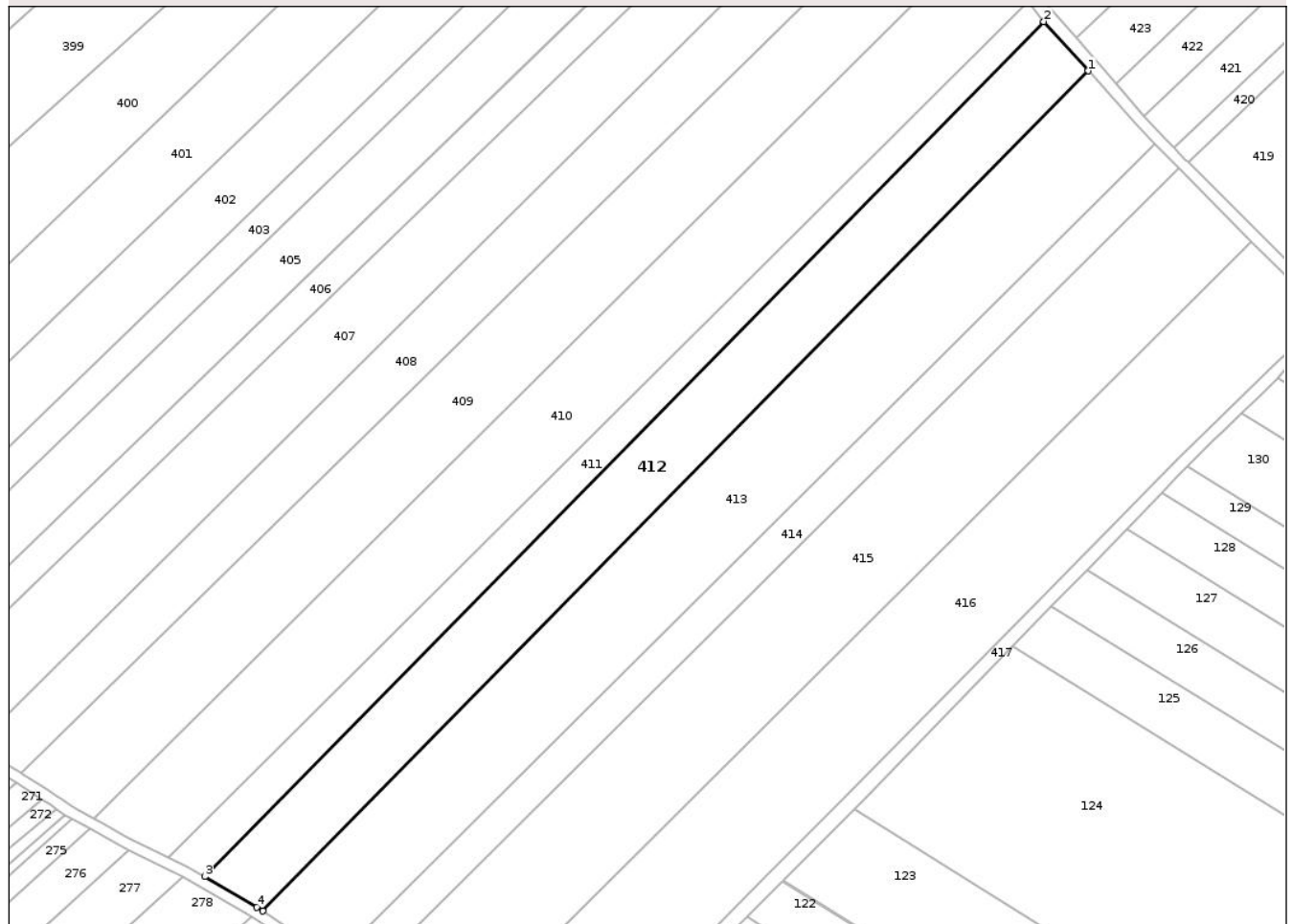
Anexa Nr. 1 La Partea I

Teren

Nr cadastral	Suprafața (mp)*	Observații / Referințe
	10.000	

* Suprafața este determinată în planul de proiecție Stereo 70.

DETALII LINIARE IMOBIL



Date referitoare la teren

Crt	Categorie folosință	Intra vilan	Suprafața (mp)	Tarla	Parcelă	Nr. topo	Observații / Referințe
1	arabil	NU	10.000	52	532/53	-	

Lungime Segmente

1) Valorile lungimilor segmentelor sunt obținute din proiecție în plan.

Punct început	X / Y	Punct sfârșit	X / Y	Lungime segment (** (m)
1	650.307,246 713.783,316	2	650.291,325 713.800,872	23.7
2	650.291,325 713.800,872	3	649.991,379 713.495,548	428.008
3	649.991,379 713.495,548	4	650.010,039 713.484,602	21.634
4	650.010,039 713.484,602	5	650.012,183 713.483,235	2.542
5	650.012,183 713.483,235	1	650.307,246 713.783,316	420.846

** Lungimile segmentelor sunt determinate în planul de proiecție Stereo 70 și sunt rotunjite la 1 milimetru.

*** Distanța dintre puncte este formată din segmente cumulate ce sunt mai mici decât valoarea 1 milimetru.

Neutilizabil în Circuitul
Civil

**DATE DESPRE IMOBILUL NR. 413**

Oficiul de Cadastru și Publicitate Imobiliară BOTOSANI
Biroul de Cadastru și Publicitate Imobiliară Botosani

A. Partea I. Descrierea imobilului

TEREN Extravilan

Adresa: Jud. Botosani

Nr. Crt	Nr cadastral Nr. topografic	Suprafața* (mp)	Observații / Referințe
A1		13.700	Sector cadastral:64 Teren neimprejmuit;

B. Partea II. Proprietari și acte

Inscrieri privitoare la dreptul de proprietate și alte drepturi reale	Referințe
/	
Act Administrativ nr. 29594, din 18/01/1994 emis de CJSIPT BOTOSANI (Titlu proprietate);	
B1	A1
Intabulare, drept de PROPRIETATE, dobandit prin Reconstituire, cota actuala 1/1, cota initiala 1/1	
1) BALAȘAN N. CLEMENTA, Lipsa C.N.P.	

C. Partea III. SARCINI .

Inscrieri privind dezmembramintele dreptului de proprietate, drepturi reale de garanție și sarcini	Referințe
NU SUNT	

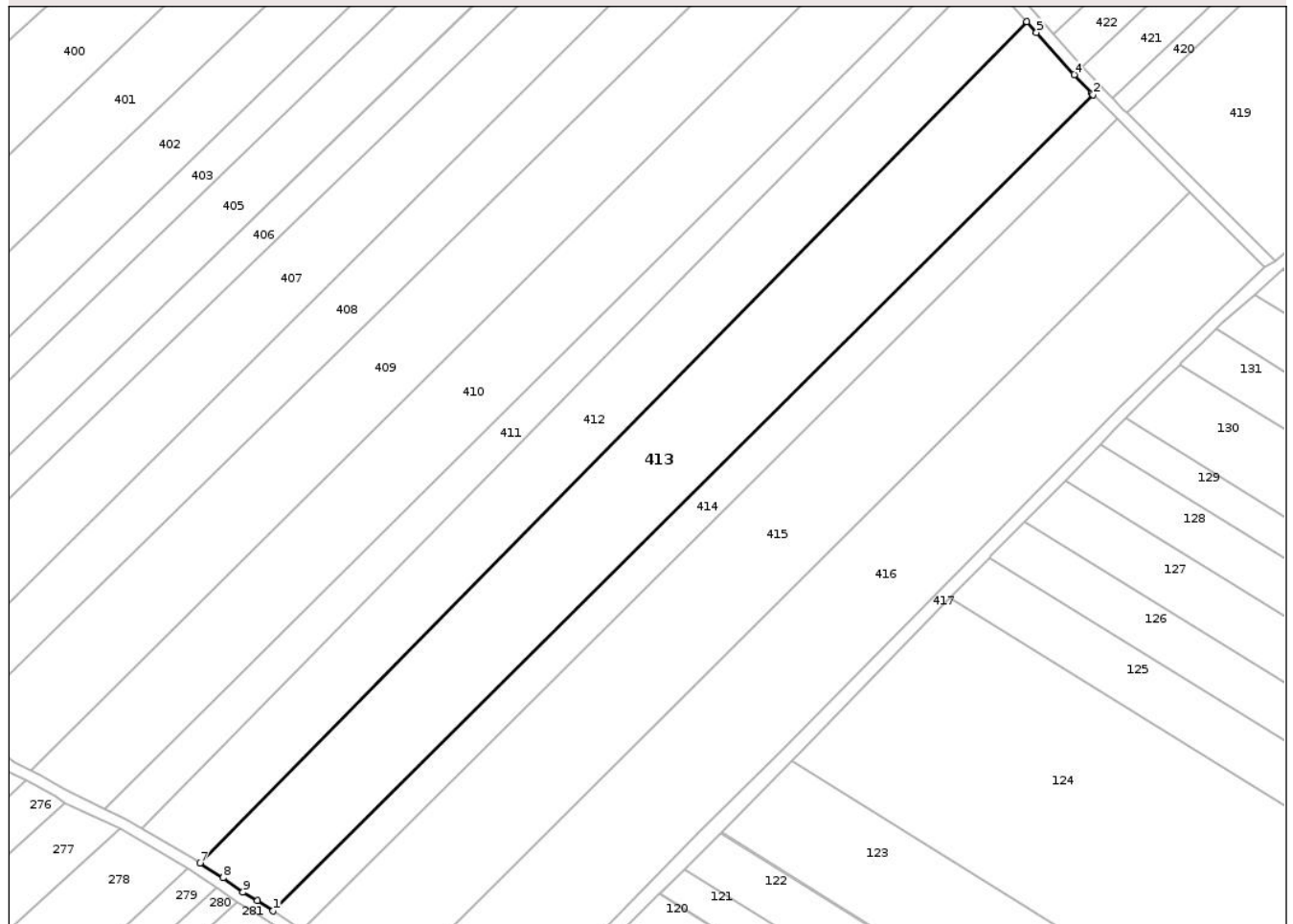
Anexa Nr. 1 La Partea I

Teren

Nr cadastral	Suprafața (mp)*	Observații / Referințe
	13.700	

* Suprafața este determinată în planul de proiecție Stereo 70.

DETALII LINIARE IMOBIL



Date referitoare la teren

Crt	Categorie folosință	Intra vilan	Suprafața (mp)	Tarla	Parcelă	Nr. topo	Observații / Referințe
1	arabil	NU	13.700	52	532	-	

Lungime Segmente

1) Valorile lungimilor segmentelor sunt obținute din proiecție în plan.

Punct început	X / Y	Punct sfârșit	X / Y	Lungime segment (** (m)
1	650.038,253 713.466,148	2	650.330,963 713.757,229	412.804
2	650.330,963 713.757,229	3	650.330,515 713.757,686	0.64
3	650.330,515 713.757,686	4	650.324,173 713.764,411	9.243
4	650.324,173 713.764,411	5	650.310,757 713.779,447	20.151
5	650.310,757 713.779,447	6	650.307,246 713.783,316	5.225

Punct început	X / Y	Punct sfârșit	X / Y	Lungime segment (** (m)
6	650.307,246 713.783,316	7	650.012,183 713.483,235	420.846
7	650.012,183 713.483,235	8	650.020,414 713.477,985	9.763
8	650.020,414 713.477,985	9	650.027,559 713.472,806	8.825
9	650.027,559 713.472,806	10	650.032,697 713.469,793	5.956
10	650.032,697 713.469,793	1	650.038,253 713.466,148	6.645

** Lungimile segmentelor sunt determinate în planul de proiecție Stereo 70 și sunt rotunjite la 1 milimetru.

*** Distanța dintre puncte este formată din segmente cumulate ce sunt mai mici decât valoarea 1 milimetru.

Neutilizabil în Circuitul Civil

**DATE DESPRE IMOBILUL NR. 414**

Oficiul de Cadastru și Publicitate Imobiliară BOTOSANI
 Biroul de Cadastru și Publicitate Imobiliară Botosani

A. Partea I. Descrierea imobilului

TEREN Extravilan

Adresa: Jud. Botosani

Nr. Crt	Nr cadastral Nr. topografic	Suprafața* (mp)	Observații / Referințe
A1	50311	5.000	Sector cadastral:64 Teren neimprejmuit;

B. Partea II. Proprietari și acte

Inscrieri privitoare la dreptul de proprietate și alte drepturi reale	Referințe
52925 / 28/11/2012	
Act Notarial nr. 1747, din 18/06/2007 emis de BNP "Gabriel Tiberiu Pușcașu" Botoșani;	
B4	A1
Intabulare, drept de PROPRIETATE, dobandit prin Conventie, cota actuala 1/1, cota initiala 1/1	
1) SC PONELM SRL, CIF:18869570, , bun propriu	

C. Partea III. SARCINI .

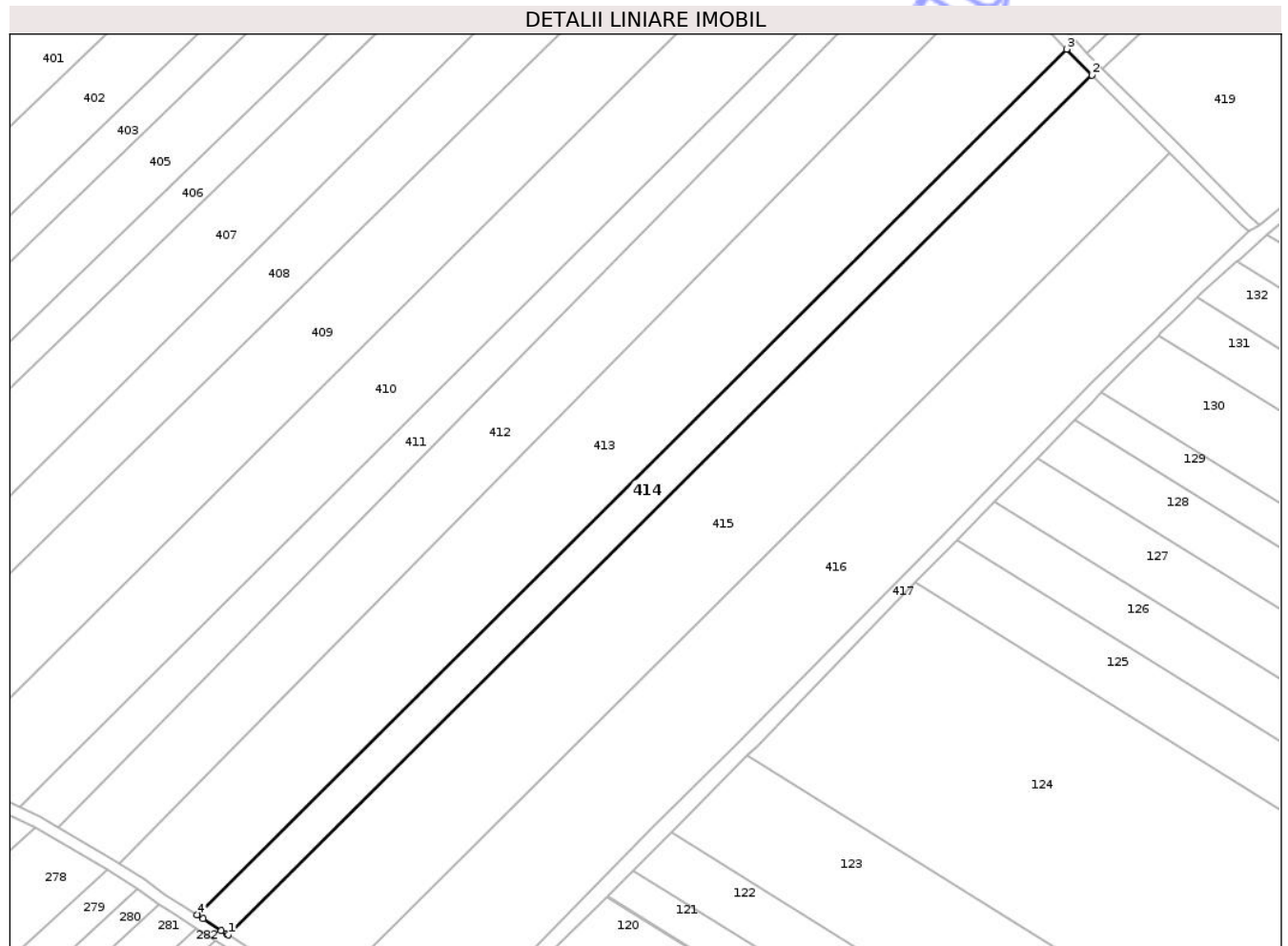
Inscrieri privind dezmembramintele dreptului de proprietate, drepturi reale de garanție și sarcini	Referințe
NU SUNT	

Anexa Nr. 1 La Partea I

Teren

Nr cadastral	Suprafața (mp)*	Observații / Referințe
50311	5.000	

* Suprafața este determinată în planul de proiecție Stereo 70.



Date referitoare la teren

Crt	Categorie folosință	Intra vilan	Suprafața (mp)	Tarla	Parcelă	Nr. topo	Observații / Referințe
1	arabil	NU	5.000	52	532/54	-	

Lungime Segmente

1) Valorile lungimilor segmentelor sunt obținute din proiecție în plan.

Punct început	X / Y	Punct sfârșit	X / Y	Lungime segment (** (m)
1	650.048,663 713.459,361	2	650.339,437 713.748,52	410.075
2	650.339,437 713.748,52	3	650.330,963 713.757,229	12.152
3	650.330,963 713.757,229	4	650.038,253 713.466,148	412.804
4	650.038,253 713.466,148	5	650.040,197 713.464,873	2.325
5	650.040,197 713.464,873	6	650.046,349 713.460,837	7.357

Punct început	X / Y	Punct sfârșit	X / Y	Lungime segment (** (m)
6	650.046,349 713.460,837	7	650.048,0 713.459,754	1.975
7	650.048,0 713.459,754	1	650.048,663 713.459,361	0.771

** Lungimile segmentelor sunt determinate în planul de proiecție Stereo 70 și sunt rotunjite la 1 milimetru.

*** Distanța dintre puncte este formată din segmente cumulate ce sunt mai mici decât valoarea 1 milimetru.

Neutilizabil în Circuitul Civil

**DATE DESPRE IMOBILUL NR. 415**

Oficiul de Cadastru și Publicitate Imobiliară BOTOSANI
Biroul de Cadastru și Publicitate Imobiliară Botosani

A. Partea I. Descrierea imobilului

TEREN Extravilan

Adresa: Jud. Botosani

Nr. Crt	Nr cadastral Nr. topografic	Suprafața* (mp)	Observații / Referințe
A1		15.000	Sector cadastral:64 Teren neimprejmuit;

B. Partea II. Proprietari și acte

Inscrieri privitoare la dreptul de proprietate și alte drepturi reale	Referințe
/	
Act Administrativ nr. 24802, din 06/01/1994 emis de CJSIPT BOTOSANI (Titlu proprietate);	
B1	A1
Intabulare, drept de PROPRIETATE, dobândit prin Reconstituire, cota actuala 1/1, cota initiala 1/1	
1) HULUȚĂ GR. GHEORGHE, Lipsa C.N.P.	

C. Partea III. SARCINI .

Inscrieri privind dezmembramintele dreptului de proprietate, drepturi reale de garanție și sarcini	Referințe
NU SUNT	

Anexa Nr. 1 La Partea I

Teren

Nr cadastral	Suprafața (mp)*	Observații / Referințe
	15.000	

* Suprafața este determinată în planul de proiecție Stereo 70.

DETALII LINIARE IMOBIL



Date referitoare la teren

Crt	Categorie folosință	Intra vilan	Suprafața (mp)	Tarla	Parcelă	Nr. topo	Observații / Referințe
1	arabil	NU	15.000	52	532/55	-	

Lungime Segmente

1) Valorile lungimilor segmentelor sunt obținute din proiecție în plan.

Punct început	X / Y	Punct sfârșit	X / Y	Lungime segment (** (m)
1	650.048,663 713.459,361	2	650.055,042 713.455,588	7.411
2	650.055,042 713.455,588	3	650.061,373 713.451,844	7.355
3	650.061,373 713.451,844	4	650.067,674 713.448,124	7.317
4	650.067,674 713.448,124	5	650.073,947 713.444,43	7.28
5	650.073,947 713.444,43	6	650.081,601 713.439,923	8.882

Punct început	X / Y	Punct sfârșit	X / Y	Lungime segment (** (m)
6	650.081,601 713.439,923	7	650.365,638 713.722,392	400.582
7	650.365,638 713.722,392	8	650.339,437 713.748,52	37.002
8	650.339,437 713.748,52	1	650.048,663 713.459,361	410.075

** Lungimile segmentelor sunt determinate în planul de proiecție Stereo 70 și sunt rotunjite la 1 milimetru.

*** Distanța dintre puncte este formată din segmente cumulate ce sunt mai mici decât valoarea 1 milimetru.

Neutilizabil în Circuitul Civil

**DATE DESPRE IMOBILUL NR. 416**

Oficiul de Cadastru și Publicitate Imobiliară BOTOSANI
Biroul de Cadastru și Publicitate Imobiliară Botosani

A. Partea I. Descrierea imobilului

TEREN Extravilan

Adresa: Jud. Botosani

Nr. Crt	Nr cadastral Nr. topografic	Suprafața* (mp)	Observații / Referințe
A1		15.000	Sector cadastral:64 Teren neimprejmuit;

B. Partea II. Proprietari și acte

Inscrieri privitoare la dreptul de proprietate și alte drepturi reale	Referințe
/	
Act Administrativ nr. 18362, din 08/07/1993 emis de CJSIPT BOTOSANI (Titlu proprietate);	
B1	A1
Intabulare, drept de PROPRIETATE, dobandit prin Reconstituire, cota actuala 1/1, cota initiala 1/1	
1) HULUȚĂ GR. NECULAI, Lipsa C.N.P.	

C. Partea III. SARCINI .

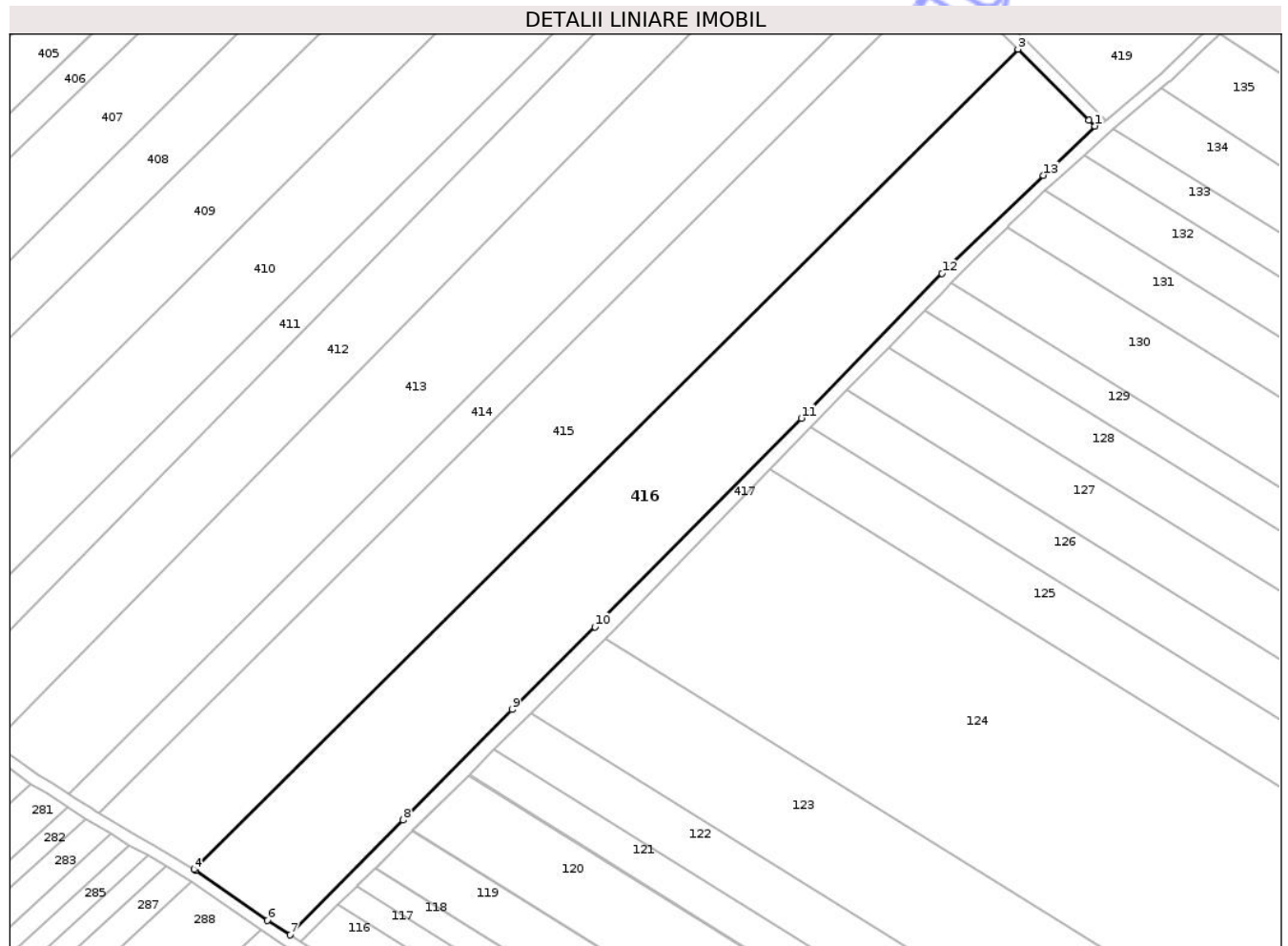
Inscrieri privind dezmembramintele dreptului de proprietate, drepturi reale de garanție și sarcini	Referințe
NU SUNT	

Anexa Nr. 1 La Partea I

Teren

Nr cadastral	Suprafața (mp)*	Observații / Referințe
	15.000	

* Suprafața este determinată în planul de proiecție Stereo 70.



Date referitoare la teren

Crt	Categorie folosință	Intra vilan	Suprafața (mp)	Tarla	Parcelă	Nr. topo	Observații / Referințe
1	arabil	NU	15.000	52	532/56	-	

Lungime Segmente

1) Valorile lungimilor segmentelor sunt obținute din proiecție în plan.

Punct început	X / Y	Punct sfârșit	X / Y	Lungime segment (** (m)
1	650.392,183 713.695,921	2	650.390,09 713.698,01	2.957
2	650.390,09 713.698,01	3	650.365,638 713.722,392	34.531
3	650.365,638 713.722,392	4	650.081,601 713.439,923	400.582
4	650.081,601 713.439,923	5	650.082,165 713.439,59	0.655
5	650.082,165 713.439,59	6	650.106,836 713.422,428	30.054

Punct început	X / Y	Punct sfârșit	X / Y	Lungime segment (** (m)
6	650.106,836 713.422,428	7	650.114,671 713.417,419	9.299
7	650.114,671 713.417,419	8	650.153,696 713.456,955	55.552
8	650.153,696 713.456,955	9	650.191,229 713.495,055	53.483
9	650.191,229 713.495,055	10	650.219,786 713.523,47	40.285
10	650.219,786 713.523,47	11	650.290,956 713.595,347	101.151
11	650.290,956 713.595,347	12	650.339,472 713.645,181	69.55
12	650.339,472 713.645,181	13	650.374,456 713.678,936	48.614
13	650.374,456 713.678,936	1	650.392,183 713.695,921	24.55

** Lungimile segmentelor sunt determinate în planul de proiecție Stereo 70 și sunt rotunjite la 1 milimetru.

*** Distanța dintre puncte este formată din segmente cumulate ce sunt mai mici decât valoarea 1 milimetru.

**DATE DESPRE IMOBILUL NR. 417**

Oficiul de Cadastru și Publicitate Imobiliară BOTOSANI
Biroul de Cadastru și Publicitate Imobiliară Botosani

A. Partea I. Descrierea imobilului

TEREN Extravilan

Adresa: Jud. Botosani

Nr. Crt	Nr cadastral Nr. topografic	Suprafața* (mp)	Observații / Referințe
A1		2.823	Sector cadastral:64 Teren neimprejmuit;

B. Partea II. Proprietari și acte

Inscrieri privitoare la dreptul de proprietate și alte drepturi reale	Referințe
/	
Act Normativ nr. 971, din 20/09/2002 emis de PARLAMENTUL ROMÂNIEI (Lege);	
B1	A1
Intabulare, drept de PROPRIETATE, dobandit prin Lege, cota actuala 1/1, cota initiala 1/1	
1) COMUNA HĂNEȘTI, CIF:3571613, domeniul public	

C. Partea III. SARCINI .

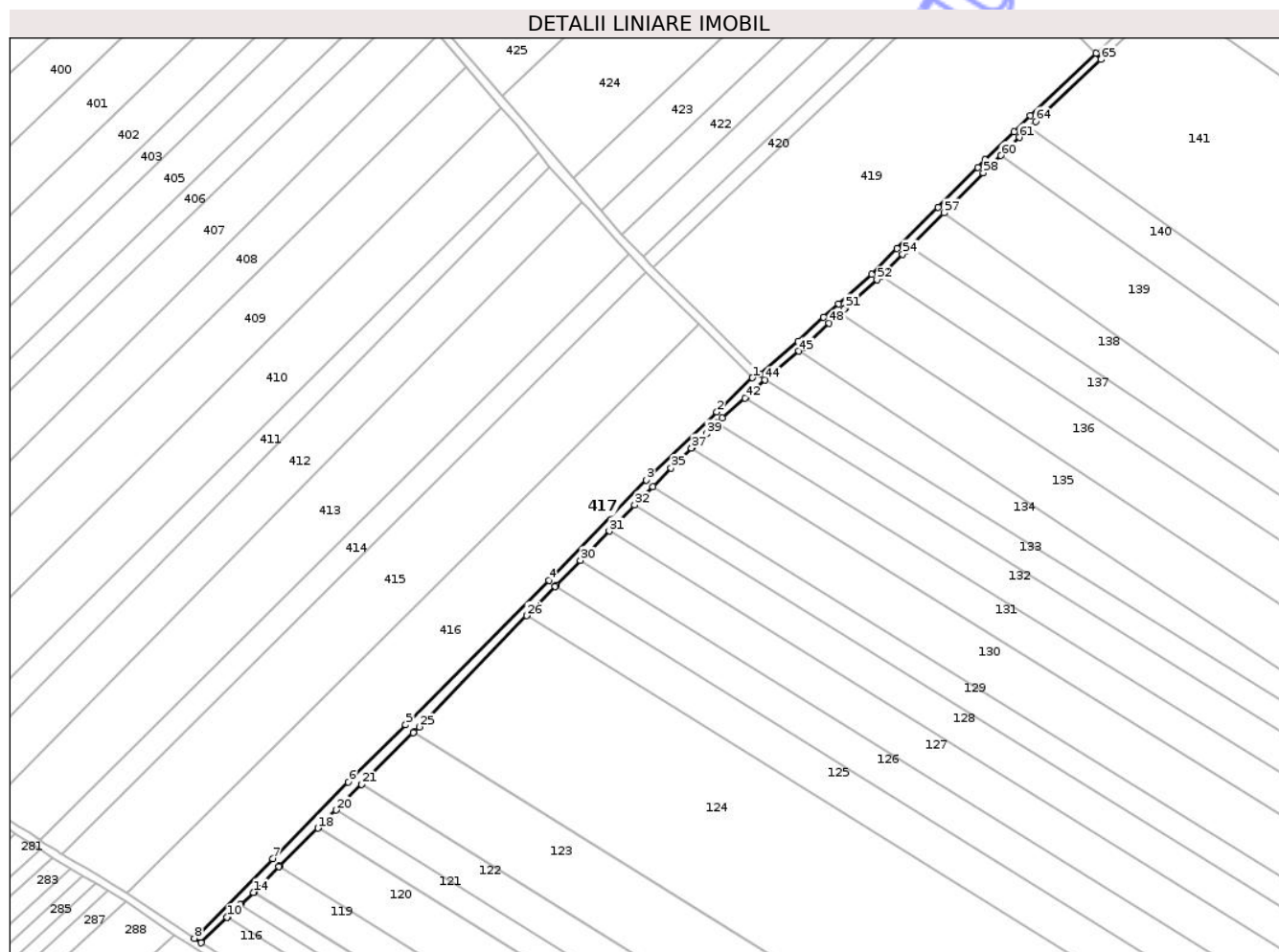
Inscrieri privind dezmembramintele dreptului de proprietate, drepturi reale de garanție și sarcini	Referințe
NU SUNT	

Anexa Nr. 1 La Partea I

Teren

Nr cadastral	Suprafața (mp)*	Observații / Referințe
	2.823	

* Suprafața este determinată în planul de proiecție Stereo 70.



Date referitoare la teren

Crt	Categorie folosință	Intra vilan	Suprafața (mp)	Tarla	Parcelă	Nr. topo	Observații / Referințe
1	drum	NU	2.823	0	333	-	

Lungime Segmente

1) Valorile lungimilor segmentelor sunt obținute din proiecție în plan.

Punct început	X / Y	Punct sfârșit	X / Y	Lungime segment	Punct început	X / Y	Punct sfârșit	X / Y	Lungime segment	Punct început	X / Y	Punct sfârșit	X / Y	Lungime segment
1	650.392,183 713.695,921	2	650.374,456 713.678,936	24.55	2	650.374,456 713.678,936	3	650.339,472 713.645,181	48.61	3	650.339,472 713.645,181	4	650.290,956 713.595,347	69.55
4	650.290,956 713.595,347	5	650.219,786 713.523,47	101.151	5	650.219,786 713.523,47	6	650.191,229 713.495,055	40.285	6	650.191,229 713.495,055	7	650.153,696 713.456,955	53.483
7	650.153,696 713.456,955	8	650.114,671 713.417,419	55.552	8	650.114,671 713.417,419	9	650.118,126 713.415,209	4.101	9	650.118,126 713.415,209	10	650.130,953 713.427,874	18.025
10	650.130,953 713.427,874	11	650.131,175 713.428,094	0.313	11	650.131,175 713.428,094	12	650.137,611 713.434,07	8.782	12	650.137,611 713.434,07	13	650.137,895 713.434,334	0.388
13	650.137,895 713.434,334	14	650.144,105 713.440,292	8.606	14	650.144,105 713.440,292	15	650.144,357 713.440,533	0.349	15	650.144,357 713.440,533	16	650.156,738 713.453,156	17.681
16	650.156,738 713.453,156	17	650.156,999 713.453,422	0.372	17	650.156,999 713.453,422	18	650.176,184 713.472,168	26.824	18	650.176,184 713.472,168	19	650.176,488 713.472,465	0.425

Punct început	X / Y	Punct sfârșit	X / Y	Lungime segment	Punct început	X / Y	Punct sfârșit	X / Y	Lungime segment	Punct început	X / Y	Punct sfârșit	X / Y	Lungime segment
19	650.176,488 713.472,465	20	650.185,139 713.481,12	12.236	20	650.185,139 713.481,12	21	650.197,925 713.493,912	18.086	21	650.197,925 713.493,912	22	650.198,264 713.494,251	0.48
22	650.198,264 713.494,251	23	650.223,498 713.519,591	35.761	23	650.223,498 713.519,591	24	650.223,881 713.519,976	0.543	24	650.223,881 713.519,976	25	650.226,5 713.522,5	3.638
25	650.226,5 713.522,5	26	650.279,947 713.577,781	76.893	26	650.279,947 713.577,781	27	650.280,428 713.578,278	0.692	27	650.280,428 713.578,278	28	650.294,068 713.592,203	19.493
28	650.294,068 713.592,203	29	650.294,578 713.592,724	0.729	29	650.294,578 713.592,724	30	650.306,679 713.605,076	17.291	30	650.306,679 713.605,076	31	650.321,052 713.619,749	20.54
31	650.321,052 713.619,749	32	650.333,659 713.632,618	18.015	32	650.333,659 713.632,618	33	650.338,908 713.637,977	7.501	33	650.338,908 713.637,977	34	650.342,749 713.641,874	5.472
34	650.342,749 713.641,874	35	650.351,762 713.651,019	12.84	35	650.351,762 713.651,019	36	650.355,456 713.654,679	5.2	36	650.355,456 713.654,679	37	650.361,878 713.661,042	9.04
37	650.361,878 713.661,042	38	650.362,496 713.661,654	0.87	38	650.362,496 713.661,654	39	650.369,206 713.668,052	9.271	39	650.369,206 713.668,052	40	650.374,789 713.673,619	7.884
40	650.374,789 713.673,619	41	650.377,184 713.676,008	3.383	41	650.377,184 713.676,008	42	650.388,494 713.685,847	14.991	42	650.388,494 713.685,847	43	650.389,13 713.686,4	0.843
43	650.389,13 713.686,4	44	650.398,51 713.694,816	12.602	44	650.398,51 713.694,816	45	650.415,206 713.709,105	21.976	45	650.415,206 713.709,105	46	650.417,513 713.711,079	3.036
46	650.417,513 713.711,079	47	650.418,205 713.711,682	0.918	47	650.418,205 713.711,682	48	650.430,332 713.723,0	16.588	48	650.430,332 713.723,0	49	650.435,492 713.727,766	7.024
49	650.435,492 713.727,766	50	650.437,697 713.729,803	3.002	50	650.437,697 713.729,803	51	650.438,348 713.730,404	0.886	51	650.438,348 713.730,404	52	650.454,163 713.744,583	21.24
52	650.454,163 713.744,583	53	650.455,954 713.746,382	2.539	53	650.455,954 713.746,382	54	650.466,897 713.757,372	15.509	54	650.466,897 713.757,372	55	650.468,708 713.759,178	2.558
55	650.468,708 713.759,178	56	650.470,607 713.761,073	2.682	56	650.470,607 713.761,073	57	650.487,415 713.777,843	23.743	57	650.487,415 713.777,843	58	650.506,993 713.797,645	27.846
58	650.506,993 713.797,645	59	650.510,787 713.801,358	5.308	59	650.510,787 713.801,358	60	650.515,829 713.806,337	7.086	60	650.515,829 713.806,337	61	650.524,939 713.815,331	12.802
61	650.524,939 713.815,331	62	650.529,589 713.819,842	6.479	62	650.529,589 713.819,842	63	650.530,035 713.820,282	0.626	63	650.530,035 713.820,282	64	650.533,066 713.823,275	4.26
64	650.533,066 713.823,275	65	650.565,55 713.854,144	44.812	65	650.565,55 713.854,144	66	650.562,948 713.857,19	4.006	66	650.562,948 713.857,19	67	650.530,283 713.826,148	45.062
67	650.530,283 713.826,148	68	650.522,141 713.818,19	11.385	68	650.522,141 713.818,19	69	650.507,982 713.804,211	19.897	69	650.507,982 713.804,211	70	650.504,171 713.800,481	5.333
70	650.504,171 713.800,481	71	650.484,58 713.780,665	27.865	71	650.484,58 713.780,665	72	650.464,067 713.760,199	28.976	72	650.464,067 713.760,199	73	650.451,408 713.747,486	17.941
73	650.451,408 713.747,486	74	650.434,983 713.732,741	22.072	74	650.434,983 713.732,741	75	650.427,61 713.725,931	10.037	75	650.427,61 713.725,931	76	650.414,898 713.714,105	17.363
76	650.414,898 713.714,105	77	650.395,943 713.697,884	24.948	77	650.395,943 713.697,884	1	650.392,183 713.695,921	4.241					

** Lungimile segmentelor sunt determinate în planul de proiecție Stereo 70 și sunt rotunjite la 1 milimetru.

*** Distanța dintre puncte este formată din segmente cumulate ce sunt mai mici decât valoarea 1 milimetru.

**DATE DESPRE IMOBILUL NR. 418**

Oficiul de Cadastru și Publicitate Imobiliară BOTOSANI
Biroul de Cadastru și Publicitate Imobiliară Botosani

A. Partea I. Descrierea imobilului

TEREN Extravilan

Adresa: Jud. Botosani

Nr. Crt	Nr cadastral Nr. topografic	Suprafața* (mp)	Observații / Referințe
A1		3.200	Sector cadastral:64 Teren neimprejmuit;

B. Partea II. Proprietari și acte

Inscrieri privitoare la dreptul de proprietate și alte drepturi reale	Referințe
/	
Act Normativ nr. 971, din 20/09/2002 emis de PARLAMENTUL ROMÂNIEI (Lege);	
B1	A1
Intabulare, drept de PROPRIETATE, dobandit prin Lege, cota actuala 1/1, cota initiala 1/1	
1) COMUNA HĂNEȘTI, CIF:3571613, domeniul public	

C. Partea III. SARCINI .

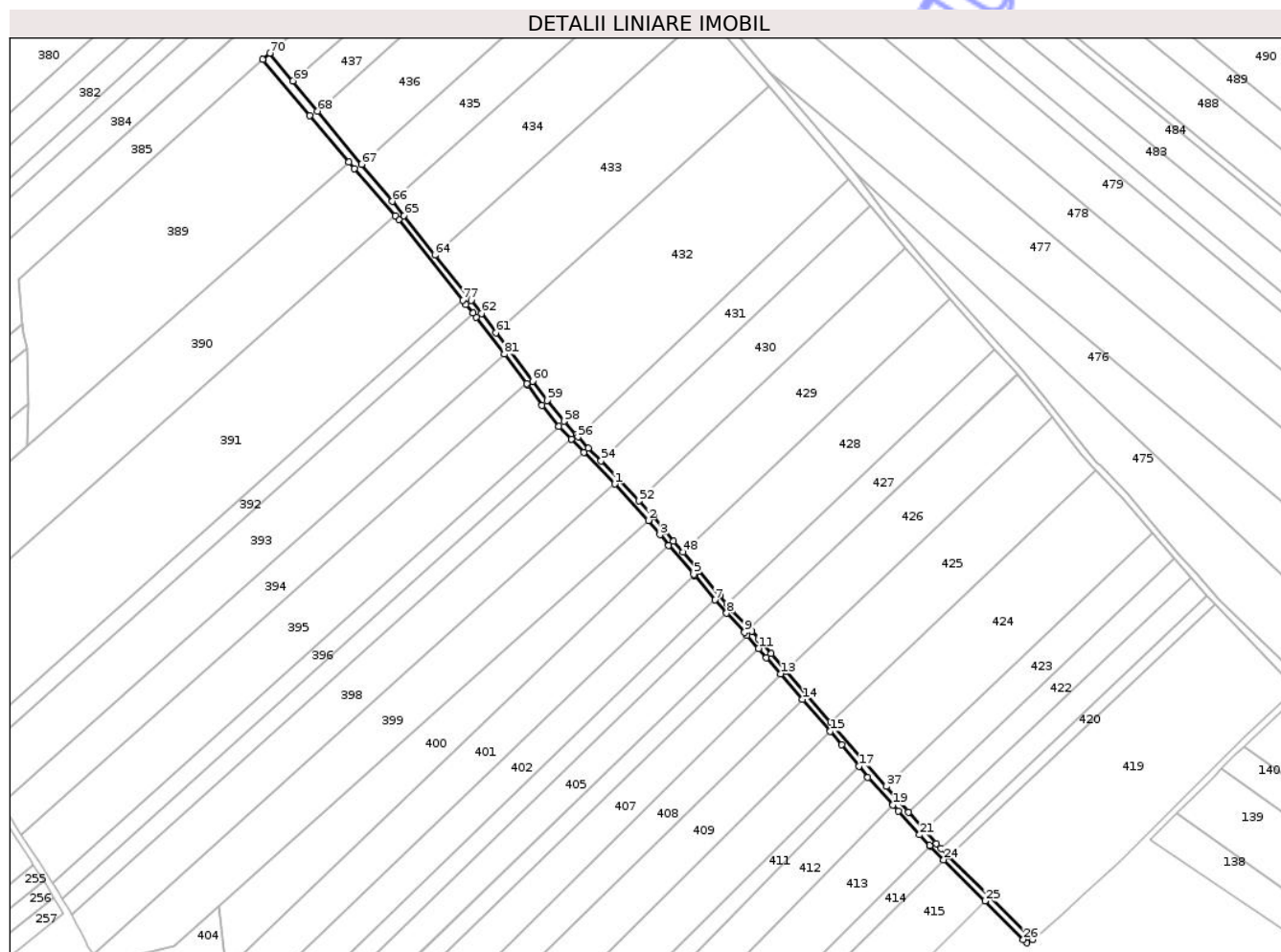
Inscrieri privind dezmembramintele dreptului de proprietate, drepturi reale de garanție și sarcini	Referințe
NU SUNT	

Anexa Nr. 1 La Partea I

Teren

Nr cadastral	Suprafața (mp)*	Observații / Referințe
	3.200	

* Suprafața este determinată în planul de proiecție Stereo 70.



Date referitoare la teren

Crt	Categorie folosință	Intra vilan	Suprafața (mp)	Tarla	Parcelă	Nr. topo	Observații / Referințe
1	drum	NU	3.200	52	532/1	-	

Lungime Segmente

1) Valorile lungimilor segmentelor sunt obținute din proiecție în plan.

Punct început	X / Y	Punct sfârșit	X / Y	Lungime segment
1	650.130,632 / 713.986,893	2	650.152,042 / 713.963,807	31.486
4	650.164,93 / 713.948,02	5	650.180,855 / 713.929,61	24.341
7	650.194,327 / 713.913,415	8	650.201,731 / 713.904,952	11.245
10	650.214,708 / 713.890,959	11	650.221,973 / 713.882,56	11.105
13	650.235,871 / 713.866,494	14	650.249,841 / 713.850,343	21.355
16	650.274,819 / 713.821,473	17	650.285,634 / 713.807,974	17.297
2	650.152,042 / 713.963,807	3	650.159,405 / 713.954,788	11.643
5	650.180,855 / 713.929,61	6	650.181,347 / 713.929,018	0.77
8	650.201,731 / 713.904,952	9	650.213,092 / 713.892,827	16.615
11	650.221,973 / 713.882,56	12	650.227,021 / 713.876,724	7.716
14	650.249,841 / 713.850,343	15	650.267,466 / 713.830,013	26.906
17	650.285,634 / 713.807,974	18	650.291,325 / 713.800,872	9.101
3	650.159,405 / 713.954,788	4	650.164,93 / 713.948,02	8.737
6	650.181,347 / 713.929,018	7	650.194,327 / 713.913,415	20.297
9	650.213,092 / 713.892,827	10	650.214,708 / 713.890,959	2.471
12	650.227,021 / 713.876,724	13	650.235,871 / 713.866,494	13.527
15	650.267,466 / 713.830,013	16	650.274,819 / 713.821,473	11.27
18	650.291,325 / 713.800,872	19	650.307,246 / 713.783,316	23.7

Punct început	X / Y	Punct sfârșit	X / Y	Lungime segment	Punct început	X / Y	Punct sfârșit	X / Y	Lungime segment	Punct început	X / Y	Punct sfârșit	X / Y	Lungime segment
19	650.307,246 713.783,316	20	650.310,757 713.779,447	5.225	20	650.310,757 713.779,447	21	650.324,173 713.764,411	20.15 1	21	650.324,173 713.764,411	22	650.330,515 713.757,686	9.243
22	650.330,515 713.757,686	23	650.330,963 713.757,229	0.64	23	650.330,963 713.757,229	24	650.339,437 713.748,52	12.15 2	24	650.339,437 713.748,52	25	650.365,638 713.722,392	37.00 2
25	650.365,638 713.722,392	26	650.390,09 713.698,01	34.53 1	26	650.390,09 713.698,01	27	650.392,183 713.695,921	2.957	27	650.392,183 713.695,921	28	650.395,943 713.697,884	4.241
28	650.395,943 713.697,884	29	650.392,914 713.700,842	4.234	29	650.392,914 713.700,842	30	650.368,324 713.725,361	34.72 5	30	650.368,324 713.725,361	31	650.342,921 713.750,692	35.87 5
31	650.342,921 713.750,692	32	650.341,868 713.751,742	1.487	32	650.341,868 713.751,742	33	650.337,811 713.755,919	5.823	33	650.337,811 713.755,919	34	650.334,881 713.758,936	4.206
34	650.334,881 713.758,936	35	650.327,14 713.767,096	11.24 8	35	650.327,14 713.767,096	36	650.317,034 713.778,778	15.44 6	36	650.317,034 713.778,778	37	650.303,005 713.794,997	21.44 5
37	650.303,005 713.794,997	38	650.267,627 713.835,896	54.07 7	38	650.267,627 713.835,896	39	650.239,457 713.868,462	43.05 9	39	650.239,457 713.868,462	40	650.230,046 713.879,341	14.38 4
40	650.230,046 713.879,341	41	650.222,187 713.888,367	11.96 9	41	650.222,187 713.888,367	42	650.217,741 713.893,567	6.841	42	650.217,741 713.893,567	43	650.216,233 713.895,31	2.305
43	650.216,233 713.895,31	44	650.205,126 713.907,179	16.25 5	44	650.205,126 713.907,179	45	650.201,773 713.910,997	5.081	45	650.201,773 713.910,997	46	650.197,354 713.916,031	6.698
46	650.197,354 713.916,031	47	650.184,065 713.932,005	20.77 9	47	650.184,065 713.932,005	48	650.174,027 713.943,615	15.34 8	48	650.174,027 713.943,615	49	650.167,993 713.950,593	9.225
49	650.167,993 713.950,593	50	650.162,504 713.957,317	8.68	50	650.162,504 713.957,317	51	650.155,061 713.966,434	11.77	51	650.155,061 713.966,434	52	650.146,029 713.976,173	13.28 2
52	650.146,029 713.976,173	53	650.133,537 713.989,643	18.37 2	53	650.133,537 713.989,643	54	650.121,986 714.001,593	16.62	54	650.121,986 714.001,593	55	650.114,028 714.009,827	11.45 1
55	650.114,028 714.009,827	56	650.107,266 714.016,822	9.729	56	650.107,266 714.016,822	57	650.106,09 714.018,039	1.693	57	650.106,09 714.018,039	58	650.098,753 714.026,759	11.39 6
58	650.098,753 714.026,759	59	650.087,809 714.039,98	17.16 2	59	650.087,809 714.039,98	60	650.078,528 714.052,213	15.35 6	60	650.078,528 714.052,213	61	650.055,234 714.082,909	38.53 3
61	650.055,234 714.082,909	62	650.045,982 714.095,101	15.30 5	62	650.045,982 714.095,101	63	650.039,447 714.103,347	10.52 2	63	650.039,447 714.103,347	64	650.016,558 714.132,227	36.85
64	650.016,558 714.132,227	65	649.996,748 714.157,221	31.89 3	65	649.996,748 714.157,221	66	649.989,336 714.166,213	11.65 3	66	649.989,336 714.166,213	67	649.969,902 714.189,786	30.55 1
67	649.969,902 714.189,786	68	649.942,121 714.223,484	43.67 3	68	649.942,121 714.223,484	69	649.926,358 714.242,603	24.78	69	649.926,358 714.242,603	70	649.911,842 714.260,21	22.81 9
70	649.911,842 714.260,21	71	649.907,275 714.256,124	6.129	71	649.907,275 714.256,124	72	649.937,121 714.220,587	46.40 8	72	649.937,121 714.220,587	73	649.961,918 714.191,166	38.47 7
73	649.961,918 714.191,166	74	649.965,408 714.187,024	5.416	74	649.965,408 714.187,024	75	649.991,383 714.157,292	39.48	75	649.991,383 714.157,292	76	649.993,601 714.154,752	3.373
76	649.993,601 714.154,752	77	650.034,181 714.103,55	65.33 2	77	650.034,181 714.103,55	78	650.036,312 714.100,863	3.43	78	650.036,312 714.100,863	79	650.040,691 714.095,338	7.05
79	650.040,691 714.095,338	80	650.042,821 714.092,65	3.43	80	650.042,821 714.092,65	81	650.060,572 714.069,258	29.36 5	81	650.060,572 714.069,258	82	650.074,717 714.050,618	23.39 9
82	650.074,717 714.050,618	83	650.075,301 714.049,849	0.966	83	650.075,301 714.049,849	84	650.084,494 714.036,85	15.92 2	84	650.084,494 714.036,85	85	650.095,286 714.023,636	17.06 1
85	650.095,286 714.023,636	86	650.103,199 714.015,274	11.51 2	86	650.103,199 714.015,274	87	650.103,211 714.015,262	0.017	87	650.103,211 714.015,262	88	650.111,152 714.007,047	11.42 6
88	650.111,152 714.007,047	1	650.130,632 713.986,893	28.02 9										

** Lungimile segmentelor sunt determinate în planul de proiecție Stereo 70 și sunt rotunjite la 1 milimetru.

*** Distanța dintre puncte este formată din segmente cumulate ce sunt mai mici decât valoarea 1 milimetru.

**DATE DESPRE IMOBILUL NR. 419**

Oficiul de Cadastru și Publicitate Imobiliară BOTOSANI
 Biroul de Cadastru și Publicitate Imobiliară Botosani

A. Partea I. Descrierea imobilului

TEREN Extravilan

Nr. CF vechi:8
 Nr. cadastral vechi:10

Adresa: Jud. Botosani

Nr. Crt	Nr cadastral Nr. topografic	Suprafața* (mp)	Observații / Referințe
A1	50698	17.500	Sector cadastral:64 Teren neimprejmuit;

B. Partea II. Proprietari și acte

Inscrieri privitoare la dreptul de proprietate și alte drepturi reale	Referințe
32628 / 23/04/2024	
Act Notarial nr. 97, din 22/04/2024 emis de BIN „Coșorlanu- Pușcașu Lenuța” loc. Săveni;	
B4	A1
Intabulare, drept de PROPRIETATE, dobandit prin Succesiune, cota actuala 3/16, cota initiala 3/16 1) ȘTIRBU ERICA, bun propriu	
40532 / 24/05/2024	
Act Notarial nr. 1044, din 22/05/2024 emis de BIN Coșorlanu- Pușcașu Lenuța;	
B5	A1
Intabulare, drept de PROPRIETATE, dobandit prin Conventie, cota actuala 13/16, cota initiala 13/16 1) ȘTIRBU ERICA, bun propriu	

C. Partea III. SARCINI .

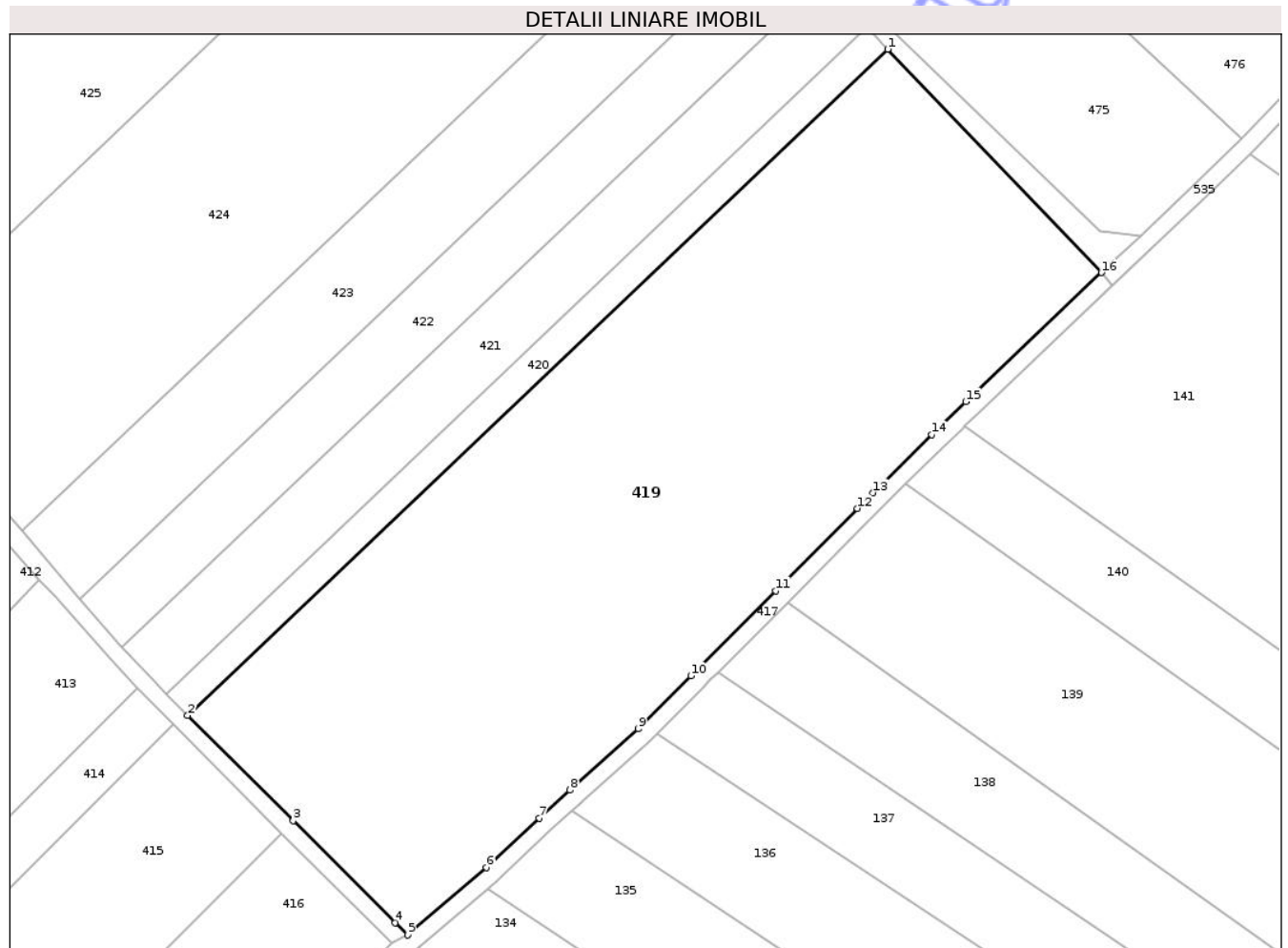
Inscrieri privind dezmembramintele dreptului de proprietate, drepturi reale de garanție și sarcini	Referințe
NU SUNT	

Anexa Nr. 1 La Partea I

Teren

Nr cadastral	Suprafața (mp)*	Observații / Referințe
50698	17.500	

* Suprafața este determinată în planul de proiecție Stereo 70.



Date referitoare la teren

Crt	Categorie folosință	Intra vilan	Suprafața (mp)	Tarla	Parcelă	Nr. topo	Observații / Referințe
1	arabil	NU	17.500	52	532/30	-	

Lungime Segmente

1) Valorile lungimilor segmentelor sunt obținute din proiecție în plan.

Punct început	X / Y	Punct sfârșit	X / Y	Lungime segment (** (m)
1	650.511,493 713.910,886	2	650.342,921 713.750,692	232.548
2	650.342,921 713.750,692	3	650.368,324 713.725,361	35.875
3	650.368,324 713.725,361	4	650.392,914 713.700,842	34.725
4	650.392,914 713.700,842	5	650.395,943 713.697,884	4.234
5	650.395,943 713.697,884	6	650.414,898 713.714,105	24.948

Punct început	X / Y	Punct sfârșit	X / Y	Lungime segment (** (m)
6	650.414,898 713.714,105	7	650.427,61 713.725,931	17.363
7	650.427,61 713.725,931	8	650.434,983 713.732,741	10.037
8	650.434,983 713.732,741	9	650.451,408 713.747,486	22.072
9	650.451,408 713.747,486	10	650.464,067 713.760,199	17.941
10	650.464,067 713.760,199	11	650.484,58 713.780,665	28.976
11	650.484,58 713.780,665	12	650.504,171 713.800,481	27.865
12	650.504,171 713.800,481	13	650.507,982 713.804,211	5.333
13	650.507,982 713.804,211	14	650.522,141 713.818,19	19.897
14	650.522,141 713.818,19	15	650.530,283 713.826,148	11.385
15	650.530,283 713.826,148	16	650.562,948 713.857,19	45.062
16	650.562,948 713.857,19	1	650.511,493 713.910,886	74.371

** Lungimile segmentelor sunt determinate în planul de proiecție Stereo 70 și sunt rotunjite la 1 milimetru.

*** Distanța dintre puncte este formată din segmente cumulate ce sunt mai mici decât valoarea 1 milimetru.

**DATE DESPRE IMOBILUL NR. 420**

Oficiul de Cadastru și Publicitate Imobiliară BOTOSANI
Biroul de Cadastru și Publicitate Imobiliară Botosani

A. Partea I. Descrierea imobilului

TEREN Extravilan

Adresa: Jud. Botosani

Nr. Crt	Nr cadastral Nr. topografic	Suprafața* (mp)	Observații / Referințe
A1		1.700	Sector cadastral:64 Teren neimprejmuit;

B. Partea II. Proprietari și acte

Inscrieri privitoare la dreptul de proprietate și alte drepturi reale	Referințe
/	
Act Normativ nr. 7, din 13/03/1996 emis de PARLAMENTUL ROMÂNIEI (Lege);	
B1 Inscrisura provizorie, drept de PROPRIETATE, dobandit prin Lege, cota actuala 1/1, cota initiala 1/1 1) NEIDENTIFICAT NEIDENTIFICAT , Proprietar neidentificat. Lipsa C.N.P.	A1
Act Normativ nr. 7, din 13/03/1996 emis de PARLAMENTUL ROMÂNIEI (Lege);	
B2 Se notează mențiunea proprietar neidentificat, rezerva comisiei locale de fond funciar.	A1

C. Partea III. SARCINI .

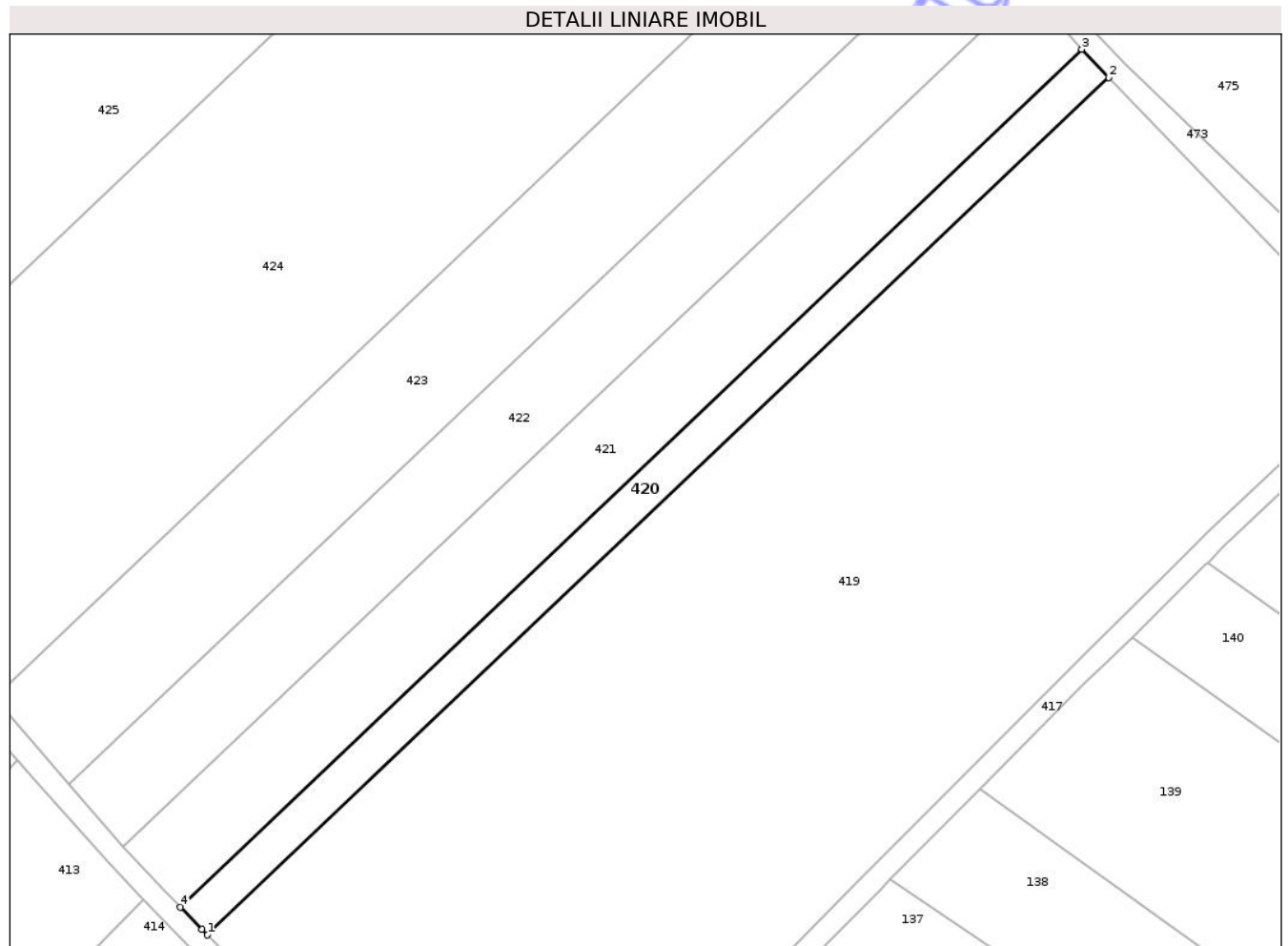
Inscrieri privind dezmembramintele dreptului de proprietate, drepturi reale de garanție și sarcini	Referințe
NU SUNT	

Anexa Nr. 1 La Partea I

Teren

Nr cadastral	Suprafața (mp)*	Observații / Referințe
	1.700	

* Suprafața este determinată în planul de proiecție Stereo 70.



Date referitoare la teren

Crt	Categorie folosință	Intra vilan	Suprafața (mp)	Tarla	Parcelă	Nr. topo	Observații / Referințe
1	arabil	NU	1.700	52	532	-	

Lungime Segmente

1) Valorile lungimilor segmentelor sunt obținute din proiecție în plan.

Punct început	X / Y	Punct sfârșit	X / Y	Lungime segment (** (m)
1	650.342,921 713.750,692	2	650.511,493 713.910,886	232.548
2	650.511,493 713.910,886	3	650.506,436 713.916,163	7.309
3	650.506,436 713.916,163	4	650.337,811 713.755,919	232.621
4	650.337,811 713.755,919	5	650.341,868 713.751,742	5.823
5	650.341,868 713.751,742	1	650.342,921 713.750,692	1.487

** Lungimile segmentelor sunt determinate în planul de proiecție Stereo 70 și sunt rotunjite la 1 milimetru.

*** Distanța dintre puncte este formată din segmente cumulate ce sunt mai mici decât valoarea 1 milimetru.

Neutilizabil în Circuitul
Civil

**DATE DESPRE IMOBILUL NR. 421**

Oficiul de Cadastru și Publicitate Imobiliară BOTOSANI
Biroul de Cadastru și Publicitate Imobiliară Botosani

A. Partea I. Descrierea imobilului

TEREN Extravilan

Adresa: Jud. Botosani

Nr. Crt	Nr cadastral Nr. topografic	Suprafața* (mp)	Observații / Referințe
A1	51386	3.600	Sector cadastral:64 Teren neimprejmuit;

B. Partea II. Proprietari și acte

Inscrieri privitoare la dreptul de proprietate și alte drepturi reale	Referințe	
32627 / 23/04/2024		
Act Notarial nr. 97, din 22/04/2024 emis de BIN Cosorlanu Puscasu Lenuta;		
B5	Intabulare, drept de PROPRIETATE, dobandit prin Succesiune, cota actuala 3/8, cota initiala 3/8 1) ȘTIRBU ERICA, bun propriu	A1
40530 / 24/05/2024		
Act Notarial nr. 1044, din 22/05/2024 emis de BIN Cosorlanu Puscasu Lenuta (Act de partaj);		
B6	Intabulare, drept de PROPRIETATE, dobandit prin lesire Din Indiviziune, cota actuala 5/8, cota initiala 5/8 1) ȘTIRBU ERICA, bun propriu	A1

C. Partea III. SARCINI .

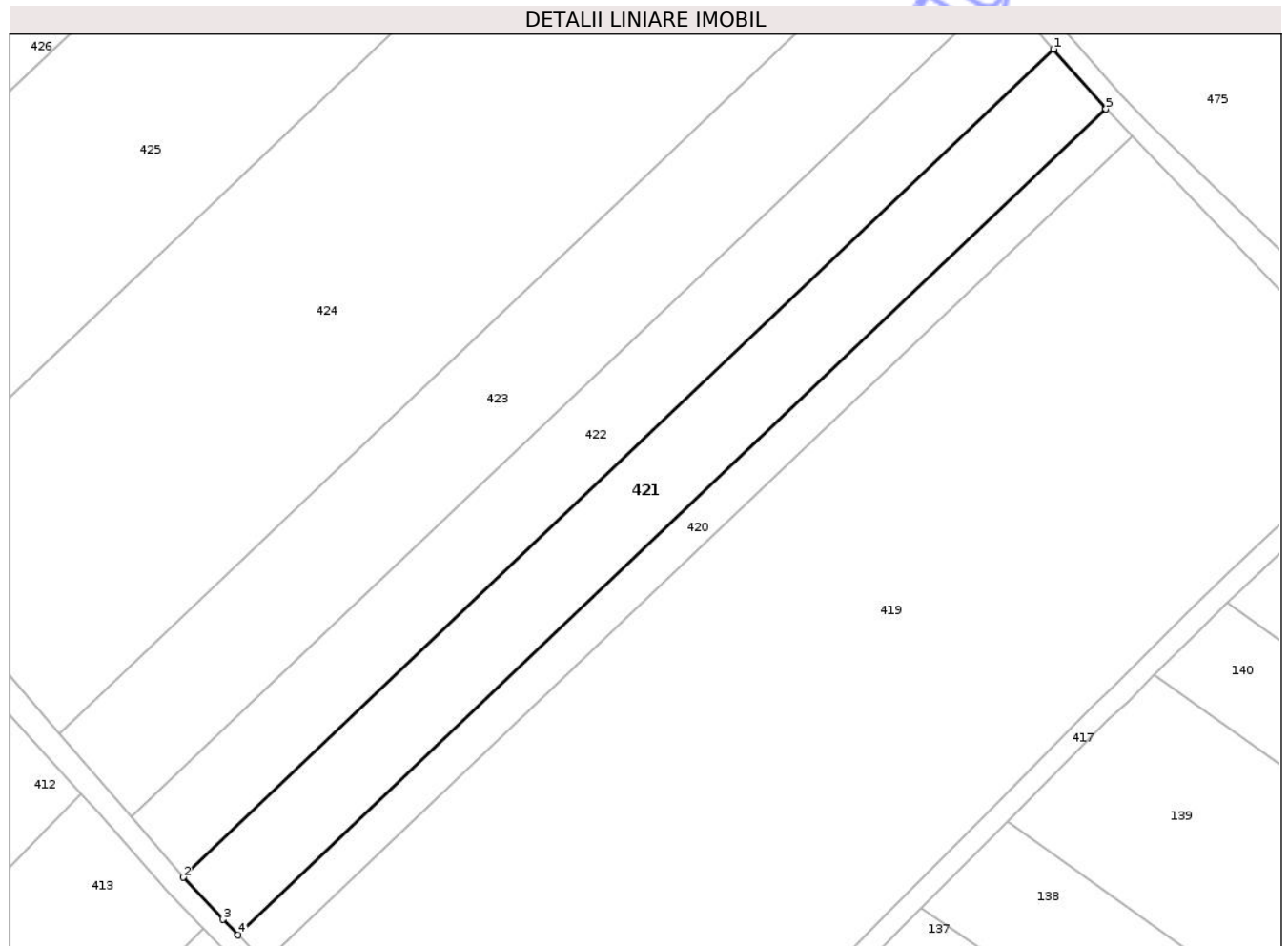
Inscrieri privind dezmembramintele dreptului de proprietate, drepturi reale de garanție și sarcini	Referințe
NU SUNT	

Anexa Nr. 1 La Partea I

Teren

Nr cadastral	Suprafața (mp)*	Observații / Referințe
51386	3.600	

* Suprafața este determinată în planul de proiecție Stereo 70.



Date referitoare la teren

Crt	Categorie folosință	Intra vilan	Suprafața (mp)	Tarla	Parcelă	Nr. topo	Observații / Referințe
1	arabil	NU	3.600	52	532/28	-	

Lungime Segmente

1) Valorile lungimilor segmentelor sunt obținute din proiecție în plan.

Punct început	X / Y	Punct sfârșit	X / Y	Lungime segment (** (m)
1	650.496,238 713.927,79	2	650.327,14 713.767,096	233.274
2	650.327,14 713.767,096	3	650.334,881 713.758,936	11.248
3	650.334,881 713.758,936	4	650.337,811 713.755,919	4.206
4	650.337,811 713.755,919	5	650.506,436 713.916,163	232.621
5	650.506,436 713.916,163	1	650.496,238 713.927,79	15.465

** Lungimile segmentelor sunt determinate în planul de proiecție Stereo 70 și sunt rotunjite la 1 milimetru.

*** Distanța dintre puncte este formată din segmente cumulate ce sunt mai mici decât valoarea 1 milimetru.

Neutilizabil în Circuitul
Civil

**DATE DESPRE IMOBILUL NR. 422**

Oficiul de Cadastru și Publicitate Imobiliară BOTOSANI
 Biroul de Cadastru și Publicitate Imobiliară Botosani

A. Partea I. Descrierea imobilului

TEREN Extravilan

Adresa: Jud. Botosani

Nr. Crt	Nr cadastral Nr. topografic	Suprafața* (mp)	Observații / Referințe
A1		Din acte: 7.200 Masurata: 3.600	Sector cadastral:64 Teren neimprejmuit; Diferenta de 3600 mp se află la imobilul ID 421

B. Partea II. Proprietari și acte

Inscrieri privitoare la dreptul de proprietate și alte drepturi reale		Referințe
/		
Act Administrativ nr. 13008, din 20/05/1993 emis de CJSIPT BOTOSANI (Titlu proprietate);		
B1	Intabulare, drept de PROPRIETATE, dobandit prin Reconstituire, cota actuala 1/1, cota initiala 1/1 1) HULUB D. ELEONORA, Lipsa C.N.P.	A1

C. Partea III. SARCINI .

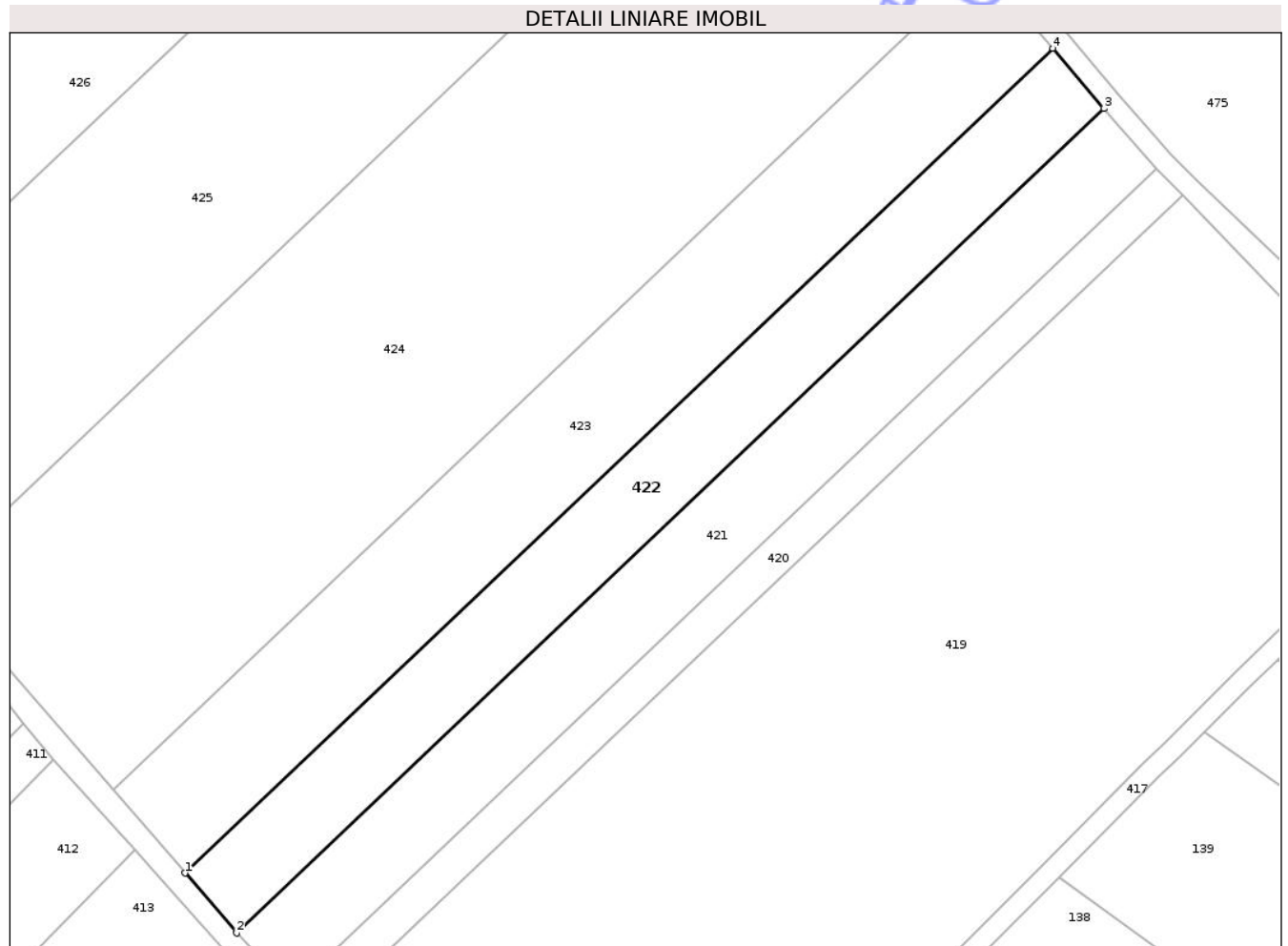
Inscrieri privind dezmembramintele dreptului de proprietate, drepturi reale de garanție și sarcini	Referințe
NU SUNT	

Anexa Nr. 1 La Partea I

Teren

Nr cadastral	Suprafața (mp)*	Observații / Referințe
	Din acte: 7.200 Masurata: 3.600	Diferenta de 3600 mp se află la imobilul ID 421

* Suprafața este determinată în planul de proiecție Stereo 70.



Date referitoare la teren

Crt	Categorie folosință	Intra vilan	Suprafața (mp)	Tarla	Parcelă	Nr. topo	Observații / Referințe
1	arabil	NU	3.600	52	532/28	-	

Lungime Segmente

1) Valorile lungimilor segmentelor sunt obținute din proiecție în plan.

Punct început	X / Y	Punct sfârșit	X / Y	Lungime segment (** (m)
1	650.317,034 713.778,778	2	650.327,14 713.767,096	15.446
2	650.327,14 713.767,096	3	650.496,238 713.927,79	233.274
3	650.496,238 713.927,79	4	650.486,198 713.939,534	15.451
4	650.486,198 713.939,534	1	650.317,034 713.778,778	233.364

** Lungimile segmentelor sunt determinate în planul de proiecție Stereo 70 și sunt rotunjite la 1 milimetru.

*** Distanța dintre puncte este formată din segmente cumulate ce sunt mai mici decât valoarea 1 milimetru.

Neutilizabil în Circuitul
Civil

**DATE DESPRE IMOBILUL NR. 423**

Oficiul de Cadastru și Publicitate Imobiliară BOTOSANI
Biroul de Cadastru și Publicitate Imobiliară Botosani

A. Partea I. Descrierea imobilului

TEREN Extravilan

Adresa: Jud. Botosani

Nr. Crt	Nr cadastral Nr. topografic	Suprafața* (mp)	Observații / Referințe
A1		5.000	Sector cadastral:64 Teren neimprejmuit;

B. Partea II. Proprietari și acte

Inscrieri privitoare la dreptul de proprietate și alte drepturi reale	Referințe
/	
Act Administrativ nr. 74529, din 23/02/1997 emis de CJSIPT BOTOSANI (Titlu proprietate);	
B1	A1
Intabulare, drept de PROPRIETATE, dobandit prin Constituire, cota actuala 1/1, cota initiala 1/1 1) TILICA C. ALEXANDRU, Lipsa C.N.P.	

C. Partea III. SARCINI .

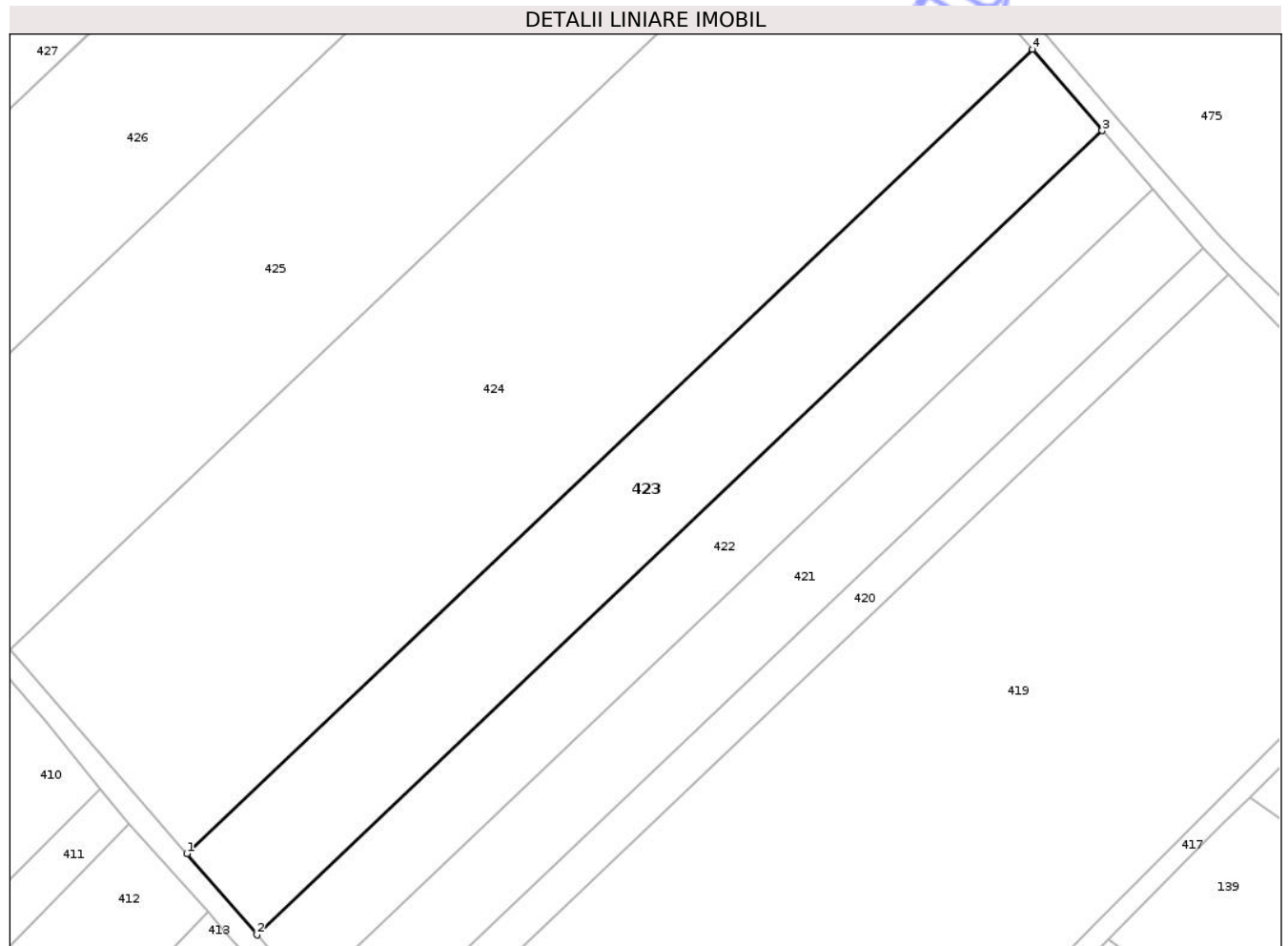
Inscrieri privind dezmembramintele dreptului de proprietate, drepturi reale de garanție și sarcini	Referințe
NU SUNT	

Anexa Nr. 1 La Partea I

Teren

Nr cadastral	Suprafața (mp)*	Observații / Referințe
	5.000	

* Suprafața este determinată în planul de proiecție Stereo 70.



Date referitoare la teren

Crt	Categorie folosință	Intra vilan	Suprafața (mp)	Tarla	Parcelă	Nr. topo	Observații / Referințe
1	arabil	NU	5.000	52	532/27	-	

Lungime Segmente

1) Valorile lungimilor segmentelor sunt obținute din proiecție în plan.

Punct început	X / Y	Punct sfârșit	X / Y	Lungime segment (** (m)
1	650.303,005 713.794,997	2	650.317,034 713.778,778	21.445
2	650.317,034 713.778,778	3	650.486,198 713.939,534	233.364
3	650.486,198 713.939,534	4	650.472,24 713.955,821	21.45
4	650.472,24 713.955,821	1	650.303,005 713.794,997	233.463

** Lungimile segmentelor sunt determinate în planul de proiecție Stereo 70 și sunt rotunjite la 1 milimetru.

*** Distanţa dintre puncte este formată din segmente cumulate ce sunt mai mici decât valoarea 1 milimetru.

Neutilizabil în Circuitul
Civil

**DATE DESPRE IMOBILUL NR. 424**

Oficiul de Cadastru și Publicitate Imobiliară BOTOSANI
Biroul de Cadastru și Publicitate Imobiliară Botosani

A. Partea I. Descrierea imobilului

TEREN Extravilan

Adresa: Jud. Botosani

Nr. Crt	Nr cadastral Nr. topografic	Suprafața* (mp)	Observații / Referințe
A1		12.600	Sector cadastral:64 Teren neimprejmuit;

B. Partea II. Proprietari și acte

Inscrieri privitoare la dreptul de proprietate și alte drepturi reale	Referințe
/	
Act Administrativ nr. 12939, din 31/03/1993 emis de CJSIPT BOTOSANI (Titlu proprietate);	
B1	A1
Intabulare, drept de PROPRIETATE, dobandit prin Reconstituire, cota actuala 1/1, cota initiala 1/1	
1) RÎNDAȘU I. COSTACHE, Lipsa C.N.P.	

C. Partea III. SARCINI .

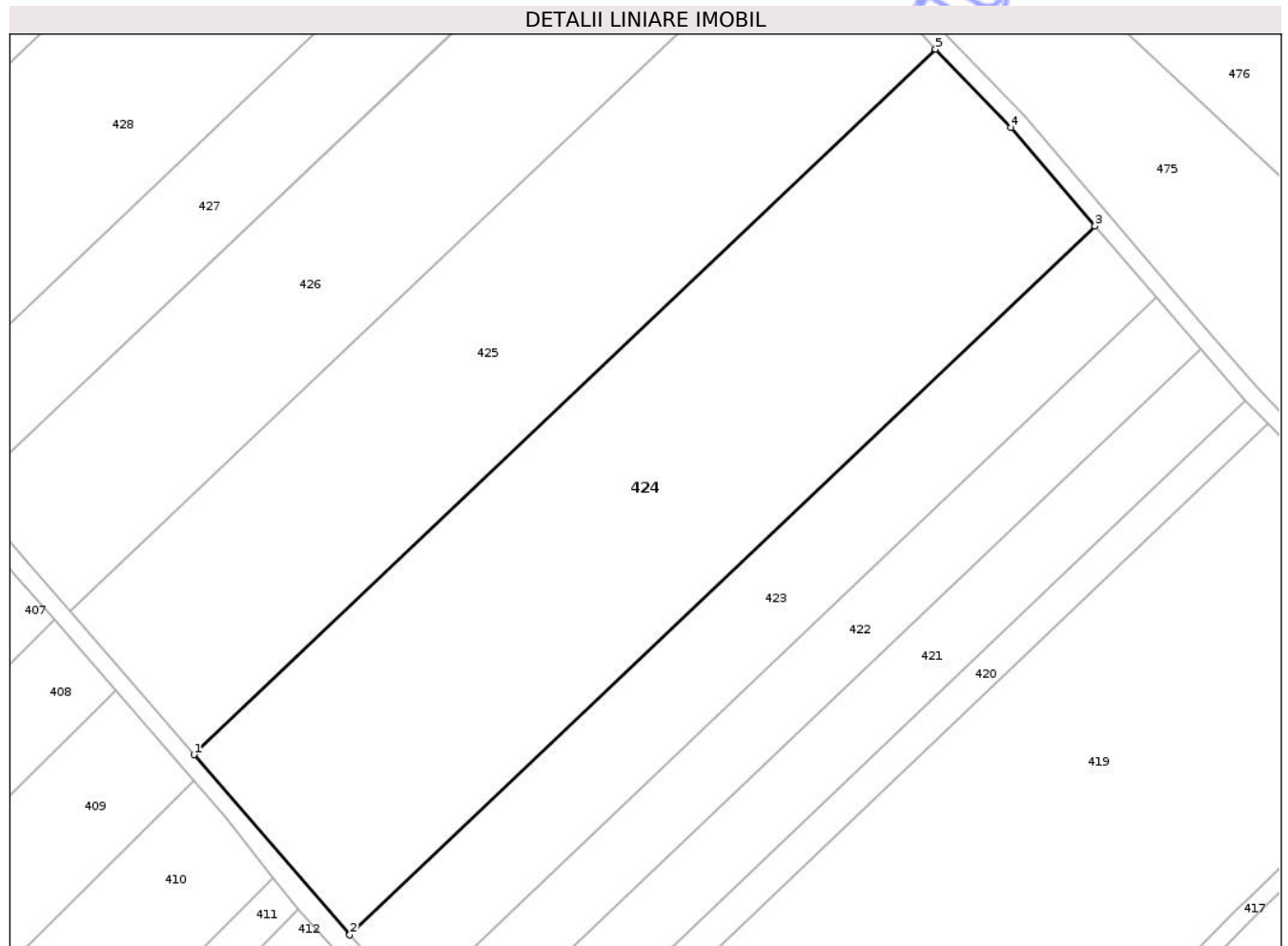
Inscrieri privind dezmembramintele dreptului de proprietate, drepturi reale de garanție și sarcini	Referințe
NU SUNT	

Anexa Nr. 1 La Partea I

Teren

Nr cadastral	Suprafața (mp)*	Observații / Referințe
	12.600	

* Suprafața este determinată în planul de proiecție Stereo 70.



Date referitoare la teren

Crt	Categorie folosință	Intra vilan	Suprafața (mp)	Tarla	Parcelă	Nr. topo	Observații / Referințe
1	arabil	NU	12.600	52	532/21	-	

Lungime Segmente

1) Valorile lungimilor segmentelor sunt obținute din proiecție în plan.

Punct început	X / Y	Punct sfârșit	X / Y	Lungime segment (** (m)
1	650.267,627 713.835,896	2	650.303,005 713.794,997	54.077
2	650.303,005 713.794,997	3	650.472,24 713.955,821	233.463
3	650.472,24 713.955,821	4	650.453,166 713.978,077	29.311
4	650.453,166 713.978,077	5	650.435,99 713.995,892	24.747
5	650.435,99 713.995,892	1	650.267,627 713.835,896	232.261

** Lungimile segmentelor sunt determinate în planul de proiecţie Stereo 70 şi sunt rotunjite la 1 milimetru.

*** Distanţa dintre puncte este formată din segmente cumulate ce sunt mai mici decât valoarea 1 milimetru.

Neutilizabil în Circuitul
Civil

**DATE DESPRE IMOBILUL NR. 425**

Oficiul de Cadastru și Publicitate Imobiliară BOTOSANI
Biroul de Cadastru și Publicitate Imobiliară Botosani

A. Partea I. Descrierea imobilului

TEREN Extravilan

Adresa: Jud. Botosani

Nr. Crt	Nr cadastral Nr. topografic	Suprafața* (mp)	Observații / Referințe
A1		10.000	Sector cadastral:64 Teren neimprejmuit;

B. Partea II. Proprietari și acte

Inscrieri privitoare la dreptul de proprietate și alte drepturi reale	Referințe
/	
Act Administrativ nr. 44703, din 25/10/1994 emis de CJSIPT BOTOSANI (Titlu proprietate);	
B1	A1
Intabulare, drept de PROPRIETATE, dobandit prin Reconstituire, cota actuala 1/1, cota initiala 1/1	
1) TILICA AL. COSTACHE, Lipsa C.N.P.	

C. Partea III. SARCINI .

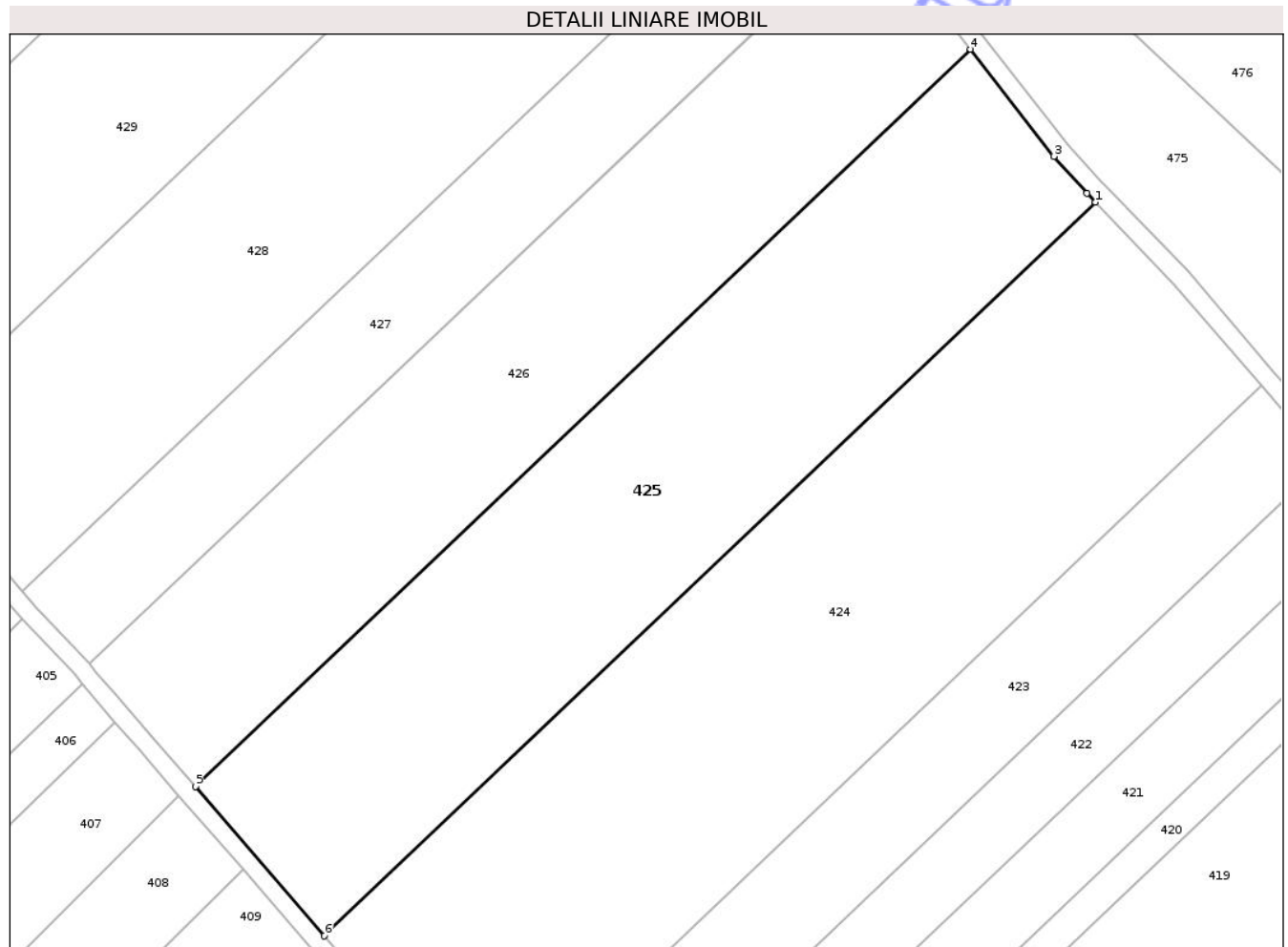
Inscrieri privind dezmembramintele dreptului de proprietate, drepturi reale de garanție și sarcini	Referințe
NU SUNT	

Anexa Nr. 1 La Partea I

Teren

Nr cadastral	Suprafața (mp)*	Observații / Referințe
	10.000	

* Suprafața este determinată în planul de proiecție Stereo 70.



Date referitoare la teren

Crt	Categorie folosință	Intravilan	Suprafața (mp)	Tarla	Parcelă	Nr. topo	Observații / Referințe
1	arabil	NU	10.000	52	532/23	-	

Lungime Segmente

1) Valorile lungimilor segmentelor sunt obținute din proiecție în plan.

Punct început	X / Y	Punct sfârșit	X / Y	Lungime segment (** (m)
1	650.435,99 713.995,892	2	650.434,077 713.997,876	2.756
2	650.434,077 713.997,876	3	650.426,898 714.005,913	10.776
3	650.426,898 714.005,913	4	650.408,679 714.029,274	29.626
4	650.408,679 714.029,274	5	650.239,457 713.868,462	233.445
5	650.239,457 713.868,462	6	650.267,627 713.835,896	43.059

Punct început	X / Y	Punct sfârșit	X / Y	Lungime segment (** (m)
6	650.267,627 713.835,896	1	650.435,99 713.995,892	232.261

** Lungimile segmentelor sunt determinate în planul de proiecție Stereo 70 și sunt rotunjite la 1 milimetru.

*** Distanța dintre puncte este formată din segmente cumulate ce sunt mai mici decât valoarea 1 milimetru.

Neutilizabil în Circuitul Civil

**DATE DESPRE IMOBILUL NR. 426**

Oficiul de Cadastru și Publicitate Imobiliară BOTOSANI
Biroul de Cadastru și Publicitate Imobiliară Botosani

A. Partea I. Descrierea imobilului

TEREN Extravilan

Adresa: Jud. Botosani

Nr. Crt	Nr cadastral Nr. topografic	Suprafața* (mp)	Observații / Referințe
A1		8.300	Sector cadastral:64 Teren neimprejmuit;

B. Partea II. Proprietari și acte

Inscrieri privitoare la dreptul de proprietate și alte drepturi reale	Referințe
/	
Act Administrativ nr. 18428, din 06/10/1993 emis de CJSIPT BOTOSANI (Titlu proprietate);	
B1	A1
Intabulare, drept de PROPRIETATE, dobandit prin Reconstituire, cota actuala 1/1, cota initiala 1/1	
1) POLOȘANU ELENA, Lipsa C.N.P. 2) TABARCEA ANA, Lipsa C.N.P. 3) GAGOS DUMITRU, Lipsa C.N.P. 4) MICULEȚ MARIA, Lipsa C.N.P. 5) GAGOS NECULAI, Lipsa C.N.P. 6) GAGOS VASILE, Lipsa C.N.P. 7) GAGOS DIONISIE, Lipsa C.N.P. 8) GAGOS MUREȘ, Lipsa C.N.P.	

C. Partea III. SARCINI .

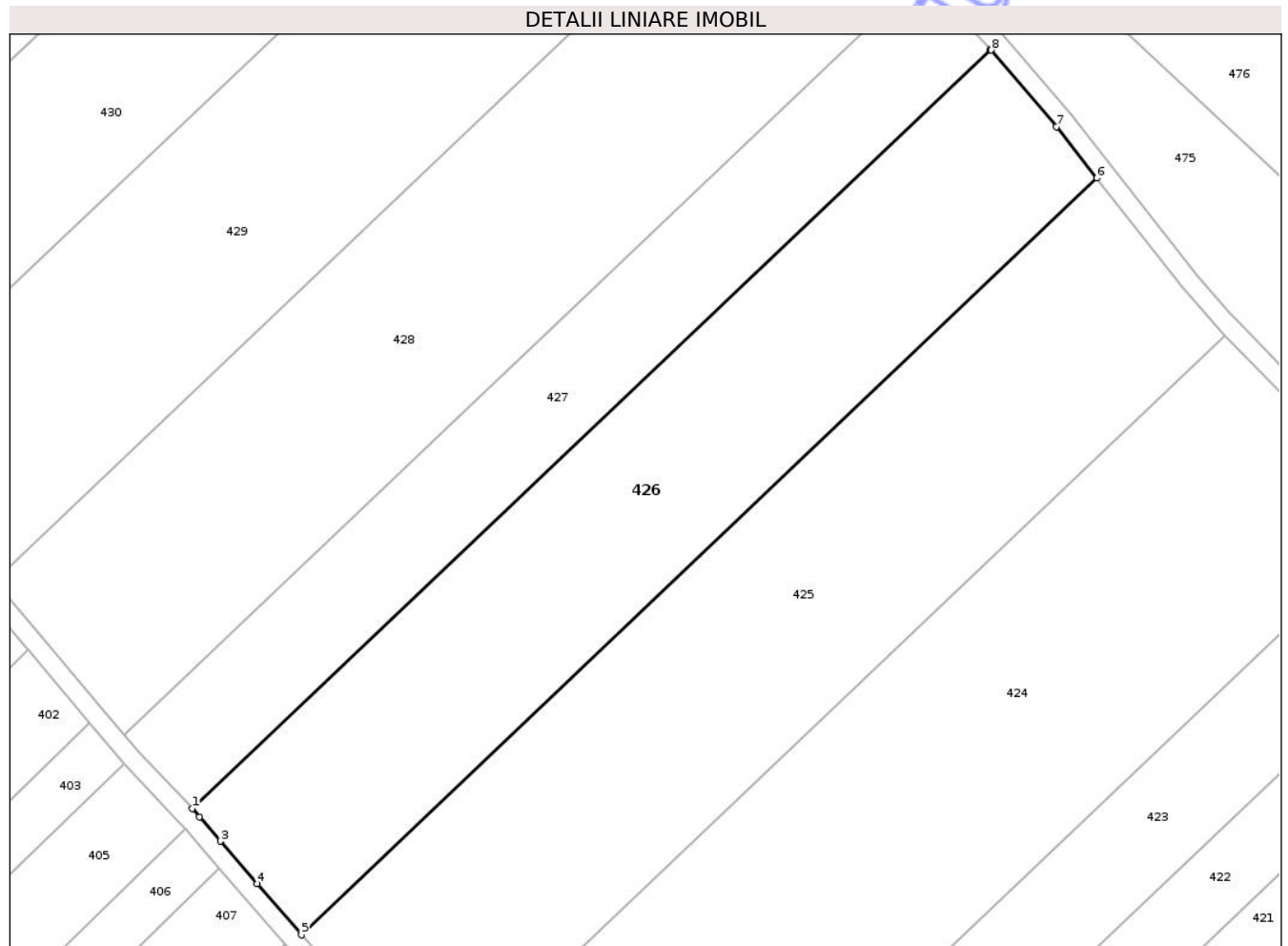
Inscrieri privind dezmembramintele dreptului de proprietate, drepturi reale de garanție și sarcini	Referințe
NU SUNT	

Anexa Nr. 1 La Partea I

Teren

Nr cadastral	Suprafața (mp)*	Observații / Referințe
	8.300	

* Suprafața este determinată în planul de proiecție Stereo 70.



Date referitoare la teren

Crt	Categorie folosință	Intravilan	Suprafața (mp)	Tarla	Parcelă	Nr. topo	Observații / Referințe
1	arabil	NU	8.300	52	532/22	-	

Lungime Segmente

1) Valorile lungimilor segmentelor sunt obținute din proiecție în plan.

Punct început	X / Y	Punct sfârșit	X / Y	Lungime segment (** (m)
1	650.216,233 713.895,31	2	650.217,741 713.893,567	2.305
2	650.217,741 713.893,567	3	650.222,187 713.888,367	6.841
3	650.222,187 713.888,367	4	650.230,046 713.879,341	11.969
4	650.230,046 713.879,341	5	650.239,457 713.868,462	14.384
5	650.239,457 713.868,462	6	650.408,679 714.029,274	233.445

Punct început	X / Y	Punct sfârșit	X / Y	Lungime segment (** (m)
6	650.408,679 714.029,274	7	650.400,119 714.040,251	13.919
7	650.400,119 714.040,251	8	650.386,23 714.056,501	21.377
8	650.386,23 714.056,501	9	650.386,055 714.056,693	0.26
9	650.386,055 714.056,693	1	650.216,233 713.895,31	234.274

** Lungimile segmentelor sunt determinate în planul de proiecție Stereo 70 și sunt rotunjite la 1 milimetru.

*** Distanța dintre puncte este formată din segmente cumulate ce sunt mai mici decât valoarea 1 milimetru.

Neutilizabil în Circuitul Civil

**DATE DESPRE IMOBILUL NR. 427**

Oficiul de Cadastru și Publicitate Imobiliară BOTOSANI
Biroul de Cadastru și Publicitate Imobiliară Botosani

A. Partea I. Descrierea imobilului

TEREN Extravilan

Adresa: Jud. Botosani

Nr. Crt	Nr cadastral Nr. topografic	Suprafața* (mp)	Observații / Referințe
A1	51039	5.000	Sector cadastral:64 Teren neimprejmuit;

B. Partea II. Proprietari și acte

Inscrieri privitoare la dreptul de proprietate și alte drepturi reale	Referințe
36254 / 30/05/2016	
Act Notarial nr. 973, din 27/05/2016 emis de SPN Notarias;	
B3	A1
Intabulare, drept de PROPRIETATE, dobandit prin Conventie, cota actuala 1/1, cota initiala 1/1	
1) SC AGROLIV YMP SRL, CIF:18488843	
119609 / 27/10/2025	
Act Notarial nr. 1032, din 17/10/2025 emis de BIN MUSTIAȚĂ MARTA-MAGDALENA;	
B7	A1
se notează interdicțiile de grevare și înstrăinare	
1) AGRICOVER CREDIT IFN S.A., CIF:22940237	

C. Partea III. SARCINI

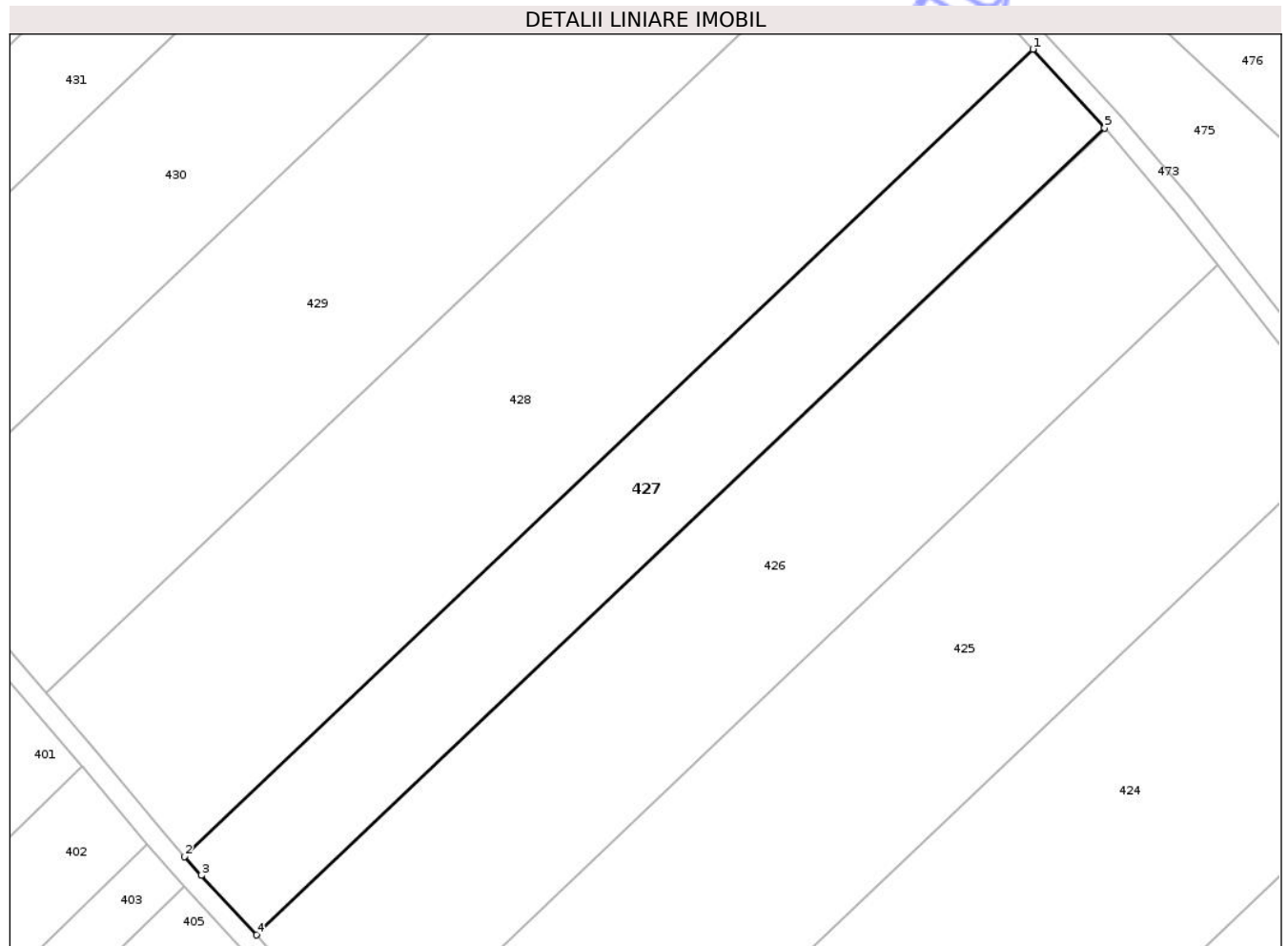
Inscrieri privind dezmembramintele dreptului de proprietate, drepturi reale de garanție și sarcini	Referințe
119609 / 27/10/2025	
Act Notarial nr. 1032, din 17/10/2025 emis de BIN MUSTIAȚĂ MARTA-MAGDALENA;	
C4	A1
Intabulare, drept de IPOTECA, Valoare:6060350 RONși celelalte obligații de plată aferente creditului, dobandit prin Conventie, cota actuala 1/1, cota initiala 1/1	
1) AGRICOVER CREDIT IFN S.A., CIF:22940237	

Anexa Nr. 1 La Partea I

Teren

Nr cadastral	Suprafața (mp)*	Observații / Referințe
51039	5.000	

* Suprafața este determinată în planul de proiecție Stereo 70.



Date referitoare la teren

Crt	Categorie folosință	Intra vilan	Suprafața (mp)	Tarla	Parcelă	Nr. topo	Observații / Referințe
1	arabil	NU	5.000	52	532/26	-	

Lungime Segmente

1) Valorile lungimilor segmentelor sunt obținute din proiecție în plan.

Punct început	X / Y	Punct sfârșit	X / Y	Lungime segment (** (m)
1	650.371,684 714.072,464	2	650.201,773 713.910,997	234.395
2	650.201,773 713.910,997	3	650.205,126 713.907,179	5.081
3	650.205,126 713.907,179	4	650.216,233 713.895,31	16.255
4	650.216,233 713.895,31	5	650.386,055 714.056,693	234.274
5	650.386,055 714.056,693	1	650.371,684 714.072,464	21.337

** Lungimile segmentelor sunt determinate în planul de proiecție Stereo 70 și sunt rotunjite la 1 milimetru.

*** Distanța dintre puncte este formată din segmente cumulate ce sunt mai mici decât valoarea 1 milimetru.

Neutilizabil în Circuitul
Civil

**DATE DESPRE IMOBILUL NR. 428**

Oficiul de Cadastru și Publicitate Imobiliară BOTOSANI
Biroul de Cadastru și Publicitate Imobiliară Botosani

A. Partea I. Descrierea imobilului

TEREN Extravilan

Adresa: Jud. Botosani

Nr. Crt	Nr cadastral Nr. topografic	Suprafața* (mp)	Observații / Referințe
A1	50769	10.000	Sector cadastral:64 Teren neimprejmuit;

B. Partea II. Proprietari și acte

Inscrieri privitoare la dreptul de proprietate și alte drepturi reale	Referințe
81840 / 25/11/2014	
Act Notarial nr. 2303, din 24/11/2014 emis de SPN NOTARIAS-Botoșani;	
B3	A1
Intabulare, drept de PROPRIETATE, dobandit prin Conventie, cota actuala 1/1, cota initiala 1/1	
1) SC AGROLIV YMP SRL, CIF:18488843, bun propriu	
119525 / 27/10/2025	
Act Notarial nr. 1032, din 17/10/2025 emis de BIN MUSTIAȚĂ MARTA-MAGDALENA;	
B7	A1
se notează interdicțiile de înstrăinare și grevare	
1) AGRICOVER CREDIT IFN S.A., CIF:22940237	

C. Partea III. SARCINI

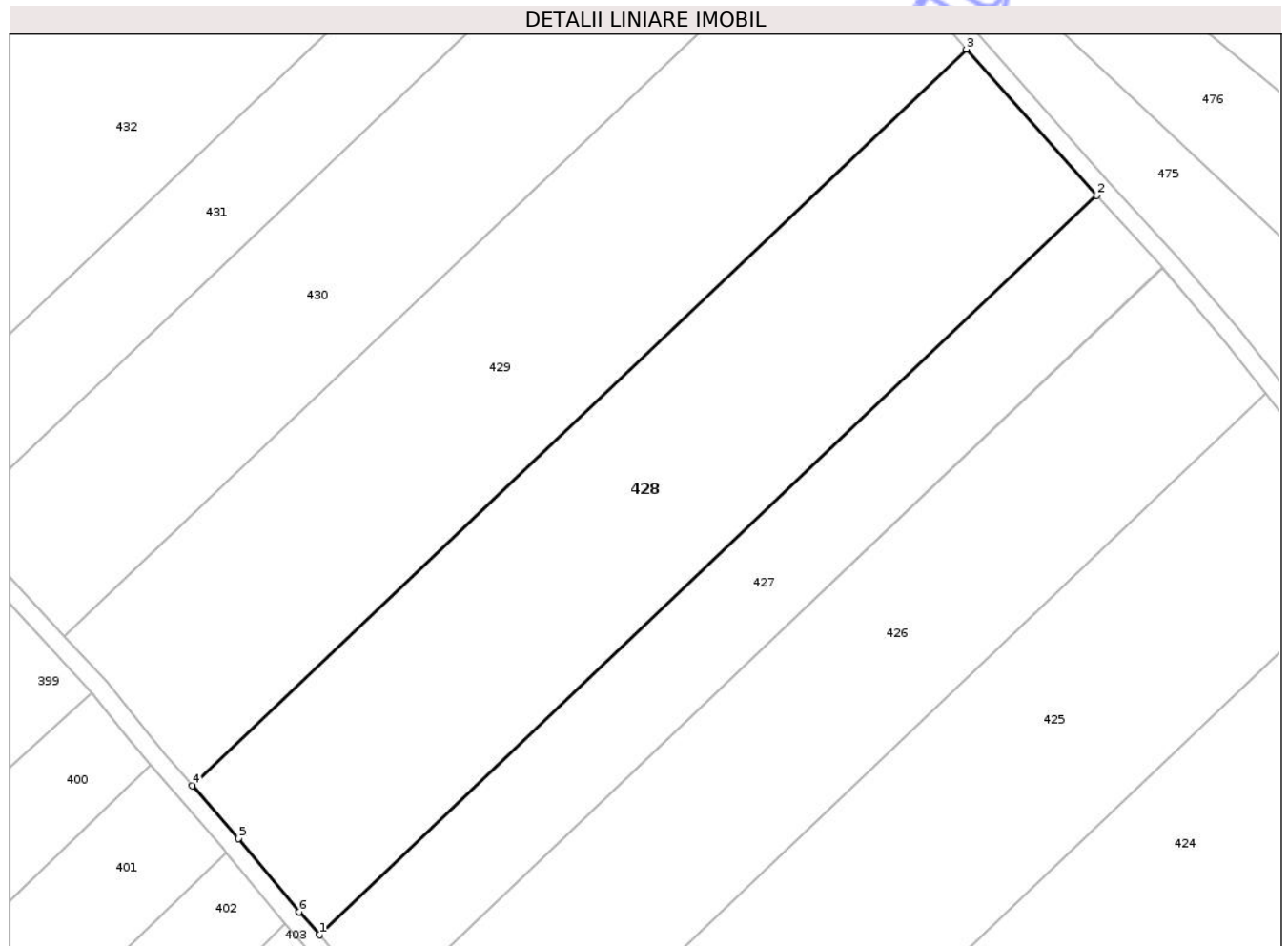
Inscrieri privind dezmembramintele dreptului de proprietate, drepturi reale de garanție și sarcini	Referințe
119525 / 27/10/2025	
Act Notarial nr. 1032, din 17/10/2025 emis de BIN MUSTIAȚĂ MARTA-MAGDALENA;	
C4	A1
Intabulare, drept de IPOTECA, Valoare:6060350 RONși celelalte obligații de plată aferente creditului, dobandit prin Conventie, cota actuala 1/1, cota initiala 1/1	
1) AGRICOVER CREDIT IFN S.A., CIF:22940237	

Anexa Nr. 1 La Partea I

Teren

Nr cadastral	Suprafața (mp)*	Observații / Referințe
50769	10.000	

* Suprafața este determinată în planul de proiecție Stereo 70.



Date referitoare la teren

Crt	Categorie folosință	Intra vilan	Suprafața (mp)	Tarla	Parcelă	Nr. topo	Observații / Referințe
1	arabil	NU	10.000	52	532/25	-	

Lungime Segmente

1) Valorile lungimilor segmentelor sunt obținute din proiecție în plan.

Punct început	X / Y	Punct sfârșit	X / Y	Lungime segment (** (m)
1	650.201,773 713.910,997	2	650.371,684 714.072,464	234.395
2	650.371,684 714.072,464	3	650.343,226 714.104,406	42.78
3	650.343,226 714.104,406	4	650.174,027 713.943,615	233.414
4	650.174,027 713.943,615	5	650.184,065 713.932,005	15.348
5	650.184,065 713.932,005	6	650.197,354 713.916,031	20.779

Punct început	X / Y	Punct sfârșit	X / Y	Lungime segment (** (m)
6	650.197,354 713.916,031	1	650.201,773 713.910,997	6.698

** Lungimile segmentelor sunt determinate în planul de proiecție Stereo 70 și sunt rotunjite la 1 milimetru.

*** Distanța dintre puncte este formată din segmente cumulate ce sunt mai mici decât valoarea 1 milimetru.

Neutilizabil în Circuitul Civil

**DATE DESPRE IMOBILUL NR. 429**

Oficiul de Cadastru și Publicitate Imobiliară BOTOSANI
Biroul de Cadastru și Publicitate Imobiliară Botosani

A. Partea I. Descrierea imobilului

TEREN Extravilan

Adresa: Jud. Botosani

Nr. Crt	Nr cadastral Nr. topografic	Suprafața* (mp)	Observații / Referințe
A1		10.000	Sector cadastral:64 Teren neimprejmuit;

B. Partea II. Proprietari și acte

Inscrieri privitoare la dreptul de proprietate și alte drepturi reale	Referințe
/	
Act Administrativ nr. 18394, din 04/08/1993 emis de CJSIPT BOTOSANI (Titlu proprietate);	
B1	A1
Intabulare, drept de PROPRIETATE, dobandit prin Reconstituire, cota actuala 1/1, cota initiala 1/1	
1) IORDACHE M. GHEORGHE, Lipsa C.N.P.	

C. Partea III. SARCINI .

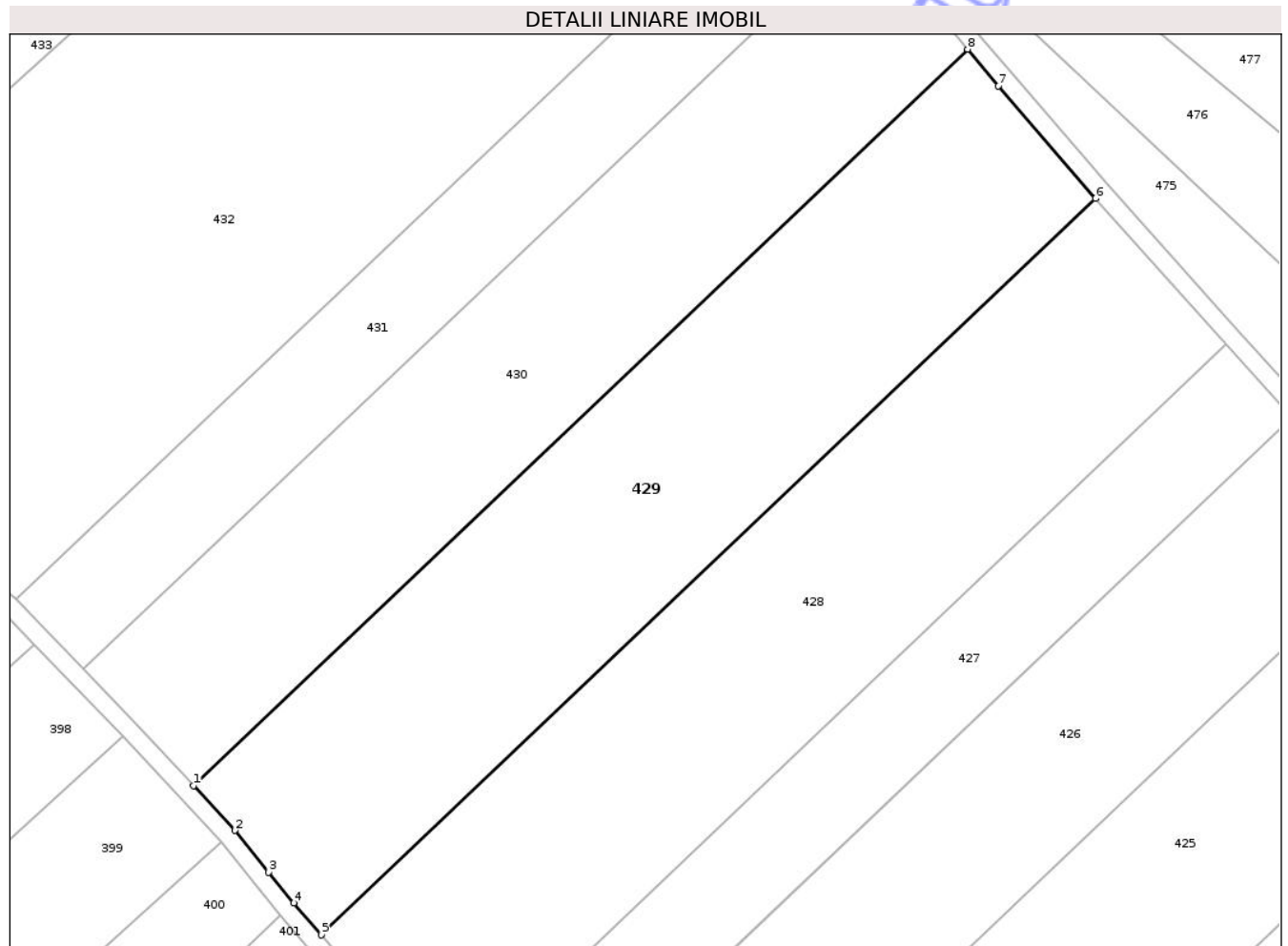
Inscrieri privind dezmembramintele dreptului de proprietate, drepturi reale de garanție și sarcini	Referințe
NU SUNT	

Anexa Nr. 1 La Partea I

Teren

Nr cadastral	Suprafața (mp)*	Observații / Referințe
	10.000	

* Suprafața este determinată în planul de proiecție Stereo 70.



Date referitoare la teren

Crt	Categorie folosință	Intravilan	Suprafața (mp)	Tarla	Parcelă	Nr. topo	Observații / Referințe
1	arabil	NU	10.000	52	532/33	-	

Lungime Segmente

1) Valorile lungimilor segmentelor sunt obținute din proiecție în plan.

Punct început	X / Y	Punct sfârșit	X / Y	Lungime segment (** (m)
1	650.146,029 713.976,173	2	650.155,061 713.966,434	13.282
2	650.155,061 713.966,434	3	650.162,504 713.957,317	11.77
3	650.162,504 713.957,317	4	650.167,993 713.950,593	8.68
4	650.167,993 713.950,593	5	650.174,027 713.943,615	9.225
5	650.174,027 713.943,615	6	650.343,226 714.104,406	233.414

Punct început	X / Y	Punct sfârșit	X / Y	Lungime segment (** (m)
6	650.343,226 714.104,406	7	650.321,985 714.128,923	32.439
7	650.321,985 714.128,923	8	650.315,235 714.136,97	10.503
8	650.315,235 714.136,97	1	650.146,029 713.976,173	233.423

** Lungimile segmentelor sunt determinate în planul de proiecție Stereo 70 și sunt rotunjite la 1 milimetru.

*** Distanța dintre puncte este formată din segmente cumulate ce sunt mai mici decât valoarea 1 milimetru.

Neutilizabil în Circuitul Civil

**DATE DESPRE IMOBILUL NR. 430**

Oficiul de Cadastru și Publicitate Imobiliară BOTOSANI
Biroul de Cadastru și Publicitate Imobiliară Botosani

A. Partea I. Descrierea imobilului

TEREN Extravilan

Adresa: Jud. Botosani

Nr. Crt	Nr cadastral Nr. topografic	Suprafața* (mp)	Observații / Referințe
A1		8.200	Sector cadastral:64 Teren neimprejmuit;

B. Partea II. Proprietari și acte

Inscrieri privitoare la dreptul de proprietate și alte drepturi reale	Referințe
/	
Act Administrativ nr. 24806, din 06/01/1994 emis de CJSIPT BOTOSANI (Titlu proprietate);	
B1	A1
Intabulare, drept de PROPRIETATE, dobandit prin Reconstituire, cota actuala 1/1, cota initiala 1/1	
1) GAGOS GH. DUMITRU, Lipsa C.N.P.	

C. Partea III. SARCINI .

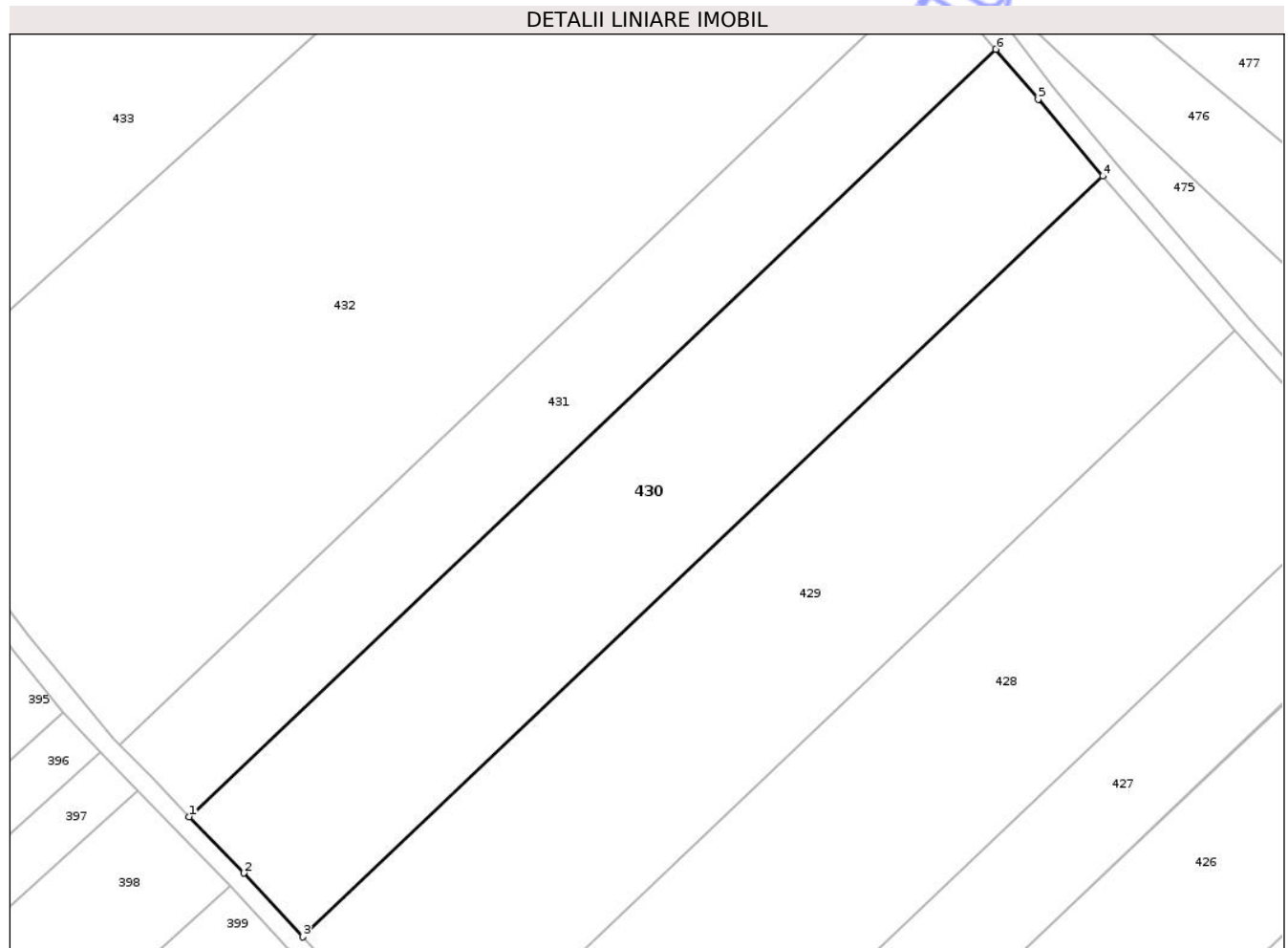
Inscrieri privind dezmembramintele dreptului de proprietate, drepturi reale de garanție și sarcini	Referințe
NU SUNT	

Anexa Nr. 1 La Partea I

Teren

Nr cadastral	Suprafața (mp)*	Observații / Referințe
	8.200	

* Suprafața este determinată în planul de proiecție Stereo 70.



Date referitoare la teren

Crt	Categorie folosință	Intra vilan	Suprafața (mp)	Tarla	Parcelă	Nr. topo	Observații / Referințe
1	arabil	NU	8.200	52	532/21	-	

Lungime Segmente

1) Valorile lungimilor segmentelor sunt obținute din proiecție în plan.

Punct început	X / Y	Punct sfârșit	X / Y	Lungime segment (** (m)
1	650.121,986 714.001,593	2	650.133,537 713.989,643	16.62
2	650.133,537 713.989,643	3	650.146,029 713.976,173	18.372
3	650.146,029 713.976,173	4	650.315,235 714.136,97	233.423
4	650.315,235 714.136,97	5	650.301,604 714.153,22	21.21
5	650.301,604 714.153,22	6	650.292,633 714.163,759	13.841

Punct început	X / Y	Punct sfârșit	X / Y	Lungime segment (** (m)
6	650.292,633 714.163,759	1	650.121,986 714.001,593	235.41

** Lungimile segmentelor sunt determinate în planul de proiecție Stereo 70 și sunt rotunjite la 1 milimetru.

*** Distanța dintre puncte este formată din segmente cumulate ce sunt mai mici decât valoarea 1 milimetru.

Neutilizabil în Circuitul Civil

**DATE DESPRE IMOBILUL NR. 431**

Oficiul de Cadastru și Publicitate Imobiliară BOTOSANI
Biroul de Cadastru și Publicitate Imobiliară Botosani

A. Partea I. Descrierea imobilului

TEREN Extravilan

Adresa: Jud. Botosani

Nr. Crt	Nr cadastral Nr. topografic	Suprafața* (mp)	Observații / Referințe
A1		5.000	Sector cadastral:64 Teren neimprejmut;

B. Partea II. Proprietari și acte

Inscrieri privitoare la dreptul de proprietate și alte drepturi reale	Referințe
/	
Act Administrativ nr. 9752, din 25/02/1993 emis de CJSIPT BOTOSANI (Titlu proprietate);	
B1	A1
Intabulare, drept de PROPRIETATE, dobandit prin Reconstituire, cota actuala 1/1, cota initiala 1/1	
1) HARABAGIU CONSTANTIN, Lipsa C.N.P.	
2) HARABAGIU D. NECULAI, Lipsa C.N.P.	

C. Partea III. SARCINI .

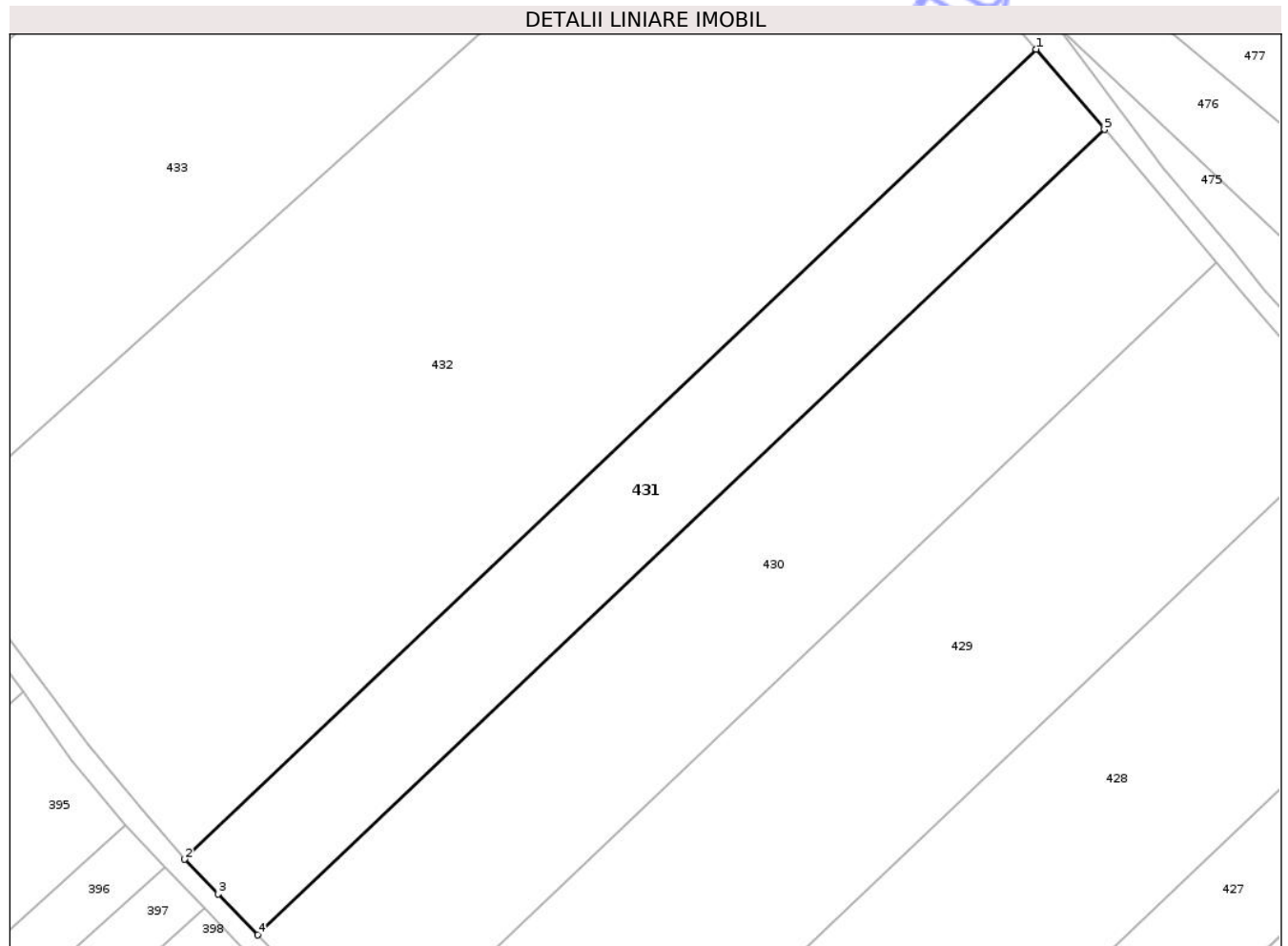
Inscrieri privind dezmembramintele dreptului de proprietate, drepturi reale de garanție și sarcini	Referințe
NU SUNT	

Anexa Nr. 1 La Partea I

Teren

Nr cadastral	Suprafața (mp)*	Observații / Referințe
	5.000	

* Suprafața este determinată în planul de proiecție Stereo 70.



Date referitoare la teren

Crt	Categorie folosință	Intra vilan	Suprafața (mp)	Tarla	Parcelă	Nr. topo	Observații / Referințe
1	arabil	NU	5.000	52	532/21	-	

Lungime Segmente

1) Valorile lungimilor segmentelor sunt obținute din proiecție în plan.

Punct început	X / Y	Punct sfârșit	X / Y	Lungime segment (** (m)
1	650.278,884 714.179,911	2	650.107,266 714.016,822	236.75
2	650.107,266 714.016,822	3	650.114,028 714.009,827	9.729
3	650.114,028 714.009,827	4	650.121,986 714.001,593	11.451
4	650.121,986 714.001,593	5	650.292,633 714.163,759	235.41
5	650.292,633 714.163,759	1	650.278,884 714.179,911	21.211

** Lungimile segmentelor sunt determinate în planul de proiecție Stereo 70 și sunt rotunjite la 1 milimetru.

*** Distanța dintre puncte este formată din segmente cumulate ce sunt mai mici decât valoarea 1 milimetru.

Neutilizabil în Circuitul
Civil

**DATE DESPRE IMOBILUL NR. 432**

Oficiul de Cadastru și Publicitate Imobiliară BOTOSANI
Biroul de Cadastru și Publicitate Imobiliară Botosani

A. Partea I. Descrierea imobilului

TEREN Extravilan

Adresa: Jud. Botosani

Nr. Crt	Nr cadastral Nr. topografic	Suprafața* (mp)	Observații / Referințe
A1		19.000	Sector cadastral:64 Teren neimprejmuit;

B. Partea II. Proprietari și acte

Inscrieri privitoare la dreptul de proprietate și alte drepturi reale	Referințe
/	
Act Administrativ nr. 48101, din 09/05/1995 emis de CJSIPT BOTOSANI (Titlu proprietate);	
B1	A1
Intabulare, drept de PROPRIETATE, dobandit prin Reconstituire, cota actuala 1/1, cota initiala 1/1	
1) BALASAN NECULAI, Lipsa C.N.P. 2) BALASAN DUMITRU, Lipsa C.N.P. 3) BALASAN GRIGORE, Lipsa C.N.P. 4) PĂDURARU ELEONORA, Lipsa C.N.P. 5) ȚILICĂ ELENA, Lipsa C.N.P. 6) BALASAN MIHAI, Lipsa C.N.P. 7) BUHĂCEANU ANA, Lipsa C.N.P. 8) BALASAN MIRCEA, Lipsa C.N.P.	

C. Partea III. SARCINI .

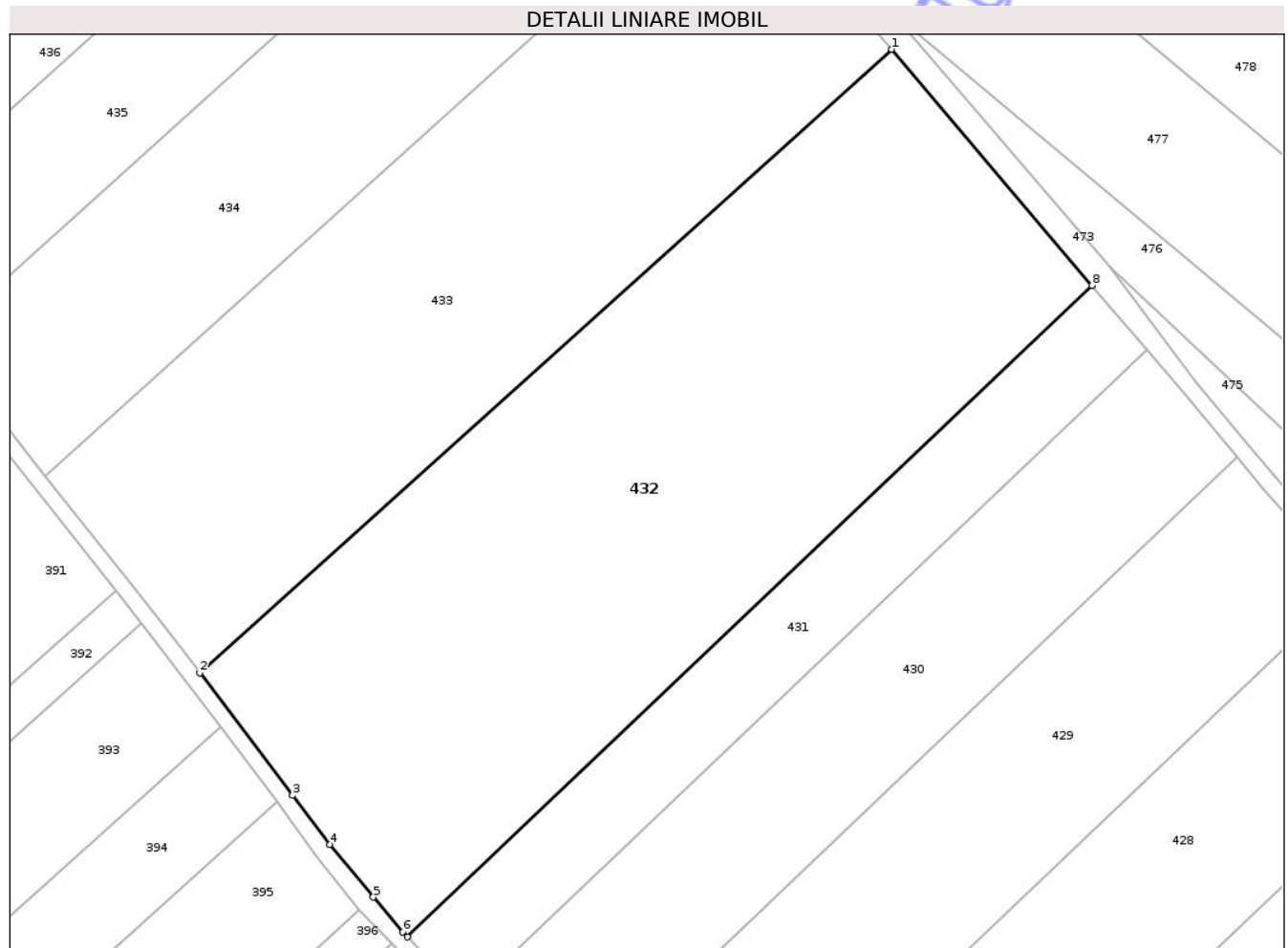
Inscrieri privind dezmembramintele dreptului de proprietate, drepturi reale de garanție și sarcini	Referințe
NU SUNT	

Anexa Nr. 1 La Partea I

Teren

Nr cadastral	Suprafața (mp)*	Observații / Referințe
	19.000	

* Suprafața este determinată în planul de proiecție Stereo 70.



Date referitoare la teren

Crt	Categorie folosință	Intra vilan	Suprafața (mp)	Tarla	Parcelă	Nr. topo	Observații / Referințe
1	arabil	NU	19.000	52	532/20	-	

Lungime Segmente

1) Valorile lungimilor segmentelor sunt obținute din proiecție în plan.

Punct început	X / Y	Punct sfârșit	X / Y	Lungime segment (** (m)
1	650.228,608 714.238,973	2	650.055,234 714.082,909	233.269
2	650.055,234 714.082,909	3	650.078,528 714.052,213	38.533
3	650.078,528 714.052,213	4	650.087,809 714.039,98	15.356
4	650.087,809 714.039,98	5	650.098,753 714.026,759	17.162
5	650.098,753 714.026,759	6	650.106,09 714.018,039	11.396

Punct început	X / Y	Punct sfârșit	X / Y	Lungime segment (** (m)
6	650.106,09 714.018,039	7	650.107,266 714.016,822	1.693
7	650.107,266 714.016,822	8	650.278,884 714.179,911	236.75
8	650.278,884 714.179,911	1	650.228,608 714.238,973	77.563

** Lungimile segmentelor sunt determinate în planul de proiecție Stereo 70 și sunt rotunjite la 1 milimetru.

*** Distanța dintre puncte este formată din segmente cumulate ce sunt mai mici decât valoarea 1 milimetru.

Neutilizabil în Circuitul Civil

**DATE DESPRE IMOBILUL NR. 433**

Oficiul de Cadastru și Publicitate Imobiliară BOTOSANI
Biroul de Cadastru și Publicitate Imobiliară Botosani

A. Partea I. Descrierea imobilului

TEREN Extravilan

Adresa: Jud. Botosani

Nr. Crt	Nr cadastral Nr. topografic	Suprafața* (mp)	Observații / Referințe
A1		14.500	Sector cadastral:64 Teren neimprejmut;

B. Partea II. Proprietari și acte

Inscrieri privitoare la dreptul de proprietate și alte drepturi reale	Referințe
/	
Act Administrativ nr. 18426, din 06/10/1993 emis de CJSIPT BOTOSANI (Titlu proprietate);	
B1	A1
Intabulare, drept de PROPRIETATE, dobandit prin Reconstituire, cota actuala 1/1, cota initiala 1/1	
1) BUHĂCEANU SERAFIM, Lipsa C.N.P.	
2) COJOCARU MARIA, Lipsa C.N.P.	
3) IOVA TEODORA, Lipsa C.N.P.	

C. Partea III. SARCINI .

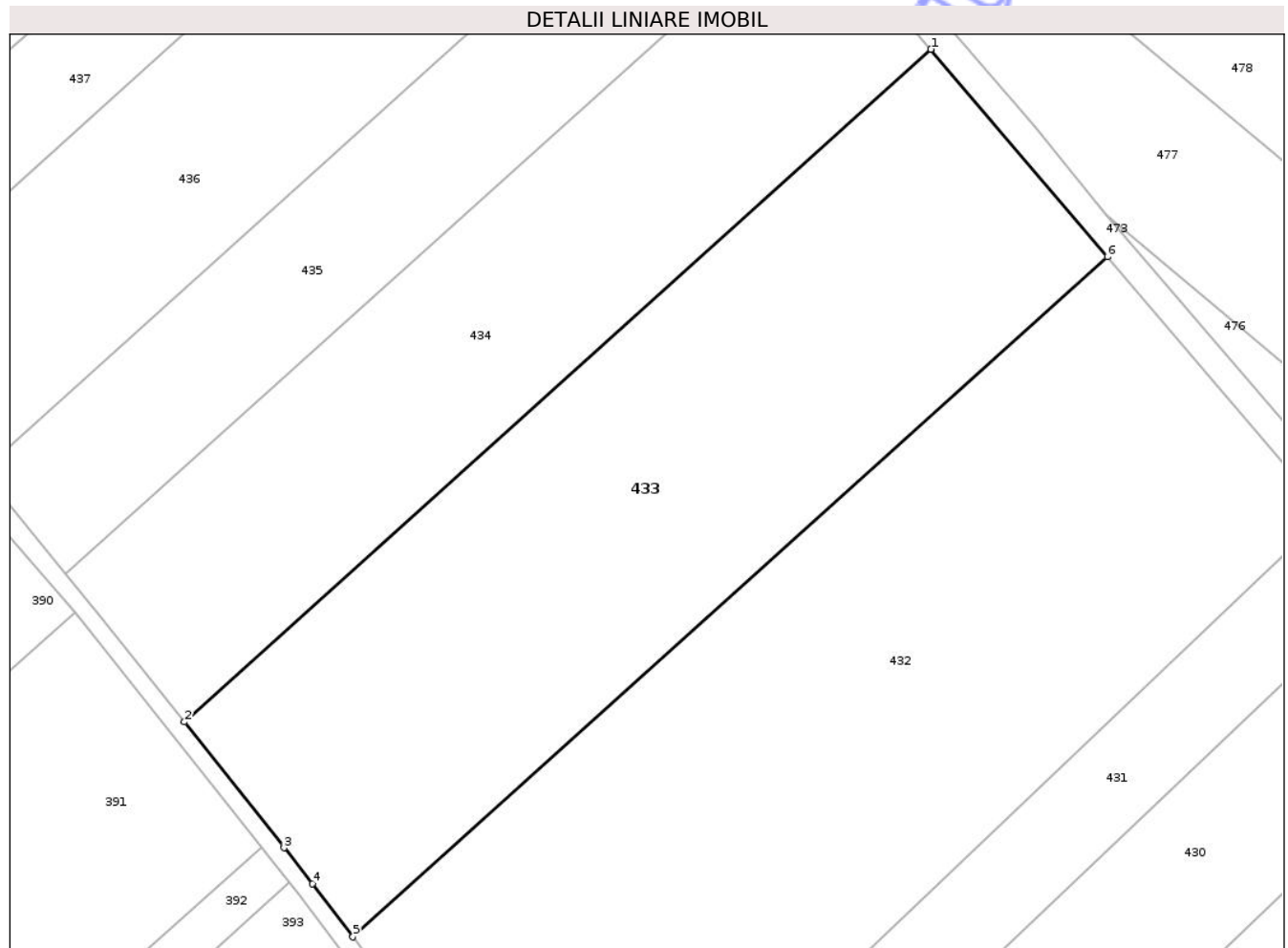
Inscrieri privind dezmembramintele dreptului de proprietate, drepturi reale de garanție și sarcini	Referințe
NU SUNT	

Anexa Nr. 1 La Partea I

Teren

Nr cadastral	Suprafața (mp)*	Observații / Referințe
	14.500	

* Suprafața este determinată în planul de proiecție Stereo 70.



Date referitoare la teren

Crt	Categorie folosință	Intra vilan	Suprafața (mp)	Tarla	Parcelă	Nr. topo	Observații / Referințe
1	arabil	NU	14.500	52	532/19	-	

Lungime Segmente

1) Valorile lungimilor segmentelor sunt obținute din proiecție în plan.

Punct început	X / Y	Punct sfârșit	X / Y	Lungime segment (** (m)
1	650.188,06 714.286,606	2	650.016,558 714.132,227	230.751
2	650.016,558 714.132,227	3	650.039,447 714.103,347	36.85
3	650.039,447 714.103,347	4	650.045,982 714.095,101	10.522
4	650.045,982 714.095,101	5	650.055,234 714.082,909	15.305
5	650.055,234 714.082,909	6	650.228,608 714.238,973	233.269

Punct început	X / Y	Punct sfârșit	X / Y	Lungime segment (** (m)
6	650.228,608 714.238,973	1	650.188,06 714.286,606	62.554

** Lungimile segmentelor sunt determinate în planul de proiecție Stereo 70 și sunt rotunjite la 1 milimetru.

*** Distanța dintre puncte este formată din segmente cumulate ce sunt mai mici decât valoarea 1 milimetru.

Neutilizabil în Circuitul Civil

**DATE DESPRE IMOBILUL NR. 434**

Oficiul de Cadastru și Publicitate Imobiliară BOTOSANI
Biroul de Cadastru și Publicitate Imobiliară Botosani

A. Partea I. Descrierea imobilului

TEREN Extravilan

Adresa: Jud. Botosani

Nr. Crt	Nr cadastral Nr. topografic	Suprafața* (mp)	Observații / Referințe
A1		10.000	Sector cadastral:64 Teren neimprejmuit;

B. Partea II. Proprietari și acte

Inscrieri privitoare la dreptul de proprietate și alte drepturi reale	Referințe
/	
Act Administrativ nr. 12970, din 13/05/1993 emis de CJSIPT BOTOSANI (Titlu proprietate);	
B1	A1
Intabulare, drept de PROPRIETATE, dobandit prin Reconstituire, cota actuala 1/1, cota initiala 1/1 1) ZMUSCHI MARIA, Lipsa C.N.P.	

C. Partea III. SARCINI .

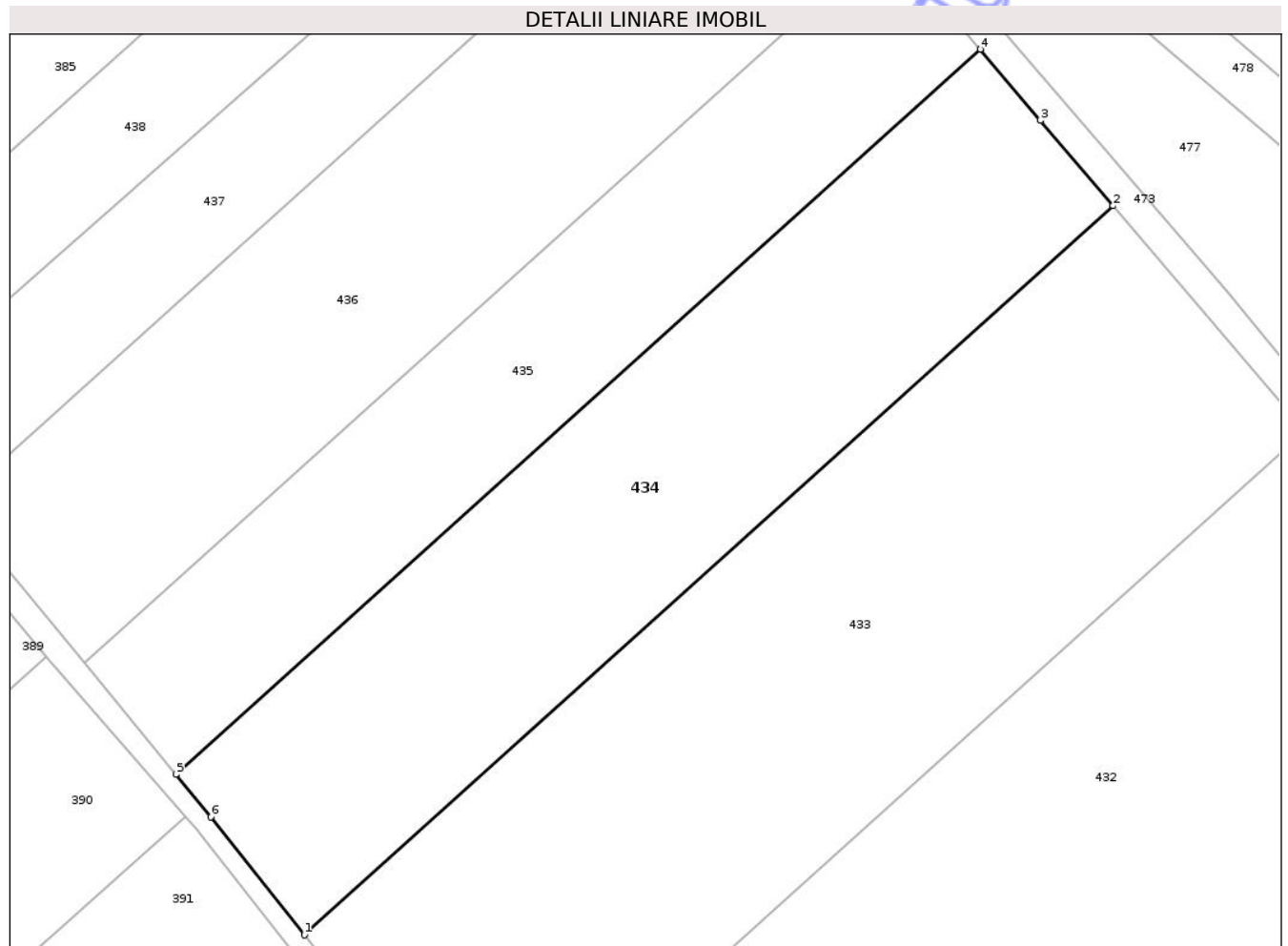
Inscrieri privind dezmembramintele dreptului de proprietate, drepturi reale de garanție și sarcini	Referințe
NU SUNT	

Anexa Nr. 1 La Partea I

Teren

Nr cadastral	Suprafața (mp)*	Observații / Referințe
	10.000	

* Suprafața este determinată în planul de proiecție Stereo 70.



Date referitoare la teren

Crt	Categorie folosință	Intra vilan	Suprafața (mp)	Tarla	Parcelă	Nr. topo	Observații / Referințe
1	arabil	NU	10.000	52	532/18	-	

Lungime Segmente

1) Valorile lungimilor segmentelor sunt obținute din proiecție în plan.

Punct început	X / Y	Punct sfârșit	X / Y	Lungime segment (** (m)
1	650.016,558 714.132,227	2	650.188,06 714.286,606	230.751
2	650.188,06 714.286,606	3	650.172,64 714.304,721	23.789
3	650.172,64 714.304,721	4	650.159,919 714.319,765	19.701
4	650.159,919 714.319,765	5	649.989,336 714.166,213	229.515
5	649.989,336 714.166,213	6	649.996,748 714.157,221	11.653

Punct început	X / Y	Punct sfârșit	X / Y	Lungime segment (** (m)
6	649.996,748 714.157,221	1	650.016,558 714.132,227	31.893

** Lungimile segmentelor sunt determinate în planul de proiecție Stereo 70 și sunt rotunjite la 1 milimetru.

*** Distanța dintre puncte este formată din segmente cumulate ce sunt mai mici decât valoarea 1 milimetru.

Neutilizabil în Circuitul Civil

**DATE DESPRE IMOBILUL NR. 435**

Oficiul de Cadastru și Publicitate Imobiliară BOTOSANI
Biroul de Cadastru și Publicitate Imobiliară Botosani

A. Partea I. Descrierea imobilului

TEREN Extravilan

Adresa: Jud. Botosani

Nr. Crt	Nr cadastral Nr. topografic	Suprafața* (mp)	Observații / Referințe
A1		7.000	Sector cadastral:64 Teren neimprejmuit;

B. Partea II. Proprietari și acte

Inscrieri privitoare la dreptul de proprietate și alte drepturi reale	Referințe
/	
Act Administrativ nr. 24779, din 12/11/1993 emis de CJSIPT BOTOSANI (Titlu proprietate);	
B1	A1
Intabulare, drept de PROPRIETATE, dobandit prin Reconstituire, cota actuala 1/1, cota initiala 1/1	
1) ZMUSCHI M. MARIA, Lipsa C.N.P.	

C. Partea III. SARCINI .

Inscrieri privind dezmembramintele dreptului de proprietate, drepturi reale de garanție și sarcini	Referințe
NU SUNT	

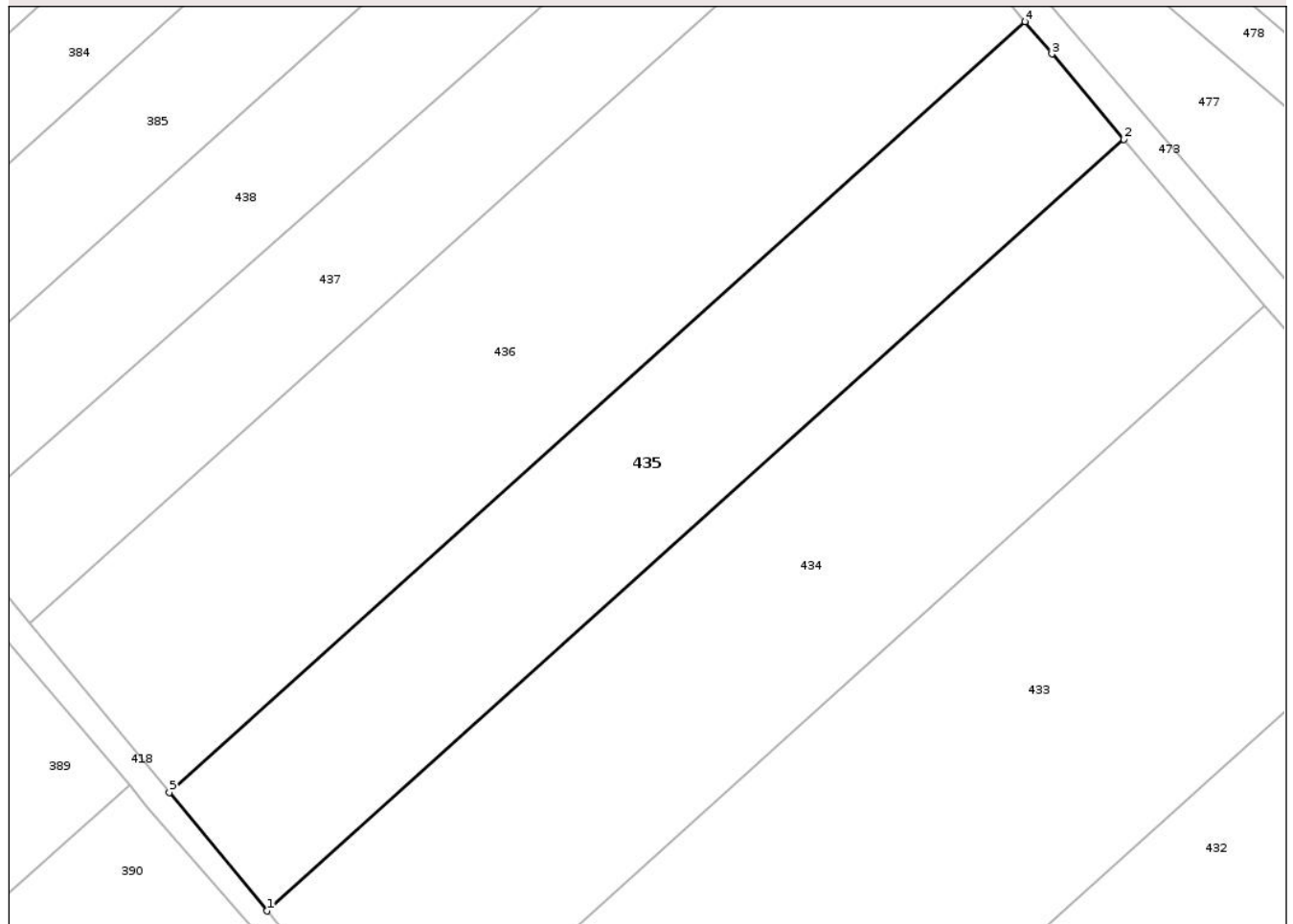
Anexa Nr. 1 La Partea I

Teren

Nr cadastral	Suprafața (mp)*	Observații / Referințe
	7.000	

* Suprafața este determinată în planul de proiecție Stereo 70.

DETALII LINIARE IMOBIL



Date referitoare la teren

Crt	Categorie folosință	Intra vilan	Suprafața (mp)	Tarla	Parcelă	Nr. topo	Observații / Referințe
1	arabil	NU	7.000	52	532/17	-	

Lungime Segmente

1) Valorile lungimilor segmentelor sunt obținute din proiecție în plan.

Punct început	X / Y	Punct sfârșit	X / Y	Lungime segment (** (m)
1	649.989,336 714.166,213	2	650.159,919 714.319,765	229.515
2	650.159,919 714.319,765	3	650.145,588 714.336,715	22.197
3	650.145,588 714.336,715	4	650.140,285 714.343,158	8.345
4	650.140,285 714.343,158	5	649.969,902 714.189,786	229.246
5	649.969,902 714.189,786	1	649.989,336 714.166,213	30.551

** Lungimile segmentelor sunt determinate în planul de proiecţie Stereo 70 şi sunt rotunjite la 1 milimetru.

*** Distanţa dintre puncte este formată din segmente cumulate ce sunt mai mici decât valoarea 1 milimetru.

Neutilizabil în Circuitul
Civil

**DATE DESPRE IMOBILUL NR. 436**

Oficiul de Cadastru și Publicitate Imobiliară BOTOSANI
Biroul de Cadastru și Publicitate Imobiliară Botosani

A. Partea I. Descrierea imobilului

TEREN Extravilan

Adresa: Jud. Botosani

Nr. Crt	Nr cadastral Nr. topografic	Suprafața* (mp)	Observații / Referințe
A1		10.000	Sector cadastral:64 Teren neimprejmuit;

B. Partea II. Proprietari și acte

Inscrieri privitoare la dreptul de proprietate și alte drepturi reale	Referințe
/	
Act Administrativ nr. 24792, din 15/12/1993 emis de CJSIPT BOTOSANI (Titlu proprietate);	
B1	A1
Intabulare, drept de PROPRIETATE, dobandit prin Reconstituire, cota actuala 1/1, cota initiala 1/1 1) TILICA MARIA, Lipsa C.N.P.	

C. Partea III. SARCINI .

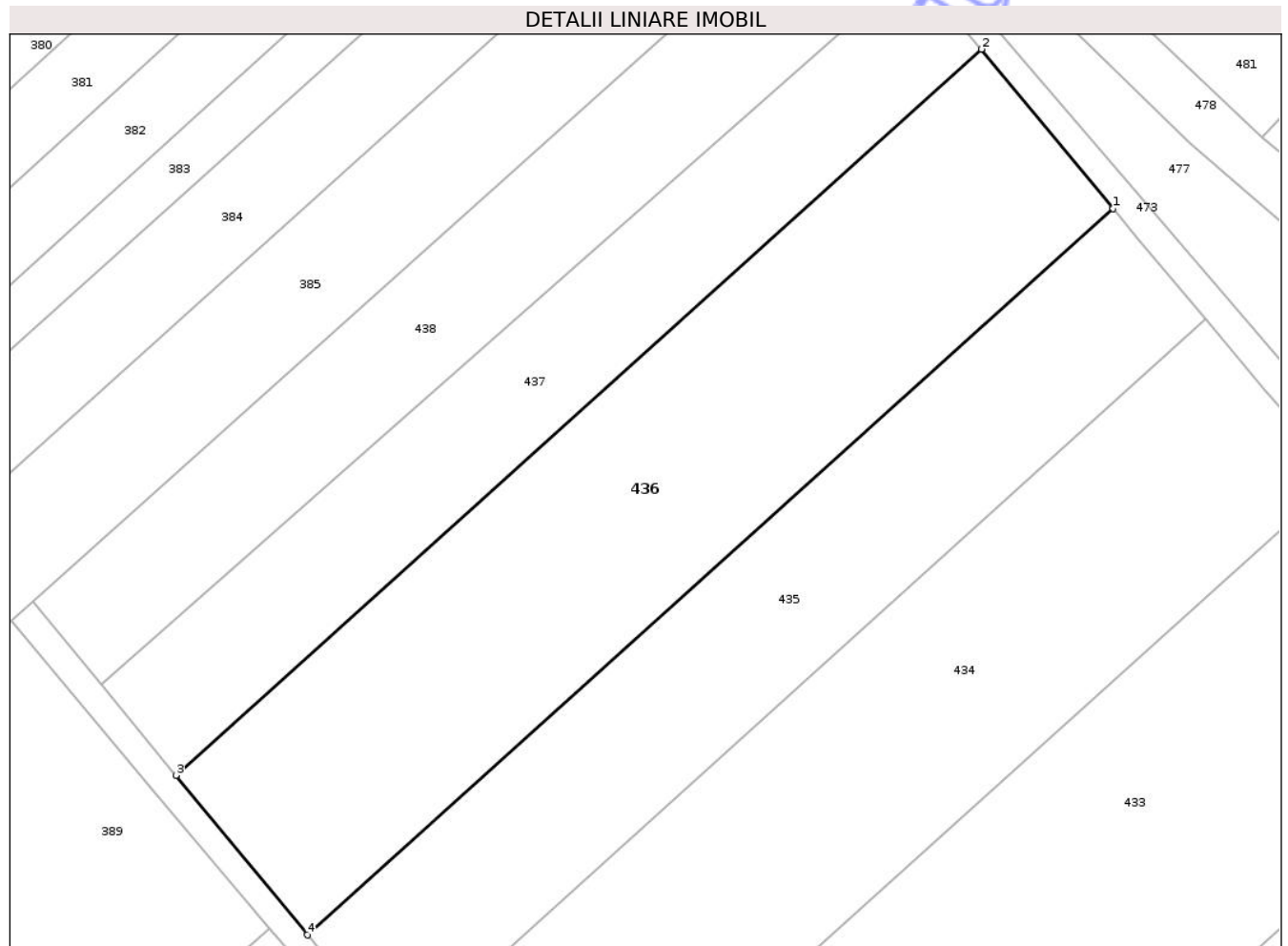
Inscrieri privind dezmembramintele dreptului de proprietate, drepturi reale de garanție și sarcini	Referințe
NU SUNT	

Anexa Nr. 1 La Partea I

Teren

Nr cadastral	Suprafața (mp)*	Observații / Referințe
	10.000	

* Suprafața este determinată în planul de proiecție Stereo 70.



Date referitoare la teren

Crt	Categorie folosință	Intra vilan	Suprafața (mp)	Tarla	Parcelă	Nr. topo	Observații / Referințe
1	arabil	NU	10.000	52	532/16	-	

Lungime Segmente

1) Valorile lungimilor segmentelor sunt obținute din proiecție în plan.

Punct început	X / Y	Punct sfârșit	X / Y	Lungime segment (** (m)
1	650.140,285 714.343,158	2	650.112,421 714.376,782	43.668
2	650.112,421 714.376,782	3	649.942,121 714.223,484	229.134
3	649.942,121 714.223,484	4	649.969,902 714.189,786	43.673
4	649.969,902 714.189,786	1	650.140,285 714.343,158	229.246

** Lungimile segmentelor sunt determinate în planul de proiecție Stereo 70 și sunt rotunjite la 1 milimetru.

*** Distanța dintre puncte este formată din segmente cumulate ce sunt mai mici decât valoarea 1 milimetru.

Neutilizabil în Circuitul
Civil

**DATE DESPRE IMOBILUL NR. 437**

Oficiul de Cadastru și Publicitate Imobiliară BOTOSANI
Biroul de Cadastru și Publicitate Imobiliară Botosani

A. Partea I. Descrierea imobilului

TEREN Extravilan

Adresa: Jud. Botosani

Nr. Crt	Nr cadastral Nr. topografic	Suprafața* (mp)	Observații / Referințe
A1		5.400	Sector cadastral:64 Teren neimprejmuit;

B. Partea II. Proprietari și acte

Inscrieri privitoare la dreptul de proprietate și alte drepturi reale	Referințe
/	
Act Administrativ nr. 9798, din 09/03/1993 emis de CJSIPT BOTOSANI (Titlu proprietate);	
B1	A1
Intabulare, drept de PROPRIETATE, dobandit prin Reconstituire, cota actuala 1/1, cota initiala 1/1	
1) IOVA PROFIRA, Lipsa C.N.P.	

C. Partea III. SARCINI .

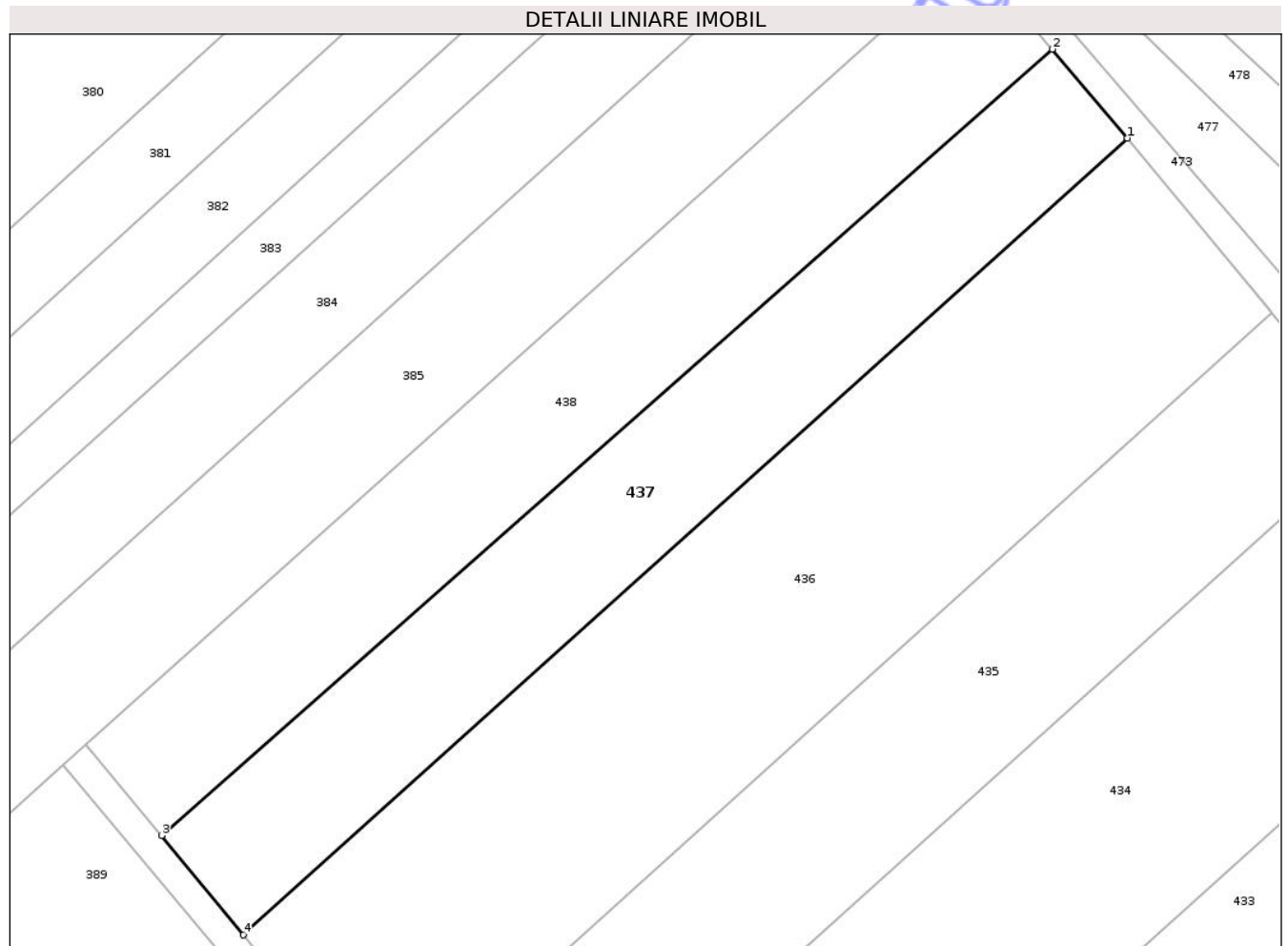
Inscrieri privind dezmembramintele dreptului de proprietate, drepturi reale de garanție și sarcini	Referințe
NU SUNT	

Anexa Nr. 1 La Partea I

Teren

Nr cadastral	Suprafața (mp)*	Observații / Referințe
	5.400	

* Suprafața este determinată în planul de proiecție Stereo 70.



Date referitoare la teren

Crt	Categorie folosință	Intra vilan	Suprafața (mp)	Tarla	Parcelă	Nr. topo	Observații / Referințe
1	arabil	NU	5.400	52	532/14	-	

Lungime Segmente

1) Valorile lungimilor segmentelor sunt obținute din proiecție în plan.

Punct început	X / Y	Punct sfârșit	X / Y	Lungime segment (** (m)
1	650.112,421 714.376,782	2	650.097,908 714.393,876	22.425
2	650.097,908 714.393,876	3	649.926,358 714.242,603	228.72
3	649.926,358 714.242,603	4	649.942,121 714.223,484	24.78
4	649.942,121 714.223,484	1	650.112,421 714.376,782	229.134

** Lungimile segmentelor sunt determinate în planul de proiecție Stereo 70 și sunt rotunjite la 1 milimetru.

*** Distanţa dintre puncte este formată din segmente cumulate ce sunt mai mici decât valoarea 1 milimetru.

Neutilizabil în Circuitul
Civil



DATE DESPRE IMOBILUL NR. 438

Oficiul de Cadastru și Publicitate Imobiliară BOTOSANI
Biroul de Cadastru și Publicitate Imobiliară Botosani

A. Partea I. Descrierea imobilului

TEREN Extravilan

Adresa: Jud. Botosani

Nr. Crt	Nr cadastral Nr. topografic	Suprafața* (mp)	Observații / Referințe
A1		5.400	Sector cadastral:64 Teren neimprejmuit;

B. Partea II. Proprietari și acte

Inscrieri privitoare la dreptul de proprietate și alte drepturi reale	Referințe
/	
Act Administrativ nr. 9806, din 10/03/1993 emis de CJSIPT BOTOSANI (Titlu proprietate);	
B1	A1
Intabulare, drept de PROPRIETATE, dobandit prin Reconstituire, cota actuala 1/1, cota initiala 1/1	
1) IOVA D. GHEORGHE, Lipsa C.N.P.	

C. Partea III. SARCINI .

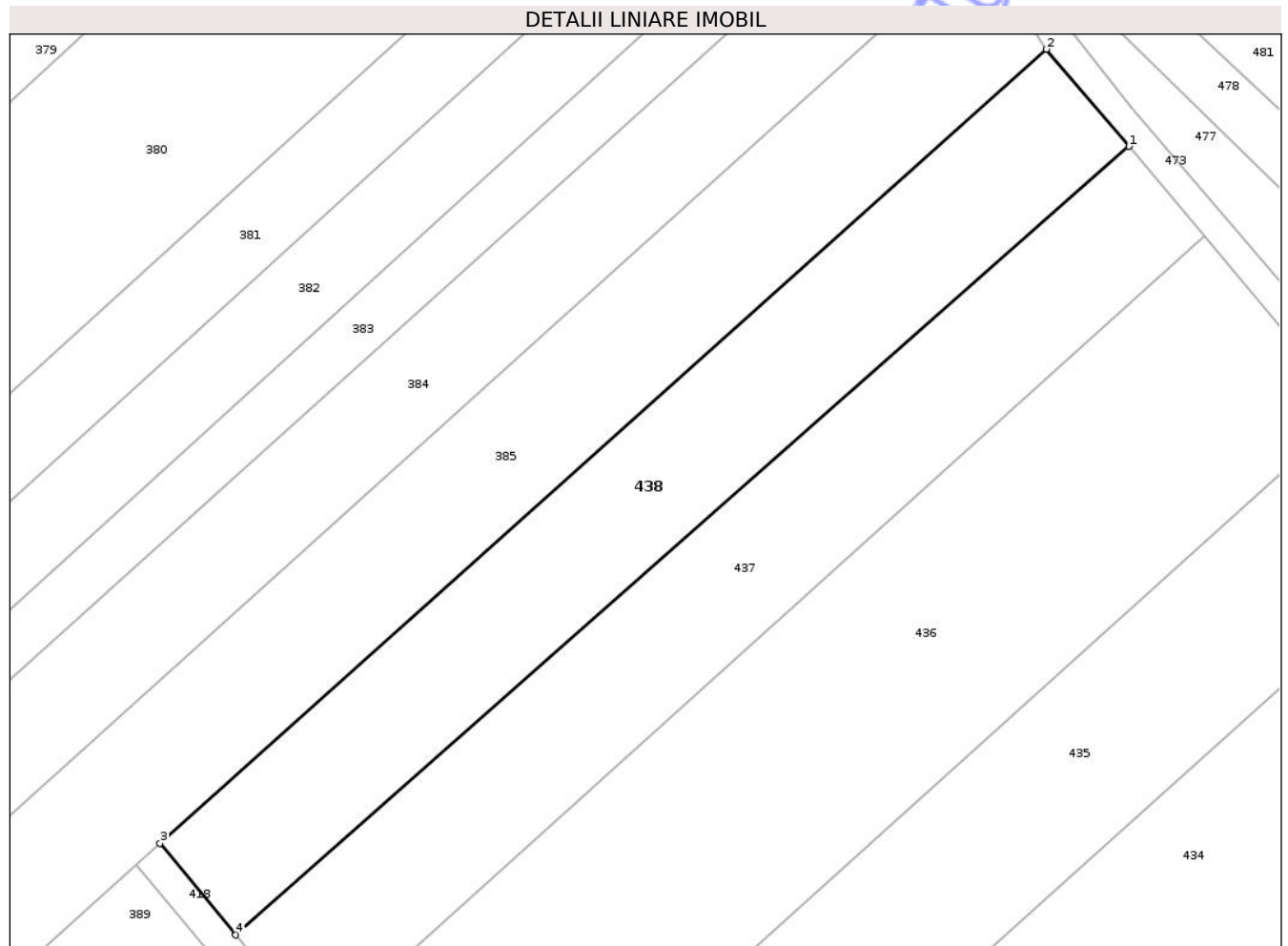
Inscrieri privind dezmembramintele dreptului de proprietate, drepturi reale de garanție și sarcini	Referințe
NU SUNT	

Anexa Nr. 1 La Partea I

Teren

Nr cadastral	Suprafața (mp)*	Observații / Referințe
	5.400	

* Suprafața este determinată în planul de proiecție Stereo 70.



Date referitoare la teren

Crt	Categorie folosință	Intra vilan	Suprafața (mp)	Tarla	Parcelă	Nr. topo	Observații / Referințe
1	arabil	NU	5.400	52	532/15	-	

Lungime Segmente

1) Valorile lungimilor segmentelor sunt obținute din proiecție în plan.

Punct început	X / Y	Punct sfârșit	X / Y	Lungime segment (** (m)
1	650.097,908 714.393,876	2	650.082,082 714.412,517	24.453
2	650.082,082 714.412,517	3	649.911,842 714.260,21	228.426
3	649.911,842 714.260,21	4	649.926,358 714.242,603	22.819
4	649.926,358 714.242,603	1	650.097,908 714.393,876	228.72

** Lungimile segmentelor sunt determinate în planul de proiecție Stereo 70 și sunt rotunjite la 1 milimetru.

*** Distanţa dintre puncte este formată din segmente cumulate ce sunt mai mici decât valoarea 1 milimetru.

Neutilizabil în Circuitul
Civil

**DATE DESPRE IMOBILUL NR. 367**

Oficiul de Cadastru și Publicitate Imobiliară BOTOSANI
Biroul de Cadastru și Publicitate Imobiliară Botosani

A. Partea I. Descrierea imobilului

TEREN Extravilan

Adresa: Jud. Botosani

Nr. Crt	Nr cadastral Nr. topografic	Suprafața* (mp)	Observații / Referințe
A1		12.900	Sector cadastral:64 Teren neimprejmuit; Conform TP 49378 imobilul se află situat în p. c. A532/1

B. Partea II. Proprietari și acte

Inscrieri privitoare la dreptul de proprietate și alte drepturi reale		Referințe
/		
Act Administrativ nr. 49378, din 04/04/1995 emis de CJSIPT BOTOSANI (Titlu proprietate);		
B1	Intabulare, drept de PROPRIETATE, dobandit prin Reconstituire, cota actuala 1/1, cota initiala 1/1 1) BRUMĂ T. ELENA, Lipsa C.N.P.	A1

C. Partea III. SARCINI .

Inscrieri privind dezmembramintele dreptului de proprietate, drepturi reale de garanție și sarcini	Referințe
NU SUNT	

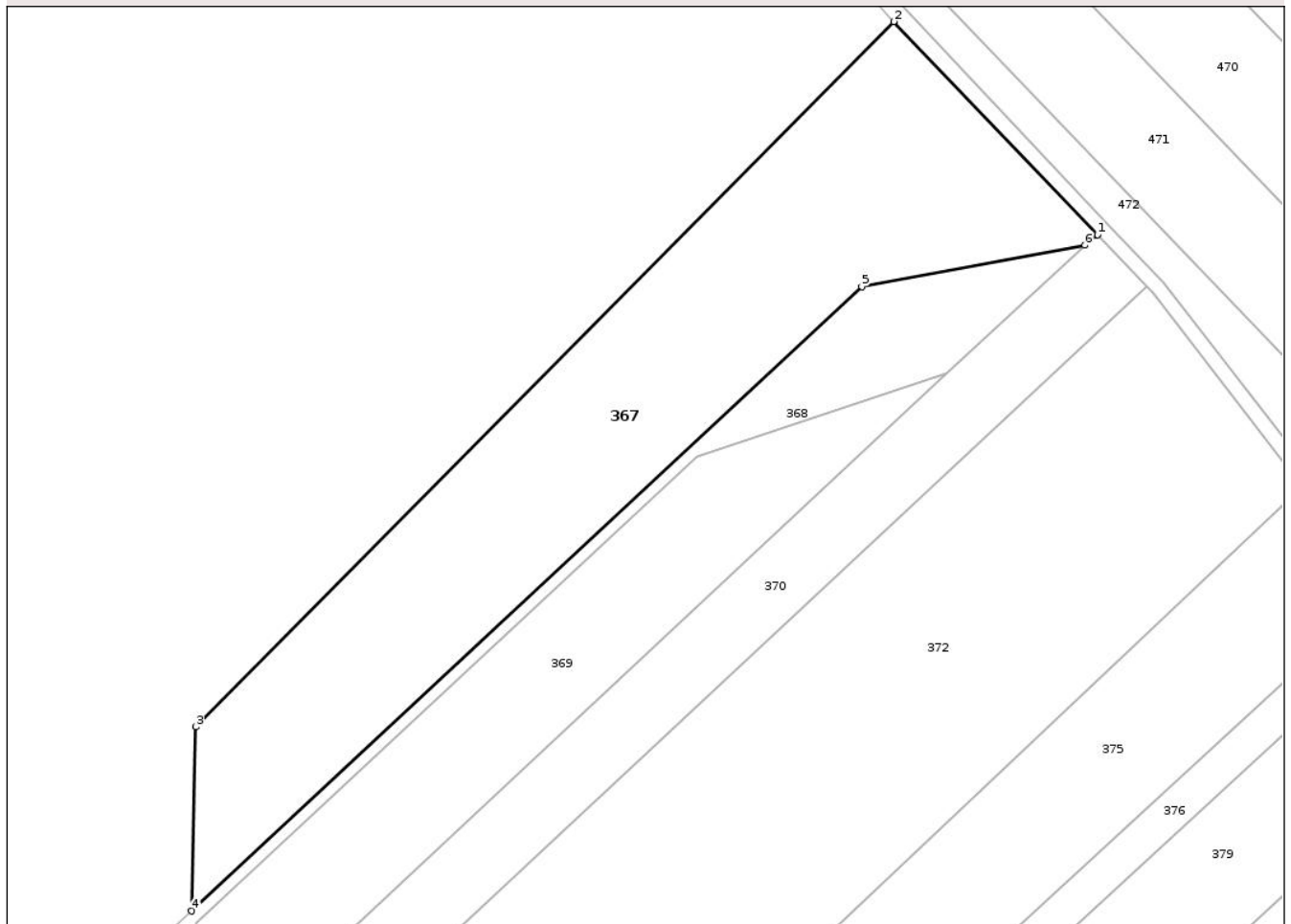
Anexa Nr. 1 La Partea I

Teren

Nr cadastral	Suprafața (mp)*	Observații / Referințe
	12.900	Conform TP 49378 imobilul se află situat în p. c. A532/1

* Suprafața este determinată în planul de proiecție Stereo 70.

DETALII LINIARE IMOBIL



Date referitoare la teren

Crt	Categorie folosință	Intravilan	Suprafața (mp)	Tarla	Parcelă	Nr. topo	Observații / Referințe
1	arabil	NU	5.500	52	532/1	-	
2	arabil	NU	4.900	52	531	-	
3	pasune	NU	2.500	52	530	-	

Lungime Segmente

1) Valorile lungimilor segmentelor sunt obținute din proiecție în plan.

Punct început	X / Y	Punct sfârșit	X / Y	Lungime segment (** (m)
1	649.898,34 714.643,415	2	649.842,73 714.701,54	80.442
2	649.842,73 714.701,54	3	649.652,013 714.509,111	270.928
3	649.652,013 714.509,111	4	649.651,001 714.458,843	50.278
4	649.651,001 714.458,843	5	649.834,026 714.629,257	250.078

Punct început	X / Y	Punct sfârșit	X / Y	Lungime segment (** (m)
5	649.834,026 714.629,257	6	649.894,953 714.640,553	61.965
6	649.894,953 714.640,553	1	649.898,34 714.643,415	4.435

** Lungimile segmentelor sunt determinate în planul de proiecție Stereo 70 și sunt rotunjite la 1 milimetru.

*** Distanța dintre puncte este formată din segmente cumulate ce sunt mai mici decât valoarea 1 milimetru.

Neutilizabil în Circuitul Civil

**DATE DESPRE IMOBILUL NR. 368**

Oficiul de Cadastru și Publicitate Imobiliară BOTOSANI
Biroul de Cadastru și Publicitate Imobiliară Botosani

A. Partea I. Descrierea imobilului

TEREN Necunoscut

Nr. topografic: ,

Adresa: Loc. Slobozia Hanesti, Str Valea Mălăiște, Jud. Botosani

Nr. Crt	Nr cadastral Nr. topografic	Suprafața* (mp)	Observații / Referințe
A1	50857	12.500	Sector cadastral:64 Teren neimprejmuit; Conform act notarial nr. 386 imobilul se află situat în p. c. A532/2, P530/10

B. Partea II. Proprietari și acte

Inscrieri privitoare la dreptul de proprietate și alte drepturi reale	Referințe
12937 / 27/02/2015	
Act Notarial nr. 386, din 25/02/2015 emis de BIN "Coșorionu-Puşcaşu Lenuța" Săveni;	
B5	A1
Intabulare, drept de PROPRIETATEcu apartenență la masa patrimonială a Persoanei Fizice Autorizate Harabagiu Mihai Cristian (CUI 33415896), dobandit prin Conventie, cota actuala 1/1, cota initiala 1/1	
1) HARABAGIU MIHAI CRISTIAN, bun propriu	

C. Partea III. SARCINI .

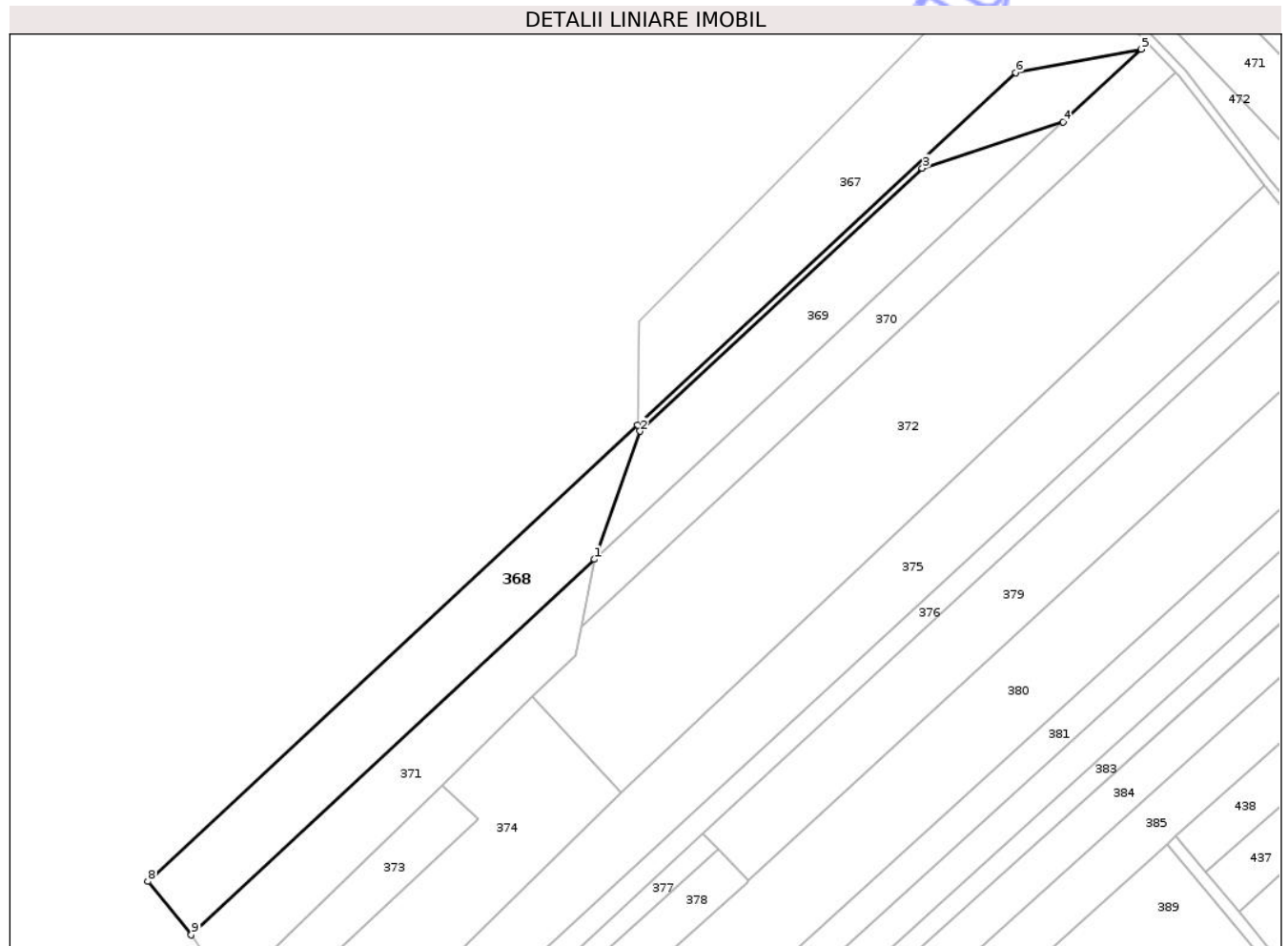
Inscrieri privind dezmembramintele dreptului de proprietate, drepturi reale de garanție și sarcini	Referințe
NU SUNT	

Anexa Nr. 1 La Partea I

Teren

Nr cadastral	Suprafața (mp)*	Observații / Referințe
50857	12.500	Conform act notarial nr. 386 imobilul se află situat în p. c. A532/2, P530/10

* Suprafața este determinată în planul de proiecție Stereo 70.



Date referitoare la teren

Crt	Categorie folosință	Intravilan	Suprafața (mp)	Tarla	Parcelă	Nr. topo	Observații / Referințe
1	arabil	DA	2.145	52	530	-	
2	arabil	NU	2.255	52	532/2	-	
3	arabil	NU	900	52	530	-	
4	pasune	NU	7.200	52	530/10	-	

Lungime Segmente

1) Valorile lungimilor segmentelor sunt obținute din proiecție în plan.

Punct început	X / Y	Punct sfârșit	X / Y	Lungime segment (** (m)
1	649.629,994 714.393,849	2	649.652,193 714.455,745	65.756
2	649.652,193 714.455,745	3	649.788,842 714.582,978	186.712
3	649.788,842 714.582,978	4	649.857,195 714.605,396	71.935

Punct început	X / Y	Punct sfârșit	X / Y	Lungime segment (** (m)
4	649.857,195 714.605,396	5	649.894,953 714.640,553	51.591
5	649.894,953 714.640,553	6	649.834,026 714.629,257	61.965
6	649.834,026 714.629,257	7	649.651,001 714.458,843	250.078
7	649.651,001 714.458,843	8	649.413,752 714.237,941	324.168
8	649.413,752 714.237,941	9	649.434,851 714.212,152	33.32
9	649.434,851 714.212,152	1	649.629,994 714.393,849	266.636

** Lungimile segmentelor sunt determinate în planul de proiecție Stereo 70 și sunt rotunjite la 1 milimetru.

*** Distanța dintre puncte este formată din segmente cumulate ce sunt mai mici decât valoarea 1 milimetru.

Neutilizabil în Circuitul Civil

**DATE DESPRE IMOBILUL NR. 369**

Oficiul de Cadastru și Publicitate Imobiliară BOTOSANI
Biroul de Cadastru și Publicitate Imobiliară Botosani

A. Partea I. Descrierea imobilului

TEREN Extravilan

Adresa: Jud. Botosani

Nr. Crt	Nr cadastral Nr. topografic	Suprafața* (mp)	Observații / Referințe
A1	50748	7.500	Sector cadastral:64 Teren neimprejmuit;

B. Partea II. Proprietari și acte

Inscrieri privitoare la dreptul de proprietate și alte drepturi reale	Referințe
12934 / 27/02/2015	
Act Notarial nr. 386, din 25/02/2015 emis de "Lenuța Coșorionu Pușcașu" BIN Săveni;	
B5	Intabulare, drept de PROPRIETATEcu apartenența la această masă patrimonială în favoarea P.F.A. Harabagiu Mihai Cristian (CUI 33415896),, dobandit prin Conventie, cota actuala 1/1, cota initiala 1/1
1) HARABAGIU MIHAI CRISTIAN, bun propriu	

C. Partea III. SARCINI .

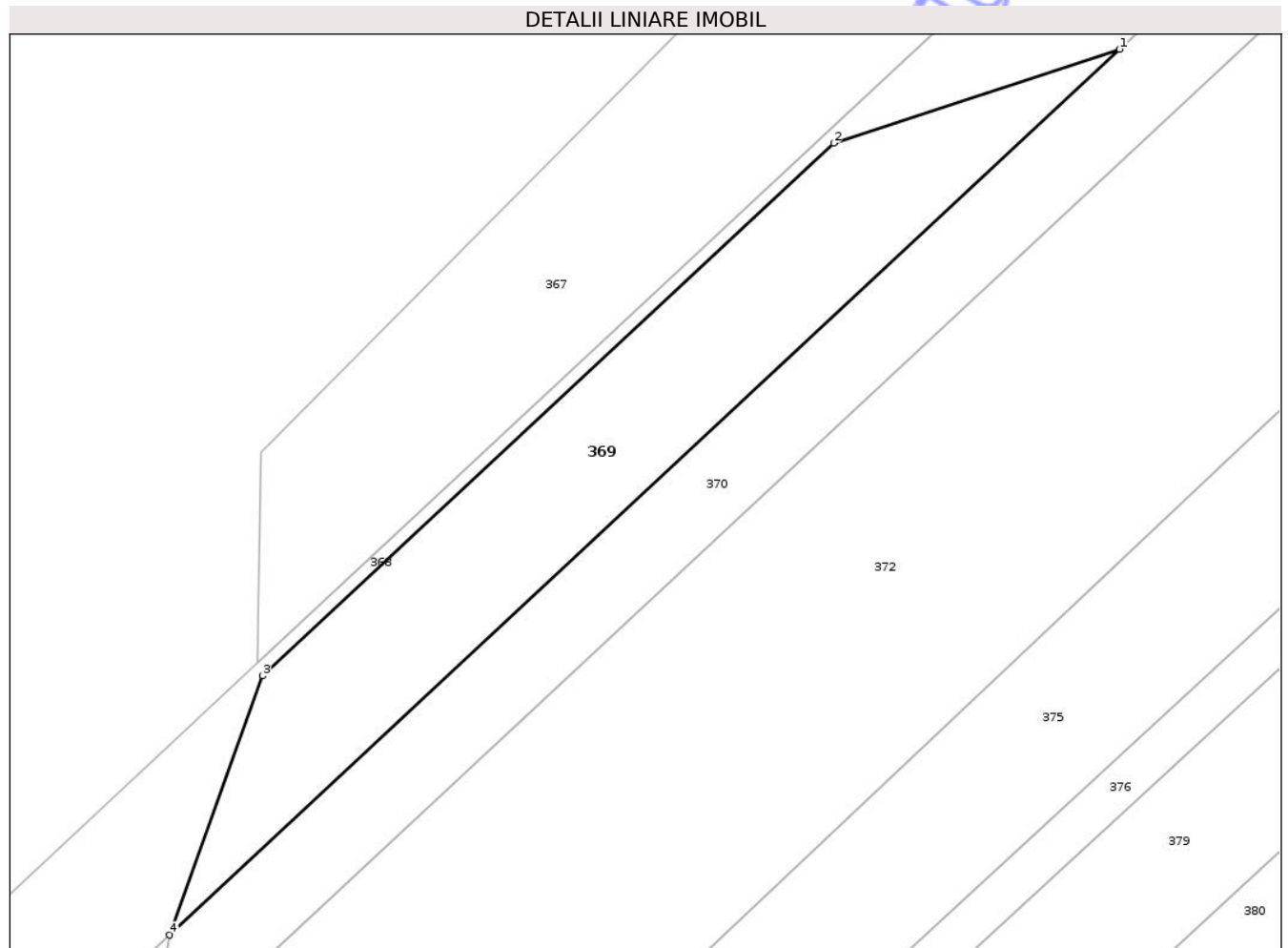
Inscrieri privind dezmembramintele dreptului de proprietate, drepturi reale de garanție și sarcini	Referințe
NU SUNT	

Anexa Nr. 1 La Partea I

Teren

Nr cadastral	Suprafața (mp)*	Observații / Referințe
50748	7.500	

* Suprafața este determinată în planul de proiecție Stereo 70.



Date referitoare la teren

Crt	Categorie folosință	Intra vilan	Suprafața (mp)	Tarla	Parcelă	Nr. topo	Observații / Referințe
1	arabil	NU	7.500	52	532/3	-	

Lungime Segmente

1) Valorile lungimilor segmentelor sunt obținute din proiecție în plan.

Punct început	X / Y	Punct sfârșit	X / Y	Lungime segment (** (m)
1	649.857,195 714.605,396	2	649.788,842 714.582,978	71.935
2	649.788,842 714.582,978	3	649.652,193 714.455,745	186.712
3	649.652,193 714.455,745	4	649.629,994 714.393,849	65.756
4	649.629,994 714.393,849	1	649.857,195 714.605,396	310.439

** Lungimile segmentelor sunt determinate în planul de proiecție Stereo 70 și sunt rotunjite la 1 milimetru.

*** Distanţa dintre puncte este formată din segmente cumulate ce sunt mai mici decât valoarea 1 milimetru.

Neutilizabil în Circuitul
Civil

**DATE DESPRE IMOBILUL NR. 370**

Oficiul de Cadastru și Publicitate Imobiliară BOTOSANI
Biroul de Cadastru și Publicitate Imobiliară Botosani

A. Partea I. Descrierea imobilului

TEREN Extravilan

Adresa: Jud. Botosani

Nr. Crt	Nr cadastral Nr. topografic	Suprafața* (mp)	Observații / Referințe
A1		Din acte: 15.000 Masurata: 7.500	Sector cadastral:64 Teren neimprejmuit; Diferenta de 7500 mp se află la imobilul ID 369

B. Partea II. Proprietari și acte

Inscrieri privitoare la dreptul de proprietate și alte drepturi reale		Referințe
/		
Act Administrativ nr. 61692, din 10/04/1996 emis de CJSIPT BOTOSANI (Titlu proprietate);		
B1	Intabulare, drept de PROPRIETATE, dobandit prin Reconstituire, cota actuala 1/1, cota initiala 1/1 1) CHICĂROȘIE V. DUMITRU, Lipsa C.N.P.	A1

C. Partea III. SARCINI .

Inscrieri privind dezmembramintele dreptului de proprietate, drepturi reale de garanție și sarcini	Referințe
NU SUNT	

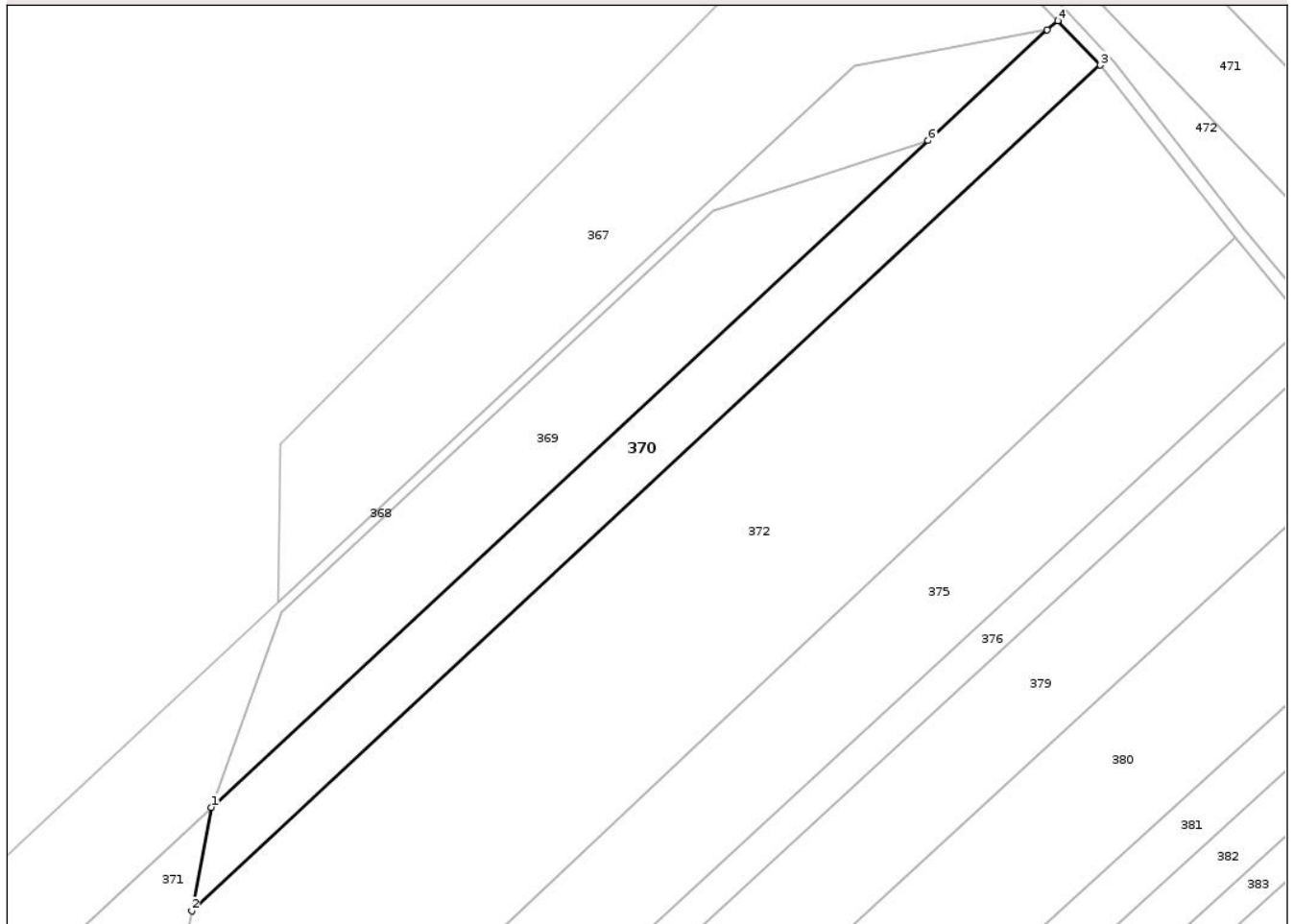
Anexa Nr. 1 La Partea I

Teren

Nr cadastral	Suprafața (mp)*	Observații / Referințe
	Din acte: 15.000 Masurata: 7.500	Diferenta de 7500 mp se află la imobilul ID 369

* Suprafața este determinată în planul de proiecție Stereo 70.

DETALII LINIARE IMOBIL



Date referitoare la teren

Crt	Categorie folosință	Intra vilan	Suprafața (mp)	Tarla	Parcelă	Nr. topo	Observații / Referințe
1	arabil	NU	7.500	52	532/3	-	

Lungime Segmente

1) Valorile lungimilor segmentelor sunt obținute din proiecție în plan.

Punct început	X / Y	Punct sfârșit	X / Y	Lungime segment (** (m)
1	649.629,994 714.393,849	2	649.623,686 714.361,012	33.437
2	649.623,686 714.361,012	3	649.911,836 714.629,309	393.718
3	649.911,836 714.629,309	4	649.898,34 714.643,415	19.522
4	649.898,34 714.643,415	5	649.894,953 714.640,553	4.435
5	649.894,953 714.640,553	6	649.857,195 714.605,396	51.591

Punct început	X / Y	Punct sfârșit	X / Y	Lungime segment (** (m)
6	649.857,195 714.605,396	1	649.629,994 714.393,849	310.439

** Lungimile segmentelor sunt determinate în planul de proiecție Stereo 70 și sunt rotunjite la 1 milimetru.

*** Distanța dintre puncte este formată din segmente cumulate ce sunt mai mici decât valoarea 1 milimetru.

Neutilizabil în Circuitul Civil

**DATE DESPRE IMOBILUL NR. 371**

Oficiul de Cadastru și Publicitate Imobiliară BOTOSANI
Biroul de Cadastru și Publicitate Imobiliară Botosani

A. Partea I. Descrierea imobilului

TEREN Necunoscut

Adresa: Loc. Slobozia Hanesti, Str Valea Mălăiște, Jud. Botosani

Nr. Crt	Nr cadastral Nr. topografic	Suprafața* (mp)	Observații / Referințe
A1		7.500	Sector cadastral:64 Teren neimprejmuit; Conform TP 48091 imobilul se află situat în p. c. 530/7

B. Partea II. Proprietari și acte

Inscrieri privitoare la dreptul de proprietate și alte drepturi reale		Referințe
/		
Act Administrativ nr. 48091, din 09/05/1995 emis de CJSIPT BOTOSANI (Titlu proprietate);		
B1	Intabulare, drept de PROPRIETATE, dobandit prin Reconstituire, cota actuala 1/1, cota initiala 1/1 1) HUȚANU GH. COSTACHE, Lipsa C.N.P.	A1

C. Partea III. SARCINI .

Inscrieri privind dezmembramintele dreptului de proprietate, drepturi reale de garanție și sarcini	Referințe
NU SUNT	

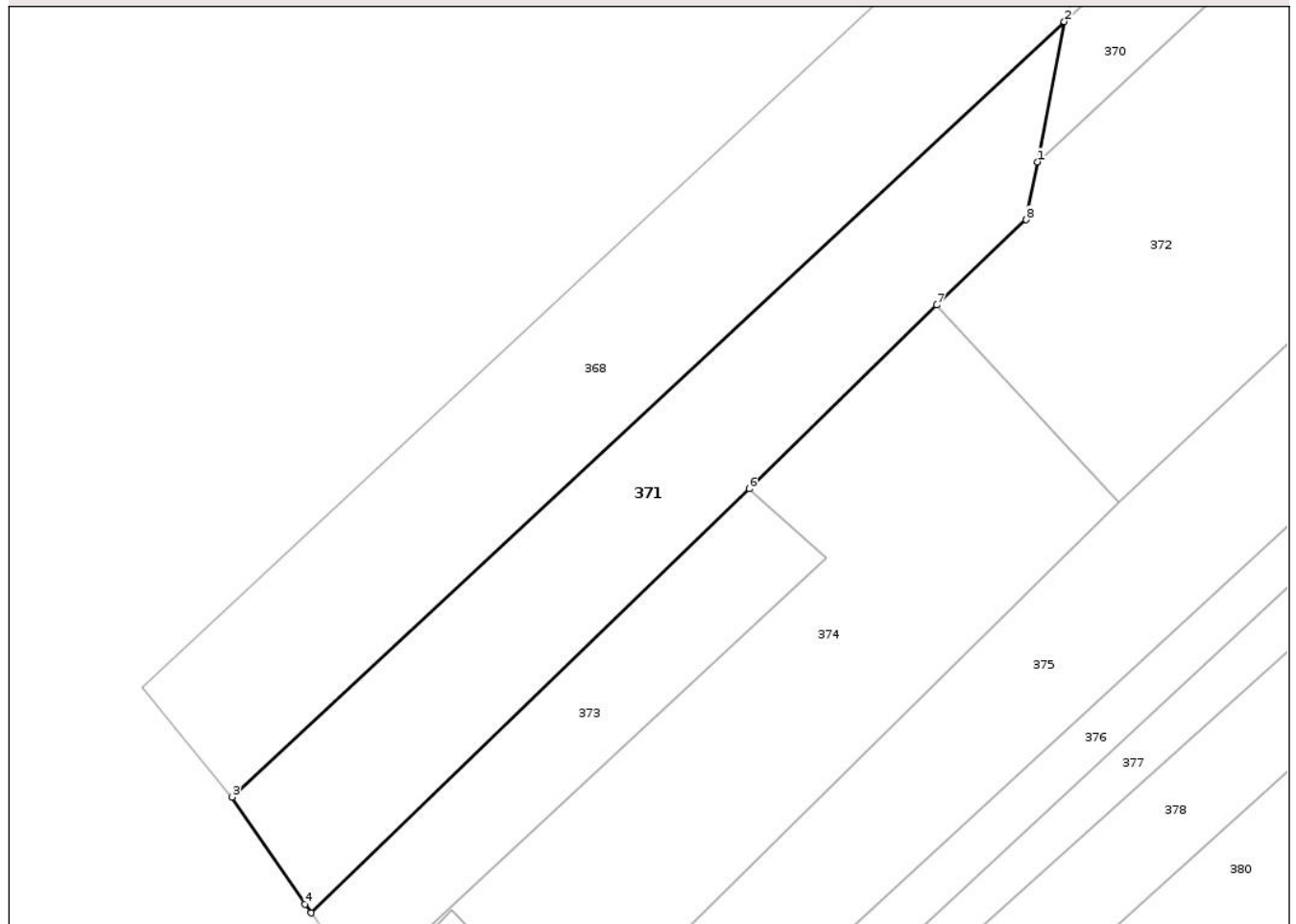
Anexa Nr. 1 La Partea I

Teren

Nr cadastral	Suprafața (mp)*	Observații / Referințe
	7.500	Conform TP 48091 imobilul se află situat în p. c. 530/7

* Suprafața este determinată în planul de proiecție Stereo 70.

DETALII LINIARE IMOBIL



Date referitoare la teren

Crt	Categorie folosință	Intra vilan	Suprafața (mp)	Tarla	Parcelă	Nr. topo	Observații / Referințe
1	arabil	DA	2.129	52	530	-	
2	arabil	NU	1.771	52	530	-	
3	pasune	NU	3.600	52	530/7	-	

Lungime Segmente

1) Valorile lungimilor segmentelor sunt obținute din proiecție în plan.

Punct început	X / Y	Punct sfârșit	X / Y	Lungime segment (** (m)
1	649.623,686 714.361,012	2	649.629,994 714.393,849	33.437
2	649.629,994 714.393,849	3	649.434,851 714.212,152	266.636
3	649.434,851 714.212,152	4	649.452,013 714.187,092	30.373
4	649.452,013 714.187,092	5	649.453,419 714.185,04	2.488

Punct început	X / Y	Punct sfârșit	X / Y	Lungime segment (** (m)
5	649.453,419 714.185,04	6	649.556,137 714.284,386	142.902
6	649.556,137 714.284,386	7	649.600,105 714.327,446	61.541
7	649.600,105 714.327,446	8	649.621,073 714.347,409	28.951
8	649.621,073 714.347,409	1	649.623,686 714.361,012	13.852

** Lungimile segmentelor sunt determinate în planul de proiecție Stereo 70 și sunt rotunjite la 1 milimetru.

*** Distanța dintre puncte este formată din segmente cumulate ce sunt mai mici decât valoarea 1 milimetru.

Neutilizabil în Circuitul Civil

**DATE DESPRE IMOBILUL NR. 372**

Oficiul de Cadastru și Publicitate Imobiliară BOTOSANI
Biroul de Cadastru și Publicitate Imobiliară Botosani

A. Partea I. Descrierea imobilului

TEREN Extravilan

Adresa: Jud. Botosani

Nr. Crt	Nr cadastral Nr. topografic	Suprafața* (mp)	Observații / Referințe
A1	51097	30.000	Sector cadastral:64 Teren neimprejmuit;

B. Partea II. Proprietari și acte

Inscrieri privitoare la dreptul de proprietate și alte drepturi reale	Referințe
69314 / 05/10/2016	
Act Notarial nr. 1186, din 29/10/2012 emis de BIN „Bărculeț Irina Mihaela” (Încheiere de completare nr. 48 din 03-10-2016 emisă de Birou Individual Notarial „Bărculeț Irina Mihaela”);	
B3 Intabulare, drept de PROPRIETATE, dobândit prin Convenție, cota actuala 1/1, cota initiala 1/1	A1
1) HARABAGIU MIHAI, căsătorit cu	
2) HARABAGIU MIHAELA, bun comun	

C. Partea III. SARCINI .

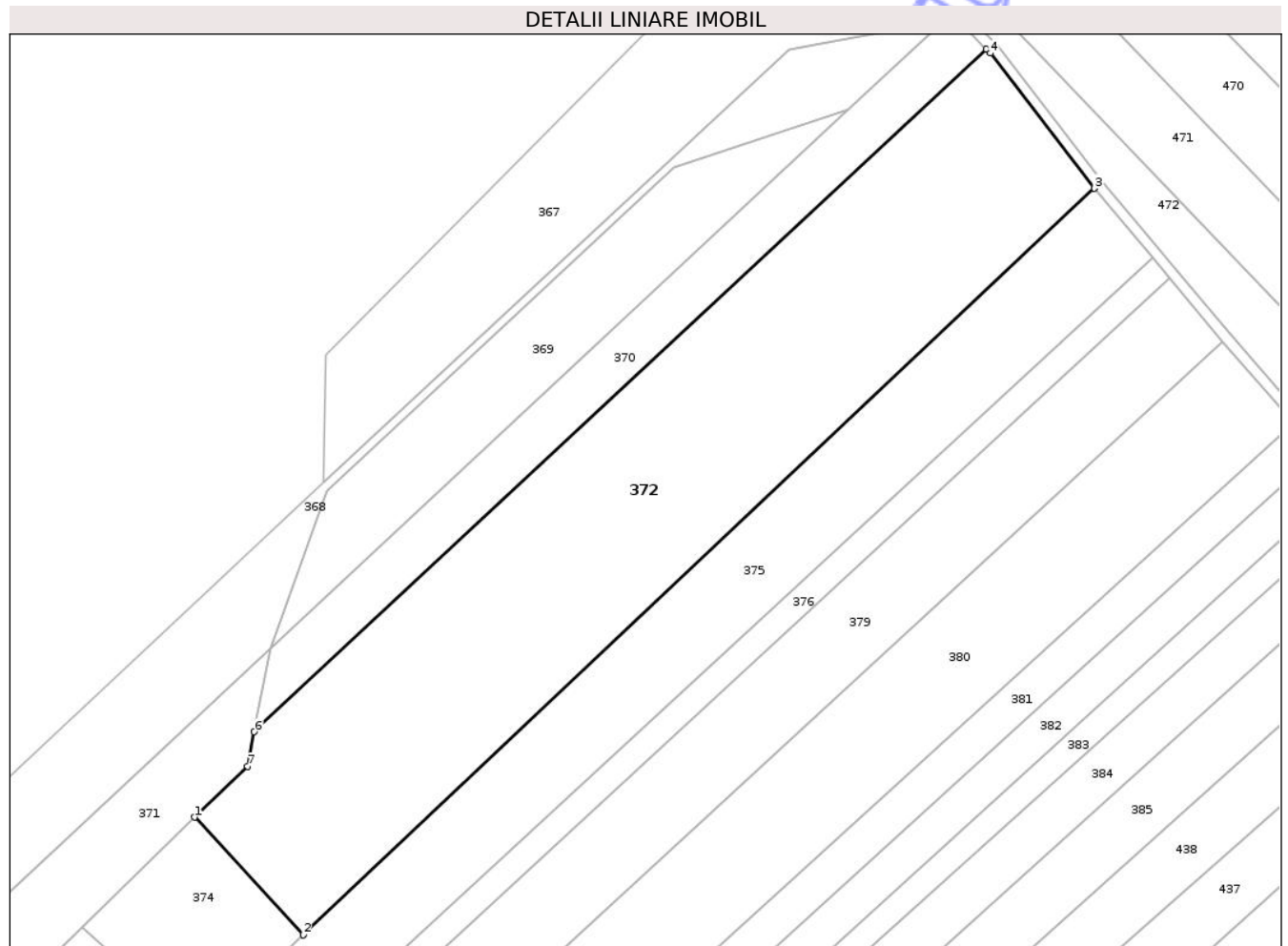
Inscrieri privind dezmembramintele dreptului de proprietate, drepturi reale de garanție și sarcini	Referințe
NU SUNT	

Anexa Nr. 1 La Partea I

Teren

Nr cadastral	Suprafața (mp)*	Observații / Referințe
51097	30.000	

* Suprafața este determinată în planul de proiecție Stereo 70.



Date referitoare la teren

Crt	Categorie folosință	Intra vilan	Suprafața (mp)	Tarla	Parcelă	Nr. topo	Observații / Referințe
1	arabil	NU	30.000	52	532/5	-	

Lungime Segmente

1) Valorile lungimilor segmentelor sunt obținute din proiecție în plan.

Punct început	X / Y	Punct sfârșit	X / Y	Lungime segment (** (m)
1	649.600,105 714.327,446	2	649.642,895 714.281,175	63.023
2	649.642,895 714.281,175	3	649.954,395 714.574,594	427.933
3	649.954,395 714.574,594	4	649.913,341 714.627,736	67.153
4	649.913,341 714.627,736	5	649.911,836 714.629,309	2.177
5	649.911,836 714.629,309	6	649.623,686 714.361,012	393.718

Punct început	X / Y	Punct sfârșit	X / Y	Lungime segment (** (m)
6	649.623,686 714.361,012	7	649.621,073 714.347,409	13.852
7	649.621,073 714.347,409	1	649.600,105 714.327,446	28.951

** Lungimile segmentelor sunt determinate în planul de proiecție Stereo 70 și sunt rotunjite la 1 milimetru.

*** Distanța dintre puncte este formată din segmente cumulate ce sunt mai mici decât valoarea 1 milimetru.

Neutilizabil în Circuitul Civil

**DATE DESPRE IMOBILUL NR. 373**

Oficiul de Cadastru și Publicitate Imobiliară BOTOSANI
Biroul de Cadastru și Publicitate Imobiliară Botosani

A. Partea I. Descrierea imobilului

TEREN Necunoscut

Adresa: Loc. Slobozia Hanesti, Str Valea Mălăiște, Jud. Botosani

Nr. Crt	Nr cadastral Nr. topografic	Suprafața* (mp)	Observații / Referințe
A1		3.295	Sector cadastral:64 Teren neimprejmuit;

B. Partea II. Proprietari și acte

Inscrieri privitoare la dreptul de proprietate și alte drepturi reale	Referințe
/	
Act Normativ nr. 7, din 13/03/1996 emis de PARLAMENTUL ROMÂNIEI (Lege);	
B1 Inscrisura provizorie, drept de PROPRIETATE, dobandit prin Lege, cota actuala 1/1, cota initiala 1/1	A1
1) NEIDENTIFICAT NEIDENTIFICAT, Proprietar neidentificat. Lipsa C.N.P.	
Act Notarial nr. 7, din 13/03/1996 emis de PARLAMENTUL ROMANIEI (Lege);	
B2 Se notează mențiunea proprietar neidentificat, rezerva comisiei locale de fond funciar.	A1

C. Partea III. SARCINI .

Inscrieri privind dezmembramintele dreptului de proprietate, drepturi reale de garanție și sarcini	Referințe
NU SUNT	

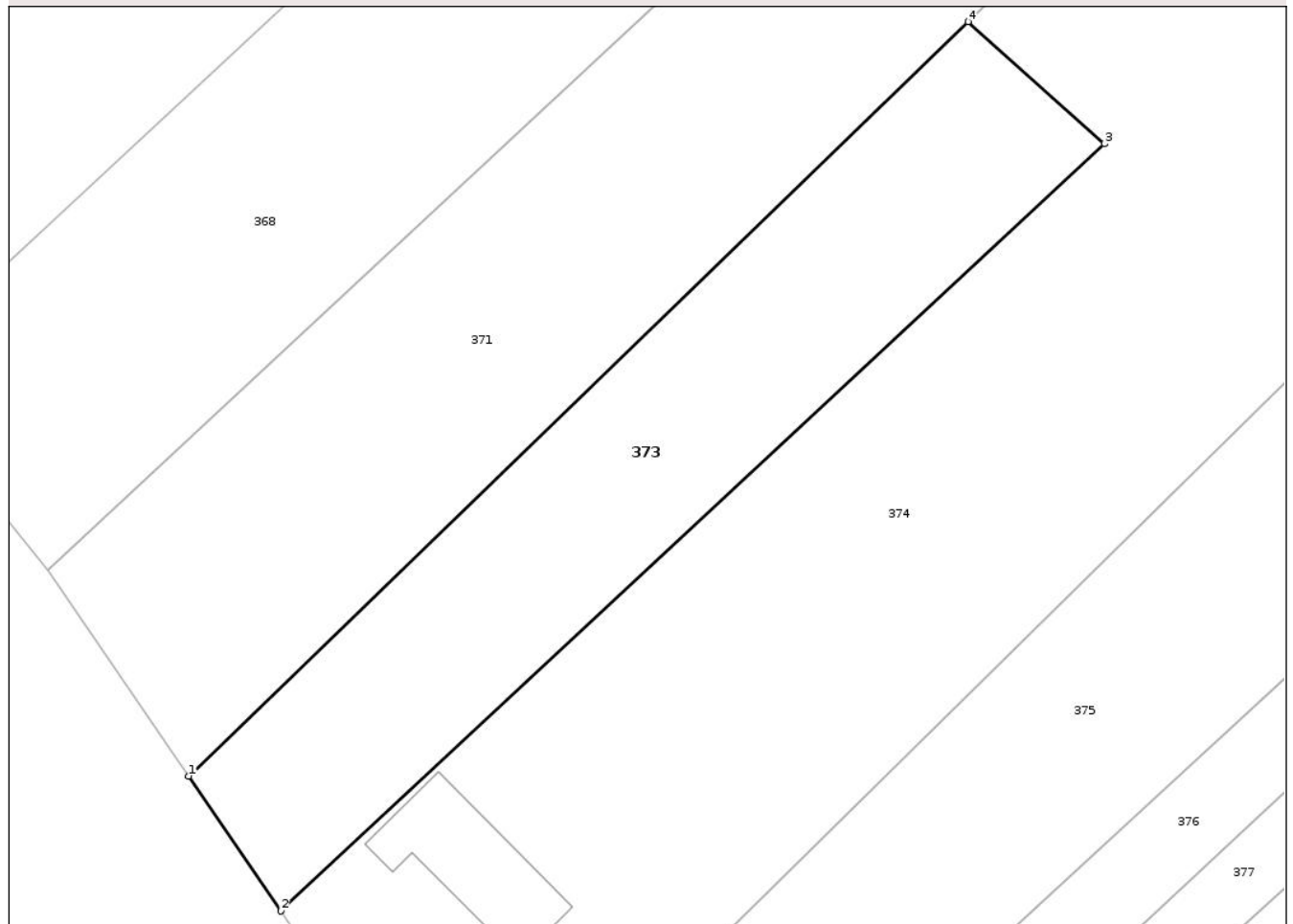
Anexa Nr. 1 La Partea I

Teren

Nr cadastral	Suprafața (mp)*	Observații / Referințe
	3.295	

* Suprafața este determinată în planul de proiecție Stereo 70.

DETALII LINIARE IMOBIL



Date referitoare la teren

Crt	Categorie folosință	Intravilan	Suprafața (mp)	Tarla	Parcelă	Nr. topo	Observații / Referințe
1	arabil	DA	1.592	52	530	-	
2	arabil	NU	1.703	52	530	-	

Lungime Segmente

1) Valorile lungimilor segmentelor sunt obținute din proiecție în plan.

Punct început	X / Y	Punct sfârșit	X / Y	Lungime segment (** (m))
1	649.453,419 714.185,04	2	649.465,583 714.167,278	21.528
2	649.465,583 714.167,278	3	649.574,081 714.268,305	148.251
3	649.574,081 714.268,305	4	649.556,137 714.284,386	24.095
4	649.556,137 714.284,386	1	649.453,419 714.185,04	142.902

** Lungimile segmentelor sunt determinate în planul de proiecție Stereo 70 și sunt rotunjite la 1 milimetru.

*** Distanța dintre puncte este formată din segmente cumulate ce sunt mai mici decât valoarea 1 milimetru.

Neutilizabil în Circuitul
Civil

**DATE DESPRE IMOBILUL NR. 375**

Oficiul de Cadastru și Publicitate Imobiliară BOTOSANI
Biroul de Cadastru și Publicitate Imobiliară Botosani

A. Partea I. Descrierea imobilului

TEREN Necunoscut

Adresa: Loc. Slobozia Hanesti, Str Valea Mălăiște, Jud. Botosani

Nr. Crt	Nr cadastral Nr. topografic	Suprafața* (mp)	Observații / Referințe
A1		20.000	Sector cadastral:64 Teren neimprejmuit; Conform TP 114393 imobilul se află situat în p. c. A532/6

B. Partea II. Proprietari și acte

Inscrieri privitoare la dreptul de proprietate și alte drepturi reale		Referințe
/		
Act Administrativ nr. 114393, din 29/06/2002 emis de CJSIPT BOTOSANI (Titlu proprietate);		
B1	Intabulare, drept de PROPRIETATE, dobandit prin Reconstituire, cota actuala 1/1, cota initiala 1/1 1) URSACHI C. IOAN, Lipsa C.N.P.	A1

C. Partea III. SARCINI .

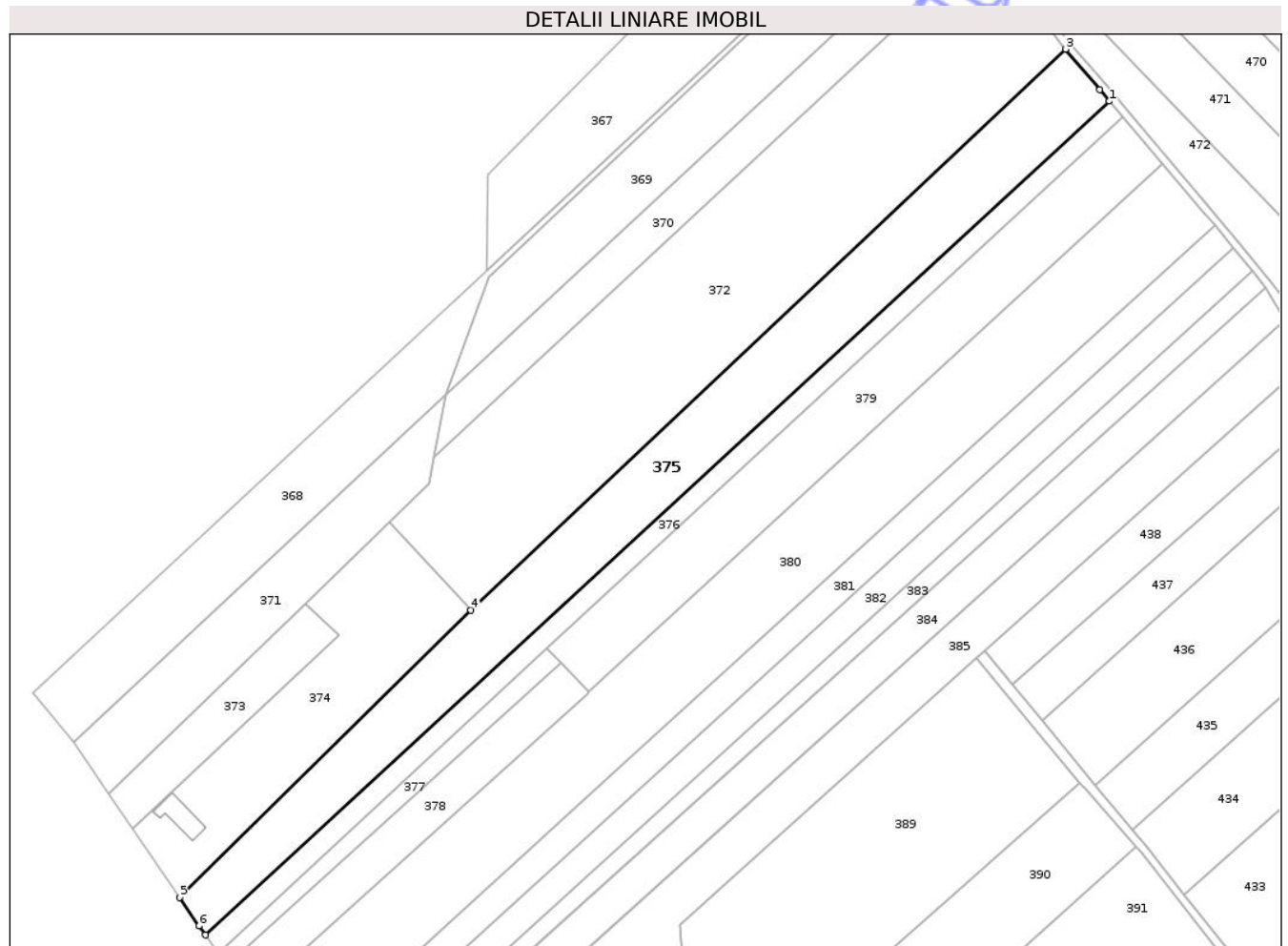
Inscrieri privind dezmembramintele dreptului de proprietate, drepturi reale de garanție și sarcini	Referințe
NU SUNT	

Anexa Nr. 1 La Partea I

Teren

Nr cadastral	Suprafața (mp)*	Observații / Referințe
	20.000	Conform TP 114393 imobilul se află situat în p. c. A532/6

* Suprafața este determinată în planul de proiecție Stereo 70.



Date referitoare la teren

Crt	Categorie folosință	Intra vilan	Suprafața (mp)	Tarla	Parcelă	Nr. topo	Observații / Referințe
1	arabil	DA	2.000	52	530	-	
2	arabil	NU	13.300	52	532/6	-	
3	arabil	NU	1.800	52	530	-	
4	pașune	NU	2.900	52	530	-	

Lungime Segmente

1) Valorile lungimilor segmentelor sunt obținute din proiecție în plan.

Punct început	X / Y	Punct sfârșit	X / Y	Lungime segment (** (m)
1	649.977,292 714.547,351	2	649.972,276 714.553,351	7.821
2	649.972,276 714.553,351	3	649.954,395 714.574,594	27.766
3	649.954,395 714.574,594	4	649.642,895 714.281,175	427.933

Punct început	X / Y	Punct sfârșit	X / Y	Lungime segment (** (m)
4	649.642,895 714.281,175	5	649.490,325 714.131,117	213.998
5	649.490,325 714.131,117	6	649.500,601 714.116,143	18.161
6	649.500,601 714.116,143	7	649.503,864 714.111,422	5.738
7	649.503,864 714.111,422	1	649.977,292 714.547,351	643.559

** Lungimile segmentelor sunt determinate în planul de proiecție Stereo 70 și sunt rotunjite la 1 milimetru.

*** Distanța dintre puncte este formată din segmente cumulate ce sunt mai mici decât valoarea 1 milimetru.

Neutilizabil în Circuitul Civil

**DATE DESPRE IMOBILUL NR. 376**

Oficiul de Cadastru și Publicitate Imobiliară BOTOSANI
Biroul de Cadastru și Publicitate Imobiliară Botosani

A. Partea I. Descrierea imobilului

TEREN Necunoscut

Adresa: Loc. Slobozia Hanesti, Str Valea Mălăiște, Jud. Botosani

Nr. Crt	Nr cadastral Nr. topografic	Suprafața* (mp)	Observații / Referințe
A1		6.900	Sector cadastral:64 Teren neimprejmuit; Conform TP 29600 imobilul se află situat în p. c. A532/4

B. Partea II. Proprietari și acte

Inscrieri privitoare la dreptul de proprietate și alte drepturi reale		Referințe
/		
Act Administrativ nr. 29600, din 10/03/1994 emis de CJSIPT BOTOSANI (Titlu proprietate);		
B1	Intabulare, drept de PROPRIETATE, dobandit prin Reconstituire, cota actuala 1/1, cota initiala 1/1 1) VIZITIU P. COSTACHE, Lipsa C.N.P.	A1

C. Partea III. SARCINI .

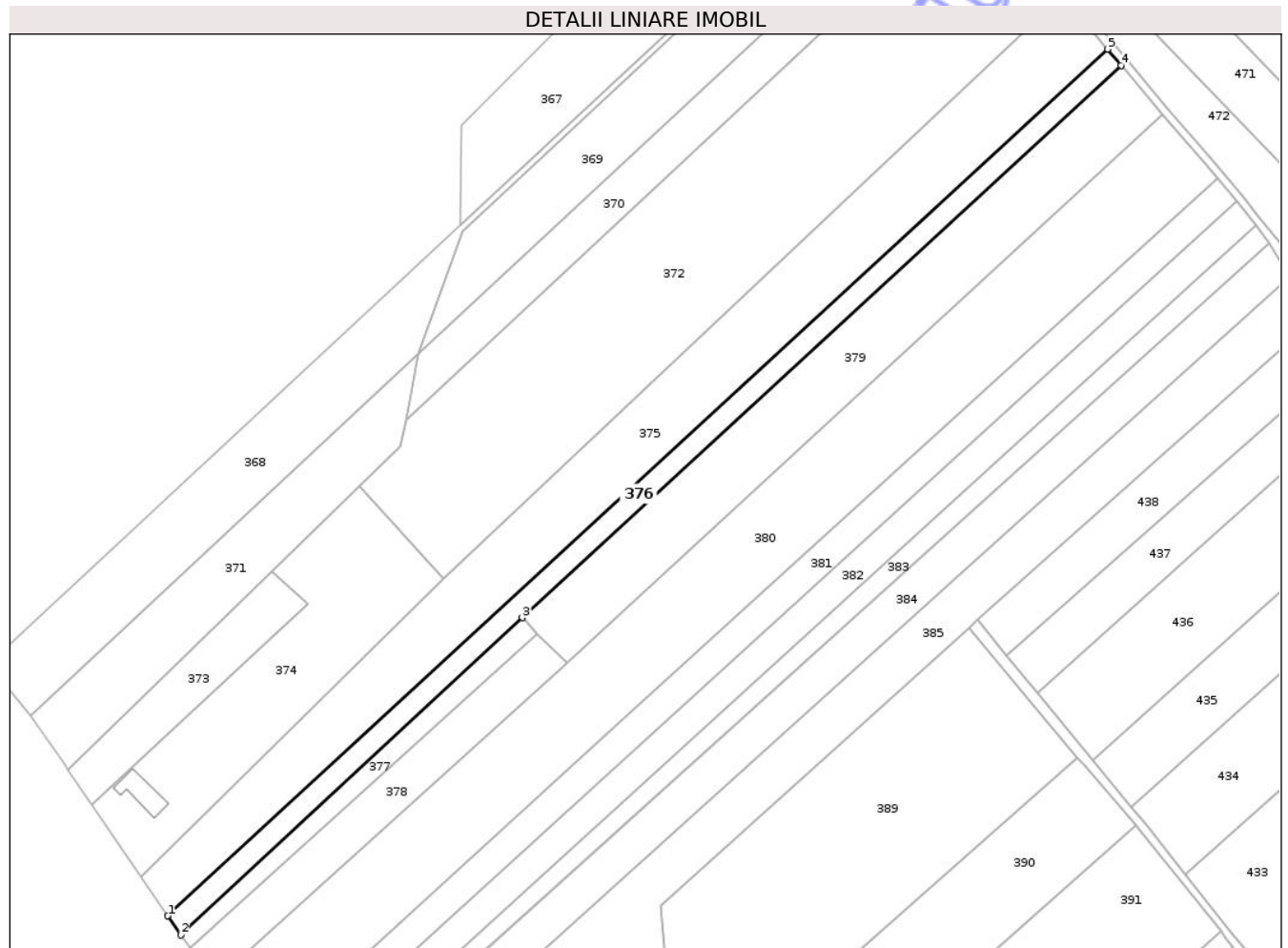
Inscrieri privind dezmembramintele dreptului de proprietate, drepturi reale de garanție și sarcini	Referințe
NU SUNT	

Anexa Nr. 1 La Partea I

Teren

Nr cadastral	Suprafața (mp)*	Observații / Referințe
	6.900	Conform TP 29600 imobilul se află situat în p. c. A532/4

* Suprafața este determinată în planul de proiecție Stereo 70.



Date referitoare la teren

Crt	Categorie folosință	Intravilan	Suprafața (mp)	Tarla	Parcelă	Nr. topo	Observații / Referințe
1	arabil	DA	941	52	530	-	
2	arabil	NU	4.559	52	532/4	-	
3	arabil	NU	600	52	530	-	
4	pasune	NU	800	52	530	-	

Lungime Segmente

1) Valorile lungimilor segmentelor sunt obținute din proiecție în plan.

Punct început	X / Y	Punct sfârșit	X / Y	Lungime segment (** (m)
1	649.503,864 714.111,422	2	649.510,513 714.101,8	11.696
2	649.510,513 714.101,8	3	649.682,322 714.261,444	234.531
3	649.682,322 714.261,444	4	649.984,047 714.539,27	410.153

Punct început	X / Y	Punct sfârșit	X / Y	Lungime segment (** (m)
4	649.984,047 714.539,27	5	649.977,292 714.547,351	10.532
5	649.977,292 714.547,351	1	649.503,864 714.111,422	643.559

** Lungimile segmentelor sunt determinate în planul de proiecție Stereo 70 și sunt rotunjite la 1 milimetru.

*** Distanța dintre puncte este formată din segmente cumulate ce sunt mai mici decât valoarea 1 milimetru.

Neutilizabil în Circuitul Civil

**DATE DESPRE IMOBILUL NR. 377**

Oficiul de Cadastru și Publicitate Imobiliară BOTOSANI
Biroul de Cadastru și Publicitate Imobiliară Botosani

A. Partea I. Descrierea imobilului

TEREN Necunoscut

Adresa: Loc. Slobozia Hanesti, Str Valea Mălăiște, Jud. Botosani

Nr. Crt	Nr cadastral Nr. topografic	Suprafața* (mp)	Observații / Referințe
A1		2.200	Sector cadastral:64 Teren neimprejmuit;

B. Partea II. Proprietari și acte

Inscrieri privitoare la dreptul de proprietate și alte drepturi reale	Referințe
/	
Act Administrativ nr. 18374, din 12/07/1993 emis de CJSIPT BOTOSANI (Titlu proprietate);	
B1	A1
Intabulare, drept de PROPRIETATE, dobandit prin Reconstituire, cota actuala 1/1, cota initiala 1/1	
1) HARABAGIU VICTORIA, Lipsa C.N.P. 2) VRABIE GHEORGHE, Lipsa C.N.P. 3) VIZITIU CONSTANTIN, Lipsa C.N.P. 4) VRABIE IOAN, Lipsa C.N.P. 5) VRABIE PETRU, Lipsa C.N.P. 6) OCHIȘOR ELEONORA, Lipsa C.N.P. 7) DASCĂLU EMILIA, Lipsa C.N.P. 8) HARAȘCU NATALIA, Lipsa C.N.P.	

C. Partea III. SARCINI .

Inscrieri privind dezmembramintele dreptului de proprietate, drepturi reale de garanție și sarcini	Referințe
NU SUNT	

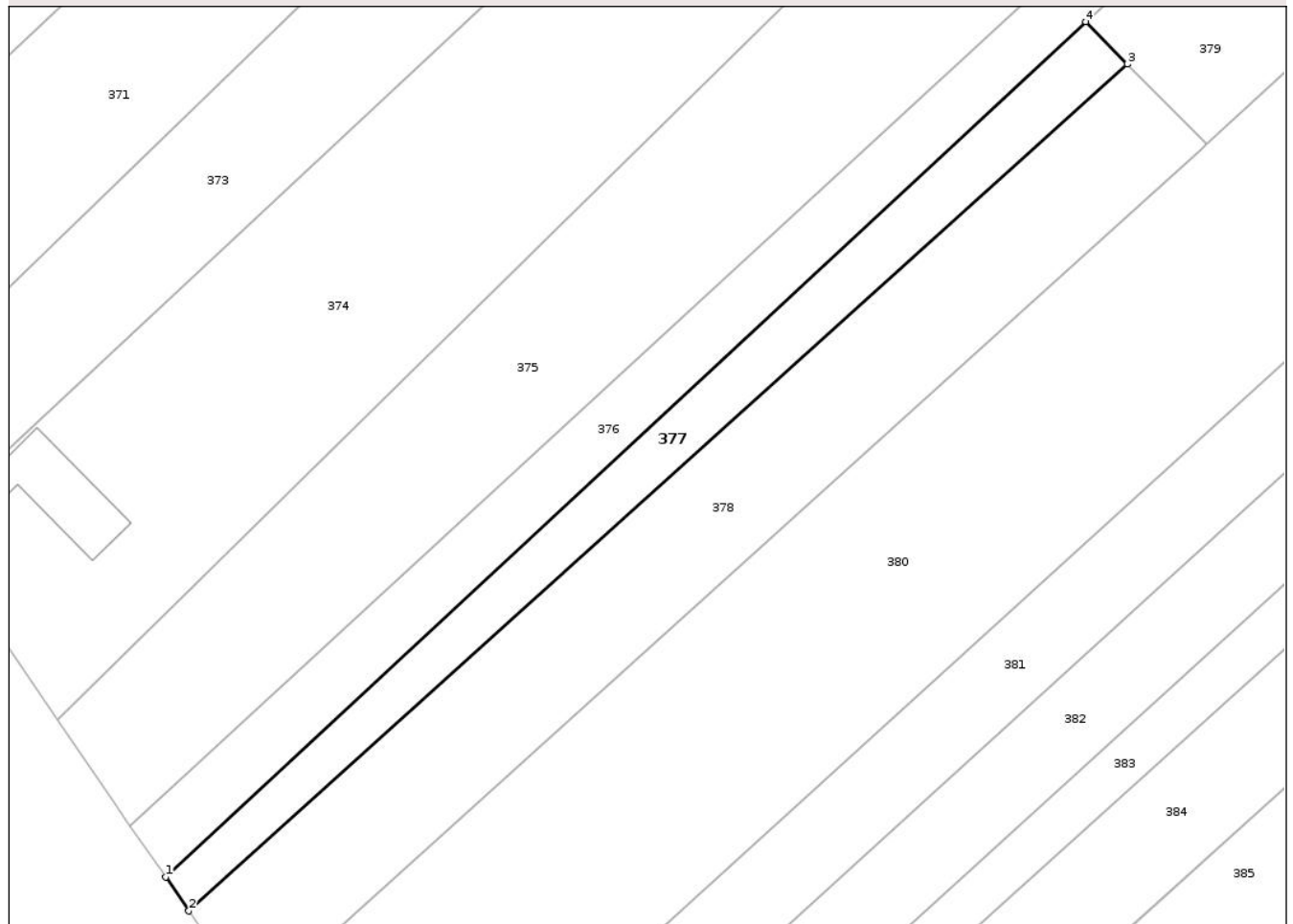
Anexa Nr. 1 La Partea I

Teren

Nr cadastral	Suprafața (mp)*	Observații / Referințe
	2.200	

* Suprafața este determinată în planul de proiecție Stereo 70.

DETALII LINIARE IMOBIL



Date referitoare la teren

Crt	Categorie folosință	Intra vilan	Suprafața (mp)	Tarla	Parcelă	Nr. topo	Observații / Referințe
1	pasune	DA	652	52	530	-	
2	pasune	NU	1.548	52	530/6	-	

Lungime Segmente

1) Valorile lungimilor segmentelor sunt obținute din proiecție în plan.

Punct început	X / Y	Punct sfârșit	X / Y	Lungime segment (** (m))
1	649.510,513 714.101,8	2	649.514,829 714.095,482	7.651
2	649.514,829 714.095,482	3	649.690,135 714.253,507	236.017
3	649.690,135 714.253,507	4	649.682,322 714.261,444	11.138
4	649.682,322 714.261,444	1	649.510,513 714.101,8	234.531

** Lungimile segmentelor sunt determinate în planul de proiecție Stereo 70 și sunt rotunjite la 1 milimetru.

*** Distanța dintre puncte este formată din segmente cumulate ce sunt mai mici decât valoarea 1 milimetru.

Neutilizabil în Circuitul
Civil

**DATE DESPRE IMOBILUL NR. 378**

Oficiul de Cadastru și Publicitate Imobiliară BOTOSANI
Biroul de Cadastru și Publicitate Imobiliară Botosani

A. Partea I. Descrierea imobilului

TEREN Extravilan

Adresa: Jud. Botosani

Nr. Crt	Nr cadastral Nr. topografic	Suprafața* (mp)	Observații / Referințe
A1		5.000	Sector cadastral:64 Teren neimprejmuit;

B. Partea II. Proprietari și acte

Inscrieri privitoare la dreptul de proprietate și alte drepturi reale	Referințe
/	
Act Administrativ nr. 24809, din 07/01/1994 emis de CJSIPT BOTOSANI (Titlu proprietate);	
B1	A1
Intabulare, drept de PROPRIETATE, dobandit prin Reconstituire, cota actuala 1/1, cota initiala 1/1	
1) PĂTRĂUȚANU C. MIHAI, Lipsa C.N.P.	

C. Partea III. SARCINI .

Inscrieri privind dezmembramintele dreptului de proprietate, drepturi reale de garanție și sarcini	Referințe
NU SUNT	

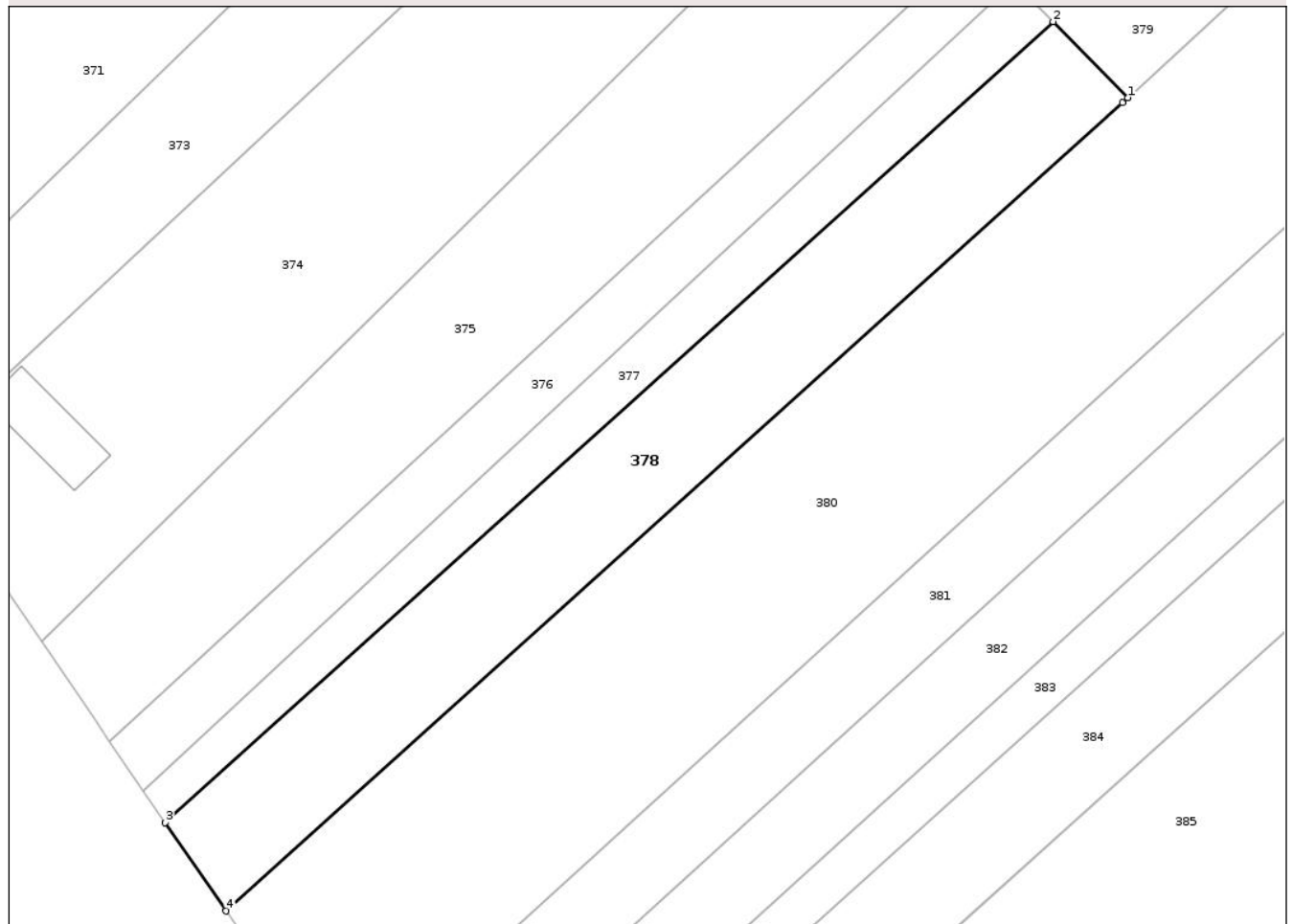
Anexa Nr. 1 La Partea I

Teren

Nr cadastral	Suprafața (mp)*	Observații / Referințe
	5.000	

* Suprafața este determinată în planul de proiecție Stereo 70.

DETALII LINIARE IMOBIL



Date referitoare la teren

Crt	Categorie folosință	Intra vilan	Suprafața (mp)	Tarla	Parcelă	Nr. topo	Observații / Referințe
1	pasune	NU	5.000	52	530/3	-	

Lungime Segmente

1) Valorile lungimilor segmentelor sunt obținute din proiecție în plan.

Punct început	X / Y	Punct sfârșit	X / Y	Lungime segment (** (m)
1	649.704,886 714.238,522	2	649.690,135 714.253,507	21.027
2	649.690,135 714.253,507	3	649.514,829 714.095,482	236.017
3	649.514,829 714.095,482	4	649.526,853 714.078,02	21.201
4	649.526,853 714.078,02	5	649.703,844 714.237,563	238.285
5	649.703,844 714.237,563	1	649.704,886 714.238,522	1.416

** Lungimile segmentelor sunt determinate în planul de proiecţie Stereo 70 şi sunt rotunjite la 1 milimetru.

*** Distanţa dintre puncte este formată din segmente cumulate ce sunt mai mici decât valoarea 1 milimetru.

Neutilizabil în Circuitul
Civil

**DATE DESPRE IMOBILUL NR. 379**

Oficiul de Cadastru și Publicitate Imobiliară BOTOSANI
Biroul de Cadastru și Publicitate Imobiliară Botosani

A. Partea I. Descrierea imobilului

TEREN Extravilan

Adresa: Jud. Botosani

Nr. Crt	Nr cadastral Nr. topografic	Suprafața* (mp)	Observații / Referințe
A1	51464	13.167	Sector cadastral:64 Teren neimprejmuit;

B. Partea II. Proprietari și acte

Inscrieri privitoare la dreptul de proprietate și alte drepturi reale	Referințe
14929 / 26/02/2020	
Act Notarial nr. 398, din 19/02/2020 emis de NP Cosorianu Puscasu Lenuta;	
B7 Intabulare, drept de PROPRIETATE, dobandit prin Conventie, cota actuala 1/1, cota initiala 1/1	A1
1) SC PONELM SRL, CIF:18869570, bun propriu	

C. Partea III. SARCINI .

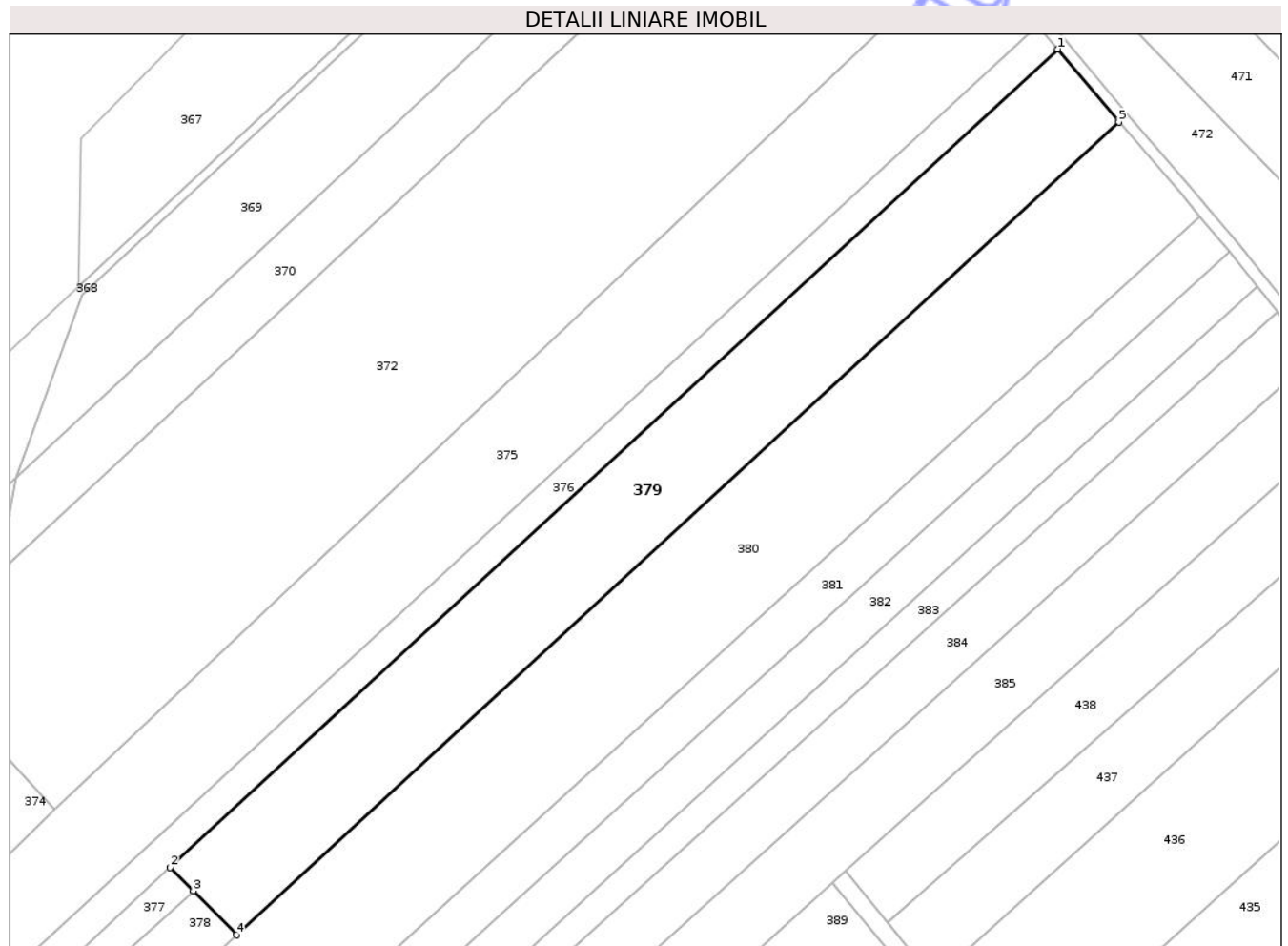
Inscrieri privind dezmembramintele dreptului de proprietate, drepturi reale de garanție și sarcini	Referințe
NU SUNT	

Anexa Nr. 1 La Partea I

Teren

Nr cadastral	Suprafața (mp)*	Observații / Referințe
51464	13.167	

* Suprafața este determinată în planul de proiecție Stereo 70.



Date referitoare la teren

Crt	Categorie folosință	Intra vilan	Suprafața (mp)	Tarla	Parcelă	Nr. topo	Observații / Referințe
1	arabil	NU	13.167	52	532/10	-	

Lungime Segmente

1) Valorile lungimilor segmentelor sunt obținute din proiecție în plan.

Punct început	X / Y	Punct sfârșit	X / Y	Lungime segment (** (m)
1	649.984,047 714.539,27	2	649.682,322 714.261,444	410.153
2	649.682,322 714.261,444	3	649.690,135 714.253,507	11.138
3	649.690,135 714.253,507	4	649.704,886 714.238,522	21.027
4	649.704,886 714.238,522	5	650.004,817 714.514,542	407.61
5	650.004,817 714.514,542	1	649.984,047 714.539,27	32.293

** Lungimile segmentelor sunt determinate în planul de proiecţie Stereo 70 şi sunt rotunjite la 1 milimetru.

*** Distanţa dintre puncte este formată din segmente cumulate ce sunt mai mici decât valoarea 1 milimetru.

Neutilizabil în Circuitul
Civil



DATE DESPRE IMOBILUL NR. 380

Oficiul de Cadastru și Publicitate Imobiliară BOTOSANI
Biroul de Cadastru și Publicitate Imobiliară Botosani

A. Partea I. Descrierea imobilului

TEREN Extravilan

Nr. topografic:;

Adresa: Jud. Botosani, PC 532/7, 530/1

Nr. Crt	Nr cadastral Nr. topografic	Suprafața* (mp)	Observații / Referințe
A1	51914	26.500	Sector cadastral:64 Teren neimprejmuț; Conform act notarial nr. 75 imobilul se află situat in p. c. A532/7, P530/1

B. Partea II. Proprietari și acte

Inscrieri privitoare la dreptul de proprietate și alte drepturi reale	Referințe	
73397 / 23/07/2024		
Act Notarial nr. 66, din 06/08/2018 emis de BIN BIDASCA OANA;		
B3	Intabulare, drept de PROPRIETATE, dobandit prin Succesiune, cota actuala 3/24, cota initiala 3/24 1) ION MARIA , bun propriu	A1
B5	Intabulare, drept de PROPRIETATE, dobandit prin Succesiune, cota actuala 3/24, cota initiala 3/24 1) GORGAN MIHAI , bun propriu	A1
B6	Intabulare, drept de PROPRIETATE, dobandit prin Succesiune, cota actuala 3/24, cota initiala 3/24 1) GRIGORE ELENA , bun propriu	A1
B7	Intabulare, drept de PROPRIETATE, dobandit prin Succesiune, cota actuala 3/24, cota initiala 3/24 1) MIHAI ANA , bun propriu	A1
B9	Intabulare, drept de PROPRIETATE, dobandit prin Succesiune, cota actuala 1/24, cota initiala 1/24 1) ION MARIA , bun propriu	A1
B11	Intabulare, drept de PROPRIETATE, dobandit prin Succesiune, cota actuala 1/24, cota initiala 1/24 1) GORGAN MIHAI , bun propriu	A1
B12	Intabulare, drept de PROPRIETATE, dobandit prin Succesiune, cota actuala 1/24, cota initiala 1/24 1) GRIGORE ELENA , bun propriu	A1
B13	Intabulare, drept de PROPRIETATE, dobandit prin Succesiune, cota actuala 1/24, cota initiala 1/24 1) MIHAI ANA , bun propriu	A1
B14	Intabulare, drept de PROPRIETATE, dobandit prin Succesiune, cota actuala 1/48, cota initiala 1/48 1) UNGUREANU CARMEN , bun propriu	A1
B15	Intabulare, drept de PROPRIETATE, dobandit prin Succesiune, cota actuala 1/48, cota initiala 1/48 1) DOBRESCU CORINA , bun propriu	A1
Act Notarial nr. 06, din 15/02/2019 emis de BIN STANICA MARINELA;		
B16	Intabulare, drept de PROPRIETATE, dobandit prin Succesiune, cota actuala 1/32, cota initiala 1/32 1) GORGAN ELENA , bun propriu	A1
B17	Intabulare, drept de PROPRIETATE, dobandit prin Succesiune, cota actuala 3/64, cota initiala 3/64 1) UNGUREANU CARMEN , bun propriu	A1
B18	Intabulare, drept de PROPRIETATE, dobandit prin Succesiune, cota actuala 3/64, cota initiala 3/64 1) DOBRESCU CORINA , bun propriu	A1
Act Notarial nr. 75, din 27/03/2024 emis de BIN COSORIANU- PUSCASU LENUTA;		
B19	Intabulare, drept de PROPRIETATE, dobandit prin Succesiune, cota actuala 1/30, cota initiala 1/30 1) GORGAN MIHAI , bun propriu	A1
B20	Intabulare, drept de PROPRIETATE, dobandit prin Succesiune, cota actuala 1/30, cota initiala 1/30 1) ION MARIA , bun propriu	A1

Inscrieri privitoare la dreptul de proprietate și alte drepturi reale		Referințe
B21	Intabulare, drept de PROPRIETATE, dobandit prin Succesiune, cota actuala 1/30, cota initiala 1/30 1) GRIGORE ELENA , bun propriu	A1
B22	Intabulare, drept de PROPRIETATE, dobandit prin Succesiune, cota actuala 1/30, cota initiala 1/30 1) MIHAI ANA , bun propriu	A1
B23	Intabulare, drept de PROPRIETATE, dobandit prin Succesiune, cota actuala 1/60, cota initiala 1/60 1) UNGUREANU CARMEN , bun propriu	A1
B24	Intabulare, drept de PROPRIETATE, dobandit prin Succesiune, cota actuala 1/60, cota initiala 1/60 1) DOBRESCU CORINA , bun propriu	A1

C. Partea III. SARCINI .

Inscrieri privind dezmembramintele dreptului de proprietate, drepturi reale de garanție și sarcini	Referințe
NU SUNT	

Anexa Nr. 1 La Partea I

Teren

Nr cadastral	Suprafața (mp)*	Observații / Referințe
51914	26.500	Conform act notarial nr. 75 imobilul se află situat în p. c. A532/7, P530/1

* Suprafața este determinată în planul de proiecție Stereo 70.



Date referitoare la teren

Crt	Categorie folosință	Intravilan	Suprafața (mp)	Tarla	Parcelă	Nr. topo	Observații / Referințe
1	arabil	NU	5.700	52	530	-	
1	arabil	NU	17.000	52	532/7	-	
3	pasune	NU	3.800	52	530/1	-	

Lungime Segmente

1) Valorile lungimilor segmentelor sunt obținute din proiecție în plan.

Punct început	X / Y	Punct sfârșit	X / Y	Lungime segment (** (m)
1	649.526,853 714.078,02	2	649.550,246 714.044,177	41.141
2	649.550,246 714.044,177	3	649.731,117 714.208,547	244.401
3	649.731,117 714.208,547	4	650.032,374 714.482,32	407.071
4	650.032,374 714.482,32	5	650.026,025 714.490,027	9.985

Punct început	X / Y	Punct sfârșit	X / Y	Lungime segment (** (m)
5	650.026,025 714.490,027	6	650.004,817 714.514,542	32.416
6	650.004,817 714.514,542	7	649.704,886 714.238,522	407.61
7	649.704,886 714.238,522	8	649.703,844 714.237,563	1.416
8	649.703,844 714.237,563	1	649.526,853 714.078,02	238.285

** Lungimile segmentelor sunt determinate în planul de proiecție Stereo 70 și sunt rotunjite la 1 milimetru.

*** Distanța dintre puncte este formată din segmente cumulate ce sunt mai mici decât valoarea 1 milimetru.

Neutilizabil în Circuitul Civil

**DATE DESPRE IMOBILUL NR. 381**

Oficiul de Cadastru și Publicitate Imobiliară BOTOSANI
Biroul de Cadastru și Publicitate Imobiliară Botosani

A. Partea I. Descrierea imobilului

TEREN Extravilan

Adresa: Jud. Botosani

Nr. Crt	Nr cadastral Nr. topografic	Suprafața* (mp)	Observații / Referințe
A1		10.000	Sector cadastral:64 Teren neimprejmuit;

B. Partea II. Proprietari și acte

Inscrieri privitoare la dreptul de proprietate și alte drepturi reale	Referințe
/	
Act Administrativ nr. 12940, din 31/03/1993 emis de CJSIPT BOTOSANI (Titlu proprietate);	
B1	A1
Intabulare, drept de PROPRIETATE, dobandit prin Reconstituire, cota actuala 1/1, cota initiala 1/1	
1) BELDIMAN AL. DUMITRU, Lipsa C.N.P.	

C. Partea III. SARCINI .

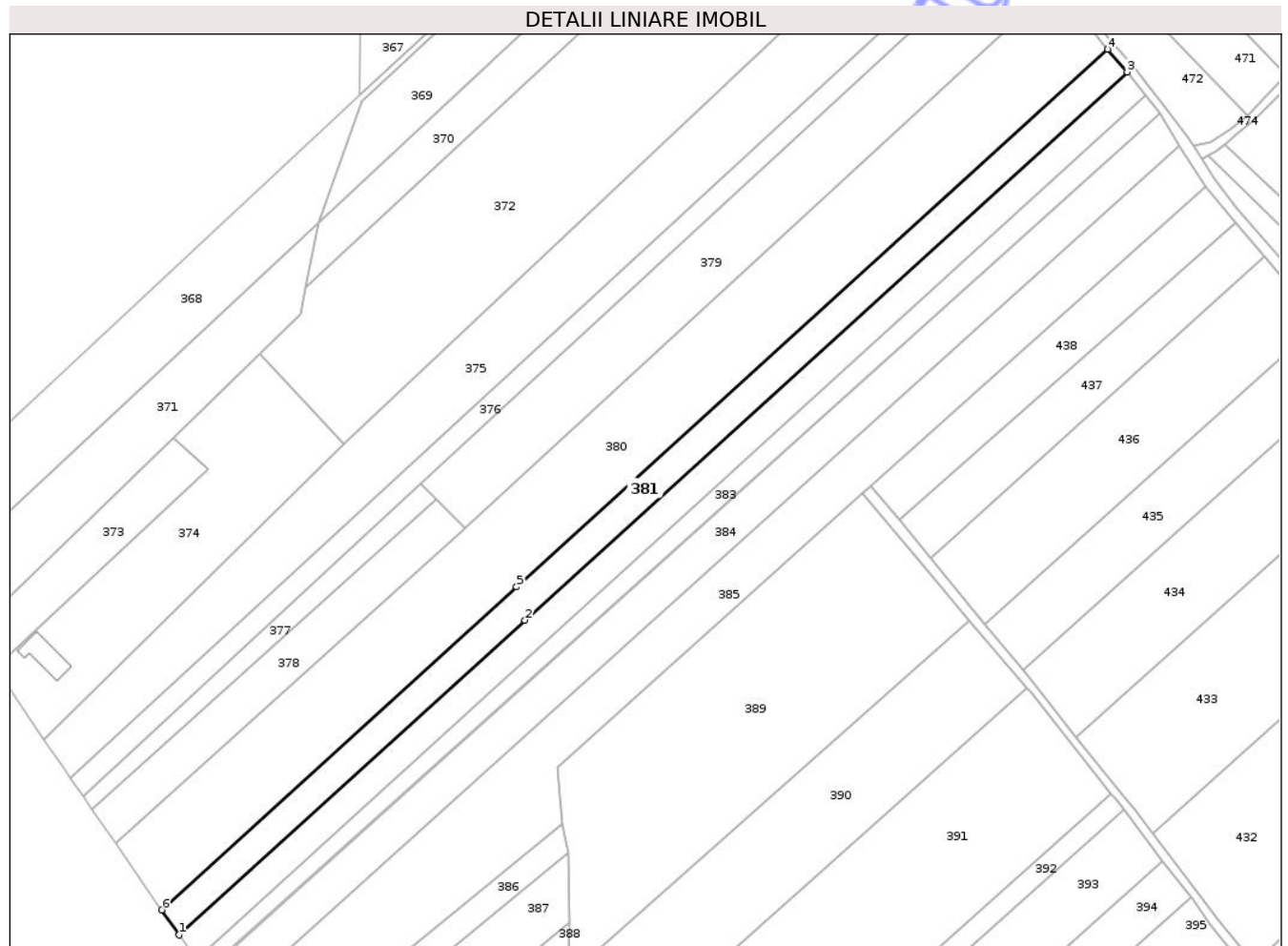
Inscrieri privind dezmembramintele dreptului de proprietate, drepturi reale de garanție și sarcini	Referințe
NU SUNT	

Anexa Nr. 1 La Partea I

Teren

Nr cadastral	Suprafața (mp)*	Observații / Referințe
	10.000	

* Suprafața este determinată în planul de proiecție Stereo 70.



Date referitoare la teren

Crt	Categorie folosință	Intra vilan	Suprafața (mp)	Tarla	Parcelă	Nr. topo	Observații / Referințe
1	arabil	NU	6.000	52	532/8	-	
2	pasune	NU	4.000	52	530/2	-	

Lungime Segmente

1) Valorile lungimilor segmentelor sunt obținute din proiecție în plan.

Punct început	X / Y	Punct sfârșit	X / Y	Lungime segment (** (m))
1	649.559,041 714.031,454	2	649.735,381 714.191,707	238.279
2	649.735,381 714.191,707	3	650.042,386 714.470,703	414.838
3	650.042,386 714.470,703	4	650.032,374 714.482,32	15.336
4	650.032,374 714.482,32	5	649.731,117 714.208,547	407.071

Punct început	X / Y	Punct sfârșit	X / Y	Lungime segment (** (m)
5	649.731,117 714.208,547	6	649.550,246 714.044,177	244.401
6	649.550,246 714.044,177	1	649.559,041 714.031,454	15.467

** Lungimile segmentelor sunt determinate în planul de proiecție Stereo 70 și sunt rotunjite la 1 milimetru.

*** Distanța dintre puncte este formată din segmente cumulate ce sunt mai mici decât valoarea 1 milimetru.

Neutilizabil în Circuitul Civil

**DATE DESPRE IMOBILUL NR. 382**

Oficiul de Cadastru și Publicitate Imobiliară BOTOSANI
 Biroul de Cadastru și Publicitate Imobiliară Botosani

A. Partea I. Descrierea imobilului

TEREN Extravilan

Adresa: Jud. Botosani

Nr. Crt	Nr cadastral Nr. topografic	Suprafața* (mp)	Observații / Referințe
A1		10.000	Sector cadastral:64 Teren neimprejmuit;

B. Partea II. Proprietari și acte

Inscrieri privitoare la dreptul de proprietate și alte drepturi reale		Referințe
/		
Act Normativ nr. 7, din 13/03/1996 emis de PARLAMENTUL ROMÂNIEI (Lege);		
B1	Inscrierea provizorie, drept de PROPRIETATE, dobandit prin Lege, cota actuala 1/1, cota initiala 1/1 1) NEIDENTIFICAT NEIDENTIFICAT , Proprietar neidentificat. Lipsa C.N.P.	A1
Act Normativ nr. 7, din 13/03/1996 emis de PARLAMENTUL ROMANIEI (Lege);		
B2	Se notează mențiunea proprietar neidentificat, rezerva comisiei locale de fond funciar.	A1

C. Partea III. SARCINI .

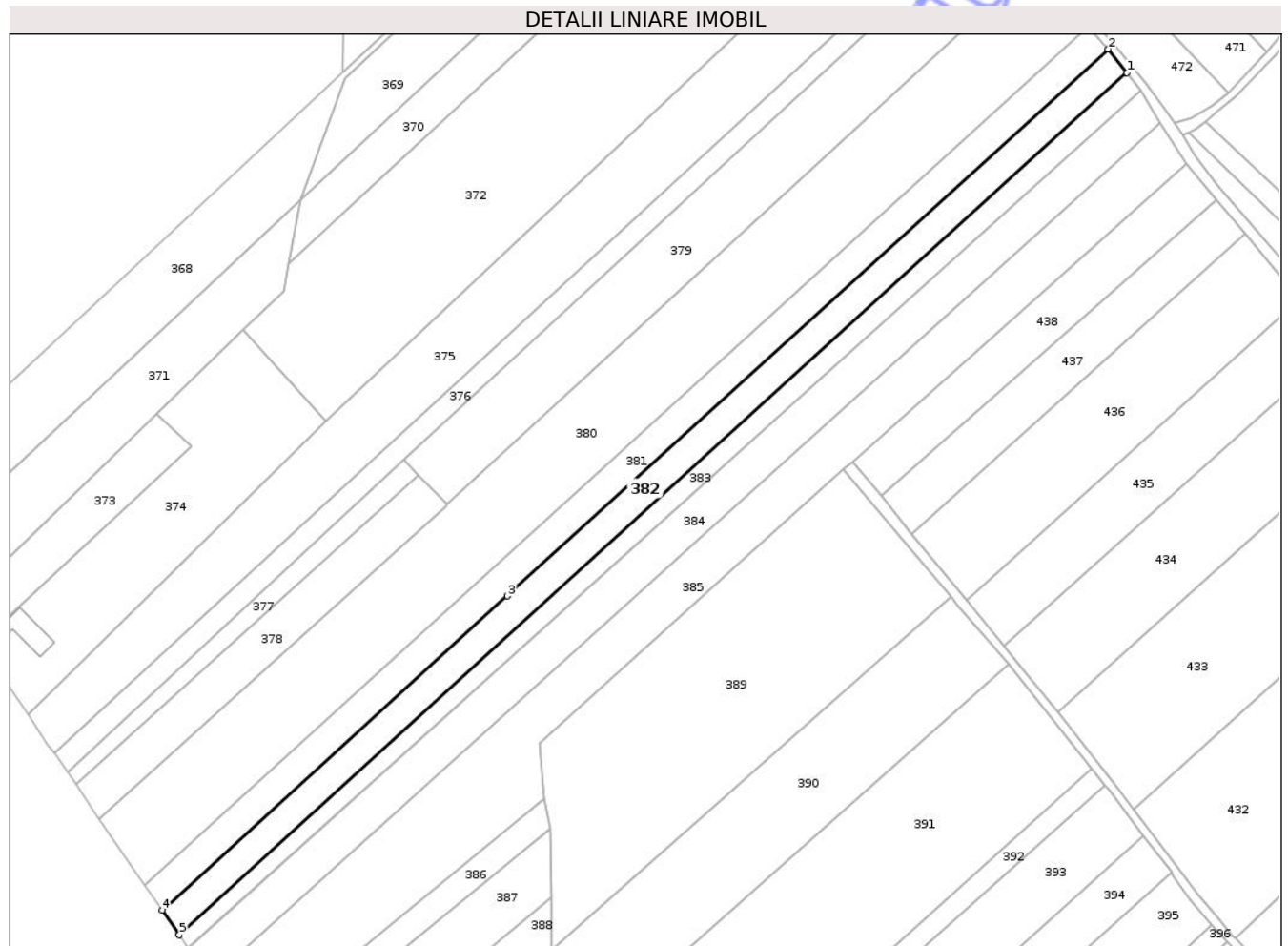
Inscrieri privind dezmembramintele dreptului de proprietate, drepturi reale de garanție și sarcini	Referințe
NU SUNT	

Anexa Nr. 1 La Partea I

Teren

Nr cadastral	Suprafața (mp)*	Observații / Referințe
	10.000	

* Suprafața este determinată în planul de proiecție Stereo 70.



Date referitoare la teren

Crt	Categorie folosință	Intra vilan	Suprafața (mp)	Tarla	Parcelă	Nr. topo	Observații / Referințe
1	arabil	NU	6.300	52	532	-	
2	pasune	NU	3.700	52	530	-	

Lungime Segmente

1) Valorile lungimilor segmentelor sunt obținute din proiecție în plan.

Punct început	X / Y	Punct sfârșit	X / Y	Lungime segment (** (m)
1	650.051,909 714.458,684	2	650.042,386 714.470,703	15.334
2	650.042,386 714.470,703	3	649.735,381 714.191,707	414.838
3	649.735,381 714.191,707	4	649.559,041 714.031,454	238.279
4	649.559,041 714.031,454	5	649.567,817 714.018,757	15.435

Punct început	X / Y	Punct sfârșit	X / Y	Lungime segment (** (m)
5	649.567,817 714.018,757	1	650.051,909 714.458,684	654.125

** Lungimile segmentelor sunt determinate în planul de proiecție Stereo 70 și sunt rotunjite la 1 milimetru.

*** Distanța dintre puncte este formată din segmente cumulate ce sunt mai mici decât valoarea 1 milimetru.

Neutilizabil în Circuitul Civil

**DATE DESPRE IMOBILUL NR. 383**

Oficiul de Cadastru și Publicitate Imobiliară BOTOSANI
Biroul de Cadastru și Publicitate Imobiliară Botosani

A. Partea I. Descrierea imobilului

TEREN Extravilan

Adresa: Jud. Botosani

Nr. Crt	Nr cadastral Nr. topografic	Suprafața* (mp)	Observații / Referințe
A1		6.300	Sector cadastral:64 Teren neimprejmuit; Conform TP 13002 imobilul se află situat în p. c. A532/12

B. Partea II. Proprietari și acte

Inscrieri privitoare la dreptul de proprietate și alte drepturi reale		Referințe
/		
Act Administrativ nr. 13002, din 19/05/1993 emis de CJSIPT BOTOSANI (Titlu proprietate);		
B1	Intabulare, drept de PROPRIETATE, dobandit prin Reconstituire, cota actuala 1/1, cota initiala 1/1 1) ȚILICĂ GR. MIRCEA, Lipsa C.N.P.	A1

C. Partea III. SARCINI .

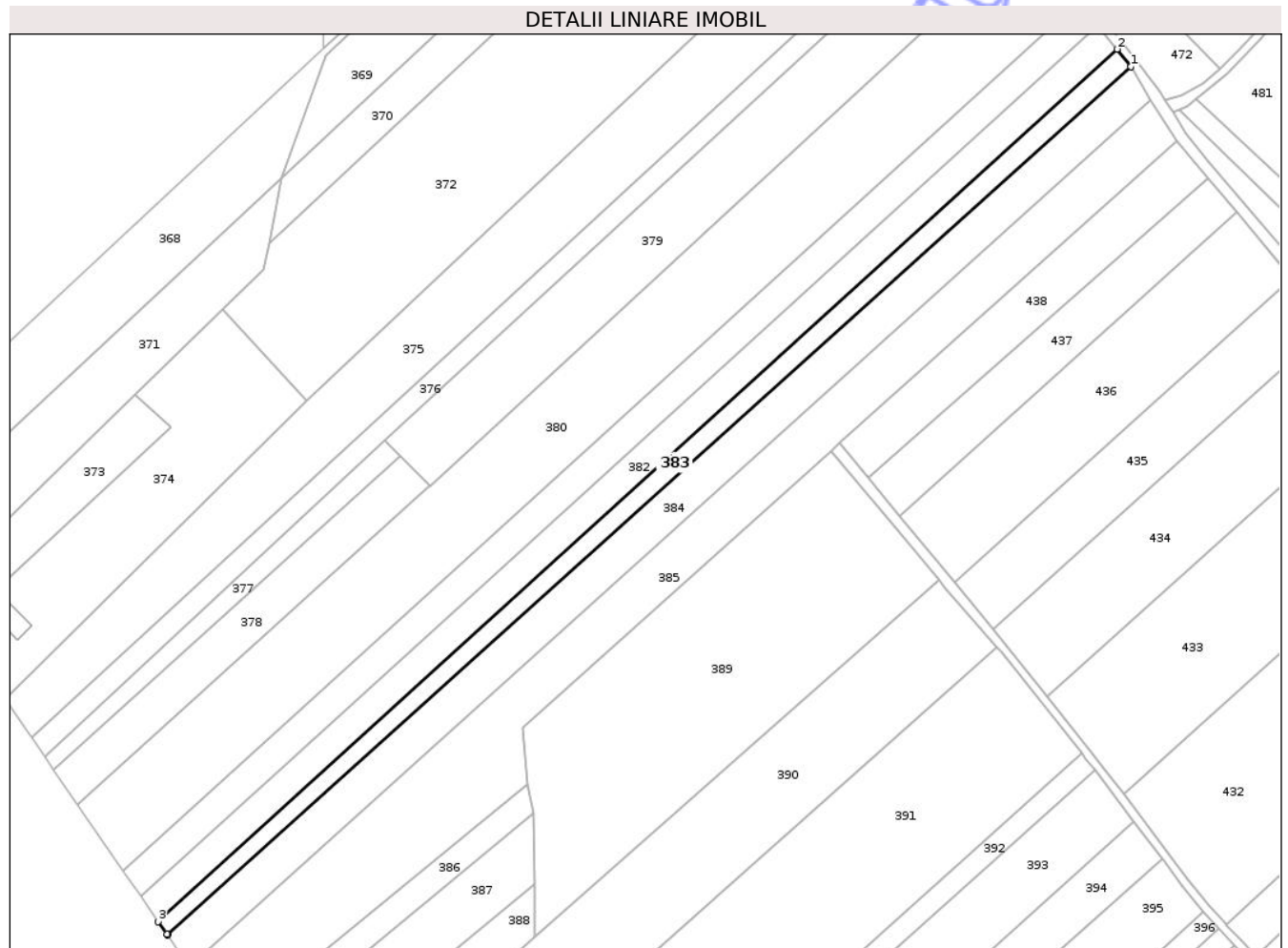
Inscrieri privind dezmembramintele dreptului de proprietate, drepturi reale de garanție și sarcini	Referințe
NU SUNT	

Anexa Nr. 1 La Partea I

Teren

Nr cadastral	Suprafața (mp)*	Observații / Referințe
	6.300	Conform TP 13002 imobilul se află situat în p. c. A532/12

* Suprafața este determinată în planul de proiecție Stereo 70.



Date referitoare la teren

Crt	Categorie folosință	Intra vilan	Suprafața (mp)	Tarla	Parcelă	Nr. topo	Observații / Referințe
1	arabil	NU	4.300	52	532/12	-	
2	pasune	NU	2.000	52	530	-	

Lungime Segmente

1) Valorile lungimilor segmentelor sunt obținute din proiecție în plan.

Punct început	X / Y	Punct sfârșit	X / Y	Lungime segment (** (m))
1	650.058,845 714.449,929	2	650.051,909 714.458,684	11.17
2	650.051,909 714.458,684	3	649.567,817 714.018,757	654.125
3	649.567,817 714.018,757	4	649.572,186 714.012,437	7.683
4	649.572,186 714.012,437	5	649.572,471 714.012,031	0.496

Punct început	X / Y	Punct sfârșit	X / Y	Lungime segment (** (m)
5	649.572,471 714.012,031	1	650.058,845 714.449,929	654.457

** Lungimile segmentelor sunt determinate în planul de proiecție Stereo 70 și sunt rotunjite la 1 milimetru.

*** Distanța dintre puncte este formată din segmente cumulate ce sunt mai mici decât valoarea 1 milimetru.

Neutilizabil în Circuitul Civil

**DATE DESPRE IMOBILUL NR. 384**

Oficiul de Cadastru și Publicitate Imobiliară BOTOSANI
 Biroul de Cadastru și Publicitate Imobiliară Botosani

A. Partea I. Descrierea imobilului

TEREN Extravilan

Adresa: Jud. Botosani

Nr. Crt	Nr cadastral Nr. topografic	Suprafața* (mp)	Observații / Referințe
A1	50924	12.600	Sector cadastral:64 Teren neimprejmuit;

B. Partea II. Proprietari și acte

Inscrieri privitoare la dreptul de proprietate și alte drepturi reale		Referințe
78273 / 29/10/2015		
Act Notarial nr. 3051, din 28/10/2015 emis de BIN Coșorianu Pușcașu Lenuța;		
B5	Intabulare, drept de PROPRIETATE, dobândit prin Conventie, cota actuala 1/1, cota initiala 1/1	A1
	1) MATEI COSTEL , căsătorit cu	
	2) MATEI MARIONELA , - bun comun	

C. Partea III. SARCINI .

Inscrieri privind dezmembramintele dreptului de proprietate, drepturi reale de garanție și sarcini	Referințe
NU SUNT	

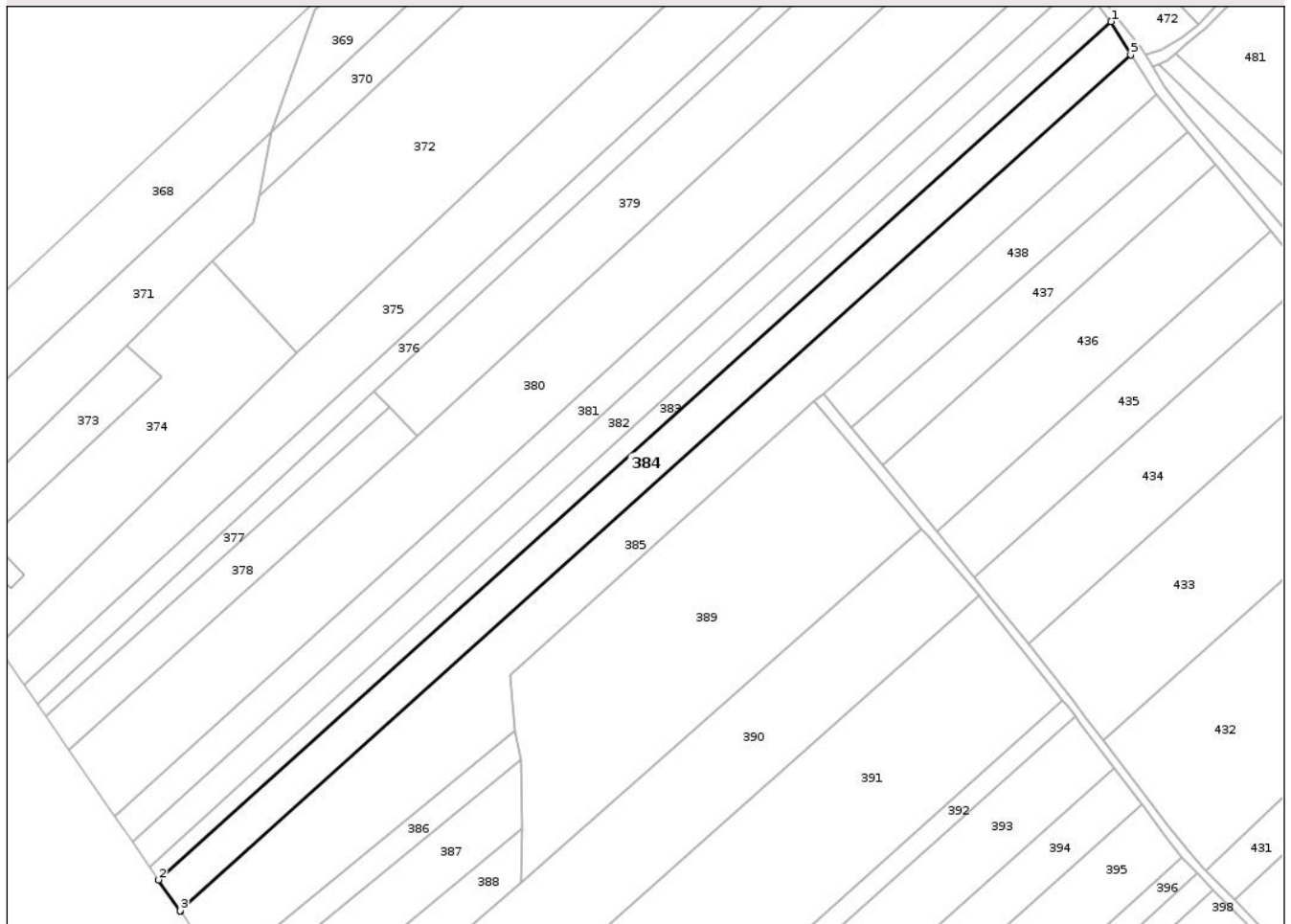
Anexa Nr. 1 La Partea I

Teren

Nr cadastral	Suprafața (mp)*	Observații / Referințe
50924	12.600	

* Suprafața este determinată în planul de proiecție Stereo 70.

DETALII LINIARE IMOBIL



Date referitoare la teren

Crt	Categorie folosință	Intra vilan	Suprafața (mp)	Tarla	Parcelă	Nr. topo	Observații / Referințe
1	arabil	NU	8.300	52	532/13	-	
2	pasune	NU	4.300	52	530/5	-	

Lungime Segmente

1) Valorile lungimilor segmentelor sunt obținute din proiecție în plan.

Punct început	X / Y	Punct sfârșit	X / Y	Lungime segment (** (m))
1	650.058,845 714.449,929	2	649.572,471 714.012,031	654.457
2	649.572,471 714.012,031	3	649.583,587 713.996,154	19.381
3	649.583,587 713.996,154	4	649.583,608 713.996,121	0.039
4	649.583,608 713.996,121	5	650.068,862 714.433,012	652.951

Punct început	X / Y	Punct sfârșit	X / Y	Lungime segment (** (m)
5	650.068,862 714.433,012	1	650.058,845 714.449,929	19.66

** Lungimile segmentelor sunt determinate în planul de proiecție Stereo 70 și sunt rotunjite la 1 milimetru.

*** Distanța dintre puncte este formată din segmente cumulate ce sunt mai mici decât valoarea 1 milimetru.

Neutilizabil în Circuitul Civil

**DATE DESPRE IMOBILUL NR. 385**

Oficiul de Cadastru și Publicitate Imobiliară BOTOSANI
Biroul de Cadastru și Publicitate Imobiliară Botosani

A. Partea I. Descrierea imobilului

TEREN Extravilan

Adresa: Jud. Botosani

Nr. Crt	Nr cadastral Nr. topografic	Suprafața* (mp)	Observații / Referințe
A1		18.983	Sector cadastral:64 Teren neimprejmuț; Conform TP 49364 imobilul se află situat în p. c. A532/9

B. Partea II. Proprietari și acte

Inscrieri privitoare la dreptul de proprietate și alte drepturi reale		Referințe
/		
Act Administrativ nr. 49364, din 04/04/1995 emis de CJSIPT BOTOSANI (Titlu proprietate);		
B1	Intabulare, drept de PROPRIETATE, dobandit prin Reconstituire, cota actuala 1/1, cota initiala 1/1 1) BULGARU AGLAIA, Lipsa C.N.P.	A1

C. Partea III. SARCINI .

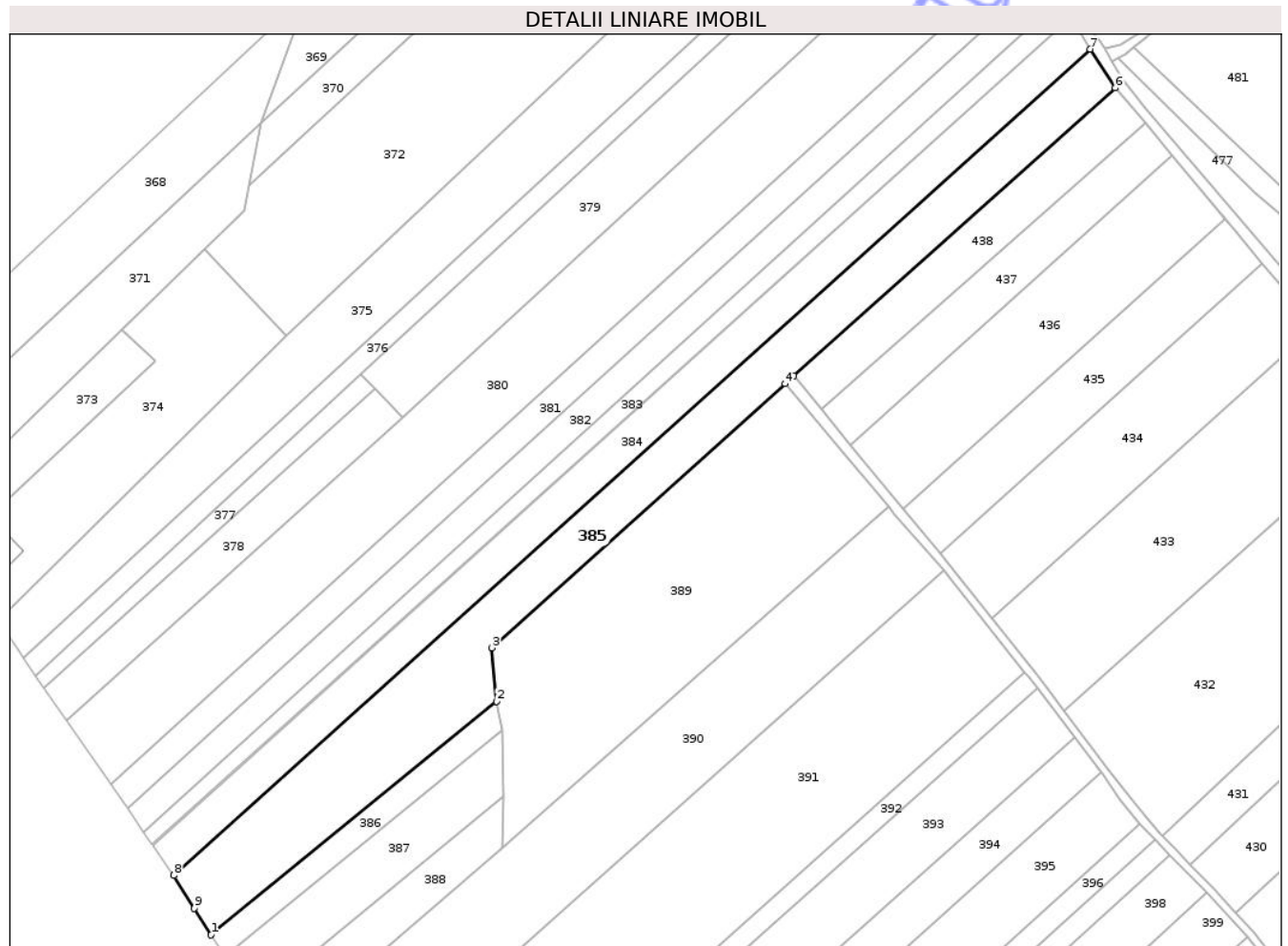
Inscrieri privind dezmembramintele dreptului de proprietate, drepturi reale de garanție și sarcini	Referințe
NU SUNT	

Anexa Nr. 1 La Partea I

Teren

Nr cadastral	Suprafața (mp)*	Observații / Referințe
	18.983	Conform TP 49364 imobilul se află situat în p. c. A532/9

* Suprafața este determinată în planul de proiecție Stereo 70.



Date referitoare la teren

Crt	Categorie folosință	Intravilan	Suprafața (mp)	Tarla	Parcelă	Nr. topo	Observații / Referințe
1	arabil	NU	9.983	52	532/9	-	
2	arabil	NU	3.000	52	530	-	
3	pasune	NU	6.000	52	530	-	

Lungime Segmente

1) Valorile lungimilor segmentelor sunt obținute din proiecție în plan.

Punct început	X / Y	Punct sfârșit	X / Y	Lungime segment (** (m)
1	649.603,418 713.964,67	2	649.754,391 714.088,215	195.08
2	649.754,391 714.088,215	3	649.752,054 714.116,49	28.372
3	649.752,054 714.116,49	4	649.907,275 714.256,124	208.785
4	649.907,275 714.256,124	5	649.911,842 714.260,21	6.129

Punct început	X / Y	Punct sfârșit	X / Y	Lungime segment (** (m)
5	649.911,842 714.260,21	6	650.082,082 714.412,517	228.426
6	650.082,082 714.412,517	7	650.068,862 714.433,012	24.389
7	650.068,862 714.433,012	8	649.583,608 713.996,121	652.951
8	649.583,608 713.996,121	9	649.594,513 713.978,808	20.461
9	649.594,513 713.978,808	1	649.603,418 713.964,67	16.709

** Lungimile segmentelor sunt determinate în planul de proiecție Stereo 70 și sunt rotunjite la 1 milimetru.

*** Distanța dintre puncte este formată din segmente cumulate ce sunt mai mici decât valoarea 1 milimetru.

Neutilizabil în Circuitul Civil

**DATE DESPRE IMOBILUL NR. 386**

Oficiul de Cadastru și Publicitate Imobiliară BOTOSANI
 Biroul de Cadastru și Publicitate Imobiliară Botosani

A. Partea I. Descrierea imobilului

TEREN Extravilan

Nr. topografic: ,

Adresa: Jud. Botosani

Nr. Crt	Nr cadastral Nr. topografic	Suprafața* (mp)	Observații / Referințe
A1	50777	2.600	Sector cadastral:64 Teren neimprejmuit; Conform act notarial nr. 1685 imobilul se află situat in p. c. P530/6

B. Partea II. Proprietari și acte

Inscrieri privitoare la dreptul de proprietate și alte drepturi reale	Referințe
52353 / 21/07/2015	
Act Notarial nr. 1685, din 20/07/2015 emis de NP Cosorlanu Puscasu Lenuta;	
B5	A1
Intabulare, drept de PROPRIETATE, dobandit prin Conventie, cota actuala 1/1, cota initiala 1/1	
1) GOLOGAN FLORIN-VALENTIN, bun propriu	

C. Partea III. SARCINI .

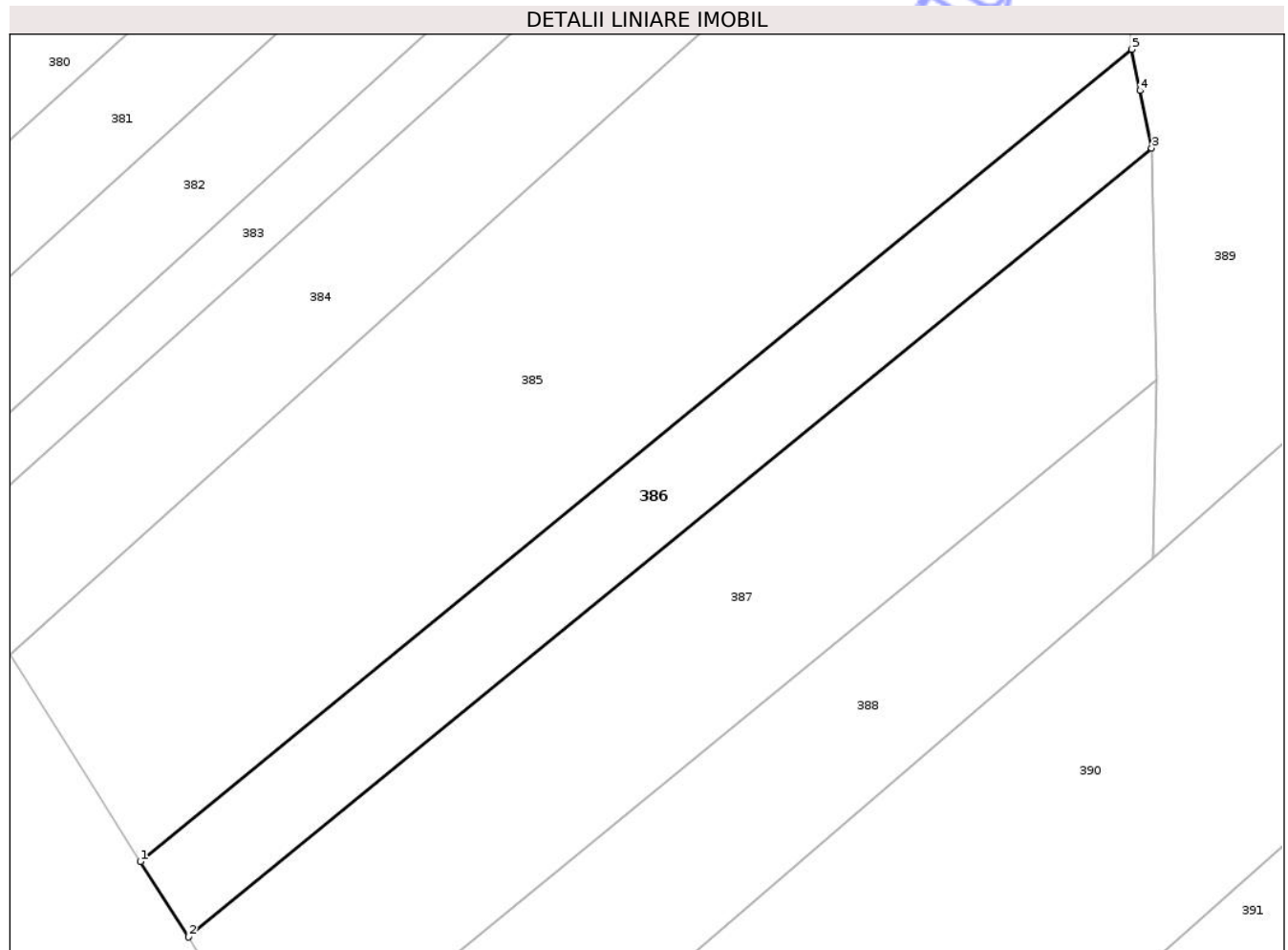
Inscrieri privind dezmembramintele dreptului de proprietate, drepturi reale de garanție și sarcini	Referințe
NU SUNT	

Anexa Nr. 1 La Partea I

Teren

Nr cadastral	Suprafața (mp)*	Observații / Referințe
50777	2.600	Conform act notarial nr. 1685 imobilul se află situat în p. c. P530/6

* Suprafața este determinată în planul de proiecție Stereo 70.



Date referitoare la teren

Crt	Categorie folosință	Intra vilan	Suprafața (mp)	Tarla	Parcelă	Nr. topo	Observații / Referințe
1	arabil	NU	1.300	52	530	-	
2	pasune	NU	1.300	52	530/6	-	

Lungime Segmente

1) Valorile lungimilor segmentelor sunt obținute din proiecție în plan.

Punct început	X / Y	Punct sfârșit	X / Y	Lungime segment (** (m))
1	649.603,418 713.964,67	2	649.610,757 713.953,204	13.614
2	649.610,757 713.953,204	3	649.757,41 714.073,213	189.497
3	649.757,41 714.073,213	4	649.755,653 714.081,945	8.907
4	649.755,653 714.081,945	5	649.754,391 714.088,215	6.396

Punct început	X / Y	Punct sfârșit	X / Y	Lungime segment (** (m)
5	649.754,391 714.088,215	1	649.603,418 713.964,67	195.08

** Lungimile segmentelor sunt determinate în planul de proiecție Stereo 70 și sunt rotunjite la 1 milimetru.

*** Distanța dintre puncte este formată din segmente cumulate ce sunt mai mici decât valoarea 1 milimetru.

Neutilizabil în Circuitul Civil

**DATE DESPRE IMOBILUL NR. 387**

Oficiul de Cadastru și Publicitate Imobiliară BOTOSANI
Biroul de Cadastru și Publicitate Imobiliară Botosani

A. Partea I. Descrierea imobilului

TEREN Extravilan

Adresa: Jud. Botosani

Nr. Crt	Nr cadastral Nr. topografic	Suprafața* (mp)	Observații / Referințe
A1	51431	5.000	Sector cadastral:64 Teren neimprejmuit;

B. Partea II. Proprietari și acte

Inscrieri privitoare la dreptul de proprietate și alte drepturi reale	Referințe
19199 / 19/03/2021	
Act Notarial nr. 500, din 17/03/2021 emis de BIN Cosorianu Puscasu Lenuta;	
B3 Intabulare, drept de PROPRIETATE, dobandit prin Conventie, cota actuala 1/1, cota initiala 1/1	A1
1) CREȚU MIHAI, bun propriu	

C. Partea III. SARCINI .

Inscrieri privind dezmembramintele dreptului de proprietate, drepturi reale de garanție și sarcini	Referințe
NU SUNT	

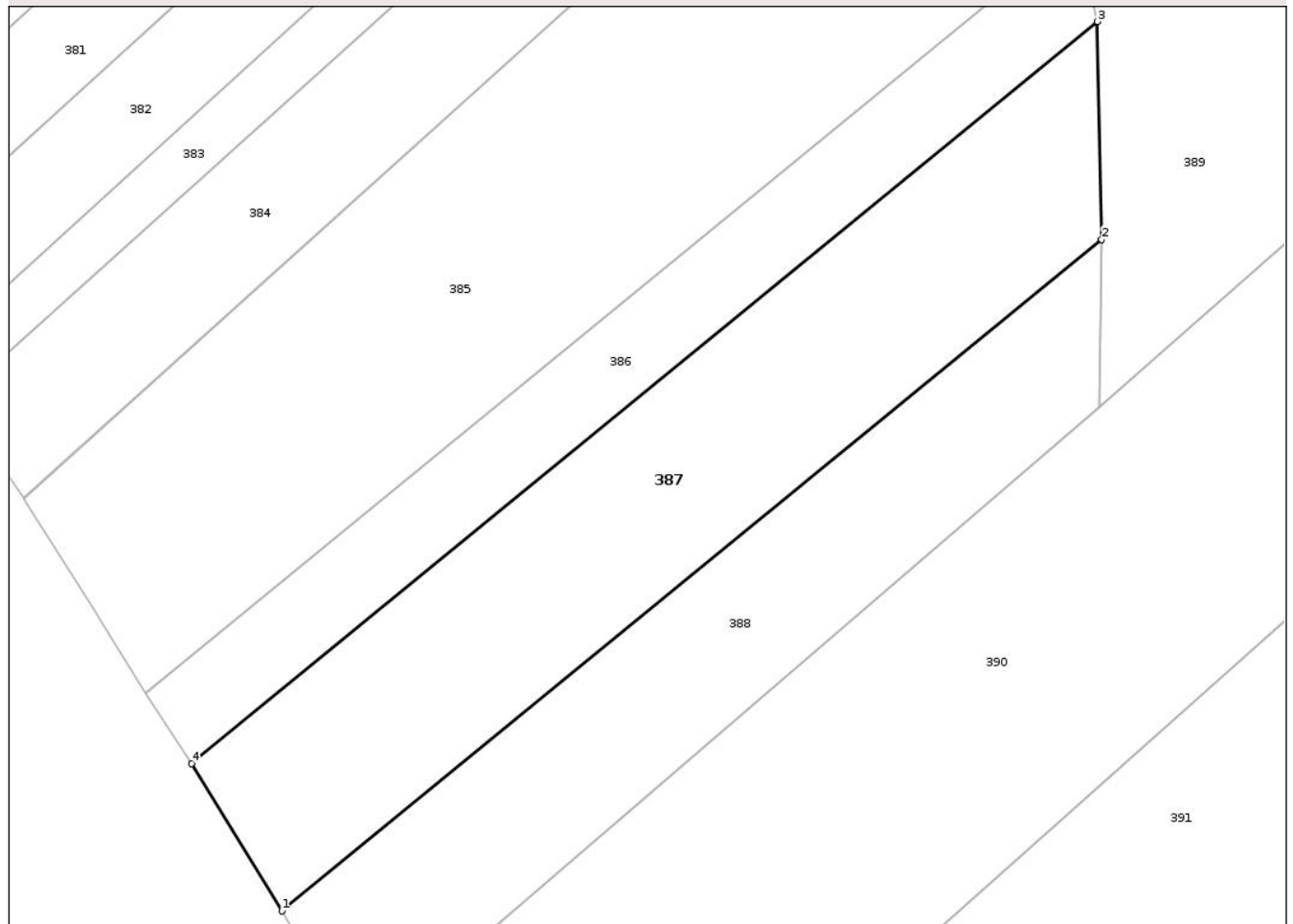
Anexa Nr. 1 La Partea I

Teren

Nr cadastral	Suprafața (mp)*	Observații / Referințe
51431	5.000	

* Suprafața este determinată în planul de proiecție Stereo 70.

DETALII LINIARE IMOBIL



Date referitoare la teren

Crt	Categorie folosință	Intra vilan	Suprafața (mp)	Tarla	Parcelă	Nr. topo	Observații / Referințe
1	pasune	NU	5.000	52	530/7	-	

Lungime Segmente

1) Valorile lungimilor segmentelor sunt obținute din proiecție în plan.

Punct început	X / Y	Punct sfârșit	X / Y	Lungime segment (** (m)
1	649.625,392 713.929,384	2	649.758,098 714.037,98	171.476
2	649.758,098 714.037,98	3	649.757,41 714.073,213	35.24
3	649.757,41 714.073,213	4	649.610,757 713.953,204	189.497
4	649.610,757 713.953,204	1	649.625,392 713.929,384	27.957

** Lungimile segmentelor sunt determinate în planul de proiecție Stereo 70 și sunt rotunjite la 1 milimetru.

*** Distanța dintre puncte este formată din segmente cumulate ce sunt mai mici decât valoarea 1 milimetru.

Neutilizabil în Circuitul
Civil

**DATE DESPRE IMOBILUL NR. 388**

Oficiul de Cadastru și Publicitate Imobiliară BOTOSANI
Biroul de Cadastru și Publicitate Imobiliară Botosani

A. Partea I. Descrierea imobilului

TEREN Extravilan

Adresa: Jud. Botosani

Nr. Crt	Nr cadastral Nr. topografic	Suprafața* (mp)	Observații / Referințe
A1		3.700	Sector cadastral:64 Teren neimprejmuit;

B. Partea II. Proprietari și acte

Inscrieri privitoare la dreptul de proprietate și alte drepturi reale	Referințe
/	
Act Administrativ nr. 24868, din 14/01/1994 emis de CJSIPT BOTOSANI (Titlu proprietate);	
B1	A1
Intabulare, drept de PROPRIETATE, dobandit prin Reconstituire, cota actuala 1/1, cota initiala 1/1 1) TILICĂ GR. MARLA, Lipsa C.N.P.	

C. Partea III. SARCINI .

Inscrieri privind dezmembramintele dreptului de proprietate, drepturi reale de garanție și sarcini	Referințe
NU SUNT	

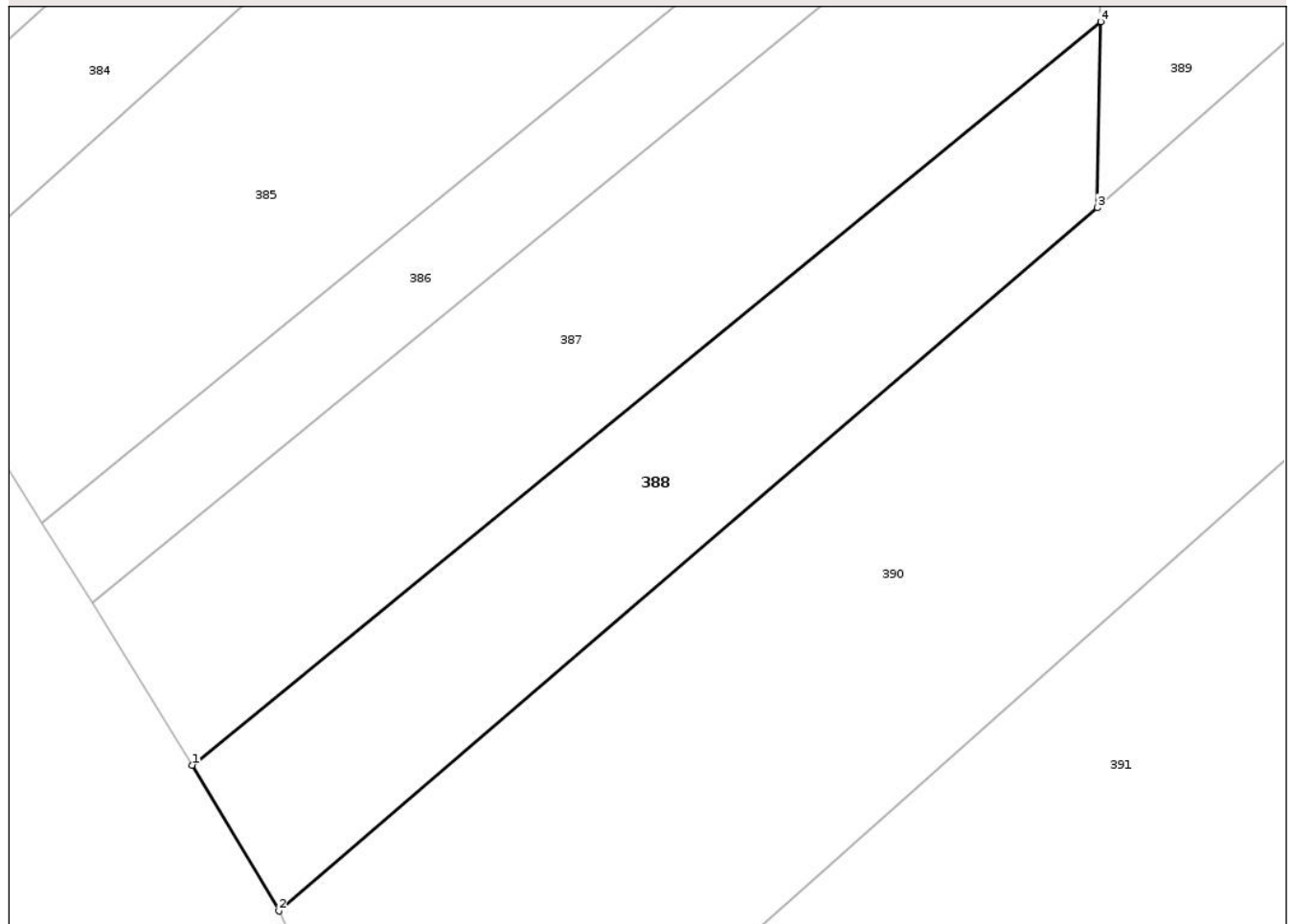
Anexa Nr. 1 La Partea I

Teren

Nr cadastral	Suprafața (mp)*	Observații / Referințe
	3.700	

* Suprafața este determinată în planul de proiecție Stereo 70.

DETALII LINIARE IMOBIL



Date referitoare la teren

Crt	Categorie folosință	Intra vilan	Suprafața (mp)	Tarla	Parcelă	Nr. topo	Observații / Referințe
1	pasune	NU	3.700	52	530/4	-	

Lungime Segmente

1) Valorile lungimilor segmentelor sunt obținute din proiecție în plan.

Punct început	X / Y	Punct sfârșit	X / Y	Lungime segment (** (m)
1	649.625,392 713.929,384	2	649.638,005 713.908,103	24.738
2	649.638,005 713.908,103	3	649.757,649 714.010,804	157.677
3	649.757,649 714.010,804	4	649.758,098 714.037,98	27.18
4	649.758,098 714.037,98	1	649.625,392 713.929,384	171.476

** Lungimile segmentelor sunt determinate în planul de proiecție Stereo 70 și sunt rotunjite la 1 milimetru.

*** Distanța dintre puncte este formată din segmente cumulate ce sunt mai mici decât valoarea 1 milimetru.

Neutilizabil în Circuitul
Civil

**DATE DESPRE IMOBILUL NR. 389**

Oficiul de Cadastru și Publicitate Imobiliară BOTOSANI
Biroul de Cadastru și Publicitate Imobiliară Botosani

A. Partea I. Descrierea imobilului

TEREN Extravilan

Adresa: Jud. Botosani

Nr. Crt	Nr cadastral Nr. topografic	Suprafața* (mp)	Observații / Referințe
A1		20.000	Sector cadastral:64 Teren neimprejmuit;

B. Partea II. Proprietari și acte

Inscrieri privitoare la dreptul de proprietate și alte drepturi reale	Referințe
/	
Act Administrativ nr. 114462, din 30/11/2002 emis de CJSIPT BOTOSANI (Titlu proprietate);	
B1	A1
Intabulare, drept de PROPRIETATE, dobandit prin Reconstituire, cota actuala 1/1, cota initiala 1/1	
1) HULUȚA C. GHEORGHE, Lipsa C.N.P.	

C. Partea III. SARCINI .

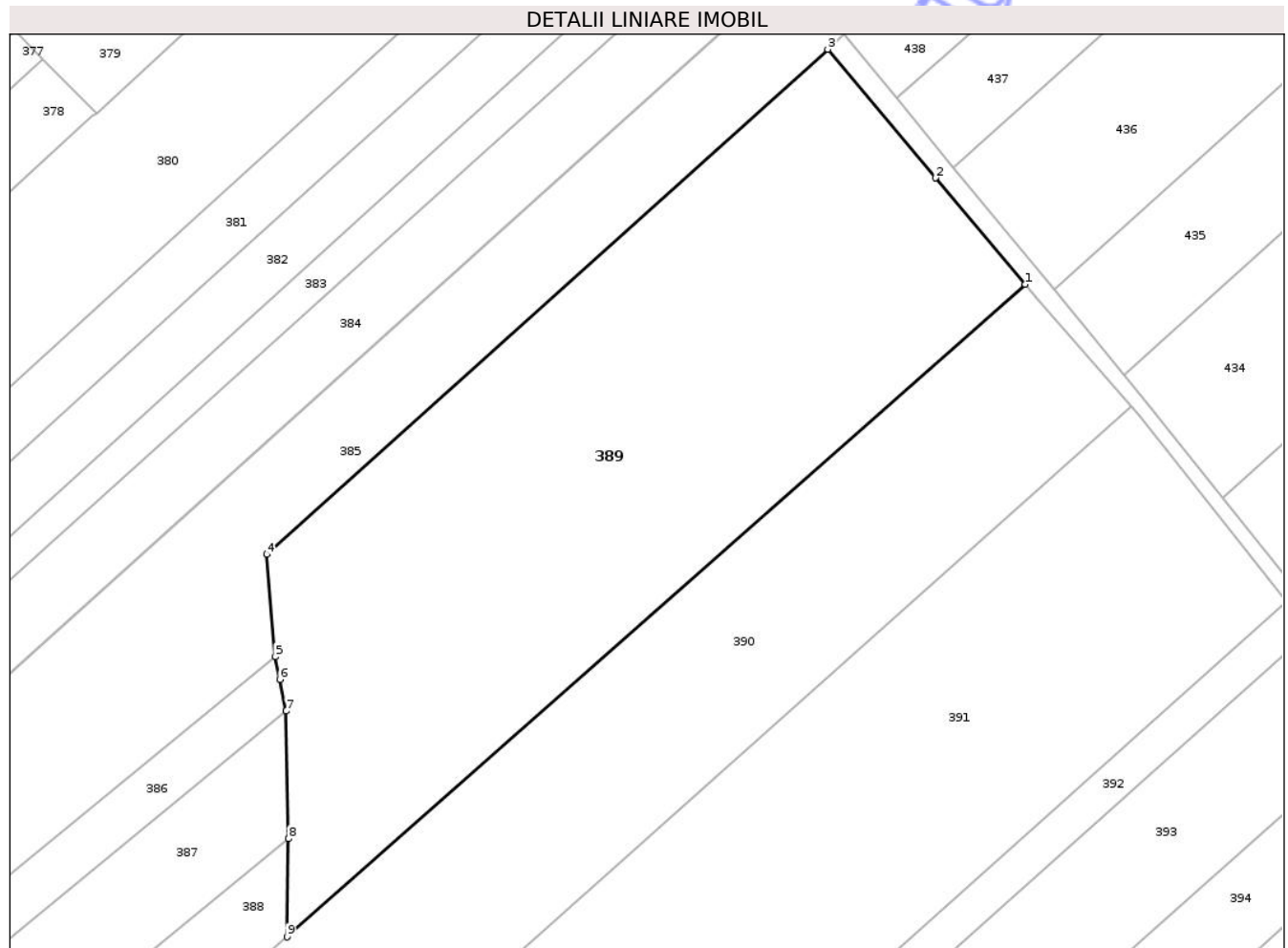
Inscrieri privind dezmembramintele dreptului de proprietate, drepturi reale de garanție și sarcini	Referințe
NU SUNT	

Anexa Nr. 1 La Partea I

Teren

Nr cadastral	Suprafața (mp)*	Observații / Referințe
	20.000	

* Suprafața este determinată în planul de proiecție Stereo 70.



Date referitoare la teren

Crt	Categorie folosință	Intra vilan	Suprafața (mp)	Tarla	Parcelă	Nr. topo	Observații / Referințe
1	arabil	NU	20.000	52	532/29	-	

Lungime Segmente

1) Valorile lungimilor segmentelor sunt obținute din proiecție în plan.

Punct început	X / Y	Punct sfârșit	X / Y	Lungime segment (** (m)
1	649.961,918 714.191,166	2	649.937,121 714.220,587	38.477
2	649.937,121 714.220,587	3	649.907,275 714.256,124	46.408
3	649.907,275 714.256,124	4	649.752,054 714.116,49	208.785
4	649.752,054 714.116,49	5	649.754,391 714.088,215	28.372
5	649.754,391 714.088,215	6	649.755,653 714.081,945	6.396

Punct început	X / Y	Punct sfârșit	X / Y	Lungime segment (** (m)
6	649.755,653 714.081,945	7	649.757,41 714.073,213	8.907
7	649.757,41 714.073,213	8	649.758,098 714.037,98	35.24
8	649.758,098 714.037,98	9	649.757,649 714.010,804	27.18
9	649.757,649 714.010,804	1	649.961,918 714.191,166	272.5

** Lungimile segmentelor sunt determinate în planul de proiecție Stereo 70 și sunt rotunjite la 1 milimetru.

*** Distanța dintre puncte este formată din segmente cumulate ce sunt mai mici decât valoarea 1 milimetru.

Neutilizabil în Circuitul Civil

**DATE DESPRE IMOBILUL NR. 390**

Oficiul de Cadastru și Publicitate Imobiliară BOTOSANI
Biroul de Cadastru și Publicitate Imobiliară Botosani

A. Partea I. Descrierea imobilului

TEREN Extravilan

Adresa: Jud. Botosani

Nr. Crt	Nr cadastral Nr. topografic	Suprafața* (mp)	Observații / Referințe
A1		20.000	Sector cadastral:64 Teren neimprejmuit; Conform TP 24829 imobilul se află situat în p. c. A532/32

B. Partea II. Proprietari și acte

Inscrieri privitoare la dreptul de proprietate și alte drepturi reale		Referințe
/		
Act Administrativ nr. 24829, din 12/01/1993 emis de CJSIPT BOTOSANI (Titlu proprietate);		
B1	Intabulare, drept de PROPRIETATE, dobandit prin Reconstituire, cota actuala 1/1, cota initiala 1/1 1) IORDACHE MIHAI, Lipsa C.N.P. 2) IORDACHE CONSTANTIN, Lipsa C.N.P. 3) IORDACHE GRIGORE, Lipsa C.N.P. 4) IORDACHE ALEXANDRU, Lipsa C.N.P. 5) IORDACHE IOAN, Lipsa C.N.P. 6) IORDACHE GHEORGHE, Lipsa C.N.P.	A1

C. Partea III. SARCINI .

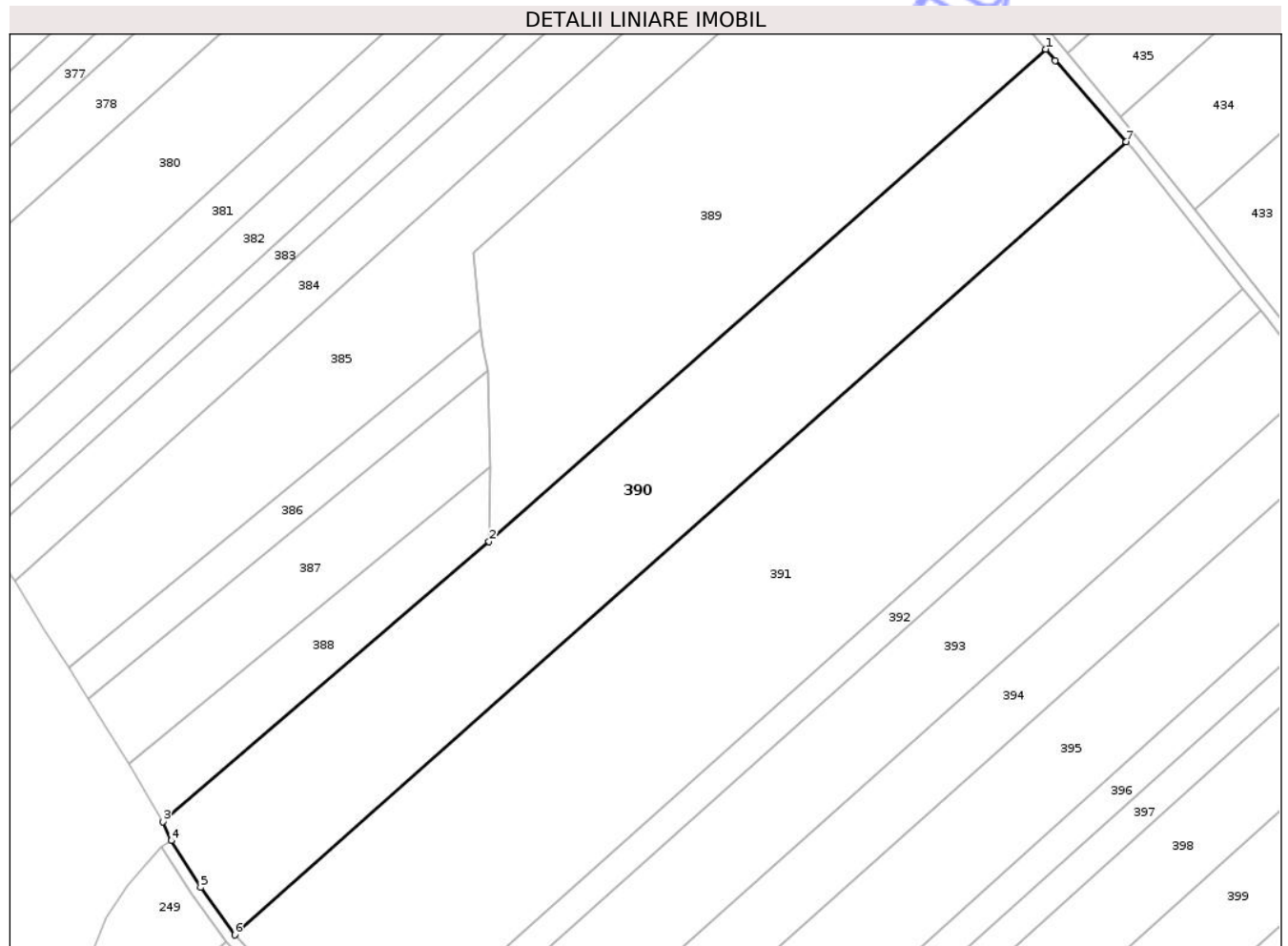
Inscrieri privind dezmembramintele dreptului de proprietate, drepturi reale de garanție și sarcini	Referințe
NU SUNT	

Anexa Nr. 1 La Partea I

Teren

Nr cadastral	Suprafața (mp)*	Observații / Referințe
	20.000	Conform TP 24829 imobilul se află situat în p. c. A532/32

* Suprafața este determinată în planul de proiecție Stereo 70.



Date referitoare la teren

Crt	Categorie folosință	Intra vilan	Suprafața (mp)	Tarla	Parcelă	Nr. topo	Observații / Referințe
1	arabil	NU	16.000	52	532/32	-	
2	arabil	NU	4.000	52	530	-	

Lungime Segmente

1) Valorile lungimilor segmentelor sunt obținute din proiecție în plan.

Punct început	X / Y	Punct sfârșit	X / Y	Lungime segment (** (m)
1	649.961,918 714.191,166	2	649.757,649 714.010,804	272.5
2	649.757,649 714.010,804	3	649.638,005 713.908,103	157.677
3	649.638,005 713.908,103	4	649.641,058 713.901,191	7.557
4	649.641,058 713.901,191	5	649.651,825 713.884,051	20.241

Punct început	X / Y	Punct sfârșit	X / Y	Lungime segment (** (m)
5	649.651,825 713.884,051	6	649.664,351 713.866,662	21.431
6	649.664,351 713.866,662	7	649.991,383 714.157,292	437.51
7	649.991,383 714.157,292	8	649.965,408 714.187,024	39.48
8	649.965,408 714.187,024	1	649.961,918 714.191,166	5.416

** Lungimile segmentelor sunt determinate în planul de proiecție Stereo 70 și sunt rotunjite la 1 milimetru.

*** Distanța dintre puncte este formată din segmente cumulate ce sunt mai mici decât valoarea 1 milimetru.

Neutilizabil în Circuitul Civil

**DATE DESPRE IMOBILUL NR. 391**

Oficiul de Cadastru și Publicitate Imobiliară BOTOSANI
Biroul de Cadastru și Publicitate Imobiliară Botosani

A. Partea I. Descrierea imobilului

TEREN Extravilan

Adresa: Jud. Botosani

Nr. Crt	Nr cadastral Nr. topografic	Suprafața* (mp)	Observații / Referințe
A1	50712	30.000	Sector cadastral:64 Teren neimprejmuit;

B. Partea II. Proprietari și acte

Inscrieri privitoare la dreptul de proprietate și alte drepturi reale	Referințe
16330 / 13/03/2015	
Act Notarial nr. 443, din 12/03/2015 emis de Societate Profesională Notarială „Notarias”;	
B3	A1
Intabulare, drept de PROPRIETATE, dobândit prin Convenție, cota actuala 1/1, cota initiala 1/1	
1) SC AGROLIV YMP SRL, CIF:18488843	
119547 / 27/10/2025	
Act Notarial nr. 1032, din 17/10/2025 emis de BIN MUSTIAȚĂ MARTA-MAGDALENA;	
B7	A1
se notează interdicțiile de înstrăinare și grevare.	
1) AGRICOVER CREDIT IFN S.A., CIF:22940237	

C. Partea III. SARCINI

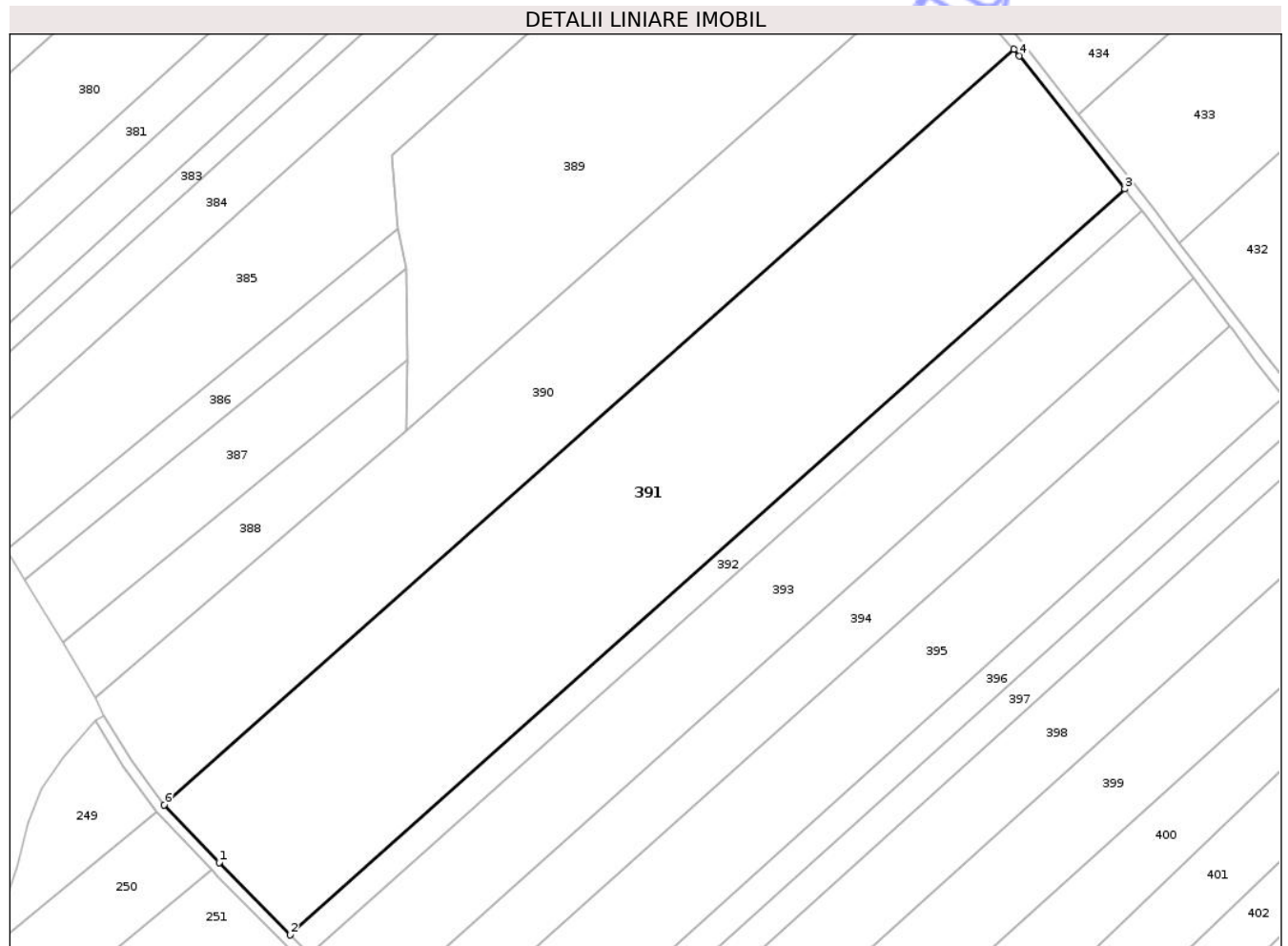
Inscrieri privind dezmembramintele dreptului de proprietate, drepturi reale de garanție și sarcini	Referințe
119547 / 27/10/2025	
Act Notarial nr. 1032, din 17/10/2025 emis de BIN MUSTIAȚĂ MARTA-MAGDALENA;	
C4	A1
Intabulare, drept de IPOTECA, Valoare:6060350 RONși celelalte obligații de plată aferente creditului, dobândit prin Convenție, cota actuala 1/1, cota initiala 1/1	
1) AGRICOVER CREDIT IFN S.A., CIF:22940237	

Anexa Nr. 1 La Partea I

Teren

Nr cadastral	Suprafața (mp)*	Observații / Referințe
50712	30.000	

* Suprafața este determinată în planul de proiecție Stereo 70.



Date referitoare la teren

Crt	Categorie folosință	Intra vilan	Suprafața (mp)	Tarla	Parcelă	Nr. topo	Observații / Referințe
1	arabil	NU	30.000	52	532/35	-	

Lungime Segmente

1) Valorile lungimilor segmentelor sunt obținute din proiecție în plan.

Punct început	X / Y	Punct sfârșit	X / Y	Lungime segment (** (m)
1	649.685,45 713.844,58	2	649.712,851 713.816,721	39.076
2	649.712,851 713.816,721	3	650.034,181 714.103,55	430.724
3	650.034,181 714.103,55	4	649.993,601 714.154,752	65.332
4	649.993,601 714.154,752	5	649.991,383 714.157,292	3.373
5	649.991,383 714.157,292	6	649.664,351 713.866,662	437.51

Punct început	X / Y	Punct sfârșit	X / Y	Lungime segment (** (m)
6	649.664,351 713.866,662	1	649.685,45 713.844,58	30.542

** Lungimile segmentelor sunt determinate în planul de proiecție Stereo 70 și sunt rotunjite la 1 milimetru.

*** Distanța dintre puncte este formată din segmente cumulate ce sunt mai mici decât valoarea 1 milimetru.

Neutilizabil în Circuitul Civil



DATE DESPRE IMOBILUL NR. 392

Oficiul de Cadastru și Publicitate Imobiliară BOTOSANI
Biroul de Cadastru și Publicitate Imobiliară Botosani

A. Partea I. Descrierea imobilului

TEREN Extravilan

Adresa: Jud. Botosani

Nr. Crt	Nr cadastral Nr. topografic	Suprafața* (mp)	Observații / Referințe
A1		4.500	Sector cadastral:64 Teren neimprejmuit;

B. Partea II. Proprietari și acte

Inscrieri privitoare la dreptul de proprietate și alte drepturi reale	Referințe
/	
Act Administrativ nr. 9744, din 25/02/1993 emis de CJSIPT BOTOSANI (Titlu proprietate);	
B1	A1
Intabulare, drept de PROPRIETATE, dobandit prin Constituire, cota actuala 1/1, cota initiala 1/1	
1) IORDACHE I. VASILE, Lipsa C.N.P.	

C. Partea III. SARCINI .

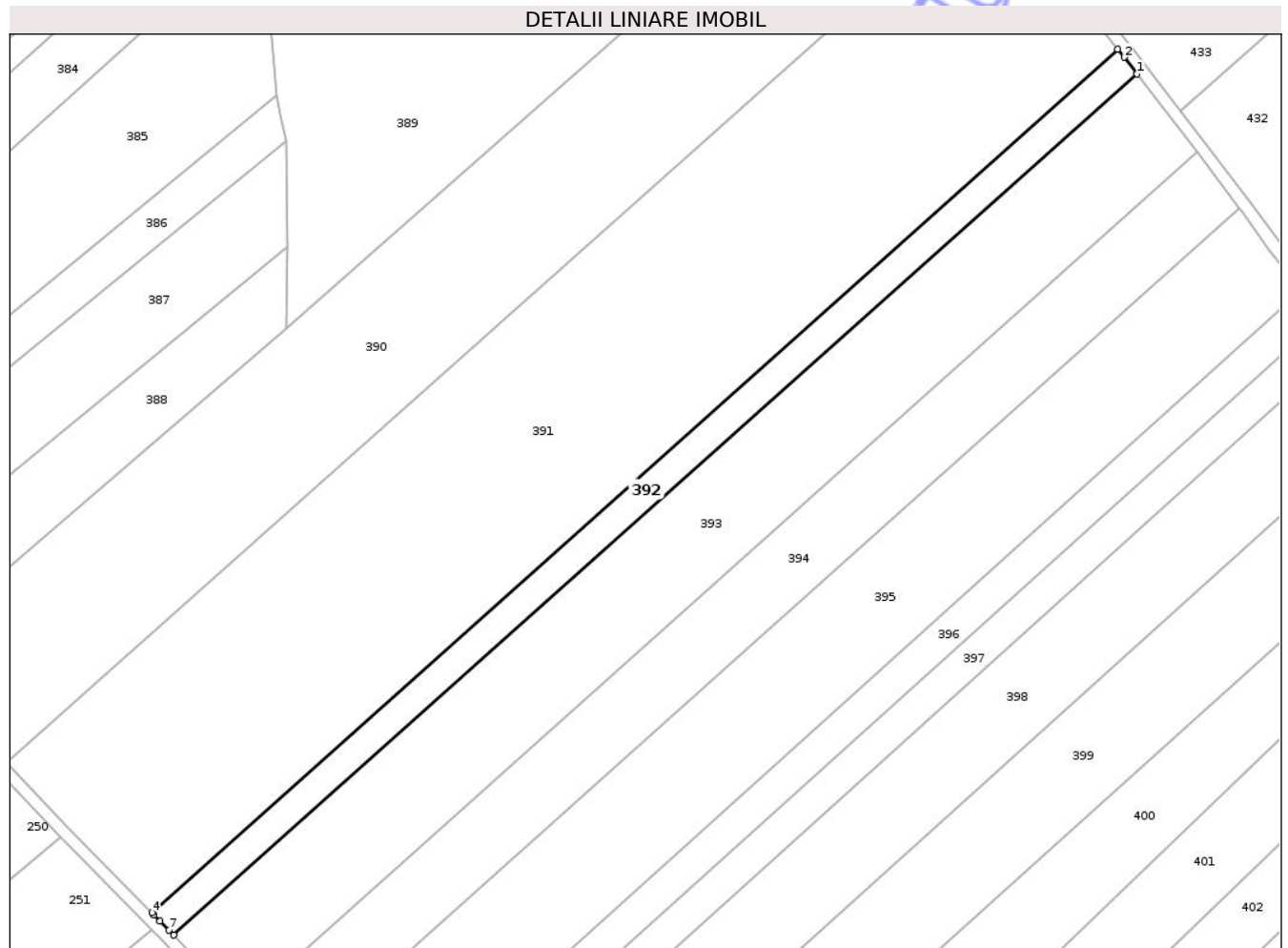
Inscrieri privind dezmembramintele dreptului de proprietate, drepturi reale de garanție și sarcini	Referințe
NU SUNT	

Anexa Nr. 1 La Partea I

Teren

Nr cadastral	Suprafața (mp)*	Observații / Referințe
	4.500	

* Suprafața este determinată în planul de proiecție Stereo 70.



Date referitoare la teren

Crt	Categorie folosință	Intra vilan	Suprafața (mp)	Tarla	Parcelă	Nr. topo	Observații / Referințe
1	arabil	NU	4.500	52	532/59	-	

Lungime Segmente

1) Valorile lungimilor segmentelor sunt obținute din proiecție în plan.

Punct început	X / Y	Punct sfârșit	X / Y	Lungime segment (** (m)
1	650.040,691 714.095,338	2	650.036,312 714.100,863	7.05
2	650.036,312 714.100,863	3	650.034,181 714.103,55	3.43
3	650.034,181 714.103,55	4	649.712,851 713.816,721	430.724
4	649.712,851 713.816,721	5	649.713,606 713.815,954	1.076
5	649.713,606 713.815,954	6	649.715,615 713.813,945	2.841

Punct început	X / Y	Punct sfârșit	X / Y	Lungime segment (** (m)
6	649.715,615 713.813,945	7	649.718,598 713.810,963	4.217
7	649.718,598 713.810,963	8	649.720,193 713.809,251	2.34
8	649.720,193 713.809,251	1	650.040,691 714.095,338	429.61

** Lungimile segmentelor sunt determinate în planul de proiecție Stereo 70 și sunt rotunjite la 1 milimetru.

*** Distanța dintre puncte este formată din segmente cumulate ce sunt mai mici decât valoarea 1 milimetru.

Neutilizabil în Circuitul Civil

**DATE DESPRE IMOBILUL NR. 393**

Oficiul de Cadastru și Publicitate Imobiliară BOTOSANI
Biroul de Cadastru și Publicitate Imobiliară Botosani

A. Partea I. Descrierea imobilului

TEREN Extravilan

Adresa: Jud. Botosani

Nr. Crt	Nr cadastral Nr. topografic	Suprafața* (mp)	Observații / Referințe
A1		14.000	Sector cadastral:64 Teren neimprejmuit;

B. Partea II. Proprietari și acte

Inscrieri privitoare la dreptul de proprietate și alte drepturi reale	Referințe
/	
Act Administrativ nr. 48110, din 18/04/1995 emis de CJSIPT BOTOSANI (Titlu proprietate);	
B1	A1
Intabulare, drept de PROPRIETATE, dobandit prin Reconstituire, cota actuala 1/1, cota initiala 1/1	
1) PETREA MARIA , Lipsa C.N.P.	
2) BURLACU ELENA , Lipsa C.N.P.	

C. Partea III. SARCINI .

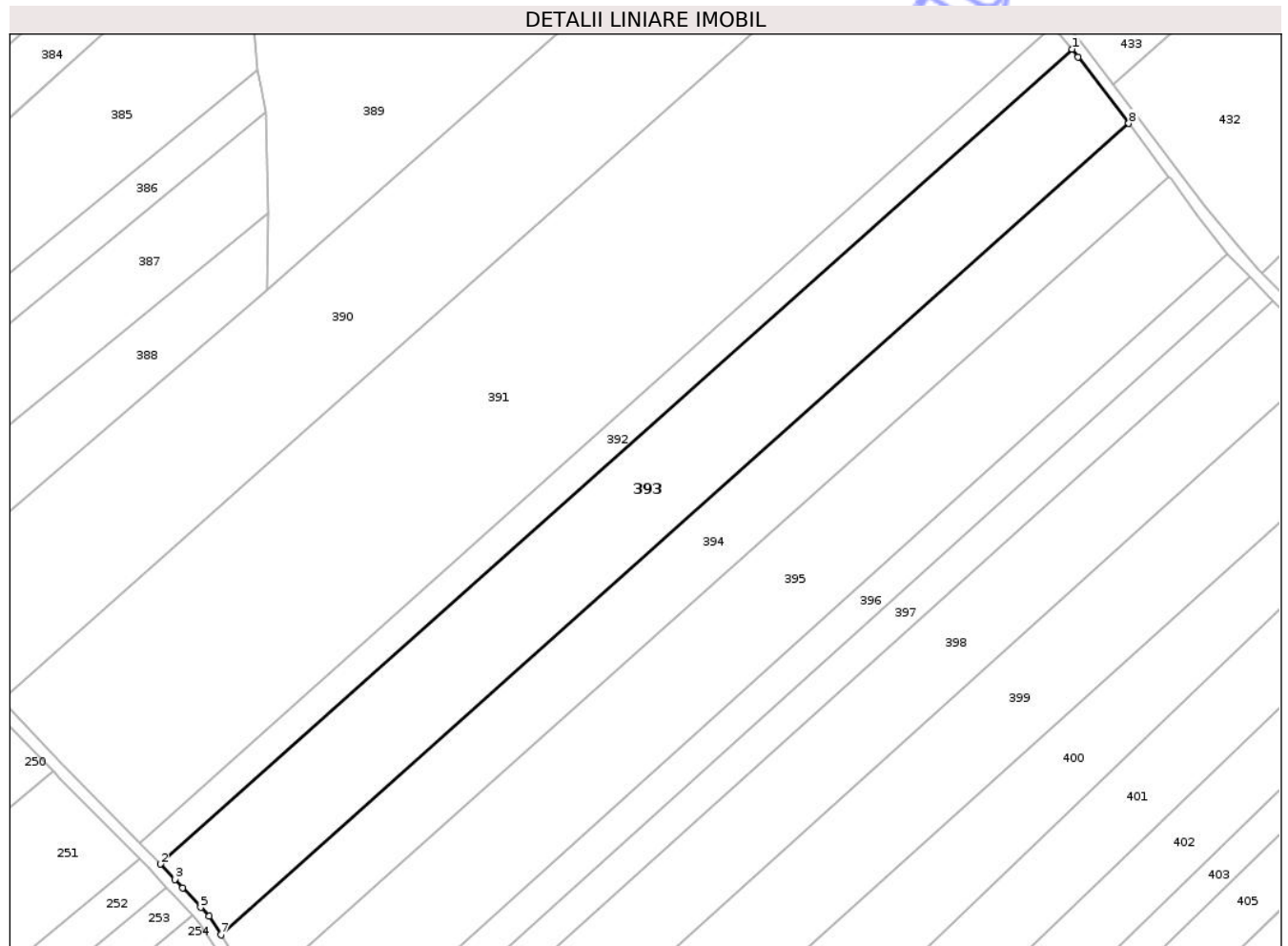
Inscrieri privind dezmembramintele dreptului de proprietate, drepturi reale de garanție și sarcini	Referințe
NU SUNT	

Anexa Nr. 1 La Partea I

Teren

Nr cadastral	Suprafața (mp)*	Observații / Referințe
	14.000	

* Suprafața este determinată în planul de proiecție Stereo 70.



Date referitoare la teren

Crt	Categorie folosință	Intra vilan	Suprafața (mp)	Tarla	Parcelă	Nr. topo	Observații / Referințe
1	arabil	NU	14.000	52	532/34	-	

Lungime Segmente

1) Valorile lungimilor segmentelor sunt obținute din proiecție în plan.

Punct început	X / Y	Punct sfârșit	X / Y	Lungime segment (** (m)
1	650.040,691 714.095,338	2	649.720,193 713.809,251	429.61
2	649.720,193 713.809,251	3	649.725,23 713.803,841	7.391
3	649.725,23 713.803,841	4	649.727,984 713.800,884	4.041
4	649.727,984 713.800,884	5	649.734,35 713.794,056	9.335
5	649.734,35 713.794,056	6	649.737,263 713.790,931	4.272

Punct început	X / Y	Punct sfârșit	X / Y	Lungime segment (** (m)
6	649.737,263 713.790,931	7	649.741,442 713.784,392	7.76
7	649.741,442 713.784,392	8	650.060,572 714.069,258	427.777
8	650.060,572 714.069,258	9	650.042,821 714.092,65	29.365
9	650.042,821 714.092,65	1	650.040,691 714.095,338	3.43

** Lungimile segmentelor sunt determinate în planul de proiecție Stereo 70 și sunt rotunjite la 1 milimetru.

*** Distanța dintre puncte este formată din segmente cumulate ce sunt mai mici decât valoarea 1 milimetru.

Neutilizabil în Circuitul Civil

**DATE DESPRE IMOBILUL NR. 394**

Oficiul de Cadastru și Publicitate Imobiliară BOTOSANI
Biroul de Cadastru și Publicitate Imobiliară Botosani

A. Partea I. Descrierea imobilului

TEREN Extravilan

Adresa: Jud. Botosani

Nr. Crt	Nr cadastral Nr. topografic	Suprafața* (mp)	Observații / Referințe
A1	50986	10.000	Sector cadastral:64 Teren neimprejmuit;

B. Partea II. Proprietari și acte

Inscrieri privitoare la dreptul de proprietate și alte drepturi reale	Referințe
5289 / 27/01/2021	
Act Notarial nr. 412, din 25/01/2021 emis de SPN VARGA & ASOCIAȚII;	
B8	A1
Intabulare, drept de PROPRIETATE, dobândit prin Convenție, cota actuala 1/1, cota initiala 1/1	
1) SC CORBERENI AGRO SRL, CIF:30719998	

C. Partea III. SARCINI .

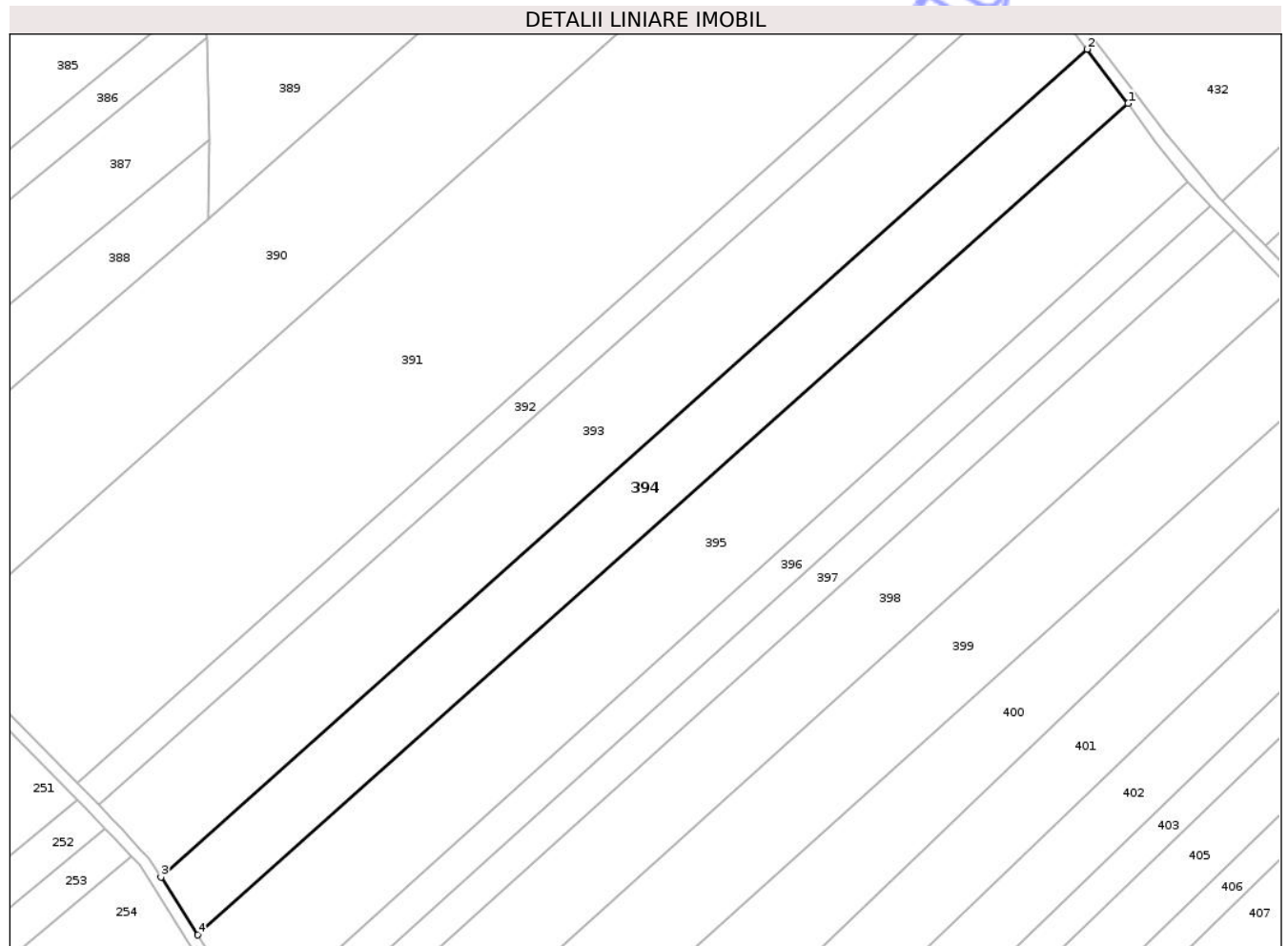
Inscrieri privind dezmembramintele dreptului de proprietate, drepturi reale de garanție și sarcini	Referințe
NU SUNT	

Anexa Nr. 1 La Partea I

Teren

Nr cadastral	Suprafața (mp)*	Observații / Referințe
50986	10.000	

* Suprafața este determinată în planul de proiecție Stereo 70.



Date referitoare la teren

Crt	Categorie folosință	Intra vilan	Suprafața (mp)	Tarla	Parcelă	Nr. topo	Observații / Referințe
1	arabil	NU	10.000	52	532/37	-	

Lungime Segmente

1) Valorile lungimilor segmentelor sunt obținute din proiecție în plan.

Punct început	X / Y	Punct sfârșit	X / Y	Lungime segment (** (m)
1	650.074,717 714.050,618	2	650.060,572 714.069,258	23.399
2	650.060,572 714.069,258	3	649.741,442 713.784,392	427.777
3	649.741,442 713.784,392	4	649.754,164 713.764,482	23.627
4	649.754,164 713.764,482	1	650.074,717 714.050,618	429.683

** Lungimile segmentelor sunt determinate în planul de proiecție Stereo 70 și sunt rotunjite la 1 milimetru.

*** Distanţa dintre puncte este formată din segmente cumulate ce sunt mai mici decât valoarea 1 milimetru.

Neutilizabil în Circuitul
Civil

**DATE DESPRE IMOBILUL NR. 395**

Oficiul de Cadastru și Publicitate Imobiliară BOTOSANI
Biroul de Cadastru și Publicitate Imobiliară Botosani

A. Partea I. Descrierea imobilului

TEREN Extravilan

Adresa: Jud. Botosani

Nr. Crt	Nr cadastral Nr. topografic	Suprafața* (mp)	Observații / Referințe
A1	50923	15.000	Sector cadastral:64 Teren neimprejmuit;

B. Partea II. Proprietari și acte

Inscrieri privitoare la dreptul de proprietate și alte drepturi reale	Referințe
17904 / 16/03/2016	
Act Notarial nr. 596, din 14/03/2016 emis de "Lenuța Coșorionu Pușcașu" BIN Săveni;	
B6	A1
Intabulare, drept de PROPRIETATE, dobândit prin Convenție, cota actuala 1/1, cota initiala 1/1	
1) SC PONELM SRL, CIF:18869570	

C. Partea III. SARCINI .

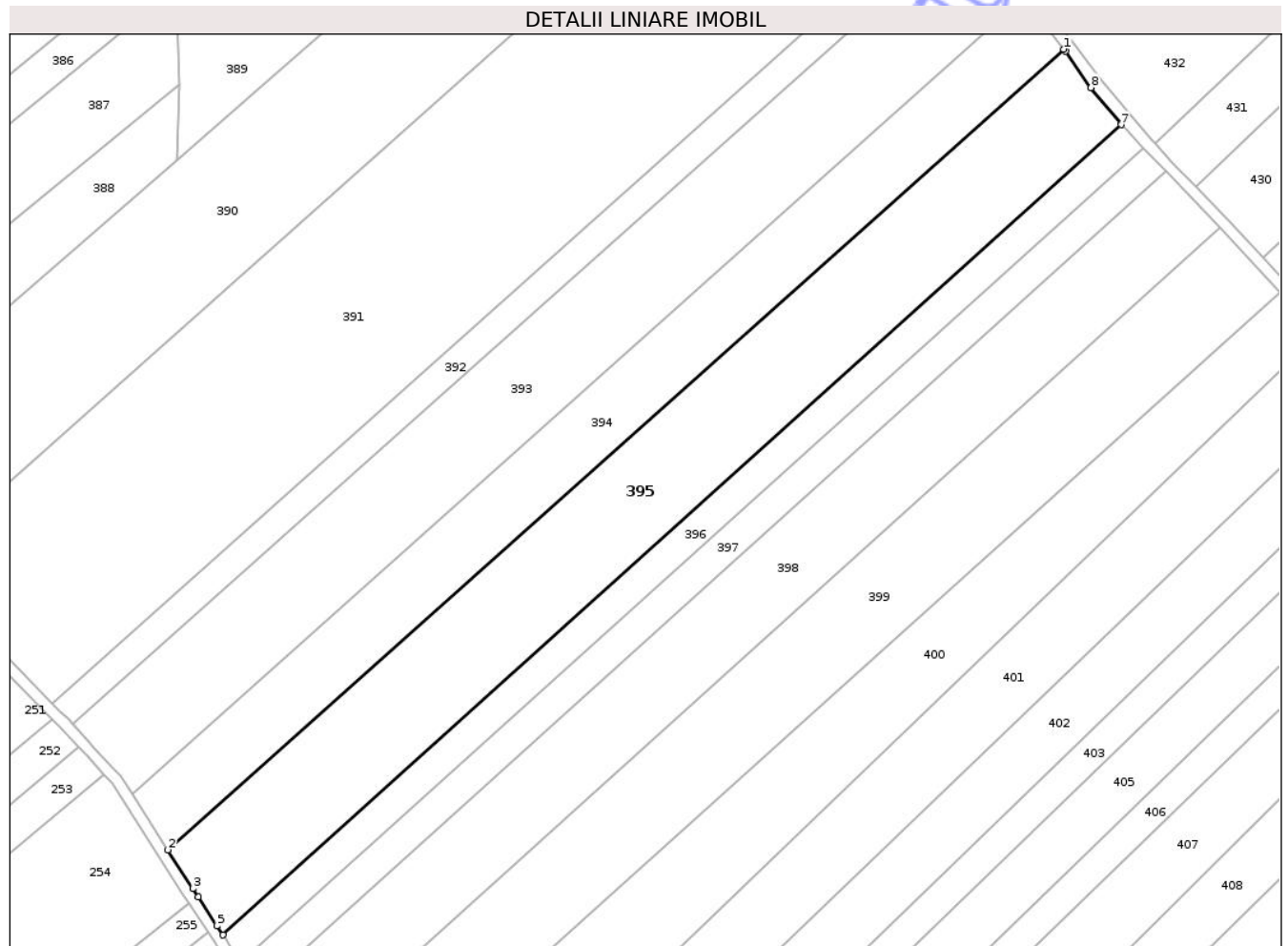
Inscrieri privind dezmembramintele dreptului de proprietate, drepturi reale de garanție și sarcini	Referințe
NU SUNT	

Anexa Nr. 1 La Partea I

Teren

Nr cadastral	Suprafața (mp)*	Observații / Referințe
50923	15.000	

* Suprafața este determinată în planul de proiecție Stereo 70.



Date referitoare la teren

Crt	Categorie folosință	Intra vilan	Suprafața (mp)	Tarla	Parcelă	Nr. topo	Observații / Referințe
1	arabil	NU	15.000	52	532/39	-	

Lungime Segmente

1) Valorile lungimilor segmentelor sunt obținute din proiecție în plan.

Punct început	X / Y	Punct sfârșit	X / Y	Lungime segment (** (m)
1	650.074,717 714.050,618	2	649.754,164 713.764,482	429.683
2	649.754,164 713.764,482	3	649.763,043 713.750,588	16.489
3	649.763,043 713.750,588	4	649.764,967 713.747,576	3.574
4	649.764,967 713.747,576	5	649.771,736 713.737,364	12.252
5	649.771,736 713.737,364	6	649.773,9 713.734,1	3.916

Punct început	X / Y	Punct sfârșit	X / Y	Lungime segment (** (m)
6	649.773,9 713.734,1	7	650.095,286 714.023,636	432.574
7	650.095,286 714.023,636	8	650.084,494 714.036,85	17.061
8	650.084,494 714.036,85	9	650.075,301 714.049,849	15.922
9	650.075,301 714.049,849	1	650.074,717 714.050,618	0.966

** Lungimile segmentelor sunt determinate în planul de proiecție Stereo 70 și sunt rotunjite la 1 milimetru.

*** Distanța dintre puncte este formată din segmente cumulate ce sunt mai mici decât valoarea 1 milimetru.

Neutilizabil în Circuitul Civil

**DATE DESPRE IMOBILUL NR. 396**

Oficiul de Cadastru și Publicitate Imobiliară BOTOSANI
Biroul de Cadastru și Publicitate Imobiliară Botosani

A. Partea I. Descrierea imobilului

TEREN Extravilan

Adresa: Jud. Botosani

Nr. Crt	Nr cadastral Nr. topografic	Suprafața* (mp)	Observații / Referințe
A1		5.000	Sector cadastral:64 Teren neimprejmuit;

B. Partea II. Proprietari și acte

Inscrieri privitoare la dreptul de proprietate și alte drepturi reale	Referințe
/	
Act Administrativ nr. 13028, din 11/06/1993 emis de CJSIPT BOTOSANI (Titlu proprietate);	
B1	A1
Intabulare, drept de PROPRIETATE, dobandit prin Reconstituire, cota actuala 1/1, cota initiala 1/1	
1) APOPEI ANTONETA, Lipsa C.N.P.	
2) TILICĂ MIRCEA, Lipsa C.N.P.	
3) TILICĂ MIHAI, Lipsa C.N.P.	

C. Partea III. SARCINI .

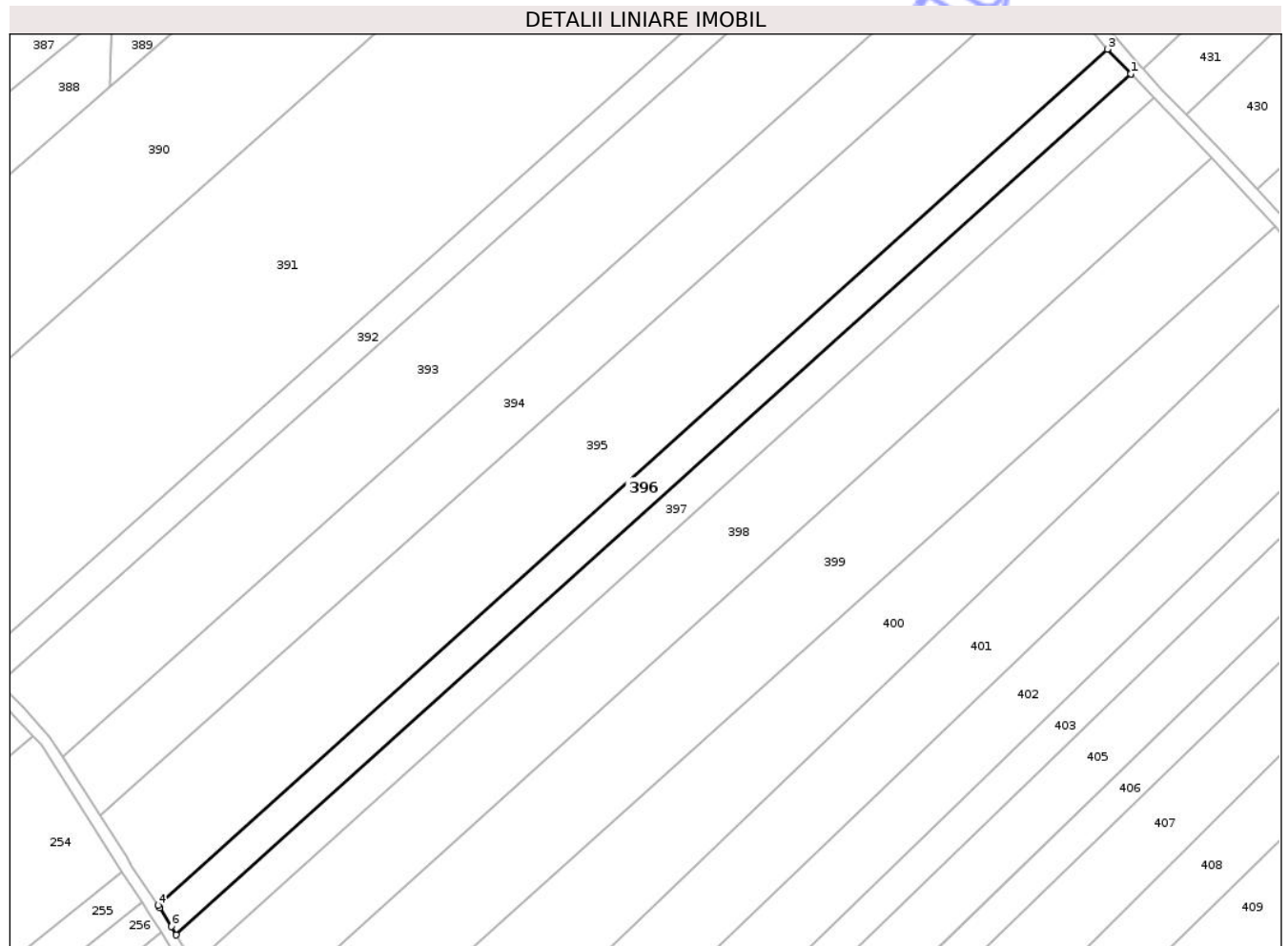
Inscrieri privind dezmembramintele dreptului de proprietate, drepturi reale de garanție și sarcini	Referințe
NU SUNT	

Anexa Nr. 1 La Partea I

Teren

Nr cadastral	Suprafața (mp)*	Observații / Referințe
	5.000	

* Suprafața este determinată în planul de proiecție Stereo 70.



Date referitoare la teren

Crt	Categorie folosință	Intra vilan	Suprafața (mp)	Tarla	Parcelă	Nr. topo	Observații / Referințe
1	arabil	NU	5.000	52	532/57	-	

Lungime Segmente

1) Valorile lungimilor segmentelor sunt obținute din proiecție în plan.

Punct început	X / Y	Punct sfârșit	X / Y	Lungime segment (** (m)
1	650.103,211 714.015,262	2	650.103,199 714.015,274	0.017
2	650.103,199 714.015,274	3	650.095,286 714.023,636	11.512
3	650.095,286 714.023,636	4	649.773,9 713.734,1	432.574
4	649.773,9 713.734,1	5	649.774,411 713.733,329	0.925
5	649.774,411 713.733,329	6	649.778,241 713.726,962	7.43

Punct început	X / Y	Punct sfârșit	X / Y	Lungime segment (** (m)
6	649.778,241 713.726,962	7	649.779,971 713.724,056	3.382
7	649.779,971 713.724,056	1	650.103,211 714.015,262	435.069

** Lungimile segmentelor sunt determinate în planul de proiecție Stereo 70 și sunt rotunjite la 1 milimetru.

*** Distanța dintre puncte este formată din segmente cumulate ce sunt mai mici decât valoarea 1 milimetru.

Neutilizabil în Circuitul Civil

**DATE DESPRE IMOBILUL NR. 374**

Oficiul de Cadastru și Publicitate Imobiliară BOTOSANI
Biroul de Cadastru și Publicitate Imobiliară Botosani

A. Partea I. Descrierea imobilului

TEREN Necunoscut

Adresa: Loc. Slobozia Hanesti, Str Valea Mălăiște, Nr. 22, Jud. Botosani

Nr. Crt	Nr cadastral Nr. topografic	Suprafața* (mp)	Observații / Referințe
A1		10.000	Sector cadastral:64 Teren neimprejmuit; Conform TP 48067 imobilul se află situat în p. c. A532/4

B. Partea II. Proprietari și acte

Inscrieri privitoare la dreptul de proprietate și alte drepturi reale		Referințe
/		
Act Administrativ nr. 48067, din 07/04/1999 emis de CJSIPT BOTOSANI (Titlu proprietate);		
B1	Intabulare, drept de PROPRIETATE, dobandit prin Reconstituire, cota actuala 1/1, cota initiala 1/1 1) BEJAN MARIA, Lipsa C.N.P. 2) CUCIUREANU D. ELENA, Lipsa C.N.P.	A1

C. Partea III. SARCINI .

Inscrieri privind dezmembramintele dreptului de proprietate, drepturi reale de garanție și sarcini	Referințe
NU SUNT	

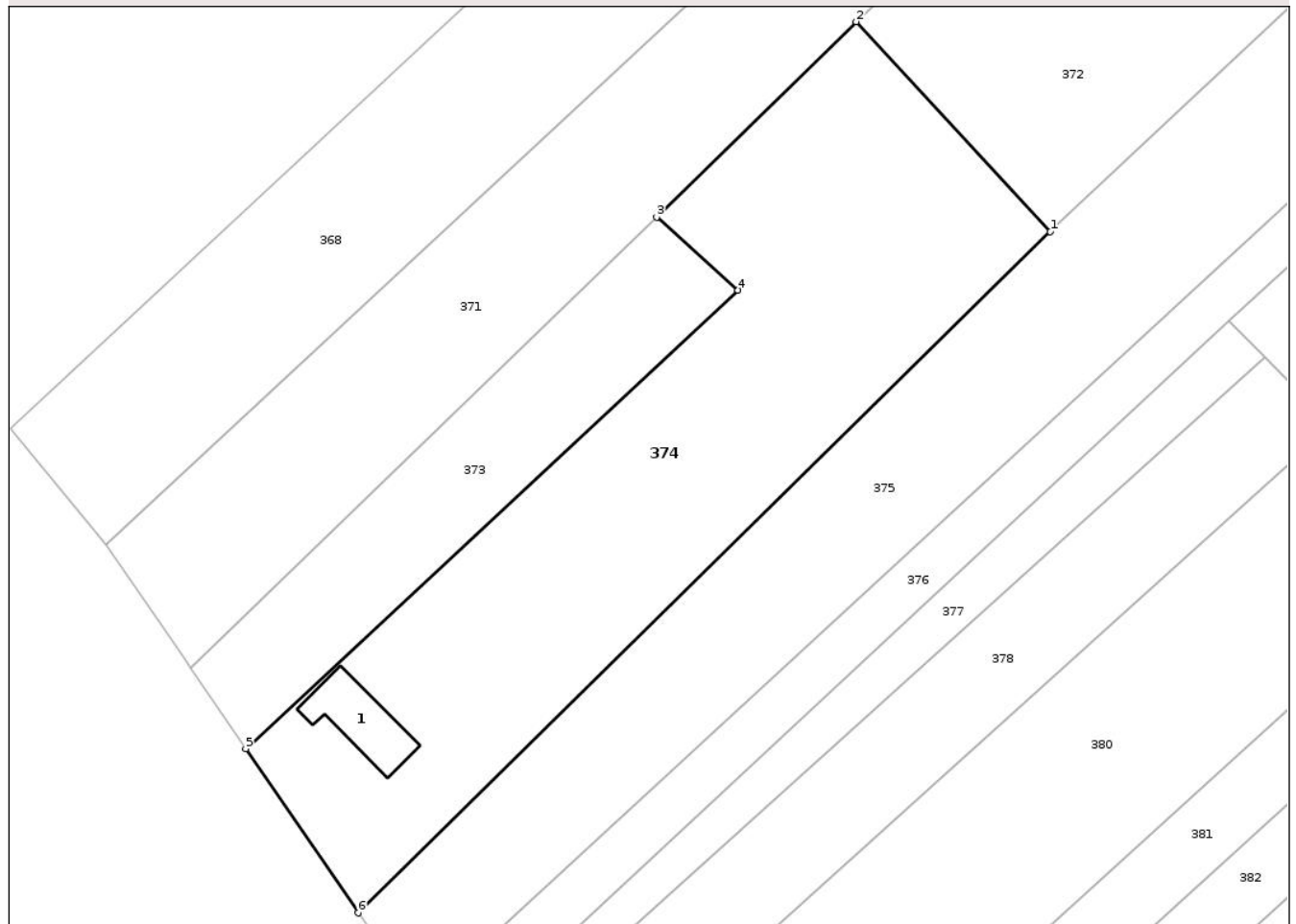
Anexa Nr. 1 La Partea I

Teren

Nr cadastral	Suprafața (mp)*	Observații / Referințe
	10.000	Conform TP 48067 imobilul se află situat în p. c. A532/4

* Suprafața este determinată în planul de proiecție Stereo 70.

DETALII LINIARE IMOBIL



Date referitoare la teren

Crt	Categorie folosință	Intravilan	Suprafața (mp)	Tarla	Parcelă	Nr. topo	Observații / Referințe
1	curți constructii	DA	500	52	530	-	
2	arabil	DA	2.686	52	530	-	
3	arabil	NU	3.314	52	530	-	
4	pasune	NU	3.500	52	530	-	

Date referitoare la construcții

Crt	Număr	Destinație construcție	Supraf. (mp)	Situație juridică	Observații / Referințe
A1.1		constructii anexa	266	Fara acte	Nr. niveluri:1; S. construita la sol:266 mp; S. construita desfasurata:266 mp;

Lungime Segmente

1) Valorile lungimilor segmentelor sunt obținute din proiecție în plan.

Punct început	X / Y	Punct sfârșit	X / Y	Lungime segment (** (m)
1	649.642,895 714.281,175	2	649.600,105 714.327,446	63.023

Punct început	X / Y	Punct sfârșit	X / Y	Lungime segment (** (m)
2	649.600,105 714.327,446	3	649.556,137 714.284,386	61.541
3	649.556,137 714.284,386	4	649.574,081 714.268,305	24.095
4	649.574,081 714.268,305	5	649.465,583 714.167,278	148.251
5	649.465,583 714.167,278	6	649.490,325 714.131,117	43.815
6	649.490,325 714.131,117	1	649.642,895 714.281,175	213.998

** Lungimile segmentelor sunt determinate în planul de proiecție Stereo 70 și sunt rotunjite la 1 milimetru.

*** Distanța dintre puncte este formată din segmente cumulate ce sunt mai mici decât valoarea 1 milimetru.

Neutilizabil în Circuitul Civil

