

**DATE DESPRE IMOBILUL NR. 480**

Oficiul de Cadastru și Publicitate Imobiliară BOTOSANI  
Biroul de Cadastru și Publicitate Imobiliară Botosani

**A. Partea I. Descrierea imobilului**

TEREN Extravilan

Nr. CF vechi:265  
Nr. cadastral vechi:290

Adresa: Jud. Botosani

Nr. Crt	Nr cadastral Nr. topografic	Suprafața* (mp)	Observații / Referințe
A1	50499	7.500	Sector cadastral:63 Teren neimprejmuit;

**B. Partea II. Proprietari și acte**

Inscrieri privitoare la dreptul de proprietate și alte drepturi reale	Referințe
<b>9403 / 27/04/2009</b>	
Act Notarial nr. 1747, din 18/06/2007 emis de BNP"Gabriel Tiberiu Pușcașu"-Botoșani (Contract de vânzare - cumpărare, contractului de vânzare-cumpărare autentificat sub nr. 1163/27-04-2007 la BNP"Gabriel Tiberiu Pușcașu"-Botoșani, a contractului de vânzare-cumpărare autentificat sub nr. 2847/17-08-2007 la BNP"Gabriel Tiberiu Pușcașu"-Botoșani);	
B1	A1
Intabulare, drept de PROPRIETATE, dobandit prin Conventie, cota actuala 1/1, cota initiala 1/1	
1) SC PONELM SRL, CIF:18869570, bun propriu	
OBSERVATII: (provenita din conversia CF 265)	

**C. Partea III. SARCINI .**

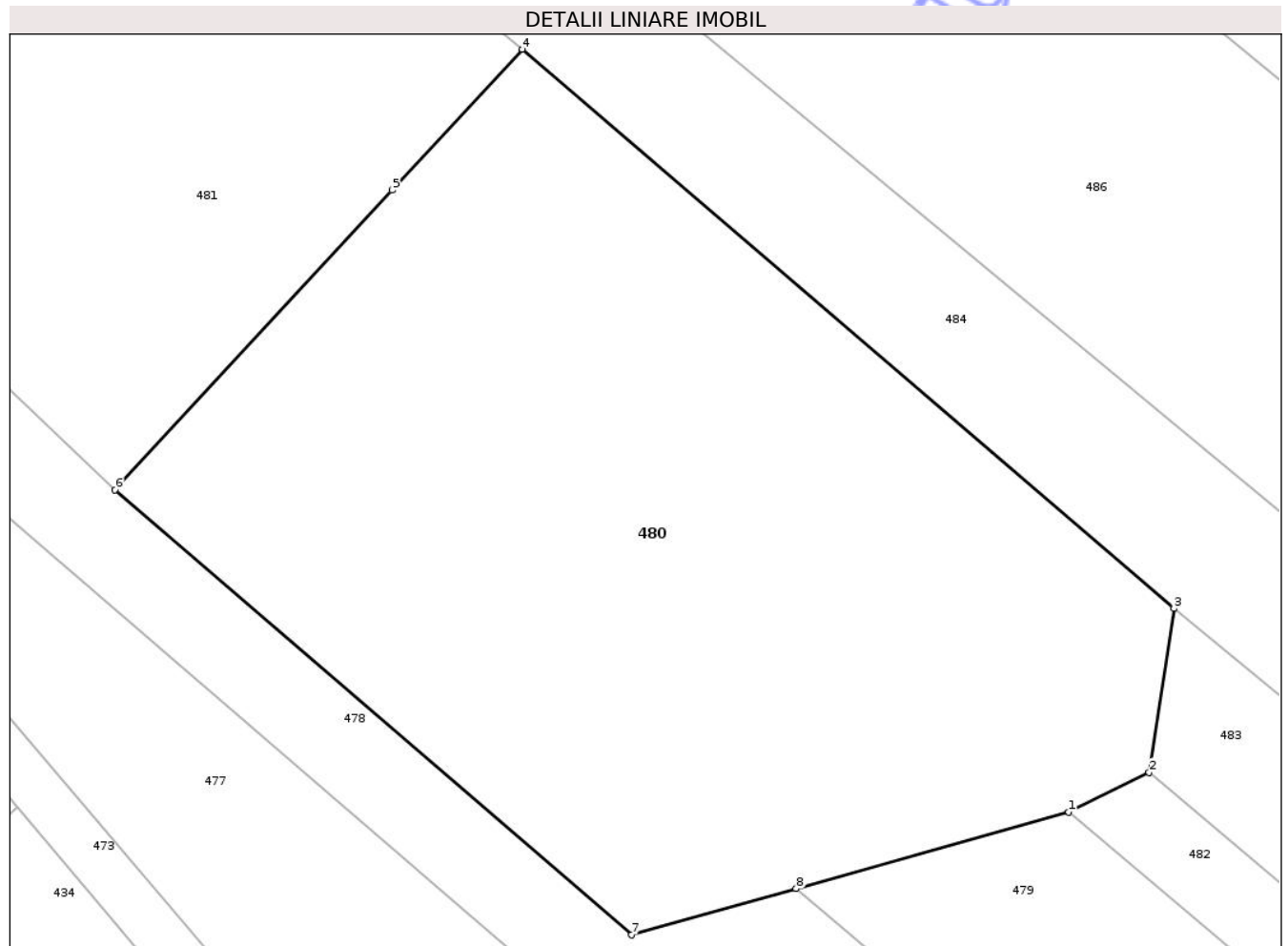
Inscrieri privind dezmembramintele dreptului de proprietate, drepturi reale de garanție și sarcini	Referințe
NU SUNT	

## Anexa Nr. 1 La Partea I

## Teren

Nr cadastral	Suprafața (mp)*	Observații / Referințe
50499	7.500	

\* Suprafața este determinată în planul de proiecție Stereo 70.



## Date referitoare la teren

Crt	Categorie folosință	Intra vilan	Suprafața (mp)	Tarla	Parcelă	Nr. topo	Observații / Referințe
1	arabil	NU	1.250	34	334/5	-	
2	arabil	NU	1.250	34	334/5	-	
3	arabil	NU	5.000	34	334/6	-	

## Lungime Segmente

1) Valorile lungimilor segmentelor sunt obținute din proiecție în plan.

Punct început	X / Y	Punct sfârșit	X / Y	Lungime segment (** (m)
1	650.287,924 714.319,101	2	650.297,697 714.323,936	10.904
2	650.297,697 714.323,936	3	650.300,744 714.343,882	20.178
3	650.300,744 714.343,882	4	650.221,379 714.411,875	104.507
4	650.221,379 714.411,875	5	650.205,527 714.394,735	23.346

Punct început	X / Y	Punct sfârșit	X / Y	Lungime segment (** (m)
5	650.205,527 714.394,735	6	650.171,81 714.358,279	49.658
6	650.171,81 714.358,279	7	650.234,706 714.304,193	82.953
7	650.234,706 714.304,193	8	650.254,747 714.309,807	20.813
8	650.254,747 714.309,807	1	650.287,924 714.319,101	34.453

\*\* Lungimile segmentelor sunt determinate în planul de proiecție Stereo 70 și sunt rotunjite la 1 milimetru.

\*\*\* Distanța dintre puncte este formată din segmente cumulate ce sunt mai mici decât valoarea 1 milimetru.

Neutilizabil în Circuitul Civil



**DATE DESPRE IMOBILUL NR. 481**

Oficiul de Cadastru și Publicitate Imobiliară BOTOSANI  
Biroul de Cadastru și Publicitate Imobiliară Botosani

**A. Partea I. Descrierea imobilului**

TEREN Extravilan

Adresa: Jud. Botosani

Nr. Crt	Nr cadastral Nr. topografic	Suprafața* (mp)	Observații / Referințe
A1		7.500	Sector cadastral:63 Teren neimprejmuit;

**B. Partea II. Proprietari și acte**

Inscrieri privitoare la dreptul de proprietate și alte drepturi reale	Referințe
/	
Act Administrativ nr. 18429, din 03/12/2019 emis de CJSIPT BOTOSANI (Titlu proprietate);	
B1	A1
Intabulare, drept de PROPRIETATE, dobandit prin Reconstituire, cota actuala 1/1, cota initiala 1/1	
1) PĂDURARIU GHEORGHE, Lipsa C.N.P.	

**C. Partea III. SARCINI .**

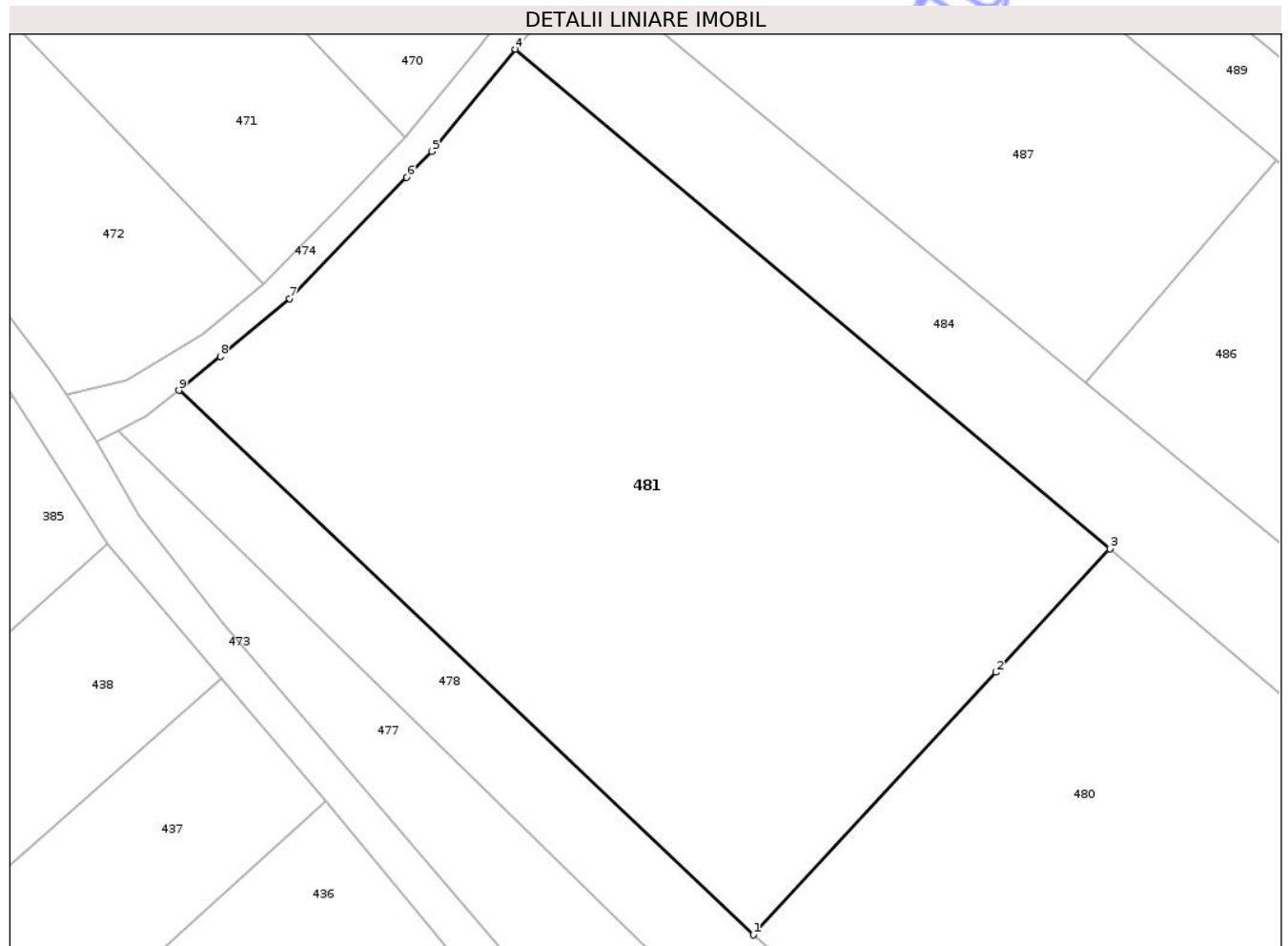
Inscrieri privind dezmembramintele dreptului de proprietate, drepturi reale de garanție și sarcini	Referințe
NU SUNT	

## Anexa Nr. 1 La Partea I

## Teren

Nr cadastral	Suprafața (mp)*	Observații / Referințe
	7.500	

\* Suprafața este determinată în planul de proiecție Stereo 70.



## Date referitoare la teren

Crt	Categorie folosință	Intra vilan	Suprafața (mp)	Tarla	Parcelă	Nr. topo	Observații / Referințe
1	arabil	NU	7.500	34	335/29	-	

## Lungime Segmente

1) Valorile lungimilor segmentelor sunt obținute din proiecție în plan.

Punct început	X / Y	Punct sfârșit	X / Y	Lungime segment (** (m)
1	650.171,81 714.358,279	2	650.205,527 714.394,735	49.658
2	650.205,527 714.394,735	3	650.221,379 714.411,875	23.346
3	650.221,379 714.411,875	4	650.138,709 714.481,203	107.892
4	650.138,709 714.481,203	5	650.127,143 714.467,014	18.305
5	650.127,143 714.467,014	6	650.123,646 714.463,402	5.028

Punct început	X / Y	Punct sfârșit	X / Y	Lungime segment (** (m)
6	650.123,646 714.463,402	7	650.107,374 714.446,592	23.396
7	650.107,374 714.446,592	8	650.097,716 714.438,546	12.57
8	650.097,716 714.438,546	9	650.091,977 714.433,846	7.418
9	650.091,977 714.433,846	1	650.171,81 714.358,279	109.925

\*\* Lungimile segmentelor sunt determinate în planul de proiecție Stereo 70 și sunt rotunjite la 1 milimetru.

\*\*\* Distanța dintre puncte este formată din segmente cumulate ce sunt mai mici decât valoarea 1 milimetru.

Neutilizabil în Circuitul Civil



**DATE DESPRE IMOBILUL NR. 482**

Oficiul de Cadastru și Publicitate Imobiliară BOTOSANI  
Biroul de Cadastru și Publicitate Imobiliară Botosani

**A. Partea I. Descrierea imobilului**

TEREN Extravilan

Adresa: Jud. Botosani

Nr. Crt	Nr cadastral Nr. topografic	Suprafața* (mp)	Observații / Referințe
A1		5.000	Sector cadastral:63 Teren neimprejmuit;

**B. Partea II. Proprietari și acte**

Inscrieri privitoare la dreptul de proprietate și alte drepturi reale	Referințe
/	
Act Administrativ nr. 48075, din 18/04/1995 emis de CJSIPT BOTOSANI (Titlu proprietate);	
B1	A1
Intabulare, drept de PROPRIETATE, dobandit prin Reconstituire, cota actuala 1/1, cota initiala 1/1	
1) BUHĂCEANU D. C. GHEORGHE, Lipsa C.N.P.	

**C. Partea III. SARCINI .**

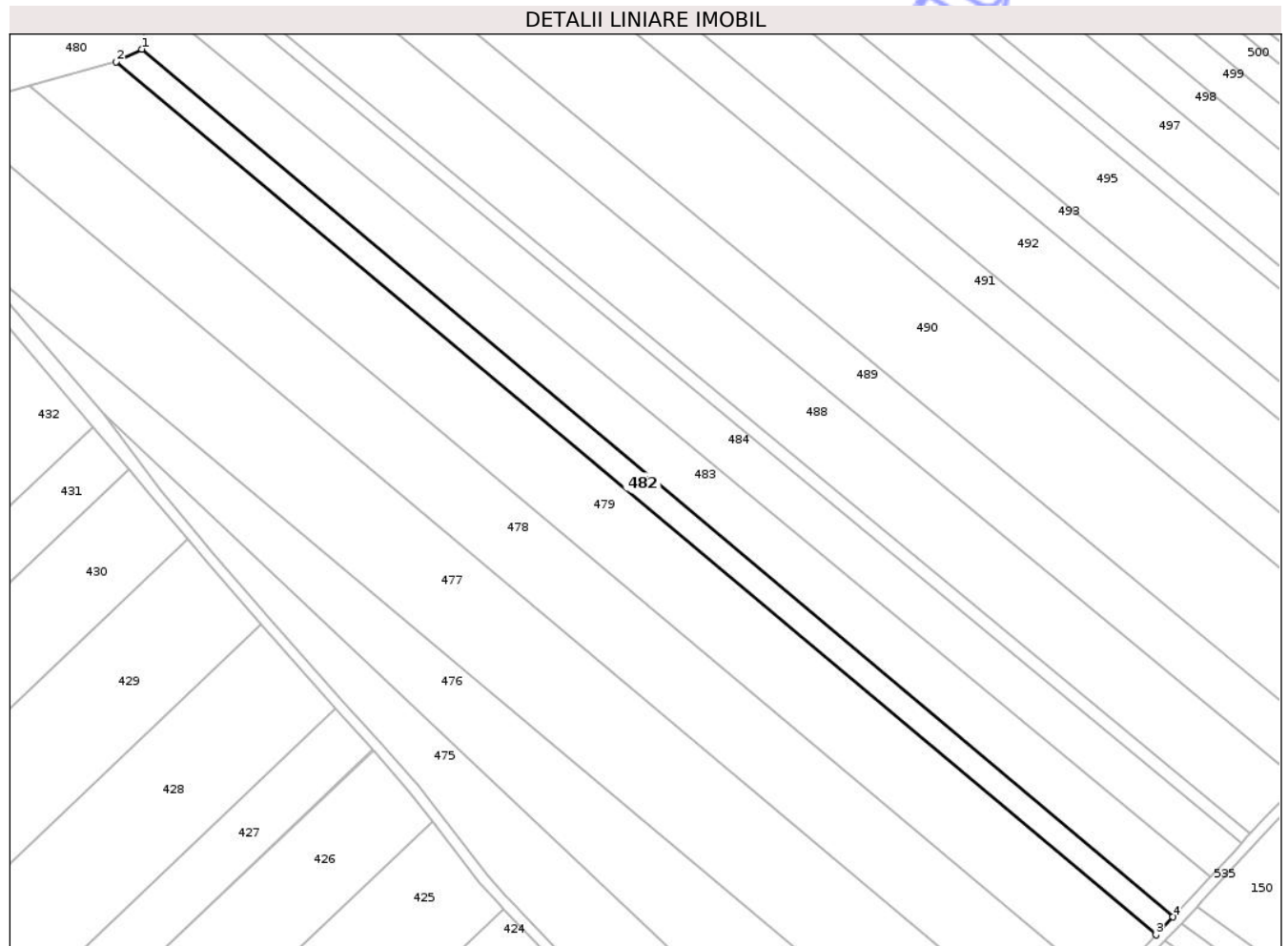
Inscrieri privind dezmembramintele dreptului de proprietate, drepturi reale de garanție și sarcini	Referințe
NU SUNT	

## Anexa Nr. 1 La Partea I

## Teren

Nr cadastral	Suprafața (mp)*	Observații / Referințe
	5.000	

\* Suprafața este determinată în planul de proiecție Stereo 70.



## Date referitoare la teren

Crt	Categorie folosință	Intra vilan	Suprafața (mp)	Tarla	Parcelă	Nr. topo	Observații / Referințe
1	arabil	NU	5.000	34	335/32	-	

## Lungime Segmente

1) Valorile lungimilor segmentelor sunt obținute din proiecție în plan.

Punct început	X / Y	Punct sfârșit	X / Y	Lungime segment (** (m)
1	650.297,697 714.323,936	2	650.287,924 714.319,101	10.904
2	650.287,924 714.319,101	3	650.685,295 713.985,952	518.548
3	650.685,295 713.985,952	4	650.691,727 713.992,787	9.385
4	650.691,727 713.992,787	1	650.297,697 714.323,936	514.704

\*\* Lungimile segmentelor sunt determinate în planul de proiecție Stereo 70 și sunt rotunjite la 1 milimetru.

\*\*\* Distanța dintre puncte este formată din segmente cumulate ce sunt mai mici decât valoarea 1 milimetru.

Neutilizabil în Circuitul  
Civil



**DATE DESPRE IMOBILUL NR. 483**

Oficiul de Cadastru și Publicitate Imobiliară BOTOSANI  
Biroul de Cadastru și Publicitate Imobiliară Botosani

**A. Partea I. Descrierea imobilului**

TEREN Extravilan

Adresa: Jud. Botosani

Nr. Crt	Nr cadastral Nr. topografic	Suprafața* (mp)	Observații / Referințe
A1		10.000	Sector cadastral:63 Teren neimprejmuit;

**B. Partea II. Proprietari și acte**

Inscrieri privitoare la dreptul de proprietate și alte drepturi reale	Referințe
/	
Act Administrativ nr. 48090, din 09/09/1995 emis de CJSIPT BOTOSANI (Titlu proprietate);	
B1	A1
Intabulare, drept de PROPRIETATE, dobandit prin Reconstituire, cota actuala 1/1, cota initiala 1/1	
1) HULUȚĂ Z. C. GRIGORE, Lipsa C.N.P.	

**C. Partea III. SARCINI .**

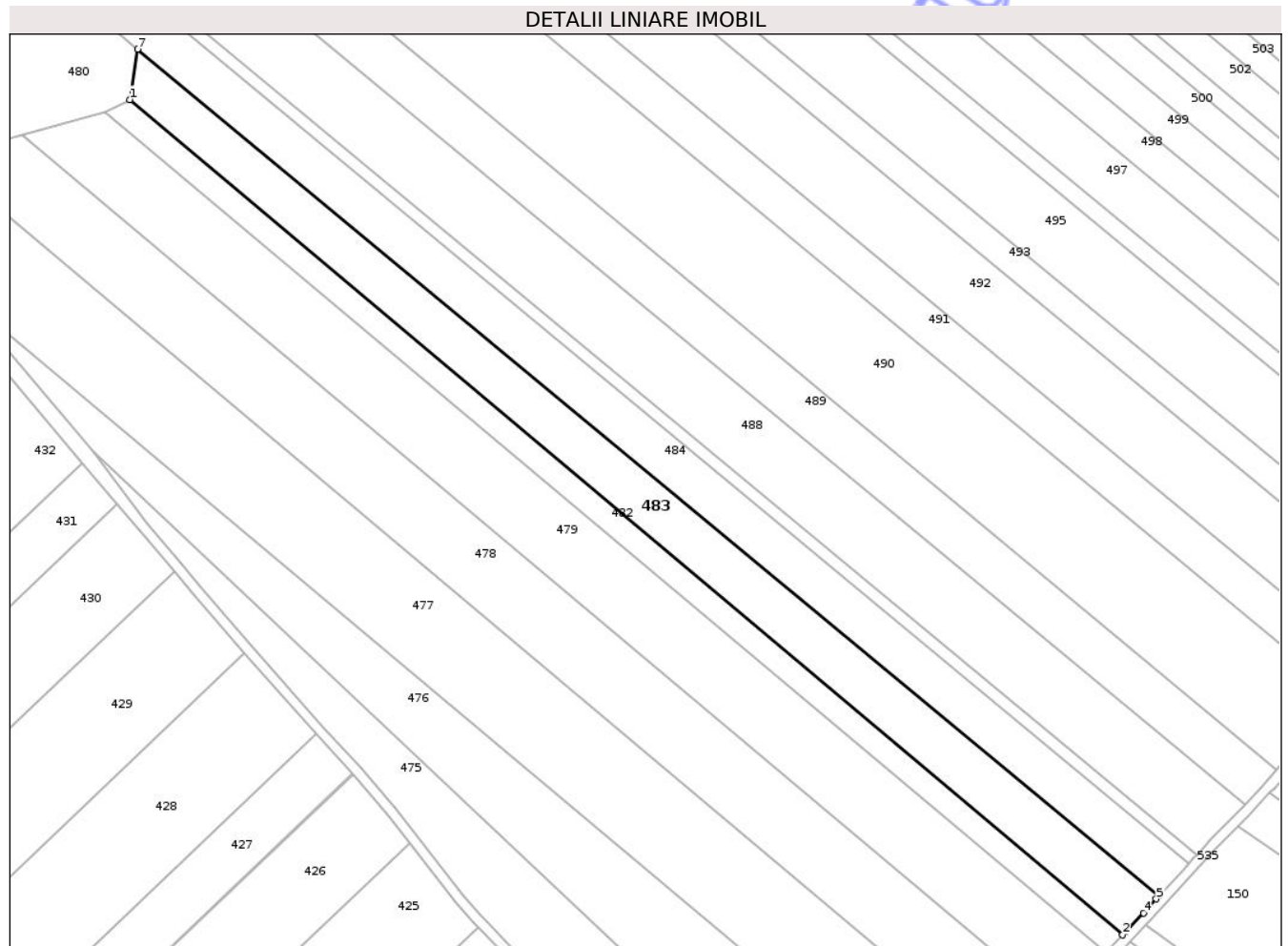
Inscrieri privind dezmembramintele dreptului de proprietate, drepturi reale de garanție și sarcini	Referințe
NU SUNT	

## Anexa Nr. 1 La Partea I

## Teren

Nr cadastral	Suprafața (mp)*	Observații / Referințe
	10.000	

\* Suprafața este determinată în planul de proiecție Stereo 70.



## Date referitoare la teren

Crt	Categorie folosință	Intra vilan	Suprafața (mp)	Tarla	Parcelă	Nr. topo	Observații / Referințe
1	arabil	NU	10.000	34	335/31	-	

## Lungime Segmente

1) Valorile lungimilor segmentelor sunt obținute din proiecție în plan.

Punct început	X / Y	Punct sfârșit	X / Y	Lungime segment (** (m)
1	650.297,697 714.323,936	2	650.691,727 713.992,787	514.704
2	650.691,727 713.992,787	3	650.693,068 713.994,19	1.941
3	650.693,068 713.994,19	4	650.700,068 714.001,517	10.133
4	650.700,068 714.001,517	5	650.705,103 714.007,013	7.454
5	650.705,103 714.007,013	6	650.706,224 714.008,235	1.659

Punct început	X / Y	Punct sfârșit	X / Y	Lungime segment (** (m)
6	650.706,224 714.008,235	7	650.300,744 714.343,882	526.377
7	650.300,744 714.343,882	1	650.297,697 714.323,936	20.178

\*\* Lungimile segmentelor sunt determinate în planul de proiecție Stereo 70 și sunt rotunjite la 1 milimetru.

\*\*\* Distanța dintre puncte este formată din segmente cumulate ce sunt mai mici decât valoarea 1 milimetru.

Neutilizabil în Circuitul Civil



**DATE DESPRE IMOBILUL NR. 484**

Oficiul de Cadastru și Publicitate Imobiliară BOTOSANI  
 Biroul de Cadastru și Publicitate Imobiliară Botosani

**A. Partea I. Descrierea imobilului**

TEREN Extravilan

Nr. topografic: ,

Adresa: Jud. Botosani

Nr. Crt	Nr cadastral Nr. topografic	Suprafața* (mp)	Observații / Referințe
A1	51086	12.500	Sector cadastral:63 Teren neimprejmuit; Conform act notarial nr. 1519 imobilul se află situat in p. c. A335/40

**B. Partea II. Proprietari și acte**

Inscrieri privitoare la dreptul de proprietate și alte drepturi reale	Referințe
<b>69552 / 29/09/2017</b>	
Act Notarial nr. 1519, din 28/09/2017 emis de BNP "Elena Roman"-Botoșani;	
B12	A1
Intabulare, drept de PROPRIETATE, dobandit prin Conventie, cota actuala 1/1, cota initiala 1/1 1) SC PONELM SRL, CIF:18869570, bun propriu	

**C. Partea III. SARCINI .**

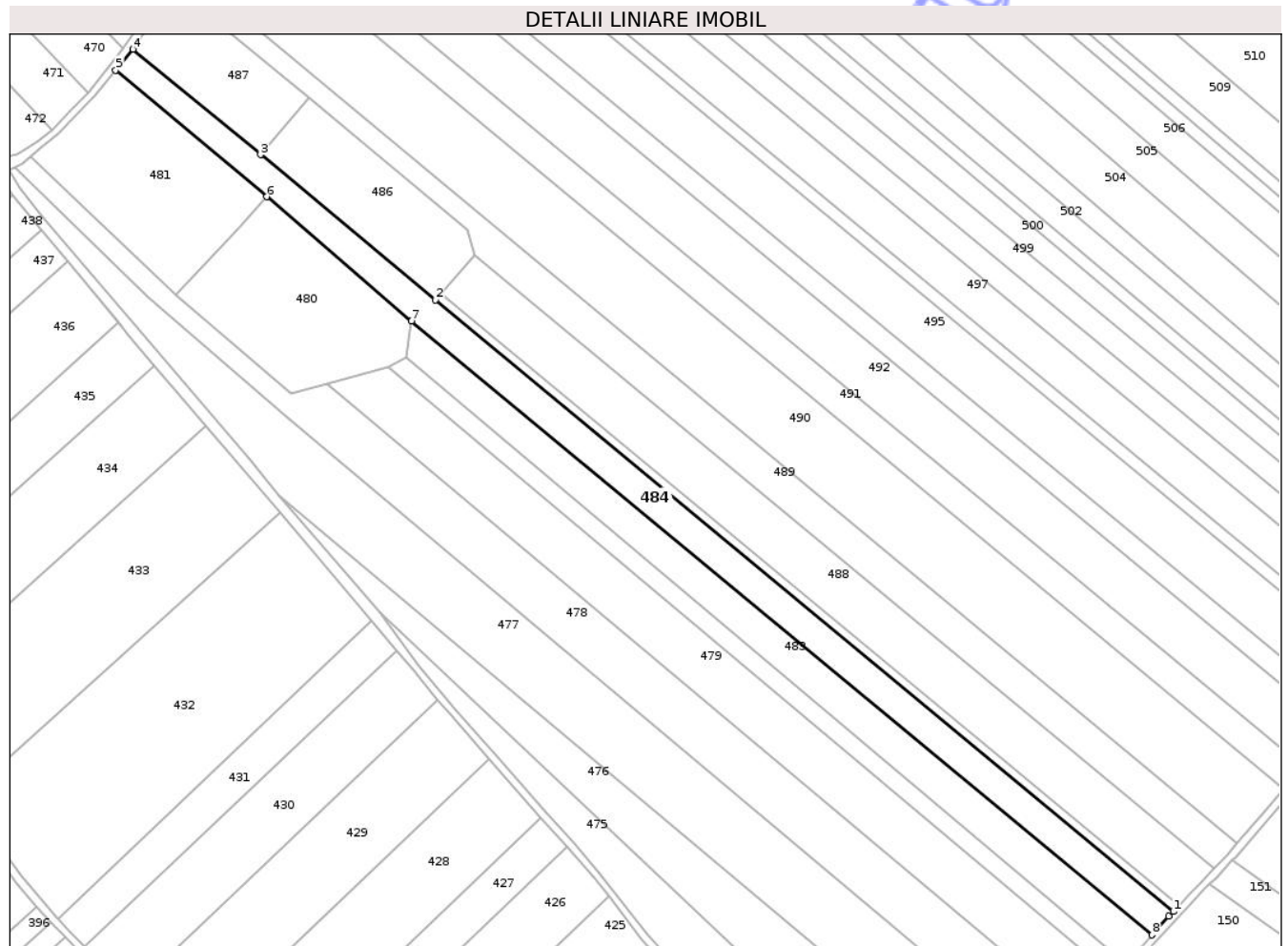
Inscrieri privind dezmembramentele dreptului de proprietate, drepturi reale de garanție și sarcini	Referințe
NU SUNT	

## Anexa Nr. 1 La Partea I

## Teren

Nr cadastral	Suprafața (mp)*	Observații / Referințe
51086	12.500	Conform act notarial nr. 1519 imobilul se află situat în p. c. A335/40

\* Suprafața este determinată în planul de proiecție Stereo 70.



## Date referitoare la teren

Crt	Categorie folosință	Intravilan	Suprafața (mp)	Tarla	Parcelă	Nr. topo	Observații / Referințe
1	arabil	NU	10.500	34	335/40	-	
2	arabil	NU	2.000	34	334	-	

## Lungime Segmente

1) Valorile lungimilor segmentelor sunt obținute din proiecție în plan.

Punct început	X / Y	Punct sfârșit	X / Y	Lungime segment (** (m)
1	650.717,96 714.021,037	2	650.313,96 714.355,459	524.456
2	650.313,96 714.355,459	3	650.218,018 714.434,878	124.548
3	650.218,018 714.434,878	4	650.148,274 714.492,61	90.538
4	650.148,274 714.492,61	5	650.138,709 714.481,203	14.887

Punct început	X / Y	Punct sfârșit	X / Y	Lungime segment (** (m)
5	650.138,709 714.481,203	6	650.221,379 714.411,875	107.892
6	650.221,379 714.411,875	7	650.300,744 714.343,882	104.507
7	650.300,744 714.343,882	8	650.706,224 714.008,235	526.377
8	650.706,224 714.008,235	9	650.715,514 714.018,369	13.748
9	650.715,514 714.018,369	1	650.717,96 714.021,037	3.619

\*\* Lungimile segmentelor sunt determinate în planul de proiecție Stereo 70 și sunt rotunjite la 1 milimetru.

\*\*\* Distanța dintre puncte este formată din segmente cumulate ce sunt mai mici decât valoarea 1 milimetru.

Neutilizabil în Circuitul Civil



**DATE DESPRE IMOBILUL NR. 486**

Oficiul de Cadastru și Publicitate Imobiliară BOTOSANI  
Biroul de Cadastru și Publicitate Imobiliară Botosani

**A. Partea I. Descrierea imobilului**

TEREN Extravilan

Adresa: Jud. Botosani

Nr. Crt	Nr cadastral Nr. topografic	Suprafața* (mp)	Observații / Referințe
A1	51329	5.000	Sector cadastral:63 Teren neimprejmuit;

**B. Partea II. Proprietari și acte**

Inscrieri privitoare la dreptul de proprietate și alte drepturi reale	Referințe
<b>90987 / 29/11/2018</b>	
Act Notarial nr. 3020, din 27/11/2018 emis de BIN „Cosorlanu Puscasu Lenuta” Săveni (Contract de vanzare - cumparare);	
B3	A1
Intabulare, drept de PROPRIETATE, dobandit prin Conventie, cota actuala 1/1, cota initiala 1/1 1) SC PONELM SRL, CIF:18869570	

**C. Partea III. SARCINI .**

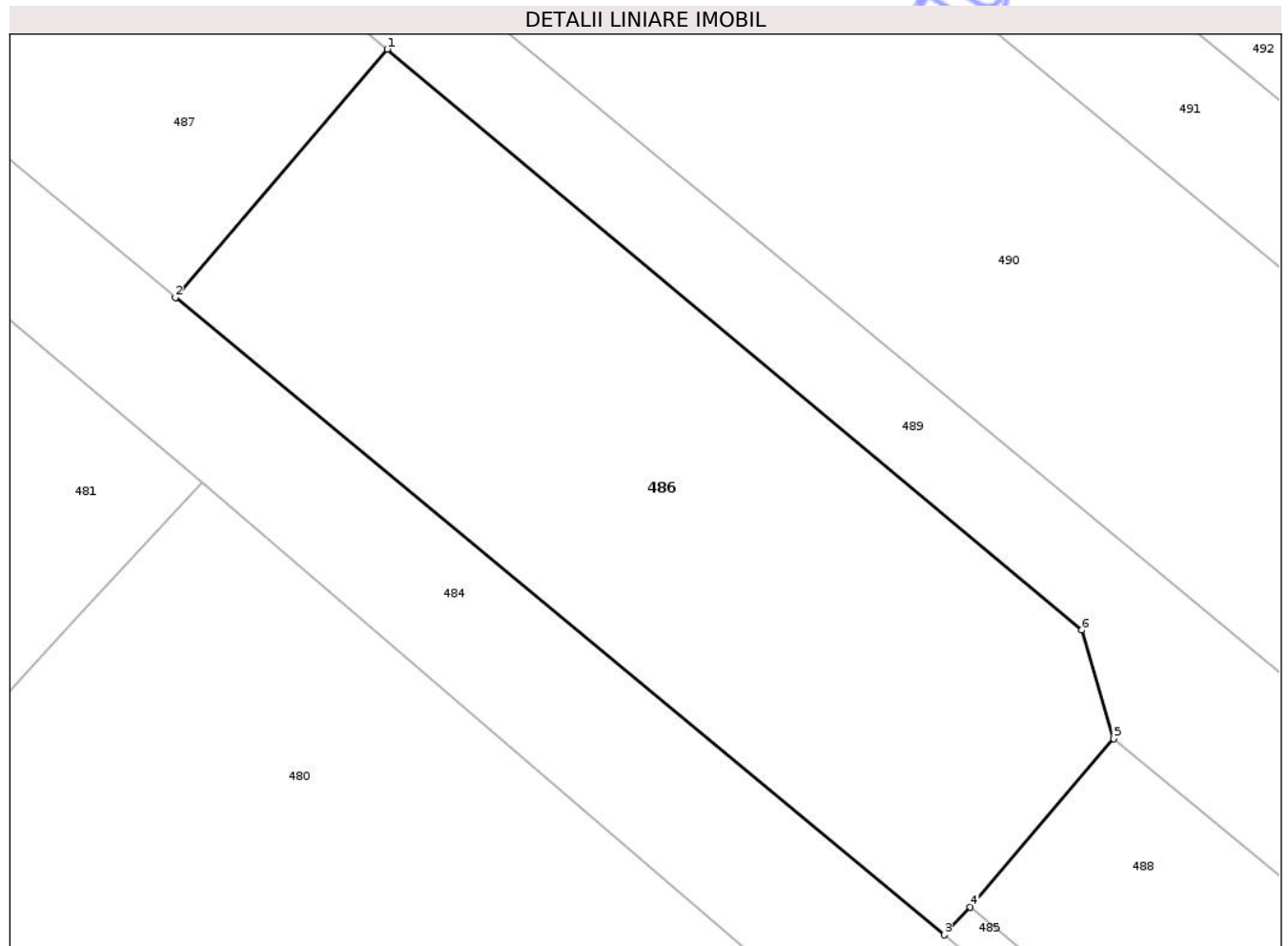
Inscrieri privind dezmembramintele dreptului de proprietate, drepturi reale de garanție și sarcini	Referințe
NU SUNT	

## Anexa Nr. 1 La Partea I

## Teren

Nr cadastral	Suprafața (mp)*	Observații / Referințe
51329	5.000	

\* Suprafața este determinată în planul de proiecție Stereo 70.



## Date referitoare la teren

Crt	Categorie folosință	Intra vilan	Suprafața (mp)	Tarla	Parcelă	Nr. topo	Observații / Referințe
1	arabil	NU	5.000	34	334/4	-	

## Lungime Segmente

1) Valorile lungimilor segmentelor sunt obținute din proiecție în plan.

Punct început	X / Y	Punct sfârșit	X / Y	Lungime segment (** (m)
1	650.244,47 714.465,848	2	650.218,018 714.434,878	40.73
2	650.218,018 714.434,878	3	650.313,96 714.355,459	124.548
3	650.313,96 714.355,459	4	650.317,215 714.358,953	4.775
4	650.317,215 714.358,953	5	650.335,129 714.379,927	27.584
5	650.335,129 714.379,927	6	650.331,154 714.393,456	14.101

Punct început	X / Y	Punct sfârșit	X / Y	Lungime segment (** (m)
6	650.331,154 714.393,456	1	650.244,47 714.465,848	112.937

\*\* Lungimile segmentelor sunt determinate în planul de proiecție Stereo 70 și sunt rotunjite la 1 milimetru.

\*\*\* Distanța dintre puncte este formată din segmente cumulate ce sunt mai mici decât valoarea 1 milimetru.

Neutilizabil în Circuitul Civil



**DATE DESPRE IMOBILUL NR. 494**

Oficiul de Cadastru și Publicitate Imobiliară BOTOSANI  
Biroul de Cadastru și Publicitate Imobiliară Botosani

**A. Partea I. Descrierea imobilului**

TEREN Extravilan

Adresa: Jud. Botosani

Nr. Crt	Nr cadastral Nr. topografic	Suprafața* (mp)	Observații / Referințe
A1		1.000	Sector cadastral:63 Teren neimprejmuit; Conform TP 18370 imobilul se află situat în p. c. F334/6

**B. Partea II. Proprietari și acte**

Inscrieri privitoare la dreptul de proprietate și alte drepturi reale		Referințe
/		
Act Administrativ nr. 18370, din 09/07/1993 emis de CJSIPT BOTOSANI (Titlu proprietate);		
B1	Intabulare, drept de PROPRIETATE, dobandit prin Reconstituire, cota actuala 1/1, cota initiala 1/1 1) CAZACU I. DUMITRU, Lipsa C.N.P.	A1

**C. Partea III. SARCINI .**

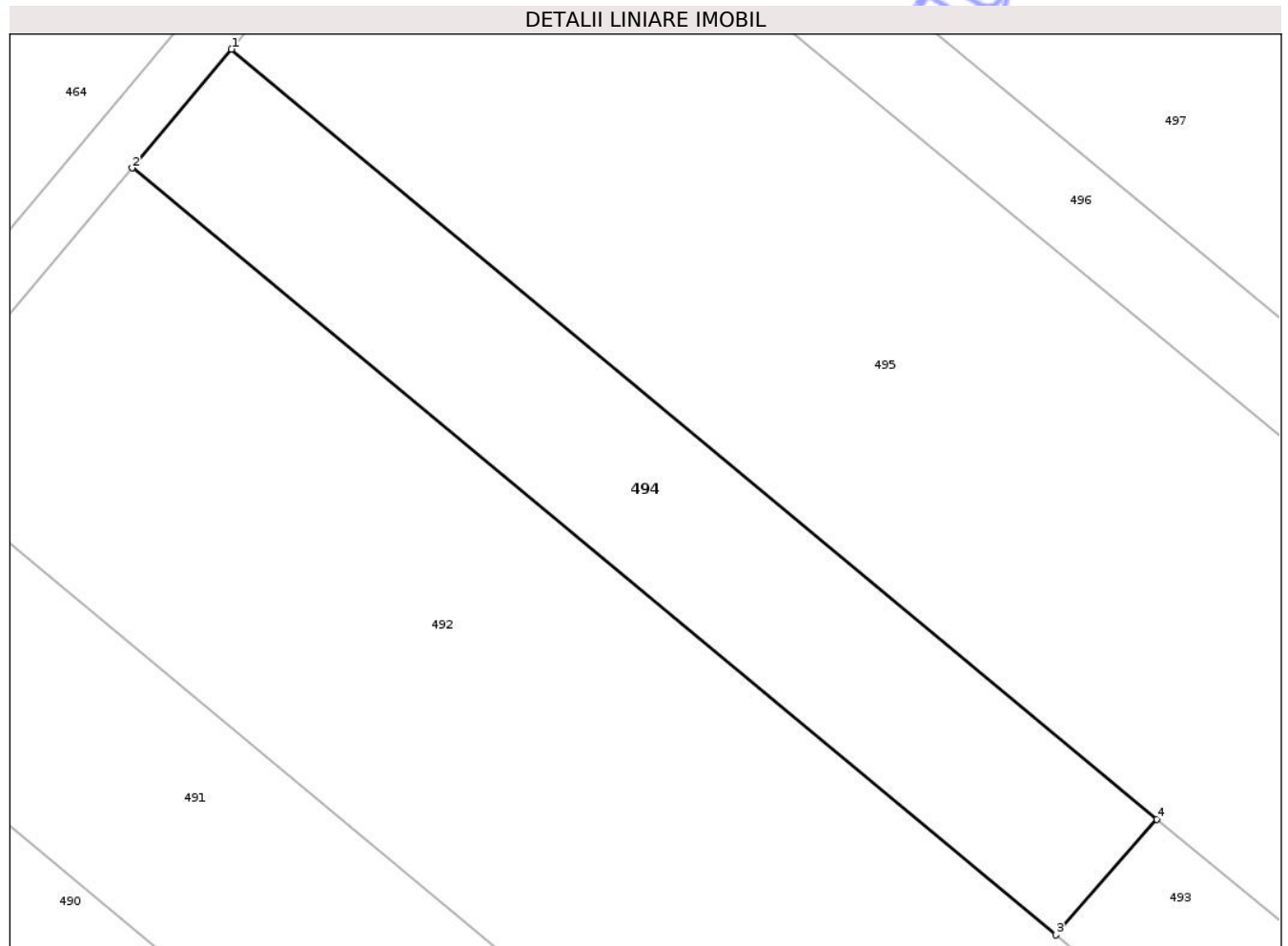
Inscrieri privind dezmembramintele dreptului de proprietate, drepturi reale de garanție și sarcini	Referințe
NU SUNT	

## Anexa Nr. 1 La Partea I

## Teren

Nr cadastral	Suprafața (mp)*	Observații / Referințe
	1.000	Conform TP 18370 imobilul se află situat în p. c. F334/6

\* Suprafața este determinată în planul de proiecție Stereo 70.



## Date referitoare la teren

Crt	Categorie folosință	Intra vilan	Suprafața (mp)	Tarla	Parcelă	Nr. topo	Observații / Referințe
1	arabil	NU	1.000	34	335	-	

## Lungime Segmente

1) Valorile lungimilor segmentelor sunt obținute din proiecție în plan.

Punct început	X / Y	Punct sfârșit	X / Y	Lungime segment (** (m)
1	650.241,111 714.604,325	2	650.233,798 714.595,616	11.372
2	650.233,798 714.595,616	3	650.301,667 714.539,338	88.167
3	650.301,667 714.539,338	4	650.309,097 714.547,822	11.277
4	650.309,097 714.547,822	1	650.241,111 714.604,325	88.401

\*\* Lungimile segmentelor sunt determinate în planul de proiecție Stereo 70 și sunt rotunjite la 1 milimetru.

\*\*\* Distanţa dintre puncte este formată din segmente cumulate ce sunt mai mici decât valoarea 1 milimetru.

Neutilizabil în Circuitul  
Civil



**DATE DESPRE IMOBILUL NR. 495**

Oficiul de Cadastru și Publicitate Imobiliară BOTOSANI  
 Biroul de Cadastru și Publicitate Imobiliară Botosani

**A. Partea I. Descrierea imobilului**

Nr. CF vechi:227  
 Nr. cadastral vechi:263  
 Nr. topografic:;

TEREN Extravilan

Adresa: Jud. Botosani

Nr. Crt	Nr cadastral Nr. topografic	Suprafața* (mp)	Observații / Referințe
A1	50518	20.500	Sector cadastral:63 Teren neimprejmuț; Conform act notarial nr. 1747 imobilul se află situat in p. c. A335/19, A335/20

**B. Partea II. Proprietari și acte**

Inscrieri privitoare la dreptul de proprietate și alte drepturi reale		Referințe
<b>5915 / 13/03/2009</b>		
Act Notarial nr. 1747, din 01/01/2007 emis de - (Contract de vanzare - cumparare. contract de vanzare-cumparare nr. 2848 din 2007);		
B1	Intabulare, drept de PROPRIETATE, dobandit prin Conventie, cota actuala 1/1, cota initiala 1/1 1) SC PONELM SRL, CIF:18869570 OBSERVATII: (provenita din conversia CF 227)	A1

**C. Partea III. SARCINI .**

Inscrieri privind dezmembramintele dreptului de proprietate, drepturi reale de garanție și sarcini	Referințe
NU SUNT	

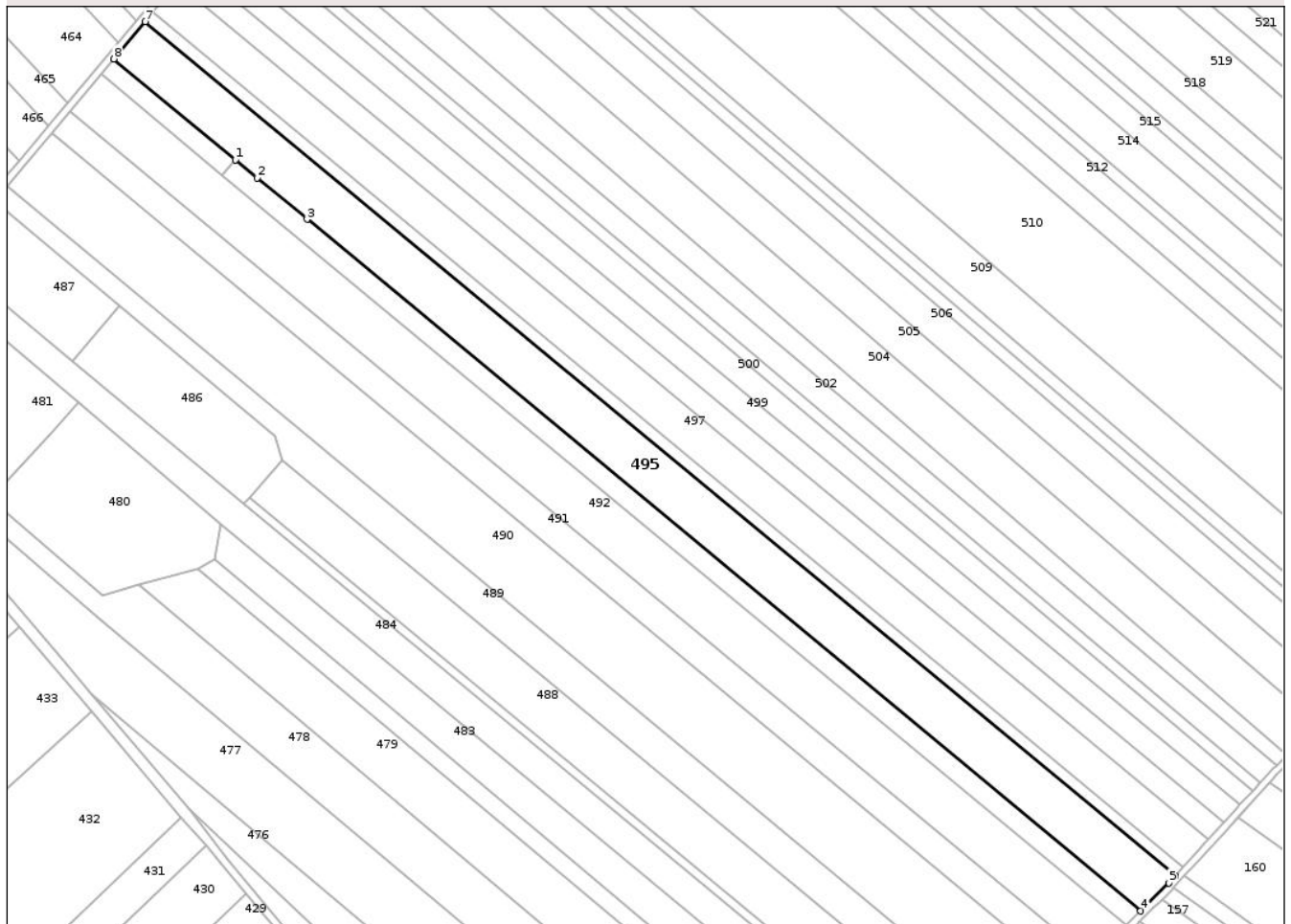
## Anexa Nr. 1 La Partea I

## Teren

Nr cadastral	Suprafața (mp)*	Observații / Referințe
50518	20.500	Conform act notarial nr. 1747 imobilul se află situat în p. c. A335/19, A335/20

\* Suprafața este determinată în planul de proiecție Stereo 70.

## DETALII LINIARE IMOBIL



## Date referitoare la teren

Crt	Categorie folosință	Intra vilan	Suprafața (mp)	Tarla	Parcelă	Nr. topo	Observații / Referințe
2	arabil	NU	14.400	34	335/20	-	
2	arabil	NU	5.500	34	335/19	-	
3	arabil	NU	600	34	334	-	

## Lungime Segmente

1) Valorile lungimilor segmentelor sunt obținute din proiecție în plan.

Punct început	X / Y	Punct sfârșit	X / Y	Lungime segment (** (m)
1	650.309,097 714.547,822	2	650.321,235 714.537,777	15.755
2	650.321,235 714.537,777	3	650.349,239 714.514,517	36.404
3	650.349,239 714.514,517	4	650.816,385 714.127,318	606.752
4	650.816,385 714.127,318	5	650.832,024 714.143,064	22.193

Punct început	X / Y	Punct sfârșit	X / Y	Lungime segment (** (m)
5	650.832,024 714.143,064	6	650.835,666 714.146,927	5.309
6	650.835,666 714.146,927	7	650.258,641 714.625,201	749.469
7	650.258,641 714.625,201	8	650.241,111 714.604,325	27.26
8	650.241,111 714.604,325	1	650.309,097 714.547,822	88.401

\*\* Lungimile segmentelor sunt determinate în planul de proiecție Stereo 70 și sunt rotunjite la 1 milimetru.

\*\*\* Distanța dintre puncte este formată din segmente cumulate ce sunt mai mici decât valoarea 1 milimetru.

Neutilizabil în Circuitul Civil



**DATE DESPRE IMOBILUL NR. 496**

Oficiul de Cadastru și Publicitate Imobiliară BOTOSANI  
Biroul de Cadastru și Publicitate Imobiliară Botosani

**A. Partea I. Descrierea imobilului**

TEREN Extravilan

Nr. topografic: ,

Adresa: Jud. Botosani

Nr. Crt	Nr cadastral Nr. topografic	Suprafața* (mp)	Observații / Referințe
A1	51355	5.000	Sector cadastral:63 Teren neimprejmuit; Conform act notarial nr. 2545 imobilul se află situat in p. c. A335/43

**B. Partea II. Proprietari și acte**

Inscrieri privitoare la dreptul de proprietate și alte drepturi reale	Referințe
<b>80554 / 12/11/2020</b>	
Act Notarial nr. 2545, din 10/11/2020 emis de BIN Cosorianu Puscasu Lenuta;	
B2	A1
Intabulare, drept de PROPRIETATE, dobandit prin Conventie, cota actuala 1/1, cota initiala 1/1 1) OLARIU IULIAN, bun propriu	

**C. Partea III. SARCINI .**

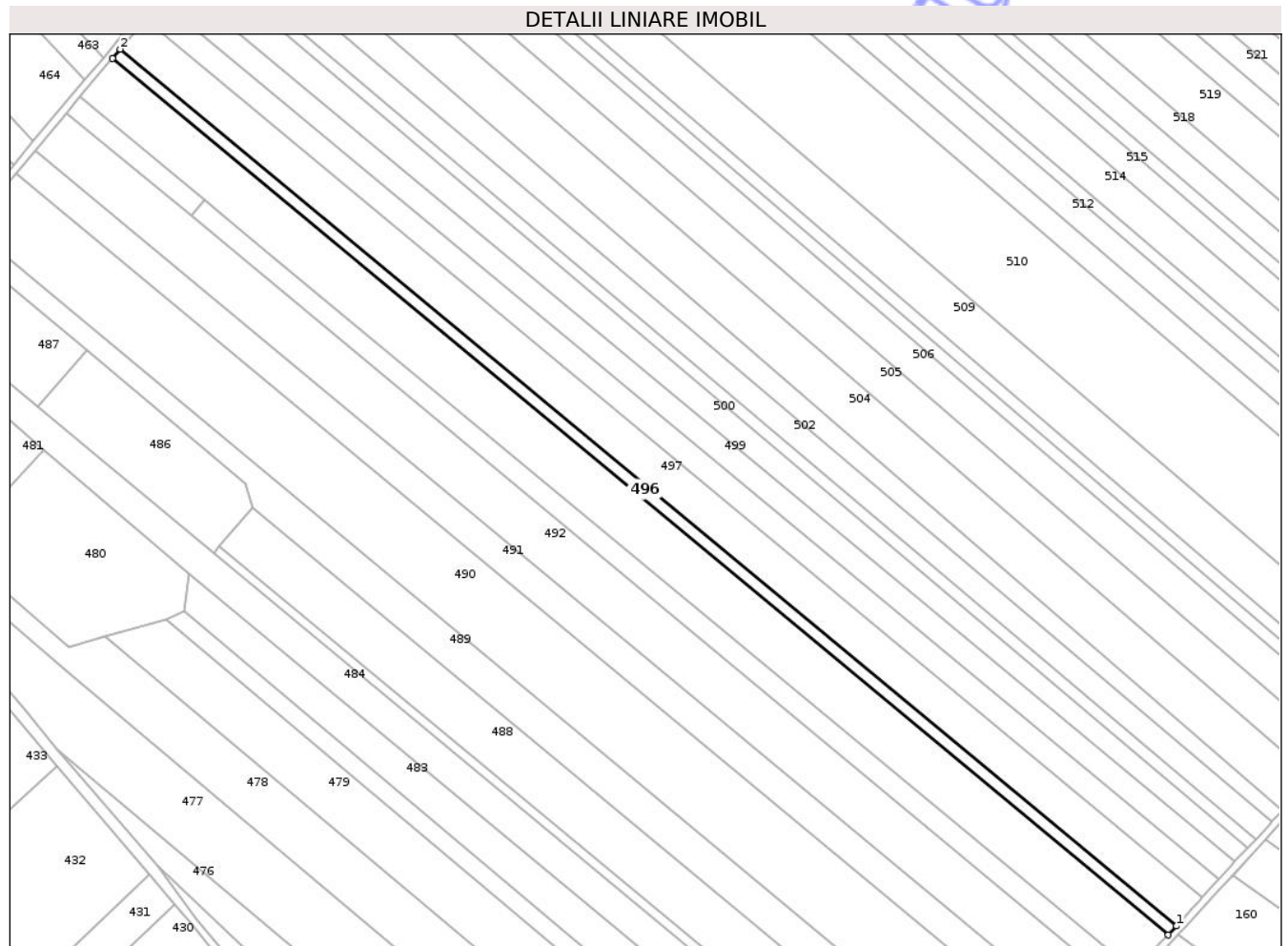
Inscrieri privind dezmembramentele dreptului de proprietate, drepturi reale de garanție și sarcini	Referințe
NU SUNT	

## Anexa Nr. 1 La Partea I

## Teren

Nr cadastral	Suprafața (mp)*	Observații / Referințe
51355	5.000	Conform act notarial nr. 2545 imobilul se află situat în p. c. A335/43

\* Suprafața este determinată în planul de proiecție Stereo 70.



## Date referitoare la teren

Crt	Categorie folosință	Intra vilan	Suprafața (mp)	Tarla	Parcelă	Nr. topo	Observații / Referințe
1	arabil	NU	4.900	34	335/43	-	
2	arabil	NU	100	34	334	-	

## Lungime Segmente

1) Valorile lungimilor segmentelor sunt obținute din proiecție în plan.

Punct început	X / Y	Punct sfârșit	X / Y	Lungime segment (** (m))
1	650.840,196 714.151,836	2	650.262,93 714.630,309	749.782
2	650.262,93 714.630,309	3	650.258,641 714.625,201	6.67
3	650.258,641 714.625,201	4	650.835,666 714.146,927	749.469
4	650.835,666 714.146,927	1	650.840,196 714.151,836	6.679

\*\* Lungimile segmentelor sunt determinate în planul de proiecție Stereo 70 și sunt rotunjite la 1 milimetru.

\*\*\* Distanța dintre puncte este formată din segmente cumulate ce sunt mai mici decât valoarea 1 milimetru.

Neutilizabil în Circuitul  
Civil



**DATE DESPRE IMOBILUL NR. 497**

Oficiul de Cadastru și Publicitate Imobiliară BOTOSANI  
Biroul de Cadastru și Publicitate Imobiliară Botosani

**A. Partea I. Descrierea imobilului**

TEREN Extravilan

Adresa: Jud. Botosani

Nr. Crt	Nr cadastral Nr. topografic	Suprafața* (mp)	Observații / Referințe
A1		15.837	Sector cadastral:63 Teren neimprejmuit;

**B. Partea II. Proprietari și acte**

Inscrieri privitoare la dreptul de proprietate și alte drepturi reale	Referințe
/	
Act Normativ nr. 7, din 13/03/1996 emis de PARLAMENTUL ROMÂNIEI (Lege);	
B1 Inscrisura provizorie, drept de PROPRIETATE, dobandit prin Lege, cota actuala 1/1, cota initiala 1/1 1) NEIDENTIFICAT NEIDENTIFICAT, Proprietar neidentificat. Lipsa C.N.P.	A1
Act Normativ nr. 7, din 13/03/1996 emis de PARLAMENTUL ROMANIEI (Lege);	
B2 Se notează mențiunea proprietar neidentificat, rezerva comisiei locale de fond funciar.	A1

**C. Partea III. SARCINI .**

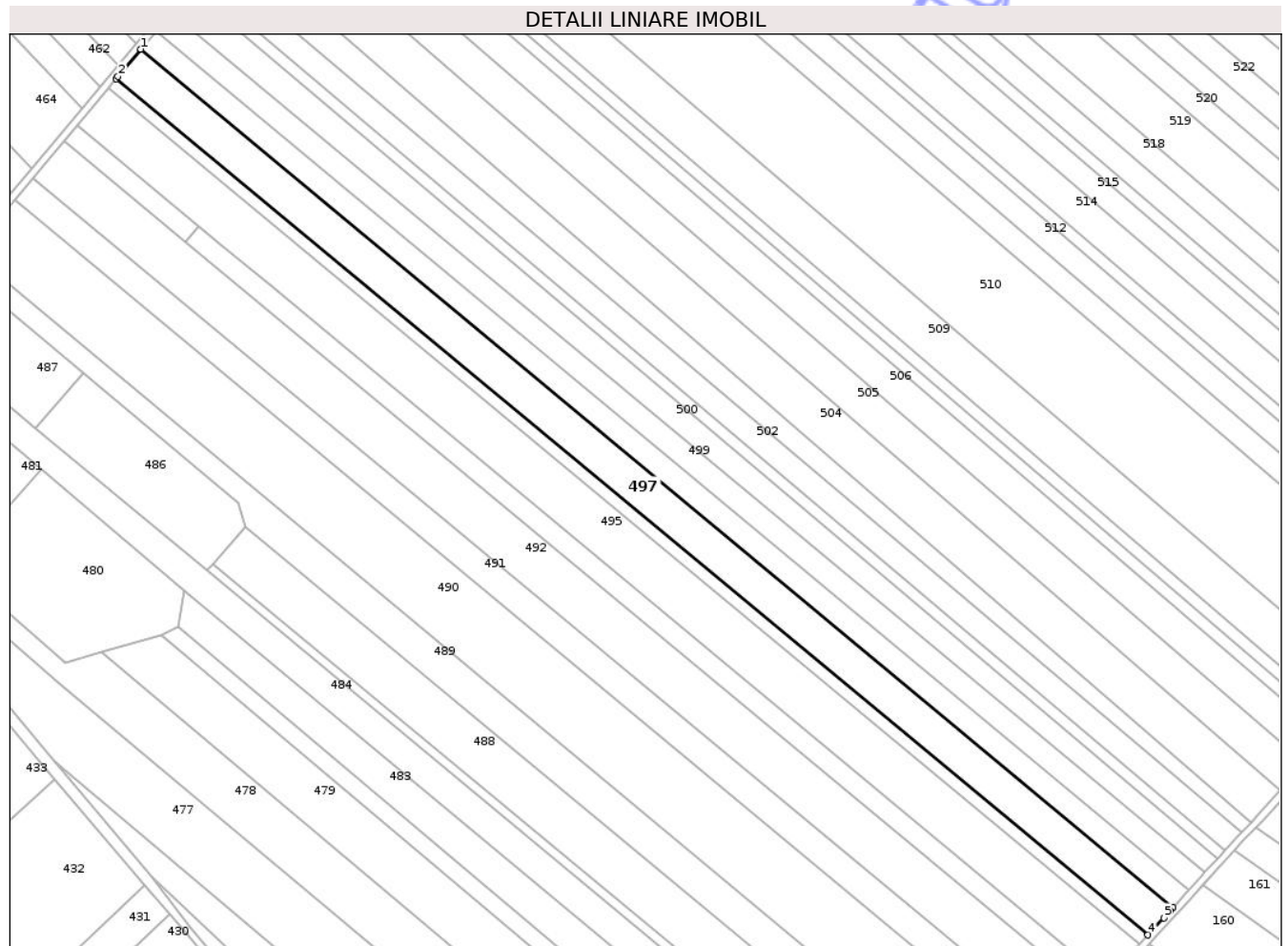
Inscrieri privind dezmembramintele dreptului de proprietate, drepturi reale de garanție și sarcini	Referințe
NU SUNT	

## Anexa Nr. 1 La Partea I

## Teren

Nr cadastral	Suprafața (mp)*	Observații / Referințe
	15.837	

\* Suprafața este determinată în planul de proiecție Stereo 70.



## Date referitoare la teren

Crt	Categorie folosință	Intra vilan	Suprafața (mp)	Tarla	Parcelă	Nr. topo	Observații / Referințe
1	arabil	NU	15.837	34	335	-	

## Lungime Segmente

1) Valorile lungimilor segmentelor sunt obținute din proiecție în plan.

Punct început	X / Y	Punct sfârșit	X / Y	Lungime segment (** (m)
1	650.276,782 714.646,743	2	650.264,056 714.631,65	19.742
2	650.264,056 714.631,65	3	650.262,93 714.630,309	1.751
3	650.262,93 714.630,309	4	650.840,196 714.151,836	749.782
4	650.840,196 714.151,836	5	650.849,002 714.161,468	13.051
5	650.849,002 714.161,468	6	650.852,464 714.165,291	5.157

Punct început	X / Y	Punct sfârșit	X / Y	Lungime segment (** (m)
6	650.852,464 714.165,291	7	650.854,17 714.167,175	2.542
7	650.854,17 714.167,175	1	650.276,782 714.646,743	750.575

\*\* Lungimile segmentelor sunt determinate în planul de proiecție Stereo 70 și sunt rotunjite la 1 milimetru.

\*\*\* Distanța dintre puncte este formată din segmente cumulate ce sunt mai mici decât valoarea 1 milimetru.

Neutilizabil în Circuitul Civil



**DATE DESPRE IMOBILUL NR. 498**

Oficiul de Cadastru și Publicitate Imobiliară BOTOSANI  
Biroul de Cadastru și Publicitate Imobiliară Botosani

**A. Partea I. Descrierea imobilului**

TEREN Extravilan

Adresa: Jud. Botosani

Nr. Crt	Nr cadastral Nr. topografic	Suprafața* (mp)	Observații / Referințe
A1	51545	10.000	Sector cadastral:63 Teren neimprejmut;

**B. Partea II. Proprietari și acte**

Inscrieri privitoare la dreptul de proprietate și alte drepturi reale	Referințe
<b>11216 / 09/02/2024</b>	
Act Notarial nr. 287, din 08/02/2024 emis de BIN Cosorianu Puscasu Lenuta;	
B3	A1
Intabulare, drept de PROPRIETATE, dobandit prin Conventie, cota actuala 1/1, cota initiala 1/1	
1) ZAHARICIUC BOGDAN, căsătorit cu	
2) ZAHARICIUC STRATICA ANA, bun comun	

**C. Partea III. SARCINI .**

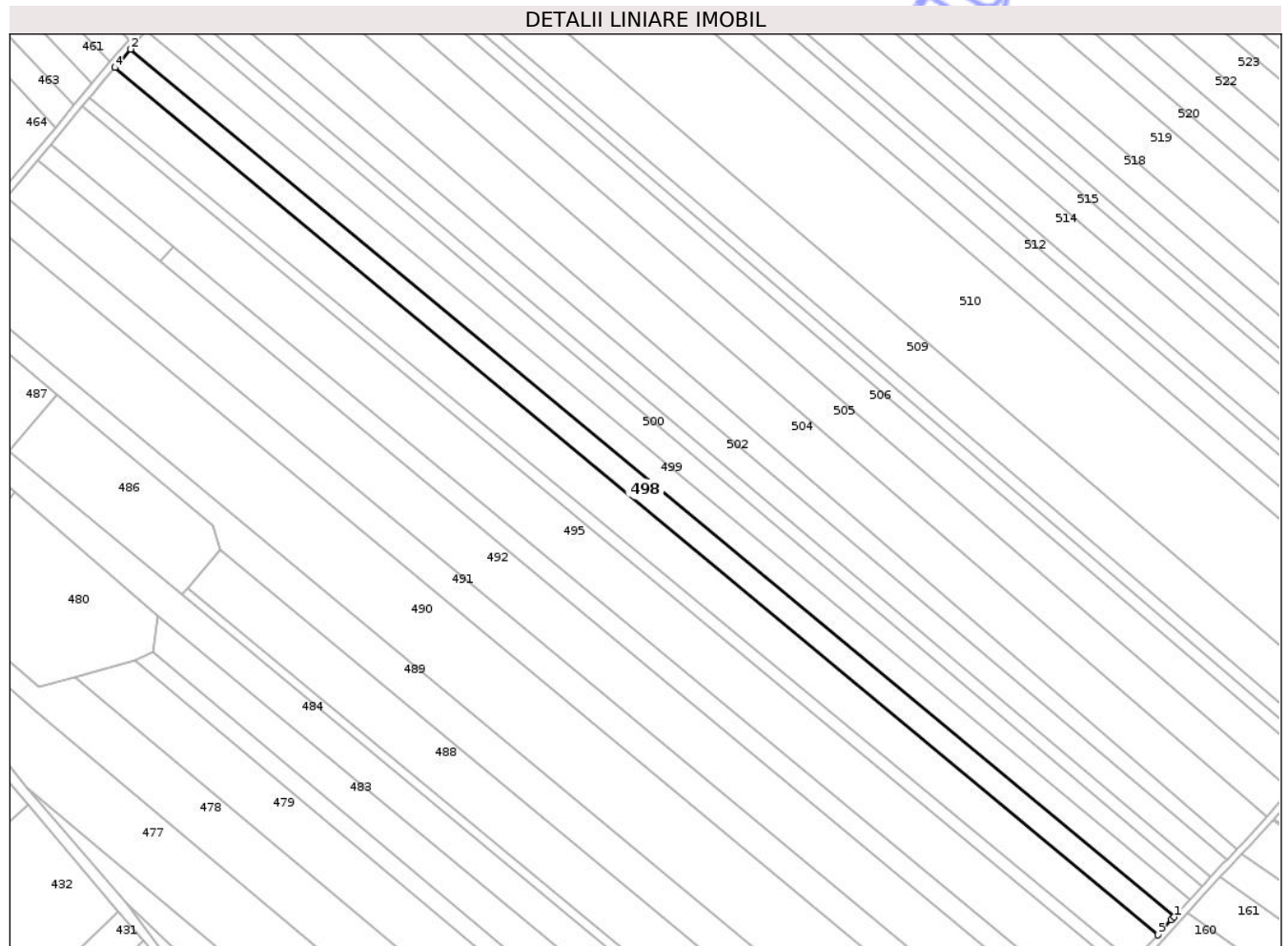
Inscrieri privind dezmembramintele dreptului de proprietate, drepturi reale de garanție și sarcini	Referințe
NU SUNT	

## Anexa Nr. 1 La Partea I

## Teren

Nr cadastral	Suprafața (mp)*	Observații / Referințe
51545	10.000	

\* Suprafața este determinată în planul de proiecție Stereo 70.



## Date referitoare la teren

Crt	Categorie folosință	Intra vilan	Suprafața (mp)	Tarla	Parcelă	Nr. topo	Observații / Referințe
1	arabil	NU	10.000	34	335/24	-	

## Lungime Segmente

1) Valorile lungimilor segmentelor sunt obținute din proiecție în plan.

Punct început	X / Y	Punct sfârșit	X / Y	Lungime segment (** (m)
1	650.863,126 714.177,051	2	650.285,443 714.656,864	750.958
2	650.285,443 714.656,864	3	650.279,636 714.650,128	8.893
3	650.279,636 714.650,128	4	650.276,782 714.646,743	4.428
4	650.276,782 714.646,743	5	650.854,17 714.167,175	750.575
5	650.854,17 714.167,175	6	650.861,618 714.175,398	11.094

Punct început	X / Y	Punct sfârșit	X / Y	Lungime segment (** (m)
6	650.861,618 714.175,398	1	650.863,126 714.177,051	2.238

\*\* Lungimile segmentelor sunt determinate în planul de proiecție Stereo 70 și sunt rotunjite la 1 milimetru.

\*\*\* Distanța dintre puncte este formată din segmente cumulate ce sunt mai mici decât valoarea 1 milimetru.

Neutilizabil în Circuitul Civil



**DATE DESPRE IMOBILUL NR. 499**

Oficiul de Cadastru și Publicitate Imobiliară BOTOSANI  
Biroul de Cadastru și Publicitate Imobiliară Botosani

**A. Partea I. Descrierea imobilului**

TEREN Extravilan

Adresa: Jud. Botosani

Nr. Crt	Nr cadastral Nr. topografic	Suprafața* (mp)	Observații / Referințe
A1		10.000	Sector cadastral:63 Teren neimprejmuit;

**B. Partea II. Proprietari și acte**

Inscrieri privitoare la dreptul de proprietate și alte drepturi reale	Referințe
/	
Act Administrativ nr. 9817, din 10/03/1993 emis de CJSIPT BOTOSANI (Titlu proprietate);	
B1	A1
Intabulare, drept de PROPRIETATE, dobandit prin Reconstituire, cota actuala 1/1, cota initiala 1/1	
1) IORDACHE M. CONSTANTIN, Lipsa C.N.P.	

**C. Partea III. SARCINI .**

Inscrieri privind dezmembramintele dreptului de proprietate, drepturi reale de garanție și sarcini	Referințe
NU SUNT	

## Anexa Nr. 1 La Partea I

## Teren

Nr cadastral	Suprafața (mp)*	Observații / Referințe
	10.000	

\* Suprafața este determinată în planul de proiecție Stereo 70.



## Date referitoare la teren

Crt	Categorie folosință	Intra vilan	Suprafața (mp)	Tarla	Parcelă	Nr. topo	Observații / Referințe
1	arabil	NU	10.000	34	335/32	-	

## Lungime Segmente

1) Valorile lungimilor segmentelor sunt obținute din proiecție în plan.

Punct început	X / Y	Punct sfârșit	X / Y	Lungime segment (** (m)
1	650.294,1 714.666,979	2	650.288,135 714.659,988	9.19
2	650.288,135 714.659,988	3	650.285,443 714.656,864	4.124
3	650.285,443 714.656,864	4	650.863,126 714.177,051	750.958
4	650.863,126 714.177,051	5	650.870,599 714.185,242	11.087
5	650.870,599 714.185,242	6	650.872,117 714.186,889	2.24

Punct început	X / Y	Punct sfârșit	X / Y	Lungime segment (** (m)
6	650.872,117 714.186,889	1	650.294,1 714.666,979	751.392

\*\* Lungimile segmentelor sunt determinate în planul de proiecție Stereo 70 și sunt rotunjite la 1 milimetru.

\*\*\* Distanța dintre puncte este formată din segmente cumulate ce sunt mai mici decât valoarea 1 milimetru.

Neutilizabil în Circuitul Civil



**DATE DESPRE IMOBILUL NR. 500**

Oficiul de Cadastru și Publicitate Imobiliară BOTOSANI  
Biroul de Cadastru și Publicitate Imobiliară Botosani

**A. Partea I. Descrierea imobilului**

TEREN Extravilan

Adresa: Jud. Botosani

Nr. Crt	Nr cadastral Nr. topografic	Suprafața* (mp)	Observații / Referințe
A1		10.000	Sector cadastral:63 Teren neimprejmuit;

**B. Partea II. Proprietari și acte**

Inscrieri privitoare la dreptul de proprietate și alte drepturi reale	Referințe
/	
Act Administrativ nr. 18431, din 06/10/1993 emis de CJSIPT BOTOSANI (Titlu proprietate);	
B1	A1
Intabulare, drept de PROPRIETATE, dobandit prin Reconstituire, cota actuala 1/1, cota initiala 1/1 1) LUPU GH. MIHAI, Lipsa C.N.P.	

**C. Partea III. SARCINI .**

Inscrieri privind dezmembramintele dreptului de proprietate, drepturi reale de garanție și sarcini	Referințe
NU SUNT	


## Anexa Nr. 1 La Partea I

## Teren

Nr cadastral	Suprafața (mp)*	Observații / Referințe
	10.000	

\* Suprafața este determinată în planul de proiecție Stereo 70.

## DETALII LINIARE IMOBIL



## Date referitoare la teren

Crt	Categorie folosință	Intra vilan	Suprafața (mp)	Tarla	Parcelă	Nr. topo	Observații / Referințe
1	arabil	NU	10.000	34	335/46	-	

## Lungime Segmente

1) Valorile lungimilor segmentelor sunt obținute din proiecție în plan.

Punct început	X / Y	Punct sfârșit	X / Y	Lungime segment (** (m)
1	650.304,876 714.679,612	2	650.296,777 714.670,118	12.479
2	650.296,777 714.670,118	3	650.294,1 714.666,979	4.126
3	650.294,1 714.666,979	4	650.872,117 714.186,889	751.392
4	650.872,117 714.186,889	5	650.878,905 714.194,257	10.018
5	650.878,905 714.194,257	1	650.304,876 714.679,612	751.717

\*\* Lungimile segmentelor sunt determinate în planul de proiecție Stereo 70 și sunt rotunjite la 1 milimetru.

\*\*\* Distanța dintre puncte este formată din segmente cumulate ce sunt mai mici decât valoarea 1 milimetru.

Neutilizabil în Circuitul  
Civil



**DATE DESPRE IMOBILUL NR. 501**

Oficiul de Cadastru și Publicitate Imobiliară BOTOSANI  
Biroul de Cadastru și Publicitate Imobiliară Botosani

**A. Partea I. Descrierea imobilului**

TEREN Extravilan

Adresa: Jud. Botosani

Nr. Crt	Nr cadastral Nr. topografic	Suprafața* (mp)	Observații / Referințe
A1	51120	5.000	Sector cadastral:63 Teren neimprejmuit;

**B. Partea II. Proprietari și acte**

Inscrieri privitoare la dreptul de proprietate și alte drepturi reale	Referințe
<b>85545 / 09/12/2016</b>	
Act Notarial nr. 2537, din 08/12/2016 emis de Marian Viorica;	
B4	A1
Intabulare, drept de PROPRIETATE, dobandit prin Conventie, cota actuala 1/1, cota initiala 1/1	
1) SC AGROLIV YMP SRL, CIF:18488843	
<b>119685 / 27/10/2025</b>	
Act Notarial nr. 1032, din 17/10/2025 emis de BIN „Mustiață Marta-Magdalena”, Botoșani;	
B7	A1
se notează interdicțiile de grevare și înstrăinare	
1) AGRICOVER CREDIT IFN S.A., CIF:22940237	

**C. Partea III. SARCINI**

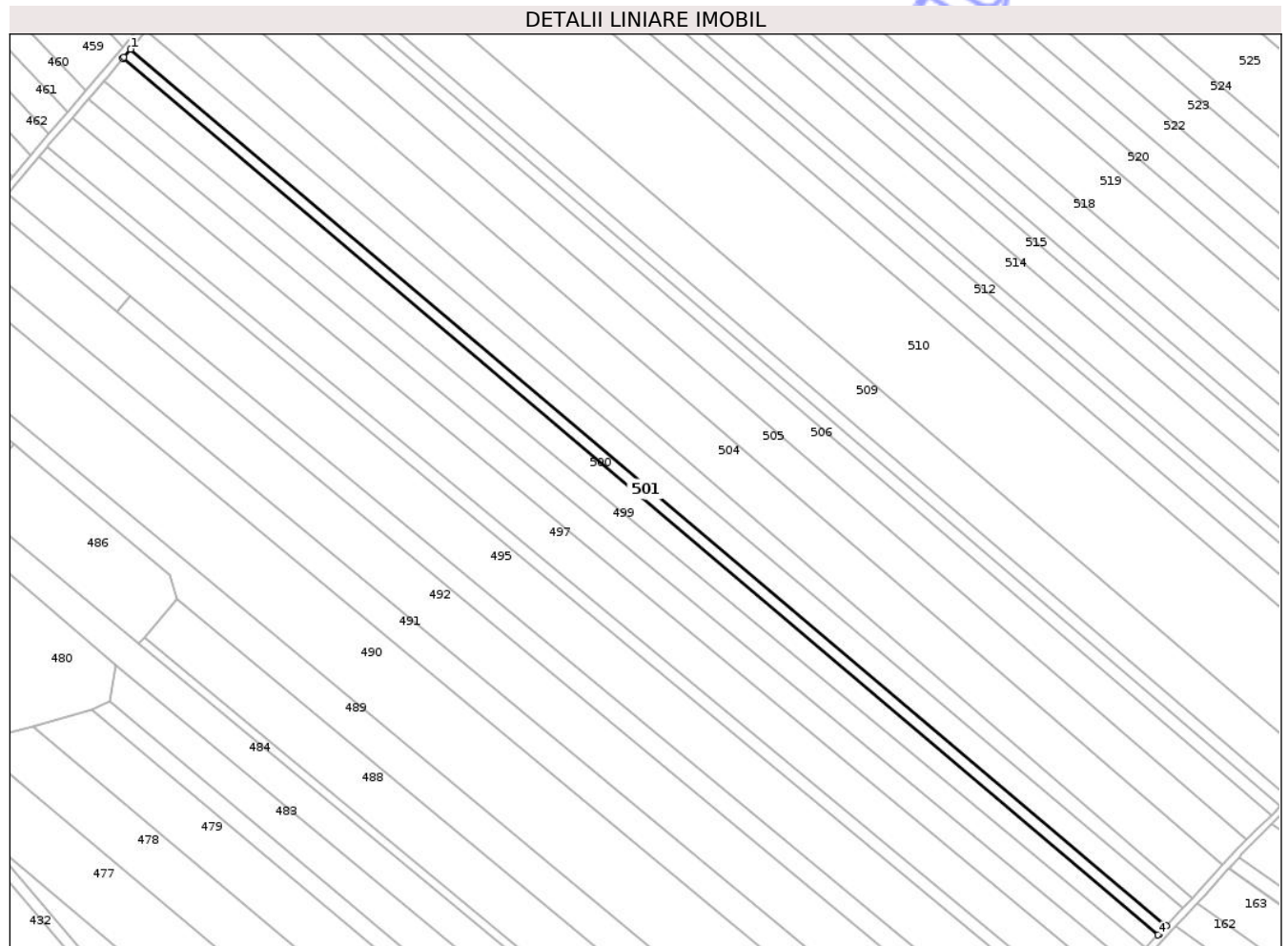
Inscrieri privind dezmembramintele dreptului de proprietate, drepturi reale de garanție și sarcini	Referințe
<b>119685 / 27/10/2025</b>	
Act Notarial nr. 1032, din 17/10/2025 emis de BIN „Mustiață Marta-Magdalena”, Botoșani;	
C4	A1
Intabulare, drept de IPOTECA, Valoare:6060350 RONși celelalte obligații de plată aferente creditului, dobandit prin Conventie, cota actuala 1/1, cota initiala 1/1	
1) AGRICOVER CREDIT IFN S.A., CIF:22940237	

## Anexa Nr. 1 La Partea I

## Teren

Nr cadastral	Suprafața (mp)*	Observații / Referințe
51120	5.000	

\* Suprafața este determinată în planul de proiecție Stereo 70.



## Date referitoare la teren

Crt	Categorie folosință	Intra vilan	Suprafața (mp)	Tarla	Parcelă	Nr. topo	Observații / Referințe
1	arabil	NU	5.000	34	335/25	-	

## Lungime Segmente

1) Valorile lungimilor segmentelor sunt obținute din proiecție în plan.

Punct început	X / Y	Punct sfârșit	X / Y	Lungime segment (** (m)
1	650.309,19 714.684,673	2	650.305,413 714.680,242	5.823
2	650.305,413 714.680,242	3	650.304,876 714.679,612	0.827
3	650.304,876 714.679,612	4	650.878,905 714.194,257	751.717
4	650.878,905 714.194,257	5	650.879,623 714.195,037	1.06
5	650.879,623 714.195,037	6	650.883,389 714.199,175	5.595

Punct început	X / Y	Punct sfârșit	X / Y	Lungime segment (** (m)
6	650.883,389 714.199,175	1	650.309,19 714.684,673	751.939

\*\* Lungimile segmentelor sunt determinate în planul de proiecție Stereo 70 și sunt rotunjite la 1 milimetru.

\*\*\* Distanța dintre puncte este formată din segmente cumulate ce sunt mai mici decât valoarea 1 milimetru.

Neutilizabil în Circuitul Civil





## DATE DESPRE IMOBILUL NR. 502

Oficiul de Cadastru și Publicitate Imobiliară BOTOSANI  
Biroul de Cadastru și Publicitate Imobiliară Botosani

## A. Partea I. Descrierea imobilului

TEREN Extravilan

Adresa: Jud. Botosani

Nr. Crt	Nr cadastral Nr. topografic	Suprafața* (mp)	Observații / Referințe
A1		10.000	Sector cadastral:63 Teren neimprejmuit;

## B. Partea II. Proprietari și acte

Inscrieri privitoare la dreptul de proprietate și alte drepturi reale	Referințe
/	
Act Administrativ nr. 13012, din 20/05/1993 emis de CJSIPT BOTOSANI (Titlu proprietate);	
B1	A1
Intabulare, drept de PROPRIETATE, dobandit prin Reconstituire, cota actuala 1/1, cota initiala 1/1	
1) BALAȘAN I. TOADER, Lipsa C.N.P.	

## C. Partea III. SARCINI .

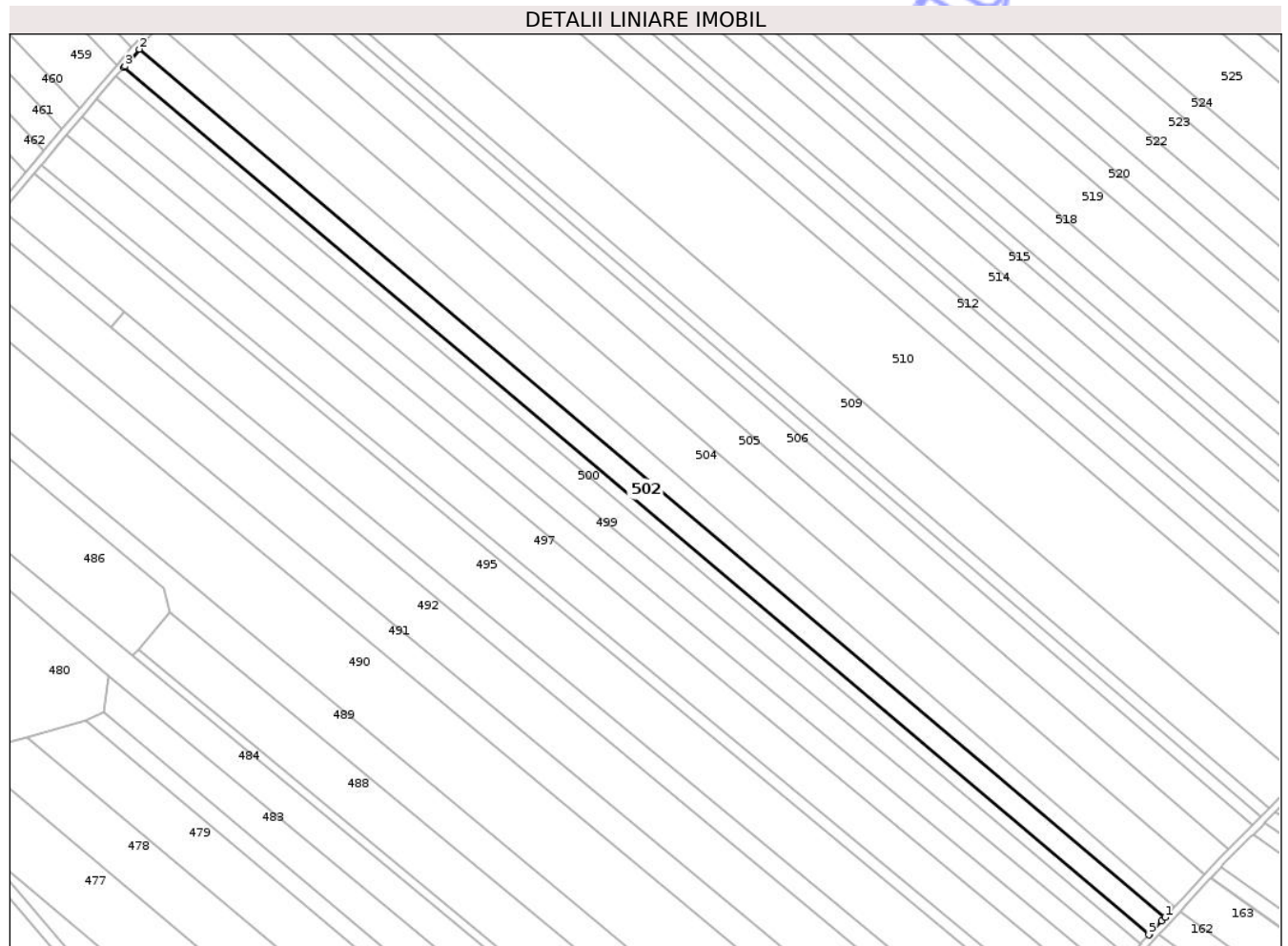
Inscrieri privind dezmembramintele dreptului de proprietate, drepturi reale de garanție și sarcini	Referințe
NU SUNT	

## Anexa Nr. 1 La Partea I

## Teren

Nr cadastral	Suprafața (mp)*	Observații / Referințe
	10.000	

\* Suprafața este determinată în planul de proiecție Stereo 70.



## Date referitoare la teren

Crt	Categorie folosință	Intra vilan	Suprafața (mp)	Tarla	Parcelă	Nr. topo	Observații / Referințe
1	arabil	NU	10.000	34	335/38	-	

## Lungime Segmente

1) Valorile lungimilor segmentelor sunt obținute din proiecție în plan.

Punct început	X / Y	Punct sfârșit	X / Y	Lungime segment (** (m)
1	650.892,431 714.208,939	2	650.317,781 714.694,819	752.53
2	650.317,781 714.694,819	3	650.309,727 714.685,303	12.467
3	650.309,727 714.685,303	4	650.309,19 714.684,673	0.827
4	650.309,19 714.684,673	5	650.883,389 714.199,175	751.939
5	650.883,389 714.199,175	6	650.884,102 714.199,959	1.059

Punct început	X / Y	Punct sfârșit	X / Y	Lungime segment (** (m)
6	650.884,102 714.199,959	7	650.890,675 714.207,059	9.675
7	650.890,675 714.207,059	1	650.892,431 714.208,939	2.573

\*\* Lungimile segmentelor sunt determinate în planul de proiecție Stereo 70 și sunt rotunjite la 1 milimetru.

\*\*\* Distanța dintre puncte este formată din segmente cumulate ce sunt mai mici decât valoarea 1 milimetru.

Neutilizabil în Circuitul Civil





## DATE DESPRE IMOBILUL NR. 503

Oficiul de Cadastru și Publicitate Imobiliară BOTOSANI  
Biroul de Cadastru și Publicitate Imobiliară Botosani

## A. Partea I. Descrierea imobilului

TEREN Extravilan

Adresa: Jud. Botosani

Nr. Crt	Nr cadastral Nr. topografic	Suprafața* (mp)	Observații / Referințe
A1		9.300	Sector cadastral:63 Teren neimprejmit;

## B. Partea II. Proprietari și acte

Inscrieri privitoare la dreptul de proprietate și alte drepturi reale	Referințe
/	
Act Administrativ nr. 18417, din 06/10/1993 emis de CJSIPT BOTOSANI (Titlu proprietate);	
B1	A1
Intabulare, drept de PROPRIETATE, dobandit prin Reconstituire, cota actuala 1/1, cota initiala 1/1 1) IORDACHE ȘT. IOAN, Lipsa C.N.P.	

## C. Partea III. SARCINI .


Inscrieri privind dezmembramintele dreptului de proprietate, drepturi reale de garanție și sarcini	Referințe
NU SUNT	

## Anexa Nr. 1 La Partea I

## Teren

Nr cadastral	Suprafața (mp)*	Observații / Referințe
	9.300	

\* Suprafața este determinată în planul de proiecție Stereo 70.



## Date referitoare la teren

Crt	Categorie folosință	Intra vilan	Suprafața (mp)	Tarla	Parcelă	Nr. topo	Observații / Referințe
1	arabil	NU	9.300	34	335/1/39	-	

## Lungime Segmente

1) Valorile lungimilor segmentelor sunt obținute din proiecție în plan.

Punct început	X / Y	Punct sfârșit	X / Y	Lungime segment (** (m)
1	650.328,529 714.707,743	2	650.323,608 714.701,805	7.712
2	650.323,608 714.701,805	3	650.319,579 714.696,943	6.315
3	650.319,579 714.696,943	4	650.317,781 714.694,819	2.782
4	650.317,781 714.694,819	5	650.892,431 714.208,939	752.53
5	650.892,431 714.208,939	6	650.897,827 714.214,72	7.907

Punct început	X / Y	Punct sfârșit	X / Y	Lungime segment (** (m)
6	650.897,827 714.214,72	1	650.328,529 714.707,743	753.108

\*\* Lungimile segmentelor sunt determinate în planul de proiecție Stereo 70 și sunt rotunjite la 1 milimetru.

\*\*\* Distanța dintre puncte este formată din segmente cumulate ce sunt mai mici decât valoarea 1 milimetru.

Neutilizabil în Circuitul Civil



**DATE DESPRE IMOBILUL NR. 504**

Oficiul de Cadastru și Publicitate Imobiliară BOTOSANI  
Biroul de Cadastru și Publicitate Imobiliară Botosani

**A. Partea I. Descrierea imobilului**

TEREN Extravilan

Adresa: Jud. Botosani

Nr. Crt	Nr cadastral Nr. topografic	Suprafața* (mp)	Observații / Referințe
A1	51522	18.501	Sector cadastral:63 Teren neimprejmuit;

**B. Partea II. Proprietari și acte**

Inscrieri privitoare la dreptul de proprietate și alte drepturi reale		Referințe
<b>24789 / 16/04/2020</b>		
Act Notarial nr. 51, din 26/02/2020 emis de BIN „Coșorianu -Pușcasu Lenuța” Săveni;		
B4	Intabulare, drept de PROPRIETATE, dobandit prin Succesiune, cota actuala 1/6, cota initiala 1/6 1) <b>ROTARIU ANA - MARIA</b> , bun propriu	A1
B5	Intabulare, drept de PROPRIETATE, dobandit prin Succesiune, cota actuala 1/6, cota initiala 1/6 1) <b>ROTARIU IOAN</b> , bun propriu	A1
<b>38772 / 22/06/2020</b>		
Act Notarial nr. 1081, din 19/06/2020 emis de BIN Cosorianu Puscasu Lenuta (Act de partaj);		
B6	Intabulare, drept de PROPRIETATE, dobandit prin Iesire Din Indiviziune, cota actuala 2/6, cota initiala 2/6 1) <b>ROTARIU ANA - MARIA</b> , bun propriu	A1
B7	Intabulare, drept de PROPRIETATE, dobandit prin Iesire Din Indiviziune, cota actuala 2/6, cota initiala 2/6 1) <b>ROTARIU IOAN</b> , bun propriu	A1

**C. Partea III. SARCINI .**

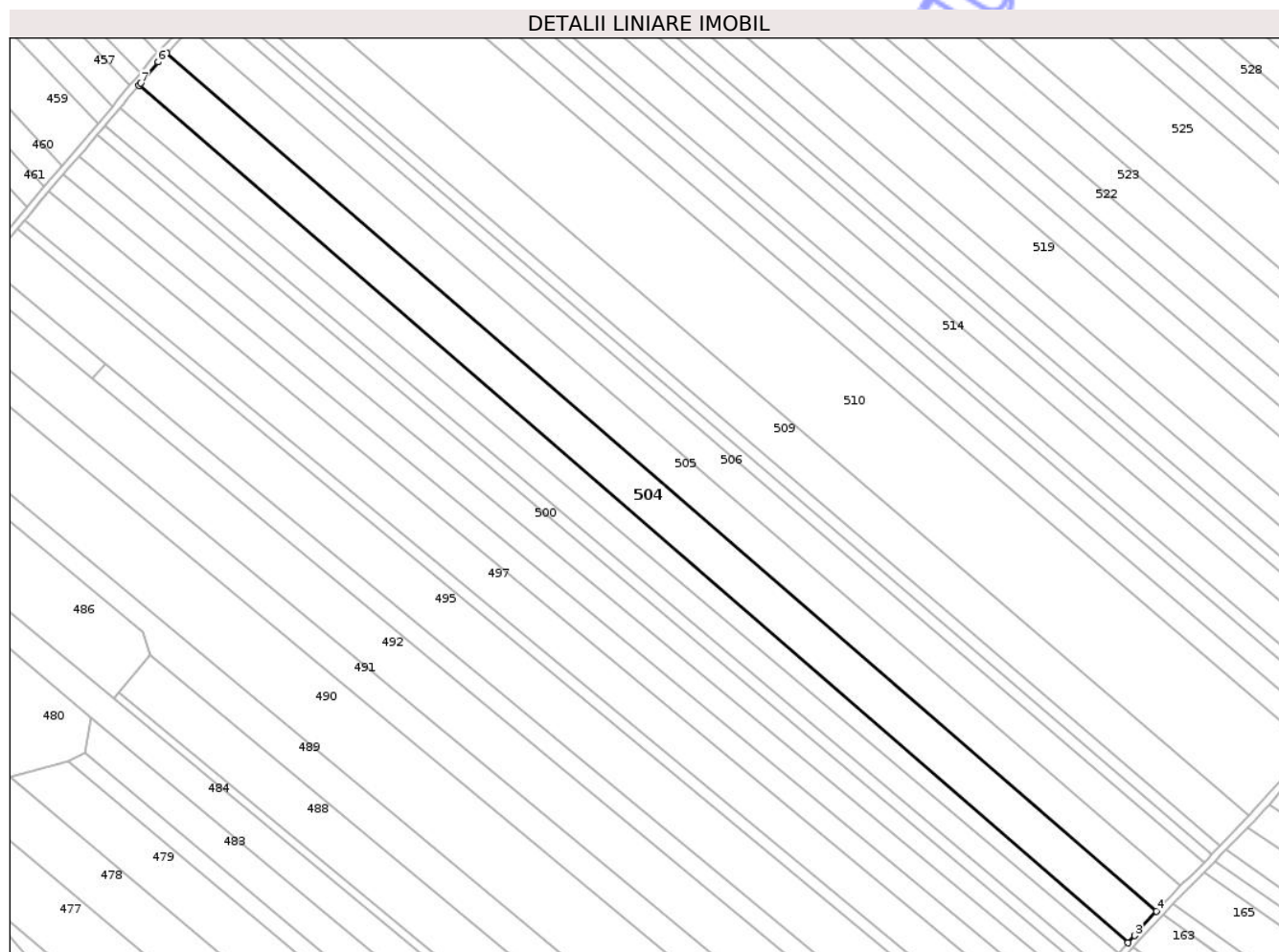
Inscrieri privind dezmembramintele dreptului de proprietate, drepturi reale de garanție și sarcini	Referințe
NU SUNT	

## Anexa Nr. 1 La Partea I

## Teren

Nr cadastral	Suprafața (mp)*	Observații / Referințe
51522	18.501	

\* Suprafața este determinată în planul de proiecție Stereo 70.



## Date referitoare la teren

Crt	Categorie folosință	Intra vilan	Suprafața (mp)	Tarla	Parcelă	Nr. topo	Observații / Referințe
1	arabil	NU	18.501	34	335/18	-	

## Lungime Segmente

1) Valorile lungimilor segmentelor sunt obținute din proiecție în plan.

Punct început	X / Y	Punct sfârșit	X / Y	Lungime segment (** (m)
1	650.328,529 714.707,743	2	650.897,827 714.214,72	753.108
2	650.897,827 714.214,72	3	650.901,684 714.218,823	5.632
3	650.901,684 714.218,823	4	650.914,397 714.232,839	18.923
4	650.914,397 714.232,839	5	650.344,544 714.726,344	753.844
5	650.344,544 714.726,344	6	650.339,601 714.721,365	7.016

Punct început	X / Y	Punct sfârșit	X / Y	Lungime segment (** (m)
6	650.339,601 714.721,365	7	650.329,715 714.709,174	15.696
7	650.329,715 714.709,174	1	650.328,529 714.707,743	1.858

\*\* Lungimile segmentelor sunt determinate în planul de proiecție Stereo 70 și sunt rotunjite la 1 milimetru.

\*\*\* Distanța dintre puncte este formată din segmente cumulate ce sunt mai mici decât valoarea 1 milimetru.

Neutilizabil în Circuitul Civil



**DATE DESPRE IMOBILUL NR. 505**

Oficiul de Cadastru și Publicitate Imobiliară BOTOSANI  
Biroul de Cadastru și Publicitate Imobiliară Botosani

**A. Partea I. Descrierea imobilului**

TEREN Extravilan

Adresa: Jud. Botosani

Nr. Crt	Nr cadastral Nr. topografic	Suprafața* (mp)	Observații / Referințe
A1	50422	15.000	Sector cadastral:63 Teren neimprejmuit;

**B. Partea II. Proprietari și acte**

Inscrieri privitoare la dreptul de proprietate și alte drepturi reale	Referințe
<b>18916 / 17/03/2014</b>	
Act Notarial nr. 430, din 13/03/2014 emis de BIN "Roman Elena"- Botoșani;	
B2 Intabulare, drept de PROPRIETATE, dobândit prin Convenție, cota actuala 1/1, cota initiala 1/1	A1
1) SC PONELM SRL, CIF:18869570, bun propriu	

**C. Partea III. SARCINI .**

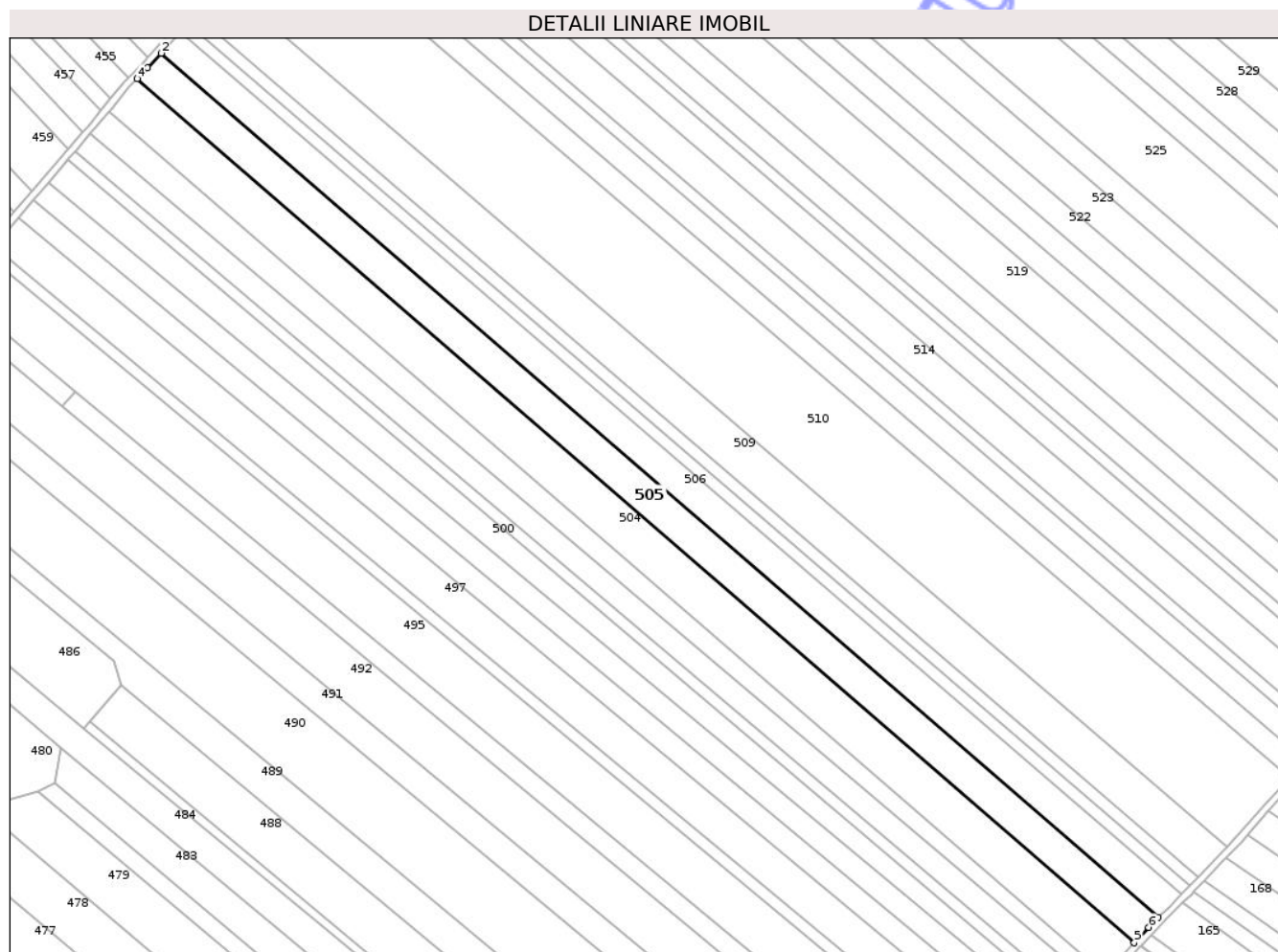
Inscrieri privind dezmembramintele dreptului de proprietate, drepturi reale de garanție și sarcini	Referințe
NU SUNT	

## Anexa Nr. 1 La Partea I

## Teren

Nr cadastral	Suprafața (mp)*	Observații / Referințe
50422	15.000	

\* Suprafața este determinată în planul de proiecție Stereo 70.



## Date referitoare la teren

Crt	Categorie folosință	Intra vilan	Suprafața (mp)	Tarla	Parcelă	Nr. topo	Observații / Referințe
1	arabil	NU	15.000	34	335/47	-	

## Lungime Segmente

1) Valorile lungimilor segmentelor sunt obținute din proiecție în plan.

Punct început	X / Y	Punct sfârșit	X / Y	Lungime segment (** (m)
1	650.928,095 714.247,305	2	650.358,265 714.740,79	753.814
2	650.358,265 714.740,79	3	650.350,609 714.732,454	11.318
3	650.350,609 714.732,454	4	650.344,544 714.726,344	8.609
4	650.344,544 714.726,344	5	650.914,397 714.232,839	753.844
5	650.914,397 714.232,839	6	650.922,599 714.241,677	12.058

Punct început	X / Y	Punct sfârșit	X / Y	Lungime segment (** (m)
6	650.922,599 714.241,677	1	650.928,095 714.247,305	7.866

\*\* Lungimile segmentelor sunt determinate în planul de proiecție Stereo 70 și sunt rotunjite la 1 milimetru.

\*\*\* Distanța dintre puncte este formată din segmente cumulate ce sunt mai mici decât valoarea 1 milimetru.

Neutilizabil în Circuitul Civil



**DATE DESPRE IMOBILUL NR. 506**

Oficiul de Cadastru și Publicitate Imobiliară BOTOSANI  
Biroul de Cadastru și Publicitate Imobiliară Botosani

**A. Partea I. Descrierea imobilului**

TEREN Extravilan

Adresa: Jud. Botosani

Nr. Crt	Nr cadastral Nr. topografic	Suprafața* (mp)	Observații / Referințe
A1		13.250	Sector cadastral:63 Teren neimprejmuit;

**B. Partea II. Proprietari și acte**

Inscrieri privitoare la dreptul de proprietate și alte drepturi reale	Referințe
/	
Act Normativ nr. 7, din 13/03/1996 emis de PARLAMENTUL ROMÂNIEI (Lege);	
B1 Inscrisura provizorie, drept de PROPRIETATE, dobandit prin Lege, cota actuala 1/1, cota initiala 1/1 1) NEIDENTIFICAT NEIDENTIFICAT, Proprietar neidentificat. Lipsa C.N.P.	A1
Act Normativ nr. 7, din 13/03/1996 emis de PARLAMENTUL ROMANIEI (Lege);	
B2 Se notează mențiunea proprietar neidentificat, rezerva comisiei locale de fond funciar.	A1

**C. Partea III. SARCINI .**

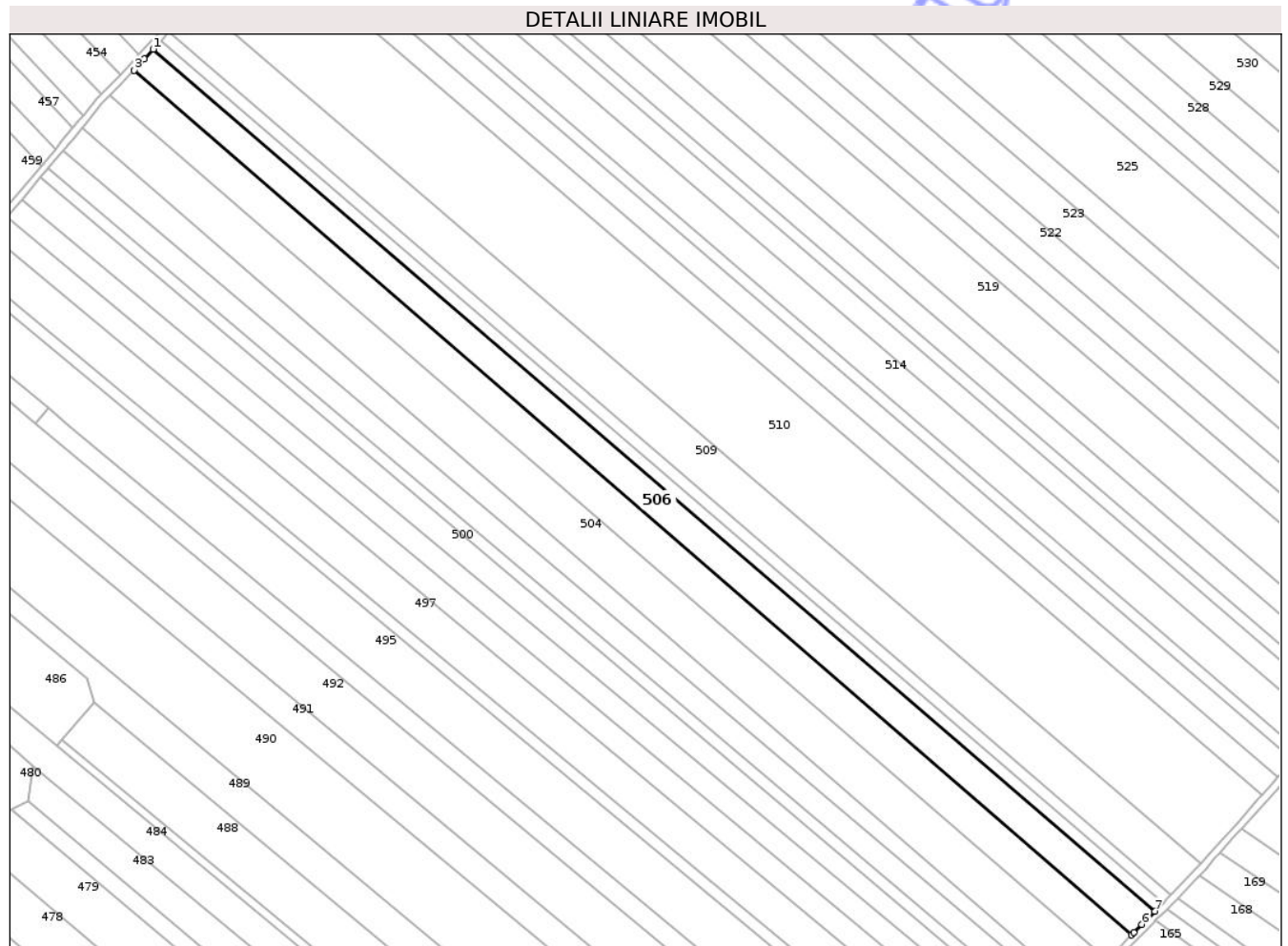
Inscrieri privind dezmembramintele dreptului de proprietate, drepturi reale de garanție și sarcini	Referințe
NU SUNT	

## Anexa Nr. 1 La Partea I

## Teren

Nr cadastral	Suprafața (mp)*	Observații / Referințe
	13.250	

\* Suprafața este determinată în planul de proiecție Stereo 70.



## Date referitoare la teren

Crt	Categorie folosință	Intra vilan	Suprafața (mp)	Tarla	Parcelă	Nr. topo	Observații / Referințe
1	arabil	NU	13.250	34	335	-	

## Lungime Segmente

1) Valorile lungimilor segmentelor sunt obținute din proiecție în plan.

Punct început	X / Y	Punct sfârșit	X / Y	Lungime segment (** (m)
1	650.369,221 714.752,736	2	650.364,121 714.747,172	7.548
2	650.364,121 714.747,172	3	650.358,265 714.740,79	8.662
3	650.358,265 714.740,79	4	650.928,095 714.247,305	753.814
4	650.928,095 714.247,305	5	650.929,413 714.248,654	1.885
5	650.929,413 714.248,654	6	650.934,141 714.253,296	6.626

Punct început	X / Y	Punct sfârșit	X / Y	Lungime segment (** (m)
6	650.934,141 714.253,296	7	650.941,573 714.260,677	10.474
7	650.941,573 714.260,677	1	650.369,221 714.752,736	754.791

\*\* Lungimile segmentelor sunt determinate în planul de proiecție Stereo 70 și sunt rotunjite la 1 milimetru.

\*\*\* Distanța dintre puncte este formată din segmente cumulate ce sunt mai mici decât valoarea 1 milimetru.

Neutilizabil în Circuitul Civil



**DATE DESPRE IMOBILUL NR. 507**

Oficiul de Cadastru și Publicitate Imobiliară BOTOSANI  
Biroul de Cadastru și Publicitate Imobiliară Botosani

**A. Partea I. Descrierea imobilului**

TEREN Extravilan

Adresa: Jud. Botosani

Nr. Crt	Nr cadastral Nr. topografic	Suprafața* (mp)	Observații / Referințe
A1		5.000	Sector cadastral:63 Teren neimprejmuit;

**B. Partea II. Proprietari și acte**

Inscrieri privitoare la dreptul de proprietate și alte drepturi reale	Referințe
/	
Act Administrativ nr. 61691, din 10/04/1996 emis de CJSIPT BOTOSANI (Titlu proprietate);	
B1	A1
Intabulare, drept de PROPRIETATE, dobandit prin Reconstituire, cota actuala 1/1, cota initiala 1/1 1) ROTARU GH. FLOAREA, Lipsa C.N.P.	

**C. Partea III. SARCINI .**

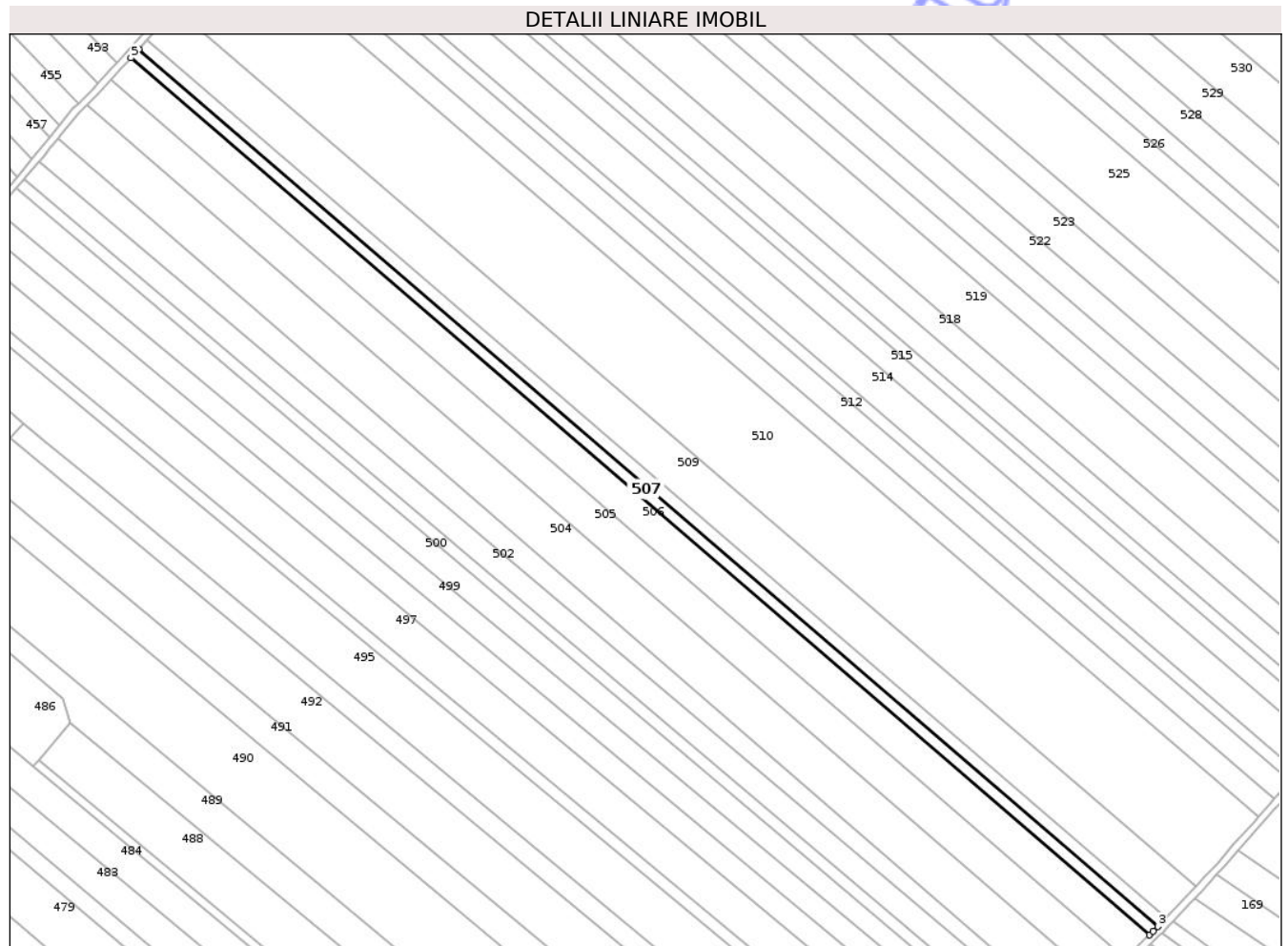
Inscrieri privind dezmembramintele dreptului de proprietate, drepturi reale de garanție și sarcini	Referințe
NU SUNT	

## Anexa Nr. 1 La Partea I

## Teren

Nr cadastral	Suprafața (mp)*	Observații / Referințe
	5.000	

\* Suprafața este determinată în planul de proiecție Stereo 70.



## Date referitoare la teren

Crt	Categorie folosință	Intra vilan	Suprafața (mp)	Tarla	Parcelă	Nr. topo	Observații / Referințe
1	arabil	NU	5.000	34	335/42	-	

## Lungime Segmente

1) Valorile lungimilor segmentelor sunt obținute din proiecție în plan.

Punct început	X / Y	Punct sfârșit	X / Y	Lungime segment (** (m)
1	650.941,573 714.260,677	2	650.943,599 714.262,676	2.846
2	650.943,599 714.262,676	3	650.946,243 714.265,396	3.793
3	650.946,243 714.265,396	4	650.373,699 714.757,621	755.045
4	650.373,699 714.757,621	5	650.369,221 714.752,736	6.626
5	650.369,221 714.752,736	1	650.941,573 714.260,677	754.791

\*\* Lungimile segmentelor sunt determinate în planul de proiecție Stereo 70 și sunt rotunjite la 1 milimetru.

\*\*\* Distanța dintre puncte este formată din segmente cumulate ce sunt mai mici decât valoarea 1 milimetru.

Neutilizabil în Circuitul  
Civil



**DATE DESPRE IMOBILUL NR. 516**

Oficiul de Cadastru și Publicitate Imobiliară BOTOSANI  
Biroul de Cadastru și Publicitate Imobiliară Botosani

**A. Partea I. Descrierea imobilului**

TEREN Extravilan

Adresa: Jud. Botosani

Nr. Crt	Nr cadastral Nr. topografic	Suprafața* (mp)	Observații / Referințe
A1		5.000	Sector cadastral:63 Teren neimprejmuit;

**B. Partea II. Proprietari și acte**

Inscrieri privitoare la dreptul de proprietate și alte drepturi reale	Referințe
/	
Act Administrativ nr. 132423, din 11/12/2003 emis de CJSIPT BOTOSANI (Titlu proprietate);	
B1	A1
Intabulare, drept de PROPRIETATE, dobandit prin Constituire, cota actuala 1/1, cota initiala 1/1 1) BUHACIUC D. EMIL, Lipsa C.N.P.	

**C. Partea III. SARCINI .**

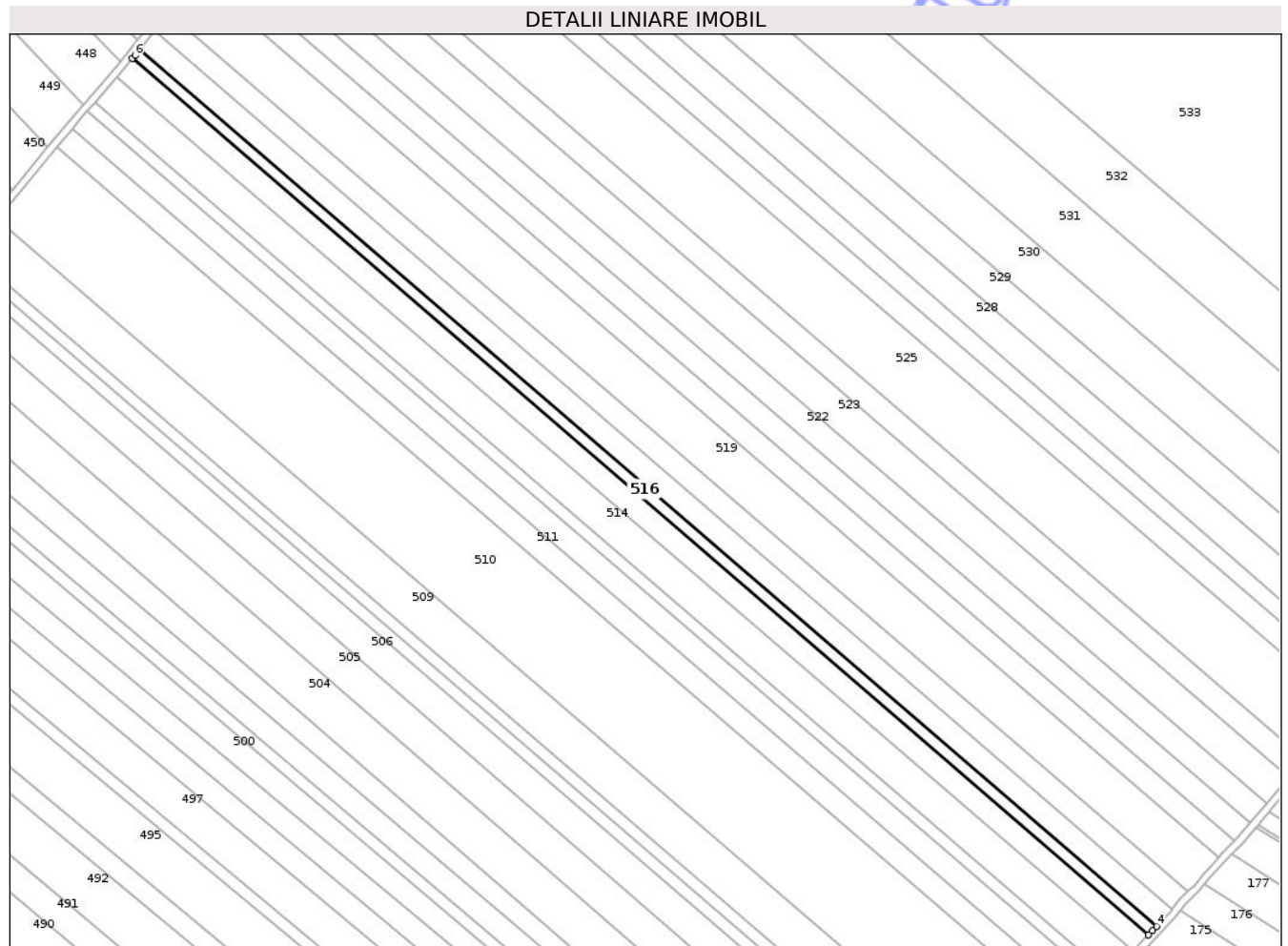
Inscrieri privind dezmembramintele dreptului de proprietate, drepturi reale de garanție și sarcini	Referințe
NU SUNT	

## Anexa Nr. 1 La Partea I

## Teren

Nr cadastral	Suprafața (mp)*	Observații / Referințe
	5.000	

\* Suprafața este determinată în planul de proiecție Stereo 70.



## Date referitoare la teren

Crt	Categorie folosință	Intra vilan	Suprafața (mp)	Tarla	Parcelă	Nr. topo	Observații / Referințe
1	arabil	NU	5.000	34	335/48	-	

## Lungime Segmente

1) Valorile lungimilor segmentelor sunt obținute din proiecție în plan.

Punct început	X / Y	Punct sfârșit	X / Y	Lungime segment (** (m)
1	650.472,427 714.869,813	2	651.046,24 714.375,382	757.445
2	651.046,24 714.375,382	3	651.048,441 714.377,773	3.249
3	651.048,441 714.377,773	4	651.050,718 714.380,235	3.354
4	651.050,718 714.380,235	5	650.476,524 714.874,994	757.948
5	650.476,524 714.874,994	6	650.473,792 714.871,413	4.504

Punct început	X / Y	Punct sfârșit	X / Y	Lungime segment (** (m)
6	650.473,792 714.871,413	1	650.472,427 714.869,813	2.104

\*\* Lungimile segmentelor sunt determinate în planul de proiecție Stereo 70 și sunt rotunjite la 1 milimetru.

\*\*\* Distanța dintre puncte este formată din segmente cumulate ce sunt mai mici decât valoarea 1 milimetru.

Neutilizabil în Circuitul Civil



**DATE DESPRE IMOBILUL NR. 519**

Oficiul de Cadastru și Publicitate Imobiliară BOTOSANI  
Biroul de Cadastru și Publicitate Imobiliară Botosani

**A. Partea I. Descrierea imobilului**

TEREN Extravilan

Adresa: Jud. Botosani

Nr. Crt	Nr cadastral Nr. topografic	Suprafața* (mp)	Observații / Referințe
A1		19.900	Sector cadastral:63 Teren neimprejmuit;

**B. Partea II. Proprietari și acte**

Inscrieri privitoare la dreptul de proprietate și alte drepturi reale	Referințe
/	
Act Administrativ nr. 24822, din 12/01/1994 emis de CJSIPT BOTOSANI (Titlu proprietate);	
B1	A1
Intabulare, drept de PROPRIETATE, dobandit prin Reconstituire, cota actuala 1/1, cota initiala 1/1	
1) HOGIAG GHEORGHE, Lipsa C.N.P.	

**C. Partea III. SARCINI .**

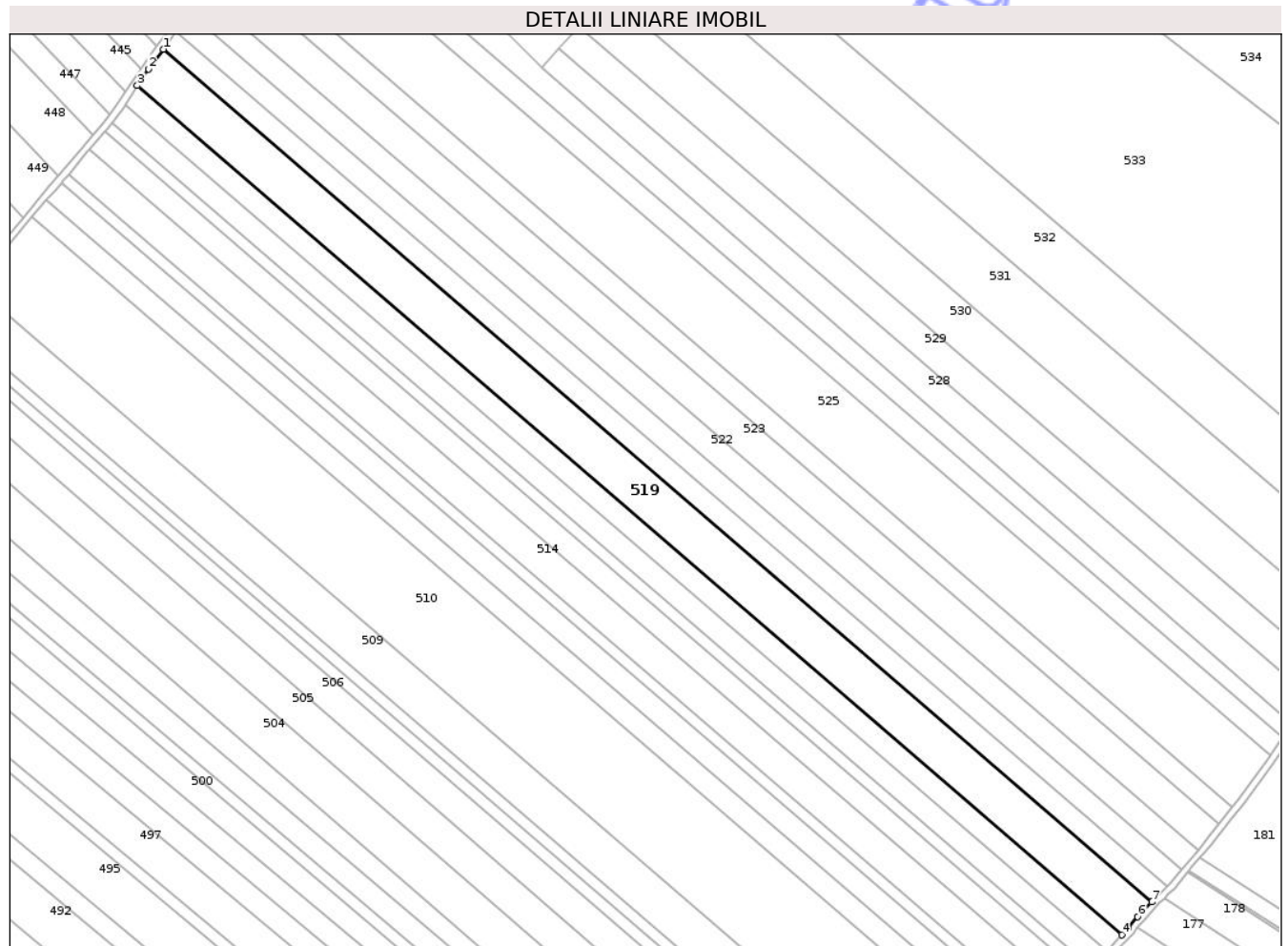
Inscrieri privind dezmembramintele dreptului de proprietate, drepturi reale de garanție și sarcini	Referințe
NU SUNT	

## Anexa Nr. 1 La Partea I

## Teren

Nr cadastral	Suprafața (mp)*	Observații / Referințe
	19.900	

\* Suprafața este determinată în planul de proiecție Stereo 70.



## Date referitoare la teren

Crt	Categorie folosință	Intra vilan	Suprafața (mp)	Tarla	Parcelă	Nr. topo	Observații / Referințe
1	arabil	NU	19.900	34	335/6	-	

## Lungime Segmente

1) Valorile lungimilor segmentelor sunt obținute din proiecție în plan.

Punct început	X / Y	Punct sfârșit	X / Y	Lungime segment (** (m)
1	650.506,692 714.918,183	2	650.498,216 714.906,489	14.444
2	650.498,216 714.906,489	3	650.491,503 714.896,847	11.748
3	650.491,503 714.896,847	4	651.068,363 714.399,791	761.467
4	651.068,363 714.399,791	5	651.072,086 714.403,705	5.401
5	651.072,086 714.403,705	6	651.077,839 714.410,41	8.834

Punct început	X / Y	Punct sfârșit	X / Y	Lungime segment (** (m)
6	651.077,839 714.410,41	7	651.085,975 714.419,04	11.861
7	651.085,975 714.419,04	1	650.506,692 714.918,183	764.665

\*\* Lungimile segmentelor sunt determinate în planul de proiecție Stereo 70 și sunt rotunjite la 1 milimetru.

\*\*\* Distanța dintre puncte este formată din segmente cumulate ce sunt mai mici decât valoarea 1 milimetru.

Neutilizabil în Circuitul Civil



**DATE DESPRE IMOBILUL NR. 520**

Oficiul de Cadastru și Publicitate Imobiliară BOTOSANI  
Biroul de Cadastru și Publicitate Imobiliară Botosani

**A. Partea I. Descrierea imobilului**

TEREN Extravilan

Adresa: Jud. Botosani

Nr. Crt	Nr cadastral Nr. topografic	Suprafața* (mp)	Observații / Referințe
A1		10.000	Sector cadastral:63 Teren neimprejmuit;

**B. Partea II. Proprietari și acte**

Inscrieri privitoare la dreptul de proprietate și alte drepturi reale	Referințe
/	
Act Administrativ nr. 24821, din 11/01/1994 emis de CJSIPT BOTOSANI (Titlu proprietate);	
B1	A1
Intabulare, drept de PROPRIETATE, dobandit prin Reconstituire, cota actuala 1/1, cota initiala 1/1	
1) POSTINIUC MARIA, Lipsa C.N.P.	
2) MIHAI V. CATINCA, Lipsa C.N.P.	

**C. Partea III. SARCINI .**

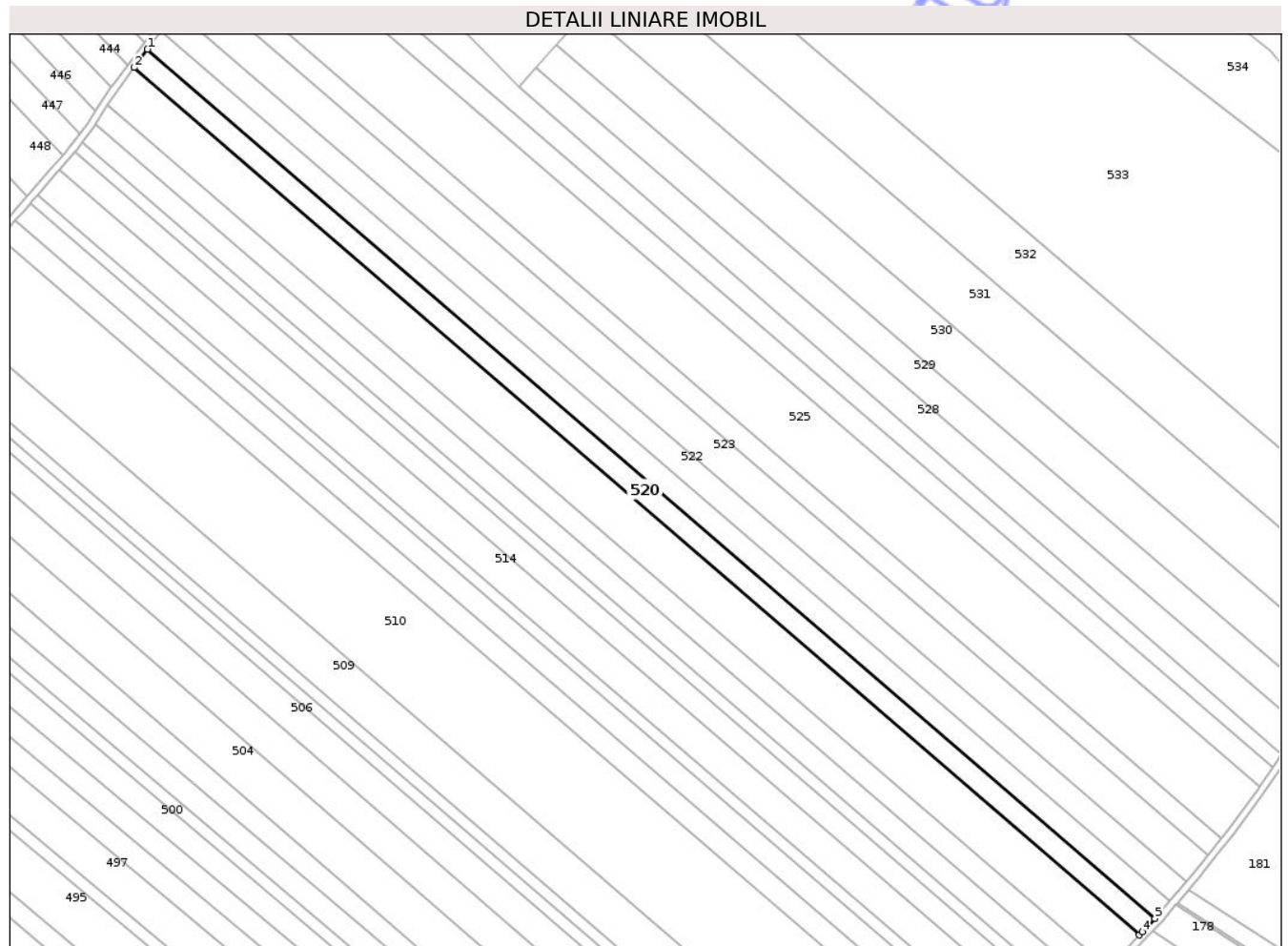
Inscrieri privind dezmembramintele dreptului de proprietate, drepturi reale de garanție și sarcini	Referințe
NU SUNT	

## Anexa Nr. 1 La Partea I

## Teren

Nr cadastral	Suprafața (mp)*	Observații / Referințe
	10.000	

\* Suprafața este determinată în planul de proiecție Stereo 70.



## Date referitoare la teren

Crt	Categorie folosință	Intra vilan	Suprafața (mp)	Tarla	Parcelă	Nr. topo	Observații / Referințe
1	arabil	NU	10.000	34	335/9/1	-	

## Lungime Segmente

1) Valorile lungimilor segmentelor sunt obținute din proiecție în plan.

Punct început	X / Y	Punct sfârșit	X / Y	Lungime segment (** (m)
1	650.514,386 714.928,797	2	650.506,692 714.918,183	13.109
2	650.506,692 714.918,183	3	651.085,975 714.419,04	764.665
3	651.085,975 714.419,04	4	651.087,62 714.420,785	2.398
4	651.087,62 714.420,785	5	651.095,011 714.428,497	10.682
5	651.095,011 714.428,497	1	650.514,386 714.928,797	766.438

\*\* Lungimile segmentelor sunt determinate în planul de proiecție Stereo 70 și sunt rotunjite la 1 milimetru.

\*\*\* Distanța dintre puncte este formată din segmente cumulate ce sunt mai mici decât valoarea 1 milimetru.

Neutilizabil în Circuitul  
Civil



**DATE DESPRE IMOBILUL NR. 521**

Oficiul de Cadastru și Publicitate Imobiliară BOTOSANI  
Biroul de Cadastru și Publicitate Imobiliară Botosani

**A. Partea I. Descrierea imobilului**

TEREN Extravilan

Adresa: Jud. Botosani

Nr. Crt	Nr cadastral Nr. topografic	Suprafața* (mp)	Observații / Referințe
A1		10.000	Sector cadastral:63 Teren neimprejmuit;

**B. Partea II. Proprietari și acte**

Inscrieri privitoare la dreptul de proprietate și alte drepturi reale	Referințe
/	
Act Administrativ nr. 24853, din 14/01/1994 emis de CJSIPT BOTOSANI (Titlu proprietate);	
B1	A1
Intabulare, drept de PROPRIETATE, dobandit prin Reconstituire, cota actuala 1/1, cota initiala 1/1	
1) OCHIȘOR TH. MARIA, Lipsa C.N.P.	

**C. Partea III. SARCINI .**

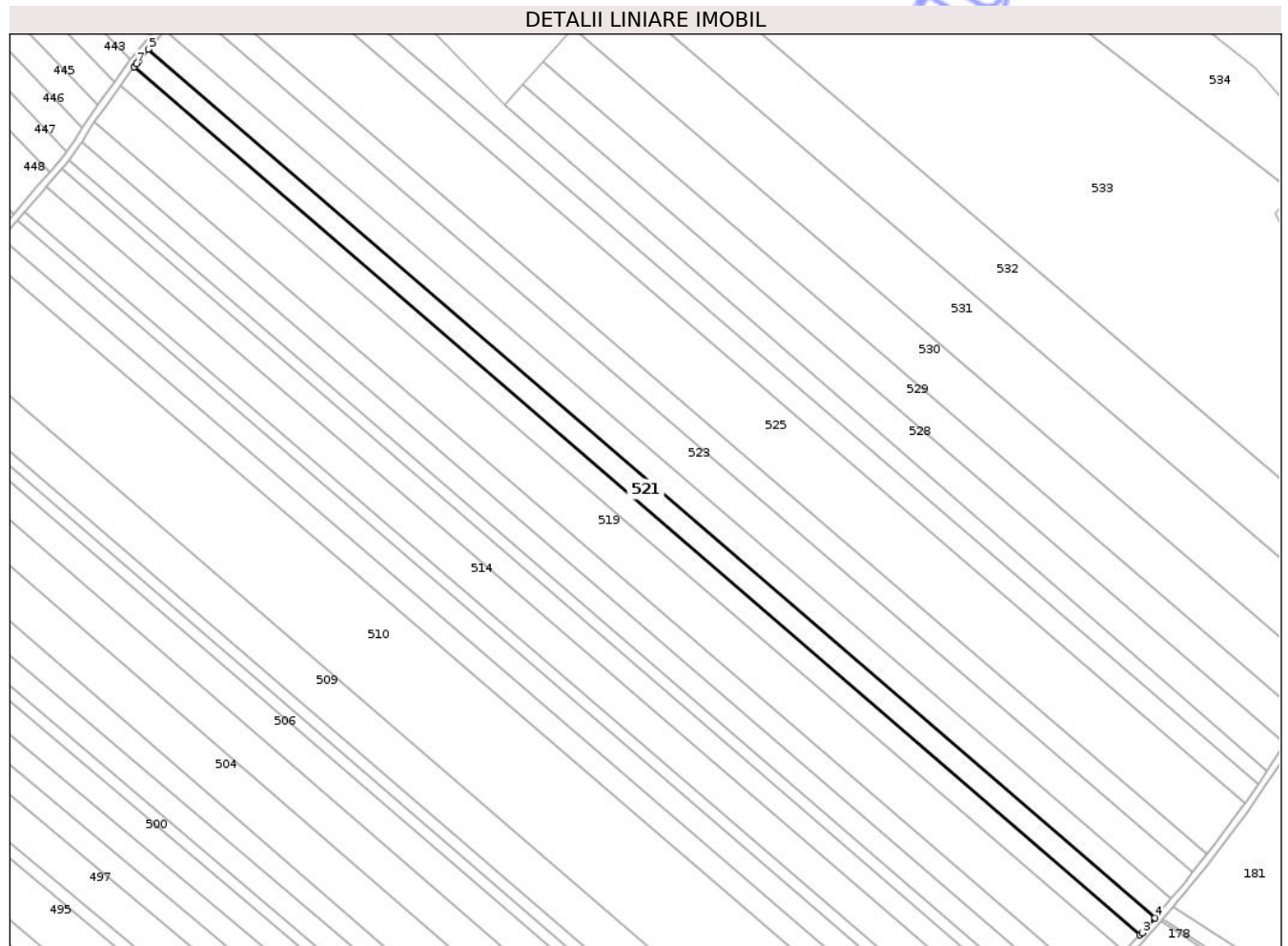
Inscrieri privind dezmembramintele dreptului de proprietate, drepturi reale de garanție și sarcini	Referințe
NU SUNT	

## Anexa Nr. 1 La Partea I

## Teren

Nr cadastral	Suprafața (mp)*	Observații / Referințe
	10.000	

\* Suprafața este determinată în planul de proiecție Stereo 70.



## Date referitoare la teren

Crt	Categorie folosință	Intra vilan	Suprafața (mp)	Tarla	Parcelă	Nr. topo	Observații / Referințe
1	arabil	NU	10.000	34	335/6	-	

## Lungime Segmente

1) Valorile lungimilor segmentelor sunt obținute din proiecție în plan.

Punct început	X / Y	Punct sfârșit	X / Y	Lungime segment (** (m)
1	650.514,386 714.928,797	2	651.095,011 714.428,497	766.438
2	651.095,011 714.428,497	3	651.096,192 714.429,729	1.707
3	651.096,192 714.429,729	4	651.103,553 714.438,351	11.337
4	651.103,553 714.438,351	5	650.522,576 714.938,955	766.903
5	650.522,576 714.938,955	6	650.517,175 714.932,43	8.471

Punct început	X / Y	Punct sfârșit	X / Y	Lungime segment (** (m)
6	650.517,175 714.932,43	7	650.515,665 714.930,563	2.401
7	650.515,665 714.930,563	1	650.514,386 714.928,797	2.18

\*\* Lungimile segmentelor sunt determinate în planul de proiecție Stereo 70 și sunt rotunjite la 1 milimetru.

\*\*\* Distanța dintre puncte este formată din segmente cumulate ce sunt mai mici decât valoarea 1 milimetru.

Neutilizabil în Circuitul Civil





## DATE DESPRE IMOBILUL NR. 522

Oficiul de Cadastru și Publicitate Imobiliară BOTOSANI  
Biroul de Cadastru și Publicitate Imobiliară Botosani

## A. Partea I. Descrierea imobilului

TEREN Extravilan

Adresa: Jud. Botosani

Nr. Crt	Nr cadastral Nr. topografic	Suprafața* (mp)	Observații / Referințe
A1		11.200	Sector cadastral:63 Teren neimprejmuit;

## B. Partea II. Proprietari și acte

Inscrieri privitoare la dreptul de proprietate și alte drepturi reale	Referințe
/	
Act Administrativ nr. 24817, din 11/01/1993 emis de CJSIPT BOTOSANI (Titlu proprietate);	
B1	A1
Intabulare, drept de PROPRIETATE, dobandit prin Reconstituire, cota actuala 1/1, cota initiala 1/1 1) CIOBANU I. MARIA, Lipsa C.N.P.	

## C. Partea III. SARCINI .

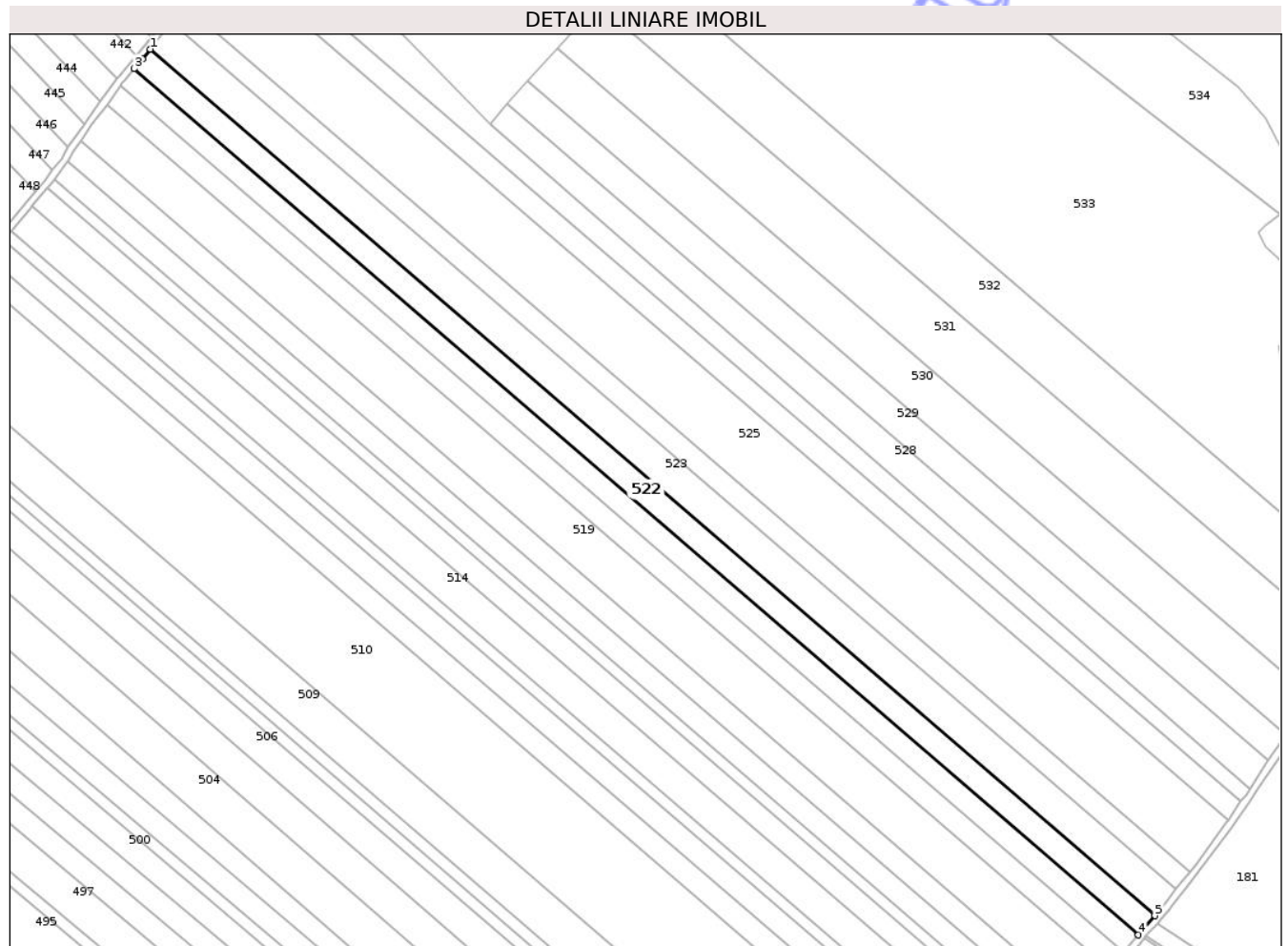
Inscrieri privind dezmembramintele dreptului de proprietate, drepturi reale de garanție și sarcini	Referințe
NU SUNT	

## Anexa Nr. 1 La Partea I

## Teren

Nr cadastral	Suprafața (mp)*	Observații / Referințe
	11.200	

\* Suprafața este determinată în planul de proiecție Stereo 70.



## Date referitoare la teren

Crt	Categorie folosință	Intra vilan	Suprafața (mp)	Tarla	Parcelă	Nr. topo	Observații / Referințe
1	arabil	NU	11.200	34	335/3/0	-	

## Lungime Segmente

1) Valorile lungimilor segmentelor sunt obținute din proiecție în plan.

Punct început	X / Y	Punct sfârșit	X / Y	Lungime segment (** (m)
1	650.531,966 714.950,14	2	650.527,196 714.944,538	7.358
2	650.527,196 714.944,538	3	650.522,576 714.938,955	7.246
3	650.522,576 714.938,955	4	651.103,553 714.438,351	766.903
4	651.103,553 714.438,351	5	651.113,035 714.449,457	14.603
5	651.113,035 714.449,457	1	650.531,966 714.950,14	767.023

\*\* Lungimile segmentelor sunt determinate în planul de proiecție Stereo 70 și sunt rotunjite la 1 milimetru.

\*\*\* Distanța dintre puncte este formată din segmente cumulate ce sunt mai mici decât valoarea 1 milimetru.

Neutilizabil în Circuitul  
Civil



**DATE DESPRE IMOBILUL NR. 523**

Oficiul de Cadastru și Publicitate Imobiliară BOTOSANI  
Biroul de Cadastru și Publicitate Imobiliară Botosani

**A. Partea I. Descrierea imobilului**

TEREN Extravilan

Adresa: Jud. Botosani

Nr. Crt	Nr cadastral Nr. topografic	Suprafața* (mp)	Observații / Referințe
A1		15.000	Sector cadastral:63 Teren neimprejmuit;

**B. Partea II. Proprietari și acte**

Inscrieri privitoare la dreptul de proprietate și alte drepturi reale	Referințe
/	
Act Administrativ nr. 114438, din 05/10/2002 emis de CJSIPT BOTOSANI (Titlu proprietate);	
B1	A1
Intabulare, drept de PROPRIETATE, dobandit prin Reconstituire, cota actuala 1/1, cota initiala 1/1	
1) IORDACHE C. GRIGORE, Lipsa C.N.P.	

**C. Partea III. SARCINI .**


Inscrieri privind dezmembramintele dreptului de proprietate, drepturi reale de garanție și sarcini	Referințe
NU SUNT	

## Anexa Nr. 1 La Partea I

## Teren

Nr cadastral	Suprafața (mp)*	Observații / Referințe
	15.000	

\* Suprafața este determinată în planul de proiecție Stereo 70.



## Date referitoare la teren

Crt	Categorie folosință	Intra vilan	Suprafața (mp)	Tarla	Parcelă	Nr. topo	Observații / Referințe
1	arabil	NU	15.000	34	335/79	-	

## Lungime Segmente

1) Valorile lungimilor segmentelor sunt obținute din proiecție în plan.

Punct început	X / Y	Punct sfârșit	X / Y	Lungime segment (** (m)
1	650.531,966 714.950,14	2	651.113,035 714.449,457	767.023
2	651.113,035 714.449,457	3	651.120,028 714.457,91	10.971
3	651.120,028 714.457,91	4	651.125,338 714.464,66	8.588
4	651.125,338 714.464,66	5	650.543,597 714.965,922	767.91
5	650.543,597 714.965,922	6	650.535,723 714.954,551	13.831

Punct început	X / Y	Punct sfârșit	X / Y	Lungime segment (** (m)
6	650.535,723 714.954,551	1	650.531,966 714.950,14	5.794

\*\* Lungimile segmentelor sunt determinate în planul de proiecție Stereo 70 și sunt rotunjite la 1 milimetru.

\*\*\* Distanța dintre puncte este formată din segmente cumulate ce sunt mai mici decât valoarea 1 milimetru.

Neutilizabil în Circuitul Civil



**DATE DESPRE IMOBILUL NR. 524**

Oficiul de Cadastru și Publicitate Imobiliară BOTOSANI  
Biroul de Cadastru și Publicitate Imobiliară Botosani

**A. Partea I. Descrierea imobilului**

TEREN Extravilan

Adresa: Jud. Botosani

Nr. Crt	Nr cadastral Nr. topografic	Suprafața* (mp)	Observații / Referințe
A1		10.000	Sector cadastral:63 Teren neimprejmuit; Conform TP 114457 imobilul se află situat în p. c. A335/80

**B. Partea II. Proprietari și acte**

Inscrieri privitoare la dreptul de proprietate și alte drepturi reale		Referințe
/		
Act Administrativ nr. 114457, din 09/11/2002 emis de CJSIPT BOTOSANI (Titlu proprietate);		
B1	Intabulare, drept de PROPRIETATE, dobândit prin Reconstituire, cota actuala 1/1, cota initiala 1/1 1) UNGUREANU T. GEORGETA, Lipsa C.N.P. 2) LUPU I. MIHAI, Lipsa C.N.P. 3) ZBANT T. OLGA, Lipsa C.N.P. 4) BUNGEAG T. ELENA, Lipsa C.N.P. 5) LUPU T. CONSTANTIN, Lipsa C.N.P.	A1

**C. Partea III. SARCINI .**

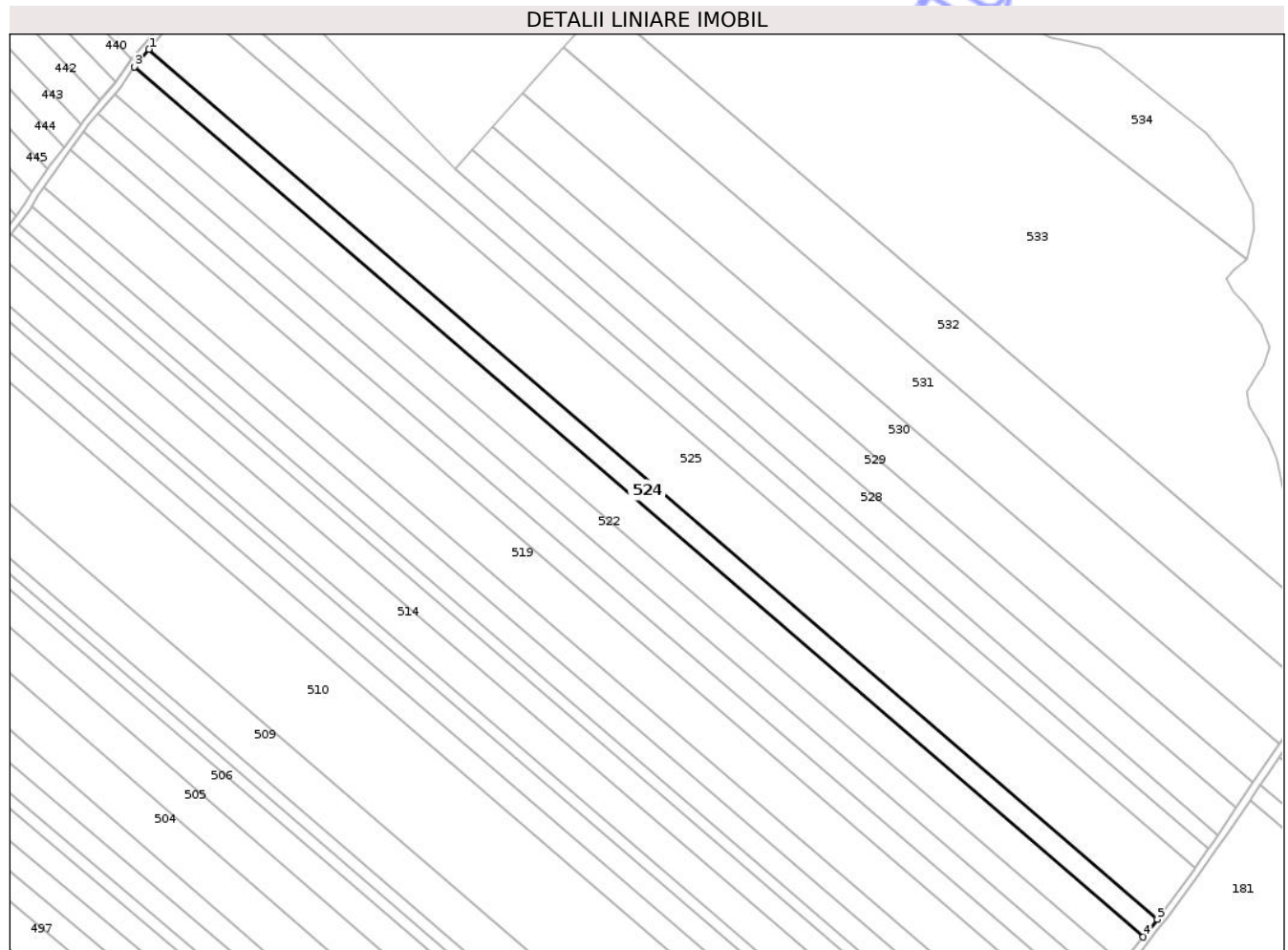
Inscrieri privind dezmembramintele dreptului de proprietate, drepturi reale de garanție și sarcini	Referințe
NU SUNT	

## Anexa Nr. 1 La Partea I

## Teren

Nr cadastral	Suprafața (mp)*	Observații / Referințe
	10.000	Conform TP 114457 imobilul se află situat în p. c. A335/80

\* Suprafața este determinată în planul de proiecție Stereo 70.



## Date referitoare la teren

Crt	Categorie folosință	Intra vilan	Suprafața (mp)	Tarla	Parcelă	Nr. topo	Observații / Referințe
1	arabil	NU	9.750	34	335/80	-	
2	arabil	NU	250	49	502	-	

## Lungime Segmente

1) Valorile lungimilor segmentelor sunt obținute din proiecție în plan.

Punct început	X / Y	Punct sfârșit	X / Y	Lungime segment (** (m)
1	650.551,885 714.975,972	2	650.545,201 714.968,237	10.222
2	650.545,201 714.968,237	3	650.543,597 714.965,922	2.816
3	650.543,597 714.965,922	4	651.125,338 714.464,66	767.91
4	651.125,338 714.464,66	5	651.133,378 714.474,923	13.037

Punct început	X / Y	Punct sfârșit	X / Y	Lungime segment (** (m)
5	651.133,378 714.474,923	1	650.551,885 714.975,972	767.583

\*\* Lungimile segmentelor sunt determinate în planul de proiecție Stereo 70 și sunt rotunjite la 1 milimetru.

\*\*\* Distanța dintre puncte este formată din segmente cumulate ce sunt mai mici decât valoarea 1 milimetru.

Neutilizabil în Circuitul Civil



**DATE DESPRE IMOBILUL NR. 534**

Oficiul de Cadastru și Publicitate Imobiliară BOTOSANI  
Biroul de Cadastru și Publicitate Imobiliară Botosani

**A. Partea I. Descrierea imobilului**

TEREN Extravilan

Adresa: Jud. Botosani

Nr. Crt	Nr cadastral Nr. topografic	Suprafața* (mp)	Observații / Referințe
A1		11.070	Sector cadastral:63 Teren neimprejmuit;

**B. Partea II. Proprietari și acte**

Inscrieri privitoare la dreptul de proprietate și alte drepturi reale	Referințe
/	
Act Normativ nr. 7, din 13/03/1996 emis de PARLAMENTUL ROMÂNIEI (Lege);	
B1 Inscrisura provizorie, drept de PROPRIETATE, dobandit prin Lege, cota actuala 1/1, cota initiala 1/1 1) <b>NEIDENTIFICAT NEIDENTIFICAT</b> , Proprietar neidentificat. Lipsa C.N.P.	A1
Act Normativ nr. 7, din 13/03/1996 emis de PARLAMENTUL ROMANIEI (Lege);	
B2 Se notează mențiunea proprietar neidentificat, rezerva comisiei locale de fond funciar.	A1

**C. Partea III. SARCINI .**

Inscrieri privind dezmembramintele dreptului de proprietate, drepturi reale de garanție și sarcini	Referințe
NU SUNT	

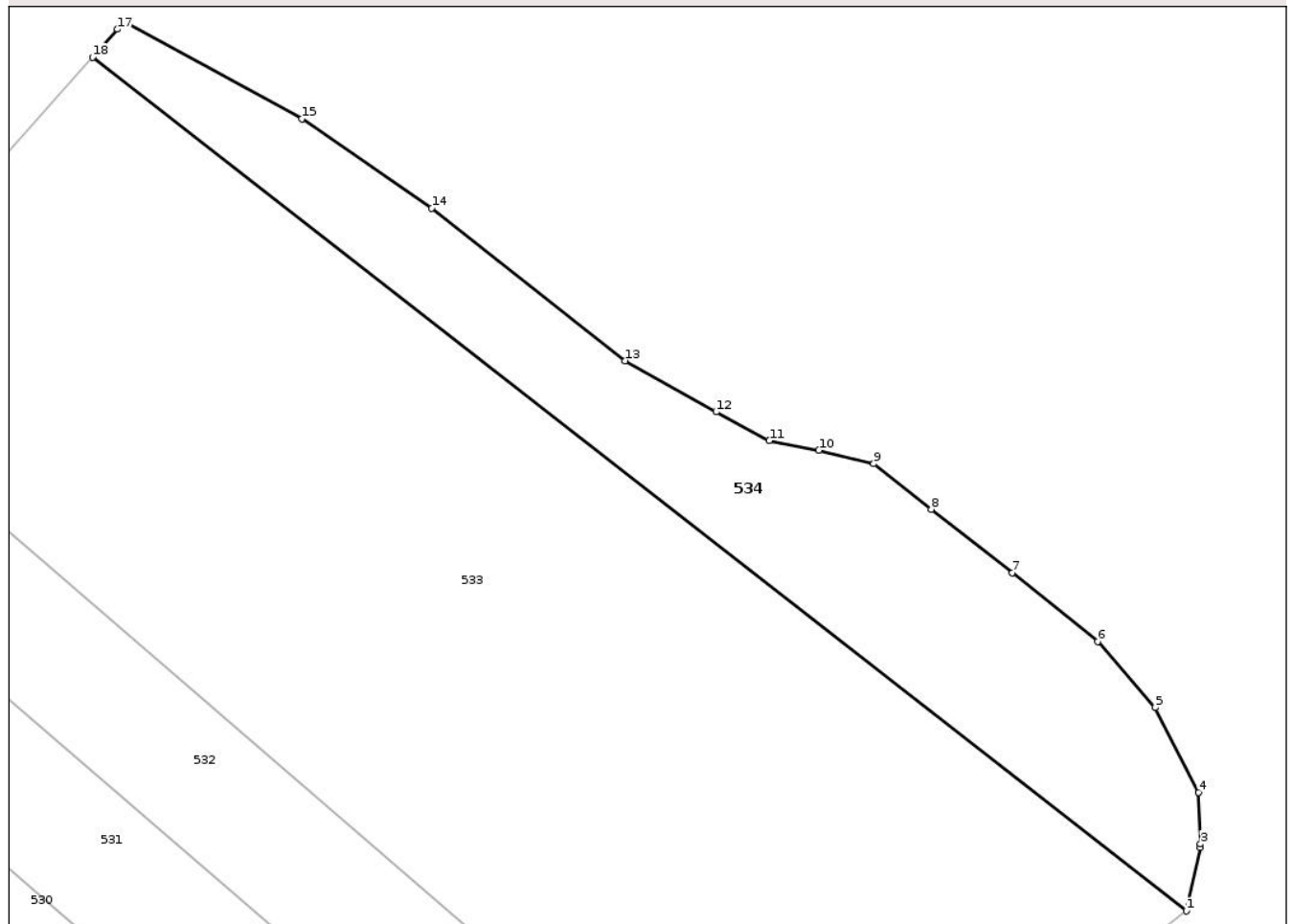
## Anexa Nr. 1 La Partea I

## Teren

Nr cadastral	Suprafața (mp)*	Observații / Referințe
	11.070	

\* Suprafața este determinată în planul de proiecție Stereo 70.

## DETALII LINIARE IMOBIL



## Date referitoare la teren

Crt	Categorie folosință	Intra vilan	Suprafața (mp)	Tarla	Parcelă	Nr. topo	Observații / Referințe
1	pasune	NU	11.070	34	335/1	-	

## Lungime Segmente

1) Valorile lungimilor segmentelor sunt obținute din proiecție în plan.

Punct început	X / Y	Punct sfârșit	X / Y	Lungime segment (** (m)
1	651.185,315 714.854,936	2	651.189,193 714.872,104	17.601
2	651.189,193 714.872,104	3	651.189,159 714.873,091	0.988
3	651.189,159 714.873,091	4	651.188,671 714.887,132	14.049
4	651.188,671 714.887,132	5	651.176,928 714.910,104	25.799
5	651.176,928 714.910,104	6	651.161,292 714.928,045	23.798

Punct început	X / Y	Punct sfârșit	X / Y	Lungime segment (** (m)
6	651.161,292 714.928,045	7	651.138,106 714.946,613	29.705
7	651.138,106 714.946,613	8	651.116,108 714.963,89	27.972
8	651.116,108 714.963,89	9	651.100,492 714.976,241	19.91
9	651.100,492 714.976,241	10	651.085,581 714.979,837	15.338
10	651.085,581 714.979,837	11	651.072,154 714.982,498	13.688
11	651.072,154 714.982,498	12	651.057,709 714.990,306	16.42
12	651.057,709 714.990,306	13	651.032,955 715.004,119	28.347
13	651.032,955 715.004,119	14	650.980,504 715.045,531	66.829
14	650.980,504 715.045,531	15	650.945,225 715.069,736	42.784
15	650.945,225 715.069,736	16	650.897,292 715.096,128	54.718
16	650.897,292 715.096,128	17	650.895,189 715.094,08	2.935
17	650.895,189 715.094,08	18	650.888,443 715.086,514	10.136
18	650.888,443 715.086,514	1	651.185,315 714.854,936	376.512

\*\* Lungimile segmentelor sunt determinate în planul de proiecție Stereo 70 și sunt rotunjite la 1 milimetru.

\*\*\* Distanța dintre puncte este formată din segmente cumulate ce sunt mai mici decât valoarea 1 milimetru.



**DATE DESPRE IMOBILUL NR. 440**

Oficiul de Cadastru și Publicitate Imobiliară BOTOSANI  
Biroul de Cadastru și Publicitate Imobiliară Botosani

**A. Partea I. Descrierea imobilului**

TEREN Extravilan

Nr. CF vechi:197  
Nr. cadastral vechi:221

Adresa: Jud. Botosani

Nr. Crt	Nr cadastral Nr. topografic	Suprafața* (mp)	Observații / Referințe
A1	50559	10.000	Sector cadastral:63 Teren neimprejmuț;

**B. Partea II. Proprietari și acte**

Inscrieri privitoare la dreptul de proprietate și alte drepturi reale	Referințe
<b>2607 / 04/02/2009</b>	
Act Notarial nr. 1747, din 18/06/2007 emis de BNP "Gabriel Tiberiu Pușcașu" Botoșani (Contract de vânzare - cumpărare);	
B1	A1
Intabulare, drept de PROPRIETATE, dobândit prin Convenție, cota actuala 1/1, cota initiala 1/1	
1) SC PONELM SRL, CIF:18869570, bun propriu	
OBSERVATII: (provenita din conversia CF 197)	

**C. Partea III. SARCINI .**

Inscrieri privind dezmembramintele dreptului de proprietate, drepturi reale de garanție și sarcini	Referințe
NU SUNT	

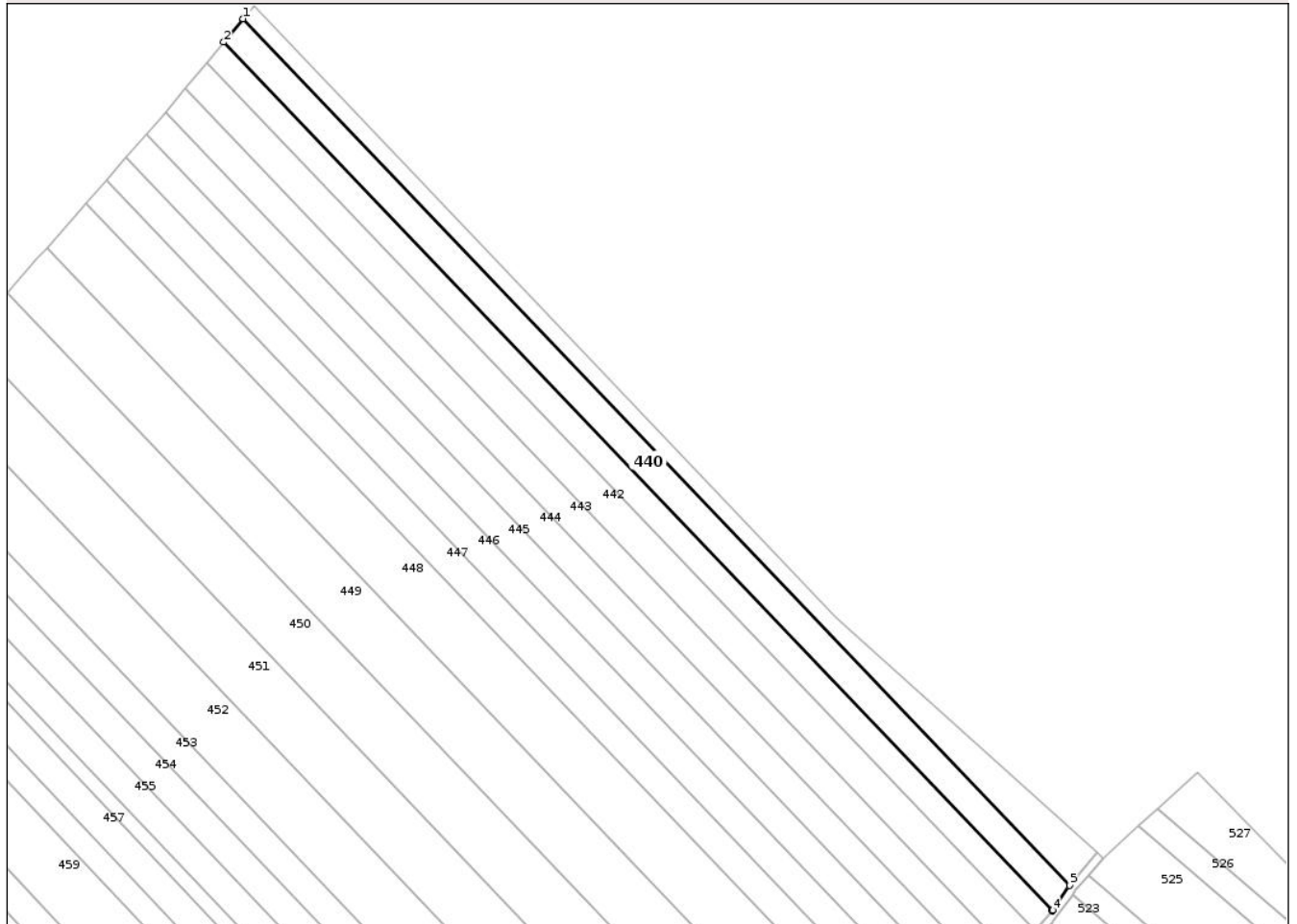
## Anexa Nr. 1 La Partea I

## Teren

Nr cadastral	Suprafața (mp)*	Observații / Referințe
50559	10.000	

\* Suprafața este determinată în planul de proiecție Stereo 70.

## DETALII LINIARE IMOBIL



## Date referitoare la teren

Crt	Categorie folosință	Intra vilan	Suprafața (mp)	Tarla	Parcelă	Nr. topo	Observații / Referințe
1	arabil	NU	10.000	34	335/21	-	

## Lungime Segmente

1) Valorile lungimilor segmentelor sunt obținute din proiecție în plan.

Punct început	X / Y	Punct sfârșit	X / Y	Lungime segment (** (m)
1	650.107,991 715.425,151	2	650.097,752 715.412,862	15.996
2	650.097,752 715.412,862	3	650.532,677 714.957,145	629.951
3	650.532,677 714.957,145	4	650.533,055 714.957,588	0.582
4	650.533,055 714.957,588	5	650.541,901 714.970,498	15.65
5	650.541,901 714.970,498	1	650.107,991 715.425,151	628.48

\*\* Lungimile segmentelor sunt determinate în planul de proiecție Stereo 70 și sunt rotunjite la 1 milimetru.

\*\*\* Distanța dintre puncte este formată din segmente cumulate ce sunt mai mici decât valoarea 1 milimetru.

Neutilizabil în Circuitul  
Civil



**DATE DESPRE IMOBILUL NR. 441**

Oficiul de Cadastru și Publicitate Imobiliară BOTOSANI  
Biroul de Cadastru și Publicitate Imobiliară Botosani

**A. Partea I. Descrierea imobilului**

TEREN Extravilan

Adresa: Jud. Botosani

Nr. Crt	Nr cadastral Nr. topografic	Suprafața* (mp)	Observații / Referințe
A1	50452	8.565	Sector cadastral:63 Teren neimprejmuit;

**B. Partea II. Proprietari și acte**

Inscrieri privitoare la dreptul de proprietate și alte drepturi reale	Referințe
<b>26186 / 08/04/2014</b>	
Act Notarial nr. 585, din 31/03/2014 emis de BNP "Elena Roman"-Botoșani;	
B2	A1
Intabulare, drept de PROPRIETATE, dobandit prin Conventie, cota actuala 1/1, cota initiala 1/1	
1) SC PONELM SRL, CIF:18869570, bun propriu	

**C. Partea III. SARCINI .**

Inscrieri privind dezmembramintele dreptului de proprietate, drepturi reale de garanție și sarcini	Referințe
NU SUNT	

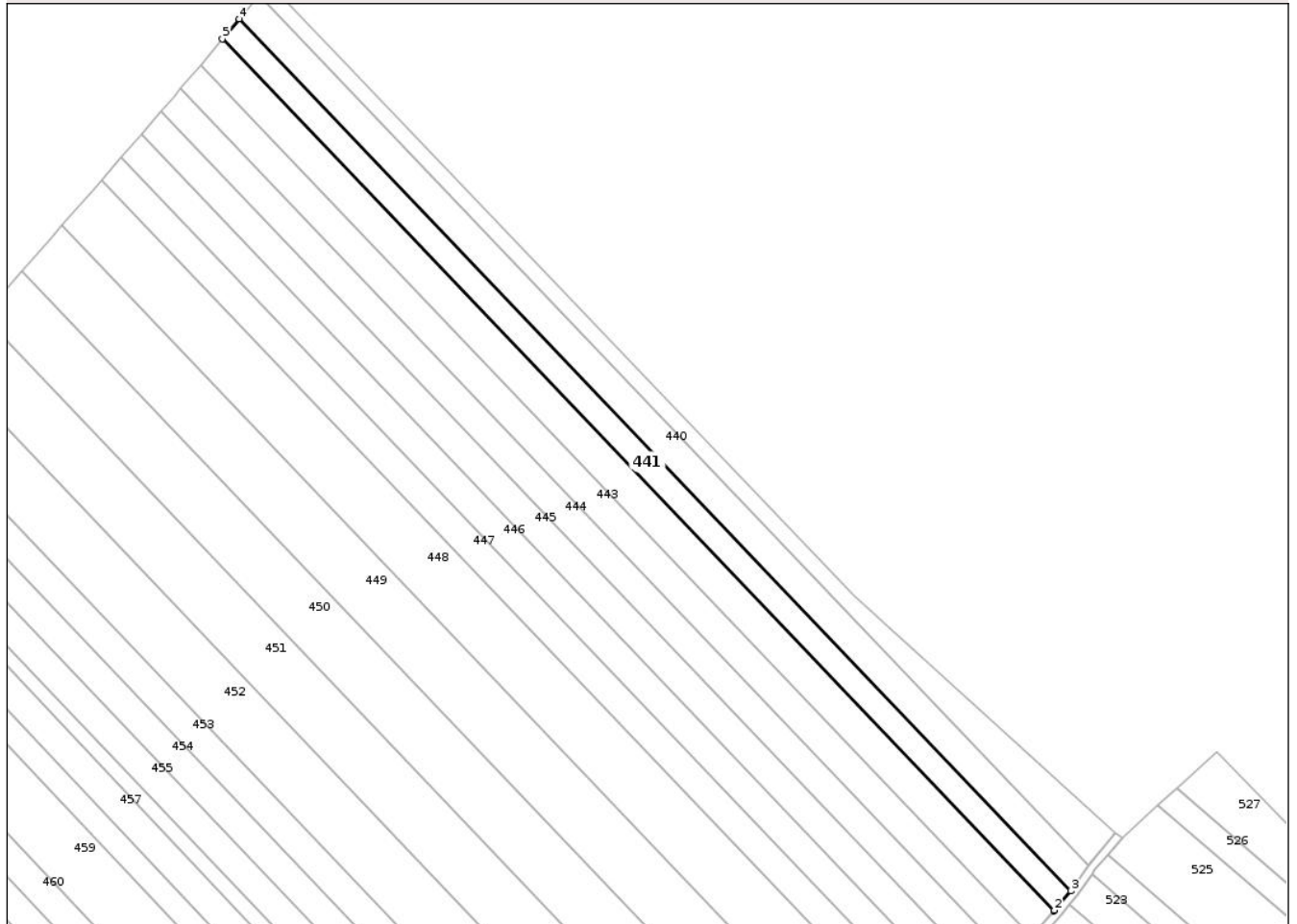
## Anexa Nr. 1 La Partea I

## Teren

Nr cadastral	Suprafața (mp)*	Observații / Referințe
50452	8.565	

\* Suprafața este determinată în planul de proiecție Stereo 70.

## DETALII LINIARE IMOBIL



## Date referitoare la teren

Crt	Categorie folosință	Intra vilan	Suprafața (mp)	Tarla	Parcelă	Nr. topo	Observații / Referințe
1	arabil	NU	8.565	34	335/3	-	

## Lungime Segmente

1) Valorile lungimilor segmentelor sunt obținute din proiecție în plan.

Punct început	X / Y	Punct sfârșit	X / Y	Lungime segment (** (m)
1	650.523,816 714.946,734	2	650.524,142 714.947,122	0.506
2	650.524,142 714.947,122	3	650.532,677 714.957,145	13.165
3	650.532,677 714.957,145	4	650.097,752 715.412,862	629.951
4	650.097,752 715.412,862	5	650.088,99 715.402,347	13.687
5	650.088,99 715.402,347	1	650.523,816 714.946,734	629.807

\*\* Lungimile segmentelor sunt determinate în planul de proiecție Stereo 70 și sunt rotunjite la 1 milimetru.

\*\*\* Distanța dintre puncte este formată din segmente cumulate ce sunt mai mici decât valoarea 1 milimetru.

Neutilizabil în Circuitul  
Civil



**DATE DESPRE IMOBILUL NR. 442**

Oficiul de Cadastru și Publicitate Imobiliară BOTOSANI  
Biroul de Cadastru și Publicitate Imobiliară Botosani

**A. Partea I. Descrierea imobilului**

TEREN Extravilan

Adresa: Jud. Botosani

Nr. Crt	Nr cadastral Nr. topografic	Suprafața* (mp)	Observații / Referințe
A1		11.200	Sector cadastral:63 Teren neimprejmuit;

**B. Partea II. Proprietari și acte**

Inscrieri privitoare la dreptul de proprietate și alte drepturi reale	Referințe
/	
Act Administrativ nr. 132401, din 31/05/2003 emis de CJSIPT BOTOSANI (Titlu proprietate);	
B1	A1
Intabulare, drept de PROPRIETATE, dobandit prin Reconstituire, cota actuala 1/1, cota initiala 1/1	
1) FĂINĂ D. GHEORGHE, Lipsa C.N.P.	

**C. Partea III. SARCINI .**

Inscrieri privind dezmembramintele dreptului de proprietate, drepturi reale de garanție și sarcini	Referințe
NU SUNT	

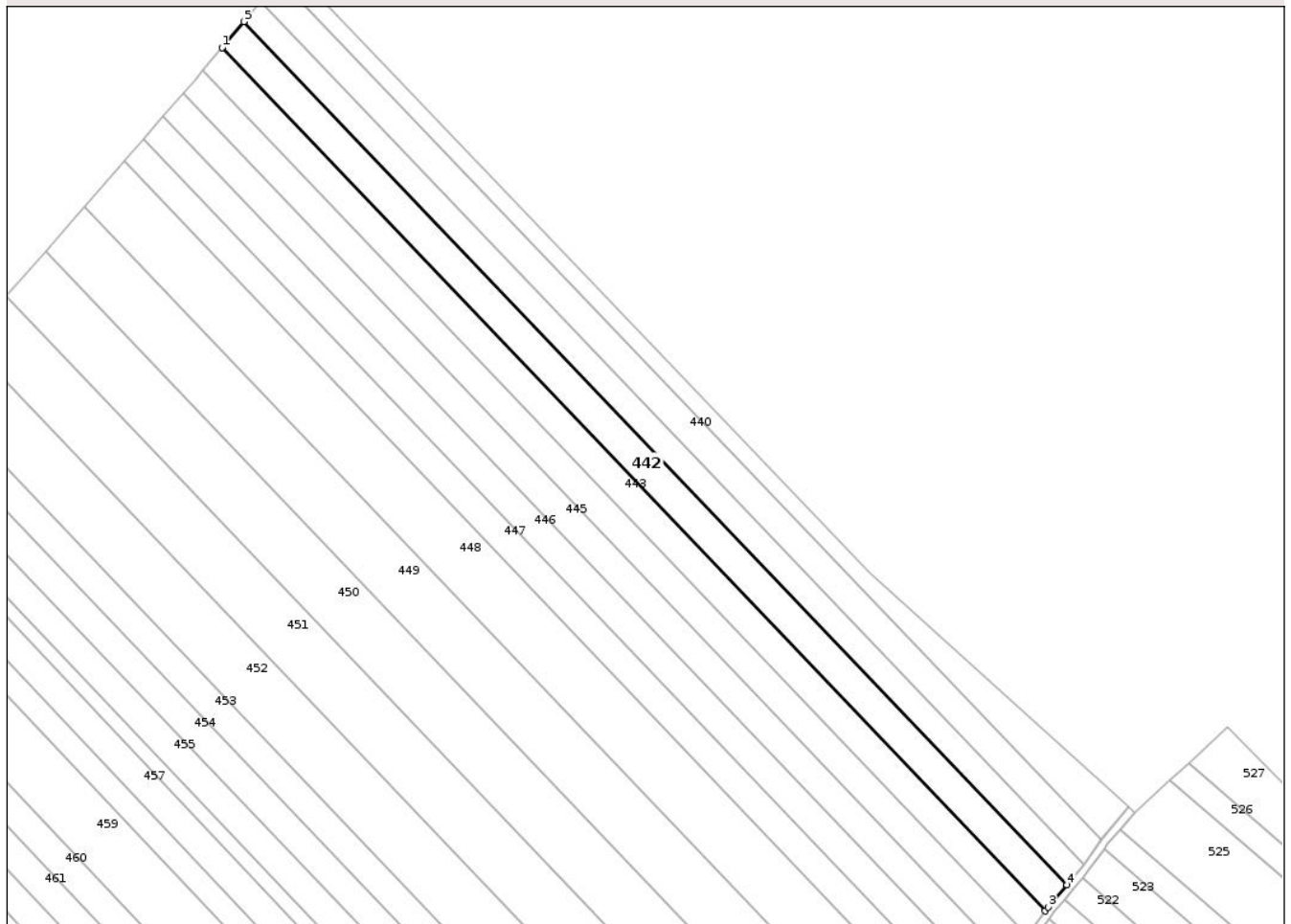
## Anexa Nr. 1 La Partea I

## Teren

Nr cadastral	Suprafața (mp)*	Observații / Referințe
	11.200	

\* Suprafața este determinată în planul de proiecție Stereo 70.

## DETALII LINIARE IMOBIL



## Date referitoare la teren

Crt	Categorie folosință	Intra vilan	Suprafața (mp)	Tarla	Parcelă	Nr. topo	Observații / Referințe
1	arabil	NU	11.200	34	335/2	-	

## Lungime Segmente

1) Valorile lungimilor segmentelor sunt obținute din proiecție în plan.

Punct început	X / Y	Punct sfârșit	X / Y	Lungime segment (** (m)
1	650.077,532 715.388,595	2	650.512,426 714.932,91	629.906
2	650.512,426 714.932,91	3	650.513,864 714.934,894	2.45
3	650.513,864 714.934,894	4	650.523,816 714.946,734	15.468
4	650.523,816 714.946,734	5	650.088,99 715.402,347	629.807
5	650.088,99 715.402,347	1	650.077,532 715.388,595	17.9

\*\* Lungimile segmentelor sunt determinate în planul de proiecție Stereo 70 și sunt rotunjite la 1 milimetru.

\*\*\* Distanța dintre puncte este formată din segmente cumulate ce sunt mai mici decât valoarea 1 milimetru.

Neutilizabil în Circuitul  
Civil



**DATE DESPRE IMOBILUL NR. 443**

Oficiul de Cadastru și Publicitate Imobiliară BOTOSANI  
Biroul de Cadastru și Publicitate Imobiliară Botosani

**A. Partea I. Descrierea imobilului**

TEREN Extravilan

Adresa: Jud. Botosani

Nr. Crt	Nr cadastral Nr. topografic	Suprafața* (mp)	Observații / Referințe
A1		10.000	Sector cadastral:63 Teren neimprejmuit;

**B. Partea II. Proprietari și acte**

Inscrieri privitoare la dreptul de proprietate și alte drepturi reale	Referințe
/	
Act Administrativ nr. 48040, din 14/11/1994 emis de CJSIPT BOTOSANI (Titlu proprietate);	
B1	A1
Intabulare, drept de PROPRIETATE, dobandit prin Reconstituire, cota actuala 1/1, cota initiala 1/1	
1) HAIDEL DORICA, Lipsa C.N.P.	
2) DUMITRIU FLORIN, Lipsa C.N.P.	
3) DUMITRIU EMIL, Lipsa C.N.P.	

**C. Partea III. SARCINI .**

Inscrieri privind dezmembramintele dreptului de proprietate, drepturi reale de garanție și sarcini	Referințe
NU SUNT	

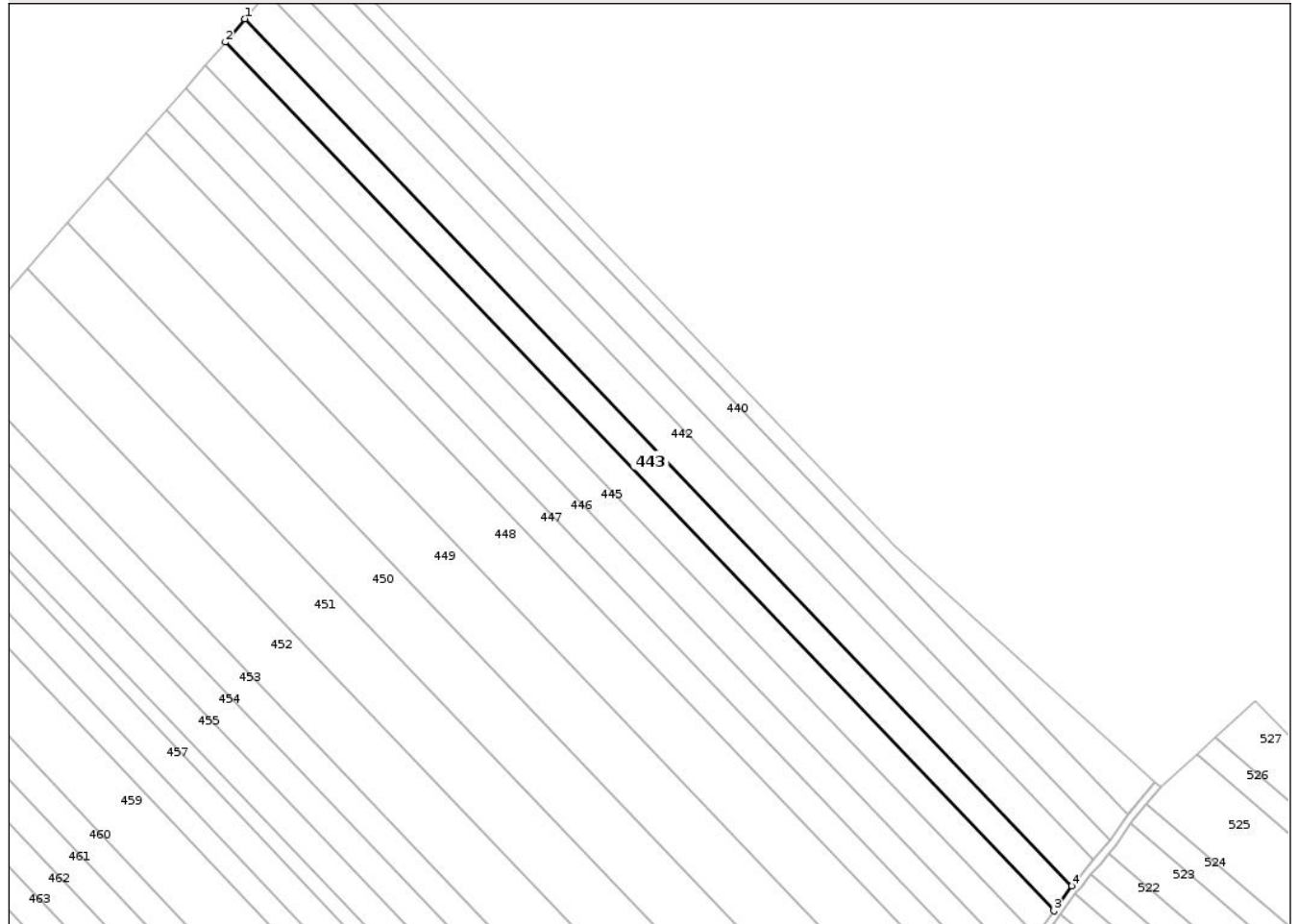
## Anexa Nr. 1 La Partea I

## Teren

Nr cadastral	Suprafața (mp)*	Observații / Referințe
	10.000	

\* Suprafața este determinată în planul de proiecție Stereo 70.

## DETALII LINIARE IMOBIL



## Date referitoare la teren

Crt	Categorie folosință	Intra vilan	Suprafața (mp)	Tarla	Parcelă	Nr. topo	Observații / Referințe
1	arabil	NU	10.000	34	335/5	-	

## Lungime Segmente

1) Valorile lungimilor segmentelor sunt obținute din proiecție în plan.

Punct început	X / Y	Punct sfârșit	X / Y	Lungime segment (** (m)
1	650.077,532 715.388,595	2	650.067,312 715.376,33	15.965
2	650.067,312 715.376,33	3	650.502,962 714.919,853	631.001
3	650.502,962 714.919,853	4	650.512,426 714.932,91	16.127
4	650.512,426 714.932,91	1	650.077,532 715.388,595	629.906

\*\* Lungimile segmentelor sunt determinate în planul de proiecție Stereo 70 și sunt rotunjite la 1 milimetru.

\*\*\* Distanța dintre puncte este formată din segmente cumulate ce sunt mai mici decât valoarea 1 milimetru.

Neutilizabil în Circuitul  
Civil



**DATE DESPRE IMOBILUL NR. 445**

Oficiul de Cadastru și Publicitate Imobiliară BOTOSANI  
Biroul de Cadastru și Publicitate Imobiliară Botosani

**A. Partea I. Descrierea imobilului**

TEREN Extravilan

Adresa: Jud. Botosani

Nr. Crt	Nr cadastral Nr. topografic	Suprafața* (mp)	Observații / Referințe
A1		10.000	Sector cadastral:63 Teren neimprejmuit;

**B. Partea II. Proprietari și acte**

Inscrieri privitoare la dreptul de proprietate și alte drepturi reale	Referințe
/	
Act Administrativ nr. 12991, din 17/05/1993 emis de CJSIPT BOTOSANI (Titlu proprietate);	
B1	A1
Intabulare, drept de PROPRIETATE, dobandit prin Reconstituire, cota actuala 1/1, cota initiala 1/1	
1) OTTO MARIA, Lipsa C.N.P. 2) STĂNCANU MARIA, Lipsa C.N.P. 3) BEJAN DIDINA, Lipsa C.N.P. 4) CIOBANU GHEORGHE, Lipsa C.N.P. 5) CIOBANU MIHAI, Lipsa C.N.P.	

**C. Partea III. SARCINI .**

Inscrieri privind dezmembramintele dreptului de proprietate, drepturi reale de garanție și sarcini	Referințe
NU SUNT	

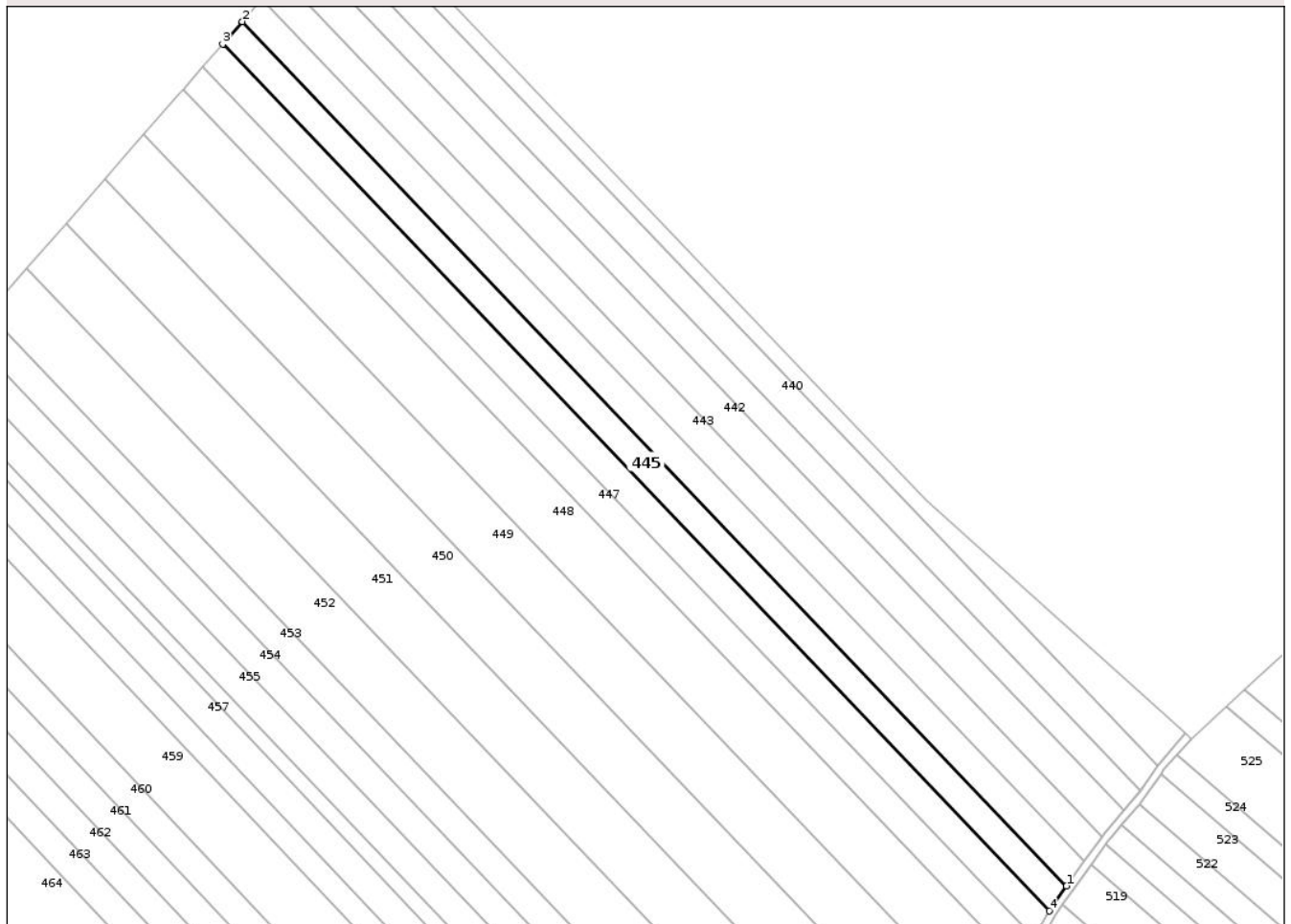
## Anexa Nr. 1 La Partea I

## Teren

Nr cadastral	Suprafața (mp)*	Observații / Referințe
	10.000	

\* Suprafața este determinată în planul de proiecție Stereo 70.

## DETALII LINIARE IMOBIL



## Date referitoare la teren

Crt	Categorie folosință	Intra vilan	Suprafața (mp)	Tarla	Parcelă	Nr. topo	Observații / Referințe
1	arabil	NU	10.000	34	335/8	-	

## Lungime Segmente

1) Valorile lungimilor segmentelor sunt obținute din proiecție în plan.

Punct început	X / Y	Punct sfârșit	X / Y	Lungime segment (** (m)
1	650.493,548 714.906,785	2	650.056,941 715.364,265	632.388
2	650.056,941 715.364,265	3	650.046,498 715.352,335	15.855
3	650.046,498 715.352,335	4	650.484,344 714.893,558	634.181
4	650.484,344 714.893,558	1	650.493,548 714.906,785	16.115

\*\* Lungimile segmentelor sunt determinate în planul de proiecție Stereo 70 și sunt rotunjite la 1 milimetru.

\*\*\* Distanța dintre puncte este formată din segmente cumulate ce sunt mai mici decât valoarea 1 milimetru.

Neutilizabil în Circuitul  
Civil



**DATE DESPRE IMOBILUL NR. 449**

Oficiul de Cadastru și Publicitate Imobiliară BOTOSANI  
Biroul de Cadastru și Publicitate Imobiliară Botosani

**A. Partea I. Descrierea imobilului**

TEREN Extravilan

Adresa: Jud. Botosani

Nr. Crt	Nr cadastral Nr. topografic	Suprafața* (mp)	Observații / Referințe
A1		20.000	Sector cadastral:63 Teren neimprejmuit;

**B. Partea II. Proprietari și acte**

Inscrieri privitoare la dreptul de proprietate și alte drepturi reale	Referințe
/	
Act Administrativ nr. 29611, din 10/03/1994 emis de CJSIPT BOTOSANI (Titlu proprietate);	
B1	A1
Intabulare, drept de PROPRIETATE, dobandit prin Reconstituire, cota actuala 1/1, cota initiala 1/1	
1) UNGUREANU VIRGIL, Lipsa C.N.P.	
2) UNGUREANU C. VASILE, Lipsa C.N.P.	
3) UNGUREANU ASPAZIA, Lipsa C.N.P.	

**C. Partea III. SARCINI .**

Inscrieri privind dezmembramintele dreptului de proprietate, drepturi reale de garanție și sarcini	Referințe
NU SUNT	

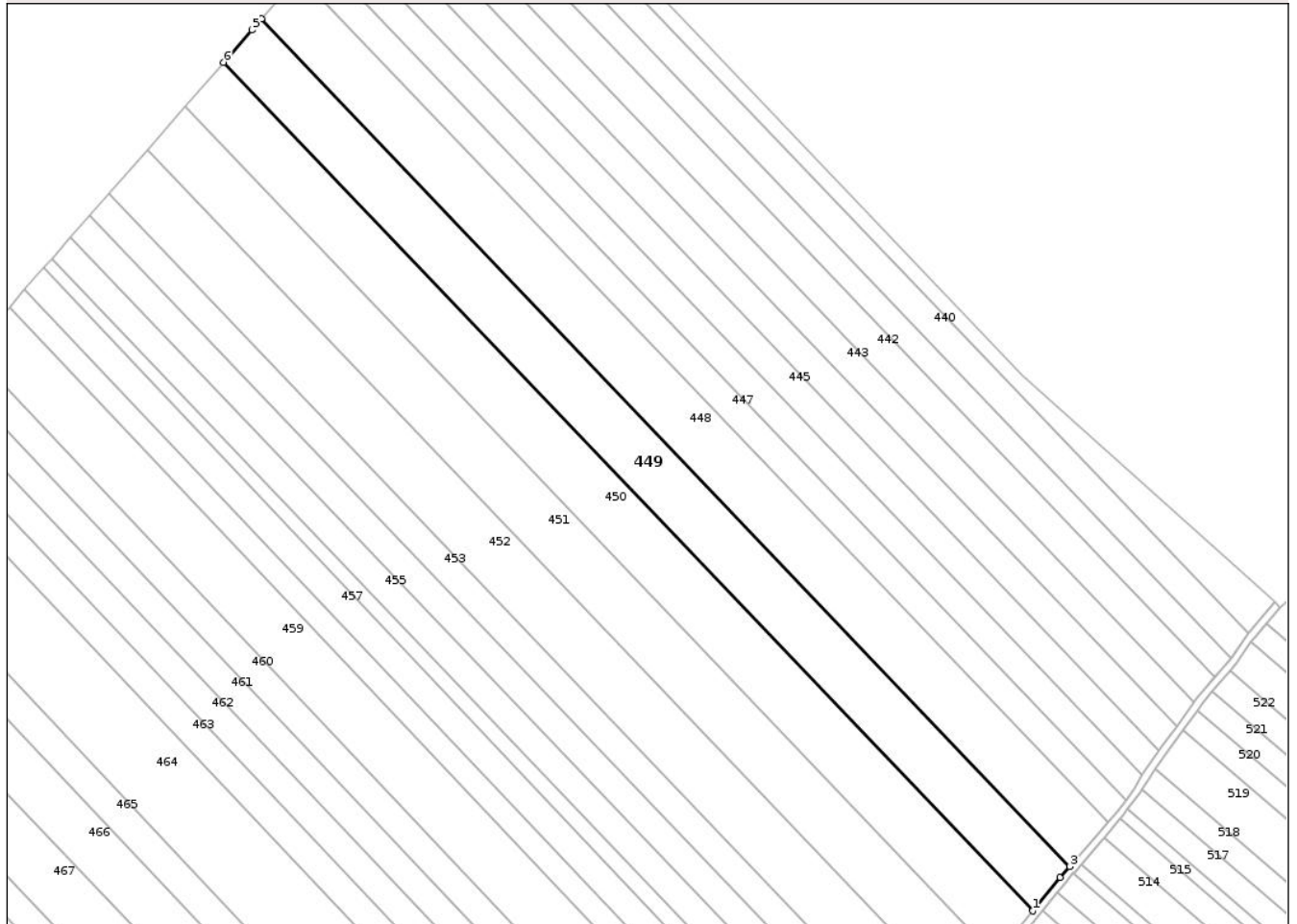
## Anexa Nr. 1 La Partea I

## Teren

Nr cadastral	Suprafața (mp)*	Observații / Referințe
	20.000	

\* Suprafața este determinată în planul de proiecție Stereo 70.

## DETALII LINIARE IMOBIL



## Date referitoare la teren

Crt	Categorie folosință	Intravilan	Suprafața (mp)	Tarla	Parcelă	Nr. topo	Observații / Referințe
1	arabil	NU	20.000	34	335/7	-	

## Lungime Segmente

1) Valorile lungimilor segmentelor sunt obținute din proiecție în plan.

Punct început	X / Y	Punct sfârșit	X / Y	Lungime segment (** (m)
1	650.424,59 714.819,722	2	650.439,657 714.837,834	23.56
2	650.439,657 714.837,834	3	650.444,89 714.843,891	8.005
3	650.444,89 714.843,891	4	650.004,941 715.304,872	637.227
4	650.004,941 715.304,872	5	649.999,668 715.298,851	8.004
5	649.999,668 715.298,851	6	649.984,191 715.281,174	23.495

Punct început	X / Y	Punct sfârșit	X / Y	Lungime segment (** (m)
6	649.984,191 715.281,174	1	650.424,59 714.819,722	637.879

\*\* Lungimile segmentelor sunt determinate în planul de proiecție Stereo 70 și sunt rotunjite la 1 milimetru.

\*\*\* Distanța dintre puncte este formată din segmente cumulate ce sunt mai mici decât valoarea 1 milimetru.

Neutilizabil în Circuitul Civil





## DATE DESPRE IMOBILUL NR. 452

Oficiul de Cadastru și Publicitate Imobiliară BOTOSANI  
Biroul de Cadastru și Publicitate Imobiliară Botosani

## A. Partea I. Descrierea imobilului

TEREN Extravilan

Nr. CF vechi:78  
Nr. cadastral vechi:87

Adresa: Jud. Botosani

Nr. Crt	Nr cadastral Nr. topografic	Suprafața* (mp)	Observații / Referințe
A1	50664	20.000	Sector cadastral:63 Teren neimprejmuit;

## B. Partea II. Proprietari și acte

Inscrieri privitoare la dreptul de proprietate și alte drepturi reale	Referințe
<b>11973 / 11/07/2006</b>	
Act Notarial nr. 498, din 22/05/2006 emis de BNP "Renata Ciumacenco" Săveni (Contract de vanzare - cumparare);	
B1	A1
Intabulare, drept de PROPRIETATE, dobandit prin Conventie, cota actuala 1/1, cota initiala 1/1	
1) CREȚU MIHAI, căsătorit cu. Lipsa C.N.P.	
2) CREȚU MĂRIOARA, bun comun. Lipsa C.N.P.	
OBSERVATII: (provenita din conversia CF 78) înscris sub nr. 11973/004/193 din 11.07.2006	

## C. Partea III. SARCINI .

Inscrieri privind dezmembramintele dreptului de proprietate, drepturi reale de garanție și sarcini	Referințe
NU SUNT	

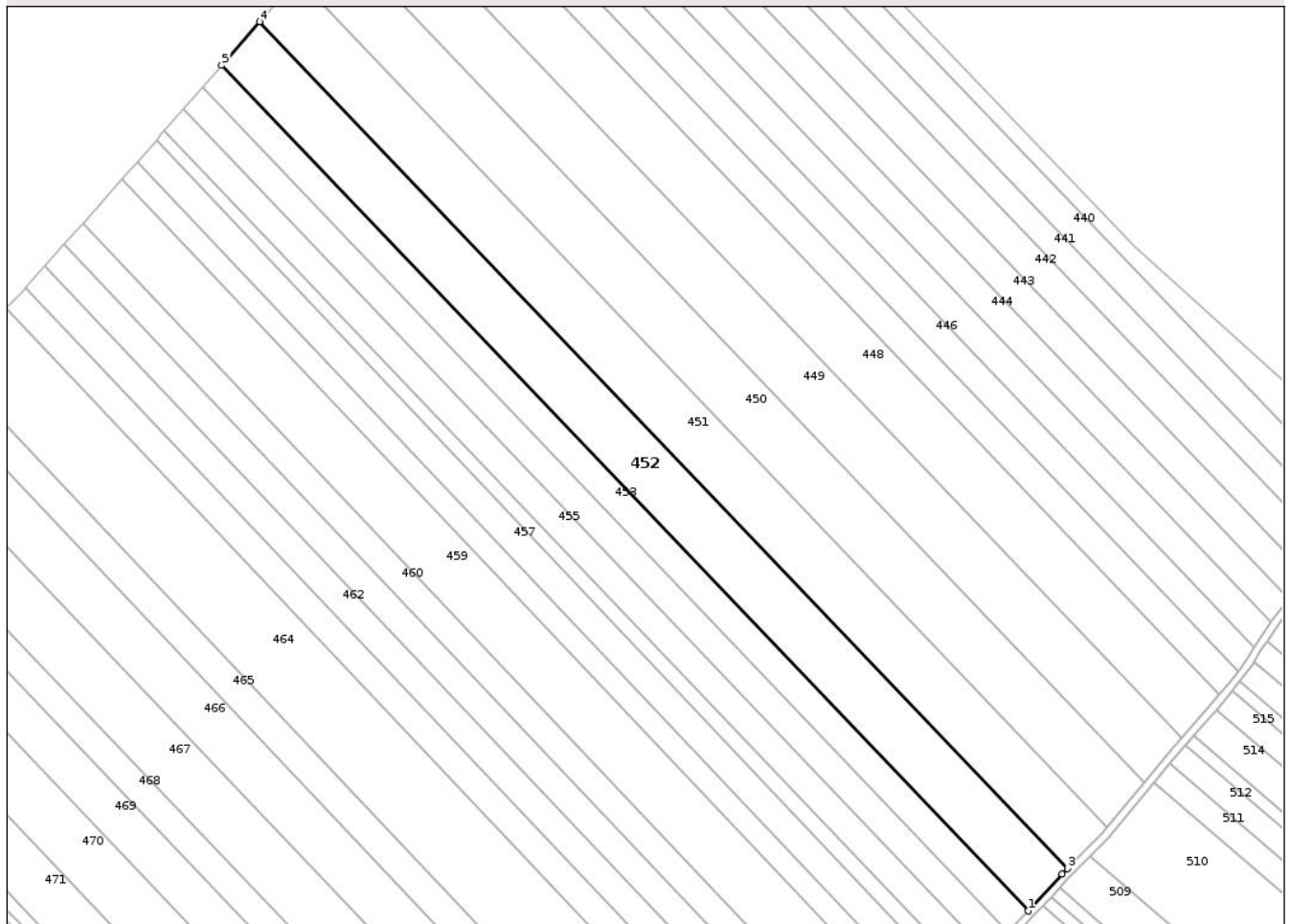
## Anexa Nr. 1 La Partea I

## Teren

Nr cadastral	Suprafața (mp)*	Observații / Referințe
50664	20.000	

\* Suprafața este determinată în planul de proiecție Stereo 70.

DETALII LINIARE IMOBIL



## Date referitoare la teren

Crt	Categorie folosință	Intra vilan	Suprafața (mp)	Tarla	Parcelă	Nr. topo	Observații / Referințe
1	arabil	NU	20.000	14	335/14	-	

## Lungime Segmente

1) Valorile lungimilor segmentelor sunt obținute din proiecție în plan.

Punct început	X / Y	Punct sfârșit	X / Y	Lungime segment (** (m)
1	650.361,172 714.749,875	2	650.379,585 714.769,962	27.249
2	650.379,585 714.769,962	3	650.382,572 714.772,961	4.233
3	650.382,572 714.772,961	4	649.942,735 715.233,825	637.065
4	649.942,735 715.233,825	5	649.921,955 715.210,09	31.546
5	649.921,955 715.210,09	1	650.361,172 714.749,875	636.167

\*\* Lungimile segmentelor sunt determinate în planul de proiecție Stereo 70 și sunt rotunjite la 1 milimetru.

\*\*\* Distanța dintre puncte este formată din segmente cumulate ce sunt mai mici decât valoarea 1 milimetru.

Neutilizabil în Circuitul  
Civil



**DATE DESPRE IMOBILUL NR. 455**

Oficiul de Cadastru și Publicitate Imobiliară BOTOSANI  
Biroul de Cadastru și Publicitate Imobiliară Botosani

**A. Partea I. Descrierea imobilului**

TEREN Extravilan

Adresa: Jud. Botosani

Nr. Crt	Nr cadastral Nr. topografic	Suprafața* (mp)	Observații / Referințe
A1		Din acte: 20.000 Masurata: 10.000	Sector cadastral:63 Teren neimprejmuit; Diferenta de 10000 mp se află la imobilul ID 453

**B. Partea II. Proprietari și acte**

Inscrieri privitoare la dreptul de proprietate și alte drepturi reale		Referințe
/		
Act Administrativ nr. 13032, din 13/06/1993 emis de CJSIPT BOTOSANI (Titlu proprietate);		
B1	Intabulare, drept de PROPRIETATE, dobandit prin Reconstituire, cota actuala 1/1, cota initiala 1/1 1) HOGHII TEOFANIA, Lipsa C.N.P. 2) PORTARIUC ELENA, Lipsa C.N.P.	A1

**C. Partea III. SARCINI .**

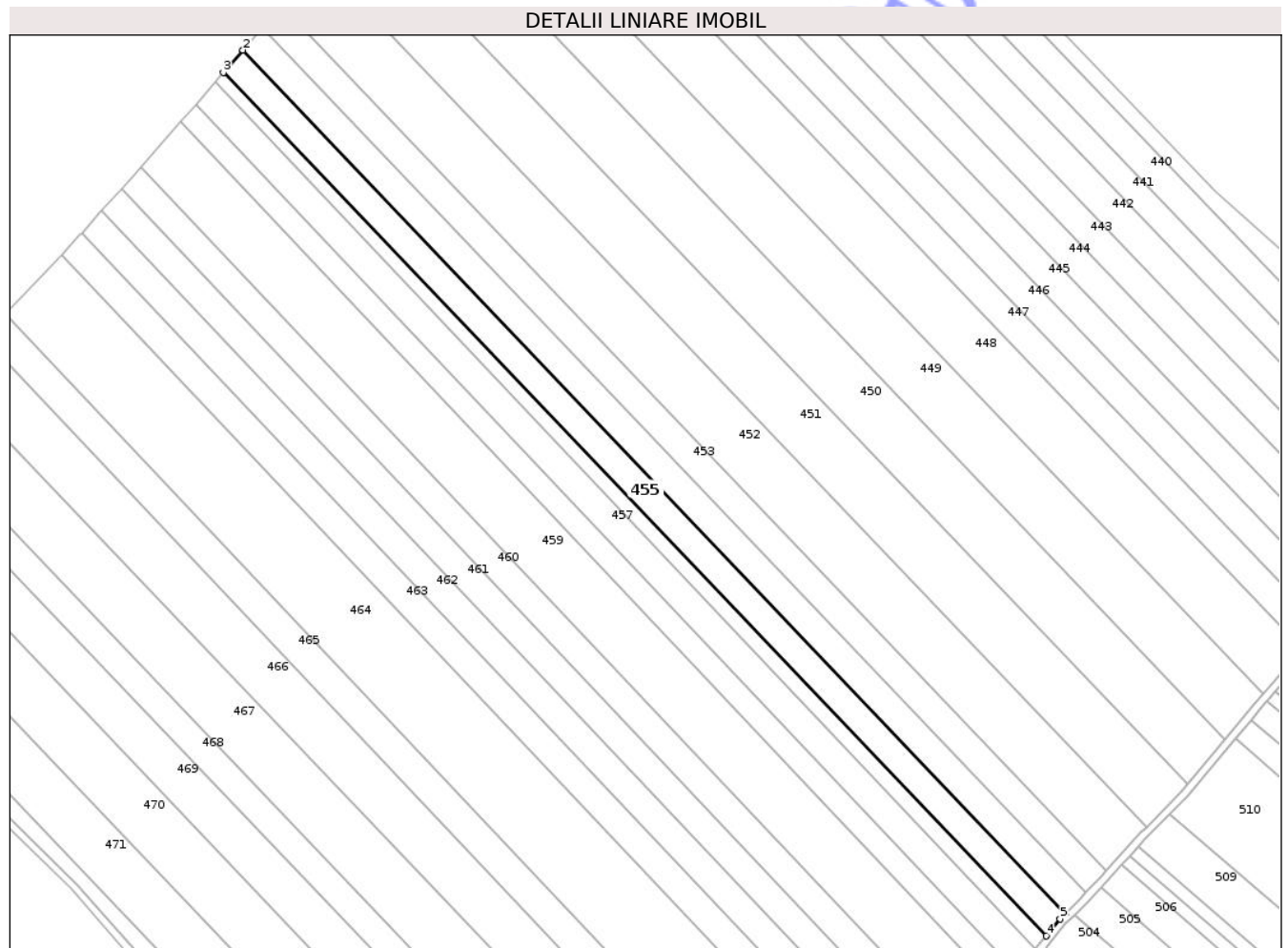
Inscrieri privind dezmembramintele dreptului de proprietate, drepturi reale de garanție și sarcini	Referințe
NU SUNT	

## Anexa Nr. 1 La Partea I

## Teren

Nr cadastral	Suprafața (mp)*	Observații / Referințe
	Din acte: 20.000 Masurata: 10.000	Diferenta de 10000 mp se află la imobilul ID 453

\* Suprafața este determinată în planul de proiecție Stereo 70.



## Date referitoare la teren

Crt	Categorie folosință	Intra vilan	Suprafața (mp)	Tarla	Parcelă	Nr. topo	Observații / Referințe
1	arabil	NU	10.000	34	335/8	-	

## Lungime Segmente

1) Valorile lungimilor segmentelor sunt obținute din proiecție în plan.

Punct început	X / Y	Punct sfârșit	X / Y	Lungime segment (** (m)
1	650.339,536 714.726,977	2	649.901,147 715.186,324	634.968
2	649.901,147 715.186,324	3	649.890,73 715.174,426	15.814
3	649.890,73 715.174,426	4	650.329,246 714.714,946	635.152
4	650.329,246 714.714,946	5	650.336,621 714.724,04	11.708

Punct început	X / Y	Punct sfârșit	X / Y	Lungime segment (** (m)
5	650.336,621 714.724,04	1	650.339,536 714.726,977	4.138

\*\* Lungimile segmentelor sunt determinate în planul de proiecție Stereo 70 și sunt rotunjite la 1 milimetru.

\*\*\* Distanța dintre puncte este formată din segmente cumulate ce sunt mai mici decât valoarea 1 milimetru.

Neutilizabil în Circuitul Civil



**DATE DESPRE IMOBILUL NR. 456**

Oficiul de Cadastru și Publicitate Imobiliară BOTOSANI  
Biroul de Cadastru și Publicitate Imobiliară Botosani

**A. Partea I. Descrierea imobilului**

TEREN Extravilan

Adresa: Jud. Botosani

Nr. Crt	Nr cadastral Nr. topografic	Suprafața* (mp)	Observații / Referințe
A1		5.000	Sector cadastral:63 Teren neimprejmuit;

**B. Partea II. Proprietari și acte**

Inscrieri privitoare la dreptul de proprietate și alte drepturi reale	Referințe
/	
Act Administrativ nr. 18432, din 06/10/1993 emis de CJSIPT BOTOSANI (Titlu proprietate);	
B1	A1
Intabulare, drept de PROPRIETATE, dobandit prin Reconstituire, cota actuala 1/1, cota initiala 1/1	
1) VATAMANU C. NICULINA, Lipsa C.N.P.	

**C. Partea III. SARCINI .**

Inscrieri privind dezmembramintele dreptului de proprietate, drepturi reale de garanție și sarcini	Referințe
NU SUNT	

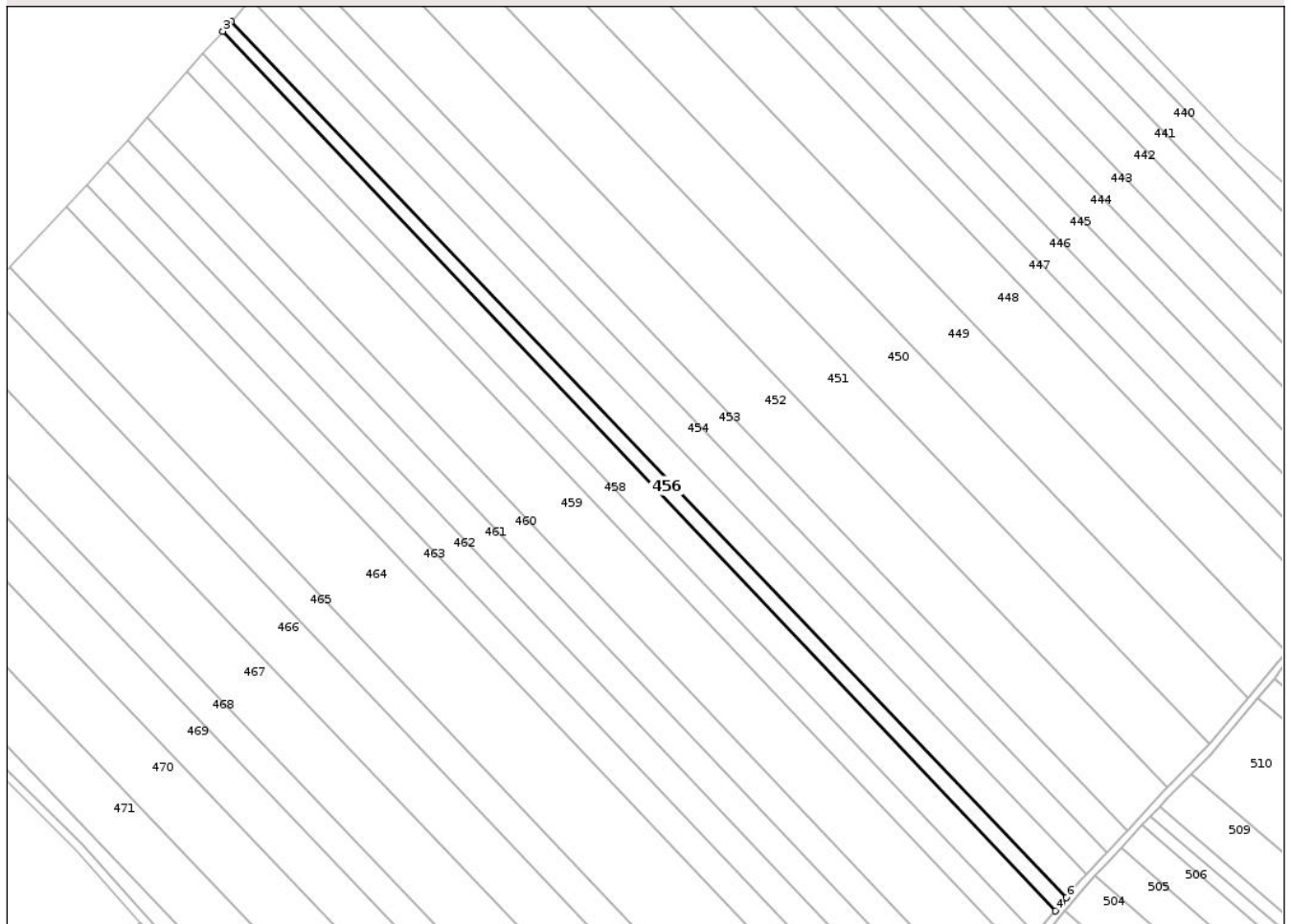
## Anexa Nr. 1 La Partea I

## Teren

Nr cadastral	Suprafața (mp)*	Observații / Referințe
	5.000	

\* Suprafața este determinată în planul de proiecție Stereo 70.

## DETALII LINIARE IMOBIL



## Date referitoare la teren

Crt	Categorie folosință	Intra vilan	Suprafața (mp)	Tarla	Parcelă	Nr. topo	Observații / Referințe
1	arabil	NU	5.000	34	335/1/28	-	

## Lungime Segmente

1) Valorile lungimilor segmentelor sunt obținute din proiecție în plan.

Punct început	X / Y	Punct sfârșit	X / Y	Lungime segment (** (m)
1	649.890,73 715.174,426	2	649.889,543 715.173,07	1.802
2	649.889,543 715.173,07	3	649.886,361 715.169,434	4.832
3	649.886,361 715.169,434	4	650.323,408 714.707,832	635.678
4	650.323,408 714.707,832	5	650.326,622 714.711,71	5.036
5	650.326,622 714.711,71	6	650.329,246 714.714,946	4.167

Punct început	X / Y	Punct sfârșit	X / Y	Lungime segment (** (m)
6	650.329,246 714.714,946	1	649.890,73 715.174,426	635.152

\*\* Lungimile segmentelor sunt determinate în planul de proiecție Stereo 70 și sunt rotunjite la 1 milimetru.

\*\*\* Distanța dintre puncte este formată din segmente cumulate ce sunt mai mici decât valoarea 1 milimetru.

Neutilizabil în Circuitul Civil



**DATE DESPRE IMOBILUL NR. 457**

Oficiul de Cadastru și Publicitate Imobiliară BOTOSANI  
Biroul de Cadastru și Publicitate Imobiliară Botosani

**A. Partea I. Descrierea imobilului**

TEREN Extravilan

Adresa: Jud. Botosani

Nr. Crt	Nr cadastral Nr. topografic	Suprafața* (mp)	Observații / Referințe
A1	51038	10.000	Sector cadastral:63 Teren neimprejmuit;

**B. Partea II. Proprietari și acte**

Inscrieri privitoare la dreptul de proprietate și alte drepturi reale	Referințe
<b>60644 / 31/08/2016</b>	
Act Notarial nr. 1738, din 30/08/2016 emis de SPN „NOTARIAS”;	
B5	A1
Intabulare, drept de PROPRIETATE, dobândit prin Conventie, cota actuala 1/1, cota initiala 1/1	
1) SC AGROLIV YMP SRL, CIF:18488843	
<b>119621 / 27/10/2025</b>	
Act Notarial nr. 1032, din 17/10/2025 emis de BIN MUSTIAȚĂ MARTA-MAGDALENA;	
B9	A1
se notează interdicțiile de grevare și înstrăinare	
1) AGRICOVER CREDIT IFN S.A., CIF:22940237	

**C. Partea III. SARCINI**

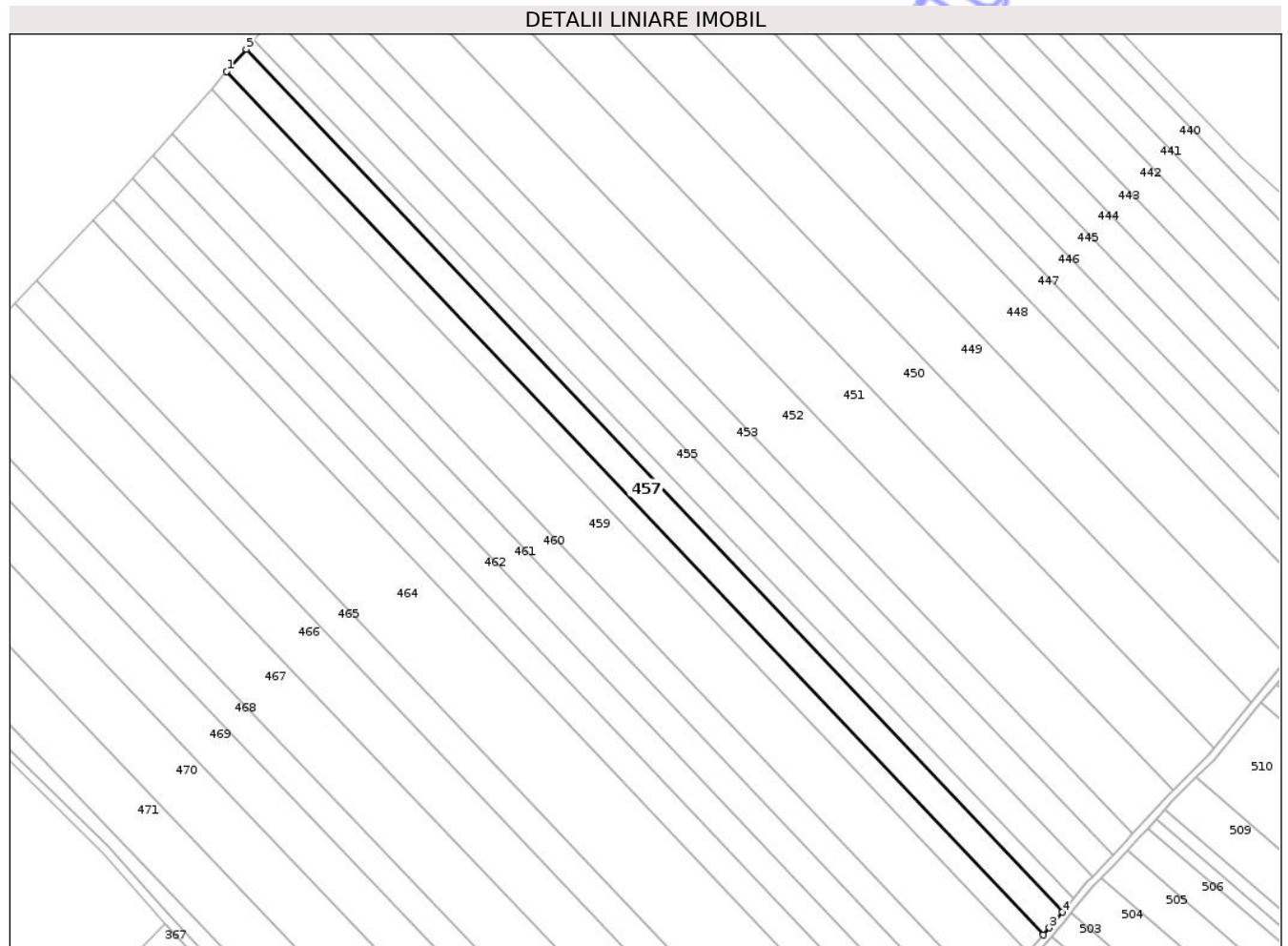
Inscrieri privind dezmembramintele dreptului de proprietate, drepturi reale de garanție și sarcini	Referințe
<b>119621 / 27/10/2025</b>	
Act Notarial nr. 1032, din 17/10/2025 emis de BIN MUSTIAȚĂ MARTA-MAGDALENA;	
C4	A1
Intabulare, drept de IPOTECA, Valoare:6060350 RONși celelalte obligații de plată aferente creditului, dobândit prin Conventie, cota actuala 1/1, cota initiala 1/1	
1) AGRICOVER CREDIT IFN S.A., CIF:22940237	

## Anexa Nr. 1 La Partea I

## Teren

Nr cadastral	Suprafața (mp)*	Observații / Referințe
51038	10.000	

\* Suprafața este determinată în planul de proiecție Stereo 70.



## Date referitoare la teren

Crt	Categorie folosință	Intra vilan	Suprafața (mp)	Tarla	Parcelă	Nr. topo	Observații / Referințe
1	arabil	NU	10.000	34	335/15	-	

## Lungime Segmente

1) Valorile lungimilor segmentelor sunt obținute din proiecție în plan.

Punct început	X / Y	Punct sfârșit	X / Y	Lungime segment (** (m)
1	649.875,955 715.157,551	2	650.313,264 714.695,673	636.057
2	650.313,264 714.695,673	3	650.316,513 714.699,512	5.03
3	650.316,513 714.699,512	4	650.323,408 714.707,832	10.805
4	650.323,408 714.707,832	5	649.886,361 715.169,434	635.678
5	649.886,361 715.169,434	1	649.875,955 715.157,551	15.795

\*\* Lungimile segmentelor sunt determinate în planul de proiecție Stereo 70 și sunt rotunjite la 1 milimetru.

\*\*\* Distanța dintre puncte este formată din segmente cumulate ce sunt mai mici decât valoarea 1 milimetru.

Neutilizabil în Circuitul  
Civil



**DATE DESPRE IMOBILUL NR. 458**

Oficiul de Cadastru și Publicitate Imobiliară BOTOSANI  
Biroul de Cadastru și Publicitate Imobiliară Botosani

**A. Partea I. Descrierea imobilului**

TEREN Extravilan

Adresa: Jud. Botosani

Nr. Crt	Nr cadastral Nr. topografic	Suprafața* (mp)	Observații / Referințe
A1		8.000	Sector cadastral:63 Teren neimprejmuit;

**B. Partea II. Proprietari și acte**

Inscrieri privitoare la dreptul de proprietate și alte drepturi reale	Referințe
/	
Act Administrativ nr. 29626, din 15/03/1994 emis de CJSIPT BOTOSANI (Titlu proprietate);	
B1	A1
Intabulare, drept de PROPRIETATE, dobandit prin Reconstituire, cota actuala 1/1, cota initiala 1/1 1) LOGHIN T. GHEORGHE, Lipsa C.N.P.	

**C. Partea III. SARCINI .**

Inscrieri privind dezmembramintele dreptului de proprietate, drepturi reale de garanție și sarcini	Referințe
NU SUNT	

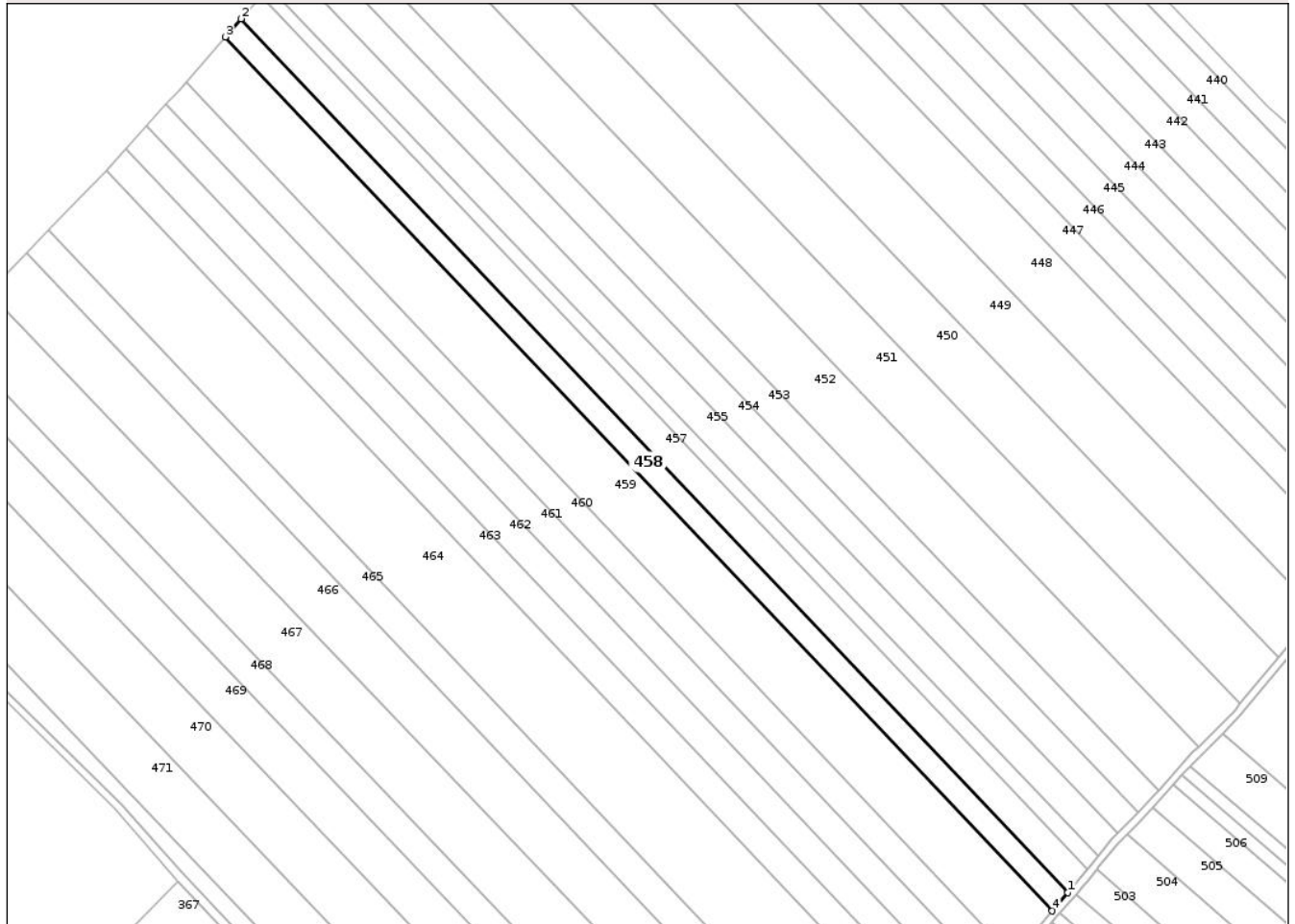
## Anexa Nr. 1 La Partea I

## Teren

Nr cadastral	Suprafața (mp)*	Observații / Referințe
	8.000	

\* Suprafața este determinată în planul de proiecție Stereo 70.

## DETALII LINIARE IMOBIL



## Date referitoare la teren

Crt	Categorie folosință	Intra vilan	Suprafața (mp)	Tarla	Parcelă	Nr. topo	Observații / Referințe
1	arabil	NU	8.000	34	335/21	-	

## Lungime Segmente

1) Valorile lungimilor segmentelor sunt obținute din proiecție în plan.

Punct început	X / Y	Punct sfârșit	X / Y	Lungime segment (** (m)
1	650.313,264 714.695,673	2	649.875,955 715.157,551	636.057
2	649.875,955 715.157,551	3	649.867,635 715.148,048	12.631
3	649.867,635 715.148,048	4	650.305,085 714.686,021	636.263
4	650.305,085 714.686,021	1	650.313,264 714.695,673	12.652

\*\* Lungimile segmentelor sunt determinate în planul de proiecție Stereo 70 și sunt rotunjite la 1 milimetru.

\*\*\* Distanța dintre puncte este formată din segmente cumulate ce sunt mai mici decât valoarea 1 milimetru.

Neutilizabil în Circuitul  
Civil



**DATE DESPRE IMOBILUL NR. 459**

Oficiul de Cadastru și Publicitate Imobiliară BOTOSANI  
Biroul de Cadastru și Publicitate Imobiliară Botosani

**A. Partea I. Descrierea imobilului**

TEREN Extravilan

Adresa: Jud. Botosani, IMOBIL INREGISTRAT IN PLANUL CADASTRAL FARA O LOCALIZARE CERTA DATORITA LIPSEI PLANULUI PARCELAR

Nr. Crt	Nr cadastral Nr. topografic	Suprafața* (mp)	Observații / Referințe
A1	50481	20.098	Sector cadastral:63 Teren neimprejmuit; Imobil inregistrat cu suprapunere reala cu imobilul inscris in CF nr. 50177

**B. Partea II. Proprietari și acte**

Inscrieri privitoare la dreptul de proprietate și alte drepturi reale		Referințe
<b>33765 / 13/05/2014</b>		
Act Notarial nr. 863, din 09/05/2014 emis de "Elena Roman" Birou Individual Notarial;		
B3	Intabulare, drept de PROPRIETATE, dobandit prin Conventie, cota actuala 1/1, cota initiala 1/1 1) SC PONELM SRL, CIF:18869570	A1

**C. Partea III. SARCINI .**

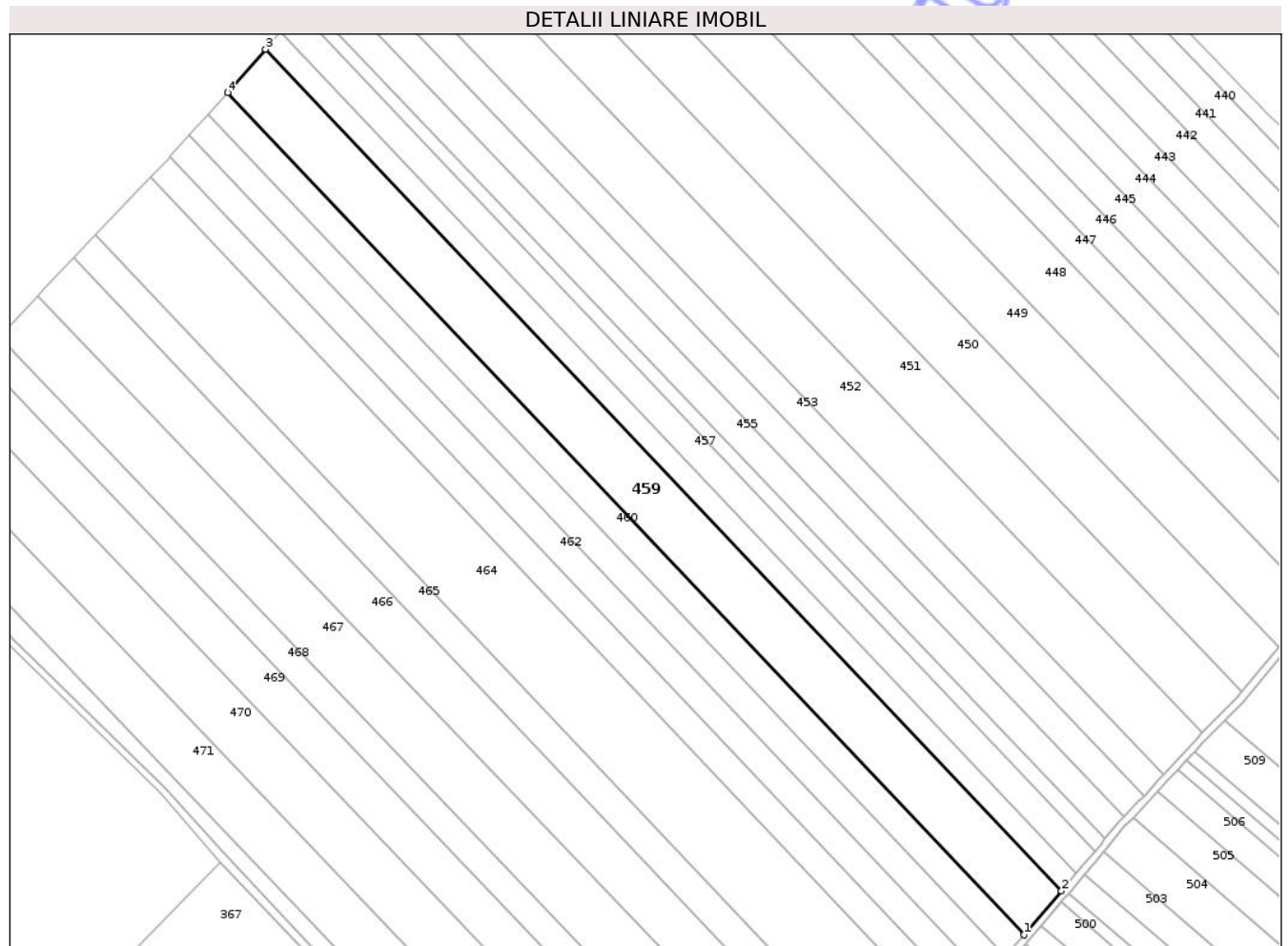
Inscrieri privind dezmembramintele dreptului de proprietate, drepturi reale de garanție și sarcini	Referințe
NU SUNT	

## Anexa Nr. 1 La Partea I

## Teren

Nr cadastral	Suprafața (mp)*	Observații / Referințe
50481	20.098	Imobil inregistrat cu suprapunere reala cu imobilul inscris in CF nr. 50177

\* Suprafața este determinată în planul de proiecție Stereo 70.



## Date referitoare la teren

Crt	Categorie folosință	Intra vilan	Suprafața (mp)	Tarla	Parcelă	Nr. topo	Observații / Referințe
1	arabil	NU	20.098	34	335/22	-	

## Lungime Segmente

1) Valorile lungimilor segmentelor sunt obținute din proiecție în plan.

Punct început	X / Y	Punct sfârșit	X / Y	Lungime segment (** (m)
1	650.284,475 714.661,86	2	650.305,085 714.686,021	31.757
2	650.305,085 714.686,021	3	649.867,635 715.148,048	636.263
3	649.867,635 715.148,048	4	649.846,743 715.124,185	31.716
4	649.846,743 715.124,185	1	650.284,475 714.661,86	636.674

\*\* Lungimile segmentelor sunt determinate în planul de proiecție Stereo 70 și sunt rotunjite la 1 milimetru.

\*\*\* Distanţa dintre puncte este formată din segmente cumulate ce sunt mai mici decât valoarea 1 milimetru.

Neutilizabil în Circuitul  
Civil



**DATE DESPRE IMOBILUL NR. 462**

Oficiul de Cadastru și Publicitate Imobiliară BOTOSANI  
Biroul de Cadastru și Publicitate Imobiliară Botosani

**A. Partea I. Descrierea imobilului**

TEREN Extravilan

Adresa: Jud. Botosani

Nr. Crt	Nr cadastral Nr. topografic	Suprafața* (mp)	Observații / Referințe
A1		10.000	Sector cadastral:63 Teren neimprejmuit;

**B. Partea II. Proprietari și acte**

Inscrieri privitoare la dreptul de proprietate și alte drepturi reale	Referințe
/	
Act Administrativ nr. 48064, din 29/03/1995 emis de CJSIPT BOTOSANI (Titlu proprietate);	
B1	A1
Intabulare, drept de PROPRIETATE, dobandit prin Reconstituire, cota actuala 1/1, cota initiala 1/1	
1) BUHĂCEANU CONSTANTIN, Lipsa C.N.P.	
2) BUHĂCEANU ANETA, Lipsa C.N.P.	

**C. Partea III. SARCINI .**

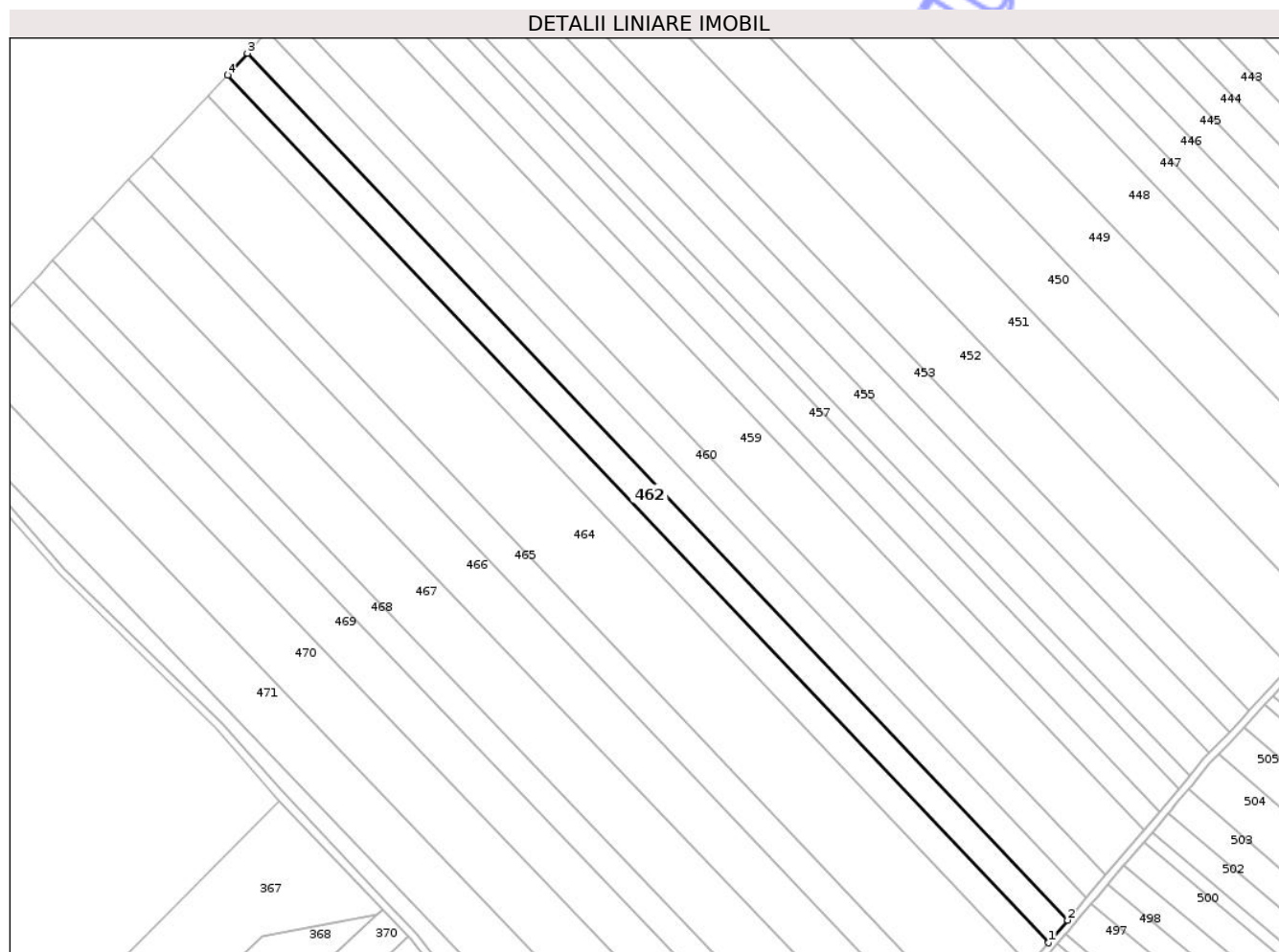
Inscrieri privind dezmembramintele dreptului de proprietate, drepturi reale de garanție și sarcini	Referințe
NU SUNT	

## Anexa Nr. 1 La Partea I

## Teren

Nr cadastral	Suprafața (mp)*	Observații / Referințe
	10.000	

\* Suprafața este determinată în planul de proiecție Stereo 70.



## Date referitoare la teren

Crt	Categorie folosință	Intra vilan	Suprafața (mp)	Tarla	Parcelă	Nr. topo	Observații / Referințe
1	arabil	NU	10.000	34	335/23	-	

## Lungime Segmente

1) Valorile lungimilor segmentelor sunt obținute din proiecție în plan.

Punct început	X / Y	Punct sfârșit	X / Y	Lungime segment (** (m)
1	650.253,874 714.625,744	2	650.264,025 714.637,833	15.785
2	650.264,025 714.637,833	3	649.825,79 715.100,689	637.405
3	649.825,79 715.100,689	4	649.815,292 715.088,966	15.736
4	649.815,292 715.088,966	1	650.253,874 714.625,744	637.909

\*\* Lungimile segmentelor sunt determinate în planul de proiecție Stereo 70 și sunt rotunjite la 1 milimetru.

\*\*\* Distanţa dintre puncte este formată din segmente cumulate ce sunt mai mici decât valoarea 1 milimetru.

Neutilizabil în Circuitul  
Civil



**DATE DESPRE IMOBILUL NR. 466**

Oficiul de Cadastru și Publicitate Imobiliară BOTOSANI  
Biroul de Cadastru și Publicitate Imobiliară Botosani

**A. Partea I. Descrierea imobilului**

TEREN Extravilan

Adresa: Jud. Botosani

Nr. Crt	Nr cadastral Nr. topografic	Suprafața* (mp)	Observații / Referințe
A1		17.486	Sector cadastral:63 Teren neimprejmuit;

**B. Partea II. Proprietari și acte**

Inscrieri privitoare la dreptul de proprietate și alte drepturi reale	Referințe
/	
Act Administrativ nr. 18410, din 31/08/1993 emis de CJSIPT BOTOSANI (Titlu proprietate);	
B1	A1
Intabulare, drept de PROPRIETATE, dobandit prin Reconstituire, cota actuala 1/1, cota initiala 1/1 1) VATAMANU C. MARIA, Lipsa C.N.P.	

**C. Partea III. SARCINI .**

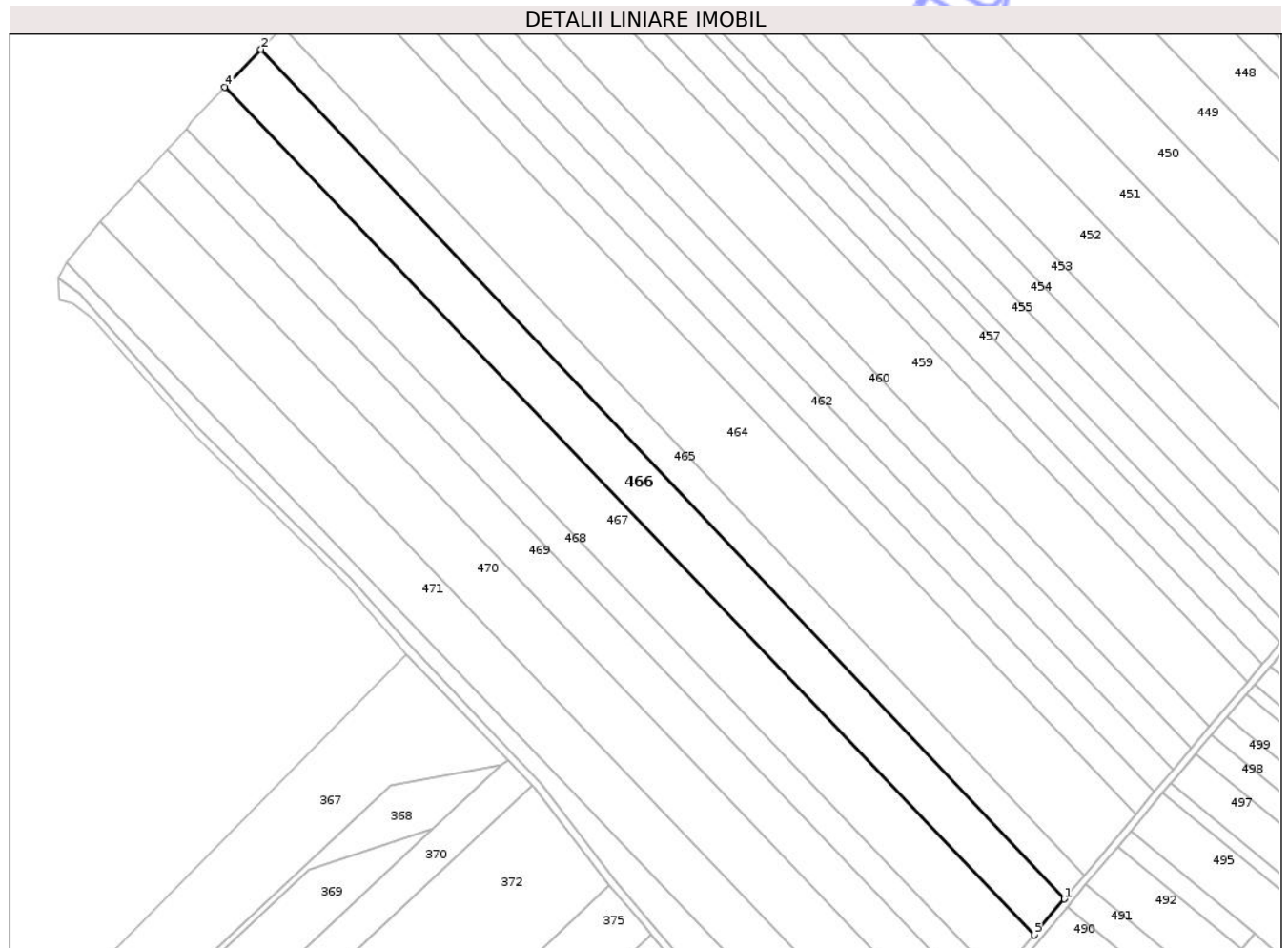
Inscrieri privind dezmembramintele dreptului de proprietate, drepturi reale de garanție și sarcini	Referințe
NU SUNT	

## Anexa Nr. 1 La Partea I

## Teren

Nr cadastral	Suprafața (mp)*	Observații / Referințe
	17.486	

\* Suprafața este determinată în planul de proiecție Stereo 70.



## Date referitoare la teren

Crt	Categorie folosință	Intra vilan	Suprafața (mp)	Tarla	Parcelă	Nr. topo	Observații / Referințe
1	arabil	NU	17.486	34	335/29	-	

## Lungime Segmente

1) Valorile lungimilor segmentelor sunt obținute din proiecție în plan.

Punct început	X / Y	Punct sfârșit	X / Y	Lungime segment (** (m)
1	650.204,449 714.566,885	2	649.762,513 715.033,65	642.789
2	649.762,513 715.033,65	3	649.745,847 715.016,203	24.128
3	649.745,847 715.016,203	4	649.742,663 715.012,835	4.635
4	649.742,663 715.012,835	5	650.187,864 714.547,153	644.254
5	650.187,864 714.547,153	1	650.204,449 714.566,885	25.776

\*\* Lungimile segmentelor sunt determinate în planul de proiecție Stereo 70 și sunt rotunjite la 1 milimetru.

\*\*\* Distanța dintre puncte este formată din segmente cumulate ce sunt mai mici decât valoarea 1 milimetru.

Neutilizabil în Circuitul  
Civil



**DATE DESPRE IMOBILUL NR. 467**

Oficiul de Cadastru și Publicitate Imobiliară BOTOSANI  
Biroul de Cadastru și Publicitate Imobiliară Botosani

**A. Partea I. Descrierea imobilului**

TEREN Extravilan

Adresa: Jud. Botosani

Nr. Crt	Nr cadastral Nr. topografic	Suprafața* (mp)	Observații / Referințe
A1	51805	20.000	Sector cadastral:63 Teren neimprejmuit;

**B. Partea II. Proprietari și acte**

Inscrieri privitoare la dreptul de proprietate și alte drepturi reale		Referințe
<b>102568 / 06/12/2022</b>		
Act Notarial nr. 116, din 16/12/2005 emis de BNP,, Renata Ciumacenco”;		
B2	Intabulare, drept de PROPRIETATE, dobandit prin Succesiune, cota actuala 1/5, cota initiala 1/5 1) <b>ROGOJINĂ ELENA</b> , bun propriu	A1
B3	Intabulare, drept de PROPRIETATE, dobandit prin Succesiune, cota actuala 1/5, cota initiala 1/5 1) <b>BEJAN IOAN</b> , bun propriu	A1
B4	Intabulare, drept de PROPRIETATE, dobandit prin Succesiune, cota actuala 1/5, cota initiala 1/5 1) <b>LUPU RODICA</b> , bun propriu	A1
B5	Intabulare, drept de PROPRIETATE, dobandit prin Succesiune, cota actuala 1/5, cota initiala 1/5 1) <b>BEJAN MIHAI</b> , bun propriu	A1
B6	Intabulare, drept de PROPRIETATE, dobandit prin Succesiune, cota actuala 1/5, cota initiala 1/5 1) <b>BEJAN VIORICA</b> , bun propriu	A1

**C. Partea III. SARCINI .**

Inscrieri privind dezmembramintele dreptului de proprietate, drepturi reale de garanție și sarcini	Referințe
NU SUNT	

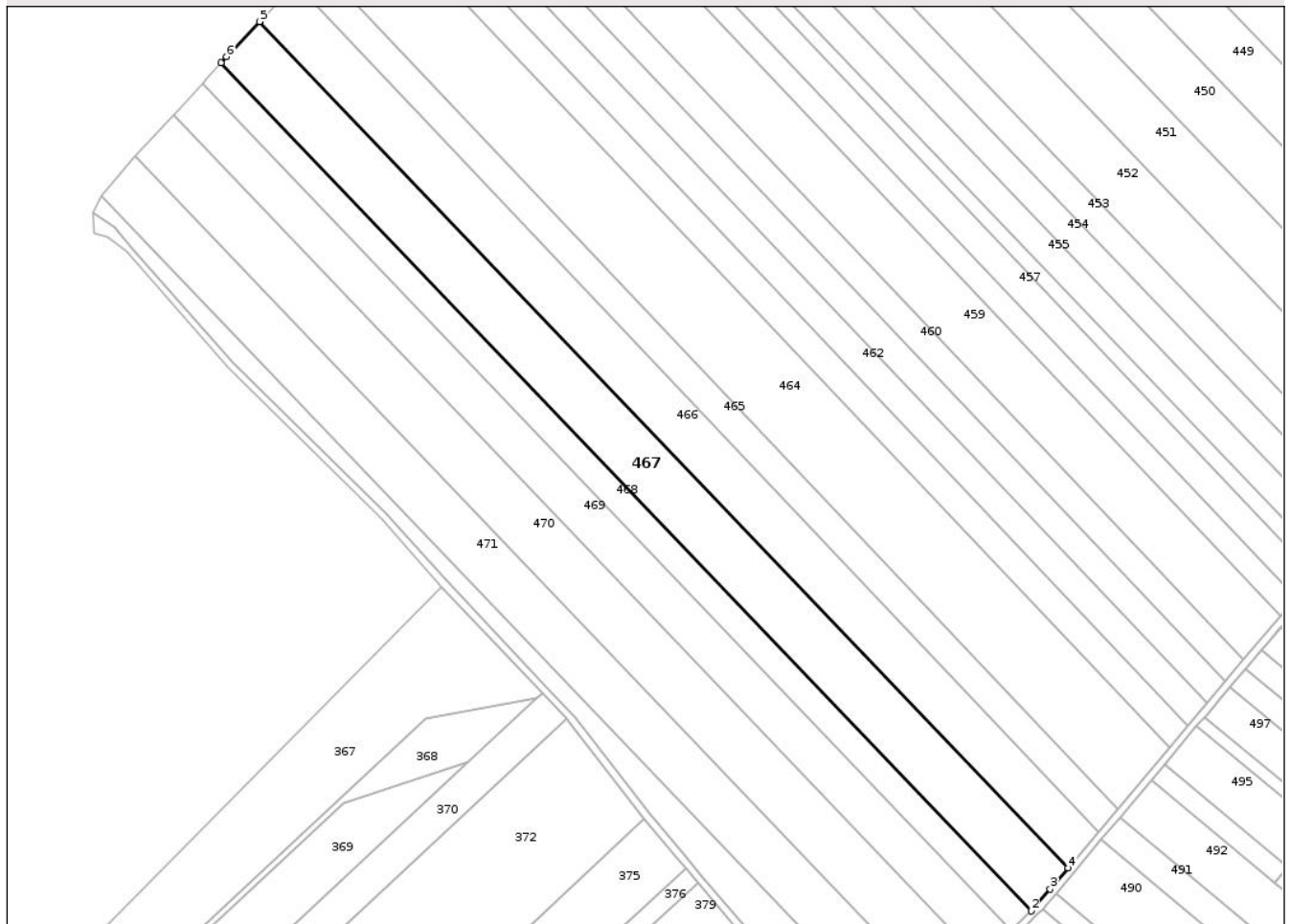
## Anexa Nr. 1 La Partea I

## Teren

Nr cadastral	Suprafața (mp)*	Observații / Referințe
51805	20.000	

\* Suprafața este determinată în planul de proiecție Stereo 70.

## DETALII LINIARE IMOBIL



## Date referitoare la teren

Crt	Categorie folosință	Intra vilan	Suprafața (mp)	Tarla	Parcelă	Nr. topo	Observații / Referințe
1	arabil	NU	20.000	34	335/9	-	

## Lungime Segmente

1) Valorile lungimilor segmentelor sunt obținute din proiecție în plan.

Punct început	X / Y	Punct sfârșit	X / Y	Lungime segment (** (m)
1	649.721,434 714.990,157	2	650.167,446 714.523,634	645.423
2	650.167,446 714.523,634	3	650.177,967 714.535,674	15.989
3	650.177,967 714.535,674	4	650.187,864 714.547,153	15.157
4	650.187,864 714.547,153	5	649.742,663 715.012,835	644.254
5	649.742,663 715.012,835	6	649.724,611 714.993,551	26.415

Punct început	X / Y	Punct sfârșit	X / Y	Lungime segment (** (m)
6	649.724,611 714.993,551	1	649.721,434 714.990,157	4.649

\*\* Lungimile segmentelor sunt determinate în planul de proiecție Stereo 70 și sunt rotunjite la 1 milimetru.

\*\*\* Distanța dintre puncte este formată din segmente cumulate ce sunt mai mici decât valoarea 1 milimetru.

Neutilizabil în Circuitul Civil



**DATE DESPRE IMOBILUL NR. 468**

Oficiul de Cadastru și Publicitate Imobiliară BOTOSANI  
Biroul de Cadastru și Publicitate Imobiliară Botosani

**A. Partea I. Descrierea imobilului**

TEREN Extravilan

Adresa: Jud. Botosani

Nr. Crt	Nr cadastral Nr. topografic	Suprafața* (mp)	Observații / Referințe
A1	50331	10.000	Sector cadastral:63 Teren neimprejmuit;

**B. Partea II. Proprietari și acte**

Inscrieri privitoare la dreptul de proprietate și alte drepturi reale	Referințe
<b>55351 / 11/12/2012</b>	
Act Notarial nr. 298, din 02/02/2011 emis de BNPA ("Marta Săndulache Dârjan-Irina Mihaela Bărculeț" Botosani, rectificat prin încheierea nr. 19 din 31-01-2012);	
B4	A1
Intabulare, drept de PROPRIETATE, dobandit prin Conventie, cota actuala 1/1, cota initiala 1/1	
1) SC PONELM SRL, CIF:18869570, bun propriu	

**C. Partea III. SARCINI .**

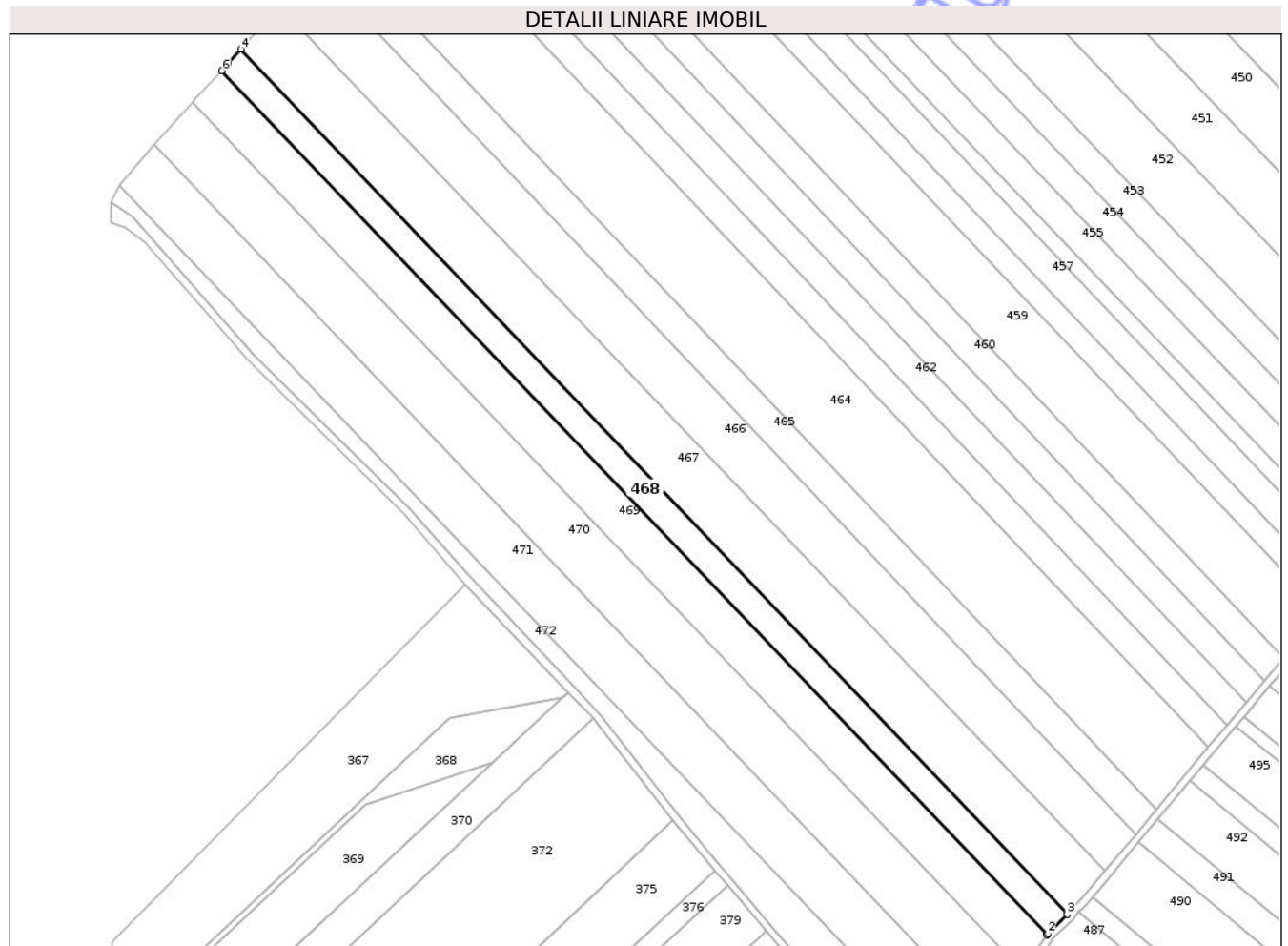
Inscrieri privind dezmembramintele dreptului de proprietate, drepturi reale de garanție și sarcini	Referințe
NU SUNT	

## Anexa Nr. 1 La Partea I

## Teren

Nr cadastral	Suprafața (mp)*	Observații / Referințe
50331	10.000	

\* Suprafața este determinată în planul de proiecție Stereo 70.



## Date referitoare la teren

Crt	Categorie folosință	Intra vilan	Suprafața (mp)	Tarla	Parcelă	Nr. topo	Observații / Referințe
1	arabil	NU	10.000	34	335/36	-	

## Lungime Segmente

1) Valorile lungimilor segmentelor sunt obținute din proiecție în plan.

Punct început	X / Y	Punct sfârșit	X / Y	Lungime segment (** (m)
1	650.156,533 714.512,608	2	650.157,023 714.513,299	0.847
2	650.157,023 714.513,299	3	650.167,446 714.523,634	14.678
3	650.167,446 714.523,634	4	649.721,434 714.990,157	645.423
4	649.721,434 714.990,157	5	649.714,285 714.981,918	10.909
5	649.714,285 714.981,918	6	649.711,128 714.978,496	4.655

Punct început	X / Y	Punct sfârșit	X / Y	Lungime segment (** (m)
6	649.711,128 714.978,496	1	650.156,533 714.512,608	644.544

\*\* Lungimile segmentelor sunt determinate în planul de proiecție Stereo 70 și sunt rotunjite la 1 milimetru.

\*\*\* Distanța dintre puncte este formată din segmente cumulate ce sunt mai mici decât valoarea 1 milimetru.

Neutilizabil în Circuitul Civil



**DATE DESPRE IMOBILUL NR. 470**

Oficiul de Cadastru și Publicitate Imobiliară BOTOSANI  
Biroul de Cadastru și Publicitate Imobiliară Botosani

**A. Partea I. Descrierea imobilului**

TEREN Extravilan

Adresa: Jud. Botosani

Nr. Crt	Nr cadastral Nr. topografic	Suprafața* (mp)	Observații / Referințe
A1	51005	20.000	Sector cadastral:63 Teren neimprejmuit;

**B. Partea II. Proprietari și acte**

Inscrieri privitoare la dreptul de proprietate și alte drepturi reale	Referințe
<b>86170 / 26/11/2015</b>	
Act Notarial nr. 137, din 20/01/2011 emis de BNP "Elena Roman" Botoșani;	
B3	A1
Intabulare, drept de PROPRIETATE, dobandit prin Conventie, cota actuala 1/1, cota initiala 1/1	
1) SC AGROLIV YMP SRL, CIF:18488843, bun propriu	
<b>119474 / 27/10/2025</b>	
Act Notarial nr. 1032, din 17/10/2025 emis de BIN „Mustiață Marta-Magdalena”, Botoșani;	
B7	A1
se notează interdicțiile de grevare și înstrăinare	
1) AGRICOVER CREDIT IFN S.A., CIF:22940237	

**C. Partea III. SARCINI**

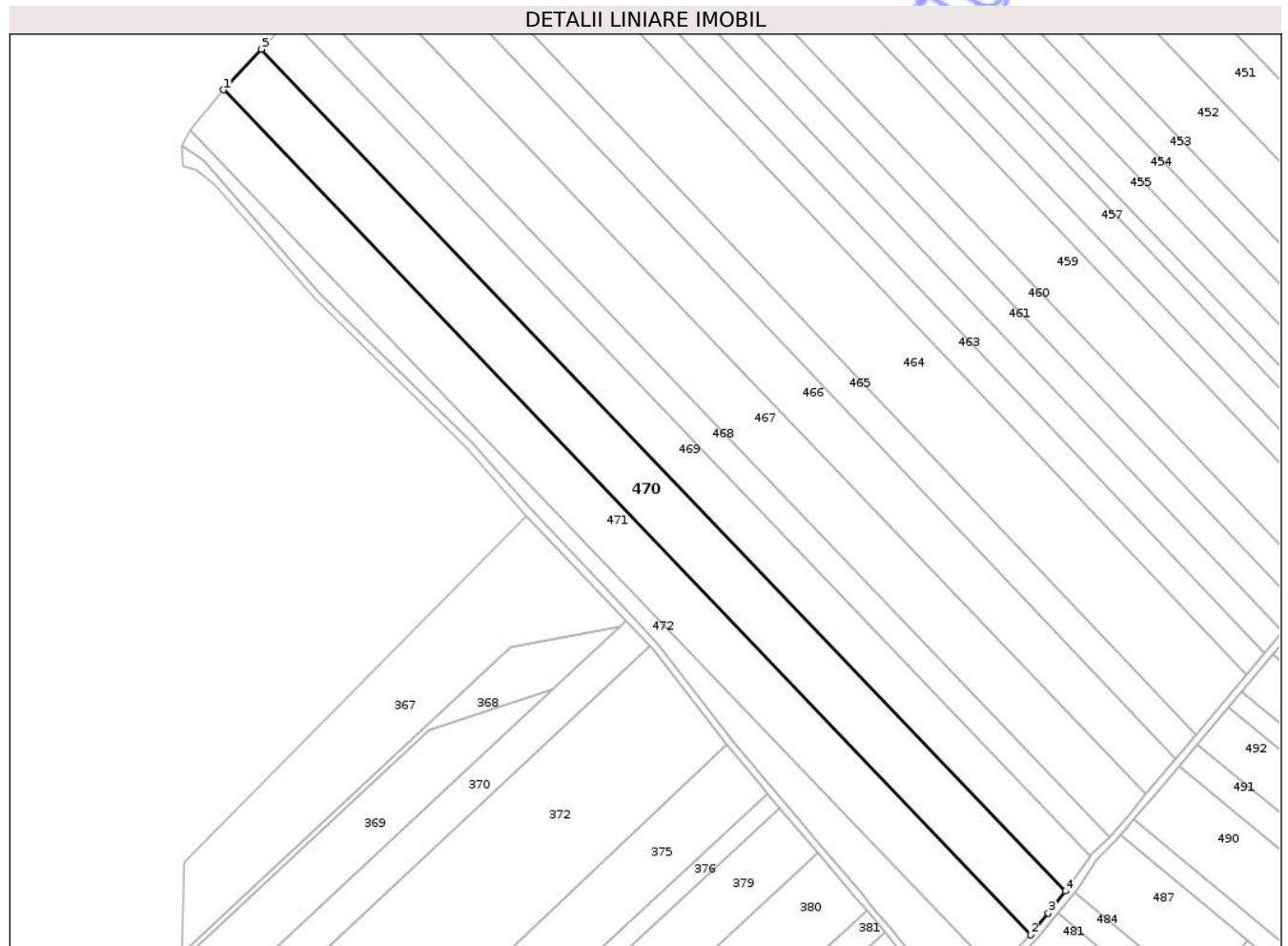
Inscrieri privind dezmembramintele dreptului de proprietate, drepturi reale de garanție și sarcini	Referințe
<b>119474 / 27/10/2025</b>	
Act Notarial nr. 1032, din 17/10/2025 emis de BIN „Mustiață Marta-Magdalena”, Botoșani;	
C4	A1
Intabulare, drept de IPOTECA, Valoare:6060350 RONși celelalte obligații de plată aferente creditului, dobandit prin Conventie, cota actuala 1/1, cota initiala 1/1	
1) AGRICOVER CREDIT IFN S.A., CIF:22940237	

## Anexa Nr. 1 La Partea I

## Teren

Nr cadastral	Suprafața (mp)*	Observații / Referințe
51005	20.000	

\* Suprafața este determinată în planul de proiecție Stereo 70.



## Date referitoare la teren

Crt	Categorie folosință	Intra vilan	Suprafața (mp)	Tarla	Parcelă	Nr. topo	Observații / Referințe
1	arabil	NU	20.000	-	335/35	-	

## Lungime Segmente

1) Valorile lungimilor segmentelor sunt obținute din proiecție în plan.

Punct început	X / Y	Punct sfârșit	X / Y	Lungime segment (** (m)
1	649.674,282 714.938,833	2	650.123,478 714.468,98	650.03
2	650.123,478 714.468,98	3	650.133,327 714.481,182	15.681
3	650.133,327 714.481,182	4	650.142,835 714.493,338	15.433
4	650.142,835 714.493,338	5	649.695,342 714.961,41	647.566
5	649.695,342 714.961,41	1	649.674,282 714.938,833	30.875

\*\* Lungimile segmentelor sunt determinate în planul de proiecție Stereo 70 și sunt rotunjite la 1 milimetru.

\*\*\* Distanța dintre puncte este formată din segmente cumulate ce sunt mai mici decât valoarea 1 milimetru.

Neutilizabil în Circuitul  
Civil



**DATE DESPRE IMOBILUL NR. 471**

Oficiul de Cadastru și Publicitate Imobiliară BOTOSANI  
Biroul de Cadastru și Publicitate Imobiliară Botosani

**A. Partea I. Descrierea imobilului**

TEREN Extravilan

Nr. CF vechi:176  
Nr. cadastral vechi:211

Adresa: Jud. Botosani

Nr. Crt	Nr cadastral Nr. topografic	Suprafața* (mp)	Observații / Referințe
A1	50558	18.535	Sector cadastral:63 Teren neimprejmuit;

**B. Partea II. Proprietari și acte**

Inscrieri privitoare la dreptul de proprietate și alte drepturi reale		Referințe
<b>2610 / 04/02/2009</b>		
Act Notarial nr. 1747, din 18/06/2007 emis de BNP"Gabriel Tiberiu Pușcașu"-Botoșani (Contract de vânzare - cumparare);		
B1	Intabulare, drept de PROPRIETATE, dobandit prin Conventie, cota actuala 1/1, cota initiala 1/1 1) SC PONELM SRL, CIF:18869570, bun propriu OBSERVATII: (provenita din conversia CF 176)	A1

**C. Partea III. SARCINI .**

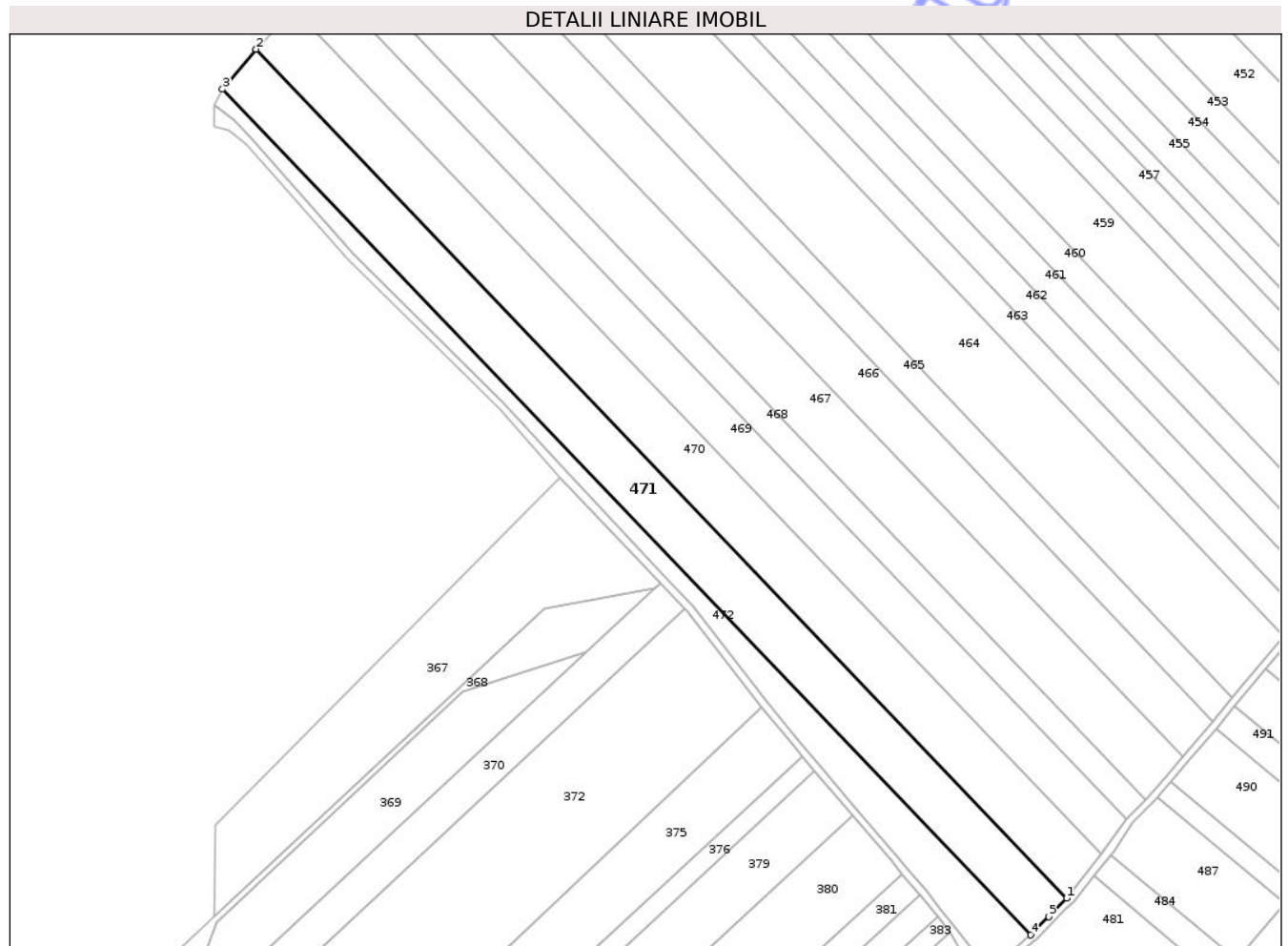
Inscrieri privind dezmembramintele dreptului de proprietate, drepturi reale de garanție și sarcini	Referințe
NU SUNT	

## Anexa Nr. 1 La Partea I

## Teren

Nr cadastral	Suprafața (mp)*	Observații / Referințe
50558	18.535	

\* Suprafața este determinată în planul de proiecție Stereo 70.



## Date referitoare la teren

Crt	Categorie folosință	Intra vilan	Suprafața (mp)	Tarla	Parcelă	Nr. topo	Observații / Referințe
1	arabil	NU	18.535	34	335/45	-	

## Lungime Segmente

1) Valorile lungimilor segmentelor sunt obținute din proiecție în plan.

Punct început	X / Y	Punct sfârșit	X / Y	Lungime segment (** (m)
1	650.123,478 714.468,98	2	649.674,282 714.938,833	650.03
2	649.674,282 714.938,833	3	649.655,706 714.916,678	28.912
3	649.655,706 714.916,678	4	650.103,674 714.448,625	647.88
4	650.103,674 714.448,625	5	650.113,651 714.458,755	14.218
5	650.113,651 714.458,755	1	650.123,478 714.468,98	14.182

\*\* Lungimile segmentelor sunt determinate în planul de proiecție Stereo 70 și sunt rotunjite la 1 milimetru.

\*\*\* Distanța dintre puncte este formată din segmente cumulate ce sunt mai mici decât valoarea 1 milimetru.

Neutilizabil în Circuitul  
Civil



**DATE DESPRE IMOBILUL NR. 472**

Oficiul de Cadastru și Publicitate Imobiliară BOTOSANI  
Biroul de Cadastru și Publicitate Imobiliară Botosani

**A. Partea I. Descrierea imobilului**

TEREN Extravilan

Adresa: Jud. Botosani

Nr. Crt	Nr cadastral Nr. topografic	Suprafața* (mp)	Observații / Referințe
A1		8.700	Sector cadastral:63 Teren neimprejmuit;

**B. Partea II. Proprietari și acte**

Inscrieri privitoare la dreptul de proprietate și alte drepturi reale	Referințe
/	
Act Normativ nr. 7, din 13/03/1996 emis de PARLAMENTUL ROMÂNIEI (Lege);	
B1 Inscrisura provizorie, drept de PROPRIETATE, dobandit prin Lege, cota actuala 1/1, cota initiala 1/1 1) <b>NEIDENTIFICAT NEIDENTIFICAT</b> , Proprietar neidentificat. Lipsa C.N.P.	A1
Act Normativ nr. 7, din 13/03/1996 emis de PARLAMENTUL ROMANIEI (Lege);	
B2 Se notează mențiunea proprietar neidentificat, rezerva comisiei locale de fond funciar.	A1

**C. Partea III. SARCINI .**

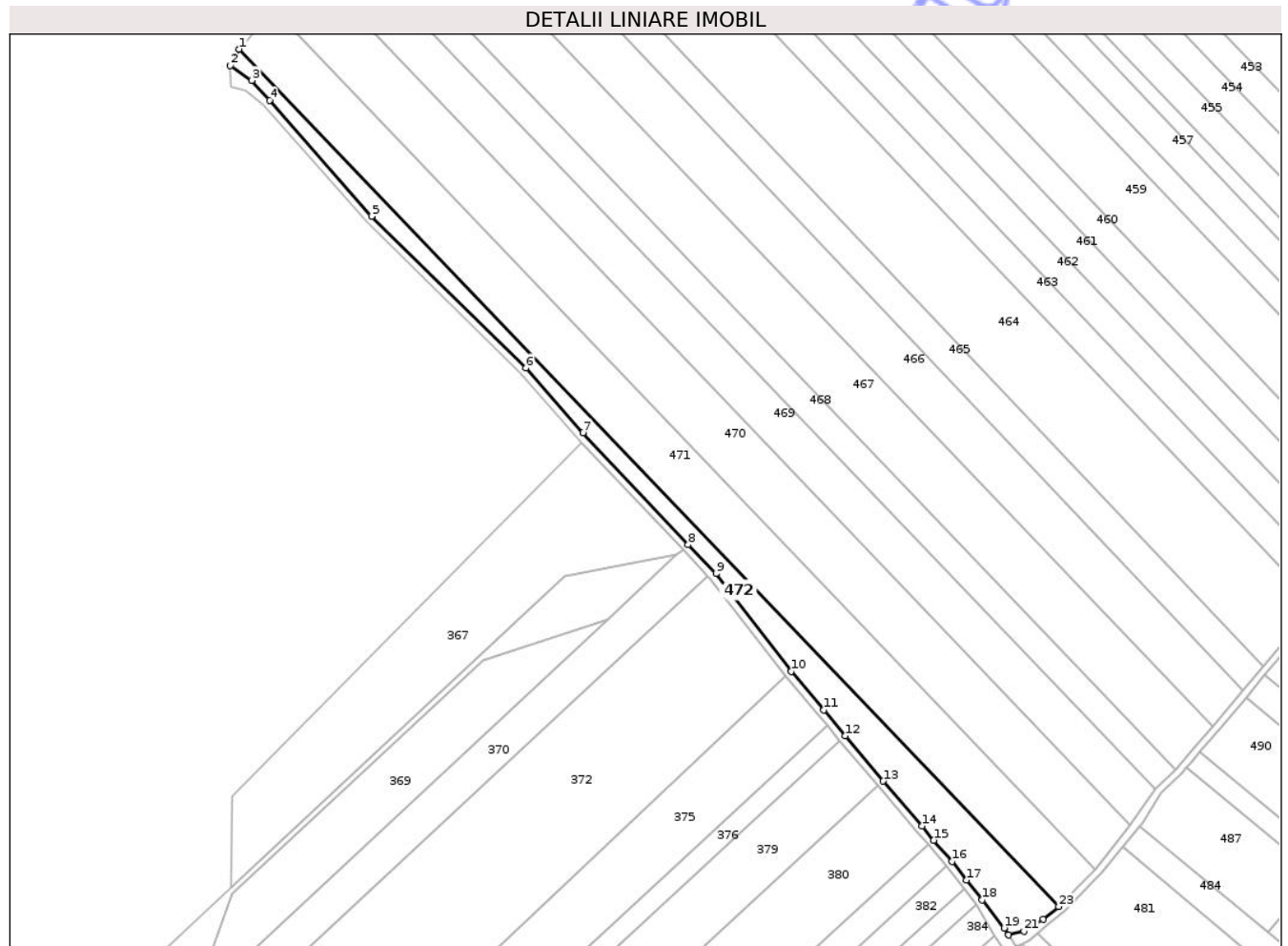
Inscrieri privind dezmembramintele dreptului de proprietate, drepturi reale de garanție și sarcini	Referințe
NU SUNT	

## Anexa Nr. 1 La Partea I

## Teren

Nr cadastral	Suprafața (mp)*	Observații / Referințe
	8.700	

\* Suprafața este determinată în planul de proiecție Stereo 70.



## Date referitoare la teren

Crt	Categorie folosință	Intra vilan	Suprafața (mp)	Tarla	Parcelă	Nr. topo	Observații / Referințe
1	arabil	NU	8.700	34	335	-	

## Lungime Segmente

1) Valorile lungimilor segmentelor sunt obținute din proiecție în plan.

Punct început	X / Y	Punct sfârșit	X / Y	Lungime segment (** (m)
1	649.655,706 714.916,678	2	649.650,993 714.907,686	10.152
3	649.662,751 714.899,574	4	649.672,4 714.888,73	14.515
5	649.728,129 714.825,413	6	649.812,403 714.742,572	118.173
7	649.843,826 714.707,409	8	649.901,23 714.646,181	83.929
9	649.916,377 714.630,349	10	649.957,509 714.577,106	67.28

Punct început	X / Y	Punct sfârșit	X / Y	Lungime segment (** (m)
2	649.650,993 714.907,686	3	649.662,751 714.899,574	14.286
4	649.672,4 714.888,73	5	649.728,129 714.825,413	84.349
6	649.812,403 714.742,572	7	649.843,826 714.707,409	47.158
8	649.901,23 714.646,181	9	649.916,377 714.630,349	21.911
10	649.957,509 714.577,106	11	649.975,34 714.555,922	27.689

Punct început	X / Y	Punct sfârșit	X / Y	Lungime segment (** (m)
11	649.975,34 714.555,922	12	649.987,113 714.541,839	18.356
13	650.007,861 714.517,137	14	650.029,082 714.492,608	32.435
15	650.035,433 714.484,898	16	650.045,47 714.473,252	15.374
17	650.053,47 714.463,155	18	650.061,994 714.452,396	13.726
19	650.073,938 714.436,984	20	650.076,351 714.433,195	4.493
21	650.084,765 714.435,274	22	650.095,178 714.441,638	12.204
23	650.103,674 714.448,625	1	649.655,706 714.916,678	647.88

Punct început	X / Y	Punct sfârșit	X / Y	Lungime segment (** (m)
12	649.987,113 714.541,839	13	650.007,861 714.517,137	32.26
14	650.029,082 714.492,608	15	650.035,433 714.484,898	9.989
16	650.045,47 714.473,252	17	650.053,47 714.463,155	12.882
18	650.061,994 714.452,396	19	650.073,938 714.436,984	19.498
20	650.076,351 714.433,195	21	650.084,765 714.435,274	8.667
22	650.095,178 714.441,638	23	650.103,674 714.448,625	11.0

\*\* Lungimile segmentelor sunt determinate în planul de proiecție Stereo 70 și sunt rotunjite la 1 milimetru.

\*\*\* Distanța dintre puncte este formată din segmente cumulate ce sunt mai mici decât valoarea 1 milimetru.



**DATE DESPRE IMOBILUL NR. 473**

Oficiul de Cadastru și Publicitate Imobiliară BOTOSANI  
Biroul de Cadastru și Publicitate Imobiliară Botosani

**A. Partea I. Descrierea imobilului**

TEREN Extravilan

Adresa: Jud. Botosani

Nr. Crt	Nr cadastral Nr. topografic	Suprafața* (mp)	Observații / Referințe
A1		6.540	Sector cadastral:63 Teren neimprejmuit;

**B. Partea II. Proprietari și acte**

Inscrieri privitoare la dreptul de proprietate și alte drepturi reale	Referințe
/	
Act Normativ nr. 971, din 20/09/2002 emis de PARLAMENTUL ROMÂNIEI (Lege);	
B1	A1
Intabulare, drept de PROPRIETATE, dobandit prin Lege, cota actuala 1/1, cota initiala 1/1	
1) COMUNA HĂNEȘTI, CIF:3571613, domeniul public	

**C. Partea III. SARCINI .**

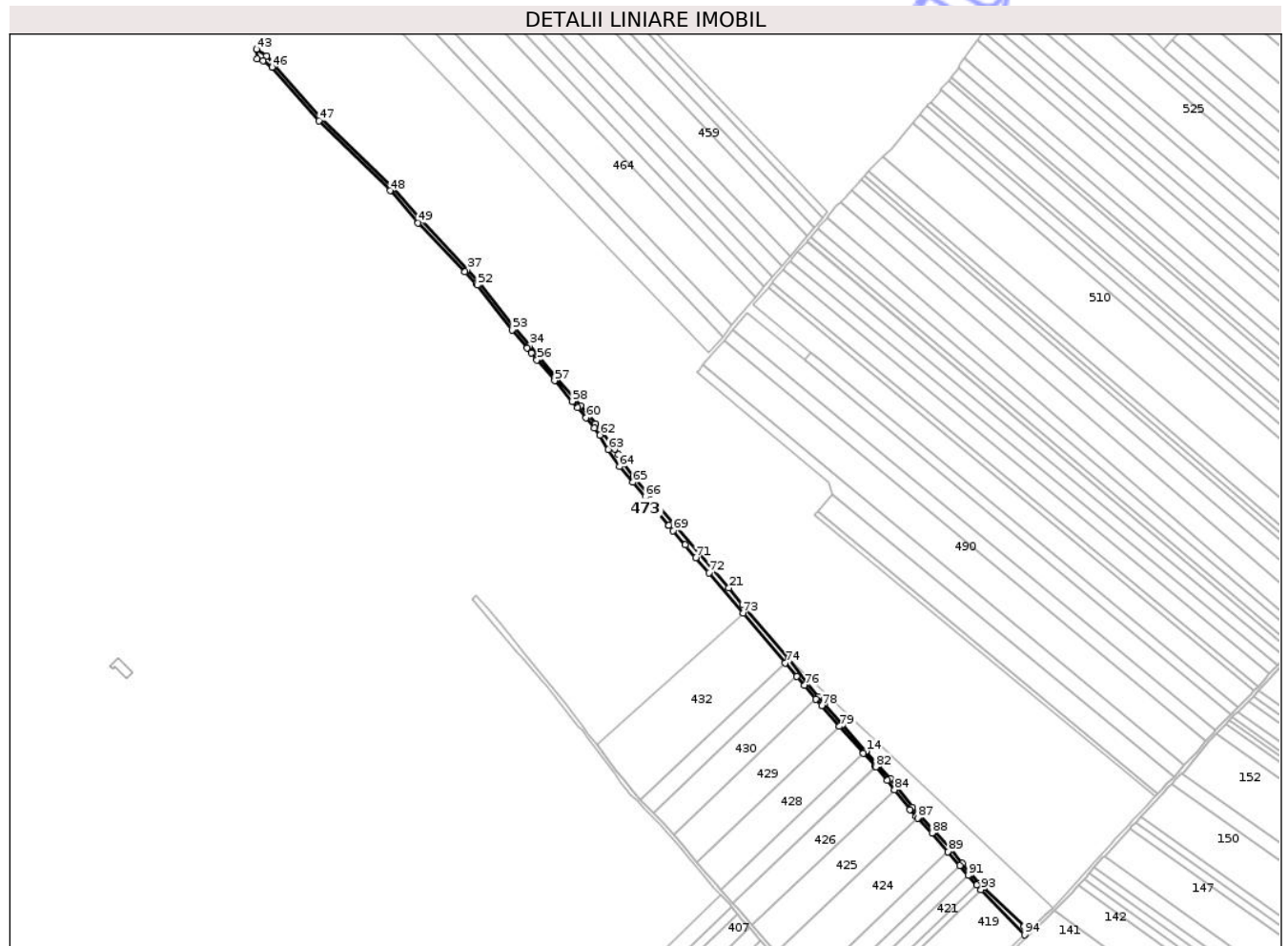
Inscrieri privind dezmembramintele dreptului de proprietate, drepturi reale de garanție și sarcini	Referințe
NU SUNT	

## Anexa Nr. 1 La Partea I

## Teren

Nr cadastral	Suprafața (mp)*	Observații / Referințe
	6.540	

\* Suprafața este determinată în planul de proiecție Stereo 70.



## Date referitoare la teren

Crt	Categorie folosință	Intra vilan	Suprafața (mp)	Tarla	Parcelă	Nr. topo	Observații / Referințe
1	drum	NU	6.540	0	333/4	-	

## Lungime Segmente

1) Valorile lungimilor segmentelor sunt obținute din proiecție în plan.

Punct început	X / Y	Punct sfârșit	X / Y	Lungime segment
1	650.572,34 713.866,114	2	650.562,744 713.867,116	9.648
4	650.509,292 713.918,964	5	650.499,246 713.930,427	15.243
7	650.475,212 713.958,5	8	650.456,127 713.980,769	29.328
10	650.437,01 714.000,598	11	650.429,97 714.008,478	10.567
13	650.389,271 714.059,1	14	650.374,669 714.075,126	21.68
16	650.325,029 714.131,518	17	650.318,3 714.139,541	10.471
2	650.562,744 713.867,116	3	650.514,381 713.913,653	67.117
5	650.499,246 713.930,427	6	650.489,238 713.942,133	15.401
8	650.456,127 713.980,769	9	650.438,801 713.998,74	24.963
11	650.429,97 714.008,478	12	650.403,218 714.042,781	43.501
14	650.374,669 714.075,126	15	650.346,343 714.106,917	42.58
17	650.318,3 714.139,541	18	650.304,66 714.155,802	21.225
3	650.514,381 713.913,653	4	650.509,292 713.918,964	7.355
6	650.489,238 713.942,133	7	650.475,212 713.958,5	21.555
9	650.438,801 713.998,74	10	650.437,01 714.000,598	2.581
12	650.403,218 714.042,781	13	650.389,271 714.059,1	21.467
15	650.346,343 714.106,917	16	650.325,029 714.131,518	32.55
18	650.304,66 714.155,802	19	650.283,154 714.184,568	35.916

Punct început	X / Y	Punct sfârșit	X / Y	Lungime segment	Punct început	X / Y	Punct sfârșit	X / Y	Lungime segment	Punct început	X / Y	Punct sfârșit	X / Y	Lungime segment
19	650.283,154 714.184,568	20	650.228,381 714.248,516	84.199	20	650.228,381 714.248,516	21	650.211,866 714.268,754	26.121	21	650.211,866 714.268,754	22	650.098,284 714.401,422	174.648
22	650.098,284 714.401,422	23	650.086,398 714.416,582	19.264	23	650.086,398 714.416,582	24	650.080,485 714.426,705	11.723	24	650.080,485 714.426,705	25	650.076,351 714.433,195	7.695
25	650.076,351 714.433,195	26	650.073,938 714.436,984	4.493	26	650.073,938 714.436,984	27	650.061,994 714.452,396	19.498	27	650.061,994 714.452,396	28	650.053,47 714.463,155	13.726
28	650.053,47 714.463,155	29	650.045,47 714.473,252	12.882	29	650.045,47 714.473,252	30	650.035,433 714.484,898	15.374	30	650.035,433 714.484,898	31	650.029,082 714.492,608	9.989
31	650.029,082 714.492,608	32	650.007,861 714.517,137	32.435	32	650.007,861 714.517,137	33	649.987,113 714.541,839	32.26	33	649.987,113 714.541,839	34	649.975,34 714.555,922	18.356
34	649.975,34 714.555,922	35	649.957,509 714.577,106	27.689	35	649.957,509 714.577,106	36	649.916,377 714.630,349	67.28	36	649.916,377 714.630,349	37	649.901,23 714.646,181	21.911
37	649.901,23 714.646,181	38	649.843,826 714.707,409	83.929	38	649.843,826 714.707,409	39	649.812,403 714.742,572	47.158	39	649.812,403 714.742,572	40	649.728,129 714.825,413	118.173
40	649.728,129 714.825,413	41	649.672,4 714.888,73	84.349	41	649.672,4 714.888,73	42	649.662,751 714.899,574	14.515	42	649.662,751 714.899,574	43	649.650,993 714.907,686	14.286
43	649.650,993 714.907,686	44	649.651,432 714.896,312	11.383	44	649.651,432 714.896,312	45	649.658,95 714.894,203	7.808	45	649.658,95 714.894,203	46	649.669,34 714.886,152	13.145
46	649.669,34 714.886,152	47	649.725,222 714.822,662	84.58	47	649.725,222 714.822,662	48	649.809,507 714.739,81	118.188	48	649.809,507 714.739,81	49	649.842,73 714.701,54	50.679
49	649.842,73 714.701,54	50	649.898,34 714.643,415	80.442	50	649.898,34 714.643,415	51	649.911,836 714.629,309	19.522	51	649.911,836 714.629,309	52	649.913,341 714.627,736	2.177
52	649.913,341 714.627,736	53	649.954,395 714.574,594	67.153	53	649.954,395 714.574,594	54	649.972,276 714.553,351	27.766	54	649.972,276 714.553,351	55	649.977,292 714.547,351	7.821
55	649.977,292 714.547,351	56	649.984,047 714.539,27	10.532	56	649.984,047 714.539,27	57	650.004,817 714.514,542	32.293	57	650.004,817 714.514,542	58	650.026,025 714.490,027	32.416
58	650.026,025 714.490,027	59	650.032,374 714.482,32	9.985	59	650.032,374 714.482,32	60	650.042,386 714.470,703	15.336	60	650.042,386 714.470,703	61	650.051,909 714.458,684	15.334
61	650.051,909 714.458,684	62	650.058,845 714.449,929	11.17	62	650.058,845 714.449,929	63	650.068,862 714.433,012	19.66	63	650.068,862 714.433,012	64	650.082,082 714.412,517	24.389
64	650.082,082 714.412,517	65	650.097,908 714.393,876	24.453	65	650.097,908 714.393,876	66	650.112,421 714.376,782	22.425	66	650.112,421 714.376,782	67	650.139,986 714.343,521	43.198
67	650.139,986 714.343,521	68	650.140,285 714.343,158	0.47	68	650.140,285 714.343,158	69	650.145,588 714.336,715	8.345	69	650.145,588 714.336,715	70	650.159,919 714.319,765	22.197
70	650.159,919 714.319,765	71	650.172,64 714.304,721	19.701	71	650.172,64 714.304,721	72	650.188,06 714.286,606	23.789	72	650.188,06 714.286,606	73	650.228,608 714.238,973	62.554
73	650.228,608 714.238,973	74	650.278,884 714.179,911	77.563	74	650.278,884 714.179,911	75	650.292,633 714.163,759	21.211	75	650.292,633 714.163,759	76	650.301,604 714.153,22	13.841
76	650.301,604 714.153,22	77	650.315,235 714.136,97	21.21	77	650.315,235 714.136,97	78	650.321,985 714.128,923	10.503	78	650.321,985 714.128,923	79	650.343,226 714.104,406	32.439
79	650.343,226 714.104,406	80	650.371,684 714.072,464	42.78	80	650.371,684 714.072,464	81	650.386,055 714.056,693	21.337	81	650.386,055 714.056,693	82	650.386,23 714.056,501	0.26
82	650.386,23 714.056,501	83	650.400,119 714.040,251	21.377	83	650.400,119 714.040,251	84	650.408,679 714.029,274	13.919	84	650.408,679 714.029,274	85	650.426,898 714.005,913	29.626
85	650.426,898 714.005,913	86	650.434,077 713.997,876	10.776	86	650.434,077 713.997,876	87	650.435,99 713.995,892	2.756	87	650.435,99 713.995,892	88	650.453,166 713.978,077	24.747
88	650.453,166 713.978,077	89	650.472,24 713.955,821	29.311	89	650.472,24 713.955,821	90	650.486,198 713.939,534	21.45	90	650.486,198 713.939,534	91	650.496,238 713.927,79	15.451
91	650.496,238 713.927,79	92	650.506,436 713.916,163	15.465	92	650.506,436 713.916,163	93	650.511,493 713.910,886	7.309	93	650.511,493 713.910,886	94	650.562,948 713.857,19	74.371
94	650.562,948 713.857,19	1	650.572,34 713.866,114	12.956										

\*\* Lungimile segmentelor sunt determinate în planul de proiecție Stereo 70 și sunt rotunjite la 1 milimetru.

\*\*\* Distanța dintre puncte este formată din segmente cumulate ce sunt mai mici decât valoarea 1 milimetru.



**DATE DESPRE IMOBILUL NR. 474**

Oficiul de Cadastru și Publicitate Imobiliară BOTOSANI  
Biroul de Cadastru și Publicitate Imobiliară Botosani

**A. Partea I. Descrierea imobilului**

TEREN Extravilan

Adresa: Jud. Botosani

Nr. Crt	Nr cadastral Nr. topografic	Suprafața* (mp)	Observații / Referințe
A1		3.005	Sector cadastral:63 Teren neimprejmuit;

**B. Partea II. Proprietari și acte**

Inscrieri privitoare la dreptul de proprietate și alte drepturi reale	Referințe
/	
Act Normativ nr. 971, din 20/09/2002 emis de PARLAMENTUL ROMÂNIEI (Lege);	
B1	A1
Intabulare, drept de PROPRIETATE, dobandit prin Lege, cota actuala 1/1, cota initiala 1/1	
1) COMUNA HĂNEȘTI, CIF:3571613, domeniul public	

**C. Partea III. SARCINI .**

Inscrieri privind dezmembramintele dreptului de proprietate, drepturi reale de garanție și sarcini	Referințe
NU SUNT	


## Anexa Nr. 1 La Partea I

## Teren

Nr cadastral	Suprafața (mp)*	Observații / Referințe
	3.005	

\* Suprafața este determinată în planul de proiecție Stereo 70.

## DETALII LINIARE IMOBIL



## Date referitoare la teren

Crt	Categorie folosință	Intra vilan	Suprafața (mp)	Tarla	Parcelă	Nr. topo	Observații / Referințe
1	drum	NU	3.005	0	333/3	-	

## Lungime Segmente

1) Valorile lungimilor segmentelor sunt obținute din proiecție în plan.

Punct început	X / Y	Punct sfârșit	X / Y	Lungime segment	Punct început	X / Y	Punct sfârșit	X / Y	Lungime segment	Punct început	X / Y	Punct sfârșit	X / Y	Lungime segment
1	650.465,459 714.867,807	2	650.458,274 714.859,382	11.073	2	650.458,274 714.859,382	3	650.444,89 714.843,891	20.472	3	650.444,89 714.843,891	4	650.439,657 714.837,834	8.005
4	650.439,657 714.837,834	5	650.424,59 714.819,722	23.56	5	650.424,59 714.819,722	6	650.404,417 714.795,473	31.542	6	650.404,417 714.795,473	7	650.401,51 714.791,978	4.547
7	650.401,51 714.791,978	8	650.382,572 714.772,961	26.838	8	650.382,572 714.772,961	9	650.379,585 714.769,962	4.233	9	650.379,585 714.769,962	10	650.361,172 714.749,875	27.249
10	650.361,172 714.749,875	11	650.358,222 714.746,658	4.365	11	650.358,222 714.746,658	12	650.350,516 714.738,267	11.393	12	650.350,516 714.738,267	13	650.347,715 714.735,217	4.141
13	650.347,715 714.735,217	14	650.339,536 714.726,977	11.61	14	650.339,536 714.726,977	15	650.336,621 714.724,04	4.138	15	650.336,621 714.724,04	16	650.329,246 714.714,946	11.708
16	650.329,246 714.714,946	17	650.326,622 714.711,71	4.167	17	650.326,622 714.711,71	18	650.323,408 714.707,832	5.036	18	650.323,408 714.707,832	19	650.316,513 714.699,512	10.805

Punct început	X / Y	Punct sfârșit	X / Y	Lungime segment	Punct început	X / Y	Punct sfârșit	X / Y	Lungime segment	Punct început	X / Y	Punct sfârșit	X / Y	Lungime segment
19	650.316,513 714.699,512	20	650.313,264 714.695,673	5.03	20	650.313,264 714.695,673	21	650.305,085 714.686,021	12.65 2	21	650.305,085 714.686,021	22	650.284,475 714.661,86	31.75 7
22	650.284,475 714.661,86	23	650.274,184 714.649,931	15.75 5	23	650.274,184 714.649,931	24	650.264,025 714.637,833	15.79 8	24	650.264,025 714.637,833	25	650.253,874 714.625,744	15.78 5
25	650.253,874 714.625,744	26	650.243,734 714.613,669	15.76 8	26	650.243,734 714.613,669	27	650.215,428 714.579,96	44.01 7	27	650.215,428 714.579,96	28	650.204,449 714.566,885	17.07 4
28	650.204,449 714.566,885	29	650.187,864 714.547,153	25.77 6	29	650.187,864 714.547,153	30	650.177,967 714.535,674	15.15 7	30	650.177,967 714.535,674	31	650.167,446 714.523,634	15.98 9
31	650.167,446 714.523,634	32	650.157,023 714.513,299	14.67 8	32	650.157,023 714.513,299	33	650.156,533 714.512,608	0.847	33	650.156,533 714.512,608	34	650.142,835 714.493,338	23.64 3
34	650.142,835 714.493,338	35	650.133,327 714.481,182	15.43 3	35	650.133,327 714.481,182	36	650.123,478 714.468,98	15.68 1	36	650.123,478 714.468,98	37	650.113,651 714.458,755	14.18 2
37	650.113,651 714.458,755	38	650.103,674 714.448,625	14.21 8	38	650.103,674 714.448,625	39	650.095,178 714.441,638	11.0	39	650.095,178 714.441,638	40	650.084,765 714.435,274	12.20 4
40	650.084,765 714.435,274	41	650.076,351 714.433,195	8.667	41	650.076,351 714.433,195	42	650.080,485 714.426,705	7.695	42	650.080,485 714.426,705	43	650.083,554 714.428,263	3.442
43	650.083,554 714.428,263	44	650.087,334 714.430,183	4.24	44	650.087,334 714.430,183	45	650.091,977 714.433,846	5.914	45	650.091,977 714.433,846	46	650.097,716 714.438,546	7.418
46	650.097,716 714.438,546	47	650.107,374 714.446,592	12.57	47	650.107,374 714.446,592	48	650.123,646 714.463,402	23.39 6	48	650.123,646 714.463,402	49	650.127,143 714.467,014	5.028
49	650.127,143 714.467,014	50	650.138,709 714.481,203	18.30 5	50	650.138,709 714.481,203	51	650.148,274 714.492,61	14.88 7	51	650.148,274 714.492,61	52	650.149,252 714.493,777	1.523
52	650.149,252 714.493,777	53	650.160,085 714.510,702	20.09 6	53	650.160,085 714.510,702	54	650.170,929 714.521,542	15.33 2	54	650.170,929 714.521,542	55	650.173,83 714.524,843	4.395
55	650.173,83 714.524,843	56	650.175,867 714.527,161	3.086	56	650.175,867 714.527,161	57	650.181,05 714.533,156	7.924	57	650.181,05 714.533,156	58	650.191,458 714.545,194	15.91 3
58	650.191,458 714.545,194	59	650.206,225 714.562,78	22.96 5	59	650.206,225 714.562,78	60	650.216,452 714.574,959	15.90 2	60	650.216,452 714.574,959	61	650.233,798 714.595,616	26.97 4
61	650.233,798 714.595,616	62	650.241,111 714.604,325	11.37 2	62	650.241,111 714.604,325	63	650.258,641 714.625,201	27.26	63	650.258,641 714.625,201	64	650.262,93 714.630,309	6.67
64	650.262,93 714.630,309	65	650.264,056 714.631,65	1.751	65	650.264,056 714.631,65	66	650.271,522 714.640,504	11.58 2	66	650.271,522 714.640,504	67	650.279,636 714.650,128	12.58 8
67	650.279,636 714.650,128	68	650.288,135 714.659,988	13.01 8	68	650.288,135 714.659,988	69	650.296,777 714.670,118	13.31 5	69	650.296,777 714.670,118	70	650.305,413 714.680,242	13.30 7
70	650.305,413 714.680,242	71	650.309,727 714.685,303	6.65	71	650.309,727 714.685,303	72	650.319,579 714.696,943	15.24 9	72	650.319,579 714.696,943	73	650.320,645 714.698,23	1.671
73	650.320,645 714.698,23	74	650.323,608 714.701,805	4.643	74	650.323,608 714.701,805	75	650.328,529 714.707,743	7.712	75	650.328,529 714.707,743	76	650.329,715 714.709,174	1.858
76	650.329,715 714.709,174	77	650.339,601 714.721,365	15.69 6	77	650.339,601 714.721,365	78	650.344,544 714.726,344	7.016	78	650.344,544 714.726,344	79	650.350,609 714.732,454	8.609
79	650.350,609 714.732,454	80	650.358,265 714.740,79	11.31 8	80	650.358,265 714.740,79	81	650.364,121 714.747,172	8.662	81	650.364,121 714.747,172	82	650.369,221 714.752,736	7.548
82	650.369,221 714.752,736	83	650.373,699 714.757,621	6.626	83	650.373,699 714.757,621	84	650.378,175 714.762,504	6.625	84	650.378,175 714.762,504	85	650.382,478 714.767,198	6.367
85	650.382,478 714.767,198	86	650.395,054 714.779,827	17.82 3	86	650.395,054 714.779,827	87	650.404,47 714.789,282	13.34 4	87	650.404,47 714.789,282	88	650.429,85 714.819,791	39.68 5
88	650.429,85 714.819,791	89	650.438,312 714.829,963	13.23 2	89	650.438,312 714.829,963	90	650.442,708 714.835,247	6.873	90	650.442,708 714.835,247	91	650.446,884 714.840,08	6.387
91	650.446,884 714.840,08	92	650.447,917 714.841,276	1.58	92	650.447,917 714.841,276	93	650.451,204 714.845,084	5.03	93	650.451,204 714.845,084	94	650.462,331 714.857,974	17.02 9
94	650.462,331 714.857,974	95	650.463,583 714.859,442	1.929	95	650.463,583 714.859,442	96	650.472,427 714.869,813	13.63	96	650.472,427 714.869,813	97	650.473,792 714.871,413	2.104
97	650.473,792 714.871,413	98	650.476,524 714.874,994	4.504	98	650.476,524 714.874,994	99	650.483,735 714.884,443	11.88 6	99	650.483,735 714.884,443	100	650.484,401 714.885,607	1.342
100	650.484,401 714.885,607	101	650.487,75 714.891,456	6.739	101	650.487,75 714.891,456	102	650.491,503 714.896,847	6.569	102	650.491,503 714.896,847	103	650.498,216 714.906,489	11.74 8
103	650.498,216 714.906,489	104	650.506,692 714.918,183	14.44 4	104	650.506,692 714.918,183	105	650.514,386 714.928,797	13.10 9	105	650.514,386 714.928,797	106	650.515,665 714.930,563	2.18
106	650.515,665 714.930,563	107	650.517,175 714.932,43	2.401	107	650.517,175 714.932,43	108	650.522,576 714.938,955	8.471	108	650.522,576 714.938,955	109	650.527,196 714.944,538	7.246
109	650.527,196 714.944,538	110	650.531,966 714.950,14	7.358	110	650.531,966 714.950,14	111	650.535,723 714.954,551	5.794	111	650.535,723 714.954,551	112	650.543,597 714.965,922	13.83 1
112	650.543,597 714.965,922	113	650.545,201 714.968,237	2.816	113	650.545,201 714.968,237	114	650.551,885 714.975,972	10.22 2	114	650.551,885 714.975,972	115	650.559,488 714.984,769	11.62 8
115	650.559,488 714.984,769	116	650.556,214 714.987,722	4.409	116	650.556,214 714.987,722	117	650.542,218 714.970,961	21.83 7	117	650.542,218 714.970,961	118	650.541,901 714.970,498	0.561

Punct început	X / Y	Punct sfârșit	X / Y	Lungime segment	Punct început	X / Y	Punct sfârșit	X / Y	Lungime segment	Punct început	X / Y	Punct sfârșit	X / Y	Lungime segment
118	650.541,901 714.970,498	119	650.533,055 714.957,588	15.65	119	650.533,055 714.957,588	120	650.532,677 714.957,145	0.582	120	650.532,677 714.957,145	121	650.524,142 714.947,122	13.165
121	650.524,142 714.947,122	122	650.523,816 714.946,734	0.506	122	650.523,816 714.946,734	123	650.513,864 714.934,894	15.468	123	650.513,864 714.934,894	124	650.512,426 714.932,91	2.45
124	650.512,426 714.932,91	125	650.502,962 714.919,853	16.127	125	650.502,962 714.919,853	126	650.494,955 714.908,805	13.644	126	650.494,955 714.908,805	127	650.493,548 714.906,785	2.462
127	650.493,548 714.906,785	128	650.484,344 714.893,558	16.115	128	650.484,344 714.893,558	129	650.480,395 714.886,659	7.949	129	650.480,395 714.886,659	130	650.475,41 714.880,128	8.216
130	650.475,41 714.880,128	131	650.470,678 714.873,926	7.801	131	650.470,678 714.873,926	1	650.465,459 714.867,807	8.042					

\*\* Lungimile segmentelor sunt determinate în planul de proiecție Stereo 70 și sunt rotunjite la 1 milimetru.

\*\*\* Distanța dintre puncte este formată din segmente cumulate ce sunt mai mici decât valoarea 1 milimetru.

Neutilizabil în Circuitul Civil

**DATE DESPRE IMOBILUL NR. 475**

Oficiul de Cadastru și Publicitate Imobiliară BOTOSANI  
Biroul de Cadastru și Publicitate Imobiliară Botosani

**A. Partea I. Descrierea imobilului**

TEREN Extravilan

Adresa: Jud. Botosani

Nr. Crt	Nr cadastral Nr. topografic	Suprafața* (mp)	Observații / Referințe
A1	51592	10.300	Sector cadastral:63 Teren neimprejmuit; Conform act notarial nr. 2685 imobilul se află situat in p. c. A335/37

**B. Partea II. Proprietari și acte**

Inscrieri privitoare la dreptul de proprietate și alte drepturi reale		Referințe
<b>88878 / 18/11/2021</b>		
Act Notarial nr. 2685, din 11/11/2021 emis de BIN,,Cosorjanu Puscasu Lenuta" loc. Botoșani;		
B2	Intabulare, drept de PROPRIETATE, dobândit prin Convenție, cota actuala 1/1, cota initiala 1/1 1) CUCIUREANU GABRIEL-CONSTANTIN, căsătorit cu 2) CUCIUREANU CARMEN-ELENA, bun comun	A1

**C. Partea III. SARCINI .**

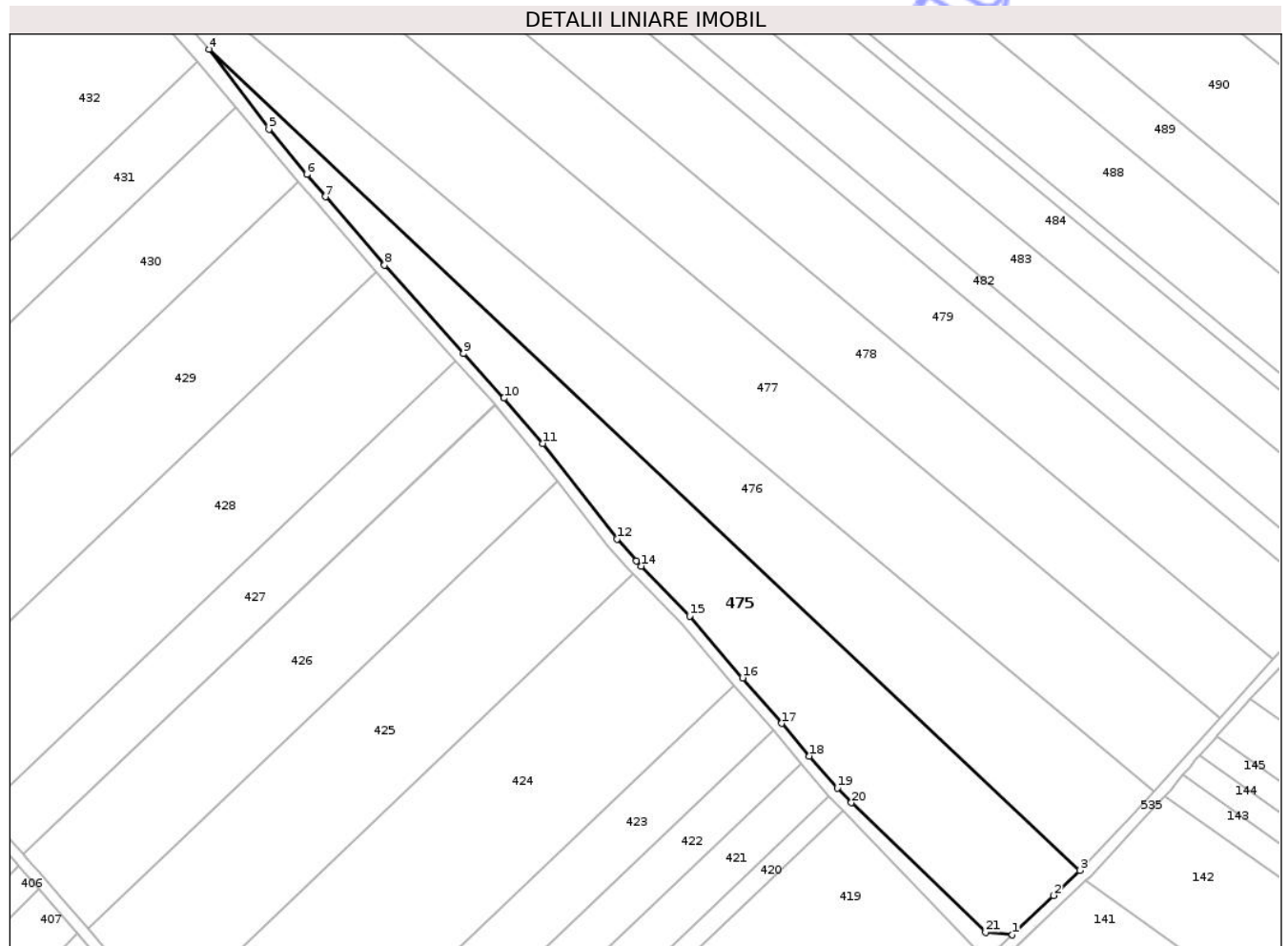
Inscrieri privind dezmembramintele dreptului de proprietate, drepturi reale de garanție și sarcini	Referințe
NU SUNT	

## Anexa Nr. 1 La Partea I

## Teren

Nr cadastral	Suprafața (mp)*	Observații / Referințe
51592	10.300	Conform act notarial nr. 2685 imobilul se află situat în p. c. A335/37

\* Suprafața este determinată în planul de proiecție Stereo 70.



## Date referitoare la teren

Crt	Categorie folosință	Intra vilan	Suprafața (mp)	Tarla	Parcelă	Nr. topo	Observații / Referințe
1	arabil	NU	10.300	52	532	-	

## Lungime Segmente

1) Valorile lungimilor segmentelor sunt obținute din proiecție în plan.

Punct început	X / Y	Punct sfârșit	X / Y	Lungime segment (** (m)
1	650.572,34 713.866,114	2	650.587,239 713.880,273	20.554
3	650.596,66 713.889,328	4	650.283,154 714.184,568	430.642
5	650.304,66 714.155,802	6	650.318,3 714.139,541	21.225
7	650.325,029 714.131,518	8	650.346,343 714.106,917	32.55
9	650.374,669 714.075,126	10	650.389,271 714.059,1	21.68

Punct început	X / Y	Punct sfârșit	X / Y	Lungime segment (** (m)
2	650.587,239 713.880,273	3	650.596,66 713.889,328	13.066
4	650.283,154 714.184,568	5	650.304,66 714.155,802	35.916
6	650.318,3 714.139,541	7	650.325,029 714.131,518	10.471
8	650.346,343 714.106,917	9	650.374,669 714.075,126	42.58
10	650.389,271 714.059,1	11	650.403,218 714.042,781	21.467

Punct început	X / Y	Punct sfârșit	X / Y	Lungime segment (** (m)
11	650.403,218 714.042,781	12	650.429,97 714.008,478	43.501
13	650.437,01 714.000,598	14	650.438,801 713.998,74	2.581
15	650.456,127 713.980,769	16	650.475,212 713.958,5	29.328
17	650.489,238 713.942,133	18	650.499,246 713.930,427	15.401
19	650.509,292 713.918,964	20	650.514,381 713.913,653	7.355
21	650.562,744 713.867,116	1	650.572,34 713.866,114	9.648

Punct început	X / Y	Punct sfârșit	X / Y	Lungime segment (** (m)
12	650.429,97 714.008,478	13	650.437,01 714.000,598	10.567
14	650.438,801 713.998,74	15	650.456,127 713.980,769	24.963
16	650.475,212 713.958,5	17	650.489,238 713.942,133	21.555
18	650.499,246 713.930,427	19	650.509,292 713.918,964	15.243
20	650.514,381 713.913,653	21	650.562,744 713.867,116	67.117

\*\* Lungimile segmentelor sunt determinate în planul de proiecție Stereo 70 și sunt rotunjite la 1 milimetru.

\*\*\* Distanța dintre puncte este formată din segmente cumulate ce sunt mai mici decât valoarea 1 milimetru.

Neutilizabil în Circuit Civil



**DATE DESPRE IMOBILUL NR. 477**

Oficiul de Cadastru și Publicitate Imobiliară BOTOSANI  
Biroul de Cadastru și Publicitate Imobiliară Botosani

**A. Partea I. Descrierea imobilului**

TEREN Extravilan

Adresa: Jud. Botosani

Nr. Crt	Nr cadastral Nr. topografic	Suprafața* (mp)	Observații / Referințe
A1		22.540	Sector cadastral:63 Teren neimprejmuit; Conform TP 18387 imobilul se află situat în p. c. A335/7

**B. Partea II. Proprietari și acte**

Inscrieri privitoare la dreptul de proprietate și alte drepturi reale		Referințe
/		
Act Administrativ nr. 18387, din 04/08/1993 emis de CJSIPT BOTOSANI (Titlu proprietate);		
B1	Intabulare, drept de PROPRIETATE, dobandit prin Reconstituire, cota actuala 1/1, cota initiala 1/1 1) ROTARU I. IOAN, Lipsa C.N.P.	A1

**C. Partea III. SARCINI .**

Inscrieri privind dezmembramintele dreptului de proprietate, drepturi reale de garanție și sarcini	Referințe
NU SUNT	

## Anexa Nr. 1 La Partea I

## Teren

Nr cadastral	Suprafața (mp)*	Observații / Referințe
	22.540	Conform TP 18387 imobilul se află situat în p. c. A335/7

\* Suprafața este determinată în planul de proiecție Stereo 70.



## Date referitoare la teren

Crt	Categorie folosință	Intra vilan	Suprafața (mp)	Tarla	Parcelă	Nr. topo	Observații / Referințe
1	arabil	NU	17.540	52	532	-	
2	arabil	NU	5.000	34	335/7	-	

## Lungime Segmente

1) Valorile lungimilor segmentelor sunt obținute din proiecție în plan.

Punct început	X / Y	Punct sfârșit	X / Y	Lungime segment (** (m)
1	650.228,381 714.248,516	2	650.623,321 713.917,755	515.151
2	650.623,321 713.917,755	3	650.647,095 713.943,98	35.398
3	650.647,095 713.943,98	4	650.232,839 714.291,285	540.582
4	650.232,839 714.291,285	5	650.156,24 714.357,087	100.982

Punct început	X / Y	Punct sfârșit	X / Y	Lungime segment (** (m)
5	650.156,24 714.357,087	6	650.083,554 714.428,263	101.732
6	650.083,554 714.428,263	7	650.080,485 714.426,705	3.442
7	650.080,485 714.426,705	8	650.086,398 714.416,582	11.723
8	650.086,398 714.416,582	9	650.098,284 714.401,422	19.264
9	650.098,284 714.401,422	10	650.211,866 714.268,754	174.648
10	650.211,866 714.268,754	1	650.228,381 714.248,516	26.121

\*\* Lungimile segmentelor sunt determinate în planul de proiecție Stereo 70 și sunt rotunjite la 1 milimetru.

\*\*\* Distanța dintre puncte este formată din segmente cumulate ce sunt mai mici decât valoarea 1 milimetru.

Neutilizabil în Circuitul Civil



**DATE DESPRE IMOBILUL NR. 478**

Oficiul de Cadastru și Publicitate Imobiliară BOTOSANI  
Biroul de Cadastru și Publicitate Imobiliară Botosani

**A. Partea I. Descrierea imobilului**

TEREN Extravilan

Adresa: Jud. Botosani

Nr. Crt	Nr cadastral Nr. topografic	Suprafața* (mp)	Observații / Referințe
A1		17.500	Sector cadastral:63 Teren neimprejmuit; Conform TP 24859 imobilul se află situat în p. c. A532/31

**B. Partea II. Proprietari și acte**

Inscrieri privitoare la dreptul de proprietate și alte drepturi reale		Referințe
/		
Act Administrativ nr. 24859, din 14/01/1994 emis de CJSIPT BOTOSANI (Titlu proprietate);		
B1	Intabulare, drept de PROPRIETATE, dobândit prin Reconstituire, cota actuala 1/1, cota initiala 1/1 1) PINTILEI COSTACHE, Lipsa C.N.P. 2) CHELARU D. PARASCHIVA, Lipsa C.N.P.	A1

**C. Partea III. SARCINI .**

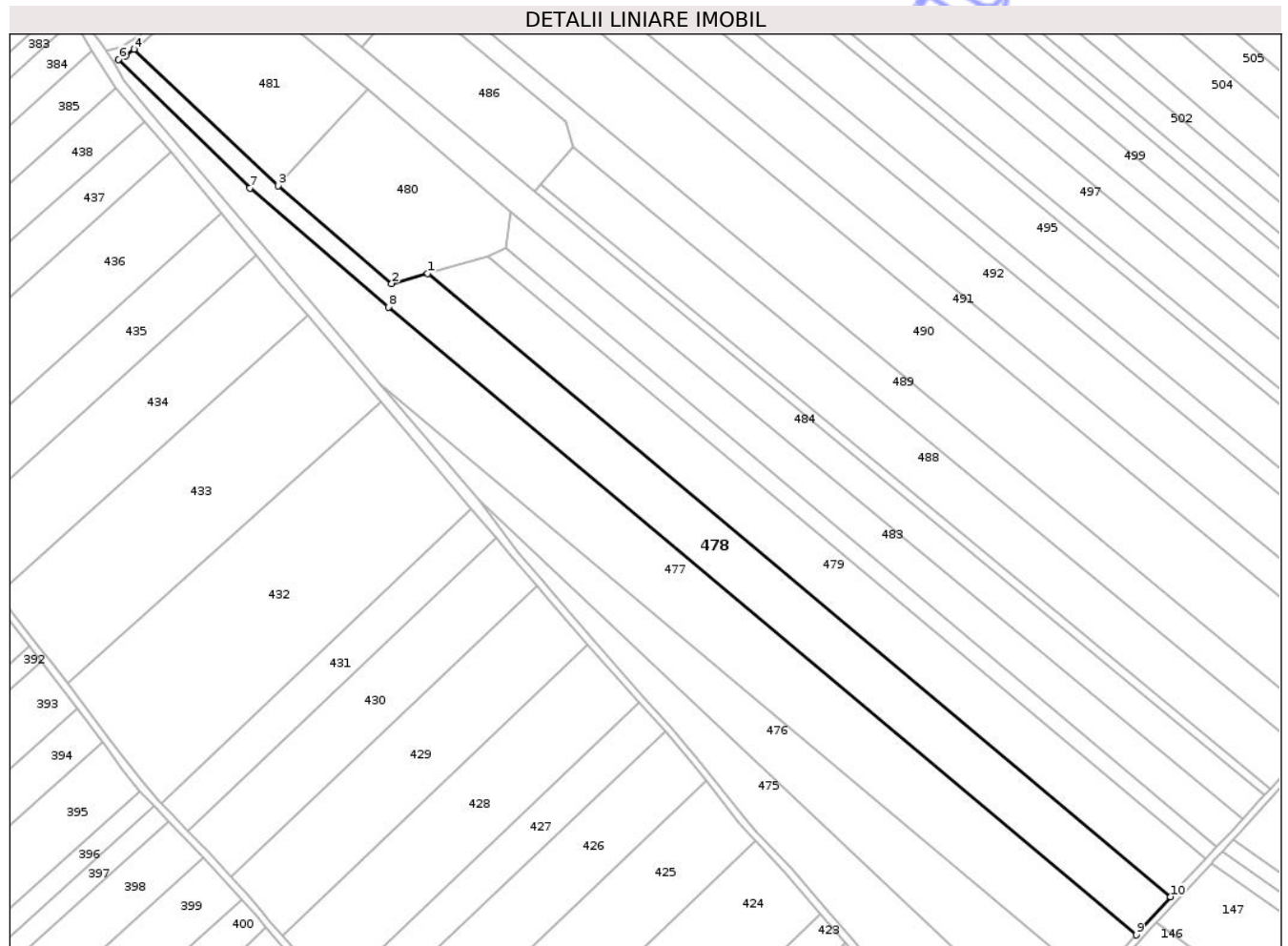
Inscrieri privind dezmembramintele dreptului de proprietate, drepturi reale de garanție și sarcini	Referințe
NU SUNT	

## Anexa Nr. 1 La Partea I

## Teren

Nr cadastral	Suprafața (mp)*	Observații / Referințe
	17.500	Conform TP 24859 imobilul se află situat în p. c. A532/31

\* Suprafața este determinată în planul de proiecție Stereo 70.



## Date referitoare la teren

Crt	Categorie folosință	Intra vilan	Suprafața (mp)	Tarla	Parcelă	Nr. topo	Observații / Referințe
1	arabil	NU	16.200	52	532/31	-	
2	arabil	NU	1.300	34	335	-	

## Lungime Segmente

1) Valorile lungimilor segmentelor sunt obținute din proiecție în plan.

Punct început	X / Y	Punct sfârșit	X / Y	Lungime segment (** (m)
1	650.254,747 714.309,807	2	650.234,706 714.304,193	20.813
2	650.234,706 714.304,193	3	650.171,81 714.358,279	82.953
3	650.171,81 714.358,279	4	650.091,977 714.433,846	109.925
4	650.091,977 714.433,846	5	650.087,334 714.430,183	5.914

Punct început	X / Y	Punct sfârșit	X / Y	Lungime segment (** (m)
5	650.087,334 714.430,183	6	650.083,554 714.428,263	4.24
6	650.083,554 714.428,263	7	650.156,24 714.357,087	101.732
7	650.156,24 714.357,087	8	650.232,839 714.291,285	100.982
8	650.232,839 714.291,285	9	650.647,095 713.943,98	540.582
9	650.647,095 713.943,98	10	650.665,943 713.965,069	28.284
10	650.665,943 713.965,069	1	650.254,747 714.309,807	536.588

\*\* Lungimile segmentelor sunt determinate în planul de proiecție Stereo 70 și sunt rotunjite la 1 milimetru.

\*\*\* Distanța dintre puncte este formată din segmente cumulate ce sunt mai mici decât valoarea 1 milimetru.

Neutilizabil în Circuitul Civil



**DATE DESPRE IMOBILUL NR. 479**

Oficiul de Cadastru și Publicitate Imobiliară BOTOSANI  
Biroul de Cadastru și Publicitate Imobiliară Botosani

**A. Partea I. Descrierea imobilului**

TEREN Extravilan

Adresa: Jud. Botosani

Nr. Crt	Nr cadastral Nr. topografic	Suprafața* (mp)	Observații / Referințe
A1		15.000	Sector cadastral:63 Teren neimprejmuț; Conform TP 18361 imobilul se află situat în p. c. A532/43

**B. Partea II. Proprietari și acte**

Inscrieri privitoare la dreptul de proprietate și alte drepturi reale		Referințe
/		
Act Administrativ nr. 18361, din 08/07/1993 emis de CJSIPT BOTOSANI (Titlu proprietate);		
B1	Intabulare, drept de PROPRIETATE, dobândit prin Reconstituire, cota actuala 1/1, cota initiala 1/1 1) IORDACHE I. IOAN, Lipsa C.N.P.	A1

**C. Partea III. SARCINI .**

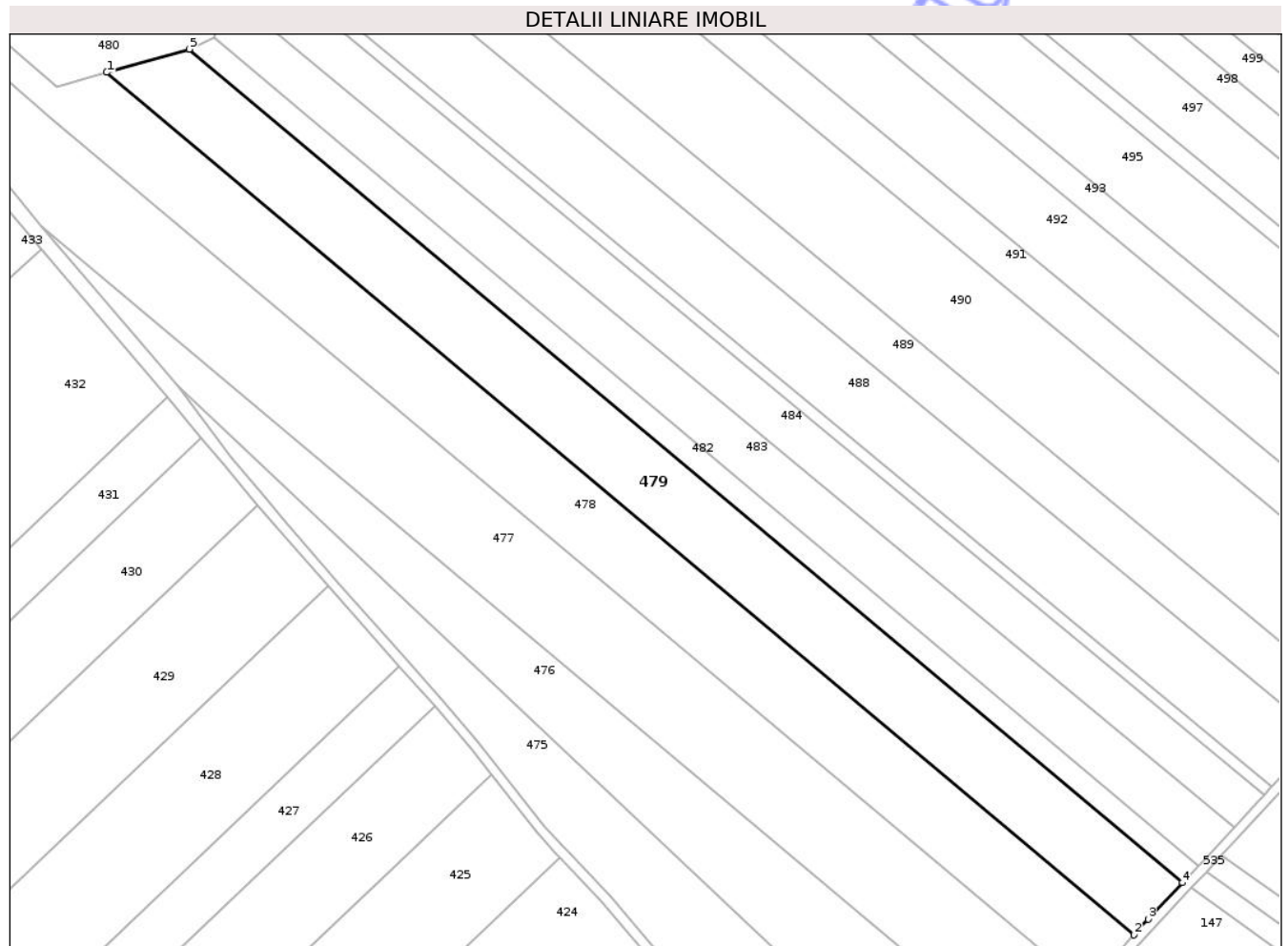
Inscrieri privind dezmembramintele dreptului de proprietate, drepturi reale de garanție și sarcini	Referințe
NU SUNT	

## Anexa Nr. 1 La Partea I

## Teren

Nr cadastral	Suprafața (mp)*	Observații / Referințe
	15.000	Conform TP 18361 imobilul se află situat în p. c. A532/43

\* Suprafața este determinată în planul de proiecție Stereo 70.



## Date referitoare la teren

Crt	Categorie folosință	Intra vilan	Suprafața (mp)	Tarla	Parcelă	Nr. topo	Observații / Referințe
1	arabil	NU	15.000	34	335	-	

## Lungime Segmente

1) Valorile lungimilor segmentelor sunt obținute din proiecție în plan.

Punct început	X / Y	Punct sfârșit	X / Y	Lungime segment (** (m)
1	650.254,747 714.309,807	2	650.665,943 713.965,069	536.588
2	650.665,943 713.965,069	3	650.671,594 713.971,392	8.481
3	650.671,594 713.971,392	4	650.685,295 713.985,952	19.993
4	650.685,295 713.985,952	5	650.287,924 714.319,101	518.548
5	650.287,924 714.319,101	1	650.254,747 714.309,807	34.453

\*\* Lungimile segmentelor sunt determinate în planul de proiecţie Stereo 70 şi sunt rotunjite la 1 milimetru.

\*\*\* Distanţa dintre puncte este formată din segmente cumulate ce sunt mai mici decât valoarea 1 milimetru.

Neutilizabil în Circuitul  
Civil



**DATE DESPRE IMOBILUL NR. 485**

Oficiul de Cadastru și Publicitate Imobiliară BOTOSANI  
Biroul de Cadastru și Publicitate Imobiliară Botosani

**A. Partea I. Descrierea imobilului**

TEREN Extravilan

Adresa: Jud. Botosani

Nr. Crt	Nr cadastral Nr. topografic	Suprafața* (mp)	Observații / Referințe
A1		Din acte: 15.000 Masurata: 2.500	Sector cadastral:63 Teren neimprejmuit; Diferenta de 12500 mp se află la imobilul ID 484

**B. Partea II. Proprietari și acte**

Inscrieri privitoare la dreptul de proprietate și alte drepturi reale		Referințe
/		
Act Administrativ nr. 12994, din 18/05/1993 emis de CJSIPT BOTOSANI (Titlu proprietate);		
B1	Intabulare, drept de PROPRIETATE, dobandit prin Reconstituire, cota actuala 1/1, cota initiala 1/1 1) IORDACHE SF. IOAN, Lipsa C.N.P.	A1

**C. Partea III. SARCINI .**

Inscrieri privind dezmembramintele dreptului de proprietate, drepturi reale de garanție și sarcini	Referințe
NU SUNT	


## Anexa Nr. 1 La Partea I

## Teren

Nr cadastral	Suprafața (mp)*	Observații / Referințe
	Din acte: 15.000 Masurata: 2.500	Diferenta de 12500 mp se află la imobilul ID 484

\* Suprafața este determinată în planul de proiecție Stereo 70.

## DETALII LINIARE IMOBIL



## Date referitoare la teren

Crt	Categorie folosință	Intra vilan	Suprafața (mp)	Tarla	Parcelă	Nr. topo	Observații / Referințe
1	arabil	NU	2.500	34	335/40	-	

## Lungime Segmente

1) Valorile lungimilor segmentelor sunt obținute din proiecție în plan.

Punct început	X / Y	Punct sfârșit	X / Y	Lungime segment (** (m)
1	650.317,215 714.358,953	2	650.313,96 714.355,459	4.775
2	650.313,96 714.355,459	3	650.717,96 714.021,037	524.456
3	650.717,96 714.021,037	4	650.719,973 714.023,234	2.98
4	650.719,973 714.023,234	5	650.721,185 714.024,556	1.793
5	650.721,185 714.024,556	1	650.317,215 714.358,953	524.417

\*\* Lungimile segmentelor sunt determinate în planul de proiecție Stereo 70 și sunt rotunjite la 1 milimetru.

\*\*\* Distanța dintre puncte este formată din segmente cumulate ce sunt mai mici decât valoarea 1 milimetru.

Neutilizabil în Circuitul  
Civil



**DATE DESPRE IMOBILUL NR. 487**

Oficiul de Cadastru și Publicitate Imobiliară BOTOSANI  
Biroul de Cadastru și Publicitate Imobiliară Botosani

**A. Partea I. Descrierea imobilului**

TEREN Extravilan

Adresa: Jud. Botosani

Nr. Crt	Nr cadastral Nr. topografic	Suprafața* (mp)	Observații / Referințe
A1		3.773	Sector cadastral:63 Teren neimprejmuit;

**B. Partea II. Proprietari și acte**

Inscrieri privitoare la dreptul de proprietate și alte drepturi reale	Referințe
/	
Act Normativ nr. 7, din 13/03/1996 emis de PARLAMENTUL ROMÂNIEI (Lege);	
B1 Inscrisura provizorie, drept de PROPRIETATE, dobandit prin Lege, cota actuala 1/1, cota initiala 1/1 1) <b>NEIDENTIFICAT NEIDENTIFICAT</b> , Proprietar neidentificat. Lipsa C.N.P.	A1
Act Normativ nr. 7, din 13/03/1996 emis de PARLAMENTUL ROMANIEI (Lege);	
B2 Se notează mențiunea proprietar neidentificat, rezerva comisiei locale de fond funciar.	A1

**C. Partea III. SARCINI .**

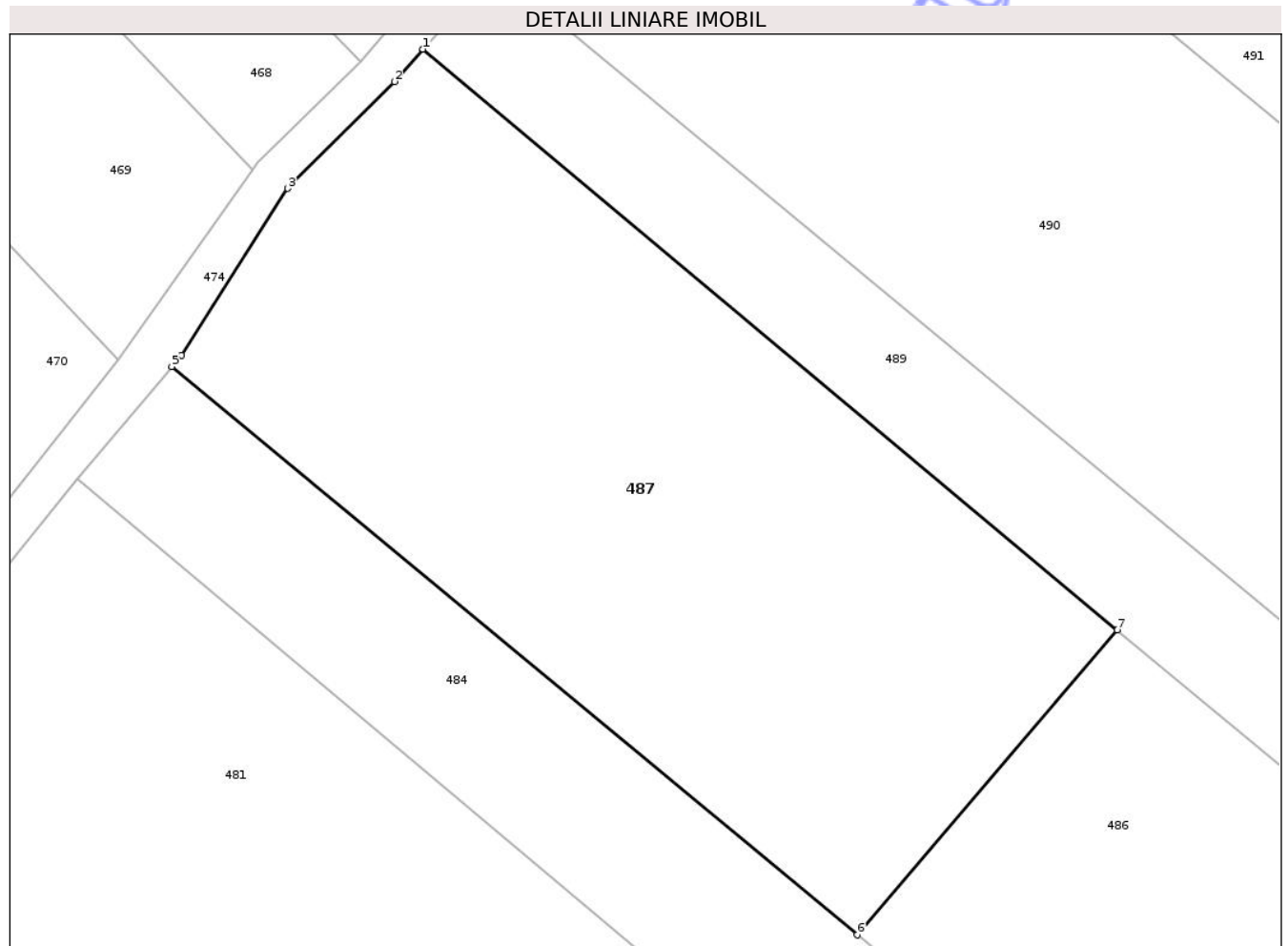
Inscrieri privind dezmembramintele dreptului de proprietate, drepturi reale de garanție și sarcini	Referințe
NU SUNT	

## Anexa Nr. 1 La Partea I

## Teren

Nr cadastral	Suprafața (mp)*	Observații / Referințe
	3.773	

\* Suprafața este determinată în planul de proiecție Stereo 70.



## Date referitoare la teren

Crt	Categorie folosință	Intra vilan	Suprafața (mp)	Tarla	Parcelă	Nr. topo	Observații / Referințe
1	arabil	NU	3.773	34	335	-	

## Lungime Segmente

1) Valorile lungimilor segmentelor sunt obținute din proiecție în plan.

Punct început	X / Y	Punct sfârșit	X / Y	Lungime segment (** (m)
1	650.173,83 714.524,843	2	650.170,929 714.521,542	4.395
2	650.170,929 714.521,542	3	650.160,085 714.510,702	15.332
3	650.160,085 714.510,702	4	650.149,252 714.493,777	20.096
4	650.149,252 714.493,777	5	650.148,274 714.492,61	1.523
5	650.148,274 714.492,61	6	650.218,018 714.434,878	90.538

Punct început	X / Y	Punct sfârșit	X / Y	Lungime segment (** (m)
6	650.218,018 714.434,878	7	650.244,47 714.465,848	40.73
7	650.244,47 714.465,848	1	650.173,83 714.524,843	92.035

\*\* Lungimile segmentelor sunt determinate în planul de proiecție Stereo 70 și sunt rotunjite la 1 milimetru.

\*\*\* Distanța dintre puncte este formată din segmente cumulate ce sunt mai mici decât valoarea 1 milimetru.

Neutilizabil în Circuitul Civil



**DATE DESPRE IMOBILUL NR. 488**

Oficiul de Cadastru și Publicitate Imobiliară BOTOSANI  
Biroul de Cadastru și Publicitate Imobiliară Botosani

**A. Partea I. Descrierea imobilului**

TEREN Extravilan

Adresa: Jud. Botosani

Nr. Crt	Nr cadastral Nr. topografic	Suprafața* (mp)	Observații / Referințe
A1		14.500	Sector cadastral:63 Teren neimprejmuit;

**B. Partea II. Proprietari și acte**

Inscrieri privitoare la dreptul de proprietate și alte drepturi reale	Referințe
/	
Act Administrativ nr. 18359, din 08/07/1993 emis de CJSIPT BOTOSANI (Titlu proprietate);	
B1	A1
Intabulare, drept de PROPRIETATE, dobandit prin Reconstituire, cota actuala 1/1, cota initiala 1/1 1) IGNAT C. EMILIA, Lipsa C.N.P.	

**C. Partea III. SARCINI .**

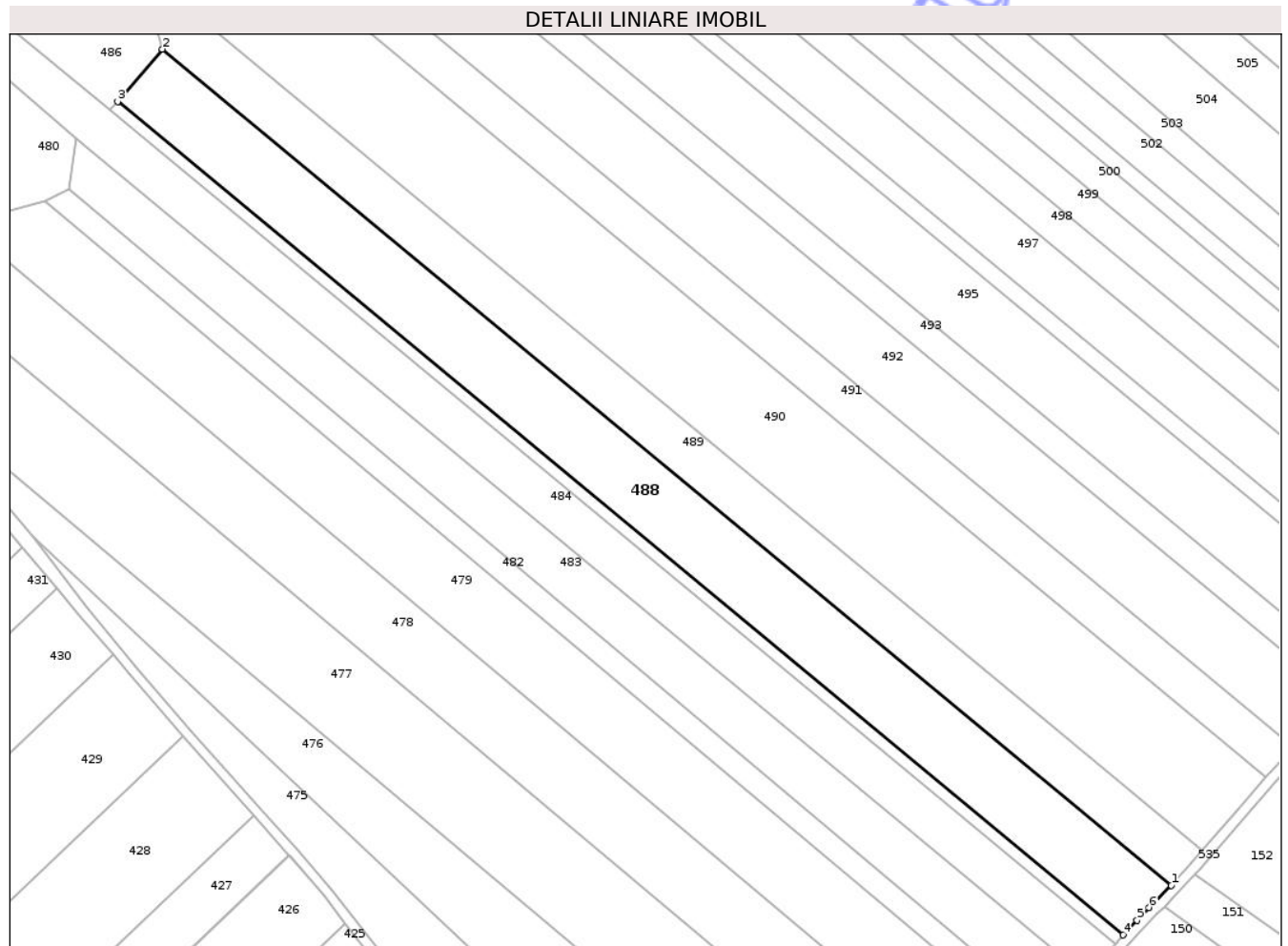
Inscrieri privind dezmembramintele dreptului de proprietate, drepturi reale de garanție și sarcini	Referințe
NU SUNT	

## Anexa Nr. 1 La Partea I

## Teren

Nr cadastral	Suprafața (mp)*	Observații / Referințe
	14.500	

\* Suprafața este determinată în planul de proiecție Stereo 70.



## Date referitoare la teren

Crt	Categorie folosință	Intra vilan	Suprafața (mp)	Tarla	Parcelă	Nr. topo	Observații / Referințe
1	arabil	NU	14.500	34	335/34	-	

## Lungime Segmente

1) Valorile lungimilor segmentelor sunt obținute din proiecție în plan.

Punct început	X / Y	Punct sfârșit	X / Y	Lungime segment (** (m)
1	650.740,452 714.044,488	2	650.335,129 714.379,927	526.123
2	650.335,129 714.379,927	3	650.317,215 714.358,953	27.584
3	650.317,215 714.358,953	4	650.721,185 714.024,556	524.417
4	650.721,185 714.024,556	5	650.726,726 714.030,44	8.083
5	650.726,726 714.030,44	6	650.731,589 714.035,543	7.049

Punct început	X / Y	Punct sfârșit	X / Y	Lungime segment (** (m)
6	650.731,589 714.035,543	1	650.740,452 714.044,488	12.592

\*\* Lungimile segmentelor sunt determinate în planul de proiecție Stereo 70 și sunt rotunjite la 1 milimetru.

\*\*\* Distanța dintre puncte este formată din segmente cumulate ce sunt mai mici decât valoarea 1 milimetru.

Neutilizabil în Circuitul Civil



**DATE DESPRE IMOBILUL NR. 489**

Oficiul de Cadastru și Publicitate Imobiliară BOTOSANI  
Biroul de Cadastru și Publicitate Imobiliară Botosani

**A. Partea I. Descrierea imobilului**

TEREN Extravilan

Adresa: Jud. Botosani

Nr. Crt	Nr cadastral Nr. topografic	Suprafața* (mp)	Observații / Referințe
A1		12.569	Sector cadastral:63 Teren neimprejmuit;

**B. Partea II. Proprietari și acte**

Inscrieri privitoare la dreptul de proprietate și alte drepturi reale	Referințe
/	
Act Administrativ nr. 74506, din 31/10/1996 emis de CJSIPT BOTOSANI (Titlu proprietate);	
B1	A1
Intabulare, drept de PROPRIETATE, dobandit prin Reconstituire, cota actuala 1/1, cota initiala 1/1	
1) IORDACHE M. GRIGORE, Lipsa C.N.P.	

**C. Partea III. SARCINI .**

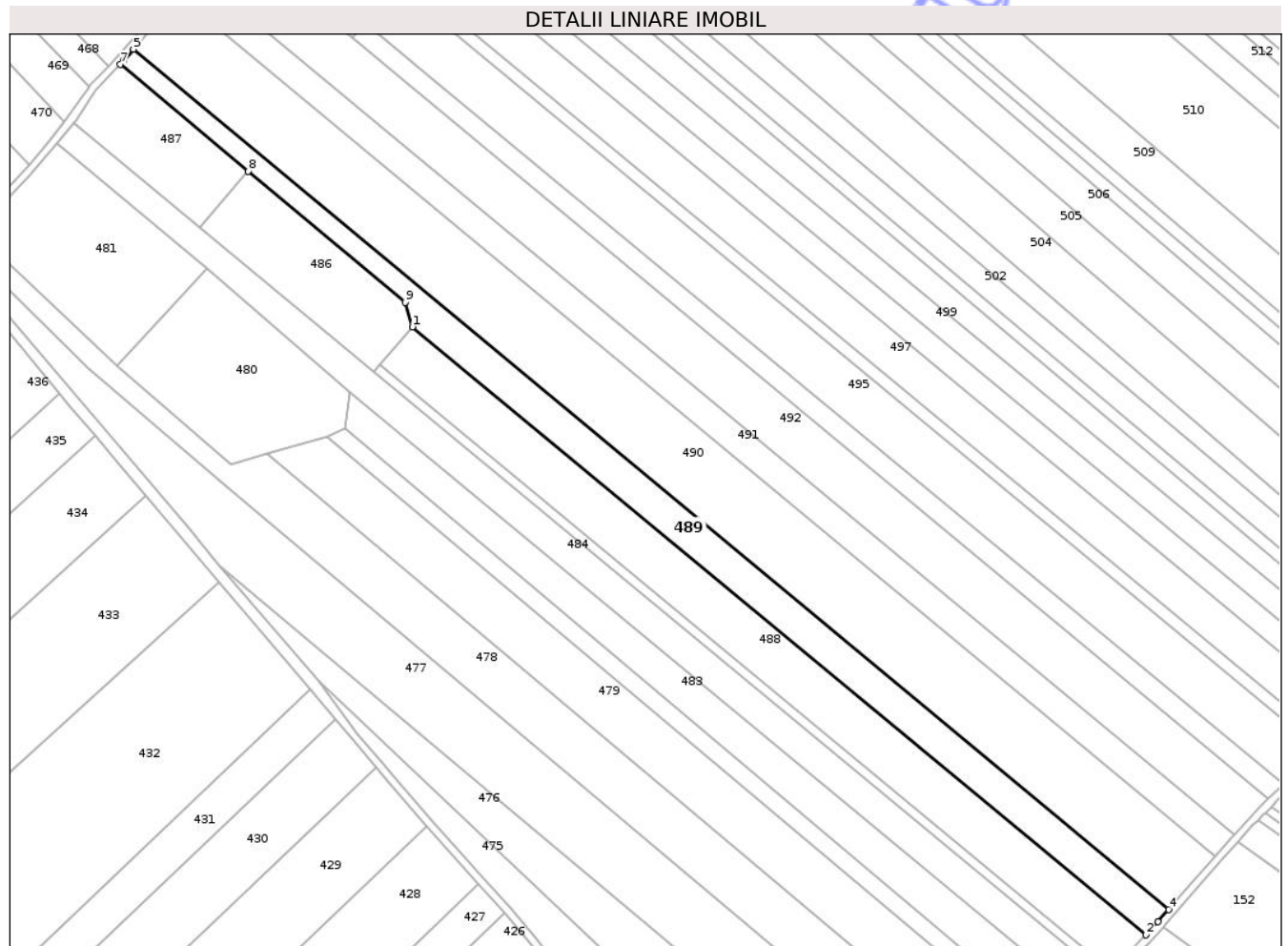
Inscrieri privind dezmembramintele dreptului de proprietate, drepturi reale de garanție și sarcini	Referințe
NU SUNT	

## Anexa Nr. 1 La Partea I

## Teren

Nr cadastral	Suprafața (mp)*	Observații / Referințe
	12.569	

\* Suprafața este determinată în planul de proiecție Stereo 70.



## Date referitoare la teren

Crt	Categorie folosință	Intra vilan	Suprafața (mp)	Tarla	Parcelă	Nr. topo	Observații / Referințe
1	arabil	NU	11.369	34	335/33	-	
2	arabil	NU	1.200	34	334/2	-	

## Lungime Segmente

1) Valorile lungimilor segmentelor sunt obținute din proiecție în plan.

Punct început	X / Y	Punct sfârșit	X / Y	Lungime segment (** (m))
1	650.335,129 714.379,927	2	650.740,452 714.044,488	526.123
2	650.740,452 714.044,488	3	650.747,122 714.051,698	9.823
3	650.747,122 714.051,698	4	650.752,983 714.058,444	8.936
4	650.752,983 714.058,444	5	650.181,05 714.533,156	743.275

Punct început	X / Y	Punct sfârșit	X / Y	Lungime segment (** (m)
5	650.181,05 714.533,156	6	650.175,867 714.527,161	7.924
6	650.175,867 714.527,161	7	650.173,83 714.524,843	3.086
7	650.173,83 714.524,843	8	650.244,47 714.465,848	92.035
8	650.244,47 714.465,848	9	650.331,154 714.393,456	112.937
9	650.331,154 714.393,456	1	650.335,129 714.379,927	14.101

\*\* Lungimile segmentelor sunt determinate în planul de proiecție Stereo 70 și sunt rotunjite la 1 milimetru.

\*\*\* Distanța dintre puncte este formată din segmente cumulate ce sunt mai mici decât valoarea 1 milimetru.

Neutilizabil în Circuitul Civil



**DATE DESPRE IMOBILUL NR. 490**

Oficiul de Cadastru și Publicitate Imobiliară BOTOSANI  
Biroul de Cadastru și Publicitate Imobiliară Botosani

**A. Partea I. Descrierea imobilului**

TEREN Extravilan

Adresa: Jud. Botosani

Nr. Crt	Nr cadastral Nr. topografic	Suprafața* (mp)	Observații / Referințe
A1		28.900	Sector cadastral:63 Teren neimprejmuit;

**B. Partea II. Proprietari și acte**

Inscrieri privitoare la dreptul de proprietate și alte drepturi reale	Referințe
/	
Act Administrativ nr. 114464, din 29/12/2002 emis de CJSIPT BOTOSANI (Titlu proprietate);	
B1	A1
Intabulare, drept de PROPRIETATE, dobandit prin Reconstituire, cota actuala 1/1, cota initiala 1/1	
1) ROTARIU GR. COSTACHI, Lipsa C.N.P.	

**C. Partea III. SARCINI .**

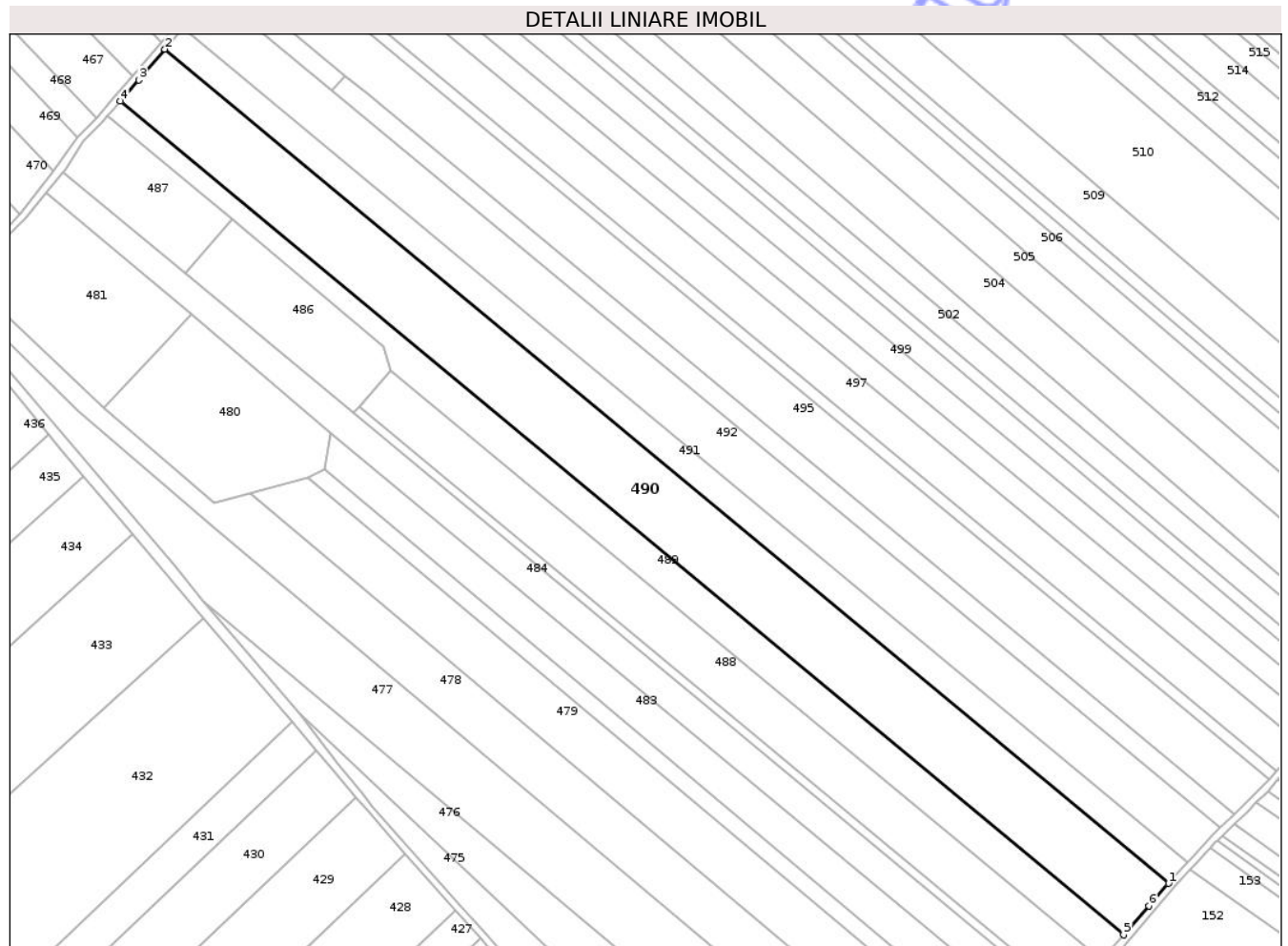
Inscrieri privind dezmembramintele dreptului de proprietate, drepturi reale de garanție și sarcini	Referințe
NU SUNT	

## Anexa Nr. 1 La Partea I

## Teren

Nr cadastral	Suprafața (mp)*	Observații / Referințe
	28.900	

\* Suprafața este determinată în planul de proiecție Stereo 70.



## Date referitoare la teren

Crt	Categorie folosință	Intravilan	Suprafața (mp)	Tarla	Parcelă	Nr. topo	Observații / Referințe
1	arabil	NU	26.100	34	335/39	-	
2	arabil	NU	2.800	34	334/1	-	

## Lungime Segmente

1) Valorile lungimilor segmentelor sunt obținute din proiecție în plan.

Punct început	X / Y	Punct sfârșit	X / Y	Lungime segment (** (m))
1	650.778,496 714.087,789	2	650.206,225 714.562,78	743.714
2	650.206,225 714.562,78	3	650.191,458 714.545,194	22.965
3	650.191,458 714.545,194	4	650.181,05 714.533,156	15.913
4	650.181,05 714.533,156	5	650.752,983 714.058,444	743.275

Punct început	X / Y	Punct sfârșit	X / Y	Lungime segment (** (m)
5	650.752,983 714.058,444	6	650.767,396 714.075,034	21.976
6	650.767,396 714.075,034	1	650.778,496 714.087,789	16.908

\*\* Lungimile segmentelor sunt determinate în planul de proiecție Stereo 70 și sunt rotunjite la 1 milimetru.

\*\*\* Distanța dintre puncte este formată din segmente cumulate ce sunt mai mici decât valoarea 1 milimetru.

Neutilizabil în Circuitul Civil



**DATE DESPRE IMOBILUL NR. 491**

Oficiul de Cadastru și Publicitate Imobiliară BOTOSANI  
Biroul de Cadastru și Publicitate Imobiliară Botosani

**A. Partea I. Descrierea imobilului**

TEREN Extravilan

Adresa: Jud. Botosani

Nr. Crt	Nr cadastral Nr. topografic	Suprafața* (mp)	Observații / Referințe
A1		11.962	Sector cadastral:63 Teren neimprejmuit;

**B. Partea II. Proprietari și acte**

Inscrieri privitoare la dreptul de proprietate și alte drepturi reale	Referințe
/	
Act Administrativ nr. 29623, din 10/03/1994 emis de CJSIPT BOTOSANI (Titlu proprietate);	
B1	A1
Intabulare, drept de PROPRIETATE, dobandit prin Reconstituire, cota actuala 1/1, cota initiala 1/1	
1) TILICĂ GR. CONSTANTIN, Lipsa C.N.P.	

**C. Partea III. SARCINI .**

Inscrieri privind dezmembramintele dreptului de proprietate, drepturi reale de garanție și sarcini	Referințe
NU SUNT	

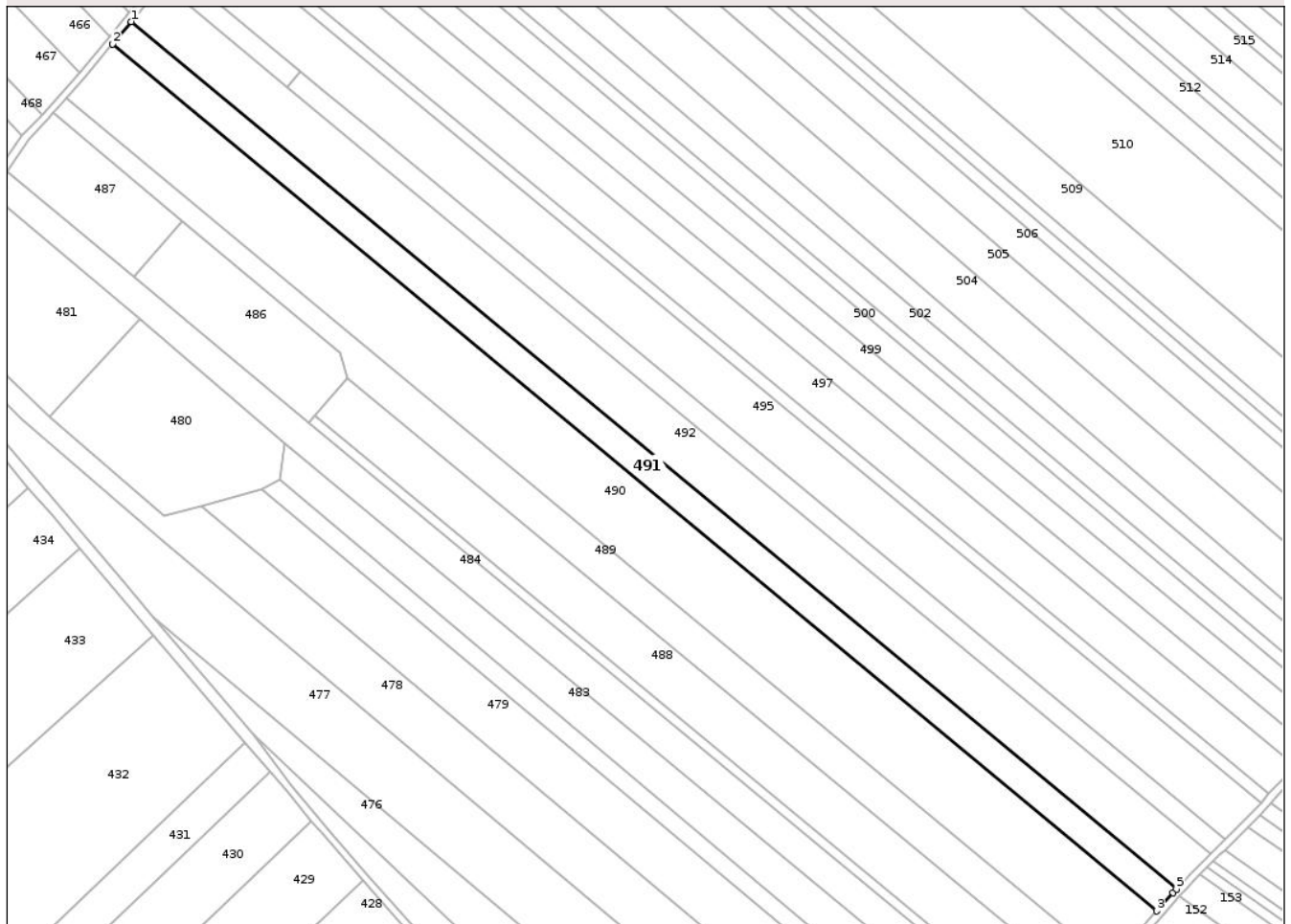
## Anexa Nr. 1 La Partea I

## Teren

Nr cadastral	Suprafața (mp)*	Observații / Referințe
	11.962	

\* Suprafața este determinată în planul de proiecție Stereo 70.

## DETALII LINIARE IMOBIL



## Date referitoare la teren

Crt	Categorie folosință	Intravilan	Suprafața (mp)	Tarla	Parcelă	Nr. topo	Observații / Referințe
1	arabil	NU	10.962	34	335/31	-	
2	arabil	NU	1.000	34	334/1	-	

## Lungime Segmente

1) Valorile lungimilor segmentelor sunt obținute din proiecție în plan.

Punct început	X / Y	Punct sfârșit	X / Y	Lungime segment (** (m)
1	650.216,452 714.574,959	2	650.206,225 714.562,78	15.902
2	650.206,225 714.562,78	3	650.778,496 714.087,789	743.714
3	650.778,496 714.087,789	4	650.787,382 714.097,708	13.317
4	650.787,382 714.097,708	5	650.789,397 714.099,866	2.953

Punct început	X / Y	Punct sfârșit	X / Y	Lungime segment (** (m)
5	650.789,397 714.099,866	1	650.216,452 714.574,959	744.298

\*\* Lungimile segmentelor sunt determinate în planul de proiecție Stereo 70 și sunt rotunjite la 1 milimetru.

\*\*\* Distanța dintre puncte este formată din segmente cumulate ce sunt mai mici decât valoarea 1 milimetru.

Neutilizabil în Circuitul Civil



**DATE DESPRE IMOBILUL NR. 492**

Oficiul de Cadastru și Publicitate Imobiliară BOTOSANI  
 Biroul de Cadastru și Publicitate Imobiliară Botosani

**A. Partea I. Descrierea imobilului**

TEREN Extravilan

Nr. topografic:;

Adresa: Jud. Botosani

Nr. Crt	Nr cadastral Nr. topografic	Suprafața* (mp)	Observații / Referințe
A1	50177	20.098	Sector cadastral:63 Teren neimprejmuit; Imobil înregistrat cu suprapunere reala cu imobilul înscris în CF nr. 50481. Conform TP 61667 imobilul se află situat în p. c. A335/22

**B. Partea II. Proprietari și acte**

Inscrieri privitoare la dreptul de proprietate și alte drepturi reale		Referințe
<b>28393 / 16/07/2012</b>		
Act Administrativ nr. 61667, din 20/11/1995 emis de Comisia județeană Botoșani (Titlu proprietate);		
B1	Intabulare, drept de PROPRIETATE, dobândit prin Reconstituire, cota actuala 1/1, cota initiala 1/1 1) <b>BUHĂCEANU MIHAI</b> , (decedat), bun propriu	A1

**C. Partea III. SARCINI .**

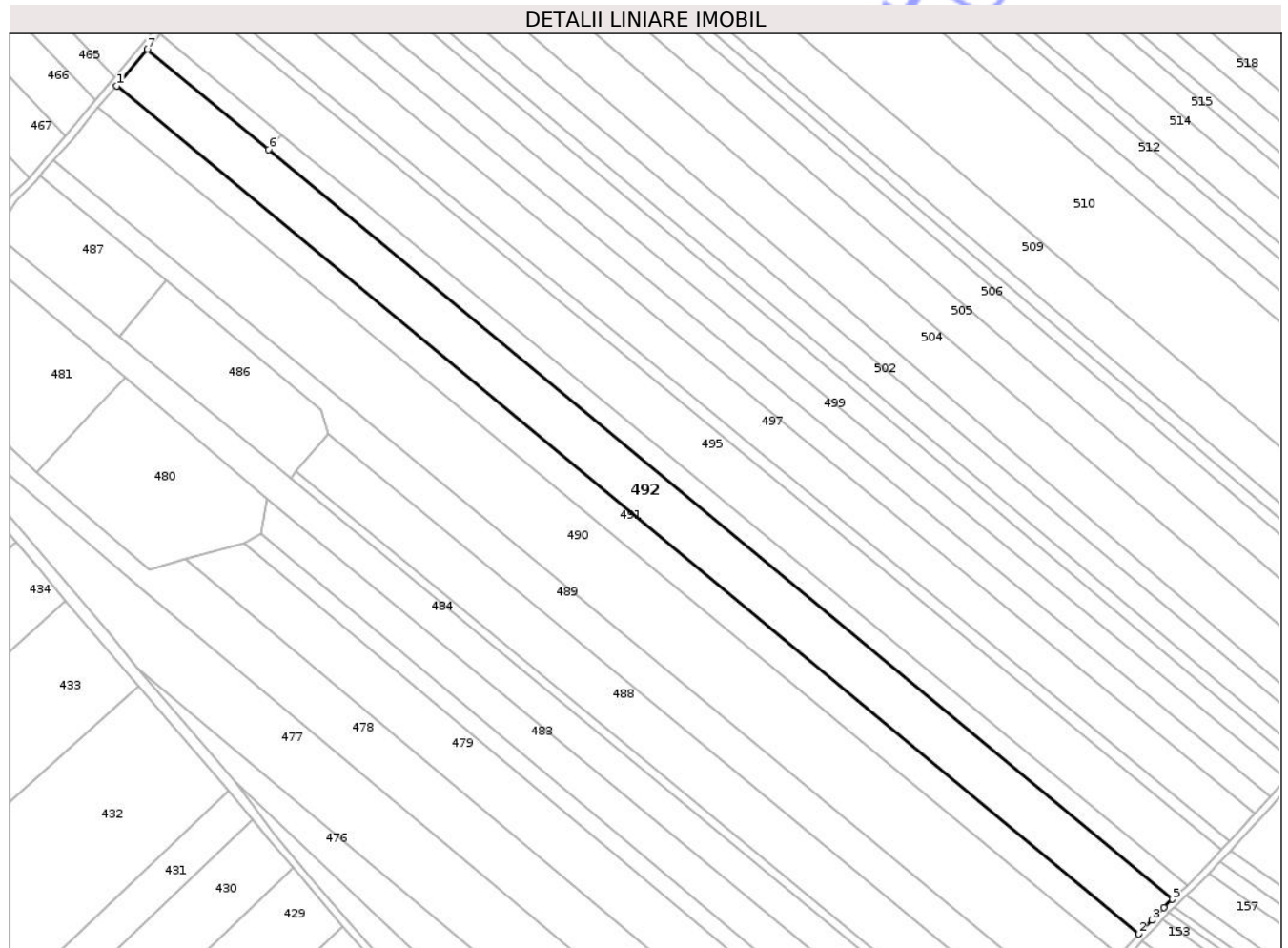
Inscrieri privind dezmembramintele dreptului de proprietate, drepturi reale de garanție și sarcini	Referințe
NU SUNT	

## Anexa Nr. 1 La Partea I

## Teren

Nr cadastral	Suprafața (mp)*	Observații / Referințe
50177	20.098	Imobil înregistrat cu suprapunere reală cu imobilul înscris în CF nr. 50481. Conform TP 61667 imobilul se află situat în p. c. A335/22

\* Suprafața este determinată în planul de proiecție Stereo 70.



## Date referitoare la teren

Crt	Categorie folosință	Intra vilan	Suprafața (mp)	Tarla	Parcelă	Nr. topo	Observații / Referințe
1	arabil	NU	18.798	34	335/22	-	
2	arabil	NU	1.300	34	334	-	

## Lungime Segmente

1) Valorile lungimilor segmentelor sunt obținute din proiecție în plan.

Punct început	X / Y	Punct sfârșit	X / Y	Lungime segment (** (m)
1	650.216,452 714.574,959	2	650.789,397 714.099,866	744.298
2	650.789,397 714.099,866	3	650.796,69 714.107,674	10.685
3	650.796,69 714.107,674	4	650.803,439 714.114,752	9.779
4	650.803,439 714.114,752	5	650.808,166 714.119,343	6.59

Punct început	X / Y	Punct sfârșit	X / Y	Lungime segment (** (m)
5	650.808,166 714.119,343	6	650.301,667 714.539,338	657.979
6	650.301,667 714.539,338	7	650.233,798 714.595,616	88.167
7	650.233,798 714.595,616	1	650.216,452 714.574,959	26.974

\*\* Lungimile segmentelor sunt determinate în planul de proiecție Stereo 70 și sunt rotunjite la 1 milimetru.

\*\*\* Distanța dintre puncte este formată din segmente cumulate ce sunt mai mici decât valoarea 1 milimetru.

Neutilizabil în Circuitul Civil



**DATE DESPRE IMOBILUL NR. 493**

Oficiul de Cadastru și Publicitate Imobiliară BOTOSANI  
Biroul de Cadastru și Publicitate Imobiliară Botosani

**A. Partea I. Descrierea imobilului**

TEREN Extravilan

Adresa: Jud. Botosani

Nr. Crt	Nr cadastral Nr. topografic	Suprafața* (mp)	Observații / Referințe
A1		7.452	Sector cadastral:63 Teren neimprejmuit;

**B. Partea II. Proprietari și acte**

Inscrieri privitoare la dreptul de proprietate și alte drepturi reale	Referințe
/	
Act Normativ nr. 7, din 13/03/1996 emis de PARLAMENTUL ROMÂNIEI (Lege);	
B1 Inscrisura provizorie, drept de PROPRIETATE, dobandit prin Lege, cota actuala 1/1, cota initiala 1/1 1) NEIDENTIFICAT NEIDENTIFICAT, Proprietar neidentificat. Lipsa C.N.P.	A1
Act Normativ nr. 7, din 13/03/1996 emis de PARLAMENTUL ROMANIEI (Lege);	
B2 Se notează mențiunea proprietar neidentificat, rezerva comisiei locale de fond funciar.	A1

**C. Partea III. SARCINI .**

Inscrieri privind dezmembramintele dreptului de proprietate, drepturi reale de garanție și sarcini	Referințe
NU SUNT	

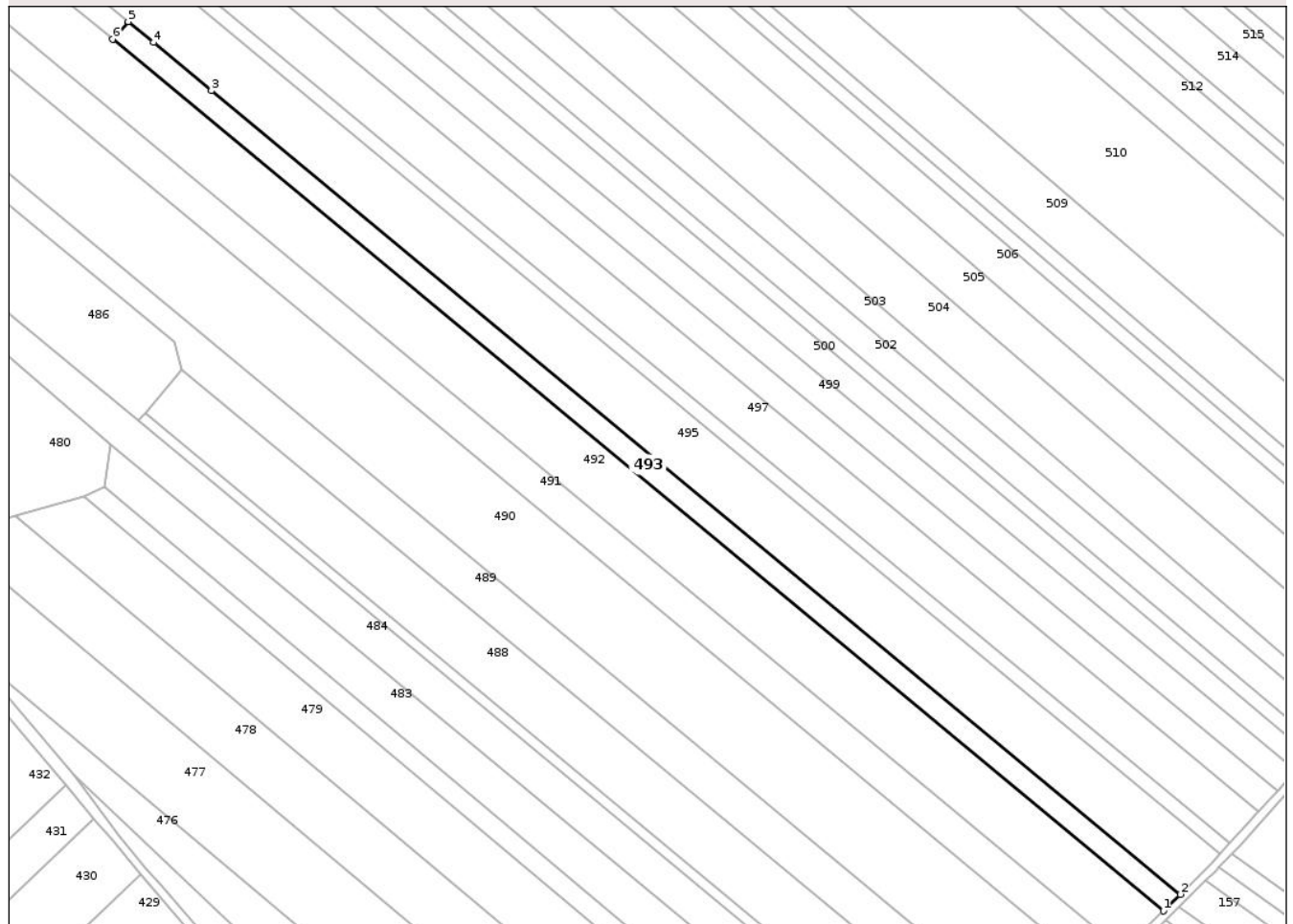
## Anexa Nr. 1 La Partea I

## Teren

Nr cadastral	Suprafața (mp)*	Observații / Referințe
	7.452	

\* Suprafața este determinată în planul de proiecție Stereo 70.

## DETALII LINIARE IMOBIL



## Date referitoare la teren

Crt	Categorie folosință	Intravilan	Suprafața (mp)	Tarla	Parcelă	Nr. topo	Observații / Referințe
1	arabil	NU	6.952	34	335	-	
2	arabil	NU	500	34	334	-	

## Lungime Segmente

1) Valorile lungimilor segmentelor sunt obținute din proiecție în plan.

Punct început	X / Y	Punct sfârșit	X / Y	Lungime segment (** (m)
1	650.808,166 714.119,343	2	650.816,385 714.127,318	11.452
2	650.816,385 714.127,318	3	650.349,239 714.514,517	606.752
3	650.349,239 714.514,517	4	650.321,235 714.537,777	36.404
4	650.321,235 714.537,777	5	650.309,097 714.547,822	15.755

Punct început	X / Y	Punct sfârșit	X / Y	Lungime segment (** (m)
5	650.309,097 714.547,822	6	650.301,667 714.539,338	11.277
6	650.301,667 714.539,338	1	650.808,166 714.119,343	657.979

\*\* Lungimile segmentelor sunt determinate în planul de proiecție Stereo 70 și sunt rotunjite la 1 milimetru.

\*\*\* Distanța dintre puncte este formată din segmente cumulate ce sunt mai mici decât valoarea 1 milimetru.

Neutilizabil în Circuitul Civil



**DATE DESPRE IMOBILUL NR. 508**

Oficiul de Cadastru și Publicitate Imobiliară BOTOSANI  
 Biroul de Cadastru și Publicitate Imobiliară Botosani

**A. Partea I. Descrierea imobilului**

TEREN Extravilan

Adresa: Jud. Botosani

Nr. Crt	Nr cadastral Nr. topografic	Suprafața* (mp)	Observații / Referințe
A1	51193	5.000	Sector cadastral:63 Teren neimprejmuit;

**B. Partea II. Proprietari și acte**

Inscrieri privitoare la dreptul de proprietate și alte drepturi reale	Referințe
<b>26471 / 21/04/2017</b>	
Act Notarial nr. 562, din 07/03/2008 emis de BNP "Renata Ciumacenco"-Săveni;	
B4	A1
Intabulare, drept de PROPRIETATE, dobandit prin Conventie, cota actuala 1/1, cota initiala 1/1	
1) SC PONELM SRL, CIF:18869570, bun propriu	

**C. Partea III. SARCINI .**

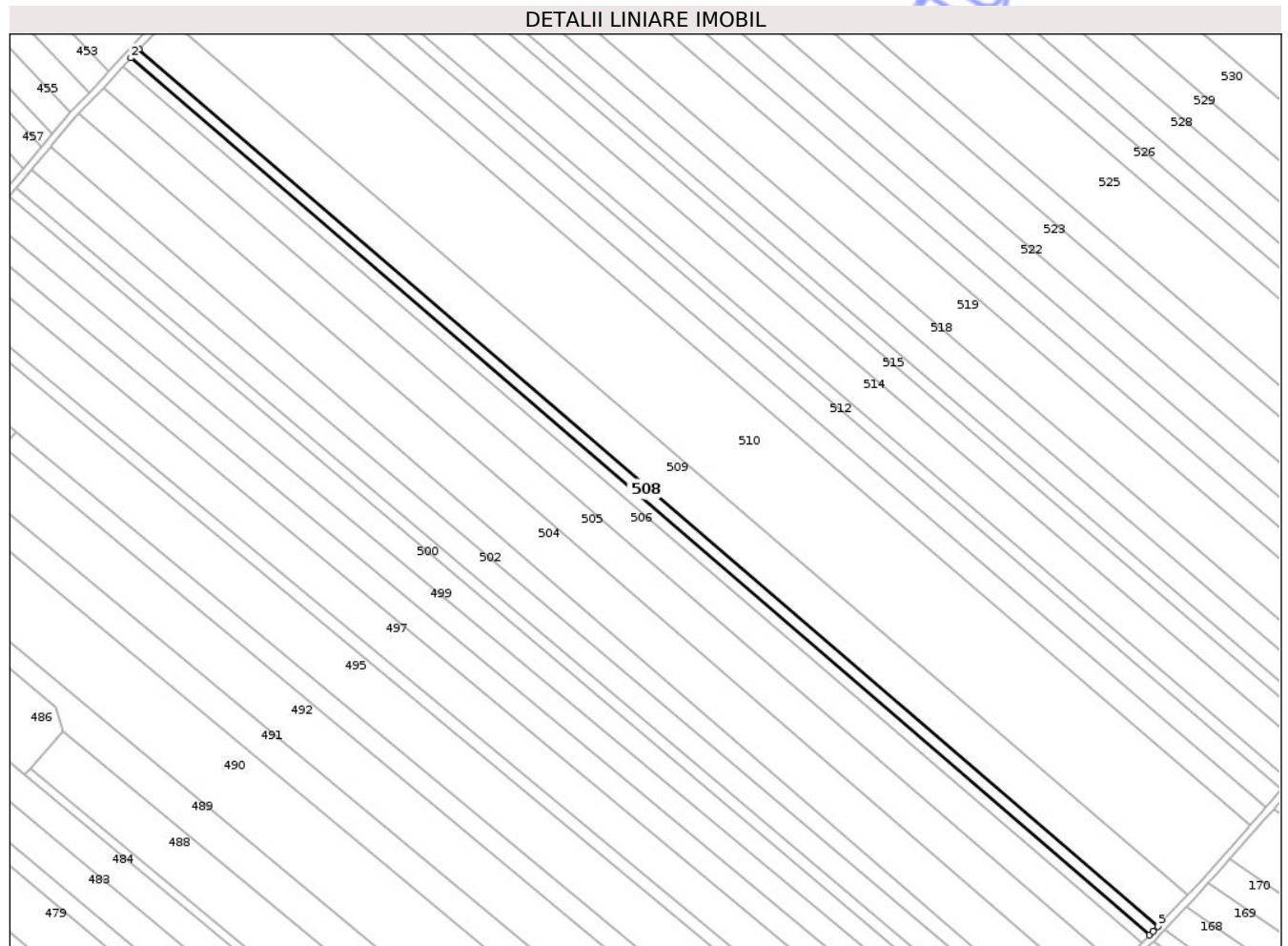
Inscrieri privind dezmembramintele dreptului de proprietate, drepturi reale de garanție și sarcini	Referințe
NU SUNT	

## Anexa Nr. 1 La Partea I

## Teren

Nr cadastral	Suprafața (mp)*	Observații / Referințe
51193	5.000	

\* Suprafața este determinată în planul de proiecție Stereo 70.



## Date referitoare la teren

Crt	Categorie folosință	Intra vilan	Suprafața (mp)	Tarla	Parcelă	Nr. topo	Observații / Referințe
1	arabil	NU	5.000	34	335/27	-	

## Lungime Segmente

1) Valorile lungimilor segmentelor sunt obținute din proiecție în plan.

Punct început	X / Y	Punct sfârșit	X / Y	Lungime segment (** (m)
1	650.378,175 714.762,504	2	650.373,699 714.757,621	6.625
2	650.373,699 714.757,621	3	650.946,243 714.265,396	755.045
3	650.946,243 714.265,396	4	650.948,223 714.267,433	2.841
4	650.948,223 714.267,433	5	650.950,84 714.270,176	3.791
5	650.950,84 714.270,176	1	650.378,175 714.762,504	755.203

\*\* Lungimile segmentelor sunt determinate în planul de proiecție Stereo 70 și sunt rotunjite la 1 milimetru.

\*\*\* Distanța dintre puncte este formată din segmente cumulate ce sunt mai mici decât valoarea 1 milimetru.

Neutilizabil în Circuitul  
Civil



**DATE DESPRE IMOBILUL NR. 509**

Oficiul de Cadastru și Publicitate Imobiliară BOTOSANI  
Biroul de Cadastru și Publicitate Imobiliară Botosani

**A. Partea I. Descrierea imobilului**

TEREN Extravilan

Adresa: Jud. Botosani

Nr. Crt	Nr cadastral Nr. topografic	Suprafața* (mp)	Observații / Referințe
A1	51033	18.256	Sector cadastral:63 Teren neimprejmuit;

**B. Partea II. Proprietari și acte**

Inscrieri privitoare la dreptul de proprietate și alte drepturi reale	Referințe
<b>51319 / 26/07/2016</b>	
Act Notarial nr. 1901, din 20/07/2016 emis de BIN "Coșorlanu-Puscașu Lenuța";	
B5	A1
Intabulare, drept de PROPRIETATE, dobândit prin Convenție, cota actuala 1/1, cota initiala 1/1	
1) SC PONELM SRL, CIF:18869570	

**C. Partea III. SARCINI .**

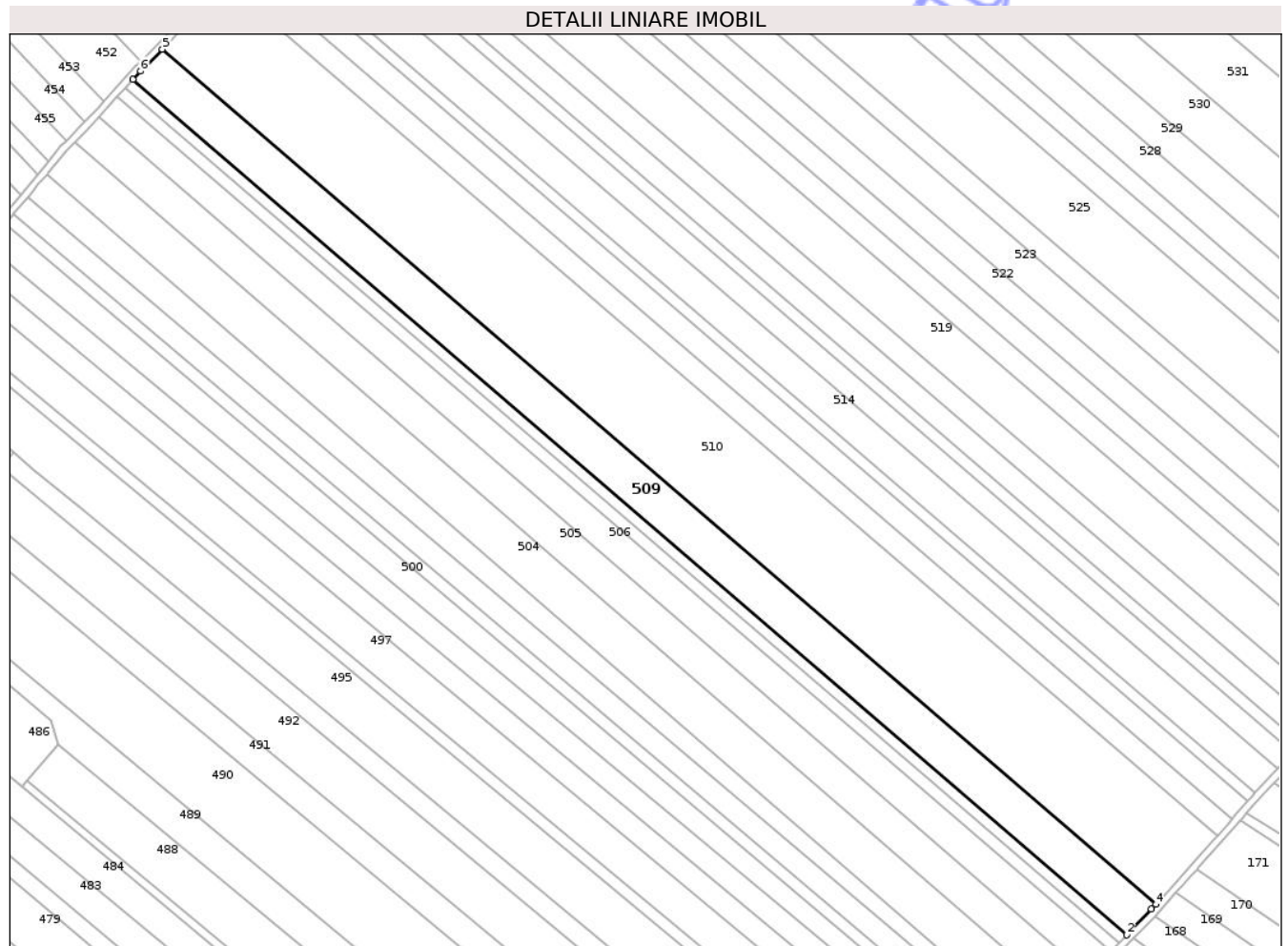
Inscrieri privind dezmembramintele dreptului de proprietate, drepturi reale de garanție și sarcini	Referințe
NU SUNT	

## Anexa Nr. 1 La Partea I

## Teren

Nr cadastral	Suprafața (mp)*	Observații / Referințe
51033	18.256	

\* Suprafața este determinată în planul de proiecție Stereo 70.



## Date referitoare la teren

Crt	Categorie folosință	Intra vilan	Suprafața (mp)	Tarla	Parcelă	Nr. topo	Observații / Referințe
1	arabil	NU	18.256	34	335/17	-	

## Lungime Segmente

1) Valorile lungimilor segmentelor sunt obținute din proiecție în plan.

Punct început	X / Y	Punct sfârșit	X / Y	Lungime segment (** (m)
1	650.378,175 714.762,504	2	650.950,84 714.270,176	755.203
2	650.950,84 714.270,176	3	650.964,93 714.284,949	20.415
3	650.964,93 714.284,949	4	650.967,528 714.287,757	3.825
4	650.967,528 714.287,757	5	650.395,054 714.779,827	754.89
5	650.395,054 714.779,827	6	650.382,478 714.767,198	17.823

Punct început	X / Y	Punct sfârșit	X / Y	Lungime segment (** (m)
6	650.382,478 714.767,198	1	650.378,175 714.762,504	6.367

\*\* Lungimile segmentelor sunt determinate în planul de proiecție Stereo 70 și sunt rotunjite la 1 milimetru.

\*\*\* Distanța dintre puncte este formată din segmente cumulate ce sunt mai mici decât valoarea 1 milimetru.

Neutilizabil în Circuitul Civil



**DATE DESPRE IMOBILUL NR. 510**

Oficiul de Cadastru și Publicitate Imobiliară BOTOSANI  
Biroul de Cadastru și Publicitate Imobiliară Botosani

**A. Partea I. Descrierea imobilului**

TEREN Extravilan

Adresa: Jud. Botosani

Nr. Crt	Nr cadastral Nr. topografic	Suprafața* (mp)	Observații / Referințe
A1		40.000	Sector cadastral:63 Teren neimprejmuit;

**B. Partea II. Proprietari și acte**

Inscrieri privitoare la dreptul de proprietate și alte drepturi reale	Referințe
/	
Act Administrativ nr. 12981, din 14/05/1993 emis de CJSIPT BOTOSANI (Titlu proprietate);	
B1	A1
Intabulare, drept de PROPRIETATE, dobandit prin Reconstituire, cota actuala 1/1, cota initiala 1/1	
1) BUHĂCEANU C. MARIA, Lipsa C.N.P.	
2) HARABAGIU M. DANIEL, Lipsa C.N.P.	
3) HARABAGIU M. MIHAI, Lipsa C.N.P.	

**C. Partea III. SARCINI .**

Inscrieri privind dezmembramintele dreptului de proprietate, drepturi reale de garanție și sarcini	Referințe
NU SUNT	


## Anexa Nr. 1 La Partea I

## Teren

Nr cadastral	Suprafața (mp)*	Observații / Referințe
	40.000	

\* Suprafața este determinată în planul de proiecție Stereo 70.

## DETALII LINIARE IMOBIL



## Date referitoare la teren

Crt	Categorie folosință	Intra vilan	Suprafața (mp)	Tarla	Parcelă	Nr. topo	Observații / Referințe
1	arabil	NU	40.000	34	335/16/1	-	

## Lungime Segmente

1) Valorile lungimilor segmentelor sunt obținute din proiecție în plan.

Punct început	X / Y	Punct sfârșit	X / Y	Lungime segment (** (m)
1	650.967,528 714.287,757	2	650.972,613 714.293,254	7.488
2	650.972,613 714.293,254	3	650.979,547 714.300,891	10.316
3	650.979,547 714.300,891	4	650.988,783 714.311,512	14.075
4	650.988,783 714.311,512	5	651.000,344 714.324,386	17.303
5	651.000,344 714.324,386	6	651.002,888 714.327,237	3.82

Punct început	X / Y	Punct sfârșit	X / Y	Lungime segment (** (m)
6	651.002,888 714.327,237	7	650.429,85 714.819,791	755.634
7	650.429,85 714.819,791	8	650.404,47 714.789,282	39.685
8	650.404,47 714.789,282	9	650.395,054 714.779,827	13.344
9	650.395,054 714.779,827	1	650.967,528 714.287,757	754.89

\*\* Lungimile segmentelor sunt determinate în planul de proiecție Stereo 70 și sunt rotunjite la 1 milimetru.

\*\*\* Distanța dintre puncte este formată din segmente cumulate ce sunt mai mici decât valoarea 1 milimetru.

Neutilizabil în Circuitul Civil



**DATE DESPRE IMOBILUL NR. 511**

Oficiul de Cadastru și Publicitate Imobiliară BOTOSANI  
Biroul de Cadastru și Publicitate Imobiliară Botosani

**A. Partea I. Descrierea imobilului**

TEREN Extravilan

Adresa: Jud. Botosani

Nr. Crt	Nr cadastral Nr. topografic	Suprafața* (mp)	Observații / Referințe
A1	51733	10.000	Sector cadastral:63 Teren neimprejmuit;

**B. Partea II. Proprietari și acte**

Inscrieri privitoare la dreptul de proprietate și alte drepturi reale	Referințe
<b>11096 / 08/02/2024</b>	
Act Notarial nr. 55, din 07/02/2024 emis de BIN"Îlașcu-Bidașcă Oana" Săveni;	
B5	A1
Intabulare, drept de PROPRIETATE, dobandit prin Conventie, cota actuala 1/1, cota initiala 1/1	
1) SC DONIFA SRL, CIF:8544130	

**C. Partea III. SARCINI**

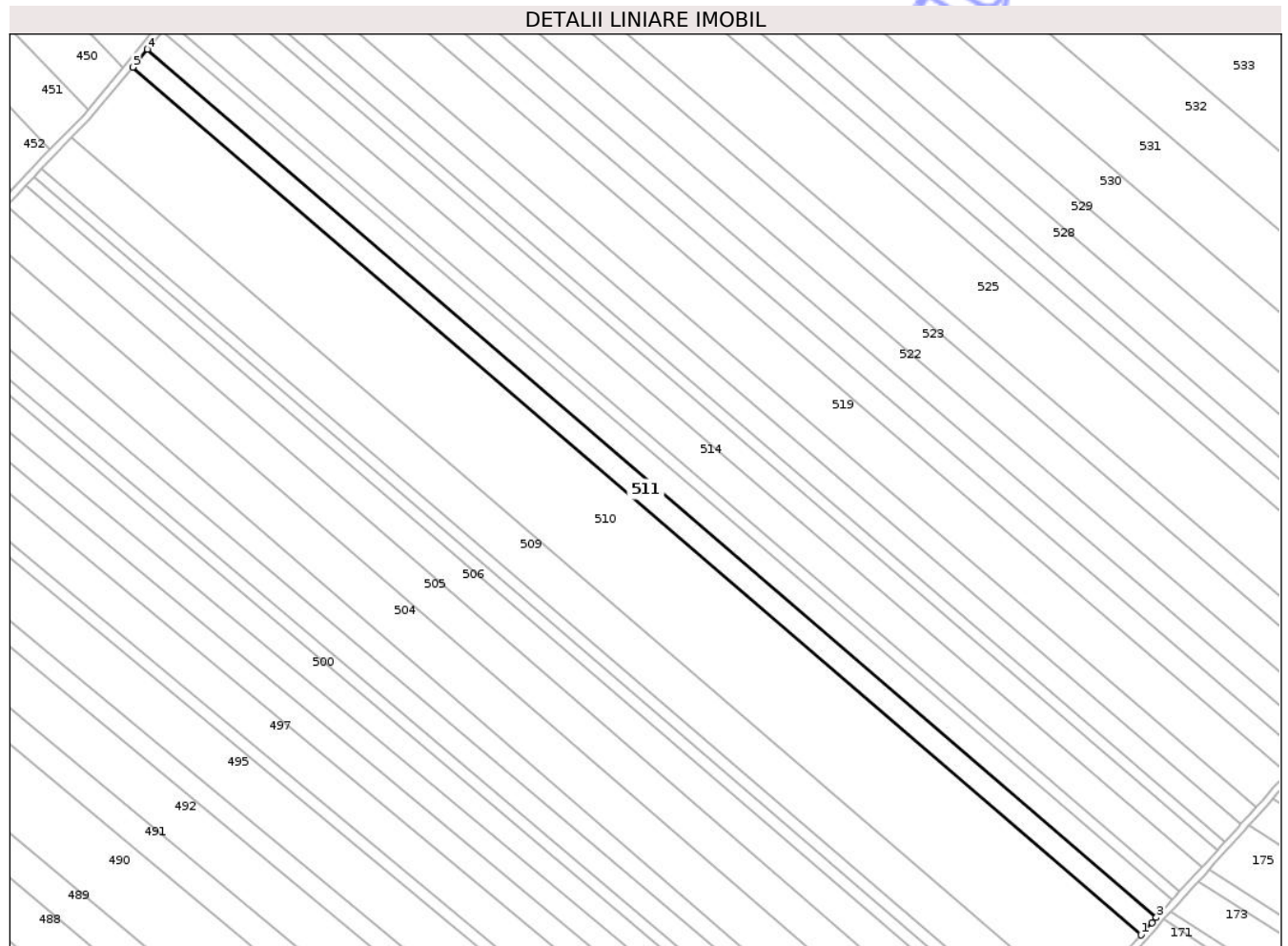
Inscrieri privind dezmembramintele dreptului de proprietate, drepturi reale de garanție și sarcini	Referințe
<b>15516 / 23/02/2024</b>	
Act Notarial nr. 334, din 23/02/2024 emis de SPN „Agachi Cornelia-Agachi Stelian”, BT;	
C1	A1
Intabulare, drept de IPOTECA, Valoare:727550 RONși celelalte obligații de plată aferente creditului, dobandit prin Conventie, cota actuala 1/1, cota initiala 1/1	
1) SOC. AGRICOVER CREDIT IFN SA, CIF:22940237	

## Anexa Nr. 1 La Partea I

## Teren

Nr cadastral	Suprafața (mp)*	Observații / Referințe
51733	10.000	

\* Suprafața este determinată în planul de proiecție Stereo 70.



## Date referitoare la teren

Crt	Categorie folosință	Intra vilan	Suprafața (mp)	Tarla	Parcelă	Nr. topo	Observații / Referințe
1	arabil	NU	10.000	34	335/44	-	

## Lungime Segmente

1) Valorile lungimilor segmentelor sunt obținute din proiecție în plan.

Punct început	X / Y	Punct sfârșit	X / Y	Lungime segment (** (m)
1	651.002,888 714.327,237	2	651.009,157 714.334,259	9.413
2	651.009,157 714.334,259	3	651.011,653 714.337,149	3.818
3	651.011,653 714.337,149	4	650.438,312 714.829,963	756.032
4	650.438,312 714.829,963	5	650.429,85 714.819,791	13.232
5	650.429,85 714.819,791	1	651.002,888 714.327,237	755.634

\*\* Lungimile segmentelor sunt determinate în planul de proiecție Stereo 70 și sunt rotunjite la 1 milimetru.

\*\*\* Distanța dintre puncte este formată din segmente cumulate ce sunt mai mici decât valoarea 1 milimetru.

Neutilizabil în Circuitul  
Civil



**DATE DESPRE IMOBILUL NR. 512**

Oficiul de Cadastru și Publicitate Imobiliară BOTOSANI  
Biroul de Cadastru și Publicitate Imobiliară Botosani

**A. Partea I. Descrierea imobilului**

TEREN Extravilan

Adresa: Jud. Botosani

Nr. Crt	Nr cadastral Nr. topografic	Suprafața* (mp)	Observații / Referințe
A1		10.000	Sector cadastral:63 Teren neimprejmuit;

**B. Partea II. Proprietari și acte**

Inscrieri privitoare la dreptul de proprietate și alte drepturi reale	Referințe
/	
Act Administrativ nr. 9807, din 10/03/1993 emis de CJSIPT BOTOSANI (Titlu proprietate);	
B1	A1
Intabulare, drept de PROPRIETATE, dobandit prin Reconstituire, cota actuala 1/1, cota initiala 1/1	
1) ROTARU GR. NICULINA, Lipsa C.N.P.	

**C. Partea III. SARCINI .**

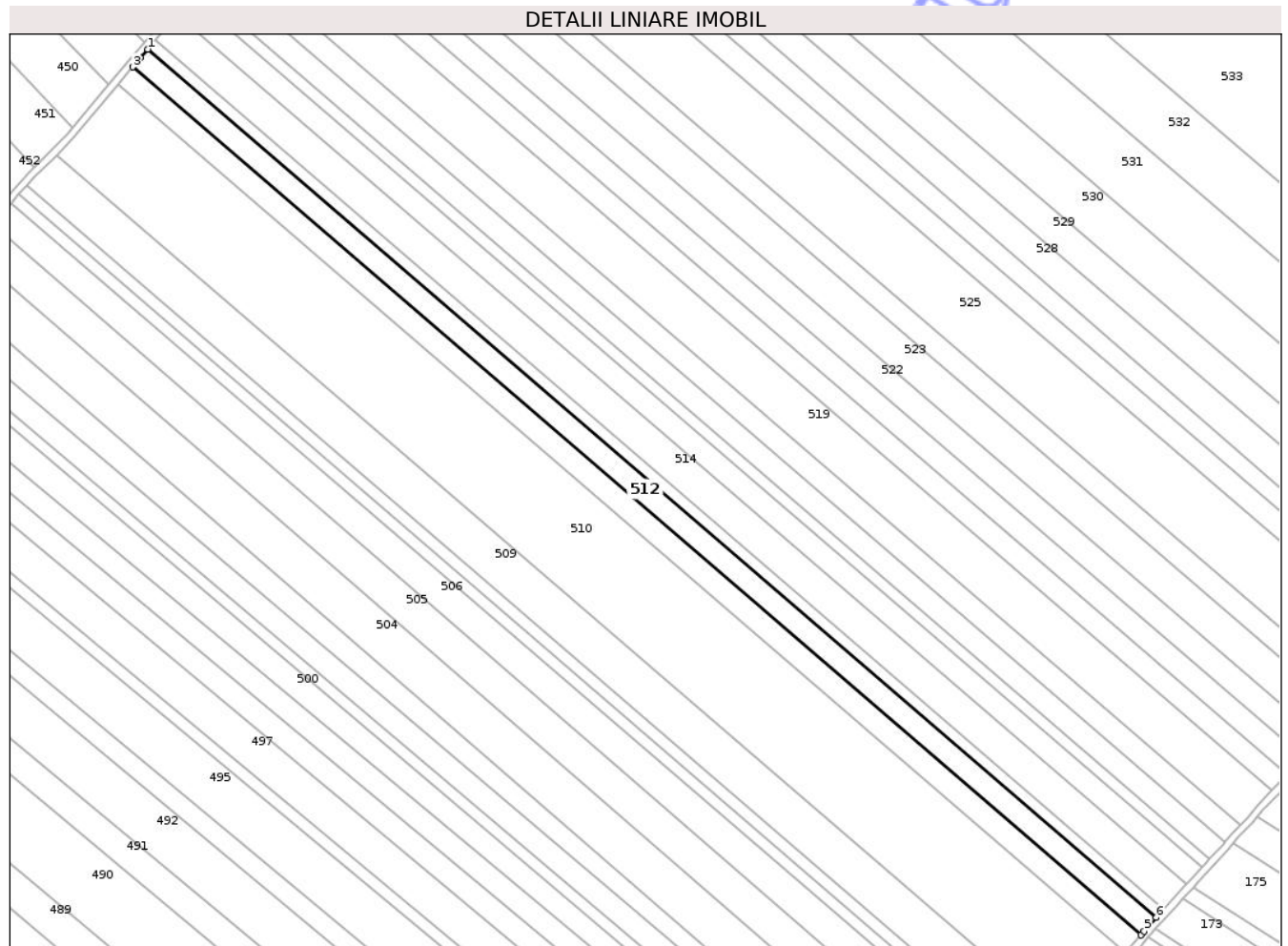
Inscrieri privind dezmembramintele dreptului de proprietate, drepturi reale de garanție și sarcini	Referințe
NU SUNT	

## Anexa Nr. 1 La Partea I

## Teren

Nr cadastral	Suprafața (mp)*	Observații / Referințe
	10.000	

\* Suprafața este determinată în planul de proiecție Stereo 70.



## Date referitoare la teren

Crt	Categorie folosință	Intra vilan	Suprafața (mp)	Tarla	Parcelă	Nr. topo	Observații / Referințe
1	arabil	NU	10.000	34	335/30	-	

## Lungime Segmente

1) Valorile lungimilor segmentelor sunt obținute din proiecție în plan.

Punct început	X / Y	Punct sfârșit	X / Y	Lungime segment (** (m)
1	650.446,884 714.840,08	2	650.442,708 714.835,247	6.387
2	650.442,708 714.835,247	3	650.438,312 714.829,963	6.873
3	650.438,312 714.829,963	4	651.011,653 714.337,149	756.032
4	651.011,653 714.337,149	5	651.013,48 714.339,264	2.795
5	651.013,48 714.339,264	6	651.020,411 714.347,011	10.395

Punct început	X / Y	Punct sfârșit	X / Y	Lungime segment (** (m)
6	651.020,411 714.347,011	1	650.446,884 714.840,08	756.34

\*\* Lungimile segmentelor sunt determinate în planul de proiecție Stereo 70 și sunt rotunjite la 1 milimetru.

\*\*\* Distanța dintre puncte este formată din segmente cumulate ce sunt mai mici decât valoarea 1 milimetru.

Neutilizabil în Circuitul Civil



**DATE DESPRE IMOBILUL NR. 513**

Oficiul de Cadastru și Publicitate Imobiliară BOTOSANI  
Biroul de Cadastru și Publicitate Imobiliară Botosani

**A. Partea I. Descrierea imobilului**

TEREN Extravilan

Adresa: Jud. Botosani

Nr. Crt	Nr cadastral Nr. topografic	Suprafața* (mp)	Observații / Referințe
A1		5.000	Sector cadastral:63 Teren neimprejmuit;

**B. Partea II. Proprietari și acte**

Inscrieri privitoare la dreptul de proprietate și alte drepturi reale	Referințe
/	
Act Administrativ nr. 18394, din 04/08/1993 emis de CJSIPT BOTOSANI (Titlu proprietate);	
B1	A1
Intabulare, drept de PROPRIETATE, dobandit prin Reconstituire, cota actuala 1/1, cota initiala 1/1	
1) IORDACHE M. GHEORGHE, Lipsa C.N.P.	

**C. Partea III. SARCINI .**

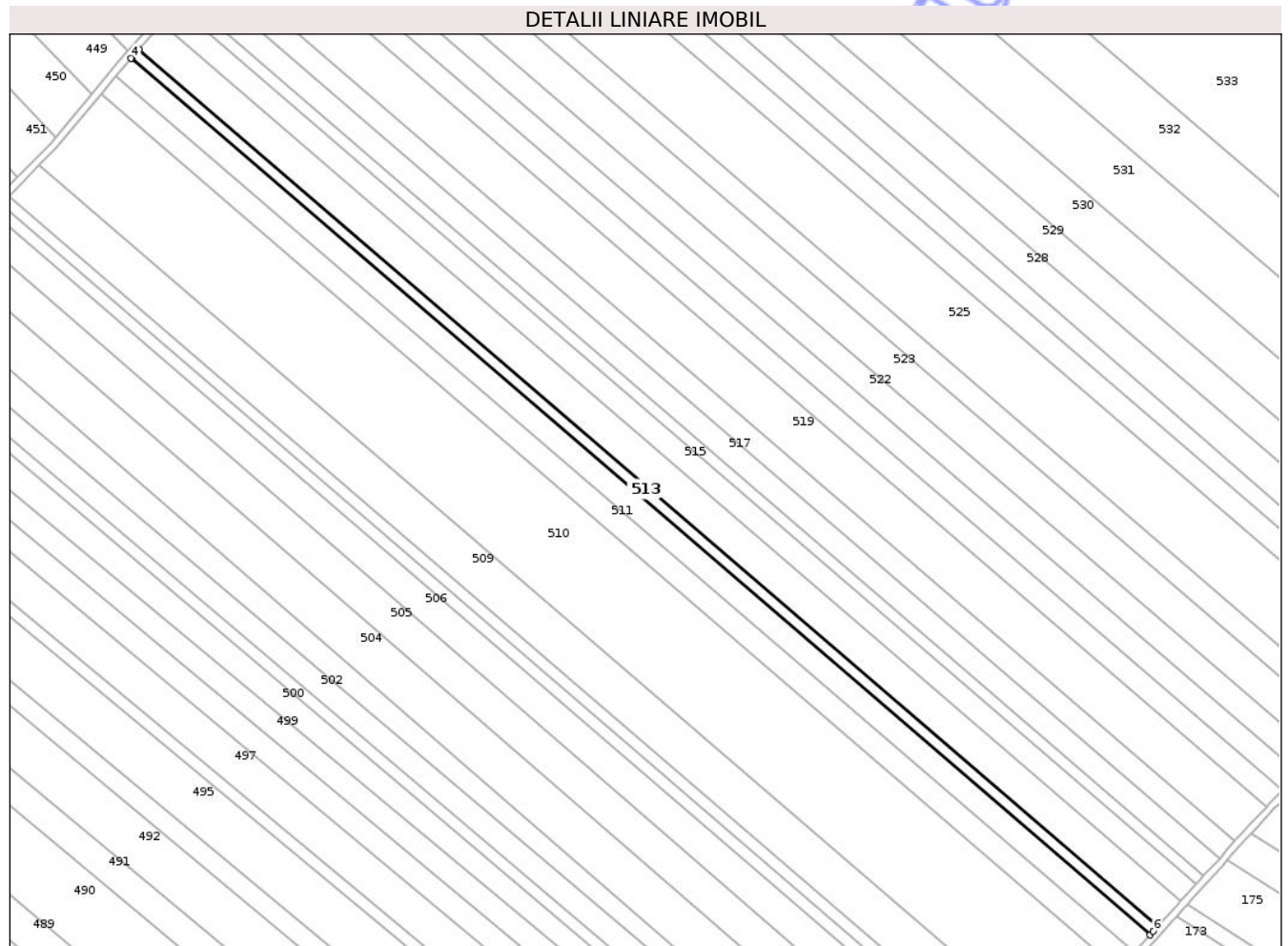
Inscrieri privind dezmembramintele dreptului de proprietate, drepturi reale de garanție și sarcini	Referințe
NU SUNT	

## Anexa Nr. 1 La Partea I

## Teren

Nr cadastral	Suprafața (mp)*	Observații / Referințe
	5.000	

\* Suprafața este determinată în planul de proiecție Stereo 70.



## Date referitoare la teren

Crt	Categorie folosință	Intra vilan	Suprafața (mp)	Tarla	Parcelă	Nr. topo	Observații / Referințe
1	arabil	NU	5.000	34	335/41/1	-	

## Lungime Segmente

1) Valorile lungimilor segmentelor sunt obținute din proiecție în plan.

Punct început	X / Y	Punct sfârșit	X / Y	Lungime segment (** (m)
1	651.024,841 714.351,92	2	650.451,204 714.845,084	756.485
2	650.451,204 714.845,084	3	650.447,917 714.841,276	5.03
3	650.447,917 714.841,276	4	650.446,884 714.840,08	1.58
4	650.446,884 714.840,08	5	651.020,411 714.347,011	756.34
5	651.020,411 714.347,011	6	651.022,299 714.349,12	2.83

Punct început	X / Y	Punct sfârșit	X / Y	Lungime segment (** (m)
6	651.022,299 714.349,12	1	651.024,841 714.351,92	3.782

\*\* Lungimile segmentelor sunt determinate în planul de proiecție Stereo 70 și sunt rotunjite la 1 milimetru.

\*\*\* Distanța dintre puncte este formată din segmente cumulate ce sunt mai mici decât valoarea 1 milimetru.

Neutilizabil în Circuitul Civil



**DATE DESPRE IMOBILUL NR. 514**

Oficiul de Cadastru și Publicitate Imobiliară BOTOSANI  
Biroul de Cadastru și Publicitate Imobiliară Botosani

**A. Partea I. Descrierea imobilului**

TEREN Extravilan

Adresa: Jud. Botosani

Nr. Crt	Nr cadastral Nr. topografic	Suprafața* (mp)	Observații / Referințe
A1	50834	14.346	Sector cadastral:63 Teren neimprejmuit;

**B. Partea II. Proprietari și acte**

Inscrieri privitoare la dreptul de proprietate și alte drepturi reale	Referințe
<b>71811 / 06/10/2015</b>	
Act Notarial nr. 1972, din 05/10/2015 emis de BIN ROMAN ELENA- Botoșani;	
B3	A1
Intabulare, drept de PROPRIETATE, dobandit prin Conventie, cota actuala 1/1, cota initiala 1/1	
1) SC PONELM SRL, CIF:18869570, bun propriu	

**C. Partea III. SARCINI .**

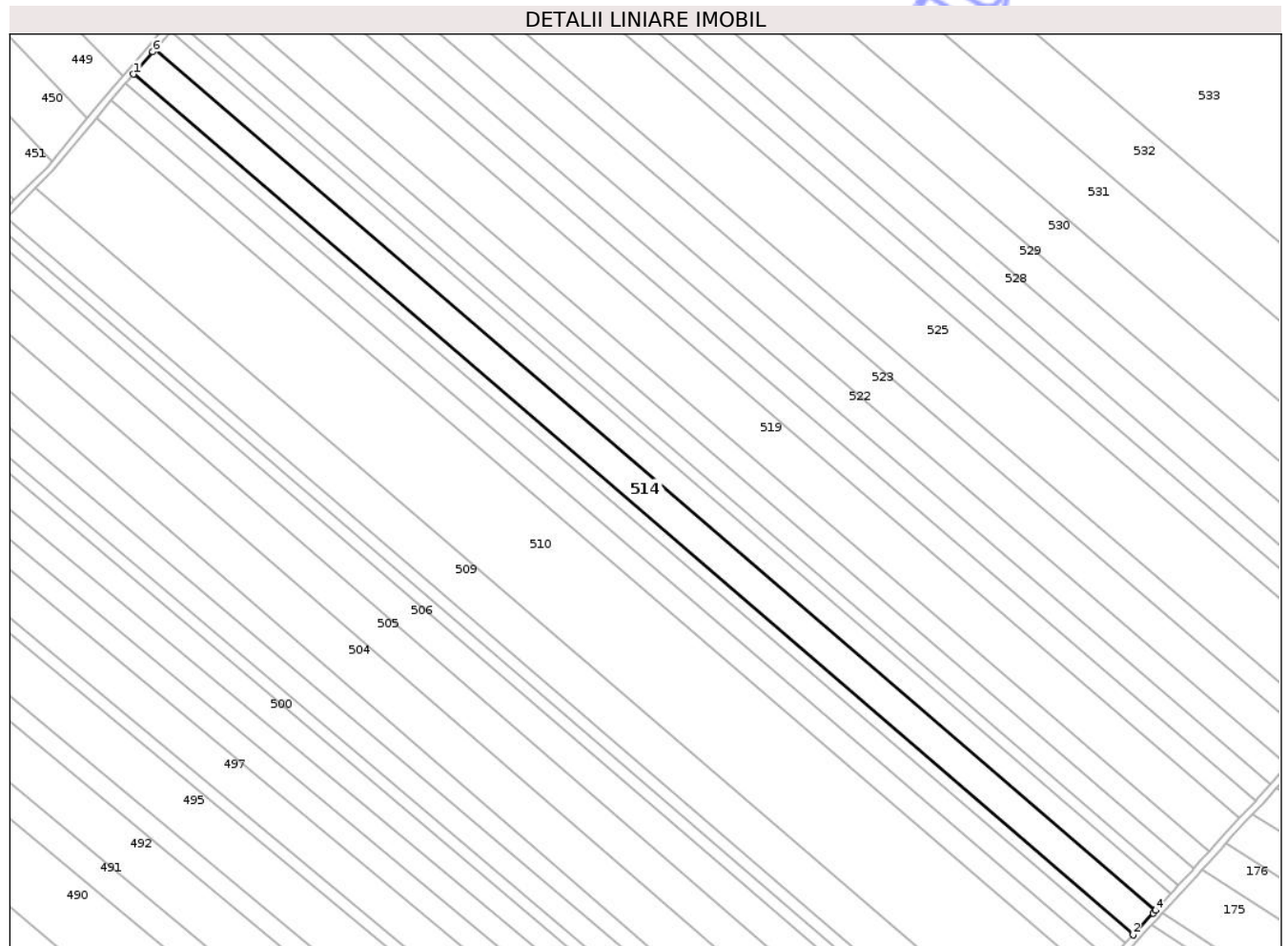
Inscrieri privind dezmembramintele dreptului de proprietate, drepturi reale de garanție și sarcini	Referințe
NU SUNT	

## Anexa Nr. 1 La Partea I

## Teren

Nr cadastral	Suprafața (mp)*	Observații / Referințe
50834	14.346	

\* Suprafața este determinată în planul de proiecție Stereo 70.



## Date referitoare la teren

Crt	Categorie folosință	Intra vilan	Suprafața (mp)	Tarla	Parcelă	Nr. topo	Observații / Referințe
1	arabil	NU	14.346	34	335/49	-	

## Lungime Segmente

1) Valorile lungimilor segmentelor sunt obținute din proiecție în plan.

Punct început	X / Y	Punct sfârșit	X / Y	Lungime segment (** (m)
1	650.451,204 714.845,084	2	651.024,841 714.351,92	756.485
2	651.024,841 714.351,92	3	651.036,218 714.364,449	16.924
3	651.036,218 714.364,449	4	651.037,585 714.365,965	2.041
4	651.037,585 714.365,965	5	650.463,583 714.859,442	756.966
5	650.463,583 714.859,442	6	650.462,331 714.857,974	1.929

Punct început	X / Y	Punct sfârșit	X / Y	Lungime segment (** (m)
6	650.462,331 714.857,974	1	650.451,204 714.845,084	17.029

\*\* Lungimile segmentelor sunt determinate în planul de proiecție Stereo 70 și sunt rotunjite la 1 milimetru.

\*\*\* Distanța dintre puncte este formată din segmente cumulate ce sunt mai mici decât valoarea 1 milimetru.

Neutilizabil în Circuitul Civil



**DATE DESPRE IMOBILUL NR. 515**

Oficiul de Cadastru și Publicitate Imobiliară BOTOSANI  
Biroul de Cadastru și Publicitate Imobiliară Botosani

**A. Partea I. Descrierea imobilului**

TEREN Extravilan

Adresa: Jud. Botosani

Nr. Crt	Nr cadastral Nr. topografic	Suprafața* (mp)	Observații / Referințe
A1		10.000	Sector cadastral:63 Teren neimprejmuit;

**B. Partea II. Proprietari și acte**

Inscrieri privitoare la dreptul de proprietate și alte drepturi reale	Referințe
/	
Act Administrativ nr. 12997, din 18/05/1993 emis de CJSIPT BOTOSANI (Titlu proprietate);	
B1	A1
Intabulare, drept de PROPRIETATE, dobandit prin Reconstituire, cota actuala 1/1, cota initiala 1/1	
1) HOGHII M. ADRIAN, Lipsa C.N.P.	

**C. Partea III. SARCINI .**

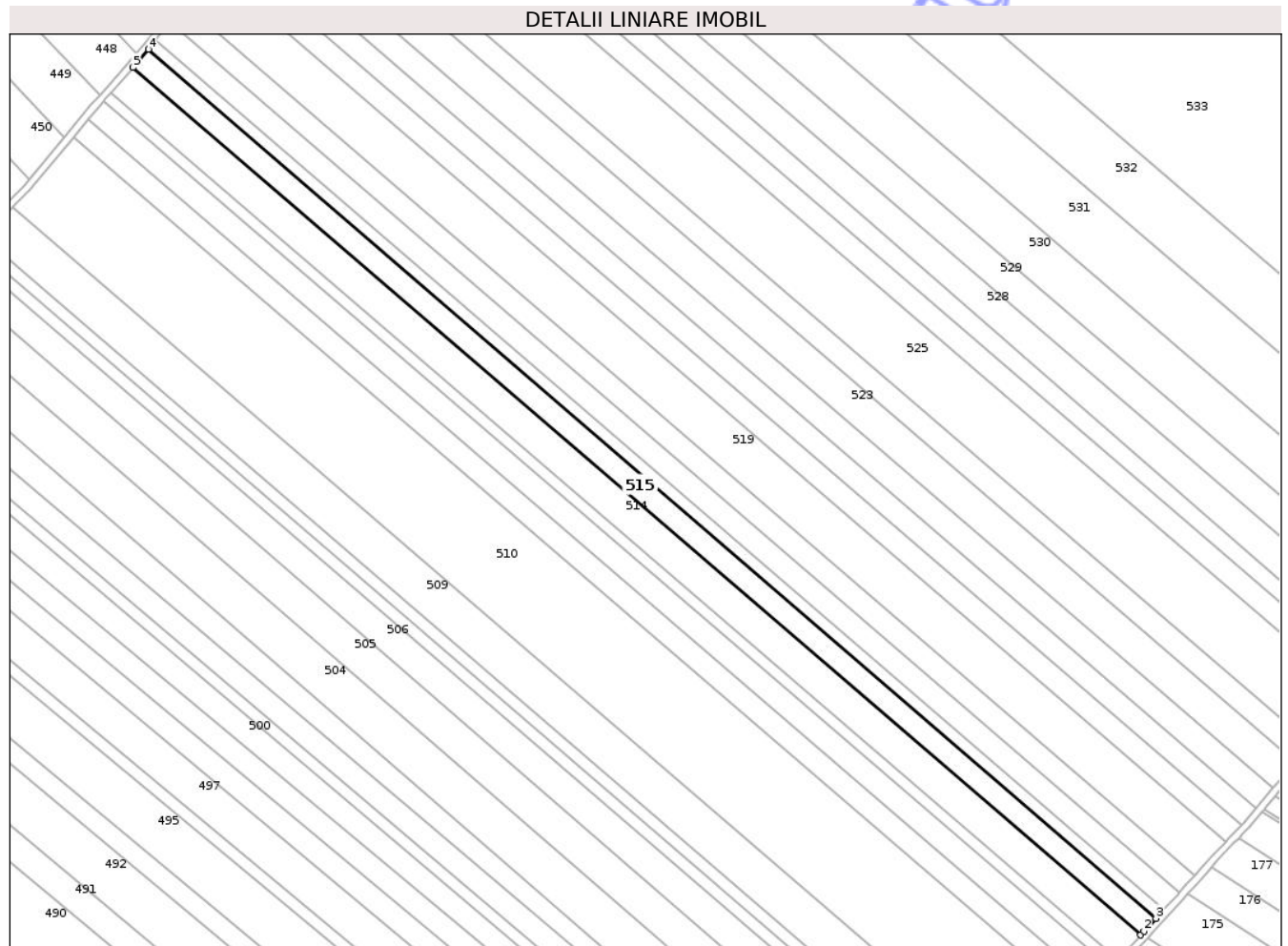
Inscrieri privind dezmembramintele dreptului de proprietate, drepturi reale de garanție și sarcini	Referințe
NU SUNT	

## Anexa Nr. 1 La Partea I

## Teren

Nr cadastral	Suprafața (mp)*	Observații / Referințe
	10.000	

\* Suprafața este determinată în planul de proiecție Stereo 70.



## Date referitoare la teren

Crt	Categorie folosință	Intravilan	Suprafața (mp)	Tarla	Parcelă	Nr. topo	Observații / Referințe
1	arabil	NU	10.000	34	335/22	-	

## Lungime Segmente

1) Valorile lungimilor segmentelor sunt obținute din proiecție în plan.

Punct început	X / Y	Punct sfârșit	X / Y	Lungime segment (** (m)
1	651.037,585 714.365,965	2	651.039,491 714.368,054	2.828
2	651.039,491 714.368,054	3	651.046,24 714.375,382	9.963
3	651.046,24 714.375,382	4	650.472,427 714.869,813	757.445
4	650.472,427 714.869,813	5	650.463,583 714.859,442	13.63
5	650.463,583 714.859,442	1	651.037,585 714.365,965	756.966

\*\* Lungimile segmentelor sunt determinate în planul de proiecție Stereo 70 și sunt rotunjite la 1 milimetru.

\*\*\* Distanța dintre puncte este formată din segmente cumulate ce sunt mai mici decât valoarea 1 milimetru.

Neutilizabil în Circuitul  
Civil



**DATE DESPRE IMOBILUL NR. 517**

Oficiul de Cadastru și Publicitate Imobiliară BOTOSANI  
Biroul de Cadastru și Publicitate Imobiliară Botosani

**A. Partea I. Descrierea imobilului**

TEREN Extravilan

Adresa: Jud. Botosani

Nr. Crt	Nr cadastral Nr. topografic	Suprafața* (mp)	Observații / Referințe
A1		10.000	Sector cadastral:63 Teren neimprejmuit;

**B. Partea II. Proprietari și acte**

Inscrieri privitoare la dreptul de proprietate și alte drepturi reale	Referințe
/	
Act Administrativ nr. 9819, din 10/03/1993 emis de CJSIPT BOTOSANI (Titlu proprietate);	
B1	A1
Intabulare, drept de PROPRIETATE, dobandit prin Reconstituire, cota actuala 1/1, cota initiala 1/1	
1) ROTARU I. ELENA, Lipsa C.N.P.	

**C. Partea III. SARCINI .**

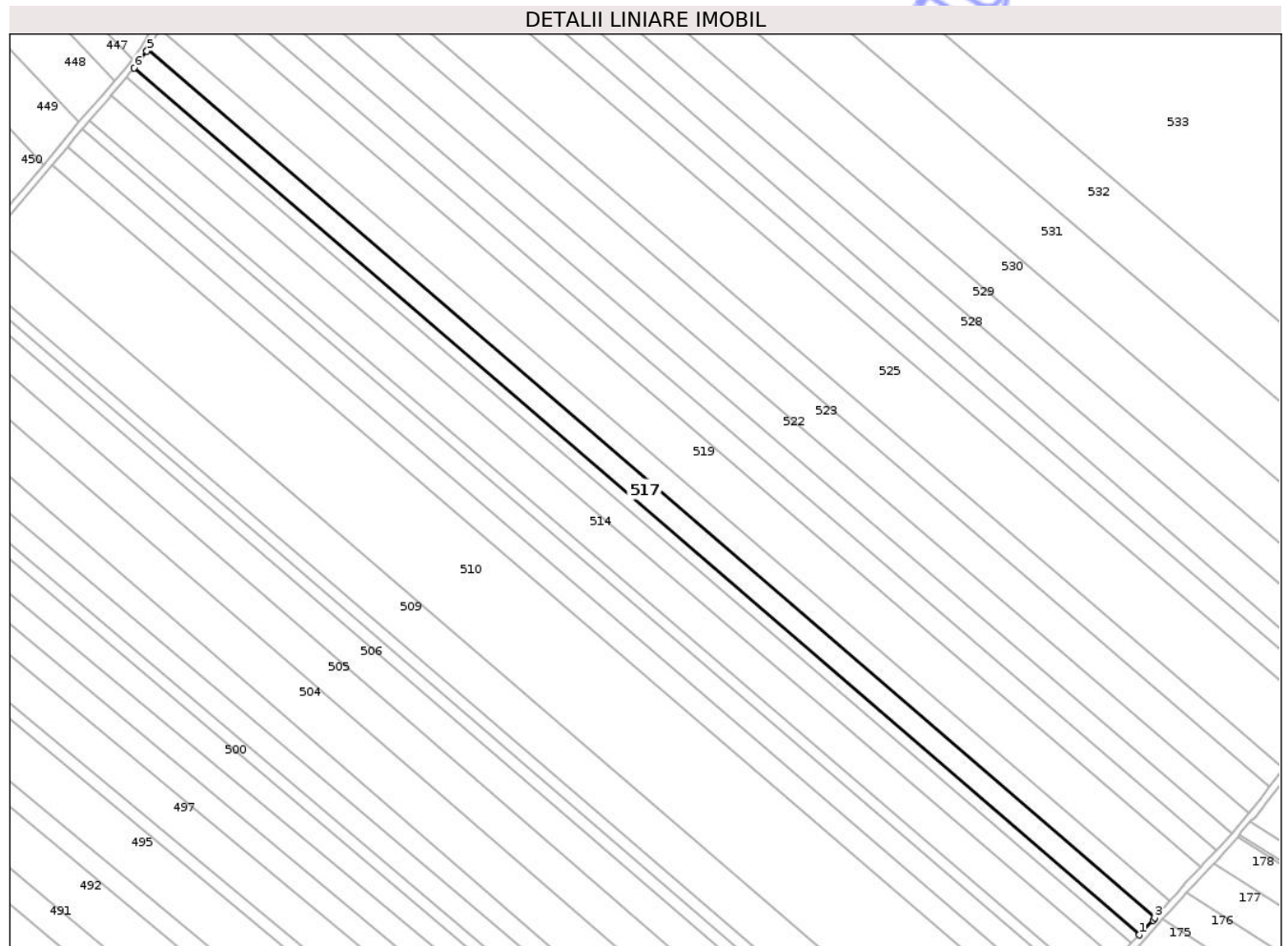
Inscrieri privind dezmembramintele dreptului de proprietate, drepturi reale de garanție și sarcini	Referințe
NU SUNT	

## Anexa Nr. 1 La Partea I

## Teren

Nr cadastral	Suprafața (mp)*	Observații / Referințe
	10.000	

\* Suprafața este determinată în planul de proiecție Stereo 70.



## Date referitoare la teren

Crt	Categorie folosință	Intra vilan	Suprafața (mp)	Tarla	Parcelă	Nr. topo	Observații / Referințe
1	arabil	NU	10.000	34	335/12	-	

## Lungime Segmente

1) Valorile lungimilor segmentelor sunt obținute din proiecție în plan.

Punct început	X / Y	Punct sfârșit	X / Y	Lungime segment (** (m)
1	651.050,718 714.380,235	2	651.058,522 714.388,676	11.496
2	651.058,522 714.388,676	3	651.059,61 714.389,974	1.694
3	651.059,61 714.389,974	4	650.484,401 714.885,607	759.287
4	650.484,401 714.885,607	5	650.483,735 714.884,443	1.342
5	650.483,735 714.884,443	6	650.476,524 714.874,994	11.886

Punct început	X / Y	Punct sfârșit	X / Y	Lungime segment (** (m)
6	650.476,524 714.874,994	1	651.050,718 714.380,235	757.948

\*\* Lungimile segmentelor sunt determinate în planul de proiecție Stereo 70 și sunt rotunjite la 1 milimetru.

\*\*\* Distanța dintre puncte este formată din segmente cumulate ce sunt mai mici decât valoarea 1 milimetru.

Neutilizabil în Circuitul Civil



**DATE DESPRE IMOBILUL NR. 518**

Oficiul de Cadastru și Publicitate Imobiliară BOTOSANI  
Biroul de Cadastru și Publicitate Imobiliară Botosani

**A. Partea I. Descrierea imobilului**

TEREN Extravilan

Adresa: Jud. Botosani

Nr. Crt	Nr cadastral Nr. topografic	Suprafața* (mp)	Observații / Referințe
A1		10.000	Sector cadastral:63 Teren neimprejmuit;

**B. Partea II. Proprietari și acte**

Inscrieri privitoare la dreptul de proprietate și alte drepturi reale	Referințe
/	
Act Administrativ nr. 9807, din 10/03/1993 emis de CJSIPT BOTOSANI (Titlu proprietate);	
B1	A1
Intabulare, drept de PROPRIETATE, dobandit prin Reconstituire, cota actuala 1/1, cota initiala 1/1	
1) ROTARU GR. NICULINA, Lipsa C.N.P.	

**C. Partea III. SARCINI .**

Inscrieri privind dezmembramintele dreptului de proprietate, drepturi reale de garanție și sarcini	Referințe
NU SUNT	


## Anexa Nr. 1 La Partea I

## Teren

Nr cadastral	Suprafața (mp)*	Observații / Referințe
	10.000	

\* Suprafața este determinată în planul de proiecție Stereo 70.

## DETALII LINIARE IMOBIL



## Date referitoare la teren

Crt	Categorie folosință	Intra vilan	Suprafața (mp)	Tarla	Parcelă	Nr. topo	Observații / Referințe
1	arabil	NU	10.000	34	335/14	-	

## Lungime Segmente

1) Valorile lungimilor segmentelor sunt obținute din proiecție în plan.

Punct început	X / Y	Punct sfârșit	X / Y	Lungime segment (** (m)
1	650.491,503 714.896,847	2	650.487,75 714.891,456	6.569
2	650.487,75 714.891,456	3	650.484,401 714.885,607	6.739
3	650.484,401 714.885,607	4	651.059,61 714.389,974	759.287
4	651.059,61 714.389,974	5	651.063,921 714.395,121	6.714
5	651.063,921 714.395,121	6	651.068,363 714.399,791	6.445

Punct început	X / Y	Punct sfârșit	X / Y	Lungime segment (** (m)
6	651.068,363 714.399,791	1	650.491,503 714.896,847	761.467

\*\* Lungimile segmentelor sunt determinate în planul de proiecție Stereo 70 și sunt rotunjite la 1 milimetru.

\*\*\* Distanța dintre puncte este formată din segmente cumulate ce sunt mai mici decât valoarea 1 milimetru.

Neutilizabil în Circuitul Civil



**DATE DESPRE IMOBILUL NR. 525**

Oficiul de Cadastru și Publicitate Imobiliară BOTOSANI  
Biroul de Cadastru și Publicitate Imobiliară Botosani

**A. Partea I. Descrierea imobilului**

TEREN Extravilan

Adresa: Jud. Botosani

Nr. Crt	Nr cadastral Nr. topografic	Suprafața* (mp)	Observații / Referințe
A1		28.200	Sector cadastral:63 Teren neimprejmuit; Conform TP 114450 imobilul se află situat în p. c. A335/109

**B. Partea II. Proprietari și acte**

Inscrieri privitoare la dreptul de proprietate și alte drepturi reale		Referințe
/		
Act Administrativ nr. 114450, din 21/10/2002 emis de CJSIPT BOTOSANI (Titlu proprietate);		
B1	Intabulare, drept de PROPRIETATE, dobandit prin Reconstituire, cota actuala 1/1, cota initiala 1/1 1) LUPU VARVARA, Lipsa C.N.P.	A1

**C. Partea III. SARCINI .**

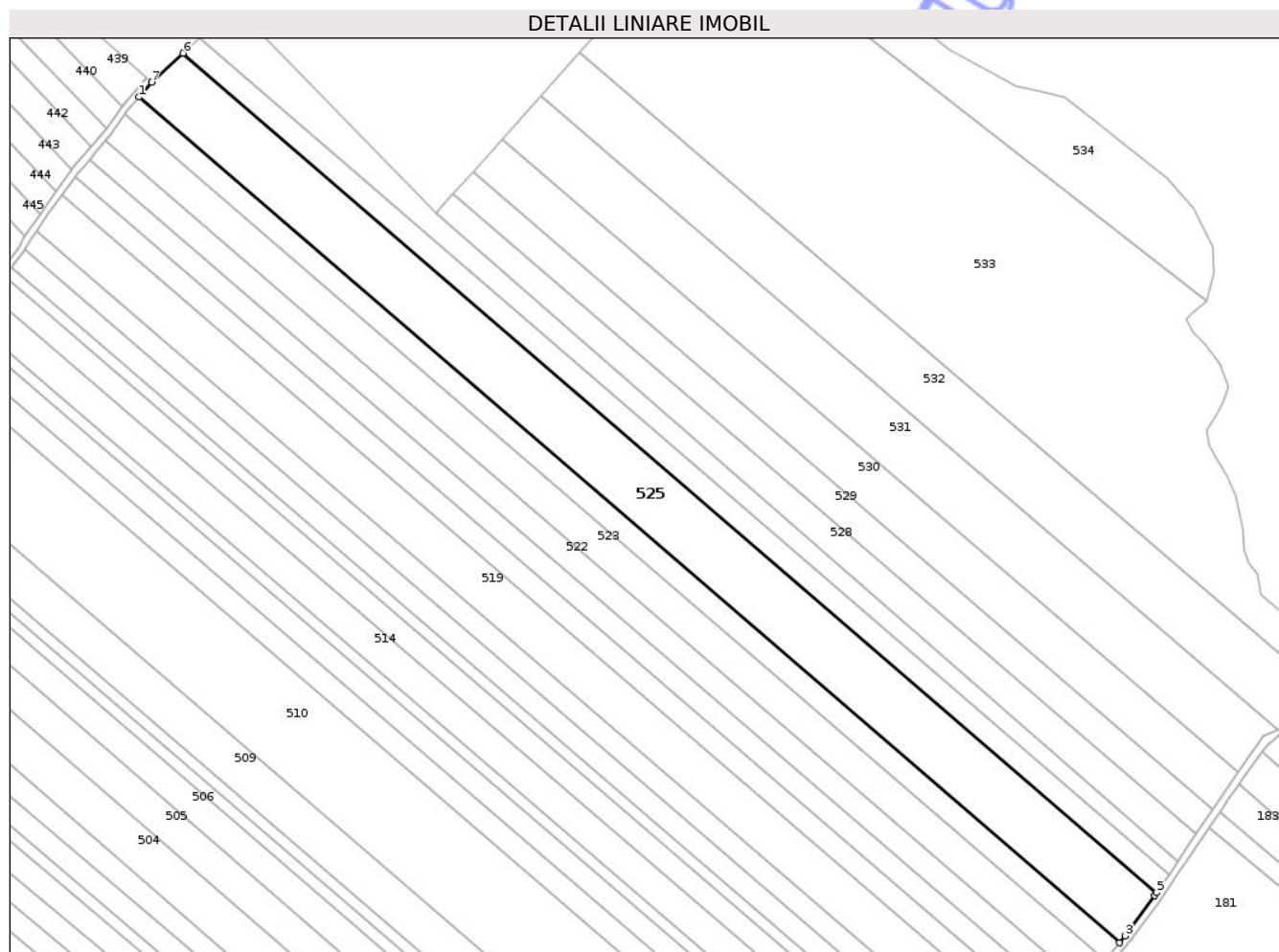
Inscrieri privind dezmembramintele dreptului de proprietate, drepturi reale de garanție și sarcini	Referințe
NU SUNT	

## Anexa Nr. 1 La Partea I

## Teren

Nr cadastral	Suprafața (mp)*	Observații / Referințe
	28.200	Conform TP 114450 imobilul se află situat în p. c. A335/109

\* Suprafața este determinată în planul de proiecție Stereo 70.



## Date referitoare la teren

Crt	Categorie folosință	Intravilan	Suprafața (mp)	Tarla	Parcelă	Nr. topo	Observații / Referințe
1	arabil	NU	28.000	34	335/109	-	
2	arabil	NU	200	49	502	-	

## Lungime Segmente

1) Valorile lungimilor segmentelor sunt obținute din proiecție în plan.

Punct început	X / Y	Punct sfârșit	X / Y	Lungime segment (** (m)
1	650.551,885 714.975,972	2	651.133,378 714.474,923	767.583
2	651.133,378 714.474,923	3	651.136,626 714.479,095	5.287
3	651.136,626 714.479,095	4	651.154,318 714.502,945	29.696
4	651.154,318 714.502,945	5	651.155,43 714.504,562	1.962

Punct început	X / Y	Punct sfârșit	X / Y	Lungime segment (** (m)
5	651.155,43 714.504,562	6	650.578,208 715.001,93	761.945
6	650.578,208 715.001,93	7	650.559,488 714.984,769	25.396
7	650.559,488 714.984,769	1	650.551,885 714.975,972	11.628

\*\* Lungimile segmentelor sunt determinate în planul de proiecție Stereo 70 și sunt rotunjite la 1 milimetru.

\*\*\* Distanța dintre puncte este formată din segmente cumulate ce sunt mai mici decât valoarea 1 milimetru.

Neutilizabil în Circuitul Civil



**DATE DESPRE IMOBILUL NR. 526**

Oficiul de Cadastru și Publicitate Imobiliară BOTOSANI  
Biroul de Cadastru și Publicitate Imobiliară Botosani

**A. Partea I. Descrierea imobilului**

TEREN Extravilan

Nr. topografic:;

Adresa: Jud. Botosani

Nr. Crt	Nr cadastral Nr. topografic	Suprafața* (mp)	Observații / Referințe
A1	51077	10.000	Sector cadastral:63 Teren neimprejmuit; Conform act notarial nr. 279 imobilul se află situat in p. c. A335/4

**B. Partea II. Proprietari și acte**

Inscrieri privitoare la dreptul de proprietate și alte drepturi reale	Referințe
<b>8568 / 10/02/2017</b>	
Act Notarial nr. 279, din 08/02/2017 emis de BNP " Lenuța Coșorionu-Pușcașu"-Săveni;	
B5	A1
Intabulare, drept de PROPRIETATE, dobandit prin Conventie, cota actuala 1/1, cota initiala 1/1	
1) SC AGROLIV YMP SRL, CIF:18488843, bun propriu	
<b>119697 / 27/10/2025</b>	
Act Notarial nr. 1032, din 17/10/2025 emis de BIN MUSTIAȚĂ MARTA-MAGDALENA;	
B9	A1
se notează interdicțiile de înstrăinare și grevare.	
1) AGRICOVER CREDIT IFN S.A., CIF:22940237	

**C. Partea III. SARCINI**

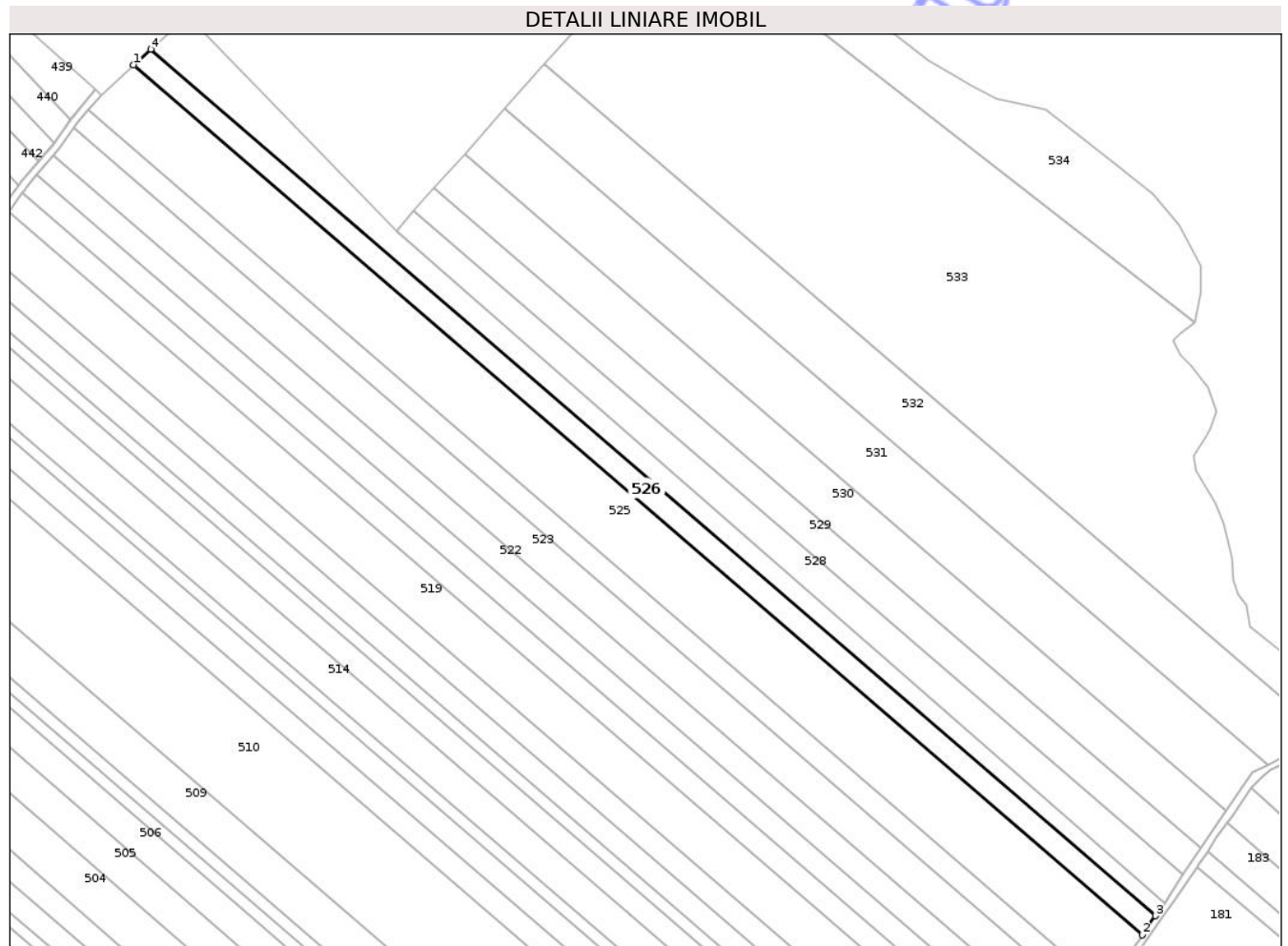
Inscrieri privind dezmembramintele dreptului de proprietate, drepturi reale de garanție și sarcini	Referințe
<b>119697 / 27/10/2025</b>	
Act Notarial nr. 1032, din 17/10/2025 emis de BIN MUSTIAȚĂ MARTA-MAGDALENA;	
C4	A1
Intabulare, drept de IPOTECA, Valoare:6060350 RONși celelalte obligații de plată aferente creditului, dobandit prin Conventie, cota actuala 1/1, cota initiala 1/1	
1) AGRICOVER CREDIT IFN S.A., CIF:22940237	

## Anexa Nr. 1 La Partea I

## Teren

Nr cadastral	Suprafața (mp)*	Observații / Referințe
51077	10.000	Conform act notarial nr. 279 imobilul se află situat în p. c. A335/4

\* Suprafața este determinată în planul de proiecție Stereo 70.



## Date referitoare la teren

Crt	Categorie folosință	Intra vilan	Suprafața (mp)	Tarla	Parcelă	Nr. topo	Observații / Referințe
1	arabil	NU	9.700	34	335/4	-	
2	arabil	NU	300	49	502	-	

## Lungime Segmente

1) Valorile lungimilor segmentelor sunt obținute din proiecție în plan.

Punct început	X / Y	Punct sfârșit	X / Y	Lungime segment (** (m))
1	650.578,208 715.001,93	2	651.155,43 714.504,562	761.945
2	651.155,43 714.504,562	3	651.162,925 714.515,46	13.227
3	651.162,925 714.515,46	4	650.587,969 715.010,878	758.956
4	650.587,969 715.010,878	1	650.578,208 715.001,93	13.241

\*\* Lungimile segmentelor sunt determinate în planul de proiecție Stereo 70 și sunt rotunjite la 1 milimetru.

\*\*\* Distanța dintre puncte este formată din segmente cumulate ce sunt mai mici decât valoarea 1 milimetru.

Neutilizabil în Circuitul  
Civil



**DATE DESPRE IMOBILUL NR. 527**

Oficiul de Cadastru și Publicitate Imobiliară BOTOSANI  
Biroul de Cadastru și Publicitate Imobiliară Botosani

**A. Partea I. Descrierea imobilului**

TEREN Extravilan

Adresa: Jud. Botosani

Nr. Crt	Nr cadastral Nr. topografic	Suprafața* (mp)	Observații / Referințe
A1		10.000	Sector cadastral:63 Teren neimprejmuit;

**B. Partea II. Proprietari și acte**

Inscrieri privitoare la dreptul de proprietate și alte drepturi reale	Referințe
/	
Act Administrativ nr. 74571, din 24/03/1999 emis de CJSIPT BOTOSANI (Titlu proprietate);	
B1	A1
Intabulare, drept de PROPRIETATE, dobandit prin Reconstituire, cota actuala 1/1, cota initiala 1/1 1) ZBANT ST. IOAN, Lipsa C.N.P.	

**C. Partea III. SARCINI .**

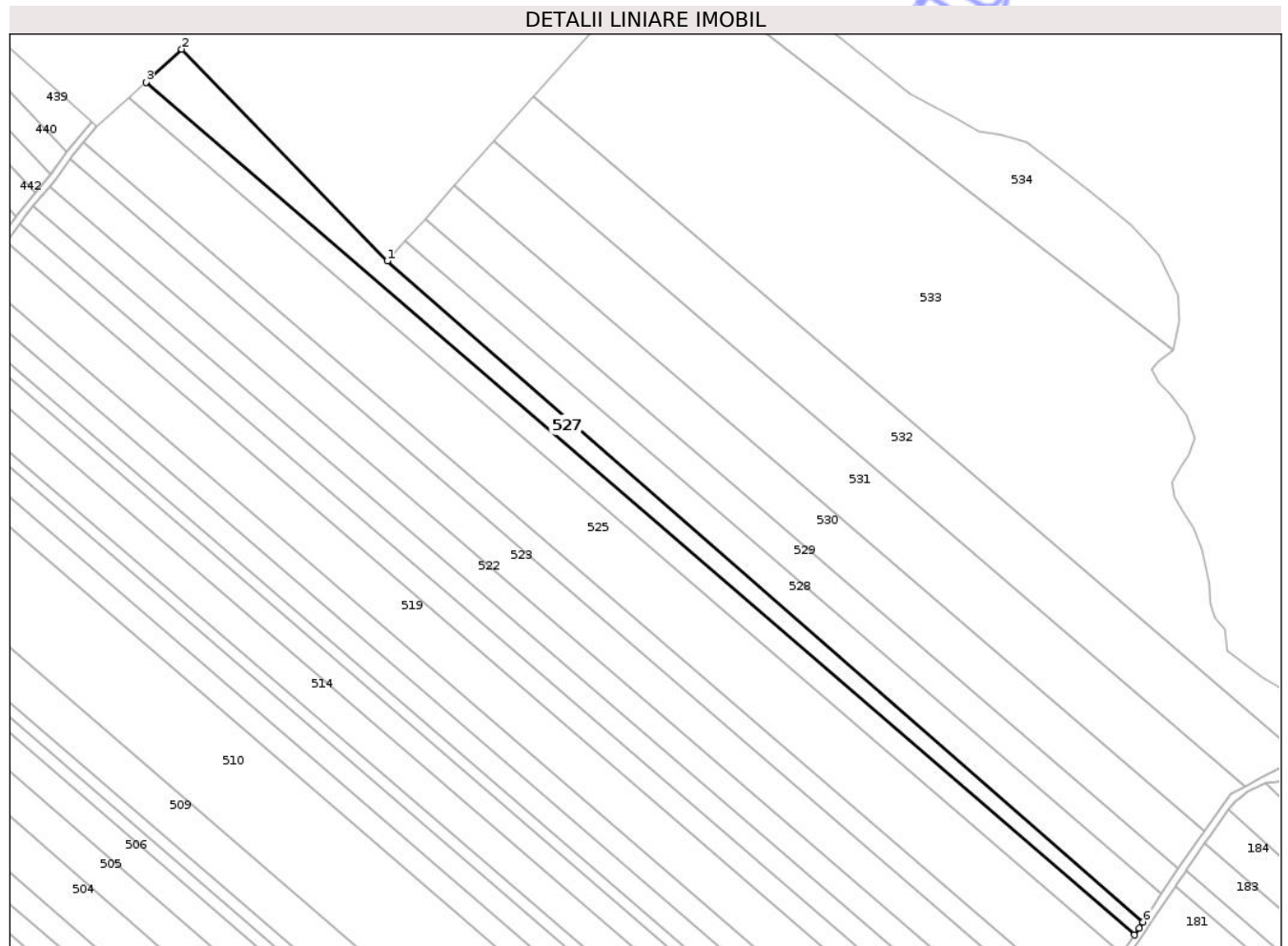
Inscrieri privind dezmembramintele dreptului de proprietate, drepturi reale de garanție și sarcini	Referințe
NU SUNT	

## Anexa Nr. 1 La Partea I

## Teren

Nr cadastral	Suprafața (mp)*	Observații / Referințe
	10.000	

\* Suprafața este determinată în planul de proiecție Stereo 70.



## Date referitoare la teren

Crt	Categorie folosință	Intra vilan	Suprafața (mp)	Tarla	Parcelă	Nr. topo	Observații / Referințe
1	arabil	NU	10.000	34	335/78	-	

## Lungime Segmente

1) Valorile lungimilor segmentelor sunt obținute din proiecție în plan.

Punct început	X / Y	Punct sfârșit	X / Y	Lungime segment (** (m)
1	650.728,432 714.907,054	2	650.608,836 715.030,007	171.524
2	650.608,836 715.030,007	3	650.587,969 715.010,878	28.309
3	650.587,969 715.010,878	4	651.162,925 714.515,46	758.956
4	651.162,925 714.515,46	5	651.165,752 714.519,374	4.828
5	651.165,752 714.519,374	6	651.168,07 714.522,909	4.227

Punct început	X / Y	Punct sfârșit	X / Y	Lungime segment (** (m)
6	651.168,07 714.522,909	1	650.728,432 714.907,054	583.823

\*\* Lungimile segmentelor sunt determinate în planul de proiecție Stereo 70 și sunt rotunjite la 1 milimetru.

\*\*\* Distanța dintre puncte este formată din segmente cumulate ce sunt mai mici decât valoarea 1 milimetru.

Neutilizabil în Circuitul Civil





## DATE DESPRE IMOBILUL NR. 528

Oficiul de Cadastru și Publicitate Imobiliară BOTOSANI  
Biroul de Cadastru și Publicitate Imobiliară Botosani

## A. Partea I. Descrierea imobilului

TEREN Extravilan

Adresa: Jud. Botosani

Nr. Crt	Nr cadastral Nr. topografic	Suprafața* (mp)	Observații / Referințe
A1		10.000	Sector cadastral:63 Teren neimprejmuit;

## B. Partea II. Proprietari și acte

Inscrieri privitoare la dreptul de proprietate și alte drepturi reale	Referințe
/	
Act Administrativ nr. 9743, din 25/02/1993 emis de CJSIPT BOTOSANI (Titlu proprietate);	
B1	A1
Intabulare, drept de PROPRIETATE, dobandit prin Constituire, cota actuala 1/1, cota initiala 1/1	
1) HĂLAUCĂ ȘT. GHEORGHE, Lipsa C.N.P.	

## C. Partea III. SARCINI .

Inscrieri privind dezmembramintele dreptului de proprietate, drepturi reale de garanție și sarcini	Referințe
NU SUNT	


## Anexa Nr. 1 La Partea I

## Teren

Nr cadastral	Suprafața (mp)*	Observații / Referințe
	10.000	

\* Suprafața este determinată în planul de proiecție Stereo 70.

## DETALII LINIARE IMOBIL



## Date referitoare la teren

Crt	Categorie folosință	Intra vilan	Suprafața (mp)	Tarla	Parcelă	Nr. topo	Observații / Referințe
1	arabil	NU	10.000	34	335/99	-	

## Lungime Segmente

1) Valorile lungimilor segmentelor sunt obținute din proiecție în plan.

Punct început	X / Y	Punct sfârșit	X / Y	Lungime segment (** (m)
1	651.168,07 714.522,909	2	651.178,536 714.539,229	19.388
2	651.178,536 714.539,229	3	650.738,522 714.918,37	580.828
3	650.738,522 714.918,37	4	650.728,432 714.907,054	15.161
4	650.728,432 714.907,054	1	651.168,07 714.522,909	583.823

\*\* Lungimile segmentelor sunt determinate în planul de proiecție Stereo 70 și sunt rotunjite la 1 milimetru.

\*\*\* Distanţa dintre puncte este formată din segmente cumulate ce sunt mai mici decât valoarea 1 milimetru.

Neutilizabil în Circuitul  
Civil



**DATE DESPRE IMOBILUL NR. 529**

Oficiul de Cadastru și Publicitate Imobiliară BOTOSANI  
Biroul de Cadastru și Publicitate Imobiliară Botosani

**A. Partea I. Descrierea imobilului**

TEREN Extravilan

Adresa: Jud. Botosani

Nr. Crt	Nr cadastral Nr. topografic	Suprafața* (mp)	Observații / Referințe
A1		10.300	Sector cadastral:63 Teren neimprejmuit;

**B. Partea II. Proprietari și acte**

Inscrieri privitoare la dreptul de proprietate și alte drepturi reale	Referințe
/	
Act Normativ nr. 7, din 13/03/1996 emis de PARLAMENTUL ROMÂNIEI (Lege);	
B1 Inscrisura provizorie, drept de PROPRIETATE, dobandit prin Lege, cota actuala 1/1, cota initiala 1/1	A1
1) NEIDENTIFICAT NEIDENTIFICAT, Proprietar neidentificat. Lipsa C.N.P.	
Act Normativ nr. 7, din 13/03/1996 emis de PARLAMENTUL ROMANIEI (Lege);	
B2 Se notează mențiunea proprietar neidentificat, rezerva comisiei locale de fond funciar.	A1

**C. Partea III. SARCINI .**

Inscrieri privind dezmembramintele dreptului de proprietate, drepturi reale de garanție și sarcini	Referințe
NU SUNT	



\*\*\* Distanța dintre puncte este formată din segmente cumulate ce sunt mai mici decât valoarea 1 milimetru.

Neutilizabil în Circuitul  
Civil



**DATE DESPRE IMOBILUL NR. 530**

Oficiul de Cadastru și Publicitate Imobiliară BOTOSANI  
Biroul de Cadastru și Publicitate Imobiliară Botosani

**A. Partea I. Descrierea imobilului**

TEREN Extravilan

Adresa: Jud. Botosani

Nr. Crt	Nr cadastral Nr. topografic	Suprafața* (mp)	Observații / Referințe
A1	51594	15.000	Sector cadastral:63 Teren neimprejmuit;

**B. Partea II. Proprietari și acte**

Inscrieri privitoare la dreptul de proprietate și alte drepturi reale	Referințe
<b>46516 / 06/07/2021</b>	
Act Notarial nr. 1247, din 30/06/2021 emis de BIN Coșorianu- Pușcașu Lenuța;	
B3	A1
Intabulare, drept de PROPRIETATE, dobândit prin Conventie, cota actuala 1/1, cota initiala 1/1	
1) CUCIUREANU GABRIEL CONSTANTIN, căsătorit cu	
2) CUCIUREANU CARMEN-ELENA, bun comun	

**C. Partea III. SARCINI .**

Inscrieri privind dezmembramintele dreptului de proprietate, drepturi reale de garanție și sarcini	Referințe
NU SUNT	


## Anexa Nr. 1 La Partea I

## Teren

Nr cadastral	Suprafața (mp)*	Observații / Referințe
51594	15.000	

\* Suprafața este determinată în planul de proiecție Stereo 70.

## DETALII LINIARE IMOBIL



## Date referitoare la teren

Crt	Categorie folosință	Intra vilan	Suprafața (mp)	Tarla	Parcelă	Nr. topo	Observații / Referințe
1	arabil	NU	15.000	34	335/110	-	

## Lungime Segmente

1) Valorile lungimilor segmentelor sunt obținute din proiecție în plan.

Punct început	X / Y	Punct sfârșit	X / Y	Lungime segment (** (m)
1	650.767,512 714.950,884	2	650.750,285 714.931,564	25.885
2	650.750,285 714.931,564	3	651.188,679 714.554,07	578.524
3	651.188,679 714.554,07	4	651.203,512 714.575,774	26.288
4	651.203,512 714.575,774	1	650.767,512 714.950,884	575.155

\*\* Lungimile segmentelor sunt determinate în planul de proiecție Stereo 70 și sunt rotunjite la 1 milimetru.

\*\*\* Distanța dintre puncte este formată din segmente cumulate ce sunt mai mici decât valoarea 1 milimetru.

Neutilizabil în Circuitul  
Civil



**DATE DESPRE IMOBILUL NR. 531**

Oficiul de Cadastru și Publicitate Imobiliară BOTOSANI  
Biroul de Cadastru și Publicitate Imobiliară Botosani

**A. Partea I. Descrierea imobilului**

TEREN Extravilan

Adresa: Jud. Botosani

Nr. Crt	Nr cadastral Nr. topografic	Suprafața* (mp)	Observații / Referințe
A1	50456	20.000	Sector cadastral:63 Teren neimprejmuit;

**B. Partea II. Proprietari și acte**

Inscrieri privitoare la dreptul de proprietate și alte drepturi reale	Referințe
<b>25777 / 07/04/2014</b>	
Act Notarial nr. 585, din 31/03/2014 emis de "Elena Roman" Birou Individual Notarial;	
B2	A1
Intabulare, drept de PROPRIETATE, dobandit prin Conventie, cota actuala 1/1, cota initiala 1/1	
1) SC PONELM SRL, CIF:18869570	

**C. Partea III. SARCINI .**

Inscrieri privind dezmembramintele dreptului de proprietate, drepturi reale de garanție și sarcini	Referințe
NU SUNT	

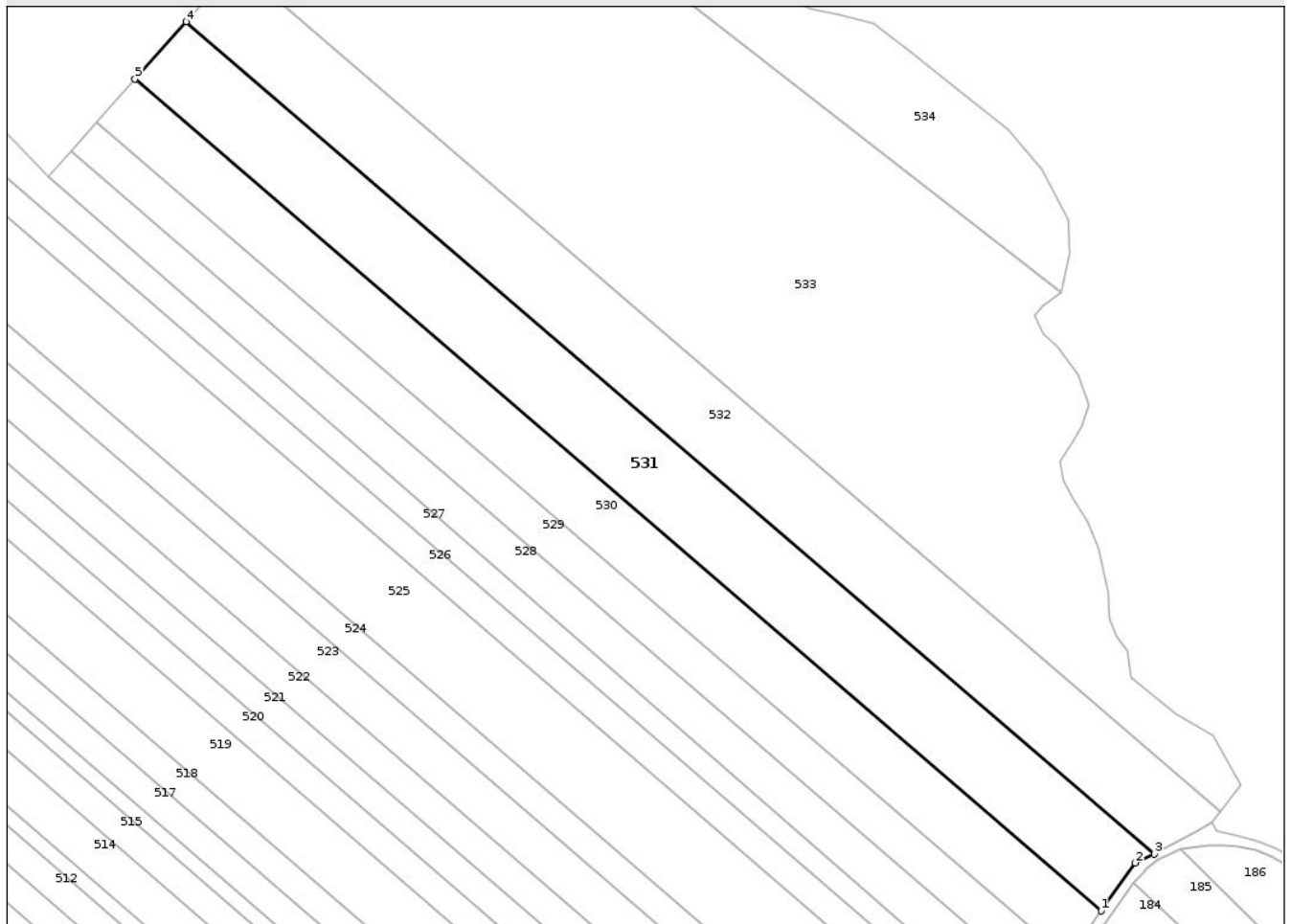
## Anexa Nr. 1 La Partea I

## Teren

Nr cadastral	Suprafața (mp)*	Observații / Referințe
50456	20.000	

\* Suprafața este determinată în planul de proiecție Stereo 70.

## DETALII LINIARE IMOBIL



## Date referitoare la teren

Crt	Categorie folosință	Intra vilan	Suprafața (mp)	Tarla	Parcelă	Nr. topo	Observații / Referințe
1	arabil	NU	20.000	34	335/111	-	

## Lungime Segmente

1) Valorile lungimilor segmentelor sunt obținute din proiecție în plan.

Punct început	X / Y	Punct sfârșit	X / Y	Lungime segment (** (m)
1	651.203,512 714.575,774	2	651.218,836 714.597,454	26.549
2	651.218,836 714.597,454	3	651.227,356 714.601,406	9.392
3	651.227,356 714.601,406	4	650.790,647 714.976,805	575.881
4	650.790,647 714.976,805	5	650.767,512 714.950,884	34.744
5	650.767,512 714.950,884	1	651.203,512 714.575,774	575.155

\*\* Lungimile segmentelor sunt determinate în planul de proiecție Stereo 70 și sunt rotunjite la 1 milimetru.

\*\*\* Distanța dintre puncte este formată din segmente cumulate ce sunt mai mici decât valoarea 1 milimetru.

Neutilizabil în Circuitul  
Civil



**DATE DESPRE IMOBILUL NR. 532**

Oficiul de Cadastru și Publicitate Imobiliară BOTOSANI  
Biroul de Cadastru și Publicitate Imobiliară Botosani

**A. Partea I. Descrierea imobilului**

TEREN Extravilan

Adresa: Jud. Botosani

Nr. Crt	Nr cadastral Nr. topografic	Suprafața* (mp)	Observații / Referințe
A1		20.000	Sector cadastral:63 Teren neimprejmuit;

**B. Partea II. Proprietari și acte**

Inscrieri privitoare la dreptul de proprietate și alte drepturi reale	Referințe
/	
Act Administrativ nr. 18382, din 04/08/1993 emis de CJSIPT BOTOSANI (Titlu proprietate);	
B1	A1
Intabulare, drept de PROPRIETATE, dobandit prin Reconstituire, cota actuala 1/1, cota initiala 1/1	
1) CHIRILĂ DUMITRU, Lipsa C.N.P. 2) CHIRILĂ VASILE, Lipsa C.N.P. 3) CHIRILĂ NICOLAI, Lipsa C.N.P. 4) CHIRILĂ VIRGINIA, Lipsa C.N.P. 5) CHIRILĂ MARIA, Lipsa C.N.P. 6) BALASAN EMILIA, Lipsa C.N.P. 7) CHIRILĂ FLORICA, Lipsa C.N.P. 8) CHIRILĂ MIHAI, Lipsa C.N.P.	

**C. Partea III. SARCINI .**

Inscrieri privind dezmembramintele dreptului de proprietate, drepturi reale de garanție și sarcini	Referințe
NU SUNT	

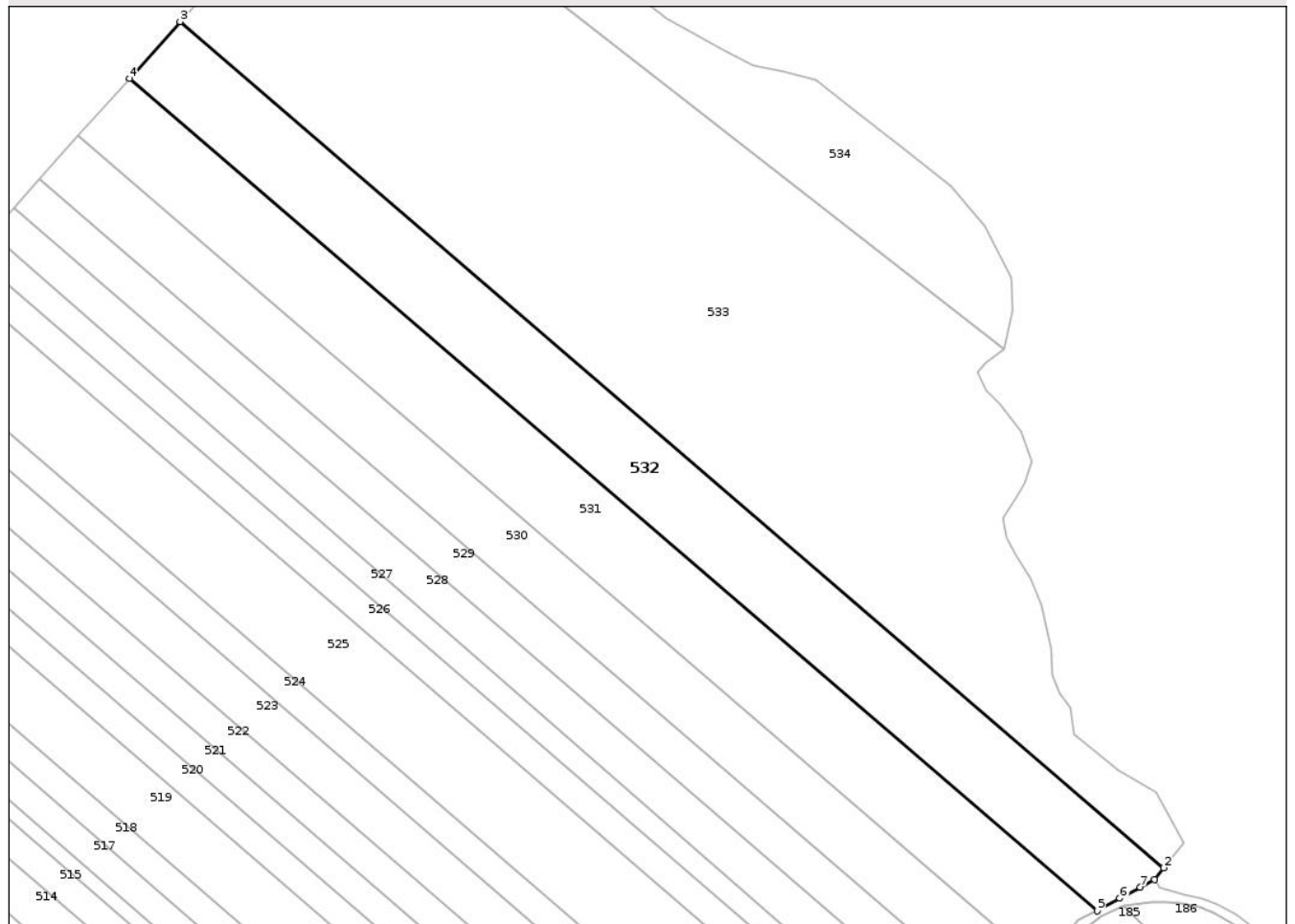
## Anexa Nr. 1 La Partea I

## Teren

Nr cadastral	Suprafața (mp)*	Observații / Referințe
	20.000	

\* Suprafața este determinată în planul de proiecție Stereo 70.

## DETALII LINIARE IMOBIL



## Date referitoare la teren

Crt	Categorie folosință	Intra vilan	Suprafața (mp)	Tarla	Parcelă	Nr. topo	Observații / Referințe
1	arabil	NU	20.000	34	335/45/1	-	

## Lungime Segmente

1) Valorile lungimilor segmentelor sunt obținute din proiecție în plan.

Punct început	X / Y	Punct sfârșit	X / Y	Lungime segment (** (m)
1	651.253,328 714.615,639	2	651.257,504 714.620,83	6.662
2	651.257,504 714.620,83	3	650.813,519 715.002,483	585.476
3	650.813,519 715.002,483	4	650.790,647 714.976,805	34.387
4	650.790,647 714.976,805	5	651.227,356 714.601,406	575.881
5	651.227,356 714.601,406	6	651.237,595 714.607,173	11.751

Punct început	X / Y	Punct sfârșit	X / Y	Lungime segment (** (m)
6	651.237,595 714.607,173	7	651.246,803 714.612,149	10.466
7	651.246,803 714.612,149	1	651.253,328 714.615,639	7.4

\*\* Lungimile segmentelor sunt determinate în planul de proiecție Stereo 70 și sunt rotunjite la 1 milimetru.

\*\*\* Distanța dintre puncte este formată din segmente cumulate ce sunt mai mici decât valoarea 1 milimetru.

Neutilizabil în Circuitul Civil



**DATE DESPRE IMOBILUL NR. 533**

Oficiul de Cadastru și Publicitate Imobiliară BOTOSANI  
Biroul de Cadastru și Publicitate Imobiliară Botosani

**A. Partea I. Descrierea imobilului**

TEREN Extravilan

Adresa: Jud. Botosani

Nr. Crt	Nr cadastral Nr. topografic	Suprafața* (mp)	Observații / Referințe
A1		56.600	Sector cadastral:63 Teren neimprejmuit; Conform TP 4048 imobilul se află situat în p. c. A335/1

**B. Partea II. Proprietari și acte**

Inscrieri privitoare la dreptul de proprietate și alte drepturi reale		Referințe
/		
Act Administrativ nr. 4048, din 19/10/1992 emis de CJSIPT BOTOSANI (Titlu proprietate);		
B1	Intabulare, drept de PROPRIETATE, dobandit prin Reconstituire, cota actuala 1/1, cota initiala 1/1 1) ROTARU ALEX. VICTOR, Lipsa C.N.P.	A1

**C. Partea III. SARCINI .**

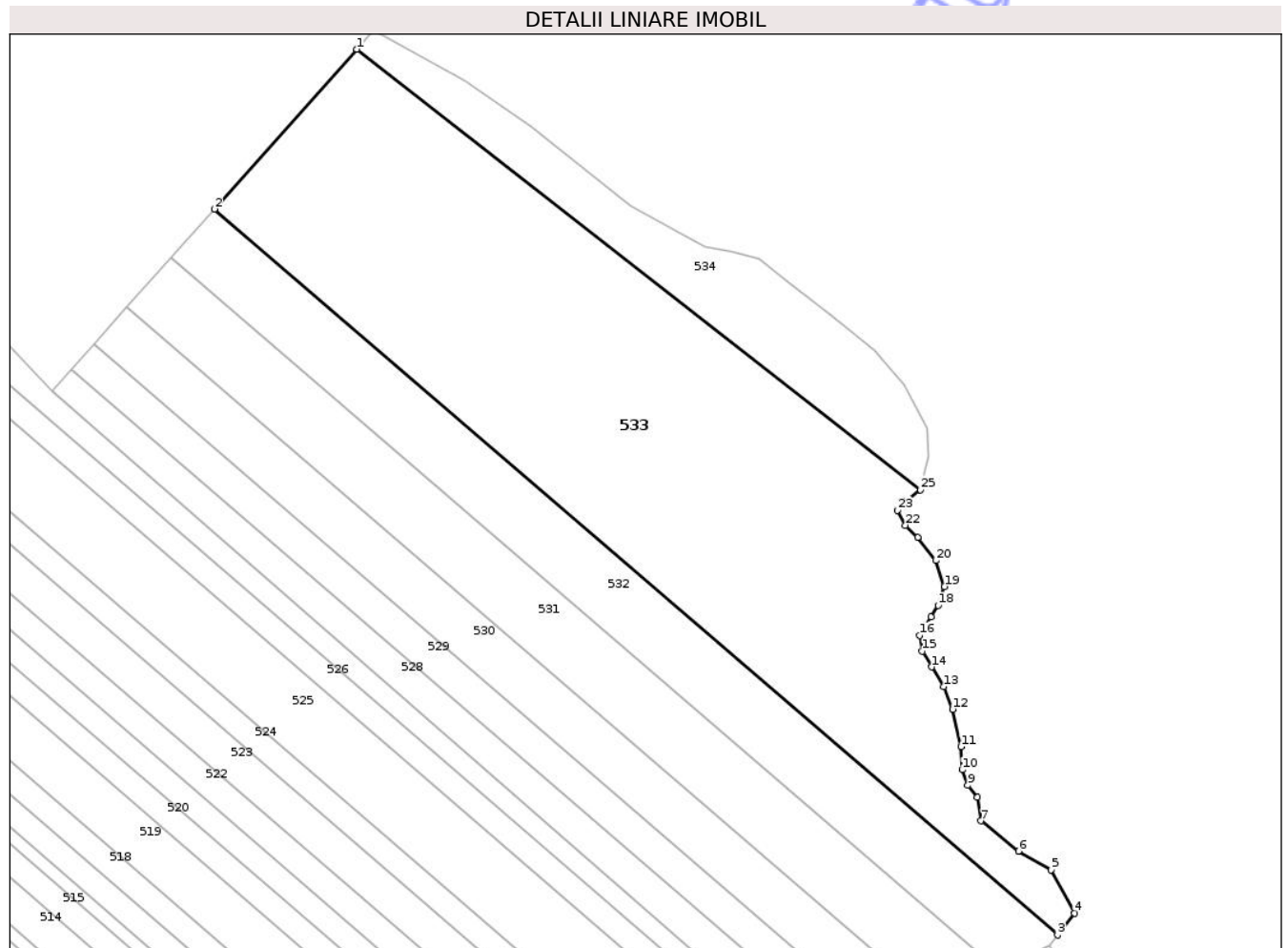
Inscrieri privind dezmembramintele dreptului de proprietate, drepturi reale de garanție și sarcini	Referințe
NU SUNT	

## Anexa Nr. 1 La Partea I

## Teren

Nr cadastral	Suprafața (mp)*	Observații / Referințe
	56.600	Conform TP 4048 imobilul se află situat în p. c. A335/1

\* Suprafața este determinată în planul de proiecție Stereo 70.



## Date referitoare la teren

Crt	Categorie folosință	Intra vilan	Suprafața (mp)	Tarla	Parcelă	Nr. topo	Observații / Referințe
1	arabil	NU	8.000	34	335	-	
2	pasune	NU	48.600	34	335/1	-	

## Lungime Segmente

1) Valorile lungimilor segmentelor sunt obținute din proiecție în plan.

Punct început	X / Y	Punct sfârșit	X / Y	Lungime segment (** (m))
1	650.888,443 715.086,514	2	650.813,519 715.002,483	112.582
3	651.257,504 714.620,83	4	651.266,473 714.632,306	14.565
5	651.254,12 714.655,086	6	651.236,938 714.664,927	19.801
7	651.217,16 714.680,849	8	651.215,301 714.693,17	12.46

Punct început	X / Y	Punct sfârșit	X / Y	Lungime segment (** (m))
2	650.813,519 715.002,483	3	651.257,504 714.620,83	585.476
4	651.266,473 714.632,306	5	651.254,12 714.655,086	25.914
6	651.236,938 714.664,927	7	651.217,16 714.680,849	25.391
8	651.215,301 714.693,17	9	651.210,235 714.699,562	8.156

Punct început	X / Y	Punct sfârșit	X / Y	Lungime segment (** (m)
9	651.210,235 714.699,562	10	651.207,301 714.707,685	8.637
11	651.206,635 714.719,804	12	651.202,228 714.739,513	20.196
13	651.197,569 714.751,445	14	651.191,128 714.761,7	12.11
15	651.186,271 714.770,02	16	651.184,884 714.778,34	8.435
17	651.190,751 714.787,931	18	651.194,618 714.794,057	7.244
19	651.197,951 714.804,045	20	651.193,285 714.817,675	14.407
21	651.183,819 714.829,926	22	651.177,414 714.836,253	9.003
23	651.173,242 714.844,156	24	651.177,244 714.848,655	6.021
25	651.185,315 714.854,936	1	650.888,443 715.086,514	376.512

Punct început	X / Y	Punct sfârșit	X / Y	Lungime segment (** (m)
10	651.207,301 714.707,685	11	651.206,635 714.719,804	12.137
12	651.202,228 714.739,513	13	651.197,569 714.751,445	12.809
14	651.191,128 714.761,7	15	651.186,271 714.770,02	9.634
16	651.184,884 714.778,34	17	651.190,751 714.787,931	11.243
18	651.194,618 714.794,057	19	651.197,951 714.804,045	10.529
20	651.193,285 714.817,675	21	651.183,819 714.829,926	15.482
22	651.177,414 714.836,253	23	651.173,242 714.844,156	8.937
24	651.177,244 714.848,655	25	651.185,315 714.854,936	10.227

\*\* Lungimile segmentelor sunt determinate în planul de proiecție Stereo 70 și sunt rotunjite la 1 milimetru.

\*\*\* Distanța dintre puncte este formată din segmente cumulate ce sunt mai mici decât valoarea 1 milimetru.

Neutilizabil în  
Civil



**DATE DESPRE IMOBILUL NR. 535**

Oficiul de Cadastru și Publicitate Imobiliară BOTOSANI  
Biroul de Cadastru și Publicitate Imobiliară Botosani

**A. Partea I. Descrierea imobilului**

TEREN Extravilan

Adresa: Jud. Botosani

Nr. Crt	Nr cadastral Nr. topografic	Suprafața* (mp)	Observații / Referințe
A1		5.786	Sector cadastral:63 Teren neimprejmuit;

**B. Partea II. Proprietari și acte**

Inscrieri privitoare la dreptul de proprietate și alte drepturi reale	Referințe
/	
Act Normativ nr. 971, din 20/09/2002 emis de PARLAMENTUL ROMÂNIEI (Lege);	
B1	A1
Intabulare, drept de PROPRIETATE, dobandit prin Lege, cota actuala 1/1, cota initiala 1/1	
1) COMUNA HĂNEȘTI, CIF:3571613, domeniul public	

**C. Partea III. SARCINI .**

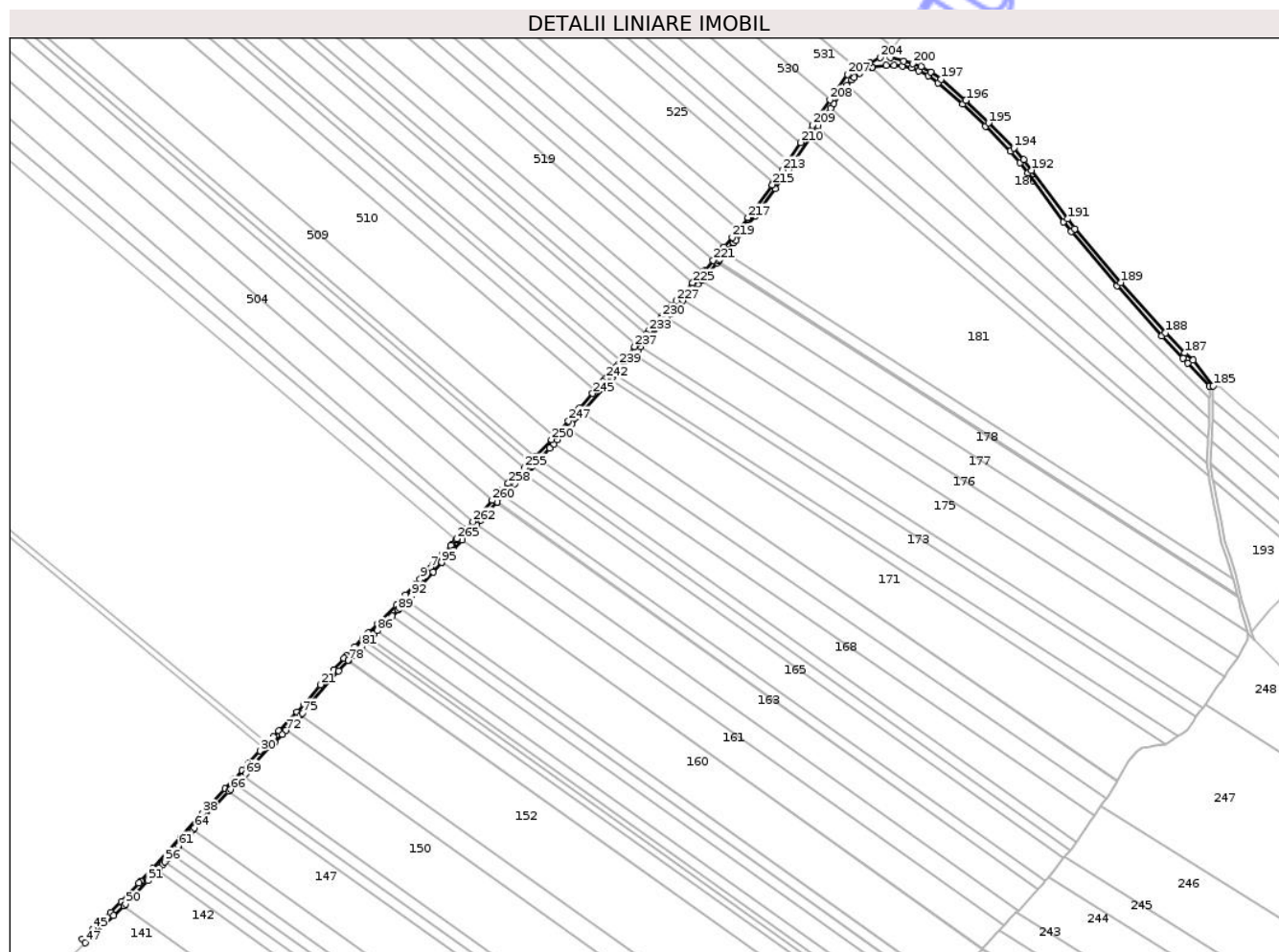
Inscrieri privind dezmembramintele dreptului de proprietate, drepturi reale de garanție și sarcini	Referințe
NU SUNT	

## Anexa Nr. 1 La Partea I

## Teren

Nr cadastral	Suprafața (mp)*	Observații / Referințe
	5.786	

\* Suprafața este determinată în planul de proiecție Stereo 70.



## Date referitoare la teren

Crt	Categorie folosință	Intravilan	Suprafața (mp)	Tarla	Parcelă	Nr. topo	Observații / Referințe
1	drum	NU	5.786	0	333	-	

## Lungime Segmente

1) Valorile lungimilor segmentelor sunt obținute din proiecție în plan.

Punct început	X / Y	Punct sfârșit	X / Y	Lungime segment
1	650.883,389 714.199,175	2	650.879,623 714.195,037	5.595
4	650.872,117 714.186,889	5	650.870,599 714.185,242	2.24
7	650.861,618 714.175,398	8	650.854,17 714.167,175	11.094
10	650.849,002 714.161,468	11	650.840,196 714.151,836	13.051
13	650.832,024 714.143,064	14	650.816,385 714.127,318	22.193
16	650.803,439 714.114,752	17	650.796,69 714.107,674	9.779
2	650.879,623 714.195,037	3	650.878,905 714.194,257	1.06
5	650.870,599 714.185,242	6	650.863,126 714.177,051	11.087
8	650.854,17 714.167,175	9	650.852,464 714.165,291	2.542
11	650.840,196 714.151,836	12	650.835,666 714.146,927	6.679
14	650.816,385 714.127,318	15	650.808,166 714.119,343	11.452
17	650.796,69 714.107,674	18	650.789,397 714.099,866	10.685
3	650.878,905 714.194,257	4	650.872,117 714.186,889	10.018
6	650.863,126 714.177,051	7	650.861,618 714.175,398	2.238
9	650.852,464 714.165,291	10	650.849,002 714.161,468	5.157
12	650.835,666 714.146,927	13	650.832,024 714.143,064	5.309
15	650.808,166 714.119,343	16	650.803,439 714.114,752	6.59
18	650.789,397 714.099,866	19	650.787,382 714.097,708	2.953

Punct început	X / Y	Punct sfârșit	X / Y	Lungime segment	Punct început	X / Y	Punct sfârșit	X / Y	Lungime segment	Punct început	X / Y	Punct sfârșit	X / Y	Lungime segment
19	650.787,382 714.097,708	20	650.778,496 714.087,789	13.317	20	650.778,496 714.087,789	21	650.767,396 714.075,034	16.908	21	650.767,396 714.075,034	22	650.752,983 714.058,444	21.976
22	650.752,983 714.058,444	23	650.747,122 714.051,698	8.936	23	650.747,122 714.051,698	24	650.740,452 714.044,488	9.823	24	650.740,452 714.044,488	25	650.731,589 714.035,543	12.592
25	650.731,589 714.035,543	26	650.726,726 714.030,44	7.049	26	650.726,726 714.030,44	27	650.721,185 714.024,556	8.083	27	650.721,185 714.024,556	28	650.719,973 714.023,234	1.793
28	650.719,973 714.023,234	29	650.717,96 714.021,037	2.98	29	650.717,96 714.021,037	30	650.715,514 714.018,369	3.619	30	650.715,514 714.018,369	31	650.706,224 714.008,235	13.748
31	650.706,224 714.008,235	32	650.705,103 714.007,013	1.659	32	650.705,103 714.007,013	33	650.700,068 714.001,517	7.454	33	650.700,068 714.001,517	34	650.693,068 713.994,19	10.133
34	650.693,068 713.994,19	35	650.691,727 713.992,787	1.941	35	650.691,727 713.992,787	36	650.685,295 713.985,952	9.385	36	650.685,295 713.985,952	37	650.671,594 713.971,392	19.993
37	650.671,594 713.971,392	38	650.665,943 713.965,069	8.481	38	650.665,943 713.965,069	39	650.647,095 713.943,98	28.284	39	650.647,095 713.943,98	40	650.623,321 713.917,755	35.398
40	650.623,321 713.917,755	41	650.613,31 713.906,872	14.786	41	650.613,31 713.906,872	42	650.611,688 713.905,156	2.362	42	650.611,688 713.905,156	43	650.596,66 713.889,328	21.826
43	650.596,66 713.889,328	44	650.587,239 713.880,273	13.066	44	650.587,239 713.880,273	45	650.572,34 713.866,114	20.554	45	650.572,34 713.866,114	46	650.562,948 713.857,19	12.956
46	650.562,948 713.857,19	47	650.565,55 713.854,144	4.006	47	650.565,55 713.854,144	48	650.590,003 713.877,382	33.733	48	650.590,003 713.877,382	49	650.598,704 713.885,745	12.069
49	650.598,704 713.885,745	50	650.600,234 713.887,215	2.122	50	650.600,234 713.887,215	51	650.619,22 713.907,277	27.621	51	650.619,22 713.907,277	52	650.626,066 713.914,726	10.118
52	650.626,066 713.914,726	53	650.627,259 713.916,05	1.783	53	650.627,259 713.916,05	54	650.629,294 713.918,308	3.039	54	650.629,294 713.918,308	55	650.632,095 713.921,426	4.191
55	650.632,095 713.921,426	56	650.633,917 713.923,623	2.854	56	650.633,917 713.923,623	57	650.636,314 713.926,515	3.757	57	650.636,314 713.926,515	58	650.638,227 713.928,798	2.978
58	650.638,227 713.928,798	59	650.639,732 713.930,467	2.247	59	650.639,732 713.930,467	60	650.645,635 713.937,014	8.815	60	650.645,635 713.937,014	61	650.645,998 713.947,424	0.548
61	650.645,998 713.937,424	62	650.655,762 713.948,462	14.736	62	650.655,762 713.948,462	63	650.657,946 713.950,904	3.277	63	650.657,946 713.950,904	64	650.659,348 713.952,472	2.104
64	650.659,348 713.952,472	65	650.688,664 713.983,759	42.876	65	650.688,664 713.983,759	66	650.690,146 713.985,34	2.166	66	650.690,146 713.985,34	67	650.694,859 713.990,274	6.824
67	650.694,859 713.990,274	68	650.701,067 713.996,772	8.987	68	650.701,067 713.996,772	69	650.702,989 713.998,784	2.782	69	650.702,989 713.998,784	70	650.727,683 714.025,725	36.547
70	650.727,683 714.025,725	71	650.734,436 714.032,733	9.732	71	650.734,436 714.032,733	72	650.737,739 714.036,0	4.646	72	650.737,739 714.036,0	73	650.741,382 714.039,602	5.123
73	650.741,382 714.039,602	74	650.750,059 714.048,982	12.778	74	650.750,059 714.048,982	75	650.751,741 714.050,801	2.477	75	650.751,741 714.050,801	76	650.782,814 714.086,681	47.465
76	650.782,814 714.086,681	77	650.790,984 714.095,728	12.19	77	650.790,984 714.095,728	78	650.791,145 714.095,907	0.24	78	650.791,145 714.095,907	79	650.794,934 714.100,022	5.594
79	650.794,934 714.100,022	80	650.799,594 714.104,923	6.763	80	650.799,594 714.104,923	81	650.802,41 714.107,906	4.102	81	650.802,41 714.107,906	82	650.805,471 714.111,148	4.459
82	650.805,471 714.111,148	83	650.806,228 714.111,884	1.056	83	650.806,228 714.111,884	84	650.809,562 714.115,128	4.652	84	650.809,562 714.115,128	85	650.812,722 714.118,202	4.408
85	650.812,722 714.118,202	86	650.815,988 714.121,365	4.546	86	650.815,988 714.121,365	87	650.823,473 714.128,614	10.421	87	650.823,473 714.128,614	88	650.828,724 714.133,94	7.479
88	650.828,724 714.133,94	89	650.833,74 714.139,028	7.145	89	650.833,74 714.139,028	90	650.834,954 714.140,329	1.78	90	650.834,954 714.140,329	91	650.841,022 714.146,83	8.892
91	650.841,022 714.146,83	92	650.845,089 714.151,188	5.96	92	650.845,089 714.151,188	93	650.863,553 714.171,579	27.509	93	650.863,553 714.171,579	94	650.870,543 714.179,287	10.406
94	650.870,543 714.179,287	95	650.870,831 714.179,599	0.424	95	650.870,831 714.179,599	96	650.880,781 714.190,366	14.661	96	650.880,781 714.190,366	97	650.888,781 714.199,158	11.887
97	650.888,781 714.199,158	98	650.892,96 714.203,751	6.21	98	650.892,96 714.203,751	99	650.900,853 714.212,114	11.499	99	650.900,853 714.212,114	100	650.904,62 714.216,107	5.489
100	650.904,62 714.216,107	101	650.917,938 714.230,789	19.822	101	650.917,938 714.230,789	102	650.918,381 714.231,278	0.66	102	650.918,381 714.231,278	103	650.923,962 714.237,271	8.189
103	650.923,962 714.237,271	104	650.925,494 714.238,916	2.248	104	650.925,494 714.238,916	105	650.933,319 714.246,929	11.199	105	650.933,319 714.246,929	106	650.940,834 714.254,316	10.538
106	650.940,834 714.254,316	107	650.942,032 714.255,5	1.685	107	650.942,032 714.255,5	108	650.947,444 714.260,847	7.607	108	650.947,444 714.260,847	109	650.948,375 714.261,819	1.346
109	650.948,375 714.261,819	110	650.951,825 714.265,423	4.989	110	650.951,825 714.265,423	111	650.954,567 714.268,263	3.947	111	650.954,567 714.268,263	112	650.963,594 714.277,616	12.999
112	650.963,594 714.277,616	113	650.967,044 714.281,112	4.911	113	650.967,044 714.281,112	114	650.970,241 714.284,602	4.733	114	650.970,241 714.284,602	115	650.975,584 714.290,576	8.015
115	650.975,584 714.290,576	116	650.979,108 714.294,457	5.242	116	650.979,108 714.294,457	117	650.982,541 714.298,239	5.107	117	650.982,541 714.298,239	118	650.987,796 714.304,317	8.035

Punct început	X / Y	Punct sfârșit	X / Y	Lungime segment	Punct început	X / Y	Punct sfârșit	X / Y	Lungime segment	Punct început	X / Y	Punct sfârșit	X / Y	Lungime segment
118	650.987,796 714.304,317	119	650.991,027 714.308,004	4.903	119	650.991,027 714.308,004	120	650.991,775 714.308,858	1.134	120	650.991,775 714.308,858	121	651.011,47 714.330,788	29.476
121	651.011,47 714.330,788	122	651.015,963 714.336,035	6.908	122	651.015,963 714.336,035	123	651.017,413 714.337,789	2.276	123	651.017,413 714.337,789	124	651.019,988 714.340,626	3.831
124	651.019,988 714.340,626	125	651.023,161 714.344,121	4.72	125	651.023,161 714.344,121	126	651.032,774 714.354,61	14.228	126	651.032,774 714.354,61	127	651.035,62 714.357,659	4.171
127	651.035,62 714.357,659	128	651.038,838 714.361,108	4.717	128	651.038,838 714.361,108	129	651.041,553 714.364,231	4.139	129	651.041,553 714.364,231	130	651.044,447 714.367,561	4.412
130	651.044,447 714.367,561	131	651.061,526 714.386,032	25.156	131	651.061,526 714.386,032	132	651.064,252 714.389,286	4.245	132	651.064,252 714.389,286	133	651.066,907 714.392,455	4.134
133	651.066,907 714.392,455	134	651.075,055 714.401,023	11.823	134	651.075,055 714.401,023	135	651.077,824 714.404,25	4.252	135	651.077,824 714.404,25	136	651.080,814 714.407,734	4.591
136	651.080,814 714.407,734	137	651.090,506 714.418,015	14.13	137	651.090,506 714.418,015	138	651.093,472 714.421,052	4.245	138	651.093,472 714.421,052	139	651.095,977 714.423,616	3.584
139	651.095,977 714.423,616	140	651.099,191 714.427,08	4.726	140	651.099,191 714.427,08	141	651.106,924 714.436,279	12.017	141	651.106,924 714.436,279	142	651.108,042 714.437,61	1.738
142	651.108,042 714.437,61	143	651.109,398 714.439,223	2.107	143	651.109,398 714.439,223	144	651.114,375 714.444,922	7.566	144	651.114,375 714.444,922	145	651.116,501 714.447,356	3.232
145	651.116,501 714.447,356	146	651.121,328 714.453,113	7.513	146	651.121,328 714.453,113	147	651.123,167 714.455,431	2.959	147	651.123,167 714.455,431	148	651.133,18 714.468,158	16.194
148	651.133,18 714.468,158	149	651.139,809 714.476,672	10.79	149	651.139,809 714.476,672	150	651.156,932 714.499,685	28.684	150	651.156,932 714.499,685	151	651.168,013 714.515,799	19.557
151	651.168,013 714.515,799	152	651.173,213 714.523,31	9.135	152	651.173,213 714.523,31	153	651.186,862 714.543,397	24.285	153	651.186,862 714.543,397	154	651.187,904 714.544,922	1.847
154	651.187,904 714.544,922	155	651.192,987 714.552,399	9.041	155	651.192,987 714.552,399	156	651.193,605 714.553,308	1.099	156	651.193,605 714.553,308	157	651.198,281 714.560,187	8.318
157	651.198,281 714.560,187	158	651.204,071 714.568,556	10.177	158	651.204,071 714.568,556	159	651.206,733 714.572,403	4.678	159	651.206,733 714.572,403	160	651.218,014 714.588,406	19.579
160	651.218,014 714.588,406	161	651.222,184 714.592,998	6.203	161	651.222,184 714.592,998	162	651.224,302 714.594,955	2.884	162	651.224,302 714.594,955	163	651.228,984 714.598,725	6.011
163	651.228,984 714.598,725	164	651.239,303 714.603,521	11.379	164	651.239,303 714.603,521	165	651.239,671 714.603,692	0.406	165	651.239,671 714.603,692	166	651.252,054 714.605,403	12.501
166	651.252,054 714.605,403	167	651.258,736 714.605,423	6.682	167	651.258,736 714.605,423	168	651.265,562 714.604,854	6.849	168	651.265,562 714.604,854	169	651.273,576 714.602,984	8.229
169	651.273,576 714.602,984	170	651.279,946 714.600,517	6.832	170	651.279,946 714.600,517	171	651.287,755 714.596,286	8.881	171	651.287,755 714.596,286	172	651.296,366 714.590,219	10.533
172	651.296,366 714.590,219	173	651.317,352 714.572,293	27.6	173	651.317,352 714.572,293	174	651.336,799 714.553,079	27.338	174	651.336,799 714.553,079	175	651.358,229 714.531,869	30.152
175	651.358,229 714.531,869	176	651.366,705 714.521,996	13.012	176	651.366,705 714.521,996	177	651.373,291 714.513,104	11.065	177	651.373,291 714.513,104	178	651.403,863 714.471,364	51.738
178	651.403,863 714.471,364	179	651.410,301 714.462,884	10.648	179	651.410,301 714.462,884	180	651.449,568 714.416,62	60.681	180	651.449,568 714.416,62	181	651.488,071 714.373,544	57.775
181	651.488,071 714.373,544	182	651.506,216 714.354,691	26.167	182	651.506,216 714.354,691	183	651.510,212 714.350,377	5.88	183	651.510,212 714.350,377	184	651.528,985 714.330,989	26.987
184	651.528,985 714.330,989	185	651.531,985 714.330,999	3.0	185	651.531,985 714.330,999	186	651.514,524 714.352,773	27.91	186	651.514,524 714.352,773	187	651.507,682 714.358,989	9.244
187	651.507,682 714.358,989	188	651.491,004 714.376,265	24.013	188	651.491,004 714.376,265	189	651.452,585 714.419,248	57.65	189	651.452,585 714.419,248	190	651.413,422 714.465,389	60.521
190	651.413,422 714.465,389	191	651.407,07 714.473,756	10.504	191	651.407,07 714.473,756	192	651.376,512 714.515,476	51.715	192	651.376,512 714.515,476	193	651.369,833 714.524,492	11.22
193	651.369,833 714.524,492	194	651.361,159 714.534,598	13.318	194	651.361,159 714.534,598	195	651.339,61 714.555,925	30.318	195	651.339,61 714.555,925	196	651.320,06 714.575,241	27.483
196	651.320,06 714.575,241	197	651.298,822 714.593,382	27.931	197	651.298,822 714.593,382	198	651.289,867 714.599,691	10.955	198	651.289,867 714.599,691	199	651.281,628 714.604,155	9.37
199	651.281,628 714.604,155	200	651.274,758 714.606,816	7.367	200	651.274,758 714.606,816	201	651.266,962 714.608,906	8.072	201	651.266,962 714.608,906	202	651.255,419 714.611,824	11.906
202	651.255,419 714.611,824	203	651.253,328 714.615,639	4.35	203	651.253,328 714.615,639	204	651.246,803 714.612,149	7.4	204	651.246,803 714.612,149	205	651.237,595 714.607,173	10.466
205	651.237,595 714.607,173	206	651.227,356 714.601,406	11.751	206	651.227,356 714.601,406	207	651.218,836 714.597,454	9.392	207	651.218,836 714.597,454	208	651.203,512 714.575,774	26.549
208	651.203,512 714.575,774	209	651.188,679 714.554,07	26.288	209	651.188,679 714.554,07	210	651.178,536 714.539,229	17.976	210	651.178,536 714.539,229	211	651.168,07 714.522,909	19.388
211	651.168,07 714.522,909	212	651.165,752 714.519,374	4.227	212	651.165,752 714.519,374	213	651.162,925 714.515,46	4.828	213	651.162,925 714.515,46	214	651.155,43 714.504,562	13.227
214	651.155,43 714.504,562	215	651.154,318 714.502,945	1.962	215	651.154,318 714.502,945	216	651.136,626 714.479,095	29.696	216	651.136,626 714.479,095	217	651.133,378 714.474,923	5.287

Punct început	X / Y	Punct sfârșit	X / Y	Lungime segment	Punct început	X / Y	Punct sfârșit	X / Y	Lungime segment	Punct început	X / Y	Punct sfârșit	X / Y	Lungime segment
217	651.133,378 714.474,923	218	651.125,338 714.464,66	13.037	218	651.125,338 714.464,66	219	651.120,028 714.457,91	8.588	219	651.120,028 714.457,91	220	651.113,035 714.449,457	10.971
220	651.113,035 714.449,457	221	651.103,553 714.438,351	14.603	221	651.103,553 714.438,351	222	651.096,192 714.429,729	11.337	222	651.096,192 714.429,729	223	651.095,011 714.428,497	1.707
223	651.095,011 714.428,497	224	651.087,62 714.420,785	10.682	224	651.087,62 714.420,785	225	651.085,975 714.419,04	2.398	225	651.085,975 714.419,04	226	651.077,839 714.410,41	11.861
226	651.077,839 714.410,41	227	651.072,086 714.403,705	8.834	227	651.072,086 714.403,705	228	651.068,363 714.399,791	5.401	228	651.068,363 714.399,791	229	651.063,921 714.395,121	6.445
229	651.063,921 714.395,121	230	651.059,61 714.389,974	6.714	230	651.059,61 714.389,974	231	651.058,522 714.388,676	1.694	231	651.058,522 714.388,676	232	651.050,718 714.380,235	11.496
232	651.050,718 714.380,235	233	651.048,441 714.377,773	3.354	233	651.048,441 714.377,773	234	651.046,24 714.375,382	3.249	234	651.046,24 714.375,382	235	651.039,491 714.368,054	9.963
235	651.039,491 714.368,054	236	651.037,585 714.365,965	2.828	236	651.037,585 714.365,965	237	651.036,218 714.364,449	2.041	237	651.036,218 714.364,449	238	651.024,841 714.351,92	16.924
238	651.024,841 714.351,92	239	651.022,299 714.349,12	3.782	239	651.022,299 714.349,12	240	651.020,411 714.347,011	2.83	240	651.020,411 714.347,011	241	651.013,48 714.339,264	10.395
241	651.013,48 714.339,264	242	651.011,653 714.337,149	2.795	242	651.011,653 714.337,149	243	651.009,157 714.334,259	3.818	243	651.009,157 714.334,259	244	651.002,888 714.327,237	9.413
244	651.002,888 714.327,237	245	651.000,344 714.324,386	3.82	245	651.000,344 714.324,386	246	650.988,783 714.311,512	17.303	246	650.988,783 714.311,512	247	650.979,547 714.300,891	14.075
247	650.979,547 714.300,891	248	650.972,613 714.293,254	10.316	248	650.972,613 714.293,254	249	650.967,528 714.287,757	7.488	249	650.967,528 714.287,757	250	650.964,93 714.284,949	3.825
250	650.964,93 714.284,949	251	650.950,84 714.270,176	20.415	251	650.950,84 714.270,176	252	650.948,223 714.267,433	3.791	252	650.948,223 714.267,433	253	650.946,243 714.265,396	2.841
253	650.946,243 714.265,396	254	650.943,599 714.262,676	3.793	254	650.943,599 714.262,676	255	650.941,573 714.260,677	2.846	255	650.941,573 714.260,677	256	650.934,141 714.253,296	10.474
256	650.934,141 714.253,296	257	650.929,413 714.248,654	6.626	257	650.929,413 714.248,654	258	650.928,095 714.247,305	1.885	258	650.928,095 714.247,305	259	650.922,599 714.241,677	7.866
259	650.922,599 714.241,677	260	650.914,397 714.232,839	12.058	260	650.914,397 714.232,839	261	650.901,684 714.218,823	18.923	261	650.901,684 714.218,823	262	650.897,827 714.214,72	5.632
262	650.897,827 714.214,72	263	650.892,431 714.208,939	7.907	263	650.892,431 714.208,939	264	650.890,675 714.207,059	2.573	264	650.890,675 714.207,059	265	650.884,102 714.199,959	9.675
265	650.884,102 714.199,959	1	650.883,389 714.199,175	1.059										

\*\* Lungimile segmentelor sunt determinate în planul de proiecție Stereo 70 și sunt rotunjite la 1 milimetru.

\*\*\* Distanța dintre puncte este formată din segmente cumulate ce sunt mai mici decât valoarea 1 milimetru.



**DATE DESPRE IMOBILUL NR. 439**

Oficiul de Cadastru și Publicitate Imobiliară BOTOSANI  
Biroul de Cadastru și Publicitate Imobiliară Botosani

**A. Partea I. Descrierea imobilului**

TEREN Extravilan

Adresa: Jud. Botosani

Nr. Crt	Nr cadastral Nr. topografic	Suprafața* (mp)	Observații / Referințe
A1		6.600	Sector cadastral:63 Teren neimprejmuit;

**B. Partea II. Proprietari și acte**

Inscrieri privitoare la dreptul de proprietate și alte drepturi reale		Referințe
/		
Act Normativ nr. 7, din 13/03/1996 emis de PARLAMENTUL ROMÂNIEI (Lege);		
B1	Inscrierea provizorie, drept de PROPRIETATE, dobandit prin Lege, cota actuala 1/1, cota initiala 1/1 1) <b>NEIDENTIFICAT NEIDENTIFICAT</b> , Proprietar neidentificat. Lipsa C.N.P.	A1
Act Normativ nr. 7, din 13/03/1996 emis de PARLAMENTUL ROMANIEI (Lege);		
B2	Se notează mențiunea proprietar neidentificat, rezerva comisiei locale de fond funciar.	A1

**C. Partea III. SARCINI .**

Inscrieri privind dezmembramintele dreptului de proprietate, drepturi reale de garanție și sarcini	Referințe
NU SUNT	

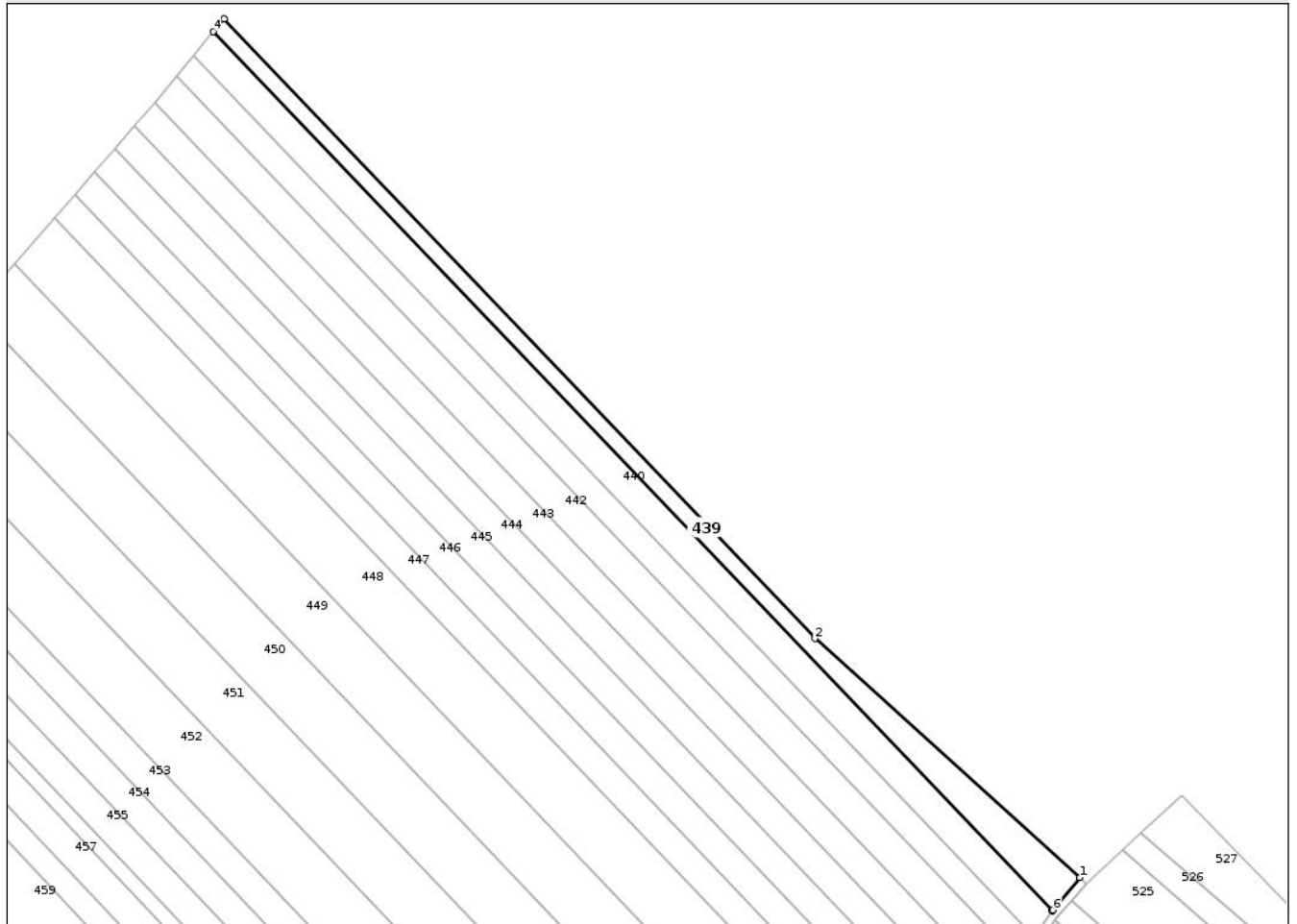
## Anexa Nr. 1 La Partea I

## Teren

Nr cadastral	Suprafața (mp)*	Observații / Referințe
	6.600	

\* Suprafața este determinată în planul de proiecție Stereo 70.

## DETALII LINIARE IMOBIL



## Date referitoare la teren

Crt	Categorie folosință	Intra vilan	Suprafața (mp)	Tarla	Parcelă	Nr. topo	Observații / Referințe
1	arabil	NU	6.600	34	335	-	

## Lungime Segmente

1) Valorile lungimilor segmentelor sunt obținute din proiecție în plan.

Punct început	X / Y	Punct sfârșit	X / Y	Lungime segment (** (m)
1	650.556,214 714.987,722	2	650.419,209 715.111,321	184.519
2	650.419,209 715.111,321	3	650.113,448 715.431,699	442.868
3	650.113,448 715.431,699	4	650.107,991 715.425,151	8.523
4	650.107,991 715.425,151	5	650.541,901 714.970,498	628.48
5	650.541,901 714.970,498	6	650.542,218 714.970,961	0.561

Punct început	X / Y	Punct sfârșit	X / Y	Lungime segment (** (m)
6	650.542,218 714.970,961	1	650.556,214 714.987,722	21.837

\*\* Lungimile segmentelor sunt determinate în planul de proiecție Stereo 70 și sunt rotunjite la 1 milimetru.

\*\*\* Distanța dintre puncte este formată din segmente cumulate ce sunt mai mici decât valoarea 1 milimetru.

Neutilizabil în Circuitul Civil



**DATE DESPRE IMOBILUL NR. 444**

Oficiul de Cadastru și Publicitate Imobiliară BOTOSANI  
Biroul de Cadastru și Publicitate Imobiliară Botosani

**A. Partea I. Descrierea imobilului**

TEREN Extravilan

Adresa: Jud. Botosani

Nr. Crt	Nr cadastral Nr. topografic	Suprafața* (mp)	Observații / Referințe
A1		10.000	Sector cadastral:63 Teren neimprejmit;

**B. Partea II. Proprietari și acte**

Inscrieri privitoare la dreptul de proprietate și alte drepturi reale	Referințe
/	
Act Administrativ nr. 49372, din 04/04/1995 emis de CJSIPT BOTOSANI (Titlu proprietate);	
B1	A1
Intabulare, drept de PROPRIETATE, dobandit prin Reconstituire, cota actuala 1/1, cota initiala 1/1	
1) ROTARU GH. ALEXANDRU, Lipsa C.N.P.	

**C. Partea III. SARCINI .**

Inscrieri privind dezmembramintele dreptului de proprietate, drepturi reale de garanție și sarcini	Referințe
NU SUNT	

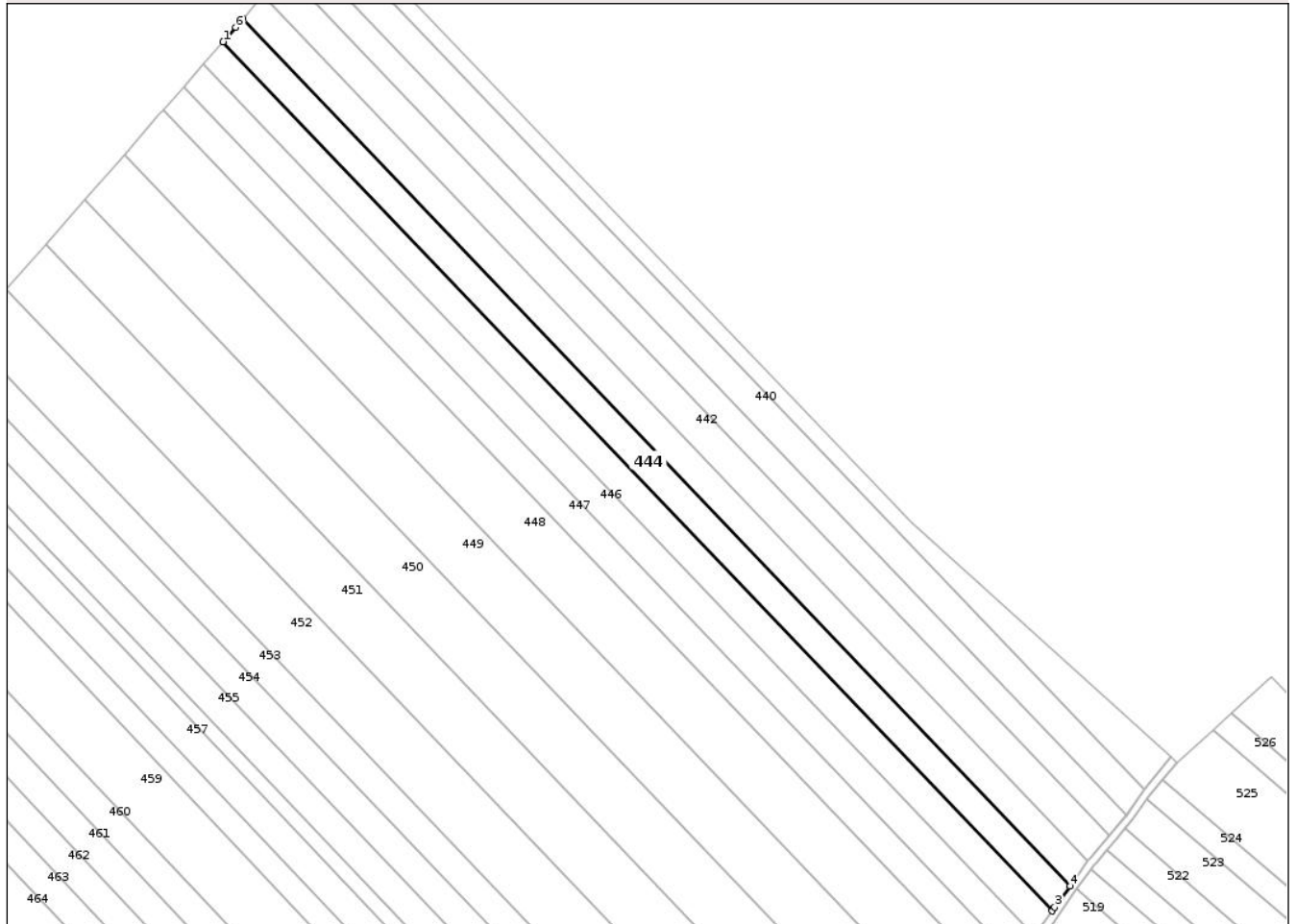
## Anexa Nr. 1 La Partea I

## Teren

Nr cadastral	Suprafața (mp)*	Observații / Referințe
	10.000	

\* Suprafața este determinată în planul de proiecție Stereo 70.

## DETALII LINIARE IMOBIL



## Date referitoare la teren

Crt	Categorie folosință	Intra vilan	Suprafața (mp)	Tarla	Parcelă	Nr. topo	Observații / Referințe
1	arabil	NU	10.000	34	335/50	-	

## Lungime Segmente

1) Valorile lungimilor segmentelor sunt obținute din proiecție în plan.

Punct început	X / Y	Punct sfârșit	X / Y	Lungime segment (** (m)
1	650.056,941 715.364,265	2	650.493,548 714.906,785	632.388
2	650.493,548 714.906,785	3	650.494,955 714.908,805	2.462
3	650.494,955 714.908,805	4	650.502,962 714.919,853	13.644
4	650.502,962 714.919,853	5	650.067,312 715.376,33	631.001
5	650.067,312 715.376,33	6	650.063,566 715.371,834	5.852

Punct început	X / Y	Punct sfârșit	X / Y	Lungime segment (** (m)
6	650.063,566 715.371,834	1	650.056,941 715.364,265	10.059

\*\* Lungimile segmentelor sunt determinate în planul de proiecție Stereo 70 și sunt rotunjite la 1 milimetru.

\*\*\* Distanța dintre puncte este formată din segmente cumulate ce sunt mai mici decât valoarea 1 milimetru.

Neutilizabil în Circuitul Civil



**DATE DESPRE IMOBILUL NR. 446**

Oficiul de Cadastru și Publicitate Imobiliară BOTOSANI  
Biroul de Cadastru și Publicitate Imobiliară Botosani

**A. Partea I. Descrierea imobilului**

TEREN Extravilan

Nr. CF vechi:179  
Nr. cadastral vechi:210

Adresa: Jud. Botosani

Nr. Crt	Nr cadastral Nr. topografic	Suprafața* (mp)	Observații / Referințe
A1	50562	10.000	Sector cadastral:63 Teren neimprejmuit;

**B. Partea II. Proprietari și acte**

Inscrieri privitoare la dreptul de proprietate și alte drepturi reale		Referințe
<b>2604 / 04/02/2009</b>		
Act Notarial nr. 1747, din 18/06/2007 emis de BNP"Gabriel Tiberiu Pușcașu"-Botoșani (Contract de vânzare - cumparare);		
B1	Intabulare, drept de PROPRIETATE, dobandit prin Conventie, cota actuala 1/1, cota initiala 1/1 1) <b>SC PONELM SRL</b> , CIF:18869570, bun propriu <i>OBSERVATII: (provenita din conversia CF 179)</i>	A1

**C. Partea III. SARCINI .**

Inscrieri privind dezmembramintele dreptului de proprietate, drepturi reale de garanție și sarcini	Referințe
NU SUNT	

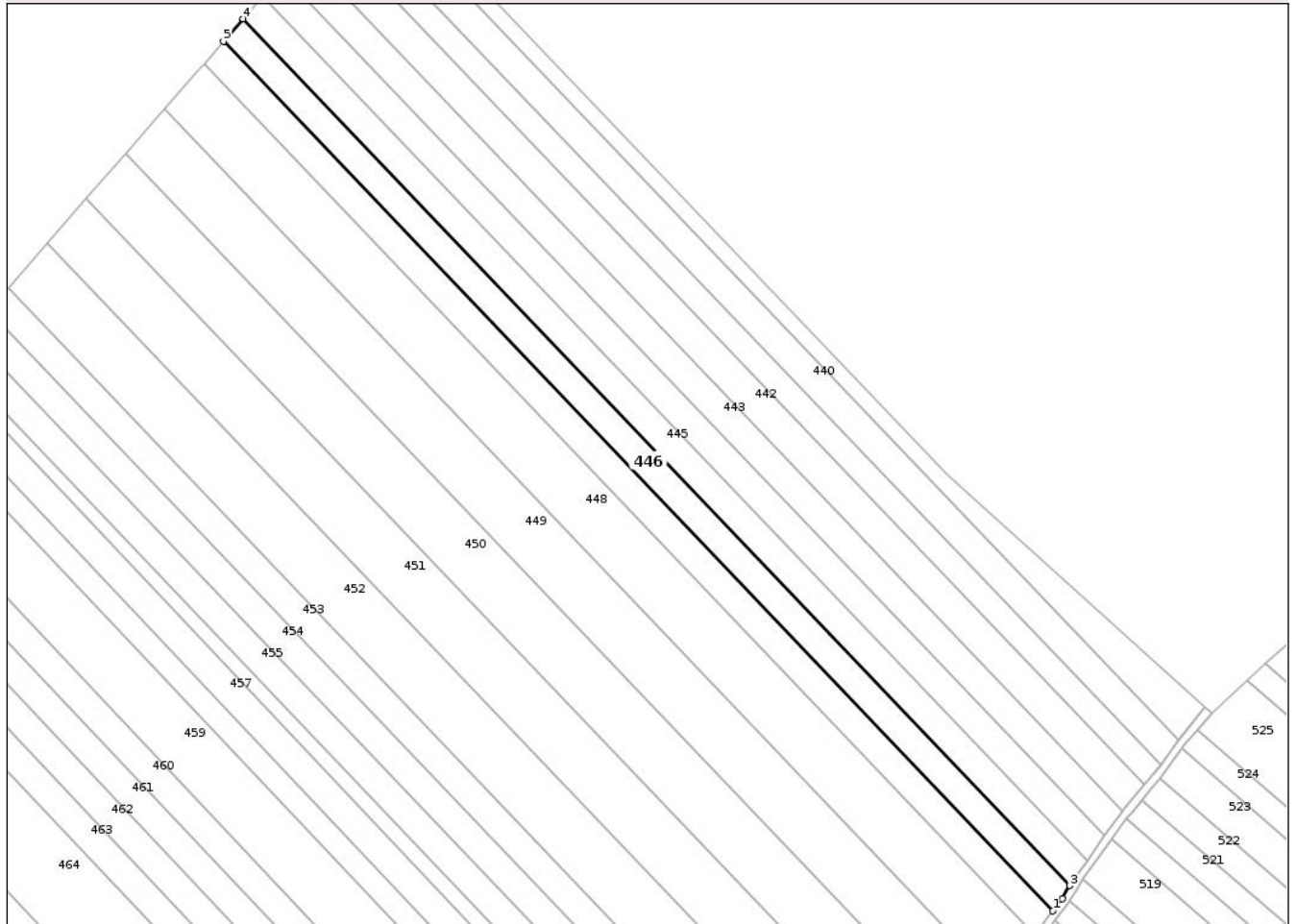
## Anexa Nr. 1 La Partea I

## Teren

Nr cadastral	Suprafața (mp)*	Observații / Referințe
50562	10.000	

\* Suprafața este determinată în planul de proiecție Stereo 70.

## DETALII LINIARE IMOBIL



## Date referitoare la teren

Crt	Categorie folosință	Intra vilan	Suprafața (mp)	Tarla	Parcelă	Nr. topo	Observații / Referințe
1	arabil	NU	10.000	34	335/2/1	-	

## Lungime Segmente

1) Valorile lungimilor segmentelor sunt obținute din proiecție în plan.

Punct început	X / Y	Punct sfârșit	X / Y	Lungime segment (** (m)
1	650.475,41 714.880,128	2	650.480,395 714.886,659	8.216
2	650.480,395 714.886,659	3	650.484,344 714.893,558	7.949
3	650.484,344 714.893,558	4	650.046,498 715.352,335	634.181
4	650.046,498 715.352,335	5	650.036,092 715.340,447	15.799
5	650.036,092 715.340,447	1	650.475,41 714.880,128	636.313

\*\* Lungimile segmentelor sunt determinate în planul de proiecție Stereo 70 și sunt rotunjite la 1 milimetru.

\*\*\* Distanța dintre puncte este formată din segmente cumulate ce sunt mai mici decât valoarea 1 milimetru.

Neutilizabil în Circuitul  
Civil



**DATE DESPRE IMOBILUL NR. 447**

Oficiul de Cadastru și Publicitate Imobiliară BOTOSANI  
Biroul de Cadastru și Publicitate Imobiliară Botosani

**A. Partea I. Descrierea imobilului**

TEREN Extravilan

Adresa: Jud. Botosani

Nr. Crt	Nr cadastral Nr. topografic	Suprafața* (mp)	Observații / Referințe
A1		10.000	Sector cadastral:63 Teren neimprejmuit;

**B. Partea II. Proprietari și acte**

Inscrieri privitoare la dreptul de proprietate și alte drepturi reale	Referințe
/	
Act Administrativ nr. 61717, din 11/04/1996 emis de CJSIPT BOTOSANI (Titlu proprietate);	
B1	A1
Intabulare, drept de PROPRIETATE, dobandit prin Reconstituire, cota actuala 1/1, cota initiala 1/1 1) OTTO I. MARIA, Lipsa C.N.P.	

**C. Partea III. SARCINI .**

Inscrieri privind dezmembramintele dreptului de proprietate, drepturi reale de garanție și sarcini	Referințe
NU SUNT	

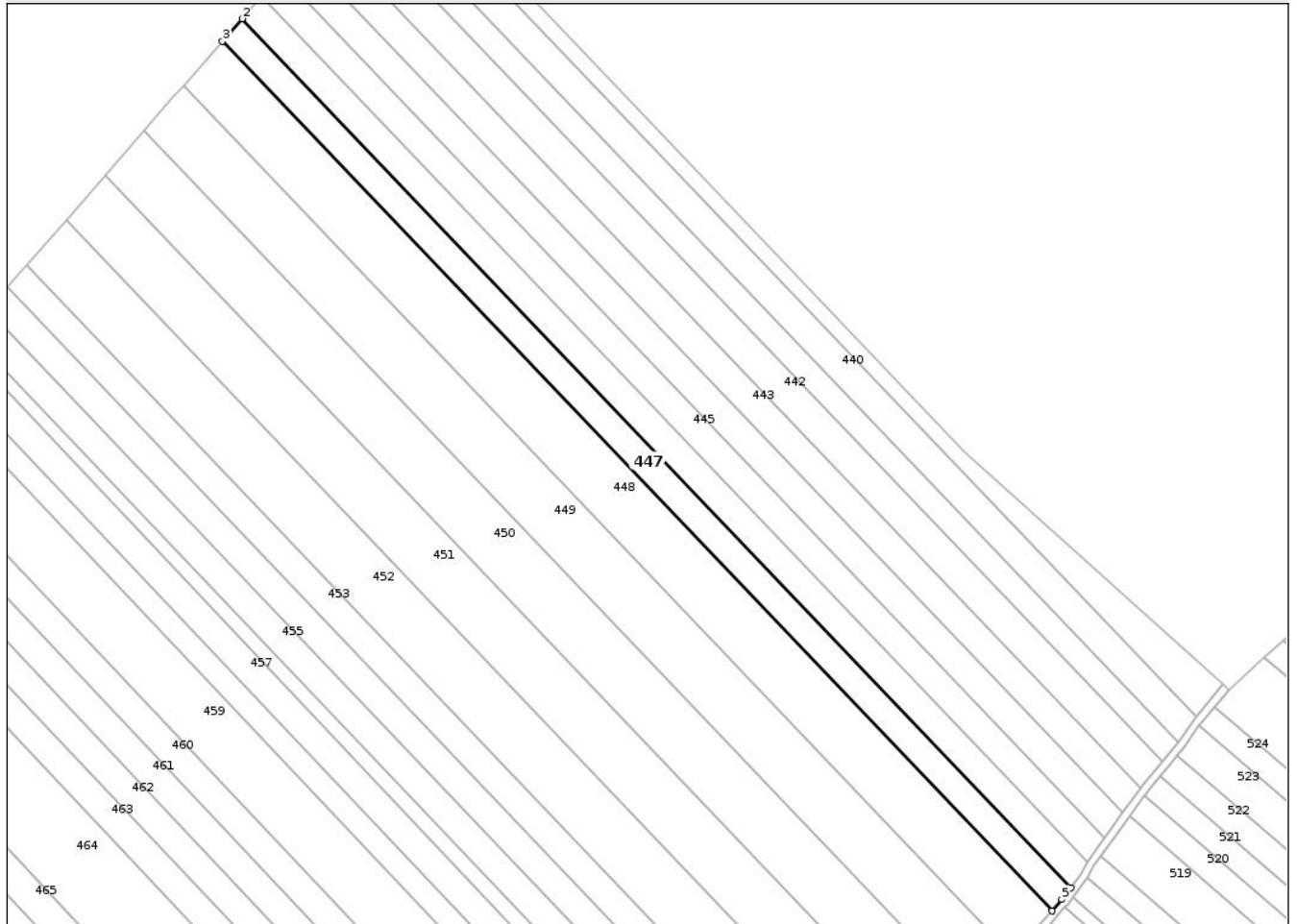
## Anexa Nr. 1 La Partea I

## Teren

Nr cadastral	Suprafața (mp)*	Observații / Referințe
	10.000	

\* Suprafața este determinată în planul de proiecție Stereo 70.

## DETALII LINIARE IMOBIL



## Date referitoare la teren

Crt	Categorie folosință	Intra vilan	Suprafața (mp)	Tarla	Parcelă	Nr. topo	Observații / Referințe
1	arabil	NU	10.000	34	335/10	-	

## Lungime Segmente

1) Valorile lungimilor segmentelor sunt obținute din proiecție în plan.

Punct început	X / Y	Punct sfârșit	X / Y	Lungime segment (** (m)
1	650.475,41 714.880,128	2	650.036,092 715.340,447	636.313
2	650.036,092 715.340,447	3	650.025,707 715.328,582	15.769
3	650.025,707 715.328,582	4	650.465,459 714.867,807	636.943
4	650.465,459 714.867,807	5	650.470,678 714.873,926	8.042
5	650.470,678 714.873,926	1	650.475,41 714.880,128	7.801

\*\* Lungimile segmentelor sunt determinate în planul de proiecţie Stereo 70 şi sunt rotunjite la 1 milimetru.

\*\*\* Distanţa dintre puncte este formată din segmente cumulate ce sunt mai mici decât valoarea 1 milimetru.

Neutilizabil în Circuitul  
Civil



**DATE DESPRE IMOBILUL NR. 448**

Oficiul de Cadastru și Publicitate Imobiliară BOTOSANI  
Biroul de Cadastru și Publicitate Imobiliară Botosani

**A. Partea I. Descrierea imobilului**

TEREN Extravilan

Adresa: Jud. Botosani

Nr. Crt	Nr cadastral Nr. topografic	Suprafața* (mp)	Observații / Referințe
A1	50419	20.000	Sector cadastral:63 Teren neimprejmuit;

**B. Partea II. Proprietari și acte**

Inscrieri privitoare la dreptul de proprietate și alte drepturi reale	Referințe
<b>26319 / 09/04/2014</b>	
Act Notarial nr. 585, din 31/03/2014 emis de BIN „ROMAN ELENA”;	
B2	A1
Intabulare, drept de PROPRIETATE, dobandit prin Conventie, cota actuala 1/1, cota initiala 1/1	
1) SC PONELM SRL, CIF:18869570	

**C. Partea III. SARCINI .**

Inscrieri privind dezmembramintele dreptului de proprietate, drepturi reale de garanție și sarcini	Referințe
NU SUNT	

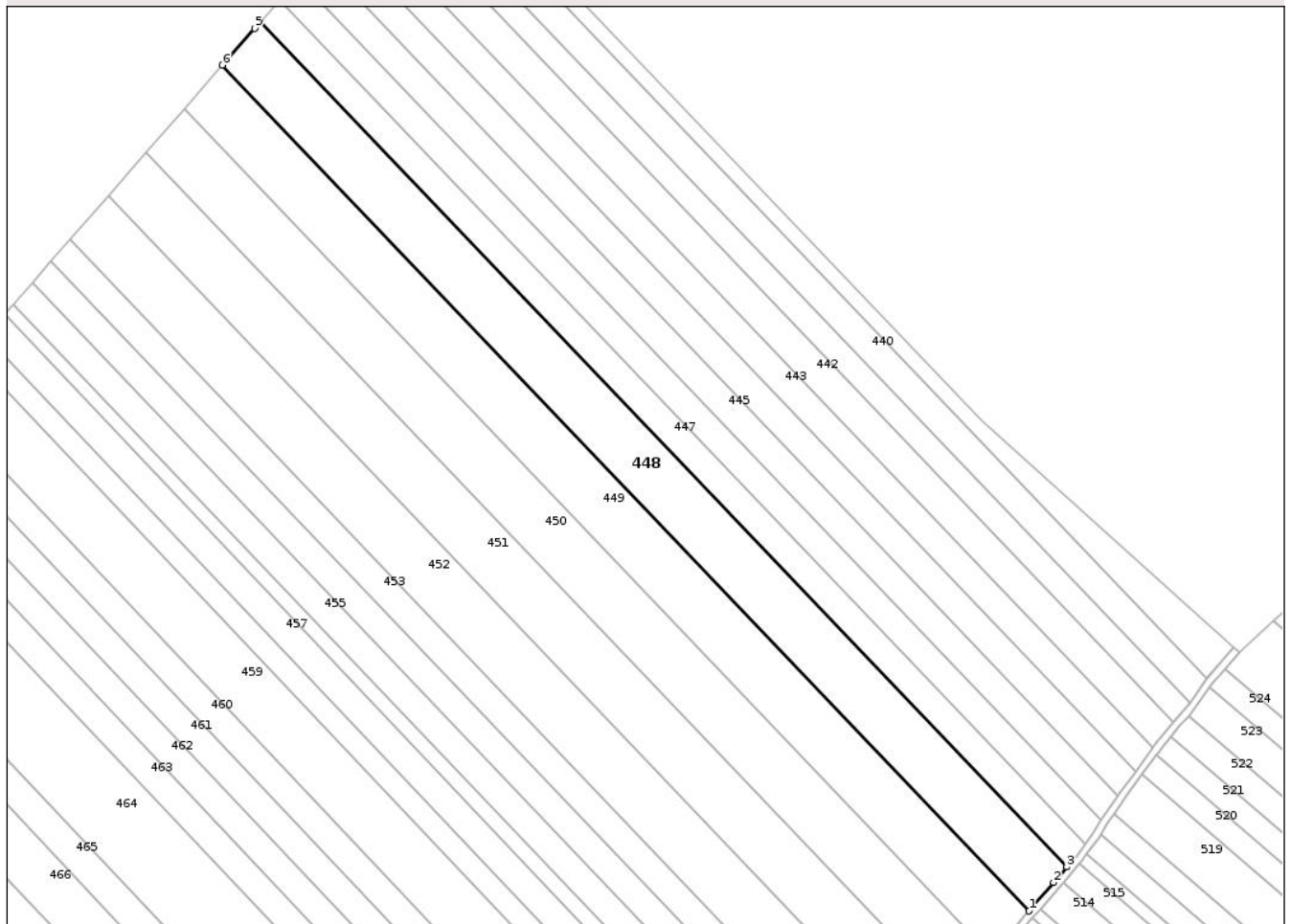
## Anexa Nr. 1 La Partea I

## Teren

Nr cadastral	Suprafața (mp)*	Observații / Referințe
50419	20.000	

\* Suprafața este determinată în planul de proiecție Stereo 70.

## DETALII LINIARE IMOBIL



## Date referitoare la teren

Crt	Categorie folosință	Intra vilan	Suprafața (mp)	Tarla	Parcelă	Nr. topo	Observații / Referințe
1	arabil	NU	20.000	34	335/11	-	

## Lungime Segmente

1) Valorile lungimilor segmentelor sunt obținute din proiecție în plan.

Punct început	X / Y	Punct sfârșit	X / Y	Lungime segment (** (m)
1	650.444,89 714.843,891	2	650.458,274 714.859,382	20.472
2	650.458,274 714.859,382	3	650.465,459 714.867,807	11.073
3	650.465,459 714.867,807	4	650.025,707 715.328,582	636.943
4	650.025,707 715.328,582	5	650.022,445 715.324,856	4.952
5	650.022,445 715.324,856	6	650.004,941 715.304,872	26.566

Punct început	X / Y	Punct sfârșit	X / Y	Lungime segment (** (m)
6	650.004,941 715.304,872	1	650.444,89 714.843,891	637.227

\*\* Lungimile segmentelor sunt determinate în planul de proiecție Stereo 70 și sunt rotunjite la 1 milimetru.

\*\*\* Distanța dintre puncte este formată din segmente cumulate ce sunt mai mici decât valoarea 1 milimetru.

Neutilizabil în Circuitul Civil



**DATE DESPRE IMOBILUL NR. 450**

Oficiul de Cadastru și Publicitate Imobiliară BOTOSANI  
Biroul de Cadastru și Publicitate Imobiliară Botosani

**A. Partea I. Descrierea imobilului**

TEREN Extravilan

Adresa: Jud. Botosani

Nr. Crt	Nr cadastral Nr. topografic	Suprafața* (mp)	Observații / Referințe
A1		20.000	Sector cadastral:63 Teren neimprejmuit;

**B. Partea II. Proprietari și acte**

Inscrieri privitoare la dreptul de proprietate și alte drepturi reale	Referințe
/	
Act Administrativ nr. 9728, din 24/02/1993 emis de CJSIPT BOTOSANI (Titlu proprietate);	
B1	A1
Intabulare, drept de PROPRIETATE, dobandit prin Reconstituire, cota actuala 1/1, cota initiala 1/1	
1) <b>LEBĂDĂ MARCELA</b> , Lipsa C.N.P.	
2) <b>LEBĂDĂ GEORGETA</b> , Lipsa C.N.P.	
3) <b>LEBĂDĂ ROMEO</b> , Lipsa C.N.P.	
4) <b>LEBĂDĂ LIVIU</b> , Lipsa C.N.P.	
5) <b>URUCU MATILDA</b> , Lipsa C.N.P.	

**C. Partea III. SARCINI .**

Inscrieri privind dezmembramintele dreptului de proprietate, drepturi reale de garanție și sarcini	Referințe
NU SUNT	

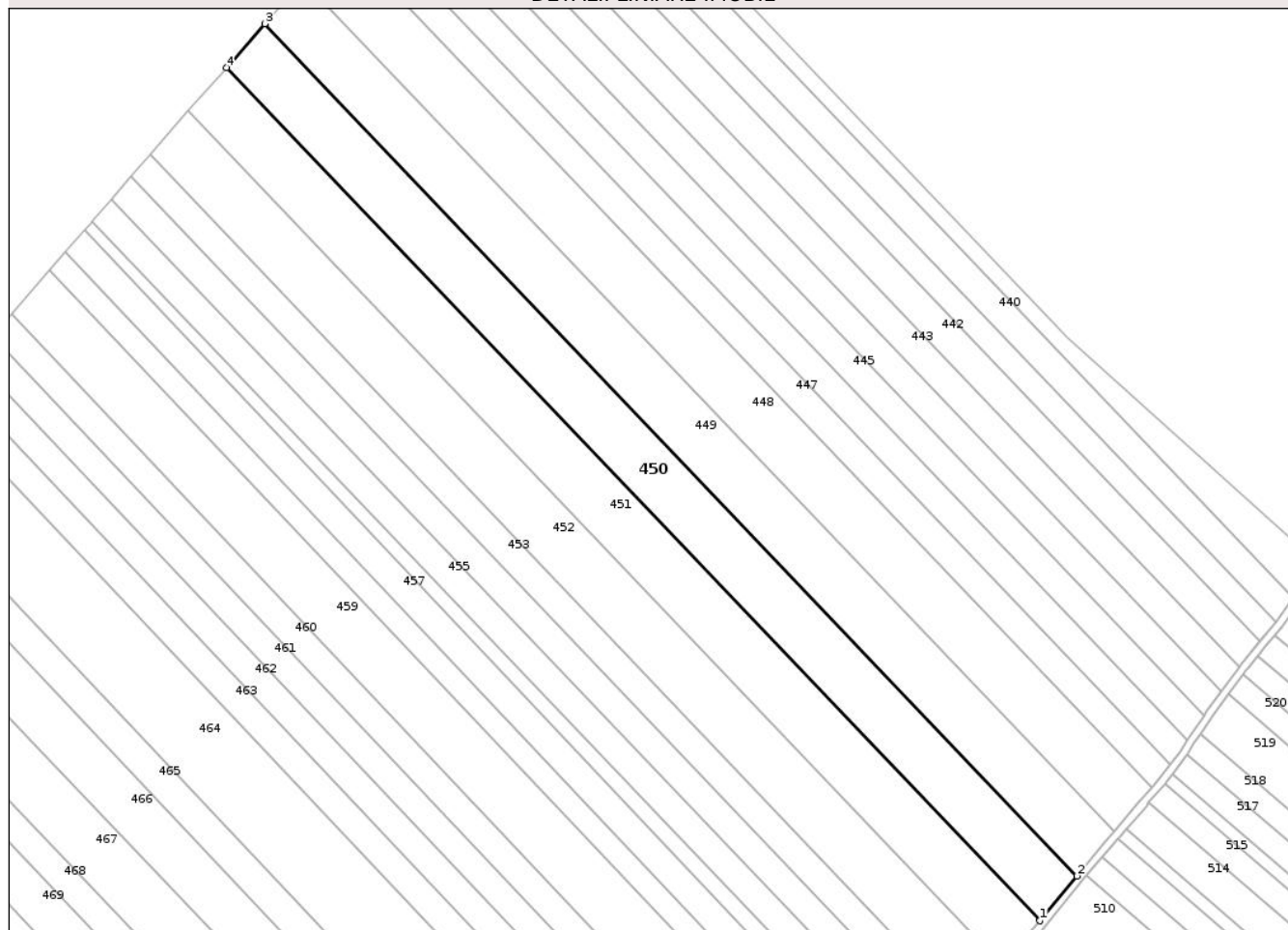
## Anexa Nr. 1 La Partea I

## Teren

Nr cadastral	Suprafața (mp)*	Observații / Referințe
	20.000	

\* Suprafața este determinată în planul de proiecție Stereo 70.

## DETALII LINIARE IMOBIL



## Date referitoare la teren

Crt	Categorie folosință	Intra vilan	Suprafața (mp)	Tarla	Parcelă	Nr. topo	Observații / Referințe
1	arabil	NU	20.000	34	335/12	-	

## Lungime Segmente

1) Valorile lungimilor segmentelor sunt obținute din proiecție în plan.

Punct început	X / Y	Punct sfârșit	X / Y	Lungime segment (** (m)
1	650.404,417 714.795,473	2	650.424,59 714.819,722	31.542
2	650.424,59 714.819,722	3	649.984,191 715.281,174	637.879
3	649.984,191 715.281,174	4	649.963,467 715.257,503	31.461
4	649.963,467 715.257,503	1	650.404,417 714.795,473	638.678

\*\* Lungimile segmentelor sunt determinate în planul de proiecție Stereo 70 și sunt rotunjite la 1 milimetru.

\*\*\* Distanța dintre puncte este formată din segmente cumulate ce sunt mai mici decât valoarea 1 milimetru.

Neutilizabil în Circuitul  
Civil



**DATE DESPRE IMOBILUL NR. 451**

Oficiul de Cadastru și Publicitate Imobiliară BOTOSANI  
Biroul de Cadastru și Publicitate Imobiliară Botosani

**A. Partea I. Descrierea imobilului**

TEREN Extravilan

Nr. CF vechi:54  
Nr. cadastral vechi:86

Adresa: Jud. Botosani

Nr. Crt	Nr cadastral Nr. topografic	Suprafața* (mp)	Observații / Referințe
A1	50360	20.000	Sector cadastral:63 Teren neimprejmuit;

**B. Partea II. Proprietari și acte**

Inscrieri privitoare la dreptul de proprietate și alte drepturi reale		Referințe
<b>11604 / 29/08/2005</b>		
Act Notarial nr. 3994, din 09/08/2005 emis de B.N.P.A."Cornelia Agachi-Stelian Agachi" BT (Contract de vanzare - cumparare);		
B1	Intabulare, drept de PROPRIETATE, dobandit prin Conventie, cota actuala 1/1, cota initiala 1/1 1) <b>CREȚU MIHAI-CONSTANTIN</b> , căsătorit cu. Lipsa C.N.P. 2) <b>CREȚU LAVINIA-CRISTINA</b> , , bun comun. Lipsa C.N.P. <i>OBSERVATII: (provenita din conversia CF 54)</i>	A1

**C. Partea III. SARCINI**

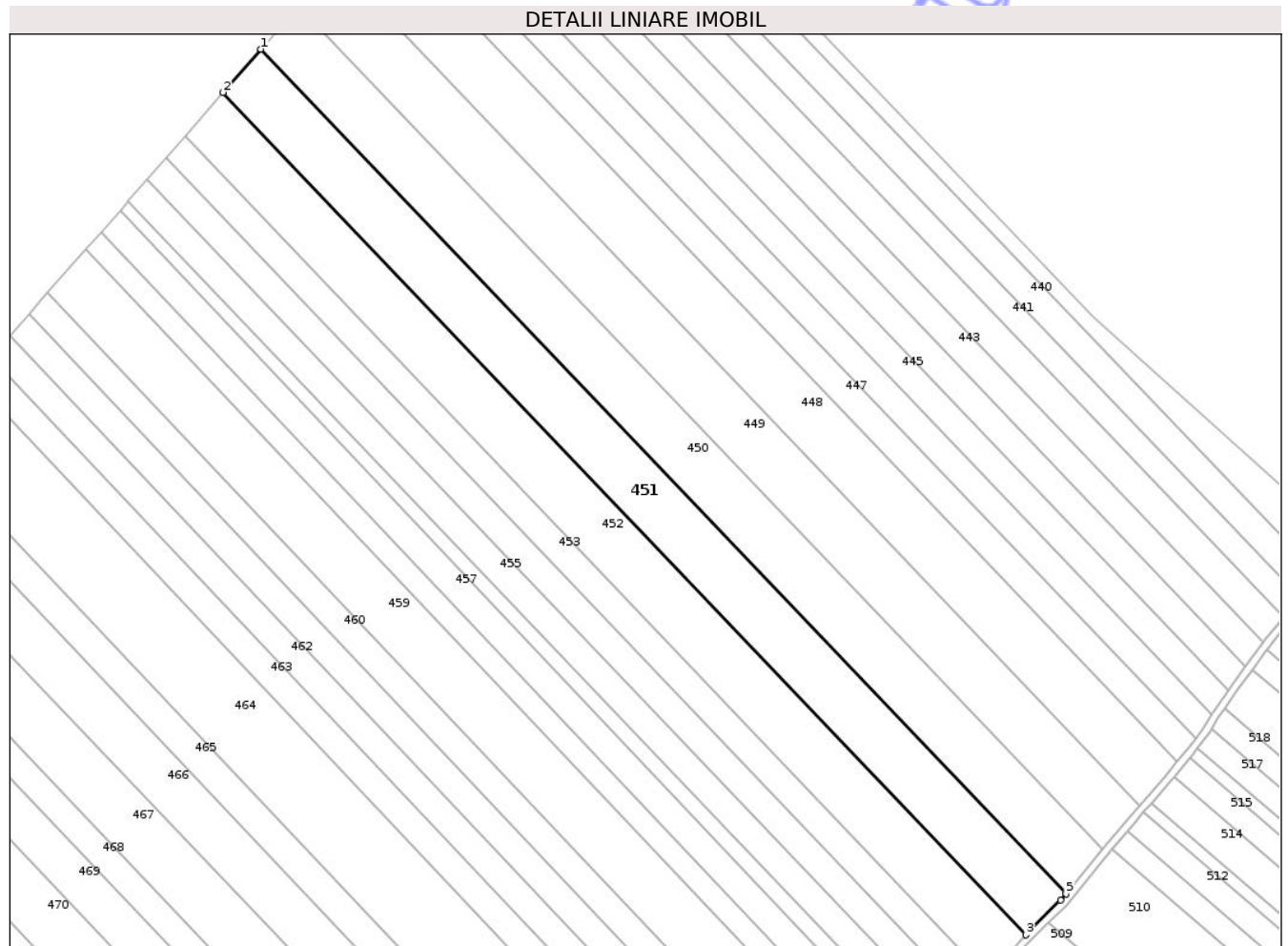
Inscrieri privind dezmembramintele dreptului de proprietate, drepturi reale de garanție și sarcini		Referințe
<b>68046 / 02/12/2013</b>		
Inscris Sub Semnatura Privata nr. 110642, din 21/11/2013 emis de Administrația Județeană a Finanțelor Publice BT;		
C1	se notează sechestrul	A1

## Anexa Nr. 1 La Partea I

## Teren

Nr cadastral	Suprafața (mp)*	Observații / Referințe
50360	20.000	

\* Suprafața este determinată în planul de proiecție Stereo 70.



## Date referitoare la teren

Crt	Categorie folosință	Intra vilan	Suprafața (mp)	Tarla	Parcelă	Nr. topo	Observații / Referințe
1	arabil	NU	20.000	34	335/13	-	

## Lungime Segmente

1) Valorile lungimilor segmentelor sunt obținute din proiecție în plan.

Punct început	X / Y	Punct sfârșit	X / Y	Lungime segment (** (m)
1	649.963,467 715.257,503	2	649.942,735 715.233,825	31.472
2	649.942,735 715.233,825	3	650.382,572 714.772,961	637.065
3	650.382,572 714.772,961	4	650.401,51 714.791,978	26.838
4	650.401,51 714.791,978	5	650.404,417 714.795,473	4.547
5	650.404,417 714.795,473	1	649.963,467 715.257,503	638.678

\*\* Lungimile segmentelor sunt determinate în planul de proiecție Stereo 70 și sunt rotunjite la 1 milimetru.

\*\*\* Distanța dintre puncte este formată din segmente cumulate ce sunt mai mici decât valoarea 1 milimetru.

Neutilizabil în Circuitul  
Civil



**DATE DESPRE IMOBILUL NR. 453**

Oficiul de Cadastru și Publicitate Imobiliară BOTOSANI  
Biroul de Cadastru și Publicitate Imobiliară Botosani

**A. Partea I. Descrierea imobilului**

TEREN Extravilan

Nr. CF vechi:196

Nr. cadastral vechi:216

Adresa: Jud. Botosani

Nr. Crt	Nr cadastral Nr. topografic	Suprafața* (mp)	Observații / Referințe
A1	50557	10.000	Sector cadastral:63 Teren neimprejmuit;

**B. Partea II. Proprietari și acte**

Inscrieri privitoare la dreptul de proprietate și alte drepturi reale		Referințe
<b>2822 / 06/02/2009</b>		
Act Notarial nr. 2851, din 17/08/2007 emis de BNP "Gabriel Tiberiu Pușcașu" Botoșani (Contract de vânzare - cumpărare);		
B1	Intabulare, drept de PROPRIETATE, dobândit prin Convenție, cota actuala 1/1, cota initiala 1/1 1) <b>SC PONELM SRL</b> , CIF:18869570, bun propriu <i>OBSERVATII: (provenita din conversia CF 196)</i>	A1

**C. Partea III. SARCINI .**

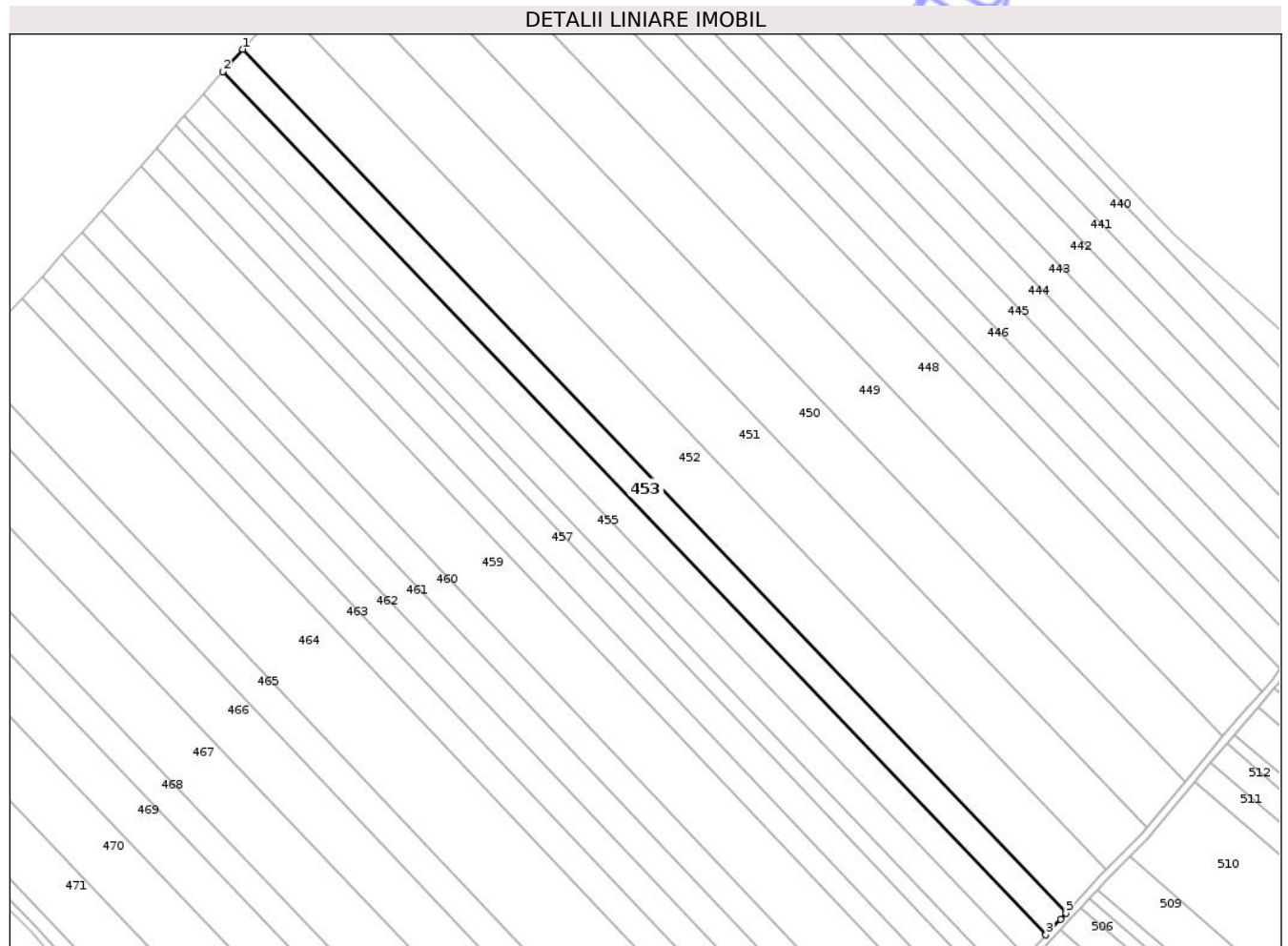
Inscrieri privind dezmembramintele dreptului de proprietate, drepturi reale de garanție și sarcini	Referințe
NU SUNT	

## Anexa Nr. 1 La Partea I

## Teren

Nr cadastral	Suprafața (mp)*	Observații / Referințe
50557	10.000	

\* Suprafața este determinată în planul de proiecție Stereo 70.



## Date referitoare la teren

Crt	Categorie folosință	Intra vilan	Suprafața (mp)	Tarla	Parcelă	Nr. topo	Observații / Referințe
1	arabil	NU	10.000	34	335/8	-	

## Lungime Segmente

1) Valorile lungimilor segmentelor sunt obținute din proiecție în plan.

Punct început	X / Y	Punct sfârșit	X / Y	Lungime segment (** (m)
1	649.921,955 715.210,09	2	649.911,555 715.198,212	15.787
2	649.911,555 715.198,212	3	650.350,516 714.738,267	635.795
3	650.350,516 714.738,267	4	650.358,222 714.746,658	11.393
4	650.358,222 714.746,658	5	650.361,172 714.749,875	4.365
5	650.361,172 714.749,875	1	649.921,955 715.210,09	636.167

\*\* Lungimile segmentelor sunt determinate în planul de proiecție Stereo 70 și sunt rotunjite la 1 milimetru.

\*\*\* Distanța dintre puncte este formată din segmente cumulate ce sunt mai mici decât valoarea 1 milimetru.

Neutilizabil în Circuitul  
Civil



**DATE DESPRE IMOBILUL NR. 454**

Oficiul de Cadastru și Publicitate Imobiliară BOTOSANI  
Biroul de Cadastru și Publicitate Imobiliară Botosani

**A. Partea I. Descrierea imobilului**

TEREN Extravilan

Adresa: Jud. Botosani

Nr. Crt	Nr cadastral Nr. topografic	Suprafața* (mp)	Observații / Referințe
A1	50476	10.000	Sector cadastral:63 Teren neimprejmuit;

**B. Partea II. Proprietari și acte**

Inscrieri privitoare la dreptul de proprietate și alte drepturi reale	Referințe
<b>25726 / 07/04/2014</b>	
Act Notarial nr. 585, din 31/03/2014 emis de BIN "Elena Roman" - Botoșani;	
B5	A1
Intabulare, drept de PROPRIETATE, dobandit prin Conventie, cota actuala 1/1, cota initiala 1/1	
1) SC PONELM SRL, CIF:18869570, bun propriu	

**C. Partea III. SARCINI .**

Inscrieri privind dezmembramintele dreptului de proprietate, drepturi reale de garanție și sarcini	Referințe
NU SUNT	

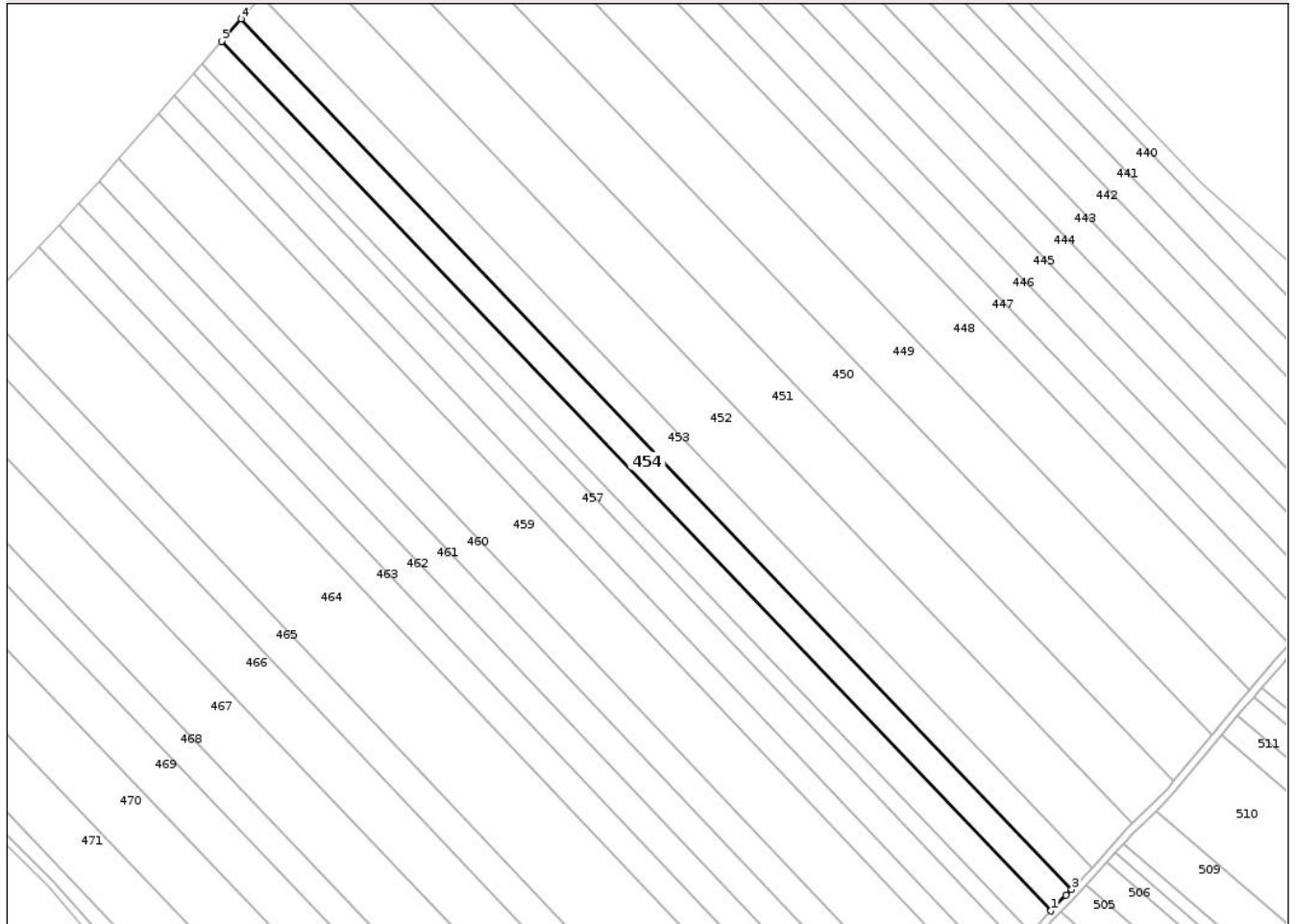
## Anexa Nr. 1 La Partea I

## Teren

Nr cadastral	Suprafața (mp)*	Observații / Referințe
50476	10.000	

\* Suprafața este determinată în planul de proiecție Stereo 70.

## DETALII LINIARE IMOBIL



## Date referitoare la teren

Crt	Categorie folosință	Intra vilan	Suprafața (mp)	Tarla	Parcelă	Nr. topo	Observații / Referințe
1	arabil	NU	10.000	34	335/17	-	

## Lungime Segmente

1) Valorile lungimilor segmentelor sunt obținute din proiecție în plan.

Punct început	X / Y	Punct sfârșit	X / Y	Lungime segment (** (m)
1	650.339,536 714.726,977	2	650.347,715 714.735,217	11.61
2	650.347,715 714.735,217	3	650.350,516 714.738,267	4.141
3	650.350,516 714.738,267	4	649.911,555 715.198,212	635.795
4	649.911,555 715.198,212	5	649.901,147 715.186,324	15.801
5	649.901,147 715.186,324	1	650.339,536 714.726,977	634.968

\*\* Lungimile segmentelor sunt determinate în planul de proiecţie Stereo 70 şi sunt rotunjite la 1 milimetru.

\*\*\* Distanţa dintre puncte este formată din segmente cumulate ce sunt mai mici decât valoarea 1 milimetru.

Neutilizabil în Circuitul  
Civil



**DATE DESPRE IMOBILUL NR. 460**

Oficiul de Cadastru și Publicitate Imobiliară BOTOSANI  
Biroul de Cadastru și Publicitate Imobiliară Botosani

**A. Partea I. Descrierea imobilului**

TEREN Extravilan

Adresa: Jud. Botosani

Nr. Crt	Nr cadastral Nr. topografic	Suprafața* (mp)	Observații / Referințe
A1	51883	9.981	Sector cadastral:63 Teren neimprejmuit;

**B. Partea II. Proprietari și acte**

Inscrieri privitoare la dreptul de proprietate și alte drepturi reale		Referințe
<b>19230 / 08/03/2024</b>		
Act Notarial nr. 42, din 26/02/2024 emis de BIN „Coșorianu-Pușcașu Lenuța”, Săveni;		
B2	Intabulare, drept de PROPRIETATE, dobândit prin Succesiune, cota actuala 1/2, cota initiala 1/2 1) DUMITRIU DANIEL, bun propriu	A1
Act Notarial nr. 420, din 26/02/2024 emis de BIN „Coșorianu-Pușcașu Lenuța”, Săveni;		
B4	Intabulare, drept de PROPRIETATE, dobândit prin lesire Din Indiviziune, cota actuala 1/2, cota initiala 1/2 1) DUMITRIU DANIEL, bun propriu	A1

**C. Partea III. SARCINI**


Inscrieri privind dezmembramentele dreptului de proprietate, drepturi reale de garanție și sarcini		Referințe
<b>23636 / 04/03/2026</b>		
Act Administrativ nr. 308022, din 17/02/2026 emis de ANAF-DGRFP Iași (- Administrația Județeană a Finanțelor Publice Botoșani +Anexa, proces- verbal de sechestru pentru bunuri imobile);		
C1	se notează respingerea cererii înaintată de ANAF DGRFP Iași- Administrația Județeană a Finanțelor Publice Botoșani privind intabularea dreptului de ipotecă legală	A1

## Anexa Nr. 1 La Partea I

## Teren

Nr cadastral	Suprafața (mp)*	Observații / Referințe
51883	9.981	

\* Suprafața este determinată în planul de proiecție Stereo 70.



## Date referitoare la teren

Crt	Categorie folosință	Intra vilan	Suprafața (mp)	Tarla	Parcelă	Nr. topo	Observații / Referințe
1	arabil	NU	9.981	34	335/112	-	

## Lungime Segmente

1) Valorile lungimilor segmentelor sunt obținute din proiecție în plan.

Punct început	X / Y	Punct sfârșit	X / Y	Lungime segment (** (m)
1	650.284,475 714.661,86	2	649.846,743 715.124,185	636.674
2	649.846,743 715.124,185	3	649.842,835 715.119,721	5.933
3	649.842,835 715.119,721	4	649.836,296 715.112,42	9.801
4	649.836,296 715.112,42	5	650.274,184 714.649,931	636.9
5	650.274,184 714.649,931	1	650.284,475 714.661,86	15.755

\*\* Lungimile segmentelor sunt determinate în planul de proiecție Stereo 70 și sunt rotunjite la 1 milimetru.

\*\*\* Distanța dintre puncte este formată din segmente cumulate ce sunt mai mici decât valoarea 1 milimetru.

Neutilizabil în Circuitul  
Civil



**DATE DESPRE IMOBILUL NR. 461**

Oficiul de Cadastru și Publicitate Imobiliară BOTOSANI  
Biroul de Cadastru și Publicitate Imobiliară Botosani

**A. Partea I. Descrierea imobilului**

TEREN Extravilan

Adresa: Jud. Botosani

Nr. Crt	Nr cadastral Nr. topografic	Suprafața* (mp)	Observații / Referințe
A1		10.000	Sector cadastral:63 Teren neimprejmuit;

**B. Partea II. Proprietari și acte**

Inscrieri privitoare la dreptul de proprietate și alte drepturi reale	Referințe
/	
Act Administrativ nr. 18378, din 12/07/1993 emis de CJSIPT BOTOSANI (Titlu proprietate);	
B1	A1
Intabulare, drept de PROPRIETATE, dobandit prin Reconstituire, cota actuala 1/1, cota initiala 1/1 1) GRIGORIU D. ILIE, Lipsa C.N.P.	

**C. Partea III. SARCINI .**

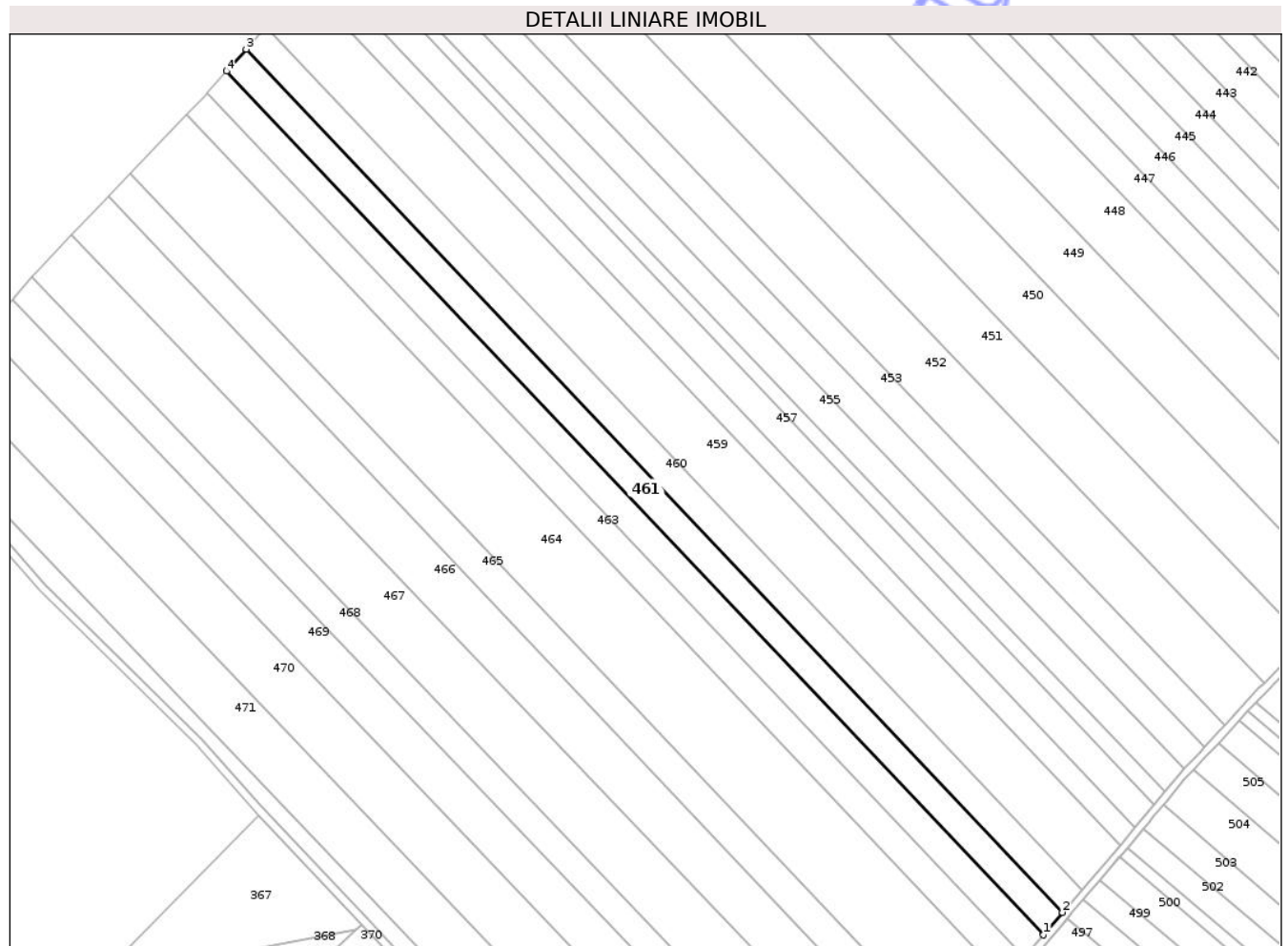
Inscrieri privind dezmembramintele dreptului de proprietate, drepturi reale de garanție și sarcini	Referințe
NU SUNT	

## Anexa Nr. 1 La Partea I

## Teren

Nr cadastral	Suprafața (mp)*	Observații / Referințe
	10.000	

\* Suprafața este determinată în planul de proiecție Stereo 70.



## Date referitoare la teren

Crt	Categorie folosință	Intra vilan	Suprafața (mp)	Tarla	Parcelă	Nr. topo	Observații / Referințe
1	arabil	NU	10.000	34	335/16	-	

## Lungime Segmente

1) Valorile lungimilor segmentelor sunt obținute din proiecție în plan.

Punct început	X / Y	Punct sfârșit	X / Y	Lungime segment (** (m)
1	650.264,025 714.637,833	2	650.274,184 714.649,931	15.798
2	650.274,184 714.649,931	3	649.836,296 715.112,42	636.9
3	649.836,296 715.112,42	4	649.825,79 715.100,689	15.748
4	649.825,79 715.100,689	1	650.264,025 714.637,833	637.405

\*\* Lungimile segmentelor sunt determinate în planul de proiecție Stereo 70 și sunt rotunjite la 1 milimetru.

\*\*\* Distanța dintre puncte este formată din segmente cumulate ce sunt mai mici decât valoarea 1 milimetru.

Neutilizabil în Circuitul  
Civil



**DATE DESPRE IMOBILUL NR. 463**

Oficiul de Cadastru și Publicitate Imobiliară BOTOSANI  
Biroul de Cadastru și Publicitate Imobiliară Botosani

**A. Partea I. Descrierea imobilului**

TEREN Extravilan

Adresa: Jud. Botosani

Nr. Crt	Nr cadastral Nr. topografic	Suprafața* (mp)	Observații / Referințe
A1		10.000	Sector cadastral:63 Teren neimprejmuit;

**B. Partea II. Proprietari și acte**

Inscrieri privitoare la dreptul de proprietate și alte drepturi reale	Referințe
/	
Act Administrativ nr. 24817, din 11/01/1993 emis de CJSIPT BOTOSANI (Titlu proprietate);	
B1	A1
Intabulare, drept de PROPRIETATE, dobandit prin Reconstituire, cota actuala 1/1, cota initiala 1/1 1) CIOBANU I. MARIA, Lipsa C.N.P.	

**C. Partea III. SARCINI .**

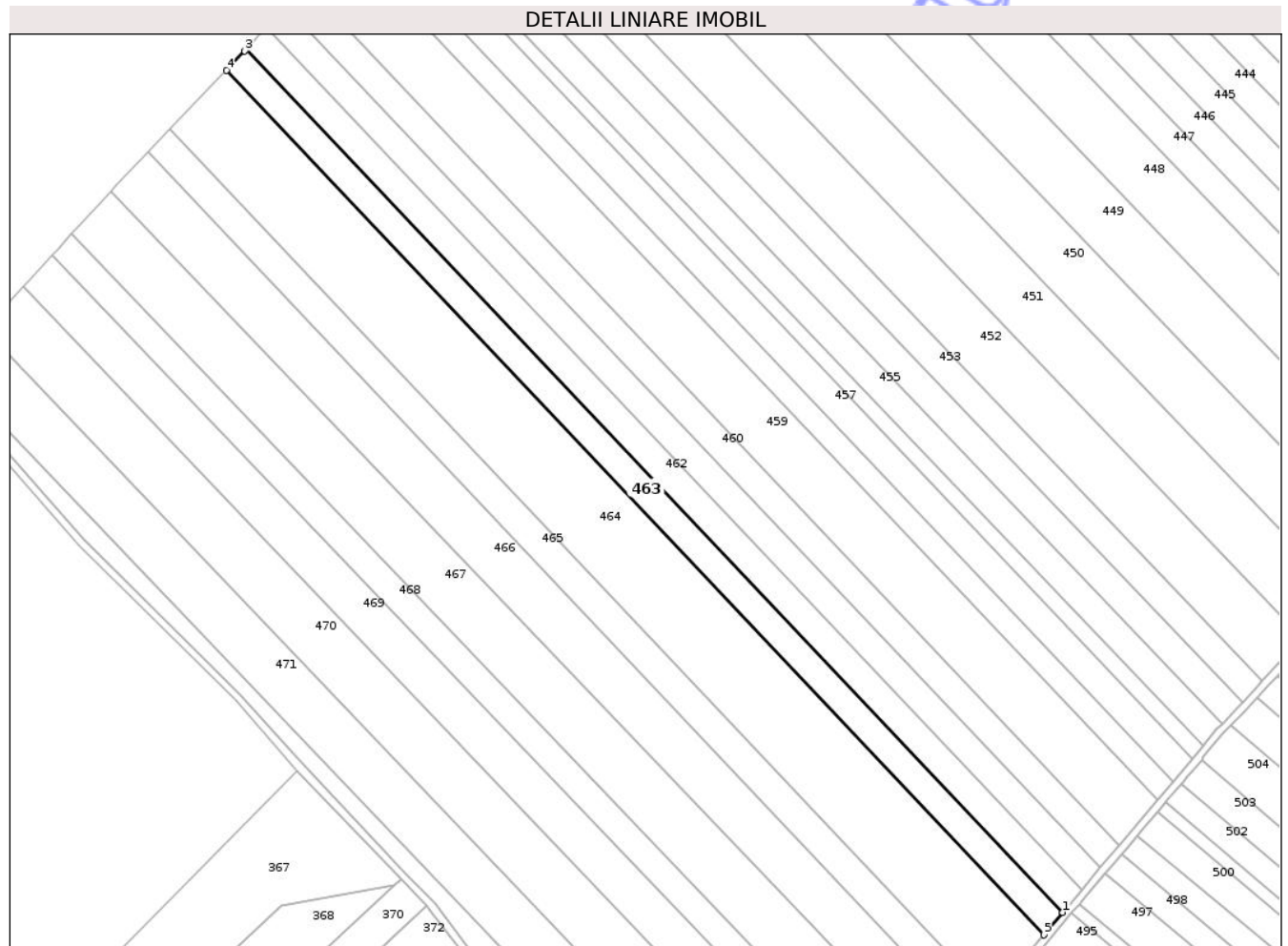
Inscrieri privind dezmembramintele dreptului de proprietate, drepturi reale de garanție și sarcini	Referințe
NU SUNT	

## Anexa Nr. 1 La Partea I

## Teren

Nr cadastral	Suprafața (mp)*	Observații / Referințe
	10.000	

\* Suprafața este determinată în planul de proiecție Stereo 70.



## Date referitoare la teren

Crt	Categorie folosință	Intra vilan	Suprafața (mp)	Tarla	Parcelă	Nr. topo	Observații / Referințe
1	arabil	NU	10.000	34	335/24	-	

## Lungime Segmente

1) Valorile lungimilor segmentelor sunt obținute din proiecție în plan.

Punct început	X / Y	Punct sfârșit	X / Y	Lungime segment (** (m)
1	650.253,874 714.625,744	2	649.815,292 715.088,966	637.909
2	649.815,292 715.088,966	3	649.814,398 715.087,968	1.341
3	649.814,398 715.087,968	4	649.804,488 715.077,593	14.347
4	649.804,488 715.077,593	5	650.243,734 714.613,669	638.876
5	650.243,734 714.613,669	1	650.253,874 714.625,744	15.768

\*\* Lungimile segmentelor sunt determinate în planul de proiecție Stereo 70 și sunt rotunjite la 1 milimetru.

\*\*\* Distanța dintre puncte este formată din segmente cumulate ce sunt mai mici decât valoarea 1 milimetru.

Neutilizabil în Circuitul  
Civil



**DATE DESPRE IMOBILUL NR. 464**

Oficiul de Cadastru și Publicitate Imobiliară BOTOSANI  
Biroul de Cadastru și Publicitate Imobiliară Botosani

**A. Partea I. Descrierea imobilului**

TEREN Extravilan

Adresa: Jud. Botosani

Nr. Crt	Nr cadastral Nr. topografic	Suprafața* (mp)	Observații / Referințe
A1		28.000	Sector cadastral:63 Teren neimprejmuit;

**B. Partea II. Proprietari și acte**

Inscrieri privitoare la dreptul de proprietate și alte drepturi reale	Referințe
/	
Act Administrativ nr. 24785, din 15/12/1993 emis de CJSIPT BOTOSANI (Titlu proprietate);	
B1	A1
Intabulare, drept de PROPRIETATE, dobandit prin Reconstituire, cota actuala 1/1, cota initiala 1/1	
1) LOGHIN GHEORGHE, Lipsa C.N.P. 2) HARGA SILVIA, Lipsa C.N.P. 3) HUDISTEANU FLORICA, Lipsa C.N.P. 4) LOGHIN DUMITRU, Lipsa C.N.P. 5) FURDUI FLORICA, Lipsa C.N.P. 6) LOGHIN NECULAI, Lipsa C.N.P. 7) LOGHIN MARCEL, Lipsa C.N.P.	

**C. Partea III. SARCINI .**

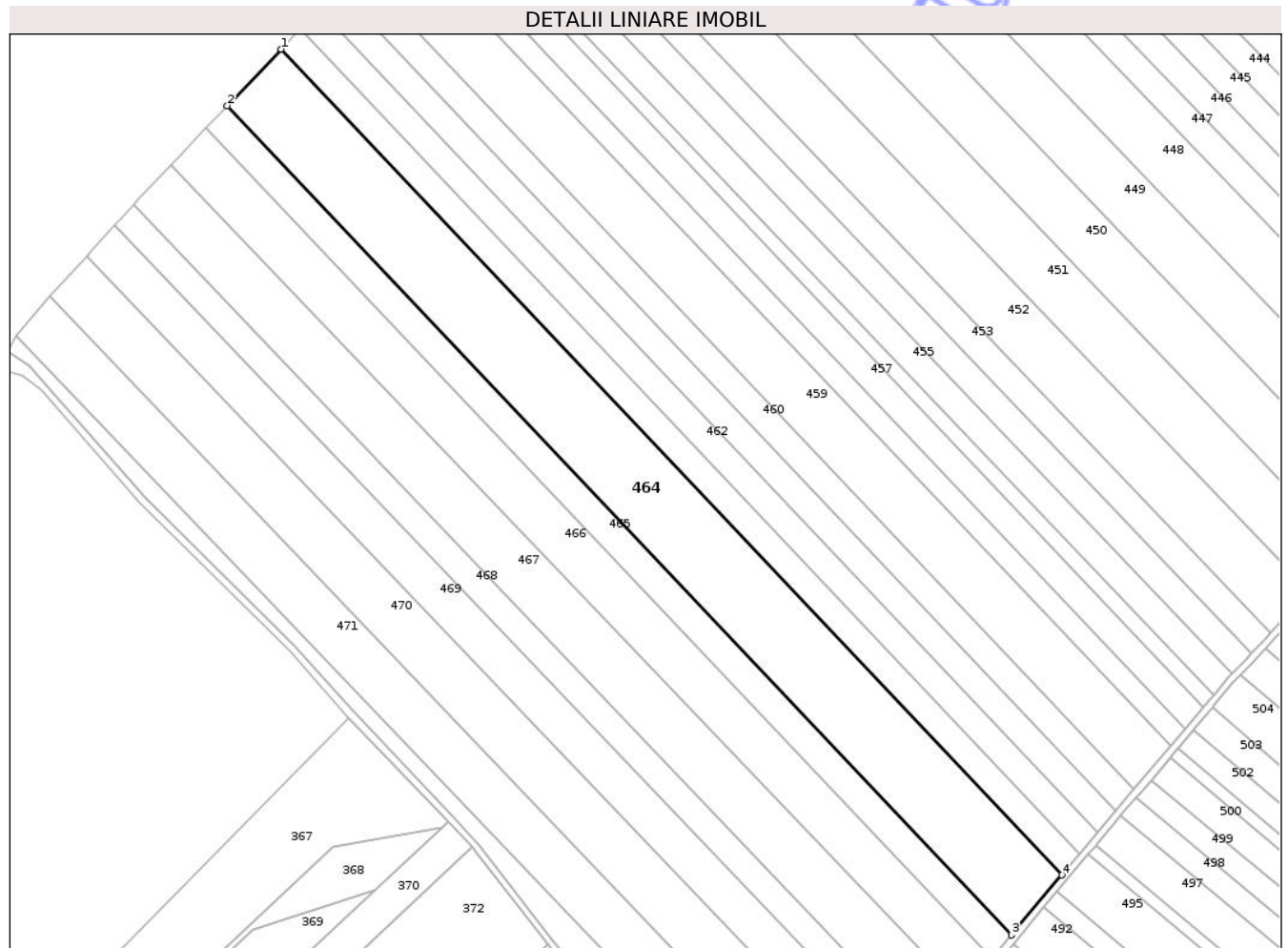
Inscrieri privind dezmembramintele dreptului de proprietate, drepturi reale de garanție și sarcini	Referințe
NU SUNT	

## Anexa Nr. 1 La Partea I

## Teren

Nr cadastral	Suprafața (mp)*	Observații / Referințe
	28.000	

\* Suprafața este determinată în planul de proiecție Stereo 70.



## Date referitoare la teren

Crt	Categorie folosință	Intra vilan	Suprafața (mp)	Tarla	Parcelă	Nr. topo	Observații / Referințe
1	arabil	NU	28.000	34	335/25	-	

## Lungime Segmente

1) Valorile lungimilor segmentelor sunt obținute din proiecție în plan.

Punct început	X / Y	Punct sfârșit	X / Y	Lungime segment (** (m)
1	649.804,488 715.077,593	2	649.774,244 715.045,932	43.786
2	649.774,244 715.045,932	3	650.215,428 714.579,96	641.696
3	650.215,428 714.579,96	4	650.243,734 714.613,669	44.017
4	650.243,734 714.613,669	1	649.804,488 715.077,593	638.876

\*\* Lungimile segmentelor sunt determinate în planul de proiecție Stereo 70 și sunt rotunjite la 1 milimetru.

\*\*\* Distanţa dintre puncte este formată din segmente cumulate ce sunt mai mici decât valoarea 1 milimetru.

Neutilizabil în Circuitul  
Civil





## DATE DESPRE IMOBILUL NR. 465

Oficiul de Cadastru și Publicitate Imobiliară BOTOSANI  
Biroul de Cadastru și Publicitate Imobiliară Botosani

## A. Partea I. Descrierea imobilului

TEREN Extravilan

Adresa: Jud. Botosani

Nr. Crt	Nr cadastral Nr. topografic	Suprafața* (mp)	Observații / Referințe
A1		10.894	Sector cadastral:63 Teren neimprejmuit;

## B. Partea II. Proprietari și acte

Inscrieri privitoare la dreptul de proprietate și alte drepturi reale	Referințe
/	
Act Administrativ nr. 49336, din 12/12/1994 emis de CJSIPT BOTOSANI (Titlu proprietate);	
B1	A1
Intabulare, drept de PROPRIETATE, dobandit prin Reconstituire, cota actuala 1/1, cota initiala 1/1	
1) IORDACHE C. IOAN, Lipsa C.N.P.	

## C. Partea III. SARCINI .

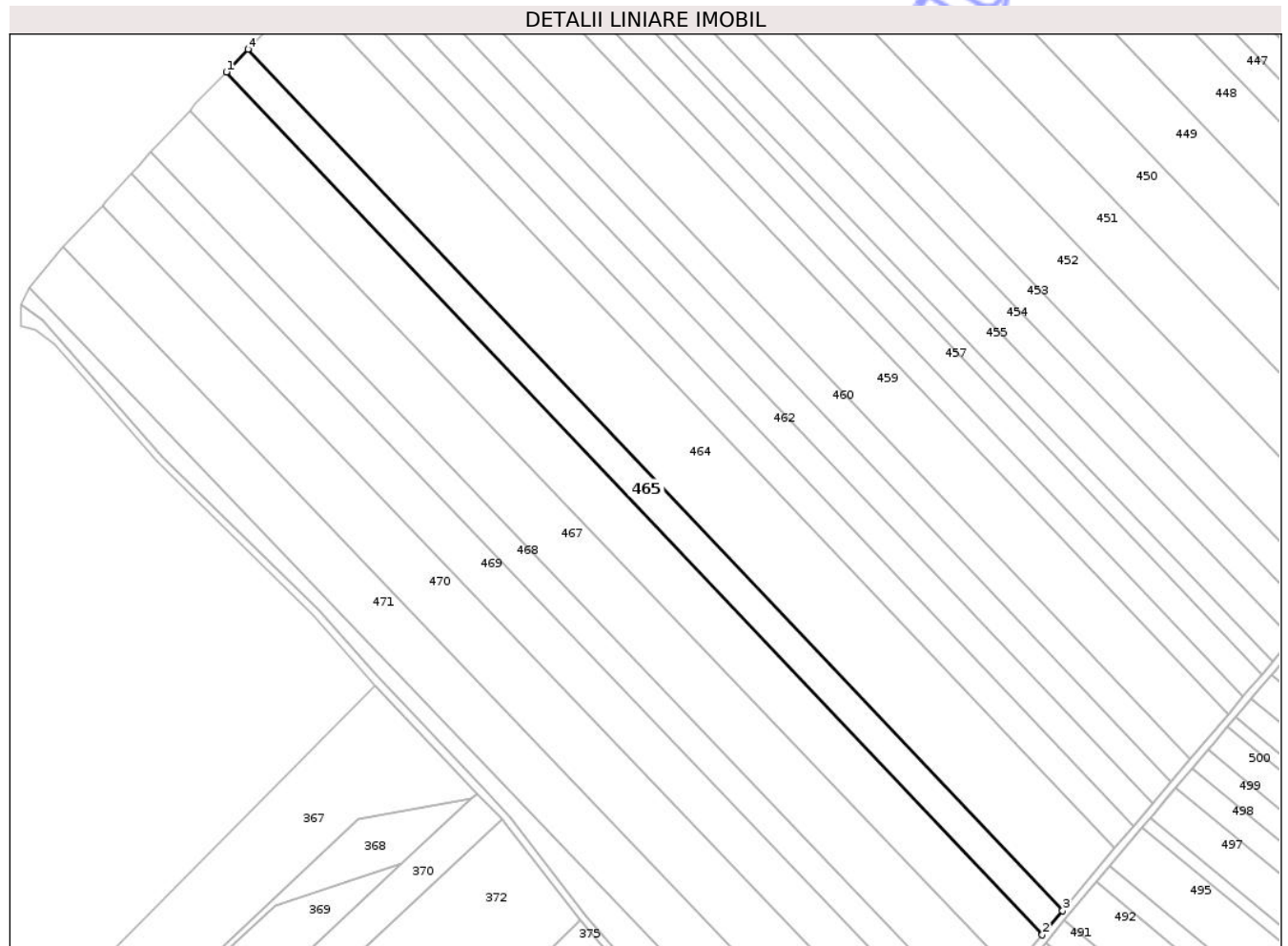
Inscrieri privind dezmembramintele dreptului de proprietate, drepturi reale de garanție și sarcini	Referințe
NU SUNT	

## Anexa Nr. 1 La Partea I

## Teren

Nr cadastral	Suprafața (mp)*	Observații / Referințe
	10.894	

\* Suprafața este determinată în planul de proiecție Stereo 70.



## Date referitoare la teren

Crt	Categorie folosință	Intra vilan	Suprafața (mp)	Tarla	Parcelă	Nr. topo	Observații / Referințe
1	arabil	NU	10.894	34	335/26	-	

## Lungime Segmente

1) Valorile lungimilor segmentelor sunt obținute din proiecție în plan.

Punct început	X / Y	Punct sfârșit	X / Y	Lungime segment (** (m)
1	649.762,513 715.033,65	2	650.204,449 714.566,885	642.789
2	650.204,449 714.566,885	3	650.215,428 714.579,96	17.074
3	650.215,428 714.579,96	4	649.774,244 715.045,932	641.696
4	649.774,244 715.045,932	1	649.762,513 715.033,65	16.984

\*\* Lungimile segmentelor sunt determinate în planul de proiecție Stereo 70 și sunt rotunjite la 1 milimetru.

\*\*\* Distanţa dintre puncte este formată din segmente cumulate ce sunt mai mici decât valoarea 1 milimetru.

Neutilizabil în Circuitul  
Civil



**DATE DESPRE IMOBILUL NR. 469**

Oficiul de Cadastru și Publicitate Imobiliară BOTOSANI  
Biroul de Cadastru și Publicitate Imobiliară Botosani

**A. Partea I. Descrierea imobilului**

TEREN Extravilan

Adresa: Jud. Botosani

Nr. Crt	Nr cadastral Nr. topografic	Suprafața* (mp)	Observații / Referințe
A1		15.000	Sector cadastral:63 Teren neimprejmuit;

**B. Partea II. Proprietari și acte**

Inscrieri privitoare la dreptul de proprietate și alte drepturi reale	Referințe
/	
Act Administrativ nr. 18435, din 27/10/1993 emis de CJSIPT BOTOSANI (Titlu proprietate);	
B1	A1
Intabulare, drept de PROPRIETATE, dobandit prin Reconstituire, cota actuala 1/1, cota initiala 1/1	
1) PĂDURARU D. GRIGORE, Lipsa C.N.P.	

**C. Partea III. SARCINI .**

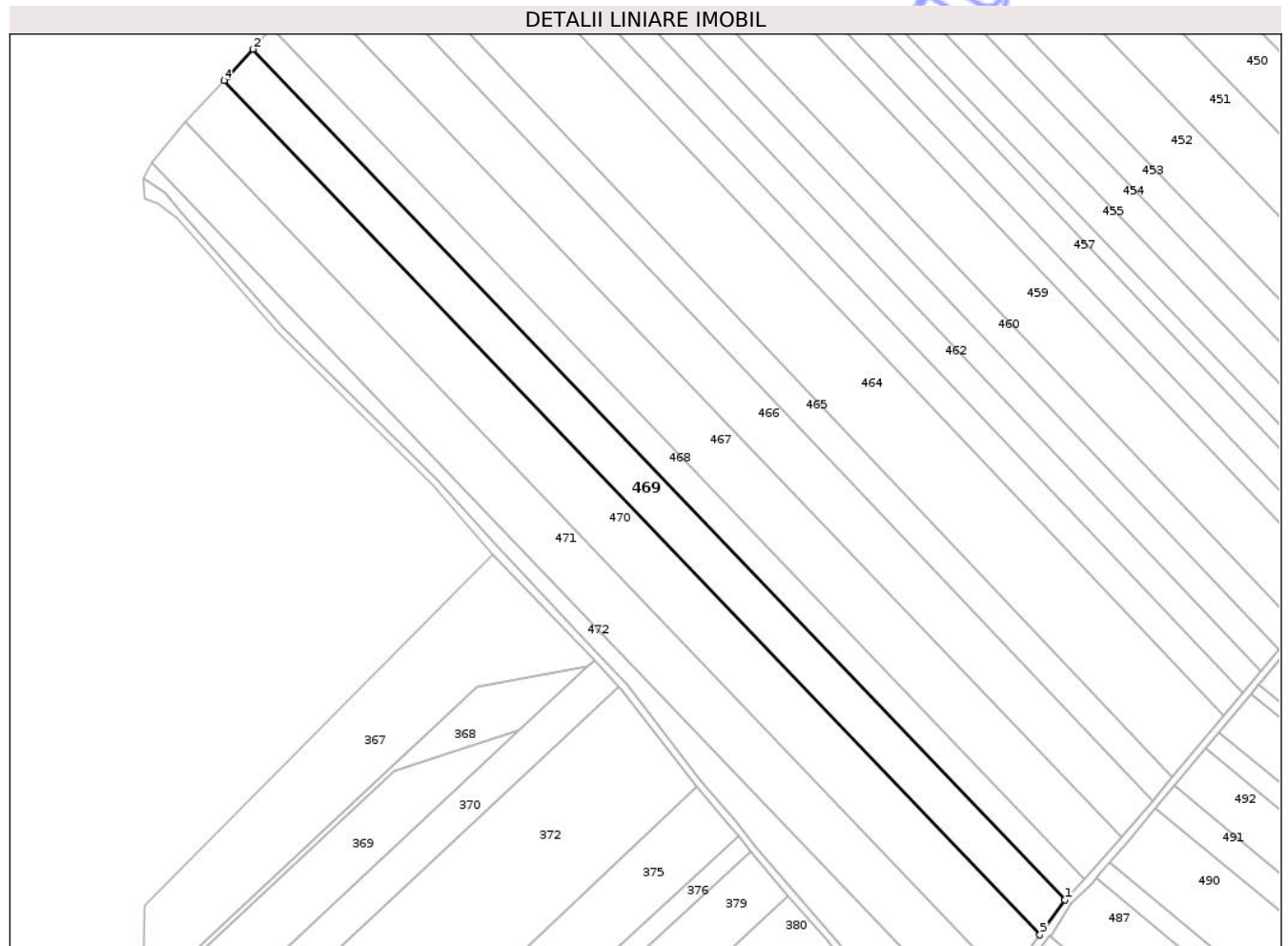
Inscrieri privind dezmembramintele dreptului de proprietate, drepturi reale de garanție și sarcini	Referințe
NU SUNT	

## Anexa Nr. 1 La Partea I

## Teren

Nr cadastral	Suprafața (mp)*	Observații / Referințe
	15.000	

\* Suprafața este determinată în planul de proiecție Stereo 70.



## Date referitoare la teren

Crt	Categorie folosință	Intra vilan	Suprafața (mp)	Tarla	Parcelă	Nr. topo	Observații / Referințe
1	arabil	NU	15.000	34	335/28	-	

## Lungime Segmente

1) Valorile lungimilor segmentelor sunt obținute din proiecție în plan.

Punct început	X / Y	Punct sfârșit	X / Y	Lungime segment (** (m)
1	650.156,533 714.512,608	2	649.711,128 714.978,496	644.544
2	649.711,128 714.978,496	3	649.697,497 714.963,721	20.102
3	649.697,497 714.963,721	4	649.695,342 714.961,41	3.16
4	649.695,342 714.961,41	5	650.142,835 714.493,338	647.566
5	650.142,835 714.493,338	1	650.156,533 714.512,608	23.643

\*\* Lungimile segmentelor sunt determinate în planul de proiecție Stereo 70 și sunt rotunjite la 1 milimetru.

\*\*\* Distanța dintre puncte este formată din segmente cumulate ce sunt mai mici decât valoarea 1 milimetru.

Neutilizabil în Circuitul  
Civil



**DATE DESPRE IMOBILUL NR. 476**

Oficiul de Cadastru și Publicitate Imobiliară BOTOSANI  
Biroul de Cadastru și Publicitate Imobiliară Botosani

**A. Partea I. Descrierea imobilului**

TEREN Extravilan

Adresa: Jud. Botosani

Nr. Crt	Nr cadastral Nr. topografic	Suprafața* (mp)	Observații / Referințe
A1		11.964	Sector cadastral:63 Teren neimprejmuit;

**B. Partea II. Proprietari și acte**

Inscrieri privitoare la dreptul de proprietate și alte drepturi reale	Referințe
/	
Act Normativ nr. 7, din 13/03/1996 emis de PARLAMENTUL ROMÂNIEI (Lege);	
B1 Inscrisura provizorie, drept de PROPRIETATE, dobandit prin Lege, cota actuala 1/1, cota initiala 1/1 1) NEIDENTIFICAT NEIDENTIFICAT, Proprietar neidentificat. Lipsa C.N.P.	A1
Act Normativ nr. 7, din 13/03/1996 emis de PARLAMENTUL ROMANIEI (Lege);	
B2 Se notează mențiunea proprietar neidentificat, rezerva comisiei locale de fond funciar.	A1

**C. Partea III. SARCINI .**

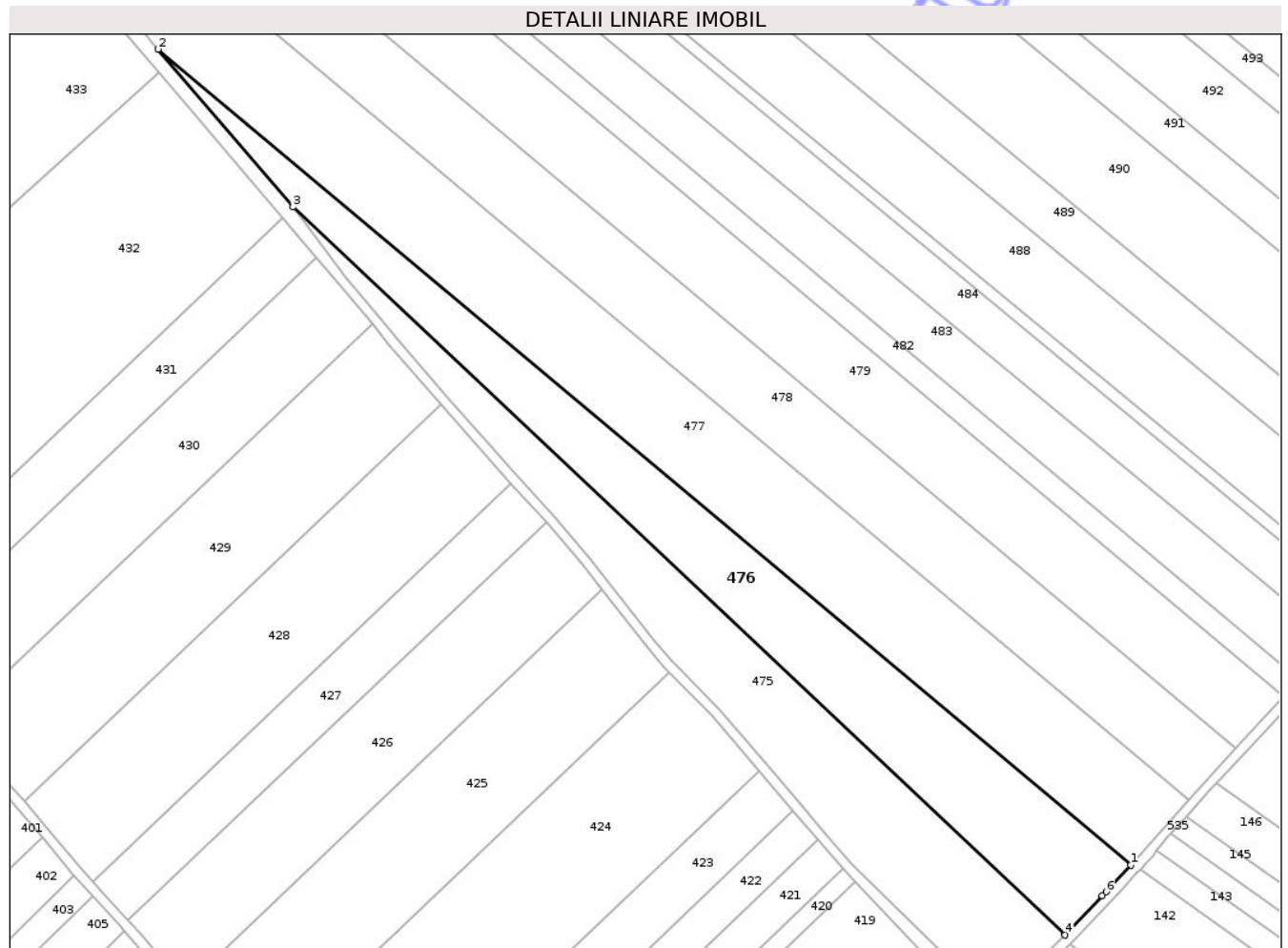
Inscrieri privind dezmembramintele dreptului de proprietate, drepturi reale de garanție și sarcini	Referințe
NU SUNT	

## Anexa Nr. 1 La Partea I

## Teren

Nr cadastral	Suprafața (mp)*	Observații / Referințe
	11.964	

\* Suprafața este determinată în planul de proiecție Stereo 70.



## Date referitoare la teren

Crt	Categorie folosință	Intra vilan	Suprafața (mp)	Tarla	Parcelă	Nr. topo	Observații / Referințe
1	arabil	NU	11.964	52	532	-	

## Lungime Segmente

1) Valorile lungimilor segmentelor sunt obținute din proiecție în plan.

Punct început	X / Y	Punct sfârșit	X / Y	Lungime segment (** (m)
1	650.623,321 713.917,755	2	650.228,381 714.248,516	515.151
2	650.228,381 714.248,516	3	650.283,154 714.184,568	84.199
3	650.283,154 714.184,568	4	650.596,66 713.889,328	430.642
4	650.596,66 713.889,328	5	650.611,688 713.905,156	21.826
5	650.611,688 713.905,156	6	650.613,31 713.906,872	2.362

Punct început	X / Y	Punct sfârșit	X / Y	Lungime segment (** (m)
6	650.613,31 713.906,872	1	650.623,321 713.917,755	14.786

\*\* Lungimile segmentelor sunt determinate în planul de proiecție Stereo 70 și sunt rotunjite la 1 milimetru.

\*\*\* Distanța dintre puncte este formată din segmente cumulate ce sunt mai mici decât valoarea 1 milimetru.

Neutilizabil în Circuitul Civil

