DATE DESPRE IMOBILUL NR. 1

Oficiul de Cadastru şi Publicitate Imobiliară BOTOSANI
Biroul de Cadastru şi Publicitate Imobiliară Botosani

A. Partea I. Descrierea imobilului

TEREN Extravilan

Adresa: Jud. Botosani

Nr. Crt	Nr cadastral Nr. topografic	Suprafaţa* (mp)	Observaţii / Referinţe
A1	51497	20.000	Sector cadastral:58 Teren neimprejmuit;

B. Partea II. Proprietari şi acte

Inscrieri privitoare la dreptul de proprietate şi alte drepturi reale		Referinţe
49795 / 30/07/2020		
Act Notarial nr. 1422, din 28/07/2020 emis de BIN Cosorianu Puscasu Lenuta;		
B1	Se infiinteaza cartea funciara 51497 a imobilului cu numarul cadastral 51497/Hănești, rezultat din dezmembrarea imobilului cu numarul cadastral 50069 inscris in cartea funciara 50069;	A1
49810 / 30/07/2020		
Act Notarial nr. 1423, din 28/07/2020 emis de BIN "Coşorianu-Puşcaşu Lenuţa" Săveni (Contract de donatie);		
B5	Intabulare, drept de PROPRIETATE, dobandit prin Conventie, cota actuala 1/1, cota initiala 1/1	A1
	1) **SIMANSCHI MAIA-ANTONIA**, bun propriu	

C. Partea III. SARCINI .

Inscrieri privind dezmembramintele dreptului de proprietate, drepturi reale de garanţie şi sarcini	Referinţe
NU SUNT	

Anexa Nr. 1 La Partea I

Teren

Nr cadastral	Suprafaţa (mp)*	Observaţii / Referinţe
51497	20.000	

* Suprafaţa este determinată in planul de proiecţie Stereo 70.

DETALII LINIARE IMOBIL

Date referitoare la teren

Crt	Categorie folosință	Intra vilan	Suprafaţa (mp)	Tarla	Parcelă	Nr. topo	Observaţii / Referinţe
1	arabil	NU	20.000	28	287/1	-	

Lungime Segmente
1) Valorile lungimilor segmentelor sunt obţinute din proiecţie în plan.

Punct început	X / Y	Punct sfârşit	X / Y	Lungime segment (** (m)
1	651.861,97 715.568,112	2	651.859,815 715.557,201	11.122
2	651.859,815 715.557,201	3	651.853,686 715.538,671	19.517
3	651.853,686 715.538,671	4	652.407,035 715.108,863	700.664
4	652.407,035 715.108,863	5	652.423,892 715.130,561	27.477
5	652.423,892 715.130,561	6	652.421,986 715.133,125	3.195

Document care conține date cu caracter personal, protejat de prevederile Regulamentului (UE) nr. 679/2016 și Legii 190/2018

Punct început	X / Y	Punct sfârşit	X / Y	Lungime segment (** (m)
6	652.421,986 715.133,125	1	651.861,97 715.568,112	709.106

** Lungimile segmentelor sunt determinate în planul de proiecţie Stereo 70 şi sunt rotunjite la 1 milimetru.
*** Distanţa dintre puncte este formată din segmente cumulate ce sunt mai mici decât valoarea 1 milimetru.

Document care conține date cu caracter personal, protejat de prevederile Regulamentului (UE) nr. 679/2016 și Legii 190/2018

DATE DESPRE IMOBILUL NR. 2

Oficiul de Cadastru şi Publicitate Imobiliară BOTOSANI
Biroul de Cadastru şi Publicitate Imobiliară Botosani

A. Partea I. Descrierea imobilului

TEREN Extravilan

Adresa: Jud. Botosani

Nr. Crt	Nr cadastral Nr. topografic	Suprafaţa* (mp)	Observaţii / Referinţe
A1	51848	20.000	Sector cadastral:58 Teren neimprejmuit;

B. Partea II. Proprietari şi acte

Inscrieri privitoare la dreptul de proprietate şi alte drepturi reale		Referinţe
80000 / 14/08/2024		
Act Notarial nr. 1789, din 12/08/2024 emis de BIN Cosorianu Puscasu Lenuta;		
B1	Se infiinteaza cartea funciara 51848 a imobilului cu numarul cadastral 51848 / UAT Hănești, rezultat din dezmembrarea imobilului cu numarul cadastral 51498 inscris in cartea funciara 51498;	A1
Act Notarial nr. 1422, din 28/07/2020 emis de BIN Cosorianu Puscasu Lenuta;		
B2	Se infiinteaza cartea funciara 51498 a imobilului cu numarul cadastral 51498/Hănești, rezultat din dezmembrarea imobilului cu numarul cadastral 50069 inscris in cartea funciara 50069;	A1
	OBSERVATII: pozitie transcrisa din CF 51498/Hănești, inscrisa prin incheierea nr. 49795 din 30/07/2020;	
80005 / 14/08/2024		
Act Notarial nr. 1790, din 12/08/2024 emis de BIN Cosorianu Puscasu Lenuta;		
B6	Intabulare, drept de PROPRIETATE, dobandit prin Conventie, cota actuala 1/1, cota initiala 1/1	A1
	1) **UDREA ION**, bun propriu	

C. Partea III. SARCINI .

Inscrieri privind dezmembramintele dreptului de proprietate, drepturi reale de garanţie şi sarcini	Referinţe
NU SUNT	

Anexa Nr. 1 La Partea I

Teren

Nr cadastral	Suprafaţa (mp)*	Observaţii / Referinţe
51848	20.000	

* Suprafaţa este determinată in planul de proiecţie Stereo 70.

DETALII LINIARE IMOBIL

Date referitoare la teren

Crt	Categorie folosință	Intra vilan	Suprafaţa (mp)	Tarla	Parcelă	Nr. topo	Observaţii / Referinţe
1	arabil	NU	20.000	28	287/1	-	

Lungime Segmente
1) Valorile lungimilor segmentelor sunt obţinute din proiecţie în plan.

Punct început	X / Y	Punct sfârşit	X / Y	Lungime segment (** (m)
1	652.407,035 715.108,863	2	651.853,686 715.538,671	700.664
2	651.853,686 715.538,671	3	651.844,105 715.509,704	30.51
3	651.844,105 715.509,704	4	652.389,394 715.086,156	690.458
4	652.389,394 715.086,156	1	652.407,035 715.108,863	28.754

**** Lungimile segmentelor sunt determinate în planul de proiecţie Stereo 70 şi sunt rotunjite la 1 milimetru.**

Document care conține date cu caracter personal, protejat de prevederile Regulamentului (UE) nr. 679/2016 și Legii 190/2018

***** Distanţa dintre puncte este formată din segmente cumulate ce sunt mai mici decât valoarea 1 milimetru.**

Document care conține date cu caracter personal, protejat de prevederile Regulamentului (UE) nr. 679/2016 și Legii 190/2018

DATE DESPRE IMOBILUL NR. 3

Oficiul de Cadastru şi Publicitate Imobiliară BOTOSANI
Biroul de Cadastru şi Publicitate Imobiliară Botosani

A. Partea I. Descrierea imobilului

TEREN Extravilan

Adresa: Jud. Botosani

Nr. Crt	Nr cadastral Nr. topografic	Suprafaţa* (mp)	Observaţii / Referinţe
A1	51849	17.672	Sector cadastral:58 Teren neimprejmuit;

B. Partea II. Proprietari şi acte

Inscrieri privitoare la dreptul de proprietate şi alte drepturi reale		Referinţe
80000 / 14/08/2024		
Act Notarial nr. 1789, din 12/08/2024 emis de BIN Cosorianu Puscasu Lenuta;		
B1	Se infiinteaza cartea funciara 51849 a imobilului cu numarul cadastral 51849 / UAT Hănești, rezultat din dezmembrarea imobilului cu numarul cadastral 51498 inscris in cartea funciara 51498;	A1
Act Notarial nr. 1422, din 28/07/2020 emis de BIN Cosorianu Puscasu Lenuta;		
B2	Se infiinteaza cartea funciara 51498 a imobilului cu numarul cadastral 51498/Hănești, rezultat din dezmembrarea imobilului cu numarul cadastral 50069 inscris in cartea funciara 50069;	A1
	OBSERVATII: pozitie transcrisa din CF 51498/Hănești, inscrisa prin incheierea nr. 49795 din 30/07/2020;	
Act Notarial nr. 219, din 15/11/2012 emis de BNP LENUŢA COŞORIANU PUŞCAŞU;		
B3	Intabulare, drept de PROPRIETATE, dobandit prin Succesiune, cota actuala 1/2, cota initiala 1/2	A1
	1) **HULUB MARIA ILEANA**, bun propriu	
	OBSERVATII: pozitie transcrisa din CF 51498/Hănești, inscrisa prin incheierea nr. 49795 din 30/07/2020; pozitie transcrisa din CF 50069/Hănești, inscrisa prin incheierea nr. 50591 din 16/11/2012;	
B4	Intabulare, drept de PROPRIETATE, dobandit prin Succesiune, cota actuala 1/2, cota initiala 1/2	A1
	1) **HULUB MARIA ILEANA**, bun propriu	
	OBSERVATII: pozitie transcrisa din CF 51498/Hănești, inscrisa prin incheierea nr. 49795 din 30/07/2020; pozitie transcrisa din CF 50069/Hănești, inscrisa prin incheierea nr. 50591 din 16/11/2012;	

C. Partea III. SARCINI .

Inscrieri privind dezmembramintele dreptului de proprietate, drepturi reale de garanţie şi sarcini	Referinţe
NU SUNT	

Document care conține date cu caracter personal, protejat de prevederile Regulamentului (UE) nr. 679/2016 și Legii 190/2018

Anexa Nr. 1 La Partea I

Teren

Nr cadastral	Suprafaţa (mp)*	Observaţii / Referinţe
51849	17.672	

* Suprafaţa este determinată in planul de proiecţie Stereo 70.

DETALII LINIARE IMOBIL

Date referitoare la teren

Crt	Categorie folosință	Intra vilan	Suprafaţa (mp)	Tarla	Parcelă	Nr. topo	Observaţii / Referinţe
1	arabil	NU	17.672	28	287/1	-	

Lungime Segmente
1) Valorile lungimilor segmentelor sunt obţinute din proiecţie în plan.

Punct început	X / Y	Punct sfârşit	X / Y	Lungime segment (** (m)
1	652.389,394 715.086,156	2	651.844,105 715.509,704	690.458
2	651.844,105 715.509,704	3	651.835,52 715.483,748	27.339
3	651.835,52 715.483,748	4	652.373,587 715.065,81	681.313
4	652.373,587 715.065,81	1	652.389,394 715.086,156	25.765

**** Lungimile segmentelor sunt determinate în planul de proiecţie Stereo 70 şi sunt rotunjite la 1 milimetru.**

Document care conține date cu caracter personal, protejat de prevederile Regulamentului (UE) nr. 679/2016 și Legii 190/2018

***** Distanţa dintre puncte este formată din segmente cumulate ce sunt mai mici decât valoarea 1 milimetru.**

DATE DESPRE IMOBILUL NR. 4

Oficiul de Cadastru şi Publicitate Imobiliară BOTOSANI
Biroul de Cadastru şi Publicitate Imobiliară Botosani

A. Partea I. Descrierea imobilului

TEREN Extravilan

Adresa: Jud. Botosani

Nr. Crt	Nr cadastral Nr. topografic	Suprafaţa* (mp)	Observaţii / Referinţe
A1	51605	15.000	Sector cadastral:58 Teren neimprejmuit;

B. Partea II. Proprietari şi acte

Inscrieri privitoare la dreptul de proprietate şi alte drepturi reale		Referinţe
46506 / 06/07/2021		
Act Notarial nr. 1247, din 30/06/2021 emis de NP Cosorianu Puscasu Lenuta;		
B3	Intabulare, drept de PROPRIETATE, dobandit prin Conventie, cota actuala 1/1, cota initiala 1/1	A1
	1) **CUCIUREANU GABRIEL CONSTANTIN**, căsătorit cu 2) **CUCIUREANU CARMEN-ELENA**, bun comun	

C. Partea III. SARCINI .

Inscrieri privind dezmembramintele dreptului de proprietate, drepturi reale de garanţie şi sarcini	Referinţe
NU SUNT	

Anexa Nr. 1 La Partea I

Teren

Nr cadastral	Suprafaţa (mp)*	Observaţii / Referinţe
51605	15.000	

* Suprafaţa este determinată in planul de proiecţie Stereo 70.

DETALII LINIARE IMOBIL



Date referitoare la teren

Crt	Categorie folosință	Intra vilan	Suprafaţa (mp)	Tarla	Parcelă	Nr. topo	Observaţii / Referinţe
1	arabil	NU	15.000	28	287/32	-	

Lungime Segmente
1) Valorile lungimilor segmentelor sunt obţinute din proiecţie în plan.

Punct început	X / Y	Punct sfârşit	X / Y	Lungime segment (** (m)
1	652.373,587 715.065,81	2	651.835,52 715.483,748	681.313
2	651.835,52 715.483,748	3	651.835,21 715.482,811	0.987
3	651.835,21 715.482,811	4	651.827,621 715.461,852	22.29
4	651.827,621 715.461,852	5	652.359,724 715.048,546	673.762
5	652.359,724 715.048,546	6	652.369,536 715.060,597	15.54

Document care conține date cu caracter personal, protejat de prevederile Regulamentului (UE) nr. 679/2016 și Legii 190/2018

Punct început	X / Y	Punct sfârşit	X / Y	Lungime segment (** (m)
6	652.369,536 715.060,597	1	652.373,587 715.065,81	6.602

** Lungimile segmentelor sunt determinate în planul de proiecţie Stereo 70 şi sunt rotunjite la 1 milimetru.
*** Distanţa dintre puncte este formată din segmente cumulate ce sunt mai mici decât valoarea 1 milimetru.

Document care conține date cu caracter personal, protejat de prevederile Regulamentului (UE) nr. 679/2016 și Legii 190/2018

DATE DESPRE IMOBILUL NR. 5

Oficiul de Cadastru şi Publicitate Imobiliară BOTOSANI
Biroul de Cadastru şi Publicitate Imobiliară Botosani

A. Partea I. Descrierea imobilului

Nr. CF vechi:72
Nr. cadastral vechi:114

TEREN Extravilan

Adresa: Jud. Botosani

Nr. Crt	Nr cadastral Nr. topografic	Suprafaţa* (mp)	Observaţii / Referinţe
A1	50659	26.000	Sector cadastral:58 Teren neimprejmuit;

B. Partea II. Proprietari şi acte

Inscrieri privitoare la dreptul de proprietate şi alte drepturi reale		Referinţe
2658 / 24/02/2006		
Act Notarial nr. 116, din 08/02/2006 emis de BNP "Renata Ciumacenco" Săveni (Contract de donatie);		
B1	Intabulare, drept de PROPRIETATE, dobandit prin Conventie, cota actuala 1/1, cota initiala 1/1	A1
	1) **PAROHIA ADORMIREA MAICII DOMNULUI HĂNEŞTI**, CIF:9999999999999, bun propriu. Lipsa C.U.I.	
	OBSERVATII: (provenita din conversia CF 72) înscris sub nr. 2658/004/47 din 24.02.2006	

C. Partea III. SARCINI .

Inscrieri privind dezmembramintele dreptului de proprietate, drepturi reale de garanţie şi sarcini	Referinţe
NU SUNT	

Anexa Nr. 1 La Partea I

Teren

Nr cadastral	Suprafaţa (mp)*	Observaţii / Referinţe
50659	26.000	

* Suprafaţa este determinată in planul de proiecţie Stereo 70.

DETALII LINIARE IMOBIL

Date referitoare la teren

Crt	Categorie folosință	Intra vilan	Suprafaţa (mp)	Tarla	Parcelă	Nr. topo	Observaţii / Referinţe
1	arabil	NU	26.000	28	287/2	-	

Lungime Segmente
1) Valorile lungimilor segmentelor sunt obţinute din proiecţie în plan.

Punct început	X / Y	Punct sfârşit	X / Y	Lungime segment (** (m)
1	652.359,724 715.048,546	2	651.827,621 715.461,852	673.762
2	651.827,621 715.461,852	3	651.825,749 715.456,683	5.498
3	651.825,749 715.456,683	4	651.825,042 715.445,879	10.827
4	651.825,042 715.445,879	5	651.816,312 715.421,094	26.277
5	651.816,312 715.421,094	6	652.335,012 715.018,199	656.791

Document care conține date cu caracter personal, protejat de prevederile Regulamentului (UE) nr. 679/2016 și Legii 190/2018

Punct început	X / Y	Punct sfârşit	X / Y	Lungime segment (** (m)
6	652.335,012 715.018,199	1	652.359,724 715.048,546	39.136

** Lungimile segmentelor sunt determinate în planul de proiecţie Stereo 70 şi sunt rotunjite la 1 milimetru.
*** Distanţa dintre puncte este formată din segmente cumulate ce sunt mai mici decât valoarea 1 milimetru.

Document care conține date cu caracter personal, protejat de prevederile Regulamentului (UE) nr. 679/2016 și Legii 190/2018

DATE DESPRE IMOBILUL NR. 6

Oficiul de Cadastru şi Publicitate Imobiliară BOTOSANI
Biroul de Cadastru şi Publicitate Imobiliară Botosani

A. Partea I. Descrierea imobilului

TEREN Extravilan

Adresa: Jud. Botosani

Nr. Crt	Nr cadastral Nr. topografic	Suprafaţa* (mp)	Observaţii / Referinţe
A1	50484	21.620	Sector cadastral:58 Teren neimprejmuit;

B. Partea II. Proprietari şi acte

Inscrieri privitoare la dreptul de proprietate şi alte drepturi reale		Referinţe
33769 / 13/05/2014		
Act Notarial nr. 865, din 09/05/2014 emis de BIN "Elena Roman" Botoşani;		
B2	Intabulare, drept de PROPRIETATE, dobandit prin Conventie, cota actuala 1/1, cota initiala 1/1	A1
	1) **SC PONELM SRL**, CIF:18869570, bun propriu	

C. Partea III. SARCINI .

Inscrieri privind dezmembramintele dreptului de proprietate, drepturi reale de garanţie şi sarcini	Referinţe
NU SUNT	

Anexa Nr. 1 La Partea I

Teren

Nr cadastral	Suprafaţa (mp)*	Observaţii / Referinţe
50484	21.620	

* Suprafaţa este determinată in planul de proiecţie Stereo 70.

DETALII LINIARE IMOBIL



Date referitoare la teren

Crt	Categorie folosință	Intra vilan	Suprafaţa (mp)	Tarla	Parcelă	Nr. topo	Observaţii / Referinţe
1	arabil	NU	21.620	28	287/3	-	

Lungime Segmente
1) Valorile lungimilor segmentelor sunt obţinute din proiecţie în plan.

Punct început	X / Y	Punct sfârşit	X / Y	Lungime segment (** (m)
1	652.335,012 715.018,199	2	651.816,312 715.421,094	656.791
2	651.816,312 715.421,094	3	651.813,563 715.413,288	8.276
3	651.813,563 715.413,288	4	651.810,273 715.403,138	10.67
4	651.810,273 715.403,138	5	651.805,187 715.393,26	11.11
5	651.805,187 715.393,26	6	651.803,576 715.388,947	4.604

Document care conține date cu caracter personal, protejat de prevederile Regulamentului (UE) nr. 679/2016 și Legii 190/2018

Punct început	X / Y	Punct sfârşit	X / Y	Lungime segment (** (m)
6	651.803,576 715.388,947	7	652.314,043 714.992,447	646.365
7	652.314,043 714.992,447	1	652.335,012 715.018,199	33.21

** Lungimile segmentelor sunt determinate în planul de proiecţie Stereo 70 şi sunt rotunjite la 1 milimetru.
*** Distanţa dintre puncte este formată din segmente cumulate ce sunt mai mici decât valoarea 1 milimetru.

Document care conține date cu caracter personal, protejat de prevederile Regulamentului (UE) nr. 679/2016 și Legii 190/2018

DATE DESPRE IMOBILUL NR. 7

Oficiul de Cadastru şi Publicitate Imobiliară BOTOSANI
Biroul de Cadastru şi Publicitate Imobiliară Botosani

A. Partea I. Descrierea imobilului

TEREN Extravilan

Adresa: Jud. Botosani

Nr. Crt	Nr cadastral Nr. topografic	Suprafaţa* (mp)	Observaţii / Referinţe
A1	50445	7.112	Sector cadastral:58 Teren neimprejmuit;

B. Partea II. Proprietari şi acte

Inscrieri privitoare la dreptul de proprietate şi alte drepturi reale		Referinţe
26190 / 08/04/2014		
Act Notarial nr. 585, din 31/03/2014 emis de BIN "Elena Roman";		
B4	Intabulare, drept de PROPRIETATE, dobandit prin Conventie, cota actuala 1/1, cota initiala 1/1	A1
	1) **SC PONELM SRL**, CIF:18869570	

C. Partea III. SARCINI .

Inscrieri privind dezmembramintele dreptului de proprietate, drepturi reale de garanţie şi sarcini	Referinţe
NU SUNT	

Anexa Nr. 1 La Partea I

Teren

Nr cadastral	Suprafaţa (mp)*	Observaţii / Referinţe
50445	7.112	

* Suprafaţa este determinată in planul de proiecţie Stereo 70.

DETALII LINIARE IMOBIL



Date referitoare la teren

Crt	Categorie folosință	Intra vilan	Suprafaţa (mp)	Tarla	Parcelă	Nr. topo	Observaţii / Referinţe
1	arabil	NU	7.112	28	287/6	-	

Lungime Segmente
1) Valorile lungimilor segmentelor sunt obţinute din proiecţie în plan.

Punct început	X / Y	Punct sfârşit	X / Y	Lungime segment (** (m)
1	652.314,043 714.992,447	2	651.803,576 715.388,947	646.365
2	651.803,576 715.388,947	3	651.799,531 715.378,116	11.561
3	651.799,531 715.378,116	4	652.307,073 714.983,888	642.662
4	652.307,073 714.983,888	1	652.314,043 714.992,447	11.038

**** Lungimile segmentelor sunt determinate în planul de proiecţie Stereo 70 şi sunt rotunjite la 1 milimetru.**

Document care conține date cu caracter personal, protejat de prevederile Regulamentului (UE) nr. 679/2016 și Legii 190/2018

***** Distanţa dintre puncte este formată din segmente cumulate ce sunt mai mici decât valoarea 1 milimetru.**

DATE DESPRE IMOBILUL NR. 8

Oficiul de Cadastru şi Publicitate Imobiliară BOTOSANI
Biroul de Cadastru şi Publicitate Imobiliară Botosani

A. Partea I. Descrierea imobilului

Nr. CF vechi:223
Nr. cadastral vechi:261

TEREN Extravilan

Adresa: Jud. Botosani

Nr. Crt	Nr cadastral Nr. topografic	Suprafaţa* (mp)	Observaţii / Referinţe
A1	50528	38.789	Sector cadastral:58 Teren neimprejmuit;

B. Partea II. Proprietari şi acte

Inscrieri privitoare la dreptul de proprietate şi alte drepturi reale		Referinţe
5919 / 13/03/2009		
Act Notarial nr. 409, din 01/01/2007 emis de - (Contract de vanzare - cumparare. nr. 2848/2007);		
B1	Intabulare, drept de PROPRIETATE, dobandit prin Conventie, cota actuala 1/1, cota initiala 1/1	A1
	1) **SC PONELM SRL**, CIF:18869570	
	OBSERVATII: (provenita din conversia CF 223)	

C. Partea III. SARCINI .

Inscrieri privind dezmembramintele dreptului de proprietate, drepturi reale de garanţie şi sarcini	Referinţe
NU SUNT	

Anexa Nr. 1 La Partea I

Teren

Nr cadastral	Suprafaţa (mp)*	Observaţii / Referinţe
50528	38.789	

* Suprafaţa este determinată in planul de proiecţie Stereo 70.

DETALII LINIARE IMOBIL



Date referitoare la teren

Crt	Categorie folosință	Intra vilan	Suprafaţa (mp)	Tarla	Parcelă	Nr. topo	Observaţii / Referinţe
1	arabil	NU	21.896	28	287/7	-	
2	arabil	NU	9.493	28	287/8	-	
3	arabil	NU	7.400	28	287/9	-	

Lungime Segmente
1) Valorile lungimilor segmentelor sunt obţinute din proiecţie în plan.

Punct început	X / Y	Punct sfârşit	X / Y	Lungime segment (** (m)
1	652.307,073 714.983,888	2	651.799,531 715.378,116	642.662
2	651.799,531 715.378,116	3	651.789,917 715.352,373	27.48
3	651.789,917 715.352,373	4	651.780,543 715.325,813	28.166
4	651.780,543 715.325,813	5	651.782,4 715.313,676	12.278

Document care conține date cu caracter personal, protejat de prevederile Regulamentului (UE) nr. 679/2016 și Legii 190/2018

Punct început	X / Y	Punct sfârşit	X / Y	Lungime segment (** (m)
5	651.782,4 715.313,676	6	652.268,293 714.936,263	615.25
6	652.268,293 714.936,263	1	652.307,073 714.983,888	61.417

** Lungimile segmentelor sunt determinate în planul de proiecţie Stereo 70 şi sunt rotunjite la 1 milimetru.
*** Distanţa dintre puncte este formată din segmente cumulate ce sunt mai mici decât valoarea 1 milimetru.

DATE DESPRE IMOBILUL NR. 9

Oficiul de Cadastru şi Publicitate Imobiliară BOTOSANI
Biroul de Cadastru şi Publicitate Imobiliară Botosani

A. Partea I. Descrierea imobilului

TEREN Extravilan

Adresa: Jud. Botosani

Nr. Crt	Nr cadastral Nr. topografic	Suprafaţa* (mp)	Observaţii / Referinţe
A1	51495	5.203	Sector cadastral:58 Teren neimprejmuit;

B. Partea II. Proprietari şi acte

Inscrieri privitoare la dreptul de proprietate şi alte drepturi reale		Referinţe
75017 / 21/10/2020		
Act Notarial nr. 2355, din 12/10/2020 emis de BIN Coșorianu Puscasu Lenuta;		
B6	Intabulare, drept de PROPRIETATE, dobandit prin Conventie, cota actuala 1/1, cota initiala 1/1	A1
	1) **IONEL CIPRIAN-COSTEL**, bun propriu	
66946 / 01/07/2024		
Act Notarial nr. 1377, din 28/06/2024 emis de BIN Coşorianu-Puşcaşu Lenuţa Loc. Săveni;		
B7	se notează interdicţiile de grevare, înstrăinare, închiriere, demolare, construire, dezmembrare, alipire, restructurare și amenajare	A1
	1) **BANCA TRANSILVANIA SA -SUCURSALA BOTOȘANI**, CIF:17029745	

C. Partea III. SARCINI

Inscrieri privind dezmembramintele dreptului de proprietate, drepturi reale de garanţie şi sarcini		Referinţe
66946 / 01/07/2024		
Act Notarial nr. 1377, din 28/06/2024 emis de BIN Coşorianu-Puşcaşu Lenuţa Loc. Săveni;		
C1	Intabulare, drept de IPOTECA, Valoare:600000 LEIşi celelalte obligaţii aferente creditului, dobandit prin Conventie	A1
	1) **BANCA TRANSILVANIA SA -SUCURSALA BOTOȘANI**, CIF:17029745	

Document care conține date cu caracter personal, protejat de prevederile Regulamentului (UE) nr. 679/2016 și Legii 190/2018

Anexa Nr. 1 La Partea I

Teren

Nr cadastral	Suprafaţa (mp)*	Observaţii / Referinţe
51495	5.203	

* Suprafaţa este determinată in planul de proiecţie Stereo 70.

DETALII LINIARE IMOBIL



Date referitoare la teren

Crt	Categorie folosință	Intra vilan	Suprafaţa (mp)	Tarla	Parcelă	Nr. topo	Observaţii / Referinţe
1	arabil	NU	5.203	28	278/10	-	

Lungime Segmente
1) Valorile lungimilor segmentelor sunt obţinute din proiecţie în plan.

Punct început	X / Y	Punct sfârşit	X / Y	Lungime segment (** (m)
1	652.268,293 714.936,263	2	651.782,4 715.313,676	615.25
2	651.782,4 715.313,676	3	651.784,273 715.301,432	12.386
3	651.784,273 715.301,432	4	652.262,912 714.929,654	606.064
4	652.262,912 714.929,654	1	652.268,293 714.936,263	8.523

**** Lungimile segmentelor sunt determinate în planul de proiecţie Stereo 70 şi sunt rotunjite la 1 milimetru.**

Document care conține date cu caracter personal, protejat de prevederile Regulamentului (UE) nr. 679/2016 și Legii 190/2018

***** Distanţa dintre puncte este formată din segmente cumulate ce sunt mai mici decât valoarea 1 milimetru.**

DATE DESPRE IMOBILUL NR. 10

Oficiul de Cadastru şi Publicitate Imobiliară BOTOSANI
Biroul de Cadastru şi Publicitate Imobiliară Botosani

A. Partea I. Descrierea imobilului

TEREN Extravilan

Adresa: Jud. Botosani

Nr. Crt	Nr cadastral Nr. topografic	Suprafaţa* (mp)	Observaţii / Referinţe
A1	51719	13.400	Sector cadastral:58 Teren neimprejmuit;

B. Partea II. Proprietari şi acte

Inscrieri privitoare la dreptul de proprietate şi alte drepturi reale		Referinţe
60806 / 28/07/2022		
Act Notarial nr. 1782, din 25/07/2022 emis de BIN „Coșorianu-Pușcașu Lenuța”, Săveni;		
B8	Intabulare, drept de PROPRIETATE, dobandit prin Conventie, cota actuala 1/1, cota initiala 1/1	A1
	1) **IONEL CIPRIAN-COSTEL**, bun propriu	
66973 / 01/07/2024		
Act Notarial nr. 1377, din 28/06/2024 emis de BIN Coșorianu- Pușcașu Lenuța;		
B9	se notează interdicțiile de grevare, înstrăinare, închiriere, demolare, construire, dezmembrare, alipire, restructurare și amenajare	A1
	1) **BANCA TRANSILVANIA SA -SUCURSALA BOTOȘANI**, CIF:17029745	

C. Partea III. SARCINI

Inscrieri privind dezmembramintele dreptului de proprietate, drepturi reale de garanţie şi sarcini		Referinţe
66973 / 01/07/2024		
Act Notarial nr. 1377, din 28/06/2024 emis de BIN Coșorianu- Pușcașu Lenuța;		
C1	Intabulare, drept de IPOTECA, Valoare:600000 LEI, și celelalte obligații de plată aferente creditului, dobandit prin Conventie	A1
	1) **BANCA TRANSILVANIA SA -SUCURSALA BOTOȘANI**, CIF:17029745	

Document care conține date cu caracter personal, protejat de prevederile Regulamentului (UE) nr. 679/2016 și Legii 190/2018

Anexa Nr. 1 La Partea I

Teren

Nr cadastral	Suprafaţa (mp)*	Observaţii / Referinţe
51719	13.400	

* Suprafaţa este determinată in planul de proiecţie Stereo 70.

DETALII LINIARE IMOBIL



Date referitoare la teren

Crt	Categorie folosință	Intra vilan	Suprafaţa (mp)	Tarla	Parcelă	Nr. topo	Observaţii / Referinţe
1	arabil	NU	13.400	28	287/22	-	

Lungime Segmente
1) Valorile lungimilor segmentelor sunt obţinute din proiecţie în plan.

Punct început	X / Y	Punct sfârşit	X / Y	Lungime segment (** (m)
1	651.784,273 715.301,432	2	651.784,465 715.300,178	1.269
2	651.784,465 715.300,178	3	651.780,168 715.276,318	24.243
3	651.780,168 715.276,318	4	652.248,794 714.912,317	593.387
4	652.248,794 714.912,317	5	652.262,912 714.929,654	22.358
5	652.262,912 714.929,654	1	651.784,273 715.301,432	606.064

Document care conține date cu caracter personal, protejat de prevederile Regulamentului (UE) nr. 679/2016 și Legii 190/2018

** Lungimile segmentelor sunt determinate în planul de proiecţie Stereo 70 şi sunt rotunjite la 1 milimetru.
*** Distanţa dintre puncte este formată din segmente cumulate ce sunt mai mici decât valoarea 1 milimetru.

DATE DESPRE IMOBILUL NR. 11

Oficiul de Cadastru şi Publicitate Imobiliară BOTOSANI
Biroul de Cadastru şi Publicitate Imobiliară Botosani

A. Partea I. Descrierea imobilului

TEREN Extravilan

Adresa: Jud. Botosani

Nr. Crt	Nr cadastral Nr. topografic	Suprafaţa* (mp)	Observaţii / Referinţe
A1		5.400	Sector cadastral:58 Teren neimprejmuit;

B. Partea II. Proprietari şi acte

Inscrieri privitoare la dreptul de proprietate şi alte drepturi reale		Referinţe
/		
Act Administrativ nr. 9799, din 09/03/1993 emis de CJSDPT BOTOSANI (Titlu proprietate);		
B1	Intabulare, drept de PROPRIETATE, dobandit prin Reconstituire, cota actuala 1/1, cota initiala 1/1	A1
	1) **CUCIUREANU M. VASILE**, Lipsa C.N.P.	

C. Partea III. SARCINI .

Inscrieri privind dezmembramintele dreptului de proprietate, drepturi reale de garanţie şi sarcini	Referinţe
NU SUNT	

Anexa Nr. 1 La Partea I

Teren

Nr cadastral	Suprafaţa (mp)*	Observaţii / Referinţe
	5.400	

* Suprafaţa este determinată in planul de proiecţie Stereo 70.

DETALII LINIARE IMOBIL



Date referitoare la teren

Crt	Categorie folosință	Intra vilan	Suprafaţa (mp)	Tarla	Parcelă	Nr. topo	Observaţii / Referinţe
1	arabil	NU	5.400	28	287/4	-	

Lungime Segmente
1) Valorile lungimilor segmentelor sunt obţinute din proiecţie în plan.

Punct început	X / Y	Punct sfârşit	X / Y	Lungime segment (** (m)
1	651.777,314 715.266,97	2	652.243,026 714.905,233	589.695
2	652.243,026 714.905,233	3	652.248,794 714.912,317	9.136
3	652.248,794 714.912,317	4	651.780,168 715.276,318	593.387
4	651.780,168 715.276,318	5	651.779,277 715.271,372	5.026
5	651.779,277 715.271,372	1	651.777,314 715.266,97	4.82

Document care conține date cu caracter personal, protejat de prevederile Regulamentului (UE) nr. 679/2016 și Legii 190/2018

** Lungimile segmentelor sunt determinate în planul de proiecţie Stereo 70 şi sunt rotunjite la 1 milimetru.
*** Distanţa dintre puncte este formată din segmente cumulate ce sunt mai mici decât valoarea 1 milimetru.

DATE DESPRE IMOBILUL NR. 12

Oficiul de Cadastru şi Publicitate Imobiliară BOTOSANI
Biroul de Cadastru şi Publicitate Imobiliară Botosani

A. Partea I. Descrierea imobilului

TEREN Extravilan

Adresa: Jud. Botosani

Nr. Crt	Nr cadastral Nr. topografic	Suprafaţa* (mp)	Observaţii / Referinţe
A1		6.800	Sector cadastral:58 Teren neimprejmuit;

B. Partea II. Proprietari şi acte

Inscrieri privitoare la dreptul de proprietate şi alte drepturi reale		Referinţe
/		
Act Administrativ nr. 48067, din 07/04/1999 emis de CJSDPT BOTOSANI (Titlu proprietate);		
B1	Intabulare, drept de PROPRIETATE, dobandit prin Reconstituire, cota actuala 1/1, cota initiala 1/1	A1
	1) **BEJAN MARIA**, Lipsa C.N.P. 2) **CUCIUREANU D. ELENA**, Lipsa C.N.P.	

C. Partea III. SARCINI .

Inscrieri privind dezmembramintele dreptului de proprietate, drepturi reale de garanţie şi sarcini	Referinţe
NU SUNT	

Anexa Nr. 1 La Partea I

Teren

Nr cadastral	Suprafaţa (mp)*	Observaţii / Referinţe
	6.800	

* Suprafaţa este determinată in planul de proiecţie Stereo 70.

DETALII LINIARE IMOBIL



Date referitoare la teren

Crt	Categorie folosință	Intra vilan	Suprafaţa (mp)	Tarla	Parcelă	Nr. topo	Observaţii / Referinţe
1	arabil	NU	6.800	28	287/5	-	

Lungime Segmente
1) Valorile lungimilor segmentelor sunt obţinute din proiecţie în plan.

Punct început	X / Y	Punct sfârşit	X / Y	Lungime segment (** (m)
1	651.777,314 715.266,97	2	651.772,466 715.256,096	11.905
2	651.772,466 715.256,096	3	652.235,834 714.896,18	586.728
3	652.235,834 714.896,18	4	652.239,039 714.900,336	5.248
4	652.239,039 714.900,336	5	652.243,026 714.905,233	6.315
5	652.243,026 714.905,233	1	651.777,314 715.266,97	589.695

Document care conține date cu caracter personal, protejat de prevederile Regulamentului (UE) nr. 679/2016 și Legii 190/2018

** Lungimile segmentelor sunt determinate în planul de proiecţie Stereo 70 şi sunt rotunjite la 1 milimetru.
*** Distanţa dintre puncte este formată din segmente cumulate ce sunt mai mici decât valoarea 1 milimetru.

DATE DESPRE IMOBILUL NR. 13

Oficiul de Cadastru şi Publicitate Imobiliară BOTOSANI
Biroul de Cadastru şi Publicitate Imobiliară Botosani

A. Partea I. Descrierea imobilului

TEREN Extravilan

Adresa: Jud. Botosani

Nr. Crt	Nr cadastral Nr. topografic	Suprafaţa* (mp)	Observaţii / Referinţe
A1		1.800	Sector cadastral:58 Teren neimprejmuit;

B. Partea II. Proprietari şi acte

Inscrieri privitoare la dreptul de proprietate şi alte drepturi reale		Referinţe
/		
Act Administrativ nr. 18381, din 04/08/1993 emis de CJSDPT BOTOSANI (Titlu proprietate);		
B1	Intabulare, drept de PROPRIETATE, dobandit prin Reconstituire, cota actuala 1/1, cota initiala 1/1	A1
	1) **POSTINIUC GHEORGHE**, Lipsa C.N.P. 2) **POSTINIUC IOAN**, Lipsa C.N.P. 3) **PINTILEI DOMNICA**, Lipsa C.N.P.	

C. Partea III. SARCINI .

Inscrieri privind dezmembramintele dreptului de proprietate, drepturi reale de garanţie şi sarcini	Referinţe
NU SUNT	

Anexa Nr. 1 La Partea I

Teren

Nr cadastral	Suprafaţa (mp)*	Observaţii / Referinţe
	1.800	

* Suprafaţa este determinată in planul de proiecţie Stereo 70.

DETALII LINIARE IMOBIL



Date referitoare la teren

Crt	Categorie folosință	Intra vilan	Suprafaţa (mp)	Tarla	Parcelă	Nr. topo	Observaţii / Referinţe
1	arabil	NU	1.800	28	287/71	-	

Lungime Segmente
1) Valorile lungimilor segmentelor sunt obţinute din proiecţie în plan.

Punct început	X / Y	Punct sfârşit	X / Y	Lungime segment (** (m)
1	652.235,834 714.896,18	2	651.772,466 715.256,096	586.728
2	651.772,466 715.256,096	3	651.771,778 715.254,553	1.69
3	651.771,778 715.254,553	4	651.771,333 715.253,089	1.53
4	651.771,333 715.253,089	5	652.233,959 714.893,749	585.788
5	652.233,959 714.893,749	1	652.235,834 714.896,18	3.07

Document care conține date cu caracter personal, protejat de prevederile Regulamentului (UE) nr. 679/2016 și Legii 190/2018

** Lungimile segmentelor sunt determinate în planul de proiecţie Stereo 70 şi sunt rotunjite la 1 milimetru.
*** Distanţa dintre puncte este formată din segmente cumulate ce sunt mai mici decât valoarea 1 milimetru.

DATE DESPRE IMOBILUL NR. 14

Oficiul de Cadastru şi Publicitate Imobiliară BOTOSANI
Biroul de Cadastru şi Publicitate Imobiliară Botosani

A. Partea I. Descrierea imobilului

TEREN Extravilan

Adresa: Jud. Botosani

Nr. Crt	Nr cadastral Nr. topografic	Suprafaţa* (mp)	Observaţii / Referinţe
A1		32.513	Sector cadastral:58 Teren neimprejmuit;

B. Partea II. Proprietari şi acte

Inscrieri privitoare la dreptul de proprietate şi alte drepturi reale		Referinţe
/		
Act Administrativ nr. 4005, din 19/08/1992 emis de CJSDPT BOTOSANI (Titlu proprietate);		
B1	Intabulare, drept de PROPRIETATE, dobandit prin Reconstituire, cota actuala 1/1, cota initiala 1/1	A1
	1) **POSTINIUC D. NECULAI**, Lipsa C.N.P.	

C. Partea III. SARCINI .

Inscrieri privind dezmembramintele dreptului de proprietate, drepturi reale de garanţie şi sarcini	Referinţe
NU SUNT	

Anexa Nr. 1 La Partea I

Teren

Nr cadastral	Suprafaţa (mp)*	Observaţii / Referinţe
	32.513	

* Suprafaţa este determinată in planul de proiecţie Stereo 70.

DETALII LINIARE IMOBIL



Date referitoare la teren

Crt	Categorie folosință	Intra vilan	Suprafaţa (mp)	Tarla	Parcelă	Nr. topo	Observaţii / Referinţe
1	arabil	NU	32.513	28	287/11	-	

Lungime Segmente
1) Valorile lungimilor segmentelor sunt obţinute din proiecţie în plan.

Punct început	X / Y	Punct sfârşit	X / Y	Lungime segment (** (m)
1	651.771,333 715.253,089	2	651.766,411 715.236,887	16.933
2	651.766,411 715.236,887	3	651.750,789 715.209,078	31.897
3	651.750,789 715.209,078	4	651.745,795 715.201,771	8.851
4	651.745,795 715.201,771	5	652.199,645 714.849,247	574.677
5	652.199,645 714.849,247	6	652.233,959 714.893,749	56.195

Document care conține date cu caracter personal, protejat de prevederile Regulamentului (UE) nr. 679/2016 și Legii 190/2018

Punct început	X / Y	Punct sfârşit	X / Y	Lungime segment (** (m)
6	652.233,959 714.893,749	1	651.771,333 715.253,089	585.788

** Lungimile segmentelor sunt determinate în planul de proiecţie Stereo 70 şi sunt rotunjite la 1 milimetru.
*** Distanţa dintre puncte este formată din segmente cumulate ce sunt mai mici decât valoarea 1 milimetru.

Document care conține date cu caracter personal, protejat de prevederile Regulamentului (UE) nr. 679/2016 și Legii 190/2018

DATE DESPRE IMOBILUL NR. 15

Oficiul de Cadastru şi Publicitate Imobiliară BOTOSANI
Biroul de Cadastru şi Publicitate Imobiliară Botosani

A. Partea I. Descrierea imobilului

TEREN Extravilan

Adresa: Jud. Botosani

Nr. Crt	Nr cadastral Nr. topografic	Suprafaţa* (mp)	Observaţii / Referinţe
A1		50.000	Sector cadastral:58 Teren neimprejmuit;

B. Partea II. Proprietari şi acte

Inscrieri privitoare la dreptul de proprietate şi alte drepturi reale		Referinţe
/		
Act Administrativ nr. 24835, din 13/01/1994 emis de CJSDPT BOTOSANI (Titlu proprietate);		
B1	Intabulare, drept de PROPRIETATE, dobandit prin Reconstituire, cota actuala 1/1, cota initiala 1/1	A1
	1) **ZVÎNCU ORTANSA**, Lipsa C.N.P. 2) **PROFIR CATINCA**, Lipsa C.N.P. 3) **COJOCEA PETRE**, Lipsa C.N.P. 4) **COJOCEA GHEORGHE**, Lipsa C.N.P.	

C. Partea III. SARCINI .

Inscrieri privind dezmembramintele dreptului de proprietate, drepturi reale de garanţie şi sarcini	Referinţe
NU SUNT	

Anexa Nr. 1 La Partea I

Teren

Nr cadastral	Suprafaţa (mp)*	Observaţii / Referinţe
	50.000	

* Suprafaţa este determinată in planul de proiecţie Stereo 70.

DETALII LINIARE IMOBIL

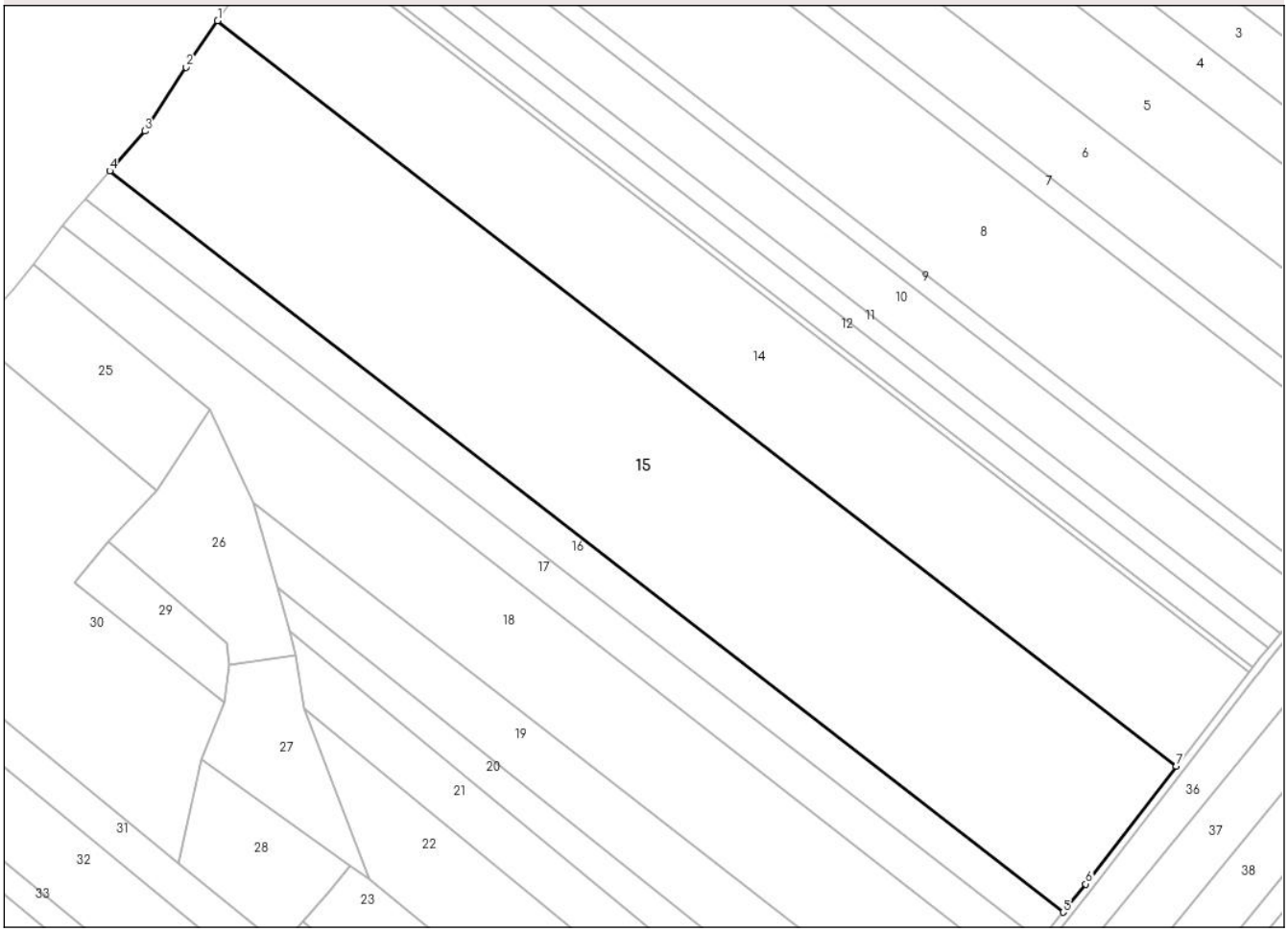

Date referitoare la teren

Crt	Categorie folosință	Intra vilan	Suprafaţa (mp)	Tarla	Parcelă	Nr. topo	Observaţii / Referinţe
1	arabil	NU	50.000	28	287/12	-	

Lungime Segmente
1) Valorile lungimilor segmentelor sunt obţinute din proiecţie în plan.

Punct început	X / Y	Punct sfârşit	X / Y	Lungime segment (** (m)
1	651.745,795 715.201,771	2	651.730,785 715.179,81	26.6
2	651.730,785 715.179,81	3	651.711,488 715.149,577	35.867
3	651.711,488 715.149,577	4	651.694,72 715.130,766	25.199
4	651.694,72 715.130,766	5	652.145,969 714.780,264	571.382
5	652.145,969 714.780,264	6	652.156,718 714.793,574	17.109

Document care conține date cu caracter personal, protejat de prevederile Regulamentului (UE) nr. 679/2016 și Legii 190/2018

Punct început	X / Y	Punct sfârşit	X / Y	Lungime segment (** (m)
6	652.156,718 714.793,574	7	652.199,645 714.849,247	70.301
7	652.199,645 714.849,247	1	651.745,795 715.201,771	574.677

** Lungimile segmentelor sunt determinate în planul de proiecţie Stereo 70 şi sunt rotunjite la 1 milimetru.
*** Distanţa dintre puncte este formată din segmente cumulate ce sunt mai mici decât valoarea 1 milimetru.

DATE DESPRE IMOBILUL NR. 16

Oficiul de Cadastru şi Publicitate Imobiliară BOTOSANI
Biroul de Cadastru şi Publicitate Imobiliară Botosani

A. Partea I. Descrierea imobilului

TEREN Extravilan

Adresa: Jud. Botosani

Nr. Crt	Nr cadastral Nr. topografic	Suprafaţa* (mp)	Observaţii / Referinţe
A1	50474	10.000	Sector cadastral:58 Teren neimprejmuit;

B. Partea II. Proprietari şi acte

Inscrieri privitoare la dreptul de proprietate şi alte drepturi reale		Referinţe
23697 / 31/03/2014		
Act Notarial nr. 524, din 24/03/2014 emis de BIN ,,Roman Elena";		
B3	Intabulare, drept de PROPRIETATE, dobandit prin Conventie, cota actuala 1/1, cota initiala 1/1	A1
	1) **SC PONELM SRL**, CIF:18869570	

C. Partea III. SARCINI .

Inscrieri privind dezmembramintele dreptului de proprietate, drepturi reale de garanţie şi sarcini	Referinţe
NU SUNT	

Anexa Nr. 1 La Partea I

Teren

Nr cadastral	Suprafaţa (mp)*	Observaţii / Referinţe
50474	10.000	

* Suprafaţa este determinată in planul de proiecţie Stereo 70.

DETALII LINIARE IMOBIL

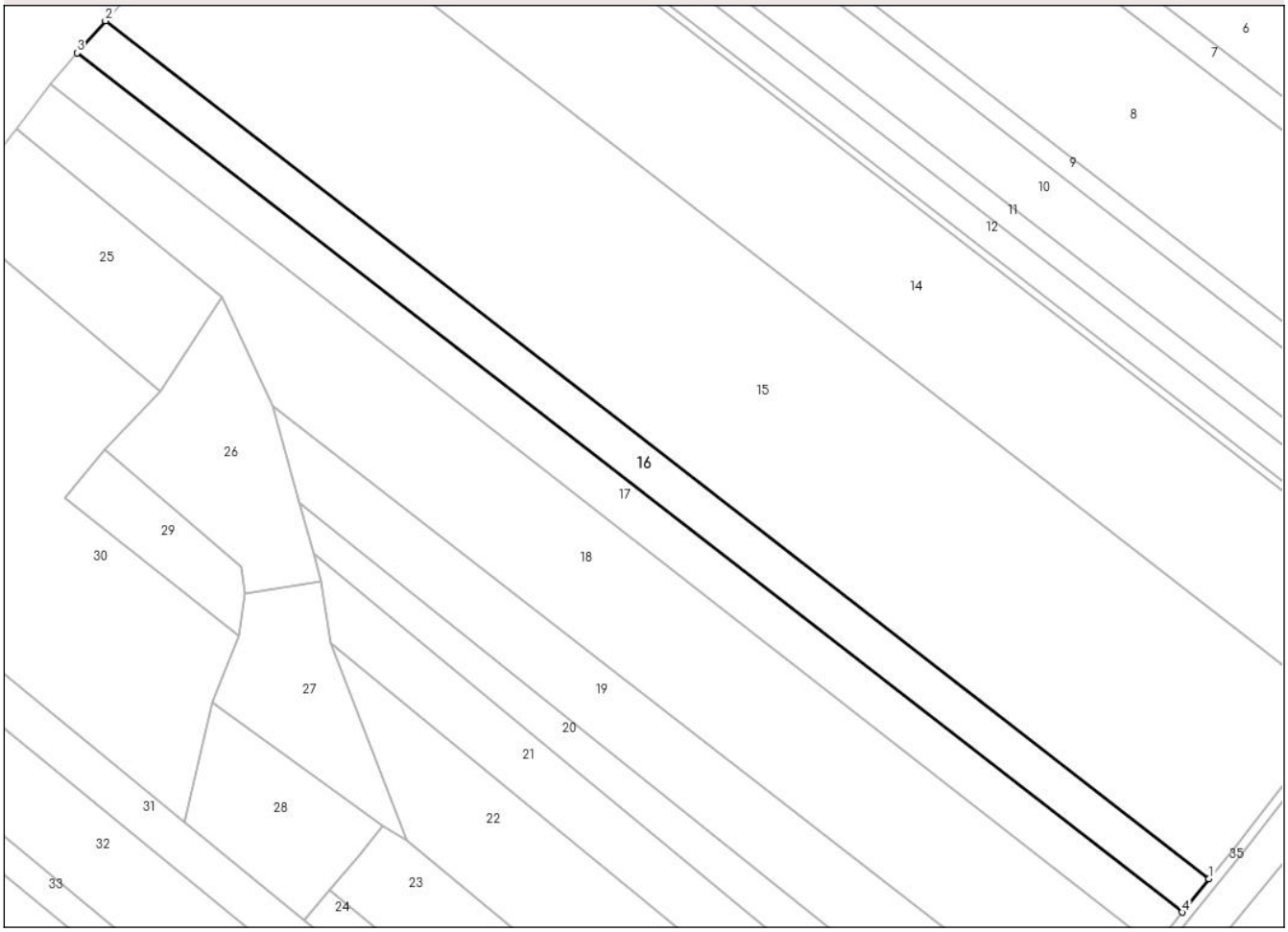

Date referitoare la teren

Crt	Categorie folosință	Intra vilan	Suprafaţa (mp)	Tarla	Parcelă	Nr. topo	Observaţii / Referinţe
1	arabil	NU	10.000	28	287/15	-	

Lungime Segmente
1) Valorile lungimilor segmentelor sunt obţinute din proiecţie în plan.

Punct început	X / Y	Punct sfârşit	X / Y	Lungime segment (** (m)
1	652.145,969 714.780,264	2	651.694,72 715.130,766	571.382
2	651.694,72 715.130,766	3	651.683,057 715.117,682	17.528
3	651.683,057 715.117,682	4	652.134,979 714.766,655	572.236
4	652.134,979 714.766,655	1	652.145,969 714.780,264	17.492

**** Lungimile segmentelor sunt determinate în planul de proiecţie Stereo 70 şi sunt rotunjite la 1 milimetru.**

Document care conține date cu caracter personal, protejat de prevederile Regulamentului (UE) nr. 679/2016 și Legii 190/2018

***** Distanţa dintre puncte este formată din segmente cumulate ce sunt mai mici decât valoarea 1 milimetru.**

DATE DESPRE IMOBILUL NR. 17

Oficiul de Cadastru şi Publicitate Imobiliară BOTOSANI
Biroul de Cadastru şi Publicitate Imobiliară Botosani

A. Partea I. Descrierea imobilului

TEREN Extravilan

Adresa: Jud. Botosani

Nr. Crt	Nr cadastral Nr. topografic	Suprafaţa* (mp)	Observaţii / Referinţe
A1	50887	9.968	Sector cadastral:58 Teren neimprejmuit;

B. Partea II. Proprietari şi acte

Inscrieri privitoare la dreptul de proprietate şi alte drepturi reale		Referinţe
20244 / 26/03/2015		
Act Normativ nr. 17, din 07/03/2014 emis de Parlamentul României;		
B2	"Imobil aflat sub incidenţa art. 3 alin (1) din Legea nr. 17/2014"	A1
71815 / 06/10/2015		
Act Notarial nr. 1976, din 05/10/2015 emis de BIN ELENA ROMAN;		
B3	Intabulare, drept de PROPRIETATE, dobandit prin Conventie, cota actuala 1/1, cota initiala 1/1	A1
	1) **SC PONELM SRL**, CIF:18869570	

C. Partea III. SARCINI .

Inscrieri privind dezmembramintele dreptului de proprietate, drepturi reale de garanţie şi sarcini	Referinţe
NU SUNT	

Anexa Nr. 1 La Partea I

Teren

Nr cadastral	Suprafaţa (mp)*	Observaţii / Referinţe
50887	9.968	

* Suprafaţa este determinată in planul de proiecţie Stereo 70.

DETALII LINIARE IMOBIL



Date referitoare la teren

Crt	Categorie folosință	Intra vilan	Suprafaţa (mp)	Tarla	Parcelă	Nr. topo	Observaţii / Referinţe
1	arabil	NU	9.968	28	287/14	-	

Lungime Segmente
1) Valorile lungimilor segmentelor sunt obţinute din proiecţie în plan.

Punct început	X / Y	Punct sfârşit	X / Y	Lungime segment (** (m)
1	651.683,057 715.117,682	2	651.677,878 715.111,872	7.783
2	651.677,878 715.111,872	3	651.672,374 715.104,76	8.993
3	651.672,374 715.104,76	4	652.123,628 714.752,599	572.405
4	652.123,628 714.752,599	5	652.134,979 714.766,655	18.068
5	652.134,979 714.766,655	1	651.683,057 715.117,682	572.236

Document care conține date cu caracter personal, protejat de prevederile Regulamentului (UE) nr. 679/2016 și Legii 190/2018

** Lungimile segmentelor sunt determinate în planul de proiecţie Stereo 70 şi sunt rotunjite la 1 milimetru.
*** Distanţa dintre puncte este formată din segmente cumulate ce sunt mai mici decât valoarea 1 milimetru.

DATE DESPRE IMOBILUL NR. 18

Oficiul de Cadastru şi Publicitate Imobiliară BOTOSANI
Biroul de Cadastru şi Publicitate Imobiliară Botosani

A. Partea I. Descrierea imobilului

TEREN Extravilan

Adresa: Jud. Botosani

Nr. Crt	Nr cadastral Nr. topografic	Suprafaţa* (mp)	Observaţii / Referinţe
A1		24.000	Sector cadastral:58 Teren neimprejmuit; Conform TP 18362 imobilul se află situat în p. c. A287/13

B. Partea II. Proprietari şi acte

Inscrieri privitoare la dreptul de proprietate şi alte drepturi reale		Referinţe
/		
Act Administrativ nr. 18362, din 08/07/1993 emis de CJSDPT BOTOSANI (Titlu proprietate);		
B1	Intabulare, drept de PROPRIETATE, dobandit prin Reconstituire, cota actuala 1/1, cota initiala 1/1	A1
	1) **HULUŢĂ GR. NECULAI**, Lipsa C.N.P.	

C. Partea III. SARCINI .

Inscrieri privind dezmembramintele dreptului de proprietate, drepturi reale de garanţie şi sarcini	Referinţe
NU SUNT	

Anexa Nr. 1 La Partea I

Teren

Nr cadastral	Suprafaţa (mp)*	Observaţii / Referinţe
	24.000	Conform TP 18362 imobilul se află situat în p. c. A287/13

* Suprafaţa este determinată in planul de proiecţie Stereo 70.

DETALII LINIARE IMOBIL

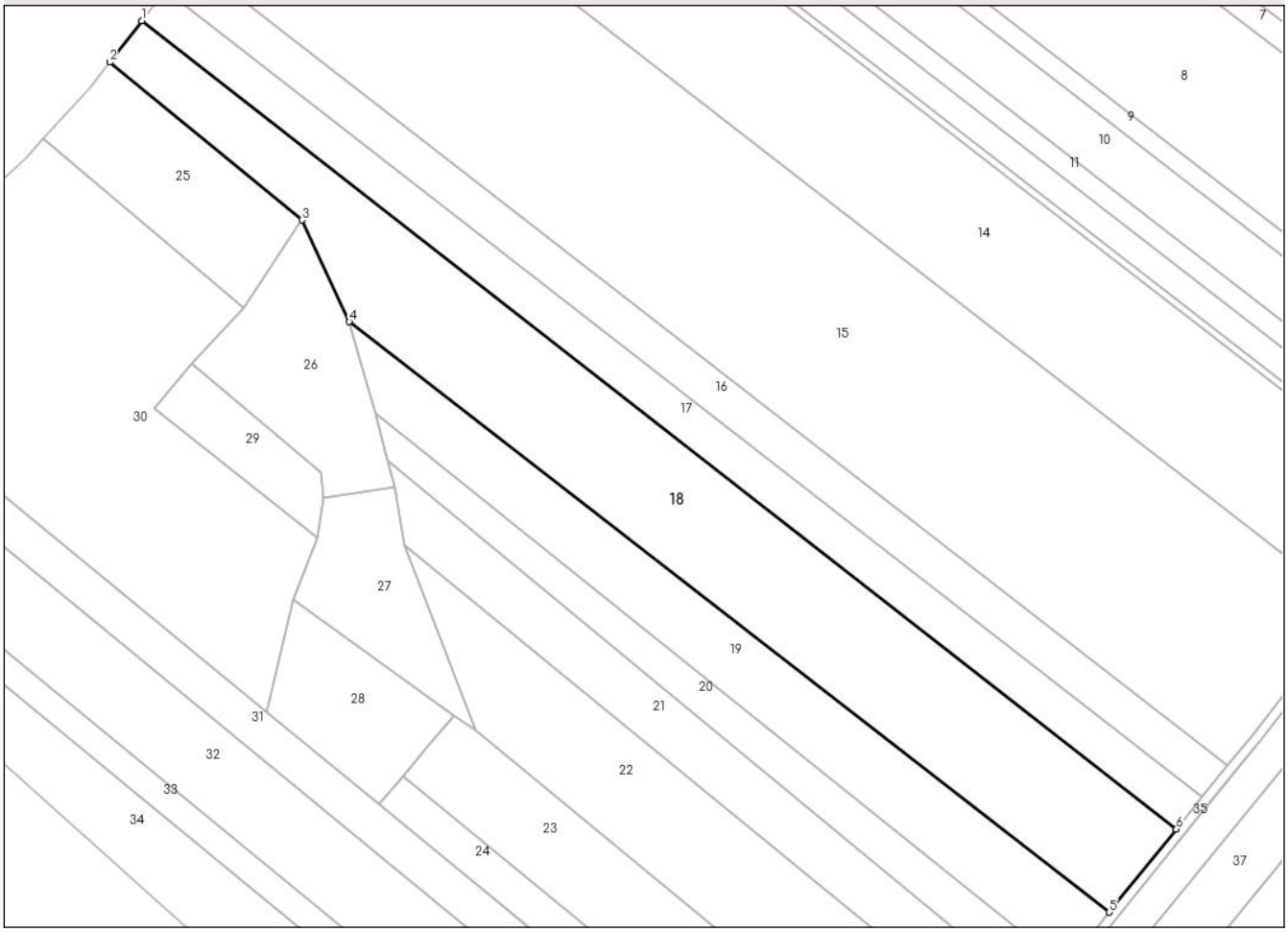

Date referitoare la teren

Crt	Categorie folosință	Intra vilan	Suprafaţa (mp)	Tarla	Parcelă	Nr. topo	Observaţii / Referinţe
1	arabil	NU	23.140	28	287/13	-	
2	arabil	NU	860	28	288	-	

Lungime Segmente
1) Valorile lungimilor segmentelor sunt obţinute din proiecţie în plan.

Punct început	X / Y	Punct sfârşit	X / Y	Lungime segment (** (m)
1	651.672,374 715.104,76	2	651.658,394 715.086,696	22.842
2	651.658,394 715.086,696	3	651.742,172 715.017,907	108.401
3	651.742,172 715.017,907	4	651.762,952 714.973,582	48.954
4	651.762,952 714.973,582	5	652.094,393 714.716,396	419.521

Document care conține date cu caracter personal, protejat de prevederile Regulamentului (UE) nr. 679/2016 și Legii 190/2018

Punct început	X / Y	Punct sfârşit	X / Y	Lungime segment (** (m)
5	652.094,393 714.716,396	6	652.123,628 714.752,599	46.533
6	652.123,628 714.752,599	1	651.672,374 715.104,76	572.405

** Lungimile segmentelor sunt determinate în planul de proiecţie Stereo 70 şi sunt rotunjite la 1 milimetru.
*** Distanţa dintre puncte este formată din segmente cumulate ce sunt mai mici decât valoarea 1 milimetru.

Document care conține date cu caracter personal, protejat de prevederile Regulamentului (UE) nr. 679/2016 și Legii 190/2018

DATE DESPRE IMOBILUL NR. 19

Oficiul de Cadastru şi Publicitate Imobiliară BOTOSANI
Biroul de Cadastru şi Publicitate Imobiliară Botosani

A. Partea I. Descrierea imobilului

TEREN Extravilan

Adresa: Jud. Botosani

Nr. Crt	Nr cadastral Nr. topografic	Suprafaţa* (mp)	Observaţii / Referinţe
A1		11.000	Sector cadastral:58 Teren neimprejmuit;

B. Partea II. Proprietari şi acte

Inscrieri privitoare la dreptul de proprietate şi alte drepturi reale		Referinţe
/		
Act Administrativ nr. 18438, din 11/11/1993 emis de CJSDPT BOTOSANI (Titlu proprietate);		
B1	Intabulare, drept de PROPRIETATE, dobandit prin Reconstituire, cota actuala 1/1, cota initiala 1/1	A1
	1) **CUCIUREANU A. ELENA**, Lipsa C.N.P.	

C. Partea III. SARCINI .

Inscrieri privind dezmembramintele dreptului de proprietate, drepturi reale de garanţie şi sarcini	Referinţe
NU SUNT	

Anexa Nr. 1 La Partea I

Teren

Nr cadastral	Suprafaţa (mp)*	Observaţii / Referinţe
	11.000	

* Suprafaţa este determinată in planul de proiecţie Stereo 70.

DETALII LINIARE IMOBIL

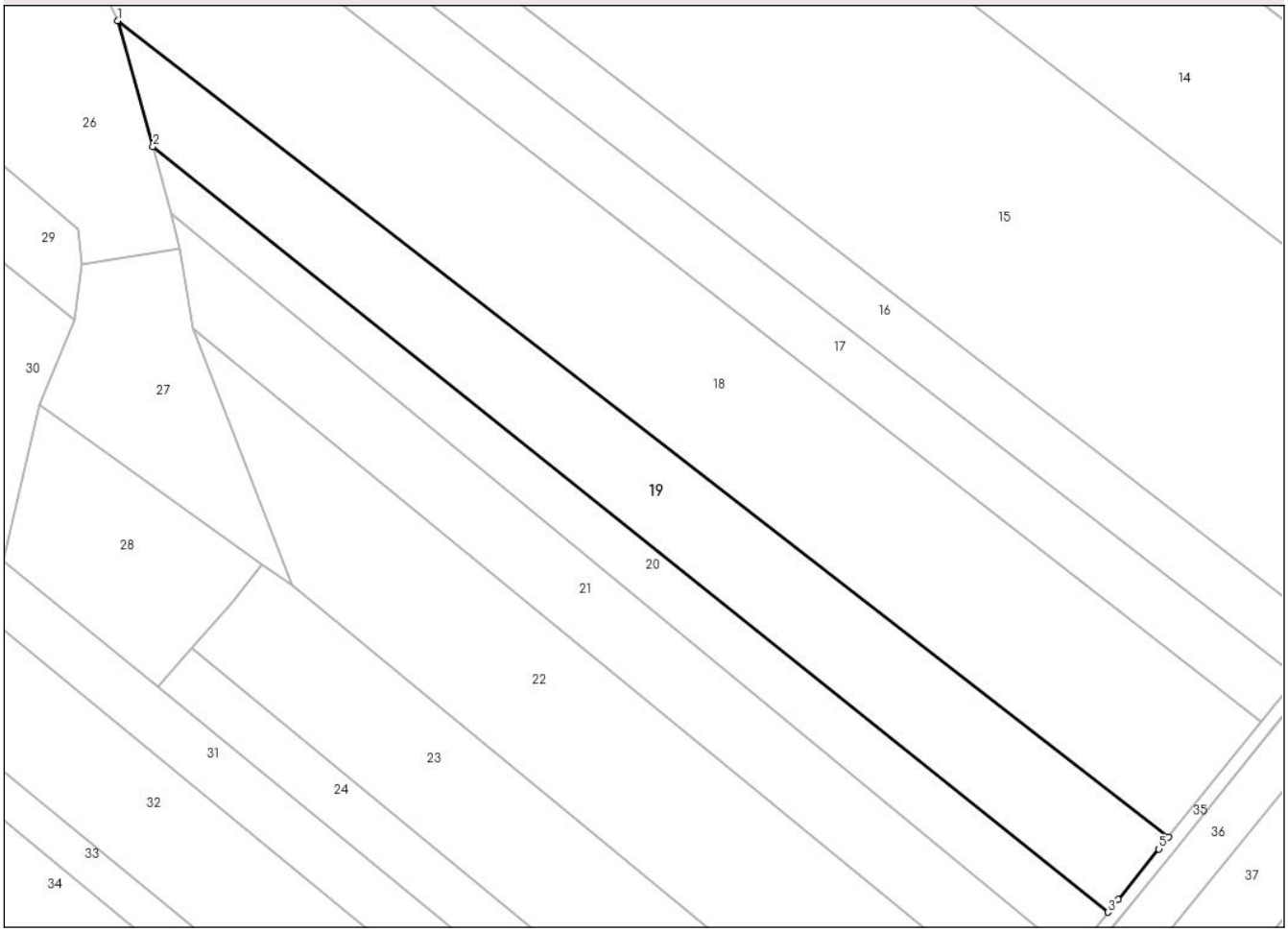

Date referitoare la teren

Crt	Categorie folosință	Intra vilan	Suprafaţa (mp)	Tarla	Parcelă	Nr. topo	Observaţii / Referinţe
1	arabil	NU	11.000	28	287/16	-	

Lungime Segmente
1) Valorile lungimilor segmentelor sunt obţinute din proiecţie în plan.

Punct început	X / Y	Punct sfârşit	X / Y	Lungime segment (** (m)
1	651.762,952 714.973,582	2	651.774,119 714.933,963	41.163
2	651.774,119 714.933,963	3	652.075,277 714.692,725	385.865
3	652.075,277 714.692,725	4	652.078,504 714.696,721	5.137
4	652.078,504 714.696,721	5	652.091,352 714.712,63	20.449
5	652.091,352 714.712,63	6	652.094,393 714.716,396	4.841

Document care conține date cu caracter personal, protejat de prevederile Regulamentului (UE) nr. 679/2016 și Legii 190/2018

Punct început	X / Y	Punct sfârşit	X / Y	Lungime segment (** (m)
6	652.094,393 714.716,396	1	651.762,952 714.973,582	419.521

** Lungimile segmentelor sunt determinate în planul de proiecţie Stereo 70 şi sunt rotunjite la 1 milimetru.
*** Distanţa dintre puncte este formată din segmente cumulate ce sunt mai mici decât valoarea 1 milimetru.

Document care conține date cu caracter personal, protejat de prevederile Regulamentului (UE) nr. 679/2016 și Legii 190/2018

DATE DESPRE IMOBILUL NR. 20

Oficiul de Cadastru şi Publicitate Imobiliară BOTOSANI
Biroul de Cadastru şi Publicitate Imobiliară Botosani

A. Partea I. Descrierea imobilului

TEREN Extravilan

Adresa: Jud. Botosani

Nr. Crt	Nr cadastral Nr. topografic	Suprafaţa* (mp)	Observaţii / Referinţe
A1		5.775	Sector cadastral:58 Teren neimprejmuit;

B. Partea II. Proprietari şi acte

Inscrieri privitoare la dreptul de proprietate şi alte drepturi reale		Referinţe
/		
Act Administrativ nr. 18363, din 08/07/1993 emis de CJSDPT BOTOSANI (Titlu proprietate);		
B1	Intabulare, drept de PROPRIETATE, dobandit prin Reconstituire, cota actuala 1/1, cota initiala 1/1	A1
	1) **CHIRILĂ I GHEORGHE**, Lipsa C.N.P.	

C. Partea III. SARCINI .

Inscrieri privind dezmembramintele dreptului de proprietate, drepturi reale de garanţie şi sarcini	Referinţe
NU SUNT	

Anexa Nr. 1 La Partea I

Teren

Nr cadastral	Suprafaţa (mp)*	Observaţii / Referinţe
	5.775	

* Suprafaţa este determinată in planul de proiecţie Stereo 70.

DETALII LINIARE IMOBIL



Date referitoare la teren

Crt	Categorie folosință	Intra vilan	Suprafaţa (mp)	Tarla	Parcelă	Nr. topo	Observaţii / Referinţe
1	arabil	NU	5.775	28	287/17	-	

Lungime Segmente
1) Valorile lungimilor segmentelor sunt obţinute din proiecţie în plan.

Punct început	X / Y	Punct sfârşit	X / Y	Lungime segment (** (m)
1	651.774,119 714.933,963	2	651.779,719 714.912,955	21.741
2	651.779,719 714.912,955	3	652.063,969 714.678,91	368.205
3	652.063,969 714.678,91	4	652.068,421 714.684,235	6.941
4	652.068,421 714.684,235	5	652.073,989 714.691,13	8.863
5	652.073,989 714.691,13	6	652.075,277 714.692,725	2.049

Document care conține date cu caracter personal, protejat de prevederile Regulamentului (UE) nr. 679/2016 și Legii 190/2018

Punct început	X / Y	Punct sfârşit	X / Y	Lungime segment (** (m)
6	652.075,277 714.692,725	1	651.774,119 714.933,963	385.865

** Lungimile segmentelor sunt determinate în planul de proiecţie Stereo 70 şi sunt rotunjite la 1 milimetru.
*** Distanţa dintre puncte este formată din segmente cumulate ce sunt mai mici decât valoarea 1 milimetru.

DATE DESPRE IMOBILUL NR. 21

Oficiul de Cadastru şi Publicitate Imobiliară BOTOSANI
Biroul de Cadastru şi Publicitate Imobiliară Botosani

A. Partea I. Descrierea imobilului

TEREN Extravilan

Adresa: Jud. Botosani

Nr. Crt	Nr cadastral Nr. topografic	Suprafaţa* (mp)	Observaţii / Referinţe
A1		8.155	Sector cadastral:58 Teren neimprejmuit;

B. Partea II. Proprietari şi acte

Inscrieri privitoare la dreptul de proprietate şi alte drepturi reale		Referinţe
/		
Act Administrativ nr. 61717, din 11/04/1996 emis de CJSDPT BOTOSANI (Titlu proprietate);		
B1	Intabulare, drept de PROPRIETATE, dobandit prin Reconstituire, cota actuala 1/1, cota initiala 1/1	A1
	1) **OTTO I. MARIA**, Lipsa C.N.P.	

C. Partea III. SARCINI .

Inscrieri privind dezmembramintele dreptului de proprietate, drepturi reale de garanţie şi sarcini	Referinţe
NU SUNT	

Anexa Nr. 1 La Partea I

Teren

Nr cadastral	Suprafaţa (mp)*	Observaţii / Referinţe
	8.155	

* Suprafaţa este determinată in planul de proiecţie Stereo 70.

DETALII LINIARE IMOBIL



Date referitoare la teren

Crt	Categorie folosință	Intra vilan	Suprafaţa (mp)	Tarla	Parcelă	Nr. topo	Observaţii / Referinţe
1	arabil	NU	8.155	28	287/19	-	

Lungime Segmente
1) Valorile lungimilor segmentelor sunt obţinute din proiecţie în plan.

Punct început	X / Y	Punct sfârşit	X / Y	Lungime segment (** (m)
1	651.779,719 714.912,955	2	651.782,7 714.901,767	11.579
2	651.782,7 714.901,767	3	651.786,719 714.876,489	25.596
3	651.786,719 714.876,489	4	652.049,424 714.661,815	339.262
4	652.049,424 714.661,815	5	652.063,969 714.678,91	22.446
5	652.063,969 714.678,91	1	651.779,719 714.912,955	368.205

Document care conține date cu caracter personal, protejat de prevederile Regulamentului (UE) nr. 679/2016 și Legii 190/2018

** Lungimile segmentelor sunt determinate în planul de proiecţie Stereo 70 şi sunt rotunjite la 1 milimetru.
*** Distanţa dintre puncte este formată din segmente cumulate ce sunt mai mici decât valoarea 1 milimetru.

DATE DESPRE IMOBILUL NR. 22

Oficiul de Cadastru şi Publicitate Imobiliară BOTOSANI
Biroul de Cadastru şi Publicitate Imobiliară Botosani

A. Partea I. Descrierea imobilului

TEREN Extravilan

Adresa: Jud. Botosani

Nr. Crt	Nr cadastral Nr. topografic	Suprafaţa* (mp)	Observaţii / Referinţe
A1		12.996	Sector cadastral:58 Teren neimprejmuit;

B. Partea II. Proprietari şi acte

Inscrieri privitoare la dreptul de proprietate şi alte drepturi reale		Referinţe
/		
Act Administrativ nr. 18378, din 12/07/1993 emis de CJSDPT BOTOSANI (Titlu proprietate);		
B1	Intabulare, drept de PROPRIETATE, dobandit prin Reconstituire, cota actuala 1/1, cota initiala 1/1	A1
	1) **GRIGORIU D. ILIE**, Lipsa C.N.P.	

C. Partea III. SARCINI .

Inscrieri privind dezmembramintele dreptului de proprietate, drepturi reale de garanţie şi sarcini	Referinţe
NU SUNT	

Anexa Nr. 1 La Partea I

Teren

Nr cadastral	Suprafaţa (mp)*	Observaţii / Referinţe
	12.996	

* Suprafaţa este determinată in planul de proiecţie Stereo 70.

DETALII LINIARE IMOBIL

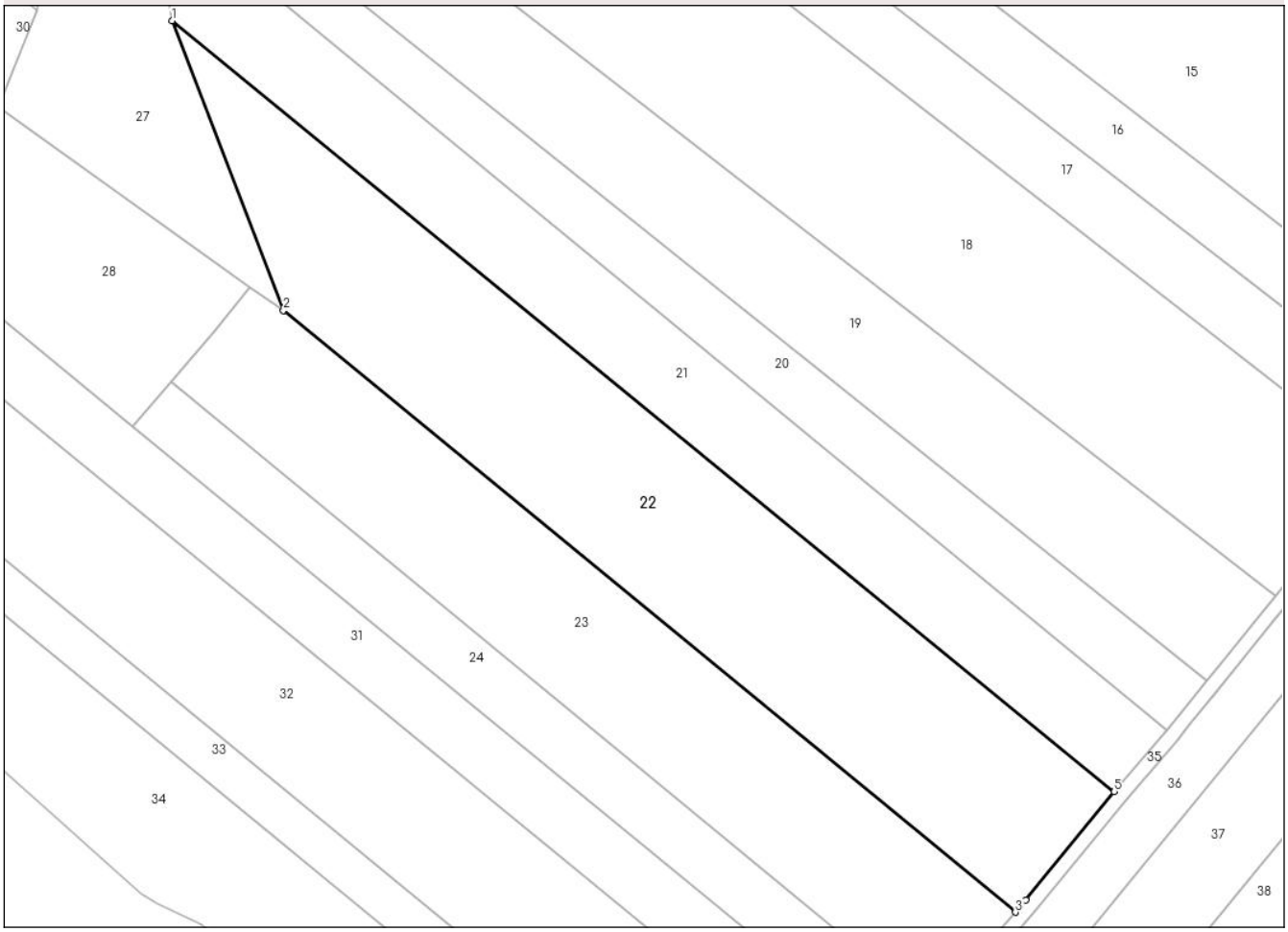

Date referitoare la teren

Crt	Categorie folosință	Intra vilan	Suprafaţa (mp)	Tarla	Parcelă	Nr. topo	Observaţii / Referinţe
1	arabil	NU	12.996	28	287/20	-	

Lungime Segmente
1) Valorile lungimilor segmentelor sunt obţinute din proiecţie în plan.

Punct început	X / Y	Punct sfârşit	X / Y	Lungime segment (** (m)
1	651.786,719 714.876,489	2	651.817,801 714.795,825	86.445
2	651.817,801 714.795,825	3	652.021,834 714.628,268	264.016
3	652.021,834 714.628,268	4	652.024,799 714.631,665	4.509
4	652.024,799 714.631,665	5	652.049,424 714.661,815	38.928
5	652.049,424 714.661,815	1	651.786,719 714.876,489	339.262

Document care conține date cu caracter personal, protejat de prevederile Regulamentului (UE) nr. 679/2016 și Legii 190/2018

** Lungimile segmentelor sunt determinate în planul de proiecţie Stereo 70 şi sunt rotunjite la 1 milimetru.
*** Distanţa dintre puncte este formată din segmente cumulate ce sunt mai mici decât valoarea 1 milimetru.

DATE DESPRE IMOBILUL NR. 23

Oficiul de Cadastru şi Publicitate Imobiliară BOTOSANI
Biroul de Cadastru şi Publicitate Imobiliară Botosani

A. Partea I. Descrierea imobilului

TEREN Extravilan

Adresa: Jud. Botosani

Nr. Crt	Nr cadastral Nr. topografic	Suprafaţa* (mp)	Observaţii / Referinţe
A1		9.700	Sector cadastral:58 Teren neimprejmuit; Conform TP 18440 imobilul se află situat în p. c. A287/21

B. Partea II. Proprietari şi acte

Inscrieri privitoare la dreptul de proprietate şi alte drepturi reale		Referinţe
/		
Act Administrativ nr. 18440, din 11/11/1993 emis de CJSDPT BOTOSANI (Titlu proprietate);		
B1	Intabulare, drept de PROPRIETATE, dobandit prin Reconstituire, cota actuala 1/1, cota initiala 1/1	A1
	1) **FĂINĂ MIRCEA**, Lipsa C.N.P. 2) **FĂINĂ ADRIAN**, Lipsa C.N.P. 3) **MALAT NATALIA**, Lipsa C.N.P. 4) **FĂINĂ PINTILIE**, Lipsa C.N.P. 5) **TĂZLĂOANU TEODORA**, Lipsa C.N.P.	

C. Partea III. SARCINI .

Inscrieri privind dezmembramintele dreptului de proprietate, drepturi reale de garanţie şi sarcini	Referinţe
NU SUNT	

Anexa Nr. 1 La Partea I

Teren

Nr cadastral	Suprafaţa (mp)*	Observaţii / Referinţe
	9.700	Conform TP 18440 imobilul se află situat în p. c. A287/21

* Suprafaţa este determinată in planul de proiecţie Stereo 70.

DETALII LINIARE IMOBIL

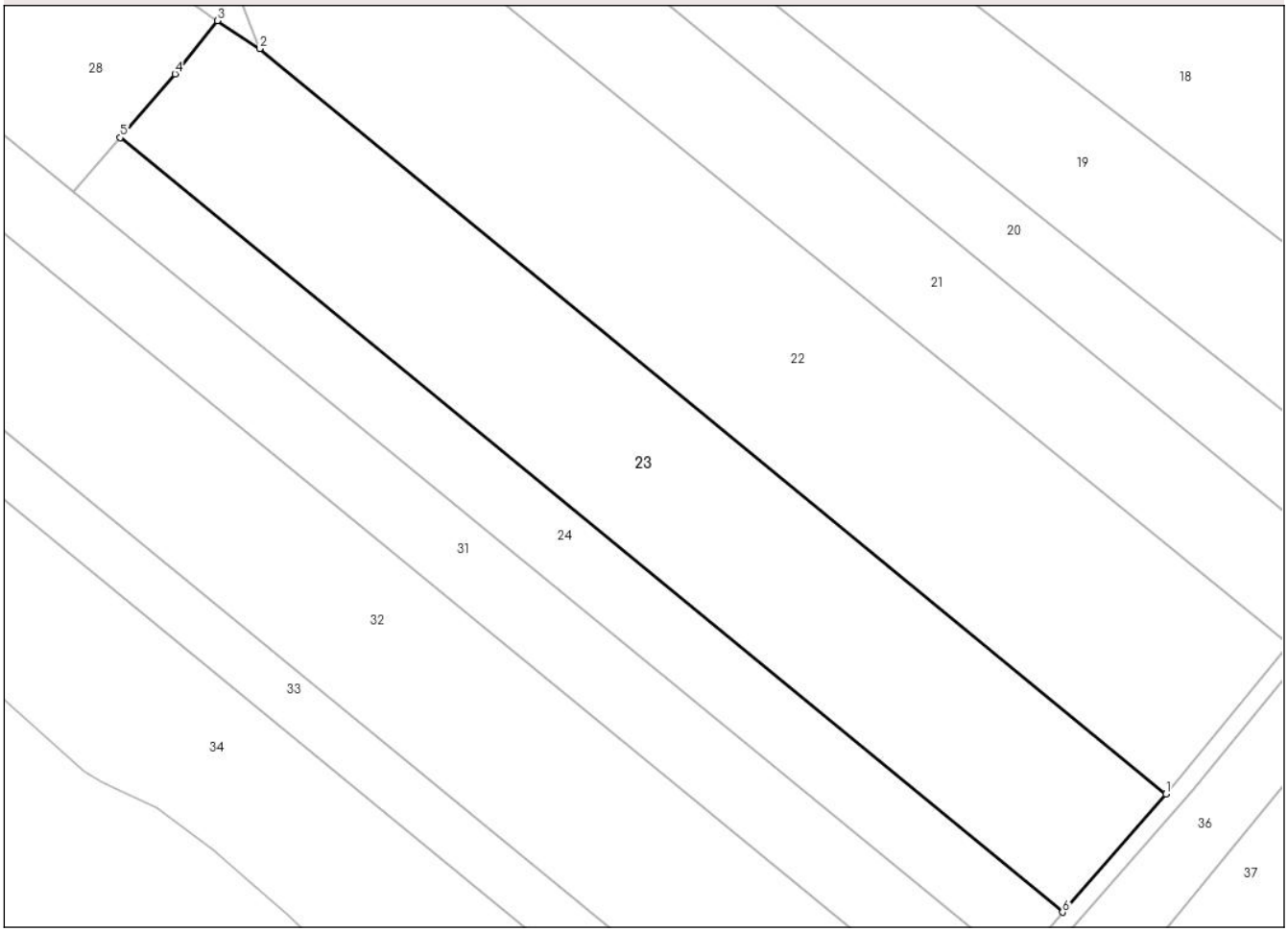

Date referitoare la teren

Crt	Categorie folosință	Intra vilan	Suprafaţa (mp)	Tarla	Parcelă	Nr. topo	Observaţii / Referinţe
1	arabil	NU	7.810	28	287/21	-	
2	arabil	NU	1.890	28	288	-	

Lungime Segmente
1) Valorile lungimilor segmentelor sunt obţinute din proiecţie în plan.

Punct început	X / Y	Punct sfârşit	X / Y	Lungime segment (** (m)
1	652.021,834 714.628,268	2	651.817,801 714.795,825	264.016
2	651.817,801 714.795,825	3	651.808,279 714.802,117	11.413
3	651.808,279 714.802,117	4	651.798,778 714.790,15	15.28
4	651.798,778 714.790,15	5	651.786,458 714.775,849	18.875

Document care conține date cu caracter personal, protejat de prevederile Regulamentului (UE) nr. 679/2016 și Legii 190/2018

Punct început	X / Y	Punct sfârşit	X / Y	Lungime segment (** (m)
5	651.786,458 714.775,849	6	651.998,59 714.601,644	274.495
6	651.998,59 714.601,644	1	652.021,834 714.628,268	35.343

** Lungimile segmentelor sunt determinate în planul de proiecţie Stereo 70 şi sunt rotunjite la 1 milimetru.
*** Distanţa dintre puncte este formată din segmente cumulate ce sunt mai mici decât valoarea 1 milimetru.

Document care conține date cu caracter personal, protejat de prevederile Regulamentului (UE) nr. 679/2016 și Legii 190/2018

DATE DESPRE IMOBILUL NR. 24

Oficiul de Cadastru şi Publicitate Imobiliară BOTOSANI
Biroul de Cadastru şi Publicitate Imobiliară Botosani

A. Partea I. Descrierea imobilului

TEREN Extravilan

Adresa: Jud. Botosani

Nr. Crt	Nr cadastral Nr. topografic	Suprafaţa* (mp)	Observaţii / Referinţe
A1		4.387	Sector cadastral:58 Teren neimprejmuit; Conform TP 92473 imobilul se află situat în p. c. A287/35

B. Partea II. Proprietari şi acte

Inscrieri privitoare la dreptul de proprietate şi alte drepturi reale		Referinţe
/		
Act Administrativ nr. 92473, din 27/06/2002 emis de CJSDPT BOTOSANI (Titlu proprietate);		
B1	Intabulare, drept de PROPRIETATE, dobandit prin Reconstituire, cota actuala 1/1, cota initiala 1/1	A1
	1) **GROSU T. TOADER**, Lipsa C.N.P.	

C. Partea III. SARCINI .

Inscrieri privind dezmembramintele dreptului de proprietate, drepturi reale de garanţie şi sarcini	Referinţe
NU SUNT	

Anexa Nr. 1 La Partea I

Teren

Nr cadastral	Suprafaţa (mp)*	Observaţii / Referinţe
	4.387	Conform TP 92473 imobilul se află situat în p. c. A287/35

* Suprafaţa este determinată in planul de proiecţie Stereo 70.

DETALII LINIARE IMOBIL



Date referitoare la teren

Crt	Categorie folosință	Intra vilan	Suprafaţa (mp)	Tarla	Parcelă	Nr. topo	Observaţii / Referinţe
1	arabil	NU	3.697	28	287/35	-	
2	arabil	NU	690	28	288	-	

Lungime Segmente
1) Valorile lungimilor segmentelor sunt obţinute din proiecţie în plan.

Punct început	X / Y	Punct sfârşit	X / Y	Lungime segment (** (m)
1	651.786,458 714.775,849	2	651.775,827 714.763,586	16.23
2	651.775,827 714.763,586	3	651.988,356 714.589,684	274.61
3	651.988,356 714.589,684	4	651.997,802 714.600,742	14.543
4	651.997,802 714.600,742	5	651.998,59 714.601,644	1.198

Document care conține date cu caracter personal, protejat de prevederile Regulamentului (UE) nr. 679/2016 și Legii 190/2018

Punct început	X / Y	Punct sfârşit	X / Y	Lungime segment (** (m)
5	651.998,59 714.601,644	1	651.786,458 714.775,849	274.495

** Lungimile segmentelor sunt determinate în planul de proiecţie Stereo 70 şi sunt rotunjite la 1 milimetru.
*** Distanţa dintre puncte este formată din segmente cumulate ce sunt mai mici decât valoarea 1 milimetru.

Document care conține date cu caracter personal, protejat de prevederile Regulamentului (UE) nr. 679/2016 și Legii 190/2018

DATE DESPRE IMOBILUL NR. 25

Oficiul de Cadastru şi Publicitate Imobiliară BOTOSANI
Biroul de Cadastru şi Publicitate Imobiliară Botosani

A. Partea I. Descrierea imobilului

TEREN Extravilan

Adresa: Jud. Botosani

Nr. Crt	Nr cadastral Nr. topografic	Suprafaţa* (mp)	Observaţii / Referinţe
A1	51122	5.000	Sector cadastral:58 Teren neimprejmuit; Conform act notarial nr. 479 imobilul se află situat in p. c. P288/19

B. Partea II. Proprietari şi acte

Inscrieri privitoare la dreptul de proprietate şi alte drepturi reale		Referinţe
18001 / 20/03/2017		
Act Notarial nr. 479, din 17/03/2017 emis de SPN "NOTARIAS" Botoşani;		
B3	Intabulare, drept de PROPRIETATE, dobandit prin Conventie, cota actuala 1/1, cota initiala 1/1	A1
	1) **AGROLIV YMP SRL**, CIF:9999999999999, Lipsa C.U.I.	
22353 / 20/03/2018		
Act Notarial nr. 816, din 20/03/2018 emis de SPN "Agachi Cornelia-Agachi Stelian" Botoşani;		
B5	se notează interdicţiile de înstrăinare, grevare, închiriere, dezmembrare, alipire, construire, demolare, restructurare și amenajare	A1
	1) **CEC BANK SA-SUCURSALA BOTOȘANI**, CIF:11494279	

C. Partea III. SARCINI

Inscrieri privind dezmembramintele dreptului de proprietate, drepturi reale de garanţie şi sarcini		Referinţe
22353 / 20/03/2018		
Act Notarial nr. 816, din 20/03/2018 emis de SPN "Agachi Cornelia-Agachi Stelian" Botoşani;		
C3	Intabulare, drept de IPOTECA, Valoare:6400000 LEI, şi celelalte obligaţii aferente creditului, dobandit prin Conventie	A1
	1) **CEC BANK SA-SUCURSALA BOTOȘANI**, CIF:11494279	

Document care conține date cu caracter personal, protejat de prevederile Regulamentului (UE) nr. 679/2016 și Legii 190/2018

Anexa Nr. 1 La Partea I

Teren

Nr cadastral	Suprafaţa (mp)*	Observaţii / Referinţe
51122	5.000	Conform act notarial nr. 479 imobilul se află situat in p. c. P288/19

* Suprafaţa este determinată in planul de proiecţie Stereo 70.

DETALII LINIARE IMOBIL

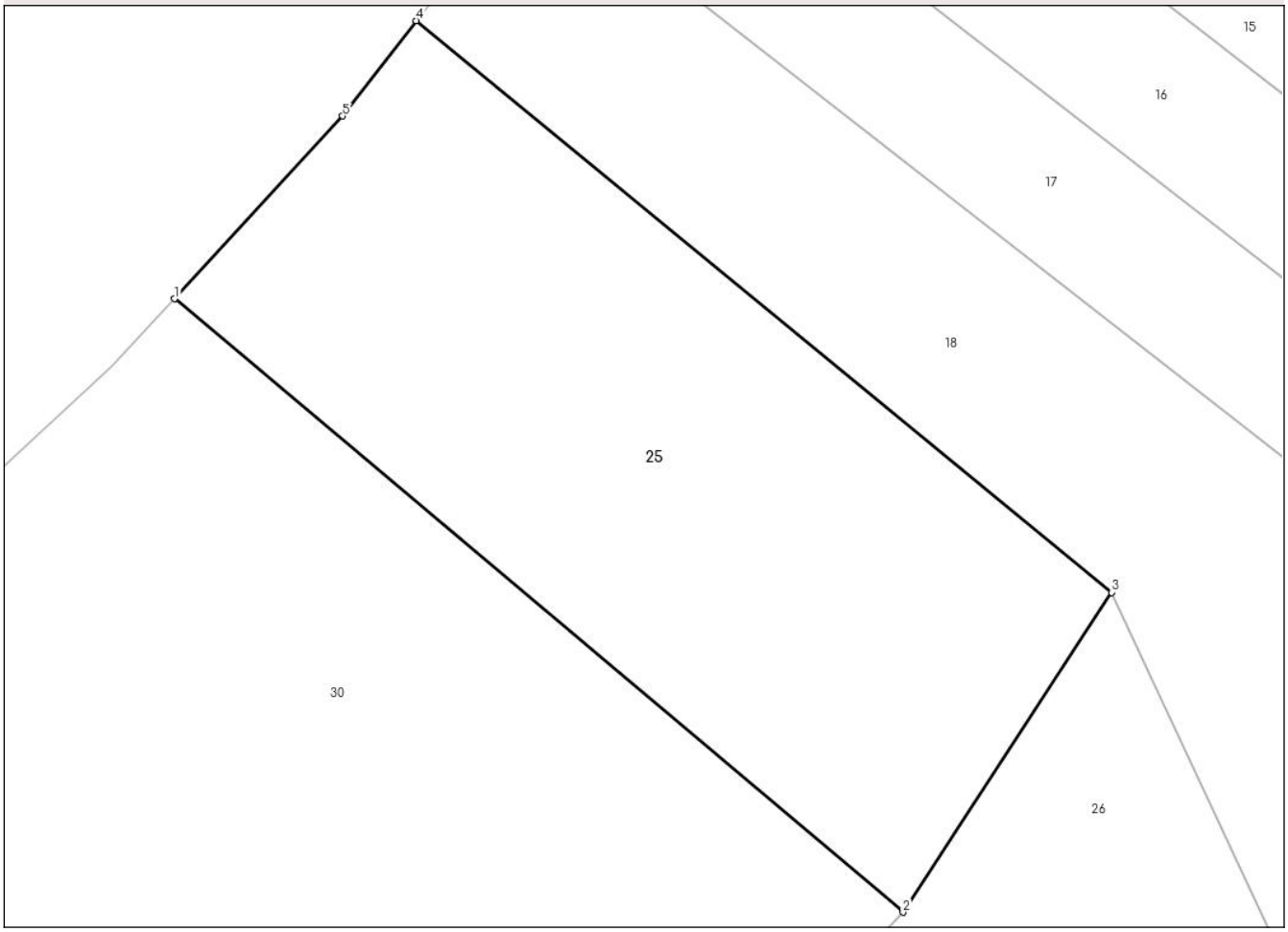

Date referitoare la teren

Crt	Categorie folosință	Intra vilan	Suprafaţa (mp)	Tarla	Parcelă	Nr. topo	Observaţii / Referinţe
1	arabil	NU	5.000	28	288/19	-	

Lungime Segmente
1) Valorile lungimilor segmentelor sunt obţinute din proiecţie în plan.

Punct început	X / Y	Punct sfârşit	X / Y	Lungime segment (** (m)
1	651.629,298 715.053,23	2	651.717,041 714.979,425	114.656
2	651.717,041 714.979,425	3	651.742,172 715.017,907	45.961
3	651.742,172 715.017,907	4	651.658,394 715.086,696	108.401
4	651.658,394 715.086,696	5	651.649,523 715.075,234	14.493
5	651.649,523 715.075,234	1	651.629,298 715.053,23	29.887

Document care conține date cu caracter personal, protejat de prevederile Regulamentului (UE) nr. 679/2016 și Legii 190/2018

** Lungimile segmentelor sunt determinate în planul de proiecţie Stereo 70 şi sunt rotunjite la 1 milimetru.
*** Distanţa dintre puncte este formată din segmente cumulate ce sunt mai mici decât valoarea 1 milimetru.

DATE DESPRE IMOBILUL NR. 26

Oficiul de Cadastru şi Publicitate Imobiliară BOTOSANI
Biroul de Cadastru şi Publicitate Imobiliară Botosani

A. Partea I. Descrierea imobilului

TEREN Extravilan

Adresa: Jud. Botosani

Nr. Crt	Nr cadastral Nr. topografic	Suprafaţa* (mp)	Observaţii / Referinţe
A1	51425	5.000	Sector cadastral:58 Teren neimprejmuit; Conform act notarial nr. 1109 imobilul se află situat in p. c. P288/23

B. Partea II. Proprietari şi acte

Inscrieri privitoare la dreptul de proprietate şi alte drepturi reale		Referinţe
44612 / 13/07/2020		
Act Notarial nr. 1109, din 13/07/2020 emis de SPN "Agachi Cornelia-Agachi Stelian" Botoșani;		
B4	Intabulare, drept de PROPRIETATE, dobandit prin Conventie, cota actuala 1/1, cota initiala 1/1	A1
	1) **SC AGROLIV YMP SRL**, CIF:18488843, bun propriu	

C. Partea III. SARCINI

Inscrieri privind dezmembramintele dreptului de proprietate, drepturi reale de garanţie şi sarcini		Referinţe
91402 / 23/12/2020		
Act Notarial nr. 366, din 22/12/2020 emis de BIN,,MUSTIAȚĂ MARTA-MAGDALENA" Botoșani;		
C1	Intabulare, drept de IPOTECA, Valoare:121940 RON, și celelalte obligații de plată aferente creditului, dobandit prin Conventie	A1
	1) **SOCIETATEA AGRICOVER CREDIT IFN SA**, CIF:22940237	

Document care conține date cu caracter personal, protejat de prevederile Regulamentului (UE) nr. 679/2016 și Legii 190/2018

Anexa Nr. 1 La Partea I

Teren

Nr cadastral	Suprafaţa (mp)*	Observaţii / Referinţe
51425	5.000	Conform act notarial nr. 1109 imobilul se află situat in p. c. P288/23

* Suprafaţa este determinată in planul de proiecţie Stereo 70.

DETALII LINIARE IMOBIL

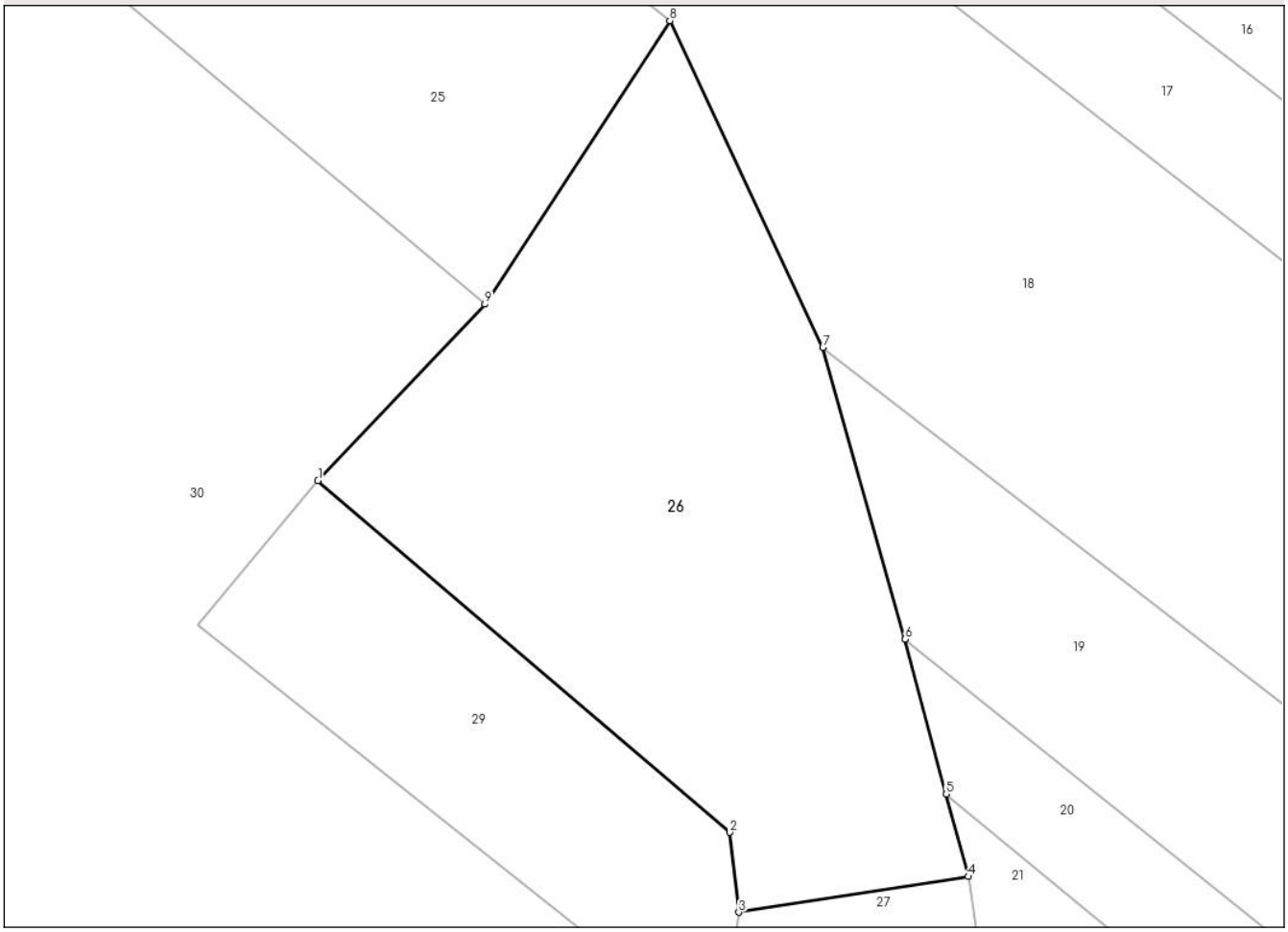

Date referitoare la teren

Crt	Categorie folosință	Intra vilan	Suprafaţa (mp)	Tarla	Parcelă	Nr. topo	Observaţii / Referinţe
1	arabil	NU	5.000	28	288/23	-	

Lungime Segmente
1) Valorile lungimilor segmentelor sunt obţinute din proiecţie în plan.

Punct început	X / Y	Punct sfârşit	X / Y	Lungime segment (** (m)
1	651.694,364 714.955,496	2	651.750,332 714.907,764	73.559
2	651.750,332 714.907,764	3	651.751,534 714.896,927	10.904
3	651.751,534 714.896,927	4	651.782,7 714.901,767	31.54
4	651.782,7 714.901,767	5	651.779,719 714.912,955	11.579
5	651.779,719 714.912,955	6	651.774,119 714.933,963	21.741

Document care conține date cu caracter personal, protejat de prevederile Regulamentului (UE) nr. 679/2016 și Legii 190/2018

Punct început	X / Y	Punct sfârşit	X / Y	Lungime segment (** (m)
6	651.774,119 714.933,963	7	651.762,952 714.973,582	41.163
7	651.762,952 714.973,582	8	651.742,172 715.017,907	48.954
8	651.742,172 715.017,907	9	651.717,041 714.979,425	45.961
9	651.717,041 714.979,425	1	651.694,364 714.955,496	32.968

** Lungimile segmentelor sunt determinate în planul de proiecţie Stereo 70 şi sunt rotunjite la 1 milimetru.
*** Distanţa dintre puncte este formată din segmente cumulate ce sunt mai mici decât valoarea 1 milimetru.

DATE DESPRE IMOBILUL NR. 27

Oficiul de Cadastru şi Publicitate Imobiliară BOTOSANI
Biroul de Cadastru şi Publicitate Imobiliară Botosani

A. Partea I. Descrierea imobilului

TEREN Extravilan

Adresa: Jud. Botosani

Nr. Crt	Nr cadastral Nr. topografic	Suprafaţa* (mp)	Observaţii / Referinţe
A1	51424	3.600	Sector cadastral:58 Teren neimprejmuit; Conform act notarial nr. 1108 imobilul se află situat in p. c. P288/23

B. Partea II. Proprietari şi acte

Inscrieri privitoare la dreptul de proprietate şi alte drepturi reale		Referinţe
44605 / 13/07/2020		
Act Notarial nr. 1108, din 13/07/2020 emis de SPN Agachi Cornelia-Agachi Stelian (Contract de vanzare - cumparare);		
B8	Intabulare, drept de PROPRIETATE, dobandit prin Conventie, cota actuala 1/1, cota initiala 1/1	A1
	1) **SC AGROLIV YMP SRL**, CIF:18488843, bun propriu	

C. Partea III. SARCINI

Inscrieri privind dezmembramintele dreptului de proprietate, drepturi reale de garanţie şi sarcini		Referinţe
91404 / 23/12/2020		
Act Notarial nr. 366, din 22/12/2020 emis de BIN "Mustiață Marta-Magdalena" Botoșani;		
C1	Intabulare, drept de IPOTECA, Valoare:121940 RON, şi celelalte obligaţii de plată aferente creditului, dobandit prin Conventie	A1
	1) **SOCIETATEA AGRICOVER CREDIT IFN SA**, CIF:22940237	

Document care conține date cu caracter personal, protejat de prevederile Regulamentului (UE) nr. 679/2016 și Legii 190/2018

Anexa Nr. 1 La Partea I

Teren

Nr cadastral	Suprafaţa (mp)*	Observaţii / Referinţe
51424	3.600	Conform act notarial nr. 1108 imobilul se află situat in p. c. P288/23

* Suprafaţa este determinată in planul de proiecţie Stereo 70.

DETALII LINIARE IMOBIL

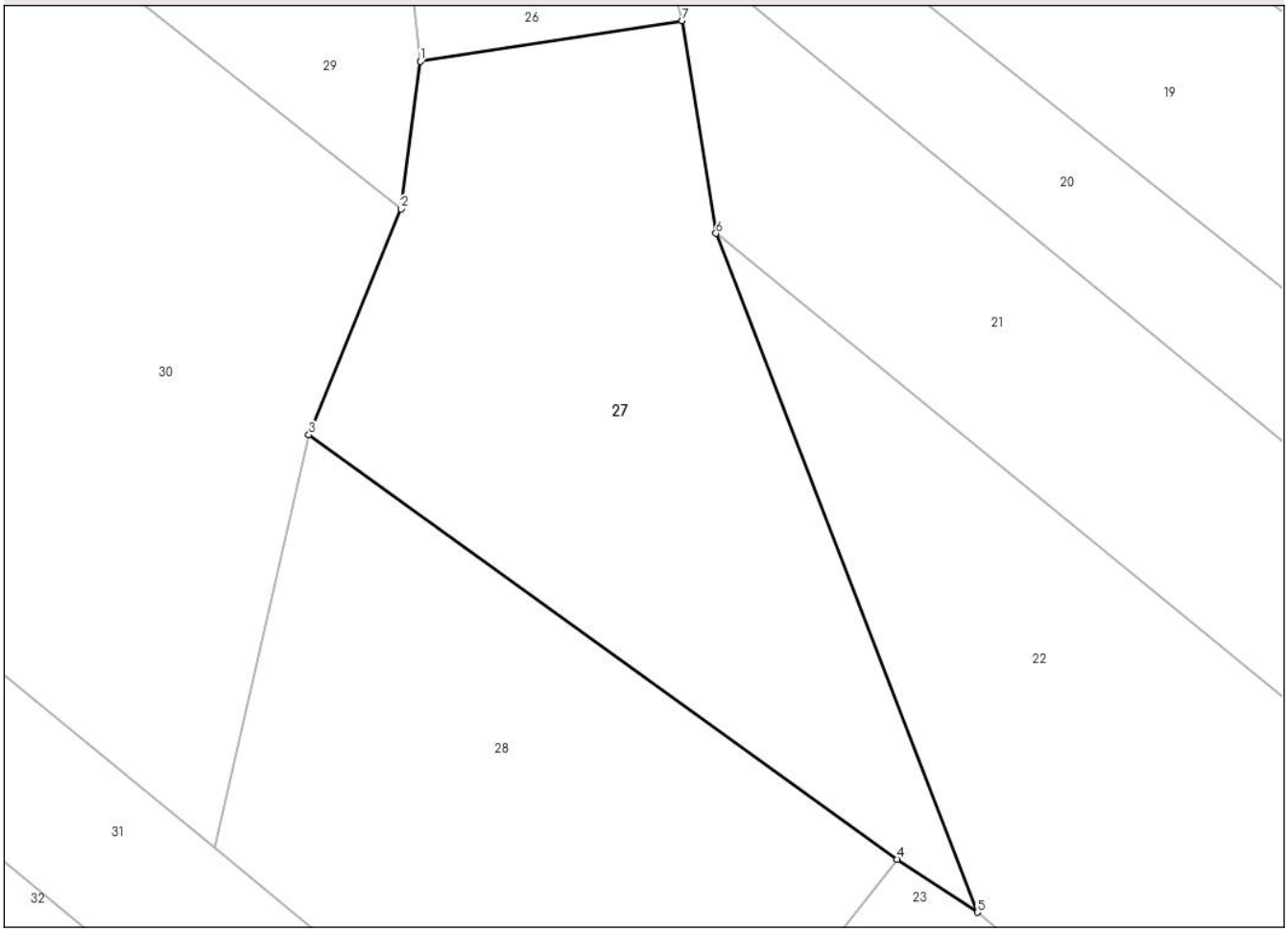

Date referitoare la teren

Crt	Categorie folosință	Intra vilan	Suprafaţa (mp)	Tarla	Parcelă	Nr. topo	Observaţii / Referinţe
1	arabil	NU	3.250	28	288/23	-	
2	arabil	NU	350	28	287	-	

Lungime Segmente
1) Valorile lungimilor segmentelor sunt obţinute din proiecţie în plan.

Punct început	X / Y	Punct sfârşit	X / Y	Lungime segment (** (m)
1	651.751,534 714.896,927	2	651.749,242 714.879,398	17.678
2	651.749,242 714.879,398	3	651.738,273 714.852,552	29.0
3	651.738,273 714.852,552	4	651.808,279 714.802,117	86.283
4	651.808,279 714.802,117	5	651.817,801 714.795,825	11.413

Document care conține date cu caracter personal, protejat de prevederile Regulamentului (UE) nr. 679/2016 și Legii 190/2018

Punct început	X / Y	Punct sfârşit	X / Y	Lungime segment (** (m)
5	651.817,801 714.795,825	6	651.786,719 714.876,489	86.445
6	651.786,719 714.876,489	7	651.782,7 714.901,767	25.596
7	651.782,7 714.901,767	1	651.751,534 714.896,927	31.54

** Lungimile segmentelor sunt determinate în planul de proiecţie Stereo 70 şi sunt rotunjite la 1 milimetru.
*** Distanţa dintre puncte este formată din segmente cumulate ce sunt mai mici decât valoarea 1 milimetru.

Document care conține date cu caracter personal, protejat de prevederile Regulamentului (UE) nr. 679/2016 și Legii 190/2018

DATE DESPRE IMOBILUL NR. 28

Oficiul de Cadastru şi Publicitate Imobiliară BOTOSANI
Biroul de Cadastru şi Publicitate Imobiliară Botosani

A. Partea I. Descrierea imobilului

TEREN Extravilan

Adresa: Jud. Botosani

Nr. Crt	Nr cadastral Nr. topografic	Suprafaţa* (mp)	Observaţii / Referinţe
A1		3.600	Sector cadastral:58 Teren neimprejmuit; Conform TP 18438 imobilul se află situat în p. c. F288/2

B. Partea II. Proprietari şi acte

Inscrieri privitoare la dreptul de proprietate şi alte drepturi reale		Referinţe
/		
Act Administrativ nr. 18438, din 11/11/1993 emis de CJSDPT BOTOSANI (Titlu proprietate);		
B1	Intabulare, drept de PROPRIETATE, dobandit prin Reconstituire, cota actuala 1/1, cota initiala 1/1	A1
	1) **CUCIUREANU A. ELENA**, Lipsa C.N.P.	

C. Partea III. SARCINI .

Inscrieri privind dezmembramintele dreptului de proprietate, drepturi reale de garanţie şi sarcini	Referinţe
NU SUNT	

Anexa Nr. 1 La Partea I

Teren

Nr cadastral	Suprafaţa (mp)*	Observaţii / Referinţe
	3.600	Conform TP 18438 imobilul se află situat în p. c. F288/2

* Suprafaţa este determinată in planul de proiecţie Stereo 70.

DETALII LINIARE IMOBIL

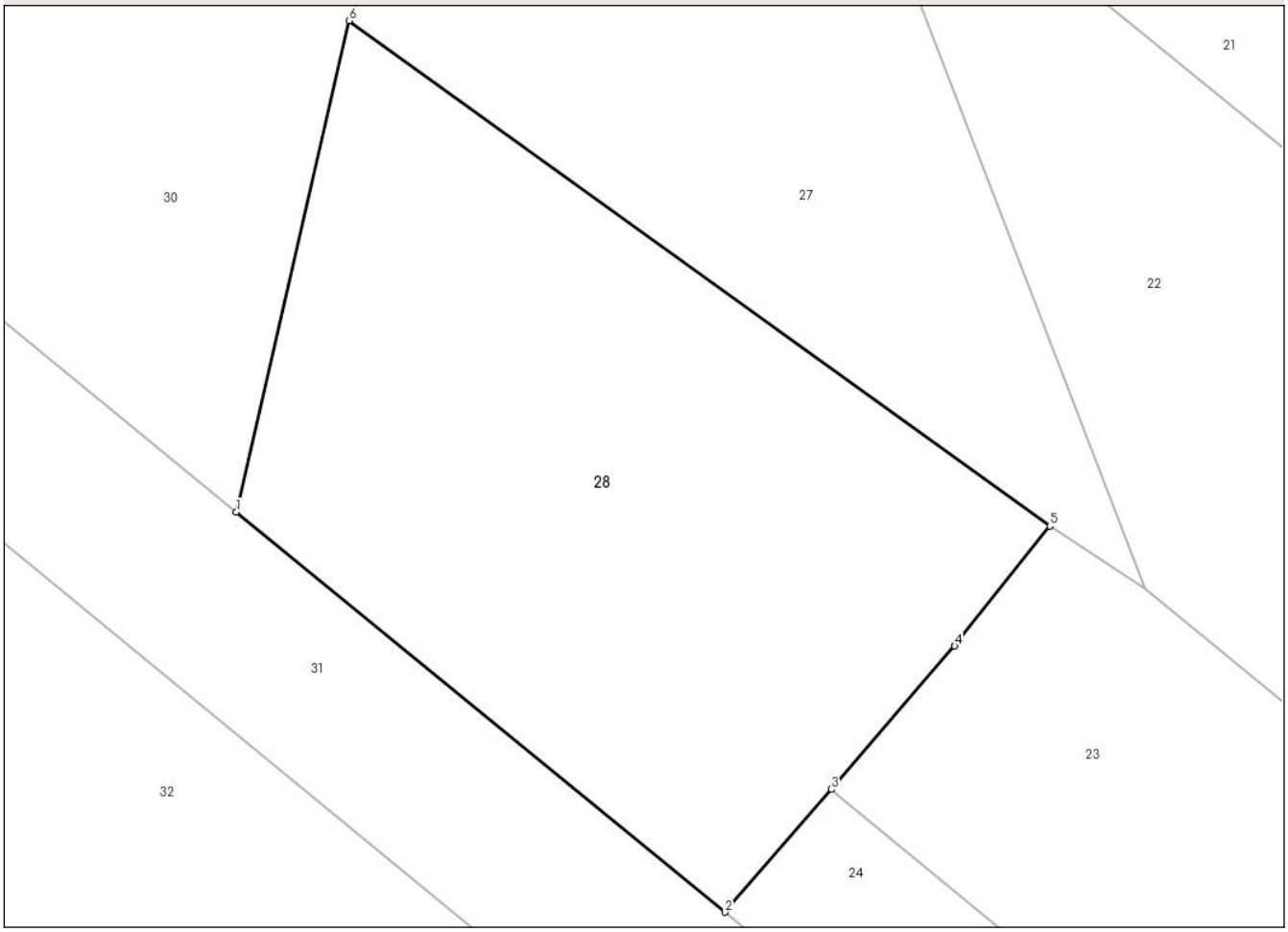

Date referitoare la teren

Crt	Categorie folosință	Intra vilan	Suprafaţa (mp)	Tarla	Parcelă	Nr. topo	Observaţii / Referinţe
1	arabil	NU	3.600	28	288/2	-	

Lungime Segmente
1) Valorile lungimilor segmentelor sunt obţinute din proiecţie în plan.

Punct început	X / Y	Punct sfârşit	X / Y	Lungime segment (** (m)
1	651.727,004 714.803,534	2	651.775,827 714.763,586	63.084
2	651.775,827 714.763,586	3	651.786,458 714.775,849	16.23
3	651.786,458 714.775,849	4	651.798,778 714.790,15	18.875
4	651.798,778 714.790,15	5	651.808,279 714.802,117	15.28
5	651.808,279 714.802,117	6	651.738,273 714.852,552	86.283

Document care conține date cu caracter personal, protejat de prevederile Regulamentului (UE) nr. 679/2016 și Legii 190/2018

Punct început	X / Y	Punct sfârşit	X / Y	Lungime segment (** (m)
6	651.738,273 714.852,552	1	651.727,004 714.803,534	50.297

** Lungimile segmentelor sunt determinate în planul de proiecţie Stereo 70 şi sunt rotunjite la 1 milimetru.
*** Distanţa dintre puncte este formată din segmente cumulate ce sunt mai mici decât valoarea 1 milimetru.

Document care conține date cu caracter personal, protejat de prevederile Regulamentului (UE) nr. 679/2016 și Legii 190/2018

DATE DESPRE IMOBILUL NR. 29

Oficiul de Cadastru şi Publicitate Imobiliară BOTOSANI
Biroul de Cadastru şi Publicitate Imobiliară Botosani

A. Partea I. Descrierea imobilului

TEREN Extravilan

Adresa: Jud. Botosani

Nr. Crt	Nr cadastral Nr. topografic	Suprafaţa* (mp)	Observaţii / Referinţe
A1		2.000	Sector cadastral:58 Teren neimprejmuit; Conform TP 18399 imobilul se află situat în p. c. P288/5

B. Partea II. Proprietari şi acte

Inscrieri privitoare la dreptul de proprietate şi alte drepturi reale		Referinţe
/		
Act Administrativ nr. 18399, din 31/08/1993 emis de CJSDPT BOTOSANI (Titlu proprietate);		
B1	Intabulare, drept de PROPRIETATE, dobandit prin Reconstituire, cota actuala 1/1, cota initiala 1/1	A1
	1) **NICULUŞCĂ V. ELENA**, Lipsa C.N.P. 2) **BUICIUC D. IOAN**, Lipsa C.N.P.	

C. Partea III. SARCINI .

Inscrieri privind dezmembramintele dreptului de proprietate, drepturi reale de garanţie şi sarcini	Referinţe
NU SUNT	

Document care conține date cu caracter personal, protejat de prevederile Regulamentului (UE) nr. 679/2016 și Legii 190/2018

Anexa Nr. 1 La Partea I

Teren

Nr cadastral	Suprafaţa (mp)*	Observaţii / Referinţe
	2.000	Conform TP 18399 imobilul se află situat în p. c. P288/5

* Suprafaţa este determinată in planul de proiecţie Stereo 70.

DETALII LINIARE IMOBIL

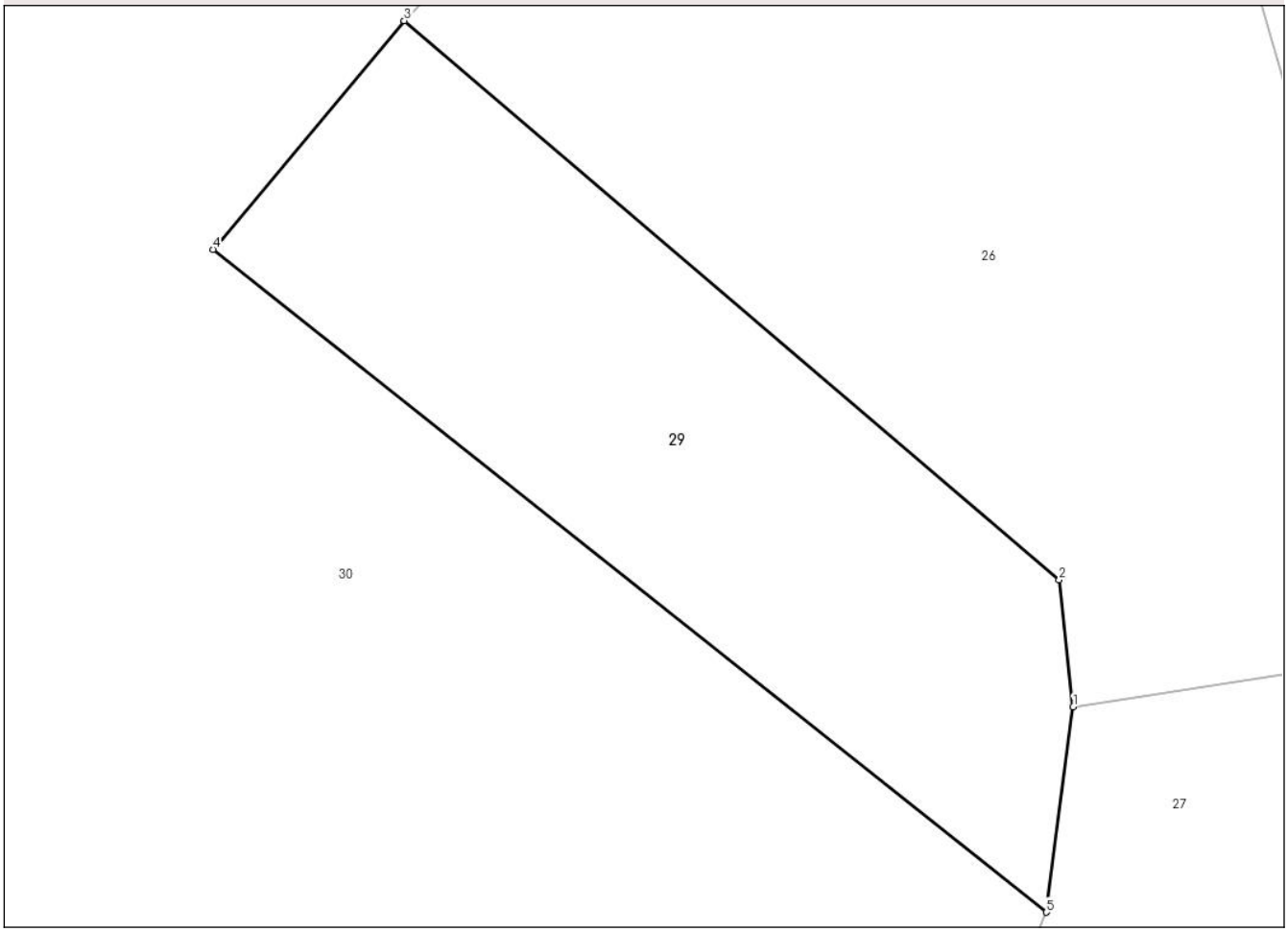

Date referitoare la teren

Crt	Categorie folosință	Intra vilan	Suprafaţa (mp)	Tarla	Parcelă	Nr. topo	Observaţii / Referinţe
1	arabil	NU	2.000	28	287	-	

Lungime Segmente
1) Valorile lungimilor segmentelor sunt obţinute din proiecţie în plan.

Punct început	X / Y	Punct sfârşit	X / Y	Lungime segment (** (m)
1	651.751,534 714.896,927	2	651.750,332 714.907,764	10.904
2	651.750,332 714.907,764	3	651.694,364 714.955,496	73.559
3	651.694,364 714.955,496	4	651.678,019 714.935,972	25.462
4	651.678,019 714.935,972	5	651.749,242 714.879,398	90.958
5	651.749,242 714.879,398	1	651.751,534 714.896,927	17.678

Document care conține date cu caracter personal, protejat de prevederile Regulamentului (UE) nr. 679/2016 și Legii 190/2018

** Lungimile segmentelor sunt determinate în planul de proiecţie Stereo 70 şi sunt rotunjite la 1 milimetru.
*** Distanţa dintre puncte este formată din segmente cumulate ce sunt mai mici decât valoarea 1 milimetru.

DATE DESPRE IMOBILUL NR. 30

Oficiul de Cadastru şi Publicitate Imobiliară BOTOSANI
Biroul de Cadastru şi Publicitate Imobiliară Botosani

A. Partea I. Descrierea imobilului

TEREN Extravilan

Adresa: Jud. Botosani

Nr. Crt	Nr cadastral Nr. topografic	Suprafaţa* (mp)	Observaţii / Referinţe
A1		23.217	Sector cadastral:58 Teren neimprejmuit;

B. Partea II. Proprietari şi acte

Inscrieri privitoare la dreptul de proprietate şi alte drepturi reale		Referinţe
/		
Act Normativ nr. 7, din 13/03/1996 emis de PARLAMENTUL ROMÂNIEI (Lege);		
B1	Inscrierea provizorie, drept de PROPRIETATE, dobandit prin Lege, cota actuala 1/1, cota initiala 1/1	A1
	1) **NEIDENTIFICAT NEIDENTIFICAT**, CIF:9999999999999, Lipsa C.U.I.	
B2	Se notează mențiunea proprietar neidentificat, rezerva comisiei locale de fond funciar.	A1

C. Partea III. SARCINI .

Inscrieri privind dezmembramintele dreptului de proprietate, drepturi reale de garanţie şi sarcini	Referinţe
NU SUNT	

Document care conține date cu caracter personal, protejat de prevederile Regulamentului (UE) nr. 679/2016 și Legii 190/2018

Anexa Nr. 1 La Partea I

Teren

Nr cadastral	Suprafaţa (mp)*	Observaţii / Referinţe
	23.217	

* Suprafaţa este determinată in planul de proiecţie Stereo 70.

DETALII LINIARE IMOBIL

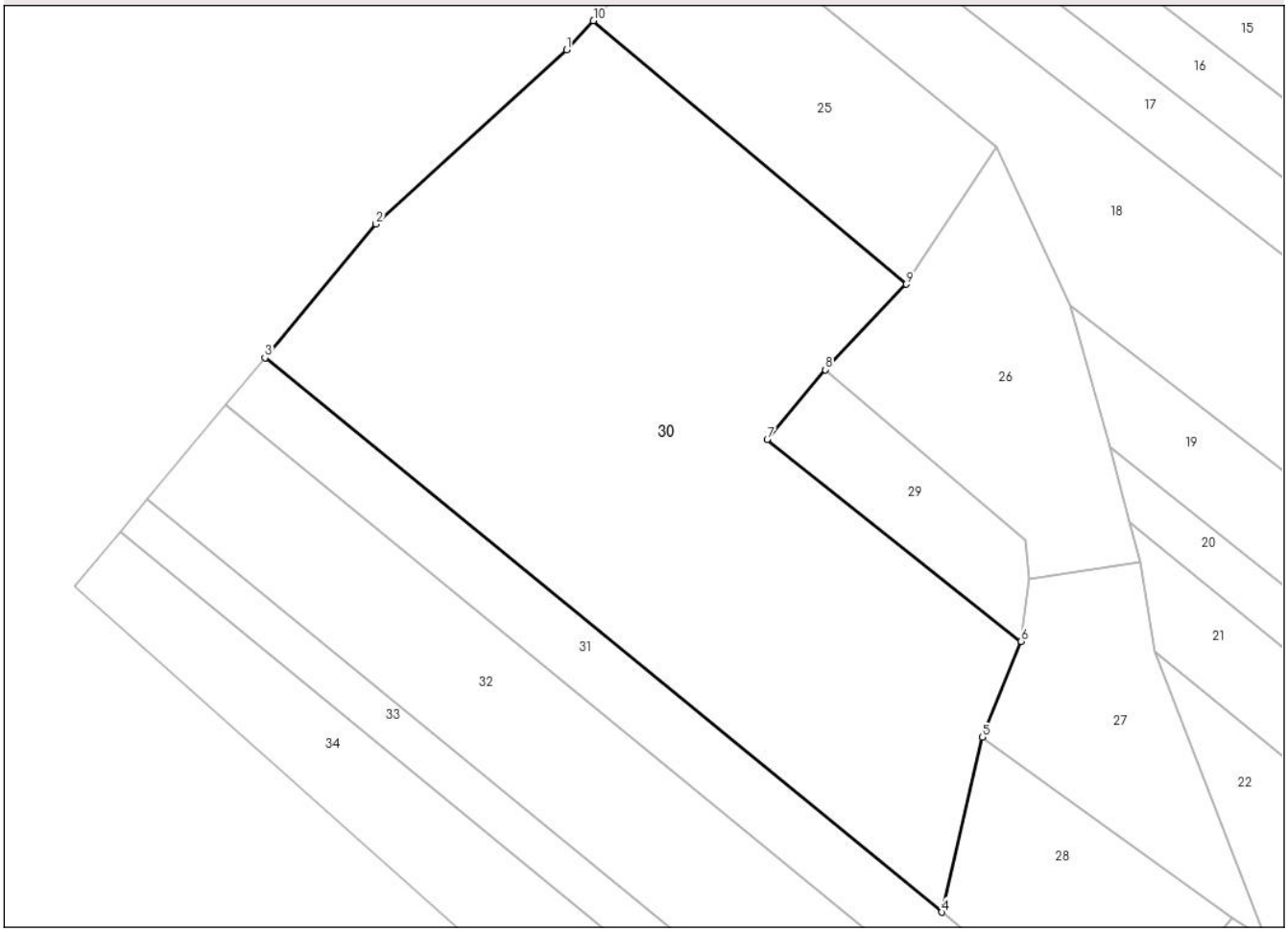

Date referitoare la teren

Crt	Categorie folosință	Intra vilan	Suprafaţa (mp)	Tarla	Parcelă	Nr. topo	Observaţii / Referinţe
1	arabil	NU	20.871	28	287	-	
2	arabil	NU	2.346	28	288	-	

Lungime Segmente
1) Valorile lungimilor segmentelor sunt obţinute din proiecţie în plan.

Punct început	X / Y	Punct sfârşit	X / Y	Lungime segment (** (m)
1	651.621,824 715.045,098	2	651.568,33 714.996,274	72.425
2	651.568,33 714.996,274	3	651.537,198 714.958,84	48.688
3	651.537,198 714.958,84	4	651.727,004 714.803,534	245.247
4	651.727,004 714.803,534	5	651.738,273 714.852,552	50.297

Document care conține date cu caracter personal, protejat de prevederile Regulamentului (UE) nr. 679/2016 și Legii 190/2018

Punct început	X / Y	Punct sfârşit	X / Y	Lungime segment (** (m)
5	651.738,273 714.852,552	6	651.749,242 714.879,398	29.0
6	651.749,242 714.879,398	7	651.678,019 714.935,972	90.958
7	651.678,019 714.935,972	8	651.694,364 714.955,496	25.462
8	651.694,364 714.955,496	9	651.717,041 714.979,425	32.968
9	651.717,041 714.979,425	10	651.629,298 715.053,23	114.656
10	651.629,298 715.053,23	1	651.621,824 715.045,098	11.045

** Lungimile segmentelor sunt determinate în planul de proiecţie Stereo 70 şi sunt rotunjite la 1 milimetru.
*** Distanţa dintre puncte este formată din segmente cumulate ce sunt mai mici decât valoarea 1 milimetru.

Document care conține date cu caracter personal, protejat de prevederile Regulamentului (UE) nr. 679/2016 și Legii 190/2018

DATE DESPRE IMOBILUL NR. 31

Oficiul de Cadastru şi Publicitate Imobiliară BOTOSANI
Biroul de Cadastru şi Publicitate Imobiliară Botosani

A. Partea I. Descrierea imobilului

TEREN Extravilan

Adresa: Jud. Botosani

Nr. Crt	Nr cadastral Nr. topografic	Suprafaţa* (mp)	Observaţii / Referinţe
A1	51181	10.000	Sector cadastral:58 Teren neimprejmuit;

B. Partea II. Proprietari şi acte

Inscrieri privitoare la dreptul de proprietate şi alte drepturi reale		Referinţe
34453 / 07/05/2019		
Act Notarial nr. 153, din 25/04/2019 emis de BIN "Ilașcu-Bidașcă Oana" Săveni (Contract de vanzare - cumparare);		
B5	Intabulare, drept de PROPRIETATE, dobandit prin Conventie, cota actuala 1/1, cota initiala 1/1	A1
	1) **HROMEI PETRICĂ**, bun propriu	

C. Partea III. SARCINI .

Inscrieri privind dezmembramintele dreptului de proprietate, drepturi reale de garanţie şi sarcini	Referinţe
NU SUNT	

Document care conține date cu caracter personal, protejat de prevederile Regulamentului (UE) nr. 679/2016 și Legii 190/2018

Anexa Nr. 1 La Partea I

Teren

Nr cadastral	Suprafaţa (mp)*	Observaţii / Referinţe
51181	10.000	

* Suprafaţa este determinată in planul de proiecţie Stereo 70.

DETALII LINIARE IMOBIL

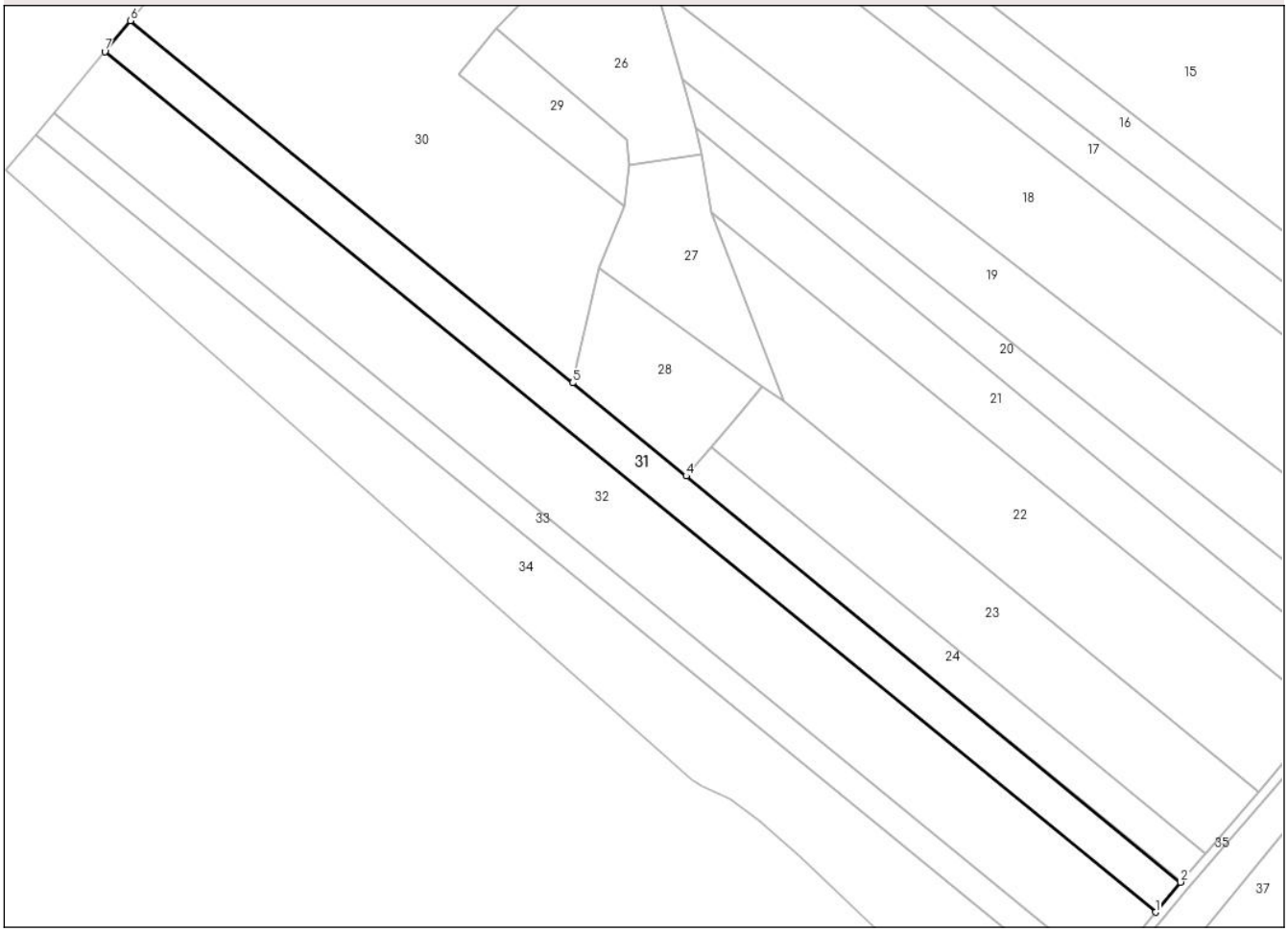

Date referitoare la teren

Crt	Categorie folosință	Intra vilan	Suprafaţa (mp)	Tarla	Parcelă	Nr. topo	Observaţii / Referinţe
1	arabil	NU	10.000	28	287/27	-	

Lungime Segmente
1) Valorile lungimilor segmentelor sunt obţinute din proiecţie în plan.

Punct început	X / Y	Punct sfârşit	X / Y	Lungime segment (** (m)
1	651.977,379 714.576,5	2	651.988,086 714.589,368	16.74
2	651.988,086 714.589,368	3	651.988,356 714.589,684	0.416
3	651.988,356 714.589,684	4	651.775,827 714.763,586	274.61
4	651.775,827 714.763,586	5	651.727,004 714.803,534	63.084
5	651.727,004 714.803,534	6	651.537,198 714.958,84	245.247

Document care conține date cu caracter personal, protejat de prevederile Regulamentului (UE) nr. 679/2016 și Legii 190/2018

Punct început	X / Y	Punct sfârşit	X / Y	Lungime segment (** (m)
6	651.537,198 714.958,84	7	651.526,229 714.945,65	17.155
7	651.526,229 714.945,65	1	651.977,379 714.576,5	582.93

** Lungimile segmentelor sunt determinate în planul de proiecţie Stereo 70 şi sunt rotunjite la 1 milimetru.
*** Distanţa dintre puncte este formată din segmente cumulate ce sunt mai mici decât valoarea 1 milimetru.

Document care conține date cu caracter personal, protejat de prevederile Regulamentului (UE) nr. 679/2016 și Legii 190/2018

DATE DESPRE IMOBILUL NR. 32

Oficiul de Cadastru şi Publicitate Imobiliară BOTOSANI
Biroul de Cadastru şi Publicitate Imobiliară Botosani

A. Partea I. Descrierea imobilului

TEREN Extravilan

Adresa: Jud. Botosani

Nr. Crt	Nr cadastral Nr. topografic	Suprafaţa* (mp)	Observaţii / Referinţe
A1	51506	20.000	Sector cadastral:58 Teren neimprejmuit;

B. Partea II. Proprietari şi acte

Inscrieri privitoare la dreptul de proprietate şi alte drepturi reale		Referinţe
44460 / 13/07/2020		
Act Notarial nr. 1960, din 13/07/2020 emis de SPN "APOSTOL"Fălticenu;		
B3	Intabulare, drept de PROPRIETATE, dobandit prin Conventie, cota actuala 1/1, cota initiala 1/1	A1
	1) **VASILICĂ GHEORGHE-IOAN**, căsătorit cu 2) **VASILICĂ AURELIA**, bun comun	

C. Partea III. SARCINI .

Inscrieri privind dezmembramintele dreptului de proprietate, drepturi reale de garanţie şi sarcini	Referinţe
NU SUNT	

Document care conține date cu caracter personal, protejat de prevederile Regulamentului (UE) nr. 679/2016 și Legii 190/2018

Anexa Nr. 1 La Partea I

Teren

Nr cadastral	Suprafaţa (mp)*	Observaţii / Referinţe
51506	20.000	

* Suprafaţa este determinată in planul de proiecţie Stereo 70.

DETALII LINIARE IMOBIL

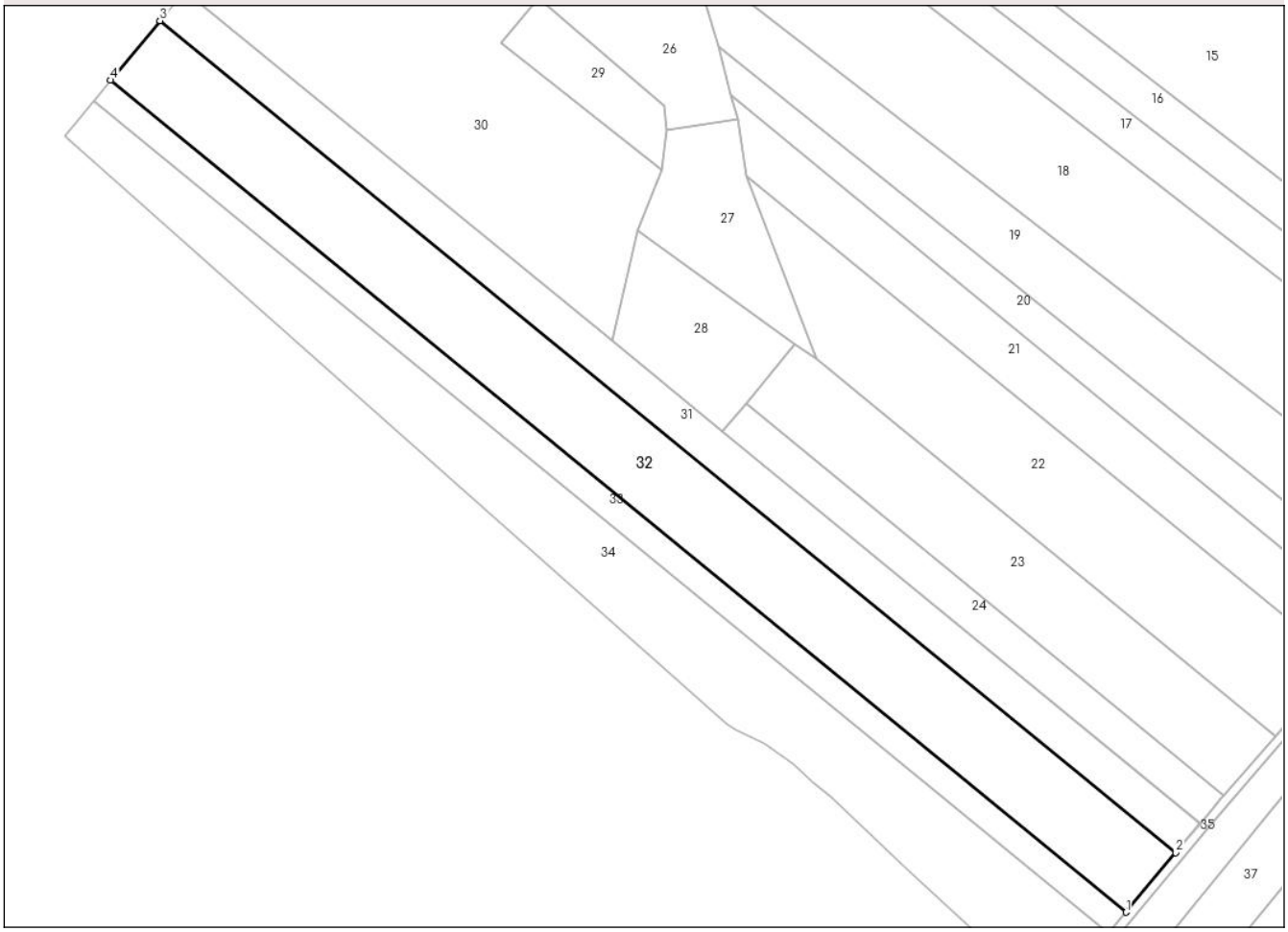

Date referitoare la teren

Crt	Categorie folosință	Intra vilan	Suprafaţa (mp)	Tarla	Parcelă	Nr. topo	Observaţii / Referinţe
1	arabil	NU	20.000	28	287/36	-	

Lungime Segmente
1) Valorile lungimilor segmentelor sunt obţinute din proiecţie în plan.

Punct început	X / Y	Punct sfârşit	X / Y	Lungime segment (** (m)
1	651.955,433 714.550,126	2	651.977,379 714.576,5	34.311
2	651.977,379 714.576,5	3	651.526,229 714.945,65	582.93
3	651.526,229 714.945,65	4	651.504,29 714.919,27	34.311
4	651.504,29 714.919,27	1	651.955,433 714.550,126	582.921

**** Lungimile segmentelor sunt determinate în planul de proiecţie Stereo 70 şi sunt rotunjite la 1 milimetru.**

Document care conține date cu caracter personal, protejat de prevederile Regulamentului (UE) nr. 679/2016 și Legii 190/2018

***** Distanţa dintre puncte este formată din segmente cumulate ce sunt mai mici decât valoarea 1 milimetru.**

DATE DESPRE IMOBILUL NR. 33

Oficiul de Cadastru şi Publicitate Imobiliară BOTOSANI
Biroul de Cadastru şi Publicitate Imobiliară Botosani

A. Partea I. Descrierea imobilului

TEREN Extravilan

Adresa: Jud. Botosani

Nr. Crt	Nr cadastral Nr. topografic	Suprafaţa* (mp)	Observaţii / Referinţe
A1	51593	7.000	Sector cadastral:58 Teren neimprejmuit; Conform act notarial nr. 1247 imobilul se află situat in p. c. F288/1

B. Partea II. Proprietari şi acte

Inscrieri privitoare la dreptul de proprietate şi alte drepturi reale		Referinţe
46513 / 06/07/2021		
Act Notarial nr. 1247, din 30/06/2021 emis de NP Cosorianu Puscasu Lenuta;		
B3	Intabulare, drept de PROPRIETATE, dobandit prin Conventie, cota actuala 1/1, cota initiala 1/1	A1
	1) **CUCIUREANU GABRIEL CONSTANTIN**, căsătorit cu 2) **CUCIUREANU CARMEN-ELENA**, - bun comun	

C. Partea III. SARCINI .

Inscrieri privind dezmembramintele dreptului de proprietate, drepturi reale de garanţie şi sarcini	Referinţe
NU SUNT	

Document care conține date cu caracter personal, protejat de prevederile Regulamentului (UE) nr. 679/2016 și Legii 190/2018

Anexa Nr. 1 La Partea I

Teren

Nr cadastral	Suprafaţa (mp)*	Observaţii / Referinţe
51593	7.000	Conform act notarial nr. 1247 imobilul se află situat in p. c. F288/1

* Suprafaţa este determinată in planul de proiecţie Stereo 70.

DETALII LINIARE IMOBIL



Date referitoare la teren

Crt	Categorie folosință	Intra vilan	Suprafaţa (mp)	Tarla	Parcelă	Nr. topo	Observaţii / Referinţe
1	arabil	NU	7.000	28	287	-	

Lungime Segmente
1) Valorile lungimilor segmentelor sunt obţinute din proiecţie în plan.

Punct început	X / Y	Punct sfârşit	X / Y	Lungime segment (** (m)
1	651.496,641 714.910,074	2	651.947,721 714.540,859	582.917
2	651.947,721 714.540,859	3	651.948,307 714.541,563	0.916
3	651.948,307 714.541,563	4	651.955,433 714.550,126	11.14
4	651.955,433 714.550,126	5	651.504,29 714.919,27	582.921
5	651.504,29 714.919,27	1	651.496,641 714.910,074	11.961

Document care conține date cu caracter personal, protejat de prevederile Regulamentului (UE) nr. 679/2016 și Legii 190/2018

** Lungimile segmentelor sunt determinate în planul de proiecţie Stereo 70 şi sunt rotunjite la 1 milimetru.
*** Distanţa dintre puncte este formată din segmente cumulate ce sunt mai mici decât valoarea 1 milimetru.

DATE DESPRE IMOBILUL NR. 34

Oficiul de Cadastru şi Publicitate Imobiliară BOTOSANI
Biroul de Cadastru şi Publicitate Imobiliară Botosani

A. Partea I. Descrierea imobilului

TEREN Extravilan

Adresa: Jud. Botosani

Nr. Crt	Nr cadastral Nr. topografic	Suprafaţa* (mp)	Observaţii / Referinţe
A1		17.500	Sector cadastral:58 Teren neimprejmuit;

B. Partea II. Proprietari şi acte

Inscrieri privitoare la dreptul de proprietate şi alte drepturi reale		Referinţe
/		
Act Normativ nr. 7, din 13/03/1996 emis de PARLAMENTUL ROMÂNIEI (Lege);		
B1	Inscrierea provizorie, drept de PROPRIETATE, dobandit prin Lege, cota actuala 1/1, cota initiala 1/1	A1
	1) **NEIDENTIFICAT NEIDENTIFICAT**, CIF:9999999999999, Lipsa C.U.I.	
B2	Se notează mențiunea proprietar neidentificat, rezerva comisiei locale de fond funciar.	A1

C. Partea III. SARCINI .

Inscrieri privind dezmembramintele dreptului de proprietate, drepturi reale de garanţie şi sarcini	Referinţe
NU SUNT	

Document care conține date cu caracter personal, protejat de prevederile Regulamentului (UE) nr. 679/2016 și Legii 190/2018

Anexa Nr. 1 La Partea I

Teren

Nr cadastral	Suprafaţa (mp)*	Observaţii / Referinţe
	17.500	

* Suprafaţa este determinată in planul de proiecţie Stereo 70.

DETALII LINIARE IMOBIL

Date referitoare la teren

Crt	Categorie folosință	Intra vilan	Suprafaţa (mp)	Tarla	Parcelă	Nr. topo	Observaţii / Referinţe
1	arabil	NU	17.500	28	287	-	

Lungime Segmente
1) Valorile lungimilor segmentelor sunt obţinute din proiecţie în plan.

Punct început	X / Y	Punct sfârşit	X / Y	Lungime segment (** (m)
1	651.483,827 714.894,665	2	651.778,236 714.633,392	393.625
2	651.778,236 714.633,392	3	651.782,528 714.630,721	5.055
3	651.782,528 714.630,721	4	651.794,694 714.625,13	13.389
4	651.794,694 714.625,13	5	651.807,406 714.615,58	15.9
5	651.807,406 714.615,58	6	651.816,035 714.607,894	11.556

Document care conține date cu caracter personal, protejat de prevederile Regulamentului (UE) nr. 679/2016 și Legii 190/2018

Punct început	X / Y	Punct sfârşit	X / Y	Lungime segment (** (m)
6	651.816,035 714.607,894	7	651.824,092 714.601,118	10.528
7	651.824,092 714.601,118	8	651.856,373 714.570,564	44.447
8	651.856,373 714.570,564	9	651.912,888 714.518,922	76.556
9	651.912,888 714.518,922	10	651.918,042 714.516,013	5.918
10	651.918,042 714.516,013	11	651.929,541 714.522,223	13.069
11	651.929,541 714.522,223	12	651.941,016 714.532,397	15.335
12	651.941,016 714.532,397	13	651.941,819 714.533,109	1.073
13	651.941,819 714.533,109	14	651.947,721 714.540,859	9.742
14	651.947,721 714.540,859	15	651.496,641 714.910,074	582.917
15	651.496,641 714.910,074	1	651.483,827 714.894,665	20.041

** Lungimile segmentelor sunt determinate în planul de proiecţie Stereo 70 şi sunt rotunjite la 1 milimetru.
*** Distanţa dintre puncte este formată din segmente cumulate ce sunt mai mici decât valoarea 1 milimetru.

Document care conține date cu caracter personal, protejat de prevederile Regulamentului (UE) nr. 679/2016 și Legii 190/2018

DATE DESPRE IMOBILUL NR. 35

Oficiul de Cadastru şi Publicitate Imobiliară BOTOSANI
Biroul de Cadastru şi Publicitate Imobiliară Botosani

A. Partea I. Descrierea imobilului

TEREN Extravilan

Adresa: Jud. Botosani

Nr. Crt	Nr cadastral Nr. topografic	Suprafaţa* (mp)	Observaţii / Referinţe
A1		3.205	Sector cadastral:58 Teren neimprejmuit;

B. Partea II. Proprietari şi acte

Inscrieri privitoare la dreptul de proprietate şi alte drepturi reale		Referinţe
/		
Act Normativ nr. 971, din 20/09/2002 emis de PARLAMENTUL ROMÂNIEI (Lege);		
B1	Intabulare, drept de PROPRIETATE, dobandit prin Lege, cota actuala 1/1, cota initiala 1/1	A1
	1) **COMUNA HĂNEȘTI**, CIF:3571613, domeniul public	

C. Partea III. SARCINI .

Inscrieri privind dezmembramintele dreptului de proprietate, drepturi reale de garanţie şi sarcini	Referinţe
NU SUNT	

Anexa Nr. 1 La Partea I

Teren

Nr cadastral	Suprafaţa (mp)*	Observaţii / Referinţe
	3.205	

* Suprafaţa este determinată in planul de proiecţie Stereo 70.

DETALII LINIARE IMOBIL



Date referitoare la teren

Crt	Categorie folosință	Intra vilan	Suprafaţa (mp)	Tarla	Parcelă	Nr. topo	Observaţii / Referinţe
1	drum	NU	3.205	28	289	-	

Lungime Segmente

1) Valorile lungimilor segmentelor sunt obţinute din proiecţie în plan.

Punct început	X / Y	Punct sfârşit	X / Y	Lungime segment
1	652.421,986 715.133,125	2	652.423,892 715.130,561	3.195
4	652.389,394 715.086,156	5	652.373,587 715.065,81	25.765
7	652.359,724 715.048,546	8	652.335,012 715.018,199	39.136
10	652.307,073 714.983,888	11	652.268,293 714.936,263	61.417
13	652.248,794 714.912,317	14	652.243,026 714.905,233	9.136
16	652.235,834 714.896,18	17	652.233,959 714.893,749	3.07

Punct început	X / Y	Punct sfârşit	X / Y	Lungime segment
2	652.423,892 715.130,561	3	652.407,035 715.108,863	27.477
5	652.373,587 715.065,81	6	652.369,536 715.060,597	6.602
8	652.335,012 715.018,199	9	652.314,043 714.992,447	33.21
11	652.268,293 714.936,263	12	652.262,912 714.929,654	8.523
14	652.243,026 714.905,233	15	652.239,039 714.900,336	6.315
17	652.233,959 714.893,749	18	652.199,645 714.849,247	56.195

Punct început	X / Y	Punct sfârşit	X / Y	Lungime segment
3	652.407,035 715.108,863	4	652.389,394 715.086,156	28.754
6	652.369,536 715.060,597	7	652.359,724 715.048,546	15.54
9	652.314,043 714.992,447	10	652.307,073 714.983,888	11.038
12	652.262,912 714.929,654	13	652.248,794 714.912,317	22.358
15	652.239,039 714.900,336	16	652.235,834 714.896,18	5.248
18	652.199,645 714.849,247	19	652.156,718 714.793,574	70.301

Document care conține date cu caracter personal, protejat de prevederile Regulamentului (UE) nr. 679/2016 și Legii 190/2018

Punct început	X / Y	Punct sfârşit	X / Y	Lungime segment
19	652.156,718 714.793,574	20	652.145,969 714.780,264	17.109
22	652.123,628 714.752,599	23	652.094,393 714.716,396	46.533
25	652.078,504 714.696,721	26	652.075,277 714.692,725	5.137
28	652.068,421 714.684,235	29	652.063,969 714.678,91	6.941
31	652.024,799 714.631,665	32	652.021,834 714.628,268	4.509
34	651.997,802 714.600,742	35	651.988,356 714.589,684	14.543
37	651.977,379 714.576,5	38	651.955,433 714.550,126	34.311
40	651.947,721 714.540,859	41	651.941,819 714.533,109	9.742
43	651.929,541 714.522,223	44	651.918,042 714.516,013	13.069
46	651.931,849 714.518,923	47	651.944,764 714.530,375	17.261
49	651.951,382 714.539,005	50	651.959,064 714.548,237	12.011
52	651.991,144 714.586,79	53	652.000,83 714.598,127	14.911
55	652.052,497 714.659,253	56	652.067,018 714.676,321	22.41
58	652.077,101 714.688,617	59	652.094,464 714.710,117	27.635
61	652.138,091 714.764,142	62	652.149,081 714.777,75	17.492
64	652.202,813 714.846,804	65	652.237,127 714.891,306	56.195
67	652.242,174 714.897,852	68	652.246,127 714.902,707	6.261
70	652.266,013 714.927,129	71	652.271,395 714.933,737	8.523
73	652.317,144 714.989,921	74	652.338,114 715.015,673	33.21
76	652.372,667 715.058,106	77	652.376,745 715.063,356	6.648
79	652.410,194 715.106,409	80	652.427,051 715.128,107	27.477

Punct început	X / Y	Punct sfârşit	X / Y	Lungime segment
20	652.145,969 714.780,264	21	652.134,979 714.766,655	17.492
23	652.094,393 714.716,396	24	652.091,352 714.712,63	4.841
26	652.075,277 714.692,725	27	652.073,989 714.691,13	2.049
29	652.063,969 714.678,91	30	652.049,424 714.661,815	22.446
32	652.021,834 714.628,268	33	651.998,59 714.601,644	35.343
35	651.988,356 714.589,684	36	651.988,086 714.589,368	0.416
38	651.955,433 714.550,126	39	651.948,307 714.541,563	11.14
41	651.941,819 714.533,109	42	651.941,016 714.532,397	1.073
44	651.918,042 714.516,013	45	651.919,943 714.512,494	4.0
47	651.944,764 714.530,375	48	651.950,851 714.538,367	10.046
50	651.959,064 714.548,237	51	651.981,012 714.574,613	34.314
53	652.000,83 714.598,127	54	652.027,856 714.629,084	41.094
56	652.067,018 714.676,321	57	652.070,298 714.680,193	5.074
59	652.094,464 714.710,117	60	652.126,74 714.750,086	51.374
62	652.149,081 714.777,75	63	652.159,858 714.791,096	17.154
65	652.237,127 714.891,306	66	652.239,001 714.893,738	3.07
68	652.246,127 714.902,707	69	652.251,896 714.909,792	9.136
71	652.271,395 714.933,737	72	652.310,175 714.981,362	61.417
74	652.338,114 715.015,673	75	652.362,826 715.046,021	39.136
77	652.376,745 715.063,356	78	652.392,553 715.083,702	25.765
80	652.427,051 715.128,107	81	652.428,35 715.131,2	3.355

Punct început	X / Y	Punct sfârşit	X / Y	Lungime segment
21	652.134,979 714.766,655	22	652.123,628 714.752,599	18.068
24	652.091,352 714.712,63	25	652.078,504 714.696,721	20.449
27	652.073,989 714.691,13	28	652.068,421 714.684,235	8.863
30	652.049,424 714.661,815	31	652.024,799 714.631,665	38.928
33	651.998,59 714.601,644	34	651.997,802 714.600,742	1.198
36	651.988,086 714.589,368	37	651.977,379 714.576,5	16.74
39	651.948,307 714.541,563	40	651.947,721 714.540,859	0.916
42	651.941,016 714.532,397	43	651.929,541 714.522,223	15.335
45	651.919,943 714.512,494	46	651.931,849 714.518,923	13.532
48	651.950,851 714.538,367	49	651.951,382 714.539,005	0.83
51	651.981,012 714.574,613	52	651.991,144 714.586,79	15.84
54	652.027,856 714.629,084	55	652.052,497 714.659,253	38.953
57	652.070,298 714.680,193	58	652.077,101 714.688,617	10.828
60	652.126,74 714.750,086	61	652.138,091 714.764,142	18.068
63	652.159,858 714.791,096	64	652.202,813 714.846,804	70.346
66	652.239,001 714.893,738	67	652.242,174 714.897,852	5.195
69	652.251,896 714.909,792	70	652.266,013 714.927,129	22.358
72	652.310,175 714.981,362	73	652.317,144 714.989,921	11.038
75	652.362,826 715.046,021	76	652.372,667 715.058,106	15.585
78	652.392,553 715.083,702	79	652.410,194 715.106,409	28.754
81	652.428,35 715.131,2	1	652.421,986 715.133,125	6.649

**** Lungimile segmentelor sunt determinate în planul de proiecţie Stereo 70 şi sunt rotunjite la 1 milimetru.**
***** Distanţa dintre puncte este formată din segmente cumulate ce sunt mai mici decât valoarea 1 milimetru.**

Document care conține date cu caracter personal, protejat de prevederile Regulamentului (UE) nr. 679/2016 și Legii 190/2018