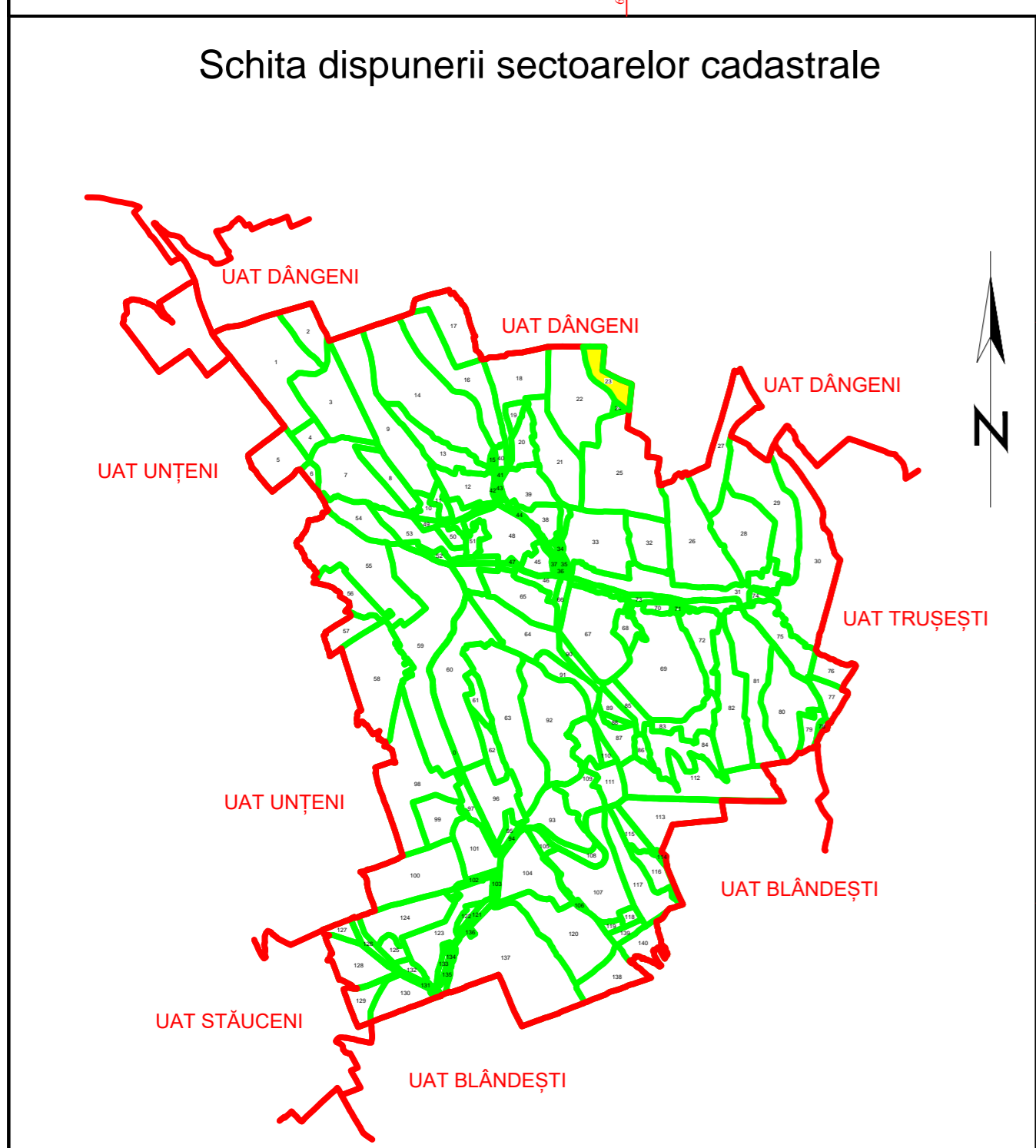
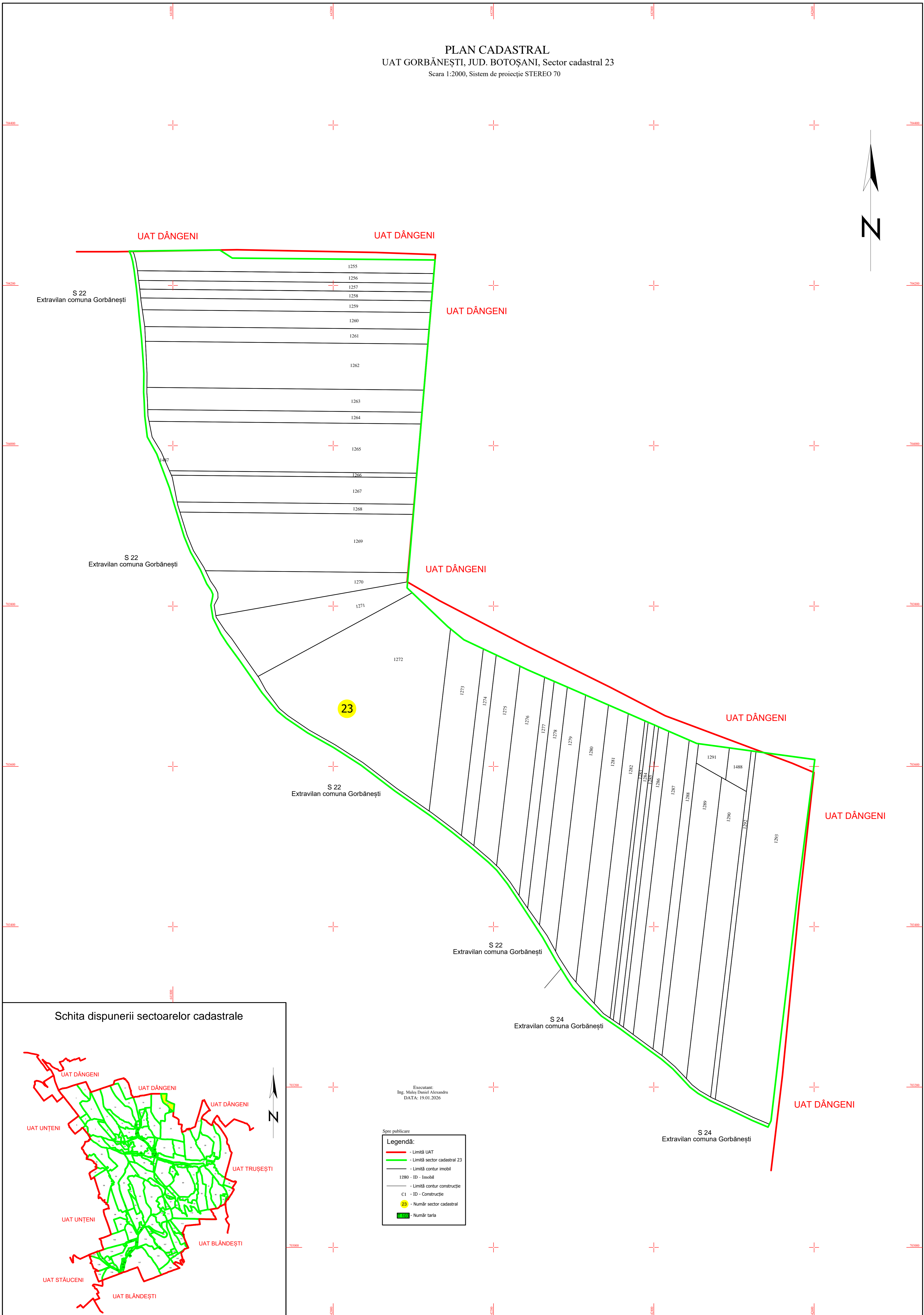
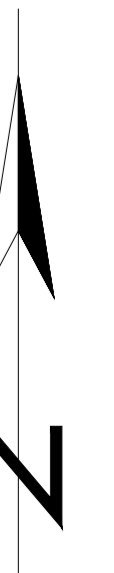


PLAN CADASTRAL
UAT GORBĂNEȘTI, JUD. BOTOȘANI, Sector cadastral 23
Scara 1:2000, Sistem de proiecție STEREO 70



Executant:
Ing. Maieș Daniel Alexandru
DATA: 19.01.2026

Spre publicare

Legendă:

- Limită UAT
- Limită sector cadastral 23
- Limită contur imobil
- 1280 - ID - Imobil
- Limită contur construcție
- C1 - ID - Construcție
- 23 - Număr sector cadastral
- 1280 - Număr tarla