

**DATE DESPRE IMOBILUL NR. 1257**

Oficiul de Cadastru și Publicitate Imobiliară BOTOSANI
Biroul de Cadastru și Publicitate Imobiliară Botosani

A. Partea I. Descrierea imobilului

TEREN Extravilan

Adresa: Jud. Botosani

Nr. Crt	Nr cadastral Nr. topografic	Suprafața* (mp)	Observații / Referințe
A1		3.989	Sector cadastral:23 Teren neimprejmuit; Conform TP 110750, TP 107042 și TP 30963 terenul este amplasat in parcela cadastrala 922/14, 922/16 si 922/3. Diferenta de suprafata de 9711 mp se regaseste la ID 1281, S23 și ID 1348, S22. Imobil inregistrat in CF 50312 (sporadic).

B. Partea II. Proprietari și acte

Inscrieri privitoare la dreptul de proprietate și alte drepturi reale		Referințe
/		
Act Normativ nr. 17, din 07/03/2014 emis de Parlamentul Romaniei;		
B1	Imobil aflat sub incidenta art.3 alin.(1) din Legea 17/2014	A1
Act Notarial nr. contract de schimb nr. 4589, din 03/10/2024 emis de SPN ANITEI si ASOCIATII-Botosani;		
B2	Intabulare, drept de PROPRIETATE, dobandit prin Conventie, cota actuala 1/1 1) SC ARLAND SRL, CIF:14528740	A1


C. Partea III. SARCINI .

Inscrieri privind dezmembramintele dreptului de proprietate, drepturi reale de garanție și sarcini	Referințe
NU SUNT	

Anexa Nr. 1 La Partea I**Teren**

Nr cadastral	Suprafața (mp)*	Observații / Referințe
	3.989	Conform TP 110750, TP 107042 si TP 30963 terenul este amplasat in parcela cadastrala 922/14, 922/16 si 922/3. Diferenta de suprafata de 9711 mp se regaseste la ID 1281, S23 si ID 1348, S22. Imobil inscris in CF 50312 (sporadic).

* Suprafata este determinată in planul de proiectie Stereo 70.

DETALII LINIARE IMOBIL**Date referitoare la teren**

Crt	Categorie folosință	Intravilan	Suprafața (mp)	Tarla	Parcelă	Nr. topo	Observații / Referințe
1	arabil	NU	3.989	-	922/3	-	

Lungime Segmente

1) Valorile lungimilor segmentelor sunt obținute din proiectie în plan.

Punct început	X / Y	Punct sfârșit	X / Y	Lungime segment (** (m)
1	642.124,555 704.202,703	2	641.757,293 704.206,265	367.279
2	641.757,293 704.206,265	3	641.758,588 704.196,156	10.191
3	641.758,588 704.196,156	4	641.758,673 704.195,355	0.806
4	641.758,673 704.195,355	5	642.123,627 704.191,815	364.971

Punct început	X / Y	Punct sfârșit	X / Y	Lungime segment (** (m)
5	642.123,627 704.191,815	1	642.124,555 704.202,703	10.927

** Lungimile segmentelor sunt determinate în planul de proiecție Stereo 70 și sunt rotunjite la 1 milimetru.

*** Distanța dintre puncte este formată din segmente cumulate ce sunt mai mici decât valoarea 1 milimetru.

Neutilizabil în Circuitul Civil

**DATE DESPRE IMOBILUL NR. 1281**

Oficiul de Cadastru și Publicitate Imobiliară BOTOSANI
Biroul de Cadastru și Publicitate Imobiliară Botosani

A. Partea I. Descrierea imobilului

TEREN Extravilan

Adresa: Jud. Botosani

Nr. Crt	Nr cadastral Nr. topografic	Suprafața* (mp)	Observații / Referințe
A1	50312	9.200	Sector cadastral:23 Teren neimprejmuit; Conform TP 110750, TP 107042 și TP 30963 terenul este amplasat in parcela cadastrala 922/14, 922/16 si 922/3. Diferenta de suprafata de 4500 mp se regaseste la ID 1257, S23 și ID 1348, S22.

B. Partea II. Proprietari și acte

Inscrieri privitoare la dreptul de proprietate și alte drepturi reale		Referințe
59064 / 28/08/2014		
Act Normativ nr. 17, din 07/03/2014 emis de Parlamentul Romaniei;		
B2	Imobil aflat sub incidenta art.3 alin.(1) din Legea 17/2014	A1
100296 / 04/10/2024		
Act Notarial nr. contract de schimb nr. 4589, din 03/10/2024 emis de SPN ANITEI si ASOCIATII-Botosani;		
B3	Intabulare, drept de PROPRIETATE, dobandit prin Conventie, cota actuala 1/1 1) SC ARLAND SRL, CIF:14528740	A1

C. Partea III. SARCINI .

Inscrieri privind dezmembramintele dreptului de proprietate, drepturi reale de garanție și sarcini	Referințe
NU SUNT	

Anexa Nr. 1 La Partea I

Teren

Nr cadastral	Suprafața (mp)*	Observații / Referințe
50312	9.200	Conform TP 110750, TP 107042 si TP 30963 terenul este amplasat in parcela cadastrala 922/14, 922/16 si 922/3. Diferenta de suprafata de 4500 mp se regaseste la ID 1257, S23 si ID 1348, S22.

* Suprafața este determinată în planul de proiecție Stereo 70.



Date referitoare la teren

Crt	Categorie folosință	Intravilan	Suprafața (mp)	Tarla	Parcelă	Nr. topo	Observații / Referințe
1	arabil	NU	4.200	-	922/16	-	
2	arabil	NU	5.000	-	922/14	-	

Lungime Segmente

1) Valorile lungimilor segmentelor sunt obținute din proiecție în plan.

Punct început	X / Y	Punct sfârșit	X / Y	Lungime segment (** (m)
1	642.302,863 703.330,935	2	642.304,892 703.328,507	3.164
2	642.304,892 703.328,507	3	642.319,256 703.311,426	22.318
3	642.319,256 703.311,426	4	642.325,744 703.304,31	9.63
4	642.325,744 703.304,31	5	642.368,121 703.665,86	364.025

Punct început	X / Y	Punct sfârșit	X / Y	Lungime segment (** (m)
5	642.368,121 703.665,86	6	642.343,381 703.676,628	26.982
6	642.343,381 703.676,628	1	642.302,863 703.330,935	348.06

** Lungimile segmentelor sunt determinate în planul de proiecție Stereo 70 și sunt rotunjite la 1 milimetru.

*** Distanța dintre puncte este formată din segmente cumulate ce sunt mai mici decât valoarea 1 milimetru.

Neutilizabil în Circuitul Civil

**DATE DESPRE IMOBILUL NR. 1255**

Oficiul de Cadastru și Publicitate Imobiliară BOTOSANI
Biroul de Cadastru și Publicitate Imobiliară Botosani

A. Partea I. Descrierea imobilului

TEREN Extravilan

Adresa: Jud. Botosani

Nr. Crt	Nr cadastral Nr. topografic	Suprafața* (mp)	Observații / Referințe
A1	53096	7.308	Sector cadastral:23 Teren neimprejmuit; Diferenta de suprafata de 2692 mp se regaseste la ID 1345, sector 22

B. Partea II. Proprietari și acte

Inscrieri privitoare la dreptul de proprietate și alte drepturi reale		Referințe
73456 / 19/09/2019		
Act Notarial nr. 1653, din 10/08/2011 emis de BNP Elena Roman;		
B2	Intabulare, drept de PROPRIETATE, dobandit prin Conventie, cota actuala 1/1 1) SC CINDREL INVEST SRL, CIF:23220978	A1
Act Normativ nr. 17, din 07/03/2014 emis de Parlamentul României;		
B3	Imobil aflat sub incidența art. 3 alin (1) din Legea nr.17/2014	A1

C. Partea III. SARCINI .

Inscrieri privind dezmembramintele dreptului de proprietate, drepturi reale de garanție și sarcini	Referințe
NU SUNT	

Punct început	X / Y	Punct sfârșit	X / Y	Lungime segment (** (m)
6	641.753,741 704.230,496	7	641.755,623 704.219,535	11.121
7	641.755,623 704.219,535	8	641.755,772 704.218,344	1.2
8	641.755,772 704.218,344	9	642.125,583 704.214,758	369.828
9	642.125,583 704.214,758	10	642.126,969 704.231,017	16.318
10	642.126,969 704.231,017	11	642.123,284 704.231,316	3.697
11	642.123,284 704.231,316	12	642.123,28 704.231,707	0.391
12	642.123,28 704.231,707	13	642.121,92 704.231,72	1.36
13	642.121,92 704.231,72	14	641.874,1 704.234,12	247.832
14	641.874,1 704.234,12	15	641.874,096 704.234,411	0.291
15	641.874,096 704.234,411	1	641.858,318 704.244,28	18.61

** Lungimile segmentelor sunt determinate în planul de proiecție Stereo 70 și sunt rotunjite la 1 milimetru.

*** Distanța dintre puncte este formată din segmente cumulate ce sunt mai mici decât valoarea 1 milimetru.

**DATE DESPRE IMOBILUL NR. 1265**

Oficiul de Cadastru și Publicitate Imobiliară BOTOSANI
Biroul de Cadastru și Publicitate Imobiliară Botosani

A. Partea I. Descrierea imobilului

TEREN Extravilan

Adresa: Jud. Botosani

Nr. Crt	Nr cadastral Nr. topografic	Suprafața* (mp)	Observații / Referințe
A1		20.000	Sector cadastral:23 Teren neimprejmuit;

B. Partea II. Proprietari și acte

Inscrieri privitoare la dreptul de proprietate și alte drepturi reale	Referințe
/	
Act Administrativ nr. 39001, din 30/05/1994 emis de CJSDPAT Botosani;	
B1	A1
Intabulare, drept de PROPRIETATE, dobandit prin Reconstituire, cota actuala 1/1	
1) CAZACU PAUL, lipsa CNP 2) CAZACU LAURENTIU, lipsa CNP 3) POLOSANU DIDINA, lipsa CNP 4) BALOI FLORICA, lipsa CNP 5) NEAGU MARIA, lipsa CNP 6) FIGAN CRISTIAN CLAUDIU, lipsa CNP	

C. Partea III. SARCINI .

Inscrieri privind dezmembramintele dreptului de proprietate, drepturi reale de garanție și sarcini	Referințe
NU SUNT	

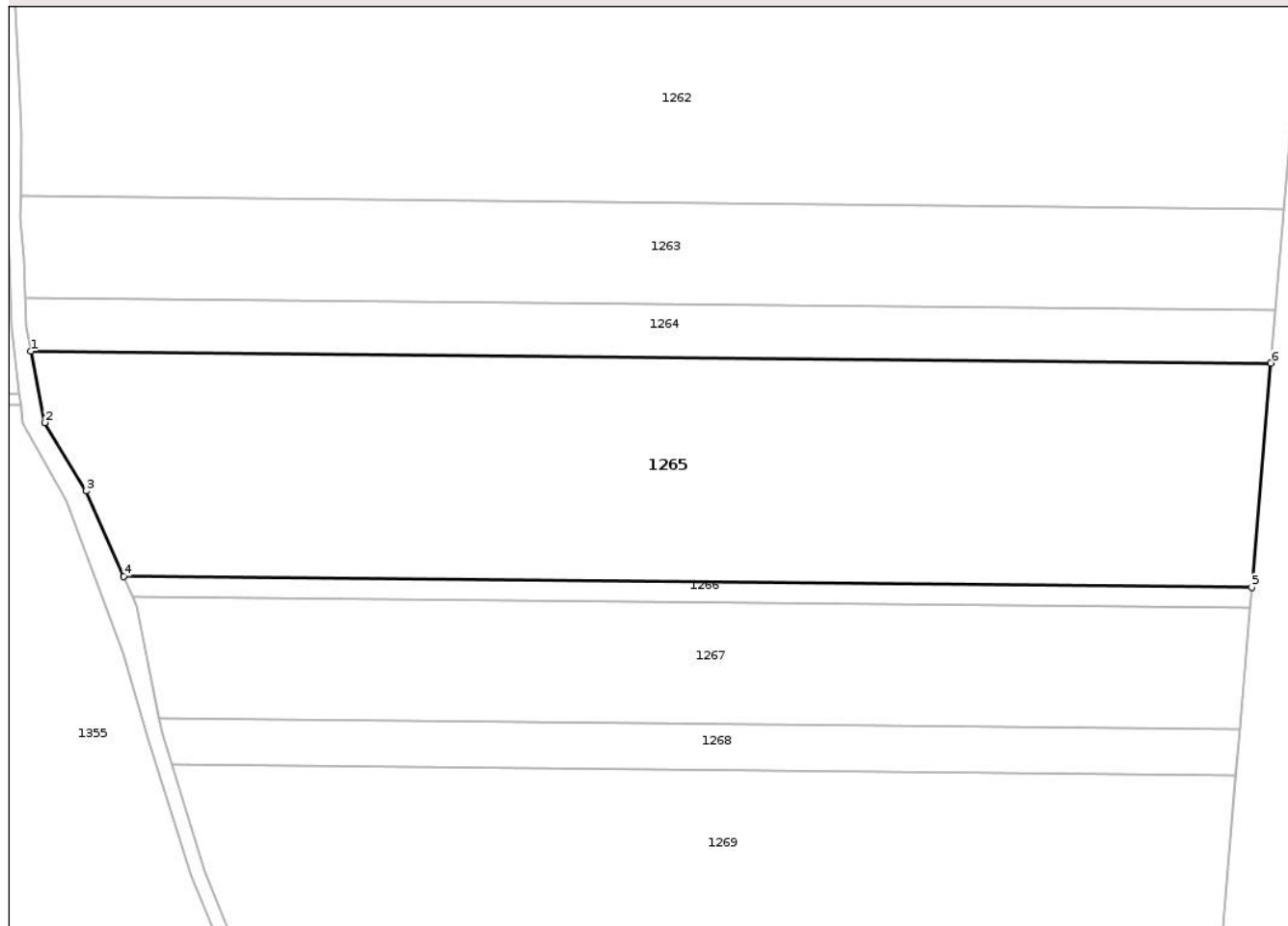
Anexa Nr. 1 La Partea I

Teren

Nr cadastral	Suprafața (mp)*	Observații / Referințe
	20.000	

* Suprafața este determinată în planul de proiecție Stereo 70.

DETALII LINIARE IMOBIL



Date referitoare la teren

Crt	Categorie folosință	Intra vilan	Suprafața (mp)	Tarla	Parcelă	Nr. topo	Observații / Referințe
1	arabil	NU	20.000	-	922/18	-	

Lungime Segmente

1) Valorile lungimilor segmentelor sunt obținute din proiecție în plan.

Punct început	X / Y	Punct sfârșit	X / Y	Lungime segment (** (m)
1	641.770,226 704.030,455	2	641.774,069 704.010,856	19.973
2	641.774,069 704.010,856	3	641.785,393 703.992,146	21.87
3	641.785,393 703.992,146	4	641.795,701 703.968,775	25.543
4	641.795,701 703.968,775	5	642.104,355 703.965,782	308.669
5	642.104,355 703.965,782	6	642.109,589 704.027,164	61.605

Punct început	X / Y	Punct sfârșit	X / Y	Lungime segment (** (m)
6	642.109,589 704.027,164	1	641.770,226 704.030,455	339.379

** Lungimile segmentelor sunt determinate în planul de proiecție Stereo 70 și sunt rotunjite la 1 milimetru.

*** Distanța dintre puncte este formată din segmente cumulate ce sunt mai mici decât valoarea 1 milimetru.

Neutilizabil în Circuitul Civil

**DATE DESPRE IMOBILUL NR. 1267**

Oficiul de Cadastru și Publicitate Imobiliară BOTOSANI
 Biroul de Cadastru și Publicitate Imobiliară Botosani

A. Partea I. Descrierea imobilului

TEREN Extravilan

Adresa: Jud. Botosani

Nr. Crt	Nr cadastral Nr. topografic	Suprafața* (mp)	Observații / Referințe
A1		10.000	Sector cadastral:23 Teren neimprejmuit;

B. Partea II. Proprietari și acte

Inscrieri privitoare la dreptul de proprietate și alte drepturi reale	Referințe
/	
Act Notarial nr. 2829, din 02/05/2006 emis de BNP Reta Anitei-Botosani;	
B1	A1
Intabulare, drept de PROPRIETATE, dobandit prin Conventie, cota actuala 1/1	
1) HARCUTA MARCEL, bun propriu	

C. Partea III. SARCINI .

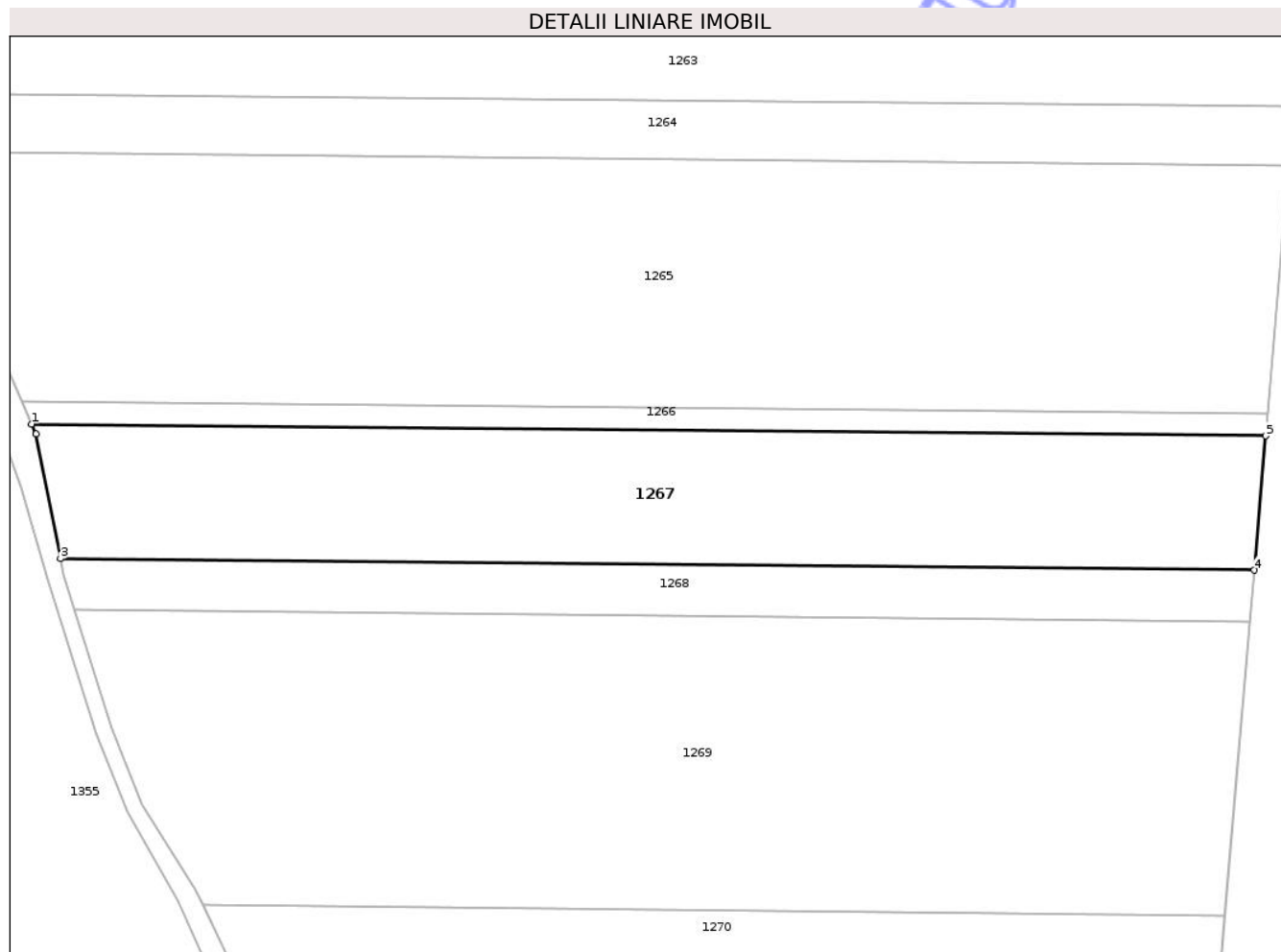
Inscrieri privind dezmembramintele dreptului de proprietate, drepturi reale de garanție și sarcini	Referințe
NU SUNT	

Anexa Nr. 1 La Partea I

Teren

Nr cadastral	Suprafața (mp)*	Observații / Referințe
	10.000	

* Suprafața este determinată în planul de proiecție Stereo 70.



Date referitoare la teren

Crt	Categorie folosință	Intra vilan	Suprafața (mp)	Tarla	Parcelă	Nr. topo	Observații / Referințe
1	arabil	NU	10.000	-	922/19	-	

Lungime Segmente

1) Valorile lungimilor segmentelor sunt obținute din proiecție în plan.

Punct început	X / Y	Punct sfârșit	X / Y	Lungime segment (** (m)
1	641.798,153 703.963,218	2	641.799,262 703.960,703	2.749
2	641.799,262 703.960,703	3	641.805,316 703.929,864	31.427
3	641.805,316 703.929,864	4	642.101,048 703.926,996	295.746
4	642.101,048 703.926,996	5	642.103,884 703.960,252	33.377
5	642.103,884 703.960,252	1	641.798,153 703.963,218	305.745

** Lungimile segmentelor sunt determinate în planul de proiecție Stereo 70 și sunt rotunjite la 1 milimetru.

*** Distanța dintre puncte este formată din segmente cumulate ce sunt mai mici decât valoarea 1 milimetru.

Neutilizabil în Circuitul
Civil

**DATE DESPRE IMOBILUL NR. 1268**

Oficiul de Cadastru și Publicitate Imobiliară BOTOSANI
Biroul de Cadastru și Publicitate Imobiliară Botosani

A. Partea I. Descrierea imobilului

TEREN Extravilan

Adresa: Jud. Botosani

Nr. Crt	Nr cadastral Nr. topografic	Suprafața* (mp)	Observații / Referințe
A1		3.700	Sector cadastral:23 Teren neimprejmuit;

B. Partea II. Proprietari și acte

Inscrieri privitoare la dreptul de proprietate și alte drepturi reale	Referințe
/	
Act Notarial nr. 2892, din 03/05/2006 emis de BNP Reta Anitei-Botosani;	
B1	A1
Intabulare, drept de PROPRIETATE, dobandit prin Conventie, cota actuala 1/1	
1) HARCUTA MARCEL, bun propriu	

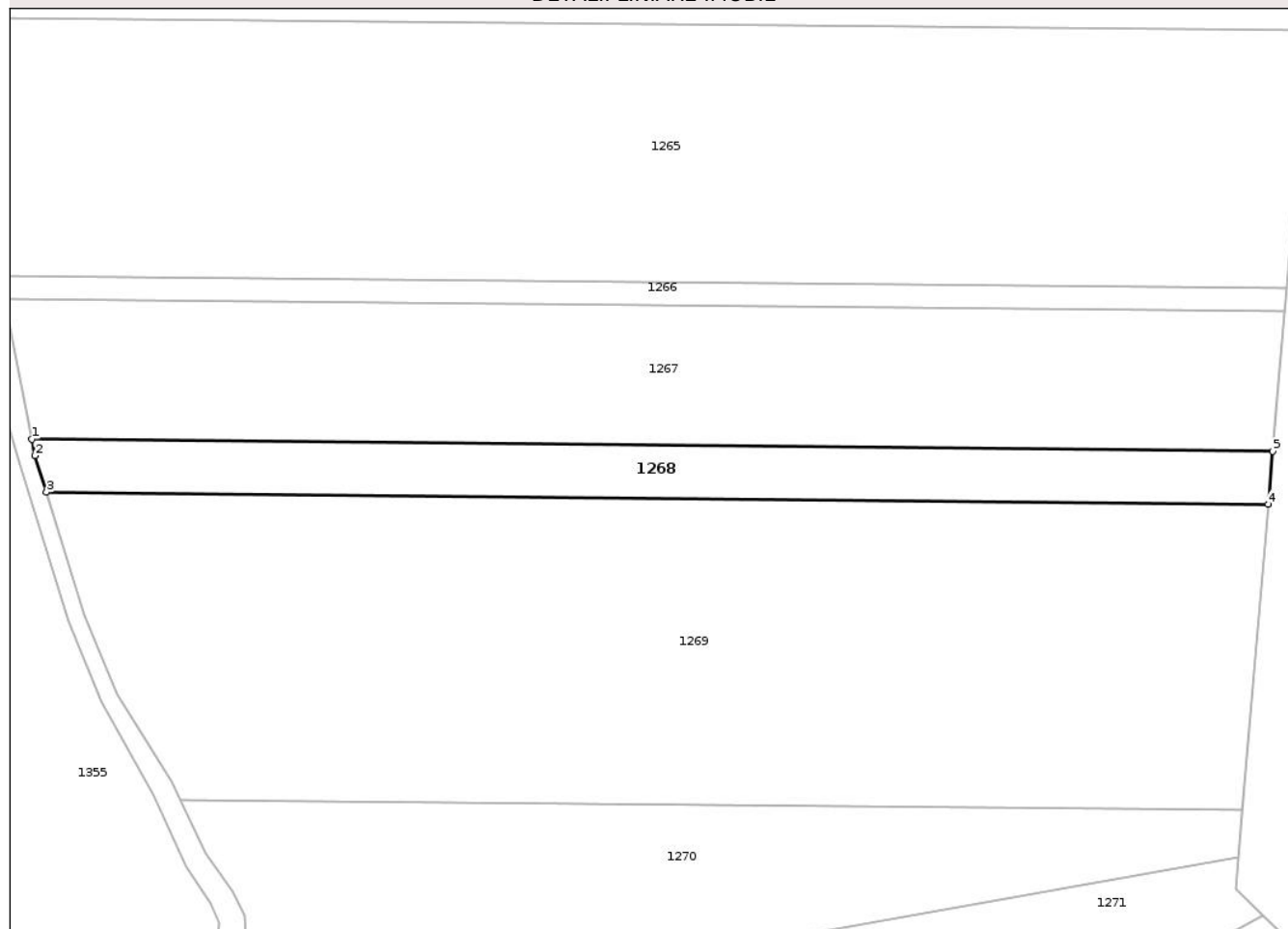
C. Partea III. SARCINI .

Inscrieri privind dezmembramintele dreptului de proprietate, drepturi reale de garanție și sarcini	Referințe
NU SUNT	

Anexa Nr. 1 La Partea I**Teren**

Nr cadastral	Suprafața (mp)*	Observații / Referințe
	3.700	

* Suprafața este determinată în planul de proiecție Stereo 70.

DETALII LINIARE IMOBIL**Date referitoare la teren**

Crt	Categorie folosință	Intra vilan	Suprafața (mp)	Tarla	Parcelă	Nr. topo	Observații / Referințe
1	arabil	NU	3.700	-	922/19	-	

Lungime Segmente

1) Valorile lungimilor segmentelor sunt obținute din proiecție în plan.

Punct început	X / Y	Punct sfârșit	X / Y	Lungime segment (** (m)
1	641.805,316 703.929,864	2	641.806,078 703.925,98	3.958
2	641.806,078 703.925,98	3	641.808,791 703.917,229	9.162
3	641.808,791 703.917,229	4	642.099,975 703.914,405	291.197
4	642.099,975 703.914,405	5	642.101,048 703.926,996	12.637
5	642.101,048 703.926,996	1	641.805,316 703.929,864	295.746

** Lungimile segmentelor sunt determinate în planul de proiecție Stereo 70 și sunt rotunjite la 1 milimetru.

*** Distanța dintre puncte este formată din segmente cumulate ce sunt mai mici decât valoarea 1 milimetru.

Neutilizabil în Circuitul
Civil

**DATE DESPRE IMOBILUL NR. 1269**

Oficiul de Cadastru și Publicitate Imobiliară BOTOSANI
Biroul de Cadastru și Publicitate Imobiliară Botosani

A. Partea I. Descrierea imobilului

TEREN Extravilan

Adresa: Jud. Botosani

Nr. Crt	Nr cadastral Nr. topografic	Suprafața* (mp)	Observații / Referințe
A1		20.000	Sector cadastral:23 Teren neimprejmuit;

B. Partea II. Proprietari și acte

Inscrieri privitoare la dreptul de proprietate și alte drepturi reale	Referințe
/	
Act Notarial nr. 2893, din 03/05/2006 emis de BNP Reta Anitei-Botosani;	
B1	A1
Intabulare, drept de PROPRIETATE, dobandit prin Conventie, cota actuala 1/1	
1) HARCUTA MARCEL, bun propriu	

C. Partea III. SARCINI .

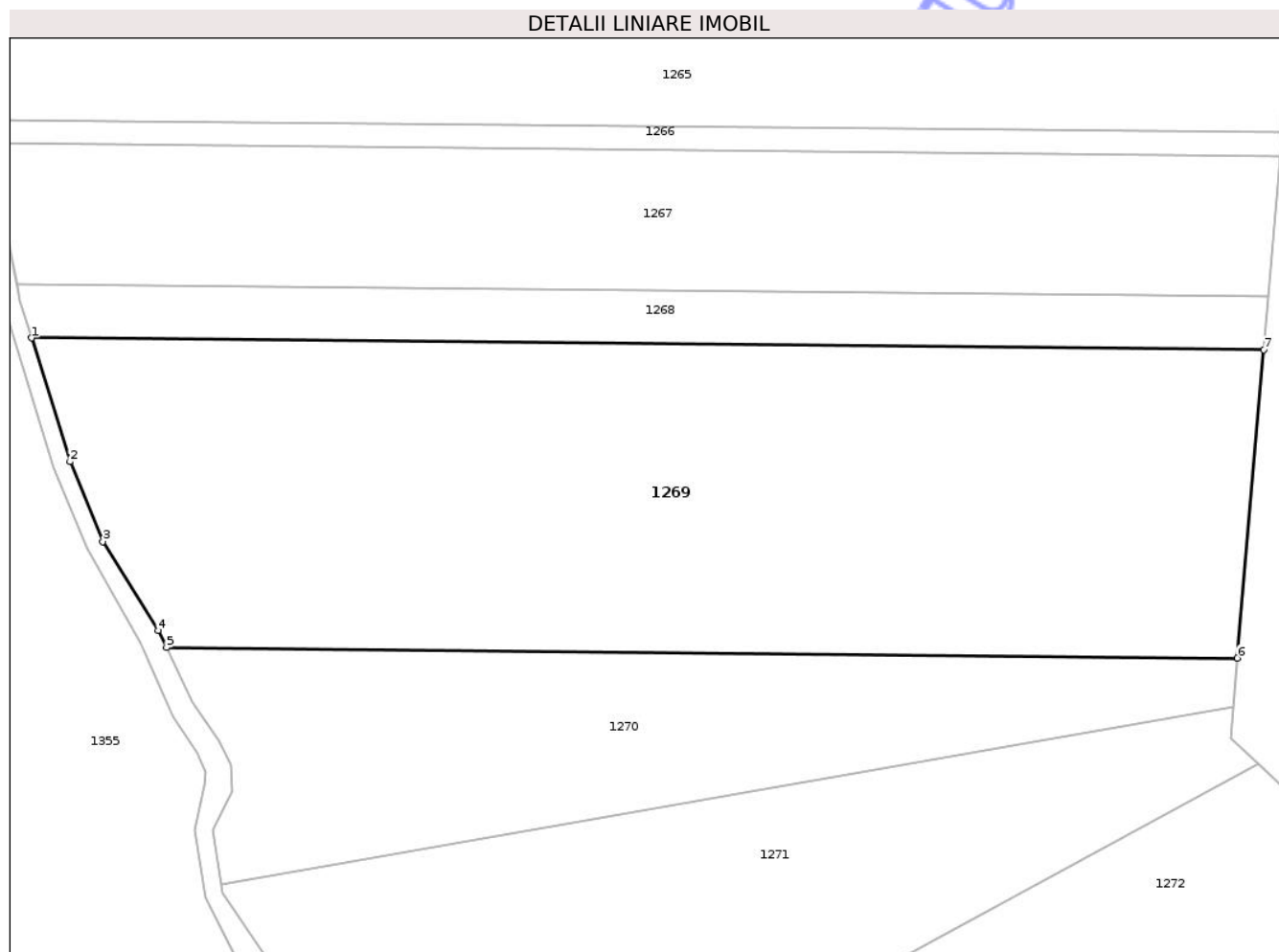
Inscrieri privind dezmembramintele dreptului de proprietate, drepturi reale de garanție și sarcini	Referințe
NU SUNT	

Anexa Nr. 1 La Partea I

Teren

Nr cadastral	Suprafața (mp)*	Observații / Referințe
	20.000	

* Suprafața este determinată în planul de proiecție Stereo 70.



Date referitoare la teren

Crt	Categorie folosință	Intra vilan	Suprafața (mp)	Tarla	Parcelă	Nr. topo	Observații / Referințe
1	arabil	NU	20.000	-	922/19	-	

Lungime Segmente

1) Valorile lungimilor segmentelor sunt obținute din proiecție în plan.

Punct început	X / Y	Punct sfârșit	X / Y	Lungime segment (** (m)
1	641.808,791 703.917,229	2	641.817,849 703.888,01	30.591
2	641.817,849 703.888,01	3	641.825,609 703.869,14	20.403
3	641.825,609 703.869,14	4	641.838,687 703.848,146	24.734
4	641.838,687 703.848,146	5	641.840,668 703.844,066	4.536
5	641.840,668 703.844,066	6	642.093,769 703.841,611	253.113

Punct început	X / Y	Punct sfârșit	X / Y	Lungime segment (** (m)
6	642.093,769 703.841,611	7	642.099,975 703.914,405	73.058
7	642.099,975 703.914,405	1	641.808,791 703.917,229	291.197

** Lungimile segmentelor sunt determinate în planul de proiecție Stereo 70 și sunt rotunjite la 1 milimetru.

*** Distanța dintre puncte este formată din segmente cumulate ce sunt mai mici decât valoarea 1 milimetru.

Neutilizabil în Circuitul Civil

**DATE DESPRE IMOBILUL NR. 1271**

Oficiul de Cadastru și Publicitate Imobiliară BOTOSANI
 Biroul de Cadastru și Publicitate Imobiliară Botosani

A. Partea I. Descrierea imobilului

TEREN Extravilan

Adresa: Jud. Botosani

Nr. Crt	Nr cadastral Nr. topografic	Suprafața* (mp)	Observații / Referințe
A1		11.800	Sector cadastral:23 Teren neimprejmuit;

B. Partea II. Proprietari și acte

Inscrieri privitoare la dreptul de proprietate și alte drepturi reale	Referințe
/	
Act Notarial nr. 2893, din 03/05/2006 emis de BNP Reta Anitei-Botosani;	
B1	A1
Intabulare, drept de PROPRIETATE, dobandit prin Conventie, cota actuala 1/1	
1) HARCUTA MARCEL, bun propriu	

C. Partea III. SARCINI .

Inscrieri privind dezmembramintele dreptului de proprietate, drepturi reale de garanție și sarcini	Referințe
NU SUNT	

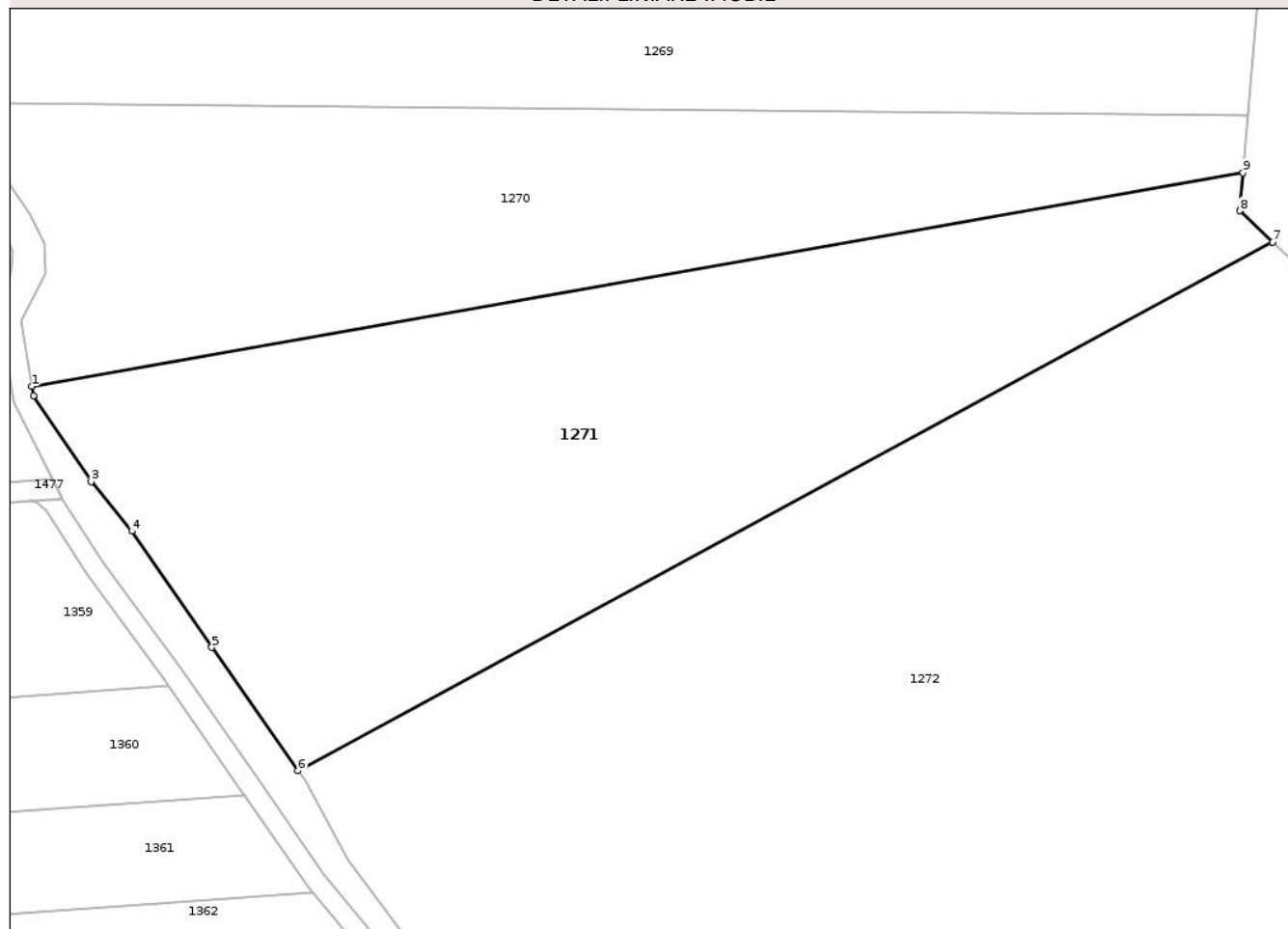
Anexa Nr. 1 La Partea I

Teren

Nr cadastral	Suprafața (mp)*	Observații / Referințe
	11.800	

* Suprafața este determinată în planul de proiecție Stereo 70.

DETALII LINIARE IMOBIL



Date referitoare la teren

Crt	Categorie folosință	Intra vilan	Suprafața (mp)	Tarla	Parcelă	Nr. topo	Observații / Referințe
1	arabil	NU	11.800	-	922/8	-	

Lungime Segmente

1) Valorile lungimilor segmentelor sunt obținute din proiecție în plan.

Punct început	X / Y	Punct sfârșit	X / Y	Lungime segment (** (m)
1	641.853,586 703.788,075	2	641.853,9 703.786,144	1.956
2	641.853,9 703.786,144	3	641.865,306 703.769,27	20.368
3	641.865,306 703.769,27	4	641.873,319 703.759,474	12.655
4	641.873,319 703.759,474	5	641.889,11 703.736,56	27.828
5	641.889,11 703.736,56	6	641.906,153 703.712,263	29.679

Punct început	X / Y	Punct sfârșit	X / Y	Lungime segment (** (m)
6	641.906,153 703.712,263	7	642.098,639 703.816,551	218.922
7	642.098,639 703.816,551	8	642.092,158 703.822,719	8.947
8	642.092,158 703.822,719	9	642.092,796 703.830,198	7.506
9	642.092,796 703.830,198	1	641.853,586 703.788,075	242.89

** Lungimile segmentelor sunt determinate în planul de proiecție Stereo 70 și sunt rotunjite la 1 milimetru.

*** Distanța dintre puncte este formată din segmente cumulate ce sunt mai mici decât valoarea 1 milimetru.

Neutilizabil în Circuitul Civil

**DATE DESPRE IMOBILUL NR. 1273**

Oficiul de Cadastru și Publicitate Imobiliară BOTOSANI
Biroul de Cadastru și Publicitate Imobiliară Botosani

A. Partea I. Descrierea imobilului

TEREN Extravilan

Adresa: Jud. Botosani

Nr. Crt	Nr cadastral Nr. topografic	Suprafața* (mp)	Observații / Referințe
A1		10.000	Sector cadastral:23 Teren neimprejmuit;

B. Partea II. Proprietari și acte

Inscrieri privitoare la dreptul de proprietate și alte drepturi reale	Referințe
/	
Act Administrativ nr. 39011, din 30/05/1994 emis de CJSDPAT Botosani;	
B1	A1
Intabulare, drept de PROPRIETATE, dobandit prin Reconstituire, cota actuala 1/1	
1) GAFTONIUC GHEORGHE, lipsa CNP	

C. Partea III. SARCINI .

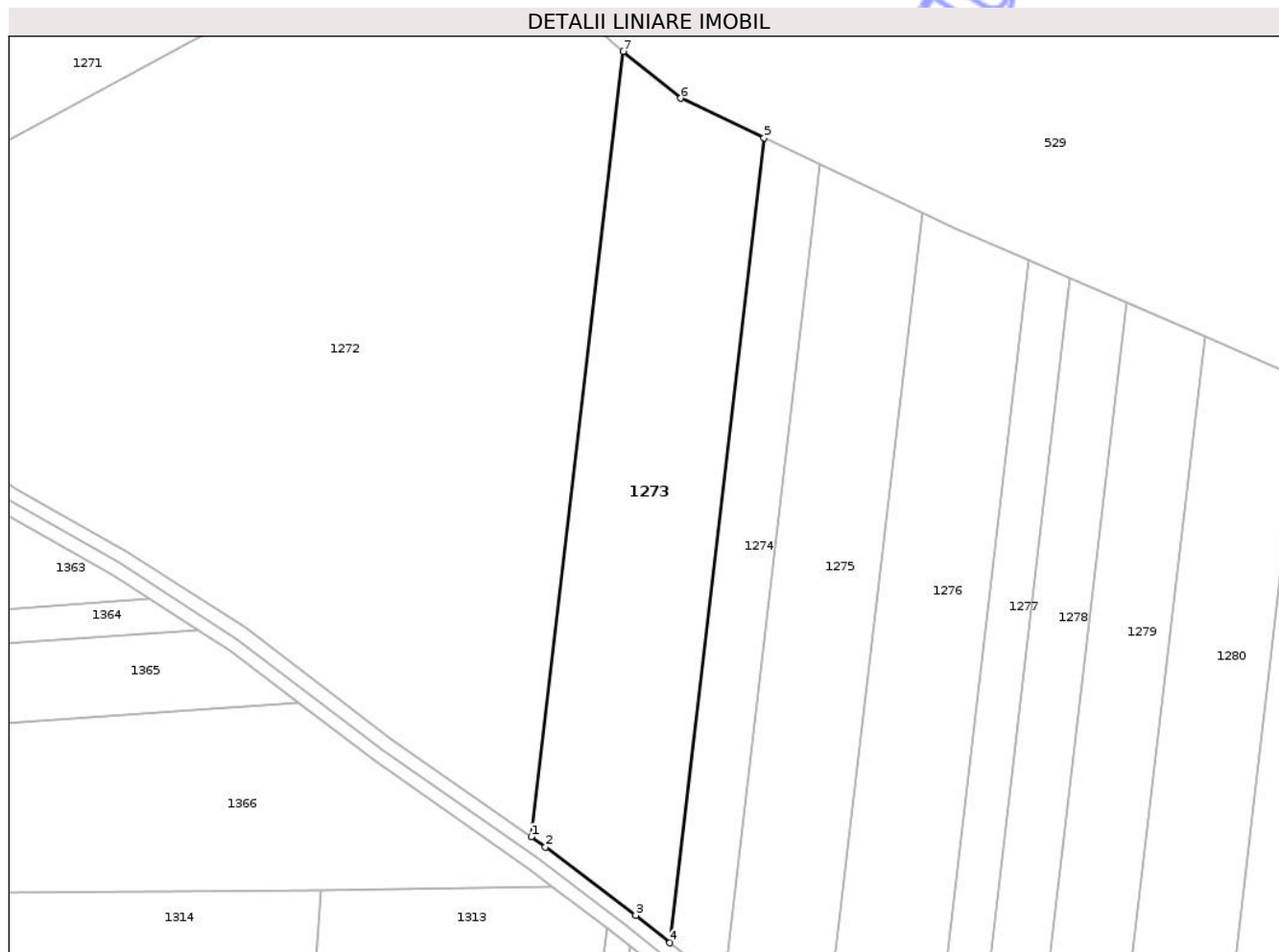
Inscrieri privind dezmembramintele dreptului de proprietate, drepturi reale de garanție și sarcini	Referințe
NU SUNT	

Anexa Nr. 1 La Partea I

Teren

Nr cadastral	Suprafața (mp)*	Observații / Referințe
	10.000	

* Suprafața este determinată în planul de proiecție Stereo 70.



Date referitoare la teren

Crt	Categorie folosință	Intra vilan	Suprafața (mp)	Tarla	Parcelă	Nr. topo	Observații / Referințe
1	arabil	NU	10.000	-	922/1	-	

Lungime Segmente

1) Valorile lungimilor segmentelor sunt obținute din proiecție în plan.

Punct început	X / Y	Punct sfârșit	X / Y	Lungime segment (** (m)
1	642.119,733 703.544,346	2	642.123,912 703.541,432	5.095
2	642.123,912 703.541,432	3	642.150,063 703.521,649	32.791
3	642.150,063 703.521,649	4	642.159,958 703.513,712	12.685
4	642.159,958 703.513,712	5	642.187,254 703.746,596	234.479
5	642.187,254 703.746,596	6	642.163,085 703.757,996	26.722

Punct început	X / Y	Punct sfârşit	X / Y	Lungime segment (** (m)
6	642.163,085 703.757,996	7	642.146,368 703.771,589	21.546
7	642.146,368 703.771,589	1	642.119,733 703.544,346	228.798

** Lungimile segmentelor sunt determinate în planul de proiecţie Stereo 70 şi sunt rotunjite la 1 milimetru.

*** Distanţa dintre puncte este formată din segmente cumulate ce sunt mai mici decât valoarea 1 milimetru.

Neutilizabil în Circuitul Civil

**DATE DESPRE IMOBILUL NR. 1274**

Oficiul de Cadastru și Publicitate Imobiliară BOTOSANI
Biroul de Cadastru și Publicitate Imobiliară Botosani

A. Partea I. Descrierea imobilului

TEREN Extravilan

Adresa: Jud. Botosani

Nr. Crt	Nr cadastral Nr. topografic	Suprafața* (mp)	Observații / Referințe
A1		4.000	Sector cadastral:23 Teren neimprejmuit;

B. Partea II. Proprietari și acte

Inscrieri privitoare la dreptul de proprietate și alte drepturi reale	Referințe
/	
Act Administrativ nr. 60171, din 26/09/1995 emis de CJSDPAT Botosani;	
B1	A1
Intabulare, drept de PROPRIETATE, dobandit prin Reconstituire, cota actuala 1/1	
1) NECULAI CONSTANTIN, lipsa CNP	

C. Partea III. SARCINI .

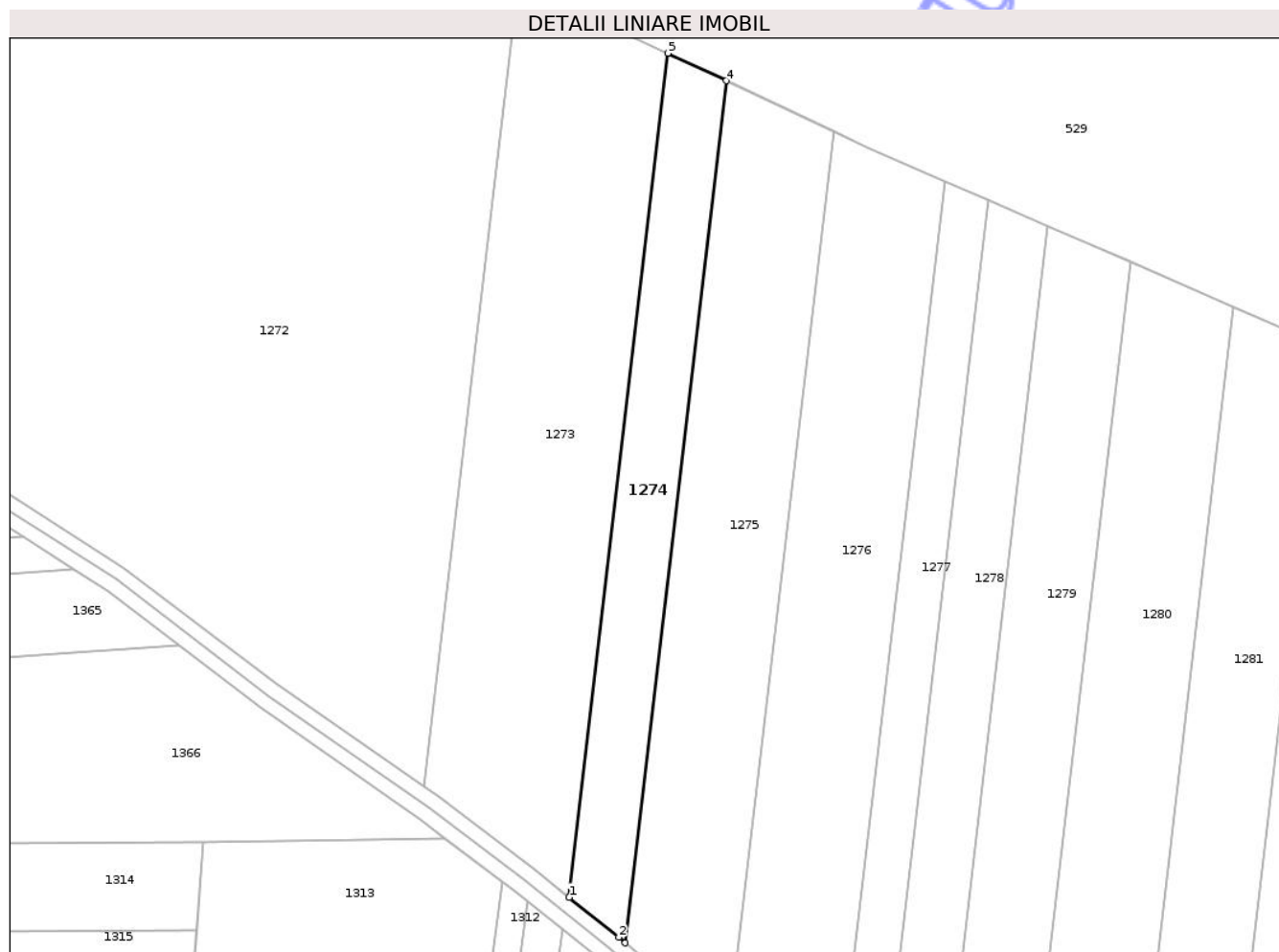
Inscrieri privind dezmembramintele dreptului de proprietate, drepturi reale de garanție și sarcini	Referințe
NU SUNT	

Anexa Nr. 1 La Partea I

Teren

Nr cadastral	Suprafața (mp)*	Observații / Referințe
	4.000	

* Suprafața este determinată în planul de proiecție Stereo 70.



Date referitoare la teren

Crt	Categorie folosință	Intra vilan	Suprafața (mp)	Tarla	Parcelă	Nr. topo	Observații / Referințe
1	arabil	NU	4.000	-	922/6	-	

Lungime Segmente

1) Valorile lungimilor segmentelor sunt obținute din proiecție în plan.

Punct început	X / Y	Punct sfârșit	X / Y	Lungime segment (** (m)
1	642.159,958 703.513,712	2	642.173,67 703.502,715	17.577
2	642.173,67 703.502,715	3	642.175,486 703.501,167	2.386
3	642.175,486 703.501,167	4	642.203,362 703.738,999	239.461
4	642.203,362 703.738,999	5	642.187,254 703.746,596	17.809
5	642.187,254 703.746,596	1	642.159,958 703.513,712	234.479

** Lungimile segmentelor sunt determinate în planul de proiecție Stereo 70 și sunt rotunjite la 1 milimetru.

*** Distanța dintre puncte este formată din segmente cumulate ce sunt mai mici decât valoarea 1 milimetru.

Neutilizabil în Circuitul
Civil

**DATE DESPRE IMOBILUL NR. 1275**

Oficiul de Cadastru și Publicitate Imobiliară BOTOSANI
Biroul de Cadastru și Publicitate Imobiliară Botosani

A. Partea I. Descrierea imobilului

TEREN Extravilan

Adresa: Jud. Botosani

Nr. Crt	Nr cadastral Nr. topografic	Suprafața* (mp)	Observații / Referințe
A1		7.600	Sector cadastral:23 Teren neimprejmuit;

B. Partea II. Proprietari și acte

Inscrieri privitoare la dreptul de proprietate și alte drepturi reale	Referințe
/	
Act Administrativ nr. 62819, din 10/04/1996 emis de CJSDPAT Botosani;	
B1	A1
Intabulare, drept de PROPRIETATE, dobandit prin Reconstituire, cota actuala 1/1	
1) IFTIMIE GHIORGHINA, lipsa CNP	

C. Partea III. SARCINI .

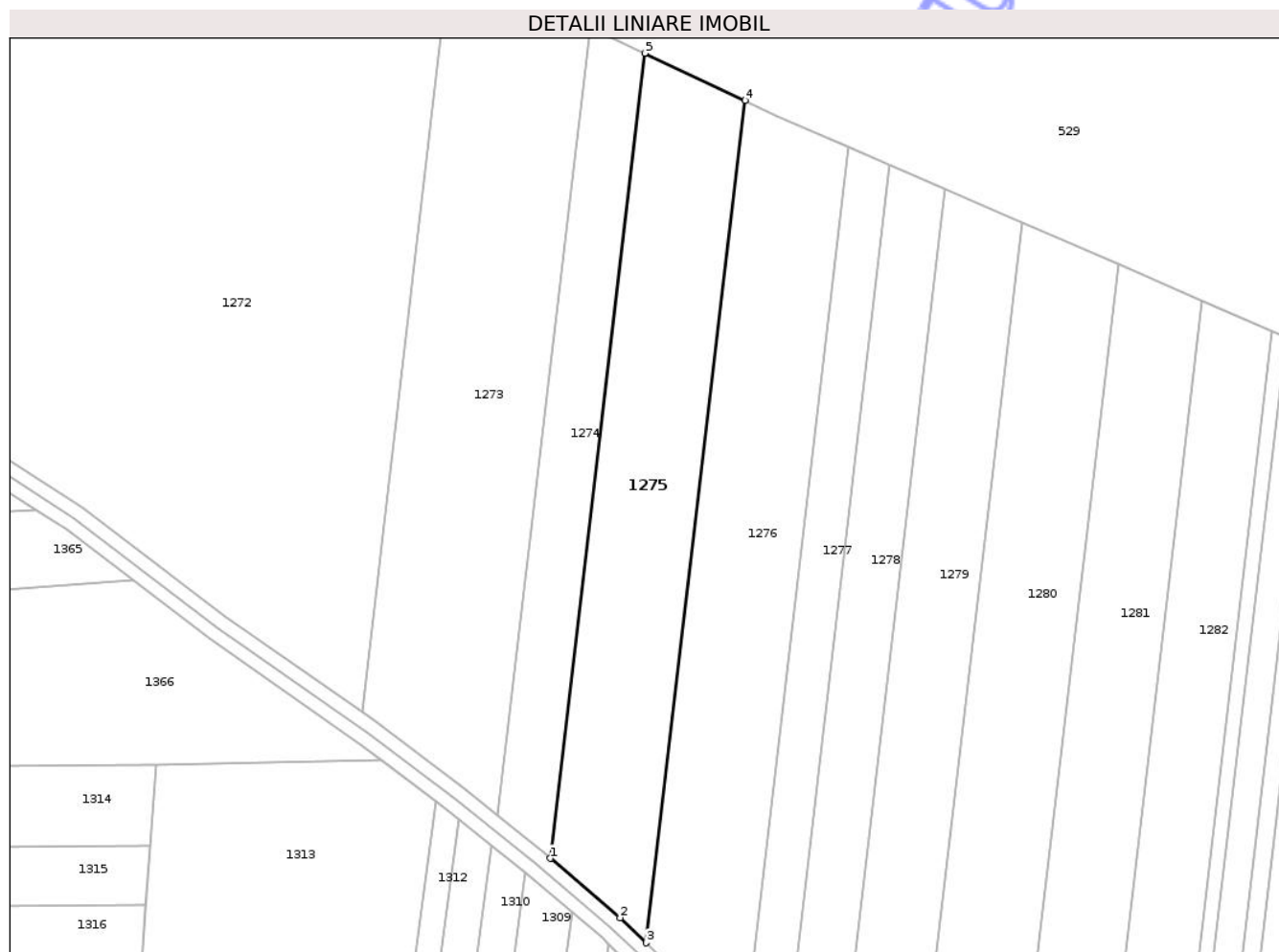
Inscrieri privind dezmembramintele dreptului de proprietate, drepturi reale de garanție și sarcini	Referințe
NU SUNT	

Anexa Nr. 1 La Partea I

Teren

Nr cadastral	Suprafața (mp)*	Observații / Referințe
	7.600	

* Suprafața este determinată în planul de proiecție Stereo 70.



Date referitoare la teren

Crt	Categorie folosință	Intra vilan	Suprafața (mp)	Tarla	Parcelă	Nr. topo	Observații / Referințe
1	arabil	NU	5.600	-	922/17	-	
2	arabil	NU	2.000	-	922/4	-	

Lungime Segmente

1) Valorile lungimilor segmentelor sunt obținute din proiecție în plan.

Punct început	X / Y	Punct sfârșit	X / Y	Lungime segment (** (m))
1	642.175,486 703.501,167	2	642.196,108 703.483,586	27.099
2	642.196,108 703.483,586	3	642.203,827 703.476,204	10.681
3	642.203,827 703.476,204	4	642.232,991 703.725,024	250.523
4	642.232,991 703.725,024	5	642.203,362 703.738,999	32.76

Punct început	X / Y	Punct sfârşit	X / Y	Lungime segment (** (m)
5	642.203,362 703.738,999	1	642.175,486 703.501,167	239.461

** Lungimile segmentelor sunt determinate în planul de proiecţie Stereo 70 şi sunt rotunjite la 1 milimetru.

*** Distanţa dintre puncte este formată din segmente cumulate ce sunt mai mici decât valoarea 1 milimetru.

Neutilizabil în Circuitul Civil

**DATE DESPRE IMOBILUL NR. 1277**

Oficiul de Cadastru și Publicitate Imobiliară BOTOSANI
Biroul de Cadastru și Publicitate Imobiliară Botosani

A. Partea I. Descrierea imobilului

TEREN Extravilan

Adresa: Jud. Botosani

Nr. Crt	Nr cadastral Nr. topografic	Suprafața* (mp)	Observații / Referințe
A1	51826	3.482	Sector cadastral:23 Teren neimprejmuit;

B. Partea II. Proprietari și acte

Inscrieri privitoare la dreptul de proprietate și alte drepturi reale	Referințe
61638 / 24/08/2015	
Act Administrativ nr. 89294, din 13/08/1999 emis de CJSDPAT Botosani;	
B1	Intabulare, drept de PROPRIETATE, dobandit prin Constituire, cota actuala 1/1 1) SCUTELNICU TOADER, bun propriu
Act Normativ nr. 17, din 07/03/2014 emis de Parlamentul României;	
B2	Imobil aflat sub incidența art. 3 alin (1) din Legea nr. 17/2014

C. Partea III. SARCINI .

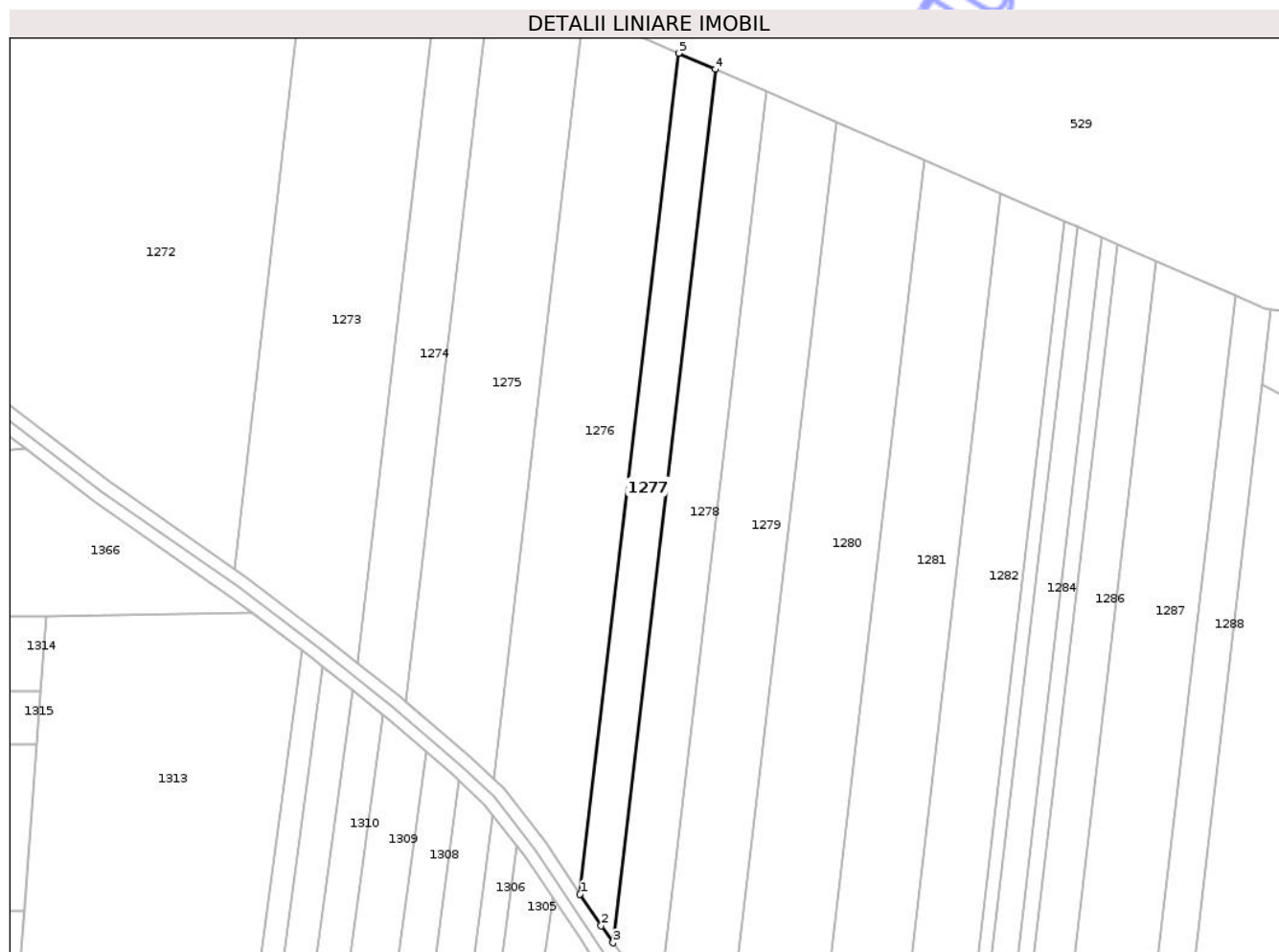
Inscrieri privind dezmembramintele dreptului de proprietate, drepturi reale de garanție și sarcini	Referințe
NU SUNT	

Anexa Nr. 1 La Partea I

Teren

Nr cadastral	Suprafața (mp)*	Observații / Referințe
51826	3.482	

* Suprafața este determinată în planul de proiecție Stereo 70.



Date referitoare la teren

Crt	Categorie folosință	Intra vilan	Suprafața (mp)	Tarla	Parcelă	Nr. topo	Observații / Referințe
1	arabil	NU	3.482	-	922/85	-	

Lungime Segmente

1) Valorile lungimilor segmentelor sunt obținute din proiecție în plan.

Punct început	X / Y	Punct sfârșit	X / Y	Lungime segment (** (m)
1	642.231,848 703.438,978	2	642.238,64 703.428,762	12.268
2	642.238,64 703.428,762	3	642.242,544 703.423,246	6.758
3	642.242,544 703.423,246	4	642.275,696 703.706,088	284.778
4	642.275,696 703.706,088	5	642.263,764 703.711,281	13.013
5	642.263,764 703.711,281	1	642.231,848 703.438,978	274.167

** Lungimile segmentelor sunt determinate în planul de proiecție Stereo 70 și sunt rotunjite la 1 milimetru.

*** Distanța dintre puncte este formată din segmente cumulate ce sunt mai mici decât valoarea 1 milimetru.

Neutilizabil în Circuitul
Civil

**DATE DESPRE IMOBILUL NR. 1278**

Oficiul de Cadastru și Publicitate Imobiliară BOTOSANI
Biroul de Cadastru și Publicitate Imobiliară Botosani

A. Partea I. Descrierea imobilului

TEREN Extravilan

Adresa: Jud. Botosani

Nr. Crt	Nr cadastral Nr. topografic	Suprafața* (mp)	Observații / Referințe
A1		5.000	Sector cadastral:23 Teren neimprejmuit;

B. Partea II. Proprietari și acte

Inscrieri privitoare la dreptul de proprietate și alte drepturi reale	Referințe
/	
Act Administrativ nr. 60187, din 26/09/1995 emis de CJSDPAT Botosani;	
B1	A1
Intabulare, drept de PROPRIETATE, dobandit prin Constituire, cota actuala 1/1	
1) SCUTELNICU IOAN, lipsa CNP	

C. Partea III. SARCINI .

Inscrieri privind dezmembramintele dreptului de proprietate, drepturi reale de garanție și sarcini	Referințe
NU SUNT	

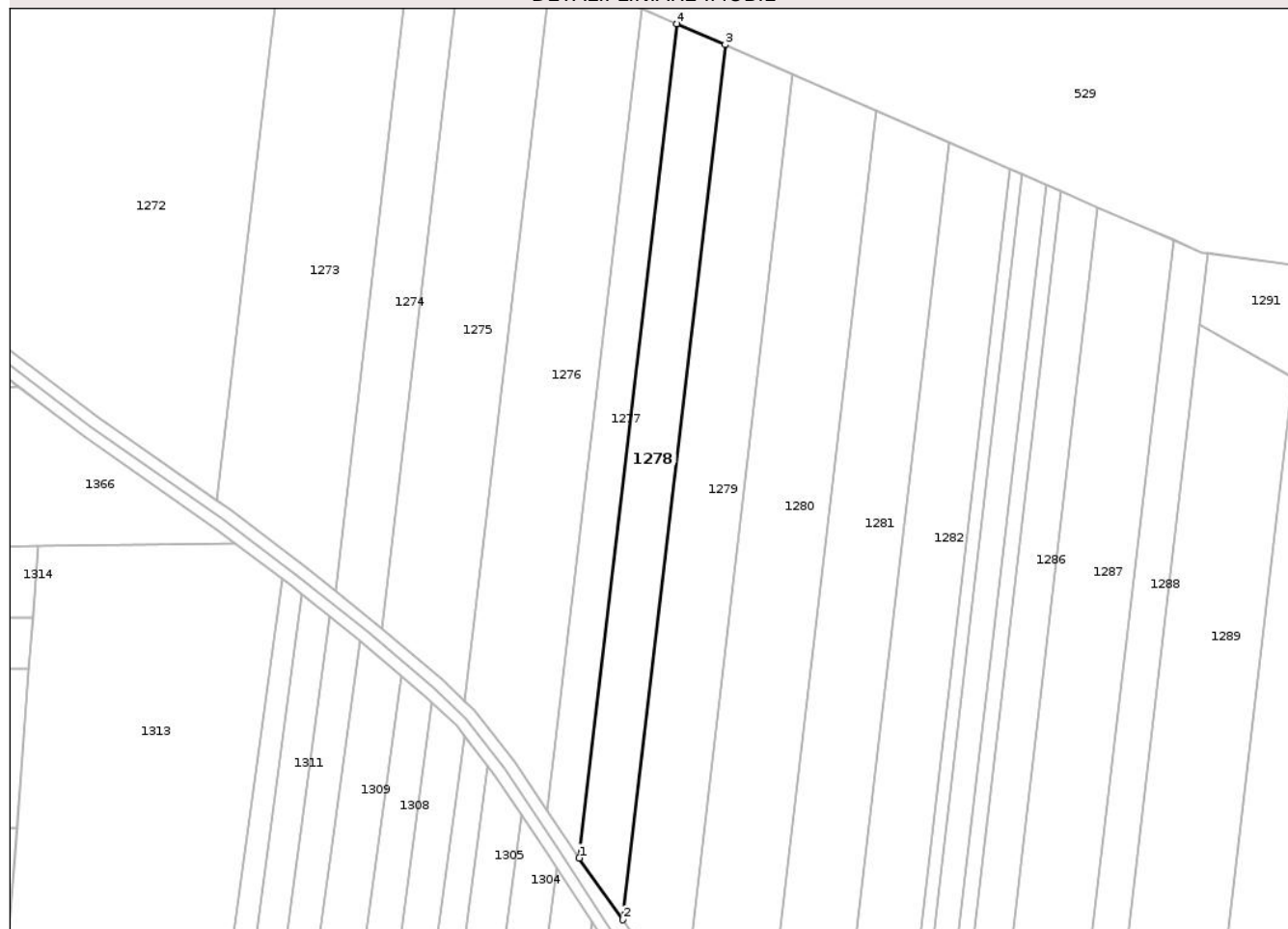
Anexa Nr. 1 La Partea I

Teren

Nr cadastral	Suprafața (mp)*	Observații / Referințe
	5.000	

* Suprafața este determinată în planul de proiecție Stereo 70.

DETALII LINIARE IMOBIL



Date referitoare la teren

Crt	Categorie folosință	Intra vilan	Suprafața (mp)	Tarla	Parcelă	Nr. topo	Observații / Referințe
1	arabil	NU	5.000	-	922/5	-	

Lungime Segmente

1) Valorile lungimilor segmentelor sunt obținute din proiecție în plan.

Punct început	X / Y	Punct sfârșit	X / Y	Lungime segment (** (m)
1	642.242,544 703.423,246	2	642.257,35 703.402,33	25.627
2	642.257,35 703.402,33	3	642.292,116 703.698,941	298.642
3	642.292,116 703.698,941	4	642.275,696 703.706,088	17.908
4	642.275,696 703.706,088	1	642.242,544 703.423,246	284.778

** Lungimile segmentelor sunt determinate în planul de proiecție Stereo 70 și sunt rotunjite la 1 milimetru.

*** Distanţa dintre puncte este formată din segmente cumulate ce sunt mai mici decât valoarea 1 milimetru.

Neutilizabil în Circuitul
Civil

**DATE DESPRE IMOBILUL NR. 1279**

Oficiul de Cadastru și Publicitate Imobiliară BOTOSANI
Biroul de Cadastru și Publicitate Imobiliară Botosani

A. Partea I. Descrierea imobilului

TEREN Extravilan

Adresa: Jud. Botosani

Nr. Crt	Nr cadastral Nr. topografic	Suprafața* (mp)	Observații / Referințe
A1		7.350	Sector cadastral:23 Teren neimprejmuit;

B. Partea II. Proprietari și acte

Inscrieri privitoare la dreptul de proprietate și alte drepturi reale	Referințe
/	
Act Administrativ nr. 103754, din 24/04/2002 emis de CJSDPAT Botosani;	
B1	A1
Intabulare, drept de PROPRIETATE, dobandit prin Reconstituire, cota actuala 1/1 1) PINTILIE MIHAI, lipsa CNP	

C. Partea III. SARCINI .

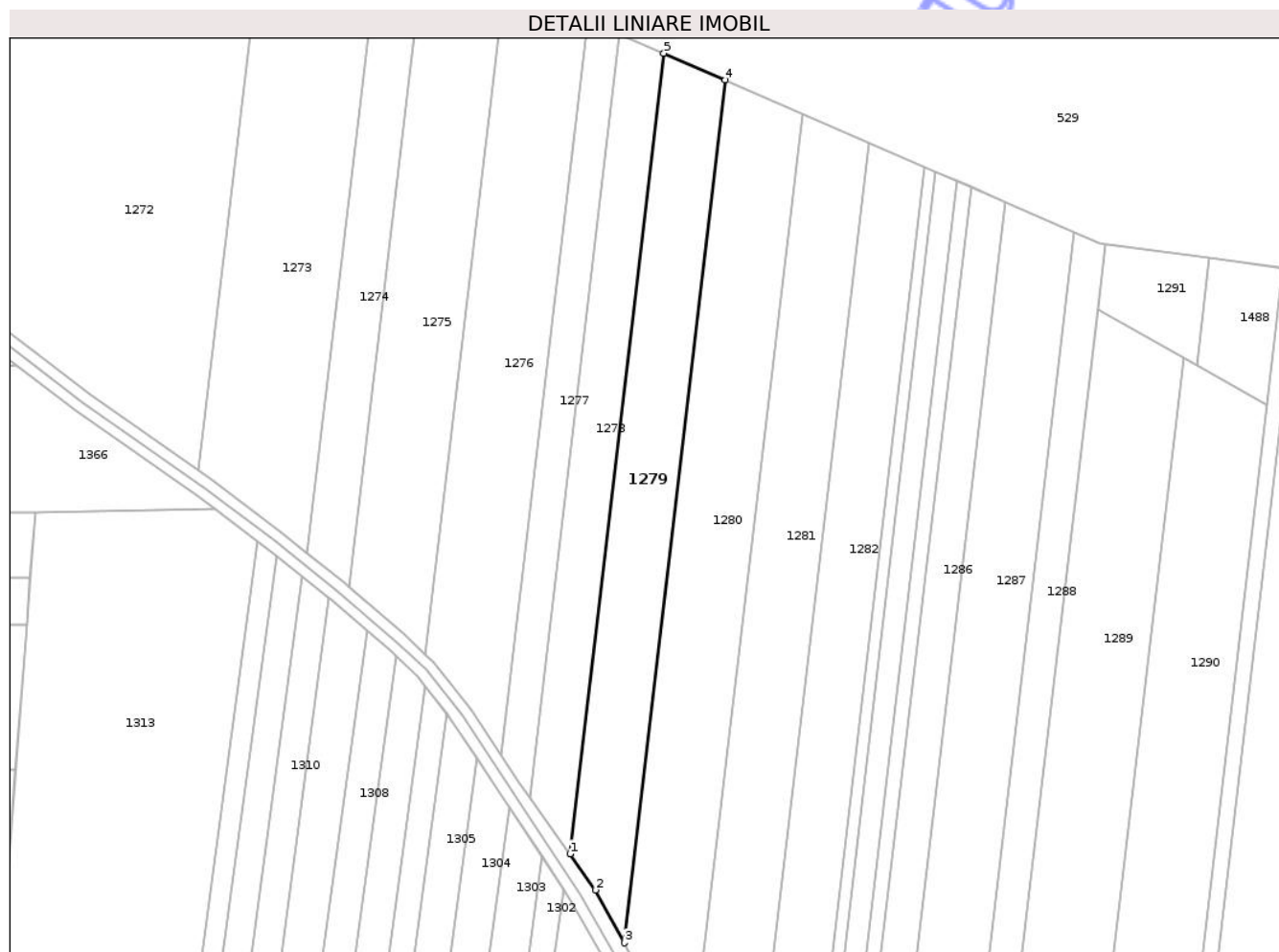
Inscrieri privind dezmembramintele dreptului de proprietate, drepturi reale de garanție și sarcini	Referințe
NU SUNT	

Anexa Nr. 1 La Partea I

Teren

Nr cadastral	Suprafața (mp)*	Observații / Referințe
	7.350	

* Suprafața este determinată în planul de proiecție Stereo 70.



Date referitoare la teren

Crt	Categorie folosință	Intra vilan	Suprafața (mp)	Tarla	Parcelă	Nr. topo	Observații / Referințe
1	arabil	NU	7.350	-	922/25	-	

Lungime Segmente

1) Valorile lungimilor segmentelor sunt obținute din proiecție în plan.

Punct început	X / Y	Punct sfârșit	X / Y	Lungime segment (** (m)
1	642.257,35 703.402,33	2	642.266,787 703.388,999	16.332
2	642.266,787 703.388,999	3	642.277,418 703.369,421	22.278
3	642.277,418 703.369,421	4	642.314,879 703.689,033	321.8
4	642.314,879 703.689,033	5	642.292,116 703.698,941	24.826
5	642.292,116 703.698,941	1	642.257,35 703.402,33	298.642

** Lungimile segmentelor sunt determinate în planul de proiecție Stereo 70 și sunt rotunjite la 1 milimetru.

*** Distanța dintre puncte este formată din segmente cumulate ce sunt mai mici decât valoarea 1 milimetru.

Neutilizabil în Circuitul
Civil

**DATE DESPRE IMOBILUL NR. 1283**

Oficiul de Cadastru și Publicitate Imobiliară BOTOSANI
Biroul de Cadastru și Publicitate Imobiliară Botosani

A. Partea I. Descrierea imobilului

TEREN Extravilan

Adresa: Jud. Botosani

Nr. Crt	Nr cadastral Nr. topografic	Suprafața* (mp)	Observații / Referințe
A1	50594	1.600	Sector cadastral:23 Teren neimprejmuit;

B. Partea II. Proprietari și acte

Inscrieri privitoare la dreptul de proprietate și alte drepturi reale	Referințe
6919 / 27/02/2012	
Act Notarial nr. 1645, din 10/08/2011 emis de BNP "Elena Roman" Botoșani;	
B4	A1
Intabulare, drept de PROPRIETATE, dobandit prin Conventie, cota actuala 1/1	
1) SC CINDREL INVEST SRL, CIF:23220978, , bun propriu	
59238 / 28/08/2014	
Act Normativ nr. 17, din 07/03/2014 emis de Parlamentul Romaniei;	
B5	A1
Imobil aflat sub incidenta art.3 alin.(1) din Legea 17/2014	

C. Partea III. SARCINI .

Inscrieri privind dezmembramintele dreptului de proprietate, drepturi reale de garanție și sarcini	Referințe
NU SUNT	

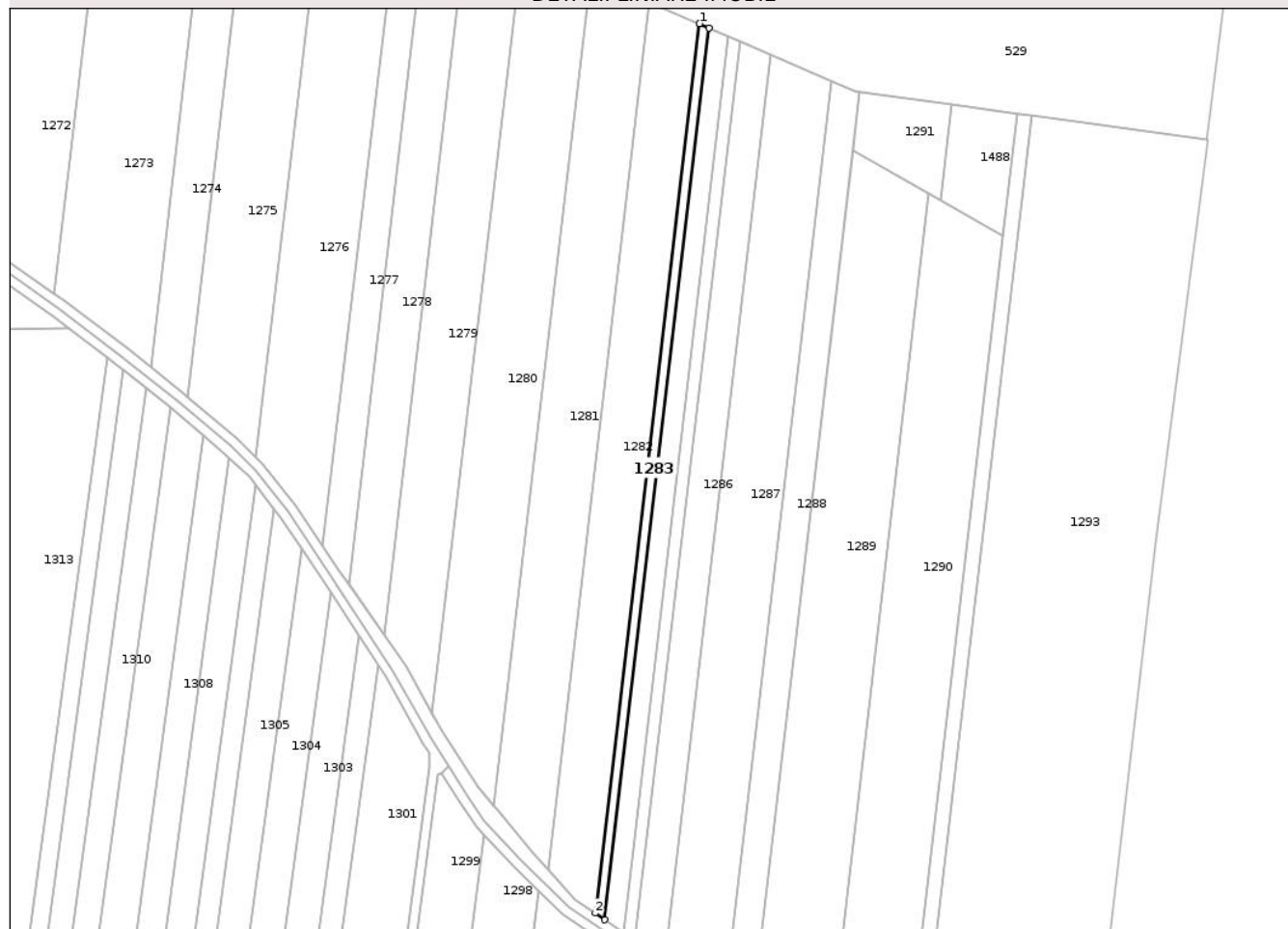
Anexa Nr. 1 La Partea I

Teren

Nr cadastral	Suprafața (mp)*	Observații / Referințe
50594	1.600	

* Suprafața este determinată în planul de proiecție Stereo 70.

DETALII LINIARE IMOBIL



Date referitoare la teren

Crt	Categorie folosință	Intra vilan	Suprafața (mp)	Tarla	Parcelă	Nr. topo	Observații / Referințe
1	arabil	NU	1.600	-	922/10	-	

Lungime Segmente

1) Valorile lungimilor segmentelor sunt obținute din proiecție în plan.

Punct început	X / Y	Punct sfârșit	X / Y	Lungime segment (** (m)
1	642.388,86 703.656,834	2	642.345,409 703.286,114	373.257
2	642.345,409 703.286,114	3	642.349,4 703.283,388	4.833
3	642.349,4 703.283,388	4	642.392,961 703.655,048	374.205
4	642.392,961 703.655,048	1	642.388,86 703.656,834	4.473

** Lungimile segmentelor sunt determinate în planul de proiecție Stereo 70 și sunt rotunjite la 1 milimetru.

*** Distanţa dintre puncte este formată din segmente cumulate ce sunt mai mici decât valoarea 1 milimetru.

Neutilizabil în Circuitul
Civil

**DATE DESPRE IMOBILUL NR. 1284**

Oficiul de Cadastru și Publicitate Imobiliară BOTOSANI
Biroul de Cadastru și Publicitate Imobiliară Botosani

A. Partea I. Descrierea imobilului

TEREN Extravilan

Adresa: Jud. Botosani

Nr. Crt	Nr cadastral Nr. topografic	Suprafața* (mp)	Observații / Referințe
A1	50340	3.100	Sector cadastral:23 Teren neimprejmuit;

B. Partea II. Proprietari și acte

Inscrieri privitoare la dreptul de proprietate și alte drepturi reale	Referințe
1772 / 20/01/2011	
Act Notarial nr. 6460, din 22/09/2010 emis de BNPA Reta Anitei-Ana Maria Vatavu-Botosani;	
B1	Intabulare, drept de PROPRIETATE, dobandit prin Conventie, cota actuala 1/1
	1) SC CINDREL INVEST SRL, CIF:23220978, bun propriu
59086 / 28/08/2014	
Act Normativ nr. 17, din 07/03/2014 emis de Parlamentul Romaniei;	
B2	Imobil aflat sub incidenta art.3 alin.(1) din Legea 17/2014

C. Partea III. SARCINI .

Inscrieri privind dezmembramintele dreptului de proprietate, drepturi reale de garanție și sarcini	Referințe
NU SUNT	

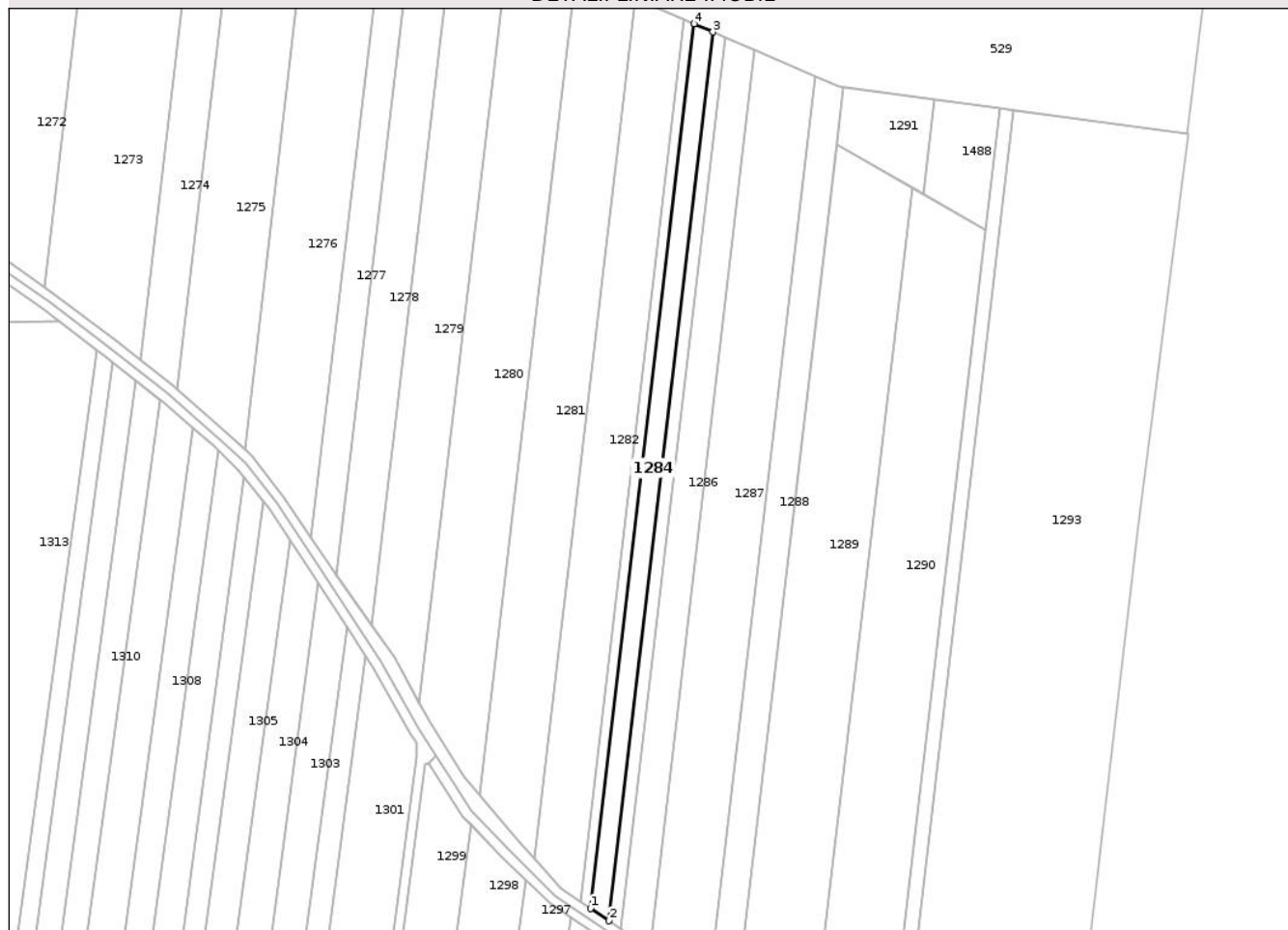
Anexa Nr. 1 La Partea I

Teren

Nr cadastral	Suprafața (mp)*	Observații / Referințe
50340	3.100	

* Suprafața este determinată în planul de proiecție Stereo 70.

DETALII LINIARE IMOBIL



Date referitoare la teren

Crt	Categorie folosință	Intra vilan	Suprafața (mp)	Tarla	Parcelă	Nr. topo	Observații / Referințe
1	arabil	NU	3.100	-	922/17	-	

Lungime Segmente

1) Valorile lungimilor segmentelor sunt obținute din proiecție în plan.

Punct început	X / Y	Punct sfârșit	X / Y	Lungime segment (** (m)
1	642.349,4 703.283,388	2	642.357,103 703.278,124	9.33
2	642.357,103 703.278,124	3	642.400,878 703.651,603	376.035
3	642.400,878 703.651,603	4	642.392,961 703.655,048	8.634
4	642.392,961 703.655,048	1	642.349,4 703.283,388	374.205

** Lungimile segmentelor sunt determinate în planul de proiecție Stereo 70 și sunt rotunjite la 1 milimetru.

*** Distanţa dintre puncte este formată din segmente cumulate ce sunt mai mici decât valoarea 1 milimetru.

Neutilizabil în Circuitul
Civil

**DATE DESPRE IMOBILUL NR. 1285**

Oficiul de Cadastru și Publicitate Imobiliară BOTOSANI
Biroul de Cadastru și Publicitate Imobiliară Botosani

A. Partea I. Descrierea imobilului

TEREN Extravilan

Adresa: Jud. Botosani

Nr. Crt	Nr cadastral Nr. topografic	Suprafața* (mp)	Observații / Referințe
A1	50601	2.000	Sector cadastral:23 Teren neimprejmuit; Conform TP nr. 49062 terenul este amplasat in parcela cadastrala 922/28.

B. Partea II. Proprietari și acte

Inscrieri privitoare la dreptul de proprietate și alte drepturi reale		Referințe
7206 / 28/02/2012		
Act Notarial nr. 1972, din 30/09/2011 emis de BNP "Elena Roman" Botoșani;		
B3	Intabulare, drept de PROPRIETATE, dobândit prin Convenție, cota actuala 1/1 1) SC CINDREL INVEST SRL, CIF:23220978, bun propriu	A1
59244 / 28/08/2014		
Act Normativ nr. 17, din 07/03/2014 emis de Parlamentul Romaniei;		
B4	Imobil aflat sub incidenta art.3 alin.(1) din Legea 17/2014	A1

C. Partea III. SARCINI .

Inscrieri privind dezmembramintele dreptului de proprietate, drepturi reale de garanție și sarcini	Referințe
NU SUNT	

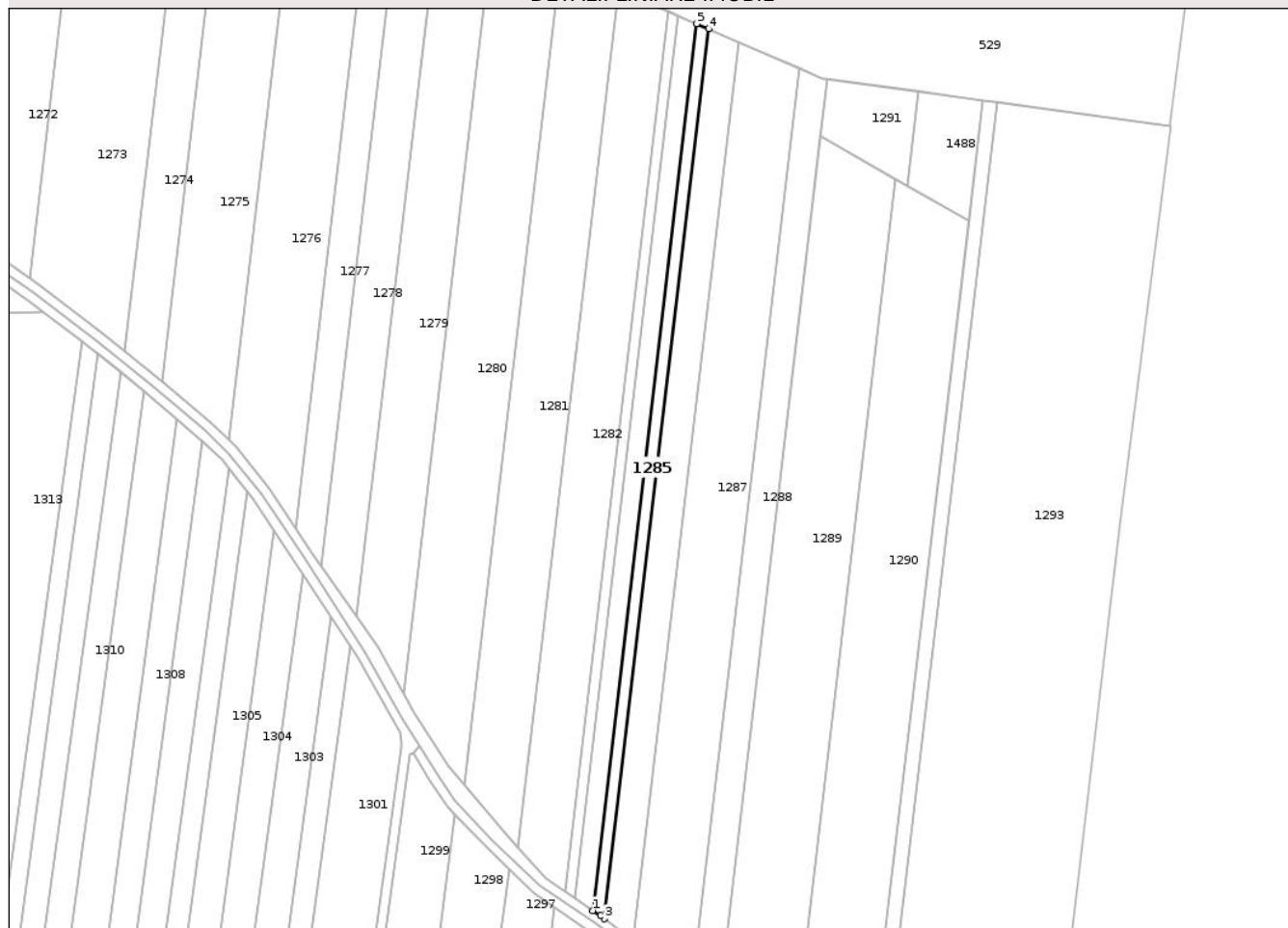
Anexa Nr. 1 La Partea I

Teren

Nr cadastral	Suprafața (mp)*	Observații / Referințe
50601	2.000	Conform TP nr. 49062 terenul este amplasat in parcela cadastrala 922/28.

* Suprafața este determinată în planul de proiecție Stereo 70.

DETALII LINIARE IMOBIL



Date referitoare la teren

Crt	Categorie folosință	Intra vilan	Suprafața (mp)	Tarla	Parcelă	Nr. topo	Observații / Referințe
1	arabil	NU	1.875	-	922/28	-	
2	faneata	NU	125	-	923	-	

Lungime Segmente

1) Valorile lungimilor segmentelor sunt obținute din proiecție în plan.

Punct început	X / Y	Punct sfârșit	X / Y	Lungime segment (** (m)
1	642.357,103 703.278,124	2	642.360,37 703.275,892	3.956
2	642.360,37 703.275,892	3	642.362,043 703.274,655	2.081
3	642.362,043 703.274,655	4	642.405,965 703.649,389	377.299
4	642.405,965 703.649,389	5	642.400,878 703.651,603	5.548

Punct început	X / Y	Punct sfârșit	X / Y	Lungime segment (** (m)
5	642.400,878 703.651,603	1	642.357,103 703.278,124	376.035

** Lungimile segmentelor sunt determinate în planul de proiecție Stereo 70 și sunt rotunjite la 1 milimetru.

*** Distanța dintre puncte este formată din segmente cumulate ce sunt mai mici decât valoarea 1 milimetru.

Neutilizabil în Circuitul Civil

**DATE DESPRE IMOBILUL NR. 1286**

Oficiul de Cadastru și Publicitate Imobiliară BOTOSANI
 Biroul de Cadastru și Publicitate Imobiliară Botosani

A. Partea I. Descrierea imobilului

TEREN Extravilan

Adresa: Jud. Botosani

Nr. Crt	Nr cadastral Nr. topografic	Suprafața* (mp)	Observații / Referințe
A1	50967	5.000	Sector cadastral:23 Teren neimprejmuit; Conform TP nr. 131092 terenul este amplasat in parcela cadastrala 922/84.

B. Partea II. Proprietari și acte

Inscrieri privitoare la dreptul de proprietate și alte drepturi reale		Referințe
18679 / 04/04/2013		
Act Notarial nr. 545, din 02/04/2013 emis de BNP "ELENA ROMAN"-Botoșani;		
B3	Intabulare, drept de PROPRIETATE, dobândit prin Convenție, cota actuala 1/1 1) SC CINDREL INVEST SRL, CIF:23220978, bun propriu	A1
59453 / 28/08/2014		
Act Normativ nr. 17, din 07/03/2014 emis de Parlamentul Romaniei;		
B4	Imobil aflat sub incidenta art.3 alin.(1) din Legea 17/2014	A1

C. Partea III. SARCINI .

Inscrieri privind dezmembramentele dreptului de proprietate, drepturi reale de garanție și sarcini	Referințe
NU SUNT	

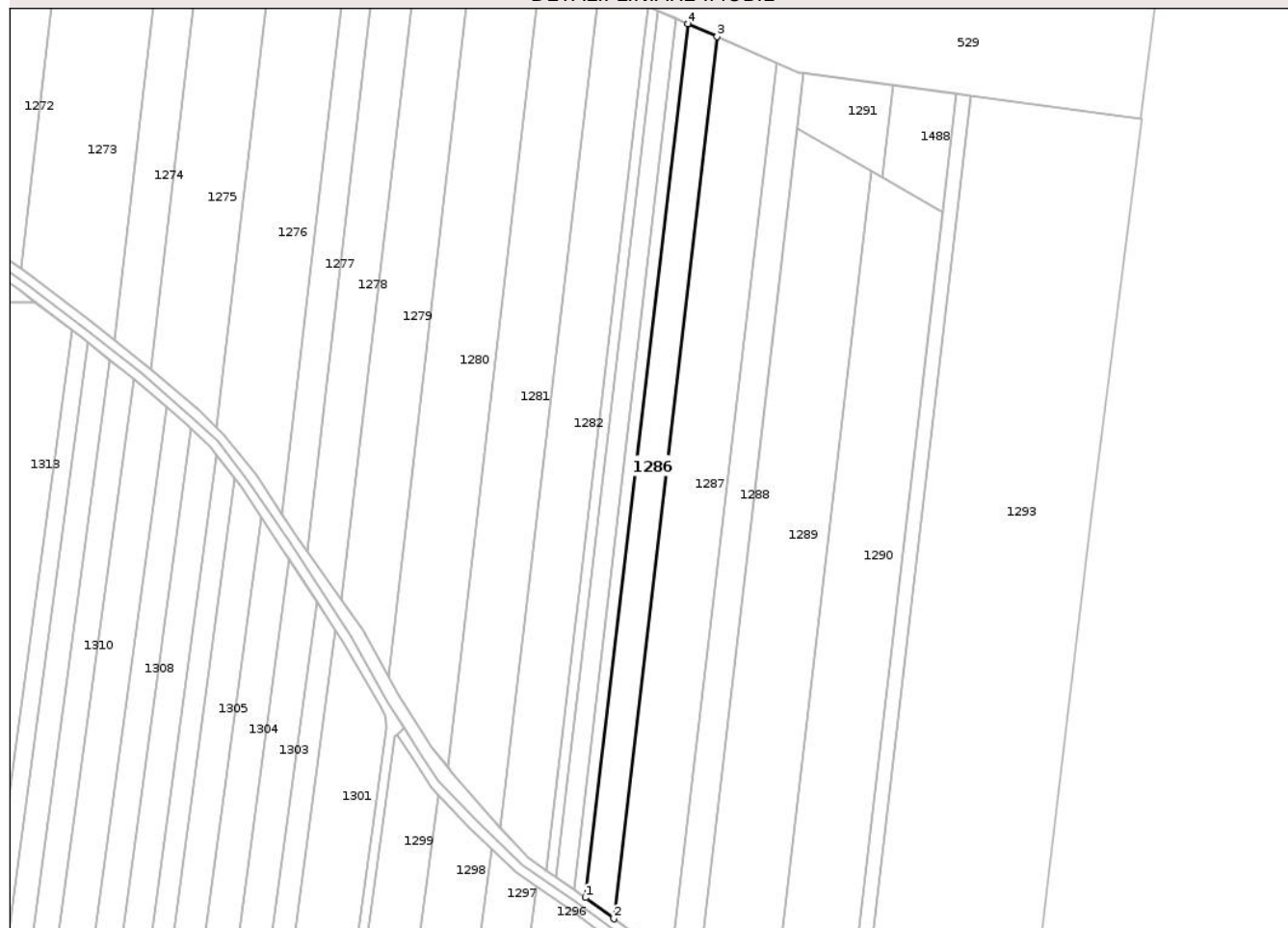
Anexa Nr. 1 La Partea I

Teren

Nr cadastral	Suprafața (mp)*	Observații / Referințe
50967	5.000	Conform TP nr. 131092 terenul este amplasat in parcela cadastrala 922/84.

* Suprafața este determinată în planul de proiecție Stereo 70.

DETALII LINIARE IMOBIL



Date referitoare la teren

Crt	Categorie folosință	Intra vilan	Suprafața (mp)	Tarla	Parcelă	Nr. topo	Observații / Referințe
1	arabil	NU	4.545	-	922/84	-	
2	faneata	NU	455	-	923	-	

Lungime Segmente

1) Valorile lungimilor segmentelor sunt obținute din proiecție în plan.

Punct început	X / Y	Punct sfârșit	X / Y	Lungime segment (** (m)
1	642.362,043 703.274,655	2	642.374,264 703.265,615	15.201
2	642.374,264 703.265,615	3	642.418,6 703.643,889	380.864
3	642.418,6 703.643,889	4	642.405,965 703.649,389	13.78
4	642.405,965 703.649,389	1	642.362,043 703.274,655	377.299

** Lungimile segmentelor sunt determinate în planul de proiecție Stereo 70 și sunt rotunjite la 1 milimetru.

*** Distanța dintre puncte este formată din segmente cumulate ce sunt mai mici decât valoarea 1 milimetru.

Neutilizabil în Circuitul
Civil

**DATE DESPRE IMOBILUL NR. 1287**

Oficiul de Cadastru și Publicitate Imobiliară BOTOSANI
Biroul de Cadastru și Publicitate Imobiliară Botosani

A. Partea I. Descrierea imobilului

TEREN Extravilan

Adresa: Jud. Botosani

Nr. Crt	Nr cadastral Nr. topografic	Suprafața* (mp)	Observații / Referințe
A1	52613	10.260	Sector cadastral:23 Teren neimprejmuț; Conform TP nr. 39060 terenul este amplasat in parcela cadastrala 922/2

B. Partea II. Proprietari și acte

Inscrieri privitoare la dreptul de proprietate și alte drepturi reale		Referințe
91501 / 18/12/2017		
Act Normativ nr. 17, din 07/03/2014 emis de Parlamentul României;		
B5	Imobil aflat sub incidența art. 3 alin. (1) din Legea nr. 17/2014	A1
95337 / 18/12/2018		
Act Notarial nr. 3152, din 14/12/2018 emis de NP Cosorlanu Puscasu Lenuta;		
B6	Intabulare, drept de PROPRIETATE, dobandit prin Conventie, cota actuala 1/1	A1
1) SC CINDREL INVEST SRL, CIF:23220978, bun propriu		

C. Partea III. SARCINI .

Inscrieri privind dezmembramintele dreptului de proprietate, drepturi reale de garanție și sarcini	Referințe
NU SUNT	

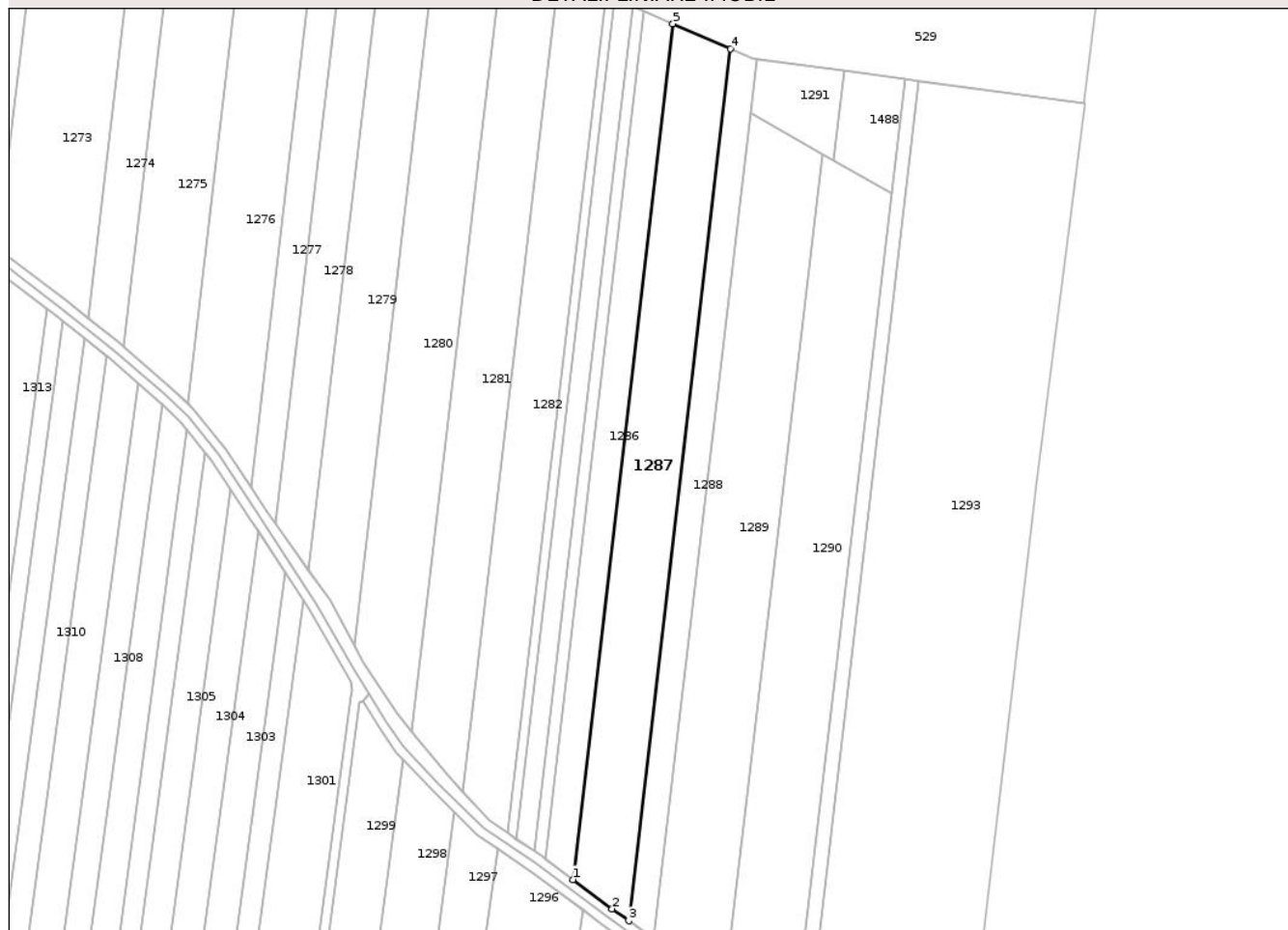
Anexa Nr. 1 La Partea I

Teren

Nr cadastral	Suprafața (mp)*	Observații / Referințe
52613	10.260	Conform TP nr. 39060 terenul este amplasat in parcela cadastrala 922/2

* Suprafața este determinată in planul de proiecție Stereo 70.

DETALII LINIARE IMOBIL



Date referitoare la teren

Crt	Categorie folosință	Intra vilan	Suprafața (mp)	Tarla	Parcelă	Nr. topo	Observații / Referințe
1	arabil	NU	9.235	-	922/2	-	
2	faneata	NU	860	-	923	-	
3	arabil	NU	165	-	924	-	

Lungime Segmente

1) Valorile lungimilor segmentelor sunt obținute din proiecție în plan.

Punct început	X / Y	Punct sfârșit	X / Y	Lungime segment (** (m)
1	642.374,264 703.265,615	2	642.391,727 703.252,697	21.722
2	642.391,727 703.252,697	3	642.399,001 703.247,42	8.986
3	642.399,001 703.247,42	4	642.444,166 703.632,762	387.98
4	642.444,166 703.632,762	5	642.418,6 703.643,889	27.882

Punct început	X / Y	Punct sfârșit	X / Y	Lungime segment (** (m)
5	642.418,6 703.643,889	1	642.374,264 703.265,615	380.864

** Lungimile segmentelor sunt determinate în planul de proiecție Stereo 70 și sunt rotunjite la 1 milimetru.

*** Distanța dintre puncte este formată din segmente cumulate ce sunt mai mici decât valoarea 1 milimetru.

Neutilizabil în Circuitul Civil

**DATE DESPRE IMOBILUL NR. 1288**

Oficiul de Cadastru și Publicitate Imobiliară BOTOSANI
Biroul de Cadastru și Publicitate Imobiliară Botosani

A. Partea I. Descrierea imobilului

TEREN Extravilan

Adresa: Jud. Botosani

Nr. Crt	Nr cadastral Nr. topografic	Suprafața* (mp)	Observații / Referințe
A1	50339	4.700	Sector cadastral:23 Teren neimprejmuit; Conform TP nr. 60227 terenul este amplasat in parcela cadastrala 922/2

B. Partea II. Proprietari și acte

Inscrieri privitoare la dreptul de proprietate și alte drepturi reale		Referințe
1764 / 20/01/2011		
Act Notarial nr. 2000, din 22/09/2010 emis de BNP"Elena Roman"-Botoșani;		
B1	Intabulare, drept de PROPRIETATE, dobândit prin Convenție, cota actuala 1/1 1) SC CINDREL INVEST SRL, CIF:23220978, bun propriu	A1
59085 / 28/08/2014		
Act Normativ nr. 17, din 07/03/2014 emis de Parlamentul Romaniei;		
B2	Imobil aflat sub incidenta art.3 alin.(1) din Legea 17/2014	A1

C. Partea III. SARCINI .

Inscrieri privind dezmembramentele dreptului de proprietate, drepturi reale de garanție și sarcini	Referințe
NU SUNT	

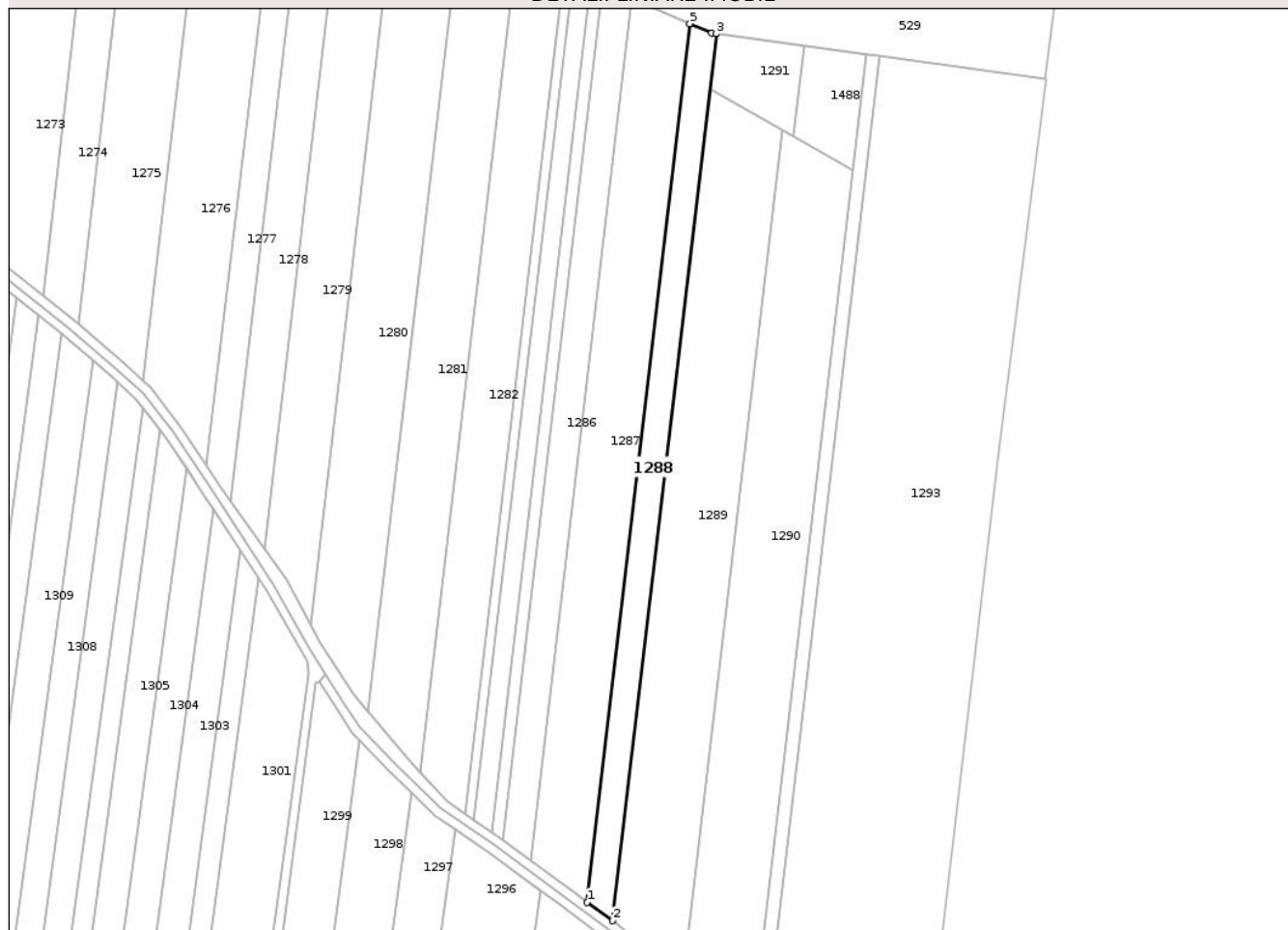
Anexa Nr. 1 La Partea I

Teren

Nr cadastral	Suprafața (mp)*	Observații / Referințe
50339	4.700	Conform TP nr. 60227 terenul este amplasat in parcela cadastrala 922/2

* Suprafața este determinată în planul de proiecție Stereo 70.

DETALII LINIARE IMOBIL



Date referitoare la teren

Crt	Categorie folosință	Intravilan	Suprafața (mp)	Tarla	Parcelă	Nr. topo	Observații / Referințe
1	arabil	NU	4.266	-	922/2	-	
2	faneata	NU	160	-	923	-	
3	arabil	NU	274	-	924	-	

Lungime Segmente

1) Valorile lungimilor segmentelor sunt obținute din proiecție în plan.

Punct început	X / Y	Punct sfârșit	X / Y	Lungime segment (** (m)
1	642.399,001 703.247,42	2	642.410,195 703.239,297	13.831
2	642.410,195 703.239,297	3	642.455,793 703.628,332	391.699
3	642.455,793 703.628,332	4	642.453,682 703.628,62	2.131
4	642.453,682 703.628,62	5	642.444,166 703.632,762	10.378

Punct început	X / Y	Punct sfârșit	X / Y	Lungime segment (** (m)
5	642.444,166 703.632,762	1	642.399,001 703.247,42	387.98

** Lungimile segmentelor sunt determinate în planul de proiecție Stereo 70 și sunt rotunjite la 1 milimetru.

*** Distanța dintre puncte este formată din segmente cumulate ce sunt mai mici decât valoarea 1 milimetru.

Neutilizabil în Circuitul Civil

**DATE DESPRE IMOBILUL NR. 1289**

Oficiul de Cadastru și Publicitate Imobiliară BOTOSANI
Biroul de Cadastru și Publicitate Imobiliară Botosani

A. Partea I. Descrierea imobilului

TEREN Extravilan

Adresa: Jud. Botosani

Nr. Crt	Nr cadastral Nr. topografic	Suprafața* (mp)	Observații / Referințe
A1	52362	12.500	Sector cadastral:23 Teren neimprejmuit; Conform TP nr. 22294 terenul este amplasat in parcela cadastrala 922/21

B. Partea II. Proprietari și acte

Inscrieri privitoare la dreptul de proprietate și alte drepturi reale		Referințe
88093 / 20/12/2016		
Act Normativ nr. 17, din 07/03/2014 emis de Parlamentul României;		
B6	Imobil aflat sub incidența art. 3 alin. (1) din Legea nr. 17/2014	A1
48927 / 12/07/2017		
Act Notarial nr. 1011, din 11/07/2017 emis de BIN Roman Elena;		
B7	Intabulare, drept de PROPRIETATE, dobandit prin Conventie, cota actuala 1/1 1) SC CINDREL INVEST SRL, CIF:23220978	A1

C. Partea III. SARCINI .

Inscrieri privind dezmembramintele dreptului de proprietate, drepturi reale de garanție și sarcini	Referințe
NU SUNT	

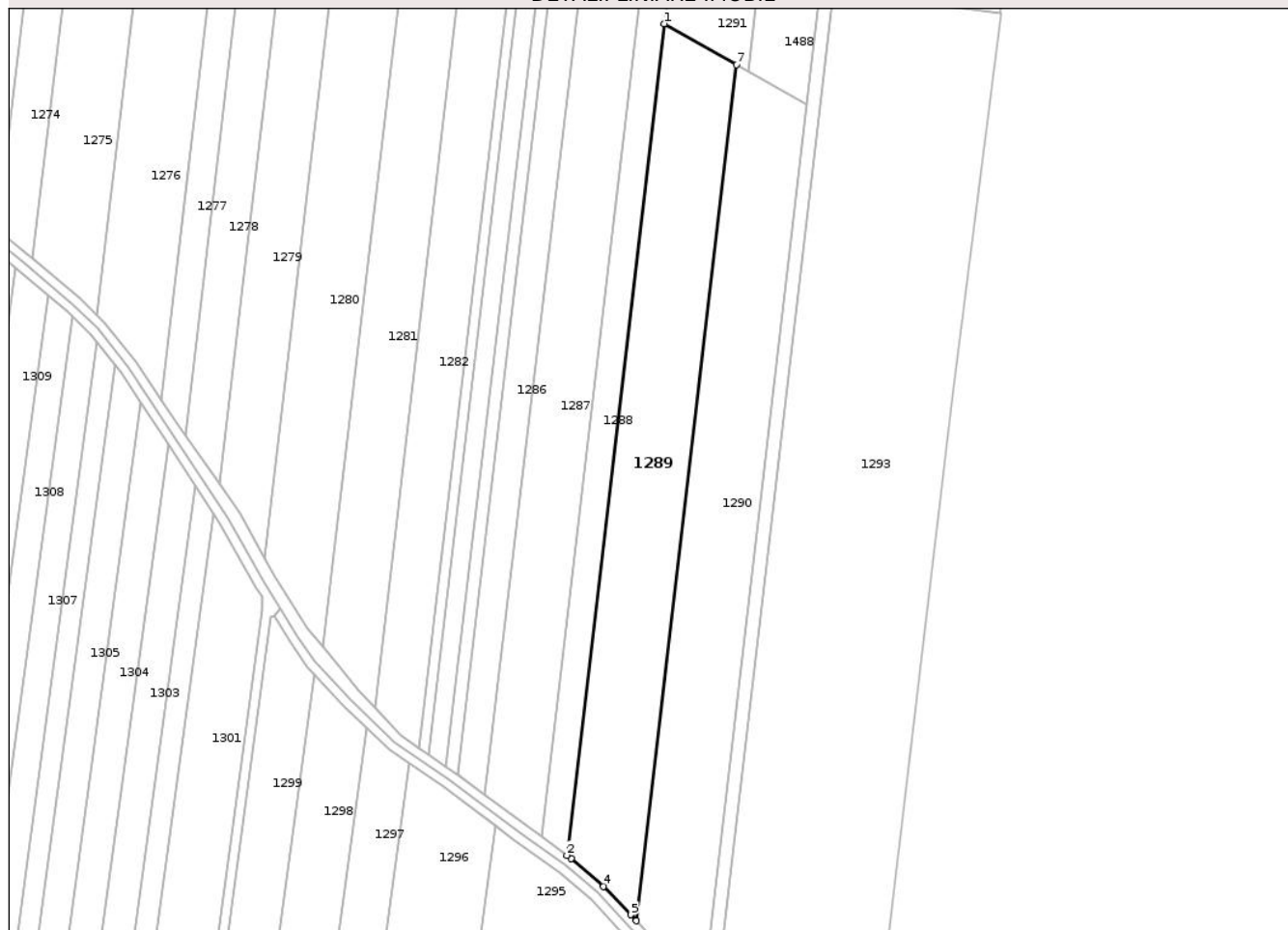
Anexa Nr. 1 La Partea I

Teren

Nr cadastral	Suprafața (mp)*	Observații / Referințe
52362	12.500	Conform TP nr. 22294 terenul este amplasat in parcela cadastrala 922/21

* Suprafața este determinată în planul de proiecție Stereo 70.

DETALII LINIARE IMOBIL



Date referitoare la teren

Crt	Categorie folosință	Intra vilan	Suprafața (mp)	Tarla	Parcelă	Nr. topo	Observații / Referințe
1	arabil	NU	11.720	-	922/21	-	
2	faneata	NU	780	-	923	-	

Lungime Segmente

1) Valorile lungimilor segmentelor sunt obținute din proiecție în plan.

Punct început	X / Y	Punct sfârșit	X / Y	Lungime segment (** (m)
1	642.452,959 703.604,151	2	642.410,195 703.239,297	367.352
2	642.410,195 703.239,297	3	642.412,063 703.237,942	2.308
3	642.412,063 703.237,942	4	642.426,34 703.225,672	18.825
4	642.426,34 703.225,672	5	642.438,239 703.213,174	17.257

Punct început	X / Y	Punct sfârșit	X / Y	Lungime segment (** (m)
5	642.438,239 703.213,174	6	642.440,662 703.210,556	3.566
6	642.440,662 703.210,556	7	642.484,685 703.586,16	378.175
7	642.484,685 703.586,16	1	642.452,959 703.604,151	36.472

** Lungimile segmentelor sunt determinate în planul de proiecție Stereo 70 și sunt rotunjite la 1 milimetru.

*** Distanța dintre puncte este formată din segmente cumulate ce sunt mai mici decât valoarea 1 milimetru.

Neutilizabil în Circuitul Civil

**DATE DESPRE IMOBILUL NR. 1290**

Oficiul de Cadastru și Publicitate Imobiliară BOTOSANI
Biroul de Cadastru și Publicitate Imobiliară Botosani

A. Partea I. Descrierea imobilului

TEREN Extravilan

Adresa: Jud. Botosani

Nr. Crt	Nr cadastral Nr. topografic	Suprafața* (mp)	Observații / Referințe
A1	52384	12.500	Sector cadastral:23 Teren neimprejmuit; Conform TP nr. 22294 terenul este amplasat in parcela cadastrala 922/21

B. Partea II. Proprietari și acte

Inscrieri privitoare la dreptul de proprietate și alte drepturi reale		Referințe
1858 / 11/01/2017		
Act Notarial nr. 6460, din 22/09/2010 emis de BNPA Reta Anitei-Ana Maria Vatavu-Botosani;		
B6	Intabulare, drept de PROPRIETATE, dobandit prin Conventie, cota actuala 1/1 1) SC CINDREL INVEST SRL, CIF:23220978	A1
Act Normativ nr. 17, din 07/03/2014 emis de Parlamentul României;		
B7	Imobil aflat sub incidența art. 3 alin. (1) din Legea 17/2014	A1

C. Partea III. SARCINI .

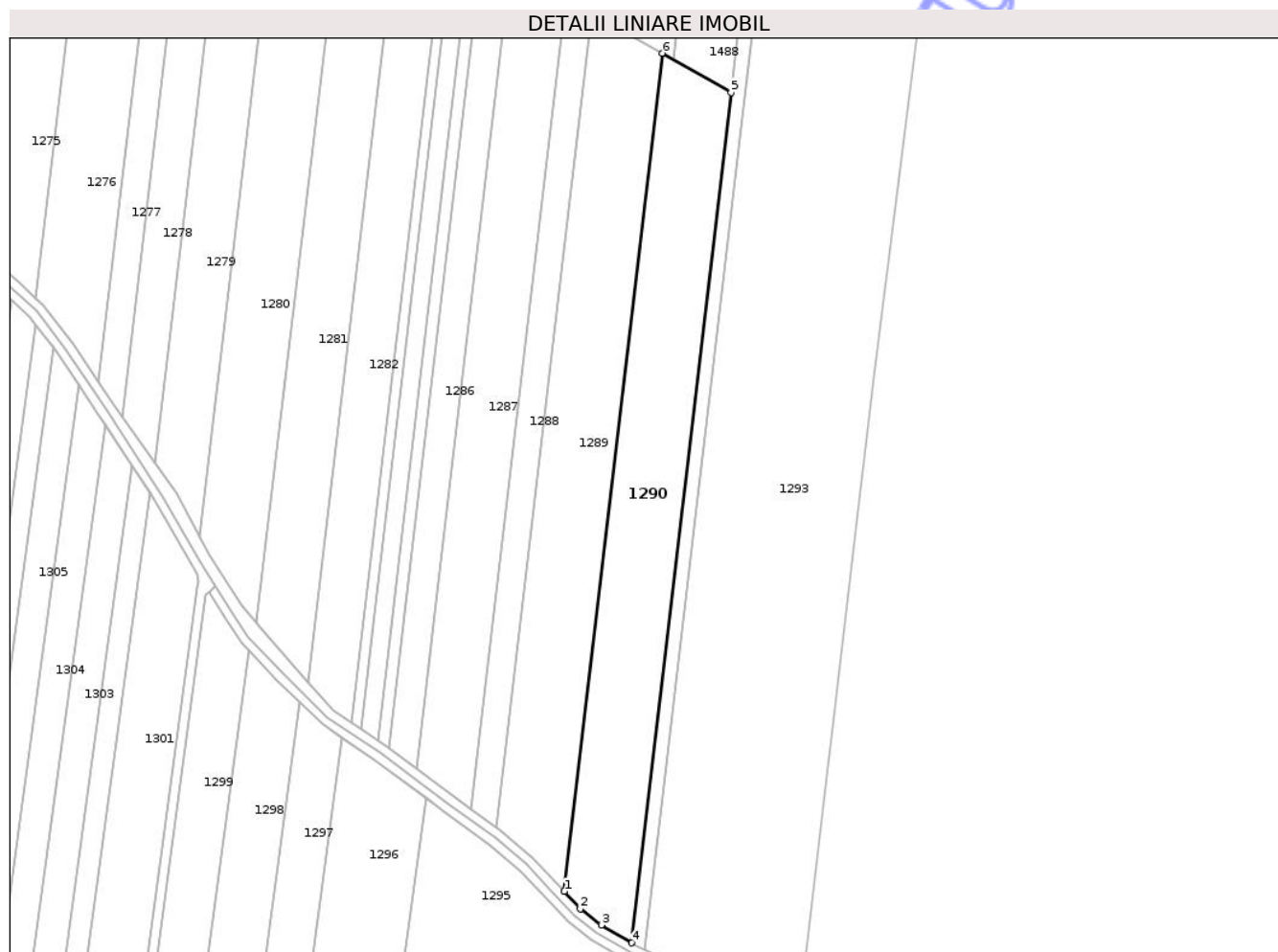
Inscrieri privind dezmembramintele dreptului de proprietate, drepturi reale de garanție și sarcini	Referințe
NU SUNT	

Anexa Nr. 1 La Partea I

Teren

Nr cadastral	Suprafața (mp)*	Observații / Referințe
52384	12.500	Conform TP nr. 22294 terenul este amplasat in parcela cadastrala 922/21

* Suprafața este determinată în planul de proiecție Stereo 70.



Date referitoare la teren

Crt	Categorie folosință	Intravilan	Suprafața (mp)	Tarla	Parcelă	Nr. topo	Observații / Referințe
1	arabil	NU	10.537	-	922/21	-	
2	faneata	NU	1.412	-	923	-	
3	arabil	NU	551	-	924	-	

Lungime Segmente

1) Valorile lungimilor segmentelor sunt obținute din proiecție în plan.

Punct început	X / Y	Punct sfârșit	X / Y	Lungime segment (** (m)
1	642.440,662 703.210,556	2	642.447,848 703.202,791	10.58
2	642.447,848 703.202,791	3	642.457,314 703.195,483	11.959
3	642.457,314 703.195,483	4	642.470,881 703.187,565	15.709
4	642.470,881 703.187,565	5	642.515,549 703.568,659	383.702

Punct început	X / Y	Punct sfârșit	X / Y	Lungime segment (** (m)
5	642.515,549 703.568,659	6	642.484,685 703.586,16	35.48
6	642.484,685 703.586,16	1	642.440,662 703.210,556	378.175

** Lungimile segmentelor sunt determinate în planul de proiecție Stereo 70 și sunt rotunjite la 1 milimetru.

*** Distanța dintre puncte este formată din segmente cumulate ce sunt mai mici decât valoarea 1 milimetru.

Neutilizabil în Circuitul Civil

**DATE DESPRE IMOBILUL NR. 1291**

Oficiul de Cadastru și Publicitate Imobiliară BOTOSANI
Biroul de Cadastru și Publicitate Imobiliară Botosani

A. Partea I. Descrierea imobilului

TEREN Extravilan

Adresa: Jud. Botosani

Nr. Crt	Nr cadastral Nr. topografic	Suprafața* (mp)	Observații / Referințe
A1	52368	1.250	Sector cadastral:23 Teren neimprejmuit;

B. Partea II. Proprietari și acte

Inscrieri privitoare la dreptul de proprietate și alte drepturi reale	Referințe
88089 / 20/12/2016	
Act Normativ nr. 17, din 07/03/2014 emis de PARLAMENTUL ROMANIEI;	
B6	Imobil aflat sub incidența art. 3 alin (1) din Legea nr. 17/2014
	A1
48930 / 12/07/2017	
Act Notarial nr. 1011, din 11/07/2017 emis de NP Roman Elena;	
B7	Intabulare, drept de PROPRIETATE, dobândit prin Conventie, cota actuala 1/1
	A1
1) SC CINDREL INVEST SRL, CIF:23220978, bun propriu	

C. Partea III. SARCINI .

Inscrieri privind dezmembramintele dreptului de proprietate, drepturi reale de garanție și sarcini	Referințe
NU SUNT	

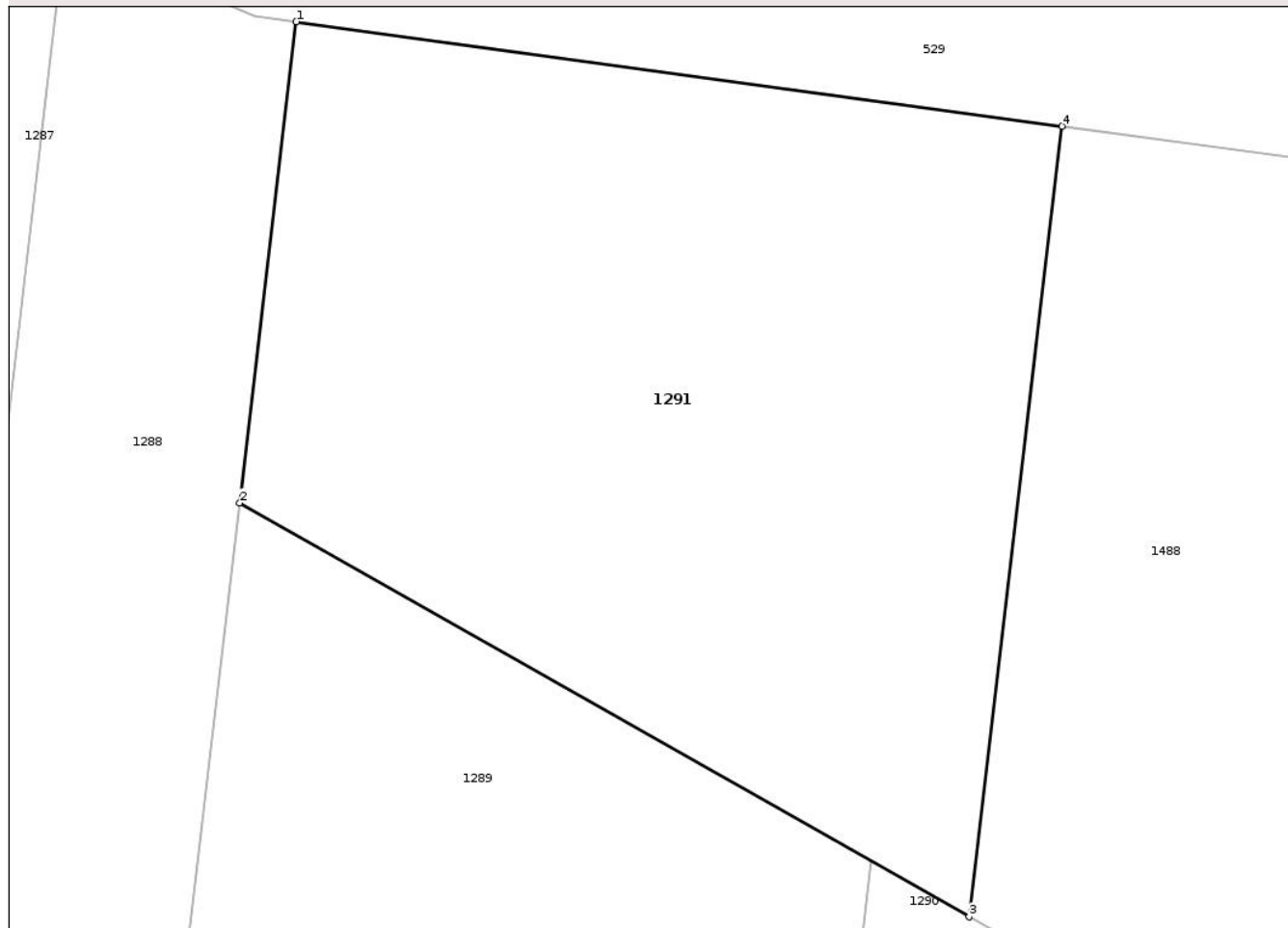
Anexa Nr. 1 La Partea I

Teren

Nr cadastral	Suprafața (mp)*	Observații / Referințe
52368	1.250	

* Suprafața este determinată în planul de proiecție Stereo 70.

DETALII LINIARE IMOBIL



Date referitoare la teren

Crt	Categorie folosință	Intra vilan	Suprafața (mp)	Tarla	Parcelă	Nr. topo	Observații / Referințe
1	arabil	NU	1.250	-	924/1	-	

Lungime Segmente

1) Valorile lungimilor segmentelor sunt obținute din proiecție în plan.

Punct început	X / Y	Punct sfârșit	X / Y	Lungime segment (** (m)
1	642.455,793 703.628,332	2	642.452,959 703.604,151	24.347
2	642.452,959 703.604,151	3	642.489,635 703.583,354	42.162
3	642.489,635 703.583,354	4	642.494,292 703.623,089	40.007
4	642.494,292 703.623,089	1	642.455,793 703.628,332	38.854

** Lungimile segmentelor sunt determinate în planul de proiecție Stereo 70 și sunt rotunjite la 1 milimetru.

*** Distanţa dintre puncte este formată din segmente cumulate ce sunt mai mici decât valoarea 1 milimetru.

Neutilizabil în Circuitul
Civil

**DATE DESPRE IMOBILUL NR. 1292**

Oficiul de Cadastru și Publicitate Imobiliară BOTOSANI
Biroul de Cadastru și Publicitate Imobiliară Botosani

A. Partea I. Descrierea imobilului

TEREN Extravilan

Adresa: Jud. Botosani

Nr. Crt	Nr cadastral Nr. topografic	Suprafața* (mp)	Observații / Referințe
A1		2.650	Sector cadastral:23 Teren neimprejmuț; Conform TP nr. 49060 terenul este amplasat in parcela cadastrala 922/83 si 923/2

B. Partea II. Proprietari și acte

Inscrieri privitoare la dreptul de proprietate și alte drepturi reale	Referințe
/	
Act Administrativ nr. 22294, din 04/09/1993 emis de CJSDPAT Botosani;	
B1	A1
Intabulare, drept de PROPRIETATE, dobandit prin Reconstituire, cota actuala 1/1	
1) SIMIONOVICI FOTINA, lipsa CNP	
2) MOLDOVEANU TEODORA, lipsa CNP	
3) IVANOV ELISABETA, lipsa CNP	

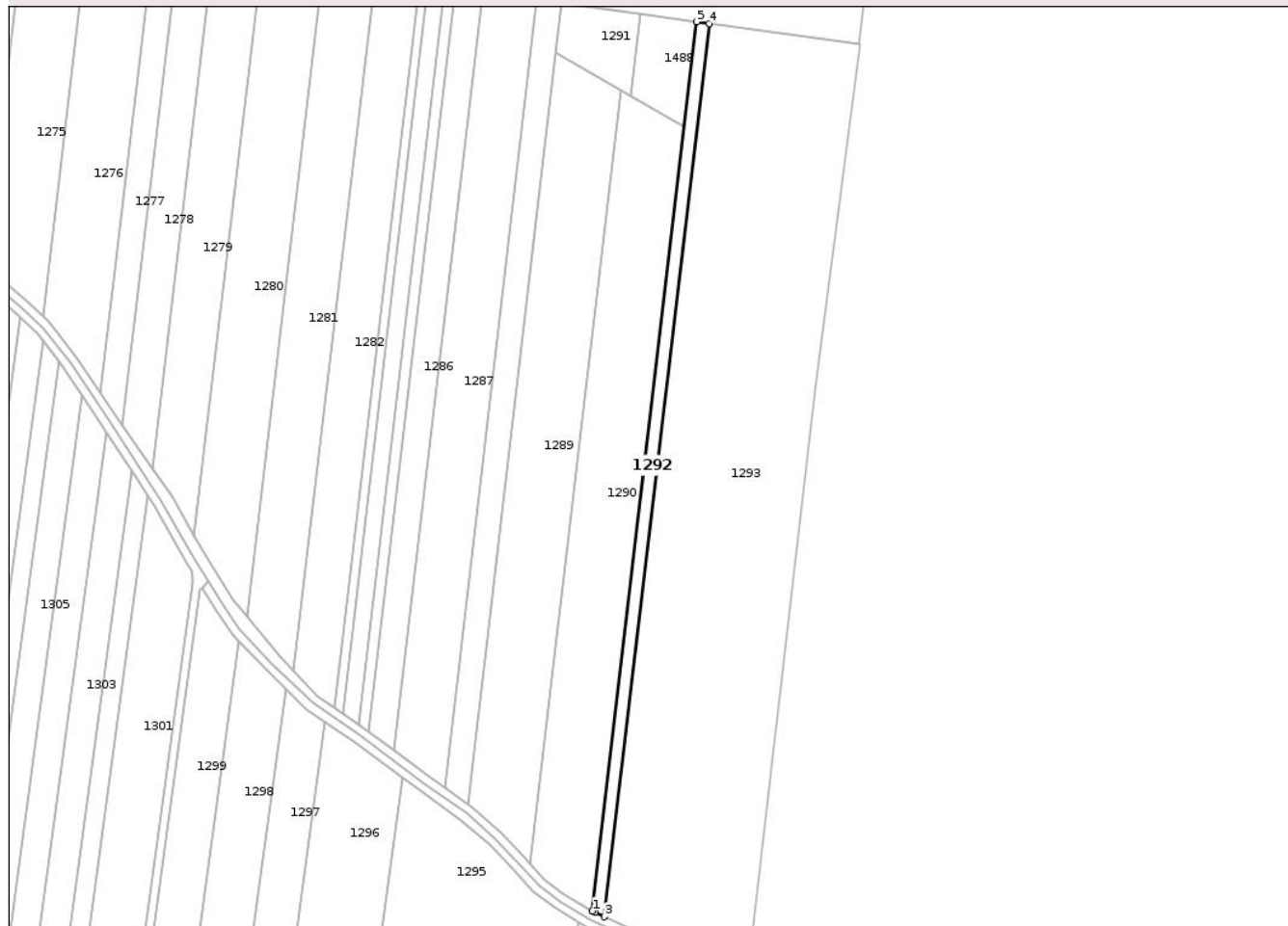
C. Partea III. SARCINI .

Inscrieri privind dezmembramintele dreptului de proprietate, drepturi reale de garanție și sarcini	Referințe
NU SUNT	

Anexa Nr. 1 La Partea I**Teren**

Nr cadastral	Suprafața (mp)*	Observații / Referințe
	2.650	Conform TP nr. 49060 terenul este amplasat in parcela cadastrala 922/83 si 923/2

* Suprafața este determinată în planul de proiecție Stereo 70.

DETALII LINIARE IMOBIL**Date referitoare la teren**

Crt	Categorie folosință	Intravilan	Suprafața (mp)	Tarla	Parcelă	Nr. topo	Observații / Referințe
1	arabil	NU	1.869	-	922/83	-	
2	faneata	NU	258	-	923/2	-	
3	arabil	NU	523	-	924	-	

Lungime Segmente

1) Valorile lungimilor segmentelor sunt obținute din proiecție în plan.

Punct început	X / Y	Punct sfârșit	X / Y	Lungime segment (** (m)
1	642.470,881 703.187,565	2	642.472,137 703.186,832	1.454
2	642.472,137 703.186,832	3	642.476,669 703.184,715	5.002
3	642.476,669 703.184,715	4	642.527,52 703.618,563	436.818
4	642.527,52 703.618,563	5	642.521,494 703.619,384	6.081

Punct început	X / Y	Punct sfârșit	X / Y	Lungime segment (** (m)
5	642.521,494 703.619,384	1	642.470,881 703.187,565	434.775

** Lungimile segmentelor sunt determinate în planul de proiecție Stereo 70 și sunt rotunjite la 1 milimetru.

*** Distanța dintre puncte este formată din segmente cumulate ce sunt mai mici decât valoarea 1 milimetru.

Neutilizabil în Circuitul Civil

**DATE DESPRE IMOBILUL NR. 1487**

Oficiul de Cadastru și Publicitate Imobiliară BOTOSANI
Biroul de Cadastru și Publicitate Imobiliară Botosani

A. Partea I. Descrierea imobilului

TEREN Extravilan

Adresa: Jud. Botosani

Nr. Crt	Nr cadastral Nr. topografic	Suprafața* (mp)	Observații / Referințe
A1		6.696	Sector cadastral:23 Teren neimprejmuit;

B. Partea II. Proprietari și acte

Inscrieri privitoare la dreptul de proprietate și alte drepturi reale		Referințe
/		
Act Normativ nr. 7, din 13/03/1996 emis de Parlamentul României;		
B1	Inscrierea posesiei, drept de PROPRIETATE, dobandit prin Lege, cota actuala 1/1 1) NEIDENTIFICAT NEIDENTIFICAT	A1
Act Normativ nr. 7, din 13/03/1996 emis de Parlamentul României ((art. 13));		
B2	Se noteaza mentiunea de proprietar neidentificat, rezerva comisiei locale de fond funciar	A1

C. Partea III. SARCINI .

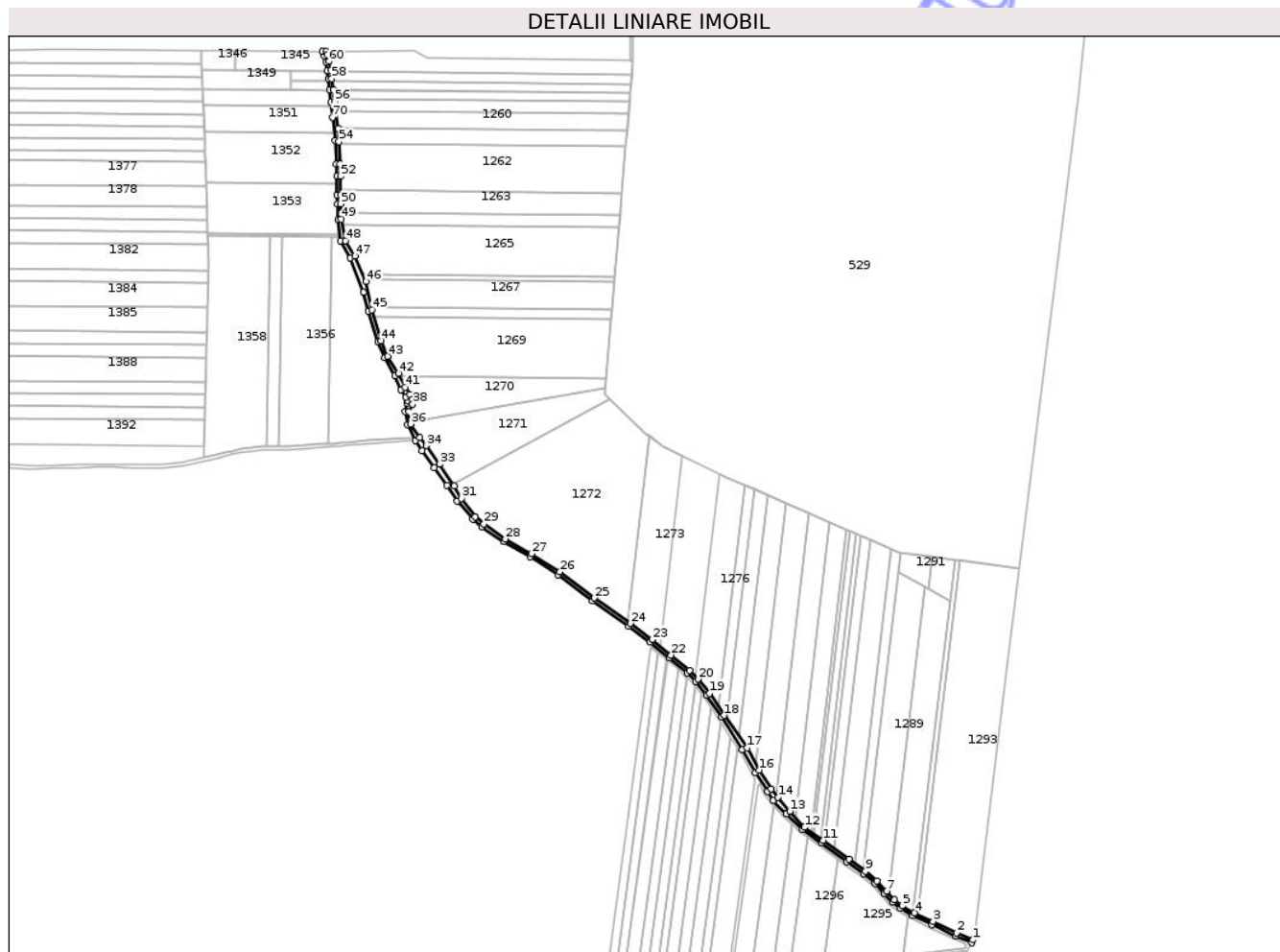
Inscrieri privind dezmembramintele dreptului de proprietate, drepturi reale de garanție și sarcini	Referințe
NU SUNT	

Anexa Nr. 1 La Partea I

Teren

Nr cadastral	Suprafața (mp)*	Observații / Referințe
	6.696	

* Suprafața este determinată în planul de proiecție Stereo 70.



Date referitoare la teren

Crt	Categorie folosință	Intravilan	Suprafața (mp)	Tarla	Parcelă	Nr. topo	Observații / Referințe
1	ape curgătoare	NU	6.696	-	921	-	

Lungime Segmente

1) Valorile lungimilor segmentelor sunt obținute din proiecție în plan.

Punct început	X / Y	Punct sfârșit	X / Y	Lungime segment	Punct început	X / Y	Punct sfârșit	X / Y	Lungime segment	Punct început	X / Y	Punct sfârșit	X / Y	Lungime segment
1	642.544,19 703.153,686	2	642.524,312 703.162,116	21.59 2	2	642.524,312 703.162,116	3	642.495,172 703.176,072	32.30 9	3	642.495,172 703.176,072	4	642.472,137 703.186,832	25.42 4
4	642.472,137 703.186,832	5	642.457,314 703.195,483	17.16 3	5	642.457,314 703.195,483	6	642.447,848 703.202,791	11.95 9	6	642.447,848 703.202,791	7	642.438,239 703.213,174	14.14 6
7	642.438,239 703.213,174	8	642.426,34 703.225,672	17.25 7	8	642.426,34 703.225,672	9	642.412,063 703.237,942	18.82 5	9	642.412,063 703.237,942	10	642.391,727 703.252,697	25.12 5
10	642.391,727 703.252,697	11	642.360,37 703.275,892	39.00 4	11	642.360,37 703.275,892	12	642.337,256 703.291,684	27.99 4	12	642.337,256 703.291,684	13	642.319,256 703.311,426	26.71 6
13	642.319,256 703.311,426	14	642.304,892 703.328,507	22.31 8	14	642.304,892 703.328,507	15	642.296,263 703.338,834	13.45 8	15	642.296,263 703.338,834	16	642.281,613 703.361,696	27.15 3

Punct început	X / Y	Punct sfârșit	X / Y	Lungime segment	Punct început	X / Y	Punct sfârșit	X / Y	Lungime segment	Punct început	X / Y	Punct sfârșit	X / Y	Lungime segment
16	642.281,613 703.361,696	17	642.266,787 703.388,999	31.069	17	642.266,787 703.388,999	18	642.238,64 703.428,762	48.717	18	642.238,64 703.428,762	19	642.220,603 703.455,893	32.58
19	642.220,603 703.455,893	20	642.206,931 703.473,236	22.084	20	642.206,931 703.473,236	21	642.196,108 703.483,586	14.976	21	642.196,108 703.483,586	22	642.173,67 703.502,715	29.486
22	642.173,67 703.502,715	23	642.150,063 703.521,649	30.262	23	642.150,063 703.521,649	24	642.123,912 703.541,432	32.791	24	642.123,912 703.541,432	25	642.079,166 703.572,634	54.551
25	642.079,166 703.572,634	26	642.037,105 703.604,715	52.899	26	642.037,105 703.604,715	27	642.002,372 703.627,031	41.283	27	642.002,372 703.627,031	28	641.970,188 703.645,238	36.978
28	641.970,188 703.645,238	29	641.943,573 703.663,276	32.151	29	641.943,573 703.663,276	30	641.932,994 703.672,038	13.736	30	641.932,994 703.672,038	31	641.916,111 703.694,752	28.302
31	641.916,111 703.694,752	32	641.907,511 703.710,327	17.791	32	641.907,511 703.710,327	33	641.889,11 703.736,56	32.044	33	641.889,11 703.736,56	34	641.873,319 703.759,474	27.828
34	641.873,319 703.759,474	35	641.865,306 703.769,27	12.655	35	641.865,306 703.769,27	36	641.853,9 703.786,144	20.368	36	641.853,9 703.786,144	37	641.851,482 703.801,002	15.054
37	641.851,482 703.801,002	38	641.856,266 703.810,266	10.426	38	641.856,266 703.810,266	39	641.856,019 703.816,447	6.186	39	641.856,019 703.816,447	40	641.853,132 703.822,215	6.451
40	641.853,132 703.822,215	41	641.846,858 703.831,311	11.05	41	641.846,858 703.831,311	42	641.838,687 703.848,146	18.713	42	641.838,687 703.848,146	43	641.825,609 703.869,14	24.734
43	641.825,609 703.869,14	44	641.817,849 703.888,01	20.403	44	641.817,849 703.888,01	45	641.806,078 703.925,98	39.753	45	641.806,078 703.925,98	46	641.799,262 703.960,703	35.385
46	641.799,262 703.960,703	47	641.785,393 703.992,146	34.366	47	641.785,393 703.992,146	48	641.774,069 704.010,856	21.87	48	641.774,069 704.010,856	49	641.768,925 704.037,091	26.735
49	641.768,925 704.037,091	50	641.768,192 704.056,005	18.927	50	641.768,192 704.056,005	51	641.767,461 704.066,901	10.92	51	641.767,461 704.066,901	52	641.767,707 704.089,817	22.917
52	641.767,707 704.089,817	53	641.766,961 704.104,796	14.998	53	641.766,961 704.104,796	54	641.765,713 704.132,086	27.319	54	641.765,713 704.132,086	55	641.764,895 704.148,201	16.135
55	641.764,895 704.148,201	56	641.760,193 704.180,992	33.126	56	641.760,193 704.180,992	57	641.758,588 704.196,156	15.249	57	641.758,588 704.196,156	58	641.756,862 704.209,632	13.586
58	641.756,862 704.209,632	59	641.755,623 704.219,535	9.98	59	641.755,623 704.219,535	60	641.753,741 704.230,496	11.121	60	641.753,741 704.230,496	61	641.751,65 704.238,856	8.617
61	641.751,65 704.238,856	62	641.749,865 704.242,752	4.285	62	641.749,865 704.242,752	63	641.745,449 704.242,788	4.416	63	641.745,449 704.242,788	64	641.747,859 704.237,526	5.788
64	641.747,859 704.237,526	65	641.749,824 704.229,671	8.097	65	641.749,824 704.229,671	66	641.751,665 704.218,948	10.88	66	641.751,665 704.218,948	67	641.752,894 704.209,13	9.895
67	641.752,894 704.209,13	68	641.754,615 704.195,692	13.548	68	641.754,615 704.195,692	69	641.756,212 704.180,596	15.18	69	641.756,212 704.180,596	70	641.757,932 704.162,131	18.545
70	641.757,932 704.162,131	71	641.760,88 704.133,763	28.52	71	641.760,88 704.133,763	72	641.762,968 704.104,554	29.284	72	641.762,968 704.104,554	73	641.763,706 704.089,739	14.833
73	641.763,706 704.089,739	74	641.763,46 704.066,788	22.952	74	641.763,46 704.066,788	75	641.764,197 704.055,793	11.019	75	641.764,197 704.055,793	76	641.764,934 704.036,77	19.037
76	641.764,934 704.036,77	77	641.768,105 704.010,861	26.102	77	641.768,105 704.010,861	78	641.779,958 703.989,585	24.356	78	641.779,958 703.989,585	79	641.795,68 703.947,56	44.869
79	641.795,68 703.947,56	80	641.802,246 703.924,833	23.657	80	641.802,246 703.924,833	81	641.814,082 703.886,654	39.971	81	641.814,082 703.886,654	82	641.822,0 703.867,4	20.819
82	641.822,0 703.867,4	83	641.834,419 703.845,099	25.526	83	641.834,419 703.845,099	84	641.842,194 703.827,869	18.903	84	641.842,194 703.827,869	85	641.847,867 703.819,371	10.218
85	641.847,867 703.819,371	86	641.849,897 703.814,747	5.049	86	641.849,897 703.814,747	87	641.849,582 703.811,548	3.215	87	641.849,582 703.811,548	88	641.847,415 703.801,09	10.68
88	641.847,415 703.801,09	89	641.850,05 703.784,9	16.403	89	641.850,05 703.784,9	90	641.859,646 703.765,724	21.443	90	641.859,646 703.765,724	91	641.867,653 703.753,445	14.659
91	641.867,653 703.753,445	92	641.882,989 703.732,483	25.973	92	641.882,989 703.732,483	93	641.898,064 703.710,883	26.34	93	641.898,064 703.710,883	94	641.911,236 703.691,801	23.187
94	641.911,236 703.691,801	95	641.930,161 703.669,19	29.486	95	641.930,161 703.669,19	96	641.941,169 703.660,072	14.294	96	641.941,169 703.660,072	97	641.968,078 703.641,836	32.506
97	641.968,078 703.641,836	98	642.000,305 703.623,604	37.027	98	642.000,305 703.623,604	99	642.034,807 703.601,437	41.01	99	642.034,807 703.601,437	100	642.076,808 703.569,402	52.823
100	642.076,808 703.569,402	101	642.121,561 703.538,195	54.559	101	642.121,561 703.538,195	102	642.147,604 703.518,493	32.657	102	642.147,604 703.518,493	103	642.171,12 703.499,632	30.145
103	642.171,12 703.499,632	104	642.193,426 703.480,616	29.311	104	642.193,426 703.480,616	105	642.203,964 703.470,539	14.581	105	642.203,964 703.470,539	106	642.217,362 703.453,544	21.641
106	642.217,362 703.453,544	107	642.235,299 703.426,562	32.4	107	642.235,299 703.426,562	108	642.261,192 703.386,856	47.402	108	642.261,192 703.386,856	109	642.277,179 703.358,774	32.315
109	642.277,179 703.358,774	110	642.291,781 703.335,462	27.508	110	642.291,781 703.335,462	111	642.299,006 703.324,482	13.143	111	642.299,006 703.324,482	112	642.314,847 703.307,825	22.987
112	642.314,847 703.307,825	113	642.334,718 703.288,574	27.667	113	642.334,718 703.288,574	114	642.358,052 703.272,632	28.26	114	642.358,052 703.272,632	115	642.389,363 703.249,47	38.947

Punct început	X / Y	Punct sfârșit	X / Y	Lungime segment	Punct început	X / Y	Punct sfârșit	X / Y	Lungime segment	Punct început	X / Y	Punct sfârșit	X / Y	Lungime segment
115	642.389,363 703.249,47	116	642.409,581 703.234,801	24.979	116	642.409,581 703.234,801	117	642.423,581 703.222,769	18.46	117	642.423,581 703.222,769	118	642.435,323 703.210,436	17.029
118	642.435,323 703.210,436	119	642.445,139 703.199,829	14.452	119	642.445,139 703.199,829	120	642.455,074 703.192,159	12.552	120	642.455,074 703.192,159	121	642.470,279 703.183,285	17.604
121	642.470,279 703.183,285	122	642.493,462 703.172,457	25.587	122	642.493,462 703.172,457	123	642.522,666 703.158,469	32.381	123	642.522,666 703.158,469	124	642.542,462 703.150,074	21.502
124	642.542,462 703.150,074	1	642.544,19 703.153,686	4.004										

** Lungimile segmentelor sunt determinate în planul de proiecție Stereo 70 și sunt rotunjite la 1 milimetru.

*** Distanța dintre puncte este formată din segmente cumulate ce sunt mai mici decât valoarea 1 milimetru.

Neutilizabil în Circuitul Civil

**DATE DESPRE IMOBILUL NR. 1258**

Oficiul de Cadastru și Publicitate Imobiliară BOTOSANI
Biroul de Cadastru și Publicitate Imobiliară Botosani

A. Partea I. Descrierea imobilului

TEREN Extravilan

Adresa: Jud. Botosani

Nr. Crt	Nr cadastral Nr. topografic	Suprafața* (mp)	Observații / Referințe
A1	53697	4.000	Sector cadastral:23 Teren neimprejmuit;

B. Partea II. Proprietari și acte

Inscrieri privitoare la dreptul de proprietate și alte drepturi reale	Referințe
81908 / 04/10/2022	
Act Normativ nr. 17, din 07/03/2014 emis de Parlamentul României;	
B5	Imobil aflat sub incidența art. 3 alin. (1) din Legea nr. 17/2014
	A1
100306 / 04/10/2024	
Act Notarial nr. 4589, din 03/10/2024 emis de SPN Aniței și Asociații;	
B6	Intabulare, drept de PROPRIETATE, dobândit prin Convenție, cota actuala 1/1
	1) SC CINDREL INVEST SRL, CIF:23220978
	A1

C. Partea III. SARCINI .

Inscrieri privind dezmembramentele dreptului de proprietate, drepturi reale de garanție și sarcini	Referințe
NU SUNT	


Anexa Nr. 1 La Partea I

Teren

Nr cadastral	Suprafața (mp)*	Observații / Referințe
53697	4.000	

* Suprafața este determinată în planul de proiecție Stereo 70.

DETALII LINIARE IMOBIL



Date referitoare la teren

Crt	Categorie folosință	Intra vilan	Suprafața (mp)	Tarla	Parcelă	Nr. topo	Observații / Referințe
1	arabil	NU	4.000	-	922/12	-	

Lungime Segmente

1) Valorile lungimilor segmentelor sunt obținute din proiecție în plan.

Punct început	X / Y	Punct sfârșit	X / Y	Lungime segment (** (m)
1	642.123,627 704.191,815	2	641.758,673 704.195,355	364.971
2	641.758,673 704.195,355	3	641.759,837 704.184,352	11.065
3	641.759,837 704.184,352	4	642.122,69 704.180,833	362.87
4	642.122,69 704.180,833	1	642.123,627 704.191,815	11.023

** Lungimile segmentelor sunt determinate în planul de proiecție Stereo 70 și sunt rotunjite la 1 milimetru.

*** Distanţa dintre puncte este formată din segmente cumulate ce sunt mai mici decât valoarea 1 milimetru.

Neutilizabil în Circuitul
Civil

**DATE DESPRE IMOBILUL NR. 1259**

Oficiul de Cadastru și Publicitate Imobiliară BOTOSANI
Biroul de Cadastru și Publicitate Imobiliară Botosani

A. Partea I. Descrierea imobilului

TEREN Extravilan

Adresa: Jud. Botosani

Nr. Crt	Nr cadastral Nr. topografic	Suprafața* (mp)	Observații / Referințe
A1	50959	5.300	Sector cadastral:23 Teren neimprejmuit;

B. Partea II. Proprietari și acte

Inscrieri privitoare la dreptul de proprietate și alte drepturi reale	Referințe
18733 / 04/04/2013	
Act Notarial nr. 545, din 02/04/2013 emis de ELENA ROMAN-BIROU INDIVIDUAL NOTARIAL;	
B3	Intabulare, drept de PROPRIETATE, dobandit prin Conventie, cota actuala 1/1
	1) SC CINDREL INVEST SRL, CIF:23220978
59445 / 28/08/2014	
Act Normativ nr. 17, din 07/03/2014 emis de Parlamentul Romaniei;	
B4	Imobil aflat sub incidenta art.3 alin.(1) din Legea 17/2014
	A1

C. Partea III. SARCINI .

Inscrieri privind dezmembramintele dreptului de proprietate, drepturi reale de garanție și sarcini	Referințe
NU SUNT	

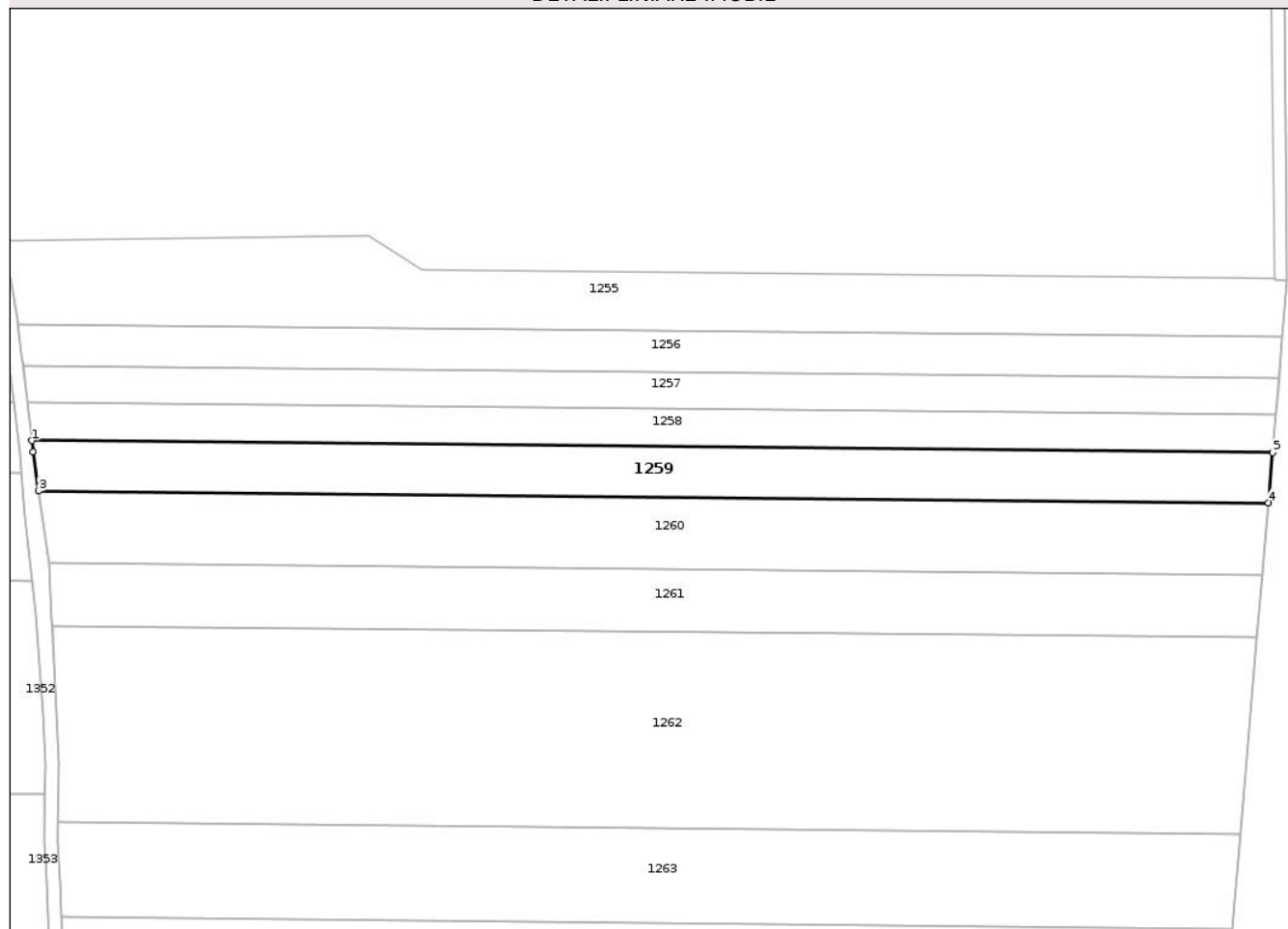
Anexa Nr. 1 La Partea I

Teren

Nr cadastral	Suprafața (mp)*	Observații / Referințe
50959	5.300	

* Suprafața este determinată în planul de proiecție Stereo 70.

DETALII LINIARE IMOBIL



Date referitoare la teren

Crt	Categorie folosință	Intra vilan	Suprafața (mp)	Tarla	Parcelă	Nr. topo	Observații / Referințe
1	arabil	NU	5.300	-	922/800	-	

Lungime Segmente

1) Valorile lungimilor segmentelor sunt obținute din proiecție în plan.

Punct început	X / Y	Punct sfârșit	X / Y	Lungime segment (** (m)
1	641.759,837 704.184,352	2	641.760,193 704.180,992	3.379
2	641.760,193 704.180,992	3	641.761,817 704.169,663	11.445
3	641.761,817 704.169,663	4	642.121,441 704.166,175	359.64
4	642.121,441 704.166,175	5	642.122,69 704.180,833	14.711
5	642.122,69 704.180,833	1	641.759,837 704.184,352	362.87

** Lungimile segmentelor sunt determinate în planul de proiecție Stereo 70 și sunt rotunjite la 1 milimetru.

*** Distanța dintre puncte este formată din segmente cumulate ce sunt mai mici decât valoarea 1 milimetru.

Neutilizabil în Circuitul
Civil

**DATE DESPRE IMOBILUL NR. 1260**

Oficiul de Cadastru și Publicitate Imobiliară BOTOSANI
Biroul de Cadastru și Publicitate Imobiliară Botosani

A. Partea I. Descrierea imobilului

TEREN Extravilan

Adresa: Jud. Botosani

Nr. Crt	Nr cadastral Nr. topografic	Suprafața* (mp)	Observații / Referințe
A1	52797	7.500	Sector cadastral:23 Teren neimprejmuit;

B. Partea II. Proprietari și acte

Inscrieri privitoare la dreptul de proprietate și alte drepturi reale	Referințe
50728 / 11/07/2018	
Act Normativ nr. 17, din 07/03/2014 emis de Parlamentul României;	
B3	Imobil aflat sub incidența art. 3 alin. (1) din Legea nr. 17/2014
	A1
17404 / 07/03/2019	
Act Notarial nr. 333, din 06/03/2019 emis de BIN Roman Elena;	
B4	Intabulare, drept de PROPRIETATE, dobândit prin Convenție, cota actuala 1/1
	1) SC CINDREL INVEST SRL, CIF:23220978
	A1

C. Partea III. SARCINI .

Inscrieri privind dezmembramintele dreptului de proprietate, drepturi reale de garanție și sarcini	Referințe
NU SUNT	

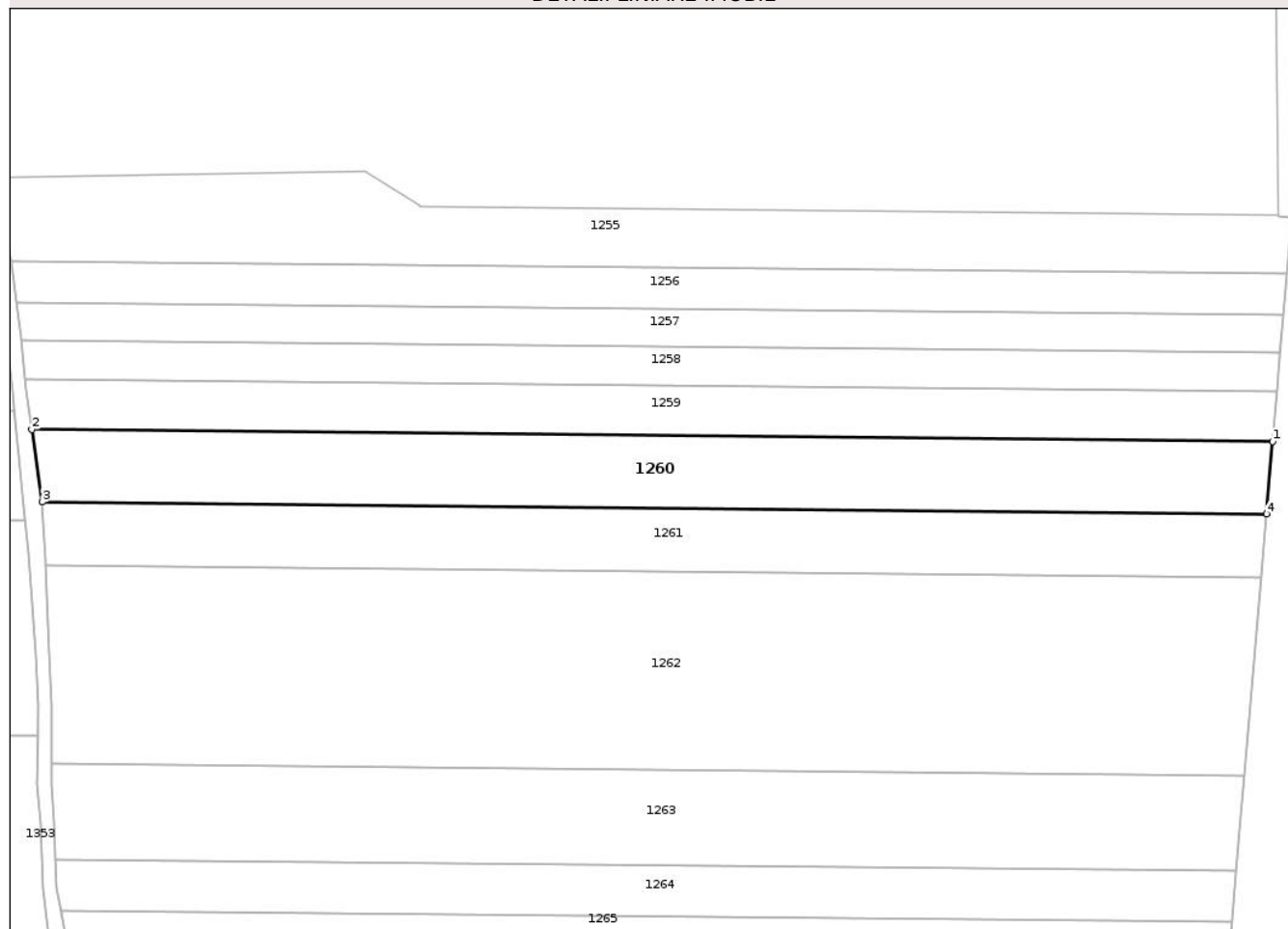
Anexa Nr. 1 La Partea I

Teren

Nr cadastral	Suprafața (mp)*	Observații / Referințe
52797	7.500	

* Suprafața este determinată în planul de proiecție Stereo 70.

DETALII LINIARE IMOBIL



Date referitoare la teren

Crt	Categorie folosință	Intra vilan	Suprafața (mp)	Tarla	Parcelă	Nr. topo	Observații / Referințe
1	arabil	NU	7.500	-	922/15	-	

Lungime Segmente

1) Valorile lungimilor segmentelor sunt obținute din proiecție în plan.

Punct început	X / Y	Punct sfârșit	X / Y	Lungime segment (** (m)
1	642.121,441 704.166,175	2	641.761,817 704.169,663	359.64
2	641.761,817 704.169,663	3	641.764,833 704.148,638	21.24
3	641.764,833 704.148,638	4	642.119,652 704.145,197	354.836
4	642.119,652 704.145,197	1	642.121,441 704.166,175	21.054

** Lungimile segmentelor sunt determinate în planul de proiecție Stereo 70 și sunt rotunjite la 1 milimetru.

*** Distanța dintre puncte este formată din segmente cumulate ce sunt mai mici decât valoarea 1 milimetru.

Neutilizabil în Circuitul
Civil

**DATE DESPRE IMOBILUL NR. 1262**

Oficiul de Cadastru și Publicitate Imobiliară BOTOSANI
Biroul de Cadastru și Publicitate Imobiliară Botosani

A. Partea I. Descrierea imobilului

TEREN Extravilan

Adresa: Jud. Botosani

Nr. Crt	Nr cadastral Nr. topografic	Suprafața* (mp)	Observații / Referințe
A1	51894	20.037	Sector cadastral:23 Teren neimprejmuit;

B. Partea II. Proprietari și acte

Inscrieri privitoare la dreptul de proprietate și alte drepturi reale	Referințe
73481 / 12/10/2015	
Act Notarial nr. 2065, din 22/05/2008 emis de BNPA Cornelia Agachi-Stelian Agachi;	
B1	A1
Intabulare, drept de PROPRIETATE, dobandit prin Conventie, cota actuala 1/1 1) SC ARLAND SRL, CIF:14528740	
Act Normativ nr. 17, din 07/03/2014 emis de Parlamentul României;	
B2	A1
Imobil aflat sub incidența art. 3 alin (1) din Legea nr.17/2014	

C. Partea III. SARCINI .


Inscrieri privind dezmembramintele dreptului de proprietate, drepturi reale de garanție și sarcini	Referințe
NU SUNT	

Anexa Nr. 1 La Partea I

Teren

Nr cadastral	Suprafața (mp)*	Observații / Referințe
51894	20.037	

* Suprafața este determinată în planul de proiecție Stereo 70.



Date referitoare la teren

Crt	Categorie folosință	Intra vilan	Suprafața (mp)	Tarla	Parcelă	Nr. topo	Observații / Referințe
1	arabil	NU	20.037	-	922/86	-	

Lungime Segmente

1) Valorile lungimilor segmentelor sunt obținute din proiecție în plan.

Punct început	X / Y	Punct sfârșit	X / Y	Lungime segment (** (m)
1	641.765,797 704.130,243	2	641.766,961 704.104,796	25.474
2	641.766,961 704.104,796	3	641.767,707 704.089,817	14.998
3	641.767,707 704.089,817	4	641.767,524 704.072,755	17.063
4	641.767,524 704.072,755	5	642.113,19 704.069,402	345.682
5	642.113,19 704.069,402	6	642.118,086 704.126,826	57.632

Punct început	X / Y	Punct sfârşit	X / Y	Lungime segment (** (m)
6	642.118,086 704.126,826	1	641.765,797 704.130,243	352.305

** Lungimile segmentelor sunt determinate în planul de proiecţie Stereo 70 şi sunt rotunjite la 1 milimetru.

*** Distanţa dintre puncte este formată din segmente cumulate ce sunt mai mici decât valoarea 1 milimetru.

Neutilizabil în Circuitul Civil

**DATE DESPRE IMOBILUL NR. 1264**

Oficiul de Cadastru și Publicitate Imobiliară BOTOSANI
Biroul de Cadastru și Publicitate Imobiliară Botosani

A. Partea I. Descrierea imobilului

TEREN Extravilan

Adresa: Jud. Botosani

Nr. Crt	Nr cadastral Nr. topografic	Suprafața* (mp)	Observații / Referințe
A1	53656	5.000	Sector cadastral:23 Teren neimprejmuit;

B. Partea II. Proprietari și acte

Inscrieri privitoare la dreptul de proprietate și alte drepturi reale	Referințe
62996 / 04/08/2022	
Act Notarial nr. 111, din 28/10/2011 emis de BNP ELENA ROMAN;	
B2	Intabulare, drept de PROPRIETATE, dobandit prin Succesiune, cota actuala 1/1 1) GHIORGHICIUC TRIFAN DORU, bun propriu
Act Normativ nr. 17, din 07/03/2014 emis de Parlamentul Romaniei;	
B3	Imobil aflat sub incidența art.3 alin. (1) din Legea nr. 17/2014

C. Partea III. SARCINI .


Inscrieri privind dezmembramintele dreptului de proprietate, drepturi reale de garanție și sarcini	Referințe
NU SUNT	

Anexa Nr. 1 La Partea I

Teren

Nr cadastral	Suprafața (mp)*	Observații / Referințe
53656	5.000	

* Suprafața este determinată în planul de proiecție Stereo 70.



Date referitoare la teren

Crt	Categorie folosință	Intra vilan	Suprafața (mp)	Tarla	Parcelă	Nr. topo	Observații / Referințe
1	arabil	NU	5.000	-	922/11	-	

Lungime Segmente

1) Valorile lungimilor segmentelor sunt obținute din proiecție în plan.

Punct început	X / Y	Punct sfârșit	X / Y	Lungime segment (** (m)
1	641.768,614 704.045,13	2	641.768,925 704.037,091	8.045
2	641.768,925 704.037,091	3	641.770,226 704.030,455	6.762
3	641.770,226 704.030,455	4	642.109,589 704.027,164	339.379
4	642.109,589 704.027,164	5	642.110,838 704.041,811	14.7
5	642.110,838 704.041,811	1	641.768,614 704.045,13	342.24

** Lungimile segmentelor sunt determinate în planul de proiecție Stereo 70 și sunt rotunjite la 1 milimetru.

*** Distanța dintre puncte este formată din segmente cumulate ce sunt mai mici decât valoarea 1 milimetru.

Neutilizabil în Circuitul
Civil

**DATE DESPRE IMOBILUL NR. 1266**

Oficiul de Cadastru și Publicitate Imobiliară BOTOSANI
 Biroul de Cadastru și Publicitate Imobiliară Botosani

A. Partea I. Descrierea imobilului

TEREN Extravilan

Adresa: Jud. Botosani

Nr. Crt	Nr cadastral Nr. topografic	Suprafața* (mp)	Observații / Referințe
A1		1.700	Sector cadastral:23 Teren neimprejmuit;

B. Partea II. Proprietari și acte

Inscrieri privitoare la dreptul de proprietate și alte drepturi reale	Referințe
/	
Act Administrativ nr. 81584, din 21/08/1998 emis de CJSDPAT Botosani;	
B1	A1
Intabulare, drept de PROPRIETATE, dobandit prin Reconstituire, cota actuala 1/1	
1) PALADE VIOREL, lipsa CNP	

C. Partea III. SARCINI .

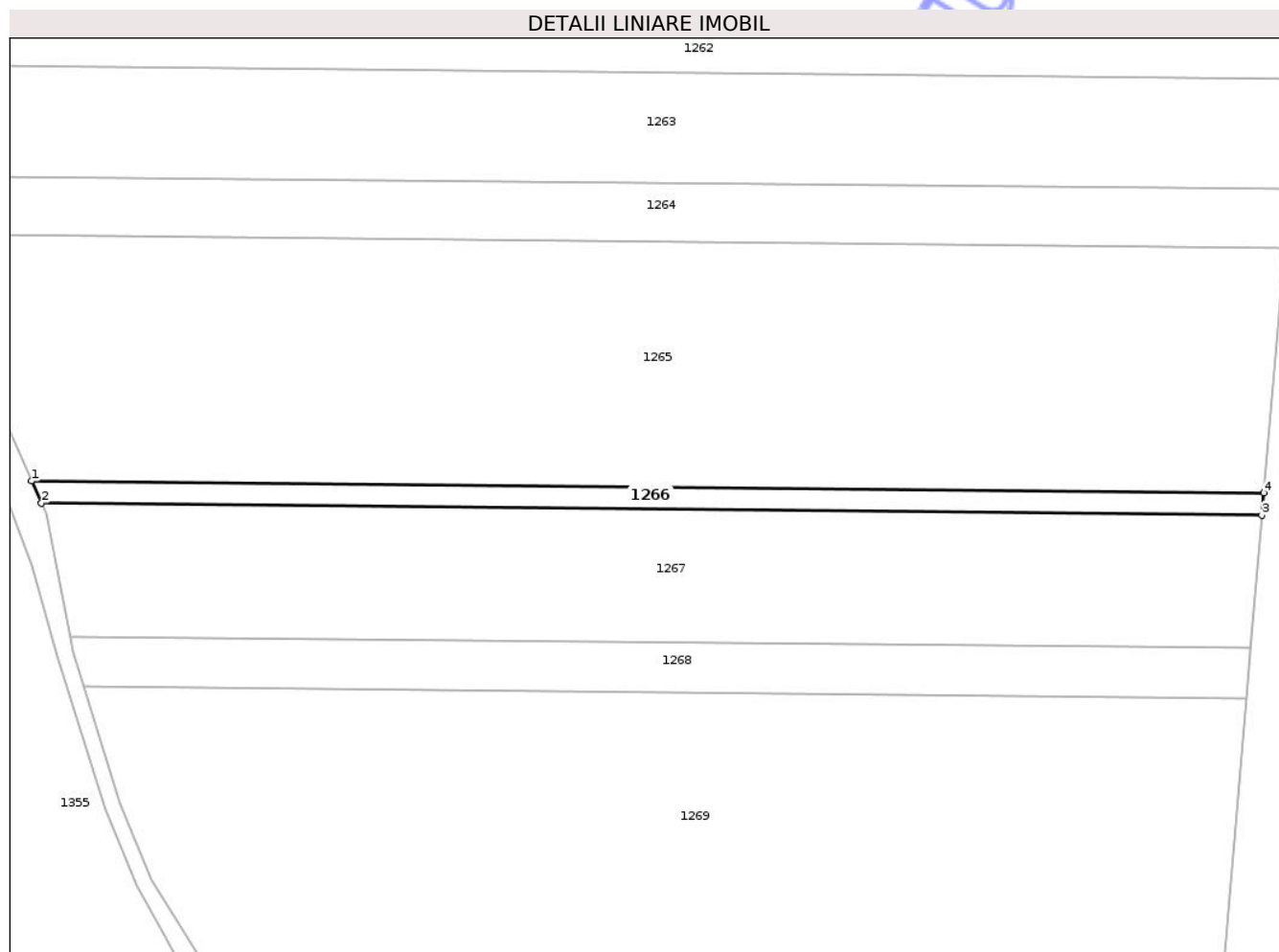
Inscrieri privind dezmembramintele dreptului de proprietate, drepturi reale de garanție și sarcini	Referințe
NU SUNT	

Anexa Nr. 1 La Partea I

Teren

Nr cadastral	Suprafața (mp)*	Observații / Referințe
	1.700	

* Suprafața este determinată în planul de proiecție Stereo 70.



Date referitoare la teren

Crt	Categorie folosință	Intra vilan	Suprafața (mp)	Tarla	Parcelă	Nr. topo	Observații / Referințe
1	arabil	NU	1.700	-	922/81	-	

Lungime Segmente

1) Valorile lungimilor segmentelor sunt obținute din proiecție în plan.

Punct început	X / Y	Punct sfârșit	X / Y	Lungime segment (** (m)
1	641.795,701 703.968,775	2	641.798,153 703.963,218	6.074
2	641.798,153 703.963,218	3	642.103,884 703.960,252	305.745
3	642.103,884 703.960,252	4	642.104,355 703.965,782	5.549
4	642.104,355 703.965,782	1	641.795,701 703.968,775	308.669

** Lungimile segmentelor sunt determinate în planul de proiecție Stereo 70 și sunt rotunjite la 1 milimetru.

*** Distanţa dintre puncte este formată din segmente cumulate ce sunt mai mici decât valoarea 1 milimetru.

Neutilizabil în Circuitul
Civil

**DATE DESPRE IMOBILUL NR. 1270**

Oficiul de Cadastru și Publicitate Imobiliară BOTOSANI
Biroul de Cadastru și Publicitate Imobiliară Botosani

A. Partea I. Descrierea imobilului

TEREN Extravilan

Adresa: Jud. Botosani

Nr. Crt	Nr cadastral Nr. topografic	Suprafața* (mp)	Observații / Referințe
A1		8.200	Sector cadastral:23 Teren neimprejmuit;

B. Partea II. Proprietari și acte

Inscrieri privitoare la dreptul de proprietate și alte drepturi reale	Referințe
/	
Act Administrativ nr. 39001, din 30/05/1994 emis de CJSDPAT Botosani;	
B1	A1
Intabulare, drept de PROPRIETATE, dobandit prin Reconstituire, cota actuala 1/1	
1) CAZACU PAUL, lipsa CNP 2) CAZACU LAURENTIU, lipsa CNP 3) POLOSANU DIDINA, lipsa CNP 4) BALOI FLORICA, lipsa CNP 5) NEAGU MARIA, lipsa CNP 6) FIGAN CRISTIAN CLAUDIU, lipsa CNP	

C. Partea III. SARCINI .

Inscrieri privind dezmembramintele dreptului de proprietate, drepturi reale de garanție și sarcini	Referințe
NU SUNT	

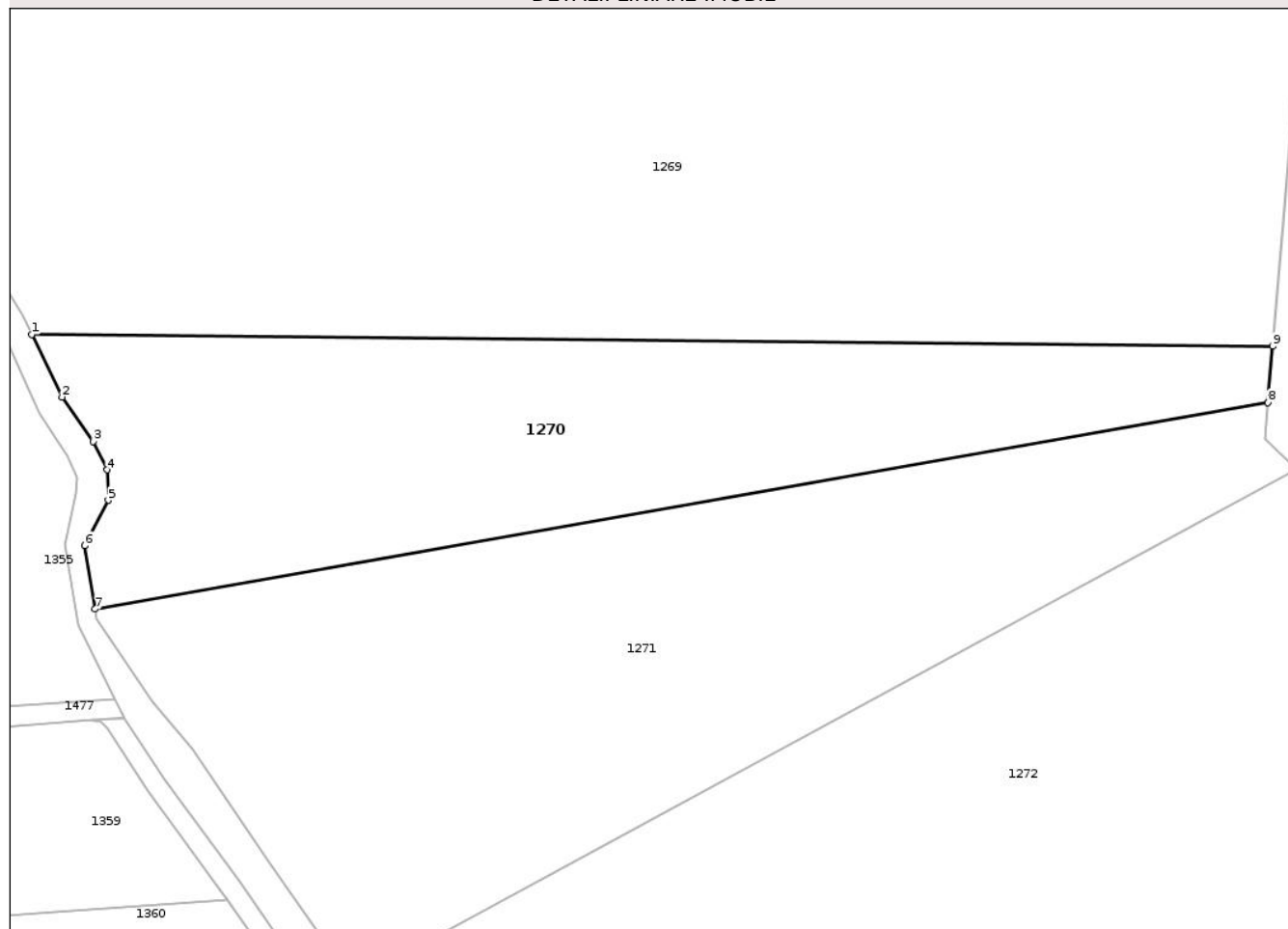
Anexa Nr. 1 La Partea I

Teren

Nr cadastral	Suprafața (mp)*	Observații / Referințe
	8.200	

* Suprafața este determinată în planul de proiecție Stereo 70.

DETALII LINIARE IMOBIL



Date referitoare la teren

Crt	Categorie folosință	Intra vilan	Suprafața (mp)	Tarla	Parcelă	Nr. topo	Observații / Referințe
1	arabil	NU	8.200	-	922/12	-	

Lungime Segmente

1) Valorile lungimilor segmentelor sunt obținute din proiecție în plan.

Punct început	X / Y	Punct sfârșit	X / Y	Lungime segment (** (m)
1	641.840,668 703.844,066	2	641.846,858 703.831,311	14.177
2	641.846,858 703.831,311	3	641.853,132 703.822,215	11.05
3	641.853,132 703.822,215	4	641.856,019 703.816,447	6.451
4	641.856,019 703.816,447	5	641.856,266 703.810,266	6.186
5	641.856,266 703.810,266	6	641.851,482 703.801,002	10.426

Punct început	X / Y	Punct sfârșit	X / Y	Lungime segment (** (m)
6	641.851,482 703.801,002	7	641.853,586 703.788,075	13.097
7	641.853,586 703.788,075	8	642.092,796 703.830,198	242.89
8	642.092,796 703.830,198	9	642.093,769 703.841,611	11.454
9	642.093,769 703.841,611	1	641.840,668 703.844,066	253.113

** Lungimile segmentelor sunt determinate în planul de proiecție Stereo 70 și sunt rotunjite la 1 milimetru.

*** Distanța dintre puncte este formată din segmente cumulate ce sunt mai mici decât valoarea 1 milimetru.

Neutilizabil în Circuitul Civil

**DATE DESPRE IMOBILUL NR. 1272**

Oficiul de Cadastru și Publicitate Imobiliară BOTOSANI
Biroul de Cadastru și Publicitate Imobiliară Botosani

A. Partea I. Descrierea imobilului

TEREN Extravilan

Adresa: Jud. Botosani

Nr. Crt	Nr cadastral Nr. topografic	Suprafața* (mp)	Observații / Referințe
A1		35.200	Sector cadastral:23 Teren neimprejmuit;

B. Partea II. Proprietari și acte

Inscrieri privitoare la dreptul de proprietate și alte drepturi reale	Referințe
/	
Act Administrativ nr. 90420, din 23/10/2001 emis de CJSDPAT Botosani;	
B1	A1
Intabulare, drept de PROPRIETATE, dobandit prin Reconstituire, cota actuala 1/1	
1) ATESOAIE SUZICA, lipsa CNP 2) FILIP I COCULINA, lipsa CNP 3) PAVEL N ILIE, lipsa CNP 4) DAU SILVIA, lipsa CNP 5) PAVEL N MILICA, lipsa CNP 6) FILIP TEREZA, lipsa CNP	

C. Partea III. SARCINI .

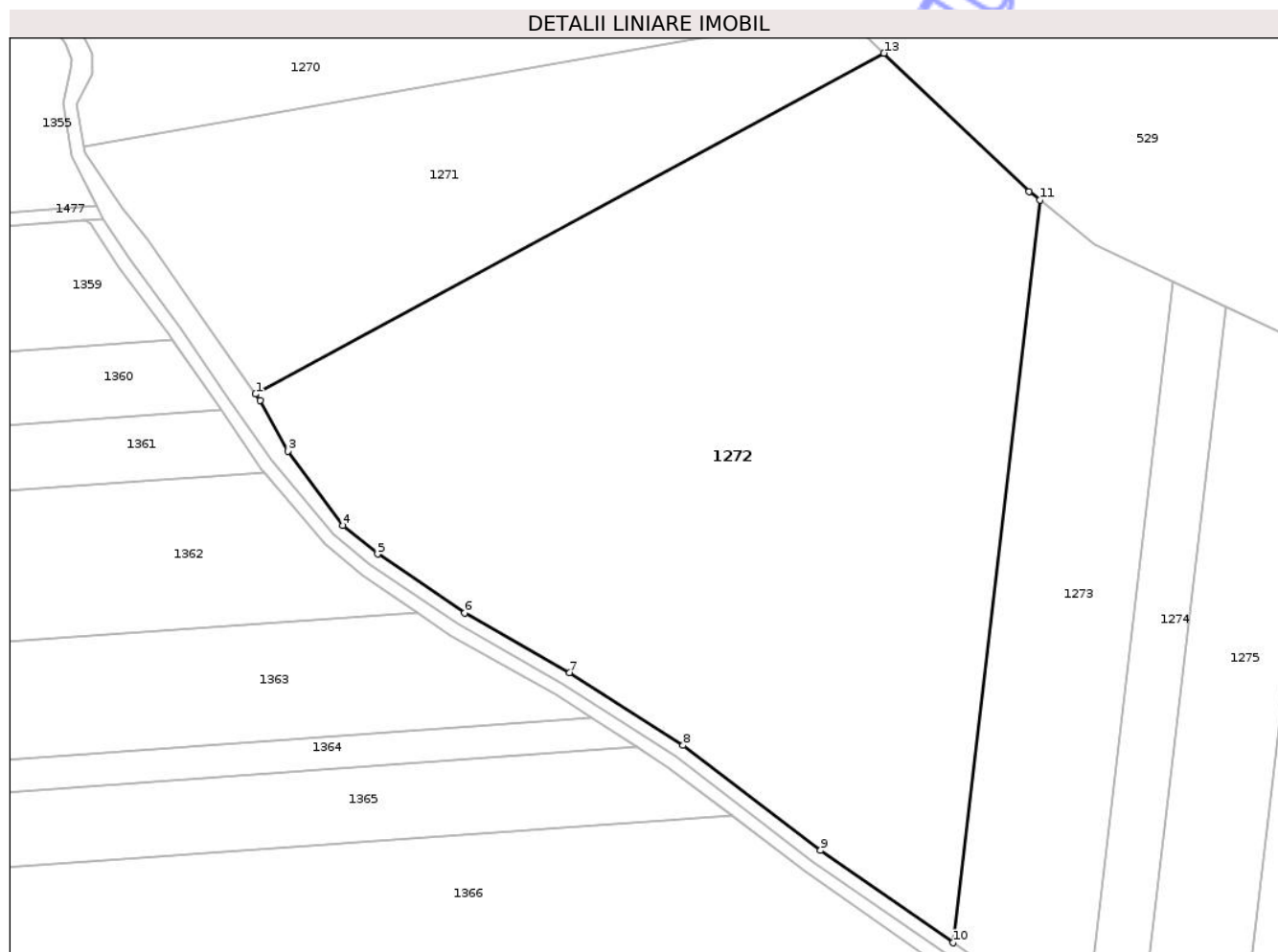
Inscrieri privind dezmembramintele dreptului de proprietate, drepturi reale de garanție și sarcini	Referințe
NU SUNT	

Anexa Nr. 1 La Partea I

Teren

Nr cadastral	Suprafața (mp)*	Observații / Referințe
	35.200	

* Suprafața este determinată în planul de proiecție Stereo 70.



Date referitoare la teren

Crt	Categorie folosință	Intra vilan	Suprafața (mp)	Tarla	Parcelă	Nr. topo	Observații / Referințe
1	arabil	NU	35.200	-	922/9	-	

Lungime Segmente

1) Valorile lungimilor segmentelor sunt obținute din proiecție în plan.

Punct început	X / Y	Punct sfârșit	X / Y	Lungime segment (** (m)
1	641.906,153 703.712,263	2	641.907,511 703.710,327	2.365
2	641.907,511 703.710,327	3	641.916,111 703.694,752	17.791
3	641.916,111 703.694,752	4	641.932,994 703.672,038	28.302
4	641.932,994 703.672,038	5	641.943,573 703.663,276	13.736
5	641.943,573 703.663,276	6	641.970,188 703.645,238	32.151

Punct început	X / Y	Punct sfârșit	X / Y	Lungime segment (** (m)
6	641.970,188 703.645,238	7	642.002,372 703.627,031	36.978
7	642.002,372 703.627,031	8	642.037,105 703.604,715	41.283
8	642.037,105 703.604,715	9	642.079,166 703.572,634	52.899
9	642.079,166 703.572,634	10	642.119,733 703.544,346	49.457
10	642.119,733 703.544,346	11	642.146,368 703.771,589	228.798
11	642.146,368 703.771,589	12	642.143,051 703.774,286	4.275
12	642.143,051 703.774,286	13	642.098,639 703.816,551	61.309
13	642.098,639 703.816,551	1	641.906,153 703.712,263	218.922

** Lungimile segmentelor sunt determinate în planul de proiecție Stereo 70 și sunt rotunjite la 1 milimetru.

*** Distanța dintre puncte este formată din segmente cumulate ce sunt mai mici decât valoarea 1 milimetru.

**DATE DESPRE IMOBILUL NR. 1276**

Oficiul de Cadastru și Publicitate Imobiliară BOTOSANI
Biroul de Cadastru și Publicitate Imobiliară Botosani

A. Partea I. Descrierea imobilului

TEREN Extravilan

Adresa: Jud. Botosani

Nr. Crt	Nr cadastral Nr. topografic	Suprafața* (mp)	Observații / Referințe
A1		8.400	Sector cadastral:23 Teren neimprejmuit;

B. Partea II. Proprietari și acte

Inscrieri privitoare la dreptul de proprietate și alte drepturi reale	Referințe
/	
Act Administrativ nr. 30959, din 22/04/1994 emis de CJSDPAT Botosani;	
B1	A1
Intabulare, drept de PROPRIETATE, dobandit prin Reconstituire, cota actuala 1/1	
1) ONOFREI V CATINCA, lipsa CNP 2) ACIOBANITEI MARIA, lipsa CNP 3) PAVEL COSTACHE, lipsa CNP 4) GHILIAN EUGENIA, lipsa CNP 5) ANICULESEI ELENA, lipsa CNP 6) PAVEL N LEON, lipsa CNP	

C. Partea III. SARCINI .

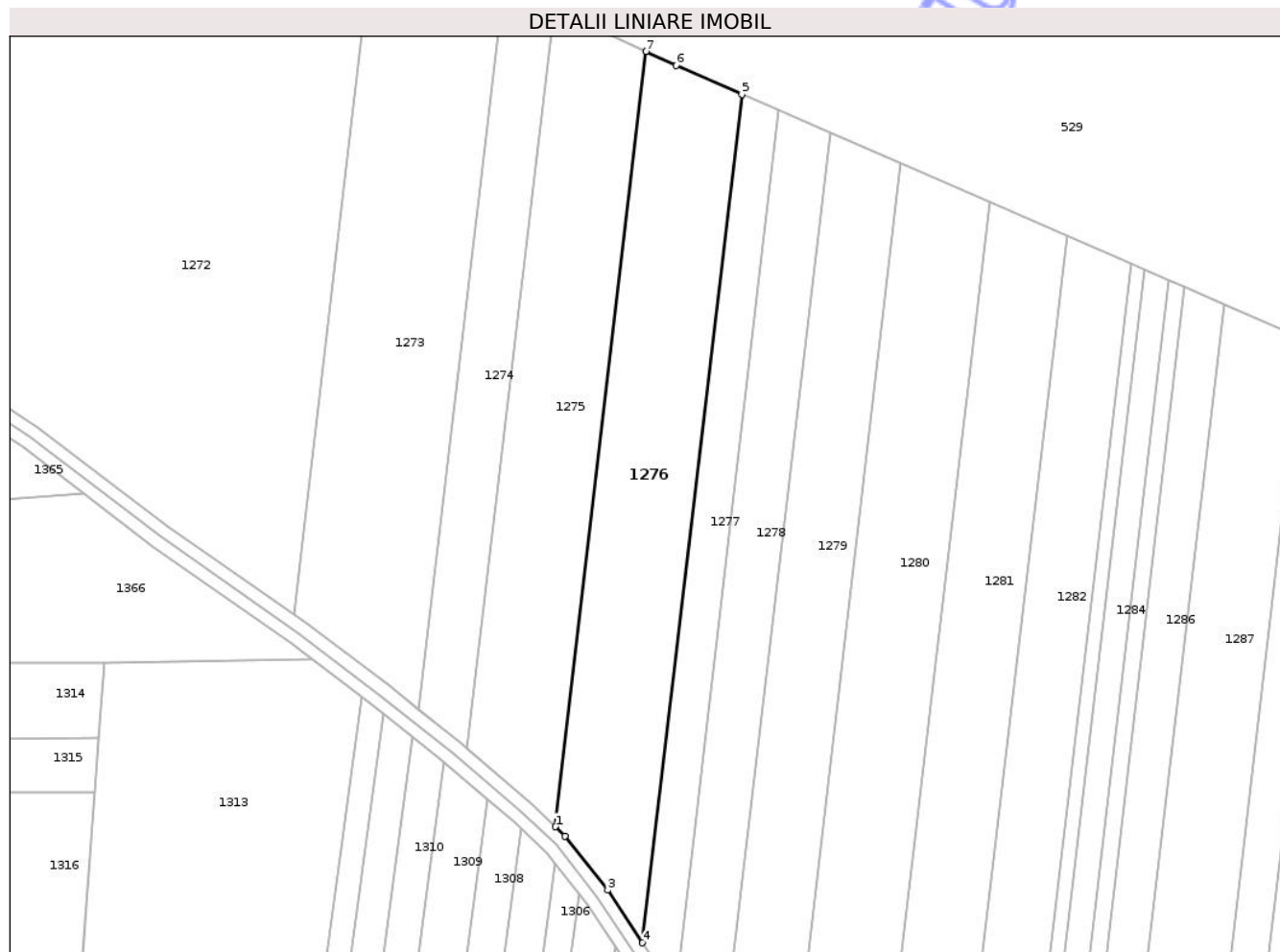
Inscrieri privind dezmembramintele dreptului de proprietate, drepturi reale de garanție și sarcini	Referințe
NU SUNT	

Anexa Nr. 1 La Partea I

Teren

Nr cadastral	Suprafața (mp)*	Observații / Referințe
	8.400	

* Suprafața este determinată în planul de proiecție Stereo 70.



Date referitoare la teren

Crt	Categorie folosință	Intra vilan	Suprafața (mp)	Tarla	Parcelă	Nr. topo	Observații / Referințe
1	arabil	NU	8.400	-	922/1	-	

Lungime Segmente

1) Valorile lungimilor segmentelor sunt obținute din proiecție în plan.

Punct început	X / Y	Punct sfârșit	X / Y	Lungime segment (** (m)
1	642.203,827 703.476,204	2	642.206,931 703.473,236	4.295
2	642.206,931 703.473,236	3	642.220,603 703.455,893	22.084
3	642.220,603 703.455,893	4	642.231,848 703.438,978	20.312
4	642.231,848 703.438,978	5	642.263,764 703.711,281	274.167
5	642.263,764 703.711,281	6	642.242,581 703.720,501	23.103

Punct început	X / Y	Punct sfârșit	X / Y	Lungime segment (** (m)
6	642.242,581 703.720,501	7	642.232,991 703.725,024	10.603
7	642.232,991 703.725,024	1	642.203,827 703.476,204	250.523

** Lungimile segmentelor sunt determinate în planul de proiecție Stereo 70 și sunt rotunjite la 1 milimetru.

*** Distanța dintre puncte este formată din segmente cumulate ce sunt mai mici decât valoarea 1 milimetru.

Neutilizabil în Circuitul Civil

**DATE DESPRE IMOBILUL NR. 1280**

Oficiul de Cadastru și Publicitate Imobiliară BOTOSANI
Biroul de Cadastru și Publicitate Imobiliară Botosani

A. Partea I. Descrierea imobilului

TEREN Extravilan

Adresa: Jud. Botosani

Nr. Crt	Nr cadastral Nr. topografic	Suprafața* (mp)	Observații / Referințe
A1	54936	10.000	Sector cadastral:23 Teren neimprejmuit;

B. Partea II. Proprietari și acte

Inscrieri privitoare la dreptul de proprietate și alte drepturi reale	Referințe
9150 / 31/01/2025	
Act Notarial nr. 117, din 08/10/2020 emis de SPN Mare Irina - Stoica Cristina Cremona;	
B2	Intabulare, drept de PROPRIETATE, dobandit prin Succesiune, cota actuala 1/1 1) MIHAILIUC GHEORGHE, bun propriu
Act Normativ nr. Legea nr. 17, din 07/03/2014 emis de Parlamentul României;	
B3	imobil aflat sub incidența art. 3, alin (1) din Legea nr. 17/2014

C. Partea III. SARCINI .

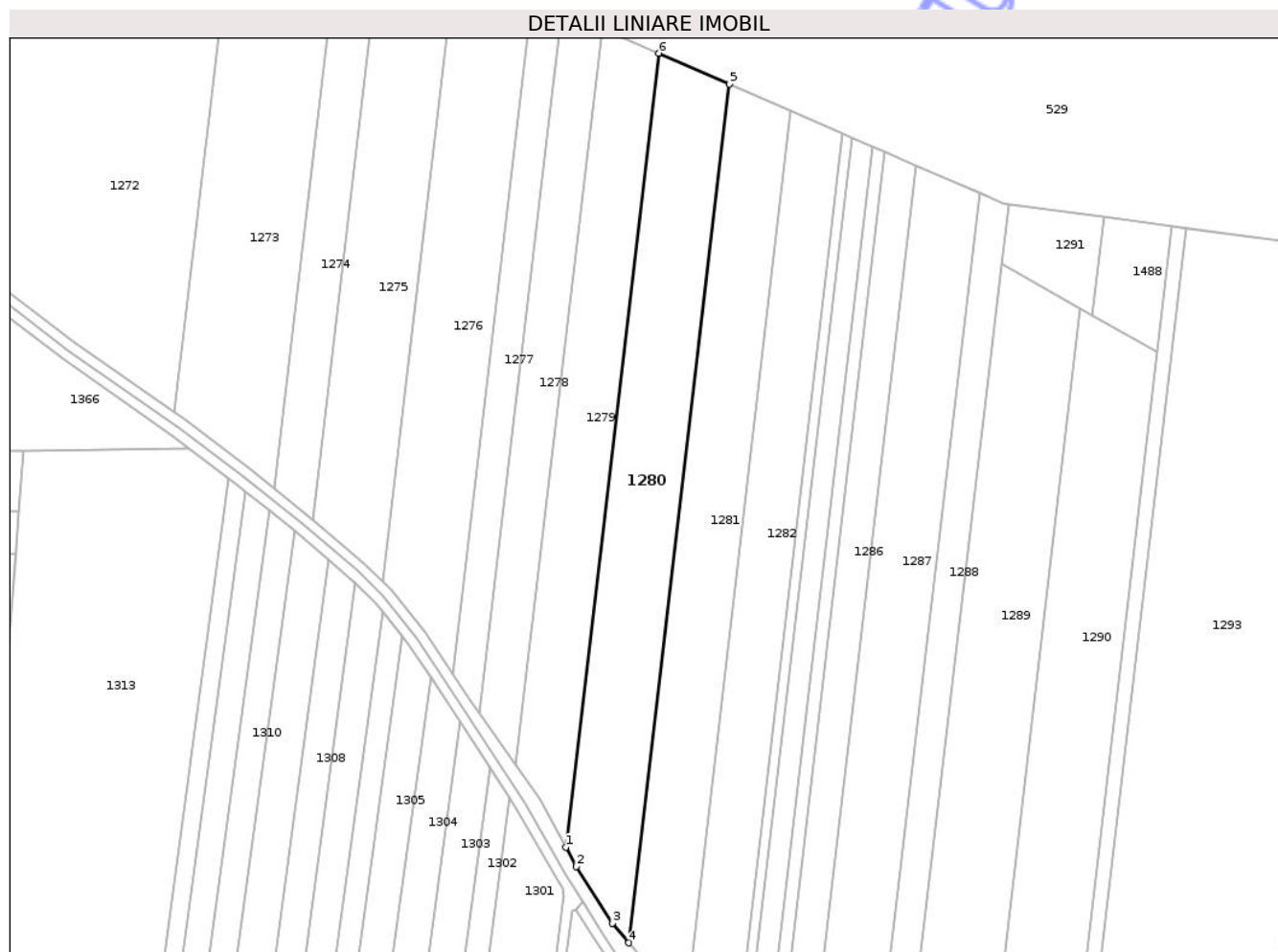
Inscrieri privind dezmembramintele dreptului de proprietate, drepturi reale de garanție și sarcini	Referințe
NU SUNT	

Anexa Nr. 1 La Partea I

Teren

Nr cadastral	Suprafața (mp)*	Observații / Referințe
54936	10.000	

* Suprafața este determinată în planul de proiecție Stereo 70.



Date referitoare la teren

Crt	Categorie folosință	Intra vilan	Suprafața (mp)	Tarla	Parcelă	Nr. topo	Observații / Referințe
1	arabil	NU	10.000	-	922/3	-	

Lungime Segmente

1) Valorile lungimilor segmentelor sunt obținute din proiecție în plan.

Punct început	X / Y	Punct sfârșit	X / Y	Lungime segment (** (m)
1	642.277,418 703.369,421	2	642.281,613 703.361,696	8.791
2	642.281,613 703.361,696	3	642.296,263 703.338,834	27.153
3	642.296,263 703.338,834	4	642.302,863 703.330,935	10.293
4	642.302,863 703.330,935	5	642.343,381 703.676,628	348.06
5	642.343,381 703.676,628	6	642.314,879 703.689,033	31.084

Punct început	X / Y	Punct sfârşit	X / Y	Lungime segment (** (m)
6	642.314,879 703.689,033	1	642.277,418 703.369,421	321.8

** Lungimile segmentelor sunt determinate în planul de proiecţie Stereo 70 şi sunt rotunjite la 1 milimetru.

*** Distanţa dintre puncte este formată din segmente cumulate ce sunt mai mici decât valoarea 1 milimetru.

Neutilizabil în Circuitul Civil

**DATE DESPRE IMOBILUL NR. 1282**

Oficiul de Cadastru și Publicitate Imobiliară BOTOSANI
Biroul de Cadastru și Publicitate Imobiliară Botosani

A. Partea I. Descrierea imobilului

TEREN Extravilan

Adresa: Jud. Botosani

Nr. Crt	Nr cadastral Nr. topografic	Suprafața* (mp)	Observații / Referințe
A1	52193	8.000	Sector cadastral:23 Teren neimprejmuit;

B. Partea II. Proprietari și acte

Inscrieri privitoare la dreptul de proprietate și alte drepturi reale	Referințe
41821 / 17/06/2016	
Act Notarial nr. 2065, din 22/05/2008 emis de BNPA Cornelia Agachi-Stelian Agachi-Botosani;	
B3	Intabulare, drept de PROPRIETATE, dobandit prin Conventie, cota actuala 1/1 1) SC ARLAND SRL, CIF:14528740, bun propriu
Act Normativ nr. 17, din 07/03/2014 emis de Parlamentul României;	
B4	Imobil aflat sub incidența art.3, alin.(1) din Legea nr.17/2014

C. Partea III. SARCINI .

Inscrieri privind dezmembramintele dreptului de proprietate, drepturi reale de garanție și sarcini	Referințe
NU SUNT	

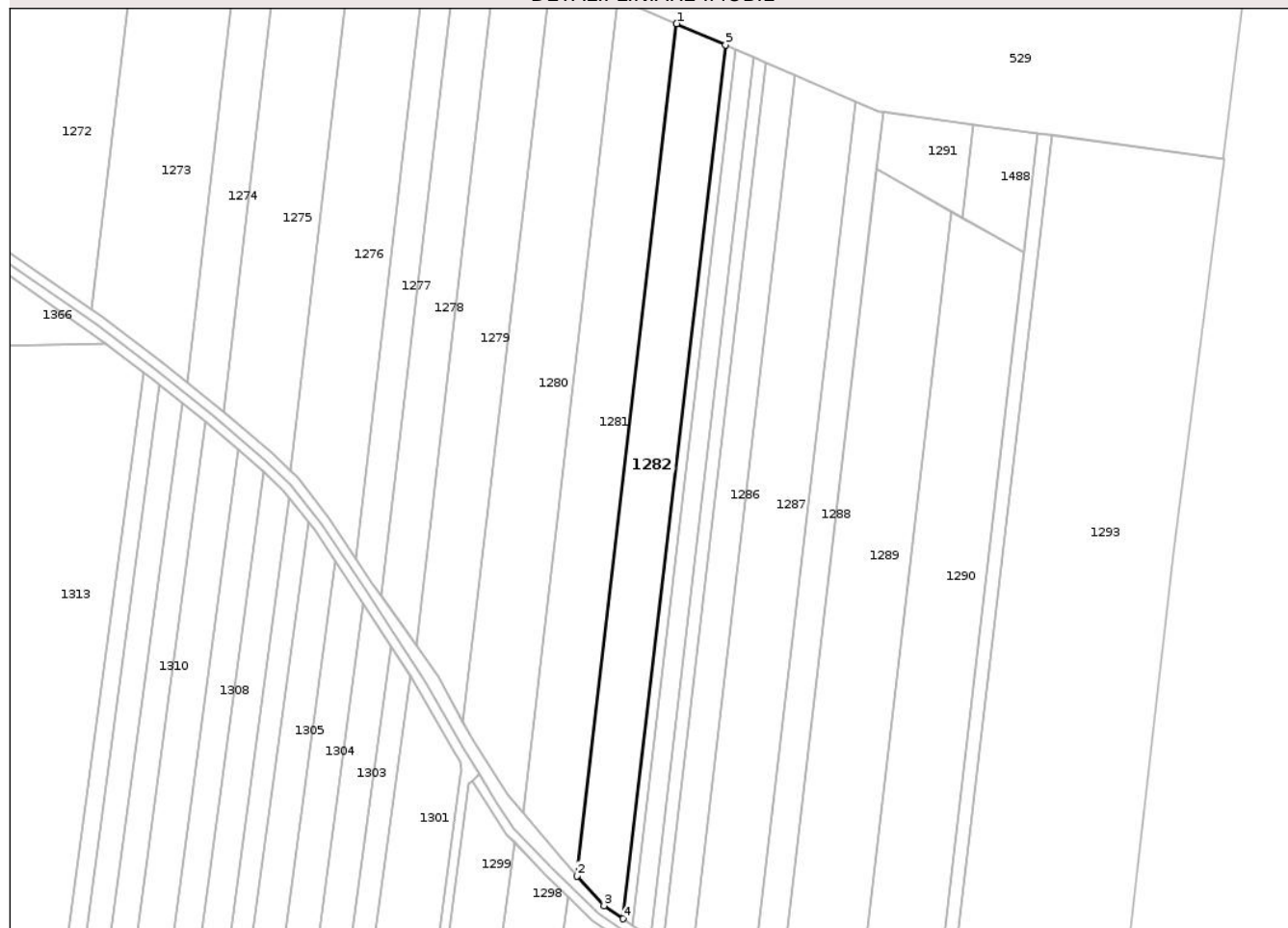
Anexa Nr. 1 La Partea I

Teren

Nr cadastral	Suprafața (mp)*	Observații / Referințe
52193	8.000	

* Suprafața este determinată în planul de proiecție Stereo 70.

DETALII LINIARE IMOBIL



Date referitoare la teren

Crt	Categorie folosință	Intra vilan	Suprafața (mp)	Tarla	Parcelă	Nr. topo	Observații / Referințe
1	arabil	NU	8.000	-	922/3	-	

Lungime Segmente

1) Valorile lungimilor segmentelor sunt obținute din proiecție în plan.

Punct început	X / Y	Punct sfârșit	X / Y	Lungime segment (** (m)
1	642.368,121 703.665,86	2	642.325,744 703.304,31	364.025
2	642.325,744 703.304,31	3	642.337,256 703.291,684	17.086
3	642.337,256 703.291,684	4	642.345,409 703.286,114	9.874
4	642.345,409 703.286,114	5	642.388,86 703.656,834	373.257
5	642.388,86 703.656,834	1	642.368,121 703.665,86	22.618

** Lungimile segmentelor sunt determinate în planul de proiecție Stereo 70 și sunt rotunjite la 1 milimetru.

*** Distanța dintre puncte este formată din segmente cumulate ce sunt mai mici decât valoarea 1 milimetru.

Neutilizabil în Circuitul
Civil

**DATE DESPRE IMOBILUL NR. 1293**

Oficiul de Cadastru și Publicitate Imobiliară BOTOSANI
Biroul de Cadastru și Publicitate Imobiliară Botosani

A. Partea I. Descrierea imobilului

TEREN Extravilan

Adresa: Jud. Botosani

Nr. Crt	Nr cadastral Nr. topografic	Suprafața* (mp)	Observații / Referințe
A1		32.500	Sector cadastral:23 Teren neimprejmuit; Conform TP nr. 39086 terenul este amplasat in parcela cadastrala 922/31 si 924/31.

B. Partea II. Proprietari și acte

Inscrieri privitoare la dreptul de proprietate și alte drepturi reale	Referințe
/	
Act Administrativ nr. 39086, din 28/11/1994 emis de CJSDPAT Botosani;	
B1	A1
Intabulare, drept de PROPRIETATE, dobandit prin Reconstituire, cota actuala 1/1	
1) FILIP C LEON, lipsa CNP	
2) GANEA C GHEORGHE, lipsa CNP	
3) DEICA SUZANA, lipsa CNP	

C. Partea III. SARCINI .

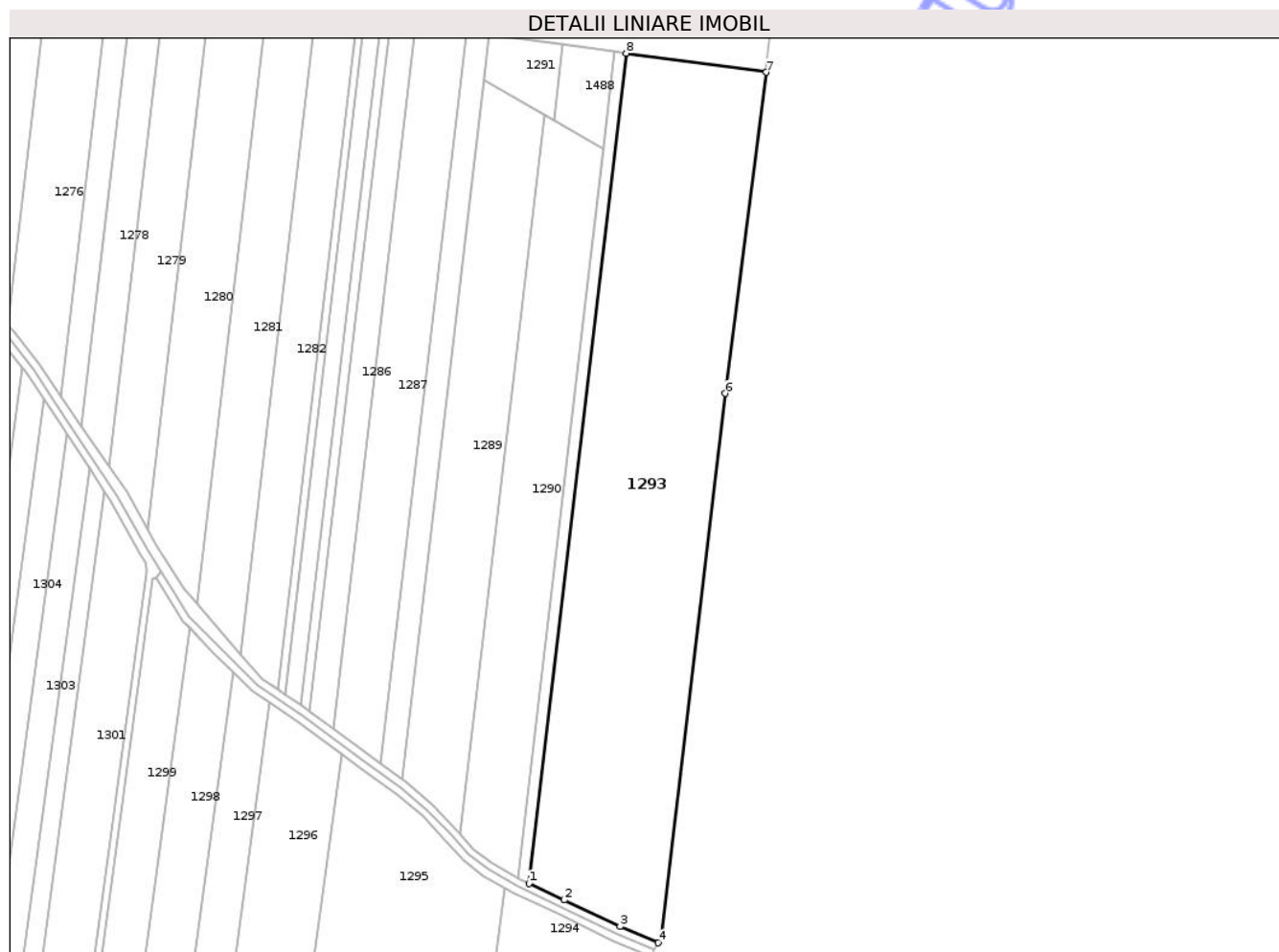
Inscrieri privind dezmembramintele dreptului de proprietate, drepturi reale de garanție și sarcini	Referințe
NU SUNT	

Anexa Nr. 1 La Partea I

Teren

Nr cadastral	Suprafața (mp)*	Observații / Referințe
	32.500	Conform TP nr. 39086 terenul este amplasat in parcela cadastrala 922/31 si 924/31.

* Suprafața este determinată în planul de proiecție Stereo 70.



Date referitoare la teren

Crt	Categorie folosință	Intra vilan	Suprafața (mp)	Tarla	Parcelă	Nr. topo	Observații / Referințe
1	arabil	NU	20.402	-	922/31	-	
2	arabil	NU	10.202	-	924/31	-	
3	faneata	NU	1.896	-	923	-	

Lungime Segmente

1) Valorile lungimilor segmentelor sunt obținute din proiecție în plan.

Punct început	X / Y	Punct sfârșit	X / Y	Lungime segment (** (m)
1	642.476,669 703.184,715	2	642.495,172 703.176,072	20.422
2	642.495,172 703.176,072	3	642.524,312 703.162,116	32.309
3	642.524,312 703.162,116	4	642.544,19 703.153,686	21.592
4	642.544,19 703.153,686	5	642.546,23 703.157,95	4.727

Punct început	X / Y	Punct sfârșit	X / Y	Lungime segment (** (m)
5	642.546,23 703.157,95	6	642.579,38 703.440,78	284.766
6	642.579,38 703.440,78	7	642.600,781 703.608,585	169.164
7	642.600,781 703.608,585	8	642.527,52 703.618,563	73.938
8	642.527,52 703.618,563	1	642.476,669 703.184,715	436.818

** Lungimile segmentelor sunt determinate în planul de proiecție Stereo 70 și sunt rotunjite la 1 milimetru.

*** Distanța dintre puncte este formată din segmente cumulate ce sunt mai mici decât valoarea 1 milimetru.

Neutilizabil în Circuitul Civil

**DATE DESPRE IMOBILUL NR. 1488**

Oficiul de Cadastru și Publicitate Imobiliară BOTOSANI
Biroul de Cadastru și Publicitate Imobiliară Botosani

A. Partea I. Descrierea imobilului

TEREN Extravilan

Adresa: Jud. Botosani

Nr. Crt	Nr cadastral Nr. topografic	Suprafața* (mp)	Observații / Referințe
A1	52378	1.250	Sector cadastral:23 Teren neimprejmuit;

B. Partea II. Proprietari și acte

Inscrieri privitoare la dreptul de proprietate și alte drepturi reale	Referințe
1856 / 11/01/2017	
Act Notarial nr. 6460, din 21/09/2010 emis de BNPA RETA ANITEI-ANA-MARIA VATAVU;	
B6	Intabulare, drept de PROPRIETATE, dobandit prin Conventie, cota actuala 1/1 1) SC CINDREL INVEST SRL, CIF:23220978
Act Normativ nr. 17, din 07/03/2014 emis de PARLAMENTUL ROMÂNIEI;	
B7	Imobil aflat sub incidența art. 3 alin (1) din Legea nr.17/2014

C. Partea III. SARCINI .

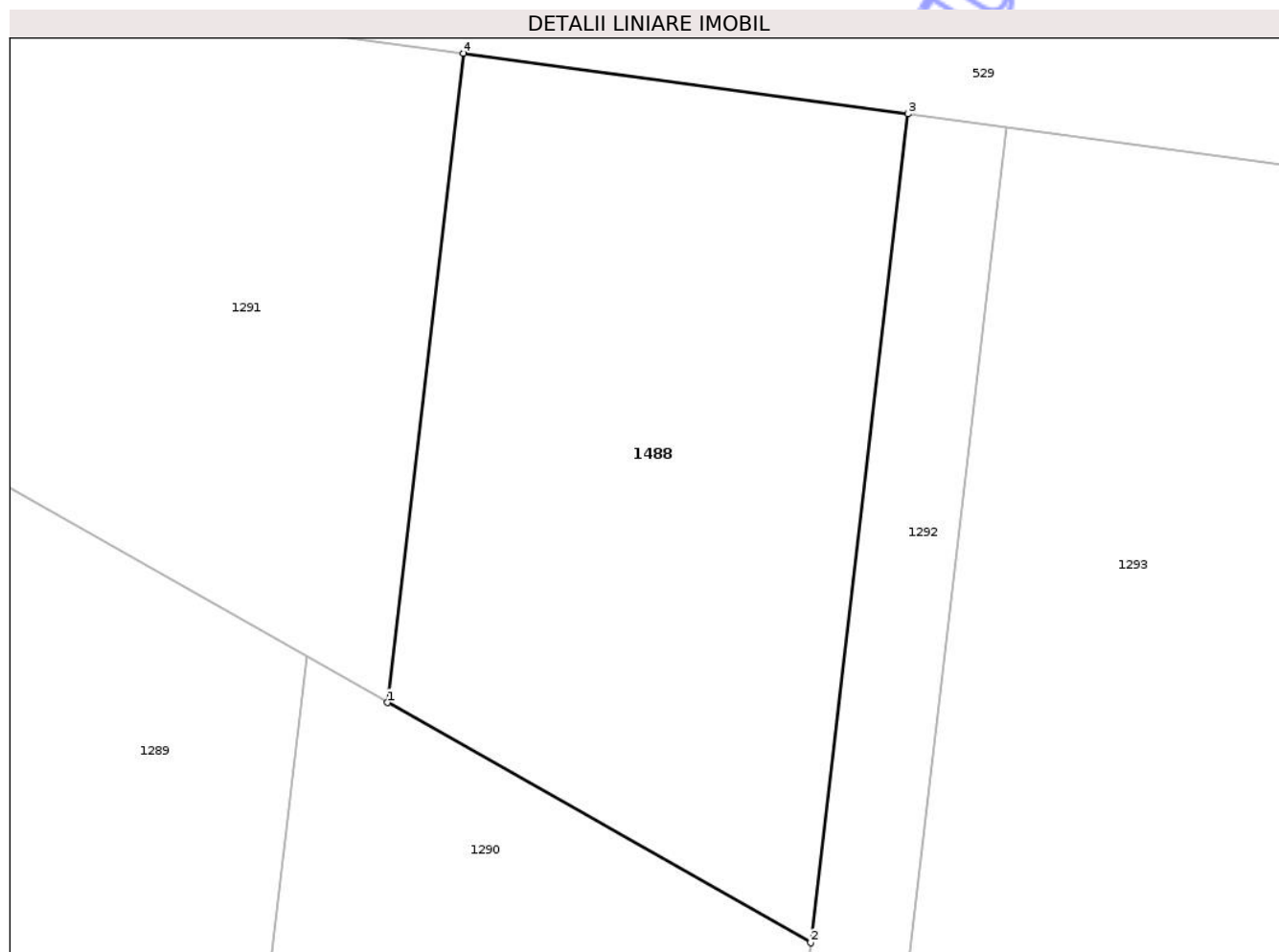
Inscrieri privind dezmembramintele dreptului de proprietate, drepturi reale de garanție și sarcini	Referințe
NU SUNT	

Anexa Nr. 1 La Partea I

Teren

Nr cadastral	Suprafața (mp)*	Observații / Referințe
52378	1.250	

* Suprafața este determinată în planul de proiecție Stereo 70.



Date referitoare la teren

Crt	Categorie folosință	Intra vilan	Suprafața (mp)	Tarla	Parcelă	Nr. topo	Observații / Referințe
1	arabil	NU	1.250	-	924/1	-	

Lungime Segmente

1) Valorile lungimilor segmentelor sunt obținute din proiecție în plan.

Punct început	X / Y	Punct sfârșit	X / Y	Lungime segment (** (m)
1	642.489,635 703.583,354	2	642.515,549 703.568,659	29.791
2	642.515,549 703.568,659	3	642.521,494 703.619,384	51.073
3	642.521,494 703.619,384	4	642.494,292 703.623,089	27.453
4	642.494,292 703.623,089	1	642.489,635 703.583,354	40.007

** Lungimile segmentelor sunt determinate în planul de proiecție Stereo 70 și sunt rotunjite la 1 milimetru.

*** Distanța dintre puncte este formată din segmente cumulate ce sunt mai mici decât valoarea 1 milimetru.

Neutilizabil în Circuitul
Civil

**DATE DESPRE IMOBILUL NR. 1256**

Oficiul de Cadastru și Publicitate Imobiliară BOTOSANI
Biroul de Cadastru și Publicitate Imobiliară Botosani

A. Partea I. Descrierea imobilului

TEREN Extravilan

Adresa: Jud. Botosani

Nr. Crt	Nr cadastral Nr. topografic	Suprafața* (mp)	Observații / Referințe
A1		4.446	Sector cadastral:23 Teren neimprejmuit; Diferenta de suprafata de 14754 mp se regasese la ID 1345 si ID 1347, S22. Imobil inregistrat in CF 50316 (sporadic).

B. Partea II. Proprietari și acte

Inscrieri privitoare la dreptul de proprietate și alte drepturi reale		Referințe
/		
Act Notarial nr. 1512, din 23/07/2010 emis de BNP"Elena Roman"-Botoșani (contract de vânzare-cumpărare autentificat sub nr. 1634 din 06.08.2010 la BNP"Elena Roman"-Botoșani);		
B1	Intabulare, drept de PROPRIETATE, dobandit prin Conventie, cota actuala 1/1 1) SC CINDREL INVEST SRL, CIF:23220978	A1
Act Normativ nr. 17, din 07/03/2014 emis de Parlamentul Romaniei;		
B2	Imobil aflat sub incidenta art.3 alin.(1) din Legea 17/2014	A1


C. Partea III. SARCINI .

Inscrieri privind dezmembramintele dreptului de proprietate, drepturi reale de garanție și sarcini	Referințe
NU SUNT	

Anexa Nr. 1 La Partea I**Teren**

Nr cadastral	Suprafața (mp)*	Observații / Referințe
	4.446	Diferenta de suprafata de 14754 mp se regaseste la ID 1345 si ID 1347, S22. Imobil inscris in CF 50316 (sporadic).

* Suprafața este determinată în planul de proiecție Stereo 70.

DETALII LINIARE IMOBIL**Date referitoare la teren**

Crt	Categorie folosință	Intra vilan	Suprafața (mp)	Tarla	Parcelă	Nr. topo	Observații / Referințe
1	arabil	NU	4.446	-	922/7	-	

Lungime Segmente

1) Valorile lungimilor segmentelor sunt obținute din proiecție în plan.

Punct început	X / Y	Punct sfârșit	X / Y	Lungime segment (** (m)
1	642.125,583 704.214,758	2	641.755,772 704.218,344	369.828
2	641.755,772 704.218,344	3	641.756,862 704.209,632	8.78
3	641.756,862 704.209,632	4	641.757,293 704.206,265	3.395
4	641.757,293 704.206,265	5	642.124,555 704.202,703	367.279
5	642.124,555 704.202,703	1	642.125,583 704.214,758	12.098

** Lungimile segmentelor sunt determinate în planul de proiecție Stereo 70 și sunt rotunjite la 1 milimetru.

*** Distanța dintre puncte este formată din segmente cumulate ce sunt mai mici decât valoarea 1 milimetru.

Neutilizabil în Circuitul
Civil

**DATE DESPRE IMOBILUL NR. 1261**

Oficiul de Cadastru și Publicitate Imobiliară BOTOSANI
Biroul de Cadastru și Publicitate Imobiliară Botosani

A. Partea I. Descrierea imobilului

TEREN Extravilan

Adresa: Jud. Botosani

Nr. Crt	Nr cadastral Nr. topografic	Suprafața* (mp)	Observații / Referințe
A1	53144	6.500	Sector cadastral:23 Teren neimprejmuit;

B. Partea II. Proprietari și acte

Inscrieri privitoare la dreptul de proprietate și alte drepturi reale	Referințe
94005 / 21/11/2019	
Act Notarial nr. 2002, din 22/09/2010 emis de BNP"Elena Roman" Botoșani;	
B3	Intabulare, drept de PROPRIETATE, dobandit prin Conventie, cota actuala 1/1
	1) SC CINDREL INVEST SRL, CIF:23220978, bun propriu
Act Normativ nr. 17, din 17/03/2014 emis de Parlamentul României;	
B4	Imobil aflat sub incidența art.3, alin.(1) din Legea nr.17/2014

C. Partea III. SARCINI .

Inscrieri privind dezmembramintele dreptului de proprietate, drepturi reale de garanție și sarcini	Referințe
NU SUNT	

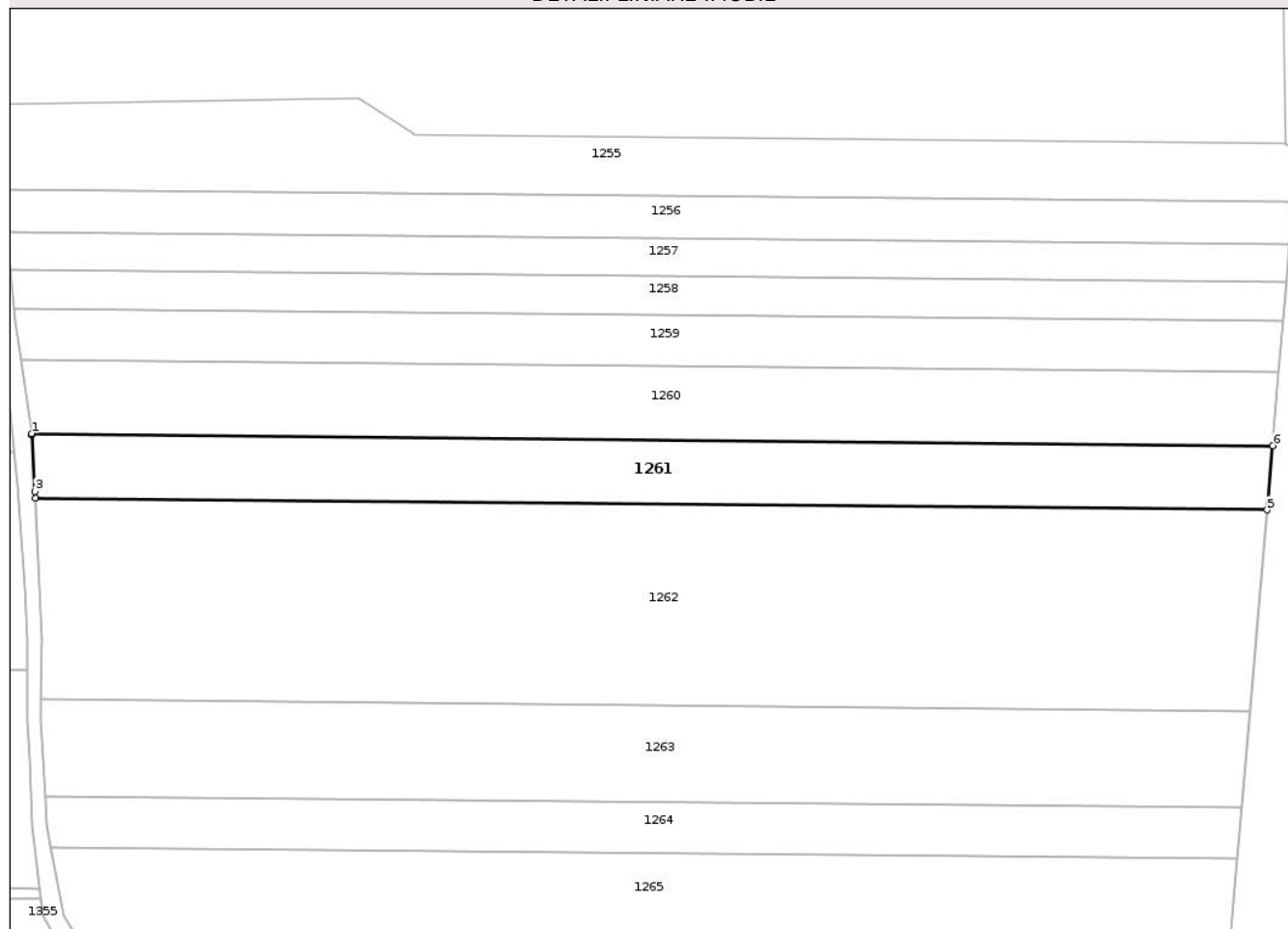
Anexa Nr. 1 La Partea I

Teren

Nr cadastral	Suprafața (mp)*	Observații / Referințe
53144	6.500	

* Suprafața este determinată în planul de proiecție Stereo 70.

DETALII LINIARE IMOBIL



Date referitoare la teren

Crt	Categorie folosință	Intra vilan	Suprafața (mp)	Tarla	Parcelă	Nr. topo	Observații / Referințe
1	arabil	NU	6.500	-	922/82	-	

Lungime Segmente

1) Valorile lungimilor segmentelor sunt obținute din proiecție în plan.

Punct început	X / Y	Punct sfârșit	X / Y	Lungime segment (** (m)
1	641.764,833 704.148,638	2	641.764,895 704.148,201	0.442
2	641.764,895 704.148,201	3	641.765,713 704.132,086	16.135
3	641.765,713 704.132,086	4	641.765,797 704.130,243	1.846
4	641.765,797 704.130,243	5	642.118,086 704.126,826	352.305
5	642.118,086 704.126,826	6	642.119,652 704.145,197	18.437

Punct început	X / Y	Punct sfârșit	X / Y	Lungime segment (** (m)
6	642.119,652 704.145,197	1	641.764,833 704.148,638	354.836

** Lungimile segmentelor sunt determinate în planul de proiecție Stereo 70 și sunt rotunjite la 1 milimetru.

*** Distanța dintre puncte este formată din segmente cumulate ce sunt mai mici decât valoarea 1 milimetru.

Neutilizabil în Circuitul Civil

**DATE DESPRE IMOBILUL NR. 1263**

Oficiul de Cadastru și Publicitate Imobiliară BOTOSANI
Biroul de Cadastru și Publicitate Imobiliară Botosani

A. Partea I. Descrierea imobilului

TEREN Extravilan

Adresa: Jud. Botosani

Nr. Crt	Nr cadastral Nr. topografic	Suprafața* (mp)	Observații / Referințe
A1	52680	9.500	Sector cadastral:23 Teren neimprejmuit;

B. Partea II. Proprietari și acte

Inscrieri privitoare la dreptul de proprietate și alte drepturi reale	Referințe
16062 / 27/02/2018	
Act Normativ nr. 17, din 07/03/2014 emis de Parlamentul României;	
B7	Imobil aflat sub incidența art. 3 alin. (1) din Legea nr. 17/2014
	A1
70901 / 27/09/2018	
Act Notarial nr. 1512, din 25/09/2018 emis de NP Roman Elena;	
B8	Intabulare, drept de PROPRIETATE, dobândit prin Conventie, cota actuala 1/1
	1) SC NEXT AGRI INVEST SRL, CIF:36323053, bun propriu
	A1

C. Partea III. SARCINI .


Inscrieri privind dezmembramintele dreptului de proprietate, drepturi reale de garanție și sarcini	Referințe
NU SUNT	

Anexa Nr. 1 La Partea I

Teren

Nr cadastral	Suprafața (mp)*	Observații / Referințe
52680	9.500	

* Suprafața este determinată în planul de proiecție Stereo 70.



Date referitoare la teren

Crt	Categorie folosință	Intravilan	Suprafața (mp)	Tarla	Parcelă	Nr. topo	Observații / Referințe
1	arabil	NU	9.500	-	922/23	-	

Lungime Segmente

1) Valorile lungimilor segmentelor sunt obținute din proiecție în plan.

Punct început	X / Y	Punct sfârșit	X / Y	Lungime segment (** (m)
1	641.767,524 704.072,755	2	641.767,461 704.066,901	5.854
2	641.767,461 704.066,901	3	641.768,192 704.056,005	10.92
3	641.768,192 704.056,005	4	641.768,614 704.045,13	10.883
4	641.768,614 704.045,13	5	642.110,838 704.041,811	342.24
5	642.110,838 704.041,811	6	642.113,19 704.069,402	27.691

Punct început	X / Y	Punct sfârșit	X / Y	Lungime segment (** (m)
6	642.113,19 704.069,402	1	641.767,524 704.072,755	345.682

** Lungimile segmentelor sunt determinate în planul de proiecție Stereo 70 și sunt rotunjite la 1 milimetru.

*** Distanța dintre puncte este formată din segmente cumulate ce sunt mai mici decât valoarea 1 milimetru.

Neutilizabil în Circuitul Civil

