

**DATE DESPRE IMOBILUL NR. 1322**

Oficiul de Cadastru și Publicitate Imobiliară BOTOSANI
Biroul de Cadastru și Publicitate Imobiliară Botosani

A. Partea I. Descrierea imobilului

TEREN Extravilan

Adresa: Jud. Botosani

Nr. Crt	Nr cadastral Nr. topografic	Suprafața* (mp)	Observații / Referințe
A1	50960	4.320	Sector cadastral:22 Teren neimprejmuit;

B. Partea II. Proprietari și acte

Inscrieri privitoare la dreptul de proprietate și alte drepturi reale	Referințe
18820 / 04/04/2013	
Act Notarial nr. 545, din 02/04/2013 emis de "Elena Roman" - Birou Individual Notarial;	
B2	Intabulare, drept de PROPRIETATE, dobandit prin Conventie, cota actuala 1/1
	1) SC CINDREL INVEST SRL, CIF:23220978, bun propriu
59446 / 28/08/2014	
Act Normativ nr. 17, din 07/03/2014 emis de Parlamentul Romaniei;	
B3	Imobil aflat sub incidenta art.3 alin.(1) din Legea 17/2014

C. Partea III. SARCINI .


Inscrieri privind dezmembramintele dreptului de proprietate, drepturi reale de garanție și sarcini	Referințe
NU SUNT	

Anexa Nr. 1 La Partea I

Teren

Nr cadastral	Suprafața (mp)*	Observații / Referințe
50960	4.320	

* Suprafața este determinată în planul de proiecție Stereo 70.



Date referitoare la teren

Crt	Categorie folosință	Intra vilan	Suprafața (mp)	Tarla	Parcelă	Nr. topo	Observații / Referințe
1	arabil	NU	4.320	-	920/46	-	

Lungime Segmente

1) Valorile lungimilor segmentelor sunt obținute din proiecție în plan.

Punct început	X / Y	Punct sfârșit	X / Y	Lungime segment (** (m)
1	641.758,733 703.284,82	2	641.758,089 703.269,166	15.667
2	641.758,089 703.269,166	3	642.033,309 703.270,916	275.225
3	642.033,309 703.270,916	4	642.035,6 703.286,581	15.831
4	642.035,6 703.286,581	1	641.758,733 703.284,82	276.873

** Lungimile segmentelor sunt determinate în planul de proiecție Stereo 70 și sunt rotunjite la 1 milimetru.

*** Distanţa dintre puncte este formată din segmente cumulate ce sunt mai mici decât valoarea 1 milimetru.

Neutilizabil în Circuitul
Civil

**DATE DESPRE IMOBILUL NR. 1342**

Oficiul de Cadastru și Publicitate Imobiliară BOTOSANI
Biroul de Cadastru și Publicitate Imobiliară Botosani

A. Partea I. Descrierea imobilului

TEREN Extravilan

Adresa: Jud. Botosani

Nr. Crt	Nr cadastral Nr. topografic	Suprafața* (mp)	Observații / Referințe
A1	50376	2.000	Sector cadastral:22 Teren neimprejmuit; Conform TP nr. 39039 terenul este amplasat in parcela cadastrala 920/7/3.

B. Partea II. Proprietari și acte

Inscrieri privitoare la dreptul de proprietate și alte drepturi reale		Referințe
6844 / 23/02/2011		
Act Notarial nr. 2382, din 15/10/2010 emis de BNP Elena Roman Botoșani;		
B1	Intabulare, drept de PROPRIETATE, dobândit prin Convenție, cota actuala 1/1 1) SC CINDREL INVEST SRL, CIF:23220978, bun propriu	A1
59108 / 28/08/2014		
Act Normativ nr. 17, din 07/03/2014 emis de Parlamentul Romaniei;		
B2	Imobil aflat sub incidenta art.3 alin.(1) din Legea 17/2014	A1

C. Partea III. SARCINI .

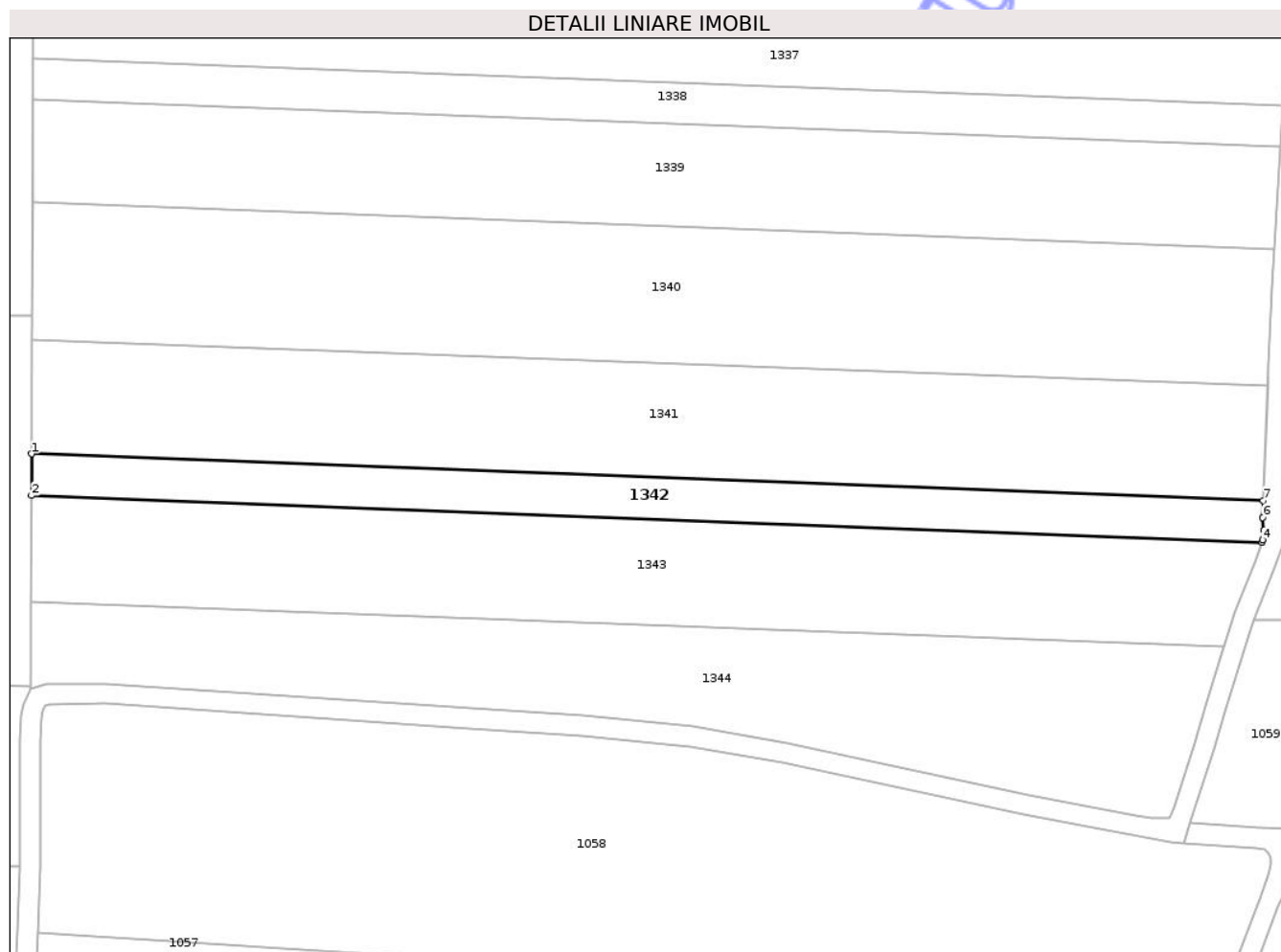
Inscrieri privind dezmembramintele dreptului de proprietate, drepturi reale de garanție și sarcini	Referințe
NU SUNT	

Anexa Nr. 1 La Partea I

Teren

Nr cadastral	Suprafața (mp)*	Observații / Referințe
50376	2.000	Conform TP nr. 39039 terenul este amplasat in parcela cadastrala 920/7/3.

* Suprafața este determinată in planul de proiecție Stereo 70.



Date referitoare la teren

Crt	Categorie folosință	Intra vilan	Suprafața (mp)	Tarla	Parcelă	Nr. topo	Observații / Referințe
1	arabil	NU	2.000	-	920/1	-	

Lungime Segmente

1) Valorile lungimilor segmentelor sunt obținute din proiecție în plan.

Punct început	X / Y	Punct sfârșit	X / Y	Lungime segment (** (m)
1	641.746,575 702.611,463	2	641.746,543 702.603,237	8.226
2	641.746,543 702.603,237	3	641.989,397 702.594,02	243.03
3	641.989,397 702.594,02	4	641.989,55 702.594,454	0.46
4	641.989,55 702.594,454	5	641.989,796 702.596,318	1.881
5	641.989,796 702.596,318	6	641.989,575 702.598,888	2.579

Punct început	X / Y	Punct sfârșit	X / Y	Lungime segment (** (m)
6	641.989,575 702.598,888	7	641.989,704 702.602,236	3.35
7	641.989,704 702.602,236	1	641.746,575 702.611,463	243.303

** Lungimile segmentelor sunt determinate în planul de proiecție Stereo 70 și sunt rotunjite la 1 milimetru.

*** Distanța dintre puncte este formată din segmente cumulate ce sunt mai mici decât valoarea 1 milimetru.

Neutilizabil în Circuitul Civil

**DATE DESPRE IMOBILUL NR. 1442**

Oficiul de Cadastru și Publicitate Imobiliară BOTOSANI
Biroul de Cadastru și Publicitate Imobiliară Botosani

A. Partea I. Descrierea imobilului

TEREN Extravilan

Adresa: Jud. Botosani

Nr. Crt	Nr cadastral Nr. topografic	Suprafața* (mp)	Observații / Referințe
A1	51882	7.599	Sector cadastral:22 Teren neimprejmuit;

B. Partea II. Proprietari și acte

Inscrieri privitoare la dreptul de proprietate și alte drepturi reale	Referințe
63039 / 28/08/2015	
Act Normativ nr. 17, din 07/03/2014 emis de Parlamentul României;	
B2	Imobil aflat sub incidența art. 3 alin. (1) din Legea nr. 17/2014
	A1
72200 / 10/10/2017	
Act Notarial nr. 1594, din 09/10/2017 emis de BIN Roman Elena;	
B3	Intabulare, drept de PROPRIETATE, dobândit prin Convenție, cota actuala 1/1
	A1
	1) SC CINDREL INVEST SRL, CIF:23220978

C. Partea III. SARCINI .

Inscrieri privind dezmembramintele dreptului de proprietate, drepturi reale de garanție și sarcini	Referințe
NU SUNT	

Anexa Nr. 1 La Partea I

Teren

Nr cadastral	Suprafața (mp)*	Observații / Referințe
51882	7.599	

* Suprafața este determinată în planul de proiecție Stereo 70.

DETALII LINIARE IMOBIL	
1407	1314
1408	1315
1409	
1410	1316
1411	
1412	1317
1413	
1414	1318
1415	1319
1416	
1417	1320
1418	1321
1419	1322
1420	1323
1421	1324
1422	1325
1423	1326
1424	1327
1425	1328
1426	1329
	1330

Date referitoare la teren

Crt	Categorie folosință	Intra vilan	Suprafața (mp)	Tarla	Parcelă	Nr. topo	Observații / Referințe
1	arabil	NU	7.599	-	920/1	-	

Lungime Segmente

1) Valorile lungimilor segmentelor sunt obținute din proiecție în plan.

Punct început	X / Y	Punct sfârșit	X / Y	Lungime segment (** (m)
1	641.587,684 703.098,333	2	641.605,457 703.098,446	17.774
2	641.605,457 703.098,446	3	641.623,05 703.526,111	428.027
3	641.623,05 703.526,111	4	641.605,277 703.525,998	17.774
4	641.605,277 703.525,998	1	641.587,684 703.098,333	428.027

** Lungimile segmentelor sunt determinate în planul de proiecție Stereo 70 și sunt rotunjite la 1 milimetru.

*** Distanţa dintre puncte este formată din segmente cumulate ce sunt mai mici decât valoarea 1 milimetru.

Neutilizabil în Circuitul
Civil

**DATE DESPRE IMOBILUL NR. 1383**

Oficiul de Cadastru și Publicitate Imobiliară BOTOSANI
Biroul de Cadastru și Publicitate Imobiliară Botosani

A. Partea I. Descrierea imobilului

TEREN Extravilan

Adresa: Jud. Botosani

Nr. Crt	Nr cadastral Nr. topografic	Suprafața* (mp)	Observații / Referințe
A1	54684	5.000	Sector cadastral:22 Teren neimprejmuit;

B. Partea II. Proprietari și acte

Inscrieri privitoare la dreptul de proprietate și alte drepturi reale		Referințe
13886 / 14/02/2025		
Act Normativ nr. 17, din 07/03/2014 emis de Parlamentul României;		
B5	Imobil aflat sub incidența art. 3 alin. (1) din Legea nr. 17/2014	A1
Act Notarial nr. 140, din 11/02/2025 emis de BIN Mustiata Marta-Magdalena-Botosani;		
B6	Intabulare, drept de PROPRIETATE, dobandit prin Conventie, cota actuala 1/1 1) SCUTELNICU CRISTINEL, căsătorit cu 2) SCUTELNICU ALINA-IONELA, bun comun	A1

C. Partea III. SARCINI .

Inscrieri privind dezmembramintele dreptului de proprietate, drepturi reale de garanție și sarcini	Referințe
NU SUNT	

Anexa Nr. 1 La Partea I

Teren

Nr cadastral	Suprafața (mp)*	Observații / Referințe
54684	5.000	

* Suprafața este determinată în planul de proiecție Stereo 70.

DETALII LINIARE IMOBIL

1377
1378
1379
1380
1381
1382
1383
1384
1385
1386
1387
1388

Date referitoare la teren

Crt	Categorie folosință	Intra vilan	Suprafața (mp)	Tarla	Parcelă	Nr. topo	Observații / Referințe
1	faneata	NU	5.000	-	920/5/26	-	

Lungime Segmente

1) Valorile lungimilor segmentelor sunt obținute din proiecție în plan.

Punct început	X / Y	Punct sfârșit	X / Y	Lungime segment (** (m)
1	641.605,656 703.974,328	2	641.275,628 703.977,031	330.039
2	641.275,628 703.977,031	3	641.275,81 703.961,866	15.166
3	641.275,81 703.961,866	4	641.605,284 703.959,168	329.485
4	641.605,284 703.959,168	1	641.605,656 703.974,328	15.164

** Lungimile segmentelor sunt determinate în planul de proiecție Stereo 70 și sunt rotunjite la 1 milimetru.

*** Distanţa dintre puncte este formată din segmente cumulate ce sunt mai mici decât valoarea 1 milimetru.

Neutilizabil în Circuitul
Civil

**DATE DESPRE IMOBILUL NR. 1381**

Oficiul de Cadastru și Publicitate Imobiliară BOTOSANI
Biroul de Cadastru și Publicitate Imobiliară Botosani

A. Partea I. Descrierea imobilului

TEREN Extravilan

Adresa: Jud. Botosani

Nr. Crt	Nr cadastral Nr. topografic	Suprafața* (mp)	Observații / Referințe
A1		5.223	Sector cadastral:22 Teren neimprejmuit;

B. Partea II. Proprietari și acte

Inscrieri privitoare la dreptul de proprietate și alte drepturi reale	Referințe
/	
Act Administrativ nr. 39059, din 29/09/1994 emis de CJSDPAT Botosani;	
B1	A1
Intabulare, drept de PROPRIETATE, dobandit prin Reconstituire, cota actuala 1/1	
1) PISLARU T JANETA, lipsa CNP	

C. Partea III. SARCINI .

Inscrieri privind dezmembramintele dreptului de proprietate, drepturi reale de garanție și sarcini	Referințe
NU SUNT	

Anexa Nr. 1 La Partea I

Teren

Nr cadastral	Suprafața (mp)*	Observații / Referințe
	5.223	

* Suprafața este determinată în planul de proiecție Stereo 70.

DETALII LINIARE IMOBIL

1375
1376
1377
1378
1379
1380
2
1381
3
1382
1383
1384
1465
1385
1466
1467
1386

Date referitoare la teren

Crt	Categorie folosință	Intravilan	Suprafața (mp)	Tarla	Parcelă	Nr. topo	Observații / Referințe
1	faneata	NU	5.223	-	920/5/29	-	

Lungime Segmente

1) Valorile lungimilor segmentelor sunt obținute din proiecție în plan.

Punct început	X / Y	Punct sfârșit	X / Y	Lungime segment (** (m)
1	641.604,807 704.021,661	2	641.275,06 704.024,362	329.758
2	641.275,06 704.024,362	3	641.275,25 704.008,528	15.835
3	641.275,25 704.008,528	4	641.605,289 704.005,825	330.05
4	641.605,289 704.005,825	1	641.604,807 704.021,661	15.844

** Lungimile segmentelor sunt determinate în planul de proiecție Stereo 70 și sunt rotunjite la 1 milimetru.

*** Distanța dintre puncte este formată din segmente cumulate ce sunt mai mici decât valoarea 1 milimetru.

Neutilizabil în Circuitul
Civil

**DATE DESPRE IMOBILUL NR. 1387**

Oficiul de Cadastru și Publicitate Imobiliară BOTOSANI
Biroul de Cadastru și Publicitate Imobiliară Botosani

A. Partea I. Descrierea imobilului

TEREN Extravilan

Adresa: Jud. Botosani

Nr. Crt	Nr cadastral Nr. topografic	Suprafața* (mp)	Observații / Referințe
A1		5.000	Sector cadastral:22 Teren neimprejmuit;

B. Partea II. Proprietari și acte

Inscrieri privitoare la dreptul de proprietate și alte drepturi reale	Referințe
/	
Act Administrativ nr. 41128, din 27/11/1994 emis de CJSDPAT Botosani;	
B1	A1
Intabulare, drept de PROPRIETATE, dobandit prin Reconstituire, cota actuala 1/1 1) HITANU I DUMITRU, lipsa CNP	

C. Partea III. SARCINI .

Inscrieri privind dezmembramintele dreptului de proprietate, drepturi reale de garanție și sarcini	Referințe
NU SUNT	

Anexa Nr. 1 La Partea I

Teren

Nr cadastral	Suprafața (mp)*	Observații / Referințe
	5.000	

* Suprafața este determinată în planul de proiecție Stereo 70.

DETALII LINIARE IMOBIL

1382
1383
1384
1385
1386
1387
1388
1389
1390
1391
1392
1393

Date referitoare la teren

Crt	Categorie folosință	Intra vilan	Suprafața (mp)	Tarla	Parcelă	Nr. topo	Observații / Referințe
1	faneata	NU	5.000	-	920/5/13	-	

Lungime Segmente

1) Valorile lungimilor segmentelor sunt obținute din proiecție în plan.

Punct început	X / Y	Punct sfârșit	X / Y	Lungime segment (** (m)
1	641.603,417 703.882,99	2	641.276,332 703.885,669	327.096
2	641.276,332 703.885,669	3	641.276,008 703.870,384	15.288
3	641.276,008 703.870,384	4	641.603,042 703.867,706	327.045
4	641.603,042 703.867,706	1	641.603,417 703.882,99	15.289

** Lungimile segmentelor sunt determinate în planul de proiecție Stereo 70 și sunt rotunjite la 1 milimetru.

*** Distanţa dintre puncte este formată din segmente cumulate ce sunt mai mici decât valoarea 1 milimetru.

Neutilizabil în Circuitul
Civil

**DATE DESPRE IMOBILUL NR. 1389**

Oficiul de Cadastru și Publicitate Imobiliară BOTOSANI
 Biroul de Cadastru și Publicitate Imobiliară Botosani

A. Partea I. Descrierea imobilului

TEREN Extravilan

Adresa: Jud. Botosani

Nr. Crt	Nr cadastral Nr. topografic	Suprafața* (mp)	Observații / Referințe
A1		5.000	Sector cadastral:22 Teren neimprejmuit; Conform TP nr. 16630 terenul este amplasat in parcela cadastrala 920/1/1

B. Partea II. Proprietari și acte

Inscrieri privitoare la dreptul de proprietate și alte drepturi reale		Referințe
/		
Act Notarial nr. 8002, din 10/11/2010 emis de BNPA Reta Anitei-Ana Maria Vatavu-Botosani;		
B1	Intabulare, drept de PROPRIETATE, dobandit prin Reconstituire, cota actuala 1/1 1) HARCUTA MARCEL, bun propriu	A1

C. Partea III. SARCINI .

Inscrieri privind dezmembramintele dreptului de proprietate, drepturi reale de garanție și sarcini	Referințe
NU SUNT	

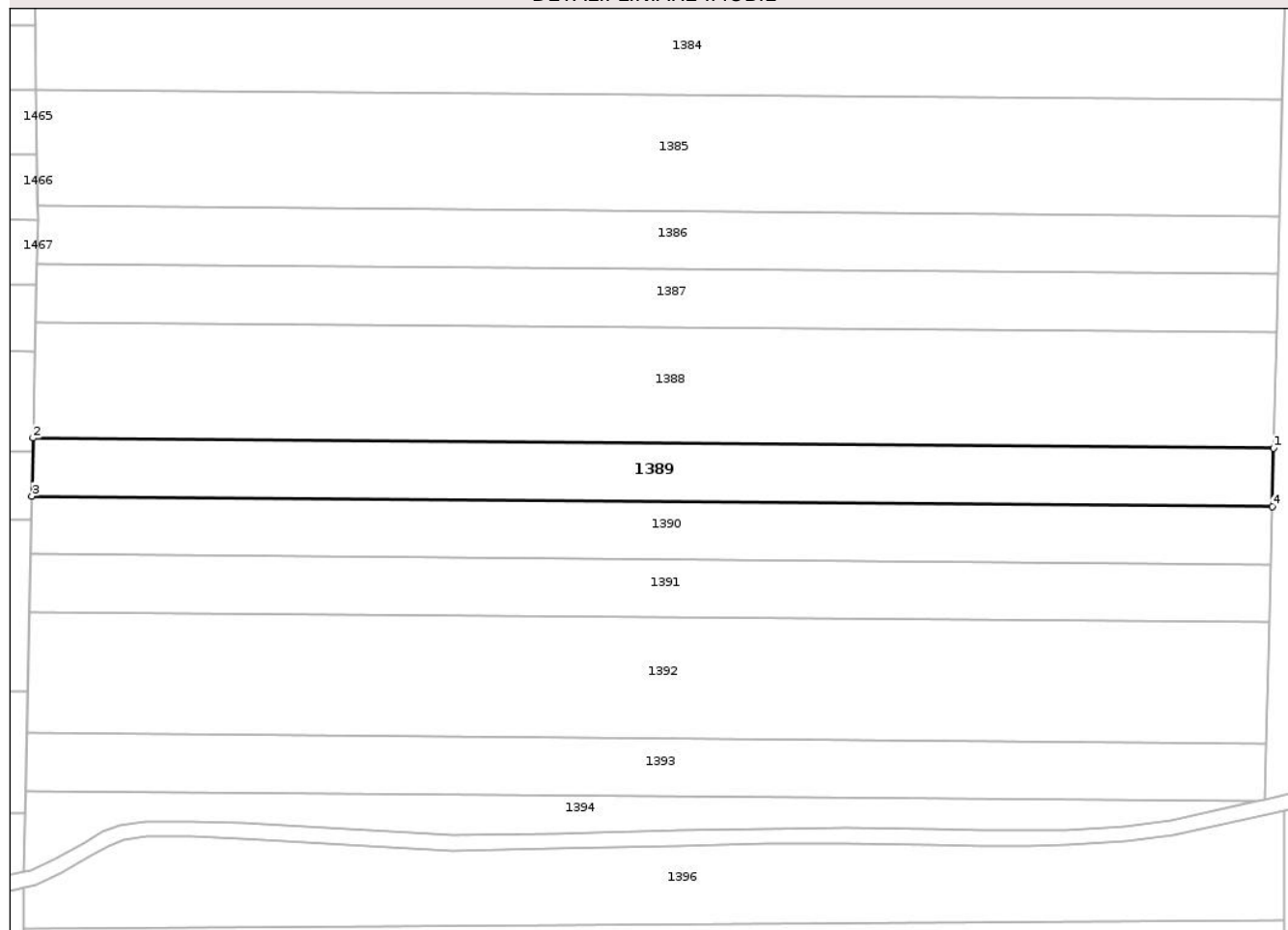
Anexa Nr. 1 La Partea I

Teren

Nr cadastral	Suprafața (mp)*	Observații / Referințe
	5.000	Conform TP nr. 16630 terenul este amplasat in parcela cadastrala 920/1/1

* Suprafața este determinată în planul de proiecție Stereo 70.

DETALII LINIARE IMOBIL



Date referitoare la teren

Crt	Categorie folosință	Intra vilan	Suprafața (mp)	Tarla	Parcelă	Nr. topo	Observații / Referințe
1	faneata	NU	5.000	-	920/5	-	

Lungime Segmente

1) Valorile lungimilor segmentelor sunt obținute din proiecție în plan.

Punct început	X / Y	Punct sfârșit	X / Y	Lungime segment (** (m)
1	641.602,293 703.837,129	2	641.275,36 703.839,806	326.944
2	641.275,36 703.839,806	3	641.275,036 703.824,514	15.296
3	641.275,036 703.824,514	4	641.601,918 703.821,837	326.893
4	641.601,918 703.821,837	1	641.602,293 703.837,129	15.296

** Lungimile segmentelor sunt determinate în planul de proiecție Stereo 70 și sunt rotunjite la 1 milimetru.

*** Distanţa dintre puncte este formată din segmente cumulate ce sunt mai mici decât valoarea 1 milimetru.

Neutilizabil în Circuitul
Civil

**DATE DESPRE IMOBILUL NR. 1391**

Oficiul de Cadastru și Publicitate Imobiliară BOTOSANI
Biroul de Cadastru și Publicitate Imobiliară Botosani

A. Partea I. Descrierea imobilului

TEREN Extravilan

Adresa: Jud. Botosani

Nr. Crt	Nr cadastral Nr. topografic	Suprafața* (mp)	Observații / Referințe
A1		5.000	Sector cadastral:22 Teren neimprejmuit;

B. Partea II. Proprietari și acte

Inscrieri privitoare la dreptul de proprietate și alte drepturi reale	Referințe
/	
Act Notarial nr. 6307, din 21/09/2011 emis de BNPA Reta Aniței-Ana Maria Vatavu-Botosani;	
B1	A1
Intabulare, drept de PROPRIETATE, dobandit prin Conventie, cota actuala 1/1 1) HARCUTA MARCEL, bun propriu	

C. Partea III. SARCINI .

Inscrieri privind dezmembramintele dreptului de proprietate, drepturi reale de garanție și sarcini	Referințe
NU SUNT	

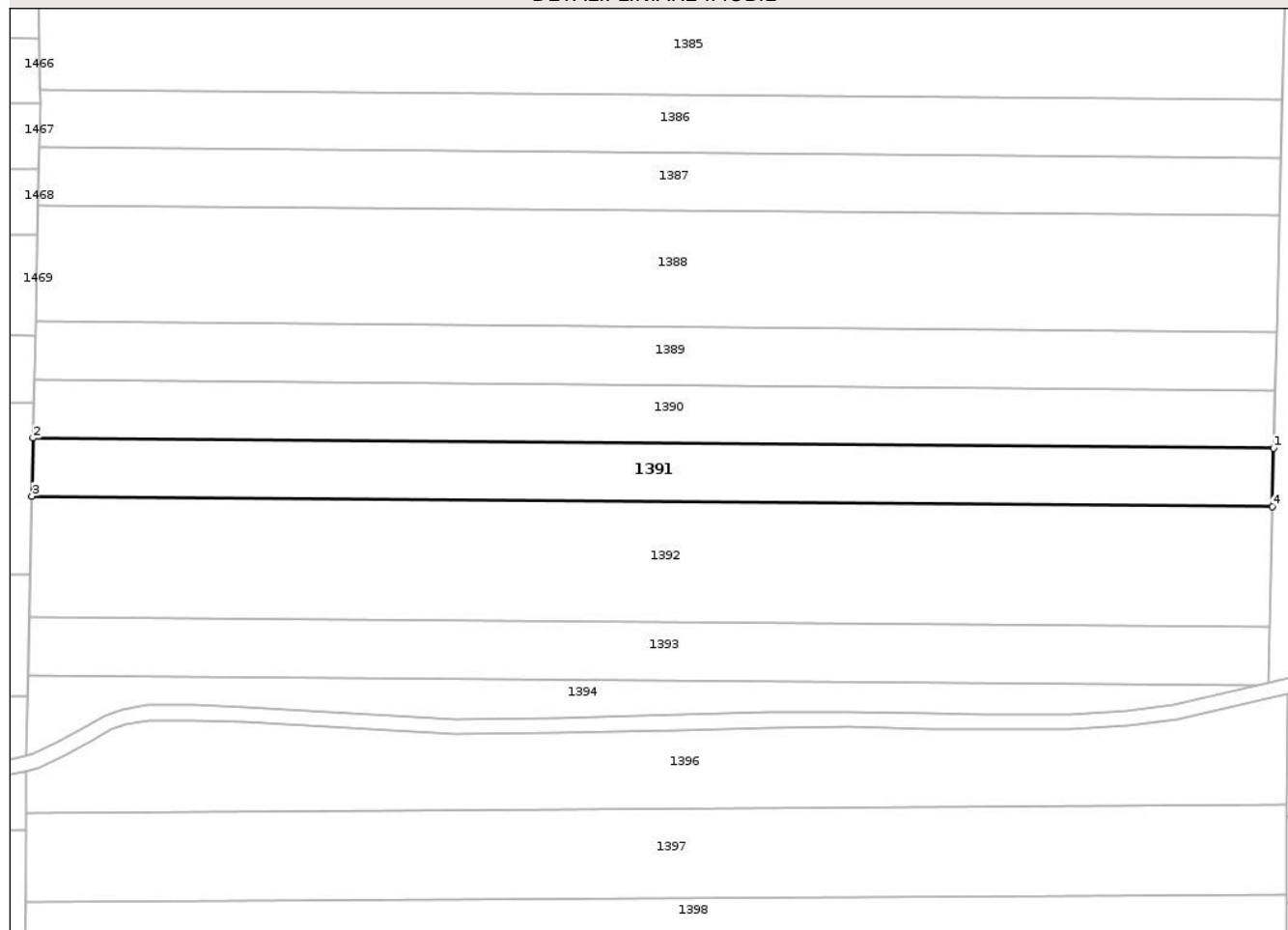
Anexa Nr. 1 La Partea I

Teren

Nr cadastral	Suprafața (mp)*	Observații / Referințe
	5.000	

* Suprafața este determinată în planul de proiecție Stereo 70.

DETALII LINIARE IMOBIL



Date referitoare la teren

Crt	Categorie folosință	Intra vilan	Suprafața (mp)	Tarla	Parcelă	Nr. topo	Observații / Referințe
1	faneata	NU	5.000	-	920/5/18	-	

Lungime Segmente

1) Valorile lungimilor segmentelor sunt obținute din proiecție în plan.

Punct început	X / Y	Punct sfârșit	X / Y	Lungime segment (** (m)
1	641.601,543 703.806,543	2	641.274,711 703.809,22	326.843
2	641.274,711 703.809,22	3	641.274,387 703.793,923	15.3
3	641.274,387 703.793,923	4	641.601,168 703.791,247	326.792
4	641.601,168 703.791,247	1	641.601,543 703.806,543	15.301

** Lungimile segmentelor sunt determinate în planul de proiecție Stereo 70 și sunt rotunjite la 1 milimetru.

*** Distanţa dintre puncte este formată din segmente cumulate ce sunt mai mici decât valoarea 1 milimetru.

Neutilizabil în Circuitul
Civil

**DATE DESPRE IMOBILUL NR. 1393**

Oficiul de Cadastru și Publicitate Imobiliară BOTOSANI
Biroul de Cadastru și Publicitate Imobiliară Botosani

A. Partea I. Descrierea imobilului

TEREN Extravilan

Adresa: Jud. Botosani

Nr. Crt	Nr cadastral Nr. topografic	Suprafața* (mp)	Observații / Referințe
A1		5.000	Sector cadastral:22 Teren neimprejmuit;

B. Partea II. Proprietari și acte

Inscrieri privitoare la dreptul de proprietate și alte drepturi reale	Referințe
/	
Act Notarial nr. 2893, din 03/05/2006 emis de BNP Reta Anitei-Botosani;	
B1	A1
Intabulare, drept de PROPRIETATE, dobandit prin Conventie, cota actuala 1/1	
1) HARCUTA MARCEL, bun propriu	

C. Partea III. SARCINI .

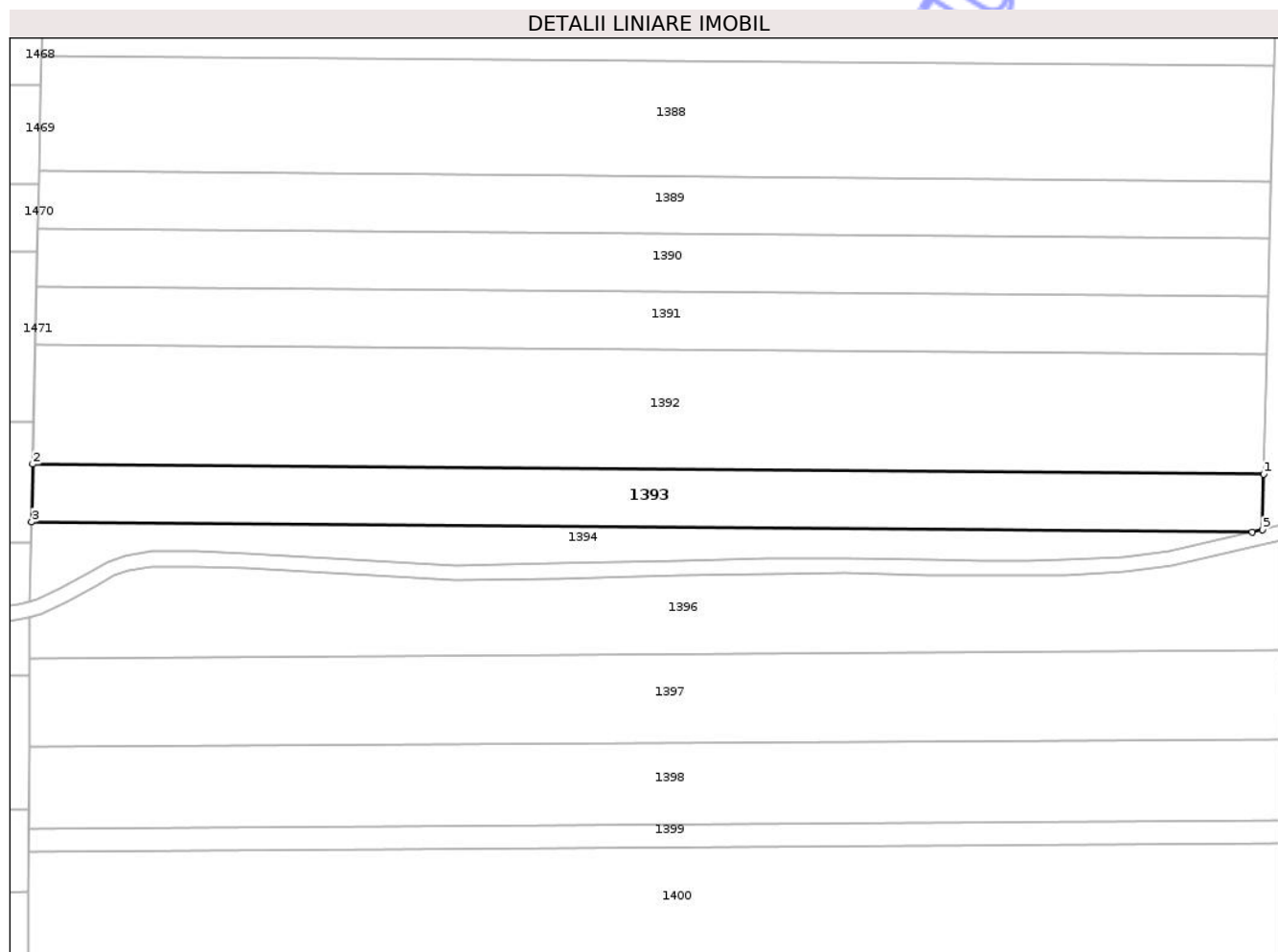
Inscrieri privind dezmembramintele dreptului de proprietate, drepturi reale de garanție și sarcini	Referințe
NU SUNT	

Anexa Nr. 1 La Partea I

Teren

Nr cadastral	Suprafața (mp)*	Observații / Referințe
	5.000	

* Suprafața este determinată în planul de proiecție Stereo 70.



Date referitoare la teren

Crt	Categorie folosință	Intra vilan	Suprafața (mp)	Tarla	Parcelă	Nr. topo	Observații / Referințe
1	faneata	NU	5.000	-	920/5/18	-	

Lungime Segmente

1) Valorile lungimilor segmentelor sunt obținute din proiecție în plan.

Punct început	X / Y	Punct sfârșit	X / Y	Lungime segment (** (m)
1	641.600,388 703.759,422	2	641.273,712 703.762,098	326.686
2	641.273,712 703.762,098	3	641.273,388 703.746,791	15.31
3	641.273,388 703.746,791	4	641.597,369 703.744,138	323.992
4	641.597,369 703.744,138	5	641.600,028 703.744,737	2.726
5	641.600,028 703.744,737	1	641.600,388 703.759,422	14.69

** Lungimile segmentelor sunt determinate în planul de proiecție Stereo 70 și sunt rotunjite la 1 milimetru.

*** Distanța dintre puncte este formată din segmente cumulate ce sunt mai mici decât valoarea 1 milimetru.

Neutilizabil în Circuitul
Civil

**DATE DESPRE IMOBILUL NR. 1394**

Oficiul de Cadastru și Publicitate Imobiliară BOTOSANI
Biroul de Cadastru și Publicitate Imobiliară Botosani

A. Partea I. Descrierea imobilului

TEREN Extravilan

Adresa: Jud. Botosani

Nr. Crt	Nr cadastral Nr. topografic	Suprafața* (mp)	Observații / Referințe
A1	50792	2.800	Sector cadastral:22 Teren neimprejmuit; Conform TP nr. 131124 terenul este amplasat in parcela cadastrala 920/1/111

B. Partea II. Proprietari și acte

Inscrieri privitoare la dreptul de proprietate și alte drepturi reale		Referințe
57294 / 21/12/2012		
Act Notarial nr. 7635, din 20/12/2012 emis de BNPA Reta Aniței-Ana Maria Vatavu-Botosani;		
B3	Intabulare, drept de PROPRIETATE, dobandit prin Conventie, cota actuala 1/1 1) HARCUTĂ MARCEL, bun propriu	A1
59371 / 28/08/2014		
Act Normativ nr. 17, din 07/03/2014 emis de Parlamentul Romaniei;		
B4	Imobil aflat sub incidenta art.3 alin.(1) din Legea 17/2014	A1

C. Partea III. SARCINI .

Inscrieri privind dezmembramintele dreptului de proprietate, drepturi reale de garanție și sarcini	Referințe
NU SUNT	

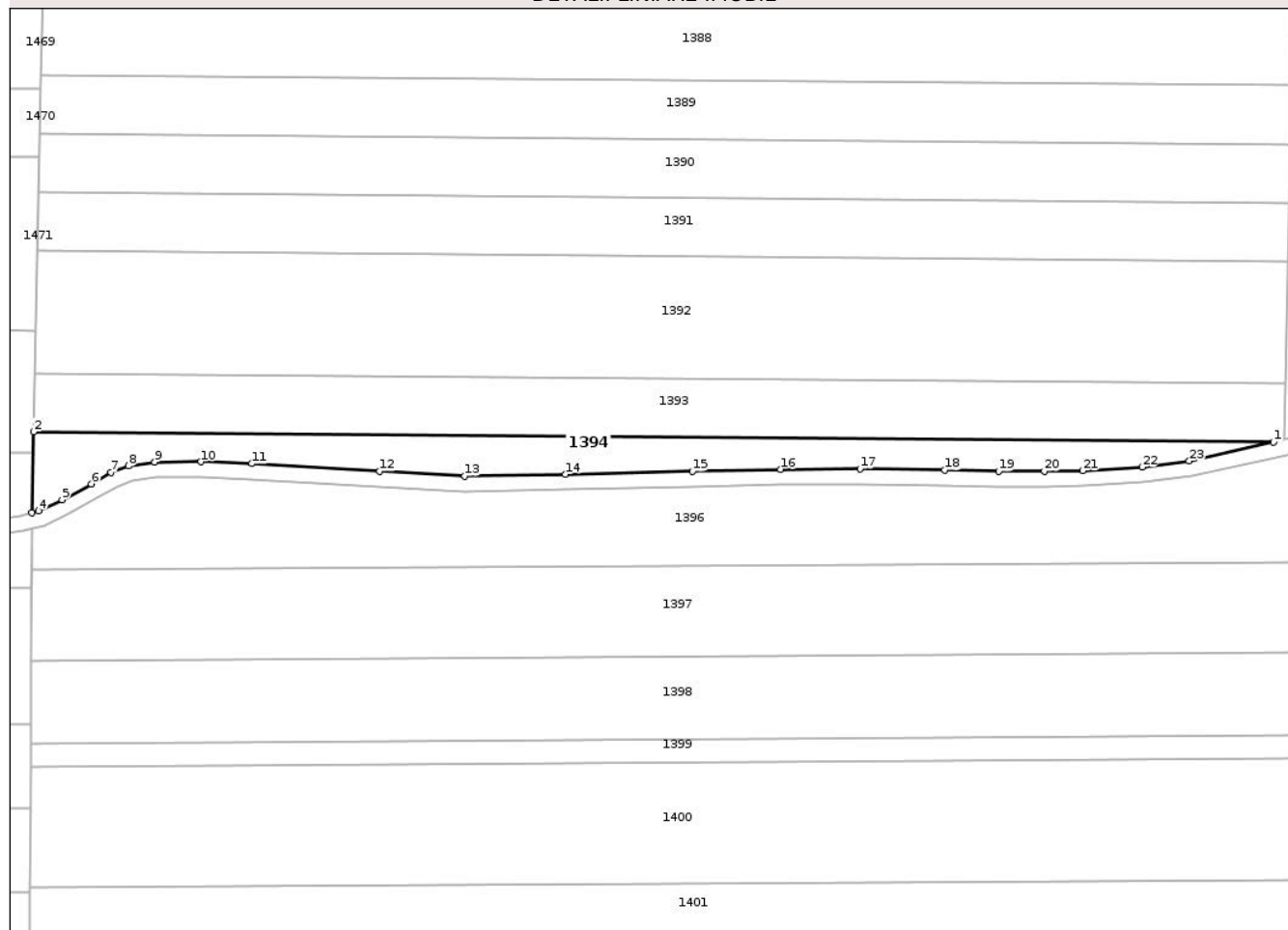
Anexa Nr. 1 La Partea I

Teren

Nr cadastral	Suprafața (mp)*	Observații / Referințe
50792	2.800	Conform TP nr. 131124 terenul este amplasat in parcela cadastrala 920/1/111

* Suprafața este determinată in planul de proiecție Stereo 70.

DETALII LINIARE IMOBIL



Date referitoare la teren

Crt	Categorie folosință	Intra vilan	Suprafața (mp)	Tarla	Parcelă	Nr. topo	Observații / Referințe
1	faneata	NU	2.800	-	920/5	-	

Lungime Segmente

1) Valorile lungimilor segmentelor sunt obținute din proiecție în plan.

Punct început	X / Y	Punct sfârșit	X / Y	Lungime segment (** (m)
1	641.597,369 703.744,138	2	641.273,388 703.746,791	323.992
3	641.272,94 703.725,674	4	641.274,73 703.726,114	1.843
5	641.280,83 703.729,036	6	641.288,434 703.733,21	8.674
7	641.293,615 703.736,215	8	641.298,21 703.737,885	4.889
9	641.305,005 703.738,888	10	641.317,121 703.738,971	12.117

Punct început	X / Y	Punct sfârșit	X / Y	Lungime segment (** (m)
2	641.273,388 703.746,791	3	641.272,94 703.725,674	21.121
4	641.274,73 703.726,114	5	641.280,83 703.729,036	6.764
6	641.288,434 703.733,21	7	641.293,615 703.736,215	5.99
8	641.298,21 703.737,885	9	641.305,005 703.738,888	6.868
10	641.317,121 703.738,971	11	641.330,396 703.738,476	13.284

Punct început	X / Y	Punct sfârșit	X / Y	Lungime segment (** (m)
11	641.330,396 703.738,476	12	641.363,821 703.736,473	33.484
13	641.386,056 703.735,268	14	641.412,395 703.735,669	26.342
15	641.445,552 703.736,47	16	641.468,593 703.737,02	23.048
17	641.489,316 703.737,153	18	641.511,421 703.736,765	22.109
19	641.525,593 703.736,498	20	641.537,492 703.736,498	11.899
21	641.547,519 703.736,631	22	641.563,028 703.737,566	15.537
23	641.575,329 703.739,169	1	641.597,369 703.744,138	22.593

Punct început	X / Y	Punct sfârșit	X / Y	Lungime segment (** (m)
12	641.363,821 703.736,473	13	641.386,056 703.735,268	22.268
14	641.412,395 703.735,669	15	641.445,552 703.736,47	33.166
16	641.468,593 703.737,02	17	641.489,316 703.737,153	20.723
18	641.511,421 703.736,765	19	641.525,593 703.736,498	14.175
20	641.537,492 703.736,498	21	641.547,519 703.736,631	10.028
22	641.563,028 703.737,566	23	641.575,329 703.739,169	12.404

** Lungimile segmentelor sunt determinate în planul de proiecție Stereo 70 și sunt rotunjite la 1 milimetru.

*** Distanța dintre puncte este formată din segmente cumulate ce sunt mai mici decât valoarea 1 milimetru.

Neutilizabil în Civil

**DATE DESPRE IMOBILUL NR. 1397**

Oficiul de Cadastru și Publicitate Imobiliară BOTOSANI
Biroul de Cadastru și Publicitate Imobiliară Botosani

A. Partea I. Descrierea imobilului

TEREN Extravilan

Adresa: Jud. Botosani

Nr. Crt	Nr cadastral Nr. topografic	Suprafața* (mp)	Observații / Referințe
A1		7.843	Sector cadastral:22 Teren neimprejmuit;

B. Partea II. Proprietari și acte

Inscrieri privitoare la dreptul de proprietate și alte drepturi reale	Referințe
/	
Act Notarial nr. 2893, din 03/05/2006 emis de BNP Reta Anitei-Botosani;	
B1	A1
Intabulare, drept de PROPRIETATE, dobandit prin Conventie, cota actuala 1/1	
1) HARCUTA MARCEL, bun propriu	

C. Partea III. SARCINI .

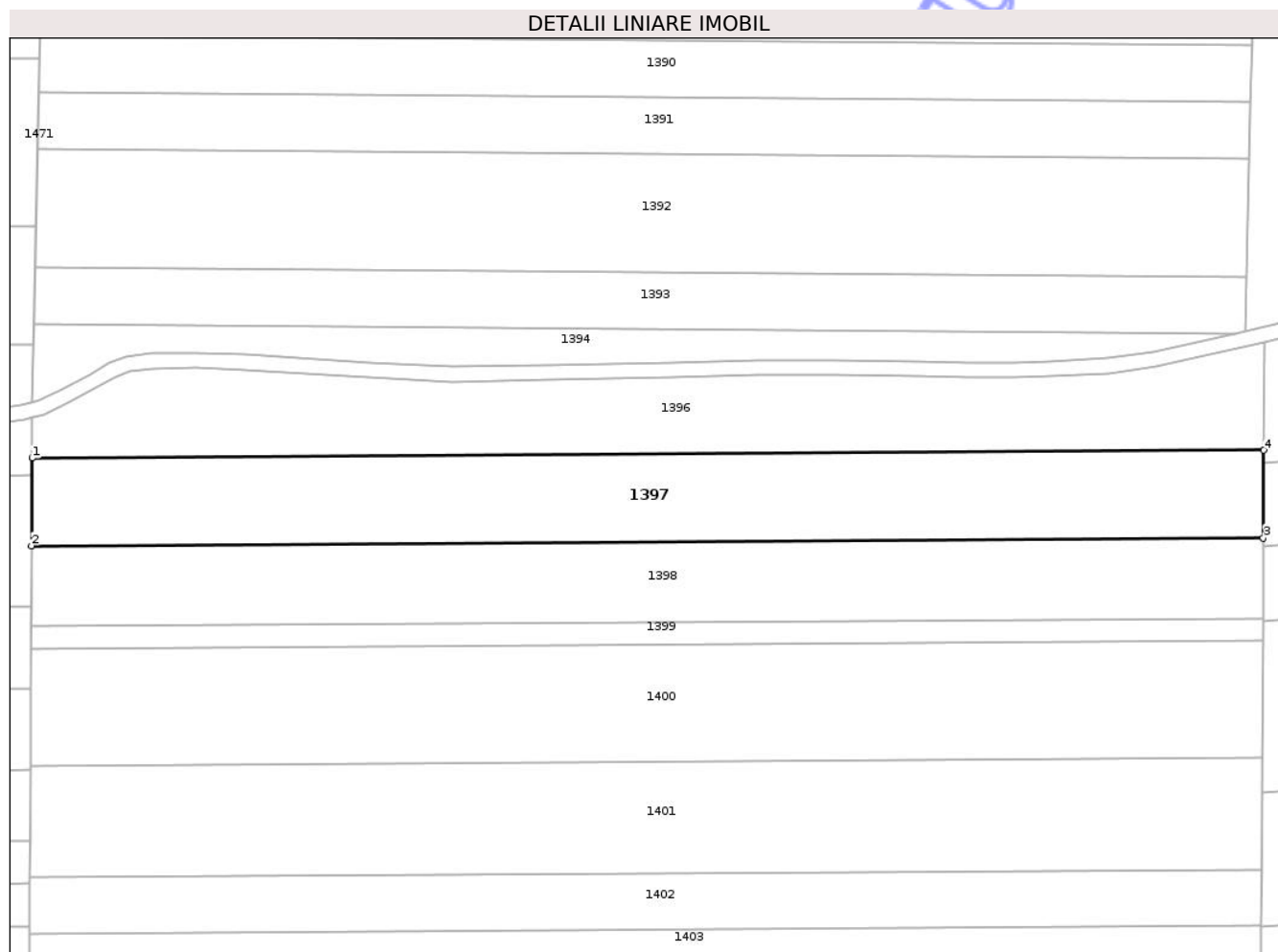
Inscrieri privind dezmembramintele dreptului de proprietate, drepturi reale de garanție și sarcini	Referințe
NU SUNT	

Anexa Nr. 1 La Partea I

Teren

Nr cadastral	Suprafața (mp)*	Observații / Referințe
	7.843	

* Suprafața este determinată în planul de proiecție Stereo 70.



Date referitoare la teren

Crt	Categorie folosință	Intra vilan	Suprafața (mp)	Tarla	Parcelă	Nr. topo	Observații / Referințe
1	faneata	NU	7.843	-	920/5/24	-	

Lungime Segmente

1) Valorile lungimilor segmentelor sunt obținute din proiecție în plan.

Punct început	X / Y	Punct sfârșit	X / Y	Lungime segment (** (m)
1	641.272,871 703.710,661	2	641.272,76 703.687,049	23.612
2	641.272,76 703.687,049	3	641.604,936 703.689,162	332.182
3	641.604,936 703.689,162	4	641.605,046 703.712,774	23.612
4	641.605,046 703.712,774	1	641.272,871 703.710,661	332.182

** Lungimile segmentelor sunt determinate în planul de proiecție Stereo 70 și sunt rotunjite la 1 milimetru.

*** Distanţa dintre puncte este formată din segmente cumulate ce sunt mai mici decât valoarea 1 milimetru.

Neutilizabil în Circuitul
Civil

**DATE DESPRE IMOBILUL NR. 1399**

Oficiul de Cadastru și Publicitate Imobiliară BOTOSANI
Biroul de Cadastru și Publicitate Imobiliară Botosani

A. Partea I. Descrierea imobilului

TEREN Extravilan

Adresa: Jud. Botosani

Nr. Crt	Nr cadastral Nr. topografic	Suprafața* (mp)	Observații / Referințe
A1		2.000	Sector cadastral:22 Teren neimprejmuit;

B. Partea II. Proprietari și acte

Inscrieri privitoare la dreptul de proprietate și alte drepturi reale	Referințe
/	
Act Administrativ nr. 107045, din 28/06/2002 emis de CJSDPAT Botosani;	
B1	A1
Intabulare, drept de PROPRIETATE, dobandit prin Reconstituire, cota actuala 1/1	
1) ACIOBANITEI DUMITRU, lipsa CNP	

C. Partea III. SARCINI .

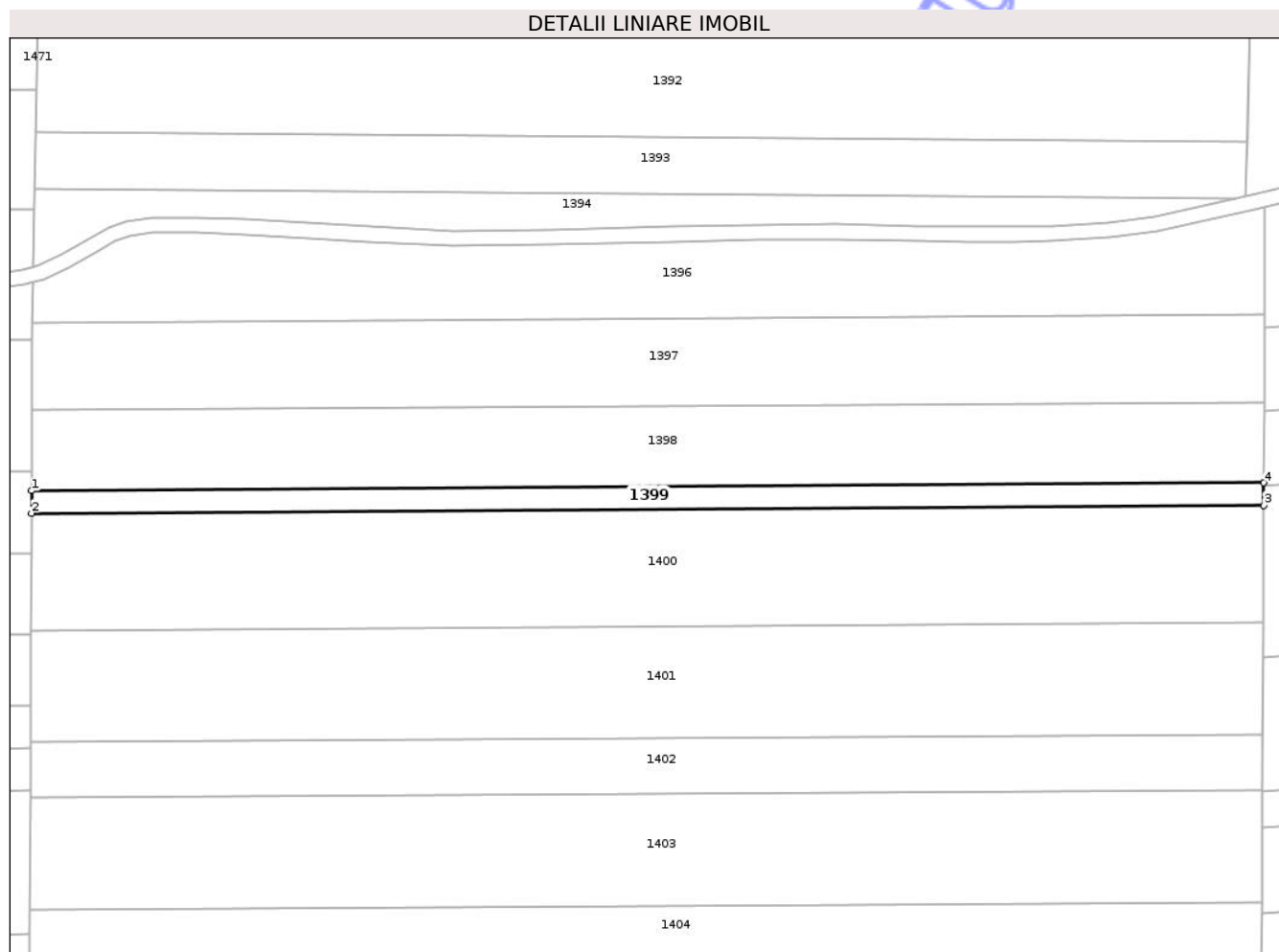
Inscrieri privind dezmembramintele dreptului de proprietate, drepturi reale de garanție și sarcini	Referințe
NU SUNT	

Anexa Nr. 1 La Partea I

Teren

Nr cadastral	Suprafața (mp)*	Observații / Referințe
	2.000	

* Suprafața este determinată în planul de proiecție Stereo 70.



Date referitoare la teren

Crt	Categorie folosință	Intra vilan	Suprafața (mp)	Tarla	Parcelă	Nr. topo	Observații / Referințe
1	faneata	NU	700	-	920/5/23	-	
2	arabil	NU	1.300	-	920/1/60	-	

Lungime Segmente

1) Valorile lungimilor segmentelor sunt obținute din proiecție în plan.

Punct început	X / Y	Punct sfârșit	X / Y	Lungime segment (** (m))
1	641.272,658 703.665,373	2	641.272,63 703.659,352	6.021
2	641.272,63 703.659,352	3	641.604,806 703.661,465	332.182
3	641.604,806 703.661,465	4	641.604,834 703.667,486	6.021
4	641.604,834 703.667,486	1	641.272,658 703.665,373	332.182

** Lungimile segmentelor sunt determinate în planul de proiecție Stereo 70 și sunt rotunjite la 1 milimetru.

*** Distanța dintre puncte este formată din segmente cumulate ce sunt mai mici decât valoarea 1 milimetru.

Neutilizabil în Circuitul
Civil

**DATE DESPRE IMOBILUL NR. 1401**

Oficiul de Cadastru și Publicitate Imobiliară BOTOSANI
Biroul de Cadastru și Publicitate Imobiliară Botosani

A. Partea I. Descrierea imobilului

TEREN Extravilan

Adresa: Jud. Botosani

Nr. Crt	Nr cadastral Nr. topografic	Suprafața* (mp)	Observații / Referințe
A1	53476	10.000	Sector cadastral:22 Teren neimprejmuit; Conform TP nr. 49018 terenul este amplasat in parcela cadastrala 920/1/41

B. Partea II. Proprietari și acte

Inscrieri privitoare la dreptul de proprietate și alte drepturi reale		Referințe
2992 / 12/01/2022		
Act Normativ nr. 17, din 07/03/2014 emis de Parlamentul României;		
B5	Imobil aflat sub incidența art. 3 alin. (1) din Legea nr. 17/2014	A1
90620 / 28/10/2022		
Act Notarial nr. 1657, din 20/10/2022 emis de BIN Nastasă Alexandru-Botoșani;		
B7	Intabulare, drept de PROPRIETATE, dobândit prin Conventie, cota actuala 1/1 1) FILIP SEBASTIAN, bun propriu	A1

C. Partea III. SARCINI .

Inscrieri privind dezmembramintele dreptului de proprietate, drepturi reale de garanție și sarcini	Referințe
NU SUNT	

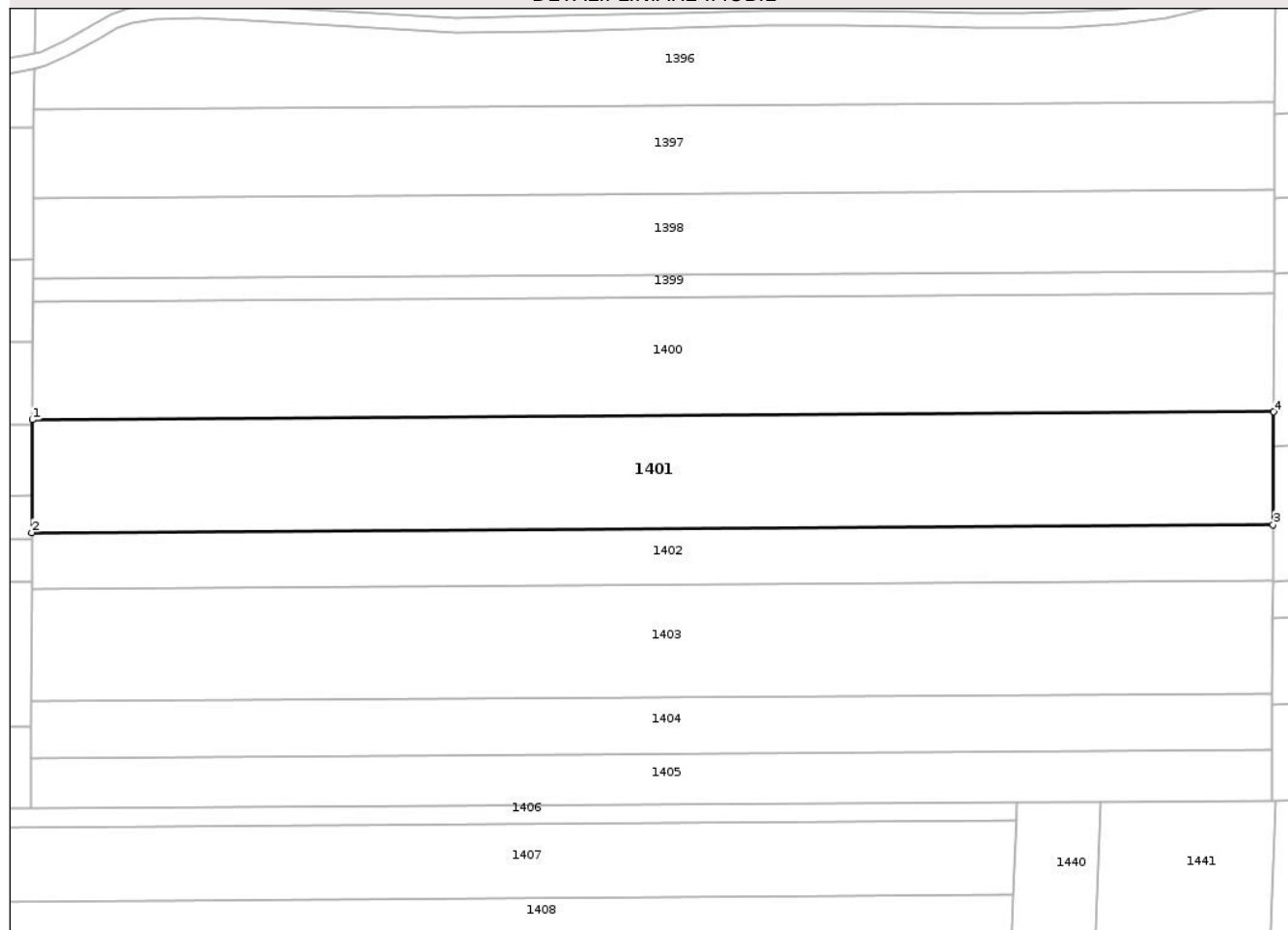
Anexa Nr. 1 La Partea I

Teren

Nr cadastral	Suprafața (mp)*	Observații / Referințe
53476	10.000	Conform TP nr. 49018 terenul este amplasat in parcela cadastrala 920/1/41

* Suprafața este determinată în planul de proiecție Stereo 70.

DETALII LINIARE IMOBIL



Date referitoare la teren

Crt	Categorie folosință	Intravilan	Suprafața (mp)	Tarla	Parcelă	Nr. topo	Observații / Referințe
1	arabil	NU	7.886	-	920/1/41	-	
2	faneata	NU	2.114	-	920/5	-	

Lungime Segmente

1) Valorile lungimilor segmentelor sunt obținute din proiecție în plan.

Punct început	X / Y	Punct sfârșit	X / Y	Lungime segment (** (m))
1	641.272,482 703.627,741	2	641.272,341 703.597,636	30.106
2	641.272,341 703.597,636	3	641.604,516 703.599,749	332.182
3	641.604,516 703.599,749	4	641.604,658 703.629,854	30.106
4	641.604,658 703.629,854	1	641.272,482 703.627,741	332.182

** Lungimile segmentelor sunt determinate în planul de proiecție Stereo 70 și sunt rotunjite la 1 milimetru.

*** Distanța dintre puncte este formată din segmente cumulate ce sunt mai mici decât valoarea 1 milimetru.

Neutilizabil în Circuitul
Civil

**DATE DESPRE IMOBILUL NR. 1403**

Oficiul de Cadastru și Publicitate Imobiliară BOTOSANI
Biroul de Cadastru și Publicitate Imobiliară Botosani

A. Partea I. Descrierea imobilului

TEREN Extravilan

Adresa: Jud. Botosani

Nr. Crt	Nr cadastral Nr. topografic	Suprafața* (mp)	Observații / Referințe
A1	50371	10.000	Sector cadastral:22 Teren neimprejmuit; Conform TP nr. 62848 terenul este amplasat in parcela cadastrala 920/1/34

B. Partea II. Proprietari și acte

Inscrieri privitoare la dreptul de proprietate și alte drepturi reale		Referințe
6834 / 23/02/2011		
Act Notarial nr. 2484, din 27/10/2010 emis de BNP Elena Roman Botoșani;		
B1	Intabulare, drept de PROPRIETATE, dobandit prin Conventie, cota actuala 1/1 1) SC CINDREL INVEST SRL, CIF:23220978, bun propriu	A1
59103 / 28/08/2014		
Act Normativ nr. 17, din 07/03/2014 emis de Parlamentul Romaniei;		
B2	Imobil aflat sub incidenta art.3 alin.(1) din Legea 17/2014	A1

C. Partea III. SARCINI .

Inscrieri privind dezmembramintele dreptului de proprietate, drepturi reale de garanție și sarcini	Referințe
NU SUNT	

Anexa Nr. 1 La Partea I

Teren

Nr cadastral	Suprafața (mp)*	Observații / Referințe
50371	10.000	Conform TP nr. 62848 terenul este amplasat in parcela cadastrala 920/1/34

* Suprafața este determinată in planul de proiecție Stereo 70.

DETALII LINIARE IMOBIL

1398		
1399		
1400		
1401		
1402		
1403		
1404		
1405		
1406		
1407		
1408	1440	1441
1409		
1410		
1411		

Date referitoare la teren

Crt	Categorie folosință	Intra vilan	Suprafața (mp)	Tarla	Parcelă	Nr. topo	Observații / Referințe
1	arabil	NU	8.605	-	920/1/34	-	
2	faneata	NU	1.395	-	920/5	-	

Lungime Segmente

1) Valorile lungimilor segmentelor sunt obținute din proiecție în plan.

Punct început	X / Y	Punct sfârșit	X / Y	Lungime segment (** (m))
1	641.272,27 703.582,583	2	641.272,129 703.552,478	30.106
2	641.272,129 703.552,478	3	641.604,305 703.554,591	332.182
3	641.604,305 703.554,591	4	641.604,446 703.584,696	30.106
4	641.604,446 703.584,696	1	641.272,27 703.582,583	332.182

** Lungimile segmentelor sunt determinate în planul de proiecție Stereo 70 și sunt rotunjite la 1 milimetru.

*** Distanța dintre puncte este formată din segmente cumulate ce sunt mai mici decât valoarea 1 milimetru.

Neutilizabil în Circuitul
Civil

**DATE DESPRE IMOBILUL NR. 1405**

Oficiul de Cadastru și Publicitate Imobiliară BOTOSANI
Biroul de Cadastru și Publicitate Imobiliară Botosani

A. Partea I. Descrierea imobilului

TEREN Extravilan

Adresa: Jud. Botosani

Nr. Crt	Nr cadastral Nr. topografic	Suprafața* (mp)	Observații / Referințe
A1	50373	4.500	Sector cadastral:22 Teren neimprejmuit; Conform TP nr. 77780 terenul este amplasat in parcela cadastrala 920/1/9

B. Partea II. Proprietari și acte

Inscrieri privitoare la dreptul de proprietate și alte drepturi reale		Referințe
6851 / 23/02/2011		
Act Notarial nr. 2002, din 22/09/2010 emis de BNP ELENA ROMAN;		
B1	Intabulare, drept de PROPRIETATE, dobandit prin Conventie, cota actuala 1/1 1) SC CINDREL INVEST SRL, CIF:23220978, , bun propriu	A1
59105 / 28/08/2014		
Act Normativ nr. 17, din 07/03/2014 emis de Parlamentul Romaniei;		
B2	Imobil aflat sub incidenta art.3 alin.(1) din Legea 17/2014	A1

C. Partea III. SARCINI .

Inscrieri privind dezmembramintele dreptului de proprietate, drepturi reale de garanție și sarcini	Referințe
NU SUNT	

Anexa Nr. 1 La Partea I**Teren**

Nr cadastral	Suprafața (mp)*	Observații / Referințe
50373	4.500	Conform TP nr. 77780 terenul este amplasat in parcela cadastrala 920/1/9

* Suprafața este determinată în planul de proiecție Stereo 70.

DETALII LINIARE IMOBIL

	1400		
	1401		
	1402		
	1403		
	1404		
1	1405		4
2	1406		3
	1407	1440	
	1408		
	1409		
	1410		
	1411		

Date referitoare la teren

Crt	Categorie folosință	Intra vilan	Suprafața (mp)	Tarla	Parcelă	Nr. topo	Observații / Referințe
1	arabil	NU	4.136	-	920/1/9	-	
2	faneata	NU	364	-	920/5	-	

Lungime Segmente

1) Valorile lungimilor segmentelor sunt obținute din proiecție în plan.

Punct început	X / Y	Punct sfârșit	X / Y	Lungime segment (** (m))
1	641.272,058 703.537,425	2	641.271,995 703.523,878	13.548
2	641.271,995 703.523,878	3	641.604,17 703.525,991	332.182
3	641.604,17 703.525,991	4	641.604,234 703.539,538	13.548
4	641.604,234 703.539,538	1	641.272,058 703.537,425	332.182

** Lungimile segmentelor sunt determinate în planul de proiecție Stereo 70 și sunt rotunjite la 1 milimetru.

*** Distanța dintre puncte este formată din segmente cumulate ce sunt mai mici decât valoarea 1 milimetru.

Neutilizabil în Circuitul
Civil

**DATE DESPRE IMOBILUL NR. 1407**

Oficiul de Cadastru și Publicitate Imobiliară BOTOSANI
 Biroul de Cadastru și Publicitate Imobiliară Botosani

A. Partea I. Descrierea imobilului

TEREN Extravilan

Nr. CF vechi:491
 Nr. cadastral vechi:513

Adresa: Jud. Botosani

Nr. Crt	Nr cadastral Nr. topografic	Suprafața* (mp)	Observații / Referințe
A1	51300	7.500	Sector cadastral:22 Teren neimprejmuit;

B. Partea II. Proprietari și acte

Inscrieri privitoare la dreptul de proprietate și alte drepturi reale		Referințe
12798 / 05/06/2009		
Act Notarial nr. 11234, din 18/10/2008 emis de BNPA Reța Aniței-Ana Maria Vatavu-Botosani;		
B1	Intabulare, drept de PROPRIETATE, dobandit prin Conventie, cota actuala 1/1 1) SC CINDREL INVEST SRL, CIF:23220978, bun propriu OBSERVATII: (provenita din conversia CF 491)	A1
78039 / 25/10/2018		
Act Normativ nr. 17, din 07/03/2014 emis de Parlamentul României;		
B3	Imobil aflat sub incidența art. 3 alin (1) din Legea nr. 17/2014	A1

C. Partea III. SARCINI .

Inscrieri privind dezmembramintele dreptului de proprietate, drepturi reale de garanție și sarcini	Referințe
NU SUNT	

Anexa Nr. 1 La Partea I

Teren

Nr cadastral	Suprafața (mp)*	Observații / Referințe
51300	7.500	

* Suprafața este determinată în planul de proiecție Stereo 70.

DETALII LINIARE IMOBIL

1481	1400
1482	1401
1483	
1484	1402
1485	1403
	1404
1486	1405
	1406
1407	
	1408
	1409
	1410
	1411
	1412
	1413
	1414

Date referitoare la teren

Crt	Categorie folosință	Intra vilan	Suprafața (mp)	Tarla	Parcelă	Nr. topo	Observații / Referințe
1	arabil	NU	7.500	-	920/1/91	-	

Lungime Segmente

1) Valorile lungimilor segmentelor sunt obținute din proiecție în plan.

Punct început	X / Y	Punct sfârșit	X / Y	Lungime segment (** (m)
1	641.535,842 703.520,606	2	641.157,798 703.518,037	378.053
2	641.157,798 703.518,037	3	641.157,798 703.513,139	4.898
3	641.157,798 703.513,139	4	641.157,156 703.501,209	11.947
4	641.157,156 703.501,209	5	641.157,001 703.498,187	3.026
5	641.157,001 703.498,187	6	641.535,026 703.500,756	378.034

Punct început	X / Y	Punct sfârșit	X / Y	Lungime segment (** (m)
6	641.535,026 703.500,756	1	641.535,842 703.520,606	19.867

** Lungimile segmentelor sunt determinate în planul de proiecție Stereo 70 și sunt rotunjite la 1 milimetru.

*** Distanța dintre puncte este formată din segmente cumulate ce sunt mai mici decât valoarea 1 milimetru.

Neutilizabil în Circuitul Civil

**DATE DESPRE IMOBILUL NR. 1408**

Oficiul de Cadastru și Publicitate Imobiliară BOTOSANI
Biroul de Cadastru și Publicitate Imobiliară Botosani

A. Partea I. Descrierea imobilului

TEREN Extravilan

Adresa: Jud. Botosani

Nr. Crt	Nr cadastral Nr. topografic	Suprafața* (mp)	Observații / Referințe
A1	50372	10.000	Sector cadastral:22 Teren neimprejmuit; Diferenta de suprafata de 5000 mp se regasese la ID 1373

B. Partea II. Proprietari și acte

Inscrieri privitoare la dreptul de proprietate și alte drepturi reale	Referințe
6832 / 23/02/2011	
Act Notarial nr. 2771, din 07/12/2010 emis de BNP"Elena Roman"-Botoșani (contract de vânzare-cumpărare autentificat sub nr. 2773 din 07.12.2010 la BNP"Elena Roman"-Botoșani);	
B1	A1
Intabulare, drept de PROPRIETATE, dobandit prin Conventie, cota actuala 1/1 1) SC CINDREL INVEST SRL, CIF:23220978, bun propriu	
59104 / 28/08/2014	
Act Normativ nr. 17, din 07/03/2014 emis de Parlamentul Romaniei;	
B2	A1
Imobil aflat sub incidenta art.3 alin.(1) din Legea 17/2014	

C. Partea III. SARCINI .

Inscrieri privind dezmembramintele dreptului de proprietate, drepturi reale de garanție și sarcini	Referințe
NU SUNT	

Anexa Nr. 1 La Partea I

Teren

Nr cadastral	Suprafața (mp)*	Observații / Referințe
50372	10.000	Diferenta de suprafata de 5000 mp se regaseste la ID 1373

* Suprafața este determinată în planul de proiecție Stereo 70.

DETALII LINIARE IMOBIL

1482	1401
1483	
1484	1402
1485	1403
	1404
1486	1405
	1406
	1407
1408	
	1409
	1410
	1411
	1412
	1413
	1414
	1415

Date referitoare la teren

Crt	Categorie folosință	Intra vilan	Suprafața (mp)	Tarla	Parcelă	Nr. topo	Observații / Referințe
1	arabil	NU	10.000	-	920/1/84	-	

Lungime Segmente

1) Valorile lungimilor segmentelor sunt obținute din proiecție în plan.

Punct început	X / Y	Punct sfârșit	X / Y	Lungime segment (** (m)
1	641.157,001 703.498,187	2	641.155,641 703.471,734	26.488
2	641.155,641 703.471,734	3	641.533,938 703.474,304	378.306
3	641.533,938 703.474,304	4	641.535,026 703.500,756	26.473
4	641.535,026 703.500,756	1	641.157,001 703.498,187	378.034

** Lungimile segmentelor sunt determinate în planul de proiecție Stereo 70 și sunt rotunjite la 1 milimetru.

*** Distanța dintre puncte este formată din segmente cumulate ce sunt mai mici decât valoarea 1 milimetru.

Neutilizabil în Circuitul
Civil

**DATE DESPRE IMOBILUL NR. 1410**

Oficiul de Cadastru și Publicitate Imobiliară BOTOSANI
Biroul de Cadastru și Publicitate Imobiliară Botosani

A. Partea I. Descrierea imobilului

TEREN Extravilan

Adresa: Jud. Botosani

Nr. Crt	Nr cadastral Nr. topografic	Suprafața* (mp)	Observații / Referințe
A1	50283	5.000	Sector cadastral:22 Teren neimprejmuit;

B. Partea II. Proprietari și acte

Inscrieri privitoare la dreptul de proprietate și alte drepturi reale	Referințe
33773 / 12/11/2010	
Act Notarial nr. 1635, din 06/08/2010 emis de BNP ELENA ROMAN;	
B1	A1
Intabulare, drept de PROPRIETATE, dobandit prin Conventie, cota actuala 1/1 1) SC CINDREL INVEST SRL, CIF:23220978	
59043 / 28/08/2014	
Act Normativ nr. 17, din 07/03/2014 emis de Parlamentul Romaniei;	
B2	A1
Imobil aflat sub incidenta art.3 alin.(1) din Legea 17/2014	

C. Partea III. SARCINI .

Inscrieri privind dezmembramintele dreptului de proprietate, drepturi reale de garanție și sarcini	Referințe
NU SUNT	

Anexa Nr. 1 La Partea I

Teren

Nr cadastral	Suprafața (mp)*	Observații / Referințe
50283	5.000	

* Suprafața este determinată în planul de proiecție Stereo 70.

DETALII LINIARE IMOBIL

1484	1402	
1485	1403	
1486	1404	
	1405	
	1406	
	1407	
	1408	
	1409	
1	1410	4
2		3
	1411	
	1412	
	1413	
	1414	
	1415	
	1416	
	1417	

Date referitoare la teren

Crt	Categorie folosință	Intra vilan	Suprafața (mp)	Tarla	Parcelă	Nr. topo	Observații / Referințe
1	arabil	NU	5.000	-	920/1/52	-	

Lungime Segmente

1) Valorile lungimilor segmentelor sunt obținute din proiecție în plan.

Punct început	X / Y	Punct sfârșit	X / Y	Lungime segment (** (m)
1	641.155,27 703.461,158	2	641.154,909 703.447,933	13.23
2	641.154,909 703.447,933	3	641.532,958 703.450,501	378.058
3	641.532,958 703.450,501	4	641.533,502 703.463,728	13.237
4	641.533,502 703.463,728	1	641.155,27 703.461,158	378.241

** Lungimile segmentelor sunt determinate în planul de proiecție Stereo 70 și sunt rotunjite la 1 milimetru.

*** Distanța dintre puncte este formată din segmente cumulate ce sunt mai mici decât valoarea 1 milimetru.

Neutilizabil în Circuitul
Civil

**DATE DESPRE IMOBILUL NR. 1412**

Oficiul de Cadastru și Publicitate Imobiliară BOTOSANI
Biroul de Cadastru și Publicitate Imobiliară Botosani

A. Partea I. Descrierea imobilului

TEREN Extravilan

Adresa: Jud. Botosani

Nr. Crt	Nr cadastral Nr. topografic	Suprafața* (mp)	Observații / Referințe
A1	50335	4.400	Sector cadastral:22 Teren neimprejmuit;

B. Partea II. Proprietari și acte

Inscrieri privitoare la dreptul de proprietate și alte drepturi reale	Referințe
1759 / 20/01/2011	
Act Notarial nr. 2280, din 04/10/2010 emis de BNP Elena Roman Botoșani;	
B1	A1
Intabulare, drept de PROPRIETATE, dobandit prin Conventie, cota actuala 1/1	
1) SC CINDREL INVEST SRL, CIF:23220978	
59081 / 28/08/2014	
Act Normativ nr. 17, din 07/03/2014 emis de Parlamentul Romaniei;	
B2	A1
Imobil aflat sub incidenta art.3 alin.(1) din Legea 17/2014	

C. Partea III. SARCINI .

Inscrieri privind dezmembramintele dreptului de proprietate, drepturi reale de garanție și sarcini	Referințe
NU SUNT	

Anexa Nr. 1 La Partea I

Teren

Nr cadastral	Suprafața (mp)*	Observații / Referințe
50335	4.400	

* Suprafața este determinată în planul de proiecție Stereo 70.

DETALII LINIARE IMOBIL	
1486	1406
	1407
	1408
	1409
	1410
	1411
2	1412
3	1413
	1414
	1415
	1416
	1417
	1418
	1419
	1420

Date referitoare la teren

Crt	Categorie folosință	Intra vilan	Suprafața (mp)	Tarla	Parcelă	Nr. topo	Observații / Referințe
1	arabil	NU	4.400	-	920/1/90	-	

Lungime Segmente

1) Valorile lungimilor segmentelor sunt obținute din proiecție în plan.

Punct început	X / Y	Punct sfârșit	X / Y	Lungime segment (** (m)
1	641.530,864 703.399,584	2	641.152,903 703.397,016	377.97
2	641.152,903 703.397,016	3	641.152,358 703.385,372	11.657
3	641.152,358 703.385,372	4	641.530,385 703.387,941	378.036
4	641.530,385 703.387,941	1	641.530,864 703.399,584	11.653

** Lungimile segmentelor sunt determinate în planul de proiecție Stereo 70 și sunt rotunjite la 1 milimetru.

*** Distanţa dintre puncte este formată din segmente cumulate ce sunt mai mici decât valoarea 1 milimetru.

Neutilizabil în Circuitul
Civil

**DATE DESPRE IMOBILUL NR. 1414**

Oficiul de Cadastru și Publicitate Imobiliară BOTOSANI
Biroul de Cadastru și Publicitate Imobiliară Botosani

A. Partea I. Descrierea imobilului

TEREN Extravilan

Adresa: Jud. Botosani

Nr. Crt	Nr cadastral Nr. topografic	Suprafața* (mp)	Observații / Referințe
A1	53135	5.000	Sector cadastral:22 Teren neimprejmuit;

B. Partea II. Proprietari și acte

Inscrieri privitoare la dreptul de proprietate și alte drepturi reale	Referințe
91399 / 13/11/2019	
Act Normativ nr. 17, din 07/03/2014 emis de PARLAMENTUL ROMANIEI;	
B16	Imobil aflat sub incidența art. 3 alin (1) din Legea nr. 17/2014
Act Notarial nr. 1082, din 08/06/2011 emis de BNP ELENA ROMAN;	
B23	Intabulare, drept de PROPRIETATE, dobandit prin Conventie, cota actuala 1/1
1) SC CINDREL INVEST SRL, CIF:23220978	

C. Partea III. SARCINI .

Inscrieri privind dezmembramintele dreptului de proprietate, drepturi reale de garanție și sarcini	Referințe
NU SUNT	

Anexa Nr. 1 La Partea I

Teren

Nr cadastral	Suprafața (mp)*	Observații / Referințe
53135	5.000	

* Suprafața este determinată în planul de proiecție Stereo 70.

DETALII LINIARE IMOBIL

1408
1409
1410
1411
1412
1413
1414
1415
1416
1417
1418
1419
1420
1421

Date referitoare la teren

Crt	Categorie folosință	Intra vilan	Suprafața (mp)	Tarla	Parcelă	Nr. topo	Observații / Referințe
1	arabil	NU	5.000	-	920/1/17	-	

Lungime Segmente

1) Valorile lungimilor segmentelor sunt obținute din proiecție în plan.

Punct început	X / Y	Punct sfârșit	X / Y	Lungime segment (** (m)
1	641.151,723 703.372,143	2	641.151,073 703.358,917	13.242
2	641.151,073 703.358,917	3	641.529,296 703.361,487	378.232
3	641.529,296 703.361,487	4	641.529,841 703.374,712	13.236
4	641.529,841 703.374,712	1	641.151,723 703.372,143	378.126

** Lungimile segmentelor sunt determinate în planul de proiecție Stereo 70 și sunt rotunjite la 1 milimetru.

*** Distanţa dintre puncte este formată din segmente cumulate ce sunt mai mici decât valoarea 1 milimetru.

Neutilizabil în Circuitul
Civil

**DATE DESPRE IMOBILUL NR. 1416**

Oficiul de Cadastru și Publicitate Imobiliară BOTOSANI
 Biroul de Cadastru și Publicitate Imobiliară Botosani

A. Partea I. Descrierea imobilului

TEREN Extravilan

Adresa: Jud. Botosani

Nr. Crt	Nr cadastral Nr. topografic	Suprafața* (mp)	Observații / Referințe
A1		6.000	Sector cadastral:22 Teren neimprejmuit; Conform TP nr. 106986 terenul este amplasat in parcela cadastrala 920/1/74, 920/5/48 si 920/5/9

B. Partea II. Proprietari și acte

Inscrieri privitoare la dreptul de proprietate și alte drepturi reale	Referințe
/	
Act Administrativ nr. 106986, din 27/05/2002 emis de CJSDPAT Botosani;	
B1	A1
Intabulare, drept de PROPRIETATE, dobandit prin Reconstituire, cota actuala 1/1 1) RUSU T MIRCEA, lipsa CNP	

C. Partea III. SARCINI .

Inscrieri privind dezmembramintele dreptului de proprietate, drepturi reale de garanție și sarcini	Referințe
NU SUNT	

Anexa Nr. 1 La Partea I

Teren

Nr cadastral	Suprafața (mp)*	Observații / Referințe
	6.000	Conform TP nr. 106986 terenul este amplasat in parcela cadastrala 920/1/74, 920/5/48 si 920/5/9

* Suprafața este determinată in planul de proiecție Stereo 70.

DETALII LINIARE IMOBIL

	1409	
	1410	
	1411	
	1412	
	1413	
	1414	
	1415	
1	1416	5
2		4
3	1417	
	1418	
	1419	
	1420	
	1421	
	1422	
	1423	

Date referitoare la teren

Crt	Categorie folosință	Intra vilan	Suprafața (mp)	Tarla	Parcelă	Nr. topo	Observații / Referințe
1	arabil	NU	4.600	-	920/1/74	-	
2	arabil	NU	1.400	-	920/1	-	

Lungime Segmente

1) Valorile lungimilor segmentelor sunt obținute din proiecție în plan.

Punct început	X / Y	Punct sfârșit	X / Y	Lungime segment (** (m)
1	641.150,322 703.339,081	2	641.150,162 703.334,722	4.362
2	641.150,162 703.334,722	3	641.150,098 703.323,206	11.516
3	641.150,098 703.323,206	4	641.527,827 703.325,773	377.738
4	641.527,827 703.325,773	5	641.528,48 703.341,651	15.891

Punct început	X / Y	Punct sfârşit	X / Y	Lungime segment (** (m)
5	641.528,48 703.341,651	1	641.150,322 703.339,081	378.167

** Lungimile segmentelor sunt determinate în planul de proiecţie Stereo 70 şi sunt rotunjite la 1 milimetru.

*** Distanţa dintre puncte este formată din segmente cumulate ce sunt mai mici decât valoarea 1 milimetru.

Neutilizabil în Circuitul Civil

**DATE DESPRE IMOBILUL NR. 1418**

Oficiul de Cadastru și Publicitate Imobiliară BOTOSANI
Biroul de Cadastru și Publicitate Imobiliară Botosani

A. Partea I. Descrierea imobilului

TEREN Extravilan

Adresa: Jud. Botosani

Nr. Crt	Nr cadastral Nr. topografic	Suprafața* (mp)	Observații / Referințe
A1		10.000	Sector cadastral:22 Teren neimprejmuit;

B. Partea II. Proprietari și acte

Inscrieri privitoare la dreptul de proprietate și alte drepturi reale	Referințe
/	
Act Administrativ nr. 30894, din 24/01/1994 emis de CJSDPAT Botosani;	
B1	A1
Intabulare, drept de PROPRIETATE, dobandit prin Reconstituire, cota actuala 1/1	
1) APATIE P VASILE, lipsa CNP	

C. Partea III. SARCINI .

Inscrieri privind dezmembramintele dreptului de proprietate, drepturi reale de garanție și sarcini	Referințe
NU SUNT	

Anexa Nr. 1 La Partea I

Teren

Nr cadastral	Suprafața (mp)*	Observații / Referințe
	10.000	

* Suprafața este determinată în planul de proiecție Stereo 70.

DETALII LINIARE IMOBIL

1411
1412
1413
1414
1415
1416
1417
1418
1419
1420
1421
1422
1423
1424

Date referitoare la teren

Crt	Categorie folosință	Intra vilan	Suprafața (mp)	Tarla	Parcelă	Nr. topo	Observații / Referințe
1	arabil	NU	10.000	-	920/1/44	-	

Lungime Segmente

1) Valorile lungimilor segmentelor sunt obținute din proiecție în plan.

Punct început	X / Y	Punct sfârșit	X / Y	Lungime segment (** (m)
1	641.527,282 703.312,524	2	641.150,024 703.309,96	377.268
2	641.150,024 703.309,96	3	641.149,923 703.293,221	16.739
3	641.149,923 703.293,221	4	641.149,923 703.283,419	9.802
4	641.149,923 703.283,419	5	641.526,19 703.285,976	376.276
5	641.526,19 703.285,976	1	641.527,282 703.312,524	26.57

** Lungimile segmentelor sunt determinate în planul de proiecție Stereo 70 și sunt rotunjite la 1 milimetru.

*** Distanța dintre puncte este formată din segmente cumulate ce sunt mai mici decât valoarea 1 milimetru.

Neutilizabil în Circuitul
Civil

**DATE DESPRE IMOBILUL NR. 1420**

Oficiul de Cadastru și Publicitate Imobiliară BOTOSANI
Biroul de Cadastru și Publicitate Imobiliară Botosani

A. Partea I. Descrierea imobilului

TEREN Extravilan

Adresa: Jud. Botosani

Nr. Crt	Nr cadastral Nr. topografic	Suprafața* (mp)	Observații / Referințe
A1	53876	10.000	Sector cadastral:22 Teren neimprejmuit;

B. Partea II. Proprietari și acte

Inscrieri privitoare la dreptul de proprietate și alte drepturi reale	Referințe
84234 / 14/09/2023	
Act Notarial nr. 2574, din 08/06/1999 emis de BNP CORNELIA AGACHI;	
B3	Intabulare, drept de PROPRIETATE, dobandit prin Conventie, cota actuala 1/1
	1) PINTILIE MIHAI, căsătorit cu 2) PINTILIE MARIEA, - bun comun
Act Normativ nr. 17, din 07/03/2014 emis de Parlamentul României;	
B4	Imobil aflat sub incidența art. 3 alin (1) din Legea nr. 17/2014

C. Partea III. SARCINI .

Inscrieri privind dezmembramintele dreptului de proprietate, drepturi reale de garanție și sarcini	Referințe
NU SUNT	

Anexa Nr. 1 La Partea I

Teren

Nr cadastral	Suprafața (mp)*	Observații / Referințe
53876	10.000	

* Suprafața este determinată în planul de proiecție Stereo 70.

DETALII LINIARE IMOBIL

1412
1413
1414
1415
1416
1417
1418
1419
1420
1421
1422
1423
1424
1425

Date referitoare la teren

Crt	Categorie folosință	Intra vilan	Suprafața (mp)	Tarla	Parcelă	Nr. topo	Observații / Referințe
1	arabil	NU	10.000	-	920/1/46	-	

Lungime Segmente

1) Valorile lungimilor segmentelor sunt obținute din proiecție în plan.

Punct început	X / Y	Punct sfârșit	X / Y	Lungime segment (** (m)
1	641.149,923 703.270,121	2	641.149,923 703.265,836	4.286
2	641.149,923 703.265,836	3	641.149,613 703.243,474	22.364
3	641.149,613 703.243,474	4	641.524,546 703.246,021	374.942
4	641.524,546 703.246,021	5	641.525,643 703.272,674	26.675
5	641.525,643 703.272,674	1	641.149,923 703.270,121	375.728

** Lungimile segmentelor sunt determinate în planul de proiecție Stereo 70 și sunt rotunjite la 1 milimetru.

*** Distanța dintre puncte este formată din segmente cumulate ce sunt mai mici decât valoarea 1 milimetru.

Neutilizabil în Circuitul
Civil

**DATE DESPRE IMOBILUL NR. 1423**

Oficiul de Cadastru și Publicitate Imobiliară BOTOSANI
Biroul de Cadastru și Publicitate Imobiliară Botosani

A. Partea I. Descrierea imobilului

TEREN Extravilan

Adresa: Jud. Botosani

Nr. Crt	Nr cadastral Nr. topografic	Suprafața* (mp)	Observații / Referințe
A1		10.000	Sector cadastral:22 Teren neimprejmuit;

B. Partea II. Proprietari și acte

Inscrieri privitoare la dreptul de proprietate și alte drepturi reale		Referințe
/		
Act Normativ nr. 7, din 13/03/1996 emis de Parlamentul României;		
B1	Inscrierea posesiei, drept de PROPRIETATE, dobândit prin Lege, cota actuala 1/1 1) NEIDENTIFICAT NEIDENTIFICAT, lipsa CNP	A1
Act Normativ nr. 7, din 13/03/1966 emis de Parlamentul Romaniei ((art. 13));		
B2	Se noteaza mentiunea de proprietar neidentificat, rezerva comisiei locale de fond funciar	A1

C. Partea III. SARCINI .

Inscrieri privind dezmembramintele dreptului de proprietate, drepturi reale de garanție și sarcini	Referințe
NU SUNT	


Anexa Nr. 1 La Partea I

Teren

Nr cadastral	Suprafața (mp)*	Observații / Referințe
	10.000	

* Suprafața este determinată în planul de proiecție Stereo 70.

DETALII LINIARE IMOBIL



Date referitoare la teren

Crt	Categorie folosință	Intra vilan	Suprafața (mp)	Tarla	Parcelă	Nr. topo	Observații / Referințe
1	arabil	NU	10.000	-	920/1	-	

Lungime Segmente

1) Valorile lungimilor segmentelor sunt obținute din proiecție în plan.

Punct început	X / Y	Punct sfârșit	X / Y	Lungime segment (** (m)
1	641.149,924 703.203,363	2	641.149,923 703.198,375	4.988
2	641.149,923 703.198,375	3	641.149,338 703.183,512	14.875
3	641.149,338 703.183,512	4	641.148,691 703.176,532	7.009
4	641.148,691 703.176,532	5	641.521,792 703.179,067	373.11
5	641.521,792 703.179,067	6	641.522,896 703.205,897	26.853

Punct început	X / Y	Punct sfârșit	X / Y	Lungime segment (** (m)
6	641.522,896 703.205,897	1	641.149,924 703.203,363	372.981

** Lungimile segmentelor sunt determinate în planul de proiecție Stereo 70 și sunt rotunjite la 1 milimetru.

*** Distanța dintre puncte este formată din segmente cumulate ce sunt mai mici decât valoarea 1 milimetru.

Neutilizabil în Circuitul Civil

**DATE DESPRE IMOBILUL NR. 1425**

Oficiul de Cadastru și Publicitate Imobiliară BOTOSANI
Biroul de Cadastru și Publicitate Imobiliară Botosani

A. Partea I. Descrierea imobilului

TEREN Extravilan

Adresa: Jud. Botosani

Nr. Crt	Nr cadastral Nr. topografic	Suprafața* (mp)	Observații / Referințe
A1		15.000	Sector cadastral:22 Teren neimprejmuț; Conform TP nr. 16565 terenul este amplasat in parcela cadastrala 920/8 si 920/28

B. Partea II. Proprietari și acte

Inscrieri privitoare la dreptul de proprietate și alte drepturi reale	Referințe
/	
Act Administrativ nr. 16565, din 08/06/1993 emis de CJSDPAT Botosani;	
B1	A1
Intabulare, drept de PROPRIETATE, dobandit prin Reconstituire, cota actuala 1/1 1) MURARASU I AGLAIA, lipsa CNP	

C. Partea III. SARCINI .

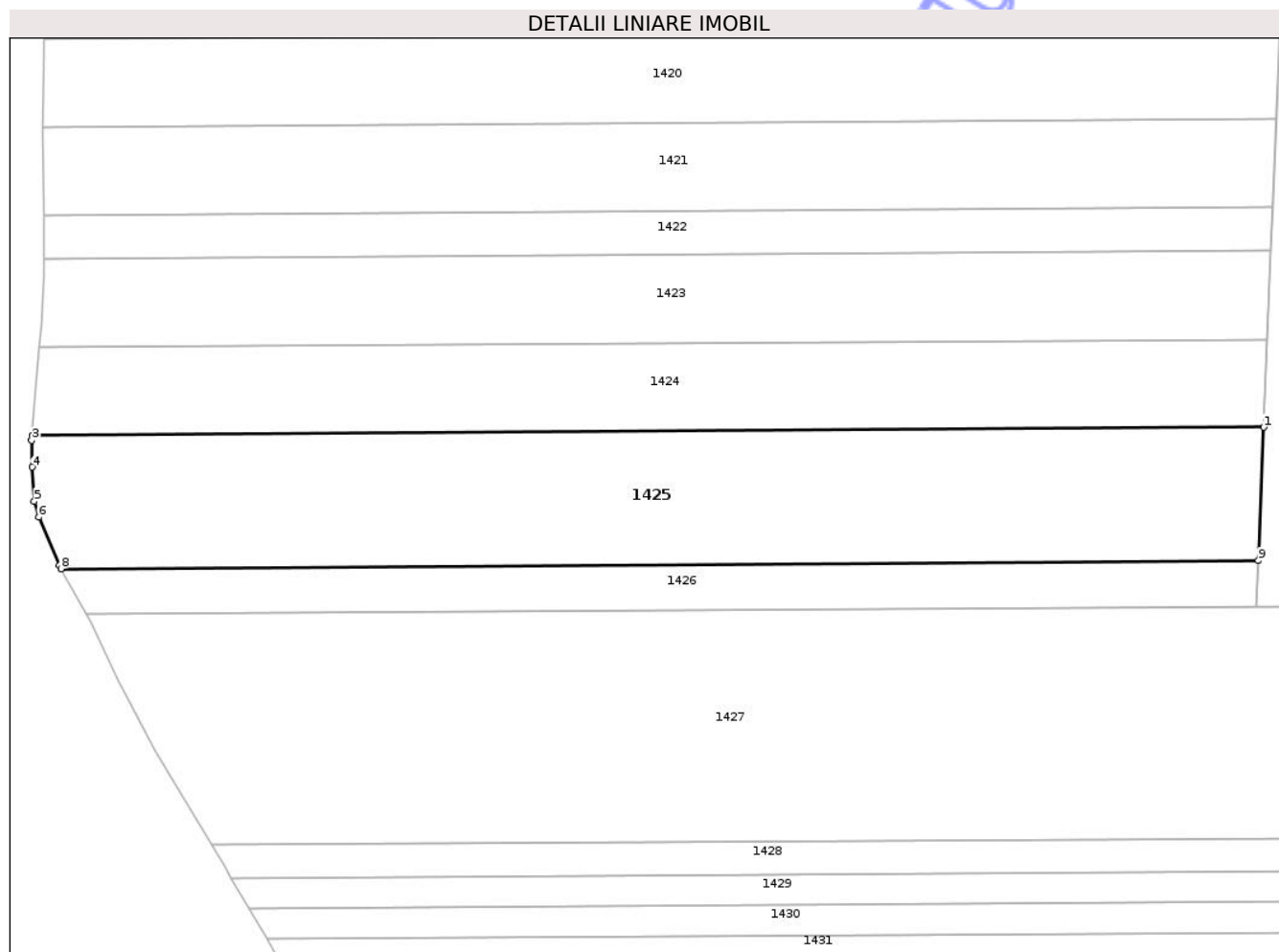
Inscrieri privind dezmembramintele dreptului de proprietate, drepturi reale de garanție și sarcini	Referințe
NU SUNT	

Anexa Nr. 1 La Partea I

Teren

Nr cadastral	Suprafața (mp)*	Observații / Referințe
	15.000	Conform TP nr. 16565 terenul este amplasat in parcela cadastrala 920/8 si 920/28

* Suprafața este determinată în planul de proiecție Stereo 70.



Date referitoare la teren

Crt	Categorie folosință	Intra vilan	Suprafața (mp)	Tarla	Parcelă	Nr. topo	Observații / Referințe
1	arabil	NU	15.000	-	920/1	-	

Lungime Segmente

1) Valorile lungimilor segmentelor sunt obținute din proiecție în plan.

Punct început	X / Y	Punct sfârșit	X / Y	Lungime segment (** (m)
1	641.520,691 703.152,304	2	641.146,394 703.149,761	374.306
2	641.146,394 703.149,761	3	641.146,288 703.148,326	1.439
3	641.146,288 703.148,326	4	641.146,405 703.140,25	8.076
4	641.146,405 703.140,25	5	641.147,108 703.129,834	10.439
5	641.147,108 703.129,834	6	641.148,456 703.124,996	5.023

Punct început	X / Y	Punct sfârșit	X / Y	Lungime segment (** (m)
6	641.148,456 703.124,996	7	641.154,665 703.110,412	15.85
7	641.154,665 703.110,412	8	641.155,229 703.109,404	1.155
8	641.155,229 703.109,404	9	641.519,028 703.111,876	363.807
9	641.519,028 703.111,876	1	641.520,691 703.152,304	40.462

** Lungimile segmentelor sunt determinate în planul de proiecție Stereo 70 și sunt rotunjite la 1 milimetru.

*** Distanța dintre puncte este formată din segmente cumulate ce sunt mai mici decât valoarea 1 milimetru.

Neutilizabil în Circuitul Civil

**DATE DESPRE IMOBILUL NR. 1427**

Oficiul de Cadastru și Publicitate Imobiliară BOTOSANI
Biroul de Cadastru și Publicitate Imobiliară Botosani

A. Partea I. Descrierea imobilului

TEREN Extravilan

Adresa: Jud. Botosani

Nr. Crt	Nr cadastral Nr. topografic	Suprafața* (mp)	Observații / Referințe
A1	51620	40.000	Sector cadastral:22 Teren neimprejmuit; Conform TP nr. 16620 si TP nr. 16617, terenul este amplasat in parcela cadastrala 920/1/24 si 920/1/23.

B. Partea II. Proprietari și acte

Inscrieri privitoare la dreptul de proprietate și alte drepturi reale	Referințe
46161 / 08/07/2014	
Act Normativ nr. 14, din 07/03/2014 emis de Parlamentul României;	
B3	Imobil aflat sub incidența art. 3 alin. (1) din Legea nr. 17/2014
77370 / 07/11/2014	
Act Notarial nr. 2003, din 05/11/2014 emis de BNP PUSCASU GABRIEL TIBERIU;	
B5	Intabulare, drept de PROPRIETATE, dobandit prin Conventie, cota actuala 1/1
1) SC CINDREL INVEST SRL, CIF:23220978	

C. Partea III. SARCINI .

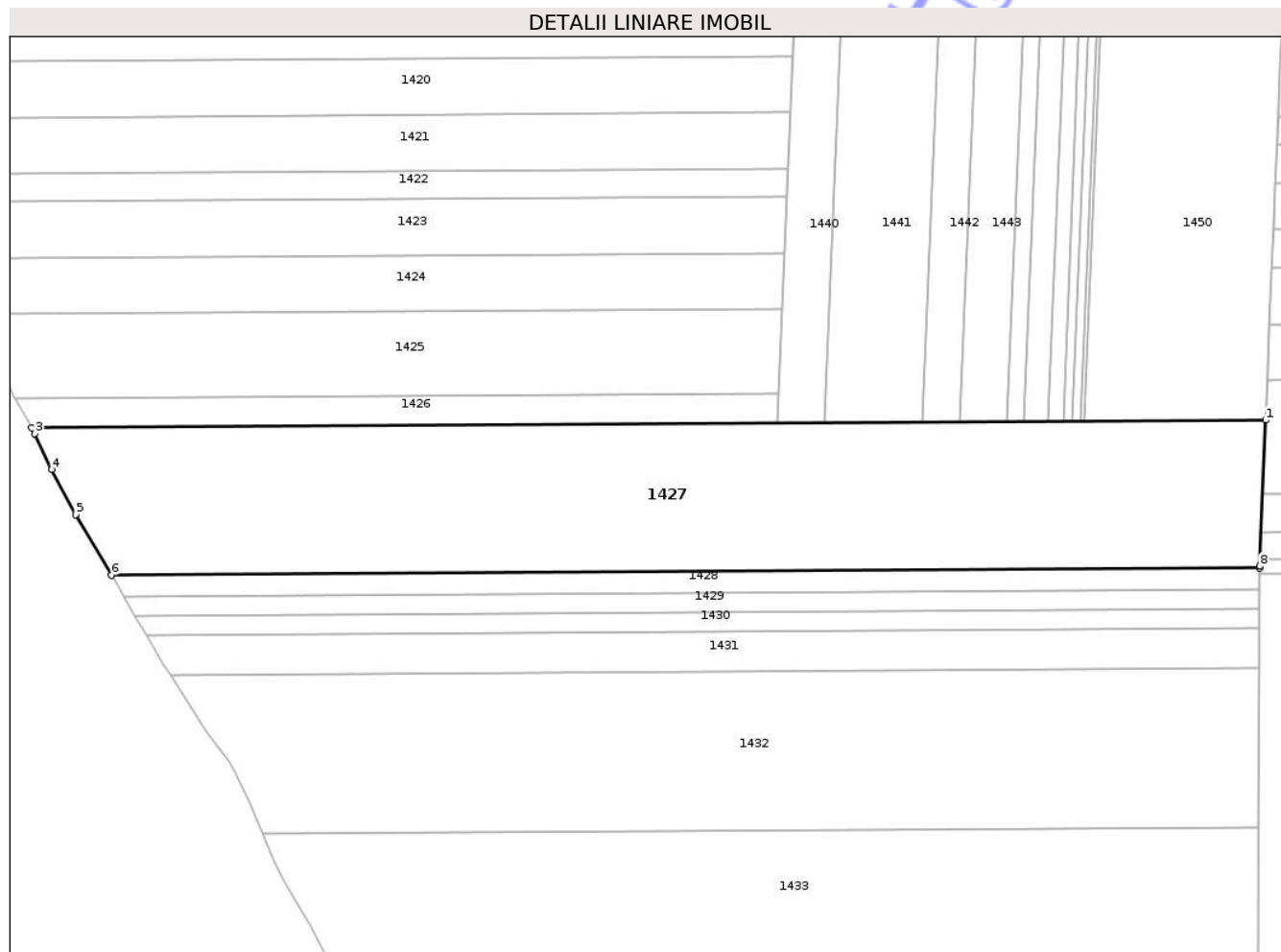
Inscrieri privind dezmembramintele dreptului de proprietate, drepturi reale de garanție și sarcini	Referințe
NU SUNT	

Anexa Nr. 1 La Partea I

Teren

Nr cadastral	Suprafața (mp)*	Observații / Referințe
51620	40.000	Conform TP nr. 16620 si TP nr. 16617, terenul este amplasat in parcela cadastrala 920/1/24 si 920/1/23.

* Suprafața este determinată în planul de proiecție Stereo 70.



Date referitoare la teren

Crt	Categorie folosință	Intra vilan	Suprafața (mp)	Tarla	Parcelă	Nr. topo	Observații / Referințe
1	arabil	NU	29.500	-	920/1/23	-	
2	arabil	NU	10.000	-	920/1/24	-	
3	terenuri cu ape și ape cu stuf - ape stătătoare (HB)	NU	500	-	920/2	-	

Lungime Segmente

1) Valorile lungimilor segmentelor sunt obținute din proiecție în plan.

Punct început	X / Y	Punct sfârșit	X / Y	Lungime segment (** (m)
1	641.751,104 703.099,372	2	641.162,945 703.095,631	588.171

Punct început	X / Y	Punct sfârșit	X / Y	Lungime segment (** (m)
2	641.162,945 703.095,631	3	641.164,443 703.092,957	3.065
3	641.164,443 703.092,957	4	641.172,579 703.075,905	18.893
4	641.172,579 703.075,905	5	641.183,83 703.054,287	24.37
5	641.183,83 703.054,287	6	641.200,979 703.025,516	33.494
6	641.200,979 703.025,516	7	641.748,236 703.028,998	547.268
7	641.748,236 703.028,998	8	641.748,239 703.029,728	0.73
8	641.748,239 703.029,728	1	641.751,104 703.099,372	69.703

** Lungimile segmentelor sunt determinate în planul de proiecție Stereo 70 și sunt rotunjite la 1 milimetru.

*** Distanța dintre puncte este formată din segmente cumulate ce sunt mai mici decât valoarea 1 milimetru.

**DATE DESPRE IMOBILUL NR. 1429**

Oficiul de Cadastru și Publicitate Imobiliară BOTOSANI
Biroul de Cadastru și Publicitate Imobiliară Botosani

A. Partea I. Descrierea imobilului

TEREN Extravilan

Adresa: Jud. Botosani

Nr. Crt	Nr cadastral Nr. topografic	Suprafața* (mp)	Observații / Referințe
A1		5.000	Sector cadastral:22 Teren neimprejmuit;

B. Partea II. Proprietari și acte

Inscrieri privitoare la dreptul de proprietate și alte drepturi reale	Referințe
/	
Act Administrativ nr. 60187, din 26/09/1995 emis de CJSDPAT Botosani;	
B1	A1
Intabulare, drept de PROPRIETATE, dobandit prin Reconstituire, cota actuala 1/1	
1) SCUTELNICU IOAN, lipsa CNP	

C. Partea III. SARCINI .

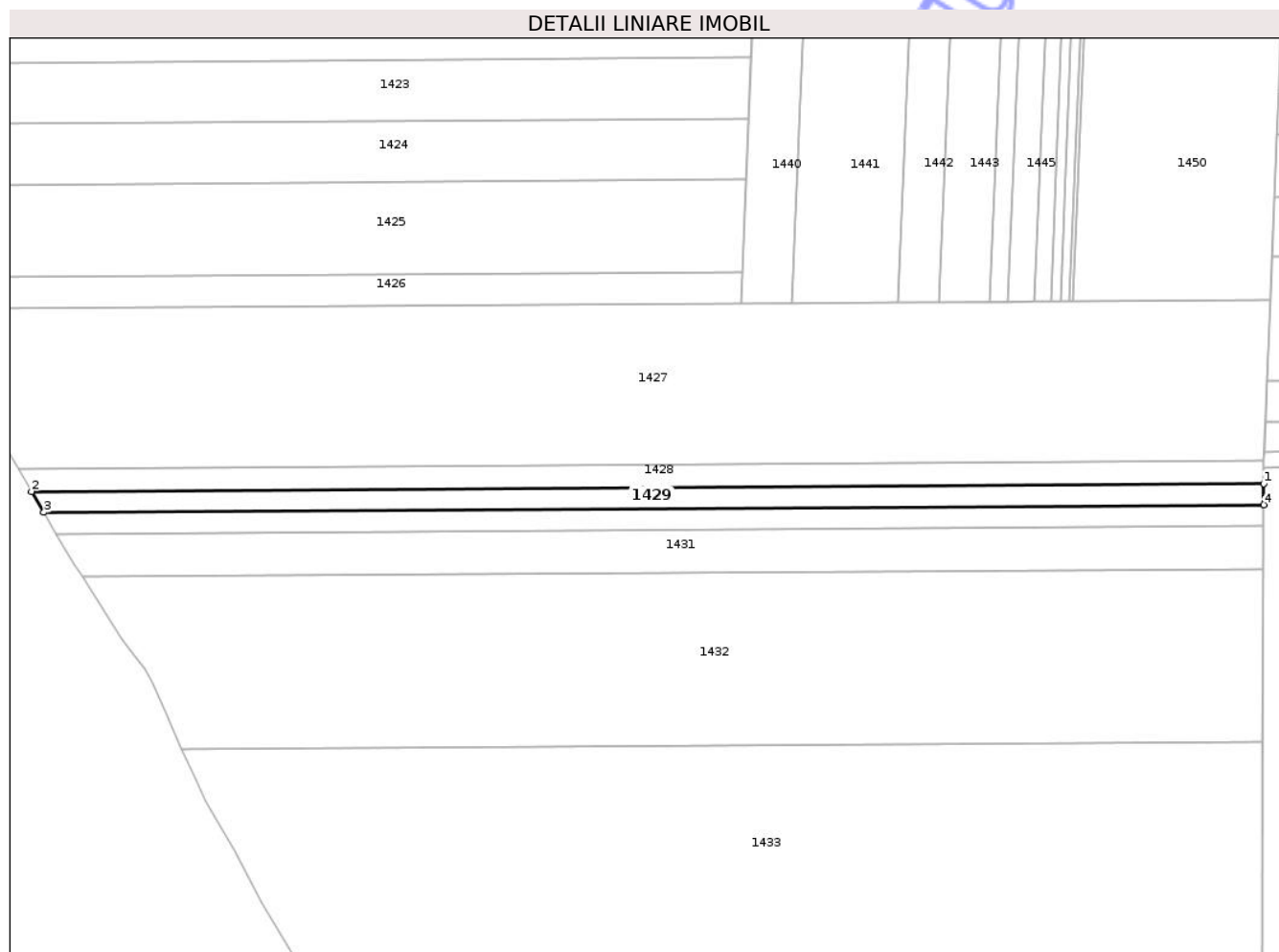
Inscrieri privind dezmembramintele dreptului de proprietate, drepturi reale de garanție și sarcini	Referințe
NU SUNT	

Anexa Nr. 1 La Partea I

Teren

Nr cadastral	Suprafața (mp)*	Observații / Referințe
	5.000	

* Suprafața este determinată în planul de proiecție Stereo 70.



Date referitoare la teren

Crt	Categorie folosință	Intra vilan	Suprafața (mp)	Tarla	Parcelă	Nr. topo	Observații / Referințe
1	arabil	NU	5.000	-	920/1/20	-	

Lungime Segmente

1) Valorile lungimilor segmentelor sunt obținute din proiecție în plan.

Punct început	X / Y	Punct sfârșit	X / Y	Lungime segment (** (m)
1	641.748,196 703.018,892	2	641.206,931 703.015,448	541.276
2	641.206,931 703.015,448	3	641.212,311 703.006,198	10.701
3	641.212,311 703.006,198	4	641.748,159 703.009,607	535.859
4	641.748,159 703.009,607	1	641.748,196 703.018,892	9.284

** Lungimile segmentelor sunt determinate în planul de proiecție Stereo 70 și sunt rotunjite la 1 milimetru.

*** Distanţa dintre puncte este formată din segmente cumulate ce sunt mai mici decât valoarea 1 milimetru.

Neutilizabil în Circuitul
Civil

**DATE DESPRE IMOBILUL NR. 1432**

Oficiul de Cadastru și Publicitate Imobiliară BOTOSANI
Biroul de Cadastru și Publicitate Imobiliară Botosani

A. Partea I. Descrierea imobilului

TEREN Extravilan

Adresa: Jud. Botosani

Nr. Crt	Nr cadastral Nr. topografic	Suprafața* (mp)	Observații / Referințe
A1		37.500	Sector cadastral:22 Teren neimprejmuit; Conform TP nr. 53461 terenul este amplasat in parcela cadastrala 320/1/110

B. Partea II. Proprietari și acte

Inscrieri privitoare la dreptul de proprietate și alte drepturi reale		Referințe
/		
Act Administrativ nr. 53461, din 28/03/1995 emis de CJSDPAT Botosani;		
B1	Intabulare, drept de PROPRIETATE, dobandit prin Reconstituire, cota actuala 1/1 1) ACIOBANITEI CONSTANTIN, lipsa CNP 2) ACIOBANITEI DUMITRU, lipsa CNP 3) ACIOBANITEI VASILE, lipsa CNP 4) AFERARITEI VIOLETA, lipsa CNP 5) ANDRIS FLORICA, lipsa CNP 6) BUHACEANU MARIA, lipsa CNP	A1

C. Partea III. SARCINI .

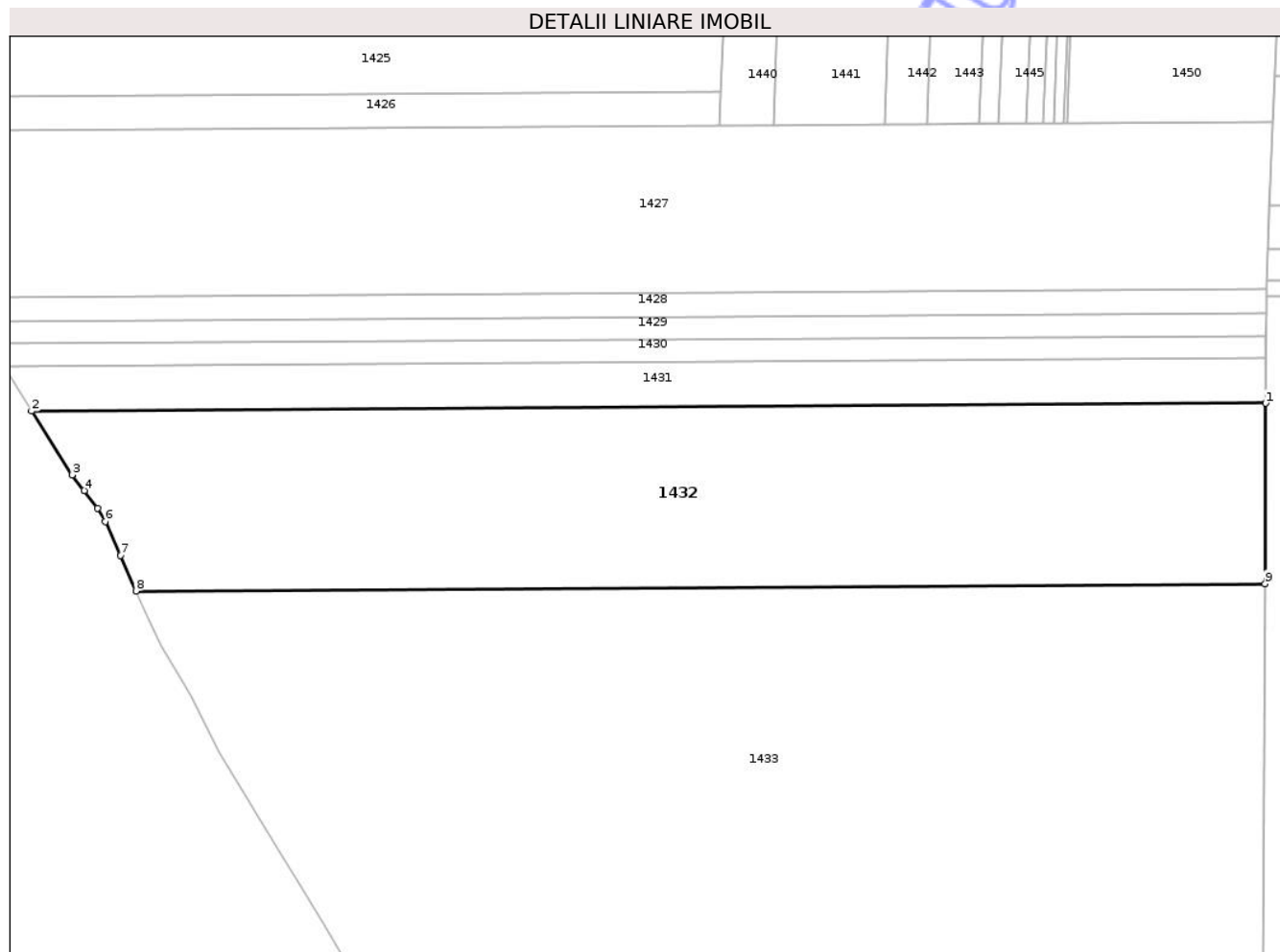
Inscrieri privind dezmembramintele dreptului de proprietate, drepturi reale de garanție și sarcini	Referințe
NU SUNT	

Anexa Nr. 1 La Partea I

Teren

Nr cadastral	Suprafața (mp)*	Observații / Referințe
	37.500	Conform TP nr. 53461 terenul este amplasat in parcela cadastrala 320/1/110

* Suprafața este determinată în planul de proiecție Stereo 70.



Date referitoare la teren

Crt	Categorie folosință	Intra vilan	Suprafața (mp)	Tarla	Parcelă	Nr. topo	Observații / Referințe
1	arabil	NU	37.500	-	920/1	-	

Lungime Segmente

1) Valorile lungimilor segmentelor sunt obținute din proiecție în plan.

Punct început	X / Y	Punct sfârșit	X / Y	Lungime segment (** (m)
1	641.748,046 702.981,172	2	641.229,11 702.977,87	518.947
2	641.229,11 702.977,87	3	641.246,176 702.951,13	31.722
3	641.246,176 702.951,13	4	641.251,183 702.944,572	8.251
4	641.251,183 702.944,572	5	641.256,808 702.937,08	9.368
5	641.256,808 702.937,08	6	641.260,057 702.931,46	6.491

Punct început	X / Y	Punct sfârșit	X / Y	Lungime segment (** (m)
6	641.260,057 702.931,46	7	641.266,556 702.917,226	15.648
7	641.266,556 702.917,226	8	641.272,986 702.902,388	16.171
8	641.272,986 702.902,388	9	641.747,745 702.905,408	474.768
9	641.747,745 702.905,408	1	641.748,046 702.981,172	75.764

** Lungimile segmentelor sunt determinate în planul de proiecție Stereo 70 și sunt rotunjite la 1 milimetru.

*** Distanța dintre puncte este formată din segmente cumulate ce sunt mai mici decât valoarea 1 milimetru.

Neutilizabil în Circuitul Civil

**DATE DESPRE IMOBILUL NR. 1434**

Oficiul de Cadastru și Publicitate Imobiliară BOTOSANI
Biroul de Cadastru și Publicitate Imobiliară Botosani

A. Partea I. Descrierea imobilului

TEREN Extravilan

Adresa: Jud. Botosani

Nr. Crt	Nr cadastral Nr. topografic	Suprafața* (mp)	Observații / Referințe
A1		19.400	Sector cadastral:22 Teren neimprejmuit;

B. Partea II. Proprietari și acte

Inscrieri privitoare la dreptul de proprietate și alte drepturi reale	Referințe
/	
Act Administrativ nr. 106992, din 14/05/2002 emis de CJSDPAT Botosani;	
B1	A1
Intabulare, drept de PROPRIETATE, dobandit prin Reconstituire, cota actuala 1/1	
1) UNGUREANU MIHAI, lipsa CNP	

C. Partea III. SARCINI .

Inscrieri privind dezmembramintele dreptului de proprietate, drepturi reale de garanție și sarcini	Referințe
NU SUNT	

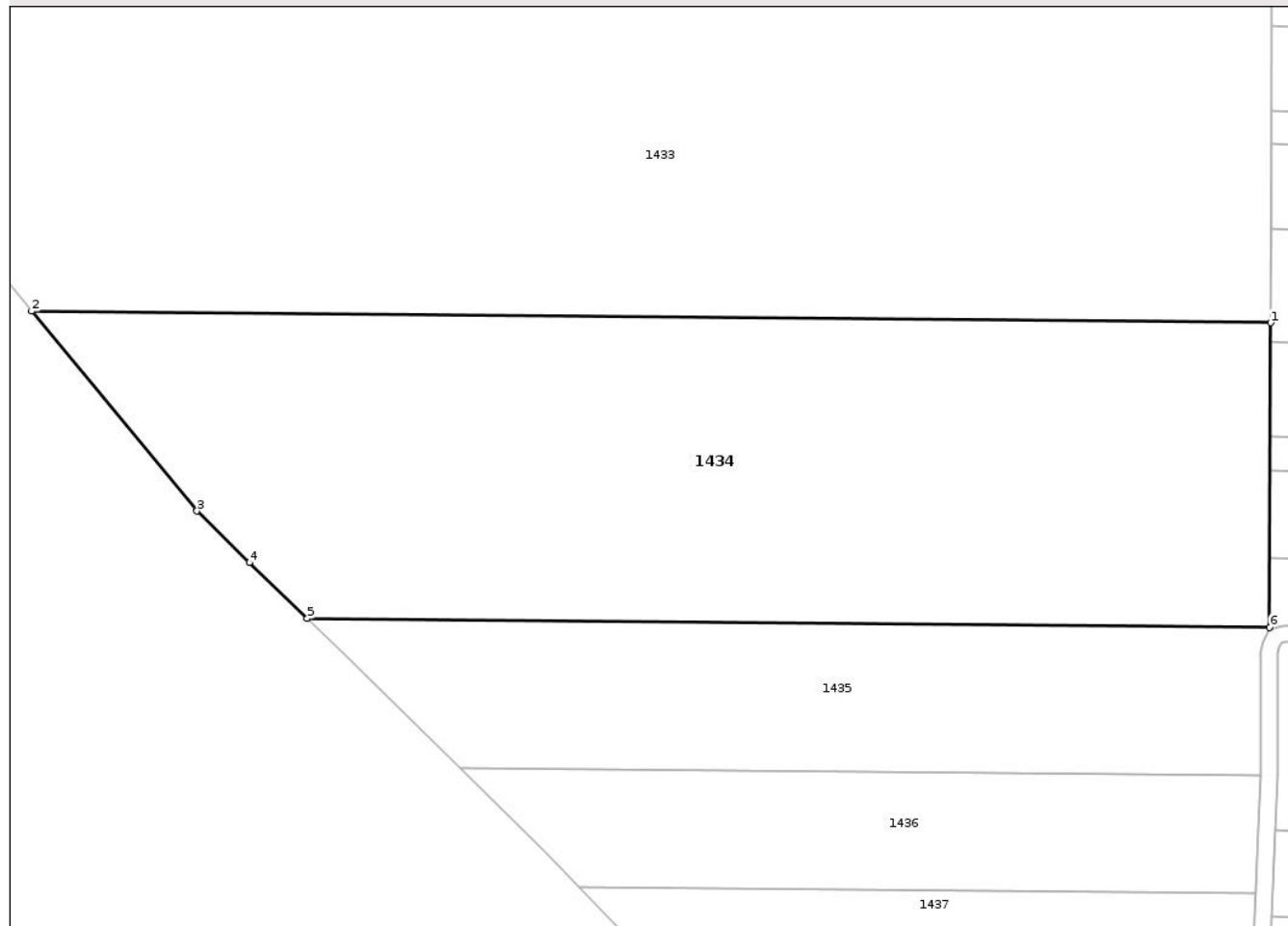
Anexa Nr. 1 La Partea I

Teren

Nr cadastral	Suprafața (mp)*	Observații / Referințe
	19.400	

* Suprafața este determinată în planul de proiecție Stereo 70.

DETALII LINIARE IMOBIL



Date referitoare la teren

Crt	Categorie folosință	Intra vilan	Suprafața (mp)	Tarla	Parcelă	Nr. topo	Observații / Referințe
1	arabil	NU	19.400	-	920/1/73	-	

Lungime Segmente

1) Valorile lungimilor segmentelor sunt obținute din proiecție în plan.

Punct început	X / Y	Punct sfârșit	X / Y	Lungime segment (** (m)
1	641.746,683 702.638,62	2	641.449,412 702.641,373	297.284
2	641.449,412 702.641,373	3	641.489,017 702.593,49	62.14
3	641.489,017 702.593,49	4	641.501,593 702.581,131	17.633
4	641.501,593 702.581,131	5	641.515,514 702.567,779	19.289
5	641.515,514 702.567,779	6	641.746,393 702.565,641	230.889

Punct început	X / Y	Punct sfârşit	X / Y	Lungime segment (** (m)
6	641.746,393 702.565,641	1	641.746,683 702.638,62	72.98

** Lungimile segmentelor sunt determinate în planul de proiecţie Stereo 70 şi sunt rotunjite la 1 milimetru.

*** Distanţa dintre puncte este formată din segmente cumulate ce sunt mai mici decât valoarea 1 milimetru.

Neutilizabil în Circuitul Civil

**DATE DESPRE IMOBILUL NR. 1436**

Oficiul de Cadastru și Publicitate Imobiliară BOTOSANI
 Biroul de Cadastru și Publicitate Imobiliară Botosani

A. Partea I. Descrierea imobilului

TEREN Extravilan

Adresa: Jud. Botosani

Nr. Crt	Nr cadastral Nr. topografic	Suprafața* (mp)	Observații / Referințe
A1		5.000	Sector cadastral:22 Teren neimprejmuit; Conform TP nr. 53513 terenul este amplasat in parcela cadastrala 920/26

B. Partea II. Proprietari și acte

Inscrieri privitoare la dreptul de proprietate și alte drepturi reale		Referințe
/		
Act Administrativ nr. 53513, din 20/07/1995 emis de CJSDPAT Botosani;		
B1	Intabulare, drept de PROPRIETATE, dobandit prin Reconstituire, cota actuala 1/1 1) SIRBU M TOADER, lipsa CNP	A1

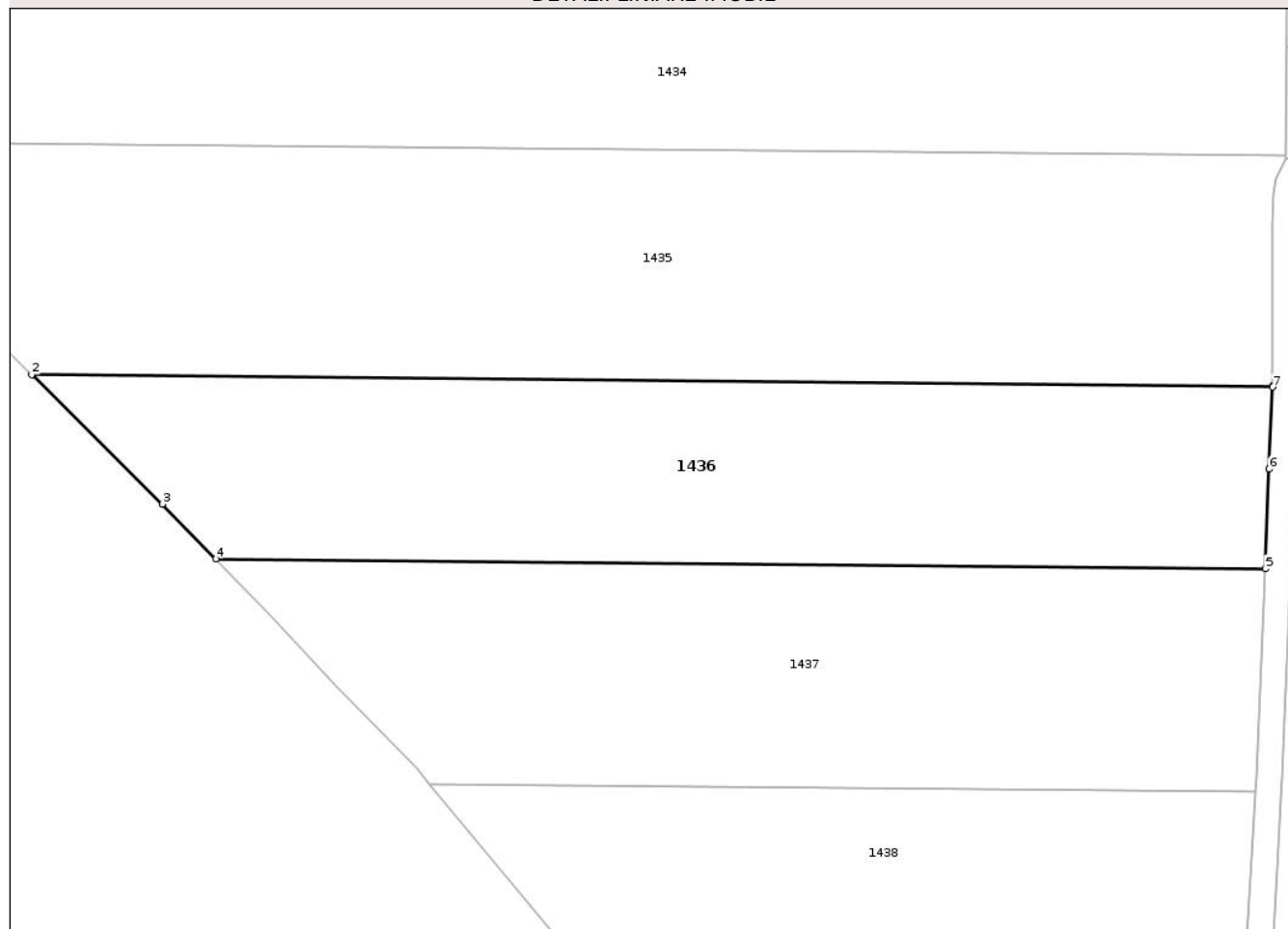
C. Partea III. SARCINI .

Inscrieri privind dezmembramintele dreptului de proprietate, drepturi reale de garanție și sarcini	Referințe
NU SUNT	

Anexa Nr. 1 La Partea I**Teren**

Nr cadastral	Suprafața (mp)*	Observații / Referințe
	5.000	Conform TP nr. 53513 terenul este amplasat in parcela cadastrala 920/26

* Suprafața este determinată în planul de proiecție Stereo 70.

DETALII LINIARE IMOBIL**Date referitoare la teren**

Crt	Categorie folosință	Intra vilan	Suprafața (mp)	Tarla	Parcelă	Nr. topo	Observații / Referințe
1	arabil	NU	5.000	-	920/1	-	

Lungime Segmente

1) Valorile lungimilor segmentelor sunt obținute din proiecție în plan.

Punct început	X / Y	Punct sfârșit	X / Y	Lungime segment (** (m)
1	641.744,294 702.530,022	2	641.552,346 702.531,799	191.956
2	641.552,346 702.531,799	3	641.572,558 702.511,805	28.431
3	641.572,558 702.511,805	4	641.580,772 702.503,291	11.831
4	641.580,772 702.503,291	5	641.743,138 702.501,787	162.373
5	641.743,138 702.501,787	6	641.743,773 702.517,21	15.435

Punct început	X / Y	Punct sfârșit	X / Y	Lungime segment (** (m)
6	641.743,773 702.517,21	7	641.744,294 702.529,861	12.662
7	641.744,294 702.529,861	1	641.744,294 702.530,022	0.16

** Lungimile segmentelor sunt determinate în planul de proiecție Stereo 70 și sunt rotunjite la 1 milimetru.

*** Distanța dintre puncte este formată din segmente cumulate ce sunt mai mici decât valoarea 1 milimetru.

Neutilizabil în Circuitul Civil

**DATE DESPRE IMOBILUL NR. 1440**

Oficiul de Cadastru și Publicitate Imobiliară BOTOSANI
Biroul de Cadastru și Publicitate Imobiliară Botosani

A. Partea I. Descrierea imobilului

TEREN Extravilan

Adresa: Jud. Botosani

Nr. Crt	Nr cadastral Nr. topografic	Suprafața* (mp)	Observații / Referințe
A1	50603	9.600	Sector cadastral:22 Teren neimprejmuit;

B. Partea II. Proprietari și acte

Inscrieri privitoare la dreptul de proprietate și alte drepturi reale	Referințe
7213 / 28/02/2012	
Act Notarial nr. 1429, din 21/07/2011 emis de BNP ELENA ROMAN;	
B6	A1
Intabulare, drept de PROPRIETATE, dobandit prin Conventie, cota actuala 1/1 1) SC CINDREL INVEST SRL, CIF:23220978	
59246 / 28/08/2014	
Act Normativ nr. 17, din 07/03/2014 emis de Parlamentul Romaniei;	
B7	A1
Imobil aflat sub incidenta art.3 alin.(1) din Legea 17/2014	

C. Partea III. SARCINI .

Inscrieri privind dezmembramintele dreptului de proprietate, drepturi reale de garanție și sarcini	Referințe
NU SUNT	

Anexa Nr. 1 La Partea I

Teren

Nr cadastral	Suprafața (mp)*	Observații / Referințe
50603	9.600	

* Suprafața este determinată în planul de proiecție Stereo 70.

DETALII LINIARE IMOBIL	
1407	1314
1408	1315
1409	1316
1410	1317
1411	1318
1412	1319
1413	1320
1414	1321
1415	1322
1416	1323
1417	1324
1418	1325
1419	1326
1420	1327
1421	1328
1422	1329
1423	1330
1424	
1425	
1426	

Date referitoare la teren

Crt	Categorie folosință	Intra vilan	Suprafața (mp)	Tarla	Parcelă	Nr. topo	Observații / Referințe
1	arabil	NU	9.600	-	920/1/53	-	

Lungime Segmente

1) Valorile lungimilor segmentelor sunt obținute din proiecție în plan.

Punct început	X / Y	Punct sfârșit	X / Y	Lungime segment (** (m)
1	641.518,453 703.097,892	2	641.540,906 703.098,035	22.454
2	641.540,906 703.098,035	3	641.558,499 703.525,7	428.027
3	641.558,499 703.525,7	4	641.536,046 703.525,557	22.454
4	641.536,046 703.525,557	1	641.518,453 703.097,892	428.027

** Lungimile segmentelor sunt determinate în planul de proiecție Stereo 70 și sunt rotunjite la 1 milimetru.

*** Distanţa dintre puncte este formată din segmente cumulate ce sunt mai mici decât valoarea 1 milimetru.

Neutilizabil în Circuitul
Civil

**DATE DESPRE IMOBILUL NR. 1438**

Oficiul de Cadastru și Publicitate Imobiliară BOTOSANI
Biroul de Cadastru și Publicitate Imobiliară Botosani

A. Partea I. Descrierea imobilului

TEREN Extravilan

Adresa: Jud. Botosani

Nr. Crt	Nr cadastral Nr. topografic	Suprafața* (mp)	Observații / Referințe
A1		5.400	Sector cadastral:22 Teren neimprejmuit;

B. Partea II. Proprietari și acte

Inscrieri privitoare la dreptul de proprietate și alte drepturi reale	Referințe
/	
Act Administrativ nr. 53485, din 08/04/1995 emis de CJSDPAT Botosani;	
B1	A1
Intabulare, drept de PROPRIETATE, dobandit prin Reconstituire, cota actuala 1/1	
1) ACIOBANITEI T IOAN, lipsa CNP	

C. Partea III. SARCINI .

Inscrieri privind dezmembramintele dreptului de proprietate, drepturi reale de garanție și sarcini	Referințe
NU SUNT	

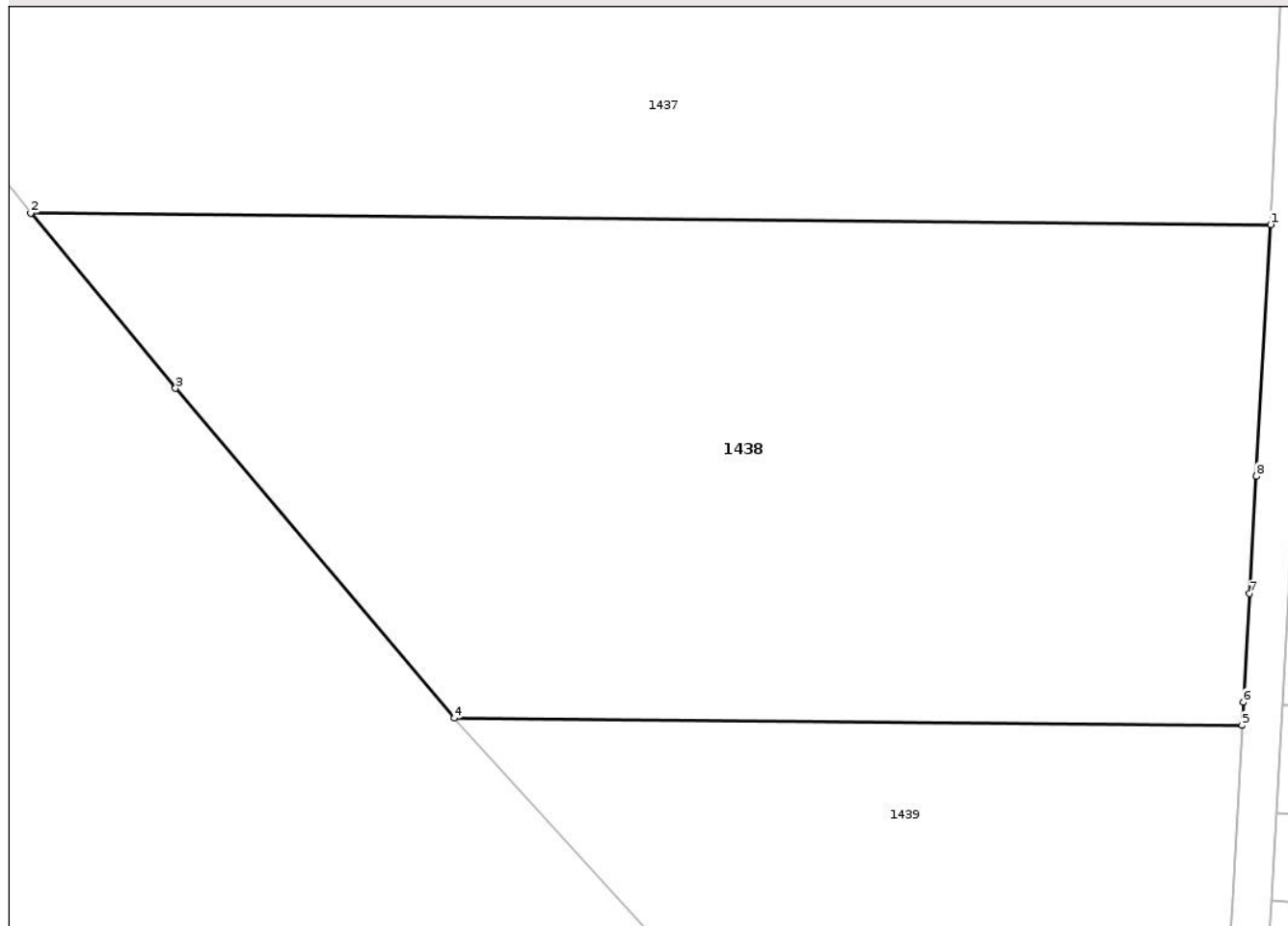
Anexa Nr. 1 La Partea I

Teren

Nr cadastral	Suprafața (mp)*	Observații / Referințe
	5.400	

* Suprafața este determinată în planul de proiecție Stereo 70.

DETALII LINIARE IMOBIL



Date referitoare la teren

Crt	Categorie folosință	Intra vilan	Suprafața (mp)	Tarla	Parcelă	Nr. topo	Observații / Referințe
1	arabil	NU	5.400	-	920/1/110	-	

Lungime Segmente

1) Valorile lungimilor segmentelor sunt obținute din proiecție în plan.

Punct început	X / Y	Punct sfârșit	X / Y	Lungime segment (** (m)
1	641.741,681 702.467,319	2	641.613,901 702.468,503	127.786
2	641.613,901 702.468,503	3	641.628,806 702.450,447	23.413
3	641.628,806 702.450,447	4	641.657,549 702.416,475	44.5
4	641.657,549 702.416,475	5	641.738,73 702.415,723	81.184
5	641.738,73 702.415,723	6	641.738,866 702.418,1	2.381

Punct început	X / Y	Punct sfârșit	X / Y	Lungime segment (** (m)
6	641.738,866 702.418,1	7	641.739,507 702.429,308	11.227
7	641.739,507 702.429,308	8	641.740,198 702.441,392	12.104
8	641.740,198 702.441,392	1	641.741,681 702.467,319	25.969

** Lungimile segmentelor sunt determinate în planul de proiecție Stereo 70 și sunt rotunjite la 1 milimetru.

*** Distanța dintre puncte este formată din segmente cumulate ce sunt mai mici decât valoarea 1 milimetru.

Neutilizabil în Circuitul Civil

**DATE DESPRE IMOBILUL NR. 1444**

Oficiul de Cadastru și Publicitate Imobiliară BOTOSANI
Biroul de Cadastru și Publicitate Imobiliară Botosani

A. Partea I. Descrierea imobilului

TEREN Extravilan

Adresa: Jud. Botosani

Nr. Crt	Nr cadastral Nr. topografic	Suprafața* (mp)	Observații / Referințe
A1	53613	3.500	Sector cadastral:22 Teren neimprejmuit;

B. Partea II. Proprietari și acte

Inscrieri privitoare la dreptul de proprietate și alte drepturi reale	Referințe
44438 / 30/05/2022	
Act Notarial nr. 2065, din 22/05/2008 emis de BNPA Cornelia Agachi-Stelian Agachi-Botosani;	
B3	Intabulare, drept de PROPRIETATE, dobandit prin Conventie, cota actuala 1/1 1) SC ARLAND SRL, CIF:14528740
Act Normativ nr. 17, din 07/03/2014 emis de Parlamentul României;	
B4	Imobil aflat sub incidența art. 3 alin. (1) din Legea nr. 17/2014

C. Partea III. SARCINI .

Inscrieri privind dezmembramintele dreptului de proprietate, drepturi reale de garanție și sarcini	Referințe
NU SUNT	

Anexa Nr. 1 La Partea I

Teren

Nr cadastral	Suprafața (mp)*	Observații / Referințe
53613	3.500	

* Suprafața este determinată în planul de proiecție Stereo 70.

DETALII LINIARE IMOBIL	
1407	1314
1408	1315
1409	
1410	1316
1411	
1412	1317
1413	
1414	1318
1415	
1416	1319
1417	1320
1418	1321
1419	1322
1420	1323
1421	1324
1422	1325
1423	1326
1424	1327
1425	1328
1426	1329
	1330

Date referitoare la teren

Crt	Categorie folosință	Intra vilan	Suprafața (mp)	Tarla	Parcelă	Nr. topo	Observații / Referințe
1	arabil	NU	3.500	-	920/1/5	-	

Lungime Segmente

1) Valorile lungimilor segmentelor sunt obținute din proiecție în plan.

Punct început	X / Y	Punct sfârșit	X / Y	Lungime segment (** (m)
1	641.627,677 703.098,587	2	641.635,863 703.098,639	8.186
2	641.635,863 703.098,639	3	641.653,456 703.526,304	428.027
3	641.653,456 703.526,304	4	641.645,27 703.526,252	8.186
4	641.645,27 703.526,252	1	641.627,677 703.098,587	428.027

** Lungimile segmentelor sunt determinate în planul de proiecție Stereo 70 și sunt rotunjite la 1 milimetru.

*** Distanţa dintre puncte este formată din segmente cumulate ce sunt mai mici decât valoarea 1 milimetru.

Neutilizabil în Circuitul
Civil

**DATE DESPRE IMOBILUL NR. 1445**

Oficiul de Cadastru și Publicitate Imobiliară BOTOSANI
Biroul de Cadastru și Publicitate Imobiliară Botosani

A. Partea I. Descrierea imobilului

TEREN Extravilan

Adresa: Jud. Botosani

Nr. Crt	Nr cadastral Nr. topografic	Suprafața* (mp)	Observații / Referințe
A1	53615	5.000	Sector cadastral:22 Teren neimprejmuit;

B. Partea II. Proprietari și acte

Inscrieri privitoare la dreptul de proprietate și alte drepturi reale		Referințe
44429 / 30/05/2022		
Act Normativ nr. 17, din 07/03/2014 emis de PARLAMENTUL ROMÂNIEI;		
B2	imobil aflat sub incidența art. 3, alin. (1) din Legea 17 din 2014	A1
Act Notarial nr. 2065, din 22/05/2008 emis de BNPA "CORNELIA AGACHI - STELIAN AGACHI";		
B4	Intabulare, drept de PROPRIETATE, dobandit prin Conventie, cota actuala 1/1 1) SC ARLAND SRL, CIF:14528740	A1

C. Partea III. SARCINI .

Inscrieri privind dezmembramintele dreptului de proprietate, drepturi reale de garanție și sarcini	Referințe
NU SUNT	

Anexa Nr. 1 La Partea I

Teren

Nr cadastral	Suprafața (mp)*	Observații / Referințe
53615	5.000	

* Suprafața este determinată în planul de proiecție Stereo 70.

DETALII LINIARE IMOBIL	
1407	1314
1408	1315
1409	
1410	1316
1411	
1412	1317
1413	1318
1414	
1415	1319
1416	
1417	1320
1418	1321
1419	1322
1420	1323
1421	1324
1422	1325
1423	1326
1424	1327
1425	1328
1426	1329
	1330

Date referitoare la teren

Crt	Categorie folosință	Intra vilan	Suprafața (mp)	Tarla	Parcelă	Nr. topo	Observații / Referințe
1	arabil	NU	5.000	-	920/1/711	-	

Lungime Segmente

1) Valorile lungimilor segmentelor sunt obținute din proiecție în plan.

Punct început	X / Y	Punct sfârșit	X / Y	Lungime segment (** (m)
1	641.635,863 703.098,639	2	641.647,557 703.098,714	11.695
2	641.647,557 703.098,714	3	641.665,15 703.526,379	428.027
3	641.665,15 703.526,379	4	641.653,456 703.526,304	11.695
4	641.653,456 703.526,304	1	641.635,863 703.098,639	428.027

** Lungimile segmentelor sunt determinate în planul de proiecție Stereo 70 și sunt rotunjite la 1 milimetru.

*** Distanţa dintre puncte este formată din segmente cumulate ce sunt mai mici decât valoarea 1 milimetru.

Neutilizabil în Circuitul
Civil

**DATE DESPRE IMOBILUL NR. 1447**

Oficiul de Cadastru și Publicitate Imobiliară BOTOSANI
Biroul de Cadastru și Publicitate Imobiliară Botosani

A. Partea I. Descrierea imobilului

TEREN Extravilan

Adresa: Jud. Botosani

Nr. Crt	Nr cadastral Nr. topografic	Suprafața* (mp)	Observații / Referințe
A1	53565	1.800	Sector cadastral:22 Teren neimprejmuit; Conform TP nr. 62802 terenul este amplasat in parcela cadastrala 920/1/3.

B. Partea II. Proprietari și acte

Inscrieri privitoare la dreptul de proprietate și alte drepturi reale		Referințe
38327 / 10/05/2022		
Act Notarial nr. 2065, din 22/05/2008 emis de BNPA " CORNELIA AGACHI - STELIAN AGACHI ";		
B8	Intabulare, drept de PROPRIETATE, dobandit prin Conventie, cota actuala 1/1 1) SC ARLAND SRL, CIF:14528740	A1
Act Normativ nr. 17, din 07/03/2014 emis de Parlamentul Romaniei;		
B9	Imobil aflat sub incidența art.3, alin.(1) din Legea nr.17/2014	A1

C. Partea III. SARCINI .

Inscrieri privind dezmembramintele dreptului de proprietate, drepturi reale de garanție și sarcini	Referințe
NU SUNT	

Anexa Nr. 1 La Partea I

Teren

Nr cadastral	Suprafața (mp)*	Observații / Referințe
53565	1.800	Conform TP nr. 62802 terenul este amplasat in parcela cadastrala 920/1/3.

* Suprafața este determinată in planul de proiecție Stereo 70.

DETALII LINIARE IMOBIL	
1407	1314
1408	1315
1409	
1410	1316
1411	
1412	1317
1413	
1414	1318
1415	
1416	1319
1417	1320
1418	1321
1419	1322
1420	1323
1421	1324
1422	1325
1423	1326
1424	1327
1425	1328
1426	1329
	1330

Date referitoare la teren

Crt	Categorie folosință	Intra vilan	Suprafața (mp)	Tarla	Parcelă	Nr. topo	Observații / Referințe
1	arabil	NU	1.663	-	920/1/3	-	
2	neproductiv	NU	137	-	920/4	-	

Lungime Segmente

1) Valorile lungimilor segmentelor sunt obținute din proiecție în plan.

Punct început	X / Y	Punct sfârșit	X / Y	Lungime segment (** (m)
1	641.654,574 703.098,758	2	641.658,784 703.098,785	4.21
2	641.658,784 703.098,785	3	641.676,377 703.526,45	428.027
3	641.676,377 703.526,45	4	641.672,167 703.526,423	4.21
4	641.672,167 703.526,423	1	641.654,574 703.098,758	428.027

** Lungimile segmentelor sunt determinate în planul de proiecție Stereo 70 și sunt rotunjite la 1 milimetru.

*** Distanța dintre puncte este formată din segmente cumulate ce sunt mai mici decât valoarea 1 milimetru.

Neutilizabil în Circuitul
Civil

**DATE DESPRE IMOBILUL NR. 1449**

Oficiul de Cadastru și Publicitate Imobiliară BOTOSANI
 Biroul de Cadastru și Publicitate Imobiliară Botosani

A. Partea I. Descrierea imobilului

TEREN Extravilan

Adresa: Jud. Botosani

Nr. Crt	Nr cadastral Nr. topografic	Suprafața* (mp)	Observații / Referințe
A1		600	Sector cadastral:22 Teren neimprejmuit; Conform TP nr. 62802 terenul este amplasat in parcela cadastrala 920/1/3

B. Partea II. Proprietari și acte

Inscrieri privitoare la dreptul de proprietate și alte drepturi reale		Referințe
/		
Act Administrativ nr. 62802, din 30/11/1995 emis de CJSDPAT Botosani;		
B1	Intabulare, drept de PROPRIETATE, dobandit prin Reconstituire, cota actuala 1/1 1) IFTIMIE D ELENA, lipsa CNP	A1

C. Partea III. SARCINI .

Inscrieri privind dezmembramintele dreptului de proprietate, drepturi reale de garanție și sarcini	Referințe
NU SUNT	

Anexa Nr. 1 La Partea I

Teren

Nr cadastral	Suprafața (mp)*	Observații / Referințe
	600	Conform TP nr. 62802 terenul este amplasat in parcela cadastrala 920/1/3

* Suprafața este determinată in planul de proiecție Stereo 70.

DETALII LINIARE IMOBIL						
1407						1314
1408						1315
1409						1316
1410						1317
1411						1318
1412						1319
1413						1320
1414						1321
1415						1322
1416						1323
1417	1440	1441	1442	1448	1449	1450
1418						1324
1419						1325
1420						1326
1421						1327
1422						1328
1423						1329
1424						1330
1425						
1426						

Date referitoare la teren

Crt	Categorie folosință	Intra vilan	Suprafața (mp)	Tarla	Parcelă	Nr. topo	Observații / Referințe
1	arabil	NU	459	-	920/1/3	-	
2	neproductiv	NU	52	-	920/4	-	
3	faneata	NU	89	-	920/5	-	

Lungime Segmente

1) Valorile lungimilor segmentelor sunt obținute din proiecție în plan.

Punct început	X / Y	Punct sfârșit	X / Y	Lungime segment (** (m)
1	641.662,994 703.098,812	2	641.664,397 703.098,821	1.403
2	641.664,397 703.098,821	3	641.681,99 703.526,486	428.027
3	641.681,99 703.526,486	4	641.680,587 703.526,477	1.403
4	641.680,587 703.526,477	1	641.662,994 703.098,812	428.027

** Lungimile segmentelor sunt determinate în planul de proiecție Stereo 70 și sunt rotunjite la 1 milimetru.

*** Distanța dintre puncte este formată din segmente cumulate ce sunt mai mici decât valoarea 1 milimetru.

Neutilizabil în Circuitul
Civil

**DATE DESPRE IMOBILUL NR. 1451**

Oficiul de Cadastru și Publicitate Imobiliară BOTOSANI
Biroul de Cadastru și Publicitate Imobiliară Botosani

A. Partea I. Descrierea imobilului

TEREN Extravilan

Adresa: Jud. Botosani

Nr. Crt	Nr cadastral Nr. topografic	Suprafața* (mp)	Observații / Referințe
A1		2.500	Sector cadastral:22 Teren neimprejmuit;

B. Partea II. Proprietari și acte

Inscrieri privitoare la dreptul de proprietate și alte drepturi reale	Referințe
/	
Act Administrativ nr. 53510, din 20/07/1995 emis de CJSDPAT Botosani;	
B1	A1
Intabulare, drept de PROPRIETATE, dobandit prin Reconstituire, cota actuala 1/1 1) ANDRIS GHEORGHE, lipsa CNP	

C. Partea III. SARCINI .

Inscrieri privind dezmembramintele dreptului de proprietate, drepturi reale de garanție și sarcini	Referințe
NU SUNT	

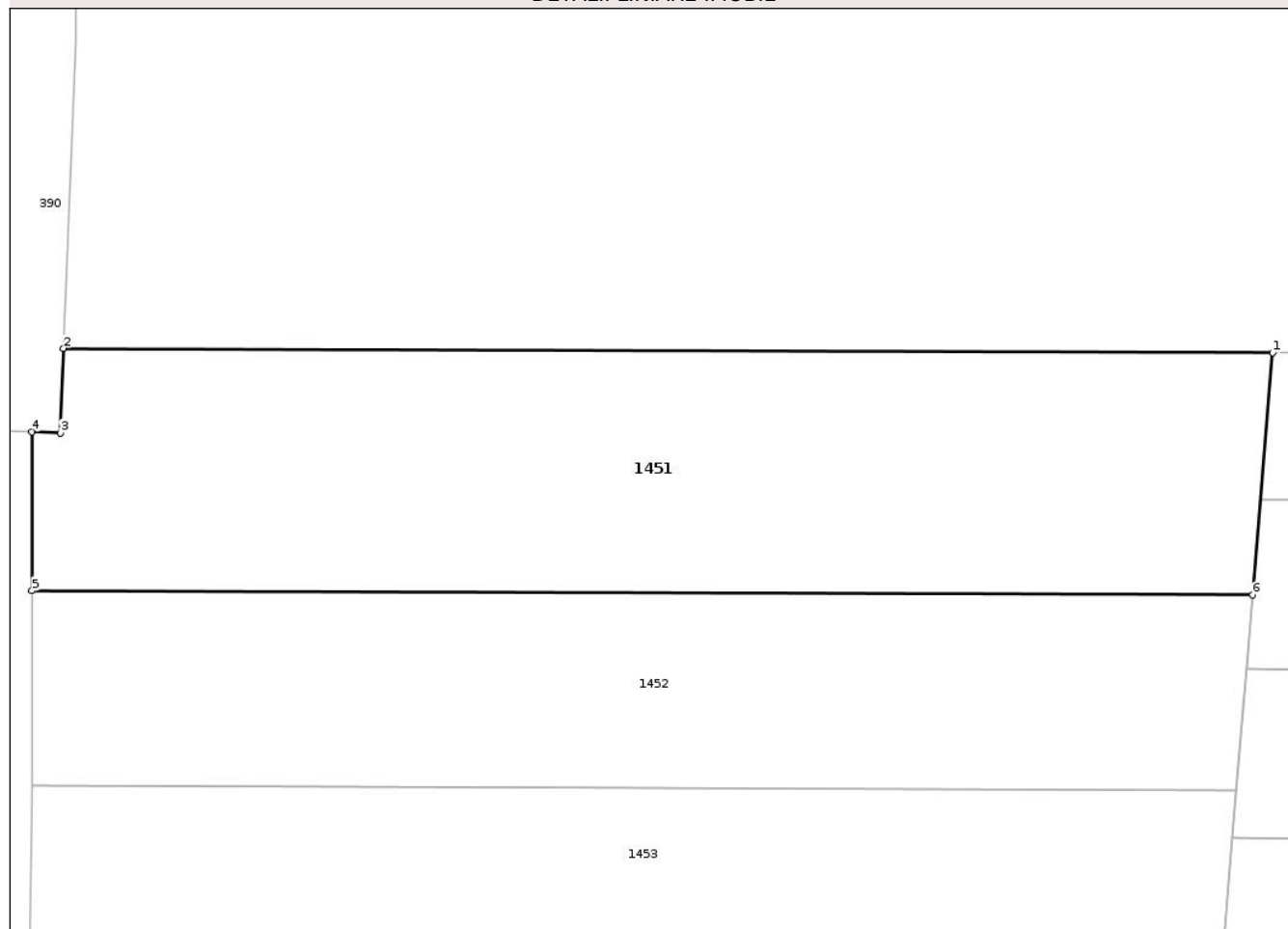
Anexa Nr. 1 La Partea I

Teren

Nr cadastral	Suprafața (mp)*	Observații / Referințe
	2.500	

* Suprafața este determinată în planul de proiecție Stereo 70.

DETALII LINIARE IMOBIL



Date referitoare la teren

Crt	Categorie folosință	Intra vilan	Suprafața (mp)	Tarla	Parcelă	Nr. topo	Observații / Referințe
1	arabil	NU	2.500	-	920/1/59	-	

Lungime Segmente

1) Valorile lungimilor segmentelor sunt obținute din proiecție în plan.

Punct început	X / Y	Punct sfârșit	X / Y	Lungime segment (** (m)
1	641.279,064 704.243,495	2	641.167,864 704.243,87	111.2
2	641.167,864 704.243,87	3	641.167,56 704.236,1	7.776
3	641.167,56 704.236,1	4	641.164,953 704.236,216	2.61
4	641.164,953 704.236,216	5	641.164,97 704.221,604	14.613
5	641.164,97 704.221,604	6	641.277,22 704.221,224	112.25

Punct început	X / Y	Punct sfârșit	X / Y	Lungime segment (** (m)
6	641.277,22 704.221,224	1	641.279,064 704.243,495	22.347

** Lungimile segmentelor sunt determinate în planul de proiecție Stereo 70 și sunt rotunjite la 1 milimetru.

*** Distanța dintre puncte este formată din segmente cumulate ce sunt mai mici decât valoarea 1 milimetru.

Neutilizabil în Circuitul Civil

**DATE DESPRE IMOBILUL NR. 1453**

Oficiul de Cadastru și Publicitate Imobiliară BOTOSANI
Biroul de Cadastru și Publicitate Imobiliară Botosani

A. Partea I. Descrierea imobilului

TEREN Extravilan

Adresa: Jud. Botosani

Nr. Crt	Nr cadastral Nr. topografic	Suprafața* (mp)	Observații / Referințe
A1		2.500	Sector cadastral:22 Teren neimprejmit;

B. Partea II. Proprietari și acte

Inscrieri privitoare la dreptul de proprietate și alte drepturi reale	Referințe
/	
Act Administrativ nr. 81611, din 21/10/1998 emis de CJSDPAT Botosani;	
B1	A1
Intabulare, drept de PROPRIETATE, dobandit prin Reconstituire, cota actuala 1/1	
1) ROMAN M DUMITRU, lipsa CNP	

C. Partea III. SARCINI .

Inscrieri privind dezmembramintele dreptului de proprietate, drepturi reale de garanție și sarcini	Referințe
NU SUNT	

Anexa Nr. 1 La Partea I

Teren

Nr cadastral	Suprafața (mp)*	Observații / Referințe
	2.500	

* Suprafața este determinată în planul de proiecție Stereo 70.

DETALII LINIARE IMOBIL



Date referitoare la teren

Crt	Categorie folosință	Intra vilan	Suprafața (mp)	Tarla	Parcelă	Nr. topo	Observații / Referințe
1	arabil	NU	2.500	-	920/1/733	-	

Lungime Segmente

1) Valorile lungimilor segmentelor sunt obținute din proiecție în plan.

Punct început	X / Y	Punct sfârșit	X / Y	Lungime segment (** (m)
1	641.164,971 704.203,666	2	641.164,617 704.180,94	22.729
2	641.164,617 704.180,94	3	641.273,853 704.180,57	109.236
3	641.273,853 704.180,57	4	641.275,734 704.203,291	22.799
4	641.275,734 704.203,291	1	641.164,971 704.203,666	110.764

** Lungimile segmentelor sunt determinate în planul de proiecție Stereo 70 și sunt rotunjite la 1 milimetru.

*** Distanţa dintre puncte este formată din segmente cumulate ce sunt mai mici decât valoarea 1 milimetru.

Neutilizabil în Circuitul
Civil

**DATE DESPRE IMOBILUL NR. 1455**

Oficiul de Cadastru și Publicitate Imobiliară BOTOSANI
Biroul de Cadastru și Publicitate Imobiliară Botosani

A. Partea I. Descrierea imobilului

TEREN Extravilan

Adresa: Jud. Botosani

Nr. Crt	Nr cadastral Nr. topografic	Suprafața* (mp)	Observații / Referințe
A1		2.000	Sector cadastral:22 Teren neimprejmuit;

B. Partea II. Proprietari și acte

Inscrieri privitoare la dreptul de proprietate și alte drepturi reale	Referințe
/	
Act Administrativ nr. 89294, din 13/08/1999 emis de CJSDPAT Botosani;	
B1	A1
Intabulare, drept de PROPRIETATE, dobandit prin Reconstituire, cota actuala 1/1 1) SCUTELNICU TOADER, lipsa CNP	

C. Partea III. SARCINI .

Inscrieri privind dezmembramintele dreptului de proprietate, drepturi reale de garanție și sarcini	Referințe
NU SUNT	

Anexa Nr. 1 La Partea I

Teren

Nr cadastral	Suprafața (mp)*	Observații / Referințe
	2.000	

* Suprafața este determinată în planul de proiecție Stereo 70.

DETALII LINIARE IMOBIL



Date referitoare la teren

Crt	Categorie folosință	Intra vilan	Suprafața (mp)	Tarla	Parcelă	Nr. topo	Observații / Referințe
1	arabil	NU	2.000	-	920/1/80	-	

Lungime Segmente

1) Valorile lungimilor segmentelor sunt obținute din proiecție în plan.

Punct început	X / Y	Punct sfârșit	X / Y	Lungime segment (** (m)
1	641.164,503 704.173,6	2	641.164,217 704.155,256	18.346
2	641.164,217 704.155,256	3	641.273,491 704.154,886	109.275
3	641.273,491 704.154,886	4	641.273,27 704.173,232	18.347
4	641.273,27 704.173,232	1	641.164,503 704.173,6	108.768

** Lungimile segmentelor sunt determinate în planul de proiecție Stereo 70 și sunt rotunjite la 1 milimetru.

*** Distanţa dintre puncte este formată din segmente cumulate ce sunt mai mici decât valoarea 1 milimetru.

Neutilizabil în Circuitul
Civil

**DATE DESPRE IMOBILUL NR. 1457**

Oficiul de Cadastru și Publicitate Imobiliară BOTOSANI
Biroul de Cadastru și Publicitate Imobiliară Botosani

A. Partea I. Descrierea imobilului

TEREN Extravilan

Adresa: Jud. Botosani

Nr. Crt	Nr cadastral Nr. topografic	Suprafața* (mp)	Observații / Referințe
A1	50296	2.400	Sector cadastral:22 Teren neimprejmuit;

B. Partea II. Proprietari și acte

Inscrieri privitoare la dreptul de proprietate și alte drepturi reale	Referințe
33763 / 12/11/2010	
Act Notarial nr. 1634, din 06/08/2010 emis de BNP ELENA ROMAN;	
B1	A1
Intabulare, drept de PROPRIETATE, dobandit prin Conventie, cota actuala 1/1	
1) SC CINDREL INVEST SRL, CIF:23220978, București, bun propriu	
59055 / 28/08/2014	
Act Normativ nr. 17, din 07/03/2014 emis de Parlamentul Romaniei;	
B2	A1
Imobil aflat sub incidenta art.3 alin.(1) din Legea 17/2014	

C. Partea III. SARCINI .

Inscrieri privind dezmembramintele dreptului de proprietate, drepturi reale de garanție și sarcini	Referințe
NU SUNT	

Anexa Nr. 1 La Partea I

Teren

Nr cadastral	Suprafața (mp)*	Observații / Referințe
50296	2.400	

* Suprafața este determinată în planul de proiecție Stereo 70.

DETALII LINIARE IMOBIL



Date referitoare la teren

Crt	Categorie folosință	Intra vilan	Suprafața (mp)	Tarla	Parcelă	Nr. topo	Observații / Referințe
1	arabil	NU	2.400	-	920/1/27	-	

Lungime Segmente

1) Valorile lungimilor segmentelor sunt obținute din proiecție în plan.

Punct început	X / Y	Punct sfârșit	X / Y	Lungime segment (** (m)
1	641.163,932 704.136,996	2	641.163,592 704.115,195	21.804
2	641.163,592 704.115,195	3	641.273,972 704.114,822	110.381
3	641.273,972 704.114,822	4	641.273,71 704.136,625	21.805
4	641.273,71 704.136,625	1	641.163,932 704.136,996	109.779

** Lungimile segmentelor sunt determinate în planul de proiecție Stereo 70 și sunt rotunjite la 1 milimetru.

*** Distanța dintre puncte este formată din segmente cumulate ce sunt mai mici decât valoarea 1 milimetru.

Neutilizabil în Circuitul
Civil

**DATE DESPRE IMOBILUL NR. 1459**

Oficiul de Cadastru și Publicitate Imobiliară BOTOSANI
Biroul de Cadastru și Publicitate Imobiliară Botosani

A. Partea I. Descrierea imobilului

TEREN Extravilan

Adresa: Jud. Botosani

Nr. Crt	Nr cadastral Nr. topografic	Suprafața* (mp)	Observații / Referințe
A1	53121	2.000	Sector cadastral:22 Teren neimprejmuit;

B. Partea II. Proprietari și acte

Inscrieri privitoare la dreptul de proprietate și alte drepturi reale	Referințe
91394 / 13/11/2019	
Act Notarial nr. 1305, din 07/07/2011 emis de BNP "Elena Roman" Botoșani;	
B2	A1
Intabulare, drept de PROPRIETATE, dobandit prin Conventie, cota actuala 1/1	
1) SC CINDREL INVEST SRL, CIF:23220978, bun propriu	
Act Normativ nr. 17, din 07/03/2014 emis de Parlamentul României;	
B3	A1
Imobil aflat sub incidența art. 3 alin. (1) din Legea nr. 17/2014	

C. Partea III. SARCINI .

Inscrieri privind dezmembramintele dreptului de proprietate, drepturi reale de garanție și sarcini	Referințe
NU SUNT	

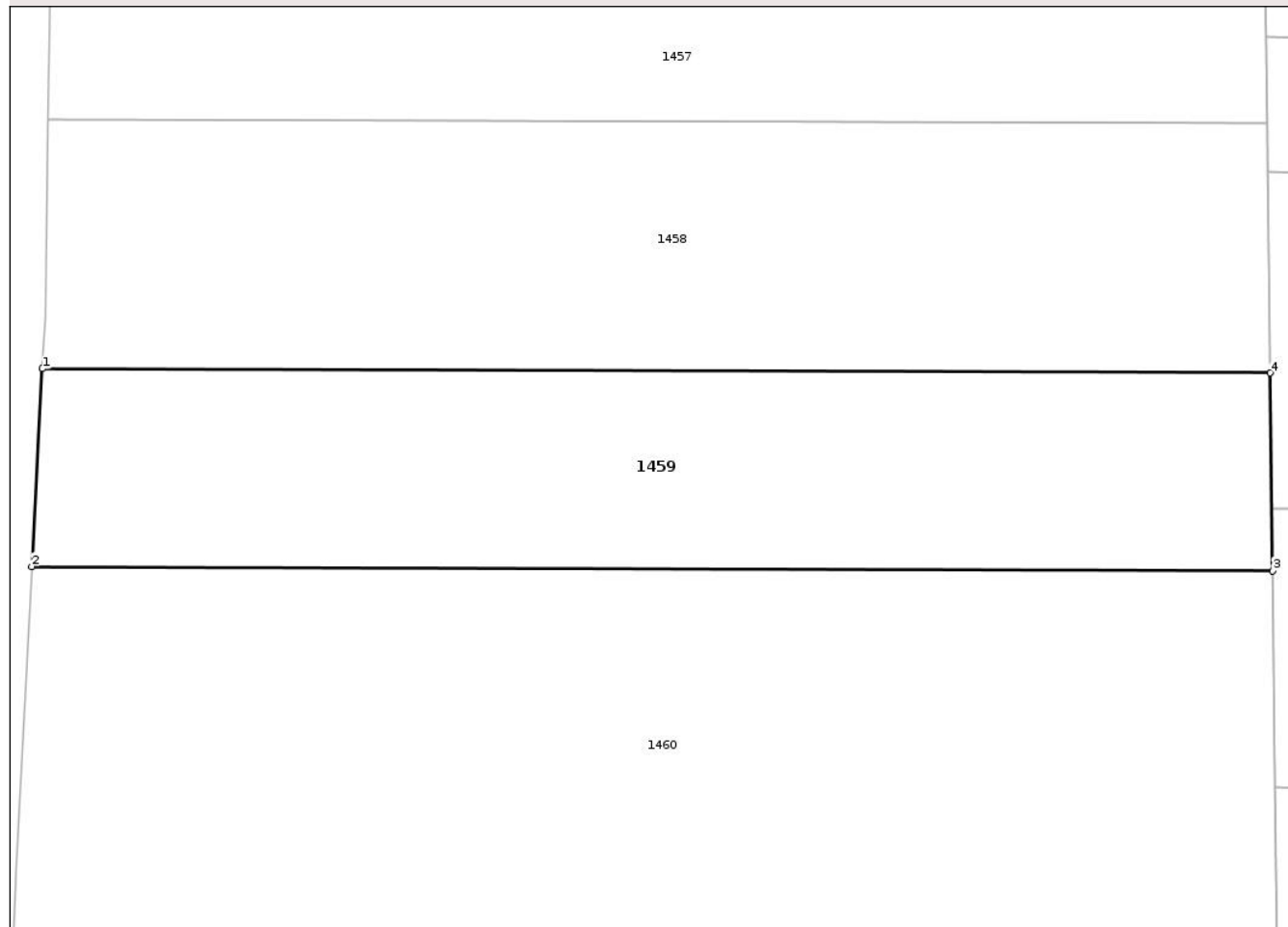
Anexa Nr. 1 La Partea I

Teren

Nr cadastral	Suprafața (mp)*	Observații / Referințe
53121	2.000	

* Suprafața este determinată în planul de proiecție Stereo 70.

DETALII LINIARE IMOBIL



Date referitoare la teren

Crt	Categorie folosință	Intra vilan	Suprafața (mp)	Tarla	Parcelă	Nr. topo	Observații / Referințe
1	arabil	NU	2.000	-	920/1/47	-	

Lungime Segmente

1) Valorile lungimilor segmentelor sunt obținute din proiecție în plan.

Punct început	X / Y	Punct sfârșit	X / Y	Lungime segment (** (m)
1	641.163,06 704.092,615	2	641.162,102 704.074,725	17.916
2	641.162,102 704.074,725	3	641.274,459 704.074,345	112.357
3	641.274,459 704.074,345	4	641.274,244 704.092,239	17.896
4	641.274,244 704.092,239	1	641.163,06 704.092,615	111.185

** Lungimile segmentelor sunt determinate în planul de proiecție Stereo 70 și sunt rotunjite la 1 milimetru.

*** Distanţa dintre puncte este formată din segmente cumulate ce sunt mai mici decât valoarea 1 milimetru.

Neutilizabil în Circuitul
Civil

**DATE DESPRE IMOBILUL NR. 1460**

Oficiul de Cadastru și Publicitate Imobiliară BOTOSANI
Biroul de Cadastru și Publicitate Imobiliară Botosani

A. Partea I. Descrierea imobilului

TEREN Extravilan

Adresa: Jud. Botosani

Nr. Crt	Nr cadastral Nr. topografic	Suprafața* (mp)	Observații / Referințe
A1	50262	5.000	Sector cadastral:22 Teren neimprejmuit; Conform TP nr. 60215 terenul este amplasat in parcela cadastrala 920/1/20

B. Partea II. Proprietari și acte

Inscrieri privitoare la dreptul de proprietate și alte drepturi reale		Referințe
33781 / 12/11/2010		
Act Notarial nr. 574, din 26/03/2010 emis de BNP "Elena Roman" Botoșani;		
B1	Intabulare, drept de PROPRIETATE, dobândit prin Convenție, cota actuala 1/1 1) SC CINDREL INVEST SRL, CIF:23220978, , bun propriu	A1
59023 / 28/08/2014		
Act Normativ nr. 17, din 07/03/2014 emis de Parlamentul Romaniei;		
B2	Imobil aflat sub incidenta art.3 alin.(1) din Legea 17/2014	A1

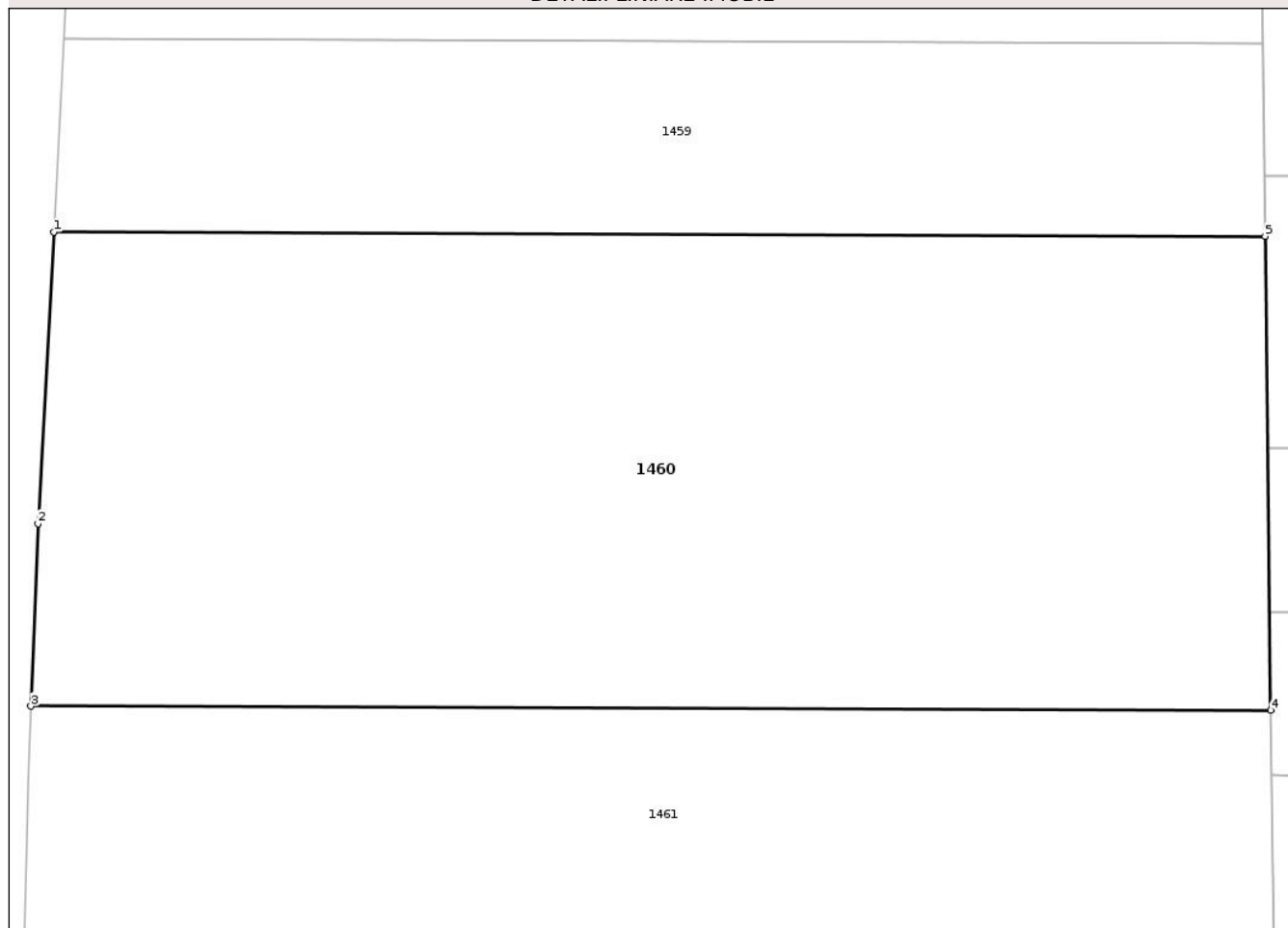
C. Partea III. SARCINI .

Inscrieri privind dezmembramintele dreptului de proprietate, drepturi reale de garanție și sarcini	Referințe
NU SUNT	

Anexa Nr. 1 La Partea I**Teren**

Nr cadastral	Suprafața (mp)*	Observații / Referințe
50262	5.000	Conform TP nr. 60215 terenul este amplasat in parcela cadastrala 920/1/20

* Suprafața este determinată în planul de proiecție Stereo 70.

DETALII LINIARE IMOBIL**Date referitoare la teren**

Crt	Categorie folosință	Intra vilan	Suprafața (mp)	Tarla	Parcelă	Nr. topo	Observații / Referințe
1	arabil	NU	4.970	-	920/1/20	-	
2	faneata	NU	30	-	920/5	-	

Lungime Segmente

1) Valorile lungimilor segmentelor sunt obținute din proiecție în plan.

Punct început	X / Y	Punct sfârșit	X / Y	Lungime segment (** (m)
1	641.162,102 704.074,725	2	641.160,656 704.047,691	27.072
2	641.160,656 704.047,691	3	641.159,984 704.030,776	16.928
3	641.159,984 704.030,776	4	641.274,987 704.030,388	115.004
4	641.274,987 704.030,388	5	641.274,459 704.074,345	43.96

Punct început	X / Y	Punct sfârşit	X / Y	Lungime segment (** (m)
5	641.274,459 704.074,345	1	641.162,102 704.074,725	112.357

** Lungimile segmentelor sunt determinate în planul de proiecţie Stereo 70 şi sunt rotunjite la 1 milimetru.

*** Distanţa dintre puncte este formată din segmente cumulate ce sunt mai mici decât valoarea 1 milimetru.

Neutilizabil în Circuitul Civil

**DATE DESPRE IMOBILUL NR. 1462**

Oficiul de Cadastru și Publicitate Imobiliară BOTOSANI
Biroul de Cadastru și Publicitate Imobiliară Botosani

A. Partea I. Descrierea imobilului

TEREN Extravilan

Adresa: Jud. Botosani

Nr. Crt	Nr cadastral Nr. topografic	Suprafața* (mp)	Observații / Referințe
A1	53202	2.500	Sector cadastral:22 Teren neimprejmuit; Conform TP nr. 72752 terenul este amplasat in parcela cadastrala 920/1/22

B. Partea II. Proprietari și acte

Inscrieri privitoare la dreptul de proprietate și alte drepturi reale		Referințe
32147 / 21/05/2020		
Act Normativ nr. 17, din 07/03/2014 emis de Parlamentul României;		
B3	Imobil aflat sub incidența art. 3 alin (1) din Legea nr. 17/2014	A1
50518 / 03/08/2020		
Act Notarial nr. 769, din 31/07/2020 emis de BIN Elena Roman-Botosani;		
B4	Intabulare, drept de PROPRIETATE, dobandit prin Conventie, cota actuala 1/1	A1
1) SC CINDREL INVEST SRL, CIF:23220978, bun propriu		

C. Partea III. SARCINI .

Inscrieri privind dezmembramintele dreptului de proprietate, drepturi reale de garanție și sarcini	Referințe
NU SUNT	

Anexa Nr. 1 La Partea I**Teren**

Nr cadastral	Suprafața (mp)*	Observații / Referințe
53202	2.500	Conform TP nr. 72752 terenul este amplasat in parcela cadastrala 920/1/22

* Suprafața este determinată în planul de proiecție Stereo 70.

DETALII LINIARE IMOBIL**Date referitoare la teren**

Crt	Categorie folosință	Intra vilan	Suprafața (mp)	Tarla	Parcelă	Nr. topo	Observații / Referințe
1	arabil	NU	2.252	-	920/1/22	-	
2	faneata	NU	248	-	920/5	-	

Lungime Segmente

1) Valorile lungimilor segmentelor sunt obținute din proiecție în plan.

Punct început	X / Y	Punct sfârșit	X / Y	Lungime segment (** (m))
1	641.275,509 703.986,964	2	641.158,915 703.987,358	116.594
2	641.158,915 703.987,358	3	641.158,437 703.965,985	21.378
3	641.158,437 703.965,985	4	641.275,766 703.965,589	117.329
4	641.275,766 703.965,589	1	641.275,509 703.986,964	21.377

** Lungimile segmentelor sunt determinate în planul de proiecție Stereo 70 și sunt rotunjite la 1 milimetru.

*** Distanța dintre puncte este formată din segmente cumulate ce sunt mai mici decât valoarea 1 milimetru.

Neutilizabil în Circuitul
Civil

**DATE DESPRE IMOBILUL NR. 1464**

Oficiul de Cadastru și Publicitate Imobiliară BOTOSANI
Biroul de Cadastru și Publicitate Imobiliară Botosani

A. Partea I. Descrierea imobilului

TEREN Extravilan

Adresa: Jud. Botosani

Nr. Crt	Nr cadastral Nr. topografic	Suprafața* (mp)	Observații / Referințe
A1	52209	2.000	Sector cadastral:22 Teren neimprejmuit; Conform TP nr. 114641 terenul este amplasat in parcela cadastrala 920/1/49

B. Partea II. Proprietari și acte

Inscrieri privitoare la dreptul de proprietate și alte drepturi reale		Referințe
49438 / 19/07/2016		
Act Normativ nr. 17, din 07/03/2014 emis de Parlamentul României;		
B3	Imobil aflat sub incidența art.3, alin.(1) din Legea nr.17/2014	A1
60482 / 30/08/2016		
Act Notarial nr. 1359, din 29/08/2016 emis de BIN ROMAN ELENA- Botosani;		
B4	Intabulare, drept de PROPRIETATE, dobandit prin Conventie, cota actuala 1/1 1) PREGHICI IONEL, bun propriu	A1

C. Partea III. SARCINI

Inscrieri privind dezmembramintele dreptului de proprietate, drepturi reale de garanție și sarcini		Referințe
60482 / 30/08/2016		
Act Notarial nr. 1359, din 29/08/2016 emis de BIN ROMAN ELENA- Botosani;		
C1	Intabulare, drept de UZUFRUCT VIAGER, dobandit prin Conventie, cota actuala 1/1, cota initiala 1/1 1) PREGHICI FELICIA	A1

Anexa Nr. 1 La Partea I**Teren**

Nr cadastral	Suprafața (mp)*	Observații / Referințe
52209	2.000	Conform TP nr. 114641 terenul este amplasat in parcela cadastrala 920/1/49

* Suprafața este determinată în planul de proiecție Stereo 70.

DETALII LINIARE IMOBIL**Date referitoare la teren**

Crt	Categorie folosință	Intra vilan	Suprafața (mp)	Tarla	Parcelă	Nr. topo	Observații / Referințe
1	arabil	NU	1.718	-	920/1/49	-	
2	faneata	NU	282	-	920/5	-	

Lungime Segmente

1) Valorile lungimilor segmentelor sunt obținute din proiecție în plan.

Punct început	X / Y	Punct sfârșit	X / Y	Lungime segment (** (m))
1	641.275,97 703.948,55	2	641.158,602 703.948,947	117.37
2	641.158,602 703.948,947	3	641.158,855 703.931,902	17.046
3	641.158,855 703.931,902	4	641.276,175 703.931,506	117.321
4	641.276,175 703.931,506	1	641.275,97 703.948,55	17.046

** Lungimile segmentelor sunt determinate în planul de proiecție Stereo 70 și sunt rotunjite la 1 milimetru.

*** Distanța dintre puncte este formată din segmente cumulate ce sunt mai mici decât valoarea 1 milimetru.

Neutilizabil în Circuitul
Civil

**DATE DESPRE IMOBILUL NR. 1465**

Oficiul de Cadastru și Publicitate Imobiliară BOTOSANI
Biroul de Cadastru și Publicitate Imobiliară Botosani

A. Partea I. Descrierea imobilului

TEREN Extravilan

Adresa: Jud. Botosani

Nr. Crt	Nr cadastral Nr. topografic	Suprafața* (mp)	Observații / Referințe
A1		2.000	Sector cadastral:22 Teren neimprejmuit; Conform TP nr. 114643 terenul este amplasat in parcela cadastrala 920/1/53

B. Partea II. Proprietari și acte

Inscrieri privitoare la dreptul de proprietate și alte drepturi reale		Referințe
/		
Act Administrativ nr. 114643, din 17/09/2002 emis de CJSDPAT Botosani;		
B1	Intabulare, drept de PROPRIETATE, dobandit prin Reconstituire, cota actuala 1/1 1) VLADANU AURICA, lipsa CNP	A1

C. Partea III. SARCINI .

Inscrieri privind dezmembramintele dreptului de proprietate, drepturi reale de garanție și sarcini	Referințe
NU SUNT	

Anexa Nr. 1 La Partea I**Teren**

Nr cadastral	Suprafața (mp)*	Observații / Referințe
	2.000	Conform TP nr. 114643 terenul este amplasat in parcela cadastrala 920/1/53

* Suprafața este determinată în planul de proiecție Stereo 70.

DETALII LINIARE IMOBIL**Date referitoare la teren**

Crt	Categorie folosință	Intra vilan	Suprafața (mp)	Tarla	Parcelă	Nr. topo	Observații / Referințe
1	arabil	NU	1.392	-	920/1/53	-	
2	faneata	NU	608	-	920/5	-	

Lungime Segmente

1) Valorile lungimilor segmentelor sunt obținute din proiecție în plan.

Punct început	X / Y	Punct sfârșit	X / Y	Lungime segment (** (m)
1	641.158,855 703.931,902	2	641.158,896 703.929,133	2.77
2	641.158,896 703.929,133	3	641.159,396 703.914,832	14.309
3	641.159,396 703.914,832	4	641.276,38 703.914,437	116.986
4	641.276,38 703.914,437	5	641.276,175 703.931,506	17.07

Punct început	X / Y	Punct sfârșit	X / Y	Lungime segment (** (m)
5	641.276,175 703.931,506	1	641.158,855 703.931,902	117.321

** Lungimile segmentelor sunt determinate în planul de proiecție Stereo 70 și sunt rotunjite la 1 milimetru.

*** Distanța dintre puncte este formată din segmente cumulate ce sunt mai mici decât valoarea 1 milimetru.

Neutilizabil în Circuitul Civil

**DATE DESPRE IMOBILUL NR. 1467**

Oficiul de Cadastru și Publicitate Imobiliară BOTOSANI
Biroul de Cadastru și Publicitate Imobiliară Botosani

A. Partea I. Descrierea imobilului

TEREN Extravilan

Adresa: Jud. Botosani

Nr. Crt	Nr cadastral Nr. topografic	Suprafața* (mp)	Observații / Referințe
A1		2.000	Sector cadastral:22 Teren neimprejmuit; Conform TP nr. 72757 terenul este amplasat in parcela cadastrala 920/1/188.

B. Partea II. Proprietari și acte

Inscrieri privitoare la dreptul de proprietate și alte drepturi reale		Referințe
/		
Act Administrativ nr. 72757, din 09/09/1997 emis de CJSDPAT Botosani;		
B1	Intabulare, drept de PROPRIETATE, dobandit prin Reconstituire, cota actuala 1/1 1) ROZMALIN AGLAIA, lipsa CNP	A1

C. Partea III. SARCINI .

Inscrieri privind dezmembramintele dreptului de proprietate, drepturi reale de garanție și sarcini	Referințe
NU SUNT	

Anexa Nr. 1 La Partea I**Teren**

Nr cadastral	Suprafața (mp)*	Observații / Referințe
	2.000	Conform TP nr. 72757 terenul este amplasat in parcela cadastrala 920/1/188.

* Suprafața este determinată în planul de proiecție Stereo 70.

DETALII LINIARE IMOBIL**Date referitoare la teren**

Crt	Categorie folosință	Intra vilan	Suprafața (mp)	Tarla	Parcelă	Nr. topo	Observații / Referințe
1	arabil	NU	1.166	-	920/1/188	-	
2	faneata	NU	834	-	920/5	-	

Lungime Segmente

1) Valorile lungimilor segmentelor sunt obținute din proiecție în plan.

Punct început	X / Y	Punct sfârșit	X / Y	Lungime segment (** (m))
1	641.159,994 703.897,705	2	641.160,534 703.882,247	15.468
2	641.160,534 703.882,247	3	641.160,619 703.880,477	1.773
3	641.160,619 703.880,477	4	641.276,214 703.880,086	115.595
4	641.276,214 703.880,086	5	641.276,579 703.897,311	17.229

Punct început	X / Y	Punct sfârșit	X / Y	Lungime segment (** (m)
5	641.276,579 703.897,311	1	641.159,994 703.897,705	116.585

** Lungimile segmentelor sunt determinate în planul de proiecție Stereo 70 și sunt rotunjite la 1 milimetru.

*** Distanța dintre puncte este formată din segmente cumulate ce sunt mai mici decât valoarea 1 milimetru.

Neutilizabil în Circuitul Civil

**DATE DESPRE IMOBILUL NR. 1469**

Oficiul de Cadastru și Publicitate Imobiliară BOTOSANI
Biroul de Cadastru și Publicitate Imobiliară Botosani

A. Partea I. Descrierea imobilului

TEREN Extravilan

Adresa: Jud. Botosani

Nr. Crt	Nr cadastral Nr. topografic	Suprafața* (mp)	Observații / Referințe
A1		3.000	Sector cadastral:22 Teren neimprejmuit; Conform TP nr. 6188 terenul este amplasat in parcela cadastrala 920/9

B. Partea II. Proprietari și acte

Inscrieri privitoare la dreptul de proprietate și alte drepturi reale		Referințe
/		
Act Administrativ nr. 6188, din 06/05/1993 emis de CJSDPAT Botosani;		
B1	Intabulare, drept de PROPRIETATE, dobandit prin Reconstituire, cota actuala 1/1 1) SIRBU GH AUREL, lipsa CNP	A1

C. Partea III. SARCINI .

Inscrieri privind dezmembramintele dreptului de proprietate, drepturi reale de garanție și sarcini	Referințe
NU SUNT	

Anexa Nr. 1 La Partea I**Teren**

Nr cadastral	Suprafața (mp)*	Observații / Referințe
	3.000	Conform TP nr. 6188 terenul este amplasat in parcela cadastrala 920/9

* Suprafața este determinată în planul de proiecție Stereo 70.

DETALII LINIARE IMOBIL**Date referitoare la teren**

Crt	Categorie folosință	Intra vilan	Suprafața (mp)	Tarla	Parcelă	Nr. topo	Observații / Referințe
1	arabil	NU	1.703	-	920/1	-	
2	faneata	NU	1.297	-	920/5	-	

Lungime Segmente

1) Valorile lungimilor segmentelor sunt obținute din proiecție în plan.

Punct început	X / Y	Punct sfârșit	X / Y	Lungime segment (** (m))
1	641.161,455 703.863,081	2	641.162,65 703.838,205	24.905
2	641.162,65 703.838,205	3	641.162,697 703.836,64	1.567
3	641.162,697 703.836,64	4	641.275,284 703.836,259	112.588
4	641.275,284 703.836,259	5	641.275,845 703.862,695	26.442

Punct început	X / Y	Punct sfârșit	X / Y	Lungime segment (** (m)
5	641.275,845 703.862,695	1	641.161,455 703.863,081	114.39

** Lungimile segmentelor sunt determinate în planul de proiecție Stereo 70 și sunt rotunjite la 1 milimetru.

*** Distanța dintre puncte este formată din segmente cumulate ce sunt mai mici decât valoarea 1 milimetru.

Neutilizabil în Circuitul Civil

**DATE DESPRE IMOBILUL NR. 1471**

Oficiul de Cadastru și Publicitate Imobiliară BOTOSANI
Biroul de Cadastru și Publicitate Imobiliară Botosani

A. Partea I. Descrierea imobilului

TEREN Extravilan

Adresa: Jud. Botosani

Nr. Crt	Nr cadastral Nr. topografic	Suprafața* (mp)	Observații / Referințe
A1	50984	5.000	Sector cadastral:22 Teren neimprejmuit; Conform TP nr. 60151 terenul este amplasat in parcela cadastrala 920/1/20

B. Partea II. Proprietari și acte

Inscrieri privitoare la dreptul de proprietate și alte drepturi reale		Referințe
18766 / 04/04/2013		
Act Notarial nr. 545, din 02/04/2013 emis de BNP "ELENA ROMAN"-Botoșani;		
B3	Intabulare, drept de PROPRIETATE, dobandit prin Conventie, cota actuala 1/1 1) SC CINDREL INVEST SRL, CIF:23220978, bun propriu	A1
59468 / 28/08/2014		
Act Normativ nr. 17, din 07/03/2014 emis de Parlamentul Romaniei;		
B4	Imobil aflat sub incidenta art.3 alin.(1) din Legea 17/2014	A1

C. Partea III. SARCINI .

Inscrieri privind dezmembramintele dreptului de proprietate, drepturi reale de garanție și sarcini	Referințe
NU SUNT	

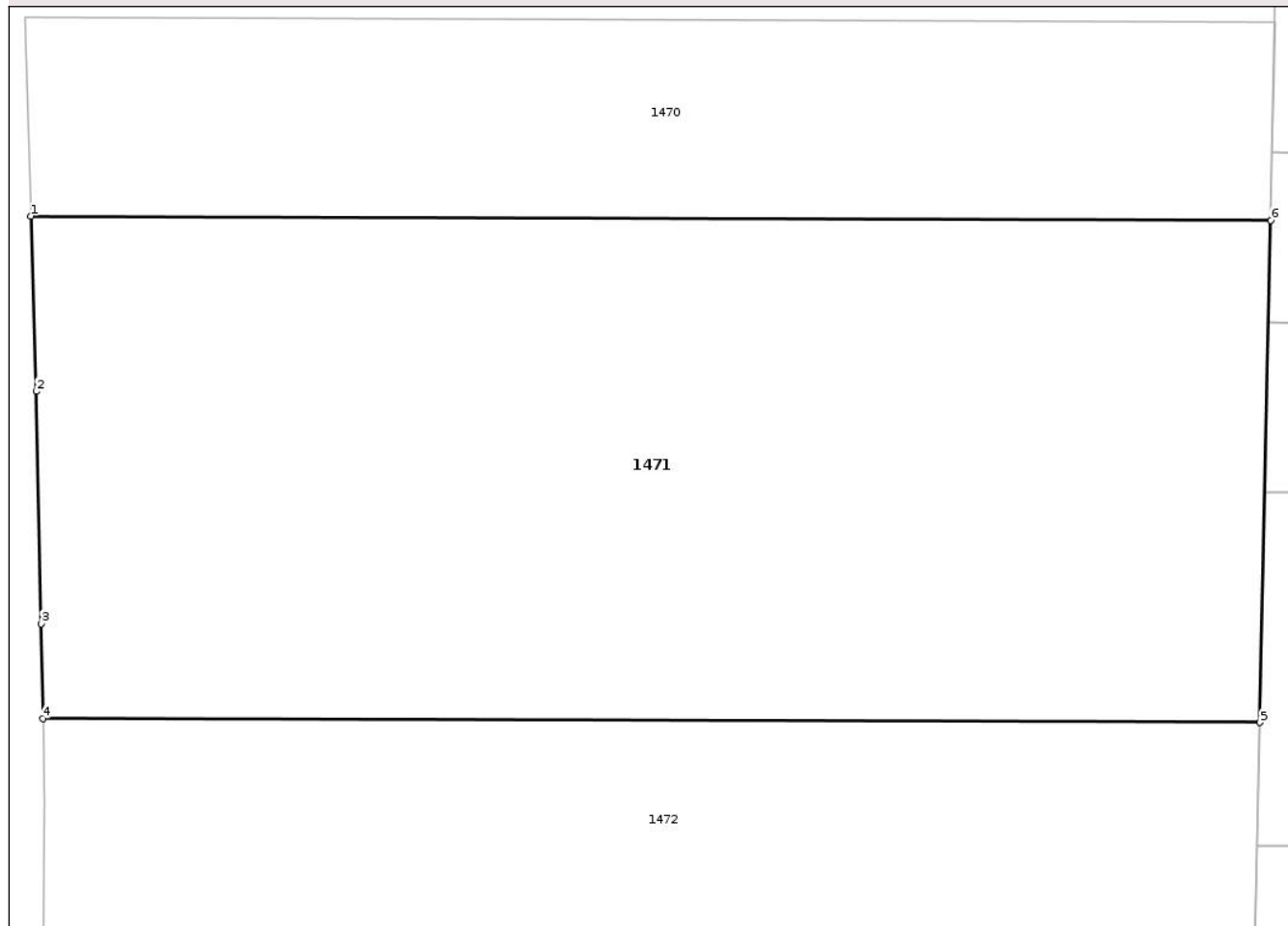
Anexa Nr. 1 La Partea I

Teren

Nr cadastral	Suprafața (mp)*	Observații / Referințe
50984	5.000	Conform TP nr. 60151 terenul este amplasat in parcela cadastrala 920/1/20

* Suprafața este determinată în planul de proiecție Stereo 70.

DETALII LINIARE IMOBIL



Date referitoare la teren

Crt	Categorie folosință	Intravilan	Suprafața (mp)	Tarla	Parcelă	Nr. topo	Observații / Referințe
1	arabil	NU	2.745	-	920/1/20	-	
2	faneata	NU	2.255	-	920/5	-	

Lungime Segmente

1) Valorile lungimilor segmentelor sunt obținute din proiecție în plan.

Punct început	X / Y	Punct sfârșit	X / Y	Lungime segment (** (m))
1	641.163,234 703.818,801	2	641.163,709 703.803,013	15.795
2	641.163,709 703.803,013	3	641.164,158 703.782,091	20.927
3	641.164,158 703.782,091	4	641.164,301 703.773,59	8.503
4	641.164,301 703.773,59	5	641.273,948 703.773,219	109.647

Punct început	X / Y	Punct sfârșit	X / Y	Lungime segment (** (m)
5	641.273,948 703.773,219	6	641.274,906 703.818,424	45.215
6	641.274,906 703.818,424	1	641.163,234 703.818,801	111.673

** Lungimile segmentelor sunt determinate în planul de proiecție Stereo 70 și sunt rotunjite la 1 milimetru.

*** Distanța dintre puncte este formată din segmente cumulate ce sunt mai mici decât valoarea 1 milimetru.

Neutilizabil în Circuitul Civil

**DATE DESPRE IMOBILUL NR. 1473**

Oficiul de Cadastru și Publicitate Imobiliară BOTOSANI
Biroul de Cadastru și Publicitate Imobiliară Botosani

A. Partea I. Descrierea imobilului

TEREN Extravilan

Adresa: Jud. Botosani

Nr. Crt	Nr cadastral Nr. topografic	Suprafața* (mp)	Observații / Referințe
A1		2.000	Sector cadastral:22 Teren neimprejmuit;

B. Partea II. Proprietari și acte

Inscrieri privitoare la dreptul de proprietate și alte drepturi reale	Referințe
/	
Act Administrativ nr. 107014, din 18/06/2002 emis de CJSDPAT Botosani;	
B1	A1
Intabulare, drept de PROPRIETATE, dobandit prin Reconstituire, cota actuala 1/1	
1) HAIPAN ION, lipsa CNP	

C. Partea III. SARCINI .

Inscrieri privind dezmembramintele dreptului de proprietate, drepturi reale de garanție și sarcini	Referințe
NU SUNT	

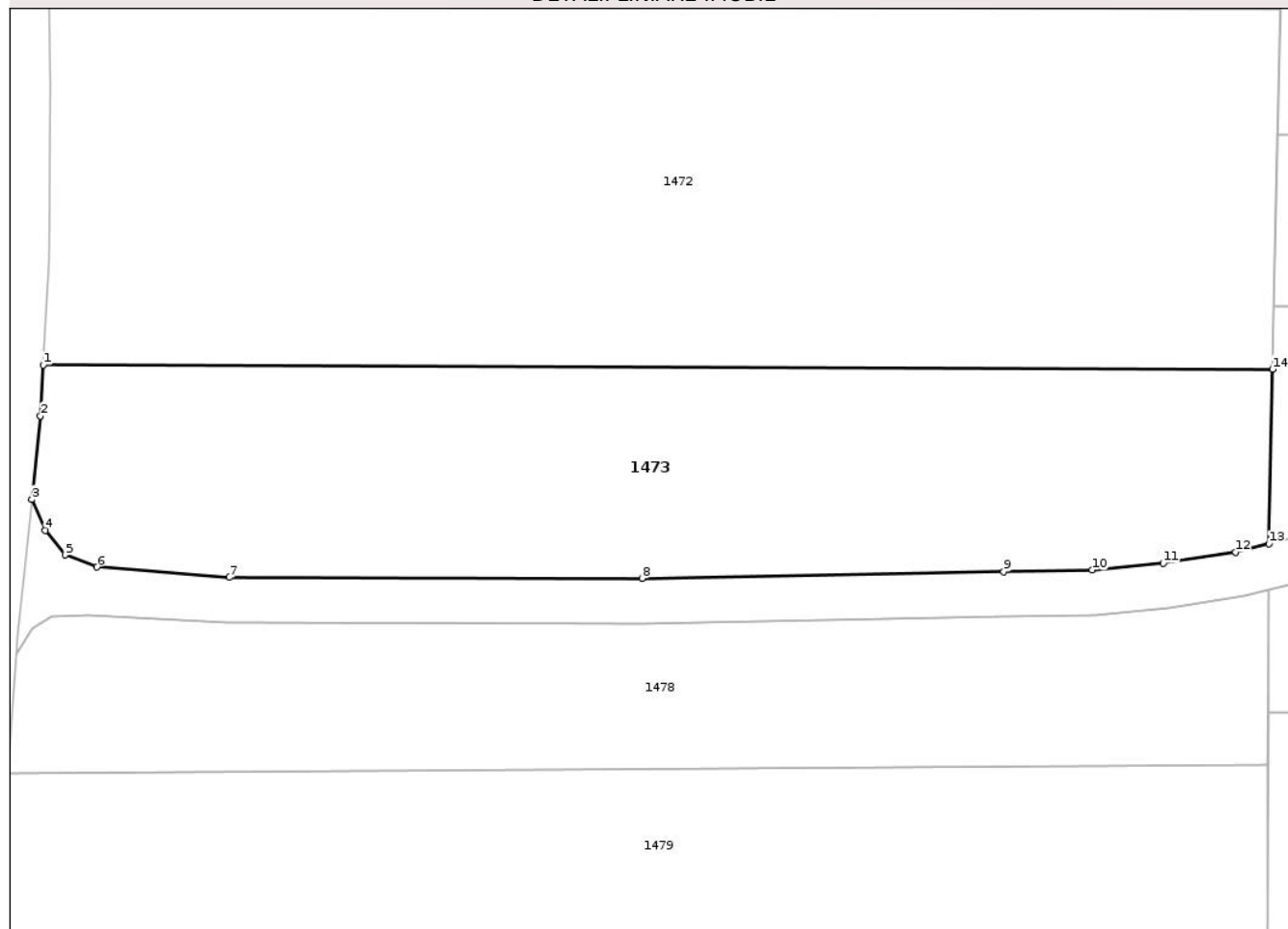
Anexa Nr. 1 La Partea I

Teren

Nr cadastral	Suprafața (mp)*	Observații / Referințe
	2.000	

* Suprafața este determinată în planul de proiecție Stereo 70.

DETALII LINIARE IMOBIL



Date referitoare la teren

Crt	Categorie folosință	Intra vilan	Suprafața (mp)	Tarla	Parcelă	Nr. topo	Observații / Referințe
1	faneata	NU	100	-	920/5/25	-	
2	arabil	NU	1.900	-	920/1/62	-	

Lungime Segmente

1) Valorile lungimilor segmentelor sunt obținute din proiecție în plan.

Punct început	X / Y	Punct sfârșit	X / Y	Lungime segment (** (m))
1	641.163,779 703.741,581	2	641.163,526 703.737,055	4.532
2	641.163,526 703.737,055	3	641.162,766 703.729,628	7.467
3	641.162,766 703.729,628	4	641.163,964 703.726,867	3.009
4	641.163,964 703.726,867	5	641.165,719 703.724,697	2.791

Punct început	X / Y	Punct sfârşit	X / Y	Lungime segment (** (m)
5	641.165,719 703.724,697	6	641.168,56 703.723,612	3.041
6	641.168,56 703.723,612	7	641.180,342 703.722,693	11.818
7	641.180,342 703.722,693	8	641.217,108 703.722,61	36.767
8	641.217,108 703.722,61	9	641.249,328 703.723,192	32.224
9	641.249,328 703.723,192	10	641.257,182 703.723,359	7.857
10	641.257,182 703.723,359	11	641.263,533 703.723,943	6.377
11	641.263,533 703.723,943	12	641.269,967 703.724,945	6.511
12	641.269,967 703.724,945	13	641.272,94 703.725,674	3.061
13	641.272,94 703.725,674	14	641.273,27 703.741,21	15.539
14	641.273,27 703.741,21	1	641.163,779 703.741,581	109.491

** Lungimile segmentelor sunt determinate în planul de proiecţie Stereo 70 şi sunt rotunjite la 1 milimetru.

*** Distanţa dintre puncte este formată din segmente cumulate ce sunt mai mici decât valoarea 1 milimetru.

**DATE DESPRE IMOBILUL NR. 1478**

Oficiul de Cadastru și Publicitate Imobiliară BOTOSANI
 Biroul de Cadastru și Publicitate Imobiliară Botosani

A. Partea I. Descrierea imobilului

TEREN Extravilan

Adresa: Jud. Botosani

Nr. Crt	Nr cadastral Nr. topografic	Suprafața* (mp)	Observații / Referințe
A1		1.500	Sector cadastral:22 Teren neimprejmuit; Conform TP nr. 107014 terenul este amplasat in parcela cadastrala 920/1/77

B. Partea II. Proprietari și acte

Inscrieri privitoare la dreptul de proprietate și alte drepturi reale		Referințe
/		
Act Administrativ nr. 107014, din 18/06/2002 emis de CJSDPAT Botosani;		
B1	Intabulare, drept de PROPRIETATE, dobandit prin Reconstituire, cota actuala 1/1 1) HAIPAN ION, lipsa CNP	A1

C. Partea III. SARCINI .

Inscrieri privind dezmembramintele dreptului de proprietate, drepturi reale de garanție și sarcini	Referințe
NU SUNT	

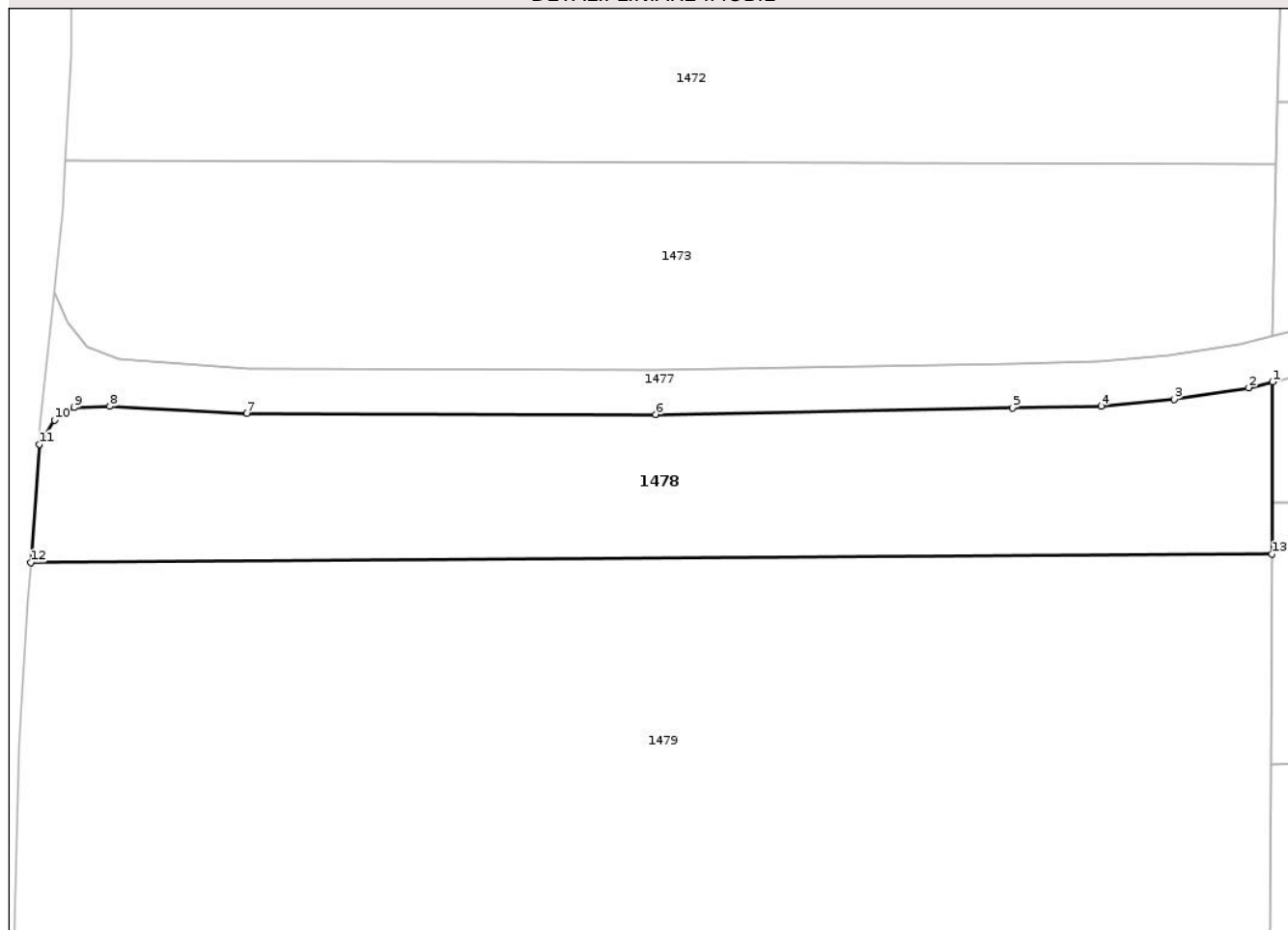
Anexa Nr. 1 La Partea I

Teren

Nr cadastral	Suprafața (mp)*	Observații / Referințe
	1.500	Conform TP nr. 107014 terenul este amplasat in parcela cadastrala 920/1/77

* Suprafața este determinată în planul de proiecție Stereo 70.

DETALII LINIARE IMOBIL



Date referitoare la teren

Crt	Categorie folosință	Intra vilan	Suprafața (mp)	Tarla	Parcelă	Nr. topo	Observații / Referințe
1	arabil	NU	1.160	-	920/1/77	-	
2	faneata	NU	340	-	920/5	-	

Lungime Segmente

1) Valorile lungimilor segmentelor sunt obținute din proiecție în plan.

Punct început	X / Y	Punct sfârșit	X / Y	Lungime segment (** (m)
1	641.272,922 703.721,551	2	641.270,753 703.721,019	2.233
2	641.270,753 703.721,019	3	641.264,024 703.719,972	6.809
3	641.264,024 703.719,972	4	641.257,409 703.719,363	6.644
4	641.257,409 703.719,363	5	641.249,406 703.719,192	8.004

Punct început	X / Y	Punct sfârșit	X / Y	Lungime segment (** (m)
5	641.249,406 703.719,192	6	641.217,14 703.718,61	32.271
6	641.217,14 703.718,61	7	641.180,182 703.718,694	36.958
7	641.180,182 703.718,694	8	641.167,799 703.719,352	12.4
8	641.167,799 703.719,352	9	641.164,566 703.719,217	3.236
9	641.164,566 703.719,217	10	641.162,797 703.718,094	2.095
10	641.162,797 703.718,094	11	641.161,412 703.715,916	2.581
11	641.161,412 703.715,916	12	641.160,667 703.705,225	10.716
12	641.160,667 703.705,225	13	641.272,849 703.705,988	112.184
13	641.272,849 703.705,988	1	641.272,922 703.721,551	15.564

** Lungimile segmentelor sunt determinate în planul de proiecție Stereo 70 și sunt rotunjite la 1 milimetru.

*** Distanța dintre puncte este formată din segmente cumulate ce sunt mai mici decât valoarea 1 milimetru.

**DATE DESPRE IMOBILUL NR. 1479**

Oficiul de Cadastru și Publicitate Imobiliară BOTOSANI
Biroul de Cadastru și Publicitate Imobiliară Botosani

A. Partea I. Descrierea imobilului

TEREN Extravilan

Adresa: Jud. Botosani

Nr. Crt	Nr cadastral Nr. topografic	Suprafața* (mp)	Observații / Referințe
A1		4.000	Sector cadastral:22 Teren neimprejmuit;

B. Partea II. Proprietari și acte

Inscrieri privitoare la dreptul de proprietate și alte drepturi reale	Referințe
/	
Act Administrativ nr. 62819, din 10/04/1996 emis de CJSDPAT Botosani;	
B1	A1
Intabulare, drept de PROPRIETATE, dobandit prin Reconstituire, cota actuala 1/1	
1) IFTIMIE GHIORGHINA, lipsa CNP	

C. Partea III. SARCINI .

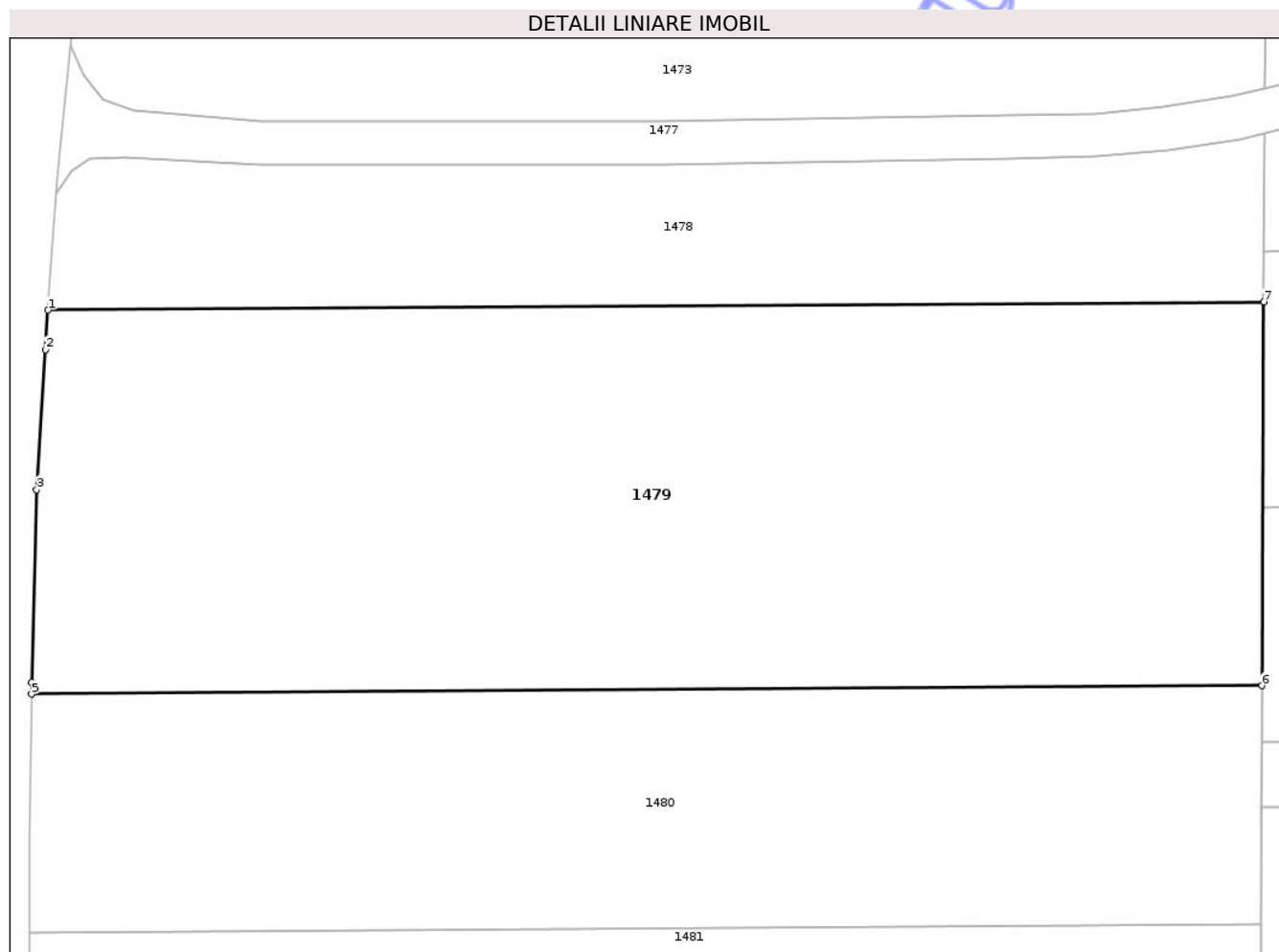
Inscrieri privind dezmembramintele dreptului de proprietate, drepturi reale de garanție și sarcini	Referințe
NU SUNT	

Anexa Nr. 1 La Partea I

Teren

Nr cadastral	Suprafața (mp)*	Observații / Referințe
	4.000	

* Suprafața este determinată în planul de proiecție Stereo 70.



Date referitoare la teren

Crt	Categorie folosință	Intra vilan	Suprafața (mp)	Tarla	Parcelă	Nr. topo	Observații / Referințe
1	arabil	NU	1.000	-	920/1/4	-	
2	faneata	NU	3.000	-	920/514	-	

Lungime Segmente

1) Valorile lungimilor segmentelor sunt obținute din proiecție în plan.

Punct început	X / Y	Punct sfârșit	X / Y	Lungime segment (** (m))
1	641.160,667 703.705,225	2	641.160,412 703.701,565	3.669
2	641.160,412 703.701,565	3	641.159,62 703.688,673	12.916
3	641.159,62 703.688,673	4	641.159,167 703.670,919	17.76
4	641.159,167 703.670,919	5	641.159,149 703.669,828	1.092

Punct început	X / Y	Punct sfârșit	X / Y	Lungime segment (** (m)
5	641.159,149 703.669,828	6	641.272,683 703.670,599	113.536
6	641.272,683 703.670,599	7	641.272,849 703.705,988	35.389
7	641.272,849 703.705,988	1	641.160,667 703.705,225	112.184

** Lungimile segmentelor sunt determinate în planul de proiecție Stereo 70 și sunt rotunjite la 1 milimetru.

*** Distanța dintre puncte este formată din segmente cumulate ce sunt mai mici decât valoarea 1 milimetru.

Neutilizabil în Circuitul Civil

**DATE DESPRE IMOBILUL NR. 1481**

Oficiul de Cadastru și Publicitate Imobiliară BOTOSANI
Biroul de Cadastru și Publicitate Imobiliară Botosani

A. Partea I. Descrierea imobilului

TEREN Extravilan

Adresa: Jud. Botosani

Nr. Crt	Nr cadastral Nr. topografic	Suprafața* (mp)	Observații / Referințe
A1		2.500	Sector cadastral:22 Teren neimprejmuit;

B. Partea II. Proprietari și acte

Inscrieri privitoare la dreptul de proprietate și alte drepturi reale		Referințe
/		
Act Administrativ nr. 81582, din 22/06/1998 emis de CJSDPAT Botosani;		
B1	Intabulare, drept de PROPRIETATE, dobandit prin Reconstituire, cota actuala 1/1	A1
	1) ANICULESEI V ILIE, lipsa CNP 2) ANICULESEI V MIHAI, lipsa CNP 3) ANICULESEI PINTILIE, lipsa CNP 4) ANICULESEI LEON, lipsa CNP	

C. Partea III. SARCINI .

Inscrieri privind dezmembramintele dreptului de proprietate, drepturi reale de garanție și sarcini	Referințe
NU SUNT	

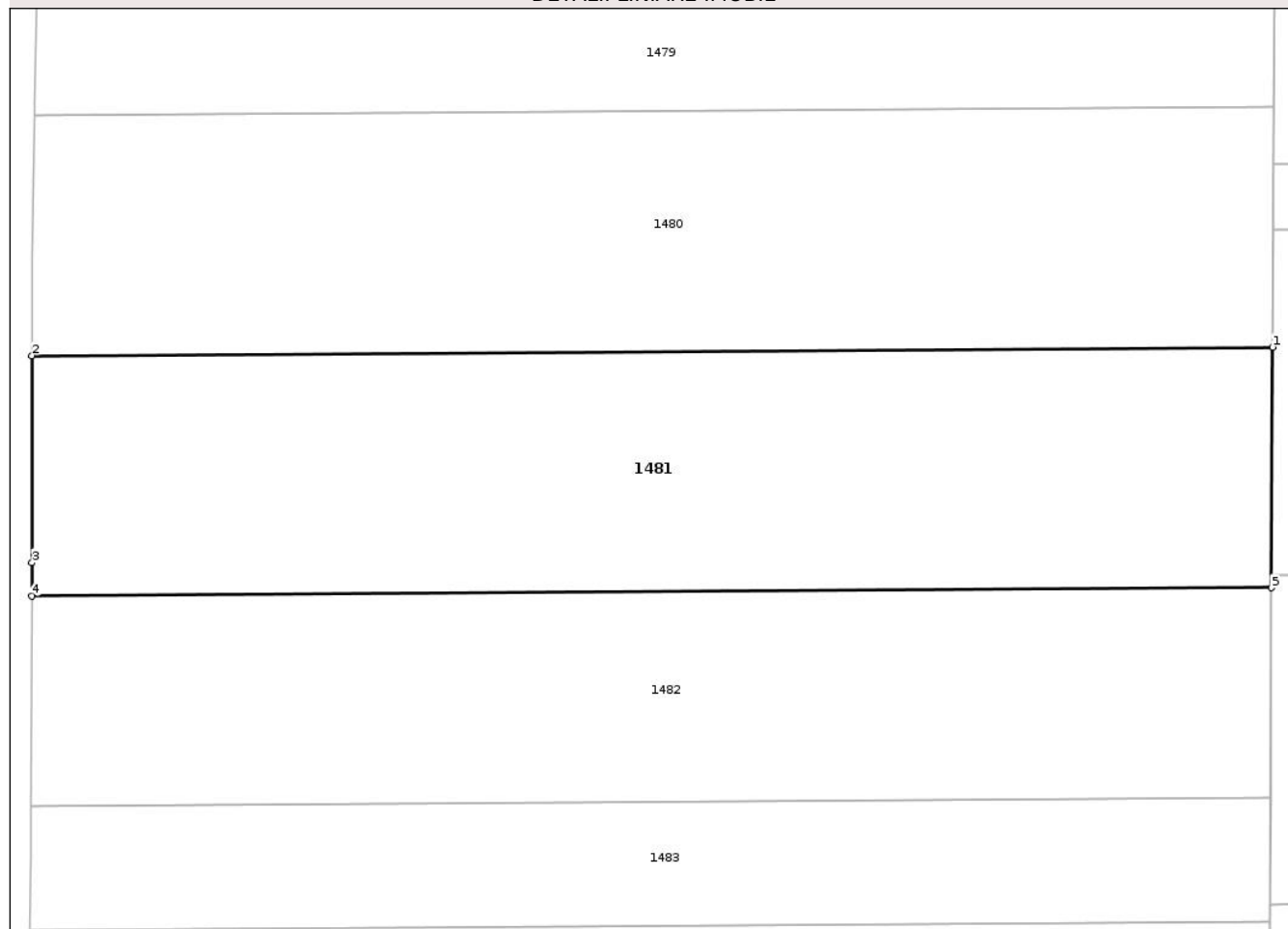
Anexa Nr. 1 La Partea I

Teren

Nr cadastral	Suprafața (mp)*	Observații / Referințe
	2.500	

* Suprafața este determinată în planul de proiecție Stereo 70.

DETALII LINIARE IMOBIL



Date referitoare la teren

Crt	Categorie folosință	Intravilan	Suprafața (mp)	Tarla	Parcelă	Nr. topo	Observații / Referințe
1	arabil	NU	2.500	-	920/1/16	-	

Lungime Segmente

1) Valorile lungimilor segmentelor sunt obținute din proiecție în plan.

Punct început	X / Y	Punct sfârșit	X / Y	Lungime segment (** (m)
1	641.272,58 703.648,598	2	641.158,935 703.647,826	113.647
2	641.158,935 703.647,826	3	641.158,935 703.628,881	18.944
3	641.158,935 703.628,881	4	641.158,922 703.625,817	3.064
4	641.158,922 703.625,817	5	641.272,476 703.626,589	113.557
5	641.272,476 703.626,589	1	641.272,58 703.648,598	22.009

** Lungimile segmentelor sunt determinate în planul de proiecție Stereo 70 și sunt rotunjite la 1 milimetru.

*** Distanța dintre puncte este formată din segmente cumulate ce sunt mai mici decât valoarea 1 milimetru.

Neutilizabil în Circuitul
Civil

**DATE DESPRE IMOBILUL NR. 1483**

Oficiul de Cadastru și Publicitate Imobiliară BOTOSANI
Biroul de Cadastru și Publicitate Imobiliară Botosani

A. Partea I. Descrierea imobilului

TEREN Extravilan

Adresa: Jud. Botosani

Nr. Crt	Nr cadastral Nr. topografic	Suprafața* (mp)	Observații / Referințe
A1		1.300	Sector cadastral:22 Teren neimprejmuit;

B. Partea II. Proprietari și acte

Inscrieri privitoare la dreptul de proprietate și alte drepturi reale	Referințe
/	
Act Administrativ nr. 25765, din 26/02/1994 emis de CJSDPAT Botosani;	
B1	A1
Intabulare, drept de PROPRIETATE, dobandit prin Reconstituire, cota actuala 1/1	
1) DASCALU M TEODORA, lipsa CNP 2) AMARIEI MARIA, lipsa CNP 3) BUCOVINEANU TOADER, lipsa CNP 4) BUCOVINEANU DUMITRU, lipsa CNP 5) BUCOVINEANU COSTACHE, lipsa CNP	

C. Partea III. SARCINI .

Inscrieri privind dezmembramintele dreptului de proprietate, drepturi reale de garanție și sarcini	Referințe
NU SUNT	


Anexa Nr. 1 La Partea I

Teren

Nr cadastral	Suprafața (mp)*	Observații / Referințe
	1.300	

* Suprafața este determinată în planul de proiecție Stereo 70.

DETALII LINIARE IMOBIL



Date referitoare la teren

Crt	Categorie folosință	Intra vilan	Suprafața (mp)	Tarla	Parcelă	Nr. topo	Observații / Referințe
1	arabil	NU	1.300	-	920/1/57	-	

Lungime Segmente

1) Valorile lungimilor segmentelor sunt obținute din proiecție în plan.

Punct început	X / Y	Punct sfârșit	X / Y	Lungime segment (** (m)
1	641.158,839 703.606,654	2	641.158,819 703.601,882	4.772
2	641.158,819 703.601,882	3	641.158,708 703.595,206	6.677
3	641.158,708 703.595,206	4	641.272,333 703.595,978	113.627
4	641.272,333 703.595,978	5	641.272,387 703.607,425	11.447
5	641.272,387 703.607,425	1	641.158,839 703.606,654	113.55

** Lungimile segmentelor sunt determinate în planul de proiecție Stereo 70 și sunt rotunjite la 1 milimetru.

*** Distanța dintre puncte este formată din segmente cumulate ce sunt mai mici decât valoarea 1 milimetru.

Neutilizabil în Circuitul
Civil

**DATE DESPRE IMOBILUL NR. 1484**

Oficiul de Cadastru și Publicitate Imobiliară BOTOSANI
Biroul de Cadastru și Publicitate Imobiliară Botosani

A. Partea I. Descrierea imobilului

TEREN Extravilan

Adresa: Jud. Botosani

Nr. Crt	Nr cadastral Nr. topografic	Suprafața* (mp)	Observații / Referințe
A1	54387	1.300	Sector cadastral:22 Teren neîmprejmuit;

B. Partea II. Proprietari și acte

Inscrieri privitoare la dreptul de proprietate și alte drepturi reale	Referințe
31824 / 18/04/2024	
Act Normativ nr. 17, din 07/03/2014 emis de Parlamentul României;	
B1	Imobil aflat sub incidența art. 3 alin. (1) din Legea nr. 17/2014
	A1
38272 / 17/05/2024	
Act Notarial nr. 156, din 17/05/2024 emis de SPN ANITEI și ASOCIATII-Botosani;	
B4	Intabulare, drept de PROPRIETATE, dobândit prin Succesiune, cota actuala 1/2 1) BOGDAN VASILE , bun propriu
	A1
63703 / 17/06/2024	
Act Notarial nr. 2599, din 17/06/2024 emis de SPN ANITEI și ASOCIATII-Botosani;	
B6	Intabulare, drept de PROPRIETATE, dobândit prin Convenție, cota actuala 1/2 1) BOGDAN VASILE , bun propriu
	A1

C. Partea III. SARCINI .

Inscrieri privind dezmembramintele dreptului de proprietate, drepturi reale de garanție și sarcini	Referințe
NU SUNT	

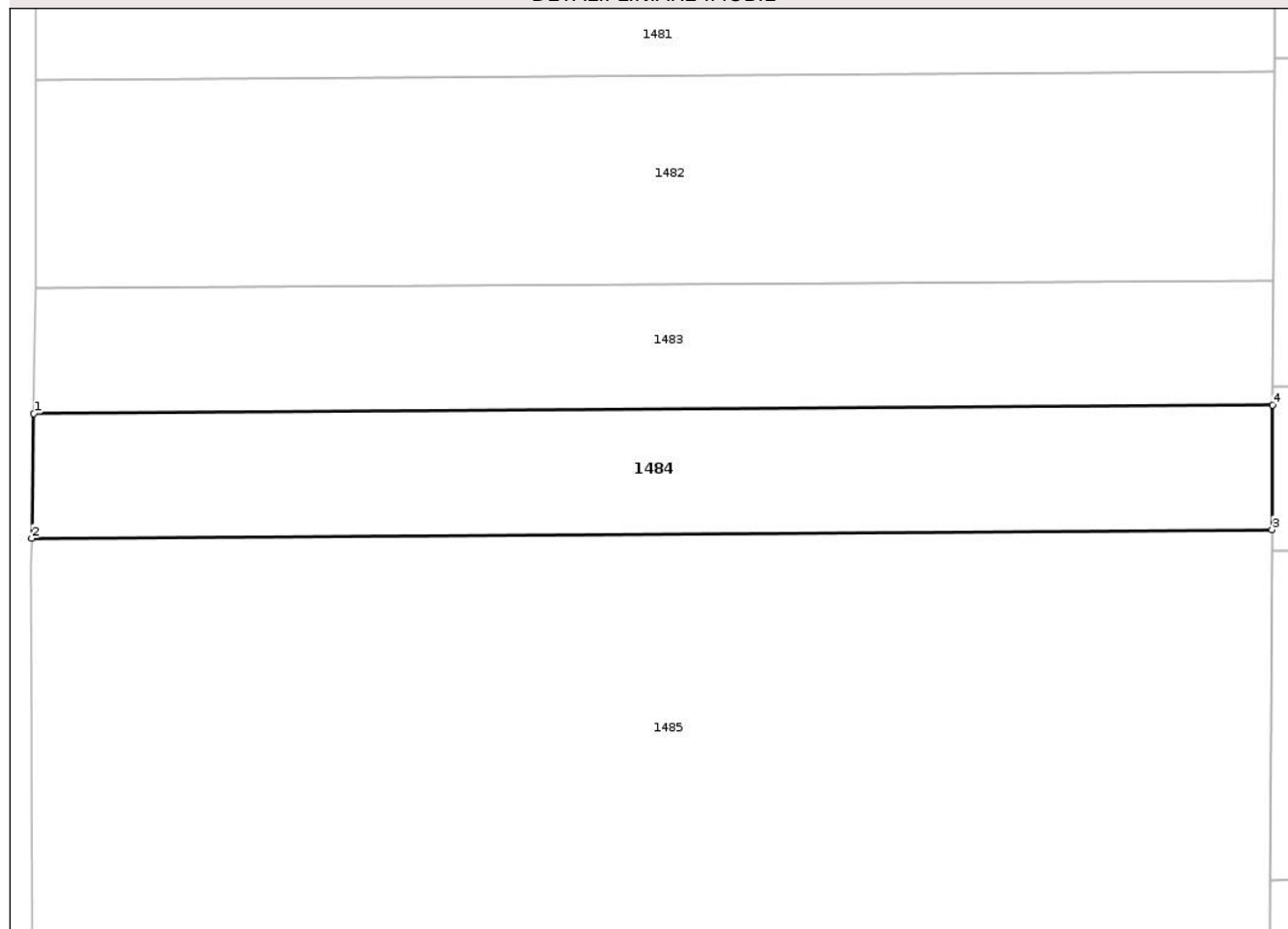
Anexa Nr. 1 La Partea I

Teren

Nr cadastral	Suprafața (mp)*	Observații / Referințe
54387	1.300	

* Suprafața este determinată în planul de proiecție Stereo 70.

DETALII LINIARE IMOBIL



Date referitoare la teren

Crt	Categorie folosință	Intra vilan	Suprafața (mp)	Tarla	Parcelă	Nr. topo	Observații / Referințe
1	arabil	NU	1.300	-	920/1/500	-	

Lungime Segmente

1) Valorile lungimilor segmentelor sunt obținute din proiecție în plan.

Punct început	X / Y	Punct sfârșit	X / Y	Lungime segment (** (m)
1	641.158,708 703.595,206	2	641.158,519 703.583,77	11.437
2	641.158,519 703.583,77	3	641.272,279 703.584,543	113.763
3	641.272,279 703.584,543	4	641.272,333 703.595,978	11.435
4	641.272,333 703.595,978	1	641.158,708 703.595,206	113.627

** Lungimile segmentelor sunt determinate în planul de proiecție Stereo 70 și sunt rotunjite la 1 milimetru.

*** Distanța dintre puncte este formată din segmente cumulate ce sunt mai mici decât valoarea 1 milimetru.

Neutilizabil în Circuitul
Civil

**DATE DESPRE IMOBILUL NR. 1302**

Oficiul de Cadastru și Publicitate Imobiliară BOTOSANI
Biroul de Cadastru și Publicitate Imobiliară Botosani

A. Partea I. Descrierea imobilului

TEREN Extravilan

Adresa: Jud. Botosani

Nr. Crt	Nr cadastral Nr. topografic	Suprafața* (mp)	Observații / Referințe
A1	54932	3.000	Sector cadastral:22 Teren neimprejmuit;

B. Partea II. Proprietari și acte

Inscrieri privitoare la dreptul de proprietate și alte drepturi reale	Referințe
9155 / 31/01/2025	
Act Notarial nr. 117, din 08/10/2020 emis de SPN Mare Irina-Stoica Cristina Cremona-Iasi;	
B2	Intabulare, drept de PROPRIETATE, dobandit prin Succesiune, cota actuala 1/1 1) MIHAILIUC GHEORGHE, bun propriu
Act Normativ nr. 17, din 07/03/2014 emis de Parlamentu Romaniei;	
B3	Imobil aflat sub incidenta art. 3 alin. (1) din Legea nr. 17/2014

C. Partea III. SARCINI .

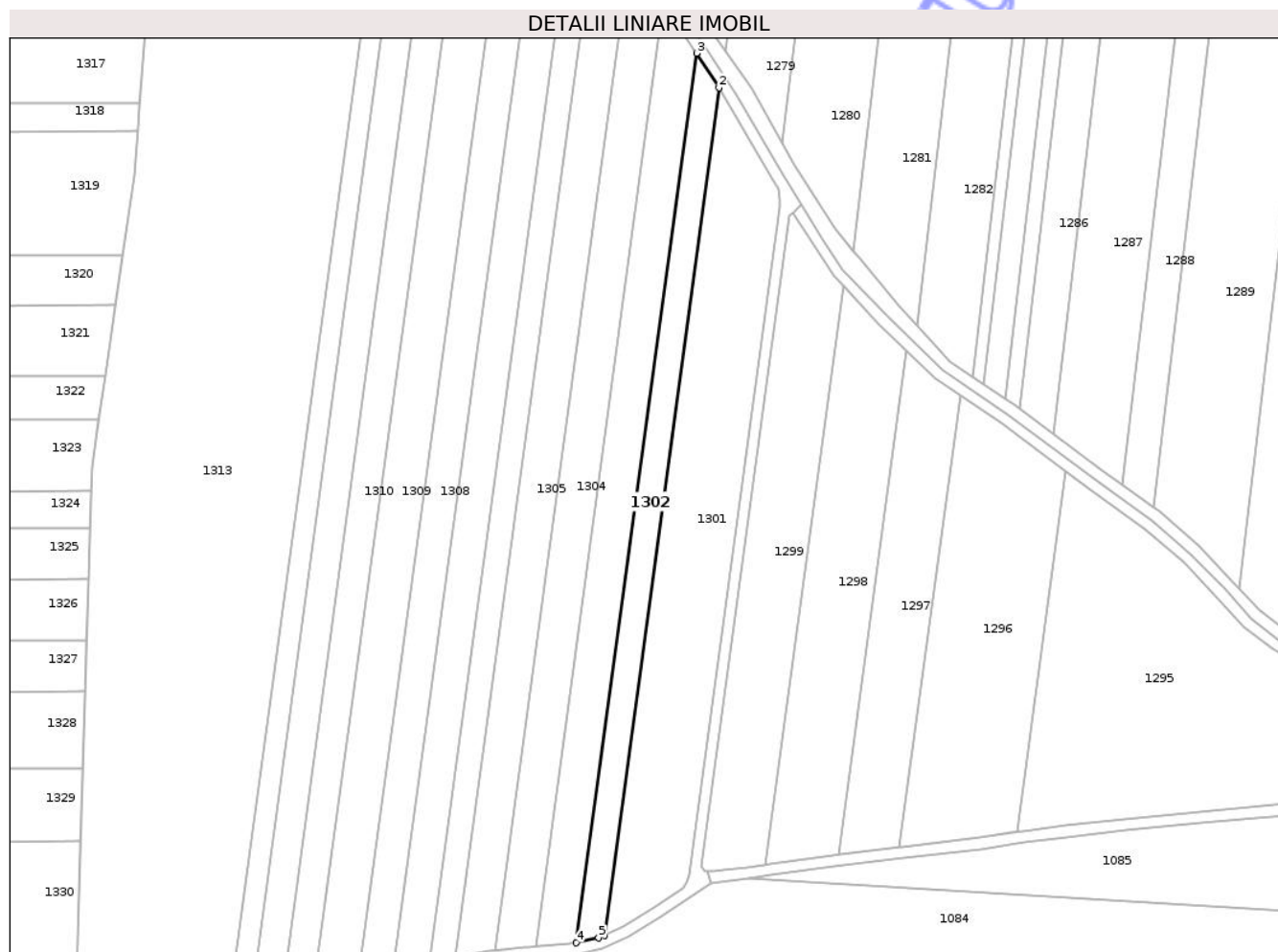
Inscrieri privind dezmembramintele dreptului de proprietate, drepturi reale de garanție și sarcini	Referințe
NU SUNT	

Anexa Nr. 1 La Partea I

Teren

Nr cadastral	Suprafața (mp)*	Observații / Referințe
54932	3.000	

* Suprafața este determinată în planul de proiecție Stereo 70.



Date referitoare la teren

Crt	Categorie folosință	Intra vilan	Suprafața (mp)	Tarla	Parcelă	Nr. topo	Observații / Referințe
1	arabil	NU	3.000	-	920/1/3	-	

Lungime Segmente

1) Valorile lungimilor segmentelor sunt obținute din proiecție în plan.

Punct început	X / Y	Punct sfârșit	X / Y	Lungime segment (** (m)
1	642.213,939 703.086,82	2	642.254,82 703.389,303	305.234
2	642.254,82 703.389,303	3	642.246,808 703.401,59	14.668
3	642.246,808 703.401,59	4	642.203,904 703.084,141	320.335
4	642.203,904 703.084,141	5	642.211,81 703.085,874	8.093
5	642.211,81 703.085,874	1	642.213,939 703.086,82	2.33

** Lungimile segmentelor sunt determinate în planul de proiecție Stereo 70 și sunt rotunjite la 1 milimetru.

*** Distanța dintre puncte este formată din segmente cumulate ce sunt mai mici decât valoarea 1 milimetru.

Neutilizabil în Circuitul
Civil

**DATE DESPRE IMOBILUL NR. 1304**

Oficiul de Cadastru și Publicitate Imobiliară BOTOSANI
Biroul de Cadastru și Publicitate Imobiliară Botosani

A. Partea I. Descrierea imobilului

TEREN Extravilan

Adresa: Jud. Botosani

Nr. Crt	Nr cadastral Nr. topografic	Suprafața* (mp)	Observații / Referințe
A1		5.000	Sector cadastral:22 Teren neimprejmuit;

B. Partea II. Proprietari și acte

Inscrieri privitoare la dreptul de proprietate și alte drepturi reale	Referințe
/	
Act Administrativ nr. 25717, din 14/12/1993 emis de CJSDPAT Botosani;	
B1	A1
Intabulare, drept de PROPRIETATE, dobandit prin Reconstituire, cota actuala 1/1 1) HARCOTA I MIHAI, lipsa CNP	

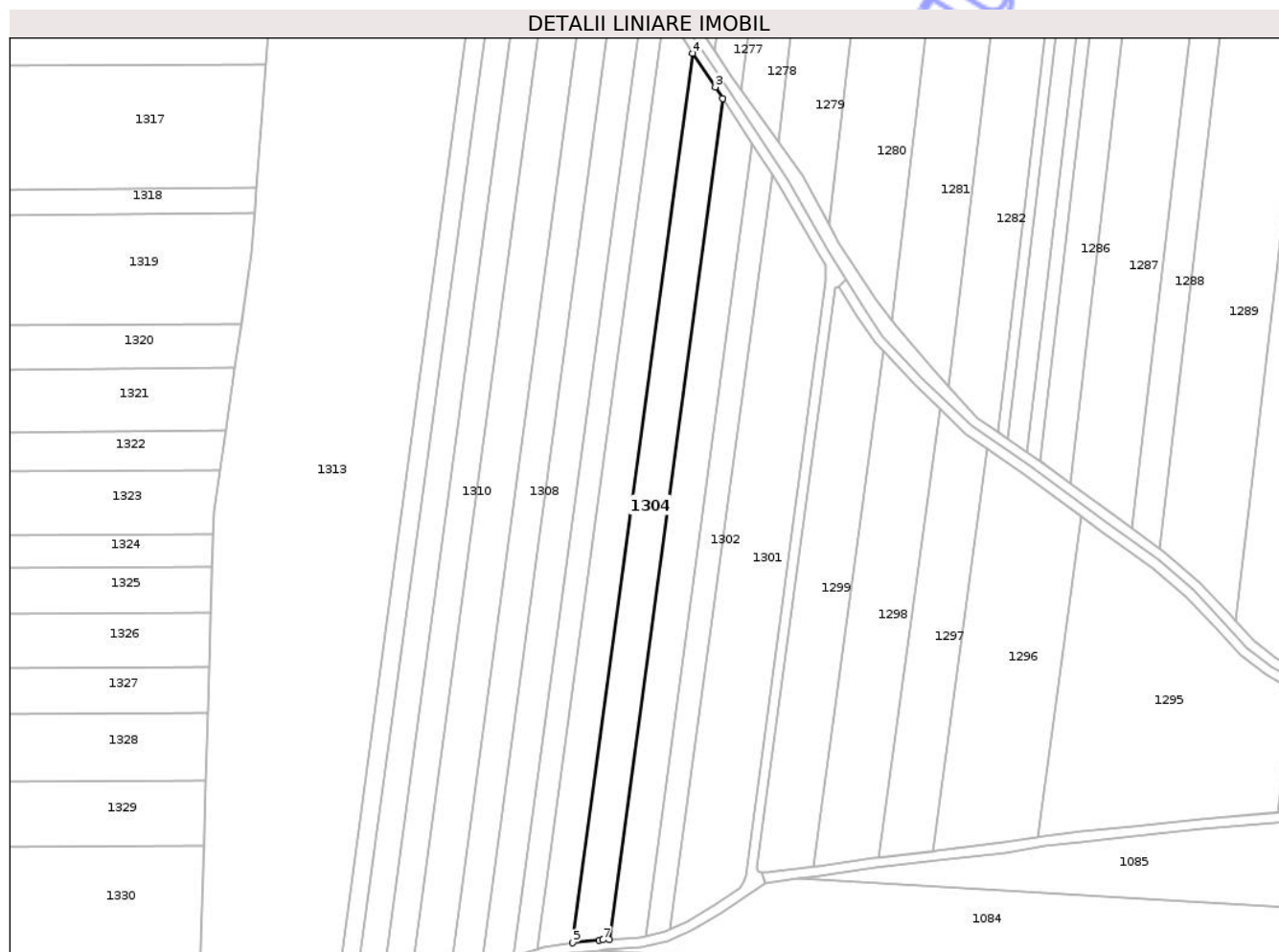
C. Partea III. SARCINI .

Inscrieri privind dezmembramintele dreptului de proprietate, drepturi reale de garanție și sarcini	Referințe
NU SUNT	

Teren

Nr cadastral	Suprafața (mp)*	Observații / Referințe
	5.000	

* Suprafața este determinată în planul de proiecție Stereo 70.



Date referitoare la teren

Crt	Categorie folosință	Intra vilan	Suprafața (mp)	Tarla	Parcelă	Nr. topo	Observații / Referințe
1	arabil	NU	5.000	-	920/1/31	-	

Lungime Segmente

1) Valorile lungimilor segmentelor sunt obținute din proiecție în plan.

Punct început	X / Y	Punct sfârșit	X / Y	Lungime segment (** (m)
1	642.189,366 703.082,79	2	642.234,917 703.419,825	340.099
2	642.234,917 703.419,825	3	642.231,958 703.424,362	5.416
3	642.231,958 703.424,362	4	642.222,943 703.437,923	16.284
4	642.222,943 703.437,923	5	642.174,768 703.081,474	359.69
5	642.174,768 703.081,474	6	642.185,322 703.082,468	10.6

Punct început	X / Y	Punct sfârșit	X / Y	Lungime segment (** (m)
6	642.185,322 703.082,468	7	642.186,906 703.082,618	1.591
7	642.186,906 703.082,618	1	642.189,366 703.082,79	2.466

** Lungimile segmentelor sunt determinate în planul de proiecție Stereo 70 și sunt rotunjite la 1 milimetru.

*** Distanța dintre puncte este formată din segmente cumulate ce sunt mai mici decât valoarea 1 milimetru.

Neutilizabil în Circuitul Civil

**DATE DESPRE IMOBILUL NR. 1306**

Oficiul de Cadastru și Publicitate Imobiliară BOTOSANI
Biroul de Cadastru și Publicitate Imobiliară Botosani

A. Partea I. Descrierea imobilului

TEREN Extravilan

Adresa: Jud. Botosani

Nr. Crt	Nr cadastral Nr. topografic	Suprafața* (mp)	Observații / Referințe
A1		3.500	Sector cadastral:22 Teren neimprejmuit;

B. Partea II. Proprietari și acte

Inscrieri privitoare la dreptul de proprietate și alte drepturi reale	Referințe
/	
Act Administrativ nr. 53515, din 20/07/1995 emis de CJSDPAT Botosani;	
B1	A1
Intabulare, drept de PROPRIETATE, dobandit prin Reconstituire, cota actuala 1/1	
1) PIETRARU ELISABETA, lipsa CNP	
2) MURARASU EUGENIA, lipsa CNP	

C. Partea III. SARCINI .

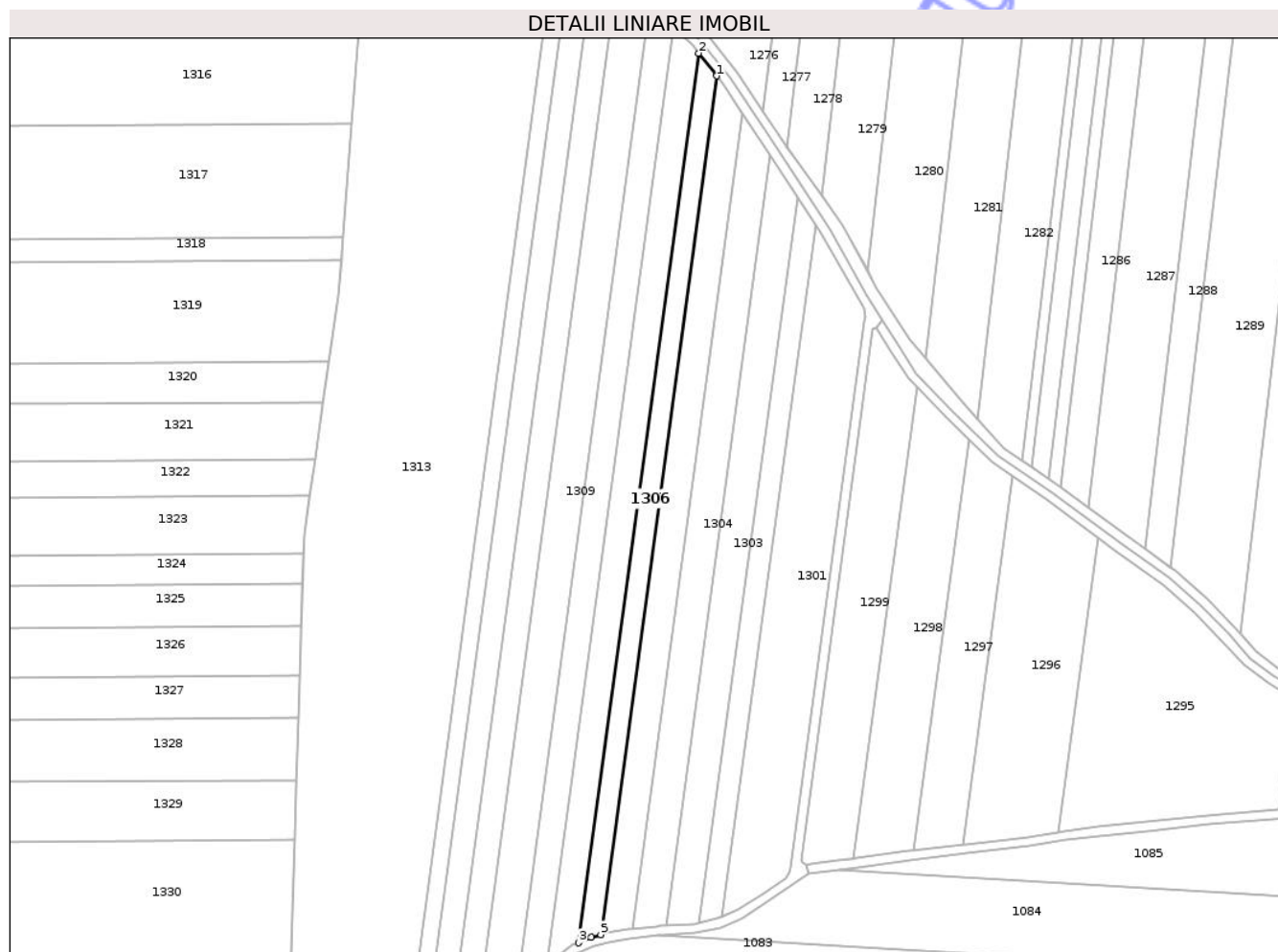
Inscrieri privind dezmembramintele dreptului de proprietate, drepturi reale de garanție și sarcini	Referințe
NU SUNT	

Anexa Nr. 1 La Partea I

Teren

Nr cadastral	Suprafața (mp)*	Observații / Referințe
	3.500	

* Suprafața este determinată în planul de proiecție Stereo 70.



Date referitoare la teren

Crt	Categorie folosință	Intra vilan	Suprafața (mp)	Tarla	Parcelă	Nr. topo	Observații / Referințe
1	arabil	NU	3.500	-	920/1/48	-	

Lungime Segmente

1) Valorile lungimilor segmentelor sunt obținute din proiecție în plan.

Punct început	X / Y	Punct sfârșit	X / Y	Lungime segment (** (m)
1	642.211,521 703.454,491	2	642.203,704 703.464,408	12.628
2	642.203,704 703.464,408	3	642.151,115 703.075,304	392.641
3	642.151,115 703.075,304	4	642.156,604 703.077,654	5.971
4	642.156,604 703.077,654	5	642.160,762 703.078,918	4.346
5	642.160,762 703.078,918	1	642.211,521 703.454,491	378.987

** Lungimile segmentelor sunt determinate în planul de proiecție Stereo 70 și sunt rotunjite la 1 milimetru.

*** Distanța dintre puncte este formată din segmente cumulate ce sunt mai mici decât valoarea 1 milimetru.

Neutilizabil în Circuitul
Civil

**DATE DESPRE IMOBILUL NR. 1307**

Oficiul de Cadastru și Publicitate Imobiliară BOTOSANI
Biroul de Cadastru și Publicitate Imobiliară Botosani

A. Partea I. Descrierea imobilului

TEREN Extravilan

Adresa: Jud. Botosani

Nr. Crt	Nr cadastral Nr. topografic	Suprafața* (mp)	Observații / Referințe
A1		5.000	Sector cadastral:22 Teren neimprejmuit;

B. Partea II. Proprietari și acte

Inscrieri privitoare la dreptul de proprietate și alte drepturi reale	Referințe
/	
Act Administrativ nr. 60243, din 30/03/1996 emis de CJSDPAT Botosani;	
B1	A1
Intabulare, drept de PROPRIETATE, dobandit prin Reconstituire, cota actuala 1/1	
1) CIOTOI AUREL, lipsa CNP	
2) CIOTOI DUMITRU, lipsa CNP	

C. Partea III. SARCINI .

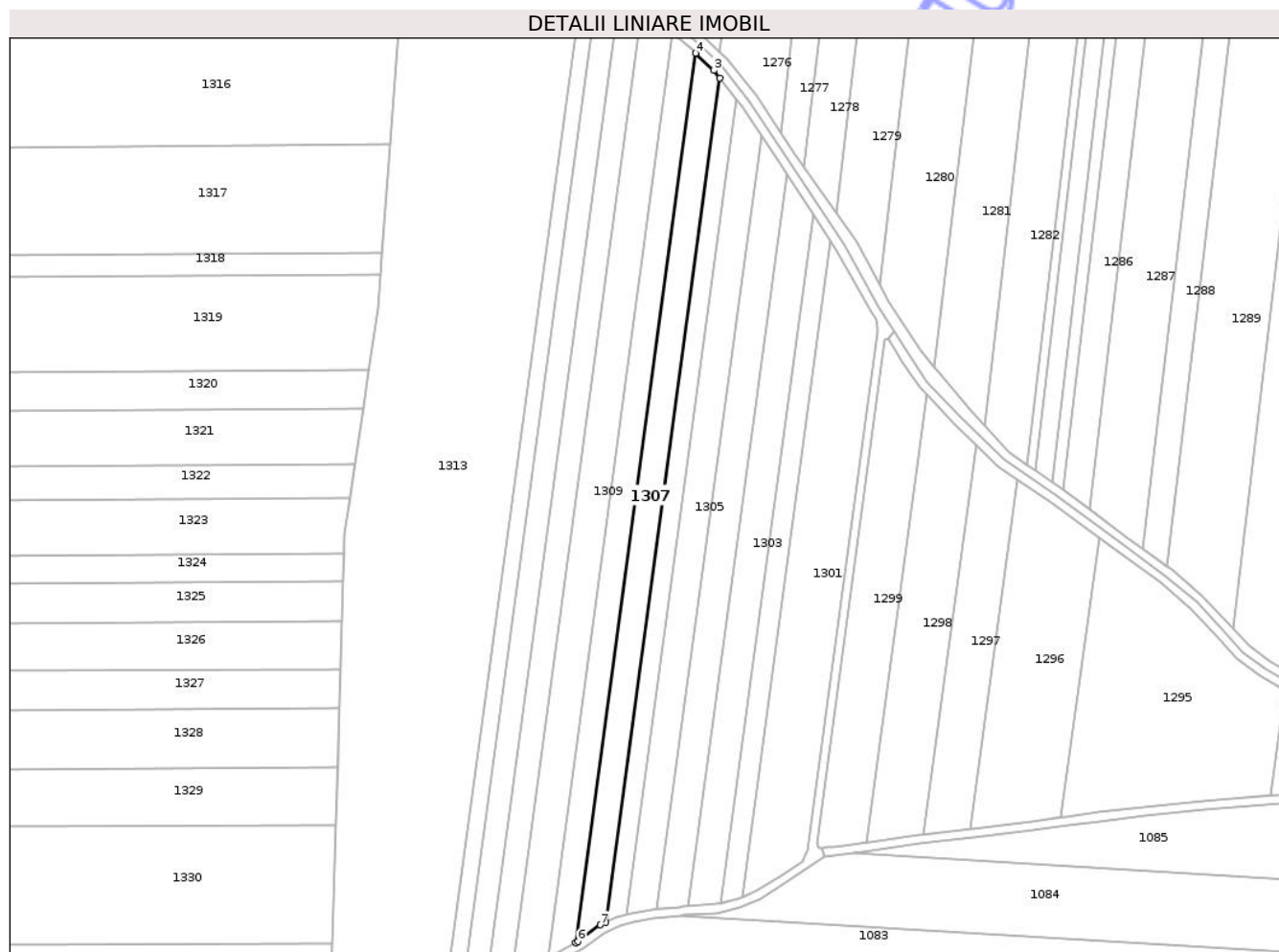
Inscrieri privind dezmembramintele dreptului de proprietate, drepturi reale de garanție și sarcini	Referințe
NU SUNT	

Anexa Nr. 1 La Partea I

Teren

Nr cadastral	Suprafața (mp)*	Observații / Referințe
	5.000	

* Suprafața este determinată în planul de proiecție Stereo 70.



Date referitoare la teren

Crt	Categorie folosință	Intra vilan	Suprafața (mp)	Tarla	Parcelă	Nr. topo	Observații / Referințe
1	arabil	NU	5.000	-	920/1/26	-	

Lungime Segmente

1) Valorile lungimilor segmentelor sunt obținute din proiecție în plan.

Punct început	X / Y	Punct sfârșit	X / Y	Lungime segment (** (m)
1	642.151,115 703.075,304	2	642.203,704 703.464,408	392.641
2	642.203,704 703.464,408	3	642.200,996 703.467,842	4.373
3	642.200,996 703.467,842	4	642.192,722 703.475,755	11.449
4	642.192,722 703.475,755	5	642.137,326 703.065,876	413.606
5	642.137,326 703.065,876	6	642.138,4 703.066,461	1.223

Punct început	X / Y	Punct sfârșit	X / Y	Lungime segment (** (m)
6	642.138,4 703.066,461	7	642.148,567 703.074,213	12.785
7	642.148,567 703.074,213	1	642.151,115 703.075,304	2.773

** Lungimile segmentelor sunt determinate în planul de proiecție Stereo 70 și sunt rotunjite la 1 milimetru.

*** Distanța dintre puncte este formată din segmente cumulate ce sunt mai mici decât valoarea 1 milimetru.

Neutilizabil în Circuitul Civil

**DATE DESPRE IMOBILUL NR. 1309**

Oficiul de Cadastru și Publicitate Imobiliară BOTOSANI
Biroul de Cadastru și Publicitate Imobiliară Botosani

A. Partea I. Descrierea imobilului

TEREN Extravilan

Adresa: Jud. Botosani

Nr. Crt	Nr cadastral Nr. topografic	Suprafața* (mp)	Observații / Referințe
A1		6.800	Sector cadastral:22 Teren neimprejmuit;

B. Partea II. Proprietari și acte

Inscrieri privitoare la dreptul de proprietate și alte drepturi reale	Referințe
/	
Act Administrativ nr. 90414, din 22/10/2002 emis de CJSDPAT Botosani;	
B1	A1
Intabulare, drept de PROPRIETATE, dobandit prin Reconstituire, cota actuala 1/1	
1) CONSTANTINICA C DUMITRU, lipsa CNP	

C. Partea III. SARCINI .

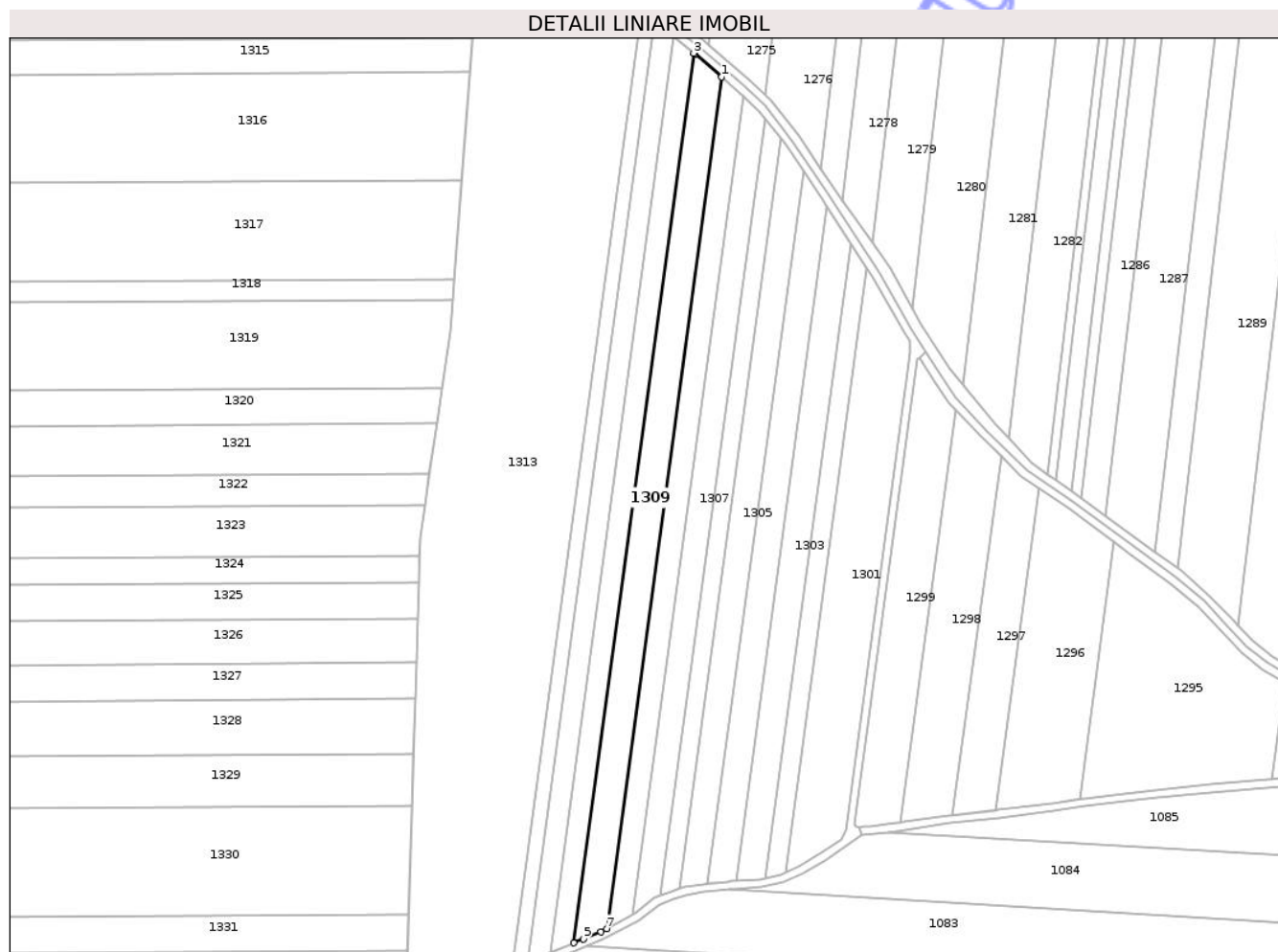
Inscrieri privind dezmembramintele dreptului de proprietate, drepturi reale de garanție și sarcini	Referințe
NU SUNT	

Anexa Nr. 1 La Partea I

Teren

Nr cadastral	Suprafața (mp)*	Observații / Referințe
	6.800	

* Suprafața este determinată în planul de proiecție Stereo 70.



Date referitoare la teren

Crt	Categorie folosință	Intravilan	Suprafața (mp)	Tarla	Parcelă	Nr. topo	Observații / Referințe
1	arabil	NU	6.800	-	920/1/98	-	

Lungime Segmente

1) Valorile lungimilor segmentelor sunt obținute din proiecție în plan.

Punct început	X / Y	Punct sfârșit	X / Y	Lungime segment (** (m)
1	642.182,024 703.485,08	2	642.168,571 703.496,549	17.679
2	642.168,571 703.496,549	3	642.168,033 703.496,98	0.689
3	642.168,033 703.496,98	4	642.107,866 703.051,8	449.228
4	642.107,866 703.051,8	5	642.112,799 703.053,771	5.313
5	642.112,799 703.053,771	6	642.121,481 703.057,241	9.35

Punct început	X / Y	Punct sfârșit	X / Y	Lungime segment (** (m)
6	642.121,481 703.057,241	7	642.124,417 703.058,841	3.343
7	642.124,417 703.058,841	1	642.182,024 703.485,08	430.114

** Lungimile segmentelor sunt determinate în planul de proiecție Stereo 70 și sunt rotunjite la 1 milimetru.

*** Distanța dintre puncte este formată din segmente cumulate ce sunt mai mici decât valoarea 1 milimetru.

Neutilizabil în Circuitul Civil

**DATE DESPRE IMOBILUL NR. 1311**

Oficiul de Cadastru și Publicitate Imobiliară BOTOSANI
Biroul de Cadastru și Publicitate Imobiliară Botosani

A. Partea I. Descrierea imobilului

TEREN Extravilan

Adresa: Jud. Botosani

Nr. Crt	Nr cadastral Nr. topografic	Suprafața* (mp)	Observații / Referințe
A1	50370	4.900	Sector cadastral:22 Teren neimprejmuit;

B. Partea II. Proprietari și acte

Inscrieri privitoare la dreptul de proprietate și alte drepturi reale	Referințe
6836 / 23/02/2011	
Act Notarial nr. 2598, din 10/11/2010 emis de BNP ELENA ROMAN;	
B1	A1
Intabulare, drept de PROPRIETATE, dobandit prin Conventie, cota actuala 1/1 1) SC CINDREL INVEST SRL, CIF:23220978	
59102 / 28/08/2014	
Act Normativ nr. 17, din 07/03/2014 emis de Parlamentul Romaniei;	
B2	A1
Imobil aflat sub incidenta art.3 alin.(1) din Legea 17/2014	

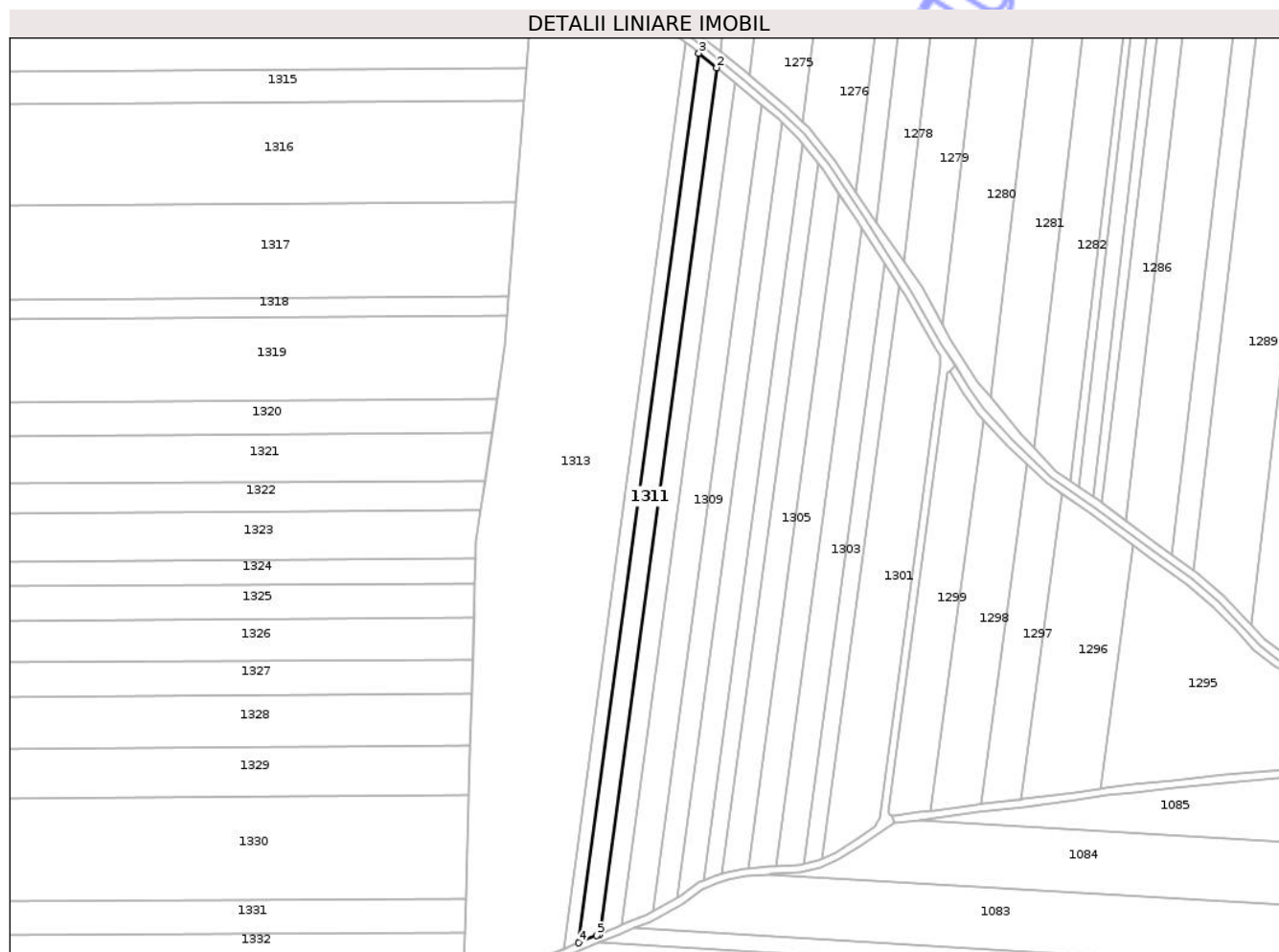
C. Partea III. SARCINI .

Inscrieri privind dezmembramintele dreptului de proprietate, drepturi reale de garanție și sarcini	Referințe
NU SUNT	

Teren

Nr cadastral	Suprafața (mp)*	Observații / Referințe
50370	4.900	

* Suprafața este determinată în planul de proiecție Stereo 70.



Date referitoare la teren

Crt	Categorie folosință	Intra vilan	Suprafața (mp)	Tarla	Parcelă	Nr. topo	Observații / Referințe
1	arabil	NU	4.900	-	920/1/40	-	

Lungime Segmente

1) Valorile lungimilor segmentelor sunt obținute din proiecție în plan.

Punct început	X / Y	Punct sfârșit	X / Y	Lungime segment (** (m)
1	642.096,138 703.046,948	2	642.158,044 703.504,992	462.209
2	642.158,044 703.504,992	3	642.148,52 703.512,63	12.208
3	642.148,52 703.512,63	4	642.084,952 703.042,288	474.619
4	642.084,952 703.042,288	5	642.094,422 703.046,233	10.259
5	642.094,422 703.046,233	1	642.096,138 703.046,948	1.859

** Lungimile segmentelor sunt determinate în planul de proiecție Stereo 70 și sunt rotunjite la 1 milimetru.

*** Distanța dintre puncte este formată din segmente cumulate ce sunt mai mici decât valoarea 1 milimetru.

Neutilizabil în Circuitul
Civil

**DATE DESPRE IMOBILUL NR. 1313**

Oficiul de Cadastru și Publicitate Imobiliară BOTOSANI
Biroul de Cadastru și Publicitate Imobiliară Botosani

A. Partea I. Descrierea imobilului

TEREN Extravilan

Adresa: Jud. Botosani

Nr. Crt	Nr cadastral Nr. topografic	Suprafața* (mp)	Observații / Referințe
A1		35.387	Sector cadastral:22 Teren neimprejmuit;

B. Partea II. Proprietari și acte

Inscrieri privitoare la dreptul de proprietate și alte drepturi reale		Referințe
/		
Act Normativ nr. 7, din 13/03/1966 emis de Parlamentul Romaniei;		
B1	Inscrierea posesiei, drept de PROPRIETATE, dobandit prin Lege, cota actuala 1/1 1) NEIDENTIFICAT NEIDENTIFICAT	A1
Act Normativ nr. 7, din 13/03/1996 emis de Parlamentul României ((art. 13));		
B2	Se noteaza mentiunea de proprietar neidentificat, rezerva comisiei locale de fond funciar	A1

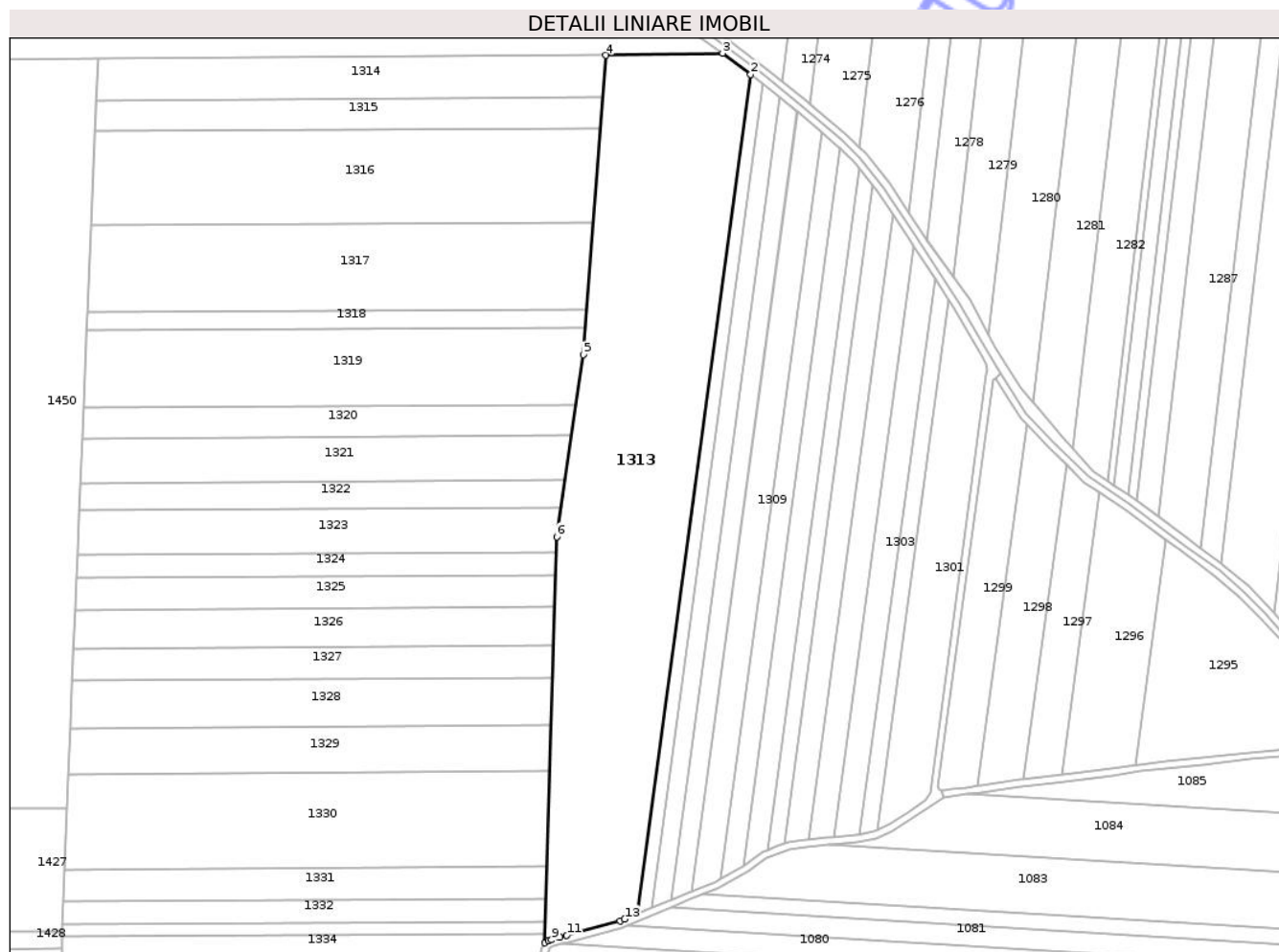
C. Partea III. SARCINI .

Inscrieri privind dezmembramintele dreptului de proprietate, drepturi reale de garanție și sarcini	Referințe
NU SUNT	

Teren

Nr cadastral	Suprafața (mp)*	Observații / Referințe
	35.387	

* Suprafața este determinată în planul de proiecție Stereo 70.



Date referitoare la teren

Crt	Categorie folosință	Intra vilan	Suprafața (mp)	Tarla	Parcelă	Nr. topo	Observații / Referințe
1	arabil	NU	35.387	-	920/1	-	

Lungime Segmente

1) Valorile lungimilor segmentelor sunt obținute din proiecție în plan.

Punct început	X / Y	Punct sfârșit	X / Y	Lungime segment (** (m)
1	642.076,916 703.038,94	2	642.141,659 703.517,975	483.39
2	642.141,659 703.517,975	3	642.125,666 703.530,074	20.055
3	642.125,666 703.530,074	4	642.058,984 703.528,884	66.692
4	642.058,984 703.528,884	5	642.046,047 703.358,002	171.371
5	642.046,047 703.358,002	6	642.030,858 703.254,163	104.944

Punct început	X / Y	Punct sfârșit	X / Y	Lungime segment (** (m)
6	642.030,858 703.254,163	7	642.023,96 703.022,368	231.897
7	642.023,96 703.022,368	8	642.026,082 703.023,468	2.389
8	642.026,082 703.023,468	9	642.027,823 703.024,023	1.828
9	642.027,823 703.024,023	10	642.032,587 703.025,447	4.972
10	642.032,587 703.025,447	11	642.036,548 703.026,631	4.134
11	642.036,548 703.026,631	12	642.067,031 703.034,821	31.564
12	642.067,031 703.034,821	13	642.069,648 703.035,911	2.836
13	642.069,648 703.035,911	1	642.076,916 703.038,94	7.874

** Lungimile segmentelor sunt determinate în planul de proiecție Stereo 70 și sunt rotunjite la 1 milimetru.

*** Distanța dintre puncte este formată din segmente cumulate ce sunt mai mici decât valoarea 1 milimetru.

**DATE DESPRE IMOBILUL NR. 1315**

Oficiul de Cadastru și Publicitate Imobiliară BOTOSANI
Biroul de Cadastru și Publicitate Imobiliară Botosani

A. Partea I. Descrierea imobilului

TEREN Extravilan

Adresa: Jud. Botosani

Nr. Crt	Nr cadastral Nr. topografic	Suprafața* (mp)	Observații / Referințe
A1		5.000	Sector cadastral:22 Teren neimprejmuit; Conform TP nr. 126138 terenul este amplasat in parcela cadastrala 920/5/511

B. Partea II. Proprietari și acte

Inscrieri privitoare la dreptul de proprietate și alte drepturi reale		Referințe
/		
Act Administrativ nr. 126138, din 30/12/2002 emis de CJSDPAT Botosani;		
B1	Intabulare, drept de PROPRIETATE, dobandit prin Reconstituire, cota actuala 1/1 1) PRELIPCEANU DUMITRU, lipsa CNP 2) BAGHIU VIORICA, lipsa CNP	A1


C. Partea III. SARCINI .

Inscrieri privind dezmembramintele dreptului de proprietate, drepturi reale de garanție și sarcini	Referințe
NU SUNT	

Anexa Nr. 1 La Partea I**Teren**

Nr cadastral	Suprafața (mp)*	Observații / Referințe
	5.000	Conform TP nr. 126138 terenul este amplasat in parcela cadastrala 920/5/511

* Suprafața este determinată în planul de proiecție Stereo 70.

**Date referitoare la teren**

Crt	Categorie folosință	Intra vilan	Suprafața (mp)	Tarla	Parcelă	Nr. topo	Observații / Referințe
1	faneata	NU	1.995	-	920/5/511	-	
2	arabil	NU	3.005	-	920/1	-	

Lungime Segmente

1) Valorile lungimilor segmentelor sunt obținute din proiecție în plan.

Punct început	X / Y	Punct sfârșit	X / Y	Lungime segment (** (m))
1	641.767,704 703.502,882	2	641.766,992 703.485,586	17.311
2	641.766,992 703.485,586	3	642.055,845 703.487,423	288.859
3	642.055,845 703.487,423	4	642.057,155 703.504,723	17.35
4	642.057,155 703.504,723	1	641.767,704 703.502,882	289.457

** Lungimile segmentelor sunt determinate în planul de proiecție Stereo 70 și sunt rotunjite la 1 milimetru.

*** Distanța dintre puncte este formată din segmente cumulate ce sunt mai mici decât valoarea 1 milimetru.

Neutilizabil în Circuitul
Civil

**DATE DESPRE IMOBILUL NR. 1317**

Oficiul de Cadastru și Publicitate Imobiliară BOTOSANI
Biroul de Cadastru și Publicitate Imobiliară Botosani

A. Partea I. Descrierea imobilului

TEREN Extravilan

Adresa: Jud. Botosani

Nr. Crt	Nr cadastral Nr. topografic	Suprafața* (mp)	Observații / Referințe
A1	50316	14.200	Sector cadastral:22 Teren neimprejmuit; Conform TP nr. 77793 terenul este amplasat in parcela cadastrala 920/1/729. Diferenta de suprafata de 5000 mp se regaseste la ID 1256, S23 si ID 1347, Sector 22

B. Partea II. Proprietari și acte

Inscrieri privitoare la dreptul de proprietate și alte drepturi reale		Referințe
33765 / 12/11/2010		
Act Notarial nr. 1512, din 23/07/2010 emis de BNP"Elena Roman"-Botoșani (contract de vânzare-cumpărare autenticat sub nr. 1634 din 06.08.2010 la BNP"Elena Roman"-Botoșani);		
B1	Intabulare, drept de PROPRIETATE, dobândit prin Convenție, cota actuala 1/1 1) SC CINDREL INVEST SRL, CIF:23220978	A1
59068 / 28/08/2014		
Act Normativ nr. 17, din 07/03/2014 emis de Parlamentul Romaniei;		
B2	Imobil aflat sub incidenta art.3 alin.(1) din Legea 17/2014	A1


C. Partea III. SARCINI .

Inscrieri privind dezmembramintele dreptului de proprietate, drepturi reale de garanție și sarcini	Referințe
NU SUNT	

Anexa Nr. 1 La Partea I**Teren**

Nr cadastral	Suprafața (mp)*	Observații / Referințe
50316	14.200	Conform TP nr. 77793 terenul este amplasat în parcela cadastrală 920/1/729. Diferența de suprafață de 5000 mp se regăsește la ID 1256, S23 și ID 1347, Sector 22

* Suprafața este determinată în planul de proiecție Stereo 70.

**Date referitoare la teren**

Crt	Categorie folosință	Intravilan	Suprafața (mp)	Tarla	Parcelă	Nr. topo	Observații / Referințe
1	arabil	NU	8.370	-	920/1/729	-	
2	faneata	NU	5.830	-	920/5	-	

Lungime Segmente

1) Valorile lungimilor segmentelor sunt obținute din proiecție în plan.

Punct început	X / Y	Punct sfârșit	X / Y	Lungime segment (** (m)
1	641.764,777 703.431,738	2	641.762,735 703.382,097	49.682
2	641.762,735 703.382,097	3	642.048,009 703.383,912	285.28
3	642.048,009 703.383,912	4	642.051,768 703.433,563	49.793
4	642.051,768 703.433,563	1	641.764,777 703.431,738	286.996

** Lungimile segmentelor sunt determinate în planul de proiecție Stereo 70 și sunt rotunjite la 1 milimetru.

*** Distanța dintre puncte este formată din segmente cumulate ce sunt mai mici decât valoarea 1 milimetru.

Neutilizabil în Circuitul
Civil

**DATE DESPRE IMOBILUL NR. 1319**

Oficiul de Cadastru și Publicitate Imobiliară BOTOSANI
Biroul de Cadastru și Publicitate Imobiliară Botosani

A. Partea I. Descrierea imobilului

TEREN Extravilan

Adresa: Jud. Botosani

Nr. Crt	Nr cadastral Nr. topografic	Suprafața* (mp)	Observații / Referințe
A1	51851	12.500	Sector cadastral:22 Teren neimprejmuit;

B. Partea II. Proprietari și acte

Inscrieri privitoare la dreptul de proprietate și alte drepturi reale		Referințe
63340 / 31/08/2015		
Act Administrativ nr. 49086, din 23/01/1995 emis de CJSDPAT Botosani;		
B1	Intabulare, drept de PROPRIETATE, dobandit prin Reconstituire, cota actuala 1/1 1) ACIOBĂNITEI-MIHAILIUC CLARA 2) SOFIAN CONSTANTIN 3) SOFIAN VALENTIN 4) SOFIAN ILIE 5) SOFIAN IOAN, - bun comun	A1
Act Normativ nr. 17, din 07/03/2014 emis de Parlamentul României;		
B2	Imobil aflat sub incidența art. 3 alin (1) din Legea nr.17/2014	A1

C. Partea III. SARCINI .

Inscrieri privind dezmembramintele dreptului de proprietate, drepturi reale de garanție și sarcini	Referințe
NU SUNT	

Anexa Nr. 1 La Partea I

Teren

Nr cadastral	Suprafața (mp)*	Observații / Referințe
51851	12.500	

* Suprafața este determinată în planul de proiecție Stereo 70.

DETALII LINIARE IMOBIL



Date referitoare la teren

Crt	Categorie folosință	Intra vilan	Suprafața (mp)	Tarla	Parcelă	Nr. topo	Observații / Referințe
1	arabil	NU	12.500	-	920/1/37	-	

Lungime Segmente

1) Valorile lungimilor segmentelor sunt obținute din proiecție în plan.

Punct început	X / Y	Punct sfârșit	X / Y	Lungime segment (** (m)
1	641.762,316 703.371,922	2	641.760,502 703.327,822	44.138
2	641.760,502 703.327,822	3	642.041,894 703.329,612	281.398
3	642.041,894 703.329,612	4	642.046,047 703.358,002	28.692
4	642.046,047 703.358,002	5	642.047,238 703.373,735	15.778
5	642.047,238 703.373,735	1	641.762,316 703.371,922	284.928

** Lungimile segmentelor sunt determinate în planul de proiecție Stereo 70 și sunt rotunjite la 1 milimetru.

*** Distanța dintre puncte este formată din segmente cumulate ce sunt mai mici decât valoarea 1 milimetru.

Neutilizabil în Circuitul
Civil

**DATE DESPRE IMOBILUL NR. 1324**

Oficiul de Cadastru și Publicitate Imobiliară BOTOSANI
Biroul de Cadastru și Publicitate Imobiliară Botosani

A. Partea I. Descrierea imobilului

TEREN Extravilan

Adresa: Jud. Botosani

Nr. Crt	Nr cadastral Nr. topografic	Suprafața* (mp)	Observații / Referințe
A1	50337	3.600	Sector cadastral:22 Teren neimprejmuit;

B. Partea II. Proprietari și acte

Inscrieri privitoare la dreptul de proprietate și alte drepturi reale		Referințe
1758 / 20/01/2011		
Act Notarial nr. 2281, din 04/10/2010 emis de BNP ELENA ROMAN;		
B1	Intabulare, drept de PROPRIETATE, dobandit prin Conventie, cota actuala 1/1 1) SC CINDREL INVEST SRL, CIF:23220978	A1
59083 / 28/08/2014		
Act Normativ nr. 17, din 07/03/2014 emis de Parlamentul Romaniei;		
B2	Imobil aflat sub incidenta art.3 alin.(1) din Legea 17/2014	A1

C. Partea III. SARCINI .

Inscrieri privind dezmembramintele dreptului de proprietate, drepturi reale de garanție și sarcini	Referințe
NU SUNT	

Anexa Nr. 1 La Partea I

Teren

Nr cadastral	Suprafața (mp)*	Observații / Referințe
50337	3.600	

* Suprafața este determinată în planul de proiecție Stereo 70.

DETALII LINIARE IMOBIL

	1319	
	1320	
	1321	
	1322	
1450	1323	
1	1324	4
2	1325	3
	1326	
	1327	
	1328	
	1329	

Date referitoare la teren

Crt	Categorie folosință	Intra vilan	Suprafața (mp)	Tarla	Parcelă	Nr. topo	Observații / Referințe
1	arabil	NU	3.600	-	920/1/11	-	

Lungime Segmente

1) Valorile lungimilor segmentelor sunt obținute din proiecție în plan.

Punct început	X / Y	Punct sfârșit	X / Y	Lungime segment (** (m)
1	641.757,038 703.243,616	2	641.756,497 703.230,457	13.171
2	641.756,497 703.230,457	3	642.030,204 703.232,198	273.713
3	642.030,204 703.232,198	4	642.030,596 703.245,357	13.165
4	642.030,596 703.245,357	1	641.757,038 703.243,616	273.563

** Lungimile segmentelor sunt determinate în planul de proiecție Stereo 70 și sunt rotunjite la 1 milimetru.

*** Distanţa dintre puncte este formată din segmente cumulate ce sunt mai mici decât valoarea 1 milimetru.

Neutilizabil în Circuitul
Civil

**DATE DESPRE IMOBILUL NR. 1326**

Oficiul de Cadastru și Publicitate Imobiliară BOTOSANI
Biroul de Cadastru și Publicitate Imobiliară Botosani

A. Partea I. Descrierea imobilului

TEREN Extravilan

Adresa: Jud. Botosani

Nr. Crt	Nr cadastral Nr. topografic	Suprafața* (mp)	Observații / Referințe
A1	53228	6.000	Sector cadastral:22 Teren neimprejmuit; Conform TP nr. 77780 terenul este amplasat in parcela cadastrala 920/5/108

B. Partea II. Proprietari și acte

Inscrieri privitoare la dreptul de proprietate și alte drepturi reale		Referințe
49998 / 31/07/2020		
Act Notarial nr. 2002, din 22/09/2010 emis de BNP ELENA ROMAN;		
B4	Intabulare, drept de PROPRIETATE, dobandit prin Conventie, cota actuala 1/1 1) SC CINDREL INVEST SRL, CIF:23220978	A1
Act Normativ nr. 17, din 07/03/2014 emis de Parlamentul Romaniei;		
B5	Imobil aflat sub incidența art. 3 alin. (1) din Legea 17/2014	A1

C. Partea III. SARCINI .

Inscrieri privind dezmembramintele dreptului de proprietate, drepturi reale de garanție și sarcini	Referințe
NU SUNT	

Anexa Nr. 1 La Partea I**Teren**

Nr cadastral	Suprafața (mp)*	Observații / Referințe
53228	6.000	Conform TP nr. 77780 terenul este amplasat in parcela cadastrala 920/5/108

* Suprafața este determinată în planul de proiecție Stereo 70.

DETALII LINIARE IMOBIL**Date referitoare la teren**

Crt	Categorie folosință	Intravilan	Suprafața (mp)	Tarla	Parcelă	Nr. topo	Observații / Referințe
1	neproductiv	NU	601	-	920/4	-	
2	arabil	NU	5.399	-	920/1	-	

Lungime Segmente

1) Valorile lungimilor segmentelor sunt obținute din proiecție în plan.

Punct început	X / Y	Punct sfârșit	X / Y	Lungime segment (** (m))
1	641.755,745 703.212,191	2	641.754,844 703.190,291	21.919
2	641.754,844 703.190,291	3	642.029,009 703.192,035	274.17
3	642.029,009 703.192,035	4	642.029,661 703.213,934	21.908
4	642.029,661 703.213,934	1	641.755,745 703.212,191	273.921

** Lungimile segmentelor sunt determinate în planul de proiecție Stereo 70 și sunt rotunjite la 1 milimetru.

*** Distanța dintre puncte este formată din segmente cumulate ce sunt mai mici decât valoarea 1 milimetru.

Neutilizabil în Circuitul
Civil

**DATE DESPRE IMOBILUL NR. 1329**

Oficiul de Cadastru și Publicitate Imobiliară BOTOSANI
Biroul de Cadastru și Publicitate Imobiliară Botosani

A. Partea I. Descrierea imobilului

TEREN Extravilan

Adresa: Jud. Botosani

Nr. Crt	Nr cadastral Nr. topografic	Suprafața* (mp)	Observații / Referințe
A1	50972	7.200	Sector cadastral:22 Teren neimprejmuit;

B. Partea II. Proprietari și acte

Inscrieri privitoare la dreptul de proprietate și alte drepturi reale	Referințe
18846 / 04/04/2013	
Act Notarial nr. 545, din 02/04/2013 emis de BNP ROMAN ELENA;	
B4	A1
Intabulare, drept de PROPRIETATE, dobandit prin Conventie, cota actuala 1/1	
1) SC CINDREL INVEST SRL, CIF:23220978	
59457 / 28/08/2014	
Act Normativ nr. 17, din 07/03/2014 emis de Parlamentul Romaniei;	
B5	A1
Imobil aflat sub incidenta art.3 alin.(1) din Legea 17/2014	

C. Partea III. SARCINI .

Inscrieri privind dezmembramintele dreptului de proprietate, drepturi reale de garanție și sarcini	Referințe
NU SUNT	

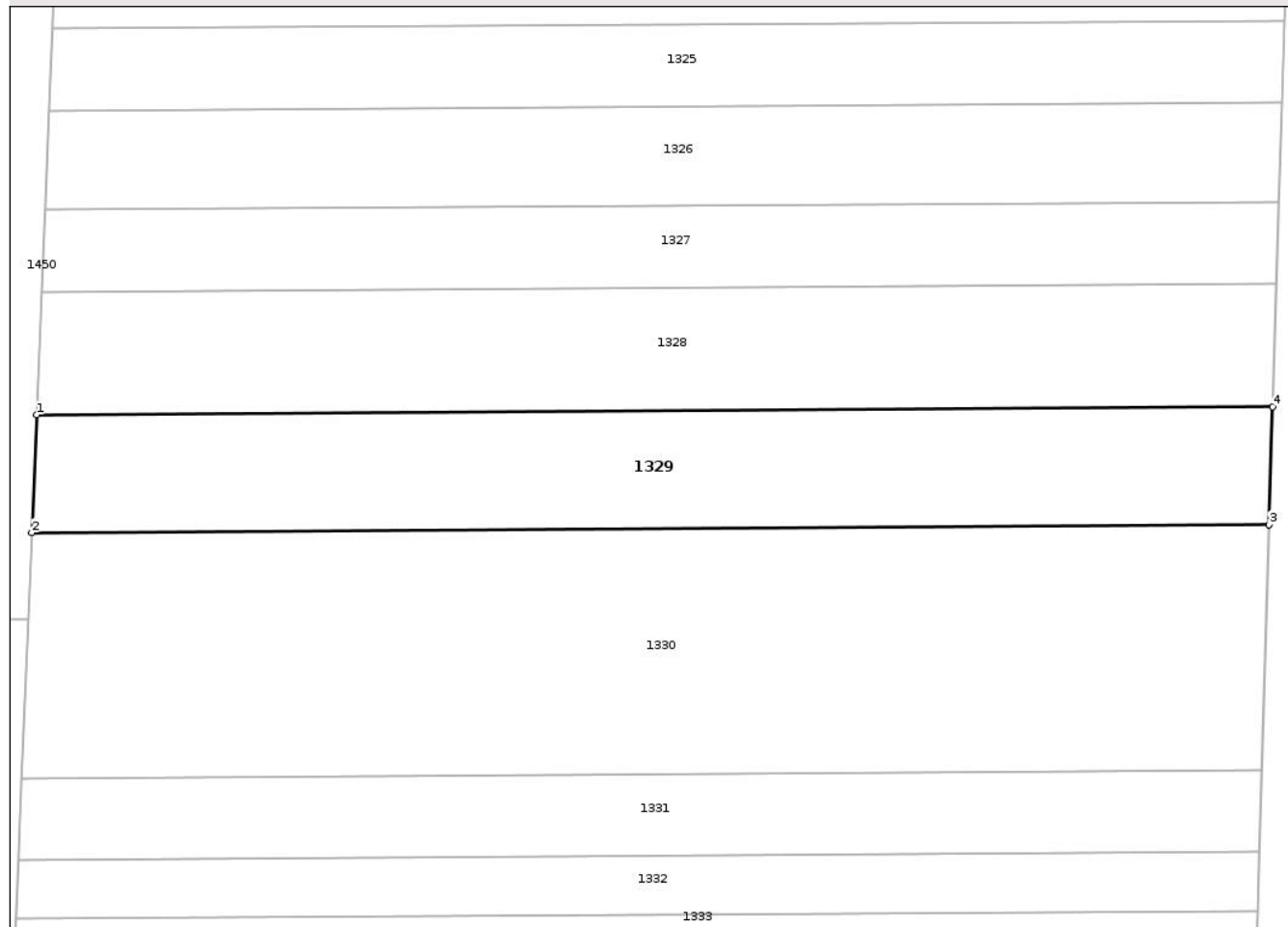
Anexa Nr. 1 La Partea I

Teren

Nr cadastral	Suprafața (mp)*	Observații / Referințe
50972	7.200	

* Suprafața este determinată în planul de proiecție Stereo 70.

DETALII LINIARE IMOBIL



Date referitoare la teren

Crt	Categorie folosință	Intra vilan	Suprafața (mp)	Tarla	Parcelă	Nr. topo	Observații / Referințe
1	arabil	NU	7.200	-	920/1/189	-	

Lungime Segmente

1) Valorile lungimilor segmentelor sunt obținute din proiecție în plan.

Punct început	X / Y	Punct sfârșit	X / Y	Lungime segment (** (m)
1	641.752,97 703.144,729	2	641.751,892 703.118,524	26.227
2	641.751,892 703.118,524	3	642.026,874 703.120,274	274.987
3	642.026,874 703.120,274	4	642.027,654 703.146,476	26.214
4	642.027,654 703.146,476	1	641.752,97 703.144,729	274.689

** Lungimile segmentelor sunt determinate în planul de proiecție Stereo 70 și sunt rotunjite la 1 milimetru.

*** Distanţa dintre puncte este formată din segmente cumulate ce sunt mai mici decât valoarea 1 milimetru.

Neutilizabil în Circuitul
Civil

**DATE DESPRE IMOBILUL NR. 1331**

Oficiul de Cadastru și Publicitate Imobiliară BOTOSANI
Biroul de Cadastru și Publicitate Imobiliară Botosani

A. Partea I. Descrierea imobilului

TEREN Extravilan

Adresa: Jud. Botosani

Nr. Crt	Nr cadastral Nr. topografic	Suprafața* (mp)	Observații / Referințe
A1	53292	5.000	Sector cadastral:22 Teren neimprejmuit;

B. Partea II. Proprietari și acte

Inscrieri privitoare la dreptul de proprietate și alte drepturi reale	Referințe
83437 / 23/11/2020	
Act Notarial nr. 201, din 01/02/2011 emis de BNP ELENA ROMAN;	
B4	Intabulare, drept de PROPRIETATE, dobandit prin Conventie, cota actuala 1/1 1) SC CINDREL INVEST SRL, CIF:23220978
Act Normativ nr. 17, din 07/03/2014 emis de PARLAMENTUL ROMÂNIEI;	
B5	Imobil aflat sub incidența art. 3 alin (1) din Legea nr. 17/2014

C. Partea III. SARCINI .

Inscrieri privind dezmembramintele dreptului de proprietate, drepturi reale de garanție și sarcini	Referințe
NU SUNT	


Anexa Nr. 1 La Partea I

Teren

Nr cadastral	Suprafața (mp)*	Observații / Referințe
53292	5.000	

* Suprafața este determinată în planul de proiecție Stereo 70.

DETALII LINIARE IMOBIL



Date referitoare la teren

Crt	Categorie folosință	Intra vilan	Suprafața (mp)	Tarla	Parcelă	Nr. topo	Observații / Referințe
1	arabil	NU	5.000	-	920/1/6	-	

Lungime Segmente

1) Valorile lungimilor segmentelor sunt obținute din proiecție în plan.

Punct început	X / Y	Punct sfârșit	X / Y	Lungime segment (** (m)
1	641.749,65 703.064,022	2	641.748,904 703.045,882	18.155
2	641.748,904 703.045,882	3	642.024,712 703.047,637	275.814
3	642.024,712 703.047,637	4	642.025,252 703.065,776	18.147
4	642.025,252 703.065,776	1	641.749,65 703.064,022	275.608

** Lungimile segmentelor sunt determinate în planul de proiecție Stereo 70 și sunt rotunjite la 1 milimetru.

*** Distanţa dintre puncte este formată din segmente cumulate ce sunt mai mici decât valoarea 1 milimetru.

Neutilizabil în Circuitul
Civil

**DATE DESPRE IMOBILUL NR. 1333**

Oficiul de Cadastru și Publicitate Imobiliară BOTOSANI
Biroul de Cadastru și Publicitate Imobiliară Botosani

A. Partea I. Descrierea imobilului

TEREN Extravilan

Adresa: Jud. Botosani

Nr. Crt	Nr cadastral Nr. topografic	Suprafața* (mp)	Observații / Referințe
A1	50374	1.900	Sector cadastral:22 Teren neimprejmuit; Conform TP nr. 25746 terenul este amplasat in parcela cadastrala 933/20.

B. Partea II. Proprietari și acte

Inscrieri privitoare la dreptul de proprietate și alte drepturi reale		Referințe
6849 / 23/02/2011		
Act Notarial nr. 2841, din 16/12/2010 emis de BNP ELENA ROMAN;		
B1	Intabulare, drept de PROPRIETATE, dobandit prin Conventie, cota actuala 1/1 1) SC CINDREL INVEST SRL, CIF:23220978	A1
59106 / 28/08/2014		
Act Normativ nr. 17, din 07/03/2014 emis de Parlamentul Romaniei;		
B2	Imobil aflat sub incidenta art.3 alin.(1) din Legea 17/2014	A1

C. Partea III. SARCINI .

Inscrieri privind dezmembramintele dreptului de proprietate, drepturi reale de garanție și sarcini	Referințe
NU SUNT	


Anexa Nr. 1 La Partea I

Teren

Nr cadastral	Suprafața (mp)*	Observații / Referințe
50374	1.900	Conform TP nr. 25746 terenul este amplasat in parcela cadastrala 933/20.

* Suprafața este determinată în planul de proiecție Stereo 70.

DETALII LINIARE IMOBIL



Date referitoare la teren

Crt	Categorie folosință	Intra vilan	Suprafața (mp)	Tarla	Parcelă	Nr. topo	Observații / Referințe
1	arabil	NU	1.900	-	920/1	-	

Lungime Segmente

1) Valorile lungimilor segmentelor sunt obținute din proiecție în plan.

Punct început	X / Y	Punct sfârșit	X / Y	Lungime segment (** (m)
1	641.748,367 703.032,83	2	641.748,239 703.029,728	3.105
2	641.748,239 703.029,728	3	641.748,224 703.025,944	3.784
3	641.748,224 703.025,944	4	642.024,119 703.027,699	275.901
4	642.024,119 703.027,699	5	642.024,324 703.034,586	6.889
5	642.024,324 703.034,586	1	641.748,367 703.032,83	275.963

** Lungimile segmentelor sunt determinate în planul de proiecție Stereo 70 și sunt rotunjite la 1 milimetru.

*** Distanța dintre puncte este formată din segmente cumulate ce sunt mai mici decât valoarea 1 milimetru.

Neutilizabil în Circuitul
Civil

**DATE DESPRE IMOBILUL NR. 1335**

Oficiul de Cadastru și Publicitate Imobiliară BOTOSANI
Biroul de Cadastru și Publicitate Imobiliară Botosani

A. Partea I. Descrierea imobilului

TEREN Extravilan

Adresa: Jud. Botosani

Nr. Crt	Nr cadastral Nr. topografic	Suprafața* (mp)	Observații / Referințe
A1	53515	3.300	Sector cadastral:22 Teren neimprejmuit; Imobil neimprejmuit.

B. Partea II. Proprietari și acte

Inscrieri privitoare la dreptul de proprietate și alte drepturi reale	Referințe
21132 / 10/03/2022	
Hotarare Judecatoreasca nr. 1317, din 12/03/2007 emis de Judecatoria Botosani (Incheiere f.n. indreptare eroare din 18.11.2021 si Incheiere f.n. indreptare eroare din 18.11.2021 emise de Judecatoria Botosani);	
B2	Intabulare, drept de PROPRIETATE, dobandit prin Hotarare Judecatoreasca, cota actuala 1/1 1) BUHĂCIANU ILEANA , bun propriu
Act Normativ nr. 17, din 17/02/2022 emis de Parlamentul Romaniei;	
B3	Imobil aflat sub incidența art. 3 alin. (1) din Legea 17/2014

C. Partea III. SARCINI .

Inscrieri privind dezmembramintele dreptului de proprietate, drepturi reale de garanție și sarcini	Referințe
NU SUNT	

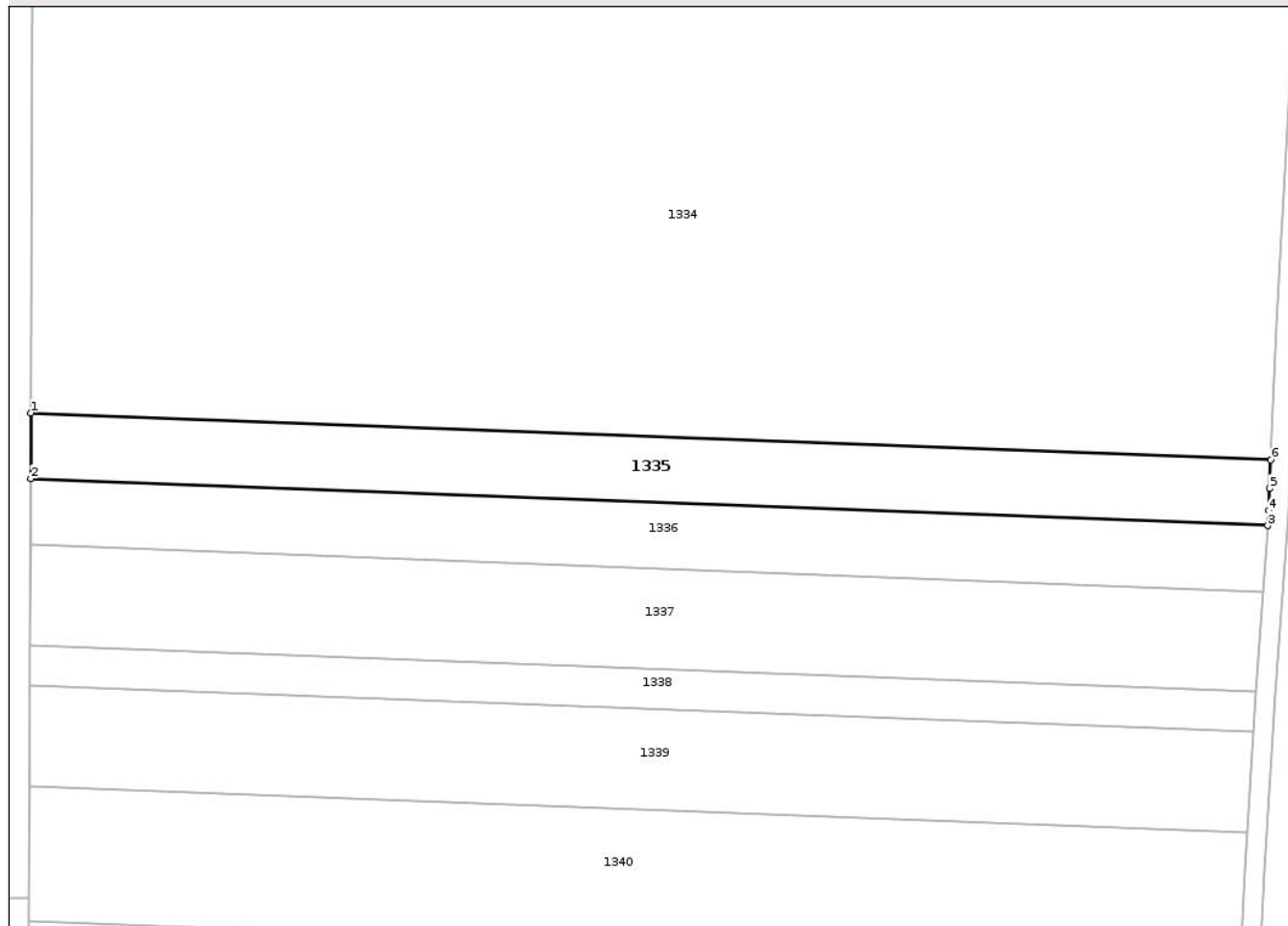
Anexa Nr. 1 La Partea I

Teren

Nr cadastral	Suprafața (mp)*	Observații / Referințe
53515	3.300	Imobil neimprejmit.

* Suprafața este determinată în planul de proiecție Stereo 70.

DETALII LINIARE IMOBIL



Date referitoare la teren

Crt	Categorie folosință	Intravilan	Suprafața (mp)	Tarla	Parcelă	Nr. topo	Observații / Referințe
1	arabil	NU	3.300	-	920/1/704	-	

Lungime Segmente

1) Valorile lungimilor segmentelor sunt obținute din proiecție în plan.

Punct început	X / Y	Punct sfârșit	X / Y	Lungime segment (** (m)
1	641.747,072 702.736,22	2	641.747,019 702.722,986	13.234
2	641.747,019 702.722,986	3	641.996,028 702.713,535	249.188
3	641.996,028 702.713,535	4	641.996,243 702.716,573	3.046
4	641.996,243 702.716,573	5	641.996,414 702.720,992	4.422
5	641.996,414 702.720,992	6	641.996,637 702.726,748	5.76

Punct început	X / Y	Punct sfârșit	X / Y	Lungime segment (** (m)
6	641.996,637 702.726,748	1	641.747,072 702.736,22	249.745

** Lungimile segmentelor sunt determinate în planul de proiecție Stereo 70 și sunt rotunjite la 1 milimetru.

*** Distanța dintre puncte este formată din segmente cumulate ce sunt mai mici decât valoarea 1 milimetru.

Neutilizabil în Circuitul Civil

**DATE DESPRE IMOBILUL NR. 1337**

Oficiul de Cadastru și Publicitate Imobiliară BOTOSANI
Biroul de Cadastru și Publicitate Imobiliară Botosani

A. Partea I. Descrierea imobilului

TEREN Extravilan

Adresa: Jud. Botosani

Nr. Crt	Nr cadastral Nr. topografic	Suprafața* (mp)	Observații / Referințe
A1	50341	5.000	Sector cadastral:22 Teren neimprejmuit; Diferenta de suprafata de 5000 mp se regaseste la ID 1344

B. Partea II. Proprietari și acte

Inscrieri privitoare la dreptul de proprietate și alte drepturi reale		Referințe
1774 / 20/01/2011		
Act Notarial nr. 6460, din 22/09/2010 emis de BNPA RETA ANIȚEI-ANA MARIA VATAVU;		
B1	Intabulare, drept de PROPRIETATE, dobândit prin Convenție, cota actuala 1/1 1) SC CINDREL INVEST SRL, CIF:23220978	A1
59087 / 28/08/2014		
Act Normativ nr. 17, din 07/03/2014 emis de Parlamentul Romaniei;		
B2	Imobil aflat sub incidenta art.3 alin.(1) din Legea 17/2014	A1

C. Partea III. SARCINI .

Inscrieri privind dezmembramintele dreptului de proprietate, drepturi reale de garanție și sarcini	Referințe
NU SUNT	

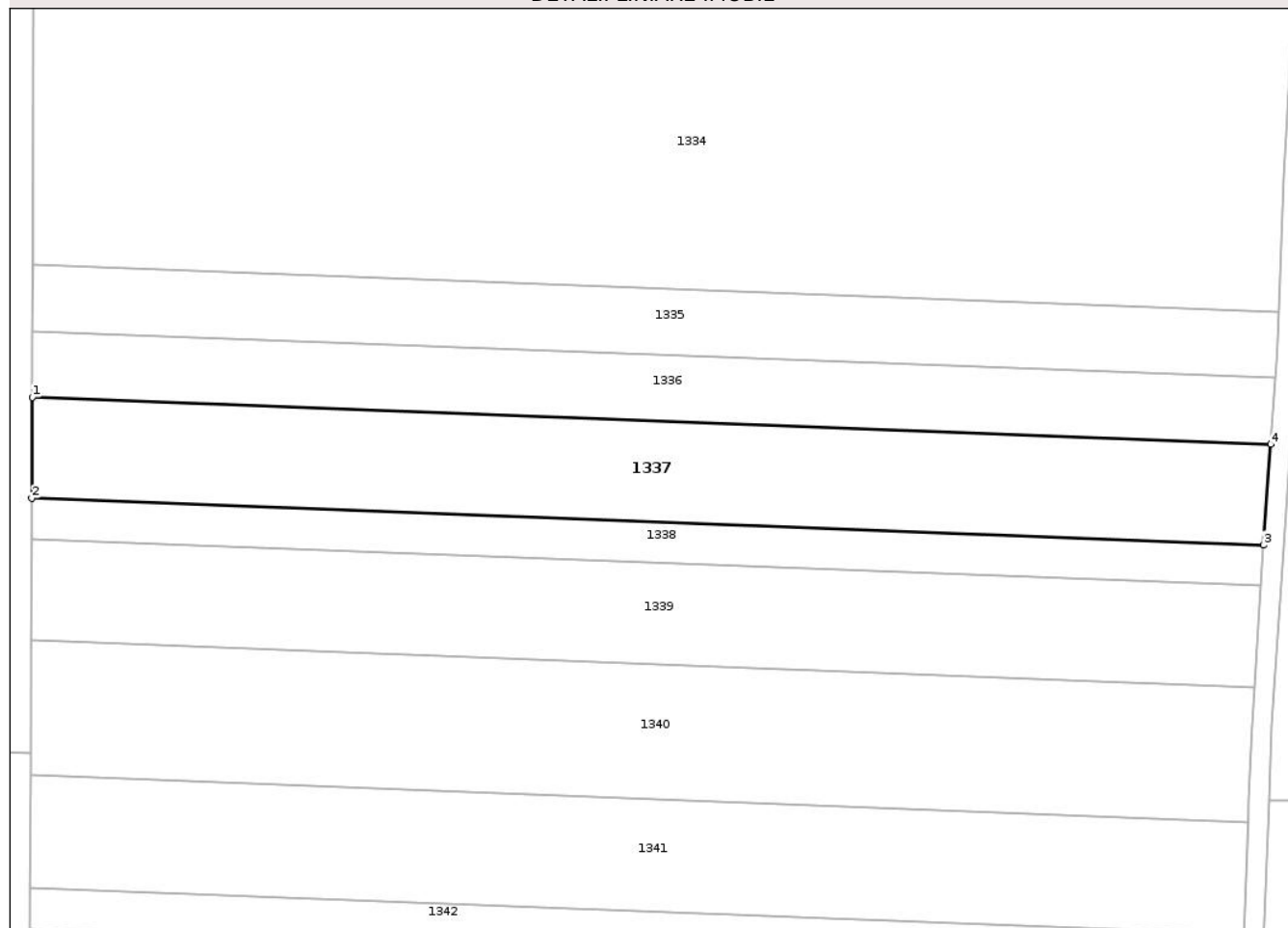
Anexa Nr. 1 La Partea I

Teren

Nr cadastral	Suprafața (mp)*	Observații / Referințe
50341	5.000	Diferenta de suprafata de 5000 mp se regaseste la ID 1344

* Suprafața este determinată în planul de proiecție Stereo 70.

DETALII LINIARE IMOBIL



Date referitoare la teren

Crt	Categorie folosință	Intra vilan	Suprafața (mp)	Tarla	Parcelă	Nr. topo	Observații / Referințe
1	arabil	NU	5.000	-	920/1/4	-	

Lungime Segmente

1) Valorile lungimilor segmentelor sunt obținute din proiecție în plan.

Punct început	X / Y	Punct sfârșit	X / Y	Lungime segment (** (m)
1	641.746,966 702.709,712	2	641.746,886 702.689,508	20.203
2	641.746,886 702.689,508	3	641.993,658 702.680,143	246.95
3	641.993,658 702.680,143	4	641.995,088 702.700,295	20.203
4	641.995,088 702.700,295	1	641.746,966 702.709,712	248.301

** Lungimile segmentelor sunt determinate în planul de proiecție Stereo 70 și sunt rotunjite la 1 milimetru.

*** Distanța dintre puncte este formată din segmente cumulate ce sunt mai mici decât valoarea 1 milimetru.

Neutilizabil în Circuitul
Civil

**DATE DESPRE IMOBILUL NR. 1339**

Oficiul de Cadastru și Publicitate Imobiliară BOTOSANI
Biroul de Cadastru și Publicitate Imobiliară Botosani

A. Partea I. Descrierea imobilului

TEREN Extravilan

Adresa: Jud. Botosani

Nr. Crt	Nr cadastral Nr. topografic	Suprafața* (mp)	Observații / Referințe
A1		5.000	Sector cadastral:22 Teren neimprejmuit;

B. Partea II. Proprietari și acte

Inscrieri privitoare la dreptul de proprietate și alte drepturi reale	Referințe
/	
Act Administrativ nr. 81584, din 21/08/1998 emis de CJSDPAT Botosani;	
B1	A1
Intabulare, drept de PROPRIETATE, dobandit prin Reconstituire, cota actuala 1/1 1) PALADE VIOREL, lipsa CNP	

C. Partea III. SARCINI .

Inscrieri privind dezmembramintele dreptului de proprietate, drepturi reale de garanție și sarcini	Referințe
NU SUNT	

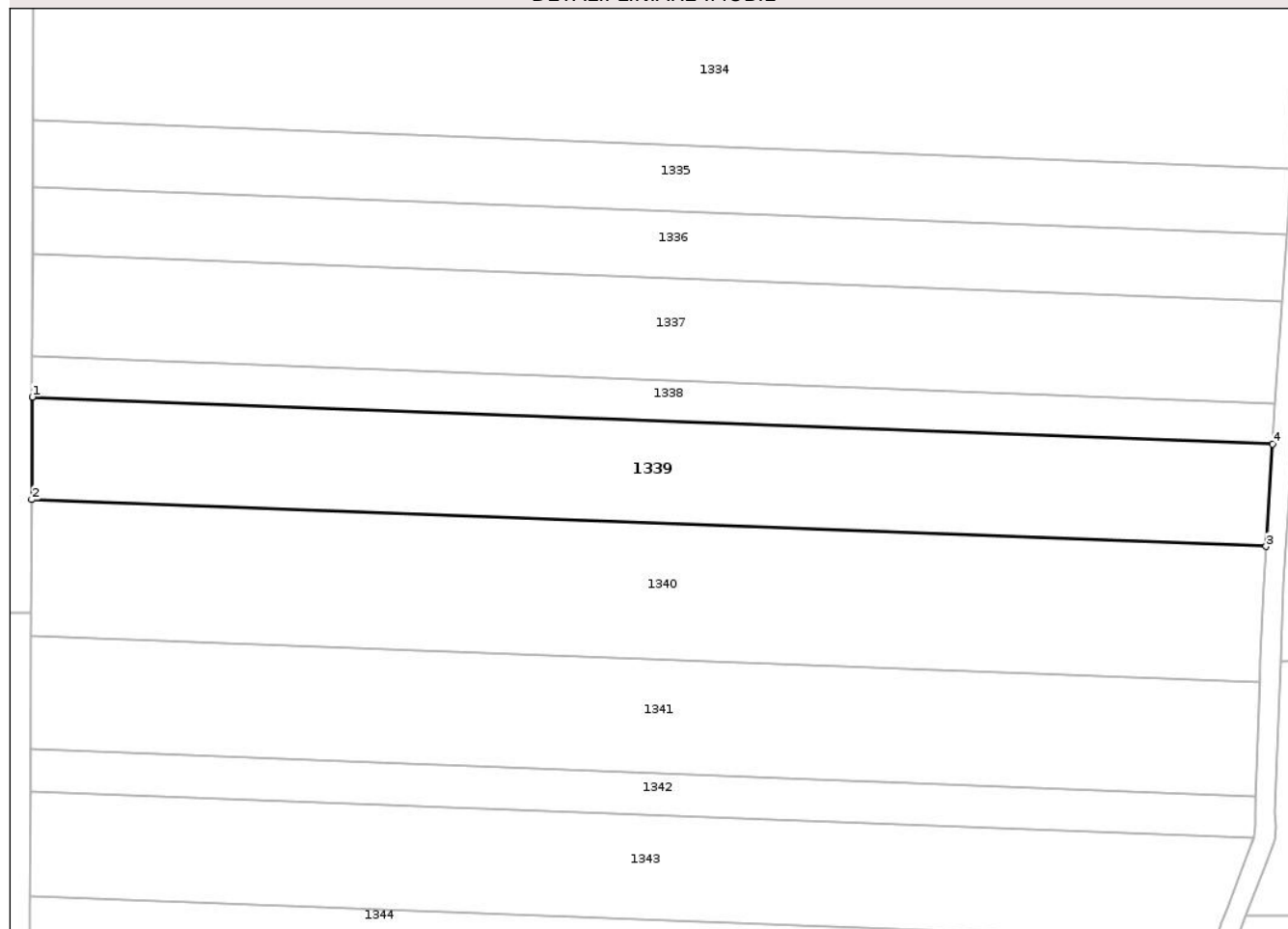
Anexa Nr. 1 La Partea I

Teren

Nr cadastral	Suprafața (mp)*	Observații / Referințe
	5.000	

* Suprafața este determinată în planul de proiecție Stereo 70.

DETALII LINIARE IMOBIL



Date referitoare la teren

Crt	Categorie folosință	Intra vilan	Suprafața (mp)	Tarla	Parcelă	Nr. topo	Observații / Referințe
1	arabil	NU	5.000	-	920/1/36	-	

Lungime Segmente

1) Valorile lungimilor segmentelor sunt obținute din proiecție în plan.

Punct început	X / Y	Punct sfârșit	X / Y	Lungime segment (** (m)
1	641.746,854 702.681,397	2	641.746,773 702.661,046	20.351
2	641.746,773 702.661,046	3	641.991,809 702.651,746	245.213
3	641.991,809 702.651,746	4	641.993,13 702.672,05	20.346
4	641.993,13 702.672,05	1	641.746,854 702.681,397	246.454

** Lungimile segmentelor sunt determinate în planul de proiecție Stereo 70 și sunt rotunjite la 1 milimetru.

*** Distanţa dintre puncte este formată din segmente cumulate ce sunt mai mici decât valoarea 1 milimetru.

Neutilizabil în Circuitul
Civil

**DATE DESPRE IMOBILUL NR. 1341**

Oficiul de Cadastru și Publicitate Imobiliară BOTOSANI
Biroul de Cadastru și Publicitate Imobiliară Botosani

A. Partea I. Descrierea imobilului

TEREN Extravilan

Adresa: Jud. Botosani

Nr. Crt	Nr cadastral Nr. topografic	Suprafața* (mp)	Observații / Referințe
A1	50377	5.500	Sector cadastral:22 Teren neimprejmuit; Conform TP nr. 39039 terenul este amplasat in parcela cadastrala 920/5/106

B. Partea II. Proprietari și acte

Inscrieri privitoare la dreptul de proprietate și alte drepturi reale		Referințe
6841 / 23/02/2011		
Act Notarial nr. 2382, din 15/10/2010 emis de BNP"Elena Roman"-Botoșani;		
B1	Intabulare, drept de PROPRIETATE, dobândit prin Convenție, cota actuala 1/1 1) SC CINDREL INVEST SRL, CIF:23220978, bun propriu	A1
59109 / 28/08/2014		
Act Normativ nr. 17, din 07/03/2014 emis de Parlamentul Romaniei;		
B2	Imobil aflat sub incidenta art.3 alin.(1) din Legea 17/2014	A1

C. Partea III. SARCINI .

Inscrieri privind dezmembramintele dreptului de proprietate, drepturi reale de garanție și sarcini	Referințe
NU SUNT	

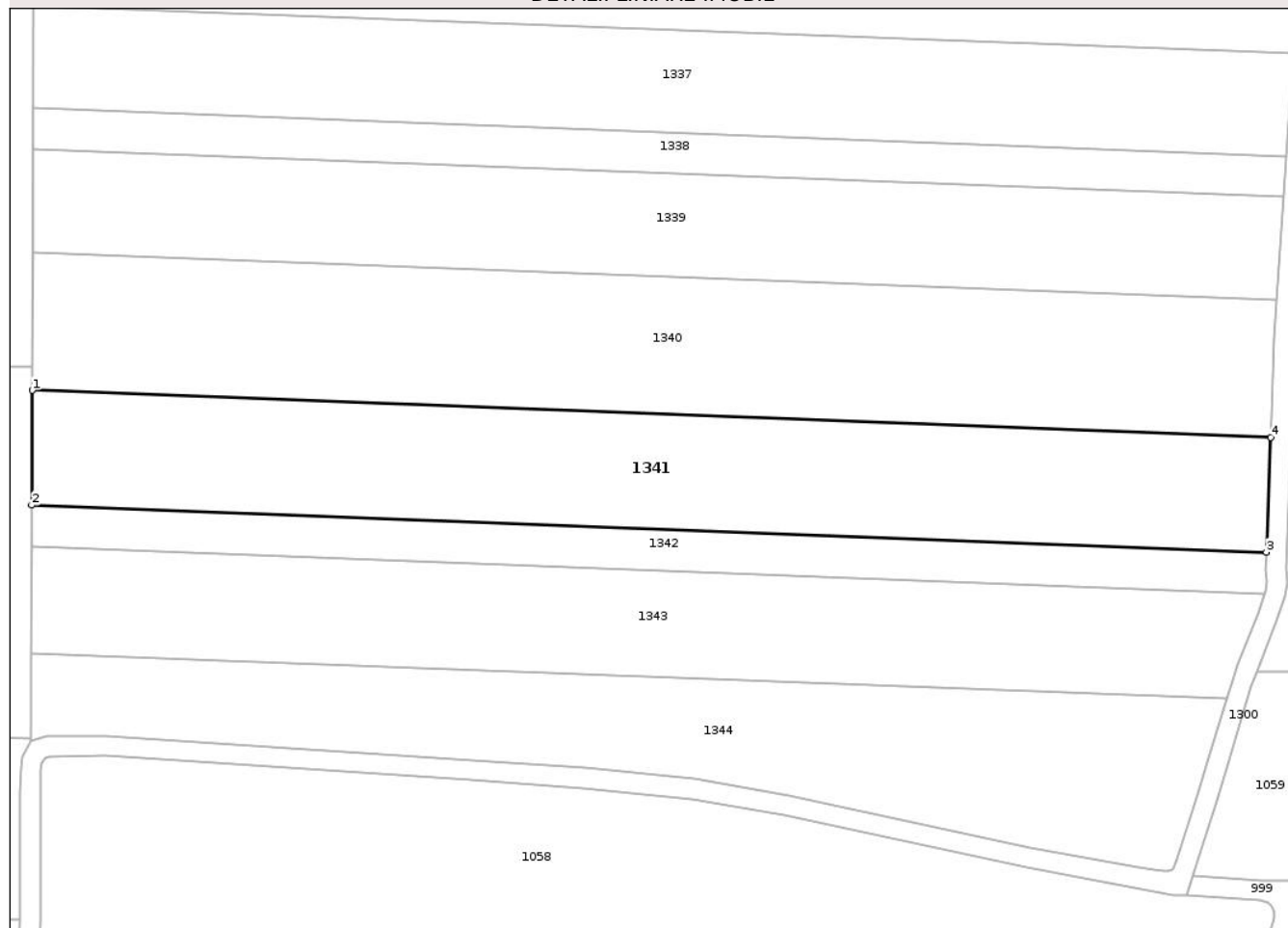
Anexa Nr. 1 La Partea I

Teren

Nr cadastral	Suprafața (mp)*	Observații / Referințe
50377	5.500	Conform TP nr. 39039 terenul este amplasat in parcela cadastrala 920/5/106

* Suprafața este determinată în planul de proiecție Stereo 70.

DETALII LINIARE IMOBIL



Date referitoare la teren

Crt	Categorie folosință	Intra vilan	Suprafața (mp)	Tarla	Parcelă	Nr. topo	Observații / Referințe
1	arabil	NU	5.500	-	920/1	-	

Lungime Segmente

1) Valorile lungimilor segmentelor sunt obținute din proiecție în plan.

Punct început	X / Y	Punct sfârșit	X / Y	Lungime segment (** (m)
1	641.746,665 702.634,045	2	641.746,575 702.611,463	22.582
2	641.746,575 702.611,463	3	641.989,704 702.602,236	243.303
3	641.989,704 702.602,236	4	641.990,572 702.624,788	22.569
4	641.990,572 702.624,788	1	641.746,665 702.634,045	244.082

** Lungimile segmentelor sunt determinate în planul de proiecție Stereo 70 și sunt rotunjite la 1 milimetru.

*** Distanţa dintre puncte este formată din segmente cumulate ce sunt mai mici decât valoarea 1 milimetru.

Neutilizabil în Circuitul
Civil

**DATE DESPRE IMOBILUL NR. 1344**

Oficiul de Cadastru și Publicitate Imobiliară BOTOSANI
Biroul de Cadastru și Publicitate Imobiliară Botosani

A. Partea I. Descrierea imobilului

TEREN Extravilan

Adresa: Jud. Botosani

Nr. Crt	Nr cadastral Nr. topografic	Suprafața* (mp)	Observații / Referințe
A1		5.000	Sector cadastral:22 Teren neimprejmuit; Diferenta de suprafata de 5000 mp se regasese la ID 1337. Imobil inscris in CF 50341 (sporadic)

B. Partea II. Proprietari și acte

Inscrieri privitoare la dreptul de proprietate și alte drepturi reale	Referințe
1774 / 20/01/2011	
Act Notarial nr. 6460, din 22/09/2010 emis de BNPA RETA ANITEI-ANA MARIA VATAVU;	
B1	A1
Intabulare, drept de PROPRIETATE, dobandit prin Conventie, cota actuala 1/1	
1) SC CINDREL INVEST SRL, CIF:23220978	
/	
Act Normativ nr. 17, din 07/03/2014 emis de Parlamentul Romaniei;	
B2	A1
Imobil aflat sub incidenta art.3 alin.(1) din Legea 17/2014	

C. Partea III. SARCINI .


Inscrieri privind dezmembramintele dreptului de proprietate, drepturi reale de garanție și sarcini	Referințe
NU SUNT	

Anexa Nr. 1 La Partea I

Teren

Nr cadastral	Suprafața (mp)*	Observații / Referințe
	5.000	Diferența de suprafață de 5000 mp se regăsește la ID 1337. Imobil înscris în CF 50341 (sporadic)

* Suprafața este determinată în planul de proiecție Stereo 70.



Date referitoare la teren

Crt	Categorie folosință	Intra vilan	Suprafața (mp)	Tarla	Parcelă	Nr. topo	Observații / Referințe
1	arabil	NU	5.000	-	920/1/82	-	

Lungime Segmente

1) Valorile lungimilor segmentelor sunt obținute din proiecție în plan.

Punct început	X / Y	Punct sfârșit	X / Y	Lungime segment (** (m)
1	641.746,459 702.582,325	2	641.746,391 702.565,168	17.157
2	641.746,391 702.565,168	3	641.749,387 702.566,089	3.134
3	641.749,387 702.566,089	4	641.761,148 702.566,154	11.762
4	641.761,148 702.566,154	5	641.833,261 702.561,332	72.273
5	641.833,261 702.561,332	6	641.855,479 702.559,795	22.272

Punct început	X / Y	Punct sfârșit	X / Y	Lungime segment (** (m)
6	641.855,479 702.559,795	7	641.877,055 702.557,659	21.681
7	641.877,055 702.557,659	8	641.895,599 702.554,446	18.82
8	641.895,599 702.554,446	9	641.943,248 702.544,175	48.743
9	641.943,248 702.544,175	10	641.964,444 702.540,137	21.577
10	641.964,444 702.540,137	11	641.967,676 702.539,674	3.265
11	641.967,676 702.539,674	12	641.969,505 702.539,503	1.837
12	641.969,505 702.539,503	13	641.970,381 702.539,503	0.876
13	641.970,381 702.539,503	14	641.971,067 702.539,674	0.707
14	641.971,067 702.539,674	15	641.971,41 702.540,055	0.512
15	641.971,41 702.540,055	16	641.972,087 702.541,803	1.874
16	641.972,087 702.541,803	17	641.976,098 702.554,478	13.295
17	641.976,098 702.554,478	18	641.978,263 702.561,764	7.6
18	641.978,263 702.561,764	19	641.981,852 702.573,391	12.168
19	641.981,852 702.573,391	1	641.746,459 702.582,325	235.562

** Lungimile segmentelor sunt determinate în planul de proiecție Stereo 70 și sunt rotunjite la 1 milimetru.

*** Distanța dintre puncte este formată din segmente cumulate ce sunt mai mici decât valoarea 1 milimetru.

**DATE DESPRE IMOBILUL NR. 1346**

Oficiul de Cadastru și Publicitate Imobiliară BOTOSANI
Biroul de Cadastru și Publicitate Imobiliară Botosani

A. Partea I. Descrierea imobilului

TEREN Extravilan

Adresa: Jud. Botosani

Nr. Crt	Nr cadastral Nr. topografic	Suprafața* (mp)	Observații / Referințe
A1	53085	1.000	Sector cadastral:22 Teren neimprejmuit; Conform TP nr. 53454 terenul este amplasat in parcela cadastrala 920/7/1 si 920/5/1

B. Partea II. Proprietari și acte

Inscrieri privitoare la dreptul de proprietate și alte drepturi reale	Referințe
73451 / 19/09/2019	
Act Notarial nr. 1653, din 10/08/2011 emis de BNP Elena Roman Botosani;	
B2	A1
Intabulare, drept de PROPRIETATE, dobandit prin Conventie, cota actuala 1/1 1) SC CINDREL INVEST SRL, CIF:23220978	
Act Normativ nr. 17, din 07/03/2014 emis de Parlamentul Romaniei;	
B3	A1
Imobil aflat sub incidența art. 3 alin. (1) din Legea 17/2014	

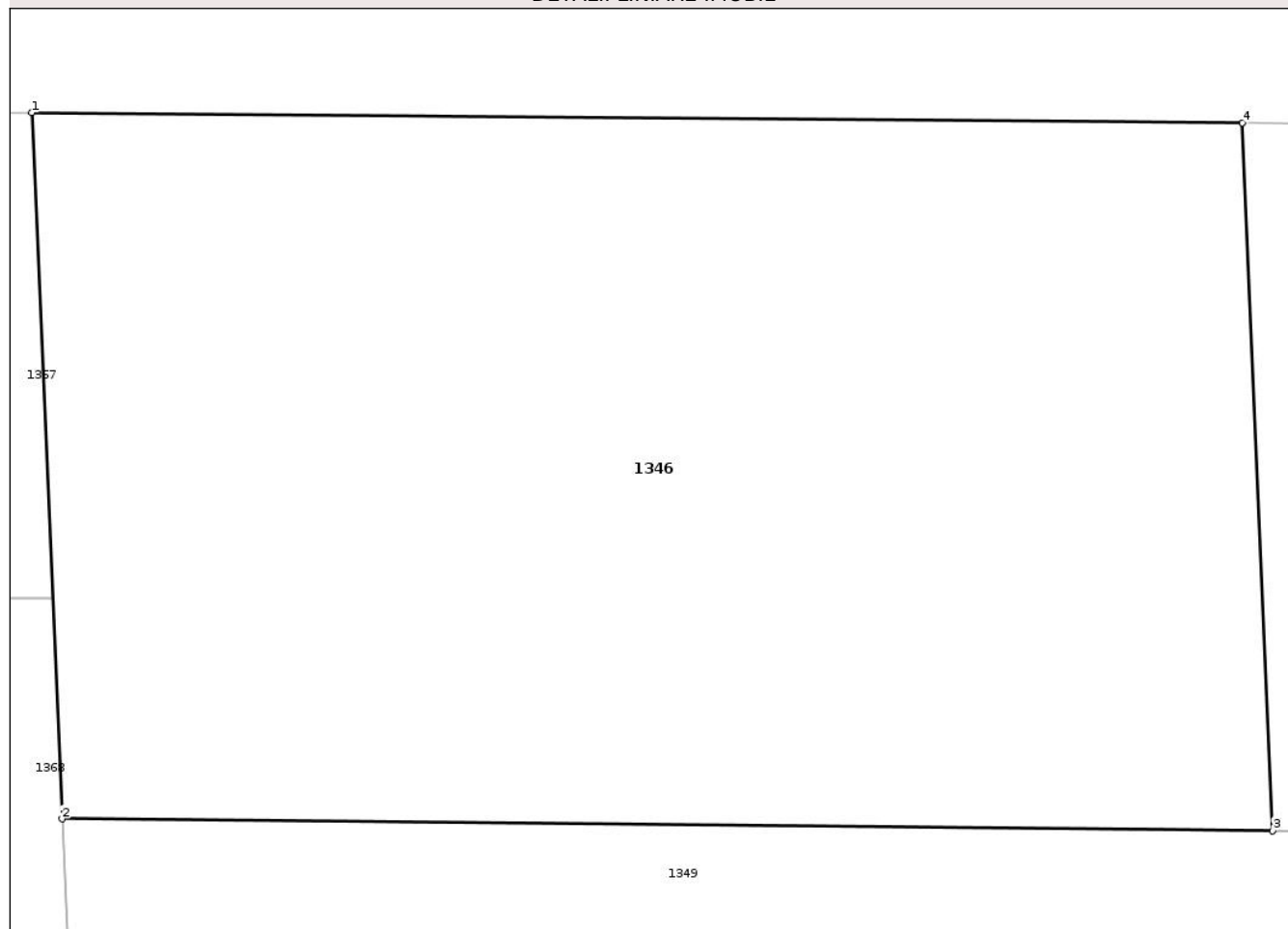
C. Partea III. SARCINI .

Inscrieri privind dezmembramintele dreptului de proprietate, drepturi reale de garanție și sarcini	Referințe
NU SUNT	

Anexa Nr. 1 La Partea I**Teren**

Nr cadastral	Suprafața (mp)*	Observații / Referințe
53085	1.000	Conform TP nr. 53454 terenul este amplasat in parcela cadastrala 920/7/1 si 920/5/1

* Suprafața este determinată în planul de proiecție Stereo 70.

DETALII LINIARE IMOBIL**Date referitoare la teren**

Crt	Categorie folosință	Intra vilan	Suprafața (mp)	Tarla	Parcelă	Nr. topo	Observații / Referințe
1	faneata	NU	900	-	920/5	-	
2	faneata	NU	100	-	920/5/1	-	

Lungime Segmente

1) Valorile lungimilor segmentelor sunt obținute din proiecție în plan.

Punct început	X / Y	Punct sfârșit	X / Y	Lungime segment (** (m)
1	641.596,422 704.244,01	2	641.597,454 704.219,88	24.152
2	641.597,454 704.219,88	3	641.638,86 704.219,478	41.408
3	641.638,86 704.219,478	4	641.637,825 704.243,671	24.215
4	641.637,825 704.243,671	1	641.596,422 704.244,01	41.404

** Lungimile segmentelor sunt determinate în planul de proiecție Stereo 70 și sunt rotunjite la 1 milimetru.

*** Distanța dintre puncte este formată din segmente cumulate ce sunt mai mici decât valoarea 1 milimetru.

Neutilizabil în Circuitul
Civil

**DATE DESPRE IMOBILUL NR. 1350**

Oficiul de Cadastru și Publicitate Imobiliară BOTOSANI
Biroul de Cadastru și Publicitate Imobiliară Botosani

A. Partea I. Descrierea imobilului

TEREN Extravilan

Adresa: Jud. Botosani

Nr. Crt	Nr cadastral Nr. topografic	Suprafața* (mp)	Observații / Referințe
A1		3.200	Sector cadastral:22 Teren neimprejmuit; Conform TP nr. 16609 terenul este amplasat in parcela cadastrala 920/1/13 si 920/5/13

B. Partea II. Proprietari și acte

Inscrieri privitoare la dreptul de proprietate și alte drepturi reale	Referințe
/	
Act Administrativ nr. 16609, din 09/07/1993 emis de CJSDPAT Botosani;	
B1	A1
Intabulare, drept de PROPRIETATE, dobandit prin Reconstituire, cota actuala 1/1 1) MUTUZAC N GHEORGHE, lipsa CNP	

C. Partea III. SARCINI .

Inscrieri privind dezmembramintele dreptului de proprietate, drepturi reale de garanție și sarcini	Referințe
NU SUNT	

Anexa Nr. 1 La Partea I

Teren

Nr cadastral	Suprafața (mp)*	Observații / Referințe
	3.200	Conform TP nr. 16609 terenul este amplasat in parcela cadastrala 920/1/13 si 920/5/13

* Suprafața este determinată în planul de proiecție Stereo 70.

DETALII LINIARE IMOBIL



Date referitoare la teren

Crt	Categorie folosință	Intra vilan	Suprafața (mp)	Tarla	Parcelă	Nr. topo	Observații / Referințe
1	arabil	NU	2.746	-	920/7	-	
2	faneata	NU	454	-	920/5/13	-	

Lungime Segmente

1) Valorile lungimilor segmentelor sunt obținute din proiecție în plan.

Punct început	X / Y	Punct sfârșit	X / Y	Lungime segment (** (m)
1	641.598,437 704.196,909	2	641.599,31 704.176,498	20.43
2	641.599,31 704.176,498	3	641.756,736 704.174,971	157.434
3	641.756,736 704.174,971	4	641.756,212 704.180,596	5.649
4	641.756,212 704.180,596	5	641.754,646 704.195,394	14.881

Punct început	X / Y	Punct sfârșit	X / Y	Lungime segment (** (m)
5	641.754,646 704.195,394	1	641.598,437 704.196,909	156.217

** Lungimile segmentelor sunt determinate în planul de proiecție Stereo 70 și sunt rotunjite la 1 milimetru.

*** Distanța dintre puncte este formată din segmente cumulate ce sunt mai mici decât valoarea 1 milimetru.

Neutilizabil în Circuitul Civil

**DATE DESPRE IMOBILUL NR. 1354**

Oficiul de Cadastru și Publicitate Imobiliară BOTOSANI
Biroul de Cadastru și Publicitate Imobiliară Botosani

A. Partea I. Descrierea imobilului

TEREN Extravilan

Adresa: Jud. Botosani

Nr. Crt	Nr cadastral Nr. topografic	Suprafața* (mp)	Observații / Referințe
A1		487	Sector cadastral:22 Teren neimprejmuit;

B. Partea II. Proprietari și acte

Inscrieri privitoare la dreptul de proprietate și alte drepturi reale	Referințe
/	
Act Normativ nr. 7, din 13/03/1966 emis de Parlamentul Romaniei;	
B1	Inscrierea posesiei, drept de PROPRIETATE, dobandit prin Lege, cota actuala 1/1
	1) NEIDENTIFICAT NEIDENTIFICAT
Act Normativ nr. 7, din 13/03/1996 emis de Parlamentul României ((art. 13));	
B2	Se noteaza mentiunea de proprietar neidentificat

C. Partea III. SARCINI .

Inscrieri privind dezmembramintele dreptului de proprietate, drepturi reale de garanție și sarcini	Referințe
NU SUNT	

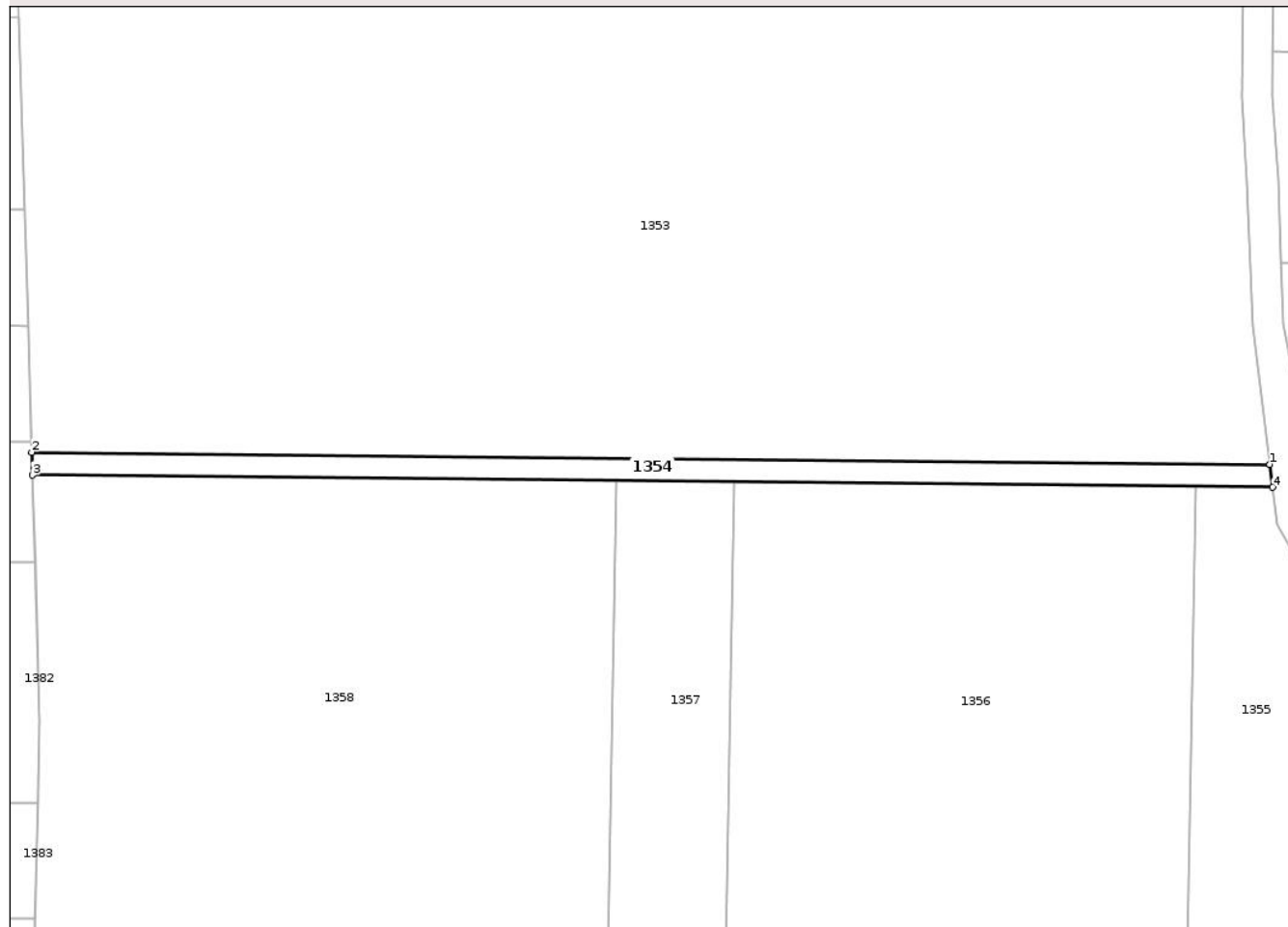
Anexa Nr. 1 La Partea I

Teren

Nr cadastral	Suprafața (mp)*	Observații / Referințe
	487	

* Suprafața este determinată în planul de proiecție Stereo 70.

DETALII LINIARE IMOBIL



Date referitoare la teren

Crt	Categorie folosință	Intra vilan	Suprafața (mp)	Tarla	Parcelă	Nr. topo	Observații / Referințe
1	drum	NU	487	-	920/5	-	

Lungime Segmente

1) Valorile lungimilor segmentelor sunt obținute din proiecție în plan.

Punct început	X / Y	Punct sfârșit	X / Y	Lungime segment (** (m)
1	641.767,145 704.018,706	2	641.604,849 704.020,28	162.304
2	641.604,849 704.020,28	3	641.604,94 704.017,279	3.002
3	641.604,94 704.017,279	4	641.767,513 704.015,702	162.58
4	641.767,513 704.015,702	1	641.767,145 704.018,706	3.026

** Lungimile segmentelor sunt determinate în planul de proiecție Stereo 70 și sunt rotunjite la 1 milimetru.

*** Distanţa dintre puncte este formată din segmente cumulate ce sunt mai mici decât valoarea 1 milimetru.

Neutilizabil în Circuitul
Civil

**DATE DESPRE IMOBILUL NR. 1352**

Oficiul de Cadastru și Publicitate Imobiliară BOTOSANI
Biroul de Cadastru și Publicitate Imobiliară Botosani

A. Partea I. Descrierea imobilului

TEREN Extravilan

Adresa: Jud. Botosani

Nr. Crt	Nr cadastral Nr. topografic	Suprafața* (mp)	Observații / Referințe
A1	50964	10.000	Sector cadastral:22 Teren neimprejmuit; Conform TP nr. 72696 terenul este amplasat in parcela cadastrala 920/5/80.

B. Partea II. Proprietari și acte

Inscrieri privitoare la dreptul de proprietate și alte drepturi reale		Referințe
18842 / 04/04/2013		
Act Notarial nr. 545, din 02/04/2013 emis de BIROU INDIVIDUAL NOTARIAL ROMAN ELENA;		
B3	Intabulare, drept de PROPRIETATE, dobandit prin Conventie, cota actuala 1/1 1) SC CINDREL INVEST SRL, CIF:23220978	A1
59450 / 28/08/2014		
Act Normativ nr. 17, din 07/03/2014 emis de Parlamentul Romaniei;		
B4	Imobil aflat sub incidenta art.3 alin.(1) din Legea 17/2014	A1

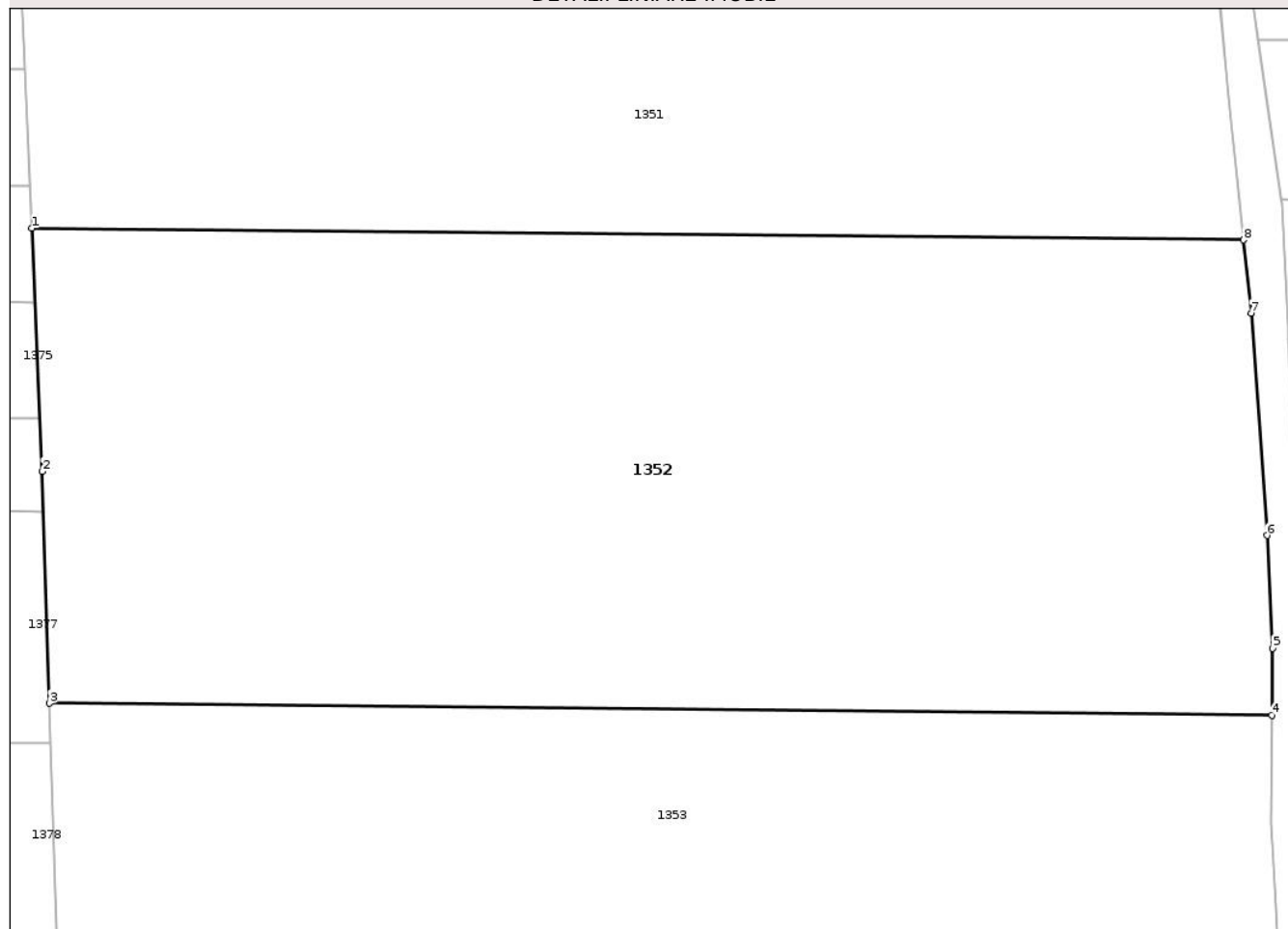
C. Partea III. SARCINI .

Inscrieri privind dezmembramintele dreptului de proprietate, drepturi reale de garanție și sarcini	Referințe
NU SUNT	

Anexa Nr. 1 La Partea I**Teren**

Nr cadastral	Suprafața (mp)*	Observații / Referințe
50964	10.000	Conform TP nr. 72696 terenul este amplasat in parcela cadastrala 920/5/80.

* Suprafața este determinată în planul de proiecție Stereo 70.

DETALII LINIARE IMOBIL**Date referitoare la teren**

Crt	Categorie folosință	Intravilan	Suprafața (mp)	Tarla	Parcelă	Nr. topo	Observații / Referințe
1	faneata	NU	4.109	-	920/5/80	-	
2	arabil	NU	5.891	-	920/7	-	

Lungime Segmente

1) Valorile lungimilor segmentelor sunt obținute din proiecție în plan.

Punct început	X / Y	Punct sfârșit	X / Y	Lungime segment (** (m))
1	641.600,661 704.144,896	2	641.602,027 704.112,961	31.965
2	641.602,027 704.112,961	3	641.602,954 704.082,516	30.459
3	641.602,954 704.082,516	4	641.763,612 704.080,957	160.665
4	641.763,612 704.080,957	5	641.763,706 704.089,739	8.782

Punct început	X / Y	Punct sfârșit	X / Y	Lungime segment (** (m)
5	641.763,706 704.089,739	6	641.762,968 704.104,554	14.833
6	641.762,968 704.104,554	7	641.760,88 704.133,763	29.284
7	641.760,88 704.133,763	8	641.759,884 704.143,352	9.64
8	641.759,884 704.143,352	1	641.600,661 704.144,896	159.23

** Lungimile segmentelor sunt determinate în planul de proiecție Stereo 70 și sunt rotunjite la 1 milimetru.

*** Distanța dintre puncte este formată din segmente cumulate ce sunt mai mici decât valoarea 1 milimetru.

Neutilizabil în Circuitul Civil

**DATE DESPRE IMOBILUL NR. 1356**

Oficiul de Cadastru și Publicitate Imobiliară BOTOSANI
Biroul de Cadastru și Publicitate Imobiliară Botosani

A. Partea I. Descrierea imobilului

TEREN Extravilan

Adresa: Jud. Botosani

Nr. Crt	Nr cadastral Nr. topografic	Suprafața* (mp)	Observații / Referințe
A1		15.500	Sector cadastral:22 Teren neimprejmuit;

B. Partea II. Proprietari și acte

Inscrieri privitoare la dreptul de proprietate și alte drepturi reale	Referințe
/	
Act Notarial nr. 2829, din 02/05/2006 emis de BNP Reta Anitei-Botosani;	
B1	A1
Intabulare, drept de PROPRIETATE, dobandit prin Conventie, cota actuala 1/1	
1) HARCUTA MARCEL, bun propriu	

C. Partea III. SARCINI .

Inscrieri privind dezmembramintele dreptului de proprietate, drepturi reale de garanție și sarcini	Referințe
NU SUNT	

Anexa Nr. 1 La Partea I

Teren

Nr cadastral	Suprafața (mp)*	Observații / Referințe
	15.500	

* Suprafața este determinată în planul de proiecție Stereo 70.



Date referitoare la teren

Crt	Categorie folosință	Intra vilan	Suprafața (mp)	Tarla	Parcelă	Nr. topo	Observații / Referințe
1	arabil	NU	15.500	-	920/5/21	-	

Lungime Segmente

1) Valorile lungimilor segmentelor sunt obținute din proiecție în plan.

Punct început	X / Y	Punct sfârșit	X / Y	Lungime segment (** (m)
1	641.752,869 703.761,957	2	641.757,444 704.015,8	253.884
2	641.757,444 704.015,8	3	641.696,901 704.016,387	60.546
3	641.696,901 704.016,387	4	641.692,25 703.758,318	258.11
4	641.692,25 703.758,318	5	641.703,526 703.758,676	11.282
5	641.703,526 703.758,676	6	641.724,65 703.760,413	21.196

Punct început	X / Y	Punct sfârșit	X / Y	Lungime segment (** (m)
6	641.724,65 703.760,413	7	641.741,094 703.761,348	16.471
7	641.741,094 703.761,348	1	641.752,869 703.761,957	11.79

** Lungimile segmentelor sunt determinate în planul de proiecție Stereo 70 și sunt rotunjite la 1 milimetru.

*** Distanța dintre puncte este formată din segmente cumulate ce sunt mai mici decât valoarea 1 milimetru.

Neutilizabil în Circuitul Civil

**DATE DESPRE IMOBILUL NR. 1359**

Oficiul de Cadastru și Publicitate Imobiliară BOTOSANI
Biroul de Cadastru și Publicitate Imobiliară Botosani

A. Partea I. Descrierea imobilului

TEREN Extravilan

Adresa: Jud. Botosani

Nr. Crt	Nr cadastral Nr. topografic	Suprafața* (mp)	Observații / Referințe
A1		10.000	Sector cadastral:22 Teren neimprejmuit;

B. Partea II. Proprietari și acte

Inscrieri privitoare la dreptul de proprietate și alte drepturi reale	Referințe
/	
Act Notarial nr. 6522, din 22/07/2008 emis de BNP Reta Anitei-Botosani;	
B1	A1
Intabulare, drept de PROPRIETATE, dobandit prin Conventie, cota actuala 1/1	
1) HARCUTA MARCEL, bun propriu	

C. Partea III. SARCINI .

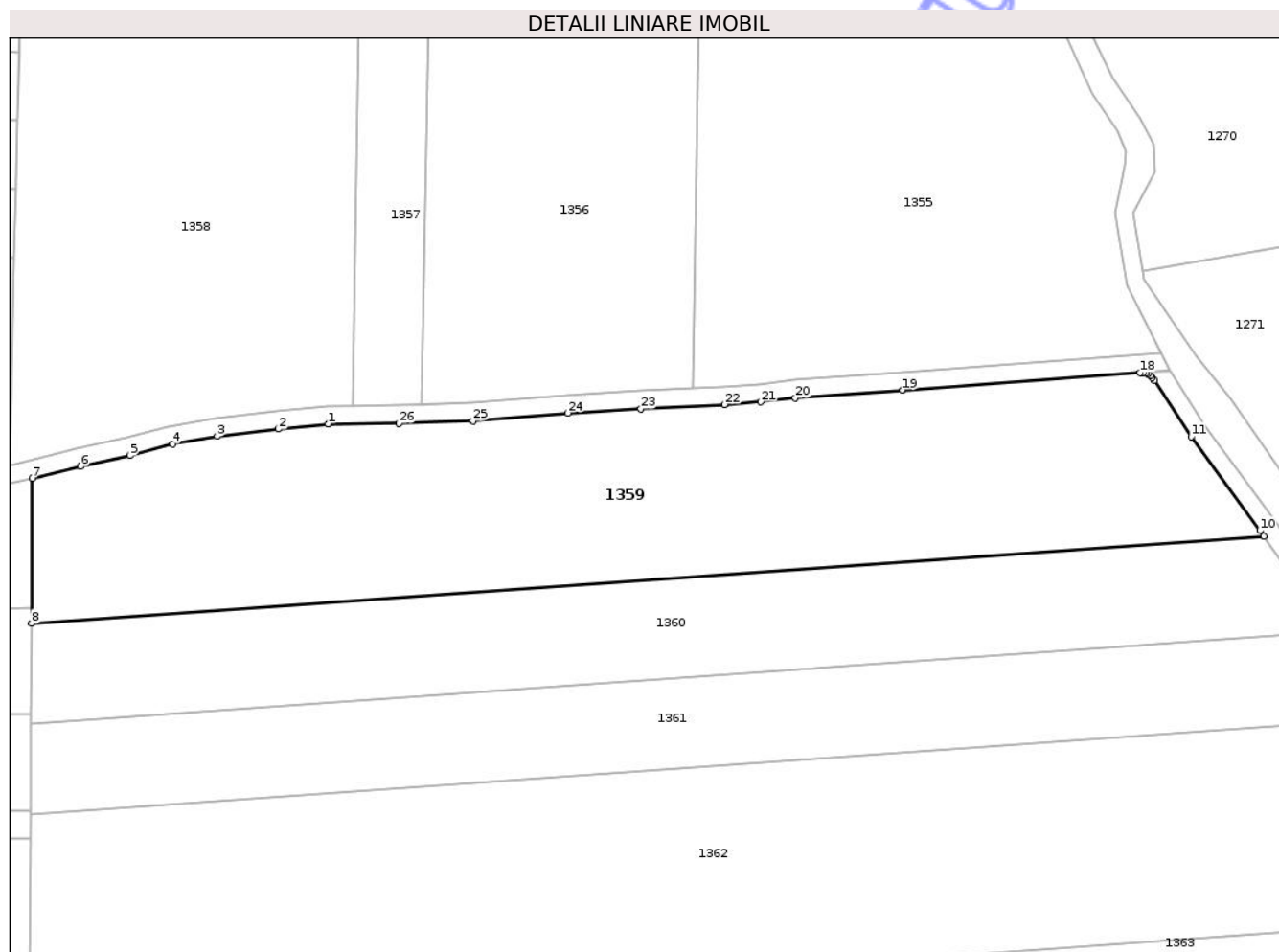
Inscrieri privind dezmembramintele dreptului de proprietate, drepturi reale de garanție și sarcini	Referințe
NU SUNT	

Anexa Nr. 1 La Partea I

Teren

Nr cadastral	Suprafața (mp)*	Observații / Referințe
	10.000	

* Suprafața este determinată în planul de proiecție Stereo 70.



Date referitoare la teren

Crt	Categorie folosință	Intra vilan	Suprafața (mp)	Tarla	Parcelă	Nr. topo	Observații / Referințe
1	arabil	NU	10.000	-	920/5/53	-	

Lungime Segmente

1) Valorile lungimilor segmentelor sunt obținute din proiecție în plan.

Punct început	X / Y	Punct sfârșit	X / Y	Lungime segment (** (m)
1	641.671,343 703.754,025	2	641.660,193 703.752,846	11.212
3	641.646,545 703.751,257	4	641.636,556 703.749,572	10.13
5	641.627,024 703.746,927	6	641.616,002 703.744,509	11.284
7	641.605,183 703.741,856	8	641.605,031 703.709,431	32.425
9	641.880,597 703.728,922	10	641.879,735 703.730,157	1.506

Punct început	X / Y	Punct sfârșit	X / Y	Lungime segment (** (m)
2	641.660,193 703.752,846	3	641.646,545 703.751,257	13.741
4	641.636,556 703.749,572	5	641.627,024 703.746,927	9.892
6	641.616,002 703.744,509	7	641.605,183 703.741,856	11.14
8	641.605,031 703.709,431	9	641.880,597 703.728,922	276.254
10	641.879,735 703.730,157	11	641.864,361 703.751,17	26.036

Punct început	X / Y	Punct sfârșit	X / Y	Lungime segment (** (m)
11	641.864,361 703.751,17	12	641.856,171 703.763,73	14.994
13	641.855,683 703.764,326	14	641.855,202 703.764,798	0.674
15	641.854,722 703.765,146	16	641.854,234 703.765,316	0.517
17	641.853,668 703.765,371	18	641.852,92 703.765,43	0.751
19	641.799,839 703.761,539	20	641.775,823 703.759,769	24.081
21	641.768,128 703.758,914	22	641.760,022 703.758,322	8.128
23	641.741,311 703.757,354	24	641.724,928 703.756,422	16.41
25	641.703,753 703.754,682	26	641.687,239 703.754,158	16.522

Punct început	X / Y	Punct sfârșit	X / Y	Lungime segment (** (m)
12	641.856,171 703.763,73	13	641.855,683 703.764,326	0.77
14	641.855,202 703.764,798	15	641.854,722 703.765,146	0.593
16	641.854,234 703.765,316	17	641.853,668 703.765,371	0.568
18	641.852,92 703.765,43	19	641.799,839 703.761,539	53.223
20	641.775,823 703.759,769	21	641.768,128 703.758,914	7.742
22	641.760,022 703.758,322	23	641.741,311 703.757,354	18.735
24	641.724,928 703.756,422	25	641.703,753 703.754,682	21.246
26	641.687,239 703.754,158	1	641.671,343 703.754,025	15.897

** Lungimile segmentelor sunt determinate în planul de proiecție Stereo 70 și sunt rotunjite la 1 milimetru.

*** Distanța dintre puncte este formată din segmente cumulate ce sunt mai mici decât valoarea 1 milimetru.

**DATE DESPRE IMOBILUL NR. 1361**

Oficiul de Cadastru și Publicitate Imobiliară BOTOSANI
Biroul de Cadastru și Publicitate Imobiliară Botosani

A. Partea I. Descrierea imobilului

TEREN Extravilan

Adresa: Jud. Botosani

Nr. Crt	Nr cadastral Nr. topografic	Suprafața* (mp)	Observații / Referințe
A1		6.000	Sector cadastral:22 Teren neimprejmuit; Conform TP nr. 49045 terenul este amplasat in parcela cadastrala 920/5/7

B. Partea II. Proprietari și acte

Inscrieri privitoare la dreptul de proprietate și alte drepturi reale		Referințe
/		
Act Notarial nr. 1715, din 03/03/2009 emis de BNP Reta Anitei-Botosani;		
B1	Intabulare, drept de PROPRIETATE, dobandit prin Conventie, cota actuala 1/1 1) HARCUTA MARCEL, bun propriu	A1

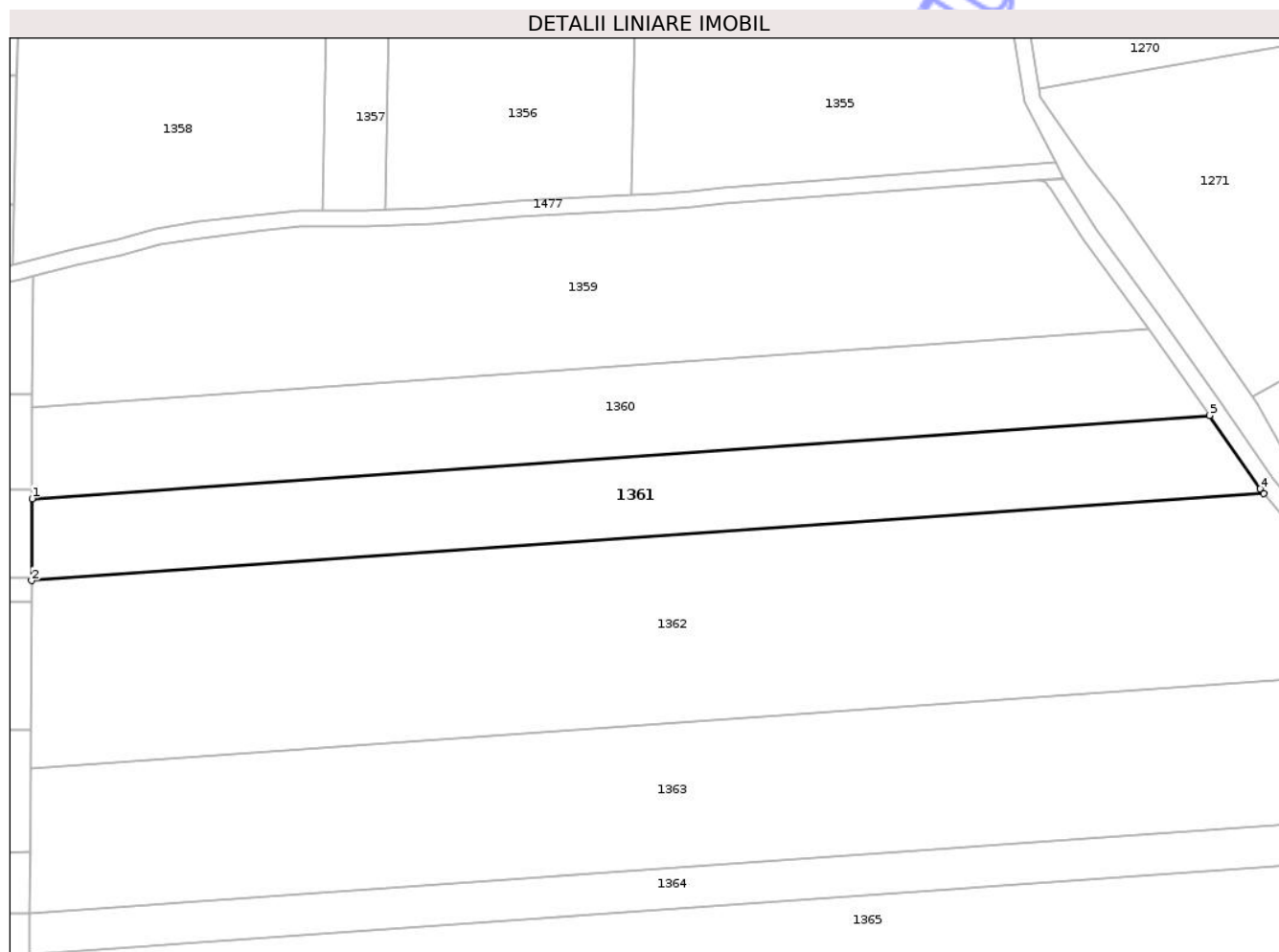
C. Partea III. SARCINI .

Inscrieri privind dezmembramintele dreptului de proprietate, drepturi reale de garanție și sarcini	Referințe
NU SUNT	

Anexa Nr. 1 La Partea I**Teren**

Nr cadastral	Suprafața (mp)*	Observații / Referințe
	6.000	Conform TP nr. 49045 terenul este amplasat in parcela cadastrala 920/5/7

* Suprafața este determinată în planul de proiecție Stereo 70.

**Date referitoare la teren**

Crt	Categorie folosință	Intra vilan	Suprafața (mp)	Tarla	Parcelă	Nr. topo	Observații / Referințe
1	faneata	NU	3.692	-	920/5/7	-	
2	arabil	NU	2.308	-	920/1	-	

Lungime Segmente

1) Valorile lungimilor segmentelor sunt obținute din proiecție în plan.

Punct început	X / Y	Punct sfârșit	X / Y	Lungime segment (** (m)
1	641.604,925 703.686,936	2	641.604,831 703.666,749	20.188
2	641.604,831 703.666,749	3	641.908,982 703.688,262	304.911
3	641.908,982 703.688,262	4	641.908,05 703.689,376	1.453
4	641.908,05 703.689,376	5	641.895,544 703.707,492	22.014

Punct început	X / Y	Punct sfârşit	X / Y	Lungime segment (** (m)
5	641.895,544 703.707,492	1	641.604,925 703.686,936	291.345

** Lungimile segmentelor sunt determinate în planul de proiecţie Stereo 70 şi sunt rotunjite la 1 milimetru.

*** Distanţa dintre puncte este formată din segmente cumulate ce sunt mai mici decât valoarea 1 milimetru.

Neutilizabil în Circuitul Civil

**DATE DESPRE IMOBILUL NR. 1363**

Oficiul de Cadastru și Publicitate Imobiliară BOTOSANI
Biroul de Cadastru și Publicitate Imobiliară Botosani

A. Partea I. Descrierea imobilului

TEREN Extravilan

Adresa: Jud. Botosani

Nr. Crt	Nr cadastral Nr. topografic	Suprafața* (mp)	Observații / Referințe
A1		13.600	Sector cadastral:22 Teren neimprejmuit;

B. Partea II. Proprietari și acte

Inscrieri privitoare la dreptul de proprietate și alte drepturi reale	Referințe
/	
Act Notarial nr. 1863, din 30/08/2003 emis de BNP Elena Roman-Botosani;	
B1	A1
Intabulare, drept de PROPRIETATE, dobandit prin Conventie, cota actuala 1/1	
1) HARCUTA MARCEL, bun propriu	

C. Partea III. SARCINI .

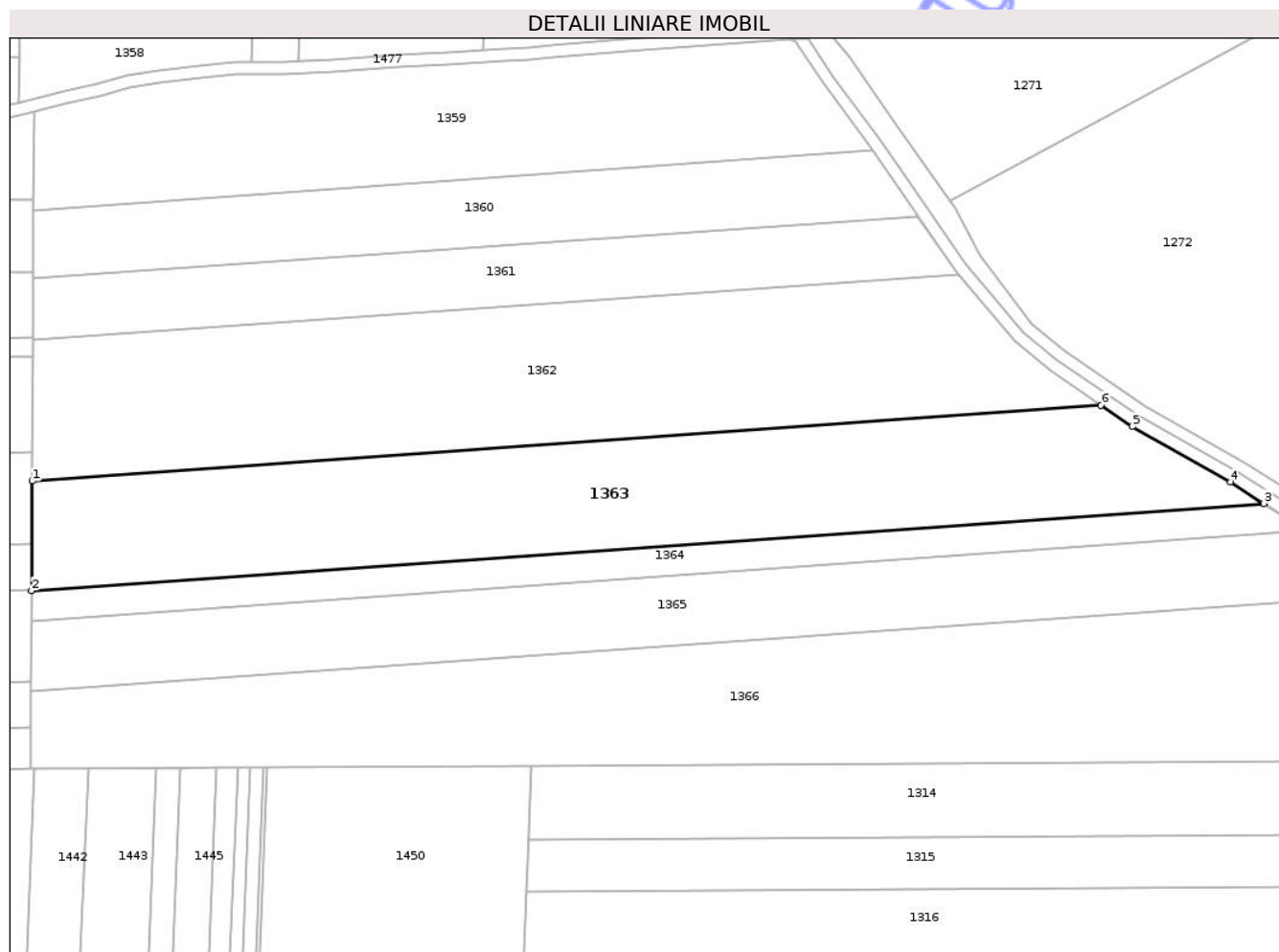
Inscrieri privind dezmembramintele dreptului de proprietate, drepturi reale de garanție și sarcini	Referințe
NU SUNT	

Anexa Nr. 1 La Partea I

Teren

Nr cadastral	Suprafața (mp)*	Observații / Referințe
	13.600	

* Suprafața este determinată în planul de proiecție Stereo 70.



Date referitoare la teren

Crt	Categorie folosință	Intra vilan	Suprafața (mp)	Tarla	Parcelă	Nr. topo	Observații / Referințe
1	arabil	NU	8.500	-	920/1/2	-	
2	faneata	NU	5.100	-	920/5/20	-	

Lungime Segmente

1) Valorile lungimilor segmentelor sunt obținute din proiecție în plan.

Punct început	X / Y	Punct sfârșit	X / Y	Lungime segment (** (m)
1	641.604,614 703.620,543	2	641.604,445 703.584,526	36.017
2	641.604,445 703.584,526	3	642.009,172 703.613,153	405.738
3	642.009,172 703.613,153	4	641.998,237 703.620,178	12.997
4	641.998,237 703.620,178	5	641.965,968 703.638,435	37.076

Punct început	X / Y	Punct sfârșit	X / Y	Lungime segment (** (m)
5	641.965,968 703.638,435	6	641.955,723 703.645,377	12.375
6	641.955,723 703.645,377	1	641.604,614 703.620,543	351.987

** Lungimile segmentelor sunt determinate în planul de proiecție Stereo 70 și sunt rotunjite la 1 milimetru.

*** Distanța dintre puncte este formată din segmente cumulate ce sunt mai mici decât valoarea 1 milimetru.

Neutilizabil în Circuitul Civil

**DATE DESPRE IMOBILUL NR. 1365**

Oficiul de Cadastru și Publicitate Imobiliară BOTOSANI
 Biroul de Cadastru și Publicitate Imobiliară Botosani

A. Partea I. Descrierea imobilului

TEREN Extravilan

Adresa: Jud. Botosani

Nr. Crt	Nr cadastral Nr. topografic	Suprafața* (mp)	Observații / Referințe
A1	52277	10.000	Sector cadastral:22 Teren neimprejmuit; : Conform TP nr. 30962 terenul este amplasat in parcela cadastrala 920/5/3

B. Partea II. Proprietari și acte

Inscrieri privitoare la dreptul de proprietate și alte drepturi reale		Referințe
72396 / 14/10/2016		
Act Notarial nr. 72, din 14/01/2009 emis de BNP RENATA CIUMACENCO;		
B4	Intabulare, drept de PROPRIETATE, dobandit prin Conventie, cota actuala 1/1 1) SC ARLAND SRL, CIF:14528740	A1
Act Normativ nr. 17, din 07/03/2014 emis de PARLAMENTUL ROMÂNIEI;		
B5	Imobil aflat sub incidența art. 3 alin (1) din Legea nr. 17/2014	A1

C. Partea III. SARCINI .

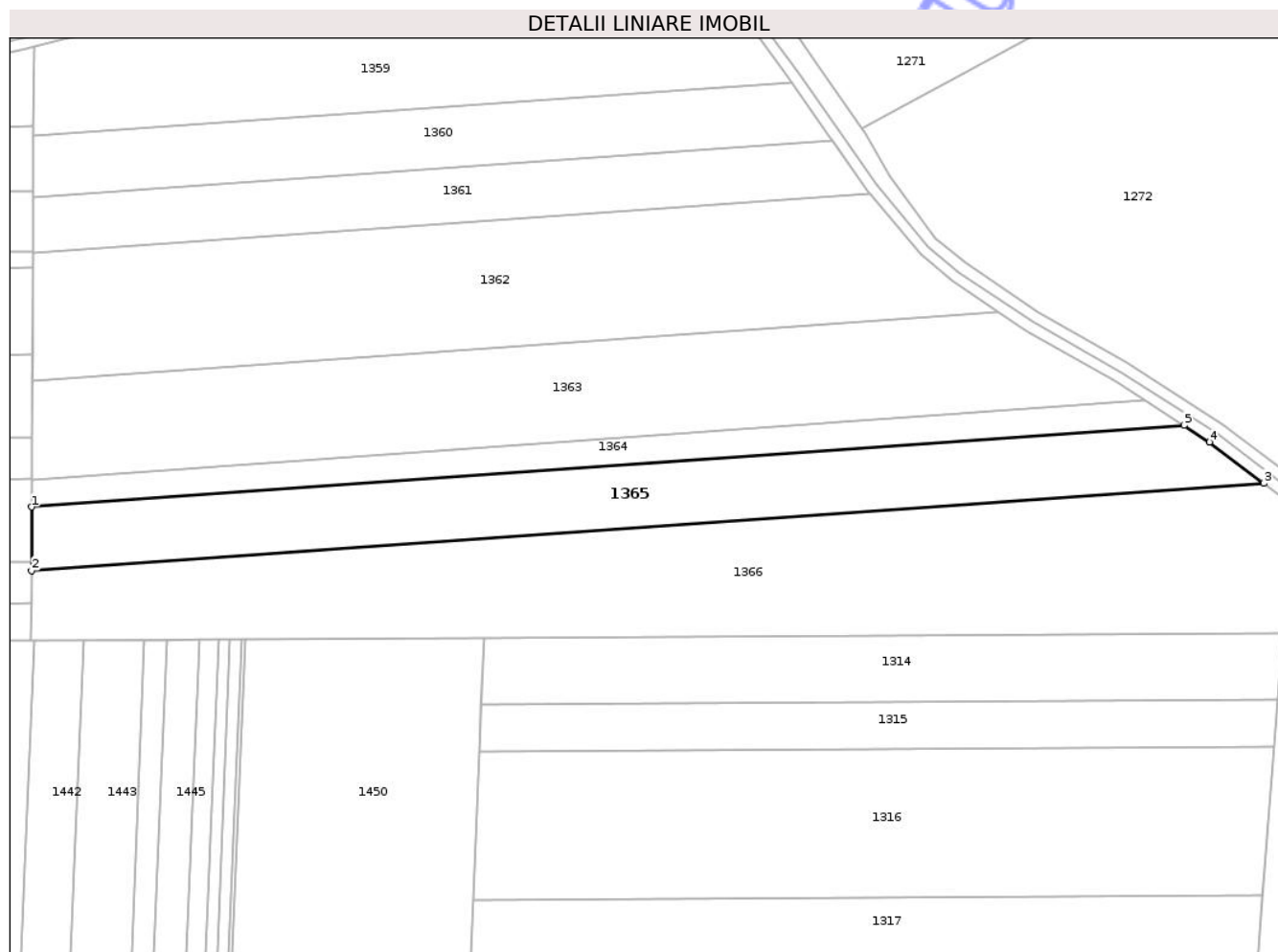
Inscrieri privind dezmembramintele dreptului de proprietate, drepturi reale de garanție și sarcini	Referințe
NU SUNT	

Anexa Nr. 1 La Partea I

Teren

Nr cadastral	Suprafața (mp)*	Observații / Referințe
52277	10.000	: Conform TP nr. 30962 terenul este amplasat in parcela cadastrala 920/5/3

* Suprafața este determinată în planul de proiecție Stereo 70.



Date referitoare la teren

Crt	Categorie folosință	Intra vilan	Suprafața (mp)	Tarla	Parcelă	Nr. topo	Observații / Referințe
1	faneata	NU	4.989	-	920/5/3	-	
2	arabil	NU	5.011	-	920/1	-	

Lungime Segmente

1) Valorile lungimilor segmentelor sunt obținute din proiecție în plan.

Punct început	X / Y	Punct sfârșit	X / Y	Lungime segment (** (m)
1	641.604,398 703.574,564	2	641.604,29 703.551,503	23.061
2	641.604,29 703.551,503	3	642.052,146 703.583,181	448.975
3	642.052,146 703.583,181	4	642.032,509 703.598,159	24.697
4	642.032,509 703.598,159	5	642.023,134 703.604,182	11.143

Punct început	X / Y	Punct sfârșit	X / Y	Lungime segment (** (m)
5	642.023,134 703.604,182	1	641.604,398 703.574,564	419.782

** Lungimile segmentelor sunt determinate în planul de proiecție Stereo 70 și sunt rotunjite la 1 milimetru.

*** Distanța dintre puncte este formată din segmente cumulate ce sunt mai mici decât valoarea 1 milimetru.

Neutilizabil în Circuitul Civil

**DATE DESPRE IMOBILUL NR. 1367**

Oficiul de Cadastru și Publicitate Imobiliară BOTOSANI
Biroul de Cadastru și Publicitate Imobiliară Botosani

A. Partea I. Descrierea imobilului

TEREN Extravilan

Adresa: Jud. Botosani

Nr. Crt	Nr cadastral Nr. topografic	Suprafața* (mp)	Observații / Referințe
A1		5.000	Sector cadastral:22 Teren neimprejmuț; Conform TP nr. 60197 terenul este amplasat in parcela cadastrala 920/5/6, 920/6/6 si 920/7/6.

B. Partea II. Proprietari și acte

Inscrieri privitoare la dreptul de proprietate și alte drepturi reale	Referințe
/	
Act Administrativ nr. 60197, din 26/11/1995 emis de CJSDPAT Botosani;	
B1	A1
Intabulare, drept de PROPRIETATE, dobandit prin Reconstituire, cota actuala 1/1	
1) STANCIUC V ELENA, lipsa CNP	

C. Partea III. SARCINI .

Inscrieri privind dezmembramintele dreptului de proprietate, drepturi reale de garanție și sarcini	Referințe
NU SUNT	


Anexa Nr. 1 La Partea I

Teren

Nr cadastral	Suprafața (mp)*	Observații / Referințe
	5.000	Conform TP nr. 60197 terenul este amplasat in parcela cadastrala 920/5/6, 920/6/6 si 920/7/6.

* Suprafața este determinată in planul de proiecție Stereo 70.

DETALII LINIARE IMOBIL



Date referitoare la teren

Crt	Categorie folosință	Intra vilan	Suprafața (mp)	Tarla	Parcelă	Nr. topo	Observații / Referințe
1	arabil	NU	1.768	-	920/1	-	
2	faneata	NU	603	-	920/5/6	-	
3	arabil	NU	2.629	-	920/6/6	-	

Lungime Segmente

1) Valorile lungimilor segmentelor sunt obținute din proiecție în plan.

Punct început	X / Y	Punct sfârșit	X / Y	Lungime segment (** (m)
1	641.410,312 704.245,534	2	641.341,362 704.243,284	68.987
2	641.341,362 704.243,284	3	641.279,064 704.243,495	62.299
3	641.279,064 704.243,495	4	641.277,948 704.230,017	13.523

Punct început	X / Y	Punct sfârșit	X / Y	Lungime segment (** (m)
4	641.277,948 704.230,017	5	641.597,132 704.227,404	319.196
5	641.597,132 704.227,404	6	641.596,422 704.244,01	16.621
6	641.596,422 704.244,01	7	641.431,664 704.245,359	164.764
7	641.431,664 704.245,359	1	641.410,312 704.245,534	21.353

** Lungimile segmentelor sunt determinate în planul de proiecție Stereo 70 și sunt rotunjite la 1 milimetru.

*** Distanța dintre puncte este formată din segmente cumulate ce sunt mai mici decât valoarea 1 milimetru.

Neutilizabil în Circuitul Civil

**DATE DESPRE IMOBILUL NR. 1369**

Oficiul de Cadastru și Publicitate Imobiliară BOTOSANI
Biroul de Cadastru și Publicitate Imobiliară Botosani

A. Partea I. Descrierea imobilului

TEREN Extravilan

Adresa: Jud. Botosani

Nr. Crt	Nr cadastral Nr. topografic	Suprafața* (mp)	Observații / Referințe
A1		500	Sector cadastral:22 Teren neimprejmuit;

B. Partea II. Proprietari și acte

Inscrieri privitoare la dreptul de proprietate și alte drepturi reale	Referințe
/	
Act Administrativ nr. 60211, din 26/10/1995 emis de CJSDPAT Botosani;	
B1	A1
Intabulare, drept de PROPRIETATE, dobandit prin Reconstituire, cota actuala 1/1 1) CIOTOI ANA, lipsa CNP	

C. Partea III. SARCINI .

Inscrieri privind dezmembramintele dreptului de proprietate, drepturi reale de garanție și sarcini	Referințe
NU SUNT	

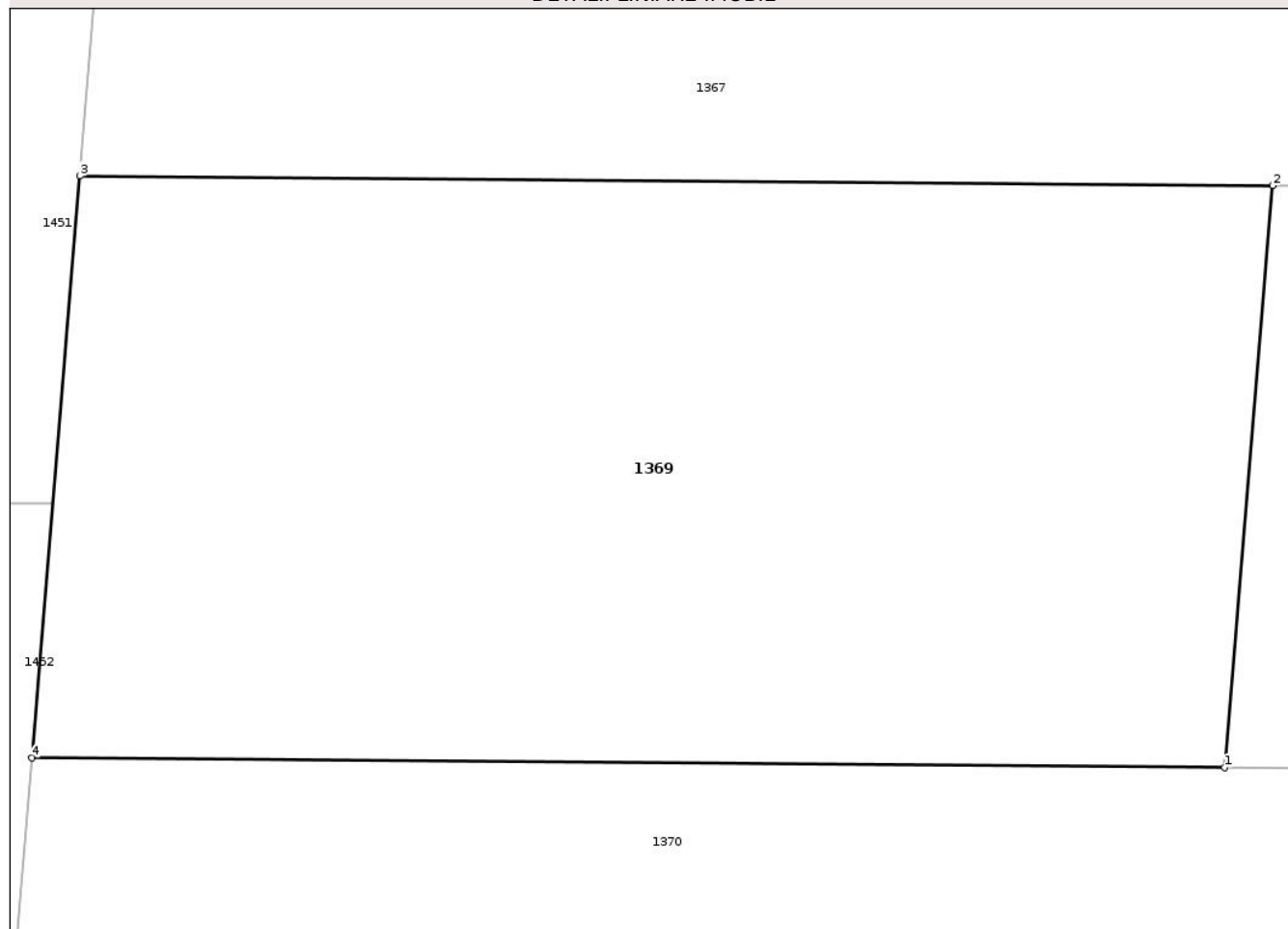
Anexa Nr. 1 La Partea I

Teren

Nr cadastral	Suprafața (mp)*	Observații / Referințe
	500	

* Suprafața este determinată în planul de proiecție Stereo 70.

DETALII LINIARE IMOBIL



Date referitoare la teren

Crt	Categorie folosință	Intra vilan	Suprafața (mp)	Tarla	Parcelă	Nr. topo	Observații / Referințe
1	faneata	NU	500	-	920/1	-	

Lungime Segmente

1) Valorile lungimilor segmentelor sunt obținute din proiecție în plan.

Punct început	X / Y	Punct sfârșit	X / Y	Lungime segment (** (m)
1	641.308,672 704.214,149	2	641.309,964 704.229,755	15.66
2	641.309,964 704.229,755	3	641.277,948 704.230,017	32.018
3	641.277,948 704.230,017	4	641.276,655 704.214,411	15.66
4	641.276,655 704.214,411	1	641.308,672 704.214,149	32.018

** Lungimile segmentelor sunt determinate în planul de proiecție Stereo 70 și sunt rotunjite la 1 milimetru.

*** Distanţa dintre puncte este formată din segmente cumulate ce sunt mai mici decât valoarea 1 milimetru.

Neutilizabil în Circuitul
Civil

**DATE DESPRE IMOBILUL NR. 1371**

Oficiul de Cadastru și Publicitate Imobiliară BOTOSANI
Biroul de Cadastru și Publicitate Imobiliară Botosani

A. Partea I. Descrierea imobilului

TEREN Extravilan

Adresa: Jud. Botosani

Nr. Crt	Nr cadastral Nr. topografic	Suprafața* (mp)	Observații / Referințe
A1	53286	5.000	Sector cadastral:22 Teren neimprejmuț; Conform TP nr. 25716 terenul este amplasat in parcela cadastrala 920/1/5.

B. Partea II. Proprietari și acte

Inscrieri privitoare la dreptul de proprietate și alte drepturi reale	Referințe
82189 / 17/11/2020	
Act Normativ nr. 17, din 07/03/2014 emis de Parlamentul României;	
B6 Imobil aflat sub incidența art. 3 alin (1) din Legea nr. 17/2014	A1
26915 / 03/04/2024	
Act Notarial nr. 1412, din 02/04/2024 emis de SPN ANITEL și ASOCIATII-Botosani;	
B11 Intabulare, drept de PROPRIETATE, dobândit prin Conventie, cota actuala 1/1	A1
1) SC CINDREL INVEST SRL, CIF:23220978	

C. Partea III. SARCINI .

Inscrieri privind dezmembramintele dreptului de proprietate, drepturi reale de garanție și sarcini	Referințe
NU SUNT	

Anexa Nr. 1 La Partea I

Teren

Nr cadastral	Suprafaţa (mp)*	Observaţii / Referinţe
53286	5.000	Conform TP nr. 25716 terenul este amplasat in parcela cadastrala 920/1/5.

* Suprafaţa este determinată in planul de proiecţie Stereo 70.

DETALII LINIARE IMOBIL



Date referitoare la teren

Crt	Categorie folosinţă	Intra vilan	Suprafaţa (mp)	Tarla	Parcelă	Nr. topo	Observaţii / Referinţe
1	arabil	NU	1.938	-	920/1/5	-	
2	faneata	NU	709	-	920/5	-	
3	arabil	NU	2.335	-	920/6	-	
4	arabil	NU	18	-	920/7	-	

Lungime Segmente

1) Valorile lungimilor segmentelor sunt obţinute din proiecţie în plan.

Punct început	X / Y	Punct sfârşit	X / Y	Lungime segment (** (m)
1	641.598,465 704.196,254	2	641.275,371 704.198,899	323.105
2	641.275,371 704.198,899	3	641.274,094 704.183,481	15.471
3	641.274,094 704.183,481	4	641.599,125 704.180,819	325.042

Punct început	X / Y	Punct sfârșit	X / Y	Lungime segment (** (m)
4	641.599,125 704.180,819	1	641.598,465 704.196,254	15.449

** Lungimile segmentelor sunt determinate în planul de proiecție Stereo 70 și sunt rotunjite la 1 milimetru.

*** Distanța dintre puncte este formată din segmente cumulate ce sunt mai mici decât valoarea 1 milimetru.

Neutilizabil în Circuitul Civil

**DATE DESPRE IMOBILUL NR. 1373**

Oficiul de Cadastru și Publicitate Imobiliară BOTOSANI
Biroul de Cadastru și Publicitate Imobiliară Botosani

A. Partea I. Descrierea imobilului

TEREN Extravilan

Adresa: Jud. Botosani

Nr. Crt	Nr cadastral Nr. topografic	Suprafața* (mp)	Observații / Referințe
A1		Din acte: 15.000 Masurata: 5.000	Sector cadastral:22 Teren neimprejmuit; Conform TP nr. 110750 terenul este amplasat in parcela cadastrala 920/1/83. Diferenta de suprafata de 10000 mp se regaseste la ID 1408. Imobil inscris in CF 50372 (sporadic).

B. Partea II. Proprietari și acte

Inscrieri privitoare la dreptul de proprietate și alte drepturi reale		Referințe
6832 / 23/02/2011		
Act Notarial nr. 2771, din 07/12/2010 emis de BNP"Elena Roman"-Botoșani (contract de vânzare-cumpărare autenticat sub nr. 2773 din 07.12.2010 la BNP"Elena Roman"-Botoșani);		
B1	Intabulare, drept de PROPRIETATE, dobândit prin Conventie, cota actuala 1/1 1) SC CINDREL INVEST SRL, CIF:23220978, bun propriu	A1
/		
Act Normativ nr. 17, din 07/03/2014 emis de Parlamentul Romaniei;		
B2	Imobil aflat sub incidenta art.3 alin.(1) din Legea 17/2014	A1

C. Partea III. SARCINI .

Inscrieri privind dezmembramintele dreptului de proprietate, drepturi reale de garanție și sarcini	Referințe
NU SUNT	


Anexa Nr. 1 La Partea I

Teren

Nr cadastral	Suprafața (mp)*	Observații / Referințe
	Din acte: 15.000 Masurata: 5.000	Conform TP nr. 110750 terenul este amplasat in parcela cadastrala 920/1/83. Diferenta de suprafata de 10000 mp se regaseste la ID 1408. Imobil inscris in CF 50372 (sporadic).

* Suprafața este determinată în planul de proiecție Stereo 70.

DETALII LINIARE IMOBIL



Date referitoare la teren

Crt	Categorie folosință	Intravilan	Suprafața (mp)	Tarla	Parcelă	Nr. topo	Observații / Referințe
1	arabil	NU	1.998	-	920/1/83	-	
2	faneata	NU	1.575	-	920/5	-	
3	arabil	NU	1.275	-	920/6	-	
4	arabil	NU	152	-	920/7	-	

Lungime Segmente

1) Valorile lungimilor segmentelor sunt obținute din proiecție în plan.

Punct început	X / Y	Punct sfârșit	X / Y	Lungime segment (** (m)
1	641.599,768 704.165,778	2	641.273,328 704.168,452	326.451
2	641.273,328 704.168,452	3	641.273,512 704.153,144	15.308

Punct început	X / Y	Punct sfârșit	X / Y	Lungime segment (** (m)
3	641.273,512 704.153,144	4	641.600,423 704.150,467	326.922
4	641.600,423 704.150,467	1	641.599,768 704.165,778	15.325

** Lungimile segmentelor sunt determinate în planul de proiecție Stereo 70 și sunt rotunjite la 1 milimetru.

*** Distanța dintre puncte este formată din segmente cumulate ce sunt mai mici decât valoarea 1 milimetru.

Neutilizabil în Circuitul Civil

**DATE DESPRE IMOBILUL NR. 1375**

Oficiul de Cadastru și Publicitate Imobiliară BOTOSANI
Biroul de Cadastru și Publicitate Imobiliară Botosani

A. Partea I. Descrierea imobilului

TEREN Extravilan

Adresa: Jud. Botosani

Nr. Crt	Nr cadastral Nr. topografic	Suprafața* (mp)	Observații / Referințe
A1	52813	5.000	Sector cadastral:22 Teren neimprejmuit; Conform TP nr. 25721 terenul este amplasat in parcela cadastrala 920/1/6

B. Partea II. Proprietari și acte

Inscrieri privitoare la dreptul de proprietate și alte drepturi reale		Referințe
58868 / 10/08/2018		
Act Normativ nr. 17, din 07/03/2014 emis de PARLAMENTUL ROMANIEI;		
B3	Imobil aflat sub incidența art. 3 alin. (1) din Legea nr. 17/201	A1
24637 / 28/03/2019		
Act Notarial nr. 584, din 04/03/2019 emis de BIN Cosorianu Puscasu Lenuta;		
B4	Intabulare, drept de PROPRIETATE, dobandit prin Conventie, cota actuala 1/1 1) SC CINDREL INVEST SRL, CIF:23220978	A1

C. Partea III. SARCINI .

Inscrieri privind dezmembramintele dreptului de proprietate, drepturi reale de garanție și sarcini	Referințe
NU SUNT	

Anexa Nr. 1 La Partea I

Teren

Nr cadastral	Suprafața (mp)*	Observații / Referințe
52813	5.000	Conform TP nr. 25721 terenul este amplasat in parcela cadastrala 920/1/6

* Suprafața este determinată în planul de proiecție Stereo 70.

DETALII LINIARE IMOBIL



Date referitoare la teren

Crt	Categorie folosință	Intra vilan	Suprafața (mp)	Tarla	Parcelă	Nr. topo	Observații / Referințe
1	arabil	NU	2.020	-	920/1/6	-	
2	faneata	NU	1.599	-	920/5	-	
3	arabil	NU	1.184	-	920/6	-	
4	arabil	NU	197	-	920/7	-	

Lungime Segmente

1) Valorile lungimilor segmentelor sunt obținute din proiecție în plan.

Punct început	X / Y	Punct sfârșit	X / Y	Lungime segment (** (m)
1	641.273,696 704.137,859	2	641.273,879 704.122,596	15.264
2	641.273,879 704.122,596	3	641.601,73 704.119,911	327.862
3	641.601,73 704.119,911	4	641.601,077 704.135,178	15.281

Punct început	X / Y	Punct sfârșit	X / Y	Lungime segment (** (m)
4	641.601,077 704.135,178	1	641.273,696 704.137,859	327.392

** Lungimile segmentelor sunt determinate în planul de proiecție Stereo 70 și sunt rotunjite la 1 milimetru.

*** Distanța dintre puncte este formată din segmente cumulate ce sunt mai mici decât valoarea 1 milimetru.

Neutilizabil în Circuitul Civil

**DATE DESPRE IMOBILUL NR. 1377**

Oficiul de Cadastru și Publicitate Imobiliară BOTOSANI
 Biroul de Cadastru și Publicitate Imobiliară Botosani

A. Partea I. Descrierea imobilului

TEREN Extravilan

Adresa: Jud. Botosani

Nr. Crt	Nr cadastral Nr. topografic	Suprafața* (mp)	Observații / Referințe
A1	51491	10.000	Sector cadastral:22 Teren neimprejmuit; Conform TP nr. 6183 terenul este amplasat in parcela cadastrala 920/1/15.

B. Partea II. Proprietari și acte

Inscrieri privitoare la dreptul de proprietate și alte drepturi reale		Referințe
36527 / 23/05/2014		
Act Notarial nr. 957, din 22/05/2014 emis de NP Roman Elena;		
B7	Intabulare, drept de PROPRIETATE, dobandit prin Conventie, cota actuala 1/1 1) SC CINDREL INVEST SRL, CIF:23220978, bun propriu	A1
59661 / 28/08/2014		
Act Normativ nr. 17, din 07/03/2014 emis de Parlamentul Romaniei;		
B8	Imobil aflat sub incidenta art.3 alin.(1) din Legea 17/2014	A1

C. Partea III. SARCINI .

Inscrieri privind dezmembramintele dreptului de proprietate, drepturi reale de garanție și sarcini	Referințe
NU SUNT	

Anexa Nr. 1 La Partea I

Teren

Nr cadastral	Suprafața (mp)*	Observații / Referințe
51491	10.000	Conform TP nr. 6183 terenul este amplasat in parcela cadastrala 920/1/15.

* Suprafața este determinată in planul de proiecție Stereo 70.

DETALII LINIARE IMOBIL	
1452	1370
	1371
	1372
	1373
	1374
	1375
	1376
2	1377
3	1378
	1379
	1380
	1381
1461	1382
	1383
1462	

Date referitoare la teren

Crt	Categorie folosință	Intra vilan	Suprafața (mp)	Tarla	Parcelă	Nr. topo	Observații / Referințe
1	arabil	NU	3.284	-	920/1/15	-	
2	faneata	NU	4.628	-	920/5	-	
3	arabil	NU	2.088	-	920/6	-	

Lungime Segmente

1) Valorile lungimilor segmentelor sunt obținute din proiecție în plan.

Punct început	X / Y	Punct sfârșit	X / Y	Lungime segment (** (m)
1	641.602,187 704.107,713	2	641.274,026 704.110,4	328.172
2	641.274,026 704.110,4	3	641.274,392 704.079,951	30.452
3	641.274,392 704.079,951	4	641.603,114 704.077,259	328.734
4	641.603,114 704.077,259	1	641.602,187 704.107,713	30.469

** Lungimile segmentelor sunt determinate în planul de proiecție Stereo 70 și sunt rotunjite la 1 milimetru.

*** Distanța dintre puncte este formată din segmente cumulate ce sunt mai mici decât valoarea 1 milimetru.

Neutilizabil în Circuitul
Civil

**DATE DESPRE IMOBILUL NR. 1379**

Oficiul de Cadastru și Publicitate Imobiliară BOTOSANI
Biroul de Cadastru și Publicitate Imobiliară Botosani

A. Partea I. Descrierea imobilului

TEREN Extravilan

Adresa: Jud. Botosani

Nr. Crt	Nr cadastral Nr. topografic	Suprafața* (mp)	Observații / Referințe
A1	50338	5.000	Sector cadastral:22 Teren neimprejmuit; Conform TP nr. 62848 terenul este amplasat in parcela cadastrala 920/1/46.

B. Partea II. Proprietari și acte

Inscrieri privitoare la dreptul de proprietate și alte drepturi reale		Referințe
1755 / 20/01/2011		
Act Notarial nr. 2484, din 27/09/2010 emis de BNP"Elena Roman"-Botoșani;		
B1	Intabulare, drept de PROPRIETATE, dobândit prin Conventie, cota actuala 1/1 1) SC CINDREL INVEST SRL, CIF:23220978, bun propriu	A1
59084 / 28/08/2014		
Act Normativ nr. 17, din 07/03/2014 emis de Parlamentul Romaniei;		
B2	Imobil aflat sub incidenta art.3 alin.(1) din Legea 17/2014	A1

C. Partea III. SARCINI .

Inscrieri privind dezmembramentele dreptului de proprietate, drepturi reale de garanție și sarcini	Referințe
NU SUNT	

Anexa Nr. 1 La Partea I**Teren**

Nr cadastral	Suprafața (mp)*	Observații / Referințe
50338	5.000	Conform TP nr. 62848 terenul este amplasat in parcela cadastrala 920/1/46.

* Suprafața este determinată in planul de proiecție Stereo 70.

DETALII LINIARE IMOBIL

1373
1374
1375
1376
1377
1378
1379
1380
1381
1382
1383
1384
1385

Date referitoare la teren

Crt	Categorie folosință	Intra vilan	Suprafața (mp)	Tarla	Parcelă	Nr. topo	Observații / Referințe
1	arabil	NU	277	-	920/1/46	-	
2	faneata	NU	3.907	-	920/5	-	
3	arabil	NU	816	-	920/6	-	

Lungime Segmente

1) Valorile lungimilor segmentelor sunt obținute din proiecție în plan.

Punct început	X / Y	Punct sfârșit	X / Y	Lungime segment (** (m)
1	641.603,882 704.052,021	2	641.274,695 704.054,717	329.199
2	641.274,695 704.054,717	3	641.274,877 704.039,533	15.185
3	641.274,877 704.039,533	4	641.604,345 704.036,835	329.479
4	641.604,345 704.036,835	1	641.603,882 704.052,021	15.193

** Lungimile segmentelor sunt determinate în planul de proiecție Stereo 70 și sunt rotunjite la 1 milimetru.

*** Distanța dintre puncte este formată din segmente cumulate ce sunt mai mici decât valoarea 1 milimetru.

Neutilizabil în Circuitul
Civil

**DATE DESPRE IMOBILUL NR. 1380**

Oficiul de Cadastru și Publicitate Imobiliară BOTOSANI
Biroul de Cadastru și Publicitate Imobiliară Botosani

A. Partea I. Descrierea imobilului

TEREN Extravilan

Adresa: Jud. Botosani

Nr. Crt	Nr cadastral Nr. topografic	Suprafața* (mp)	Observații / Referințe
A1	53655	5.000	Sector cadastral:22 Teren neimprejmuit;

B. Partea II. Proprietari și acte

Inscrieri privitoare la dreptul de proprietate și alte drepturi reale	Referințe
62999 / 04/08/2022	
Act Notarial nr. 111, din 28/10/2011 emis de BNP ELENA ROMAN;	
B2	Intabulare, drept de PROPRIETATE, dobandit prin Succesiune, cota actuala 1/1 1) GHIORGHICIUC TRIFAN-DORU, bun propriu
Act Normativ nr. 17, din 07/03/2014 emis de Parlamentul Romaniei;	
B3	Imobil aflat sub incidența art.3, alin.(1) din Legea nr.17/2014

C. Partea III. SARCINI .

Inscrieri privind dezmembramintele dreptului de proprietate, drepturi reale de garanție și sarcini	Referințe
NU SUNT	

Anexa Nr. 1 La Partea I

Teren

Nr cadastral	Suprafața (mp)*	Observații / Referințe
53655	5.000	

* Suprafața este determinată în planul de proiecție Stereo 70.

DETALII LINIARE IMOBIL

1374
1375
1376
1377
1378
1379
1380
1381
1382
1383
1384
1385

Date referitoare la teren

Crt	Categorie folosință	Intra vilan	Suprafața (mp)	Tarla	Parcelă	Nr. topo	Observații / Referințe
1	faneata	NU	5.000	-	920/5/49	-	

Lungime Segmente

1) Valorile lungimilor segmentelor sunt obținute din proiecție în plan.

Punct început	X / Y	Punct sfârșit	X / Y	Lungime segment (** (m)
1	641.604,345 704.036,835	2	641.274,877 704.039,533	329.479
2	641.274,877 704.039,533	3	641.275,06 704.024,362	15.172
3	641.275,06 704.024,362	4	641.604,807 704.021,661	329.758
4	641.604,807 704.021,661	1	641.604,345 704.036,835	15.18

** Lungimile segmentelor sunt determinate în planul de proiecție Stereo 70 și sunt rotunjite la 1 milimetru.

*** Distanţa dintre puncte este formată din segmente cumulate ce sunt mai mici decât valoarea 1 milimetru.

Neutilizabil în Circuitul
Civil

**DATE DESPRE IMOBILUL NR. 1382**

Oficiul de Cadastru și Publicitate Imobiliară BOTOSANI
Biroul de Cadastru și Publicitate Imobiliară Botosani

A. Partea I. Descrierea imobilului

TEREN Extravilan

Adresa: Jud. Botosani

Nr. Crt	Nr cadastral Nr. topografic	Suprafața* (mp)	Observații / Referințe
A1		10.400	Sector cadastral:22 Teren neimprejmuit;

B. Partea II. Proprietari și acte

Inscrieri privitoare la dreptul de proprietate și alte drepturi reale		Referințe
/		
Act Normativ nr. 7, din 13/03/1996 emis de Parlamentul României;		
B1	Inscrierea posesiei, drept de PROPRIETATE, dobandit prin Lege, cota actuala 1/1 1) NEIDENTIFICAT NEIDENTIFICAT, lipsa CNP	A1
Act Normativ nr. 7, din 13/03/1996 emis de Parlamentul României ((art. 13));		
B2	Se noteaza mentiunea de proprietar neidentificat, rezerva comisiei locale de fond funciar	A1

C. Partea III. SARCINI .

Inscrieri privind dezmembramintele dreptului de proprietate, drepturi reale de garanție și sarcini	Referințe
NU SUNT	

Anexa Nr. 1 La Partea I

Teren

Nr cadastral	Suprafața (mp)*	Observații / Referințe
	10.400	

* Suprafața este determinată în planul de proiecție Stereo 70.

DETALII LINIARE IMOBIL



Date referitoare la teren

Crt	Categorie folosință	Intra vilan	Suprafața (mp)	Tarla	Parcelă	Nr. topo	Observații / Referințe
1	faneata	NU	10.400	-	920/5	-	

Lungime Segmente

1) Valorile lungimilor segmentelor sunt obținute din proiecție în plan.

Punct început	X / Y	Punct sfârșit	X / Y	Lungime segment (** (m)
1	641.605,289 704.005,825	2	641.275,25 704.008,528	330.05
2	641.275,25 704.008,528	3	641.275,628 703.977,031	31.499
3	641.275,628 703.977,031	4	641.605,656 703.974,328	330.039
4	641.605,656 703.974,328	5	641.605,92 703.985,098	10.773
5	641.605,92 703.985,098	1	641.605,289 704.005,825	20.737

** Lungimile segmentelor sunt determinate în planul de proiecție Stereo 70 și sunt rotunjite la 1 milimetru.

*** Distanța dintre puncte este formată din segmente cumulate ce sunt mai mici decât valoarea 1 milimetru.

Neutilizabil în Circuitul
Civil

**DATE DESPRE IMOBILUL NR. 1384**

Oficiul de Cadastru și Publicitate Imobiliară BOTOSANI
 Biroul de Cadastru și Publicitate Imobiliară Botosani

A. Partea I. Descrierea imobilului

TEREN Extravilan

Adresa: Jud. Botosani

Nr. Crt	Nr cadastral Nr. topografic	Suprafața* (mp)	Observații / Referințe
A1		10.000	Sector cadastral:22 Teren neimprejmuit; Conform TP nr. 126138 terenul este amplasat in parcela cadastrala 920/1/491 si 920/5/811

B. Partea II. Proprietari și acte

Inscrieri privitoare la dreptul de proprietate și alte drepturi reale	Referințe
/	
Act Administrativ nr. 126138, din 30/12/2002 emis de CJSDPAT Botosani;	
B1	A1
Intabulare, drept de PROPRIETATE, dobandit prin Reconstituire, cota actuala 1/1	
1) PRELIPCEANU DUMITRU, lipsa CNP	
2) BAGHIU VIORICA, lipsa CNP	

C. Partea III. SARCINI .

Inscrieri privind dezmembramintele dreptului de proprietate, drepturi reale de garanție și sarcini	Referințe
NU SUNT	

Anexa Nr. 1 La Partea I

Teren

Nr cadastral	Suprafața (mp)*	Observații / Referințe
	10.000	Conform TP nr. 126138 terenul este amplasat in parcela cadastrala 920/1/491 si 920/5/811

* Suprafața este determinată în planul de proiecție Stereo 70.

DETALII LINIARE IMOBIL	
	1378
	1379
	1380
	1381
	1382
	1383
2	1384
3	1385
	1386
	1387
	1388
	1389

Date referitoare la teren

Crt	Categorie folosință	Intra vilan	Suprafața (mp)	Tarla	Parcelă	Nr. topo	Observații / Referințe
1	faneata	NU	1.000	-	920/5/811	-	
2	faneata	NU	9.000	-	920/5	-	

Lungime Segmente

1) Valorile lungimilor segmentelor sunt obținute din proiecție în plan.

Punct început	X / Y	Punct sfârșit	X / Y	Lungime segment (** (m)
1	641.605,284 703.959,168	2	641.275,81 703.961,866	329.485
2	641.275,81 703.961,866	3	641.276,176 703.931,461	30.408
3	641.276,176 703.931,461	4	641.604,539 703.928,772	328.374
4	641.604,539 703.928,772	1	641.605,284 703.959,168	30.406

** Lungimile segmentelor sunt determinate în planul de proiecție Stereo 70 și sunt rotunjite la 1 milimetru.

*** Distanța dintre puncte este formată din segmente cumulate ce sunt mai mici decât valoarea 1 milimetru.

Neutilizabil în Circuitul
Civil

**DATE DESPRE IMOBILUL NR. 1385**

Oficiul de Cadastru și Publicitate Imobiliară BOTOSANI
Biroul de Cadastru și Publicitate Imobiliară Botosani

A. Partea I. Descrierea imobilului

TEREN Extravilan

Adresa: Jud. Botosani

Nr. Crt	Nr cadastral Nr. topografic	Suprafața* (mp)	Observații / Referințe
A1		10.000	Sector cadastral:22 Teren neimprejmuit; Conform TP nr. 60151 terenul este amplasat in parcela cadastrala 920/1/30

B. Partea II. Proprietari și acte

Inscrieri privitoare la dreptul de proprietate și alte drepturi reale		Referințe
/		
Act Administrativ nr. 60151, din 28/07/1995 emis de CJSDPAT Botosani;		
B1	Intabulare, drept de PROPRIETATE, dobandit prin Reconstituire, cota actuala 1/1 1) MURARASU ILIE, lipsa CNP	A1

C. Partea III. SARCINI .

Inscrieri privind dezmembramintele dreptului de proprietate, drepturi reale de garanție și sarcini	Referințe
NU SUNT	

Anexa Nr. 1 La Partea I

Teren

Nr cadastral	Suprafața (mp)*	Observații / Referințe
	10.000	Conform TP nr. 60151 terenul este amplasat in parcela cadastrala 920/1/30

* Suprafața este determinată în planul de proiecție Stereo 70.

DETALII LINIARE IMOBIL

1380
1381
1382
1383
1384
1385
1386
1387
1388
1389
1390
1391

Date referitoare la teren

Crt	Categorie folosință	Intra vilan	Suprafața (mp)	Tarla	Parcelă	Nr. topo	Observații / Referințe
1	faneata	NU	10.000	-	920/5	-	

Lungime Segmente

1) Valorile lungimilor segmentelor sunt obținute din proiecție în plan.

Punct început	X / Y	Punct sfârșit	X / Y	Lungime segment (** (m)
1	641.604,539 703.928,772	2	641.276,176 703.931,461	328.374
2	641.276,176 703.931,461	3	641.276,543 703.900,952	30.511
3	641.276,543 703.900,952	4	641.603,791 703.898,272	327.26
4	641.603,791 703.898,272	1	641.604,539 703.928,772	30.509

** Lungimile segmentelor sunt determinate în planul de proiecție Stereo 70 și sunt rotunjite la 1 milimetru.

*** Distanţa dintre puncte este formată din segmente cumulate ce sunt mai mici decât valoarea 1 milimetru.

Neutilizabil în Circuitul
Civil

**DATE DESPRE IMOBILUL NR. 1386**

Oficiul de Cadastru și Publicitate Imobiliară BOTOSANI
 Biroul de Cadastru și Publicitate Imobiliară Botosani

A. Partea I. Descrierea imobilului

TEREN Extravilan

Adresa: Jud. Botosani

Nr. Crt	Nr cadastral Nr. topografic	Suprafața* (mp)	Observații / Referințe
A1		5.000	Sector cadastral:22 Teren neimprejmuit; Conform TP nr. 16571 terenul este amplasat in parcela cadastrala 920/9

B. Partea II. Proprietari și acte

Inscrieri privitoare la dreptul de proprietate și alte drepturi reale		Referințe
/		
Act Administrativ nr. 16571, din 08/06/1993 emis de CJSDPAT Botosani;		
B1	Intabulare, drept de PROPRIETATE, dobandit prin Reconstituire, cota actuala 1/1 1) URSACHE MARIA, lipsa CNP	A1

C. Partea III. SARCINI .

Inscrieri privind dezmembramintele dreptului de proprietate, drepturi reale de garanție și sarcini	Referințe
NU SUNT	

** Lungimile segmentelor sunt determinate în planul de proiecție Stereo 70 și sunt rotunjite la 1 milimetru.

*** Distanța dintre puncte este formată din segmente cumulate ce sunt mai mici decât valoarea 1 milimetru.

Neutilizabil în Circuitul
Civil

**DATE DESPRE IMOBILUL NR. 1388**

Oficiul de Cadastru și Publicitate Imobiliară BOTOSANI
Biroul de Cadastru și Publicitate Imobiliară Botosani

A. Partea I. Descrierea imobilului

TEREN Extravilan

Adresa: Jud. Botosani

Nr. Crt	Nr cadastral Nr. topografic	Suprafața* (mp)	Observații / Referințe
A1		10.000	Sector cadastral:22 Teren neimprejmuit;

B. Partea II. Proprietari și acte

Inscrieri privitoare la dreptul de proprietate și alte drepturi reale	Referințe
/	
Act Notarial nr. 6062, din 14/08/2008 emis de BNPA Reta Aniței-Ana Maria Vatavu-Botosani;	
B1	A1
Intabulare, drept de PROPRIETATE, dobandit prin Reconstituire, cota actuala 1/1	
1) HARCUTA MARCEL, bun propriu	

C. Partea III. SARCINI .

Inscrieri privind dezmembramintele dreptului de proprietate, drepturi reale de garanție și sarcini	Referințe
NU SUNT	

Anexa Nr. 1 La Partea I

Teren

Nr cadastral	Suprafața (mp)*	Observații / Referințe
	10.000	

* Suprafața este determinată în planul de proiecție Stereo 70.

DETALII LINIARE IMOBIL

1383
1384
1385
1386
1387
1388
1389
1390
1391
1392
1393
1394

Date referitoare la teren

Crt	Categorie folosință	Intra vilan	Suprafața (mp)	Tarla	Parcelă	Nr. topo	Observații / Referințe
1	faneata	NU	10.000	-	920/5/20	-	

Lungime Segmente

1) Valorile lungimilor segmentelor sunt obținute din proiecție în plan.

Punct început	X / Y	Punct sfârșit	X / Y	Lungime segment (** (m)
1	641.603,042 703.867,706	2	641.276,008 703.870,384	327.045
2	641.276,008 703.870,384	3	641.275,36 703.839,806	30.584
3	641.275,36 703.839,806	4	641.602,293 703.837,129	326.944
4	641.602,293 703.837,129	1	641.603,042 703.867,706	30.586

** Lungimile segmentelor sunt determinate în planul de proiecție Stereo 70 și sunt rotunjite la 1 milimetru.

*** Distanța dintre puncte este formată din segmente cumulate ce sunt mai mici decât valoarea 1 milimetru.

Neutilizabil în Circuitul
Civil

**DATE DESPRE IMOBILUL NR. 1390**

Oficiul de Cadastru și Publicitate Imobiliară BOTOSANI
Biroul de Cadastru și Publicitate Imobiliară Botosani

A. Partea I. Descrierea imobilului

TEREN Extravilan

Adresa: Jud. Botosani

Nr. Crt	Nr cadastral Nr. topografic	Suprafața* (mp)	Observații / Referințe
A1		5.000	Sector cadastral:22 Teren neimprejmuit;

B. Partea II. Proprietari și acte

Inscrieri privitoare la dreptul de proprietate și alte drepturi reale	Referințe
/	
Act Notarial nr. 1931, din 07/09/2011 emis de BNP Elena Roman-Botosani;	
B1	A1
Intabulare, drept de PROPRIETATE, dobandit prin Reconstituire, cota actuala 1/1	
1) HARCUTA MARCEL, bun propriu	

C. Partea III. SARCINI .

Inscrieri privind dezmembramintele dreptului de proprietate, drepturi reale de garanție și sarcini	Referințe
NU SUNT	

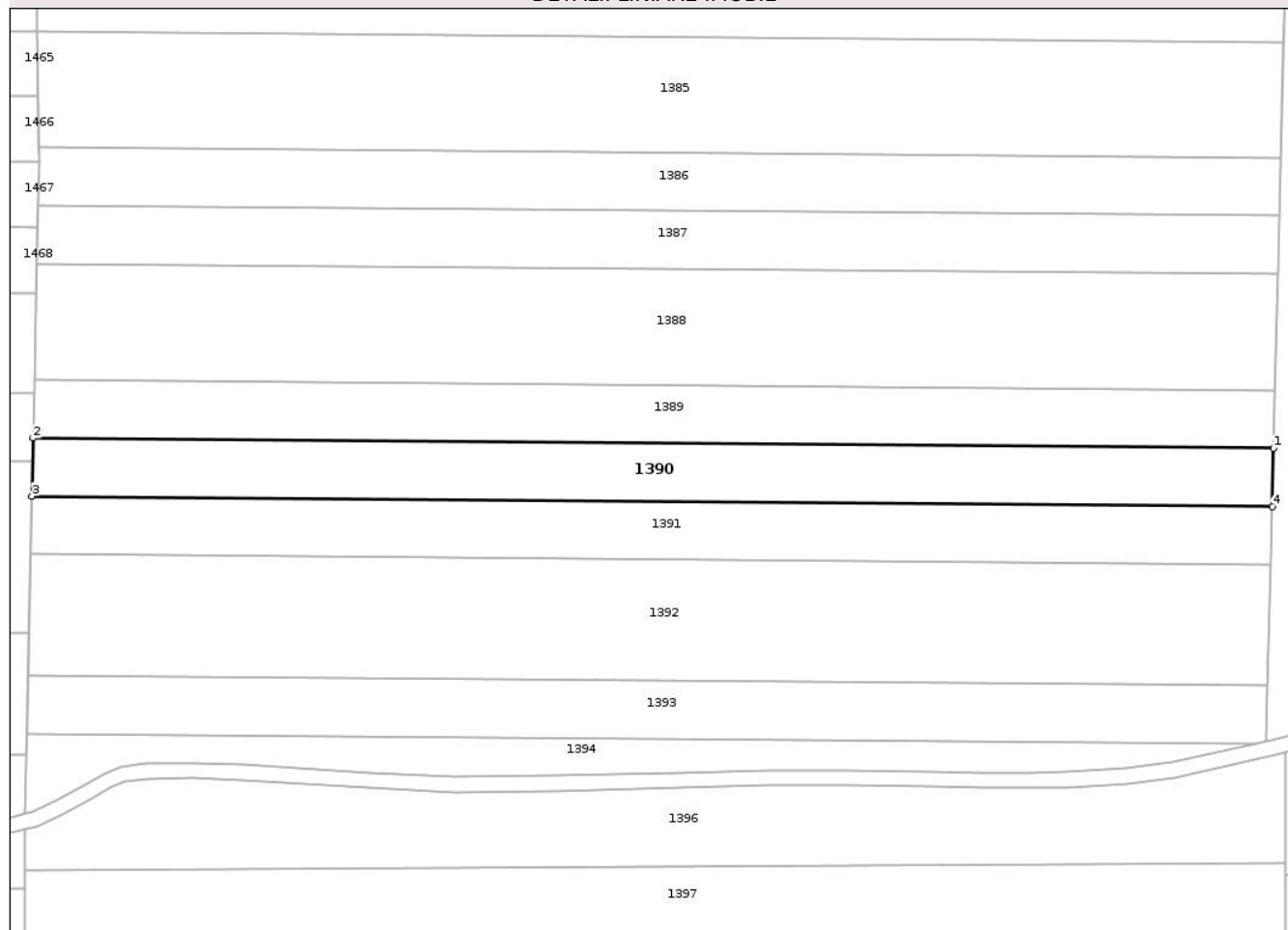
Anexa Nr. 1 La Partea I

Teren

Nr cadastral	Suprafața (mp)*	Observații / Referințe
	5.000	

* Suprafața este determinată în planul de proiecție Stereo 70.

DETALII LINIARE IMOBIL



Date referitoare la teren

Crt	Categorie folosință	Intra vilan	Suprafața (mp)	Tarla	Parcelă	Nr. topo	Observații / Referințe
1	faneata	NU	5.000	-	920/5/12	-	

Lungime Segmente

1) Valorile lungimilor segmentelor sunt obținute din proiecție în plan.

Punct început	X / Y	Punct sfârșit	X / Y	Lungime segment (** (m)
1	641.601,918 703.821,837	2	641.275,036 703.824,514	326.893
2	641.275,036 703.824,514	3	641.274,711 703.809,22	15.298
3	641.274,711 703.809,22	4	641.601,543 703.806,543	326.843
4	641.601,543 703.806,543	1	641.601,918 703.821,837	15.299

** Lungimile segmentelor sunt determinate în planul de proiecție Stereo 70 și sunt rotunjite la 1 milimetru.

*** Distanţa dintre puncte este formată din segmente cumulate ce sunt mai mici decât valoarea 1 milimetru.

Neutilizabil în Circuitul
Civil

**DATE DESPRE IMOBILUL NR. 1392**

Oficiul de Cadastru și Publicitate Imobiliară BOTOSANI
Biroul de Cadastru și Publicitate Imobiliară Botosani

A. Partea I. Descrierea imobilului

TEREN Extravilan

Adresa: Jud. Botosani

Nr. Crt	Nr cadastral Nr. topografic	Suprafața* (mp)	Observații / Referințe
A1		10.400	Sector cadastral:22 Teren neimprejmuit;

B. Partea II. Proprietari și acte

Inscrieri privitoare la dreptul de proprietate și alte drepturi reale	Referințe
/	
Act Notarial nr. 7692, din 27/10/2010 emis de BNPA Reta Aniței-Ana Maria Vatavu-Botosani;	
B1	A1
Intabulare, drept de PROPRIETATE, dobandit prin Conventie, cota actuala 1/1	
1) HARCUTA MARCEL, bun propriu	

C. Partea III. SARCINI .

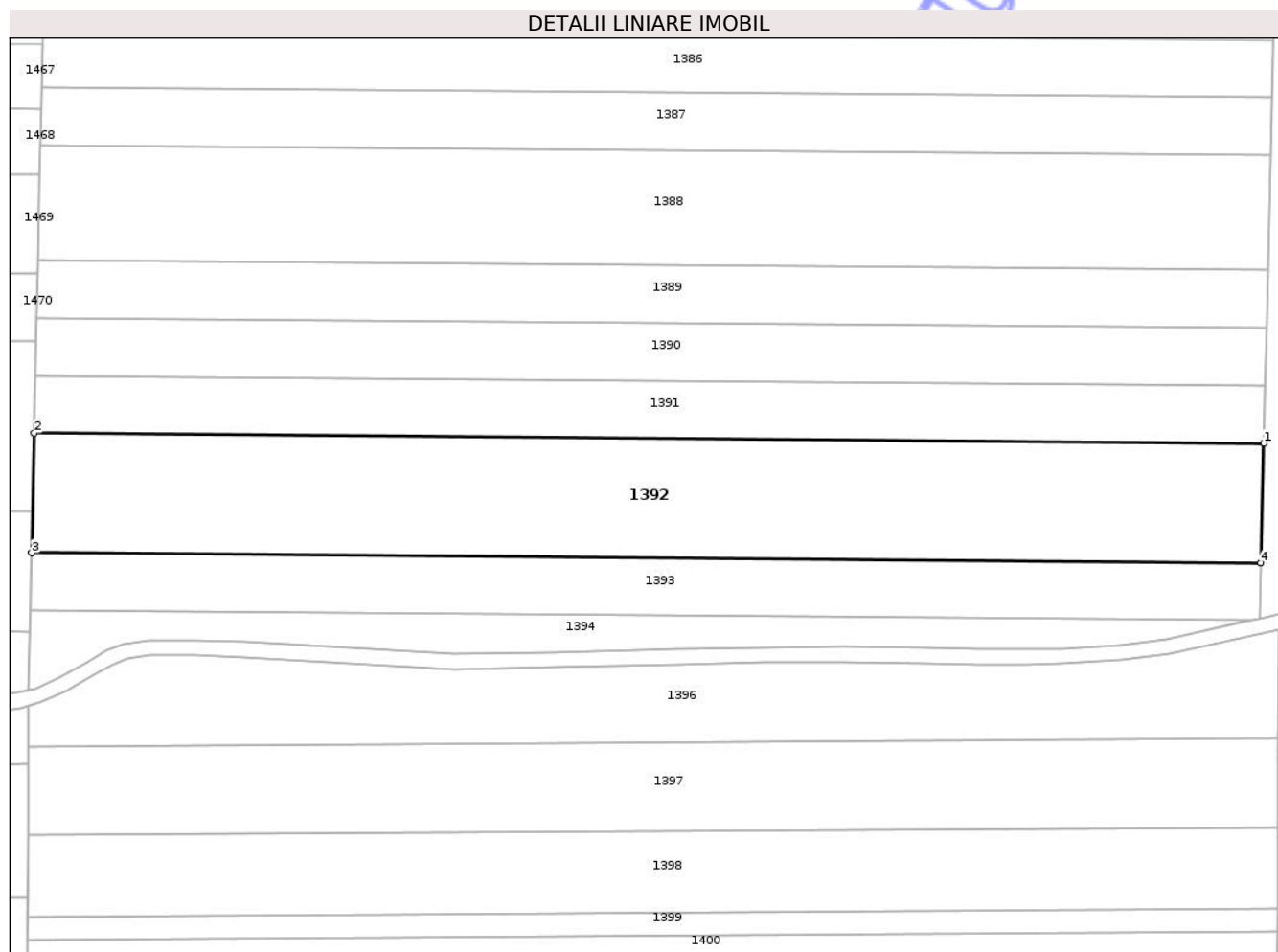
Inscrieri privind dezmembramintele dreptului de proprietate, drepturi reale de garanție și sarcini	Referințe
NU SUNT	

Anexa Nr. 1 La Partea I

Teren

Nr cadastral	Suprafața (mp)*	Observații / Referințe
	10.400	

* Suprafața este determinată în planul de proiecție Stereo 70.



Date referitoare la teren

Crt	Categorie folosință	Intra vilan	Suprafața (mp)	Tarla	Parcelă	Nr. topo	Observații / Referințe
1	faneata	NU	10.400	-	920/5/25	-	

Lungime Segmente

1) Valorile lungimilor segmentelor sunt obținute din proiecție în plan.

Punct început	X / Y	Punct sfârșit	X / Y	Lungime segment (** (m)
1	641.601,168 703.791,247	2	641.274,387 703.793,923	326.792
2	641.274,387 703.793,923	3	641.273,712 703.762,098	31.832
3	641.273,712 703.762,098	4	641.600,388 703.759,422	326.686
4	641.600,388 703.759,422	1	641.601,168 703.791,247	31.834

** Lungimile segmentelor sunt determinate în planul de proiecție Stereo 70 și sunt rotunjite la 1 milimetru.

*** Distanţa dintre puncte este formată din segmente cumulate ce sunt mai mici decât valoarea 1 milimetru.

Neutilizabil în Circuitul
Civil

**DATE DESPRE IMOBILUL NR. 1396**

Oficiul de Cadastru și Publicitate Imobiliară BOTOSANI
 Biroul de Cadastru și Publicitate Imobiliară Botosani

A. Partea I. Descrierea imobilului

TEREN Extravilan

Adresa: Jud. Botosani

Nr. Crt	Nr cadastral Nr. topografic	Suprafața* (mp)	Observații / Referințe
A1		7.058	Sector cadastral:22 Teren neimprejmuit; Conform TP nr. 62848 terenul este amplasat in parcela cadastrala 920/1/13 si 920/5/13

B. Partea II. Proprietari și acte

Inscrieri privitoare la dreptul de proprietate și alte drepturi reale	Referințe
/	
Act Administrativ nr. 62848 , din 20/07/1996 emis de CJSDPAT Botosani;	
B1	A1
Intabulare, drept de PROPRIETATE, dobandit prin Reconstituire, cota actuala 1/1 1) CHIRIBUTA PETRU, lipsa CNP	

C. Partea III. SARCINI .

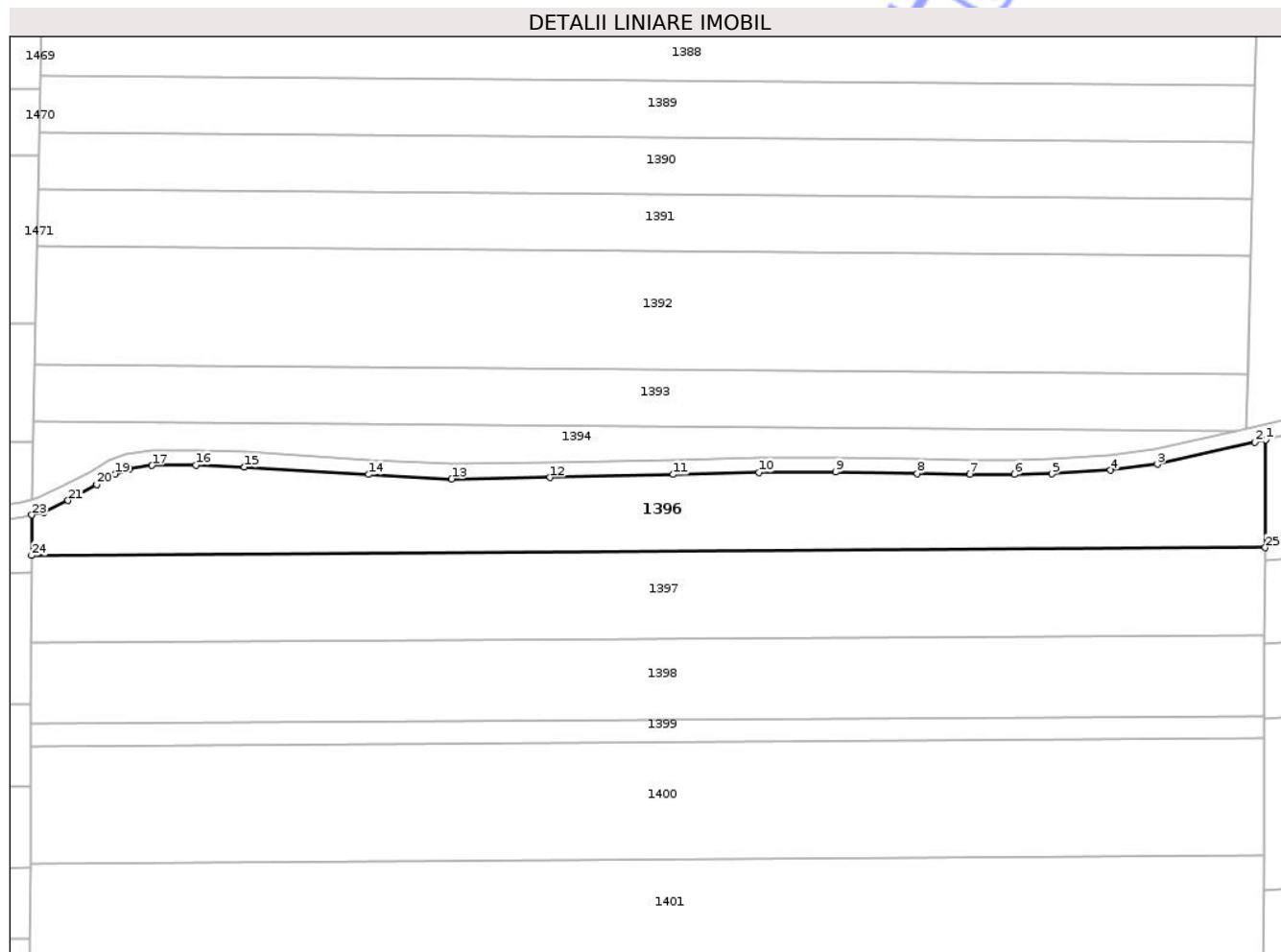
Inscrieri privind dezmembramintele dreptului de proprietate, drepturi reale de garanție și sarcini	Referințe
NU SUNT	

Anexa Nr. 1 La Partea I

Teren

Nr cadastral	Suprafața (mp)*	Observații / Referințe
	7.058	Conform TP nr. 62848 terenul este amplasat in parcela cadastrala 920/1/13 si 920/5/13

* Suprafața este determinată in planul de proiecție Stereo 70.



Date referitoare la teren

Crt	Categorie folosință	Intra vilan	Suprafața (mp)	Tarla	Parcelă	Nr. topo	Observații / Referințe
1	faneata	NU	3.558	-	920/5/13	-	
2	faneata	NU	3.500	-	920/5	-	

Lungime Segmente

1) Valorile lungimilor segmentelor sunt obținute din proiecție în plan.

Punct început	X / Y	Punct sfârșit	X / Y	Lungime segment (** (m)
1	641.605,183 703.741,856	2	641.602,316 703.741,152	2.952
3	641.576,028 703.735,226	4	641.563,408 703.733,582	12.727
5	641.547,666 703.732,633	6	641.537,519 703.732,498	10.148
7	641.525,556 703.732,498	8	641.511,348 703.732,765	14.21

Punct început	X / Y	Punct sfârșit	X / Y	Lungime segment (** (m)
2	641.602,316 703.741,152	3	641.576,028 703.735,226	26.947
4	641.563,408 703.733,582	5	641.547,666 703.732,633	15.77
6	641.537,519 703.732,498	7	641.525,556 703.732,498	11.963
8	641.511,348 703.732,765	9	641.489,293 703.733,153	22.058

Punct început	X / Y	Punct sfârșit	X / Y	Lungime segment (** (m)
9	641.489,293 703.733,153	10	641.468,653 703.733,02	20.64
11	641.445,648 703.732,471	12	641.412,474 703.731,67	33.184
13	641.385,978 703.731,266	14	641.363,593 703.732,479	22.418
15	641.330,202 703.734,481	16	641.317,06 703.734,971	13.151
17	641.305,312 703.734,89	18	641.299,196 703.733,987	6.183
19	641.295,315 703.732,577	20	641.290,4 703.729,726	5.682
21	641.282,658 703.725,476	22	641.276,085 703.722,328	7.288
23	641.272,922 703.721,551	24	641.272,871 703.710,661	10.891
25	641.605,046 703.712,774	1	641.605,183 703.741,856	29.082

Punct început	X / Y	Punct sfârșit	X / Y	Lungime segment (** (m)
10	641.468,653 703.733,02	11	641.445,648 703.732,471	23.012
12	641.412,474 703.731,67	13	641.385,978 703.731,266	26.498
14	641.363,593 703.732,479	15	641.330,202 703.734,481	33.451
16	641.317,06 703.734,971	17	641.305,312 703.734,89	11.749
18	641.299,196 703.733,987	19	641.295,315 703.732,577	4.129
20	641.290,4 703.729,726	21	641.282,658 703.725,476	8.832
22	641.276,085 703.722,328	23	641.272,922 703.721,551	3.257
24	641.272,871 703.710,661	25	641.605,046 703.712,774	332.182

** Lungimile segmentelor sunt determinate în planul de proiecție Stereo 70 și sunt rotunjite la 1 milimetru.

*** Distanța dintre puncte este formată din segmente cumulate ce sunt mai mici decât valoarea 1 milimetru.

Neutilizabil în
Civil

**DATE DESPRE IMOBILUL NR. 1398**

Oficiul de Cadastru și Publicitate Imobiliară BOTOSANI
Biroul de Cadastru și Publicitate Imobiliară Botosani

A. Partea I. Descrierea imobilului

TEREN Extravilan

Adresa: Jud. Botosani

Nr. Crt	Nr cadastral Nr. topografic	Suprafața* (mp)	Observații / Referințe
A1		7.200	Sector cadastral:22 Teren neimprejmuit;

B. Partea II. Proprietari și acte

Inscrieri privitoare la dreptul de proprietate și alte drepturi reale		Referințe
/		
Act Administrativ nr. 53509, din 20/07/1995 emis de CJSDPAT Botosani;		
B1	Intabulare, drept de PROPRIETATE, dobandit prin Reconstituire, cota actuala 1/1 1) ANICULESEI ILIE, lipsa CNP 2) ANICULESEI ELENA, lipsa CNP 3) BUHACEANU ELENA, lipsa CNP 4) FILIP ZOITA, lipsa CNP 5) ANICULESEI TOADER, lipsa CNP 6) ANICULESEI IOAN, lipsa CNP 7) PAVEL ANA, lipsa CNP	A1

C. Partea III. SARCINI .

Inscrieri privind dezmembramintele dreptului de proprietate, drepturi reale de garanție și sarcini	Referințe
NU SUNT	

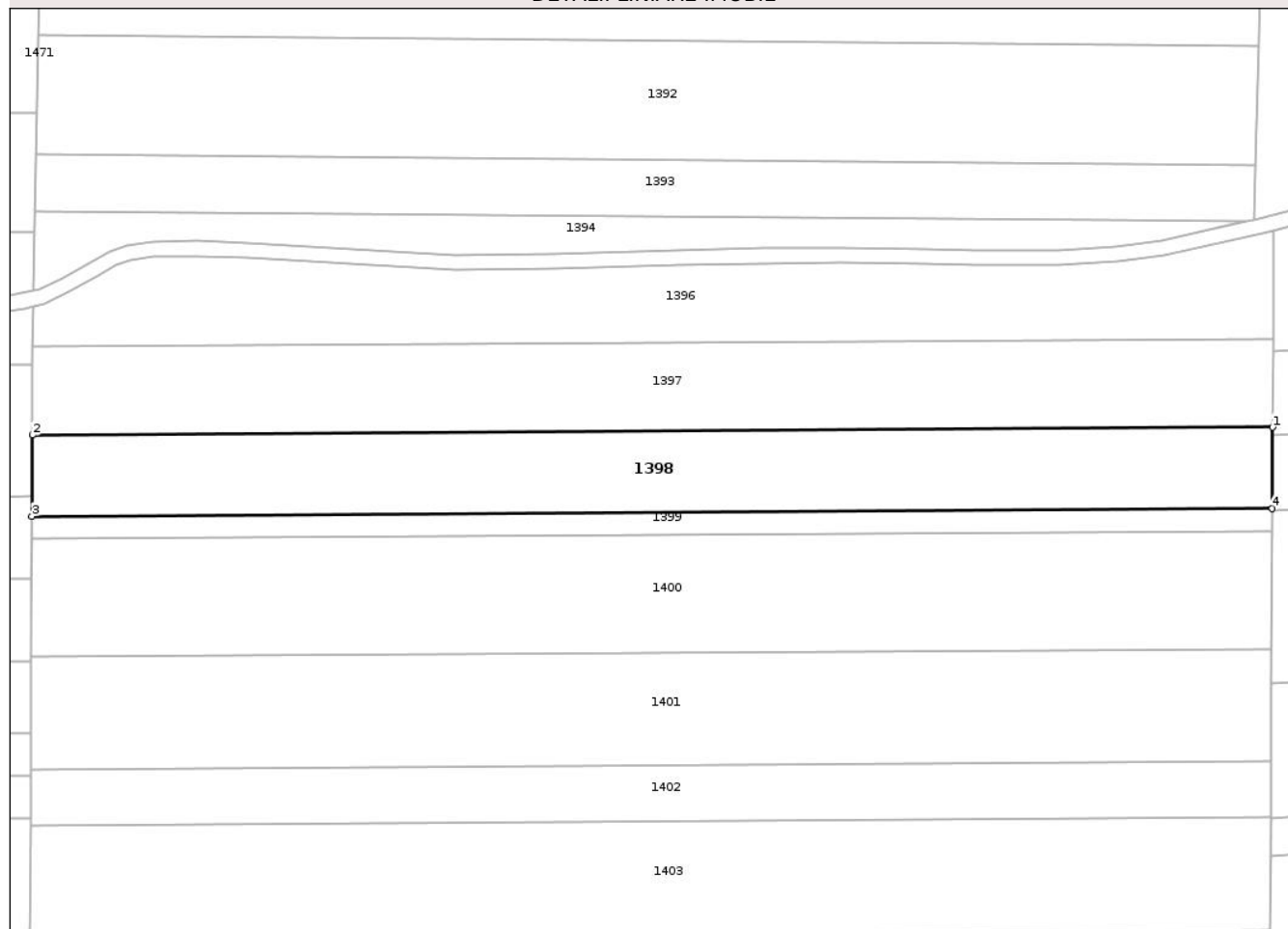
Anexa Nr. 1 La Partea I

Teren

Nr cadastral	Suprafața (mp)*	Observații / Referințe
	7.200	

* Suprafața este determinată în planul de proiecție Stereo 70.

DETALII LINIARE IMOBIL



Date referitoare la teren

Crt	Categorie folosință	Intra vilan	Suprafața (mp)	Tarla	Parcelă	Nr. topo	Observații / Referințe
1	arabil	NU	7.200	-	920/1/2	-	

Lungime Segmente

1) Valorile lungimilor segmentelor sunt obținute din proiecție în plan.

Punct început	X / Y	Punct sfârșit	X / Y	Lungime segment (** (m)
1	641.604,936 703.689,162	2	641.272,76 703.687,049	332.182
2	641.272,76 703.687,049	3	641.272,658 703.665,373	21.676
3	641.272,658 703.665,373	4	641.604,834 703.667,486	332.182
4	641.604,834 703.667,486	1	641.604,936 703.689,162	21.676

** Lungimile segmentelor sunt determinate în planul de proiecție Stereo 70 și sunt rotunjite la 1 milimetru.

*** Distanţa dintre puncte este formată din segmente cumulate ce sunt mai mici decât valoarea 1 milimetru.

Neutilizabil în Circuitul
Civil

**DATE DESPRE IMOBILUL NR. 1400**

Oficiul de Cadastru și Publicitate Imobiliară BOTOSANI
 Biroul de Cadastru și Publicitate Imobiliară Botosani

A. Partea I. Descrierea imobilului

TEREN Extravilan

Adresa: Jud. Botosani

Nr. Crt	Nr cadastral Nr. topografic	Suprafața* (mp)	Observații / Referințe
A1		10.500	Sector cadastral:22 Teren neimprejmuit; Conform TP nr. 77845 terenul este amplasat in parcela cadastrala 920/1/732

B. Partea II. Proprietari și acte

Inscrieri privitoare la dreptul de proprietate și alte drepturi reale		Referințe
/		
Act Administrativ nr. 77845, din 11/05/1998 emis de CJSDPAT Botosani;		
B1	Intabulare, drept de PROPRIETATE, dobandit prin Reconstituire, cota actuala 1/1 1) DASCALU N COSTICA, lipsa CNP	A1

C. Partea III. SARCINI .

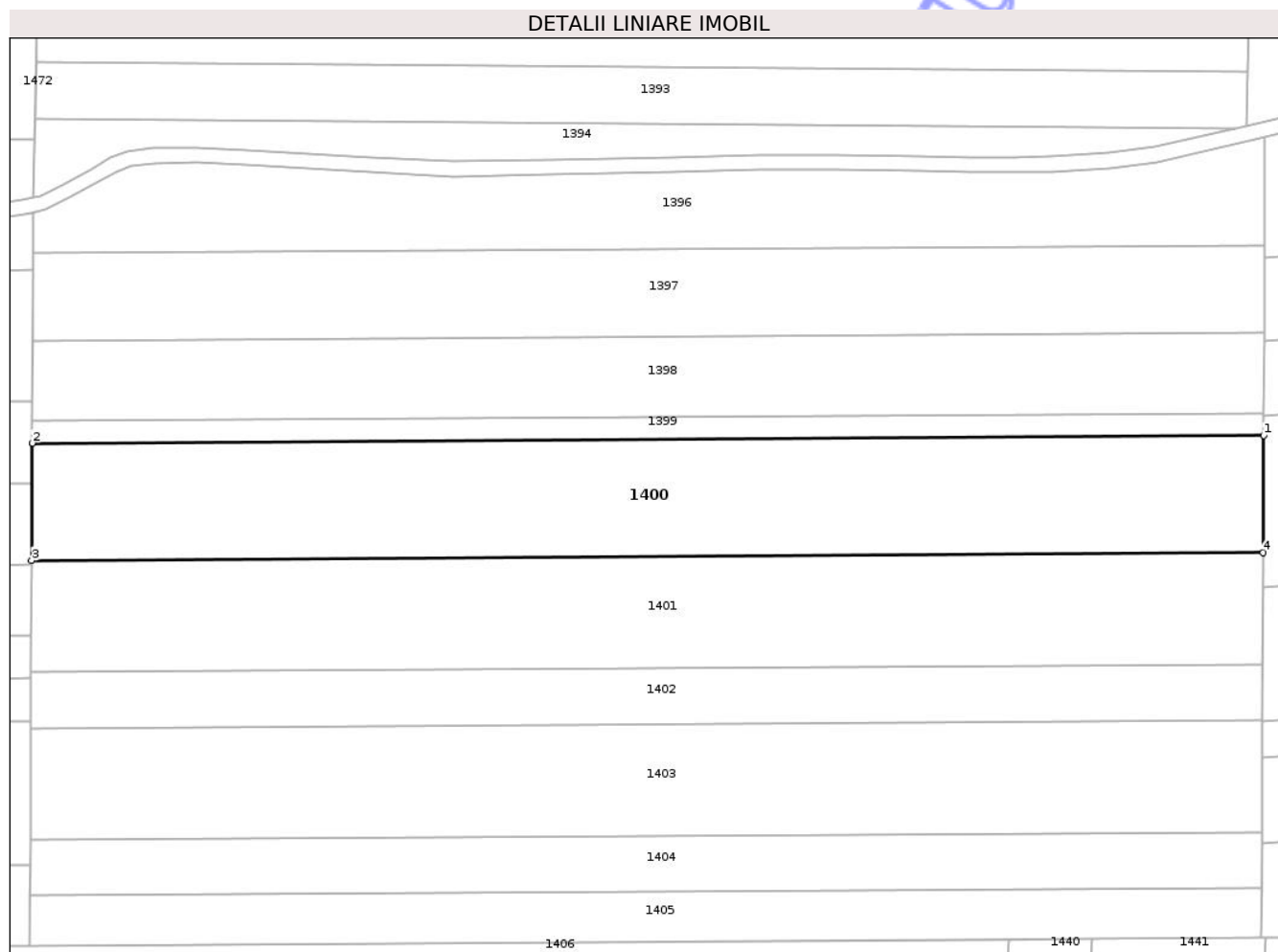
Inscrieri privind dezmembramintele dreptului de proprietate, drepturi reale de garanție și sarcini	Referințe
NU SUNT	

Anexa Nr. 1 La Partea I

Teren

Nr cadastral	Suprafața (mp)*	Observații / Referințe
	10.500	Conform TP nr. 77845 terenul este amplasat in parcela cadastrala 920/1/732

* Suprafața este determinată în planul de proiecție Stereo 70.



Date referitoare la teren

Crt	Categorie folosință	Intravilan	Suprafața (mp)	Tarla	Parcelă	Nr. topo	Observații / Referințe
1	arabil	NU	6.364	-	920/1/732	-	
2	faneata	NU	4.136	-	920/5	-	

Lungime Segmente

1) Valorile lungimilor segmentelor sunt obținute din proiecție în plan.

Punct început	X / Y	Punct sfârșit	X / Y	Lungime segment (** (m))
1	641.604,806 703.661,465	2	641.272,63 703.659,352	332.182
2	641.272,63 703.659,352	3	641.272,482 703.627,741	31.611
3	641.272,482 703.627,741	4	641.604,658 703.629,854	332.182
4	641.604,658 703.629,854	1	641.604,806 703.661,465	31.611

** Lungimile segmentelor sunt determinate în planul de proiecție Stereo 70 și sunt rotunjite la 1 milimetru.

*** Distanța dintre puncte este formată din segmente cumulate ce sunt mai mici decât valoarea 1 milimetru.

Neutilizabil în Circuitul
Civil

**DATE DESPRE IMOBILUL NR. 1402**

Oficiul de Cadastru și Publicitate Imobiliară BOTOSANI
 Biroul de Cadastru și Publicitate Imobiliară Botosani

A. Partea I. Descrierea imobilului

TEREN Extravilan

Adresa: Jud. Botosani

Nr. Crt	Nr cadastral Nr. topografic	Suprafața* (mp)	Observații / Referințe
A1		5.000	Sector cadastral:22 Teren neimprejmuit; Conform TP nr. 22299 terenul este amplasat in parcela cadastrala 920/1/17

B. Partea II. Proprietari și acte

Inscrieri privitoare la dreptul de proprietate și alte drepturi reale		Referințe
/		
Act Administrativ nr. 22299, din 04/11/1993 emis de CJSDPAT Botosani;		
B1	Intabulare, drept de PROPRIETATE, dobandit prin Reconstituire, cota actuala 1/1 1) DUMITRAS SPIRIDON, lipsa CNP	A1

C. Partea III. SARCINI .

Inscrieri privind dezmembramintele dreptului de proprietate, drepturi reale de garanție și sarcini	Referințe
NU SUNT	

Anexa Nr. 1 La Partea I

Teren

Nr cadastral	Suprafața (mp)*	Observații / Referințe
	5.000	Conform TP nr. 22299 terenul este amplasat in parcela cadastrala 920/1/17

* Suprafața este determinată în planul de proiecție Stereo 70.

DETALII LINIARE IMOBIL

1397		
1398		
1399		
1400		
1401		
1402		
1403		
1404		
1405		
1406		
1407	1440	1441
1408		
1409		

Date referitoare la teren

Crt	Categorie folosință	Intra vilan	Suprafața (mp)	Tarla	Parcelă	Nr. topo	Observații / Referințe
1	arabil	NU	4.123	-	920/1/17	-	
2	faneata	NU	877	-	920/5	-	

Lungime Segmente

1) Valorile lungimilor segmentelor sunt obținute din proiecție în plan.

Punct început	X / Y	Punct sfârșit	X / Y	Lungime segment (** (m))
1	641.272,341 703.597,636	2	641.272,27 703.582,583	15.053
2	641.272,27 703.582,583	3	641.604,446 703.584,696	332.182
3	641.604,446 703.584,696	4	641.604,516 703.599,749	15.053
4	641.604,516 703.599,749	1	641.272,341 703.597,636	332.182

** Lungimile segmentelor sunt determinate în planul de proiecție Stereo 70 și sunt rotunjite la 1 milimetru.

*** Distanța dintre puncte este formată din segmente cumulate ce sunt mai mici decât valoarea 1 milimetru.

Neutilizabil în Circuitul
Civil

**DATE DESPRE IMOBILUL NR. 1404**

Oficiul de Cadastru și Publicitate Imobiliară BOTOSANI
Biroul de Cadastru și Publicitate Imobiliară Botosani

A. Partea I. Descrierea imobilului

TEREN Extravilan

Adresa: Jud. Botosani

Nr. Crt	Nr cadastral Nr. topografic	Suprafața* (mp)	Observații / Referințe
A1	51839	5.000	Sector cadastral:22 Teren neimprejmuit; Conform TP nr. 62848 terenul este amplasat in parcela cadastrala 920/1/54

B. Partea II. Proprietari și acte

Inscrieri privitoare la dreptul de proprietate și alte drepturi reale		Referințe
63291 / 31/08/2015		
Act Normativ nr. 17, din 07/03/2014 emis de Parlamentul României;		
B6	Imobil aflat sub incidența art. 3 alin (1) din Legea nr.17/2014	A1
46806 / 08/07/2016		
Act Normativ nr. 1083, din 07/07/2016 emis de BIN Roman Elena;		
B7	Intabulare, drept de PROPRIETATE, dobandit prin Conventie, cota actuala 1/1 1) SC CINDREL INVEST SRL, CIF:23220978	A1

C. Partea III. SARCINI .

Inscrieri privind dezmembramintele dreptului de proprietate, drepturi reale de garanție și sarcini	Referințe
NU SUNT	

Anexa Nr. 1 La Partea I

Teren

Nr cadastral	Suprafața (mp)*	Observații / Referințe
51839	5.000	Conform TP nr. 62848 terenul este amplasat in parcela cadastrala 920/1/54

* Suprafața este determinată în planul de proiecție Stereo 70.

DETALII LINIARE IMOBIL

1399			
1400			
1401			
1402			
1403			
1	1404	4	4
2	1405		3
1406			
1407			
1408			
1409		1440	1441
1410			
1411			

Date referitoare la teren

Crt	Categorie folosință	Intra vilan	Suprafața (mp)	Tarla	Parcelă	Nr. topo	Observații / Referințe
1	arabil	NU	4.482	-	920/1/54	-	
2	faneata	NU	518	-	920/5	-	

Lungime Segmente

1) Valorile lungimilor segmentelor sunt obținute din proiecție în plan.

Punct început	X / Y	Punct sfârșit	X / Y	Lungime segment (** (m))
1	641.272,129 703.552,478	2	641.272,058 703.537,425	15.053
2	641.272,058 703.537,425	3	641.604,234 703.539,538	332.182
3	641.604,234 703.539,538	4	641.604,305 703.554,591	15.053
4	641.604,305 703.554,591	1	641.272,129 703.552,478	332.182

** Lungimile segmentelor sunt determinate în planul de proiecție Stereo 70 și sunt rotunjite la 1 milimetru.

*** Distanța dintre puncte este formată din segmente cumulate ce sunt mai mici decât valoarea 1 milimetru.

Neutilizabil în Circuitul
Civil

**DATE DESPRE IMOBILUL NR. 1406**

Oficiul de Cadastru și Publicitate Imobiliară BOTOSANI
Biroul de Cadastru și Publicitate Imobiliară Botosani

A. Partea I. Descrierea imobilului

TEREN Extravilan

Adresa: Jud. Botosani

Nr. Crt	Nr cadastral Nr. topografic	Suprafața* (mp)	Observații / Referințe
A1	50608	1.900	Sector cadastral:22 Teren neimprejmuit;

B. Partea II. Proprietari și acte

Inscrieri privitoare la dreptul de proprietate și alte drepturi reale	Referințe
7166 / 28/02/2012	
Act Notarial nr. 644, din 04/04/2011 emis de BNP ELENA ROMAN;	
B2	A1
Intabulare, drept de PROPRIETATE, dobandit prin Conventie, cota actuala 1/1 1) SC CINDREL INVEST SRL, CIF:23220978	
59251 / 28/08/2014	
Act Normativ nr. 17, din 07/03/2014 emis de Parlamentul Romaniei;	
B3	A1
Imobil aflat sub incidenta art.3 alin.(1) din Legea 17/2014	

C. Partea III. SARCINI .

Inscrieri privind dezmembramintele dreptului de proprietate, drepturi reale de garanție și sarcini	Referințe
NU SUNT	

Anexa Nr. 1 La Partea I

Teren

Nr cadastral	Suprafața (mp)*	Observații / Referințe
50608	1.900	

* Suprafața este determinată în planul de proiecție Stereo 70.

DETALII LINIARE IMOBIL	
1480	
1481	1400
1482	1401
1483	
1484	1402
1485	1403
	1404
1486	1405
1406	
	1407
	1408
	1409
	1410
	1411
	1412
	1413

Date referitoare la teren

Crt	Categorie folosință	Intra vilan	Suprafața (mp)	Tarla	Parcelă	Nr. topo	Observații / Referințe
1	arabil	NU	1.900	-	920/1/79	-	

Lungime Segmente

1) Valorile lungimilor segmentelor sunt obținute din proiecție în plan.

Punct început	X / Y	Punct sfârșit	X / Y	Lungime segment (** (m)
1	641.271,995 703.523,878	2	641.157,872 703.523,102	114.125
2	641.157,872 703.523,102	3	641.157,798 703.520,26	2.843
3	641.157,798 703.520,26	4	641.157,798 703.518,037	2.224
4	641.157,798 703.518,037	5	641.535,842 703.520,606	378.053
5	641.535,842 703.520,606	6	641.536,046 703.525,557	4.956

Punct început	X / Y	Punct sfârșit	X / Y	Lungime segment (** (m)
6	641.536,046 703.525,557	1	641.271,995 703.523,878	264.057

** Lungimile segmentelor sunt determinate în planul de proiecție Stereo 70 și sunt rotunjite la 1 milimetru.

*** Distanța dintre puncte este formată din segmente cumulate ce sunt mai mici decât valoarea 1 milimetru.

Neutilizabil în Circuitul Civil

**DATE DESPRE IMOBILUL NR. 1409**

Oficiul de Cadastru și Publicitate Imobiliară BOTOSANI
Biroul de Cadastru și Publicitate Imobiliară Botosani

A. Partea I. Descrierea imobilului

TEREN Extravilan

Adresa: Jud. Botosani

Nr. Crt	Nr cadastral Nr. topografic	Suprafața* (mp)	Observații / Referințe
A1	53134	4.000	Sector cadastral:22 Teren neimprejmuit;

B. Partea II. Proprietari și acte

Inscrieri privitoare la dreptul de proprietate și alte drepturi reale	Referințe
91391 / 13/11/2019	
Act Notarial nr. 1305, din 07/07/2011 emis de BNP ELENA ROMAN;	
B2	Intabulare, drept de PROPRIETATE, dobandit prin Conventie, cota actuala 1/1 1) SC CINDREL INVEST SRL, CIF:23220978
Act Normativ nr. 17, din 07/03/2014 emis de PARLAMENTUL ROMÂNIEI;	
B3	Imobil aflat sub incidența art. 3 alin (1) din Legea nr. 17/2014

C. Partea III. SARCINI .

Inscrieri privind dezmembramintele dreptului de proprietate, drepturi reale de garanție și sarcini	Referințe
NU SUNT	

Anexa Nr. 1 La Partea I

Teren

Nr cadastral	Suprafața (mp)*	Observații / Referințe
53134	4.000	

* Suprafața este determinată în planul de proiecție Stereo 70.

DETALII LINIARE IMOBIL

1483	1401
1484	1402
1485	1403
1486	1404
	1405
	1406
	1407
	1408
	1409
	1410
	1411
	1412
	1413
	1414
	1415
	1416

Date referitoare la teren

Crt	Categorie folosință	Intra vilan	Suprafața (mp)	Tarla	Parcelă	Nr. topo	Observații / Referințe
1	arabil	NU	4.000	-	920/1/78	-	

Lungime Segmente

1) Valorile lungimilor segmentelor sunt obținute din proiecție în plan.

Punct început	X / Y	Punct sfârșit	X / Y	Lungime segment (** (m)
1	641.155,641 703.471,734	2	641.155,466 703.468,336	3.403
2	641.155,466 703.468,336	3	641.155,27 703.461,158	7.181
3	641.155,27 703.461,158	4	641.533,502 703.463,728	378.241
4	641.533,502 703.463,728	5	641.533,938 703.474,304	10.586
5	641.533,938 703.474,304	1	641.155,641 703.471,734	378.306

** Lungimile segmentelor sunt determinate în planul de proiecție Stereo 70 și sunt rotunjite la 1 milimetru.

*** Distanța dintre puncte este formată din segmente cumulate ce sunt mai mici decât valoarea 1 milimetru.

Neutilizabil în Circuitul
Civil

**DATE DESPRE IMOBILUL NR. 1411**

Oficiul de Cadastru și Publicitate Imobiliară BOTOSANI
Biroul de Cadastru și Publicitate Imobiliară Botosani

A. Partea I. Descrierea imobilului

TEREN Extravilan

Adresa: Jud. Botosani

Nr. Crt	Nr cadastral Nr. topografic	Suprafața* (mp)	Observații / Referințe
A1	52844	19.240	Sector cadastral:22 Teren neimprejmuit;

B. Partea II. Proprietari și acte

Inscrieri privitoare la dreptul de proprietate și alte drepturi reale	Referințe
75998 / 17/10/2018	
Act Normativ nr. 17, din 07/03/2014 emis de Parlamentul României;	
B5	Imobil aflat sub incidența art. 3 alin (1) din Legea nr. 17/2014
	A1
95331 / 18/12/2018	
Act Notarial nr. 3152, din 14/12/2018 emis de BIN Cosoritanu Puscasu Lenuta;	
B6	Intabulare, drept de PROPRIETATE, dobandit prin Conventie, cota actuala 1/1
	A1
1) SC CINDREL INVEST SRL, CIF:23220978	

C. Partea III. SARCINI .

Inscrieri privind dezmembramintele dreptului de proprietate, drepturi reale de garanție și sarcini	Referințe
NU SUNT	

Anexa Nr. 1 La Partea I

Teren

Nr cadastral	Suprafața (mp)*	Observații / Referințe
52844	19.240	

* Suprafața este determinată în planul de proiecție Stereo 70.

DETALII LINIARE IMOBIL

1485	1403
	1404
1486	1405
	1406
	1407
	1408
	1409
	1410
	1
1411	5
	5
	1412
	1413
	1414
	1415
	1416
	1417
	1418

Date referitoare la teren

Crt	Categorie folosință	Intra vilan	Suprafața (mp)	Tarla	Parcelă	Nr. topo	Observații / Referințe
1	arabil	NU	19.240	-	920/1/2	-	

Lungime Segmente

1) Valorile lungimilor segmentelor sunt obținute din proiecție în plan.

Punct început	X / Y	Punct sfârșit	X / Y	Lungime segment (** (m)
1	641.532,958 703.450,501	2	641.154,909 703.447,933	378.058
2	641.154,909 703.447,933	3	641.154,8 703.443,936	3.998
3	641.154,8 703.443,936	4	641.152,976 703.398,59	45.383
4	641.152,976 703.398,59	5	641.152,903 703.397,016	1.576
5	641.152,903 703.397,016	6	641.530,864 703.399,584	377.97

Punct început	X / Y	Punct sfârșit	X / Y	Lungime segment (** (m)
6	641.530,864 703.399,584	1	641.532,958 703.450,501	50.96

** Lungimile segmentelor sunt determinate în planul de proiecție Stereo 70 și sunt rotunjite la 1 milimetru.

*** Distanța dintre puncte este formată din segmente cumulate ce sunt mai mici decât valoarea 1 milimetru.

Neutilizabil în Circuitul Civil

**DATE DESPRE IMOBILUL NR. 1413**

Oficiul de Cadastru și Publicitate Imobiliară BOTOSANI
Biroul de Cadastru și Publicitate Imobiliară Botosani

A. Partea I. Descrierea imobilului

TEREN Extravilan

Adresa: Jud. Botosani

Nr. Crt	Nr cadastral Nr. topografic	Suprafața* (mp)	Observații / Referințe
A1	50330	5.000	Sector cadastral:22 Teren neimprejmuit;

B. Partea II. Proprietari și acte

Inscrieri privitoare la dreptul de proprietate și alte drepturi reale	Referințe
1756 / 20/01/2011	
Act Notarial nr. 2290, din 04/10/2010 emis de BNP ELENA ROMAN;	
B1	A1
Intabulare, drept de PROPRIETATE, dobandit prin Conventie, cota actuala 1/1	
1) SC CINDREL INVEST SRL, CIF:23220978, bun propriu	
59076 / 28/08/2014	
Act Normativ nr. 17, din 07/03/2014 emis de Parlamentul Romaniei;	
B2	A1
Imobil aflat sub incidenta art.3 alin.(1) din Legea 17/2014	

C. Partea III. SARCINI .

Inscrieri privind dezmembramintele dreptului de proprietate, drepturi reale de garanție și sarcini	Referințe
NU SUNT	

Anexa Nr. 1 La Partea I

Teren

Nr cadastral	Suprafața (mp)*	Observații / Referințe
50330	5.000	

* Suprafața este determinată în planul de proiecție Stereo 70.

DETALII LINIARE IMOBIL

1407
1408
1409
1410
1411
1412
1413
1414
1415
1416
1417
1418
1419
1420
1421

Date referitoare la teren

Crt	Categorie folosință	Intra vilan	Suprafața (mp)	Tarla	Parcelă	Nr. topo	Observații / Referințe
1	arabil	NU	5.000	-	920/1/12	-	

Lungime Segmente

1) Valorile lungimilor segmentelor sunt obținute din proiecție în plan.

Punct început	X / Y	Punct sfârșit	X / Y	Lungime segment (** (m)
1	641.152,358 703.385,372	2	641.152,04 703.378,577	6.802
2	641.152,04 703.378,577	3	641.151,723 703.372,143	6.442
3	641.151,723 703.372,143	4	641.529,841 703.374,712	378.126
4	641.529,841 703.374,712	5	641.530,385 703.387,941	13.24
5	641.530,385 703.387,941	1	641.152,358 703.385,372	378.036

** Lungimile segmentelor sunt determinate în planul de proiecție Stereo 70 și sunt rotunjite la 1 milimetru.

*** Distanța dintre puncte este formată din segmente cumulate ce sunt mai mici decât valoarea 1 milimetru.

Neutilizabil în Circuitul
Civil

**DATE DESPRE IMOBILUL NR. 1415**

Oficiul de Cadastru și Publicitate Imobiliară BOTOSANI
Biroul de Cadastru și Publicitate Imobiliară Botosani

A. Partea I. Descrierea imobilului

TEREN Extravilan

Adresa: Jud. Botosani

Nr. Crt	Nr cadastral Nr. topografic	Suprafața* (mp)	Observații / Referințe
A1	53851	7.500	Sector cadastral:22 Teren neimprejmuit;

B. Partea II. Proprietari și acte

Inscrieri privitoare la dreptul de proprietate și alte drepturi reale	Referințe
61288 / 29/06/2023	
Act Normativ nr. Legea nr. 17, din 07/03/2014 emis de Parlamentul României;	
B2	imobil aflat sub incidența art. 3, alin (1) din Legea nr. 17/2014
	A1
77273 / 24/08/2023	
Act Notarial nr. 4272, din 23/08/2023 emis de SPN Anitei și Asociații;	
B3	Intabulare, drept de PROPRIETATE, dobândit prin Convenție, cota actuala 1/1
	A1
	1) SC ARLAND SRL, CIF:14528740

C. Partea III. SARCINI .

Inscrieri privind dezmembramintele dreptului de proprietate, drepturi reale de garanție și sarcini	Referințe
NU SUNT	

Anexa Nr. 1 La Partea I

Teren

Nr cadastral	Suprafața (mp)*	Observații / Referințe
53851	7.500	

* Suprafața este determinată în planul de proiecție Stereo 70.

DETALII LINIARE IMOBIL

1408
1409
1410
1411
1412
1413
1414
1415
1416
1417
1418
1419
1420
1421
1422

Date referitoare la teren

Crt	Categorie folosință	Intra vilan	Suprafața (mp)	Tarla	Parcelă	Nr. topo	Observații / Referințe
1	arabil	NU	7.500	-	920/1/28	-	

Lungime Segmente

1) Valorile lungimilor segmentelor sunt obținute din proiecție în plan.

Punct început	X / Y	Punct sfârșit	X / Y	Lungime segment (** (m)
1	641.151,073 703.358,917	2	641.150,982 703.357,076	1.843
2	641.150,982 703.357,076	3	641.150,322 703.339,081	18.007
3	641.150,322 703.339,081	4	641.528,48 703.341,651	378.167
4	641.528,48 703.341,651	5	641.529,296 703.361,487	19.853
5	641.529,296 703.361,487	1	641.151,073 703.358,917	378.232

** Lungimile segmentelor sunt determinate în planul de proiecție Stereo 70 și sunt rotunjite la 1 milimetru.

*** Distanța dintre puncte este formată din segmente cumulate ce sunt mai mici decât valoarea 1 milimetru.

Neutilizabil în Circuitul
Civil

**DATE DESPRE IMOBILUL NR. 1417**

Oficiul de Cadastru și Publicitate Imobiliară BOTOSANI
Biroul de Cadastru și Publicitate Imobiliară Botosani

A. Partea I. Descrierea imobilului

TEREN Extravilan

Adresa: Jud. Botosani

Nr. Crt	Nr cadastral Nr. topografic	Suprafața* (mp)	Observații / Referințe
A1		5.000	Sector cadastral:22 Teren neimprejmuit;

B. Partea II. Proprietari și acte

Inscrieri privitoare la dreptul de proprietate și alte drepturi reale	Referințe
/	
Act Administrativ nr. 53514, din 20/07/1995 emis de CJSDPAT Botosani;	
B1	A1
Intabulare, drept de PROPRIETATE, dobandit prin Reconstituire, cota actuala 1/1 1) HUTANU V TOADER, lipsa CNP	

C. Partea III. SARCINI .

Inscrieri privind dezmembramintele dreptului de proprietate, drepturi reale de garanție și sarcini	Referințe
NU SUNT	

Anexa Nr. 1 La Partea I

Teren

Nr cadastral	Suprafața (mp)*	Observații / Referințe
	5.000	

* Suprafața este determinată în planul de proiecție Stereo 70.

DETALII LINIARE IMOBIL

1411
1412
1413
1414
1415
1416
1417
1418
1419
1420
1421
1422
1423

Date referitoare la teren

Crt	Categorie folosință	Intra vilan	Suprafața (mp)	Tarla	Parcelă	Nr. topo	Observații / Referințe
1	arabil	NU	5.000	-	920/1/43	-	

Lungime Segmente

1) Valorile lungimilor segmentelor sunt obținute din proiecție în plan.

Punct început	X / Y	Punct sfârșit	X / Y	Lungime segment (** (m)
1	641.150,098 703.323,206	2	641.150,04 703.312,766	10.441
2	641.150,04 703.312,766	3	641.150,024 703.309,96	2.805
3	641.150,024 703.309,96	4	641.527,282 703.312,524	377.268
4	641.527,282 703.312,524	5	641.527,827 703.325,773	13.26
5	641.527,827 703.325,773	1	641.150,098 703.323,206	377.738

** Lungimile segmentelor sunt determinate în planul de proiecție Stereo 70 și sunt rotunjite la 1 milimetru.

*** Distanța dintre puncte este formată din segmente cumulate ce sunt mai mici decât valoarea 1 milimetru.

Neutilizabil în Circuitul
Civil

**DATE DESPRE IMOBILUL NR. 1419**

Oficiul de Cadastru și Publicitate Imobiliară BOTOSANI
Biroul de Cadastru și Publicitate Imobiliară Botosani

A. Partea I. Descrierea imobilului

TEREN Extravilan

Adresa: Jud. Botosani

Nr. Crt	Nr cadastral Nr. topografic	Suprafața* (mp)	Observații / Referințe
A1		5.000	Sector cadastral:22 Teren neimprejmuit;

B. Partea II. Proprietari și acte

Inscrieri privitoare la dreptul de proprietate și alte drepturi reale	Referințe
/	
Act Administrativ nr. 25716, din 14/12/1993 emis de CJSDPAT Botosani;	
B1	A1
Intabulare, drept de PROPRIETATE, dobandit prin Reconstituire, cota actuala 1/1 1) ANDRIS GHEORGHE, lipsa CNP	

C. Partea III. SARCINI .

Inscrieri privind dezmembramintele dreptului de proprietate, drepturi reale de garanție și sarcini	Referințe
NU SUNT	

Anexa Nr. 1 La Partea I

Teren

Nr cadastral	Suprafața (mp)*	Observații / Referințe
	5.000	

* Suprafața este determinată în planul de proiecție Stereo 70.

DETALII LINIARE IMOBIL

1411
1412
1413
1414
1415
1416
1417
1418
1419
1420
1421
1422
1423
1424
1425

Date referitoare la teren

Crt	Categorie folosință	Intra vilan	Suprafața (mp)	Tarla	Parcelă	Nr. topo	Observații / Referințe
1	arabil	NU	5.000	-	920/1/105	-	

Lungime Segmente

1) Valorile lungimilor segmentelor sunt obținute din proiecție în plan.

Punct început	X / Y	Punct sfârșit	X / Y	Lungime segment (** (m)
1	641.149,923 703.283,419	2	641.149,923 703.270,121	13.298
2	641.149,923 703.270,121	3	641.525,643 703.272,674	375.728
3	641.525,643 703.272,674	4	641.526,19 703.285,976	13.313
4	641.526,19 703.285,976	1	641.149,923 703.283,419	376.276

** Lungimile segmentelor sunt determinate în planul de proiecție Stereo 70 și sunt rotunjite la 1 milimetru.

*** Distanţa dintre puncte este formată din segmente cumulate ce sunt mai mici decât valoarea 1 milimetru.

Neutilizabil în Circuitul
Civil

**DATE DESPRE IMOBILUL NR. 1421**

Oficiul de Cadastru și Publicitate Imobiliară BOTOSANI
Biroul de Cadastru și Publicitate Imobiliară Botosani

A. Partea I. Descrierea imobilului

TEREN Extravilan

Adresa: Jud. Botosani

Nr. Crt	Nr cadastral Nr. topografic	Suprafața* (mp)	Observații / Referințe
A1		10.000	Sector cadastral:22 Teren neimprejmuit;

B. Partea II. Proprietari și acte

Inscrieri privitoare la dreptul de proprietate și alte drepturi reale	Referințe
/	
Act Administrativ nr. 22346, din 26/11/1993 emis de CJSDPAT Botosani;	
B1	A1
Intabulare, drept de PROPRIETATE, dobandit prin Reconstituire, cota actuala 1/1 1) ROMAN M EMILIA, lipsa CNP	

C. Partea III. SARCINI .

Inscrieri privind dezmembramintele dreptului de proprietate, drepturi reale de garanție și sarcini	Referințe
NU SUNT	


Anexa Nr. 1 La Partea I

Teren

Nr cadastral	Suprafața (mp)*	Observații / Referințe
	10.000	

* Suprafața este determinată în planul de proiecție Stereo 70.

DETALII LINIARE IMOBIL



Date referitoare la teren

Crt	Categorie folosință	Intra vilan	Suprafața (mp)	Tarla	Parcelă	Nr. topo	Observații / Referințe
1	arabil	NU	10.000	-	920/1/50	-	

Lungime Segmente

1) Valorile lungimilor segmentelor sunt obținute din proiecție în plan.

Punct început	X / Y	Punct sfârșit	X / Y	Lungime segment (** (m)
1	641.149,613 703.243,474	2	641.149,57 703.240,382	3.092
2	641.149,57 703.240,382	3	641.149,873 703.216,758	23.626
3	641.149,873 703.216,758	4	641.523,447 703.219,297	373.583
4	641.523,447 703.219,297	5	641.524,546 703.246,021	26.747
5	641.524,546 703.246,021	1	641.149,613 703.243,474	374.942

** Lungimile segmentelor sunt determinate în planul de proiecție Stereo 70 și sunt rotunjite la 1 milimetru.

*** Distanța dintre puncte este formată din segmente cumulate ce sunt mai mici decât valoarea 1 milimetru.

Neutilizabil în Circuitul
Civil

**DATE DESPRE IMOBILUL NR. 1422**

Oficiul de Cadastru și Publicitate Imobiliară BOTOSANI
Biroul de Cadastru și Publicitate Imobiliară Botosani

A. Partea I. Descrierea imobilului

TEREN Extravilan

Adresa: Jud. Botosani

Nr. Crt	Nr cadastral Nr. topografic	Suprafața* (mp)	Observații / Referințe
A1		5.000	Sector cadastral:22 Teren neimprejmuit;

B. Partea II. Proprietari și acte

Inscrieri privitoare la dreptul de proprietate și alte drepturi reale	Referințe
/	
Act Administrativ nr. 39036, din 30/06/1995 emis de CJSDPAT Botosani;	
B1	A1
Intabulare, drept de PROPRIETATE, dobandit prin Reconstituire, cota actuala 1/1	
1) BANARU ILIE, lipsa CNP	

C. Partea III. SARCINI .

Inscrieri privind dezmembramintele dreptului de proprietate, drepturi reale de garanție și sarcini	Referințe
NU SUNT	

Anexa Nr. 1 La Partea I

Teren

Nr cadastral	Suprafața (mp)*	Observații / Referințe
	5.000	

* Suprafața este determinată în planul de proiecție Stereo 70.

DETALII LINIARE IMOBIL

1415
1416
1417
1418
1419
1420
1421
1422
1423
1424
1425
1426
1427

Date referitoare la teren

Crt	Categorie folosință	Intra vilan	Suprafața (mp)	Tarla	Parcelă	Nr. topo	Observații / Referințe
1	arabil	NU	5.000	-	920/1/87	-	

Lungime Segmente

1) Valorile lungimilor segmentelor sunt obținute din proiecție în plan.

Punct început	X / Y	Punct sfârșit	X / Y	Lungime segment (** (m)
1	641.523,447 703.219,297	2	641.149,873 703.216,758	373.583
2	641.149,873 703.216,758	3	641.149,924 703.212,713	4.046
3	641.149,924 703.212,713	4	641.149,924 703.203,363	9.35
4	641.149,924 703.203,363	5	641.522,896 703.205,897	372.981
5	641.522,896 703.205,897	1	641.523,447 703.219,297	13.411

** Lungimile segmentelor sunt determinate în planul de proiecție Stereo 70 și sunt rotunjite la 1 milimetru.

*** Distanța dintre puncte este formată din segmente cumulate ce sunt mai mici decât valoarea 1 milimetru.

Neutilizabil în Circuitul
Civil

**DATE DESPRE IMOBILUL NR. 1424**

Oficiul de Cadastru și Publicitate Imobiliară BOTOSANI
Biroul de Cadastru și Publicitate Imobiliară Botosani

A. Partea I. Descrierea imobilului

TEREN Extravilan

Adresa: Jud. Botosani

Nr. Crt	Nr cadastral Nr. topografic	Suprafața* (mp)	Observații / Referințe
A1		10.000	Sector cadastral:22 Teren neimprejmuit;

B. Partea II. Proprietari și acte

Inscrieri privitoare la dreptul de proprietate și alte drepturi reale	Referințe
/	
Act Administrativ nr. 103755, din 24/04/2002 emis de CJSDPAT Botosani;	
B1	A1
Intabulare, drept de PROPRIETATE, dobandit prin Reconstituire, cota actuala 1/1	
1) MELINTE V AGLAIA, lipsa CNP	

C. Partea III. SARCINI .

Inscrieri privind dezmembramintele dreptului de proprietate, drepturi reale de garanție și sarcini	Referințe
NU SUNT	

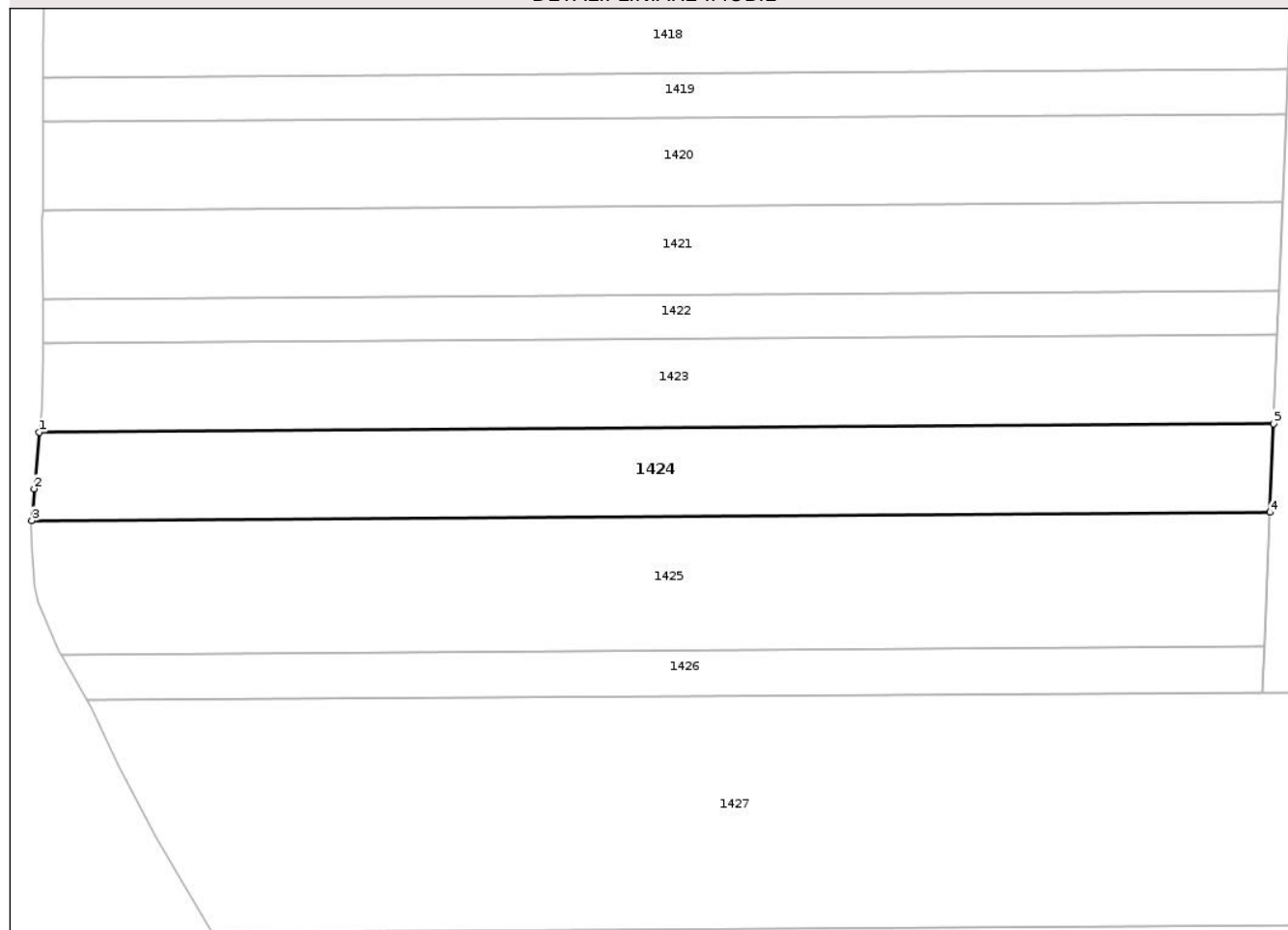
Anexa Nr. 1 La Partea I

Teren

Nr cadastral	Suprafața (mp)*	Observații / Referințe
	10.000	

* Suprafața este determinată în planul de proiecție Stereo 70.

DETALII LINIARE IMOBIL



Date referitoare la teren

Crt	Categorie folosință	Intra vilan	Suprafața (mp)	Tarla	Parcelă	Nr. topo	Observații / Referințe
1	arabil	NU	10.000	-	920/1/35	-	

Lungime Segmente

1) Valorile lungimilor segmentelor sunt obținute din proiecție în plan.

Punct început	X / Y	Punct sfârșit	X / Y	Lungime segment (** (m)
1	641.148,691 703.176,532	2	641.147,108 703.159,444	17.161
2	641.147,108 703.159,444	3	641.146,394 703.149,761	9.709
3	641.146,394 703.149,761	4	641.520,691 703.152,304	374.306
4	641.520,691 703.152,304	5	641.521,792 703.179,067	26.785
5	641.521,792 703.179,067	1	641.148,691 703.176,532	373.11

** Lungimile segmentelor sunt determinate în planul de proiecție Stereo 70 și sunt rotunjite la 1 milimetru.

*** Distanța dintre puncte este formată din segmente cumulate ce sunt mai mici decât valoarea 1 milimetru.

Neutilizabil în Circuitul
Civil

**DATE DESPRE IMOBILUL NR. 1426**

Oficiul de Cadastru și Publicitate Imobiliară BOTOSANI
Biroul de Cadastru și Publicitate Imobiliară Botosani

A. Partea I. Descrierea imobilului

TEREN Extravilan

Adresa: Jud. Botosani

Nr. Crt	Nr cadastral Nr. topografic	Suprafața* (mp)	Observații / Referințe
A1		5.000	Sector cadastral:22 Teren neimprejmuit;

B. Partea II. Proprietari și acte

Inscrieri privitoare la dreptul de proprietate și alte drepturi reale	Referințe
/	
Act Administrativ nr. 41125, din 27/06/1994 emis de CJSDPAT Botosani;	
B1	A1
Intabulare, drept de PROPRIETATE, dobandit prin Reconstituire, cota actuala 1/1	
1) PETRARU LUCRETIA, lipsa CNP	
2) ANICULESEI LUCICA, lipsa CNP	

C. Partea III. SARCINI .


Inscrieri privind dezmembramintele dreptului de proprietate, drepturi reale de garanție și sarcini	Referințe
NU SUNT	

Anexa Nr. 1 La Partea I

Teren

Nr cadastral	Suprafața (mp)*	Observații / Referințe
	5.000	

* Suprafața este determinată în planul de proiecție Stereo 70.



Date referitoare la teren

Crt	Categorie folosință	Intravilan	Suprafața (mp)	Tarla	Parcelă	Nr. topo	Observații / Referințe
1	arabil	NU	5.000	-	920/1/8	-	

Lungime Segmente

1) Valorile lungimilor segmentelor sunt obținute din proiecție în plan.

Punct început	X / Y	Punct sfârșit	X / Y	Lungime segment (** (m)
1	641.155,229 703.109,404	2	641.162,945 703.095,631	15.787
2	641.162,945 703.095,631	3	641.518,453 703.097,892	355.515
3	641.518,453 703.097,892	4	641.519,028 703.111,876	13.996
4	641.519,028 703.111,876	1	641.155,229 703.109,404	363.807

** Lungimile segmentelor sunt determinate în planul de proiecție Stereo 70 și sunt rotunjite la 1 milimetru.

*** Distanța dintre puncte este formată din segmente cumulate ce sunt mai mici decât valoarea 1 milimetru.

Neutilizabil în Circuitul
Civil

**DATE DESPRE IMOBILUL NR. 1428**

Oficiul de Cadastru și Publicitate Imobiliară BOTOSANI
Biroul de Cadastru și Publicitate Imobiliară Botosani

A. Partea I. Descrierea imobilului

TEREN Extravilan

Adresa: Jud. Botosani

Nr. Crt	Nr cadastral Nr. topografic	Suprafața* (mp)	Observații / Referințe
A1	50611	5.500	Sector cadastral:22 Teren neimprejmuit;

B. Partea II. Proprietari și acte

Inscrieri privitoare la dreptul de proprietate și alte drepturi reale	Referințe
7164 / 28/02/2012	
Act Notarial nr. 644, din 04/04/2011 emis de BNP Elena Roman-Botosani;	
B2	A1
Intabulare, drept de PROPRIETATE, dobandit prin Conventie, cota actuala 1/1	
1) SC CINDREL INVEST SRL, CIF:23220978, bun propriu	
59254 / 28/08/2014	
Act Normativ nr. 17, din 07/03/2014 emis de Parlamentul Romaniei;	
B3	A1
Imobil aflat sub incidenta art.3 alin.(1) din Legea 17/2014	

C. Partea III. SARCINI .

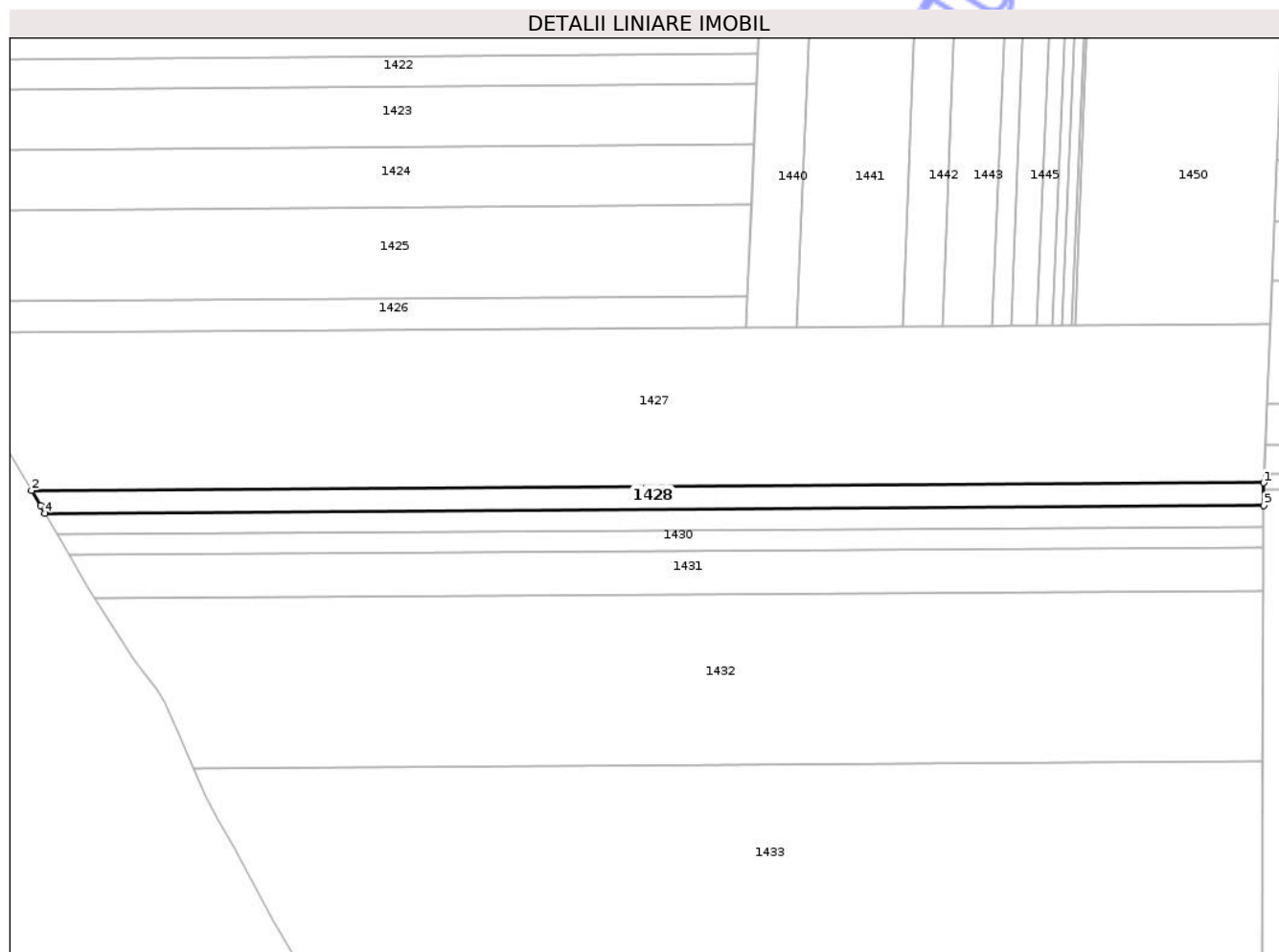
Inscrieri privind dezmembramintele dreptului de proprietate, drepturi reale de garanție și sarcini	Referințe
NU SUNT	

Anexa Nr. 1 La Partea I

Teren

Nr cadastral	Suprafața (mp)*	Observații / Referințe
50611	5.500	

* Suprafața este determinată în planul de proiecție Stereo 70.



Date referitoare la teren

Crt	Categorie folosință	Intra vilan	Suprafața (mp)	Tarla	Parcelă	Nr. topo	Observații / Referințe
1	arabil	NU	5.500	-	920/1/42	-	

Lungime Segmente

1) Valorile lungimilor segmentelor sunt obținute din proiecție în plan.

Punct început	X / Y	Punct sfârșit	X / Y	Lungime segment (** (m)
1	641.748,236 703.028,998	2	641.200,979 703.025,516	547.268
2	641.200,979 703.025,516	3	641.204,947 703.018,86	7.749
3	641.204,947 703.018,86	4	641.206,931 703.015,448	3.947
4	641.206,931 703.015,448	5	641.748,196 703.018,892	541.276
5	641.748,196 703.018,892	1	641.748,236 703.028,998	10.106

** Lungimile segmentelor sunt determinate în planul de proiecție Stereo 70 și sunt rotunjite la 1 milimetru.

*** Distanța dintre puncte este formată din segmente cumulate ce sunt mai mici decât valoarea 1 milimetru.

Neutilizabil în Circuitul
Civil

**DATE DESPRE IMOBILUL NR. 1431**

Oficiul de Cadastru și Publicitate Imobiliară BOTOSANI
Biroul de Cadastru și Publicitate Imobiliară Botosani

A. Partea I. Descrierea imobilului

TEREN Extravilan

Adresa: Jud. Botosani

Nr. Crt	Nr cadastral Nr. topografic	Suprafața* (mp)	Observații / Referințe
A1		10.000	Sector cadastral:22 Teren neimprejmuit;

B. Partea II. Proprietari și acte

Inscrieri privitoare la dreptul de proprietate și alte drepturi reale	Referințe
/	
Act Administrativ nr. 53461, din 28/03/1995 emis de CJSDPAT Botosani;	
B1	A1
Intabulare, drept de PROPRIETATE, dobandit prin Reconstituire, cota actuala 1/1	
1) ACIOBANITEI CONSTANTIN, lipsa CNP 2) ACIOBANITEI DUMITRU, lipsa CNP 3) ACIOBANITEI VASILE, lipsa CNP 4) AFERARITEI VIOLETA, lipsa CNP 5) ANDRIS FLORICA, lipsa CNP 6) BUHACEANU MARIA, lipsa CNP	

C. Partea III. SARCINI .

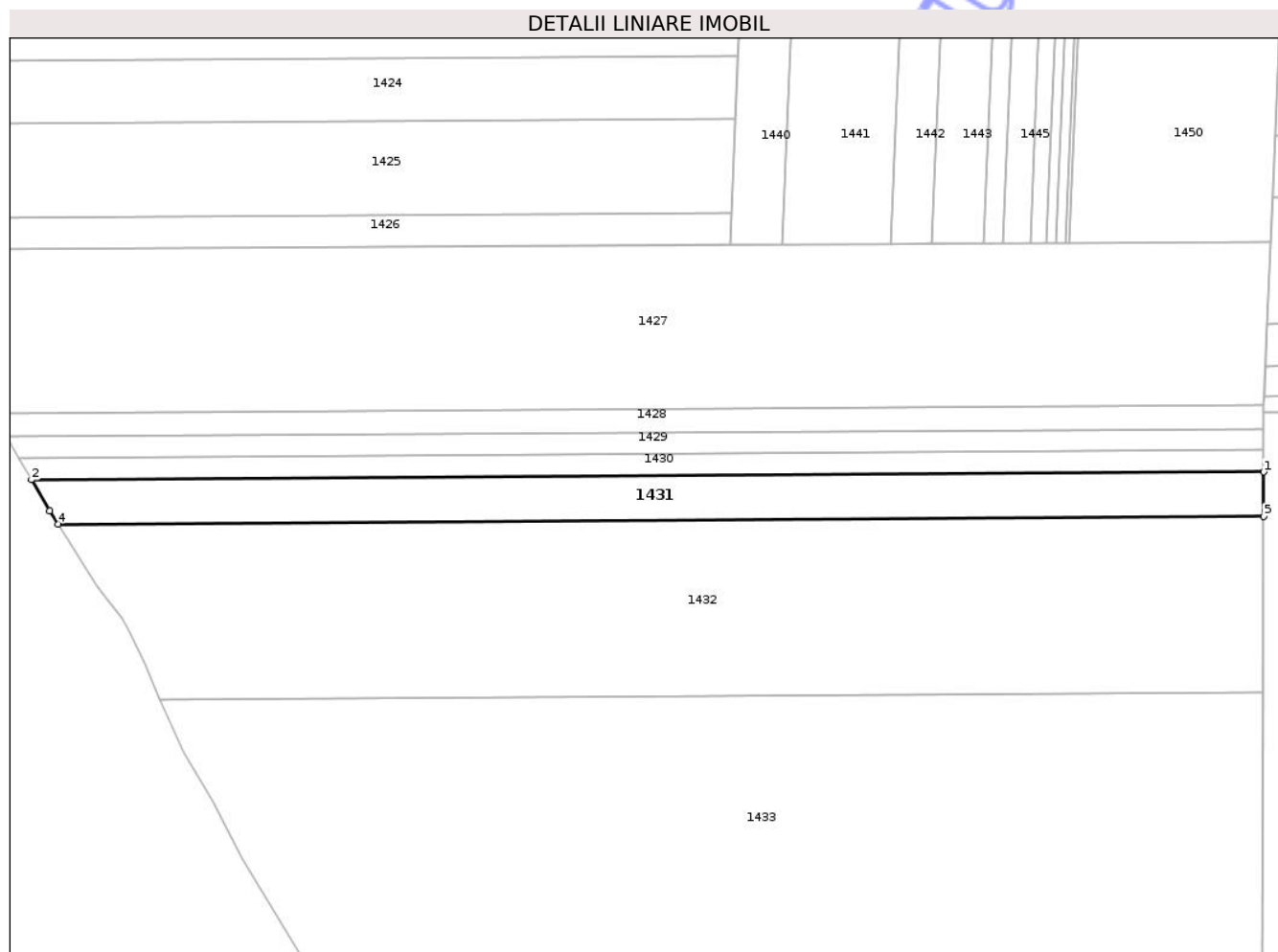
Inscrieri privind dezmembramintele dreptului de proprietate, drepturi reale de garanție și sarcini	Referințe
NU SUNT	

Anexa Nr. 1 La Partea I

Teren

Nr cadastral	Suprafața (mp)*	Observații / Referințe
	10.000	

* Suprafața este determinată în planul de proiecție Stereo 70.



Date referitoare la teren

Crt	Categorie folosință	Intra vilan	Suprafața (mp)	Tarla	Parcelă	Nr. topo	Observații / Referințe
1	arabil	NU	10.000	-	920/1/51	-	

Lungime Segmente

1) Valorile lungimilor segmentelor sunt obținute din proiecție în plan.

Punct început	X / Y	Punct sfârșit	X / Y	Lungime segment (** (m)
1	641.748,122 703.000,228	2	641.217,746 702.996,854	530.386
2	641.217,746 702.996,854	3	641.225,482 702.983,554	15.387
3	641.225,482 702.983,554	4	641.229,11 702.977,87	6.742
4	641.229,11 702.977,87	5	641.748,046 702.981,172	518.947
5	641.748,046 702.981,172	1	641.748,122 703.000,228	19.057

** Lungimile segmentelor sunt determinate în planul de proiecție Stereo 70 și sunt rotunjite la 1 milimetru.

*** Distanța dintre puncte este formată din segmente cumulate ce sunt mai mici decât valoarea 1 milimetru.

Neutilizabil în Circuitul
Civil

**DATE DESPRE IMOBILUL NR. 1430**

Oficiul de Cadastru și Publicitate Imobiliară BOTOSANI
Biroul de Cadastru și Publicitate Imobiliară Botosani

A. Partea I. Descrierea imobilului

TEREN Extravilan

Adresa: Jud. Botosani

Nr. Crt	Nr cadastral Nr. topografic	Suprafața* (mp)	Observații / Referințe
A1	50299	5.000	Sector cadastral:22 Teren neimprejmuit;

B. Partea II. Proprietari și acte

Inscrieri privitoare la dreptul de proprietate și alte drepturi reale	Referințe
33783 / 12/11/2010	
Act Notarial nr. 574, din 26/03/2010 emis de BNP ELENA ROMAN;	
B1	A1
Intabulare, drept de PROPRIETATE, dobandit prin Conventie, cota actuala 1/1	
1) SC CINDREL INVEST SRL, CIF:23220978, București, bun propriu	
59058 / 28/08/2014	
Act Normativ nr. 17, din 07/03/2014 emis de Parlamentul Romaniei;	
B2	A1
Imobil aflat sub incidenta art.3 alin.(1) din Legea 17/2014	

C. Partea III. SARCINI .

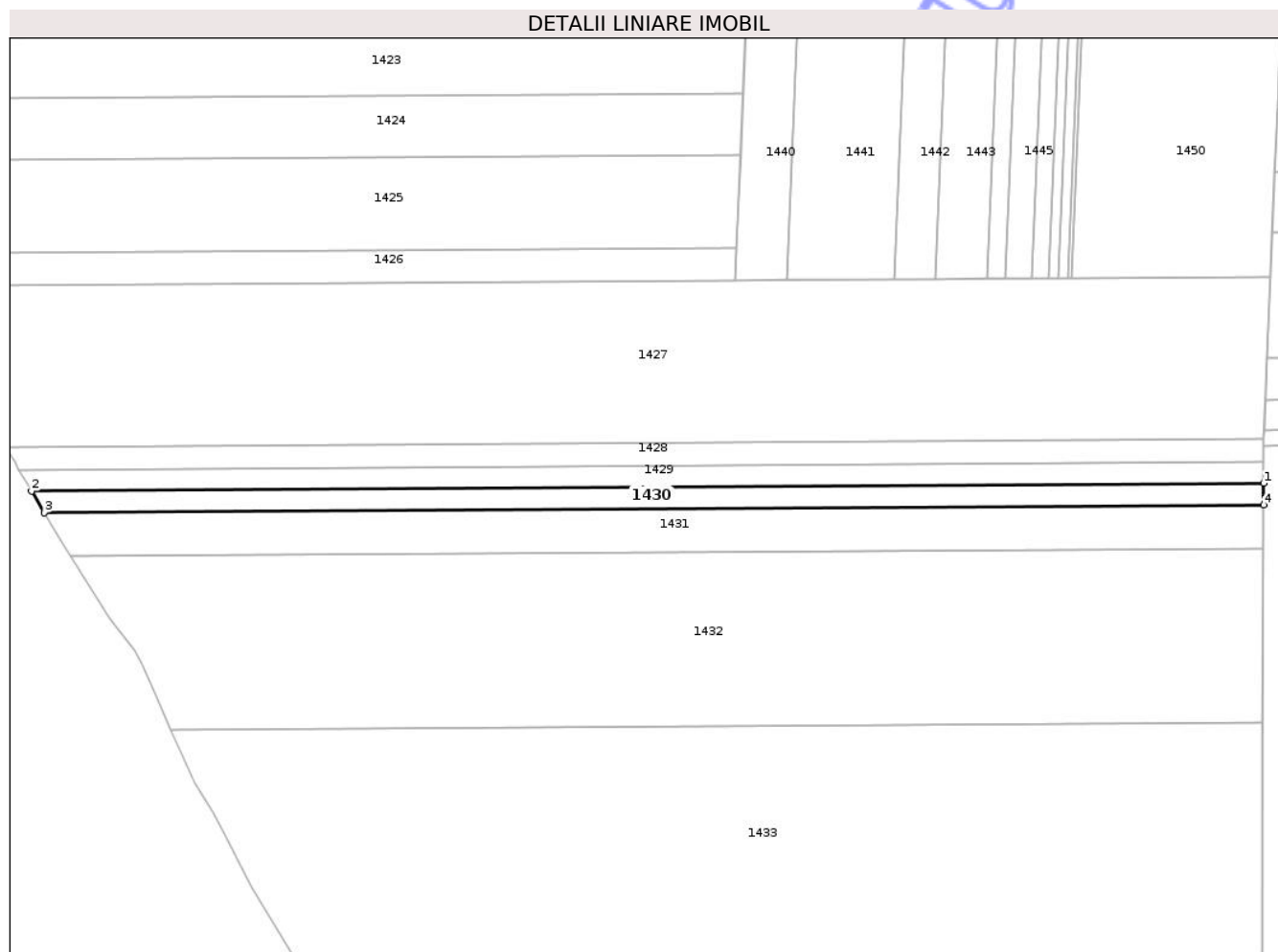
Inscrieri privind dezmembramintele dreptului de proprietate, drepturi reale de garanție și sarcini	Referințe
NU SUNT	

Anexa Nr. 1 La Partea I

Teren

Nr cadastral	Suprafața (mp)*	Observații / Referințe
50299	5.000	

* Suprafața este determinată în planul de proiecție Stereo 70.



Date referitoare la teren

Crt	Categorie folosință	Intra vilan	Suprafața (mp)	Tarla	Parcelă	Nr. topo	Observații / Referințe
1	arabil	NU	5.000	-	920/1/29	-	

Lungime Segmente

1) Valorile lungimilor segmentelor sunt obținute din proiecție în plan.

Punct început	X / Y	Punct sfârșit	X / Y	Lungime segment (** (m)
1	641.748,159 703.009,607	2	641.212,311 703.006,198	535.859
2	641.212,311 703.006,198	3	641.217,746 702.996,854	10.81
3	641.217,746 702.996,854	4	641.748,122 703.000,228	530.386
4	641.748,122 703.000,228	1	641.748,159 703.009,607	9.379

** Lungimile segmentelor sunt determinate în planul de proiecție Stereo 70 și sunt rotunjite la 1 milimetru.

*** Distanţa dintre puncte este formată din segmente cumulate ce sunt mai mici decât valoarea 1 milimetru.

Neutilizabil în Circuitul
Civil

**DATE DESPRE IMOBILUL NR. 1433**

Oficiul de Cadastru și Publicitate Imobiliară BOTOSANI
Biroul de Cadastru și Publicitate Imobiliară Botosani

A. Partea I. Descrierea imobilului

TEREN Extravilan

Adresa: Jud. Botosani

Nr. Crt	Nr cadastral Nr. topografic	Suprafața* (mp)	Observații / Referințe
A1		104.765	Sector cadastral:22 Teren neimprejmuit;

B. Partea II. Proprietari și acte

Inscrieri privitoare la dreptul de proprietate și alte drepturi reale		Referințe
/		
Act Normativ nr. 7, din 13/03/1966 emis de Parlamentul Romaniei;		
B1	Inscrierea posesiei, drept de PROPRIETATE, dobandit prin Lege, cota actuala 1/1 1) NEIDENTIFICAT NEIDENTIFICAT, lipsa CNP	A1

C. Partea III. SARCINI

Inscrieri privind dezmembramintele dreptului de proprietate, drepturi reale de garanție și sarcini		Referințe
/		
Act Normativ nr. 7, din 13/03/1966 emis de Parlamentul Romaniei ((art. 13));		
C2	Se noteaza mentiunea de proprietar neidentificat, rezerva comisiei locale de fond funciar	A1

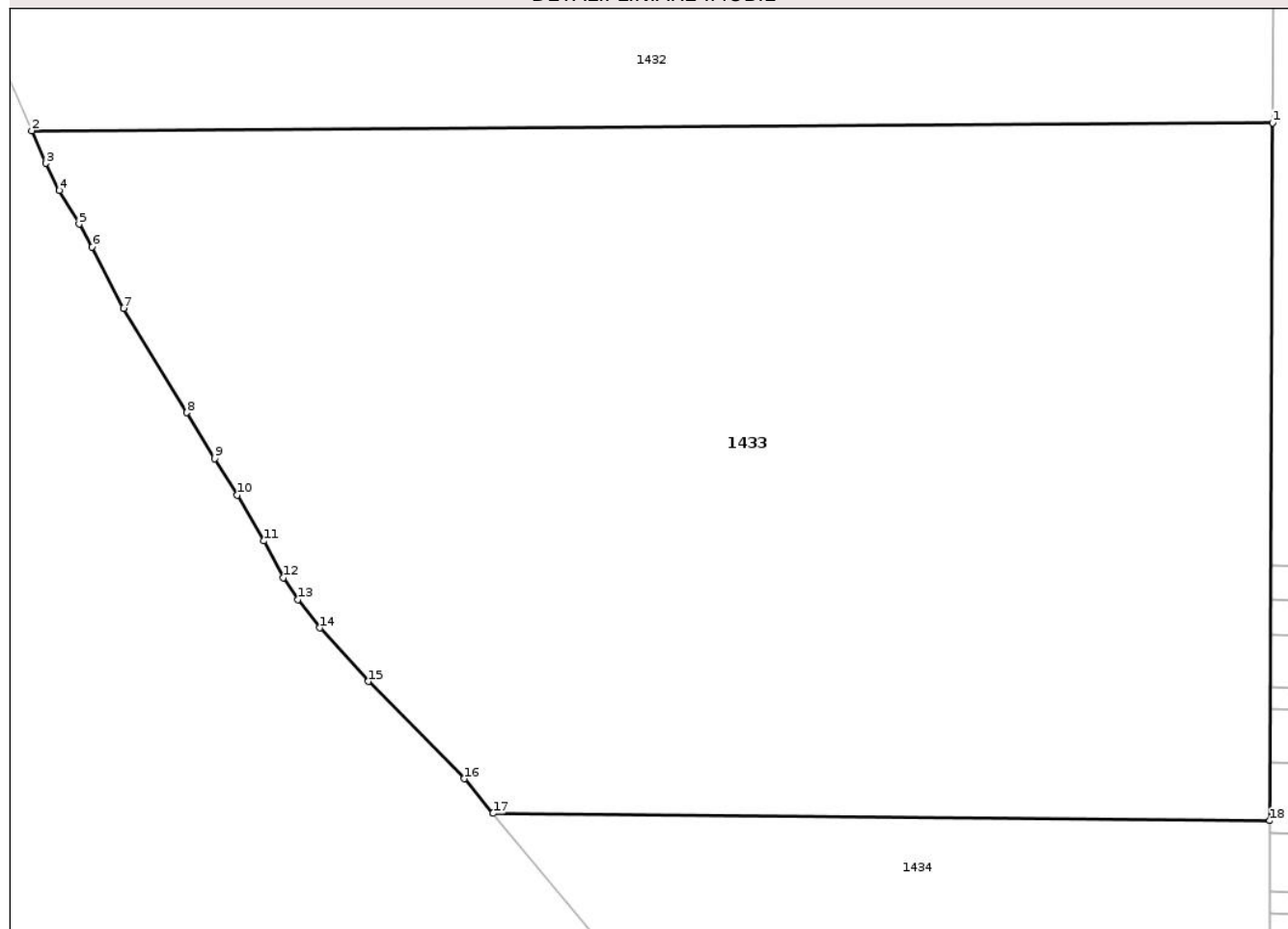
Anexa Nr. 1 La Partea I

Teren

Nr cadastral	Suprafața (mp)*	Observații / Referințe
	104.765	

* Suprafața este determinată în planul de proiecție Stereo 70.

DETALII LINIARE IMOBIL



Date referitoare la teren

Crt	Categorie folosință	Intra vilan	Suprafața (mp)	Tarla	Parcelă	Nr. topo	Observații / Referințe
1	arabil	NU	104.765	-	920/1	-	

Lungime Segmente

1) Valorile lungimilor segmentelor sunt obținute din proiecție în plan.

Punct început	X / Y	Punct sfârșit	X / Y	Lungime segment (** (m)
1	641.747,745 702.905,408	2	641.272,986 702.902,388	474.768
2	641.272,986 702.902,388	3	641.278,399 702.889,898	13.612
3	641.278,399 702.889,898	4	641.283,49 702.879,513	11.566
4	641.283,49 702.879,513	5	641.291,046 702.866,679	14.893
5	641.291,046 702.866,679	6	641.296,084 702.857,871	10.147

Punct început	X / Y	Punct sfârșit	X / Y	Lungime segment (** (m)
6	641.296,084 702.857,871	7	641.308,048 702.834,467	26.285
7	641.308,048 702.834,467	8	641.332,22 702.794,587	46.633
8	641.332,22 702.794,587	9	641.342,941 702.777,006	20.593
9	641.342,941 702.777,006	10	641.351,638 702.763,062	16.434
10	641.351,638 702.763,062	11	641.361,78 702.745,579	20.211
11	641.361,78 702.745,579	12	641.369,239 702.731,479	15.951
12	641.369,239 702.731,479	13	641.374,866 702.723,175	10.031
13	641.374,866 702.723,175	14	641.383,178 702.712,315	13.676
14	641.383,178 702.712,315	15	641.401,737 702.691,82	27.649
15	641.401,737 702.691,82	16	641.438,438 702.654,642	52.241
16	641.438,438 702.654,642	17	641.449,412 702.641,373	17.219
17	641.449,412 702.641,373	18	641.746,683 702.638,62	297.284
18	641.746,683 702.638,62	1	641.747,745 702.905,408	266.79

** Lungimile segmentelor sunt determinate în planul de proiecție Stereo 70 și sunt rotunjite la 1 milimetru.

*** Distanța dintre puncte este formată din segmente cumulate ce sunt mai mici decât valoarea 1 milimetru.

**DATE DESPRE IMOBILUL NR. 1435**

Oficiul de Cadastru și Publicitate Imobiliară BOTOSANI
Biroul de Cadastru și Publicitate Imobiliară Botosani

A. Partea I. Descrierea imobilului

TEREN Extravilan

Adresa: Jud. Botosani

Nr. Crt	Nr cadastral Nr. topografic	Suprafața* (mp)	Observații / Referințe
A1		7.500	Sector cadastral:22 Teren neimprejmut;

B. Partea II. Proprietari și acte

Inscrieri privitoare la dreptul de proprietate și alte drepturi reale	Referințe
/	
Act Administrativ nr. 77815, din 27/02/1998 emis de CJSDPAT Botosani;	
B1	A1
Intabulare, drept de PROPRIETATE, dobandit prin Reconstituire, cota actuala 1/1 1) AENCULESEI C ELENA, lipsa CNP	

C. Partea III. SARCINI .

Inscrieri privind dezmembramintele dreptului de proprietate, drepturi reale de garanție și sarcini	Referințe
NU SUNT	

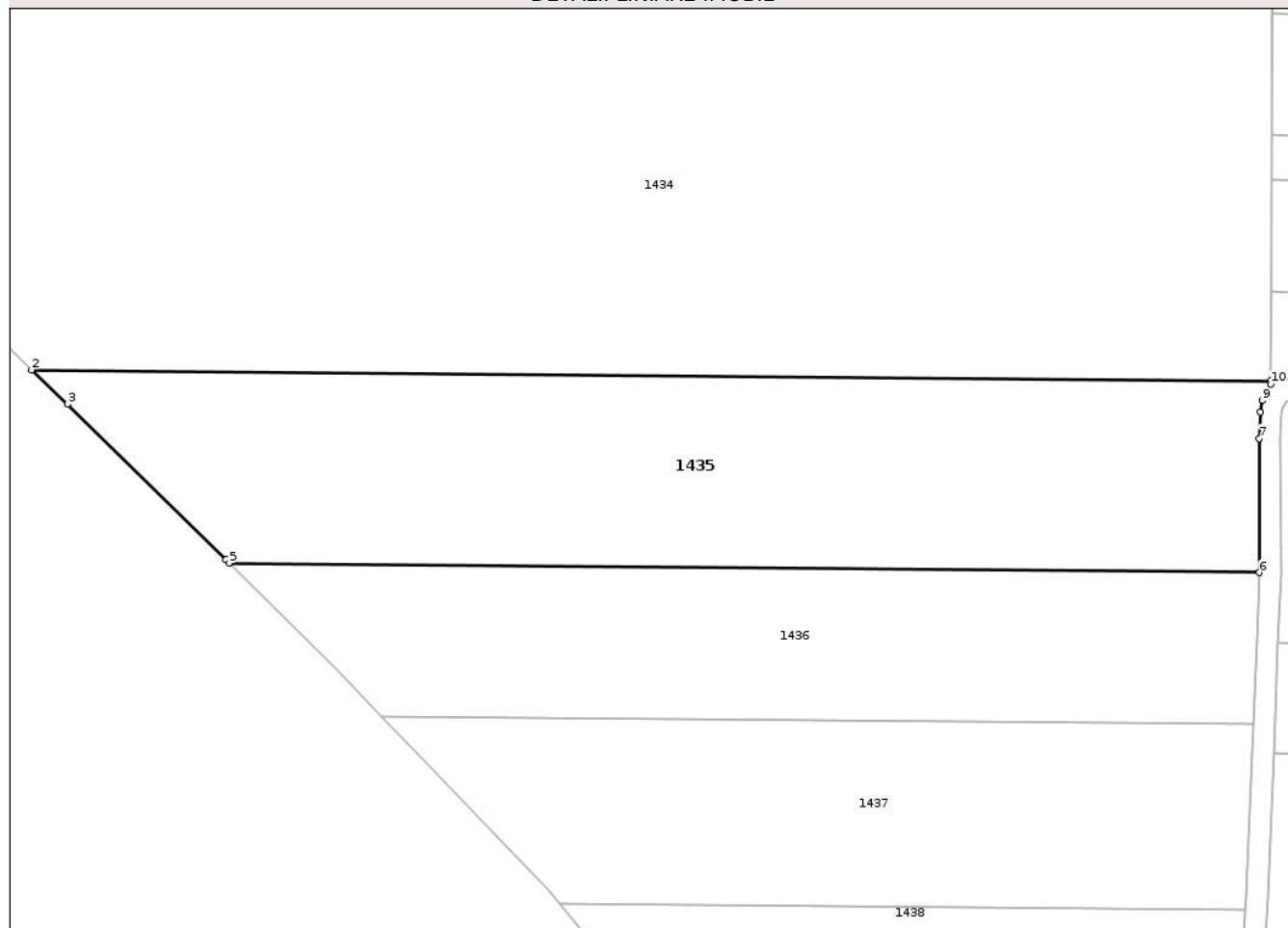
Anexa Nr. 1 La Partea I

Teren

Nr cadastral	Suprafața (mp)*	Observații / Referințe
	7.500	

* Suprafața este determinată în planul de proiecție Stereo 70.

DETALII LINIARE IMOBIL



Date referitoare la teren

Crt	Categorie folosință	Intra vilan	Suprafața (mp)	Tarla	Parcelă	Nr. topo	Observații / Referințe
1	arabil	NU	7.500	-	920/1/731	-	

Lungime Segmente

1) Valorile lungimilor segmentelor sunt obținute din proiecție în plan.

Punct început	X / Y	Punct sfârșit	X / Y	Lungime segment (** (m)
1	641.746,393 702.565,641	2	641.515,514 702.567,779	230.889
2	641.515,514 702.567,779	3	641.522,21 702.561,357	9.278
3	641.522,21 702.561,357	4	641.551,735 702.532,403	41.352
4	641.551,735 702.532,403	5	641.552,346 702.531,799	0.859
5	641.552,346 702.531,799	6	641.744,294 702.530,022	191.956

Punct început	X / Y	Punct sfârșit	X / Y	Lungime segment (** (m)
6	641.744,294 702.530,022	7	641.744,23 702.554,999	24.978
7	641.744,23 702.554,999	8	641.744,42 702.559,915	4.919
8	641.744,42 702.559,915	9	641.744,826 702.562,04	2.163
9	641.744,826 702.562,04	10	641.746,391 702.565,168	3.499
10	641.746,391 702.565,168	1	641.746,393 702.565,641	0.472

** Lungimile segmentelor sunt determinate în planul de proiecție Stereo 70 și sunt rotunjite la 1 milimetru.

*** Distanța dintre puncte este formată din segmente cumulate ce sunt mai mici decât valoarea 1 milimetru.

Neutilizabil în Circuitul Civil

**DATE DESPRE IMOBILUL NR. 1437**

Oficiul de Cadastru și Publicitate Imobiliară BOTOSANI
Biroul de Cadastru și Publicitate Imobiliară Botosani

A. Partea I. Descrierea imobilului

TEREN Extravilan

Adresa: Jud. Botosani

Nr. Crt	Nr cadastral Nr. topografic	Suprafața* (mp)	Observații / Referințe
A1		5.000	Sector cadastral:22 Teren neimprejmuit;

B. Partea II. Proprietari și acte

Inscrieri privitoare la dreptul de proprietate și alte drepturi reale		Referințe
/		
Act Administrativ nr. 81582, din 22/06/1998 emis de CJSDPAT Botosani;		
B1	Intabulare, drept de PROPRIETATE, dobandit prin Reconstituire, cota actuala 1/1	A1
	1) ANICULESEI V ILIE, lipsa CNP 2) ANICULESEI MIHAI, lipsa CNP 3) ANICULESEI PINTILIE, lipsa CNP 4) ANICULESEI LEON, lipsa CNP	

C. Partea III. SARCINI .

Inscrieri privind dezmembramintele dreptului de proprietate, drepturi reale de garanție și sarcini	Referințe
NU SUNT	

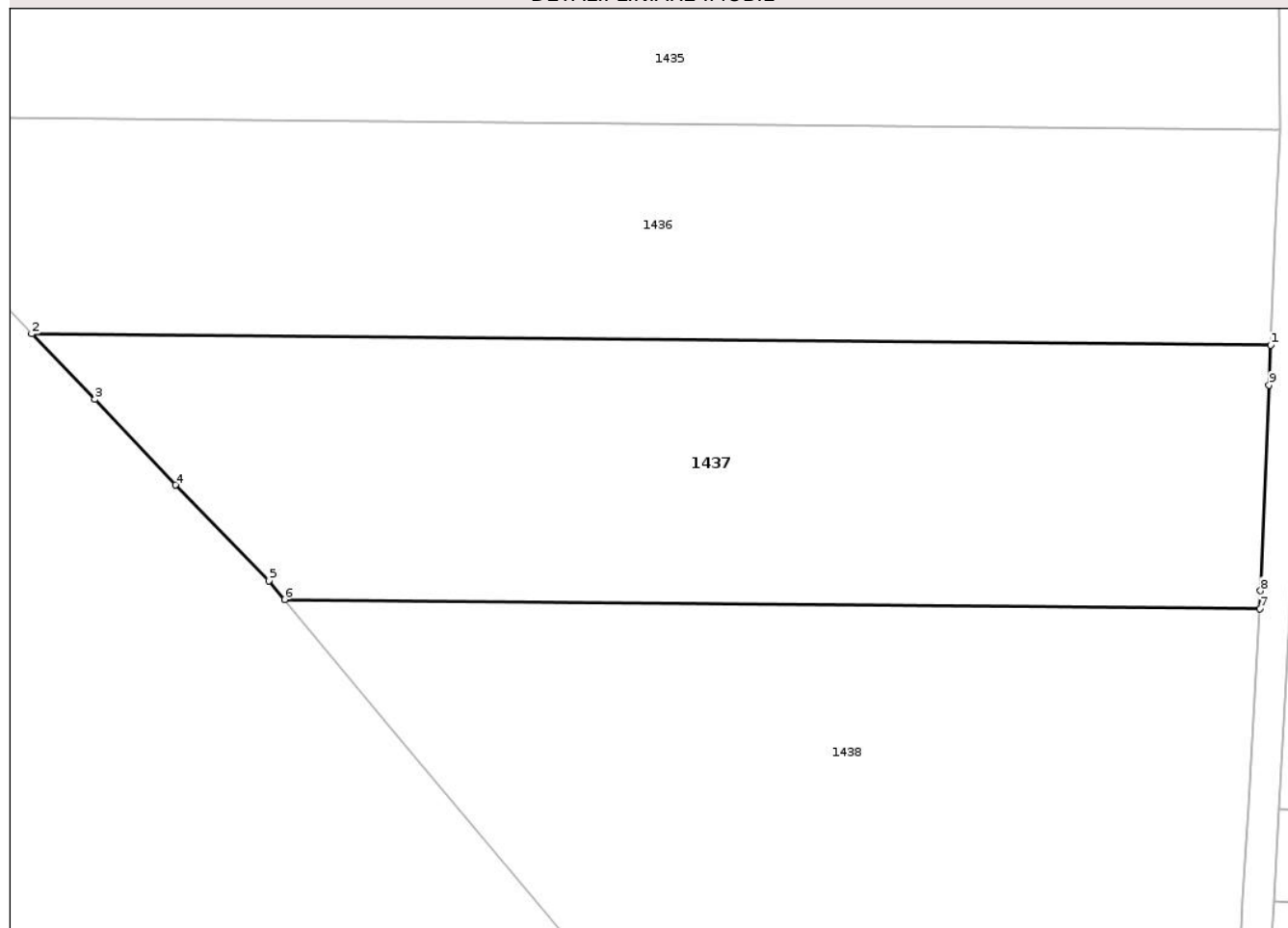
Anexa Nr. 1 La Partea I

Teren

Nr cadastral	Suprafața (mp)*	Observații / Referințe
	5.000	

* Suprafața este determinată în planul de proiecție Stereo 70.

DETALII LINIARE IMOBIL



Date referitoare la teren

Crt	Categorie folosință	Intra vilan	Suprafața (mp)	Tarla	Parcelă	Nr. topo	Observații / Referințe
1	arabil	NU	5.000	-	920/1/11	-	

Lungime Segmente

1) Valorile lungimilor segmentelor sunt obținute din proiecție în plan.

Punct început	X / Y	Punct sfârșit	X / Y	Lungime segment (** (m)
1	641.743,138 702.501,787	2	641.580,772 702.503,291	162.373
2	641.580,772 702.503,291	3	641.589,052 702.494,709	11.925
3	641.589,052 702.494,709	4	641.599,583 702.483,496	15.383
4	641.599,583 702.483,496	5	641.611,871 702.470,961	17.554
5	641.611,871 702.470,961	6	641.613,901 702.468,503	3.188

Punct început	X / Y	Punct sfârșit	X / Y	Lungime segment (** (m)
6	641.613,901 702.468,503	7	641.741,681 702.467,319	127.786
7	641.741,681 702.467,319	8	641.741,815 702.469,656	2.34
8	641.741,815 702.469,656	9	641.742,923 702.496,56	26.927
9	641.742,923 702.496,56	1	641.743,138 702.501,787	5.232

** Lungimile segmentelor sunt determinate în planul de proiecție Stereo 70 și sunt rotunjite la 1 milimetru.

*** Distanța dintre puncte este formată din segmente cumulate ce sunt mai mici decât valoarea 1 milimetru.

Neutilizabil în Circuitul Civil

**DATE DESPRE IMOBILUL NR. 1439**

Oficiul de Cadastru și Publicitate Imobiliară BOTOSANI
Biroul de Cadastru și Publicitate Imobiliară Botosani

A. Partea I. Descrierea imobilului

TEREN Extravilan

Adresa: Jud. Botosani

Nr. Crt	Nr cadastral Nr. topografic	Suprafața* (mp)	Observații / Referințe
A1		3.800	Sector cadastral:22 Teren neimprejmuit;

B. Partea II. Proprietari și acte

Inscrieri privitoare la dreptul de proprietate și alte drepturi reale	Referințe
/	
Act Administrativ nr. 49031, din 30/11/1994 emis de CJSDPAT Botosani;	
B1	A1
Intabulare, drept de PROPRIETATE, dobandit prin Reconstituire, cota actuala 1/1 1) MELINTE VASILE, lipsa CNP	

C. Partea III. SARCINI .

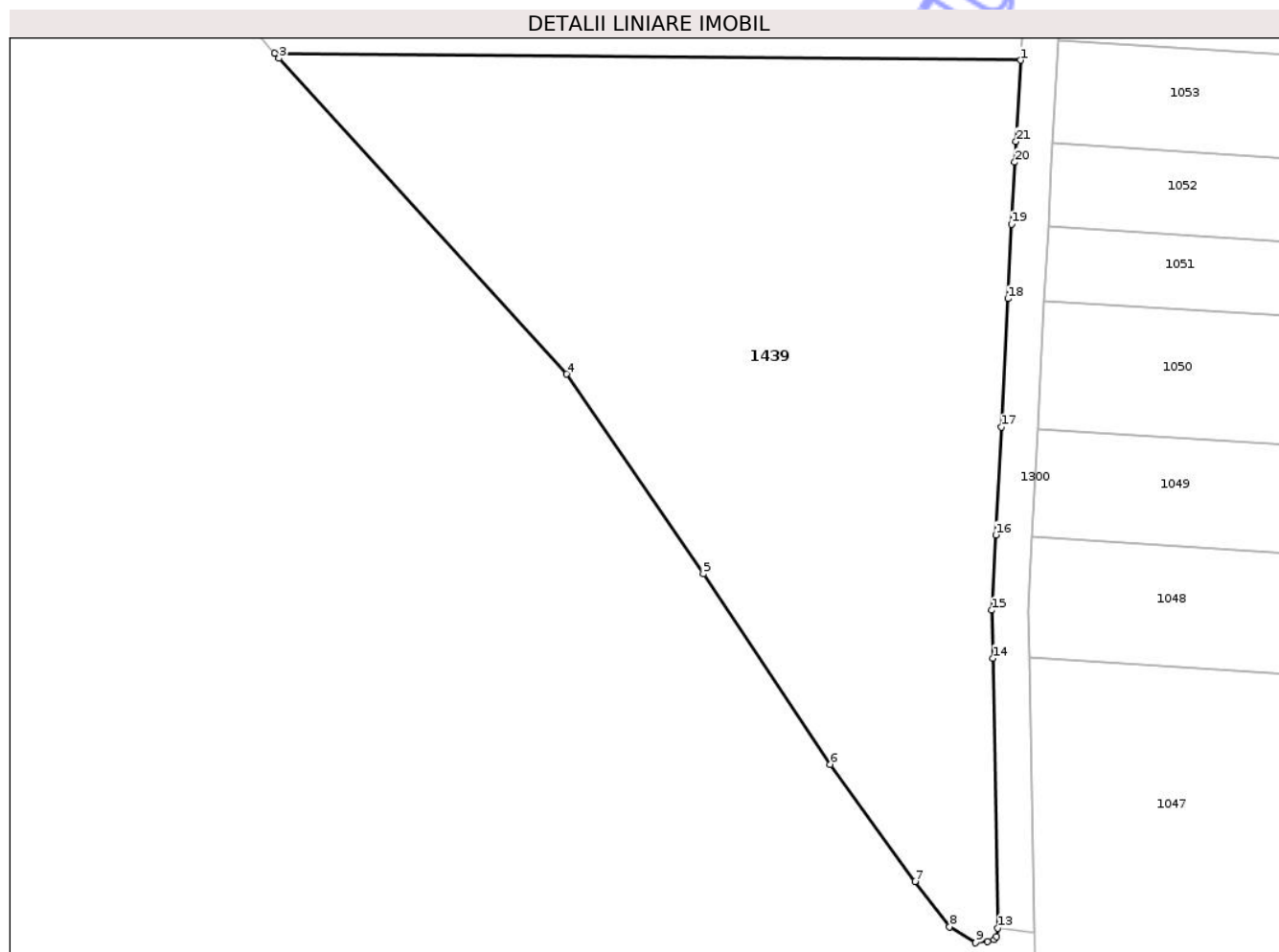
Inscrieri privind dezmembramintele dreptului de proprietate, drepturi reale de garanție și sarcini	Referințe
NU SUNT	

Anexa Nr. 1 La Partea I

Teren

Nr cadastral	Suprafața (mp)*	Observații / Referințe
	3.800	

* Suprafața este determinată în planul de proiecție Stereo 70.



Date referitoare la teren

Crt	Categorie folosință	Intravilan	Suprafața (mp)	Tarla	Parcelă	Nr. topo	Observații / Referințe
1	arabil	NU	3.800	-	920/707	-	

Lungime Segmente

1) Valorile lungimilor segmentelor sunt obținute din proiecție în plan.

Punct început	X / Y	Punct sfârșit	X / Y	Lungime segment (** (m)
1	641.738,73 702.415,723	2	641.657,549 702.416,475	81.184
3	641.658,003 702.415,938	4	641.689,338 702.381,57	46.509
5	641.704,201 702.359,819	6	641.718,018 702.339,113	24.892
7	641.727,229 702.326,355	8	641.731,013 702.321,459	6.188
9	641.733,846 702.319,709	10	641.735,111 702.319,833	1.272

Punct început	X / Y	Punct sfârșit	X / Y	Lungime segment (** (m)
2	641.657,549 702.416,475	3	641.658,003 702.415,938	0.703
4	641.689,338 702.381,57	5	641.704,201 702.359,819	26.344
6	641.718,018 702.339,113	7	641.727,229 702.326,355	15.736
8	641.731,013 702.321,459	9	641.733,846 702.319,709	3.33
10	641.735,111 702.319,833	11	641.735,842 702.320,054	0.764

Punct început	X / Y	Punct sfârșit	X / Y	Lungime segment (** (m)
11	641.735,842 702.320,054	12	641.736,103 702.320,406	0.438
13	641.736,224 702.321,32	14	641.735,699 702.350,657	29.342
15	641.735,606 702.355,88	16	641.736,024 702.364,067	8.197
17	641.736,623 702.375,798	18	641.737,336 702.389,765	13.985
19	641.737,75 702.397,864	20	641.738,094 702.404,609	6.754
21	641.738,224 702.406,878	1	641.738,73 702.415,723	8.859

Punct început	X / Y	Punct sfârșit	X / Y	Lungime segment (** (m)
12	641.736,103 702.320,406	13	641.736,224 702.321,32	0.922
14	641.735,699 702.350,657	15	641.735,606 702.355,88	5.224
16	641.736,024 702.364,067	17	641.736,623 702.375,798	11.746
18	641.737,336 702.389,765	19	641.737,75 702.397,864	8.11
20	641.738,094 702.404,609	21	641.738,224 702.406,878	2.273

** Lungimile segmentelor sunt determinate în planul de proiecție Stereo 70 și sunt rotunjite la 1 milimetru.

*** Distanța dintre puncte este formată din segmente cumulate ce sunt mai mici decât valoarea 1 milimetru.

Neutilizabil în Civil
Civil

**DATE DESPRE IMOBILUL NR. 1441**

Oficiul de Cadastru și Publicitate Imobiliară BOTOSANI
Biroul de Cadastru și Publicitate Imobiliară Botosani

A. Partea I. Descrierea imobilului

TEREN Extravilan

Adresa: Jud. Botosani

Nr. Crt	Nr cadastral Nr. topografic	Suprafața* (mp)	Observații / Referințe
A1	52989	20.000	Sector cadastral:22 Teren neimprejmuit;

B. Partea II. Proprietari și acte

Inscrieri privitoare la dreptul de proprietate și alte drepturi reale	Referințe
52276 / 10/07/2019	
Act Notarial nr. 1640, din 31/07/2008 emis de BNP RENATA CIUMANCENCO-Saveni;	
B3	Intabulare, drept de PROPRIETATE, dobândit prin Convenție, cota actuala 1/1 1) SC CINDREL INVEST SRL, CIF:23220978
Act Normativ nr. 17, din 07/03/2014 emis de Parlamentul României;	
B4	Imobil aflat sub incidența art. 3 alin. (1) din Legea 17/2014

C. Partea III. SARCINI .

Inscrieri privind dezmembramintele dreptului de proprietate, drepturi reale de garanție și sarcini	Referințe
NU SUNT	

Teren

Nr cadastral	Suprafața (mp)*	Observații / Referințe
52989	20.000	

* Suprafața este determinată în planul de proiecție Stereo 70.

DETALII LINIARE IMOBIL	
1407	1314
1408	1315
1409	
1410	1316
1411	
1412	1317
1413	
1414	1318
1415	
1416	1319
1417	1320
1418	1321
1419	1322
1420	1323
1421	1324
1422	1325
1423	1326
1424	1327
1425	1328
1426	1329
	1330

Date referitoare la teren

Crt	Categorie folosință	Intra vilan	Suprafața (mp)	Tarla	Parcelă	Nr. topo	Observații / Referințe
1	arabil	NU	20.000	-	920/1/76	-	

Lungime Segmente

1) Valorile lungimilor segmentelor sunt obținute din proiecție în plan.

Punct început	X / Y	Punct sfârșit	X / Y	Lungime segment (** (m)
1	641.540,906 703.098,035	2	641.587,684 703.098,333	46.779
2	641.587,684 703.098,333	3	641.605,277 703.525,998	428.027
3	641.605,277 703.525,998	4	641.558,499 703.525,7	46.779
4	641.558,499 703.525,7	1	641.540,906 703.098,035	428.027

** Lungimile segmentelor sunt determinate în planul de proiecție Stereo 70 și sunt rotunjite la 1 milimetru.

*** Distanţa dintre puncte este formată din segmente cumulate ce sunt mai mici decât valoarea 1 milimetru.

Neutilizabil în Circuitul
Civil

**DATE DESPRE IMOBILUL NR. 1443**

Oficiul de Cadastru și Publicitate Imobiliară BOTOSANI
Biroul de Cadastru și Publicitate Imobiliară Botosani

A. Partea I. Descrierea imobilului

TEREN Extravilan

Adresa: Jud. Botosani

Nr. Crt	Nr cadastral Nr. topografic	Suprafața* (mp)	Observații / Referințe
A1	54885	9.500	Sector cadastral:22 Teren neimprejmuit; Conform TP nr. 25681 terenul este amplasat in parcela cadastrala 920/1/64 si 920/4/1

B. Partea II. Proprietari și acte

Inscrieri privitoare la dreptul de proprietate și alte drepturi reale	Referințe
134050 / 30/10/2024	
Act Notarial nr. 1512, din 23/07/2010 emis de BNP ELENA ROMAN (încheiere de rectificare nr. 16/26.06.2019 eliberată de BIN ELENA ROMAN);	
B2	A1
Intabulare, drept de PROPRIETATE, dobandit prin Conventie, cota actuala 1/1 1) SC CINDREL INVEST SRL, CIF:23220978	
Act Normativ nr. 17, din 07/03/2014 emis de Parlamentul României;	
B3	A1
Imobil aflat sub incidența art. 3 alin. (1) din Legea nr. 17/2014	

C. Partea III. SARCINI .

Inscrieri privind dezmembramintele dreptului de proprietate, drepturi reale de garanție și sarcini	Referințe
NU SUNT	

Anexa Nr. 1 La Partea I

Teren

Nr cadastral	Suprafaţa (mp)*	Observaţii / Referinţe
54885	9.500	Conform TP nr. 25681 terenul este amplasat in parcela cadastrala 920/1/64 si 920/4/1

* Suprafaţa este determinată in planul de proiecţie Stereo 70.

DETALII LINIARE IMOBIL	
1407	1314
1408	1315
1409	1316
1410	1317
1411	1318
1412	1319
1413	1320
1414	1321
1415	1322
1416	1323
1417	1324
1418	1325
1419	1326
1420	1327
1421	1328
1422	1329
1423	1330
1424	
1425	
1426	

Date referitoare la teren

Crt	Categorie folosinţă	Intra vilan	Suprafaţa (mp)	Tarla	Parcelă	Nr. topo	Observaţii / Referinţe
1	arabil	NU	9.200	-	920/1/64	-	
2	arabil	NU	300	-	920/1	-	

Lungime Segmente

1) Valorile lungimilor segmentelor sunt obţinute din proiecţie în plan.

Punct început	X / Y	Punct sfârşit	X / Y	Lungime segment (** (m)
1	641.623,05 703.526,111	2	641.605,457 703.098,446	428.027
2	641.605,457 703.098,446	3	641.627,677 703.098,587	22.22
3	641.627,677 703.098,587	4	641.645,27 703.526,252	428.027
4	641.645,27 703.526,252	1	641.623,05 703.526,111	22.22

** Lungimile segmentelor sunt determinate în planul de proiecție Stereo 70 și sunt rotunjite la 1 milimetru.

*** Distanța dintre puncte este formată din segmente cumulate ce sunt mai mici decât valoarea 1 milimetru.

Neutilizabil în Circuitul
Civil

**DATE DESPRE IMOBILUL NR. 1446**

Oficiul de Cadastru și Publicitate Imobiliară BOTOSANI
Biroul de Cadastru și Publicitate Imobiliară Botosani

A. Partea I. Descrierea imobilului

TEREN Extravilan

Adresa: Jud. Botosani

Nr. Crt	Nr cadastral Nr. topografic	Suprafața* (mp)	Observații / Referințe
A1	54932	3.000	Sector cadastral:22 Teren neimprejmuit; Conform TP nr. 62802 terenul este amplasat in parcela cadastrala 920/1/3

B. Partea II. Proprietari și acte

Inscrieri privitoare la dreptul de proprietate și alte drepturi reale		Referințe
9155 / 31/01/2025		
Act Notarial nr. 117, din 08/10/2020 emis de SPN Mare Irina- Stoica Cristina Cremona-Ilasi;		
B2	Intabulare, drept de PROPRIETATE, dobandit prin Succesiune, cota actuala 1/1 1) MIHAILIUC GHEORGHE, bun propriu	A1
Act Normativ nr. 17, din 07/03/2014 emis de Parlamentu Romaniei;		
B3	Imobil aflat sub incidenta art. 3 alin. (1) din Legea nr. 17/2014	A1

C. Partea III. SARCINI .

Inscrieri privind dezmembramintele dreptului de proprietate, drepturi reale de garanție și sarcini	Referințe
NU SUNT	

Anexa Nr. 1 La Partea I

Teren

Nr cadastral	Suprafața (mp)*	Observații / Referințe
54932	3.000	Conform TP nr. 62802 terenul este amplasat in parcela cadastrala 920/1/3

* Suprafața este determinată in planul de proiecție Stereo 70.

DETALII LINIARE IMOBIL						
1407						1314
1408						1315
1409						1316
1410						1317
1411						1318
1412						1319
1413						1320
1414						1321
1415						1322
1416						1323
1417	1440	1441	1442	1443	1446	1450
1418						1324
1419						1325
1420						1326
1421						1327
1422						1328
1423						1329
1424						1330
1425						
1426						

Date referitoare la teren

Crt	Categorie folosință	Intra vilan	Suprafața (mp)	Tarla	Parcelă	Nr. topo	Observații / Referințe
1	arabil	NU	2.813	-	920/1/3	-	
2	neproductiv	NU	187	-	920/4	-	

Lungime Segmente

1) Valorile lungimilor segmentelor sunt obținute din proiecție în plan.

Punct început	X / Y	Punct sfârșit	X / Y	Lungime segment (** (m)
1	641.647,557 703.098,714	2	641.654,574 703.098,758	7.017
2	641.654,574 703.098,758	3	641.672,167 703.526,423	428.027
3	641.672,167 703.526,423	4	641.665,15 703.526,379	7.017
4	641.665,15 703.526,379	1	641.647,557 703.098,714	428.027

** Lungimile segmentelor sunt determinate în planul de proiecție Stereo 70 și sunt rotunjite la 1 milimetru.

*** Distanța dintre puncte este formată din segmente cumulate ce sunt mai mici decât valoarea 1 milimetru.

Neutilizabil în Circuitul
Civil

**DATE DESPRE IMOBILUL NR. 1448**

Oficiul de Cadastru și Publicitate Imobiliară BOTOSANI
Biroul de Cadastru și Publicitate Imobiliară Botosani

A. Partea I. Descrierea imobilului

TEREN Extravilan

Adresa: Jud. Botosani

Nr. Crt	Nr cadastral Nr. topografic	Suprafața* (mp)	Observații / Referințe
A1	53564	1.800	Sector cadastral:22 Teren neimprejmuit; Conform TP nr. 62802 terenul este amplasat in parcela cadastrala 920/1/3

B. Partea II. Proprietari și acte

Inscrieri privitoare la dreptul de proprietate și alte drepturi reale		Referințe
38321 / 10/05/2022		
Act Notarial nr. 2065, din 22/05/2008 emis de BNPA CORNELIA AGACHI - STELIAN AGACHI;		
B4	Intabulare, drept de PROPRIETATE, dobandit prin Conventie, cota actuala 1/1 1) SC ARLAND SRL, CIF:14528740	A1
Act Normativ nr. 17, din 07/03/2014 emis de Parlamentul României;		
B5	,Imobil aflat sub incidența art. 3 alin (1) din Legea nr. 17/2014	A1

C. Partea III. SARCINI .

Inscrieri privind dezmembramintele dreptului de proprietate, drepturi reale de garanție și sarcini	Referințe
NU SUNT	

Anexa Nr. 1 La Partea I

Teren

Nr cadastral	Suprafața (mp)*	Observații / Referințe
53564	1.800	Conform TP nr. 62802 terenul este amplasat in parcela cadastrala 920/1/3

* Suprafața este determinată în planul de proiecție Stereo 70.

DETALII LINIARE IMOBIL	
1407	1314
1408	1315
1409	
1410	1316
1411	
1412	1317
1413	
1414	1318
1415	
1416	1319
1417	1320
1418	1321
1419	1322
1420	1323
1421	1324
1422	1325
1423	1326
1424	1327
1425	1328
1426	1329
	1330

Date referitoare la teren

Crt	Categorie folosință	Intravilan	Suprafața (mp)	Tarla	Parcelă	Nr. topo	Observații / Referințe
1	arabil	NU	1.544	-	920/1/3	-	
2	neproductiv	NU	256	-	920/4	-	

Lungime Segmente

1) Valorile lungimilor segmentelor sunt obținute din proiecție în plan.

Punct început	X / Y	Punct sfârșit	X / Y	Lungime segment (** (m)
1	641.658,784 703.098,785	2	641.662,994 703.098,812	4.21
2	641.662,994 703.098,812	3	641.680,587 703.526,477	428.027
3	641.680,587 703.526,477	4	641.676,377 703.526,45	4.21
4	641.676,377 703.526,45	1	641.658,784 703.098,785	428.027

** Lungimile segmentelor sunt determinate în planul de proiecție Stereo 70 și sunt rotunjite la 1 milimetru.

*** Distanța dintre puncte este formată din segmente cumulate ce sunt mai mici decât valoarea 1 milimetru.

Neutilizabil în Circuitul
Civil

**DATE DESPRE IMOBILUL NR. 1450**

Oficiul de Cadastru și Publicitate Imobiliară BOTOSANI
Biroul de Cadastru și Publicitate Imobiliară Botosani

A. Partea I. Descrierea imobilului

TEREN Extravilan

Adresa: Jud. Botosani

Nr. Crt	Nr cadastral Nr. topografic	Suprafața* (mp)	Observații / Referințe
A1		37.072	Sector cadastral:22 Teren neimprejmuit;

B. Partea II. Proprietari și acte

Inscrieri privitoare la dreptul de proprietate și alte drepturi reale	Referințe
/	
Act Normativ nr. 7, din 13/03/1966 emis de Parlamentul Romaniei;	
B1	Inscrierea posesiei, drept de PROPRIETATE, dobandit prin Lege, cota actuala 1/1 1) NEIDENTIFICAT NEIDENTIFICAT, lipsa CNP
Act Normativ nr. 7, din 13/03/1966 emis de Parlamentul Romaniei ((art. 13));	
B2	Se noteaza mentiunea de proprietar neidentificat, rezerva comisiei locale de fond funciar

C. Partea III. SARCINI .

Inscrieri privind dezmembramintele dreptului de proprietate, drepturi reale de garanție și sarcini	Referințe
NU SUNT	

Anexa Nr. 1 La Partea I

Teren

Nr cadastral	Suprafața (mp)*	Observații / Referințe
	37.072	

* Suprafața este determinată în planul de proiecție Stereo 70.

DETALII LINIARE IMOBIL	
1407	1314
1408	1315
1409	
1410	1316
1411	
1412	1317
1413	
1414	1318
1415	
1416	1319
1417	
1418	1320
1419	
1420	1321
1421	
1422	1322
1423	
1424	1323
1425	
1426	1324
	1325
	1326
	1327
	1328
	1329
	1330

Date referitoare la teren

Crt	Categorie folosință	Intra vilan	Suprafața (mp)	Tarla	Parcelă	Nr. topo	Observații / Referințe
1	arabil	NU	23.255	-	920/1	-	
2	neproductiv	NU	4.515	-	920/4	-	
3	faneata	NU	9.302	-	920/5	-	

Lungime Segmente

1) Valorile lungimilor segmentelor sunt obținute din proiecție în plan.

Punct început	X / Y	Punct sfârșit	X / Y	Lungime segment (** (m)
1	641.664,397 703.098,821	2	641.751,104 703.099,372	86.709
2	641.751,104 703.099,372	3	641.768,698 703.527,037	428.027
3	641.768,698 703.527,037	4	641.681,99 703.526,486	86.709
4	641.681,99 703.526,486	1	641.664,397 703.098,821	428.027

** Lungimile segmentelor sunt determinate în planul de proiecție Stereo 70 și sunt rotunjite la 1 milimetru.

*** Distanța dintre puncte este formată din segmente cumulate ce sunt mai mici decât valoarea 1 milimetru.

Neutilizabil în Circuitul
Civil

**DATE DESPRE IMOBILUL NR. 1452**

Oficiul de Cadastru și Publicitate Imobiliară BOTOSANI
Biroul de Cadastru și Publicitate Imobiliară Botosani

A. Partea I. Descrierea imobilului

TEREN Extravilan

Adresa: Jud. Botosani

Nr. Crt	Nr cadastral Nr. topografic	Suprafața* (mp)	Observații / Referințe
A1		2.000	Sector cadastral:22 Teren neimprejmuit;

B. Partea II. Proprietari și acte

Inscrieri privitoare la dreptul de proprietate și alte drepturi reale	Referințe
/	
Act Administrativ nr. 39077, din 26/11/1994 emis de CJSDPAT Botosani;	
B1	A1
Intabulare, drept de PROPRIETATE, dobandit prin Reconstituire, cota actuala 1/1 1) PRISACARIU VASILE, lipsa CNP	

C. Partea III. SARCINI .

Inscrieri privind dezmembramintele dreptului de proprietate, drepturi reale de garanție și sarcini	Referințe
NU SUNT	

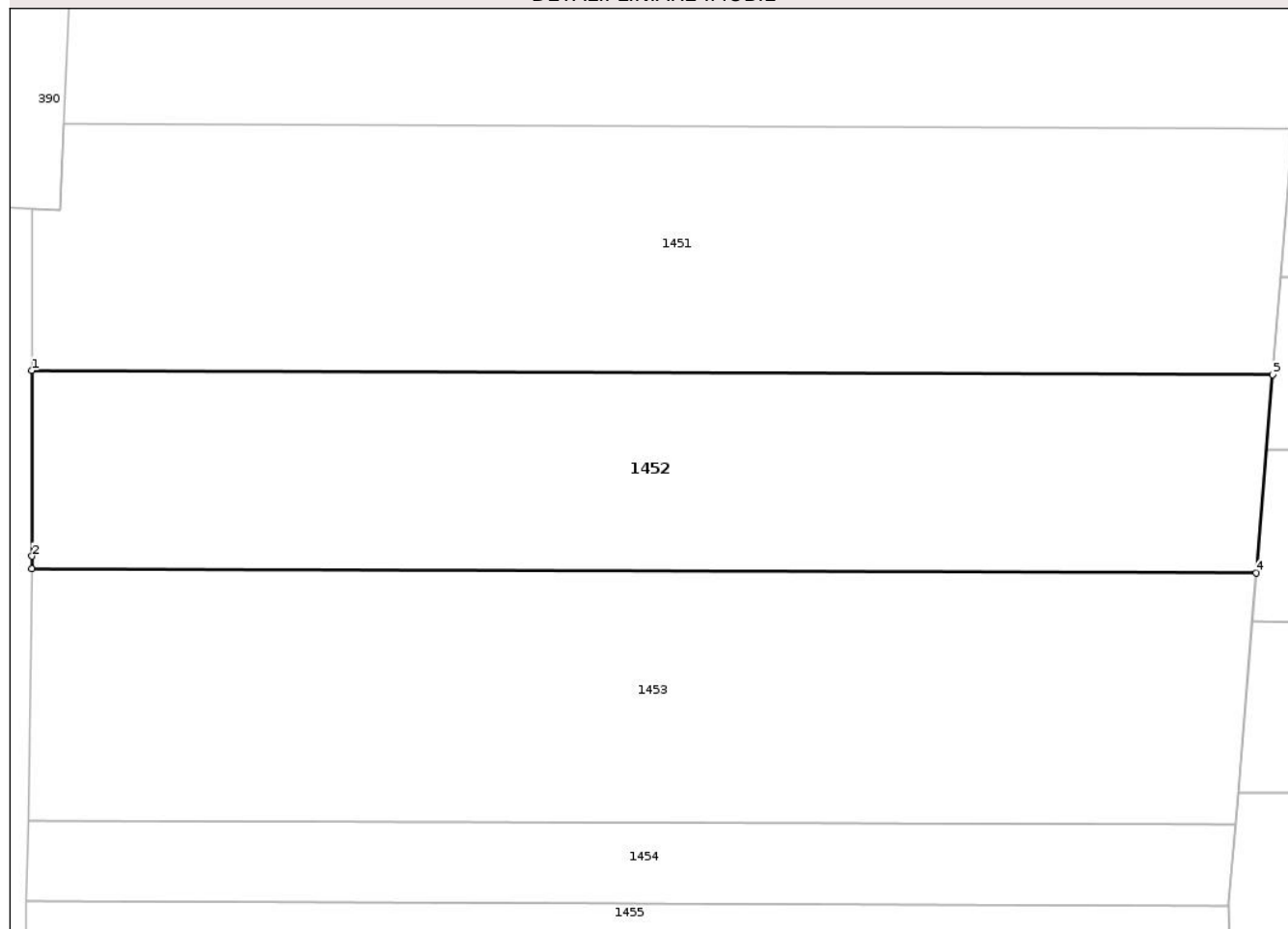
Anexa Nr. 1 La Partea I

Teren

Nr cadastral	Suprafața (mp)*	Observații / Referințe
	2.000	

* Suprafața este determinată în planul de proiecție Stereo 70.

DETALII LINIARE IMOBIL



Date referitoare la teren

Crt	Categorie folosință	Intra vilan	Suprafața (mp)	Tarla	Parcelă	Nr. topo	Observații / Referințe
1	arabil	NU	2.000	-	920/111	-	

Lungime Segmente

1) Valorile lungimilor segmentelor sunt obținute din proiecție în plan.

Punct început	X / Y	Punct sfârșit	X / Y	Lungime segment (** (m)
1	641.164,97 704.221,604	2	641.164,989 704.204,814	16.79
2	641.164,989 704.204,814	3	641.164,971 704.203,666	1.148
3	641.164,971 704.203,666	4	641.275,734 704.203,291	110.764
4	641.275,734 704.203,291	5	641.277,22 704.221,224	17.994
5	641.277,22 704.221,224	1	641.164,97 704.221,604	112.25

** Lungimile segmentelor sunt determinate în planul de proiecție Stereo 70 și sunt rotunjite la 1 milimetru.

*** Distanța dintre puncte este formată din segmente cumulate ce sunt mai mici decât valoarea 1 milimetru.

Neutilizabil în Circuitul
Civil

**DATE DESPRE IMOBILUL NR. 1454**

Oficiul de Cadastru și Publicitate Imobiliară BOTOSANI
Biroul de Cadastru și Publicitate Imobiliară Botosani

A. Partea I. Descrierea imobilului

TEREN Extravilan

Adresa: Jud. Botosani

Nr. Crt	Nr cadastral Nr. topografic	Suprafața* (mp)	Observații / Referințe
A1		800	Sector cadastral:22 Teren neimprejmuit;

B. Partea II. Proprietari și acte

Inscrieri privitoare la dreptul de proprietate și alte drepturi reale	Referințe
/	
Act Administrativ nr. 60225, din 26/02/1996 emis de CJSDPAT Botosani;	
B1	A1
Intabulare, drept de PROPRIETATE, dobandit prin Reconstituire, cota actuala 1/1	
1) PRISACARIU T GHEORGHE, lipsa CNP	

C. Partea III. SARCINI .

Inscrieri privind dezmembramintele dreptului de proprietate, drepturi reale de garanție și sarcini	Referințe
NU SUNT	

Anexa Nr. 1 La Partea I

Teren

Nr cadastral	Suprafața (mp)*	Observații / Referințe
	800	

* Suprafața este determinată în planul de proiecție Stereo 70.

DETALII LINIARE IMOBIL



Date referitoare la teren

Crt	Categorie folosință	Intra vilan	Suprafața (mp)	Tarla	Parcelă	Nr. topo	Observații / Referințe
1	arabil	NU	800	-	920/1/6	-	

Lungime Segmente

1) Valorile lungimilor segmentelor sunt obținute din proiecție în plan.

Punct început	X / Y	Punct sfârșit	X / Y	Lungime segment (** (m)
1	641.164,617 704.180,94	2	641.164,503 704.173,6	7.341
2	641.164,503 704.173,6	3	641.273,27 704.173,232	108.768
3	641.273,27 704.173,232	4	641.273,267 704.173,5	0.268
4	641.273,267 704.173,5	5	641.273,853 704.180,57	7.094
5	641.273,853 704.180,57	1	641.164,617 704.180,94	109.236

** Lungimile segmentelor sunt determinate în planul de proiecție Stereo 70 și sunt rotunjite la 1 milimetru.

*** Distanța dintre puncte este formată din segmente cumulate ce sunt mai mici decât valoarea 1 milimetru.

Neutilizabil în Circuitul
Civil

**DATE DESPRE IMOBILUL NR. 1456**

Oficiul de Cadastru și Publicitate Imobiliară BOTOSANI
Biroul de Cadastru și Publicitate Imobiliară Botosani

A. Partea I. Descrierea imobilului

TEREN Extravilan

Adresa: Jud. Botosani

Nr. Crt	Nr cadastral Nr. topografic	Suprafața* (mp)	Observații / Referințe
A1		2.000	Sector cadastral:22 Teren neimprejmuit;

B. Partea II. Proprietari și acte

Inscrieri privitoare la dreptul de proprietate și alte drepturi reale	Referințe
/	
Act Administrativ nr. 114642, din 17/09/2002 emis de CJSDPAT Botosani;	
B1	A1
Intabulare, drept de PROPRIETATE, dobandit prin Reconstituire, cota actuala 1/1 1) CORNEANU BENONE, lipsa CNP	

C. Partea III. SARCINI .

Inscrieri privind dezmembramintele dreptului de proprietate, drepturi reale de garanție și sarcini	Referințe
NU SUNT	

Anexa Nr. 1 La Partea I

Teren

Nr cadastral	Suprafața (mp)*	Observații / Referințe
	2.000	

* Suprafața este determinată în planul de proiecție Stereo 70.

DETALII LINIARE IMOBIL



Date referitoare la teren

Crt	Categorie folosință	Intra vilan	Suprafața (mp)	Tarla	Parcelă	Nr. topo	Observații / Referințe
1	arabil	NU	2.000	-	920/1/39	-	

Lungime Segmente

1) Valorile lungimilor segmentelor sunt obținute din proiecție în plan.

Punct început	X / Y	Punct sfârșit	X / Y	Lungime segment (** (m)
1	641.273,491 704.154,886	2	641.164,217 704.155,256	109.275
2	641.164,217 704.155,256	3	641.163,932 704.136,996	18.262
3	641.163,932 704.136,996	4	641.273,71 704.136,625	109.779
4	641.273,71 704.136,625	1	641.273,491 704.154,886	18.263

** Lungimile segmentelor sunt determinate în planul de proiecție Stereo 70 și sunt rotunjite la 1 milimetru.

*** Distanța dintre puncte este formată din segmente cumulate ce sunt mai mici decât valoarea 1 milimetru.

Neutilizabil în Circuitul
Civil

**DATE DESPRE IMOBILUL NR. 1458**

Oficiul de Cadastru și Publicitate Imobiliară BOTOSANI
Biroul de Cadastru și Publicitate Imobiliară Botosani

A. Partea I. Descrierea imobilului

TEREN Extravilan

Adresa: Jud. Botosani

Nr. Crt	Nr cadastral Nr. topografic	Suprafața* (mp)	Observații / Referințe
A1	53086	2.500	Sector cadastral:22 Teren neimprejmuit;

B. Partea II. Proprietari și acte

Inscrieri privitoare la dreptul de proprietate și alte drepturi reale	Referințe
73437 / 19/09/2019	
Act Notarial nr. 2773, din 07/12/2010 emis de NP Elena Roman;	
B2	A1
Intabulare, drept de PROPRIETATE, dobandit prin Conventie, cota actuala 1/1 1) SC CINDREL INVEST SRL, CIF:23220978, bun propriu	
Act Normativ nr. 17, din 07/03/2014 emis de Parlamentul României;	
B3	A1
Imobil aflat sub incidența art. 3 alin. (1) din Legea nr. 17/2014	

C. Partea III. SARCINI .

Inscrieri privind dezmembramintele dreptului de proprietate, drepturi reale de garanție și sarcini	Referințe
NU SUNT	

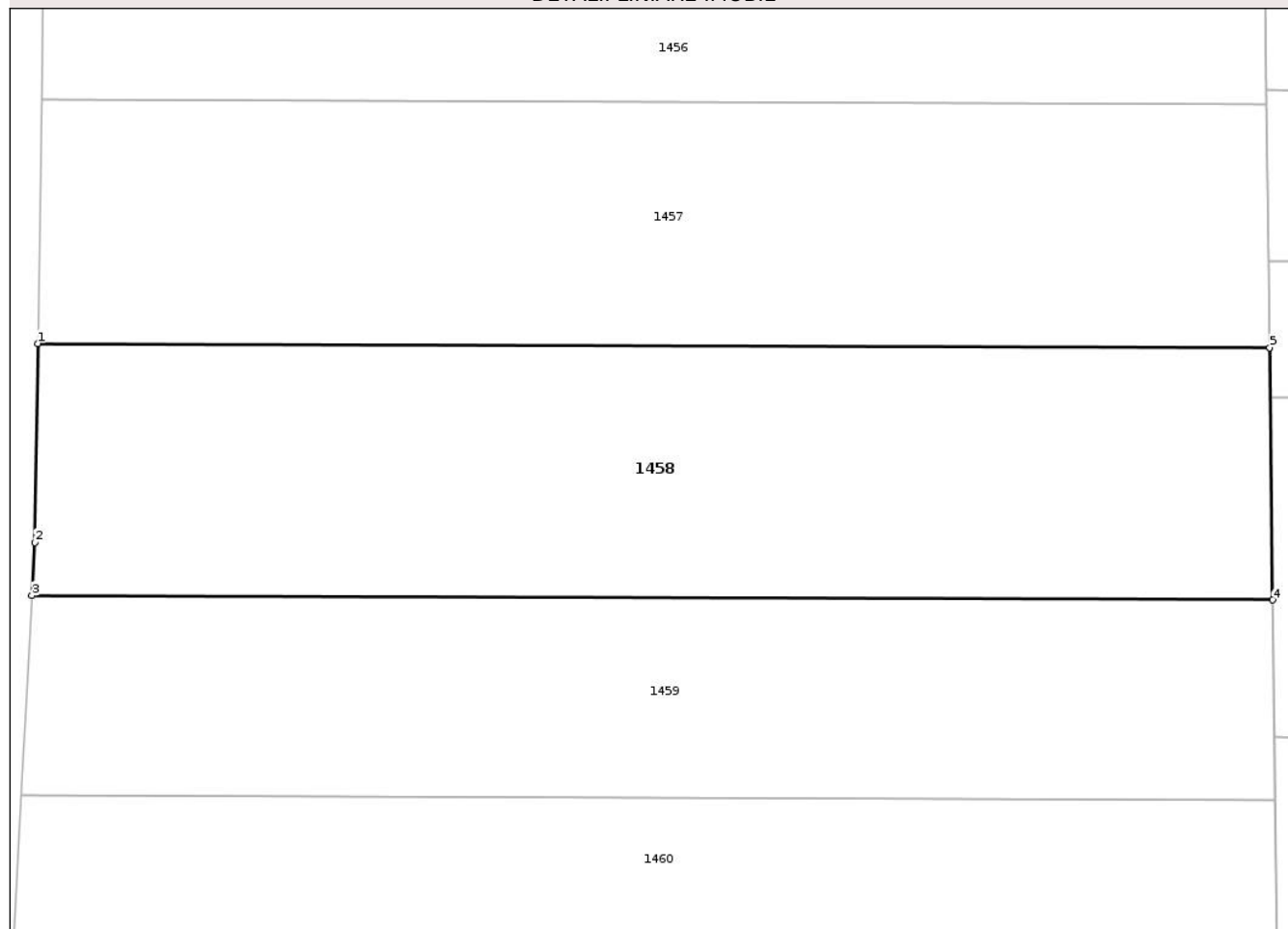
Anexa Nr. 1 La Partea I

Teren

Nr cadastral	Suprafața (mp)*	Observații / Referințe
53086	2.500	

* Suprafața este determinată în planul de proiecție Stereo 70.

DETALII LINIARE IMOBIL



Date referitoare la teren

Crt	Categorie folosință	Intra vilan	Suprafața (mp)	Tarla	Parcelă	Nr. topo	Observații / Referințe
1	arabil	NU	2.500	-	920/1/45	-	

Lungime Segmente

1) Valorile lungimilor segmentelor sunt obținute din proiecție în plan.

Punct început	X / Y	Punct sfârșit	X / Y	Lungime segment (** (m)
1	641.163,592 704.115,195	2	641.163,315 704.097,381	17.816
2	641.163,315 704.097,381	3	641.163,06 704.092,615	4.772
3	641.163,06 704.092,615	4	641.274,244 704.092,239	111.185
4	641.274,244 704.092,239	5	641.273,972 704.114,822	22.584
5	641.273,972 704.114,822	1	641.163,592 704.115,195	110.381

** Lungimile segmentelor sunt determinate în planul de proiecție Stereo 70 și sunt rotunjite la 1 milimetru.

*** Distanța dintre puncte este formată din segmente cumulate ce sunt mai mici decât valoarea 1 milimetru.

Neutilizabil în Circuitul
Civil

**DATE DESPRE IMOBILUL NR. 1461**

Oficiul de Cadastru și Publicitate Imobiliară BOTOSANI
Biroul de Cadastru și Publicitate Imobiliară Botosani

A. Partea I. Descrierea imobilului

TEREN Extravilan

Adresa: Jud. Botosani

Nr. Crt	Nr cadastral Nr. topografic	Suprafața* (mp)	Observații / Referințe
A1	53119	5.030	Sector cadastral:22 Teren neimprejmuit; Conform TP nr. 72741 terenul este amplasat in parcela cadastrala 920/5/107

B. Partea II. Proprietari și acte

Inscrieri privitoare la dreptul de proprietate și alte drepturi reale		Referințe
91412 / 13/11/2019		
Act Notarial nr. 642, din 04/04/2011 emis de BNP "Elena Roman" Botoșani;		
B2	Intabulare, drept de PROPRIETATE, dobândit prin Convenție, cota actuala 1/1 1) SC CINDREL INVEST SRL, CIF:23220978, bun propriu	A1
Act Normativ nr. 17, din 07/03/2014 emis de Parlamentul României;		
B3	Imobil aflat sub incidența art. 3 alin. (1) din Legea nr. 17/2014	A1

C. Partea III. SARCINI .

Inscrieri privind dezmembramintele dreptului de proprietate, drepturi reale de garanție și sarcini	Referințe
NU SUNT	

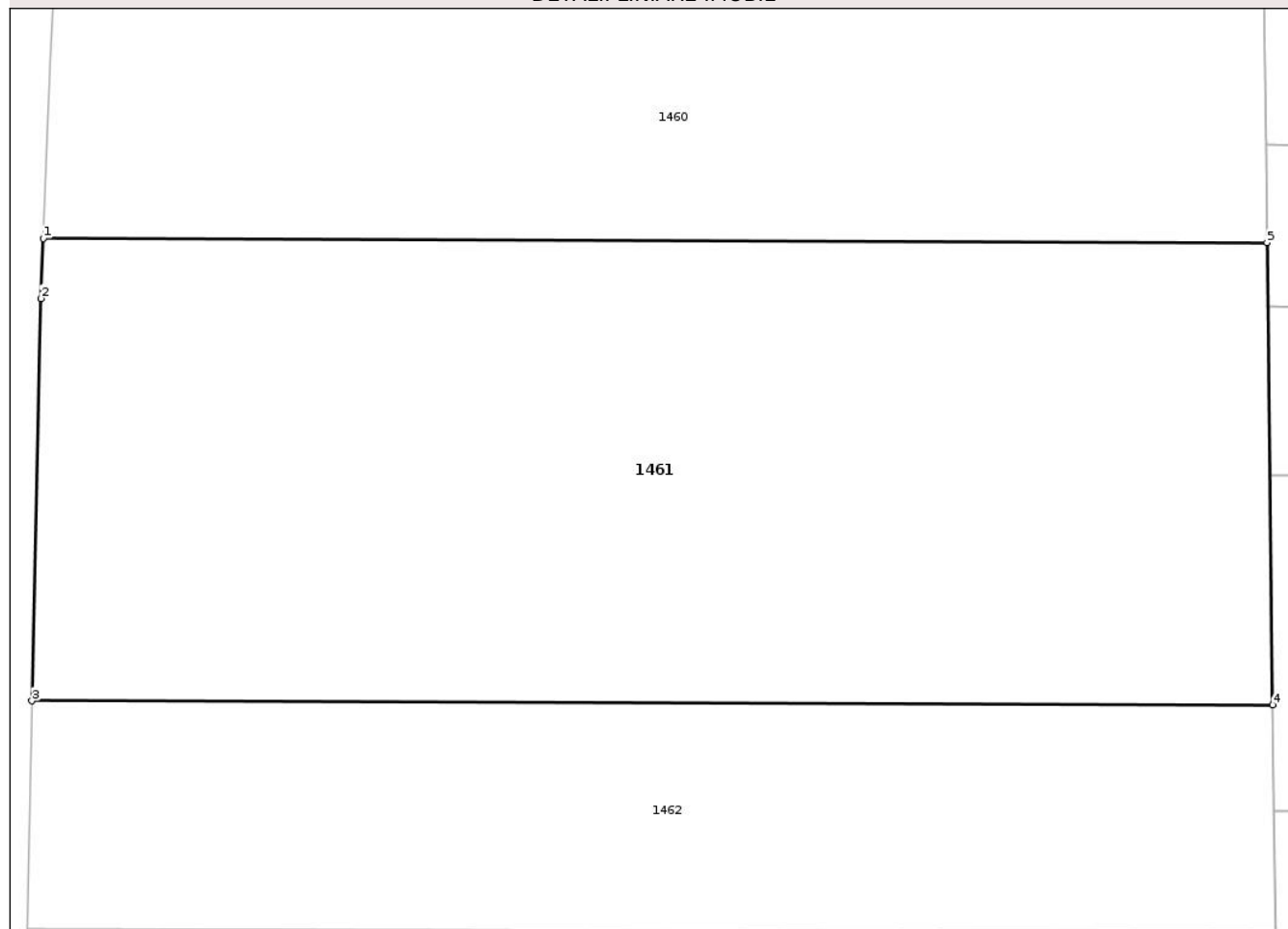
Anexa Nr. 1 La Partea I

Teren

Nr cadastral	Suprafața (mp)*	Observații / Referințe
53119	5.030	Conform TP nr. 72741 terenul este amplasat in parcela cadastrala 920/5/107

* Suprafața este determinată în planul de proiecție Stereo 70.

DETALII LINIARE IMOBIL



Date referitoare la teren

Crt	Categorie folosință	Intravilan	Suprafața (mp)	Tarla	Parcelă	Nr. topo	Observații / Referințe
1	faneata	NU	390	-	920/5/107	-	
2	arabil	NU	4.640	-	920/1	-	

Lungime Segmente

1) Valorile lungimilor segmentelor sunt obținute din proiecție în plan.

Punct început	X / Y	Punct sfârșit	X / Y	Lungime segment (** (m))
1	641.159,984 704.030,776	2	641.159,76 704.025,139	5.642
2	641.159,76 704.025,139	3	641.158,915 703.987,358	37.79
3	641.158,915 703.987,358	4	641.275,509 703.986,964	116.594
4	641.275,509 703.986,964	5	641.274,987 704.030,388	43.426

Punct început	X / Y	Punct sfârşit	X / Y	Lungime segment (** (m)
5	641.274,987 704.030,388	1	641.159,984 704.030,776	115.004

** Lungimile segmentelor sunt determinate în planul de proiecţie Stereo 70 şi sunt rotunjite la 1 milimetru.

*** Distanţa dintre puncte este formată din segmente cumulate ce sunt mai mici decât valoarea 1 milimetru.

Neutilizabil în Circuitul Civil

**DATE DESPRE IMOBILUL NR. 1463**

Oficiul de Cadastru și Publicitate Imobiliară BOTOSANI
Biroul de Cadastru și Publicitate Imobiliară Botosani

A. Partea I. Descrierea imobilului

TEREN Extravilan

Adresa: Jud. Botosani

Nr. Crt	Nr cadastral Nr. topografic	Suprafața* (mp)	Observații / Referințe
A1		2.000	Sector cadastral:22 Teren neimprejmuit; Conform TP nr. 62836 terenul este amplasat in parcela cadastrala 920/1/10

B. Partea II. Proprietari și acte

Inscrieri privitoare la dreptul de proprietate și alte drepturi reale		Referințe
/		
Act Administrativ nr. 62836, din 20/07/1996 emis de CJSDPAT Botosani;		
B1	Intabulare, drept de PROPRIETATE, dobandit prin Reconstituire, cota actuala 1/1 1) ANICULESEI CICUTA, lipsa CNP	A1

C. Partea III. SARCINI .

Inscrieri privind dezmembramintele dreptului de proprietate, drepturi reale de garanție și sarcini	Referințe
NU SUNT	

Anexa Nr. 1 La Partea I**Teren**

Nr cadastral	Suprafața (mp)*	Observații / Referințe
	2.000	Conform TP nr. 62836 terenul este amplasat in parcela cadastrala 920/1/10

* Suprafața este determinată în planul de proiecție Stereo 70.

DETALII LINIARE IMOBIL**Date referitoare la teren**

Crt	Categorie folosință	Intra vilan	Suprafața (mp)	Tarla	Parcelă	Nr. topo	Observații / Referințe
1	arabil	NU	1.780	-	920/1/22	-	
2	faneata	NU	220	-	920/5	-	

Lungime Segmente

1) Valorile lungimilor segmentelor sunt obținute din proiecție în plan.

Punct început	X / Y	Punct sfârșit	X / Y	Lungime segment (** (m)
1	641.158,437 703.965,985	2	641.158,384 703.963,604	2.382
2	641.158,384 703.963,604	3	641.158,602 703.948,947	14.658
3	641.158,602 703.948,947	4	641.275,97 703.948,55	117.37
4	641.275,97 703.948,55	5	641.275,766 703.965,589	17.04

Punct început	X / Y	Punct sfârșit	X / Y	Lungime segment (** (m)
5	641.275,766 703.965,589	1	641.158,437 703.965,985	117.329

** Lungimile segmentelor sunt determinate în planul de proiecție Stereo 70 și sunt rotunjite la 1 milimetru.

*** Distanța dintre puncte este formată din segmente cumulate ce sunt mai mici decât valoarea 1 milimetru.

Neutilizabil în Circuitul Civil

**DATE DESPRE IMOBILUL NR. 1466**

Oficiul de Cadastru și Publicitate Imobiliară BOTOSANI
Biroul de Cadastru și Publicitate Imobiliară Botosani

A. Partea I. Descrierea imobilului

TEREN Extravilan

Adresa: Jud. Botosani

Nr. Crt	Nr cadastral Nr. topografic	Suprafața* (mp)	Observații / Referințe
A1		2.000	Sector cadastral:22 Teren neimprejmuit;

B. Partea II. Proprietari și acte

Inscrieri privitoare la dreptul de proprietate și alte drepturi reale	Referințe
/	
Act Administrativ nr. 103754, din 24/04/2002 emis de CJSDPAT Botosani;	
B1	A1
Intabulare, drept de PROPRIETATE, dobandit prin Reconstituire, cota actuala 1/1	
1) PINTILIE MIHAI, lipsa CNP	

C. Partea III. SARCINI .

Inscrieri privind dezmembramintele dreptului de proprietate, drepturi reale de garanție și sarcini	Referințe
NU SUNT	

Anexa Nr. 1 La Partea I**Teren**

Nr cadastral	Suprafața (mp)*	Observații / Referințe
	2.000	

* Suprafața este determinată în planul de proiecție Stereo 70.

DETALII LINIARE IMOBIL**Date referitoare la teren**

Crt	Categorie folosință	Intra vilan	Suprafața (mp)	Tarla	Parcelă	Nr. topo	Observații / Referințe
1	faneata	NU	300	-	920/5/8	-	
2	arabil	NU	1.700	-	920/1/55	-	

Lungime Segmente

1) Valorile lungimilor segmentelor sunt obținute din proiecție în plan.

Punct început	X / Y	Punct sfârșit	X / Y	Lungime segment (** (m))
1	641.159,396 703.914,832	2	641.159,994 703.897,705	17.137
2	641.159,994 703.897,705	3	641.276,579 703.897,311	116.585
3	641.276,579 703.897,311	4	641.276,584 703.897,541	0.23
4	641.276,584 703.897,541	5	641.276,38 703.914,437	16.897

Punct început	X / Y	Punct sfârşit	X / Y	Lungime segment (** (m)
5	641.276,38 703.914,437	1	641.159,396 703.914,832	116.986

** Lungimile segmentelor sunt determinate în planul de proiecţie Stereo 70 şi sunt rotunjite la 1 milimetru.

*** Distanţa dintre puncte este formată din segmente cumulate ce sunt mai mici decât valoarea 1 milimetru.

Neutilizabil în Circuitul Civil

**DATE DESPRE IMOBILUL NR. 1468**

Oficiul de Cadastru și Publicitate Imobiliară BOTOSANI
 Biroul de Cadastru și Publicitate Imobiliară Botosani

A. Partea I. Descrierea imobilului

TEREN Extravilan

Adresa: Jud. Botosani

Nr. Crt	Nr cadastral Nr. topografic	Suprafața* (mp)	Observații / Referințe
A1		2.000	Sector cadastral:22 Teren neimprejmuit; Conform TP nr. 81584 terenul este amplasat in parcela cadastrala 920/1/728.

B. Partea II. Proprietari și acte

Inscrieri privitoare la dreptul de proprietate și alte drepturi reale		Referințe
/		
Act Administrativ nr. 81584, din 21/08/1998 emis de CJSDPAT Botosani;		
B1	Intabulare, drept de PROPRIETATE, dobandit prin Reconstituire, cota actuala 1/1 1) PALADE VIOREL, lipsa CNP	A1

C. Partea III. SARCINI .

Inscrieri privind dezmembramintele dreptului de proprietate, drepturi reale de garanție și sarcini	Referințe
NU SUNT	

Anexa Nr. 1 La Partea I

Teren

Nr cadastral	Suprafața (mp)*	Observații / Referințe
	2.000	Conform TP nr. 81584 terenul este amplasat in parcela cadastrala 920/1/728.

* Suprafața este determinată în planul de proiecție Stereo 70.

DETALII LINIARE IMOBIL



Date referitoare la teren

Crt	Categorie folosință	Intra vilan	Suprafața (mp)	Tarla	Parcelă	Nr. topo	Observații / Referințe
1	arabil	NU	1.153	-	920/1/728	-	
2	faneata	NU	847	-	920/5	-	

Lungime Segmente

1) Valorile lungimilor segmentelor sunt obținute din proiecție în plan.

Punct început	X / Y	Punct sfârșit	X / Y	Lungime segment (** (m)
1	641.276,214 703.880,086	2	641.160,619 703.880,477	115.595
2	641.160,619 703.880,477	3	641.161,455 703.863,081	17.415
3	641.161,455 703.863,081	4	641.275,845 703.862,695	114.39
4	641.275,845 703.862,695	1	641.276,214 703.880,086	17.395

** Lungimile segmentelor sunt determinate în planul de proiecție Stereo 70 și sunt rotunjite la 1 milimetru.

*** Distanța dintre puncte este formată din segmente cumulate ce sunt mai mici decât valoarea 1 milimetru.

Neutilizabil în Circuitul
Civil

**DATE DESPRE IMOBILUL NR. 1470**

Oficiul de Cadastru și Publicitate Imobiliară BOTOSANI
Biroul de Cadastru și Publicitate Imobiliară Botosani

A. Partea I. Descrierea imobilului

TEREN Extravilan

Adresa: Jud. Botosani

Nr. Crt	Nr cadastral Nr. topografic	Suprafața* (mp)	Observații / Referințe
A1		2.000	Sector cadastral:22 Teren neimprejmuit; Conform TP nr. 103776 terenul este amplasat in parcela cadastrala 920/1/65

B. Partea II. Proprietari și acte

Inscrieri privitoare la dreptul de proprietate și alte drepturi reale		Referințe
/		
Act Administrativ nr. 103776, din 26/04/2002 emis de CJSDPAT Botosani;		
B1	Intabulare, drept de PROPRIETATE, dobandit prin Reconstituire, cota actuala 1/1 1) MURARU MARIA, lipsa CNP	A1

C. Partea III. SARCINI .

Inscrieri privind dezmembramintele dreptului de proprietate, drepturi reale de garanție și sarcini	Referințe
NU SUNT	

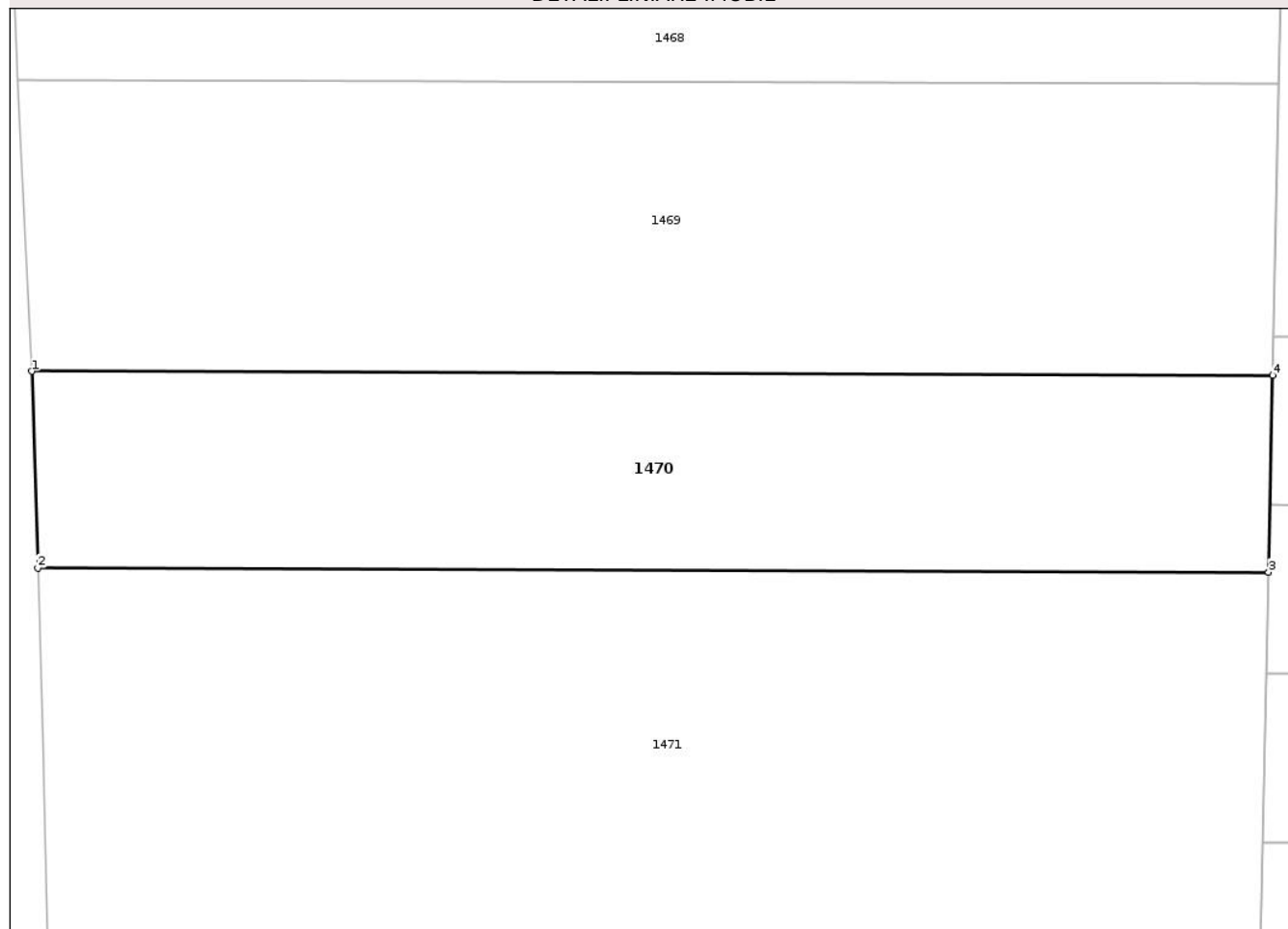
Anexa Nr. 1 La Partea I

Teren

Nr cadastral	Suprafața (mp)*	Observații / Referințe
	2.000	Conform TP nr. 103776 terenul este amplasat in parcela cadastrala 920/1/65

* Suprafața este determinată în planul de proiecție Stereo 70.

DETALII LINIARE IMOBIL



Date referitoare la teren

Crt	Categorie folosință	Intra vilan	Suprafața (mp)	Tarla	Parcelă	Nr. topo	Observații / Referințe
1	arabil	NU	1.119	-	920/1/65	-	
2	faneata	NU	881	-	920/5	-	

Lungime Segmente

1) Valorile lungimilor segmentelor sunt obținute din proiecție în plan.

Punct început	X / Y	Punct sfârșit	X / Y	Lungime segment (** (m)
1	641.162,697 703.836,64	2	641.163,234 703.818,801	17.846
2	641.163,234 703.818,801	3	641.274,906 703.818,424	111.673
3	641.274,906 703.818,424	4	641.275,284 703.836,259	17.839
4	641.275,284 703.836,259	1	641.162,697 703.836,64	112.588

** Lungimile segmentelor sunt determinate în planul de proiecție Stereo 70 și sunt rotunjite la 1 milimetru.

*** Distanța dintre puncte este formată din segmente cumulate ce sunt mai mici decât valoarea 1 milimetru.

Neutilizabil în Circuitul
Civil

**DATE DESPRE IMOBILUL NR. 1472**

Oficiul de Cadastru și Publicitate Imobiliară BOTOSANI
Biroul de Cadastru și Publicitate Imobiliară Botosani

A. Partea I. Descrierea imobilului

TEREN Extravilan

Adresa: Jud. Botosani

Nr. Crt	Nr cadastral Nr. topografic	Suprafața* (mp)	Observații / Referințe
A1		3.500	Sector cadastral:22 Teren neimprejmuit; Conform TP nr. 60227 terenul este amplasat in parcela cadastrala 920/1/18

B. Partea II. Proprietari și acte

Inscrieri privitoare la dreptul de proprietate și alte drepturi reale		Referințe
/		
Act Administrativ nr. 60227, din 26/02/1996 emis de CJSDPAT Botosani;		
B1	Intabulare, drept de PROPRIETATE, dobandit prin Reconstituire, cota actuala 1/1 1) ARHIP GHEORGHE, lipsa CNP	A1

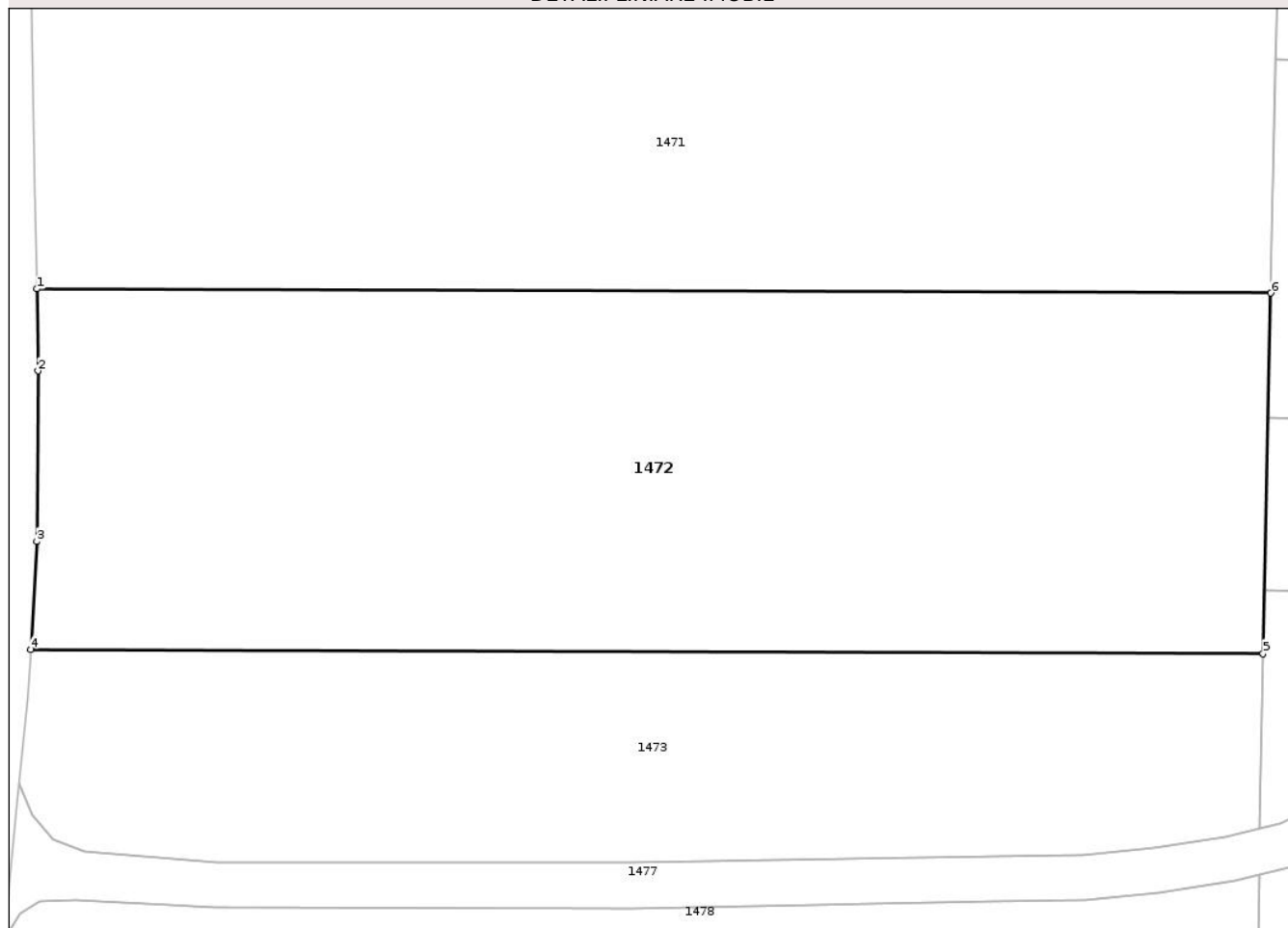
C. Partea III. SARCINI .

Inscrieri privind dezmembramintele dreptului de proprietate, drepturi reale de garanție și sarcini	Referințe
NU SUNT	

Anexa Nr. 1 La Partea I**Teren**

Nr cadastral	Suprafața (mp)*	Observații / Referințe
	3.500	Conform TP nr. 60227 terenul este amplasat in parcela cadastrala 920/1/18

* Suprafața este determinată în planul de proiecție Stereo 70.

DETALII LINIARE IMOBIL**Date referitoare la teren**

Crt	Categorie folosință	Intra vilan	Suprafața (mp)	Tarla	Parcelă	Nr. topo	Observații / Referințe
1	arabil	NU	1.884	-	920/1/18	-	
2	faneata	NU	1.616	-	920/5	-	

Lungime Segmente

1) Valorile lungimilor segmentelor sunt obținute din proiecție în plan.

Punct început	X / Y	Punct sfârșit	X / Y	Lungime segment (** (m))
1	641.164,301 703.773,59	2	641.164,424 703.766,302	7.289
2	641.164,424 703.766,302	3	641.164,313 703.751,156	15.147
3	641.164,313 703.751,156	4	641.163,779 703.741,581	9.59
4	641.163,779 703.741,581	5	641.273,27 703.741,21	109.491

Punct început	X / Y	Punct sfârșit	X / Y	Lungime segment (** (m)
5	641.273,27 703.741,21	6	641.273,948 703.773,219	32.016
6	641.273,948 703.773,219	1	641.164,301 703.773,59	109.647

** Lungimile segmentelor sunt determinate în planul de proiecție Stereo 70 și sunt rotunjite la 1 milimetru.

*** Distanța dintre puncte este formată din segmente cumulate ce sunt mai mici decât valoarea 1 milimetru.

Neutilizabil în Circuitul Civil

**DATE DESPRE IMOBILUL NR. 1477**

Oficiul de Cadastru și Publicitate Imobiliară BOTOSANI
Biroul de Cadastru și Publicitate Imobiliară Botosani

A. Partea I. Descrierea imobilului

TEREN Extravilan

Adresa: Jud. Botosani

Nr. Crt	Nr cadastral Nr. topografic	Suprafața* (mp)	Observații / Referințe
A1		2.830	Sector cadastral:22 Teren neimprejmuit;

B. Partea II. Proprietari și acte

Inscrieri privitoare la dreptul de proprietate și alte drepturi reale	Referințe
/	
Act Normativ nr. 7, din 13/03/1996 emis de Parlamentul României;	
B1	Inscrierea posesiei, drept de PROPRIETATE, dobandit prin Lege, cota actuala 1/1 1) NEIDENTIFICAT NEIDENTIFICAT, lipsa CNP
Act Normativ nr. 7, din 13/03/1996 emis de Parlamentul României ((art. 13));	
B2	Se noteaza mentiunea de proprietar neidentificat

C. Partea III. SARCINI .

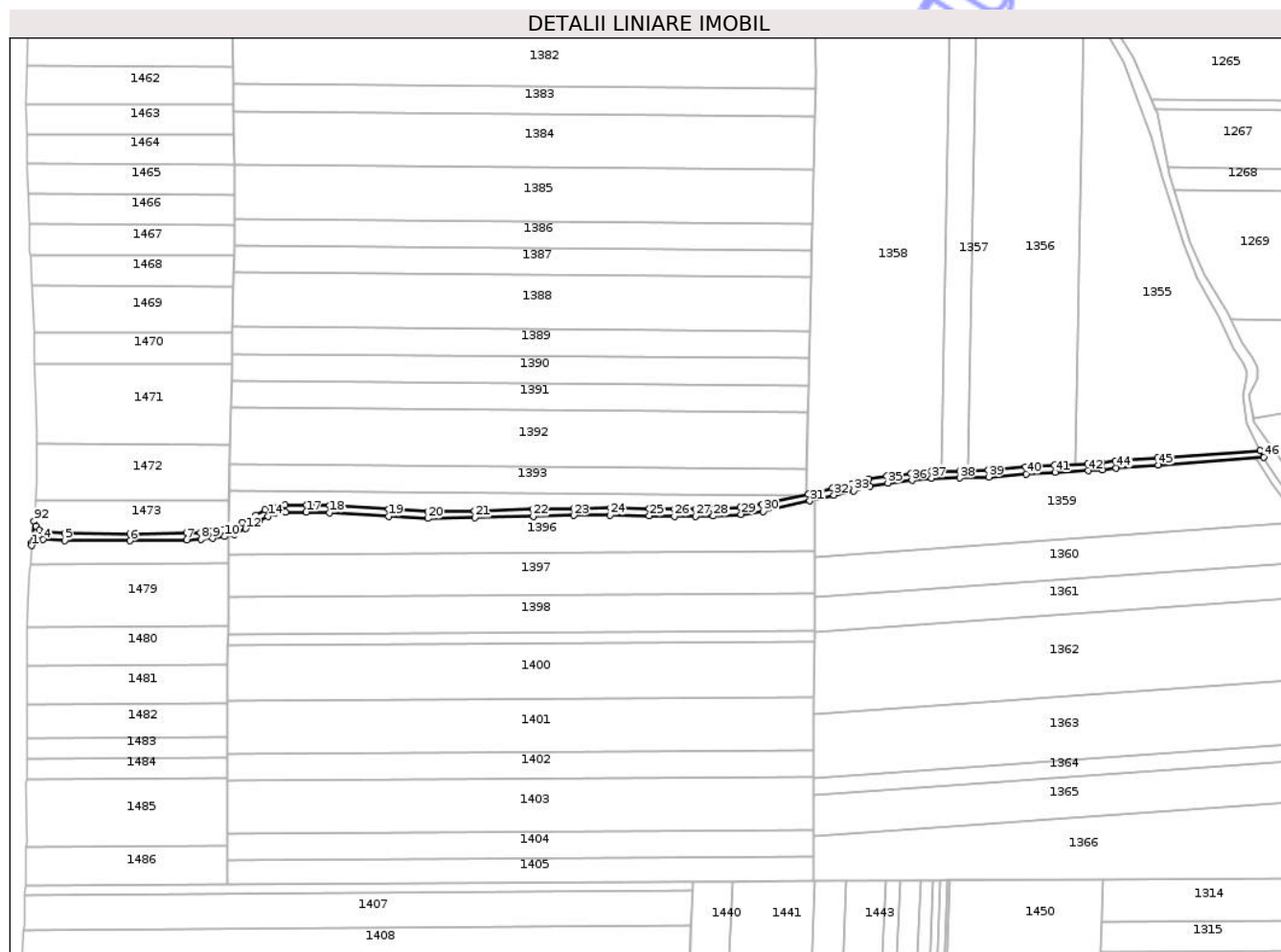
Inscrieri privind dezmembramintele dreptului de proprietate, drepturi reale de garanție și sarcini	Referințe
NU SUNT	

Anexa Nr. 1 La Partea I

Teren

Nr cadastral	Suprafața (mp)*	Observații / Referințe
	2.830	

* Suprafața este determinată în planul de proiecție Stereo 70.



Date referitoare la teren

Crt	Categorie folosință	Intravilan	Suprafața (mp)	Tarla	Parcelă	Nr. topo	Observații / Referințe
1	drum	NU	335	-	920/1	-	
2	drum	NU	2.495	-	920/5	-	

Lungime Segmente

1) Valorile lungimilor segmentelor sunt obținute din proiecție în plan.

Punct început	X / Y	Punct sfârșit	X / Y	Lungime segment	Punct început	X / Y	Punct sfârșit	X / Y	Lungime segment	Punct început	X / Y	Punct sfârșit	X / Y	Lungime segment
1	641.161,412 703.715,916	2	641.162,797 703.718,094	2.581	2	641.162,797 703.718,094	3	641.164,566 703.719,217	2.095	3	641.164,566 703.719,217	4	641.167,799 703.719,352	3.236
4	641.167,799 703.719,352	5	641.180,182 703.718,694	12.4	5	641.180,182 703.718,694	6	641.217,14 703.718,61	36.95	6	641.217,14 703.718,61	7	641.249,406 703.719,192	32.27
7	641.249,406 703.719,192	8	641.257,409 703.719,363	8.004	8	641.257,409 703.719,363	9	641.264,024 703.719,972	6.644	9	641.264,024 703.719,972	10	641.270,753 703.721,019	6.809
10	641.270,753 703.721,019	11	641.276,085 703.722,328	5.49	11	641.276,085 703.722,328	12	641.282,658 703.725,476	7.288	12	641.282,658 703.725,476	13	641.290,4 703.729,726	8.832
13	641.290,4 703.729,726	14	641.295,315 703.732,577	5.682	14	641.295,315 703.732,577	15	641.299,196 703.733,987	4.129	15	641.299,196 703.733,987	16	641.305,312 703.734,89	6.183

Punct început	X / Y	Punct sfârșit	X / Y	Lungime segment	Punct început	X / Y	Punct sfârșit	X / Y	Lungime segment	Punct început	X / Y	Punct sfârșit	X / Y	Lungime segment
16	641.305,312 703.734,89	17	641.317,06 703.734,971	11.749	17	641.317,06 703.734,971	18	641.330,202 703.734,481	13.151	18	641.330,202 703.734,481	19	641.363,593 703.732,479	33.451
19	641.363,593 703.732,479	20	641.385,978 703.731,266	22.418	20	641.385,978 703.731,266	21	641.412,474 703.731,67	26.498	21	641.412,474 703.731,67	22	641.445,648 703.732,471	33.184
22	641.445,648 703.732,471	23	641.468,653 703.733,02	23.012	23	641.468,653 703.733,02	24	641.489,293 703.733,153	20.64	24	641.489,293 703.733,153	25	641.511,348 703.732,765	22.058
25	641.511,348 703.732,765	26	641.525,556 703.732,498	14.21	26	641.525,556 703.732,498	27	641.537,519 703.732,498	11.963	27	641.537,519 703.732,498	28	641.547,666 703.732,633	10.148
28	641.547,666 703.732,633	29	641.563,408 703.733,582	15.77	29	641.563,408 703.733,582	30	641.576,028 703.735,226	12.727	30	641.576,028 703.735,226	31	641.602,316 703.741,152	26.947
31	641.602,316 703.741,152	32	641.616,002 703.744,509	14.092	32	641.616,002 703.744,509	33	641.627,024 703.746,927	11.284	33	641.627,024 703.746,927	34	641.636,556 703.749,572	9.892
34	641.636,556 703.749,572	35	641.646,545 703.751,257	10.13	35	641.646,545 703.751,257	36	641.660,193 703.752,846	13.741	36	641.660,193 703.752,846	37	641.671,343 703.754,025	11.212
37	641.671,343 703.754,025	38	641.687,239 703.754,158	15.897	38	641.687,239 703.754,158	39	641.703,753 703.754,682	16.522	39	641.703,753 703.754,682	40	641.724,928 703.756,422	21.246
40	641.724,928 703.756,422	41	641.741,311 703.757,354	16.41	41	641.741,311 703.757,354	42	641.760,022 703.758,322	18.735	42	641.760,022 703.758,322	43	641.768,128 703.758,914	8.128
43	641.768,128 703.758,914	44	641.775,823 703.759,769	7.742	44	641.775,823 703.759,769	45	641.799,839 703.761,539	24.081	45	641.799,839 703.761,539	46	641.859,55 703.765,916	59.872
46	641.859,55 703.765,916	47	641.857,614 703.769,784	4.326	47	641.857,614 703.769,784	48	641.799,545 703.765,528	58.225	48	641.799,545 703.765,528	49	641.775,455 703.763,752	24.155
49	641.775,455 703.763,752	50	641.767,762 703.762,898	7.741	50	641.767,762 703.762,898	51	641.759,772 703.762,314	8.01	51	641.759,772 703.762,314	52	641.741,094 703.761,348	18.703
52	641.741,094 703.761,348	53	641.724,65 703.760,413	16.471	53	641.724,65 703.760,413	54	641.703,526 703.758,676	21.196	54	641.703,526 703.758,676	55	641.687,159 703.758,157	16.375
55	641.687,159 703.758,157	56	641.671,116 703.758,023	16.044	56	641.671,116 703.758,023	57	641.659,752 703.756,821	11.427	57	641.659,752 703.756,821	58	641.645,98 703.755,218	13.864
58	641.645,98 703.755,218	59	641.635,686 703.753,482	10.44	59	641.635,686 703.753,482	60	641.626,06 703.750,81	9.99	60	641.626,06 703.750,81	61	641.615,096 703.748,406	11.224
61	641.615,096 703.748,406	62	641.601,399 703.745,046	14.103	62	641.601,399 703.745,046	63	641.575,329 703.739,169	26.725	63	641.575,329 703.739,169	64	641.563,028 703.737,566	12.404
64	641.563,028 703.737,566	65	641.547,519 703.736,631	15.537	65	641.547,519 703.736,631	66	641.537,492 703.736,498	10.028	66	641.537,492 703.736,498	67	641.525,593 703.736,498	11.899
67	641.525,593 703.736,498	68	641.511,421 703.736,765	14.175	68	641.511,421 703.736,765	69	641.489,316 703.737,153	22.109	69	641.489,316 703.737,153	70	641.468,593 703.737,02	20.723
70	641.468,593 703.737,02	71	641.445,552 703.736,47	23.048	71	641.445,552 703.736,47	72	641.412,395 703.735,669	33.166	72	641.412,395 703.735,669	73	641.386,056 703.735,268	26.342
73	641.386,056 703.735,268	74	641.363,821 703.736,473	22.268	74	641.363,821 703.736,473	75	641.330,396 703.738,476	33.484	75	641.330,396 703.738,476	76	641.317,121 703.738,971	13.284
76	641.317,121 703.738,971	77	641.305,005 703.738,888	12.117	77	641.305,005 703.738,888	78	641.298,21 703.737,885	6.868	78	641.298,21 703.737,885	79	641.293,615 703.736,215	4.889
79	641.293,615 703.736,215	80	641.288,434 703.733,21	5.99	80	641.288,434 703.733,21	81	641.280,83 703.729,036	8.674	81	641.280,83 703.729,036	82	641.274,73 703.726,114	6.764
82	641.274,73 703.726,114	83	641.269,967 703.724,945	4.904	83	641.269,967 703.724,945	84	641.263,533 703.723,943	6.511	84	641.263,533 703.723,943	85	641.257,182 703.723,359	6.377
85	641.257,182 703.723,359	86	641.249,328 703.723,192	7.857	86	641.249,328 703.723,192	87	641.217,108 703.722,61	32.224	87	641.217,108 703.722,61	88	641.180,342 703.722,693	36.767
88	641.180,342 703.722,693	89	641.168,56 703.723,612	11.818	89	641.168,56 703.723,612	90	641.165,719 703.724,697	3.041	90	641.165,719 703.724,697	91	641.163,964 703.726,867	2.791
91	641.163,964 703.726,867	92	641.162,766 703.729,628	3.009	92	641.162,766 703.729,628	93	641.161,52 703.717,454	12.237	93	641.161,52 703.717,454	1	641.161,412 703.715,916	1.542

** Lungimile segmentelor sunt determinate în planul de proiecție Stereo 70 și sunt rotunjite la 1 milimetru.

*** Distanța dintre puncte este formată din segmente cumulate ce sunt mai mici decât valoarea 1 milimetru.

**DATE DESPRE IMOBILUL NR. 1480**

Oficiul de Cadastru și Publicitate Imobiliară BOTOSANI
Biroul de Cadastru și Publicitate Imobiliară Botosani

A. Partea I. Descrierea imobilului

TEREN Extravilan

Adresa: Jud. Botosani

Nr. Crt	Nr cadastral Nr. topografic	Suprafața* (mp)	Observații / Referințe
A1		2.500	Sector cadastral:22 Teren neimprejmuit;

B. Partea II. Proprietari și acte

Inscrieri privitoare la dreptul de proprietate și alte drepturi reale	Referințe
/	
Act Administrativ nr. 89314, din 26/11/1999 emis de CJSDPAT Botosani;	
B1	A1
Intabulare, drept de PROPRIETATE, dobandit prin Reconstituire, cota actuala 1/1 1) HUTANU I VASILE, lipsa CNP	

C. Partea III. SARCINI .

Inscrieri privind dezmembramintele dreptului de proprietate, drepturi reale de garanție și sarcini	Referințe
NU SUNT	

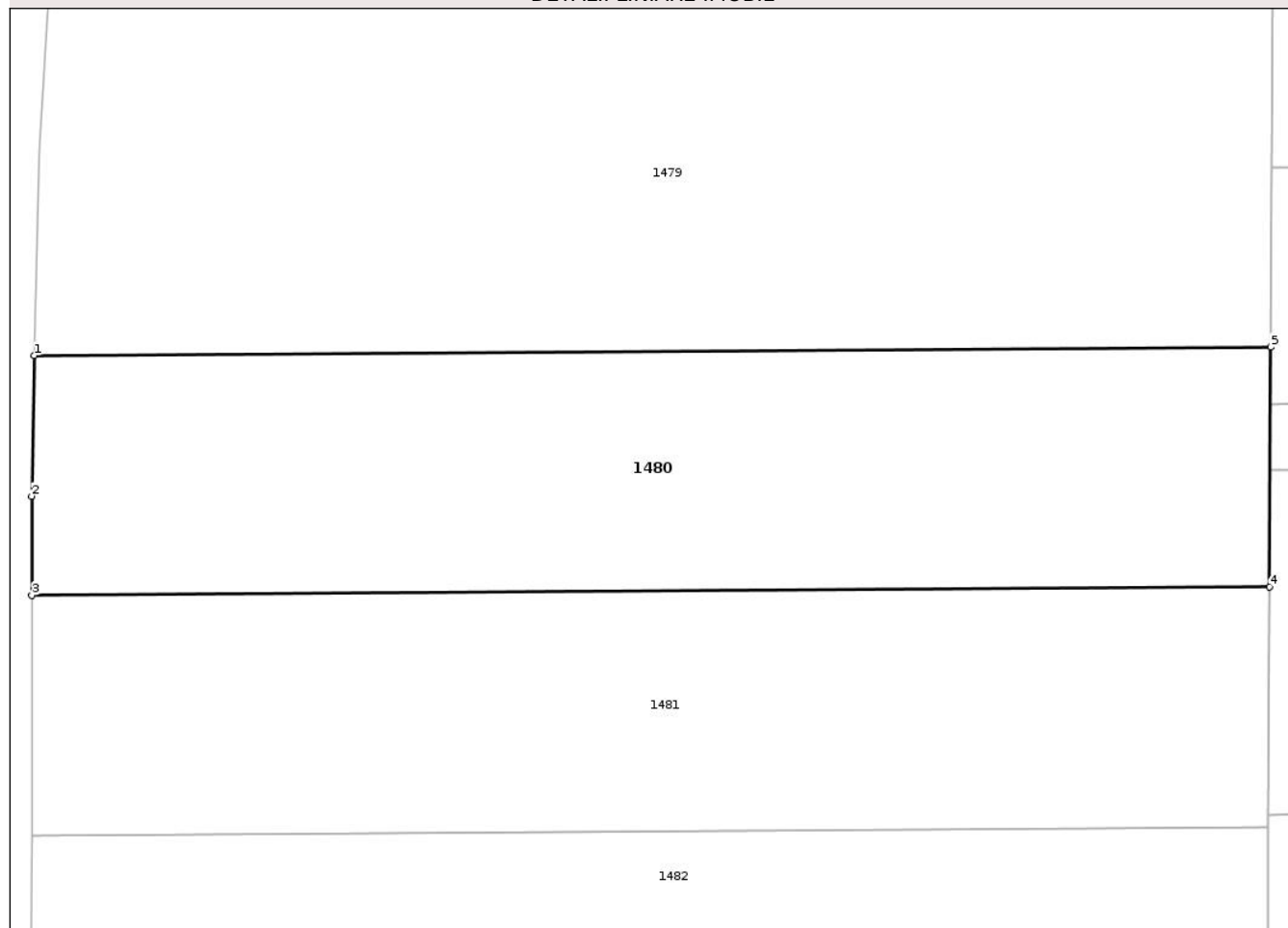
Anexa Nr. 1 La Partea I

Teren

Nr cadastral	Suprafața (mp)*	Observații / Referințe
	2.500	

* Suprafața este determinată în planul de proiecție Stereo 70.

DETALII LINIARE IMOBIL



Date referitoare la teren

Crt	Categorie folosință	Intra vilan	Suprafața (mp)	Tarla	Parcelă	Nr. topo	Observații / Referințe
1	arabil	NU	2.500	-	920/1/25	-	

Lungime Segmente

1) Valorile lungimilor segmentelor sunt obținute din proiecție în plan.

Punct început	X / Y	Punct sfârșit	X / Y	Lungime segment (** (m)
1	641.159,149 703.669,828	2	641.158,935 703.656,926	12.903
2	641.158,935 703.656,926	3	641.158,935 703.647,826	9.101
3	641.158,935 703.647,826	4	641.272,58 703.648,598	113.647
4	641.272,58 703.648,598	5	641.272,683 703.670,599	22.001
5	641.272,683 703.670,599	1	641.159,149 703.669,828	113.536

** Lungimile segmentelor sunt determinate în planul de proiecție Stereo 70 și sunt rotunjite la 1 milimetru.

*** Distanța dintre puncte este formată din segmente cumulate ce sunt mai mici decât valoarea 1 milimetru.

Neutilizabil în Circuitul
Civil

**DATE DESPRE IMOBILUL NR. 1482**

Oficiul de Cadastru și Publicitate Imobiliară BOTOSANI
Biroul de Cadastru și Publicitate Imobiliară Botosani

A. Partea I. Descrierea imobilului

TEREN Extravilan

Adresa: Jud. Botosani

Nr. Crt	Nr cadastral Nr. topografic	Suprafața* (mp)	Observații / Referințe
A1		2.176	Sector cadastral:22 Teren neimprejmuit;

B. Partea II. Proprietari și acte

Inscrieri privitoare la dreptul de proprietate și alte drepturi reale	Referințe
/	
Act Administrativ nr. 77839, din 11/05/1998 emis de CJSDPAT Botosani;	
B1	A1
Intabulare, drept de PROPRIETATE, dobandit prin Reconstituire, cota actuala 1/1	
1) CORNEA C VASILE, lipsa CNP	

C. Partea III. SARCINI .

Inscrieri privind dezmembramintele dreptului de proprietate, drepturi reale de garanție și sarcini	Referințe
NU SUNT	

Anexa Nr. 1 La Partea I

Teren

Nr cadastral	Suprafața (mp)*	Observații / Referințe
	2.176	

* Suprafața este determinată în planul de proiecție Stereo 70.

DETALII LINIARE IMOBIL



Date referitoare la teren

Crt	Categorie folosință	Intra vilan	Suprafața (mp)	Tarla	Parcelă	Nr. topo	Observații / Referințe
1	arabil	NU	2.176	-	920/1/730	-	

Lungime Segmente

1) Valorile lungimilor segmentelor sunt obținute din proiecție în plan.

Punct început	X / Y	Punct sfârșit	X / Y	Lungime segment (** (m)
1	641.158,922 703.625,817	2	641.158,839 703.606,654	19.164
2	641.158,839 703.606,654	3	641.272,387 703.607,425	113.55
3	641.272,387 703.607,425	4	641.272,476 703.626,589	19.164
4	641.272,476 703.626,589	1	641.158,922 703.625,817	113.557

** Lungimile segmentelor sunt determinate în planul de proiecție Stereo 70 și sunt rotunjite la 1 milimetru.

*** Distanţa dintre puncte este formată din segmente cumulate ce sunt mai mici decât valoarea 1 milimetru.

Neutilizabil în Circuitul
Civil

**DATE DESPRE IMOBILUL NR. 1485**

Oficiul de Cadastru și Publicitate Imobiliară BOTOSANI
Biroul de Cadastru și Publicitate Imobiliară Botosani

A. Partea I. Descrierea imobilului

TEREN Extravilan

Adresa: Jud. Botosani

Nr. Crt	Nr cadastral Nr. topografic	Suprafața* (mp)	Observații / Referințe
A1		4.400	Sector cadastral:22 Teren neimprejmuit;

B. Partea II. Proprietari și acte

Inscrieri privitoare la dreptul de proprietate și alte drepturi reale		Referințe
/		
Act Normativ nr. 7, din 13/03/1966 emis de Parlamentul Romaniei;		
B1	Inscrierea posesiei, drept de PROPRIETATE, dobandit prin Lege, cota actuala 1/1 1) NEIDENTIFICAT NEIDENTIFICAT	A1
Act Normativ nr. 7, din 13/03/1966 emis de Parlamentul Romaniei ((art. 13));		
B2	Se noteaza mentiunea de proprietar neidentificat, rezerva comisiei locale de fond funciar	A1

C. Partea III. SARCINI .

Inscrieri privind dezmembramintele dreptului de proprietate, drepturi reale de garanție și sarcini	Referințe
NU SUNT	

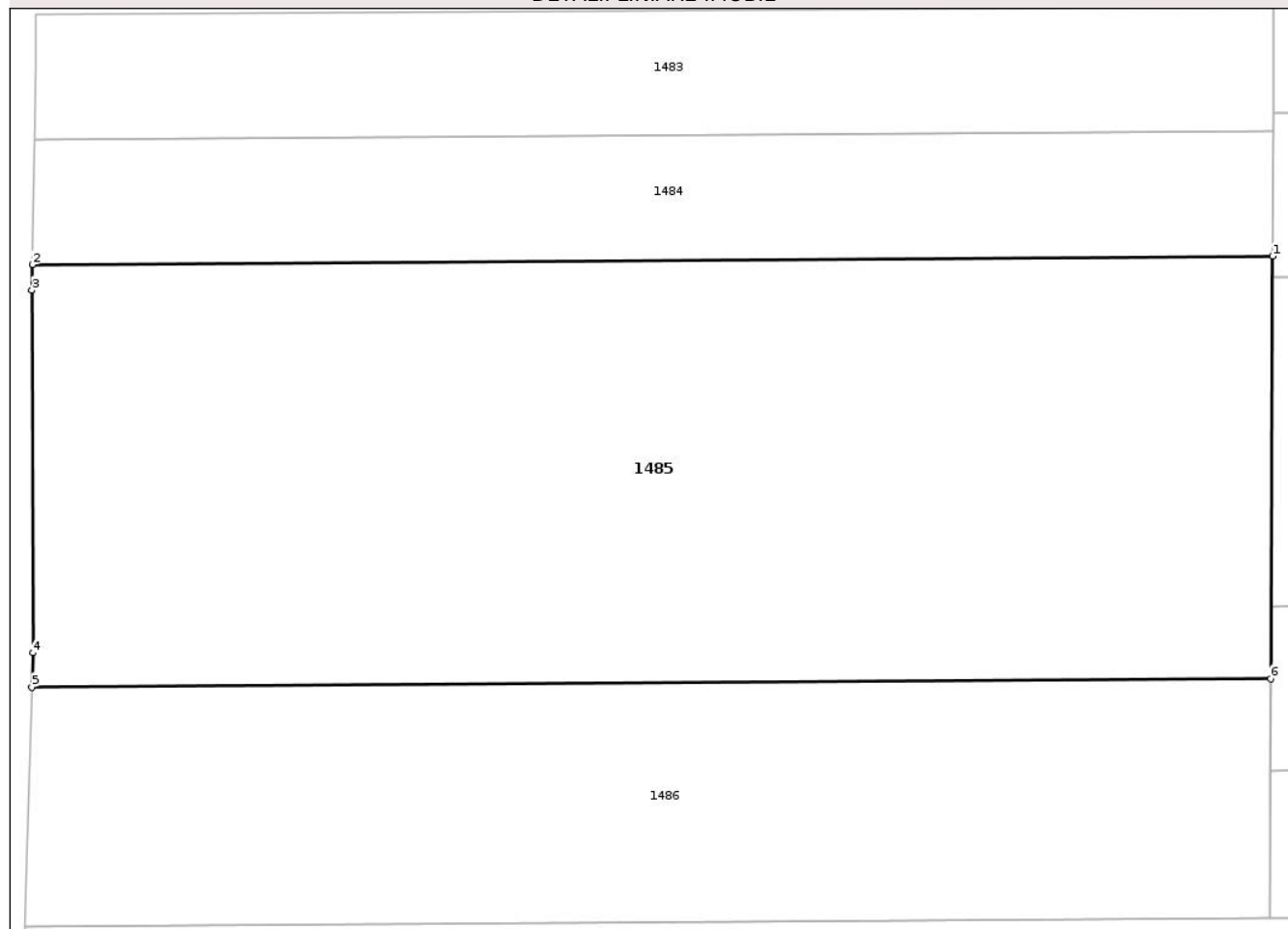
Anexa Nr. 1 La Partea I

Teren

Nr cadastral	Suprafața (mp)*	Observații / Referințe
	4.400	

* Suprafața este determinată în planul de proiecție Stereo 70.

DETALII LINIARE IMOBIL



Date referitoare la teren

Crt	Categorie folosință	Intra vilan	Suprafața (mp)	Tarla	Parcelă	Nr. topo	Observații / Referințe
1	arabil	NU	4.400	-	920/1	-	

Lungime Segmente

1) Valorile lungimilor segmentelor sunt obținute din proiecție în plan.

Punct început	X / Y	Punct sfârșit	X / Y	Lungime segment (** (m)
1	641.272,279 703.584,543	2	641.158,519 703.583,77	113.763
2	641.158,519 703.583,77	3	641.158,48 703.581,414	2.357
3	641.158,48 703.581,414	4	641.158,567 703.548,202	33.212
4	641.158,567 703.548,202	5	641.158,478 703.545,06	3.143
5	641.158,478 703.545,06	6	641.272,098 703.545,832	113.623

Punct început	X / Y	Punct sfârşit	X / Y	Lungime segment (** (m)
6	641.272,098 703.545,832	1	641.272,279 703.584,543	38.712

** Lungimile segmentelor sunt determinate în planul de proiecţie Stereo 70 şi sunt rotunjite la 1 milimetru.

*** Distanţa dintre puncte este formată din segmente cumulate ce sunt mai mici decât valoarea 1 milimetru.

Neutilizabil în Circuitul Civil

**DATE DESPRE IMOBILUL NR. 1300**

Oficiul de Cadastru și Publicitate Imobiliară BOTOSANI
Biroul de Cadastru și Publicitate Imobiliară Botosani

A. Partea I. Descrierea imobilului

TEREN Extravilan

Adresa: Jud. Botosani

Nr. Crt	Nr cadastral Nr. topografic	Suprafața* (mp)	Observații / Referințe
A1		8.245	Sector cadastral:22 Teren neimprejmuit;

B. Partea II. Proprietari și acte

Inscrieri privitoare la dreptul de proprietate și alte drepturi reale	Referințe
/	
Act Normativ nr. 7, din 13/03/1966 emis de Parlamentul Romaniei;	
B1	Inscrierea posesiei, drept de PROPRIETATE, dobandit prin Lege, cota actuala 1/1 1) NEIDENTIFICAT NEIDENTIFICAT, lipsa CNP
Act Normativ nr. 7, din 13/03/1996 emis de Parlamentul României ((art. 13));	
B2	Se noteaza mentiunea de proprietar neidentificat

C. Partea III. SARCINI .

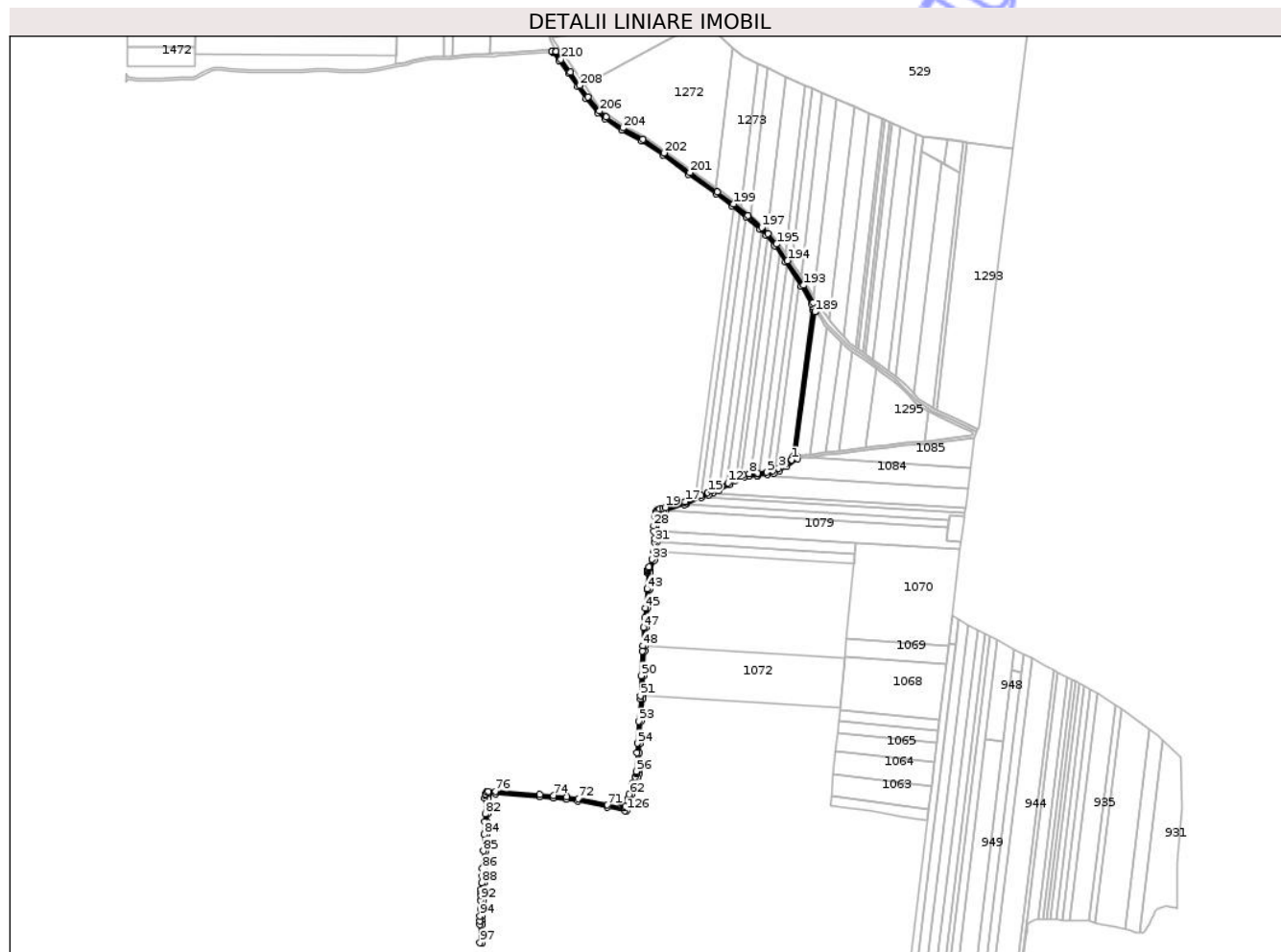
Inscrieri privind dezmembramintele dreptului de proprietate, drepturi reale de garanție și sarcini	Referințe
NU SUNT	

Anexa Nr. 1 La Partea I

Teren

Nr cadastral	Suprafața (mp)*	Observații / Referințe
	8.245	

* Suprafața este determinată în planul de proiecție Stereo 70.



Date referitoare la teren

Crt	Categorie folosință	Intra vilan	Suprafața (mp)	Tarla	Parcelă	Nr. topo	Observații / Referințe
1	drum	NU	8.245	-	920	-	

Lungime Segmente

1) Valorile lungimilor segmentelor sunt obținute din proiecție în plan.

Punct început	X / Y	Punct sfârșit	X / Y	Lungime segment	Punct început	X / Y	Punct sfârșit	X / Y	Lungime segment	Punct început	X / Y	Punct sfârșit	X / Y	Lungime segment
1	642.241,943 703.103,622	2	642.231,704 703.096,731	12.342	2	642.231,704 703.096,731	3	642.220,667 703.089,807	13.029	3	642.220,667 703.089,807	4	642.211,81 703.085,874	9.691
4	642.211,81 703.085,874	5	642.201,685 703.083,654	10.365	5	642.201,685 703.083,654	6	642.186,906 703.082,618	14.815	6	642.186,906 703.082,618	7	642.185,322 703.082,468	1.591
7	642.185,322 703.082,468	8	642.172,738 703.081,282	12.639	8	642.172,738 703.081,282	9	642.163,116 703.079,634	9.762	9	642.163,116 703.079,634	10	642.156,604 703.077,654	6.807
10	642.156,604 703.077,654	11	642.148,567 703.074,213	8.743	11	642.148,567 703.074,213	12	642.138,4 703.066,461	12.785	12	642.138,4 703.066,461	13	642.121,481 703.057,241	19.267
13	642.121,481 703.057,241	14	642.112,799 703.053,771	9.35	14	642.112,799 703.053,771	15	642.105,861 703.050,999	7.472	15	642.105,861 703.050,999	16	642.094,422 703.046,233	12.391
16	642.094,422 703.046,233	17	642.069,648 703.035,911	26.838	17	642.069,648 703.035,911	18	642.067,031 703.034,821	2.836	18	642.067,031 703.034,821	19	642.036,548 703.026,631	31.564

Punct început	X / Y	Punct sfârșit	X / Y	Lungime segment	Punct început	X / Y	Punct sfârșit	X / Y	Lungime segment	Punct început	X / Y	Punct sfârșit	X / Y	Lungime segment
19	642.036,548 703.026,631	20	642.032,587 703.025,447	4.134	20	642.032,587 703.025,447	21	642.027,823 703.024,023	4.972	21	642.027,823 703.024,023	22	642.026,082 703.023,468	1.828
22	642.026,082 703.023,468	23	642.023,96 703.022,368	2.389	23	642.023,96 703.022,368	24	642.022,618 703.020,08	2.653	24	642.022,618 703.020,08	25	642.022,005 703.017,927	2.239
25	642.022,005 703.017,927	26	642.021,501 703.016,132	1.864	26	642.021,501 703.016,132	27	642.020,668 703.012,324	3.899	27	642.020,668 703.012,324	28	642.017,892 702.996,408	16.156
28	642.017,892 702.996,408	29	642.018,678 702.988,211	8.235	29	642.018,678 702.988,211	30	642.019,859 702.975,911	12.356	30	642.019,859 702.975,911	31	642.019,478 702.970,197	5.727
31	642.019,478 702.970,197	32	642.018,482 702.955,27	14.961	32	642.018,482 702.955,27	33	642.015,26 702.942,55	13.121	33	642.015,26 702.942,55	34	642.010,506 702.930,425	13.024
34	642.010,506 702.930,425	35	642.009,53 702.928,174	2.452	35	642.009,53 702.928,174	36	642.009,029 702.927,005	1.273	36	642.009,029 702.927,005	37	642.008,414 702.925,421	1.699
37	642.008,414 702.925,421	38	642.008,277 702.924,945	0.495	38	642.008,277 702.924,945	39	642.008,227 702.924,36	0.586	39	642.008,227 702.924,36	40	642.008,169 702.923,167	1.195
40	642.008,169 702.923,167	41	642.008,111 702.921,247	1.92	41	642.008,111 702.921,247	42	642.008,043 702.920,311	0.939	42	642.008,043 702.920,311	43	642.007,389 702.894,528	25.791
43	642.007,389 702.894,528	44	642.007,34 702.893,983	0.547	44	642.007,34 702.893,983	45	642.004,625 702.863,45	30.653	45	642.004,625 702.863,45	46	642.003,266 702.848,174	15.337
46	642.003,266 702.848,174	47	642.001,841 702.832,146	16.091	47	642.001,841 702.832,146	48	642.000,421 702.802,315	29.865	48	642.000,421 702.802,315	49	642.000,008 702.793,64	8.685
49	642.000,008 702.793,64	50	641.997,688 702.753,862	39.845	50	641.997,688 702.753,862	51	641.996,414 702.720,992	32.895	51	641.996,414 702.720,992	52	641.996,243 702.716,573	4.422
52	641.996,243 702.716,573	53	641.993,639 702.679,869	36.796	53	641.993,639 702.679,869	54	641.991,32 702.644,23	35.715	54	641.991,32 702.644,23	55	641.990,742 702.629,198	15.044
55	641.990,742 702.629,198	56	641.989,575 702.598,888	30.332	56	641.989,575 702.598,888	57	641.989,796 702.596,318	2.579	57	641.989,796 702.596,318	58	641.989,55 702.594,454	1.881
58	641.989,55 702.594,454	59	641.988,057 702.590,215	4.494	59	641.988,057 702.590,215	60	641.984,134 702.580,05	10.896	60	641.984,134 702.580,05	61	641.982,999 702.577,107	3.154
61	641.982,999 702.577,107	62	641.978,263 702.561,764	16.057	62	641.978,263 702.561,764	63	641.976,098 702.554,478	7.6	63	641.976,098 702.554,478	64	641.972,087 702.541,803	13.295
64	641.972,087 702.541,803	65	641.971,41 702.540,055	1.874	65	641.971,41 702.540,055	66	641.971,067 702.539,674	0.512	66	641.971,067 702.539,674	67	641.970,381 702.539,503	0.707
67	641.970,381 702.539,503	68	641.969,505 702.539,503	0.876	68	641.969,505 702.539,503	69	641.967,676 702.539,674	1.837	69	641.967,676 702.539,674	70	641.964,444 702.540,137	3.265
70	641.964,444 702.540,137	71	641.943,248 702.544,175	21.577	71	641.943,248 702.544,175	72	641.895,599 702.554,446	48.743	72	641.895,599 702.554,446	73	641.877,055 702.557,659	18.82
73	641.877,055 702.557,659	74	641.855,479 702.559,795	21.681	74	641.855,479 702.559,795	75	641.833,261 702.561,332	22.272	75	641.833,261 702.561,332	76	641.761,148 702.566,154	72.273
76	641.761,148 702.566,154	77	641.749,387 702.566,089	11.762	77	641.749,387 702.566,089	78	641.746,391 702.565,168	3.134	78	641.746,391 702.565,168	79	641.744,826 702.562,04	3.499
79	641.744,826 702.562,04	80	641.744,42 702.559,915	2.163	80	641.744,42 702.559,915	81	641.744,23 702.554,999	4.919	81	641.744,23 702.554,999	82	641.744,294 702.529,861	25.138
82	641.744,294 702.529,861	83	641.743,773 702.517,21	12.662	83	641.743,773 702.517,21	84	641.742,923 702.496,56	20.667	84	641.742,923 702.496,56	85	641.741,815 702.469,656	26.927
85	641.741,815 702.469,656	86	641.740,198 702.441,392	28.31	86	641.740,198 702.441,392	87	641.739,507 702.429,308	12.104	87	641.739,507 702.429,308	88	641.738,866 702.418,1	11.227
88	641.738,866 702.418,1	89	641.738,224 702.406,878	11.24	89	641.738,224 702.406,878	90	641.738,094 702.404,609	2.273	90	641.738,094 702.404,609	91	641.737,75 702.397,864	6.754
91	641.737,75 702.397,864	92	641.737,336 702.389,765	8.11	92	641.737,336 702.389,765	93	641.736,623 702.375,798	13.985	93	641.736,623 702.375,798	94	641.736,024 702.364,067	11.746
94	641.736,024 702.364,067	95	641.735,606 702.355,88	8.197	95	641.735,606 702.355,88	96	641.735,699 702.350,657	5.224	96	641.735,699 702.350,657	97	641.736,224 702.321,32	29.342
97	641.736,224 702.321,32	98	641.740,232 702.320,86	4.035	98	641.740,232 702.320,86	99	641.739,698 702.350,729	29.874	99	641.739,698 702.350,729	100	641.739,608 702.355,814	5.086
100	641.739,608 702.355,814	101	641.740,018 702.363,863	8.059	101	641.740,018 702.363,863	102	641.740,618 702.375,594	11.746	102	641.740,618 702.375,594	103	641.741,331 702.389,561	13.985
103	641.741,331 702.389,561	104	641.741,744 702.397,66	8.11	104	641.741,744 702.397,66	105	641.742,088 702.404,393	6.741	105	641.742,088 702.404,393	106	641.742,217 702.406,65	2.26
106	641.742,217 702.406,65	107	641.742,859 702.417,871	11.24	107	641.742,859 702.417,871	108	641.743,5 702.429,08	11.227	108	641.743,5 702.429,08	109	641.744,192 702.441,164	12.103
109	641.744,192 702.441,164	110	641.745,81 702.469,459	28.342	110	641.745,81 702.469,459	111	641.746,92 702.496,395	26.959	111	641.746,92 702.496,395	112	641.747,77 702.517,045	20.667
112	641.747,77 702.517,045	113	641.748,294 702.529,784	12.75	113	641.748,294 702.529,784	114	641.748,23 702.554,927	25.143	114	641.748,23 702.554,927	115	641.748,406 702.559,46	4.537
115	641.748,406 702.559,46	116	641.748,651 702.560,746	1.308	116	641.748,651 702.560,746	117	641.749,202 702.561,848	1.232	117	641.749,202 702.561,848	118	641.749,999 702.562,092	0.833

Punct început	X / Y	Punct sfârșit	X / Y	Lungime segment	Punct început	X / Y	Punct sfârșit	X / Y	Lungime segment	Punct început	X / Y	Punct sfârșit	X / Y	Lungime segment
118	641.749,999 702.562,092	119	641.761,026 702.562,154	11.027	119	641.761,026 702.562,154	120	641.832,989 702.557,341	72.124	120	641.832,989 702.557,341	121	641.855,144 702.555,808	22.208
121	641.855,144 702.555,808	122	641.876,516 702.553,692	21.476	122	641.876,516 702.553,692	123	641.894,836 702.550,519	18.593	123	641.894,836 702.550,519	124	641.942,452 702.540,255	48.71
124	641.942,452 702.540,255	125	641.971,298 702.534,759	29.365	125	641.971,298 702.534,759	126	641.974,024 702.534,669	2.728	126	641.974,024 702.534,669	127	641.975,267 702.538,595	4.118
127	641.975,267 702.538,595	128	641.979,923 702.553,305	15.43	128	641.979,923 702.553,305	129	641.982,092 702.560,604	7.615	129	641.982,092 702.560,604	130	641.986,78 702.575,796	15.898
130	641.986,78 702.575,796	131	641.987,866 702.578,61	3.016	131	641.987,866 702.578,61	132	641.991,81 702.588,83	10.955	132	641.991,81 702.588,83	133	641.993,461 702.593,518	4.97
133	641.993,461 702.593,518	134	641.993,818 702.596,227	2.733	134	641.993,818 702.596,227	135	641.993,581 702.598,983	2.765	135	641.993,581 702.598,983	136	641.994,739 702.629,044	30.083
136	641.994,739 702.629,044	137	641.995,315 702.644,023	14.991	137	641.995,315 702.644,023	138	641.997,63 702.679,598	35.65	138	641.997,63 702.679,598	139	642.000,238 702.716,354	36.849
139	642.000,238 702.716,354	140	642.000,411 702.720,837	4.486	140	642.000,411 702.720,837	141	642.001,683 702.753,668	32.856	141	642.001,683 702.753,668	142	642.004,003 702.793,428	39.827
142	642.004,003 702.793,428	143	642.004,417 702.802,124	8.706	143	642.004,417 702.802,124	144	642.005,833 702.831,873	29.782	144	642.005,833 702.831,873	145	642.007,251 702.847,819	16.009
145	642.007,251 702.847,819	146	642.008,609 702.863,096	15.337	146	642.008,609 702.863,096	147	642.011,324 702.893,629	30.653	147	642.011,324 702.893,629	148	642.011,384 702.894,3	0.674
148	642.011,384 702.894,3	149	642.012,039 702.920,114	25.822	149	642.012,039 702.920,114	150	642.012,332 702.924,125	4.021	150	642.012,332 702.924,125	151	642.019,076 702.941,324	18.474
151	642.019,076 702.941,324	152	642.022,394 702.954,424	13.513	152	642.022,394 702.954,424	153	642.022,449 702.954,64	0.223	153	642.022,449 702.954,64	154	642.023,469 702.969,931	15.325
154	642.023,469 702.969,931	155	642.023,872 702.975,969	6.052	155	642.023,872 702.975,969	156	642.022,66 702.988,593	12.682	156	642.022,66 702.988,593	157	642.021,925 702.996,253	7.695
157	642.021,925 702.996,253	158	642.024,593 703.011,552	15.53	158	642.024,593 703.011,552	159	642.025,383 703.015,163	3.696	159	642.025,383 703.015,163	160	642.025,854 703.016,839	1.741
160	642.025,854 703.016,839	161	642.026,326 703.018,495	1.723	161	642.026,326 703.018,495	162	642.026,826 703.019,348	0.989	162	642.026,826 703.019,348	163	642.027,621 703.019,76	0.895
163	642.027,621 703.019,76	164	642.029,004 703.020,201	1.452	164	642.029,004 703.020,201	165	642.033,732 703.021,614	4.936	165	642.033,732 703.021,614	166	642.037,64 703.022,783	4.078
166	642.037,64 703.022,783	167	642.068,324 703.031,026	31.773	167	642.068,324 703.031,026	168	642.071,187 703.032,219	3.101	168	642.071,187 703.032,219	169	642.095,961 703.042,541	26.838
169	642.095,961 703.042,541	170	642.107,372 703.047,295	12.362	170	642.107,372 703.047,295	171	642.114,283 703.050,057	7.443	171	642.114,283 703.050,057	172	642.123,186 703.053,615	9.588
172	642.123,186 703.053,615	173	642.140,582 703.063,095	19.811	173	642.140,582 703.063,095	174	642.150,597 703.070,731	12.595	174	642.150,597 703.070,731	175	642.157,977 703.073,891	8.028
175	642.157,977 703.073,891	176	642.164,039 703.075,734	6.336	176	642.164,039 703.075,734	177	642.173,264 703.077,314	9.359	177	642.173,264 703.077,314	178	642.185,697 703.078,486	12.488
178	642.185,697 703.078,486	179	642.187,233 703.078,631	1.543	179	642.187,233 703.078,631	180	642.202,256 703.079,684	15.06	180	642.202,256 703.079,684	181	642.213,063 703.082,054	11.063
181	642.213,063 703.082,054	182	642.222,551 703.086,267	10.382	182	642.222,551 703.086,267	183	642.233,884 703.093,377	13.379	183	642.233,884 703.093,377	184	642.251,964 703.105,544	21.792
184	642.251,964 703.105,544	185	642.250,782 703.109,507	4.135	185	642.250,782 703.109,507	186	642.250,003 703.109,728	0.809	186	642.250,003 703.109,728	187	642.249,217 703.110,26	0.949
187	642.249,217 703.110,26	188	642.248,549 703.111,432	1.349	188	642.248,549 703.111,432	189	642.279,941 703.343,704	234.384	189	642.279,941 703.343,704	190	642.281,46 703.344,403	1.672
190	642.281,46 703.344,403	191	642.284,255 703.347,476	4.154	191	642.284,255 703.347,476	192	642.277,179 703.358,774	13.331	192	642.277,179 703.358,774	193	642.261,192 703.386,856	32.315
193	642.261,192 703.386,856	194	642.235,299 703.426,562	47.402	194	642.235,299 703.426,562	195	642.217,362 703.453,544	32.4	195	642.217,362 703.453,544	196	642.203,964 703.470,539	21.641
196	642.203,964 703.470,539	197	642.193,426 703.480,616	14.581	197	642.193,426 703.480,616	198	642.171,12 703.499,632	29.311	198	642.171,12 703.499,632	199	642.147,604 703.518,493	30.145
199	642.147,604 703.518,493	200	642.121,561 703.538,195	32.657	200	642.121,561 703.538,195	201	642.076,808 703.569,402	54.559	201	642.076,808 703.569,402	202	642.034,807 703.601,437	52.823
202	642.034,807 703.601,437	203	642.000,305 703.623,604	41.01	203	642.000,305 703.623,604	204	641.968,078 703.641,836	37.027	204	641.968,078 703.641,836	205	641.941,169 703.660,072	32.506
205	641.941,169 703.660,072	206	641.930,161 703.669,19	14.294	206	641.930,161 703.669,19	207	641.911,236 703.691,801	29.486	207	641.911,236 703.691,801	208	641.898,064 703.710,883	23.187
208	641.898,064 703.710,883	209	641.882,989 703.732,483	26.34	209	641.882,989 703.732,483	210	641.867,653 703.753,445	25.973	210	641.867,653 703.753,445	211	641.859,646 703.765,724	14.659
211	641.859,646 703.765,724	212	641.859,55 703.765,916	0.215	212	641.859,55 703.765,916	213	641.852,92 703.765,43	6.648	213	641.852,92 703.765,43	214	641.853,668 703.765,371	0.751
214	641.853,668 703.765,371	215	641.854,234 703.765,316	0.568	215	641.854,234 703.765,316	216	641.854,722 703.765,146	0.517	216	641.854,722 703.765,146	217	641.855,202 703.764,798	0.593

Punct început	X / Y	Punct sfârșit	X / Y	Lungime segment	Punct început	X / Y	Punct sfârșit	X / Y	Lungime segment	Punct început	X / Y	Punct sfârșit	X / Y	Lungime segment
217	641.855,202 703.764,798	218	641.855,683 703.764,326	0.674	218	641.855,683 703.764,326	219	641.856,171 703.763,73	0.77	219	641.856,171 703.763,73	220	641.864,361 703.751,17	14.994
220	641.864,361 703.751,17	221	641.879,735 703.730,157	26.036	221	641.879,735 703.730,157	222	641.894,778 703.708,602	26.285	222	641.894,778 703.708,602	223	641.908,05 703.689,376	23.362
223	641.908,05 703.689,376	224	641.927,328 703.666,343	30.036	224	641.927,328 703.666,343	225	641.938,766 703.656,869	14.852	225	641.938,766 703.656,869	226	641.965,968 703.638,435	32.86
226	641.965,968 703.638,435	227	641.998,237 703.620,178	37.076	227	641.998,237 703.620,178	228	642.032,509 703.598,159	40.736	228	642.032,509 703.598,159	229	642.074,45 703.566,17	52.747
229	642.074,45 703.566,17	230	642.119,209 703.534,959	54.567	230	642.119,209 703.534,959	231	642.145,146 703.515,337	32.522	231	642.145,146 703.515,337	232	642.168,571 703.496,549	30.029
232	642.168,571 703.496,549	233	642.190,744 703.477,646	29.137	233	642.190,744 703.477,646	234	642.200,996 703.467,842	14.186	234	642.200,996 703.467,842	235	642.214,12 703.451,194	21.198
235	642.214,12 703.451,194	236	642.231,958 703.424,362	32.221	236	642.231,958 703.424,362	237	642.257,775 703.384,772	47.264	237	642.257,775 703.384,772	238	642.273,744 703.356,721	32.278
238	642.273,744 703.356,721	239	642.276,08 703.352,993	4.399	239	642.276,08 703.352,993	240	642.276,405 703.349,334	3.674	240	642.276,405 703.349,334	241	642.276,324 703.346,809	2.526
241	642.276,324 703.346,809	242	642.244,099 703.108,374	240.603	242	642.244,099 703.108,374	243	642.243,328 703.106,039	2.459	243	642.243,328 703.106,039	1	642.241,943 703.103,622	2.786

** Lungimile segmentelor sunt determinate în planul de proiecție Stereo 70 și sunt rotunjite la 1 milimetru.

*** Distanța dintre puncte este formată din segmente cumulate ce sunt mai mici decât valoarea 1 milimetru.

Neutilizabil în
Civil

**DATE DESPRE IMOBILUL NR. 1301**

Oficiul de Cadastru și Publicitate Imobiliară BOTOSANI
Biroul de Cadastru și Publicitate Imobiliară Botosani

A. Partea I. Descrierea imobilului

TEREN Extravilan

Adresa: Jud. Botosani

Nr. Crt	Nr cadastral Nr. topografic	Suprafața* (mp)	Observații / Referințe
A1	51775	7.500	Sector cadastral:22 Teren neimprejmuit;

B. Partea II. Proprietari și acte

Inscrieri privitoare la dreptul de proprietate și alte drepturi reale	Referințe
42959 / 16/06/2015	
Act Notarial nr. 17, din 07/03/2014 emis de Parlamentul României;	
B2	Imobil aflat sub incidența art. 3 alin (1) din Legea nr. 17/2014
	A1
83490 / 18/11/2015	
Act Notarial nr. 2244, din 17/11/2015 emis de BNP "Elena Roman"-Botoșani;	
B3	Intabulare, drept de PROPRIETATE, dobândit prin Convenție, cota actuala 1/1
	A1
1) SC CINDREL INVEST SRL, CIF:23220978, bun propriu	

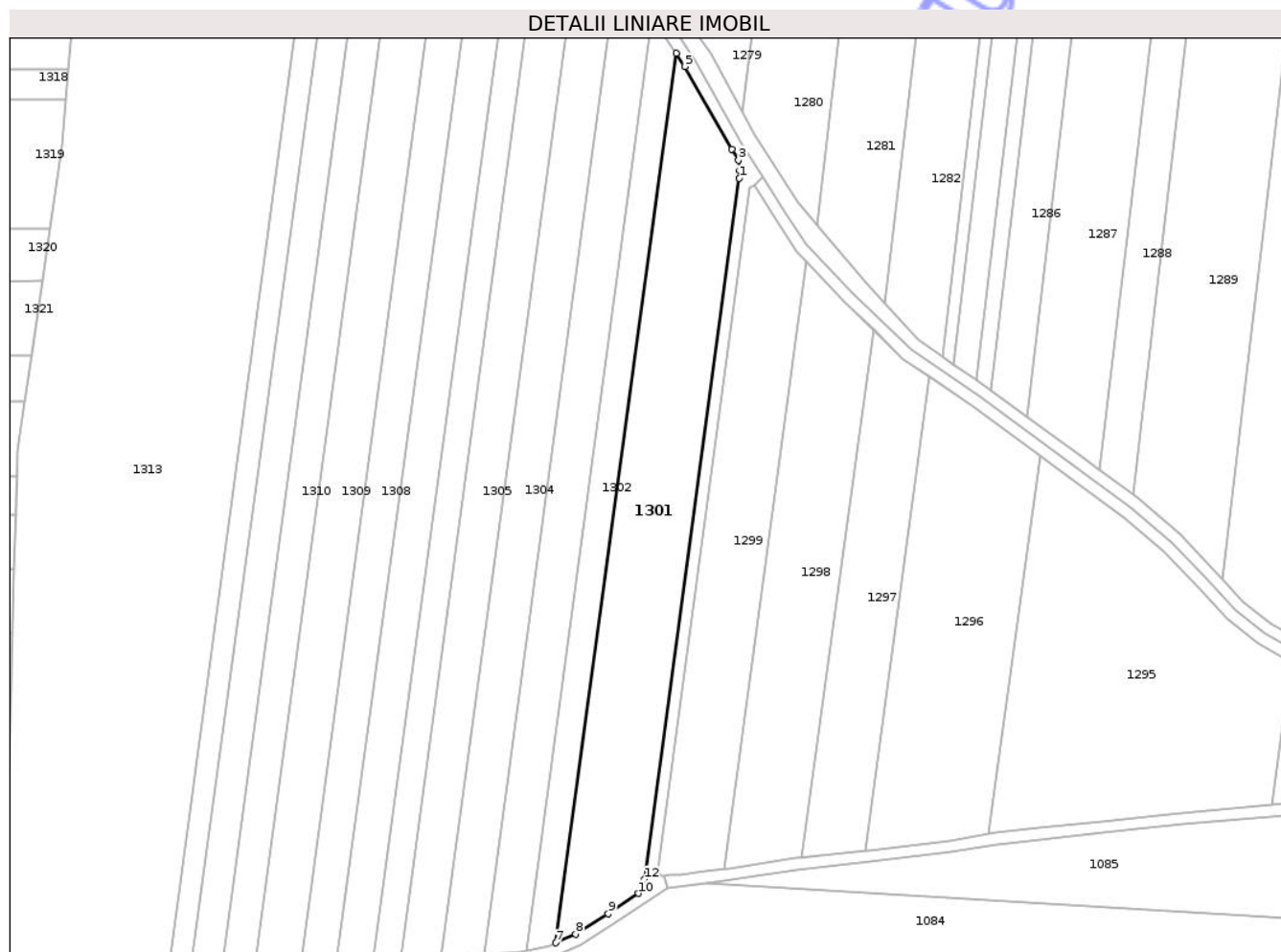
C. Partea III. SARCINI .

Inscrieri privind dezmembramintele dreptului de proprietate, drepturi reale de garanție și sarcini	Referințe
NU SUNT	

Teren

Nr cadastral	Suprafața (mp)*	Observații / Referințe
51775	7.500	

* Suprafața este determinată în planul de proiecție Stereo 70.



Date referitoare la teren

Crt	Categorie folosință	Intra vilan	Suprafața (mp)	Tarla	Parcelă	Nr. topo	Observații / Referințe
1	arabil	NU	7.500	-	920/1/32	-	

Lungime Segmente

1) Valorile lungimilor segmentelor sunt obținute din proiecție în plan.

Punct început	X / Y	Punct sfârșit	X / Y	Lungime segment (** (m)
1	642.276,324 703.346,809	2	642.276,405 703.349,334	2.526
2	642.276,405 703.349,334	3	642.276,08 703.352,993	3.674
3	642.276,08 703.352,993	4	642.273,744 703.356,721	4.399
4	642.273,744 703.356,721	5	642.257,775 703.384,772	32.278
5	642.257,775 703.384,772	6	642.254,82 703.389,303	5.409

Punct început	X / Y	Punct sfârșit	X / Y	Lungime segment (** (m)
6	642.254,82 703.389,303	7	642.213,939 703.086,82	305.234
7	642.213,939 703.086,82	8	642.220,667 703.089,807	7.362
8	642.220,667 703.089,807	9	642.231,704 703.096,731	13.029
9	642.231,704 703.096,731	10	642.241,943 703.103,622	12.342
10	642.241,943 703.103,622	11	642.243,328 703.106,039	2.786
11	642.243,328 703.106,039	12	642.244,099 703.108,374	2.459
12	642.244,099 703.108,374	1	642.276,324 703.346,809	240.603

** Lungimile segmentelor sunt determinate în planul de proiecție Stereo 70 și sunt rotunjite la 1 milimetru.

*** Distanța dintre puncte este formată din segmente cumulate ce sunt mai mici decât valoarea 1 milimetru.

Neutilizabil în Circuitul Civil

**DATE DESPRE IMOBILUL NR. 1303**

Oficiul de Cadastru și Publicitate Imobiliară BOTOSANI
Biroul de Cadastru și Publicitate Imobiliară Botosani

A. Partea I. Descrierea imobilului

TEREN Extravilan

Adresa: Jud. Botosani

Nr. Crt	Nr cadastral Nr. topografic	Suprafața* (mp)	Observații / Referințe
A1		4.700	Sector cadastral:22 Teren neimprejmuit;

B. Partea II. Proprietari și acte

Inscrieri privitoare la dreptul de proprietate și alte drepturi reale		Referințe
/		
Act Administrativ nr. 60178, din 26/09/1995 emis de CJSDPAT Botosani;		
B1	Intabulare, drept de PROPRIETATE, dobandit prin Reconstituire, cota actuala 1/1	A1
	1) ACIOBANITEI MIHAILIUC CLARA, lipsa CNP 2) SIRBU HARETA, lipsa CNP 3) HOIDRAG AGLAIA, lipsa CNP	

C. Partea III. SARCINI .

Inscrieri privind dezmembramintele dreptului de proprietate, drepturi reale de garanție și sarcini	Referințe
NU SUNT	

Teren

Nr cadastral	Suprafața (mp)*	Observații / Referințe
	4.700	

* Suprafața este determinată în planul de proiecție Stereo 70.



Date referitoare la teren

Crt	Categorie folosință	Intra vilan	Suprafața (mp)	Tarla	Parcelă	Nr. topo	Observații / Referințe
1	arabil	NU	4.700	-	920/1/7	-	

Lungime Segmente

1) Valorile lungimilor segmentelor sunt obținute din proiecție în plan.

Punct început	X / Y	Punct sfârșit	X / Y	Lungime segment (** (m)
1	642.203,904 703.084,141	2	642.246,808 703.401,59	320.335
2	642.246,808 703.401,59	3	642.234,917 703.419,825	21.77
3	642.234,917 703.419,825	4	642.189,366 703.082,79	340.099
4	642.189,366 703.082,79	5	642.201,685 703.083,654	12.349
5	642.201,685 703.083,654	1	642.203,904 703.084,141	2.272

** Lungimile segmentelor sunt determinate în planul de proiecție Stereo 70 și sunt rotunjite la 1 milimetru.

*** Distanța dintre puncte este formată din segmente cumulate ce sunt mai mici decât valoarea 1 milimetru.

Neutilizabil în Circuitul
Civil

**DATE DESPRE IMOBILUL NR. 1305**

Oficiul de Cadastru și Publicitate Imobiliară BOTOSANI
Biroul de Cadastru și Publicitate Imobiliară Botosani

A. Partea I. Descrierea imobilului

TEREN Extravilan

Adresa: Jud. Botosani

Nr. Crt	Nr cadastral Nr. topografic	Suprafața* (mp)	Observații / Referințe
A1		5.000	Sector cadastral:22 Teren neimprejmuit;

B. Partea II. Proprietari și acte

Inscrieri privitoare la dreptul de proprietate și alte drepturi reale	Referințe
/	
Act Administrativ nr. 60215, din 27/12/1995 emis de CJSDPAT Botosani;	
B1	A1
Intabulare, drept de PROPRIETATE, dobandit prin Reconstituire, cota actuala 1/1 1) PALADE STEFAN, lipsa CNP	

C. Partea III. SARCINI .

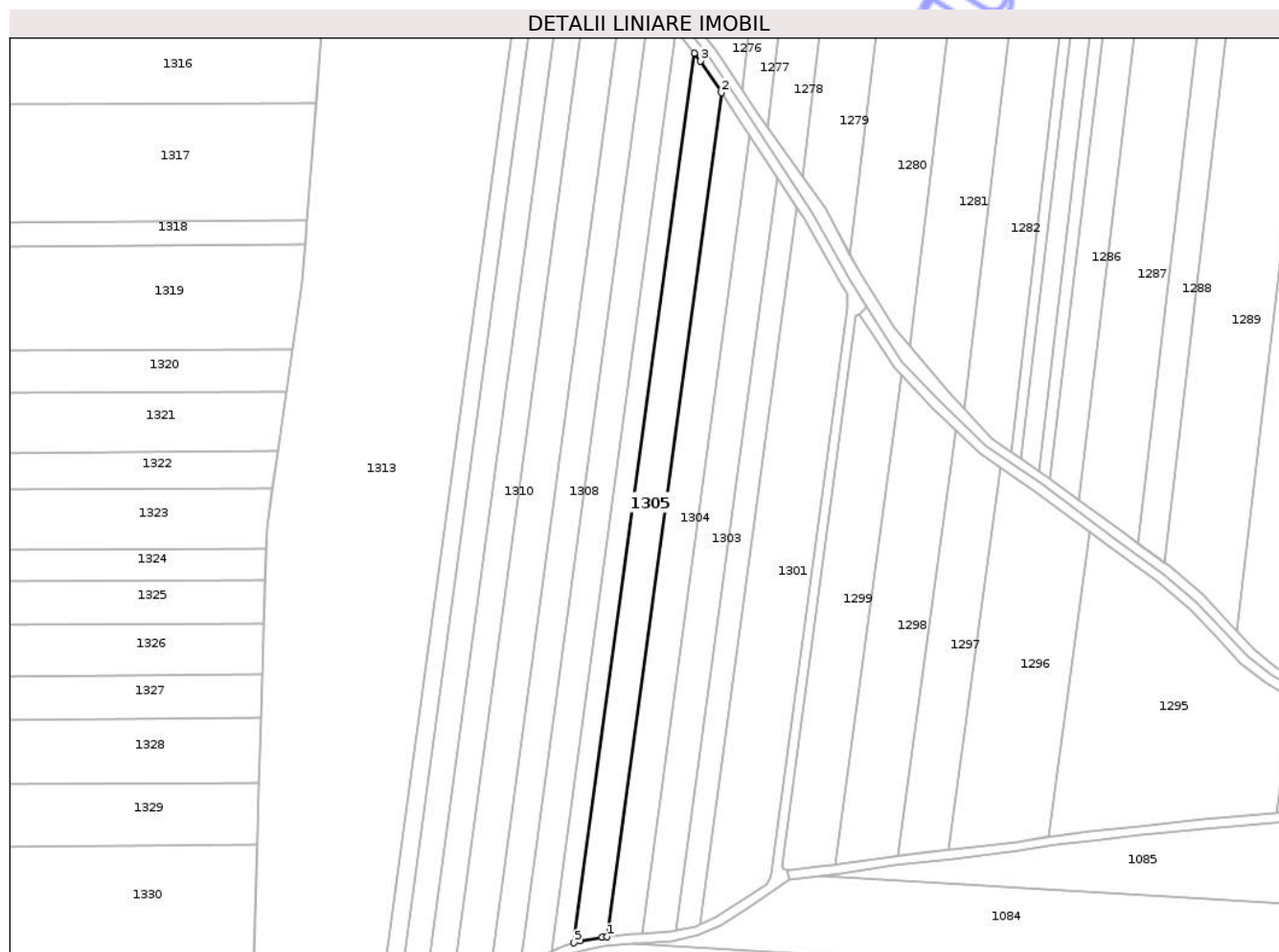
Inscrieri privind dezmembramintele dreptului de proprietate, drepturi reale de garanție și sarcini	Referințe
NU SUNT	

Anexa Nr. 1 La Partea I

Teren

Nr cadastral	Suprafața (mp)*	Observații / Referințe
	5.000	

* Suprafața este determinată în planul de proiecție Stereo 70.



Date referitoare la teren

Crt	Categorie folosință	Intra vilan	Suprafața (mp)	Tarla	Parcelă	Nr. topo	Observații / Referințe
1	arabil	NU	5.000	-	920/1/33	-	

Lungime Segmente

1) Valorile lungimilor segmentelor sunt obținute din proiecție în plan.

Punct început	X / Y	Punct sfârșit	X / Y	Lungime segment (** (m)
1	642.174,768 703.081,474	2	642.222,943 703.437,923	359.69
2	642.222,943 703.437,923	3	642.214,12 703.451,194	15.936
3	642.214,12 703.451,194	4	642.211,521 703.454,491	4.198
4	642.211,521 703.454,491	5	642.160,762 703.078,918	378.987
5	642.160,762 703.078,918	6	642.163,116 703.079,634	2.461

Punct început	X / Y	Punct sfârșit	X / Y	Lungime segment (** (m)
6	642.163,116 703.079,634	7	642.172,738 703.081,282	9.762
7	642.172,738 703.081,282	1	642.174,768 703.081,474	2.039

** Lungimile segmentelor sunt determinate în planul de proiecție Stereo 70 și sunt rotunjite la 1 milimetru.

*** Distanța dintre puncte este formată din segmente cumulate ce sunt mai mici decât valoarea 1 milimetru.

Neutilizabil în Circuitul Civil

**DATE DESPRE IMOBILUL NR. 1308**

Oficiul de Cadastru și Publicitate Imobiliară BOTOSANI
Biroul de Cadastru și Publicitate Imobiliară Botosani

A. Partea I. Descrierea imobilului

TEREN Extravilan

Adresa: Jud. Botosani

Nr. Crt	Nr cadastral Nr. topografic	Suprafața* (mp)	Observații / Referințe
A1		5.000	Sector cadastral:22 Teren neimprejmit;

B. Partea II. Proprietari și acte

Inscrieri privitoare la dreptul de proprietate și alte drepturi reale	Referințe
/	
Act Administrativ nr. 107065, din 28/08/2002 emis de CJSDPAT Botosani;	
B1	A1
Intabulare, drept de PROPRIETATE, dobandit prin Reconstituire, cota actuala 1/1	
1) CONSTANTINICA ASPAZIA, lipsa CNP	

C. Partea III. SARCINI .

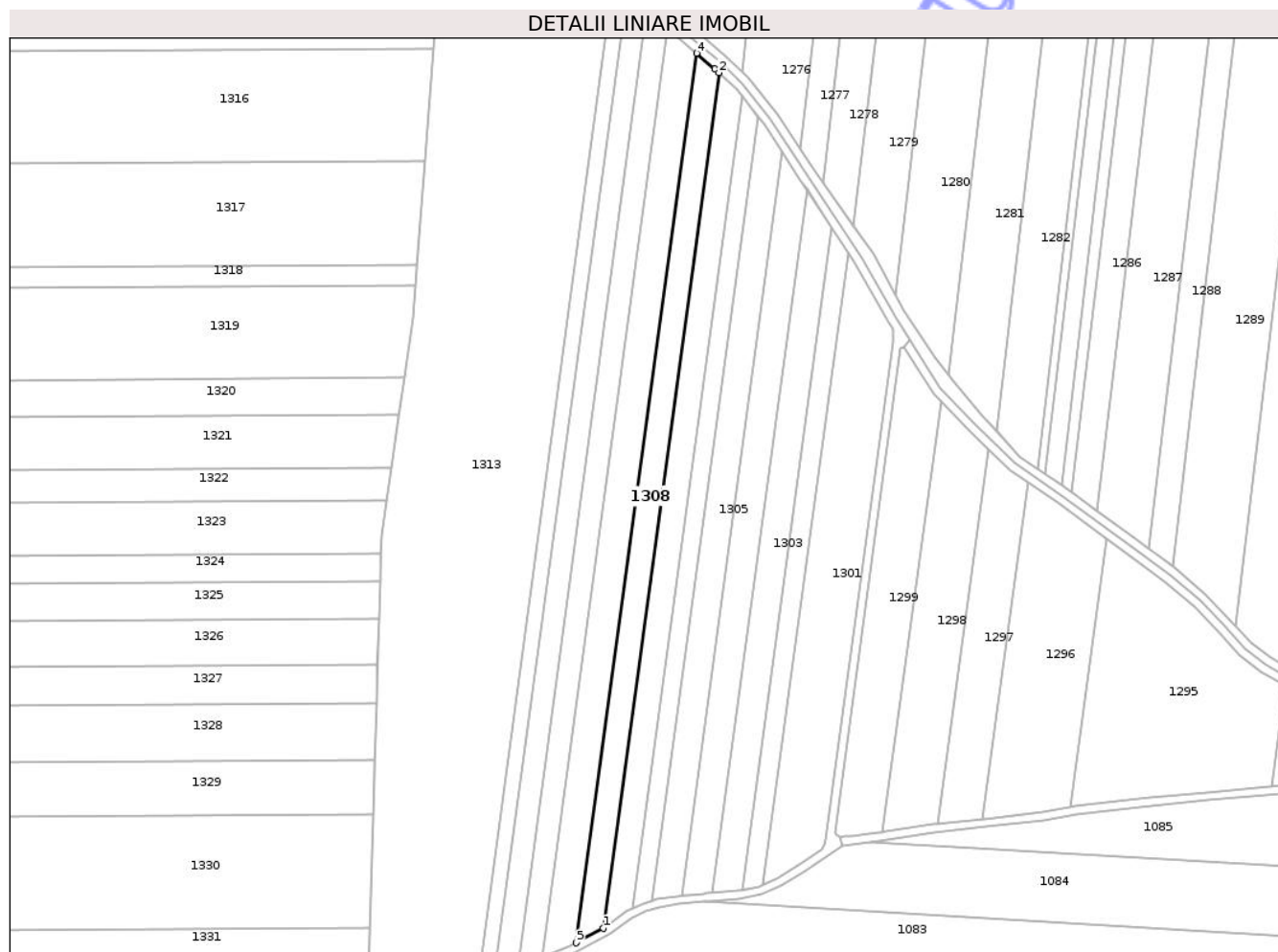
Inscrieri privind dezmembramintele dreptului de proprietate, drepturi reale de garanție și sarcini	Referințe
NU SUNT	

Anexa Nr. 1 La Partea I

Teren

Nr cadastral	Suprafața (mp)*	Observații / Referințe
	5.000	

* Suprafața este determinată în planul de proiecție Stereo 70.



Date referitoare la teren

Crt	Categorie folosință	Intra vilan	Suprafața (mp)	Tarla	Parcelă	Nr. topo	Observații / Referințe
1	arabil	NU	5.000	-	920/1/81	-	

Lungime Segmente

1) Valorile lungimilor segmentelor sunt obținute din proiecție în plan.

Punct început	X / Y	Punct sfârșit	X / Y	Lungime segment (** (m)
1	642.137,326 703.065,876	2	642.192,722 703.475,755	413.606
2	642.192,722 703.475,755	3	642.190,744 703.477,646	2.737
3	642.190,744 703.477,646	4	642.182,024 703.485,08	11.458
4	642.182,024 703.485,08	5	642.124,417 703.058,841	430.114
5	642.124,417 703.058,841	1	642.137,326 703.065,876	14.701

** Lungimile segmentelor sunt determinate în planul de proiecție Stereo 70 și sunt rotunjite la 1 milimetru.

*** Distanța dintre puncte este formată din segmente cumulate ce sunt mai mici decât valoarea 1 milimetru.

Neutilizabil în Circuitul
Civil

**DATE DESPRE IMOBILUL NR. 1310**

Oficiul de Cadastru și Publicitate Imobiliară BOTOSANI
Biroul de Cadastru și Publicitate Imobiliară Botosani

A. Partea I. Descrierea imobilului

TEREN Extravilan

Adresa: Jud. Botosani

Nr. Crt	Nr cadastral Nr. topografic	Suprafața* (mp)	Observații / Referințe
A1		5.000	Sector cadastral:22 Teren neimprejmuit;

B. Partea II. Proprietari și acte

Inscrieri privitoare la dreptul de proprietate și alte drepturi reale	Referințe
/	
Act Administrativ nr. 126126, din 30/11/2002 emis de CJSDPAT Botosani;	
B1	A1
Intabulare, drept de PROPRIETATE, dobandit prin Reconstituire, cota actuala 1/1	
1) AVIRVARII D VASILE, lipsa CNP	

C. Partea III. SARCINI .

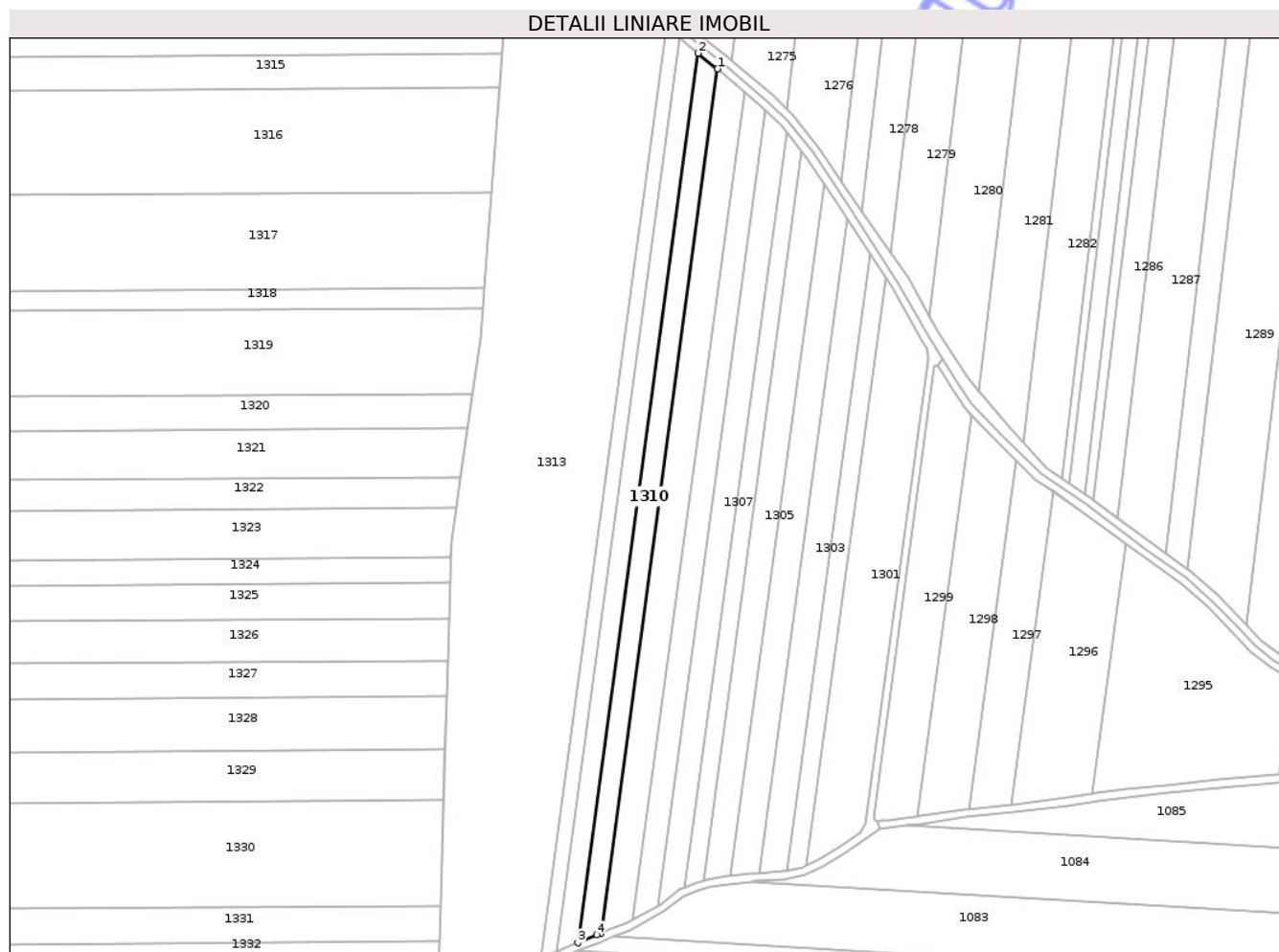
Inscrieri privind dezmembramintele dreptului de proprietate, drepturi reale de garanție și sarcini	Referințe
NU SUNT	

Anexa Nr. 1 La Partea I

Teren

Nr cadastral	Suprafața (mp)*	Observații / Referințe
	5.000	

* Suprafața este determinată în planul de proiecție Stereo 70.



Date referitoare la teren

Crt	Categorie folosință	Intra vilan	Suprafața (mp)	Tarla	Parcelă	Nr. topo	Observații / Referințe
1	altele	NU	5.000	-	920/1/321	-	

Lungime Segmente

1) Valorile lungimilor segmentelor sunt obținute din proiecție în plan.

Punct început	X / Y	Punct sfârșit	X / Y	Lungime segment (** (m)
1	642.168,033 703.496,98	2	642.158,044 703.504,992	12.805
2	642.158,044 703.504,992	3	642.096,138 703.046,948	462.209
3	642.096,138 703.046,948	4	642.105,861 703.050,999	10.533
4	642.105,861 703.050,999	5	642.107,866 703.051,8	2.159
5	642.107,866 703.051,8	1	642.168,033 703.496,98	449.228

** Lungimile segmentelor sunt determinate în planul de proiecție Stereo 70 și sunt rotunjite la 1 milimetru.

*** Distanța dintre puncte este formată din segmente cumulate ce sunt mai mici decât valoarea 1 milimetru.

Neutilizabil în Circuitul
Civil

**DATE DESPRE IMOBILUL NR. 1312**

Oficiul de Cadastru și Publicitate Imobiliară BOTOSANI
Biroul de Cadastru și Publicitate Imobiliară Botosani

A. Partea I. Descrierea imobilului

TEREN Extravilan

Adresa: Jud. Botosani

Nr. Crt	Nr cadastral Nr. topografic	Suprafața* (mp)	Observații / Referințe
A1		3.600	Sector cadastral:22 Teren neimprejmuit;

B. Partea II. Proprietari și acte

Inscrieri privitoare la dreptul de proprietate și alte drepturi reale	Referințe
/	
Act Administrativ nr. 90459, din 27/03/2002 emis de CJSDPAT Botosani;	
B1	A1
Intabulare, drept de PROPRIETATE, dobandit prin Reconstituire, cota actuala 1/1	
1) ANICULESEI C ILIE, lipsa CNP	

C. Partea III. SARCINI .

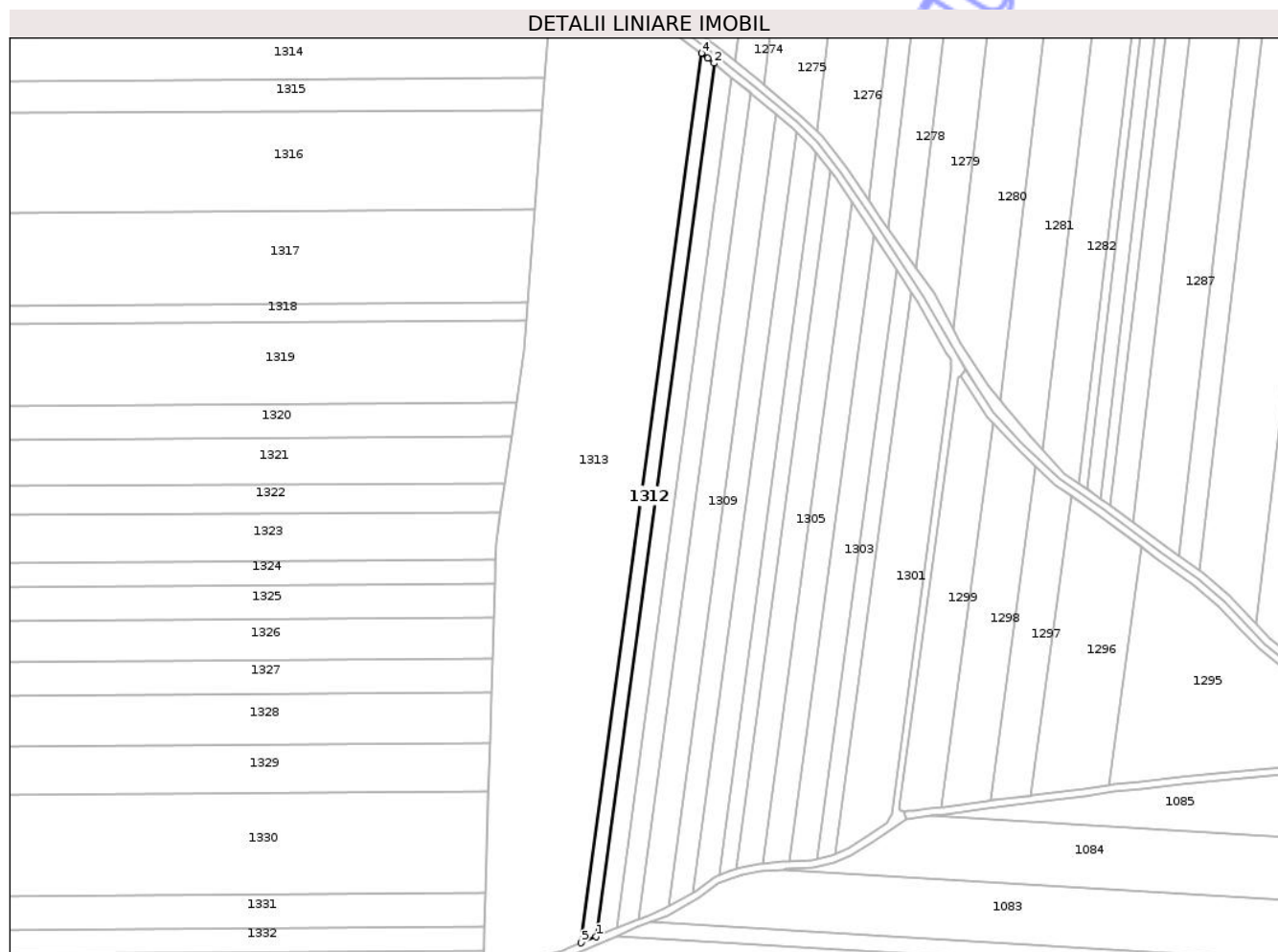
Inscrieri privind dezmembramintele dreptului de proprietate, drepturi reale de garanție și sarcini	Referințe
NU SUNT	

Anexa Nr. 1 La Partea I

Teren

Nr cadastral	Suprafața (mp)*	Observații / Referințe
	3.600	

* Suprafața este determinată în planul de proiecție Stereo 70.



Date referitoare la teren

Crt	Categorie folosință	Intravilan	Suprafața (mp)	Tarla	Parcelă	Nr. topo	Observații / Referințe
1	arabil	NU	3.600	-	920/1/38	-	

Lungime Segmente

1) Valorile lungimilor segmentelor sunt obținute din proiecție în plan.

Punct început	X / Y	Punct sfârșit	X / Y	Lungime segment (** (m)
1	642.084,952 703.042,288	2	642.148,52 703.512,63	474.619
2	642.148,52 703.512,63	3	642.145,146 703.515,337	4.326
3	642.145,146 703.515,337	4	642.141,659 703.517,975	4.372
4	642.141,659 703.517,975	5	642.076,916 703.038,94	483.39
5	642.076,916 703.038,94	1	642.084,952 703.042,288	8.705

** Lungimile segmentelor sunt determinate în planul de proiecție Stereo 70 și sunt rotunjite la 1 milimetru.

*** Distanța dintre puncte este formată din segmente cumulate ce sunt mai mici decât valoarea 1 milimetru.

Neutilizabil în Circuitul
Civil

**DATE DESPRE IMOBILUL NR. 1314**

Oficiul de Cadastru și Publicitate Imobiliară BOTOSANI
Biroul de Cadastru și Publicitate Imobiliară Botosani

A. Partea I. Descrierea imobilului

TEREN Extravilan

Adresa: Jud. Botosani

Nr. Crt	Nr cadastral Nr. topografic	Suprafața* (mp)	Observații / Referințe
A1		7.000	Sector cadastral:22 Teren neimprejmuit; Conform TP nr. 72695 terenul este amplasat in parcela cadastrala 920/5/11.

B. Partea II. Proprietari și acte

Inscrieri privitoare la dreptul de proprietate și alte drepturi reale		Referințe
/		
Act Administrativ nr. 72695, din 28/09/1996 emis de CJSDPAT Botosani;		
B1	Intabulare, drept de PROPRIETATE, dobandit prin Reconstituire, cota actuala 1/1 1) PAVAL ORTANSA, lipsa CNP 2) PAVAL I CONSTANTIN, lipsa CNP 3) PAVAL TOADER, lipsa CNP 4) PAVAL ALEXANDRU, lipsa CNP 5) ILIE MARICICA, lipsa CNP 6) TASCA CATINCA, lipsa CNP 7) PAVAL MARCEL, lipsa CNP	A1

C. Partea III. SARCINI .

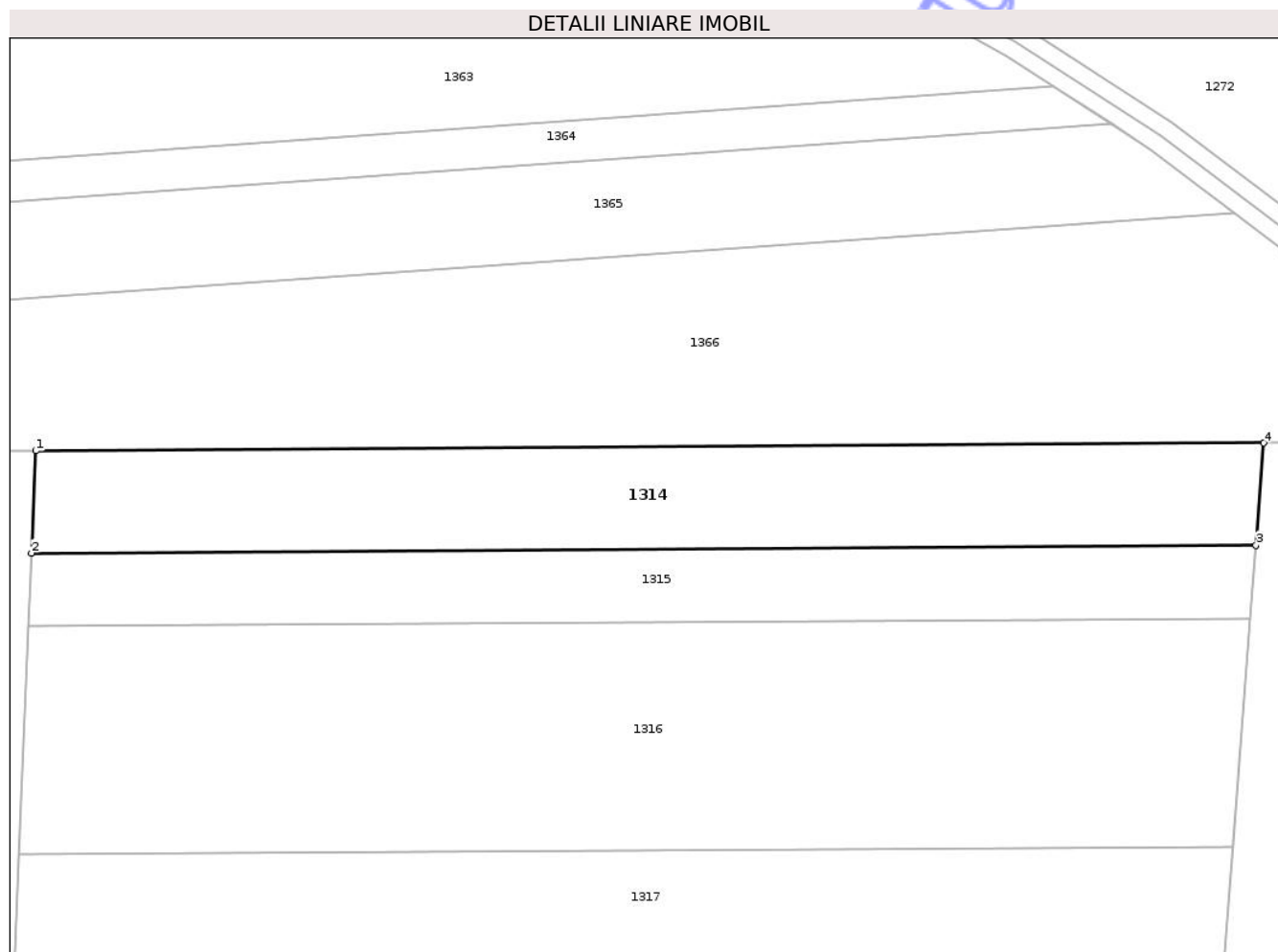
Inscrieri privind dezmembramintele dreptului de proprietate, drepturi reale de garanție și sarcini	Referințe
NU SUNT	

Anexa Nr. 1 La Partea I

Teren

Nr cadastral	Suprafața (mp)*	Observații / Referințe
	7.000	Conform TP nr. 72695 terenul este amplasat in parcela cadastrala 920/5/11.

* Suprafața este determinată în planul de proiecție Stereo 70.



Date referitoare la teren

Crt	Categorie folosință	Intravilan	Suprafața (mp)	Tarla	Parcelă	Nr. topo	Observații / Referințe
1	faneata	NU	922	-	920/5/11	-	
2	arabil	NU	6.078	-	920/1	-	

Lungime Segmente

1) Valorile lungimilor segmentelor sunt obținute din proiecție în plan.

Punct început	X / Y	Punct sfârșit	X / Y	Lungime segment (** (m))
1	641.768,698 703.527,037	2	641.767,704 703.502,882	24.176
2	641.767,704 703.502,882	3	642.057,155 703.504,723	289.457
3	642.057,155 703.504,723	4	642.058,984 703.528,884	24.23
4	642.058,984 703.528,884	1	641.768,698 703.527,037	290.292

** Lungimile segmentelor sunt determinate în planul de proiecție Stereo 70 și sunt rotunjite la 1 milimetru.

*** Distanța dintre puncte este formată din segmente cumulate ce sunt mai mici decât valoarea 1 milimetru.

Neutilizabil în Circuitul
Civil

**DATE DESPRE IMOBILUL NR. 1316**

Oficiul de Cadastru și Publicitate Imobiliară BOTOSANI
 Biroul de Cadastru și Publicitate Imobiliară Botosani

A. Partea I. Descrierea imobilului

TEREN Extravilan

Adresa: Jud. Botosani

Nr. Crt	Nr cadastral Nr. topografic	Suprafața* (mp)	Observații / Referințe
A1		15.500	Sector cadastral:22 Teren neimprejmuit; Conform TP nr. 16554 terenul este amplasat in parcela cadastrala 920/1/56

B. Partea II. Proprietari și acte

Inscrieri privitoare la dreptul de proprietate și alte drepturi reale		Referințe
/		
Act Administrativ nr. 16554, din 07/03/1993 emis de CJSDPAT Botosani;		
B1	Intabulare, drept de PROPRIETATE, dobandit prin Reconstituire, cota actuala 1/1 1) LUNGU VICTORIA, lipsa CNP 2) SIRBU ELVIRA, lipsa CNP	A1

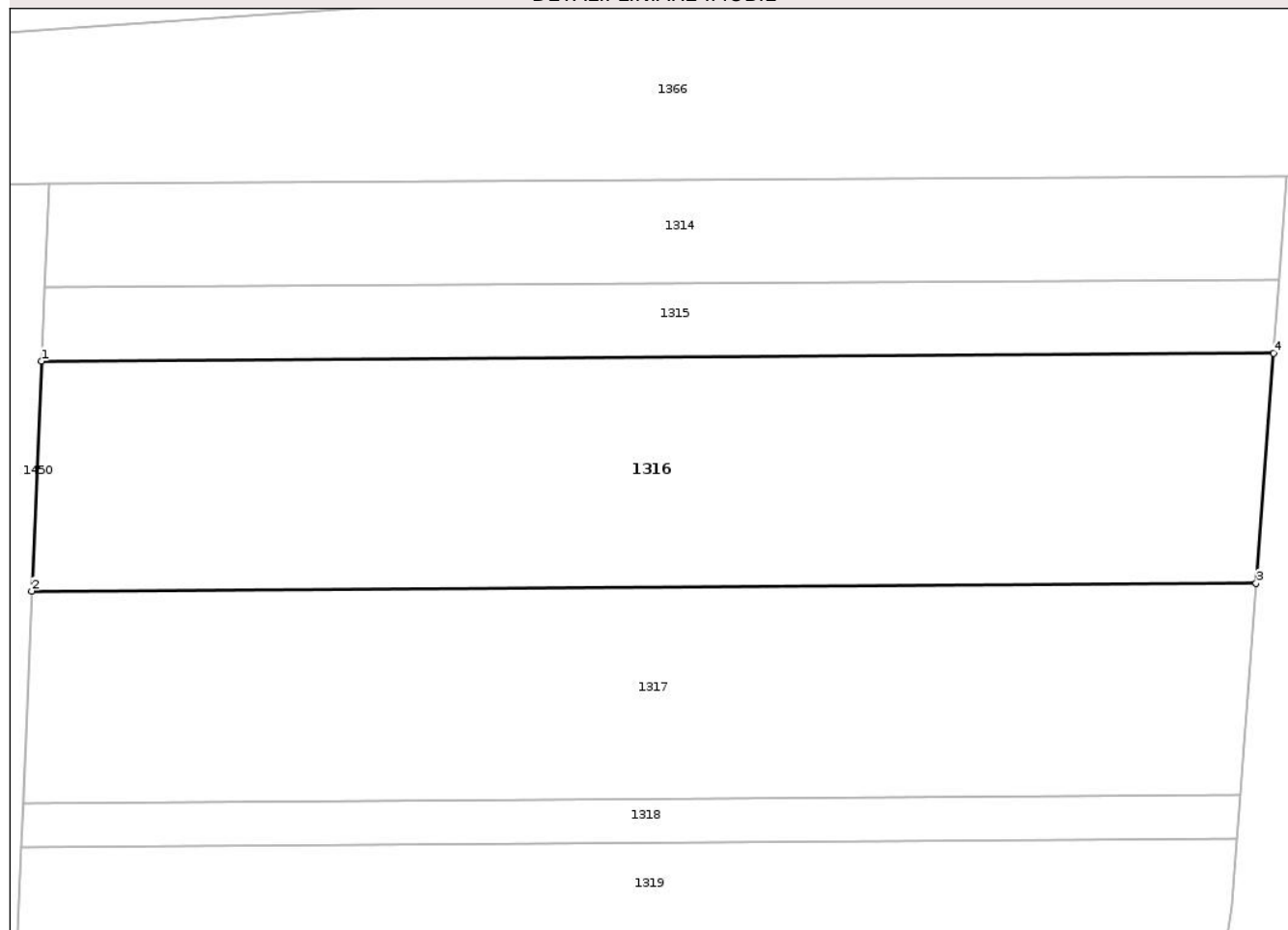
C. Partea III. SARCINI .

Inscrieri privind dezmembramintele dreptului de proprietate, drepturi reale de garanție și sarcini	Referințe
NU SUNT	

Anexa Nr. 1 La Partea I**Teren**

Nr cadastral	Suprafața (mp)*	Observații / Referințe
	15.500	Conform TP nr. 16554 terenul este amplasat in parcela cadastrala 920/1/56

* Suprafața este determinată în planul de proiecție Stereo 70.

DETALII LINIARE IMOBIL**Date referitoare la teren**

Crt	Categorie folosință	Intra vilan	Suprafața (mp)	Tarla	Parcelă	Nr. topo	Observații / Referințe
1	faneata	NU	7.292	-	920/5	-	
2	arabil	NU	8.208	-	920/1/56	-	

Lungime Segmente

1) Valorile lungimilor segmentelor sunt obținute din proiecție în plan.

Punct început	X / Y	Punct sfârșit	X / Y	Lungime segment (** (m))
1	641.766,992 703.485,586	2	641.764,777 703.431,738	53.894
2	641.764,777 703.431,738	3	642.051,768 703.433,563	286.996
3	642.051,768 703.433,563	4	642.055,845 703.487,423	54.014
4	642.055,845 703.487,423	1	641.766,992 703.485,586	288.859

** Lungimile segmentelor sunt determinate în planul de proiecție Stereo 70 și sunt rotunjite la 1 milimetru.

*** Distanța dintre puncte este formată din segmente cumulate ce sunt mai mici decât valoarea 1 milimetru.

Neutilizabil în Circuitul
Civil

**DATE DESPRE IMOBILUL NR. 1318**

Oficiul de Cadastru și Publicitate Imobiliară BOTOSANI
Biroul de Cadastru și Publicitate Imobiliară Botosani

A. Partea I. Descrierea imobilului

TEREN Extravilan

Adresa: Jud. Botosani

Nr. Crt	Nr cadastral Nr. topografic	Suprafața* (mp)	Observații / Referințe
A1		2.900	Sector cadastral:22 Teren neimprejmuit;

B. Partea II. Proprietari și acte

Inscrieri privitoare la dreptul de proprietate și alte drepturi reale	Referințe
/	
Act Administrativ nr. 110764, din 07/09/2002 emis de CJSDPAT Botosani;	
B1	A1
Intabulare, drept de PROPRIETATE, dobandit prin Reconstituire, cota actuala 1/1 1) IFTIMIE V AURICA, lipsa CNP	

C. Partea III. SARCINI .

Inscrieri privind dezmembramintele dreptului de proprietate, drepturi reale de garanție și sarcini	Referințe
NU SUNT	

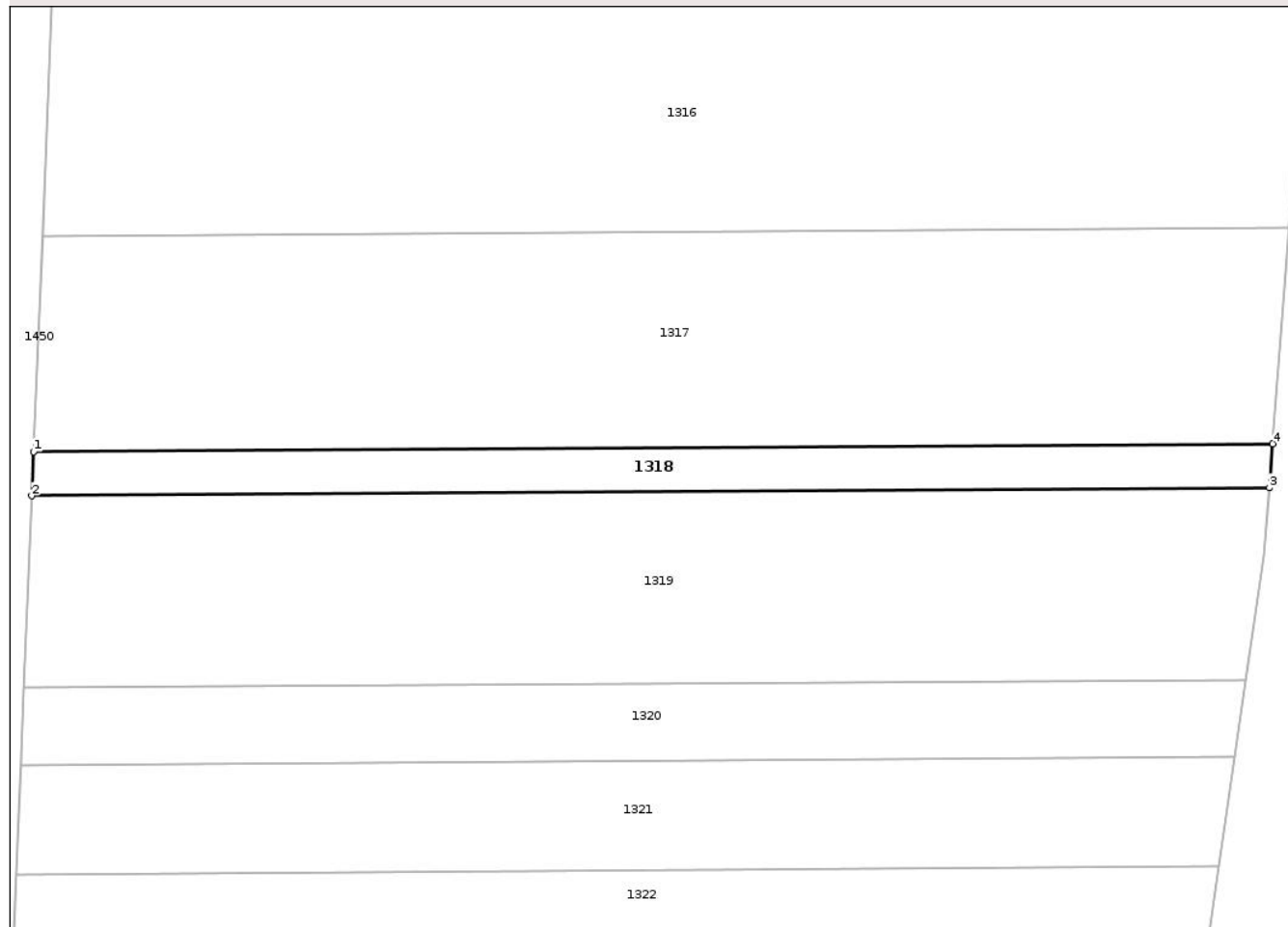
Anexa Nr. 1 La Partea I

Teren

Nr cadastral	Suprafața (mp)*	Observații / Referințe
	2.900	

* Suprafața este determinată în planul de proiecție Stereo 70.

DETALII LINIARE IMOBIL



Date referitoare la teren

Crt	Categorie folosință	Intra vilan	Suprafața (mp)	Tarla	Parcelă	Nr. topo	Observații / Referințe
1	arabil	NU	2.900	-	920/1/86	-	

Lungime Segmente

1) Valorile lungimilor segmentelor sunt obținute din proiecție în plan.

Punct început	X / Y	Punct sfârșit	X / Y	Lungime segment (** (m)
1	641.762,735 703.382,097	2	641.762,316 703.371,922	10.183
2	641.762,316 703.371,922	3	642.047,238 703.373,735	284.928
3	642.047,238 703.373,735	4	642.048,009 703.383,912	10.206
4	642.048,009 703.383,912	1	641.762,735 703.382,097	285.28

** Lungimile segmentelor sunt determinate în planul de proiecție Stereo 70 și sunt rotunjite la 1 milimetru.

*** Distanţa dintre puncte este formată din segmente cumulate ce sunt mai mici decât valoarea 1 milimetru.

Neutilizabil în Circuitul
Civil

**DATE DESPRE IMOBILUL NR. 1320**

Oficiul de Cadastru și Publicitate Imobiliară BOTOSANI
Biroul de Cadastru și Publicitate Imobiliară Botosani

A. Partea I. Descrierea imobilului

TEREN Extravilan

Adresa: Jud. Botosani

Nr. Crt	Nr cadastral Nr. topografic	Suprafața* (mp)	Observații / Referințe
A1	51940	5.000	Sector cadastral:22 Teren neimprejmuit;

B. Partea II. Proprietari și acte

Inscrieri privitoare la dreptul de proprietate și alte drepturi reale	Referințe
86005 / 26/11/2015	
Act Normativ nr. 17, din 07/03/2014 emis de Parlamentul României;	
B5	Imobil aflat sub incidența art. 3 alin. (1) din Legea nr. 17/2014
46466 / 07/07/2017	
Act Notarial nr. 983, din 06/07/2017 emis de NP Roman Elena;	
B6	Intabulare, drept de PROPRIETATE, dobândit prin Convenție, cota actuala 1/1
1) SC CINDREL INVEST SRL, CIF:23220978, bun propriu	

C. Partea III. SARCINI .

Inscrieri privind dezmembramintele dreptului de proprietate, drepturi reale de garanție și sarcini	Referințe
NU SUNT	

Anexa Nr. 1 La Partea I

Teren

Nr cadastral	Suprafața (mp)*	Observații / Referințe
51940	5.000	

* Suprafața este determinată în planul de proiecție Stereo 70.

DETALII LINIARE IMOBIL



Date referitoare la teren

Crt	Categorie folosință	Intra vilan	Suprafața (mp)	Tarla	Parcelă	Nr. topo	Observații / Referințe
1	arabil	NU	5.000	-	920/1/21	-	

Lungime Segmente

1) Valorile lungimilor segmentelor sunt obținute din proiecție în plan.

Punct început	X / Y	Punct sfârșit	X / Y	Lungime segment (** (m)
1	641.760,502 703.327,822	2	641.759,768 703.309,989	17.848
2	641.759,768 703.309,989	3	642.039,284 703.311,767	279.521
3	642.039,284 703.311,767	4	642.041,894 703.329,612	18.035
4	642.041,894 703.329,612	1	641.760,502 703.327,822	281.398

** Lungimile segmentelor sunt determinate în planul de proiecție Stereo 70 și sunt rotunjite la 1 milimetru.

*** Distanţa dintre puncte este formată din segmente cumulate ce sunt mai mici decât valoarea 1 milimetru.

Neutilizabil în Circuitul
Civil

**DATE DESPRE IMOBILUL NR. 1321**

Oficiul de Cadastru și Publicitate Imobiliară BOTOSANI
Biroul de Cadastru și Publicitate Imobiliară Botosani

A. Partea I. Descrierea imobilului

TEREN Extravilan

Adresa: Jud. Botosani

Nr. Crt	Nr cadastral Nr. topografic	Suprafața* (mp)	Observații / Referințe
A1	50259	7.000	Sector cadastral:22 Teren neimprejmuit;

B. Partea II. Proprietari și acte

Inscrieri privitoare la dreptul de proprietate și alte drepturi reale	Referințe	
59020 / 28/08/2014		
Act Normativ nr. 17, din 07/03/2014 emis de Parlamentul Romaniei;		
B3	Imobil aflat sub incidenta art.3 alin.(1) din Legea 17/2014	A1
80521 / 29/09/2022		
Act Notarial nr. 2677, din 28/09/2022 emis de NP Diaconescu Remus Stefan;		
B4	Intabulare, drept de PROPRIETATE, dobandit prin Conventie, cota actuala 1/1 1) SC CINDREL INVEST SRL, CIF:23220978, bun propriu	A1

C. Partea III. SARCINI .

Inscrieri privind dezmembramintele dreptului de proprietate, drepturi reale de garanție și sarcini	Referințe
NU SUNT	

Anexa Nr. 1 La Partea I

Teren

Nr cadastral	Suprafața (mp)*	Observații / Referințe
50259	7.000	

* Suprafața este determinată în planul de proiecție Stereo 70.

DETALII LINIARE IMOBIL

	1317	
	1318	
	1319	
1450	1320	
2	1321	1
3	1322	4
	1323	
	1324	
	1325	
	1326	

Date referitoare la teren

Crt	Categorie folosință	Intra vilan	Suprafața (mp)	Tarla	Parcelă	Nr. topo	Observații / Referințe
1	arabil	NU	7.000	-	920/1/89	-	

Lungime Segmente

1) Valorile lungimilor segmentelor sunt obținute din proiecție în plan.

Punct început	X / Y	Punct sfârșit	X / Y	Lungime segment (** (m)
1	642.039,284 703.311,767	2	641.759,768 703.309,989	279.521
2	641.759,768 703.309,989	3	641.758,733 703.284,82	25.19
3	641.758,733 703.284,82	4	642.035,6 703.286,581	276.873
4	642.035,6 703.286,581	1	642.039,284 703.311,767	25.454

** Lungimile segmentelor sunt determinate în planul de proiecție Stereo 70 și sunt rotunjite la 1 milimetru.

*** Distanţa dintre puncte este formată din segmente cumulate ce sunt mai mici decât valoarea 1 milimetru.

Neutilizabil în Circuitul
Civil

**DATE DESPRE IMOBILUL NR. 1323**

Oficiul de Cadastru și Publicitate Imobiliară BOTOSANI
Biroul de Cadastru și Publicitate Imobiliară Botosani

A. Partea I. Descrierea imobilului

TEREN Extravilan

Adresa: Jud. Botosani

Nr. Crt	Nr cadastral Nr. topografic	Suprafața* (mp)	Observații / Referințe
A1	50234	7.000	Sector cadastral:22 Teren neimprejmuit;

B. Partea II. Proprietari și acte

Inscrieri privitoare la dreptul de proprietate și alte drepturi reale		Referințe
58999 / 28/08/2014		
Act Normativ nr. 17, din 07/03/2014 emis de Parlamentul Romaniei;		
B3	Imobil aflat sub incidenta art.3 alin.(1) din Legea 17/2014	A1
80469 / 29/09/2022		
Act Notarial nr. 2677, din 28/09/2022 emis de SPN Diaconescu Adina si Diaconescu Remus Stefan (anexa nr. 1);		
B4	Intabulare, drept de PROPRIETATE, dobandit prin Conventie, cota actuala 1/1	A1
1) SC CINDREL INVEST SRL, CIF:23220978		

C. Partea III. SARCINI .

Inscrieri privind dezmembramintele dreptului de proprietate, drepturi reale de garanție și sarcini	Referințe
NU SUNT	

Anexa Nr. 1 La Partea I

Teren

Nr cadastral	Suprafața (mp)*	Observații / Referințe
50234	7.000	

* Suprafața este determinată în planul de proiecție Stereo 70.

DETALII LINIARE IMOBIL



Date referitoare la teren

Crt	Categorie folosință	Intra vilan	Suprafața (mp)	Tarla	Parcelă	Nr. topo	Observații / Referințe
1	arabil	NU	7.000	-	920/1/97	-	

Lungime Segmente

1) Valorile lungimilor segmentelor sunt obținute din proiecție în plan.

Punct început	X / Y	Punct sfârșit	X / Y	Lungime segment (** (m)
1	641.758,089 703.269,166	2	641.757,038 703.243,616	25.571
2	641.757,038 703.243,616	3	642.030,596 703.245,357	273.563
3	642.030,596 703.245,357	4	642.030,858 703.254,163	8.81
4	642.030,858 703.254,163	5	642.033,309 703.270,916	16.932
5	642.033,309 703.270,916	1	641.758,089 703.269,166	275.225

** Lungimile segmentelor sunt determinate în planul de proiecție Stereo 70 și sunt rotunjite la 1 milimetru.

*** Distanța dintre puncte este formată din segmente cumulate ce sunt mai mici decât valoarea 1 milimetru.

Neutilizabil în Circuitul
Civil

**DATE DESPRE IMOBILUL NR. 1325**

Oficiul de Cadastru și Publicitate Imobiliară BOTOSANI
Biroul de Cadastru și Publicitate Imobiliară Botosani

A. Partea I. Descrierea imobilului

TEREN Extravilan

Adresa: Jud. Botosani

Nr. Crt	Nr cadastral Nr. topografic	Suprafața* (mp)	Observații / Referințe
A1	50961	5.000	Sector cadastral:22 Teren neimprejmuit; Conform TP nr. 107403 terenul este amplasat in parcela cadastrala 920/1/75

B. Partea II. Proprietari și acte

Inscrieri privitoare la dreptul de proprietate și alte drepturi reale		Referințe
18702 / 04/04/2013		
Act Notarial nr. 545, din 02/04/2013 emis de BNP Roman Elena;		
B3	Intabulare, drept de PROPRIETATE, dobandit prin Conventie, cota actuala 1/1 1) SC CINDREL INVEST SRL, CIF:23220978	A1
59447 / 28/08/2014		
Act Normativ nr. 17, din 07/03/2014 emis de Parlamentul Romaniei;		
B4	Imobil aflat sub incidenta art.3 alin.(1) din Legea 17/2014	A1

C. Partea III. SARCINI .

Inscrieri privind dezmembramintele dreptului de proprietate, drepturi reale de garanție și sarcini	Referințe
NU SUNT	

Anexa Nr. 1 La Partea I**Teren**

Nr cadastral	Suprafața (mp)*	Observații / Referințe
50961	5.000	Conform TP nr. 107403 terenul este amplasat in parcela cadastrala 920/1/75

* Suprafața este determinată în planul de proiecție Stereo 70.

DETALII LINIARE IMOBIL**Date referitoare la teren**

Crt	Categorie folosință	Intra vilan	Suprafața (mp)	Tarla	Parcelă	Nr. topo	Observații / Referințe
1	arabil	NU	4.812	-	920/1/75	-	
2	neproductiv	NU	188	-	920/4	-	

Lungime Segmente

1) Valorile lungimilor segmentelor sunt obținute din proiecție în plan.

Punct început	X / Y	Punct sfârșit	X / Y	Lungime segment (** (m))
1	641.756,497 703.230,457	2	641.755,745 703.212,191	18.281
2	641.755,745 703.212,191	3	642.029,661 703.213,934	273.921
3	642.029,661 703.213,934	4	642.030,204 703.232,198	18.272
4	642.030,204 703.232,198	1	641.756,497 703.230,457	273.713

** Lungimile segmentelor sunt determinate în planul de proiecție Stereo 70 și sunt rotunjite la 1 milimetru.

*** Distanța dintre puncte este formată din segmente cumulate ce sunt mai mici decât valoarea 1 milimetru.

Neutilizabil în Circuitul
Civil

**DATE DESPRE IMOBILUL NR. 1327**

Oficiul de Cadastru și Publicitate Imobiliară BOTOSANI
Biroul de Cadastru și Publicitate Imobiliară Botosani

A. Partea I. Descrierea imobilului

TEREN Extravilan

Adresa: Jud. Botosani

Nr. Crt	Nr cadastral Nr. topografic	Suprafața* (mp)	Observații / Referințe
A1	52167	5.000	Sector cadastral:22 Teren neimprejmuț; Conform TP nr. 39007 terenul este amplasat in parcela cadastrala 920/1/14.

B. Partea II. Proprietari și acte

Inscrieri privitoare la dreptul de proprietate și alte drepturi reale		Referințe
41290 / 15/06/2016		
Act Normativ nr. 17, din 07/03/2014 emis de Parlamentul României;		
B4	Imobil aflat sub incidența art. 3 alin (1) din Legea nr.17/2014	A1
100308 / 04/10/2024		
Act Notarial nr. 4589, din 03/10/2024 emis de SPN ANITEL și ASOCIATII-Botosani;		
B5	Intabulare, drept de PROPRIETATE, dobândit prin Conventie, cota actuala 1/1 1) SC CINDREL INVEST SRL, CIF:23220978	A1

C. Partea III. SARCINI .

Inscrieri privind dezmembramintele dreptului de proprietate, drepturi reale de garanție și sarcini	Referințe
NU SUNT	


Anexa Nr. 1 La Partea I

Teren

Nr cadastral	Suprafața (mp)*	Observații / Referințe
52167	5.000	Conform TP nr. 39007 terenul este amplasat in parcela cadastrala 920/1/14.

* Suprafața este determinată în planul de proiecție Stereo 70.

DETALII LINIARE IMOBIL



Date referitoare la teren

Crt	Categorie folosință	Intra vilan	Suprafața (mp)	Tarla	Parcelă	Nr. topo	Observații / Referințe
1	arabil	NU	4.597	-	920/1/14	-	
2	neproductiv	NU	403	-	920/4	-	

Lungime Segmente

1) Valorile lungimilor segmentelor sunt obținute din proiecție în plan.

Punct început	X / Y	Punct sfârșit	X / Y	Lungime segment (** (m)
1	641.754,844 703.190,291	2	641.754,094 703.172,056	18.251
2	641.754,094 703.172,056	3	642.028,467 703.173,801	274.378
3	642.028,467 703.173,801	4	642.029,009 703.192,035	18.242
4	642.029,009 703.192,035	1	641.754,844 703.190,291	274.17

** Lungimile segmentelor sunt determinate în planul de proiecție Stereo 70 și sunt rotunjite la 1 milimetru.

*** Distanța dintre puncte este formată din segmente cumulate ce sunt mai mici decât valoarea 1 milimetru.

Neutilizabil în Circuitul
Civil

**DATE DESPRE IMOBILUL NR. 1328**

Oficiul de Cadastru și Publicitate Imobiliară BOTOSANI
Biroul de Cadastru și Publicitate Imobiliară Botosani

A. Partea I. Descrierea imobilului

TEREN Extravilan

Adresa: Jud. Botosani

Nr. Crt	Nr cadastral Nr. topografic	Suprafața* (mp)	Observații / Referințe
A1	50958	7.500	Sector cadastral:22 Teren neimprejmuit;

B. Partea II. Proprietari și acte

Inscrieri privitoare la dreptul de proprietate și alte drepturi reale	Referințe
18794 / 04/04/2013	
Act Notarial nr. 545, din 02/04/2013 emis de BNP ROMAN ELENA;	
B4	A1
Intabulare, drept de PROPRIETATE, dobandit prin Conventie, cota actuala 1/1	
1) SC CINDREL INVEST SRL, CIF:23220978	
59444 / 28/08/2014	
Act Normativ nr. 17, din 07/03/2014 emis de Parlamentul Romaniei;	
B5	A1
Imobil aflat sub incidenta art.3 alin.(1) din Legea 17/2014	

C. Partea III. SARCINI .

Inscrieri privind dezmembramintele dreptului de proprietate, drepturi reale de garanție și sarcini	Referințe
NU SUNT	

Anexa Nr. 1 La Partea I

Teren

Nr cadastral	Suprafața (mp)*	Observații / Referințe
50958	7.500	

* Suprafața este determinată în planul de proiecție Stereo 70.

DETALII LINIARE IMOBIL



Date referitoare la teren

Crt	Categorie folosință	Intra vilan	Suprafața (mp)	Tarla	Parcelă	Nr. topo	Observații / Referințe
1	arabil	NU	7.500	-	920/1/10	-	

Lungime Segmente

1) Valorile lungimilor segmentelor sunt obținute din proiecție în plan.

Punct început	X / Y	Punct sfârșit	X / Y	Lungime segment (** (m)
1	641.754,094 703.172,056	2	641.752,97 703.144,729	27.35
2	641.752,97 703.144,729	3	642.027,654 703.146,476	274.689
3	642.027,654 703.146,476	4	642.028,467 703.173,801	27.337
4	642.028,467 703.173,801	1	641.754,094 703.172,056	274.378

** Lungimile segmentelor sunt determinate în planul de proiecție Stereo 70 și sunt rotunjite la 1 milimetru.

*** Distanţa dintre puncte este formată din segmente cumulate ce sunt mai mici decât valoarea 1 milimetru.

Neutilizabil în Circuitul
Civil

**DATE DESPRE IMOBILUL NR. 1330**

Oficiul de Cadastru și Publicitate Imobiliară BOTOSANI
Biroul de Cadastru și Publicitate Imobiliară Botosani

A. Partea I. Descrierea imobilului

TEREN Extravilan

Adresa: Jud. Botosani

Nr. Crt	Nr cadastral Nr. topografic	Suprafața* (mp)	Observații / Referințe
A1	51717	15.000	Sector cadastral:22 Teren neimprejmuit;

B. Partea II. Proprietari și acte

Inscrieri privitoare la dreptul de proprietate și alte drepturi reale	Referințe
19364 / 24/03/2015	
Act Normativ nr. 17, din 07/03/2014 emis de Parlamentul României;	
B3	Imobil aflat sub incidența art. 3 alin. (1) din Legea nr. 17/2014
	A1
82694 / 16/11/2015	
Act Notarial nr. 2227, din 13/11/2015 emis de NP Roman Elena;	
B4	Intabulare, drept de PROPRIETATE, dobândit prin Conventie, cota actuala 1/1
	1) SC CINDREL INVEST SRL, CIF:23220978, bun propriu
	A1

C. Partea III. SARCINI .

Inscrieri privind dezmembramintele dreptului de proprietate, drepturi reale de garanție și sarcini	Referințe
NU SUNT	


Anexa Nr. 1 La Partea I

Teren

Nr cadastral	Suprafața (mp)*	Observații / Referințe
51717	15.000	

* Suprafața este determinată în planul de proiecție Stereo 70.

DETALII LINIARE IMOBIL



Date referitoare la teren

Crt	Categorie folosință	Intra vilan	Suprafața (mp)	Tarla	Parcelă	Nr. topo	Observații / Referințe
1	arabil	NU	15.000	-	920/1/61	-	

Lungime Segmente

1) Valorile lungimilor segmentelor sunt obținute din proiecție în plan.

Punct început	X / Y	Punct sfârșit	X / Y	Lungime segment (** (m)
1	641.751,892 703.118,524	2	641.749,65 703.064,022	54.548
2	641.749,65 703.064,022	3	642.025,252 703.065,776	275.608
3	642.025,252 703.065,776	4	642.026,874 703.120,274	54.522
4	642.026,874 703.120,274	1	641.751,892 703.118,524	274.987

** Lungimile segmentelor sunt determinate în planul de proiecție Stereo 70 și sunt rotunjite la 1 milimetru.

*** Distanţa dintre puncte este formată din segmente cumulate ce sunt mai mici decât valoarea 1 milimetru.

Neutilizabil în Circuitul
Civil

**DATE DESPRE IMOBILUL NR. 1332**

Oficiul de Cadastru și Publicitate Imobiliară BOTOSANI
Biroul de Cadastru și Publicitate Imobiliară Botosani

A. Partea I. Descrierea imobilului

TEREN Extravilan

Adresa: Jud. Botosani

Nr. Crt	Nr cadastral Nr. topografic	Suprafața* (mp)	Observații / Referințe
A1	50968	3.600	Sector cadastral:22 Teren neimprejmuit; imobil înregistrat în planul cadastral fără localizare certă datorită lipsei planului parcelar

B. Partea II. Proprietari și acte

Inscrieri privitoare la dreptul de proprietate și alte drepturi reale	Referințe
18769 / 04/04/2013	
Act Notarial nr. 545, din 02/04/2013 emis de ELENA ROMAN-BIROU INDIVIDUAL NOTARIAL;	
B3	A1
Intabulare, drept de PROPRIETATE, dobandit prin Conventie, cota actuala 1/1 1) SC CINDREL INVEST SRL, CIF:23220978	
59454 / 28/08/2014	
Act Normativ nr. 17, din 07/03/2014 emis de Parlamentul Romaniei;	
B4	A1
Imobil aflat sub incidenta art.3 alin.(1) din Legea 17/2014	

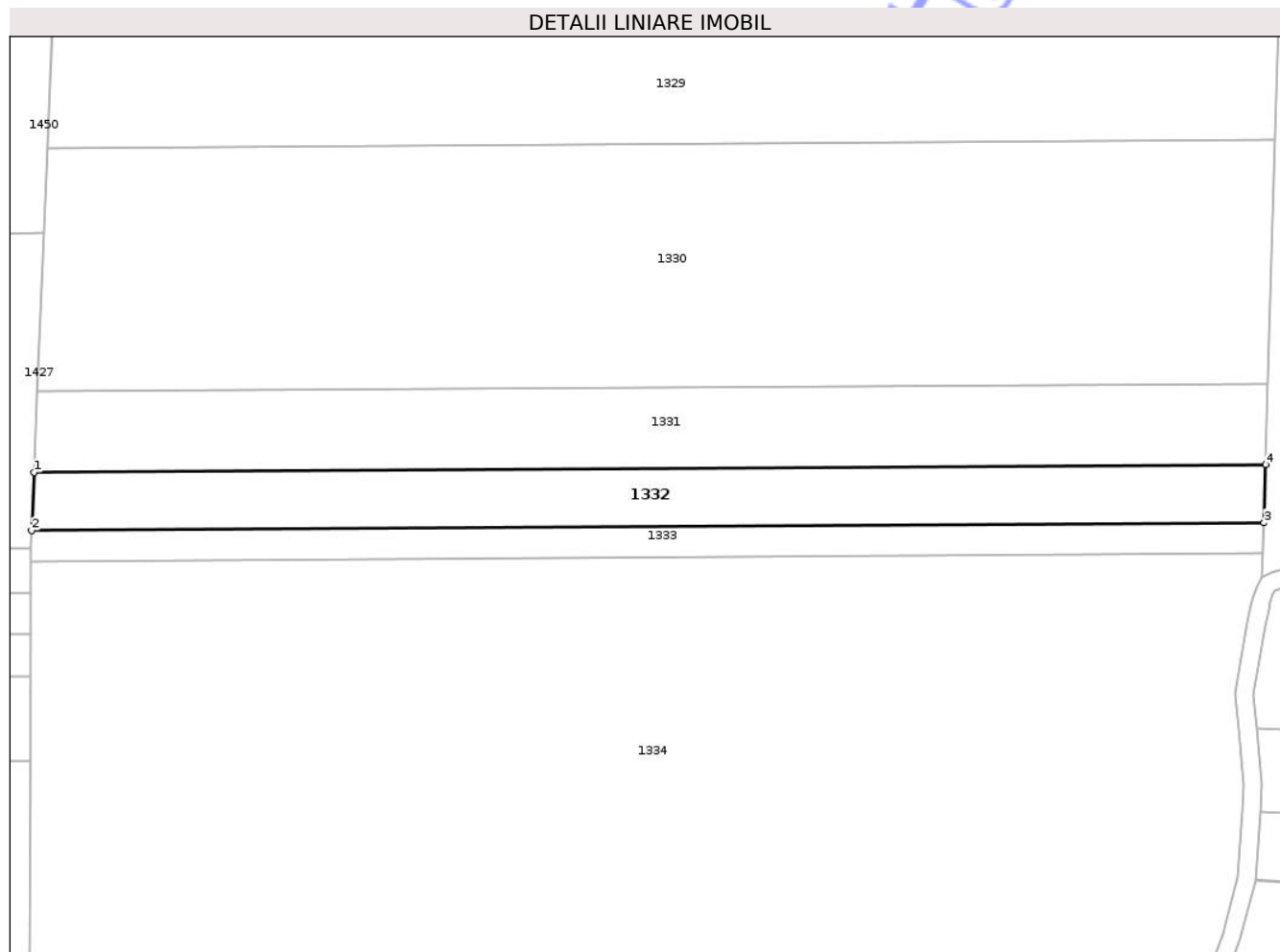
C. Partea III. SARCINI .

Inscrieri privind dezmembramintele dreptului de proprietate, drepturi reale de garanție și sarcini	Referințe
NU SUNT	

Anexa Nr. 1 La Partea I**Teren**

Nr cadastral	Suprafața (mp)*	Observații / Referințe
50968	3.600	imobil înregistrat în planul cadastral fără localizare certă datorită lipsei planului parcelar

* Suprafața este determinată în planul de proiecție Stereo 70.

**Date referitoare la teren**

Crt	Categorie folosință	Intravilan	Suprafața (mp)	Tarla	Parcelă	Nr. topo	Observații / Referințe
1	arabil	NU	3.600	-	920/1/96	-	

Lungime Segmente

1) Valorile lungimilor segmentelor sunt obținute din proiecție în plan.

Punct început	X / Y	Punct sfârșit	X / Y	Lungime segment (** (m)
1	641.748,904 703.045,882	2	641.748,367 703.032,83	13.063
2	641.748,367 703.032,83	3	642.024,324 703.034,586	275.963
3	642.024,324 703.034,586	4	642.024,712 703.047,637	13.057
4	642.024,712 703.047,637	1	641.748,904 703.045,882	275.814

** Lungimile segmentelor sunt determinate în planul de proiecție Stereo 70 și sunt rotunjite la 1 milimetru.

*** Distanța dintre puncte este formată din segmente cumulate ce sunt mai mici decât valoarea 1 milimetru.

Neutilizabil în Circuitul
Civil

**DATE DESPRE IMOBILUL NR. 1334**

Oficiul de Cadastru și Publicitate Imobiliară BOTOSANI
Biroul de Cadastru și Publicitate Imobiliară Botosani

A. Partea I. Descrierea imobilului

TEREN Extravilan

Adresa: Jud. Botosani

Nr. Crt	Nr cadastral Nr. topografic	Suprafața* (mp)	Observații / Referințe
A1		76.824	Sector cadastral:22 Teren neimprejmuit;

B. Partea II. Proprietari și acte

Inscrieri privitoare la dreptul de proprietate și alte drepturi reale		Referințe
/		
Act Normativ nr. 7, din 13/03/1966 emis de Parlamentul Romaniei;		
B1	Inscrierea posesiei, drept de PROPRIETATE, dobandit prin Lege, cota actuala 1/1 1) NEIDENTIFICAT NEIDENTIFICAT	A1
Act Normativ nr. 7, din 13/03/1966 emis de Parlamentul Romaniei ((art. 13));		
B2	Se noteaza mentiunea de proprietar neidentificat, rezerva comisiei locale de fond funciar	A1

C. Partea III. SARCINI .

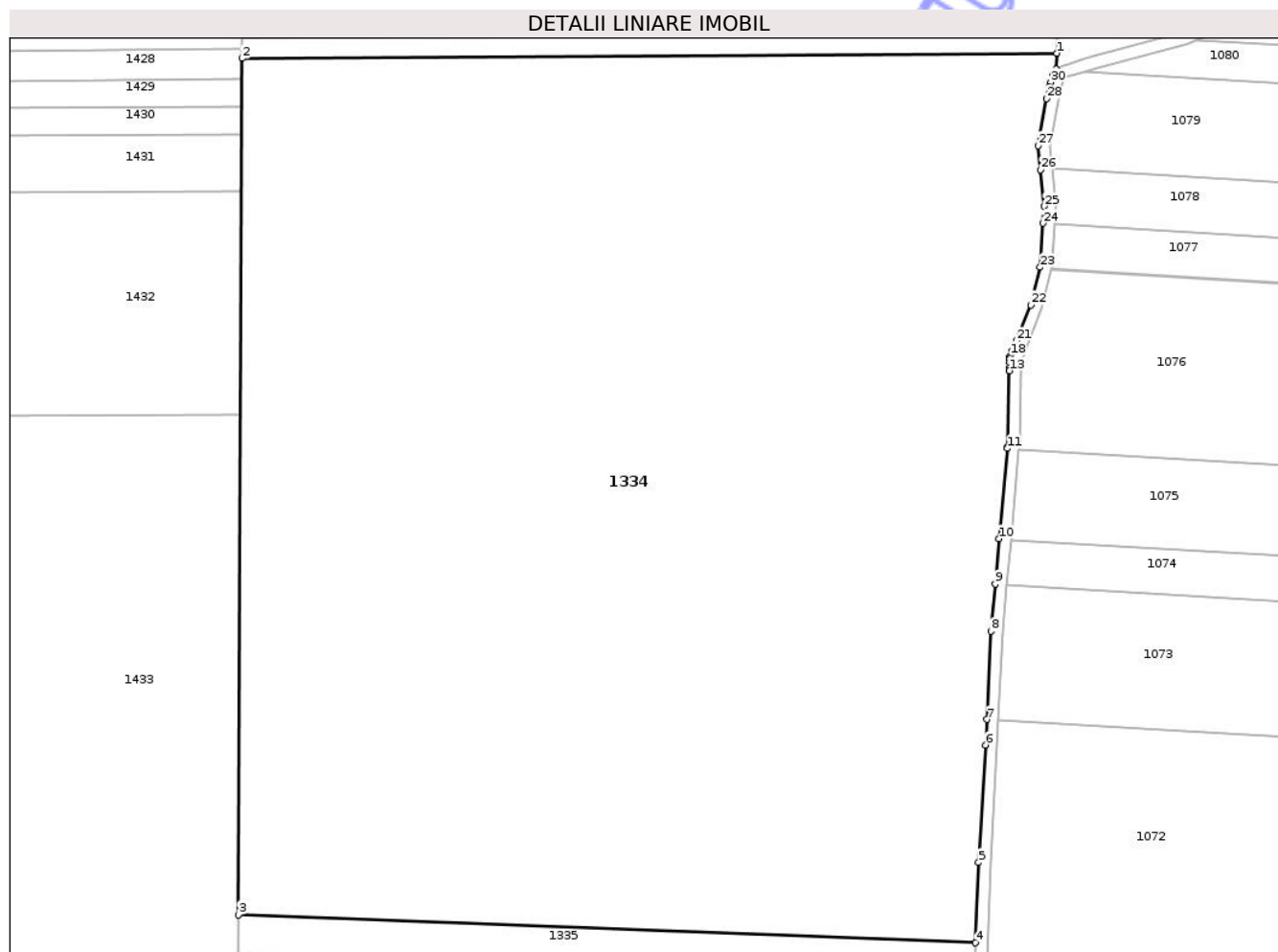
Inscrieri privind dezmembramintele dreptului de proprietate, drepturi reale de garanție și sarcini	Referințe
NU SUNT	

Anexa Nr. 1 La Partea I

Teren

Nr cadastral	Suprafața (mp)*	Observații / Referințe
	76.824	

* Suprafața este determinată în planul de proiecție Stereo 70.



Date referitoare la teren

Crt	Categorie folosință	Intravilan	Suprafața (mp)	Tarla	Parcelă	Nr. topo	Observații / Referințe
1	arabil	NU	73.252	-	920/1	-	
2	faneata	NU	3.572	-	920/3	-	

Lungime Segmente

1) Valorile lungimilor segmentelor sunt obținute din proiecție în plan.

Punct început	X / Y	Punct sfârșit	X / Y	Lungime segment (** (m))
1	642.024,119 703.027,699	2	641.748,224 703.025,944	275.901
3	641.747,072 702.736,22	4	641.996,637 702.726,748	249.745
5	641.997,688 702.753,862	6	642.000,008 702.793,64	39.845
7	642.000,421 702.802,315	8	642.001,841 702.832,146	29.865

Punct început	X / Y	Punct sfârșit	X / Y	Lungime segment (** (m))
2	641.748,224 703.025,944	3	641.747,072 702.736,22	289.727
4	641.996,637 702.726,748	5	641.997,688 702.753,862	27.135
6	642.000,008 702.793,64	7	642.000,421 702.802,315	8.685
8	642.001,841 702.832,146	9	642.003,266 702.848,174	16.091

Punct început	X / Y	Punct sfârșit	X / Y	Lungime segment (** (m)
9	642.003,266 702.848,174	10	642.004,625 702.863,45	15.337
11	642.007,34 702.893,983	12	642.007,389 702.894,528	0.547
13	642.008,043 702.920,311	14	642.008,111 702.921,247	0.939
15	642.008,169 702.923,167	16	642.008,227 702.924,36	1.195
17	642.008,277 702.924,945	18	642.008,414 702.925,421	0.495
19	642.009,029 702.927,005	20	642.009,53 702.928,174	1.273
21	642.010,506 702.930,425	22	642.015,26 702.942,55	13.024
23	642.018,482 702.955,27	24	642.019,478 702.970,197	14.961
25	642.019,859 702.975,911	26	642.018,678 702.988,211	12.356
27	642.017,892 702.996,408	28	642.020,668 703.012,324	16.156
29	642.021,501 703.016,132	30	642.022,005 703.017,927	1.864
31	642.022,618 703.020,08	32	642.023,96 703.022,368	2.653

Punct început	X / Y	Punct sfârșit	X / Y	Lungime segment (** (m)
10	642.004,625 702.863,45	11	642.007,34 702.893,983	30.653
12	642.007,389 702.894,528	13	642.008,043 702.920,311	25.791
14	642.008,111 702.921,247	15	642.008,169 702.923,167	1.92
16	642.008,227 702.924,36	17	642.008,277 702.924,945	0.586
18	642.008,414 702.925,421	19	642.009,029 702.927,005	1.699
20	642.009,53 702.928,174	21	642.010,506 702.930,425	2.452
22	642.015,26 702.942,55	23	642.018,482 702.955,27	13.121
24	642.019,478 702.970,197	25	642.019,859 702.975,911	5.727
26	642.018,678 702.988,211	27	642.017,892 702.996,408	8.235
28	642.020,668 703.012,324	29	642.021,501 703.016,132	3.899
30	642.022,005 703.017,927	31	642.022,618 703.020,08	2.239
32	642.023,96 703.022,368	1	642.024,119 703.027,699	5.333

** Lungimile segmentelor sunt determinate în planul de proiecție Stereo 70 și sunt rotunjite la 1 milimetru.

*** Distanța dintre puncte este formată din segmente cumulate ce sunt mai mici decât valoarea 1 milimetru.

**DATE DESPRE IMOBILUL NR. 1336**

Oficiul de Cadastru și Publicitate Imobiliară BOTOSANI
Biroul de Cadastru și Publicitate Imobiliară Botosani

A. Partea I. Descrierea imobilului

TEREN Extravilan

Adresa: Jud. Botosani

Nr. Crt	Nr cadastral Nr. topografic	Suprafața* (mp)	Observații / Referințe
A1	53521	3.300	Sector cadastral:22 Teren neimprejmuit; Imobil neimprejmuit.

B. Partea II. Proprietari și acte

Inscrieri privitoare la dreptul de proprietate și alte drepturi reale		Referințe
21133 / 10/03/2022		
Act Normativ nr. 17, din 07/03/2014 emis de Parlamentul României;		
B4	Imobil aflat sub incidența art.3 alin. (1) din Legea nr. 17/2014	A1
77520 / 29/07/2025		
Act Notarial nr. 636, din 17/07/2025 emis de BIN Barculet Irina Mihaela-Trusesti;		
B5	Intabulare, drept de PROPRIETATE, dobandit prin Conventie, cota actuala 1/1 1) RUSU COSTICĂ, bun propriu	A1

C. Partea III. SARCINI .

Inscrieri privind dezmembramentele dreptului de proprietate, drepturi reale de garanție și sarcini	Referințe
NU SUNT	

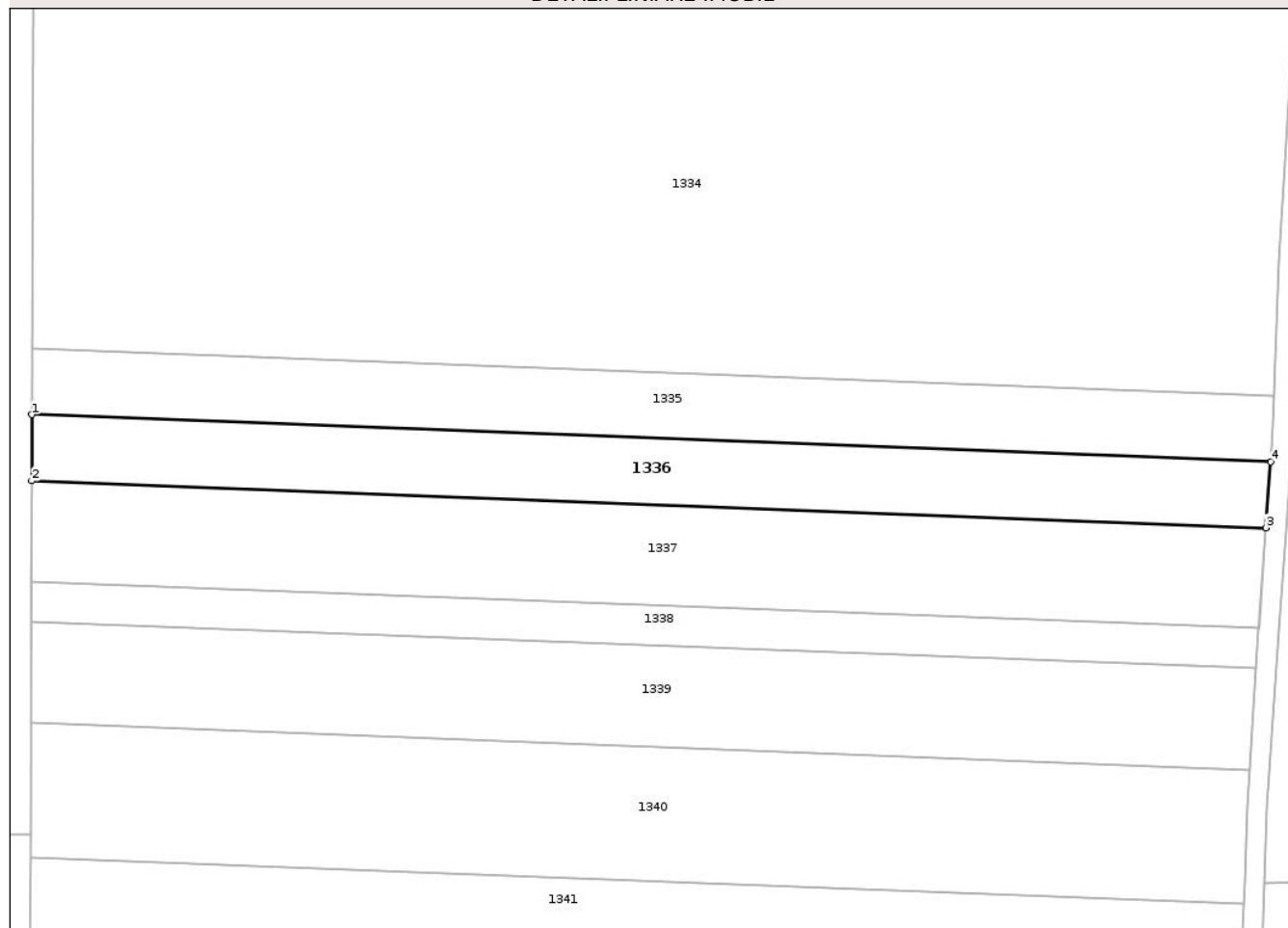
Anexa Nr. 1 La Partea I

Teren

Nr cadastral	Suprafața (mp)*	Observații / Referințe
53521	3.300	Imobil neimprejmit.

* Suprafața este determinată în planul de proiecție Stereo 70.

DETALII LINIARE IMOBIL



Date referitoare la teren

Crt	Categorie folosință	Intra vilan	Suprafața (mp)	Tarla	Parcelă	Nr. topo	Observații / Referințe
1	arabil	NU	3.300	-	920/1/704	-	

Lungime Segmente

1) Valorile lungimilor segmentelor sunt obținute din proiecție în plan.

Punct început	X / Y	Punct sfârșit	X / Y	Lungime segment (** (m)
1	641.747,019 702.722,986	2	641.746,966 702.709,712	13.274
2	641.746,966 702.709,712	3	641.995,088 702.700,295	248.301
3	641.995,088 702.700,295	4	641.996,028 702.713,535	13.274
4	641.996,028 702.713,535	1	641.747,019 702.722,986	249.188

** Lungimile segmentelor sunt determinate în planul de proiecție Stereo 70 și sunt rotunjite la 1 milimetru.

*** Distanţa dintre puncte este formată din segmente cumulate ce sunt mai mici decât valoarea 1 milimetru.

Neutilizabil în Circuitul
Civil

**DATE DESPRE IMOBILUL NR. 1338**

Oficiul de Cadastru și Publicitate Imobiliară BOTOSANI
Biroul de Cadastru și Publicitate Imobiliară Botosani

A. Partea I. Descrierea imobilului

TEREN Extravilan

Adresa: Jud. Botosani

Nr. Crt	Nr cadastral Nr. topografic	Suprafața* (mp)	Observații / Referințe
A1		2.000	Sector cadastral:22 Teren neimprejmuit;

B. Partea II. Proprietari și acte

Inscrieri privitoare la dreptul de proprietate și alte drepturi reale	Referințe
/	
Act Administrativ nr. 89294, din 13/08/1999 emis de CJSDPAT Botosani;	
B1	A1
Intabulare, drept de PROPRIETATE, dobandit prin Reconstituire, cota actuala 1/1	
1) SCUTELNICU TOADER, lipsa CNP	

C. Partea III. SARCINI .

Inscrieri privind dezmembramintele dreptului de proprietate, drepturi reale de garanție și sarcini	Referințe
NU SUNT	

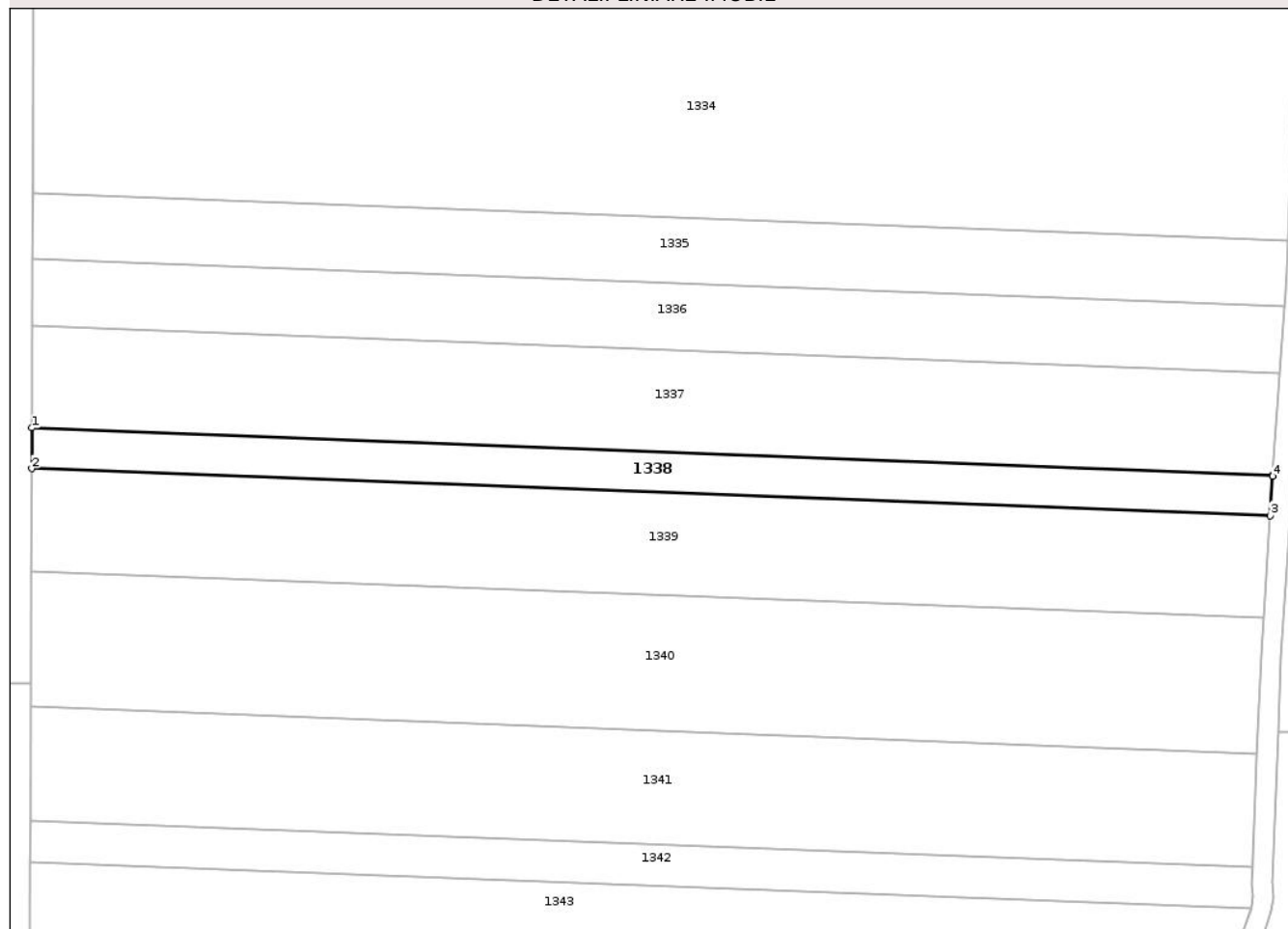
Anexa Nr. 1 La Partea I

Teren

Nr cadastral	Suprafața (mp)*	Observații / Referințe
	2.000	

* Suprafața este determinată în planul de proiecție Stereo 70.

DETALII LINIARE IMOBIL



Date referitoare la teren

Crt	Categorie folosință	Intra vilan	Suprafața (mp)	Tarla	Parcelă	Nr. topo	Observații / Referințe
1	arabil	NU	2.000	-	920/1/736	-	

Lungime Segmente

1) Valorile lungimilor segmentelor sunt obținute din proiecție în plan.

Punct început	X / Y	Punct sfârșit	X / Y	Lungime segment (** (m)
1	641.746,886 702.689,508	2	641.746,854 702.681,397	8.112
2	641.746,854 702.681,397	3	641.993,13 702.672,05	246.454
3	641.993,13 702.672,05	4	641.993,639 702.679,869	7.836
4	641.993,639 702.679,869	5	641.993,658 702.680,143	0.274
5	641.993,658 702.680,143	1	641.746,886 702.689,508	246.95

** Lungimile segmentelor sunt determinate în planul de proiecție Stereo 70 și sunt rotunjite la 1 milimetru.

*** Distanța dintre puncte este formată din segmente cumulate ce sunt mai mici decât valoarea 1 milimetru.

Neutilizabil în Circuitul
Civil

**DATE DESPRE IMOBILUL NR. 1340**

Oficiul de Cadastru și Publicitate Imobiliară BOTOSANI
Biroul de Cadastru și Publicitate Imobiliară Botosani

A. Partea I. Descrierea imobilului

TEREN Extravilan

Adresa: Jud. Botosani

Nr. Crt	Nr cadastral Nr. topografic	Suprafața* (mp)	Observații / Referințe
A1		6.600	Sector cadastral:22 Teren neimprejmuit;

B. Partea II. Proprietari și acte

Inscrieri privitoare la dreptul de proprietate și alte drepturi reale	Referințe
/	
Act Administrativ nr. 107401, din 07/05/2002 emis de CJSDPAT Botosani;	
B1	A1
Intabulare, drept de PROPRIETATE, dobandit prin Reconstituire, cota actuala 1/1 1) HRISCU D ANICA, lipsa CNP	

C. Partea III. SARCINI .

Inscrieri privind dezmembramintele dreptului de proprietate, drepturi reale de garanție și sarcini	Referințe
NU SUNT	

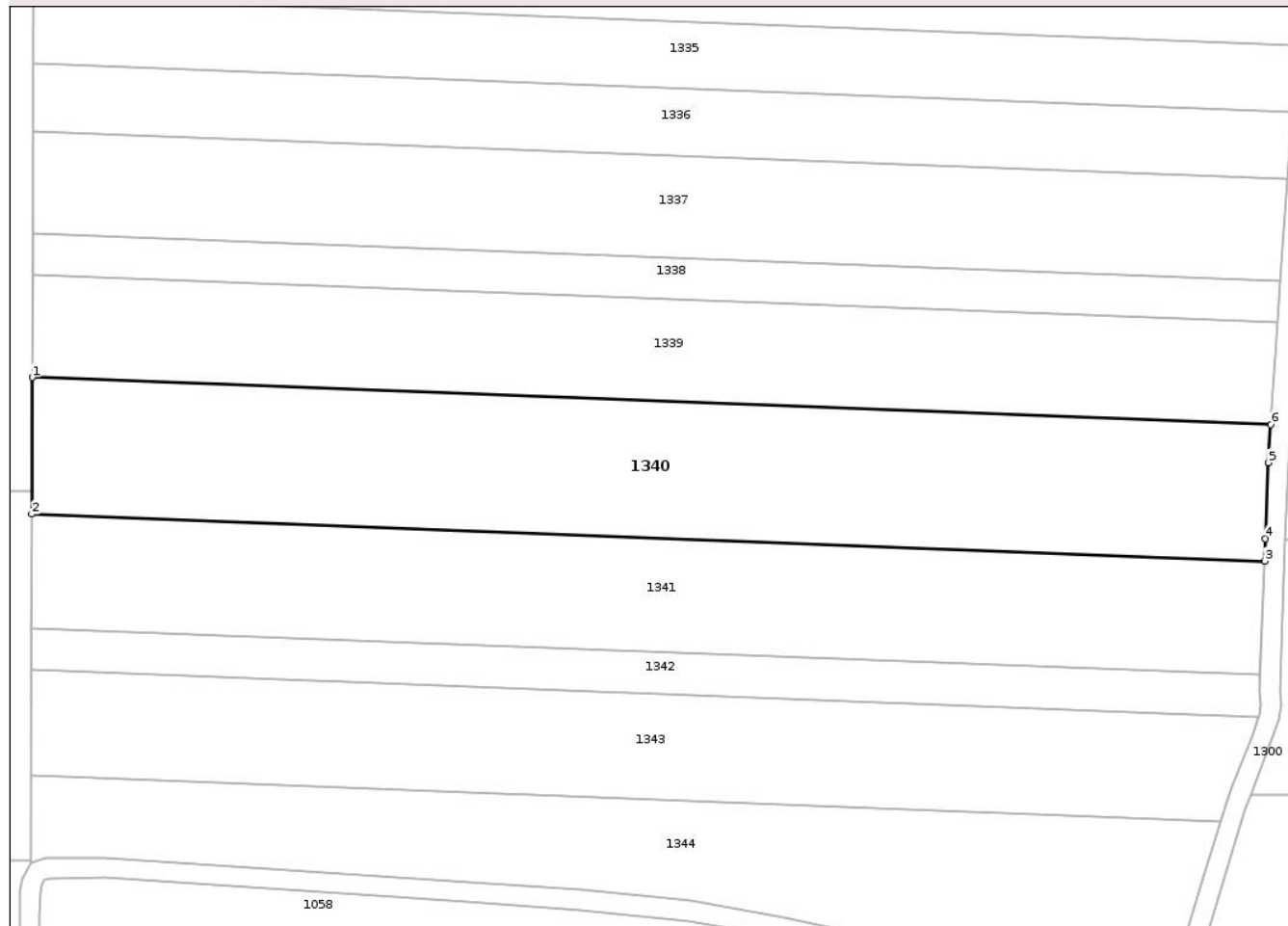
Anexa Nr. 1 La Partea I

Teren

Nr cadastral	Suprafața (mp)*	Observații / Referințe
	6.600	

* Suprafața este determinată în planul de proiecție Stereo 70.

DETALII LINIARE IMOBIL



Date referitoare la teren

Crt	Categorie folosință	Intra vilan	Suprafața (mp)	Tarla	Parcelă	Nr. topo	Observații / Referințe
1	arabil	NU	6.600	-	920/1/85	-	

Lungime Segmente

1) Valorile lungimilor segmentelor sunt obținute din proiecție în plan.

Punct început	X / Y	Punct sfârșit	X / Y	Lungime segment (** (m)
1	641.746,773 702.661,046	2	641.746,665 702.634,045	27.001
2	641.746,665 702.634,045	3	641.990,572 702.624,788	244.082
3	641.990,572 702.624,788	4	641.990,742 702.629,198	4.412
4	641.990,742 702.629,198	5	641.991,32 702.644,23	15.044
5	641.991,32 702.644,23	6	641.991,809 702.651,746	7.532

Punct început	X / Y	Punct sfârșit	X / Y	Lungime segment (** (m)
6	641.991,809 702.651,746	1	641.746,773 702.661,046	245.213

** Lungimile segmentelor sunt determinate în planul de proiecție Stereo 70 și sunt rotunjite la 1 milimetru.

*** Distanța dintre puncte este formată din segmente cumulate ce sunt mai mici decât valoarea 1 milimetru.

Neutilizabil în Circuitul Civil

**DATE DESPRE IMOBILUL NR. 1343**

Oficiul de Cadastru și Publicitate Imobiliară BOTOSANI
Biroul de Cadastru și Publicitate Imobiliară Botosani

A. Partea I. Descrierea imobilului

TEREN Extravilan

Adresa: Jud. Botosani

Nr. Crt	Nr cadastral Nr. topografic	Suprafața* (mp)	Observații / Referințe
A1		5.000	Sector cadastral:22 Teren neimprejmuit;

B. Partea II. Proprietari și acte

Inscrieri privitoare la dreptul de proprietate și alte drepturi reale	Referințe
/	
Act Administrativ nr. 106986, din 27/05/2002 emis de CJSDPAT Botosani;	
B1	A1
Intabulare, drept de PROPRIETATE, dobandit prin Reconstituire, cota actuala 1/1	
1) RUSU T MIRCEA, lipsa CNP	

C. Partea III. SARCINI .

Inscrieri privind dezmembramintele dreptului de proprietate, drepturi reale de garanție și sarcini	Referințe
NU SUNT	

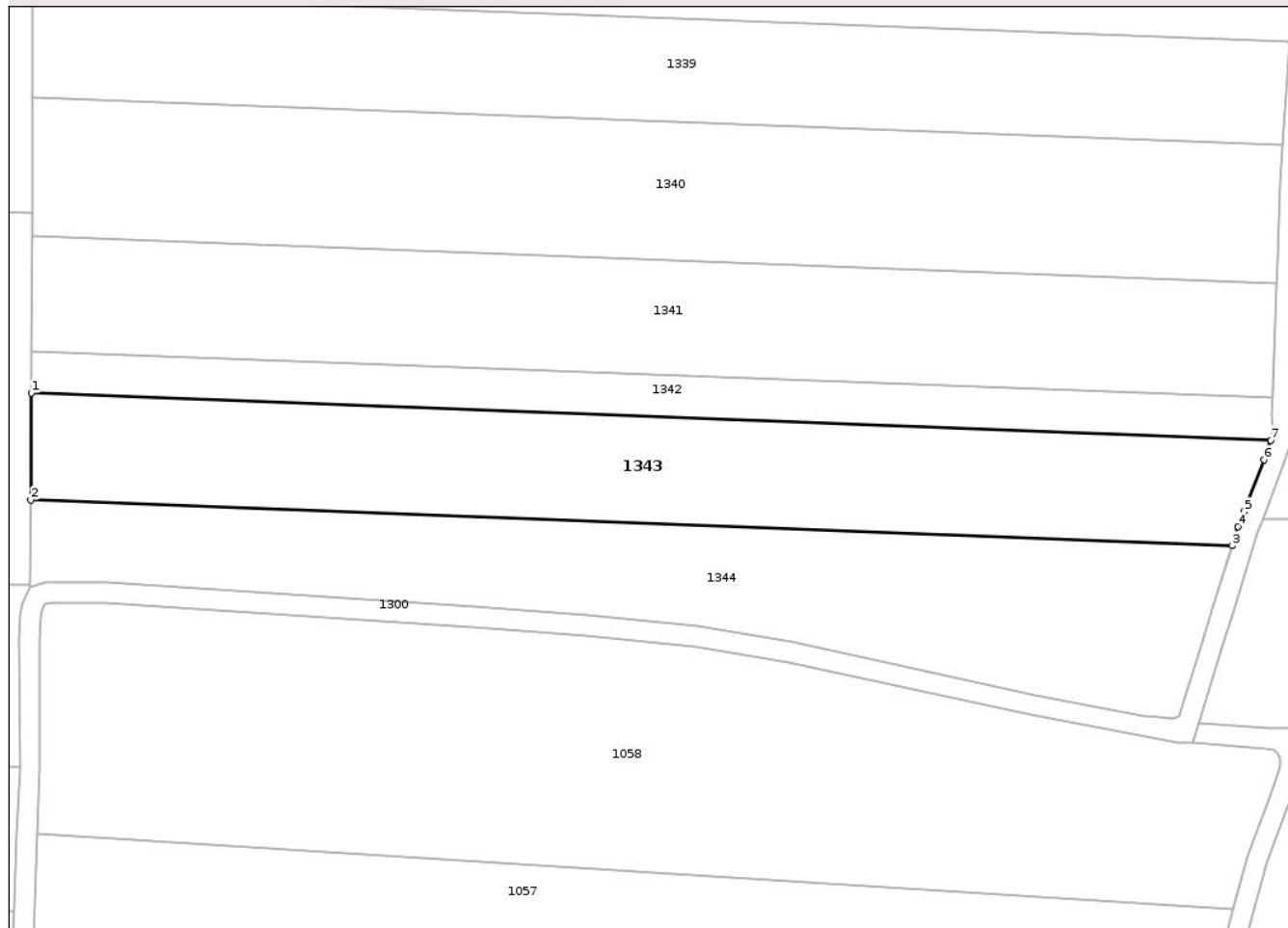
Anexa Nr. 1 La Partea I

Teren

Nr cadastral	Suprafața (mp)*	Observații / Referințe
	5.000	

* Suprafața este determinată în planul de proiecție Stereo 70.

DETALII LINIARE IMOBIL



Date referitoare la teren

Crt	Categorie folosință	Intra vilan	Suprafața (mp)	Tarla	Parcelă	Nr. topo	Observații / Referințe
1	arabil	NU	5.000	-	920/1/69	-	

Lungime Segmente

1) Valorile lungimilor segmentelor sunt obținute din proiecție în plan.

Punct început	X / Y	Punct sfârșit	X / Y	Lungime segment (** (m)
1	641.746,543 702.603,237	2	641.746,459 702.582,325	20.912
2	641.746,459 702.582,325	3	641.981,852 702.573,391	235.562
3	641.981,852 702.573,391	4	641.982,999 702.577,107	3.889
4	641.982,999 702.577,107	5	641.984,134 702.580,05	3.154
5	641.984,134 702.580,05	6	641.988,057 702.590,215	10.896

Punct început	X / Y	Punct sfârșit	X / Y	Lungime segment (** (m)
6	641.988,057 702.590,215	7	641.989,397 702.594,02	4.034
7	641.989,397 702.594,02	1	641.746,543 702.603,237	243.03

** Lungimile segmentelor sunt determinate în planul de proiecție Stereo 70 și sunt rotunjite la 1 milimetru.

*** Distanța dintre puncte este formată din segmente cumulate ce sunt mai mici decât valoarea 1 milimetru.

Neutilizabil în Circuitul Civil

**DATE DESPRE IMOBILUL NR. 1345**

Oficiul de Cadastru și Publicitate Imobiliară BOTOSANI
Biroul de Cadastru și Publicitate Imobiliară Botosani

A. Partea I. Descrierea imobilului

TEREN Extravilan

Adresa: Jud. Botosani

Nr. Crt	Nr cadastral Nr. topografic	Suprafața* (mp)	Observații / Referințe
A1		2.692	Sector cadastral:22 Teren neimprejmuit; Conform TP nr. 53454 terenul este amplasat in parcela cadastrala 922/1. Diferenta de suprafata de 7308 mp se regasese la ID 1255, S23. Imobil inscris in CF 53096 (sporadic).

B. Partea II. Proprietari și acte

Inscrieri privitoare la dreptul de proprietate și alte drepturi reale	Referințe
/	
Act Notarial nr. 1653, din 10/08/2011 emis de BNP Elena Roman;	
B1	A1
Intabulare, drept de PROPRIETATE, dobandit prin Conventie, cota actuala 1/1 1) SC CINDREL INVEST SRL, CIF:23220978	
Act Normativ nr. 17, din 07/03/2014 emis de Parlamentul României;	
B2	A1
Imobil aflat sub incidența art. 3 alin (1) din Legea nr.17/2014	

C. Partea III. SARCINI .

Inscrieri privind dezmembramintele dreptului de proprietate, drepturi reale de garanție și sarcini	Referințe
NU SUNT	

Anexa Nr. 1 La Partea I**Teren**

Nr cadastral	Suprafața (mp)*	Observații / Referințe
	2.692	Conform TP nr. 53454 terenul este amplasat in parcela cadastrala 922/1. Diferenta de suprafata de 7308 mp se regaseste la ID 1255, S23. Imobil inscris in CF 53096 (sporadic).

* Suprafața este determinată în planul de proiecție Stereo 70.

DETALII LINIARE IMOBIL**Date referitoare la teren**

Crt	Categorie folosință	Intravilan	Suprafața (mp)	Tarla	Parcelă	Nr. topo	Observații / Referințe
1	arabil	NU	2.232	-	920/7	-	
2	faneata	NU	460	-	920/5	-	

Lungime Segmente

1) Valorile lungimilor segmentelor sunt obținute din proiecție în plan.

Punct început	X / Y	Punct sfârșit	X / Y	Lungime segment (** (m)
1	641.638,86 704.219,478	2	641.751,736 704.218,383	112.881
2	641.751,736 704.218,383	3	641.751,665 704.218,948	0.569
3	641.751,665 704.218,948	4	641.749,824 704.229,671	10.88
4	641.749,824 704.229,671	5	641.747,859 704.237,526	8.097

Punct început	X / Y	Punct sfârșit	X / Y	Lungime segment (** (m)
5	641.747,859 704.237,526	6	641.745,449 704.242,789	5.789
6	641.745,449 704.242,789	7	641.745,122 704.242,792	0.327
7	641.745,122 704.242,792	8	641.637,825 704.243,671	107.3
8	641.637,825 704.243,671	1	641.638,86 704.219,478	24.215

** Lungimile segmentelor sunt determinate în planul de proiecție Stereo 70 și sunt rotunjite la 1 milimetru.

*** Distanța dintre puncte este formată din segmente cumulate ce sunt mai mici decât valoarea 1 milimetru.

Neutilizabil în Circuitul Civil

**DATE DESPRE IMOBILUL NR. 1347**

Oficiul de Cadastru și Publicitate Imobiliară BOTOSANI
Biroul de Cadastru și Publicitate Imobiliară Botosani

A. Partea I. Descrierea imobilului

TEREN Extravilan

Adresa: Jud. Botosani

Nr. Crt	Nr cadastral Nr. topografic	Suprafața* (mp)	Observații / Referințe
A1		554	Sector cadastral:22 Teren neimprejmuit; Conform TP nr. 30963 terenul este amplasat in parcela cadastrala 922/7. Diferenta de suprafata de 18646 mp se regaseste la ID 1256, S23 si ID 1345, S22. Imobil inscris in CF 50316 (sporadic).

B. Partea II. Proprietari și acte

Inscrieri privitoare la dreptul de proprietate și alte drepturi reale		Referințe
/		
Act Notarial nr. 1512, din 23/07/2010 emis de BNP"Elena Roman"-Botoșani (contract de vânzare-cumpărare autentificat sub nr. 1634 din 06.08.2010 la BNP"Elena Roman"-Botoșani);		
B1	Intabulare, drept de PROPRIETATE, dobandit prin Conventie, cota actuala 1/1 1) SC CINDREL INVEST SRL, CIF:23220978	A1
Act Normativ nr. 17, din 07/03/2014 emis de Parlamentul Romaniei;		
B2	Imobil aflat sub incidenta art.3 alin.(1) din Legea 17/2014	A1

C. Partea III. SARCINI .

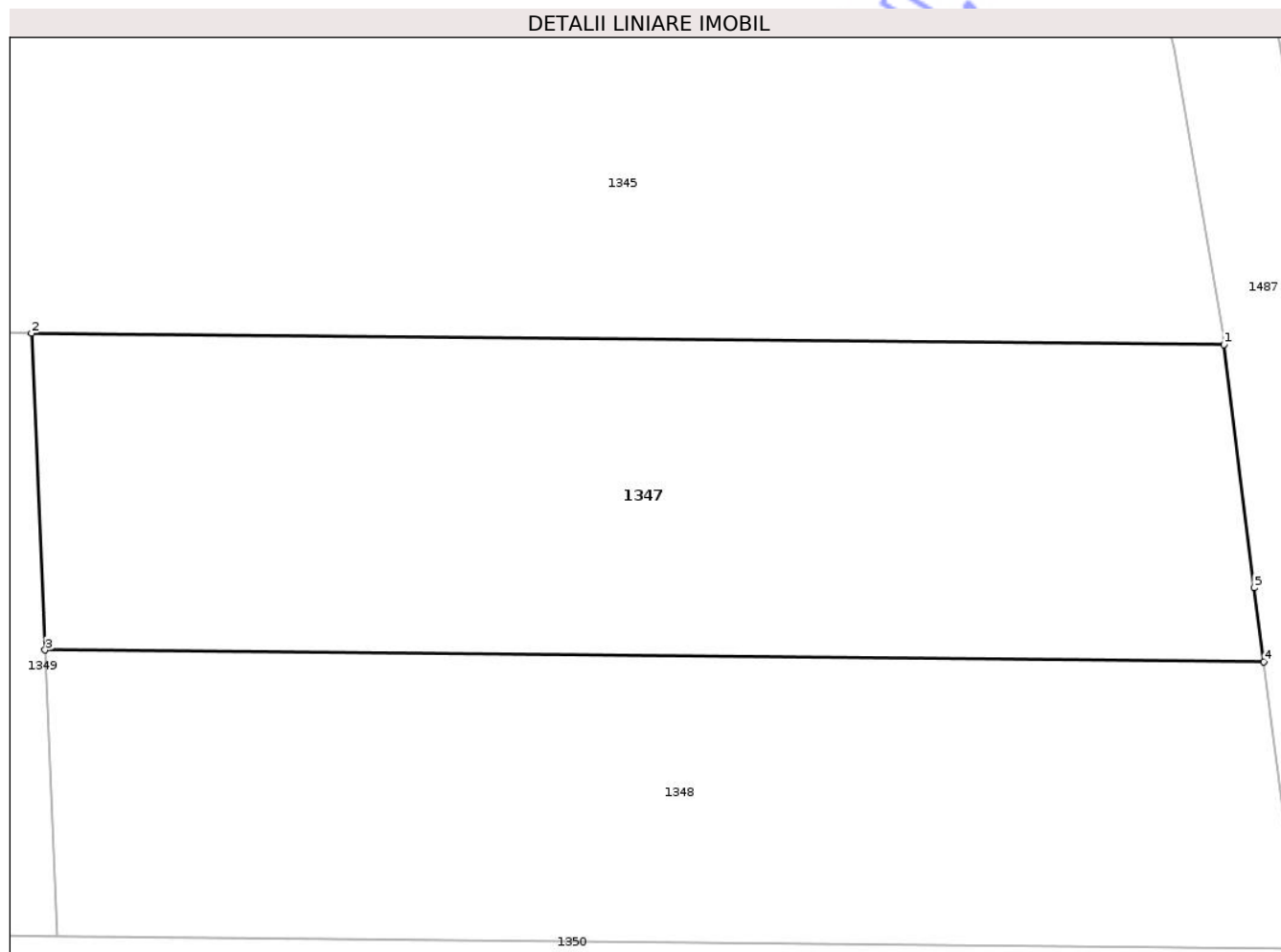
Inscrieri privind dezmembramintele dreptului de proprietate, drepturi reale de garanție și sarcini	Referințe
NU SUNT	

Anexa Nr. 1 La Partea I

Teren

Nr cadastral	Suprafața (mp)*	Observații / Referințe
	554	Conform TP nr. 30963 terenul este amplasat în parcela cadastrală 922/7. Diferența de suprafață de 18646 mp se regăsește la ID 1256, S23 și ID 1345, S22. Imobil înscris în CF 50316 (sporadic).

* Suprafața este determinată în planul de proiecție Stereo 70.



Date referitoare la teren

Crt	Categorie folosință	Intravilan	Suprafața (mp)	Tarla	Parcelă	Nr. topo	Observații / Referințe
1	faneata	NU	151	-	920/5	-	
2	arabil	NU	403	-	920/7	-	

Lungime Segmente

1) Valorile lungimilor segmentelor sunt obținute din proiecție în plan.

Punct început	X / Y	Punct sfârșit	X / Y	Lungime segment (** (m)
1	641.751,736 704.218,383	2	641.706,334 704.218,824	45.404
2	641.706,334 704.218,824	3	641.706,85 704.206,754	12.081
3	641.706,85 704.206,754	4	641.753,256 704.206,304	46.407
4	641.753,256 704.206,304	5	641.752,894 704.209,13	2.849

Punct început	X / Y	Punct sfârşit	X / Y	Lungime segment (** (m)
5	641.752,894 704.209,13	1	641.751,736 704.218,383	9.326

** Lungimile segmentelor sunt determinate în planul de proiecţie Stereo 70 şi sunt rotunjite la 1 milimetru.

*** Distanţa dintre puncte este formată din segmente cumulate ce sunt mai mici decât valoarea 1 milimetru.

Neutilizabil în Circuitul Civil

**DATE DESPRE IMOBILUL NR. 1349**

Oficiul de Cadastru și Publicitate Imobiliară BOTOSANI
Biroul de Cadastru și Publicitate Imobiliară Botosani

A. Partea I. Descrierea imobilului

TEREN Extravilan

Adresa: Jud. Botosani

Nr. Crt	Nr cadastral Nr. topografic	Suprafața* (mp)	Observații / Referințe
A1	53011	2.500	Sector cadastral:22 Teren neimprejmuit; Conform TP nr. 30963 terenul este amplasat in parcela cadastrala 920/5/3.

B. Partea II. Proprietari și acte

Inscrieri privitoare la dreptul de proprietate și alte drepturi reale	Referințe
52287 / 10/07/2019	
Act Notarial nr. 1634, din 06/08/2010 emis de BNP ELENA ROMAN;	
B2	A1
Intabulare, drept de PROPRIETATE, dobandit prin Conventie, cota actuala 1/1 1) SC CINDREL INVEST SRL, CIF:23220978	
Act Normativ nr. 17, din 07/03/2014 emis de PARLAMENTUL ROMÂNIEI;	
B3	A1
Imobil aflat sub incidența art. 3 alin (1) din Legea nr. 17/2014	

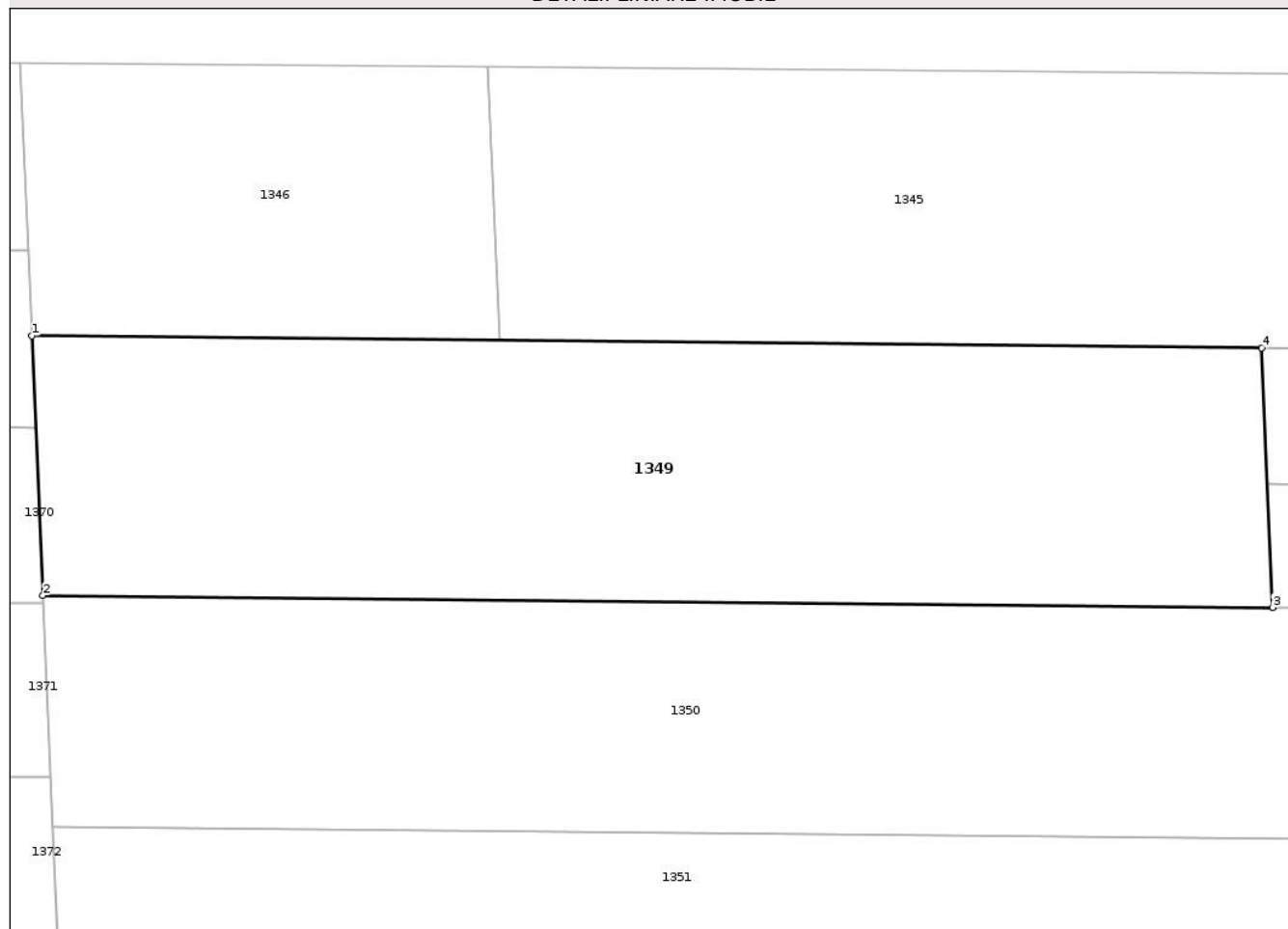
C. Partea III. SARCINI .

Inscrieri privind dezmembramintele dreptului de proprietate, drepturi reale de garanție și sarcini	Referințe
NU SUNT	

Anexa Nr. 1 La Partea I**Teren**

Nr cadastral	Suprafața (mp)*	Observații / Referințe
53011	2.500	Conform TP nr. 30963 terenul este amplasat in parcela cadastrala 920/5/3.

* Suprafața este determinată în planul de proiecție Stereo 70.

DETALII LINIARE IMOBIL**Date referitoare la teren**

Crt	Categorie folosință	Intra vilan	Suprafața (mp)	Tarla	Parcelă	Nr. topo	Observații / Referințe
1	faneata	NU	969	-	920/5/3	-	
2	arabil	NU	1.531	-	920/7	-	

Lungime Segmente

1) Valorile lungimilor segmentelor sunt obținute din proiecție în plan.

Punct început	X / Y	Punct sfârșit	X / Y	Lungime segment (** (m))
1	641.597,454 704.219,88	2	641.598,437 704.196,909	22.992
2	641.598,437 704.196,909	3	641.707,316 704.195,853	108.885
3	641.707,316 704.195,853	4	641.706,334 704.218,824	22.992
4	641.706,334 704.218,824	1	641.597,454 704.219,88	108.885

** Lungimile segmentelor sunt determinate în planul de proiecție Stereo 70 și sunt rotunjite la 1 milimetru.

*** Distanța dintre puncte este formată din segmente cumulate ce sunt mai mici decât valoarea 1 milimetru.

Neutilizabil în Circuitul
Civil

**DATE DESPRE IMOBILUL NR. 1351**

Oficiul de Cadastru și Publicitate Imobiliară BOTOSANI
Biroul de Cadastru și Publicitate Imobiliară Botosani

A. Partea I. Descrierea imobilului

TEREN Extravilan

Adresa: Jud. Botosani

Nr. Crt	Nr cadastral Nr. topografic	Suprafața* (mp)	Observații / Referințe
A1		5.000	Sector cadastral:22 Teren neimprejmuit; Conform TP nr. 72757 terenul este amplasat in parcela cadastrala 920/6/4, 920/7/4 si 920/5/4

B. Partea II. Proprietari și acte

Inscrieri privitoare la dreptul de proprietate și alte drepturi reale	Referințe
/	
Act Administrativ nr. 72757, din 09/09/1997 emis de CJSDPAT Botosani;	
B1	A1
Intabulare, drept de PROPRIETATE, dobandit prin Reconstituire, cota actuala 1/1 1) ROZMALIN AGLAIA, lipsa CNP	


C. Partea III. SARCINI .

Inscrieri privind dezmembramintele dreptului de proprietate, drepturi reale de garanție și sarcini	Referințe
NU SUNT	

Anexa Nr. 1 La Partea I**Teren**

Nr cadastral	Suprafața (mp)*	Observații / Referințe
	5.000	Conform TP nr. 72757 terenul este amplasat in parcela cadastrala 920/6/4, 920/7/4 si 920/5/4

* Suprafața este determinată în planul de proiecție Stereo 70.

**Date referitoare la teren**

Crt	Categorie folosință	Intra vilan	Suprafața (mp)	Tarla	Parcelă	Nr. topo	Observații / Referințe
1	arabil	NU	1.500	-	920/7/4	-	
2	faneata	NU	866	-	920/5/4	-	
3	arabil	NU	2.634	-	920/7	-	

Lungime Segmente

1) Valorile lungimilor segmentelor sunt obținute din proiecție în plan.

Punct început	X / Y	Punct sfârșit	X / Y	Lungime segment (** (m)
1	641.756,736 704.174,971	2	641.599,31 704.176,498	157.434
2	641.599,31 704.176,498	3	641.600,661 704.144,896	31.631
3	641.600,661 704.144,896	4	641.759,884 704.143,352	159.23

Punct început	X / Y	Punct sfârșit	X / Y	Lungime segment (** (m)
4	641.759,884 704.143,352	5	641.757,932 704.162,131	18.88
5	641.757,932 704.162,131	1	641.756,736 704.174,971	12.896

** Lungimile segmentelor sunt determinate în planul de proiecție Stereo 70 și sunt rotunjite la 1 milimetru.

*** Distanța dintre puncte este formată din segmente cumulate ce sunt mai mici decât valoarea 1 milimetru.

Neutilizabil în Circuitul Civil

**DATE DESPRE IMOBILUL NR. 1353**

Oficiul de Cadastru și Publicitate Imobiliară BOTOSANI
 Biroul de Cadastru și Publicitate Imobiliară Botosani

A. Partea I. Descrierea imobilului

TEREN Extravilan

Adresa: Jud. Botosani

Nr. Crt	Nr cadastral Nr. topografic	Suprafața* (mp)	Observații / Referințe
A1		10.000	Sector cadastral:22 Teren neimprejmuit; Conform TP nr. 39001 terenul este amplasat in parcela cadastrala 922/20

B. Partea II. Proprietari și acte

Inscrieri privitoare la dreptul de proprietate și alte drepturi reale		Referințe
/		
Act Administrativ nr. 39001, din 30/05/1994 emis de CJSDPAT Botosani;		
B1	Intabulare, drept de PROPRIETATE, dobandit prin Reconstituire, cota actuala 1/1 1) CAZACU PAUL, lipsa CNP 2) CAZACU LAURENTIU, lipsa CNP 3) POLOSANU DIDINA, lipsa CNP 4) BALOI FLORICA, lipsa CNP 5) NEAGU MARIA, lipsa CNP 6) FIGAN CRISTIAN-CLAUDIU, lipsa CNP	A1

C. Partea III. SARCINI .

Inscrieri privind dezmembramintele dreptului de proprietate, drepturi reale de garanție și sarcini	Referințe
NU SUNT	

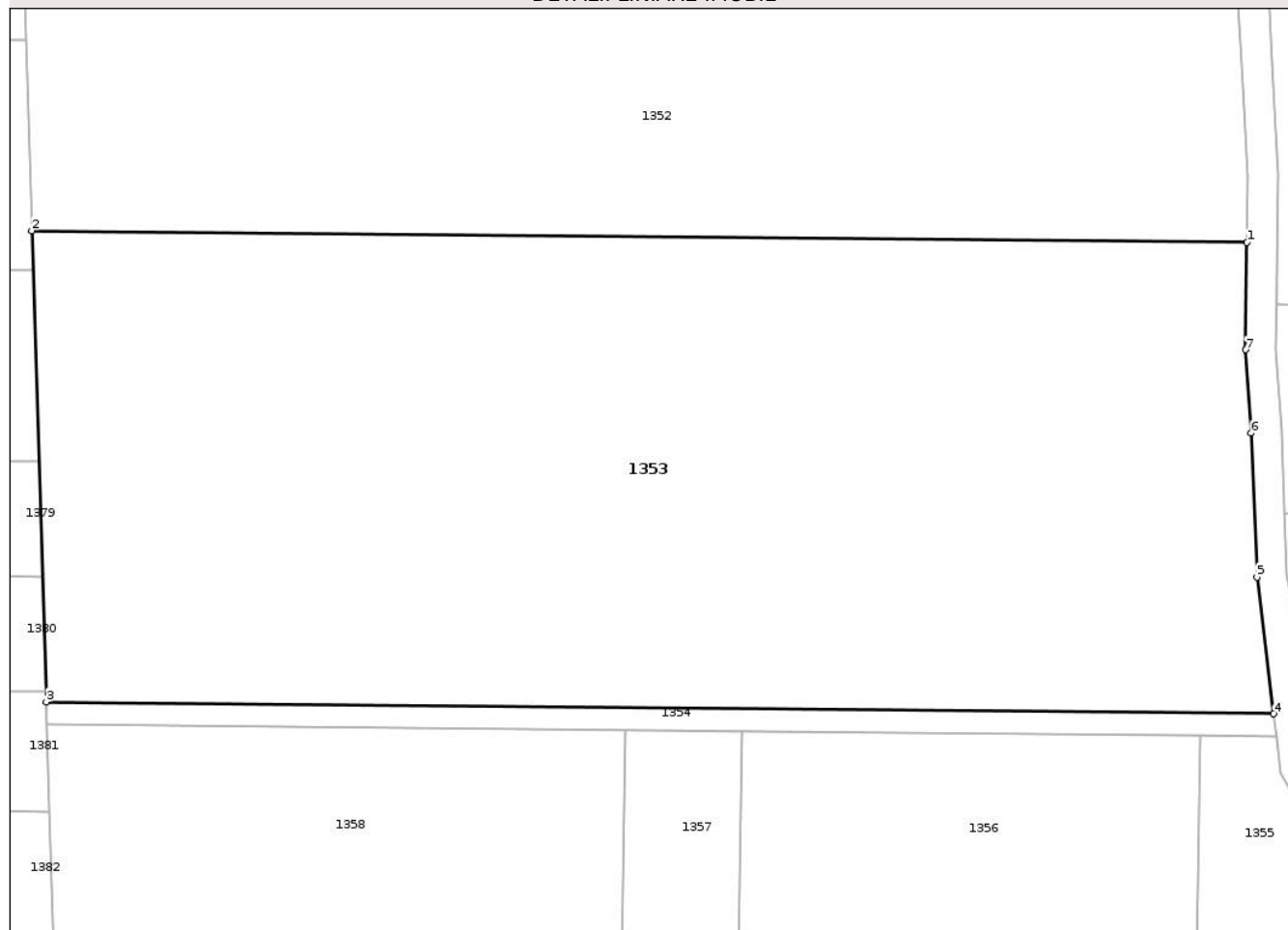
Anexa Nr. 1 La Partea I

Teren

Nr cadastral	Suprafața (mp)*	Observații / Referințe
	10.000	Conform TP nr. 39001 terenul este amplasat in parcela cadastrala 922/20

* Suprafața este determinată în planul de proiecție Stereo 70.

DETALII LINIARE IMOBIL



Date referitoare la teren

Crt	Categorie folosință	Intra vilan	Suprafața (mp)	Tarla	Parcelă	Nr. topo	Observații / Referințe
1	faneata	NU	10.000	-	920/5	-	

Lungime Segmente

1) Valorile lungimilor segmentelor sunt obținute din proiecție în plan.

Punct început	X / Y	Punct sfârșit	X / Y	Lungime segment (** (m)
1	641.763,612 704.080,957	2	641.602,954 704.082,516	160.665
2	641.602,954 704.082,516	3	641.604,849 704.020,28	62.264
3	641.604,849 704.020,28	4	641.767,145 704.018,706	162.304
4	641.767,145 704.018,706	5	641.764,934 704.036,77	18.199
5	641.764,934 704.036,77	6	641.764,197 704.055,793	19.037

Punct început	X / Y	Punct sfârșit	X / Y	Lungime segment (** (m)
6	641.764,197 704.055,793	7	641.763,46 704.066,788	11.019
7	641.763,46 704.066,788	1	641.763,612 704.080,957	14.17

** Lungimile segmentelor sunt determinate în planul de proiecție Stereo 70 și sunt rotunjite la 1 milimetru.

*** Distanța dintre puncte este formată din segmente cumulate ce sunt mai mici decât valoarea 1 milimetru.

Neutilizabil în Circuitul Civil

**DATE DESPRE IMOBILUL NR. 1355**

Oficiul de Cadastru și Publicitate Imobiliară BOTOSANI
Biroul de Cadastru și Publicitate Imobiliară Botosani

A. Partea I. Descrierea imobilului

TEREN Extravilan

Adresa: Jud. Botosani

Nr. Crt	Nr cadastral Nr. topografic	Suprafața* (mp)	Observații / Referințe
A1		15.000	Sector cadastral:22 Teren neimprejmuit;

B. Partea II. Proprietari și acte

Inscrieri privitoare la dreptul de proprietate și alte drepturi reale	Referințe
/	
Act Notarial nr. 2892, din 03/05/2006 emis de BNP Reta Anitei-Botosani;	
B1	A1
Intabulare, drept de PROPRIETATE, dobandit prin Conventie, cota actuala 1/1	
1) HARCUTA MARCEL, bun propriu	

C. Partea III. SARCINI .

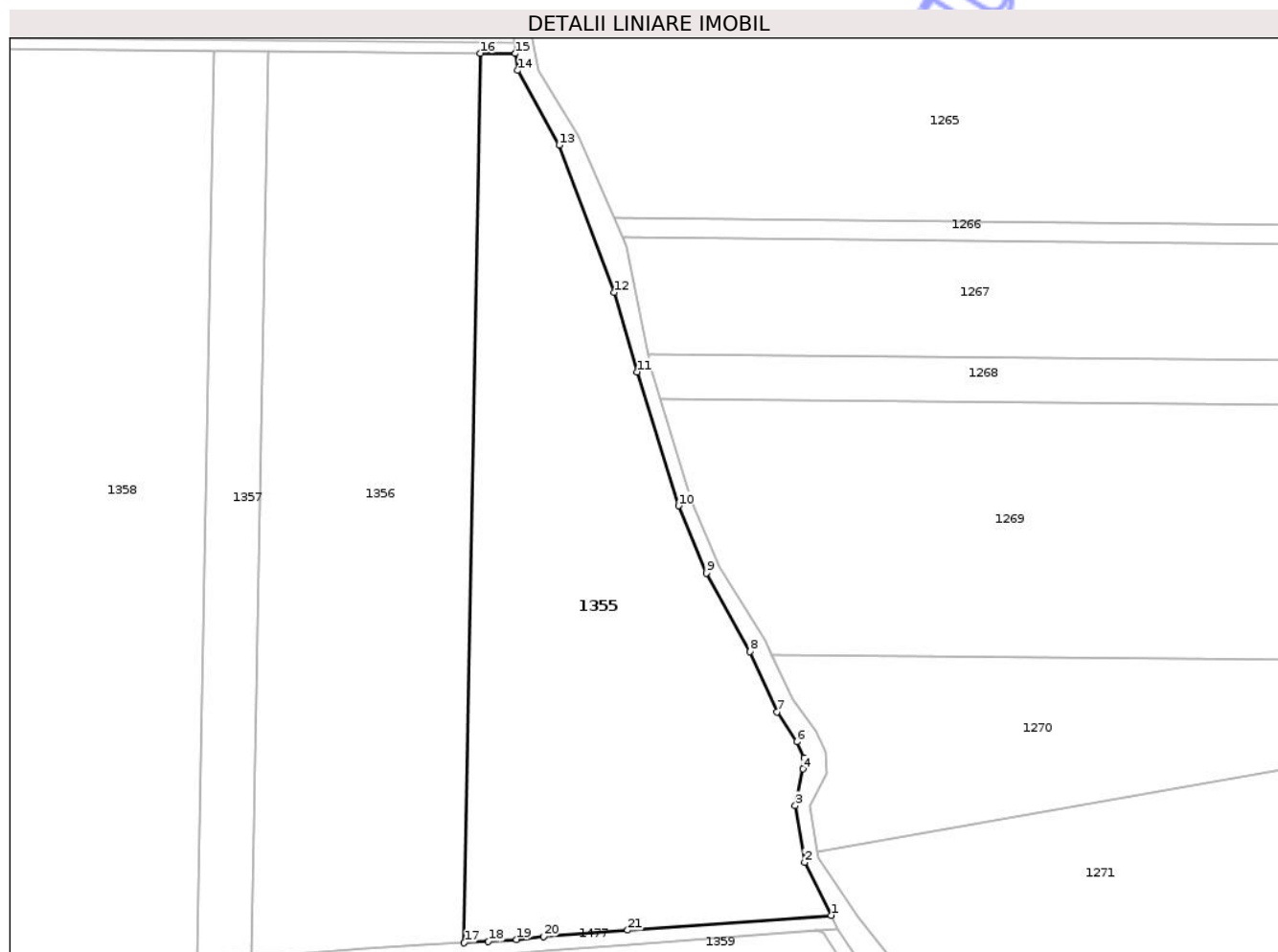
Inscrieri privind dezmembramintele dreptului de proprietate, drepturi reale de garanție și sarcini	Referințe
NU SUNT	

Anexa Nr. 1 La Partea I

Teren

Nr cadastral	Suprafața (mp)*	Observații / Referințe
	15.000	

* Suprafața este determinată în planul de proiecție Stereo 70.



Date referitoare la teren

Crt	Categorie folosință	Intravilan	Suprafața (mp)	Tarla	Parcelă	Nr. topo	Observații / Referințe
1	arabil	NU	15.000	-	920/5/21	-	

Lungime Segmente

1) Valorile lungimilor segmentelor sunt obținute din proiecție în plan.

Punct început	X / Y	Punct sfârșit	X / Y	Lungime segment (** (m)
1	641.857,614 703.769,784	2	641.850,05 703.784,9	16.902
3	641.847,415 703.801,09	4	641.849,582 703.811,548	10.68
5	641.849,897 703.814,747	6	641.847,867 703.819,371	5.049
7	641.842,194 703.827,869	8	641.834,419 703.845,099	18.903
9	641.822,0 703.867,4	10	641.814,082 703.886,654	20.819

Punct început	X / Y	Punct sfârșit	X / Y	Lungime segment (** (m)
2	641.850,05 703.784,9	3	641.847,415 703.801,09	16.403
4	641.849,582 703.811,548	5	641.849,897 703.814,747	3.215
6	641.847,867 703.819,371	7	641.842,194 703.827,869	10.218
8	641.834,419 703.845,099	9	641.822,0 703.867,4	25.526
10	641.814,082 703.886,654	11	641.802,246 703.924,833	39.971

Punct început	X / Y	Punct sfârșit	X / Y	Lungime segment (** (m)
11	641.802,246 703.924,833	12	641.795,68 703.947,56	23.657
13	641.779,958 703.989,585	14	641.768,105 704.010,861	24.356
15	641.767,513 704.015,702	16	641.757,444 704.015,8	10.069
17	641.752,869 703.761,957	18	641.759,772 703.762,314	6.913
19	641.767,762 703.762,898	20	641.775,455 703.763,752	7.741
21	641.799,545 703.765,528	1	641.857,614 703.769,784	58.225

Punct început	X / Y	Punct sfârșit	X / Y	Lungime segment (** (m)
12	641.795,68 703.947,56	13	641.779,958 703.989,585	44.869
14	641.768,105 704.010,861	15	641.767,513 704.015,702	4.877
16	641.757,444 704.015,8	17	641.752,869 703.761,957	253.884
18	641.759,772 703.762,314	19	641.767,762 703.762,898	8.01
20	641.775,455 703.763,752	21	641.799,545 703.765,528	24.155

** Lungimile segmentelor sunt determinate în planul de proiecție Stereo 70 și sunt rotunjite la 1 milimetru.

*** Distanța dintre puncte este formată din segmente cumulate ce sunt mai mici decât valoarea 1 milimetru.

Neutilizabil în Circuit Civil

**DATE DESPRE IMOBILUL NR. 1357**

Oficiul de Cadastru și Publicitate Imobiliară BOTOSANI
Biroul de Cadastru și Publicitate Imobiliară Botosani

A. Partea I. Descrierea imobilului

TEREN Extravilan

Adresa: Jud. Botosani

Nr. Crt	Nr cadastral Nr. topografic	Suprafața* (mp)	Observații / Referințe
A1		4.000	Sector cadastral:22 Teren neimprejmuit; Conform TP nr. 53429 terenul este amplasat in parcela cadastrala 920/1/2

B. Partea II. Proprietari și acte

Inscrieri privitoare la dreptul de proprietate și alte drepturi reale		Referințe
/		
Act Administrativ nr. 53429, din 10/03/1995 emis de CJSDPAT Botosani;		
B1	Intabulare, drept de PROPRIETATE, dobandit prin Reconstituire, cota actuala 1/1 1) STRUGARU DIDINA, lipsa CNP 2) AFLOROAIE ILIE, lipsa CNP 3) AFLOROAIE GHEORGHE, lipsa CNP 4) AFLOROAIE EUGEN, lipsa CNP 5) MITRIUC P MARIA, lipsa CNP 6) VELNICIUC D SILVIA, lipsa CNP	A1

C. Partea III. SARCINI .

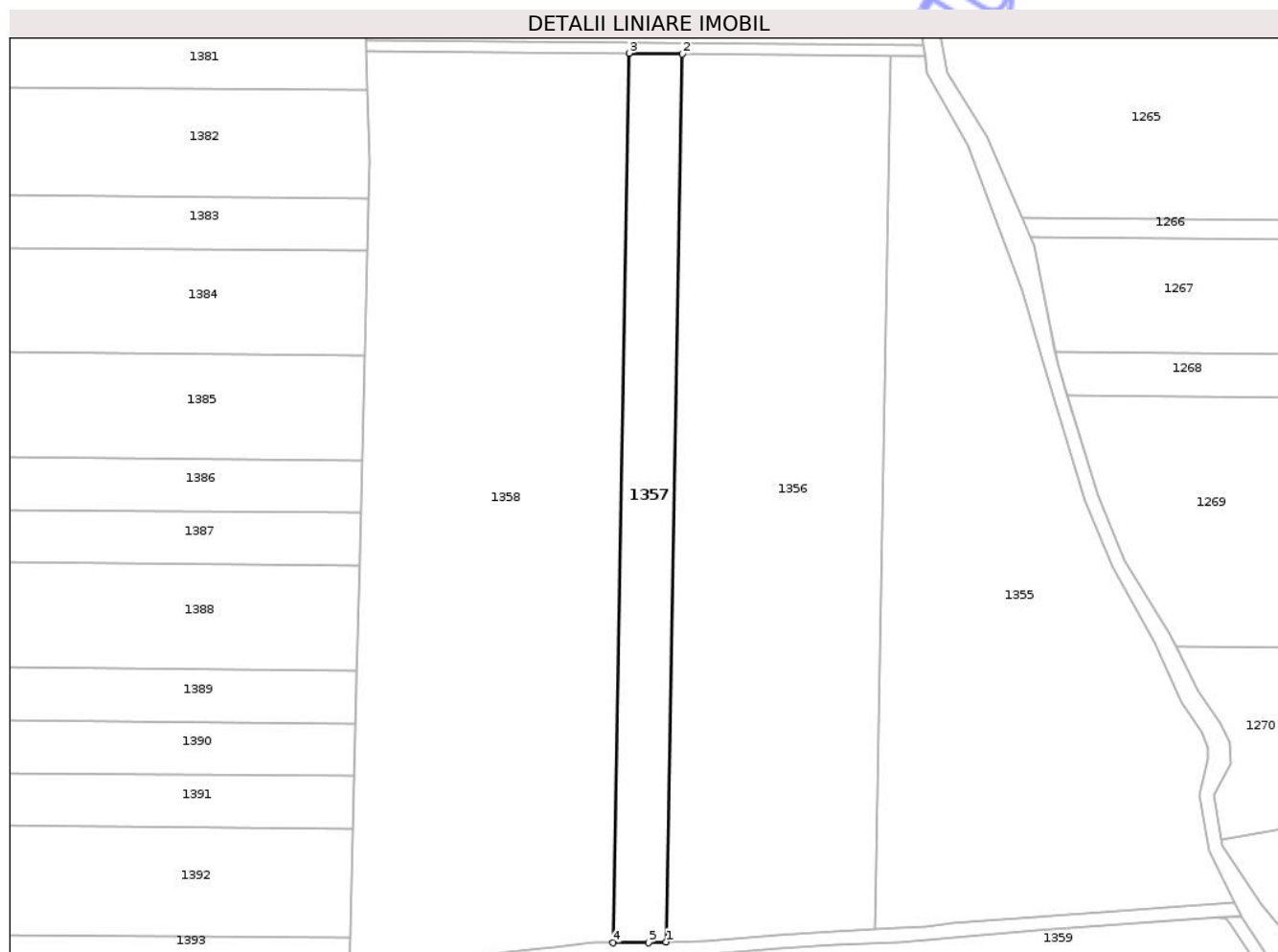
Inscrieri privind dezmembramintele dreptului de proprietate, drepturi reale de garanție și sarcini	Referințe
NU SUNT	

Anexa Nr. 1 La Partea I

Teren

Nr cadastral	Suprafața (mp)*	Observații / Referințe
	4.000	Conform TP nr. 53429 terenul este amplasat in parcela cadastrala 920/1/2

* Suprafața este determinată in planul de proiecție Stereo 70.



Date referitoare la teren

Crt	Categorie folosință	Intra vilan	Suprafața (mp)	Tarla	Parcelă	Nr. topo	Observații / Referințe
1	faneata	NU	4.000	-	920/5	-	

Lungime Segmente

1) Valorile lungimilor segmentelor sunt obținute din proiecție în plan.

Punct început	X / Y	Punct sfârșit	X / Y	Lungime segment (** (m)
1	641.692,25 703.758,318	2	641.696,901 704.016,387	258.11
2	641.696,901 704.016,387	3	641.681,419 704.016,537	15.483
3	641.681,419 704.016,537	4	641.676,76 703.758,07	258.509
4	641.676,76 703.758,07	5	641.687,159 703.758,157	10.4
5	641.687,159 703.758,157	1	641.692,25 703.758,318	5.093

** Lungimile segmentelor sunt determinate în planul de proiecție Stereo 70 și sunt rotunjite la 1 milimetru.

*** Distanța dintre puncte este formată din segmente cumulate ce sunt mai mici decât valoarea 1 milimetru.

Neutilizabil în Circuitul
Civil

**DATE DESPRE IMOBILUL NR. 1358**

Oficiul de Cadastru și Publicitate Imobiliară BOTOSANI
Biroul de Cadastru și Publicitate Imobiliară Botosani

A. Partea I. Descrierea imobilului

TEREN Extravilan

Adresa: Jud. Botosani

Nr. Crt	Nr cadastral Nr. topografic	Suprafața* (mp)	Observații / Referințe
A1		19.982	Sector cadastral:22 Teren neimprejmuit;

B. Partea II. Proprietari și acte

Inscrieri privitoare la dreptul de proprietate și alte drepturi reale		Referințe
/		
Act Normativ nr. 7, din 13/03/1996 emis de Parlamentul României;		
B1	Inscrierea posesiei, drept de PROPRIETATE, dobandit prin Lege, cota actuala 1/1 1) NEIDENTIFICAT NEIDENTIFICAT, lipsa CNP	A1
Act Normativ nr. 7, din 13/03/1996 emis de Parlamentul României ((art. 13));		
B2	Se noteaza mentiunea de proprietar neidentificat, rezerva comisiei locale de fond funciar	A1

C. Partea III. SARCINI .

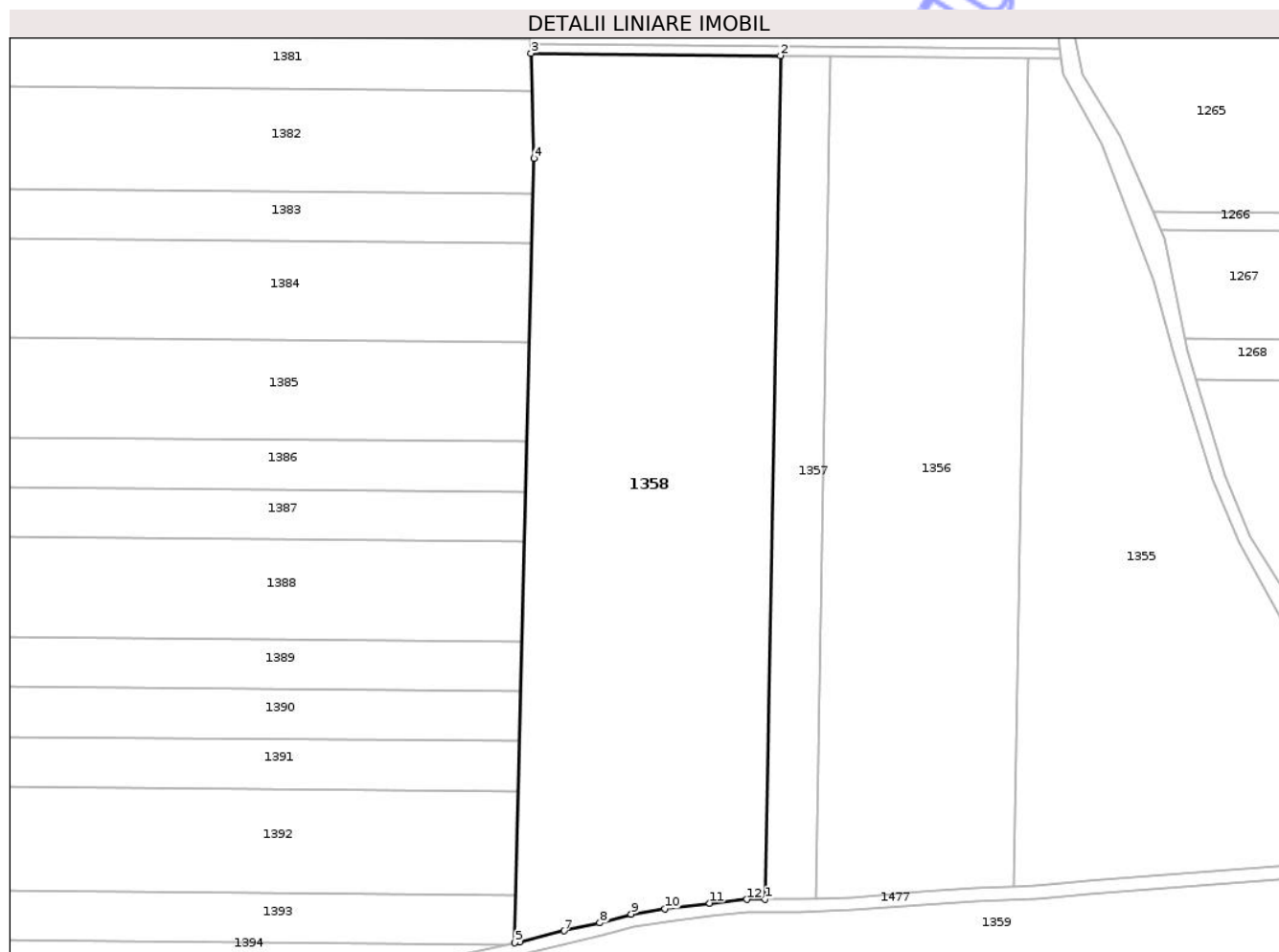
Inscrieri privind dezmembramintele dreptului de proprietate, drepturi reale de garanție și sarcini	Referințe
NU SUNT	

Anexa Nr. 1 La Partea I

Teren

Nr cadastral	Suprafața (mp)*	Observații / Referințe
	19.982	

* Suprafața este determinată în planul de proiecție Stereo 70.



Date referitoare la teren

Crt	Categorie folosință	Intra vilan	Suprafața (mp)	Tarla	Parcelă	Nr. topo	Observații / Referințe
1	faneata	NU	19.982	-	920/5	-	

Lungime Segmente

1) Valorile lungimilor segmentelor sunt obținute din proiecție în plan.

Punct început	X / Y	Punct sfârșit	X / Y	Lungime segment (** (m)
1	641.676,76 703.758,07	2	641.681,419 704.016,537	258.509
2	641.681,419 704.016,537	3	641.604,94 704.017,279	76.482
3	641.604,94 704.017,279	4	641.605,92 703.985,098	32.196
4	641.605,92 703.985,098	5	641.600,028 703.744,737	240.433
5	641.600,028 703.744,737	6	641.601,399 703.745,046	1.406

Punct început	X / Y	Punct sfârșit	X / Y	Lungime segment (** (m)
6	641.601,399 703.745,046	7	641.615,096 703.748,406	14.103
7	641.615,096 703.748,406	8	641.626,06 703.750,81	11.224
8	641.626,06 703.750,81	9	641.635,686 703.753,482	9.99
9	641.635,686 703.753,482	10	641.645,98 703.755,218	10.44
10	641.645,98 703.755,218	11	641.659,752 703.756,821	13.864
11	641.659,752 703.756,821	12	641.671,116 703.758,023	11.427
12	641.671,116 703.758,023	1	641.676,76 703.758,07	5.645

** Lungimile segmentelor sunt determinate în planul de proiecție Stereo 70 și sunt rotunjite la 1 milimetru.

*** Distanța dintre puncte este formată din segmente cumulate ce sunt mai mici decât valoarea 1 milimetru.

Neutilizabil în Circuitul Civil

**DATE DESPRE IMOBILUL NR. 1360**

Oficiul de Cadastru și Publicitate Imobiliară BOTOSANI
Biroul de Cadastru și Publicitate Imobiliară Botosani

A. Partea I. Descrierea imobilului

TEREN Extravilan

Adresa: Jud. Botosani

Nr. Crt	Nr cadastral Nr. topografic	Suprafața* (mp)	Observații / Referințe
A1		6.366	Sector cadastral:22 Teren neimprejmuit; Conform TP nr. 89297 terenul este amplasat in parcela cadastrala 920/5/109.

B. Partea II. Proprietari și acte

Inscrieri privitoare la dreptul de proprietate și alte drepturi reale		Referințe
/		
Act Notarial nr. 1418, din 09/03/2010 emis de BNP Reta Anitei-Botosani;		
B1	Intabulare, drept de PROPRIETATE, dobandit prin Conventie, cota actuala 1/1 1) HARCUTA MARCEL, bun propriu	A1

C. Partea III. SARCINI .

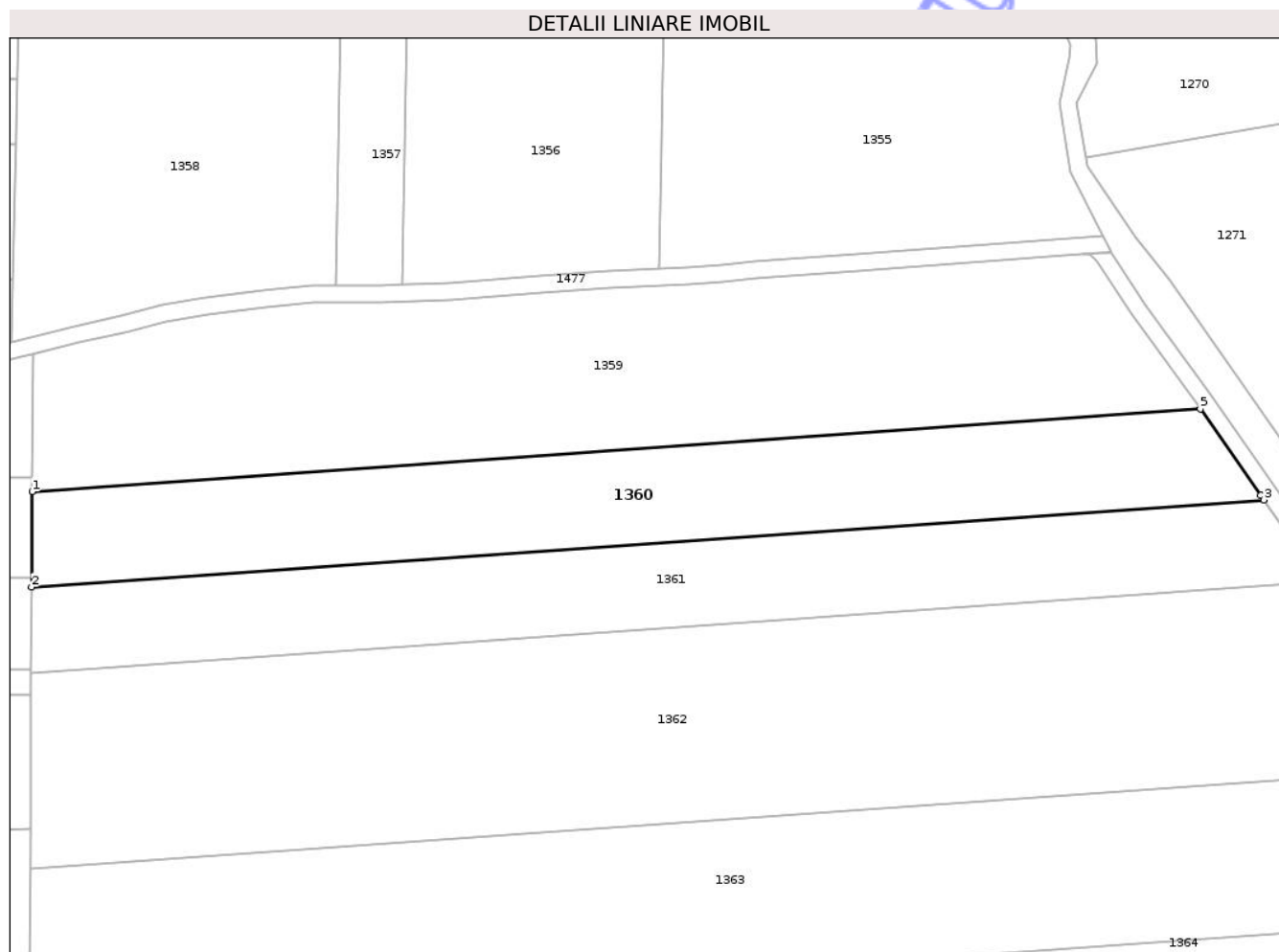
Inscrieri privind dezmembramintele dreptului de proprietate, drepturi reale de garanție și sarcini	Referințe
NU SUNT	

Anexa Nr. 1 La Partea I

Teren

Nr cadastral	Suprafața (mp)*	Observații / Referințe
	6.366	Conform TP nr. 89297 terenul este amplasat in parcela cadastrala 920/5/109.

* Suprafața este determinată în planul de proiecție Stereo 70.



Date referitoare la teren

Crt	Categorie folosință	Intravilan	Suprafața (mp)	Tarla	Parcelă	Nr. topo	Observații / Referințe
1	faneata	NU	5.020	-	920/5/109	-	
2	arabil	NU	1.346	-	920/1	-	

Lungime Segmente

1) Valorile lungimilor segmentelor sunt obținute din proiecție în plan.

Punct început	X / Y	Punct sfârșit	X / Y	Lungime segment (** (m))
1	641.605,031 703.709,431	2	641.604,925 703.686,936	22.495
2	641.604,925 703.686,936	3	641.895,544 703.707,492	291.345
3	641.895,544 703.707,492	4	641.894,778 703.708,602	1.349
4	641.894,778 703.708,602	5	641.880,597 703.728,922	24.779

Punct început	X / Y	Punct sfârşit	X / Y	Lungime segment (** (m)
5	641.880,597 703.728,922	1	641.605,031 703.709,431	276.254

** Lungimile segmentelor sunt determinate în planul de proiecţie Stereo 70 şi sunt rotunjite la 1 milimetru.

*** Distanţa dintre puncte este formată din segmente cumulate ce sunt mai mici decât valoarea 1 milimetru.

Neutilizabil în Circuitul Civil

**DATE DESPRE IMOBILUL NR. 1362**

Oficiul de Cadastru și Publicitate Imobiliară BOTOSANI
Biroul de Cadastru și Publicitate Imobiliară Botosani

A. Partea I. Descrierea imobilului

TEREN Extravilan

Adresa: Jud. Botosani

Nr. Crt	Nr cadastral Nr. topografic	Suprafața* (mp)	Observații / Referințe
A1		15.000	Sector cadastral:22 Teren neimprejmuit; Conform TP nr. 107048 terenul este amplasat in parcela cadastrala 920/5/51

B. Partea II. Proprietari și acte

Inscrieri privitoare la dreptul de proprietate și alte drepturi reale		Referințe
/		
Act Notarial nr. 7108, din 04/10/2010 emis de BNP Reta Anitei-Botosani;		
B1	Intabulare, drept de PROPRIETATE, dobandit prin Conventie, cota actuala 1/1 1) HARCUTA MARCEL, bun propriu	A1

C. Partea III. SARCINI .

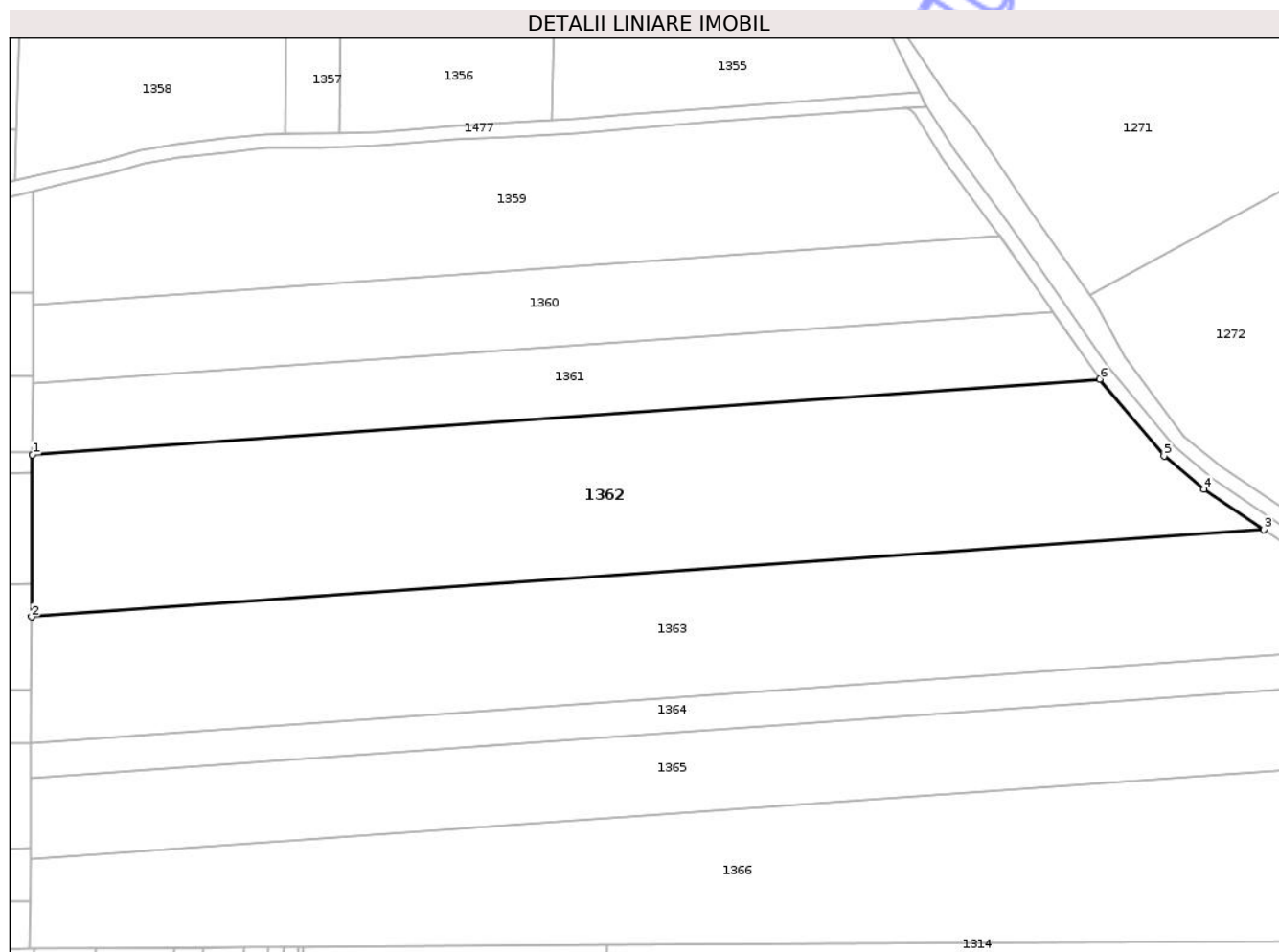
Inscrieri privind dezmembramintele dreptului de proprietate, drepturi reale de garanție și sarcini	Referințe
NU SUNT	

Anexa Nr. 1 La Partea I

Teren

Nr cadastral	Suprafața (mp)*	Observații / Referințe
	15.000	Conform TP nr. 107048 terenul este amplasat in parcela cadastrala 920/5/51

* Suprafața este determinată în planul de proiecție Stereo 70.



Date referitoare la teren

Crt	Categorie folosință	Intra vilan	Suprafața (mp)	Tarla	Parcelă	Nr. topo	Observații / Referințe
1	faneata	NU	8.396	-	920/5/51	-	
2	arabil	NU	6.604	-	920/1	-	

Lungime Segmente

1) Valorile lungimilor segmentelor sunt obținute din proiecție în plan.

Punct început	X / Y	Punct sfârșit	X / Y	Lungime segment (** (m)
1	641.604,831 703.666,749	2	641.604,614 703.620,543	46.207
2	641.604,614 703.620,543	3	641.955,723 703.645,377	351.987
3	641.955,723 703.645,377	4	641.938,766 703.656,869	20.484
4	641.938,766 703.656,869	5	641.927,328 703.666,343	14.852

Punct început	X / Y	Punct sfârșit	X / Y	Lungime segment (** (m)
5	641.927,328 703.666,343	6	641.908,982 703.688,262	28.584
6	641.908,982 703.688,262	1	641.604,831 703.666,749	304.911

** Lungimile segmentelor sunt determinate în planul de proiecție Stereo 70 și sunt rotunjite la 1 milimetru.

*** Distanța dintre puncte este formată din segmente cumulate ce sunt mai mici decât valoarea 1 milimetru.

Neutilizabil în Circuitul Civil

**DATE DESPRE IMOBILUL NR. 1364**

Oficiul de Cadastru și Publicitate Imobiliară BOTOSANI
Biroul de Cadastru și Publicitate Imobiliară Botosani

A. Partea I. Descrierea imobilului

TEREN Extravilan

Adresa: Jud. Botosani

Nr. Crt	Nr cadastral Nr. topografic	Suprafața* (mp)	Observații / Referințe
A1	54878	4.100	Sector cadastral:22 Teren neimprejmuit; Conform TP nr. 41154 terenul este amplasat in parcela cadastrala 920/5/15.

B. Partea II. Proprietari și acte

Inscrieri privitoare la dreptul de proprietate și alte drepturi reale		Referințe
132581 / 28/10/2024		
Act Notarial nr. 2065, din 22/05/2008 emis de BNPA Cornelia Agachi- Stelian Agachi;		
B3	Intabulare, drept de PROPRIETATE, dobandit prin Conventie, cota actuala 1/1 1) SC ARLAND SRL, CIF:14528740	A1
Act Normativ nr. 17, din 07/03/2014 emis de Parlamentul României;		
B4	Imobil aflat sub incidența art. 3 alin (1) din Legea nr. 17/2014	A1

C. Partea III. SARCINI .

Inscrieri privind dezmembramintele dreptului de proprietate, drepturi reale de garanție și sarcini	Referințe
NU SUNT	

Anexa Nr. 1 La Partea I

Teren

Nr cadastral	Suprafața (mp)*	Observații / Referințe
54878	4.100	Conform TP nr. 41154 terenul este amplasat in parcela cadastrala 920/5/15.

* Suprafața este determinată în planul de proiecție Stereo 70.

DETALII LINIARE IMOBIL



Date referitoare la teren

Crt	Categorie folosință	Intra vilan	Suprafața (mp)	Tarla	Parcelă	Nr. topo	Observații / Referințe
1	faneata	NU	1.800	-	920/5/15	-	
2	arabil	NU	2.300	-	920/1	-	

Lungime Segmente

1) Valorile lungimilor segmentelor sunt obținute din proiecție în plan.

Punct început	X / Y	Punct sfârșit	X / Y	Lungime segment (** (m)
1	641.604,445 703.584,526	2	641.604,398 703.574,564	9.961
2	641.604,398 703.574,564	3	642.023,134 703.604,182	419.782
3	642.023,134 703.604,182	4	642.009,172 703.613,153	16.595
4	642.009,172 703.613,153	1	641.604,445 703.584,526	405.738

** Lungimile segmentelor sunt determinate în planul de proiecție Stereo 70 și sunt rotunjite la 1 milimetru.

*** Distanța dintre puncte este formată din segmente cumulate ce sunt mai mici decât valoarea 1 milimetru.

Neutilizabil în Circuitul
Civil

**DATE DESPRE IMOBILUL NR. 1366**

Oficiul de Cadastru și Publicitate Imobiliară BOTOSANI
Biroul de Cadastru și Publicitate Imobiliară Botosani

A. Partea I. Descrierea imobilului

TEREN Extravilan

Adresa: Jud. Botosani

Nr. Crt	Nr cadastral Nr. topografic	Suprafața* (mp)	Observații / Referințe
A1		19.858	Sector cadastral:22 Teren neimprejmuit;

B. Partea II. Proprietari și acte

Inscrieri privitoare la dreptul de proprietate și alte drepturi reale		Referințe
/		
Act Normativ nr. 7, din 13/03/1996 emis de Parlamentul României;		
B1	Inscrierea posesiei, drept de PROPRIETATE, dobândit prin Lege, cota actuala 1/1 1) NEIDENTIFICAT NEIDENTIFICAT, lipsa CNP	A1
Act Normativ nr. 7, din 13/03/1996 emis de Parlamentul României ((art. 13));		
B2	Se noteaza mentiunea de proprietar neidentificat, rezerva comisiei locale de fond funciar 1) NEIDENTIFICAT NEIDENTIFICAT, lipsa CNP	A1

C. Partea III. SARCINI .

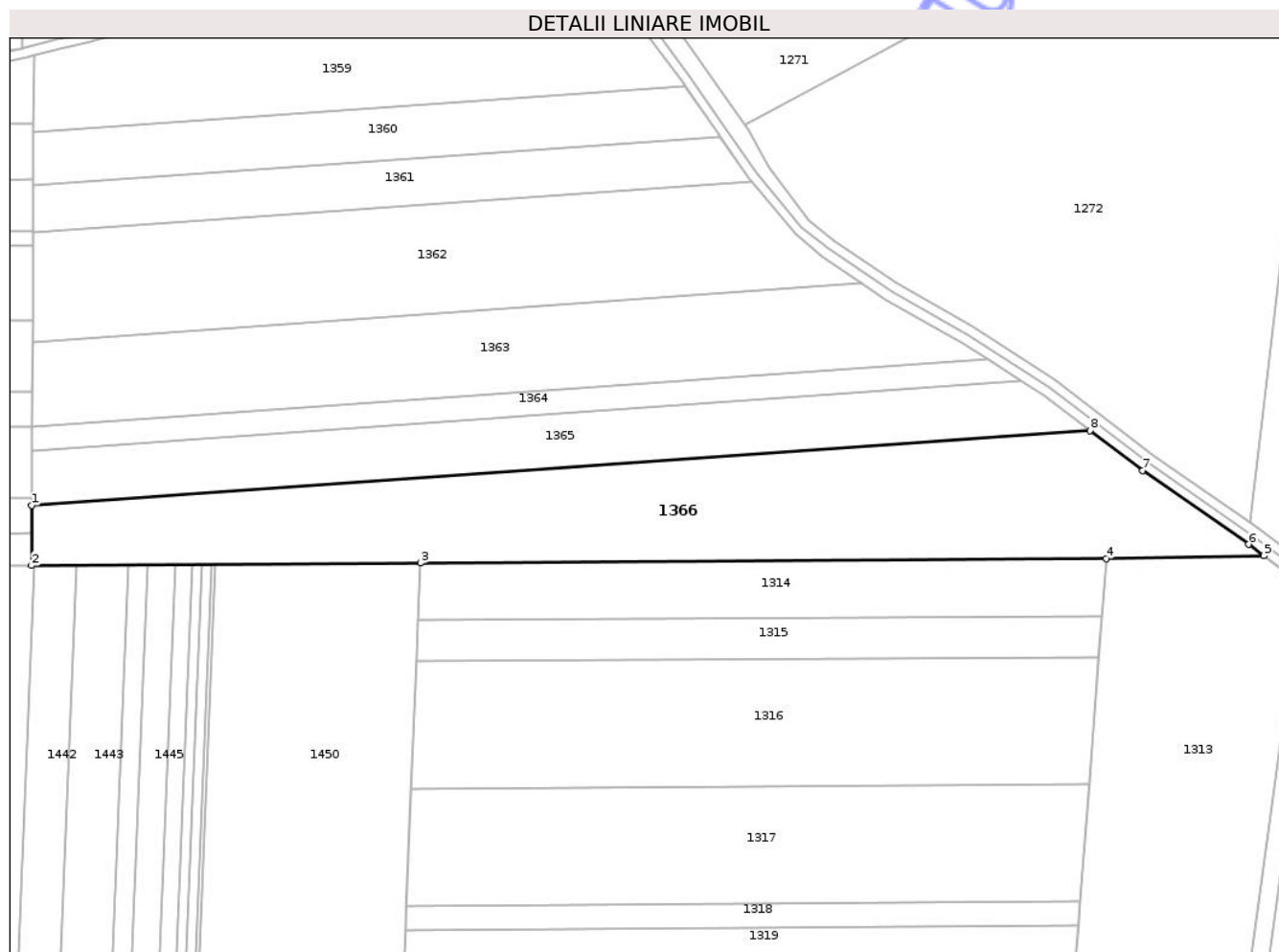
Inscrieri privind dezmembramintele dreptului de proprietate, drepturi reale de garanție și sarcini	Referințe
NU SUNT	

Anexa Nr. 1 La Partea I

Teren

Nr cadastral	Suprafața (mp)*	Observații / Referințe
	19.858	

* Suprafața este determinată în planul de proiecție Stereo 70.



Date referitoare la teren

Crt	Categorie folosință	Intravilan	Suprafața (mp)	Tarla	Parcelă	Nr. topo	Observații / Referințe
1	arabil	NU	13.030	-	920/1	-	
2	faneata	NU	6.828	-	920/5	-	

Lungime Segmente

1) Valorile lungimilor segmentelor sunt obținute din proiecție în plan.

Punct început	X / Y	Punct sfârșit	X / Y	Lungime segment (** (m))
1	641.604,29 703.551,503	2	641.604,17 703.525,991	25.513
2	641.604,17 703.525,991	3	641.768,698 703.527,037	164.53
3	641.768,698 703.527,037	4	642.058,984 703.528,884	290.292
4	642.058,984 703.528,884	5	642.125,666 703.530,074	66.692

Punct început	X / Y	Punct sfârșit	X / Y	Lungime segment (** (m)
5	642.125,666 703.530,074	6	642.119,209 703.534,959	8.096
6	642.119,209 703.534,959	7	642.074,45 703.566,17	54.567
7	642.074,45 703.566,17	8	642.052,146 703.583,181	28.05
8	642.052,146 703.583,181	1	641.604,29 703.551,503	448.975

** Lungimile segmentelor sunt determinate în planul de proiecție Stereo 70 și sunt rotunjite la 1 milimetru.

*** Distanța dintre puncte este formată din segmente cumulate ce sunt mai mici decât valoarea 1 milimetru.

Neutilizabil în Circuitul Civil

**DATE DESPRE IMOBILUL NR. 1368**

Oficiul de Cadastru și Publicitate Imobiliară BOTOSANI
Biroul de Cadastru și Publicitate Imobiliară Botosani

A. Partea I. Descrierea imobilului

TEREN Extravilan

Adresa: Jud. Botosani

Nr. Crt	Nr cadastral Nr. topografic	Suprafața* (mp)	Observații / Referințe
A1	50963	4.500	Sector cadastral:22 Teren neimprejmuit; Conform TP nr. 60211 terenul este amplasat in parcela cadastrala 920/6/1

B. Partea II. Proprietari și acte

Inscrieri privitoare la dreptul de proprietate și alte drepturi reale		Referințe
18703 / 04/04/2013		
Act Notarial nr. 545, din 02/04/2013 emis de BNP "ELENA ROMAN"-Botoșani;		
B2	Intabulare, drept de PROPRIETATE, dobândit prin Conventie, cota actuala 1/1 1) SC CINDREL INVEST SRL, CIF:23220978, bun propriu	A1
59449 / 28/08/2014		
Act Normativ nr. 17, din 07/03/2014 emis de Parlamentul Romaniei;		
B3	Imobil aflat sub incidenta art.3 alin.(1) din Legea 17/2014	A1


C. Partea III. SARCINI .

Inscrieri privind dezmembramentele dreptului de proprietate, drepturi reale de garanție și sarcini	Referințe
NU SUNT	

Anexa Nr. 1 La Partea I**Teren**

Nr cadastral	Suprafața (mp)*	Observații / Referințe
50963	4.500	Conform TP nr. 60211 terenul este amplasat in parcela cadastrala 920/6/1

* Suprafața este determinată în planul de proiecție Stereo 70.

DETALII LINIARE IMOBIL**Date referitoare la teren**

Crt	Categorie folosință	Intra vilan	Suprafața (mp)	Tarla	Parcelă	Nr. topo	Observații / Referințe
1	arabil	NU	2.453	-	920/6/1	-	
2	arabil	NU	1.439	-	920/1	-	
3	faneata	NU	608	-	920/5	-	

Lungime Segmente

1) Valorile lungimilor segmentelor sunt obținute din proiecție în plan.

Punct început	X / Y	Punct sfârșit	X / Y	Lungime segment (** (m)
1	641.597,801 704.211,781	2	641.597,132 704.227,404	15.637
2	641.597,132 704.227,404	3	641.309,964 704.229,755	287.178
3	641.309,964 704.229,755	4	641.308,672 704.214,149	15.66
4	641.308,672 704.214,149	1	641.597,801 704.211,781	289.139

** Lungimile segmentelor sunt determinate în planul de proiecție Stereo 70 și sunt rotunjite la 1 milimetru.

*** Distanța dintre puncte este formată din segmente cumulate ce sunt mai mici decât valoarea 1 milimetru.

Neutilizabil în Circuitul
Civil

**DATE DESPRE IMOBILUL NR. 1370**

Oficiul de Cadastru și Publicitate Imobiliară BOTOSANI
Biroul de Cadastru și Publicitate Imobiliară Botosani

A. Partea I. Descrierea imobilului

TEREN Extravilan

Adresa: Jud. Botosani

Nr. Crt	Nr cadastral Nr. topografic	Suprafața* (mp)	Observații / Referințe
A1		5.000	Sector cadastral:22 Teren neimprejmuit; Conform TP nr. 16630 terenul este amplasat in parcela cadastrala 920/1/3

B. Partea II. Proprietari și acte

Inscrieri privitoare la dreptul de proprietate și alte drepturi reale		Referințe
/		
Act Administrativ nr. 16630, din 09/07/1993 emis de CJSDPAT Botosani;		
B1	Intabulare, drept de PROPRIETATE, dobandit prin Reconstituire, cota actuala 1/1 1) ACIOBANITEI P MIHAI, lipsa CNP	A1

C. Partea III. SARCINI .

Inscrieri privind dezmembramintele dreptului de proprietate, drepturi reale de garanție și sarcini	Referințe
NU SUNT	


Anexa Nr. 1 La Partea I

Teren

Nr cadastral	Suprafața (mp)*	Observații / Referințe
	5.000	Conform TP nr. 16630 terenul este amplasat in parcela cadastrala 920/1/3

* Suprafața este determinată in planul de proiecție Stereo 70.

DETALII LINIARE IMOBIL



Date referitoare la teren

Crt	Categorie folosință	Intra vilan	Suprafața (mp)	Tarla	Parcelă	Nr. topo	Observații / Referințe
1	arabil	NU	1.938	-	920/1/3	-	
2	faneata	NU	644	-	920/5	-	
3	arabil	NU	2.418	-	920/6	-	

Lungime Segmente

1) Valorile lungimilor segmentelor sunt obținute din proiecție în plan.

Punct început	X / Y	Punct sfârșit	X / Y	Lungime segment (** (m)
1	641.597,801 704.211,781	2	641.276,655 704.214,411	321.156
2	641.276,655 704.214,411	3	641.275,371 704.198,899	15.565
3	641.275,371 704.198,899	4	641.598,465 704.196,254	323.105
4	641.598,465 704.196,254	1	641.597,801 704.211,781	15.542

** Lungimile segmentelor sunt determinate în planul de proiecție Stereo 70 și sunt rotunjite la 1 milimetru.

*** Distanța dintre puncte este formată din segmente cumulate ce sunt mai mici decât valoarea 1 milimetru.

Neutilizabil în Circuitul
Civil

**DATE DESPRE IMOBILUL NR. 1372**

Oficiul de Cadastru și Publicitate Imobiliară BOTOSANI
Biroul de Cadastru și Publicitate Imobiliară Botosani

A. Partea I. Descrierea imobilului

TEREN Extravilan

Adresa: Jud. Botosani

Nr. Crt	Nr cadastral Nr. topografic	Suprafața* (mp)	Observații / Referințe
A1	53285	4.900	Sector cadastral:22 Teren neimprejmuit; Conform TP nr. 25716 terenul este amplasat in parcela cadastrala 920/5/5

B. Partea II. Proprietari și acte

Inscrieri privitoare la dreptul de proprietate și alte drepturi reale		Referințe
82190 / 17/11/2020		
Act Normativ nr. 17, din 07/03/2014 emis de Parlamentul României;		
B6	Imobil aflat sub incidența art. 3 alin. (1) din Legea nr. 17/2014	A1
26912 / 03/04/2024		
Act Notarial nr. 1412, din 02/04/2024 emis de ANITEI ANA CATERINA;		
B11	Intabulare, drept de PROPRIETATE, dobandit prin Conventie, cota actuala 1/1 1) SC CINDREL INVEST SRL, CIF:23220978	A1


C. Partea III. SARCINI .

Inscrieri privind dezmembramintele dreptului de proprietate, drepturi reale de garanție și sarcini	Referințe
NU SUNT	

Anexa Nr. 1 La Partea I**Teren**

Nr cadastral	Suprafața (mp)*	Observații / Referințe
53285	4.900	Conform TP nr. 25716 terenul este amplasat in parcela cadastrala 920/5/5

* Suprafața este determinată in planul de proiecție Stereo 70.

DETALII LINIARE IMOBIL**Date referitoare la teren**

Crt	Categorie folosință	Intra vilan	Suprafața (mp)	Tarla	Parcelă	Nr. topo	Observații / Referințe
1	faneata	NU	1.623	-	920/5/5	-	
2	arabil	NU	1.921	-	920/1	-	
3	arabil	NU	1.274	-	920/6	-	
4	arabil	NU	82	-	920/7	-	

Lungime Segmente

1) Valorile lungimilor segmentelor sunt obținute din proiecție în plan.

Punct început	X / Y	Punct sfârșit	X / Y	Lungime segment (** (m)
1	641.274,094 704.183,481	2	641.273,267 704.173,5	10.015
2	641.273,267 704.173,5	3	641.273,328 704.168,452	5.049
3	641.273,328 704.168,452	4	641.599,768 704.165,778	326.451

Punct început	X / Y	Punct sfârșit	X / Y	Lungime segment (** (m)
4	641.599,768 704.165,778	5	641.599,125 704.180,819	15.055
5	641.599,125 704.180,819	1	641.274,094 704.183,481	325.042

** Lungimile segmentelor sunt determinate în planul de proiecție Stereo 70 și sunt rotunjite la 1 milimetru.

*** Distanța dintre puncte este formată din segmente cumulate ce sunt mai mici decât valoarea 1 milimetru.

Neutilizabil în Circuitul Civil

**DATE DESPRE IMOBILUL NR. 1374**

Oficiul de Cadastru și Publicitate Imobiliară BOTOSANI
Biroul de Cadastru și Publicitate Imobiliară Botosani

A. Partea I. Descrierea imobilului

TEREN Extravilan

Adresa: Jud. Botosani

Nr. Crt	Nr cadastral Nr. topografic	Suprafața* (mp)	Observații / Referințe
A1	52200	5.000	Sector cadastral:22 Teren neimprejmuit; Conform TP nr. 25739 terenul este amplasat in parcela cadastrala 920/5/22

B. Partea II. Proprietari și acte

Inscrieri privitoare la dreptul de proprietate și alte drepturi reale		Referințe
41291 / 15/06/2016		
Act Normativ nr. 17, din 07/03/2014 emis de Parlamentul României;		
B8	Imobil aflat sub incidența art. 3 alin (1) din Legea nr.17/2014	A1
104952 / 12/12/2022		
Act Notarial nr. 6992, din 09/12/2022 emis de SPN ANITEL și ASOCIATII-Botosani;		
B9	Intabulare, drept de PROPRIETATE, dobandit prin Conventie, cota actuala 1/1	A1
1) SC CINDREL INVEST SRL, CIF:23220978, bun propriu		


C. Partea III. SARCINI .

Inscrieri privind dezmembramentele dreptului de proprietate, drepturi reale de garanție și sarcini	Referințe
NU SUNT	

Anexa Nr. 1 La Partea I**Teren**

Nr cadastral	Suprafața (mp)*	Observații / Referințe
52200	5.000	Conform TP nr. 25739 terenul este amplasat in parcela cadastrala 920/5/22

* Suprafața este determinată în planul de proiecție Stereo 70.

DETALII LINIARE IMOBIL**Date referitoare la teren**

Crt	Categorie folosință	Intravilan	Suprafața (mp)	Tarla	Parcelă	Nr. topo	Observații / Referințe
1	faneata	NU	1.505	-	920/5/22	-	
2	arabil	NU	2.025	-	920/1	-	
3	arabil	NU	1.251	-	920/6	-	
4	arabil	NU	219	-	920/7	-	

Lungime Segmente

1) Valorile lungimilor segmentelor sunt obținute din proiecție în plan.

Punct început	X / Y	Punct sfârșit	X / Y	Lungime segment (** (m)
1	641.600,423 704.150,467	2	641.273,512 704.153,144	326.922
2	641.273,512 704.153,144	3	641.273,696 704.137,859	15.286
3	641.273,696 704.137,859	4	641.601,077 704.135,178	327.392

Punct început	X / Y	Punct sfârşit	X / Y	Lungime segment (** (m)
4	641.601,077 704.135,178	1	641.600,423 704.150,467	15.303

** Lungimile segmentelor sunt determinate în planul de proiecţie Stereo 70 şi sunt rotunjite la 1 milimetru.

*** Distanţa dintre puncte este formată din segmente cumulate ce sunt mai mici decât valoarea 1 milimetru.

Neutilizabil în Circuitul Civil

**DATE DESPRE IMOBILUL NR. 1348**

Oficiul de Cadastru și Publicitate Imobiliară BOTOSANI
Biroul de Cadastru și Publicitate Imobiliară Botosani

A. Partea I. Descrierea imobilului

TEREN Extravilan

Adresa: Jud. Botosani

Nr. Crt	Nr cadastral Nr. topografic	Suprafața* (mp)	Observații / Referințe
A1		511	Sector cadastral:22 Teren neimprejmuit; Conform TP 110750, TP 107042 și TP 30963 terenul este amplasat in parcela cadastrala 922/14, 922/16 si 922/3. Diferenta de suprafata de 13189 mp se regaseste la ID 1257, S23 și ID 1281, S23. Imobil inregistrat in CF 50312 (sporadic).

B. Partea II. Proprietari și acte

Inscrieri privitoare la dreptul de proprietate și alte drepturi reale		Referințe
/		
Act Normativ nr. 17, din 07/03/2014 emis de Parlamentul Romaniei;		
B1	Imobil aflat sub incidenta art.3 alin.(1) din Legea 17/2014	A1
Act Notarial nr. contract de schimb nr. 4589, din 03/10/2024 emis de SPN ANITEI si ASOCIATII-Botosani;		
B2	Intabulare, drept de PROPRIETATE, dobandit prin Conventie, cota actuala 1/1 1) SC ARLAND SRL, CIF:14528740	A1

C. Partea III. SARCINI .

Inscrieri privind dezmembramintele dreptului de proprietate, drepturi reale de garanție și sarcini	Referințe
NU SUNT	


Anexa Nr. 1 La Partea I

Teren

Nr cadastral	Suprafața (mp)*	Observații / Referințe
	511	Conform TP 110750, TP 107042 si TP 30963 terenul este amplasat in parcela cadastrala 922/14, 922/16 si 922/3. Diferenta de suprafata de 13189 mp se regaseste la ID 1257, S23 si ID 1281, S23. Imobil inscris in CF 50312 (sporadic).

* Suprafața este determinată în planul de proiecție Stereo 70.

DETALII LINIARE IMOBIL



Date referitoare la teren

Crt	Categorie folosință	Intravilan	Suprafața (mp)	Tarla	Parcelă	Nr. topo	Observații / Referințe
1	arabil	NU	331	-	920/7	-	
2	faneata	NU	180	-	920/5	-	

Lungime Segmente

1) Valorile lungimilor segmentelor sunt obținute din proiecție în plan.

Punct început	X / Y	Punct sfârșit	X / Y	Lungime segment (** (m)
1	641.753,256 704.206,304	2	641.706,85 704.206,754	46.407
2	641.706,85 704.206,754	3	641.707,316 704.195,853	10.911
3	641.707,316 704.195,853	4	641.754,646 704.195,394	47.332
4	641.754,646 704.195,394	5	641.754,615 704.195,692	0.299

Punct început	X / Y	Punct sfârșit	X / Y	Lungime segment (** (m)
5	641.754,615 704.195,692	1	641.753,256 704.206,304	10.699

** Lungimile segmentelor sunt determinate în planul de proiecție Stereo 70 și sunt rotunjite la 1 milimetru.

*** Distanța dintre puncte este formată din segmente cumulate ce sunt mai mici decât valoarea 1 milimetru.

Neutilizabil în Circuitul Civil

**DATE DESPRE IMOBILUL NR. 1376**

Oficiul de Cadastru și Publicitate Imobiliară BOTOSANI
Biroul de Cadastru și Publicitate Imobiliară Botosani

A. Partea I. Descrierea imobilului

TEREN Extravilan

Adresa: Jud. Botosani

Nr. Crt	Nr cadastral Nr. topografic	Suprafața* (mp)	Observații / Referințe
A1	53122	4.000	Sector cadastral:22 Teren neimprejmuit; Conform TP nr. 41120 terenul este amplasat in parcela cadastrala 920/5/16

B. Partea II. Proprietari și acte

Inscrieri privitoare la dreptul de proprietate și alte drepturi reale		Referințe
91407 / 13/11/2019		
Act Notarial nr. 443, din 04/03/2011 emis de BNP ELENA ROMAN;		
B4	Intabulare, drept de PROPRIETATE, dobandit prin Conventie, cota actuala 1/1 1) SC CINDREL INVEST SRL, CIF:23220978	A1
Act Normativ nr. 17, din 07/03/2014 emis de PARLAMENTUL ROMÂNIEI;		
B5	Imobil aflat sub incidența art. 3 alin (1) din Legea nr. 17/2014	A1

C. Partea III. SARCINI .

Inscrieri privind dezmembramintele dreptului de proprietate, drepturi reale de garanție și sarcini	Referințe
NU SUNT	

Anexa Nr. 1 La Partea I**Teren**

Nr cadastral	Suprafața (mp)*	Observații / Referințe
53122	4.000	Conform TP nr. 41120 terenul este amplasat in parcela cadastrala 920/5/16

* Suprafața este determinată in planul de proiecție Stereo 70.

DETALII LINIARE IMOBIL

1451	1367	
1369	1368	
1452	1370	
1453	1371	
	1372	
	1373	
	1374	
	1375	
2	1376	1
3	1377	5
	1378	4
	1379	
	1380	
	1381	
1461	1382	

Date referitoare la teren

Crt	Categorie folosință	Intra vilan	Suprafața (mp)	Tarla	Parcelă	Nr. topo	Observații / Referințe
1	faneata	NU	1.572	-	920/5/16	-	
2	arabil	NU	1.596	-	920/1	-	
3	arabil	NU	832	-	920/6	-	

Lungime Segmente

1) Valorile lungimilor segmentelor sunt obținute din proiecție în plan.

Punct început	X / Y	Punct sfârșit	X / Y	Lungime segment (** (m)
1	641.601,73 704.119,911	2	641.273,879 704.122,596	327.862
2	641.273,879 704.122,596	3	641.274,026 704.110,4	12.196
3	641.274,026 704.110,4	4	641.602,187 704.107,713	328.172
4	641.602,187 704.107,713	5	641.602,027 704.112,961	5.25

Punct început	X / Y	Punct sfârșit	X / Y	Lungime segment (** (m)
5	641.602,027 704.112,961	1	641.601,73 704.119,911	6.957

** Lungimile segmentelor sunt determinate în planul de proiecție Stereo 70 și sunt rotunjite la 1 milimetru.

*** Distanța dintre puncte este formată din segmente cumulate ce sunt mai mici decât valoarea 1 milimetru.

Neutilizabil în Circuitul Civil

**DATE DESPRE IMOBILUL NR. 1378**

Oficiul de Cadastru și Publicitate Imobiliară BOTOSANI
Biroul de Cadastru și Publicitate Imobiliară Botosani

A. Partea I. Descrierea imobilului

TEREN Extravilan

Adresa: Jud. Botosani

Nr. Crt	Nr cadastral Nr. topografic	Suprafața* (mp)	Observații / Referințe
A1	51838	8.300	Sector cadastral:22 Teren neimprejmuit; Conform TP nr. 39050 terenul este amplasat in parcela cadastrala 920/5/1

B. Partea II. Proprietari și acte

Inscrieri privitoare la dreptul de proprietate și alte drepturi reale		Referințe
63298 / 31/08/2015		
Act Normativ nr. 17, din 07/03/2014 emis de Parlamentul României;		
B6	Imobil aflat sub incidența art. 3 alin. (1) din Legea nr. 17/2014	A1
32022 / 13/05/2016		
Act Notarial nr. 788, din 12/05/2016 emis de BIN Elena Roman;		
B7	Intabulare, drept de PROPRIETATE, dobandit prin Conventie, cota actuala 1/1 1) SC CINDREL INVEST SRL, CIF:23220978	A1

C. Partea III. SARCINI .

Inscrieri privind dezmembramintele dreptului de proprietate, drepturi reale de garanție și sarcini	Referințe
NU SUNT	

Anexa Nr. 1 La Partea I**Teren**

Nr cadastral	Suprafața (mp)*	Observații / Referințe
51838	8.300	Conform TP nr. 39050 terenul este amplasat in parcela cadastrala 920/5/1

* Suprafața este determinată in planul de proiecție Stereo 70.

DETALII LINIARE IMOBIL

	1372	
	1373	
	1374	
	1375	
	1376	
	1377	
2	1378	1
3		4
	1379	
	1380	
	1381	
	1382	
1462		
	1383	
1463		
1464	1384	

Date referitoare la teren

Crt	Categorie folosință	Intra vilan	Suprafața (mp)	Tarla	Parcelă	Nr. topo	Observații / Referințe
1	faneata	NU	5.152	-	920/5/1	-	
2	arabil	NU	1.408	-	920/1	-	
3	arabil	NU	1.740	-	920/6	-	

Lungime Segmente

1) Valorile lungimilor segmentelor sunt obținute din proiecție în plan.

Punct început	X / Y	Punct sfârșit	X / Y	Lungime segment (** (m)
1	641.603,114 704.077,259	2	641.274,392 704.079,951	328.734
2	641.274,392 704.079,951	3	641.274,695 704.054,717	25.236
3	641.274,695 704.054,717	4	641.603,882 704.052,021	329.199
4	641.603,882 704.052,021	1	641.603,114 704.077,259	25.249

** Lungimile segmentelor sunt determinate în planul de proiecție Stereo 70 și sunt rotunjite la 1 milimetru.

*** Distanța dintre puncte este formată din segmente cumulate ce sunt mai mici decât valoarea 1 milimetru.

Neutilizabil în Circuitul
Civil

**DATE DESPRE IMOBILUL NR. 1486**

Oficiul de Cadastru și Publicitate Imobiliară BOTOSANI
Biroul de Cadastru și Publicitate Imobiliară Botosani

A. Partea I. Descrierea imobilului

TEREN Extravilan

Adresa: Jud. Botosani

Nr. Crt	Nr cadastral Nr. topografic	Suprafața* (mp)	Observații / Referințe
A1	50303	2.500	Sector cadastral:22 Teren neimprejmuit;

B. Partea II. Proprietari și acte

Inscrieri privitoare la dreptul de proprietate și alte drepturi reale	Referințe
33779 / 12/11/2010	
Act Notarial nr. 572, din 26/03/2010 emis de BNP ELENA ROMAN;	
B1	A1
Intabulare, drept de PROPRIETATE, dobandit prin Conventie, cota actuala 1/1	
1) SC CINDREL INVEST SRL, CIF:23220978	
59061 / 28/08/2014	
Act Normativ nr. 17, din 07/03/2014 emis de Parlamentul Romaniei;	
B2	A1
Imobil aflat sub incidenta art.3 alin.(1) din Legea 17/2014	

C. Partea III. SARCINI .

Inscrieri privind dezmembramintele dreptului de proprietate, drepturi reale de garanție și sarcini	Referințe
NU SUNT	

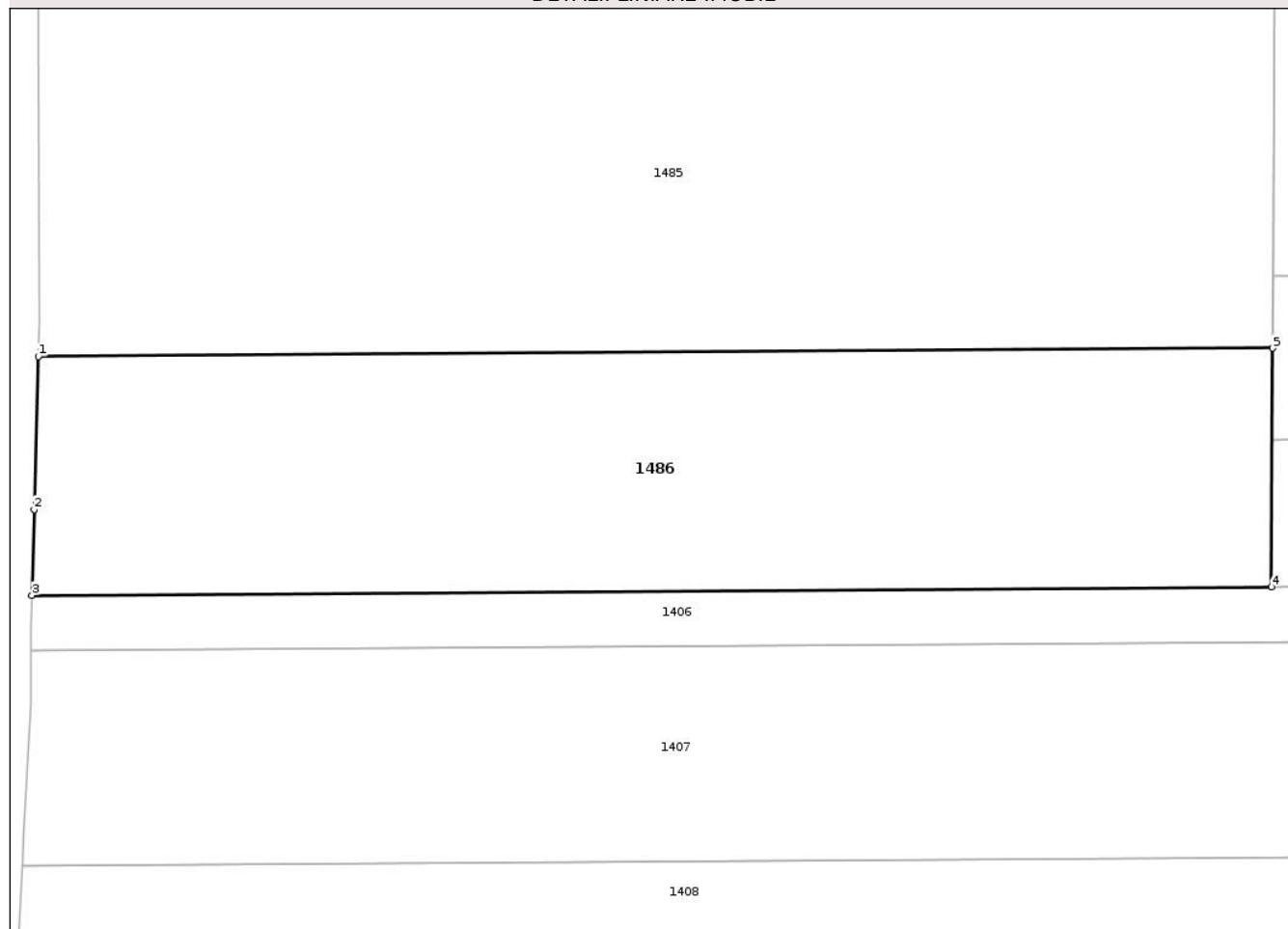
Anexa Nr. 1 La Partea I

Teren

Nr cadastral	Suprafața (mp)*	Observații / Referințe
50303	2.500	

* Suprafața este determinată în planul de proiecție Stereo 70.

DETALII LINIARE IMOBIL



Date referitoare la teren

Crt	Categorie folosință	Intravilan	Suprafața (mp)	Tarla	Parcelă	Nr. topo	Observații / Referințe
1	arabil	NU	2.500	-	920/1/726	-	

Lungime Segmente

1) Valorile lungimilor segmentelor sunt obținute din proiecție în plan.

Punct început	X / Y	Punct sfârșit	X / Y	Lungime segment (** (m)
1	641.158,478 703.545,06	2	641.158,078 703.530,981	14.084
2	641.158,078 703.530,981	3	641.157,872 703.523,102	7.882
3	641.157,872 703.523,102	4	641.271,995 703.523,878	114.125
4	641.271,995 703.523,878	5	641.272,098 703.545,832	21.954
5	641.272,098 703.545,832	1	641.158,478 703.545,06	113.623

** Lungimile segmentelor sunt determinate în planul de proiecție Stereo 70 și sunt rotunjite la 1 milimetru.

*** Distanța dintre puncte este formată din segmente cumulate ce sunt mai mici decât valoarea 1 milimetru.

Neutilizabil în Circuitul
Civil

