

**DATE DESPRE IMOBILUL NR. 1495**

Oficiul de Cadastru și Publicitate Imobiliară BOTOSANI
Biroul de Cadastru și Publicitate Imobiliară Botosani

A. Partea I. Descrierea imobilului

TEREN Extravilan

Adresa: Jud. Botosani

Nr. Crt	Nr cadastral Nr. topografic	Suprafața* (mp)	Observații / Referințe
A1		10.000	Sector cadastral:115 Teren neimprejmuit;

B. Partea II. Proprietari și acte

Inscrieri privitoare la dreptul de proprietate și alte drepturi reale		Referințe
/		
Act Normativ nr. 7, din 13/03/1966 emis de Parlamentul Romaniei;		
B1	Inscrierea posesiei, drept de PROPRIETATE, dobandit prin Constituire, cota actuala 1/1 1) NEIDENTIFICAT NEIDENTIFICAT	A1
Act Normativ nr. 7, din 13/03/1996 emis de Parlamentul României ((art. 13));		
B2	Se noteaza mentiunea de proprietar neidentificat, rezerva comisiei locale de fond funciar	A1

C. Partea III. SARCINI .

Inscrieri privind dezmembramintele dreptului de proprietate, drepturi reale de garanție și sarcini	Referințe
NU SUNT	

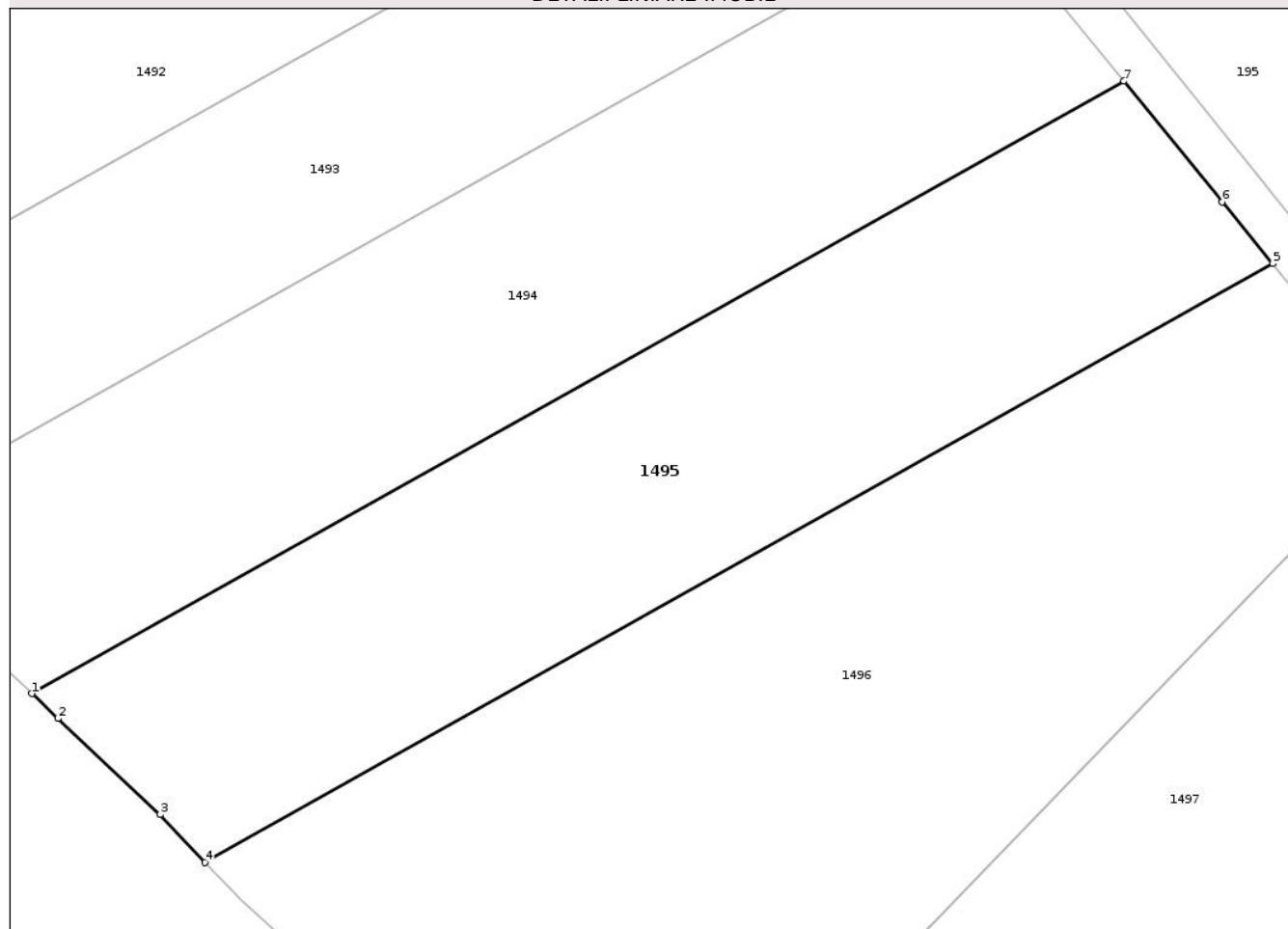
Anexa Nr. 1 La Partea I

Teren

Nr cadastral	Suprafața (mp)*	Observații / Referințe
	10.000	

* Suprafața este determinată în planul de proiecție Stereo 70.

DETALII LINIARE IMOBIL



Date referitoare la teren

Crt	Categorie folosință	Intra vilan	Suprafața (mp)	Tarla	Parcelă	Nr. topo	Observații / Referințe
1	arabil	NU	10.000	-	485	-	

Lungime Segmente

1) Valorile lungimilor segmentelor sunt obținute din proiecție în plan.

Punct început	X / Y	Punct sfârșit	X / Y	Lungime segment (** (m)
1	642.620,141 695.627,877	2	642.625,015 695.623,239	6.728
2	642.625,015 695.623,239	3	642.644,12 695.605,276	26.224
3	642.644,12 695.605,276	4	642.652,489 695.596,393	12.204
4	642.652,489 695.596,393	5	642.852,02 695.708,181	228.712
5	642.852,02 695.708,181	6	642.842,606 695.719,701	14.878

Punct început	X / Y	Punct sfârşit	X / Y	Lungime segment (** (m)
6	642.842,606 695.719,701	7	642.824,251 695.742,23	29.06
7	642.824,251 695.742,23	1	642.620,141 695.627,877	233.96

** Lungimile segmentelor sunt determinate în planul de proiecţie Stereo 70 şi sunt rotunjite la 1 milimetru.

*** Distanţa dintre puncte este formată din segmente cumulate ce sunt mai mici decât valoarea 1 milimetru.

Neutilizabil în Circuitul Civil

**DATE DESPRE IMOBILUL NR. 1496**

Oficiul de Cadastru și Publicitate Imobiliară BOTOSANI
Biroul de Cadastru și Publicitate Imobiliară Botosani

A. Partea I. Descrierea imobilului

TEREN Extravilan

Adresa: Jud. Botosani

Nr. Crt	Nr cadastral Nr. topografic	Suprafața* (mp)	Observații / Referințe
A1		14.150	Sector cadastral:115 Teren neimprejmuit;

B. Partea II. Proprietari și acte

Inscrieri privitoare la dreptul de proprietate și alte drepturi reale		Referințe
/		
Act Normativ nr. 7, din 13/03/1996 emis de Parlamentul României;		
B1	Inscrierea posesiei, drept de PROPRIETATE, dobândit prin Lege, cota actuala 1/1 1) NEIDENTIFICAT NEIDENTIFICAT	A1
Act Normativ nr. 7, din 13/03/1996 emis de Parlamentul României ((art. 13));		
B2	Se noteaza mentiunea de proprietar neidentificat, rezerva comisiei locale de fond funciar	A1

C. Partea III. SARCINI .

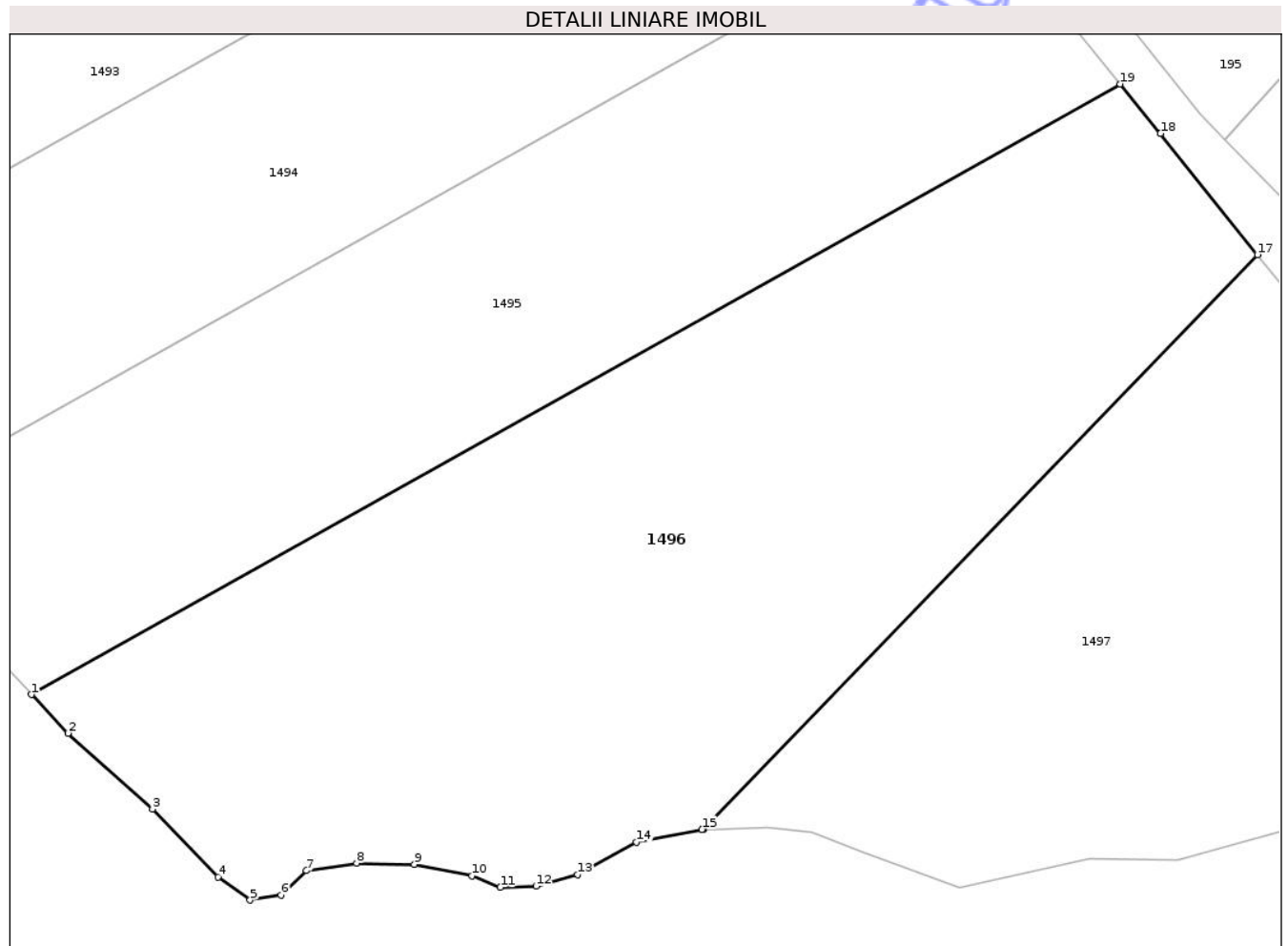
Inscrieri privind dezmembramintele dreptului de proprietate, drepturi reale de garanție și sarcini	Referințe
NU SUNT	

Anexa Nr. 1 La Partea I

Teren

Nr cadastral	Suprafața (mp)*	Observații / Referințe
	14.150	

* Suprafața este determinată în planul de proiecție Stereo 70.



Date referitoare la teren

Crt	Categorie folosință	Intra vilan	Suprafața (mp)	Tarla	Parcelă	Nr. topo	Observații / Referințe
1	arabil	NU	14.150	-	485	-	

Lungime Segmente

1) Valorile lungimilor segmentelor sunt obținute din proiecție în plan.

Punct început	X / Y	Punct sfârșit	X / Y	Lungime segment (** (m)
1	642.652,489 695.596,393	2	642.659,171 695.589,299	9.745
2	642.659,171 695.589,299	3	642.674,693 695.575,437	20.811
3	642.674,693 695.575,437	4	642.686,686 695.562,984	17.289
4	642.686,686 695.562,984	5	642.692,566 695.558,755	7.243
5	642.692,566 695.558,755	6	642.698,21 695.559,695	5.721

Punct început	X / Y	Punct sfârșit	X / Y	Lungime segment (** (m)
6	642.698,21 695.559,695	7	642.702,914 695.564,159	6.485
7	642.702,914 695.564,159	8	642.712,085 695.565,569	9.279
8	642.712,085 695.565,569	9	642.722,668 695.565,334	10.585
9	642.722,668 695.565,334	10	642.733,25 695.563,219	10.792
10	642.733,25 695.563,219	11	642.738,424 695.561,105	5.589
11	642.738,424 695.561,105	12	642.745,009 695.561,34	6.589
12	642.745,009 695.561,34	13	642.752,572 695.563,472	7.857
13	642.752,572 695.563,472	14	642.763,389 695.569,346	12.309
14	642.763,389 695.569,346	15	642.775,383 695.571,696	12.222
15	642.775,383 695.571,696	16	642.775,576 695.571,702	0.194
16	642.775,576 695.571,702	17	642.877,238 695.676,936	146.319
17	642.877,238 695.676,936	18	642.859,449 695.699,09	28.412
18	642.859,449 695.699,09	19	642.852,02 695.708,181	11.74
19	642.852,02 695.708,181	1	642.652,489 695.596,393	228.712

** Lungimile segmentelor sunt determinate în planul de proiecție Stereo 70 și sunt rotunjite la 1 milimetru.

*** Distanța dintre puncte este formată din segmente cumulate ce sunt mai mici decât valoarea 1 milimetru.

**DATE DESPRE IMOBILUL NR. 1490**

Oficiul de Cadastru și Publicitate Imobiliară BOTOSANI
Biroul de Cadastru și Publicitate Imobiliară Botosani

A. Partea I. Descrierea imobilului

TEREN Extravilan

Adresa: Jud. Botosani

Nr. Crt	Nr cadastral Nr. topografic	Suprafața* (mp)	Observații / Referințe
A1		36.500	Sector cadastral:115 Teren neimprejmuit;

B. Partea II. Proprietari și acte

Inscrieri privitoare la dreptul de proprietate și alte drepturi reale	Referințe
/	
Act Administrativ nr. 126181, din 28/12/2002 emis de CJSDPAT Botosani;	
B1	A1
Intabulare, drept de PROPRIETATE, dobandit prin Reconstituire, cota actuala 1/1 1) PAROHIA CERCHEJENI, lipsa CNP	

C. Partea III. SARCINI .

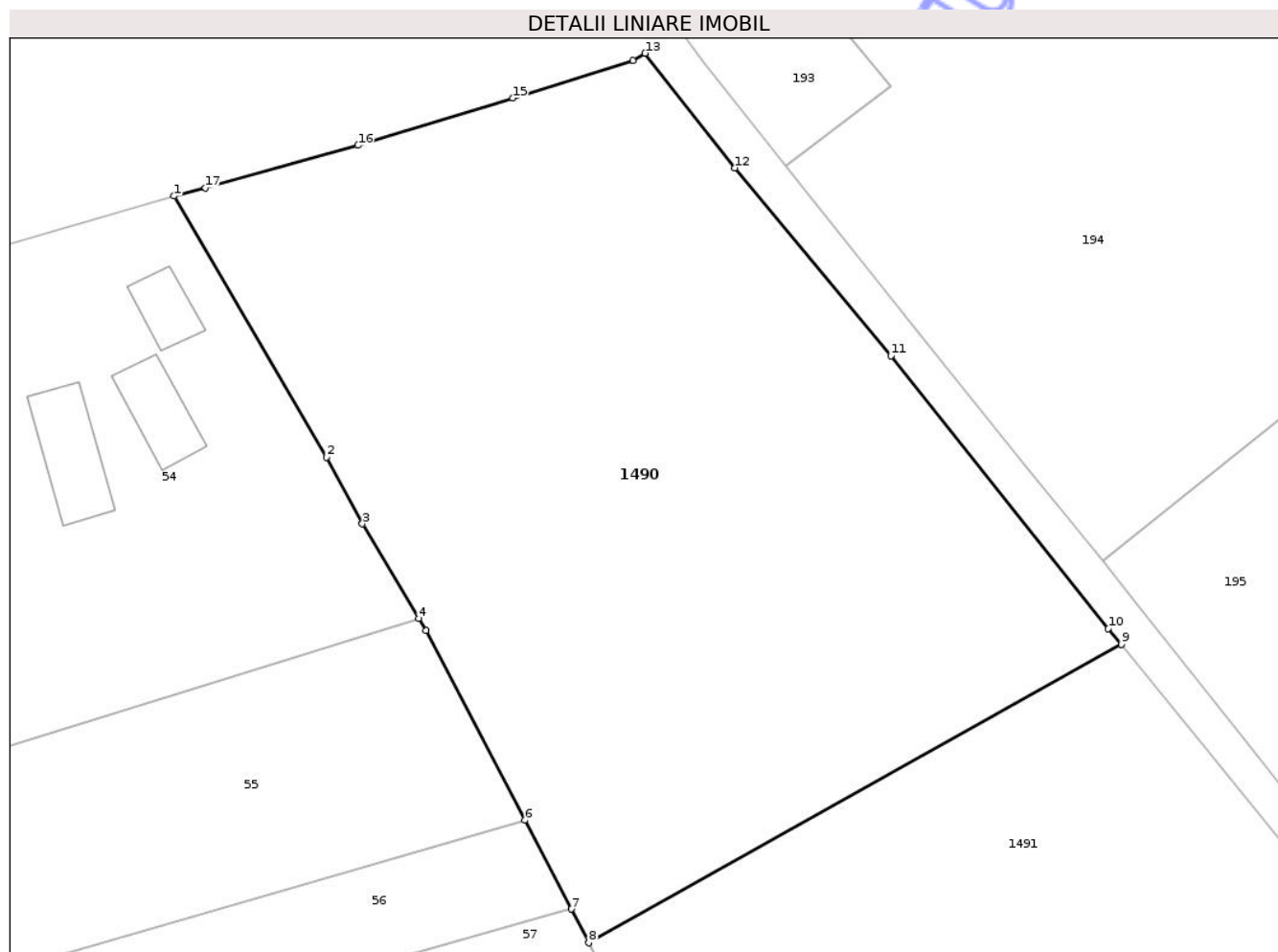
Inscrieri privind dezmembramintele dreptului de proprietate, drepturi reale de garanție și sarcini	Referințe
NU SUNT	

Anexa Nr. 1 La Partea I

Teren

Nr cadastral	Suprafața (mp)*	Observații / Referințe
	36.500	

* Suprafața este determinată în planul de proiecție Stereo 70.



Date referitoare la teren

Crt	Categorie folosință	Intravilan	Suprafața (mp)	Tarla	Parcelă	Nr. topo	Observații / Referințe
1	arabil	NU	36.500	-	485/2	-	

Lungime Segmente

1) Valorile lungimilor segmentelor sunt obținute din proiecție în plan.

Punct început	X / Y	Punct sfârșit	X / Y	Lungime segment (** (m)
1	642.199,414 696.305,943	2	642.244,005 696.229,702	88.324
2	642.244,005 696.229,702	3	642.254,382 696.210,242	22.054
3	642.254,382 696.210,242	4	642.270,87 696.182,651	32.143
4	642.270,87 696.182,651	5	642.273,004 696.179,08	4.159
5	642.273,004 696.179,08	6	642.301,938 696.123,782	62.41

Punct început	X / Y	Punct sfârșit	X / Y	Lungime segment (** (m)
6	642.301,938 696.123,782	7	642.315,513 696.097,838	29.281
7	642.315,513 696.097,838	8	642.320,553 696.087,977	11.074
8	642.320,553 696.087,977	9	642.476,088 696.175,116	178.282
9	642.476,088 696.175,116	10	642.472,344 696.179,727	5.94
10	642.472,344 696.179,727	11	642.408,829 696.259,282	101.8
11	642.408,829 696.259,282	12	642.363,123 696.314,152	71.413
12	642.363,123 696.314,152	13	642.337,028 696.347,635	42.451
13	642.337,028 696.347,635	14	642.333,466 696.345,484	4.161
14	642.333,466 696.345,484	15	642.298,312 696.334,55	36.815
15	642.298,312 696.334,55	16	642.253,133 696.320,748	47.24
16	642.253,133 696.320,748	17	642.208,549 696.308,308	46.287
17	642.208,549 696.308,308	1	642.199,414 696.305,943	9.436

** Lungimile segmentelor sunt determinate în planul de proiecție Stereo 70 și sunt rotunjite la 1 milimetru.

*** Distanța dintre puncte este formată din segmente cumulate ce sunt mai mici decât valoarea 1 milimetru.

**DATE DESPRE IMOBILUL NR. 1493**

Oficiul de Cadastru și Publicitate Imobiliară BOTOSANI
Biroul de Cadastru și Publicitate Imobiliară Botosani

A. Partea I. Descrierea imobilului

TEREN Extravilan

Adresa: Jud. Botosani

Nr. Crt	Nr cadastral Nr. topografic	Suprafața* (mp)	Observații / Referințe
A1		10.000	Sector cadastral:115 Teren neimprejmuit;

B. Partea II. Proprietari și acte

Inscrieri privitoare la dreptul de proprietate și alte drepturi reale		Referințe
/		
Act Normativ nr. 7, din 13/03/1966 emis de Parlamentul Romaniei;		
B1	Inscrierea posesiei, drept de PROPRIETATE, dobandit prin Lege, cota actuala 1/1 1) NEIDENTIFICAT NEIDENTIFICAT	A1
Act Normativ nr. 7, din 13/03/1966 emis de Parlamentul Romaniei ((art. 13));		
B2	Se noteaza mentiunea de proprietar neidentificat, rezerva comisiei locale de fond funciar	A1

C. Partea III. SARCINI .

Inscrieri privind dezmembramintele dreptului de proprietate, drepturi reale de garanție și sarcini	Referințe
NU SUNT	

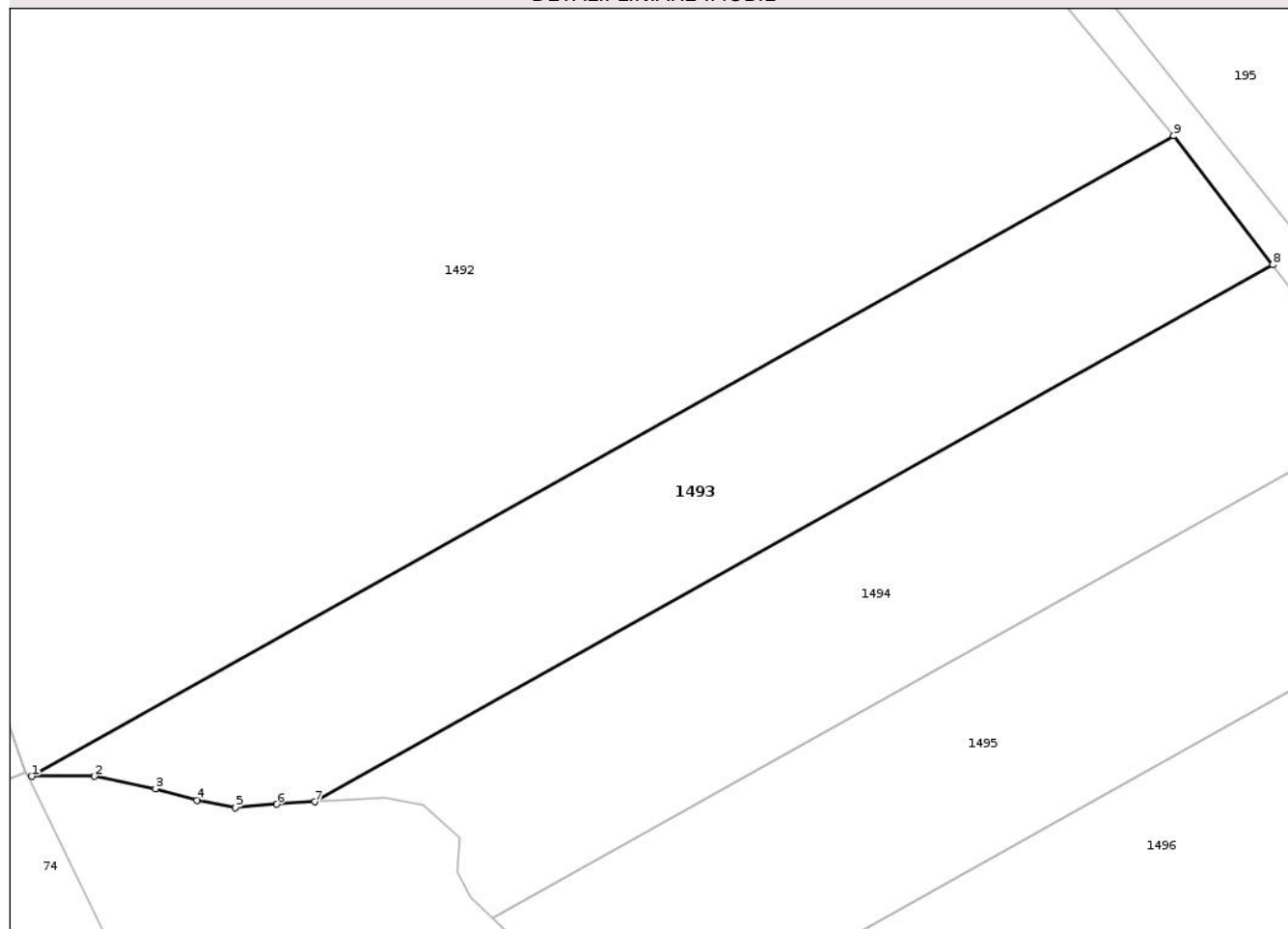
Anexa Nr. 1 La Partea I

Teren

Nr cadastral	Suprafața (mp)*	Observații / Referințe
	10.000	

* Suprafața este determinată în planul de proiecție Stereo 70.

DETALII LINIARE IMOBIL



Date referitoare la teren

Crt	Categorie folosință	Intra vilan	Suprafața (mp)	Tarla	Parcelă	Nr. topo	Observații / Referințe
1	arabil	NU	10.000	-	485	-	

Lungime Segmente

1) Valorile lungimilor segmentelor sunt obținute din proiecție în plan.

Punct început	X / Y	Punct sfârșit	X / Y	Lungime segment (** (m)
1	642.515,559 695.660,127	2	642.529,77 695.660,127	14.211
2	642.529,77 695.660,127	3	642.543,646 695.657,308	14.159
3	642.543,646 695.657,308	4	642.553,053 695.654,723	9.756
4	642.553,053 695.654,723	5	642.561,754 695.653,078	8.855
5	642.561,754 695.653,078	6	642.571,161 695.653,783	9.433

Punct început	X / Y	Punct sfârșit	X / Y	Lungime segment (** (m)
6	642.571,161 695.653,783	7	642.579,803 695.654,331	8.66
7	642.579,803 695.654,331	8	642.797,219 695.776,139	249.212
8	642.797,219 695.776,139	9	642.774,749 695.805,338	36.845
9	642.774,749 695.805,338	1	642.515,559 695.660,127	297.096

** Lungimile segmentelor sunt determinate în planul de proiecție Stereo 70 și sunt rotunjite la 1 milimetru.

*** Distanța dintre puncte este formată din segmente cumulate ce sunt mai mici decât valoarea 1 milimetru.

Neutilizabil în Circuitul Civil

**DATE DESPRE IMOBILUL NR. 1494**

Oficiul de Cadastru și Publicitate Imobiliară BOTOSANI
Biroul de Cadastru și Publicitate Imobiliară Botosani

A. Partea I. Descrierea imobilului

TEREN Extravilan

Adresa: Jud. Botosani

Nr. Crt	Nr cadastral Nr. topografic	Suprafața* (mp)	Observații / Referințe
A1		10.000	Sector cadastral:115 Teren neimprejmuit;

B. Partea II. Proprietari și acte

Inscrieri privitoare la dreptul de proprietate și alte drepturi reale		Referințe
/		
Act Normativ nr. 7, din 13/03/1966 emis de Parlamentul Romaniei;		
B1	Inscrierea posesiei, drept de PROPRIETATE, dobandit prin Lege, cota actuala 1/1 1) NEIDENTIFICAT NEIDENTIFICAT, lipsa CNP	A1
Act Normativ nr. 7, din 13/03/1996 emis de Parlamentul României ((art. 13));		
B2	Se noteaza mentiunea de proprietar neidentificat, rezerva comisiei locale de fond funciar	A1

C. Partea III. SARCINI .

Inscrieri privind dezmembramintele dreptului de proprietate, drepturi reale de garanție și sarcini	Referințe
NU SUNT	

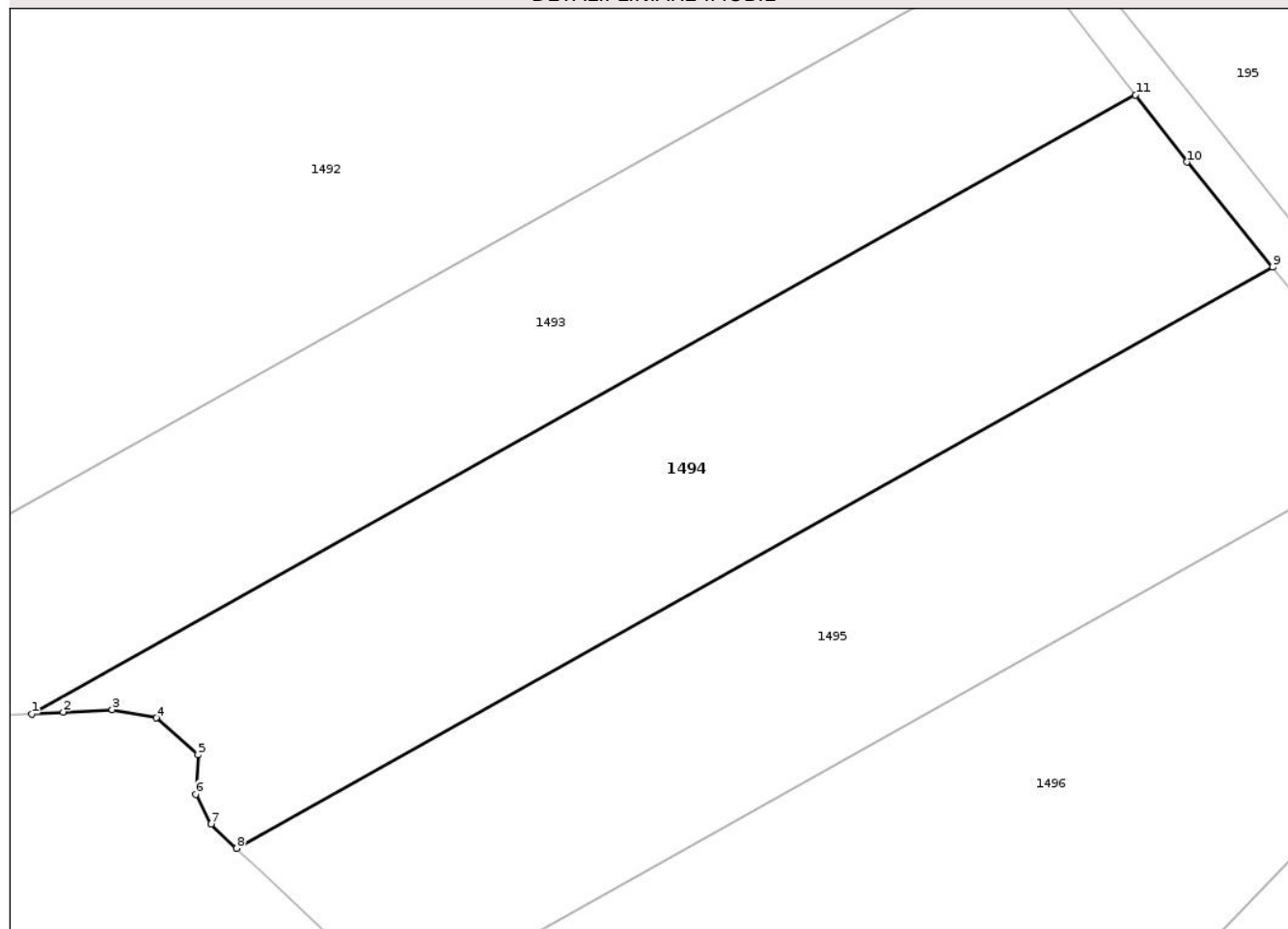
Anexa Nr. 1 La Partea I

Teren

Nr cadastral	Suprafața (mp)*	Observații / Referințe
	10.000	

* Suprafața este determinată în planul de proiecție Stereo 70.

DETALII LINIARE IMOBIL



Date referitoare la teren

Crt	Categorie folosință	Intravilan	Suprafața (mp)	Tarla	Parcelă	Nr. topo	Observații / Referințe
1	arabil	NU	10.000	-	485	-	

Lungime Segmente

1) Valorile lungimilor segmentelor sunt obținute din proiecție în plan.

Punct început	X / Y	Punct sfârșit	X / Y	Lungime segment (** (m)
1	642.579,803 695.654,331	2	642.585,976 695.654,723	6.185
2	642.585,976 695.654,723	3	642.595,618 695.655,193	9.654
3	642.595,618 695.655,193	4	642.604,32 695.653,548	8.855
4	642.604,32 695.653,548	5	642.612,55 695.646,265	10.991
5	642.612,55 695.646,265	6	642.612,08 695.638,511	7.768

Punct început	X / Y	Punct sfârșit	X / Y	Lungime segment (** (m)
6	642.612,08 695.638,511	7	642.615,138 695.632,637	6.622
7	642.615,138 695.632,637	8	642.620,141 695.627,877	6.906
8	642.620,141 695.627,877	9	642.824,251 695.742,23	233.96
9	642.824,251 695.742,23	10	642.807,357 695.762,964	26.745
10	642.807,357 695.762,964	11	642.797,219 695.776,139	16.624
11	642.797,219 695.776,139	1	642.579,803 695.654,331	249.212

** Lungimile segmentelor sunt determinate în planul de proiecție Stereo 70 și sunt rotunjite la 1 milimetru.

*** Distanța dintre puncte este formată din segmente cumulate ce sunt mai mici decât valoarea 1 milimetru.

Neutilizabil în Circuitul Civil



DATE DESPRE IMOBILUL NR. 1497

Oficiul de Cadastru și Publicitate Imobiliară BOTOSANI
Biroul de Cadastru și Publicitate Imobiliară Botosani

A. Partea I. Descrierea imobilului

TEREN Extravilan

Adresa: Jud. Botosani

Nr. Crt	Nr cadastral Nr. topografic	Suprafața* (mp)	Observații / Referințe
A1	53688	12.000	Sector cadastral:115 Teren neimprejmuit;

B. Partea II. Proprietari și acte

Inscrieri privitoare la dreptul de proprietate și alte drepturi reale	Referințe
76947 / 19/09/2022	
Act Normativ nr. 17, din 07/03/2014 emis de Parlamentul României;	
B4	Imobil aflat sub incidența art. 3 alin (1) din Legea nr. 17/2014
	A1
107097 / 19/12/2022	
Act Notarial nr. 2065, din 15/12/2022 emis de BIN NICA ROXANA ELENA;	
B5	Intabulare, drept de PROPRIETATE, dobândit prin Conventie, cota actuala 1/1
	1) MELINTE SERGIU, căsătorit cu
	2) MELINTE ANGELA, bun comun
	A1

C. Partea III. SARCINI .

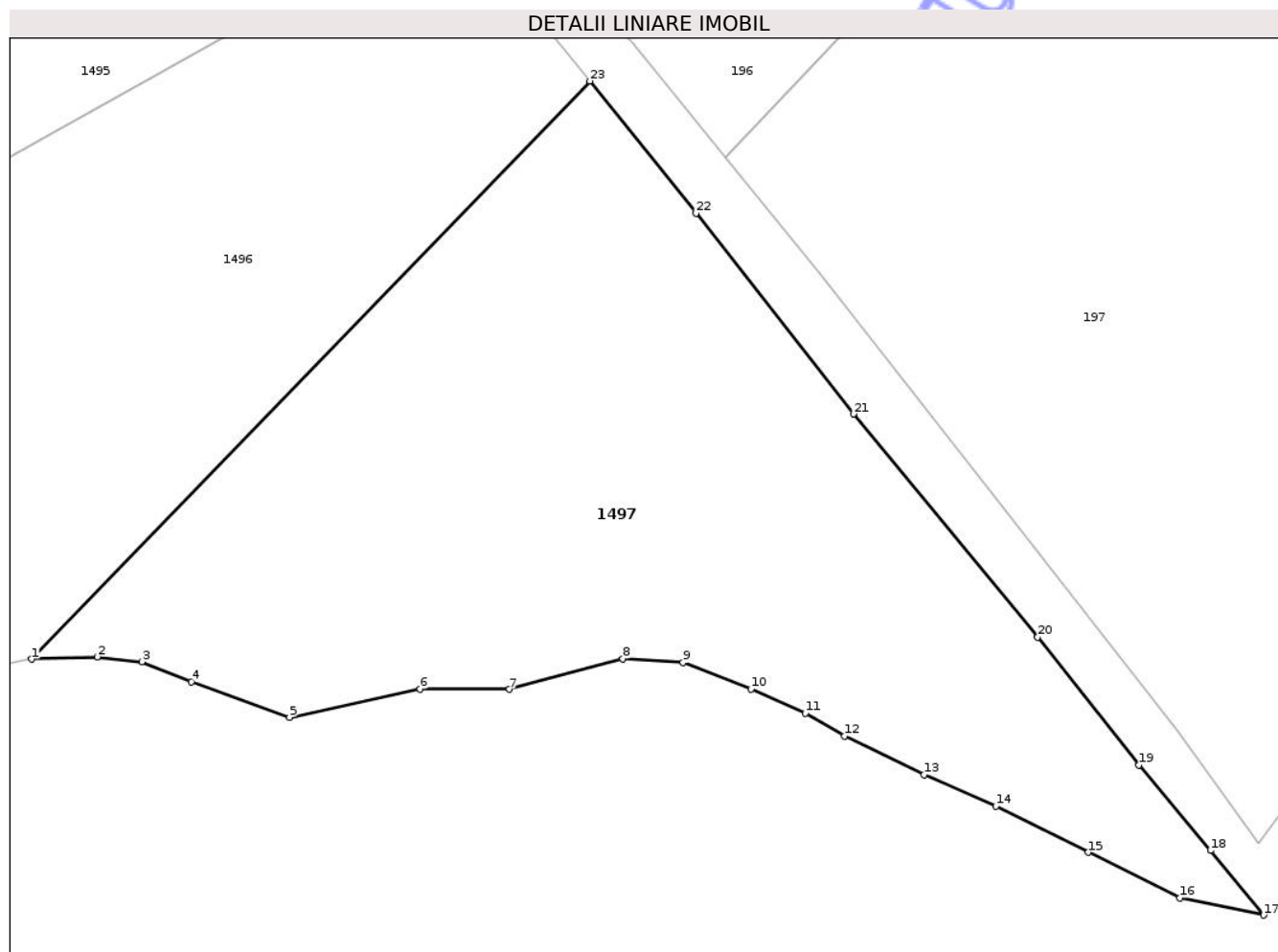
Inscrieri privind dezmembramintele dreptului de proprietate, drepturi reale de garanție și sarcini	Referințe
NU SUNT	

Anexa Nr. 1 La Partea I

Teren

Nr cadastral	Suprafața (mp)*	Observații / Referințe
53688	12.000	

* Suprafața este determinată în planul de proiecție Stereo 70.



Date referitoare la teren

Crt	Categorie folosință	Intra vilan	Suprafața (mp)	Tarla	Parcelă	Nr. topo	Observații / Referințe
1	arabil	NU	12.000	-	485/5	-	

Lungime Segmente

1) Valorile lungimilor segmentelor sunt obținute din proiecție în plan.

Punct început	X / Y	Punct sfârșit	X / Y	Lungime segment (** (m)
1	642.775,576 695.571,702	2	642.787,514 695.572,122	11.945
3	642.795,629 695.571,238	4	642.804,66 695.567,58	9.744
5	642.822,567 695.561,134	6	642.846,342 695.566,241	24.316
7	642.862,616 695.566,212	8	642.883,273 695.571,758	21.388
9	642.894,218 695.571,089	10	642.906,601 695.566,231	13.302

Punct început	X / Y	Punct sfârșit	X / Y	Lungime segment (** (m)
2	642.787,514 695.572,122	3	642.795,629 695.571,238	8.163
4	642.804,66 695.567,58	5	642.822,567 695.561,134	19.032
6	642.846,342 695.566,241	7	642.862,616 695.566,212	16.275
8	642.883,273 695.571,758	9	642.894,218 695.571,089	10.965
10	642.906,601 695.566,231	11	642.916,5 695.561,895	10.808

Punct început	X / Y	Punct sfârșit	X / Y	Lungime segment (** (m)
11	642.916,5 695.561,895	12	642.923,659 695.557,729	8.282
13	642.938,123 695.550,678	14	642.951,192 695.544,979	14.257
15	642.968,029 695.536,552	16	642.984,686 695.528,214	18.627
17	642.999,978 695.525,126	18	642.990,29 695.536,873	15.227
19	642.977,211 695.552,411	20	642.958,796 695.575,726	29.71
21	642.925,298 695.616,32	22	642.896,577 695.652,852	46.47
23	642.877,238 695.676,936	1	642.775,576 695.571,702	146.319

Punct început	X / Y	Punct sfârșit	X / Y	Lungime segment (** (m)
12	642.923,659 695.557,729	13	642.938,123 695.550,678	16.092
14	642.951,192 695.544,979	15	642.968,029 695.536,552	18.828
16	642.984,686 695.528,214	17	642.999,978 695.525,126	15.601
18	642.990,29 695.536,873	19	642.977,211 695.552,411	20.31
20	642.958,796 695.575,726	21	642.925,298 695.616,32	52.631
22	642.896,577 695.652,852	23	642.877,238 695.676,936	30.887

** Lungimile segmentelor sunt determinate în planul de proiecție Stereo 70 și sunt rotunjite la 1 milimetru.

*** Distanța dintre puncte este formată din segmente cumulate ce sunt mai mici decât valoarea 1 milimetru.

Neutilizabil în Civil

**DATE DESPRE IMOBILUL NR. 1491**

Oficiul de Cadastru și Publicitate Imobiliară BOTOSANI
Biroul de Cadastru și Publicitate Imobiliară Botosani

A. Partea I. Descrierea imobilului

TEREN Extravilan

Adresa: Jud. Botosani

Nr. Crt	Nr cadastral Nr. topografic	Suprafața* (mp)	Observații / Referințe
A1		58.100	Sector cadastral:115 Teren neimprejmuit;

B. Partea II. Proprietari și acte

Inscrieri privitoare la dreptul de proprietate și alte drepturi reale	Referințe
/	
Act Administrativ nr. 126180, din 28/12/2002 emis de CJSDPAT Botosani;	
B1	A1
Intabulare, drept de PROPRIETATE, dobandit prin Reconstituire, cota actuala 1/1 1) PAROHIA SULITA, lipsa CNP	

C. Partea III. SARCINI .

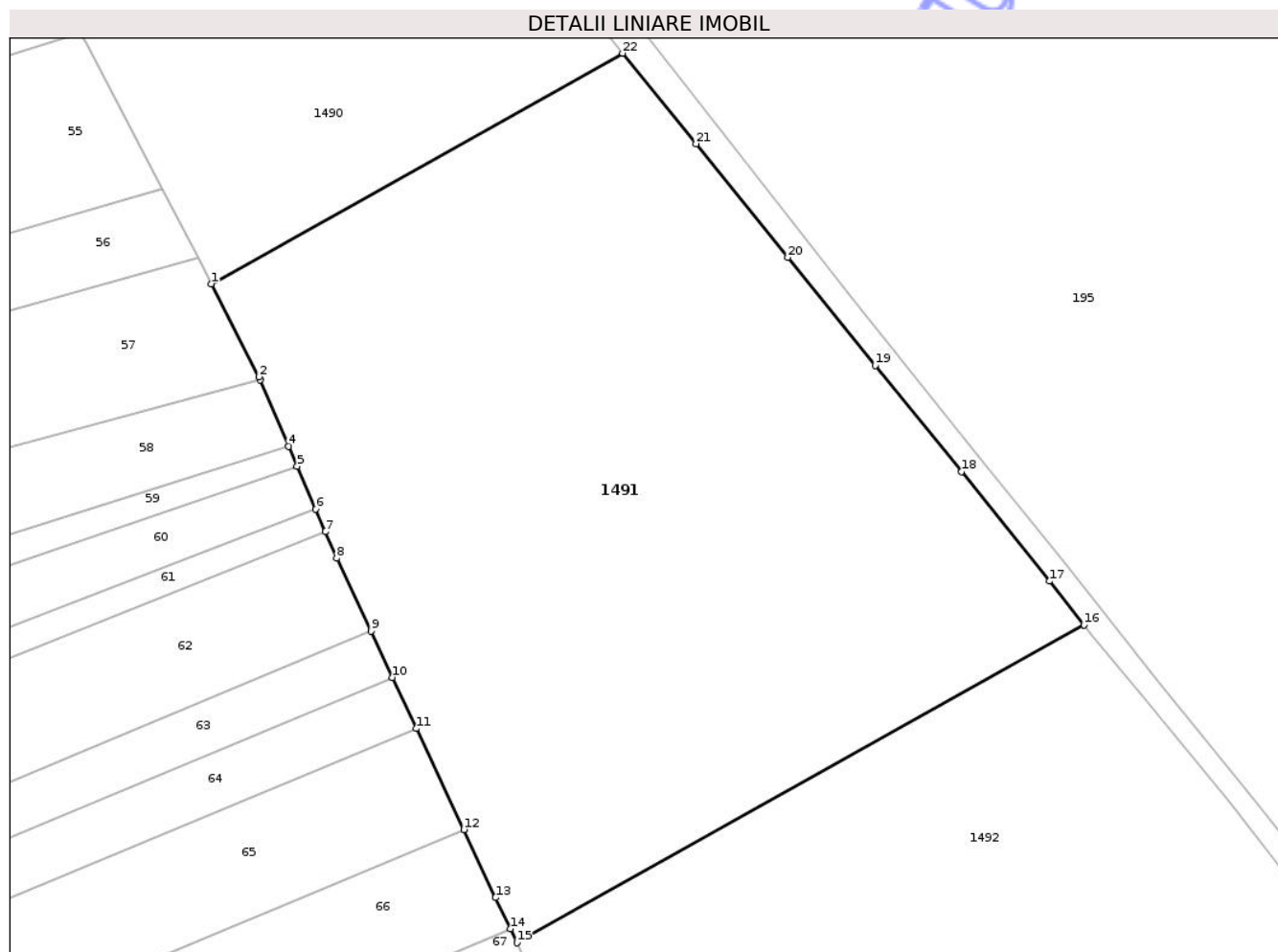
Inscrieri privind dezmembramintele dreptului de proprietate, drepturi reale de garanție și sarcini	Referințe
NU SUNT	

Anexa Nr. 1 La Partea I

Teren

Nr cadastral	Suprafața (mp)*	Observații / Referințe
	58.100	

* Suprafața este determinată în planul de proiecție Stereo 70.



Date referitoare la teren

Crt	Categorie folosință	Intra vilan	Suprafața (mp)	Tarla	Parcelă	Nr. topo	Observații / Referințe
1	arabil	NU	58.100	-	485/3	-	

Lungime Segmente

1) Valorile lungimilor segmentelor sunt obținute din proiecție în plan.

Punct început	X / Y	Punct sfârșit	X / Y	Lungime segment (** (m)
1	642.320,553 696.087,977	2	642.338,497 696.052,866	39.431
3	642.339,005 696.051,682	4	642.349,814 696.026,505	27.4
5	642.353,032 696.019,009	6	642.359,992 696.002,799	17.641
7	642.363,653 695.994,27	8	642.367,971 695.984,214	10.945
9	642.380,875 695.956,675	10	642.389,059 695.939,211	19.287

Punct început	X / Y	Punct sfârșit	X / Y	Lungime segment (** (m)
2	642.338,497 696.052,866	3	642.339,005 696.051,682	1.288
4	642.349,814 696.026,505	5	642.353,032 696.019,009	8.157
6	642.359,992 696.002,799	7	642.363,653 695.994,27	9.281
8	642.367,971 695.984,214	9	642.380,875 695.956,675	30.412
10	642.389,059 695.939,211	11	642.398,114 695.919,888	21.339

Punct început	X / Y	Punct sfârșit	X / Y	Lungime segment (** (m)
11	642.398,114 695.919,888	12	642.416,005 695.881,705	42.167
13	642.428,056 695.855,988	14	642.433,613 695.844,2	13.032
15	642.436,106 695.838,91	16	642.650,594 695.959,078	245.857
17	642.637,516 695.975,584	18	642.604,251 696.016,892	53.037
19	642.571,662 696.057,175	20	642.538,613 696.097,948	52.485
21	642.503,888 696.140,874	22	642.476,088 696.175,116	44.106

Punct început	X / Y	Punct sfârșit	X / Y	Lungime segment (** (m)
12	642.416,005 695.881,705	13	642.428,056 695.855,988	28.401
14	642.433,613 695.844,2	15	642.436,106 695.838,91	5.848
16	642.650,594 695.959,078	17	642.637,516 695.975,584	21.06
18	642.604,251 696.016,892	19	642.571,662 696.057,175	51.815
20	642.538,613 696.097,948	21	642.503,888 696.140,874	55.213
22	642.476,088 696.175,116	1	642.320,553 696.087,977	178.282

** Lungimile segmentelor sunt determinate în planul de proiecție Stereo 70 și sunt rotunjite la 1 milimetru.

*** Distanța dintre puncte este formată din segmente cumulate ce sunt mai mici decât valoarea 1 milimetru.

Neutilizabil în Cămin Civil

**DATE DESPRE IMOBILUL NR. 1492**

Oficiul de Cadastru și Publicitate Imobiliară BOTOSANI
Biroul de Cadastru și Publicitate Imobiliară Botosani

A. Partea I. Descrierea imobilului

TEREN Extravilan

Adresa: Jud. Botosani

Nr. Crt	Nr cadastral Nr. topografic	Suprafața* (mp)	Observații / Referințe
A1		52.600	Sector cadastral:115 Teren neimprejmuit;

B. Partea II. Proprietari și acte

Inscrieri privitoare la dreptul de proprietate și alte drepturi reale	Referințe
/	
Act Administrativ nr. 126183, din 28/12/2002 emis de CJSDPAT Botosani;	
B1	A1
Intabulare, drept de PROPRIETATE, dobandit prin Reconstituire, cota actuala 1/1 1) PAROHIA DRACSANI, lipsa CNP	

C. Partea III. SARCINI .

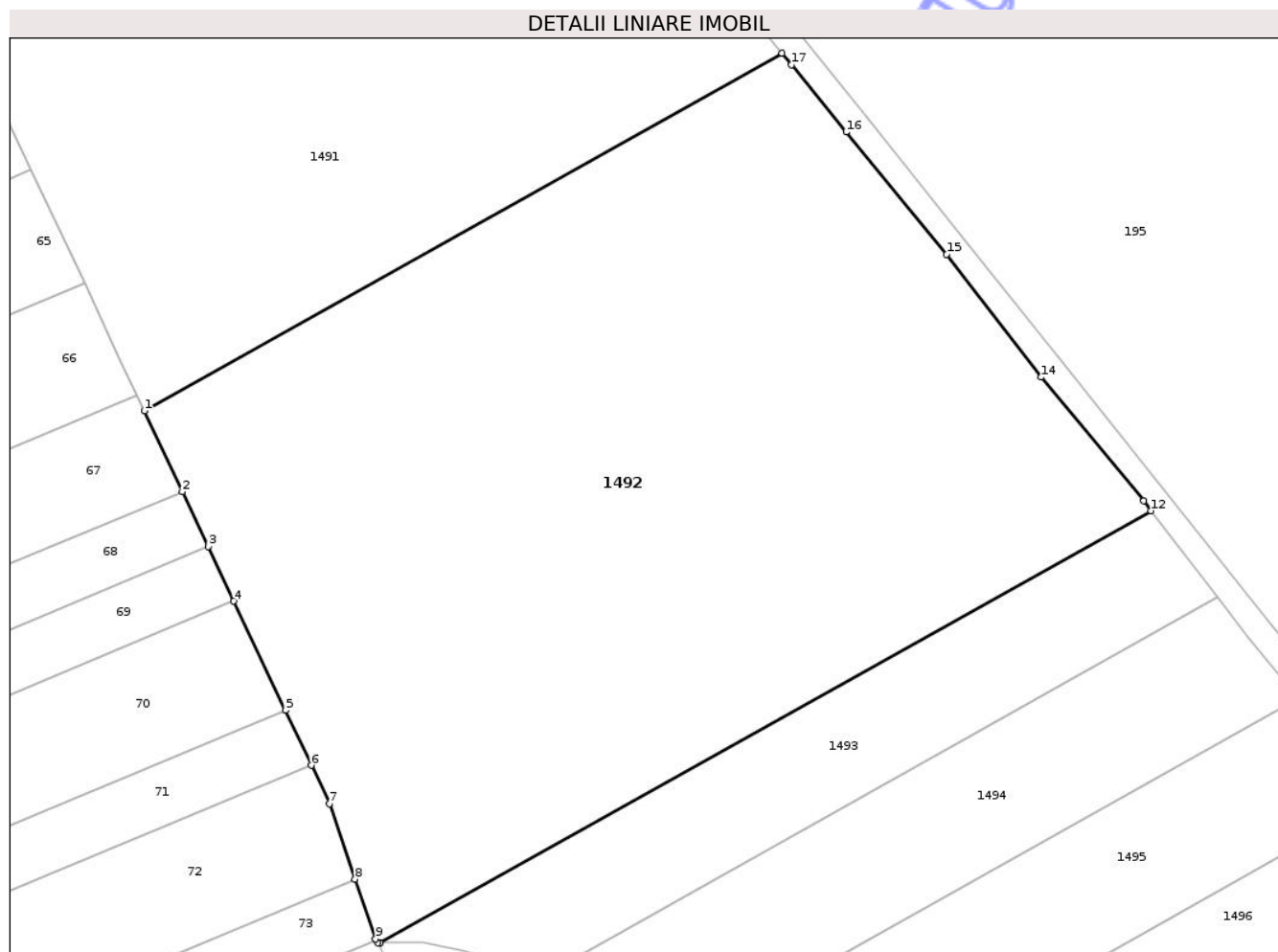
Inscrieri privind dezmembramintele dreptului de proprietate, drepturi reale de garanție și sarcini	Referințe
NU SUNT	

Anexa Nr. 1 La Partea I

Teren

Nr cadastral	Suprafața (mp)*	Observații / Referințe
	52.600	

* Suprafața este determinată în planul de proiecție Stereo 70.



Date referitoare la teren

Crt	Categorie folosință	Intra vilan	Suprafața (mp)	Tarla	Parcelă	Nr. topo	Observații / Referințe
1	arabil	NU	52.600	-	485/4	-	

Lungime Segmente

1) Valorile lungimilor segmentelor sunt obținute din proiecție în plan.

Punct început	X / Y	Punct sfârșit	X / Y	Lungime segment (** (m)
1	642.436,106 695.838,91	2	642.448,922 695.811,721	30.058
2	642.448,922 695.811,721	3	642.457,587 695.793,338	20.324
3	642.457,587 695.793,338	4	642.466,248 695.774,962	20.314
4	642.466,248 695.774,962	5	642.483,578 695.738,196	40.646
5	642.483,578 695.738,196	6	642.492,262 695.719,773	20.367

Punct început	X / Y	Punct sfârșit	X / Y	Lungime segment (** (m)
6	642.492,262 695.719,773	7	642.498,366 695.706,822	14.317
7	642.498,366 695.706,822	8	642.507,046 695.681,537	26.734
8	642.507,046 695.681,537	9	642.513,93 695.661,481	21.204
9	642.513,93 695.661,481	10	642.514,594 695.660,127	1.508
10	642.514,594 695.660,127	11	642.515,559 695.660,127	0.965
11	642.515,559 695.660,127	12	642.774,749 695.805,338	297.096
12	642.774,749 695.805,338	13	642.772,192 695.808,661	4.192
13	642.772,192 695.808,661	14	642.737,707 695.850,237	54.016
14	642.737,707 695.850,237	15	642.705,947 695.891,461	52.04
15	642.705,947 695.891,461	16	642.672,165 695.932,572	53.21
16	642.672,165 695.932,572	17	642.653,707 695.955,149	29.162
17	642.653,707 695.955,149	18	642.650,594 695.959,078	5.012
18	642.650,594 695.959,078	1	642.436,106 695.838,91	245.857

** Lungimile segmentelor sunt determinate în planul de proiecție Stereo 70 și sunt rotunjite la 1 milimetru.

*** Distanța dintre puncte este formată din segmente cumulate ce sunt mai mici decât valoarea 1 milimetru.

