

**DATE DESPRE IMOBILUL NR. 2804**

Oficiul de Cadastru și Publicitate Imobiliară BOTOSANI
 Biroul de Cadastru și Publicitate Imobiliară Botosani

A. Partea I. Descrierea imobilului

TEREN Extravilan

Adresa: Jud. Botosani

Nr. Crt	Nr cadastral Nr. topografic	Suprafața* (mp)	Observații / Referințe
A1		13.254	Sector cadastral:19 Teren neimprejmuit;

B. Partea II. Proprietari și acte

Inscrieri privitoare la dreptul de proprietate și alte drepturi reale	Referințe
/	
Act Administrativ nr. 41, din 28/04/2023 emis de CONSILIUL LOCAL AL COM. FRUMUSICA;	
B1	A1
Intabulare, drept de PROPRIETATE, dobandit prin Constituire, cota actuala 1/1 1) COMUNA FRUMUȘICA, CIF:3373322, domeniul public	

C. Partea III. SARCINI .

Inscrieri privind dezmembramintele dreptului de proprietate, drepturi reale de garanție și sarcini	Referințe
NU SUNT	

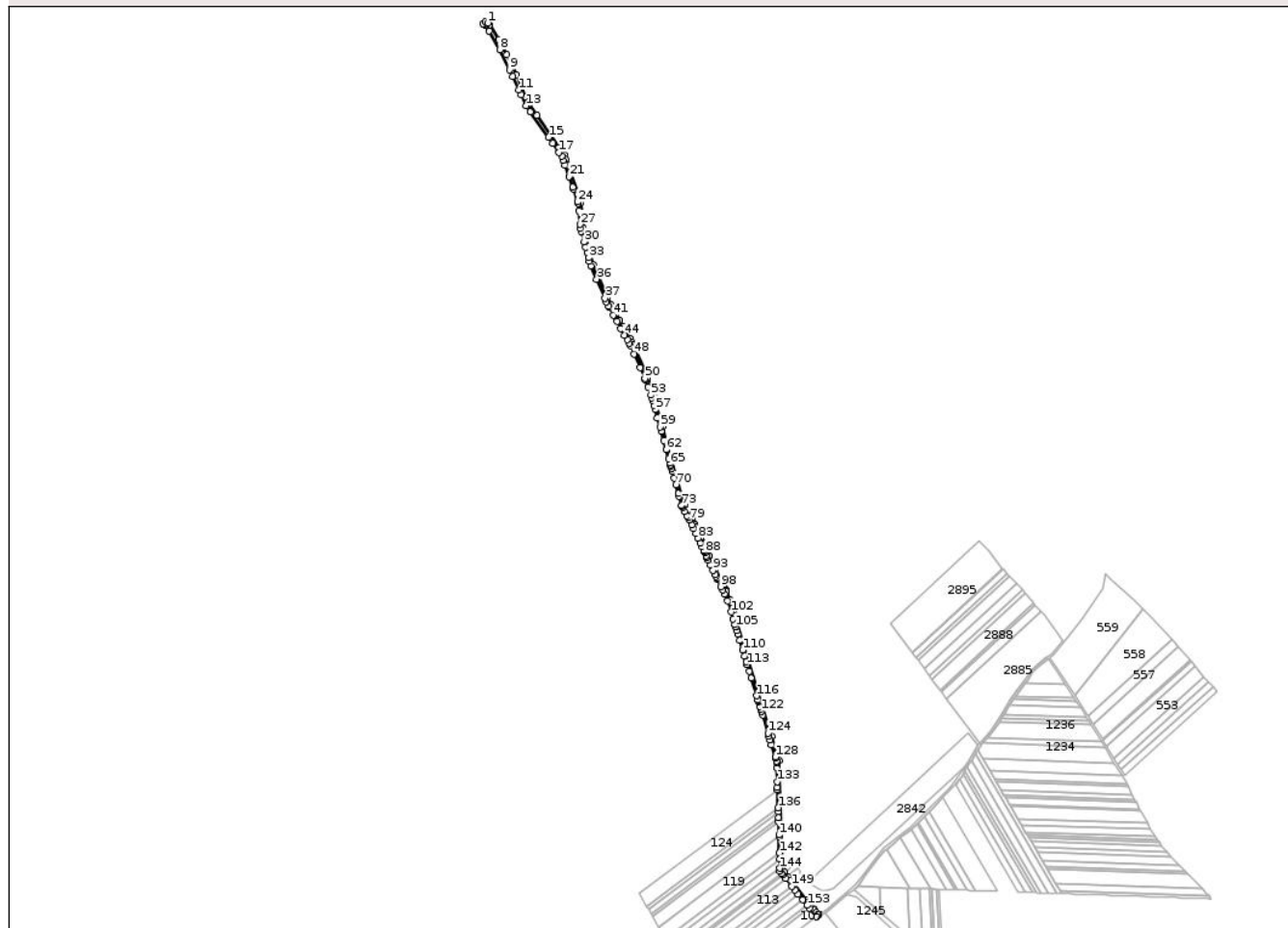
Anexa Nr. 1 La Partea I

Teren

Nr cadastral	Suprafața (mp)*	Observații / Referințe
	13.254	

* Suprafața este determinată în planul de proiecție Stereo 70.

DETALII LINIARE IMOBIL



Date referitoare la teren

Crt	Categorie folosință	Intravilan	Suprafața (mp)	Tarla	Parcelă	Nr. topo	Observații / Referințe
1	drum	NU	13.254	66	1137	-	

Lungime Segmente

1) Valorile lungimilor segmentelor sunt obținute din proiecție în plan.

Punct început	X / Y	Punct sfârșit	X / Y	Lungime segment	Punct început	X / Y	Punct sfârșit	X / Y	Lungime segment	Punct început	X / Y	Punct sfârșit	X / Y	Lungime segment
1	644.288,747 672.940,894	2	644.283,625 672.943,475	5.736	2	644.283,625 672.943,475	3	644.278,326 672.939,678	6.519	3	644.278,326 672.939,678	4	644.281,776 672.937,561	4.048
4	644.281,776 672.937,561	5	644.284,021 672.936,183	2.634	5	644.284,021 672.936,183	6	644.285,294 672.935,402	1.493	6	644.285,294 672.935,402	7	644.292,598 672.922,574	14.762
7	644.292,598 672.922,574	8	644.315,777 672.881,862	46.848	8	644.315,777 672.881,862	9	644.336,965 672.837,071	49.55	9	644.336,965 672.837,071	10	644.343,882 672.822,448	16.176
10	644.343,882 672.822,448	11	644.357,769 672.793,092	32.475	11	644.357,769 672.793,092	12	644.362,712 672.782,641	11.561	12	644.362,712 672.782,641	13	644.374,359 672.758,02	27.237
13	644.374,359 672.758,02	14	644.383,428 672.745,153	15.742	14	644.383,428 672.745,153	15	644.423,434 672.688,391	69.444	15	644.423,434 672.688,391	16	644.432,448 672.675,601	15.647
16	644.432,448 672.675,601	17	644.446,679 672.655,41	24.702	17	644.446,679 672.655,41	18	644.452,711 672.646,851	10.471	18	644.452,711 672.646,851	19	644.455,777 672.638,065	9.306

Punct început	X / Y	Punct sfârşit	X / Y	Lungime segmen t	Punct început	X / Y	Punct sfârşit	X / Y	Lungime segmen t	Punct început	X / Y	Punct sfârşit	X / Y	Lungime segmen t
19	644.455,777 672.638,065	20	644.459,761 672.626,646	12.09 4	20	644.459,761 672.626,646	21	644.468,511 672.601,567	26.56 2	21	644.468,511 672.601,567	22	644.476,515 672.578,627	24.29 6
22	644.476,515 672.578,627	23	644.477,921 672.574,598	4.267	23	644.477,921 672.574,598	24	644.488,004 672.545,698	30.60 8	24	644.488,004 672.545,698	25	644.488,973 672.542,921	2.941
25	644.488,973 672.542,921	26	644.490,319 672.526,74	16.23 7	26	644.490,319 672.526,74	27	644.492,85 672.496,319	30.52 6	27	644.492,85 672.496,319	28	644.493,577 672.487,575	8.774
28	644.493,577 672.487,575	29	644.495,478 672.480,727	7.107	29	644.495,478 672.480,727	30	644.501,917 672.457,533	24.07 1	30	644.501,917 672.457,533	31	644.505,215 672.445,65	12.33 2
31	644.505,215 672.445,65	32	644.508,535 672.433,69	12.41 2	32	644.508,535 672.433,69	33	644.511,669 672.422,4	11.71 7	33	644.511,669 672.422,4	34	644.513,771 672.414,831	7.855
34	644.513,771 672.414,831	35	644.516,608 672.404,61	10.60 7	35	644.516,608 672.404,61	36	644.529,534 672.375,217	32.11	36	644.529,534 672.375,217	37	644.548,054 672.333,107	46.00 3
37	644.548,054 672.333,107	38	644.551,317 672.325,688	8.105	38	644.551,317 672.325,688	39	644.556,003 672.315,034	11.63 9	39	644.556,003 672.315,034	40	644.557,176 672.312,928	2.411
40	644.557,176 672.312,928	41	644.566,541 672.296,128	19.23 4	41	644.566,541 672.296,128	42	644.574,621 672.281,632	16.59 6	42	644.574,621 672.281,632	43	644.582,949 672.266,691	17.10 5
43	644.582,949 672.266,691	44	644.591,188 672.251,908	16.92 4	44	644.591,188 672.251,908	45	644.597,068 672.241,36	12.07 6	45	644.597,068 672.241,36	46	644.601,611 672.233,209	9.332
46	644.601,611 672.233,209	47	644.604,208 672.228,551	5.333	47	644.604,208 672.228,551	48	644.612,359 672.210,144	20.13 1	48	644.612,359 672.210,144	49	644.625,856 672.179,667	33.33 2
49	644.625,856 672.179,667	50	644.636,258 672.156,179	25.68 8	50	644.636,258 672.156,179	51	644.637,082 672.153,88	2.442	51	644.637,082 672.153,88	52	644.643,11 672.137,048	17.87 9
52	644.643,11 672.137,048	53	644.649,297 672.119,775	18.34 8	53	644.649,297 672.119,775	54	644.651,658 672.113,182	7.003	54	644.651,658 672.113,182	55	644.653,596 672.106,178	7.267
55	644.653,596 672.106,178	56	644.656,566 672.095,44	11.14 1	56	644.656,566 672.095,44	57	644.658,797 672.087,374	8.369	57	644.658,797 672.087,374	58	644.663,889 672.068,968	19.09 7
58	644.663,889 672.068,968	59	644.669,55 672.048,503	21.23 4	59	644.669,55 672.048,503	60	644.672,144 672.039,125	9.73	60	644.672,144 672.039,125	61	644.677,762 672.018,818	21.07
61	644.677,762 672.018,818	62	644.683,35 671.998,617	20.96	62	644.683,35 671.998,617	63	644.688,853 671.978,721	20.64 3	63	644.688,853 671.978,721	64	644.691,293 671.969,9	9.152
64	644.691,293 671.969,9	65	644.692,348 671.966,087	3.956	65	644.692,348 671.966,087	66	644.693,182 671.963,074	3.126	66	644.693,182 671.963,074	67	644.694,85 671.957,044	6.256
67	644.694,85 671.957,044	68	644.696,687 671.950,403	6.89	68	644.696,687 671.950,403	69	644.700,703 671.935,883	15.06 5	69	644.700,703 671.935,883	70	644.704,731 671.921,321	15.10 9
70	644.704,731 671.921,321	71	644.710,064 671.902,045	20.0	71	644.710,064 671.902,045	72	644.711,808 671.895,739	6.543	72	644.711,808 671.895,739	73	644.717,456 671.875,321	21.18 5
73	644.717,456 671.875,321	74	644.717,587 671.874,849	0.49	74	644.717,587 671.874,849	75	644.719,268 671.871,728	3.545	75	644.719,268 671.871,728	76	644.724,015 671.862,913	10.01 2
76	644.724,015 671.862,913	77	644.729,142 671.853,394	10.81 2	77	644.729,142 671.853,394	78	644.731,705 671.848,634	5.406	78	644.731,705 671.848,634	79	644.734,143 671.844,108	5.141
79	644.734,143 671.844,108	80	644.739,204 671.833,46	11.79	80	644.739,204 671.833,46	81	644.743,373 671.824,687	9.713	81	644.743,373 671.824,687	82	644.748,59 671.813,711	12.15 3
82	644.748,59 671.813,711	83	644.753,378 671.803,638	11.15 3	83	644.753,378 671.803,638	84	644.758,345 671.793,187	11.57 1	84	644.758,345 671.793,187	85	644.762,27 671.784,928	9.144
85	644.762,27 671.784,928	86	644.766,373 671.776,294	9.559	86	644.766,373 671.776,294	87	644.767,422 671.774,089	2.442	87	644.767,422 671.774,089	88	644.768,645 671.771,515	2.85
88	644.768,645 671.771,515	89	644.772,054 671.764,341	7.943	89	644.772,054 671.764,341	90	644.773,629 671.761,029	3.667	90	644.773,629 671.761,029	91	644.776,438 671.755,118	6.544
91	644.776,438 671.755,118	92	644.781,606 671.744,245	12.03 9	92	644.781,606 671.744,245	93	644.787,134 671.732,614	12.87 8	93	644.787,134 671.732,614	94	644.791,969 671.722,644	11.26 4
94	644.791,969 671.722,644	95	644.793,554 671.719,107	3.691	95	644.793,554 671.719,107	96	644.795,491 671.715,03	4.514	96	644.795,491 671.715,03	97	644.796,901 671.712,063	3.285
97	644.796,901 671.712,063	98	644.804,405 671.696,275	17.48 1	98	644.804,405 671.696,275	99	644.807,501 671.689,761	7.212	99	644.807,501 671.689,761	100	644.811,93 671.680,442	10.31 8
100	644.811,93 671.680,442	101	644.819,045 671.665,471	16.57 6	101	644.819,045 671.665,471	102	644.826,635 671.640,562	26.04	102	644.826,635 671.640,562	103	644.831,431 671.624,819	16.45 7
103	644.831,431 671.624,819	104	644.834,908 671.613,408	11.92 9	104	644.834,908 671.613,408	105	644.836,589 671.607,891	5.767	105	644.836,589 671.607,891	106	644.836,848 671.607,041	0.889
106	644.836,848 671.607,041	107	644.839,184 671.599,373	8.016	107	644.839,184 671.599,373	108	644.841,529 671.591,677	8.045	108	644.841,529 671.591,677	109	644.845,654 671.578,136	14.15 5
109	644.845,654 671.578,136	110	644.852,261 671.556,451	22.66 9	110	644.852,261 671.556,451	111	644.856,404 671.542,853	14.21 5	111	644.856,404 671.542,853	112	644.860,027 671.530,961	12.43 2
112	644.860,027 671.530,961	113	644.862,05 671.524,323	6.939	113	644.862,05 671.524,323	114	644.866,592 671.509,414	15.58 6	114	644.866,592 671.509,414	115	644.871,17 671.494,389	15.70 7
115	644.871,17 671.494,389	116	644.882,98 671.455,624	40.52 4	116	644.882,98 671.455,624	117	644.885,507 671.447,332	8.669	117	644.885,507 671.447,332	118	644.886,069 671.445,485	1.931

Punct început	X / Y	Punct sfârşit	X / Y	Lungime segment	Punct început	X / Y	Punct sfârşit	X / Y	Lungime segment	Punct început	X / Y	Punct sfârşit	X / Y	Lungime segment
118	644.886,069 671.445,485	119	644.887,076 671.442,182	3.453	119	644.887,076 671.442,182	120	644.890,116 671.432,201	10.434	120	644.890,116 671.432,201	121	644.891,892 671.426,374	6.092
121	644.891,892 671.426,374	122	644.893,316 671.421,699	4.887	122	644.893,316 671.421,699	123	644.896,105 671.412,547	9.568	123	644.896,105 671.412,547	124	644.907,986 671.373,551	40.766
124	644.907,986 671.373,551	125	644.910,04 671.366,807	7.05	125	644.910,04 671.366,807	126	644.912,693 671.358,099	9.103	126	644.912,693 671.358,099	127	644.915,879 671.347,643	10.931
127	644.915,879 671.347,643	128	644.924,109 671.320,632	28.237	128	644.924,109 671.320,632	129	644.924,863 671.318,157	2.587	129	644.924,863 671.318,157	130	644.926,87 671.311,568	6.888
130	644.926,87 671.311,568	131	644.926,957 671.309,052	2.518	131	644.926,957 671.309,052	132	644.927,396 671.296,421	12.639	132	644.927,396 671.296,421	133	644.928,465 671.265,593	30.847
133	644.928,465 671.265,593	134	644.928,904 671.252,946	12.655	134	644.928,904 671.252,946	135	644.929,081 671.247,833	5.116	135	644.929,081 671.247,833	136	644.930,448 671.208,44	39.417
136	644.930,448 671.208,44	137	644.930,765 671.199,305	9.14	137	644.930,765 671.199,305	138	644.931,205 671.186,611	12.702	138	644.931,205 671.186,611	139	644.931,515 671.177,684	8.932
139	644.931,515 671.177,684	140	644.932,524 671.148,586	29.115	140	644.932,524 671.148,586	141	644.932,595 671.144,915	3.672	141	644.932,595 671.144,915	142	644.933,287 671.108,672	36.25
142	644.933,287 671.108,672	143	644.933,55 671.094,888	13.787	143	644.933,55 671.094,888	144	644.933,936 671.074,682	20.21	144	644.933,936 671.074,682	145	644.934,045 671.068,957	5.726
145	644.934,045 671.068,957	146	644.938,679 671.063,178	7.407	146	644.938,679 671.063,178	147	644.941,184 671.060,053	4.005	147	644.941,184 671.060,053	148	644.947,216 671.052,529	9.643
148	644.947,216 671.052,529	149	644.960,819 671.035,562	21.747	149	644.960,819 671.035,562	150	644.968,169 671.026,394	11.751	150	644.968,169 671.026,394	151	644.974,863 671.018,044	10.702
151	644.974,863 671.018,044	152	644.984,93 671.005,487	16.094	152	644.984,93 671.005,487	153	644.994,935 670.993,008	15.995	153	644.994,935 670.993,008	154	644.999,727 670.987,031	7.661
154	644.999,727 670.987,031	155	645.015,233 670.967,69	24.789	155	645.015,233 670.967,69	156	645.020,025 670.971,311	6.006	156	645.020,025 670.971,311	157	645.018,993 670.972,598	1.65
157	645.018,993 670.972,598	158	645.015,104 670.977,448	6.217	158	645.015,104 670.977,448	159	645.010,679 670.982,967	7.074	159	645.010,679 670.982,967	160	645.007,291 670.987,193	5.416
160	645.007,291 670.987,193	161	645.002,245 670.993,486	8.066	161	645.002,245 670.993,486	162	644.996,98 671.000,053	8.417	162	644.996,98 671.000,053	163	644.993,852 671.003,954	5.0
163	644.993,852 671.003,954	164	644.958,065 671.048,589	57.21	164	644.958,065 671.048,589	165	644.951,721 671.056,502	10.142	165	644.951,721 671.056,502	166	644.944,09 671.066,02	12.199
166	644.944,09 671.066,02	167	644.939,983 671.071,143	6.566	167	644.939,983 671.071,143	168	644.939,914 671.073,487	2.345	168	644.939,914 671.073,487	169	644.932,844 671.312,548	239.166
169	644.932,844 671.312,548	170	644.916,631 671.365,761	55.628	170	644.916,631 671.365,761	171	644.838,67 671.621,646	267.498	171	644.838,67 671.621,646	172	644.835,598 671.631,727	10.539
172	644.835,598 671.631,727	173	644.832,515 671.641,846	10.578	173	644.832,515 671.641,846	174	644.826,249 671.662,412	21.499	174	644.826,249 671.662,412	175	644.824,655 671.667,645	5.47
175	644.824,655 671.667,645	176	644.816,183 671.685,47	19.736	176	644.816,183 671.685,47	177	644.814,22 671.689,601	4.574	177	644.814,22 671.689,601	178	644.812,308 671.693,623	4.453
178	644.812,308 671.693,623	179	644.803,411 671.712,343	20.727	179	644.803,411 671.712,343	180	644.792,031 671.736,288	26.512	180	644.792,031 671.736,288	181	644.784,337 671.752,476	17.923
181	644.784,337 671.752,476	182	644.778,407 671.764,952	13.814	182	644.778,407 671.764,952	183	644.770,881 671.780,788	17.533	183	644.770,881 671.780,788	184	644.766,159 671.790,723	11.0
184	644.766,159 671.790,723	185	644.764,547 671.794,115	3.756	185	644.764,547 671.794,115	186	644.759,586 671.804,552	11.556	186	644.759,586 671.804,552	187	644.747,886 671.829,17	27.257
187	644.747,886 671.829,17	188	644.746,302 671.832,503	3.69	188	644.746,302 671.832,503	189	644.744,739 671.835,791	3.641	189	644.744,739 671.835,791	190	644.739,501 671.846,812	12.202
190	644.739,501 671.846,812	191	644.729,736 671.865,077	20.711	191	644.729,736 671.865,077	192	644.723,061 671.877,563	14.158	192	644.723,061 671.877,563	193	644.694,636 671.980,321	106.617
193	644.694,636 671.980,321	194	644.675,333 672.050,103	72.403	194	644.675,333 672.050,103	195	644.662,349 672.097,04	48.7	195	644.662,349 672.097,04	196	644.657,382 672.114,996	18.63
196	644.657,382 672.114,996	197	644.641,833 672.158,408	46.113	197	644.641,833 672.158,408	198	644.609,583 672.231,232	79.645	198	644.609,583 672.231,232	199	644.606,852 672.236,13	5.608
199	644.606,852 672.236,13	200	644.602,309 672.244,281	9.332	200	644.602,309 672.244,281	201	644.588,19 672.269,612	29.0	201	644.588,19 672.269,612	202	644.579,862 672.284,553	17.105
202	644.579,862 672.284,553	203	644.571,782 672.299,049	16.596	203	644.571,782 672.299,049	204	644.561,383 672.317,705	21.359	204	644.561,383 672.317,705	205	644.553,546 672.335,522	19.464
205	644.553,546 672.335,522	206	644.522,274 672.406,631	77.682	206	644.522,274 672.406,631	207	644.499,51 672.488,635	85.105	207	644.499,51 672.488,635	208	644.494,89 672.544,17	55.727
208	644.494,89 672.544,17	209	644.488,63 672.562,269	19.151	209	644.488,63 672.562,269	210	644.465,426 672.628,623	70.294	210	644.465,426 672.628,623	211	644.461,442 672.640,042	12.094
211	644.461,442 672.640,042	212	644.458,099 672.649,621	10.146	212	644.458,099 672.649,621	213	644.451,583 672.658,867	11.311	213	644.451,583 672.658,867	214	644.446,605 672.665,93	8.641
214	644.446,605 672.665,93	215	644.397,255 672.737,04	86.557	215	644.397,255 672.737,04	216	644.379,891 672.762,851	31.108	216	644.379,891 672.762,851	217	644.372,419 672.778,775	17.59

Punct început	X / Y	Punct sfârșit	X / Y	Lungime segment	Punct început	X / Y	Punct sfârșit	X / Y	Lungime segment	Punct început	X / Y	Punct sfârșit	X / Y	Lungime segment
217	644.372,419 672.778,775	218	644.352,268 672.826,278	51.6	218	644.352,268 672.826,278	219	644.331,351 672.870,226	48.67 2	219	644.331,351 672.870,226	220	644.313,117 672.904,613	38.92 2
220	644.313,117 672.904,613	221	644.292,713 672.936,197	37.60 1	221	644.292,713 672.936,197	1	644.288,747 672.940,894	6.147					

** Lungimile segmentelor sunt determinate în planul de proiecție Stereo 70 și sunt rotunjite la 1 milimetru.

*** Distanța dintre puncte este formată din segmente cumulate ce sunt mai mici decât valoarea 1 milimetru.

**DATE DESPRE IMOBILUL NR. 2805**

Oficiul de Cadastru și Publicitate Imobiliară BOTOSANI
Biroul de Cadastru și Publicitate Imobiliară Botosani

A. Partea I. Descrierea imobilului

TEREN Extravilan

Adresa: Jud. Botosani

Nr. Crt	Nr cadastral Nr. topografic	Suprafața* (mp)	Observații / Referințe
A1	50885	86.200	Sector cadastral:19 Teren neimprejmuit;

B. Partea II. Proprietari și acte

Inscrieri privitoare la dreptul de proprietate și alte drepturi reale	Referințe
9728 / 30/04/2009	
Act Normativ nr. 971, din 05/09/2002 emis de Guvernul României (anexa nr. 28);	
B1	A1
Intabulare, drept de PROPRIETATE, dobandit prin Constituire, cota actuala 1/1	
1) COMUNA FRUMUȘICA , CIF:3373322, domeniul public	
OBSERVATII: (provenita din conversia CF 328)	

C. Partea III. SARCINI .

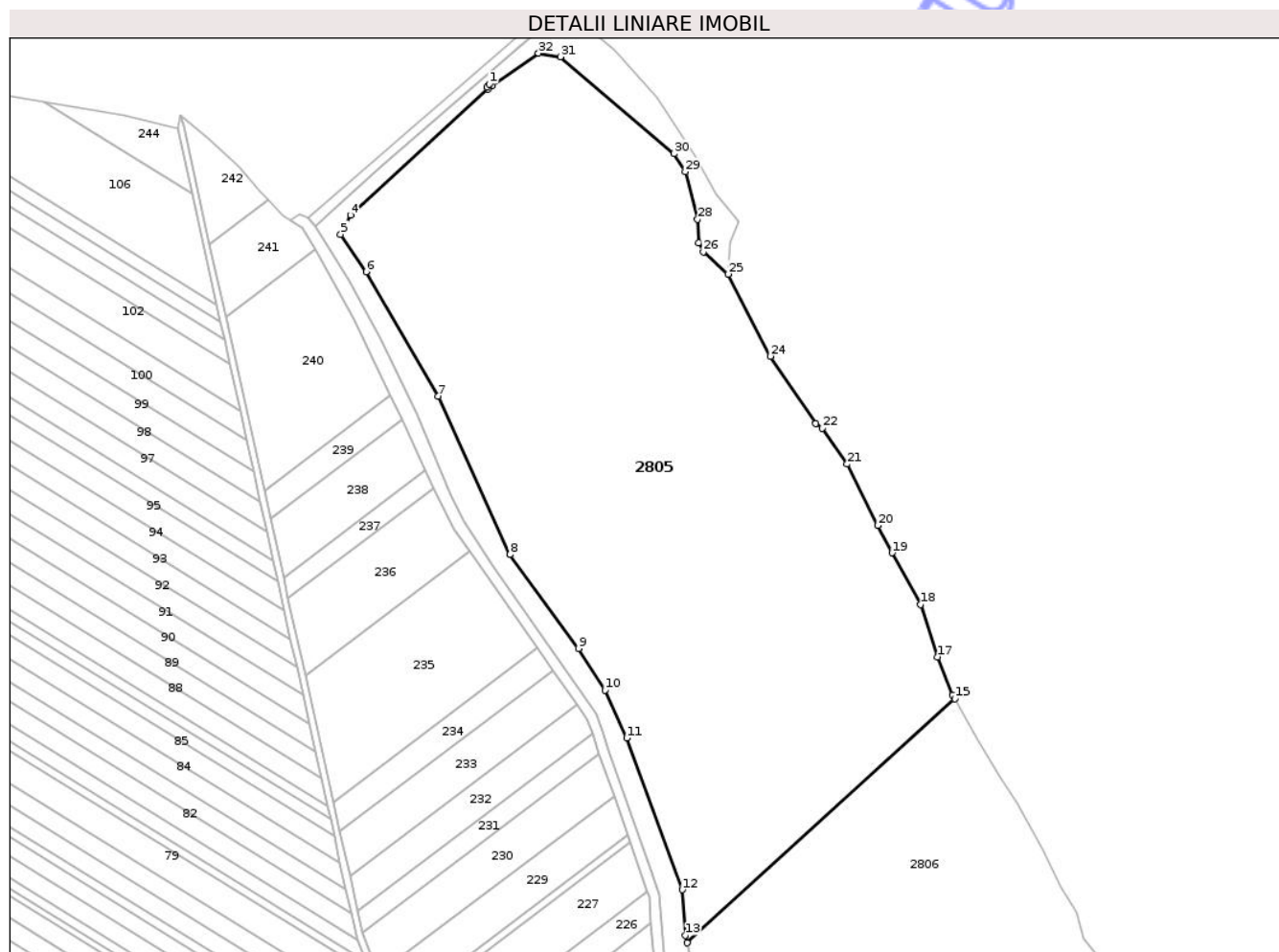
Inscrieri privind dezmembramintele dreptului de proprietate, drepturi reale de garanție și sarcini	Referințe
NU SUNT	

Anexa Nr. 1 La Partea I

Teren

Nr cadastral	Suprafața (mp)*	Observații / Referințe
50885	86.200	

* Suprafața este determinată în planul de proiecție Stereo 70.



Date referitoare la teren

Crt	Categorie folosință	Intra vilan	Suprafața (mp)	Tarla	Parcelă	Nr. topo	Observații / Referințe
1	neproductiv	NU	86.200	66	1139	-	

Lungime Segmente

1) Valorile lungimilor segmentelor sunt obținute din proiecție în plan.

Punct început	X / Y	Punct sfârșit	X / Y	Lungime segment (** (m)
1	644.395,069 673.019,69	2	644.393,631 673.018,04	2.189
3	644.394,619 673.016,812	4	644.313,484 672.942,878	109.769
5	644.307,799 672.931,516	6	644.322,776 672.909,536	26.598
7	644.365,195 672.836,424	8	644.407,275 672.743,487	102.02
9	644.447,561 672.688,278	10	644.463,166 672.663,898	28.947

Punct început	X / Y	Punct sfârșit	X / Y	Lungime segment (** (m)
2	644.393,631 673.018,04	3	644.394,619 673.016,812	1.576
4	644.313,484 672.942,878	5	644.307,799 672.931,516	12.705
6	644.322,776 672.909,536	7	644.365,195 672.836,424	84.527
8	644.407,275 672.743,487	9	644.447,561 672.688,278	68.345
10	644.463,166 672.663,898	11	644.475,812 672.635,74	30.867

Punct început	X / Y	Punct sfârșit	X / Y	Lungime segment (** (m)
11	644.475,812 672.635,74	12	644.508,538 672.546,602	94.956
13	644.510,293 672.519,959	14	644.511,432 672.515,464	4.637
15	644.668,62 672.658,699	16	644.667,337 672.660,958	2.598
17	644.658,417 672.683,356	18	644.648,639 672.714,184	32.342
19	644.631,869 672.744,469	20	644.623,394 672.760,523	18.154
21	644.605,374 672.796,567	22	644.590,946 672.817,619	25.522
23	644.587,093 672.820,406	24	644.560,332 672.859,886	47.695
25	644.535,424 672.908,11	26	644.520,909 672.921,205	19.549
27	644.517,992 672.926,428	28	644.517,533 672.940,372	13.952
29	644.510,271 672.968,219	30	644.503,594 672.978,774	12.49
31	644.436,927 673.035,828	32	644.424,041 673.037,851	13.044
33	644.396,455 673.018,468	1	644.395,069 673.019,69	1.848

Punct început	X / Y	Punct sfârșit	X / Y	Lungime segment (** (m)
12	644.508,538 672.546,602	13	644.510,293 672.519,959	26.701
14	644.511,432 672.515,464	15	644.668,62 672.658,699	212.66
16	644.667,337 672.660,958	17	644.658,417 672.683,356	24.109
18	644.648,639 672.714,184	19	644.631,869 672.744,469	34.618
20	644.623,394 672.760,523	21	644.605,374 672.796,567	40.298
22	644.590,946 672.817,619	23	644.587,093 672.820,406	4.755
24	644.560,332 672.859,886	25	644.535,424 672.908,11	54.277
26	644.520,909 672.921,205	27	644.517,992 672.926,428	5.982
28	644.517,533 672.940,372	29	644.510,271 672.968,219	28.778
30	644.503,594 672.978,774	31	644.436,927 673.035,828	87.748
32	644.424,041 673.037,851	33	644.396,455 673.018,468	33.715

** Lungimile segmentelor sunt determinate în planul de proiecție Stereo 70 și sunt rotunjite la 1 milimetru.

*** Distanța dintre puncte este formată din segmente cumulate ce sunt mai mici decât valoarea 1 milimetru.

**DATE DESPRE IMOBILUL NR. 2806**

Oficiul de Cadastru și Publicitate Imobiliară BOTOSANI
Biroul de Cadastru și Publicitate Imobiliară Botosani

A. Partea I. Descrierea imobilului

TEREN Extravilan

Adresa: Jud. Botosani

Nr. Crt	Nr cadastral Nr. topografic	Suprafața* (mp)	Observații / Referințe
A1	50059	90.000	Sector cadastral:19 Teren neimprejmuit;

B. Partea II. Proprietari și acte

Inscrieri privitoare la dreptul de proprietate și alte drepturi reale		Referințe
32993 / 23/12/2009		
Act Notarial nr. 5857, din 14/04/1995 emis de NOTARIATUL JUDEȚEAN BOTOȘANI (act notarial nr. 5858 din 14-04-1995 emis de NOTARIATUL JUDEȚEAN BOTOȘANI);		
B1	Intabulare, drept de PROPRIETATE, dobândit prin Convenție, cota actuala 12/16 1) IVASUC DUMITRU, căsătorit cu 2) IVASUC ELENA, (soți) 3) COVALIU ELENA <i>OBSERVATII: căsătorit cu</i>	A1
Act Notarial nr. 15, din 22/10/2009 emis de BNP GABRIEL TIBERIU PUȘCAȘU;		
B2	Intabulare, drept de PROPRIETATE, dobândit prin Succesiune, cota actuala 1/16 1) COVALIU ELENA	A1
B3	Intabulare, drept de PROPRIETATE, dobândit prin Succesiune, cota actuala 3/16 1) COVALIU MARIAN	A1

C. Partea III. SARCINI

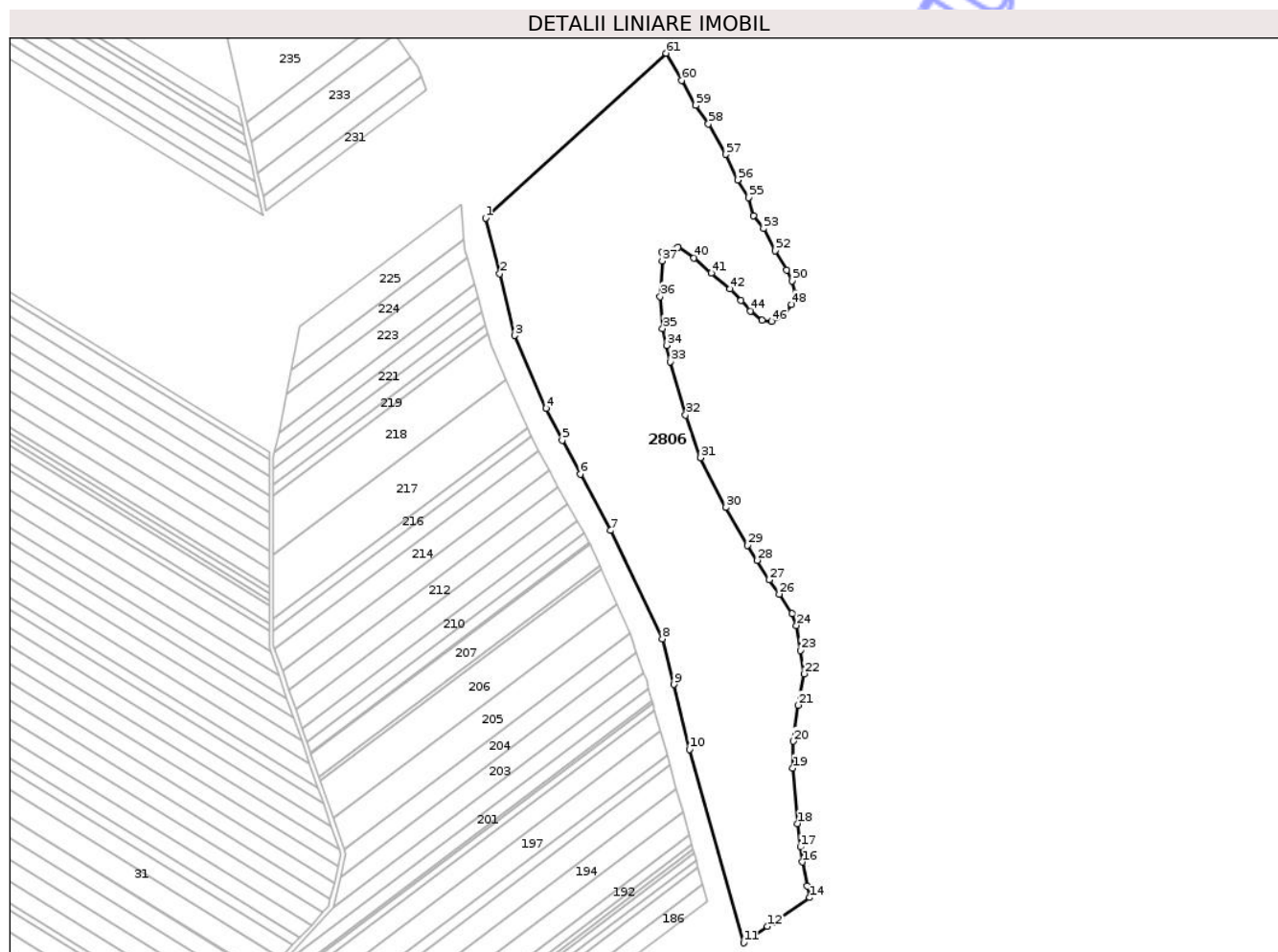
Inscrieri privind dezmembramintele dreptului de proprietate, drepturi reale de garanție și sarcini		Referințe
32993 / 23/12/2009		
Act Notarial nr. 2670, din 05/05/1999 emis de BNP MARTA SĂNDULACHE DÂRȚAN;		
C1	Intabulare, drept de IPOTECA, Valoare:13000000 ROLplus dobânzile aferente 1) COOPERATIVA DE CREDIT-BANCA POPULARĂ FRUMUȘICA, CIF:999999999999 <i>OBSERVATII: înscris în Registrul de Transcriptiuni și Inscriptiuni sub nr. 1131 din 05.05.1999</i>	A1

Anexa Nr. 1 La Partea I

Teren

Nr cadastral	Suprafața (mp)*	Observații / Referințe
50059	90.000	

* Suprafața este determinată în planul de proiecție Stereo 70.



Date referitoare la teren

Crt	Categorie folosință	Intra vilan	Suprafața (mp)	Tarla	Parcelă	Nr. topo	Observații / Referințe
1	faneata	NU	4.000	66	1142/2	-	
2	faneata	NU	8.000	66	1140/1	-	
3	neproductiv	NU	78.000	66	1139/1	-	

Lungime Segmente

1) Valorile lungimilor segmentelor sunt obținute din proiecție în plan.

Punct început	X / Y	Punct sfârșit	X / Y	Lungime segment	Punct început	X / Y	Punct sfârșit	X / Y	Lungime segment	Punct început	X / Y	Punct sfârșit	X / Y	Lungime segment
1	644.511,432 672.515,464	2	644.523,754 672.466,845	50.156	2	644.523,754 672.466,845	3	644.536,803 672.413,163	55.245	3	644.536,803 672.413,163	4	644.564,1 672.349,803	68.99
4	644.564,1 672.349,803	5	644.578,231 672.321,933	31.248	5	644.578,231 672.321,933	6	644.594,03 672.292,484	33.419	6	644.594,03 672.292,484	7	644.620,243 672.243,43	55.618
7	644.620,243 672.243,43	8	644.665,524 672.149,195	104.55	8	644.665,524 672.149,195	9	644.675,565 672.109,509	40.937	9	644.675,565 672.109,509	10	644.689,057 672.053,223	57.88
10	644.689,057 672.053,223	11	644.736,227 671.884,864	174.842	11	644.736,227 671.884,864	12	644.757,075 671.899,077	25.232	12	644.757,075 671.899,077	13	644.761,513 671.902,102	5.371

Punct început	X / Y	Punct sfârșit	X / Y	Lungime segment	Punct început	X / Y	Punct sfârșit	X / Y	Lungime segment	Punct început	X / Y	Punct sfârșit	X / Y	Lungime segment
13	644.761,513 671.902,102	14	644.793,771 671.924,093	39.041	14	644.793,771 671.924,093	15	644.791,613 671.934,25	10.384	15	644.791,613 671.934,25	16	644.787,156 671.955,225	21.443
16	644.787,156 671.955,225	17	644.785,465 671.968,276	13.16	17	644.785,465 671.968,276	18	644.782,839 671.988,529	20.423	18	644.782,839 671.988,529	19	644.778,82 672.036,702	48.34
19	644.778,82 672.036,702	20	644.779,196 672.060,257	23.558	20	644.779,196 672.060,257	21	644.783,428 672.091,627	31.654	21	644.783,428 672.091,627	22	644.788,863 672.118,774	27.686
22	644.788,863 672.118,774	23	644.785,562 672.139,15	20.642	23	644.785,562 672.139,15	24	644.782,224 672.160,906	22.011	24	644.782,224 672.160,906	25	644.778,168 672.171,361	11.214
25	644.778,168 672.171,361	26	644.767,198 672.188,172	20.074	26	644.767,198 672.188,172	27	644.758,296 672.200,656	15.333	27	644.758,296 672.200,656	28	644.748,096 672.217,529	19.716
28	644.748,096 672.217,529	29	644.739,754 672.230,711	15.6	29	644.739,754 672.230,711	30	644.720,808 672.263,668	38.015	30	644.720,808 672.263,668	31	644.698,323 672.306,745	48.592
31	644.698,323 672.306,745	32	644.685,609 672.343,954	39.321	32	644.685,609 672.343,954	33	644.672,275 672.390,398	48.32	33	644.672,275 672.390,398	34	644.669,365 672.404,652	14.548
34	644.669,365 672.404,652	35	644.665,666 672.419,258	15.067	35	644.665,666 672.419,258	36	644.663,618 672.446,993	27.811	36	644.663,618 672.446,993	37	644.665,259 672.478,07	31.12
37	644.665,259 672.478,07	38	644.664,994 672.486,016	7.95	38	644.664,994 672.486,016	39	644.678,902 672.490,097	14.494	39	644.678,902 672.490,097	40	644.692,951 672.480,593	16.962
40	644.692,951 672.480,593	41	644.708,014 672.467,476	19.974	41	644.708,014 672.467,476	42	644.724,47 672.453,605	21.522	42	644.724,47 672.453,605	43	644.733,959 672.443,835	13.62
43	644.733,959 672.443,835	44	644.742,269 672.434,568	12.447	44	644.742,269 672.434,568	45	644.752,242 672.426,505	12.825	45	644.752,242 672.426,505	46	644.760,622 672.425,488	8.441
46	644.760,622 672.425,488	47	644.769,498 672.429,611	9.787	47	644.769,498 672.429,611	48	644.777,827 672.440,149	13.432	48	644.777,827 672.440,149	49	644.781,718 672.449,659	10.275
49	644.781,718 672.449,659	50	644.778,314 672.460,689	11.543	50	644.778,314 672.460,689	51	644.773,422 672.469,788	10.331	51	644.773,422 672.469,788	52	644.763,534 672.486,81	19.686
52	644.763,534 672.486,81	53	644.753,51 672.506,169	21.8	53	644.753,51 672.506,169	54	644.744,745 672.517,558	14.371	54	644.744,745 672.517,558	55	644.740,354 672.533,247	16.292
55	644.740,354 672.533,247	56	644.730,834 672.548,347	17.851	56	644.730,834 672.548,347	57	644.720,627 672.570,63	24.509	57	644.720,627 672.570,63	58	644.705,507 672.597,231	30.598
58	644.705,507 672.597,231	59	644.694,501 672.613,269	19.451	59	644.694,501 672.613,269	60	644.682,003 672.635,134	25.185	60	644.682,003 672.635,134	61	644.668,62 672.658,699	27.1
61	644.668,62 672.658,699	1	644.511,432 672.515,464	212.66										

** Lungimile segmentelor sunt determinate în planul de proiecție Stereo 70 și sunt rotunjite la 1 milimetru.

*** Distanța dintre puncte este formată din segmente cumulate ce sunt mai mici decât valoarea 1 milimetru.

**DATE DESPRE IMOBILUL NR. 2807**

Oficiul de Cadastru și Publicitate Imobiliară BOTOSANI
 Biroul de Cadastru și Publicitate Imobiliară Botosani

A. Partea I. Descrierea imobilului

TEREN Extravilan

Adresa: Jud. Botosani

Nr. Crt	Nr cadastral Nr. topografic	Suprafața* (mp)	Observații / Referințe
A1		21.700	Sector cadastral:19 Teren neimprejmuit;

B. Partea II. Proprietari și acte

Inscrieri privitoare la dreptul de proprietate și alte drepturi reale	Referințe
/	
Act Administrativ nr. 15, din 28/02/2019 emis de CONSILIUL LOCAL AL COM. FRUMUSICA;	
B1	A1
Intabulare, drept de PROPRIETATE, dobandit prin Constituire, cota actuala 1/1 1) COMUNA FRUMUȘICA, CIF:3373322, domeniul public	

C. Partea III. SARCINI .

Inscrieri privind dezmembramintele dreptului de proprietate, drepturi reale de garanție și sarcini	Referințe
NU SUNT	

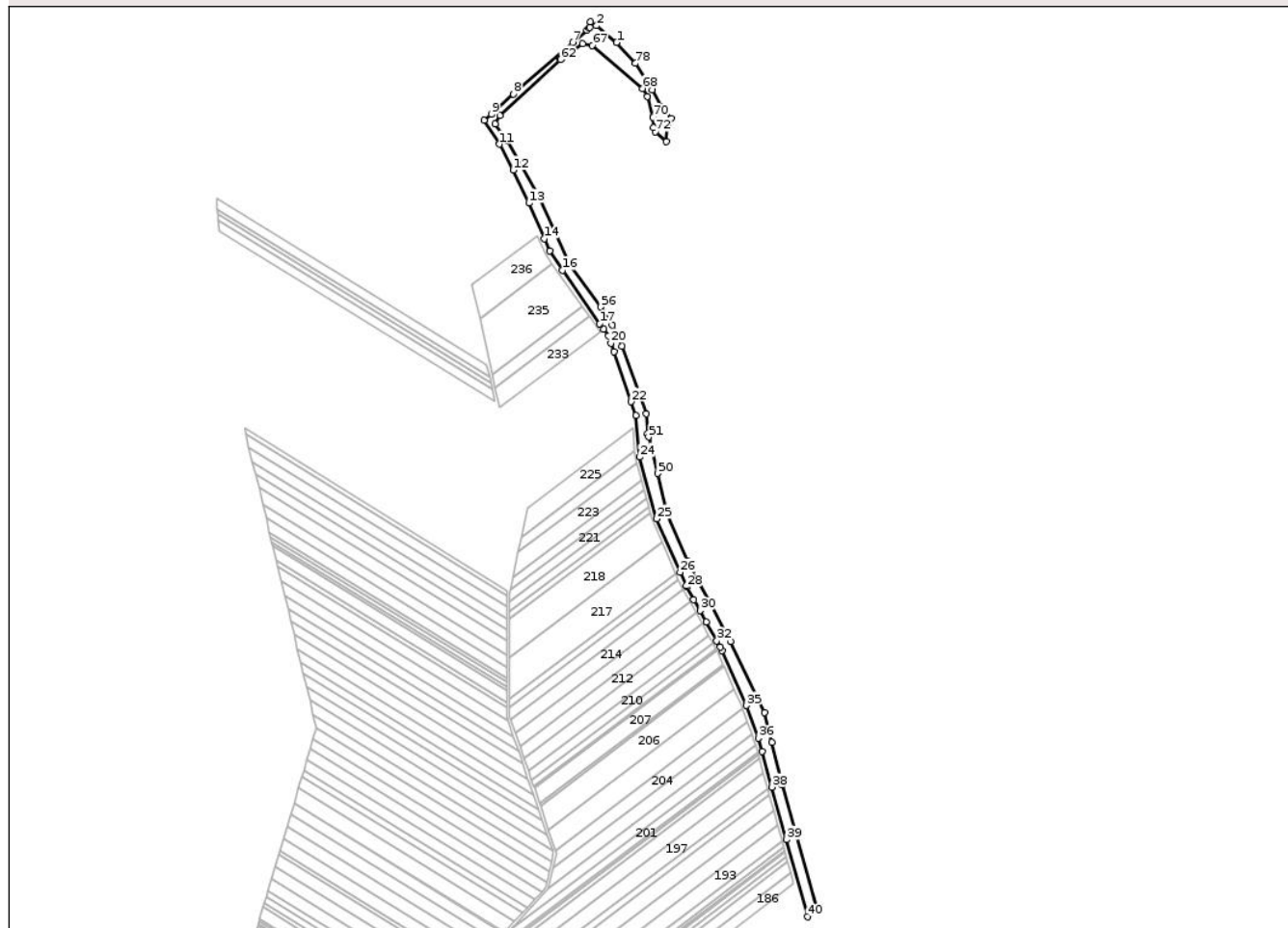
Anexa Nr. 1 La Partea I

Teren

Nr cadastral	Suprafața (mp)*	Observații / Referințe
	21.700	

* Suprafața este determinată în planul de proiecție Stereo 70.

DETALII LINIARE IMOBIL



Date referitoare la teren

Crt	Categorie folosință	Intra vilan	Suprafața (mp)	Tarla	Parcelă	Nr. topo	Observații / Referințe
1	arabil	NU	21.700	-	1139	-	

Lungime Segmente

1) Valorile lungimilor segmentelor sunt obținute din proiecție în plan.

Punct început	X / Y	Punct sfârșit	X / Y	Lungime segment	Punct început	X / Y	Punct sfârșit	X / Y	Lungime segment	Punct început	X / Y	Punct sfârșit	X / Y	Lungime segment
1	644.468,917 673.039,8	2	644.442,42 673.062,057	34.604	2	644.442,42 673.062,057	3	644.433,941 673.067,356	9.999	3	644.433,941 673.067,356	4	644.433,412 673.059,937	7.438
4	644.433,412 673.059,937	5	644.432,244 673.058,77	1.651	5	644.432,244 673.058,77	6	644.429,702 673.056,228	3.595	6	644.429,702 673.056,228	7	644.410,359 673.040,064	25.208
7	644.410,359 673.040,064	8	644.331,664 672.971,438	104.415	8	644.331,664 672.971,438	9	644.302,252 672.944,411	39.944	9	644.302,252 672.944,411	10	644.292,713 672.936,197	12.588
10	644.292,713 672.936,197	11	644.313,117 672.904,613	37.601	11	644.313,117 672.904,613	12	644.331,351 672.870,226	38.922	12	644.331,351 672.870,226	13	644.352,268 672.826,278	48.672
13	644.352,268 672.826,278	14	644.372,419 672.778,775	51.6	14	644.372,419 672.778,775	15	644.379,891 672.762,851	17.59	15	644.379,891 672.762,851	16	644.397,255 672.737,04	31.108
16	644.397,255 672.737,04	17	644.446,605 672.665,93	86.557	17	644.446,605 672.665,93	18	644.451,583 672.658,867	8.641	18	644.451,583 672.658,867	19	644.458,099 672.649,621	11.311

Punct început	X / Y	Punct sfârșit	X / Y	Lungime segment	Punct început	X / Y	Punct sfârșit	X / Y	Lungime segment	Punct început	X / Y	Punct sfârșit	X / Y	Lungime segment
19	644.458,099 672.649,621	20	644.461,442 672.640,042	10.146	20	644.461,442 672.640,042	21	644.465,426 672.628,623	12.094	21	644.465,426 672.628,623	22	644.488,63 672.562,269	70.294
22	644.488,63 672.562,269	23	644.494,89 672.544,17	19.151	23	644.494,89 672.544,17	24	644.499,51 672.488,635	55.727	24	644.499,51 672.488,635	25	644.522,274 672.406,631	85.105
25	644.522,274 672.406,631	26	644.553,546 672.335,522	77.682	26	644.553,546 672.335,522	27	644.561,382 672.317,707	19.462	27	644.561,382 672.317,707	28	644.562,418 672.315,848	2.128
28	644.562,418 672.315,848	29	644.571,782 672.299,049	19.233	29	644.571,782 672.299,049	30	644.579,862 672.284,553	16.596	30	644.579,862 672.284,553	31	644.588,19 672.269,612	17.105
31	644.588,19 672.269,612	32	644.602,309 672.244,281	29.0	32	644.602,309 672.244,281	33	644.606,852 672.236,13	9.332	33	644.606,852 672.236,13	34	644.609,583 672.231,232	5.608
34	644.609,583 672.231,232	35	644.641,833 672.158,408	79.645	35	644.641,833 672.158,408	36	644.657,382 672.114,996	46.113	36	644.657,382 672.114,996	37	644.662,349 672.097,04	18.63
37	644.662,349 672.097,04	38	644.675,333 672.050,103	48.7	38	644.675,333 672.050,103	39	644.694,636 671.980,321	72.403	39	644.694,636 671.980,321	40	644.723,061 671.877,563	106.617
40	644.723,061 671.877,563	41	644.736,227 671.884,864	15.055	41	644.736,227 671.884,864	42	644.689,057 672.053,223	174.842	42	644.689,057 672.053,223	43	644.675,565 672.109,509	57.88
43	644.675,565 672.109,509	44	644.665,524 672.149,195	40.937	44	644.665,524 672.149,195	45	644.620,243 672.243,43	104.55	45	644.620,243 672.243,43	46	644.594,03 672.292,484	55.618
46	644.594,03 672.292,484	47	644.578,231 672.321,933	33.419	47	644.578,231 672.321,933	48	644.564,1 672.349,803	31.248	48	644.564,1 672.349,803	49	644.536,803 672.413,163	68.99
49	644.536,803 672.413,163	50	644.523,754 672.466,845	55.245	50	644.523,754 672.466,845	51	644.511,432 672.515,464	50.156	51	644.511,432 672.515,464	52	644.510,293 672.519,959	4.637
52	644.510,293 672.519,959	53	644.508,538 672.546,602	26.701	53	644.508,538 672.546,602	54	644.475,812 672.635,74	94.956	54	644.475,812 672.635,74	55	644.463,166 672.663,898	30.867
55	644.463,166 672.663,898	56	644.447,561 672.688,278	28.947	56	644.447,561 672.688,278	57	644.407,275 672.743,487	68.345	57	644.407,275 672.743,487	58	644.365,195 672.836,424	102.02
58	644.365,195 672.836,424	59	644.322,776 672.909,536	84.527	59	644.322,776 672.909,536	60	644.307,799 672.931,516	26.598	60	644.307,799 672.931,516	61	644.313,484 672.942,878	12.705
61	644.313,484 672.942,878	62	644.394,619 673.016,812	109.769	62	644.394,619 673.016,812	63	644.393,631 673.018,04	1.576	63	644.393,631 673.018,04	64	644.395,069 673.019,69	2.189
64	644.395,069 673.019,69	65	644.396,455 673.018,468	1.848	65	644.396,455 673.018,468	66	644.424,041 673.037,851	33.715	66	644.424,041 673.037,851	67	644.436,927 673.035,828	13.044
67	644.436,927 673.035,828	68	644.503,594 672.978,774	87.748	68	644.503,594 672.978,774	69	644.510,271 672.968,219	12.49	69	644.510,271 672.968,219	70	644.517,533 672.940,372	28.778
70	644.517,533 672.940,372	71	644.517,992 672.926,428	13.952	71	644.517,992 672.926,428	72	644.520,909 672.921,205	5.982	72	644.520,909 672.921,205	73	644.535,424 672.908,11	19.549
73	644.535,424 672.908,11	74	644.536,749 672.927,188	19.124	74	644.536,749 672.927,188	75	644.541,519 672.938,847	12.597	75	644.541,519 672.938,847	76	644.528,27 672.955,275	21.105
76	644.528,27 672.955,275	77	644.516,347 672.977,002	24.783	77	644.516,347 672.977,002	78	644.493,824 673.011,978	41.601	78	644.493,824 673.011,978	1	644.468,917 673.039,8	37.342

** Lungimile segmentelor sunt determinate în planul de proiecție Stereo 70 și sunt rotunjite la 1 milimetru.

*** Distanța dintre puncte este formată din segmente cumulate ce sunt mai mici decât valoarea 1 milimetru.

**DATE DESPRE IMOBILUL NR. 2810**

Oficiul de Cadastru și Publicitate Imobiliară BOTOSANI
Biroul de Cadastru și Publicitate Imobiliară Botosani

A. Partea I. Descrierea imobilului

TEREN Extravilan

Adresa: Jud. Botosani

Nr. Crt	Nr cadastral Nr. topografic	Suprafața* (mp)	Observații / Referințe
A1		100	Sector cadastral:19 Teren neimprejmuit;

B. Partea II. Proprietari și acte

Inscrieri privitoare la dreptul de proprietate și alte drepturi reale	Referințe
/	
Act Administrativ nr. 28082, din 16/12/1993 emis de CJSDPAT;	
B1	A1
Intabulare, drept de PROPRIETATE, dobandit prin Constituire, cota actuala 1/1 1) PAVEL I DUMITRU, Lipsa CNP	

C. Partea III. SARCINI .

Inscrieri privind dezmembramintele dreptului de proprietate, drepturi reale de garanție și sarcini	Referințe
NU SUNT	

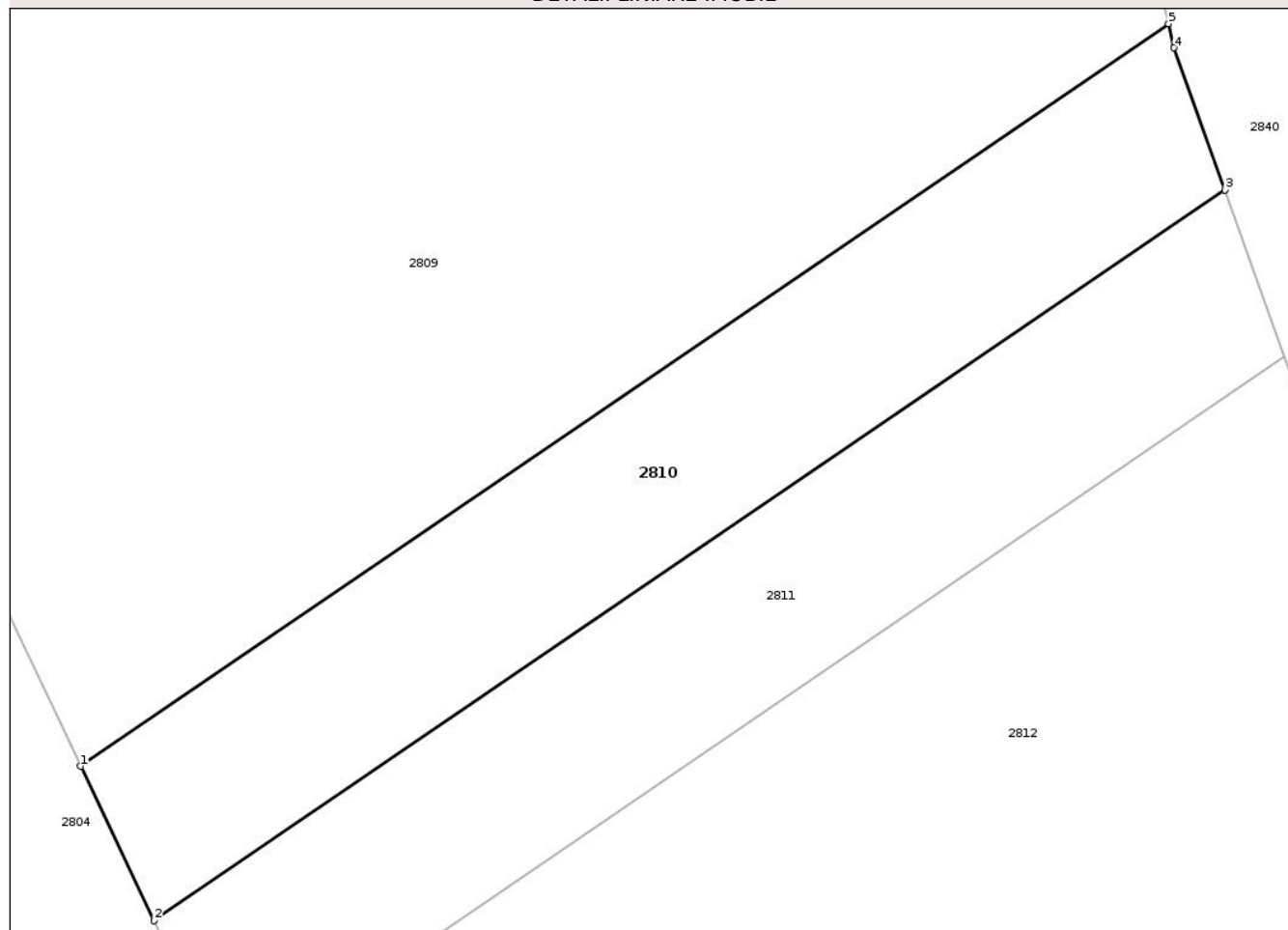
Anexa Nr. 1 La Partea I

Teren

Nr cadastral	Suprafața (mp)*	Observații / Referințe
	100	

* Suprafața este determinată în planul de proiecție Stereo 70.

DETALII LINIARE IMOBIL



Date referitoare la teren

Crt	Categorie folosință	Intravilan	Suprafața (mp)	Tarla	Parcelă	Nr. topo	Observații / Referințe
1	faneata	NU	100	66	1140/24	-	

Lungime Segmente

1) Valorile lungimilor segmentelor sunt obținute din proiecție în plan.

Punct început	X / Y	Punct sfârșit	X / Y	Lungime segment (** (m)
1	644.744,739 671.835,791	2	644.746,302 671.832,503	3.641
2	644.746,302 671.832,503	3	644.769,114 671.848,055	27.609
3	644.769,114 671.848,055	4	644.768,033 671.851,08	3.212
4	644.768,033 671.851,08	5	644.767,916 671.851,591	0.524
5	644.767,916 671.851,591	1	644.744,739 671.835,791	28.05

** Lungimile segmentelor sunt determinate în planul de proiecție Stereo 70 și sunt rotunjite la 1 milimetru.

*** Distanța dintre puncte este formată din segmente cumulate ce sunt mai mici decât valoarea 1 milimetru.

Neutilizabil în Circuitul
Civil

**DATE DESPRE IMOBILUL NR. 2811**

Oficiul de Cadastru și Publicitate Imobiliară BOTOSANI
Biroul de Cadastru și Publicitate Imobiliară Botosani

A. Partea I. Descrierea imobilului

TEREN Extravilan

Adresa: Jud. Botosani

Nr. Crt	Nr cadastral Nr. topografic	Suprafața* (mp)	Observații / Referințe
A1		100	Sector cadastral:19 Teren neimprejmuit;

B. Partea II. Proprietari și acte

Inscrieri privitoare la dreptul de proprietate și alte drepturi reale	Referințe
/	
Act Administrativ nr. 28181, din 17/01/1994 emis de CJSDPAT;	
B1	A1
Intabulare, drept de PROPRIETATE, dobandit prin Reconstituire, cota actuala 1/1	
1) FILIP A EMIL, Lipsa CNP	

C. Partea III. SARCINI .

Inscrieri privind dezmembramintele dreptului de proprietate, drepturi reale de garanție și sarcini	Referințe
NU SUNT	

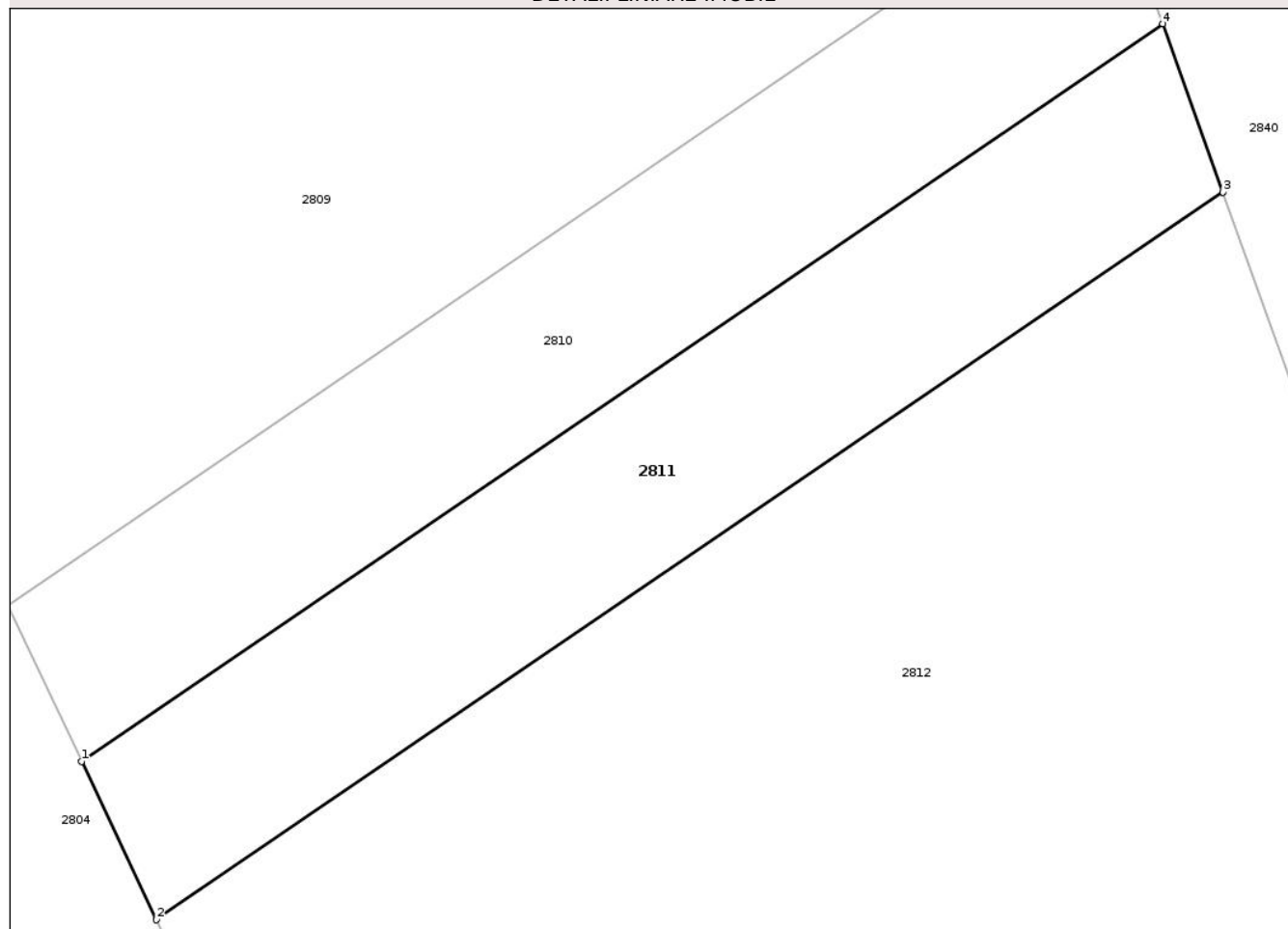
Anexa Nr. 1 La Partea I

Teren

Nr cadastral	Suprafața (mp)*	Observații / Referințe
	100	

* Suprafața este determinată în planul de proiecție Stereo 70.

DETALII LINIARE IMOBIL



Date referitoare la teren

Crt	Categorie folosință	Intra vilan	Suprafața (mp)	Tarla	Parcelă	Nr. topo	Observații / Referințe
1	faneata	NU	100	66	1140/25	-	

Lungime Segmente

1) Valorile lungimilor segmentelor sunt obținute din proiecție în plan.

Punct început	X / Y	Punct sfârșit	X / Y	Lungime segment (** (m)
1	644.746,302 671.832,503	2	644.747,886 671.829,17	3.69
2	644.747,886 671.829,17	3	644.770,383 671.844,506	27.227
3	644.770,383 671.844,506	4	644.769,114 671.848,055	3.769
4	644.769,114 671.848,055	1	644.746,302 671.832,503	27.609

** Lungimile segmentelor sunt determinate în planul de proiecție Stereo 70 și sunt rotunjite la 1 milimetru.

*** Distanţa dintre puncte este formată din segmente cumulate ce sunt mai mici decât valoarea 1 milimetru.

Neutilizabil în Circuitul
Civil

**DATE DESPRE IMOBILUL NR. 2813**

Oficiul de Cadastru și Publicitate Imobiliară BOTOSANI
Biroul de Cadastru și Publicitate Imobiliară Botosani

A. Partea I. Descrierea imobilului

TEREN Extravilan

Adresa: Jud. Botosani

Nr. Crt	Nr cadastral Nr. topografic	Suprafața* (mp)	Observații / Referințe
A1		300	Sector cadastral:19 Teren neimprejmuit;

B. Partea II. Proprietari și acte

Inscrieri privitoare la dreptul de proprietate și alte drepturi reale	Referințe
/	
Act Administrativ nr. 46214, din 11/10/1994 emis de CJSDPAT;	
B1	A1
Intabulare, drept de PROPRIETATE, dobandit prin Reconstituire, cota actuala 1/1 1) ANUSCA GH AUREL, Lipsa CNP	

C. Partea III. SARCINI .

Inscrieri privind dezmembramintele dreptului de proprietate, drepturi reale de garanție și sarcini	Referințe
NU SUNT	

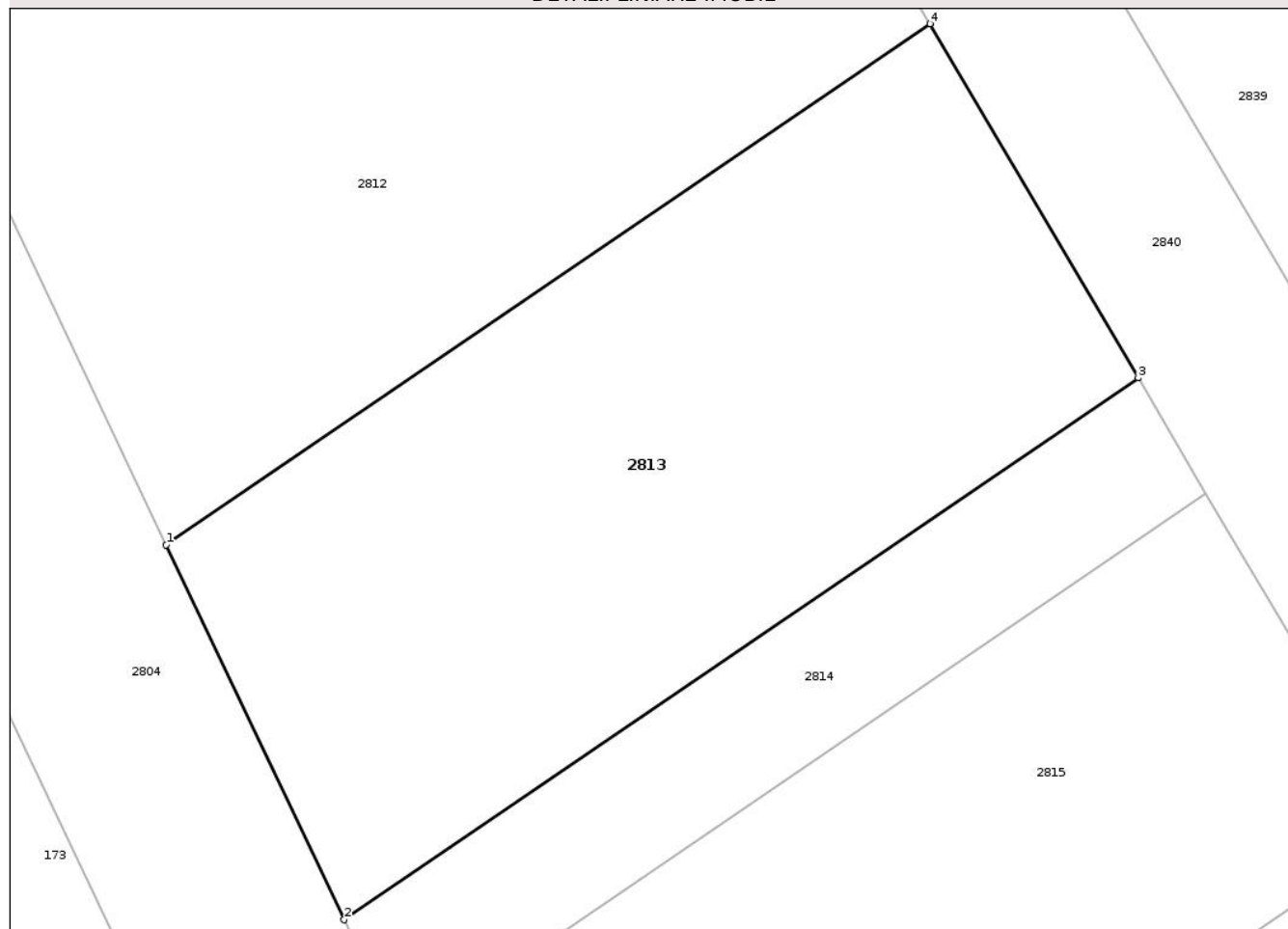
Anexa Nr. 1 La Partea I

Teren

Nr cadastral	Suprafața (mp)*	Observații / Referințe
	300	

* Suprafața este determinată în planul de proiecție Stereo 70.

DETALII LINIARE IMOBIL



Date referitoare la teren

Crt	Categorie folosință	Intra vilan	Suprafața (mp)	Tarla	Parcelă	Nr. topo	Observații / Referințe
1	faneata	NU	300	66	1140/35	-	

Lungime Segmente

1) Valorile lungimilor segmentelor sunt obținute din proiecție în plan.

Punct început	X / Y	Punct sfârșit	X / Y	Lungime segment (** (m)
1	644.759,586 671.804,552	2	644.764,547 671.794,115	11.556
2	644.764,547 671.794,115	3	644.786,677 671.809,202	26.783
3	644.786,677 671.809,202	4	644.780,873 671.819,064	11.443
4	644.780,873 671.819,064	1	644.759,586 671.804,552	25.763

** Lungimile segmentelor sunt determinate în planul de proiecție Stereo 70 și sunt rotunjite la 1 milimetru.

*** Distanţa dintre puncte este formată din segmente cumulate ce sunt mai mici decât valoarea 1 milimetru.

Neutilizabil în Circuitul
Civil

**DATE DESPRE IMOBILUL NR. 2815**

Oficiul de Cadastru și Publicitate Imobiliară BOTOSANI
Biroul de Cadastru și Publicitate Imobiliară Botosani

A. Partea I. Descrierea imobilului

TEREN Extravilan

Adresa: Jud. Botosani

Nr. Crt	Nr cadastral Nr. topografic	Suprafața* (mp)	Observații / Referințe
A1		300	Sector cadastral:19 Teren neimprejmuit;

B. Partea II. Proprietari și acte

Inscrieri privitoare la dreptul de proprietate și alte drepturi reale	Referințe
/	
Act Administrativ nr. 28107, din 29/12/1993 emis de CJSDPAT;	
B1	A1
Intabulare, drept de PROPRIETATE, dobandit prin Reconstituire, cota actuala 1/1	
1) HĂISAN M ION, Lipsa CNP	

C. Partea III. SARCINI .

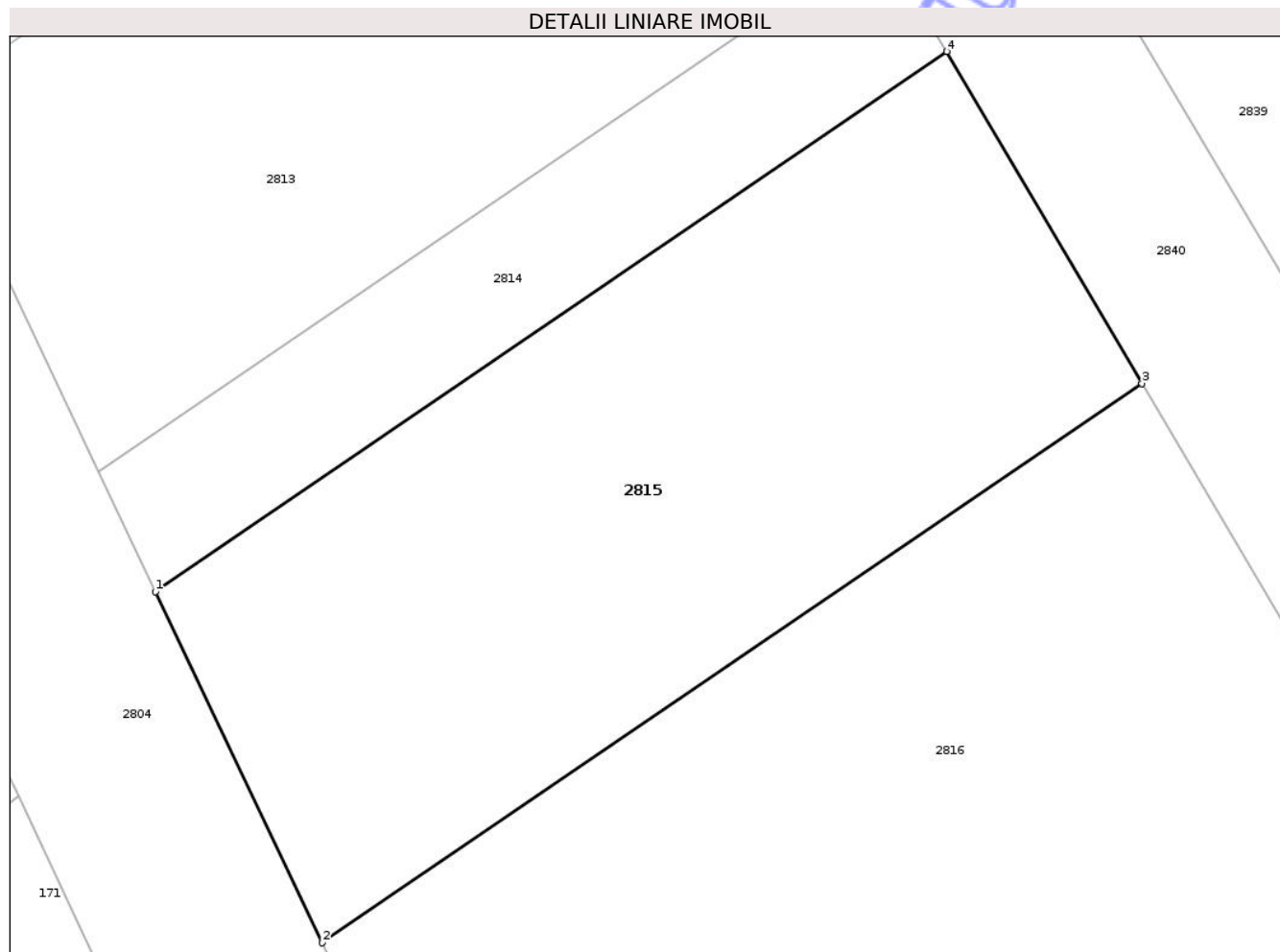
Inscrieri privind dezmembramintele dreptului de proprietate, drepturi reale de garanție și sarcini	Referințe
NU SUNT	

Anexa Nr. 1 La Partea I

Teren

Nr cadastral	Suprafața (mp)*	Observații / Referințe
	300	

* Suprafața este determinată în planul de proiecție Stereo 70.



Date referitoare la teren

Crt	Categorie folosință	Intra vilan	Suprafața (mp)	Tarla	Parcelă	Nr. topo	Observații / Referințe
1	faneata	NU	300	66	1140/38	-	

Lungime Segmente

1) Valorile lungimilor segmentelor sunt obținute din proiecție în plan.

Punct început	X / Y	Punct sfârșit	X / Y	Lungime segment (** (m)
1	644.766,159 671.790,723	2	644.770,881 671.780,788	11.0
2	644.770,881 671.780,788	3	644.794,088 671.796,608	28.086
3	644.794,088 671.796,608	4	644.788,563 671.805,996	10.893
4	644.788,563 671.805,996	1	644.766,159 671.790,723	27.115

** Lungimile segmentelor sunt determinate în planul de proiecție Stereo 70 și sunt rotunjite la 1 milimetru.

*** Distanţa dintre puncte este formată din segmente cumulate ce sunt mai mici decât valoarea 1 milimetru.

Neutilizabil în Circuitul
Civil

**DATE DESPRE IMOBILUL NR. 2818**

Oficiul de Cadastru și Publicitate Imobiliară BOTOSANI
Biroul de Cadastru și Publicitate Imobiliară Botosani

A. Partea I. Descrierea imobilului

TEREN Extravilan

Adresa: Jud. Botosani

Nr. Crt	Nr cadastral Nr. topografic	Suprafața* (mp)	Observații / Referințe
A1		500	Sector cadastral:19 Teren neimprejmuit;

B. Partea II. Proprietari și acte

Inscrieri privitoare la dreptul de proprietate și alte drepturi reale	Referințe
/	
Act Administrativ nr. 28148, din 03/01/1994 emis de CJSDPAT;	
B1	A1
Intabulare, drept de PROPRIETATE, dobandit prin Reconstituire, cota actuala 1/1	
1) PUȘNEI GH IOAN, Lipsa CNP	

C. Partea III. SARCINI .

Inscrieri privind dezmembramintele dreptului de proprietate, drepturi reale de garanție și sarcini	Referințe
NU SUNT	

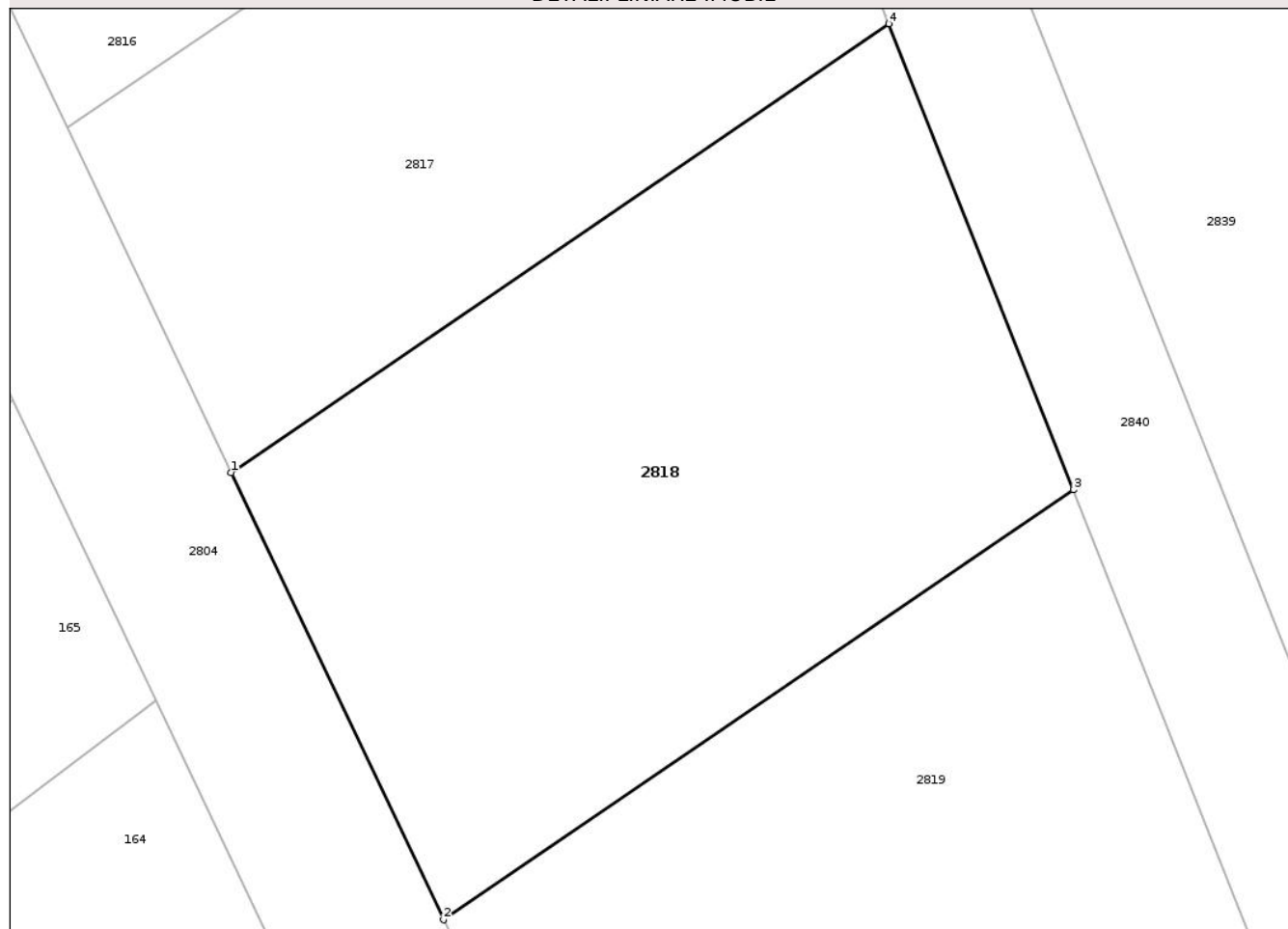
Anexa Nr. 1 La Partea I

Teren

Nr cadastral	Suprafața (mp)*	Observații / Referințe
	500	

* Suprafața este determinată în planul de proiecție Stereo 70.

DETALII LINIARE IMOBIL



Date referitoare la teren

Crt	Categorie folosință	Intra vilan	Suprafața (mp)	Tarla	Parcelă	Nr. topo	Observații / Referințe
1	faneata	NU	500	66	1140/49	-	

Lungime Segmente

1) Valorile lungimilor segmentelor sunt obținute din proiecție în plan.

Punct început	X / Y	Punct sfârșit	X / Y	Lungime segment (** (m)
1	644.784,337 671.752,476	2	644.792,031 671.736,288	17.923
2	644.792,031 671.736,288	3	644.814,856 671.751,848	27.624
3	644.814,856 671.751,848	4	644.808,169 671.768,723	18.152
4	644.808,169 671.768,723	1	644.784,337 671.752,476	28.843

** Lungimile segmentelor sunt determinate în planul de proiecție Stereo 70 și sunt rotunjite la 1 milimetru.

*** Distanţa dintre puncte este formată din segmente cumulate ce sunt mai mici decât valoarea 1 milimetru.

Neutilizabil în Circuitul
Civil

**DATE DESPRE IMOBILUL NR. 2820**

Oficiul de Cadastru și Publicitate Imobiliară BOTOSANI
Biroul de Cadastru și Publicitate Imobiliară Botosani

A. Partea I. Descrierea imobilului

TEREN Extravilan

Adresa: Jud. Botosani

Nr. Crt	Nr cadastral Nr. topografic	Suprafața* (mp)	Observații / Referințe
A1		500	Sector cadastral:19 Teren neimprejmuit;

B. Partea II. Proprietari și acte

Inscrieri privitoare la dreptul de proprietate și alte drepturi reale	Referințe
/	
Act Administrativ nr. 28182, din 17/01/1994 emis de CJSDPAT;	
B1	A1
Intabulare, drept de PROPRIETATE, dobandit prin Reconstituire, cota actuala 1/1 1) CAZACU GH VASILE, Lipsa CNP	

C. Partea III. SARCINI .

Inscrieri privind dezmembramintele dreptului de proprietate, drepturi reale de garanție și sarcini	Referințe
NU SUNT	

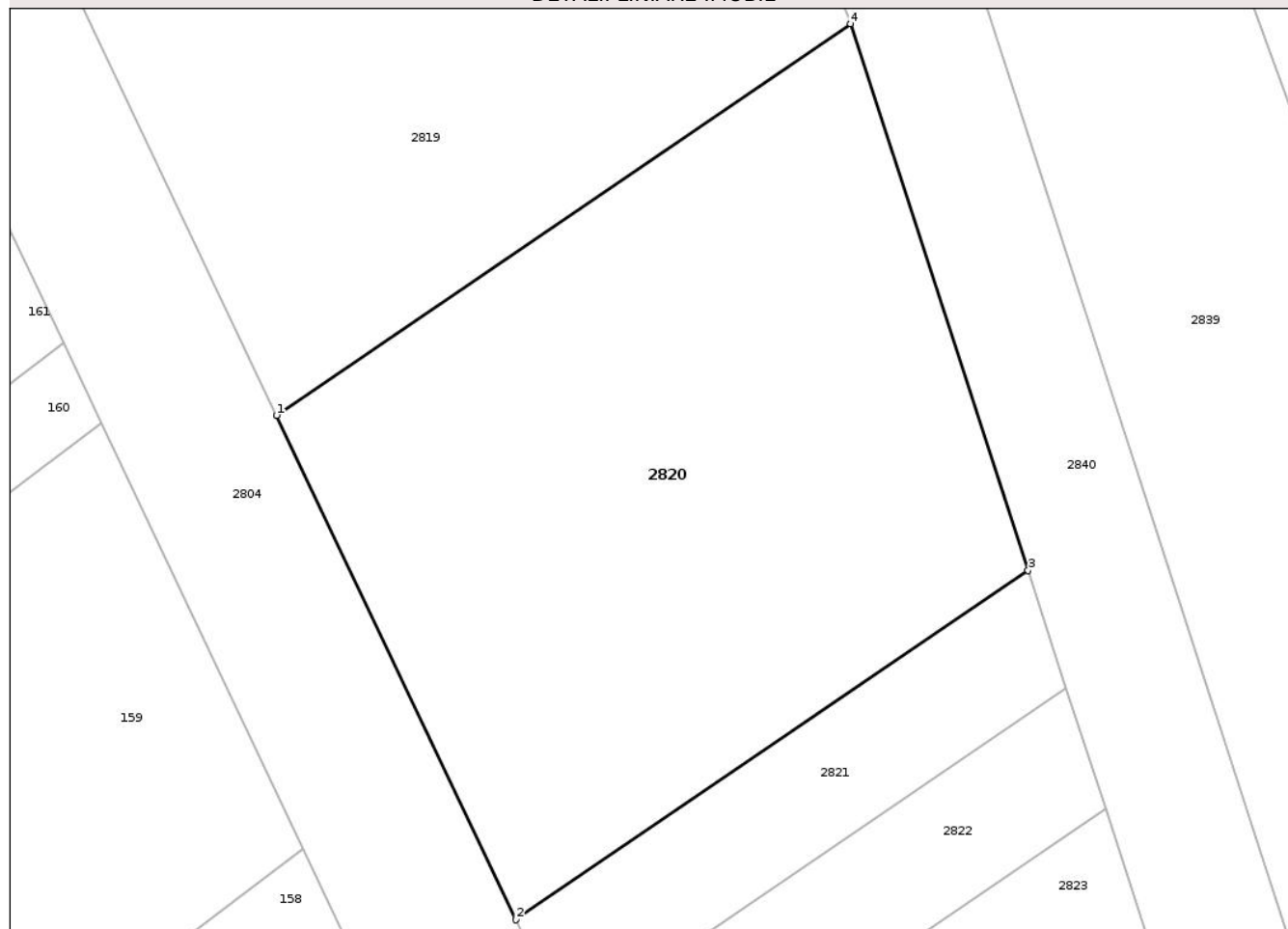
Anexa Nr. 1 La Partea I

Teren

Nr cadastral	Suprafața (mp)*	Observații / Referințe
	500	

* Suprafața este determinată în planul de proiecție Stereo 70.

DETALII LINIARE IMOBIL



Date referitoare la teren

Crt	Categorie folosință	Intra vilan	Suprafața (mp)	Tarla	Parcelă	Nr. topo	Observații / Referințe
1	faneata	NU	500	66	1140/46	-	

Lungime Segmente

1) Valorile lungimilor segmentelor sunt obținute din proiecție în plan.

Punct început	X / Y	Punct sfârșit	X / Y	Lungime segment (** (m)
1	644.803,411 671.712,343	2	644.812,308 671.693,623	20.727
2	644.812,308 671.693,623	3	644.831,334 671.706,594	23.027
3	644.831,334 671.706,594	4	644.824,732 671.726,878	21.331
4	644.824,732 671.726,878	1	644.803,411 671.712,343	25.804

** Lungimile segmentelor sunt determinate în planul de proiecție Stereo 70 și sunt rotunjite la 1 milimetru.

*** Distanţa dintre puncte este formată din segmente cumulate ce sunt mai mici decât valoarea 1 milimetru.

Neutilizabil în Circuitul
Civil

**DATE DESPRE IMOBILUL NR. 2821**

Oficiul de Cadastru și Publicitate Imobiliară BOTOSANI
Biroul de Cadastru și Publicitate Imobiliară Botosani

A. Partea I. Descrierea imobilului

TEREN Extravilan

Adresa: Jud. Botosani

Nr. Crt	Nr cadastral Nr. topografic	Suprafața* (mp)	Observații / Referințe
A1		100	Sector cadastral:19 Teren neimprejmuit;

B. Partea II. Proprietari și acte

Inscrieri privitoare la dreptul de proprietate și alte drepturi reale	Referințe
/	
Act Administrativ nr. 28110, din 29/12/1993 emis de CJSDPAT;	
B1	A1
Intabulare, drept de PROPRIETATE, dobandit prin Reconstituire, cota actuala 1/1 1) MUNTEANU IOAN, Lipsa CNP	

C. Partea III. SARCINI .

Inscrieri privind dezmembramintele dreptului de proprietate, drepturi reale de garanție și sarcini	Referințe
NU SUNT	

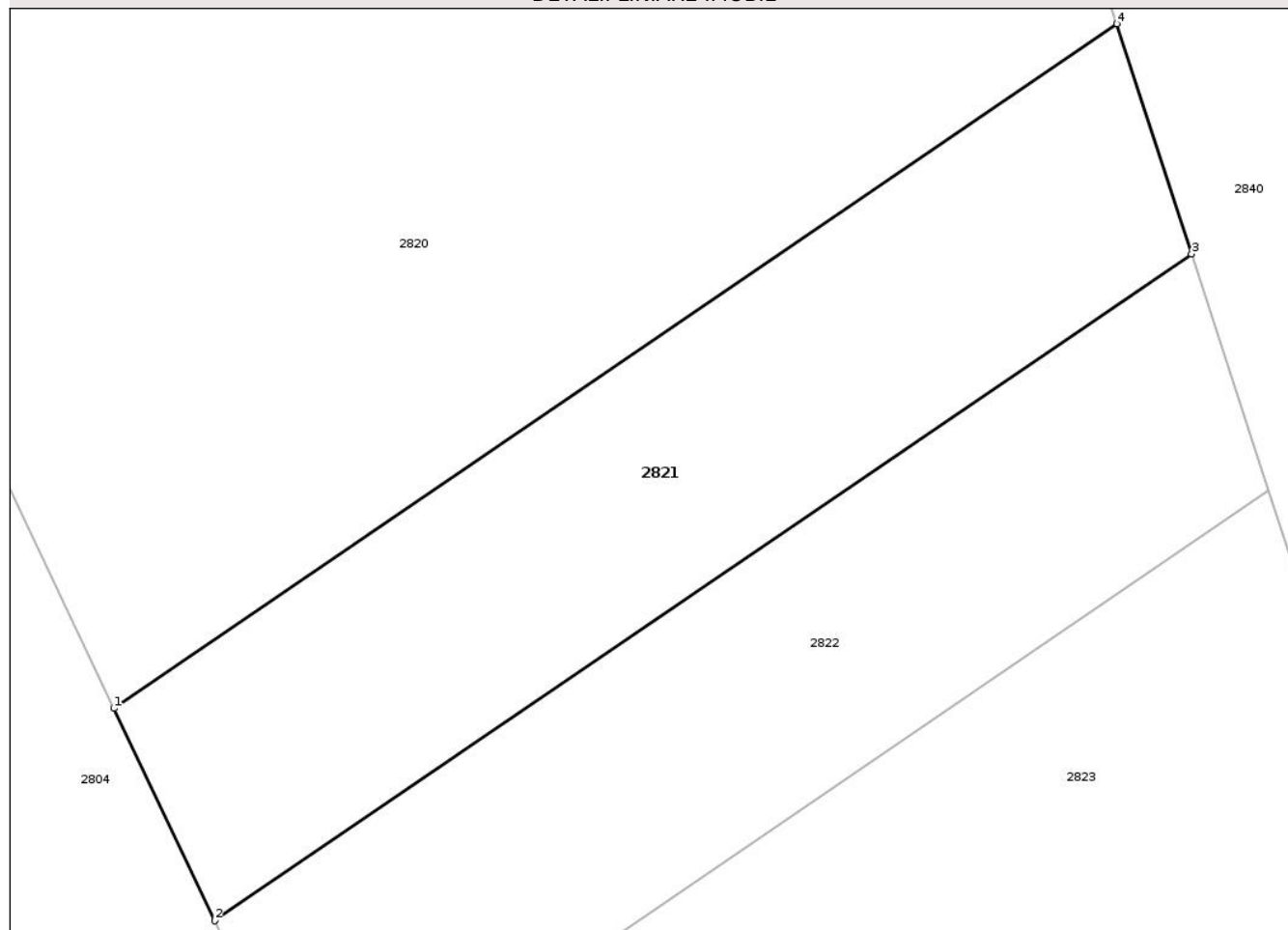
Anexa Nr. 1 La Partea I

Teren

Nr cadastral	Suprafața (mp)*	Observații / Referințe
	100	

* Suprafața este determinată în planul de proiecție Stereo 70.

DETALII LINIARE IMOBIL



Date referitoare la teren

Crt	Categorie folosință	Intra vilan	Suprafața (mp)	Tarla	Parcelă	Nr. topo	Observații / Referințe
1	faneata	NU	100	66	1140/49	-	

Lungime Segmente

1) Valorile lungimilor segmentelor sunt obținute din proiecție în plan.

Punct început	X / Y	Punct sfârșit	X / Y	Lungime segment (** (m)
1	644.812,308 671.693,623	2	644.814,22 671.689,601	4.453
2	644.814,22 671.689,601	3	644.832,752 671.702,235	22.429
3	644.832,752 671.702,235	4	644.831,334 671.706,594	4.584
4	644.831,334 671.706,594	1	644.812,308 671.693,623	23.027

** Lungimile segmentelor sunt determinate în planul de proiecție Stereo 70 și sunt rotunjite la 1 milimetru.

*** Distanţa dintre puncte este formată din segmente cumulate ce sunt mai mici decât valoarea 1 milimetru.

Neutilizabil în Circuitul
Civil

**DATE DESPRE IMOBILUL NR. 2824**

Oficiul de Cadastru și Publicitate Imobiliară BOTOSANI
Biroul de Cadastru și Publicitate Imobiliară Botosani

A. Partea I. Descrierea imobilului

TEREN Extravilan

Adresa: Jud. Botosani

Nr. Crt	Nr cadastral Nr. topografic	Suprafața* (mp)	Observații / Referințe
A1		400	Sector cadastral:19 Teren neimprejmuit;

B. Partea II. Proprietari și acte

Inscrieri privitoare la dreptul de proprietate și alte drepturi reale	Referințe
/	
Act Administrativ nr. 28127, din 30/12/1993 emis de CJSDPAT;	
B1	A1
Intabulare, drept de PROPRIETATE, dobandit prin Reconstituire, cota actuala 1/1	
1) BRÎNZĂ T GHEORGHE, Lipsa CNP	

C. Partea III. SARCINI .

Inscrieri privind dezmembramintele dreptului de proprietate, drepturi reale de garanție și sarcini	Referințe
NU SUNT	

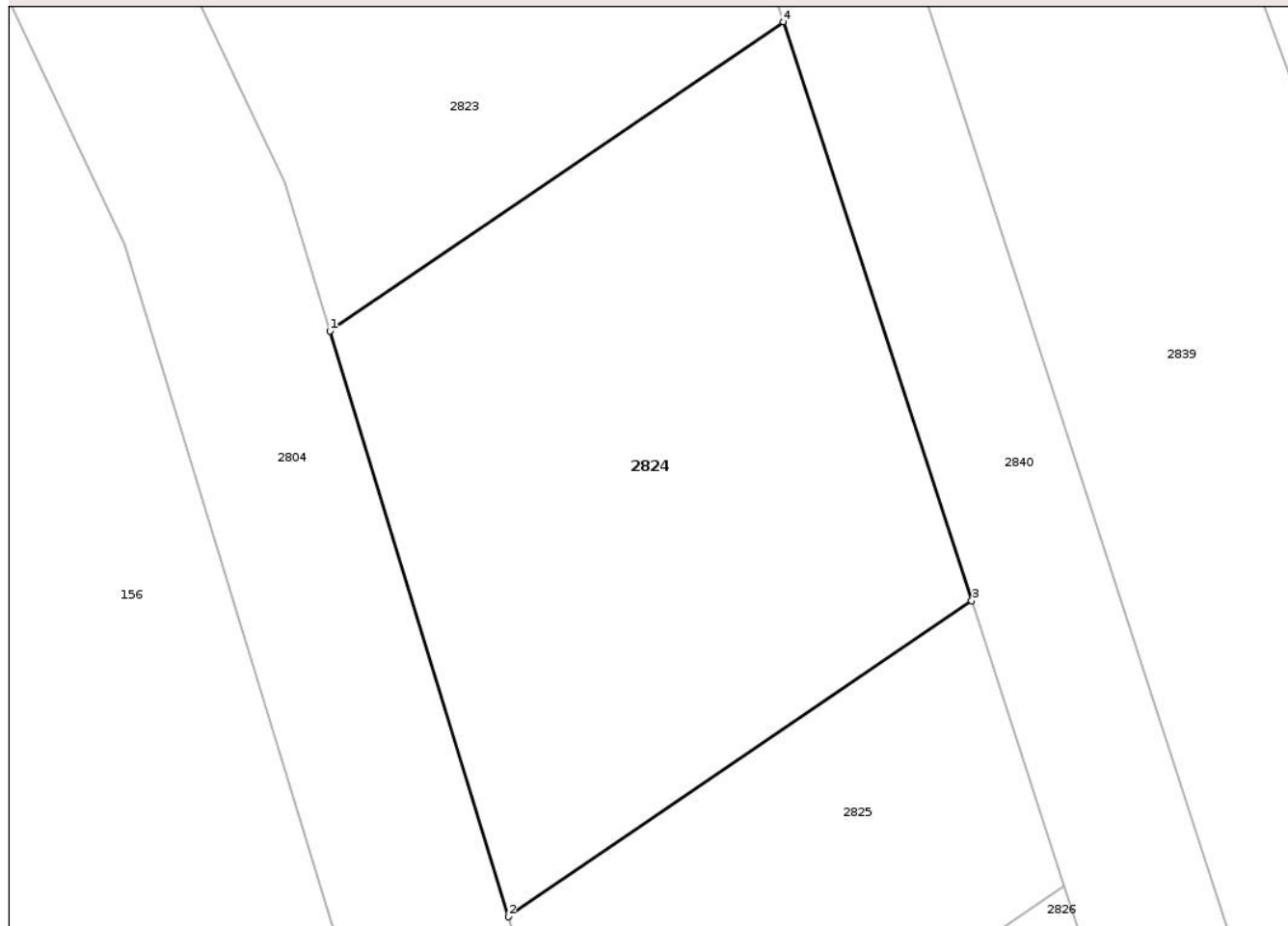
Anexa Nr. 1 La Partea I

Teren

Nr cadastral	Suprafața (mp)*	Observații / Referințe
	400	

* Suprafața este determinată în planul de proiecție Stereo 70.

DETALII LINIARE IMOBIL



Date referitoare la teren

Crt	Categorie folosință	Intra vilan	Suprafața (mp)	Tarla	Parcelă	Nr. topo	Observații / Referințe
1	faneata	NU	400	66	1140/54	-	

Lungime Segmente

1) Valorile lungimilor segmentelor sunt obținute din proiecție în plan.

Punct început	X / Y	Punct sfârșit	X / Y	Lungime segment (** (m)
1	644.826,249 671.662,412	2	644.832,515 671.641,846	21.499
2	644.832,515 671.641,846	3	644.848,794 671.652,944	19.702
3	644.848,794 671.652,944	4	644.842,178 671.673,272	21.378
4	644.842,178 671.673,272	1	644.826,249 671.662,412	19.279

** Lungimile segmentelor sunt determinate în planul de proiecție Stereo 70 și sunt rotunjite la 1 milimetru.

*** Distanţa dintre puncte este formată din segmente cumulate ce sunt mai mici decât valoarea 1 milimetru.

Neutilizabil în Circuitul
Civil

**DATE DESPRE IMOBILUL NR. 2826**

Oficiul de Cadastru și Publicitate Imobiliară BOTOSANI
Biroul de Cadastru și Publicitate Imobiliară Botosani

A. Partea I. Descrierea imobilului

TEREN Extravilan

Adresa: Jud. Botosani

Nr. Crt	Nr cadastral Nr. topografic	Suprafața* (mp)	Observații / Referințe
A1		200	Sector cadastral:19 Teren neimprejmuit;

B. Partea II. Proprietari și acte

Inscrieri privitoare la dreptul de proprietate și alte drepturi reale	Referințe
/	
Act Administrativ nr. 28087, din 16/12/1993 emis de CJSDPAT;	
B1	A1
Intabulare, drept de PROPRIETATE, dobandit prin Reconstituire, cota actuala 1/1	
1) TALPALARU V GHEORGHE, Lipsa CNP	

C. Partea III. SARCINI .

Inscrieri privind dezmembramintele dreptului de proprietate, drepturi reale de garanție și sarcini	Referințe
NU SUNT	

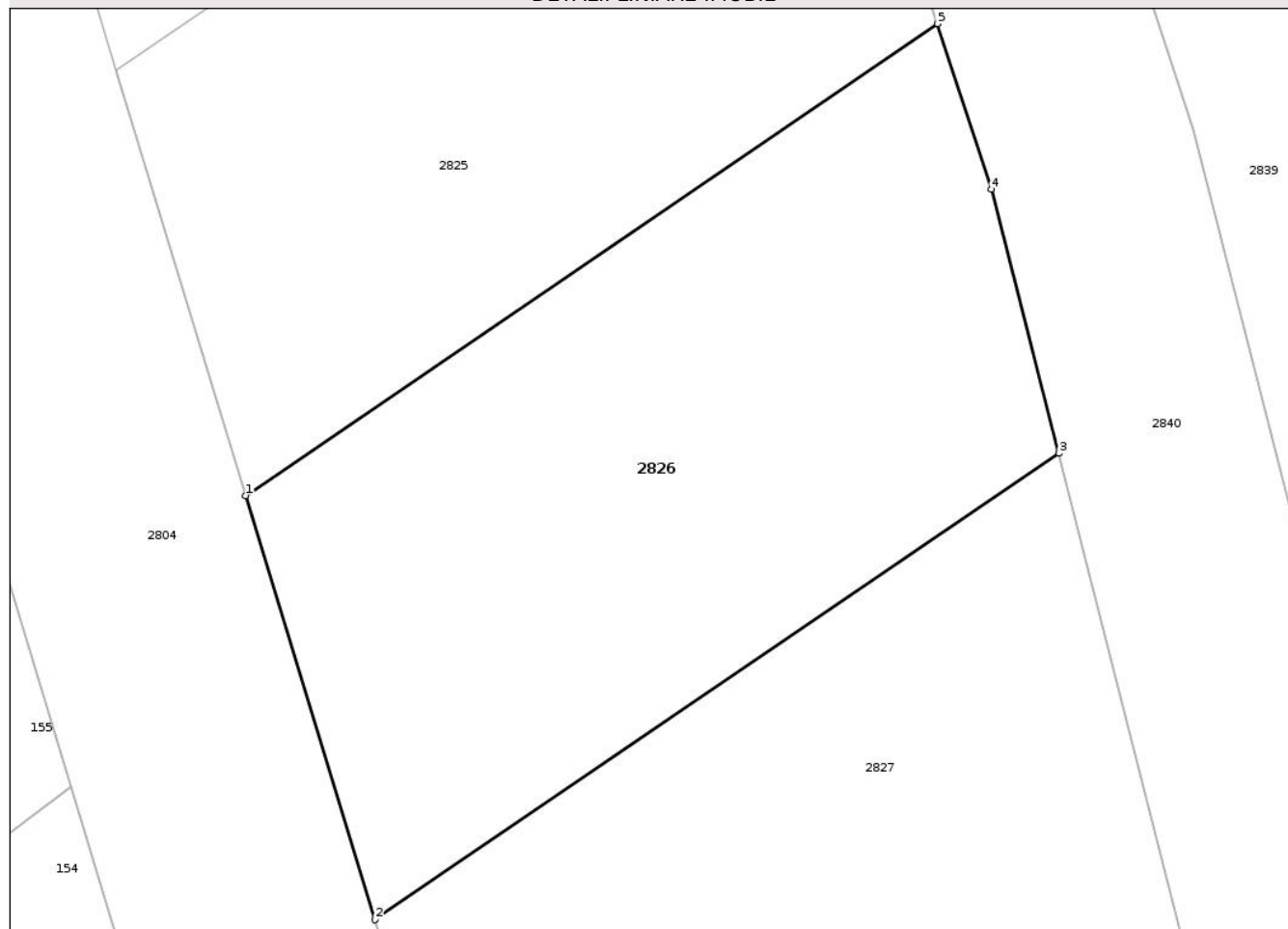
Anexa Nr. 1 La Partea I

Teren

Nr cadastral	Suprafața (mp)*	Observații / Referințe
	200	

* Suprafața este determinată în planul de proiecție Stereo 70.

DETALII LINIARE IMOBIL



Date referitoare la teren

Crt	Categorie folosință	Intra vilan	Suprafața (mp)	Tarla	Parcelă	Nr. topo	Observații / Referințe
1	faneata	NU	200	66	1140/56	-	

Lungime Segmente

1) Valorile lungimilor segmentelor sunt obținute din proiecție în plan.

Punct început	X / Y	Punct sfârșit	X / Y	Lungime segment (** (m)
1	644.835,598 671.631,727	2	644.838,67 671.621,646	10.539
2	644.838,67 671.621,646	3	644.854,934 671.632,734	19.684
3	644.854,934 671.632,734	4	644.853,329 671.639,01	6.478
4	644.853,329 671.639,01	5	644.852,05 671.642,942	4.135
5	644.852,05 671.642,942	1	644.835,598 671.631,727	19.911

** Lungimile segmentelor sunt determinate în planul de proiecție Stereo 70 și sunt rotunjite la 1 milimetru.

*** Distanța dintre puncte este formată din segmente cumulate ce sunt mai mici decât valoarea 1 milimetru.

Neutilizabil în Circuitul
Civil

**DATE DESPRE IMOBILUL NR. 2827**

Oficiul de Cadastru și Publicitate Imobiliară BOTOSANI
Biroul de Cadastru și Publicitate Imobiliară Botosani

A. Partea I. Descrierea imobilului

TEREN Extravilan

Adresa: Jud. Botosani

Nr. Crt	Nr cadastral Nr. topografic	Suprafața* (mp)	Observații / Referințe
A1		4.458	Sector cadastral:19 Teren neimprejmuit;

B. Partea II. Proprietari și acte

Inscrieri privitoare la dreptul de proprietate și alte drepturi reale	Referințe
/	
Act Normativ nr. 7, din 13/03/1996 emis de parlamentul ROMANIEI;	
B1	Inscrierea posesiei, drept de PROPRIETATE, dobandit prin Lege, cota actuala 1/1
	1) NEIDENTIFICAT NEIDENTIFICAT
Act Normativ nr. 07, din 13/03/1996 emis de Parlamentul ROMANIEI;	
B2	Se notează mențiunea proprietar neidentificat, rezerva comisiei locale de fond funciar.

C. Partea III. SARCINI .

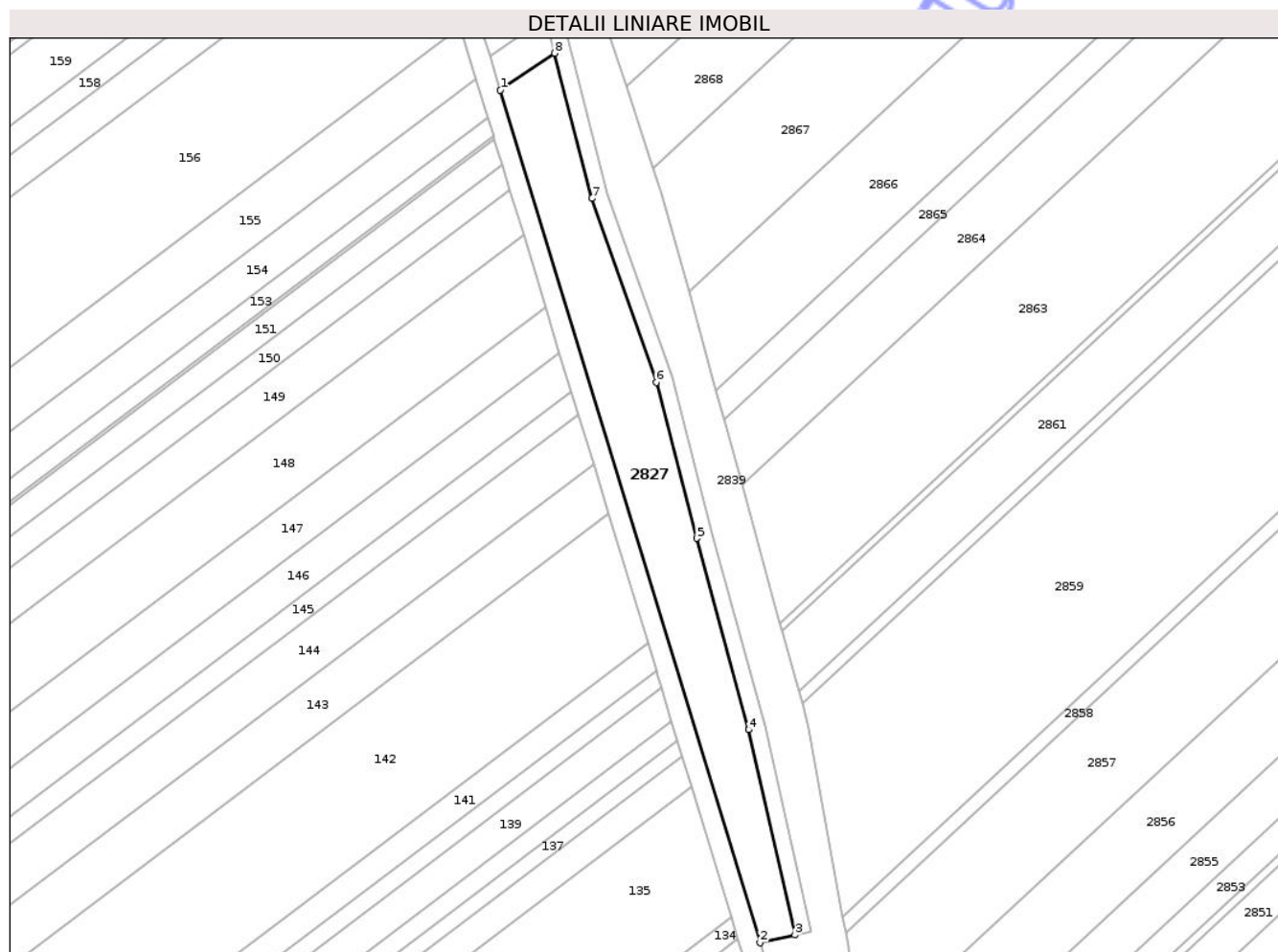
Inscrieri privind dezmembramintele dreptului de proprietate, drepturi reale de garanție și sarcini	Referințe
NU SUNT	

Anexa Nr. 1 La Partea I

Teren

Nr cadastral	Suprafața (mp)*	Observații / Referințe
	4.458	

* Suprafața este determinată în planul de proiecție Stereo 70.



Date referitoare la teren

Crt	Categorie folosință	Intra vilan	Suprafața (mp)	Tarla	Parcelă	Nr. topo	Observații / Referințe
1	faneata	NU	4.458	66	1140	-	

Lungime Segmente

1) Valorile lungimilor segmentelor sunt obținute din proiecție în plan.

Punct început	X / Y	Punct sfârșit	X / Y	Lungime segment (** (m)
1	644.838,67 671.621,646	2	644.916,631 671.365,761	267.498
2	644.916,631 671.365,761	3	644.927,117 671.368,13	10.75
3	644.927,117 671.368,13	4	644.913,209 671.429,669	63.091
4	644.913,209 671.429,669	5	644.897,601 671.487,154	59.566
5	644.897,601 671.487,154	6	644.885,474 671.533,954	48.346

Punct început	X / Y	Punct sfârșit	X / Y	Lungime segment (** (m)
6	644.885,474 671.533,954	7	644.866,076 671.589,167	58.521
7	644.866,076 671.589,167	8	644.854,934 671.632,734	44.969
8	644.854,934 671.632,734	1	644.838,67 671.621,646	19.684

** Lungimile segmentelor sunt determinate în planul de proiecție Stereo 70 și sunt rotunjite la 1 milimetru.

*** Distanța dintre puncte este formată din segmente cumulate ce sunt mai mici decât valoarea 1 milimetru.

Neutilizabil în Circuitul Civil

**DATE DESPRE IMOBILUL NR. 2829**

Oficiul de Cadastru și Publicitate Imobiliară BOTOSANI
Biroul de Cadastru și Publicitate Imobiliară Botosani

A. Partea I. Descrierea imobilului

TEREN Extravilan

Adresa: Jud. Botosani

Nr. Crt	Nr cadastral Nr. topografic	Suprafața* (mp)	Observații / Referințe
A1		600	Sector cadastral:19 Teren neimprejmuit;

B. Partea II. Proprietari și acte

Inscrieri privitoare la dreptul de proprietate și alte drepturi reale		Referințe
/		
Act Administrativ nr. 79969, din 19/10/2001 emis de CJSDPAT;		
B1	Intabulare, drept de PROPRIETATE, dobandit prin Reconstituire, cota actuala 1/1 1) CALIN PROFIRA, Lipsa CNP 2) JITARU ELENA, Lipsa CNP 3) FOCA MARIA, Lipsa CNP	A1

C. Partea III. SARCINI .

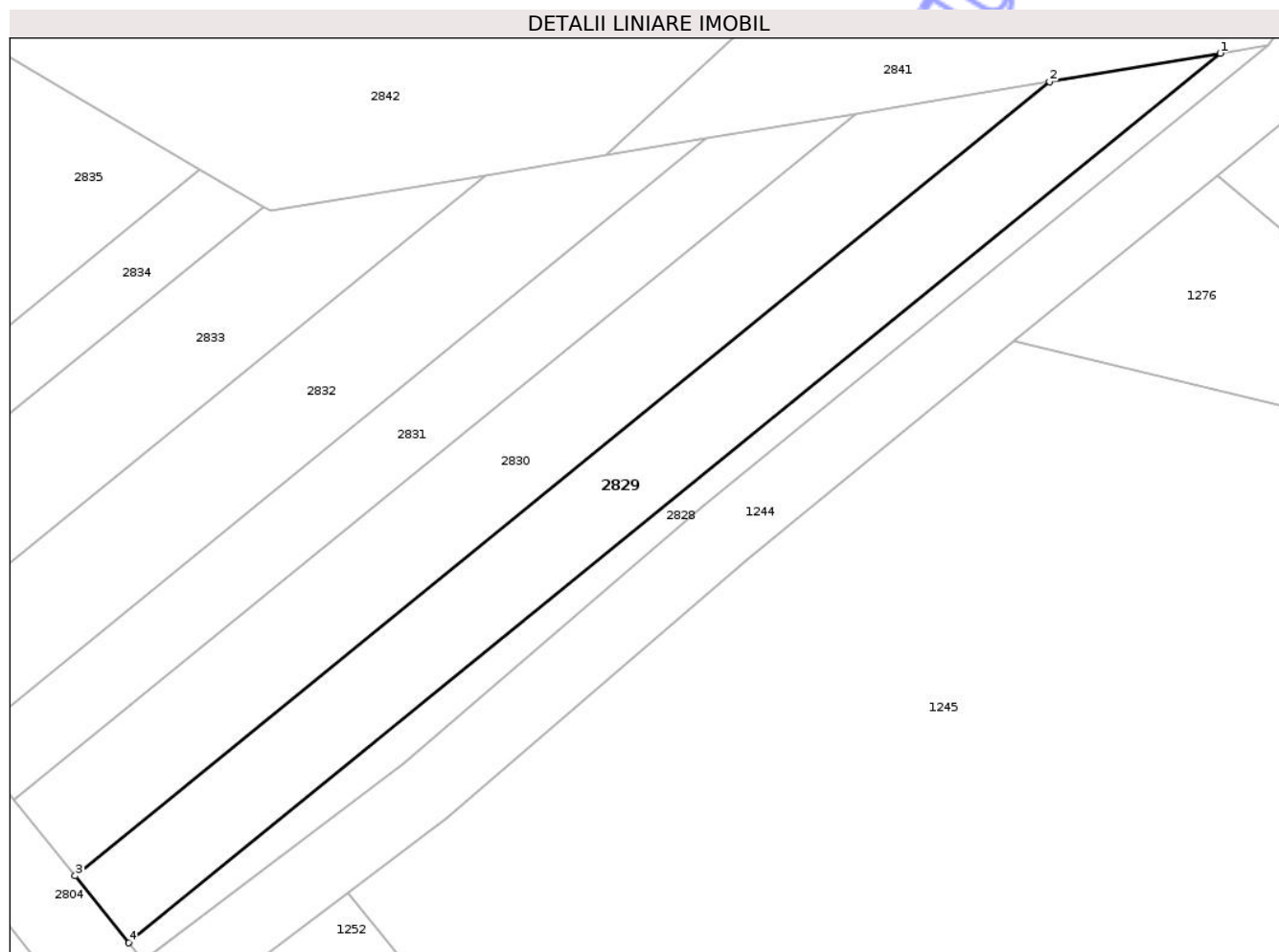
Inscrieri privind dezmembramintele dreptului de proprietate, drepturi reale de garanție și sarcini	Referințe
NU SUNT	

Anexa Nr. 1 La Partea I

Teren

Nr cadastral	Suprafața (mp)*	Observații / Referințe
	600	

* Suprafața este determinată în planul de proiecție Stereo 70.



Date referitoare la teren

Crt	Categorie folosință	Intra vilan	Suprafața (mp)	Tarla	Parcelă	Nr. topo	Observații / Referințe
1	faneata	NU	600	66	1142/14	-	

Lungime Segmente

1) Valorile lungimilor segmentelor sunt obținute din proiecție în plan.

Punct început	X / Y	Punct sfârșit	X / Y	Lungime segment (** (m)
1	645.098,06 671.037,013	2	645.085,694 671.034,957	12.536
2	645.085,694 671.034,957	3	645.015,104 670.977,448	91.051
3	645.015,104 670.977,448	4	645.018,993 670.972,598	6.217
4	645.018,993 670.972,598	1	645.098,06 671.037,013	101.985

** Lungimile segmentelor sunt determinate în planul de proiecție Stereo 70 și sunt rotunjite la 1 milimetru.

*** Distanţa dintre puncte este formată din segmente cumulate ce sunt mai mici decât valoarea 1 milimetru.

Neutilizabil în Circuitul
Civil

**DATE DESPRE IMOBILUL NR. 2831**

Oficiul de Cadastru și Publicitate Imobiliară BOTOSANI
Biroul de Cadastru și Publicitate Imobiliară Botosani

A. Partea I. Descrierea imobilului

TEREN Extravilan

Adresa: Jud. Botosani

Nr. Crt	Nr cadastral Nr. topografic	Suprafața* (mp)	Observații / Referințe
A1		400	Sector cadastral:19 Teren neimprejmuit;

B. Partea II. Proprietari și acte

Inscrieri privitoare la dreptul de proprietate și alte drepturi reale	Referințe
/	
Act Administrativ nr. 28098, din 16/12/1993 emis de CJSDPAT;	
B1	A1
Intabulare, drept de PROPRIETATE, dobandit prin Reconstituire, cota actuala 1/1	
1) LUPU N.GHE DUMITRU, Lipsa CNP	

C. Partea III. SARCINI .

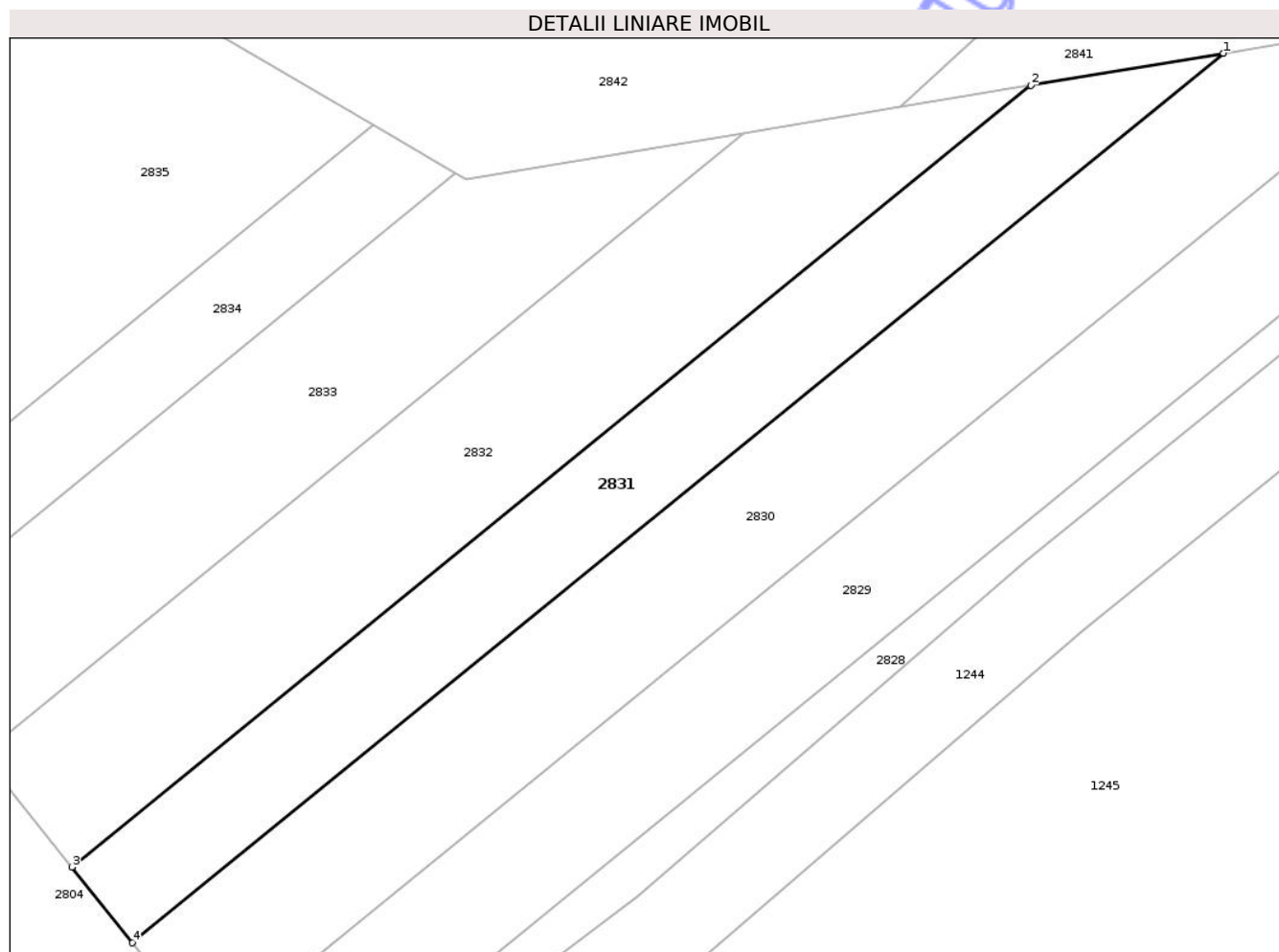
Inscrieri privind dezmembramintele dreptului de proprietate, drepturi reale de garanție și sarcini	Referințe
NU SUNT	

Anexa Nr. 1 La Partea I

Teren

Nr cadastral	Suprafața (mp)*	Observații / Referințe
	400	

* Suprafața este determinată în planul de proiecție Stereo 70.



Date referitoare la teren

Crt	Categorie folosință	Intra vilan	Suprafața (mp)	Tarla	Parcelă	Nr. topo	Observații / Referințe
1	faneata	NU	400	66	1142/3	-	

Lungime Segmente

1) Valorile lungimilor segmentelor sunt obținute din proiecție în plan.

Punct început	X / Y	Punct sfârșit	X / Y	Lungime segment (** (m)
1	645.071,625 671.032,618	2	645.060,85 671.030,827	10.923
2	645.060,85 671.030,827	3	645.007,291 670.987,193	69.083
3	645.007,291 670.987,193	4	645.010,679 670.982,967	5.416
4	645.010,679 670.982,967	1	645.071,625 671.032,618	78.611

** Lungimile segmentelor sunt determinate în planul de proiecție Stereo 70 și sunt rotunjite la 1 milimetru.

*** Distanţa dintre puncte este formată din segmente cumulate ce sunt mai mici decât valoarea 1 milimetru.

Neutilizabil în Circuitul
Civil

**DATE DESPRE IMOBILUL NR. 2834**

Oficiul de Cadastru și Publicitate Imobiliară BOTOSANI
Biroul de Cadastru și Publicitate Imobiliară Botosani

A. Partea I. Descrierea imobilului

TEREN Extravilan

Adresa: Jud. Botosani

Nr. Crt	Nr cadastral Nr. topografic	Suprafața* (mp)	Observații / Referințe
A1		200	Sector cadastral:19 Teren neimprejmuit;

B. Partea II. Proprietari și acte

Inscrieri privitoare la dreptul de proprietate și alte drepturi reale	Referințe
/	
Act Administrativ nr. 24392, din 08/11/1993 emis de CJSDPAT;	
B1	A1
Intabulare, drept de PROPRIETATE, dobandit prin Reconstituire, cota actuala 1/1	
1) TOMA I VASILE, Lipsa CNP	

C. Partea III. SARCINI .

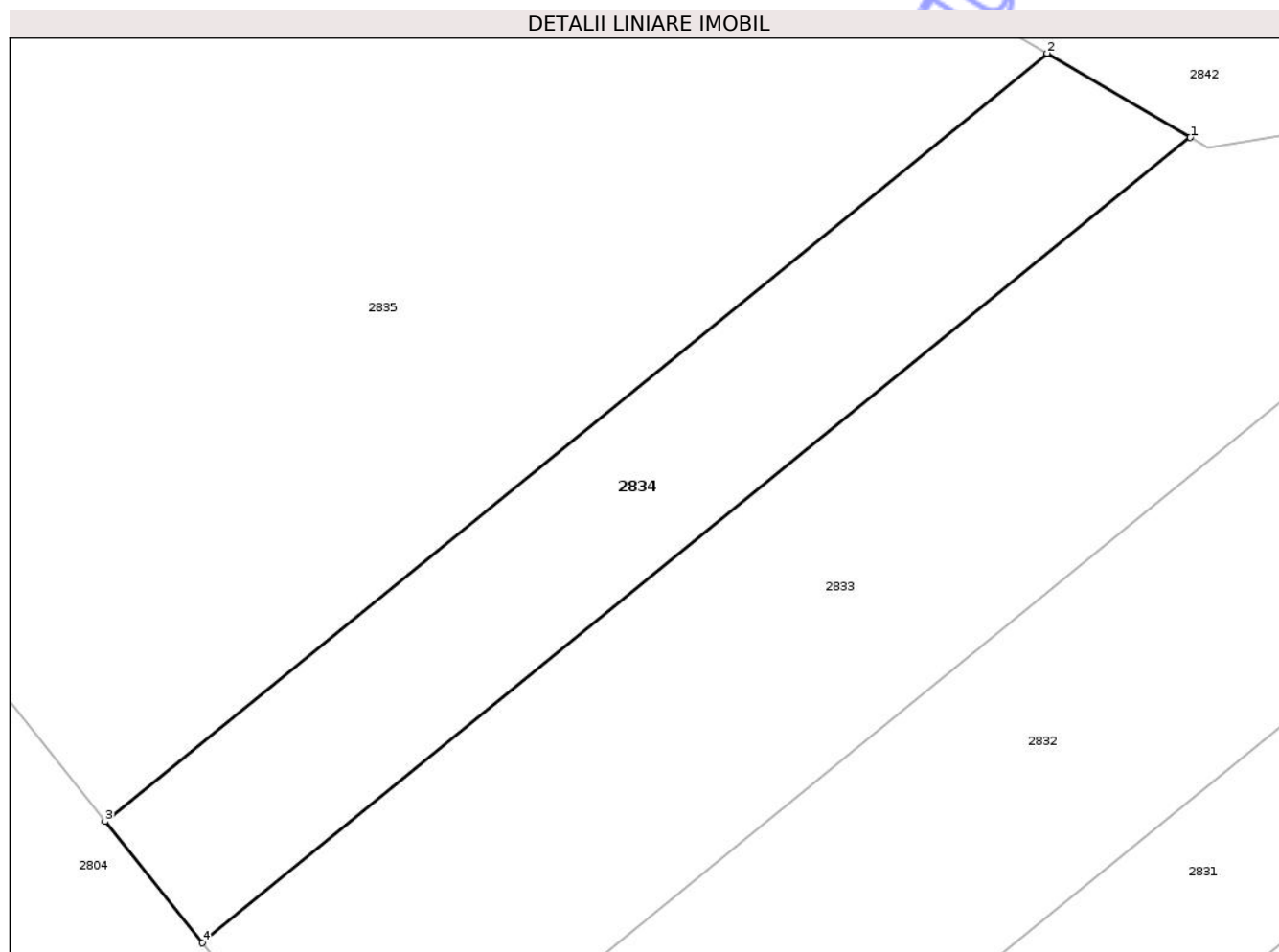
Inscrieri privind dezmembramintele dreptului de proprietate, drepturi reale de garanție și sarcini	Referințe
NU SUNT	

Anexa Nr. 1 La Partea I

Teren

Nr cadastral	Suprafața (mp)*	Observații / Referințe
	200	

* Suprafața este determinată în planul de proiecție Stereo 70.



Date referitoare la teren

Crt	Categorie folosință	Intra vilan	Suprafața (mp)	Tarla	Parcelă	Nr. topo	Observații / Referințe
1	faneata	NU	200	66	1142/4	-	

Lungime Segmente

1) Valorile lungimilor segmentelor sunt obținute din proiecție în plan.

Punct început	X / Y	Punct sfârșit	X / Y	Lungime segment (** (m)
1	645.028,724 671.025,913	2	645.024,124 671.028,616	5.335
2	645.024,124 671.028,616	3	644.993,852 671.003,954	39.046
3	644.993,852 671.003,954	4	644.996,98 671.000,053	5.0
4	644.996,98 671.000,053	1	645.028,724 671.025,913	40.944

** Lungimile segmentelor sunt determinate în planul de proiecție Stereo 70 și sunt rotunjite la 1 milimetru.

*** Distanţa dintre puncte este formată din segmente cumulate ce sunt mai mici decât valoarea 1 milimetru.

Neutilizabil în Circuitul
Civil

**DATE DESPRE IMOBILUL NR. 2835**

Oficiul de Cadastru și Publicitate Imobiliară BOTOSANI
Biroul de Cadastru și Publicitate Imobiliară Botosani

A. Partea I. Descrierea imobilului

TEREN Extravilan

Adresa: Jud. Botosani

Nr. Crt	Nr cadastral Nr. topografic	Suprafața* (mp)	Observații / Referințe
A1		1.700	Sector cadastral:19 Teren neimprejmuit;

B. Partea II. Proprietari și acte

Inscrieri privitoare la dreptul de proprietate și alte drepturi reale	Referințe
/	
Act Administrativ nr. 38763, din 11/07/1994 emis de CJSDPAT;	
B1	A1
Intabulare, drept de PROPRIETATE, dobandit prin Reconstituire, cota actuala 1/1	
1) ACATRINEI NECULAI, Lipsa CNP	

C. Partea III. SARCINI .

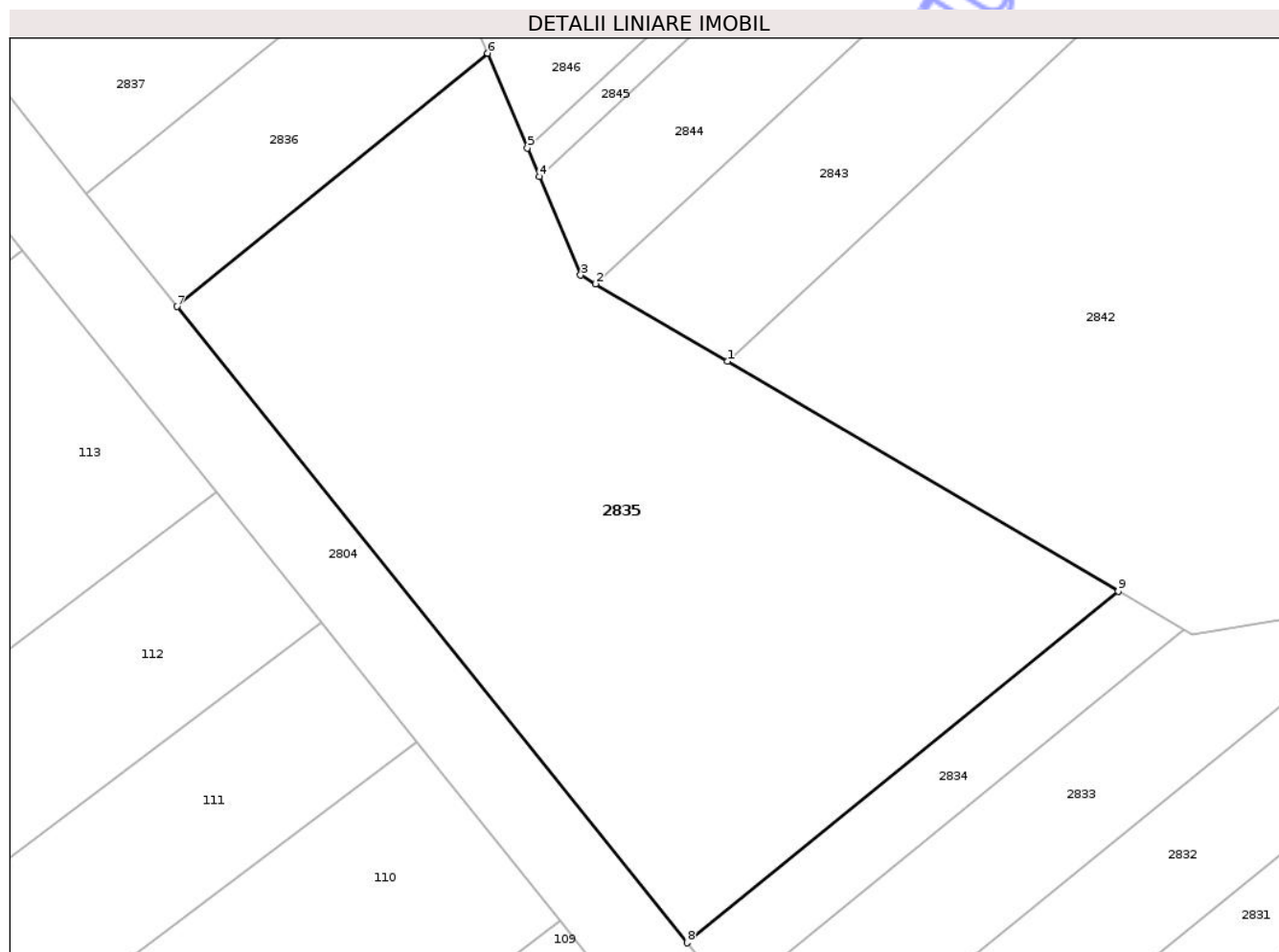
Inscrieri privind dezmembramintele dreptului de proprietate, drepturi reale de garanție și sarcini	Referințe
NU SUNT	

Anexa Nr. 1 La Partea I

Teren

Nr cadastral	Suprafața (mp)*	Observații / Referințe
	1.700	

* Suprafața este determinată în planul de proiecție Stereo 70.



Date referitoare la teren

Crt	Categorie folosință	Intra vilan	Suprafața (mp)	Tarla	Parcelă	Nr. topo	Observații / Referințe
1	faneata	NU	1.700	66	1142/5	-	

Lungime Segmente

1) Valorile lungimilor segmentelor sunt obținute din proiecție în plan.

Punct început	X / Y	Punct sfârșit	X / Y	Lungime segment (** (m)
1	644.996,691 671.044,737	2	644.987,438 671.050,174	10.732
2	644.987,438 671.050,174	3	644.986,387 671.050,792	1.219
3	644.986,387 671.050,792	4	644.983,495 671.057,696	7.485
4	644.983,495 671.057,696	5	644.982,65 671.059,714	2.188
5	644.982,65 671.059,714	6	644.979,87 671.066,353	7.198

Punct început	X / Y	Punct sfârșit	X / Y	Lungime segment (** (m)
6	644.979,87 671.066,353	7	644.958,065 671.048,589	28.125
7	644.958,065 671.048,589	8	644.993,852 671.003,954	57.21
8	644.993,852 671.003,954	9	645.024,124 671.028,616	39.046
9	645.024,124 671.028,616	1	644.996,691 671.044,737	31.819

** Lungimile segmentelor sunt determinate în planul de proiecție Stereo 70 și sunt rotunjite la 1 milimetru.

*** Distanța dintre puncte este formată din segmente cumulate ce sunt mai mici decât valoarea 1 milimetru.

Neutilizabil în Circuitul Civil

**DATE DESPRE IMOBILUL NR. 2837**

Oficiul de Cadastru și Publicitate Imobiliară BOTOSANI
Biroul de Cadastru și Publicitate Imobiliară Botosani

A. Partea I. Descrierea imobilului

TEREN Extravilan

Adresa: Jud. Botosani

Nr. Crt	Nr cadastral Nr. topografic	Suprafața* (mp)	Observații / Referințe
A1		400	Sector cadastral:19 Teren neimprejmuit;

B. Partea II. Proprietari și acte

Inscrieri privitoare la dreptul de proprietate și alte drepturi reale	Referințe
/	
Act Administrativ nr. 28166, din 17/01/1994 emis de CJSDPAT;	
B1	A1
Intabulare, drept de PROPRIETATE, dobandit prin Reconstituire, cota actuala 1/1	
1) PLĂCINTĂ-AMARIEI-MARESCU DUMITRU, Lipsa CNP	

C. Partea III. SARCINI .

Inscrieri privind dezmembramintele dreptului de proprietate, drepturi reale de garanție și sarcini	Referințe
NU SUNT	

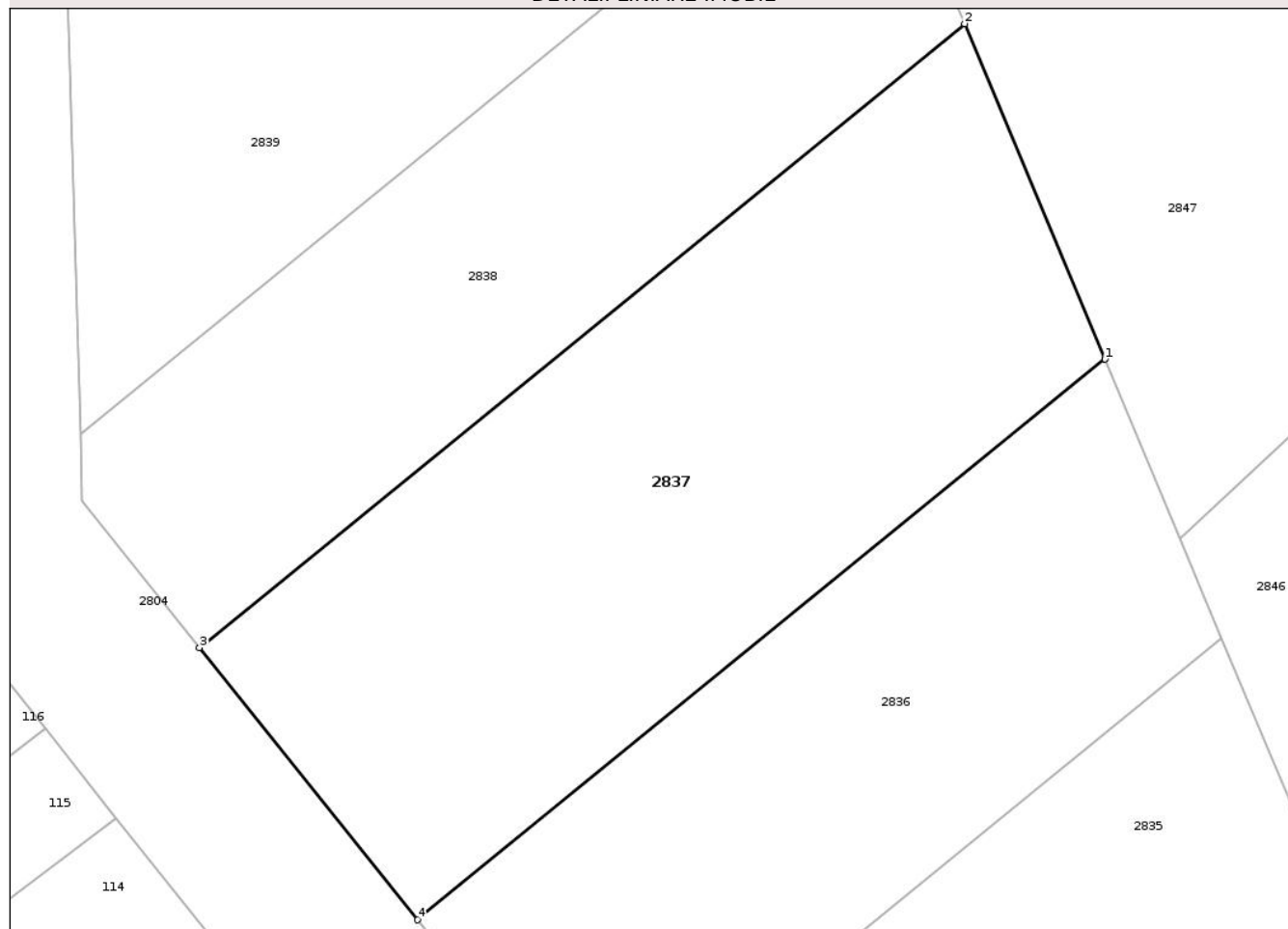
Anexa Nr. 1 La Partea I

Teren

Nr cadastral	Suprafața (mp)*	Observații / Referințe
	400	

* Suprafața este determinată în planul de proiecție Stereo 70.

DETALII LINIARE IMOBIL



Date referitoare la teren

Crt	Categorie folosință	Intra vilan	Suprafața (mp)	Tarla	Parcelă	Nr. topo	Observații / Referințe
1	faneata	NU	400	66	1142/89	-	

Lungime Segmente

1) Valorile lungimilor segmentelor sunt obținute din proiecție în plan.

Punct început	X / Y	Punct sfârșit	X / Y	Lungime segment (** (m)
1	644.975,785 671.076,106	2	644.970,871 671.087,838	12.72
2	644.970,871 671.087,838	3	644.944,09 671.066,02	34.543
3	644.944,09 671.066,02	4	644.951,721 671.056,502	12.199
4	644.951,721 671.056,502	1	644.975,785 671.076,106	31.039

** Lungimile segmentelor sunt determinate în planul de proiecție Stereo 70 și sunt rotunjite la 1 milimetru.

*** Distanţa dintre puncte este formată din segmente cumulate ce sunt mai mici decât valoarea 1 milimetru.

Neutilizabil în Circuitul
Civil

**DATE DESPRE IMOBILUL NR. 2839**

Oficiul de Cadastru și Publicitate Imobiliară BOTOSANI
Biroul de Cadastru și Publicitate Imobiliară Botosani

A. Partea I. Descrierea imobilului

TEREN Extravilan

Adresa: Jud. Botosani

Nr. Crt	Nr cadastral Nr. topografic	Suprafața* (mp)	Observații / Referințe
A1		14.427	Sector cadastral:19 Teren neimprejmuit;

B. Partea II. Proprietari și acte

Inscrieri privitoare la dreptul de proprietate și alte drepturi reale	Referințe
/	
Act Normativ nr. 7, din 13/03/1996 emis de parlamentul ROMANIEI;	
B1	Inscrierea posesiei, drept de PROPRIETATE, dobandit prin Lege, cota actuala 1/1
	1) NEIDENTIFICAT NEIDENTIFICAT
Act Normativ nr. 07, din 13/03/1996 emis de Parlamentul ROMANIEI;	
B2	Se notează mențiunea proprietar neidentificat, rezerva comisiei locale de fond funciar.

C. Partea III. SARCINI .

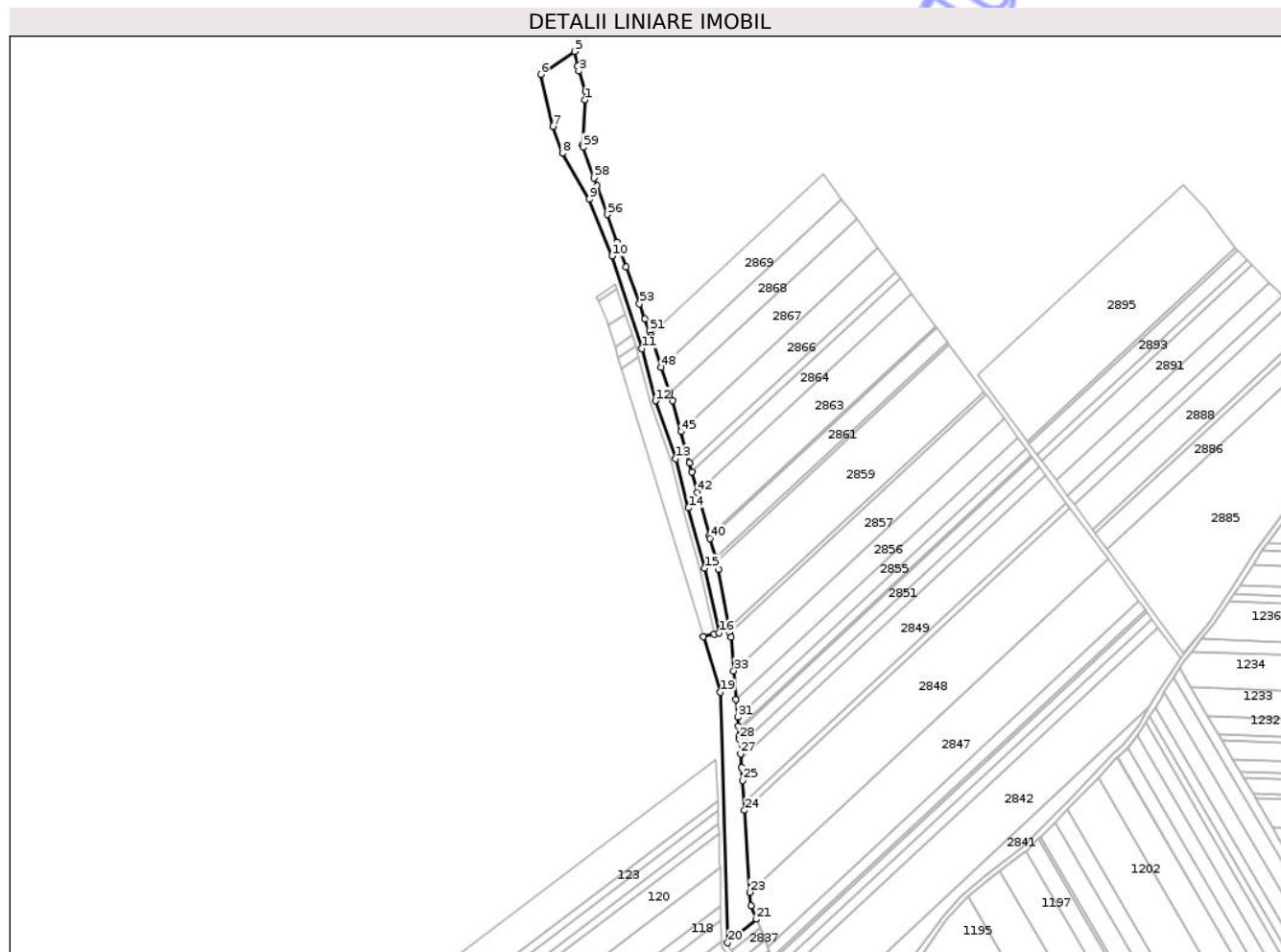
Inscrieri privind dezmembramintele dreptului de proprietate, drepturi reale de garanție și sarcini	Referințe
NU SUNT	

Anexa Nr. 1 La Partea I

Teren

Nr cadastral	Suprafața (mp)*	Observații / Referințe
	14.427	

* Suprafața este determinată în planul de proiecție Stereo 70.



Date referitoare la teren

Crt	Categorie folosință	Intra vilan	Suprafața (mp)	Tarla	Parcelă	Nr. topo	Observații / Referințe
1	faneata	NU	14.427	66	1142	-	

Lungime Segmente

1) Valorile lungimilor segmentelor sunt obținute din proiecție în plan.

Punct început	X / Y	Punct sfârșit	X / Y	Lungime segment	Punct început	X / Y	Punct sfârșit	X / Y	Lungime segment	Punct început	X / Y	Punct sfârșit	X / Y	Lungime segment
1	644.803,728 671.877,861	2	644.804,224 671.885,708	7.863	2	644.804,224 671.885,708	3	644.797,771 671.905,268	20.597	3	644.797,771 671.905,268	4	644.796,738 671.910,131	4.972
4	644.796,738 671.910,131	5	644.793,771 671.924,093	14.274	5	644.793,771 671.924,093	6	644.761,513 671.902,102	39.041	6	644.761,513 671.902,102	7	644.772,841 671.852,483	50.896
7	644.772,841 671.852,483	8	644.782,029 671.826,784	27.292	8	644.782,029 671.826,784	9	644.807,87 671.783,05	50.798	9	644.807,87 671.783,05	10	644.829,356 671.728,825	58.327
10	644.829,356 671.728,825	11	644.858,133 671.640,405	92.985	11	644.858,133 671.640,405	12	644.870,865 671.590,618	51.389	12	644.870,865 671.590,618	13	644.890,261 671.535,412	58.514
13	644.890,261 671.535,412	14	644.902,434 671.488,436	48.528	14	644.902,434 671.488,436	15	644.918,062 671.430,876	59.644	15	644.918,062 671.430,876	16	644.931,994 671.369,232	63.199
16	644.931,994 671.369,232	17	644.927,117 671.368,13	5.0	17	644.927,117 671.368,13	18	644.916,631 671.365,761	10.75	18	644.916,631 671.365,761	19	644.932,844 671.312,548	55.628

Punct început	X / Y	Punct sfârșit	X / Y	Lungime segment	Punct început	X / Y	Punct sfârșit	X / Y	Lungime segment	Punct început	X / Y	Punct sfârșit	X / Y	Lungime segment
19	644.932,844 671.312,548	20	644.939,914 671.073,487	239.166	20	644.939,914 671.073,487	21	644.967,477 671.095,942	35.552	21	644.967,477 671.095,942	22	644.962,155 671.108,648	13.776
22	644.962,155 671.108,648	23	644.961,304 671.121,739	13.119	23	644.961,304 671.121,739	24	644.956,231 671.199,758	78.184	24	644.956,231 671.199,758	25	644.954,373 671.228,348	28.65
25	644.954,373 671.228,348	26	644.953,319 671.241,087	12.783	26	644.953,319 671.241,087	27	644.952,266 671.253,814	12.77	27	644.952,266 671.253,814	28	644.951,128 671.267,572	13.805
28	644.951,128 671.267,572	29	644.950,884 671.270,52	2.958	29	644.950,884 671.270,52	30	644.950,058 671.280,502	10.016	30	644.950,058 671.280,502	31	644.949,366 671.288,872	8.399
31	644.949,366 671.288,872	32	644.947,956 671.305,916	17.102	32	644.947,956 671.305,916	33	644.945,708 671.333,097	27.274	33	644.945,708 671.333,097	34	644.943,072 671.364,958	31.97
34	644.943,072 671.364,958	35	644.942,353 671.368,947	4.053	35	644.942,353 671.368,947	36	644.941,506 671.373,651	4.78	36	644.941,506 671.373,651	37	644.931,355 671.430,001	57.257
37	644.931,355 671.430,001	38	644.929,28 671.437,535	7.815	38	644.929,28 671.437,535	39	644.928,292 671.441,122	3.721	39	644.928,292 671.441,122	40	644.923,284 671.459,303	18.858
40	644.923,284 671.459,303	41	644.922,675 671.461,513	2.292	41	644.922,675 671.461,513	42	644.911,194 671.503,194	43.233	42	644.911,194 671.503,194	43	644.905,757 671.522,934	20.475
43	644.905,757 671.522,934	44	644.903,428 671.531,388	8.769	44	644.903,428 671.531,388	45	644.895,227 671.561,163	30.884	45	644.895,227 671.561,163	46	644.887,114 671.590,618	30.552
46	644.887,114 671.590,618	47	644.884,621 671.598,218	7.998	47	644.884,621 671.598,218	48	644.876,6 671.622,676	25.74	48	644.876,6 671.622,676	49	644.867,355 671.650,867	29.668
49	644.867,355 671.650,867	50	644.866,405 671.653,503	2.802	50	644.866,405 671.653,503	51	644.865,093 671.657,143	3.869	51	644.865,093 671.657,143	52	644.860,949 671.668,638	12.219
52	644.860,949 671.668,638	53	644.855,716 671.683,152	15.429	53	644.855,716 671.683,152	54	644.842,947 671.718,573	37.652	54	644.842,947 671.718,573	55	644.834,474 671.742,076	24.984
55	644.834,474 671.742,076	56	644.824,976 671.768,424	28.008	56	644.824,976 671.768,424	57	644.815,055 671.795,944	29.254	57	644.815,055 671.795,944	58	644.812,399 671.803,311	7.831
58	644.812,399 671.803,311	59	644.801,856 671.832,558	31.089	59	644.801,856 671.832,558	60	644.801,013 671.834,895	2.484	60	644.801,013 671.834,895	1	644.803,728 671.877,861	43.052

** Lungimile segmentelor sunt determinate în planul de proiecție Stereo 70 și sunt rotunjite la 1 milimetru.

*** Distanța dintre puncte este formată din segmente cumulate ce sunt mai mici decât valoarea 1 milimetru.

**DATE DESPRE IMOBILUL NR. 2905**

Oficiul de Cadastru și Publicitate Imobiliară BOTOSANI
Biroul de Cadastru și Publicitate Imobiliară Botosani

A. Partea I. Descrierea imobilului

TEREN Extravilan

Adresa: Jud. Botosani

Nr. Crt	Nr cadastral Nr. topografic	Suprafața* (mp)	Observații / Referințe
A1		5.000	Sector cadastral:19 Teren neimprejmuit;

B. Partea II. Proprietari și acte

Inscrieri privitoare la dreptul de proprietate și alte drepturi reale	Referințe
/	
Act Administrativ nr. 133832, din 21/04/2003 emis de CJSDPAT;	
B1	A1
Intabulare, drept de PROPRIETATE, dobandit prin Reconstituire, cota actuala 1/1 1) BALASANU I MANDITA , Lipsa CNP	

C. Partea III. SARCINI .

Inscrieri privind dezmembramintele dreptului de proprietate, drepturi reale de garanție și sarcini	Referințe
NU SUNT	

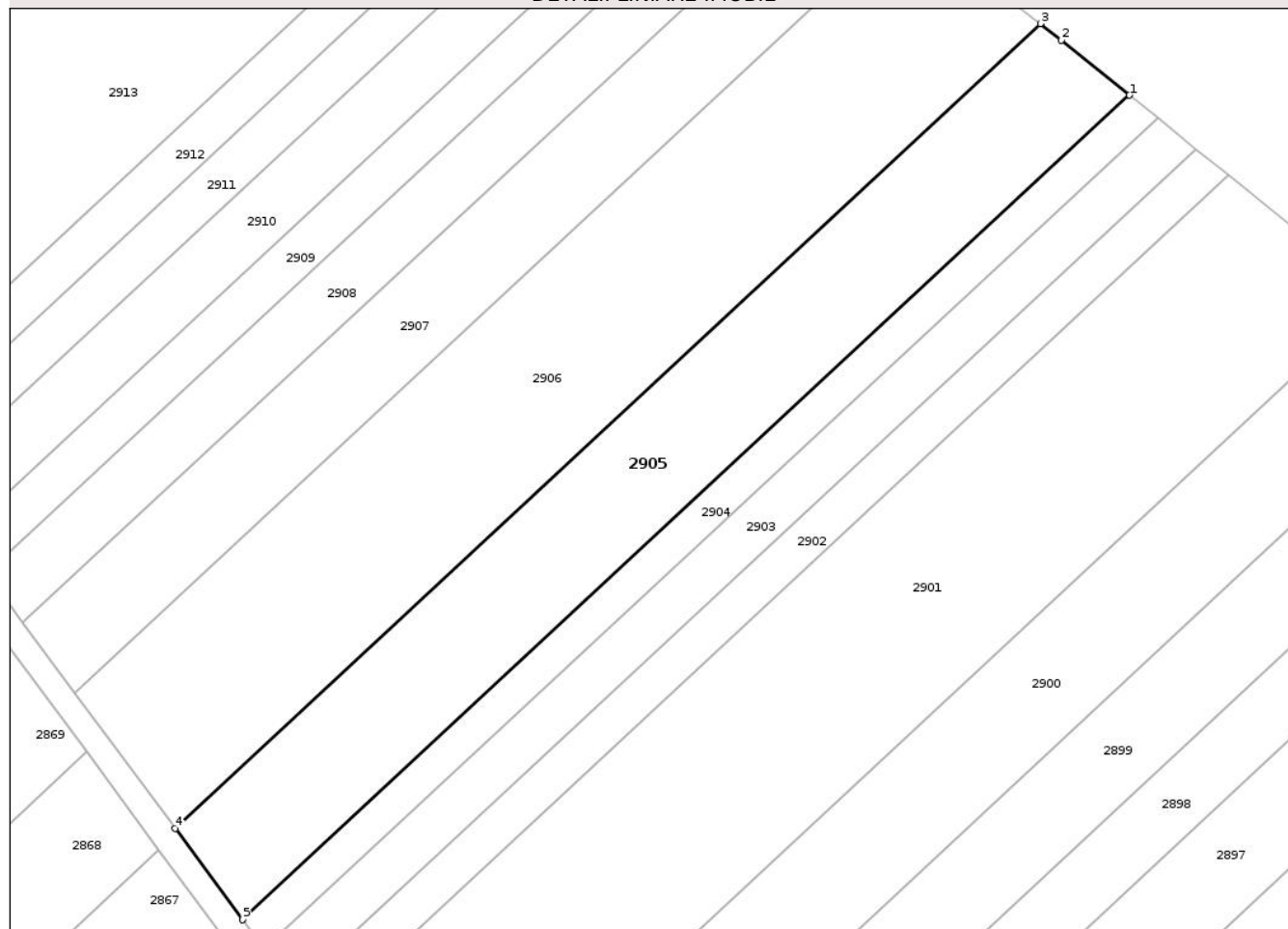
Anexa Nr. 1 La Partea I

Teren

Nr cadastral	Suprafața (mp)*	Observații / Referințe
	5.000	

* Suprafața este determinată în planul de proiecție Stereo 70.

DETALII LINIARE IMOBIL



Date referitoare la teren

Crt	Categorie folosință	Intra vilan	Suprafața (mp)	Tarla	Parcelă	Nr. topo	Observații / Referințe
1	arabil	NU	5.000	66	1143/59	-	

Lungime Segmente

1) Valorile lungimilor segmentelor sunt obținute din proiecție în plan.

Punct început	X / Y	Punct sfârșit	X / Y	Lungime segment (** (m)
1	645.249,859 671.909,239	2	645.236,796 671.919,778	16.784
2	645.236,796 671.919,778	3	645.232,728 671.922,978	5.176
3	645.232,728 671.922,978	4	645.066,198 671.768,257	227.312
4	645.066,198 671.768,257	5	645.079,2 671.750,684	21.86
5	645.079,2 671.750,684	1	645.249,859 671.909,239	232.947

** Lungimile segmentelor sunt determinate în planul de proiecție Stereo 70 și sunt rotunjite la 1 milimetru.

*** Distanța dintre puncte este formată din segmente cumulate ce sunt mai mici decât valoarea 1 milimetru.

Neutilizabil în Circuitul
Civil

**DATE DESPRE IMOBILUL NR. 2903**

Oficiul de Cadastru și Publicitate Imobiliară BOTOSANI
Biroul de Cadastru și Publicitate Imobiliară Botosani

A. Partea I. Descrierea imobilului

TEREN Extravilan

Adresa: Jud. Botosani

Nr. Crt	Nr cadastral Nr. topografic	Suprafața* (mp)	Observații / Referințe
A1		2.200	Sector cadastral:19 Teren neimprejmuit;

B. Partea II. Proprietari și acte

Inscrieri privitoare la dreptul de proprietate și alte drepturi reale	Referințe
/	
Act Administrativ nr. 66152, din 16/10/1997 emis de CJSDPAT;	
B1	A1
Intabulare, drept de PROPRIETATE, dobandit prin Reconstituire, cota actuala 1/1	
1) CONSTANTIN A ELENA, Lipsa CNP	
2) TIBULEAC MARIA, Lipsa CNP	
3) MIRON I VERGINIA, Lipsa CNP	

C. Partea III. SARCINI .

Inscrieri privind dezmembramintele dreptului de proprietate, drepturi reale de garanție și sarcini	Referințe
NU SUNT	

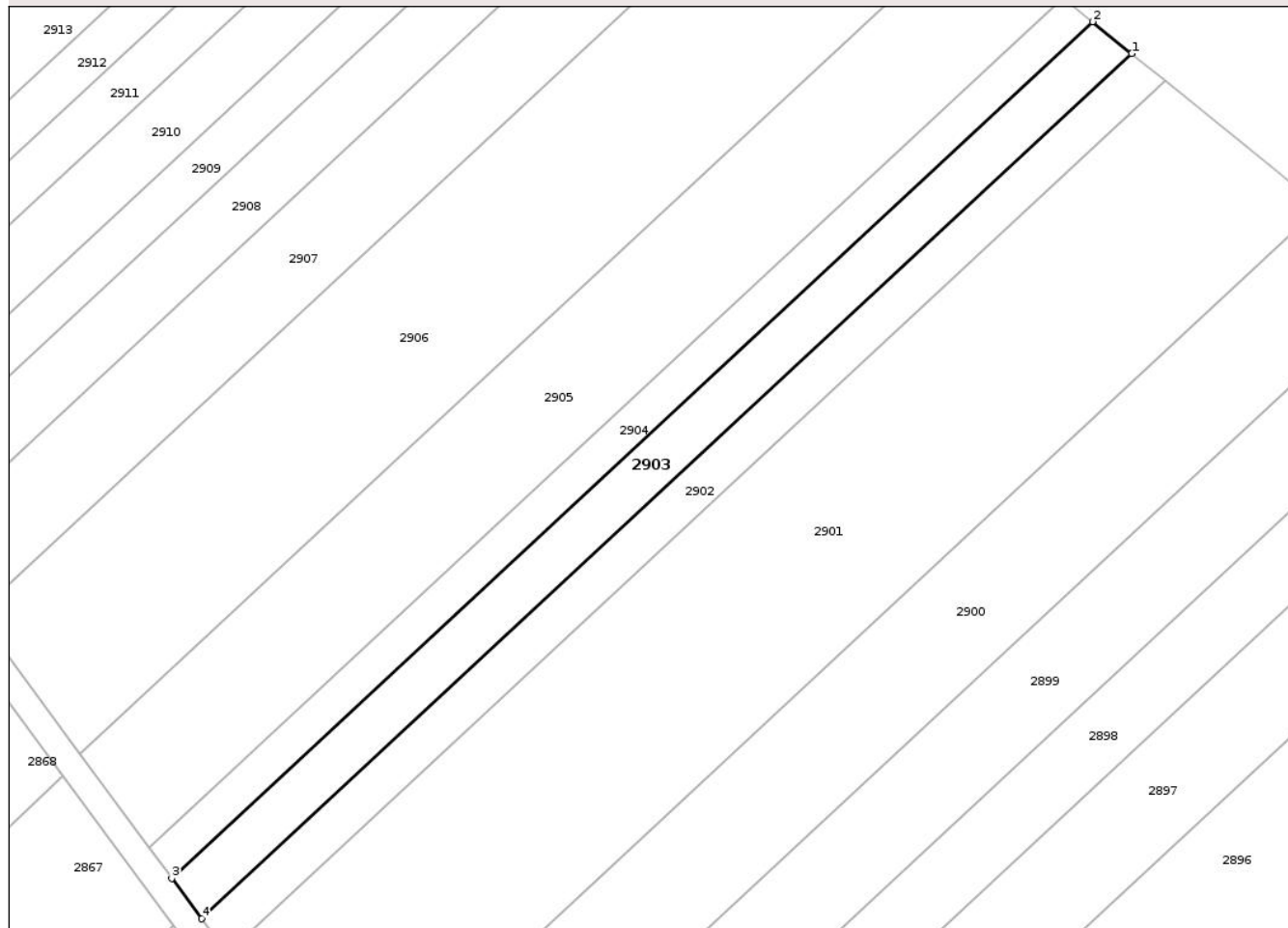
Anexa Nr. 1 La Partea I

Teren

Nr cadastral	Suprafața (mp)*	Observații / Referințe
	2.200	

* Suprafața este determinată în planul de proiecție Stereo 70.

DETALII LINIARE IMOBIL



Date referitoare la teren

Crt	Categorie folosință	Intra vilan	Suprafața (mp)	Tarla	Parcelă	Nr. topo	Observații / Referințe
1	arabil	NU	2.200	66	1143/57	-	

Lungime Segmente

1) Valorile lungimilor segmentelor sunt obținute din proiecție în plan.

Punct început	X / Y	Punct sfârșit	X / Y	Lungime segment (** (m)
1	645.262,682 671.898,894	2	645.255,35 671.904,809	9.42
2	645.255,35 671.904,809	3	645.083,38 671.745,035	234.737
3	645.083,38 671.745,035	4	645.088,96 671.737,492	9.383
4	645.088,96 671.737,492	1	645.262,682 671.898,894	237.129

** Lungimile segmentelor sunt determinate în planul de proiecție Stereo 70 și sunt rotunjite la 1 milimetru.

*** Distanţa dintre puncte este formată din segmente cumulate ce sunt mai mici decât valoarea 1 milimetru.

Neutilizabil în Circuitul
Civil

**DATE DESPRE IMOBILUL NR. 2907**

Oficiul de Cadastru și Publicitate Imobiliară BOTOSANI
Biroul de Cadastru și Publicitate Imobiliară Botosani

A. Partea I. Descrierea imobilului

TEREN Extravilan

Adresa: Jud. Botosani

Nr. Crt	Nr cadastral Nr. topografic	Suprafața* (mp)	Observații / Referințe
A1		3.600	Sector cadastral:19 Teren neimprejmuit;

B. Partea II. Proprietari și acte

Inscrieri privitoare la dreptul de proprietate și alte drepturi reale	Referințe
/	
Act Administrativ nr. 79885, din 25/04/1998 emis de CJSDPAT;	
B1	A1
Intabulare, drept de PROPRIETATE, dobandit prin Reconstituire, cota actuala 1/1	
1) TIMOFTE MARIA, Lipsa CNP	
2) TIMOFTE NECULAI, Lipsa CNP	
3) TIMOFTE CONSTANTIN, Lipsa CNP	

C. Partea III. SARCINI .

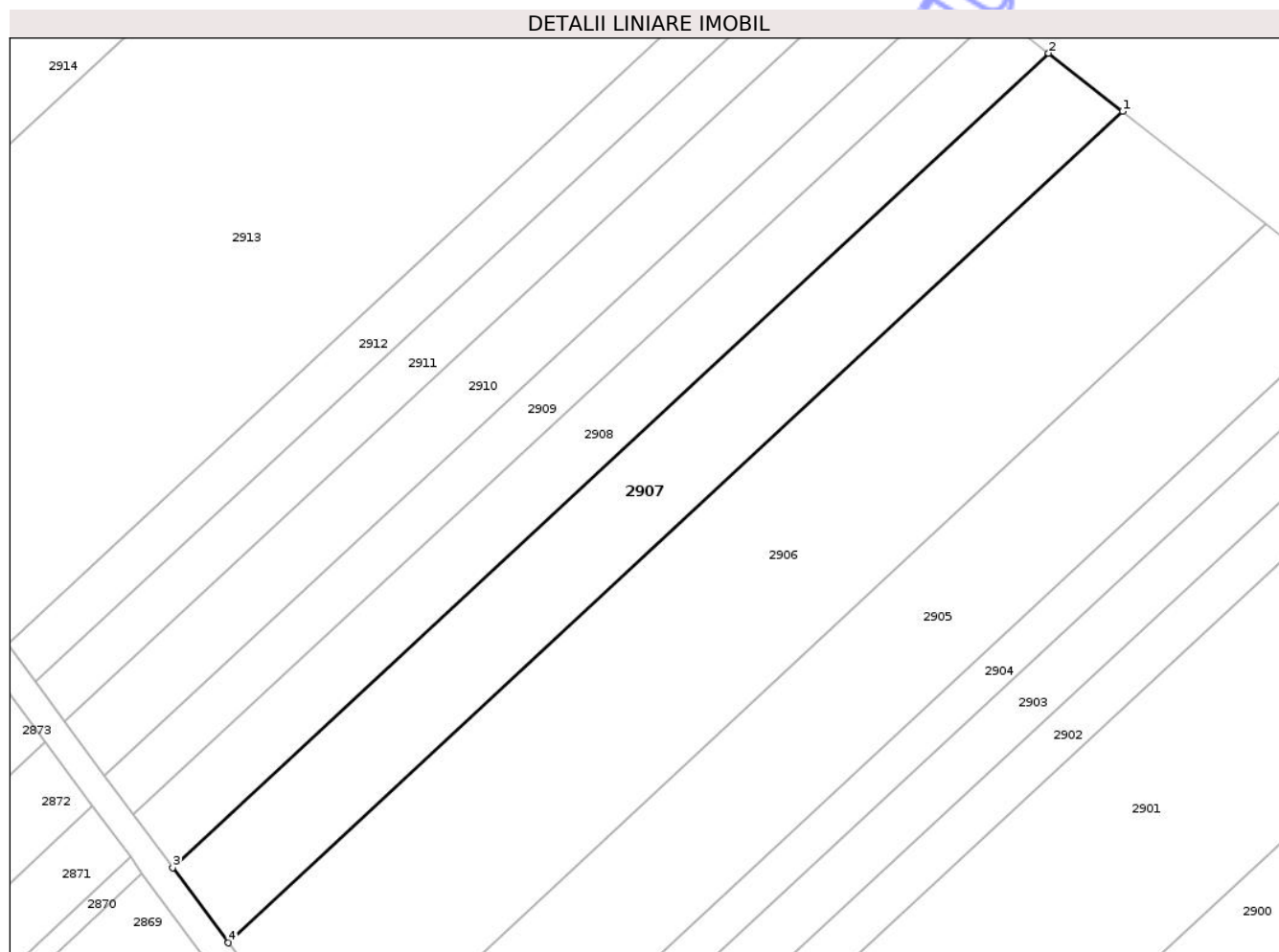
Inscrieri privind dezmembramintele dreptului de proprietate, drepturi reale de garanție și sarcini	Referințe
NU SUNT	

Anexa Nr. 1 La Partea I

Teren

Nr cadastral	Suprafața (mp)*	Observații / Referințe
	3.600	

* Suprafața este determinată în planul de proiecție Stereo 70.



Date referitoare la teren

Crt	Categorie folosință	Intra vilan	Suprafața (mp)	Tarla	Parcelă	Nr. topo	Observații / Referințe
1	arabil	NU	3.600	66	1143/61	-	

Lungime Segmente

1) Valorile lungimilor segmentelor sunt obținute din proiecție în plan.

Punct început	X / Y	Punct sfârșit	X / Y	Lungime segment (** (m)
1	645.207,039 671.943,188	2	645.193,805 671.953,6	16.839
2	645.193,805 671.953,6	3	645.036,914 671.807,836	214.154
3	645.036,914 671.807,836	4	645.046,871 671.794,378	16.741
4	645.046,871 671.794,378	1	645.207,039 671.943,188	218.628

** Lungimile segmentelor sunt determinate în planul de proiecție Stereo 70 și sunt rotunjite la 1 milimetru.

*** Distanţa dintre puncte este formată din segmente cumulate ce sunt mai mici decât valoarea 1 milimetru.

Neutilizabil în Circuitul
Civil



DATE DESPRE IMOBILUL NR. 2908

Oficiul de Cadastru și Publicitate Imobiliară BOTOSANI
Biroul de Cadastru și Publicitate Imobiliară Botosani

A. Partea I. Descrierea imobilului

TEREN Extravilan

Adresa: Jud. Botosani

Nr. Crt	Nr cadastral Nr. topografic	Suprafața* (mp)	Observații / Referințe
A1	50462	2.500	Sector cadastral:19 Teren neimprejmuit;

B. Partea II. Proprietari și acte

Inscrieri privitoare la dreptul de proprietate și alte drepturi reale	Referințe
19176 / 08/04/2013	
Act Notarial nr. 563, din 03/04/2013 emis de BNP "ELENA ROMAN"-Botoșani;	
B4	A1
Intabulare, drept de PROPRIETATE, dobandit prin Conventie, cota actuala 1/1	
1) SC WAWOLFF AGRAR SRL, CIF:23129838, bun propriu	
OBSERVATII: bun propriu	

C. Partea III. SARCINI .

Inscrieri privind dezmembramintele dreptului de proprietate, drepturi reale de garanție și sarcini	Referințe
NU SUNT	

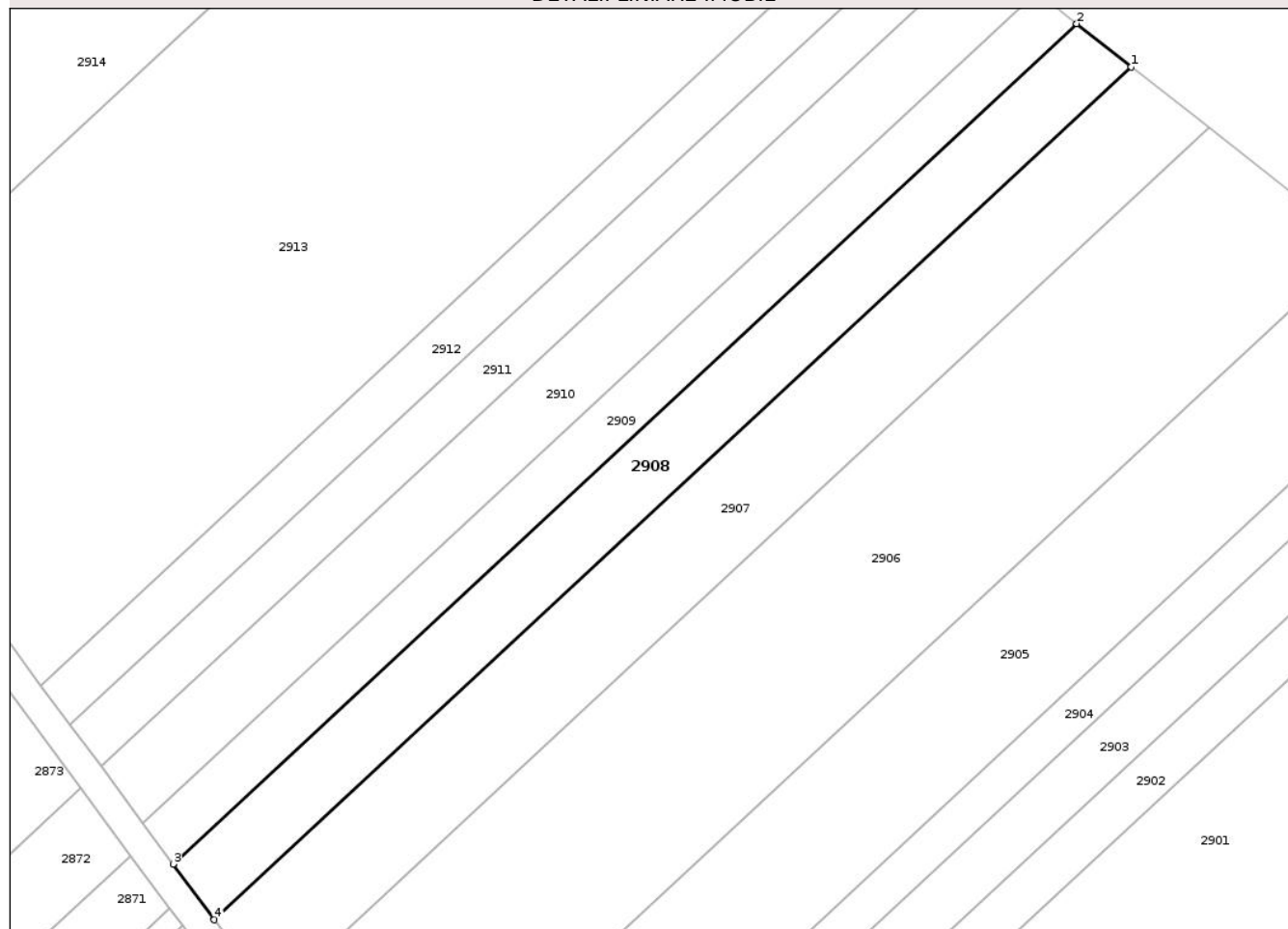
Anexa Nr. 1 La Partea I

Teren

Nr cadastral	Suprafața (mp)*	Observații / Referințe
50462	2.500	

* Suprafața este determinată în planul de proiecție Stereo 70.

DETALII LINIARE IMOBIL



Date referitoare la teren

Crt	Categorie folosință	Intra vilan	Suprafața (mp)	Tarla	Parcelă	Nr. topo	Observații / Referințe
1	arabil	NU	2.500	66	1143/562	-	

Lungime Segmente

1) Valorile lungimilor segmentelor sunt obținute din proiecție în plan.

Punct început	X / Y	Punct sfârșit	X / Y	Lungime segment (** (m)
1	645.193,805 671.953,6	2	645.184,449 671.960,961	11.905
2	645.184,449 671.960,961	3	645.029,875 671.817,35	210.991
3	645.029,875 671.817,35	4	645.036,914 671.807,836	11.835
4	645.036,914 671.807,836	1	645.193,805 671.953,6	214.154

** Lungimile segmentelor sunt determinate în planul de proiecție Stereo 70 și sunt rotunjite la 1 milimetru.

*** Distanţa dintre puncte este formată din segmente cumulate ce sunt mai mici decât valoarea 1 milimetru.

Neutilizabil în Circuitul
Civil

**DATE DESPRE IMOBILUL NR. 2909**

Oficiul de Cadastru și Publicitate Imobiliară BOTOSANI
Biroul de Cadastru și Publicitate Imobiliară Botosani

A. Partea I. Descrierea imobilului

TEREN Extravilan

Adresa: Jud. Botosani

Nr. Crt	Nr cadastral Nr. topografic	Suprafața* (mp)	Observații / Referințe
A1		1.800	Sector cadastral:19 Teren neimprejmuit;

B. Partea II. Proprietari și acte

Inscrieri privitoare la dreptul de proprietate și alte drepturi reale	Referințe
/	
Act Administrativ nr. 156353, din 24/11/2010 emis de CJSDPAT;	
B1	A1
Intabulare, drept de PROPRIETATE, dobandit prin Reconstituire, cota actuala 1/1 1) SIMINICEANU ELENA, Lipsa CNP	

C. Partea III. SARCINI .

Inscrieri privind dezmembramintele dreptului de proprietate, drepturi reale de garanție și sarcini	Referințe
NU SUNT	

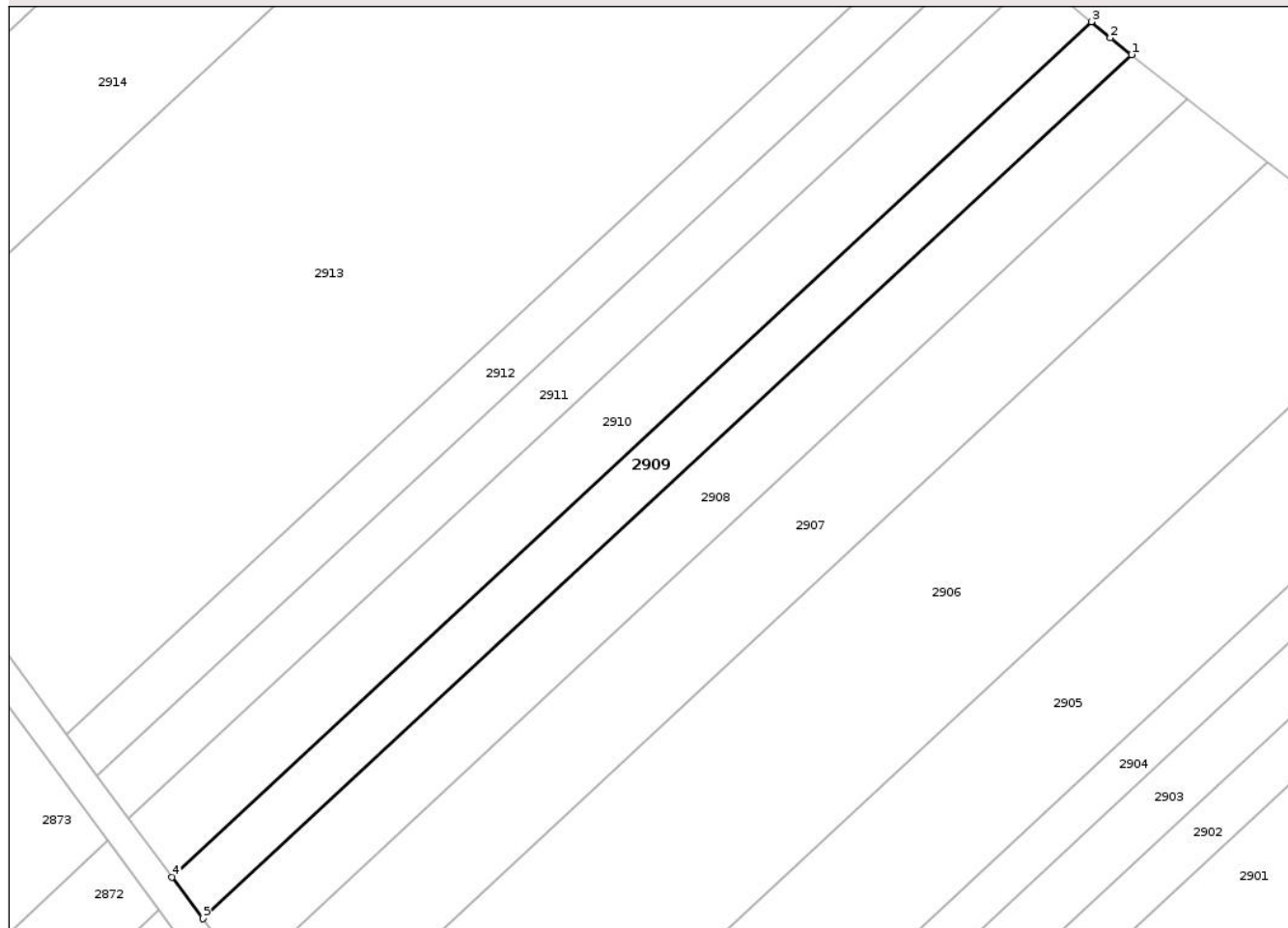
Anexa Nr. 1 La Partea I

Teren

Nr cadastral	Suprafața (mp)*	Observații / Referințe
	1.800	

* Suprafața este determinată în planul de proiecție Stereo 70.

DETALII LINIARE IMOBIL



Date referitoare la teren

Crt	Categorie folosință	Intra vilan	Suprafața (mp)	Tarla	Parcelă	Nr. topo	Observații / Referințe
1	arabil	NU	1.800	66	1143	-	

Lungime Segmente

1) Valorile lungimilor segmentelor sunt obținute din proiecție în plan.

Punct început	X / Y	Punct sfârșit	X / Y	Lungime segment (** (m)
1	645.184,449 671.960,961	2	645.180,887 671.963,763	4.532
2	645.180,887 671.963,763	3	645.177,735 671.966,43	4.129
3	645.177,735 671.966,43	4	645.024,742 671.824,288	208.833
4	645.024,742 671.824,288	5	645.029,875 671.817,35	8.63
5	645.029,875 671.817,35	1	645.184,449 671.960,961	210.991

** Lungimile segmentelor sunt determinate în planul de proiecție Stereo 70 și sunt rotunjite la 1 milimetru.

*** Distanța dintre puncte este formată din segmente cumulate ce sunt mai mici decât valoarea 1 milimetru.

Neutilizabil în Circuitul
Civil

**DATE DESPRE IMOBILUL NR. 2911**

Oficiul de Cadastru și Publicitate Imobiliară BOTOSANI
Biroul de Cadastru și Publicitate Imobiliară Botosani

A. Partea I. Descrierea imobilului

TEREN Extravilan

Adresa: Jud. Botosani

Nr. Crt	Nr cadastral Nr. topografic	Suprafața* (mp)	Observații / Referințe
A1		1.800	Sector cadastral:19 Teren neimprejmuit;

B. Partea II. Proprietari și acte

Inscrieri privitoare la dreptul de proprietate și alte drepturi reale	Referințe
/	
Act Administrativ nr. 161094, din 15/03/2005 emis de CJSDPAT;	
B1	A1
Intabulare, drept de PROPRIETATE, dobandit prin Reconstituire, cota actuala 1/1 1) HAPAU GHEORGHE, Lipsa CNP	

C. Partea III. SARCINI .

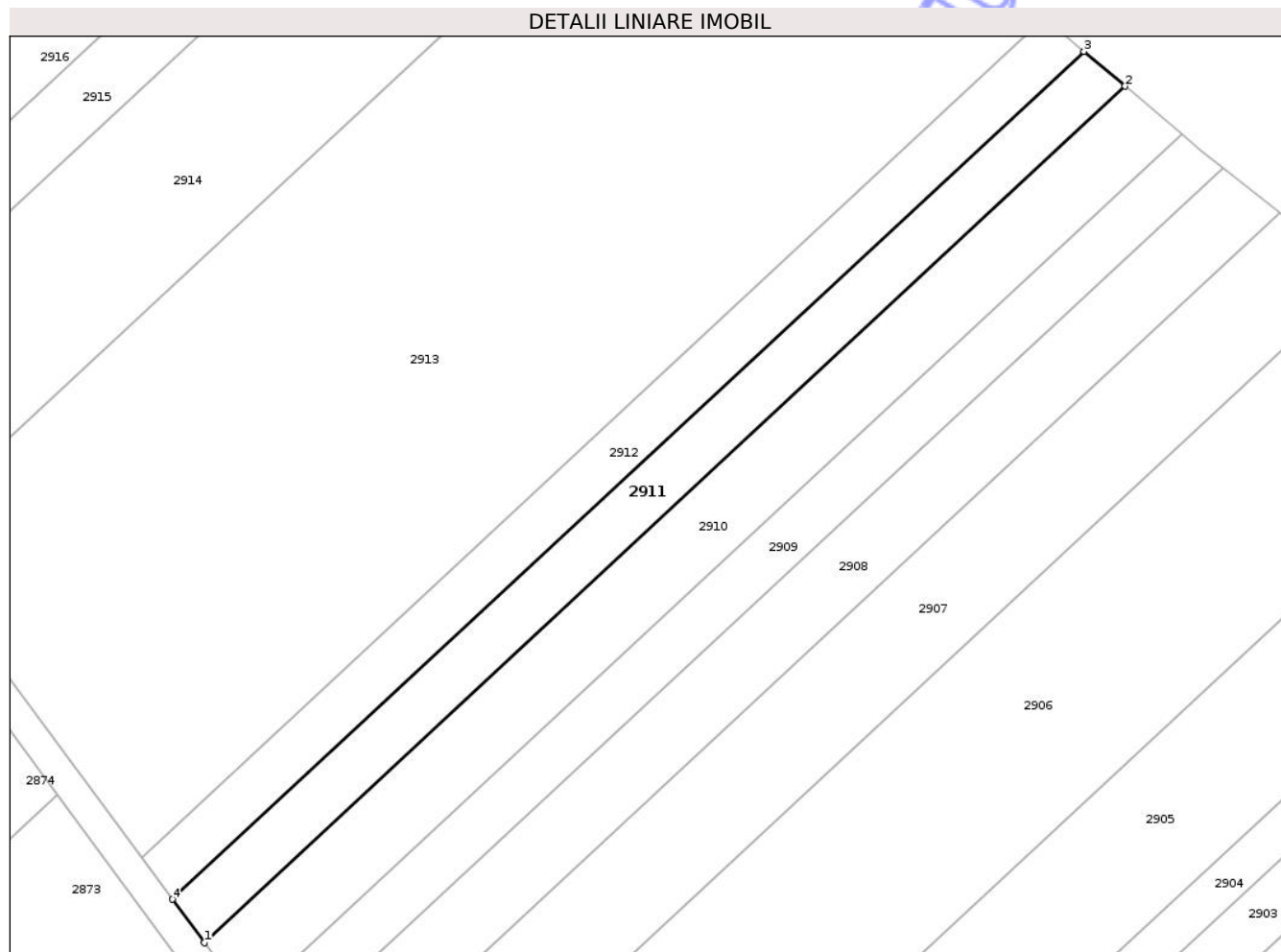
Inscrieri privind dezmembramintele dreptului de proprietate, drepturi reale de garanție și sarcini	Referințe
NU SUNT	

Anexa Nr. 1 La Partea I

Teren

Nr cadastral	Suprafața (mp)*	Observații / Referințe
	1.800	

* Suprafața este determinată în planul de proiecție Stereo 70.



Date referitoare la teren

Crt	Categorie folosință	Intra vilan	Suprafața (mp)	Tarla	Parcelă	Nr. topo	Observații / Referințe
1	arabil	NU	1.800	66	1143/37	-	

Lungime Segmente

1) Valorile lungimilor segmentelor sunt obținute din proiecție în plan.

Punct început	X / Y	Punct sfârșit	X / Y	Lungime segment (** (m)
1	645.017,529 671.834,037	2	645.168,468 671.974,272	206.03
2	645.168,468 671.974,272	3	645.161,717 671.979,984	8.843
3	645.161,717 671.979,984	4	645.012,274 671.841,139	203.988
4	645.012,274 671.841,139	1	645.017,529 671.834,037	8.835

** Lungimile segmentelor sunt determinate în planul de proiecție Stereo 70 și sunt rotunjite la 1 milimetru.

*** Distanţa dintre puncte este formată din segmente cumulate ce sunt mai mici decât valoarea 1 milimetru.

Neutilizabil în Circuitul
Civil

**DATE DESPRE IMOBILUL NR. 2912**

Oficiul de Cadastru și Publicitate Imobiliară BOTOSANI
Biroul de Cadastru și Publicitate Imobiliară Botosani

A. Partea I. Descrierea imobilului

TEREN Extravilan

Adresa: Jud. Botosani

Nr. Crt	Nr cadastral Nr. topografic	Suprafața* (mp)	Observații / Referințe
A1		1.700	Sector cadastral:19 Teren neimprejmuit;

B. Partea II. Proprietari și acte

Inscrieri privitoare la dreptul de proprietate și alte drepturi reale		Referințe
/		
Act Administrativ nr. 147599, din 15/03/1995 emis de CJSDPAT;		
B1	Intabulare, drept de PROPRIETATE, dobandit prin Reconstituire, cota actuala 1/1 1) SOIMAN AURICA, Lipsa CNP 2) URSACHE ION, Lipsa CNP 3) URSACHE DINU, Lipsa CNP	A1

C. Partea III. SARCINI .

Inscrieri privind dezmembramintele dreptului de proprietate, drepturi reale de garanție și sarcini	Referințe
NU SUNT	

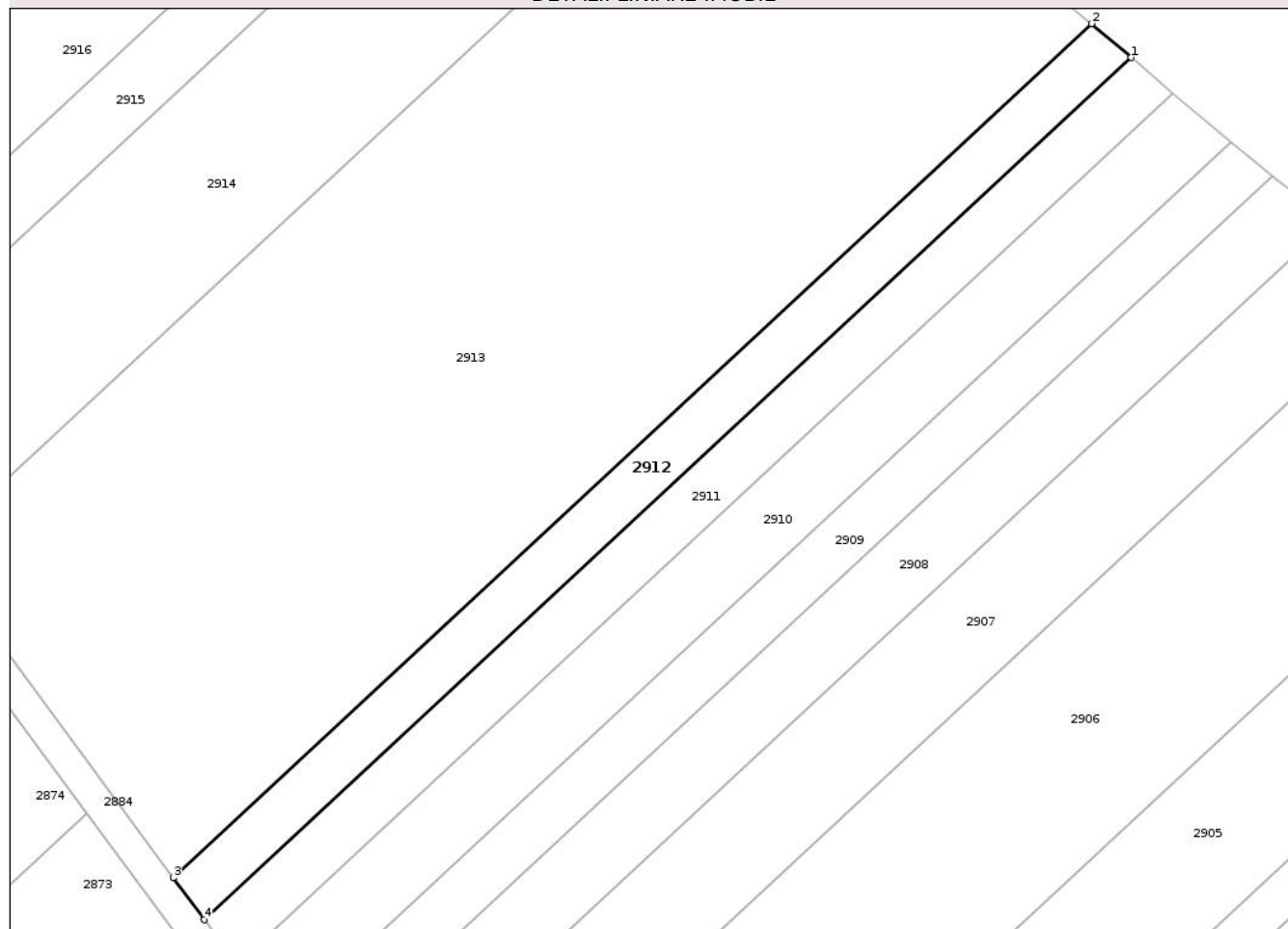
Anexa Nr. 1 La Partea I

Teren

Nr cadastral	Suprafața (mp)*	Observații / Referințe
	1.700	

* Suprafața este determinată în planul de proiecție Stereo 70.

DETALII LINIARE IMOBIL



Date referitoare la teren

Crt	Categorie folosință	Intra vilan	Suprafața (mp)	Tarla	Parcelă	Nr. topo	Observații / Referințe
1	arabil	NU	1.700	66	1143/51	-	

Lungime Segmente

1) Valorile lungimilor segmentelor sunt obținute din proiecție în plan.

Punct început	X / Y	Punct sfârșit	X / Y	Lungime segment (** (m)
1	645.161,717 671.979,984	2	645.155,278 671.985,432	8.435
2	645.155,278 671.985,432	3	645.007,262 671.847,913	202.04
3	645.007,262 671.847,913	4	645.012,274 671.841,139	8.427
4	645.012,274 671.841,139	1	645.161,717 671.979,984	203.988

** Lungimile segmentelor sunt determinate în planul de proiecție Stereo 70 și sunt rotunjite la 1 milimetru.

*** Distanţa dintre puncte este formată din segmente cumulate ce sunt mai mici decât valoarea 1 milimetru.

Neutilizabil în Circuitul
Civil

**DATE DESPRE IMOBILUL NR. 2914**

Oficiul de Cadastru și Publicitate Imobiliară BOTOSANI
Biroul de Cadastru și Publicitate Imobiliară Botosani

A. Partea I. Descrierea imobilului

TEREN Extravilan

Adresa: Jud. Botosani

Nr. Crt	Nr cadastral Nr. topografic	Suprafața* (mp)	Observații / Referințe
A1		5.000	Sector cadastral:19 Teren neimprejmuit;

B. Partea II. Proprietari și acte

Inscrieri privitoare la dreptul de proprietate și alte drepturi reale	Referințe
/	
Act Administrativ nr. 143918, din 20/11/2003 emis de CJSDPAT;	
B1	A1
Intabulare, drept de PROPRIETATE, dobandit prin Reconstituire, cota actuala 1/1 1) BLANARU N ILINCA , Lipsa CNP	

C. Partea III. SARCINI .

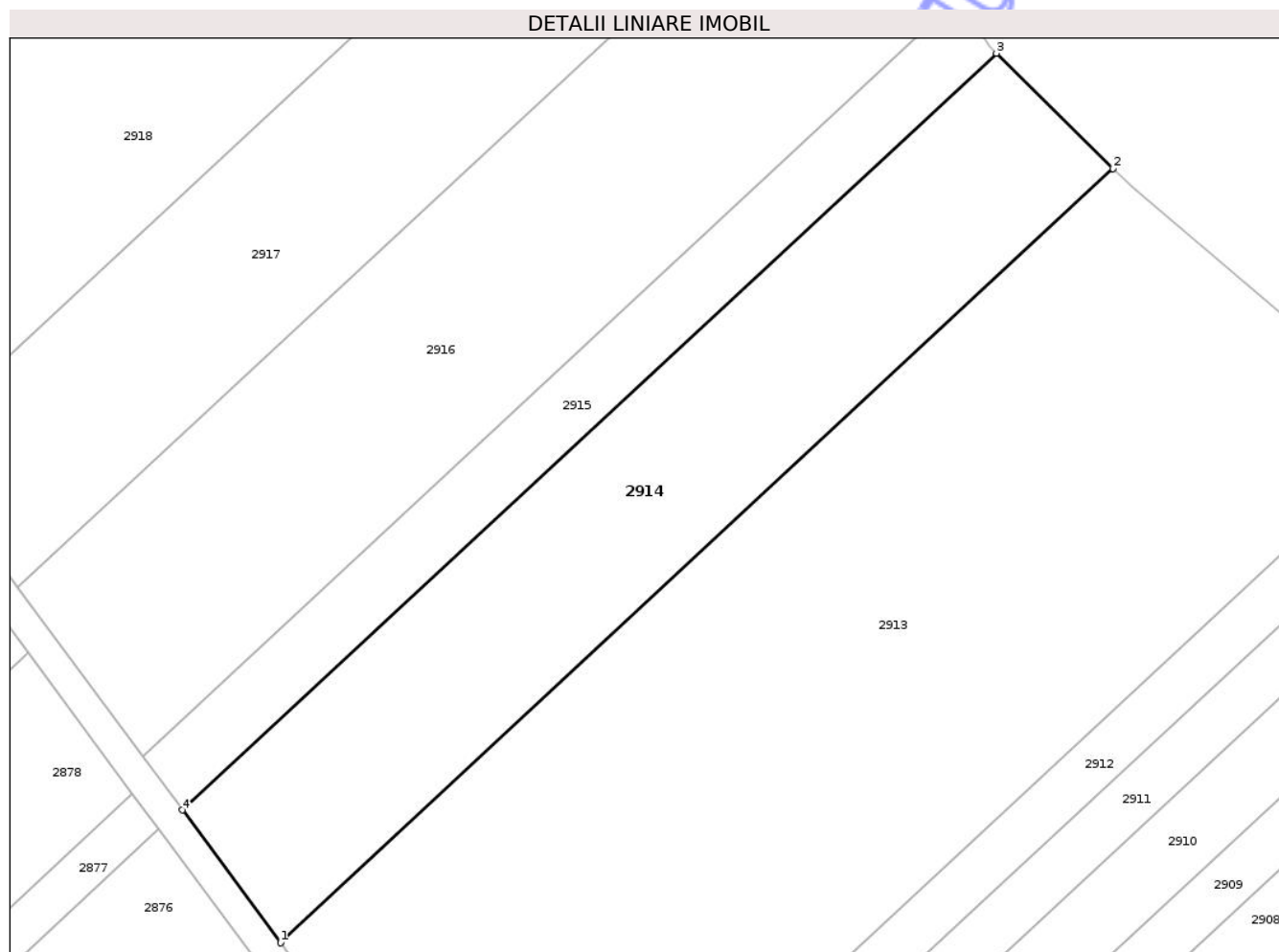
Inscrieri privind dezmembramintele dreptului de proprietate, drepturi reale de garanție și sarcini	Referințe
NU SUNT	

Anexa Nr. 1 La Partea I

Teren

Nr cadastral	Suprafața (mp)*	Observații / Referințe
	5.000	

* Suprafața este determinată în planul de proiecție Stereo 70.



Date referitoare la teren

Crt	Categorie folosință	Intra vilan	Suprafața (mp)	Tarla	Parcelă	Nr. topo	Observații / Referințe
1	arabil	NU	5.000	66	1143/402	-	

Lungime Segmente

1) Valorile lungimilor segmentelor sunt obținute din proiecție în plan.

Punct început	X / Y	Punct sfârșit	X / Y	Lungime segment (** (m)
1	644.968,173 671.900,744	2	645.105,32 672.028,165	187.204
2	645.105,32 672.028,165	3	645.086,097 672.047,173	27.034
3	645.086,097 672.047,173	4	644.952,008 671.922,593	183.03
4	644.952,008 671.922,593	1	644.968,173 671.900,744	27.179

** Lungimile segmentelor sunt determinate în planul de proiecție Stereo 70 și sunt rotunjite la 1 milimetru.

*** Distanţa dintre puncte este formată din segmente cumulate ce sunt mai mici decât valoarea 1 milimetru.

Neutilizabil în Circuitul
Civil

**DATE DESPRE IMOBILUL NR. 2916**

Oficiul de Cadastru și Publicitate Imobiliară BOTOSANI
Biroul de Cadastru și Publicitate Imobiliară Botosani

A. Partea I. Descrierea imobilului

TEREN Extravilan

Adresa: Jud. Botosani

Nr. Crt	Nr cadastral Nr. topografic	Suprafața* (mp)	Observații / Referințe
A1		6.213	Sector cadastral:19 Teren neimprejmuit;

B. Partea II. Proprietari și acte

Inscrieri privitoare la dreptul de proprietate și alte drepturi reale	Referințe
/	
Act Administrativ nr. 113424, din 29/12/2002 emis de CJSDPAT;	
B1	A1
Intabulare, drept de PROPRIETATE, dobandit prin Reconstituire, cota actuala 1/1 1) OLARU PAVEL, Lipsa CNP	

C. Partea III. SARCINI .

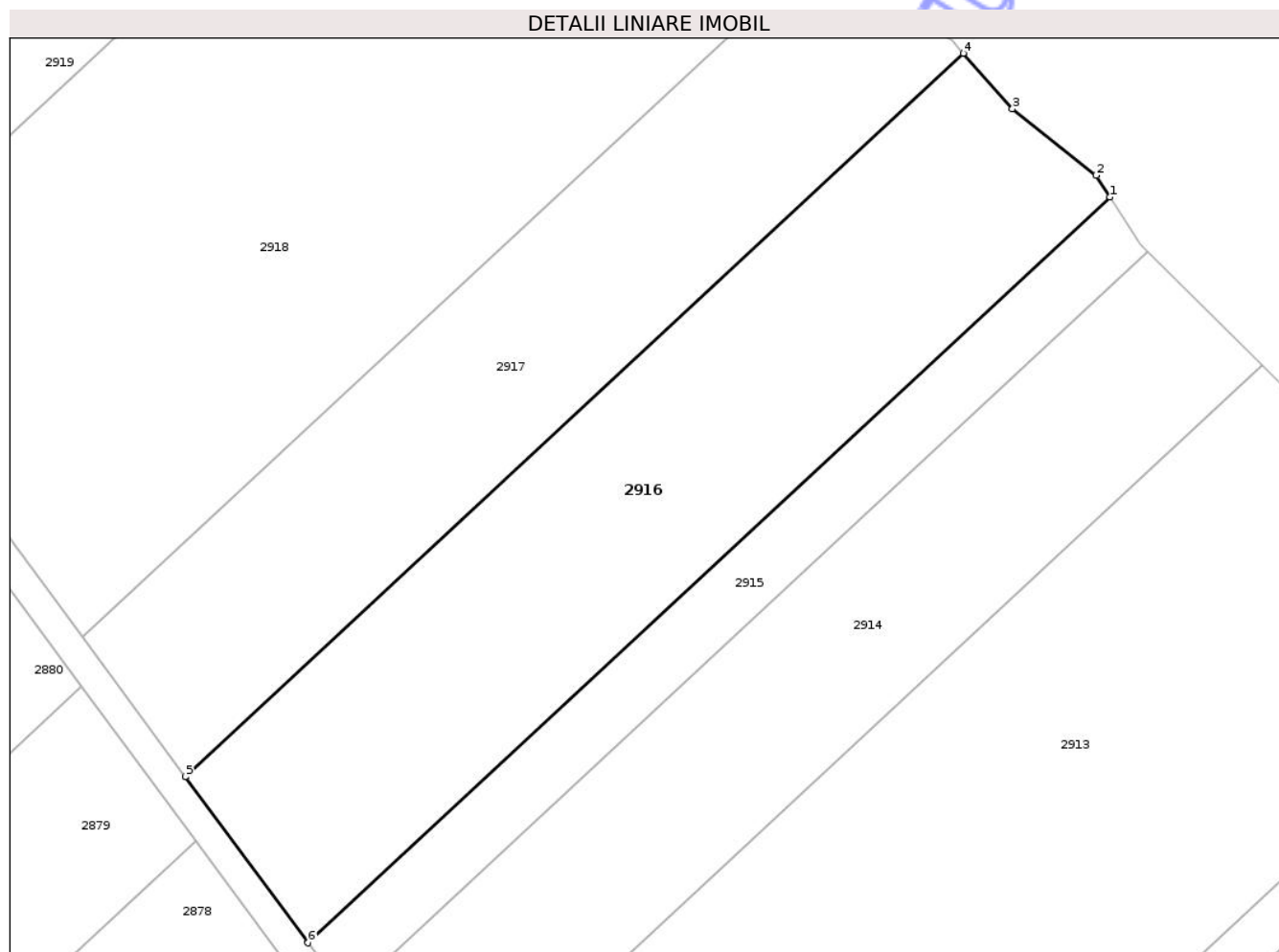
Inscrieri privind dezmembramintele dreptului de proprietate, drepturi reale de garanție și sarcini	Referințe
NU SUNT	

Anexa Nr. 1 La Partea I

Teren

Nr cadastral	Suprafața (mp)*	Observații / Referințe
	6.213	

* Suprafața este determinată în planul de proiecție Stereo 70.



Date referitoare la teren

Crt	Categorie folosință	Intra vilan	Suprafața (mp)	Tarla	Parcelă	Nr. topo	Observații / Referințe
1	arabil	NU	6.213	66	1143/136	-	

Lungime Segmente

1) Valorile lungimilor segmentelor sunt obținute din proiecție în plan.

Punct început	X / Y	Punct sfârșit	X / Y	Lungime segment (** (m)
1	645.079,871 672.056,299	2	645.077,55 672.059,946	4.323
2	645.077,55 672.059,946	3	645.063,506 672.071,075	17.919
3	645.063,506 672.071,075	4	645.055,272 672.080,393	12.435
4	645.055,272 672.080,393	5	644.924,884 671.959,252	177.978
5	644.924,884 671.959,252	6	644.945,47 671.931,429	34.611

Punct început	X / Y	Punct sfârșit	X / Y	Lungime segment (** (m)
6	644.945,47 671.931,429	1	645.079,871 672.056,299	183.456

** Lungimile segmentelor sunt determinate în planul de proiecție Stereo 70 și sunt rotunjite la 1 milimetru.

*** Distanța dintre puncte este formată din segmente cumulate ce sunt mai mici decât valoarea 1 milimetru.

Neutilizabil în Circuitul Civil

**DATE DESPRE IMOBILUL NR. 2918**

Oficiul de Cadastru și Publicitate Imobiliară BOTOSANI
Biroul de Cadastru și Publicitate Imobiliară Botosani

A. Partea I. Descrierea imobilului

TEREN Extravilan

Adresa: Jud. Botosani

Nr. Crt	Nr cadastral Nr. topografic	Suprafața* (mp)	Observații / Referințe
A1		11.000	Sector cadastral:19 Teren neimprejmuit;

B. Partea II. Proprietari și acte

Inscrieri privitoare la dreptul de proprietate și alte drepturi reale	Referințe
/	
Act Administrativ nr. 143905, din 03/11/2003 emis de CJSDPAT;	
B1	A1
Intabulare, drept de PROPRIETATE, dobandit prin Reconstituire, cota actuala 1/1	
1) RATA GH PROFIRA, Lipsa CNP	
2) GRADINARU VASILE, Lipsa CNP	
3) ASANDEI LUCRETIA, Lipsa CNP	

C. Partea III. SARCINI .

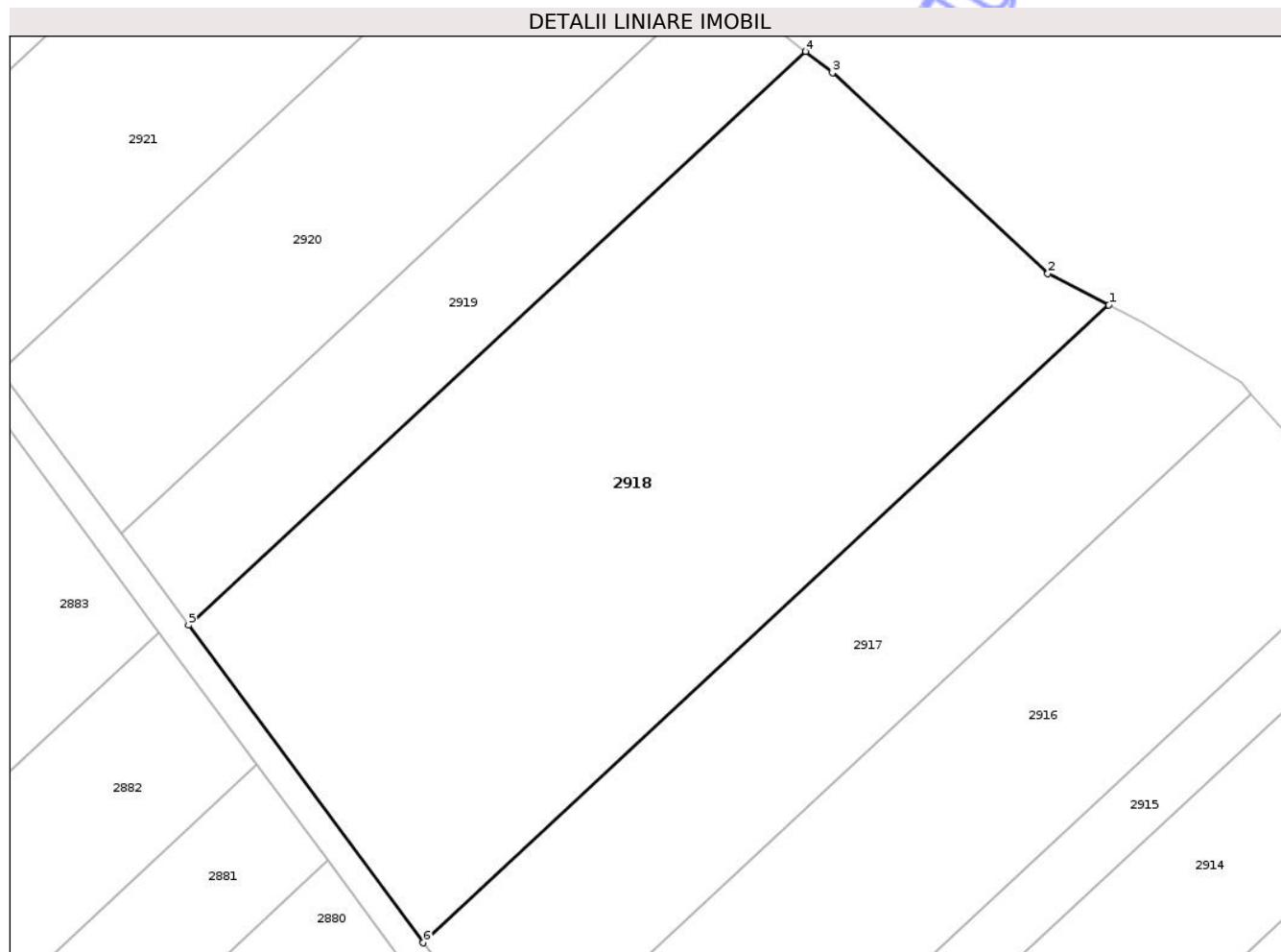
Inscrieri privind dezmembramintele dreptului de proprietate, drepturi reale de garanție și sarcini	Referințe
NU SUNT	

Anexa Nr. 1 La Partea I

Teren

Nr cadastral	Suprafața (mp)*	Observații / Referințe
	11.000	

* Suprafața este determinată în planul de proiecție Stereo 70.



Date referitoare la teren

Crt	Categorie folosință	Intra vilan	Suprafața (mp)	Tarla	Parcelă	Nr. topo	Observații / Referințe
1	arabil	NU	11.000	66	1143/400	-	

Lungime Segmente

1) Valorile lungimilor segmentelor sunt obținute din proiecție în plan.

Punct început	X / Y	Punct sfârșit	X / Y	Lungime segment (** (m)
1	645.029,843 672.096,216	2	645.018,992 672.101,811	12.209
2	645.018,992 672.101,811	3	644.980,572 672.137,582	52.494
3	644.980,572 672.137,582	4	644.975,767 672.141,39	6.131
4	644.975,767 672.141,39	5	644.865,751 672.039,176	150.171
5	644.865,751 672.039,176	6	644.907,587 671.982,631	70.339

Punct început	X / Y	Punct sfârșit	X / Y	Lungime segment (** (m)
6	644.907,587 671.982,631	1	645.029,843 672.096,216	166.877

** Lungimile segmentelor sunt determinate în planul de proiecție Stereo 70 și sunt rotunjite la 1 milimetru.

*** Distanța dintre puncte este formată din segmente cumulate ce sunt mai mici decât valoarea 1 milimetru.

Neutilizabil în Circuitul Civil

**DATE DESPRE IMOBILUL NR. 2919**

Oficiul de Cadastru și Publicitate Imobiliară BOTOSANI
Biroul de Cadastru și Publicitate Imobiliară Botosani

A. Partea I. Descrierea imobilului

TEREN Extravilan

Adresa: Jud. Botosani

Nr. Crt	Nr cadastral Nr. topografic	Suprafața* (mp)	Observații / Referințe
A1		2.974	Sector cadastral:19 Teren neimprejmit;

B. Partea II. Proprietari și acte

Inscrieri privitoare la dreptul de proprietate și alte drepturi reale	Referințe
/	
Act Administrativ nr. 133809, din 10/04/2003 emis de CJSDPAT;	
B1	A1
Intabulare, drept de PROPRIETATE, dobandit prin Reconstituire, cota actuala 1/1	
1) RADEANU H DUMITRU, Lipsa CNP	

C. Partea III. SARCINI .

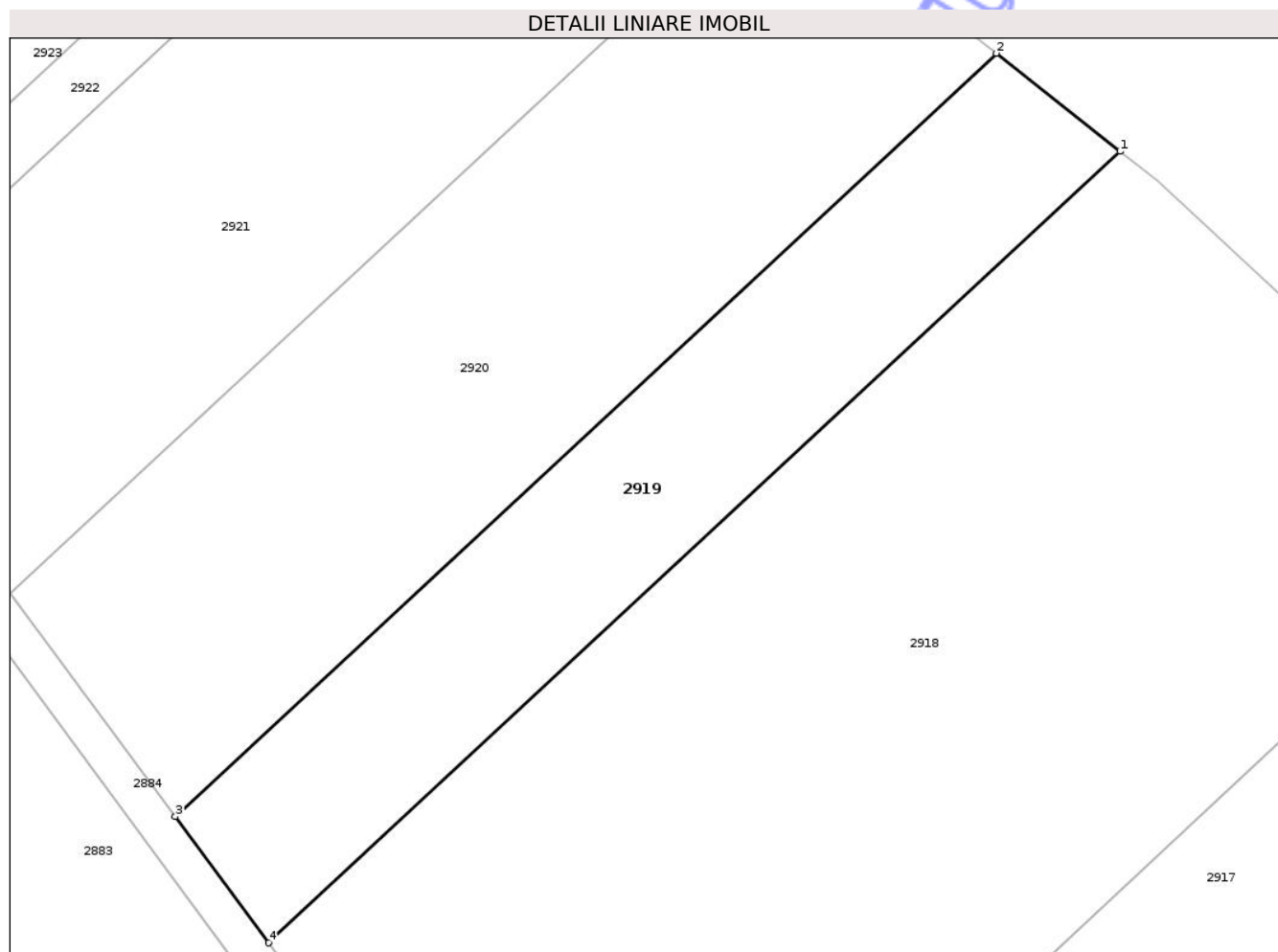
Inscrieri privind dezmembramintele dreptului de proprietate, drepturi reale de garanție și sarcini	Referințe
NU SUNT	

Anexa Nr. 1 La Partea I

Teren

Nr cadastral	Suprafața (mp)*	Observații / Referințe
	2.974	

* Suprafața este determinată în planul de proiecție Stereo 70.



Date referitoare la teren

Crt	Categorie folosință	Intra vilan	Suprafața (mp)	Tarla	Parcelă	Nr. topo	Observații / Referințe
1	arabil	NU	2.974	66	1143/102	-	

Lungime Segmente

1) Valorile lungimilor segmentelor sunt obținute din proiecție în plan.

Punct început	X / Y	Punct sfârșit	X / Y	Lungime segment (** (m)
1	644.975,767 672.141,39	2	644.959,781 672.154,06	20.398
2	644.959,781 672.154,06	3	644.853,683 672.055,486	144.823
3	644.853,683 672.055,486	4	644.865,751 672.039,176	20.289
4	644.865,751 672.039,176	1	644.975,767 672.141,39	150.171

** Lungimile segmentelor sunt determinate în planul de proiecție Stereo 70 și sunt rotunjite la 1 milimetru.

*** Distanţa dintre puncte este formată din segmente cumulate ce sunt mai mici decât valoarea 1 milimetru.

Neutilizabil în Circuitul
Civil

**DATE DESPRE IMOBILUL NR. 2841**

Oficiul de Cadastru și Publicitate Imobiliară BOTOSANI
Biroul de Cadastru și Publicitate Imobiliară Botosani

A. Partea I. Descrierea imobilului

TEREN Extravilan

Adresa: Jud. Botosani

Nr. Crt	Nr cadastral Nr. topografic	Suprafața* (mp)	Observații / Referințe
A1	50499	5.114	Sector cadastral:19 Teren neimprejmuit;

B. Partea II. Proprietari și acte

Inscrieri privitoare la dreptul de proprietate și alte drepturi reale	Referințe
19475 / 09/04/2013	
Act Notarial nr. 563, din 03/04/2013 emis de "Elena Roman" - Birou Individual Notarial;	
B5	A1
Intabulare, drept de PROPRIETATE, dobandit prin Conventie, cota actuala 1/1	
1) SC WAWOLFF AGRAR SRL, CIF:23129838, bun propriu	
OBSERVATII: bun propriu	

C. Partea III. SARCINI .

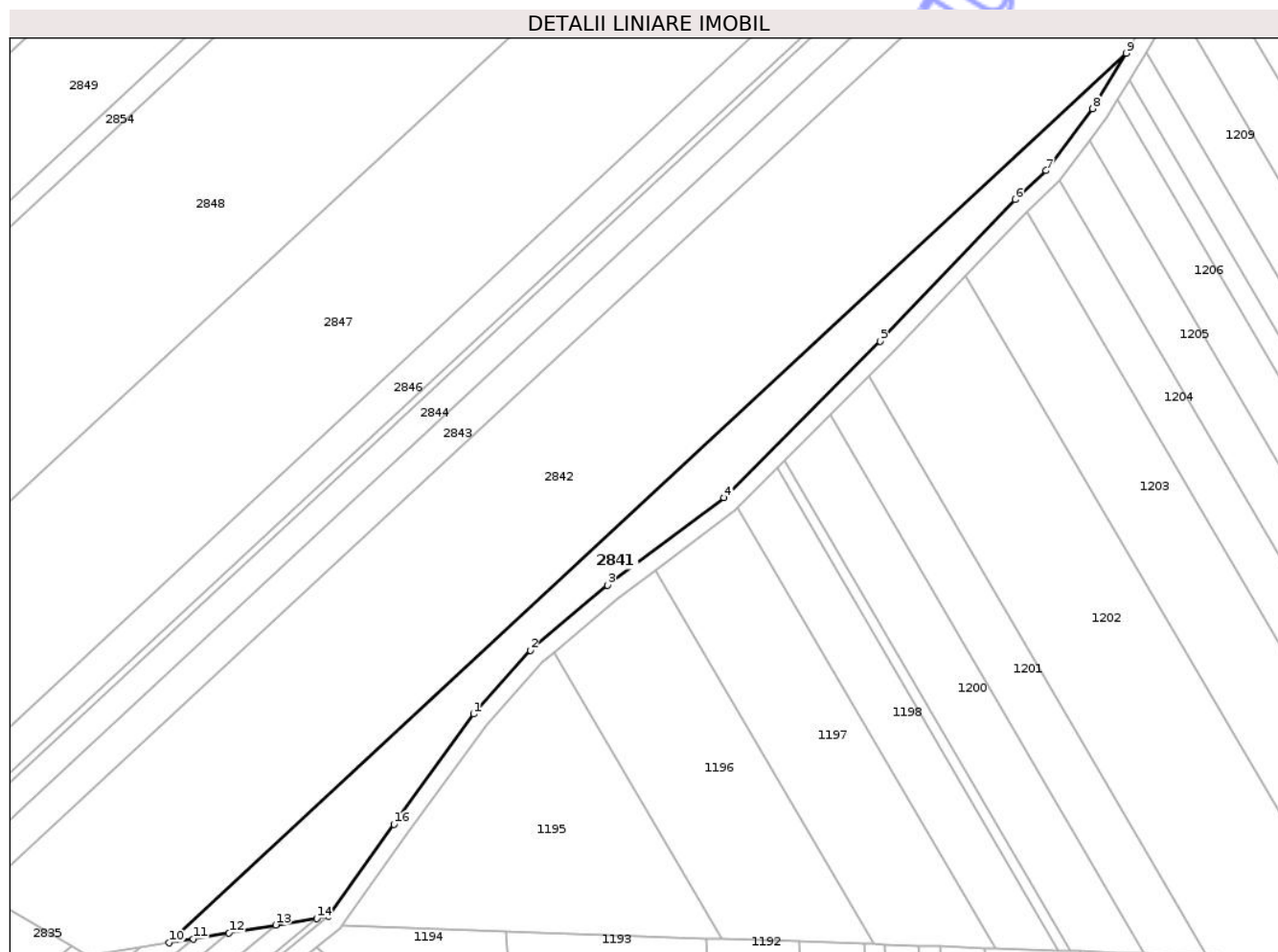
Inscrieri privind dezmembramintele dreptului de proprietate, drepturi reale de garanție și sarcini	Referințe
NU SUNT	

Anexa Nr. 1 La Partea I

Teren

Nr cadastral	Suprafața (mp)*	Observații / Referințe
50499	5.114	

* Suprafața este determinată în planul de proiecție Stereo 70.



Date referitoare la teren

Crt	Categorie folosință	Intra vilan	Suprafața (mp)	Tarla	Parcelă	Nr. topo	Observații / Referințe
1	arabil	NU	5.114	66	1143/1	-	

Lungime Segmente

1) Valorile lungimilor segmentelor sunt obținute din proiecție în plan.

Punct început	X / Y	Punct sfârșit	X / Y	Lungime segment (** (m)
1	645.145,424 671.098,575	2	645.162,611 671.117,746	25.747
2	645.162,611 671.117,746	3	645.185,815 671.137,412	30.417
3	645.185,815 671.137,412	4	645.220,937 671.163,732	43.89
4	645.220,937 671.163,732	5	645.268,066 671.210,956	66.718
5	645.268,066 671.210,956	6	645.308,811 671.253,68	59.038

Punct început	X / Y	Punct sfârșit	X / Y	Lungime segment (** (m)
6	645.308,811 671.253,68	7	645.318,094 671.262,392	12.731
7	645.318,094 671.262,392	8	645.332,164 671.281,077	23.39
8	645.332,164 671.281,077	9	645.342,226 671.297,781	19.5
9	645.342,226 671.297,781	10	645.053,597 671.029,621	393.975
10	645.053,597 671.029,621	11	645.060,85 671.030,827	7.353
11	645.060,85 671.030,827	12	645.071,625 671.032,618	10.923
12	645.071,625 671.032,618	13	645.085,694 671.034,957	14.262
13	645.085,694 671.034,957	14	645.098,06 671.037,013	12.536
14	645.098,06 671.037,013	15	645.101,544 671.037,592	3.532
15	645.101,544 671.037,592	16	645.121,404 671.065,299	34.09
16	645.121,404 671.065,299	1	645.145,424 671.098,575	41.04

** Lungimile segmentelor sunt determinate în planul de proiecție Stereo 70 și sunt rotunjite la 1 milimetru.

*** Distanța dintre puncte este formată din segmente cumulate ce sunt mai mici decât valoarea 1 milimetru.



DATE DESPRE IMOBILUL NR. 2842

Oficiul de Cadastru și Publicitate Imobiliară BOTOSANI
Biroul de Cadastru și Publicitate Imobiliară Botosani

A. Partea I. Descrierea imobilului

TEREN Extravilan

Adresa: Jud. Botosani

Nr. Crt	Nr cadastral Nr. topografic	Suprafața* (mp)	Observații / Referințe
A1	51514	23.100	Sector cadastral:19 Teren neimprejmut;

B. Partea II. Proprietari și acte

Inscrieri privitoare la dreptul de proprietate și alte drepturi reale	Referințe
64938 / 27/08/2019	
Act Notarial nr. 1597, din 26/08/2019 emis de SPN "Lungu Gabriela și Vlad Cerasela" Iași;	
B7	A1
Intabulare, drept de PROPRIETATE, dobandit prin Conventie, cota actuala 1/1	
1) SC ORGAPIC SRL, CIF:19277739, bun propriu	
OBSERVATII: bun propriu	

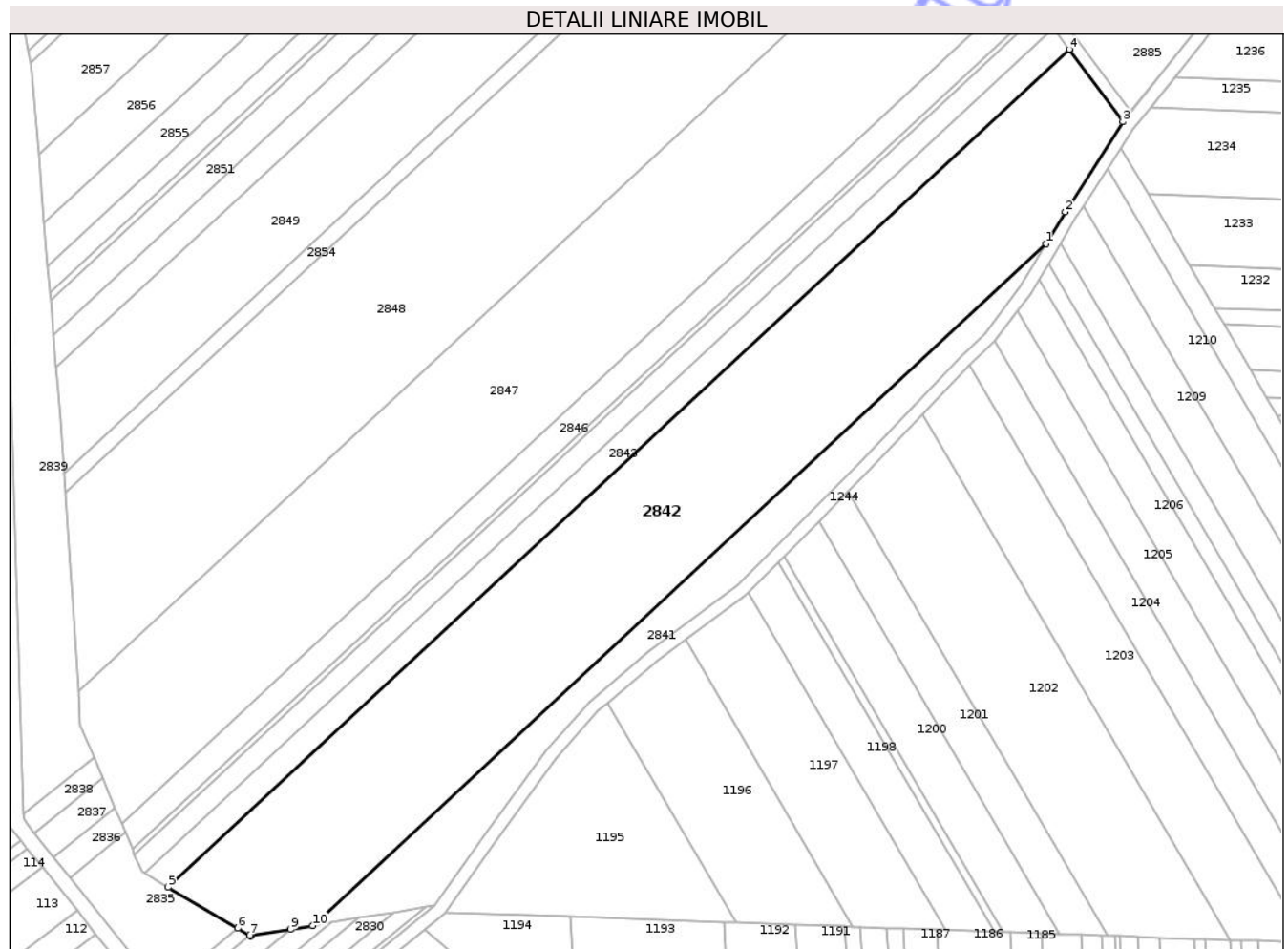
C. Partea III. SARCINI .

Inscrieri privind dezmembramintele dreptului de proprietate, drepturi reale de garanție și sarcini	Referințe
NU SUNT	

Teren

Nr cadastral	Suprafața (mp)*	Observații / Referințe
51514	23.100	

* Suprafața este determinată în planul de proiecție Stereo 70.



Date referitoare la teren

Crt	Categorie folosință	Intra vilan	Suprafața (mp)	Tarla	Parcelă	Nr. topo	Observații / Referințe
1	arabil	NU	23.100	66	1143/2	-	

Lungime Segmente

1) Valorile lungimilor segmentelor sunt obținute din proiecție în plan.

Punct început	X / Y	Punct sfârșit	X / Y	Lungime segment (** (m)
1	645.342,226 671.297,781	2	645.349,79 671.310,338	14.659
2	645.349,79 671.310,338	3	645.372,554 671.345,788	42.13
3	645.372,554 671.345,788	4	645.351,439 671.374,327	35.501
4	645.351,439 671.374,327	5	644.996,691 671.044,737	484.227
5	644.996,691 671.044,737	6	645.024,124 671.028,616	31.819

Punct început	X / Y	Punct sfârșit	X / Y	Lungime segment (** (m)
6	645.024,124 671.028,616	7	645.028,724 671.025,913	5.335
7	645.028,724 671.025,913	8	645.029,291 671.025,58	0.658
8	645.029,291 671.025,58	9	645.044,806 671.028,159	15.728
9	645.044,806 671.028,159	10	645.053,597 671.029,621	8.912
10	645.053,597 671.029,621	1	645.342,226 671.297,781	393.975

** Lungimile segmentelor sunt determinate în planul de proiecție Stereo 70 și sunt rotunjite la 1 milimetru.

*** Distanța dintre puncte este formată din segmente cumulate ce sunt mai mici decât valoarea 1 milimetru.

Neutilizabil în Circuitul Civil

**DATE DESPRE IMOBILUL NR. 2844**

Oficiul de Cadastru și Publicitate Imobiliară BOTOSANI
Biroul de Cadastru și Publicitate Imobiliară Botosani

A. Partea I. Descrierea imobilului

TEREN Extravilan

Adresa: Jud. Botosani

Nr. Crt	Nr cadastral Nr. topografic	Suprafața* (mp)	Observații / Referințe
A1		4.000	Sector cadastral:19 Teren neimprejmuit;

B. Partea II. Proprietari și acte

Inscrieri privitoare la dreptul de proprietate și alte drepturi reale	Referințe
/	
Act Administrativ nr. 20707, din 05/10/1993 emis de CJSDPAT;	
B1	A1
Intabulare, drept de PROPRIETATE, dobandit prin Constituire, cota actuala 1/1 1) NECHITA ADELA, Lipsa CNP	

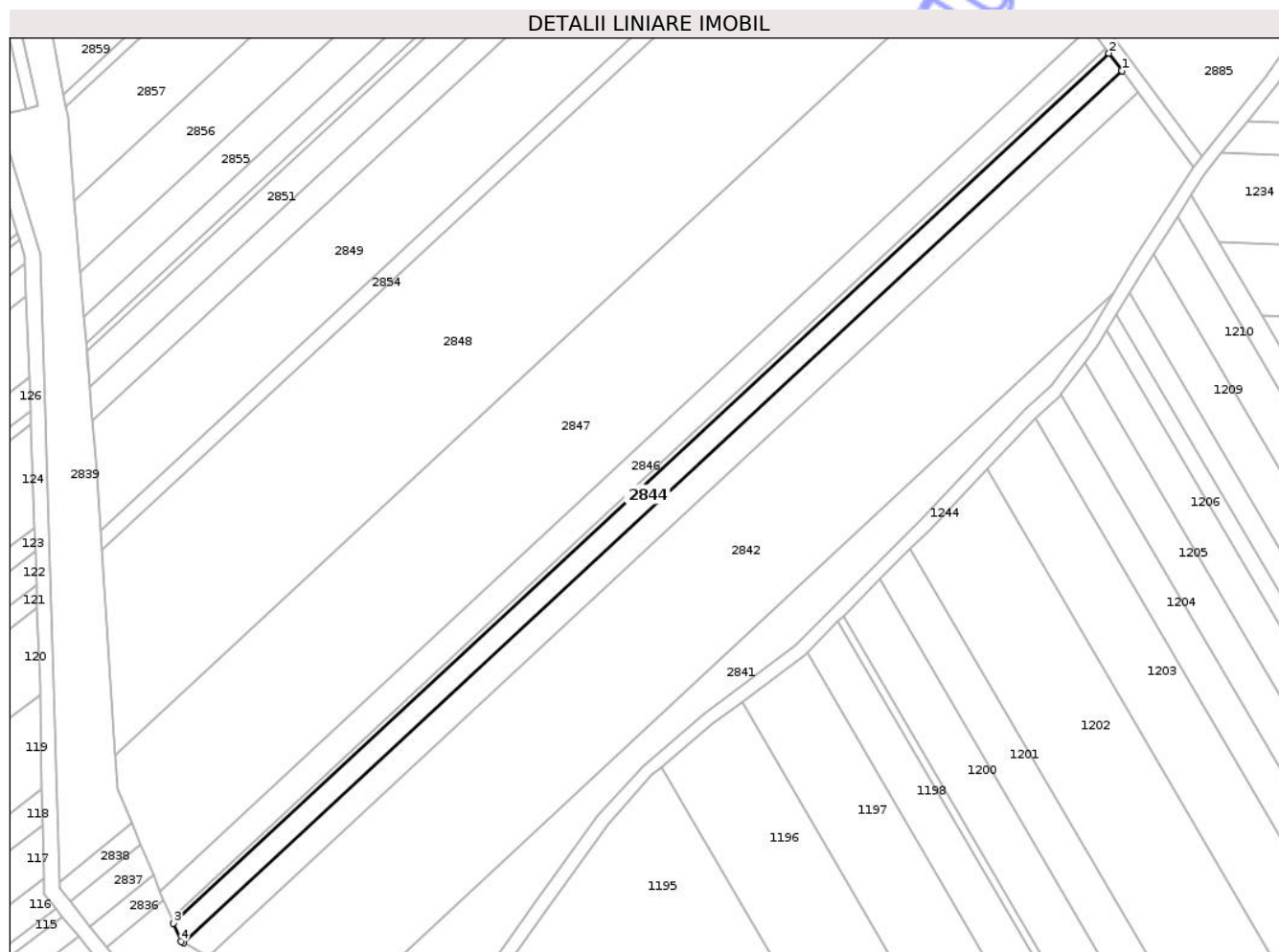
C. Partea III. SARCINI .

Inscrieri privind dezmembramintele dreptului de proprietate, drepturi reale de garanție și sarcini	Referințe
NU SUNT	

Teren

Nr cadastral	Suprafața (mp)*	Observații / Referințe
	4.000	

* Suprafața este determinată în planul de proiecție Stereo 70.



Date referitoare la teren

Crt	Categorie folosință	Intra vilan	Suprafața (mp)	Tarla	Parcelă	Nr. topo	Observații / Referințe
1	arabil	NU	4.000	66	1143/3	-	

Lungime Segmente

1) Valorile lungimilor segmentelor sunt obținute din proiecție în plan.

Punct început	X / Y	Punct sfârșit	X / Y	Lungime segment (** (m)
1	645.345,285 671.382,644	2	645.340,381 671.389,272	8.245
2	645.340,381 671.389,272	3	644.983,495 671.057,696	487.145
3	644.983,495 671.057,696	4	644.986,387 671.050,792	7.485
4	644.986,387 671.050,792	5	644.987,438 671.050,174	1.219
5	644.987,438 671.050,174	1	645.345,285 671.382,644	488.458

** Lungimile segmentelor sunt determinate în planul de proiecție Stereo 70 și sunt rotunjite la 1 milimetru.

*** Distanța dintre puncte este formată din segmente cumulate ce sunt mai mici decât valoarea 1 milimetru.

Neutilizabil în Circuitul
Civil

**DATE DESPRE IMOBILUL NR. 2845**

Oficiul de Cadastru și Publicitate Imobiliară BOTOSANI
Biroul de Cadastru și Publicitate Imobiliară Botosani

A. Partea I. Descrierea imobilului

TEREN Extravilan

Adresa: Jud. Botosani

Nr. Crt	Nr cadastral Nr. topografic	Suprafața* (mp)	Observații / Referințe
A1		1.000	Sector cadastral:19 Teren neimprejmuit;

B. Partea II. Proprietari și acte

Inscrieri privitoare la dreptul de proprietate și alte drepturi reale	Referințe
/	
Act Administrativ nr. 61145, din 15/09/1995 emis de CJSDPAT;	
B1	A1
Intabulare, drept de PROPRIETATE, dobandit prin Constituire, cota actuala 1/1 1) NECHITA A MIHAI, Lipsa CNP	

C. Partea III. SARCINI .

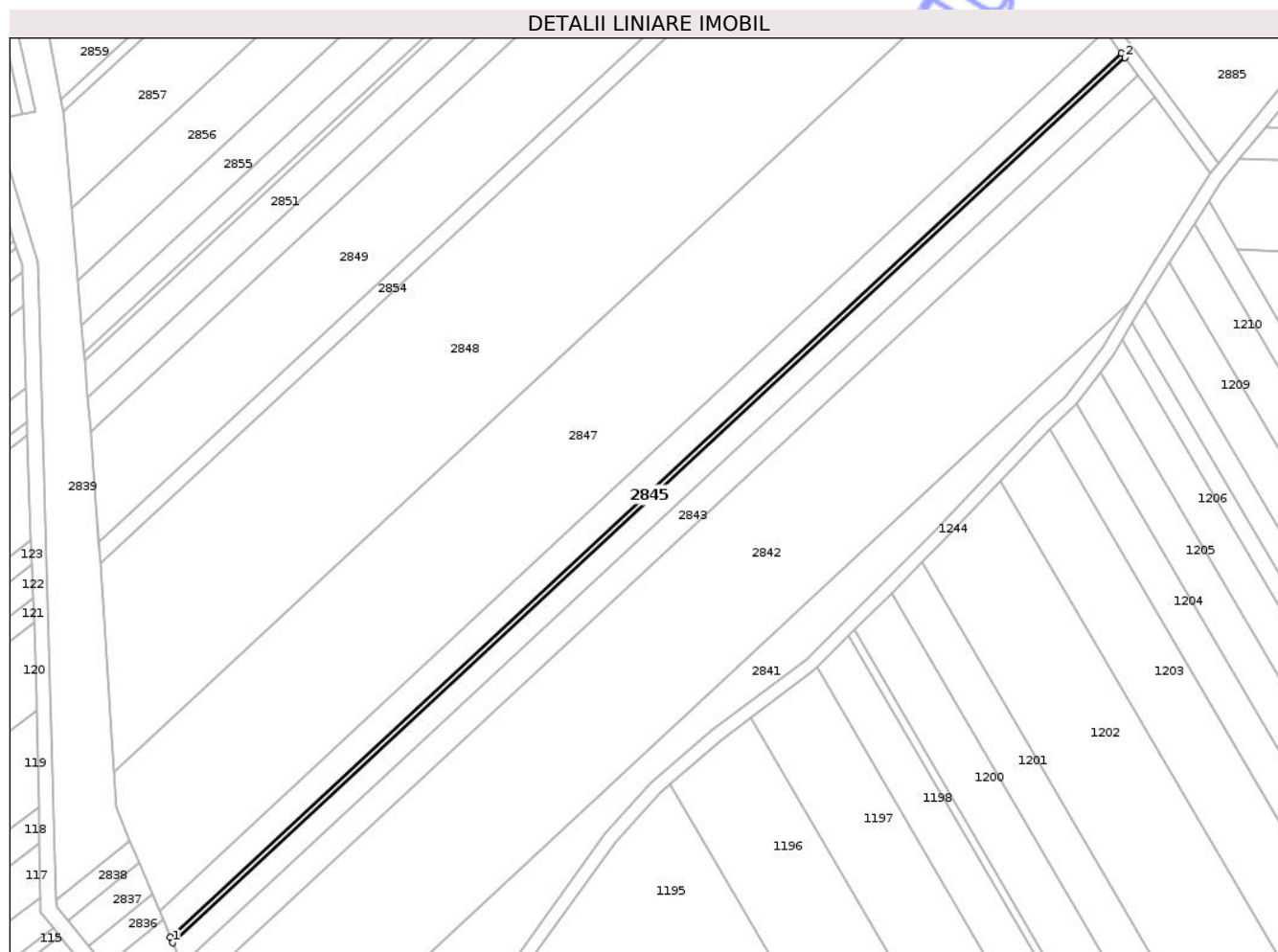
Inscrieri privind dezmembramintele dreptului de proprietate, drepturi reale de garanție și sarcini	Referințe
NU SUNT	

Anexa Nr. 1 La Partea I

Teren

Nr cadastral	Suprafața (mp)*	Observații / Referințe
	1.000	

* Suprafața este determinată în planul de proiecție Stereo 70.



Date referitoare la teren

Crt	Categorie folosință	Intra vilan	Suprafața (mp)	Tarla	Parcelă	Nr. topo	Observații / Referințe
1	arabil	NU	1.000	66	1143/4	-	

Lungime Segmente

1) Valorile lungimilor segmentelor sunt obținute din proiecție în plan.

Punct început	X / Y	Punct sfârșit	X / Y	Lungime segment (** (m)
1	644.983,495 671.057,696	2	645.340,381 671.389,272	487.145
2	645.340,381 671.389,272	3	645.339,152 671.390,934	2.067
3	645.339,152 671.390,934	4	644.982,65 671.059,714	486.621
4	644.982,65 671.059,714	1	644.983,495 671.057,696	2.188

** Lungimile segmentelor sunt determinate în planul de proiecție Stereo 70 și sunt rotunjite la 1 milimetru.

*** Distanţa dintre puncte este formată din segmente cumulate ce sunt mai mici decât valoarea 1 milimetru.

Neutilizabil în Circuitul
Civil

**DATE DESPRE IMOBILUL NR. 2856**

Oficiul de Cadastru și Publicitate Imobiliară BOTOSANI
Biroul de Cadastru și Publicitate Imobiliară Botosani

A. Partea I. Descrierea imobilului

TEREN Extravilan

Adresa: Jud. Botosani

Nr. Crt	Nr cadastral Nr. topografic	Suprafața* (mp)	Observații / Referințe
A1		7.722	Sector cadastral:19 Teren neimprejmuit;

B. Partea II. Proprietari și acte

Inscrieri privitoare la dreptul de proprietate și alte drepturi reale	Referințe
/	
Act Administrativ nr. 24434, din 25/11/1993 emis de CJSDPAT;	
B1	A1
Intabulare, drept de PROPRIETATE, dobandit prin Reconstituire, cota actuala 1/1	
1) TIMOFTE I DUMITRU, Lipsa CNP	

C. Partea III. SARCINI .

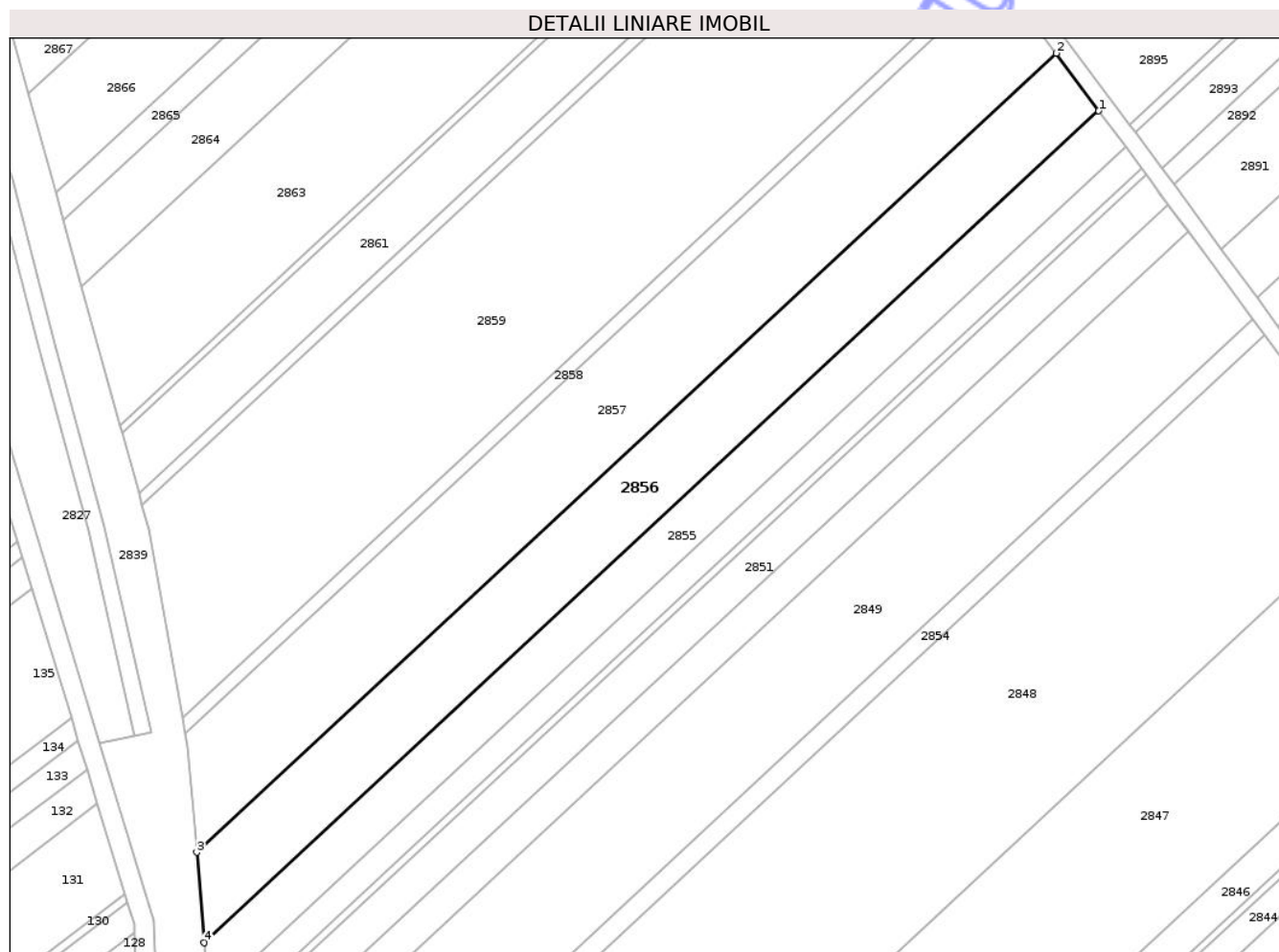
Inscrieri privind dezmembramintele dreptului de proprietate, drepturi reale de garanție și sarcini	Referințe
NU SUNT	

Anexa Nr. 1 La Partea I

Teren

Nr cadastral	Suprafața (mp)*	Observații / Referințe
	7.722	

* Suprafața este determinată în planul de proiecție Stereo 70.



Date referitoare la teren

Crt	Categorie folosință	Intra vilan	Suprafața (mp)	Tarla	Parcelă	Nr. topo	Observații / Referințe
1	arabil	NU	7.722	66	1143/14	-	

Lungime Segmente

1) Valorile lungimilor segmentelor sunt obținute din proiecție în plan.

Punct început	X / Y	Punct sfârșit	X / Y	Lungime segment (** (m)
1	645.217,066 671.555,941	2	645.204,232 671.573,287	21.578
2	645.204,232 671.573,287	3	644.945,708 671.333,097	352.882
3	644.945,708 671.333,097	4	644.947,956 671.305,916	27.274
4	644.947,956 671.305,916	1	645.217,066 671.555,941	367.332

** Lungimile segmentelor sunt determinate în planul de proiecție Stereo 70 și sunt rotunjite la 1 milimetru.

*** Distanţa dintre puncte este formată din segmente cumulate ce sunt mai mici decât valoarea 1 milimetru.

Neutilizabil în Circuitul
Civil

**DATE DESPRE IMOBILUL NR. 2858**

Oficiul de Cadastru și Publicitate Imobiliară BOTOSANI
Biroul de Cadastru și Publicitate Imobiliară Botosani

A. Partea I. Descrierea imobilului

TEREN Extravilan

Adresa: Jud. Botosani

Nr. Crt	Nr cadastral Nr. topografic	Suprafața* (mp)	Observații / Referințe
A1	50472	1.340	Sector cadastral:19 Teren neimprejmuit;

B. Partea II. Proprietari și acte

Inscrieri privitoare la dreptul de proprietate și alte drepturi reale	Referințe
19409 / 08/04/2013	
Act Notarial nr. 563, din 03/04/2013 emis de "Elena Roman" Birou Individual Notarial;	
B4	A1
Intabulare, drept de PROPRIETATE, dobandit prin Conventie, cota actuala 1/1	
1) SC WAWOLFF AGRAR SRL, CIF:23129838, bun propriu	
OBSERVATII: bun propriu	

C. Partea III. SARCINI .

Inscrieri privind dezmembramintele dreptului de proprietate, drepturi reale de garanție și sarcini	Referințe
NU SUNT	

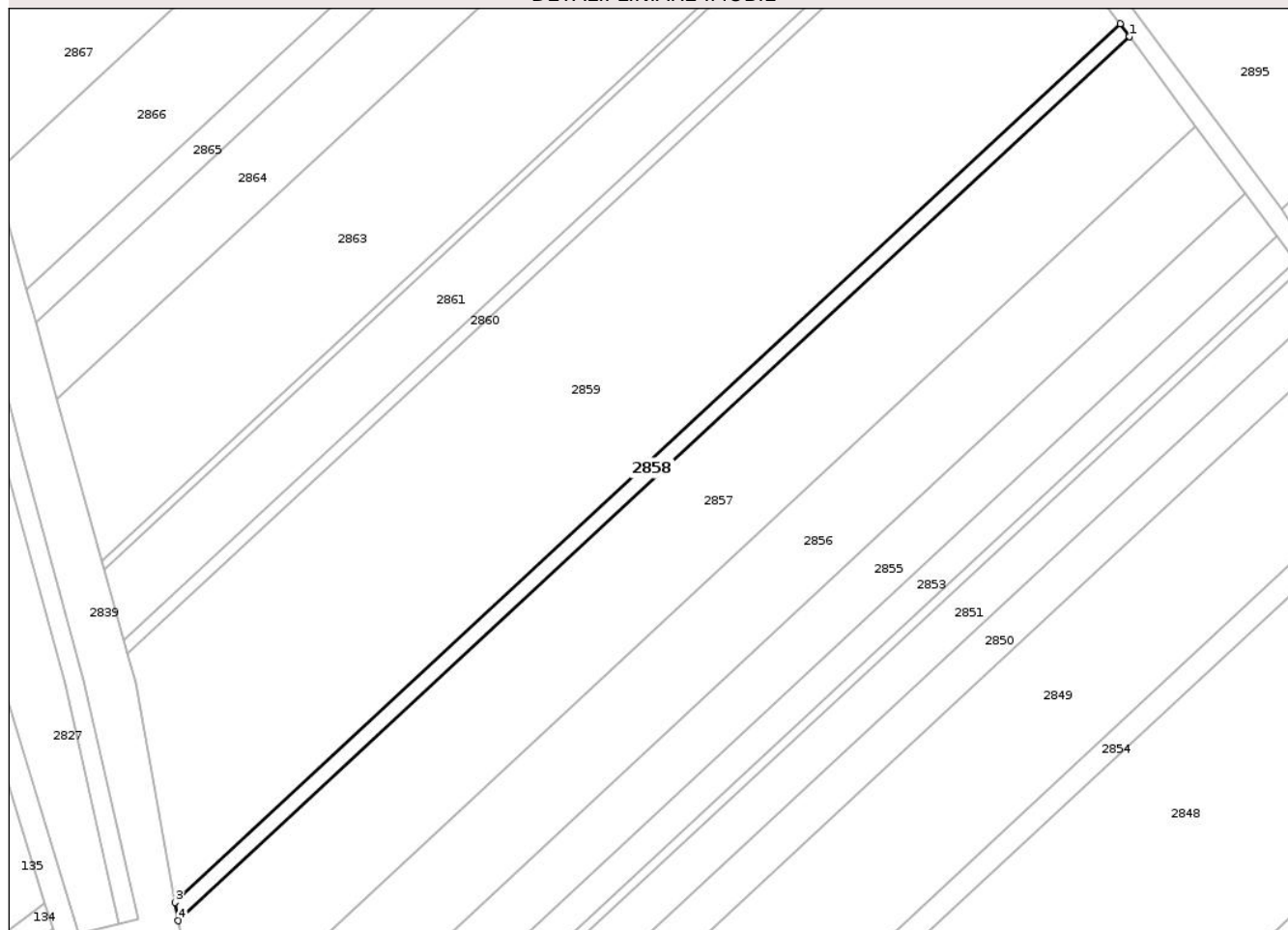
Anexa Nr. 1 La Partea I

Teren

Nr cadastral	Suprafața (mp)*	Observații / Referințe
50472	1.340	

* Suprafața este determinată în planul de proiecție Stereo 70.

DETALII LINIARE IMOBIL



Date referitoare la teren

Crt	Categorie folosință	Intra vilan	Suprafața (mp)	Tarla	Parcelă	Nr. topo	Observații / Referințe
1	arabil	NU	1.340	66	1143/16	-	

Lungime Segmente

1) Valorile lungimilor segmentelor sunt obținute din proiecție în plan.

Punct început	X / Y	Punct sfârșit	X / Y	Lungime segment (** (m)
1	645.187,146 671.596,38	2	645.184,739 671.599,634	4.047
2	645.184,739 671.599,634	3	644.941,506 671.373,651	332.01
3	644.941,506 671.373,651	4	644.942,353 671.368,947	4.78
4	644.942,353 671.368,947	1	645.187,146 671.596,38	334.14

** Lungimile segmentelor sunt determinate în planul de proiecție Stereo 70 și sunt rotunjite la 1 milimetru.

*** Distanţa dintre puncte este formată din segmente cumulate ce sunt mai mici decât valoarea 1 milimetru.

Neutilizabil în Circuitul
Civil

**DATE DESPRE IMOBILUL NR. 2859**

Oficiul de Cadastru și Publicitate Imobiliară BOTOSANI
Biroul de Cadastru și Publicitate Imobiliară Botosani

A. Partea I. Descrierea imobilului

TEREN Extravilan

Adresa: Jud. Botosani

Nr. Crt	Nr cadastral Nr. topografic	Suprafața* (mp)	Observații / Referințe
A1		17.500	Sector cadastral:19 Teren neimprejmuit;

B. Partea II. Proprietari și acte

Inscrieri privitoare la dreptul de proprietate și alte drepturi reale	Referințe
/	
Act Administrativ nr. 28104, din 16/12/1993 emis de CJSDPAT;	
B1	A1
Intabulare, drept de PROPRIETATE, dobandit prin Reconstituire, cota actuala 1/1 1) BIDICA D EVA, Lipsa CNP	

C. Partea III. SARCINI .

Inscrieri privind dezmembramintele dreptului de proprietate, drepturi reale de garanție și sarcini	Referințe
NU SUNT	

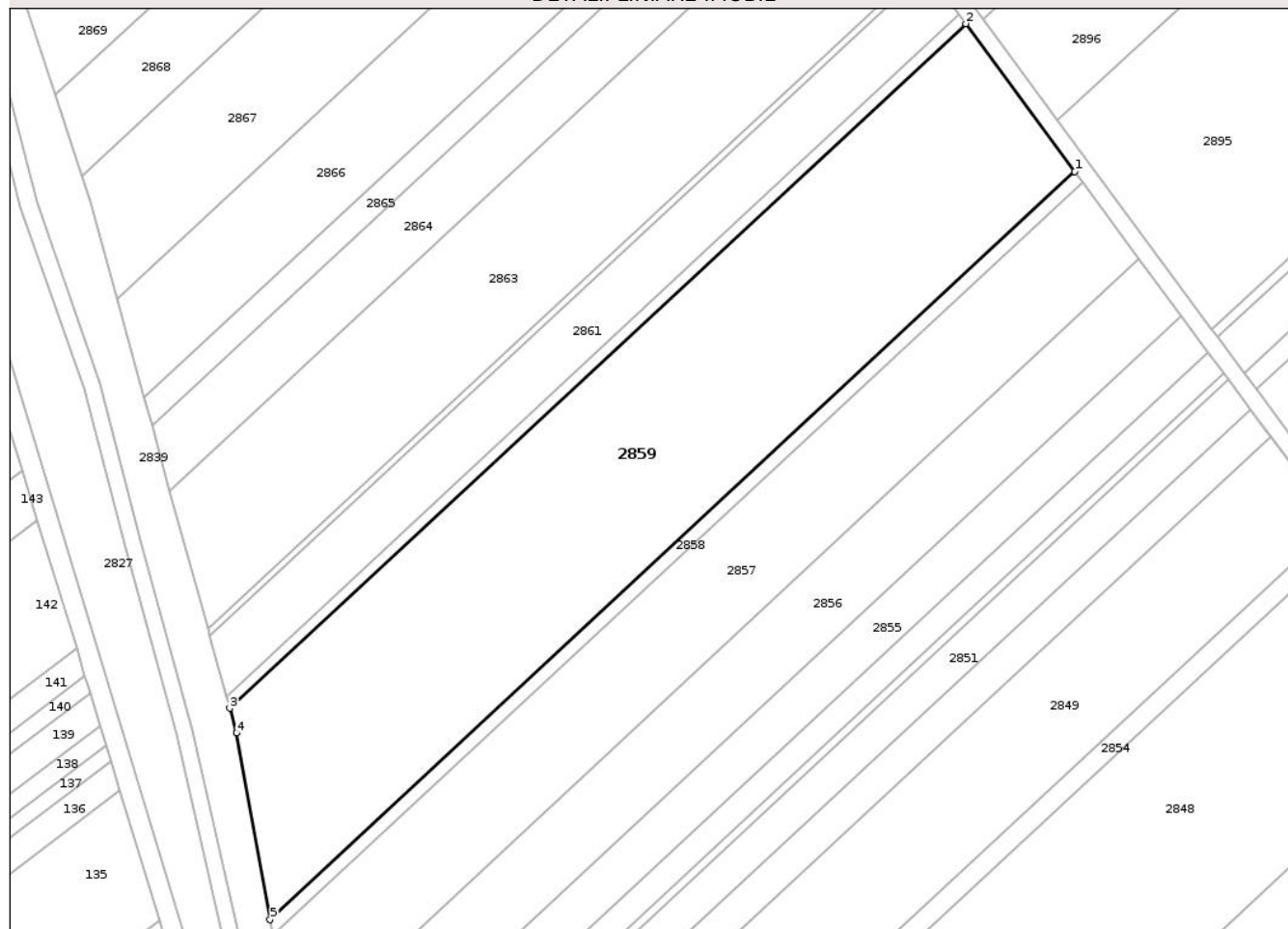
Anexa Nr. 1 La Partea I

Teren

Nr cadastral	Suprafața (mp)*	Observații / Referințe
	17.500	

* Suprafața este determinată în planul de proiecție Stereo 70.

DETALII LINIARE IMOBIL



Date referitoare la teren

Crt	Categorie folosință	Intra vilan	Suprafața (mp)	Tarla	Parcelă	Nr. topo	Observații / Referințe
1	arabil	NU	17.500	66	1143/17	-	

Lungime Segmente

1) Valorile lungimilor segmentelor sunt obținute din proiecție în plan.

Punct început	X / Y	Punct sfârșit	X / Y	Lungime segment (** (m)
1	645.184,739 671.599,634	2	645.151,747 671.644,225	55.469
2	645.151,747 671.644,225	3	644.929,28 671.437,535	303.665
3	644.929,28 671.437,535	4	644.931,355 671.430,001	7.815
4	644.931,355 671.430,001	5	644.941,506 671.373,651	57.257
5	644.941,506 671.373,651	1	645.184,739 671.599,634	332.01

** Lungimile segmentelor sunt determinate în planul de proiecţie Stereo 70 şi sunt rotunjite la 1 milimetru.

*** Distanţa dintre puncte este formată din segmente cumulate ce sunt mai mici decât valoarea 1 milimetru.

Neutilizabil în Circuitul
Civil

**DATE DESPRE IMOBILUL NR. 2862**

Oficiul de Cadastru și Publicitate Imobiliară BOTOSANI
Biroul de Cadastru și Publicitate Imobiliară Botosani

A. Partea I. Descrierea imobilului

TEREN Extravilan

Adresa: Jud. Botosani

Nr. Crt	Nr cadastral Nr. topografic	Suprafața* (mp)	Observații / Referințe
A1		600	Sector cadastral:19 Teren neimprejmut;

B. Partea II. Proprietari și acte

Inscrieri privitoare la dreptul de proprietate și alte drepturi reale	Referințe
/	
Act Administrativ nr. 161134, din 12/05/2005 emis de CJSDPAT;	
B1	A1
Intabulare, drept de PROPRIETATE, dobandit prin Reconstituire, cota actuala 1/1	
1) CAZACU MARGHIOALA, Lipsa CNP	
2) CALDARUS DUMITRU, Lipsa CNP	

C. Partea III. SARCINI .

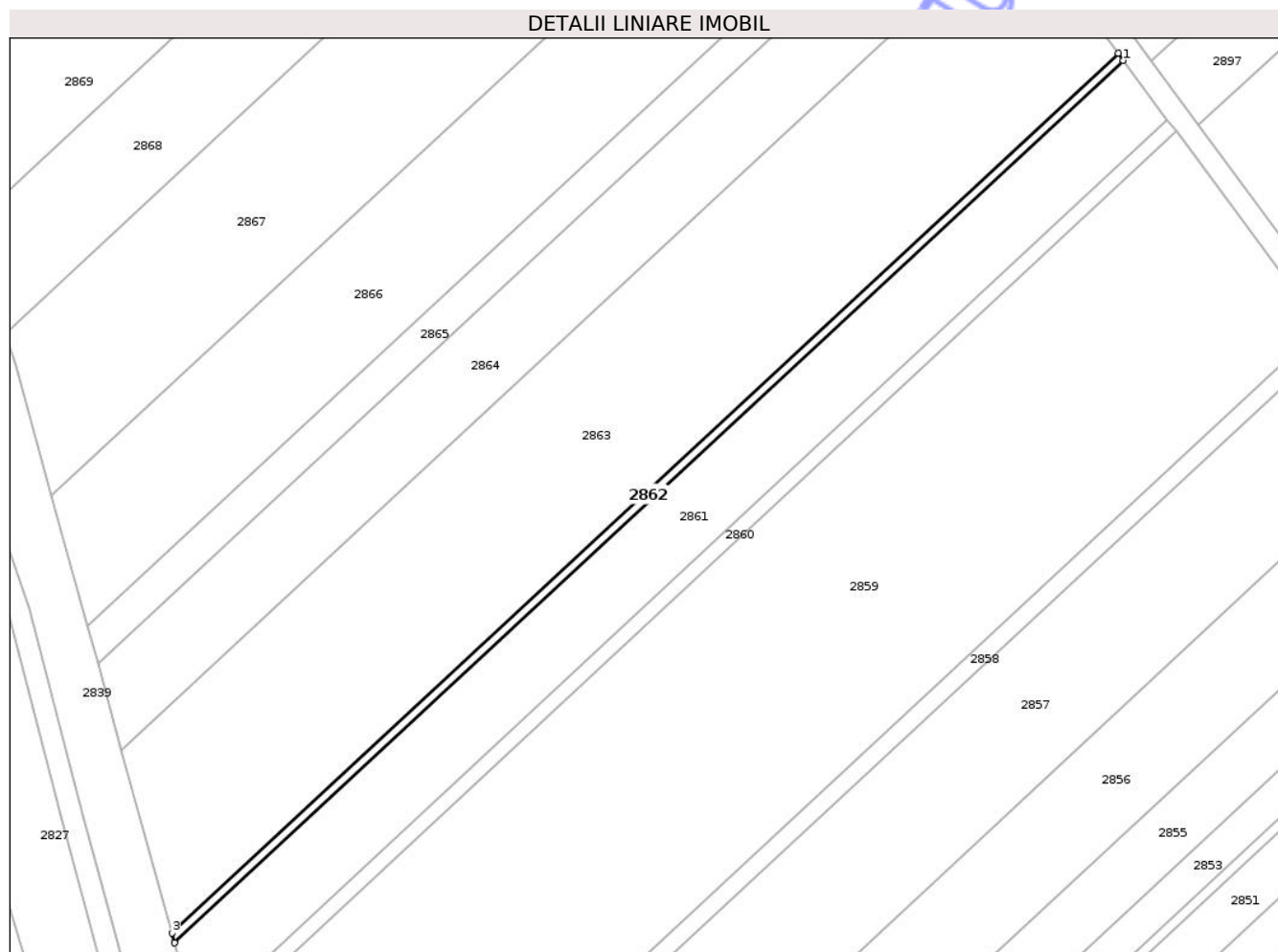
Inscrieri privind dezmembramintele dreptului de proprietate, drepturi reale de garanție și sarcini	Referințe
NU SUNT	

Anexa Nr. 1 La Partea I

Teren

Nr cadastral	Suprafața (mp)*	Observații / Referințe
	600	

* Suprafața este determinată în planul de proiecție Stereo 70.



Date referitoare la teren

Crt	Categorie folosință	Intra vilan	Suprafața (mp)	Tarla	Parcelă	Nr. topo	Observații / Referințe
1	arabil	NU	600	66	1143/25	-	

Lungime Segmente

1) Valorile lungimilor segmentelor sunt obținute din proiecție în plan.

Punct început	X / Y	Punct sfârșit	X / Y	Lungime segment (** (m)
1	645.139,76 671.660,426	2	645.138,543 671.662,071	2.046
2	645.138,543 671.662,071	3	644.922,675 671.461,513	294.657
3	644.922,675 671.461,513	4	644.923,284 671.459,303	2.292
4	644.923,284 671.459,303	1	645.139,76 671.660,426	295.487

** Lungimile segmentelor sunt determinate în planul de proiecție Stereo 70 și sunt rotunjite la 1 milimetru.

*** Distanţa dintre puncte este formată din segmente cumulate ce sunt mai mici decât valoarea 1 milimetru.

Neutilizabil în Circuitul
Civil

**DATE DESPRE IMOBILUL NR. 2864**

Oficiul de Cadastru și Publicitate Imobiliară BOTOSANI
Biroul de Cadastru și Publicitate Imobiliară Botosani

A. Partea I. Descrierea imobilului

TEREN Extravilan

Adresa: Jud. Botosani

Nr. Crt	Nr cadastral Nr. topografic	Suprafața* (mp)	Observații / Referințe
A1		5.000	Sector cadastral:19 Teren neimprejmuit;

B. Partea II. Proprietari și acte

Inscrieri privitoare la dreptul de proprietate și alte drepturi reale	Referințe
/	
Act Administrativ nr. 28098, din 16/12/1993 emis de CJSDPAT;	
B1	A1
Intabulare, drept de PROPRIETATE, dobandit prin Reconstituire, cota actuala 1/1	
1) LUPU N.GHE DUMITRU, Lipsa CNP	

C. Partea III. SARCINI .

Inscrieri privind dezmembramintele dreptului de proprietate, drepturi reale de garanție și sarcini	Referințe
NU SUNT	

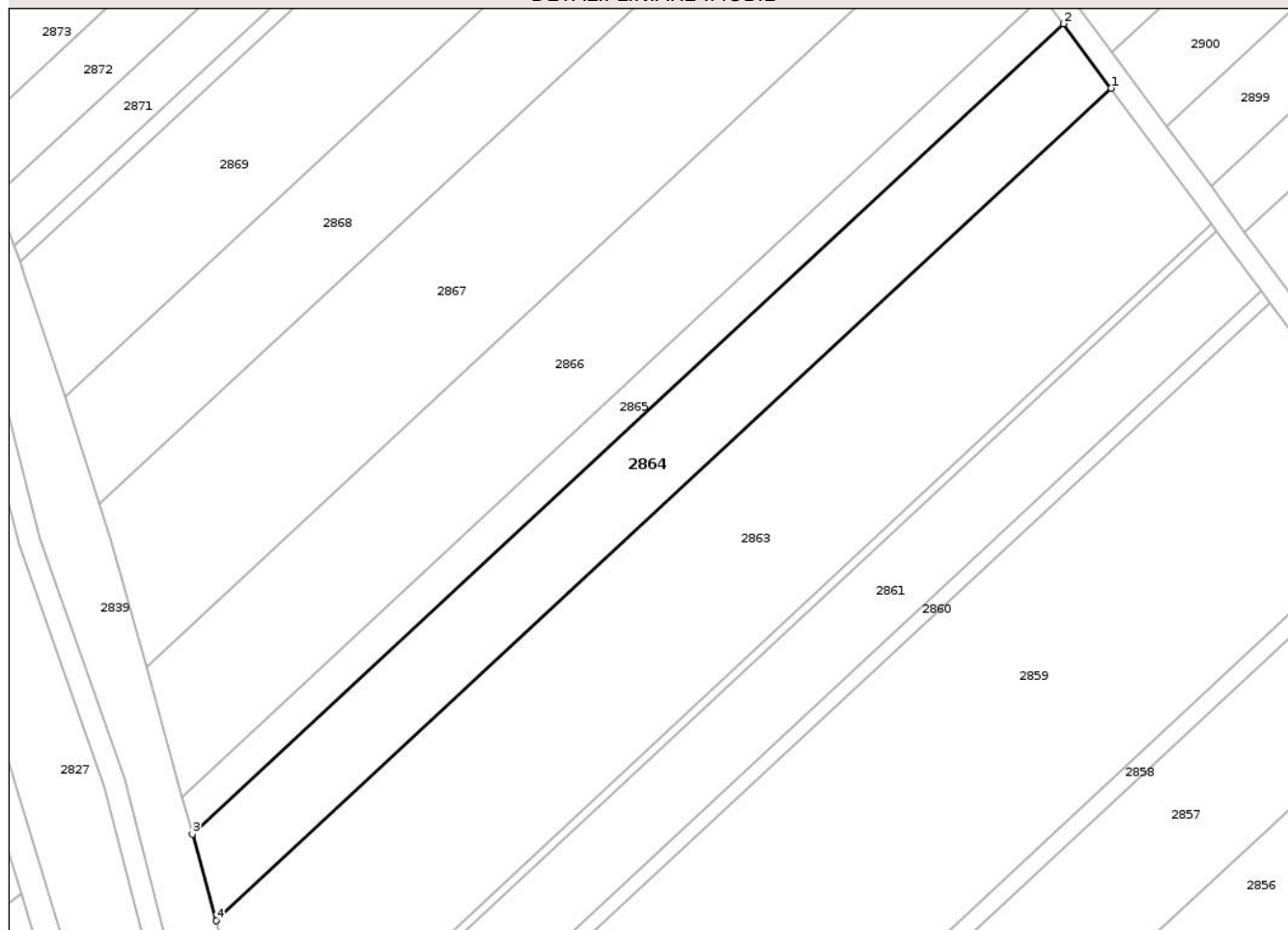
Anexa Nr. 1 La Partea I

Teren

Nr cadastral	Suprafața (mp)*	Observații / Referințe
	5.000	

* Suprafața este determinată în planul de proiecție Stereo 70.

DETALII LINIARE IMOBIL



Date referitoare la teren

Crt	Categorie folosință	Intra vilan	Suprafața (mp)	Tarla	Parcelă	Nr. topo	Observații / Referințe
1	arabil	NU	5.000	66	1143/22	-	

Lungime Segmente

1) Valorile lungimilor segmentelor sunt obținute din proiecție în plan.

Punct început	X / Y	Punct sfârșit	X / Y	Lungime segment (** (m)
1	645.115,59 671.693,094	2	645.104,719 671.707,786	18.277
2	645.104,719 671.707,786	3	644.905,757 671.522,934	271.581
3	644.905,757 671.522,934	4	644.911,194 671.503,194	20.475
4	644.911,194 671.503,194	1	645.115,59 671.693,094	278.998

** Lungimile segmentelor sunt determinate în planul de proiecție Stereo 70 și sunt rotunjite la 1 milimetru.

*** Distanţa dintre puncte este formată din segmente cumulate ce sunt mai mici decât valoarea 1 milimetru.

Neutilizabil în Circuitul
Civil

**DATE DESPRE IMOBILUL NR. 2867**

Oficiul de Cadastru și Publicitate Imobiliară BOTOSANI
Biroul de Cadastru și Publicitate Imobiliară Botosani

A. Partea I. Descrierea imobilului

TEREN Extravilan

Adresa: Jud. Botosani

Nr. Crt	Nr cadastral Nr. topografic	Suprafața* (mp)	Observații / Referințe
A1	51065	8.600	Sector cadastral:19 Teren neimprejmuit;

B. Partea II. Proprietari și acte

Inscrieri privitoare la dreptul de proprietate și alte drepturi reale	Referințe
41614 / 11/06/2015	
Act Notarial nr. 2141, din 24/09/2010 emis de BNP "Elena Roman" Botoșani;	
B3	A1
Intabulare, drept de PROPRIETATE, dobandit prin Conventie, cota actuala 1/1	
1) SC AGRI PE SRL , CIF:22576498	
OBSERVATII: bun propriu	

C. Partea III. SARCINI .

Inscrieri privind dezmembramintele dreptului de proprietate, drepturi reale de garanție și sarcini	Referințe
NU SUNT	

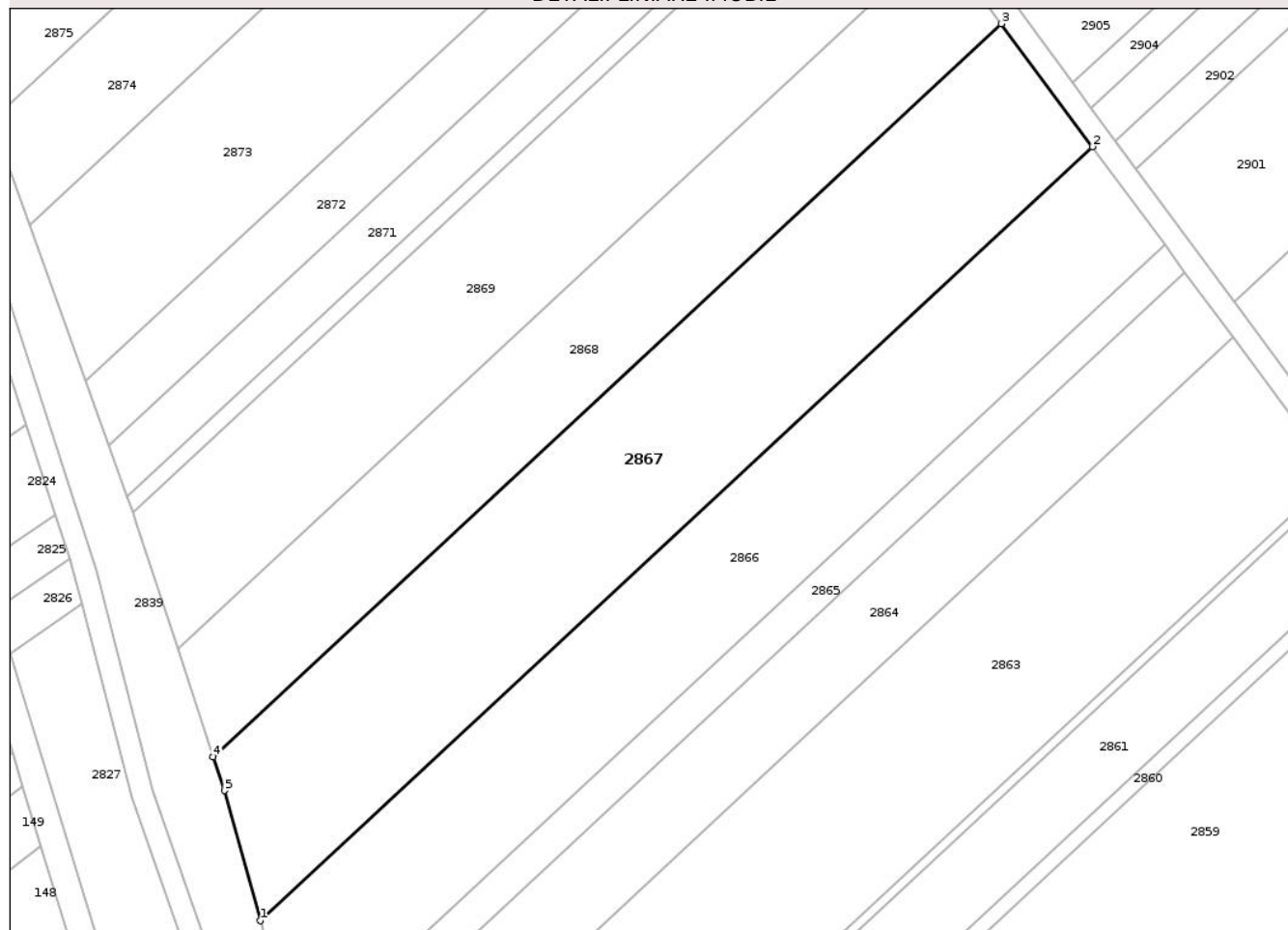
Anexa Nr. 1 La Partea I

Teren

Nr cadastral	Suprafața (mp)*	Observații / Referințe
51065	8.600	

* Suprafața este determinată în planul de proiecție Stereo 70.

DETALII LINIARE IMOBIL



Date referitoare la teren

Crt	Categorie folosință	Intra vilan	Suprafața (mp)	Tarla	Parcelă	Nr. topo	Observații / Referințe
1	arabil	NU	8.600	66	1143/24	-	

Lungime Segmente

1) Valorile lungimilor segmentelor sunt obținute din proiecție în plan.

Punct început	X / Y	Punct sfârșit	X / Y	Lungime segment (** (m)
1	644.895,227 671.561,163	2	645.083,667 671.736,239	257.218
2	645.083,667 671.736,239	3	645.063,099 671.764,039	34.582
3	645.063,099 671.764,039	4	644.884,621 671.598,218	243.621
4	644.884,621 671.598,218	5	644.887,114 671.590,618	7.998
5	644.887,114 671.590,618	1	644.895,227 671.561,163	30.552

** Lungimile segmentelor sunt determinate în planul de proiecţie Stereo 70 şi sunt rotunjite la 1 milimetru.

*** Distanţa dintre puncte este formată din segmente cumulate ce sunt mai mici decât valoarea 1 milimetru.

Neutilizabil în Circuitul
Civil

**DATE DESPRE IMOBILUL NR. 2868**

Oficiul de Cadastru și Publicitate Imobiliară BOTOSANI
Biroul de Cadastru și Publicitate Imobiliară Botosani

A. Partea I. Descrierea imobilului

TEREN Extravilan

Adresa: Jud. Botosani

Nr. Crt	Nr cadastral Nr. topografic	Suprafața* (mp)	Observații / Referințe
A1		5.600	Sector cadastral:19 Teren neimprejmuit;

B. Partea II. Proprietari și acte

Inscrieri privitoare la dreptul de proprietate și alte drepturi reale	Referințe
/	
Act Administrativ nr. 79964, din 05/12/2000 emis de CJSDPAT;	
B1	A1
Intabulare, drept de PROPRIETATE, dobandit prin Reconstituire, cota actuala 1/1	
1) STEFANUCA GH ADAM, Lipsa CNP	

C. Partea III. SARCINI .

Inscrieri privind dezmembramintele dreptului de proprietate, drepturi reale de garanție și sarcini	Referințe
NU SUNT	

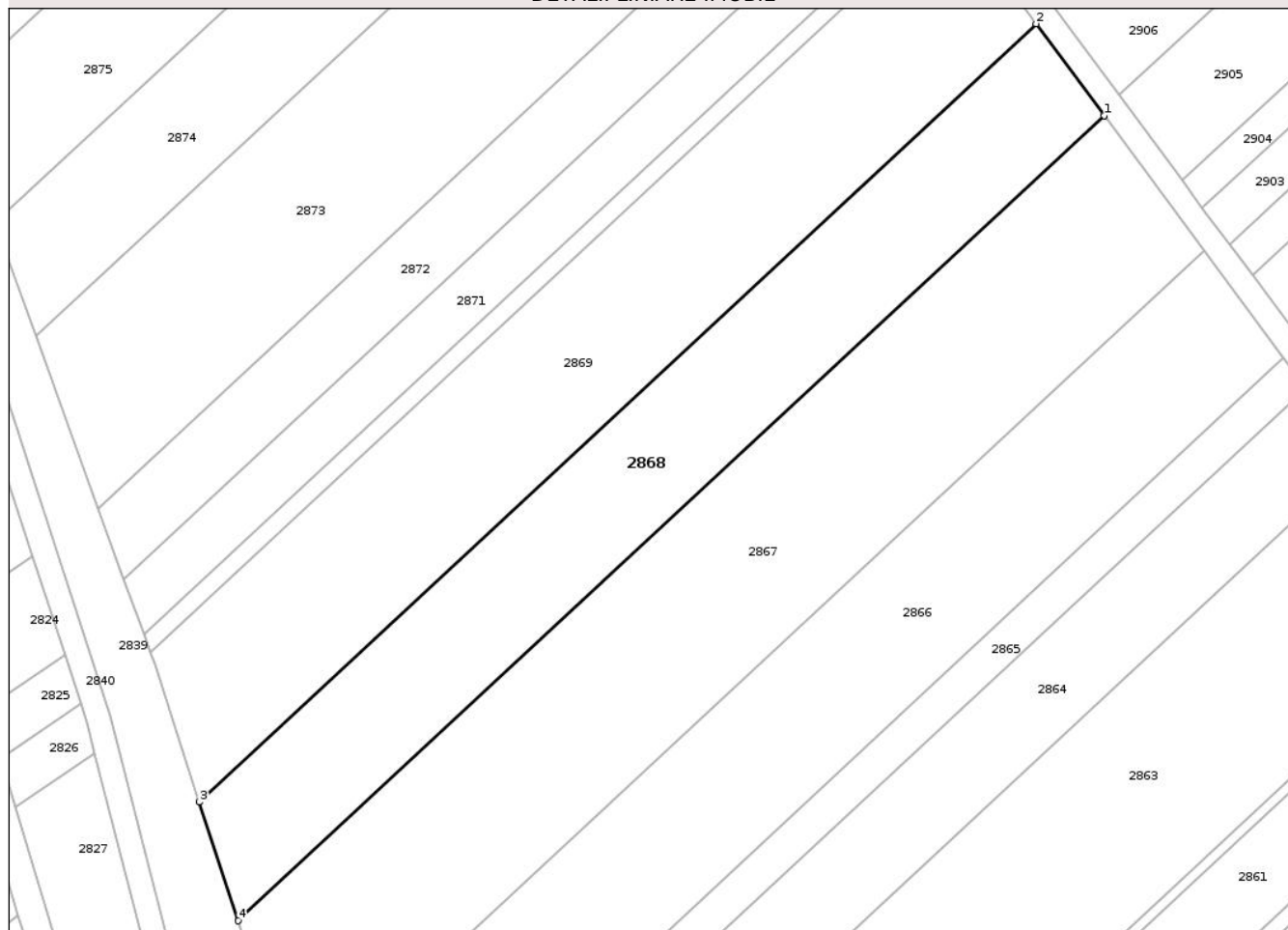
Anexa Nr. 1 La Partea I

Teren

Nr cadastral	Suprafața (mp)*	Observații / Referințe
	5.600	

* Suprafața este determinată în planul de proiecție Stereo 70.

DETALII LINIARE IMOBIL



Date referitoare la teren

Crt	Categorie folosință	Intra vilan	Suprafața (mp)	Tarla	Parcelă	Nr. topo	Observații / Referințe
1	arabil	NU	5.600	66	1143/70	-	

Lungime Segmente

1) Valorile lungimilor segmentelor sunt obținute din proiecție în plan.

Punct început	X / Y	Punct sfârșit	X / Y	Lungime segment (** (m)
1	645.063,099 671.764,039	2	645.049,107 671.782,95	23.524
2	645.049,107 671.782,95	3	644.876,6 671.622,676	235.471
3	644.876,6 671.622,676	4	644.884,621 671.598,218	25.74
4	644.884,621 671.598,218	1	645.063,099 671.764,039	243.621

** Lungimile segmentelor sunt determinate în planul de proiecție Stereo 70 și sunt rotunjite la 1 milimetru.

*** Distanţa dintre puncte este formată din segmente cumulate ce sunt mai mici decât valoarea 1 milimetru.

Neutilizabil în Circuitul
Civil

**DATE DESPRE IMOBILUL NR. 2870**

Oficiul de Cadastru și Publicitate Imobiliară BOTOSANI
Biroul de Cadastru și Publicitate Imobiliară Botosani

A. Partea I. Descrierea imobilului

TEREN Extravilan

Adresa: Jud. Botosani

Nr. Crt	Nr cadastral Nr. topografic	Suprafața* (mp)	Observații / Referințe
A1		800	Sector cadastral:19 Teren neimprejmuit;

B. Partea II. Proprietari și acte

Inscrieri privitoare la dreptul de proprietate și alte drepturi reale	Referințe
/	
Act Administrativ nr. 33510, din 22/03/1994 emis de CJSDPAT;	
B1	A1
Intabulare, drept de PROPRIETATE, dobandit prin Reconstituire, cota actuala 1/1 1) ACATRINEI IL NECULAI, Lipsa CNP	

C. Partea III. SARCINI .

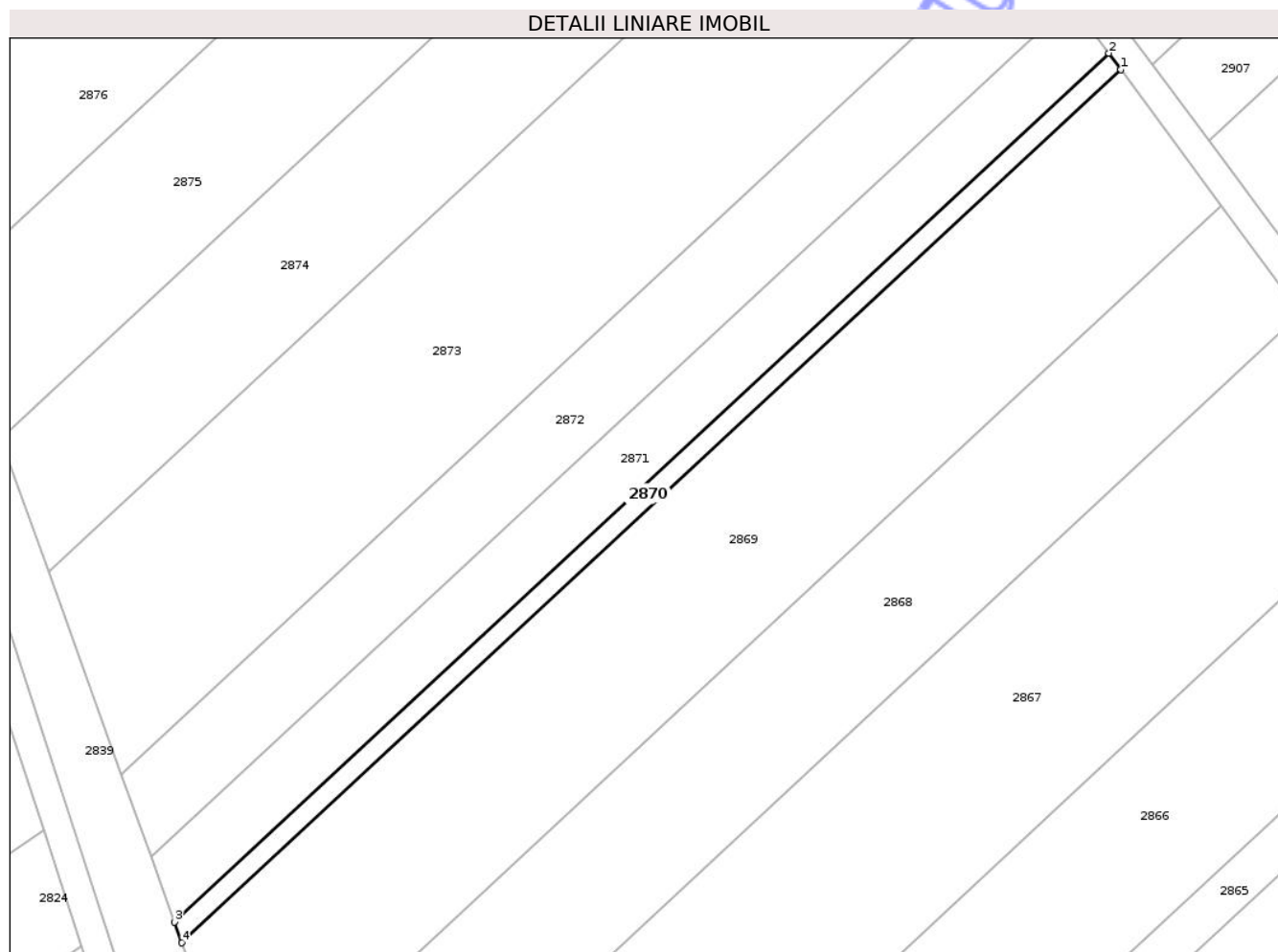
Inscrieri privind dezmembramintele dreptului de proprietate, drepturi reale de garanție și sarcini	Referințe
NU SUNT	

Anexa Nr. 1 La Partea I

Teren

Nr cadastral	Suprafața (mp)*	Observații / Referințe
	800	

* Suprafața este determinată în planul de proiecție Stereo 70.



Date referitoare la teren

Crt	Categorie folosință	Intra vilan	Suprafața (mp)	Tarla	Parcelă	Nr. topo	Observații / Referințe
1	arabil	NU	800	66	1143/27	-	

Lungime Segmente

1) Valorile lungimilor segmentelor sunt obținute din proiecție în plan.

Punct început	X / Y	Punct sfârșit	X / Y	Lungime segment (** (m)
1	645.031,437 671.806,832	2	645.029,307 671.809,712	3.582
2	645.029,307 671.809,712	3	644.865,093 671.657,143	224.151
3	644.865,093 671.657,143	4	644.866,405 671.653,503	3.869
4	644.866,405 671.653,503	1	645.031,437 671.806,832	225.267

** Lungimile segmentelor sunt determinate în planul de proiecție Stereo 70 și sunt rotunjite la 1 milimetru.

*** Distanţa dintre puncte este formată din segmente cumulate ce sunt mai mici decât valoarea 1 milimetru.

Neutilizabil în Circuitul
Civil

**DATE DESPRE IMOBILUL NR. 2871**

Oficiul de Cadastru și Publicitate Imobiliară BOTOSANI
Biroul de Cadastru și Publicitate Imobiliară Botosani

A. Partea I. Descrierea imobilului

TEREN Extravilan

Adresa: Jud. Botosani

Nr. Crt	Nr cadastral Nr. topografic	Suprafața* (mp)	Observații / Referințe
A1		2.500	Sector cadastral:19 Teren neimprejmuit;

B. Partea II. Proprietari și acte

Inscrieri privitoare la dreptul de proprietate și alte drepturi reale	Referințe
/	
Act Administrativ nr. 33553, din 27/04/1994 emis de CJSDPAT;	
B1	A1
Intabulare, drept de PROPRIETATE, dobandit prin Reconstituire, cota actuala 1/1	
1) VATAMANU IOAN, Lipsa CNP 2) VATAMANU PETRU, Lipsa CNP 3) VATAMANU GHEORGHE, Lipsa CNP 4) VATAMANU CONSTANTIN, Lipsa CNP 5) VATAMANU ADAM, Lipsa CNP 6) ARIMIOAIE MARIA, Lipsa CNP 7) CIBOTĂRICĂ RUXANDA, Lipsa CNP 8) TIMOFTE ELEONORA, Lipsa CNP	

C. Partea III. SARCINI .

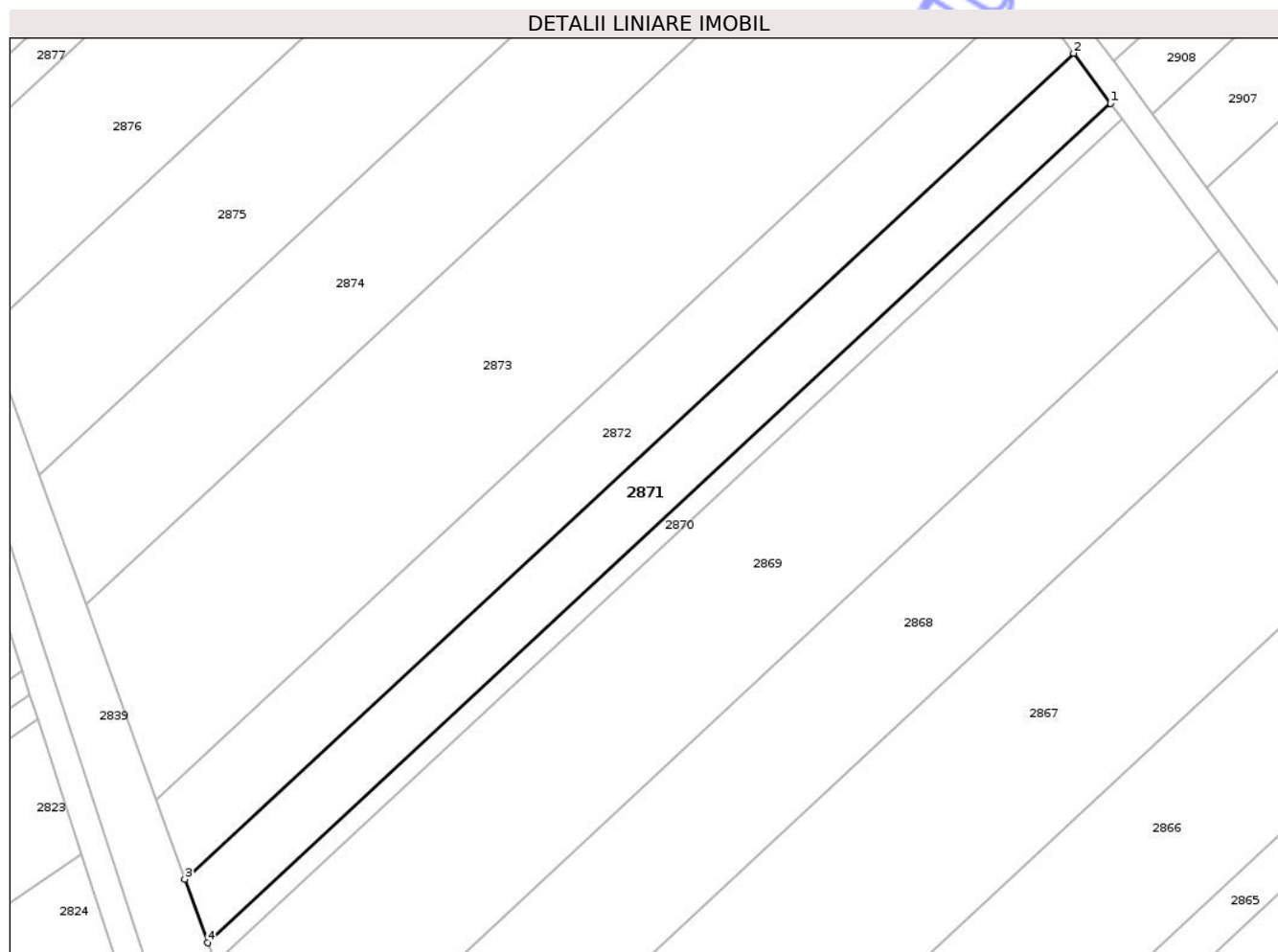
Inscrieri privind dezmembramintele dreptului de proprietate, drepturi reale de garanție și sarcini	Referințe
NU SUNT	

Anexa Nr. 1 La Partea I

Teren

Nr cadastral	Suprafața (mp)*	Observații / Referințe
	2.500	

* Suprafața este determinată în planul de proiecție Stereo 70.



Date referitoare la teren

Crt	Categorie folosință	Intra vilan	Suprafața (mp)	Tarla	Parcelă	Nr. topo	Observații / Referințe
1	arabil	NU	2.500	66	1143/28	-	

Lungime Segmente

1) Valorile lungimilor segmentelor sunt obținute din proiecție în plan.

Punct început	X / Y	Punct sfârșit	X / Y	Lungime segment (** (m)
1	645.029,307 671.809,712	2	645.022,578 671.818,805	11.312
2	645.022,578 671.818,805	3	644.860,949 671.668,638	220.622
3	644.860,949 671.668,638	4	644.865,093 671.657,143	12.219
4	644.865,093 671.657,143	1	645.029,307 671.809,712	224.151

** Lungimile segmentelor sunt determinate în planul de proiecție Stereo 70 și sunt rotunjite la 1 milimetru.

*** Distanţa dintre puncte este formată din segmente cumulate ce sunt mai mici decât valoarea 1 milimetru.

Neutilizabil în Circuitul
Civil

**DATE DESPRE IMOBILUL NR. 2872**

Oficiul de Cadastru și Publicitate Imobiliară BOTOSANI
Biroul de Cadastru și Publicitate Imobiliară Botosani

A. Partea I. Descrierea imobilului

TEREN Extravilan

Adresa: Jud. Botosani

Nr. Crt	Nr cadastral Nr. topografic	Suprafața* (mp)	Observații / Referințe
A1		3.100	Sector cadastral:19 Teren neimprejmuit;

B. Partea II. Proprietari și acte

Inscrieri privitoare la dreptul de proprietate și alte drepturi reale	Referințe
/	
Act Administrativ nr. 33552, din 27/04/1994 emis de CJSDPAT;	
B1	A1
Intabulare, drept de PROPRIETATE, dobandit prin Reconstituire, cota actuala 1/1	
1) BANCIU MARIA , Lipsa CNP	

C. Partea III. SARCINI .

Inscrieri privind dezmembramintele dreptului de proprietate, drepturi reale de garanție și sarcini	Referințe
NU SUNT	

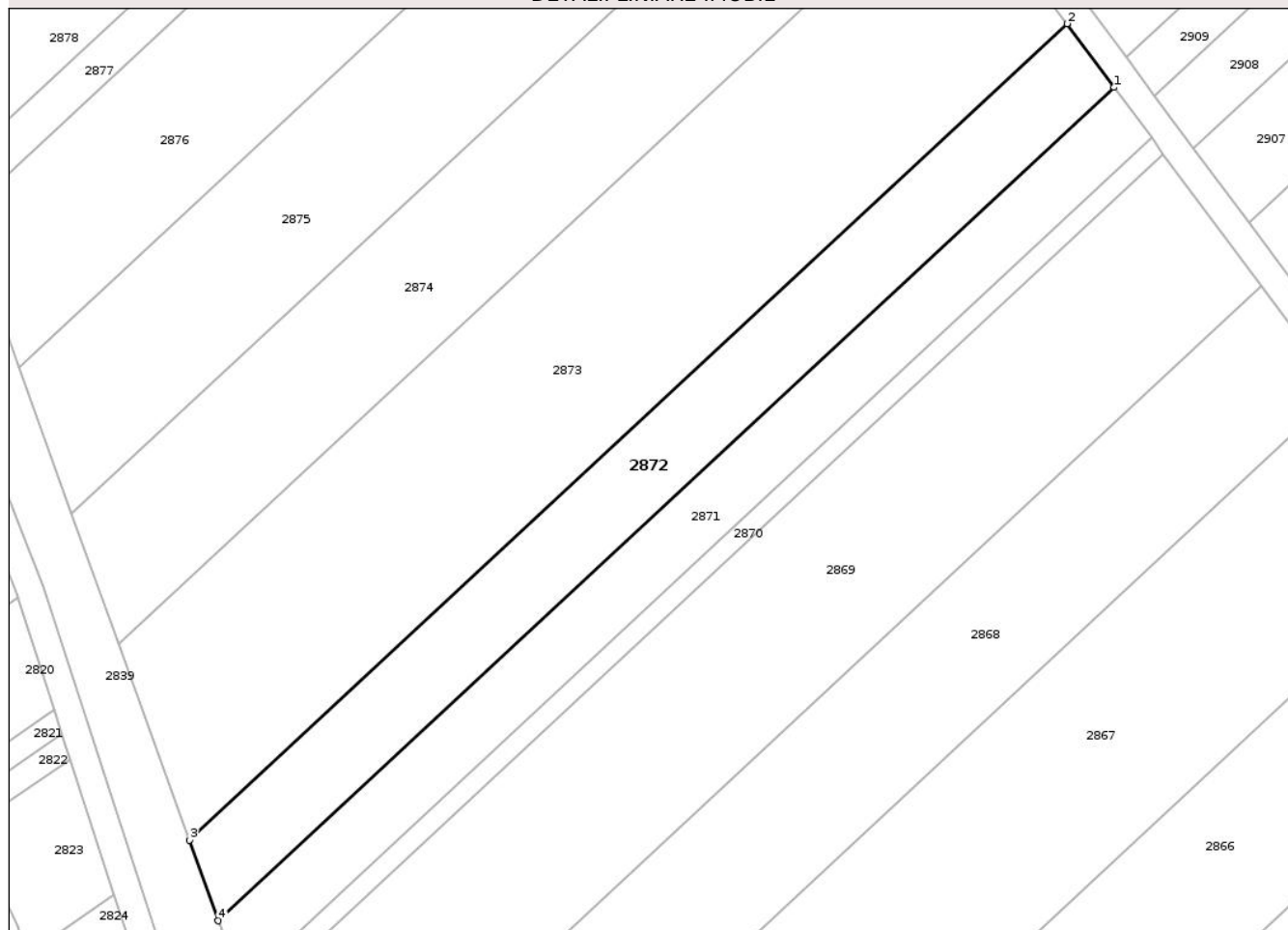
Anexa Nr. 1 La Partea I

Teren

Nr cadastral	Suprafața (mp)*	Observații / Referințe
	3.100	

* Suprafața este determinată în planul de proiecție Stereo 70.

DETALII LINIARE IMOBIL



Date referitoare la teren

Crt	Categorie folosință	Intra vilan	Suprafața (mp)	Tarla	Parcelă	Nr. topo	Observații / Referințe
1	arabil	NU	3.100	66	1143/29	-	

Lungime Segmente

1) Valorile lungimilor segmentelor sunt obținute din proiecție în plan.

Punct început	X / Y	Punct sfârșit	X / Y	Lungime segment (** (m)
1	645.022,578 671.818,805	2	645.014,083 671.830,287	14.283
2	645.014,083 671.830,287	3	644.855,716 671.683,152	216.168
3	644.855,716 671.683,152	4	644.860,949 671.668,638	15.429
4	644.860,949 671.668,638	1	645.022,578 671.818,805	220.622

** Lungimile segmentelor sunt determinate în planul de proiecție Stereo 70 și sunt rotunjite la 1 milimetru.

*** Distanţa dintre puncte este formată din segmente cumulate ce sunt mai mici decât valoarea 1 milimetru.

Neutilizabil în Circuitul
Civil

**DATE DESPRE IMOBILUL NR. 2874**

Oficiul de Cadastru și Publicitate Imobiliară BOTOSANI
Biroul de Cadastru și Publicitate Imobiliară Botosani

A. Partea I. Descrierea imobilului

TEREN Extravilan

Adresa: Jud. Botosani

Nr. Crt	Nr cadastral Nr. topografic	Suprafața* (mp)	Observații / Referințe
A1		4.636	Sector cadastral:19 Teren neimprejmuit;

B. Partea II. Proprietari și acte

Inscrieri privitoare la dreptul de proprietate și alte drepturi reale	Referințe
/	
Act Administrativ nr. 38763, din 11/07/1994 emis de CJSDPAT;	
B1	A1
Intabulare, drept de PROPRIETATE, dobandit prin Reconstituire, cota actuala 1/1	
1) ACATRINEI NECULAI, Lipsa CNP	

C. Partea III. SARCINI .

Inscrieri privind dezmembramintele dreptului de proprietate, drepturi reale de garanție și sarcini	Referințe
NU SUNT	

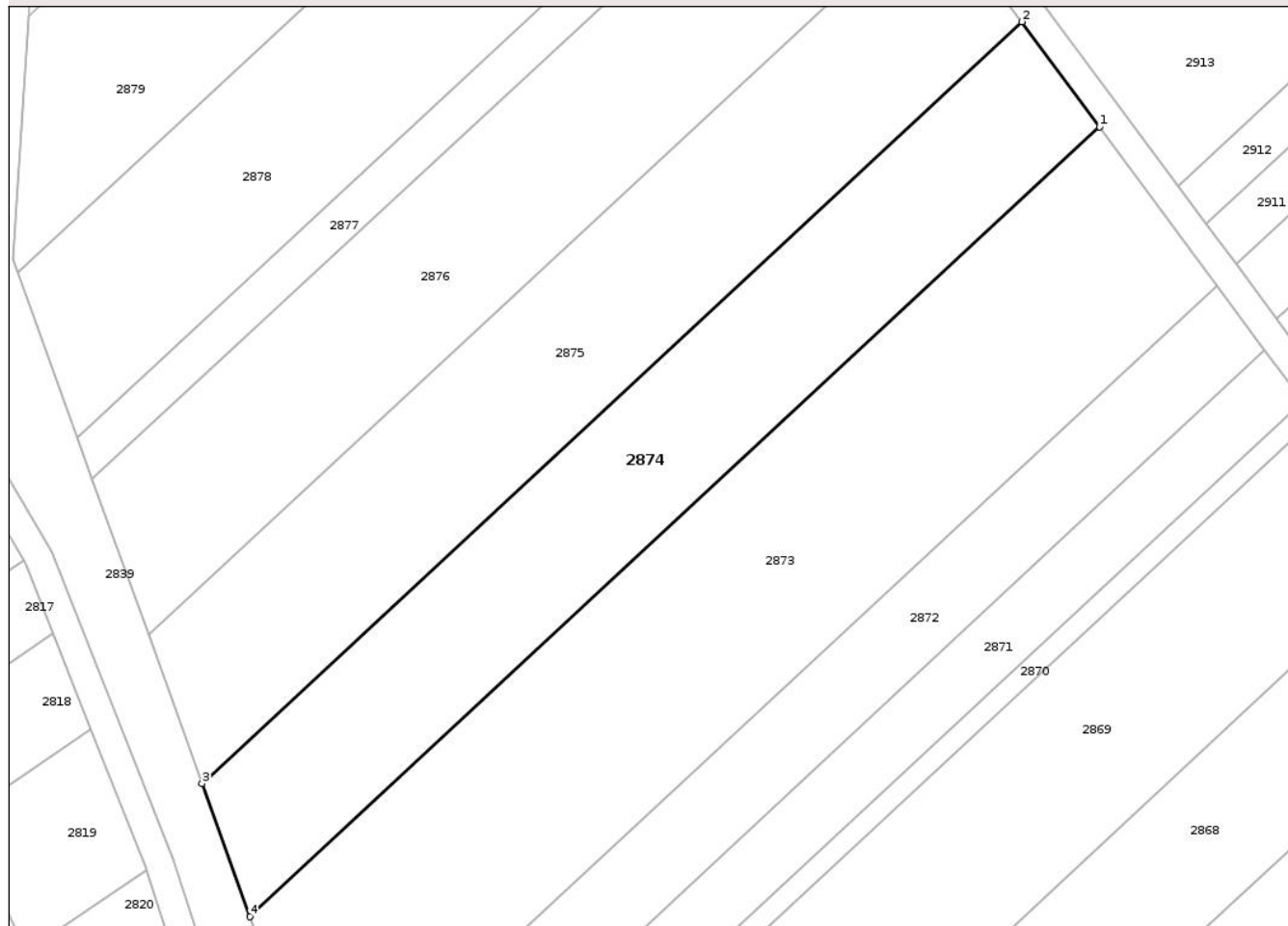
Anexa Nr. 1 La Partea I

Teren

Nr cadastral	Suprafața (mp)*	Observații / Referințe
	4.636	

* Suprafața este determinată în planul de proiecție Stereo 70.

DETALII LINIARE IMOBIL



Date referitoare la teren

Crt	Categorie folosință	Intra vilan	Suprafața (mp)	Tarla	Parcelă	Nr. topo	Observații / Referințe
1	arabil	NU	4.636	66	1143/31	-	

Lungime Segmente

1) Valorile lungimilor segmentelor sunt obținute din proiecție în plan.

Punct început	X / Y	Punct sfârșit	X / Y	Lungime segment (** (m)
1	644.993,35 671.858,309	2	644.979,593 671.876,903	23.13
2	644.979,593 671.876,903	3	644.834,474 671.742,076	198.085
3	644.834,474 671.742,076	4	644.842,947 671.718,573	24.984
4	644.842,947 671.718,573	1	644.993,35 671.858,309	205.298

** Lungimile segmentelor sunt determinate în planul de proiecție Stereo 70 și sunt rotunjite la 1 milimetru.

*** Distanţa dintre puncte este formată din segmente cumulate ce sunt mai mici decât valoarea 1 milimetru.

Neutilizabil în Circuitul
Civil

**DATE DESPRE IMOBILUL NR. 2876**

Oficiul de Cadastru și Publicitate Imobiliară BOTOSANI
 Biroul de Cadastru și Publicitate Imobiliară Botosani

A. Partea I. Descrierea imobilului

TEREN Extravilan

Adresa: Jud. Botosani

Nr. Crt	Nr cadastral Nr. topografic	Suprafața* (mp)	Observații / Referințe
A1		5.000	Sector cadastral:19 Teren neimprejmuit;

B. Partea II. Proprietari și acte

Inscrieri privitoare la dreptul de proprietate și alte drepturi reale	Referințe
/	
Act Administrativ nr. 33892, din 23/11/2010 emis de CJSDPAT;	
B1	A1
Intabulare, drept de PROPRIETATE, dobandit prin Constituire, cota actuala 1/1 1) ANTON LUCREȚIA, Lipsa CNP	

C. Partea III. SARCINI .

Inscrieri privind dezmembramintele dreptului de proprietate, drepturi reale de garanție și sarcini	Referințe
NU SUNT	

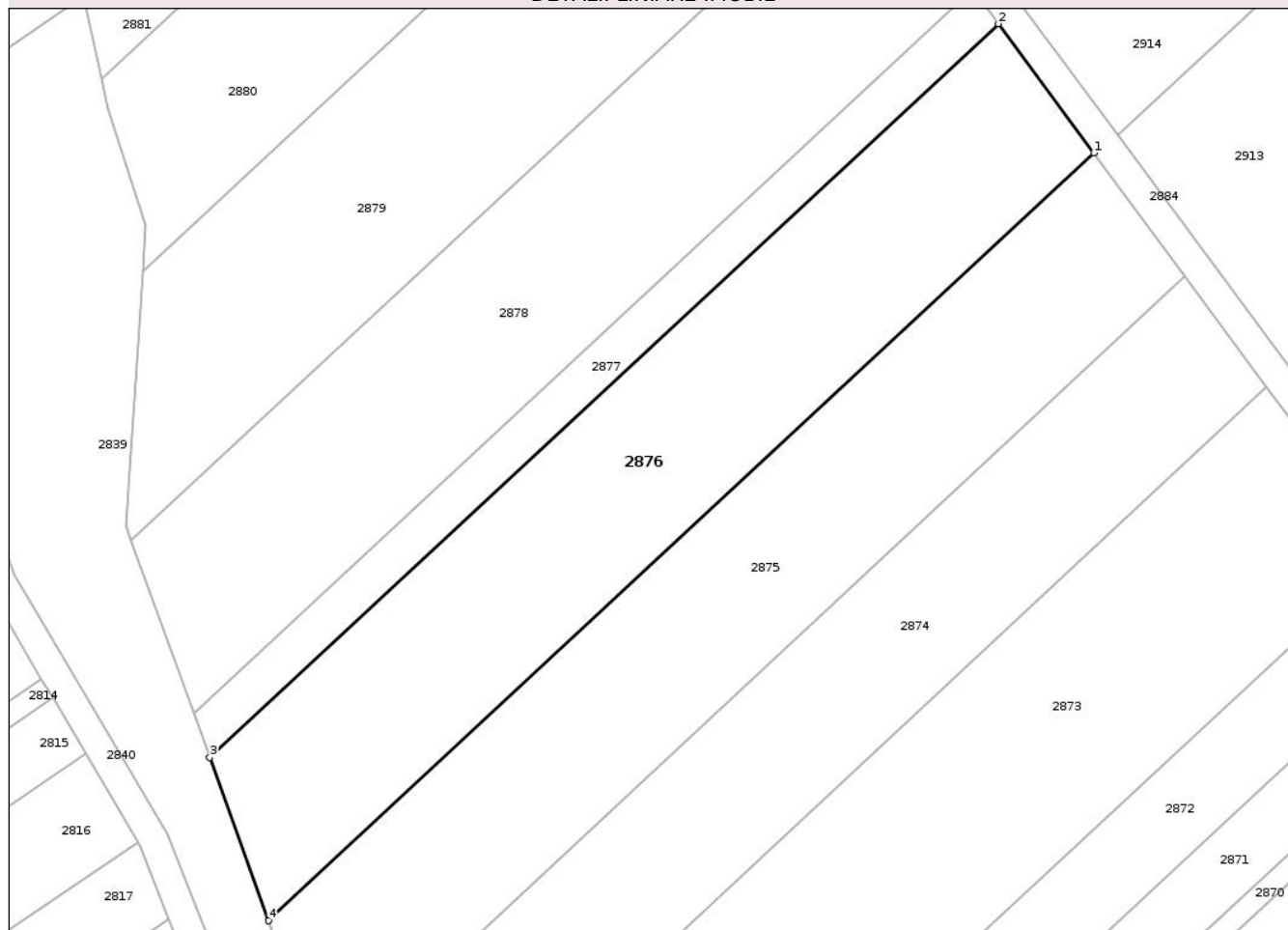
Anexa Nr. 1 La Partea I

Teren

Nr cadastral	Suprafața (mp)*	Observații / Referințe
	5.000	

* Suprafața este determinată în planul de proiecție Stereo 70.

DETALII LINIARE IMOBIL



Date referitoare la teren

Crt	Categorie folosință	Intra vilan	Suprafața (mp)	Tarla	Parcelă	Nr. topo	Observații / Referințe
1	arabil	NU	5.000	66	1143/33	-	

Lungime Segmente

1) Valorile lungimilor segmentelor sunt obținute din proiecție în plan.

Punct început	X / Y	Punct sfârșit	X / Y	Lungime segment (** (m)
1	644.964,171 671.897,747	2	644.948,063 671.919,519	27.083
2	644.948,063 671.919,519	3	644.815,055 671.795,944	181.554
3	644.815,055 671.795,944	4	644.824,976 671.768,424	29.254
4	644.824,976 671.768,424	1	644.964,171 671.897,747	189.999

** Lungimile segmentelor sunt determinate în planul de proiecție Stereo 70 și sunt rotunjite la 1 milimetru.

*** Distanţa dintre puncte este formată din segmente cumulate ce sunt mai mici decât valoarea 1 milimetru.

Neutilizabil în Circuitul
Civil

**DATE DESPRE IMOBILUL NR. 2878**

Oficiul de Cadastru și Publicitate Imobiliară BOTOSANI
 Biroul de Cadastru și Publicitate Imobiliară Botosani

A. Partea I. Descrierea imobilului

TEREN Extravilan

Adresa: Jud. Botosani

Nr. Crt	Nr cadastral Nr. topografic	Suprafața* (mp)	Observații / Referințe
A1		5.000	Sector cadastral:19 Teren neimprejmuit;

B. Partea II. Proprietari și acte

Inscrieri privitoare la dreptul de proprietate și alte drepturi reale	Referințe
/	
Act Administrativ nr. 28182, din 17/01/1994 emis de CJSDPAT;	
B1	A1
Intabulare, drept de PROPRIETATE, dobandit prin Reconstituire, cota actuala 1/1 1) CAZACU GH VASILE, Lipsa CNP	

C. Partea III. SARCINI .

Inscrieri privind dezmembramintele dreptului de proprietate, drepturi reale de garanție și sarcini	Referințe
NU SUNT	

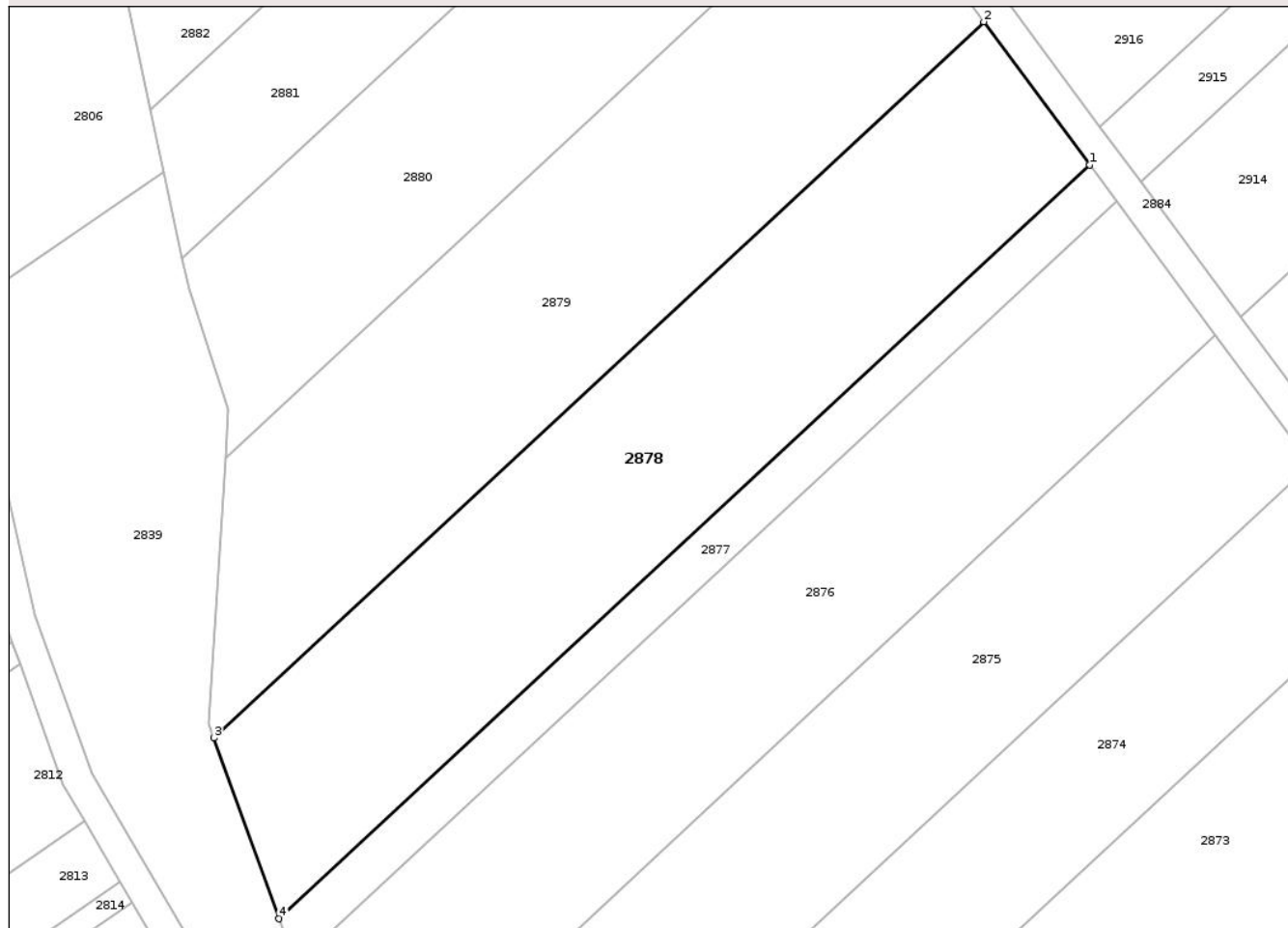
Anexa Nr. 1 La Partea I

Teren

Nr cadastral	Suprafața (mp)*	Observații / Referințe
	5.000	

* Suprafața este determinată în planul de proiecție Stereo 70.

DETALII LINIARE IMOBIL



Date referitoare la teren

Crt	Categorie folosință	Intra vilan	Suprafața (mp)	Tarla	Parcelă	Nr. topo	Observații / Referințe
1	arabil	NU	5.000	66	1143/66	-	

Lungime Segmente

1) Valorile lungimilor segmentelor sunt obținute din proiecție în plan.

Punct început	X / Y	Punct sfârșit	X / Y	Lungime segment (** (m)
1	644.943,75 671.925,347	2	644.926,631 671.948,485	28.782
2	644.926,631 671.948,485	3	644.801,856 671.832,558	170.317
3	644.801,856 671.832,558	4	644.812,399 671.803,311	31.089
4	644.812,399 671.803,311	1	644.943,75 671.925,347	179.293

** Lungimile segmentelor sunt determinate în planul de proiecție Stereo 70 și sunt rotunjite la 1 milimetru.

*** Distanţa dintre puncte este formată din segmente cumulate ce sunt mai mici decât valoarea 1 milimetru.

Neutilizabil în Circuitul
Civil

**DATE DESPRE IMOBILUL NR. 2880**

Oficiul de Cadastru și Publicitate Imobiliară BOTOSANI
Biroul de Cadastru și Publicitate Imobiliară Botosani

A. Partea I. Descrierea imobilului

TEREN Extravilan

Adresa: Jud. Botosani

Nr. Crt	Nr cadastral Nr. topografic	Suprafața* (mp)	Observații / Referințe
A1		3.800	Sector cadastral:19 Teren neimprejmuit;

B. Partea II. Proprietari și acte

Inscrieri privitoare la dreptul de proprietate și alte drepturi reale	Referințe
/	
Act Administrativ nr. 38790, din 12/07/1994 emis de CJSDPAT;	
B1	A1
Intabulare, drept de PROPRIETATE, dobandit prin Reconstituire, cota actuala 1/1 1) TEȘU IORDACHE, Lipsa CNP	

C. Partea III. SARCINI .

Inscrieri privind dezmembramintele dreptului de proprietate, drepturi reale de garanție și sarcini	Referințe
NU SUNT	

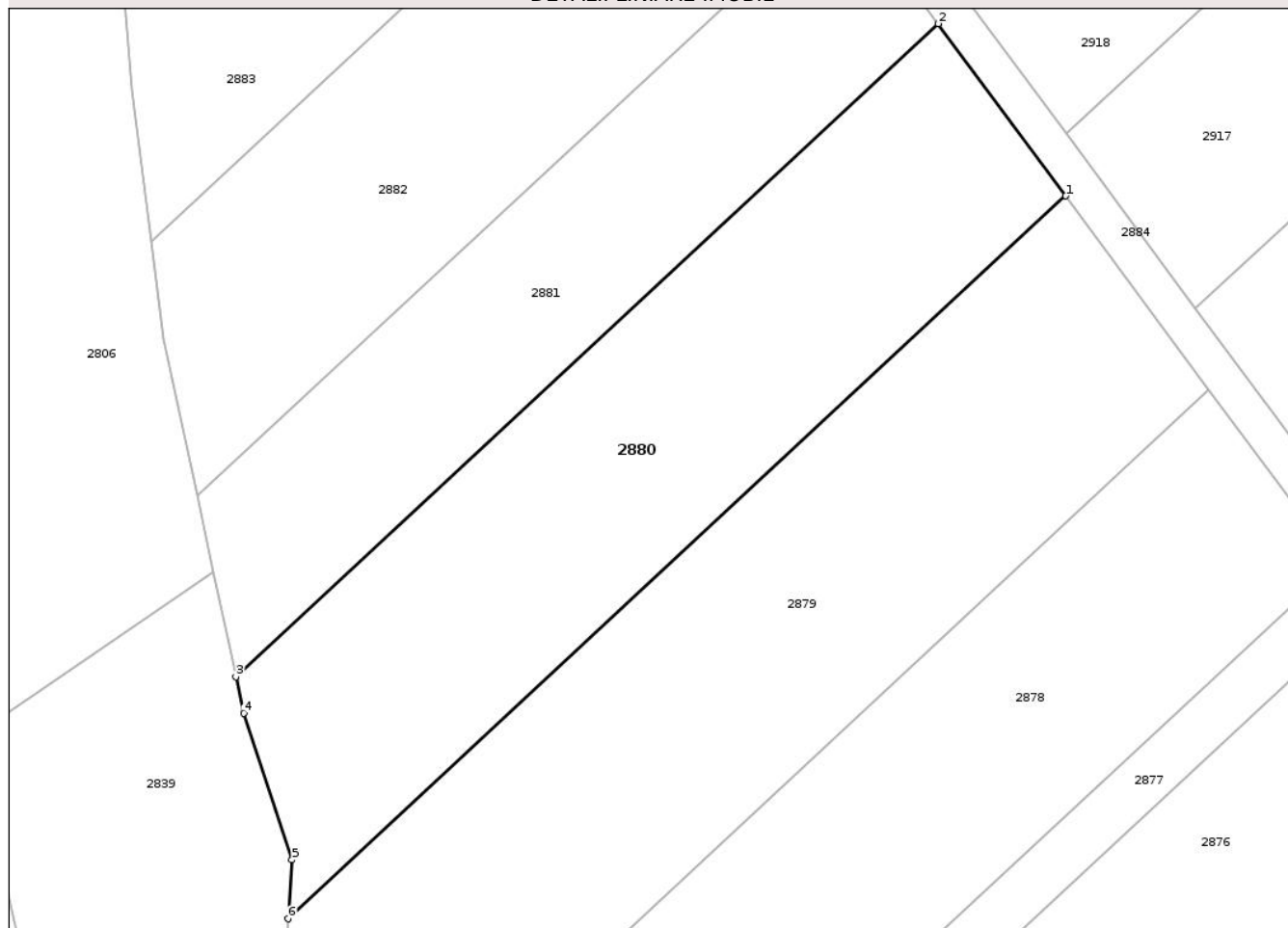
Anexa Nr. 1 La Partea I

Teren

Nr cadastral	Suprafața (mp)*	Observații / Referințe
	3.800	

* Suprafața este determinată în planul de proiecție Stereo 70.

DETALII LINIARE IMOBIL



Date referitoare la teren

Crt	Categorie folosință	Intravilan	Suprafața (mp)	Tarla	Parcelă	Nr. topo	Observații / Referințe
1	arabil	NU	3.800	66	1143/38	-	

Lungime Segmente

1) Valorile lungimilor segmentelor sunt obținute din proiecție în plan.

Punct început	X / Y	Punct sfârșit	X / Y	Lungime segment (** (m)
1	644.907,53 671.974,301	2	644.890,533 671.997,274	28.577
2	644.890,533 671.997,274	3	644.796,738 671.910,131	128.029
3	644.796,738 671.910,131	4	644.797,771 671.905,268	4.972
4	644.797,771 671.905,268	5	644.804,224 671.885,708	20.597
5	644.804,224 671.885,708	6	644.803,728 671.877,861	7.863

Punct început	X / Y	Punct sfârșit	X / Y	Lungime segment (** (m)
6	644.803,728 671.877,861	1	644.907,53 671.974,301	141.688

** Lungimile segmentelor sunt determinate în planul de proiecție Stereo 70 și sunt rotunjite la 1 milimetru.

*** Distanța dintre puncte este formată din segmente cumulate ce sunt mai mici decât valoarea 1 milimetru.

Neutilizabil în Circuitul Civil

**DATE DESPRE IMOBILUL NR. 2881**

Oficiul de Cadastru și Publicitate Imobiliară BOTOSANI
Biroul de Cadastru și Publicitate Imobiliară Botosani

A. Partea I. Descrierea imobilului

TEREN Extravilan

Adresa: Jud. Botosani

Nr. Crt	Nr cadastral Nr. topografic	Suprafața* (mp)	Observații / Referințe
A1	50456	2.600	Sector cadastral:19 Teren neimprejmuit;

B. Partea II. Proprietari și acte

Inscrieri privitoare la dreptul de proprietate și alte drepturi reale	Referințe
19411 / 08/04/2013	
Act Notarial nr. 563, din 03/04/2013 emis de "Elena Roman"-Birou Individual Notarial;	
B5	A1
Intabulare, drept de PROPRIETATE, dobandit prin Conventie, cota actuala 1/1	
1) SC WAWOLFF AGRAR SRL, CIF:23129838, bun propriu	
OBSERVATII: bun propriu	

C. Partea III. SARCINI .

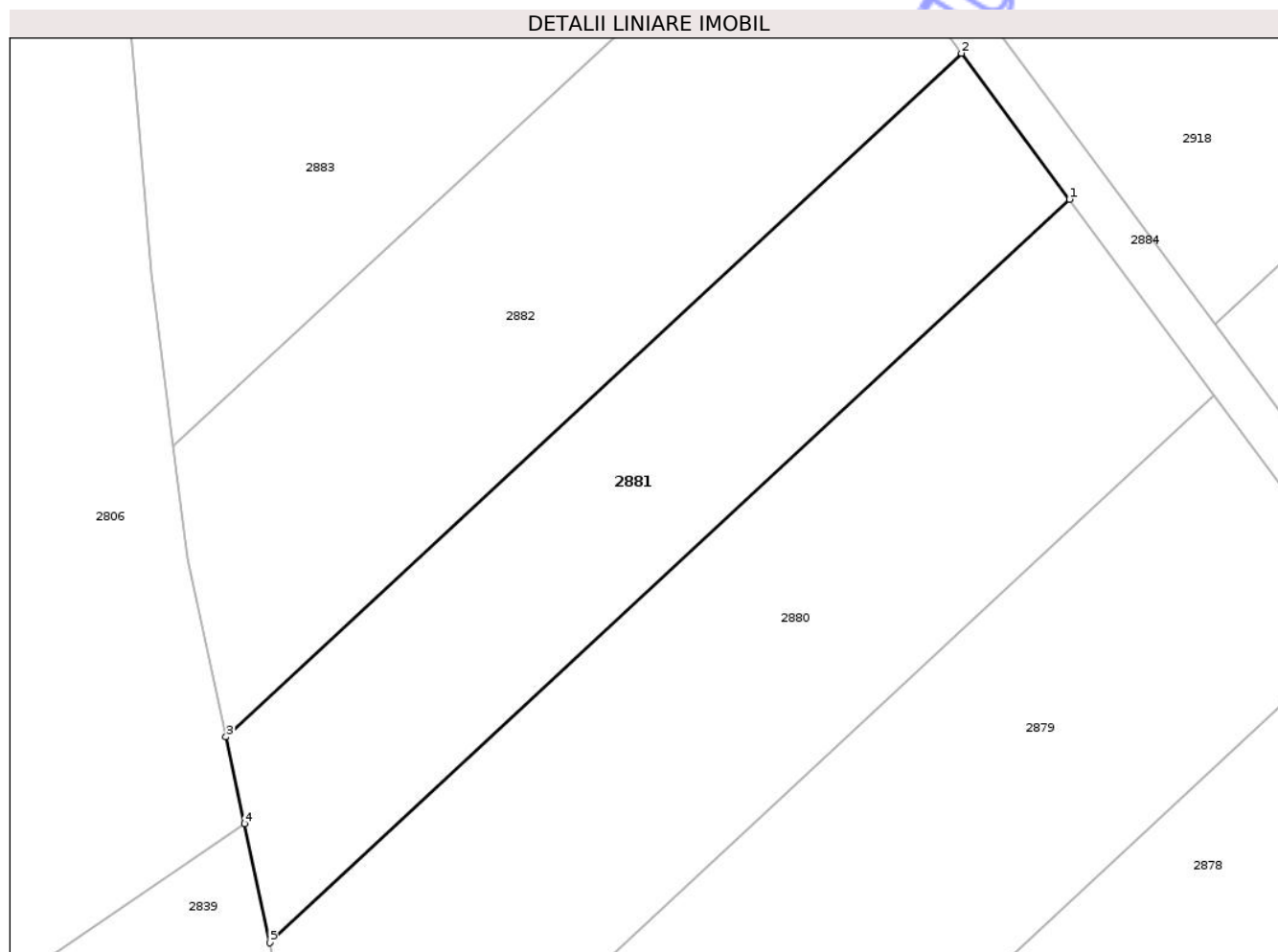
Inscrieri privind dezmembramintele dreptului de proprietate, drepturi reale de garanție și sarcini	Referințe
NU SUNT	

Anexa Nr. 1 La Partea I

Teren

Nr cadastral	Suprafața (mp)*	Observații / Referințe
50456	2.600	

* Suprafața este determinată în planul de proiecție Stereo 70.



Date referitoare la teren

Crt	Categorie folosință	Intra vilan	Suprafața (mp)	Tarla	Parcelă	Nr. topo	Observații / Referințe
1	arabil	NU	2.600	66	1143/39	-	

Lungime Segmente

1) Valorile lungimilor segmentelor sunt obținute din proiecție în plan.

Punct început	X / Y	Punct sfârșit	X / Y	Lungime segment (** (m)
1	644.890,533 671.997,274	2	644.877,87 672.014,389	21.29
2	644.877,87 672.014,389	3	644.791,613 671.934,25	117.739
3	644.791,613 671.934,25	4	644.793,771 671.924,093	10.384
4	644.793,771 671.924,093	5	644.796,738 671.910,131	14.274
5	644.796,738 671.910,131	1	644.890,533 671.997,274	128.029

** Lungimile segmentelor sunt determinate în planul de proiecţie Stereo 70 şi sunt rotunjite la 1 milimetru.

*** Distanţa dintre puncte este formată din segmente cumulate ce sunt mai mici decât valoarea 1 milimetru.

Neutilizabil în Circuitul
Civil

**DATE DESPRE IMOBILUL NR. 2883**

Oficiul de Cadastru și Publicitate Imobiliară BOTOSANI
Biroul de Cadastru și Publicitate Imobiliară Botosani

A. Partea I. Descrierea imobilului

TEREN Extravilan

Adresa: Jud. Botosani

Nr. Crt	Nr cadastral Nr. topografic	Suprafața* (mp)	Observații / Referințe
A1		6.889	Sector cadastral:19 Teren neimprejmuit;

B. Partea II. Proprietari și acte

Inscrieri privitoare la dreptul de proprietate și alte drepturi reale	Referințe
/	
Act Normativ nr. 7, din 13/03/1996 emis de parlamentul ROMANIEI;	
B1	Inscrierea posesiei, drept de PROPRIETATE, dobandit prin Lege, cota actuala 1/1
	1) NEIDENTIFICAT NEIDENTIFICAT
Act Normativ nr. 07, din 13/03/1996 emis de Parlamentul ROMANIEI;	
B2	Se notează mențiunea proprietar neidentificat, rezerva comisiei locale de fond funciar.

C. Partea III. SARCINI .

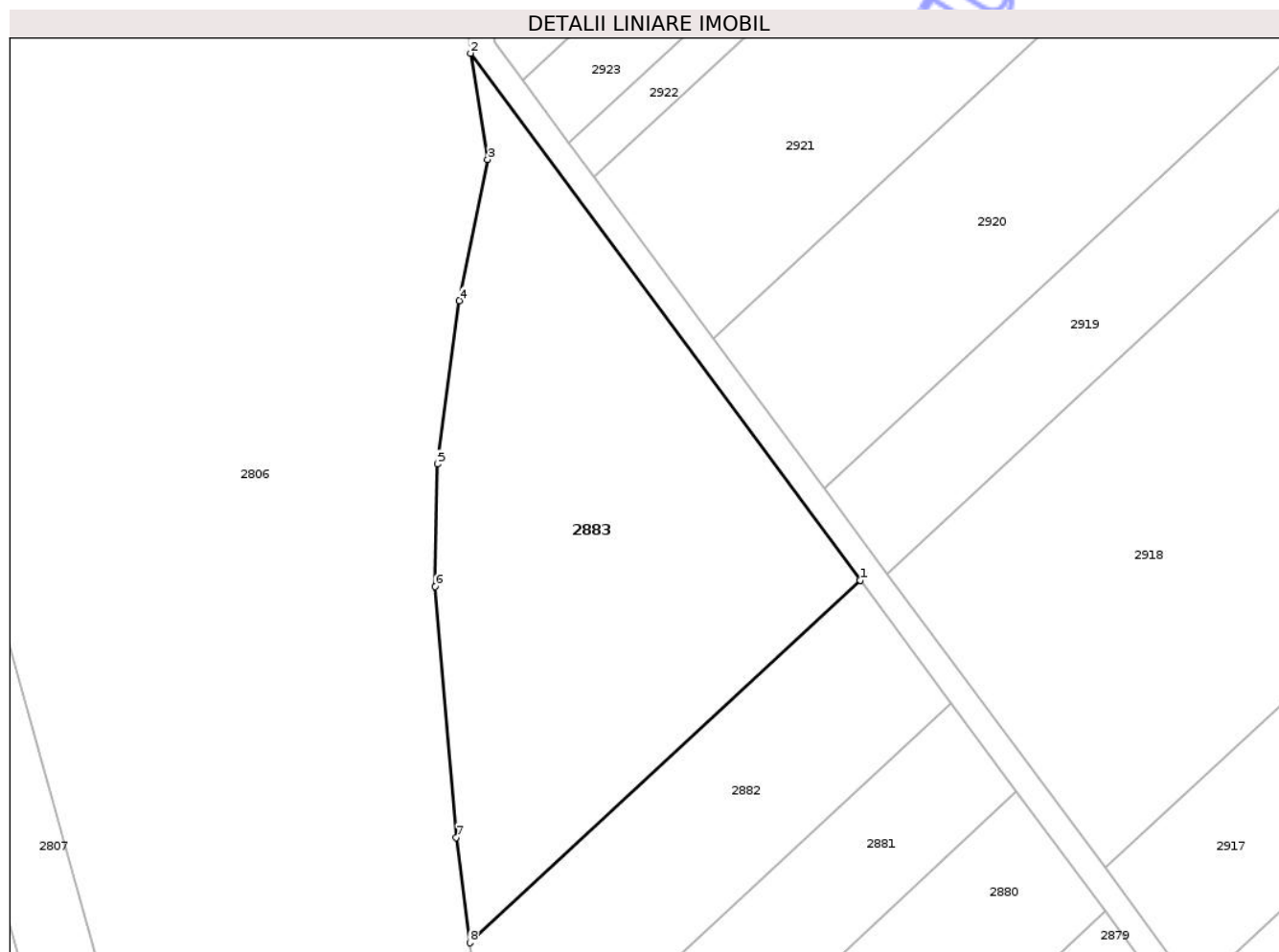
Inscrieri privind dezmembramintele dreptului de proprietate, drepturi reale de garanție și sarcini	Referințe
NU SUNT	

Anexa Nr. 1 La Partea I

Teren

Nr cadastral	Suprafața (mp)*	Observații / Referințe
	6.889	

* Suprafața este determinată în planul de proiecție Stereo 70.



Date referitoare la teren

Crt	Categorie folosință	Intra vilan	Suprafața (mp)	Tarla	Parcelă	Nr. topo	Observații / Referințe
1	arabil	NU	6.889	66	1143	-	

Lungime Segmente

1) Valorile lungimilor segmentelor sunt obținute din proiecție în plan.

Punct început	X / Y	Punct sfârșit	X / Y	Lungime segment (** (m)
1	644.860,446 672.037,939	2	644.785,562 672.139,15	125.902
2	644.785,562 672.139,15	3	644.788,863 672.118,774	20.642
3	644.788,863 672.118,774	4	644.783,428 672.091,627	27.686
4	644.783,428 672.091,627	5	644.779,196 672.060,257	31.654
5	644.779,196 672.060,257	6	644.778,82 672.036,702	23.558

Punct început	X / Y	Punct sfârșit	X / Y	Lungime segment (** (m)
6	644.778,82 672.036,702	7	644.782,839 671.988,529	48.34
7	644.782,839 671.988,529	8	644.785,465 671.968,276	20.423
8	644.785,465 671.968,276	1	644.860,446 672.037,939	102.348

** Lungimile segmentelor sunt determinate în planul de proiecție Stereo 70 și sunt rotunjite la 1 milimetru.

*** Distanța dintre puncte este formată din segmente cumulate ce sunt mai mici decât valoarea 1 milimetru.

Neutilizabil în Circuitul Civil

**DATE DESPRE IMOBILUL NR. 2885**

Oficiul de Cadastru și Publicitate Imobiliară BOTOSANI
Biroul de Cadastru și Publicitate Imobiliară Botosani

A. Partea I. Descrierea imobilului

TEREN Extravilan

Adresa: Jud. Botosani

Nr. Crt	Nr cadastral Nr. topografic	Suprafața* (mp)	Observații / Referințe
A1		27.418	Sector cadastral:19 Teren neimprejmuit;

B. Partea II. Proprietari și acte

Inscrieri privitoare la dreptul de proprietate și alte drepturi reale	Referințe
/	
Act Administrativ nr. 42971, din 29/09/1994 emis de CJSDPAT;	
B1	A1
Intabulare, drept de PROPRIETATE, dobandit prin Reconstituire, cota actuala 1/1 1) ANUȘCA D CATINCA, Lipsa CNP	

C. Partea III. SARCINI .

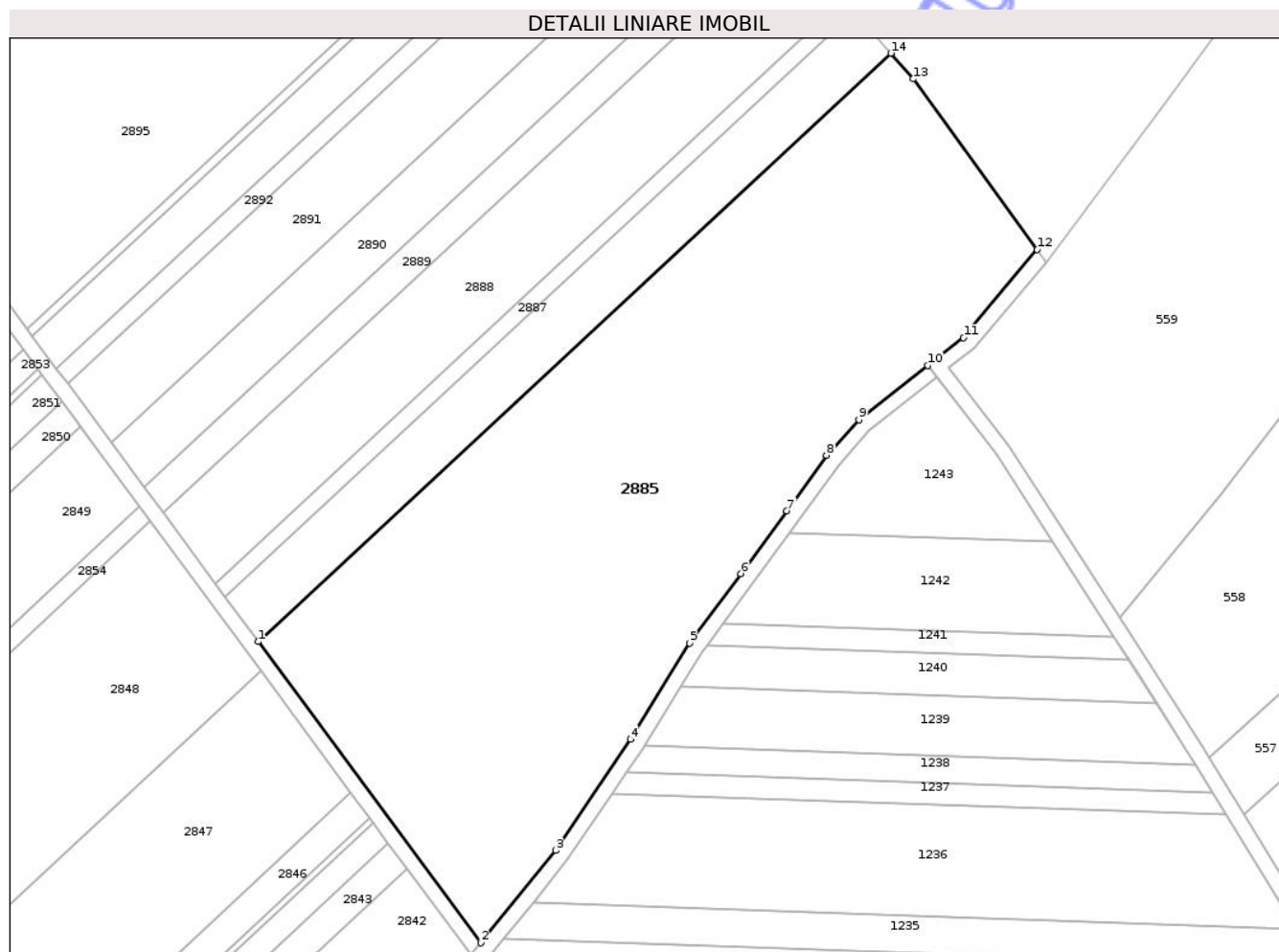
Inscrieri privind dezmembramintele dreptului de proprietate, drepturi reale de garanție și sarcini	Referințe
NU SUNT	

Anexa Nr. 1 La Partea I

Teren

Nr cadastral	Suprafața (mp)*	Observații / Referințe
	27.418	

* Suprafața este determinată în planul de proiecție Stereo 70.



Date referitoare la teren

Crt	Categorie folosință	Intra vilan	Suprafața (mp)	Tarla	Parcelă	Nr. topo	Observații / Referințe
1	arabil	NU	27.418	66	1143/41	-	

Lungime Segmente

1) Valorile lungimilor segmentelor sunt obținute din proiecție în plan.

Punct început	X / Y	Punct sfârșit	X / Y	Lungime segment (** (m)
1	645.302,453 671.448,941	2	645.375,802 671.349,804	123.322
2	645.375,802 671.349,804	3	645.400,409 671.380,233	39.133
3	645.400,409 671.380,233	4	645.425,137 671.416,744	44.097
4	645.425,137 671.416,744	5	645.444,641 671.448,442	37.218
5	645.444,641 671.448,442	6	645.461,484 671.471,341	28.426

Punct început	X / Y	Punct sfârșit	X / Y	Lungime segment (** (m)
6	645.461,484 671.471,341	7	645.476,658 671.491,971	25.61
7	645.476,658 671.491,971	8	645.489,68 671.510,265	22.455
8	645.489,68 671.510,265	9	645.500,319 671.521,967	15.815
9	645.500,319 671.521,967	10	645.523,051 671.539,864	28.932
10	645.523,051 671.539,864	11	645.534,83 671.548,942	14.871
11	645.534,83 671.548,942	12	645.559,093 671.577,965	37.829
12	645.559,093 671.577,965	13	645.518,192 671.634,142	69.489
13	645.518,192 671.634,142	14	645.510,906 671.642,612	11.173
14	645.510,906 671.642,612	1	645.302,453 671.448,941	284.537

** Lungimile segmentelor sunt determinate în planul de proiecție Stereo 70 și sunt rotunjite la 1 milimetru.

*** Distanța dintre puncte este formată din segmente cumulate ce sunt mai mici decât valoarea 1 milimetru.

**DATE DESPRE IMOBILUL NR. 2887**

Oficiul de Cadastru și Publicitate Imobiliară BOTOSANI
Biroul de Cadastru și Publicitate Imobiliară Botosani

A. Partea I. Descrierea imobilului

TEREN Extravilan

Adresa: Jud. Botosani

Nr. Crt	Nr cadastral Nr. topografic	Suprafața* (mp)	Observații / Referințe
A1		1.500	Sector cadastral:19 Teren neimprejmuit;

B. Partea II. Proprietari și acte

Inscrieri privitoare la dreptul de proprietate și alte drepturi reale	Referințe
/	
Act Administrativ nr. 46311, din 15/03/1995 emis de CJSDPAT;	
B1	A1
Intabulare, drept de PROPRIETATE, dobandit prin Constituire, cota actuala 1/1 1) LUPU C GHEORGHE, Lipsa CNP	

C. Partea III. SARCINI .

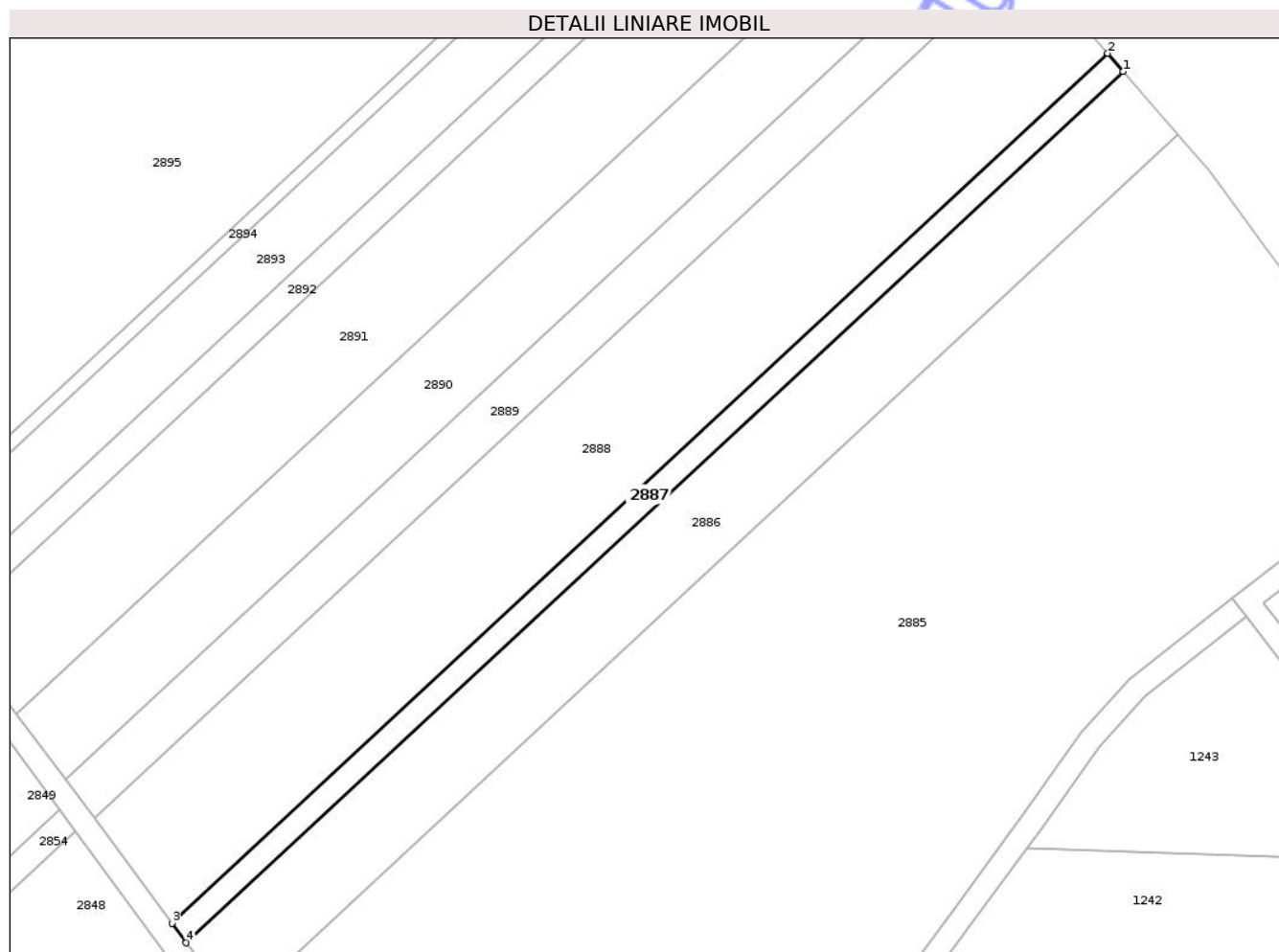
Inscrieri privind dezmembramintele dreptului de proprietate, drepturi reale de garanție și sarcini	Referințe
NU SUNT	

Anexa Nr. 1 La Partea I

Teren

Nr cadastral	Suprafața (mp)*	Observații / Referințe
	1.500	

* Suprafața este determinată în planul de proiecție Stereo 70.



Date referitoare la teren

Crt	Categorie folosință	Intra vilan	Suprafața (mp)	Tarla	Parcelă	Nr. topo	Observații / Referințe
1	arabil	NU	1.500	66	1143/43	-	

Lungime Segmente

1) Valorile lungimilor segmentelor sunt obținute din proiecție în plan.

Punct început	X / Y	Punct sfârșit	X / Y	Lungime segment (** (m)
1	645.498,951 671.656,509	2	645.495,491 671.660,531	5.305
2	645.495,491 671.660,531	3	645.288,316 671.468,048	282.792
3	645.288,316 671.468,048	4	645.291,489 671.463,76	5.334
4	645.291,489 671.463,76	1	645.498,951 671.656,509	283.183

** Lungimile segmentelor sunt determinate în planul de proiecție Stereo 70 și sunt rotunjite la 1 milimetru.

*** Distanţa dintre puncte este formată din segmente cumulate ce sunt mai mici decât valoarea 1 milimetru.

Neutilizabil în Circuitul
Civil

**DATE DESPRE IMOBILUL NR. 2889**

Oficiul de Cadastru și Publicitate Imobiliară BOTOSANI
Biroul de Cadastru și Publicitate Imobiliară Botosani

A. Partea I. Descrierea imobilului

TEREN Extravilan

Adresa: Jud. Botosani

Nr. Crt	Nr cadastral Nr. topografic	Suprafața* (mp)	Observații / Referințe
A1		3.000	Sector cadastral:19 Teren neimprejmuit;

B. Partea II. Proprietari și acte

Inscrieri privitoare la dreptul de proprietate și alte drepturi reale	Referințe
/	
Act Administrativ nr. 46251, din 16/01/1995 emis de CJSDPAT;	
B1	A1
Intabulare, drept de PROPRIETATE, dobandit prin Reconstituire, cota actuala 1/1	
1) MATEI GH DUMITRU, Lipsa CNP 2) LOGHIN GH ELENA, Lipsa CNP 3) TEMB GH ELEONORA, Lipsa CNP 4) DINU GH MARIA, Lipsa CNP 5) APOSTOL GH SILVIA, Lipsa CNP 6) FOCA GH OLGA, Lipsa CNP	

C. Partea III. SARCINI .

Inscrieri privind dezmembramintele dreptului de proprietate, drepturi reale de garanție și sarcini	Referințe
NU SUNT	

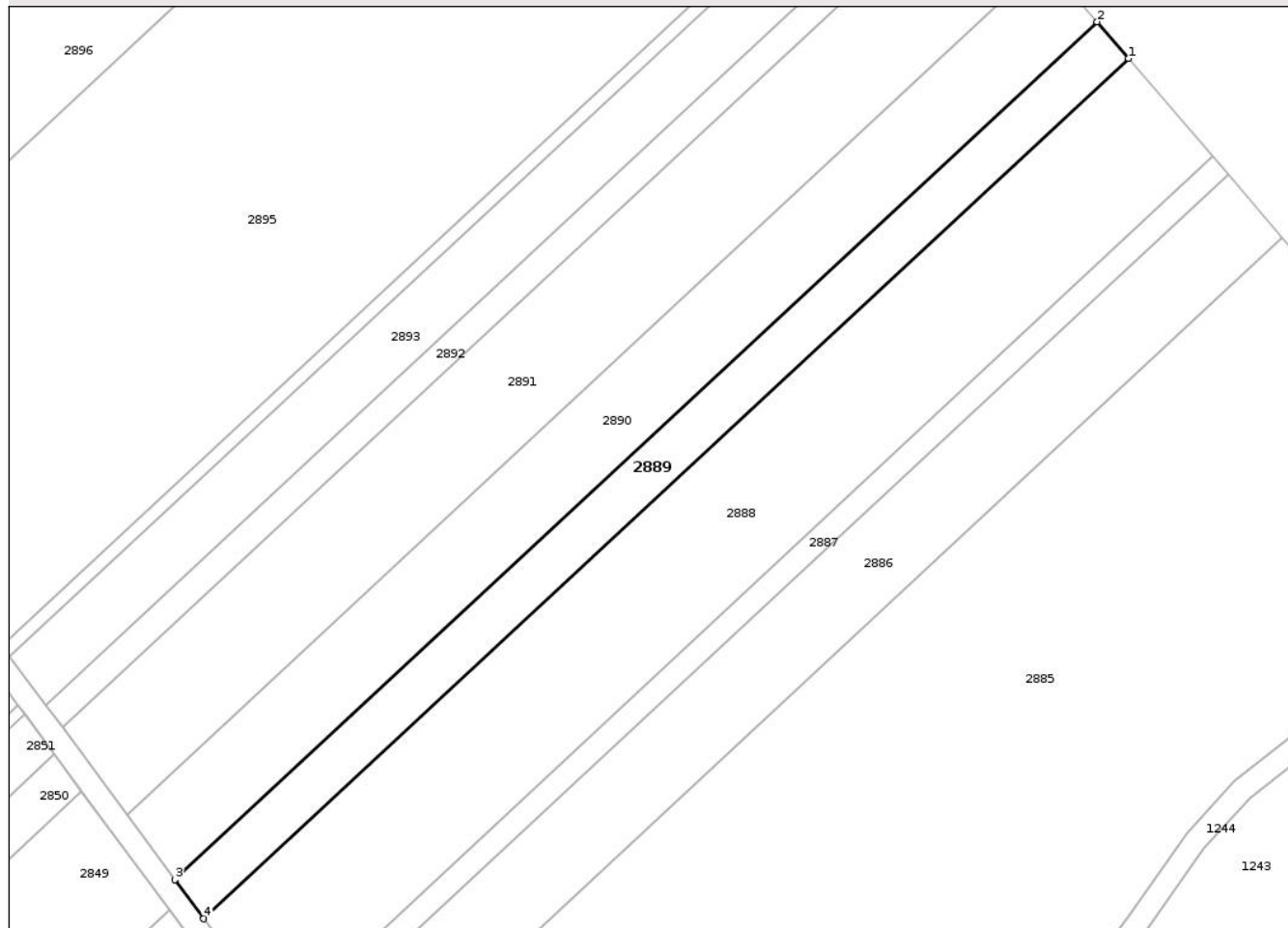
Anexa Nr. 1 La Partea I

Teren

Nr cadastral	Suprafața (mp)*	Observații / Referințe
	3.000	

* Suprafața este determinată în planul de proiecție Stereo 70.

DETALII LINIARE IMOBIL



Date referitoare la teren

Crt	Categorie folosință	Intra vilan	Suprafața (mp)	Tarla	Parcelă	Nr. topo	Observații / Referințe
1	arabil	NU	3.000	66	1143/45	-	

Lungime Segmente

1) Valorile lungimilor segmentelor sunt obținute din proiecție în plan.

Punct început	X / Y	Punct sfârșit	X / Y	Lungime segment (** (m)
1	645.476,728 671.682,342	2	645.469,742 671.690,463	10.712
2	645.469,742 671.690,463	3	645.264,702 671.499,964	279.877
3	645.264,702 671.499,964	4	645.271,109 671.491,305	10.772
4	645.271,109 671.491,305	1	645.476,728 671.682,342	280.668

** Lungimile segmentelor sunt determinate în planul de proiecție Stereo 70 și sunt rotunjite la 1 milimetru.

*** Distanţa dintre puncte este formată din segmente cumulate ce sunt mai mici decât valoarea 1 milimetru.

Neutilizabil în Circuitul
Civil

**DATE DESPRE IMOBILUL NR. 2891**

Oficiul de Cadastru și Publicitate Imobiliară BOTOSANI
Biroul de Cadastru și Publicitate Imobiliară Botosani

A. Partea I. Descrierea imobilului

TEREN Extravilan

Adresa: Jud. Botosani

Nr. Crt	Nr cadastral Nr. topografic	Suprafața* (mp)	Observații / Referințe
A1		6.600	Sector cadastral:19 Teren neimprejmuit;

B. Partea II. Proprietari și acte

Inscrieri privitoare la dreptul de proprietate și alte drepturi reale	Referințe
/	
Act Administrativ nr. 46266, din 16/01/1995 emis de CJSDPAT;	
B1	A1
Intabulare, drept de PROPRIETATE, dobandit prin Reconstituire, cota actuala 1/1 1) DRUC V GHEORGHE, Lipsa CNP	

C. Partea III. SARCINI .

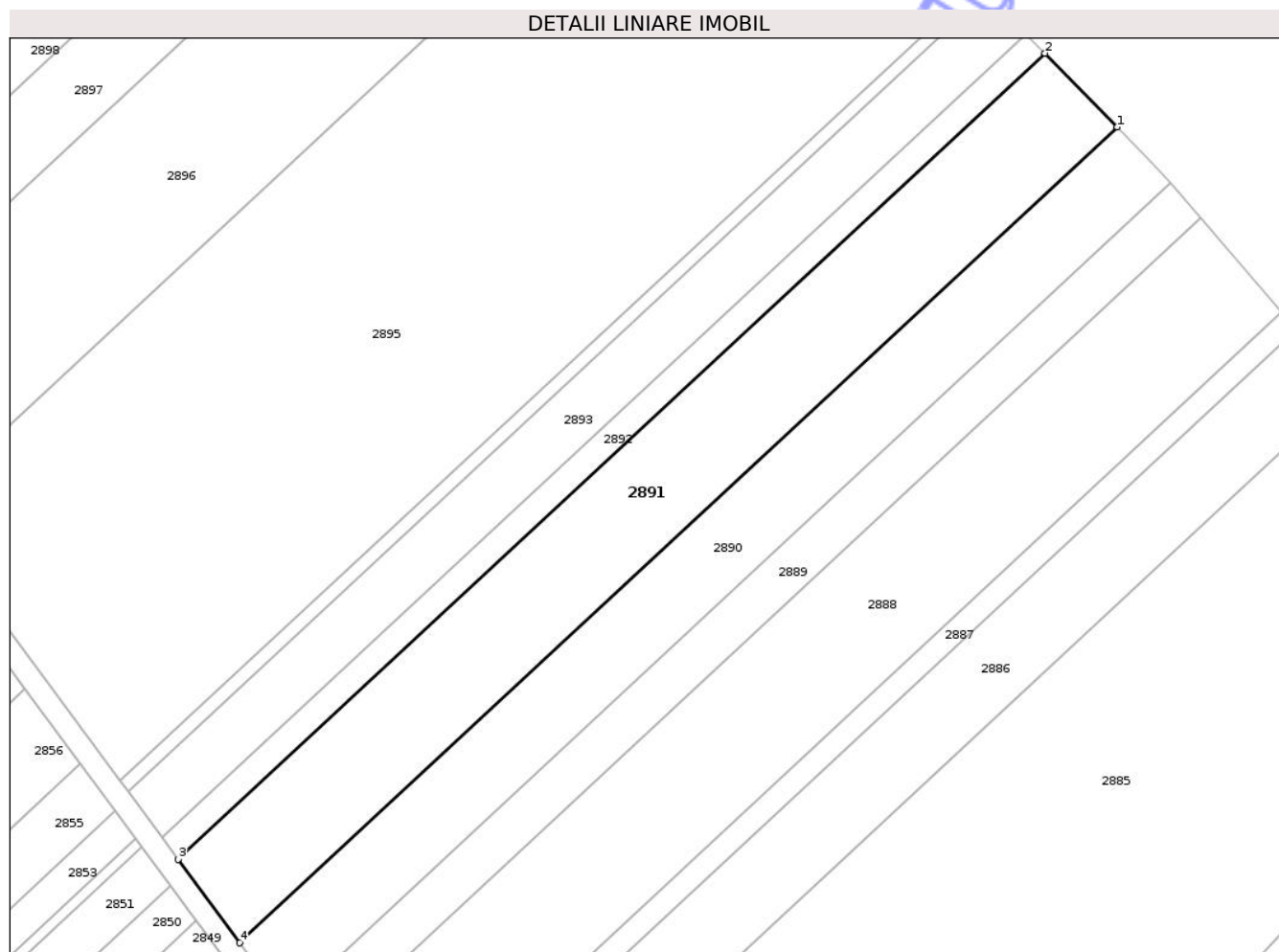
Inscrieri privind dezmembramintele dreptului de proprietate, drepturi reale de garanție și sarcini	Referințe
NU SUNT	

Anexa Nr. 1 La Partea I

Teren

Nr cadastral	Suprafața (mp)*	Observații / Referințe
	6.600	

* Suprafața este determinată în planul de proiecție Stereo 70.



Date referitoare la teren

Crt	Categorie folosință	Intra vilan	Suprafața (mp)	Tarla	Parcelă	Nr. topo	Observații / Referințe
1	arabil	NU	6.600	66	1143/46	-	

Lungime Segmente

1) Valorile lungimilor segmentelor sunt obținute din proiecție în plan.

Punct început	X / Y	Punct sfârșit	X / Y	Lungime segment (** (m)
1	645.457,464 671.703,522	2	645.440,726 671.720,6	23.913
2	645.440,726 671.720,6	3	645.239,667 671.533,8	274.443
3	645.239,667 671.533,8	4	645.253,974 671.514,464	24.054
4	645.253,974 671.514,464	1	645.457,464 671.703,522	277.761

** Lungimile segmentelor sunt determinate în planul de proiecție Stereo 70 și sunt rotunjite la 1 milimetru.

*** Distanţa dintre puncte este formată din segmente cumulate ce sunt mai mici decât valoarea 1 milimetru.

Neutilizabil în Circuitul
Civil

**DATE DESPRE IMOBILUL NR. 2892**

Oficiul de Cadastru și Publicitate Imobiliară BOTOSANI
Biroul de Cadastru și Publicitate Imobiliară Botosani

A. Partea I. Descrierea imobilului

TEREN Extravilan

Adresa: Jud. Botosani

Nr. Crt	Nr cadastral Nr. topografic	Suprafața* (mp)	Observații / Referințe
A1		1.700	Sector cadastral:19 Teren neimprejmuit;

B. Partea II. Proprietari și acte

Inscrieri privitoare la dreptul de proprietate și alte drepturi reale	Referințe
/	
Act Administrativ nr. 54444, din 15/03/1995 emis de CJSDPAT;	
B1	A1
Intabulare, drept de PROPRIETATE, dobandit prin Reconstituire, cota actuala 1/1	
1) LUPU MARIA, Lipsa CNP	

C. Partea III. SARCINI .

Inscrieri privind dezmembramintele dreptului de proprietate, drepturi reale de garanție și sarcini	Referințe
NU SUNT	

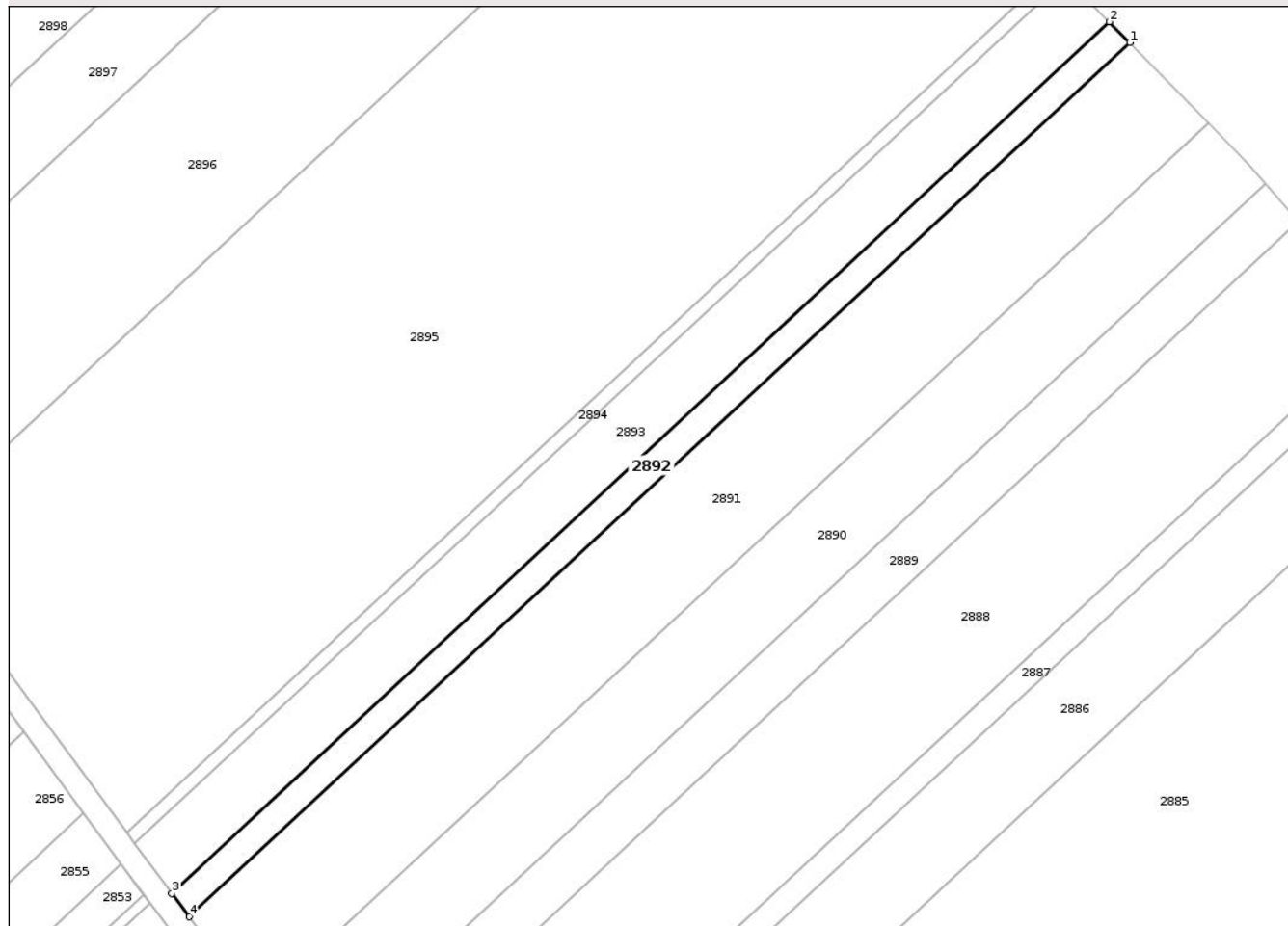
Anexa Nr. 1 La Partea I

Teren

Nr cadastral	Suprafața (mp)*	Observații / Referințe
	1.700	

* Suprafața este determinată în planul de proiecție Stereo 70.

DETALII LINIARE IMOBIL



Date referitoare la teren

Crt	Categorie folosință	Intra vilan	Suprafața (mp)	Tarla	Parcelă	Nr. topo	Observații / Referințe
1	arabil	NU	1.700	66	1143/47	-	

Lungime Segmente

1) Valorile lungimilor segmentelor sunt obținute din proiecție în plan.

Punct început	X / Y	Punct sfârșit	X / Y	Lungime segment (** (m)
1	645.440,726 671.720,6	2	645.436,381 671.725,032	6.207
2	645.436,381 671.725,032	3	645.235,954 671.538,819	273.58
3	645.235,954 671.538,819	4	645.239,667 671.533,8	6.243
4	645.239,667 671.533,8	1	645.440,726 671.720,6	274.443

** Lungimile segmentelor sunt determinate în planul de proiecție Stereo 70 și sunt rotunjite la 1 milimetru.

*** Distanţa dintre puncte este formată din segmente cumulate ce sunt mai mici decât valoarea 1 milimetru.

Neutilizabil în Circuitul
Civil

**DATE DESPRE IMOBILUL NR. 2894**

Oficiul de Cadastru și Publicitate Imobiliară BOTOSANI
Biroul de Cadastru și Publicitate Imobiliară Botosani

A. Partea I. Descrierea imobilului

TEREN Extravilan

Adresa: Jud. Botosani

Nr. Crt	Nr cadastral Nr. topografic	Suprafața* (mp)	Observații / Referințe
A1		800	Sector cadastral:19 Teren neimprejmuit;

B. Partea II. Proprietari și acte

Inscrieri privitoare la dreptul de proprietate și alte drepturi reale	Referințe
/	
Act Administrativ nr. 113427, din 29/12/2002 emis de CJSDPAT;	
B1	A1
Intabulare, drept de PROPRIETATE, dobandit prin Reconstituire, cota actuala 1/1 1) LUPU I DUMITRU, Lipsa CNP	

C. Partea III. SARCINI .

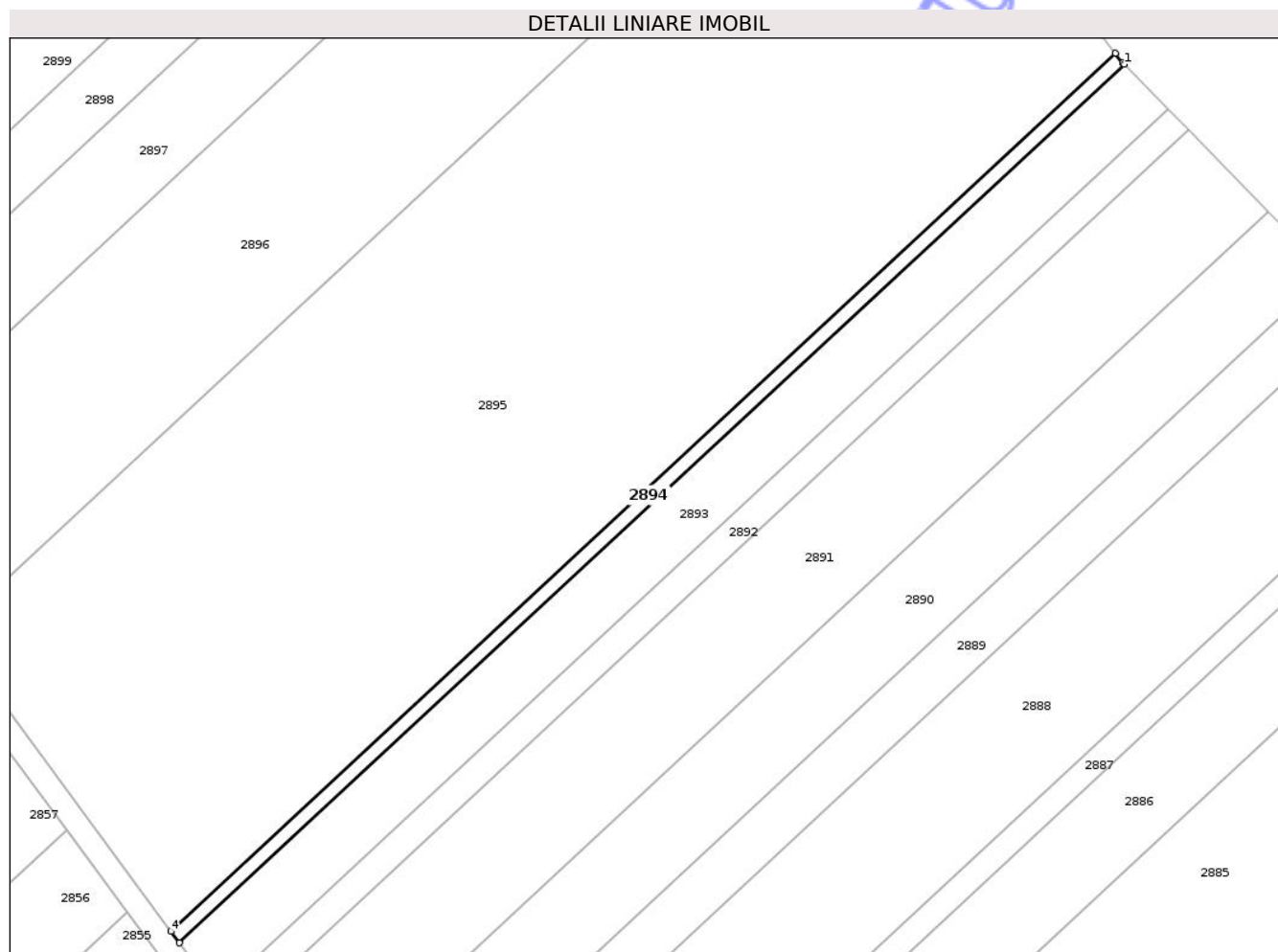
Inscrieri privind dezmembramintele dreptului de proprietate, drepturi reale de garanție și sarcini	Referințe
NU SUNT	

Anexa Nr. 1 La Partea I

Teren

Nr cadastral	Suprafața (mp)*	Observații / Referințe
	800	

* Suprafața este determinată în planul de proiecție Stereo 70.



Date referitoare la teren

Crt	Categorie folosință	Intra vilan	Suprafața (mp)	Tarla	Parcelă	Nr. topo	Observații / Referințe
1	arabil	NU	800	66	1143/101	-	

Lungime Segmente

1) Valorile lungimilor segmentelor sunt obținute din proiecție în plan.

Punct început	X / Y	Punct sfârșit	X / Y	Lungime segment (** (m)
1	645.427,098 671.734,504	2	645.426,778 671.734,83	0.457
2	645.426,778 671.734,83	3	645.425,269 671.736,825	2.501
3	645.425,269 671.736,825	4	645.226,257 671.551,926	271.649
4	645.226,257 671.551,926	5	645.228,019 671.549,544	2.963
5	645.228,019 671.549,544	1	645.427,098 671.734,504	271.74

** Lungimile segmentelor sunt determinate în planul de proiecție Stereo 70 și sunt rotunjite la 1 milimetru.

*** Distanța dintre puncte este formată din segmente cumulate ce sunt mai mici decât valoarea 1 milimetru.

Neutilizabil în Circuitul
Civil

**DATE DESPRE IMOBILUL NR. 2896**

Oficiul de Cadastru și Publicitate Imobiliară BOTOSANI
Biroul de Cadastru și Publicitate Imobiliară Botosani

A. Partea I. Descrierea imobilului

TEREN Extravilan

Adresa: Jud. Botosani

Nr. Crt	Nr cadastral Nr. topografic	Suprafața* (mp)	Observații / Referințe
A1		10.000	Sector cadastral:19 Teren neimprejmuit;

B. Partea II. Proprietari și acte

Inscrieri privitoare la dreptul de proprietate și alte drepturi reale	Referințe
/	
Act Administrativ nr. 157734, din 19/07/2004 emis de CJSDPAT;	
B1	A1
Intabulare, drept de PROPRIETATE, dobandit prin Reconstituire, cota actuala 1/1 1) TIMOFTE DUMITRU, Lipsa CNP	

C. Partea III. SARCINI .

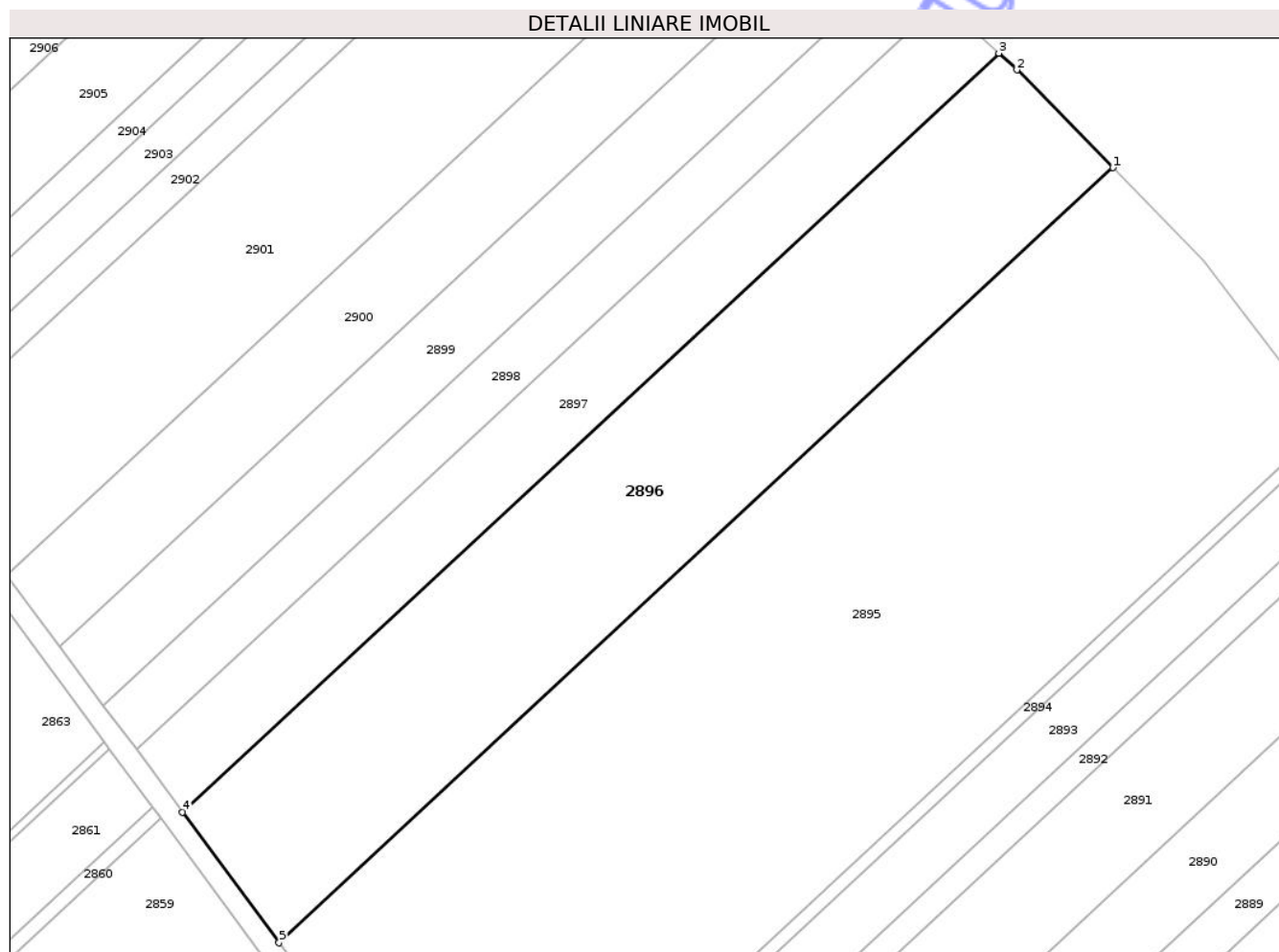
Inscrieri privind dezmembramintele dreptului de proprietate, drepturi reale de garanție și sarcini	Referințe
NU SUNT	

Anexa Nr. 1 La Partea I

Teren

Nr cadastral	Suprafața (mp)*	Observații / Referințe
	10.000	

* Suprafața este determinată în planul de proiecție Stereo 70.



Date referitoare la teren

Crt	Categorie folosință	Intra vilan	Suprafața (mp)	Tarla	Parcelă	Nr. topo	Observații / Referințe
1	arabil	NU	10.000	66	1143/36	-	

Lungime Segmente

1) Valorile lungimilor segmentelor sunt obținute din proiecție în plan.

Punct început	X / Y	Punct sfârșit	X / Y	Lungime segment (** (m)
1	645.375,099 671.796,699	2	645.352,587 671.819,62	32.127
2	645.352,587 671.819,62	3	645.348,351 671.823,506	5.748
3	645.348,351 671.823,506	4	645.156,915 671.645,646	261.308
4	645.156,915 671.645,646	5	645.179,566 671.615,032	38.083
5	645.179,566 671.615,032	1	645.375,099 671.796,699	266.901

** Lungimile segmentelor sunt determinate în planul de proiecție Stereo 70 și sunt rotunjite la 1 milimetru.

*** Distanța dintre puncte este formată din segmente cumulate ce sunt mai mici decât valoarea 1 milimetru.

Neutilizabil în Circuitul
Civil

**DATE DESPRE IMOBILUL NR. 2897**

Oficiul de Cadastru și Publicitate Imobiliară BOTOSANI
Biroul de Cadastru și Publicitate Imobiliară Botosani

A. Partea I. Descrierea imobilului

TEREN Extravilan

Adresa: Jud. Botosani

Nr. Crt	Nr cadastral Nr. topografic	Suprafața* (mp)	Observații / Referințe
A1		4.700	Sector cadastral:19 Teren neimprejmuit;

B. Partea II. Proprietari și acte

Inscrieri privitoare la dreptul de proprietate și alte drepturi reale	Referințe
/	
Act Administrativ nr. 62317, din 29/11/1995 emis de CJSDPAT;	
B1	A1
Intabulare, drept de PROPRIETATE, dobandit prin Reconstituire, cota actuala 1/1 1) ROȘU T MIHAI, Lipsa CNP	

C. Partea III. SARCINI .

Inscrieri privind dezmembramintele dreptului de proprietate, drepturi reale de garanție și sarcini	Referințe
NU SUNT	

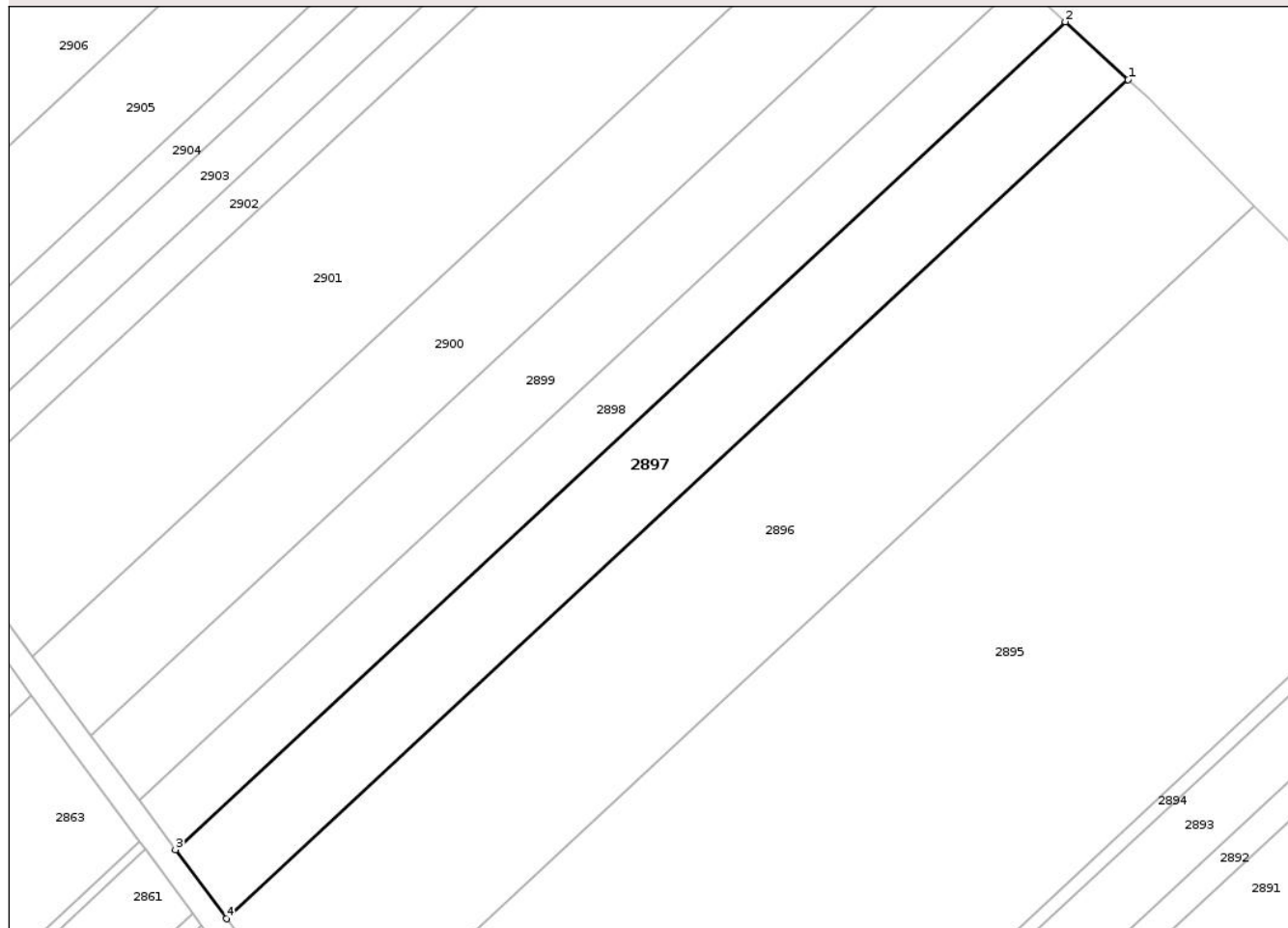
Anexa Nr. 1 La Partea I

Teren

Nr cadastral	Suprafața (mp)*	Observații / Referințe
	4.700	

* Suprafața este determinată în planul de proiecție Stereo 70.

DETALII LINIARE IMOBIL



Date referitoare la teren

Crt	Categorie folosință	Intra vilan	Suprafața (mp)	Tarla	Parcelă	Nr. topo	Observații / Referințe
1	arabil	NU	4.700	66	1143/4	-	

Lungime Segmente

1) Valorile lungimilor segmentelor sunt obținute din proiecție în plan.

Punct început	X / Y	Punct sfârșit	X / Y	Lungime segment (** (m)
1	645.348,351 671.823,506	2	645.334,965 671.835,786	18.165
2	645.334,965 671.835,786	3	645.146,078 671.660,294	257.829
3	645.146,078 671.660,294	4	645.156,915 671.645,646	18.221
4	645.156,915 671.645,646	1	645.348,351 671.823,506	261.308

** Lungimile segmentelor sunt determinate în planul de proiecție Stereo 70 și sunt rotunjite la 1 milimetru.

*** Distanţa dintre puncte este formată din segmente cumulate ce sunt mai mici decât valoarea 1 milimetru.

Neutilizabil în Circuitul
Civil

**DATE DESPRE IMOBILUL NR. 2899**

Oficiul de Cadastru și Publicitate Imobiliară BOTOSANI
Biroul de Cadastru și Publicitate Imobiliară Botosani

A. Partea I. Descrierea imobilului

TEREN Extravilan

Adresa: Jud. Botosani

Nr. Crt	Nr cadastral Nr. topografic	Suprafața* (mp)	Observații / Referințe
A1		4.300	Sector cadastral:19 Teren neimprejmuit;

B. Partea II. Proprietari și acte

Inscrieri privitoare la dreptul de proprietate și alte drepturi reale	Referințe
/	
Act Administrativ nr. 66128, din 09/09/1996 emis de CJSDPAT;	
B1	A1
Intabulare, drept de PROPRIETATE, dobandit prin Reconstituire, cota actuala 1/1 1) ALUPULUI ION, Lipsa CNP	

C. Partea III. SARCINI .

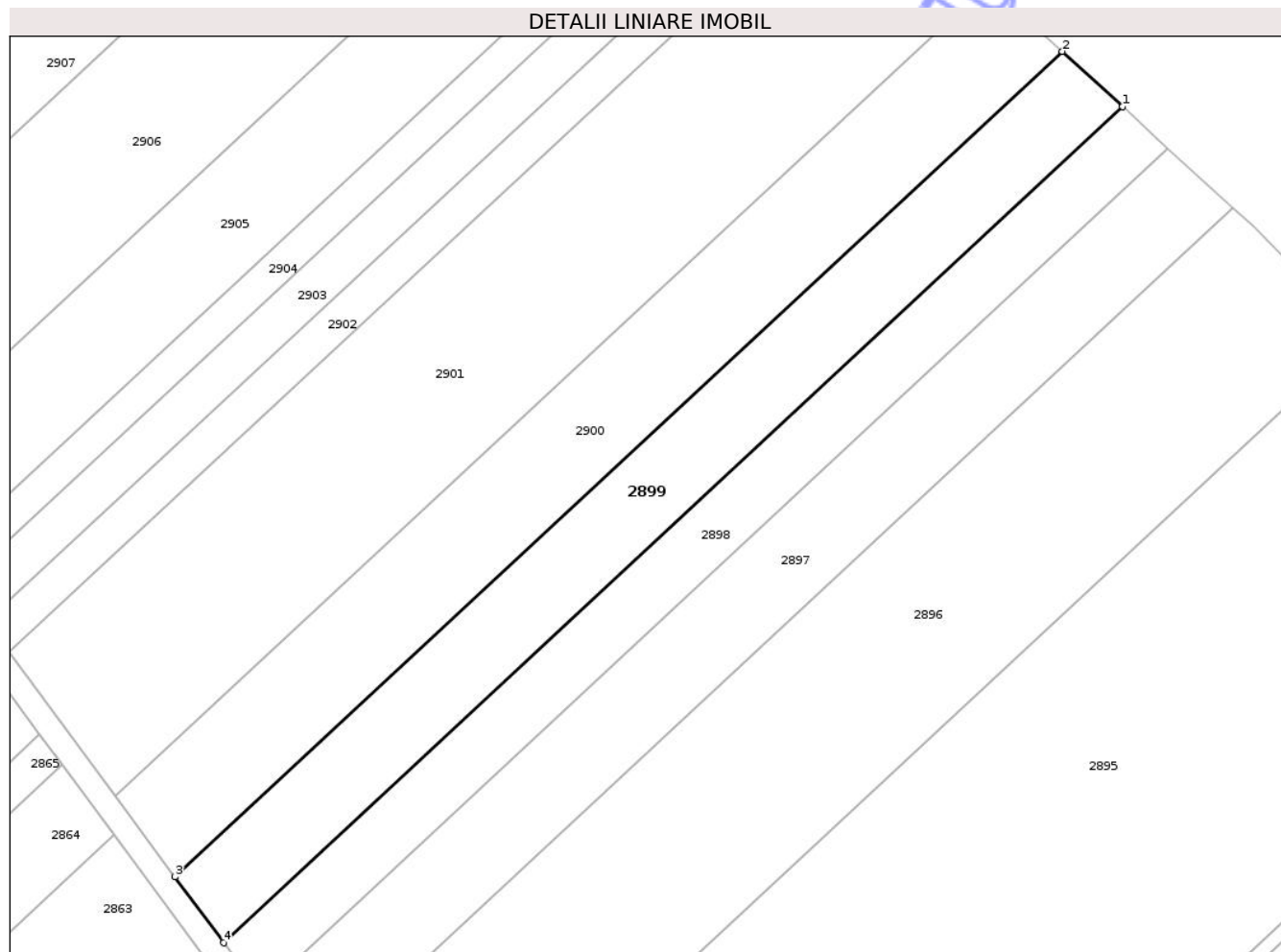
Inscrieri privind dezmembramintele dreptului de proprietate, drepturi reale de garanție și sarcini	Referințe
NU SUNT	

Anexa Nr. 1 La Partea I

Teren

Nr cadastral	Suprafața (mp)*	Observații / Referințe
	4.300	

* Suprafața este determinată în planul de proiecție Stereo 70.



Date referitoare la teren

Crt	Categorie folosință	Intra vilan	Suprafața (mp)	Tarla	Parcelă	Nr. topo	Observații / Referințe
1	arabil	NU	4.300	66	1143/54	-	

Lungime Segmente

1) Valorile lungimilor segmentelor sunt obținute din proiecție în plan.

Punct început	X / Y	Punct sfârșit	X / Y	Lungime segment (** (m)
1	645.325,458 671.844,508	2	645.312,93 671.856,001	17.001
2	645.312,93 671.856,001	3	645.128,237 671.684,406	252.104
3	645.128,237 671.684,406	4	645.138,38 671.670,697	17.053
4	645.138,38 671.670,697	1	645.325,458 671.844,508	255.359

** Lungimile segmentelor sunt determinate în planul de proiecție Stereo 70 și sunt rotunjite la 1 milimetru.

*** Distanţa dintre puncte este formată din segmente cumulate ce sunt mai mici decât valoarea 1 milimetru.

Neutilizabil în Circuitul
Civil

**DATE DESPRE IMOBILUL NR. 2901**

Oficiul de Cadastru și Publicitate Imobiliară BOTOSANI
Biroul de Cadastru și Publicitate Imobiliară Botosani

A. Partea I. Descrierea imobilului

TEREN Extravilan

Adresa: Jud. Botosani

Nr. Crt	Nr cadastral Nr. topografic	Suprafața* (mp)	Observații / Referințe
A1		9.000	Sector cadastral:19 Teren neimprejmuit;

B. Partea II. Proprietari și acte

Inscrieri privitoare la dreptul de proprietate și alte drepturi reale		Referințe
/		
Act Administrativ nr. 66145, din 07/08/1997 emis de CJSDPAT;		
B1	Intabulare, drept de PROPRIETATE, dobandit prin Reconstituire, cota actuala 1/1 1) CIOBANU P MIHAELA, Lipsa CNP 2) FOCA ELENA, Lipsa CNP 3) HRISCU ELENA, Lipsa CNP 4) MANOLACHE RUXANDA, Lipsa CNP 5) MURARU A NATALIA, Lipsa CNP 6) ŢURCANU MARIA MARINELA, Lipsa CNP	A1

C. Partea III. SARCINI .

Inscrieri privind dezmembramintele dreptului de proprietate, drepturi reale de garanție și sarcini	Referințe
NU SUNT	

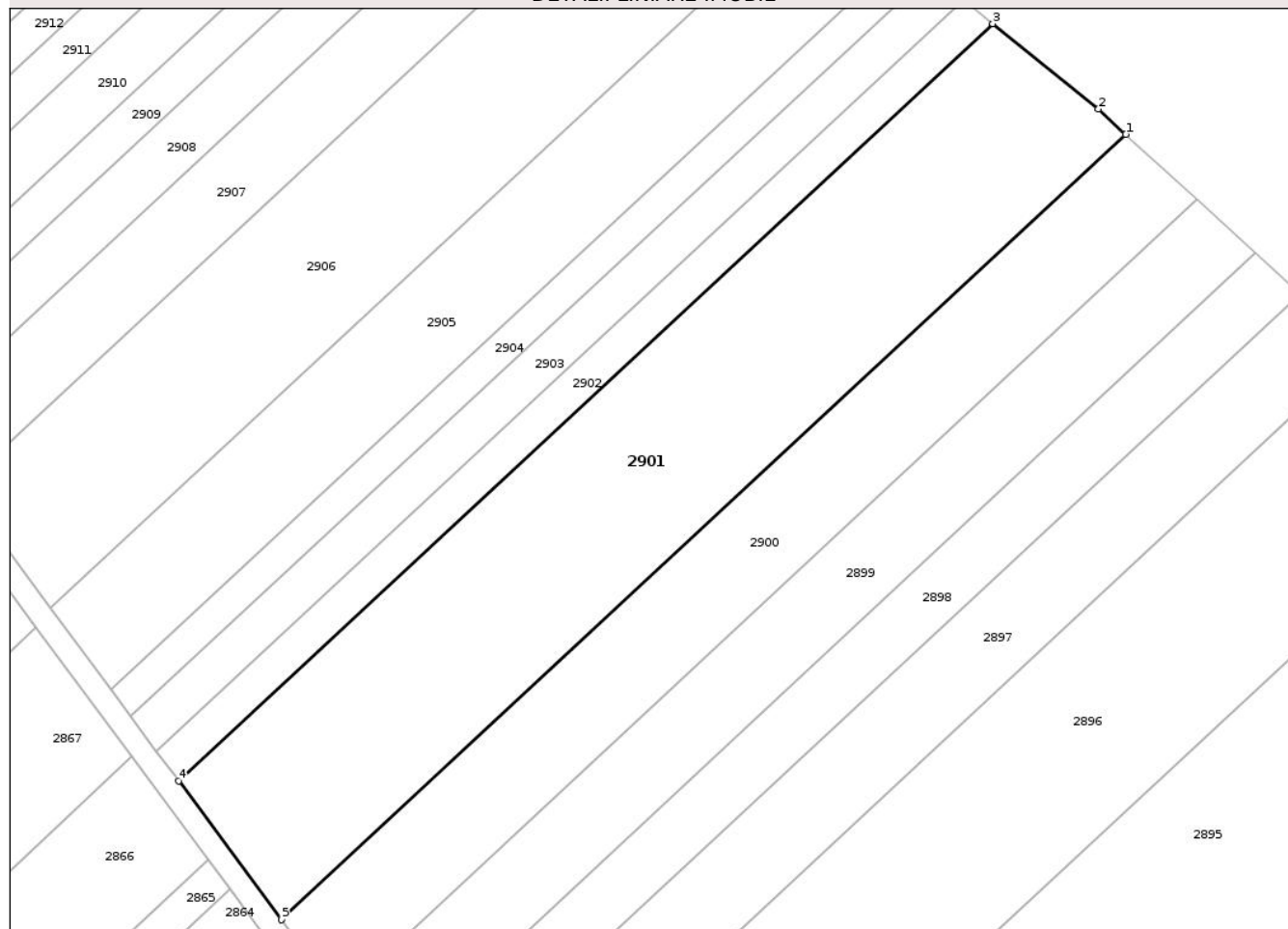
Anexa Nr. 1 La Partea I

Teren

Nr cadastral	Suprafața (mp)*	Observații / Referințe
	9.000	

* Suprafața este determinată în planul de proiecție Stereo 70.

DETALII LINIARE IMOBIL



Date referitoare la teren

Crt	Categorie folosință	Intravilan	Suprafața (mp)	Tarla	Parcelă	Nr. topo	Observații / Referințe
1	arabil	NU	9.000	66	1143/55	-	

Lungime Segmente

1) Valorile lungimilor segmentelor sunt obținute din proiecție în plan.

Punct început	X / Y	Punct sfârșit	X / Y	Lungime segment (** (m)
1	645.297,561 671.870,101	2	645.291,644 671.875,529	8.03
2	645.291,644 671.875,529	3	645.268,913 671.893,867	29.206
3	645.268,913 671.893,867	4	645.093,703 671.731,082	239.16
4	645.093,703 671.731,082	5	645.115,794 671.701,224	37.142
5	645.115,794 671.701,224	1	645.297,561 671.870,101	248.11

** Lungimile segmentelor sunt determinate în planul de proiecție Stereo 70 și sunt rotunjite la 1 milimetru.

*** Distanța dintre puncte este formată din segmente cumulate ce sunt mai mici decât valoarea 1 milimetru.

Neutilizabil în Circuitul
Civil

**DATE DESPRE IMOBILUL NR. 2921**

Oficiul de Cadastru și Publicitate Imobiliară BOTOSANI
Biroul de Cadastru și Publicitate Imobiliară Botosani

A. Partea I. Descrierea imobilului

TEREN Extravilan

Adresa: Jud. Botosani

Nr. Crt	Nr cadastral Nr. topografic	Suprafața* (mp)	Observații / Referințe
A1		5.000	Sector cadastral:19 Teren neimprejmuit;

B. Partea II. Proprietari și acte

Inscrieri privitoare la dreptul de proprietate și alte drepturi reale	Referințe
/	
Act Administrativ nr. 108198, din 28/07/2002 emis de CJSDPAT;	
B1	A1
Intabulare, drept de PROPRIETATE, dobandit prin Reconstituire, cota actuala 1/1	
1) OLARIU GH MARIA, Lipsa CNP	
2) OLARIU GH NECULAI, Lipsa CNP	
3) OLARIU GH ALECU, Lipsa CNP	

C. Partea III. SARCINI .

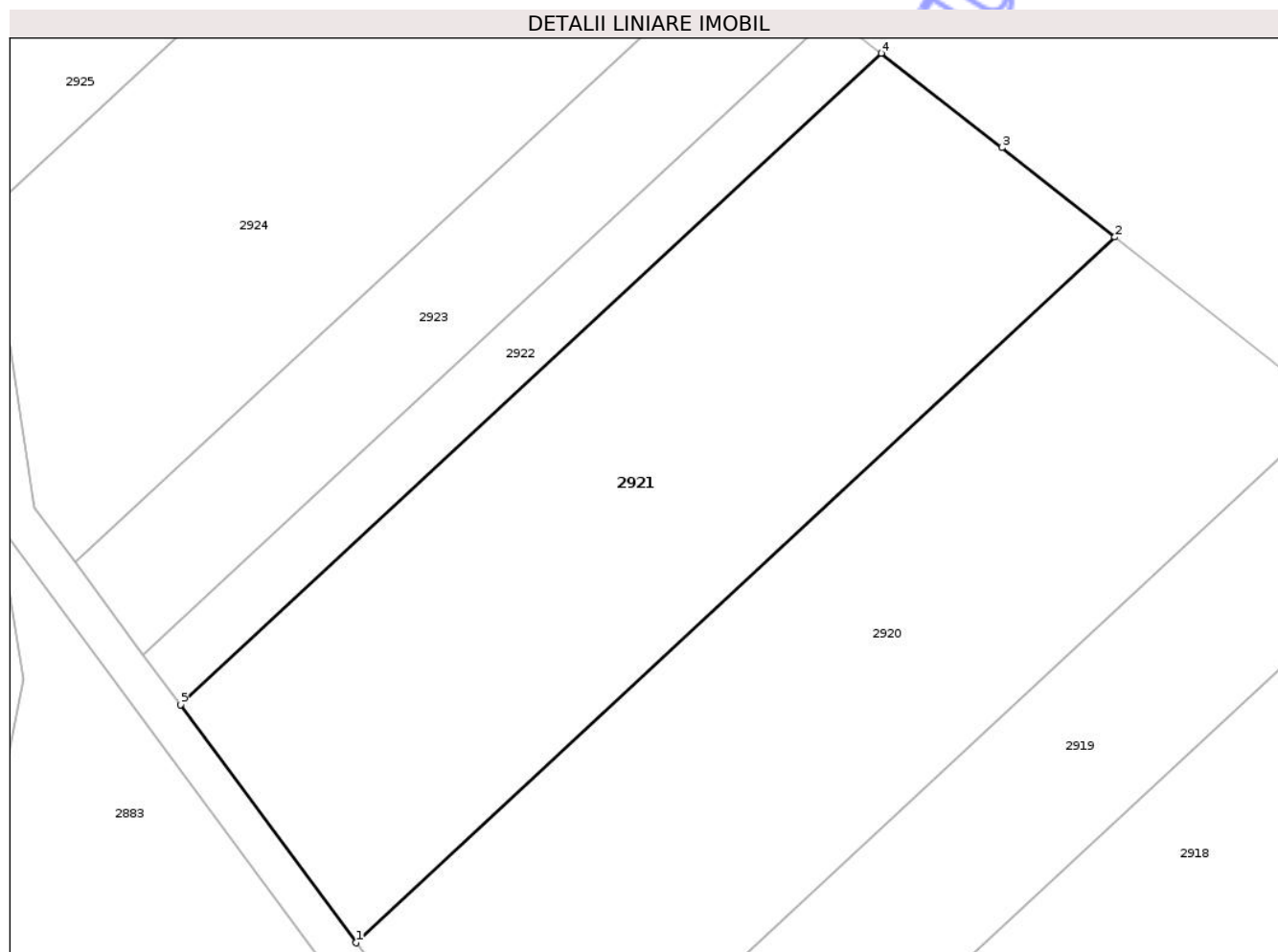
Inscrieri privind dezmembramintele dreptului de proprietate, drepturi reale de garanție și sarcini	Referințe
NU SUNT	

Anexa Nr. 1 La Partea I

Teren

Nr cadastral	Suprafața (mp)*	Observații / Referințe
	5.000	

* Suprafața este determinată în planul de proiecție Stereo 70.



Date referitoare la teren

Crt	Categorie folosință	Intra vilan	Suprafața (mp)	Tarla	Parcelă	Nr. topo	Observații / Referințe
1	arabil	NU	5.000	66	1143/64	-	

Lungime Segmente

1) Valorile lungimilor segmentelor sunt obținute din proiecție în plan.

Punct început	X / Y	Punct sfârșit	X / Y	Lungime segment (** (m)
1	644.832,321 672.084,358	2	644.931,482 672.176,487	135.354
2	644.931,482 672.176,487	3	644.916,714 672.188,191	18.843
3	644.916,714 672.188,191	4	644.900,921 672.200,505	20.026
4	644.900,921 672.200,505	5	644.809,34 672.115,418	125.008
5	644.809,34 672.115,418	1	644.832,321 672.084,358	38.637

** Lungimile segmentelor sunt determinate în planul de proiecție Stereo 70 și sunt rotunjite la 1 milimetru.

*** Distanța dintre puncte este formată din segmente cumulate ce sunt mai mici decât valoarea 1 milimetru.

Neutilizabil în Circuitul
Civil

**DATE DESPRE IMOBILUL NR. 2924**

Oficiul de Cadastru și Publicitate Imobiliară BOTOSANI
Biroul de Cadastru și Publicitate Imobiliară Botosani

A. Partea I. Descrierea imobilului

TEREN Extravilan

Adresa: Jud. Botosani

Nr. Crt	Nr cadastral Nr. topografic	Suprafața* (mp)	Observații / Referințe
A1		4.400	Sector cadastral:19 Teren neimprejmuit;

B. Partea II. Proprietari și acte

Inscrieri privitoare la dreptul de proprietate și alte drepturi reale	Referințe
/	
Act Administrativ nr. 54493, din 30/05/1995 emis de CJSDPAT;	
B1	A1
Intabulare, drept de PROPRIETATE, dobandit prin Reconstituire, cota actuala 1/1	
1) AONOFREIESEI VASILE, Lipsa CNP	

C. Partea III. SARCINI .

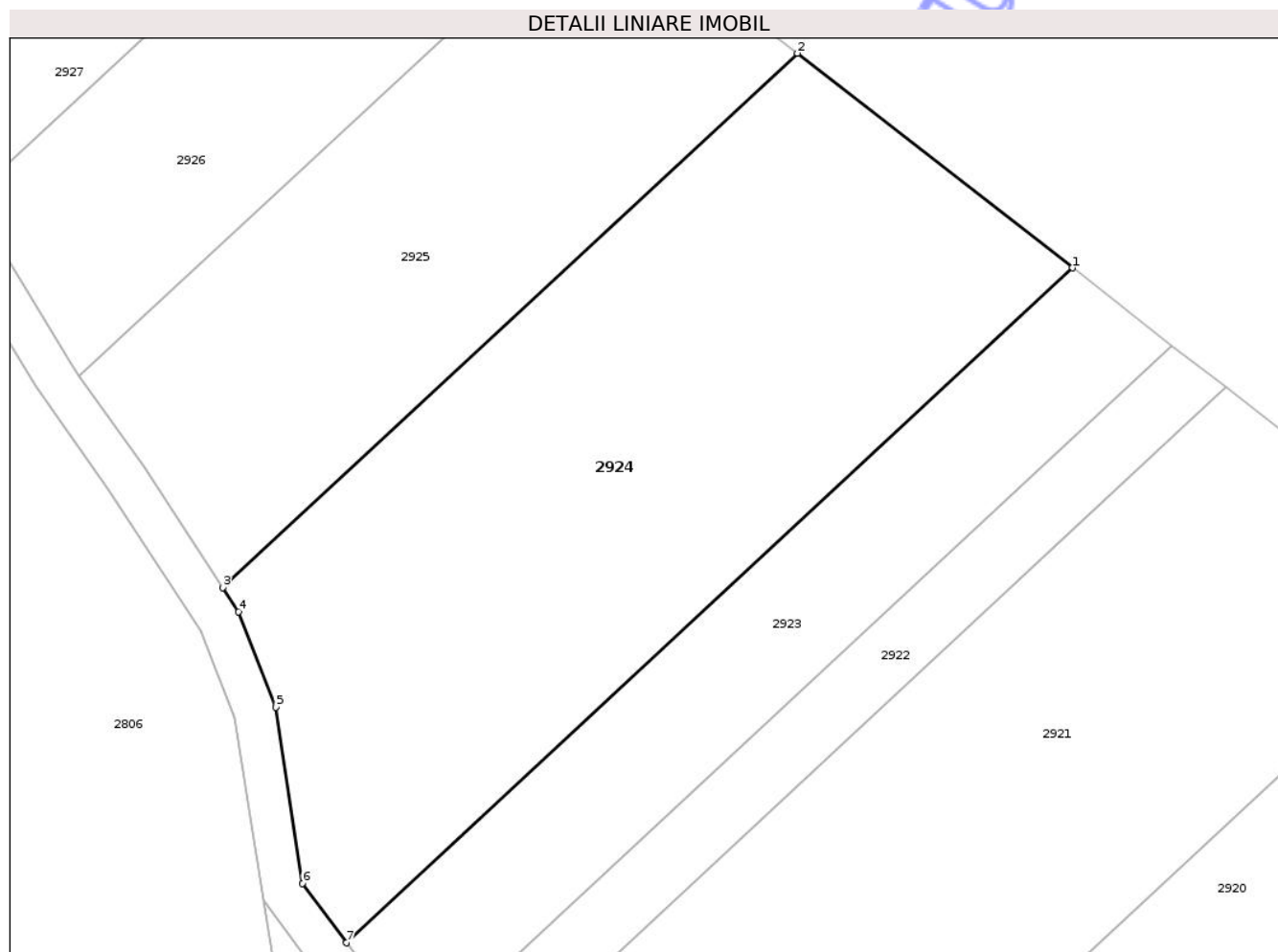
Inscrieri privind dezmembramintele dreptului de proprietate, drepturi reale de garanție și sarcini	Referințe
NU SUNT	

Anexa Nr. 1 La Partea I

Teren

Nr cadastral	Suprafața (mp)*	Observații / Referințe
	4.400	

* Suprafața este determinată în planul de proiecție Stereo 70.



Date referitoare la teren

Crt	Categorie folosință	Intravilan	Suprafața (mp)	Tarla	Parcelă	Nr. topo	Observații / Referințe
1	arabil	NU	4.400	66	1143/500	-	

Lungime Segmente

1) Valorile lungimilor segmentelor sunt obținute din proiecție în plan.

Punct început	X / Y	Punct sfârșit	X / Y	Lungime segment (** (m)
1	644.882,568 672.214,815	2	644.849,607 672.240,516	41.797
2	644.849,607 672.240,516	3	644.780,755 672.176,546	93.983
3	644.780,755 672.176,546	4	644.782,641 672.173,656	3.451
4	644.782,641 672.173,656	5	644.787,083 672.162,204	12.283
5	644.787,083 672.162,204	6	644.790,317 672.141,13	21.321

Punct început	X / Y	Punct sfârșit	X / Y	Lungime segment (** (m)
6	644.790,317 672.141,13	7	644.795,589 672.134,004	8.864
7	644.795,589 672.134,004	1	644.882,568 672.214,815	118.726

** Lungimile segmentelor sunt determinate în planul de proiecție Stereo 70 și sunt rotunjite la 1 milimetru.

*** Distanța dintre puncte este formată din segmente cumulate ce sunt mai mici decât valoarea 1 milimetru.

Neutilizabil în Circuitul Civil



DATE DESPRE IMOBILUL NR. 2926

Oficiul de Cadastru și Publicitate Imobiliară BOTOSANI
Biroul de Cadastru și Publicitate Imobiliară Botosani

A. Partea I. Descrierea imobilului

TEREN Extravilan

Adresa: Jud. Botosani

Nr. Crt	Nr cadastral Nr. topografic	Suprafața* (mp)	Observații / Referințe
A1	52030	2.000	Sector cadastral:19 Teren neimprejmuit;

B. Partea II. Proprietari și acte

Inscrieri privitoare la dreptul de proprietate și alte drepturi reale		Referințe
54136 / 05/07/2022		
Act Notarial nr. 144, din 10/12/2021 emis de BIN Nastasa Alexandru;		
B3	Intabulare, drept de PROPRIETATE, dobandit prin Succesiune, cota actuala 1/4 1) LUPUȘORU VALERIA, bun propriu <i>OBSERVATII: bun propriu</i>	A1
B4	Intabulare, drept de PROPRIETATE, dobandit prin Succesiune, cota actuala 1/4 1) LUPUȘORU PETRICĂ, bun propriu <i>OBSERVATII: bun propriu</i>	A1
B5	Intabulare, drept de PROPRIETATE, dobandit prin Succesiune, cota actuala 1/4 1) KARACSONY ILEANA, bun propriu <i>OBSERVATII: bun propriu</i>	A1
B6	Intabulare, drept de PROPRIETATE, dobandit prin Succesiune, cota actuala 1/4 1) LUPUȘORU FLORIN, bun propriu <i>OBSERVATII: bun propriu</i>	A1

C. Partea III. SARCINI

Inscrieri privind dezmembramintele dreptului de proprietate, drepturi reale de garanție și sarcini		Referințe
88858 / 28/09/2023		
Somatie nr. 937/2017, din 25/09/2023 emis de EXECUTOR JUDECĂTORESC "SÎNZIANA SECRIERU" BOTOȘANI (actiune in instanta nr 18014 din 10.10.2017, emis de Judecătoria Botoșani);		
C1	se notează urmărirea silită imobiliară formulată de creditoarea PROSPEROCAPITAL S.A.R.L. pentru recuperarea creantei debitorului Lupușoru Florin asupra cotei de 1/4 pentru suma de 4.429,44 lei suma compusa din 3.615,98 lei reprezentand debit si 813,46 lei cheltuieli de executare	A1

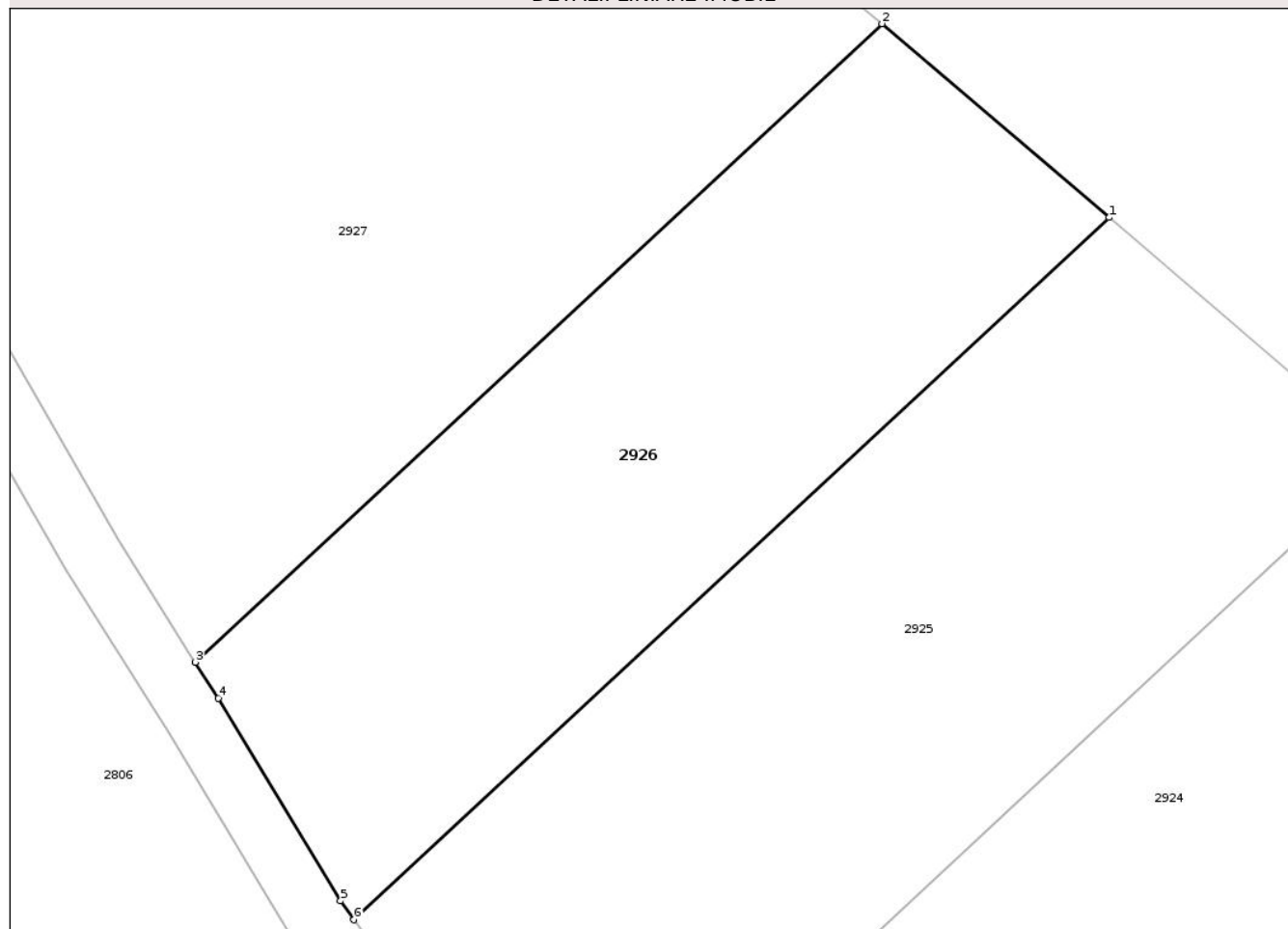
Anexa Nr. 1 La Partea I

Teren

Nr cadastral	Suprafața (mp)*	Observații / Referințe
52030	2.000	

* Suprafața este determinată în planul de proiecție Stereo 70.

DETALII LINIARE IMOBIL



Date referitoare la teren

Crt	Categorie folosință	Intravilan	Suprafața (mp)	Tarla	Parcelă	Nr. topo	Observații / Referințe
1	arabil	NU	2.000	66	1143/68	-	

Lungime Segmente

1) Valorile lungimilor segmentelor sunt obținute din proiecție în plan.

Punct început	X / Y	Punct sfârșit	X / Y	Lungime segment (** (m)
1	644.826,092 672.259,921	2	644.807,279 672.275,947	24.714
2	644.807,279 672.275,947	3	644.750,454 672.223,153	77.565
3	644.750,454 672.223,153	4	644.752,348 672.220,16	3.542
4	644.752,348 672.220,16	5	644.762,477 672.203,404	19.58
5	644.762,477 672.203,404	6	644.763,587 672.201,848	1.911

Punct început	X / Y	Punct sfârșit	X / Y	Lungime segment (** (m)
6	644.763,587 672.201,848	1	644.826,092 672.259,921	85.319

** Lungimile segmentelor sunt determinate în planul de proiecție Stereo 70 și sunt rotunjite la 1 milimetru.

*** Distanța dintre puncte este formată din segmente cumulate ce sunt mai mici decât valoarea 1 milimetru.

Neutilizabil în Circuitul Civil

**DATE DESPRE IMOBILUL NR. 2853**

Oficiul de Cadastru și Publicitate Imobiliară BOTOSANI
Biroul de Cadastru și Publicitate Imobiliară Botosani

A. Partea I. Descrierea imobilului

TEREN Extravilan

Adresa: Jud. Botosani

Nr. Crt	Nr cadastral Nr. topografic	Suprafața* (mp)	Observații / Referințe
A1		3.020	Sector cadastral:19 Teren neimprejmuit;

B. Partea II. Proprietari și acte

Inscrieri privitoare la dreptul de proprietate și alte drepturi reale	Referințe
/	
Act Administrativ nr. 24374, din 05/11/1993 emis de CJSDPAT;	
B1	A1
Intabulare, drept de PROPRIETATE, dobandit prin Reconstituire, cota actuala 1/1 1) TROFIN NECULAI, Lipsa CNP	

C. Partea III. SARCINI .

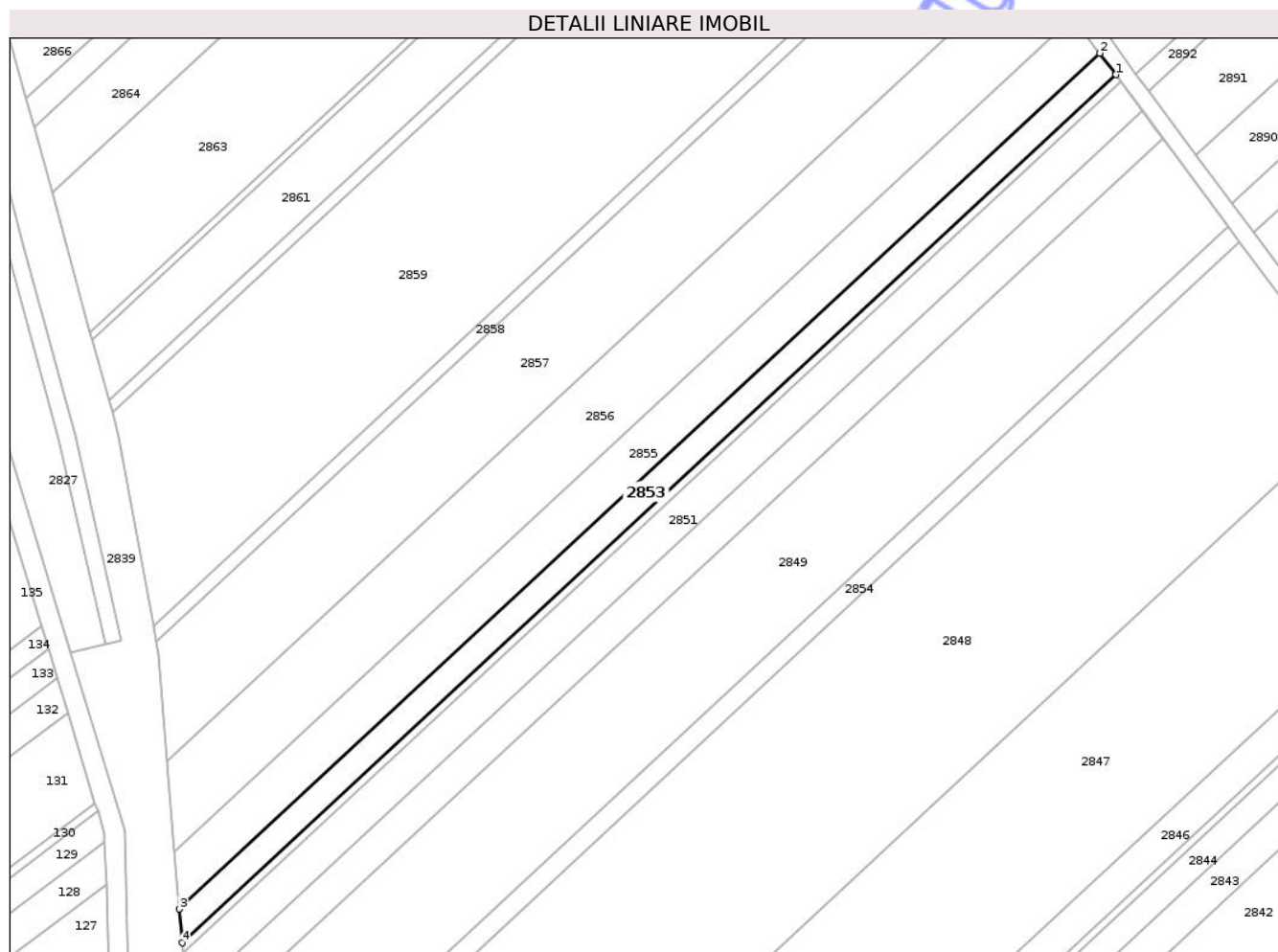
Inscrieri privind dezmembramintele dreptului de proprietate, drepturi reale de garanție și sarcini	Referințe
NU SUNT	

Anexa Nr. 1 La Partea I

Teren

Nr cadastral	Suprafața (mp)*	Observații / Referințe
	3.020	

* Suprafața este determinată în planul de proiecție Stereo 70.



Date referitoare la teren

Crt	Categorie folosință	Intra vilan	Suprafața (mp)	Tarla	Parcelă	Nr. topo	Observații / Referințe
1	arabil	NU	3.020	66	1143/11	-	

Lungime Segmente

1) Valorile lungimilor segmentelor sunt obținute din proiecție în plan.

Punct început	X / Y	Punct sfârșit	X / Y	Lungime segment (** (m)
1	645.229,882 671.538,62	2	645.225,113 671.545,064	8.017
2	645.225,113 671.545,064	3	644.949,366 671.288,872	376.392
3	644.949,366 671.288,872	4	644.950,201 671.278,774	10.132
4	644.950,201 671.278,774	1	645.229,882 671.538,62	381.761

** Lungimile segmentelor sunt determinate în planul de proiecție Stereo 70 și sunt rotunjite la 1 milimetru.

*** Distanţa dintre puncte este formată din segmente cumulate ce sunt mai mici decât valoarea 1 milimetru.

Neutilizabil în Circuitul
Civil

**DATE DESPRE IMOBILUL NR. 2849**

Oficiul de Cadastru și Publicitate Imobiliară BOTOSANI
Biroul de Cadastru și Publicitate Imobiliară Botosani

A. Partea I. Descrierea imobilului

TEREN Extravilan

Adresa: Jud. Botosani

Nr. Crt	Nr cadastral Nr. topografic	Suprafața* (mp)	Observații / Referințe
A1		13.320	Sector cadastral:19 Teren neimprejmuit;

B. Partea II. Proprietari și acte

Inscrieri privitoare la dreptul de proprietate și alte drepturi reale	Referințe
/	
Act Administrativ nr. 24398, din 08/11/1993 emis de CJSDPAT;	
B1	A1
Intabulare, drept de PROPRIETATE, dobandit prin Reconstituire, cota actuala 1/1	
1) STEFANUCA ALEXANDRU, Lipsa CNP	

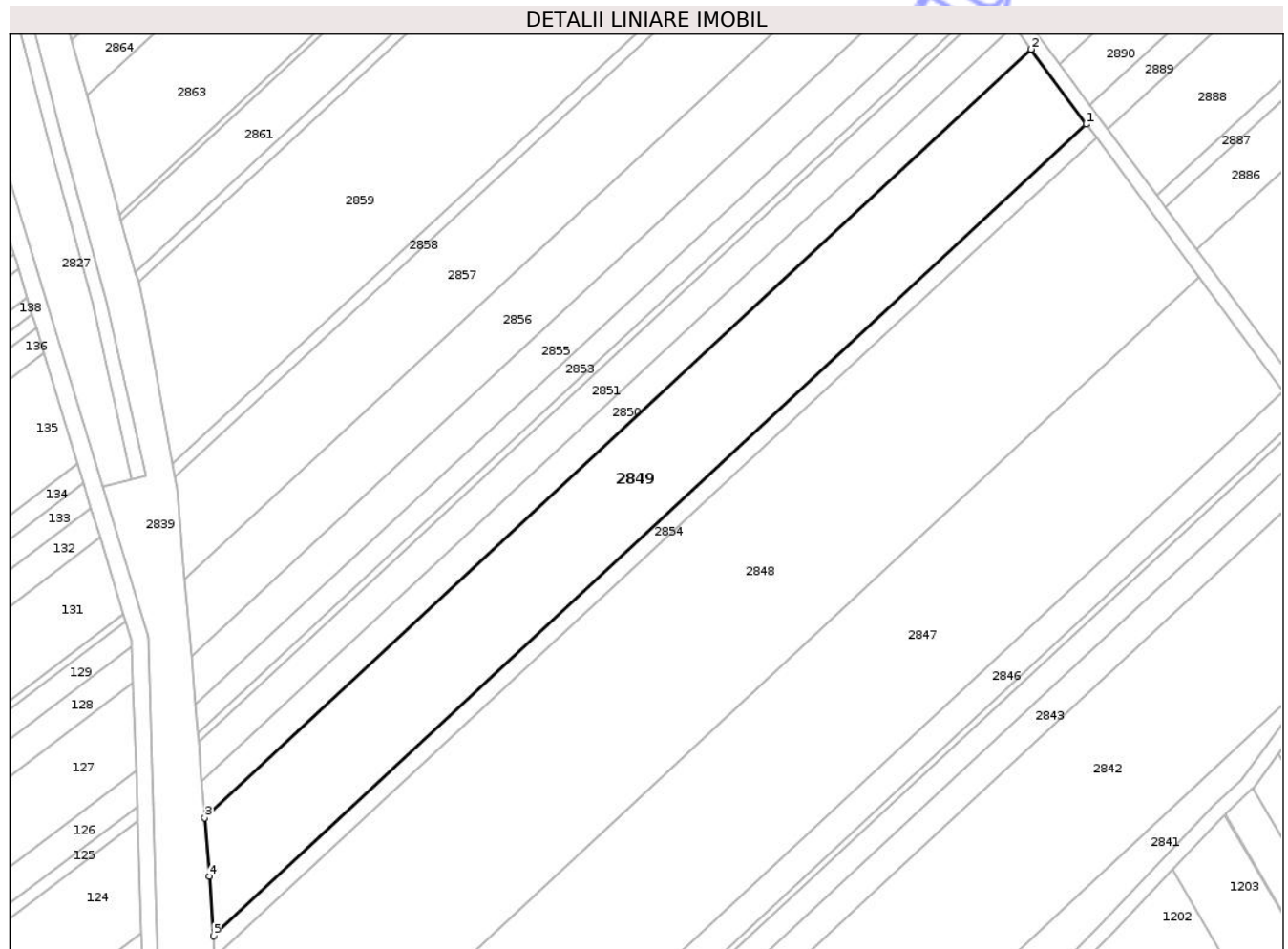
C. Partea III. SARCINI .

Inscrieri privind dezmembramintele dreptului de proprietate, drepturi reale de garanție și sarcini	Referințe
NU SUNT	

Teren

Nr cadastral	Suprafața (mp)*	Observații / Referințe
	13.320	

* Suprafața este determinată în planul de proiecție Stereo 70.



Date referitoare la teren

Crt	Categorie folosință	Intra vilan	Suprafața (mp)	Tarla	Parcelă	Nr. topo	Observații / Referințe
1	arabil	NU	13.320	66	1143/7	-	

Lungime Segmente

1) Valorile lungimilor segmentelor sunt obținute din proiecție în plan.

Punct început	X / Y	Punct sfârșit	X / Y	Lungime segment (** (m)
1	645.263,439 671.493,264	2	645.243,932 671.519,629	32.797
2	645.243,932 671.519,629	3	644.952,663 671.249,016	397.579
3	644.952,663 671.249,016	4	644.954,373 671.228,348	20.739
4	644.954,373 671.228,348	5	644.955,736 671.207,382	21.01
5	644.955,736 671.207,382	1	645.263,439 671.493,264	420.011

** Lungimile segmentelor sunt determinate în planul de proiecție Stereo 70 și sunt rotunjite la 1 milimetru.

*** Distanța dintre puncte este formată din segmente cumulate ce sunt mai mici decât valoarea 1 milimetru.

Neutilizabil în Circuitul
Civil

**DATE DESPRE IMOBILUL NR. 2850**

Oficiul de Cadastru și Publicitate Imobiliară BOTOSANI
Biroul de Cadastru și Publicitate Imobiliară Botosani

A. Partea I. Descrierea imobilului

TEREN Extravilan

Adresa: Jud. Botosani

Nr. Crt	Nr cadastral Nr. topografic	Suprafața* (mp)	Observații / Referințe
A1		4.000	Sector cadastral:19 Teren neimprejmuit;

B. Partea II. Proprietari și acte

Inscrieri privitoare la dreptul de proprietate și alte drepturi reale	Referințe
/	
Act Administrativ nr. 20706, din 05/10/1993 emis de CJSDPAT;	
B1	A1
Intabulare, drept de PROPRIETATE, dobandit prin Reconstituire, cota actuala 1/1	
1) ONOFRICIUC VIOLETA, Lipsa CNP	

C. Partea III. SARCINI .

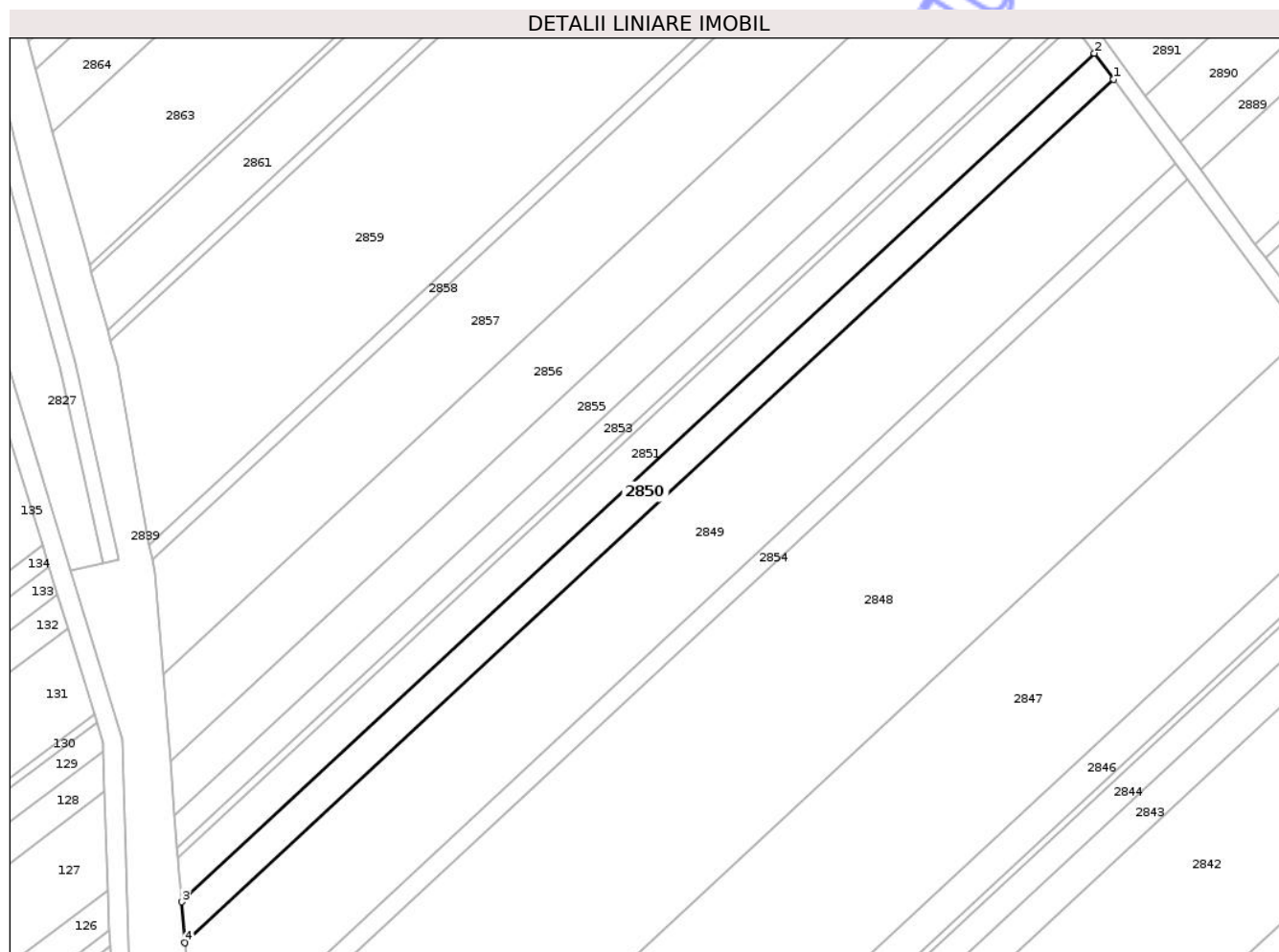
Inscrieri privind dezmembramintele dreptului de proprietate, drepturi reale de garanție și sarcini	Referințe
NU SUNT	

Anexa Nr. 1 La Partea I

Teren

Nr cadastral	Suprafața (mp)*	Observații / Referințe
	4.000	

* Suprafața este determinată în planul de proiecție Stereo 70.



Date referitoare la teren

Crt	Categorie folosință	Intra vilan	Suprafața (mp)	Tarla	Parcelă	Nr. topo	Observații / Referințe
1	arabil	NU	4.000	66	1143/8	-	

Lungime Segmente

1) Valorile lungimilor segmentelor sunt obținute din proiecție în plan.

Punct început	X / Y	Punct sfârșit	X / Y	Lungime segment (** (m)
1	645.243,932 671.519,629	2	645.237,859 671.527,839	10.212
2	645.237,859 671.527,839	3	644.951,599 671.261,879	390.742
3	644.951,599 671.261,879	4	644.952,663 671.249,016	12.907
4	644.952,663 671.249,016	1	645.243,932 671.519,629	397.579

** Lungimile segmentelor sunt determinate în planul de proiecție Stereo 70 și sunt rotunjite la 1 milimetru.

*** Distanţa dintre puncte este formată din segmente cumulate ce sunt mai mici decât valoarea 1 milimetru.

Neutilizabil în Circuitul
Civil

**DATE DESPRE IMOBILUL NR. 2851**

Oficiul de Cadastru și Publicitate Imobiliară BOTOSANI
Biroul de Cadastru și Publicitate Imobiliară Botosani

A. Partea I. Descrierea imobilului

TEREN Extravilan

Adresa: Jud. Botosani

Nr. Crt	Nr cadastral Nr. topografic	Suprafața* (mp)	Observații / Referințe
A1		4.248	Sector cadastral:19 Teren neimprejmuit;

B. Partea II. Proprietari și acte

Inscrieri privitoare la dreptul de proprietate și alte drepturi reale	Referințe
/	
Act Administrativ nr. 24376, din 05/11/1993 emis de CJSDPAT;	
B1	A1
Intabulare, drept de PROPRIETATE, dobandit prin Constituire, cota actuala 1/1	
1) ȚIBU TOADER, Lipsa CNP	

C. Partea III. SARCINI .

Inscrieri privind dezmembramintele dreptului de proprietate, drepturi reale de garanție și sarcini	Referințe
NU SUNT	

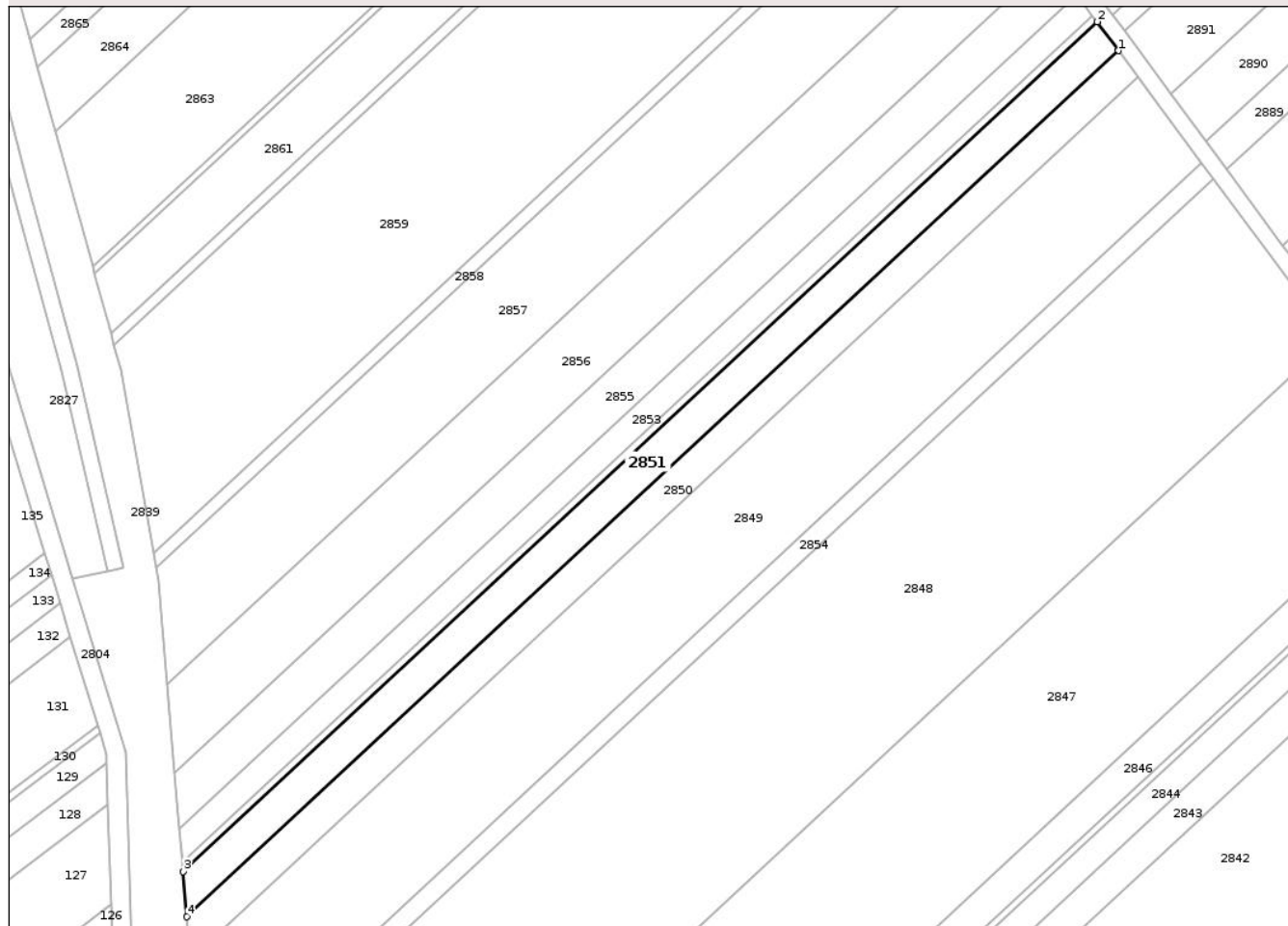
Anexa Nr. 1 La Partea I

Teren

Nr cadastral	Suprafața (mp)*	Observații / Referințe
	4.248	

* Suprafața este determinată în planul de proiecție Stereo 70.

DETALII LINIARE IMOBIL



Date referitoare la teren

Crt	Categorie folosință	Intravilan	Suprafața (mp)	Tarla	Parcelă	Nr. topo	Observații / Referințe
1	arabil	NU	4.248	66	1143/9	-	

Lungime Segmente

1) Valorile lungimilor segmentelor sunt obținute din proiecție în plan.

Punct început	X / Y	Punct sfârșit	X / Y	Lungime segment (** (m)
1	645.237,859 671.527,839	2	645.231,29 671.536,717	11.044
2	645.231,29 671.536,717	3	644.950,448 671.275,792	383.346
3	644.950,448 671.275,792	4	644.951,599 671.261,879	13.961
4	644.951,599 671.261,879	1	645.237,859 671.527,839	390.742

** Lungimile segmentelor sunt determinate în planul de proiecție Stereo 70 și sunt rotunjite la 1 milimetru.

*** Distanţa dintre puncte este formată din segmente cumulate ce sunt mai mici decât valoarea 1 milimetru.

Neutilizabil în Circuitul
Civil



DATE DESPRE IMOBILUL NR. 2852

Oficiul de Cadastru și Publicitate Imobiliară BOTOSANI
Biroul de Cadastru și Publicitate Imobiliară Botosani

A. Partea I. Descrierea imobilului

TEREN Extravilan

Adresa: Jud. Botosani

Nr. Crt	Nr cadastral Nr. topografic	Suprafața* (mp)	Observații / Referințe
A1		900	Sector cadastral:19 Teren neimprejmuit;

B. Partea II. Proprietari și acte

Inscrieri privitoare la dreptul de proprietate și alte drepturi reale	Referințe
/	
Act Administrativ nr. 24410, din 09/11/1993 emis de CJSDPAT;	
B1	A1
Intabulare, drept de PROPRIETATE, dobandit prin Constituire, cota actuala 1/1 1) BIDICA MIRCEA, Lipsa CNP	

C. Partea III. SARCINI .

Inscrieri privind dezmembramintele dreptului de proprietate, drepturi reale de garanție și sarcini	Referințe
NU SUNT	


Anexa Nr. 1 La Partea I

Teren

Nr cadastral	Suprafața (mp)*	Observații / Referințe
	900	

* Suprafața este determinată în planul de proiecție Stereo 70.

DETALII LINIARE IMOBIL



Date referitoare la teren

Crt	Categorie folosință	Intra vilan	Suprafața (mp)	Tarla	Parcelă	Nr. topo	Observații / Referințe
1	arabil	NU	900	66	1143/10	-	

Lungime Segmente

1) Valorile lungimilor segmentelor sunt obținute din proiecție în plan.

Punct început	X / Y	Punct sfârșit	X / Y	Lungime segment (** (m)
1	645.231,29 671.536,717	2	645.229,882 671.538,62	2.367
2	645.229,882 671.538,62	3	644.950,201 671.278,774	381.761
3	644.950,201 671.278,774	4	644.950,448 671.275,792	2.992
4	644.950,448 671.275,792	1	645.231,29 671.536,717	383.346

** Lungimile segmentelor sunt determinate în planul de proiecție Stereo 70 și sunt rotunjite la 1 milimetru.

*** Distanţa dintre puncte este formată din segmente cumulate ce sunt mai mici decât valoarea 1 milimetru.

Neutilizabil în Circuitul
Civil



DATE DESPRE IMOBILUL NR. 2808

Oficiul de Cadastru și Publicitate Imobiliară BOTOSANI
Biroul de Cadastru și Publicitate Imobiliară Botosani

A. Partea I. Descrierea imobilului

TEREN Extravilan

Adresa: Jud. Botosani

Nr. Crt	Nr cadastral Nr. topografic	Suprafața* (mp)	Observații / Referințe
A1		500	Sector cadastral:19 Teren neimprejmuit;

B. Partea II. Proprietari și acte

Inscrieri privitoare la dreptul de proprietate și alte drepturi reale	Referințe
/	
Act Administrativ nr. 33552, din 27/04/1994 emis de CJSDPAT;	
B1	A1
Intabulare, drept de PROPRIETATE, dobandit prin Reconstituire, cota actuala 1/1	
1) BANCIU MARIA , Lipsa CNP	

C. Partea III. SARCINI .

Inscrieri privind dezmembramintele dreptului de proprietate, drepturi reale de garanție și sarcini	Referințe
NU SUNT	

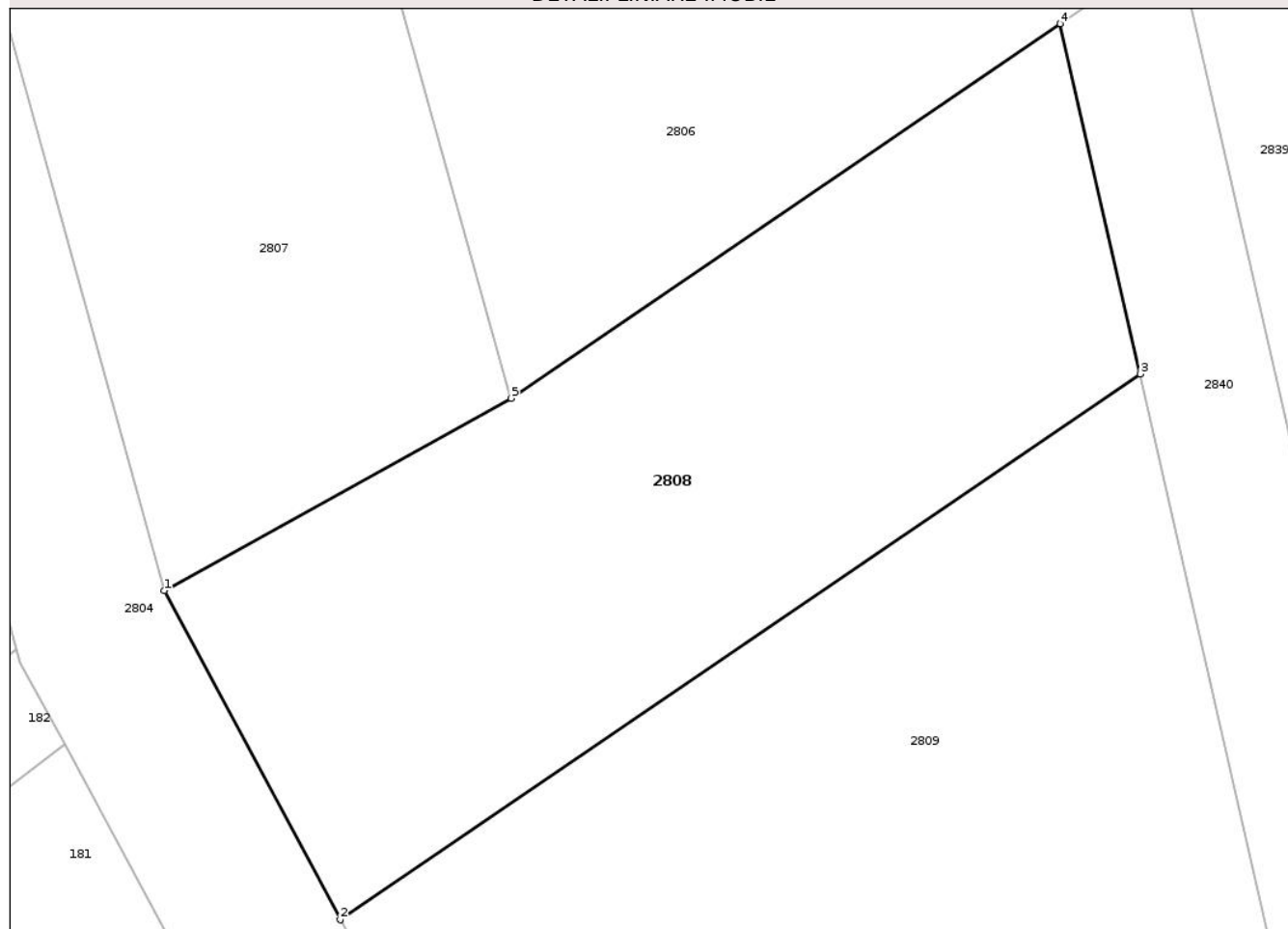
Anexa Nr. 1 La Partea I

Teren

Nr cadastral	Suprafața (mp)*	Observații / Referințe
	500	

* Suprafața este determinată în planul de proiecție Stereo 70.

DETALII LINIARE IMOBIL



Date referitoare la teren

Crt	Categorie folosință	Intra vilan	Suprafața (mp)	Tarla	Parcelă	Nr. topo	Observații / Referințe
1	faneata	NU	500	66	1140/20	-	

Lungime Segmente

1) Valorile lungimilor segmentelor sunt obținute din proiecție în plan.

Punct început	X / Y	Punct sfârșit	X / Y	Lungime segment (** (m)
1	644.723,061 671.877,563	2	644.729,736 671.865,077	14.158
2	644.729,736 671.865,077	3	644.760,11 671.885,783	36.76
3	644.760,11 671.885,783	4	644.757,075 671.899,077	13.636
4	644.757,075 671.899,077	5	644.736,227 671.884,864	25.232
5	644.736,227 671.884,864	1	644.723,061 671.877,563	15.055

** Lungimile segmentelor sunt determinate în planul de proiecţie Stereo 70 şi sunt rotunjite la 1 milimetru.

*** Distanţa dintre puncte este formată din segmente cumulate ce sunt mai mici decât valoarea 1 milimetru.

Neutilizabil în Circuitul
Civil

**DATE DESPRE IMOBILUL NR. 2809**

Oficiul de Cadastru și Publicitate Imobiliară BOTOSANI
Biroul de Cadastru și Publicitate Imobiliară Botosani

A. Partea I. Descrierea imobilului

TEREN Extravilan

Adresa: Jud. Botosani

Nr. Crt	Nr cadastral Nr. topografic	Suprafața* (mp)	Observații / Referințe
A1		1.052	Sector cadastral:19 Teren neimprejmit;

B. Partea II. Proprietari și acte

Inscrieri privitoare la dreptul de proprietate și alte drepturi reale	Referințe
/	
Act Administrativ nr. 28152, din 03/01/1994 emis de CJSDPAT;	
B1	A1
Intabulare, drept de PROPRIETATE, dobandit prin Reconstituire, cota actuala 1/1	
1) LUPU GH DUMITRU, Lipsa CNP	
2) LUPU GH ADAM, Lipsa CNP	
3) BRISIUC GH MARIA, Lipsa CNP	

C. Partea III. SARCINI .

Inscrieri privind dezmembramintele dreptului de proprietate, drepturi reale de garanție și sarcini	Referințe
NU SUNT	

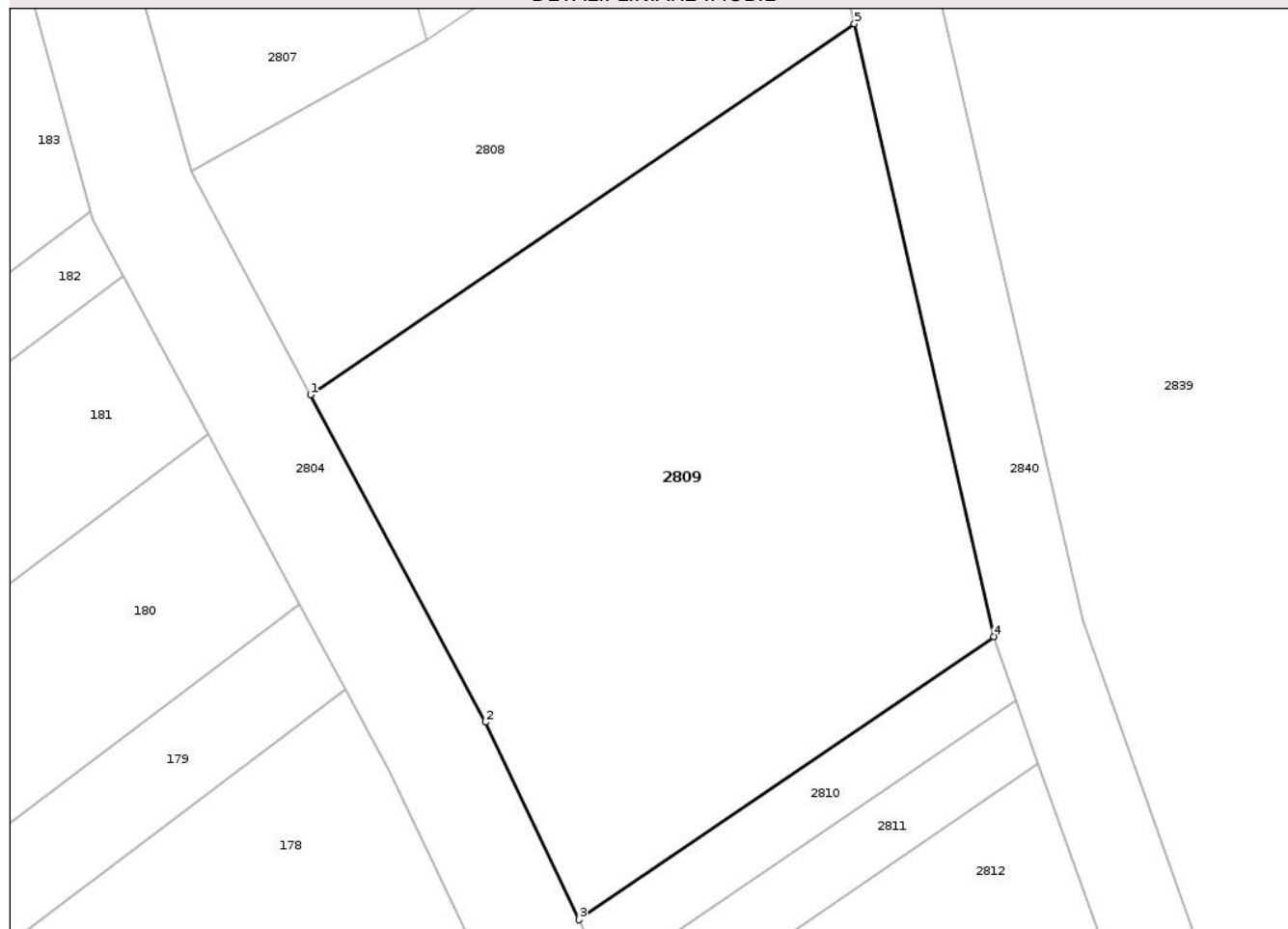
Anexa Nr. 1 La Partea I

Teren

Nr cadastral	Suprafața (mp)*	Observații / Referințe
	1.052	

* Suprafața este determinată în planul de proiecție Stereo 70.

DETALII LINIARE IMOBIL



Date referitoare la teren

Crt	Categorie folosință	Intra vilan	Suprafața (mp)	Tarla	Parcelă	Nr. topo	Observații / Referințe
1	faneata	NU	1.052	66	1140/21	-	

Lungime Segmente

1) Valorile lungimilor segmentelor sunt obținute din proiecție în plan.

Punct început	X / Y	Punct sfârșit	X / Y	Lungime segment (** (m)
1	644.729,736 671.865,077	2	644.739,501 671.846,812	20.711
2	644.739,501 671.846,812	3	644.744,739 671.835,791	12.202
3	644.744,739 671.835,791	4	644.767,916 671.851,591	28.05
4	644.767,916 671.851,591	5	644.760,11 671.885,783	35.072
5	644.760,11 671.885,783	1	644.729,736 671.865,077	36.76

** Lungimile segmentelor sunt determinate în planul de proiecție Stereo 70 și sunt rotunjite la 1 milimetru.

*** Distanța dintre puncte este formată din segmente cumulate ce sunt mai mici decât valoarea 1 milimetru.

Neutilizabil în Circuitul
Civil

**DATE DESPRE IMOBILUL NR. 2812**

Oficiul de Cadastru și Publicitate Imobiliară BOTOSANI
Biroul de Cadastru și Publicitate Imobiliară Botosani

A. Partea I. Descrierea imobilului

TEREN Extravilan

Adresa: Jud. Botosani

Nr. Crt	Nr cadastral Nr. topografic	Suprafața* (mp)	Observații / Referințe
A1		700	Sector cadastral:19 Teren neimprejmuit;

B. Partea II. Proprietari și acte

Inscrieri privitoare la dreptul de proprietate și alte drepturi reale	Referințe
/	
Act Administrativ nr. 28171, din 17/01/1994 emis de CJSDPAT;	
B1	A1
Intabulare, drept de PROPRIETATE, dobandit prin Reconstituire, cota actuala 1/1 1) COȘULEANU ARTEMIZA, Lipsa CNP	

C. Partea III. SARCINI .

Inscrieri privind dezmembramintele dreptului de proprietate, drepturi reale de garanție și sarcini	Referințe
NU SUNT	

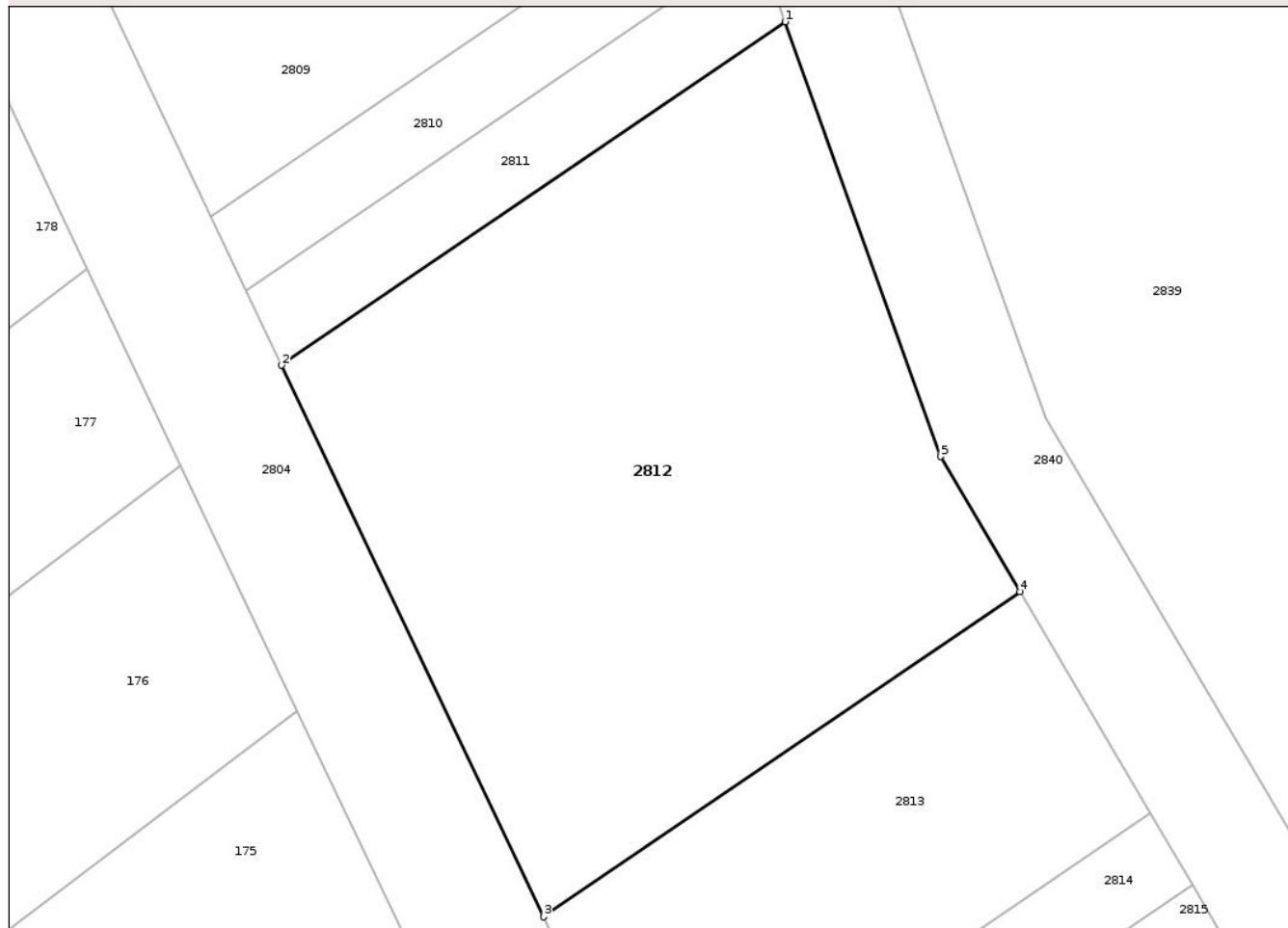
Anexa Nr. 1 La Partea I

Teren

Nr cadastral	Suprafața (mp)*	Observații / Referințe
	700	

* Suprafața este determinată în planul de proiecție Stereo 70.

DETALII LINIARE IMOBIL



Date referitoare la teren

Crt	Categorie folosință	Intra vilan	Suprafața (mp)	Tarla	Parcelă	Nr. topo	Observații / Referințe
1	faneata	NU	700	66	1140/26	-	

Lungime Segmente

1) Valorile lungimilor segmentelor sunt obținute din proiecție în plan.

Punct început	X / Y	Punct sfârșit	X / Y	Lungime segment (** (m)
1	644.770,383 671.844,506	2	644.747,886 671.829,17	27.227
2	644.747,886 671.829,17	3	644.759,586 671.804,552	27.257
3	644.759,586 671.804,552	4	644.780,873 671.819,064	25.763
4	644.780,873 671.819,064	5	644.777,321 671.825,101	7.004
5	644.777,321 671.825,101	1	644.770,383 671.844,506	20.608

** Lungimile segmentelor sunt determinate în planul de proiecţie Stereo 70 şi sunt rotunjite la 1 milimetru.

*** Distanţa dintre puncte este formată din segmente cumulate ce sunt mai mici decât valoarea 1 milimetru.

Neutilizabil în Circuitul
Civil

**DATE DESPRE IMOBILUL NR. 2814**

Oficiul de Cadastru și Publicitate Imobiliară BOTOSANI
 Biroul de Cadastru și Publicitate Imobiliară Botosani

A. Partea I. Descrierea imobilului

TEREN Extravilan

Adresa: Jud. Botosani

Nr. Crt	Nr cadastral Nr. topografic	Suprafața* (mp)	Observații / Referințe
A1		100	Sector cadastral:19 Teren neimprejmuit;

B. Partea II. Proprietari și acte

Inscrieri privitoare la dreptul de proprietate și alte drepturi reale	Referințe
/	
Act Administrativ nr. 61067, din 03/08/1995 emis de CJSDPAT;	
B1	A1
Intabulare, drept de PROPRIETATE, dobandit prin Reconstituire, cota actuala 1/1 1) MUNTEANU VASILE, Lipsa CNP	

C. Partea III. SARCINI .

Inscrieri privind dezmembramintele dreptului de proprietate, drepturi reale de garanție și sarcini	Referințe
NU SUNT	

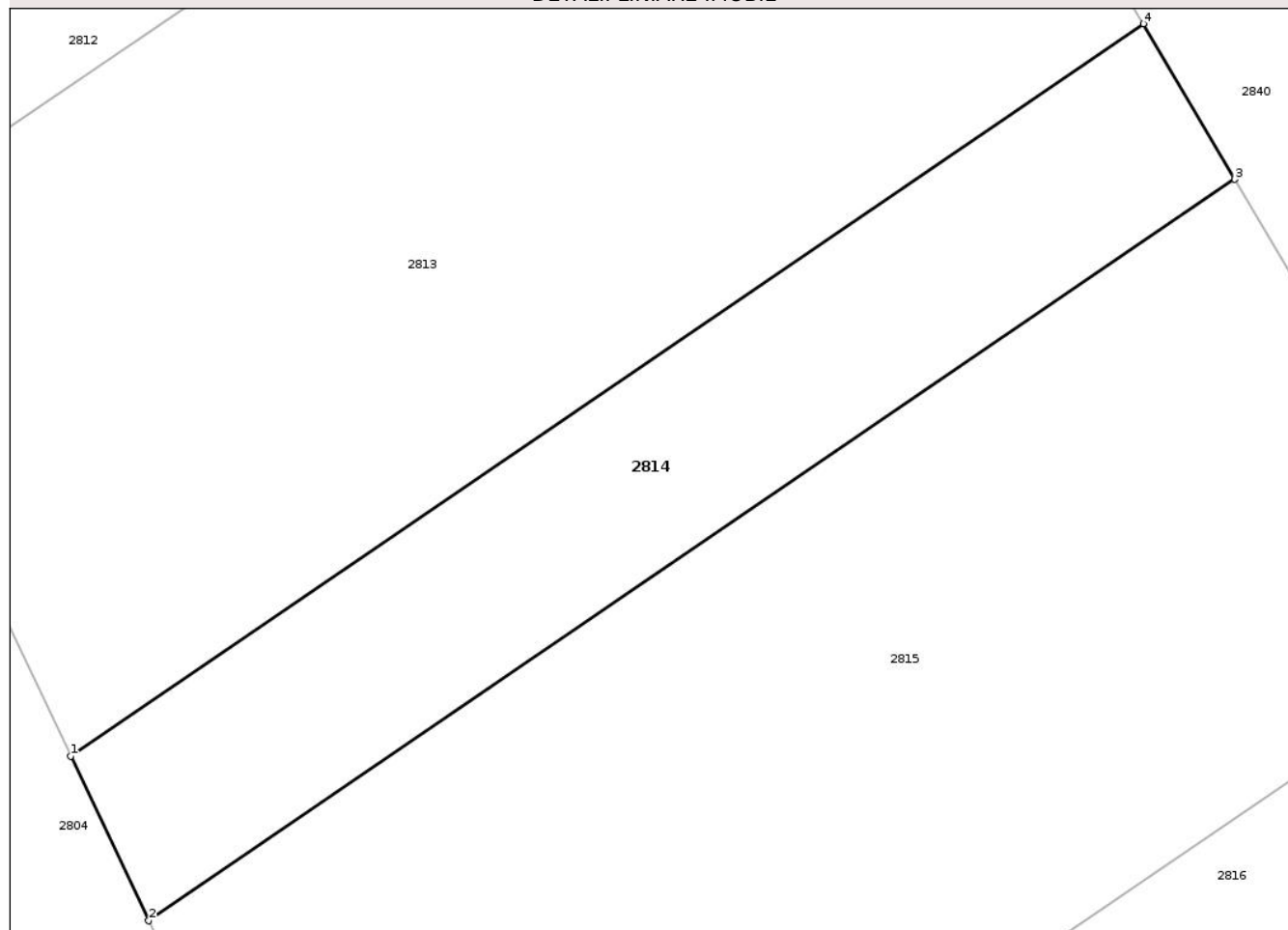
Anexa Nr. 1 La Partea I

Teren

Nr cadastral	Suprafața (mp)*	Observații / Referințe
	100	

* Suprafața este determinată în planul de proiecție Stereo 70.

DETALII LINIARE IMOBIL



Date referitoare la teren

Crt	Categorie folosință	Intra vilan	Suprafața (mp)	Tarla	Parcelă	Nr. topo	Observații / Referințe
1	faneata	NU	100	66	1140/36	-	

Lungime Segmente

1) Valorile lungimilor segmentelor sunt obținute din proiecție în plan.

Punct început	X / Y	Punct sfârșit	X / Y	Lungime segment (** (m)
1	644.764,547 671.794,115	2	644.766,159 671.790,723	3.756
2	644.766,159 671.790,723	3	644.788,563 671.805,996	27.115
3	644.788,563 671.805,996	4	644.786,677 671.809,202	3.72
4	644.786,677 671.809,202	1	644.764,547 671.794,115	26.783

** Lungimile segmentelor sunt determinate în planul de proiecție Stereo 70 și sunt rotunjite la 1 milimetru.

*** Distanța dintre puncte este formată din segmente cumulate ce sunt mai mici decât valoarea 1 milimetru.

Neutilizabil în Circuitul
Civil

**DATE DESPRE IMOBILUL NR. 2816**

Oficiul de Cadastru și Publicitate Imobiliară BOTOSANI
Biroul de Cadastru și Publicitate Imobiliară Botosani

A. Partea I. Descrierea imobilului

TEREN Extravilan

Adresa: Jud. Botosani

Nr. Crt	Nr cadastral Nr. topografic	Suprafața* (mp)	Observații / Referințe
A1		500	Sector cadastral:19 Teren neimprejmuit;

B. Partea II. Proprietari și acte

Inscrieri privitoare la dreptul de proprietate și alte drepturi reale	Referințe
/	
Act Administrativ nr. 38735, din 29/06/1994 emis de CJSDPAT;	
B1	A1
Intabulare, drept de PROPRIETATE, dobandit prin Reconstituire, cota actuala 1/1	
1) URSACHE IORDACHE, Lipsa CNP 2) CIOBANU RUXANDA, Lipsa CNP 3) MURARU SAVETA, Lipsa CNP 4) URSACHE VASILE, Lipsa CNP 5) URSACHE CONSTANTIN, Lipsa CNP 6) URSACHE PAVEL, Lipsa CNP 7) URSACHE MIHAI, Lipsa CNP	

C. Partea III. SARCINI .

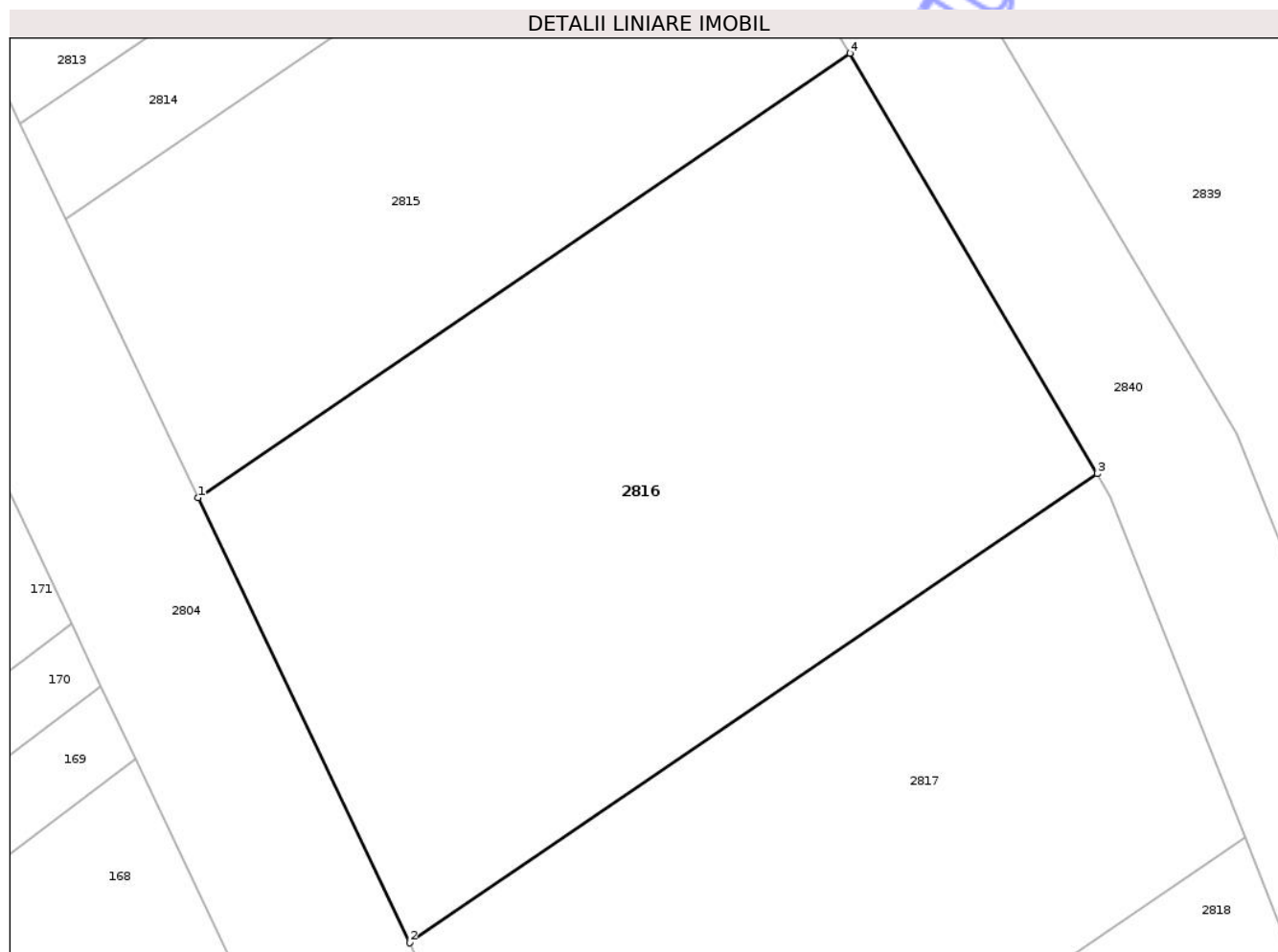
Inscrieri privind dezmembramintele dreptului de proprietate, drepturi reale de garanție și sarcini	Referințe
NU SUNT	

Anexa Nr. 1 La Partea I

Teren

Nr cadastral	Suprafața (mp)*	Observații / Referințe
	500	

* Suprafața este determinată în planul de proiecție Stereo 70.



Date referitoare la teren

Crt	Categorie folosință	Intra vilan	Suprafața (mp)	Tarla	Parcelă	Nr. topo	Observații / Referințe
1	faneata	NU	500	66	1140/41	-	

Lungime Segmente

1) Valorile lungimilor segmentelor sunt obținute din proiecție în plan.

Punct început	X / Y	Punct sfârșit	X / Y	Lungime segment (** (m)
1	644.770,881 671.780,788	2	644.778,407 671.764,952	17.533
2	644.778,407 671.764,952	3	644.802,894 671.781,645	29.636
3	644.802,894 671.781,645	4	644.794,088 671.796,608	17.362
4	644.794,088 671.796,608	1	644.770,881 671.780,788	28.086

** Lungimile segmentelor sunt determinate în planul de proiecție Stereo 70 și sunt rotunjite la 1 milimetru.

*** Distanţa dintre puncte este formată din segmente cumulate ce sunt mai mici decât valoarea 1 milimetru.

Neutilizabil în Circuitul
Civil

**DATE DESPRE IMOBILUL NR. 2819**

Oficiul de Cadastru și Publicitate Imobiliară BOTOSANI
Biroul de Cadastru și Publicitate Imobiliară Botosani

A. Partea I. Descrierea imobilului

TEREN Extravilan

Adresa: Jud. Botosani

Nr. Crt	Nr cadastral Nr. topografic	Suprafața* (mp)	Observații / Referințe
A1		700	Sector cadastral:19 Teren neimprejmuit;

B. Partea II. Proprietari și acte

Inscrieri privitoare la dreptul de proprietate și alte drepturi reale	Referințe
/	
Act Administrativ nr. 28148, din 03/01/1994 emis de CJSDPAT;	
B1	A1
Intabulare, drept de PROPRIETATE, dobandit prin Reconstituire, cota actuala 1/1 1) PUȘNEI GH IOAN, Lipsa CNP	

C. Partea III. SARCINI .

Inscrieri privind dezmembramintele dreptului de proprietate, drepturi reale de garanție și sarcini	Referințe
NU SUNT	

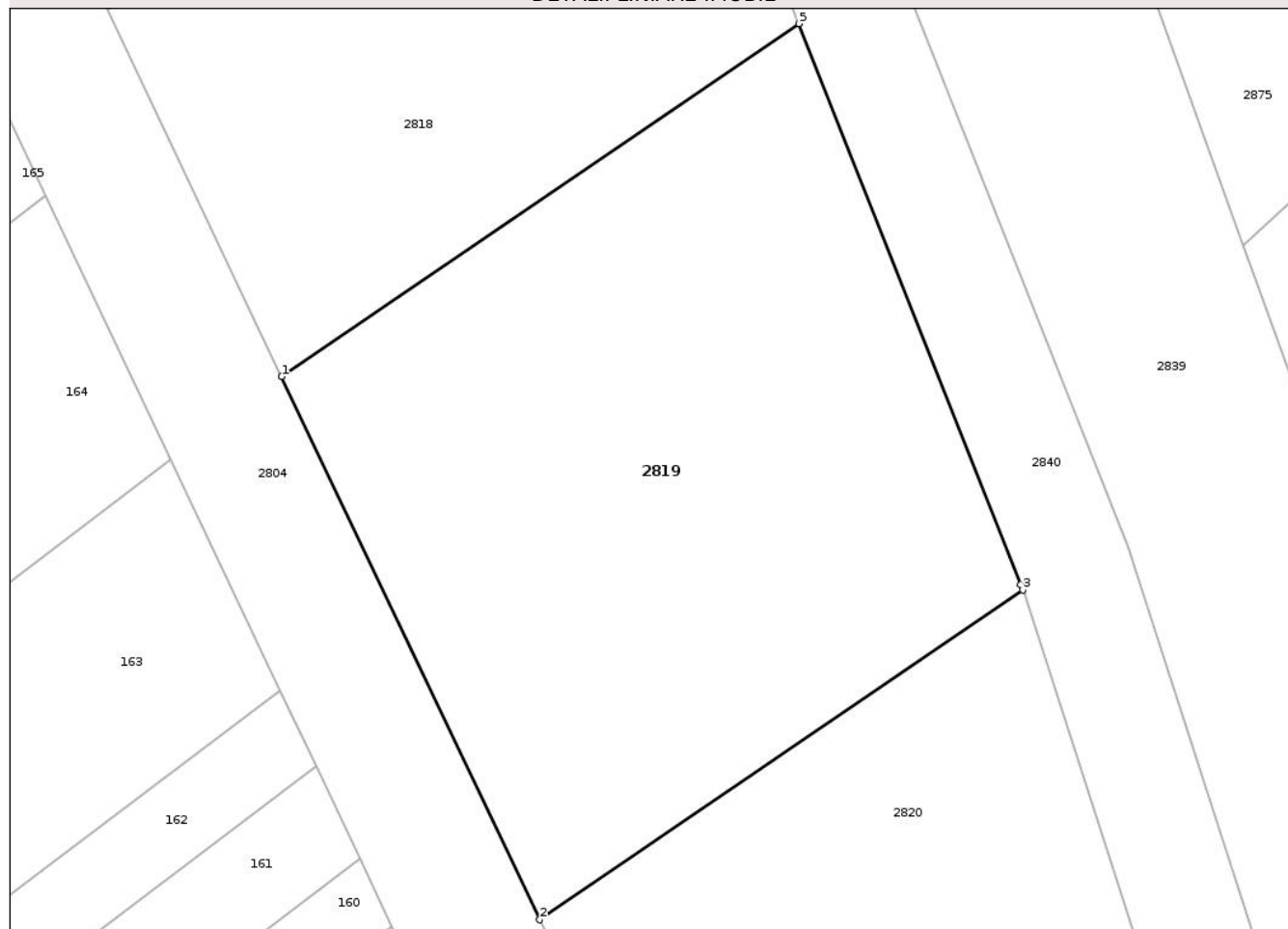
Anexa Nr. 1 La Partea I

Teren

Nr cadastral	Suprafața (mp)*	Observații / Referințe
	700	

* Suprafața este determinată în planul de proiecție Stereo 70.

DETALII LINIARE IMOBIL



Date referitoare la teren

Crt	Categorie folosință	Intravilan	Suprafața (mp)	Tarla	Parcelă	Nr. topo	Observații / Referințe
1	ape statatoare	NU	700	66	1140/45	-	

Lungime Segmente

1) Valorile lungimilor segmentelor sunt obținute din proiecție în plan.

Punct început	X / Y	Punct sfârșit	X / Y	Lungime segment (** (m)
1	644.792,031 671.736,288	2	644.803,411 671.712,343	26.512
2	644.803,411 671.712,343	3	644.824,732 671.726,878	25.804
3	644.824,732 671.726,878	4	644.824,65 671.727,129	0.264
4	644.824,65 671.727,129	5	644.814,856 671.751,848	26.589
5	644.814,856 671.751,848	1	644.792,031 671.736,288	27.624

** Lungimile segmentelor sunt determinate în planul de proiecție Stereo 70 și sunt rotunjite la 1 milimetru.

*** Distanța dintre puncte este formată din segmente cumulate ce sunt mai mici decât valoarea 1 milimetru.

Neutilizabil în Circuitul
Civil

**DATE DESPRE IMOBILUL NR. 2817**

Oficiul de Cadastru și Publicitate Imobiliară BOTOSANI
Biroul de Cadastru și Publicitate Imobiliară Botosani

A. Partea I. Descrierea imobilului

TEREN Extravilan

Adresa: Jud. Botosani

Nr. Crt	Nr cadastral Nr. topografic	Suprafața* (mp)	Observații / Referințe
A1		400	Sector cadastral:19 Teren neimprejmuit;

B. Partea II. Proprietari și acte

Inscrieri privitoare la dreptul de proprietate și alte drepturi reale	Referințe
/	
Act Administrativ nr. 28093, din 16/12/1993 emis de CJSDPAT;	
B1	A1
Intabulare, drept de PROPRIETATE, dobandit prin Reconstituire, cota actuala 1/1 1) LUPU V.GHE DUMITRU, Lipsa CNP	

C. Partea III. SARCINI .

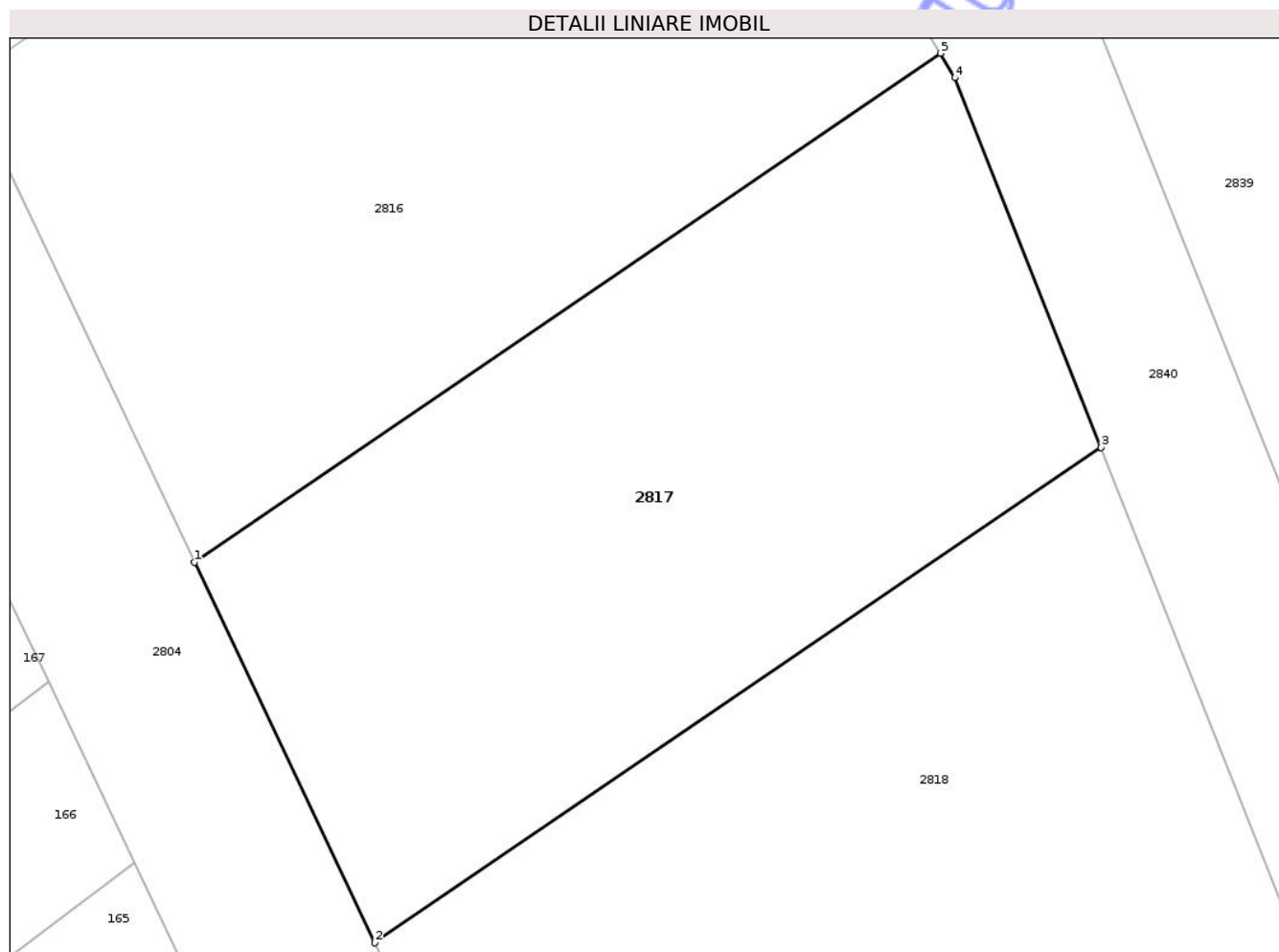
Inscrieri privind dezmembramintele dreptului de proprietate, drepturi reale de garanție și sarcini	Referințe
NU SUNT	

Anexa Nr. 1 La Partea I

Teren

Nr cadastral	Suprafața (mp)*	Observații / Referințe
	400	

* Suprafața este determinată în planul de proiecție Stereo 70.



Date referitoare la teren

Crt	Categorie folosință	Intra vilan	Suprafața (mp)	Tarla	Parcelă	Nr. topo	Observații / Referințe
1	faneata	NU	400	66	1140/43	-	

Lungime Segmente

1) Valorile lungimilor segmentelor sunt obținute din proiecție în plan.

Punct început	X / Y	Punct sfârșit	X / Y	Lungime segment (** (m)
1	644.778,407 671.764,952	2	644.784,337 671.752,476	13.814
2	644.784,337 671.752,476	3	644.808,169 671.768,723	28.843
3	644.808,169 671.768,723	4	644.803,366 671.780,843	13.037
4	644.803,366 671.780,843	5	644.802,894 671.781,645	0.931
5	644.802,894 671.781,645	1	644.778,407 671.764,952	29.636

** Lungimile segmentelor sunt determinate în planul de proiecție Stereo 70 și sunt rotunjite la 1 milimetru.

*** Distanța dintre puncte este formată din segmente cumulate ce sunt mai mici decât valoarea 1 milimetru.

Neutilizabil în Circuitul
Civil

**DATE DESPRE IMOBILUL NR. 2822**

Oficiul de Cadastru și Publicitate Imobiliară BOTOSANI
Biroul de Cadastru și Publicitate Imobiliară Botosani

A. Partea I. Descrierea imobilului

TEREN Extravilan

Adresa: Jud. Botosani

Nr. Crt	Nr cadastral Nr. topografic	Suprafața* (mp)	Observații / Referințe
A1		100	Sector cadastral:19 Teren neimprejmuit;

B. Partea II. Proprietari și acte

Inscrieri privitoare la dreptul de proprietate și alte drepturi reale	Referințe
/	
Act Administrativ nr. 28092, din 16/12/1993 emis de CJSDPAT;	
B1	A1
Intabulare, drept de PROPRIETATE, dobandit prin Reconstituire, cota actuala 1/1	
1) IVANCU GHE EUGENIA, Lipsa CNP	

C. Partea III. SARCINI .

Inscrieri privind dezmembramintele dreptului de proprietate, drepturi reale de garanție și sarcini	Referințe
NU SUNT	

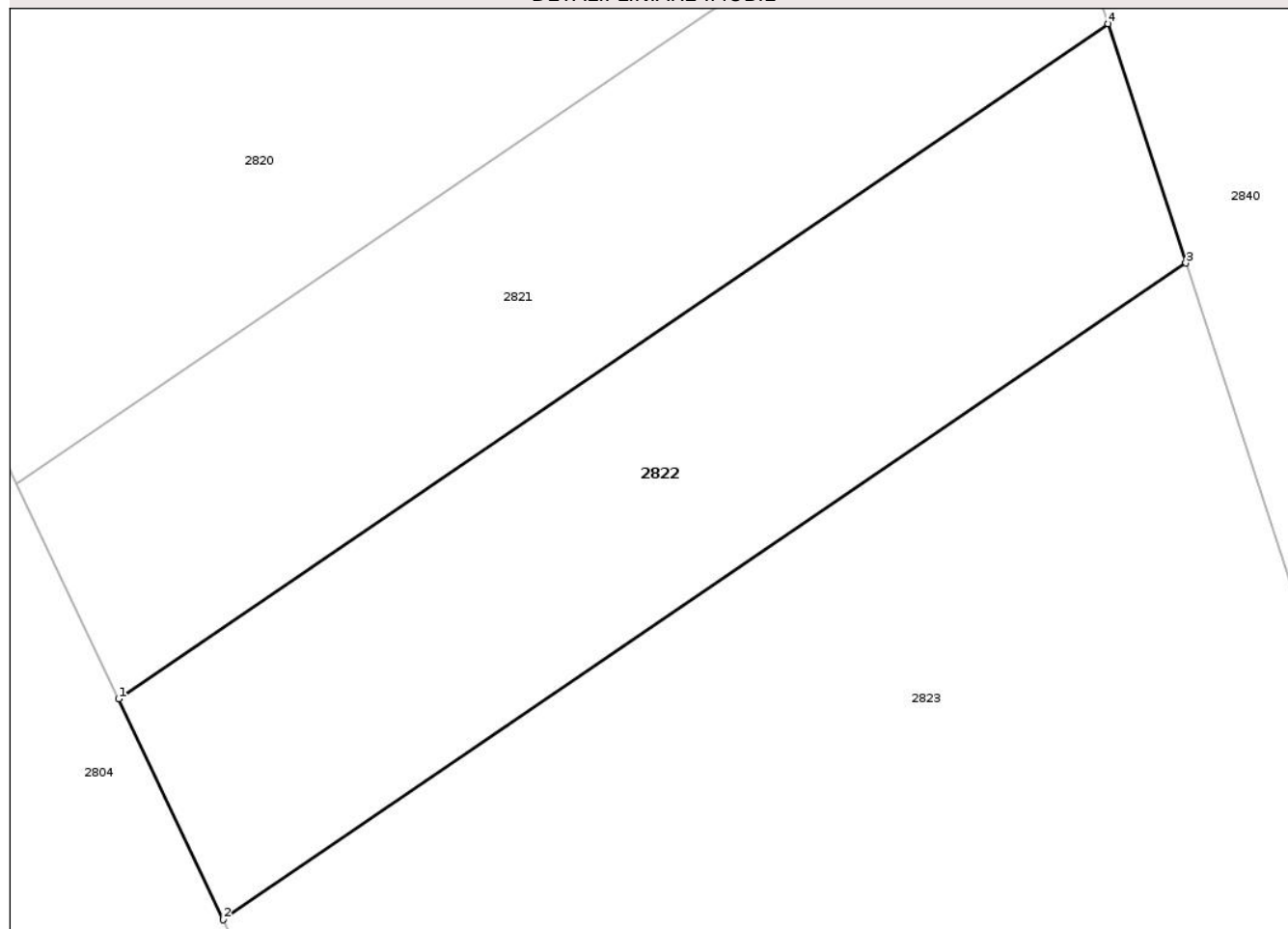
Anexa Nr. 1 La Partea I

Teren

Nr cadastral	Suprafața (mp)*	Observații / Referințe
	100	

* Suprafața este determinată în planul de proiecție Stereo 70.

DETALII LINIARE IMOBIL



Date referitoare la teren

Crt	Categorie folosință	Intra vilan	Suprafața (mp)	Tarla	Parcelă	Nr. topo	Observații / Referințe
1	faneata	NU	100	66	1140/50	-	

Lungime Segmente

1) Valorile lungimilor segmentelor sunt obținute din proiecție în plan.

Punct început	X / Y	Punct sfârșit	X / Y	Lungime segment (** (m)
1	644.814,22 671.689,601	2	644.816,183 671.685,47	4.574
2	644.816,183 671.685,47	3	644.834,209 671.697,758	21.816
3	644.834,209 671.697,758	4	644.832,752 671.702,235	4.708
4	644.832,752 671.702,235	1	644.814,22 671.689,601	22.429

** Lungimile segmentelor sunt determinate în planul de proiecție Stereo 70 și sunt rotunjite la 1 milimetru.

*** Distanţa dintre puncte este formată din segmente cumulate ce sunt mai mici decât valoarea 1 milimetru.

Neutilizabil în Circuitul
Civil

**DATE DESPRE IMOBILUL NR. 2823**

Oficiul de Cadastru și Publicitate Imobiliară BOTOSANI
Biroul de Cadastru și Publicitate Imobiliară Botosani

A. Partea I. Descrierea imobilului

TEREN Extravilan

Adresa: Jud. Botosani

Nr. Crt	Nr cadastral Nr. topografic	Suprafața* (mp)	Observații / Referințe
A1		500	Sector cadastral:19 Teren neimprejmuit;

B. Partea II. Proprietari și acte

Inscrieri privitoare la dreptul de proprietate și alte drepturi reale	Referințe
/	
Act Administrativ nr. 28096, din 16/12/1993 emis de CJSDPAT;	
B1	A1
Intabulare, drept de PROPRIETATE, dobandit prin Reconstituire, cota actuala 1/1 1) MITROUN D NECULAI, Lipsa CNP	

C. Partea III. SARCINI .

Inscrieri privind dezmembramintele dreptului de proprietate, drepturi reale de garanție și sarcini	Referințe
NU SUNT	

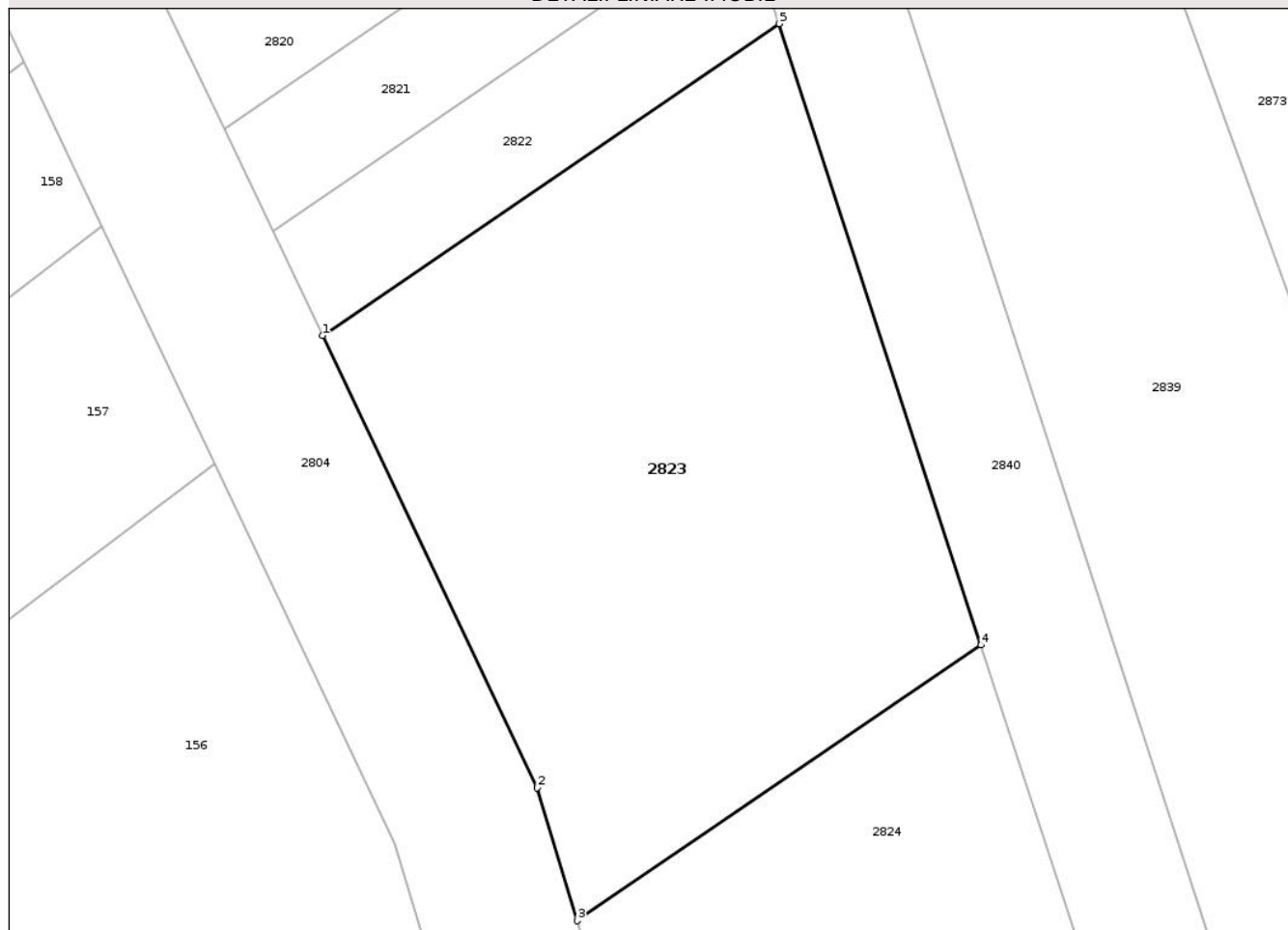
Anexa Nr. 1 La Partea I

Teren

Nr cadastral	Suprafața (mp)*	Observații / Referințe
	500	

* Suprafața este determinată în planul de proiecție Stereo 70.

DETALII LINIARE IMOBIL



Date referitoare la teren

Crt	Categorie folosință	Intra vilan	Suprafața (mp)	Tarla	Parcelă	Nr. topo	Observații / Referințe
1	faneata	NU	500	66	1140/51	-	

Lungime Segmente

1) Valorile lungimilor segmentelor sunt obținute din proiecție în plan.

Punct început	X / Y	Punct sfârșit	X / Y	Lungime segment (** (m)
1	644.816,183 671.685,47	2	644.824,655 671.667,645	19.736
2	644.824,655 671.667,645	3	644.826,249 671.662,412	5.47
3	644.826,249 671.662,412	4	644.842,178 671.673,272	19.279
4	644.842,178 671.673,272	5	644.834,209 671.697,758	25.75
5	644.834,209 671.697,758	1	644.816,183 671.685,47	21.816

** Lungimile segmentelor sunt determinate în planul de proiecţie Stereo 70 şi sunt rotunjite la 1 milimetru.

*** Distanţa dintre puncte este formată din segmente cumulate ce sunt mai mici decât valoarea 1 milimetru.

Neutilizabil în Circuitul
Civil



DATE DESPRE IMOBILUL NR. 2825

Oficiul de Cadastru și Publicitate Imobiliară BOTOSANI
Biroul de Cadastru și Publicitate Imobiliară Botosani

A. Partea I. Descrierea imobilului

TEREN Extravilan

Adresa: Jud. Botosani

Nr. Crt	Nr cadastral Nr. topografic	Suprafața* (mp)	Observații / Referințe
A1		200	Sector cadastral:19 Teren neimprejmuit;

B. Partea II. Proprietari și acte

Inscrieri privitoare la dreptul de proprietate și alte drepturi reale	Referințe
/	
Act Administrativ nr. 28139, din 30/12/1993 emis de CJSDPAT;	
B1	A1
Intabulare, drept de PROPRIETATE, dobandit prin Reconstituire, cota actuala 1/1 1) CALINIUC I PETRU, Lipsa CNP	

C. Partea III. SARCINI .

Inscrieri privind dezmembramintele dreptului de proprietate, drepturi reale de garanție și sarcini	Referințe
NU SUNT	

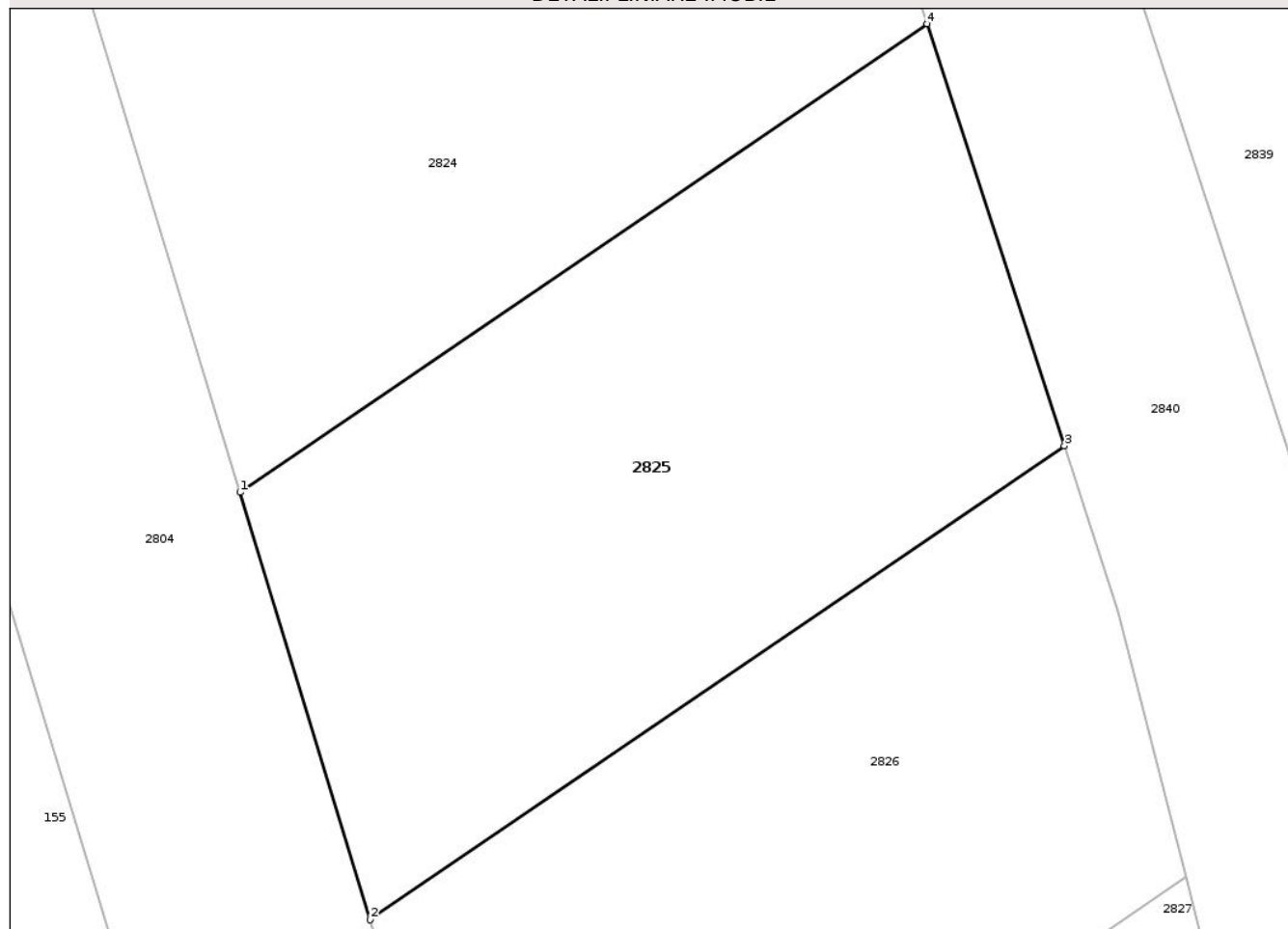
Anexa Nr. 1 La Partea I

Teren

Nr cadastral	Suprafața (mp)*	Observații / Referințe
	200	

* Suprafața este determinată în planul de proiecție Stereo 70.

DETALII LINIARE IMOBIL



Date referitoare la teren

Crt	Categorie folosință	Intra vilan	Suprafața (mp)	Tarla	Parcelă	Nr. topo	Observații / Referințe
1	faneata	NU	200	66	1140/55	-	

Lungime Segmente

1) Valorile lungimilor segmentelor sunt obținute din proiecție în plan.

Punct început	X / Y	Punct sfârșit	X / Y	Lungime segment (** (m)
1	644.832,515 671.641,846	2	644.835,598 671.631,727	10.578
2	644.835,598 671.631,727	3	644.852,05 671.642,942	19.911
3	644.852,05 671.642,942	4	644.848,794 671.652,944	10.519
4	644.848,794 671.652,944	1	644.832,515 671.641,846	19.702

** Lungimile segmentelor sunt determinate în planul de proiecție Stereo 70 și sunt rotunjite la 1 milimetru.

*** Distanţa dintre puncte este formată din segmente cumulate ce sunt mai mici decât valoarea 1 milimetru.

Neutilizabil în Circuitul
Civil

**DATE DESPRE IMOBILUL NR. 2828**

Oficiul de Cadastru și Publicitate Imobiliară BOTOSANI
 Biroul de Cadastru și Publicitate Imobiliară Botosani

A. Partea I. Descrierea imobilului

TEREN Extravilan

Adresa: Jud. Botosani

Nr. Crt	Nr cadastral Nr. topografic	Suprafața* (mp)	Observații / Referințe
A1		200	Sector cadastral:19 Teren neimprejmuit;

B. Partea II. Proprietari și acte

Inscrieri privitoare la dreptul de proprietate și alte drepturi reale	Referințe
/	
Act Administrativ nr. 20760, din 04/11/1993 emis de CJSDPAT;	
B1	A1
Intabulare, drept de PROPRIETATE, dobandit prin Constituire, cota actuala 1/1 1) NECHITA GH VASILE, Lipsa CNP	

C. Partea III. SARCINI .

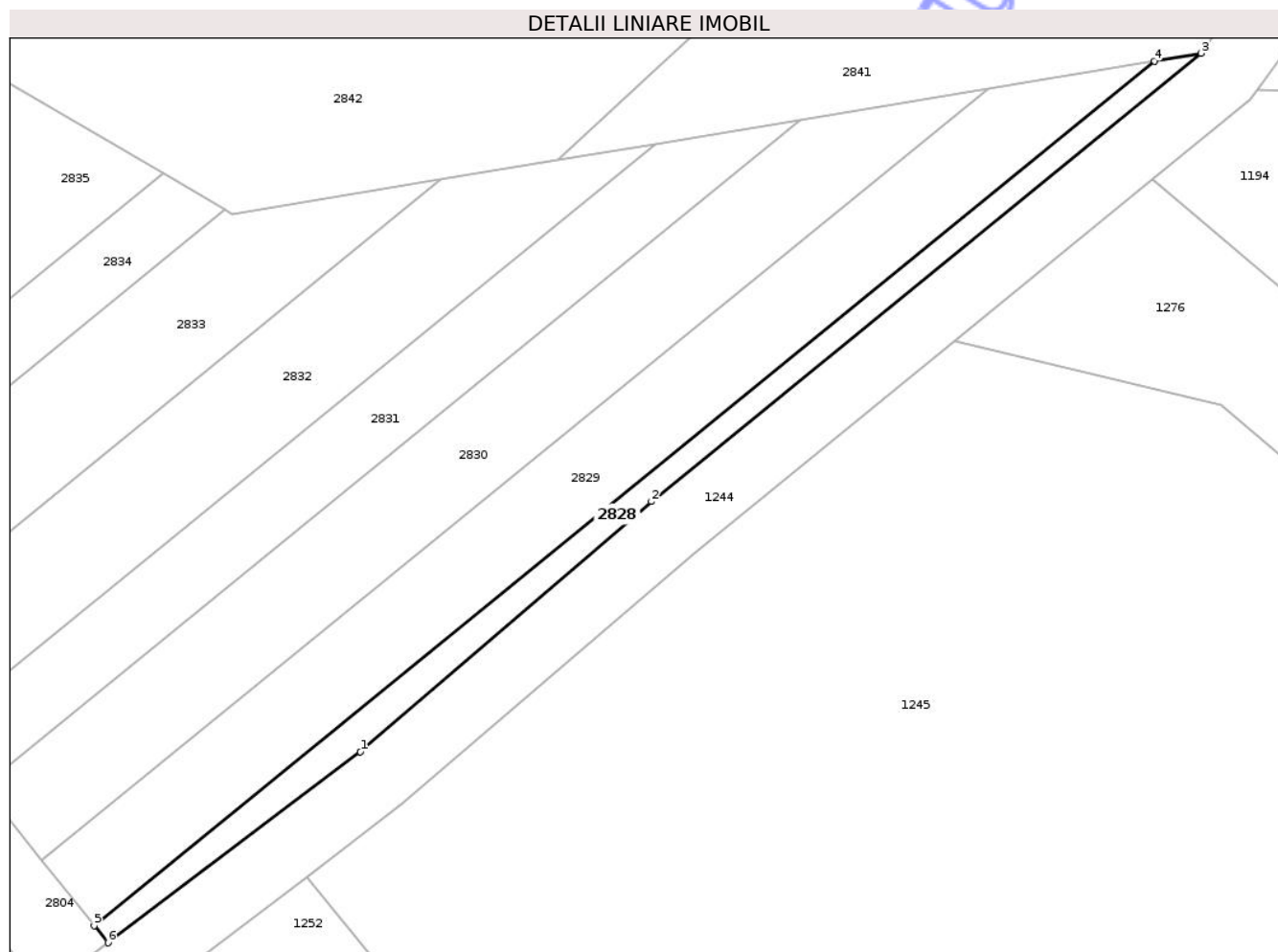
Inscrieri privind dezmembramintele dreptului de proprietate, drepturi reale de garanție și sarcini	Referințe
NU SUNT	

Anexa Nr. 1 La Partea I

Teren

Nr cadastral	Suprafața (mp)*	Observații / Referințe
	200	

* Suprafața este determinată în planul de proiecție Stereo 70.



Date referitoare la teren

Crt	Categorie folosință	Intra vilan	Suprafața (mp)	Tarla	Parcelă	Nr. topo	Observații / Referințe
1	faneata	NU	200	66	1142	-	

Lungime Segmente

1) Valorile lungimilor segmentelor sunt obținute din proiecție în plan.

Punct început	X / Y	Punct sfârșit	X / Y	Lungime segment (** (m)
1	645.038,855 670.985,538	2	645.060,545 671.004,191	28.608
2	645.060,545 671.004,191	3	645.101,544 671.037,592	52.882
3	645.101,544 671.037,592	4	645.098,06 671.037,013	3.532
4	645.098,06 671.037,013	5	645.018,993 670.972,598	101.985
5	645.018,993 670.972,598	6	645.020,025 670.971,311	1.65

Punct început	X / Y	Punct sfârșit	X / Y	Lungime segment (** (m)
6	645.020,025 670.971,311	1	645.038,855 670.985,538	23.6

** Lungimile segmentelor sunt determinate în planul de proiecție Stereo 70 și sunt rotunjite la 1 milimetru.

*** Distanța dintre puncte este formată din segmente cumulate ce sunt mai mici decât valoarea 1 milimetru.

Neutilizabil în Circuitul Civil

**DATE DESPRE IMOBILUL NR. 2830**

Oficiul de Cadastru și Publicitate Imobiliară BOTOSANI
Biroul de Cadastru și Publicitate Imobiliară Botosani

A. Partea I. Descrierea imobilului

TEREN Extravilan

Adresa: Jud. Botosani

Nr. Crt	Nr cadastral Nr. topografic	Suprafața* (mp)	Observații / Referințe
A1		600	Sector cadastral:19 Teren neimprejmuit;

B. Partea II. Proprietari și acte

Inscrieri privitoare la dreptul de proprietate și alte drepturi reale	Referințe
/	
Act Administrativ nr. 24400, din 08/11/1993 emis de CJSDPAT;	
B1	A1
Intabulare, drept de PROPRIETATE, dobandit prin Reconstituire, cota actuala 1/1 1) ILIE GHE PAVEL, Lipsa CNP	

C. Partea III. SARCINI .

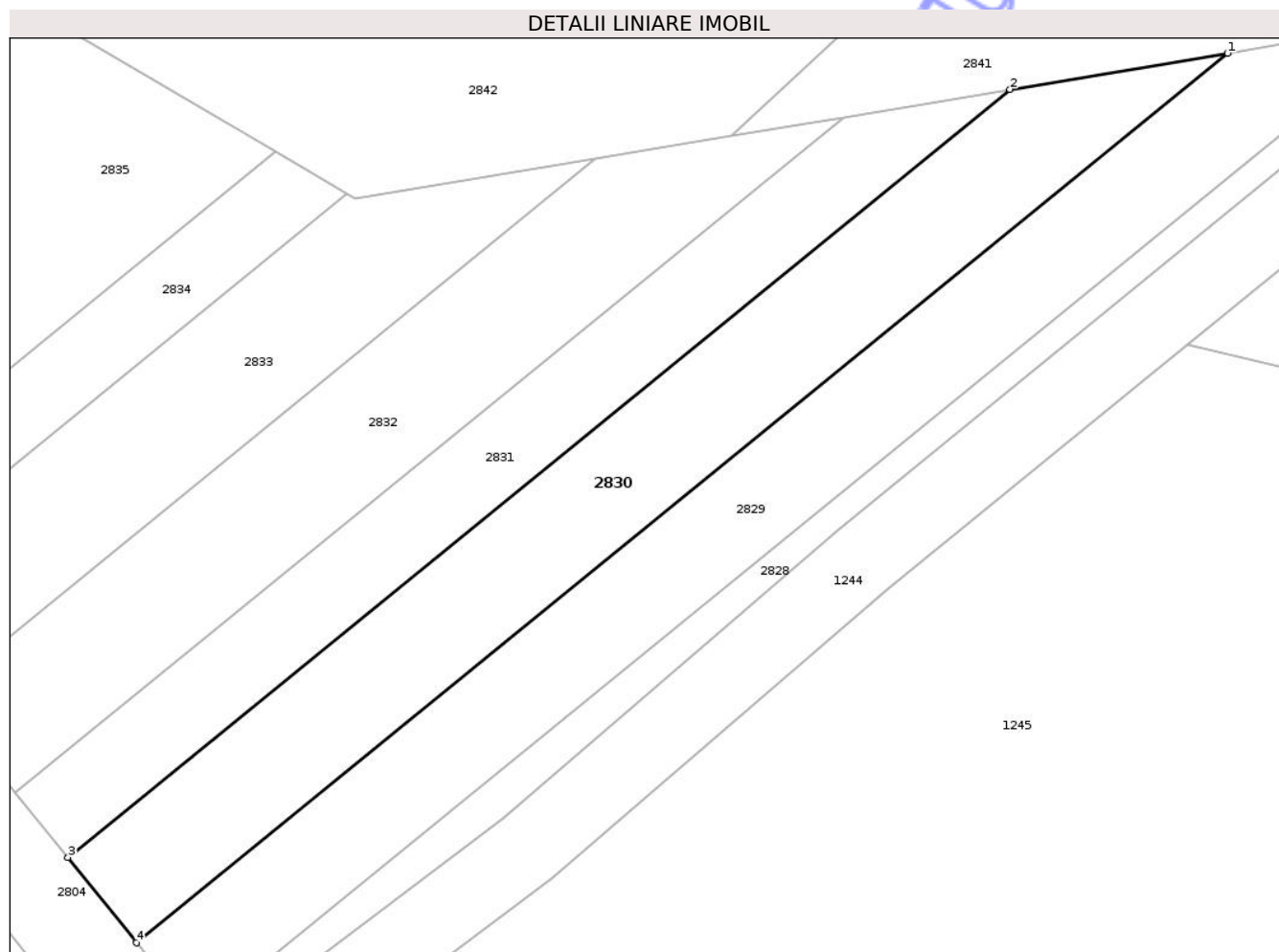
Inscrieri privind dezmembramintele dreptului de proprietate, drepturi reale de garanție și sarcini	Referințe
NU SUNT	

Anexa Nr. 1 La Partea I

Teren

Nr cadastral	Suprafața (mp)*	Observații / Referințe
	600	

* Suprafața este determinată în planul de proiecție Stereo 70.



Date referitoare la teren

Crt	Categorie folosință	Intra vilan	Suprafața (mp)	Tarla	Parcelă	Nr. topo	Observații / Referințe
1	faneata	NU	600	66	1142/15	-	

Lungime Segmente

1) Valorile lungimilor segmentelor sunt obținute din proiecție în plan.

Punct început	X / Y	Punct sfârșit	X / Y	Lungime segment (** (m)
1	645.085,694 671.034,957	2	645.071,625 671.032,618	14.262
2	645.071,625 671.032,618	3	645.010,679 670.982,967	78.611
3	645.010,679 670.982,967	4	645.015,104 670.977,448	7.074
4	645.015,104 670.977,448	1	645.085,694 671.034,957	91.051

** Lungimile segmentelor sunt determinate în planul de proiecție Stereo 70 și sunt rotunjite la 1 milimetru.

*** Distanţa dintre puncte este formată din segmente cumulate ce sunt mai mici decât valoarea 1 milimetru.

Neutilizabil în Circuitul
Civil

**DATE DESPRE IMOBILUL NR. 2832**

Oficiul de Cadastru și Publicitate Imobiliară BOTOSANI
Biroul de Cadastru și Publicitate Imobiliară Botosani

A. Partea I. Descrierea imobilului

TEREN Extravilan

Adresa: Jud. Botosani

Nr. Crt	Nr cadastral Nr. topografic	Suprafața* (mp)	Observații / Referințe
A1		500	Sector cadastral:19 Teren neimprejmuit;

B. Partea II. Proprietari și acte

Inscrieri privitoare la dreptul de proprietate și alte drepturi reale	Referințe
/	
Act Administrativ nr. 24409, din 09/11/1993 emis de CJSDPAT;	
B1	A1
Intabulare, drept de PROPRIETATE, dobandit prin Reconstituire, cota actuala 1/1	
1) URSACHE D CONSTANTIN, Lipsa CNP	

C. Partea III. SARCINI .

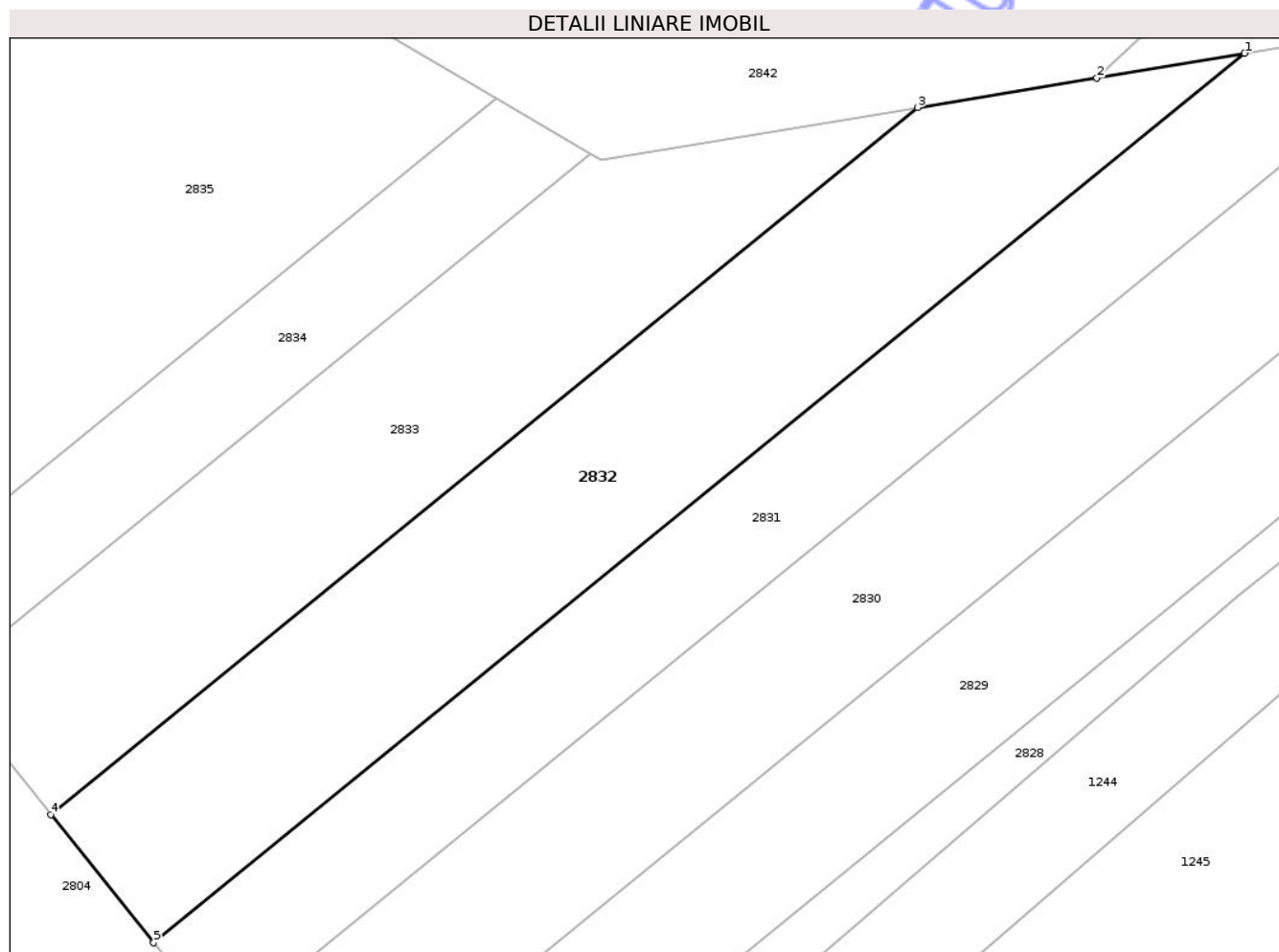
Inscrieri privind dezmembramintele dreptului de proprietate, drepturi reale de garanție și sarcini	Referințe
NU SUNT	

Anexa Nr. 1 La Partea I

Teren

Nr cadastral	Suprafața (mp)*	Observații / Referințe
	500	

* Suprafața este determinată în planul de proiecție Stereo 70.



Date referitoare la teren

Crt	Categorie folosință	Intravilan	Suprafața (mp)	Tarla	Parcelă	Nr. topo	Observații / Referințe
1	faneata	NU	500	66	1142/3	-	

Lungime Segmente

1) Valorile lungimilor segmentelor sunt obținute din proiecție în plan.

Punct început	X / Y	Punct sfârșit	X / Y	Lungime segment (** (m)
1	645.060,85 671.030,827	2	645.053,597 671.029,621	7.353
2	645.053,597 671.029,621	3	645.044,806 671.028,159	8.912
3	645.044,806 671.028,159	4	645.002,245 670.993,486	54.897
4	645.002,245 670.993,486	5	645.007,291 670.987,193	8.066
5	645.007,291 670.987,193	1	645.060,85 671.030,827	69.083

** Lungimile segmentelor sunt determinate în planul de proiecție Stereo 70 și sunt rotunjite la 1 milimetru.

*** Distanța dintre puncte este formată din segmente cumulate ce sunt mai mici decât valoarea 1 milimetru.

Neutilizabil în Circuitul
Civil

**DATE DESPRE IMOBILUL NR. 2833**

Oficiul de Cadastru și Publicitate Imobiliară BOTOSANI
Biroul de Cadastru și Publicitate Imobiliară Botosani

A. Partea I. Descrierea imobilului

TEREN Extravilan

Adresa: Jud. Botosani

Nr. Crt	Nr cadastral Nr. topografic	Suprafața* (mp)	Observații / Referințe
A1		400	Sector cadastral:19 Teren neimprejmuit;

B. Partea II. Proprietari și acte

Inscrieri privitoare la dreptul de proprietate și alte drepturi reale	Referințe
/	
Act Administrativ nr. 28158, din 03/01/1994 emis de CJSDPAT;	
B1	A1
Intabulare, drept de PROPRIETATE, dobandit prin Reconstituire, cota actuala 1/1 1) LUPU P CONSTANTIN, Lipsa CNP	

C. Partea III. SARCINI .

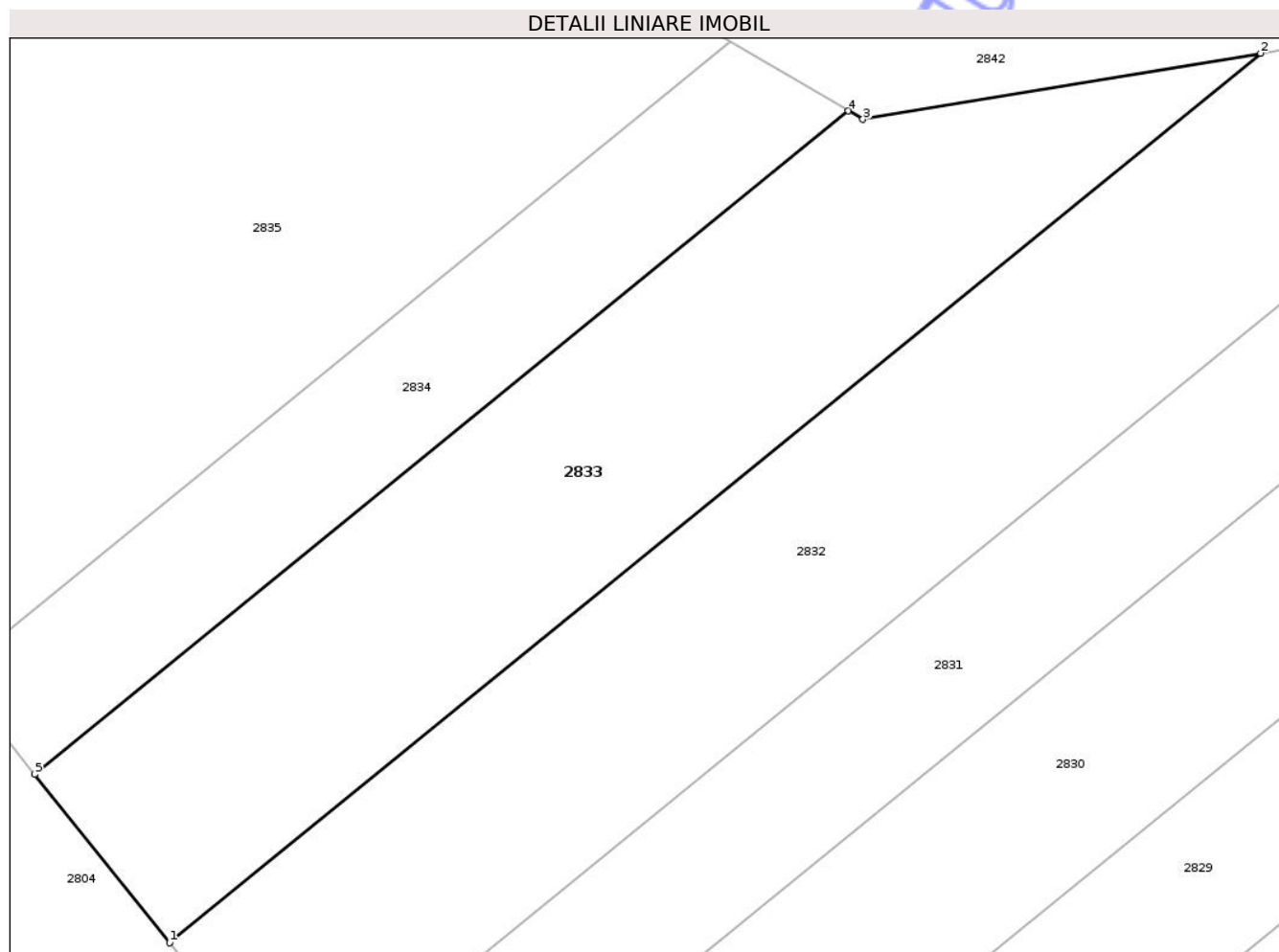
Inscrieri privind dezmembramintele dreptului de proprietate, drepturi reale de garanție și sarcini	Referințe
NU SUNT	

Anexa Nr. 1 La Partea I

Teren

Nr cadastral	Suprafața (mp)*	Observații / Referințe
	400	

* Suprafața este determinată în planul de proiecție Stereo 70.



Date referitoare la teren

Crt	Categorie folosință	Intra vilan	Suprafața (mp)	Tarla	Parcelă	Nr. topo	Observații / Referințe
1	faneata	NU	400	66	1142/37	-	

Lungime Segmente

1) Valorile lungimilor segmentelor sunt obținute din proiecție în plan.

Punct început	X / Y	Punct sfârșit	X / Y	Lungime segment (** (m)
1	645.002,245 670.993,486	2	645.044,806 671.028,159	54.897
2	645.044,806 671.028,159	3	645.029,291 671.025,58	15.728
3	645.029,291 671.025,58	4	645.028,724 671.025,913	0.658
4	645.028,724 671.025,913	5	644.996,98 671.000,053	40.944
5	644.996,98 671.000,053	1	645.002,245 670.993,486	8.417

** Lungimile segmentelor sunt determinate în planul de proiecţie Stereo 70 şi sunt rotunjite la 1 milimetru.

*** Distanţa dintre puncte este formată din segmente cumulate ce sunt mai mici decât valoarea 1 milimetru.

Neutilizabil în Circuitul
Civil

**DATE DESPRE IMOBILUL NR. 2836**

Oficiul de Cadastru și Publicitate Imobiliară BOTOSANI
Biroul de Cadastru și Publicitate Imobiliară Botosani

A. Partea I. Descrierea imobilului

TEREN Extravilan

Adresa: Jud. Botosani

Nr. Crt	Nr cadastral Nr. topografic	Suprafața* (mp)	Observații / Referințe
A1		300	Sector cadastral:19 Teren neimprejmuit;

B. Partea II. Proprietari și acte

Inscrieri privitoare la dreptul de proprietate și alte drepturi reale	Referințe
/	
Act Administrativ nr. 54483, din 25/05/1995 emis de CJSDPAT;	
B1	A1
Intabulare, drept de PROPRIETATE, dobandit prin Reconstituire, cota actuala 1/1 1) LUPU I DUMITRU, Lipsa CNP	

C. Partea III. SARCINI .

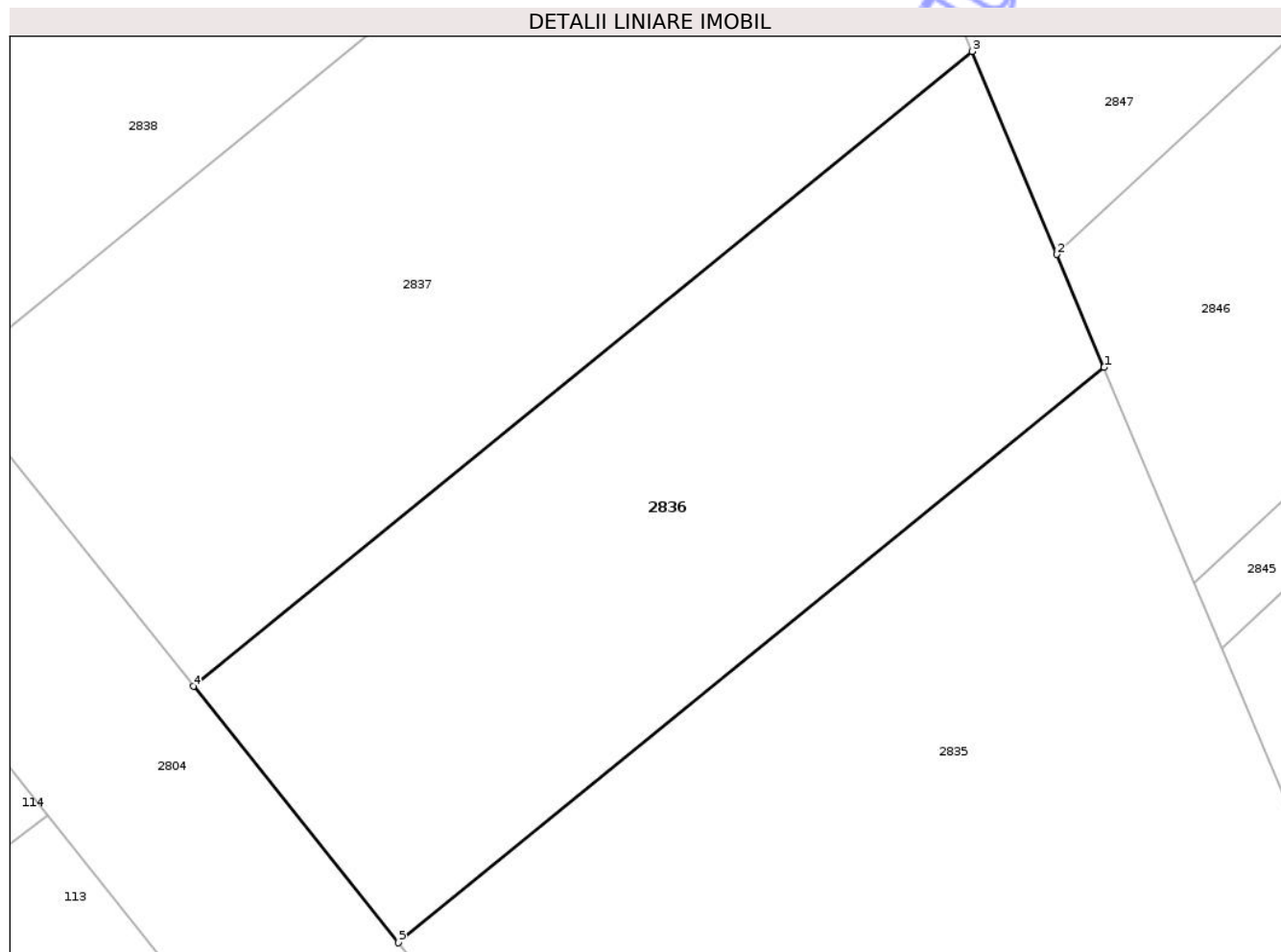
Inscrieri privind dezmembramintele dreptului de proprietate, drepturi reale de garanție și sarcini	Referințe
NU SUNT	

Anexa Nr. 1 La Partea I

Teren

Nr cadastral	Suprafața (mp)*	Observații / Referințe
	300	

* Suprafața este determinată în planul de proiecție Stereo 70.



Date referitoare la teren

Crt	Categorie folosință	Intra vilan	Suprafața (mp)	Tarla	Parcelă	Nr. topo	Observații / Referințe
1	faneata	NU	300	66	1142/6	-	

Lungime Segmente

1) Valorile lungimilor segmentelor sunt obținute din proiecție în plan.

Punct început	X / Y	Punct sfârșit	X / Y	Lungime segment (** (m)
1	644.979,87 671.066,353	2	644.978,41 671.069,838	3.778
2	644.978,41 671.069,838	3	644.975,785 671.076,106	6.795
3	644.975,785 671.076,106	4	644.951,721 671.056,502	31.039
4	644.951,721 671.056,502	5	644.958,065 671.048,589	10.142
5	644.958,065 671.048,589	1	644.979,87 671.066,353	28.125

** Lungimile segmentelor sunt determinate în planul de proiecție Stereo 70 și sunt rotunjite la 1 milimetru.

*** Distanța dintre puncte este formată din segmente cumulate ce sunt mai mici decât valoarea 1 milimetru.

Neutilizabil în Circuitul
Civil

**DATE DESPRE IMOBILUL NR. 2838**

Oficiul de Cadastru și Publicitate Imobiliară BOTOSANI
Biroul de Cadastru și Publicitate Imobiliară Botosani

A. Partea I. Descrierea imobilului

TEREN Extravilan

Adresa: Jud. Botosani

Nr. Crt	Nr cadastral Nr. topografic	Suprafața* (mp)	Observații / Referințe
A1		300	Sector cadastral:19 Teren neimprejmuit;

B. Partea II. Proprietari și acte

Inscrieri privitoare la dreptul de proprietate și alte drepturi reale	Referințe
/	
Act Administrativ nr. 24375, din 05/11/1993 emis de CJSDPAT;	
B1	A1
Intabulare, drept de PROPRIETATE, dobandit prin Reconstituire, cota actuala 1/1 1) RISTARU ALEXADRU, Lipsa CNP	

C. Partea III. SARCINI .

Inscrieri privind dezmembramintele dreptului de proprietate, drepturi reale de garanție și sarcini	Referințe
NU SUNT	

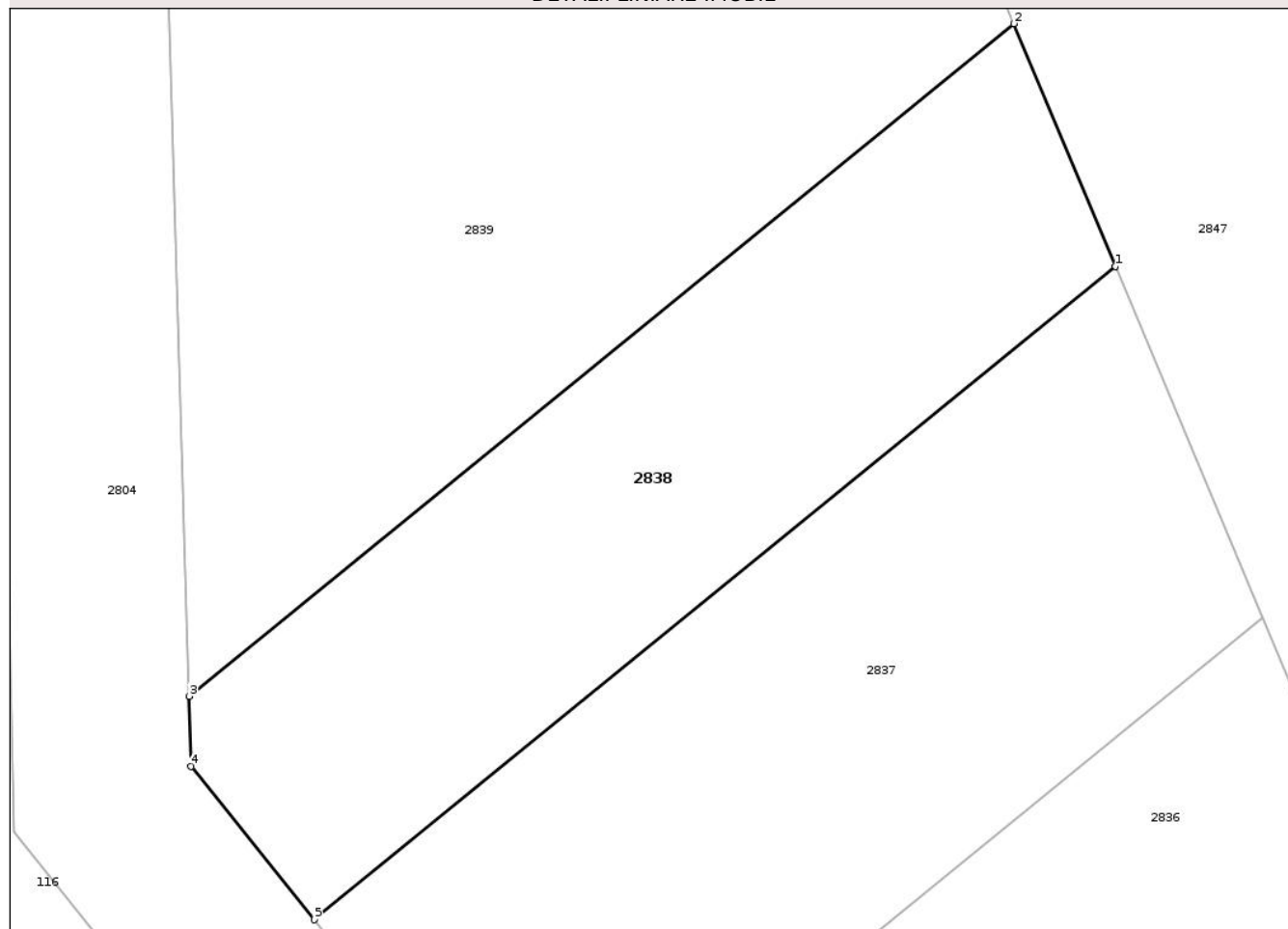
Anexa Nr. 1 La Partea I

Teren

Nr cadastral	Suprafața (mp)*	Observații / Referințe
	300	

* Suprafața este determinată în planul de proiecție Stereo 70.

DETALII LINIARE IMOBIL



Date referitoare la teren

Crt	Categorie folosință	Intra vilan	Suprafața (mp)	Tarla	Parcelă	Nr. topo	Observații / Referințe
1	faneata	NU	300	66	1142/94	-	

Lungime Segmente

1) Valorile lungimilor segmentelor sunt obținute din proiecție în plan.

Punct început	X / Y	Punct sfârșit	X / Y	Lungime segment (** (m)
1	644.970,871 671.087,838	2	644.967,477 671.095,942	8.786
2	644.967,477 671.095,942	3	644.939,914 671.073,487	35.552
3	644.939,914 671.073,487	4	644.939,983 671.071,143	2.345
4	644.939,983 671.071,143	5	644.944,09 671.066,02	6.566
5	644.944,09 671.066,02	1	644.970,871 671.087,838	34.543

** Lungimile segmentelor sunt determinate în planul de proiecție Stereo 70 și sunt rotunjite la 1 milimetru.

*** Distanța dintre puncte este formată din segmente cumulate ce sunt mai mici decât valoarea 1 milimetru.

Neutilizabil în Circuitul
Civil

**DATE DESPRE IMOBILUL NR. 2840**

Oficiul de Cadastru și Publicitate Imobiliară BOTOSANI
Biroul de Cadastru și Publicitate Imobiliară Botosani

A. Partea I. Descrierea imobilului

TEREN Extravilan

Adresa: Jud. Botosani

Nr. Crt	Nr cadastral Nr. topografic	Suprafața* (mp)	Observații / Referințe
A1		2.801	Sector cadastral:19 Teren neimprejmuit;

B. Partea II. Proprietari și acte

Inscrieri privitoare la dreptul de proprietate și alte drepturi reale	Referințe
/	
Act Normativ nr. 7, din 13/03/1996 emis de parlamentul ROMANIEI;	
B1	Inscrierea posesiei, drept de PROPRIETATE, dobandit prin Lege, cota actuala 1/1
	1) NEIDENTIFICAT NEIDENTIFICAT
Act Normativ nr. 07, din 13/03/1996 emis de Parlamentul ROMANIEI;	
B2	Se notează mențiunea proprietar neidentificat, rezerva comisiei locale de fond funciar.

C. Partea III. SARCINI .

Inscrieri privind dezmembramintele dreptului de proprietate, drepturi reale de garanție și sarcini	Referințe
NU SUNT	

Punct început	X / Y	Punct sfârșit	X / Y	Lungime segment	Punct început	X / Y	Punct sfârșit	X / Y	Lungime segment	Punct început	X / Y	Punct sfârșit	X / Y	Lungime segment
19	644.788,563 671.805,996	20	644.794,088 671.796,608	10.893	20	644.794,088 671.796,608	21	644.802,894 671.781,645	17.362	21	644.802,894 671.781,645	22	644.803,366 671.780,843	0.931
22	644.803,366 671.780,843	23	644.808,169 671.768,723	13.037	23	644.808,169 671.768,723	24	644.814,856 671.751,848	18.152	24	644.814,856 671.751,848	25	644.824,65 671.727,129	26.589
25	644.824,65 671.727,129	26	644.824,732 671.726,878	0.264	26	644.824,732 671.726,878	27	644.831,334 671.706,594	21.331	27	644.831,334 671.706,594	28	644.832,752 671.702,235	4.584
28	644.832,752 671.702,235	29	644.834,209 671.697,758	4.708	29	644.834,209 671.697,758	30	644.842,178 671.673,272	25.75	30	644.842,178 671.673,272	31	644.848,794 671.652,944	21.378
31	644.848,794 671.652,944	32	644.852,05 671.642,942	10.519	32	644.852,05 671.642,942	33	644.853,329 671.639,01	4.135	33	644.853,329 671.639,01	34	644.854,934 671.632,734	6.478
34	644.854,934 671.632,734	35	644.866,076 671.589,167	44.969	35	644.866,076 671.589,167	36	644.885,474 671.533,954	58.521	36	644.885,474 671.533,954	37	644.897,601 671.487,154	48.346
37	644.897,601 671.487,154	38	644.913,209 671.429,669	59.566	38	644.913,209 671.429,669	39	644.927,117 671.368,13	63.091	39	644.927,117 671.368,13	40	644.931,994 671.369,232	5.0
40	644.931,994 671.369,232	41	644.918,062 671.430,876	63.199	41	644.918,062 671.430,876	1	644.902,434 671.488,436	59.644					

** Lungimile segmentelor sunt determinate în planul de proiecție Stereo 70 și sunt rotunjite la 1 milimetru.

*** Distanța dintre puncte este formată din segmente cumulate ce sunt mai mici decât valoarea 1 milimetru.

**DATE DESPRE IMOBILUL NR. 2843**

Oficiul de Cadastru și Publicitate Imobiliară BOTOSANI
Biroul de Cadastru și Publicitate Imobiliară Botosani

A. Partea I. Descrierea imobilului

TEREN Extravilan

Adresa: Jud. Botosani

Nr. Crt	Nr cadastral Nr. topografic	Suprafața* (mp)	Observații / Referințe
A1		5.000	Sector cadastral:19 Teren neimprejmut;

B. Partea II. Proprietari și acte

Inscrieri privitoare la dreptul de proprietate și alte drepturi reale	Referințe
/	
Act Administrativ nr. 147643, din 13/04/2004 emis de CJSDPAT;	
B1	A1
Intabulare, drept de PROPRIETATE, dobandit prin Reconstituire, cota actuala 1/1	
1) LUPU I CONSTANTIN, Lipsa CNP	
2) LUPU DOREL, Lipsa CNP	
3) BANARU ELISABETA, Lipsa CNP	
4) BLANARU ELENA, Lipsa CNP	

C. Partea III. SARCINI .

Inscrieri privind dezmembramintele dreptului de proprietate, drepturi reale de garanție și sarcini	Referințe
NU SUNT	

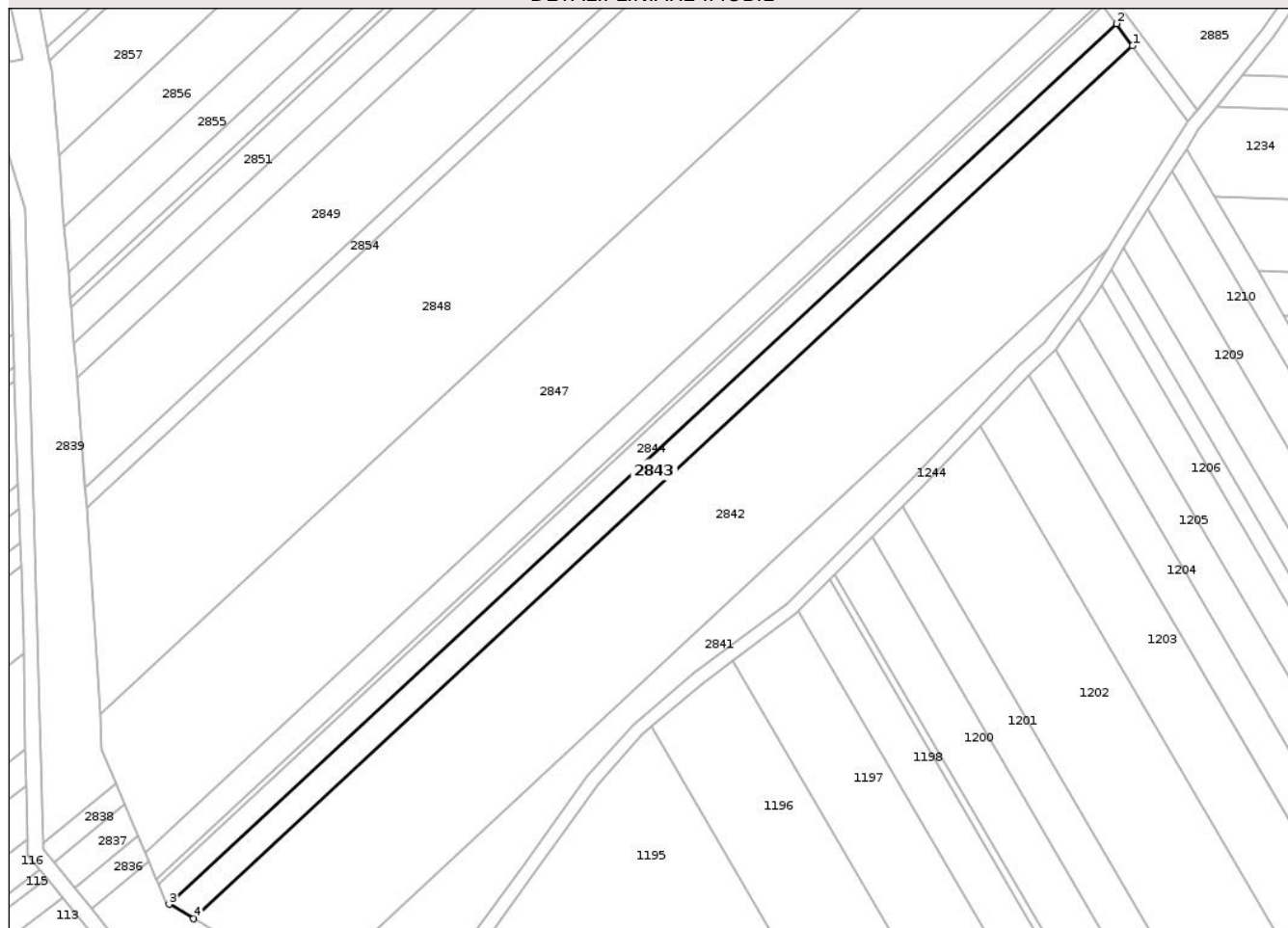
Anexa Nr. 1 La Partea I

Teren

Nr cadastral	Suprafața (mp)*	Observații / Referințe
	5.000	

* Suprafața este determinată în planul de proiecție Stereo 70.

DETALII LINIARE IMOBIL



Date referitoare la teren

Crt	Categorie folosință	Intra vilan	Suprafața (mp)	Tarla	Parcelă	Nr. topo	Observații / Referințe
1	arabil	NU	5.000	66	1143/20	-	

Lungime Segmente

1) Valorile lungimilor segmentelor sunt obținute din proiecție în plan.

Punct început	X / Y	Punct sfârșit	X / Y	Lungime segment (** (m)
1	645.351,439 671.374,327	2	645.345,285 671.382,644	10.346
2	645.345,285 671.382,644	3	644.987,438 671.050,174	488.458
3	644.987,438 671.050,174	4	644.996,691 671.044,737	10.732
4	644.996,691 671.044,737	1	645.351,439 671.374,327	484.227

** Lungimile segmentelor sunt determinate în planul de proiecție Stereo 70 și sunt rotunjite la 1 milimetru.

*** Distanţa dintre puncte este formată din segmente cumulate ce sunt mai mici decât valoarea 1 milimetru.

Neutilizabil în Circuitul
Civil

**DATE DESPRE IMOBILUL NR. 2846**

Oficiul de Cadastru și Publicitate Imobiliară BOTOSANI
Biroul de Cadastru și Publicitate Imobiliară Botosani

A. Partea I. Descrierea imobilului

TEREN Extravilan

Adresa: Jud. Botosani

Nr. Crt	Nr cadastral Nr. topografic	Suprafața* (mp)	Observații / Referințe
A1		5.000	Sector cadastral:19 Teren neimprejmuit;

B. Partea II. Proprietari și acte

Inscrieri privitoare la dreptul de proprietate și alte drepturi reale	Referințe
/	
Act Administrativ nr. 113412, din 28/12/2002 emis de CJSDPAT;	
B1	A1
Intabulare, drept de PROPRIETATE, dobandit prin Reconstituire, cota actuala 1/1 1) PETROI GH DUMITRU, Lipsa CNP	

C. Partea III. SARCINI .

Inscrieri privind dezmembramintele dreptului de proprietate, drepturi reale de garanție și sarcini	Referințe
NU SUNT	

Anexa Nr. 1 La Partea I

Teren

Nr cadastral	Suprafața (mp)*	Observații / Referințe
	5.000	

* Suprafața este determinată în planul de proiecție Stereo 70.

DETALII LINIARE IMOBIL



Date referitoare la teren

Crt	Categorie folosință	Intra vilan	Suprafața (mp)	Tarla	Parcelă	Nr. topo	Observații / Referințe
1	arabil	NU	5.000	66	1143/5	-	

Lungime Segmente

1) Valorile lungimilor segmentelor sunt obținute din proiecție în plan.

Punct început	X / Y	Punct sfârșit	X / Y	Lungime segment (** (m)
1	645.339,152 671.390,934	2	645.332,985 671.399,268	10.368
2	645.332,985 671.399,268	3	644.978,41 671.069,838	483.991
3	644.978,41 671.069,838	4	644.979,87 671.066,353	3.778
4	644.979,87 671.066,353	5	644.982,65 671.059,714	7.198
5	644.982,65 671.059,714	1	645.339,152 671.390,934	486.621

** Lungimile segmentelor sunt determinate în planul de proiecție Stereo 70 și sunt rotunjite la 1 milimetru.

*** Distanța dintre puncte este formată din segmente cumulate ce sunt mai mici decât valoarea 1 milimetru.

Neutilizabil în Circuitul
Civil

**DATE DESPRE IMOBILUL NR. 2847**

Oficiul de Cadastru și Publicitate Imobiliară BOTOSANI
Biroul de Cadastru și Publicitate Imobiliară Botosani

A. Partea I. Descrierea imobilului

TEREN Extravilan

Adresa: Jud. Botosani

Nr. Crt	Nr cadastral Nr. topografic	Suprafața* (mp)	Observații / Referințe
A1		23.700	Sector cadastral:19 Teren neimprejmuit;

B. Partea II. Proprietari și acte

Inscrieri privitoare la dreptul de proprietate și alte drepturi reale	Referințe
/	
Act Administrativ nr. 108211, din 07/09/2002 emis de CJSDPAT;	
B1	A1
Intabulare, drept de PROPRIETATE, dobandit prin Reconstituire, cota actuala 1/1	
1) STEFANUCA ALEXANDRU, Lipsa CNP	

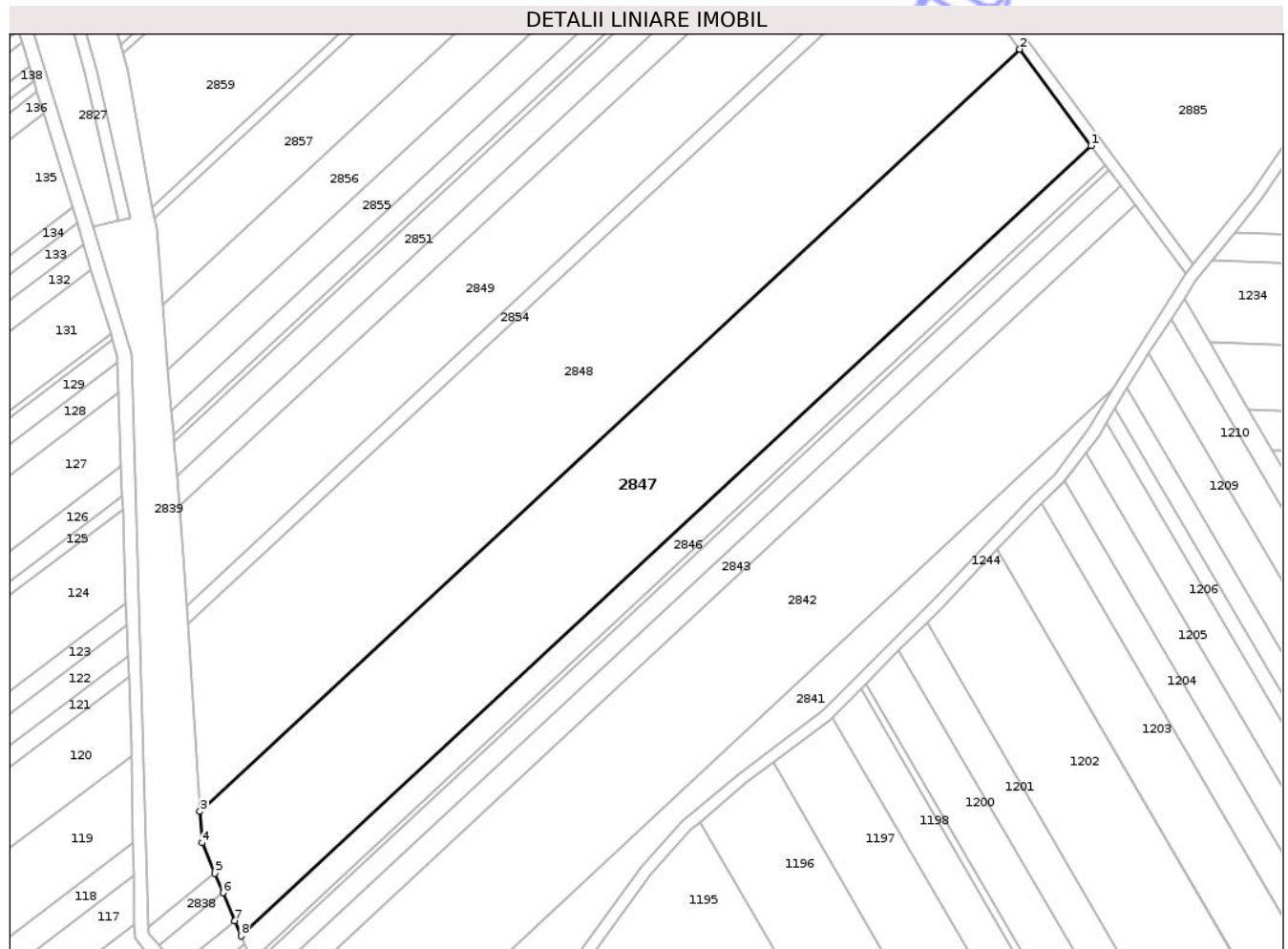
C. Partea III. SARCINI .

Inscrieri privind dezmembramintele dreptului de proprietate, drepturi reale de garanție și sarcini	Referințe
NU SUNT	

Teren

Nr cadastral	Suprafața (mp)*	Observații / Referințe
	23.700	

* Suprafața este determinată în planul de proiecție Stereo 70.



Date referitoare la teren

Crt	Categorie folosință	Intra vilan	Suprafața (mp)	Tarla	Parcelă	Nr. topo	Observații / Referințe
1	arabil	NU	23.700	66	1143/412	-	

Lungime Segmente

1) Valorile lungimilor segmentelor sunt obținute din proiecție în plan.

Punct început	X / Y	Punct sfârșit	X / Y	Lungime segment (** (m)
1	645.332,985 671.399,268	2	645.303,26 671.439,444	49.977
2	645.303,26 671.439,444	3	644.961,304 671.121,739	466.766
3	644.961,304 671.121,739	4	644.962,155 671.108,648	13.119
4	644.962,155 671.108,648	5	644.967,477 671.095,942	13.776
5	644.967,477 671.095,942	6	644.970,871 671.087,838	8.786

Punct început	X / Y	Punct sfârșit	X / Y	Lungime segment (** (m)
6	644.970,871 671.087,838	7	644.975,785 671.076,106	12.72
7	644.975,785 671.076,106	8	644.978,41 671.069,838	6.795
8	644.978,41 671.069,838	1	645.332,985 671.399,268	483.991

** Lungimile segmentelor sunt determinate în planul de proiecție Stereo 70 și sunt rotunjite la 1 milimetru.

*** Distanța dintre puncte este formată din segmente cumulate ce sunt mai mici decât valoarea 1 milimetru.

Neutilizabil în Circuitul Civil

**DATE DESPRE IMOBILUL NR. 2855**

Oficiul de Cadastru și Publicitate Imobiliară BOTOSANI
Biroul de Cadastru și Publicitate Imobiliară Botosani

A. Partea I. Descrierea imobilului

TEREN Extravilan

Adresa: Jud. Botosani

Nr. Crt	Nr cadastral Nr. topografic	Suprafața* (mp)	Observații / Referințe
A1	51674	5.000	Sector cadastral:19 Teren neimprejmuit;

B. Partea II. Proprietari și acte

Inscrieri privitoare la dreptul de proprietate și alte drepturi reale	Referințe
31246 / 18/05/2020	
Act Notarial nr. 795, din 15/05/2020 emis de BIN,,Cheptine Andi Claudiu" loc. Iasi;	
B6	A1
Intabulare, drept de PROPRIETATE, dobandit prin Conventie, cota actuala 1/1	
1) SC ORGAPIC SRL, CIF:19277739, bun propriu	

C. Partea III. SARCINI .

Inscrieri privind dezmembramintele dreptului de proprietate, drepturi reale de garanție și sarcini	Referințe
NU SUNT	

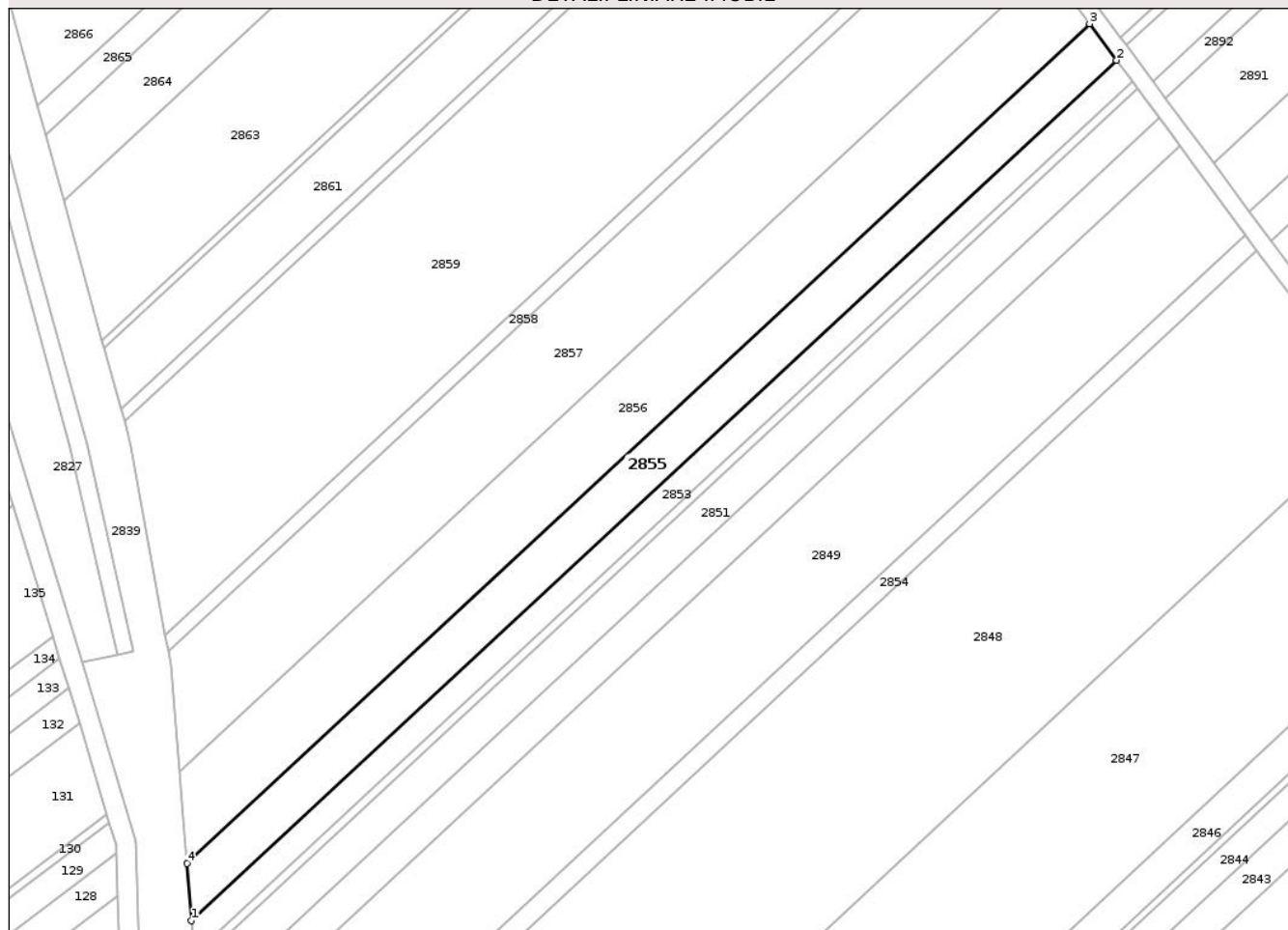
Anexa Nr. 1 La Partea I

Teren

Nr cadastral	Suprafața (mp)*	Observații / Referințe
51674	5.000	

* Suprafața este determinată în planul de proiecție Stereo 70.

DETALII LINIARE IMOBIL



Date referitoare la teren

Crt	Categorie folosință	Intra vilan	Suprafața (mp)	Tarla	Parcelă	Nr. topo	Observații / Referințe
1	arabil	NU	5.000	66	1143/13	-	

Lungime Segmente

1) Valorile lungimilor segmentelor sunt obținute din proiecție în plan.

Punct început	X / Y	Punct sfârșit	X / Y	Lungime segment (** (m)
1	644.949,366 671.288,872	2	645.225,113 671.545,064	376.392
2	645.225,113 671.545,064	3	645.217,066 671.555,941	13.53
3	645.217,066 671.555,941	4	644.947,956 671.305,916	367.332
4	644.947,956 671.305,916	1	644.949,366 671.288,872	17.102

** Lungimile segmentelor sunt determinate în planul de proiecție Stereo 70 și sunt rotunjite la 1 milimetru.

*** Distanţa dintre puncte este formată din segmente cumulate ce sunt mai mici decât valoarea 1 milimetru.

Neutilizabil în Circuitul
Civil

**DATE DESPRE IMOBILUL NR. 2857**

Oficiul de Cadastru și Publicitate Imobiliară BOTOSANI
Biroul de Cadastru și Publicitate Imobiliară Botosani

A. Partea I. Descrierea imobilului

TEREN Extravilan

Adresa: Jud. Botosani

Nr. Crt	Nr cadastral Nr. topografic	Suprafața* (mp)	Observații / Referințe
A1		9.800	Sector cadastral:19 Teren neimprejmuit;

B. Partea II. Proprietari și acte

Inscrieri privitoare la dreptul de proprietate și alte drepturi reale	Referințe
/	
Act Administrativ nr. 24443, din 07/12/1993 emis de CJSDPAT;	
B1	Intabulare, drept de PROPRIETATE, dobandit prin Reconstituire, cota actuala 3/4
	1) DINCĂ PETRU , Lipsa CNP 2) DINCĂ MARIANA , Lipsa CNP 3) ARUXANDEI ELENA , Lipsa CNP
Act Notarial nr. 3420, din 08/12/2004 emis de BNP ANA TARANU;	
B2	Intabulare, drept de PROPRIETATE, dobandit prin Conventie, cota actuala 1/4
	1) SC EURAGRISANI SRL , CIF:16978938

C. Partea III. SARCINI .

Inscrieri privind dezmembramintele dreptului de proprietate, drepturi reale de garanție și sarcini	Referințe
NU SUNT	

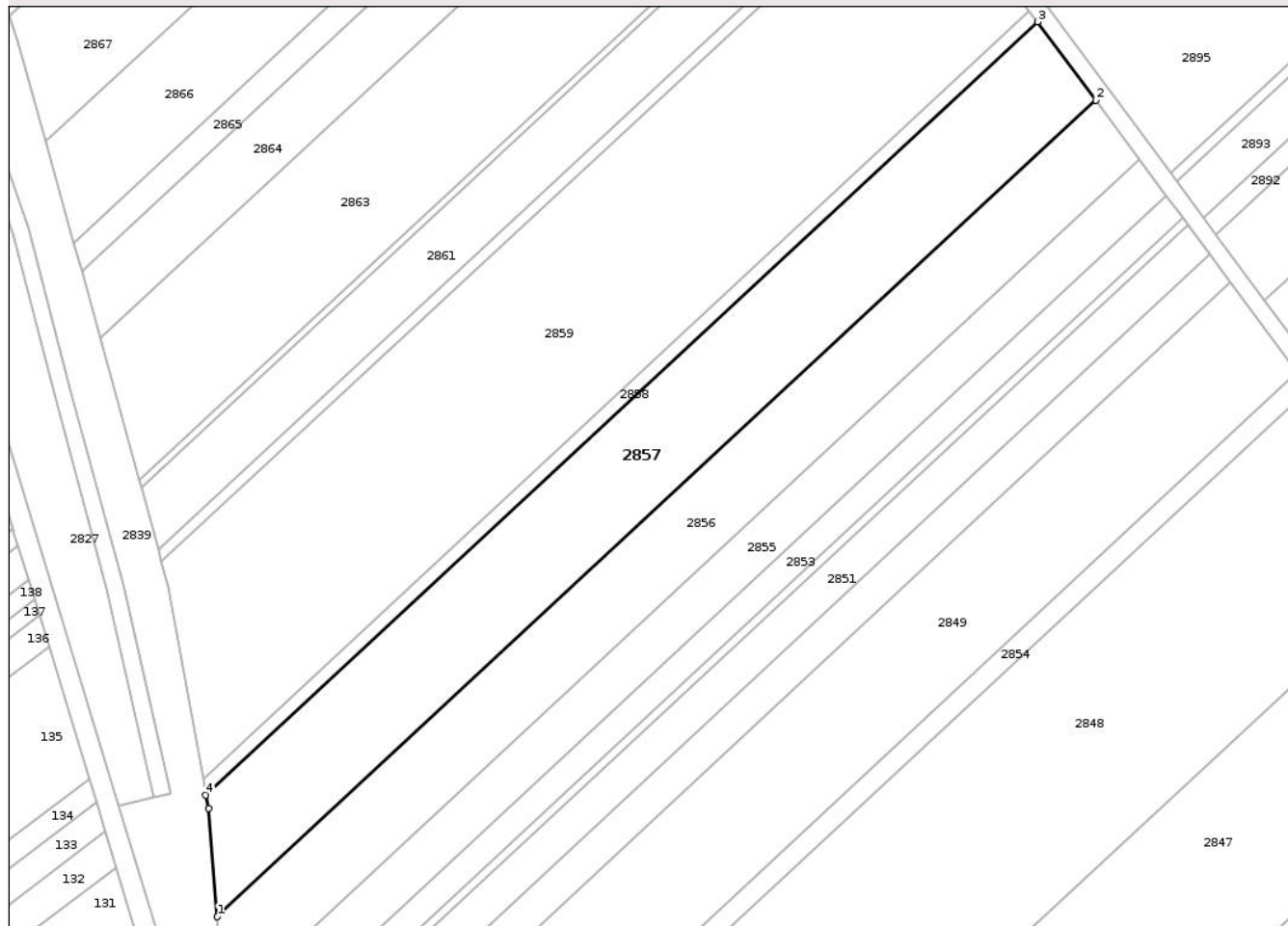
Anexa Nr. 1 La Partea I

Teren

Nr cadastral	Suprafața (mp)*	Observații / Referințe
	9.800	

* Suprafața este determinată în planul de proiecție Stereo 70.

DETALII LINIARE IMOBIL



Date referitoare la teren

Crt	Categorie folosință	Intra vilan	Suprafața (mp)	Tarla	Parcelă	Nr. topo	Observații / Referințe
1	arabil	NU	9.800	66	1143/15	-	

Lungime Segmente

1) Valorile lungimilor segmentelor sunt obținute din proiecție în plan.

Punct început	X / Y	Punct sfârșit	X / Y	Lungime segment (** (m)
1	644.945,708 671.333,097	2	645.204,232 671.573,287	352.882
2	645.204,232 671.573,287	3	645.187,146 671.596,38	28.727
3	645.187,146 671.596,38	4	644.942,353 671.368,947	334.14
4	644.942,353 671.368,947	5	644.943,072 671.364,958	4.053
5	644.943,072 671.364,958	1	644.945,708 671.333,097	31.97

** Lungimile segmentelor sunt determinate în planul de proiecţie Stereo 70 şi sunt rotunjite la 1 milimetru.

*** Distanţa dintre puncte este formată din segmente cumulate ce sunt mai mici decât valoarea 1 milimetru.

Neutilizabil în Circuitul
Civil

**DATE DESPRE IMOBILUL NR. 2860**

Oficiul de Cadastru și Publicitate Imobiliară BOTOSANI
Biroul de Cadastru și Publicitate Imobiliară Botosani

A. Partea I. Descrierea imobilului

TEREN Extravilan

Adresa: Jud. Botosani

Nr. Crt	Nr cadastral Nr. topografic	Suprafața* (mp)	Observații / Referințe
A1		1.000	Sector cadastral:19 Teren neimprejmuit;

B. Partea II. Proprietari și acte

Inscrieri privitoare la dreptul de proprietate și alte drepturi reale	Referințe
/	
Act Administrativ nr. 24471, din 16/12/1993 emis de CJSDPAT;	
B1	A1
Intabulare, drept de PROPRIETATE, dobandit prin Reconstituire, cota actuala 1/1 1) BIDICA GHEORGHE, Lipsa CNP	

C. Partea III. SARCINI .

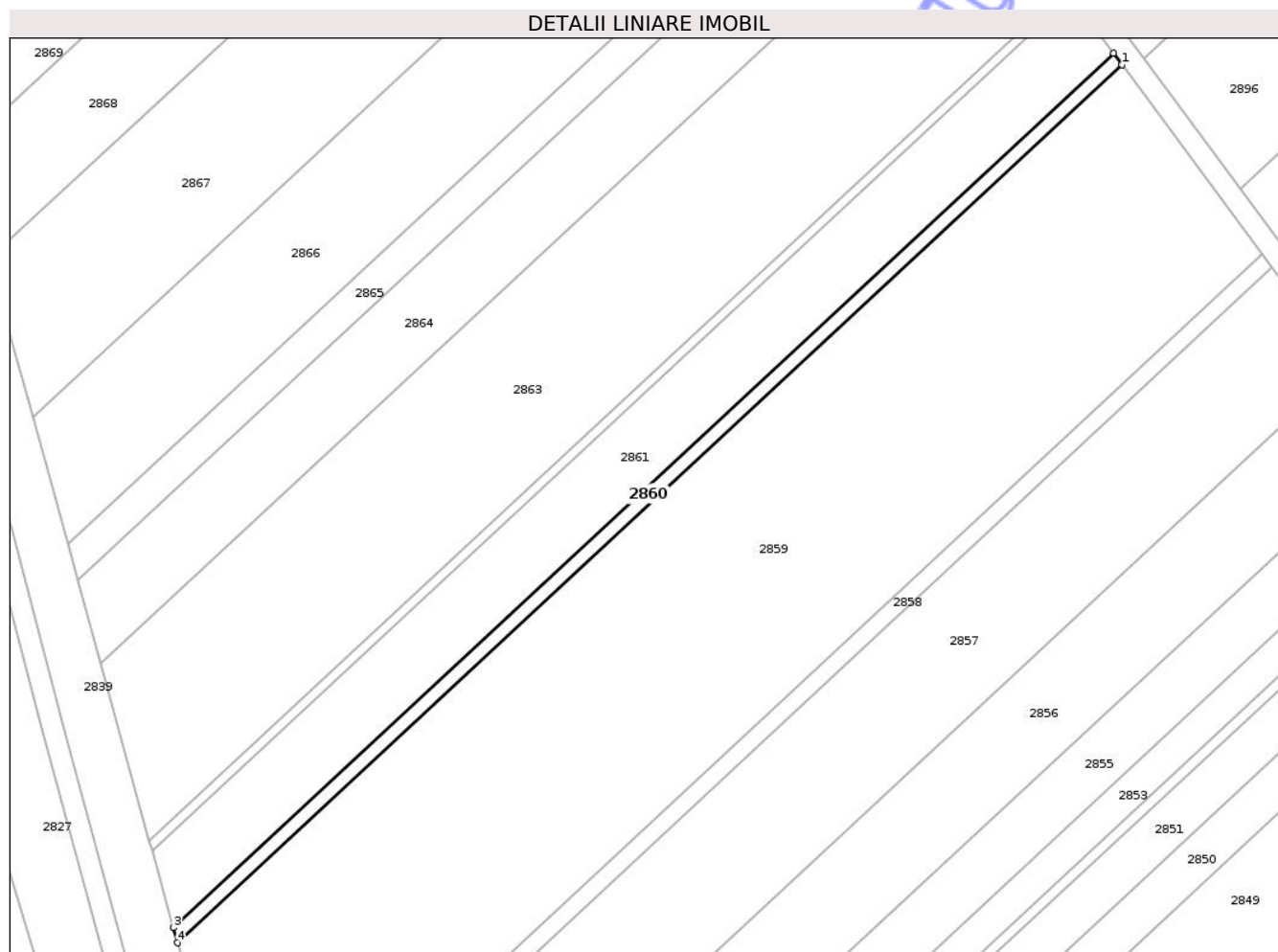
Inscrieri privind dezmembramintele dreptului de proprietate, drepturi reale de garanție și sarcini	Referințe
NU SUNT	

Anexa Nr. 1 La Partea I

Teren

Nr cadastral	Suprafața (mp)*	Observații / Referințe
	1.000	

* Suprafața este determinată în planul de proiecție Stereo 70.



Date referitoare la teren

Crt	Categorie folosință	Intra vilan	Suprafața (mp)	Tarla	Parcelă	Nr. topo	Observații / Referințe
1	arabil	NU	1.000	66	1143/26	-	

Lungime Segmente

1) Valorile lungimilor segmentelor sunt obținute din proiecție în plan.

Punct început	X / Y	Punct sfârșit	X / Y	Lungime segment (** (m)
1	645.151,747 671.644,225	2	645.149,771 671.646,895	3.322
2	645.149,771 671.646,895	3	644.928,292 671.441,122	302.317
3	644.928,292 671.441,122	4	644.929,28 671.437,535	3.721
4	644.929,28 671.437,535	1	645.151,747 671.644,225	303.665

** Lungimile segmentelor sunt determinate în planul de proiecție Stereo 70 și sunt rotunjite la 1 milimetru.

*** Distanţa dintre puncte este formată din segmente cumulate ce sunt mai mici decât valoarea 1 milimetru.

Neutilizabil în Circuitul
Civil

**DATE DESPRE IMOBILUL NR. 2861**

Oficiul de Cadastru și Publicitate Imobiliară BOTOSANI
Biroul de Cadastru și Publicitate Imobiliară Botosani

A. Partea I. Descrierea imobilului

TEREN Extravilan

Adresa: Jud. Botosani

Nr. Crt	Nr cadastral Nr. topografic	Suprafața* (mp)	Observații / Referințe
A1		5.000	Sector cadastral:19 Teren neimprejmuit;

B. Partea II. Proprietari și acte

Inscrieri privitoare la dreptul de proprietate și alte drepturi reale	Referințe
/	
Act Administrativ nr. 24466, din 07/12/1993 emis de CJSDPAT;	
B1	A1
Intabulare, drept de PROPRIETATE, dobandit prin Constituire, cota actuala 1/1 1) CĂLDĂRUȘ DUMITRU, Lipsa CNP	

C. Partea III. SARCINI .

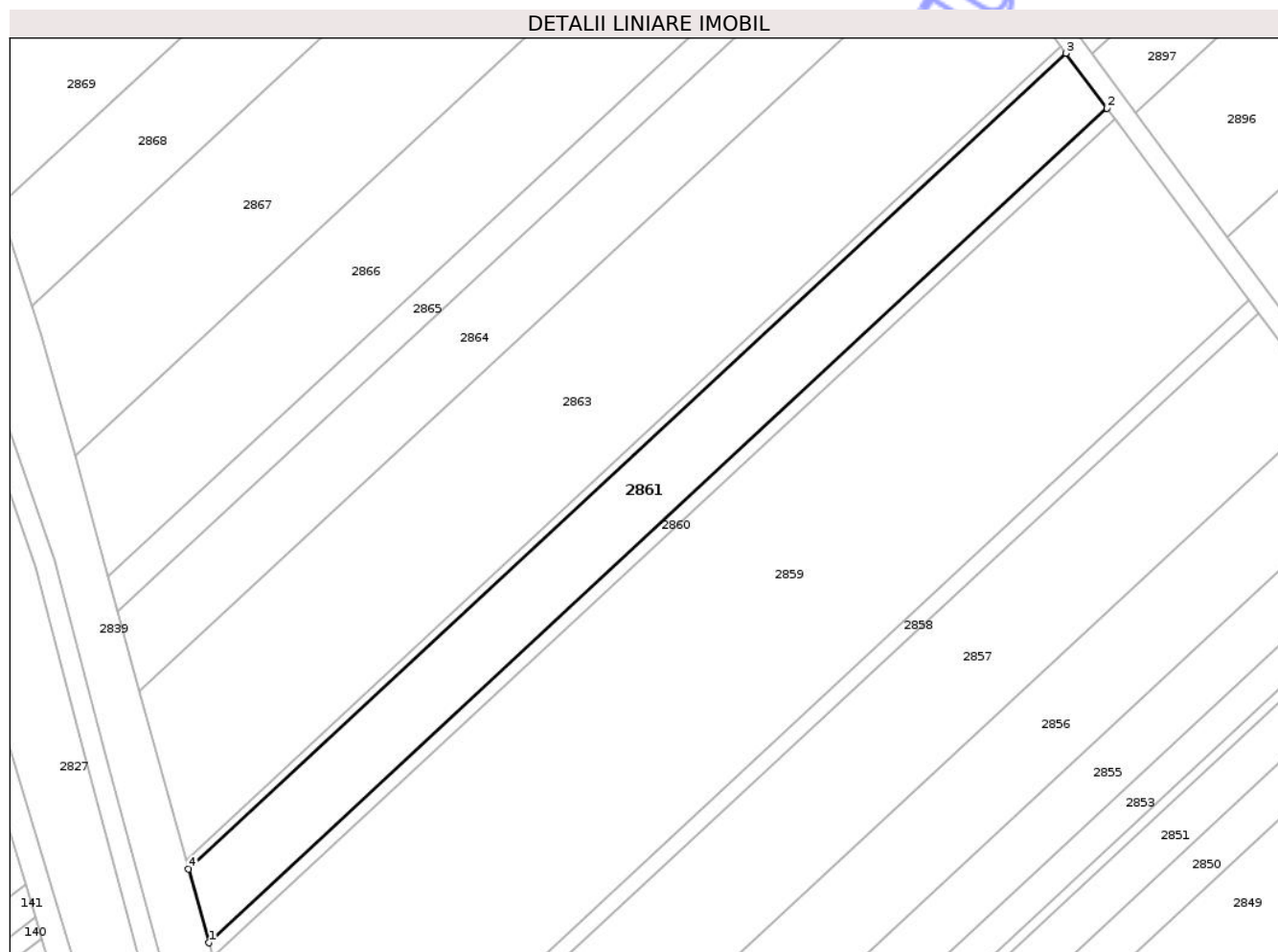
Inscrieri privind dezmembramintele dreptului de proprietate, drepturi reale de garanție și sarcini	Referințe
NU SUNT	

Anexa Nr. 1 La Partea I

Teren

Nr cadastral	Suprafața (mp)*	Observații / Referințe
	5.000	

* Suprafața este determinată în planul de proiecție Stereo 70.



Date referitoare la teren

Crt	Categorie folosință	Intra vilan	Suprafața (mp)	Tarla	Parcelă	Nr. topo	Observații / Referințe
1	arabil	NU	5.000	66	1143/19	-	

Lungime Segmente

1) Valorile lungimilor segmentelor sunt obținute din proiecție în plan.

Punct început	X / Y	Punct sfârșit	X / Y	Lungime segment (** (m)
1	644.928,292 671.441,122	2	645.149,771 671.646,895	302.317
2	645.149,771 671.646,895	3	645.139,76 671.660,426	16.832
3	645.139,76 671.660,426	4	644.923,284 671.459,303	295.487
4	644.923,284 671.459,303	1	644.928,292 671.441,122	18.858

** Lungimile segmentelor sunt determinate în planul de proiecție Stereo 70 și sunt rotunjite la 1 milimetru.

*** Distanţa dintre puncte este formată din segmente cumulate ce sunt mai mici decât valoarea 1 milimetru.

Neutilizabil în Circuitul
Civil

**DATE DESPRE IMOBILUL NR. 2863**

Oficiul de Cadastru și Publicitate Imobiliară BOTOSANI
Biroul de Cadastru și Publicitate Imobiliară Botosani

A. Partea I. Descrierea imobilului

TEREN Extravilan

Adresa: Jud. Botosani

Nr. Crt	Nr cadastral Nr. topografic	Suprafața* (mp)	Observații / Referințe
A1		11.000	Sector cadastral:19 Teren neimprejmuit;

B. Partea II. Proprietari și acte

Inscrieri privitoare la dreptul de proprietate și alte drepturi reale	Referințe
/	
Act Administrativ nr. 28152, din 03/01/1994 emis de CJSDPAT;	
B1	A1
Intabulare, drept de PROPRIETATE, dobandit prin Reconstituire, cota actuala 1/1	
1) LUPU GH DUMITRU, Lipsa CNP	
2) LUPU GH ADAM, Lipsa CNP	
3) BRISIUC GH MARIA, Lipsa CNP	

C. Partea III. SARCINI .

Inscrieri privind dezmembramintele dreptului de proprietate, drepturi reale de garanție și sarcini	Referințe
NU SUNT	

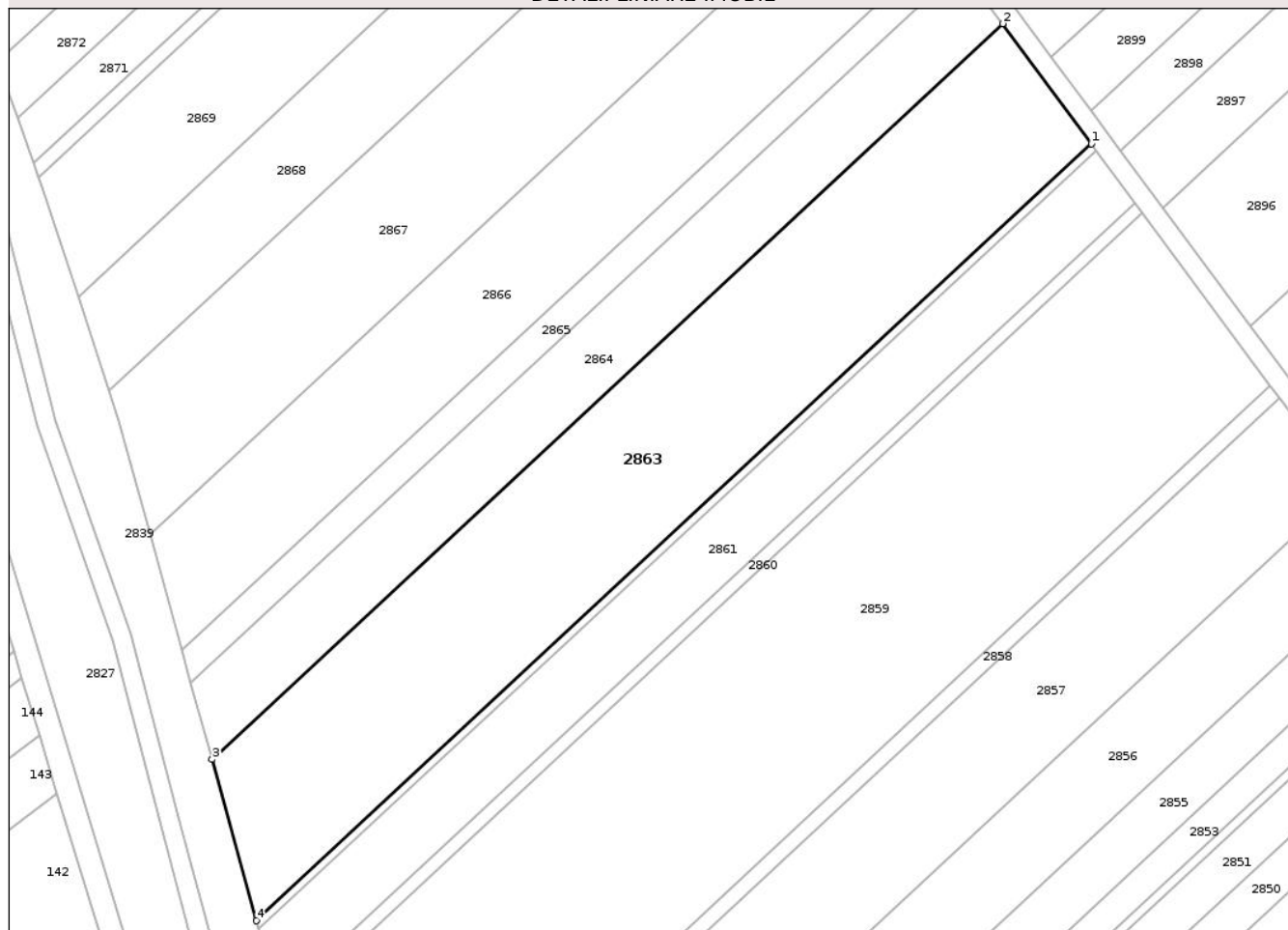
Anexa Nr. 1 La Partea I

Teren

Nr cadastral	Suprafața (mp)*	Observații / Referințe
	11.000	

* Suprafața este determinată în planul de proiecție Stereo 70.

DETALII LINIARE IMOBIL



Date referitoare la teren

Crt	Categorie folosință	Intra vilan	Suprafața (mp)	Tarla	Parcelă	Nr. topo	Observații / Referințe
1	arabil	NU	11.000	66	1143/21	-	

Lungime Segmente

1) Valorile lungimilor segmentelor sunt obținute din proiecție în plan.

Punct început	X / Y	Punct sfârșit	X / Y	Lungime segment (** (m)
1	645.138,543 671.662,071	2	645.115,59 671.693,094	38.591
2	645.115,59 671.693,094	3	644.911,194 671.503,194	278.998
3	644.911,194 671.503,194	4	644.922,675 671.461,513	43.233
4	644.922,675 671.461,513	1	645.138,543 671.662,071	294.657

** Lungimile segmentelor sunt determinate în planul de proiecție Stereo 70 și sunt rotunjite la 1 milimetru.

*** Distanţa dintre puncte este formată din segmente cumulate ce sunt mai mici decât valoarea 1 milimetru.

Neutilizabil în Circuitul
Civil

**DATE DESPRE IMOBILUL NR. 2865**

Oficiul de Cadastru și Publicitate Imobiliară BOTOSANI
Biroul de Cadastru și Publicitate Imobiliară Botosani

A. Partea I. Descrierea imobilului

TEREN Extravilan

Adresa: Jud. Botosani

Nr. Crt	Nr cadastral Nr. topografic	Suprafața* (mp)	Observații / Referințe
A1		2.100	Sector cadastral:19 Teren neimprejmut;

B. Partea II. Proprietari și acte

Inscrieri privitoare la dreptul de proprietate și alte drepturi reale	Referințe
/	
Act Administrativ nr. 29906, din 18/01/1994 emis de CJSDPAT;	
B1	A1
Intabulare, drept de PROPRIETATE, dobandit prin Reconstituire, cota actuala 1/1	
1) ENACHE GHEORGHE, Lipsa CNP	
2) ENACHE ELENA, Lipsa CNP	
3) ENACHE MARIANA, Lipsa CNP	

C. Partea III. SARCINI .

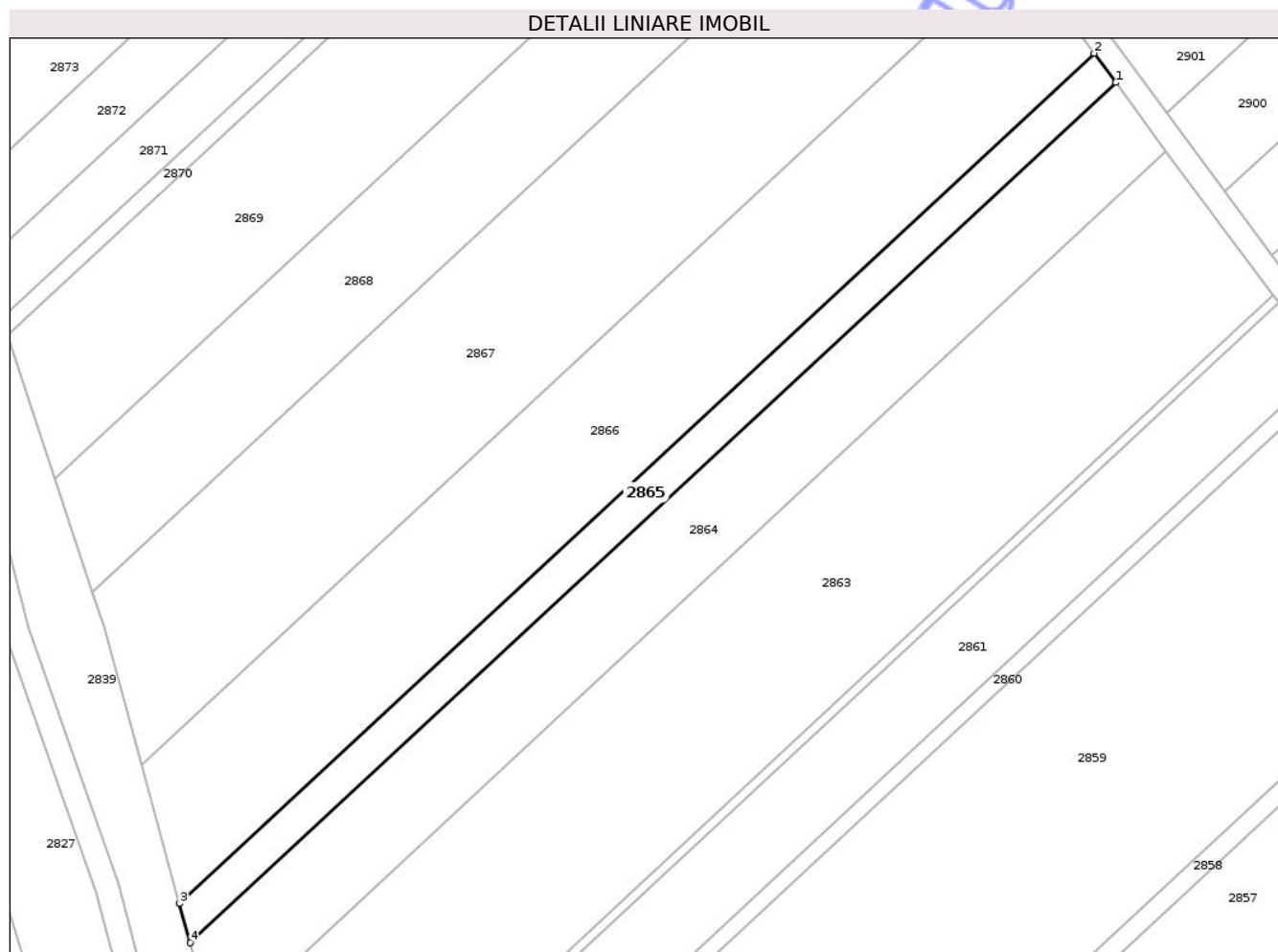
Inscrieri privind dezmembramintele dreptului de proprietate, drepturi reale de garanție și sarcini	Referințe
NU SUNT	

Anexa Nr. 1 La Partea I

Teren

Nr cadastral	Suprafața (mp)*	Observații / Referințe
	2.100	

* Suprafața este determinată în planul de proiecție Stereo 70.



Date referitoare la teren

Crt	Categorie folosință	Intra vilan	Suprafața (mp)	Tarla	Parcelă	Nr. topo	Observații / Referințe
1	arabil	NU	2.100	66	1143/23	-	

Lungime Segmente

1) Valorile lungimilor segmentelor sunt obținute din proiecție în plan.

Punct început	X / Y	Punct sfârșit	X / Y	Lungime segment (** (m)
1	645.104,719 671.707,786	2	645.100,064 671.714,078	7.827
2	645.100,064 671.714,078	3	644.903,428 671.531,388	268.405
3	644.903,428 671.531,388	4	644.905,757 671.522,934	8.769
4	644.905,757 671.522,934	1	645.104,719 671.707,786	271.581

** Lungimile segmentelor sunt determinate în planul de proiecție Stereo 70 și sunt rotunjite la 1 milimetru.

*** Distanţa dintre puncte este formată din segmente cumulate ce sunt mai mici decât valoarea 1 milimetru.

Neutilizabil în Circuitul
Civil

**DATE DESPRE IMOBILUL NR. 2866**

Oficiul de Cadastru și Publicitate Imobiliară BOTOSANI
Biroul de Cadastru și Publicitate Imobiliară Botosani

A. Partea I. Descrierea imobilului

TEREN Extravilan

Adresa: Jud. Botosani

Nr. Crt	Nr cadastral Nr. topografic	Suprafața* (mp)	Observații / Referințe
A1		7.200	Sector cadastral:19 Teren neimprejmuit;

B. Partea II. Proprietari și acte

Inscrieri privitoare la dreptul de proprietate și alte drepturi reale	Referințe
/	
Act Administrativ nr. 79969, din 19/10/2001 emis de CJSDPAT;	
B1	A1
Intabulare, drept de PROPRIETATE, dobandit prin Reconstituire, cota actuala 1/1	
1) CALIN PROFIRA, Lipsa CNP	
2) JITARU ELENA, Lipsa CNP	
3) FOCA MARIA, Lipsa CNP	

C. Partea III. SARCINI .

Inscrieri privind dezmembramintele dreptului de proprietate, drepturi reale de garanție și sarcini	Referințe
NU SUNT	

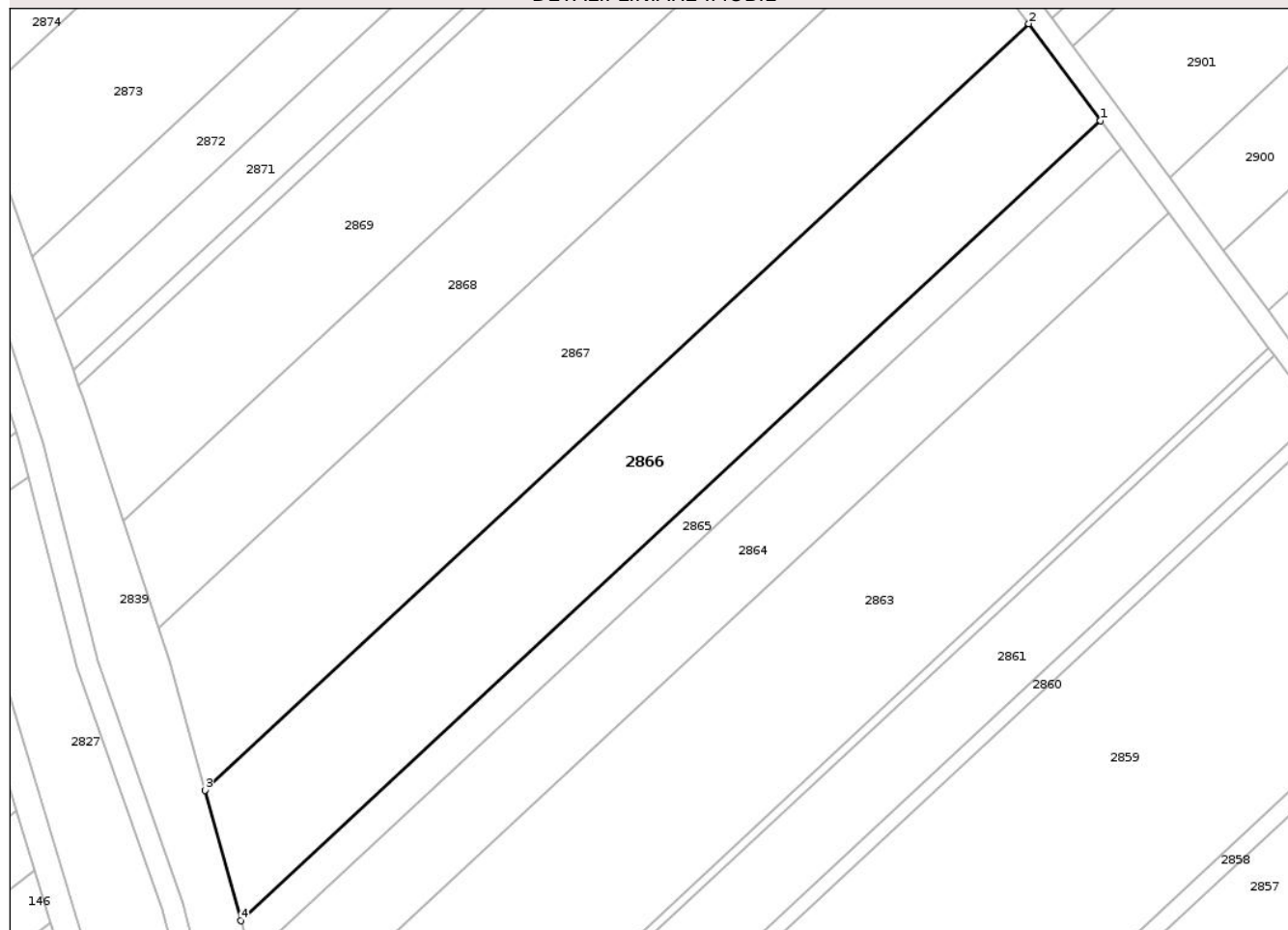
Anexa Nr. 1 La Partea I

Teren

Nr cadastral	Suprafața (mp)*	Observații / Referințe
	7.200	

* Suprafața este determinată în planul de proiecție Stereo 70.

DETALII LINIARE IMOBIL



Date referitoare la teren

Crt	Categorie folosință	Intra vilan	Suprafața (mp)	Tarla	Parcelă	Nr. topo	Observații / Referințe
1	arabil	NU	7.200	66	1143/63	-	

Lungime Segmente

1) Valorile lungimilor segmentelor sunt obținute din proiecție în plan.

Punct început	X / Y	Punct sfârșit	X / Y	Lungime segment (** (m)
1	645.100,064 671.714,078	2	645.083,667 671.736,239	27.568
2	645.083,667 671.736,239	3	644.895,227 671.561,163	257.218
3	644.895,227 671.561,163	4	644.903,428 671.531,388	30.884
4	644.903,428 671.531,388	1	645.100,064 671.714,078	268.405

** Lungimile segmentelor sunt determinate în planul de proiecție Stereo 70 și sunt rotunjite la 1 milimetru.

*** Distanţa dintre puncte este formată din segmente cumulate ce sunt mai mici decât valoarea 1 milimetru.

Neutilizabil în Circuitul
Civil



DATE DESPRE IMOBILUL NR. 2869

Oficiul de Cadastru și Publicitate Imobiliară BOTOSANI
Biroul de Cadastru și Publicitate Imobiliară Botosani

A. Partea I. Descrierea imobilului

TEREN Extravilan

Adresa: Jud. Botosani

Nr. Crt	Nr cadastral Nr. topografic	Suprafața* (mp)	Observații / Referințe
A1	51080	6.800	Sector cadastral:19 Teren neimprejmuit;

B. Partea II. Proprietari și acte

Inscrieri privitoare la dreptul de proprietate și alte drepturi reale		Referințe
41797 / 11/06/2015		
Act Notarial nr. 25, din 21/05/2015 emis de BIN „Pușcașu Gabriel Tiberiu” Botoșani (-sediu secundar: oraș Flămânzi);		
B2	Intabulare, drept de PROPRIETATE, dobândit prin Succesiune, cota actuala 1/6 1) NECHITUȘ MARIA , bun propriu <i>OBSERVATII: bun propriu</i>	A1
B3	Intabulare, drept de PROPRIETATE, dobândit prin Succesiune, cota actuala 1/6 1) PIȘTA IOAN , bun propriu <i>OBSERVATII: bun propriu</i>	A1
B4	Intabulare, drept de PROPRIETATE, dobândit prin Succesiune, cota actuala 1/6 1) ABRÎNZOAEI ELENA , bun propriu <i>OBSERVATII: bun propriu</i>	A1
B5	Intabulare, drept de PROPRIETATE, dobândit prin Succesiune, cota actuala 1/6 1) PIȘTA DUMITRU , bun propriu <i>OBSERVATII: bun propriu</i>	A1
B6	Intabulare, drept de PROPRIETATE, dobândit prin Succesiune, cota actuala 1/6 1) PIȘTA CONSTANTIN , bun propriu <i>OBSERVATII: bun propriu</i>	A1
B7	Intabulare, drept de PROPRIETATE, dobândit prin Succesiune, cota actuala 1/6 1) CREMĂNUȚĂ ANGELA , bun propriu <i>OBSERVATII: bun propriu</i>	A1

C. Partea III. SARCINI .

Inscrieri privind dezmembramintele dreptului de proprietate, drepturi reale de garanție și sarcini	Referințe
NU SUNT	

Anexa Nr. 1 La Partea I

Teren

Nr cadastral	Suprafața (mp)*	Observații / Referințe
51080	6.800	

* Suprafața este determinată în planul de proiecție Stereo 70.

DETALII LINIARE IMOBIL



Date referitoare la teren

Crt	Categorie folosință	Intra vilan	Suprafața (mp)	Tarla	Parcelă	Nr. topo	Observații / Referințe
1	arabil	NU	6.800	66	1143/26	-	

Lungime Segmente

1) Valorile lungimilor segmentelor sunt obținute din proiecție în plan.

Punct început	X / Y	Punct sfârșit	X / Y	Lungime segment (** (m)
1	645.049,107 671.782,95	2	645.031,437 671.806,832	29.708
2	645.031,437 671.806,832	3	644.866,405 671.653,503	225.267
3	644.866,405 671.653,503	4	644.867,355 671.650,867	2.802
4	644.867,355 671.650,867	5	644.876,6 671.622,676	29.668
5	644.876,6 671.622,676	1	645.049,107 671.782,95	235.471

** Lungimile segmentelor sunt determinate în planul de proiecţie Stereo 70 şi sunt rotunjite la 1 milimetru.

*** Distanţa dintre puncte este formată din segmente cumulate ce sunt mai mici decât valoarea 1 milimetru.

Neutilizabil în Circuitul
Civil

**DATE DESPRE IMOBILUL NR. 2873**

Oficiul de Cadastru și Publicitate Imobiliară BOTOSANI
Biroul de Cadastru și Publicitate Imobiliară Botosani

A. Partea I. Descrierea imobilului

TEREN Extravilan

Adresa: Jud. Botosani

Nr. Crt	Nr cadastral Nr. topografic	Suprafața* (mp)	Observații / Referințe
A1		7.300	Sector cadastral:19 Teren neimprejmuit;

B. Partea II. Proprietari și acte

Inscrieri privitoare la dreptul de proprietate și alte drepturi reale		Referințe
/		
Act Administrativ nr. 33534, din 27/04/1994 emis de CJSDPAT;		
B1	Intabulare, drept de PROPRIETATE, dobandit prin Reconstituire, cota actuala 1/1 1) OPREA PROFIRA, Lipsa CNP 2) JITARU ELENA, Lipsa CNP 3) OPREA DUMITRU, Lipsa CNP 4) CRĂCANĂ CONSTANTIN, Lipsa CNP 5) CRACANA ION, Lipsa CNP 6) CRACANĂ ADAM, Lipsa CNP	A1

C. Partea III. SARCINI .

Inscrieri privind dezmembramintele dreptului de proprietate, drepturi reale de garanție și sarcini	Referințe
NU SUNT	

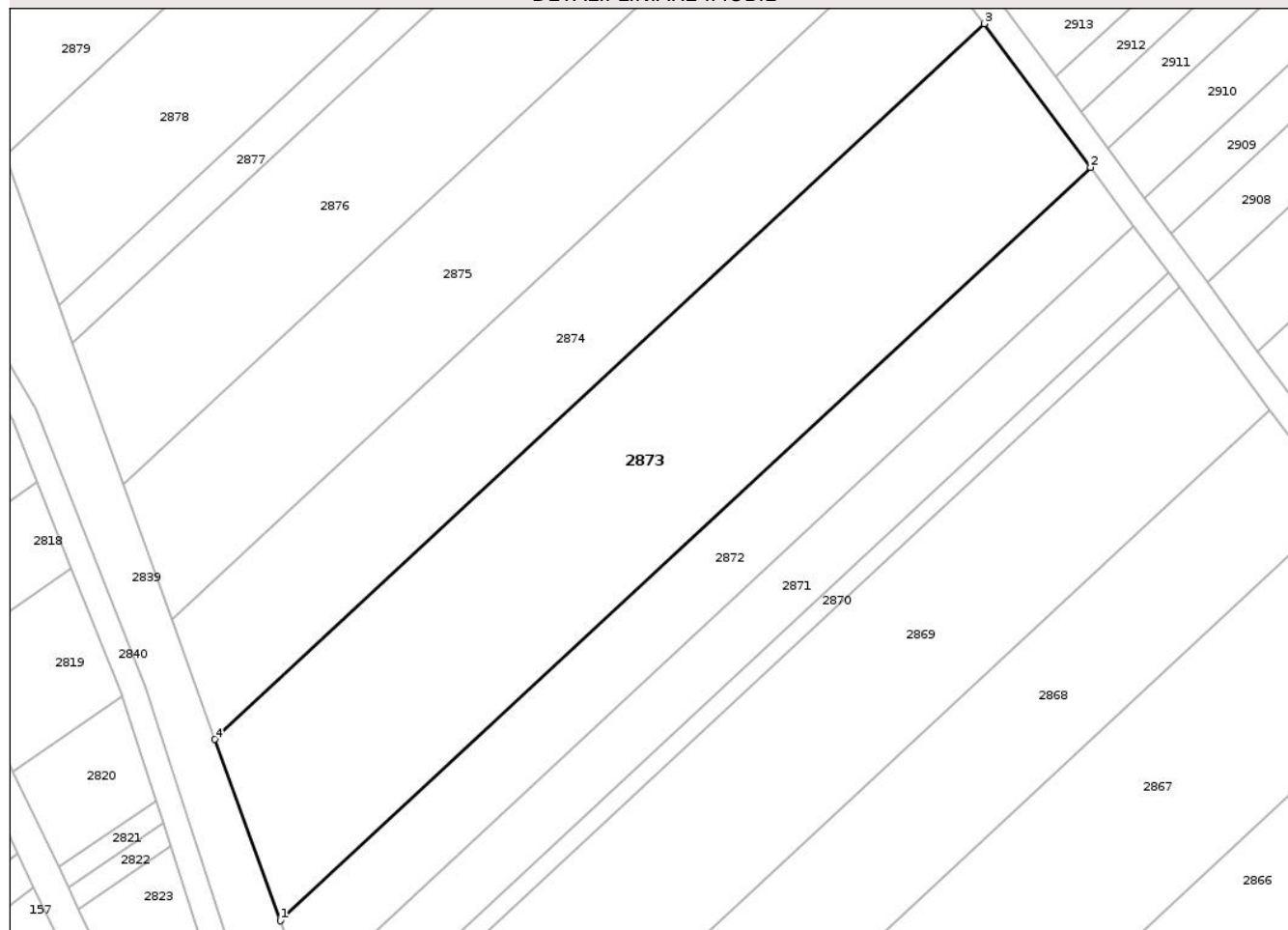
Anexa Nr. 1 La Partea I

Teren

Nr cadastral	Suprafața (mp)*	Observații / Referințe
	7.300	

* Suprafața este determinată în planul de proiecție Stereo 70.

DETALII LINIARE IMOBIL



Date referitoare la teren

Crt	Categorie folosință	Intra vilan	Suprafața (mp)	Tarla	Parcelă	Nr. topo	Observații / Referințe
1	arabil	NU	7.300	66	1143/30	-	

Lungime Segmente

1) Valorile lungimilor segmentelor sunt obținute din proiecție în plan.

Punct început	X / Y	Punct sfârșit	X / Y	Lungime segment (** (m)
1	644.855,716 671.683,152	2	645.014,083 671.830,287	216.168
2	645.014,083 671.830,287	3	644.993,35 671.858,309	34.858
3	644.993,35 671.858,309	4	644.842,947 671.718,573	205.298
4	644.842,947 671.718,573	1	644.855,716 671.683,152	37.652

** Lungimile segmentelor sunt determinate în planul de proiecție Stereo 70 și sunt rotunjite la 1 milimetru.

*** Distanța dintre puncte este formată din segmente cumulate ce sunt mai mici decât valoarea 1 milimetru.

Neutilizabil în Circuitul
Civil

**DATE DESPRE IMOBILUL NR. 2875**

Oficiul de Cadastru și Publicitate Imobiliară BOTOSANI
Biroul de Cadastru și Publicitate Imobiliară Botosani

A. Partea I. Descrierea imobilului

TEREN Extravilan

Adresa: Jud. Botosani

Nr. Crt	Nr cadastral Nr. topografic	Suprafața* (mp)	Observații / Referințe
A1		5.000	Sector cadastral:19 Teren neimprejmuit;

B. Partea II. Proprietari și acte

Inscrieri privitoare la dreptul de proprietate și alte drepturi reale	Referințe
/	
Act Administrativ nr. 33891, din 12/05/1994 emis de CJSDPAT;	
B1	A1
Intabulare, drept de PROPRIETATE, dobandit prin Constituire, cota actuala 1/1 1) ANUȘCA GH ELENA, Lipsa CNP	

C. Partea III. SARCINI .

Inscrieri privind dezmembramintele dreptului de proprietate, drepturi reale de garanție și sarcini	Referințe
NU SUNT	

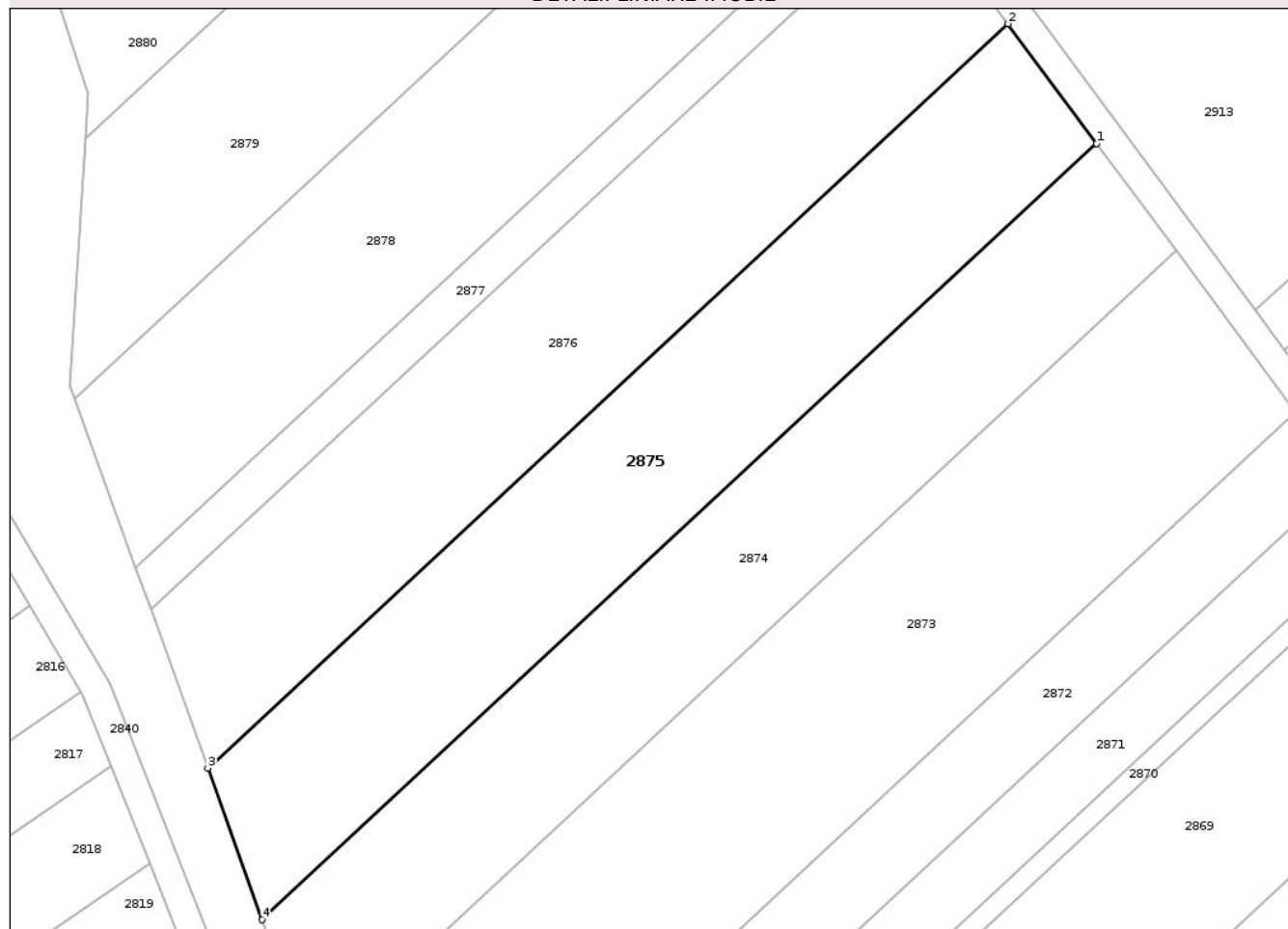
Anexa Nr. 1 La Partea I

Teren

Nr cadastral	Suprafața (mp)*	Observații / Referințe
	5.000	

* Suprafața este determinată în planul de proiecție Stereo 70.

DETALII LINIARE IMOBIL



Date referitoare la teren

Crt	Categorie folosință	Intra vilan	Suprafața (mp)	Tarla	Parcelă	Nr. topo	Observații / Referințe
1	arabil	NU	5.000	66	1143/32	-	

Lungime Segmente

1) Valorile lungimilor segmentelor sunt obținute din proiecție în plan.

Punct început	X / Y	Punct sfârșit	X / Y	Lungime segment (** (m)
1	644.979,593 671.876,903	2	644.964,171 671.897,747	25.929
2	644.964,171 671.897,747	3	644.824,976 671.768,424	189.999
3	644.824,976 671.768,424	4	644.834,474 671.742,076	28.008
4	644.834,474 671.742,076	1	644.979,593 671.876,903	198.085

** Lungimile segmentelor sunt determinate în planul de proiecție Stereo 70 și sunt rotunjite la 1 milimetru.

*** Distanţa dintre puncte este formată din segmente cumulate ce sunt mai mici decât valoarea 1 milimetru.

Neutilizabil în Circuitul
Civil

**DATE DESPRE IMOBILUL NR. 2877**

Oficiul de Cadastru și Publicitate Imobiliară BOTOSANI
Biroul de Cadastru și Publicitate Imobiliară Botosani

A. Partea I. Descrierea imobilului

TEREN Extravilan

Adresa: Jud. Botosani

Nr. Crt	Nr cadastral Nr. topografic	Suprafața* (mp)	Observații / Referințe
A1		1.300	Sector cadastral:19 Teren neimprejmuit;

B. Partea II. Proprietari și acte

Inscrieri privitoare la dreptul de proprietate și alte drepturi reale	Referințe
/	
Act Administrativ nr. 38770, din 11/07/1994 emis de CJSDPAT;	
B1	A1
Intabulare, drept de PROPRIETATE, dobandit prin Reconstituire, cota actuala 1/1 1) DAVIDESCU C MIHAI, Lipsa CNP	

C. Partea III. SARCINI .

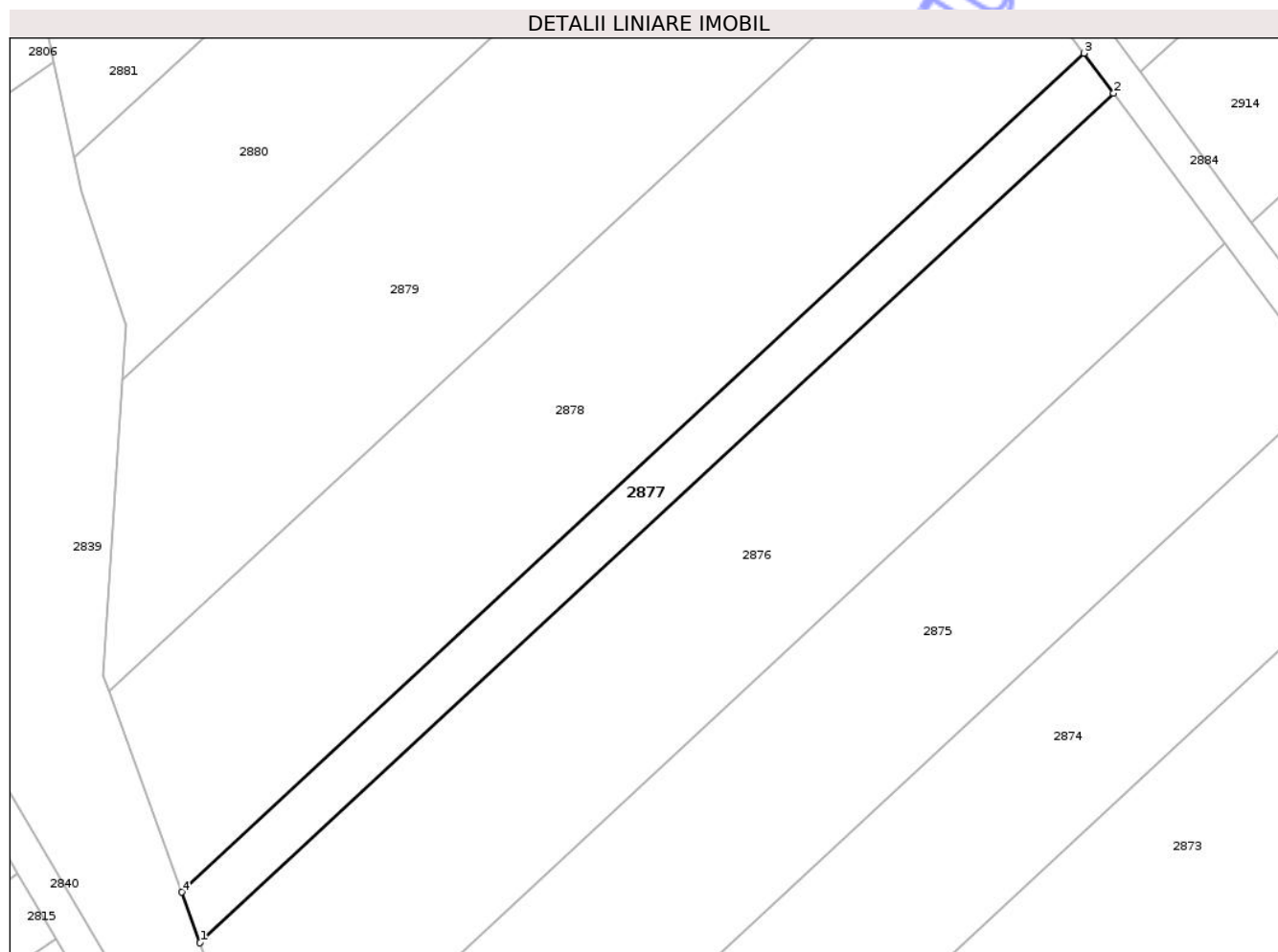
Inscrieri privind dezmembramintele dreptului de proprietate, drepturi reale de garanție și sarcini	Referințe
NU SUNT	

Anexa Nr. 1 La Partea I

Teren

Nr cadastral	Suprafața (mp)*	Observații / Referințe
	1.300	

* Suprafața este determinată în planul de proiecție Stereo 70.



Date referitoare la teren

Crt	Categorie folosință	Intra vilan	Suprafața (mp)	Tarla	Parcelă	Nr. topo	Observații / Referințe
1	arabil	NU	1.300	66	1143/36	-	

Lungime Segmente

1) Valorile lungimilor segmentelor sunt obținute din proiecție în plan.

Punct început	X / Y	Punct sfârșit	X / Y	Lungime segment (** (m)
1	644.815,055 671.795,944	2	644.948,063 671.919,519	181.554
2	644.948,063 671.919,519	3	644.943,75 671.925,347	7.25
3	644.943,75 671.925,347	4	644.812,399 671.803,311	179.293
4	644.812,399 671.803,311	1	644.815,055 671.795,944	7.831

** Lungimile segmentelor sunt determinate în planul de proiecție Stereo 70 și sunt rotunjite la 1 milimetru.

*** Distanţa dintre puncte este formată din segmente cumulate ce sunt mai mici decât valoarea 1 milimetru.

Neutilizabil în Circuitul
Civil

**DATE DESPRE IMOBILUL NR. 2879**

Oficiul de Cadastru și Publicitate Imobiliară BOTOSANI
Biroul de Cadastru și Publicitate Imobiliară Botosani

A. Partea I. Descrierea imobilului

TEREN Extravilan

Adresa: Jud. Botosani

Nr. Crt	Nr cadastral Nr. topografic	Suprafața* (mp)	Observații / Referințe
A1		5.000	Sector cadastral:19 Teren neimprejmuit;

B. Partea II. Proprietari și acte

Inscrieri privitoare la dreptul de proprietate și alte drepturi reale	Referințe
/	
Act Administrativ nr. 157750, din 19/07/2004 emis de CJSDPAT;	
B1	A1
Intabulare, drept de PROPRIETATE, dobandit prin Reconstituire, cota actuala 1/1	
1) BALASANU MANDITA, Lipsa CNP	
2) VORNICU ELENA, Lipsa CNP	

C. Partea III. SARCINI .

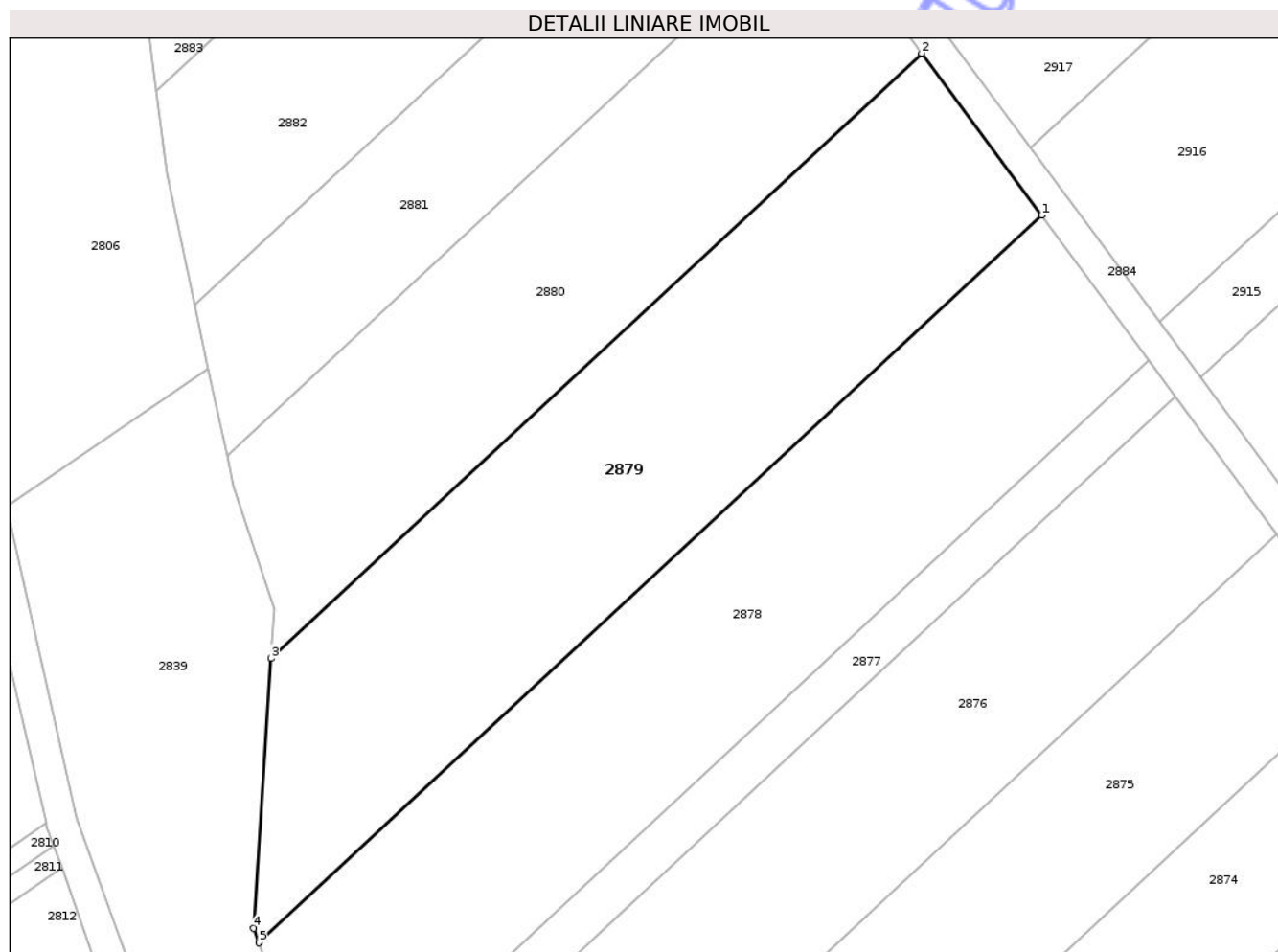
Inscrieri privind dezmembramintele dreptului de proprietate, drepturi reale de garanție și sarcini	Referințe
NU SUNT	

Anexa Nr. 1 La Partea I

Teren

Nr cadastral	Suprafața (mp)*	Observații / Referințe
	5.000	

* Suprafața este determinată în planul de proiecție Stereo 70.



Date referitoare la teren

Crt	Categorie folosință	Intra vilan	Suprafața (mp)	Tarla	Parcelă	Nr. topo	Observații / Referințe
1	arabil	NU	5.000	66	1143/30	-	

Lungime Segmente

1) Valorile lungimilor segmentelor sunt obținute din proiecție în plan.

Punct început	X / Y	Punct sfârșit	X / Y	Lungime segment (** (m)
1	644.926,631 671.948,485	2	644.907,53 671.974,301	32.114
2	644.907,53 671.974,301	3	644.803,728 671.877,861	141.688
3	644.803,728 671.877,861	4	644.801,013 671.834,895	43.052
4	644.801,013 671.834,895	5	644.801,856 671.832,558	2.484
5	644.801,856 671.832,558	1	644.926,631 671.948,485	170.317

** Lungimile segmentelor sunt determinate în planul de proiecție Stereo 70 și sunt rotunjite la 1 milimetru.

*** Distanța dintre puncte este formată din segmente cumulate ce sunt mai mici decât valoarea 1 milimetru.

Neutilizabil în Circuitul
Civil

**DATE DESPRE IMOBILUL NR. 2882**

Oficiul de Cadastru și Publicitate Imobiliară BOTOSANI
Biroul de Cadastru și Publicitate Imobiliară Botosani

A. Partea I. Descrierea imobilului

TEREN Extravilan

Adresa: Jud. Botosani

Nr. Crt	Nr cadastral Nr. topografic	Suprafața* (mp)	Observații / Referințe
A1		3.215	Sector cadastral:19 Teren neimprejmuit;

B. Partea II. Proprietari și acte

Inscrieri privitoare la dreptul de proprietate și alte drepturi reale	Referințe
/	
Act Administrativ nr. 42921, din 25/08/1994 emis de CJSDPAT;	
B1	A1
Intabulare, drept de PROPRIETATE, dobandit prin Reconstituire, cota actuala 1/1 1) MAXIM GHEORGHE, Lipsa CNP	

C. Partea III. SARCINI .

Inscrieri privind dezmembramintele dreptului de proprietate, drepturi reale de garanție și sarcini	Referințe
NU SUNT	

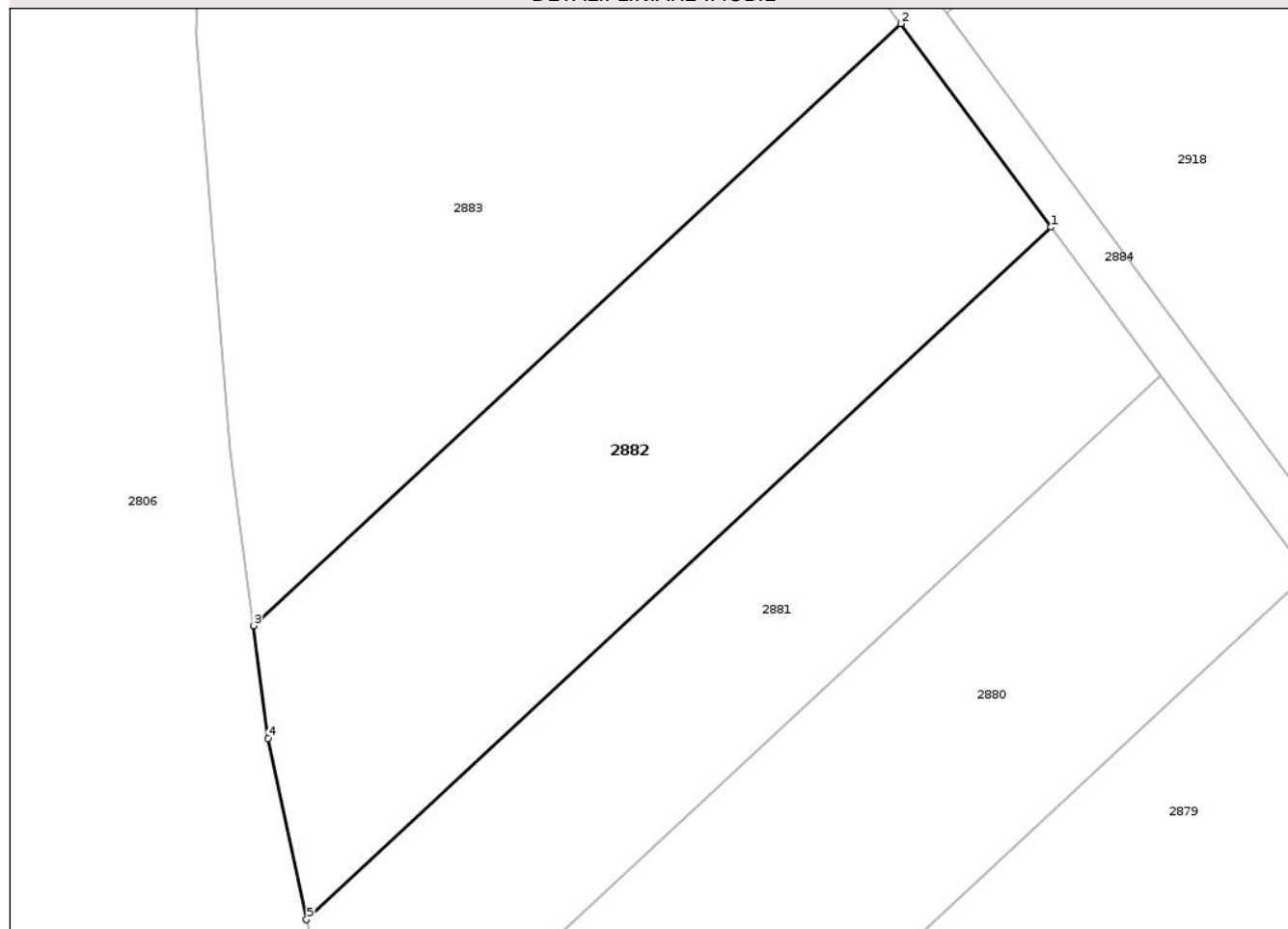
Anexa Nr. 1 La Partea I

Teren

Nr cadastral	Suprafața (mp)*	Observații / Referințe
	3.215	

* Suprafața este determinată în planul de proiecție Stereo 70.

DETALII LINIARE IMOBIL



Date referitoare la teren

Crt	Categorie folosință	Intra vilan	Suprafața (mp)	Tarla	Parcelă	Nr. topo	Observații / Referințe
1	arabil	NU	3.215	66	1143/40	-	

Lungime Segmente

1) Valorile lungimilor segmentelor sunt obținute din proiecție în plan.

Punct început	X / Y	Punct sfârșit	X / Y	Lungime segment (** (m)
1	644.877,87 672.014,389	2	644.860,446 672.037,939	29.295
2	644.860,446 672.037,939	3	644.785,465 671.968,276	102.348
3	644.785,465 671.968,276	4	644.787,156 671.955,225	13.16
4	644.787,156 671.955,225	5	644.791,613 671.934,25	21.443
5	644.791,613 671.934,25	1	644.877,87 672.014,389	117.739

** Lungimile segmentelor sunt determinate în planul de proiecţie Stereo 70 şi sunt rotunjite la 1 milimetru.

*** Distanţa dintre puncte este formată din segmente cumulate ce sunt mai mici decât valoarea 1 milimetru.

Neutilizabil în Circuitul
Civil

**DATE DESPRE IMOBILUL NR. 2884**

Oficiul de Cadastru și Publicitate Imobiliară BOTOSANI
Biroul de Cadastru și Publicitate Imobiliară Botosani

A. Partea I. Descrierea imobilului

TEREN Extravilan

Adresa: Jud. Botosani

Nr. Crt	Nr cadastral Nr. topografic	Suprafața* (mp)	Observații / Referințe
A1		6.739	Sector cadastral:19 Teren neimprejmuit;

B. Partea II. Proprietari și acte

Inscrieri privitoare la dreptul de proprietate și alte drepturi reale	Referințe
/	
Act Normativ nr. 7, din 13/03/1996 emis de parlamentul ROMANIEI;	
B1	Inscrierea posesiei, drept de PROPRIETATE, dobandit prin Lege, cota actuala 1/1
	1) NEIDENTIFICAT NEIDENTIFICAT
Act Normativ nr. 07, din 13/03/1996 emis de Parlamentul ROMANIEI;	
B2	Se notează mențiunea proprietar neidentificat

C. Partea III. SARCINI .

Inscrieri privind dezmembramintele dreptului de proprietate, drepturi reale de garanție și sarcini	Referințe
NU SUNT	

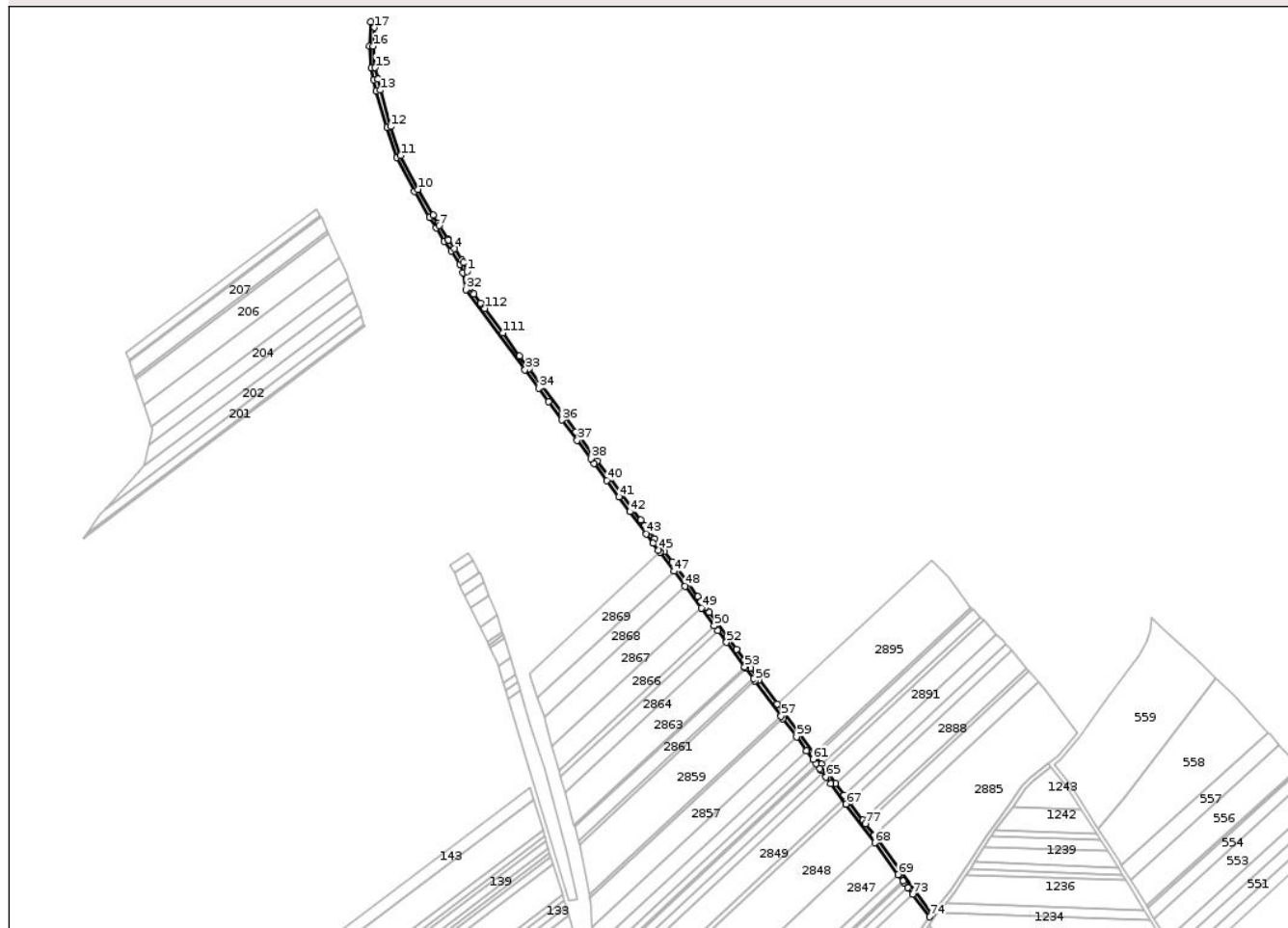
Anexa Nr. 1 La Partea I

Teren

Nr cadastral	Suprafața (mp)*	Observații / Referințe
	6.739	

* Suprafața este determinată în planul de proiecție Stereo 70.

DETALII LINIARE IMOBIL



Date referitoare la teren

Crt	Categorie folosință	Intra vilan	Suprafața (mp)	Tarla	Parcelă	Nr. topo	Observații / Referințe
1	drum	NU	6.739	66	1143	-	

Lungime Segmente

1) Valorile lungimilor segmentelor sunt obținute din proiecție în plan.

Punct început	X / Y	Punct sfârșit	X / Y	Lungime segment
1	644.787,083 672.162,204	2	644.782,641 672.173,656	12.283
4	644.771,328 672.190,99	5	644.763,587 672.201,848	13.335
7	644.752,348 672.220,16	8	644.750,454 672.223,153	3.542
10	644.725,194 672.266,071	11	644.702,932 672.308,721	48.11
13	644.677,135 672.391,59	14	644.674,24 672.405,766	14.469
16	644.668,628 672.447,046	17	644.669,884 672.470,832	23.819
2	644.782,641 672.173,656	3	644.780,755 672.176,546	3.451
5	644.763,587 672.201,848	6	644.762,477 672.203,404	1.911
8	644.750,454 672.223,153	9	644.744,035 672.233,295	12.003
11	644.702,932 672.308,721	12	644.690,38 672.345,454	38.818
14	644.674,24 672.405,766	15	644.670,62 672.420,062	14.747
17	644.669,884 672.470,832	18	644.665,259 672.478,067	8.587
3	644.780,755 672.176,546	4	644.771,328 672.190,99	17.248
6	644.762,477 672.203,404	7	644.752,348 672.220,16	19.58
9	644.744,035 672.233,295	10	644.725,194 672.266,071	37.805
12	644.690,38 672.345,454	13	644.677,135 672.391,59	48.0
15	644.670,62 672.420,062	16	644.668,628 672.447,046	27.057
18	644.665,259 672.478,067	19	644.663,618 672.446,993	31.117

Punct început	X / Y	Punct sfârșit	X / Y	Lungime segment	Punct început	X / Y	Punct sfârșit	X / Y	Lungime segment	Punct început	X / Y	Punct sfârșit	X / Y	Lungime segment
19	644.663,618 672.446,993	20	644.665,666 672.419,258	27.811	20	644.665,666 672.419,258	21	644.669,365 672.404,652	15.067	21	644.669,365 672.404,652	22	644.672,275 672.390,398	14.548
22	644.672,275 672.390,398	23	644.685,609 672.343,954	48.32	23	644.685,609 672.343,954	24	644.698,323 672.306,745	39.321	24	644.698,323 672.306,745	25	644.720,808 672.263,668	48.592
25	644.720,808 672.263,668	26	644.739,754 672.230,711	38.015	26	644.739,754 672.230,711	27	644.748,096 672.217,529	15.6	27	644.748,096 672.217,529	28	644.758,296 672.200,656	19.716
28	644.758,296 672.200,656	29	644.767,198 672.188,172	15.333	29	644.767,198 672.188,172	30	644.778,168 672.171,361	20.074	30	644.778,168 672.171,361	31	644.782,224 672.160,906	11.214
31	644.782,224 672.160,906	32	644.785,562 672.139,15	22.011	32	644.785,562 672.139,15	33	644.860,446 672.037,939	125.902	33	644.860,446 672.037,939	34	644.877,87 672.014,389	29.295
34	644.877,87 672.014,389	35	644.890,533 671.997,274	21.29	35	644.890,533 671.997,274	36	644.907,53 671.974,301	28.577	36	644.907,53 671.974,301	37	644.926,631 671.948,485	32.114
37	644.926,631 671.948,485	38	644.943,75 671.925,347	28.782	38	644.943,75 671.925,347	39	644.948,063 671.919,519	7.25	39	644.948,063 671.919,519	40	644.964,171 671.897,747	27.083
40	644.964,171 671.897,747	41	644.979,593 671.876,903	25.929	41	644.979,593 671.876,903	42	644.993,35 671.858,309	23.13	42	644.993,35 671.858,309	43	645.014,083 671.830,287	34.858
43	645.014,083 671.830,287	44	645.022,578 671.818,805	14.283	44	645.022,578 671.818,805	45	645.029,307 671.809,712	11.312	45	645.029,307 671.809,712	46	645.031,437 671.806,832	3.582
46	645.031,437 671.806,832	47	645.049,107 671.782,95	29.708	47	645.049,107 671.782,95	48	645.063,099 671.764,039	23.524	48	645.063,099 671.764,039	49	645.083,667 671.736,239	34.582
49	645.083,667 671.736,239	50	645.100,064 671.714,078	27.568	50	645.100,064 671.714,078	51	645.104,719 671.707,786	7.827	51	645.104,719 671.707,786	52	645.115,59 671.693,094	18.277
52	645.115,59 671.693,094	53	645.138,543 671.662,071	38.591	53	645.138,543 671.662,071	54	645.139,76 671.660,426	2.046	54	645.139,76 671.660,426	55	645.149,771 671.646,895	16.832
55	645.149,771 671.646,895	56	645.151,747 671.644,225	3.322	56	645.151,747 671.644,225	57	645.184,739 671.599,634	55.469	57	645.184,739 671.599,634	58	645.187,146 671.596,38	4.047
58	645.187,146 671.596,38	59	645.204,232 671.573,287	28.727	59	645.204,232 671.573,287	60	645.217,066 671.555,941	21.578	60	645.217,066 671.555,941	61	645.225,113 671.545,064	13.53
61	645.225,113 671.545,064	62	645.229,065 671.539,723	6.644	62	645.229,065 671.539,723	63	645.233,779 671.533,353	7.925	63	645.233,779 671.533,353	64	645.235,171 671.531,471	2.341
64	645.235,171 671.531,471	65	645.241,667 671.522,691	10.922	65	645.241,667 671.522,691	66	645.247,676 671.514,57	10.102	66	645.247,676 671.514,57	67	645.266,984 671.488,473	32.463
67	645.266,984 671.488,473	68	645.303,26 671.439,444	60.99	68	645.303,26 671.439,444	69	645.332,985 671.399,268	49.977	69	645.332,985 671.399,268	70	645.339,152 671.390,934	10.368
70	645.339,152 671.390,934	71	645.340,381 671.389,272	2.067	71	645.340,381 671.389,272	72	645.345,285 671.382,644	8.245	72	645.345,285 671.382,644	73	645.351,439 671.374,327	10.346
73	645.351,439 671.374,327	74	645.372,554 671.345,788	35.501	74	645.372,554 671.345,788	75	645.375,802 671.349,804	5.165	75	645.375,802 671.349,804	76	645.302,453 671.448,941	123.322
76	645.302,453 671.448,941	77	645.291,489 671.463,76	18.434	77	645.291,489 671.463,76	78	645.288,316 671.468,048	5.334	78	645.288,316 671.468,048	79	645.271,109 671.491,305	28.93
79	645.271,109 671.491,305	80	645.264,702 671.499,964	10.772	80	645.264,702 671.499,964	81	645.253,974 671.514,464	18.037	81	645.253,974 671.514,464	82	645.239,667 671.533,8	24.054
82	645.239,667 671.533,8	83	645.235,954 671.538,819	6.243	83	645.235,954 671.538,819	84	645.228,019 671.549,544	13.341	84	645.228,019 671.549,544	85	645.226,257 671.551,926	2.963
85	645.226,257 671.551,926	86	645.179,566 671.615,032	78.501	86	645.179,566 671.615,032	87	645.156,915 671.645,646	38.083	87	645.156,915 671.645,646	88	645.146,078 671.660,294	18.221
88	645.146,078 671.660,294	89	645.138,38 671.670,697	12.941	89	645.138,38 671.670,697	90	645.128,237 671.684,406	17.053	90	645.128,237 671.684,406	91	645.115,794 671.701,224	20.921
91	645.115,794 671.701,224	92	645.093,703 671.731,082	37.142	92	645.093,703 671.731,082	93	645.088,96 671.737,492	7.974	93	645.088,96 671.737,492	94	645.083,38 671.745,035	9.383
94	645.083,38 671.745,035	95	645.079,2 671.750,684	7.027	95	645.079,2 671.750,684	96	645.066,198 671.768,257	21.86	96	645.066,198 671.768,257	97	645.046,871 671.794,378	32.494
97	645.046,871 671.794,378	98	645.036,914 671.807,836	16.741	98	645.036,914 671.807,836	99	645.029,875 671.817,35	11.835	99	645.029,875 671.817,35	100	645.024,742 671.824,288	8.63
100	645.024,742 671.824,288	101	645.017,529 671.834,037	12.127	101	645.017,529 671.834,037	102	645.012,274 671.841,139	8.835	102	645.012,274 671.841,139	103	645.007,262 671.847,913	8.427
103	645.007,262 671.847,913	104	644.968,173 671.900,744	65.72	104	644.968,173 671.900,744	105	644.952,008 671.922,593	27.179	105	644.952,008 671.922,593	106	644.945,47 671.931,429	10.992
106	644.945,47 671.931,429	107	644.924,884 671.959,252	34.611	107	644.924,884 671.959,252	108	644.907,587 671.982,631	29.082	108	644.907,587 671.982,631	109	644.865,751 672.039,176	70.339
109	644.865,751 672.039,176	110	644.853,683 672.055,486	20.289	110	644.853,683 672.055,486	111	644.832,321 672.084,358	35.916	111	644.832,321 672.084,358	112	644.809,34 672.115,418	38.637
112	644.809,34 672.115,418	113	644.804,51 672.121,947	8.121	113	644.804,51 672.121,947	114	644.795,589 672.134,004	14.999	114	644.795,589 672.134,004	115	644.790,317 672.141,13	8.864
115	644.790,317 672.141,13	1	644.787,083 672.162,204	21.321										

** Lungimile segmentelor sunt determinate în planul de proiecție Stereo 70 și sunt rotunjite la 1 milimetru.

*** Distanța dintre puncte este formată din segmente cumulate ce sunt mai mici decât valoarea 1 milimetru.

Neutilizabil în Circuitul
Civil

**DATE DESPRE IMOBILUL NR. 2886**

Oficiul de Cadastru și Publicitate Imobiliară BOTOSANI
Biroul de Cadastru și Publicitate Imobiliară Botosani

A. Partea I. Descrierea imobilului

TEREN Extravilan

Adresa: Jud. Botosani

Nr. Crt	Nr cadastral Nr. topografic	Suprafața* (mp)	Observații / Referințe
A1		5.200	Sector cadastral:19 Teren neimprejmuit;

B. Partea II. Proprietari și acte

Inscrieri privitoare la dreptul de proprietate și alte drepturi reale	Referințe
/	
Act Administrativ nr. 54447, din 16/03/1995 emis de CJSDPAT;	
B1	A1
Intabulare, drept de PROPRIETATE, dobandit prin Reconstituire, cota actuala 1/1 1) ANUȘCA D VASILE, Lipsa CNP	

C. Partea III. SARCINI .

Inscrieri privind dezmembramintele dreptului de proprietate, drepturi reale de garanție și sarcini	Referințe
NU SUNT	

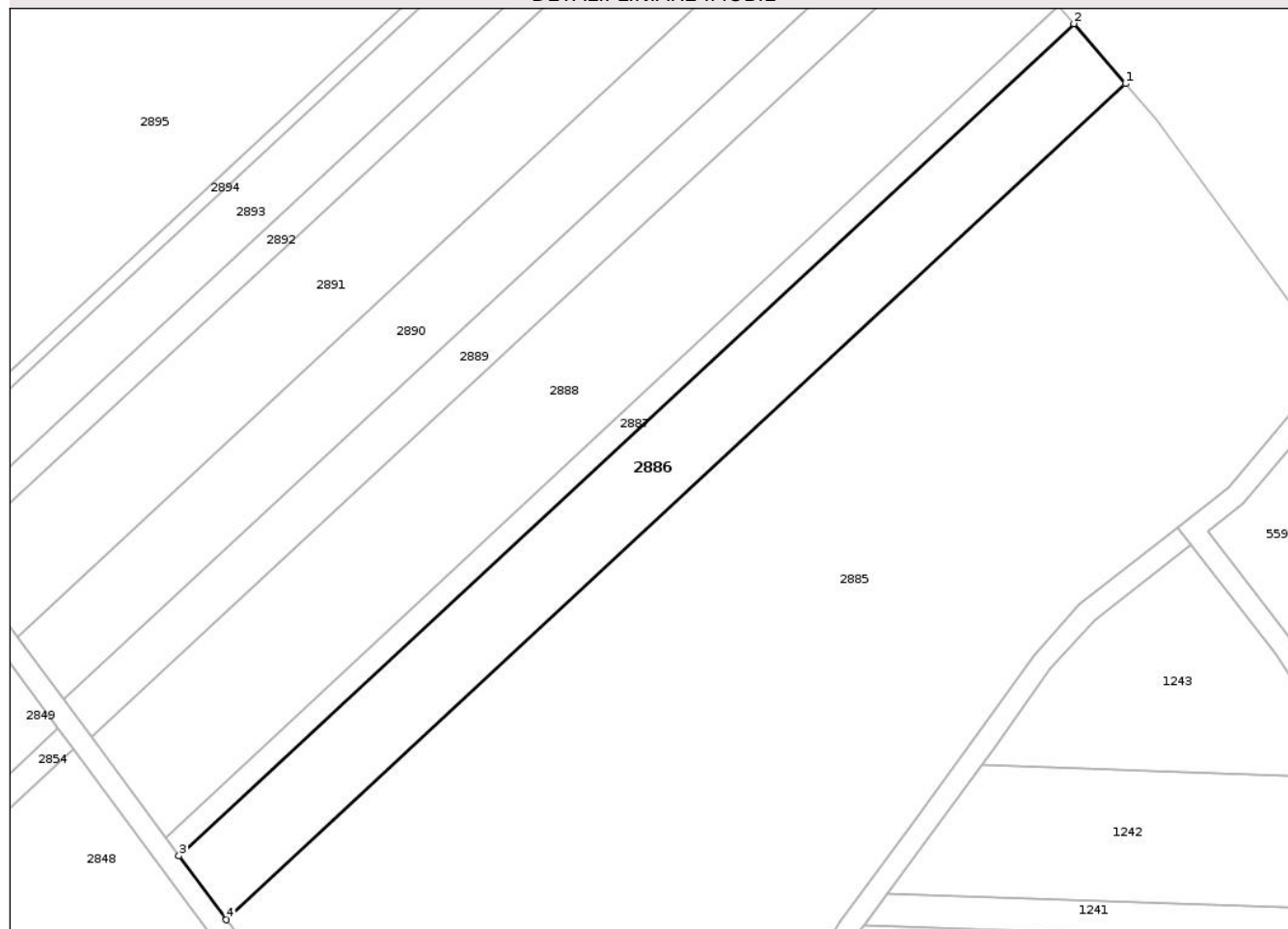
Anexa Nr. 1 La Partea I

Teren

Nr cadastral	Suprafața (mp)*	Observații / Referințe
	5.200	

* Suprafața este determinată în planul de proiecție Stereo 70.

DETALII LINIARE IMOBIL



Date referitoare la teren

Crt	Categorie folosință	Intra vilan	Suprafața (mp)	Tarla	Parcelă	Nr. topo	Observații / Referințe
1	arabil	NU	5.200	66	1143/42	-	

Lungime Segmente

1) Valorile lungimilor segmentelor sunt obținute din proiecție în plan.

Punct început	X / Y	Punct sfârșit	X / Y	Lungime segment (** (m)
1	645.510,906 671.642,612	2	645.498,951 671.656,509	18.332
2	645.498,951 671.656,509	3	645.291,489 671.463,76	283.183
3	645.291,489 671.463,76	4	645.302,453 671.448,941	18.434
4	645.302,453 671.448,941	1	645.510,906 671.642,612	284.537

** Lungimile segmentelor sunt determinate în planul de proiecție Stereo 70 și sunt rotunjite la 1 milimetru.

*** Distanţa dintre puncte este formată din segmente cumulate ce sunt mai mici decât valoarea 1 milimetru.

Neutilizabil în Circuitul
Civil

**DATE DESPRE IMOBILUL NR. 2888**

Oficiul de Cadastru și Publicitate Imobiliară BOTOSANI
Biroul de Cadastru și Publicitate Imobiliară Botosani

A. Partea I. Descrierea imobilului

TEREN Extravilan

Adresa: Jud. Botosani

Nr. Crt	Nr cadastral Nr. topografic	Suprafața* (mp)	Observații / Referințe
A1		8.100	Sector cadastral:19 Teren neimprejmuit;

B. Partea II. Proprietari și acte

Inscrieri privitoare la dreptul de proprietate și alte drepturi reale	Referințe
/	
Act Administrativ nr. 42998, din 10/01/1995 emis de CJSDPAT;	
B1	A1
Intabulare, drept de PROPRIETATE, dobandit prin Reconstituire, cota actuala 1/1 1) APOSTOL D MARIA, Lipsa CNP	

C. Partea III. SARCINI .

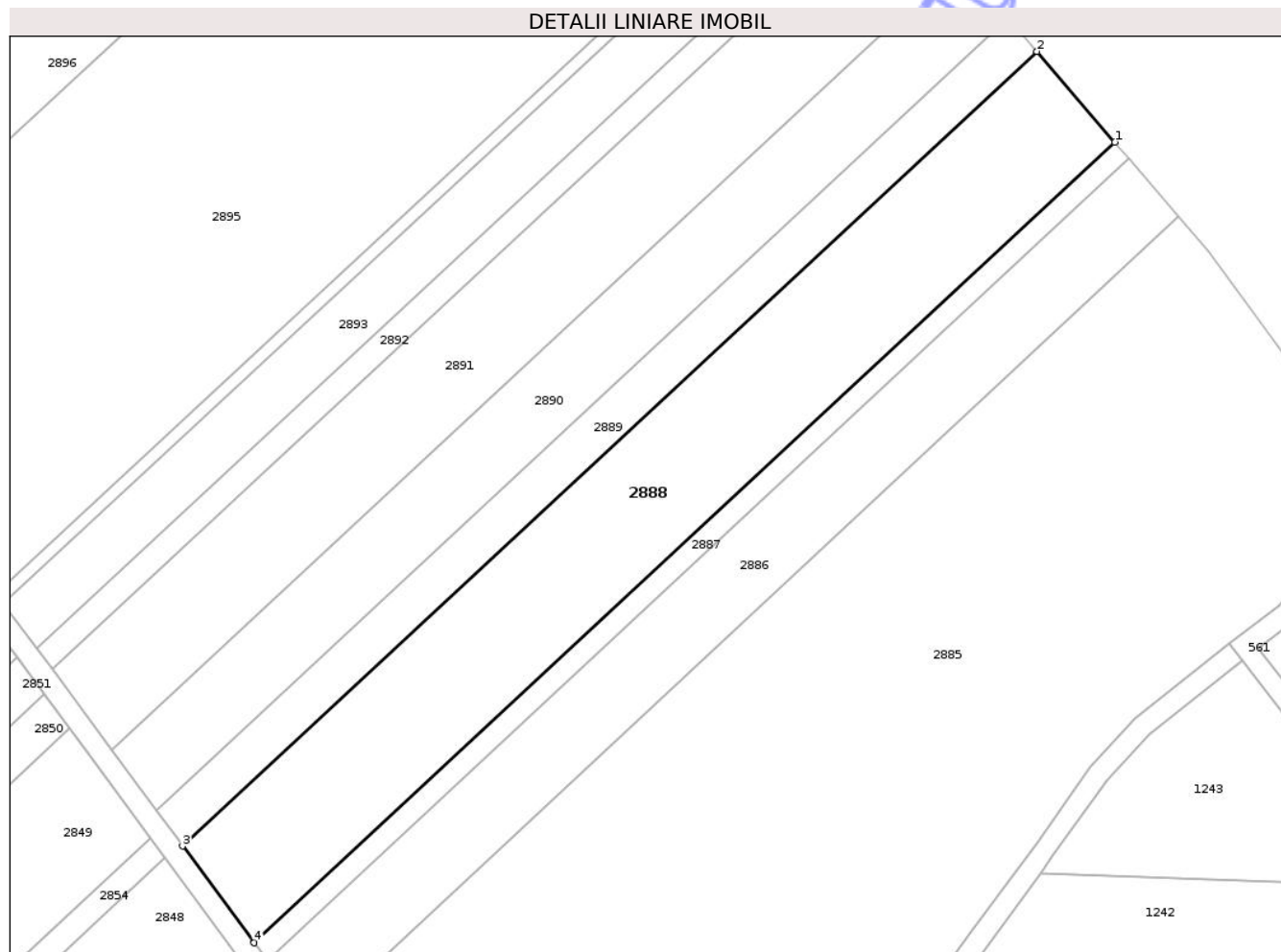
Inscrieri privind dezmembramintele dreptului de proprietate, drepturi reale de garanție și sarcini	Referințe
NU SUNT	

Anexa Nr. 1 La Partea I

Teren

Nr cadastral	Suprafața (mp)*	Observații / Referințe
	8.100	

* Suprafața este determinată în planul de proiecție Stereo 70.



Date referitoare la teren

Crt	Categorie folosință	Intra vilan	Suprafața (mp)	Tarla	Parcelă	Nr. topo	Observații / Referințe
1	arabil	NU	8.100	66	1143/44	-	

Lungime Segmente

1) Valorile lungimilor segmentelor sunt obținute din proiecție în plan.

Punct început	X / Y	Punct sfârșit	X / Y	Lungime segment (** (m)
1	645.495,491 671.660,531	2	645.476,728 671.682,342	28.771
2	645.476,728 671.682,342	3	645.271,109 671.491,305	280.668
3	645.271,109 671.491,305	4	645.288,316 671.468,048	28.93
4	645.288,316 671.468,048	1	645.495,491 671.660,531	282.792

** Lungimile segmentelor sunt determinate în planul de proiecție Stereo 70 și sunt rotunjite la 1 milimetru.

*** Distanţa dintre puncte este formată din segmente cumulate ce sunt mai mici decât valoarea 1 milimetru.

Neutilizabil în Circuitul
Civil

**DATE DESPRE IMOBILUL NR. 2890**

Oficiul de Cadastru și Publicitate Imobiliară BOTOSANI
Biroul de Cadastru și Publicitate Imobiliară Botosani

A. Partea I. Descrierea imobilului

TEREN Extravilan

Adresa: Jud. Botosani

Nr. Crt	Nr cadastral Nr. topografic	Suprafața* (mp)	Observații / Referințe
A1		5.000	Sector cadastral:19 Teren neimprejmuit;

B. Partea II. Proprietari și acte

Inscrieri privitoare la dreptul de proprietate și alte drepturi reale	Referințe
/	
Act Notarial nr. 3227, din 22/05/1998 emis de BNP MARTA SANDULACHE DARJAN;	
B1	A1
Intabulare, drept de PROPRIETATE, dobandit prin Conventie, cota actuala 1/1	
1) COMUNA FRUMUȘICA, CIF:3373322, domeniul public	

C. Partea III. SARCINI .

Inscrieri privind dezmembramintele dreptului de proprietate, drepturi reale de garanție și sarcini	Referințe
NU SUNT	

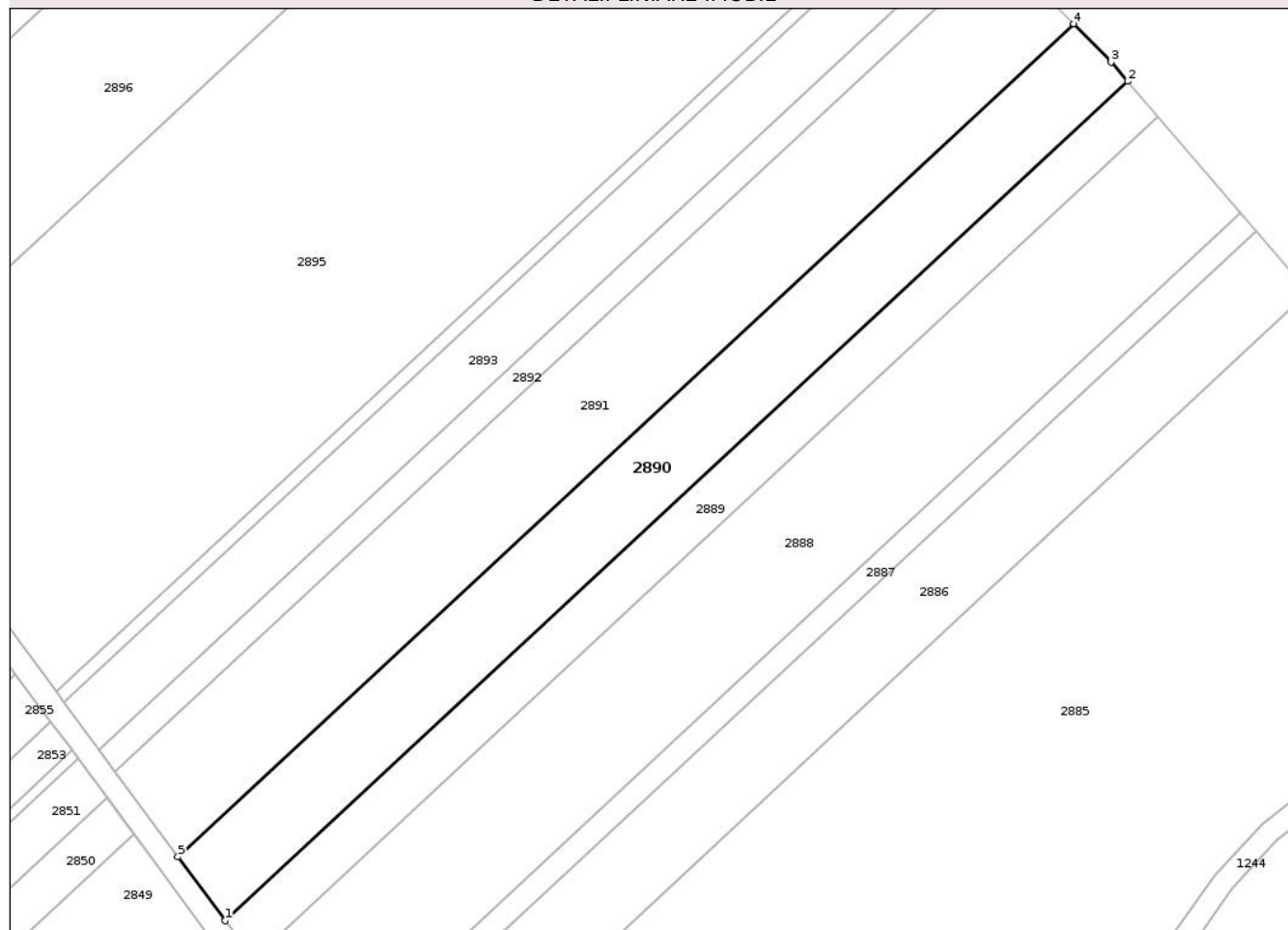
Anexa Nr. 1 La Partea I

Teren

Nr cadastral	Suprafața (mp)*	Observații / Referințe
	5.000	

* Suprafața este determinată în planul de proiecție Stereo 70.

DETALII LINIARE IMOBIL



Date referitoare la teren

Crt	Categorie folosință	Intra vilan	Suprafața (mp)	Tarla	Parcelă	Nr. topo	Observații / Referințe
1	arabil	NU	5.000	66	1143/46	-	

Lungime Segmente

1) Valorile lungimilor segmentelor sunt obținute din proiecție în plan.

Punct început	X / Y	Punct sfârșit	X / Y	Lungime segment (** (m)
1	645.264,702 671.499,964	2	645.469,742 671.690,463	279.877
2	645.469,742 671.690,463	3	645.465,994 671.694,82	5.747
3	645.465,994 671.694,82	4	645.457,464 671.703,522	12.185
4	645.457,464 671.703,522	5	645.253,974 671.514,464	277.761
5	645.253,974 671.514,464	1	645.264,702 671.499,964	18.037

** Lungimile segmentelor sunt determinate în planul de proiecție Stereo 70 și sunt rotunjite la 1 milimetru.

*** Distanța dintre puncte este formată din segmente cumulate ce sunt mai mici decât valoarea 1 milimetru.

Neutilizabil în Circuitul
Civil

**DATE DESPRE IMOBILUL NR. 2893**

Oficiul de Cadastru și Publicitate Imobiliară BOTOSANI
Biroul de Cadastru și Publicitate Imobiliară Botosani

A. Partea I. Descrierea imobilului

TEREN Extravilan

Adresa: Jud. Botosani

Nr. Crt	Nr cadastral Nr. topografic	Suprafața* (mp)	Observații / Referințe
A1		3.615	Sector cadastral:19 Teren neimprejmuit;

B. Partea II. Proprietari și acte

Inscrieri privitoare la dreptul de proprietate și alte drepturi reale	Referințe
/	
Act Administrativ nr. 54483, din 25/05/1995 emis de CJSDPAT;	
B1	A1
Intabulare, drept de PROPRIETATE, dobandit prin Reconstituire, cota actuala 1/1 1) LUPU I DUMITRU, Lipsa CNP	

C. Partea III. SARCINI .

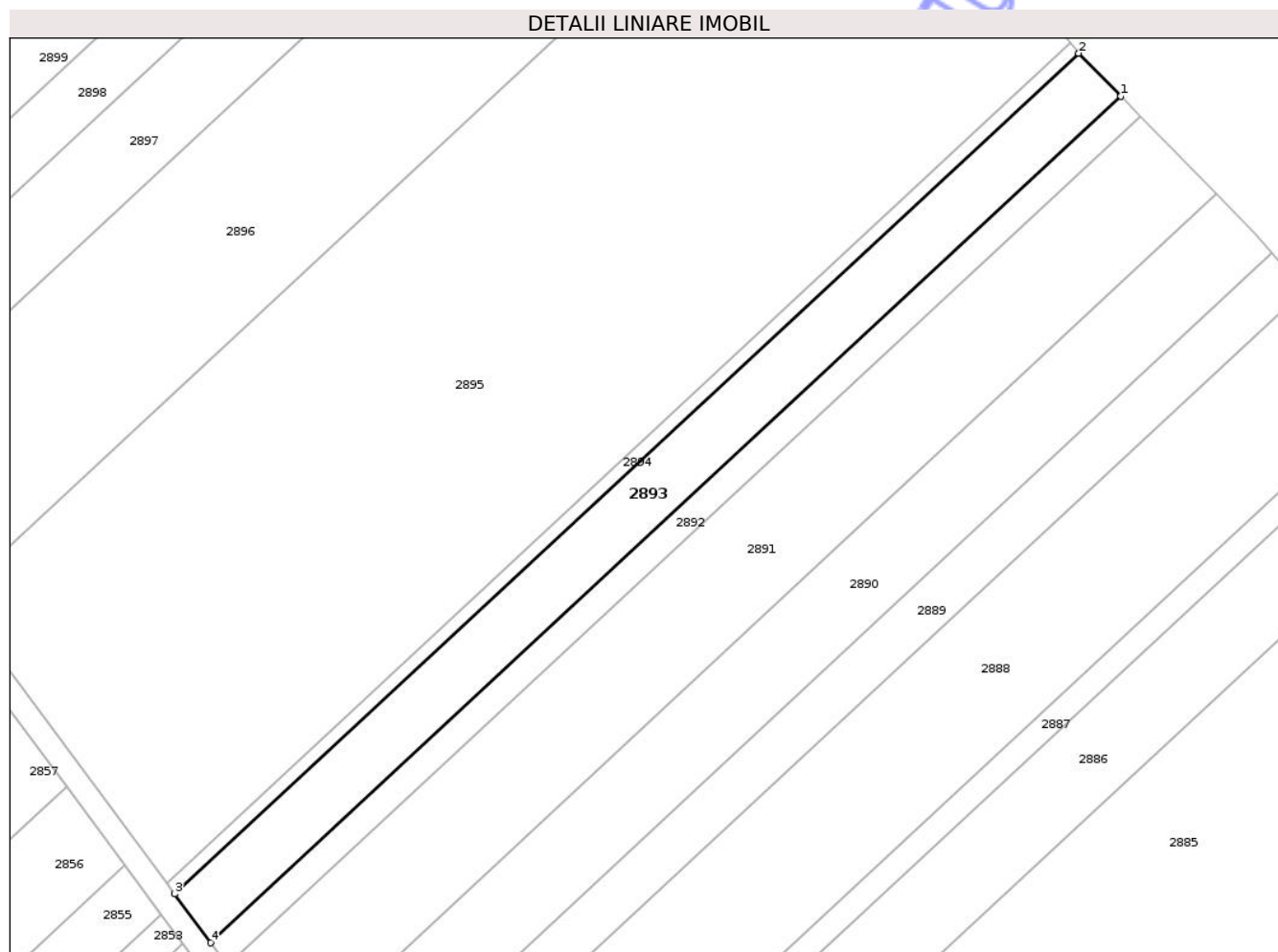
Inscrieri privind dezmembramintele dreptului de proprietate, drepturi reale de garanție și sarcini	Referințe
NU SUNT	

Anexa Nr. 1 La Partea I

Teren

Nr cadastral	Suprafața (mp)*	Observații / Referințe
	3.615	

* Suprafața este determinată în planul de proiecție Stereo 70.



Date referitoare la teren

Crt	Categorie folosință	Intra vilan	Suprafața (mp)	Tarla	Parcelă	Nr. topo	Observații / Referințe
1	arabil	NU	3.615	66	1143/48	-	

Lungime Segmente

1) Valorile lungimilor segmentelor sunt obținute din proiecție în plan.

Punct început	X / Y	Punct sfârșit	X / Y	Lungime segment (** (m)
1	645.436,381 671.725,032	2	645.427,098 671.734,504	13.262
2	645.427,098 671.734,504	3	645.228,019 671.549,544	271.74
3	645.228,019 671.549,544	4	645.235,954 671.538,819	13.341
4	645.235,954 671.538,819	1	645.436,381 671.725,032	273.58

** Lungimile segmentelor sunt determinate în planul de proiecție Stereo 70 și sunt rotunjite la 1 milimetru.

*** Distanţa dintre puncte este formată din segmente cumulate ce sunt mai mici decât valoarea 1 milimetru.

Neutilizabil în Circuitul
Civil

**DATE DESPRE IMOBILUL NR. 2895**

Oficiul de Cadastru și Publicitate Imobiliară BOTOSANI
 Biroul de Cadastru și Publicitate Imobiliară Botosani

A. Partea I. Descrierea imobilului

TEREN Extravilan

Adresa: Jud. Botosani

Nr. Crt	Nr cadastral Nr. topografic	Suprafața* (mp)	Observații / Referințe
A1		21.100	Sector cadastral:19 Teren neimprejmuit;

B. Partea II. Proprietari și acte

Inscrieri privitoare la dreptul de proprietate și alte drepturi reale	Referințe
/	
Act Administrativ nr. 61077, din 07/08/1995 emis de CJSDPAT;	
B1	A1
Intabulare, drept de PROPRIETATE, dobandit prin Reconstituire, cota actuala 1/1	
1) PERJU V MARIA, Lipsa CNP	
2) MORARU V TOMA, Lipsa CNP	

C. Partea III. SARCINI .

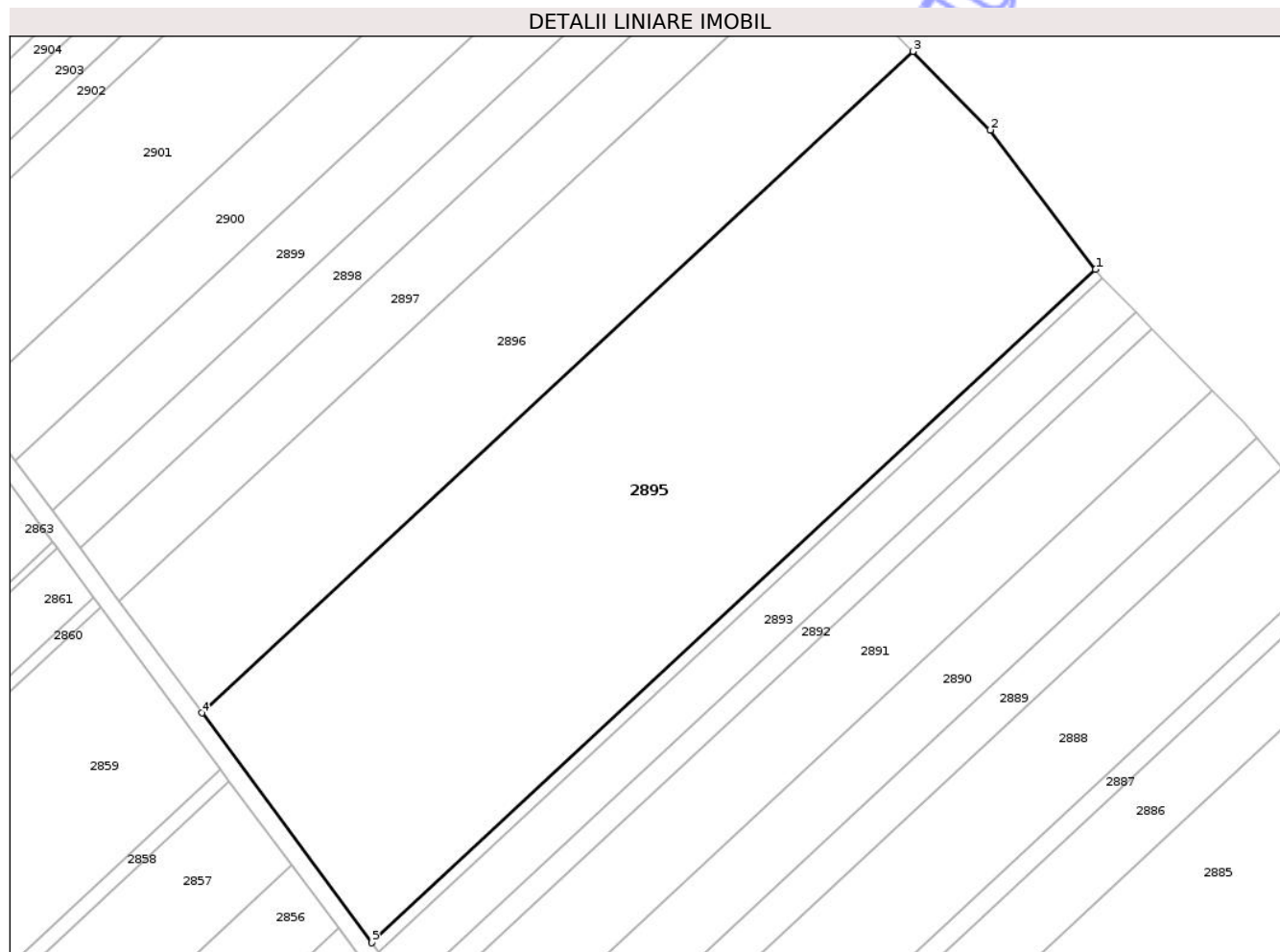
Inscrieri privind dezmembramintele dreptului de proprietate, drepturi reale de garanție și sarcini	Referințe
NU SUNT	

Anexa Nr. 1 La Partea I

Teren

Nr cadastral	Suprafața (mp)*	Observații / Referințe
	21.100	

* Suprafața este determinată în planul de proiecție Stereo 70.



Date referitoare la teren

Crt	Categorie folosință	Intravilan	Suprafața (mp)	Tarla	Parcelă	Nr. topo	Observații / Referințe
1	arabil	NU	21.100	66	1143/49	-	

Lungime Segmente

1) Valorile lungimilor segmentelor sunt obținute din proiecție în plan.

Punct început	X / Y	Punct sfârșit	X / Y	Lungime segment (** (m)
1	645.425,269 671.736,825	2	645.396,307 671.775,106	48.002
2	645.396,307 671.775,106	3	645.375,099 671.796,699	30.266
3	645.375,099 671.796,699	4	645.179,566 671.615,032	266.901
4	645.179,566 671.615,032	5	645.226,257 671.551,926	78.501
5	645.226,257 671.551,926	1	645.425,269 671.736,825	271.649

** Lungimile segmentelor sunt determinate în planul de proiecţie Stereo 70 şi sunt rotunjite la 1 milimetru.

*** Distanţa dintre puncte este formată din segmente cumulate ce sunt mai mici decât valoarea 1 milimetru.

Neutilizabil în Circuitul
Civil

**DATE DESPRE IMOBILUL NR. 2898**

Oficiul de Cadastru și Publicitate Imobiliară BOTOSANI
Biroul de Cadastru și Publicitate Imobiliară Botosani

A. Partea I. Descrierea imobilului

TEREN Extravilan

Adresa: Jud. Botosani

Nr. Crt	Nr cadastral Nr. topografic	Suprafața* (mp)	Observații / Referințe
A1		3.300	Sector cadastral:19 Teren neimprejmuit;

B. Partea II. Proprietari și acte

Inscrieri privitoare la dreptul de proprietate și alte drepturi reale	Referințe
/	
Act Administrativ nr. 156268, din 26/06/2004 emis de CJSDPAT;	
B1	A1
Intabulare, drept de PROPRIETATE, dobandit prin Reconstituire, cota actuala 1/1 1) TIMOFTE I TOADER, Lipsa CNP	

C. Partea III. SARCINI .

Inscrieri privind dezmembramintele dreptului de proprietate, drepturi reale de garanție și sarcini	Referințe
NU SUNT	

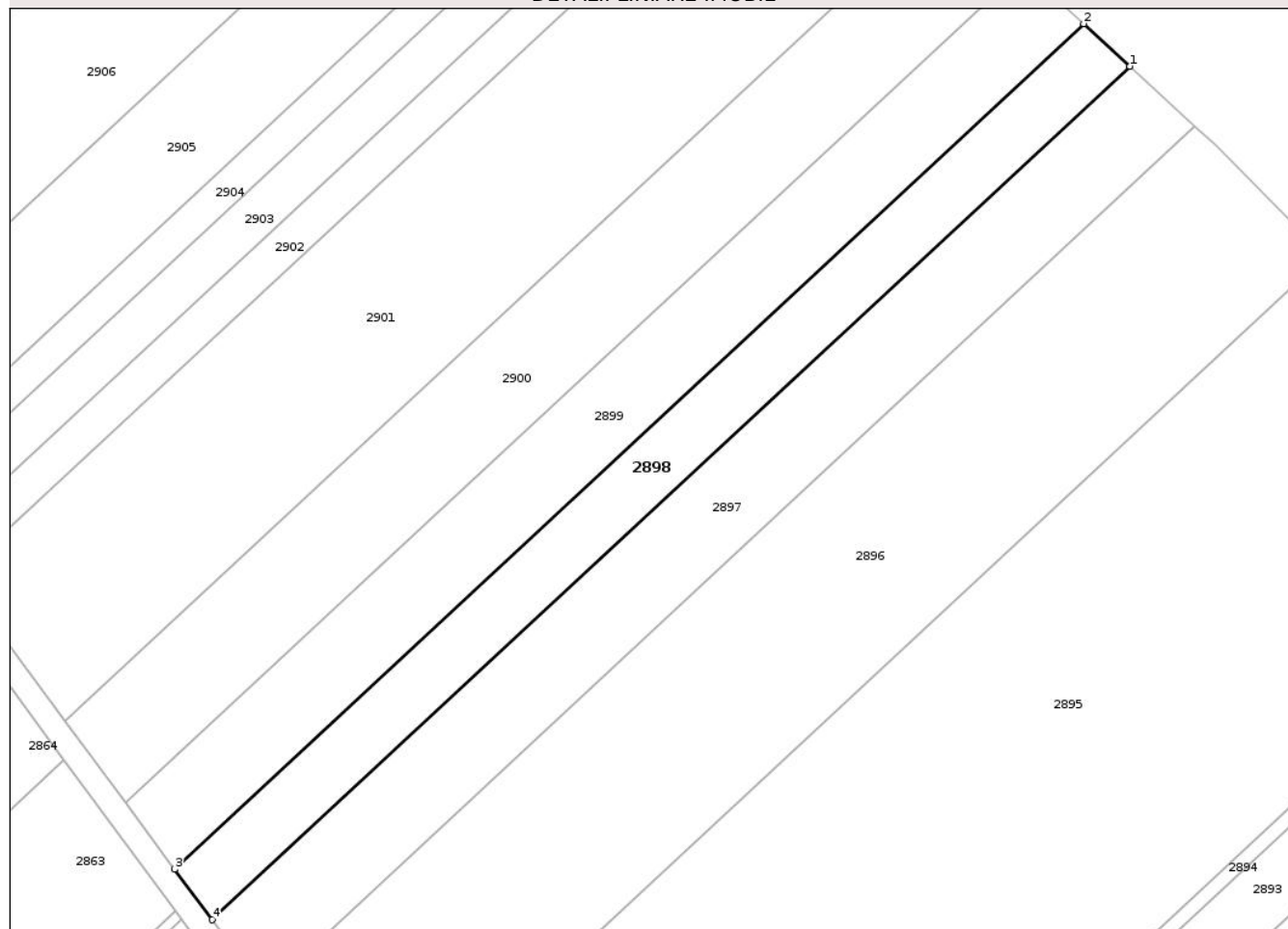
Anexa Nr. 1 La Partea I

Teren

Nr cadastral	Suprafața (mp)*	Observații / Referințe
	3.300	

* Suprafața este determinată în planul de proiecție Stereo 70.

DETALII LINIARE IMOBIL



Date referitoare la teren

Crt	Categorie folosință	Intra vilan	Suprafața (mp)	Tarla	Parcelă	Nr. topo	Observații / Referințe
1	arabil	NU	3.300	66	1143/18	-	

Lungime Segmente

1) Valorile lungimilor segmentelor sunt obținute din proiecție în plan.

Punct început	X / Y	Punct sfârșit	X / Y	Lungime segment (** (m)
1	645.334,965 671.835,786	2	645.325,458 671.844,508	12.902
2	645.325,458 671.844,508	3	645.138,38 671.670,697	255.359
3	645.138,38 671.670,697	4	645.146,078 671.660,294	12.941
4	645.146,078 671.660,294	1	645.334,965 671.835,786	257.829

** Lungimile segmentelor sunt determinate în planul de proiecție Stereo 70 și sunt rotunjite la 1 milimetru.

*** Distanţa dintre puncte este formată din segmente cumulate ce sunt mai mici decât valoarea 1 milimetru.

Neutilizabil în Circuitul
Civil

**DATE DESPRE IMOBILUL NR. 2900**

Oficiul de Cadastru și Publicitate Imobiliară BOTOSANI
Biroul de Cadastru și Publicitate Imobiliară Botosani

A. Partea I. Descrierea imobilului

TEREN Extravilan

Adresa: Jud. Botosani

Nr. Crt	Nr cadastral Nr. topografic	Suprafața* (mp)	Observații / Referințe
A1	51537	5.200	Sector cadastral:19 Teren neimprejmuit;

B. Partea II. Proprietari și acte

Inscrieri privitoare la dreptul de proprietate și alte drepturi reale	Referințe
42272 / 31/05/2019	
Act Notarial nr. 1639, din 06/08/2010 emis de BNP "Elena Roman"-Botoșani;	
B4	A1
Intabulare, drept de PROPRIETATE, dobandit prin Conventie, cota actuala 1/1	
1) SC AGRI PE SRL , CIF:22576498	
OBSERVATII: bun propriu	

C. Partea III. SARCINI .

Inscrieri privind dezmembramintele dreptului de proprietate, drepturi reale de garanție și sarcini	Referințe
NU SUNT	

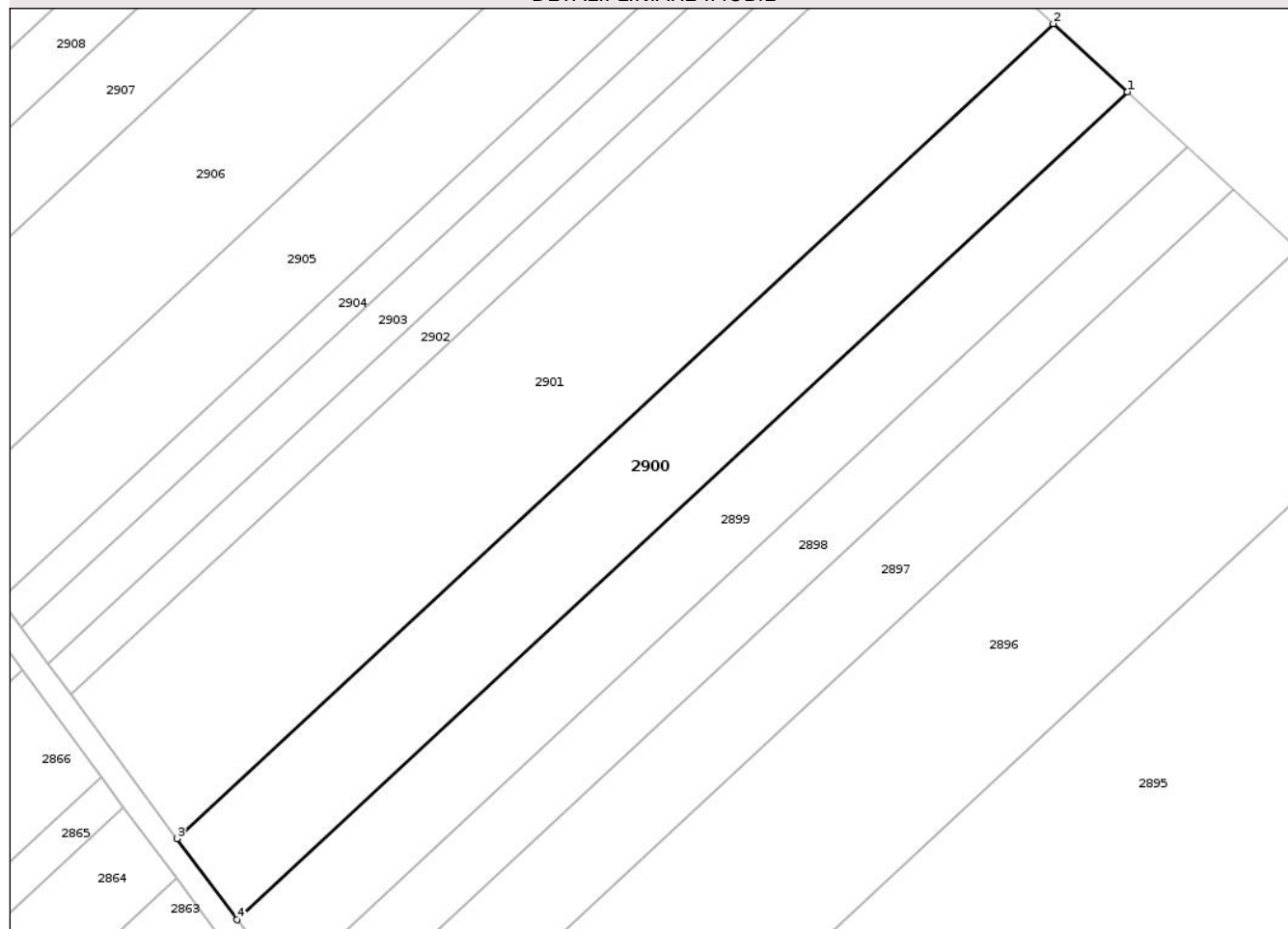
Anexa Nr. 1 La Partea I

Teren

Nr cadastral	Suprafața (mp)*	Observații / Referințe
51537	5.200	

* Suprafața este determinată în planul de proiecție Stereo 70.

DETALII LINIARE IMOBIL



Date referitoare la teren

Crt	Categorie folosință	Intra vilan	Suprafața (mp)	Tarla	Parcelă	Nr. topo	Observații / Referințe
1	arabil	NU	5.200	66	1143/62	-	

Lungime Segmente

1) Valorile lungimilor segmentelor sunt obținute din proiecție în plan.

Punct început	X / Y	Punct sfârșit	X / Y	Lungime segment (** (m)
1	645.312,93 671.856,001	2	645.297,561 671.870,101	20.857
2	645.297,561 671.870,101	3	645.115,794 671.701,224	248.11
3	645.115,794 671.701,224	4	645.128,237 671.684,406	20.921
4	645.128,237 671.684,406	1	645.312,93 671.856,001	252.104

** Lungimile segmentelor sunt determinate în planul de proiecție Stereo 70 și sunt rotunjite la 1 milimetru.

*** Distanţa dintre puncte este formată din segmente cumulate ce sunt mai mici decât valoarea 1 milimetru.

Neutilizabil în Circuitul
Civil

**DATE DESPRE IMOBILUL NR. 2902**

Oficiul de Cadastru și Publicitate Imobiliară BOTOSANI
Biroul de Cadastru și Publicitate Imobiliară Botosani

A. Partea I. Descrierea imobilului

TEREN Extravilan

Adresa: Jud. Botosani

Nr. Crt	Nr cadastral Nr. topografic	Suprafața* (mp)	Observații / Referințe
A1		1.887	Sector cadastral:19 Teren neimprejmuit;

B. Partea II. Proprietari și acte

Inscrieri privitoare la dreptul de proprietate și alte drepturi reale	Referințe
/	
Act Administrativ nr. 66151, din 23/09/1997 emis de CJSDPAT;	
B1	A1
Intabulare, drept de PROPRIETATE, dobandit prin Reconstituire, cota actuala 1/1 1) CRACANA CONSTANTIN, Lipsa CNP	

C. Partea III. SARCINI .

Inscrieri privind dezmembramintele dreptului de proprietate, drepturi reale de garanție și sarcini	Referințe
NU SUNT	

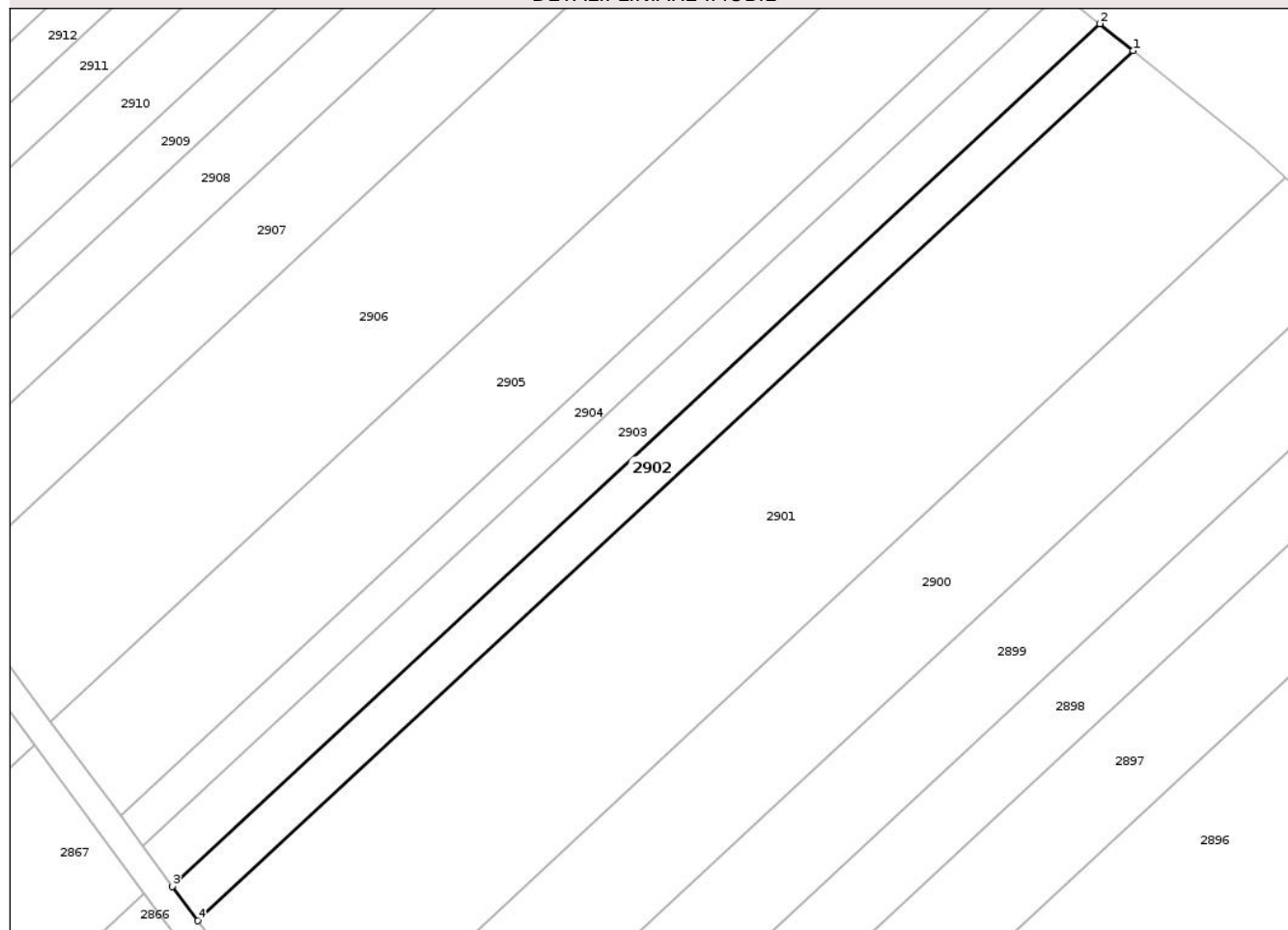
Anexa Nr. 1 La Partea I

Teren

Nr cadastral	Suprafața (mp)*	Observații / Referințe
	1.887	

* Suprafața este determinată în planul de proiecție Stereo 70.

DETALII LINIARE IMOBIL



Date referitoare la teren

Crt	Categorie folosință	Intra vilan	Suprafața (mp)	Tarla	Parcelă	Nr. topo	Observații / Referințe
1	arabil	NU	1.887	66	1143/66	-	

Lungime Segmente

1) Valorile lungimilor segmentelor sunt obținute din proiecție în plan.

Punct început	X / Y	Punct sfârșit	X / Y	Lungime segment (** (m)
1	645.268,913 671.893,867	2	645.262,682 671.898,894	8.006
2	645.262,682 671.898,894	3	645.088,96 671.737,492	237.129
3	645.088,96 671.737,492	4	645.093,703 671.731,082	7.974
4	645.093,703 671.731,082	1	645.268,913 671.893,867	239.16

** Lungimile segmentelor sunt determinate în planul de proiecție Stereo 70 și sunt rotunjite la 1 milimetru.

*** Distanţa dintre puncte este formată din segmente cumulate ce sunt mai mici decât valoarea 1 milimetru.

Neutilizabil în Circuitul
Civil

**DATE DESPRE IMOBILUL NR. 2904**

Oficiul de Cadastru și Publicitate Imobiliară BOTOSANI
Biroul de Cadastru și Publicitate Imobiliară Botosani

A. Partea I. Descrierea imobilului

TEREN Extravilan

Adresa: Jud. Botosani

Nr. Crt	Nr cadastral Nr. topografic	Suprafața* (mp)	Observații / Referințe
A1		1.633	Sector cadastral:19 Teren neimprejmuit;

B. Partea II. Proprietari și acte

Inscrieri privitoare la dreptul de proprietate și alte drepturi reale	Referințe
/	
Act Administrativ nr. 66158, din 14/11/1997 emis de CJSDPAT;	
B1	A1
Intabulare, drept de PROPRIETATE, dobandit prin Reconstituire, cota actuala 1/1 1) BUSUIOC ADELA, Lipsa CNP	

C. Partea III. SARCINI .

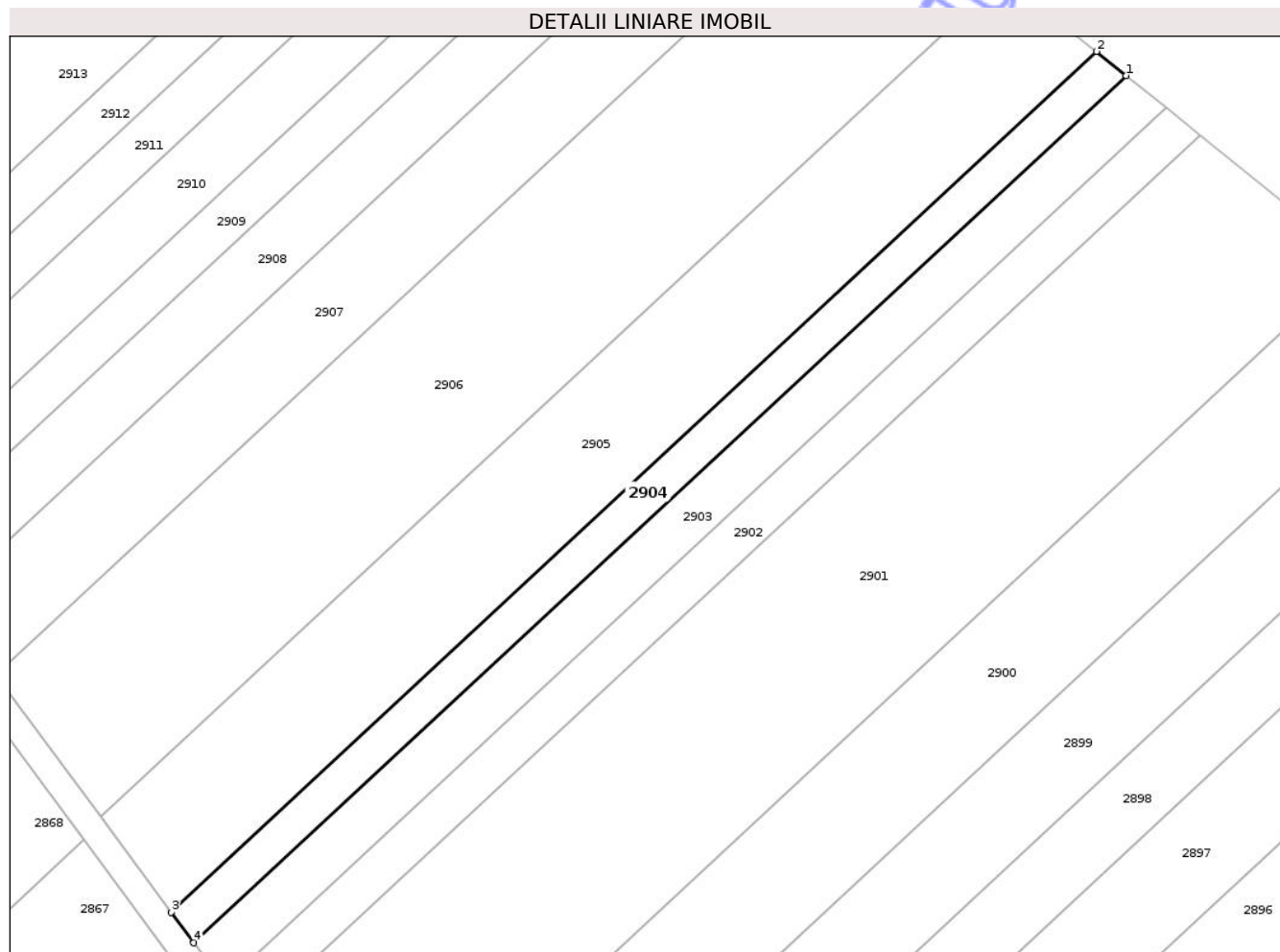
Inscrieri privind dezmembramintele dreptului de proprietate, drepturi reale de garanție și sarcini	Referințe
NU SUNT	

Anexa Nr. 1 La Partea I

Teren

Nr cadastral	Suprafața (mp)*	Observații / Referințe
	1.633	

* Suprafața este determinată în planul de proiecție Stereo 70.



Date referitoare la teren

Crt	Categorie folosință	Intra vilan	Suprafața (mp)	Tarla	Parcelă	Nr. topo	Observații / Referințe
1	arabil	NU	1.633	66	1143/58	-	

Lungime Segmente

1) Valorile lungimilor segmentelor sunt obținute din proiecție în plan.

Punct început	X / Y	Punct sfârșit	X / Y	Lungime segment (** (m)
1	645.255,35 671.904,809	2	645.249,859 671.909,239	7.055
2	645.249,859 671.909,239	3	645.079,2 671.750,684	232.947
3	645.079,2 671.750,684	4	645.083,38 671.745,035	7.027
4	645.083,38 671.745,035	1	645.255,35 671.904,809	234.737

** Lungimile segmentelor sunt determinate în planul de proiecție Stereo 70 și sunt rotunjite la 1 milimetru.

*** Distanţa dintre puncte este formată din segmente cumulate ce sunt mai mici decât valoarea 1 milimetru.

Neutilizabil în Circuitul
Civil

**DATE DESPRE IMOBILUL NR. 2906**

Oficiul de Cadastru și Publicitate Imobiliară BOTOSANI
Biroul de Cadastru și Publicitate Imobiliară Botosani

A. Partea I. Descrierea imobilului

TEREN Extravilan

Adresa: Jud. Botosani

Nr. Crt	Nr cadastral Nr. topografic	Suprafața* (mp)	Observații / Referințe
A1		7.200	Sector cadastral:19 Teren neimprejmuit;

B. Partea II. Proprietari și acte

Inscrieri privitoare la dreptul de proprietate și alte drepturi reale	Referințe
/	
Act Administrativ nr. 54464, din 16/03/1995 emis de CJSDPAT;	
B1	A1
Intabulare, drept de PROPRIETATE, dobandit prin Reconstituire, cota actuala 1/1 1) CIOBANU C VASILE, Lipsa CNP	

C. Partea III. SARCINI .

Inscrieri privind dezmembramintele dreptului de proprietate, drepturi reale de garanție și sarcini	Referințe
NU SUNT	

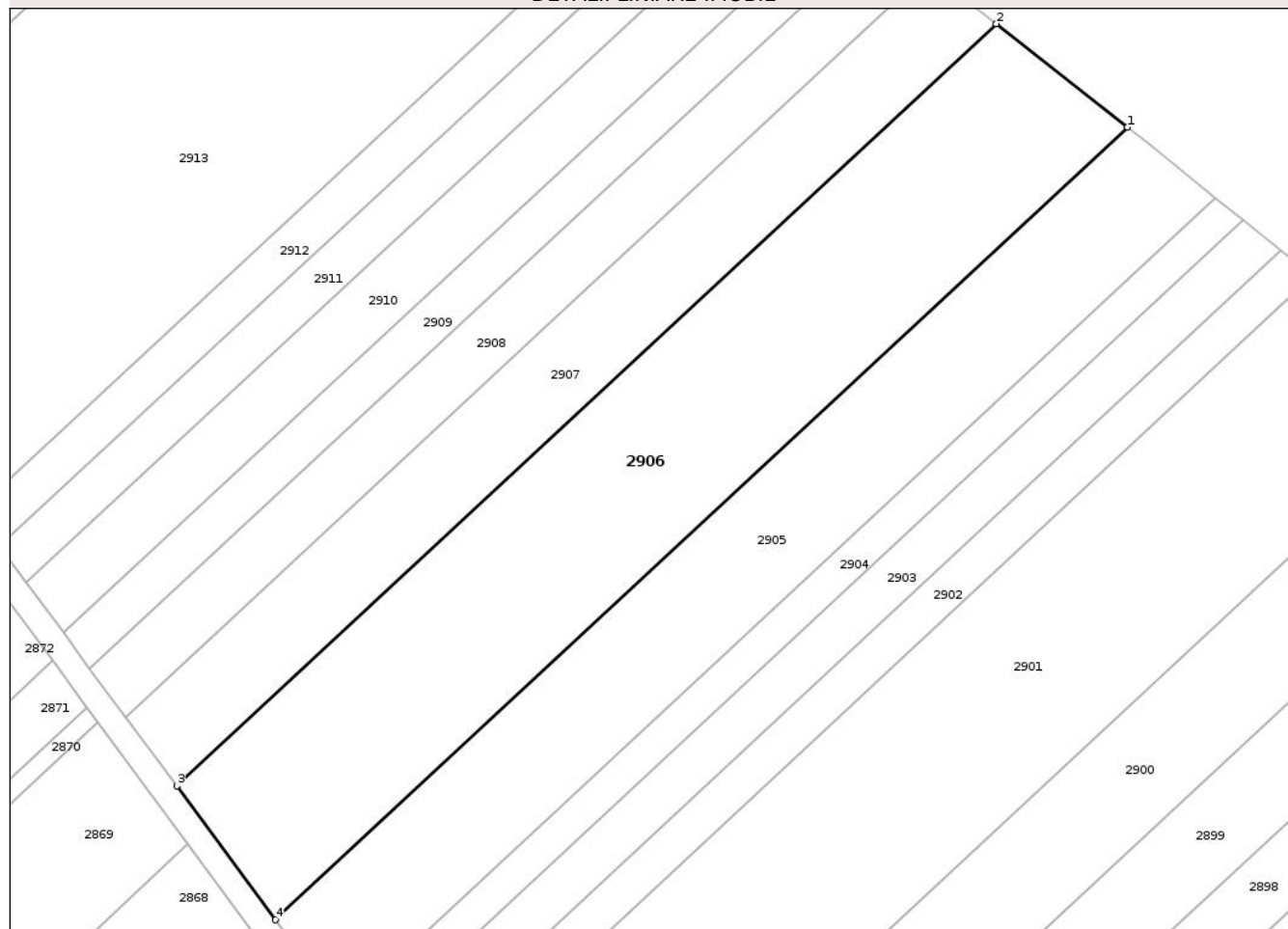
Anexa Nr. 1 La Partea I

Teren

Nr cadastral	Suprafața (mp)*	Observații / Referințe
	7.200	

* Suprafața este determinată în planul de proiecție Stereo 70.

DETALII LINIARE IMOBIL



Date referitoare la teren

Crt	Categorie folosință	Intra vilan	Suprafața (mp)	Tarla	Parcelă	Nr. topo	Observații / Referințe
1	arabil	NU	7.200	66	1143/60	-	

Lungime Segmente

1) Valorile lungimilor segmentelor sunt obținute din proiecție în plan.

Punct început	X / Y	Punct sfârșit	X / Y	Lungime segment (** (m)
1	645.232,728 671.922,978	2	645.207,039 671.943,188	32.686
2	645.207,039 671.943,188	3	645.046,871 671.794,378	218.628
3	645.046,871 671.794,378	4	645.066,198 671.768,257	32.494
4	645.066,198 671.768,257	1	645.232,728 671.922,978	227.312

** Lungimile segmentelor sunt determinate în planul de proiecție Stereo 70 și sunt rotunjite la 1 milimetru.

*** Distanţa dintre puncte este formată din segmente cumulate ce sunt mai mici decât valoarea 1 milimetru.

Neutilizabil în Circuitul
Civil

**DATE DESPRE IMOBILUL NR. 2910**

Oficiul de Cadastru și Publicitate Imobiliară BOTOSANI
Biroul de Cadastru și Publicitate Imobiliară Botosani

A. Partea I. Descrierea imobilului

TEREN Extravilan

Adresa: Jud. Botosani

Nr. Crt	Nr cadastral Nr. topografic	Suprafața* (mp)	Observații / Referințe
A1		2.500	Sector cadastral:19 Teren neimprejmuit;

B. Partea II. Proprietari și acte

Inscrieri privitoare la dreptul de proprietate și alte drepturi reale	Referințe
/	
Act Administrativ nr. 38718, din 25/05/1994 emis de CJSDPAT;	
B1	A1
Intabulare, drept de PROPRIETATE, dobandit prin Reconstituire, cota actuala 1/1 1) ALUPULUI D IOAN, Lipsa CNP	

C. Partea III. SARCINI .

Inscrieri privind dezmembramintele dreptului de proprietate, drepturi reale de garanție și sarcini	Referințe
NU SUNT	

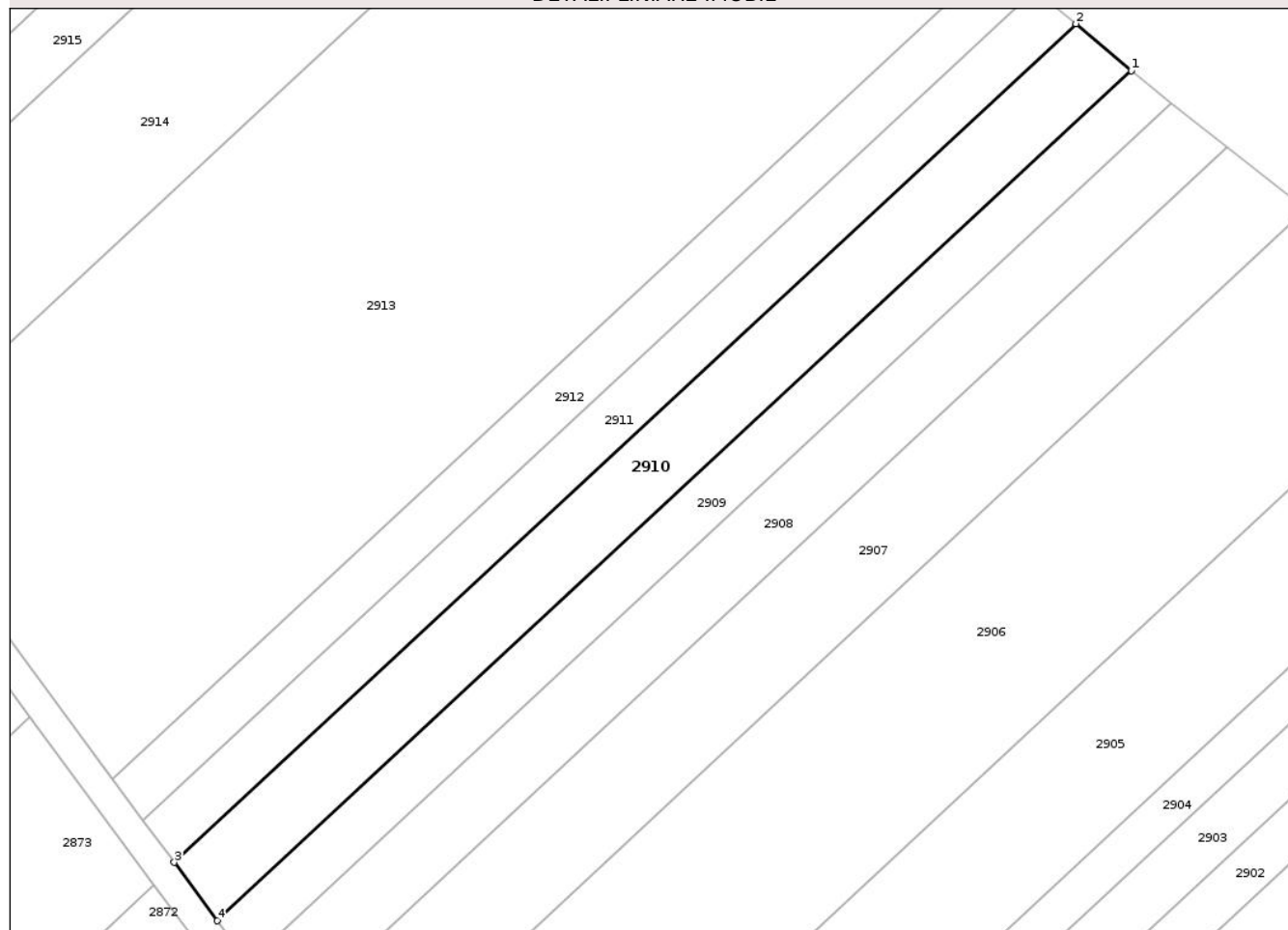
Anexa Nr. 1 La Partea I

Teren

Nr cadastral	Suprafața (mp)*	Observații / Referințe
	2.500	

* Suprafața este determinată în planul de proiecție Stereo 70.

DETALII LINIARE IMOBIL



Date referitoare la teren

Crt	Categorie folosință	Intra vilan	Suprafața (mp)	Tarla	Parcelă	Nr. topo	Observații / Referințe
1	arabil	NU	2.500	66	1143/34	-	

Lungime Segmente

1) Valorile lungimilor segmentelor sunt obținute din proiecție în plan.

Punct început	X / Y	Punct sfârșit	X / Y	Lungime segment (** (m)
1	645.177,735 671.966,43	2	645.168,468 671.974,272	12.14
2	645.168,468 671.974,272	3	645.017,529 671.834,037	206.03
3	645.017,529 671.834,037	4	645.024,742 671.824,288	12.127
4	645.024,742 671.824,288	1	645.177,735 671.966,43	208.833

** Lungimile segmentelor sunt determinate în planul de proiecție Stereo 70 și sunt rotunjite la 1 milimetru.

*** Distanţa dintre puncte este formată din segmente cumulate ce sunt mai mici decât valoarea 1 milimetru.

Neutilizabil în Circuitul
Civil

**DATE DESPRE IMOBILUL NR. 2913**

Oficiul de Cadastru și Publicitate Imobiliară BOTOSANI
Biroul de Cadastru și Publicitate Imobiliară Botosani

A. Partea I. Descrierea imobilului

TEREN Extravilan

Adresa: Jud. Botosani

Nr. Crt	Nr cadastral Nr. topografic	Suprafața* (mp)	Observații / Referințe
A1		12.700	Sector cadastral:19 Teren neimprejmuit;

B. Partea II. Proprietari și acte

Inscrieri privitoare la dreptul de proprietate și alte drepturi reale	Referințe
/	
Act Administrativ nr. 79960, din 06/12/2000 emis de CJSDPAT;	
B1	A1
Intabulare, drept de PROPRIETATE, dobandit prin Reconstituire, cota actuala 1/1 1) OLARU D NECULAI, Lipsa CNP	

C. Partea III. SARCINI .

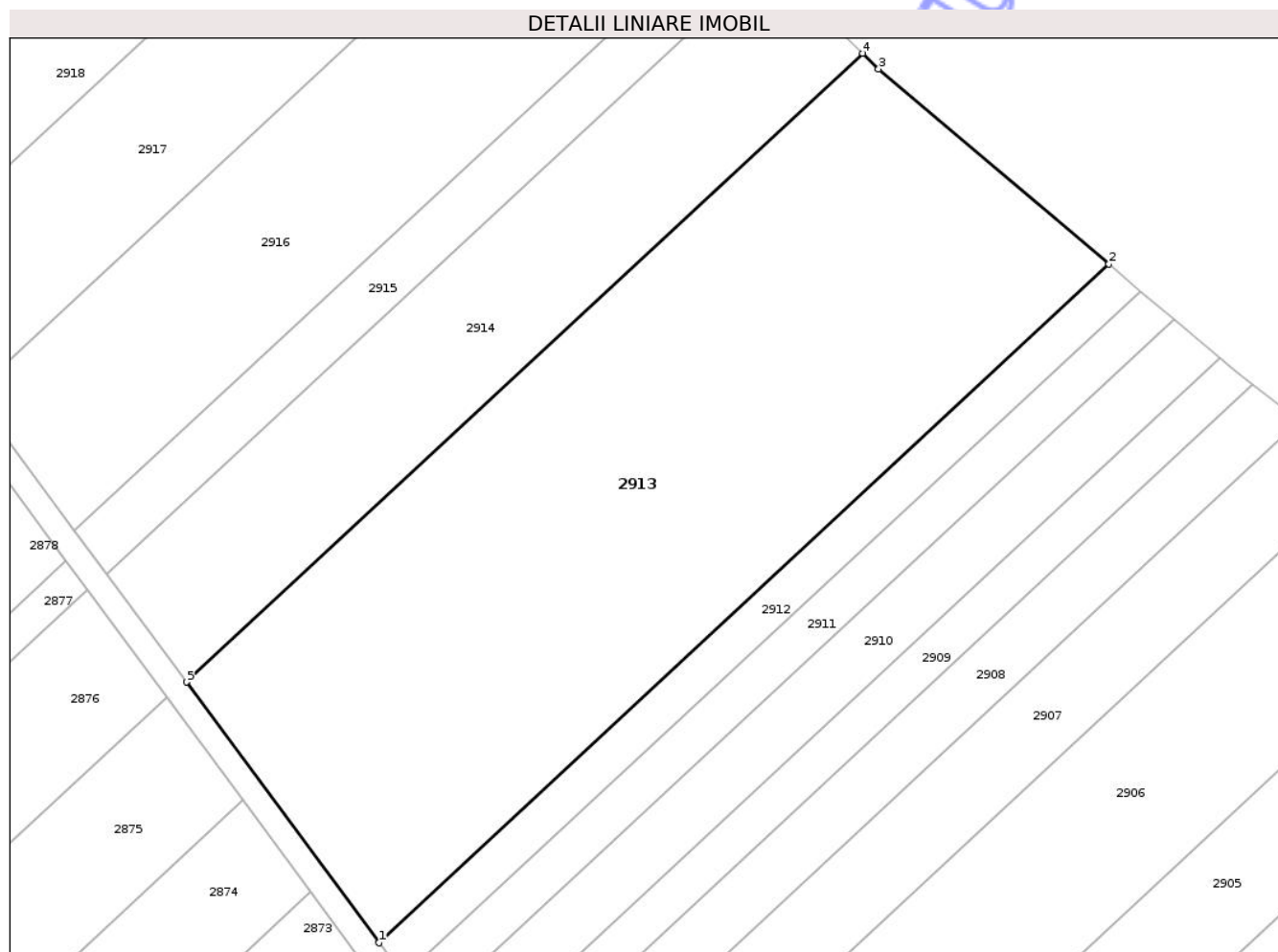
Inscrieri privind dezmembramintele dreptului de proprietate, drepturi reale de garanție și sarcini	Referințe
NU SUNT	

Anexa Nr. 1 La Partea I

Teren

Nr cadastral	Suprafața (mp)*	Observații / Referințe
	12.700	

* Suprafața este determinată în planul de proiecție Stereo 70.



Date referitoare la teren

Crt	Categorie folosință	Intra vilan	Suprafața (mp)	Tarla	Parcelă	Nr. topo	Observații / Referințe
1	arabil	NU	12.700	66	1143/71	-	

Lungime Segmente

1) Valorile lungimilor segmentelor sunt obținute din proiecție în plan.

Punct început	X / Y	Punct sfârșit	X / Y	Lungime segment (** (m)
1	645.007,262 671.847,913	2	645.155,278 671.985,432	202.04
2	645.155,278 671.985,432	3	645.108,551 672.024,97	61.21
3	645.108,551 672.024,97	4	645.105,32 672.028,165	4.544
4	645.105,32 672.028,165	5	644.968,173 671.900,744	187.204
5	644.968,173 671.900,744	1	645.007,262 671.847,913	65.72

** Lungimile segmentelor sunt determinate în planul de proiecţie Stereo 70 şi sunt rotunjite la 1 milimetru.

*** Distanţa dintre puncte este formată din segmente cumulate ce sunt mai mici decât valoarea 1 milimetru.

Neutilizabil în Circuitul
Civil

**DATE DESPRE IMOBILUL NR. 2915**

Oficiul de Cadastru și Publicitate Imobiliară BOTOSANI
Biroul de Cadastru și Publicitate Imobiliară Botosani

A. Partea I. Descrierea imobilului

TEREN Extravilan

Adresa: Jud. Botosani

Nr. Crt	Nr cadastral Nr. topografic	Suprafața* (mp)	Observații / Referințe
A1	51542	2.000	Sector cadastral:19 Teren neimprejmuit;

B. Partea II. Proprietari și acte

Inscrieri privitoare la dreptul de proprietate și alte drepturi reale	Referințe
42167 / 31/05/2019	
Act Notarial nr. 164, din 18/01/2008 emis de BNP Gabriel Tiberiu Pușcașu;	
B2	A1
Intabulare, drept de PROPRIETATE, dobândit prin Convenție, cota actuala 1/1	
1) SC AGRI PE SRL, CIF:22576498	

C. Partea III. SARCINI .

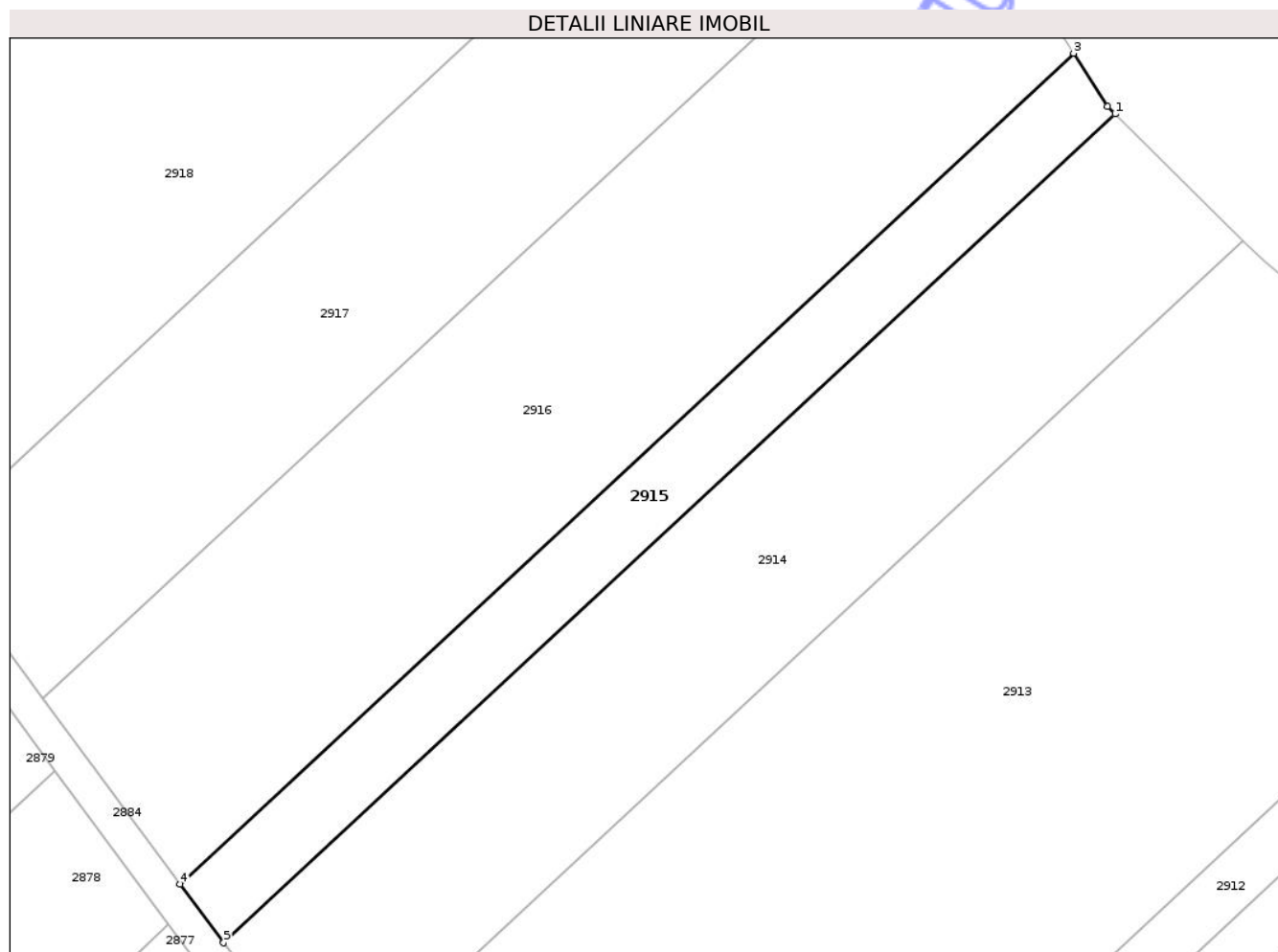
Inscrieri privind dezmembramintele dreptului de proprietate, drepturi reale de garanție și sarcini	Referințe
NU SUNT	

Anexa Nr. 1 La Partea I

Teren

Nr cadastral	Suprafața (mp)*	Observații / Referințe
51542	2.000	

* Suprafața este determinată în planul de proiecție Stereo 70.



Date referitoare la teren

Crt	Categorie folosință	Intravilan	Suprafața (mp)	Tarla	Parcelă	Nr. topo	Observații / Referințe
1	arabil	NU	2.000	66	1143/53	-	

Lungime Segmente

1) Valorile lungimilor segmentelor sunt obținute din proiecție în plan.

Punct început	X / Y	Punct sfârșit	X / Y	Lungime segment (** (m)
1	645.086,097 672.047,173	2	645.084,969 672.048,288	1.586
2	645.084,969 672.048,288	3	645.079,871 672.056,299	9.496
3	645.079,871 672.056,299	4	644.945,47 671.931,429	183.456
4	644.945,47 671.931,429	5	644.952,008 671.922,593	10.992
5	644.952,008 671.922,593	1	645.086,097 672.047,173	183.03

** Lungimile segmentelor sunt determinate în planul de proiecție Stereo 70 și sunt rotunjite la 1 milimetru.

*** Distanța dintre puncte este formată din segmente cumulate ce sunt mai mici decât valoarea 1 milimetru.

Neutilizabil în Circuitul
Civil

**DATE DESPRE IMOBILUL NR. 2917**

Oficiul de Cadastru și Publicitate Imobiliară BOTOSANI
 Biroul de Cadastru și Publicitate Imobiliară Botosani

A. Partea I. Descrierea imobilului

TEREN Extravilan

Adresa: Jud. Botosani

Nr. Crt	Nr cadastral Nr. topografic	Suprafața* (mp)	Observații / Referințe
A1		5.000	Sector cadastral:19 Teren neimprejmuit;

B. Partea II. Proprietari și acte

Inscrieri privitoare la dreptul de proprietate și alte drepturi reale	Referințe
/	
Act Administrativ nr. 166342, din 09/12/2010 emis de CJSDPAT;	
B1	A1
Intabulare, drept de PROPRIETATE, dobandit prin Reconstituire, cota actuala 1/1 1) ADUMITROAEI ELENA	

C. Partea III. SARCINI .

Inscrieri privind dezmembramintele dreptului de proprietate, drepturi reale de garanție și sarcini	Referințe
NU SUNT	

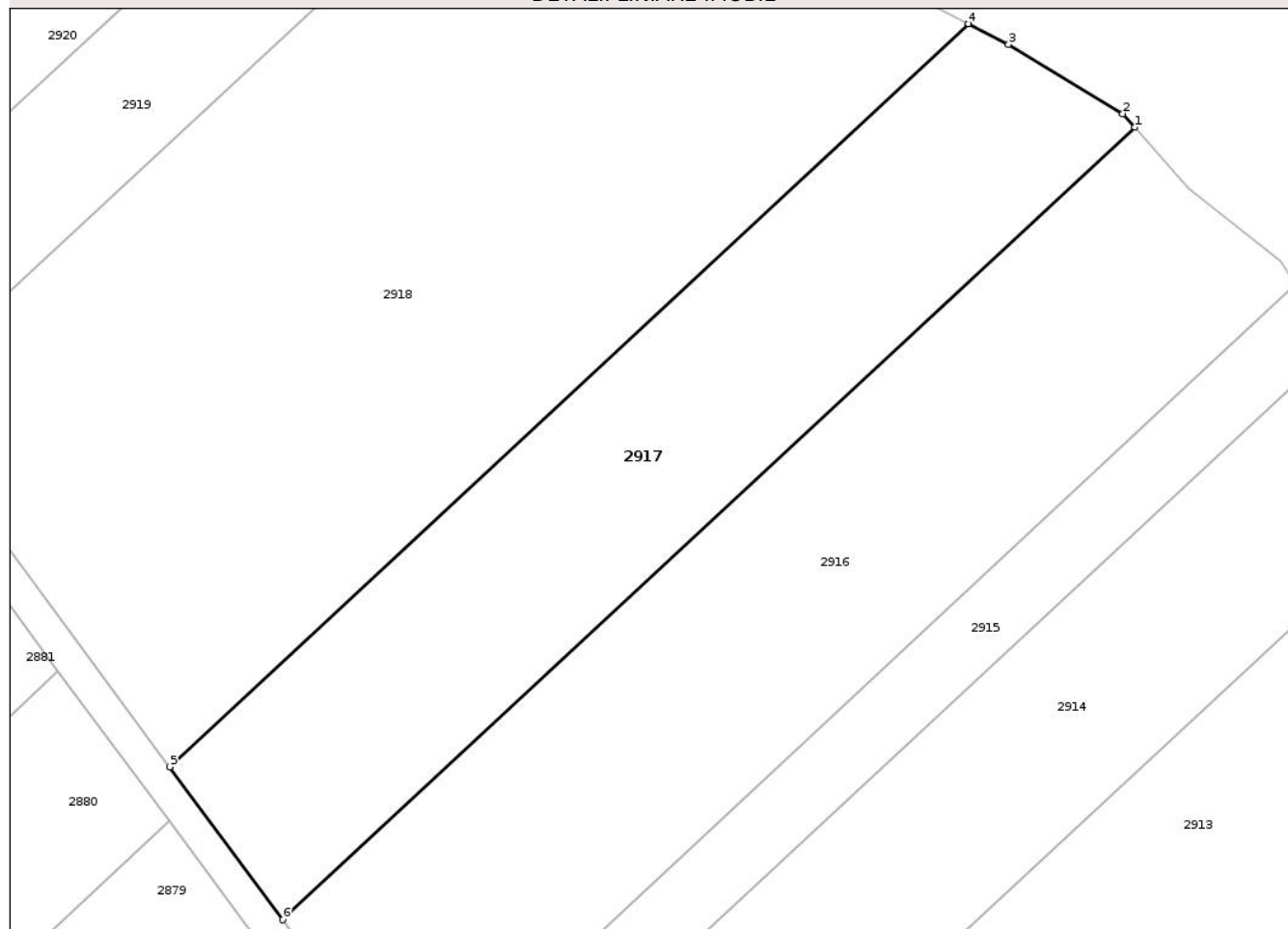
Anexa Nr. 1 La Partea I

Teren

Nr cadastral	Suprafața (mp)*	Observații / Referințe
	5.000	

* Suprafața este determinată în planul de proiecție Stereo 70.

DETALII LINIARE IMOBIL



Date referitoare la teren

Crt	Categorie folosință	Intra vilan	Suprafața (mp)	Tarla	Parcelă	Nr. topo	Observații / Referințe
1	arabil	NU	5.000	66	1143/52	-	

Lungime Segmente

1) Valorile lungimilor segmentelor sunt obținute din proiecție în plan.

Punct început	X / Y	Punct sfârșit	X / Y	Lungime segment (** (m)
1	645.055,272 672.080,393	2	645.053,438 672.082,469	2.77
2	645.053,438 672.082,469	3	645.035,95 672.093,068	20.449
3	645.035,95 672.093,068	4	645.029,843 672.096,216	6.871
4	645.029,843 672.096,216	5	644.907,587 671.982,631	166.877
5	644.907,587 671.982,631	6	644.924,884 671.959,252	29.082

Punct început	X / Y	Punct sfârșit	X / Y	Lungime segment (** (m)
6	644.924,884 671.959,252	1	645.055,272 672.080,393	177.978

** Lungimile segmentelor sunt determinate în planul de proiecție Stereo 70 și sunt rotunjite la 1 milimetru.

*** Distanța dintre puncte este formată din segmente cumulate ce sunt mai mici decât valoarea 1 milimetru.

Neutilizabil în Circuitul Civil

**DATE DESPRE IMOBILUL NR. 2920**

Oficiul de Cadastru și Publicitate Imobiliară BOTOSANI
Biroul de Cadastru și Publicitate Imobiliară Botosani

A. Partea I. Descrierea imobilului

TEREN Extravilan

Adresa: Jud. Botosani

Nr. Crt	Nr cadastral Nr. topografic	Suprafața* (mp)	Observații / Referințe
A1	51075	5.000	Sector cadastral:19 Teren neimprejmuit;

B. Partea II. Proprietari și acte

Inscrieri privitoare la dreptul de proprietate și alte drepturi reale	Referințe
41588 / 11/06/2015	
Act Notarial nr. 4287, din 28/05/2008 emis de BNPA"Reta Aniței-Ana Maria Vatavu"Botoșani;	
B2	A1
Intabulare, drept de PROPRIETATE, dobandit prin Conventie, cota actuala 1/1	
1) SC AGRI PE SRL, CIF:22576498	

C. Partea III. SARCINI .

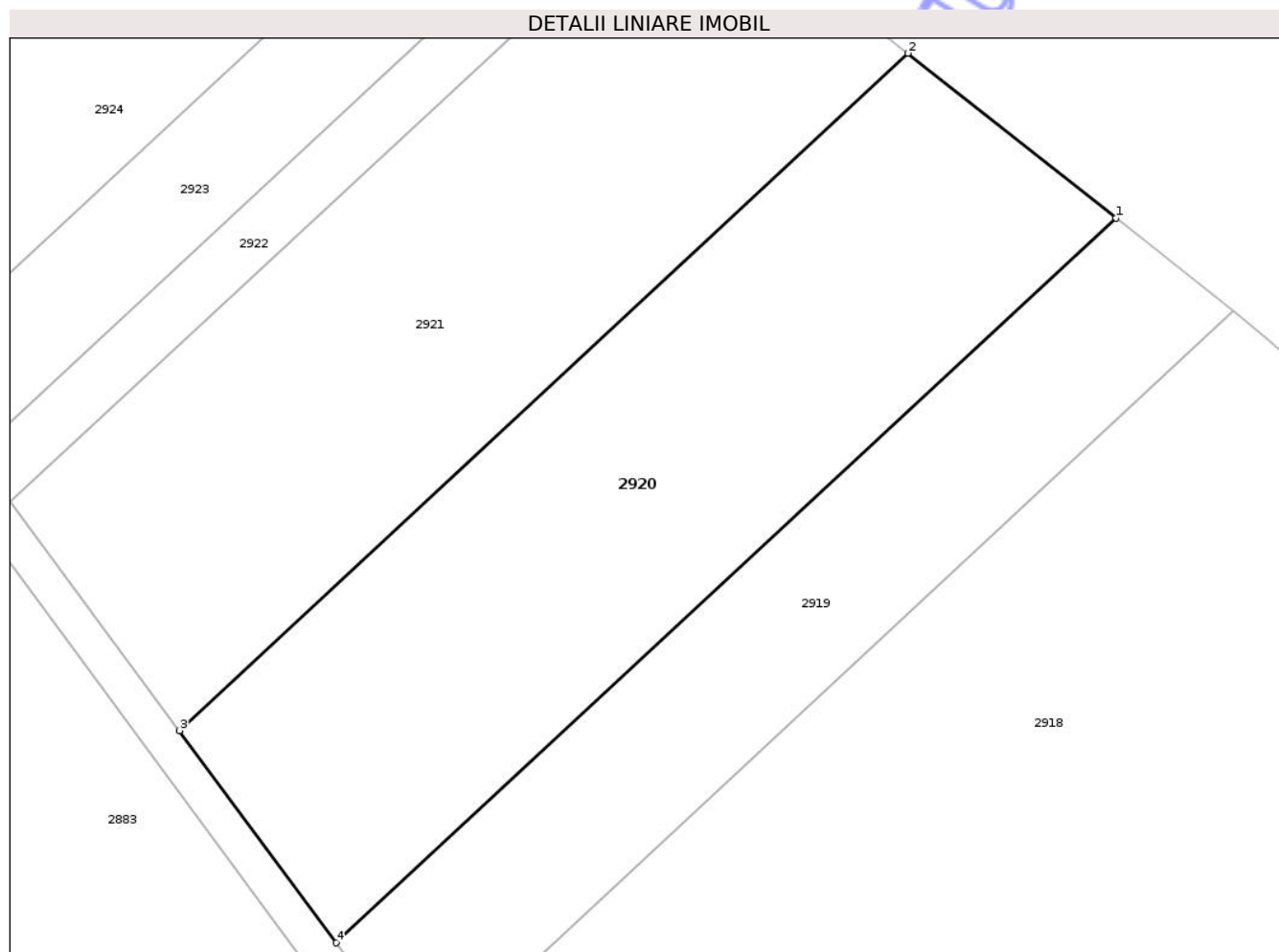
Inscrieri privind dezmembramintele dreptului de proprietate, drepturi reale de garanție și sarcini	Referințe
NU SUNT	

Anexa Nr. 1 La Partea I

Teren

Nr cadastral	Suprafața (mp)*	Observații / Referințe
51075	5.000	

* Suprafața este determinată în planul de proiecție Stereo 70.



Date referitoare la teren

Crt	Categorie folosință	Intra vilan	Suprafața (mp)	Tarla	Parcelă	Nr. topo	Observații / Referințe
1	arabil	NU	5.000	66	1143/65	-	

Lungime Segmente

1) Valorile lungimilor segmentelor sunt obținute din proiecție în plan.

Punct început	X / Y	Punct sfârșit	X / Y	Lungime segment (** (m)
1	644.959,781 672.154,06	2	644.931,482 672.176,487	36.108
2	644.931,482 672.176,487	3	644.832,321 672.084,358	135.354
3	644.832,321 672.084,358	4	644.853,683 672.055,486	35.916
4	644.853,683 672.055,486	1	644.959,781 672.154,06	144.823

** Lungimile segmentelor sunt determinate în planul de proiecție Stereo 70 și sunt rotunjite la 1 milimetru.

*** Distanţa dintre puncte este formată din segmente cumulate ce sunt mai mici decât valoarea 1 milimetru.

Neutilizabil în Circuitul
Civil



DATE DESPRE IMOBILUL NR. 2922

Oficiul de Cadastru și Publicitate Imobiliară BOTOSANI
Biroul de Cadastru și Publicitate Imobiliară Botosani

A. Partea I. Descrierea imobilului

TEREN Extravilan

Adresa: Jud. Botosani

Nr. Crt	Nr cadastral Nr. topografic	Suprafața* (mp)	Observații / Referințe
A1		1.000	Sector cadastral:19 Teren neimprejmuit;

B. Partea II. Proprietari și acte

Inscrieri privitoare la dreptul de proprietate și alte drepturi reale	Referințe
/	
Act Administrativ nr. 28129, din 30/12/1993 emis de CJSDPAT;	
B1	A1
Intabulare, drept de PROPRIETATE, dobandit prin Constituire, cota actuala 1/1 1) BIDICA C GHEORGHE, Lipsa CNP	

C. Partea III. SARCINI .

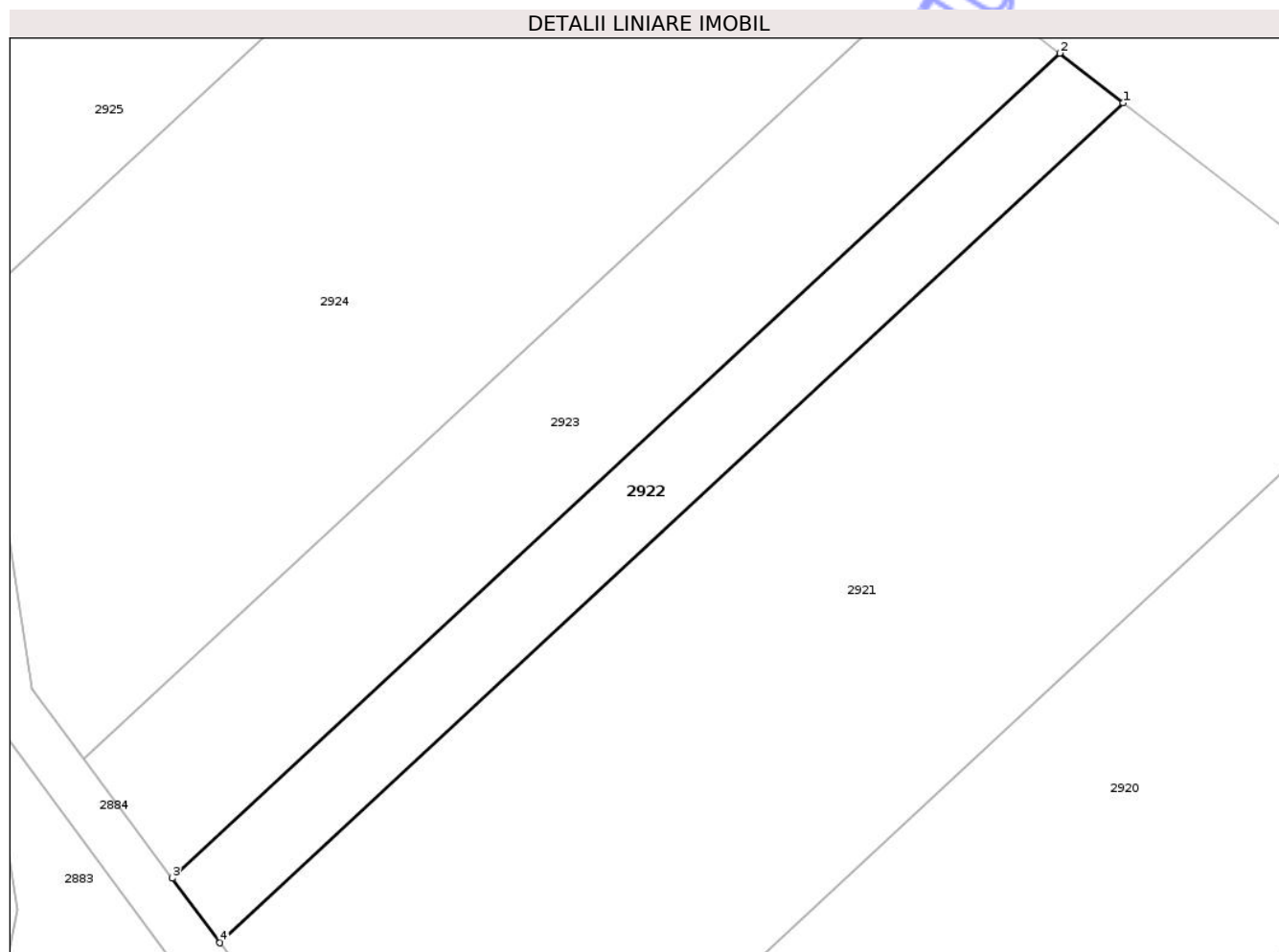
Inscrieri privind dezmembramintele dreptului de proprietate, drepturi reale de garanție și sarcini	Referințe
NU SUNT	

Anexa Nr. 1 La Partea I

Teren

Nr cadastral	Suprafața (mp)*	Observații / Referințe
	1.000	

* Suprafața este determinată în planul de proiecție Stereo 70.



Date referitoare la teren

Crt	Categorie folosință	Intra vilan	Suprafața (mp)	Tarla	Parcelă	Nr. topo	Observații / Referințe
1	arabil	NU	1.000	66	1143/15	-	

Lungime Segmente

1) Valorile lungimilor segmentelor sunt obținute din proiecție în plan.

Punct început	X / Y	Punct sfârșit	X / Y	Lungime segment (** (m)
1	644.900,921 672.200,505	2	644.894,475 672.205,532	8.174
2	644.894,475 672.205,532	3	644.804,51 672.121,947	122.801
3	644.804,51 672.121,947	4	644.809,34 672.115,418	8.121
4	644.809,34 672.115,418	1	644.900,921 672.200,505	125.008

** Lungimile segmentelor sunt determinate în planul de proiecție Stereo 70 și sunt rotunjite la 1 milimetru.

*** Distanţa dintre puncte este formată din segmente cumulate ce sunt mai mici decât valoarea 1 milimetru.

Neutilizabil în Circuitul
Civil

**DATE DESPRE IMOBILUL NR. 2923**

Oficiul de Cadastru și Publicitate Imobiliară BOTOSANI
Biroul de Cadastru și Publicitate Imobiliară Botosani

A. Partea I. Descrierea imobilului

TEREN Extravilan

Adresa: Jud. Botosani

Nr. Crt	Nr cadastral Nr. topografic	Suprafața* (mp)	Observații / Referințe
A1		1.800	Sector cadastral:19 Teren neimprejmuit;

B. Partea II. Proprietari și acte

Inscrieri privitoare la dreptul de proprietate și alte drepturi reale	Referințe
/	
Act Administrativ nr. 147645, din 13/04/2004 emis de CJSDPAT;	
B1	A1
Intabulare, drept de PROPRIETATE, dobandit prin Reconstituire, cota actuala 1/1 1) RADU D ANTON, Lipsa CNP	

C. Partea III. SARCINI .

Inscrieri privind dezmembramintele dreptului de proprietate, drepturi reale de garanție și sarcini	Referințe
NU SUNT	

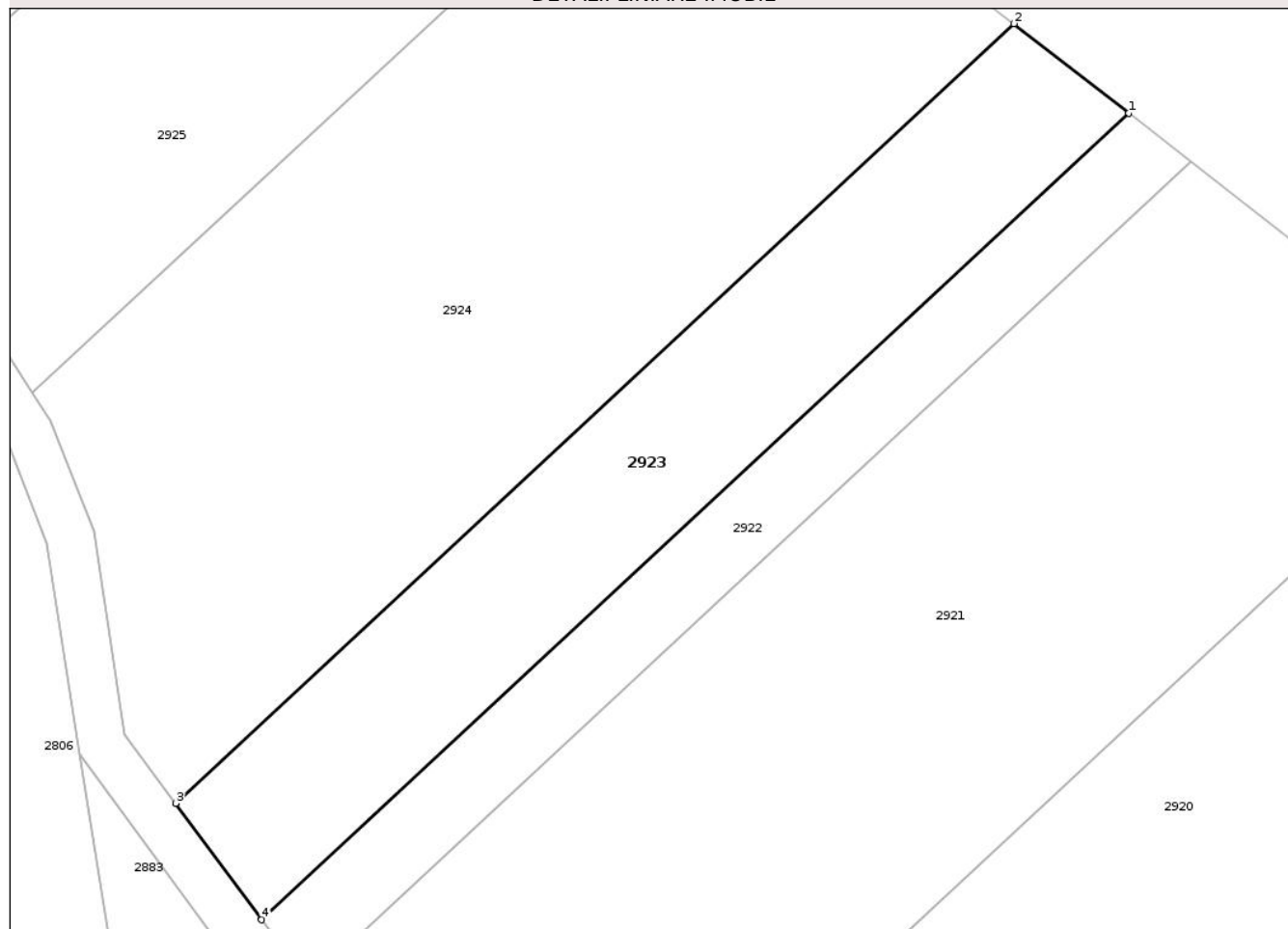
Anexa Nr. 1 La Partea I

Teren

Nr cadastral	Suprafața (mp)*	Observații / Referințe
	1.800	

* Suprafața este determinată în planul de proiecție Stereo 70.

DETALII LINIARE IMOBIL



Date referitoare la teren

Crt	Categorie folosință	Intra vilan	Suprafața (mp)	Tarla	Parcelă	Nr. topo	Observații / Referințe
1	arabil	NU	1.800	66	1143/11	-	

Lungime Segmente

1) Valorile lungimilor segmentelor sunt obținute din proiecție în plan.

Punct început	X / Y	Punct sfârșit	X / Y	Lungime segment (** (m)
1	644.894,475 672.205,532	2	644.882,568 672.214,815	15.098
2	644.882,568 672.214,815	3	644.795,589 672.134,004	118.726
3	644.795,589 672.134,004	4	644.804,51 672.121,947	14.999
4	644.804,51 672.121,947	1	644.894,475 672.205,532	122.801

** Lungimile segmentelor sunt determinate în planul de proiecție Stereo 70 și sunt rotunjite la 1 milimetru.

*** Distanţa dintre puncte este formată din segmente cumulate ce sunt mai mici decât valoarea 1 milimetru.

Neutilizabil în Circuitul
Civil

**DATE DESPRE IMOBILUL NR. 2925**

Oficiul de Cadastru și Publicitate Imobiliară BOTOSANI
Biroul de Cadastru și Publicitate Imobiliară Botosani

A. Partea I. Descrierea imobilului

TEREN Extravilan

Adresa: Jud. Botosani

Nr. Crt	Nr cadastral Nr. topografic	Suprafața* (mp)	Observații / Referințe
A1		2.700	Sector cadastral:19 Teren neimprejmuit;

B. Partea II. Proprietari și acte

Inscrieri privitoare la dreptul de proprietate și alte drepturi reale	Referințe
/	
Act Administrativ nr. 161117, din 12/04/2005 emis de CJSDPAT;	
B1	A1
Intabulare, drept de PROPRIETATE, dobandit prin Reconstituire, cota actuala 1/1 1) CONSTANTIN N VASILE, Lipsa CNP	

C. Partea III. SARCINI .

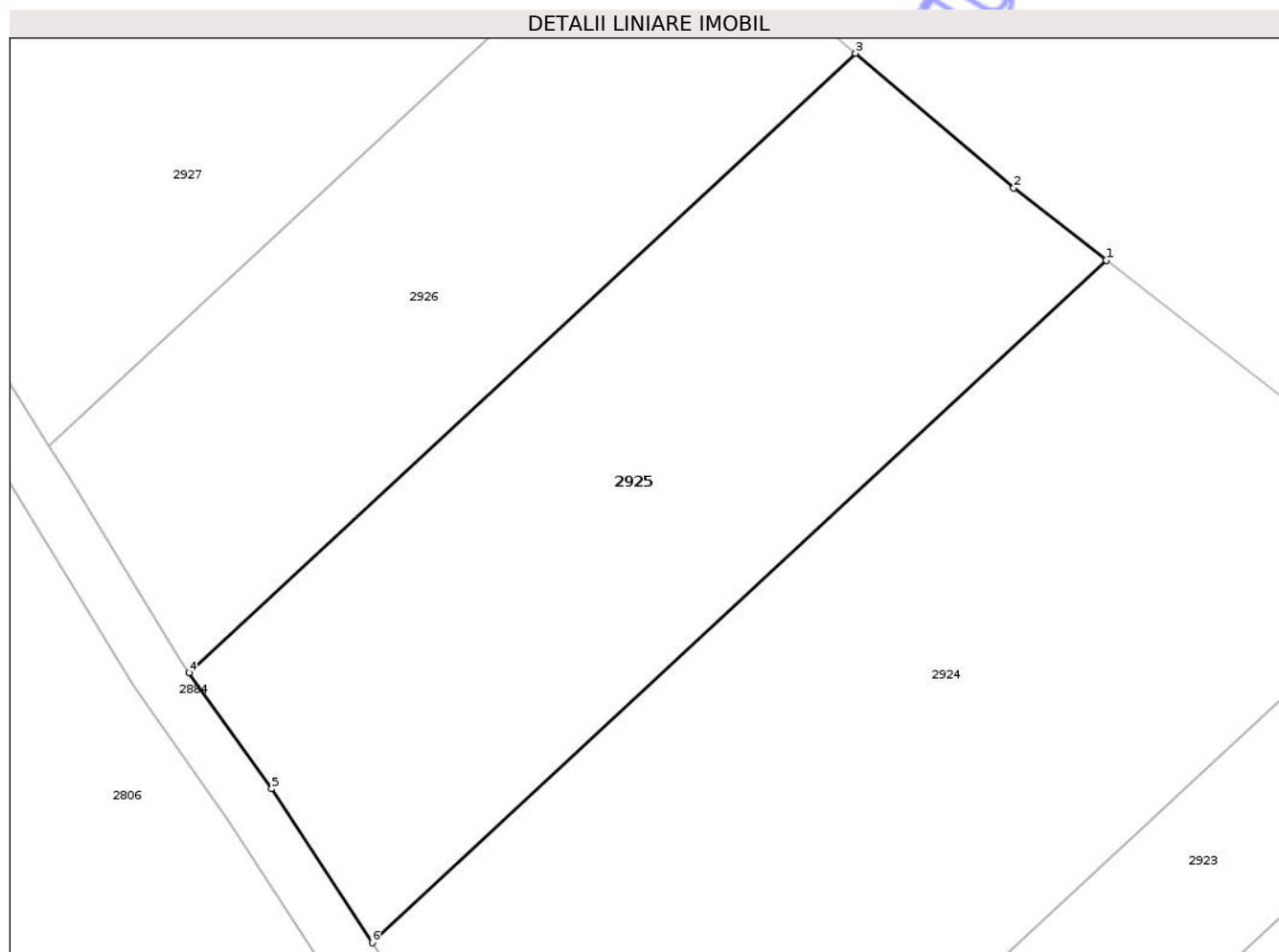
Inscrieri privind dezmembramintele dreptului de proprietate, drepturi reale de garanție și sarcini	Referințe
NU SUNT	

Anexa Nr. 1 La Partea I

Teren

Nr cadastral	Suprafața (mp)*	Observații / Referințe
	2.700	

* Suprafața este determinată în planul de proiecție Stereo 70.



Date referitoare la teren

Crt	Categorie folosință	Intra vilan	Suprafața (mp)	Tarla	Parcelă	Nr. topo	Observații / Referințe
1	arabil	NU	2.700	66	1143/111	-	

Lungime Segmente

1) Valorile lungimilor segmentelor sunt obținute din proiecție în plan.

Punct început	X / Y	Punct sfârșit	X / Y	Lungime segment (** (m)
1	644.849,607 672.240,516	2	644.840,933 672.247,279	10.999
2	644.840,933 672.247,279	3	644.826,092 672.259,921	19.496
3	644.826,092 672.259,921	4	644.763,587 672.201,848	85.319
4	644.763,587 672.201,848	5	644.771,328 672.190,99	13.335
5	644.771,328 672.190,99	6	644.780,755 672.176,546	17.248

Punct început	X / Y	Punct sfârșit	X / Y	Lungime segment (** (m)
6	644.780,755 672.176,546	1	644.849,607 672.240,516	93.983

** Lungimile segmentelor sunt determinate în planul de proiecție Stereo 70 și sunt rotunjite la 1 milimetru.

*** Distanța dintre puncte este formată din segmente cumulate ce sunt mai mici decât valoarea 1 milimetru.

Neutilizabil în Circuitul Civil

**DATE DESPRE IMOBILUL NR. 2927**

Oficiul de Cadastru și Publicitate Imobiliară BOTOSANI
Biroul de Cadastru și Publicitate Imobiliară Botosani

A. Partea I. Descrierea imobilului

TEREN Extravilan

Adresa: Jud. Botosani

Nr. Crt	Nr cadastral Nr. topografic	Suprafața* (mp)	Observații / Referințe
A1		12.586	Sector cadastral:19 Teren neimprejmuit;

B. Partea II. Proprietari și acte

Inscrieri privitoare la dreptul de proprietate și alte drepturi reale	Referințe
/	
Act Normativ nr. 7, din 13/03/1996 emis de parlamentul ROMANIEI;	
B1	Inscrierea posesiei, drept de PROPRIETATE, dobandit prin Lege, cota actuala 1/1
	1) NEIDENTIFICAT NEIDENTIFICAT
Act Normativ nr. 07, din 13/03/1996 emis de Parlamentul ROMANIEI;	
B2	Se notează mențiunea proprietar neidentificat, rezerva comisiei locale de fond funciar.

C. Partea III. SARCINI .

Inscrieri privind dezmembramintele dreptului de proprietate, drepturi reale de garanție și sarcini	Referințe
NU SUNT	

Anexa Nr. 1 La Partea I

Teren

Nr cadastral	Suprafața (mp)*	Observații / Referințe
	12.586	

* Suprafața este determinată în planul de proiecție Stereo 70.

DETALII LINIARE IMOBIL



Date referitoare la teren

Crt	Categorie folosință	Intra vilan	Suprafața (mp)	Tarla	Parcelă	Nr. topo	Observații / Referințe
1	arabil	NU	12.586	66	1143	-	

Lungime Segmente

1) Valorile lungimilor segmentelor sunt obținute din proiecție în plan.

Punct început	X / Y	Punct sfârșit	X / Y	Lungime segment (** (m)
1	644.807,279 672.275,947	2	644.805,162 672.277,75	2.781
2	644.805,162 672.277,75	3	644.792,444 672.299,743	25.406
3	644.792,444 672.299,743	4	644.777,871 672.327,565	31.408
4	644.777,871 672.327,565	5	644.761,973 672.350,882	28.221
5	644.761,973 672.350,882	6	644.737,86 672.365,19	28.038

Punct început	X / Y	Punct sfârșit	X / Y	Lungime segment (** (m)
6	644.737,86 672.365,19	7	644.708,449 672.410,5	54.019
7	644.708,449 672.410,5	8	644.669,884 672.470,832	71.605
8	644.669,884 672.470,832	9	644.668,628 672.447,046	23.819
9	644.668,628 672.447,046	10	644.670,62 672.420,062	27.057
10	644.670,62 672.420,062	11	644.674,24 672.405,766	14.747
11	644.674,24 672.405,766	12	644.677,135 672.391,59	14.469
12	644.677,135 672.391,59	13	644.690,38 672.345,454	48.0
13	644.690,38 672.345,454	14	644.702,932 672.308,721	38.818
14	644.702,932 672.308,721	15	644.725,194 672.266,071	48.11
15	644.725,194 672.266,071	16	644.744,035 672.233,295	37.805
16	644.744,035 672.233,295	17	644.750,454 672.223,153	12.003
17	644.750,454 672.223,153	1	644.807,279 672.275,947	77.565

** Lungimile segmentelor sunt determinate în planul de proiecție Stereo 70 și sunt rotunjite la 1 milimetru.

*** Distanța dintre puncte este formată din segmente cumulate ce sunt mai mici decât valoarea 1 milimetru.

**DATE DESPRE IMOBILUL NR. 2928**

Oficiul de Cadastru și Publicitate Imobiliară BOTOSANI
Biroul de Cadastru și Publicitate Imobiliară Botosani

A. Partea I. Descrierea imobilului

TEREN Extravilan

Nr. CF vechi:334
Nr. cadastral vechi:494

Adresa: Jud. Botosani

Nr. Crt	Nr cadastral Nr. topografic	Suprafața* (mp)	Observații / Referințe
A1	50886	1.000	Sector cadastral:19 Teren neimprejmuit;

B. Partea II. Proprietari și acte

Inscrieri privitoare la dreptul de proprietate și alte drepturi reale	Referințe
9728 / 30/04/2009	
Hotarare Judecatoreasca nr. 17, din 29/04/2009 emis de Consiliul Local al Com. Frumușica;	
B1	A1
Intabulare, drept de PROPRIETATE, dobandit prin Constituire, cota actuala 1/1	
1) COMUNA FRUMUȘICA , CIF:9999999999999, domeniul privat	
<i>OBSERVATII: (provenita din conversia CF 328)</i>	

C. Partea III. SARCINI .

Inscrieri privind dezmembramintele dreptului de proprietate, drepturi reale de garanție și sarcini	Referințe
NU SUNT	

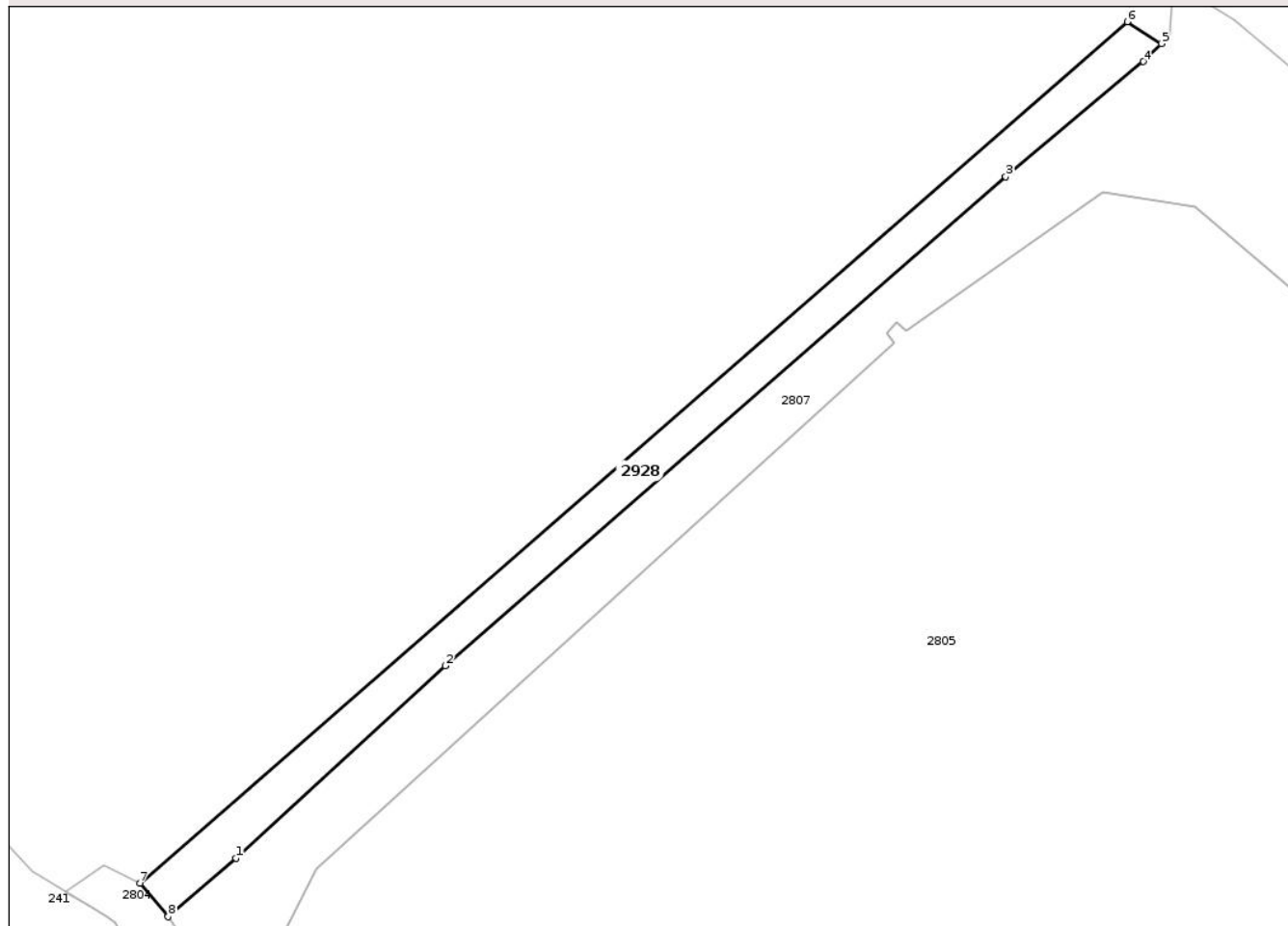
Anexa Nr. 1 La Partea I

Teren

Nr cadastral	Suprafața (mp)*	Observații / Referințe
50886	1.000	

* Suprafața este determinată în planul de proiecție Stereo 70.

DETALII LINIARE IMOBIL



Date referitoare la teren

Crt	Categorie folosință	Intra vilan	Suprafața (mp)	Tarla	Parcelă	Nr. topo	Observații / Referințe
1	altele	NU	1.000	-	1138	-	construcție dig

Lungime Segmente

1) Valorile lungimilor segmentelor sunt obținute din proiecție în plan.

Punct început	X / Y	Punct sfârșit	X / Y	Lungime segment (** (m)
1	644.302,252 672.944,411	2	644.331,664 672.971,438	39.944
2	644.331,664 672.971,438	3	644.410,359 673.040,064	104.415
3	644.410,359 673.040,064	4	644.429,702 673.056,228	25.208
4	644.429,702 673.056,228	5	644.432,244 673.058,77	3.595
5	644.432,244 673.058,77	6	644.427,425 673.061,829	5.708

Punct început	X / Y	Punct sfârșit	X / Y	Lungime segment (** (m)
6	644.427,425 673.061,829	7	644.288,747 672.940,894	184.002
7	644.288,747 672.940,894	8	644.292,713 672.936,197	6.147
8	644.292,713 672.936,197	1	644.302,252 672.944,411	12.588

** Lungimile segmentelor sunt determinate în planul de proiecție Stereo 70 și sunt rotunjite la 1 milimetru.

*** Distanța dintre puncte este formată din segmente cumulate ce sunt mai mici decât valoarea 1 milimetru.

Neutilizabil în Circuitul Civil

**DATE DESPRE IMOBILUL NR. 2854**

Oficiul de Cadastru și Publicitate Imobiliară BOTOSANI
 Biroul de Cadastru și Publicitate Imobiliară Botosani

A. Partea I. Descrierea imobilului

TEREN Extravilan

Adresa: Jud. Botosani

Nr. Crt	Nr cadastral Nr. topografic	Suprafața* (mp)	Observații / Referințe
A1		2.500	Sector cadastral:19 Teren neimprejmuit;

B. Partea II. Proprietari și acte

Inscrieri privitoare la dreptul de proprietate și alte drepturi reale	Referințe
/	
Act Administrativ nr. 16, din 22/05/2001 emis de CONSILIUL LOCAL AL COM. FRUMUSICA;	
B1	A1
Intabulare, drept de PROPRIETATE, dobandit prin Constituire, cota actuala 1/1 1) COMUNA FRUMUSICA, CIF:3373322	

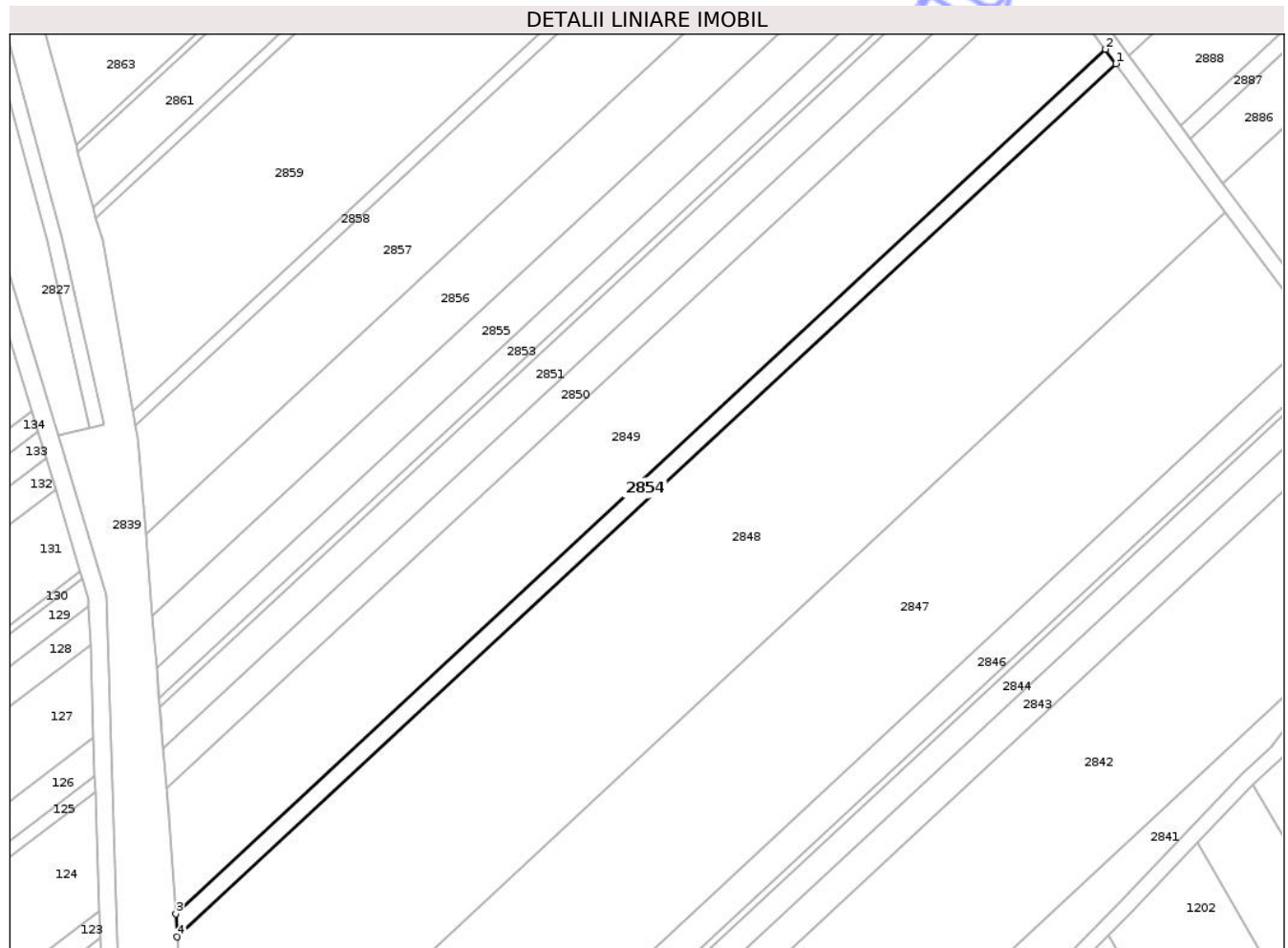
C. Partea III. SARCINI .

Inscrieri privind dezmembramintele dreptului de proprietate, drepturi reale de garanție și sarcini	Referințe
NU SUNT	

Teren

Nr cadastral	Suprafața (mp)*	Observații / Referințe
	2.500	

* Suprafața este determinată în planul de proiecție Stereo 70.



Date referitoare la teren

Crt	Categorie folosință	Intra vilan	Suprafața (mp)	Tarla	Parcelă	Nr. topo	Observații / Referințe
1	arabil	NU	2.500	66	1143/12	-	

Lungime Segmente

1) Valorile lungimilor segmentelor sunt obținute din proiecție în plan.

Punct început	X / Y	Punct sfârșit	X / Y	Lungime segment (** (m)
1	645.266,984 671.488,473	2	645.263,439 671.493,264	5.96
2	645.263,439 671.493,264	3	644.955,736 671.207,382	420.011
3	644.955,736 671.207,382	4	644.956,231 671.199,758	7.64
4	644.956,231 671.199,758	1	645.266,984 671.488,473	424.174

** Lungimile segmentelor sunt determinate în planul de proiecție Stereo 70 și sunt rotunjite la 1 milimetru.

*** Distanţa dintre puncte este formată din segmente cumulate ce sunt mai mici decât valoarea 1 milimetru.

Neutilizabil în Circuitul
Civil

**DATE DESPRE IMOBILUL NR. 2848**

Oficiul de Cadastru și Publicitate Imobiliară BOTOSANI
 Biroul de Cadastru și Publicitate Imobiliară Botosani

A. Partea I. Descrierea imobilului

TEREN Extravilan

Adresa: Jud. Botosani

Nr. Crt	Nr cadastral Nr. topografic	Suprafața* (mp)	Observații / Referințe
A1		27.000	Sector cadastral:19 Teren neimprejmuit;

B. Partea II. Proprietari și acte

Inscrieri privitoare la dreptul de proprietate și alte drepturi reale	Referințe
/	
Act Administrativ nr. 16, din 22/05/2001 emis de CONSILIUL LOCAL AL COM. FRUMUSICA;	
B1	A1
Intabulare, drept de PROPRIETATE, dobandit prin Constituire, cota actuala 1/1 1) COMUNA FRUMUSICA, CIF:3373322	

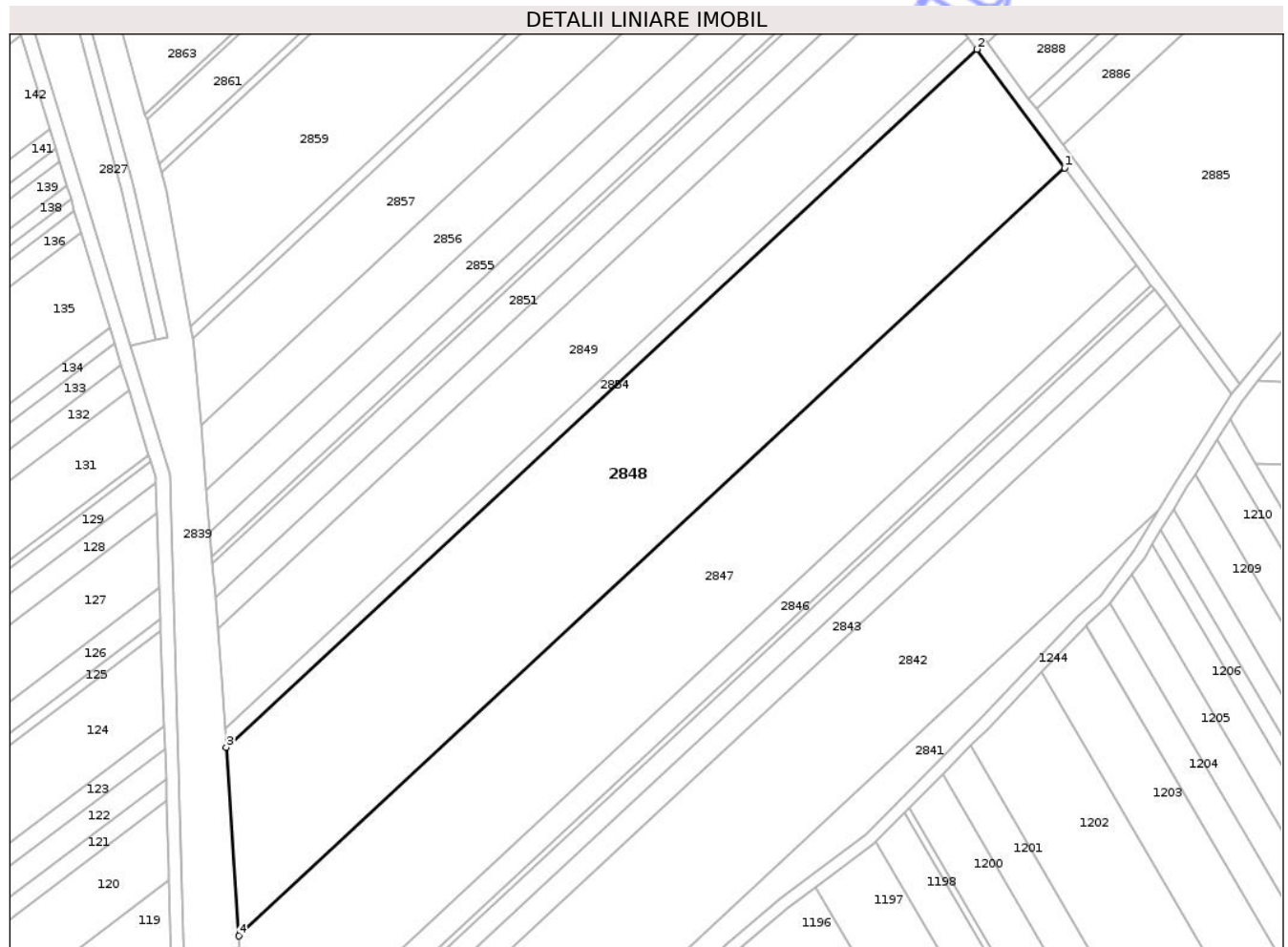
C. Partea III. SARCINI .

Inscrieri privind dezmembramintele dreptului de proprietate, drepturi reale de garanție și sarcini	Referințe
NU SUNT	

Teren

Nr cadastral	Suprafața (mp)*	Observații / Referințe
	27.000	

* Suprafața este determinată în planul de proiecție Stereo 70.



Date referitoare la teren

Crt	Categorie folosință	Intra vilan	Suprafața (mp)	Tarla	Parcelă	Nr. topo	Observații / Referințe
1	arabil	NU	27.000	66	1143/6	-	

Lungime Segmente

1) Valorile lungimilor segmentelor sunt obținute din proiecție în plan.

Punct început	X / Y	Punct sfârșit	X / Y	Lungime segment (** (m)
1	645.303,26 671.439,444	2	645.266,984 671.488,473	60.99
2	645.266,984 671.488,473	3	644.956,231 671.199,758	424.174
3	644.956,231 671.199,758	4	644.961,304 671.121,739	78.184
4	644.961,304 671.121,739	1	645.303,26 671.439,444	466.766

** Lungimile segmentelor sunt determinate în planul de proiecție Stereo 70 și sunt rotunjite la 1 milimetru.

*** Distanţa dintre puncte este formată din segmente cumulate ce sunt mai mici decât valoarea 1 milimetru.

Neutilizabil în Circuitul
Civil

