

**DATE DESPRE IMOBILUL NR. 1204**

Oficiul de Cadastru și Publicitate Imobiliară BOTOSANI
Biroul de Cadastru și Publicitate Imobiliară Botosani

A. Partea I. Descrierea imobilului

TEREN Extravilan

Adresa: Jud. Botosani

Nr. Crt	Nr cadastral Nr. topografic	Suprafața* (mp)	Observații / Referințe
A1		10.178	Sector cadastral:63 Teren neimprejmuit;

B. Partea II. Proprietari și acte

Inscrieri privitoare la dreptul de proprietate și alte drepturi reale		Referințe
/		
Act Normativ nr. 7, din 13/06/1993 emis de Parlamentul Romaniei;		
B1	Inscrierea posesiei, drept de PROPRIETATE, dobandit prin Lege, cota actuala 1/1 1) NEIDENTIFICAT NEIDENTIFICAT	A1
Act Administrativ nr. 07, din 13/06/1993 emis de Parlamentul Romaniei;		
B2	se noteaza mentiunea de proprietar neidentificat, rezerva a comisiei locale de fond funcia	A1

C. Partea III. SARCINI .

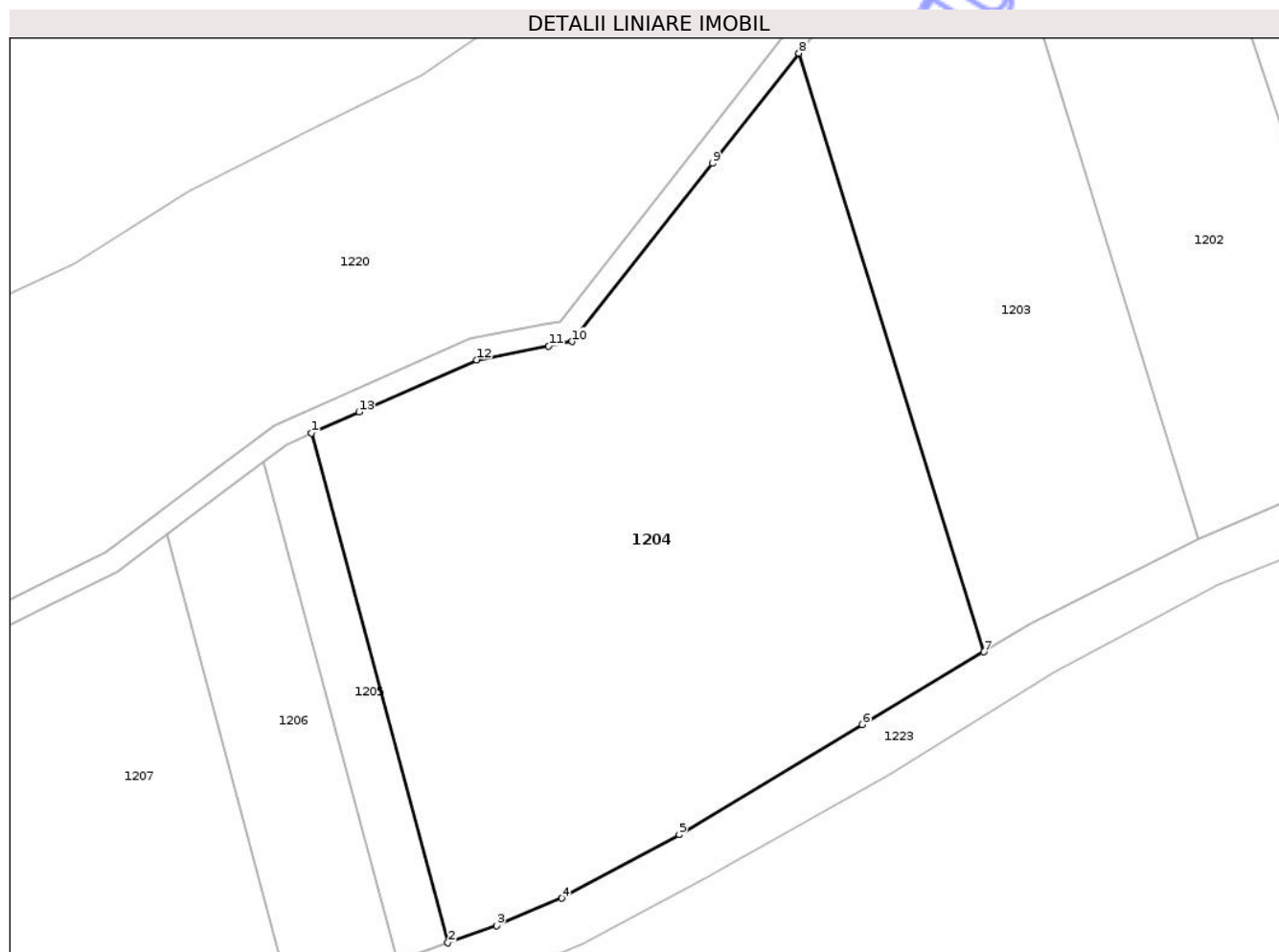
Inscrieri privind dezmembramintele dreptului de proprietate, drepturi reale de garanție și sarcini	Referințe
NU SUNT	

Anexa Nr. 1 La Partea I

Teren

Nr cadastral	Suprafața (mp)*	Observații / Referințe
	10.178	

* Suprafața este determinată în planul de proiecție Stereo 70.



Date referitoare la teren

Crt	Categorie folosință	Intra vilan	Suprafața (mp)	Tarla	Parcelă	Nr. topo	Observații / Referințe
1	arabil	NU	10.178	-	38	-	

Lungime Segmente

1) Valorile lungimilor segmentelor sunt obținute din proiecție în plan.

Punct început	X / Y	Punct sfârșit	X / Y	Lungime segment (** (m)
1	638.467,339 673.723,06	2	638.491,745 673.631,881	94.388
2	638.491,745 673.631,881	3	638.500,401 673.634,963	9.188
3	638.500,401 673.634,963	4	638.512,078 673.639,845	12.656
4	638.512,078 673.639,845	5	638.533,135 673.651,207	23.927
5	638.533,135 673.651,207	6	638.565,9 673.670,899	38.227

Punct început	X / Y	Punct sfârșit	X / Y	Lungime segment (** (m)
6	638.565,9 673.670,899	7	638.587,622 673.683,913	25.322
7	638.587,622 673.683,913	8	638.554,568 673.791,001	112.073
8	638.554,568 673.791,001	9	638.539,049 673.771,282	25.093
9	638.539,049 673.771,282	10	638.513,982 673.739,433	40.531
10	638.513,982 673.739,433	11	638.509,74 673.738,625	4.318
11	638.509,74 673.738,625	12	638.496,849 673.736,169	13.123
12	638.496,849 673.736,169	13	638.475,821 673.726,827	23.01
13	638.475,821 673.726,827	1	638.467,339 673.723,06	9.281

** Lungimile segmentelor sunt determinate în planul de proiecție Stereo 70 și sunt rotunjite la 1 milimetru.

*** Distanța dintre puncte este formată din segmente cumulate ce sunt mai mici decât valoarea 1 milimetru.

**DATE DESPRE IMOBILUL NR. 1206**

Oficiul de Cadastru și Publicitate Imobiliară BOTOSANI
Biroul de Cadastru și Publicitate Imobiliară Botosani

A. Partea I. Descrierea imobilului

TEREN Extravilan

Adresa: Jud. Botosani

Nr. Crt	Nr cadastral Nr. topografic	Suprafața* (mp)	Observații / Referințe
A1		1.800	Sector cadastral:63 Teren neimprejmuit;

B. Partea II. Proprietari și acte

Inscrieri privitoare la dreptul de proprietate și alte drepturi reale	Referințe
/	
Act Administrativ nr. 41510, din 14/05/2004 emis de CJSIPT;	
B1	A1
Intabulare, drept de PROPRIETATE, dobandit prin Reconstituire, cota actuala 1/1 1) MANUCA GHEORGHE	

C. Partea III. SARCINI .

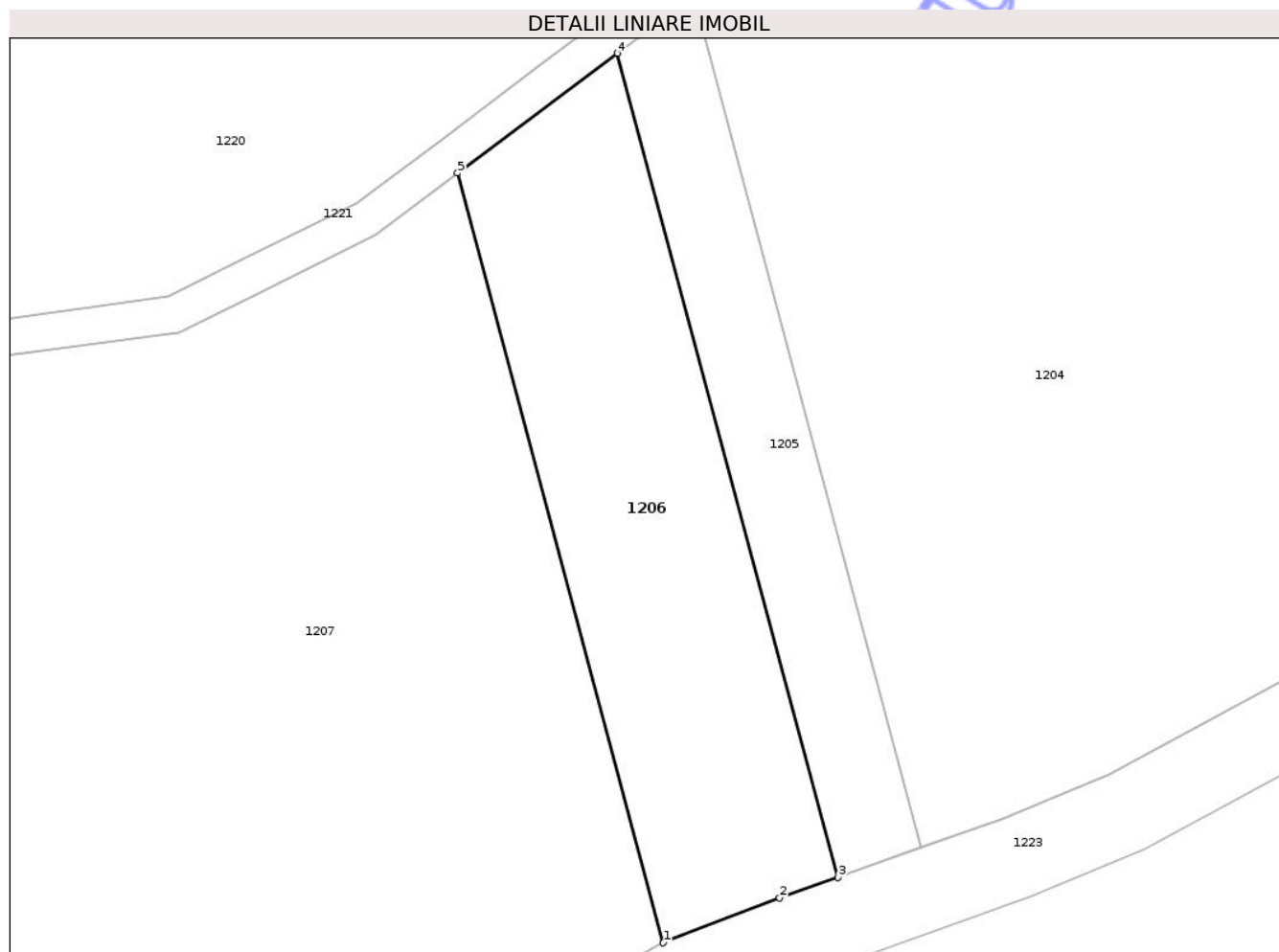
Inscrieri privind dezmembramintele dreptului de proprietate, drepturi reale de garanție și sarcini	Referințe
NU SUNT	

Anexa Nr. 1 La Partea I

Teren

Nr cadastral	Suprafața (mp)*	Observații / Referințe
	1.800	

* Suprafața este determinată în planul de proiecție Stereo 70.



Date referitoare la teren

Crt	Categorie folosință	Intra vilan	Suprafața (mp)	Tarla	Parcelă	Nr. topo	Observații / Referințe
1	arabil	NU	1.800	-	38/47	-	

Lungime Segmente

1) Valorile lungimilor segmentelor sunt obținute din proiecție în plan.

Punct început	X / Y	Punct sfârșit	X / Y	Lungime segment (** (m)
1	638.463,731 673.621,545	2	638.476,341 673.626,397	13.511
2	638.476,341 673.626,397	3	638.482,671 673.628,651	6.719
3	638.482,671 673.628,651	4	638.458,75 673.718,021	92.516
4	638.458,75 673.718,021	5	638.441,389 673.705,012	21.693
5	638.441,389 673.705,012	1	638.463,731 673.621,545	86.405

** Lungimile segmentelor sunt determinate în planul de proiecție Stereo 70 și sunt rotunjite la 1 milimetru.

*** Distanța dintre puncte este formată din segmente cumulate ce sunt mai mici decât valoarea 1 milimetru.

Neutilizabil în Circuitul
Civil

**DATE DESPRE IMOBILUL NR. 1208**

Oficiul de Cadastru și Publicitate Imobiliară BOTOSANI
 Biroul de Cadastru și Publicitate Imobiliară Botosani

A. Partea I. Descrierea imobilului

TEREN Extravilan

Adresa: Jud. Botosani

Nr. Crt	Nr cadastral Nr. topografic	Suprafața* (mp)	Observații / Referințe
A1		3.000	Sector cadastral:63 Teren neimprejmuit;

B. Partea II. Proprietari și acte

Inscrieri privitoare la dreptul de proprietate și alte drepturi reale	Referințe
/	
Act Administrativ nr. 35179, din 30/06/1994 emis de CJSIPT;	
B1	A1
Intabulare, drept de PROPRIETATE, dobandit prin Constituire, cota actuala 1/1 1) ALEXA ION	

C. Partea III. SARCINI .

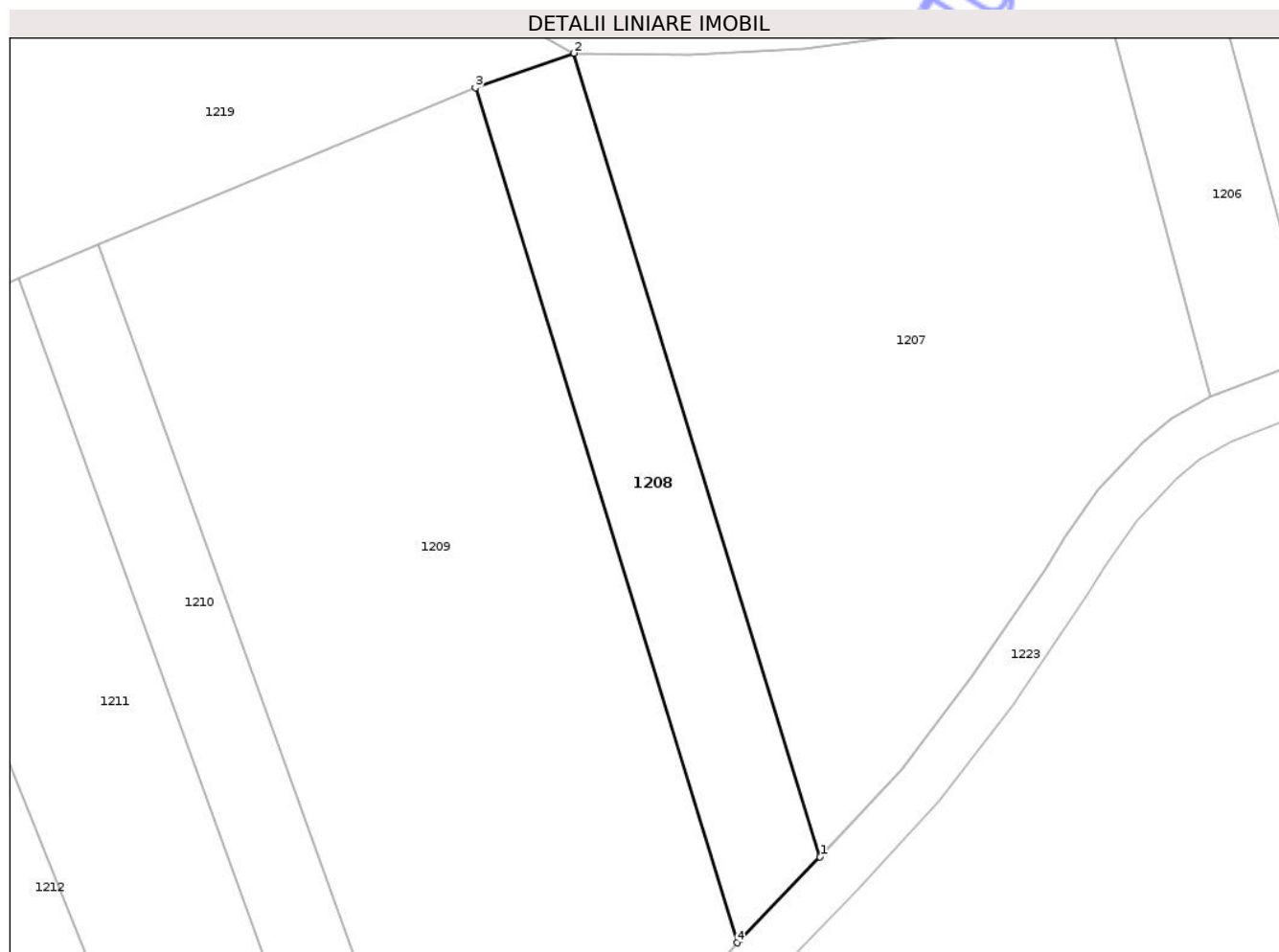
Inscrieri privind dezmembramintele dreptului de proprietate, drepturi reale de garanție și sarcini	Referințe
NU SUNT	

Anexa Nr. 1 La Partea I

Teren

Nr cadastral	Suprafața (mp)*	Observații / Referințe
	3.000	

* Suprafața este determinată în planul de proiecție Stereo 70.



Date referitoare la teren

Crt	Categorie folosință	Intra vilan	Suprafața (mp)	Tarla	Parcelă	Nr. topo	Observații / Referințe
1	arabil	NU	3.000	-	38/75	-	

Lungime Segmente

1) Valorile lungimilor segmentelor sunt obținute din proiecție în plan.

Punct început	X / Y	Punct sfârșit	X / Y	Lungime segment (** (m)
1	638.392,529 673.537,696	2	638.347,699 673.683,976	152.995
2	638.347,699 673.683,976	3	638.329,752 673.677,674	19.021
3	638.329,752 673.677,674	4	638.377,443 673.522,061	162.758
4	638.377,443 673.522,061	5	638.378,074 673.522,793	0.967
5	638.378,074 673.522,793	1	638.392,529 673.537,696	20.762

** Lungimile segmentelor sunt determinate în planul de proiecție Stereo 70 și sunt rotunjite la 1 milimetru.

*** Distanța dintre puncte este formată din segmente cumulate ce sunt mai mici decât valoarea 1 milimetru.

Neutilizabil în Circuitul
Civil

**DATE DESPRE IMOBILUL NR. 1211**

Oficiul de Cadastru și Publicitate Imobiliară BOTOSANI
Biroul de Cadastru și Publicitate Imobiliară Botosani

A. Partea I. Descrierea imobilului

TEREN Extravilan

Adresa: Jud. Botosani

Nr. Crt	Nr cadastral Nr. topografic	Suprafața* (mp)	Observații / Referințe
A1		6.173	Sector cadastral:63 Teren neimprejmuit;

B. Partea II. Proprietari și acte

Inscrieri privitoare la dreptul de proprietate și alte drepturi reale	Referințe
/	
Act Administrativ nr. 07, din 13/06/1993 emis de Parlamentul Romaniei;	
B1	Inscrierea posesiei, drept de PROPRIETATE, dobandit prin Lege, cota actuala 1/1
	1) NEIDENTIFICAT NEIDENTIFICAT
Act Administrativ nr. 7, din 13/06/1993 emis de CJSIPT;	
B2	se noteaza mentiunea de proprietar neidentificat, rezerva a comisiei locale de fond funcia

C. Partea III. SARCINI .

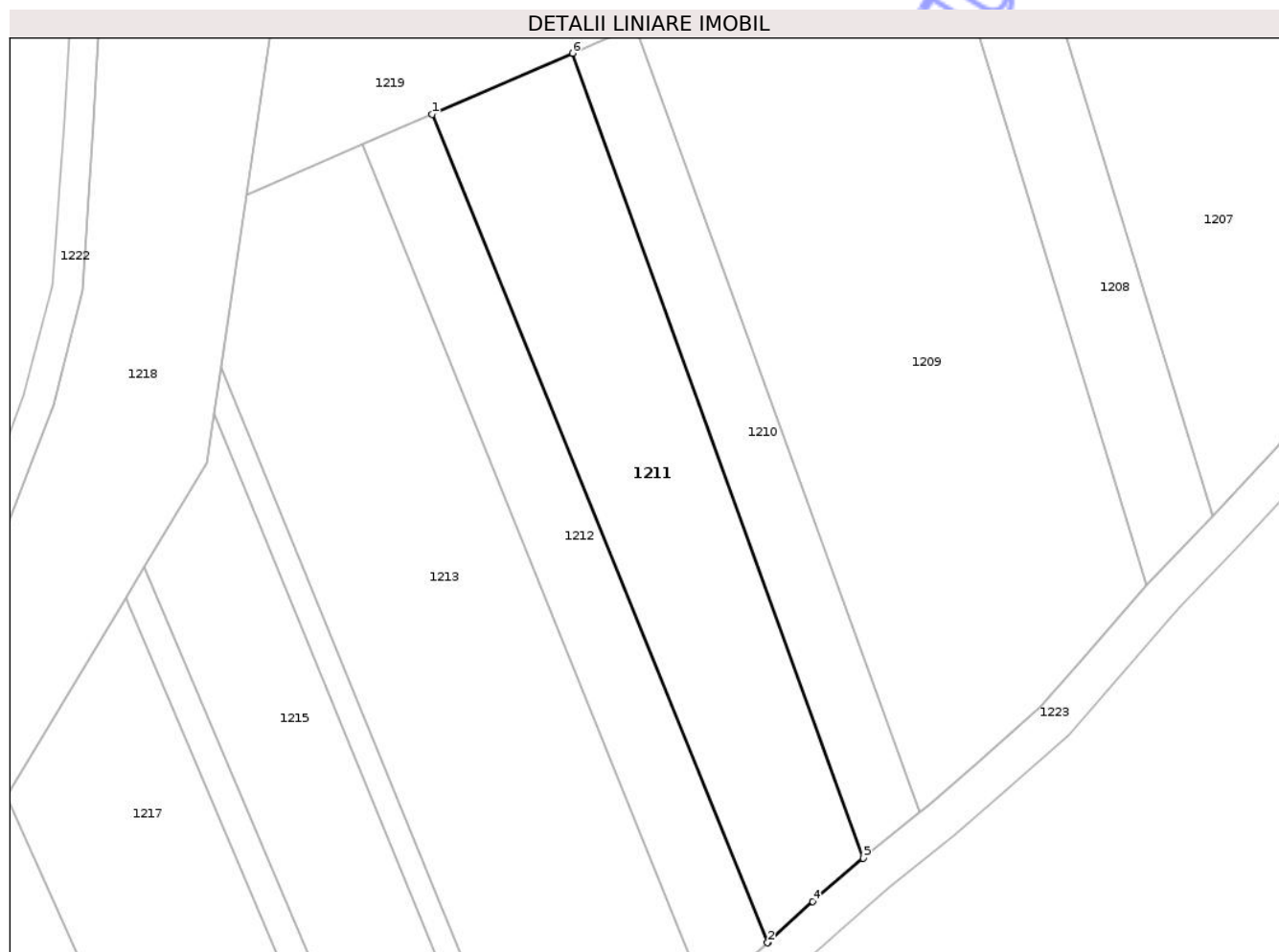
Inscrieri privind dezmembramintele dreptului de proprietate, drepturi reale de garanție și sarcini	Referințe
NU SUNT	

Anexa Nr. 1 La Partea I

Teren

Nr cadastral	Suprafața (mp)*	Observații / Referințe
	6.173	

* Suprafața este determinată în planul de proiecție Stereo 70.



Date referitoare la teren

Crt	Categorie folosință	Intravilan	Suprafața (mp)	Tarla	Parcelă	Nr. topo	Observații / Referințe
1	arabil	NU	6.173	-	38	-	

Lungime Segmente

1) Valorile lungimilor segmentelor sunt obținute din proiecție în plan.

Punct început	X / Y	Punct sfârșit	X / Y	Lungime segment (** (m)
1	638.214,665 673.629,094	2	638.291,02 673.440,487	203.477
2	638.291,02 673.440,487	3	638.291,225 673.440,666	0.272
3	638.291,225 673.440,666	4	638.301,348 673.449,922	13.717
4	638.301,348 673.449,922	5	638.312,801 673.459,74	15.085
5	638.312,801 673.459,74	6	638.246,605 673.643,0	194.849

Punct început	X / Y	Punct sfârșit	X / Y	Lungime segment (** (m)
6	638.246,605 673.643,0	1	638.214,665 673.629,094	34.836

** Lungimile segmentelor sunt determinate în planul de proiecție Stereo 70 și sunt rotunjite la 1 milimetru.

*** Distanța dintre puncte este formată din segmente cumulate ce sunt mai mici decât valoarea 1 milimetru.

Neutilizabil în Circuitul Civil

**DATE DESPRE IMOBILUL NR. 1215**

Oficiul de Cadastru și Publicitate Imobiliară BOTOSANI
Biroul de Cadastru și Publicitate Imobiliară Botosani

A. Partea I. Descrierea imobilului

TEREN Extravilan

Adresa: Jud. Botosani

Nr. Crt	Nr cadastral Nr. topografic	Suprafața* (mp)	Observații / Referințe
A1		4.734	Sector cadastral:63 Teren neimprejmuit;

B. Partea II. Proprietari și acte

Inscrieri privitoare la dreptul de proprietate și alte drepturi reale	Referințe
/	
Act Administrativ nr. 07, din 13/06/1994 emis de Parlamentul Romaniei;	
B1	Inscrierea posesiei, drept de PROPRIETATE, dobandit prin Lege, cota actuala 1/1
	1) NEIDENTIFICAT NEIDENTIFICAT
Act Administrativ nr. 7, din 13/06/1993 emis de Parlamentul Romaniei;	
B2	se noteaza mentiunea de proprietar neidentificat, rezerva a comisiei locale de fond funcia

C. Partea III. SARCINI .

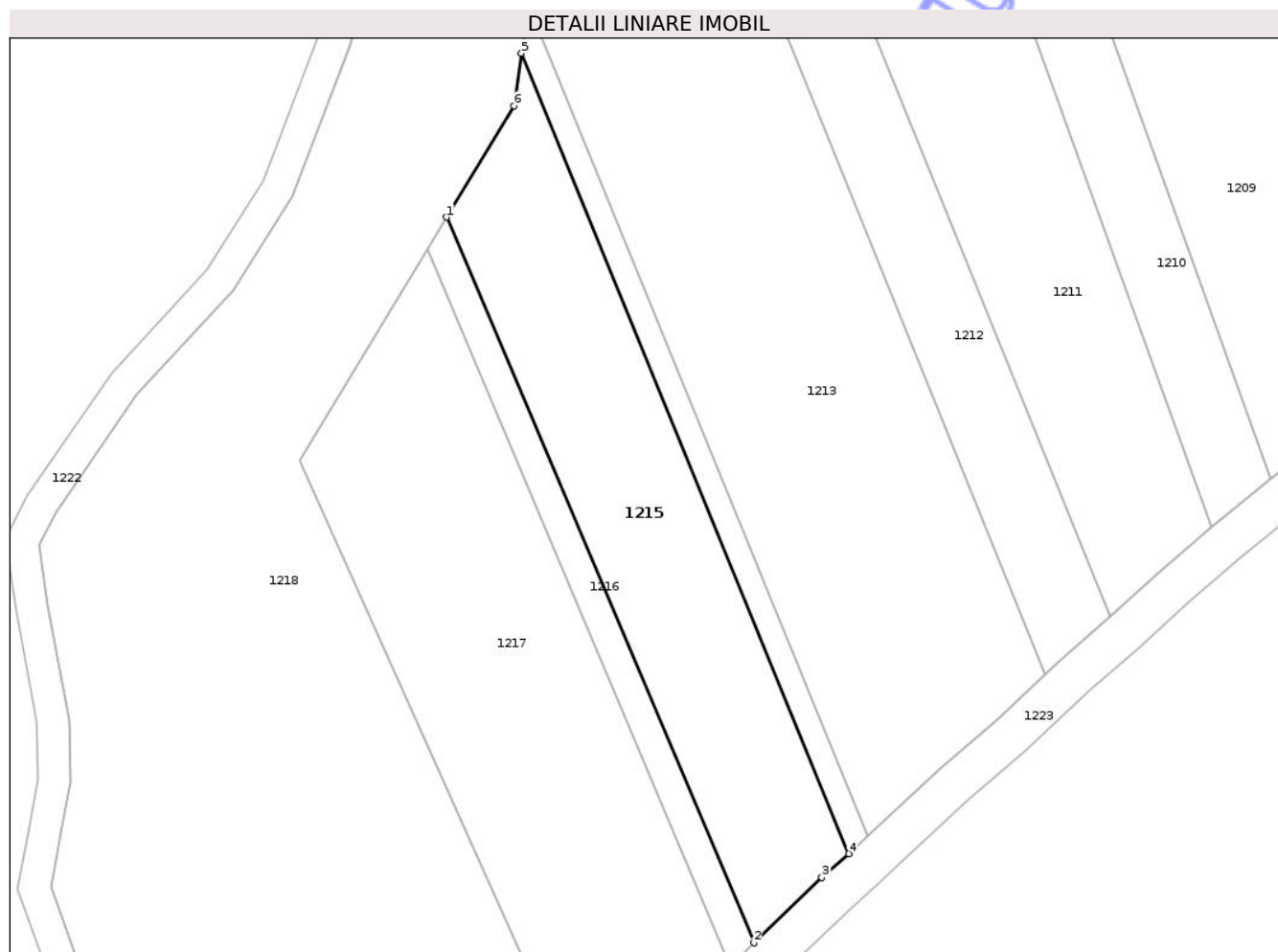
Inscrieri privind dezmembramintele dreptului de proprietate, drepturi reale de garanție și sarcini	Referințe
NU SUNT	

Anexa Nr. 1 La Partea I

Teren

Nr cadastral	Suprafața (mp)*	Observații / Referințe
	4.734	

* Suprafața este determinată în planul de proiecție Stereo 70.



Date referitoare la teren

Crt	Categorie folosință	Intra vilan	Suprafața (mp)	Tarla	Parcelă	Nr. topo	Observații / Referințe
1	arabil	NU	4.734	-	38	-	

Lungime Segmente

1) Valorile lungimilor segmentelor sunt obținute din proiecție în plan.

Punct început	X / Y	Punct sfârșit	X / Y	Lungime segment (** (m)
1	638.149,08 673.526,005	2	638.214,823 673.370,77	168.582
2	638.214,823 673.370,77	3	638.229,374 673.384,779	20.199
3	638.229,374 673.384,779	4	638.235,09 673.389,847	7.639
4	638.235,09 673.389,847	5	638.165,077 673.561,093	185.005
5	638.165,077 673.561,093	6	638.163,422 673.549,823	11.391

Punct început	X / Y	Punct sfârșit	X / Y	Lungime segment (** (m)
6	638.163,422 673.549,823	1	638.149,08 673.526,005	27.802

** Lungimile segmentelor sunt determinate în planul de proiecție Stereo 70 și sunt rotunjite la 1 milimetru.

*** Distanța dintre puncte este formată din segmente cumulate ce sunt mai mici decât valoarea 1 milimetru.

Neutilizabil în Circuitul Civil

**DATE DESPRE IMOBILUL NR. 1213**

Oficiul de Cadastru și Publicitate Imobiliară BOTOSANI
Biroul de Cadastru și Publicitate Imobiliară Botosani

A. Partea I. Descrierea imobilului

TEREN Extravilan

Adresa: Jud. Botosani

Nr. Crt	Nr cadastral Nr. topografic	Suprafața* (mp)	Observații / Referințe
A1		10.211	Sector cadastral:63 Teren neimprejmuit;

B. Partea II. Proprietari și acte

Inscrieri privitoare la dreptul de proprietate și alte drepturi reale	Referințe
/	
Act Administrativ nr. 07, din 13/06/1993 emis de Parlamentul Romaniei;	
B1	Inscrierea posesiei, drept de PROPRIETATE, dobandit prin Lege, cota actuala 1/1
	1) NEIDENTIFICAT NEIDENTIFICAT
Act Administrativ nr. 7, din 13/06/1993 emis de Parlamentul Romaniei;	
B2	se noteaza mentiunea de proprietar neidentificat, rezerva a comisiei locale de fond funcia

C. Partea III. SARCINI .

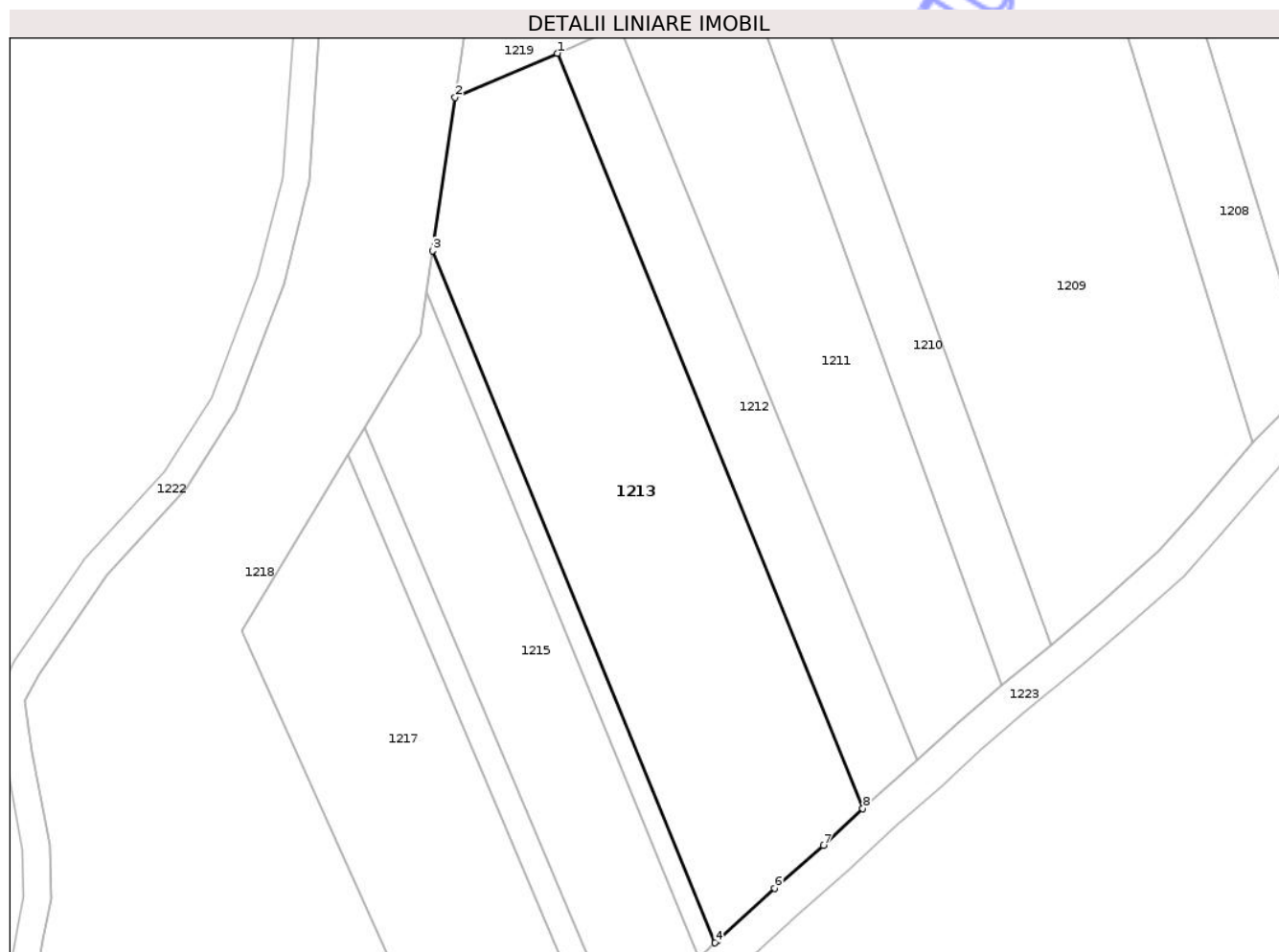
Inscrieri privind dezmembramintele dreptului de proprietate, drepturi reale de garanție și sarcini	Referințe
NU SUNT	

Anexa Nr. 1 La Partea I

Teren

Nr cadastral	Suprafața (mp)*	Observații / Referințe
	10.211	

* Suprafața este determinată în planul de proiecție Stereo 70.



Date referitoare la teren

Crt	Categorie folosință	Intra vilan	Suprafața (mp)	Tarla	Parcelă	Nr. topo	Observații / Referințe
1	arabil	NU	10.211	-	38	-	

Lungime Segmente

1) Valorile lungimilor segmentelor sunt obținute din proiecție în plan.

Punct început	X / Y	Punct sfârșit	X / Y	Lungime segment (** (m)
1	638.198,647 673.622,163	2	638.172,374 673.610,795	28.627
2	638.172,374 673.610,795	3	638.166,591 673.571,407	39.81
3	638.166,591 673.571,407	4	638.239,245 673.393,704	191.982
4	638.239,245 673.393,704	5	638.239,94 673.394,35	0.949
5	638.239,94 673.394,35	6	638.254,499 673.407,691	19.747

Punct început	X / Y	Punct sfârșit	X / Y	Lungime segment (** (m)
6	638.254,499 673.407,691	7	638.267,084 673.418,702	16.722
7	638.267,084 673.418,702	8	638.277,182 673.428,172	13.843
8	638.277,182 673.428,172	1	638.198,647 673.622,163	209.286

** Lungimile segmentelor sunt determinate în planul de proiecție Stereo 70 și sunt rotunjite la 1 milimetru.

*** Distanța dintre puncte este formată din segmente cumulate ce sunt mai mici decât valoarea 1 milimetru.

Neutilizabil în Circuitul Civil

**DATE DESPRE IMOBILUL NR. 1217**

Oficiul de Cadastru și Publicitate Imobiliară BOTOSANI
Biroul de Cadastru și Publicitate Imobiliară Botosani

A. Partea I. Descrierea imobilului

TEREN Extravilan

Adresa: Jud. Botosani

Nr. Crt	Nr cadastral Nr. topografic	Suprafața* (mp)	Observații / Referințe
A1		6.743	Sector cadastral:63 Teren neimprejmuit;

B. Partea II. Proprietari și acte

Inscrieri privitoare la dreptul de proprietate și alte drepturi reale	Referințe
/	
Act Administrativ nr. 07, din 13/06/1993 emis de Parlamentul Romaniei;	
B1	Inscrierea posesiei, drept de PROPRIETATE, dobandit prin Lege, cota actuala 1/1
	1) NEIDENTIFICAT NEIDENTIFICAT
Act Administrativ nr. 7, din 13/06/1993 emis de Parlamentul Romaniei;	
B2	se noteaza mentiunea de proprietar neidentificat, rezerva a comisiei locale de fond funcia

C. Partea III. SARCINI .

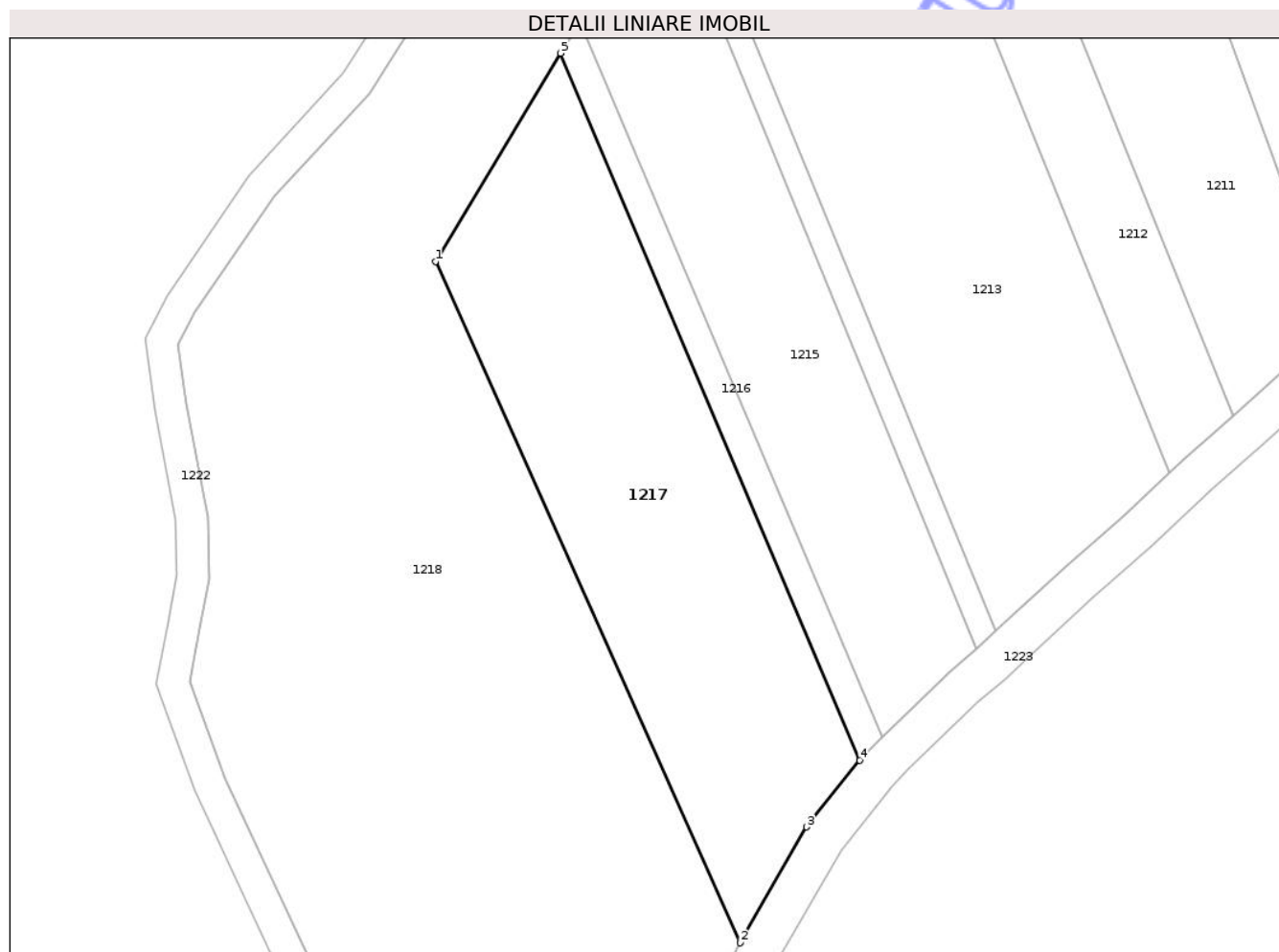
Inscrieri privind dezmembramintele dreptului de proprietate, drepturi reale de garanție și sarcini	Referințe
NU SUNT	

Anexa Nr. 1 La Partea I

Teren

Nr cadastral	Suprafața (mp)*	Observații / Referințe
	6.743	

* Suprafața este determinată în planul de proiecție Stereo 70.



Date referitoare la teren

Crt	Categorie folosință	Intra vilan	Suprafața (mp)	Tarla	Parcelă	Nr. topo	Observații / Referințe
1	arabil	NU	6.743	-	38	-	

Lungime Segmente

1) Valorile lungimilor segmentelor sunt obținute din proiecție în plan.

Punct început	X / Y	Punct sfârșit	X / Y	Lungime segment (** (m)
1	638.117,698 673.473,886	2	638.183,89 673.326,055	161.973
2	638.183,89 673.326,055	3	638.198,312 673.351,172	28.963
3	638.198,312 673.351,172	4	638.209,875 673.365,621	18.506
4	638.209,875 673.365,621	5	638.144,895 673.519,055	166.626
5	638.144,895 673.519,055	1	638.117,698 673.473,886	52.725

** Lungimile segmentelor sunt determinate în planul de proiecție Stereo 70 și sunt rotunjite la 1 milimetru.

*** Distanța dintre puncte este formată din segmente cumulate ce sunt mai mici decât valoarea 1 milimetru.

Neutilizabil în Circuitul
Civil

**DATE DESPRE IMOBILUL NR. 1220**

Oficiul de Cadastru și Publicitate Imobiliară BOTOSANI
Biroul de Cadastru și Publicitate Imobiliară Botosani

A. Partea I. Descrierea imobilului

TEREN Extravilan

Adresa: Jud. Botosani

Nr. Crt	Nr cadastral Nr. topografic	Suprafața* (mp)	Observații / Referințe
A1		24.200	Sector cadastral:63 Teren neimprejmuit;

B. Partea II. Proprietari și acte

Inscrieri privitoare la dreptul de proprietate și alte drepturi reale	Referințe
/	
Act Administrativ nr. 07, din 13/06/1993 emis de Parlamentul Romaniei;	
B1	Inscrierea posesiei, drept de PROPRIETATE, dobandit prin Lege, cota actuala 1/1
	1) NEIDENTIFICAT NEIDENTIFICAT
Act Administrativ nr. 7, din 13/06/1993 emis de Parlamentul Romaniei;	
B2	se noteaza mentiunea de proprietar neidentificat, rezerva a comisiei locale de fond funcia

C. Partea III. SARCINI .

Inscrieri privind dezmembramintele dreptului de proprietate, drepturi reale de garanție și sarcini	Referințe
NU SUNT	

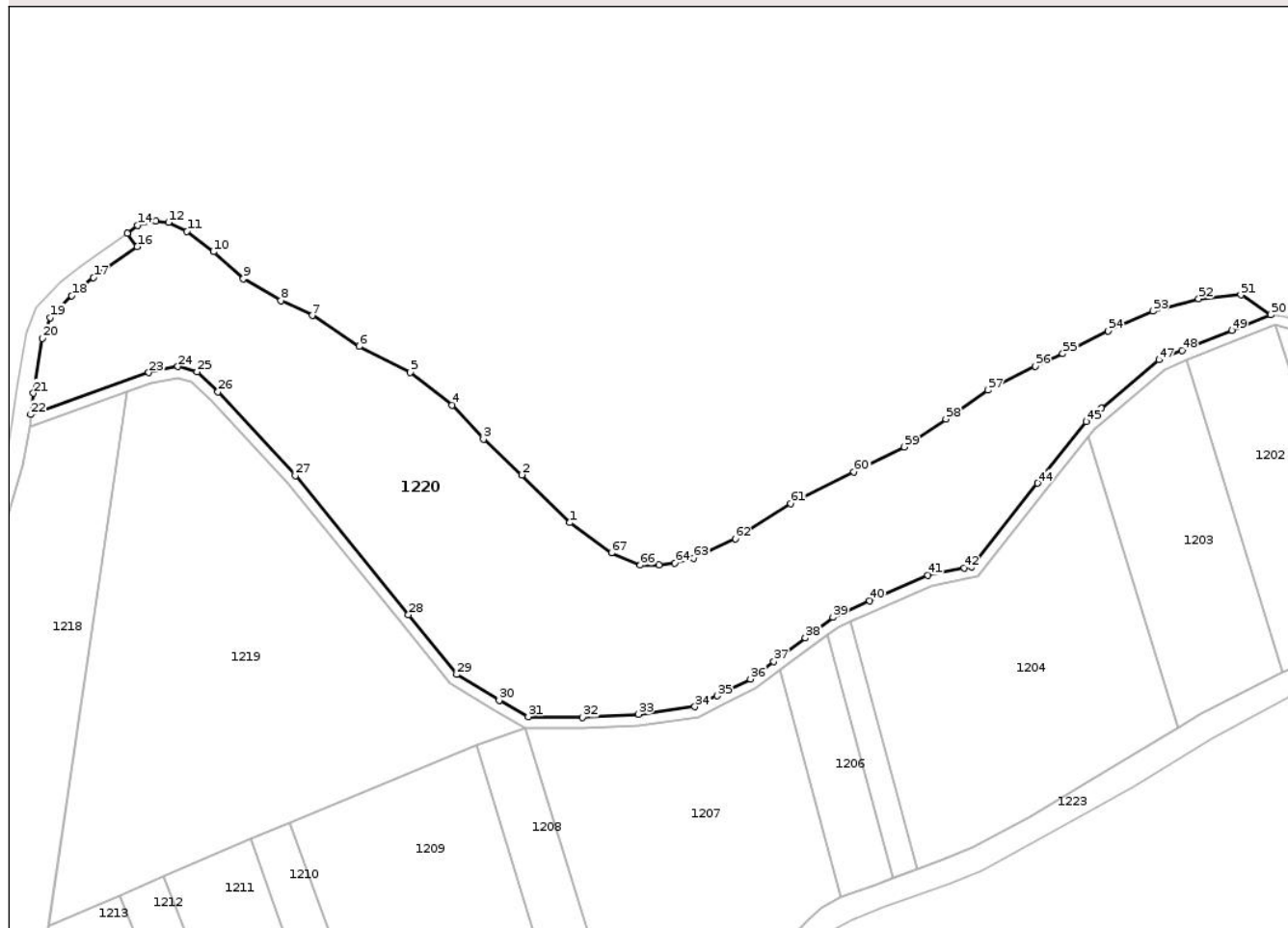
Anexa Nr. 1 La Partea I

Teren

Nr cadastral	Suprafața (mp)*	Observații / Referințe
	24.200	

* Suprafața este determinată în planul de proiecție Stereo 70.

DETALII LINIARE IMOBIL



Date referitoare la teren

Crt	Categorie folosință	Intra vilan	Suprafața (mp)	Tarla	Parcelă	Nr. topo	Observații / Referințe
1	pasune	NU	24.200	-	36	-	

Lungime Segmente

1) Valorile lungimilor segmentelor sunt obținute din proiecție în plan.

Punct început	X / Y	Punct sfârșit	X / Y	Lungime segment	Punct început	X / Y	Punct sfârșit	X / Y	Lungime segment	Punct început	X / Y	Punct sfârșit	X / Y	Lungime segment
1	638.363,968 673.759,251	2	638.346,43 673.776,841	24.83 9	2	638.346,43 673.776,841	3	638.332,241 673.789,891	19.27 7	3	638.332,241 673.789,891	4	638.320,711 673.802,406	17.01 7
4	638.320,711 673.802,406	5	638.305,301 673.814,436	19.54 9	5	638.305,301 673.814,436	6	638.286,576 673.824,041	21.04 4	6	638.286,576 673.824,041	7	638.269,292 673.835,386	20.67 5
7	638.269,292 673.835,386	8	638.257,728 673.840,792	12.76 6	8	638.257,728 673.840,792	9	638.243,972 673.848,868	15.95 1	9	638.243,972 673.848,868	10	638.233,006 673.858,792	14.79
10	638.233,006 673.858,792	11	638.223,195 673.866,348	12.38 4	11	638.223,195 673.866,348	12	638.216,491 673.869,608	7.455	12	638.216,491 673.869,608	13	638.211,76 673.869,983	4.746
13	638.211,76 673.869,983	14	638.205,076 673.868,505	6.845	14	638.205,076 673.868,505	15	638.201,242 673.865,613	4.802	15	638.201,242 673.865,613	16	638.204,923 673.860,614	6.208
16	638.204,923 673.860,614	17	638.188,865 673.849,258	19.66 8	17	638.188,865 673.849,258	18	638.180,879 673.842,671	10.35 2	18	638.180,879 673.842,671	19	638.172,95 673.834,594	11.31 9

Punct început	X / Y	Punct sfârșit	X / Y	Lungime segment	Punct început	X / Y	Punct sfârșit	X / Y	Lungime segment	Punct început	X / Y	Punct sfârșit	X / Y	Lungime segment
19	638.172,95 673.834,594	20	638.169,978 673.827,038	8.119	20	638.169,978 673.827,038	21	638.166,757 673.806,782	20.51	21	638.166,757 673.806,782	22	638.165,835 673.798,962	7.875
22	638.165,835 673.798,962	23	638.209,152 673.814,391	45.983	23	638.209,152 673.814,391	24	638.219,878 673.816,58	10.947	24	638.219,878 673.816,58	25	638.226,972 673.814,683	7.344
25	638.226,972 673.814,683	26	638.234,657 673.807,306	10.652	26	638.234,657 673.807,306	27	638.263,108 673.776,492	41.94	27	638.263,108 673.776,492	28	638.304,65 673.725,353	65.886
28	638.304,65 673.725,353	29	638.322,464 673.703,422	28.254	29	638.322,464 673.703,422	30	638.338,039 673.693,962	18.222	30	638.338,039 673.693,962	31	638.348,764 673.687,964	12.289
31	638.348,764 673.687,964	32	638.368,684 673.687,727	19.921	32	638.368,684 673.687,727	33	638.389,255 673.688,809	20.6	33	638.389,255 673.688,809	34	638.409,981 673.691,617	20.915
34	638.409,981 673.691,617	35	638.418,109 673.695,661	9.078	35	638.418,109 673.695,661	36	638.430,406 673.701,78	13.735	36	638.430,406 673.701,78	37	638.438,991 673.708,213	10.728
37	638.438,991 673.708,213	38	638.450,579 673.716,897	14.481	38	638.450,579 673.716,897	39	638.460,722 673.724,497	12.674	39	638.460,722 673.724,497	40	638.474,197 673.730,483	14.745
40	638.474,197 673.730,483	41	638.495,647 673.740,012	23.472	41	638.495,647 673.740,012	42	638.508,992 673.742,554	13.584	42	638.508,992 673.742,554	43	638.511,764 673.743,082	2.822
43	638.511,764 673.743,082	44	638.535,906 673.773,756	39.035	44	638.535,906 673.773,756	45	638.553,763 673.796,446	28.874	45	638.553,763 673.796,446	46	638.559,5 673.801,297	7.514
46	638.559,5 673.801,297	47	638.580,545 673.819,091	27.559	47	638.580,545 673.819,091	48	638.589,106 673.822,536	9.229	48	638.589,106 673.822,536	49	638.607,334 673.829,872	19.648
49	638.607,334 673.829,872	50	638.621,69 673.835,65	15.476	50	638.621,69 673.835,65	51	638.610,74 673.842,929	13.149	51	638.610,74 673.842,929	52	638.595,174 673.841,491	15.633
52	638.595,174 673.841,491	53	638.578,3 673.836,914	17.484	53	638.578,3 673.836,914	54	638.561,948 673.829,723	17.863	54	638.561,948 673.829,723	55	638.545,205 673.821,354	18.718
55	638.545,205 673.821,354	56	638.535,133 673.816,778	11.063	56	638.535,133 673.816,778	57	638.517,735 673.807,886	19.538	57	638.517,735 673.807,886	58	638.502,202 673.797,305	18.794
58	638.502,202 673.797,305	59	638.486,91 673.787,077	18.398	59	638.486,91 673.787,077	60	638.468,443 673.777,92	20.612	60	638.468,443 673.777,92	61	638.445,278 673.766,261	25.933
61	638.445,278 673.766,261	62	638.424,825 673.753,383	24.17	62	638.424,825 673.753,383	63	638.409,47 673.746,204	16.95	63	638.409,47 673.746,204	64	638.402,622 673.744,413	7.078
64	638.402,622 673.744,413	65	638.396,796 673.743,69	5.87	65	638.396,796 673.743,69	66	638.389,96 673.743,592	6.838	66	638.389,96 673.743,592	67	638.379,274 673.748,068	11.585
67	638.379,274 673.748,068	1	638.363,968 673.759,251	18.956										

** Lungimile segmentelor sunt determinate în planul de proiecție Stereo 70 și sunt rotunjite la 1 milimetru.

*** Distanța dintre puncte este formată din segmente cumulate ce sunt mai mici decât valoarea 1 milimetru.

**DATE DESPRE IMOBILUL NR. 1222**

Oficiul de Cadastru și Publicitate Imobiliară BOTOSANI
Biroul de Cadastru și Publicitate Imobiliară Botosani

A. Partea I. Descrierea imobilului

TEREN Extravilan

Adresa: Jud. Botosani

Nr. Crt	Nr cadastral Nr. topografic	Suprafața* (mp)	Observații / Referințe
A1		4.887	Sector cadastral:63 Teren neimprejmuit;

B. Partea II. Proprietari și acte

Inscrieri privitoare la dreptul de proprietate și alte drepturi reale	Referințe
/	
Act Administrativ nr. 07, din 13/06/1993 emis de Parlamentul Romaniei;	
B1	Inscrierea posesiei, drept de PROPRIETATE, dobandit prin Lege, cota actuala 1/1
	1) NEIDENTIFICAT NEIDENTIFICAT
Act Administrativ nr. 7, din 13/06/1993 emis de Parlamentul Romaniei;	
B2	se noteaza mentiunea de proprietar neidentificat

C. Partea III. SARCINI .

Inscrieri privind dezmembramintele dreptului de proprietate, drepturi reale de garanție și sarcini	Referințe
NU SUNT	

Anexa Nr. 1 La Partea I

Teren

Nr cadastral	Suprafața (mp)*	Observații / Referințe
	4.887	

* Suprafața este determinată în planul de proiecție Stereo 70.

DETALII LINIARE IMOBIL



Date referitoare la teren

Crt	Categorie folosință	Intra vilan	Suprafața (mp)	Tarla	Parcelă	Nr. topo	Observații / Referințe
1	drum	NU	4.887	-	35	-	

Lungime Segmente

1) Valorile lungimilor segmentelor sunt obținute din proiecție în plan.

Punct început	X / Y	Punct sfârșit	X / Y	Lungime segment	Punct început	X / Y	Punct sfârșit	X / Y	Lungime segment	Punct început	X / Y	Punct sfârșit	X / Y	Lungime segment
1	638.139,207 673.656,229	2	638.141,006 673.694,386	38.199	2	638.141,006 673.694,386	3	638.146,229 673.727,452	33.476	3	638.146,229 673.727,452	4	638.157,085 673.760,703	34.978
4	638.157,085 673.760,703	5	638.162,746 673.780,203	20.305	5	638.162,746 673.780,203	6	638.165,312 673.794,529	14.554	6	638.165,312 673.794,529	7	638.166,757 673.806,782	12.338
7	638.166,757 673.806,782	8	638.169,978 673.827,038	20.51	8	638.169,978 673.827,038	9	638.172,95 673.834,594	8.119	9	638.172,95 673.834,594	10	638.180,879 673.842,671	11.319
10	638.180,879 673.842,671	11	638.188,865 673.849,258	10.352	11	638.188,865 673.849,258	12	638.204,923 673.860,614	19.668	12	638.204,923 673.860,614	13	638.201,242 673.865,613	6.208
13	638.201,242 673.865,613	14	638.184,847 673.854,066	20.053	14	638.184,847 673.854,066	15	638.176,874 673.847,46	10.354	15	638.176,874 673.847,46	16	638.167,563 673.838,136	13.177
16	638.167,563 673.838,136	17	638.163,982 673.828,981	9.83	17	638.163,982 673.828,981	18	638.160,484 673.807,818	21.45	18	638.160,484 673.807,818	19	638.158,923 673.795,483	12.433

Punct început	X / Y	Punct sfârșit	X / Y	Lungime segment	Punct început	X / Y	Punct sfârșit	X / Y	Lungime segment	Punct început	X / Y	Punct sfârșit	X / Y	Lungime segment
19	638.158,923 673.795,483	20	638.156,736 673.781,552	14.10 2	20	638.156,736 673.781,552	21	638.150,887 673.762,782	19.66	21	638.150,887 673.762,782	22	638.140,195 673.729,469	34.98 7
22	638.140,195 673.729,469	23	638.134,479 673.695,175	34.76 7	23	638.134,479 673.695,175	24	638.132,581 673.656,782	38.44	24	638.132,581 673.656,782	25	638.130,818 673.627,679	29.15 6
25	638.130,818 673.627,679	26	638.128,082 673.590,203	37.57 6	26	638.128,082 673.590,203	27	638.121,651 673.565,056	25.95 6	27	638.121,651 673.565,056	28	638.109,779 673.533,757	33.47 5
28	638.109,779 673.533,757	29	638.097,718 673.514,681	22.57	29	638.097,718 673.514,681	30	638.077,299 673.492,417	30.20 9	30	638.077,299 673.492,417	31	638.059,32 673.466,397	31.62 7
31	638.059,32 673.466,397	32	638.054,607 673.457,157	10.37 2	32	638.054,607 673.457,157	33	638.056,817 673.441,795	15.52	33	638.056,817 673.441,795	34	638.061,282 673.417,789	24.41 8
34	638.061,282 673.417,789	35	638.061,457 673.405,7	12.09	35	638.061,457 673.405,7	36	638.059,636 673.395,629	10.23 4	36	638.059,636 673.395,629	37	638.057,133 673.382,278	13.58 3
37	638.057,133 673.382,278	38	638.065,471 673.359,153	24.58 3	38	638.065,471 673.359,153	39	638.088,191 673.310,437	53.75 3	39	638.088,191 673.310,437	40	638.101,488 673.277,465	35.55 3
40	638.101,488 673.277,465	41	638.109,289 673.254,444	24.30 6	41	638.109,289 673.254,444	42	638.121,456 673.225,183	31.69	42	638.121,456 673.225,183	43	638.135,362 673.198,176	30.37 7
43	638.135,362 673.198,176	44	638.138,281 673.196,037	3.619	44	638.138,281 673.196,037	45	638.137,792 673.203,341	7.32	45	638.137,792 673.203,341	46	638.138,599 673.207,182	3.925
46	638.138,599 673.207,182	47	638.127,81 673.228,134	23.56 7	47	638.127,81 673.228,134	48	638.115,843 673.256,914	31.16 9	48	638.115,843 673.256,914	49	638.108,054 673.279,899	24.26 9
49	638.108,054 673.279,899	50	638.094,613 673.313,227	35.93 6	50	638.094,613 673.313,227	51	638.071,949 673.361,824	53.62 2	51	638.071,949 673.361,824	52	638.064,364 673.382,861	22.36 2
52	638.064,364 673.382,861	53	638.066,52 673.394,361	11.70 1	53	638.066,52 673.394,361	54	638.068,466 673.405,123	10.93 6	54	638.068,466 673.405,123	55	638.068,272 673.418,484	13.36 3
55	638.068,272 673.418,484	56	638.063,725 673.442,934	24.86 9	56	638.063,725 673.442,934	57	638.061,852 673.455,955	13.15 5	57	638.061,852 673.455,955	58	638.065,344 673.462,801	7.685
58	638.065,344 673.462,801	59	638.082,784 673.488,041	30.67 9	59	638.082,784 673.488,041	60	638.103,3 673.510,411	30.35 3	60	638.103,3 673.510,411	61	638.116,073 673.530,614	23.90 2
61	638.116,073 673.530,614	62	638.128,335 673.562,941	34.57 5	62	638.128,335 673.562,941	63	638.135,018 673.589,072	26.97 2	63	638.135,018 673.589,072	64	638.137,501 673.627,236	38.24 5
64	638.137,501 673.627,236	1	638.139,207 673.656,229	29.04 3										

** Lungimile segmentelor sunt determinate în planul de proiecție Stereo 70 și sunt rotunjite la 1 milimetru.

*** Distanța dintre puncte este formată din segmente cumulate ce sunt mai mici decât valoarea 1 milimetru.



DATE DESPRE IMOBILUL NR. 1201

Oficiul de Cadastru și Publicitate Imobiliară BOTOSANI
Biroul de Cadastru și Publicitate Imobiliară Botosani

A. Partea I. Descrierea imobilului

TEREN Extravilan

Adresa: Jud. Botosani

Nr. Crt	Nr cadastral Nr. topografic	Suprafața* (mp)	Observații / Referințe
A1		3.500	Sector cadastral:63 Teren neimprejmuit;

B. Partea II. Proprietari și acte

Inscrieri privitoare la dreptul de proprietate și alte drepturi reale	Referințe
/	
Act Administrativ nr. 79699, din 21/03/1998 emis de CJSIPT;	
B1	A1
Intabulare, drept de PROPRIETATE, dobandit prin Constituire, cota actuala 1/1 1) Sava Dumitru	

C. Partea III. SARCINI .

Inscrieri privind dezmembramintele dreptului de proprietate, drepturi reale de garanție și sarcini	Referințe
NU SUNT	

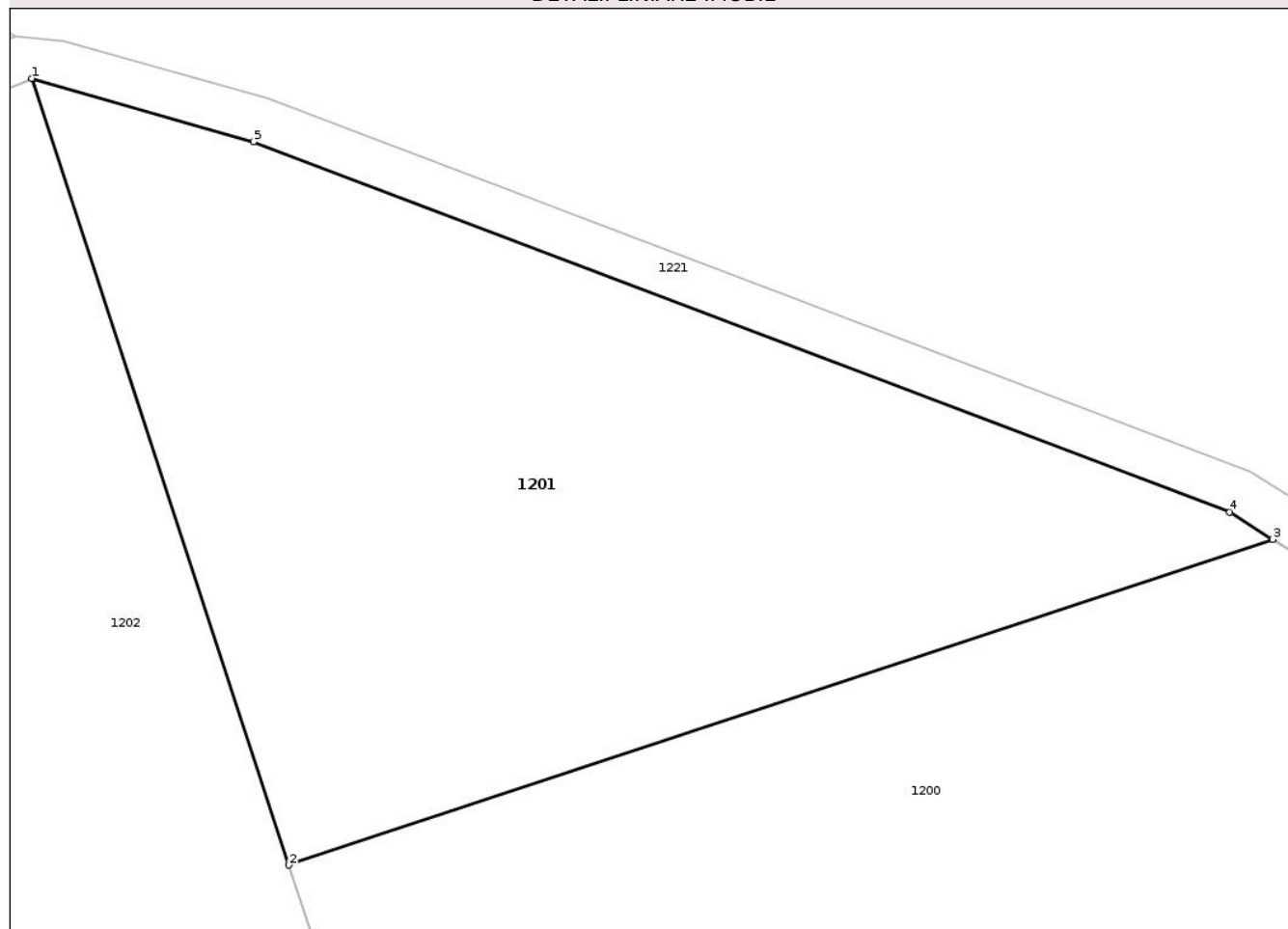
Anexa Nr. 1 La Partea I

Teren

Nr cadastral	Suprafața (mp)*	Observații / Referințe
	3.500	

* Suprafața este determinată în planul de proiecție Stereo 70.

DETALII LINIARE IMOBIL



Date referitoare la teren

Crt	Categorie folosință	Intra vilan	Suprafața (mp)	Tarla	Parcelă	Nr. topo	Observații / Referințe
1	arabil	NU	3.500	-	38/101	-	

Lungime Segmente

1) Valorile lungimilor segmentelor sunt obținute din proiecție în plan.

Punct început	X / Y	Punct sfârșit	X / Y	Lungime segment (** (m)
1	638.623,184 673.831,94	2	638.645,96 673.762,29	73.279
2	638.645,96 673.762,29	3	638.733,158 673.791,115	91.84
3	638.733,158 673.791,115	4	638.729,357 673.793,534	4.506
4	638.729,357 673.793,534	5	638.642,844 673.826,334	92.522
5	638.642,844 673.826,334	1	638.623,184 673.831,94	20.444

** Lungimile segmentelor sunt determinate în planul de proiecție Stereo 70 și sunt rotunjite la 1 milimetru.

*** Distanța dintre puncte este formată din segmente cumulate ce sunt mai mici decât valoarea 1 milimetru.

Neutilizabil în Circuitul
Civil

**DATE DESPRE IMOBILUL NR. 1202**

Oficiul de Cadastru și Publicitate Imobiliară BOTOSANI
Biroul de Cadastru și Publicitate Imobiliară Botosani

A. Partea I. Descrierea imobilului

TEREN Extravilan

Adresa: Jud. Botosani

Nr. Crt	Nr cadastral Nr. topografic	Suprafața* (mp)	Observații / Referințe
A1		4.311	Sector cadastral:63 Teren neimprejmuit;

B. Partea II. Proprietari și acte

Inscrieri privitoare la dreptul de proprietate și alte drepturi reale	Referințe
/	
Act Administrativ nr. 7, din 13/06/1993 emis de Parlamentul Romaniei;	
B1	Inscrierea posesiei, drept de PROPRIETATE, dobandit prin Lege, cota actuala 1/1
	1) NEIDENTIFICAT NEIDENTIFICAT
Act Administrativ nr. 07, din 13/06/1993 emis de Parlamentul Romaniei;	
B2	se noteaza mentiunea de proprietar neidentificat, rezerva a comisiei locale de fond funcia

C. Partea III. SARCINI .

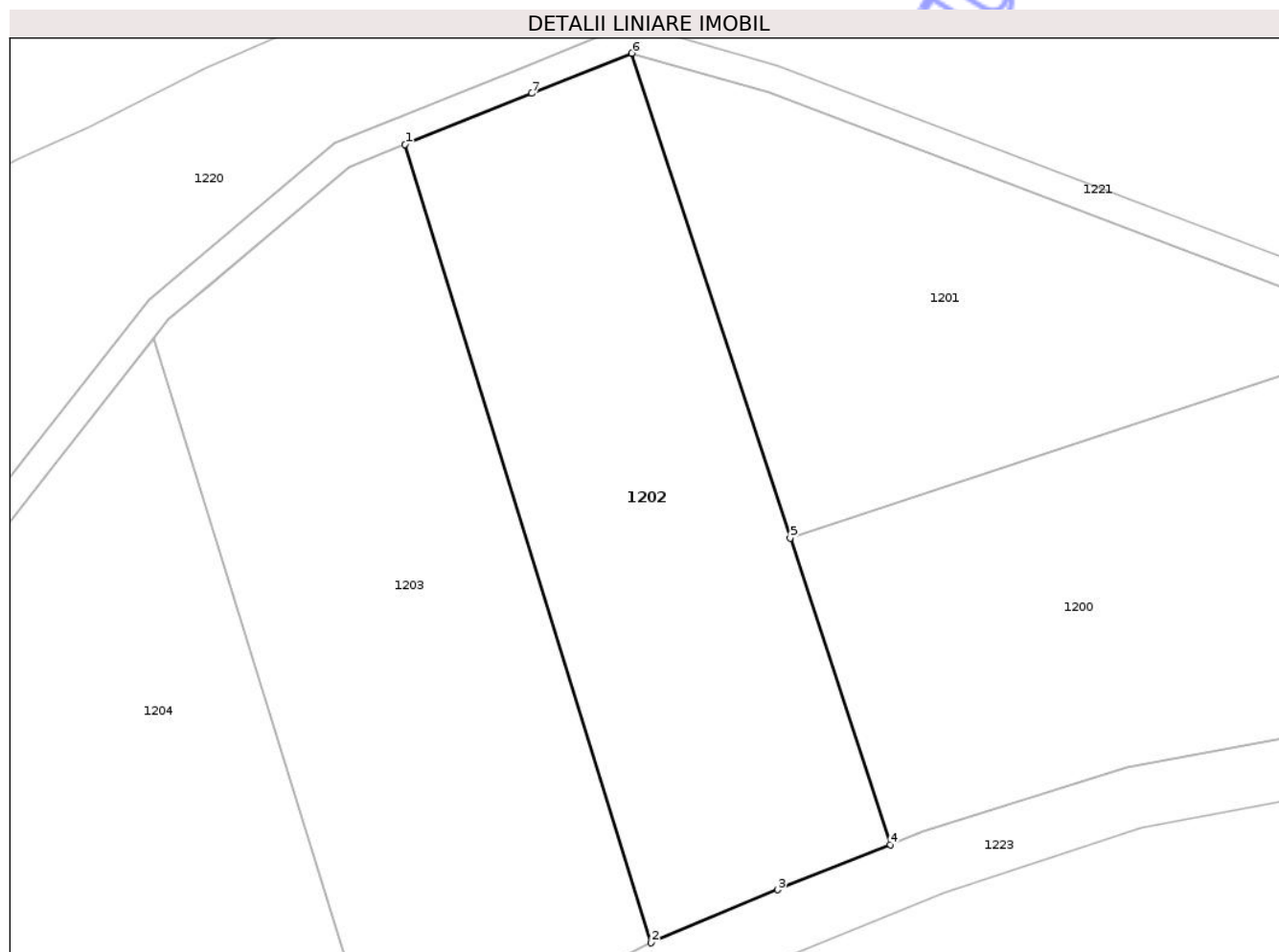
Inscrieri privind dezmembramintele dreptului de proprietate, drepturi reale de garanție și sarcini	Referințe
NU SUNT	

Anexa Nr. 1 La Partea I

Teren

Nr cadastral	Suprafața (mp)*	Observații / Referințe
	4.311	

* Suprafața este determinată în planul de proiecție Stereo 70.



Date referitoare la teren

Crt	Categorie folosință	Intra vilan	Suprafața (mp)	Tarla	Parcelă	Nr. topo	Observații / Referințe
1	arabil	NU	4.311	-	38	-	

Lungime Segmente

1) Valorile lungimilor segmentelor sunt obținute din proiecție în plan.

Punct început	X / Y	Punct sfârșit	X / Y	Lungime segment (** (m)
1	638.590,6 673.818,826	2	638.625,984 673.704,19	119.972
2	638.625,984 673.704,19	3	638.644,112 673.711,809	19.664
3	638.644,112 673.711,809	4	638.660,35 673.718,282	17.481
4	638.660,35 673.718,282	5	638.645,96 673.762,29	46.301
5	638.645,96 673.762,29	6	638.623,184 673.831,94	73.279

Punct început	X / Y	Punct sfârșit	X / Y	Lungime segment (** (m)
6	638.623,184 673.831,94	7	638.608,827 673.826,162	15.476
7	638.608,827 673.826,162	1	638.590,6 673.818,826	19.648

** Lungimile segmentelor sunt determinate în planul de proiecție Stereo 70 și sunt rotunjite la 1 milimetru.

*** Distanța dintre puncte este formată din segmente cumulate ce sunt mai mici decât valoarea 1 milimetru.

Neutilizabil în Circuitul Civil

**DATE DESPRE IMOBILUL NR. 1205**

Oficiul de Cadastru și Publicitate Imobiliară BOTOSANI
Biroul de Cadastru și Publicitate Imobiliară Botosani

A. Partea I. Descrierea imobilului

TEREN Extravilan

Adresa: Jud. Botosani

Nr. Crt	Nr cadastral Nr. topografic	Suprafața* (mp)	Observații / Referințe
A1		900	Sector cadastral:63 Teren neimprejmuit;

B. Partea II. Proprietari și acte

Inscrieri privitoare la dreptul de proprietate și alte drepturi reale	Referințe
/	
Act Administrativ nr. 34766, din 10/06/1994 emis de CJSIPT;	
B1	A1
Intabulare, drept de PROPRIETATE, dobandit prin Reconstituire, cota actuala 1/1	
1) IFTODE ALEXANDRU	

C. Partea III. SARCINI .

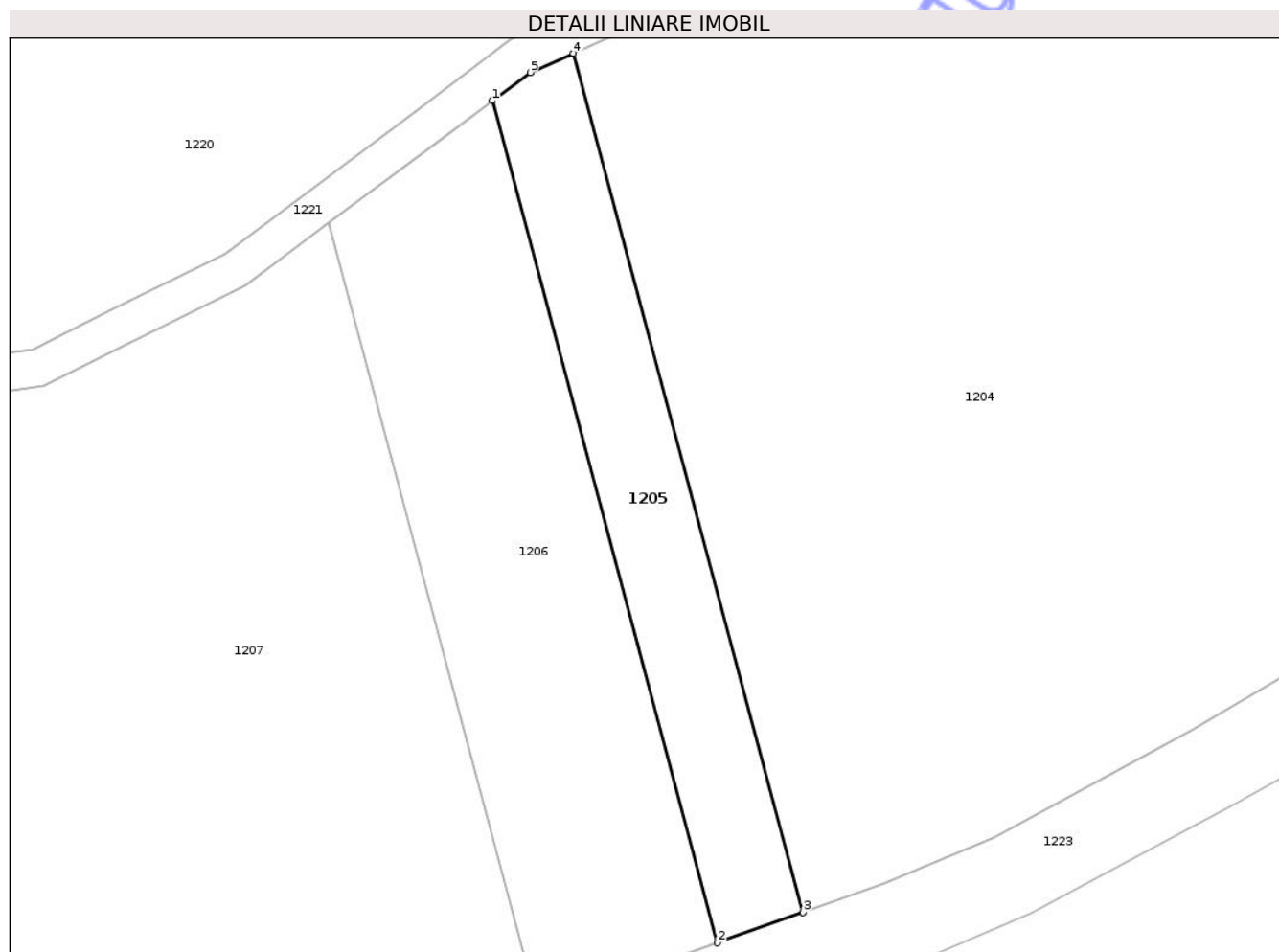
Inscrieri privind dezmembramintele dreptului de proprietate, drepturi reale de garanție și sarcini	Referințe
NU SUNT	

Anexa Nr. 1 La Partea I

Teren

Nr cadastral	Suprafața (mp)*	Observații / Referințe
	900	

* Suprafața este determinată în planul de proiecție Stereo 70.



Date referitoare la teren

Crt	Categorie folosință	Intra vilan	Suprafața (mp)	Tarla	Parcelă	Nr. topo	Observații / Referințe
1	arabil	NU	900	-	38/123	-	

Lungime Segmente

1) Valorile lungimilor segmentelor sunt obținute din proiecție în plan.

Punct început	X / Y	Punct sfârșit	X / Y	Lungime segment (** (m)
1	638.458,75 673.718,021	2	638.482,671 673.628,651	92.516
2	638.482,671 673.628,651	3	638.491,745 673.631,881	9.632
3	638.491,745 673.631,881	4	638.467,339 673.723,06	94.388
4	638.467,339 673.723,06	5	638.462,759 673.721,025	5.012
5	638.462,759 673.721,025	1	638.458,75 673.718,021	5.01

** Lungimile segmentelor sunt determinate în planul de proiecție Stereo 70 și sunt rotunjite la 1 milimetru.

*** Distanța dintre puncte este formată din segmente cumulate ce sunt mai mici decât valoarea 1 milimetru.

Neutilizabil în Circuitul
Civil

**DATE DESPRE IMOBILUL NR. 1203**

Oficiul de Cadastru și Publicitate Imobiliară BOTOSANI
Biroul de Cadastru și Publicitate Imobiliară Botosani

A. Partea I. Descrierea imobilului

TEREN Extravilan

Adresa: Jud. Botosani

Nr. Crt	Nr cadastral Nr. topografic	Suprafața* (mp)	Observații / Referințe
A1		5.000	Sector cadastral:63 Teren neimprejmuit;

B. Partea II. Proprietari și acte

Inscrieri privitoare la dreptul de proprietate și alte drepturi reale	Referințe
/	
Act Administrativ nr. 94336, din 01/08/2000 emis de CJSIPT;	
B1	A1
Intabulare, drept de PROPRIETATE, dobandit prin Constituire, cota actuala 1/1 1) SAVA PETRU	

C. Partea III. SARCINI .

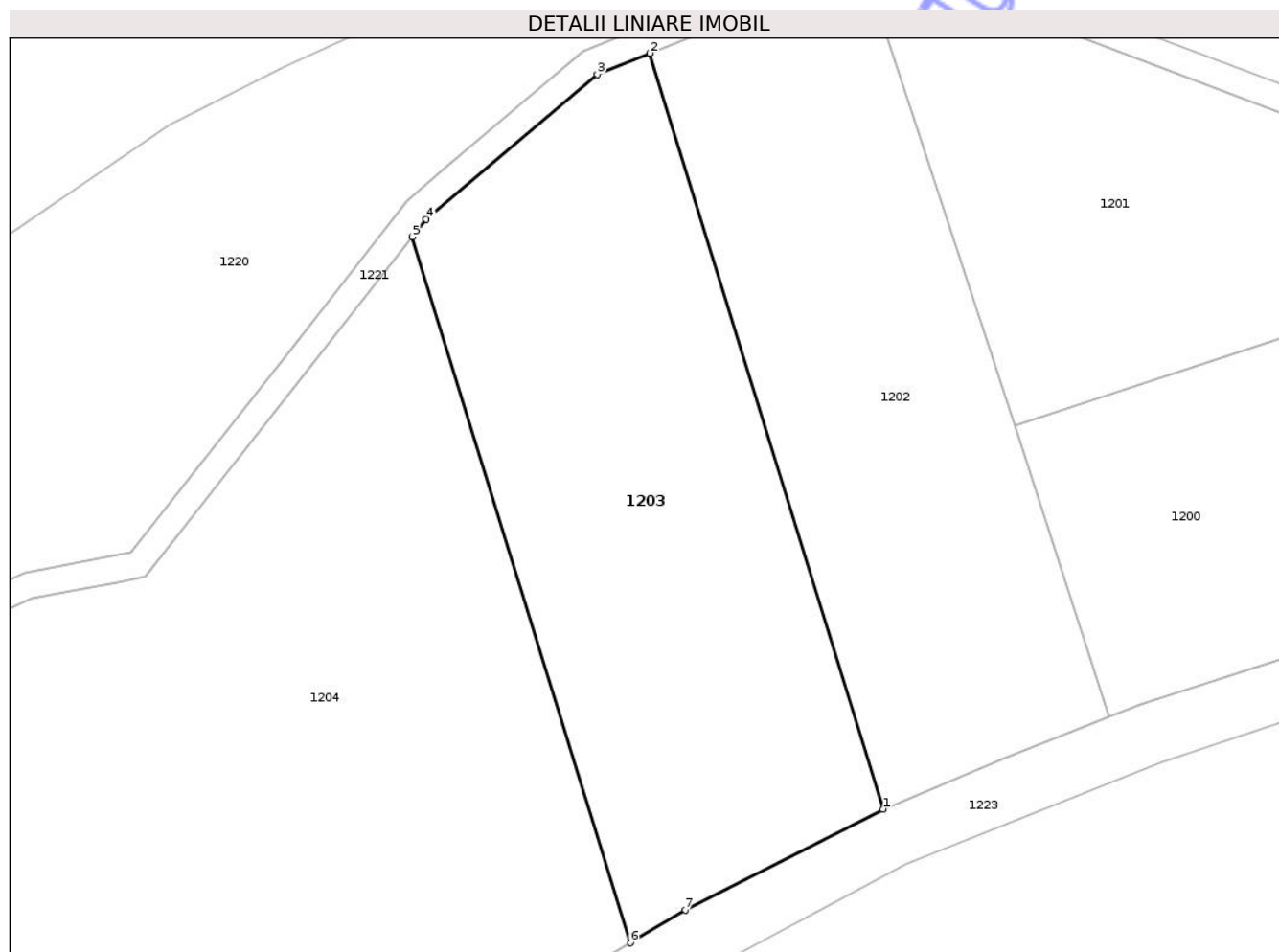
Inscrieri privind dezmembramintele dreptului de proprietate, drepturi reale de garanție și sarcini	Referințe
NU SUNT	

Anexa Nr. 1 La Partea I

Teren

Nr cadastral	Suprafața (mp)*	Observații / Referințe
	5.000	

* Suprafața este determinată în planul de proiecție Stereo 70.



Date referitoare la teren

Crt	Categorie folosință	Intra vilan	Suprafața (mp)	Tarla	Parcelă	Nr. topo	Observații / Referințe
1	arabil	NU	5.000	-	38/102	-	

Lungime Segmente

1) Valorile lungimilor segmentelor sunt obținute din proiecție în plan.

Punct început	X / Y	Punct sfârșit	X / Y	Lungime segment (** (m)
1	638.625,984 673.704,19	2	638.590,6 673.818,826	119.972
2	638.590,6 673.818,826	3	638.582,636 673.815,621	8.585
3	638.582,636 673.815,621	4	638.556,655 673.793,653	34.023
4	638.556,655 673.793,653	5	638.554,568 673.791,001	3.375
5	638.554,568 673.791,001	6	638.587,622 673.683,913	112.073

Punct început	X / Y	Punct sfârșit	X / Y	Lungime segment (** (m)
6	638.587,622 673.683,913	7	638.595,954 673.688,904	9.713
7	638.595,954 673.688,904	1	638.625,984 673.704,19	33.696

** Lungimile segmentelor sunt determinate în planul de proiecție Stereo 70 și sunt rotunjite la 1 milimetru.

*** Distanța dintre puncte este formată din segmente cumulate ce sunt mai mici decât valoarea 1 milimetru.

Neutilizabil în Circuitul Civil

**DATE DESPRE IMOBILUL NR. 1207**

Oficiul de Cadastru și Publicitate Imobiliară BOTOSANI
Biroul de Cadastru și Publicitate Imobiliară Botosani

A. Partea I. Descrierea imobilului

TEREN Extravilan

Adresa: Jud. Botosani

Nr. Crt	Nr cadastral Nr. topografic	Suprafața* (mp)	Observații / Referințe
A1		10.489	Sector cadastral:63 Teren neimprejmuit;

B. Partea II. Proprietari și acte

Inscrieri privitoare la dreptul de proprietate și alte drepturi reale	Referințe
/	
Act Administrativ nr. 07, din 13/06/1993 emis de Parlamentul Romaniei;	
B1	Inscrierea posesiei, drept de PROPRIETATE, dobandit prin Lege, cota actuala 1/1
	1) NEIDENTIFICAT NEIDENTIFICAT
Act Administrativ nr. 7, din 13/06/1993 emis de Parlamentul Romaniei;	
B2	se noteaza mentiunea de proprietar neidentificat, rezerva a comisiei locale de fond funcia

C. Partea III. SARCINI .

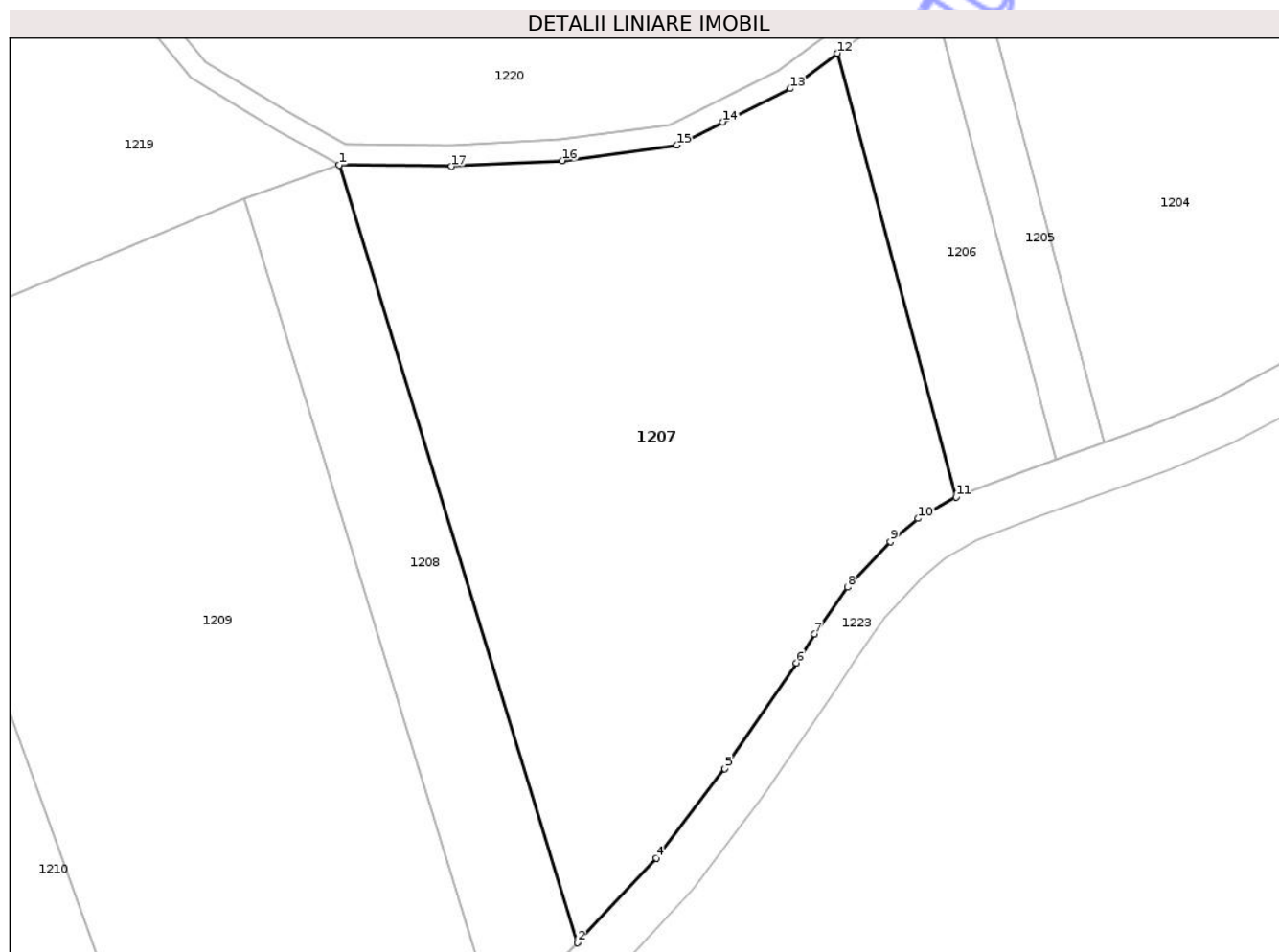
Inscrieri privind dezmembramintele dreptului de proprietate, drepturi reale de garanție și sarcini	Referințe
NU SUNT	

Anexa Nr. 1 La Partea I

Teren

Nr cadastral	Suprafața (mp)*	Observații / Referințe
	10.489	

* Suprafața este determinată în planul de proiecție Stereo 70.



Date referitoare la teren

Crt	Categorie folosință	Intra vilan	Suprafața (mp)	Tarla	Parcelă	Nr. topo	Observații / Referințe
1	arabil	NU	10.489	-	38	-	

Lungime Segmente

1) Valorile lungimilor segmentelor sunt obținute din proiecție în plan.

Punct început	X / Y	Punct sfârșit	X / Y	Lungime segment (** (m)
1	638.347,699 673.683,976	2	638.392,529 673.537,696	152.995
2	638.392,529 673.537,696	3	638.392,639 673.537,809	0.157
3	638.392,639 673.537,809	4	638.407,327 673.553,63	21.588
4	638.407,327 673.553,63	5	638.420,204 673.570,474	21.202
5	638.420,204 673.570,474	6	638.433,668 673.590,34	23.999

Punct început	X / Y	Punct sfârșit	X / Y	Lungime segment (** (m)
6	638.433,668 673.590,34	7	638.437,138 673.595,783	6.455
7	638.437,138 673.595,783	8	638.443,31 673.604,571	10.739
8	638.443,31 673.604,571	9	638.451,381 673.613,166	11.79
9	638.451,381 673.613,166	10	638.456,611 673.617,504	6.795
10	638.456,611 673.617,504	11	638.463,731 673.621,545	8.187
11	638.463,731 673.621,545	12	638.441,389 673.705,012	86.405
12	638.441,389 673.705,012	13	638.432,514 673.698,361	11.091
13	638.432,514 673.698,361	14	638.419,891 673.692,08	14.099
14	638.419,891 673.692,08	15	638.411,172 673.687,742	9.738
15	638.411,172 673.687,742	16	638.389,63 673.684,823	21.74
16	638.389,63 673.684,823	17	638.368,765 673.683,726	20.893
17	638.368,765 673.683,726	1	638.347,699 673.683,976	21.067

** Lungimile segmentelor sunt determinate în planul de proiecție Stereo 70 și sunt rotunjite la 1 milimetru.

*** Distanța dintre puncte este formată din segmente cumulate ce sunt mai mici decât valoarea 1 milimetru.

**DATE DESPRE IMOBILUL NR. 1209**

Oficiul de Cadastru și Publicitate Imobiliară BOTOSANI
Biroul de Cadastru și Publicitate Imobiliară Botosani

A. Partea I. Descrierea imobilului

TEREN Extravilan

Adresa: Jud. Botosani

Nr. Crt	Nr cadastral Nr. topografic	Suprafața* (mp)	Observații / Referințe
A1		12.450	Sector cadastral:63 Teren neimprejmuit;

B. Partea II. Proprietari și acte

Inscrieri privitoare la dreptul de proprietate și alte drepturi reale	Referințe
/	
Act Administrativ nr. 07, din 13/06/1993 emis de CJSIPT;	
B1	Inscrierea posesiei, drept de PROPRIETATE, dobandit prin Lege, cota actuala 1/1
	1) NEIDENTIFICAT NEIDENTIFICAT
Act Administrativ nr. 7, din 13/06/1993 emis de Parlamentul Romaniei;	
B2	se noteaza mentiunea de proprietar neidentificat, rezerva a comisiei locale de fond funcia

C. Partea III. SARCINI .

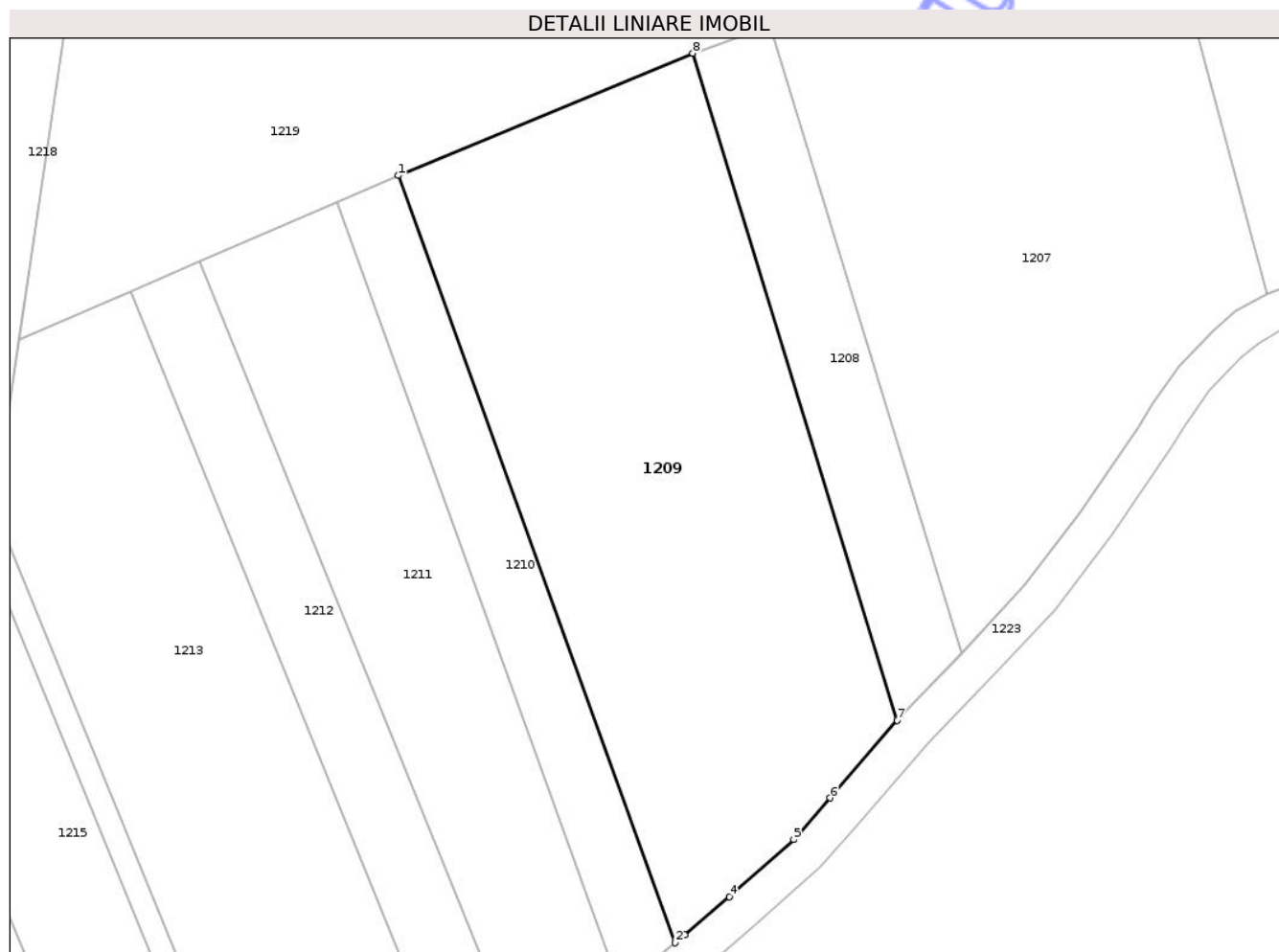
Inscrieri privind dezmembramintele dreptului de proprietate, drepturi reale de garanție și sarcini	Referințe
NU SUNT	

Anexa Nr. 1 La Partea I

Teren

Nr cadastral	Suprafața (mp)*	Observații / Referințe
	12.450	

* Suprafața este determinată în planul de proiecție Stereo 70.



Date referitoare la teren

Crt	Categorie folosință	Intra vilan	Suprafața (mp)	Tarla	Parcelă	Nr. topo	Observații / Referințe
1	arabil	NU	12.450	-	38	-	

Lungime Segmente

1) Valorile lungimilor segmentelor sunt obținute din proiecție în plan.

Punct început	X / Y	Punct sfârșit	X / Y	Lungime segment (** (m)
1	638.260,953 673.649,131	2	638.325,603 673.470,155	190.295
2	638.325,603 673.470,155	3	638.327,863 673.471,993	2.913
3	638.327,863 673.471,993	4	638.338,222 673.480,881	13.649
4	638.338,222 673.480,881	5	638.353,274 673.494,231	20.119
5	638.353,274 673.494,231	6	638.361,807 673.503,92	12.911

Punct început	X / Y	Punct sfârșit	X / Y	Lungime segment (** (m)
6	638.361,807 673.503,92	7	638.377,443 673.522,061	23.949
7	638.377,443 673.522,061	8	638.329,752 673.677,674	162.758
8	638.329,752 673.677,674	1	638.260,953 673.649,131	74.485

** Lungimile segmentelor sunt determinate în planul de proiecție Stereo 70 și sunt rotunjite la 1 milimetru.

*** Distanța dintre puncte este formată din segmente cumulate ce sunt mai mici decât valoarea 1 milimetru.

Neutilizabil în Circuitul Civil

**DATE DESPRE IMOBILUL NR. 1210**

Oficiul de Cadastru și Publicitate Imobiliară BOTOSANI
Biroul de Cadastru și Publicitate Imobiliară Botosani

A. Partea I. Descrierea imobilului

TEREN Extravilan

Adresa: Jud. Botosani

Nr. Crt	Nr cadastral Nr. topografic	Suprafața* (mp)	Observații / Referințe
A1		3.000	Sector cadastral:63 Teren neimprejmut;

B. Partea II. Proprietari și acte

Inscrieri privitoare la dreptul de proprietate și alte drepturi reale	Referințe
/	
Act Administrativ nr. 106329, din 27/06/2002 emis de CJSIPT;	
B1	A1
Intabulare, drept de PROPRIETATE, dobandit prin Constituire, cota actuala 1/1 1) GASPARDUMITRU	

C. Partea III. SARCINI .

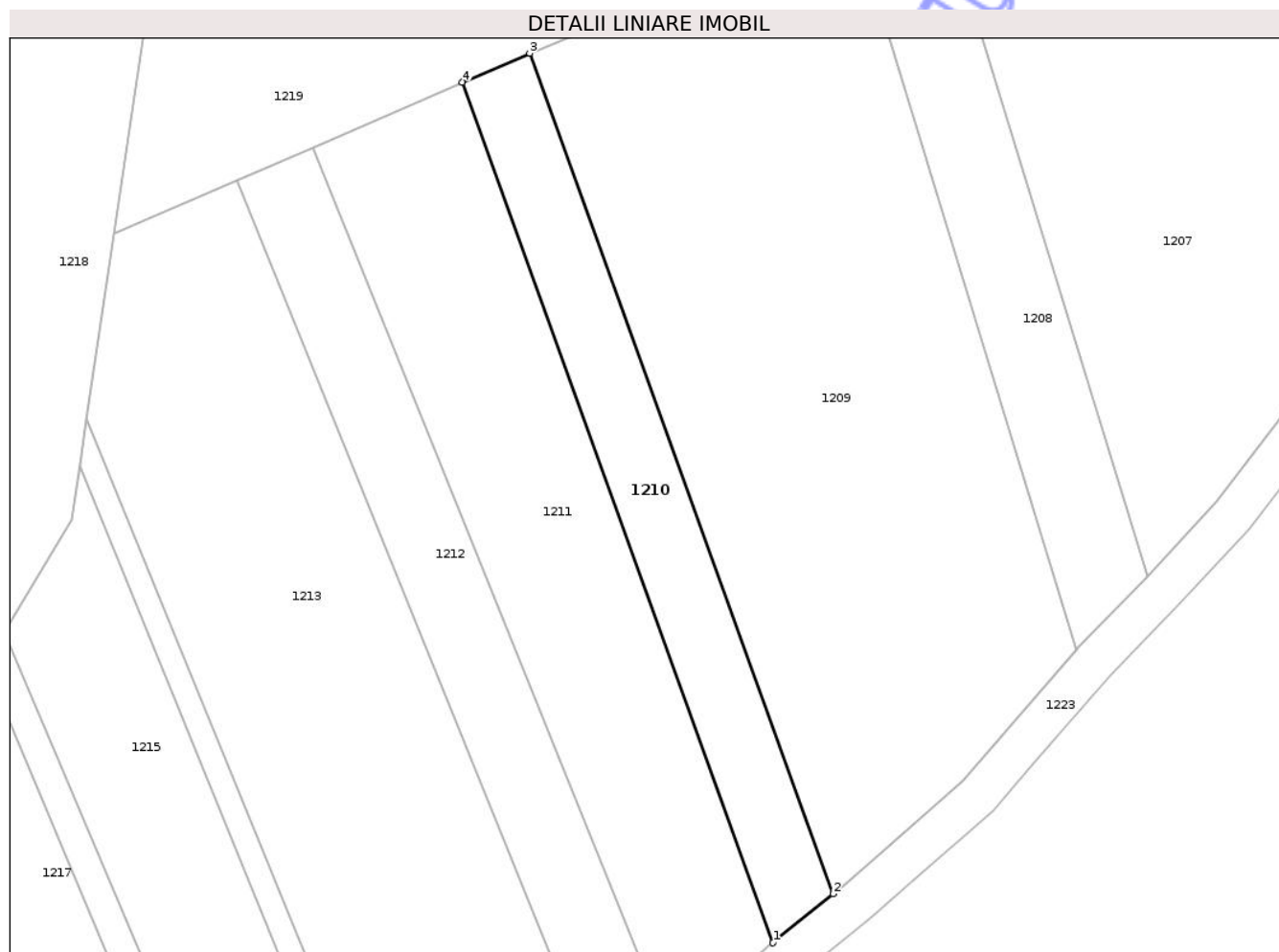
Inscrieri privind dezmembramintele dreptului de proprietate, drepturi reale de garanție și sarcini	Referințe
NU SUNT	

Anexa Nr. 1 La Partea I

Teren

Nr cadastral	Suprafața (mp)*	Observații / Referințe
	3.000	

* Suprafața este determinată în planul de proiecție Stereo 70.



Date referitoare la teren

Crt	Categorie folosință	Intra vilan	Suprafața (mp)	Tarla	Parcelă	Nr. topo	Observații / Referințe
1	arabil	NU	3.000	-	38/60	-	

Lungime Segmente

1) Valorile lungimilor segmentelor sunt obținute din proiecție în plan.

Punct început	X / Y	Punct sfârșit	X / Y	Lungime segment (** (m)
1	638.312,801 673.459,74	2	638.325,603 673.470,155	16.503
2	638.325,603 673.470,155	3	638.260,953 673.649,131	190.295
3	638.260,953 673.649,131	4	638.246,605 673.643,0	15.603
4	638.246,605 673.643,0	1	638.312,801 673.459,74	194.849

** Lungimile segmentelor sunt determinate în planul de proiecție Stereo 70 și sunt rotunjite la 1 milimetru.

*** Distanţa dintre puncte este formată din segmente cumulate ce sunt mai mici decât valoarea 1 milimetru.

Neutilizabil în Circuitul
Civil

**DATE DESPRE IMOBILUL NR. 1212**

Oficiul de Cadastru și Publicitate Imobiliară BOTOSANI
Biroul de Cadastru și Publicitate Imobiliară Botosani

A. Partea I. Descrierea imobilului

TEREN Extravilan

Adresa: Jud. Botosani

Nr. Crt	Nr cadastral Nr. topografic	Suprafața* (mp)	Observații / Referințe
A1		3.600	Sector cadastral:63 Teren neimprejmuit;

B. Partea II. Proprietari și acte

Inscrieri privitoare la dreptul de proprietate și alte drepturi reale		Referințe
/		
Act Administrativ nr. 82433, din 05/12/1998 emis de CJSIPT;		
B1	Intabulare, drept de PROPRIETATE, dobandit prin Reconstituire, cota actuala 1/1 1) ACHITEI PROFIRA 2) CALIN ELENA 3) CALIN MARIA 4) CALIN MIRCEA 5) CRISTOREANU OLGA 6) GURELIUC OLGA 7) LISAN RUXANDA	A1

C. Partea III. SARCINI .

Inscrieri privind dezmembramintele dreptului de proprietate, drepturi reale de garanție și sarcini	Referințe
NU SUNT	

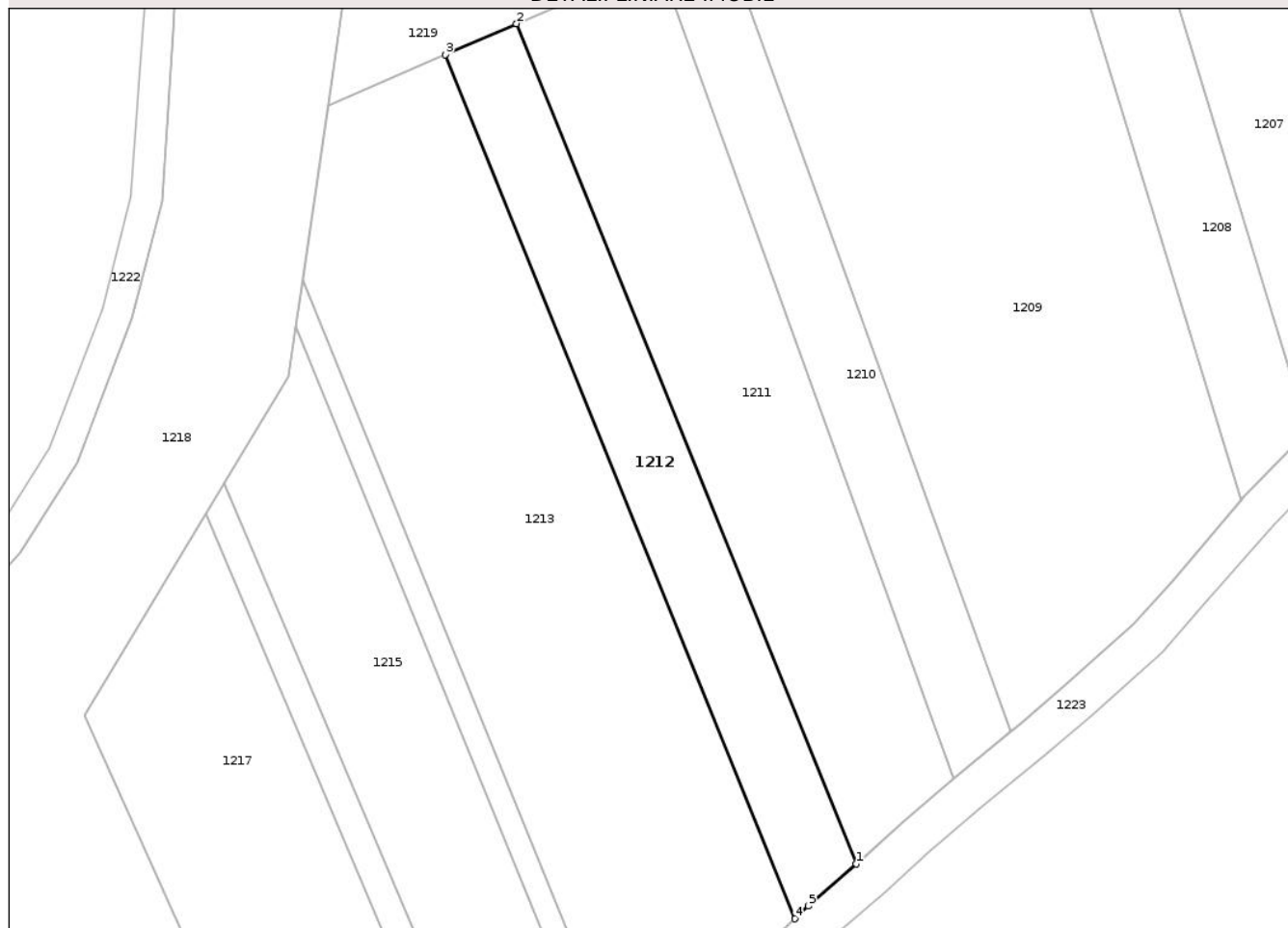
Anexa Nr. 1 La Partea I

Teren

Nr cadastral	Suprafața (mp)*	Observații / Referințe
	3.600	

* Suprafața este determinată în planul de proiecție Stereo 70.

DETALII LINIARE IMOBIL



Date referitoare la teren

Crt	Categorie folosință	Intra vilan	Suprafața (mp)	Tarla	Parcelă	Nr. topo	Observații / Referințe
1	arabil	NU	3.600	-	38/14	-	

Lungime Segmente

1) Valorile lungimilor segmentelor sunt obținute din proiecție în plan.

Punct început	X / Y	Punct sfârșit	X / Y	Lungime segment (** (m)
1	638.291,02 673.440,487	2	638.214,665 673.629,094	203.477
2	638.214,665 673.629,094	3	638.198,647 673.622,163	17.453
3	638.198,647 673.622,163	4	638.277,182 673.428,172	209.286
4	638.277,182 673.428,172	5	638.280,217 673.431,018	4.161
5	638.280,217 673.431,018	1	638.291,02 673.440,487	14.365

** Lungimile segmentelor sunt determinate în planul de proiecție Stereo 70 și sunt rotunjite la 1 milimetru.

*** Distanța dintre puncte este formată din segmente cumulate ce sunt mai mici decât valoarea 1 milimetru.

Neutilizabil în Circuitul
Civil

**DATE DESPRE IMOBILUL NR. 1214**

Oficiul de Cadastru și Publicitate Imobiliară BOTOSANI
 Biroul de Cadastru și Publicitate Imobiliară Botosani

A. Partea I. Descrierea imobilului

TEREN Extravilan

Adresa: Jud. Botosani

Nr. Crt	Nr cadastral Nr. topografic	Suprafața* (mp)	Observații / Referințe
A1		1.000	Sector cadastral:63 Teren neimprejmuit;

B. Partea II. Proprietari și acte

Inscrieri privitoare la dreptul de proprietate și alte drepturi reale	Referințe
/	
Act Administrativ nr. 45796, din 25/11/1994 emis de CJSIPT;	
B1	A1
Intabulare, drept de PROPRIETATE, dobandit prin Constituire, cota actuala 1/1 1) TAPU MARIA	

C. Partea III. SARCINI .

Inscrieri privind dezmembramintele dreptului de proprietate, drepturi reale de garanție și sarcini	Referințe
NU SUNT	

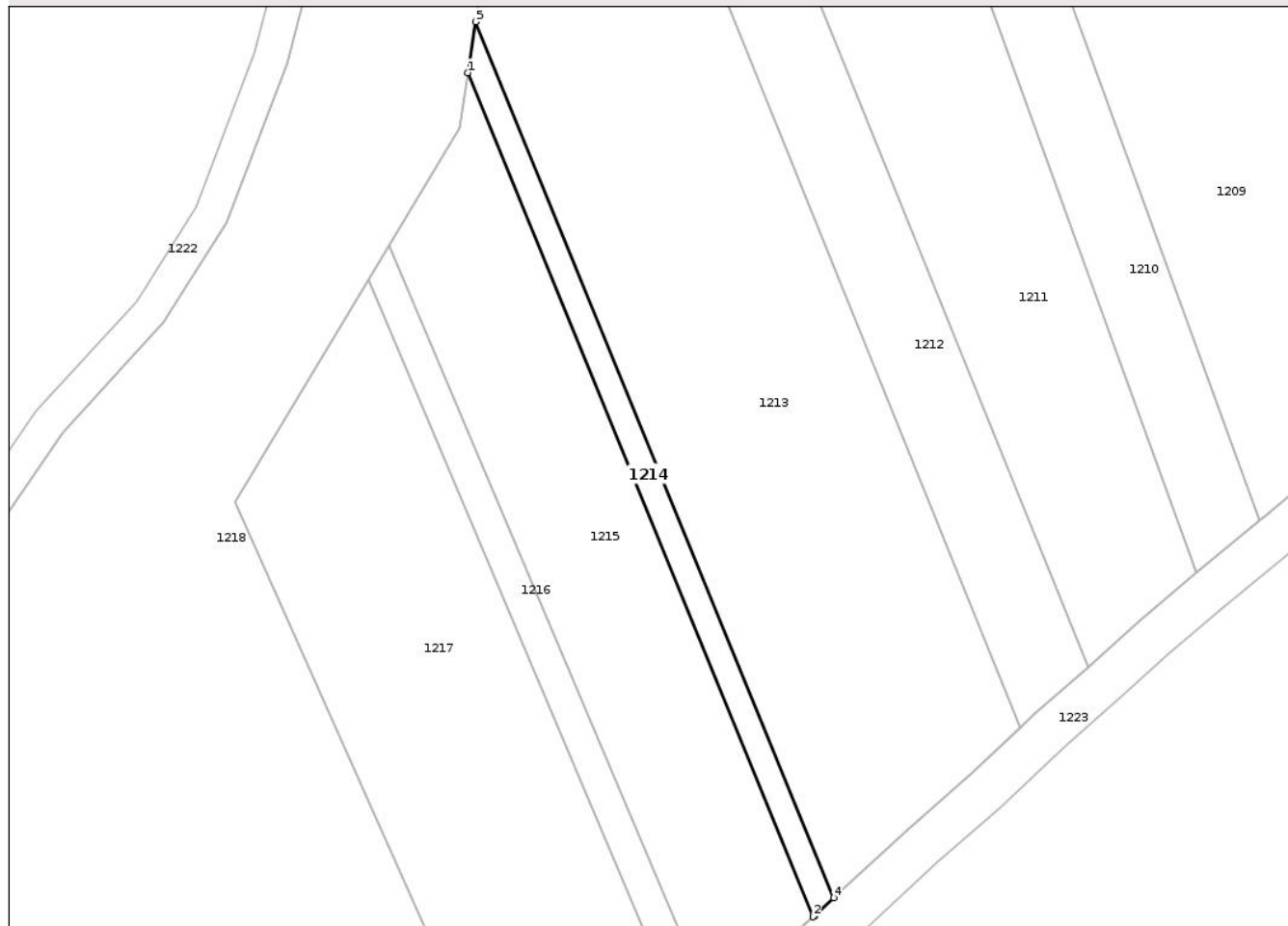
Anexa Nr. 1 La Partea I

Teren

Nr cadastral	Suprafața (mp)*	Observații / Referințe
	1.000	

* Suprafața este determinată în planul de proiecție Stereo 70.

DETALII LINIARE IMOBIL



Date referitoare la teren

Crt	Categorie folosință	Intravilan	Suprafața (mp)	Tarla	Parcelă	Nr. topo	Observații / Referințe
1	arabil	NU	1.000	-	38/91	-	

Lungime Segmente

1) Valorile lungimilor segmentelor sunt obținute din proiecție în plan.

Punct început	X / Y	Punct sfârșit	X / Y	Lungime segment (** (m)
1	638.165,077 673.561,093	2	638.235,09 673.389,847	185.005
2	638.235,09 673.389,847	3	638.235,298 673.390,031	0.278
3	638.235,298 673.390,031	4	638.239,245 673.393,704	5.391
4	638.239,245 673.393,704	5	638.166,591 673.571,407	191.982
5	638.166,591 673.571,407	1	638.165,077 673.561,093	10.425

** Lungimile segmentelor sunt determinate în planul de proiecție Stereo 70 și sunt rotunjite la 1 milimetru.

*** Distanța dintre puncte este formată din segmente cumulate ce sunt mai mici decât valoarea 1 milimetru.

Neutilizabil în Circuitul
Civil

**DATE DESPRE IMOBILUL NR. 1216**

Oficiul de Cadastru și Publicitate Imobiliară BOTOSANI
Biroul de Cadastru și Publicitate Imobiliară Botosani

A. Partea I. Descrierea imobilului

TEREN Extravilan

Adresa: Jud. Botosani

Nr. Crt	Nr cadastral Nr. topografic	Suprafața* (mp)	Observații / Referințe
A1		1.100	Sector cadastral:63 Teren neimprejmuit;

B. Partea II. Proprietari și acte

Inscrieri privitoare la dreptul de proprietate și alte drepturi reale	Referințe
/	
Act Administrativ nr. 78872, din 18/03/1998 emis de CJSIPT;	
B1	A1
Intabulare, drept de PROPRIETATE, dobandit prin Constituire, cota actuala 1/1 1) CALIN ELENA	

C. Partea III. SARCINI .

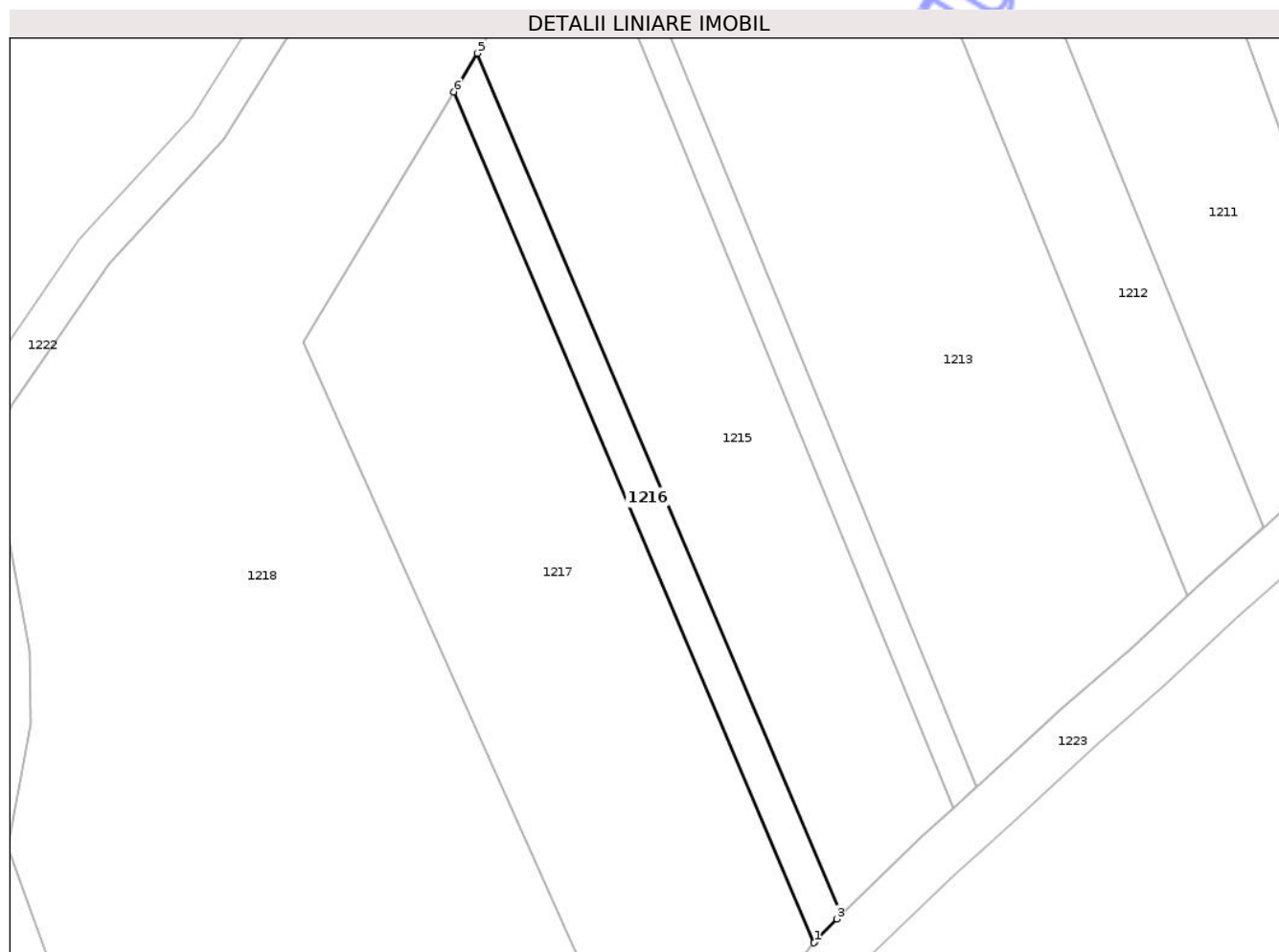
Inscrieri privind dezmembramintele dreptului de proprietate, drepturi reale de garanție și sarcini	Referințe
NU SUNT	

Anexa Nr. 1 La Partea I

Teren

Nr cadastral	Suprafața (mp)*	Observații / Referințe
	1.100	

* Suprafața este determinată în planul de proiecție Stereo 70.



Date referitoare la teren

Crt	Categorie folosință	Intravilan	Suprafața (mp)	Tarla	Parcelă	Nr. topo	Observații / Referințe
1	arabil	NU	1.100	-	38/98	-	

Lungime Segmente

1) Valorile lungimilor segmentelor sunt obținute din proiecție în plan.

Punct început	X / Y	Punct sfârșit	X / Y	Lungime segment (** (m)
1	638.209,875 673.365,621	2	638.210,073 673.365,868	0.317
2	638.210,073 673.365,868	3	638.213,94 673.369,92	5.601
3	638.213,94 673.369,92	4	638.214,823 673.370,77	1.225
4	638.214,823 673.370,77	5	638.149,08 673.526,005	168.582
5	638.149,08 673.526,005	6	638.144,895 673.519,055	8.113

Punct început	X / Y	Punct sfârşit	X / Y	Lungime segment (** (m)
6	638.144,895 673.519,055	1	638.209,875 673.365,621	166.626

** Lungimile segmentelor sunt determinate în planul de proiecţie Stereo 70 şi sunt rotunjite la 1 milimetru.

*** Distanţa dintre puncte este formată din segmente cumulate ce sunt mai mici decât valoarea 1 milimetru.

Neutilizabil în Circuitul Civil

**DATE DESPRE IMOBILUL NR. 1218**

Oficiul de Cadastru și Publicitate Imobiliară BOTOSANI
Biroul de Cadastru și Publicitate Imobiliară Botosani

A. Partea I. Descrierea imobilului

TEREN Extravilan

Adresa: Jud. Botosani

Nr. Crt	Nr cadastral Nr. topografic	Suprafața* (mp)	Observații / Referințe
A1	57773	30.000	Sector cadastral:63 Teren neimprejmuit;

B. Partea II. Proprietari și acte

Inscrieri privitoare la dreptul de proprietate și alte drepturi reale	Referințe
49449 / 05/05/2026	
Act Administrativ nr. 29, din 29/03/2024 emis de Consiliul Local Flamanzi;	
B1	A1
Intabulare, drept de PROPRIETATE, dobandit prin Constituire, cota actuala 1/1	
1) ORASUL FLAMANZI, CIF:3372173, domeniu privat	

C. Partea III. SARCINI .

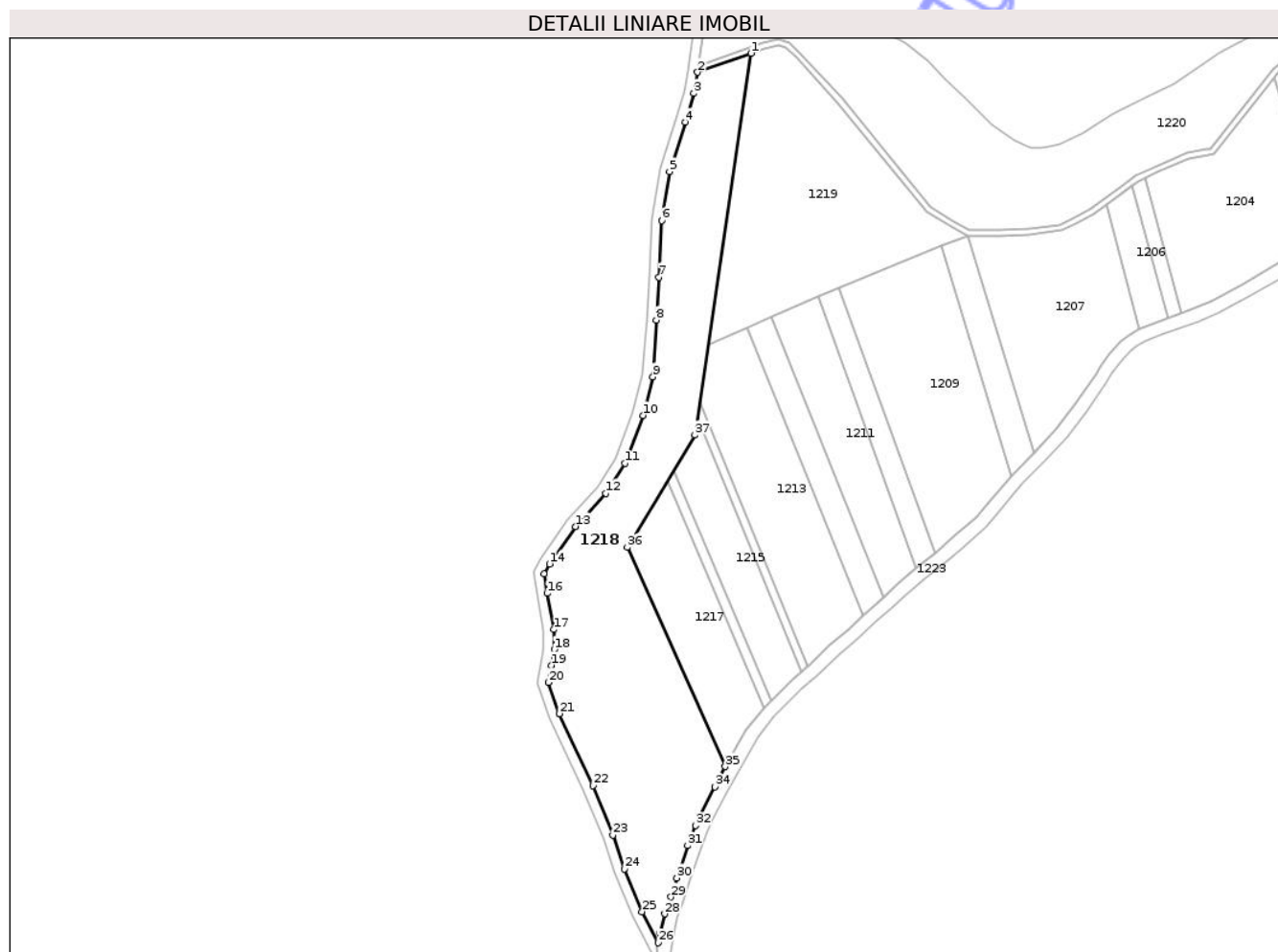
Inscrieri privind dezmembramintele dreptului de proprietate, drepturi reale de garanție și sarcini	Referințe
NU SUNT	

Anexa Nr. 1 La Partea I

Teren

Nr cadastral	Suprafața (mp)*	Observații / Referințe
57773	30.000	

* Suprafața este determinată în planul de proiecție Stereo 70.



Date referitoare la teren

Crt	Categorie folosință	Intra vilan	Suprafața (mp)	Tarla	Parcelă	Nr. topo	Observații / Referințe
1	arabil	NU	30.000	-	38	-	

Lungime Segmente

1) Valorile lungimilor segmentelor sunt obținute din proiecție în plan.

Punct început	X / Y	Punct sfârșit	X / Y	Lungime segment (** (m)
1	638.201,227 673.807,322	2	638.165,312 673.794,529	38.125
3	638.162,746 673.780,203	4	638.157,085 673.760,703	20.305
5	638.146,229 673.727,452	6	638.141,006 673.694,386	33.476
7	638.139,207 673.656,229	8	638.137,501 673.627,236	29.043
9	638.135,018 673.589,072	10	638.128,335 673.562,941	26.972

Punct început	X / Y	Punct sfârșit	X / Y	Lungime segment (** (m)
2	638.165,312 673.794,529	3	638.162,746 673.780,203	14.554
4	638.157,085 673.760,703	5	638.146,229 673.727,452	34.978
6	638.141,006 673.694,386	7	638.139,207 673.656,229	38.199
8	638.137,501 673.627,236	9	638.135,018 673.589,072	38.245
10	638.128,335 673.562,941	11	638.116,073 673.530,614	34.574

Punct început	X / Y	Punct sfârșit	X / Y	Lungime segment (** (m)
11	638.116,073 673.530,614	12	638.103,3 673.510,411	23.902
13	638.082,784 673.488,041	14	638.065,344 673.462,801	30.679
15	638.061,852 673.455,955	16	638.063,725 673.442,934	13.155
17	638.068,273 673.418,484	18	638.068,466 673.405,123	13.362
19	638.066,52 673.394,361	20	638.064,364 673.382,861	11.7
21	638.071,949 673.361,825	22	638.094,613 673.313,227	53.623
23	638.108,054 673.279,899	24	638.115,843 673.256,914	24.269
25	638.127,81 673.228,134	26	638.138,599 673.207,182	23.567
27	638.140,011 673.213,9	28	638.143,134 673.226,619	13.097
29	638.147,237 673.238,056	30	638.151,327 673.250,895	13.475
31	638.158,418 673.272,766	32	638.164,017 673.286,194	14.549
33	638.167,36 673.293,388	34	638.176,861 673.312,325	21.187
35	638.183,89 673.326,055	36	638.117,698 673.473,886	161.973
37	638.163,422 673.549,823	1	638.201,227 673.807,322	260.259

Punct început	X / Y	Punct sfârșit	X / Y	Lungime segment (** (m)
12	638.103,3 673.510,411	13	638.082,784 673.488,041	30.353
14	638.065,344 673.462,801	15	638.061,852 673.455,955	7.685
16	638.063,725 673.442,934	17	638.068,273 673.418,484	24.869
18	638.068,466 673.405,123	19	638.066,52 673.394,361	10.937
20	638.064,364 673.382,861	21	638.071,949 673.361,825	22.362
22	638.094,613 673.313,227	23	638.108,054 673.279,899	35.936
24	638.115,843 673.256,914	25	638.127,81 673.228,134	31.169
26	638.138,599 673.207,182	27	638.140,011 673.213,9	6.865
28	638.143,134 673.226,619	29	638.147,237 673.238,056	12.151
30	638.151,327 673.250,895	31	638.158,418 673.272,766	22.992
32	638.164,017 673.286,194	33	638.167,36 673.293,388	7.933
34	638.176,861 673.312,325	35	638.183,89 673.326,055	15.425
36	638.117,698 673.473,886	37	638.163,422 673.549,823	88.64

** Lungimile segmentelor sunt determinate în planul de proiecție Stereo 70 și sunt rotunjite la 1 milimetru.

*** Distanța dintre puncte este formată din segmente cumulate ce sunt mai mici decât valoarea 1 milimetru.

**DATE DESPRE IMOBILUL NR. 1219**

Oficiul de Cadastru și Publicitate Imobiliară BOTOSANI
Biroul de Cadastru și Publicitate Imobiliară Botosani

A. Partea I. Descrierea imobilului

TEREN Extravilan

Adresa: Jud. Botosani

Nr. Crt	Nr cadastral Nr. topografic	Suprafața* (mp)	Observații / Referințe
A1		17.203	Sector cadastral:63 Teren neimprejmuit;

B. Partea II. Proprietari și acte

Inscrieri privitoare la dreptul de proprietate și alte drepturi reale	Referințe
/	
Act Administrativ nr. 07, din 13/06/1993 emis de Parlamentul Romaniei;	
B1	Inscrierea posesiei, drept de PROPRIETATE, dobandit prin Lege, cota actuala 1/1
	1) NEIDENTIFICAT NEIDENTIFICAT
Act Administrativ nr. 7, din 13/06/1993 emis de Parlamentul Romaniei;	
B2	se noteaza mentiunea de proprietar neidentificat, rezerva a comisiei locale de fond funcia

C. Partea III. SARCINI .

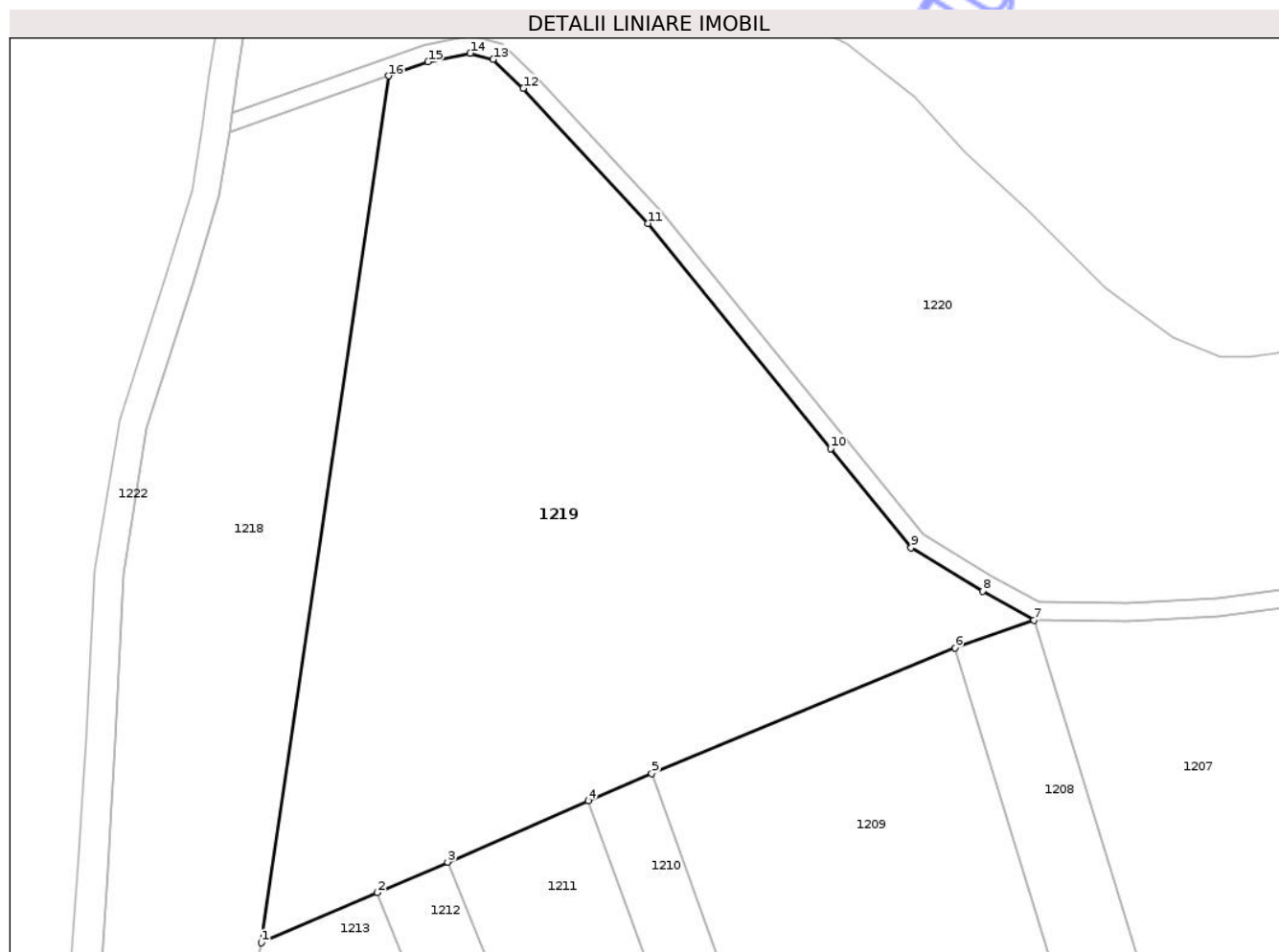
Inscrieri privind dezmembramintele dreptului de proprietate, drepturi reale de garanție și sarcini	Referințe
NU SUNT	

Anexa Nr. 1 La Partea I

Teren

Nr cadastral	Suprafața (mp)*	Observații / Referințe
	17.203	

* Suprafața este determinată în planul de proiecție Stereo 70.



Date referitoare la teren

Crt	Categorie folosință	Intra vilan	Suprafața (mp)	Tarla	Parcelă	Nr. topo	Observații / Referințe
1	arabil	NU	17.203	-	38	-	

Lungime Segmente

1) Valorile lungimilor segmentelor sunt obținute din proiecție în plan.

Punct început	X / Y	Punct sfârșit	X / Y	Lungime segment (** (m)
1	638.172,374 673.610,795	2	638.198,647 673.622,163	28.627
2	638.198,647 673.622,163	3	638.214,665 673.629,094	17.453
3	638.214,665 673.629,094	4	638.246,605 673.643,0	34.836
4	638.246,605 673.643,0	5	638.260,953 673.649,131	15.603
5	638.260,953 673.649,131	6	638.329,752 673.677,674	74.485

Punct început	X / Y	Punct sfârșit	X / Y	Lungime segment (** (m)
6	638.329,752 673.677,674	7	638.347,699 673.683,976	19.021
7	638.347,699 673.683,976	8	638.336,024 673.690,506	13.378
8	638.336,024 673.690,506	9	638.319,796 673.700,363	18.986
9	638.319,796 673.700,363	10	638.301,545 673.722,831	28.946
10	638.301,545 673.722,831	11	638.260,083 673.773,872	65.759
11	638.260,083 673.773,872	12	638.231,8 673.804,504	41.693
12	638.231,8 673.804,504	13	638.224,945 673.811,084	9.503
13	638.224,945 673.811,084	14	638.219,755 673.812,472	5.372
14	638.219,755 673.812,472	15	638.210,229 673.810,528	9.722
15	638.210,229 673.810,528	16	638.201,227 673.807,322	9.556
16	638.201,227 673.807,322	1	638.172,374 673.610,795	198.633

** Lungimile segmentelor sunt determinate în planul de proiecție Stereo 70 și sunt rotunjite la 1 milimetru.

*** Distanța dintre puncte este formată din segmente cumulate ce sunt mai mici decât valoarea 1 milimetru.

**DATE DESPRE IMOBILUL NR. 1221**

Oficiul de Cadastru și Publicitate Imobiliară BOTOSANI
Biroul de Cadastru și Publicitate Imobiliară Botosani

A. Partea I. Descrierea imobilului

TEREN Extravilan

Adresa: Jud. Botosani

Nr. Crt	Nr cadastral Nr. topografic	Suprafața* (mp)	Observații / Referințe
A1		3.000	Sector cadastral:63 Teren neimprejmuit;

B. Partea II. Proprietari și acte

Inscrieri privitoare la dreptul de proprietate și alte drepturi reale	Referințe
/	
Act Administrativ nr. 07, din 13/06/1993 emis de Parlamentul Romaniei;	
B1	Inscrierea posesiei, drept de PROPRIETATE, dobandit prin Lege, cota actuala 1/1
	1) NEIDENTIFICAT NEIDENTIFICAT
Act Administrativ nr. 7, din 13/06/1993 emis de Parlamentul Romaniei;	
B2	se noteaza mentiunea de proprietar neidentificat

C. Partea III. SARCINI .

Inscrieri privind dezmembramintele dreptului de proprietate, drepturi reale de garanție și sarcini	Referințe
NU SUNT	

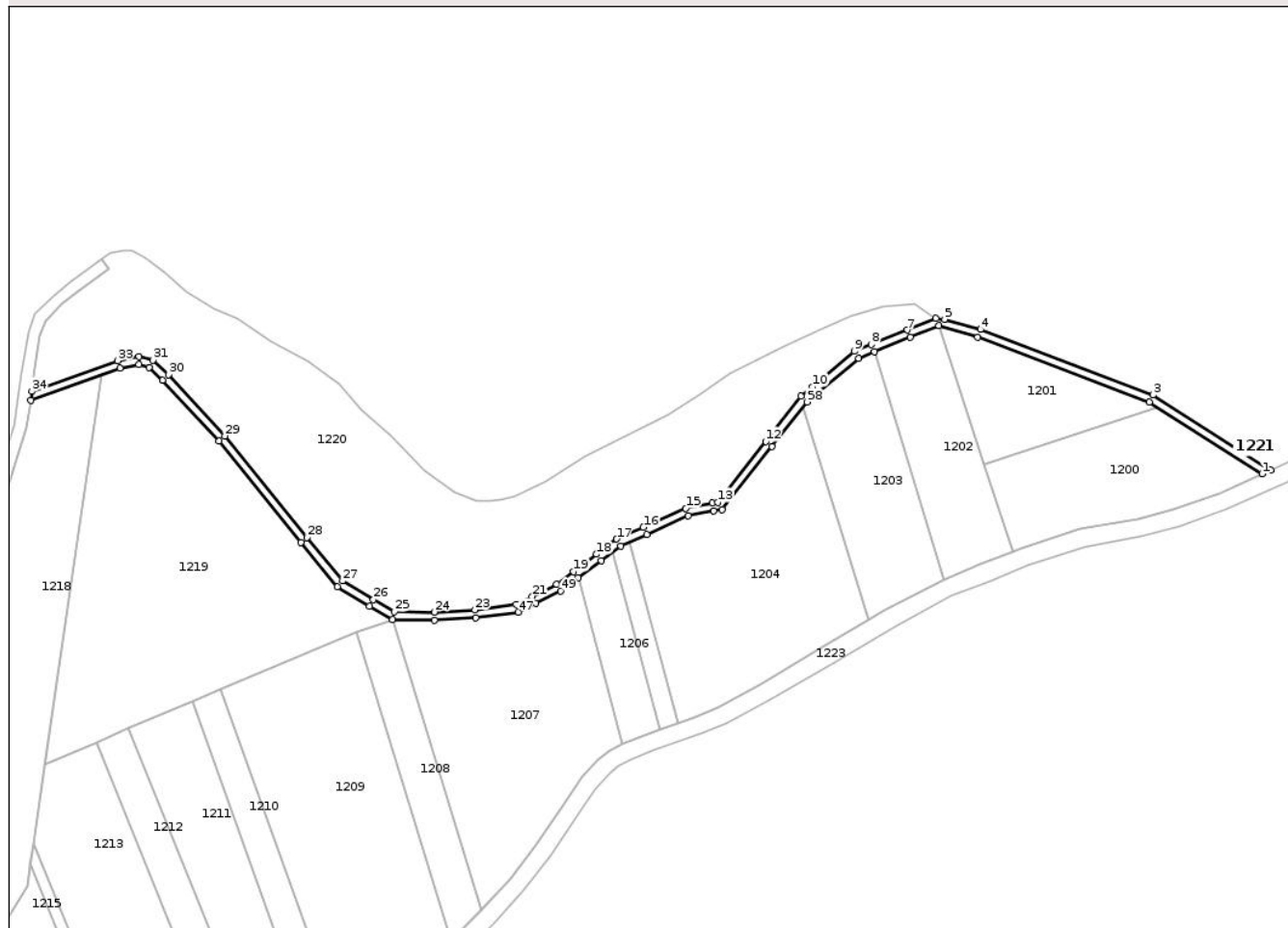
Anexa Nr. 1 La Partea I

Teren

Nr cadastral	Suprafața (mp)*	Observații / Referințe
	3.000	

* Suprafața este determinată în planul de proiecție Stereo 70.

DETALII LINIARE IMOBIL



Date referitoare la teren

Crt	Categorie folosință	Intra vilan	Suprafața (mp)	Tarla	Parcelă	Nr. topo	Observații / Referințe
1	drum	NU	3.000	-	37	-	

Lungime Segmente

1) Valorile lungimilor segmentelor sunt obținute din proiecție în plan.

Punct început	X / Y	Punct sfârșit	X / Y	Lungime segment
1	638.786,159 673.757,388	2	638.790,517 673.759,356	4.782
4	638.644,104 673.830,134	5	638.626,051 673.835,282	18.773
7	638.607,334 673.829,872	8	638.589,106 673.822,536	19.648
10	638.559,5 673.801,297	11	638.553,763 673.796,446	7.514
13	638.511,764 673.743,082	14	638.508,992 673.742,554	2.822
16	638.474,197 673.730,483	17	638.460,722 673.724,497	14.745
2	638.790,517 673.759,356	3	638.731,158 673.797,129	70.358
5	638.626,051 673.835,282	6	638.621,69 673.835,65	4.376
8	638.589,106 673.822,536	9	638.580,545 673.819,091	9.229
11	638.553,763 673.796,446	12	638.535,906 673.773,756	28.874
14	638.508,992 673.742,554	15	638.495,647 673.740,012	13.584
17	638.460,722 673.724,497	18	638.450,579 673.716,897	12.674
3	638.731,158 673.797,129	4	638.644,104 673.830,134	93.101
6	638.621,69 673.835,65	7	638.607,334 673.829,872	15.476
9	638.580,545 673.819,091	10	638.559,5 673.801,297	27.559
12	638.535,906 673.773,756	13	638.511,764 673.743,082	39.035
15	638.495,647 673.740,012	16	638.474,197 673.730,483	23.472
18	638.450,579 673.716,897	19	638.438,991 673.708,213	14.481

Punct început	X / Y	Punct sfârșit	X / Y	Lungime segment	Punct început	X / Y	Punct sfârșit	X / Y	Lungime segment	Punct început	X / Y	Punct sfârșit	X / Y	Lungime segment
19	638.438,991 673.708,213	20	638.430,406 673.701,78	10.728	20	638.430,406 673.701,78	21	638.418,109 673.695,661	13.735	21	638.418,109 673.695,661	22	638.409,981 673.691,617	9.078
22	638.409,981 673.691,617	23	638.389,255 673.688,809	20.915	23	638.389,255 673.688,809	24	638.368,684 673.687,727	20.6	24	638.368,684 673.687,727	25	638.348,764 673.687,964	19.921
25	638.348,764 673.687,964	26	638.338,039 673.693,962	12.289	26	638.338,039 673.693,962	27	638.322,464 673.703,422	18.222	27	638.322,464 673.703,422	28	638.304,65 673.725,353	28.254
28	638.304,65 673.725,353	29	638.263,108 673.776,492	65.886	29	638.263,108 673.776,492	30	638.234,657 673.807,306	41.94	30	638.234,657 673.807,306	31	638.226,972 673.814,683	10.652
31	638.226,972 673.814,683	32	638.219,878 673.816,58	7.344	32	638.219,878 673.816,58	33	638.209,152 673.814,391	10.947	33	638.209,152 673.814,391	34	638.165,835 673.798,962	45.983
34	638.165,835 673.798,962	35	638.165,312 673.794,529	4.463	35	638.165,312 673.794,529	36	638.210,229 673.810,528	47.681	36	638.210,229 673.810,528	37	638.219,755 673.812,472	9.722
37	638.219,755 673.812,472	38	638.224,945 673.811,084	5.372	38	638.224,945 673.811,084	39	638.231,8 673.804,504	9.503	39	638.231,8 673.804,504	40	638.260,083 673.773,872	41.693
40	638.260,083 673.773,872	41	638.301,545 673.722,831	65.759	41	638.301,545 673.722,831	42	638.319,796 673.700,363	28.946	42	638.319,796 673.700,363	43	638.336,024 673.690,506	18.986
43	638.336,024 673.690,506	44	638.347,699 673.683,976	13.378	44	638.347,699 673.683,976	45	638.368,765 673.683,726	21.067	45	638.368,765 673.683,726	46	638.389,63 673.684,823	20.893
46	638.389,63 673.684,823	47	638.411,172 673.687,742	21.74	47	638.411,172 673.687,742	48	638.419,891 673.692,08	9.738	48	638.419,891 673.692,08	49	638.432,514 673.698,361	14.099
49	638.432,514 673.698,361	50	638.441,389 673.705,012	11.091	50	638.441,389 673.705,012	51	638.452,978 673.713,696	14.481	51	638.452,978 673.713,696	52	638.462,759 673.721,025	12.222
52	638.462,759 673.721,025	53	638.475,821 673.726,827	14.293	53	638.475,821 673.726,827	54	638.496,849 673.736,169	23.01	54	638.496,849 673.736,169	55	638.509,74 673.738,625	13.123
55	638.509,74 673.738,625	56	638.513,982 673.739,433	4.318	56	638.513,982 673.739,433	57	638.539,049 673.771,282	40.531	57	638.539,049 673.771,282	58	638.556,655 673.793,653	28.468
58	638.556,655 673.793,653	59	638.562,083 673.798,242	7.108	59	638.562,083 673.798,242	60	638.582,636 673.815,621	26.915	60	638.582,636 673.815,621	61	638.590,6 673.818,826	8.585
61	638.590,6 673.818,826	62	638.608,827 673.826,162	19.648	62	638.608,827 673.826,162	63	638.623,184 673.831,94	15.476	63	638.623,184 673.831,94	64	638.642,844 673.826,334	20.444
64	638.642,844 673.826,334	65	638.729,357 673.793,534	92.522	65	638.729,357 673.793,534	1	638.786,159 673.757,388	67.328					

** Lungimile segmentelor sunt determinate în planul de proiecție Stereo 70 și sunt rotunjite la 1 milimetru.

*** Distanța dintre puncte este formată din segmente cumulate ce sunt mai mici decât valoarea 1 milimetru.

**DATE DESPRE IMOBILUL NR. 1200**

Oficiul de Cadastru și Publicitate Imobiliară BOTOSANI
Biroul de Cadastru și Publicitate Imobiliară Botosani

A. Partea I. Descrierea imobilului

TEREN Extravilan

Adresa: Jud. Botosani

Nr. Crt	Nr cadastral Nr. topografic	Suprafața* (mp)	Observații / Referințe
A1	55521	5.486	Sector cadastral:63 Teren neimprejmuit;

B. Partea II. Proprietari și acte

Inscrieri privitoare la dreptul de proprietate și alte drepturi reale	Referințe
26761 / 13/03/2023	
Act Notarial nr. 65, din 09/03/2023 emis de BIN PUSCASU Gabriel Tiberiu;	
B3	A1
Intabulare, drept de PROPRIETATE, dobandit prin Conventie, cota actuala 1/1	
1) SAVA DUMITRU, - bun propriu	

C. Partea III. SARCINI .

Inscrieri privind dezmembramintele dreptului de proprietate, drepturi reale de garanție și sarcini	Referințe
NU SUNT	

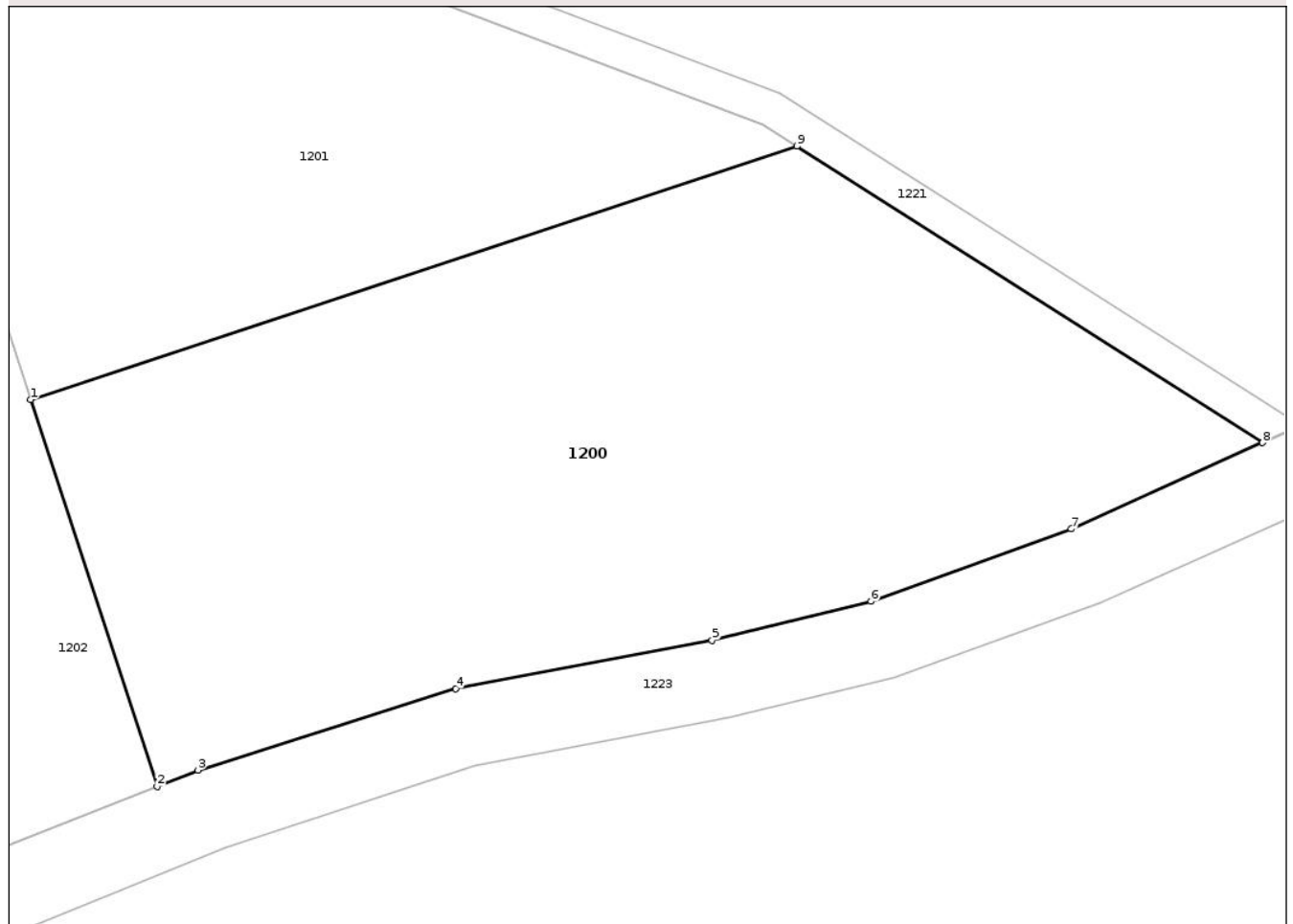
Anexa Nr. 1 La Partea I

Teren

Nr cadastral	Suprafața (mp)*	Observații / Referințe
55521	5.486	

* Suprafața este determinată în planul de proiecție Stereo 70.

DETALII LINIARE IMOBIL



Date referitoare la teren

Crt	Categorie folosință	Intravilan	Suprafața (mp)	Tarla	Parcelă	Nr. topo	Observații / Referințe
1	arabil	NU	4.286	-	38/11	-	
2	curți construcții	NU	1.200	-	39	-	

Lungime Segmente

1) Valorile lungimilor segmentelor sunt obținute din proiecție în plan.

Punct început	X / Y	Punct sfârșit	X / Y	Lungime segment (** (m)
1	638.645,96 673.762,29	2	638.660,35 673.718,282	46.301
2	638.660,35 673.718,282	3	638.665,012 673.720,14	5.018
3	638.665,012 673.720,14	4	638.694,359 673.729,425	30.781
4	638.694,359 673.729,425	5	638.723,525 673.734,882	29.672

Punct început	X / Y	Punct sfârșit	X / Y	Lungime segment (** (m)
5	638.723,525 673.734,882	6	638.741,597 673.739,352	18.617
6	638.741,597 673.739,352	7	638.764,406 673.747,564	24.242
7	638.764,406 673.747,564	8	638.786,159 673.757,388	23.868
8	638.786,159 673.757,388	9	638.733,158 673.791,115	62.822
9	638.733,158 673.791,115	1	638.645,96 673.762,29	91.84

** Lungimile segmentelor sunt determinate în planul de proiecție Stereo 70 și sunt rotunjite la 1 milimetru.

*** Distanța dintre puncte este formată din segmente cumulate ce sunt mai mici decât valoarea 1 milimetru.

Neutilizabil în Circuitul Civil

**DATE DESPRE IMOBILUL NR. 1223**

Oficiul de Cadastru și Publicitate Imobiliară BOTOSANI
Biroul de Cadastru și Publicitate Imobiliară Botosani

A. Partea I. Descrierea imobilului

TEREN Extravilan

Adresa: Jud. Botosani

Nr. Crt	Nr cadastral Nr. topografic	Suprafața* (mp)	Observații / Referințe
A1		9.628	Sector cadastral:63 Teren neimprejmuit;

B. Partea II. Proprietari și acte

Inscrieri privitoare la dreptul de proprietate și alte drepturi reale	Referințe
/	
Act Administrativ nr. 07, din 13/06/1993 emis de Parlamentul Romaniei;	
B1	Inscrierea posesiei, drept de PROPRIETATE, dobandit prin Lege, cota actuala 1/1
	1) NEIDENTIFICAT NEIDENTIFICAT
Act Administrativ nr. 7, din 13/06/1993 emis de Parlamentul Romaniei;	
B2	se noteaza mentiunea de proprietar neidentificat

C. Partea III. SARCINI .

Inscrieri privind dezmembramintele dreptului de proprietate, drepturi reale de garanție și sarcini	Referințe
NU SUNT	

Anexa Nr. 1 La Partea I

Teren

Nr cadastral	Suprafața (mp)*	Observații / Referințe
	9.628	

* Suprafața este determinată în planul de proiecție Stereo 70.

DETALII LINIARE IMOBIL



Date referitoare la teren

Crt	Categorie folosință	Intravilan	Suprafața (mp)	Tarla	Parcelă	Nr. topo	Observații / Referințe
1	drum	NU	1.600	-	45	-	
2	drum	NU	8.028	-	38	-	

Lungime Segmente

1) Valorile lungimilor segmentelor sunt obținute din proiecție în plan.

Punct început	X / Y	Punct sfârșit	X / Y	Lungime segment	Punct început	X / Y	Punct sfârșit	X / Y	Lungime segment	Punct început	X / Y	Punct sfârșit	X / Y	Lungime segment
1	638.399,168 673.531,614	2	638.414,216 673.547,822	22.117	2	638.414,216 673.547,822	3	638.427,51 673.565,212	21.892	3	638.427,51 673.565,212	4	638.441,189 673.585,396	24.382
4	638.441,189 673.585,396	5	638.444,619 673.590,775	6.38	5	638.444,619 673.590,775	6	638.450,308 673.598,876	9.899	6	638.450,308 673.598,876	7	638.457,558 673.606,597	10.591
7	638.457,558 673.606,597	8	638.461,745 673.610,069	5.439	8	638.461,745 673.610,069	9	638.467,589 673.613,387	6.72	9	638.467,589 673.613,387	10	638.479,467 673.617,957	12.726
10	638.479,467 673.617,957	11	638.503,648 673.626,566	25.669	11	638.503,648 673.626,566	12	638.515,96 673.631,713	13.344	12	638.515,96 673.631,713	13	638.537,639 673.643,411	24.633
13	638.537,639 673.643,411	14	638.570,769 673.662,082	38.03	14	638.570,769 673.662,082	15	638.600,455 673.680,368	34.866	15	638.600,455 673.680,368	16	638.629,59 673.695,928	33.03

Punct început	X / Y	Punct sfârșit	X / Y	Lungime segment	Punct început	X / Y	Punct sfârșit	X / Y	Lungime segment	Punct început	X / Y	Punct sfârșit	X / Y	Lungime segment
16	638.629,59 673.695,928	17	638.647,565 673.702,972	19.306	17	638.647,565 673.702,972	18	638.668,093 673.711,309	22.157	18	638.668,093 673.711,309	19	638.696,497 673.720,669	29.907
19	638.696,497 673.720,669	20	638.725,435 673.726,083	29.439	20	638.725,435 673.726,083	21	638.744,209 673.730,727	19.34	21	638.744,209 673.730,727	22	638.767,788 673.739,216	25.061
22	638.767,788 673.739,216	23	638.809,525 673.758,065	45.796	23	638.809,525 673.758,065	24	638.850,882 673.774,024	44.329	24	638.850,882 673.774,024	25	638.873,751 673.789,844	27.808
25	638.873,751 673.789,844	26	638.895,708 673.798,845	23.73	26	638.895,708 673.798,845	27	638.909,358 673.804,623	14.822	27	638.909,358 673.804,623	28	638.925,426 673.810,413	17.08
28	638.925,426 673.810,413	29	638.942,598 673.815,808	17.999	29	638.942,598 673.815,808	30	638.938,926 673.823,342	8.381	30	638.938,926 673.823,342	31	638.906,0 673.812,935	34.532
31	638.906,0 673.812,935	32	638.892,208 673.807,142	14.959	32	638.892,208 673.807,142	33	638.868,68 673.797,633	25.377	33	638.868,68 673.797,633	34	638.847,154 673.782,56	26.279
34	638.847,154 673.782,56	35	638.806,05 673.766,371	44.177	35	638.806,05 673.766,371	36	638.764,406 673.747,564	45.694	36	638.764,406 673.747,564	37	638.741,597 673.739,352	24.242
37	638.741,597 673.739,352	38	638.723,525 673.734,882	18.617	38	638.723,525 673.734,882	39	638.694,359 673.729,425	29.672	39	638.694,359 673.729,425	40	638.665,012 673.720,14	30.781
40	638.665,012 673.720,14	41	638.644,112 673.711,809	22.499	41	638.644,112 673.711,809	42	638.625,984 673.704,19	19.664	42	638.625,984 673.704,19	43	638.595,954 673.688,904	33.696
43	638.595,954 673.688,904	44	638.565,9 673.670,899	35.035	44	638.565,9 673.670,899	45	638.533,135 673.651,207	38.227	45	638.533,135 673.651,207	46	638.512,078 673.639,845	23.927
46	638.512,078 673.639,845	47	638.500,401 673.634,963	12.656	47	638.500,401 673.634,963	48	638.476,341 673.626,397	25.539	48	638.476,341 673.626,397	49	638.463,731 673.621,545	13.511
49	638.463,731 673.621,545	50	638.456,611 673.617,504	8.187	50	638.456,611 673.617,504	51	638.451,381 673.613,166	6.795	51	638.451,381 673.613,166	52	638.443,31 673.604,571	11.79
52	638.443,31 673.604,571	53	638.437,138 673.595,783	10.739	53	638.437,138 673.595,783	54	638.433,668 673.590,34	6.455	54	638.433,668 673.590,34	55	638.420,204 673.570,474	23.999
55	638.420,204 673.570,474	56	638.407,327 673.553,63	21.202	56	638.407,327 673.553,63	57	638.392,639 673.537,809	21.588	57	638.392,639 673.537,809	58	638.378,074 673.522,793	20.919
58	638.378,074 673.522,793	59	638.361,807 673.503,92	24.916	59	638.361,807 673.503,92	60	638.353,274 673.494,231	12.911	60	638.353,274 673.494,231	61	638.338,222 673.480,881	20.119
61	638.338,222 673.480,881	62	638.327,863 673.471,993	13.649	62	638.327,863 673.471,993	63	638.312,801 673.459,74	19.416	63	638.312,801 673.459,74	64	638.301,348 673.449,922	15.085
64	638.301,348 673.449,922	65	638.291,225 673.440,666	13.717	65	638.291,225 673.440,666	66	638.280,217 673.431,018	14.638	66	638.280,217 673.431,018	67	638.267,084 673.418,702	18.004
67	638.267,084 673.418,702	68	638.254,499 673.407,691	16.722	68	638.254,499 673.407,691	69	638.239,94 673.394,35	19.747	69	638.239,94 673.394,35	70	638.235,298 673.390,031	6.34
70	638.235,298 673.390,031	71	638.229,374 673.384,779	7.917	71	638.229,374 673.384,779	72	638.213,94 673.369,92	21.424	72	638.213,94 673.369,92	73	638.210,073 673.365,868	5.601
73	638.210,073 673.365,868	74	638.198,312 673.351,172	18.823	74	638.198,312 673.351,172	75	638.183,89 673.326,055	28.963	75	638.183,89 673.326,055	76	638.176,861 673.312,325	15.425
76	638.176,861 673.312,325	77	638.167,36 673.293,388	21.187	77	638.167,36 673.293,388	78	638.164,017 673.286,194	7.933	78	638.164,017 673.286,194	79	638.158,418 673.272,766	14.549
79	638.158,418 673.272,766	80	638.151,327 673.250,895	22.992	80	638.151,327 673.250,895	81	638.147,237 673.238,056	13.475	81	638.147,237 673.238,056	82	638.143,134 673.226,619	12.151
82	638.143,134 673.226,619	83	638.140,011 673.213,9	13.096	83	638.140,011 673.213,9	84	638.137,792 673.203,341	10.79	84	638.137,792 673.203,341	85	638.138,281 673.196,037	7.32
85	638.138,281 673.196,037	86	638.146,735 673.196,182	8.455	86	638.146,735 673.196,182	87	638.147,038 673.202,314	6.139	87	638.147,038 673.202,314	88	638.148,819 673.212,06	9.908
88	638.148,819 673.212,06	89	638.151,176 673.224,531	12.691	89	638.151,176 673.224,531	90	638.155,853 673.235,451	11.88	90	638.155,853 673.235,451	91	638.159,895 673.248,141	13.319
91	638.159,895 673.248,141	92	638.166,866 673.269,641	22.602	92	638.166,866 673.269,641	93	638.172,254 673.282,564	14.002	93	638.172,254 673.282,564	94	638.175,465 673.289,473	7.618
94	638.175,465 673.289,473	95	638.184,889 673.308,256	21.015	95	638.184,889 673.308,256	96	638.191,802 673.321,761	15.172	96	638.191,802 673.321,761	97	638.205,772 673.346,09	28.054
97	638.205,772 673.346,09	98	638.216,855 673.359,938	17.737	98	638.216,855 673.359,938	99	638.220,319 673.363,569	5.018	99	638.220,319 673.363,569	100	638.235,483 673.378,167	21.049
100	638.235,483 673.378,167	101	638.241,349 673.383,368	7.84	101	638.241,349 673.383,368	102	638.246,046 673.387,738	6.415	102	638.246,046 673.387,738	103	638.260,503 673.400,986	19.609
103	638.260,503 673.400,986	104	638.273,127 673.412,031	16.774	104	638.273,127 673.412,031	105	638.286,263 673.424,35	18.008	105	638.286,263 673.424,35	106	638.297,228 673.433,96	14.581
106	638.297,228 673.433,96	107	638.307,315 673.443,183	13.667	107	638.307,315 673.443,183	108	638.318,57 673.452,832	14.825	108	638.318,57 673.452,832	109	638.333,634 673.465,086	19.418
109	638.333,634 673.465,086	110	638.344,138 673.474,099	13.841	110	638.344,138 673.474,099	111	638.359,661 673.487,866	20.748	111	638.359,661 673.487,866	112	638.368,593 673.498,008	13.514
112	638.368,593 673.498,008	113	638.384,718 673.516,717	24.699	113	638.384,718 673.516,717	1	638.399,168 673.531,614	20.753					

** Lungimile segmentelor sunt determinate în planul de proiecție Stereo 70 și sunt rotunjite la 1 milimetru.

*** Distanța dintre puncte este formată din segmente cumulate ce sunt mai mici decât valoarea 1 milimetru.

Neutilizabil în Circuitul
Civil