

**DATE DESPRE IMOBILUL NR. 525**

Oficiul de Cadastru și Publicitate Imobiliară BOTOSANI
Biroul de Cadastru și Publicitate Imobiliară Botosani

A. Partea I. Descrierea imobilului

TEREN Extravilan

Adresa: Jud. Botosani

Nr. Crt	Nr cadastral Nr. topografic	Suprafața* (mp)	Observații / Referințe
A1		6.900	Sector cadastral:124 Teren neimprejmuit; Conform TP 34755 imobilul se află situat in p.c. A821/2.

B. Partea II. Proprietari și acte

Inscrieri privitoare la dreptul de proprietate și alte drepturi reale		Referințe
/		
Act Administrativ nr. 34755, din 10/06/1994 emis de CJSIPT BOTOSANI (Titlu proprietate);		
B1	Intabulare, drept de PROPRIETATE, dobandit prin Reconstituire, cota actuala 1/1, cota initiala 1/1 1) AMAXIMOAIIE V. GHEORGHE , Lipsa C.N.P.	A1

C. Partea III. SARCINI .

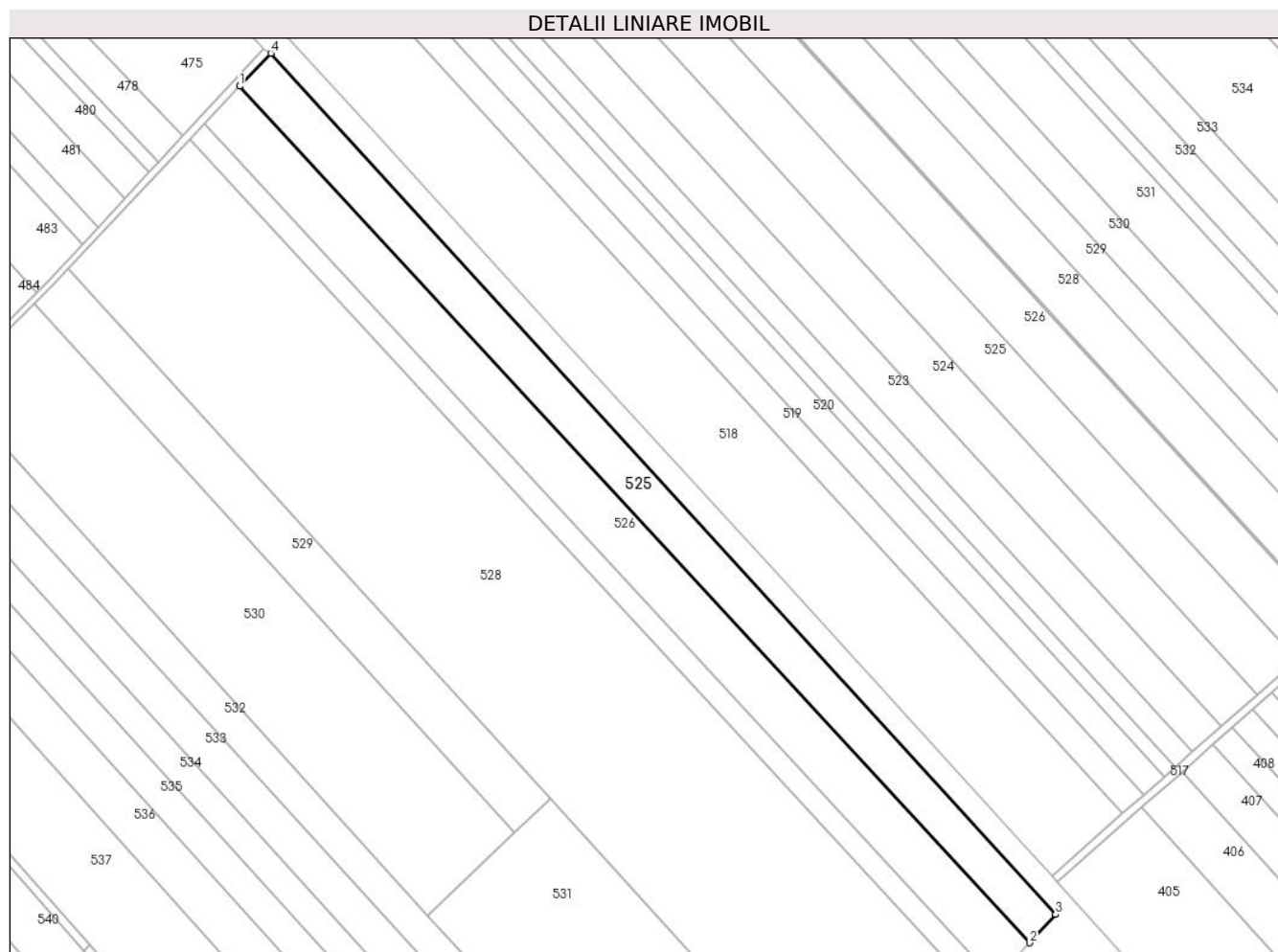
Inscrieri privind dezmembramintele dreptului de proprietate, drepturi reale de garanție și sarcini	Referințe
NU SUNT	

Anexa Nr. 1 La Partea I

Teren

Nr cadastral	Suprafața (mp)*	Observații / Referințe
	6.900	Conform TP 34755 imobilul se află situat in p.c. A821/2.

* Suprafața este determinată în planul de proiecție Stereo 70.



Date referitoare la teren

Crt	Categorie folosință	Intravilan	Suprafața (mp)	Tarla	Parcelă	Nr. topo	Observații / Referințe
1	arabil	NU	4.920	113	821/2	-	
2	arabil	NU	1.980	114	824	-	

Lungime Segmente

1) Valorile lungimilor segmentelor sunt obținute din proiecție în plan.

Punct început	X / Y	Punct sfârșit	X / Y	Lungime segment (** (m)
1	651.658,098 674.830,828	2	651.956,274 674.507,763	439.635
2	651.956,274 674.507,763	3	651.965,987 674.518,445	14.437
3	651.965,987 674.518,445	4	651.669,784 674.843,254	439.587
4	651.669,784 674.843,254	1	651.658,098 674.830,828	17.058

**** Lungimile segmentelor sunt determinate în planul de proiecție Stereo 70 și sunt rotunjite la 1 milimetru.**

***** Distanța dintre puncte este formată din segmente cumulate ce sunt mai mici decât valoarea 1 milimetru.**

**DATE DESPRE IMOBILUL NR. 526**

Oficiul de Cadastru și Publicitate Imobiliară BOTOSANI
Biroul de Cadastru și Publicitate Imobiliară Botosani

A. Partea I. Descrierea imobilului

TEREN Extravilan

Adresa: Jud. Botosani

Nr. Crt	Nr cadastral Nr. topografic	Suprafața* (mp)	Observații / Referințe
A1		8.500	Sector cadastral:124 Teren neimprejmuit; Conform TP 34736 imobilul se află situat in p.c. A821/3.

B. Partea II. Proprietari și acte

Inscrieri privitoare la dreptul de proprietate și alte drepturi reale		Referințe
/		
Act Administrativ nr. 34736, din 08/04/1994 emis de CJSIPT BOTOSANI (Titlu proprietate);		
B1	Intabulare, drept de PROPRIETATE, dobandit prin Reconstituire, cota actuala 1/1, cota initiala 1/1 1) AMAXIMOAIIE GH. VASILE , Lipsa C.N.P.	A1

C. Partea III. SARCINI .

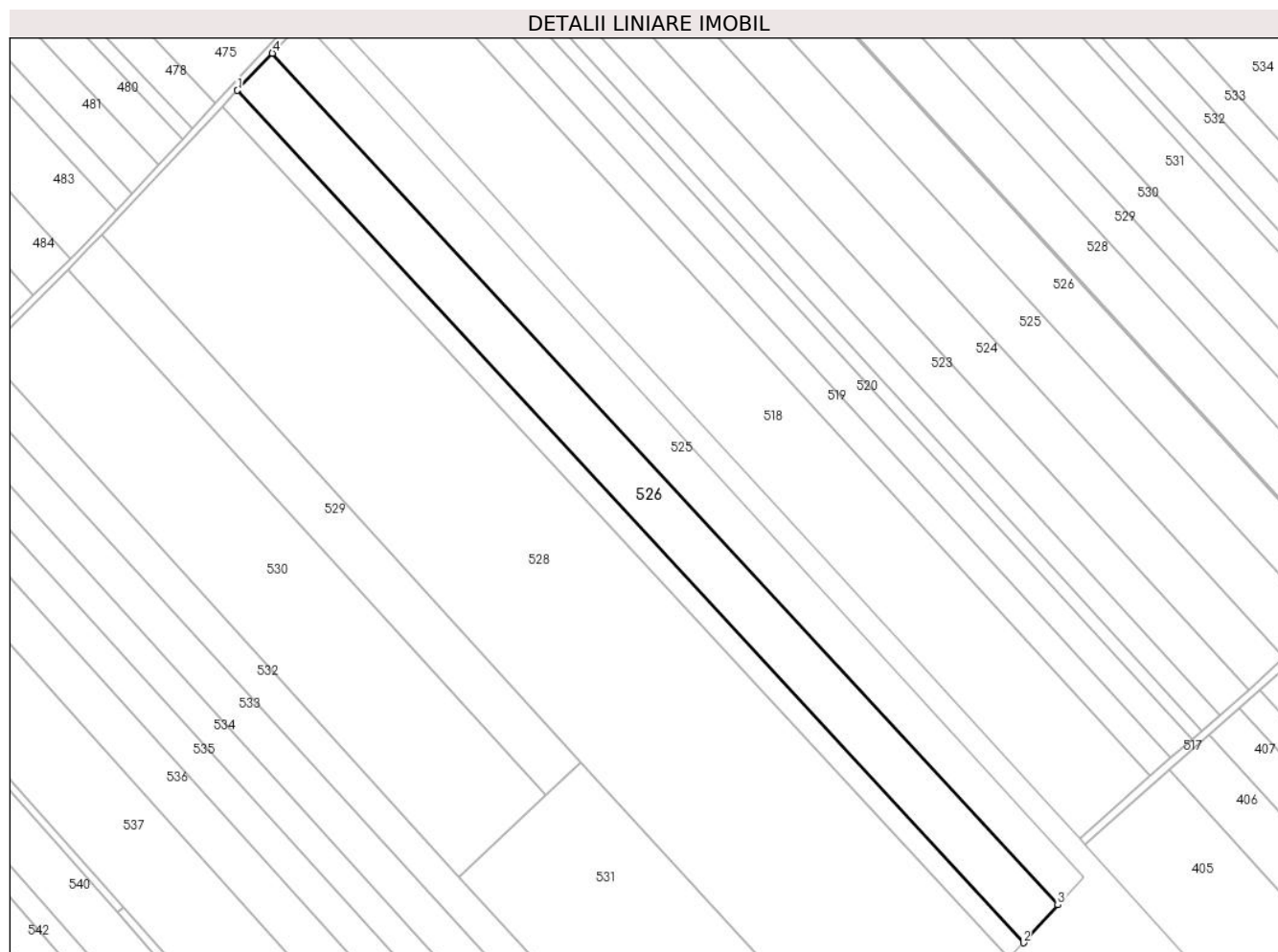
Inscrieri privind dezmembramintele dreptului de proprietate, drepturi reale de garanție și sarcini	Referințe
NU SUNT	

Anexa Nr. 1 La Partea I

Teren

Nr cadastral	Suprafața (mp)*	Observații / Referințe
	8.500	Conform TP 34736 imobilul se află situat in p.c. A821/3.

* Suprafața este determinată în planul de proiecție Stereo 70.



Date referitoare la teren

Crt	Categorie folosință	Intra vilan	Suprafața (mp)	Tarla	Parcelă	Nr. topo	Observații / Referințe
1	arabil	NU	5.830	113	821/3	-	
2	arabil	NU	2.670	114	824	-	

Lungime Segmente

1) Valorile lungimilor segmentelor sunt obținute din proiecție în plan.

Punct început	X / Y	Punct sfârșit	X / Y	Lungime segment (** (m)
1	651.644,84 674.816,729	2	651.943,206 674.493,392	439.965
2	651.943,206 674.493,392	3	651.956,274 674.507,763	19.424
3	651.956,274 674.507,763	4	651.658,098 674.830,828	439.635
4	651.658,098 674.830,828	1	651.644,84 674.816,729	19.353

**** Lungimile segmentelor sunt determinate în planul de proiecție Stereo 70 și sunt rotunjite la 1 milimetru.**

***** Distanța dintre puncte este formată din segmente cumulate ce sunt mai mici decât valoarea 1 milimetru.**

**DATE DESPRE IMOBILUL NR. 527**

Oficiul de Cadastru și Publicitate Imobiliară BOTOSANI
Biroul de Cadastru și Publicitate Imobiliară Botosani

A. Partea I. Descrierea imobilului

TEREN Extravilan

Adresa: Jud. Botosani

Nr. Crt	Nr cadastral Nr. topografic	Suprafața* (mp)	Observații / Referințe
A1		3.600	Sector cadastral:124 Teren neimprejmuit; Conform TP 26720 imobilul se află situat in p.c. A824/4.

B. Partea II. Proprietari și acte

Inscrieri privitoare la dreptul de proprietate și alte drepturi reale		Referințe
/		
Act Administrativ nr. 26720, din 08/12/1993 emis de CJSIPT BOTOSANI (Titlu proprietate);		
B1	Intabulare, drept de PROPRIETATE, dobandit prin Reconstituire, cota actuala 1/1, cota initiala 1/1 1) CHELARU I. GHEORGHE, Lipsa C.N.P.	A1

C. Partea III. SARCINI .

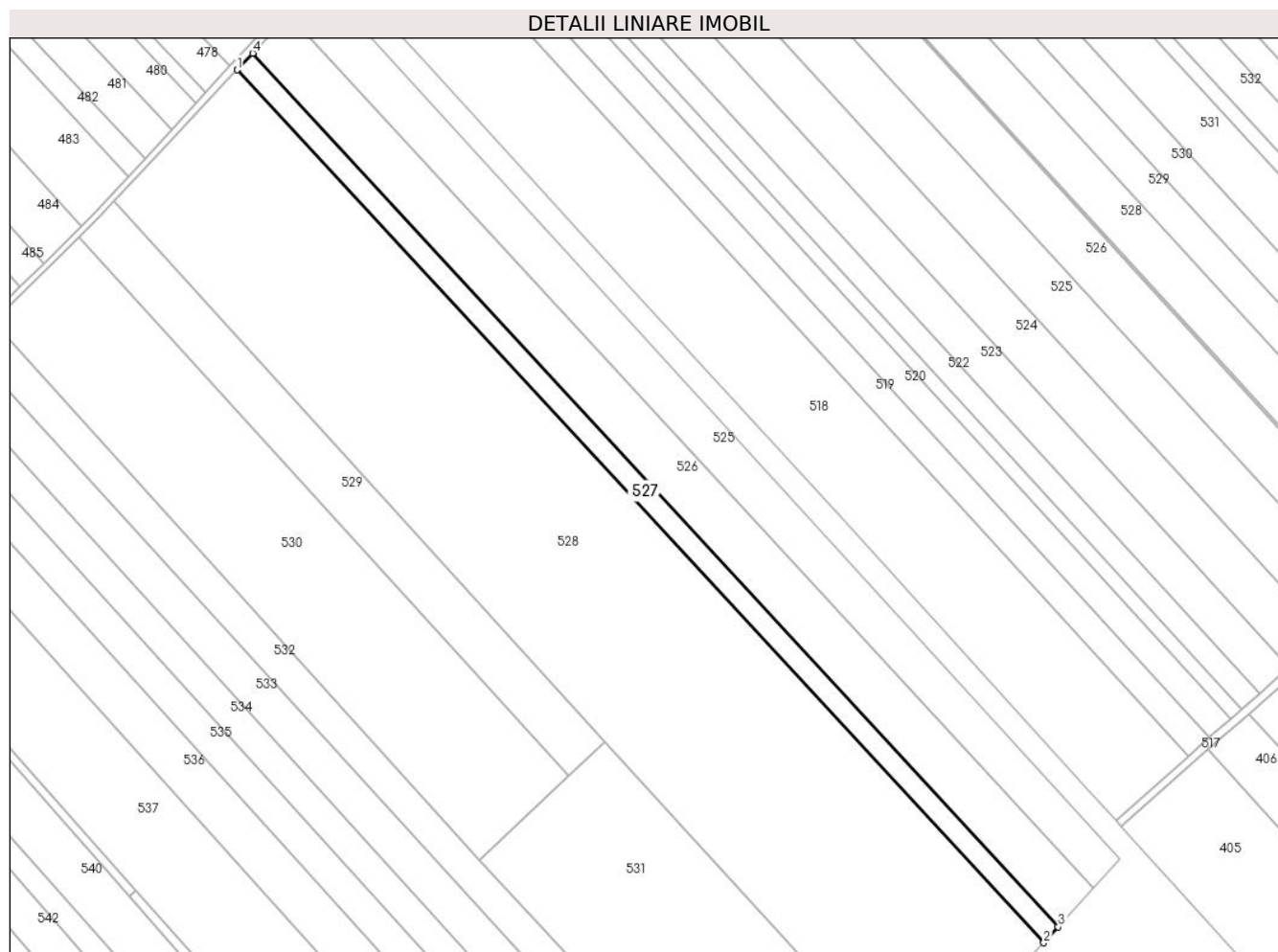
Inscrieri privind dezmembramintele dreptului de proprietate, drepturi reale de garanție și sarcini	Referințe
NU SUNT	

Anexa Nr. 1 La Partea I

Teren

Nr cadastral	Suprafața (mp)*	Observații / Referințe
	3.600	Conform TP 26720 imobilul se află situat in p.c. A824/4.

* Suprafața este determinată în planul de proiecție Stereo 70.



Date referitoare la teren

Crt	Categorie folosință	Intra vilan	Suprafața (mp)	Tarla	Parcelă	Nr. topo	Observații / Referințe
1	arabil	NU	1.130	114	824/4	-	
2	arabil	NU	2.470	113	821	-	

Lungime Segmente

1) Valorile lungimilor segmentelor sunt obținute din proiecție în plan.

Punct început	X / Y	Punct sfârșit	X / Y	Lungime segment (** (m)
1	651.639,072 674.810,596	2	651.937,829 674.487,478	440.069
2	651.937,829 674.487,478	3	651.943,206 674.493,392	7.993
3	651.943,206 674.493,392	4	651.644,84 674.816,729	439.965
4	651.644,84 674.816,729	1	651.639,072 674.810,596	8.419

**** Lungimile segmentelor sunt determinate în planul de proiecție Stereo 70 și sunt rotunjite la 1 milimetru.**

***** Distanța dintre puncte este formată din segmente cumulate ce sunt mai mici decât valoarea 1 milimetru.**

**DATE DESPRE IMOBILUL NR. 528**

Oficiul de Cadastru și Publicitate Imobiliară BOTOSANI
Biroul de Cadastru și Publicitate Imobiliară Botosani

A. Partea I. Descrierea imobilului

TEREN Extravilan

Adresa: Jud. Botosani

Nr. Crt	Nr cadastral Nr. topografic	Suprafața* (mp)	Observații / Referințe
A1		30.000	Sector cadastral:124 Teren neimprejmuit; Conform TP 26741 imobilul se află situat în p.c. A821/52.

B. Partea II. Proprietari și acte

Inscrieri privitoare la dreptul de proprietate și alte drepturi reale		Referințe
/		
Act Administrativ nr. 26741, din 10/12/1993 emis de CJSIPT BOTOSANI (Titlu proprietate);		
B1	Intabulare, drept de PROPRIETATE, dobandit prin Reconstituire, cota actuala 1/1, cota initiala 1/1 1) LISAN TH. GHEORGHE, Lipsa C.N.P.	A1

C. Partea III. SARCINI .

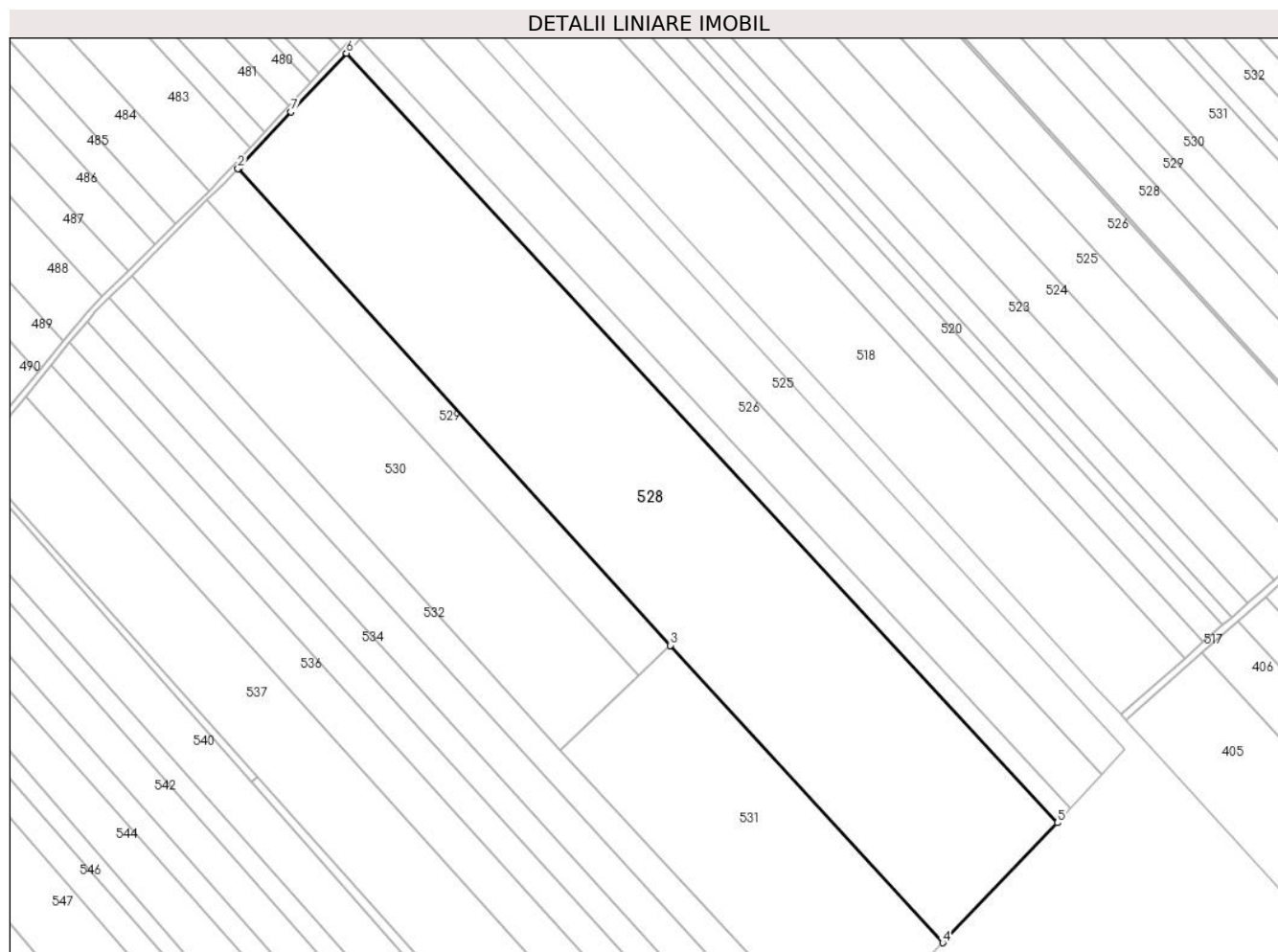
Inscrieri privind dezmembramintele dreptului de proprietate, drepturi reale de garanție și sarcini	Referințe
NU SUNT	

Anexa Nr. 1 La Partea I

Teren

Nr cadastral	Suprafața (mp)*	Observații / Referințe
	30.000	Conform TP 26741 imobilul se află situat in p.c. A821/52.

* Suprafața este determinată în planul de proiecție Stereo 70.



Date referitoare la teren

Crt	Categorie folosință	Intravilan	Suprafața (mp)	Tarla	Parcelă	Nr. topo	Observații / Referințe
1	arabil	NU	19.900	113	821/52	-	
2	arabil	NU	10.100	114	824	-	

Lungime Segmente

1) Valorile lungimilor segmentelor sunt obținute din proiecție în plan.

Punct început	X / Y	Punct sfârșit	X / Y	Lungime segment (** (m)
1	651.594,113 674.762,755	2	651.593,496 674.762,099	0.9
2	651.593,496 674.762,099	3	651.775,259 674.561,974	270.348
3	651.775,259 674.561,974	4	651.889,617 674.437,093	169.331
4	651.889,617 674.437,093	5	651.937,829 674.487,478	69.736

Punct început	X / Y	Punct sfârșit	X / Y	Lungime segment (** (m)
5	651.937,829 674.487,478	6	651.639,072 674.810,596	440.069
6	651.639,072 674.810,596	7	651.615,719 674.785,92	33.975
7	651.615,719 674.785,92	1	651.594,113 674.762,755	31.678

** Lungimile segmentelor sunt determinate în planul de proiecție Stereo 70 și sunt rotunjite la 1 milimetru.

*** Distanța dintre puncte este formată din segmente cumulate ce sunt mai mici decât valoarea 1 milimetru.

**DATE DESPRE IMOBILUL NR. 529**

Oficiul de Cadastru și Publicitate Imobiliară BOTOSANI
Biroul de Cadastru și Publicitate Imobiliară Botosani

A. Partea I. Descrierea imobilului

TEREN Extravilan

Adresa: Jud. Botosani

Nr. Crt	Nr cadastral Nr. topografic	Suprafața* (mp)	Observații / Referințe
A1	56103	5.000	Sector cadastral:124 Teren neimpregmuit;

B. Partea II. Proprietari și acte

Inscrieri privitoare la dreptul de proprietate și alte drepturi reale	Referințe
97554 / 17/11/2022	
Act Normativ nr. 17, din 07/03/2014 emis de Parlamentul României;	
B10	„Imobil aflat sub incidența art. 3 alin (1) din Legea nr.17/2014”
109333 / 23/12/2022	
Act Notarial nr. 7240, din 23/12/2022 emis de SPN ANIȚEI ȘI ASOCIAȚII;	
B11	Intabulare, drept de PROPRIETATE, dobândit prin Convenție, cota actuala 1/1, cota initiala 1/1
	1) BĂDĂLUȚĂ RADU NICOLAE , căsătorit cu
	2) BĂDĂLUȚĂ IRINA , - bun comun

C. Partea III. SARCINI .

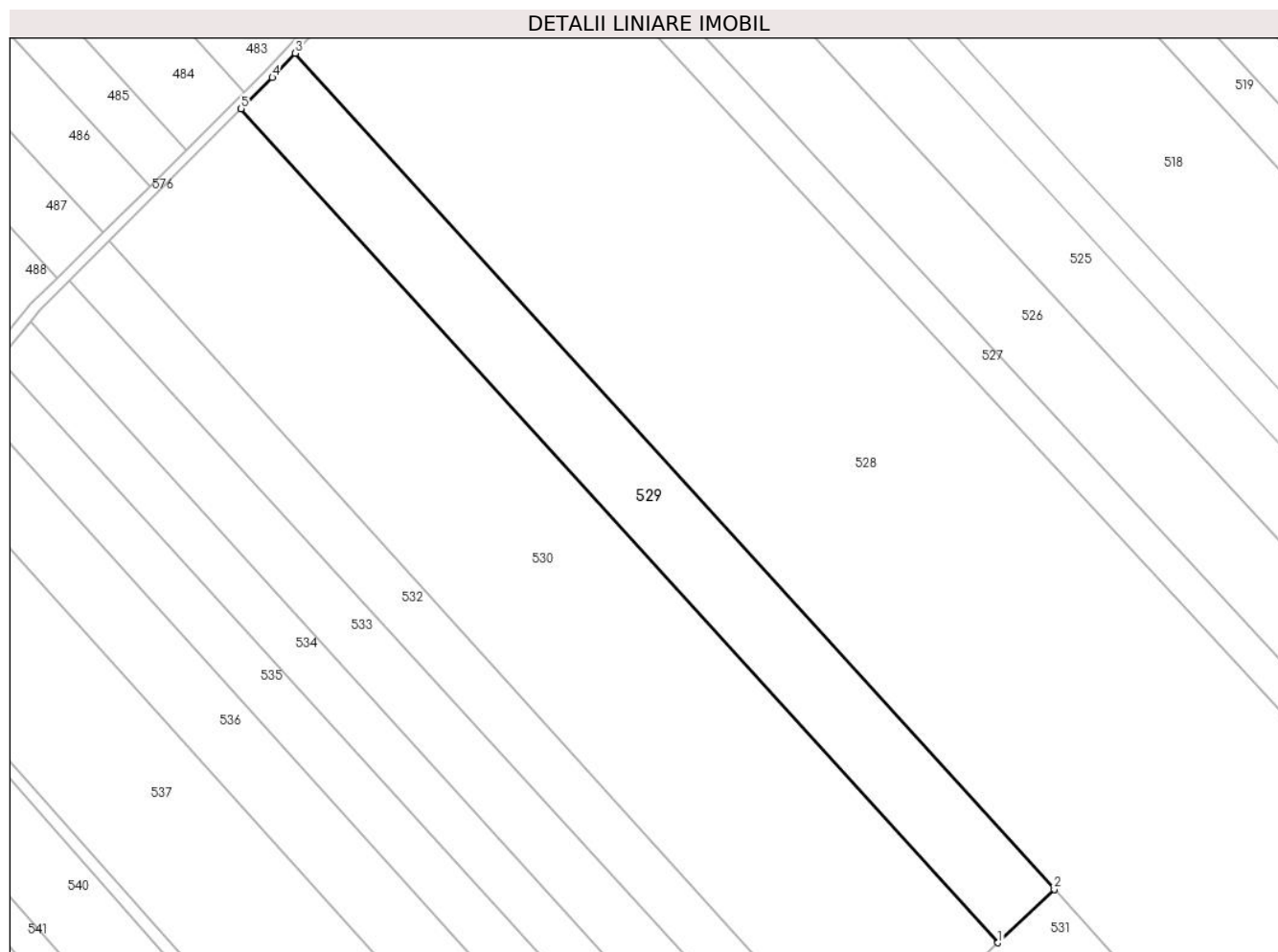
Inscrieri privind dezmembramintele dreptului de proprietate, drepturi reale de garanție și sarcini	Referințe
NU SUNT	

Anexa Nr. 1 La Partea I

Teren

Nr cadastral	Suprafața (mp)*	Observații / Referințe
56103	5.000	

* Suprafața este determinată în planul de proiecție Stereo 70.



Date referitoare la teren

Crt	Categorie folosință	Intra vilan	Suprafața (mp)	Tarla	Parcelă	Nr. topo	Observații / Referințe
1	arabil	NU	5.000	113	821/84	-	

Lungime Segmente

1) Valorile lungimilor segmentelor sunt obținute din proiecție în plan.

Punct început	X / Y	Punct sfârșit	X / Y	Lungime segment (** (m)
1	651.761,8 674.549,216	2	651.775,259 674.561,974	18.545
2	651.775,259 674.561,974	3	651.593,496 674.762,099	270.348
3	651.593,496 674.762,099	4	651.588,013 674.756,3	7.981
4	651.588,013 674.756,3	5	651.580,541 674.748,836	10.561
5	651.580,541 674.748,836	1	651.761,8 674.549,216	269.635

**** Lungimile segmentelor sunt determinate în planul de proiecție Stereo 70 și sunt rotunjite la 1 milimetru.**

***** Distanța dintre puncte este formată din segmente cumulate ce sunt mai mici decât valoarea 1 milimetru.**

**DATE DESPRE IMOBILUL NR. 530**

Oficiul de Cadastru și Publicitate Imobiliară BOTOSANI
Biroul de Cadastru și Publicitate Imobiliară Botosani

A. Partea I. Descrierea imobilului

TEREN Extravilan

Nr. CF vechi:56103

Adresa: Jud. Botosani

Nr. Crt	Nr cadastral Nr. topografic	Suprafața* (mp)	Observații / Referințe
A1		12.110	Sector cadastral:124 Teren neimprejmuit; Diferenta de suprafata de 5000 mp se afla la ID 529.

B. Partea II. Proprietari și acte

Inscrieri privitoare la dreptul de proprietate și alte drepturi reale		Referințe
/		
Act Administrativ nr. 97943, din 30/04/2002 emis de CJSIPT BOTOSANI (Titlu proprietate);		
B1	Intabulare, drept de PROPRIETATE, dobandit prin Reconstituire, cota actuala 1/1, cota initiala 1/1 1) BADALUTA V. ION , Lipsa C.N.P.	A1

C. Partea III. SARCINI .

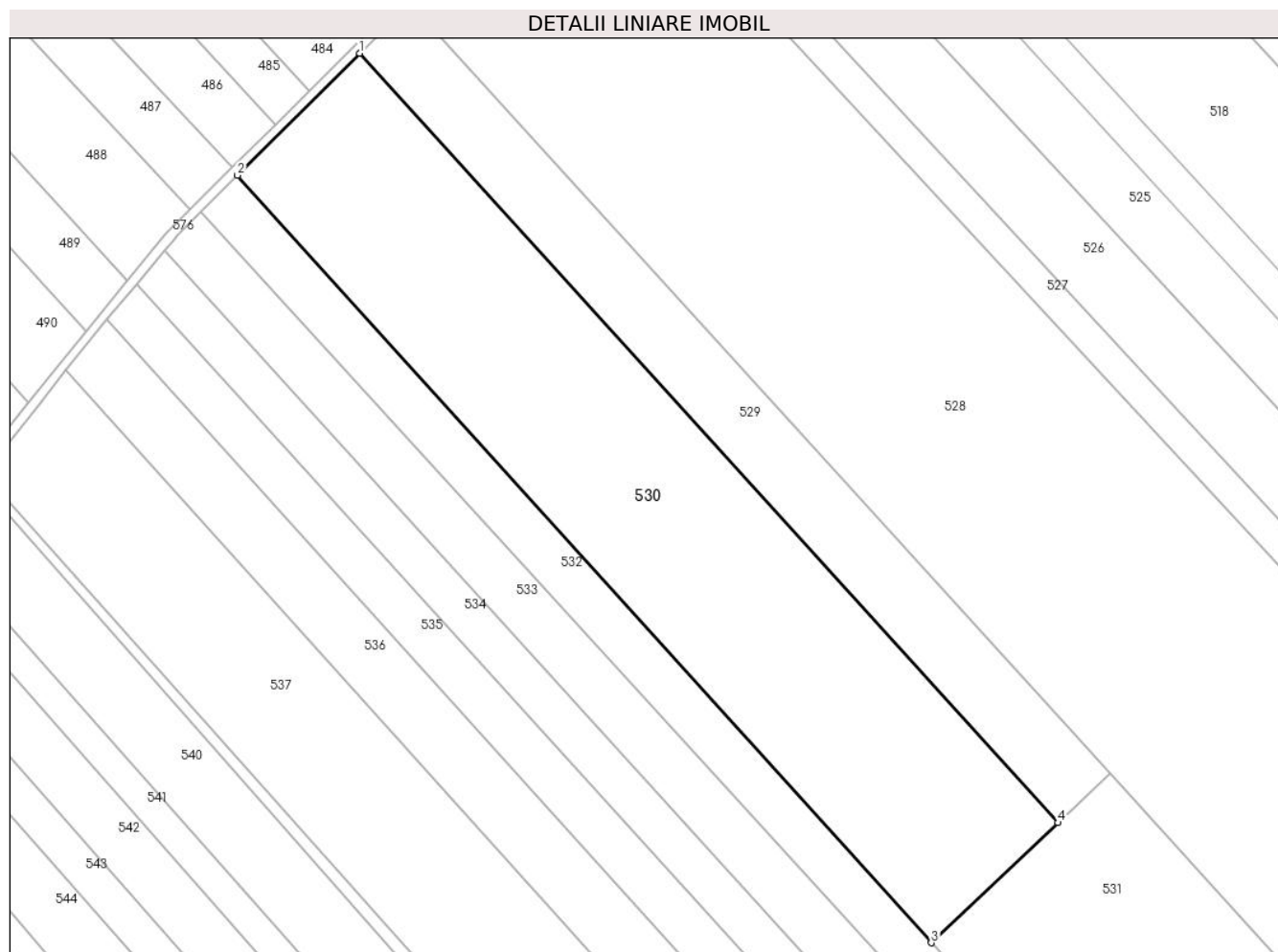
Inscrieri privind dezmembramintele dreptului de proprietate, drepturi reale de garanție și sarcini	Referințe
NU SUNT	

Anexa Nr. 1 La Partea I

Teren

Nr cadastral	Suprafața (mp)*	Observații / Referințe
	12.110	Diferenta de suprafata de 5000 mp se afla la ID 529.

* Suprafața este determinată în planul de proiecție Stereo 70.



Date referitoare la teren

Crt	Categorie folosință	Intra vilan	Suprafața (mp)	Tarla	Parcelă	Nr. topo	Observații / Referințe
1	arabil	NU	12.110	113	821/84	-	

Lungime Segmente

1) Valorile lungimilor segmentelor sunt obținute din proiecție în plan.

Punct început	X / Y	Punct sfârșit	X / Y	Lungime segment (** (m)
1	651.580,541 674.748,836	2	651.548,842 674.717,175	44.802
2	651.548,842 674.717,175	3	651.728,936 674.518,065	268.474
3	651.728,936 674.518,065	4	651.761,8 674.549,216	45.282
4	651.761,8 674.549,216	1	651.580,541 674.748,836	269.635

** Lungimile segmentelor sunt determinate în planul de proiecție Stereo 70 și sunt rotunjite la 1 milimetru.

***** Distanţa dintre puncte este formată din segmente cumulate ce sunt mai mici decât valoarea 1 milimetru.**

**DATE DESPRE IMOBILUL NR. 531**

Oficiul de Cadastru și Publicitate Imobiliară BOTOSANI
Biroul de Cadastru și Publicitate Imobiliară Botosani

A. Partea I. Descrierea imobilului

TEREN Extravilan

Adresa: Jud. Botosani

Nr. Crt	Nr cadastral Nr. topografic	Suprafața* (mp)	Observații / Referințe
A1		10.790	Sector cadastral:124 Teren neimprejmuit; Conform TP 97943 imobilul se află situat in p.c. A824/16.

B. Partea II. Proprietari și acte

Inscrieri privitoare la dreptul de proprietate și alte drepturi reale		Referințe
/		
Act Administrativ nr. 97943, din 30/04/2002 emis de CJSIPT BOTOSANI (Titlu proprietate);		
B1	Intabulare, drept de PROPRIETATE, dobandit prin Reconstituire, cota actuala 1/1, cota initiala 1/1 1) BADALUTA V. ION , Lipsa C.N.P.	A1

C. Partea III. SARCINI .

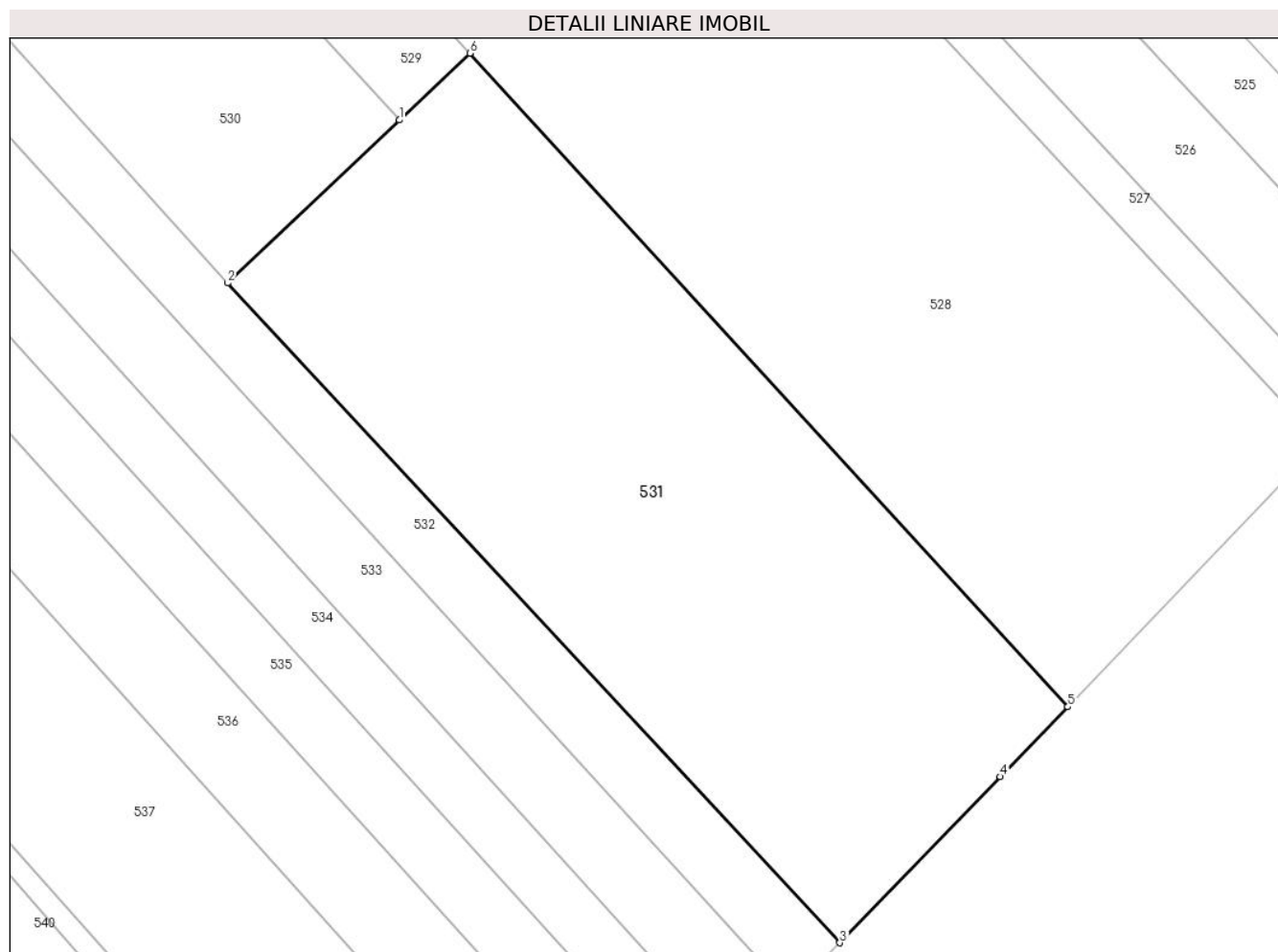
Inscrieri privind dezmembramintele dreptului de proprietate, drepturi reale de garanție și sarcini	Referințe
NU SUNT	

Anexa Nr. 1 La Partea I

Teren

Nr cadastral	Suprafaţa (mp)*	Observaţii / Referinţe
	10.790	Conform TP 97943 imobilul se află situat in p.c. A824/16.

* Suprafaţa este determinată in planul de proiecţie Stereo 70.



Date referitoare la teren

Crt	Categorie folosinţă	Intra vilan	Suprafaţa (mp)	Tarla	Parcelă	Nr. topo	Observaţii / Referinţe
1	arabil	NU	9.690	114	824/16	-	
2	arabil	NU	1.100	113	821	-	

Lungime Segmente

1) Valorile lungimilor segmentelor sunt obţinute din proiecţie în plan.

Punct început	X / Y	Punct sfârşit	X / Y	Lungime segment (** (m))
1	651.761,8 674.549,216	2	651.728,936 674.518,065	45.282
2	651.728,936 674.518,065	3	651.846,015 674.392,012	172.038
3	651.846,015 674.392,012	4	651.876,669 674.423,741	44.118
4	651.876,669 674.423,741	5	651.889,617 674.437,093	18.599

Punct început	X / Y	Punct sfârșit	X / Y	Lungime segment (** (m)
5	651.889,617 674.437,093	6	651.775,259 674.561,974	169.331
6	651.775,259 674.561,974	1	651.761,8 674.549,216	18.545

** Lungimile segmentelor sunt determinate în planul de proiecție Stereo 70 și sunt rotunjite la 1 milimetru.

*** Distanța dintre puncte este formată din segmente cumulate ce sunt mai mici decât valoarea 1 milimetru.

**DATE DESPRE IMOBILUL NR. 532**

Oficiul de Cadastru și Publicitate Imobiliară BOTOSANI
Biroul de Cadastru și Publicitate Imobiliară Botosani

A. Partea I. Descrierea imobilului

TEREN Extravilan

Nr. CF vechi:711
Nr. cadastral vechi:865

Adresa: Jud. Botosani

Nr. Crt	Nr cadastral Nr. topografic	Suprafața* (mp)	Observații / Referințe
A1	51296	5.600	Sector cadastral:124 Teren neimprejmuit; Conform act notarial nr. 288 imobilul se află situat in p. c. A821/34

B. Partea II. Proprietari și acte

Inscrieri privitoare la dreptul de proprietate și alte drepturi reale	Referințe
859 / 15/01/2009	
Act Notarial nr. 288, din 14/01/2009 emis de BNPA "Reta Aniței-Ana Maria Vatavu" Botoșani (Contract de vânzare - cumparare);	
B1	A1
Intabulare, drept de PROPRIETATE, dobandit prin Conventie, cota actuala 1/1, cota initiala 1/1	
1) CURIC OVIDIU , căsătorit cu. Lipsa C.N.P.	
2) CURIC MIHAELA DELIA , bun comun. Lipsa C.N.P.	
<i>OBSERVATII: (provenita din conversia CF 711)</i>	

C. Partea III. SARCINI .

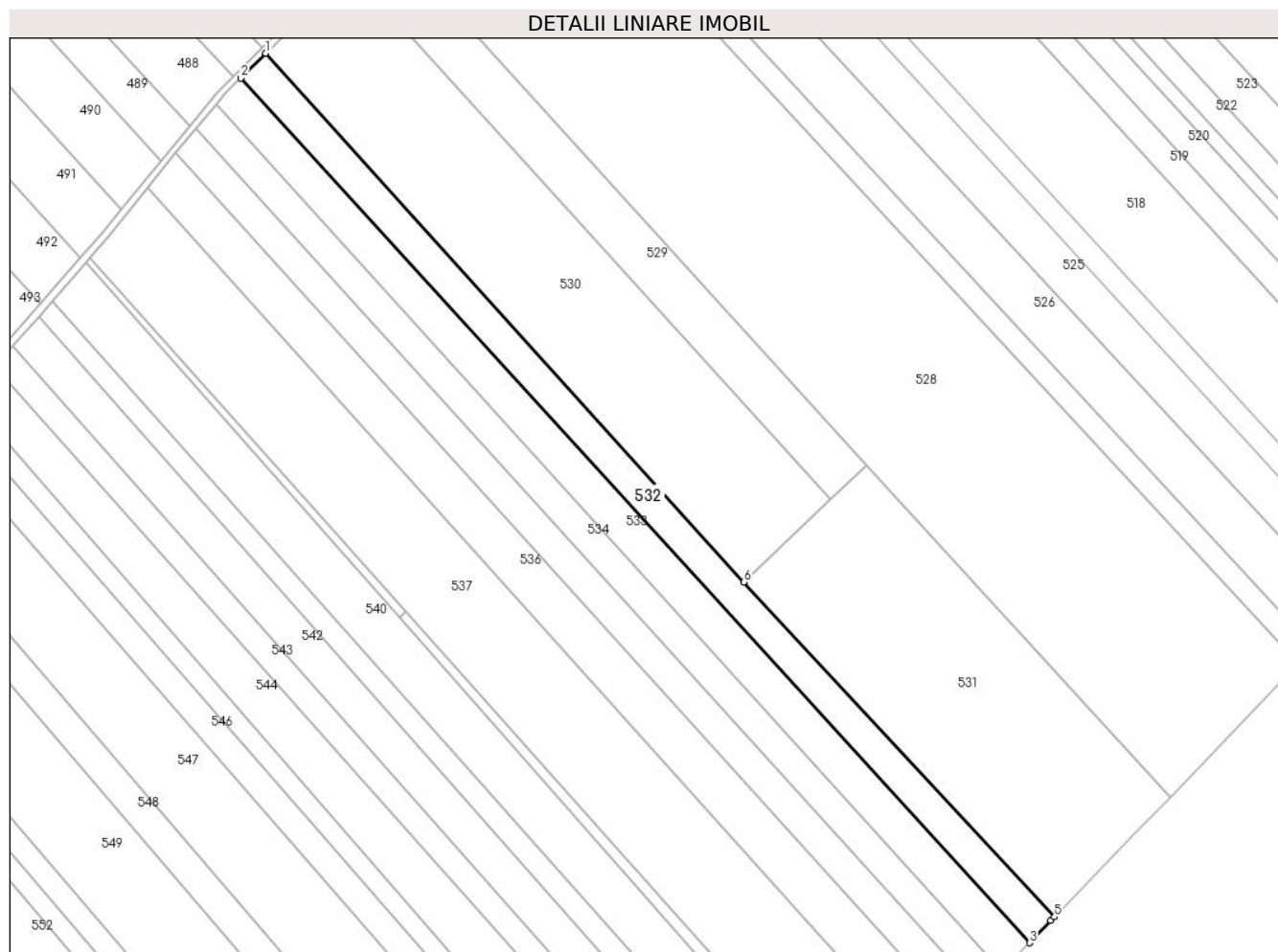
Inscrieri privind dezmembramintele dreptului de proprietate, drepturi reale de garanție și sarcini	Referințe
NU SUNT	

Anexa Nr. 1 La Partea I

Teren

Nr cadastral	Suprafața (mp)*	Observații / Referințe
51296	5.600	Conform act notarial nr. 288 imobilul se află situat în p. c. A821/34

* Suprafața este determinată în planul de proiecție Stereo 70.



Date referitoare la teren

Crt	Categorie folosință	Intravilan	Suprafața (mp)	Tarla	Parcelă	Nr. topo	Observații / Referințe
1	arabil	NU	3.565	113	821/34	-	
2	arabil	NU	2.035	114	824	-	

Lungime Segmente

1) Valorile lungimilor segmentelor sunt obținute din proiecție în plan.

Punct început	X / Y	Punct sfârșit	X / Y	Lungime segment (** (m))
1	651.548,842 674.717,175	2	651.539,448 674.707,792	13.278
2	651.539,448 674.707,792	3	651.836,59 674.382,253	440.759
3	651.836,59 674.382,253	4	651.844,715 674.390,666	11.696
4	651.844,715 674.390,666	5	651.846,015 674.392,012	1.871

Punct început	X / Y	Punct sfârșit	X / Y	Lungime segment (** (m)
5	651.846,015 674.392,012	6	651.728,936 674.518,065	172.038
6	651.728,936 674.518,065	1	651.548,842 674.717,175	268.474

** Lungimile segmentelor sunt determinate în planul de proiecție Stereo 70 și sunt rotunjite la 1 milimetru.

*** Distanța dintre puncte este formată din segmente cumulate ce sunt mai mici decât valoarea 1 milimetru.

**DATE DESPRE IMOBILUL NR. 533**

Oficiul de Cadastru și Publicitate Imobiliară BOTOSANI
Biroul de Cadastru și Publicitate Imobiliară Botosani

A. Partea I. Descrierea imobilului

TEREN Extravilan

Adresa: Jud. Botosani

Nr. Crt	Nr cadastral Nr. topografic	Suprafața* (mp)	Observații / Referințe
A1	53328	6.300	Sector cadastral:124 Teren neimprejmuit; Conform act notarial nr. 679 imobilul se află situat in p. c. A821/17

B. Partea II. Proprietari și acte

Inscrieri privitoare la dreptul de proprietate și alte drepturi reale		Referințe
10754 / 08/02/2018		
Act Normativ nr. 17, din 07/03/2014 emis de Parlamentul României;		
B2	"Imobil aflat sub incidența art. 3 alin. (1) din Legea 17/2014"	A1
Act Notarial nr. 679, din 08/04/2011 emis de BNP Elena Roman Botoșani;		
B4	Intabulare, drept de PROPRIETATE, dobândit prin Conventie, cota actuala 1/1, cota initiala 1/1 1) SC WAWOLFF AGRAR SRL, CIF:23129838	A1

C. Partea III. SARCINI .

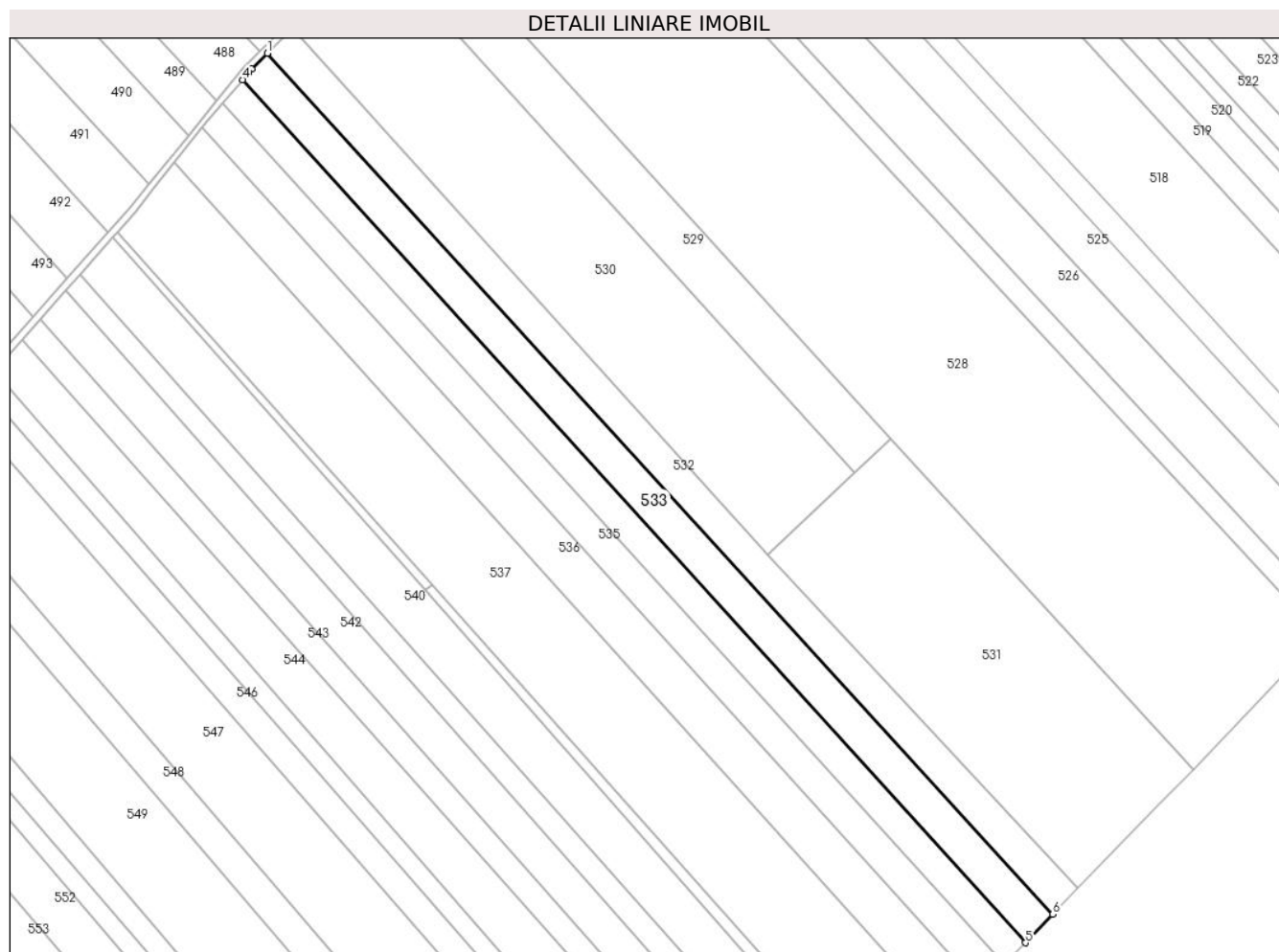
Inscrieri privind dezmembramintele dreptului de proprietate, drepturi reale de garanție și sarcini	Referințe
NU SUNT	

Anexa Nr. 1 La Partea I

Teren

Nr cadastral	Suprafața (mp)*	Observații / Referințe
53328	6.300	Conform act notarial nr. 679 imobilul se află situat în p. c. A821/17

* Suprafața este determinată în planul de proiecție Stereo 70.



Date referitoare la teren

Crt	Categorie folosință	Intravilan	Suprafața (mp)	Tarla	Parcelă	Nr. topo	Observații / Referințe
1	arabil	NU	3.965	-	821/17	-	
2	arabil	NU	2.335	-	824	-	

Lungime Segmente

1) Valorile lungimilor segmentelor sunt obținute din proiecție în plan.

Punct început	X / Y	Punct sfârșit	X / Y	Lungime segment (** (m)
1	651.539,448 674.707,792	2	651.533,486 674.701,837	8.426
2	651.533,486 674.701,837	3	651.532,281 674.700,42	1.86
3	651.532,281 674.700,42	4	651.530,052 674.697,799	3.44
4	651.530,052 674.697,799	5	651.826,211 674.371,507	440.654

Punct început	X / Y	Punct sfârșit	X / Y	Lungime segment (** (m)
5	651.826,211 674.371,507	6	651.836,59 674.382,253	14.94
6	651.836,59 674.382,253	1	651.539,448 674.707,792	440.759

** Lungimile segmentelor sunt determinate în planul de proiecție Stereo 70 și sunt rotunjite la 1 milimetru.

*** Distanța dintre puncte este formată din segmente cumulate ce sunt mai mici decât valoarea 1 milimetru.

**DATE DESPRE IMOBILUL NR. 534**

Oficiul de Cadastru și Publicitate Imobiliară BOTOSANI
Biroul de Cadastru și Publicitate Imobiliară Botosani

A. Partea I. Descrierea imobilului

TEREN Extravilan

Adresa: Jud. Botosani

Nr. Crt	Nr cadastral Nr. topografic	Suprafața* (mp)	Observații / Referințe
A1		5.000	Sector cadastral:124 Teren neimprejmuit; Conform TP 103997 imobilul se află situat in p.c. A824/3.

B. Partea II. Proprietari și acte

Inscrieri privitoare la dreptul de proprietate și alte drepturi reale		Referințe
/		
Act Administrativ nr. 103997, din 29/03/2002 emis de CJSIPT BOTOSANI (Titlu proprietate);		
B1	Intabulare, drept de PROPRIETATE, dobandit prin Reconstituire, cota actuala 1/1, cota initiala 1/1 1) CRAUCIUC GHEORGHE, Lipsa C.N.P.	A1

C. Partea III. SARCINI .

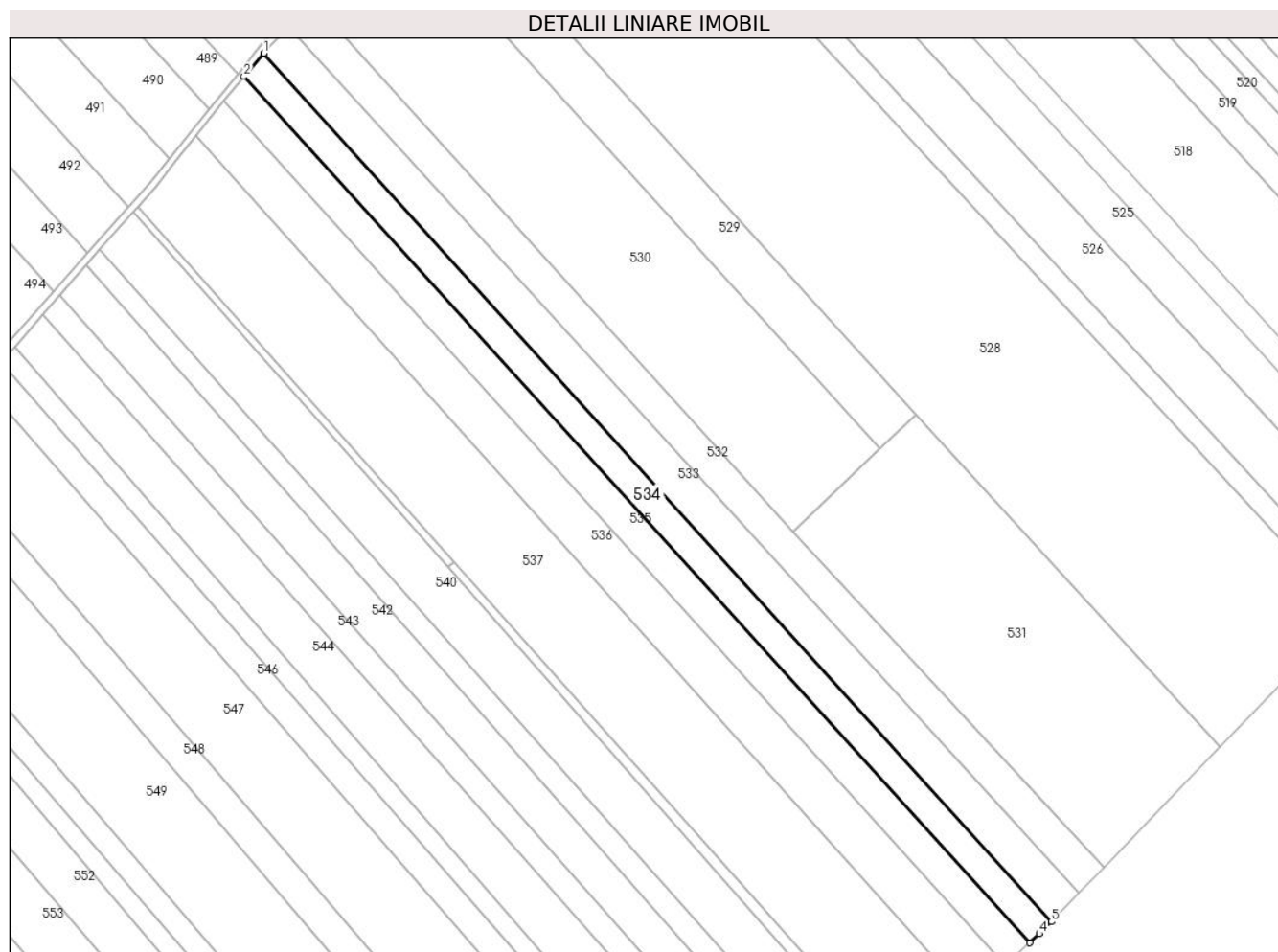
Inscrieri privind dezmembramintele dreptului de proprietate, drepturi reale de garanție și sarcini	Referințe
NU SUNT	

Anexa Nr. 1 La Partea I

Teren

Nr cadastral	Suprafața (mp)*	Observații / Referințe
	5.000	Conform TP 103997 imobilul se află situat în p.c. A824/3.

* Suprafața este determinată în planul de proiecție Stereo 70.



Date referitoare la teren

Crt	Categorie folosință	Intravilan	Suprafața (mp)	Tarla	Parcelă	Nr. topo	Observații / Referințe
1	arabil	NU	3.165	114	824/3	-	
2	arabil	NU	1.835	113	821	-	

Lungime Segmente

1) Valorile lungimilor segmentelor sunt obținute din proiecție în plan.

Punct început	X / Y	Punct sfârșit	X / Y	Lungime segment (** (m)
1	651.530,052 674.697,799	2	651.522,595 674.689,03	11.511
2	651.522,595 674.689,03	3	651.818,158 674.363,569	439.639
3	651.818,158 674.363,569	4	651.821,78 674.366,92	4.934
4	651.821,78 674.366,92	5	651.826,211 674.371,507	6.378

Punct început	X / Y	Punct sfârșit	X / Y	Lungime segment (** (m)
5	651.826,211 674.371,507	1	651.530,052 674.697,799	440.654

** Lungimile segmentelor sunt determinate în planul de proiecție Stereo 70 și sunt rotunjite la 1 milimetru.

*** Distanța dintre puncte este formată din segmente cumulate ce sunt mai mici decât valoarea 1 milimetru.

**DATE DESPRE IMOBILUL NR. 535**

Oficiul de Cadastru și Publicitate Imobiliară BOTOSANI
Biroul de Cadastru și Publicitate Imobiliară Botosani

A. Partea I. Descrierea imobilului

TEREN Extravilan

Adresa: Jud. Botosani

Nr. Crt	Nr cadastral Nr. topografic	Suprafața* (mp)	Observații / Referințe
A1		5.400	Sector cadastral:124 Teren neimprejmuit; Conform TP 164520 imobilul se află situat in p.c. A824/13.

B. Partea II. Proprietari și acte

Inscrieri privitoare la dreptul de proprietate și alte drepturi reale		Referințe
/		
Act Administrativ nr. 164520, din 14/02/2008 emis de CJSIPT BOTOSANI (Titlu proprietate);		
B1	Intabulare, drept de PROPRIETATE, dobandit prin Reconstituire, cota actuala 1/1, cota initiala 1/1 1) CRAUCIUC GHEORGHE, Lipsa C.N.P.	A1

C. Partea III. SARCINI .

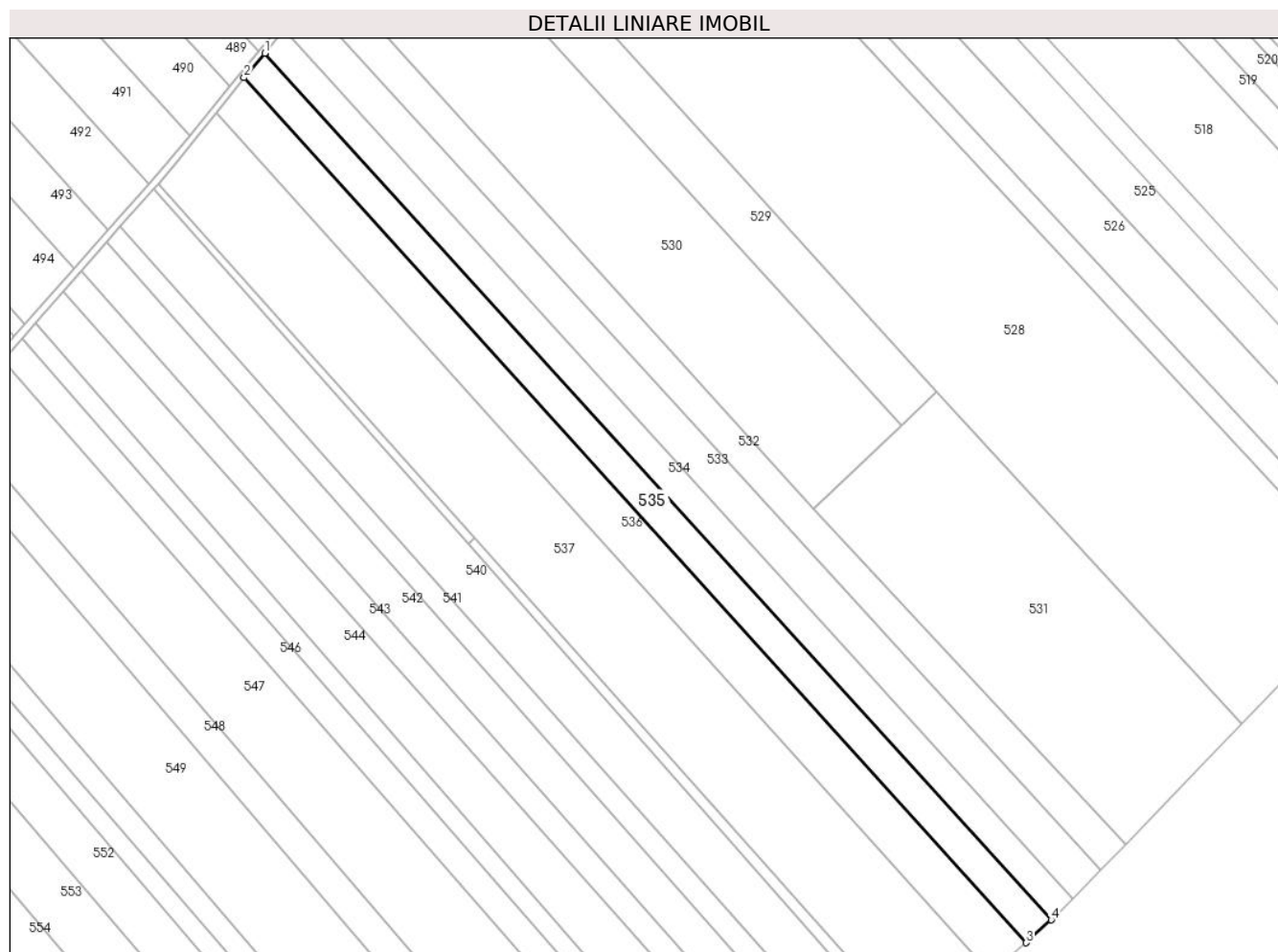
Inscrieri privind dezmembramintele dreptului de proprietate, drepturi reale de garanție și sarcini	Referințe
NU SUNT	

Anexa Nr. 1 La Partea I

Teren

Nr cadastral	Suprafața (mp)*	Observații / Referințe
	5.400	Conform TP 164520 imobilul se află situat în p.c. A824/13.

* Suprafața este determinată în planul de proiecție Stereo 70.



Date referitoare la teren

Crt	Categorie folosință	Intravilan	Suprafața (mp)	Tarla	Parcelă	Nr. topo	Observații / Referințe
1	arabil	NU	2.030	114	824/13	-	
2	arabil	NU	3.370	113	821	-	

Lungime Segmente

1) Valorile lungimilor segmentelor sunt obținute din proiecție în plan.

Punct început	X / Y	Punct sfârșit	X / Y	Lungime segment (** (m)
1	651.522,595 674.689,03	2	651.514,858 674.679,866	11.993
2	651.514,858 674.679,866	3	651.808,775 674.354,976	438.11
3	651.808,775 674.354,976	4	651.818,158 674.363,569	12.723
4	651.818,158 674.363,569	1	651.522,595 674.689,03	439.639

**** Lungimile segmentelor sunt determinate în planul de proiecție Stereo 70 și sunt rotunjite la 1 milimetru.**

***** Distanța dintre puncte este formată din segmente cumulate ce sunt mai mici decât valoarea 1 milimetru.**

**DATE DESPRE IMOBILUL NR. 536**

Oficiul de Cadastru și Publicitate Imobiliară BOTOSANI
Biroul de Cadastru și Publicitate Imobiliară Botosani

A. Partea I. Descrierea imobilului

TEREN Extravilan

Adresa: Jud. Botosani

Nr. Crt	Nr cadastral Nr. topografic	Suprafața* (mp)	Observații / Referințe
A1	53301	7.500	Sector cadastral:124 Teren neimprejmuit; Conform act notarial nr. 679 imobilul se află situat in p. c. A821/21

B. Partea II. Proprietari și acte

Inscrieri privitoare la dreptul de proprietate și alte drepturi reale		Referințe
10760 / 08/02/2018		
Act Notarial nr. 679, din 08/04/2011 emis de BNP ELENA ROMAN;		
B3	Intabulare, drept de PROPRIETATE, dobandit prin Conventie, cota actuala 1/1, cota initiala 1/1 1) SC WAWOLFF AGRAR SRL, CIF:23129838	A1
Act Normativ nr. 17, din 07/03/2014 emis de Parlamentul României;		
B4	„Imobil aflat sub incidența art. 3 alin (1) din Legea nr.17/2014”	A1

C. Partea III. SARCINI .

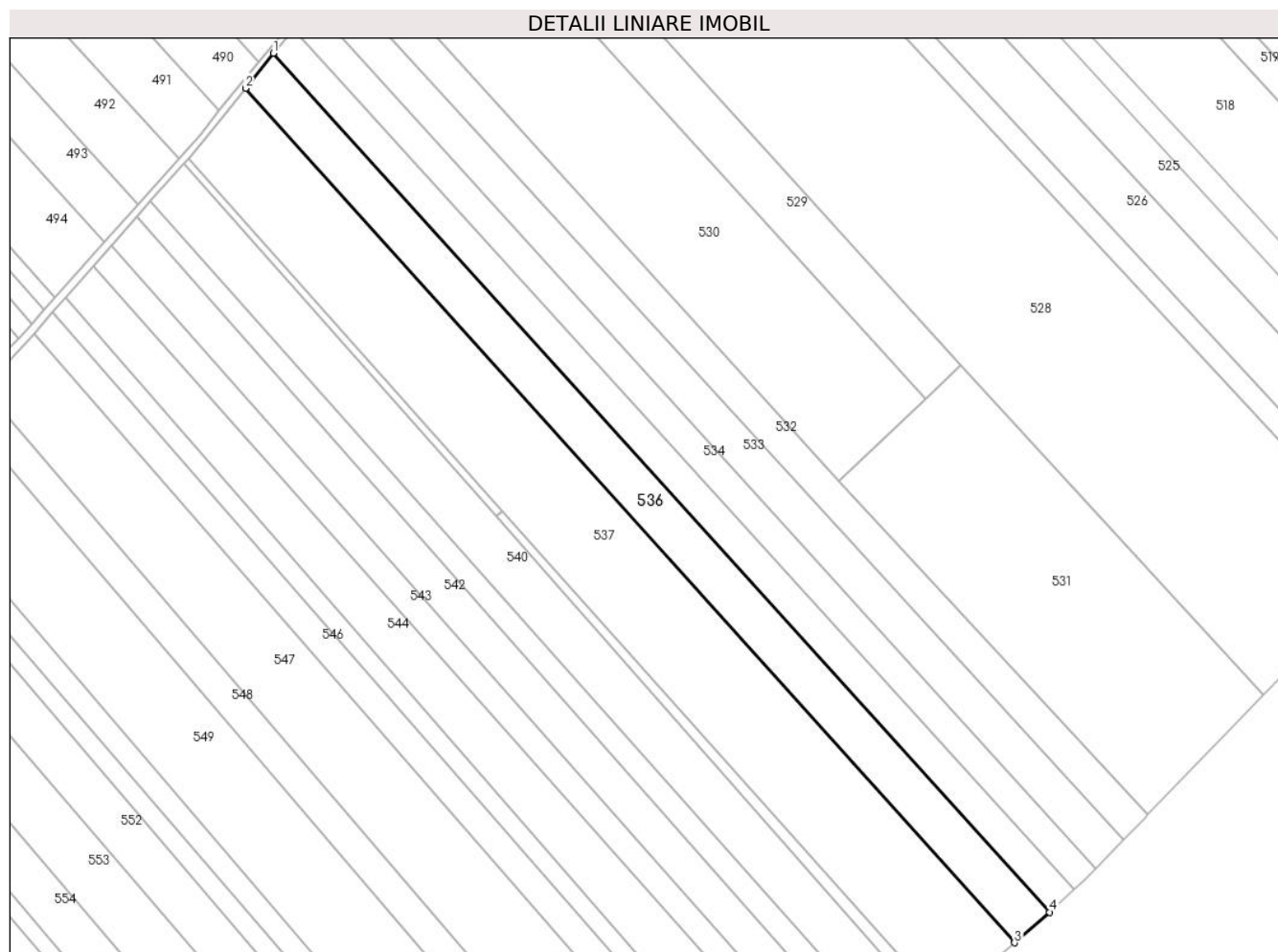
Inscrieri privind dezmembramintele dreptului de proprietate, drepturi reale de garanție și sarcini	Referințe
NU SUNT	

Anexa Nr. 1 La Partea I

Teren

Nr cadastral	Suprafața (mp)*	Observații / Referințe
53301	7.500	Conform act notarial nr. 679 imobilul se află situat în p. c. A821/21

* Suprafața este determinată în planul de proiecție Stereo 70.



Date referitoare la teren

Crt	Categorie folosință	Intra vilan	Suprafața (mp)	Tarla	Parcelă	Nr. topo	Observații / Referințe
1	arabil	NU	4.675	113	821/21	-	
2	arabil	NU	2.825	114	824	-	

Lungime Segmente

1) Valorile lungimilor segmentelor sunt obținute din proiecție în plan.

Punct început	X / Y	Punct sfârșit	X / Y	Lungime segment (** (m))
1	651.514,858 674.679,866	2	651.504,356 674.666,624	16.901
2	651.504,356 674.666,624	3	651.795,37 674.343,421	434.913
3	651.795,37 674.343,421	4	651.808,775 674.354,976	17.697
4	651.808,775 674.354,976	1	651.514,858 674.679,866	438.11

**** Lungimile segmentelor sunt determinate în planul de proiecție Stereo 70 și sunt rotunjite la 1 milimetru.**

***** Distanța dintre puncte este formată din segmente cumulate ce sunt mai mici decât valoarea 1 milimetru.**

**DATE DESPRE IMOBILUL NR. 537**

Oficiul de Cadastru și Publicitate Imobiliară BOTOSANI
Biroul de Cadastru și Publicitate Imobiliară Botosani

A. Partea I. Descrierea imobilului

TEREN Extravilan

Adresa: Jud. Botosani

Nr. Crt	Nr cadastral Nr. topografic	Suprafața* (mp)	Observații / Referințe
A1		15.000	Sector cadastral:124 Teren neimprejmuit; Conform TP 103997 imobilul se află situat in p.c. A811/14.

B. Partea II. Proprietari și acte

Inscrieri privitoare la dreptul de proprietate și alte drepturi reale		Referințe
/		
Act Administrativ nr. 103997, din 29/03/2002 emis de CJSIPT BOTOSANI (Titlu proprietate);		
B1	Intabulare, drept de PROPRIETATE, dobandit prin Reconstituire, cota actuala 1/1, cota initiala 1/1 1) CRAUCIUC GHEORGHE, Lipsa C.N.P.	A1

C. Partea III. SARCINI .

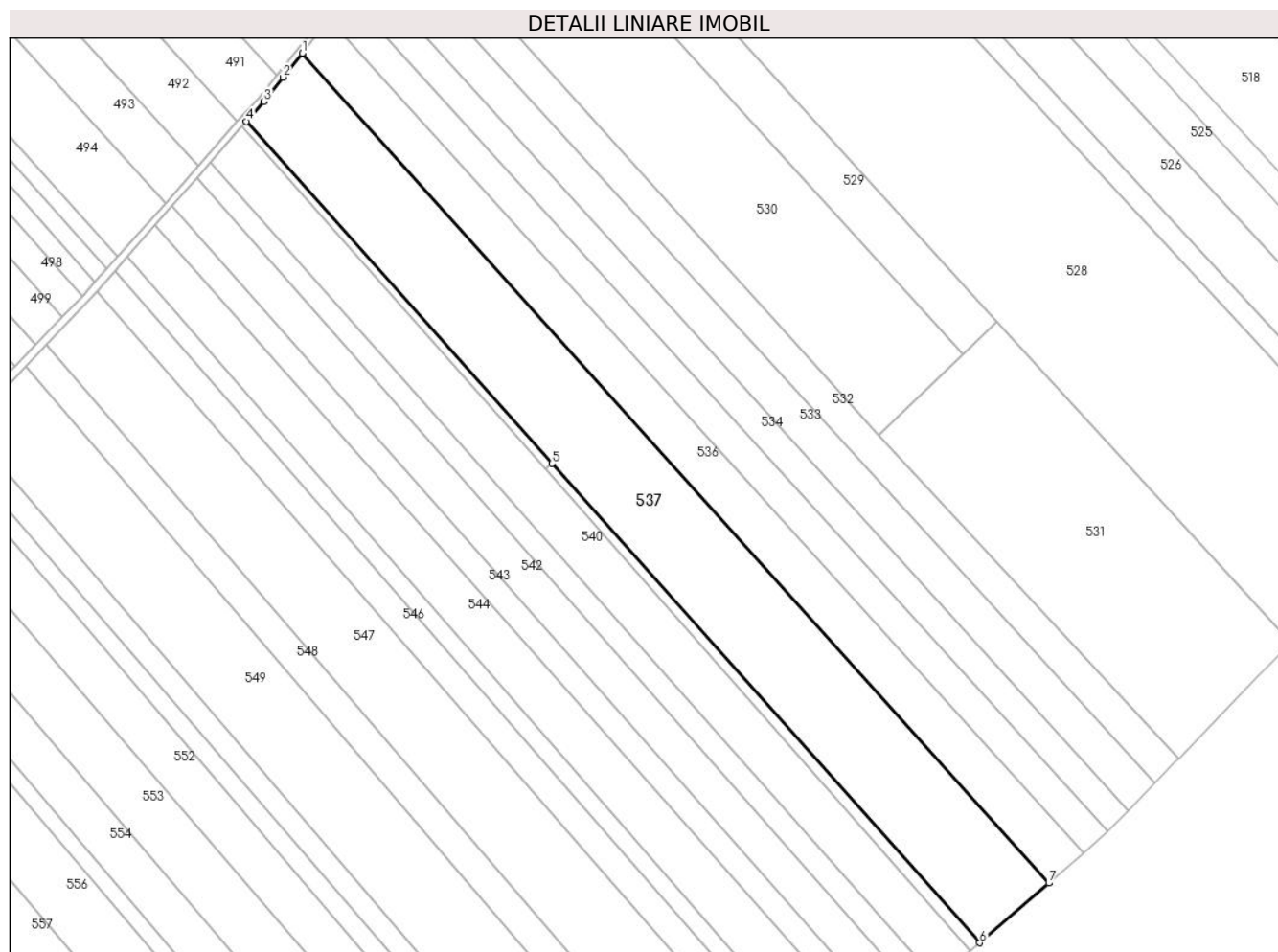
Inscrieri privind dezmembramintele dreptului de proprietate, drepturi reale de garanție și sarcini	Referințe
NU SUNT	

Anexa Nr. 1 La Partea I

Teren

Nr cadastral	Suprafața (mp)*	Observații / Referințe
	15.000	Conform TP 103997 imobilul se află situat în p.c. A811/14.

* Suprafața este determinată în planul de proiecție Stereo 70.



Date referitoare la teren

Crt	Categorie folosință	Intravilan	Suprafața (mp)	Tarla	Parcelă	Nr. topo	Observații / Referințe
1	arabil	NU	9.260	113	821	-	
2	arabil	NU	5.740	114	824	-	

Lungime Segmente

1) Valorile lungimilor segmentelor sunt obținute din proiecție în plan.

Punct început	X / Y	Punct sfârșit	X / Y	Lungime segment (** (m)
1	651.504,356 674.666,624	2	651.496,914 674.657,24	11.976
2	651.496,914 674.657,24	3	651.489,472 674.647,857	11.976
3	651.489,472 674.647,857	4	651.482,644 674.640,106	10.33
4	651.482,644 674.640,106	5	651.601,669 674.506,837	178.682

Punct început	X / Y	Punct sfârșit	X / Y	Lungime segment (** (m)
5	651.601,669 674.506,837	6	651.768,389 674.320,166	250.284
6	651.768,389 674.320,166	7	651.795,37 674.343,421	35.62
7	651.795,37 674.343,421	1	651.504,356 674.666,624	434.913

** Lungimile segmentelor sunt determinate în planul de proiecție Stereo 70 și sunt rotunjite la 1 milimetru.

*** Distanța dintre puncte este formată din segmente cumulate ce sunt mai mici decât valoarea 1 milimetru.

**DATE DESPRE IMOBILUL NR. 538**

Oficiul de Cadastru și Publicitate Imobiliară BOTOSANI
Biroul de Cadastru și Publicitate Imobiliară Botosani

A. Partea I. Descrierea imobilului

TEREN Extravilan

Nr. CF vechi:307
Nr. cadastral vechi:481

Adresa: Jud. Botosani

Nr. Crt	Nr cadastral Nr. topografic	Suprafața* (mp)	Observații / Referințe
A1	51595	1.000	Sector cadastral:124 Teren neimprejmuit;

B. Partea II. Proprietari și acte

Inscrieri privitoare la dreptul de proprietate și alte drepturi reale		Referințe
67 / 10/01/2006		
Act Administrativ nr. 60493, din 18/10/1995 emis de CJSDPAT Botoșani (Titlu proprietate);		
B1	Intabulare, drept de PROPRIETATE, dobandit prin Lege, cota actuala 1/1, cota initiala 1/1 1) PETROȘEL NICU ION , bun propriu. Lipsa C.N.P. <i>OBSERVATII: (provenita din conversia CF 307)</i>	A1

C. Partea III. SARCINI .

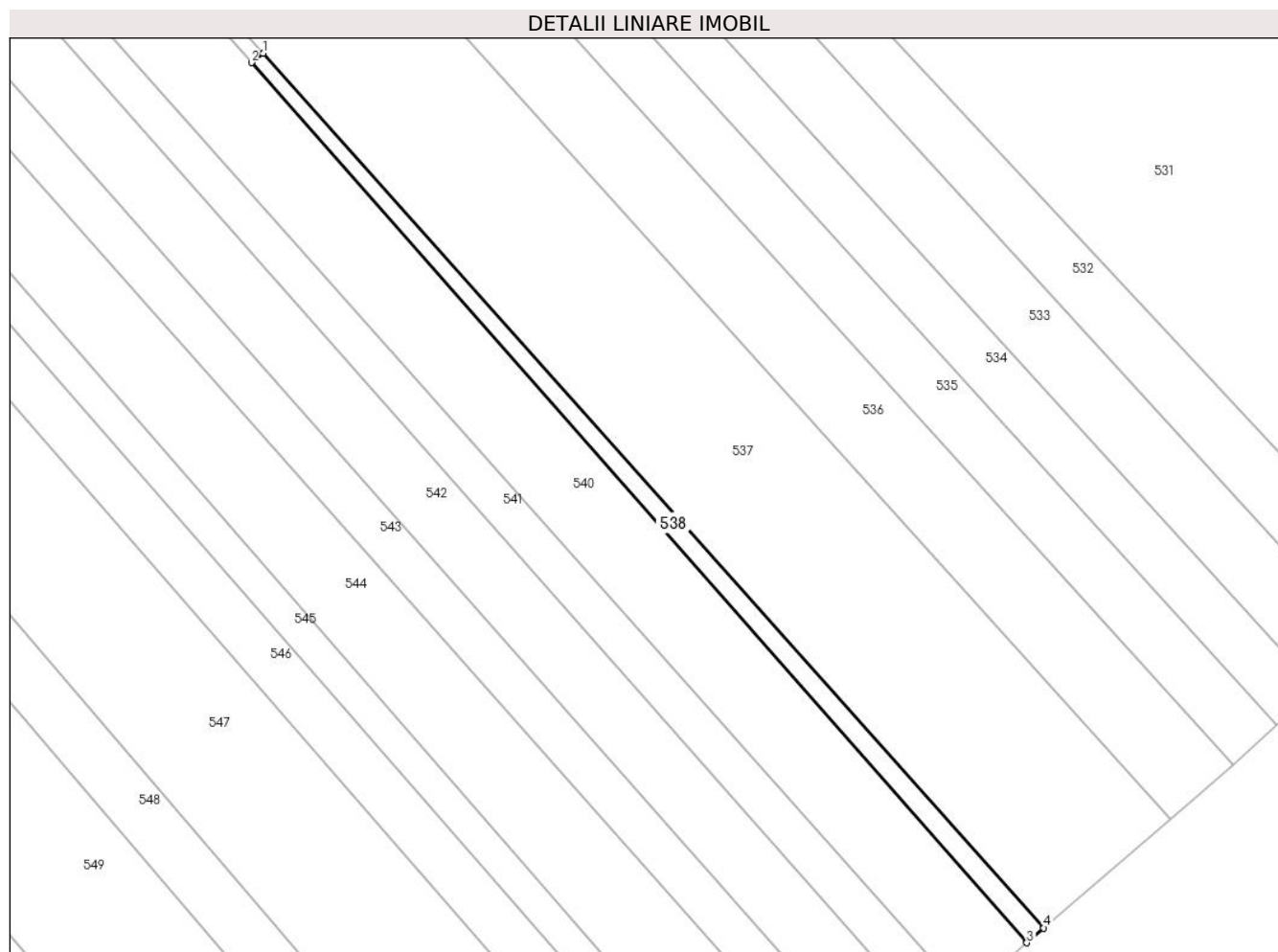
Inscrieri privind dezmembramintele dreptului de proprietate, drepturi reale de garanție și sarcini	Referințe
NU SUNT	

Anexa Nr. 1 La Partea I

Teren

Nr cadastral	Suprafața (mp)*	Observații / Referințe
51595	1.000	

* Suprafața este determinată în planul de proiecție Stereo 70.



Date referitoare la teren

Crt	Categorie folosință	Intravilan	Suprafața (mp)	Tarla	Parcelă	Nr. topo	Observații / Referințe
1	arabil	NU	300	113	821/68	-	
2	arabil	NU	700	114	824/8	-	

Lungime Segmente

1) Valorile lungimilor segmentelor sunt obținute din proiecție în plan.

Punct început	X / Y	Punct sfârșit	X / Y	Lungime segment (** (m)
1	651.601,669 674.506,837	2	651.599,179 674.504,832	3.197
2	651.599,179 674.504,832	3	651.764,755 674.317,033	250.367
3	651.764,755 674.317,033	4	651.768,389 674.320,166	4.798
4	651.768,389 674.320,166	1	651.601,669 674.506,837	250.284

**** Lungimile segmentelor sunt determinate în planul de proiecție Stereo 70 și sunt rotunjite la 1 milimetru.**

***** Distanța dintre puncte este formată din segmente cumulate ce sunt mai mici decât valoarea 1 milimetru.**

**DATE DESPRE IMOBILUL NR. 539**

Oficiul de Cadastru și Publicitate Imobiliară BOTOSANI
Biroul de Cadastru și Publicitate Imobiliară Botosani

A. Partea I. Descrierea imobilului

TEREN Extravilan

Adresa: Jud. Botosani

Nr. Crt	Nr cadastral Nr. topografic	Suprafața* (mp)	Observații / Referințe
A1		500	Sector cadastral:124 Teren neimprejmuit;

B. Partea II. Proprietari și acte

Inscrieri privitoare la dreptul de proprietate și alte drepturi reale		Referințe
/		
Act Normativ nr. 7, din 13/03/1996 emis de Parlamentul Romaniei (Lege);		
B1	Inscrierea posesiei, drept de PROPRIETATE, dobandit prin Lege, cota actuala 1/1, cota initiala 1/1 1) NEIDENTIFICAT NEIDENTIFICAT , Lipsa C.N.P.	A1
B2	Se notează mențiunea proprietar neidentificat, rezerva comisiei locale de fond funciar.	A1

C. Partea III. SARCINI .

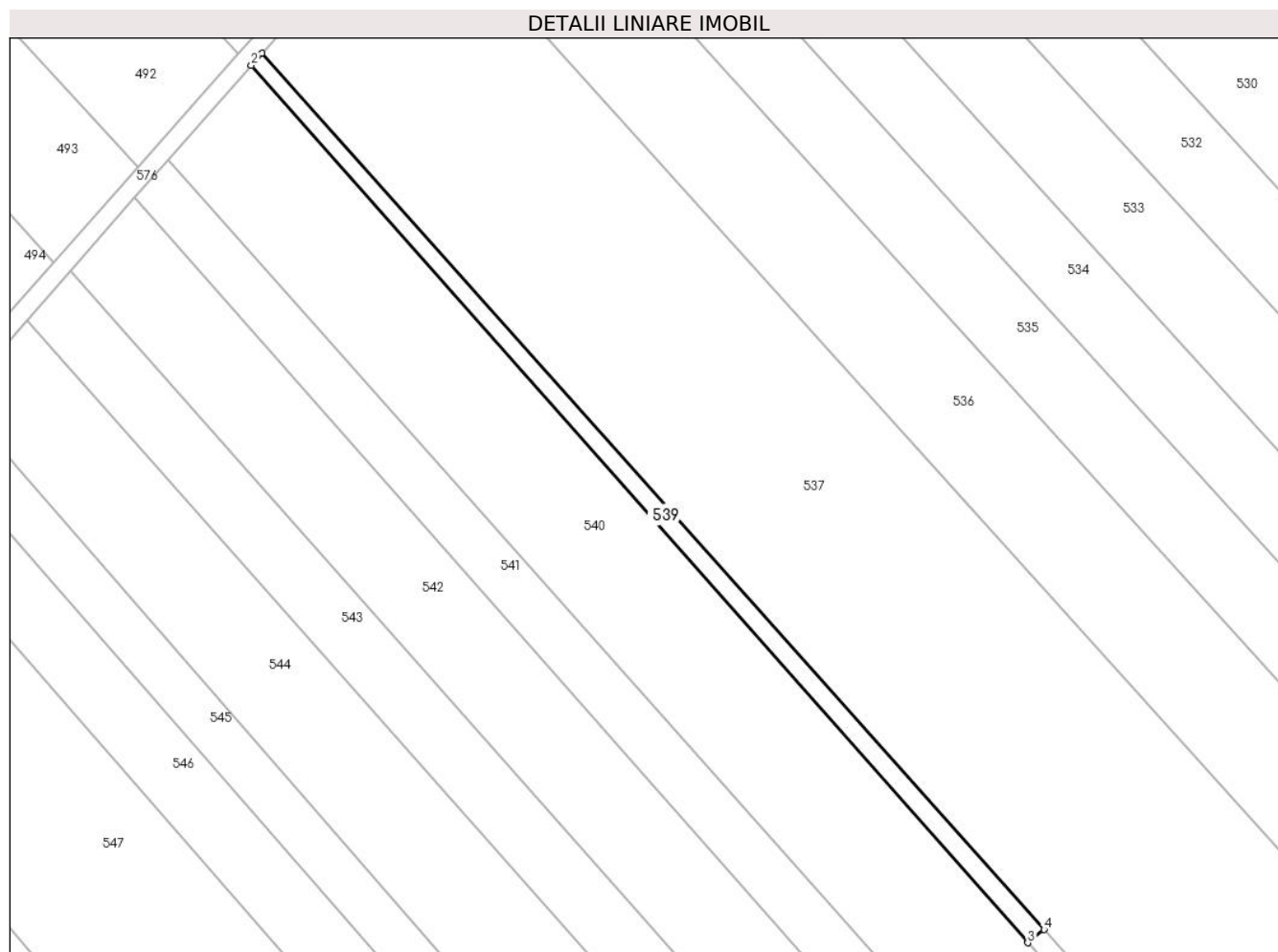
Inscrieri privind dezmembramintele dreptului de proprietate, drepturi reale de garanție și sarcini	Referințe
NU SUNT	

Anexa Nr. 1 La Partea I

Teren

Nr cadastral	Suprafața (mp)*	Observații / Referințe
	500	

* Suprafața este determinată în planul de proiecție Stereo 70.



Date referitoare la teren

Crt	Categorie folosință	Intra vilan	Suprafața (mp)	Tarla	Parcelă	Nr. topo	Observații / Referințe
1	arabil	NU	500	113	821	-	

Lungime Segmente

1) Valorile lungimilor segmentelor sunt obținute din proiecție în plan.

Punct început	X / Y	Punct sfârșit	X / Y	Lungime segment (** (m)
1	651.482,644 674.640,106	2	651.481,038 674.638,283	2.429
2	651.481,038 674.638,283	3	651.599,179 674.504,832	178.232
3	651.599,179 674.504,832	4	651.601,669 674.506,837	3.197
4	651.601,669 674.506,837	1	651.482,644 674.640,106	178.682

** Lungimile segmentelor sunt determinate în planul de proiecție Stereo 70 și sunt rotunjite la 1 milimetru.

***** Distanţa dintre puncte este formată din segmente cumulate ce sunt mai mici decât valoarea 1 milimetru.**

**DATE DESPRE IMOBILUL NR. 540**

Oficiul de Cadastru și Publicitate Imobiliară BOTOSANI
Biroul de Cadastru și Publicitate Imobiliară Botosani

A. Partea I. Descrierea imobilului

TEREN Extravilan

Adresa: Jud. Botosani

Nr. Crt	Nr cadastral Nr. topografic	Suprafața* (mp)	Observații / Referințe
A1		7.800	Sector cadastral:124 Teren neimprejmuit; Conform TP 119440 imobilul se află situat in p.c. A821/5, A824/6.

B. Partea II. Proprietari și acte

Inscrieri privitoare la dreptul de proprietate și alte drepturi reale		Referințe
/		
Act Administrativ nr. 119440, din 29/09/2002 emis de CJSIPT BOTOSANI (Titlu proprietate);		
B1	Intabulare, drept de PROPRIETATE, dobandit prin Reconstituire, cota actuala 1/1, cota initiala 1/1 1) CRAUCIUC DUMITRU, Lipsa C.N.P. 2) CRAUCIUC GHEORGHE, Lipsa C.N.P.	A1

C. Partea III. SARCINI .

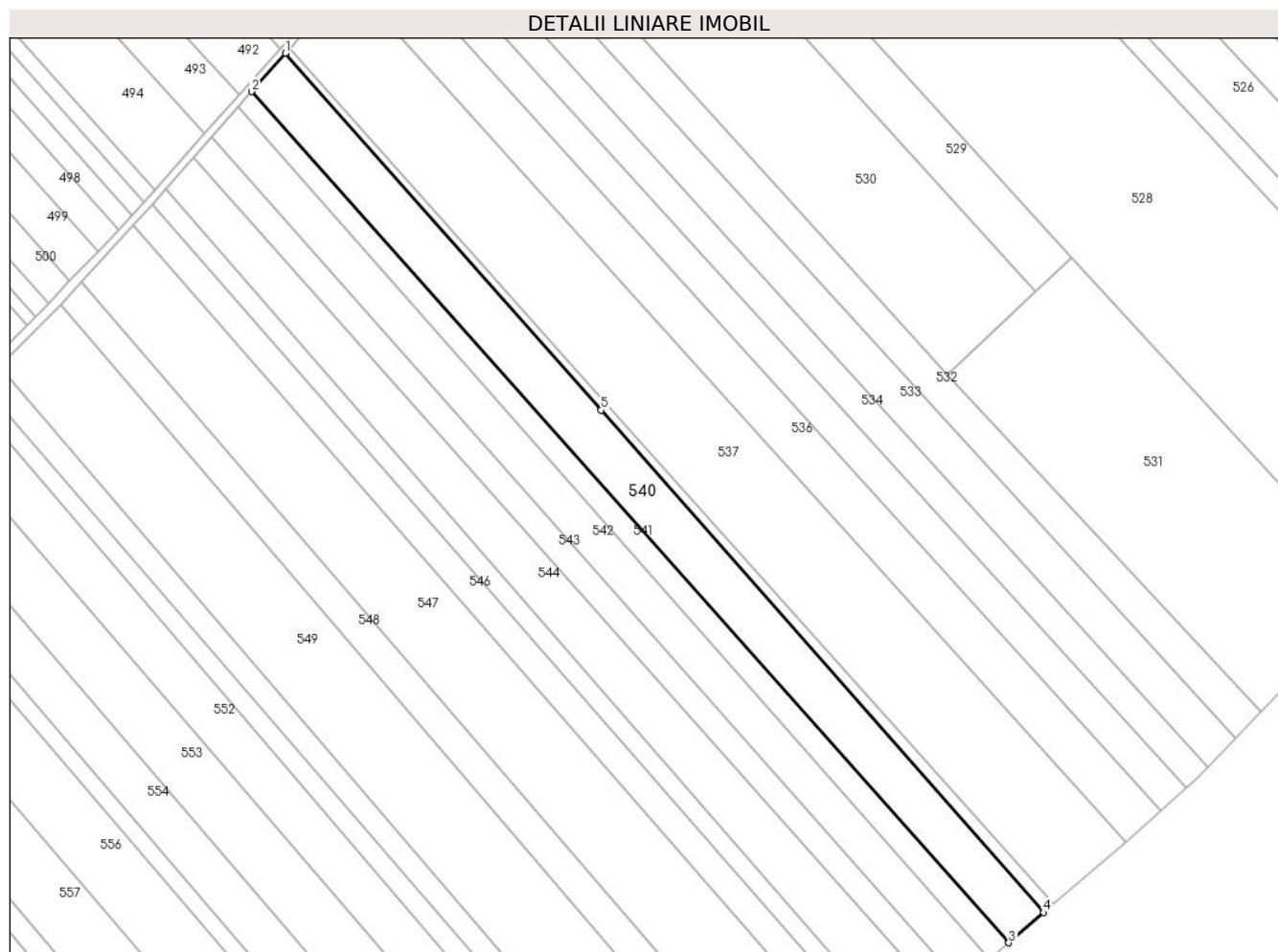
Inscrieri privind dezmembramintele dreptului de proprietate, drepturi reale de garanție și sarcini	Referințe
NU SUNT	

Anexa Nr. 1 La Partea I

Teren

Nr cadastral	Suprafața (mp)*	Observații / Referințe
	7.800	Conform TP 119440 imobilul se află situat in p.c. A821/5, A824/6.

* Suprafața este determinată în planul de proiecție Stereo 70.



Date referitoare la teren

Crt	Categorie folosință	Intravilan	Suprafața (mp)	Tarla	Parcelă	Nr. topo	Observații / Referințe
1	arabil	NU	2.680	114	824/6	-	
2	arabil	NU	4.905	113	821/5	-	
3	arabil	NU	215	144	825	-	

Lungime Segmente

1) Valorile lungimilor segmentelor sunt obținute din proiecție în plan.

Punct început	X / Y	Punct sfârșit	X / Y	Lungime segment (** (m)
1	651.481,038 674.638,283	2	651.468,402 674.623,939	19.115
2	651.468,402 674.623,939	3	651.751,631 674.305,721	426.006
3	651.751,631 674.305,721	4	651.764,755 674.317,033	17.327
4	651.764,755 674.317,033	5	651.599,179 674.504,832	250.367

Punct început	X / Y	Punct sfârșit	X / Y	Lungime segment (** (m)
5	651.599,179 674.504,832	1	651.481,038 674.638,283	178.232

** Lungimile segmentelor sunt determinate în planul de proiecție Stereo 70 și sunt rotunjite la 1 milimetru.

*** Distanța dintre puncte este formată din segmente cumulate ce sunt mai mici decât valoarea 1 milimetru.

**DATE DESPRE IMOBILUL NR. 541**

Oficiul de Cadastru și Publicitate Imobiliară BOTOSANI
Biroul de Cadastru și Publicitate Imobiliară Botosani

A. Partea I. Descrierea imobilului

TEREN Extravilan

Adresa: Jud. Botosani

Nr. Crt	Nr cadastral Nr. topografic	Suprafața* (mp)	Observații / Referințe
A1		3.600	Sector cadastral:124 Teren neimprejmuit; Conform TP 95780 imobilul se află situat in p.c. A821/63.

B. Partea II. Proprietari și acte

Inscrieri privitoare la dreptul de proprietate și alte drepturi reale		Referințe
/		
Act Administrativ nr. 95780, din 10/08/2000 emis de CJSIPT BOTOSANI (Titlu proprietate);		
B1	Intabulare, drept de PROPRIETATE, dobandit prin Reconstituire, cota actuala 1/1, cota initiala 1/1 1) RISTARU GH. ECATERINA, Lipsa C.N.P.	A1

C. Partea III. SARCINI .

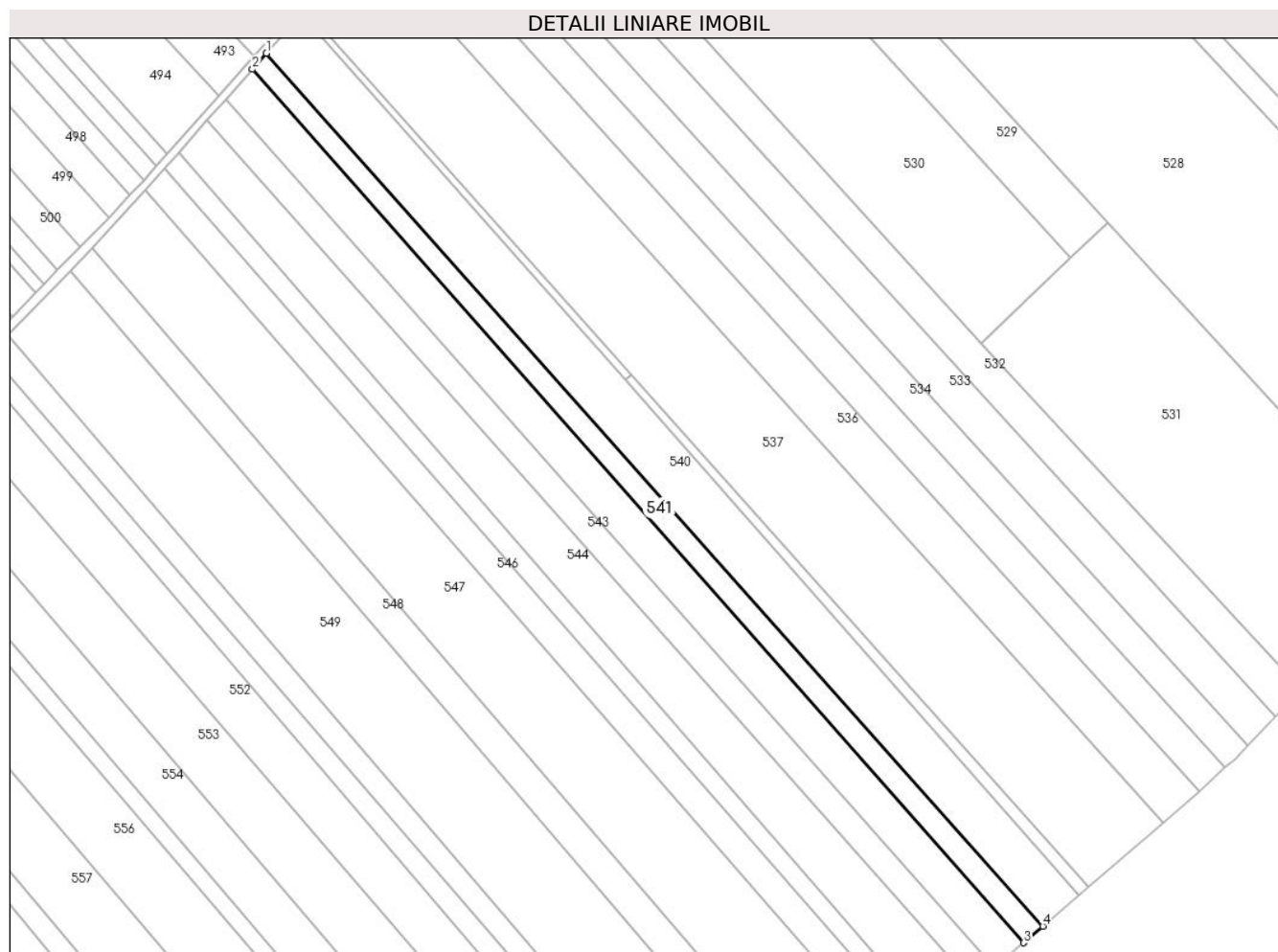
Inscrieri privind dezmembramintele dreptului de proprietate, drepturi reale de garanție și sarcini	Referințe
NU SUNT	

Anexa Nr. 1 La Partea I

Teren

Nr cadastral	Suprafața (mp)*	Observații / Referințe
	3.600	Conform TP 95780 imobilul se află situat in p.c. A821/63.

* Suprafața este determinată în planul de proiecție Stereo 70.



Date referitoare la teren

Crt	Categorie folosință	Intravilan	Suprafața (mp)	Tarla	Parcelă	Nr. topo	Observații / Referințe
1	arabil	NU	2.150	113	821/63	-	
2	arabil	NU	630	114	824	-	
3	faneata	NU	230	114	825	-	
4	arabil	NU	420	114	824	-	
5	faneata	NU	170	114	826	-	

Lungime Segmente

1) Valorile lungimilor segmentelor sunt obținute din proiecție în plan.

Punct început	X / Y	Punct sfârșit	X / Y	Lungime segment (** (m)
1	651.468,402 674.623,939	2	651.463,285 674.618,13	7.742
2	651.463,285 674.618,13	3	651.744,632 674.299,688	424.925

Punct început	X / Y	Punct sfârșit	X / Y	Lungime segment (** (m)
3	651.744,632 674.299,688	4	651.751,631 674.305,721	9.24
4	651.751,631 674.305,721	1	651.468,402 674.623,939	426.006

** Lungimile segmentelor sunt determinate în planul de proiecție Stereo 70 și sunt rotunjite la 1 milimetru.

*** Distanța dintre puncte este formată din segmente cumulate ce sunt mai mici decât valoarea 1 milimetru.

**DATE DESPRE IMOBILUL NR. 542**

Oficiul de Cadastru și Publicitate Imobiliară BOTOSANI
Biroul de Cadastru și Publicitate Imobiliară Botosani

A. Partea I. Descrierea imobilului

TEREN Extravilan

Adresa: Jud. Botosani

Nr. Crt	Nr cadastral Nr. topografic	Suprafața* (mp)	Observații / Referințe
A1		6.100	Sector cadastral:124 Teren neimprejmuit; Conform TP 92818 imobilul se află situat in p.c. A821/64, A824/14.

B. Partea II. Proprietari și acte

Inscrieri privitoare la dreptul de proprietate și alte drepturi reale		Referințe
/		
Act Administrativ nr. 92818, din 12/02/2000 emis de CJSIPT BOTOSANI (Titlu proprietate);		
B1	Intabulare, drept de PROPRIETATE, dobandit prin Reconstituire, cota actuala 1/1, cota initiala 1/1 1) CRAUCIUC GH. ELENA, Lipsa C.N.P.	A1

C. Partea III. SARCINI .

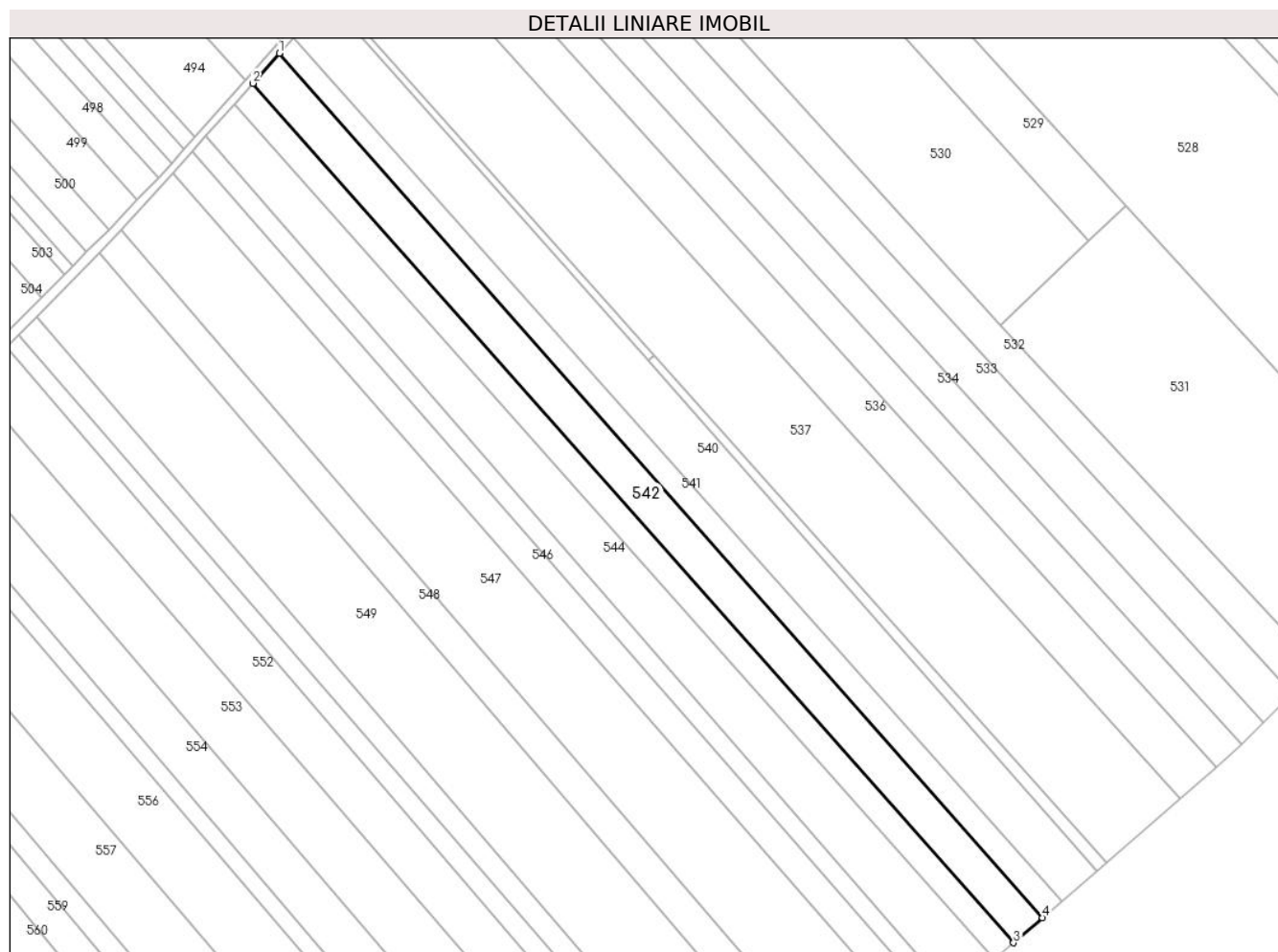
Inscrieri privind dezmembramintele dreptului de proprietate, drepturi reale de garanție și sarcini	Referințe
NU SUNT	

Anexa Nr. 1 La Partea I

Teren

Nr cadastral	Suprafața (mp)*	Observații / Referințe
	6.100	Conform TP 92818 imobilul se află situat in p.c. A821/64, A824/14.

* Suprafața este determinată în planul de proiecție Stereo 70.



Date referitoare la teren

Crt	Categorie folosință	Intra vilan	Suprafața (mp)	Tarla	Parcelă	Nr. topo	Observații / Referințe
1	arabil	NU	1.000	114	824/14	-	
2	arabil	NU	3.774	113	821/64	-	
3	arabil	NU	480	114	826	-	
4	arabil	NU	846	114	824/14	-	

Lungime Segmente

1) Valorile lungimilor segmentelor sunt obținute din proiecție în plan.

Punct început	X / Y	Punct sfârșit	X / Y	Lungime segment (** (m)
1	651.463,285 674.618,13	2	651.453,518 674.607,043	14.776
2	651.453,518 674.607,043	3	651.733,938 674.290,472	422.91
3	651.733,938 674.290,472	4	651.744,632 674.299,688	14.117

Punct început	X / Y	Punct sfârșit	X / Y	Lungime segment (** (m)
4	651.744,632 674.299,688	1	651.463,285 674.618,13	424.925

** Lungimile segmentelor sunt determinate în planul de proiecție Stereo 70 și sunt rotunjite la 1 milimetru.

*** Distanța dintre puncte este formată din segmente cumulate ce sunt mai mici decât valoarea 1 milimetru.

**DATE DESPRE IMOBILUL NR. 543**

Oficiul de Cadastru și Publicitate Imobiliară BOTOSANI
Biroul de Cadastru și Publicitate Imobiliară Botosani

A. Partea I. Descrierea imobilului

TEREN Extravilan

Adresa: Jud. Botosani

Nr. Crt	Nr cadastral Nr. topografic	Suprafața* (mp)	Observații / Referințe
A1		4.100	Sector cadastral:124 Teren neimprejmuit;

B. Partea II. Proprietari și acte

Inscrieri privitoare la dreptul de proprietate și alte drepturi reale	Referințe
/	
Act Administrativ nr. 92865, din 16/03/2000 emis de CJSIPT BOTOSANI (Titlu proprietate);	
B1	A1
Intabulare, drept de PROPRIETATE, dobandit prin Reconstituire, cota actuala 1/1, cota initiala 1/1	
1) ICIUC V. PETRU, Lipsa C.N.P.	

C. Partea III. SARCINI .

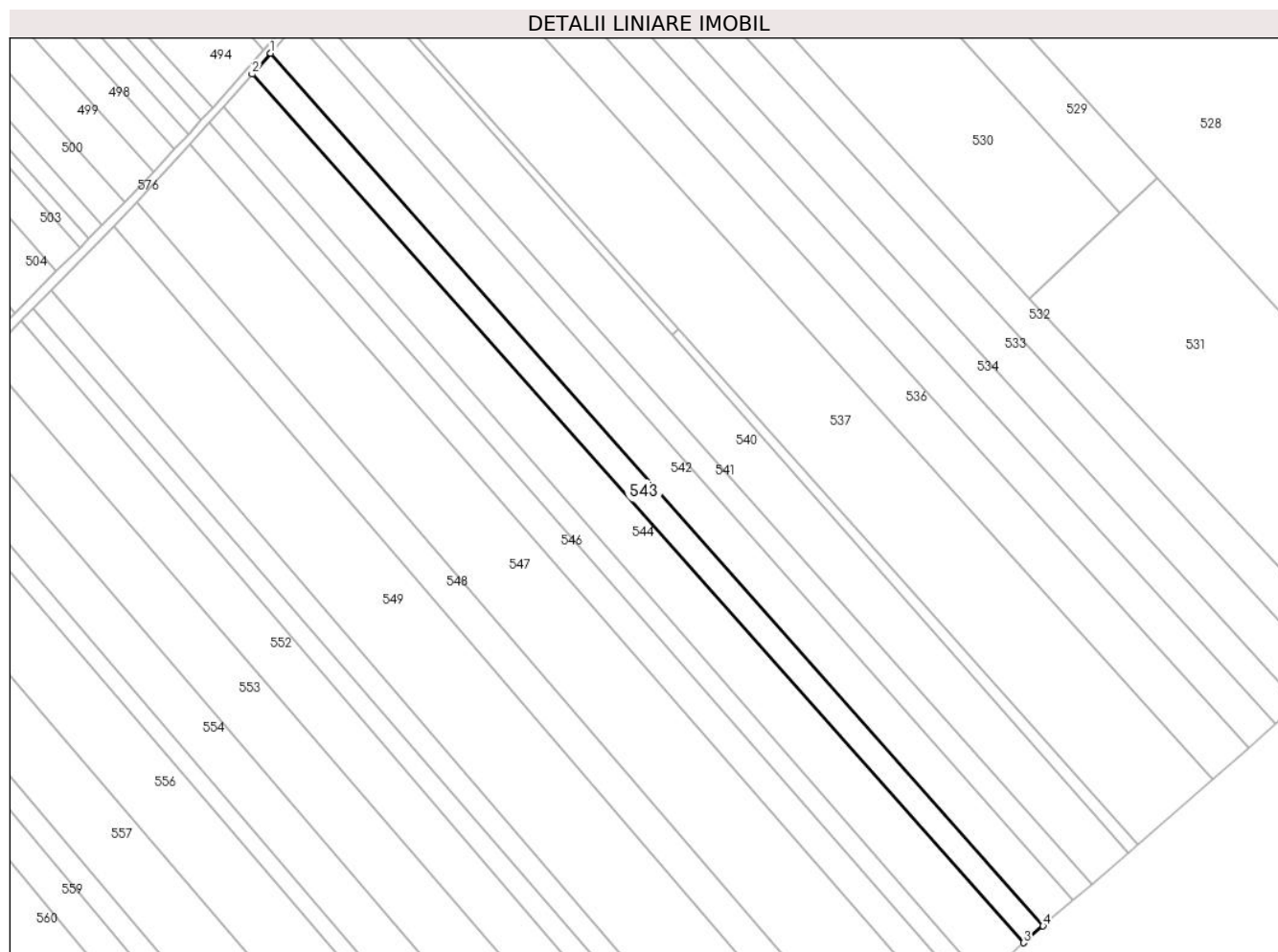
Inscrieri privind dezmembramintele dreptului de proprietate, drepturi reale de garanție și sarcini	Referințe
NU SUNT	

Anexa Nr. 1 La Partea I

Teren

Nr cadastral	Suprafața (mp)*	Observații / Referințe
	4.100	

* Suprafața este determinată în planul de proiecție Stereo 70.



Date referitoare la teren

Crt	Categorie folosință	Intravilan	Suprafața (mp)	Tarla	Parcelă	Nr. topo	Observații / Referințe
1	faneata	NU	2.360	113	821/67	-	
2	faneata	NU	907	114	824/144	-	
3	arabil	NU	200	114	826/2	-	
4	arabil	NU	633	114	824/144	-	

Lungime Segmente

1) Valorile lungimilor segmentelor sunt obținute din proiecție în plan.

Punct început	X / Y	Punct sfârșit	X / Y	Lungime segment (** (m)
1	651.453,518 674.607,043	2	651.446,826 674.599,447	10.123
2	651.446,826 674.599,447	3	651.726,838 674.284,352	421.534
3	651.726,838 674.284,352	4	651.733,938 674.290,472	9.374

Punct început	X / Y	Punct sfârșit	X / Y	Lungime segment (** (m)
4	651.733,938 674.290,472	1	651.453,518 674.607,043	422.91

** Lungimile segmentelor sunt determinate în planul de proiecție Stereo 70 și sunt rotunjite la 1 milimetru.

*** Distanța dintre puncte este formată din segmente cumulate ce sunt mai mici decât valoarea 1 milimetru.

**DATE DESPRE IMOBILUL NR. 544**

Oficiul de Cadastru și Publicitate Imobiliară BOTOSANI
Biroul de Cadastru și Publicitate Imobiliară Botosani

A. Partea I. Descrierea imobilului

TEREN Extravilan

Adresa: Jud. Botosani

Nr. Crt	Nr cadastral Nr. topografic	Suprafața* (mp)	Observații / Referințe
A1		7.500	Sector cadastral:124 Teren neimprejmuit; Conform TP 119428 imobilul se află situat in p.c. A821/24.

B. Partea II. Proprietari și acte

Inscrieri privitoare la dreptul de proprietate și alte drepturi reale		Referințe
/		
Act Administrativ nr. 119428, din 29/03/2011 emis de CJSIPT BOTOSANI (Titlu proprietate);		
B1	Intabulare, drept de PROPRIETATE, dobandit prin Reconstituire, cota actuala 1/1, cota initiala 1/1 1) IUCIUC P VASILE, Lipsa C.N.P. 2) IUCIUC P MIHAI, Lipsa C.N.P. 3) IUCIUC P. CONSTANTIN, Lipsa C.N.P. 4) IUCIUC ALEXANDRU, Lipsa C.N.P.	A1

C. Partea III. SARCINI .

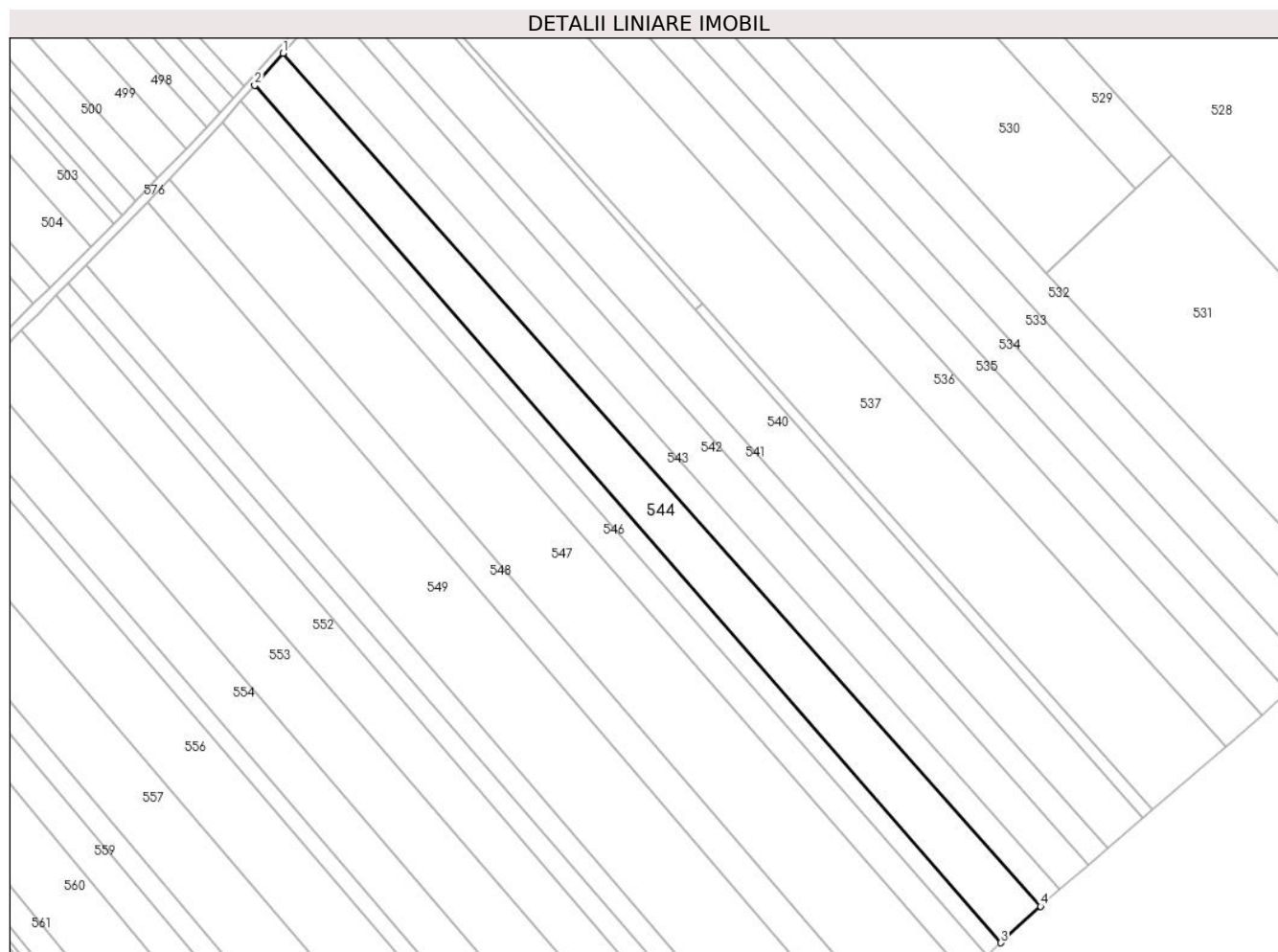
Inscrieri privind dezmembramintele dreptului de proprietate, drepturi reale de garanție și sarcini	Referințe
NU SUNT	

Anexa Nr. 1 La Partea I

Teren

Nr cadastral	Suprafața (mp)*	Observații / Referințe
	7.500	Conform TP 119428 imobilul se află situat in p.c. A821/24.

* Suprafața este determinată în planul de proiecție Stereo 70.



Date referitoare la teren

Crt	Categorie folosință	Intravilan	Suprafața (mp)	Tarla	Parcelă	Nr. topo	Observații / Referințe
1	arabil	NU	4.400	113	821/24	-	
2	arabil	NU	3.100	114	824	-	

Lungime Segmente

1) Valorile lungimilor segmentelor sunt obținute din proiecție în plan.

Punct început	X / Y	Punct sfârșit	X / Y	Lungime segment (** (m)
1	651.446,826 674.599,447	2	651.436,342 674.587,545	15.861
2	651.436,342 674.587,545	3	651.712,179 674.270,862	419.969
3	651.712,179 674.270,862	4	651.726,838 674.284,352	19.921
4	651.726,838 674.284,352	1	651.446,826 674.599,447	421.534

**** Lungimile segmentelor sunt determinate în planul de proiecție Stereo 70 și sunt rotunjite la 1 milimetru.**

***** Distanța dintre puncte este formată din segmente cumulate ce sunt mai mici decât valoarea 1 milimetru.**

**DATE DESPRE IMOBILUL NR. 545**

Oficiul de Cadastru și Publicitate Imobiliară BOTOSANI
Biroul de Cadastru și Publicitate Imobiliară Botosani

A. Partea I. Descrierea imobilului

TEREN Extravilan

Adresa: Jud. Botosani

Nr. Crt	Nr cadastral Nr. topografic	Suprafața* (mp)	Observații / Referințe
A1		3.000	Sector cadastral:124 Teren neimpregmuit;

B. Partea II. Proprietari și acte

Inscrieri privitoare la dreptul de proprietate și alte drepturi reale	Referințe
/	
Act Administrativ nr. 60492, din 18/10/1995 emis de CJSIPT BOTOSANI (Titlu proprietate);	
B1	A1
Intabulare, drept de PROPRIETATE, dobandit prin Reconstituire, cota actuala 1/1, cota initiala 1/1	
1) CRAVACIUC OLIMPIA, Lipsa C.N.P.	

C. Partea III. SARCINI .

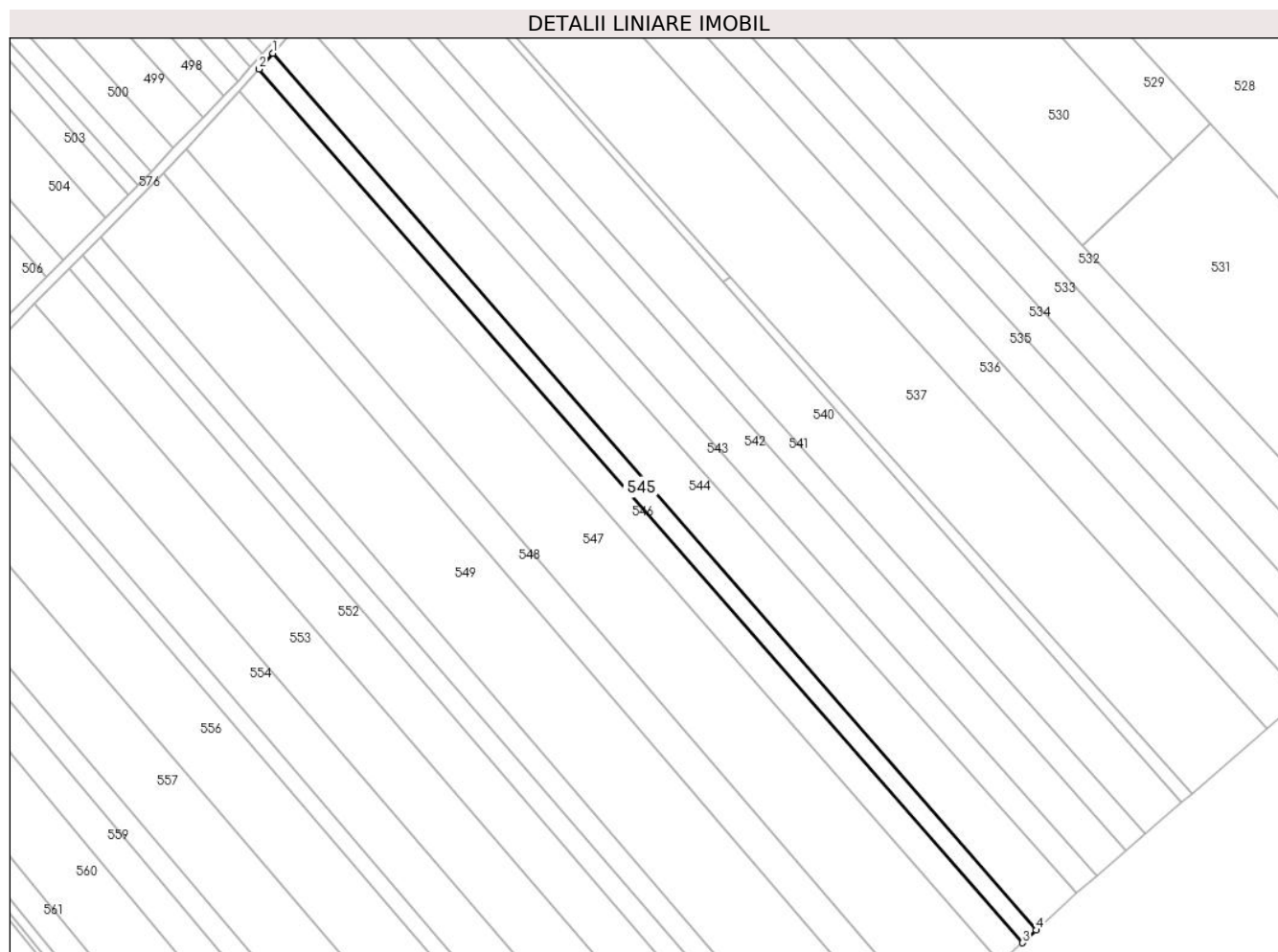
Inscrieri privind dezmembramintele dreptului de proprietate, drepturi reale de garanție și sarcini	Referințe
NU SUNT	

Anexa Nr. 1 La Partea I

Teren

Nr cadastral	Suprafața (mp)*	Observații / Referințe
	3.000	

* Suprafața este determinată în planul de proiecție Stereo 70.



Date referitoare la teren

Crt	Categorie folosință	Intravilan	Suprafața (mp)	Tarla	Parcelă	Nr. topo	Observații / Referințe
1	arabil	NU	1.860	113	821/69	-	
2	arabil	NU	1.140	114	824/9	-	

Lungime Segmente

1) Valorile lungimilor segmentelor sunt obținute din proiecție în plan.

Punct început	X / Y	Punct sfârșit	X / Y	Lungime segment (** (m)
1	651.436,342 674.587,545	2	651.431,299 674.581,821	7.629
2	651.431,299 674.581,821	3	651.707,223 674.266,293	419.156
3	651.707,223 674.266,293	4	651.712,179 674.270,862	6.741
4	651.712,179 674.270,862	1	651.436,342 674.587,545	419.969

**** Lungimile segmentelor sunt determinate în planul de proiecție Stereo 70 și sunt rotunjite la 1 milimetru.**

***** Distanța dintre puncte este formată din segmente cumulate ce sunt mai mici decât valoarea 1 milimetru.**

**DATE DESPRE IMOBILUL NR. 546**

Oficiul de Cadastru și Publicitate Imobiliară BOTOSANI
Biroul de Cadastru și Publicitate Imobiliară Botosani

A. Partea I. Descrierea imobilului

TEREN Extravilan

Adresa: Jud. Botosani

Nr. Crt	Nr cadastral Nr. topografic	Suprafața* (mp)	Observații / Referințe
A1		4.500	Sector cadastral:124 Teren neimprejmuit; Conform TP 26699 imobilul se află situat in p.c. A821/62.

B. Partea II. Proprietari și acte

Inscrieri privitoare la dreptul de proprietate și alte drepturi reale		Referințe
/		
Act Administrativ nr. 26699, din 06/12/1993 emis de CJSIPT BOTOSANI (Titlu proprietate);		
B1	Intabulare, drept de PROPRIETATE, dobandit prin Reconstituire, cota actuala 1/1, cota initiala 1/1 1) CRAUCIUC P. ION, Lipsa C.N.P.	A1

C. Partea III. SARCINI .

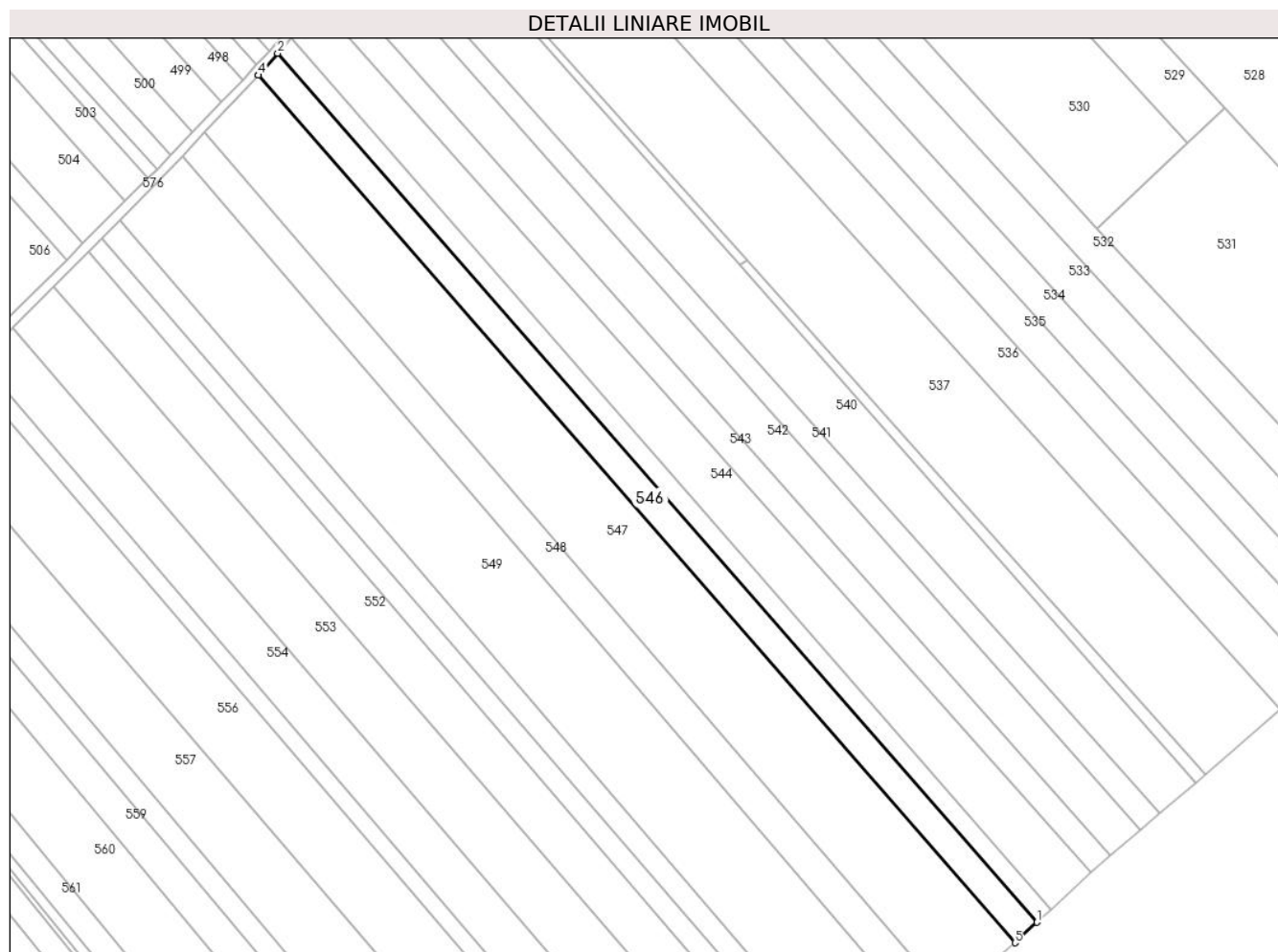
Inscrieri privind dezmembramintele dreptului de proprietate, drepturi reale de garanție și sarcini	Referințe
NU SUNT	

Anexa Nr. 1 La Partea I

Teren

Nr cadastral	Suprafața (mp)*	Observații / Referințe
	4.500	Conform TP 26699 imobilul se află situat in p.c. A821/62.

* Suprafața este determinată în planul de proiecție Stereo 70.



Date referitoare la teren

Crt	Categorie folosință	Intravilan	Suprafața (mp)	Tarla	Parcelă	Nr. topo	Observații / Referințe
1	arabil	NU	2.710	113	821/62	-	
2	arabil	NU	1.790	114	824	-	

Lungime Segmente

1) Valorile lungimilor segmentelor sunt obținute din proiecție în plan.

Punct început	X / Y	Punct sfârșit	X / Y	Lungime segment (** (m)
1	651.707,223 674.266,293	2	651.431,299 674.581,821	419.156
2	651.431,299 674.581,821	3	651.424,239 674.573,855	10.644
3	651.424,239 674.573,855	4	651.424,245 674.573,848	0.009
4	651.424,245 674.573,848	5	651.699,175 674.258,873	418.086

Punct început	X / Y	Punct sfârșit	X / Y	Lungime segment (** (m)
5	651.699,175 674.258,873	1	651.707,223 674.266,293	10.947

** Lungimile segmentelor sunt determinate în planul de proiecție Stereo 70 și sunt rotunjite la 1 milimetru.

*** Distanța dintre puncte este formată din segmente cumulate ce sunt mai mici decât valoarea 1 milimetru.

**DATE DESPRE IMOBILUL NR. 547**

Oficiul de Cadastru și Publicitate Imobiliară BOTOSANI
Biroul de Cadastru și Publicitate Imobiliară Botosani

A. Partea I. Descrierea imobilului

TEREN Extravilan

Adresa: Jud. Botosani

Nr. Crt	Nr cadastral Nr. topografic	Suprafața* (mp)	Observații / Referințe
A1		12.500	Sector cadastral:124 Teren neimprejmuit; Conform TP 36700 imobilul se află situat in p.c. A821/66.

B. Partea II. Proprietari și acte

Inscrieri privitoare la dreptul de proprietate și alte drepturi reale		Referințe
/		
Act Administrativ nr. 36700, din 22/04/1994 emis de CJSIPT BOTOSANI (Titlu proprietate);		
B1	Intabulare, drept de PROPRIETATE, dobandit prin Reconstituire, cota actuala 1/1, cota initiala 1/1 1) IFTODE VASILE , Lipsa C.N.P.	A1

C. Partea III. SARCINI .

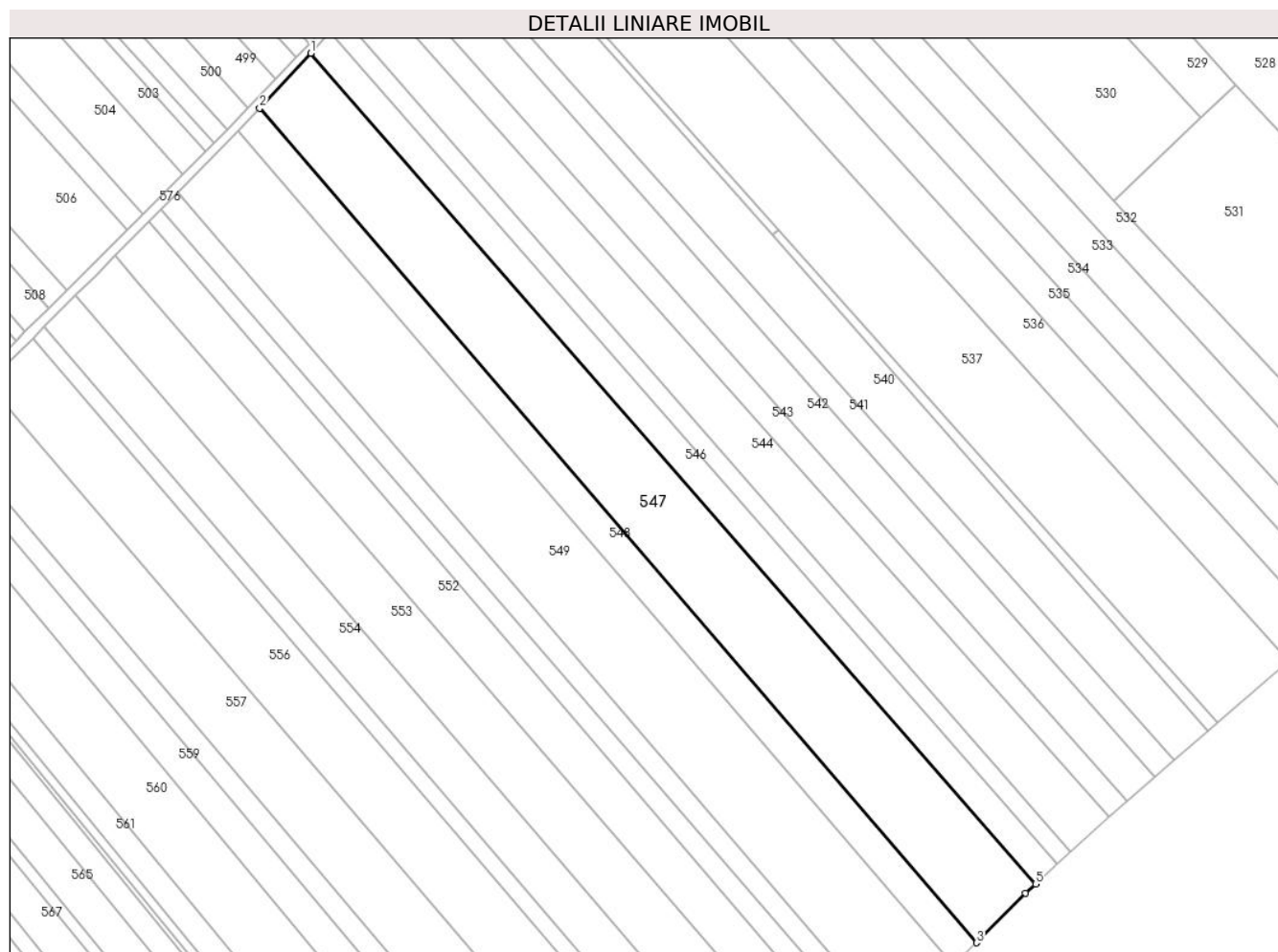
Inscrieri privind dezmembramintele dreptului de proprietate, drepturi reale de garanție și sarcini	Referințe
NU SUNT	

Anexa Nr. 1 La Partea I

Teren

Nr cadastral	Suprafața (mp)*	Observații / Referințe
	12.500	Conform TP 36700 imobilul se află situat in p.c. A821/66.

* Suprafața este determinată în planul de proiecție Stereo 70.



Date referitoare la teren

Crt	Categorie folosință	Intravilan	Suprafața (mp)	Tarla	Parcelă	Nr. topo	Observații / Referințe
1	arabil	NU	7.400	113	821/66	-	
2	arabil	NU	5.100	114	824	-	

Lungime Segmente

1) Valorile lungimilor segmentelor sunt obținute din proiecție în plan.

Punct început	X / Y	Punct sfârșit	X / Y	Lungime segment (** (m))
1	651.424,245 674.573,848	2	651.404,831 674.553,016	28.476
2	651.404,831 674.553,016	3	651.676,71 674.236,598	417.179
3	651.676,71 674.236,598	4	651.695,32 674.255,319	26.397
4	651.695,32 674.255,319	5	651.699,175 674.258,873	5.243

Punct început	X / Y	Punct sfârșit	X / Y	Lungime segment (** (m)
5	651.699,175 674.258,873	1	651.424,245 674.573,848	418.086

** Lungimile segmentelor sunt determinate în planul de proiecție Stereo 70 și sunt rotunjite la 1 milimetru.

*** Distanța dintre puncte este formată din segmente cumulate ce sunt mai mici decât valoarea 1 milimetru.

**DATE DESPRE IMOBILUL NR. 548**

Oficiul de Cadastru și Publicitate Imobiliară BOTOSANI
Biroul de Cadastru și Publicitate Imobiliară Botosani

A. Partea I. Descrierea imobilului

TEREN Extravilan

Adresa: Jud. Botosani

Nr. Crt	Nr cadastral Nr. topografic	Suprafața* (mp)	Observații / Referințe
A1		5.000	Sector cadastral:124 Teren neimprejmuit; Conform TP 55079 imobilul se află situat in p.c. A821/71.

B. Partea II. Proprietari și acte

Inscrieri privitoare la dreptul de proprietate și alte drepturi reale		Referințe
/		
Act Administrativ nr. 55079, din 30/06/1995 emis de CJSIPT BOTOSANI (Titlu proprietate);		
B1	Intabulare, drept de PROPRIETATE, dobandit prin Reconstituire, cota actuala 1/1, cota initiala 1/1 1) ȘIȘTAC P. COSTACHE, Lipsa C.N.P.	A1

C. Partea III. SARCINI .

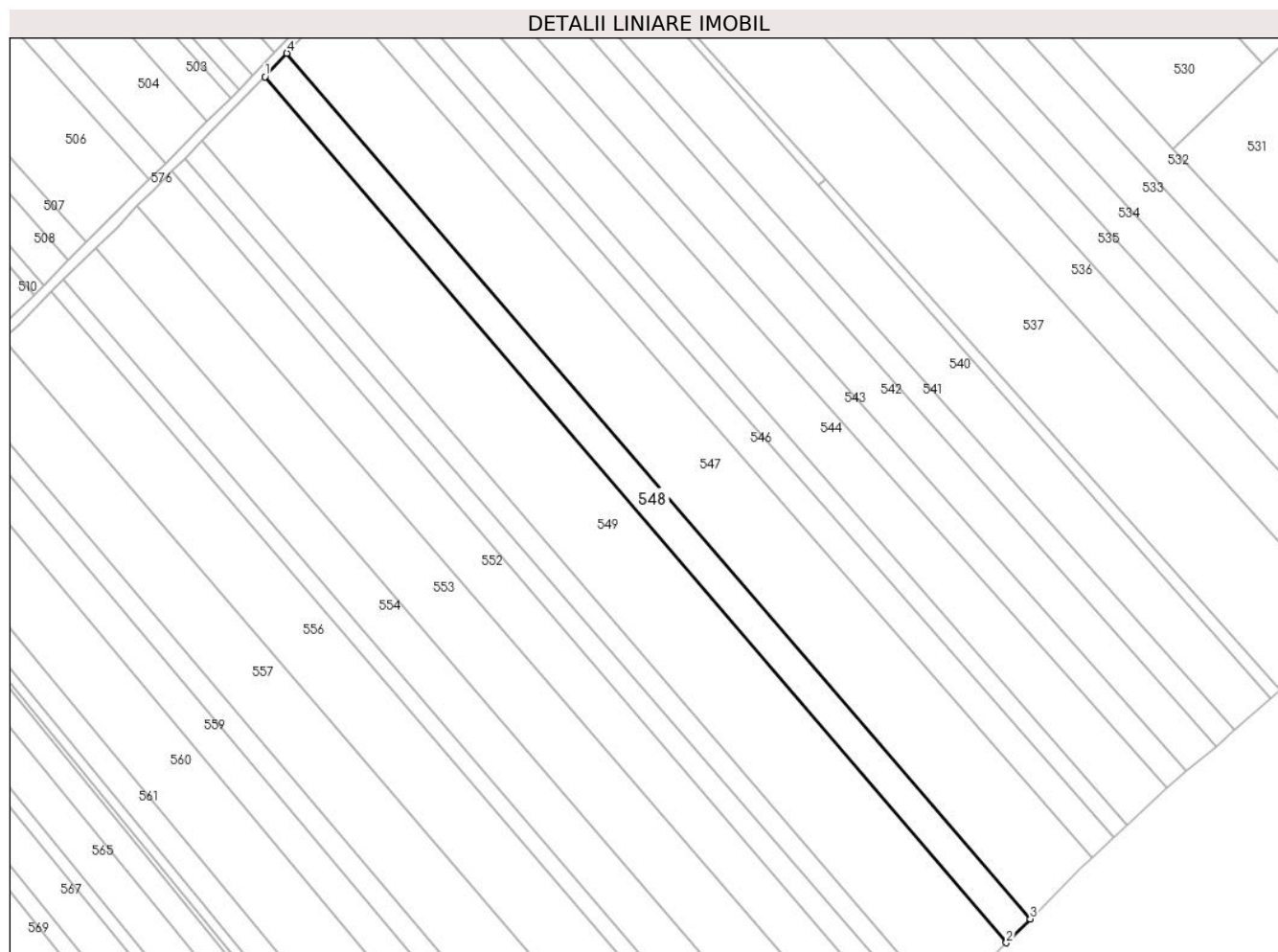
Inscrieri privind dezmembramintele dreptului de proprietate, drepturi reale de garanție și sarcini	Referințe
NU SUNT	

Anexa Nr. 1 La Partea I

Teren

Nr cadastral	Suprafața (mp)*	Observații / Referințe
	5.000	Conform TP 55079 imobilul se află situat in p.c. A821/71.

* Suprafața este determinată în planul de proiecție Stereo 70.



Date referitoare la teren

Crt	Categorie folosință	Intra vilan	Suprafața (mp)	Tarla	Parcelă	Nr. topo	Observații / Referințe
1	arabil	NU	2.960	113	821/71	-	
2	arabil	NU	2.040	114	824	-	

Lungime Segmente

1) Valorile lungimilor segmentelor sunt obținute din proiecție în plan.

Punct început	X / Y	Punct sfârșit	X / Y	Lungime segment (** (m)
1	651.396,828 674.544,427	2	651.668,003 674.227,839	416.851
2	651.668,003 674.227,839	3	651.676,71 674.236,598	12.35
3	651.676,71 674.236,598	4	651.404,831 674.553,016	417.179
4	651.404,831 674.553,016	1	651.396,828 674.544,427	11.739

**** Lungimile segmentelor sunt determinate în planul de proiecție Stereo 70 și sunt rotunjite la 1 milimetru.**

***** Distanța dintre puncte este formată din segmente cumulate ce sunt mai mici decât valoarea 1 milimetru.**

**DATE DESPRE IMOBILUL NR. 549**

Oficiul de Cadastru și Publicitate Imobiliară BOTOSANI
Biroul de Cadastru și Publicitate Imobiliară Botosani

A. Partea I. Descrierea imobilului

TEREN Extravilan

Adresa: Jud. Botosani

Nr. Crt	Nr cadastral Nr. topografic	Suprafața* (mp)	Observații / Referințe
A1		13.500	Sector cadastral:124 Teren neimprejmuit;

B. Partea II. Proprietari și acte

Inscrieri privitoare la dreptul de proprietate și alte drepturi reale	Referințe
/	
Act Administrativ nr. 85898, din 03/03/1999 emis de CJSIPT BOTOSANI (Titlu proprietate);	
B1	A1
Intabulare, drept de PROPRIETATE, dobandit prin Reconstituire, cota actuala 1/1, cota initiala 1/1 1) MARIS I. MARIA , Lipsa C.N.P.	

C. Partea III. SARCINI .

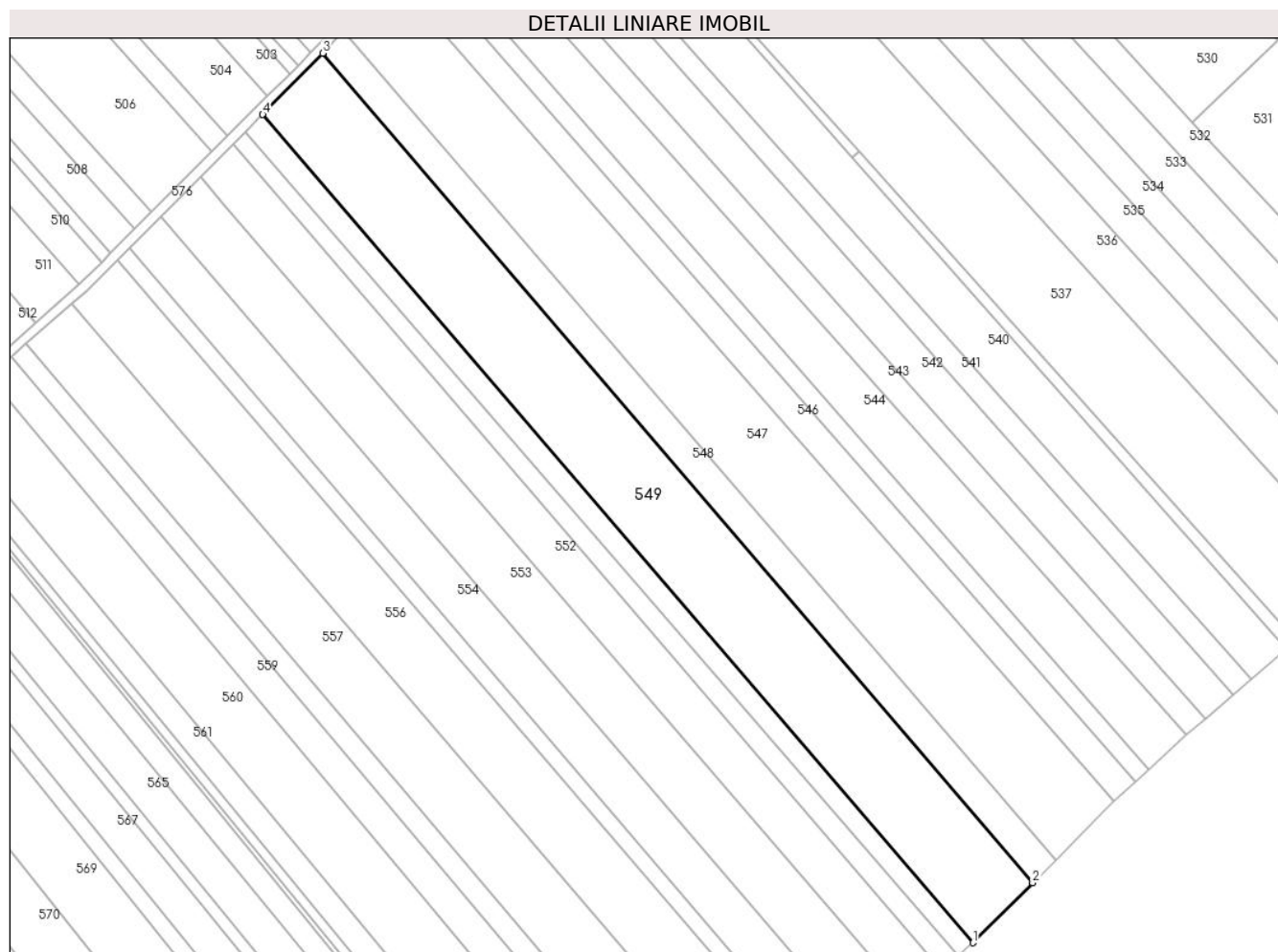
Inscrieri privind dezmembramintele dreptului de proprietate, drepturi reale de garanție și sarcini	Referințe
NU SUNT	

Anexa Nr. 1 La Partea I

Teren

Nr cadastral	Suprafața (mp)*	Observații / Referințe
	13.500	

* Suprafața este determinată în planul de proiecție Stereo 70.



Date referitoare la teren

Crt	Categorie folosință	Intravilan	Suprafața (mp)	Tarla	Parcelă	Nr. topo	Observații / Referințe
1	arabil	NU	8.065	113	821/76	-	
2	arabil	NU	5.435	114	824/7	-	

Lungime Segmente

1) Valorile lungimilor segmentelor sunt obținute din proiecție în plan.

Punct început	X / Y	Punct sfârșit	X / Y	Lungime segment (** (m)
1	651.645,228 674.204,928	2	651.668,003 674.227,839	32.305
2	651.668,003 674.227,839	3	651.396,828 674.544,427	416.851
3	651.396,828 674.544,427	4	651.373,943 674.521,048	32.715
4	651.373,943 674.521,048	1	651.645,228 674.204,928	416.567

**** Lungimile segmentelor sunt determinate în planul de proiecție Stereo 70 și sunt rotunjite la 1 milimetru.**

***** Distanța dintre puncte este formată din segmente cumulate ce sunt mai mici decât valoarea 1 milimetru.**

**DATE DESPRE IMOBILUL NR. 550**

Oficiul de Cadastru și Publicitate Imobiliară BOTOSANI
Biroul de Cadastru și Publicitate Imobiliară Botosani

A. Partea I. Descrierea imobilului

TEREN Extravilan

Adresa: Jud. Botosani

Nr. Crt	Nr cadastral Nr. topografic	Suprafața* (mp)	Observații / Referințe
A1		3.500	Sector cadastral:124 Teren neimprejmuit; Conform TP 35128 imobilul se află situat în p.c. A821/16.

B. Partea II. Proprietari și acte

Inscrieri privitoare la dreptul de proprietate și alte drepturi reale		Referințe
/		
Act Administrativ nr. 35128, din 06/04/1994 emis de CJSIPT BOTOSANI (Titlu proprietate);		
B1	Intabulare, drept de PROPRIETATE, dobandit prin Reconstituire, cota actuala 1/1, cota initiala 1/1 1) TRACI VASILE, Lipsa C.N.P.	A1

C. Partea III. SARCINI .

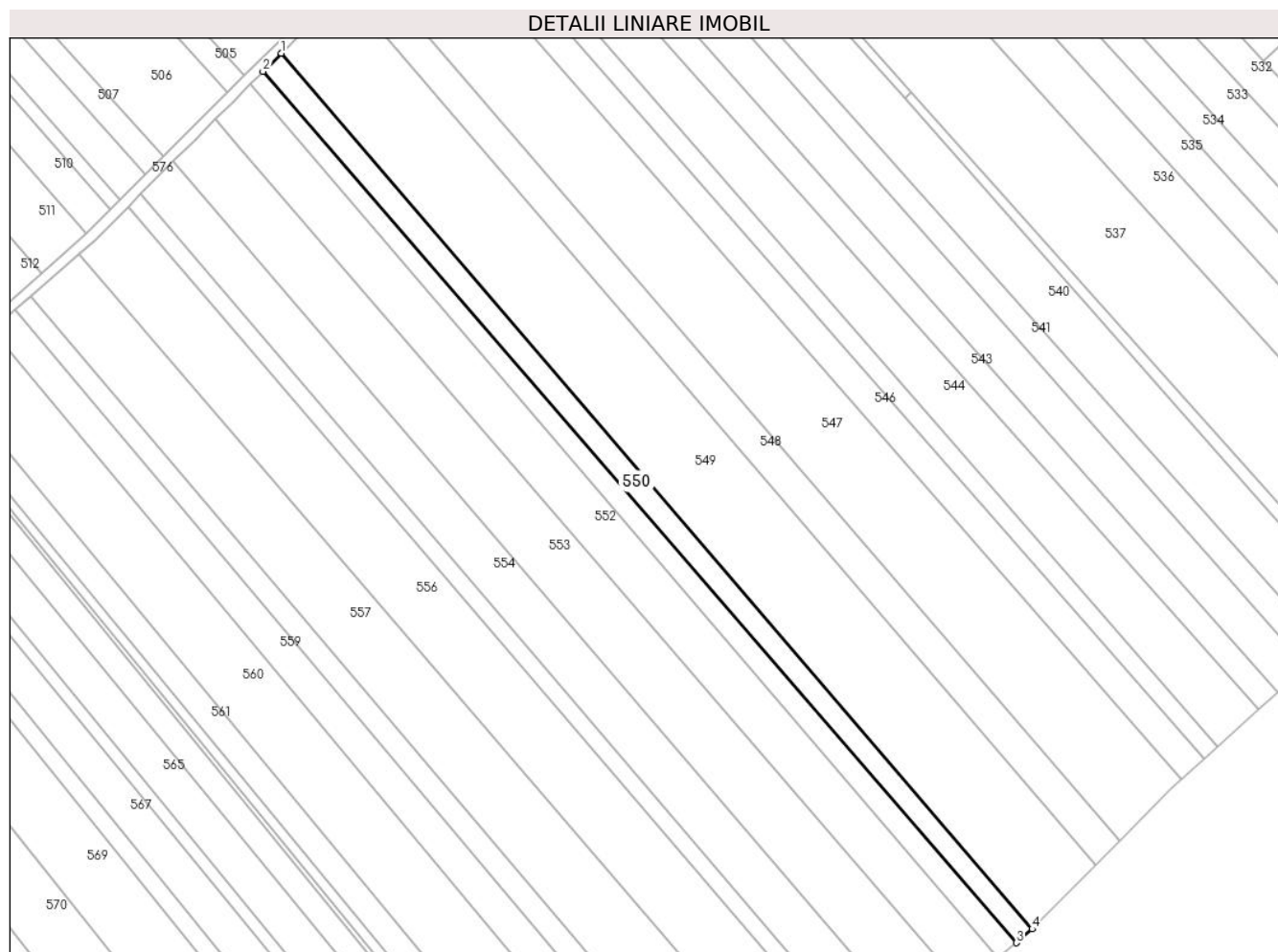
Inscrieri privind dezmembramintele dreptului de proprietate, drepturi reale de garanție și sarcini	Referințe
NU SUNT	

Anexa Nr. 1 La Partea I

Teren

Nr cadastral	Suprafața (mp)*	Observații / Referințe
	3.500	Conform TP 35128 imobilul se află situat in p.c. A821/16.

* Suprafața este determinată în planul de proiecție Stereo 70.



Date referitoare la teren

Crt	Categorie folosință	Intra vilan	Suprafața (mp)	Tarla	Parcelă	Nr. topo	Observații / Referințe
1	arabil	NU	2.160	113	821/16	-	
2	arabil	NU	1.340	114	824	-	

Lungime Segmente

1) Valorile lungimilor segmentelor sunt obținute din proiecție în plan.

Punct început	X / Y	Punct sfârșit	X / Y	Lungime segment (** (m)
1	651.373,943 674.521,048	2	651.367,39 674.514,489	9.272
2	651.367,39 674.514,489	3	651.639,515 674.199,962	415.908
3	651.639,515 674.199,962	4	651.645,228 674.204,928	7.569
4	651.645,228 674.204,928	1	651.373,943 674.521,048	416.567

**** Lungimile segmentelor sunt determinate în planul de proiecție Stereo 70 și sunt rotunjite la 1 milimetru.**

***** Distanța dintre puncte este formată din segmente cumulate ce sunt mai mici decât valoarea 1 milimetru.**

**DATE DESPRE IMOBILUL NR. 551**

Oficiul de Cadastru și Publicitate Imobiliară BOTOSANI
Biroul de Cadastru și Publicitate Imobiliară Botosani

A. Partea I. Descrierea imobilului

TEREN Extravilan

Adresa: Jud. Botosani

Nr. Crt	Nr cadastral Nr. topografic	Suprafața* (mp)	Observații / Referințe
A1		3.100	Sector cadastral:124 Teren neimprejmuit; Conform TP 157051 imobilul se află situat in p.c. A821/46.

B. Partea II. Proprietari și acte

Inscrieri privitoare la dreptul de proprietate și alte drepturi reale		Referințe
/		
Act Administrativ nr. 157051, din 27/07/2004 emis de CJSIPT BOTOSANI (Titlu proprietate);		
B1	Intabulare, drept de PROPRIETATE, dobandit prin Reconstituire, cota actuala 1/1, cota initiala 1/1 1) TRACI DUMITRU, Lipsa C.N.P.	A1

C. Partea III. SARCINI .

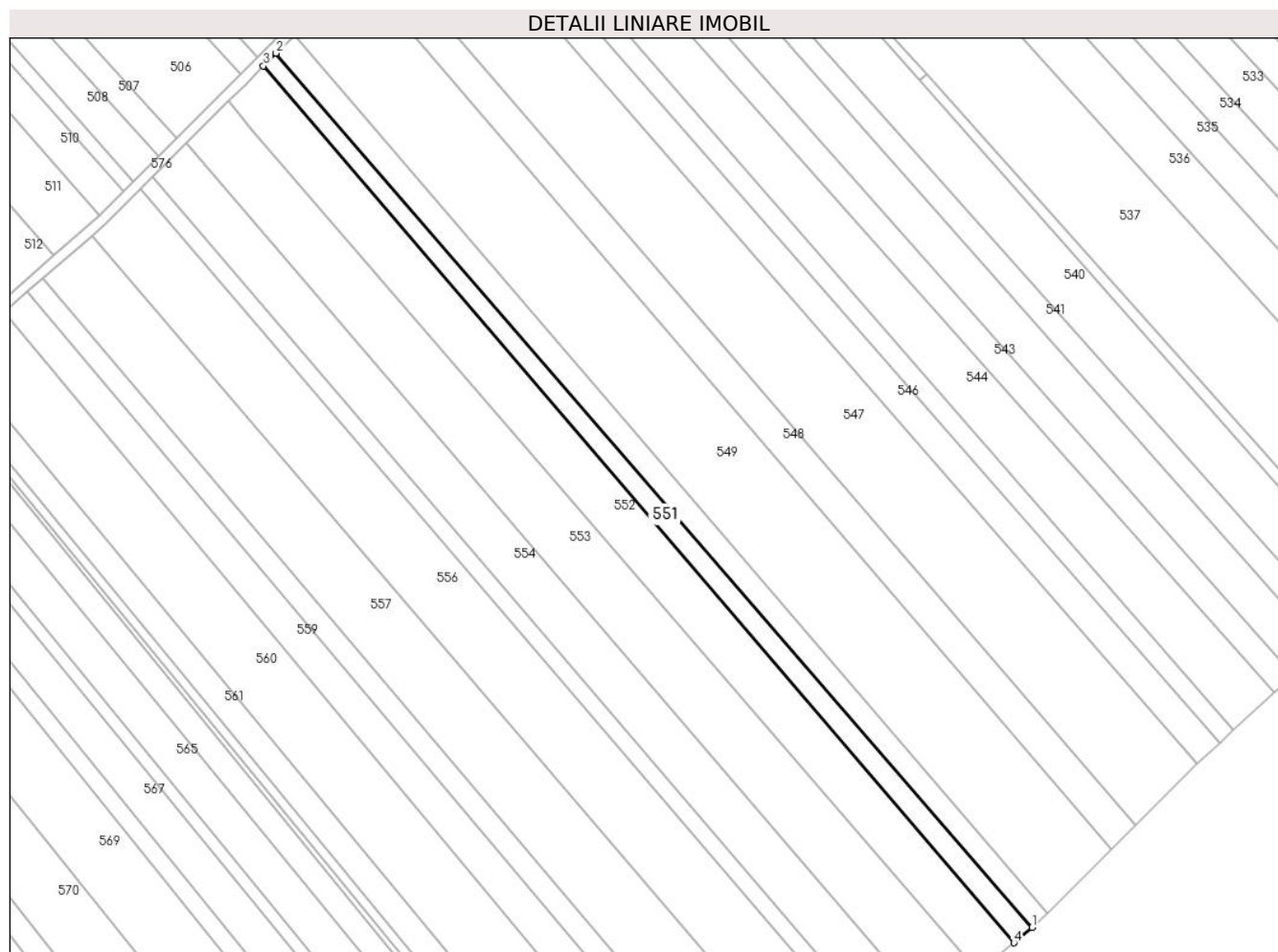
Inscrieri privind dezmembramintele dreptului de proprietate, drepturi reale de garanție și sarcini	Referințe
NU SUNT	

Anexa Nr. 1 La Partea I

Teren

Nr cadastral	Suprafața (mp)*	Observații / Referințe
	3.100	Conform TP 157051 imobilul se află situat în p.c. A821/46.

* Suprafața este determinată în planul de proiecție Stereo 70.



Date referitoare la teren

Crt	Categorie folosință	Intravilan	Suprafața (mp)	Tarla	Parcelă	Nr. topo	Observații / Referințe
1	arabil	NU	1.773	113	821/46	-	
2	arabil	NU	1.327	114	824	-	

Lungime Segmente

1) Valorile lungimilor segmentelor sunt obținute din proiecție în plan.

Punct început	X / Y	Punct sfârșit	X / Y	Lungime segment (** (m)
1	651.639,515 674.199,962	2	651.367,39 674.514,489	415.908
2	651.367,39 674.514,489	3	651.362,831 674.509,927	6.449
3	651.362,831 674.509,927	4	651.633,077 674.194,436	415.412
4	651.633,077 674.194,436	1	651.639,515 674.199,962	8.485

**** Lungimile segmentelor sunt determinate în planul de proiecție Stereo 70 și sunt rotunjite la 1 milimetru.**

***** Distanța dintre puncte este formată din segmente cumulate ce sunt mai mici decât valoarea 1 milimetru.**

**DATE DESPRE IMOBILUL NR. 552**

Oficiul de Cadastru și Publicitate Imobiliară BOTOSANI
 Biroul de Cadastru și Publicitate Imobiliară Botosani

A. Partea I. Descrierea imobilului

TEREN Extravilan

Adresa: Jud. Botosani

Nr. Crt	Nr cadastral Nr. topografic	Suprafața* (mp)	Observații / Referințe
A1	53271	7.200	Sector cadastral:124 Teren neimprejmuit; Conform act notarial nr. 679 imobilul se află situat in p. c. A821/39

B. Partea II. Proprietari și acte

Inscrieri privitoare la dreptul de proprietate și alte drepturi reale		Referințe
10752 / 08/02/2018		
Act Notarial nr. 679, din 08/04/2011 emis de BNP,, ELENA ROMAN” Botoșani;		
B3	Intabulare, drept de PROPRIETATE, dobandit prin Conventie, cota actuala 1/1, cota initiala 1/1 1) SC WAWOLFF AGRAR SRL, CIF:23129838	A1
Act Normativ nr. 17, din 07/03/2014 emis de Parlamentul României;		
B4	Imobil aflat sub incidența art. 3 alin. (1) din Legea 17/2014	A1

C. Partea III. SARCINI .

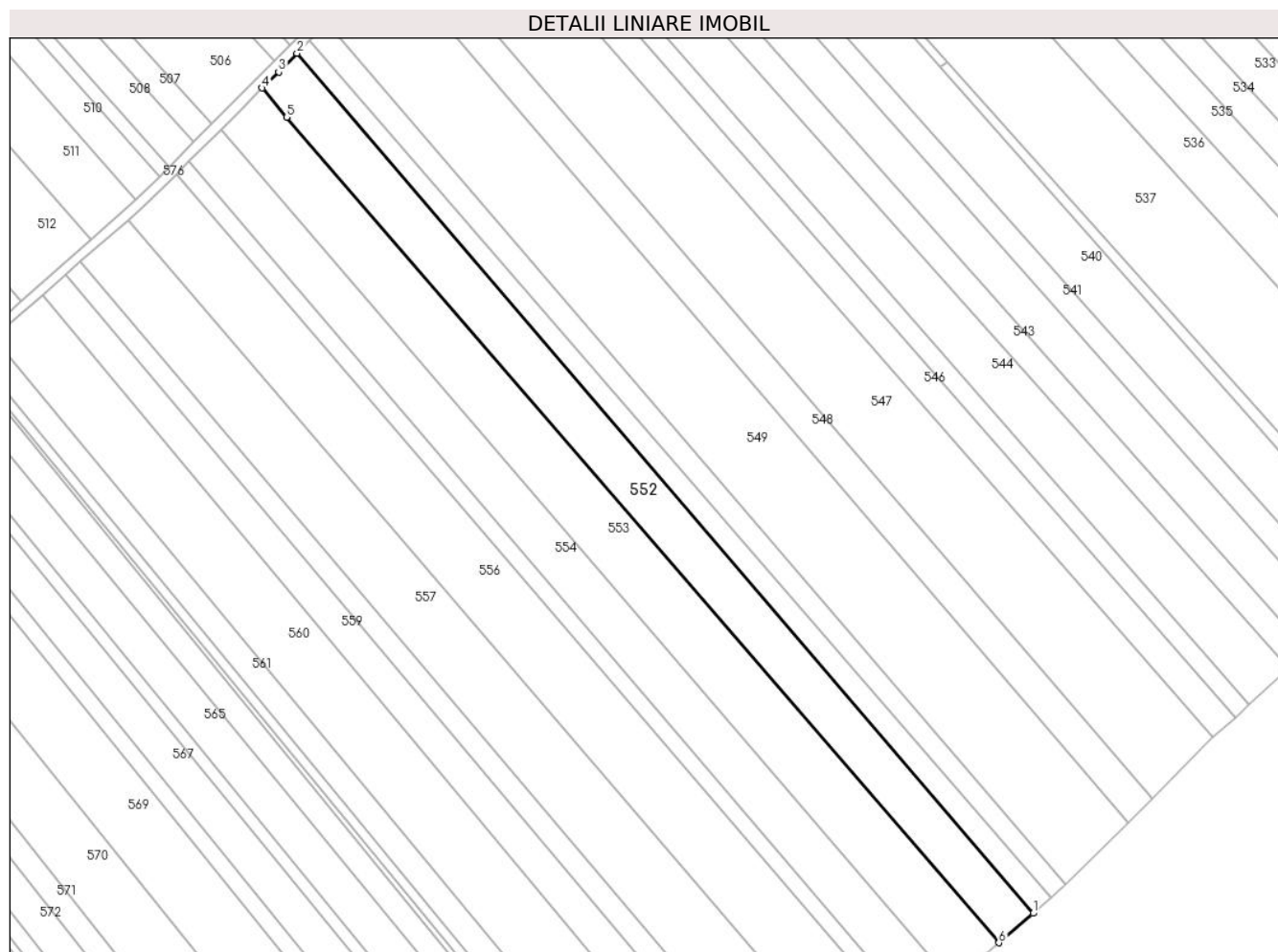
Inscrieri privind dezmembramintele dreptului de proprietate, drepturi reale de garanție și sarcini	Referințe
NU SUNT	

Anexa Nr. 1 La Partea I

Teren

Nr cadastral	Suprafața (mp)*	Observații / Referințe
53271	7.200	Conform act notarial nr. 679 imobilul se află situat in p. c. A821/39

* Suprafața este determinată în planul de proiecție Stereo 70.



Date referitoare la teren

Crt	Categorie folosință	Intravilan	Suprafața (mp)	Tarla	Parcelă	Nr. topo	Observații / Referințe
1	arabil	NU	4.330	113	821/39	-	
2	arabil	NU	430	112	811	-	
3	arabil	NU	2.440	114	824	-	

Lungime Segmente

1) Valorile lungimilor segmentelor sunt obținute din proiecție în plan.

Punct început	X / Y	Punct sfârșit	X / Y	Lungime segment (** (m)
1	651.633,077 674.194,436	2	651.362,831 674.509,927	415.412
2	651.362,831 674.509,927	3	651.356,132 674.503,045	9.604
3	651.356,132 674.503,045	4	651.350,101 674.497,179	8.413
4	651.350,101 674.497,179	5	651.359,112 674.486,476	13.992

Punct început	X / Y	Punct sfârșit	X / Y	Lungime segment (** (m)
5	651.359,112 674.486,476	6	651.620,483 674.183,626	400.041
6	651.620,483 674.183,626	1	651.633,077 674.194,436	16.597

** Lungimile segmentelor sunt determinate în planul de proiecție Stereo 70 și sunt rotunjite la 1 milimetru.

*** Distanța dintre puncte este formată din segmente cumulate ce sunt mai mici decât valoarea 1 milimetru.

**DATE DESPRE IMOBILUL NR. 553**

Oficiul de Cadastru și Publicitate Imobiliară BOTOSANI
Biroul de Cadastru și Publicitate Imobiliară Botosani

A. Partea I. Descrierea imobilului

TEREN Extravilan

Adresa: Jud. Botosani

Nr. Crt	Nr cadastral Nr. topografic	Suprafața* (mp)	Observații / Referințe
A1	55871	9.000	Sector cadastral:124 Teren neimprejmuit; Conform act notarial nr. 102 imobilul se află situat in p. c. A821/38

B. Partea II. Proprietari și acte

Inscrieri privitoare la dreptul de proprietate și alte drepturi reale	Referințe
14099 / 17/02/2022	
Act Normativ nr. 17, din 07/03/2014 emis de Parlamentul României;	
B4	„Imobil aflat sub incidența art. 3 alin (1) din Legea nr.17/2014” A1
7808 / 30/01/2023	
Act Notarial nr. 102, din 27/01/2023 emis de BIN "Zaharia Felix Gheorghită" Iași;	
B5	Intabulare, drept de PROPRIETATE, dobandit prin Conventie, cota actuala 1/1, cota initiala 1/1 1) SC ORGAPIC SRL, CIF:19277739 A1

C. Partea III. SARCINI .

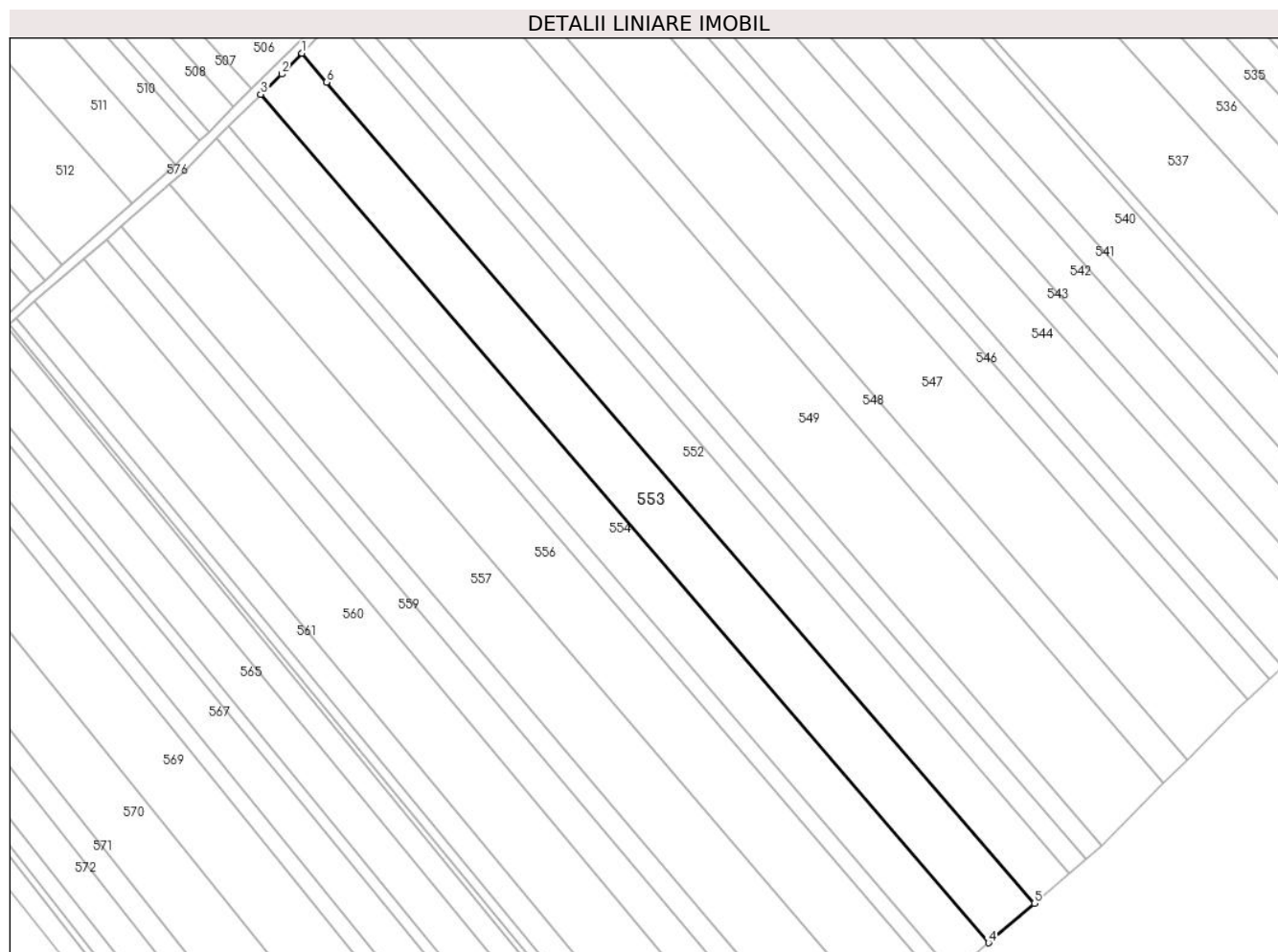
Inscrieri privind dezmembramintele dreptului de proprietate, drepturi reale de garanție și sarcini	Referințe
NU SUNT	

Anexa Nr. 1 La Partea I

Teren

Nr cadastral	Suprafața (mp)*	Observații / Referințe
55871	9.000	Conform act notarial nr. 102 imobilul se află situat în p. c. A821/38

* Suprafața este determinată în planul de proiecție Stereo 70.



Date referitoare la teren

Crt	Categorie folosință	Intravilan	Suprafața (mp)	Tarla	Parcelă	Nr. topo	Observații / Referințe
1	arabil	NU	5.130	113	821/38	-	
2	arabil	NU	1.770	112	811	-	
3	arabil	NU	2.100	114	824	-	

Lungime Segmente

1) Valorile lungimilor segmentelor sunt obținute din proiecție în plan.

Punct început	X / Y	Punct sfârșit	X / Y	Lungime segment (** (m)
1	651.350,101 674.497,179	2	651.342,643 674.489,468	10.728
2	651.342,643 674.489,468	3	651.334,919 674.481,987	10.752
3	651.334,919 674.481,987	4	651.603,548 674.169,091	412.39
4	651.603,548 674.169,091	5	651.620,483 674.183,626	22.317

Punct început	X / Y	Punct sfârșit	X / Y	Lungime segment (** (m)
5	651.620,483 674.183,626	6	651.359,112 674.486,476	400.041
6	651.359,112 674.486,476	1	651.350,101 674.497,179	13.992

** Lungimile segmentelor sunt determinate în planul de proiecție Stereo 70 și sunt rotunjite la 1 milimetru.

*** Distanța dintre puncte este formată din segmente cumulate ce sunt mai mici decât valoarea 1 milimetru.

**DATE DESPRE IMOBILUL NR. 554**

Oficiul de Cadastru și Publicitate Imobiliară BOTOSANI
Biroul de Cadastru și Publicitate Imobiliară Botosani

A. Partea I. Descrierea imobilului

TEREN Extravilan

Adresa: Jud. Botosani

Nr. Crt	Nr cadastral Nr. topografic	Suprafața* (mp)	Observații / Referințe
A1		7.000	Sector cadastral:124 Teren neimprejmuit; Conform TP 26736 imobilul se află situat în p.c. A821/25.

B. Partea II. Proprietari și acte

Inscrieri privitoare la dreptul de proprietate și alte drepturi reale		Referințe
/		
Act Administrativ nr. 26736, din 09/12/1993 emis de CJSIPT BOTOSANI (Titlu proprietate);		
B1	Intabulare, drept de PROPRIETATE, dobandit prin Reconstituire, cota actuala 1/1, cota initiala 1/1 1) HĂISAN SOFICA, Lipsa C.N.P. 2) ZAHABSCHI CONSTANTIN, Lipsa C.N.P. 3) ZAHABSCHI P. DUMITRU, Lipsa C.N.P.	A1

C. Partea III. SARCINI .

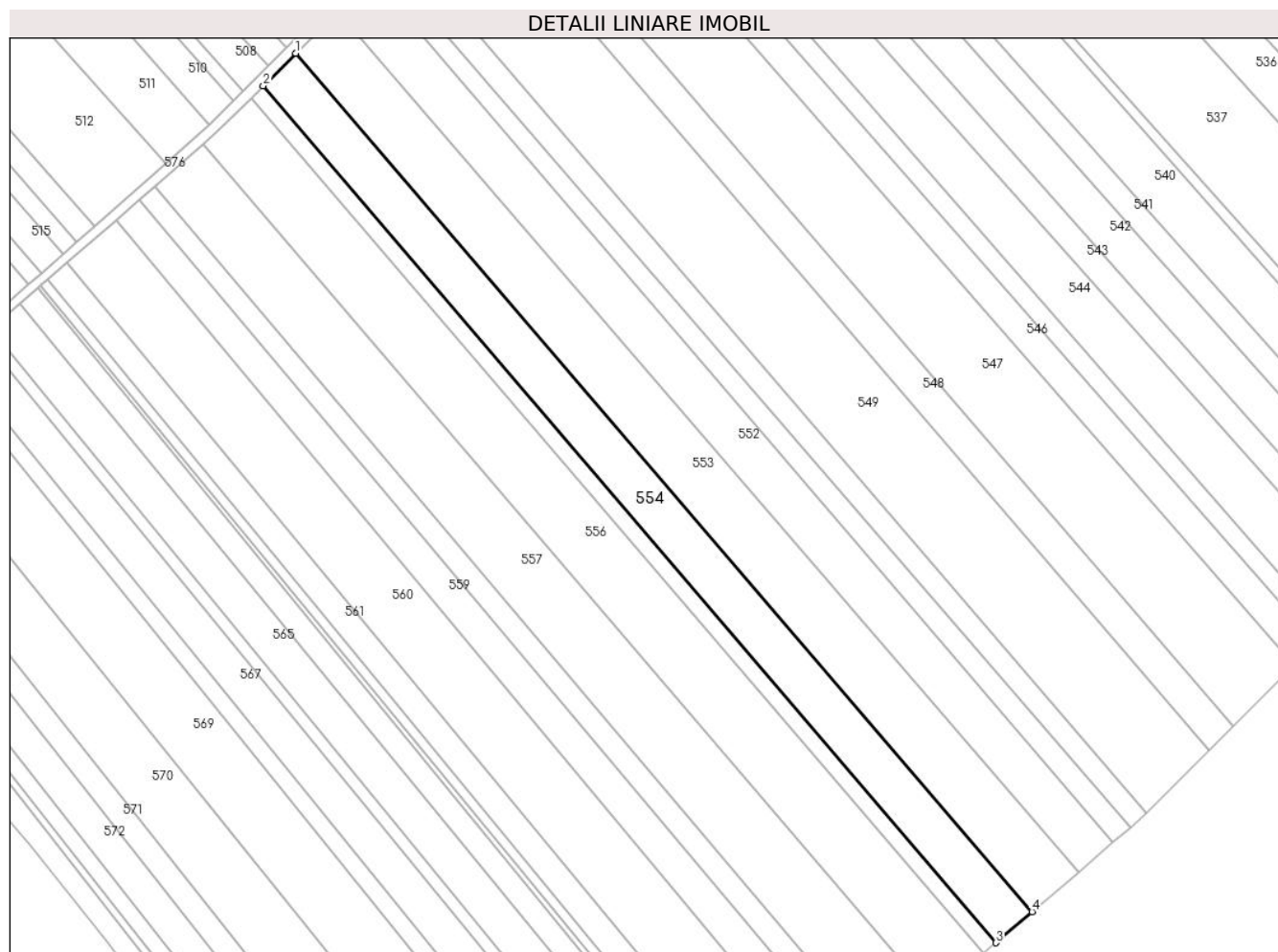
Inscrieri privind dezmembramintele dreptului de proprietate, drepturi reale de garanție și sarcini	Referințe
NU SUNT	

Anexa Nr. 1 La Partea I

Teren

Nr cadastral	Suprafața (mp)*	Observații / Referințe
	7.000	Conform TP 26736 imobilul se află situat in p.c. A821/25.

* Suprafața este determinată în planul de proiecție Stereo 70.



Date referitoare la teren

Crt	Categorie folosință	Intravilan	Suprafața (mp)	Tarla	Parcelă	Nr. topo	Observații / Referințe
1	arabil	NU	3.192	113	821/25	-	
2	arabil	NU	1.776	112	811	-	
3	arabil	NU	2.032	114	824	-	

Lungime Segmente

1) Valorile lungimilor segmentelor sunt obținute din proiecție în plan.

Punct început	X / Y	Punct sfârșit	X / Y	Lungime segment (** (m)
1	651.334,919 674.481,987	2	651.323,112 674.470,171	16.705
2	651.323,112 674.470,171	3	651.590,385 674.157,794	411.114
3	651.590,385 674.157,794	4	651.603,548 674.169,091	17.346
4	651.603,548 674.169,091	1	651.334,919 674.481,987	412.39

**** Lungimile segmentelor sunt determinate în planul de proiecție Stereo 70 și sunt rotunjite la 1 milimetru.**

***** Distanța dintre puncte este formată din segmente cumulate ce sunt mai mici decât valoarea 1 milimetru.**

**DATE DESPRE IMOBILUL NR. 555**

Oficiul de Cadastru și Publicitate Imobiliară BOTOSANI
Biroul de Cadastru și Publicitate Imobiliară Botosani

A. Partea I. Descrierea imobilului

TEREN Extravilan

Adresa: Jud. Botosani

Nr. Crt	Nr cadastral Nr. topografic	Suprafața* (mp)	Observații / Referințe
A1		2.500	Sector cadastral:124 Teren neimprejmuit; Conform TP 141525 imobilul se află situat in p.c. A821/14.

B. Partea II. Proprietari și acte

Inscrieri privitoare la dreptul de proprietate și alte drepturi reale		Referințe
/		
Act Administrativ nr. 141525, din 30/08/2003 emis de CJSIPT BOTOSANI (Titlu proprietate);		
B1	Intabulare, drept de PROPRIETATE, dobandit prin Reconstituire, cota actuala 1/1, cota initiala 1/1 1) VICHIRIUC C. PROFIRA, Lipsa C.N.P.	A1

C. Partea III. SARCINI .

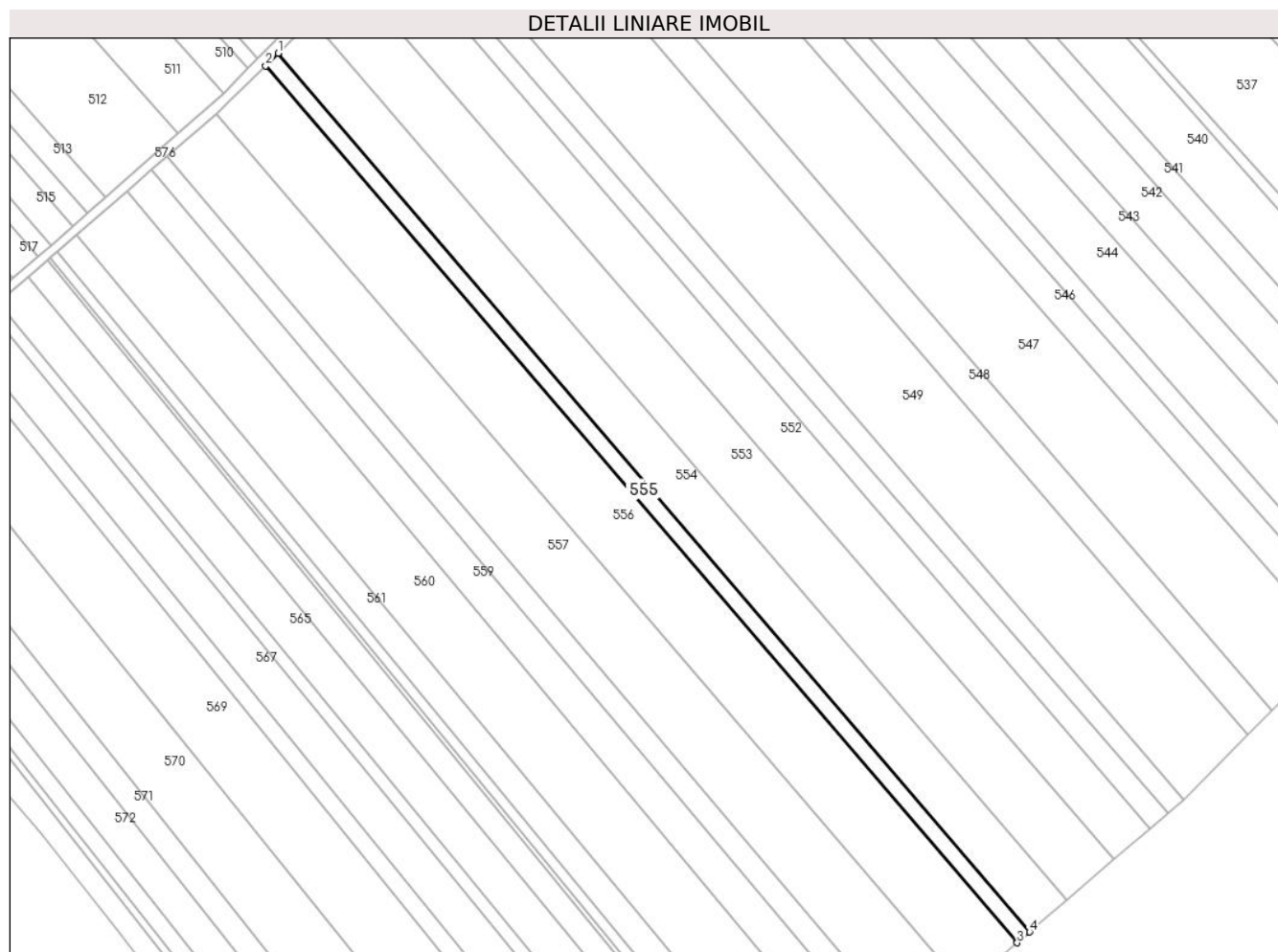
Inscrieri privind dezmembramintele dreptului de proprietate, drepturi reale de garanție și sarcini	Referințe
NU SUNT	

Anexa Nr. 1 La Partea I

Teren

Nr cadastral	Suprafața (mp)*	Observații / Referințe
	2.500	Conform TP 141525 imobilul se află situat în p.c. A821/14.

* Suprafața este determinată în planul de proiecție Stereo 70.



Date referitoare la teren

Crt	Categorie folosință	Intravilan	Suprafața (mp)	Tarla	Parcelă	Nr. topo	Observații / Referințe
1	arabil	NU	1.470	113	821/14	-	
2	arabil	NU	1.030	112	811	-	

Lungime Segmente

1) Valorile lungimilor segmentelor sunt obținute din proiecție în plan.

Punct început	X / Y	Punct sfârșit	X / Y	Lungime segment (** (m)
1	651.323,112 674.470,171	2	651.318,636 674.465,691	6.333
2	651.318,636 674.465,691	3	651.585,942 674.153,98	410.629
3	651.585,942 674.153,98	4	651.590,385 674.157,794	5.856
4	651.590,385 674.157,794	1	651.323,112 674.470,171	411.114

**** Lungimile segmentelor sunt determinate în planul de proiecție Stereo 70 și sunt rotunjite la 1 milimetru.**

***** Distanța dintre puncte este formată din segmente cumulate ce sunt mai mici decât valoarea 1 milimetru.**

**DATE DESPRE IMOBILUL NR. 556**

Oficiul de Cadastru și Publicitate Imobiliară BOTOSANI
Biroul de Cadastru și Publicitate Imobiliară Botosani

A. Partea I. Descrierea imobilului

TEREN Extravilan

Adresa: Jud. Botosani

Nr. Crt	Nr cadastral Nr. topografic	Suprafața* (mp)	Observații / Referințe
A1		10.000	Sector cadastral:124 Teren neimprejmuit; Conform TP 35129 imobilul se află situat in p.c. A821/41.

B. Partea II. Proprietari și acte

Inscrieri privitoare la dreptul de proprietate și alte drepturi reale		Referințe
/		
Act Administrativ nr. 35129, din 06/04/1994 emis de CJSIPT BOTOSANI (Titlu proprietate);		
B1	Intabulare, drept de PROPRIETATE, dobandit prin Reconstituire, cota actuala 1/1, cota initiala 1/1 1) CRAUCIUC GH. MARIA, Lipsa C.N.P.	A1

C. Partea III. SARCINI .

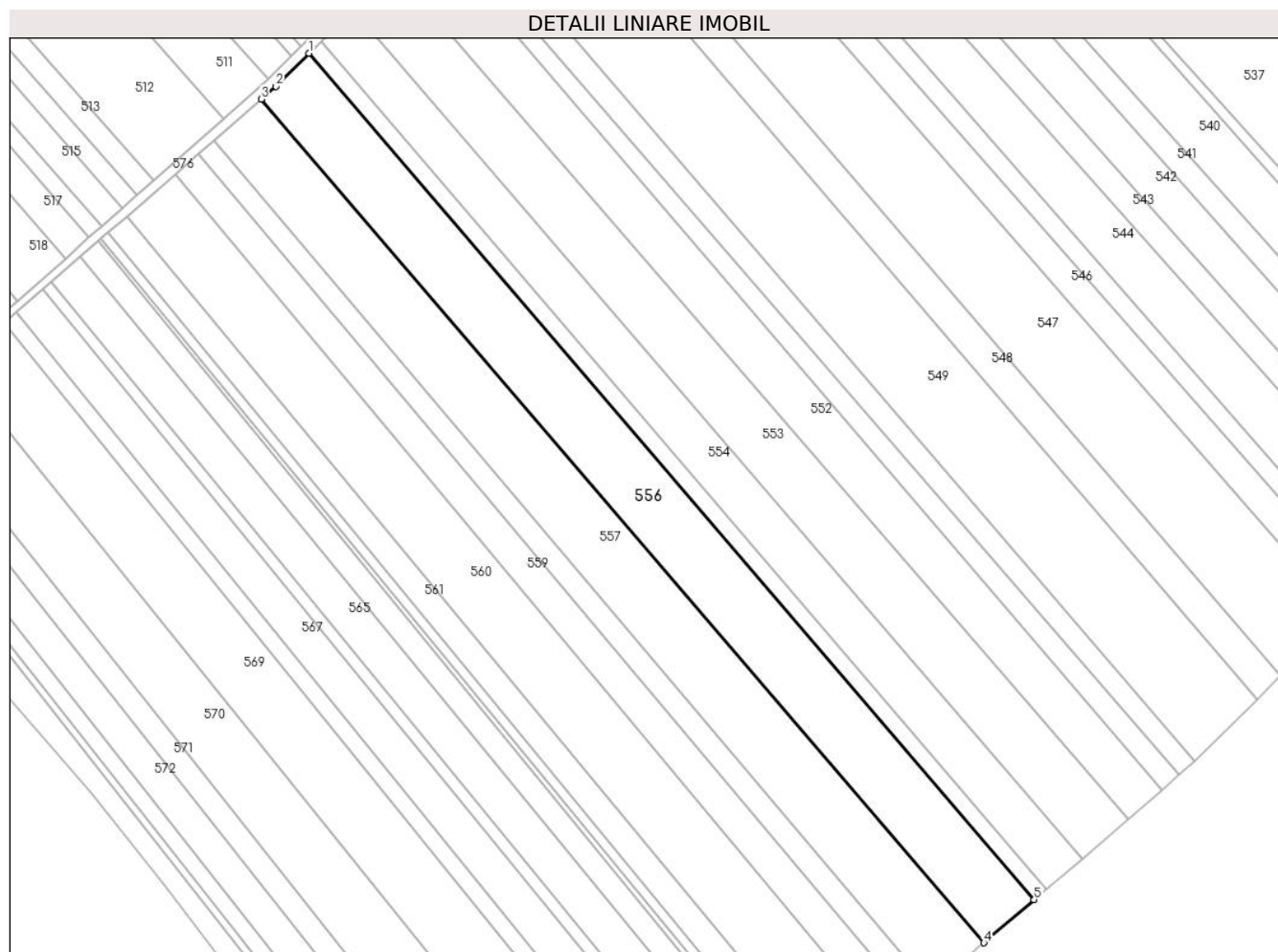
Inscrieri privind dezmembramintele dreptului de proprietate, drepturi reale de garanție și sarcini	Referințe
NU SUNT	

Anexa Nr. 1 La Partea I

Teren

Nr cadastral	Suprafața (mp)*	Observații / Referințe
	10.000	Conform TP 35129 imobilul se află situat in p.c. A821/41.

* Suprafața este determinată în planul de proiecție Stereo 70.



Date referitoare la teren

Crt	Categorie folosință	Intravilan	Suprafața (mp)	Tarla	Parcelă	Nr. topo	Observații / Referințe
1	arabil	NU	5.760	113	821/41	-	
2	arabil	NU	4.240	112	811	-	

Lungime Segmente

1) Valorile lungimilor segmentelor sunt obținute din proiecție în plan.

Punct început	X / Y	Punct sfârșit	X / Y	Lungime segment (** (m)
1	651.318,636 674.465,691	2	651.306,481 674.453,525	17.197
2	651.306,481 674.453,525	3	651.301,01 674.448,759	7.256
3	651.301,01 674.448,759	4	651.567,42 674.138,082	409.261
4	651.567,42 674.138,082	5	651.585,942 674.153,98	24.409

Punct început	X / Y	Punct sfârșit	X / Y	Lungime segment (** (m)
5	651.585,942 674.153,98	1	651.318,636 674.465,691	410.629

** Lungimile segmentelor sunt determinate în planul de proiecție Stereo 70 și sunt rotunjite la 1 milimetru.

*** Distanța dintre puncte este formată din segmente cumulate ce sunt mai mici decât valoarea 1 milimetru.

**DATE DESPRE IMOBILUL NR. 557**

Oficiul de Cadastru și Publicitate Imobiliară BOTOSANI
Biroul de Cadastru și Publicitate Imobiliară Botosani

A. Partea I. Descrierea imobilului

TEREN Extravilan

Adresa: Jud. Botosani

Nr. Crt	Nr cadastral Nr. topografic	Suprafața* (mp)	Observații / Referințe
A1		10.000	Sector cadastral:124 Teren neimprejmuit; Conform TP 55035 imobilul se află situat în p.c. A821/71.

B. Partea II. Proprietari și acte

Inscrieri privitoare la dreptul de proprietate și alte drepturi reale		Referințe
/		
Act Administrativ nr. 55035, din 22/05/1995 emis de CJSIPT BOTOSANI (Titlu proprietate);		
B1	Intabulare, drept de PROPRIETATE, dobandit prin Reconstituire, cota actuala 1/1, cota initiala 1/1 1) CRAUCIUC GH. NECULAI, Lipsa C.N.P.	A1

C. Partea III. SARCINI .

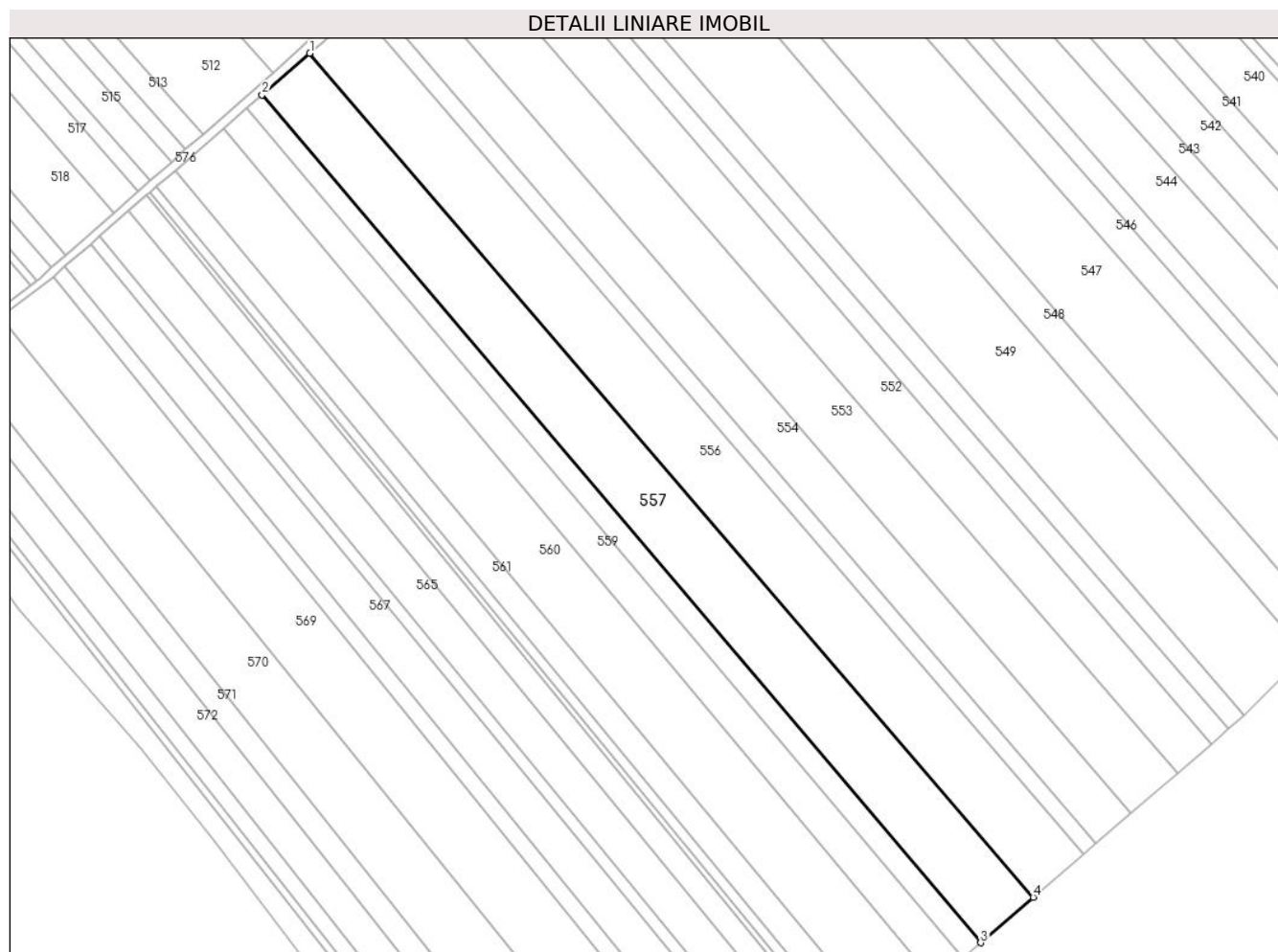
Inscrieri privind dezmembramintele dreptului de proprietate, drepturi reale de garanție și sarcini	Referințe
NU SUNT	

Anexa Nr. 1 La Partea I

Teren

Nr cadastral	Suprafața (mp)*	Observații / Referințe
	10.000	Conform TP 55035 imobilul se află situat în p.c. A821/71.

* Suprafața este determinată în planul de proiecție Stereo 70.



Date referitoare la teren

Crt	Categorie folosință	Intravilan	Suprafața (mp)	Tarla	Parcelă	Nr. topo	Observații / Referințe
1	arabil	NU	5.628	113	821/71	-	
2	arabil	NU	4.372	112	811	-	

Lungime Segmente

1) Valorile lungimilor segmentelor sunt obținute din proiecție în plan.

Punct început	X / Y	Punct sfârșit	X / Y	Lungime segment (** (m)
1	651.301,01 674.448,759	2	651.283,463 674.433,443	23.291
2	651.283,463 674.433,443	3	651.548,059 674.121,358	409.156
3	651.548,059 674.121,358	4	651.567,42 674.138,082	25.584
4	651.567,42 674.138,082	1	651.301,01 674.448,759	409.261

**** Lungimile segmentelor sunt determinate în planul de proiecție Stereo 70 și sunt rotunjite la 1 milimetru.**

***** Distanța dintre puncte este formată din segmente cumulate ce sunt mai mici decât valoarea 1 milimetru.**

**DATE DESPRE IMOBILUL NR. 558**

Oficiul de Cadastru și Publicitate Imobiliară BOTOSANI
Biroul de Cadastru și Publicitate Imobiliară Botosani

A. Partea I. Descrierea imobilului

TEREN Extravilan

Adresa: Jud. Botosani

Nr. Crt	Nr cadastral Nr. topografic	Suprafața* (mp)	Observații / Referințe
A1		3.300	Sector cadastral:124 Teren neimprejmuit; Conform TP 136555 imobilul se află situat in p.c. A821/36.

B. Partea II. Proprietari și acte

Inscrieri privitoare la dreptul de proprietate și alte drepturi reale		Referințe
/		
Act Administrativ nr. 136555, din 21/06/2003 emis de CJSIPT BOTOSANI (Titlu proprietate);		
B1	Intabulare, drept de PROPRIETATE, dobandit prin Reconstituire, cota actuala 1/1, cota initiala 1/1 1) HODAN CONSTANTIN, Lipsa C.N.P.	A1

C. Partea III. SARCINI .

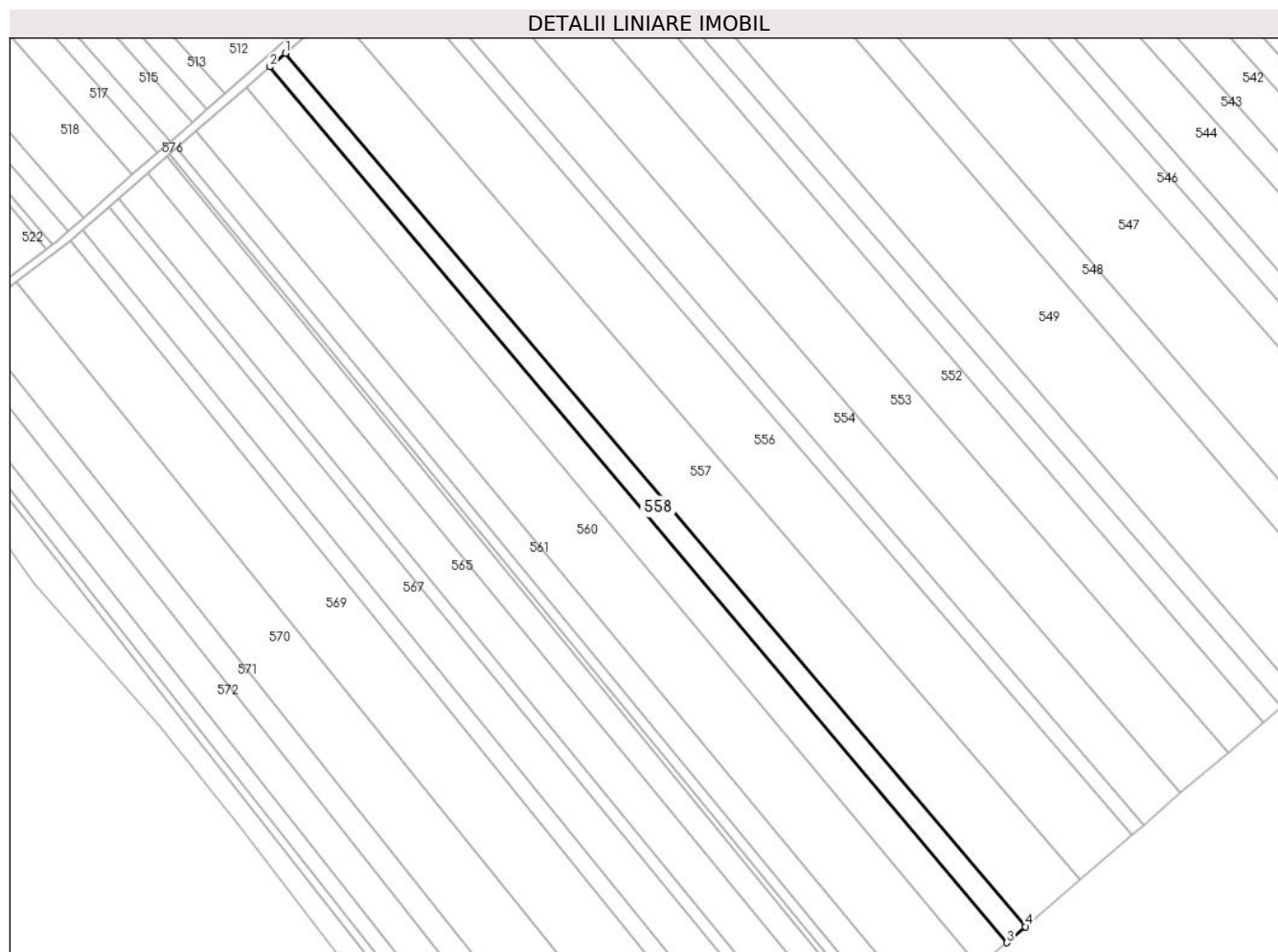
Inscrieri privind dezmembramintele dreptului de proprietate, drepturi reale de garanție și sarcini	Referințe
NU SUNT	

Anexa Nr. 1 La Partea I

Teren

Nr cadastral	Suprafața (mp)*	Observații / Referințe
	3.300	Conform TP 136555 imobilul se află situat în p.c. A821/36.

* Suprafața este determinată în planul de proiecție Stereo 70.



Date referitoare la teren

Crt	Categorie folosință	Intravilan	Suprafața (mp)	Tarla	Parcelă	Nr. topo	Observații / Referințe
1	arabil	NU	1.825	113	821/36	-	
2	arabil	NU	1.475	112	811	-	

Lungime Segmente

1) Valorile lungimilor segmentelor sunt obținute din proiecție în plan.

Punct început	X / Y	Punct sfârșit	X / Y	Lungime segment (** (m)
1	651.283,463 674.433,443	2	651.277,877 674.428,608	7.388
2	651.277,877 674.428,608	3	651.541,463 674.115,619	409.194
3	651.541,463 674.115,619	4	651.548,059 674.121,358	8.743
4	651.548,059 674.121,358	1	651.283,463 674.433,443	409.156

**** Lungimile segmentelor sunt determinate în planul de proiecție Stereo 70 și sunt rotunjite la 1 milimetru.**

***** Distanța dintre puncte este formată din segmente cumulate ce sunt mai mici decât valoarea 1 milimetru.**

**DATE DESPRE IMOBILUL NR. 559**

Oficiul de Cadastru și Publicitate Imobiliară BOTOSANI
Biroul de Cadastru și Publicitate Imobiliară Botosani

A. Partea I. Descrierea imobilului

TEREN Extravilan

Adresa: Jud. Botosani

Nr. Crt	Nr cadastral Nr. topografic	Suprafața* (mp)	Observații / Referințe
A1		5.000	Sector cadastral:124 Teren neimprejmuit; Conform TP 55080 imobilul se află situat în p.c. A821/70, A824/10.

B. Partea II. Proprietari și acte

Inscrieri privitoare la dreptul de proprietate și alte drepturi reale		Referințe
/		
Act Administrativ nr. 55080, din 30/06/1995 emis de CJSIPT BOTOSANI (Titlu proprietate);		
B1	Intabulare, drept de PROPRIETATE, dobandit prin Reconstituire, cota actuala 1/1, cota initiala 1/1 1) HRIȚCU AL. GHEORGHE, Lipsa C.N.P.	A1

C. Partea III. SARCINI .

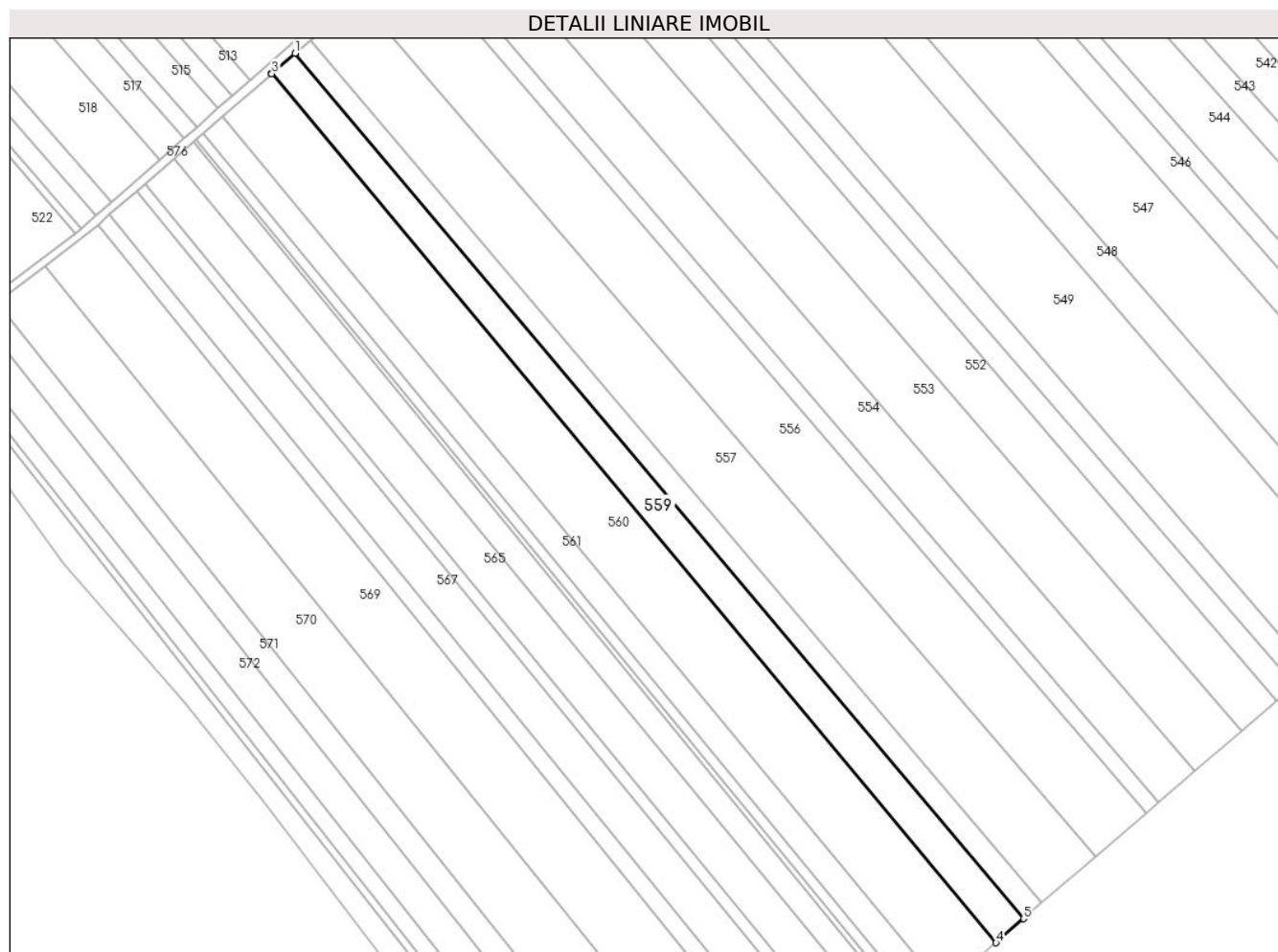
Inscrieri privind dezmembramintele dreptului de proprietate, drepturi reale de garanție și sarcini	Referințe
NU SUNT	

Anexa Nr. 1 La Partea I

Teren

Nr cadastral	Suprafața (mp)*	Observații / Referințe
	5.000	Conform TP 55080 imobilul se află situat in p.c. A821/70, A824/10.

* Suprafața este determinată în planul de proiecție Stereo 70.



Date referitoare la teren

Crt	Categorie folosință	Intravilan	Suprafața (mp)	Tarla	Parcelă	Nr. topo	Observații / Referințe
1	arabil	NU	2.768	113	821/70	-	
2	arabil	NU	2.232	112	811	-	

Lungime Segmente

1) Valorile lungimilor segmentelor sunt obținute din proiecție în plan.

Punct început	X / Y	Punct sfârșit	X / Y	Lungime segment (** (m)
1	651.277,877 674.428,608	2	651.269,387 674.421,254	11.232
2	651.269,387 674.421,254	3	651.269,403 674.421,235	0.025
3	651.269,403 674.421,235	4	651.531,497 674.106,948	409.23
4	651.531,497 674.106,948	5	651.541,463 674.115,619	13.209

Punct început	X / Y	Punct sfârșit	X / Y	Lungime segment (** (m)
5	651.541,463 674.115,619	1	651.277,877 674.428,608	409.194

** Lungimile segmentelor sunt determinate în planul de proiecție Stereo 70 și sunt rotunjite la 1 milimetru.

*** Distanța dintre puncte este formată din segmente cumulate ce sunt mai mici decât valoarea 1 milimetru.

**DATE DESPRE IMOBILUL NR. 560**

Oficiul de Cadastru și Publicitate Imobiliară BOTOSANI
Biroul de Cadastru și Publicitate Imobiliară Botosani

A. Partea I. Descrierea imobilului

TEREN Extravilan

Adresa: Jud. Botosani

Nr. Crt	Nr cadastral Nr. topografic	Suprafața* (mp)	Observații / Referințe
A1	53161	10.000	Sector cadastral:124 Teren neimprejmuit; Conform act notarial nr. 679 imobilul se află situat in p. c. A821/20

B. Partea II. Proprietari și acte

Inscrieri privitoare la dreptul de proprietate și alte drepturi reale	Referințe
91117 / 15/12/2017	
Act Notarial nr. 679, din 08/04/2011 emis de BNP ELENA ROMAN;	
B3	A1
Intabulare, drept de PROPRIETATE, dobandit prin Conventie, cota actuala 1/1, cota initiala 1/1 1) SC WAWOLFF AGRAR SRL, CIF:23129838	
Act Normativ nr. 17, din 07/03/2014 emis de PARLAMENTUL ROMÂNIEI;	
B4	A1
„Imobil aflat sub incidența art. 3 alin (1) din Legea nr.17/2014”	

C. Partea III. SARCINI .

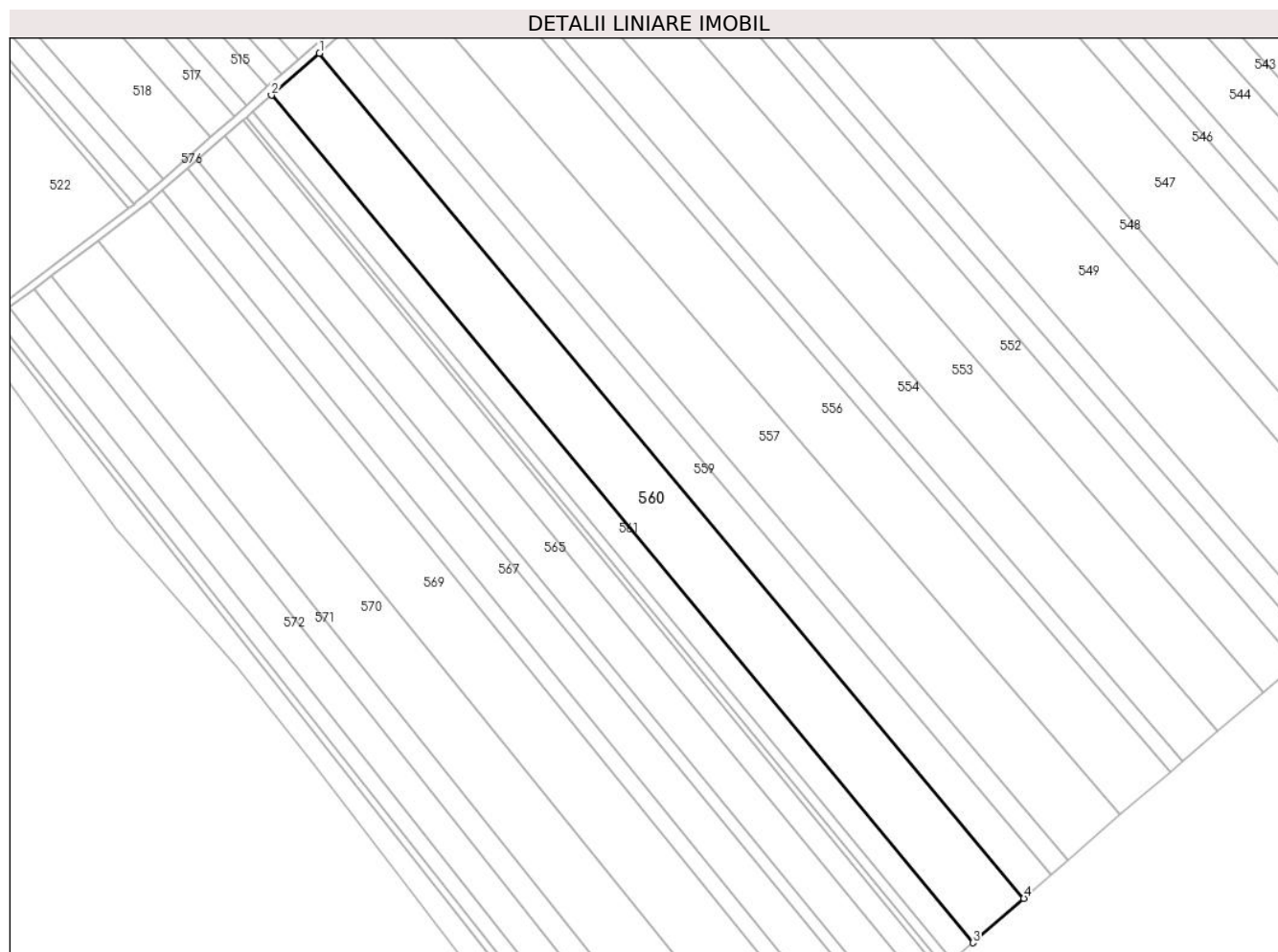
Inscrieri privind dezmembramintele dreptului de proprietate, drepturi reale de garanție și sarcini	Referințe
NU SUNT	

Anexa Nr. 1 La Partea I

Teren

Nr cadastral	Suprafața (mp)*	Observații / Referințe
53161	10.000	Conform act notarial nr. 679 imobilul se află situat în p. c. A821/20

* Suprafața este determinată în planul de proiecție Stereo 70.



Date referitoare la teren

Crt	Categorie folosință	Intravilan	Suprafața (mp)	Tarla	Parcelă	Nr. topo	Observații / Referințe
1	arabil	NU	5.689	113	821/20	-	
2	arabil	NU	4.311	112	811	-	

Lungime Segmente

1) Valorile lungimilor segmentelor sunt obținute din proiecție în plan.

Punct început	X / Y	Punct sfârșit	X / Y	Lungime segment (** (m))
1	651.269,403 674.421,235	2	651.251,476 674.405,602	23.786
2	651.251,476 674.405,602	3	651.512,561 674.090,473	409.233
3	651.512,561 674.090,473	4	651.531,497 674.106,948	25.1
4	651.531,497 674.106,948	1	651.269,403 674.421,235	409.23

**** Lungimile segmentelor sunt determinate în planul de proiecție Stereo 70 și sunt rotunjite la 1 milimetru.**

***** Distanța dintre puncte este formată din segmente cumulate ce sunt mai mici decât valoarea 1 milimetru.**

**DATE DESPRE IMOBILUL NR. 561**

Oficiul de Cadastru și Publicitate Imobiliară BOTOSANI
Biroul de Cadastru și Publicitate Imobiliară Botosani

A. Partea I. Descrierea imobilului

TEREN Extravilan

Adresa: Jud. Botosani

Nr. Crt	Nr cadastral Nr. topografic	Suprafața* (mp)	Observații / Referințe
A1		4.000	Sector cadastral:124 Teren neimprejmuit;

B. Partea II. Proprietari și acte

Inscrieri privitoare la dreptul de proprietate și alte drepturi reale	Referințe
/	
Act Administrativ nr. 136537, din 31/05/2003 emis de CJSIPT BOTOSANI (Titlu proprietate);	
B1	A1
Intabulare, drept de PROPRIETATE, dobandit prin Reconstituire, cota actuala 1/1, cota initiala 1/1	
1) DUMITRAS GH. COSTACHE, Lipsa C.N.P.	

C. Partea III. SARCINI .

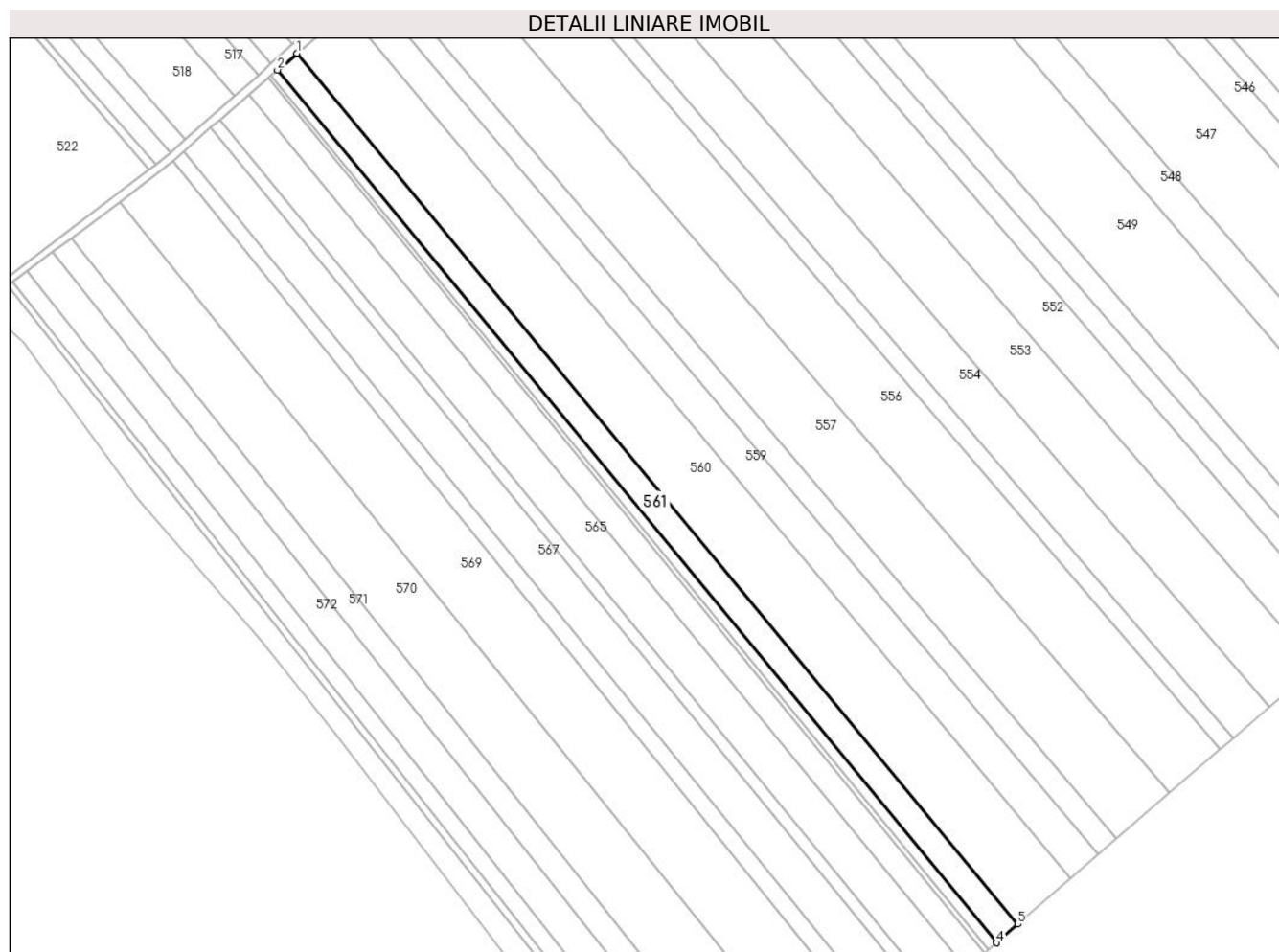
Inscrieri privind dezmembramintele dreptului de proprietate, drepturi reale de garanție și sarcini	Referințe
NU SUNT	

Anexa Nr. 1 La Partea I

Teren

Nr cadastral	Suprafața (mp)*	Observații / Referințe
	4.000	

* Suprafața este determinată în planul de proiecție Stereo 70.



Date referitoare la teren

Crt	Categorie folosință	Intravilan	Suprafața (mp)	Tarla	Parcelă	Nr. topo	Observații / Referințe
1	arabil	NU	2.240	113	821/33	-	
2	arabil	NU	1.760	112	811	-	

Lungime Segmente

1) Valorile lungimilor segmentelor sunt obținute din proiecție în plan.

Punct început	X / Y	Punct sfârșit	X / Y	Lungime segment (** (m)
1	651.251,476 674.405,602	2	651.244,461 674.399,54	9.271
2	651.244,461 674.399,54	3	651.504,802 674.083,724	409.289
3	651.504,802 674.083,724	4	651.504,803 674.083,723	0.001
4	651.504,803 674.083,723	5	651.512,561 674.090,473	10.284

Punct început	X / Y	Punct sfârșit	X / Y	Lungime segment (** (m)
5	651.512,561 674.090,473	1	651.251,476 674.405,602	409.233

** Lungimile segmentelor sunt determinate în planul de proiecție Stereo 70 și sunt rotunjite la 1 milimetru.

*** Distanța dintre puncte este formată din segmente cumulate ce sunt mai mici decât valoarea 1 milimetru.

**DATE DESPRE IMOBILUL NR. 562**

Oficiul de Cadastru și Publicitate Imobiliară BOTOSANI
Biroul de Cadastru și Publicitate Imobiliară Botosani

A. Partea I. Descrierea imobilului

TEREN Extravilan

Adresa: Jud. Botosani

Nr. Crt	Nr cadastral Nr. topografic	Suprafața* (mp)	Observații / Referințe
A1		1.400	Sector cadastral:124 Teren neimprejmuit; Conform TP 167417 imobilul se află situat in p.c. A821/83.

B. Partea II. Proprietari și acte

Inscrieri privitoare la dreptul de proprietate și alte drepturi reale		Referințe
/		
Act Administrativ nr. 167417, din 03/05/2010 emis de CJSIPT BOTOSANI (Titlu proprietate);		
B1	Intabulare, drept de PROPRIETATE, dobandit prin Reconstituire, cota actuala 1/1, cota initiala 1/1 1) GASPAR V. CONSTANTIN , Lipsa C.N.P.	A1

C. Partea III. SARCINI .

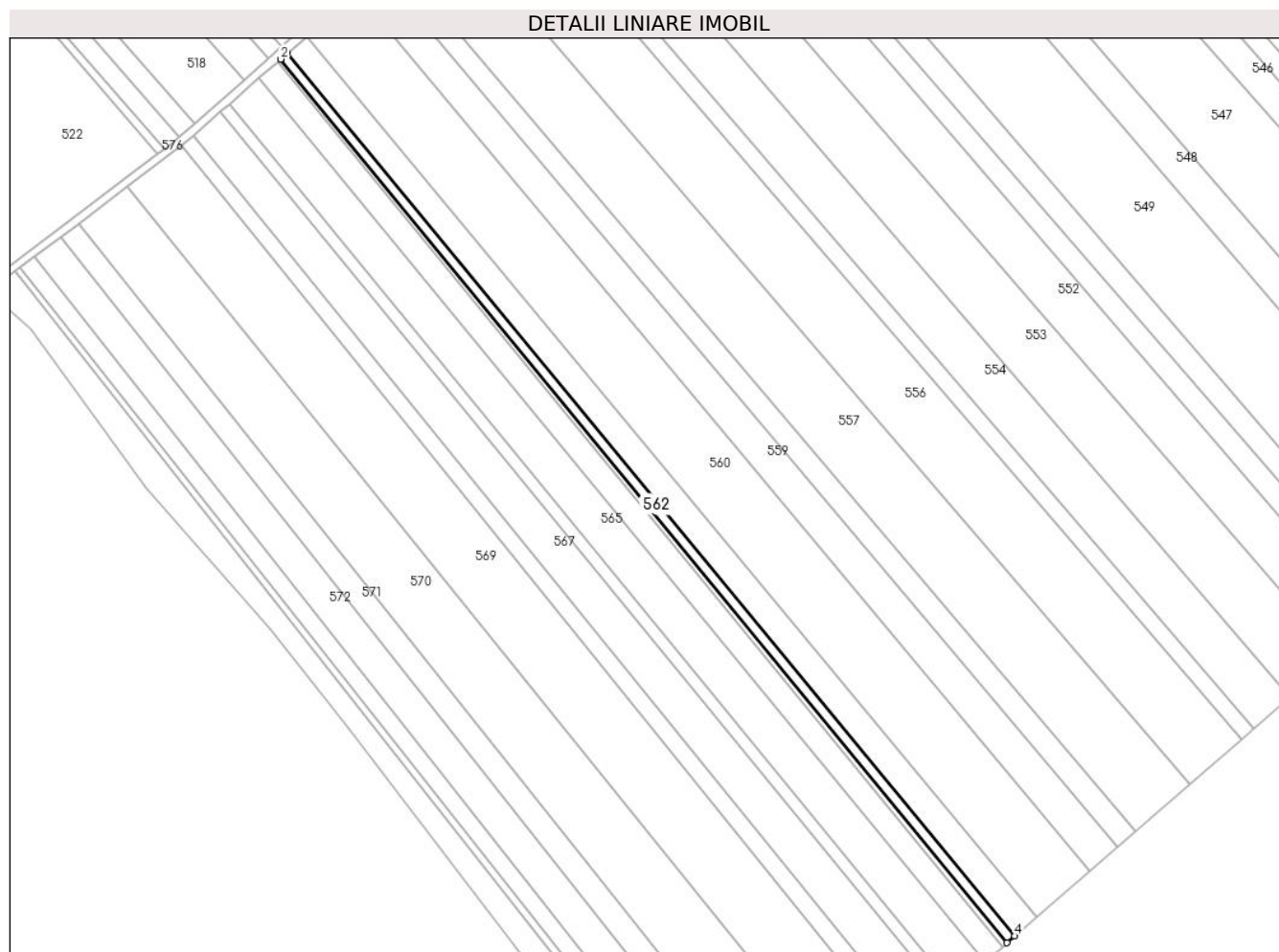
Inscrieri privind dezmembramintele dreptului de proprietate, drepturi reale de garanție și sarcini	Referințe
NU SUNT	

Anexa Nr. 1 La Partea I

Teren

Nr cadastral	Suprafața (mp)*	Observații / Referințe
	1.400	Conform TP 167417 imobilul se află situat în p.c. A821/83.

* Suprafața este determinată în planul de proiecție Stereo 70.



Date referitoare la teren

Crt	Categorie folosință	Intravilan	Suprafața (mp)	Tarla	Parcelă	Nr. topo	Observații / Referințe
1	arabil	NU	780	113	821/83	-	
2	arabil	NU	620	112	811	-	

Lungime Segmente

1) Valorile lungimilor segmentelor sunt obținute din proiecție în plan.

Punct început	X / Y	Punct sfârșit	X / Y	Lungime segment (** (m)
1	651.244,461 674.399,54	2	651.242,049 674.397,443	3.196
2	651.242,049 674.397,443	3	651.502,053 674.081,33	409.303
3	651.502,053 674.081,33	4	651.504,802 674.083,724	3.645
4	651.504,802 674.083,724	1	651.244,461 674.399,54	409.289

**** Lungimile segmentelor sunt determinate în planul de proiecție Stereo 70 și sunt rotunjite la 1 milimetru.**

***** Distanța dintre puncte este formată din segmente cumulate ce sunt mai mici decât valoarea 1 milimetru.**

**DATE DESPRE IMOBILUL NR. 563**

Oficiul de Cadastru și Publicitate Imobiliară BOTOSANI
Biroul de Cadastru și Publicitate Imobiliară Botosani

A. Partea I. Descrierea imobilului

TEREN Extravilan

Adresa: Jud. Botosani

Nr. Crt	Nr cadastral Nr. topografic	Suprafața* (mp)	Observații / Referințe
A1		700	Sector cadastral:124 Teren neimprejmuit; Conform TP 55094 imobilul se află situat în p.c. A821/71.

B. Partea II. Proprietari și acte

Inscrieri privitoare la dreptul de proprietate și alte drepturi reale		Referințe
/		
Act Administrativ nr. 55094, din 13/07/1995 emis de CJSIPT BOTOSANI (Titlu proprietate);		
B1	Intabulare, drept de PROPRIETATE, dobandit prin Reconstituire, cota actuala 1/1, cota initiala 1/1 1) SIMINICEANU N. DUMITRU, Lipsa C.N.P.	A1

C. Partea III. SARCINI .

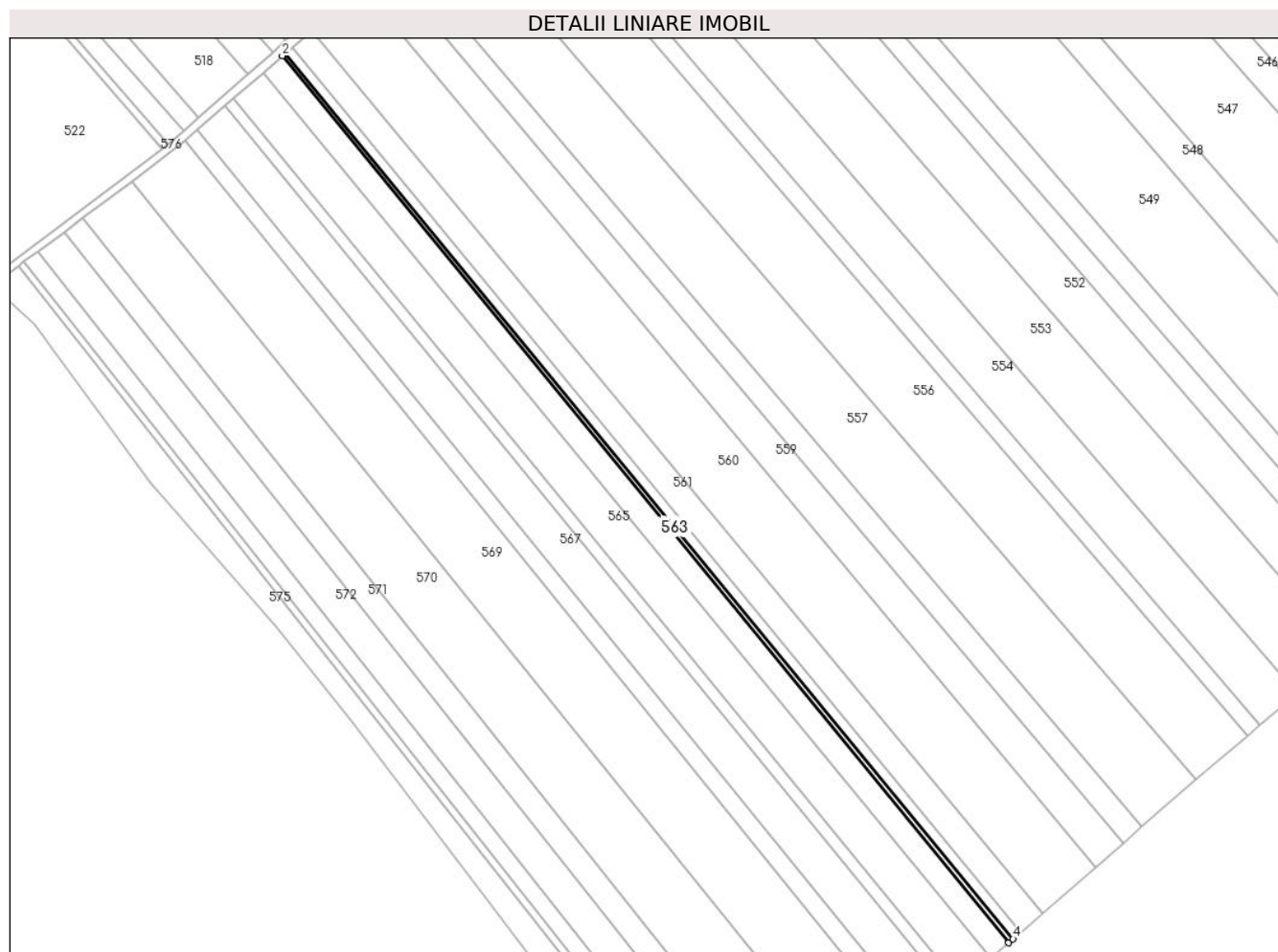
Inscrieri privind dezmembramintele dreptului de proprietate, drepturi reale de garanție și sarcini	Referințe
NU SUNT	

Anexa Nr. 1 La Partea I

Teren

Nr cadastral	Suprafața (mp)*	Observații / Referințe
	700	Conform TP 55094 imobilul se află situat in p.c. A821/71.

* Suprafața este determinată în planul de proiecție Stereo 70.



Date referitoare la teren

Crt	Categorie folosință	Intravilan	Suprafața (mp)	Tarla	Parcelă	Nr. topo	Observații / Referințe
1	arabil	NU	360	46	281/71	-	
2	arabil	NU	340	112	811	-	

Lungime Segmente

1) Valorile lungimilor segmentelor sunt obținute din proiecție în plan.

Punct început	X / Y	Punct sfârșit	X / Y	Lungime segment (** (m)
1	651.242,049 674.397,443	2	651.241,038 674.396,563	1.34
2	651.241,038 674.396,563	3	651.500,483 674.079,966	409.323
3	651.500,483 674.079,966	4	651.502,053 674.081,33	2.079
4	651.502,053 674.081,33	1	651.242,049 674.397,443	409.303

**** Lungimile segmentelor sunt determinate în planul de proiecție Stereo 70 și sunt rotunjite la 1 milimetru.**

***** Distanța dintre puncte este formată din segmente cumulate ce sunt mai mici decât valoarea 1 milimetru.**

**DATE DESPRE IMOBILUL NR. 564**

Oficiul de Cadastru și Publicitate Imobiliară BOTOSANI
Biroul de Cadastru și Publicitate Imobiliară Botosani

A. Partea I. Descrierea imobilului

TEREN Extravilan

Adresa: Jud. Botosani

Nr. Crt	Nr cadastral Nr. topografic	Suprafața* (mp)	Observații / Referințe
A1		3.600	Sector cadastral:124 Teren neimprejmuit; Conform TP 55082 imobilul se află situat în p.c. A824/32.

B. Partea II. Proprietari și acte

Inscrieri privitoare la dreptul de proprietate și alte drepturi reale		Referințe
/		
Act Administrativ nr. 55082, din 30/06/1995 emis de CJSIPT BOTOSANI (Titlu proprietate);		
B1	Intabulare, drept de PROPRIETATE, dobandit prin Reconstituire, cota actuala 1/1, cota initiala 1/1 1) HRIȚCU GHEORGHE, Lipsa C.N.P. 2) HRIȚCU CONSTANTIN, Lipsa C.N.P. 3) ȚEFĂNUCĂ NATALIA, Lipsa C.N.P.	A1

C. Partea III. SARCINI .

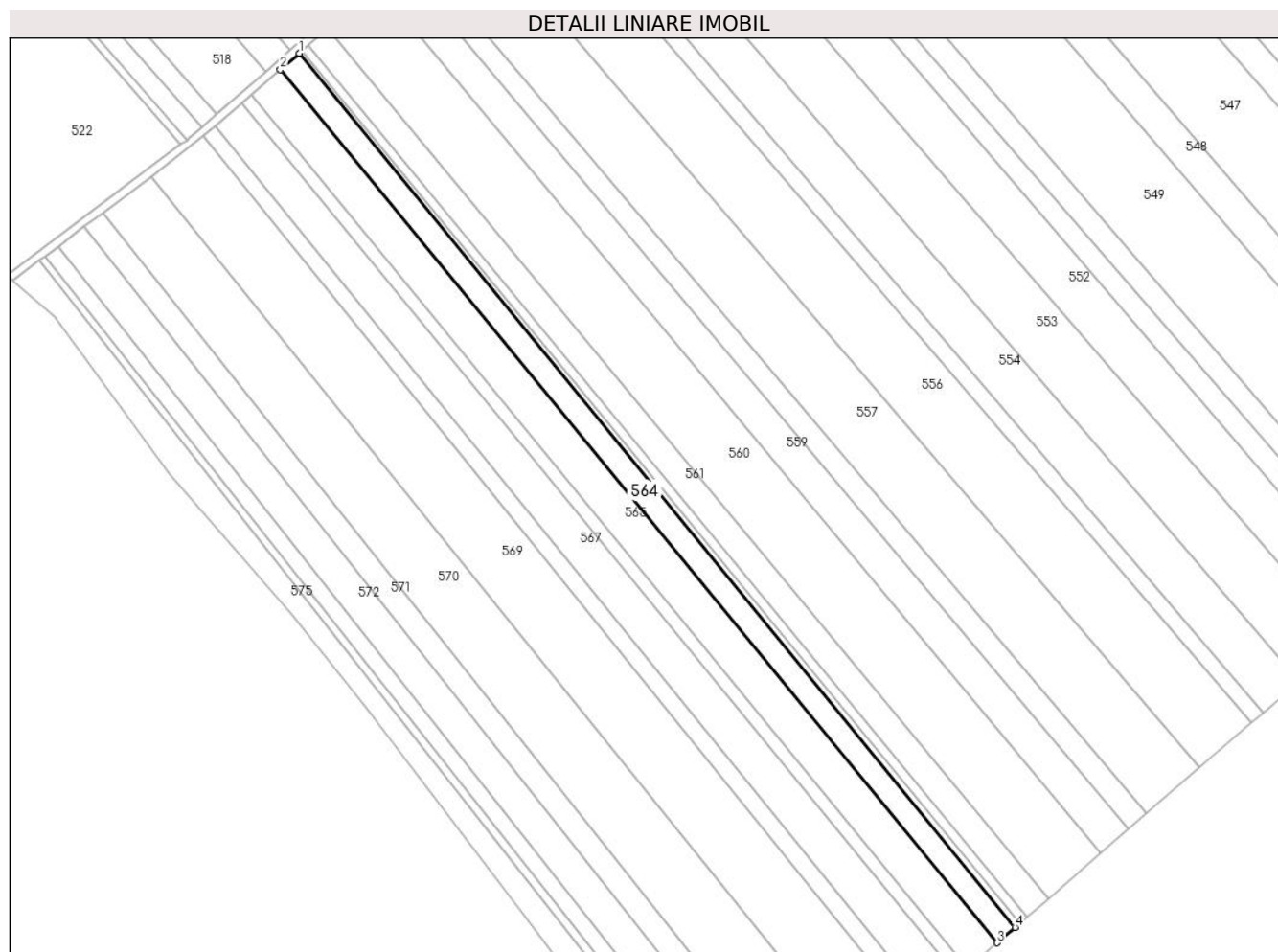
Inscrieri privind dezmembramintele dreptului de proprietate, drepturi reale de garanție și sarcini	Referințe
NU SUNT	

Anexa Nr. 1 La Partea I

Teren

Nr cadastral	Suprafața (mp)*	Observații / Referințe
	3.600	Conform TP 55082 imobilul se află situat în p.c. A824/32.

* Suprafața este determinată în planul de proiecție Stereo 70.



Date referitoare la teren

Crt	Categorie folosință	Intravilan	Suprafața (mp)	Tarla	Parcelă	Nr. topo	Observații / Referințe
1	arabil	NU	2.100	113	821	-	
2	arabil	NU	1.500	112	811	-	

Lungime Segmente

1) Valorile lungimilor segmentelor sunt obținute din proiecție în plan.

Punct început	X / Y	Punct sfârșit	X / Y	Lungime segment (** (m)
1	651.241,038 674.396,563	2	651.234,195 674.390,611	9.069
2	651.234,195 674.390,611	3	651.494,051 674.074,369	409.31
3	651.494,051 674.074,369	4	651.500,483 674.079,966	8.527
4	651.500,483 674.079,966	1	651.241,038 674.396,563	409.323

**** Lungimile segmentelor sunt determinate în planul de proiecție Stereo 70 și sunt rotunjite la 1 milimetru.**

***** Distanța dintre puncte este formată din segmente cumulate ce sunt mai mici decât valoarea 1 milimetru.**

**DATE DESPRE IMOBILUL NR. 565**

Oficiul de Cadastru și Publicitate Imobiliară BOTOSANI
Biroul de Cadastru și Publicitate Imobiliară Botosani

A. Partea I. Descrierea imobilului

TEREN Extravilan

Adresa: Jud. Botosani

Nr. Crt	Nr cadastral Nr. topografic	Suprafața* (mp)	Observații / Referințe
A1		5.800	Sector cadastral:124 Teren neimprejmuit; Conform TP 48768 imobilul se află situat in p.c. A811/3.

B. Partea II. Proprietari și acte

Inscrieri privitoare la dreptul de proprietate și alte drepturi reale		Referințe
/		
Act Administrativ nr. 48768, din 03/03/1995 emis de CJSIPT BOTOSANI (Titlu proprietate);		
B1	Intabulare, drept de PROPRIETATE, dobandit prin Reconstituire, cota actuala 1/1, cota initiala 1/1 1) GURALIUC GH. NECULAI, Lipsa C.N.P.	A1

C. Partea III. SARCINI .

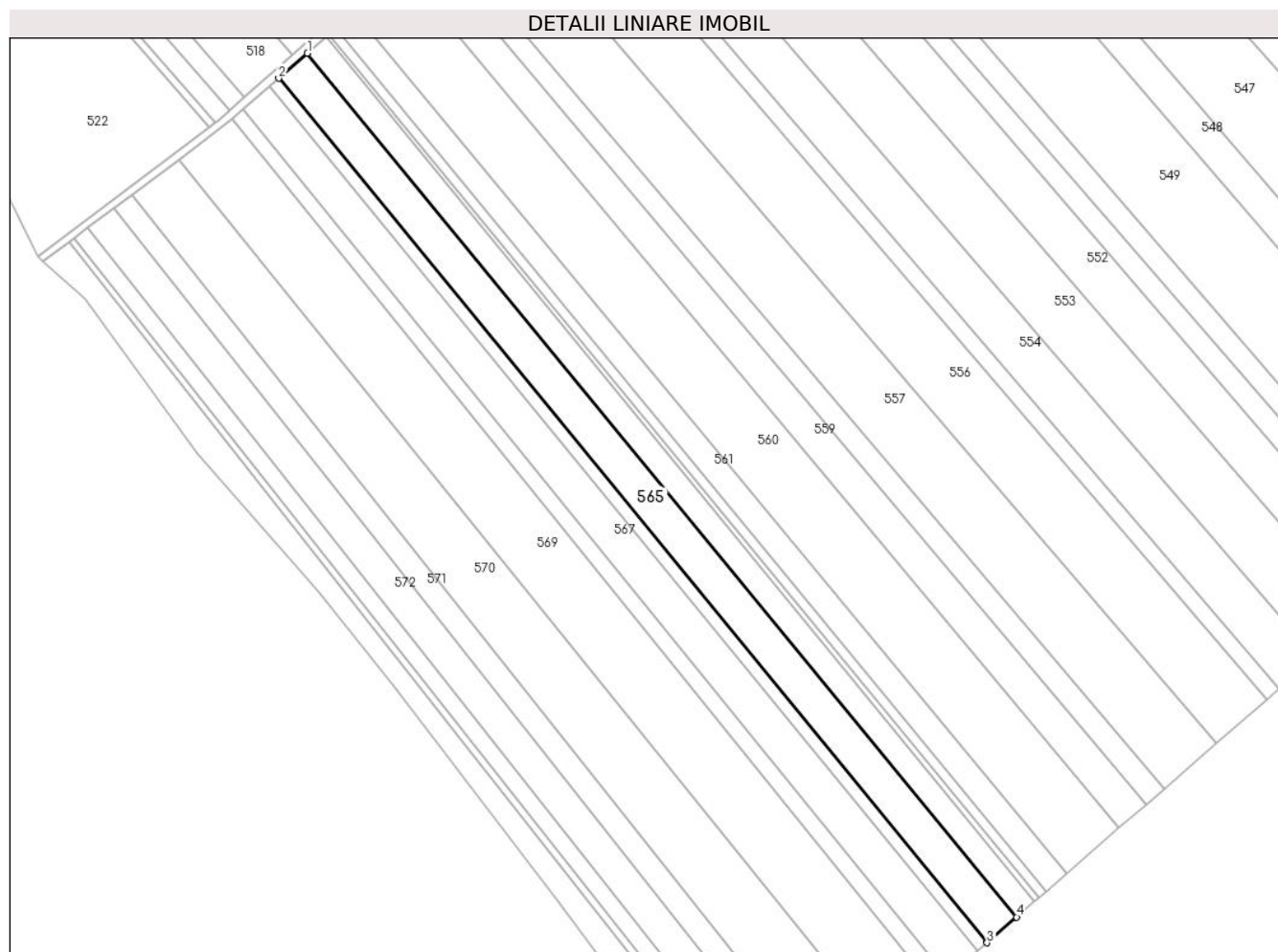
Inscrieri privind dezmembramintele dreptului de proprietate, drepturi reale de garanție și sarcini	Referințe
NU SUNT	

Anexa Nr. 1 La Partea I

Teren

Nr cadastral	Suprafața (mp)*	Observații / Referințe
	5.800	Conform TP 48768 imobilul se află situat in p.c. A811/3.

* Suprafața este determinată în planul de proiecție Stereo 70.



Date referitoare la teren

Crt	Categorie folosință	Intravilan	Suprafața (mp)	Tarla	Parcelă	Nr. topo	Observații / Referințe
1	arabil	NU	4.232	112	811/3	-	
2	arabil	NU	1.568	113	821	-	

Lungime Segmente

1) Valorile lungimilor segmentelor sunt obținute din proiecție în plan.

Punct început	X / Y	Punct sfârșit	X / Y	Lungime segment (** (m)
1	651.234,195 674.390,611	2	651.223,645 674.381,435	13.981
2	651.223,645 674.381,435	3	651.483,21 674.064,938	409.322
3	651.483,21 674.064,938	4	651.494,051 674.074,369	14.369
4	651.494,051 674.074,369	1	651.234,195 674.390,611	409.31

**** Lungimile segmentelor sunt determinate în planul de proiecție Stereo 70 și sunt rotunjite la 1 milimetru.**

***** Distanța dintre puncte este formată din segmente cumulate ce sunt mai mici decât valoarea 1 milimetru.**

**DATE DESPRE IMOBILUL NR. 566**

Oficiul de Cadastru și Publicitate Imobiliară BOTOSANI
Biroul de Cadastru și Publicitate Imobiliară Botosani

A. Partea I. Descrierea imobilului

TEREN Extravilan

Adresa: Jud. Botosani

Nr. Crt	Nr cadastral Nr. topografic	Suprafața* (mp)	Observații / Referințe
A1		1.800	Sector cadastral:124 Teren neimprejmuit; Conform TP 55076 imobilul se află situat în p.c. A811/4.

B. Partea II. Proprietari și acte

Inscrieri privitoare la dreptul de proprietate și alte drepturi reale		Referințe
/		
Act Administrativ nr. 55076, din 30/06/1995 emis de CJSIPT BOTOSANI (Titlu proprietate);		
B1	Intabulare, drept de PROPRIETATE, dobândit prin Reconstituire, cota actuala 1/1, cota initiala 1/1 1) GURALICU N. ANICA, Lipsa C.N.P. 2) VIRILIU TOADER, Lipsa C.N.P. 3) ULINIUC MARIA, Lipsa C.N.P. 4) BOUTIUC DUMITRU, Lipsa C.N.P. 5) VICIRIUC MIHAI, Lipsa C.N.P.	A1

C. Partea III. SARCINI .

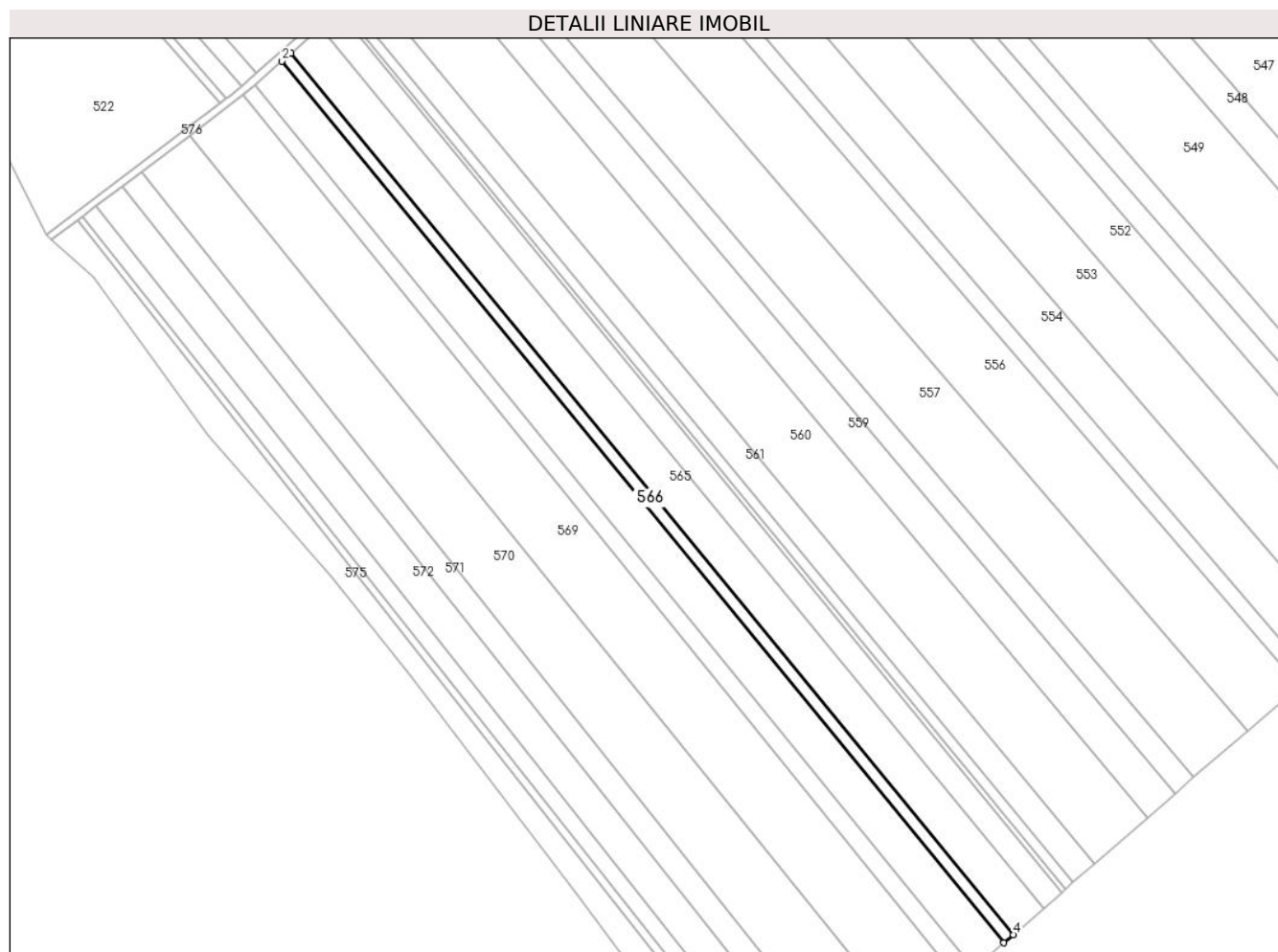
Inscrieri privind dezmembramintele dreptului de proprietate, drepturi reale de garanție și sarcini	Referințe
NU SUNT	

Anexa Nr. 1 La Partea I

Teren

Nr cadastral	Suprafața (mp)*	Observații / Referințe
	1.800	Conform TP 55076 imobilul se află situat in p.c. A811/4.

* Suprafața este determinată în planul de proiecție Stereo 70.



Date referitoare la teren

Crt	Categorie folosință	Intravilan	Suprafața (mp)	Tarla	Parcelă	Nr. topo	Observații / Referințe
1	arabil	NU	772	112	811/4	-	
2	arabil	NU	1.028	113	821	-	

Lungime Segmente

1) Valorile lungimilor segmentelor sunt obținute din proiecție în plan.

Punct început	X / Y	Punct sfârșit	X / Y	Lungime segment (** (m)
1	651.223,645 674.381,435	2	651.220,385 674.378,599	4.321
2	651.220,385 674.378,599	3	651.479,834 674.062,0	409.327
3	651.479,834 674.062,0	4	651.483,21 674.064,938	4.475
4	651.483,21 674.064,938	1	651.223,645 674.381,435	409.322

**** Lungimile segmentelor sunt determinate în planul de proiecție Stereo 70 și sunt rotunjite la 1 milimetru.**

***** Distanța dintre puncte este formată din segmente cumulate ce sunt mai mici decât valoarea 1 milimetru.**

**DATE DESPRE IMOBILUL NR. 567**

Oficiul de Cadastru și Publicitate Imobiliară BOTOSANI
Biroul de Cadastru și Publicitate Imobiliară Botosani

A. Partea I. Descrierea imobilului

TEREN Extravilan

Adresa: Jud. Botosani

Nr. Crt	Nr cadastral Nr. topografic	Suprafața* (mp)	Observații / Referințe
A1		5.600	Sector cadastral:124 Teren neimprejmuit; Conform TP 26726 imobilul se află situat in p.c. A824/12, A825.

B. Partea II. Proprietari și acte

Inscrieri privitoare la dreptul de proprietate și alte drepturi reale		Referințe
/		
Act Administrativ nr. 26726, din 08/12/1993 emis de CJSIPT BOTOSANI (Titlu proprietate);		
B1	Intabulare, drept de PROPRIETATE, dobandit prin Reconstituire, cota actuala 1/1, cota initiala 1/1 1) VICIRIUC V. MIHAI, Lipsa C.N.P.	A1

C. Partea III. SARCINI .

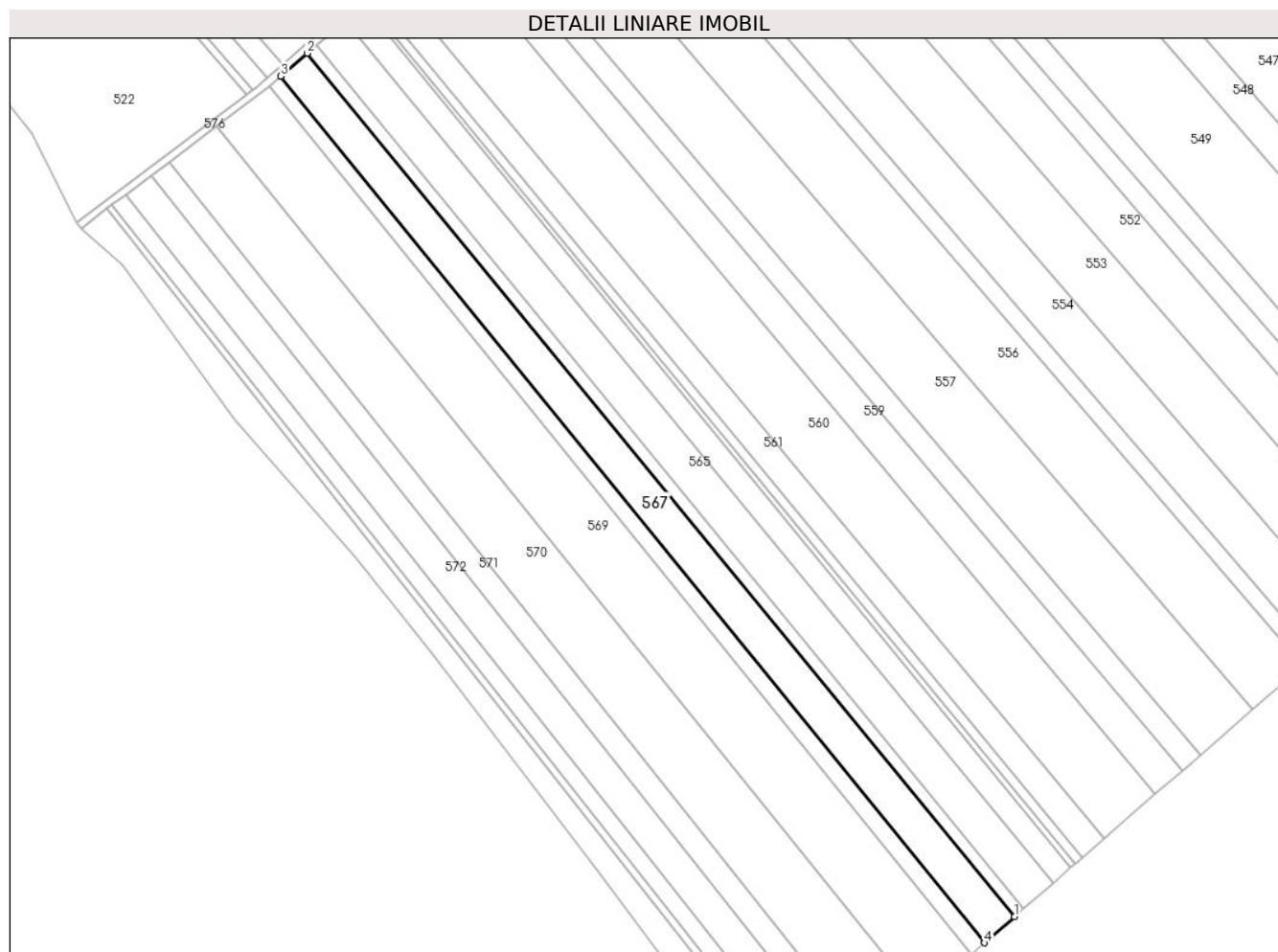
Inscrieri privind dezmembramintele dreptului de proprietate, drepturi reale de garanție și sarcini	Referințe
NU SUNT	

Anexa Nr. 1 La Partea I

Teren

Nr cadastral	Suprafața (mp)*	Observații / Referințe
	5.600	Conform TP 26726 imobilul se află situat in p.c. A824/12, A825.

* Suprafața este determinată în planul de proiecție Stereo 70.



Date referitoare la teren

Crt	Categorie folosință	Intravilan	Suprafața (mp)	Tarla	Parcelă	Nr. topo	Observații / Referințe
1	arabil	NU	3.155	113	821	-	
2	arabil	NU	2.445	112	811	-	

Lungime Segmente

1) Valorile lungimilor segmentelor sunt obținute din proiecție în plan.

Punct început	X / Y	Punct sfârșit	X / Y	Lungime segment (** (m)
1	651.479,834 674.062,0	2	651.220,385 674.378,599	409.327
2	651.220,385 674.378,599	3	651.210,707 674.370,181	12.827
3	651.210,707 674.370,181	4	651.468,86 674.052,452	409.383
4	651.468,86 674.052,452	1	651.479,834 674.062,0	14.546

**** Lungimile segmentelor sunt determinate în planul de proiecție Stereo 70 și sunt rotunjite la 1 milimetru.**

***** Distanța dintre puncte este formată din segmente cumulate ce sunt mai mici decât valoarea 1 milimetru.**

**DATE DESPRE IMOBILUL NR. 568**

Oficiul de Cadastru și Publicitate Imobiliară BOTOSANI
Biroul de Cadastru și Publicitate Imobiliară Botosani

A. Partea I. Descrierea imobilului

TEREN Extravilan

Adresa: Jud. Botosani

Nr. Crt	Nr cadastral Nr. topografic	Suprafața* (mp)	Observații / Referințe
A1		2.500	Sector cadastral:124 Teren neimprejmuit; Conform TP 79714 imobilul se află situat in p.c. A805/1/8.

B. Partea II. Proprietari și acte

Inscrieri privitoare la dreptul de proprietate și alte drepturi reale		Referințe
/		
Act Administrativ nr. 79714, din 24/04/1998 emis de CJSIPT BOTOSANI (Titlu proprietate);		
B1	Intabulare, drept de PROPRIETATE, dobandit prin Reconstituire, cota actuala 1/1, cota initiala 1/1 1) MAXIM ALEXANDRU , Lipsa C.N.P.	A1

C. Partea III. SARCINI .

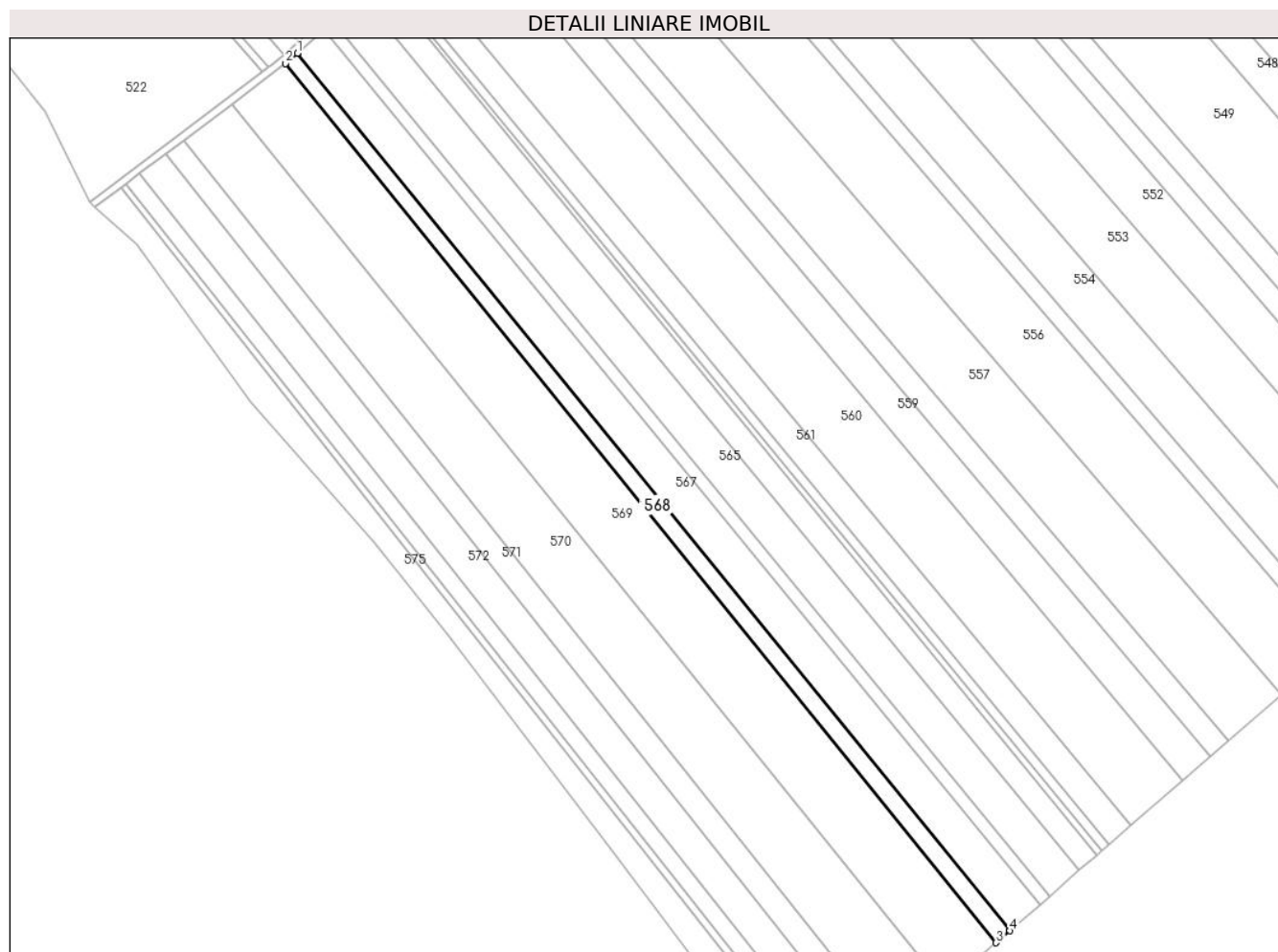
Inscrieri privind dezmembramintele dreptului de proprietate, drepturi reale de garanție și sarcini	Referințe
NU SUNT	

Anexa Nr. 1 La Partea I

Teren

Nr cadastral	Suprafața (mp)*	Observații / Referințe
	2.500	Conform TP 79714 imobilul se află situat in p.c. A805/1/8.

* Suprafața este determinată în planul de proiecție Stereo 70.



Date referitoare la teren

Crt	Categorie folosință	Intravilan	Suprafața (mp)	Tarla	Parcelă	Nr. topo	Observații / Referințe
1	arabil	NU	1.100	112	811	-	
2	arabil	NU	1.400	113	821	-	

Lungime Segmente

1) Valorile lungimilor segmentelor sunt obținute din proiecție în plan.

Punct început	X / Y	Punct sfârșit	X / Y	Lungime segment (** (m)
1	651.210,707 674.370,181	2	651.206,43 674.366,461	5.668
2	651.206,43 674.366,461	3	651.463,934 674.048,131	409.441
3	651.463,934 674.048,131	4	651.468,86 674.052,452	6.553
4	651.468,86 674.052,452	1	651.210,707 674.370,181	409.383

**** Lungimile segmentelor sunt determinate în planul de proiecție Stereo 70 și sunt rotunjite la 1 milimetru.**

***** Distanța dintre puncte este formată din segmente cumulate ce sunt mai mici decât valoarea 1 milimetru.**

**DATE DESPRE IMOBILUL NR. 569**

Oficiul de Cadastru și Publicitate Imobiliară BOTOSANI
Biroul de Cadastru și Publicitate Imobiliară Botosani

A. Partea I. Descrierea imobilului

TEREN Extravilan

Adresa: Jud. Botosani

Nr. Crt	Nr cadastral Nr. topografic	Suprafața* (mp)	Observații / Referințe
A1		10.000	Sector cadastral:124 Teren neimprejmuit; Conform TP 55079 imobilul se află situat in p.c. A811/23.

B. Partea II. Proprietari și acte

Inscrieri privitoare la dreptul de proprietate și alte drepturi reale		Referințe
/		
Act Administrativ nr. 55079, din 30/06/1995 emis de CJSIPT BOTOSANI (Titlu proprietate);		
B1	Intabulare, drept de PROPRIETATE, dobandit prin Reconstituire, cota actuala 1/1, cota initiala 1/1 1) ȘIȘTAC P. COSTACHE, Lipsa C.N.P.	A1

C. Partea III. SARCINI .

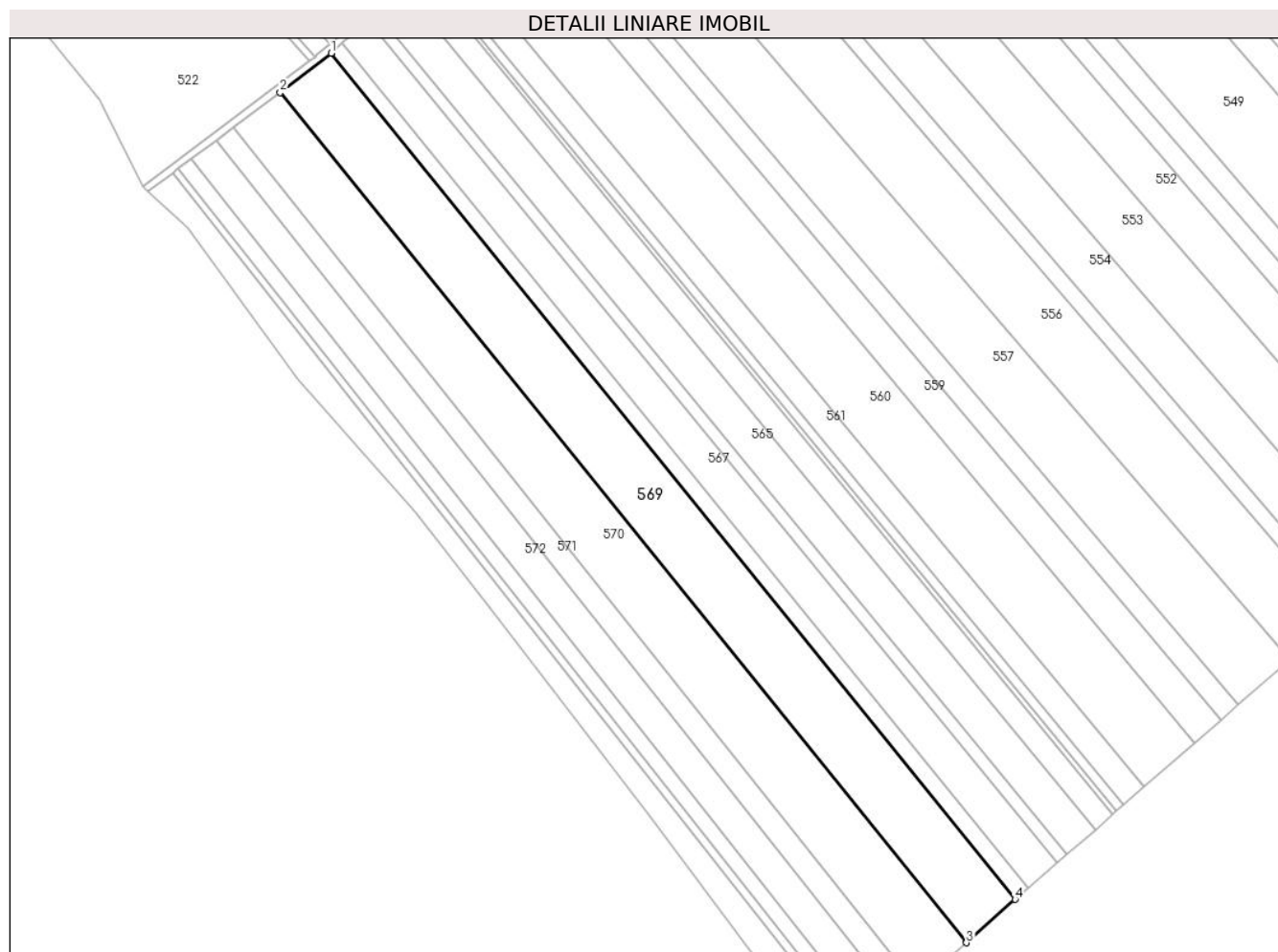
Inscrieri privind dezmembramintele dreptului de proprietate, drepturi reale de garanție și sarcini	Referințe
NU SUNT	

Anexa Nr. 1 La Partea I

Teren

Nr cadastral	Suprafața (mp)*	Observații / Referințe
	10.000	Conform TP 55079 imobilul se află situat in p.c. A811/23.

* Suprafața este determinată în planul de proiecție Stereo 70.



Date referitoare la teren

Crt	Categorie folosință	Intra vilan	Suprafața (mp)	Tarla	Parcelă	Nr. topo	Observații / Referințe
1	arabil	NU	4.250	112	811/23	-	
2	arabil	NU	5.750	113	821	-	

Lungime Segmente

1) Valorile lungimilor segmentelor sunt obținute din proiecție în plan.

Punct început	X / Y	Punct sfârșit	X / Y	Lungime segment (** (m)
1	651.206,43 674.366,461	2	651.187,245 674.351,685	24.216
2	651.187,245 674.351,685	3	651.445,556 674.031,834	411.131
3	651.445,556 674.031,834	4	651.463,934 674.048,131	24.563
4	651.463,934 674.048,131	1	651.206,43 674.366,461	409.441

**** Lungimile segmentelor sunt determinate în planul de proiecție Stereo 70 și sunt rotunjite la 1 milimetru.**

***** Distanța dintre puncte este formată din segmente cumulate ce sunt mai mici decât valoarea 1 milimetru.**

**DATE DESPRE IMOBILUL NR. 570**

Oficiul de Cadastru și Publicitate Imobiliară BOTOSANI
Biroul de Cadastru și Publicitate Imobiliară Botosani

A. Partea I. Descrierea imobilului

TEREN Extravilan

Adresa: Jud. Botosani

Nr. Crt	Nr cadastral Nr. topografic	Suprafața* (mp)	Observații / Referințe
A1		9.600	Sector cadastral:124 Teren neimprejmuit; Conform TP 26771 imobilul se află situat in p.c. A811/7.

B. Partea II. Proprietari și acte

Inscrieri privitoare la dreptul de proprietate și alte drepturi reale		Referințe
/		
Act Administrativ nr. 26771, din 15/12/1993 emis de CJSIPT BOTOSANI (Titlu proprietate);		
B1	Intabulare, drept de PROPRIETATE, dobandit prin Reconstituire, cota actuala 1/1, cota initiala 1/1 1) AXINTE GH. RUXANDRA, Lipsa C.N.P.	A1

C. Partea III. SARCINI .

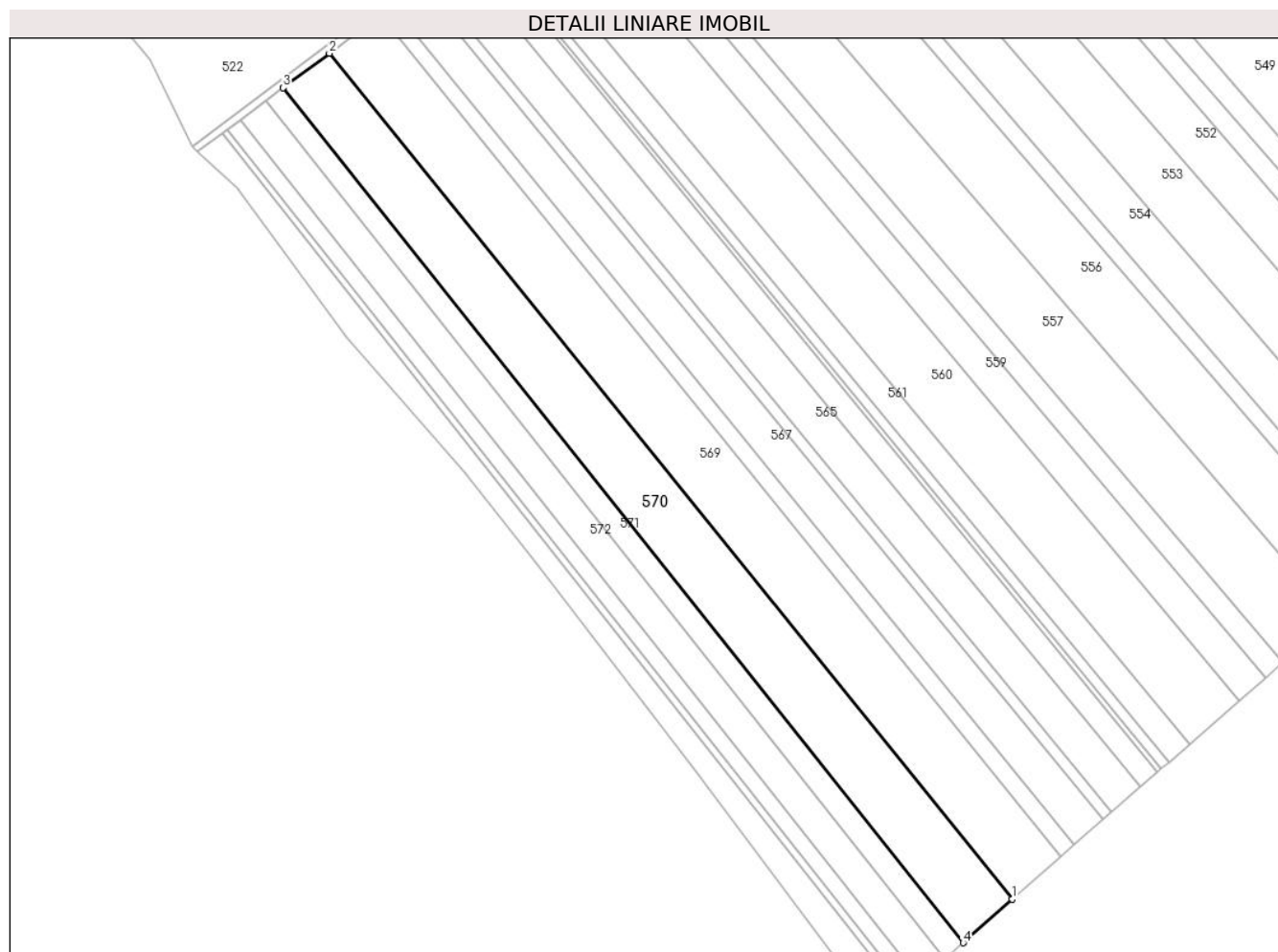
Inscrieri privind dezmembramintele dreptului de proprietate, drepturi reale de garanție și sarcini	Referințe
NU SUNT	

Anexa Nr. 1 La Partea I

Teren

Nr cadastral	Suprafața (mp)*	Observații / Referințe
	9.600	Conform TP 26771 imobilul se află situat in p.c. A811/7.

* Suprafața este determinată în planul de proiecție Stereo 70.



Date referitoare la teren

Crt	Categorie folosință	Intra vilan	Suprafața (mp)	Tarla	Parcelă	Nr. topo	Observații / Referințe
1	arabil	NU	4.200	112	811/7	-	
2	arabil	NU	5.400	113	821	-	

Lungime Segmente

1) Valorile lungimilor segmentelor sunt obținute din proiecție în plan.

Punct început	X / Y	Punct sfârșit	X / Y	Lungime segment (** (m)
1	651.445,556 674.031,834	2	651.187,245 674.351,685	411.131
2	651.187,245 674.351,685	3	651.169,748 674.338,626	21.833
3	651.169,748 674.338,626	4	651.427,001 674.015,38	413.118
4	651.427,001 674.015,38	1	651.445,556 674.031,834	24.8

**** Lungimile segmentelor sunt determinate în planul de proiecție Stereo 70 și sunt rotunjite la 1 milimetru.**

***** Distanța dintre puncte este formată din segmente cumulate ce sunt mai mici decât valoarea 1 milimetru.**

**DATE DESPRE IMOBILUL NR. 571**

Oficiul de Cadastru și Publicitate Imobiliară BOTOSANI
Biroul de Cadastru și Publicitate Imobiliară Botosani

A. Partea I. Descrierea imobilului

TEREN Extravilan

Adresa: Jud. Botosani

Nr. Crt	Nr cadastral Nr. topografic	Suprafața* (mp)	Observații / Referințe
A1		3.600	Sector cadastral:124 Teren neimprejmuit; Conform TP 37209 imobilul se află situat in p.c. A811/117.

B. Partea II. Proprietari și acte

Inscrieri privitoare la dreptul de proprietate și alte drepturi reale		Referințe
/		
Act Administrativ nr. 37209, din 30/04/1994 emis de CJSIPT BOTOSANI (Titlu proprietate);		
B1	Intabulare, drept de PROPRIETATE, dobandit prin Reconstituire, cota actuala 1/1, cota initiala 1/1 1) MORCOV I.V.ELENA, Lipsa C.N.P.	A1

C. Partea III. SARCINI .

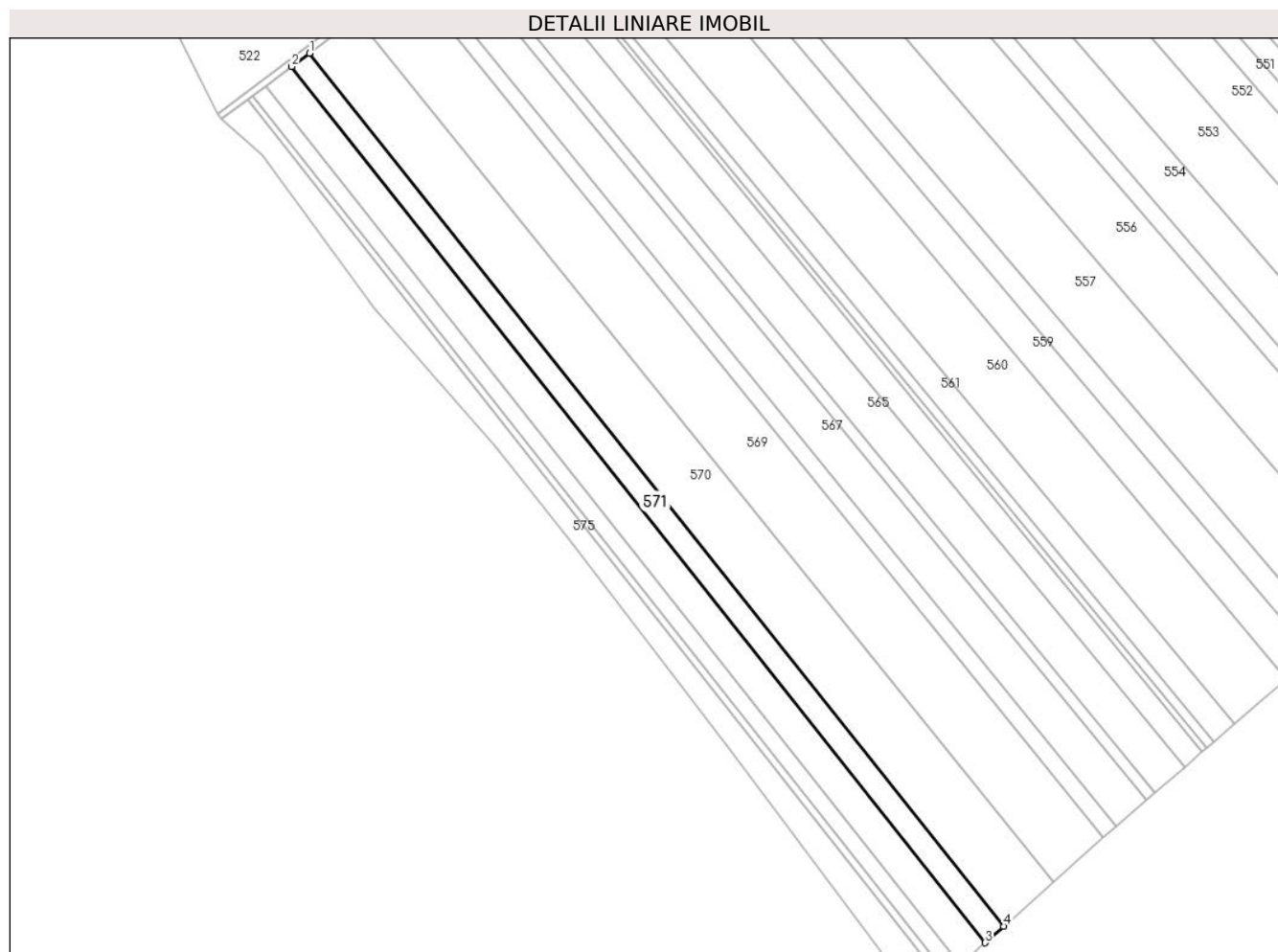
Inscrieri privind dezmembramintele dreptului de proprietate, drepturi reale de garanție și sarcini	Referințe
NU SUNT	

Anexa Nr. 1 La Partea I

Teren

Nr cadastral	Suprafața (mp)*	Observații / Referințe
	3.600	Conform TP 37209 imobilul se află situat in p.c. A811/117.

* Suprafața este determinată în planul de proiecție Stereo 70.



Date referitoare la teren

Crt	Categorie folosință	Intra vilan	Suprafața (mp)	Tarla	Parcelă	Nr. topo	Observații / Referințe
1	arabil	NU	1.575	112	811/117	-	
2	arabil	NU	2.025	113	821	-	

Lungime Segmente

1) Valorile lungimilor segmentelor sunt obținute din proiecție în plan.

Punct început	X / Y	Punct sfârșit	X / Y	Lungime segment (** (m)
1	651.169,748 674.338,626	2	651.163,149 674.333,7	8.234
2	651.163,149 674.333,7	3	651.420,12 674.009,278	413.864
3	651.420,12 674.009,278	4	651.427,001 674.015,38	9.197
4	651.427,001 674.015,38	1	651.169,748 674.338,626	413.118

**** Lungimile segmentelor sunt determinate în planul de proiecție Stereo 70 și sunt rotunjite la 1 milimetru.**

***** Distanța dintre puncte este formată din segmente cumulate ce sunt mai mici decât valoarea 1 milimetru.**

**DATE DESPRE IMOBILUL NR. 572**

Oficiul de Cadastru și Publicitate Imobiliară BOTOSANI
Biroul de Cadastru și Publicitate Imobiliară Botosani

A. Partea I. Descrierea imobilului

TEREN Extravilan

Adresa: Jud. Botosani

Nr. Crt	Nr cadastral Nr. topografic	Suprafața* (mp)	Observații / Referințe
A1		5.000	Sector cadastral:124 Teren neimprejmuit; Conform TP 141508 imobilul se află situat in p.c. A824/11.

B. Partea II. Proprietari și acte

Inscrieri privitoare la dreptul de proprietate și alte drepturi reale		Referințe
/		
Act Administrativ nr. 141508, din 06/08/2003 emis de CJSIPT BOTOSANI (Titlu proprietate);		
B1	Intabulare, drept de PROPRIETATE, dobandit prin Reconstituire, cota actuala 1/1, cota initiala 1/1 1) MURSA T. ANICA, Lipsa C.N.P.	A1

C. Partea III. SARCINI .

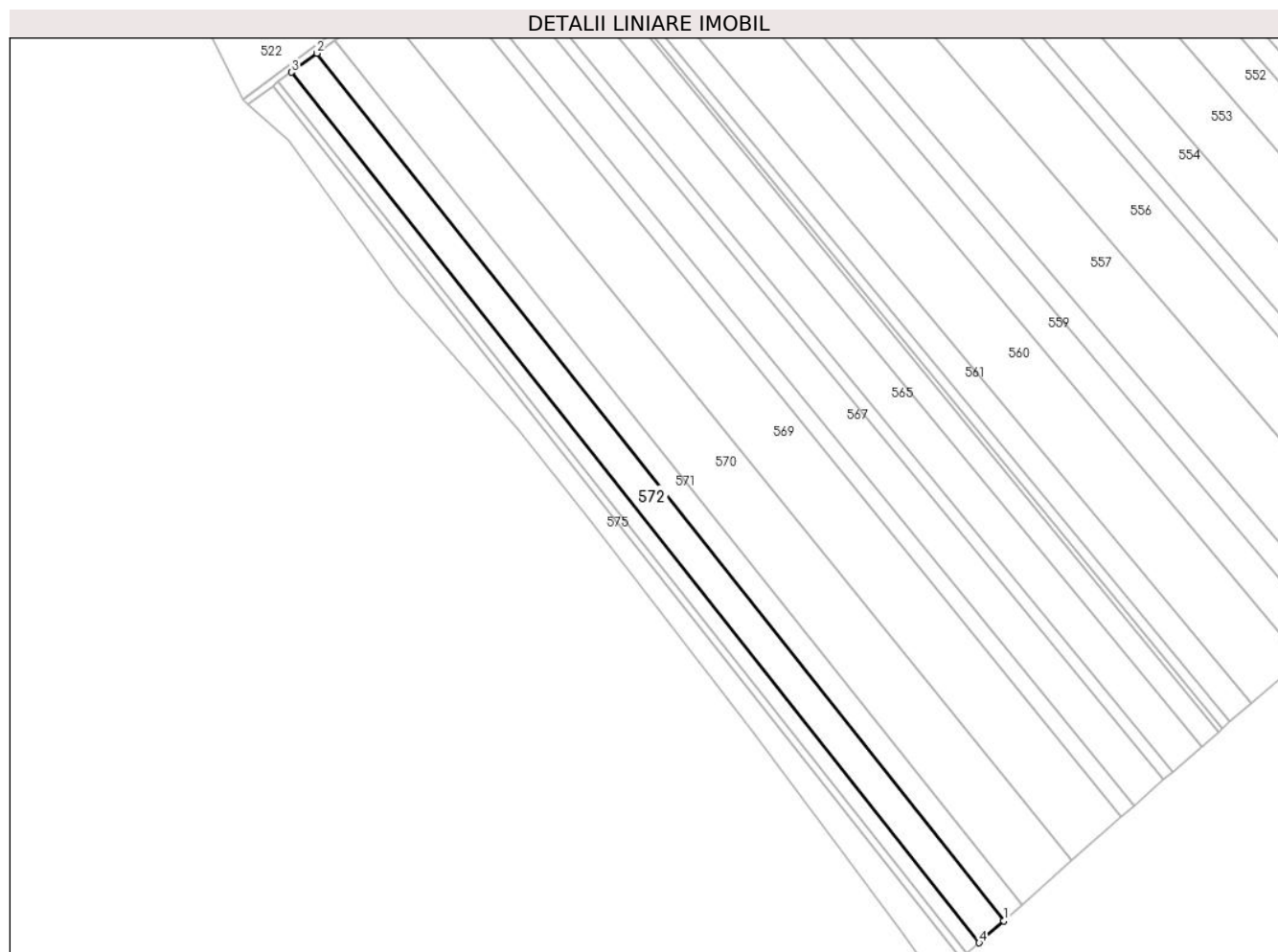
Inscrieri privind dezmembramintele dreptului de proprietate, drepturi reale de garanție și sarcini	Referințe
NU SUNT	

Anexa Nr. 1 La Partea I

Teren

Nr cadastral	Suprafața (mp)*	Observații / Referințe
	5.000	Conform TP 141508 imobilul se află situat în p.c. A824/11.

* Suprafața este determinată în planul de proiecție Stereo 70.



Date referitoare la teren

Crt	Categorie folosință	Intra vilan	Suprafața (mp)	Tarla	Parcelă	Nr. topo	Observații / Referințe
1	arabil	NU	2.121	112	811	-	
2	arabil	NU	2.879	113	821	-	

Lungime Segmente

1) Valorile lungimilor segmentelor sunt obținute din proiecție în plan.

Punct început	X / Y	Punct sfârșit	X / Y	Lungime segment (** (m)
1	651.420,12 674.009,278	2	651.163,149 674.333,7	413.864
2	651.163,149 674.333,7	3	651.153,652 674.326,612	11.851
3	651.153,652 674.326,612	4	651.410,914 674.001,114	414.888
4	651.410,914 674.001,114	1	651.420,12 674.009,278	12.304

**** Lungimile segmentelor sunt determinate în planul de proiecție Stereo 70 și sunt rotunjite la 1 milimetru.**

***** Distanța dintre puncte este formată din segmente cumulate ce sunt mai mici decât valoarea 1 milimetru.**

**DATE DESPRE IMOBILUL NR. 573**

Oficiul de Cadastru și Publicitate Imobiliară BOTOSANI
Biroul de Cadastru și Publicitate Imobiliară Botosani

A. Partea I. Descrierea imobilului

TEREN Extravilan

Adresa: Jud. Botosani

Nr. Crt	Nr cadastral Nr. topografic	Suprafața* (mp)	Observații / Referințe
A1		2.500	Sector cadastral:124 Teren neimprejmuit; Conform TP 138538 imobilul se află situat in p.c. A811/142.

B. Partea II. Proprietari și acte

Inscrieri privitoare la dreptul de proprietate și alte drepturi reale		Referințe
/		
Act Administrativ nr. 138538, din 21/07/2003 emis de CJSIPT BOTOSANI (Titlu proprietate);		
B1	Intabulare, drept de PROPRIETATE, dobandit prin Reconstituire, cota actuala 1/1, cota initiala 1/1 1) CRAUCIUC V. DUMITRU, Lipsa C.N.P. 2) CRAUCIUC A. ION, Lipsa C.N.P.	A1

C. Partea III. SARCINI .

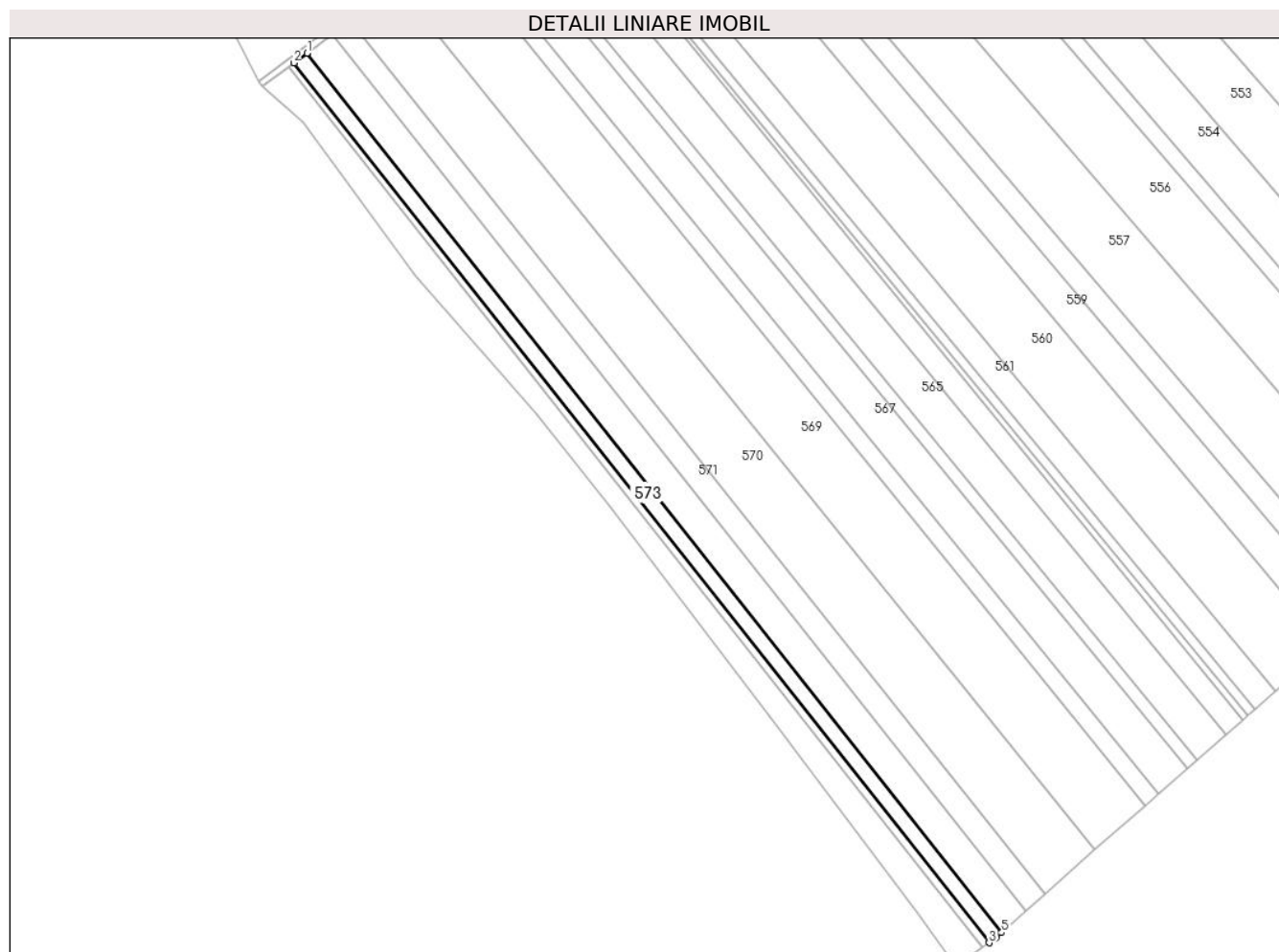
Inscrieri privind dezmembramintele dreptului de proprietate, drepturi reale de garanție și sarcini	Referințe
NU SUNT	

Anexa Nr. 1 La Partea I

Teren

Nr cadastral	Suprafața (mp)*	Observații / Referințe
	2.500	Conform TP 138538 imobilul se află situat în p.c. A811/142.

* Suprafața este determinată în planul de proiecție Stereo 70.



Date referitoare la teren

Crt	Categorie folosință	Intravilan	Suprafața (mp)	Tarla	Parcelă	Nr. topo	Observații / Referințe
1	arabil	NU	1.037	112	811/142	-	
2	arabil	NU	1.463	113	821	-	

Lungime Segmente

1) Valorile lungimilor segmentelor sunt obținute din proiecție în plan.

Punct început	X / Y	Punct sfârșit	X / Y	Lungime segment (** (m)
1	651.153,652 674.326,612	2	651.148,766 674.322,965	6.097
2	651.148,766 674.322,965	3	651.406,282 673.997,375	415.118
3	651.406,282 673.997,375	4	651.408,809 673.999,248	3.145
4	651.408,809 673.999,248	5	651.410,914 674.001,114	2.813

Punct început	X / Y	Punct sfârșit	X / Y	Lungime segment (** (m)
5	651.410,914 674.001,114	1	651.153,652 674.326,612	414.888

** Lungimile segmentelor sunt determinate în planul de proiecție Stereo 70 și sunt rotunjite la 1 milimetru.

*** Distanța dintre puncte este formată din segmente cumulate ce sunt mai mici decât valoarea 1 milimetru.

**DATE DESPRE IMOBILUL NR. 574**

Oficiul de Cadastru și Publicitate Imobiliară BOTOSANI
Biroul de Cadastru și Publicitate Imobiliară Botosani

A. Partea I. Descrierea imobilului

TEREN Extravilan

Adresa: Jud. Botosani

Nr. Crt	Nr cadastral Nr. topografic	Suprafața* (mp)	Observații / Referințe
A1		1.100	Sector cadastral:124 Teren neimprejmuit; Conform TP 164564 imobilul se află situat in p.c. A811/38.

B. Partea II. Proprietari și acte

Inscrieri privitoare la dreptul de proprietate și alte drepturi reale		Referințe
/		
Act Administrativ nr. 164564, din 23/02/2009 emis de CJSIPT BOTOSANI (Titlu proprietate);		
B1	Intabulare, drept de PROPRIETATE, dobandit prin Reconstituire, cota actuala 1/1, cota initiala 1/1 1) GAȘPAR ȘT. MARIA, Lipsa C.N.P.	A1

C. Partea III. SARCINI .

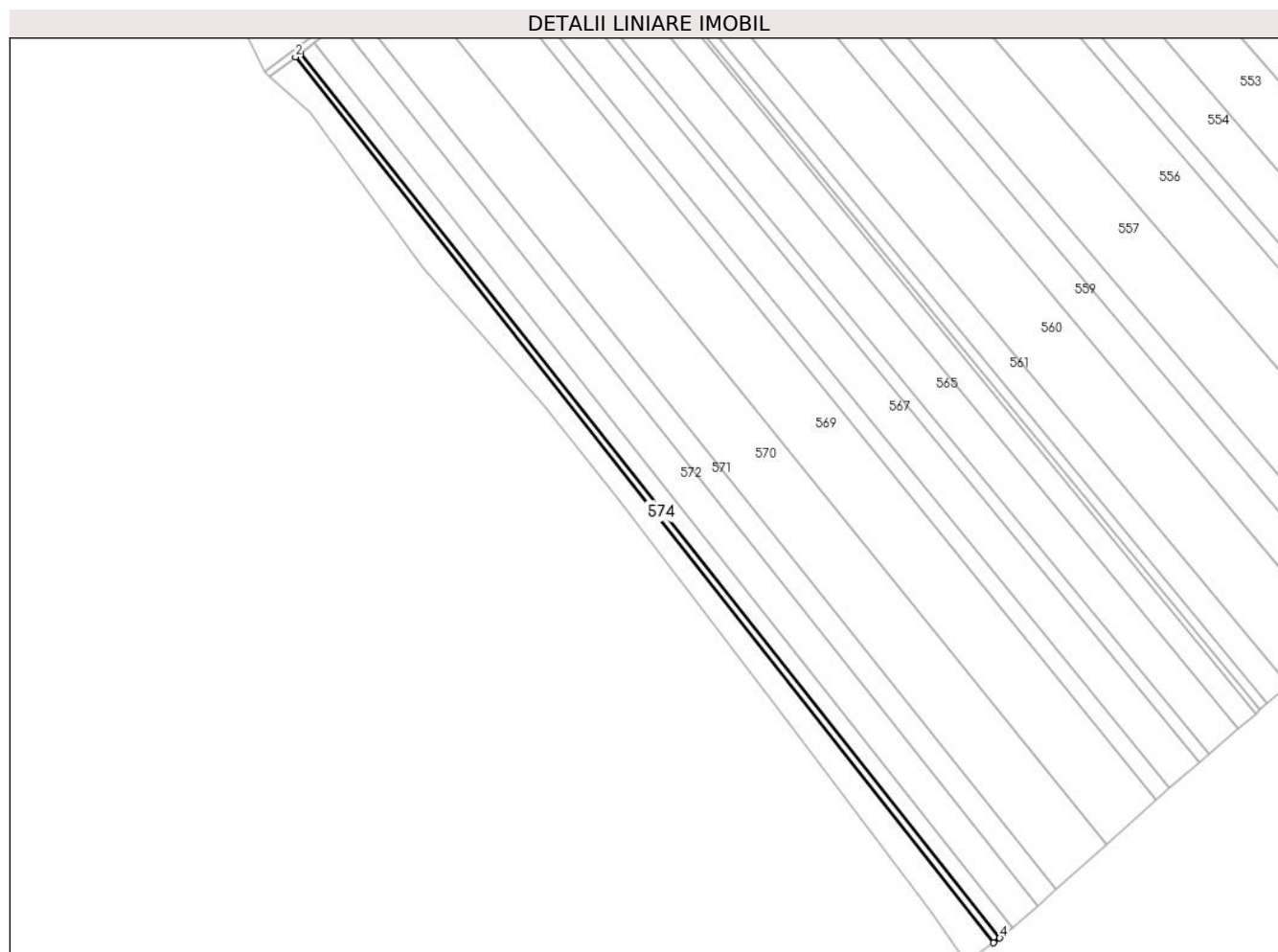
Inscrieri privind dezmembramintele dreptului de proprietate, drepturi reale de garanție și sarcini	Referințe
NU SUNT	

Anexa Nr. 1 La Partea I

Teren

Nr cadastral	Suprafața (mp)*	Observații / Referințe
	1.100	Conform TP 164564 imobilul se află situat în p.c. A811/38.

* Suprafața este determinată în planul de proiecție Stereo 70.



Date referitoare la teren

Crt	Categorie folosință	Intra vilan	Suprafața (mp)	Tarla	Parcelă	Nr. topo	Observații / Referințe
1	arabil	NU	490	112	811/38	-	
2	arabil	NU	610	113	821	-	

Lungime Segmente

1) Valorile lungimilor segmentelor sunt obținute din proiecție în plan.

Punct început	X / Y	Punct sfârșit	X / Y	Lungime segment (** (m)
1	651.148,766 674.322,965	2	651.146,882 674.321,559	2.35
2	651.146,882 674.321,559	3	651.403,909 673.995,616	415.092
3	651.403,909 673.995,616	4	651.406,282 673.997,375	2.954
4	651.406,282 673.997,375	1	651.148,766 674.322,965	415.118

**** Lungimile segmentelor sunt determinate în planul de proiecție Stereo 70 și sunt rotunjite la 1 milimetru.**

***** Distanța dintre puncte este formată din segmente cumulate ce sunt mai mici decât valoarea 1 milimetru.**

**DATE DESPRE IMOBILUL NR. 575**

Oficiul de Cadastru și Publicitate Imobiliară BOTOSANI
Biroul de Cadastru și Publicitate Imobiliară Botosani

A. Partea I. Descrierea imobilului

TEREN Extravilan

Adresa: Jud. Botosani

Nr. Crt	Nr cadastral Nr. topografic	Suprafața* (mp)	Observații / Referințe
A1		3.830	Sector cadastral:124 Teren neimprejmuit;

B. Partea II. Proprietari și acte

Inscrieri privitoare la dreptul de proprietate și alte drepturi reale		Referințe
/		
Act Normativ nr. 7, din 13/03/1996 emis de Parlamentul Romaniei (Lege);		
B1	Inscrierea posesiei, drept de PROPRIETATE, dobandit prin Lege, cota actuala 1/1, cota initiala 1/1 1) NEIDENTIFICAT NEIDENTIFICAT , CIF:9999999999999, Lipsa C.U.I.	A1
B2	Se notează mențiunea proprietar neidentificat, rezerva comisiei locale de fond funciar.	A1

C. Partea III. SARCINI .

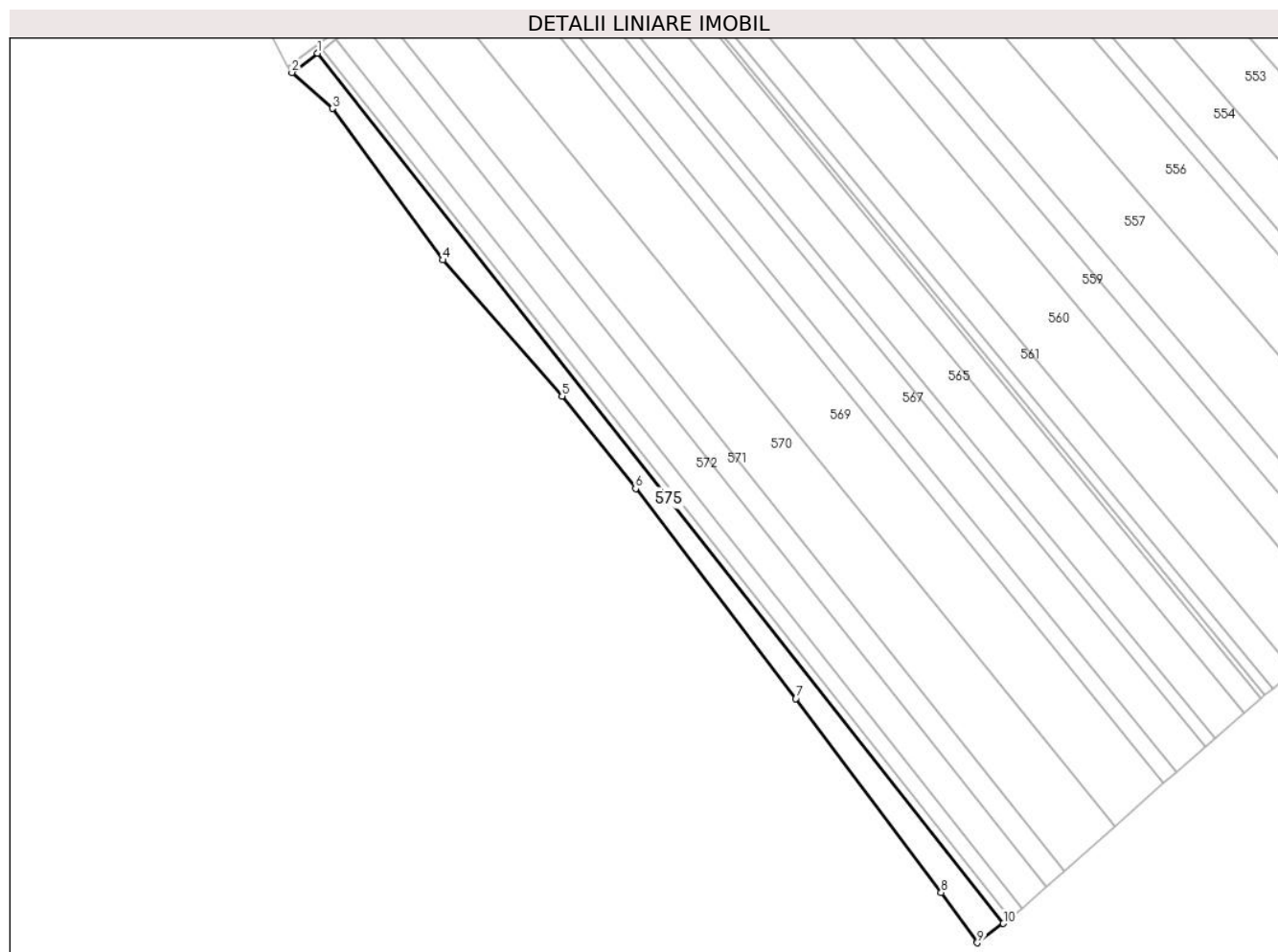
Inscrieri privind dezmembramintele dreptului de proprietate, drepturi reale de garanție și sarcini	Referințe
NU SUNT	

Anexa Nr. 1 La Partea I

Teren

Nr cadastral	Suprafața (mp)*	Observații / Referințe
	3.830	

* Suprafața este determinată în planul de proiecție Stereo 70.



Date referitoare la teren

Crt	Categorie folosință	Intravilan	Suprafața (mp)	Tarla	Parcelă	Nr. topo	Observații / Referințe
1	arabil	NU	1.740	112	811	-	
2	arabil	NU	2.090	113	824	-	

Lungime Segmente

1) Valorile lungimilor segmentelor sunt obținute din proiecție în plan.

Punct început	X / Y	Punct sfârșit	X / Y	Lungime segment (** (m)
1	651.146,882 674.321,559	2	651.137,268 674.314,383	11.997
2	651.137,268 674.314,383	3	651.152,485 674.300,869	20.352
3	651.152,485 674.300,869	4	651.193,85 674.244,102	70.239
4	651.193,85 674.244,102	5	651.238,494 674.193,183	67.719

Punct început	X / Y	Punct sfârșit	X / Y	Lungime segment (** (m)
5	651.238,494 674.193,183	6	651.266,076 674.158,473	44.335
6	651.266,076 674.158,473	7	651.326,186 674.079,892	98.935
7	651.326,186 674.079,892	8	651.380,591 674.007,195	90.801
8	651.380,591 674.007,195	9	651.394,155 673.988,386	23.19
9	651.394,155 673.988,386	10	651.403,909 673.995,616	12.141
10	651.403,909 673.995,616	1	651.146,882 674.321,559	415.092

** Lungimile segmentelor sunt determinate în planul de proiecție Stereo 70 și sunt rotunjite la 1 milimetru.

*** Distanța dintre puncte este formată din segmente cumulate ce sunt mai mici decât valoarea 1 milimetru.

**DATE DESPRE IMOBILUL NR. 576**

Oficiul de Cadastru și Publicitate Imobiliară BOTOSANI
Biroul de Cadastru și Publicitate Imobiliară Botosani

A. Partea I. Descrierea imobilului

TEREN Extravilan

Adresa: Jud. Botosani

Nr. Crt	Nr cadastral Nr. topografic	Suprafața* (mp)	Observații / Referințe
A1		2.219	Sector cadastral:124 Teren neimprejmuit;

B. Partea II. Proprietari și acte

Inscrieri privitoare la dreptul de proprietate și alte drepturi reale	Referințe
/	
Act Normativ nr. 971, din 20/09/2002 emis de Parlamentul Romaniei (Lege);	
B1	A1
Intabulare, drept de PROPRIETATE, dobandit prin Lege, cota actuala 1/1, cota initiala 1/1	
1) COMUNA FLAMANZI, CIF:3372173	

C. Partea III. SARCINI .

Inscrieri privind dezmembramintele dreptului de proprietate, drepturi reale de garanție și sarcini	Referințe
NU SUNT	


Anexa Nr. 1 La Partea I

Teren

Nr cadastral	Suprafața (mp)*	Observații / Referințe
	2.219	

* Suprafața este determinată în planul de proiecție Stereo 70.

DETALII LINIARE IMOBIL



Date referitoare la teren

Crt	Categorie folosință	Intravilan	Suprafața (mp)	Tarla	Parcelă	Nr. topo	Observații / Referințe
1	drum	NU	2.219	114	823	-	

Lungime Segmente

1) Valorile lungimilor segmentelor sunt obținute din proiecție în plan.

Punct început	X / Y	Punct sfârșit	X / Y	Lungime segment	Punct început	X / Y	Punct sfârșit	X / Y	Lungime segment	Punct început	X / Y	Punct sfârșit	X / Y	Lungime segment
1	651.135,582 674.316,282	2	651.137,268 674.314,383	2.54	2	651.137,268 674.314,383	3	651.146,882 674.321,559	11.997	3	651.146,882 674.321,559	4	651.148,766 674.322,965	2.35
4	651.148,766 674.322,965	5	651.153,652 674.326,612	6.097	5	651.153,652 674.326,612	6	651.163,149 674.333,7	11.851	6	651.163,149 674.333,7	7	651.169,748 674.338,626	8.234
7	651.169,748 674.338,626	8	651.187,245 674.351,685	21.833	8	651.187,245 674.351,685	9	651.206,43 674.366,461	24.216	9	651.206,43 674.366,461	10	651.210,707 674.370,181	5.668
10	651.210,707 674.370,181	11	651.220,385 674.378,599	12.827	11	651.220,385 674.378,599	12	651.223,645 674.381,435	4.321	12	651.223,645 674.381,435	13	651.234,195 674.390,611	13.981
13	651.234,195 674.390,611	14	651.241,038 674.396,563	9.069	14	651.241,038 674.396,563	15	651.242,049 674.397,443	1.34	15	651.242,049 674.397,443	16	651.244,461 674.399,54	3.196
16	651.244,461 674.399,54	17	651.251,476 674.405,602	9.271	17	651.251,476 674.405,602	18	651.269,403 674.421,235	23.786	18	651.269,403 674.421,235	19	651.269,387 674.421,254	0.025

Punct început	X / Y	Punct sfârșit	X / Y	Lungime segment	Punct început	X / Y	Punct sfârșit	X / Y	Lungime segment	Punct început	X / Y	Punct sfârșit	X / Y	Lungime segment
19	651.269,387 674.421,254	20	651.277,877 674.428,608	11.23 2	20	651.277,877 674.428,608	21	651.283,463 674.433,443	7.388	21	651.283,463 674.433,443	22	651.301,01 674.448,759	23.29 1
22	651.301,01 674.448,759	23	651.306,481 674.453,525	7.256	23	651.306,481 674.453,525	24	651.318,636 674.465,691	17.19 7	24	651.318,636 674.465,691	25	651.323,112 674.470,171	6.333
25	651.323,112 674.470,171	26	651.334,919 674.481,987	16.70 5	26	651.334,919 674.481,987	27	651.342,643 674.489,468	10.75 2	27	651.342,643 674.489,468	28	651.350,101 674.497,179	10.72 8
28	651.350,101 674.497,179	29	651.356,132 674.503,045	8.413	29	651.356,132 674.503,045	30	651.362,831 674.509,927	9.604	30	651.362,831 674.509,927	31	651.367,39 674.514,489	6.449
31	651.367,39 674.514,489	32	651.373,943 674.521,048	9.272	32	651.373,943 674.521,048	33	651.396,828 674.544,427	32.71 5	33	651.396,828 674.544,427	34	651.404,831 674.553,016	11.73 9
34	651.404,831 674.553,016	35	651.424,245 674.573,848	28.47 6	35	651.424,245 674.573,848	36	651.424,239 674.573,855	0.009	36	651.424,239 674.573,855	37	651.431,299 674.581,821	10.64 4
37	651.431,299 674.581,821	38	651.436,342 674.587,545	7.629	38	651.436,342 674.587,545	39	651.446,826 674.599,447	15.86 1	39	651.446,826 674.599,447	40	651.453,518 674.607,043	10.12 3
40	651.453,518 674.607,043	41	651.463,285 674.618,13	14.77 6	41	651.463,285 674.618,13	42	651.468,402 674.623,939	7.742	42	651.468,402 674.623,939	43	651.481,038 674.638,283	19.11 5
43	651.481,038 674.638,283	44	651.482,644 674.640,106	2.429	44	651.482,644 674.640,106	45	651.489,472 674.647,857	10.33	45	651.489,472 674.647,857	46	651.496,914 674.657,24	11.97 6
46	651.496,914 674.657,24	47	651.504,356 674.666,624	11.97 6	47	651.504,356 674.666,624	48	651.514,858 674.679,866	16.90 1	48	651.514,858 674.679,866	49	651.522,595 674.689,03	11.99 3
49	651.522,595 674.689,03	50	651.530,052 674.697,799	11.51 1	50	651.530,052 674.697,799	51	651.532,281 674.700,42	3.44	51	651.532,281 674.700,42	52	651.533,486 674.701,837	1.86
52	651.533,486 674.701,837	53	651.539,448 674.707,792	8.426	53	651.539,448 674.707,792	54	651.548,842 674.717,175	13.27 8	54	651.548,842 674.717,175	55	651.580,541 674.748,836	44.80 2
55	651.580,541 674.748,836	56	651.588,013 674.756,3	10.56 1	56	651.588,013 674.756,3	57	651.593,496 674.762,099	7.981	57	651.593,496 674.762,099	58	651.594,113 674.762,755	0.9
58	651.594,113 674.762,755	59	651.615,719 674.785,92	31.67 8	59	651.615,719 674.785,92	60	651.639,072 674.810,596	33.97 5	60	651.639,072 674.810,596	61	651.644,84 674.816,729	8.419
61	651.644,84 674.816,729	62	651.658,098 674.830,828	19.35 3	62	651.658,098 674.830,828	63	651.669,784 674.843,254	17.05 8	63	651.669,784 674.843,254	64	651.667,048 674.844,882	3.184
64	651.667,048 674.844,882	65	651.636,523 674.811,918	44.92 6	65	651.636,523 674.811,918	66	651.627,483 674.802,156	13.30 5	66	651.627,483 674.802,156	67	651.623,907 674.798,293	5.264
67	651.623,907 674.798,293	68	651.614,845 674.788,508	13.33 6	68	651.614,845 674.788,508	69	651.604,84 674.777,703	14.72 6	69	651.604,84 674.777,703	70	651.598,718 674.771,092	9.011
70	651.598,718 674.771,092	71	651.586,176 674.757,548	18.45 9	71	651.586,176 674.757,548	72	651.581,377 674.752,805	6.747	72	651.581,377 674.752,805	73	651.567,395 674.738,984	19.66
73	651.567,395 674.738,984	74	651.558,607 674.730,278	12.37	74	651.558,607 674.730,278	75	651.547,52 674.719,294	15.60 7	75	651.547,52 674.719,294	76	651.536,488 674.708,365	15.52 9
76	651.536,488 674.708,365	77	651.530,127 674.702,063	8.954	77	651.530,127 674.702,063	78	651.520,274 674.689,933	15.62 7	78	651.520,274 674.689,933	79	651.509,508 674.676,681	17.07 4
79	651.509,508 674.676,681	80	651.494,454 674.658,148	23.87 6	80	651.494,454 674.658,148	81	651.487,214 674.649,236	11.48 3	81	651.487,214 674.649,236	82	651.479,037 674.640,007	12.33
82	651.479,037 674.640,007	83	651.463,714 674.622,713	23.10 6	83	651.463,714 674.622,713	84	651.450,961 674.608,319	19.23 1	84	651.450,961 674.608,319	85	651.432,322 674.587,283	28.10 6
85	651.432,322 674.587,283	86	651.428,289 674.582,731	6.082	86	651.428,289 674.582,731	87	651.423,684 674.577,534	6.943	87	651.423,684 674.577,534	88	651.418,611 674.572,155	7.394
88	651.418,611 674.572,155	89	651.410,9 674.564,143	11.12	89	651.410,9 674.564,143	90	651.400,382 674.553,215	15.16 7	90	651.400,382 674.553,215	91	651.392,302 674.544,82	11.65 2
91	651.392,302 674.544,82	92	651.387,388 674.539,737	7.071	92	651.387,388 674.539,737	93	651.384,202 674.536,552	4.505	93	651.384,202 674.536,552	94	651.375,658 674.528,018	12.07 6
94	651.375,658 674.528,018	95	651.360,525 674.512,914	21.38 1	95	651.360,525 674.512,914	96	651.354,522 674.506,903	8.495	96	651.354,522 674.506,903	97	651.331,518 674.483,923	32.51 5
97	651.331,518 674.483,923	98	651.324,884 674.477,296	9.377	98	651.324,884 674.477,296	99	651.315,862 674.468,284	12.75 3	99	651.315,862 674.468,284	100	651.312,328 674.464,754	4.994
100	651.312,328 674.464,754	101	651.303,587 674.456,022	12.35 5	101	651.303,587 674.456,022	102	651.287,371 674.441,705	21.63 3	102	651.287,371 674.441,705	103	651.261,652 674.419,024	34.29 1
103	651.261,652 674.419,024	104	651.255,241 674.413,371	8.547	104	651.255,241 674.413,371	105	651.249,985 674.408,735	7.009	105	651.249,985 674.408,735	106	651.242,194 674.401,866	10.38 7
106	651.242,194 674.401,866	107	651.237,58 674.397,796	6.152	107	651.237,58 674.397,796	108	651.228,807 674.390,06	11.69 7	108	651.228,807 674.390,06	109	651.211,204 674.374,537	23.46 9
109	651.211,204 674.374,537	110	651.205,774 674.369,748	7.241	110	651.205,774 674.369,748	111	651.201,145 674.365,639	6.189	111	651.201,145 674.365,639	112	651.200,337 674.365,065	0.991
112	651.200,337 674.365,065	113	651.198,114 674.363,43	2.76	113	651.198,114 674.363,43	1	651.135,582 674.316,282	78.31 5					

**** Lungimile segmentelor sunt determinate în planul de proiecție Stereo 70 și sunt rotunjite la 1 milimetru.**

***** Distanța dintre puncte este formată din segmente cumulate ce sunt mai mici decât valoarea 1 milimetru.**