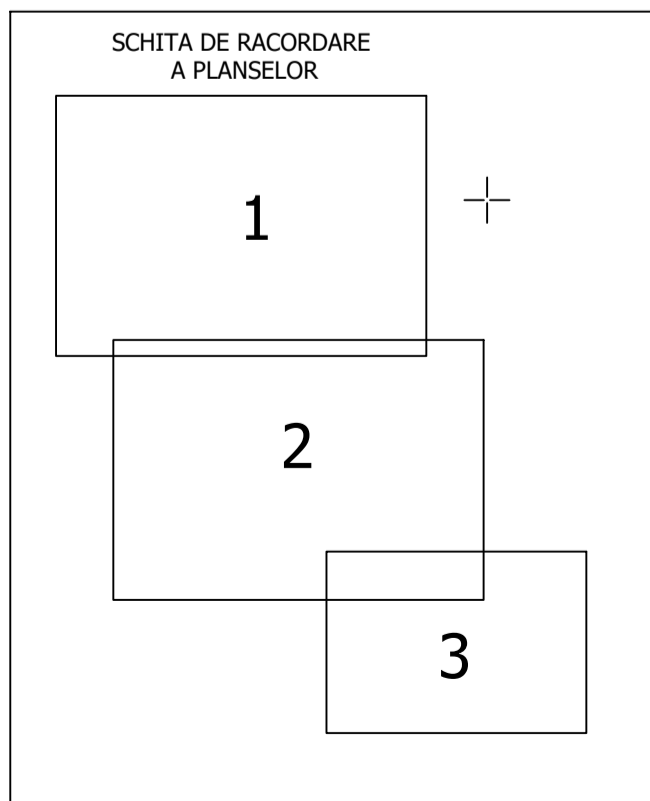
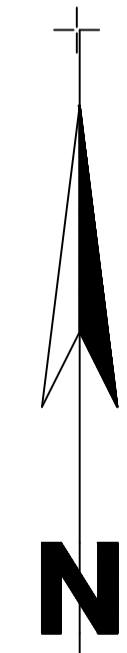
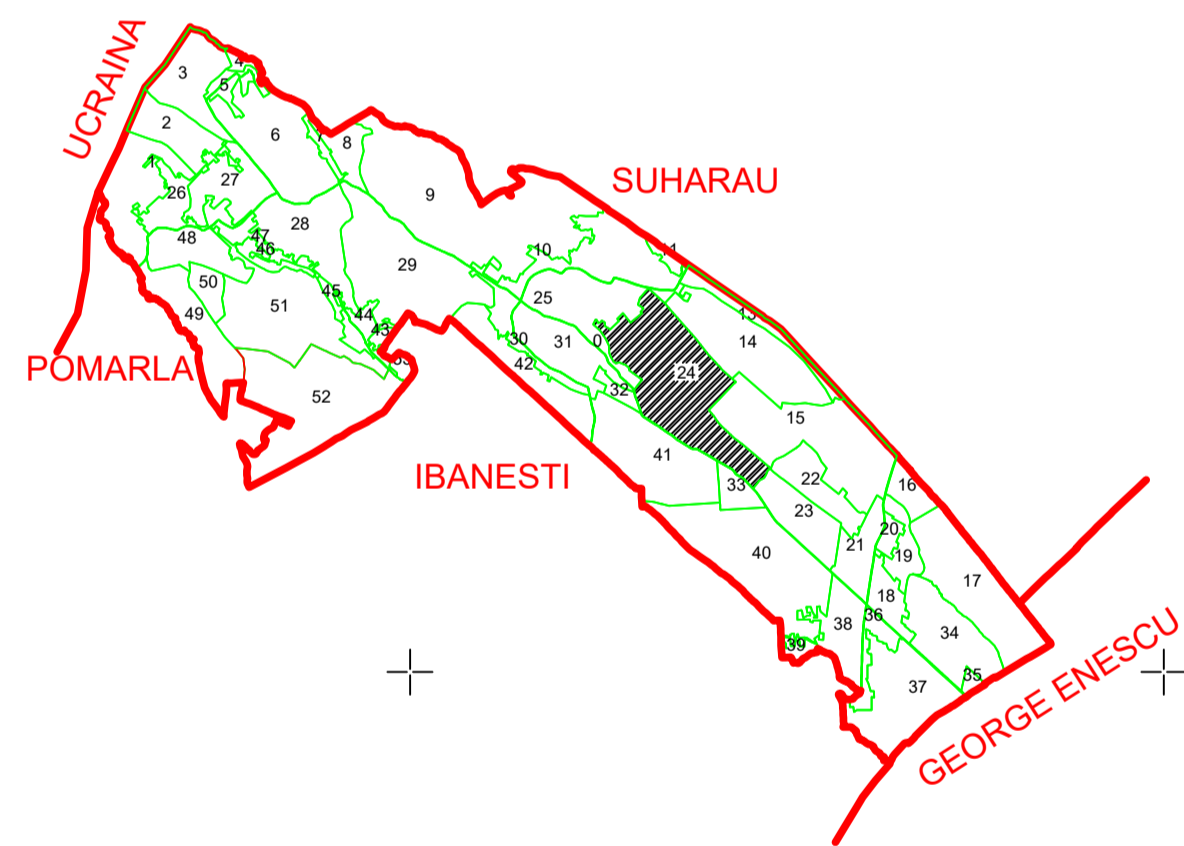


PLAN CADASTRAL
 COMUNA CRISTINESTI , JUDETUL BOTOSANI
 Sectorul cadastral nr. 24

Se racordeaza cu plansa nr. 2



LEGENDA:

	- Limită UAT
	- Limita sector cadastral 24
	- Limita contur imobil
	- Limita constructii
	- Limita parcela
	- Limită intravilan
	- ID-Imobil
	- Categoriile de folosinta
	- Cod constructii
	- Numar sector cadastral

SPRE PUBLICARE

EXECUTANT: S.C. HOSTRAC PLAN CAD S.R.L.	Denumire: LUCRARI DE INREGISTRARE SISTEMATICA IN CADASTRU SI CARTEA FUNCIONARA A IMOBILELOR, PE SECTORUL CADASTRAL, COMUNA CRISTINESTI, JUDEȚUL BOTOSANI - SECTORUL CADASTRAL NR.24. Amplasament: COMUNA CRISTINESTI, JUDEȚUL BOTOSANI Beneficiar: COMUNA CRISTINESTI	
	PLAN CADASTRAL Sistem de proiectie STEREO-70 Sistem de referinta altimetric MAREA NEAGRA Scara 1:2000	Data: 2026 Format: A1 Plansa nr. 3