

**DATE DESPRE IMOBILUL NR. 1986**

Oficiul de Cadastru și Publicitate Imobiliară BOTOSANI
Biroul de Cadastru și Publicitate Imobiliară Dorohoi

A. Partea I. Descrierea imobilului

TEREN Necunoscut

Nr. topografic: ,

Adresa: Loc. Calinesti, Str Unirii, Nr. 4, Jud. Botosani

Nr. Crt	Nr cadastral Nr. topografic	Suprafața* (mp)	Observații / Referințe
A1	51547	2.100	Sector cadastral:35 Teren neimprejmuit;

B. Partea II. Proprietari și acte

Inscrieri privitoare la dreptul de proprietate și alte drepturi reale	Referințe
74193 / 23/09/2019	
Act Notarial nr. 219, din 20/09/2019 emis de BIN „IFTIME EMANUELA” Bucecea;	
B5	A1
Intabulare, drept de PROPRIETATE, dobandit prin Conventie, cota actuala 1/1, cota initiala 1/1	
1) PUSCASU CORNELIU FLORENTIN, bun propriu	

C. Partea III. SARCINI .

Inscrieri privind dezmembramintele dreptului de proprietate, drepturi reale de garanție și sarcini	Referințe
NU SUNT	

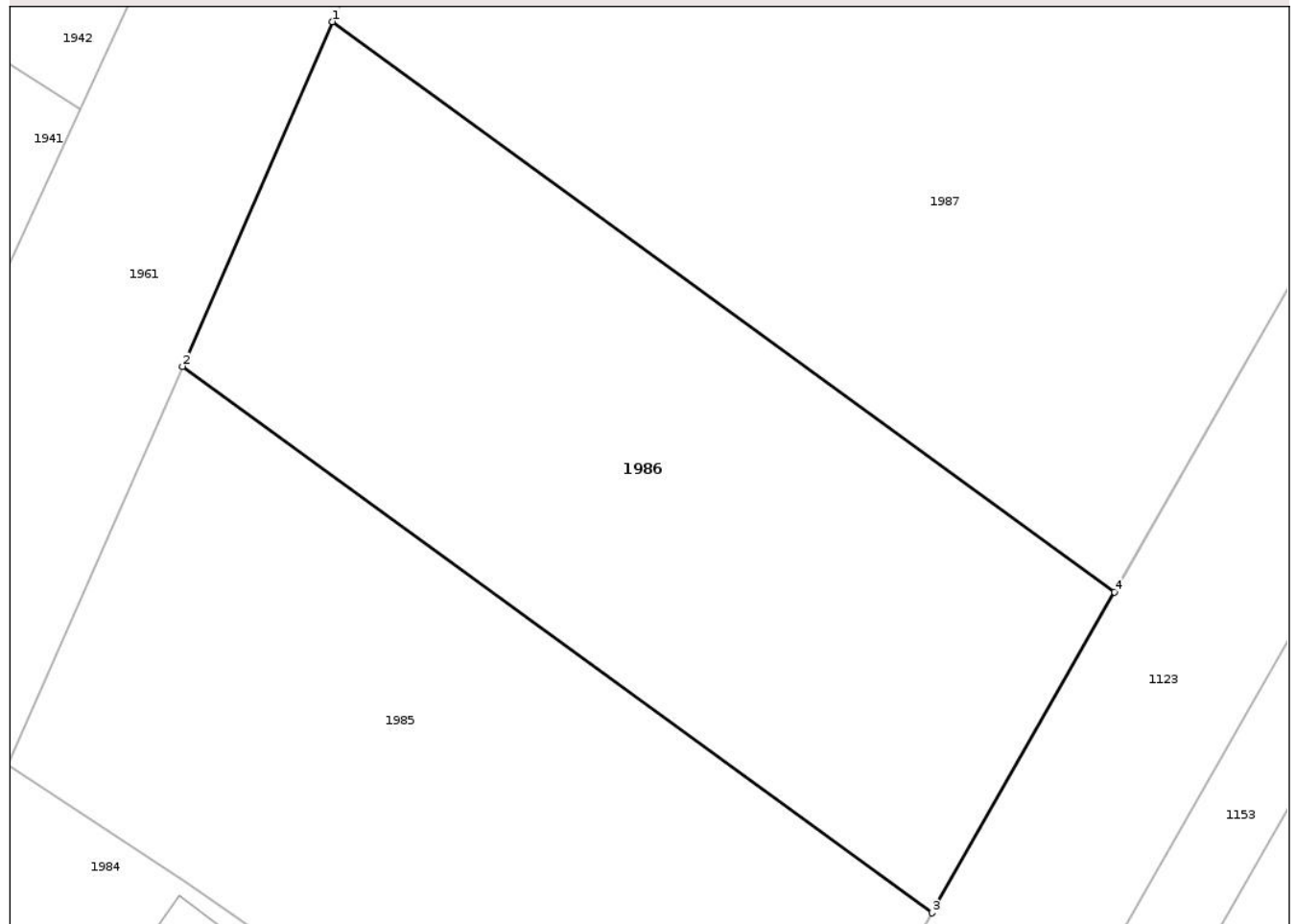
Anexa Nr. 1 La Partea I

Teren

Nr cadastral	Suprafața (mp)*	Observații / Referințe
51547	2.100	

* Suprafața este determinată în planul de proiecție Stereo 70.

DETALII LINIARE IMOBIL



Date referitoare la teren

Crt	Categorie folosință	Intra vilan	Suprafața (mp)	Tarla	Parcelă	Nr. topo	Observații / Referințe
1	arabil	NU	1.730	29	267/802	-	
2	arabil	DA	370	29	267/802	-	

Lungime Segmente

1) Valorile lungimilor segmentelor sunt obținute din proiecție în plan.

Punct început	X / Y	Punct sfârșit	X / Y	Lungime segment (** (m))
1	592.134,979 713.743,956	2	592.123,297 713.717,19	29.204
2	592.123,297 713.717,19	3	592.181,562 713.674,756	72.079
3	592.181,562 713.674,756	4	592.195,782 713.699,673	28.689
4	592.195,782 713.699,673	1	592.134,979 713.743,956	75.22

** Lungimile segmentelor sunt determinate în planul de proiecţie Stereo 70 şi sunt rotunjite la 1 milimetru.

*** Distanţa dintre puncte este formată din segmente cumulate ce sunt mai mici decât valoarea 1 milimetru.

Neutilizabil în Circuitul
Civil

**DATE DESPRE IMOBILUL NR. 1988**

Oficiul de Cadastru și Publicitate Imobiliară BOTOSANI
Biroul de Cadastru și Publicitate Imobiliară Dorohoi

A. Partea I. Descrierea imobilului

TEREN Intravilan

Adresa: Loc. Calinesti, Str Unirii, Nr. 10, Jud. Botosani

Nr. Crt	Nr cadastral Nr. topografic	Suprafața* (mp)	Observații / Referințe
A1		2.100	Sector cadastral:35 Teren neimprejmuit;

Construcții

Crt	Nr cadastral Nr. topografic	Adresa	Observații / Referințe
A1.1		Loc. Calinesti, Str Unirii, Nr. 10, Jud. Botosani	Nr. niveluri:1; S. construita la sol:110 mp; S. construita desfasurata:110 mp; Casă construită înainte de 2001.
A1.2		Loc. Calinesti, Str Unirii, Nr. 10, Jud. Botosani	Nr. niveluri:1; S. construita la sol:51 mp; S. construita desfasurata:51 mp; Anexă construită înainte de 2001.
A1.3		Loc. Calinesti, Str Unirii, Nr. 10, Jud. Botosani	Nr. niveluri:1; S. construita la sol:59 mp; S. construita desfasurata:59 mp; Anexă construită înainte de 2001.
A1.4		Loc. Calinesti, Str Unirii, Nr. 10, Jud. Botosani	Nr. niveluri:1; S. construita la sol:38 mp; S. construita desfasurata:38 mp; Anexă construită înainte de 2001.
A1.5		Loc. Calinesti, Str Unirii, Nr. 10, Jud. Botosani	Nr. niveluri:1; S. construita la sol:31 mp; S. construita desfasurata:31 mp; Anexă construită înainte de 2001.

B. Partea II. Proprietari și acte

Inscrieri privitoare la dreptul de proprietate și alte drepturi reale		Referințe
/		
Act Administrativ nr. 52327, din 14/02/1995 emis de CJSIPT BOTOSANI (Titlu proprietate);		
B1	Intabulare, drept de PROPRIETATE, dobandit prin Reconstituire, cota actuala 1/1, cota initiala 1/1 1) DUMITRU C. IOAN, Lipsa C.N.P.	A1
Act Administrativ nr. 149, din 30/03/2026 emis de PRIMARIA COMUNEI CANDESTI (Adeverinta proprietate);		
B2	Intabulare, drept de PROPRIETATE, dobandit prin Construire, cota actuala 1/1, cota initiala 1/1 1) DUMITRU C. IOAN, Lipsa C.N.P.	A1.1, A1.2, A1.3, A1.4, A1.5

C. Partea III. SARCINI .

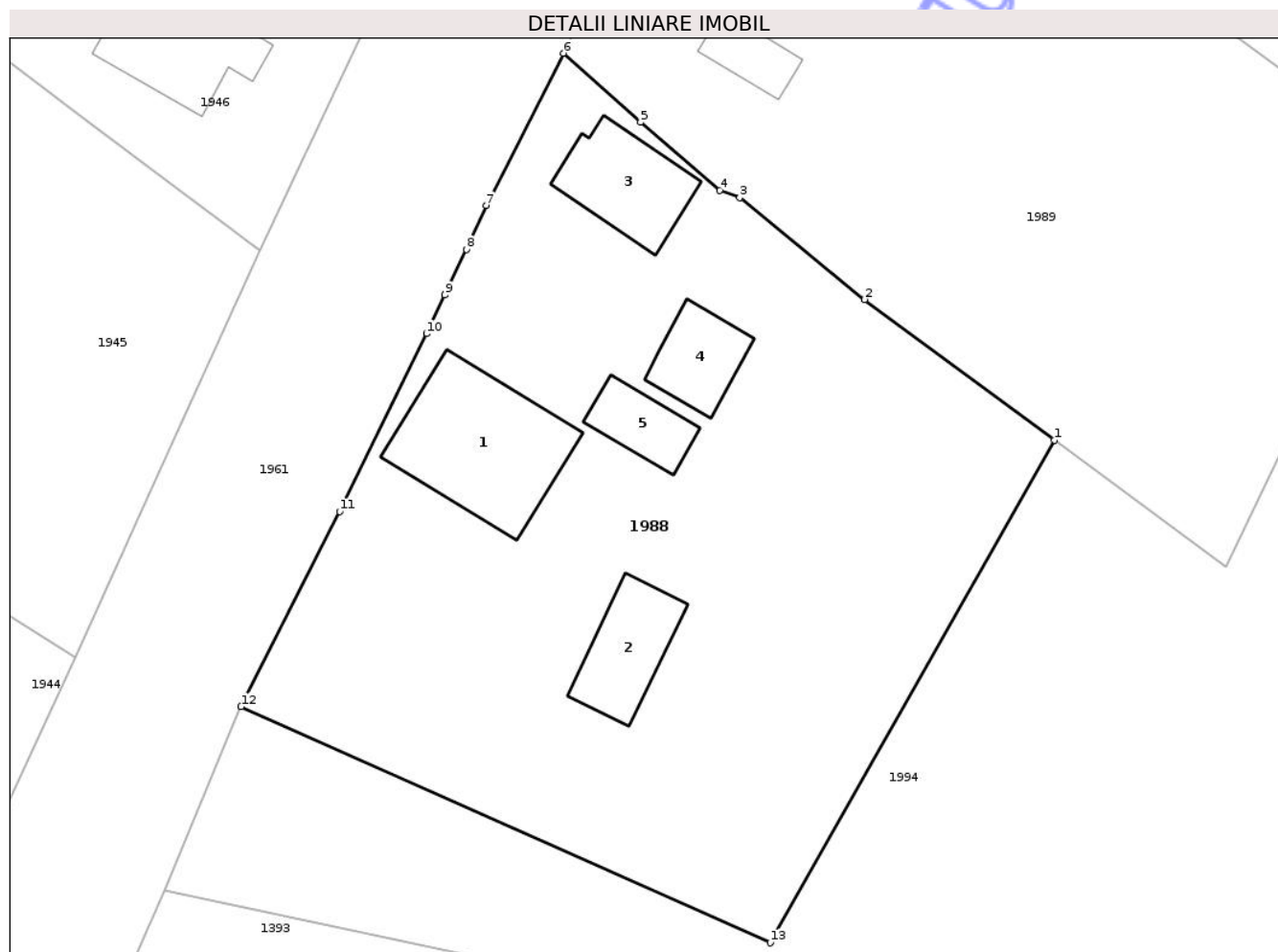
Inscrieri privind dezmembramintele dreptului de proprietate, drepturi reale de garanție și sarcini	Referințe
NU SUNT	

Anexa Nr. 1 La Partea I

Teren

Nr cadastral	Suprafața (mp)*	Observații / Referințe
	2.100	

* Suprafața este determinată în planul de proiecție Stereo 70.



Date referitoare la teren

Crt	Categorie folosință	Intra vilan	Suprafața (mp)	Tarla	Parcelă	Nr. topo	Observații / Referințe
1	curți constructii	DA	400	-	116/1	-	
2	livada	DA	500	-	116/1	-	
3	arabil	DA	1.200	-	116/1	-	

Date referitoare la construcții

Crt	Număr	Destinație construcție	Supraf. (mp)	Situație juridică	Observații / Referințe
A1.1		construcții de locuințe	110	Cu acte	Nr. niveluri:1; S. construita la sol:110 mp; S. construita desfasurata:110 mp; Casă construită înainte de 2001.
A1.2		construcții anexa	51	Cu acte	Nr. niveluri:1; S. construita la sol:51 mp; S. construita desfasurata:51 mp; Anexă construită înainte de 2001.
A1.3		construcții anexa	59	Cu acte	Nr. niveluri:1; S. construita la sol:59 mp; S. construita desfasurata:59 mp; Anexă construită înainte de 2001.
A1.4		construcții anexa	38	Cu acte	Nr. niveluri:1; S. construita la sol:38 mp; S. construita desfasurata:38 mp; Anexă construită înainte de 2001.
A1.5		construcții anexa	31	Cu acte	Nr. niveluri:1; S. construita la sol:31 mp; S. construita desfasurata:31 mp; Anexă construită înainte de 2001.

Lungime Segmente

1) Valorile lungimilor segmentelor sunt obținute din proiecție în plan.

Punct început	X / Y	Punct sfârșit	X / Y	Lungime segment (** (m)
1	592.262,818 713.915,287	2	592.248,808 713.925,649	17.426
2	592.248,808 713.925,649	3	592.239,591 713.933,163	11.891
3	592.239,591 713.933,163	4	592.238,144 713.933,702	1.545
4	592.238,144 713.933,702	5	592.232,279 713.938,72	7.719
5	592.232,279 713.938,72	6	592.226,572 713.943,819	7.653
6	592.226,572 713.943,819	7	592.220,877 713.932,585	12.595
7	592.220,877 713.932,585	8	592.219,419 713.929,355	3.544
8	592.219,419 713.929,355	9	592.217,84 713.925,982	3.724
9	592.217,84 713.925,982	10	592.216,475 713.923,138	3.155
10	592.216,475 713.923,138	11	592.210,072 713.910,017	14.599
11	592.210,072 713.910,017	12	592.202,788 713.895,624	16.132
12	592.202,788 713.895,624	13	592.241,841 713.878,214	42.758
13	592.241,841 713.878,214	1	592.262,818 713.915,287	42.596

** Lungimile segmentelor sunt determinate în planul de proiecție Stereo 70 și sunt rotunjite la 1 milimetru.

*** Distanța dintre puncte este formată din segmente cumulate ce sunt mai mici decât valoarea 1 milimetru.

**DATE DESPRE IMOBILUL NR. 1989**

Oficiul de Cadastru și Publicitate Imobiliară BOTOSANI
Biroul de Cadastru și Publicitate Imobiliară Dorohoi

A. Partea I. Descrierea imobilului

TEREN Intravilan

Adresa: Loc. Calinesti, Str Unirii, Nr. 12, Jud. Botosani

Nr. Crt	Nr cadastral Nr. topografic	Suprafața* (mp)	Observații / Referințe
A1		2.049	Sector cadastral:35 Teren neimpregmuit;

Construcții

Crt	Nr cadastral Nr. topografic	Adresa	Observații / Referințe
A1.1		Loc. Calinesti, Str Unirii, Nr. 12, Jud. Botosani	Nr. niveluri:1; S. construita la sol:58 mp; S. construita desfasurata:58 mp; Casă construită înainte de 2001.
A1.2		Loc. Calinesti, Str Unirii, Nr. 12, Jud. Botosani	Nr. niveluri:1; S. construita la sol:39 mp; S. construita desfasurata:39 mp; Anexă construită înainte de 2001.
A1.3		Loc. Calinesti, Str Unirii, Nr. 12, Jud. Botosani	Nr. niveluri:1; S. construita la sol:24 mp; S. construita desfasurata:24 mp; Anexă construită înainte de 2001.
A1.4		Loc. Calinesti, Str Unirii, Nr. 12, Jud. Botosani	Nr. niveluri:1; S. construita la sol:18 mp; S. construita desfasurata:18 mp; Anexă construită înainte de 2001.

B. Partea II. Proprietari și acte

Inscrieri privitoare la dreptul de proprietate și alte drepturi reale	Referințe
/	
Act Administrativ nr. 123949, din 11/12/2002 emis de CJSIPT BOTOSANI (Titlu proprietate);	
B1	A1
Intabulare, drept de PROPRIETATE, dobandit prin Reconstituire, cota actuala 1/1, cota initiala 1/1 1) BUZNEA CONSTANTIN, Lipsa C.N.P.	
Act Administrativ nr. 149, din 30/03/2026 emis de PRIMARIA COMUNEI CANDESTI (Adeverinta proprietate);	
B2	A1.1, A1.2, A1.3, A1.4
Intabulare, drept de PROPRIETATE, dobandit prin Construire, cota actuala 1/1, cota initiala 1/1 1) BUZNEA CONSTANTIN, Lipsa C.N.P.	

C. Partea III. SARCINI .

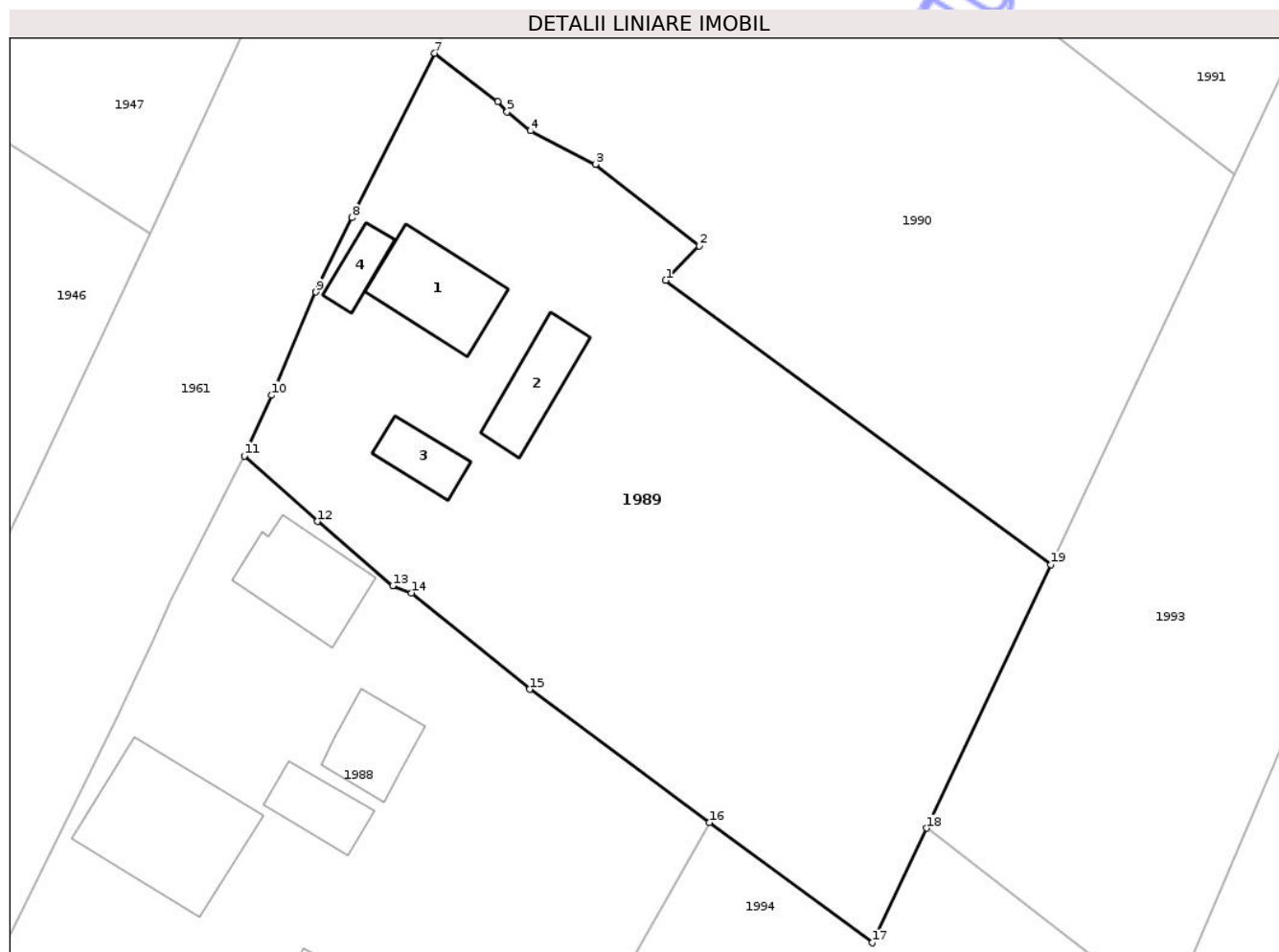
Inscrieri privind dezmembramintele dreptului de proprietate, drepturi reale de garanție și sarcini	Referințe
NU SUNT	

Anexa Nr. 1 La Partea I

Teren

Nr cadastral	Suprafața (mp)*	Observații / Referințe
	2.049	

* Suprafața este determinată în planul de proiecție Stereo 70.



Date referitoare la teren

Crt	Categorie folosință	Intravilan	Suprafața (mp)	Tarla	Parcelă	Nr. topo	Observații / Referințe
1	livada	DA	150	-	115/1	-	
2	arabil	DA	893	-	115/1	-	
3	curți construcții	DA	1.006	-	115/1	-	

Date referitoare la construcții

Crt	Număr	Destinație construcție	Supraf. (mp)	Situație juridică	Observații / Referințe
A1.1		construcții de locuințe	58	Cu acte	Nr. niveluri:1; S. construită la sol:58 mp; S. construită desfasurata:58 mp; Casă construită înainte de 2001.
A1.2		construcții anexa	39	Cu acte	Nr. niveluri:1; S. construită la sol:39 mp; S. construită desfasurata:39 mp; Anexă construită înainte de 2001.
A1.3		construcții anexa	24	Cu acte	Nr. niveluri:1; S. construită la sol:24 mp; S. construită desfasurata:24 mp; Anexă construită înainte de 2001.
A1.4		construcții anexa	18	Cu acte	Nr. niveluri:1; S. construită la sol:18 mp; S. construită desfasurata:18 mp; Anexă construită înainte de 2001.

Lungime Segmente

1) Valorile lungimilor segmentelor sunt obținute din proiecție în plan.

Punct început	X / Y	Punct sfârșit	X / Y	Lungime segment (** (m)
1	592.259,406 713.957,484	2	592.262,031 713.960,163	3.751
2	592.262,031 713.960,163	3	592.253,948 713.966,521	10.283
3	592.253,948 713.966,521	4	592.248,879 713.969,125	5.699
4	592.248,879 713.969,125	5	592.247,052 713.970,599	2.348
5	592.247,052 713.970,599	6	592.246,311 713.971,394	1.086
6	592.246,311 713.971,394	7	592.241,411 713.975,166	6.184
7	592.241,411 713.975,166	8	592.234,955 713.962,37	14.332
8	592.234,955 713.962,37	9	592.232,153 713.956,582	6.431
9	592.232,153 713.956,582	10	592.228,702 713.948,535	8.756
10	592.228,702 713.948,535	11	592.226,572 713.943,819	5.175
11	592.226,572 713.943,819	12	592.232,279 713.938,72	7.653
12	592.232,279 713.938,72	13	592.238,144 713.933,702	7.719
13	592.238,144 713.933,702	14	592.239,591 713.933,163	1.545
14	592.239,591 713.933,163	15	592.248,808 713.925,649	11.891
15	592.248,808 713.925,649	16	592.262,818 713.915,287	17.426
16	592.262,818 713.915,287	17	592.275,481 713.905,921	15.75
17	592.275,481 713.905,921	18	592.279,747 713.914,847	9.893
18	592.279,747 713.914,847	19	592.289,43 713.935,358	22.681
19	592.289,43 713.935,358	1	592.259,406 713.957,484	37.296

** Lungimile segmentelor sunt determinate în planul de proiecție Stereo 70 și sunt rotunjite la 1 milimetru.

*** Distanța dintre puncte este formată din segmente cumulate ce sunt mai mici decât valoarea 1 milimetru.



DATE DESPRE IMOBILUL NR. 1990

Oficiul de Cadastru și Publicitate Imobiliară BOTOSANI
Biroul de Cadastru și Publicitate Imobiliară Dorohoi

A. Partea I. Descrierea imobilului

TEREN Intravilan

Adresa: Loc. Calinesti, Str Unirii, Nr. 0, Jud. Botosani

Nr. Crt	Nr cadastral Nr. topografic	Suprafața* (mp)	Observații / Referințe
A1		2.005	Sector cadastral:35 Teren neimprejmuit;

B. Partea II. Proprietari și acte

Inscrieri privitoare la dreptul de proprietate și alte drepturi reale	Referințe
/	
Act Administrativ nr. 43204, din 14/02/1995 emis de CJSIPT BOTOSANI (Titlu proprietate);	
B1	A1
Intabulare, drept de PROPRIETATE, dobandit prin Reconstituire, cota actuala 1/1, cota initiala 1/1 1) PRICOPI P SAVETA, Lipsa C.N.P.	

C. Partea III. SARCINI .

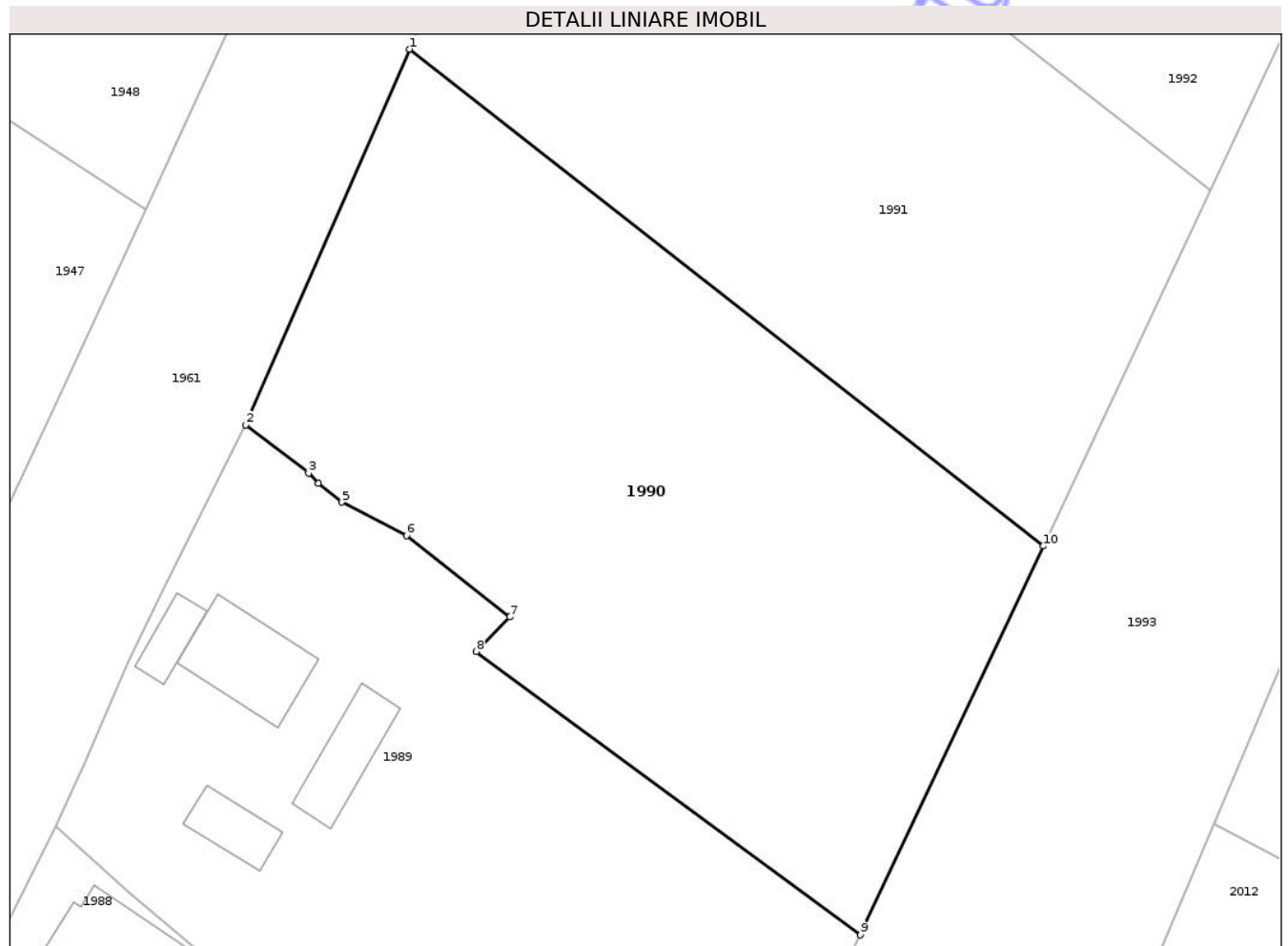
Inscrieri privind dezmembramintele dreptului de proprietate, drepturi reale de garanție și sarcini	Referințe
NU SUNT	

Anexa Nr. 1 La Partea I

Teren

Nr cadastral	Suprafața (mp)*	Observații / Referințe
	2.005	

* Suprafața este determinată în planul de proiecție Stereo 70.



Date referitoare la teren

Crt	Categorie folosință	Intra vilan	Suprafața (mp)	Tarla	Parcelă	Nr. topo	Observații / Referințe
1	arabil	DA	2.005	-	115/2	-	

Lungime Segmente

1) Valorile lungimilor segmentelor sunt obținute din proiecție în plan.

Punct început	X / Y	Punct sfârșit	X / Y	Lungime segment (** (m)
1	592.254,206 714.004,475	2	592.241,411 713.975,166	31.981
2	592.241,411 713.975,166	3	592.246,311 713.971,394	6.184
3	592.246,311 713.971,394	4	592.247,052 713.970,599	1.086
4	592.247,052 713.970,599	5	592.248,879 713.969,125	2.348
5	592.248,879 713.969,125	6	592.253,948 713.966,521	5.699

Punct început	X / Y	Punct sfârşit	X / Y	Lungime segment (** (m)
6	592.253,948 713.966,521	7	592.262,031 713.960,163	10.283
7	592.262,031 713.960,163	8	592.259,406 713.957,484	3.751
8	592.259,406 713.957,484	9	592.289,43 713.935,358	37.296
9	592.289,43 713.935,358	10	592.303,697 713.965,705	33.534
10	592.303,697 713.965,705	1	592.254,206 714.004,475	62.869

** Lungimile segmentelor sunt determinate în planul de proiecţie Stereo 70 şi sunt rotunjite la 1 milimetru.

*** Distanţa dintre puncte este formată din segmente cumulate ce sunt mai mici decât valoarea 1 milimetru.

Neutilizabil în Circuitul Civil

**DATE DESPRE IMOBILUL NR. 1991**

Oficiul de Cadastru și Publicitate Imobiliară BOTOSANI
Biroul de Cadastru și Publicitate Imobiliară Dorohoi

A. Partea I. Descrierea imobilului

TEREN Intravilan

Adresa: Loc. Calinesti, Nr. 0, Jud. Botosani

Nr. Crt	Nr cadastral Nr. topografic	Suprafața* (mp)	Observații / Referințe
A1		1.889	Sector cadastral:35 Teren neimprejmuit; Conform actului de proprietate terenul este amplasat in parcelele cadastrale 114/2, 111/1

B. Partea II. Proprietari și acte

Inscrieri privitoare la dreptul de proprietate și alte drepturi reale	Referințe
/	
Act Administrativ nr. 123960, din 14/12/2002 emis de CJSIPT BOTOSANI (Titlu proprietate);	
B1	A1
Intabulare, drept de PROPRIETATE, dobandit prin Reconstituire, cota actuala 1/1, cota initiala 1/1 1) RUSU GH. DUMITRU, Lipsa C.N.P.	

C. Partea III. SARCINI .

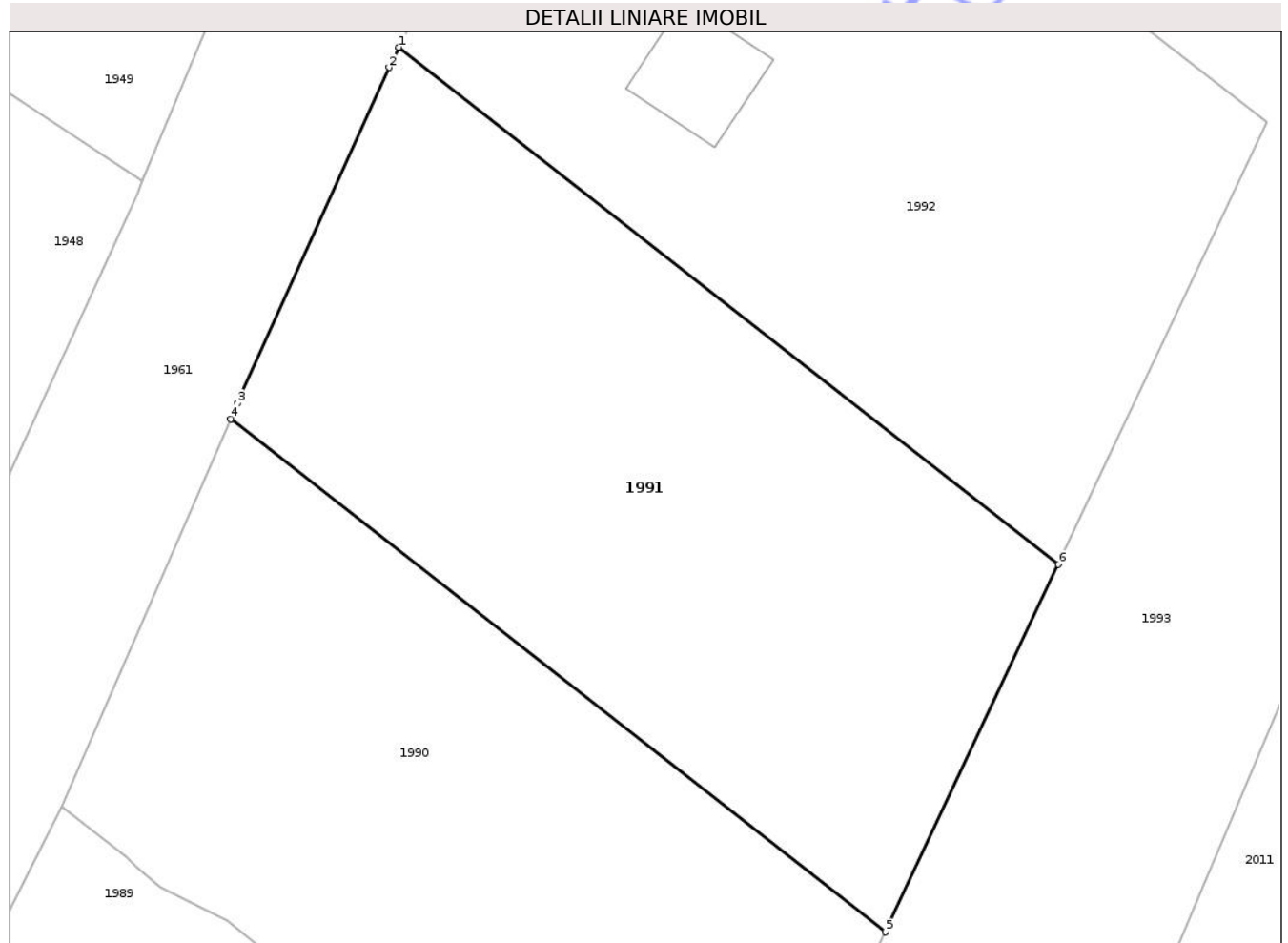
Inscrieri privind dezmembramintele dreptului de proprietate, drepturi reale de garanție și sarcini	Referințe
NU SUNT	

Anexa Nr. 1 La Partea I

Teren

Nr cadastral	Suprafața (mp)*	Observații / Referințe
	1.889	Conform actului de proprietate terenul este amplasat in parcelele cadastrale 114/2, 111/1

* Suprafața este determinată în planul de proiecție Stereo 70.



Date referitoare la teren

Crt	Categorie folosință	Intra vilan	Suprafața (mp)	Tarla	Parcelă	Nr. topo	Observații / Referințe
1	arabil	DA	1.889	-	114/2	-	

Lungime Segmente

1) Valorile lungimilor segmentelor sunt obținute din proiecție în plan.

Punct început	X / Y	Punct sfârșit	X / Y	Lungime segment (** (m)
1	592.266,904 714.032,559	2	592.266,182 714.031,04	1.682
2	592.266,182 714.031,04	3	592.254,725 714.005,661	27.844
3	592.254,725 714.005,661	4	592.254,206 714.004,475	1.295
4	592.254,206 714.004,475	5	592.303,697 713.965,705	62.869
5	592.303,697 713.965,705	6	592.316,755 713.993,478	30.69

Punct început	X / Y	Punct sfârșit	X / Y	Lungime segment (** (m)
6	592.316,755 713.993,478	1	592.266,904 714.032,559	63.344

** Lungimile segmentelor sunt determinate în planul de proiecție Stereo 70 și sunt rotunjite la 1 milimetru.

*** Distanța dintre puncte este formată din segmente cumulate ce sunt mai mici decât valoarea 1 milimetru.

Neutilizabil în Circuitul Civil



DATE DESPRE IMOBILUL NR. 1992

Oficiul de Cadastru și Publicitate Imobiliară BOTOSANI
Biroul de Cadastru și Publicitate Imobiliară Dorohoi

A. Partea I. Descrierea imobilului

TEREN Intravilan

Adresa: Loc. Calinesti, Str Unirii, Nr. 14, Jud. Botosani

Nr. Crt	Nr cadastral Nr. topografic	Suprafața* (mp)	Observații / Referințe
A1	51153	2.280	Sector cadastral:35 Teren neimprijmit;

Construcții

Crt	Nr cadastral Nr. topografic	Adresa	Observații / Referințe
A1.1	51153-C1	Loc. Calinesti, Jud. Botosani	Nr. niveluri:1; S. construita la sol:78 mp; S. construita desfasurata:78 mp; Casa construita din chirpici, acoperita cu tablă si azbociment, compusa din doua camere si sala. Constructia nu detine certificat de performanta energetica
A1.2	51153-C2	Loc. Calinesti, Jud. Botosani	Nr. niveluri:1; S. construita la sol:42 mp; S. construita desfasurata:42 mp; Anexa construita din caramida, acoperita cu azbociment
A1.3		Loc. Calinesti, Jud. Botosani	Nr. niveluri:1; S. construita la sol:65 mp; S. construita desfasurata:65 mp; Anexă construită înainte de 2001.
A1.4		Loc. Calinesti, Jud. Botosani	Nr. niveluri:1; S. construita la sol:31 mp; S. construita desfasurata:31 mp; Anexă construită înainte de 2001.

B. Partea II. Proprietari și acte

Inscrieri privitoare la dreptul de proprietate și alte drepturi reale	Referințe
30550 / 09/05/2017	
Act Notarial nr. 525, din 29/08/1991 emis de Notariatul de Stat Dorohoi;	
B4	Intabulare, drept de PROPRIETATE, dobandit prin Succesiune, cota actuala 3/8, cota initiala 3/8 1) HRENCIUC SPERANȚA, bun propriu
	A1.1, A1.2
Act Notarial nr. 316, din 07/09/2004 emis de BNP "Dorina Teodorescu" Dorohoi;	
B5	Intabulare, drept de PROPRIETATE, dobandit prin Succesiune, cota actuala 1/1, cota initiala 1/1 1) HRENCIUC SPERANȚA, bun propriu
	A1
B6	Intabulare, drept de PROPRIETATE, dobandit prin Succesiune, cota actuala 5/8, cota initiala 5/8 1) HRENCIUC SPERANȚA, bun propriu
	A1.1, A1.2
/	
Act Administrativ nr. 149, din 30/03/2026 emis de PRIMARIA COMUNEI CANDESTI (Adeverinta proprietate);	
B7	Intabulare, drept de PROPRIETATE, dobandit prin Construire, cota actuala 1/1, cota initiala 1/1 1) HRENCIUC SPERANȚA, bun propriu
	A1.3, A1.4

C. Partea III. SARCINI .

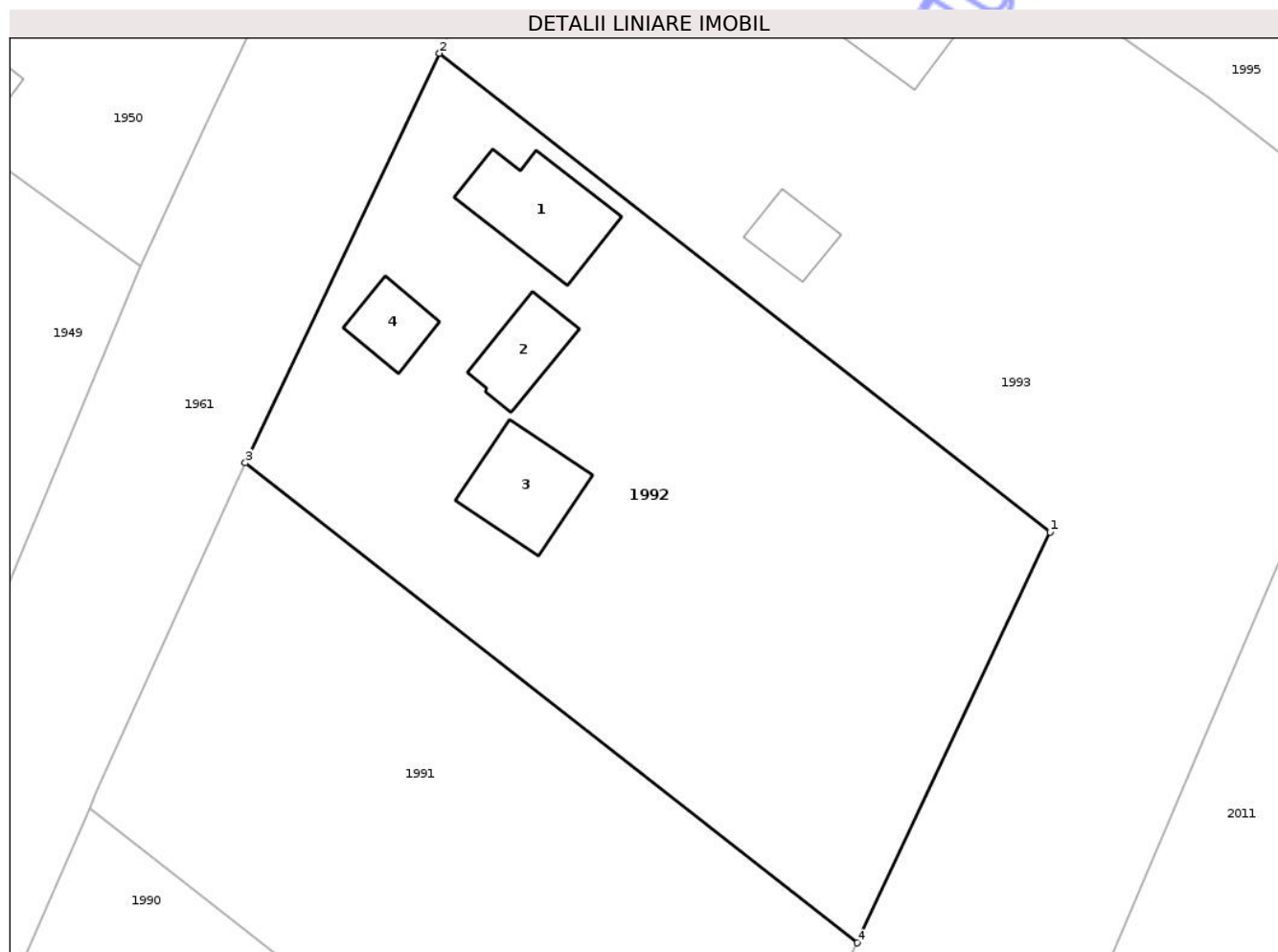
Inscrieri privind dezmembramintele dreptului de proprietate, drepturi reale de garanție și sarcini	Referințe
NU SUNT	

Anexa Nr. 1 La Partea I

Teren

Nr cadastral	Suprafața (mp)*	Observații / Referințe
51153	2.280	

* Suprafața este determinată în planul de proiecție Stereo 70.



Date referitoare la teren

Crt	Categorie folosință	Intra vilan	Suprafața (mp)	Tarla	Parcelă	Nr. topo	Observații / Referințe
1	arabil	DA	1.452	-	114/1	-	
2	livada	DA	420	-	114/1	-	
3	curți construcții	DA	408	-	114/1	-	

Date referitoare la construcții

Crt	Număr	Destinație construcție	Supraf. (mp)	Situație juridică	Observații / Referințe
A1.1	51153-C1	construcții de locuințe	Din acte: 65 Masurata: 78	Cu acte	Nr. niveluri:1; S. construita la sol:78 mp; S. construita desfasurata:78 mp; Casa construita din chirpici, acoperita cu tablă si azbociment, compusa din doua camere si sala. Constructia nu detine certificat de performanta energetica
A1.2	51153-C2	construcții anexa	Din acte: 38 Masurata: 42	Cu acte	Nr. niveluri:1; S. construita la sol:42 mp; S. construita desfasurata:42 mp; Anexa construita din caramida, acoperita cu azbociment
A1.3		construcții anexa	65	Cu acte	Nr. niveluri:1; S. construita la sol:65 mp; S. construita desfasurata:65 mp; Anexă construită înainte de 2001.
A1.4		construcții anexa	31	Cu acte	Nr. niveluri:1; S. construita la sol:31 mp; S. construita desfasurata:31 mp; Anexă construită înainte de 2001.

Lungime Segmente

1) Valorile lungimilor segmentelor sunt obţinute din proiecţie în plan.

Punct început	X / Y	Punct sfârşit	X / Y	Lungime segment (** (m)
1	592.332,483 714.026,931	2	592.282,734 714.065,932	63.214
2	592.282,734 714.065,932	3	592.266,904 714.032,559	36.937
3	592.266,904 714.032,559	4	592.316,755 713.993,478	63.344
4	592.316,755 713.993,478	1	592.332,483 714.026,931	36.966

** Lungimile segmentelor sunt determinate în planul de proiecţie Stereo 70 şi sunt rotunjite la 1 milimetru.

*** Distanţa dintre puncte este formată din segmente cumulate ce sunt mai mici decât valoarea 1 milimetru.

Neutilizabil în Circuitul Civil



DATE DESPRE IMOBILUL NR. 1993

Oficiul de Cadastru și Publicitate Imobiliară BOTOSANI
Biroul de Cadastru și Publicitate Imobiliară Dorohoi

A. Partea I. Descrierea imobilului

TEREN Intravilan

Adresa: Loc. Calinesti, Str Unirii, Nr. 16, Jud. Botosani

Nr. Crt	Nr cadastral Nr. topografic	Suprafața* (mp)	Observații / Referințe
A1	51120	Din acte: 6.700 Masurata: 5.410	Sector cadastral:35 Teren imprejmuit;

Construcții

Crt	Nr cadastral Nr. topografic	Adresa	Observații / Referințe
A1.1	51120-C1	Loc. Calinesti, Jud. Botosani	Nr. niveluri:1; S. construita la sol:125 mp; S. construita desfasurata:125 mp; Casă
A1.2	51120-C2	Loc. Calinesti, Jud. Botosani	Nr. niveluri:1; S. construita la sol:25 mp; S. construita desfasurata:25 mp; Anexă
A1.3		Loc. Calinesti, Jud. Botosani	Nr. niveluri:1; S. construita la sol:30 mp; S. construita desfasurata:30 mp; Anexă construită înainte de 2001.

B. Partea II. Proprietari și acte

Inscrieri privitoare la dreptul de proprietate și alte drepturi reale	Referințe
17657 / 17/03/2017	
Act Notarial nr. 388, din 16/03/2017 emis de SPN TEODORESCU DORINA-PRICOP LUIZA;	
B4	Intabulare, drept de PROPRIETATE, dobandit prin Conventie, cota actuala 1/1, cota initiala 1/1 1) BĂLBĂ MARIANA-SORINA, bun propriu
	A1, A1.1, A1.2
/	
Act Administrativ nr. 149, din 30/03/2026 emis de PRIMARIA COMUNEI CANDESTI (Adeverinta proprietate);	
B5	Intabulare, drept de PROPRIETATE, dobandit prin Construire, cota actuala 1/1, cota initiala 1/1 1) BĂLBĂ MARIANA-SORINA, bun propriu
	A1.3

C. Partea III. SARCINI .

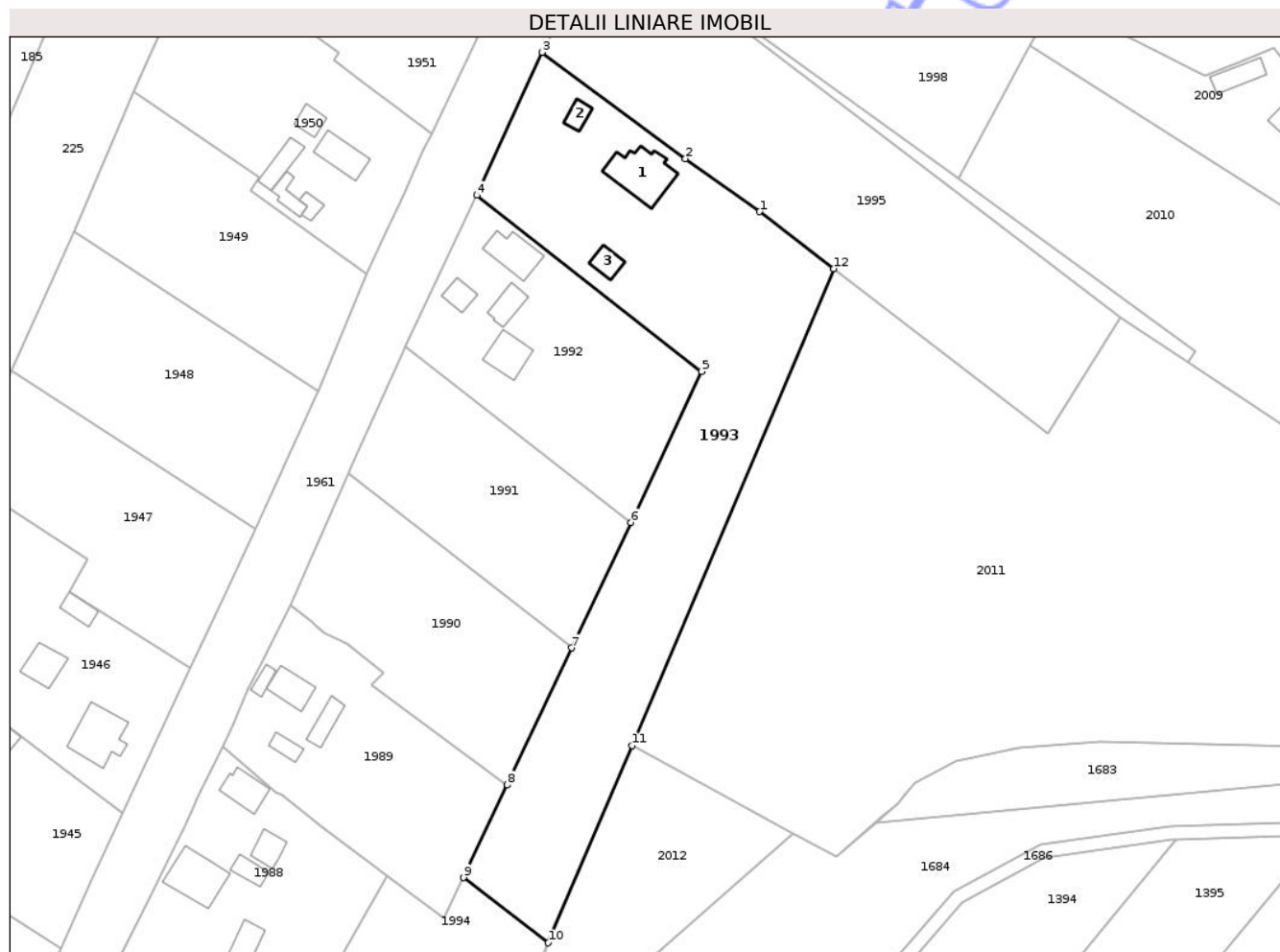
Inscrieri privind dezmembramintele dreptului de proprietate, drepturi reale de garanție și sarcini	Referințe
NU SUNT	

Anexa Nr. 1 La Partea I

Teren

Nr cadastral	Suprafața (mp)*	Observații / Referințe
51120	Din acte: 6.700 Masurata: 5.410	

* Suprafața este determinată în planul de proiecție Stereo 70.



Date referitoare la teren

Crt	Categorie folosință	Intra vilan	Suprafața (mp)	Tarla	Parcelă	Nr. topo	Observații / Referințe
1	curți constructii	DA	550	-	113/1	-	
2	arabil	DA	1.550	-	113/1	-	
3	arabil	DA	3.310	-	110/1	-	

Date referitoare la construcții

Crt	Număr	Destinație construcție	Supraf. (mp)	Situație juridică	Observații / Referințe
A1.1	51120-C1	construcții de locuințe	125	Cu acte	Nr. niveluri:1; S. construita la sol:125 mp; S. construita desfasurata:125 mp; Casă
A1.2	51120-C2	construcții anexa	25	Cu acte	Nr. niveluri:1; S. construita la sol:25 mp; S. construita desfasurata:25 mp; Anexă
A1.3		construcții anexa	30	Cu acte	Nr. niveluri:1; S. construita la sol:30 mp; S. construita desfasurata:30 mp; Anexă construită înainte de 2001.

Lungime Segmente

1) Valorile lungimilor segmentelor sunt obținute din proiecție în plan.

Punct început	X / Y	Punct sfârșit	X / Y	Lungime segment (** (m)
1	592.345,332 714.062,326	2	592.328,887 714.074,058	20.202
2	592.328,887 714.074,058	3	592.297,152 714.097,594	39.51
3	592.297,152 714.097,594	4	592.282,734 714.065,932	34.79
4	592.282,734 714.065,932	5	592.332,483 714.026,931	63.214
5	592.332,483 714.026,931	6	592.316,755 713.993,478	36.966
6	592.316,755 713.993,478	7	592.303,697 713.965,705	30.69
7	592.303,697 713.965,705	8	592.289,43 713.935,358	33.534
8	592.289,43 713.935,358	9	592.279,747 713.914,847	22.681
9	592.279,747 713.914,847	10	592.298,518 713.900,404	23.684
10	592.298,518 713.900,404	11	592.317,02 713.944,068	47.423
11	592.317,02 713.944,068	12	592.361,772 714.049,676	114.698
12	592.361,772 714.049,676	1	592.345,332 714.062,326	20.743

** Lungimile segmentelor sunt determinate în planul de proiecție Stereo 70 și sunt rotunjite la 1 milimetru.

*** Distanța dintre puncte este formată din segmente cumulate ce sunt mai mici decât valoarea 1 milimetru.

**DATE DESPRE IMOBILUL NR. 1995**

Oficiul de Cadastru și Publicitate Imobiliară BOTOSANI
Biroul de Cadastru și Publicitate Imobiliară Dorohoi

A. Partea I. Descrierea imobilului

TEREN Intravilan

Adresa: Loc. Calinesti, Str Unirii, Nr. 0, Jud. Botosani

Nr. Crt	Nr cadastral Nr. topografic	Suprafața* (mp)	Observații / Referințe
A1	51625	4.200	Sector cadastral:35 Teren neimprejmuit;

B. Partea II. Proprietari și acte

Inscrieri privitoare la dreptul de proprietate și alte drepturi reale	Referințe
82557 / 15/10/2019	
Act Notarial nr. 316, din 07/09/2004 emis de BNP Teodorescu Dorina;	
B2	A1
Intabulare, drept de PROPRIETATE, dobandit prin Succesiune, cota actuala 1/1, cota initiala 1/1	
1) HRENCIUC SPERANȚA, bun propriu	

C. Partea III. SARCINI .

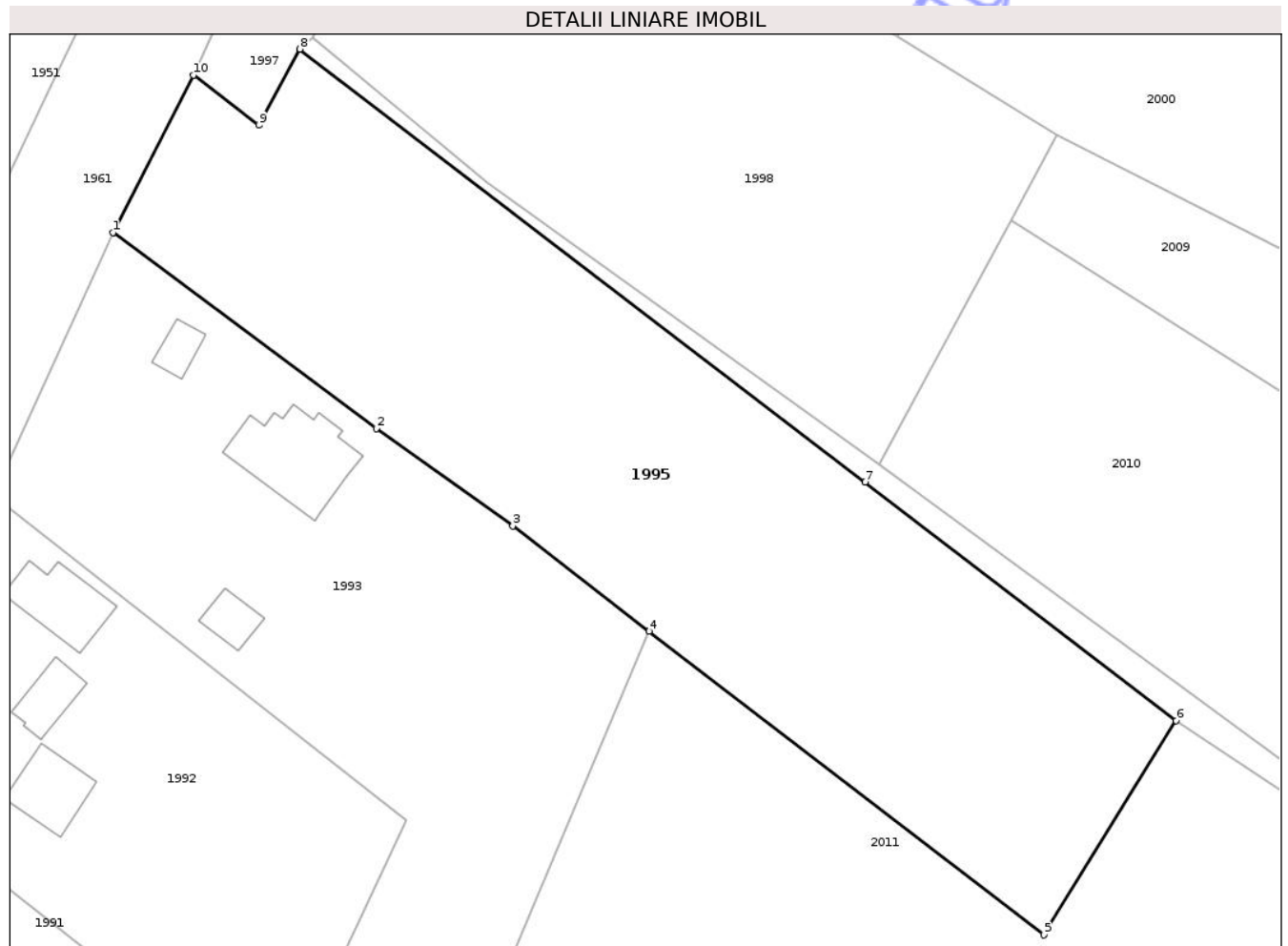
Inscrieri privind dezmembramintele dreptului de proprietate, drepturi reale de garanție și sarcini	Referințe
NU SUNT	

Anexa Nr. 1 La Partea I

Teren

Nr cadastral	Suprafața (mp)*	Observații / Referințe
51625	4.200	

* Suprafața este determinată în planul de proiecție Stereo 70.



Date referitoare la teren

Crt	Categorie folosință	Intra vilan	Suprafața (mp)	Tarla	Parcelă	Nr. topo	Observații / Referințe
1	arabil	DA	370	-	109/1	-	
2	arabil	DA	200	-	105	-	
3	arabil	DA	185	-	106	-	
4	arabil	DA	300	-	107	-	
5	arabil	DA	150	-	108	-	
6	arabil	DA	1.126	-	110/2	-	
7	arabil	DA	1.869	-	113/2	-	

Lungime Segmente

1) Valorile lungimilor segmentelor sunt obținute din proiecție în plan.

Punct început	X / Y	Punct sfârșit	X / Y	Lungime segment (** (m)
1	592.297,152 714.097,594	2	592.328,887 714.074,058	39.51

Punct început	X / Y	Punct sfârşit	X / Y	Lungime segment (** (m)
2	592.328,887 714.074,058	3	592.345,332 714.062,326	20.202
3	592.345,332 714.062,326	4	592.361,772 714.049,676	20.743
4	592.361,772 714.049,676	5	592.409,268 714.013,127	59.931
5	592.409,268 714.013,127	6	592.425,241 714.038,906	30.326
6	592.425,241 714.038,906	7	592.387,755 714.067,587	47.199
7	592.387,755 714.067,587	8	592.319,684 714.119,669	85.71
8	592.319,684 714.119,669	9	592.314,774 714.110,535	10.37
9	592.314,774 714.110,535	10	592.306,857 714.116,558	9.948
10	592.306,857 714.116,558	1	592.297,152 714.097,594	21.304

** Lungimile segmentelor sunt determinate în planul de proiecţie Stereo 70 şi sunt rotunjite la 1 milimetru.

*** Distanţa dintre puncte este formată din segmente cumulate ce sunt mai mici decât valoarea 1 milimetru.



DATE DESPRE IMOBILUL NR. 1996

Oficiul de Cadastru și Publicitate Imobiliară BOTOSANI
Biroul de Cadastru și Publicitate Imobiliară Dorohoi

A. Partea I. Descrierea imobilului

TEREN Intravilan

Adresa: Loc. Calinesti, Nr. 0, Jud. Botosani

Nr. Crt	Nr cadastral Nr. topografic	Suprafața* (mp)	Observații / Referințe
A1		354	Sector cadastral:35 Teren neimprejmuit;

B. Partea II. Proprietari și acte

Inscrieri privitoare la dreptul de proprietate și alte drepturi reale	Referințe
/	
Act Normativ nr. 7, din 13/03/1996 emis de PARLAMENTUL ROMANIEI (Lege);	
B1 Inscrisura provizorie, drept de PROPRIETATE, dobandit prin Lege, cota actuala 1/1, cota initiala 1/1	A1
1) NEIDENTIFICAT NEIDENTIFICAT, Proprietar neidentificat. Lipsa C.N.P.	
Act Normativ nr. 07, din 13/03/1996 emis de PARLAMENTUL ROMANIEI (Lege);	
B2 Se notează mențiunea proprietar neidentificat.	A1

C. Partea III. SARCINI .

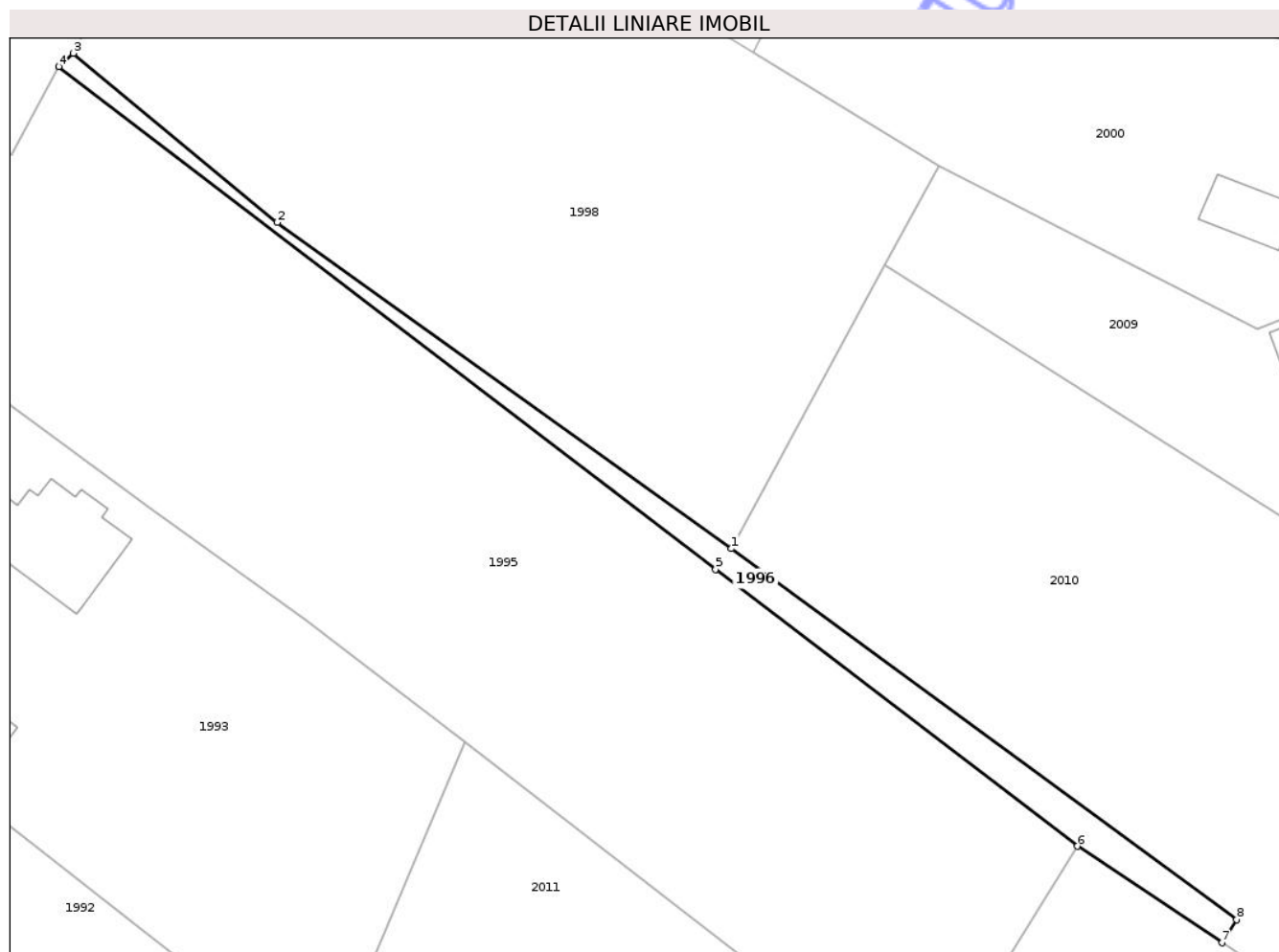
Inscrieri privind dezmembramintele dreptului de proprietate, drepturi reale de garanție și sarcini	Referințe
NU SUNT	

Anexa Nr. 1 La Partea I

Teren

Nr cadastral	Suprafața (mp)*	Observații / Referințe
	354	

* Suprafața este determinată în planul de proiecție Stereo 70.



Date referitoare la teren

Crt	Categorie folosință	Intravilan	Suprafața (mp)	Tarla	Parcelă	Nr. topo	Observații / Referințe
1	drum	DA	354	-	111	-	

Lungime Segmente

1) Valorile lungimilor segmentelor sunt obținute din proiecție în plan.

Punct început	X / Y	Punct sfârșit	X / Y	Lungime segment (** (m)
1	592.389,394 714.069,729	2	592.342,342 714.103,526	57.933
2	592.342,342 714.103,526	3	592.321,203 714.121,038	27.45
3	592.321,203 714.121,038	4	592.319,684 714.119,669	2.045
4	592.319,684 714.119,669	5	592.387,755 714.067,587	85.71
5	592.387,755 714.067,587	6	592.425,241 714.038,906	47.199

Punct început	X / Y	Punct sfârșit	X / Y	Lungime segment (** (m)
6	592.425,241 714.038,906	7	592.440,22 714.028,921	18.001
7	592.440,22 714.028,921	8	592.441,753 714.031,322	2.848
8	592.441,753 714.031,322	1	592.389,394 714.069,729	64.935

** Lungimile segmentelor sunt determinate în planul de proiecție Stereo 70 și sunt rotunjite la 1 milimetru.

*** Distanța dintre puncte este formată din segmente cumulate ce sunt mai mici decât valoarea 1 milimetru.

Neutilizabil în Circuitul Civil

**DATE DESPRE IMOBILUL NR. 2000**

Oficiul de Cadastru și Publicitate Imobiliară BOTOSANI
Biroul de Cadastru și Publicitate Imobiliară Dorohoi

A. Partea I. Descrierea imobilului

TEREN Intravilan

Adresa: Loc. Calinesti, Al Bisericii, Nr. 6, Jud. Botosani

Nr. Crt	Nr cadastral Nr. topografic	Suprafața* (mp)	Observații / Referințe
A1		1.800	Sector cadastral:35 Teren neimprejmuit;

Construcții

Crt	Nr cadastral Nr. topografic	Adresa	Observații / Referințe
A1.1		Loc. Calinesti, Al Bisericii, Nr. 6, Jud. Botosani	Nr. niveluri:1; S. construita la sol:45 mp; S. construita desfasurata:45 mp; Casă construită înainte de 2001.

B. Partea II. Proprietari și acte

Inscrieri privitoare la dreptul de proprietate și alte drepturi reale		Referințe
/		
Act Administrativ nr. 123971, din 19/12/2002 emis de CJSIPT BOTOSANI (Titlu proprietate);		
B1	Intabulare, drept de PROPRIETATE, dobandit prin Reconstituire, cota actuala 1/1, cota initiala 1/1 1) HUMEUCA I. ANICA, Lipsa C.N.P.	A1
Act Administrativ nr. 149, din 30/03/2026 emis de PRIMARIA COMUNEI CANDESTI (Adeverinta proprietate);		
B2	Intabulare, drept de PROPRIETATE, dobandit prin Construire, cota actuala 1/1, cota initiala 1/1 1) HUMEUCA I. ANICA, Lipsa C.N.P.	A1.1

C. Partea III. SARCINI .

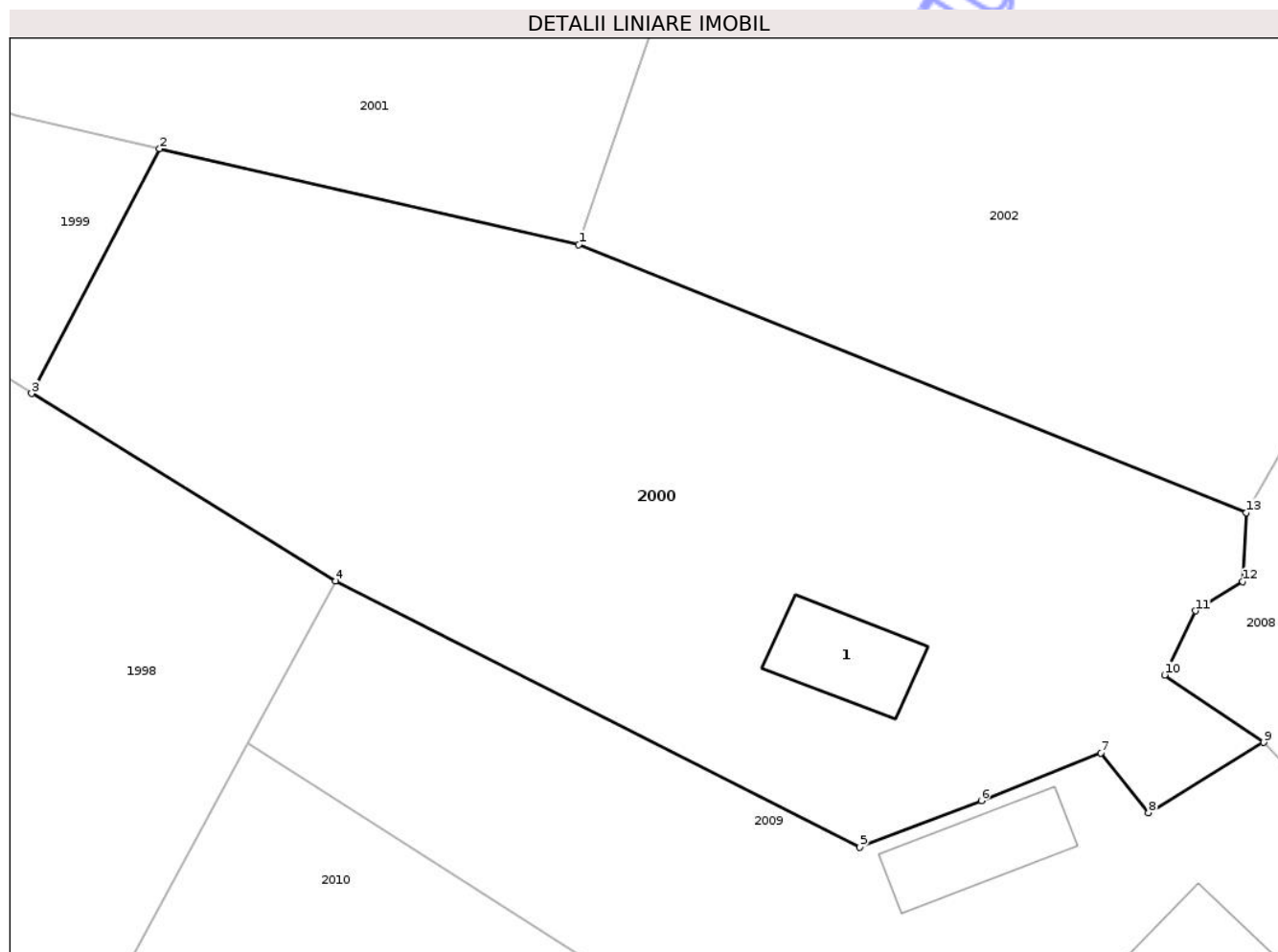
Inscrieri privind dezmembramintele dreptului de proprietate, drepturi reale de garanție și sarcini	Referințe
NU SUNT	

Anexa Nr. 1 La Partea I

Teren

Nr cadastral	Suprafața (mp)*	Observații / Referințe
	1.800	

* Suprafața este determinată în planul de proiecție Stereo 70.



Date referitoare la teren

Crt	Categorie folosință	Intra vilan	Suprafața (mp)	Tarla	Parcelă	Nr. topo	Observații / Referințe
1	curți constructii	DA	456	-	94/2	-	
2	arabil	DA	1.344	-	94/2	-	

Date referitoare la construcții

Crt	Număr	Destinație construcție	Supraf. (mp)	Situație juridică	Observații / Referințe
A1.1		construcții de locuințe	45	Cu acte	Nr. niveluri:1; S. construita la sol:45 mp; S. construita desfasurata:45 mp; Casă construită înainte de 2001.

Lungime Segmente

1) Valorile lungimilor segmentelor sunt obținute din proiecție în plan.

Punct început	X / Y	Punct sfârșit	X / Y	Lungime segment (** (m)
1	592.426,201 714.130,546	2	592.399,746 714.136,592	27.137
2	592.399,746 714.136,592	3	592.391,667 714.121,158	17.421

Punct început	X / Y	Punct sfârșit	X / Y	Lungime segment (** (m)
3	592.391,667 714.121,158	4	592.410,862 714.109,331	22.546
4	592.410,862 714.109,331	5	592.443,933 714.092,538	37.09
5	592.443,933 714.092,538	6	592.451,594 714.095,476	8.205
6	592.451,594 714.095,476	7	592.459,147 714.098,489	8.132
7	592.459,147 714.098,489	8	592.462,151 714.094,716	4.824
8	592.462,151 714.094,716	9	592.469,425 714.099,15	8.519
9	592.469,425 714.099,15	10	592.463,177 714.103,405	7.56
10	592.463,177 714.103,405	11	592.465,127 714.107,455	4.495
11	592.465,127 714.107,455	12	592.468,089 714.109,303	3.491
12	592.468,089 714.109,303	13	592.468,337 714.113,651	4.355
13	592.468,337 714.113,651	1	592.426,201 714.130,546	45.397

** Lungimile segmentelor sunt determinate în planul de proiecție Stereo 70 și sunt rotunjite la 1 milimetru.

*** Distanța dintre puncte este formată din segmente cumulate ce sunt mai mici decât valoarea 1 milimetru.

**DATE DESPRE IMOBILUL NR. 2001**

Oficiul de Cadastru și Publicitate Imobiliară BOTOSANI
Biroul de Cadastru și Publicitate Imobiliară Dorohoi

A. Partea I. Descrierea imobilului

TEREN Intravilan

Adresa: Loc. Calinesti, Str Unirii, Nr. 0, Jud. Botosani

Nr. Crt	Nr cadastral Nr. topografic	Suprafața* (mp)	Observații / Referințe
A1		2.500	Sector cadastral:35 Teren neimprejmuit;

B. Partea II. Proprietari și acte

Inscrieri privitoare la dreptul de proprietate și alte drepturi reale	Referințe
/	
Act Administrativ nr. 43110, din 30/07/1994 emis de CJSIPT BOTOSANI (Titlu proprietate);	
B1	A1
Intabulare, drept de PROPRIETATE, dobandit prin Reconstituire, cota actuala 1/1, cota initiala 1/1	
1) BARBOI ANETA, Lipsa C.N.P.	
2) BARBOI GH MIHAI, Lipsa C.N.P.	
3) CIUBOTARU VASILE, Lipsa C.N.P.	

C. Partea III. SARCINI .

Inscrieri privind dezmembramintele dreptului de proprietate, drepturi reale de garanție și sarcini	Referințe
NU SUNT	

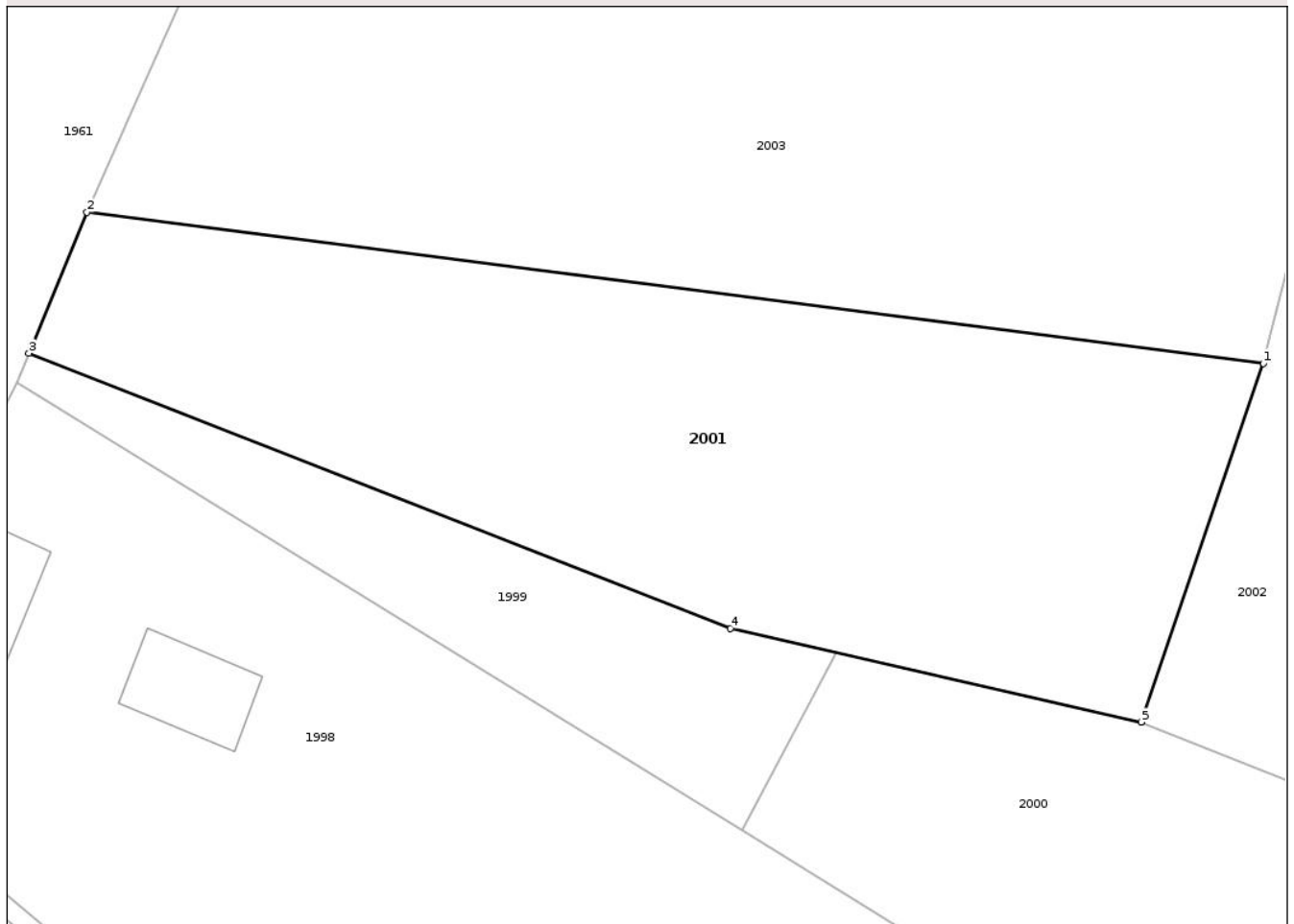
Anexa Nr. 1 La Partea I

Teren

Nr cadastral	Suprafața (mp)*	Observații / Referințe
	2.500	

* Suprafața este determinată în planul de proiecție Stereo 70.

DETALII LINIARE IMOBIL



Date referitoare la teren

Crt	Categorie folosință	Intravilan	Suprafața (mp)	Tarla	Parcelă	Nr. topo	Observații / Referințe
1	arabil	DA	1.029	-	93/1	-	
2	arabil	DA	757	-	92	-	
3	arabil	DA	714	-	91/3	-	

Lungime Segmente

1) Valorile lungimilor segmentelor sunt obținute din proiecție în plan.

Punct început	X / Y	Punct sfârșit	X / Y	Lungime segment (** (m)
1	592.436,808 714.161,628	2	592.334,811 714.174,711	102.832
2	592.334,811 714.174,711	3	592.329,767 714.162,52	13.193
3	592.329,767 714.162,52	4	592.390,622 714.138,678	65.358
4	592.390,622 714.138,678	5	592.426,201 714.130,546	36.496

Punct început	X / Y	Punct sfârșit	X / Y	Lungime segment (** (m)
5	592.426,201 714.130,546	1	592.436,808 714.161,628	32.842

** Lungimile segmentelor sunt determinate în planul de proiecție Stereo 70 și sunt rotunjite la 1 milimetru.

*** Distanța dintre puncte este formată din segmente cumulate ce sunt mai mici decât valoarea 1 milimetru.

Neutilizabil în Circuitul Civil



DATE DESPRE IMOBILUL NR. 2003

Oficiul de Cadastru și Publicitate Imobiliară BOTOSANI
Biroul de Cadastru și Publicitate Imobiliară Dorohoi

A. Partea I. Descrierea imobilului

TEREN Intravilan

Adresa: Loc. Calinesti, Str Unirii, Nr. 20, Jud. Botosani

Nr. Crt	Nr cadastral Nr. topografic	Suprafața* (mp)	Observații / Referințe
A1		5.100	Sector cadastral:35 Teren neimprejmuit;

B. Partea II. Proprietari și acte

Inscrieri privitoare la dreptul de proprietate și alte drepturi reale	Referințe
/	
Act Administrativ nr. 30486, din 27/07/1994 emis de CJSIPT BOTOSANI (Titlu proprietate);	
B1	A1
Intabulare, drept de PROPRIETATE, dobândit prin Reconstituire, cota actuala 1/1, cota initiala 1/1	
1) GULEAC FLORICA, Lipsa C.N.P. 2) NISTOR VASILE, Lipsa C.N.P. 3) PRISACARU CLEMANSĂ, Lipsa C.N.P. 4) ZAMOSTEANU CATINCA, Lipsa C.N.P. 5) NISTOR MIHAI, Lipsa C.N.P. 6) CHELARU MIHAI, Lipsa C.N.P. 7) CHELARU DOMNICA, Lipsa C.N.P. 8) NISTOR CORNELIA, Lipsa C.N.P.	

C. Partea III. SARCINI .

Inscrieri privind dezmembramintele dreptului de proprietate, drepturi reale de garanție și sarcini	Referințe
NU SUNT	

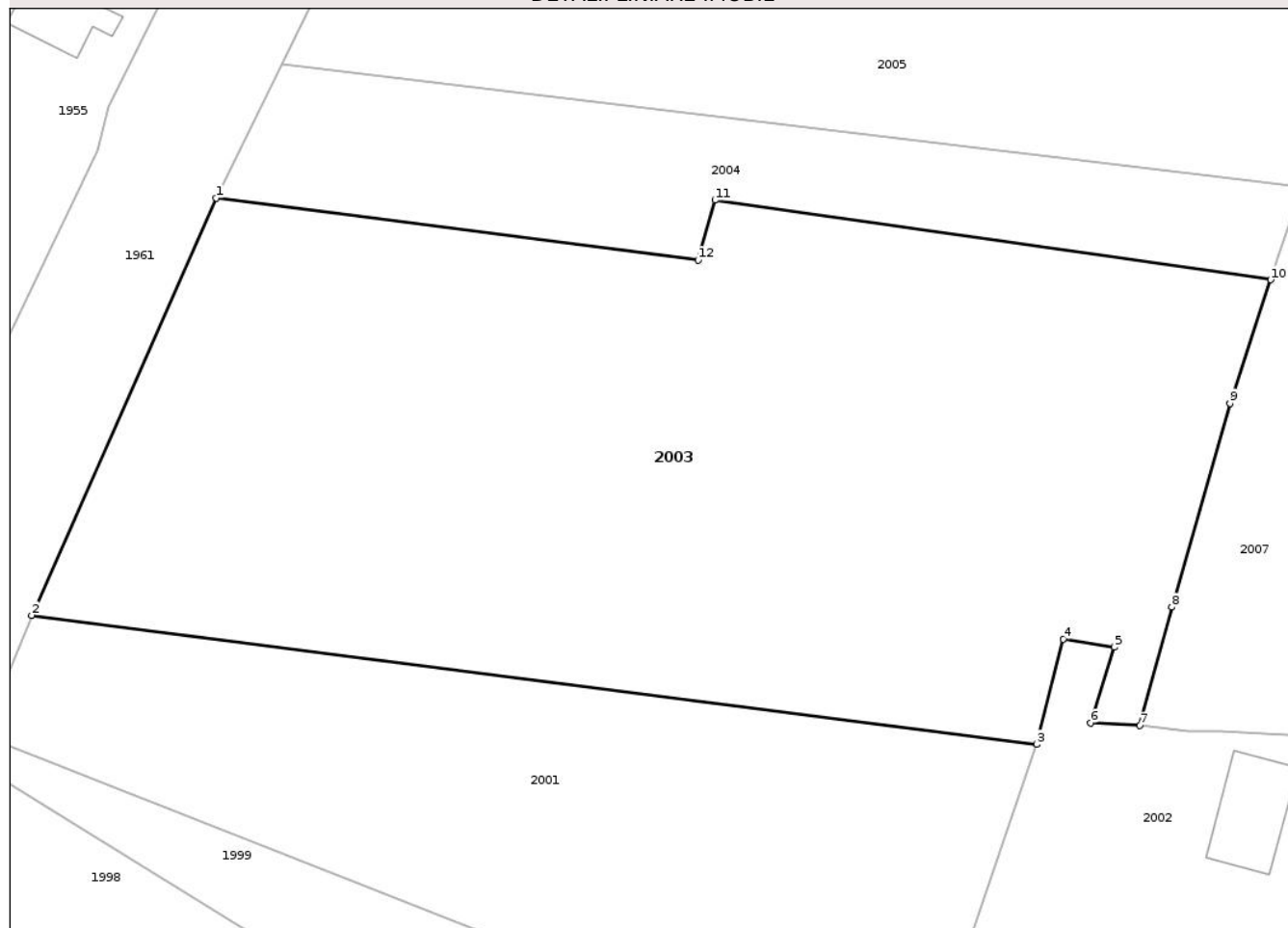
Anexa Nr. 1 La Partea I

Teren

Nr cadastral	Suprafața (mp)*	Observații / Referințe
	5.100	

* Suprafața este determinată în planul de proiecție Stereo 70.

DETALII LINIARE IMOBIL



Date referitoare la teren

Crt	Categorie folosință	Intravilan	Suprafața (mp)	Tarla	Parcelă	Nr. topo	Observații / Referințe
1	arabil	DA	3.244	-	91/1	-	
2	arabil	DA	634	-	89	-	
3	arabil	DA	474	-	88	-	
4	arabil	DA	748	-	87/2	-	

Lungime Segmente

1) Valorile lungimilor segmentelor sunt obținute din proiecție în plan.

Punct început	X / Y	Punct sfârșit	X / Y	Lungime segment (** (m)
1	592.353,545 714.216,993	2	592.334,811 714.174,711	46.246
2	592.334,811 714.174,711	3	592.436,808 714.161,628	102.832
3	592.436,808 714.161,628	4	592.439,516 714.172,29	11.0

Punct început	X / Y	Punct sfârșit	X / Y	Lungime segment (** (m)
4	592.439,516 714.172,29	5	592.444,697 714.171,479	5.244
5	592.444,697 714.171,479	6	592.442,321 714.163,771	8.065
6	592.442,321 714.163,771	7	592.447,312 714.163,525	4.997
7	592.447,312 714.163,525	8	592.450,524 714.175,542	12.439
8	592.450,524 714.175,542	9	592.456,436 714.196,176	21.464
9	592.456,436 714.196,176	10	592.460,589 714.208,717	13.21
10	592.460,589 714.208,717	11	592.404,167 714.216,781	56.995
11	592.404,167 714.216,781	12	592.402,444 714.210,716	6.305
12	592.402,444 714.210,716	1	592.353,545 714.216,993	49.3

** Lungimile segmentelor sunt determinate în planul de proiecție Stereo 70 și sunt rotunjite la 1 milimetru.

*** Distanța dintre puncte este formată din segmente cumulate ce sunt mai mici decât valoarea 1 milimetru.

**DATE DESPRE IMOBILUL NR. 2005**

Oficiul de Cadastru și Publicitate Imobiliară BOTOSANI
Biroul de Cadastru și Publicitate Imobiliară Dorohoi

A. Partea I. Descrierea imobilului

TEREN Intravilan

Adresa: Loc. Calinesti, Str Unirii, Nr. 24, Jud. Botosani

Nr. Crt	Nr cadastral Nr. topografic	Suprafața* (mp)	Observații / Referințe
A1		5.400	Sector cadastral:35 Teren neimpregmuit;

Construcții

Crt	Nr cadastral Nr. topografic	Adresa	Observații / Referințe
A1.1		Loc. Calinesti, Nr. 0, Jud. Botosani	Nr. niveluri:1; S. construita la sol:116 mp; S. construita desfasurata:116 mp; Casă
A1.2		Loc. Calinesti, Nr. 0, Jud. Botosani	Nr. niveluri:1; S. construita la sol:81 mp; S. construita desfasurata:81 mp; Anexă
A1.3		Loc. Calinesti, Nr. 0, Jud. Botosani	Nr. niveluri:1; S. construita la sol:43 mp; S. construita desfasurata:43 mp; Anexă

B. Partea II. Proprietari și acte

Inscrieri privitoare la dreptul de proprietate și alte drepturi reale		Referințe
/		
Act Administrativ nr. 57904, din 26/11/1995 emis de CJSIPT BOTOSANI (Titlu proprietate);		
B1	Intabulare, drept de PROPRIETATE, dobandit prin Reconstituire, cota actuala 1/1, cota initiala 1/1 1) CHELARU GH. MIHAI, Lipsa C.N.P.	A1
Act Administrativ nr. 149, din 30/03/2026 emis de PRIMARIA COMUNEI CANDESTI (Adeverinta proprietate);		
B2	Inscrierea provizorie, drept de PROPRIETATE, dobandit prin Construire, cota actuala 1/1, cota initiala 1/1 1) CHELARU GH. MIHAI, Lipsa C.N.P.	A1.1, A1.2, A1.3

C. Partea III. SARCINI .

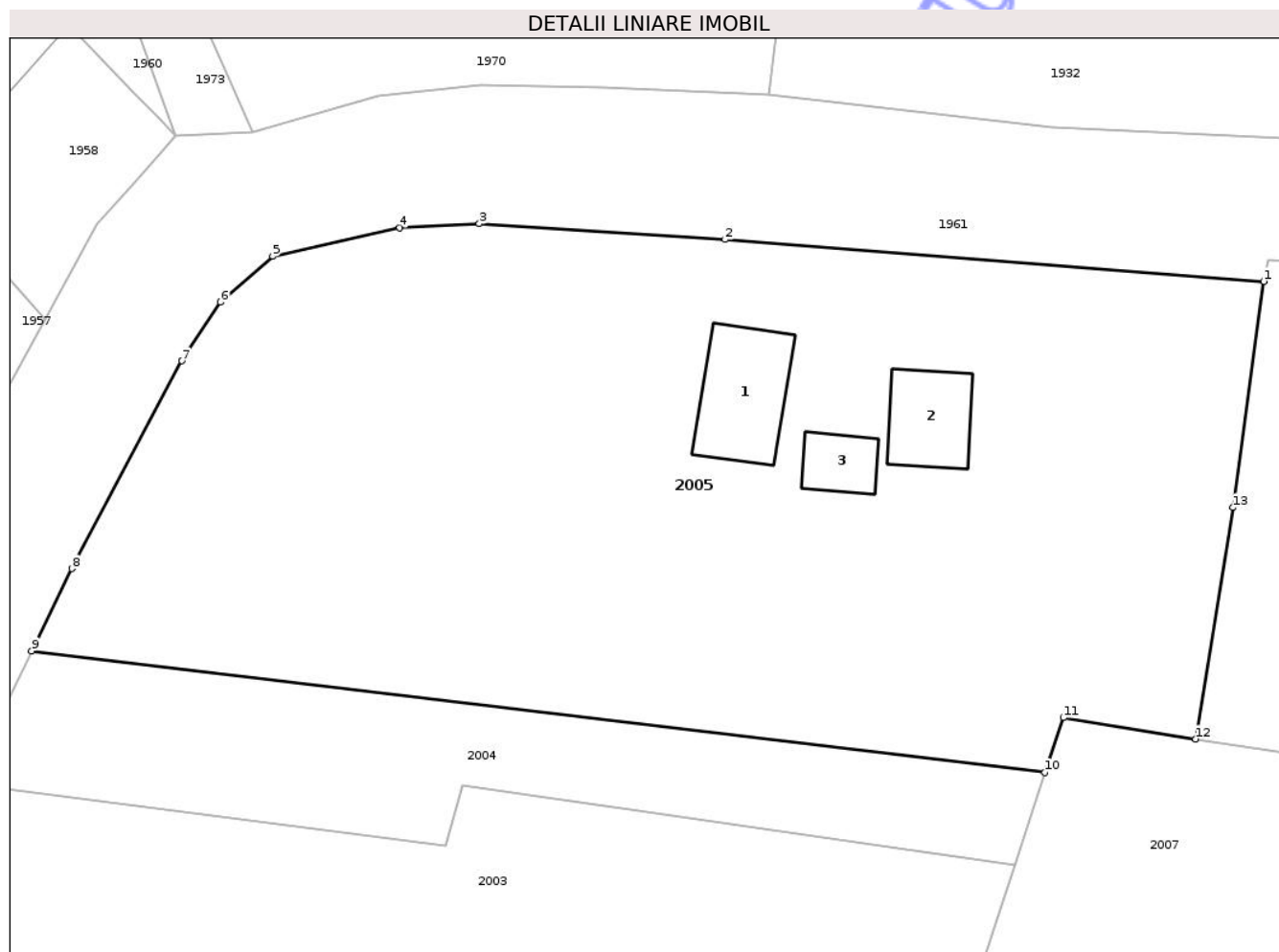
Inscrieri privind dezmembramintele dreptului de proprietate, drepturi reale de garanție și sarcini	Referințe
NU SUNT	

Anexa Nr. 1 La Partea I

Teren

Nr cadastral	Suprafața (mp)*	Observații / Referințe
	5.400	

* Suprafața este determinată în planul de proiecție Stereo 70.



Date referitoare la teren

Crt	Categorie folosință	Intra vilan	Suprafața (mp)	Tarla	Parcelă	Nr. topo	Observații / Referințe
1	arabil	DA	444	-	87/2	-	
2	arabil	DA	4.406	-	86	-	
3	curți construcții	DA	550	-	86	-	

Date referitoare la construcții

Crt	Număr	Destinație construcție	Supraf. (mp)	Situație juridică	Observații / Referințe
A1.1		construcții de locuințe	116	Cu acte	Nr. niveluri:1; S. construita la sol:116 mp; S. construita desfasurata:116 mp; Casă
A1.2		construcții anexa	81	Cu acte	Nr. niveluri:1; S. construita la sol:81 mp; S. construita desfasurata:81 mp; Anexă
A1.3		construcții anexa	43	Cu acte	Nr. niveluri:1; S. construita la sol:43 mp; S. construita desfasurata:43 mp; Anexă

Lungime Segmente

1) Valorile lungimilor segmentelor sunt obținute din proiecție în plan.

Punct început	X / Y	Punct sfârșit	X / Y	Lungime segment (** (m)

Punct început	X / Y	Punct sfârșit	X / Y	Lungime segment (** (m)
1	592.486,056 714.268,301	2	592.431,023 714.272,558	55.197
2	592.431,023 714.272,558	3	592.405,901 714.274,189	25.175
3	592.405,901 714.274,189	4	592.397,775 714.273,779	8.136
4	592.397,775 714.273,779	5	592.384,804 714.270,865	13.294
5	592.384,804 714.270,865	6	592.379,467 714.266,163	7.113
6	592.379,467 714.266,163	7	592.375,533 714.260,181	7.16
7	592.375,533 714.260,181	8	592.364,264 714.238,968	24.02
8	592.364,264 714.238,968	9	592.360,158 714.230,551	9.365
9	592.360,158 714.230,551	10	592.463,716 714.218,157	104.296
10	592.463,716 714.218,157	11	592.465,566 714.223,745	5.886
11	592.465,566 714.223,745	12	592.479,102 714.221,573	13.709
12	592.479,102 714.221,573	13	592.482,891 714.245,187	23.916
13	592.482,891 714.245,187	1	592.486,056 714.268,301	23.329

** Lungimile segmentelor sunt determinate în planul de proiecție Stereo 70 și sunt rotunjite la 1 milimetru.

*** Distanța dintre puncte este formată din segmente cumulate ce sunt mai mici decât valoarea 1 milimetru.



DATE DESPRE IMOBILUL NR. 2009

Oficiul de Cadastru și Publicitate Imobiliară BOTOSANI
Biroul de Cadastru și Publicitate Imobiliară Dorohoi

A. Partea I. Descrierea imobilului

TEREN Intravilan

Adresa: Loc. Calinesti, Al Bisericii, Nr. 8, Jud. Botosani

Nr. Crt	Nr cadastral Nr. topografic	Suprafața* (mp)	Observații / Referințe
A1		2.400	Sector cadastral:35 Teren neimprejmuit;

Construcții

Crt	Nr cadastral Nr. topografic	Adresa	Observații / Referințe
A1.1		Loc. Calinesti, Al Bisericii, Nr. 8, Jud. Botosani	Nr. niveluri:1; S. construita la sol:91 mp; S. construita desfasurata:91 mp; Casă
A1.2		Loc. Calinesti, Al Bisericii, Nr. 8, Jud. Botosani	Nr. niveluri:1; S. construita la sol:48 mp; S. construita desfasurata:48 mp; Anexă

B. Partea II. Proprietari și acte

Inscrieri privitoare la dreptul de proprietate și alte drepturi reale		Referințe
/		
Act Administrativ nr. 147108, din 23/02/2004 emis de CJSIPT BOTOSANI (Titlu proprietate);		
B1	Intabulare, drept de PROPRIETATE, dobandit prin Reconstituire, cota actuala 1/1, cota initiala 1/1 1) PRICOP P MIHAI, Lipsa C.N.P.	A1
Act Administrativ nr. 149, din 30/03/2026 emis de PRIMARIA COMUNEI CANDESTI (Adeverinta proprietate);		
B2	Inscrierea provizorie, drept de PROPRIETATE, dobandit prin Construire, cota actuala 1/1, cota initiala 1/1 1) PRICOP P MIHAI, Lipsa C.N.P.	A1.1, A1.2

C. Partea III. SARCINI .

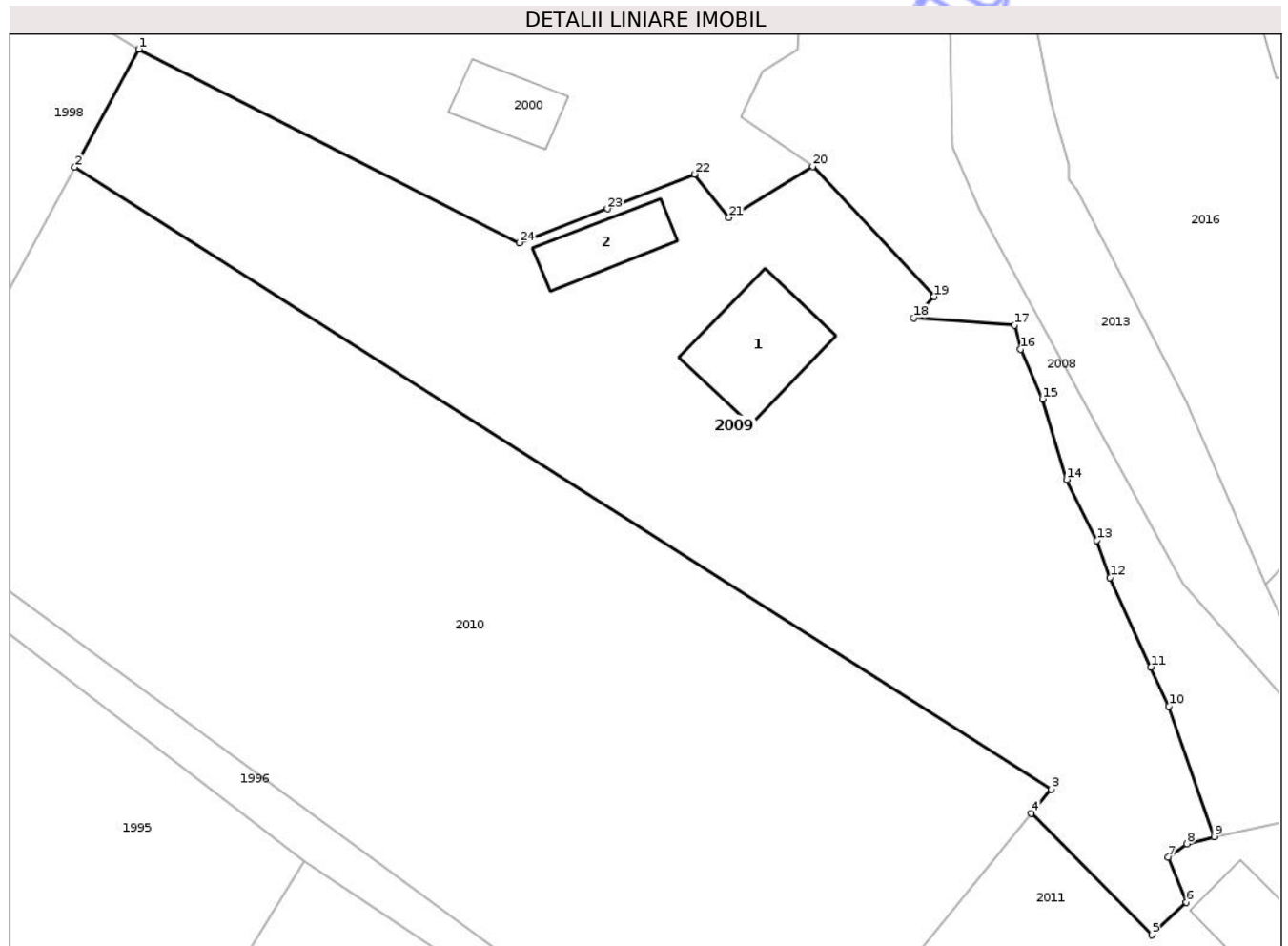
Inscrieri privind dezmembramintele dreptului de proprietate, drepturi reale de garanție și sarcini	Referințe
NU SUNT	

Anexa Nr. 1 La Partea I

Teren

Nr cadastral	Suprafața (mp)*	Observații / Referințe
	2.400	

* Suprafața este determinată în planul de proiecție Stereo 70.



Date referitoare la teren

Crt	Categorie folosință	Intra vilan	Suprafața (mp)	Tarla	Parcelă	Nr. topo	Observații / Referințe
1	arabil	DA	2.400	-	97	-	

Date referitoare la construcții

Crt	Număr	Destinație construcție	Supraf. (mp)	Situație juridică	Observații / Referințe
A1.1		construcții de locuințe	91	Cu acte	Nr. niveluri:1; S. construita la sol:91 mp; S. construita desfasurata:91 mp; Casă
A1.2		construcții anexa	48	Cu acte	Nr. niveluri:1; S. construita la sol:48 mp; S. construita desfasurata:48 mp; Anexă

Lungime Segmente

1) Valorile lungimilor segmentelor sunt obținute din proiecție în plan.

Punct început	X / Y	Punct sfârșit	X / Y	Lungime segment (** (m)
1	592.410,862 714.109,331	2	592.405,311 714.099,092	11.647
3	592.490,149 714.045,133	4	592.488,434 714.043,039	2.706
5	592.498,905 714.032,478	6	592.501,894 714.035,307	4.116

Punct început	X / Y	Punct sfârșit	X / Y	Lungime segment (** (m)
2	592.405,311 714.099,092	3	592.490,149 714.045,133	100.543
4	592.488,434 714.043,039	5	592.498,905 714.032,478	14.872
6	592.501,894 714.035,307	7	592.500,308 714.039,22	4.222

Punct început	X / Y	Punct sfârșit	X / Y	Lungime segment (** (m)
7	592.500,308 714.039,22	8	592.501,935 714.040,378	1.998
9	592.504,313 714.041,015	10	592.500,366 714.052,309	11.964
11	592.498,812 714.055,713	12	592.495,26 714.063,493	8.553
13	592.494,12 714.066,721	14	592.491,488 714.071,985	5.885
15	592.489,385 714.078,98	16	592.487,468 714.083,288	4.716
17	592.486,933 714.085,373	18	592.478,193 714.086,021	8.764
19	592.479,972 714.087,86	20	592.469,425 714.099,15	15.45
21	592.462,151 714.094,716	22	592.459,147 714.098,489	4.824
23	592.451,594 714.095,476	24	592.443,933 714.092,538	8.205

Punct început	X / Y	Punct sfârșit	X / Y	Lungime segment (** (m)
8	592.501,935 714.040,378	9	592.504,313 714.041,015	2.462
10	592.500,366 714.052,309	11	592.498,812 714.055,713	3.742
12	592.495,26 714.063,493	13	592.494,12 714.066,721	3.423
14	592.491,488 714.071,985	15	592.489,385 714.078,98	7.304
16	592.487,468 714.083,288	17	592.486,933 714.085,373	2.153
18	592.478,193 714.086,021	19	592.479,972 714.087,86	2.558
20	592.469,425 714.099,15	21	592.462,151 714.094,716	8.519
22	592.459,147 714.098,489	23	592.451,594 714.095,476	8.132
24	592.443,933 714.092,538	1	592.410,862 714.109,331	37.09

** Lungimile segmentelor sunt determinate în planul de proiecție Stereo 70 și sunt rotunjite la 1 milimetru.

*** Distanța dintre puncte este formată din segmente cumulate ce sunt mai mici decât valoarea 1 milimetru.

Neutilizabil în
Civil

**DATE DESPRE IMOBILUL NR. 2010**

Oficiul de Cadastru și Publicitate Imobiliară BOTOSANI
Biroul de Cadastru și Publicitate Imobiliară Dorohoi

A. Partea I. Descrierea imobilului

TEREN Intravilan

Adresa: Loc. Calinesti, Al Bisericii, Nr. 0, Jud. Botosani

Nr. Crt	Nr cadastral Nr. topografic	Suprafața* (mp)	Observații / Referințe
A1		3.600	Sector cadastral:35 Teren neimprejmuit;

B. Partea II. Proprietari și acte

Inscrieri privitoare la dreptul de proprietate și alte drepturi reale	Referințe
/	
Act Administrativ nr. 43204, din 14/02/1995 emis de CJSIPT BOTOSANI (Titlu proprietate);	
B1	A1
Intabulare, drept de PROPRIETATE, dobandit prin Reconstituire, cota actuala 1/1, cota initiala 1/1 1) PRICOPI P SAVETA, Lipsa C.N.P.	

C. Partea III. SARCINI .

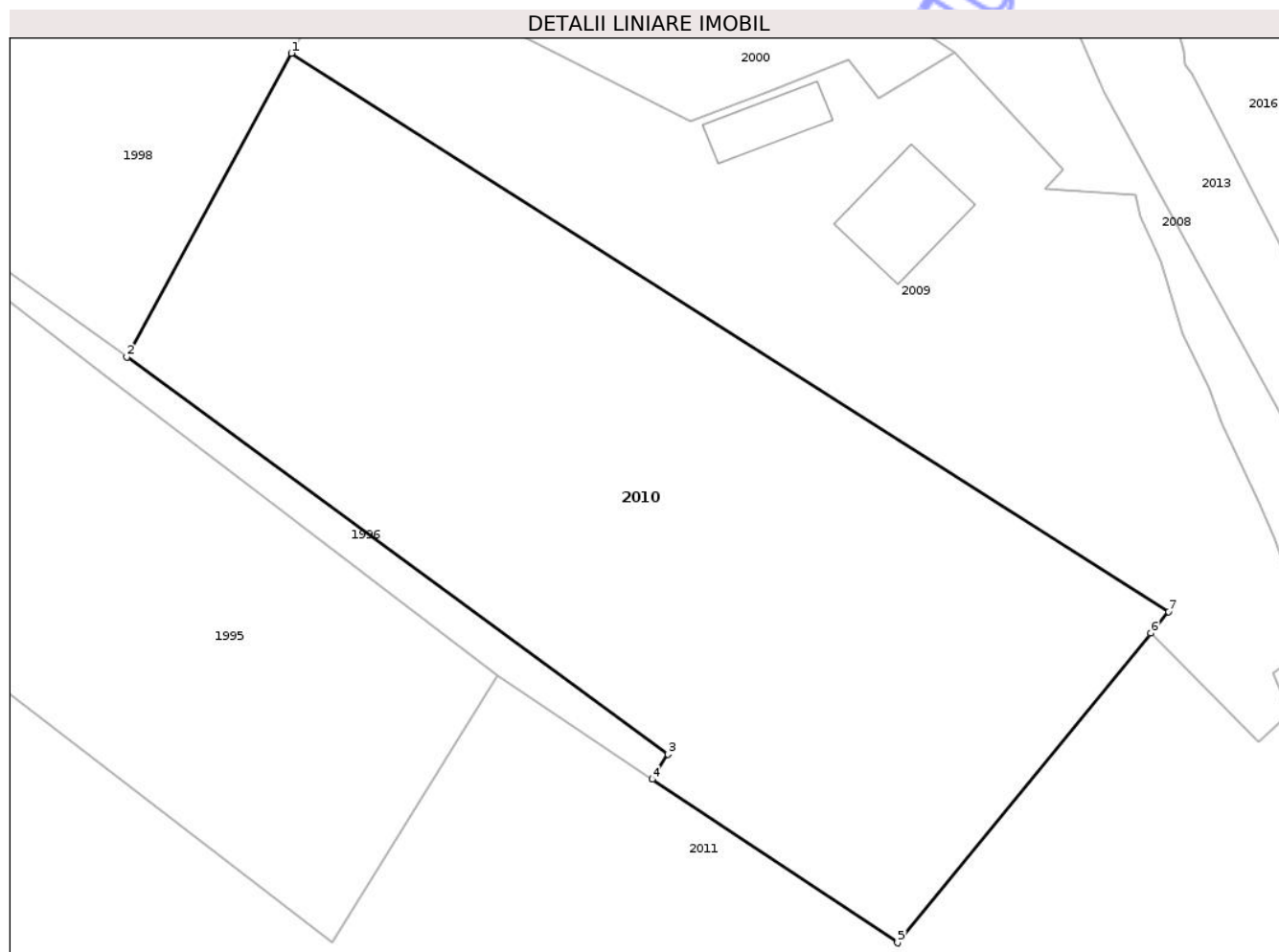
Inscrieri privind dezmembramintele dreptului de proprietate, drepturi reale de garanție și sarcini	Referințe
NU SUNT	

Anexa Nr. 1 La Partea I

Teren

Nr cadastral	Suprafața (mp)*	Observații / Referințe
	3.600	

* Suprafața este determinată în planul de proiecție Stereo 70.



Date referitoare la teren

Crt	Categorie folosință	Intravilan	Suprafața (mp)	Tarla	Parcelă	Nr. topo	Observații / Referințe
1	arabil	DA	2.700	-	97	-	
2	curți constructii	DA	300	-	97	-	
3	arabil	DA	600	-	96/1	-	

Lungime Segmente

1) Valorile lungimilor segmentelor sunt obținute din proiecție în plan.

Punct început	X / Y	Punct sfârșit	X / Y	Lungime segment (** (m)
1	592.405,311 714.099,092	2	592.389,394 714.069,729	33.4
2	592.389,394 714.069,729	3	592.441,753 714.031,322	64.935
3	592.441,753 714.031,322	4	592.440,22 714.028,921	2.848

Punct început	X / Y	Punct sfârşit	X / Y	Lungime segment (** (m)
4	592.440,22 714.028,921	5	592.463,932 714.013,116	28.497
5	592.463,932 714.013,116	6	592.488,434 714.043,039	38.675
6	592.488,434 714.043,039	7	592.490,149 714.045,133	2.706
7	592.490,149 714.045,133	1	592.405,311 714.099,092	100.543

** Lungimile segmentelor sunt determinate în planul de proiecţie Stereo 70 şi sunt rotunjite la 1 milimetru.

*** Distanţa dintre puncte este formată din segmente cumulate ce sunt mai mici decât valoarea 1 milimetru.

Neutilizabil în Circuitul Civil



DATE DESPRE IMOBILUL NR. 2011

Oficiul de Cadastru și Publicitate Imobiliară BOTOSANI
Biroul de Cadastru și Publicitate Imobiliară Dorohoi

A. Partea I. Descrierea imobilului

TEREN Intravilan

Adresa: Loc. Calinesti, Al Bisericii, Nr. 12, Jud. Botosani

Nr. Crt	Nr cadastral Nr. topografic	Suprafața* (mp)	Observații / Referințe
A1		19.156	Sector cadastral:35 Teren neimprejmuit;

Construcții

Crt	Nr cadastral Nr. topografic	Adresa	Observații / Referințe
A1.1		Loc. Calinesti, Al Bisericii, Nr. 12, Jud. Botosani	Nr. niveluri:1; S. construita la sol:55 mp; S. construita desfasurata:55 mp; Casă construită înainte de 2001.
A1.2		Loc. Calinesti, Al Bisericii, Nr. 12, Jud. Botosani	Nr. niveluri:1; S. construita la sol:72 mp; S. construita desfasurata:72 mp; Anexă construită înainte de 2001.
A1.3		Loc. Calinesti, Al Bisericii, Nr. 12, Jud. Botosani	Nr. niveluri:1; S. construita la sol:28 mp; S. construita desfasurata:28 mp; Anexă construită înainte de 2001.

B. Partea II. Proprietari și acte

Inscrieri privitoare la dreptul de proprietate și alte drepturi reale		Referințe
/		
Act Administrativ nr. 123990, din 19/12/2002 emis de CJSIPT BOTOSANI (Titlu proprietate);		
B1	Intabulare, drept de PROPRIETATE, dobandit prin Reconstituire, cota actuala 1/1, cota initiala 1/1 1) PAHIȚ VASILE, Lipsa C.N.P.	A1
Act Administrativ nr. 149, din 30/03/2026 emis de PRIMARIA COMUNEI CANDESTI (Adeverinta proprietate);		
B2	Intabulare, drept de PROPRIETATE, dobandit prin Construire, cota actuala 1/1, cota initiala 1/1 1) PAHIȚ VASILE, Lipsa C.N.P.	A1.1, A1.2, A1.3

C. Partea III. SARCINI .

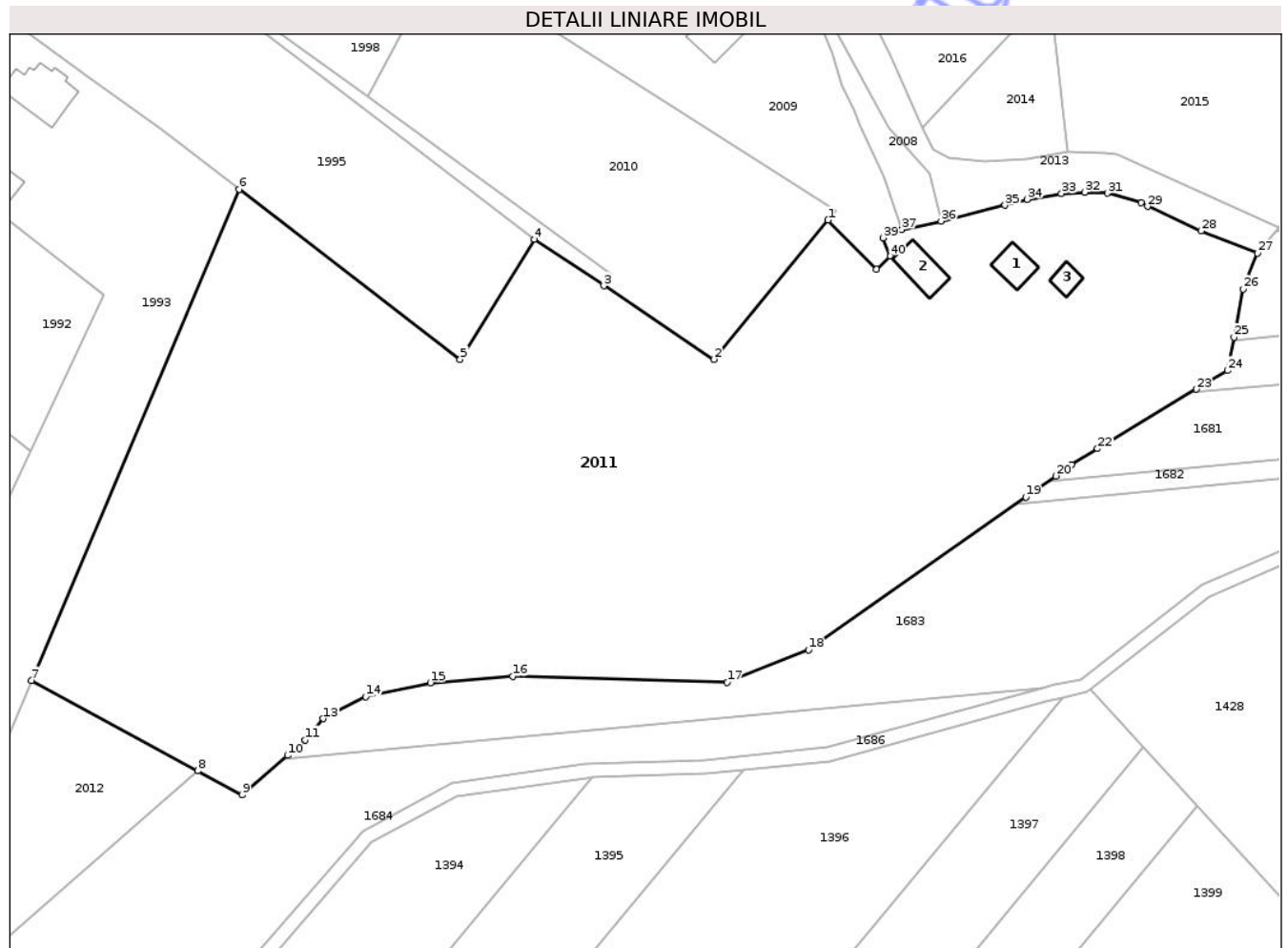
Inscrieri privind dezmembramintele dreptului de proprietate, drepturi reale de garanție și sarcini	Referințe
NU SUNT	

Anexa Nr. 1 La Partea I

Teren

Nr cadastral	Suprafața (mp)*	Observații / Referințe
	19.156	

* Suprafața este determinată în planul de proiecție Stereo 70.



Date referitoare la teren

Crt	Categorie folosință	Intra vilan	Suprafața (mp)	Tarla	Parcelă	Nr. topo	Observații / Referințe
1	pasune	DA	1.820	-	109/3	-	
2	pasune	DA	940	-	108/2	-	
3	livada	DA	1.459	-	107/2	-	
4	livada	DA	701	-	106/2	-	
5	vie	DA	1.120	-	105/2	-	
6	vie	DA	2.332	-	104/2	-	
7	faneata	DA	1.905	-	103/2	-	
8	arabil	DA	800	-	102	-	
9	arabil	DA	2.499	-	101	-	
10	arabil	DA	1.720	-	100	-	
11	curti constructii	DA	529	-	99	-	
12	arabil	DA	3.331	-	99	-	

Date referitoare la construcții

Crt	Număr	Destinație construcție	Supraf. (mp)	Situație juridică	Observații / Referințe
A1.1		construcții de locuințe	55	Cu acte	Nr. niveluri:1; S. construita la sol:55 mp; S. construita desfasurata:55 mp; Casă construită înainte de 2001.

Crt	Număr	Destinație construcție	Supraf. (mp)	Situație juridică	Observații / Referințe
A1.2		construcții anexa	72	Cu acte	Nr. niveluri:1; S. construită la sol:72 mp; S. construită desfasurata:72 mp; Anexă construită înainte de 2001.
A1.3		construcții anexa	28	Cu acte	Nr. niveluri:1; S. construită la sol:28 mp; S. construită desfasurata:28 mp; Anexă construită înainte de 2001.

Lungime Segmente

1) Valorile lungimilor segmentelor sunt obținute din proiecție în plan.

Punct început	X / Y	Punct sfârșit	X / Y	Lungime segment	Punct început	X / Y	Punct sfârșit	X / Y	Lungime segment	Punct început	X / Y	Punct sfârșit	X / Y	Lungime segment
1	592.488,434 714.043,039	2	592.463,932 714.013,116	38.675	2	592.463,932 714.013,116	3	592.440,22 714.028,921	28.497	3	592.440,22 714.028,921	4	592.425,241 714.038,906	18.001
4	592.425,241 714.038,906	5	592.409,268 714.013,127	30.326	5	592.409,268 714.013,127	6	592.361,772 714.049,676	59.931	6	592.361,772 714.049,676	7	592.317,02 713.944,068	114.698
7	592.317,02 713.944,068	8	592.352,796 713.924,712	40.676	8	592.352,796 713.924,712	9	592.362,392 713.919,52	10.911	9	592.362,392 713.919,52	10	592.372,114 713.928,024	12.916
10	592.372,114 713.928,024	11	592.375,921 713.931,354	5.057	11	592.375,921 713.931,354	12	592.377,584 713.933,287	2.55	12	592.377,584 713.933,287	13	592.379,848 713.935,919	3.473
13	592.379,848 713.935,919	14	592.388,937 713.940,667	10.254	14	592.388,937 713.940,667	15	592.402,866 713.943,632	14.241	15	592.402,866 713.943,632	16	592.420,616 713.945,02	17.804
16	592.420,616 713.945,02	17	592.466,771 713.943,743	46.173	17	592.466,771 713.943,743	18	592.484,262 713.950,66	18.808	18	592.484,262 713.950,66	19	592.531,01 713.983,551	57.16
19	592.531,01 713.983,551	20	592.537,446 713.988,08	7.87	20	592.537,446 713.988,08	21	592.540,88 713.990,496	4.198	21	592.540,88 713.990,496	22	592.546,461 713.993,927	6.552
22	592.546,461 713.993,927	23	592.567,765 714.006,707	24.843	23	592.567,765 714.006,707	24	592.574,42 714.010,7	7.761	24	592.574,42 714.010,7	25	592.575,808 714.017,847	7.28
25	592.575,808 714.017,847	26	592.577,824 714.028,233	10.58	26	592.577,824 714.028,233	27	592.580,889 714.035,937	8.292	27	592.580,889 714.035,937	28	592.568,71 714.040,712	13.081
28	592.568,71 714.040,712	29	592.557,245 714.045,985	12.62	29	592.557,245 714.045,985	30	592.555,795 714.046,749	1.639	30	592.555,795 714.046,749	31	592.548,61 714.048,828	7.48
31	592.548,61 714.048,828	32	592.543,664 714.049,053	4.951	32	592.543,664 714.049,053	33	592.538,691 714.048,758	4.982	33	592.538,691 714.048,758	34	592.531,34 714.047,492	7.459
34	592.531,34 714.047,492	35	592.526,532 714.046,231	4.97	35	592.526,532 714.046,231	36	592.512,777 714.042,854	14.164	36	592.512,777 714.042,854	37	592.504,313 714.041,015	8.661
37	592.504,313 714.041,015	38	592.501,935 714.040,378	2.462	38	592.501,935 714.040,378	39	592.500,308 714.039,22	1.998	39	592.500,308 714.039,22	40	592.501,894 714.035,307	4.222
40	592.501,894 714.035,307	41	592.498,905 714.032,478	4.116	41	592.498,905 714.032,478	1	592.488,434 714.043,039	14.872					

** Lungimile segmentelor sunt determinate în planul de proiecție Stereo 70 și sunt rotunjite la 1 milimetru.

*** Distanța dintre puncte este formată din segmente cumulate ce sunt mai mici decât valoarea 1 milimetru.



DATE DESPRE IMOBILUL NR. 2012

Oficiul de Cadastru și Publicitate Imobiliară BOTOSANI
Biroul de Cadastru și Publicitate Imobiliară Dorohoi

A. Partea I. Descrierea imobilului

TEREN Intravilan

Adresa: Loc. Calinesti, Nr. 0, Jud. Botosani

Nr. Crt	Nr cadastral Nr. topografic	Suprafața* (mp)	Observații / Referințe
A1		1.763	Sector cadastral:35 Teren neimprejmuit;

B. Partea II. Proprietari și acte

Inscrieri privitoare la dreptul de proprietate și alte drepturi reale	Referințe
/	
Act Administrativ nr. 147108, din 23/02/2004 emis de CJSIPT BOTOSANI (Titlu proprietate);	
B1	A1
Intabulare, drept de PROPRIETATE, dobandit prin Reconstituire, cota actuala 1/1, cota initiala 1/1 1) PRICOP P MIHAI, Lipsa C.N.P.	

C. Partea III. SARCINI .

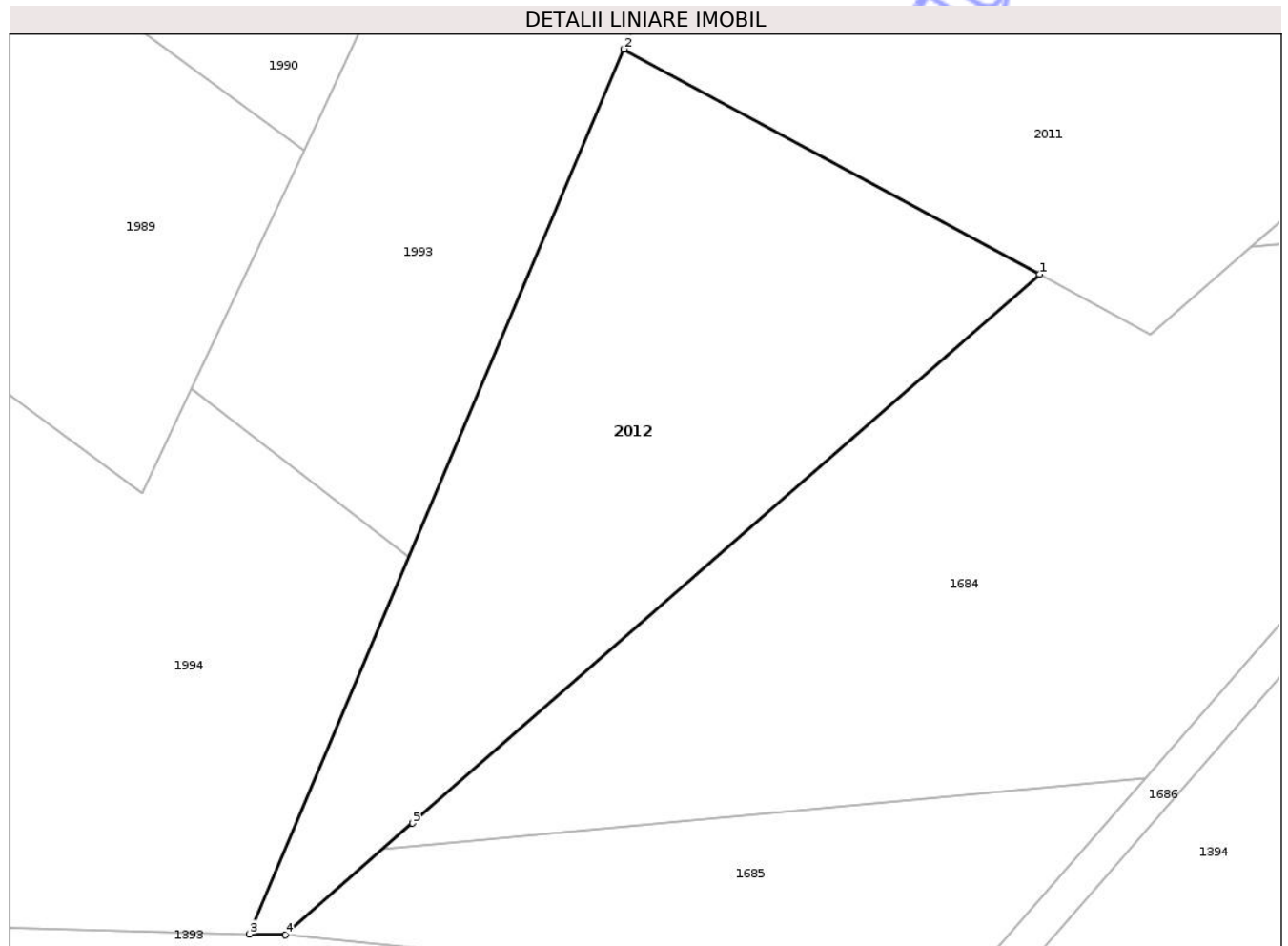
Inscrieri privind dezmembramintele dreptului de proprietate, drepturi reale de garanție și sarcini	Referințe
NU SUNT	

Anexa Nr. 1 La Partea I

Teren

Nr cadastral	Suprafața (mp)*	Observații / Referințe
	1.763	

* Suprafața este determinată în planul de proiecție Stereo 70.



Date referitoare la teren

Crt	Categorie folosință	Intra vilan	Suprafața (mp)	Tarla	Parcelă	Nr. topo	Observații / Referințe
1	arabil	DA	50	1	109	-	
2	arabil	DA	50	1	108	-	
3	arabil	DA	100	1	107	-	
4	arabil	DA	50	1	106	-	
5	arabil	DA	100	1	105	-	
6	arabil	DA	1.413	1	103	-	

Lungime Segmente

1) Valorile lungimilor segmentelor sunt obținute din proiecție în plan.

Punct început	X / Y	Punct sfârșit	X / Y	Lungime segment (** (m)
1	592.352,796 713.924,712	2	592.317,02 713.944,068	40.676

Punct început	X / Y	Punct sfârşit	X / Y	Lungime segment (** (m)
2	592.317,02 713.944,068	3	592.284,772 713.867,967	82.652
3	592.284,772 713.867,967	4	592.287,838 713.867,893	3.066
4	592.287,838 713.867,893	5	592.298,822 713.877,502	14.594
5	592.298,822 713.877,502	1	592.352,796 713.924,712	71.708

** Lungimile segmentelor sunt determinate în planul de proiecţie Stereo 70 şi sunt rotunjite la 1 milimetru.

*** Distanţa dintre puncte este formată din segmente cumulate ce sunt mai mici decât valoarea 1 milimetru.

Neutilizabil în Circuitul Civil

**DATE DESPRE IMOBILUL NR. 2013**

Oficiul de Cadastru și Publicitate Imobiliară BOTOSANI
Biroul de Cadastru și Publicitate Imobiliară Dorohoi

A. Partea I. Descrierea imobilului

TEREN Intravilan

Adresa: Loc. Calinesti, Al Bisericii, Nr. 0, Jud. Botosani

Nr. Crt	Nr cadastral Nr. topografic	Suprafața* (mp)	Observații / Referințe
A1		1.155	Sector cadastral:35 Teren neimprejmuit;

B. Partea II. Proprietari și acte

Inscrieri privitoare la dreptul de proprietate și alte drepturi reale	Referințe
/	
Act Normativ nr. 7, din 13/03/1996 emis de PARLAMENTUL ROMANIEI (Lege);	
B1 Inscrisura provizorie, drept de PROPRIETATE, dobandit prin Lege, cota actuala 1/1, cota initiala 1/1	A1
1) NEIDENTIFICAT NEIDENTIFICAT, Proprietar neidentificat. Lipsa C.N.P.	
Act Normativ nr. 07, din 13/03/1996 emis de PARLAMENTUL ROMANIEI (Lege);	
B2 Se notează mențiunea proprietar neidentificat.	A1

C. Partea III. SARCINI .

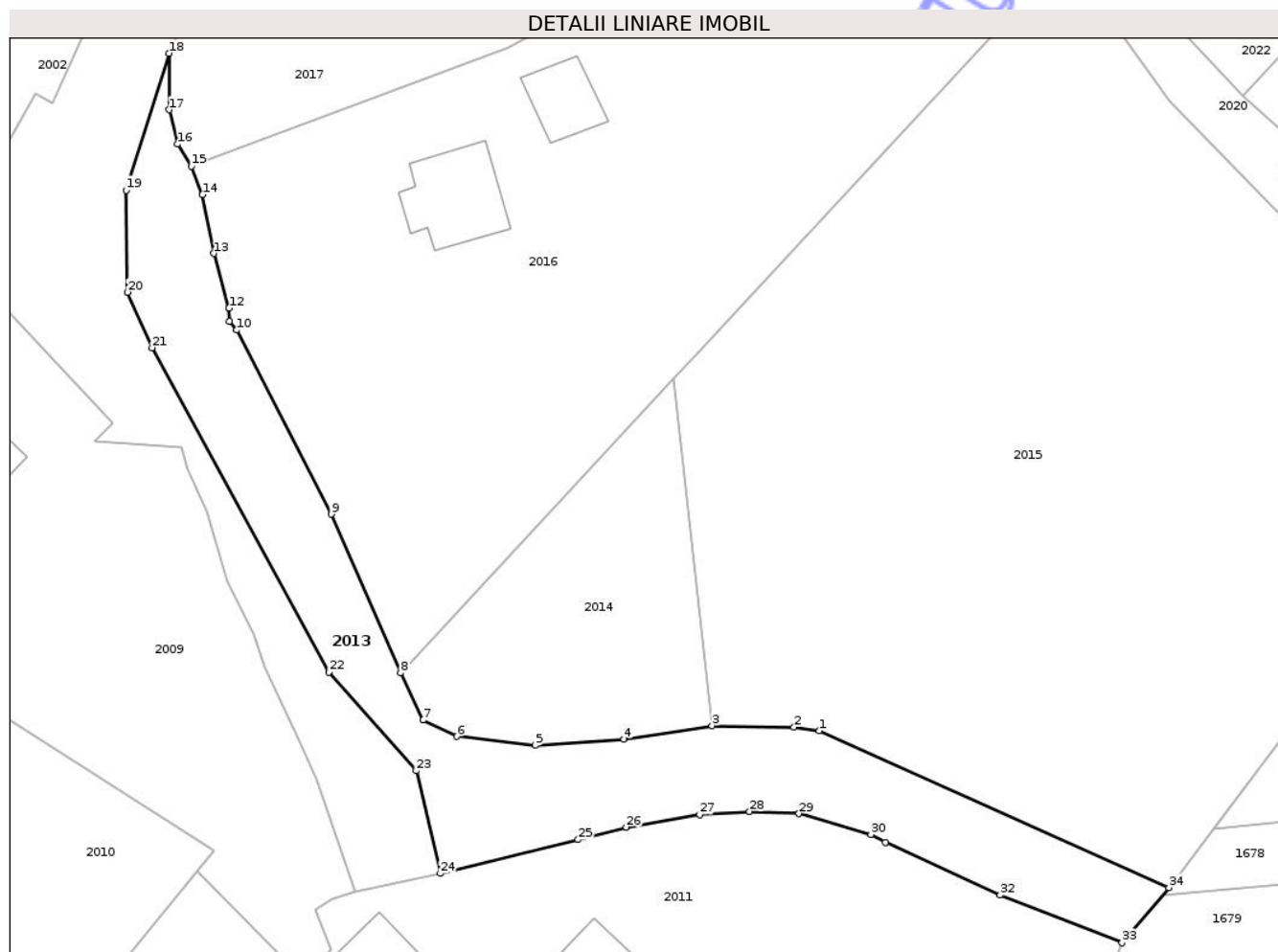
Inscrieri privind dezmembramintele dreptului de proprietate, drepturi reale de garanție și sarcini	Referințe
NU SUNT	

Anexa Nr. 1 La Partea I

Teren

Nr cadastral	Suprafața (mp)*	Observații / Referințe
	1.155	

* Suprafața este determinată în planul de proiecție Stereo 70.



Date referitoare la teren

Crt	Categorie folosință	Intra vilan	Suprafața (mp)	Tarla	Parcelă	Nr. topo	Observații / Referințe
1	drum	DA	1.155	-	84	-	

Lungime Segmente

1) Valorile lungimilor segmentelor sunt obținute din proiecție în plan.

Punct început	X / Y	Punct sfârșit	X / Y	Lungime segment (** (m)
1	592.550,628 714.057,099	2	592.548,107 714.057,475	2.55
3	592.539,913 714.057,616	4	592.531,113 714.056,26	8.903
5	592.522,235 714.055,649	6	592.514,4 714.056,548	7.887
7	592.511,022 714.058,164	8	592.508,802 714.062,876	5.209
9	592.501,855 714.078,725	10	592.492,41 714.097,112	20.67

Punct început	X / Y	Punct sfârșit	X / Y	Lungime segment (** (m)
2	592.548,107 714.057,475	3	592.539,913 714.057,616	8.195
4	592.531,113 714.056,26	5	592.522,235 714.055,649	8.898
6	592.514,4 714.056,548	7	592.511,022 714.058,164	3.745
8	592.508,802 714.062,876	9	592.501,855 714.078,725	17.305
10	592.492,41 714.097,112	11	592.491,713 714.097,977	1.111

Punct început	X / Y	Punct sfârșit	X / Y	Lungime segment (** (m)
11	592.491,713 714.097,977	12	592.491,64 714.099,299	1.324
13	592.490,153 714.104,766	14	592.488,984 714.110,632	5.982
15	592.487,881 714.113,465	16	592.486,503 714.115,68	2.609
17	592.485,65 714.119,112	18	592.485,65 714.124,76	5.648
19	592.481,387 714.111,09	20	592.481,528 714.100,897	10.194
21	592.483,956 714.095,345	22	592.501,634 714.062,966	36.891
23	592.510,367 714.053,11	24	592.512,777 714.042,854	10.535
25	592.526,532 714.046,231	26	592.531,34 714.047,492	4.97
27	592.538,691 714.048,758	28	592.543,664 714.049,053	4.982
29	592.548,61 714.048,828	30	592.555,795 714.046,749	7.48
31	592.557,245 714.045,985	32	592.568,71 714.040,712	12.62
33	592.580,889 714.035,937	34	592.585,584 714.041,425	7.222

Punct început	X / Y	Punct sfârșit	X / Y	Lungime segment (** (m)
12	592.491,64 714.099,299	13	592.490,153 714.104,766	5.665
14	592.488,984 714.110,632	15	592.487,881 714.113,465	3.04
16	592.486,503 714.115,68	17	592.485,65 714.119,112	3.537
18	592.485,65 714.124,76	19	592.481,387 714.111,09	14.319
20	592.481,528 714.100,897	21	592.483,956 714.095,345	6.06
22	592.501,634 714.062,966	23	592.510,367 714.053,11	13.168
24	592.512,777 714.042,854	25	592.526,532 714.046,231	14.164
26	592.531,34 714.047,492	27	592.538,691 714.048,758	7.459
28	592.543,664 714.049,053	29	592.548,61 714.048,828	4.951
30	592.555,795 714.046,749	31	592.557,245 714.045,985	1.639
32	592.568,71 714.040,712	33	592.580,889 714.035,937	13.081
34	592.585,584 714.041,425	1	592.550,628 714.057,099	38.309

** Lungimile segmentelor sunt determinate în planul de proiecție Stereo 70 și sunt rotunjite la 1 milimetru.

*** Distanța dintre puncte este formată din segmente cumulate ce sunt mai mici decât valoarea 1 milimetru.



DATE DESPRE IMOBILUL NR. 2015

Oficiul de Cadastru și Publicitate Imobiliară BOTOSANI
Biroul de Cadastru și Publicitate Imobiliară Dorohoi

A. Partea I. Descrierea imobilului

TEREN Intravilan

Adresa: Loc. Calinesti, Al Bisericii, Nr. 13, Jud. Botosani

Nr. Crt	Nr cadastral Nr. topografic	Suprafața* (mp)	Observații / Referințe
A1		4.457	Sector cadastral:35 Teren neimprejmuit;

B. Partea II. Proprietari și acte

Inscrieri privitoare la dreptul de proprietate și alte drepturi reale	Referințe
/	
Act Administrativ nr. 57901, din 26/11/1995 emis de CJSIPT BOTOSANI (Titlu proprietate);	
B1	A1
Intabulare, drept de PROPRIETATE, dobandit prin Reconstituire, cota actuala 1/1, cota initiala 1/1 1) CRÎȘMARU MARIA, Lipsa C.N.P.	

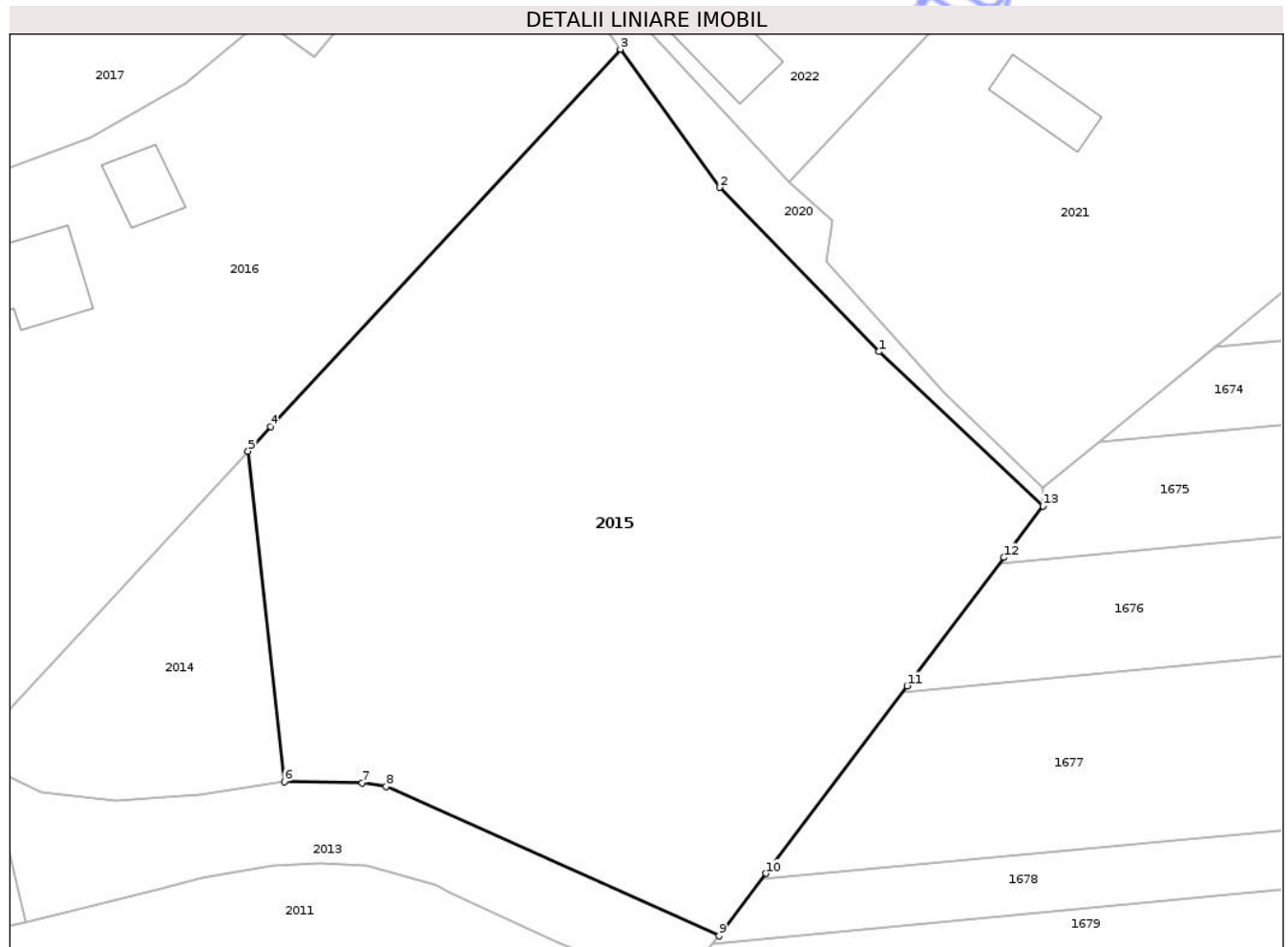
C. Partea III. SARCINI .

Inscrieri privind dezmembramintele dreptului de proprietate, drepturi reale de garanție și sarcini	Referințe
NU SUNT	

Teren

Nr cadastral	Suprafața (mp)*	Observații / Referințe
	4.457	

* Suprafața este determinată în planul de proiecție Stereo 70.



Date referitoare la teren

Crt	Categorie folosință	Intra vilan	Suprafața (mp)	Tarla	Parcelă	Nr. topo	Observații / Referințe
1	arabil	DA	577	-	82/7	-	
2	curți constructii	DA	440	-	81	-	
3	arabil	DA	2.040	-	81	-	
4	arabil	DA	1.400	-	81	-	

Lungime Segmente

1) Valorile lungimilor segmentelor sunt obținute din proiecție în plan.

Punct început	X / Y	Punct sfârșit	X / Y	Lungime segment (** (m)
1	592.602,407 714.102,747	2	592.585,669 714.119,994	24.034
2	592.585,669 714.119,994	3	592.575,231 714.134,503	17.873
3	592.575,231 714.134,503	4	592.538,476 714.094,873	54.05

Punct început	X / Y	Punct sfârșit	X / Y	Lungime segment (** (m)
4	592.538,476 714.094,873	5	592.536,11 714.092,321	3.48
5	592.536,11 714.092,321	6	592.539,913 714.057,616	34.913
6	592.539,913 714.057,616	7	592.548,107 714.057,475	8.195
7	592.548,107 714.057,475	8	592.550,628 714.057,099	2.55
8	592.550,628 714.057,099	9	592.585,584 714.041,425	38.309
9	592.585,584 714.041,425	10	592.590,53 714.047,986	8.216
10	592.590,53 714.047,986	11	592.605,367 714.067,667	24.647
11	592.605,367 714.067,667	12	592.615,537 714.081,156	16.893
12	592.615,537 714.081,156	13	592.619,619 714.086,57	6.781
13	592.619,619 714.086,57	1	592.602,407 714.102,747	23.621

** Lungimile segmentelor sunt determinate în planul de proiecție Stereo 70 și sunt rotunjite la 1 milimetru.

*** Distanța dintre puncte este formată din segmente cumulate ce sunt mai mici decât valoarea 1 milimetru.

**DATE DESPRE IMOBILUL NR. 2016**

Oficiul de Cadastru și Publicitate Imobiliară BOTOSANI
Biroul de Cadastru și Publicitate Imobiliară Dorohoi

A. Partea I. Descrierea imobilului

TEREN Intravilan

Adresa: Loc. Calinesti, Al Bisericii, Nr. 11, Jud. Botosani

Nr. Crt	Nr cadastral Nr. topografic	Suprafața* (mp)	Observații / Referințe
A1		3.143	Sector cadastral:35 Teren neimprejmuit;

Construcții

Crt	Nr cadastral Nr. topografic	Adresa	Observații / Referințe
A1.1		Loc. Calinesti, Nr. 0, Jud. Botosani	Nr. niveluri:1; S. construita la sol:80 mp; S. construita desfasurata:80 mp; Casă construită înainte de 2001.
A1.2		Loc. Calinesti, Nr. 0, Jud. Botosani	Nr. niveluri:1; S. construita la sol:44 mp; S. construita desfasurata:44 mp; Anexă construită înainte de 2001.

B. Partea II. Proprietari și acte

Inscrieri privitoare la dreptul de proprietate și alte drepturi reale		Referințe
/		
Act Administrativ nr. 147108, din 23/02/2004 emis de CJSIPT BOTOSANI (Titlu proprietate);		
B1	Intabulare, drept de PROPRIETATE, dobandit prin Reconstituire, cota actuala 1/1, cota initiala 1/1 1) PRICOP P MIHAI, Lipsa C.N.P.	A1
Act Administrativ nr. 149, din 30/03/2026 emis de PRIMARIA COMUNEI CANDESTI (Adeverinta proprietate);		
B2	Intabulare, drept de PROPRIETATE, dobandit prin Construire, cota actuala 1/1, cota initiala 1/1 1) PRICOP P MIHAI, Lipsa C.N.P.	A1.1, A1.2

C. Partea III. SARCINI .

Inscrieri privind dezmembramintele dreptului de proprietate, drepturi reale de garanție și sarcini	Referințe
NU SUNT	

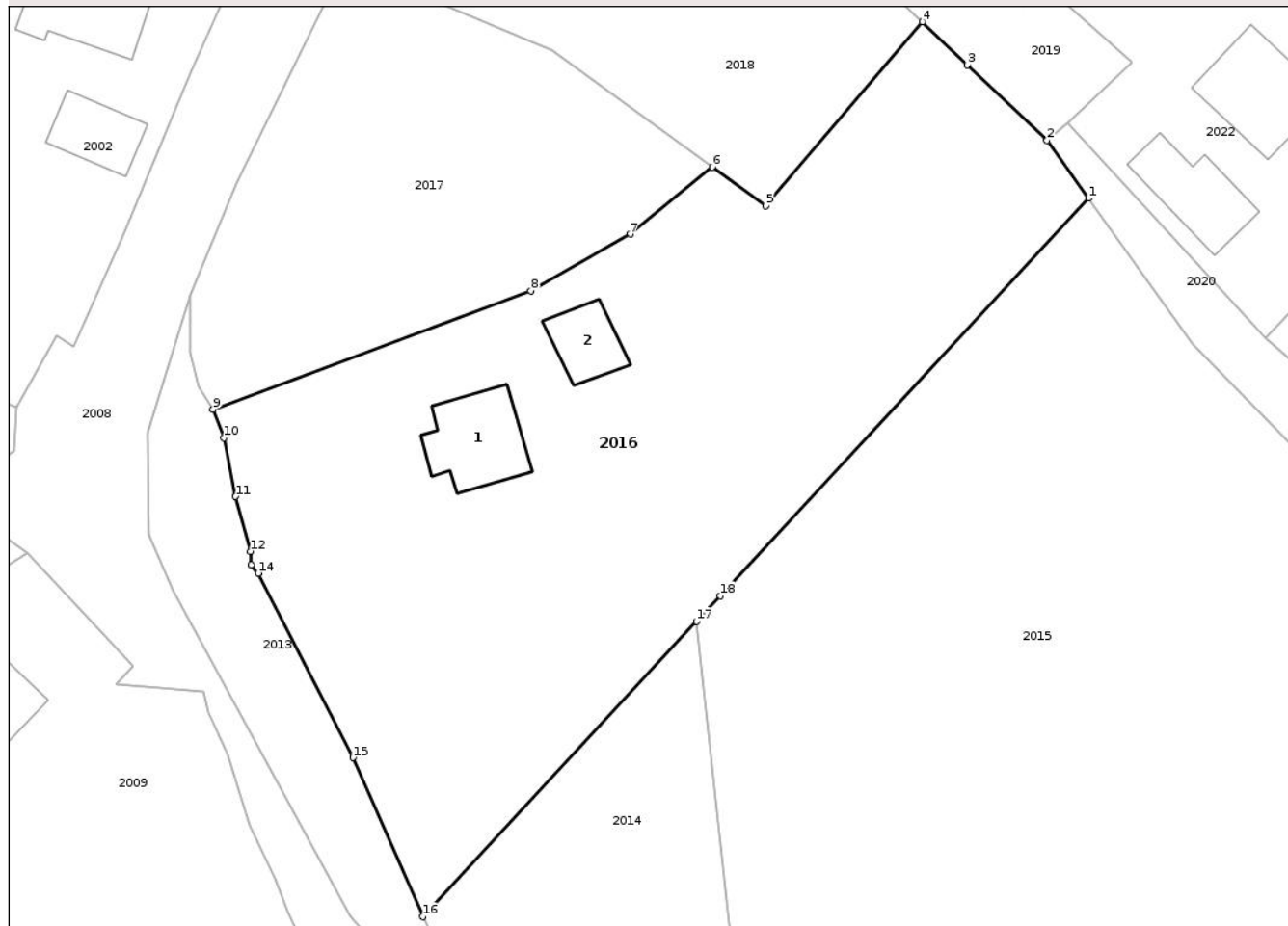
Anexa Nr. 1 La Partea I

Teren

Nr cadastral	Suprafața (mp)*	Observații / Referințe
	3.143	

* Suprafața este determinată în planul de proiecție Stereo 70.

DETALII LINIARE IMOBIL



Date referitoare la teren

Crt	Categorie folosință	Intra vilan	Suprafața (mp)	Tarla	Parcelă	Nr. topo	Observații / Referințe
1	arabil	DA	1.627	-	82	-	
2	livada	DA	816	-	82	-	
3	curți construcții	DA	700	-	82	-	

Date referitoare la construcții

Crt	Număr	Destinație construcție	Supraf. (mp)	Situație juridică	Observații / Referințe
A1.1		construcții de locuințe	80	Cu acte	Nr. niveluri:1; S. construita la sol:80 mp; S. construita desfasurata:80 mp; Casă construită înainte de 2001.
A1.2		construcții anexa	44	Cu acte	Nr. niveluri:1; S. construita la sol:44 mp; S. construita desfasurata:44 mp; Anexă construită înainte de 2001.

Lungime Segmente

1) Valorile lungimilor segmentelor sunt obținute din proiecție în plan.

Punct început	X / Y	Punct sfârșit	X / Y	Lungime segment (** (m)

Punct început	X / Y	Punct sfârșit	X / Y	Lungime segment (** (m)
1	592.575,231 714.134,503	2	592.571,076 714.140,278	7.114
2	592.571,076 714.140,278	3	592.563,104 714.147,785	10.95
3	592.563,104 714.147,785	4	592.558,656 714.152,093	6.192
4	592.558,656 714.152,093	5	592.543,01 714.133,748	24.111
5	592.543,01 714.133,748	6	592.537,693 714.137,608	6.57
6	592.537,693 714.137,608	7	592.529,504 714.130,93	10.568
7	592.529,504 714.130,93	8	592.519,592 714.125,262	11.418
8	592.519,592 714.125,262	9	592.487,881 714.113,465	33.834
9	592.487,881 714.113,465	10	592.488,984 714.110,632	3.04
10	592.488,984 714.110,632	11	592.490,153 714.104,766	5.982
11	592.490,153 714.104,766	12	592.491,64 714.099,299	5.665
12	592.491,64 714.099,299	13	592.491,713 714.097,977	1.324
13	592.491,713 714.097,977	14	592.492,41 714.097,112	1.111
14	592.492,41 714.097,112	15	592.501,855 714.078,725	20.67
15	592.501,855 714.078,725	16	592.508,802 714.062,876	17.305
16	592.508,802 714.062,876	17	592.536,11 714.092,321	40.159
17	592.536,11 714.092,321	18	592.538,476 714.094,873	3.48
18	592.538,476 714.094,873	1	592.575,231 714.134,503	54.05

** Lungimile segmentelor sunt determinate în planul de proiecție Stereo 70 și sunt rotunjite la 1 milimetru.

*** Distanța dintre puncte este formată din segmente cumulate ce sunt mai mici decât valoarea 1 milimetru.



DATE DESPRE IMOBILUL NR. 2018

Oficiul de Cadastru și Publicitate Imobiliară BOTOSANI
Biroul de Cadastru și Publicitate Imobiliară Dorohoi

A. Partea I. Descrierea imobilului

TEREN Intravilan

Adresa: Loc. Calinesti, Al Bisericii, Nr. 9, Jud. Botosani

Nr. Crt	Nr cadastral Nr. topografic	Suprafața* (mp)	Observații / Referințe
A1		1.240	Sector cadastral:35 Teren neimprejmuit;

Construcții

Crt	Nr cadastral Nr. topografic	Adresa	Observații / Referințe
A1.1		Loc. Calinesti, Al Bisericii, Nr. 9, Jud. Botosani	Nr. niveluri:1; S. construita la sol:78 mp; S. construita desfasurata:78 mp; Casă construită înainte de 2001.
A1.2		Loc. Calinesti, Al Bisericii, Nr. 9, Jud. Botosani	Nr. niveluri:1; S. construita la sol:67 mp; S. construita desfasurata:67 mp; Anexă construită înainte de 2001.

B. Partea II. Proprietari și acte

Inscrieri privitoare la dreptul de proprietate și alte drepturi reale		Referințe
/		
Act Administrativ nr. 123947, din 11/12/2002 emis de CJSIPT BOTOSANI (Titlu proprietate);		
B1	Intabulare, drept de PROPRIETATE, dobandit prin Reconstituire, cota actuala 1/1, cota initiala 1/1 1) JITARIUC EUFIMIA, Lipsa C.N.P.	A1
Act Administrativ nr. 149, din 30/03/2026 emis de PRIMARIA COMUNEI CANDESTI (Adeverinta proprietate);		
B2	Intabulare, drept de PROPRIETATE, dobandit prin Construire, cota actuala 1/1, cota initiala 1/1 1) JITARIUC EUFIMIA, Lipsa C.N.P.	A1.1, A1.2

C. Partea III. SARCINI .

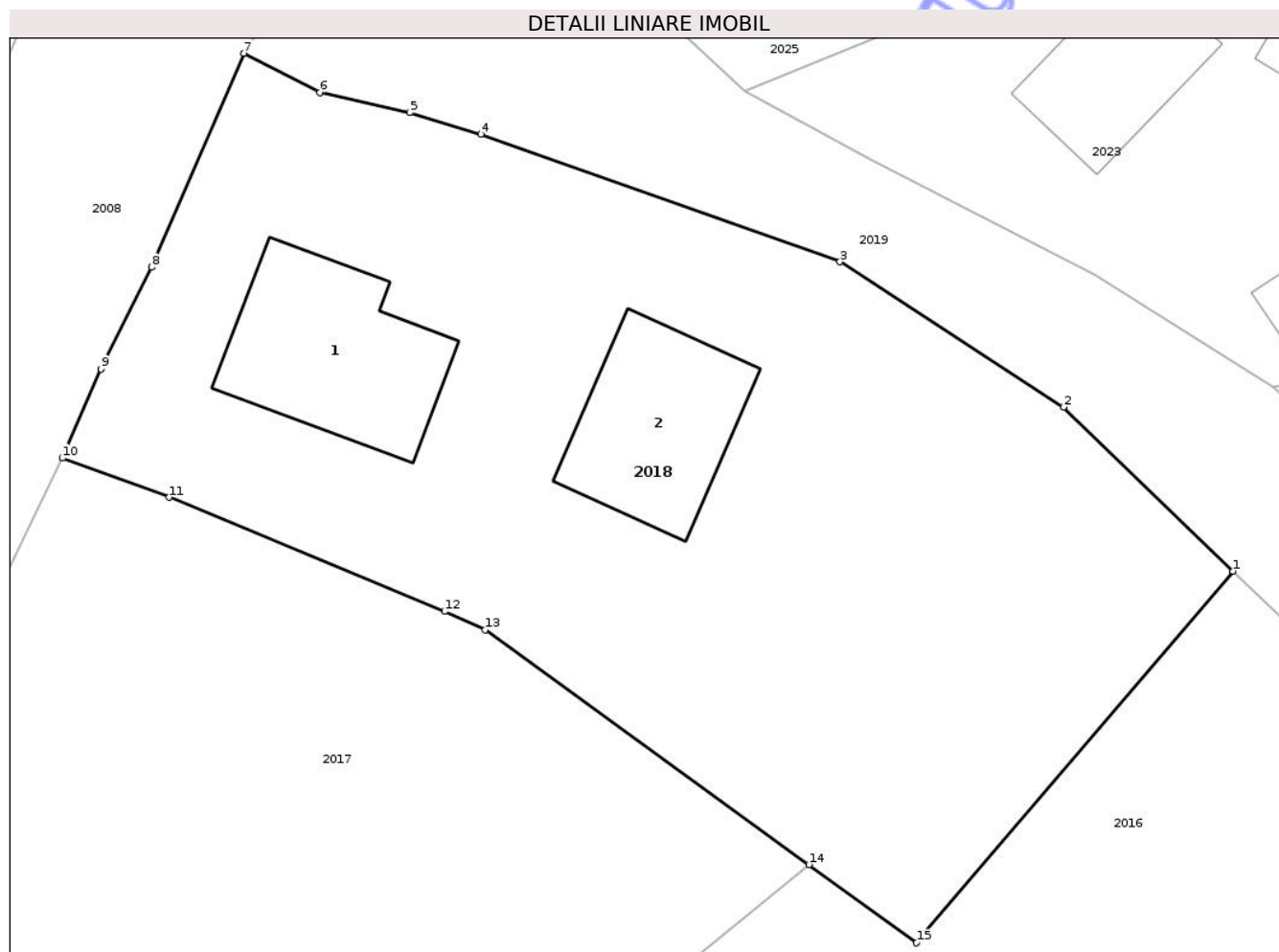
Inscrieri privind dezmembramintele dreptului de proprietate, drepturi reale de garanție și sarcini	Referințe
NU SUNT	

Anexa Nr. 1 La Partea I

Teren

Nr cadastral	Suprafața (mp)*	Observații / Referințe
	1.240	

* Suprafața este determinată în planul de proiecție Stereo 70.



Date referitoare la teren

Crt	Categorie folosință	Intra vilan	Suprafața (mp)	Tarla	Parcelă	Nr. topo	Observații / Referințe
1	curți constructii	DA	710	-	83/1	-	
2	livada	DA	490	-	83/1	-	
3	arabil	DA	40	-	83/1	-	

Date referitoare la construcții

Crt	Număr	Destinație construcție	Supraf. (mp)	Situație juridică	Observații / Referințe
A1.1		construcții de locuințe	78	Cu acte	Nr. niveluri:1; S. construita la sol:78 mp; S. construita desfasurata:78 mp; Casă construită înainte de 2001.
A1.2		construcții anexa	67	Cu acte	Nr. niveluri:1; S. construita la sol:67 mp; S. construita desfasurata:67 mp; Anexă construită înainte de 2001.

Lungime Segmente

1) Valorile lungimilor segmentelor sunt obținute din proiecție în plan.

Punct început	X / Y	Punct sfârșit	X / Y	Lungime segment (** (m)

Punct început	X / Y	Punct sfârșit	X / Y	Lungime segment (** (m)
1	592.558,656 714.152,093	2	592.550,29 714.160,196	11.647
2	592.550,29 714.160,196	3	592.539,235 714.167,368	13.178
3	592.539,235 714.167,368	4	592.521,481 714.173,674	18.84
4	592.521,481 714.173,674	5	592.517,961 714.174,731	3.675
5	592.517,961 714.174,731	6	592.513,528 714.175,731	4.545
6	592.513,528 714.175,731	7	592.509,771 714.177,671	4.228
7	592.509,771 714.177,671	8	592.505,218 714.167,101	11.509
8	592.505,218 714.167,101	9	592.502,705 714.162,085	5.611
9	592.502,705 714.162,085	10	592.500,807 714.157,685	4.791
10	592.500,807 714.157,685	11	592.506,087 714.155,748	5.625
11	592.506,087 714.155,748	12	592.519,691 714.150,107	14.726
12	592.519,691 714.150,107	13	592.521,714 714.149,21	2.213
13	592.521,714 714.149,21	14	592.537,693 714.137,608	19.747
14	592.537,693 714.137,608	15	592.543,01 714.133,748	6.57
15	592.543,01 714.133,748	1	592.558,656 714.152,093	24.111

** Lungimile segmentelor sunt determinate în planul de proiecție Stereo 70 și sunt rotunjite la 1 milimetru.

*** Distanța dintre puncte este formată din segmente cumulate ce sunt mai mici decât valoarea 1 milimetru.

**DATE DESPRE IMOBILUL NR. 2020**

Oficiul de Cadastru și Publicitate Imobiliară BOTOSANI
Biroul de Cadastru și Publicitate Imobiliară Dorohoi

A. Partea I. Descrierea imobilului

TEREN Intravilan

Adresa: Loc. Calinesti, Al Bisericii, Nr. 0, Jud. Botosani

Nr. Crt	Nr cadastral Nr. topografic	Suprafața* (mp)	Observații / Referințe
A1		239	Sector cadastral:35 Teren neimprejmuit;

B. Partea II. Proprietari și acte

Inscrieri privitoare la dreptul de proprietate și alte drepturi reale	Referințe
/	
Act Normativ nr. 7, din 13/03/1996 emis de PARLAMENTUL ROMANIEI (Lege);	
B1 Inscrisura provizorie, drept de PROPRIETATE, dobandit prin Lege, cota actuala 1/1, cota initiala 1/1	A1
1) NEIDENTIFICAT NEIDENTIFICAT, Proprietar neidentificat. Lipsa C.N.P.	
Act Normativ nr. 07, din 13/03/1996 emis de PARLAMENTUL ROMANIEI (Lege);	
B2 Se notează mențiunea proprietar neidentificat.	A1

C. Partea III. SARCINI .

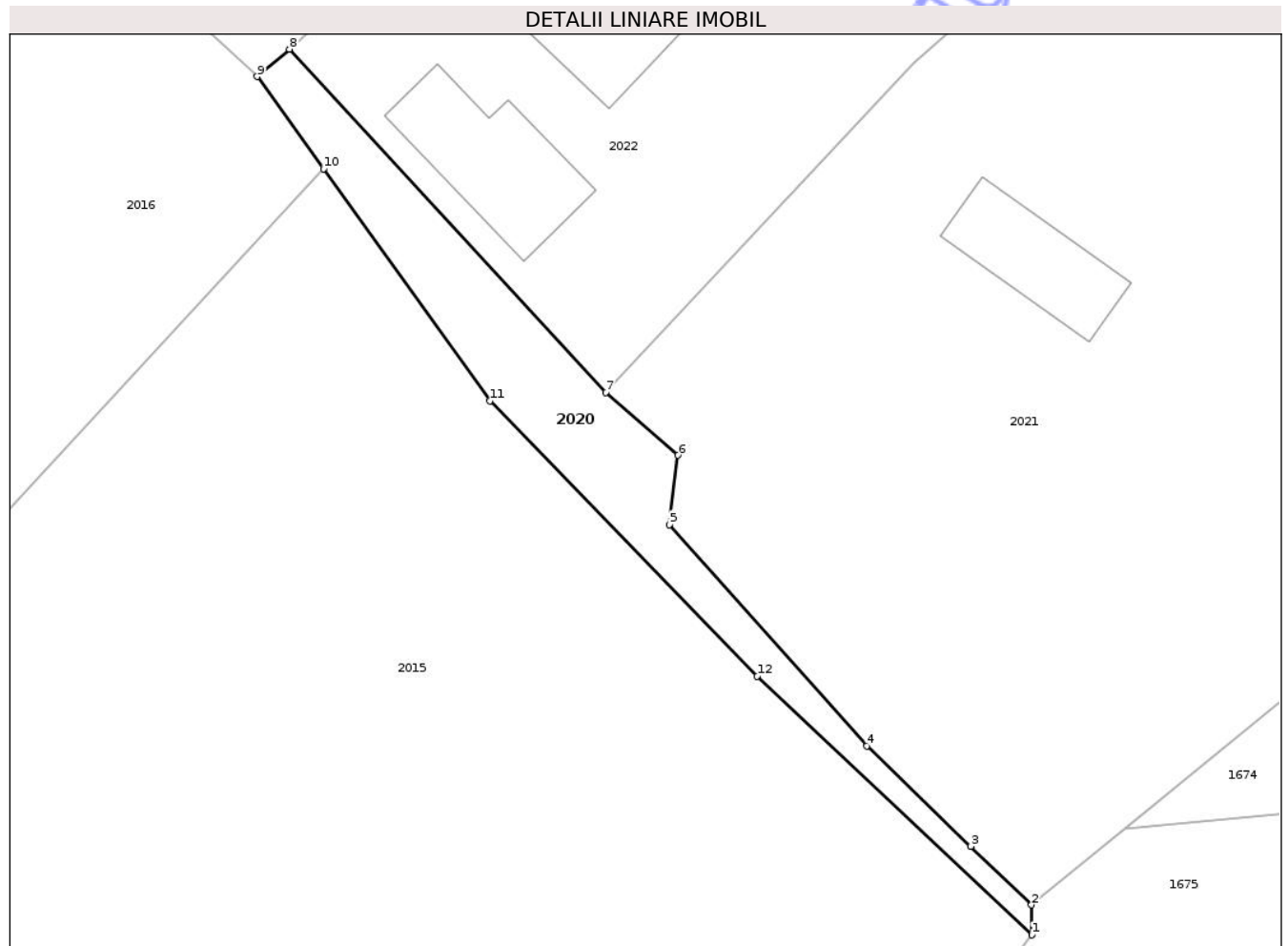
Inscrieri privind dezmembramintele dreptului de proprietate, drepturi reale de garanție și sarcini	Referințe
NU SUNT	

Anexa Nr. 1 La Partea I

Teren

Nr cadastral	Suprafața (mp)*	Observații / Referințe
	239	

* Suprafața este determinată în planul de proiecție Stereo 70.



Date referitoare la teren

Crt	Categorie folosință	Intra vilan	Suprafața (mp)	Tarla	Parcelă	Nr. topo	Observații / Referințe
1	drum	DA	239	-	80	-	

Lungime Segmente

1) Valorile lungimilor segmentelor sunt obținute din proiecție în plan.

Punct început	X / Y	Punct sfârșit	X / Y	Lungime segment (** (m)
1	592.619,619 714.086,57	2	592.619,598 714.088,448	1.878
2	592.619,598 714.088,448	3	592.615,795 714.092,114	5.282
3	592.615,795 714.092,114	4	592.609,275 714.098,398	9.055
4	592.609,275 714.098,398	5	592.596,923 714.112,242	18.554
5	592.596,923 714.112,242	6	592.597,446 714.116,578	4.367

Punct început	X / Y	Punct sfârșit	X / Y	Lungime segment (** (m)
6	592.597,446 714.116,578	7	592.592,924 714.120,525	6.003
7	592.592,924 714.120,525	8	592.573,096 714.141,994	29.224
8	592.573,096 714.141,994	9	592.571,076 714.140,278	2.651
9	592.571,076 714.140,278	10	592.575,231 714.134,503	7.114
10	592.575,231 714.134,503	11	592.585,669 714.119,994	17.873
11	592.585,669 714.119,994	12	592.602,407 714.102,747	24.034
12	592.602,407 714.102,747	1	592.619,619 714.086,57	23.621

** Lungimile segmentelor sunt determinate în planul de proiecție Stereo 70 și sunt rotunjite la 1 milimetru.

*** Distanța dintre puncte este formată din segmente cumulate ce sunt mai mici decât valoarea 1 milimetru.

**DATE DESPRE IMOBILUL NR. 2021**

Oficiul de Cadastru și Publicitate Imobiliară BOTOSANI
Biroul de Cadastru și Publicitate Imobiliară Dorohoi

A. Partea I. Descrierea imobilului

TEREN Necunoscut

Adresa: Loc. Calinesti, Al Bisericii, Nr. 7, Jud. Botosani

Nr. Crt	Nr cadastral Nr. topografic	Suprafața* (mp)	Observații / Referințe
A1		3.460	Sector cadastral:35 Teren neimprejmuit;

Construcții

Crt	Nr cadastral Nr. topografic	Adresa	Observații / Referințe
A1.1		Loc. Calinesti, Nr. 0, Jud. Botosani	Nr. niveluri:1; S. construita la sol:51 mp; S. construita desfasurata:51 mp; Casă construită înainte de 2001.

B. Partea II. Proprietari și acte

Inscrieri privitoare la dreptul de proprietate și alte drepturi reale		Referințe
/		
Act Administrativ nr. 43109, din 30/07/1994 emis de CJSIPT BOTOSANI (Titlu proprietate);		
B1	Intabulare, drept de PROPRIETATE, dobandit prin Reconstituire, cota actuala 1/1, cota initiala 1/1 1) HUMEUCA I REMUS, Lipsa C.N.P. 2) HUMEUCA ELENA, Lipsa C.N.P.	A1
Act Administrativ nr. 149, din 30/03/2026 emis de PRIMARIA COMUNEI CANDESTI (Adeverinta proprietate);		
B2	Intabulare, drept de PROPRIETATE, dobandit prin Construire, cota actuala 1/1, cota initiala 1/1 1) HUMEUCA I REMUS, Lipsa C.N.P. 2) HUMEUCA ELENA, Lipsa C.N.P.	A1.1

C. Partea III. SARCINI

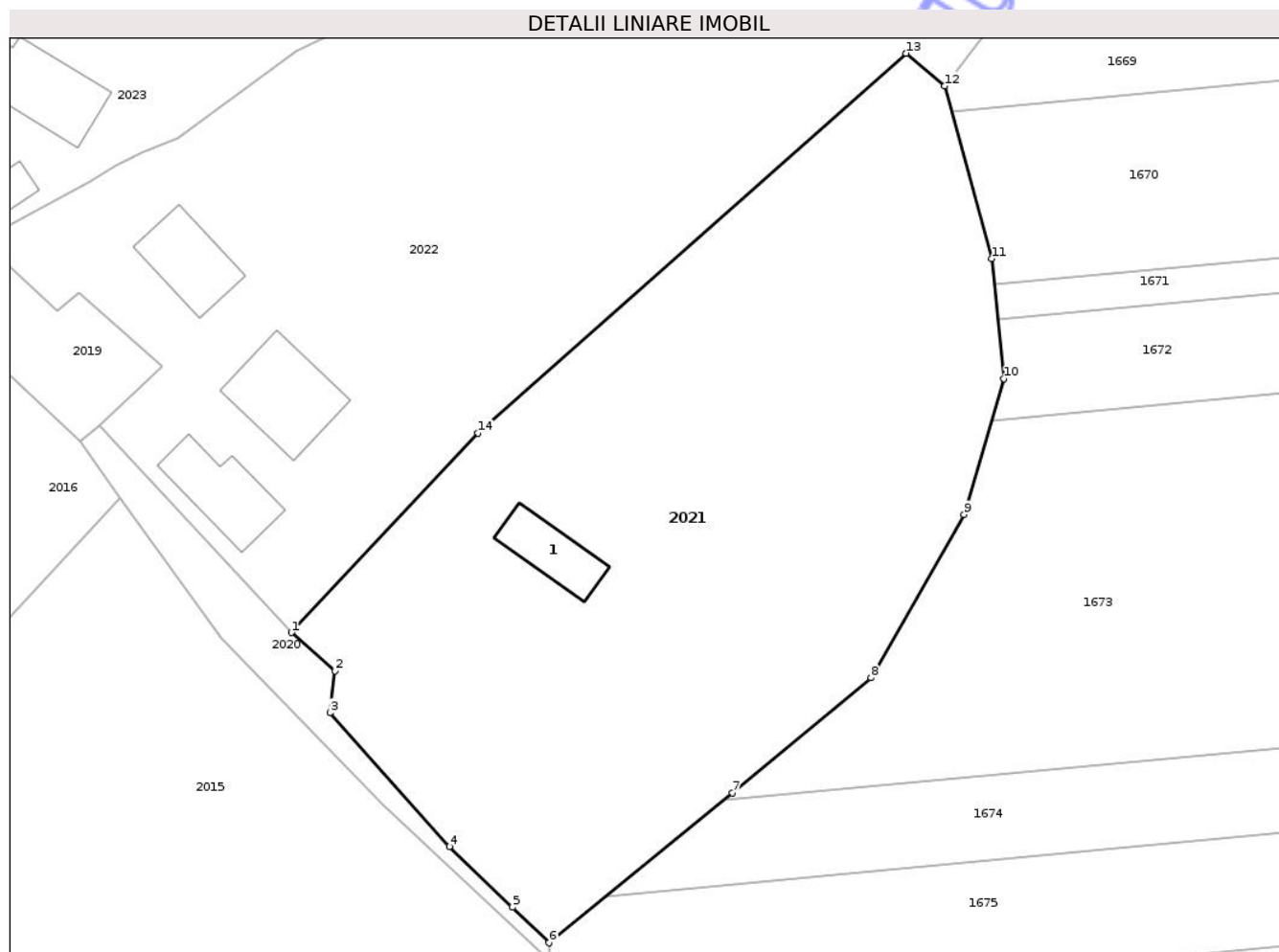
Inscrieri privind dezmembramintele dreptului de proprietate, drepturi reale de garanție și sarcini	Referințe
NU SUNT	

Anexa Nr. 1 La Partea I

Teren

Nr cadastral	Suprafața (mp)*	Observații / Referințe
	3.460	

* Suprafața este determinată în planul de proiecție Stereo 70.



Date referitoare la teren

Crt	Categorie folosință	Intra vilan	Suprafața (mp)	Tarla	Parcelă	Nr. topo	Observații / Referințe
1	arabil	DA	2.500	-	79	-	
2	curți construcții	DA	800	-	79	-	
3	arabil	NU	160	-	79	-	

Date referitoare la construcții

Crt	Număr	Destinație construcție	Supraf. (mp)	Situație juridică	Observații / Referințe
A1.1		construcții de locuințe	51	Cu acte	Nr. niveluri:1; S. construita la sol:51 mp; S. construita desfasurata:51 mp; Casă construită înainte de 2001.

Lungime Segmente

1) Valorile lungimilor segmentelor sunt obținute din proiecție în plan.

Punct început	X / Y	Punct sfârșit	X / Y	Lungime segment (** (m)
1	592.592,924 714.120,525	2	592.597,446 714.116,578	6.003
2	592.597,446 714.116,578	3	592.596,923 714.112,242	4.367

Punct început	X / Y	Punct sfârșit	X / Y	Lungime segment (** (m)
3	592.596,923 714.112,242	4	592.609,275 714.098,398	18.554
4	592.609,275 714.098,398	5	592.615,795 714.092,114	9.055
5	592.615,795 714.092,114	6	592.619,598 714.088,448	5.282
6	592.619,598 714.088,448	7	592.638,578 714.103,932	24.494
7	592.638,578 714.103,932	8	592.652,896 714.115,84	18.623
8	592.652,896 714.115,84	9	592.662,529 714.132,743	19.455
9	592.662,529 714.132,743	10	592.666,667 714.146,775	14.629
10	592.666,667 714.146,775	11	592.665,389 714.159,197	12.488
11	592.665,389 714.159,197	12	592.660,538 714.177,044	18.494
12	592.660,538 714.177,044	13	592.656,523 714.180,435	5.255
13	592.656,523 714.180,435	14	592.612,254 714.141,156	59.183
14	592.612,254 714.141,156	1	592.592,924 714.120,525	28.271

** Lungimile segmentelor sunt determinate în planul de proiecție Stereo 70 și sunt rotunjite la 1 milimetru.

*** Distanța dintre puncte este formată din segmente cumulate ce sunt mai mici decât valoarea 1 milimetru.



DATE DESPRE IMOBILUL NR. 2022

Oficiul de Cadastru și Publicitate Imobiliară BOTOSANI
Biroul de Cadastru și Publicitate Imobiliară Dorohoi

A. Partea I. Descrierea imobilului

TEREN Necunoscut

Adresa: Loc. Calinesti, Al Bisericii, Nr. 5, Jud. Botosani

Nr. Crt	Nr cadastral Nr. topografic	Suprafața* (mp)	Observații / Referințe
A1	51515	Din acte: 4.300 Masurata: 4.095	Sector cadastral:35 Teren imprejmuit;

Construcții

Crt	Nr cadastral Nr. topografic	Adresa	Observații / Referințe
A1.1	51515-C1	Loc. Calinesti, Nr. 0, Jud. Botosani	Nr. niveluri:1; S. construita la sol:90 mp; S. construita desfasurata:90 mp; C1 = Casa de locuit,construita in anul 1965,din chirpici,acoperita cu tabla avand 3 camere si
A1.2	51515-C2	Loc. Calinesti, Nr. 0, Jud. Botosani	Nr. niveluri:1; S. construita la sol:71 mp; S. construita desfasurata:71 mp; C2 = Anexa,construita in anul 1985, din boltari,acoperita cu tabla, avand 3 incaperi si un hol
A1.3	51515-C3	Loc. Calinesti, Nr. 0, Jud. Botosani	Nr. niveluri:1; S. construita la sol:65 mp; S. construita desfasurata:65 mp; C3 = Anexa,construita in anul 1985, din piatra si lemn,acoperita cu azbociment

B. Partea II. Proprietari și acte

Inscrieri privitoare la dreptul de proprietate și alte drepturi reale		Referințe
36681 / 18/10/2024		
Act Notarial nr. 1387, din 17/10/2024 emis de SPN Teodorescu Dorina-Pricop Luiza;		
B13	Intabulare, drept de PROPRIETATE, dobandit prin lesire Din Indiviziune, cota actuala 1/1, cota initiala 1/1 1) HANGAN ANIȘOARA, bun propriu	A1, A1.1, A1.2, A1.3

C. Partea III. SARCINI .

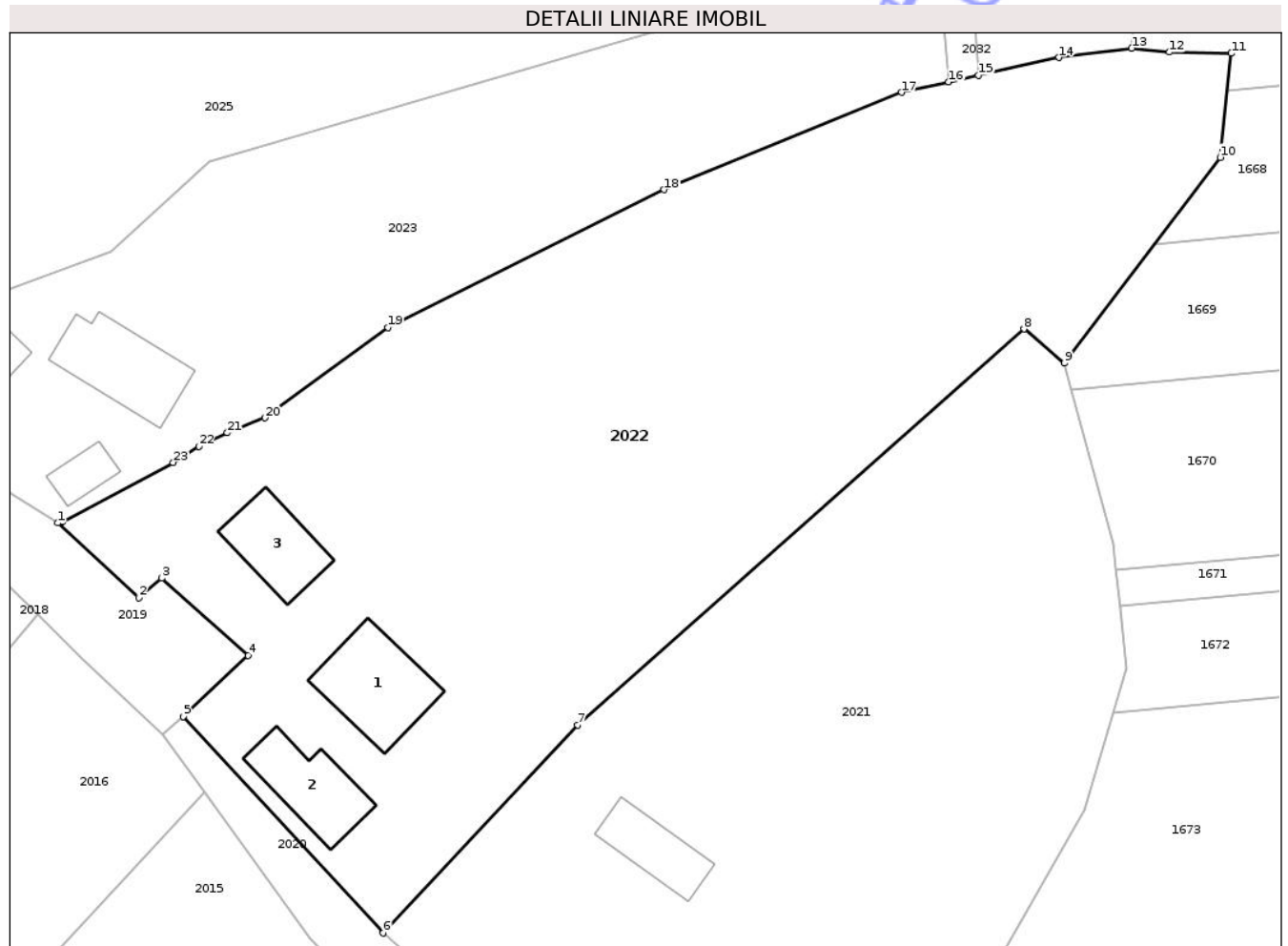
Inscrieri privind dezmembramintele dreptului de proprietate, drepturi reale de garanție și sarcini	Referințe
NU SUNT	

Anexa Nr. 1 La Partea I

Teren

Nr cadastral	Suprafața (mp)*	Observații / Referințe
51515	Din acte: 4.300 Masurata: 4.095	

* Suprafața este determinată în planul de proiecție Stereo 70.



Date referitoare la teren

Crt	Categorie folosință	Intra vilan	Suprafața (mp)	Tarla	Parcelă	Nr. topo	Observații / Referințe
1	curți constructii	DA	480	-	78/1	-	
2	arabil	DA	1.200	-	78/1	-	
3	arabil	DA	1.540	-	78/2	-	
4	faneata	DA	350	-	78/2	-	
5	arabil	DA	205	-	79/1	-	
6	neproductiv	NU	320	-	28/1	-	

Date referitoare la construcții

Crt	Număr	Destinație construcție	Supraf. (mp)	Situație juridică	Observații / Referințe
A1.1	51515-C1	construcții de locuinte	90	Cu acte	Nr. niveluri:1; S. construita la sol:90 mp; S. construita desfasurata:90 mp; C1 = Casa de locuit,construita in anul 1965,din chirpici, acoperita cu tabla avand 3 camere
A1.2	51515-C2	construcții anexa	71	Cu acte	Nr. niveluri:1; S. construita la sol:71 mp; S. construita desfasurata:71 mp; C2 = Anexa, construita in anul 1985,din boltari,acoperita cu tabla, avand 3 incaperi si un hol

Crt	Număr	Destinație construcție	Supraf. (mp)	Situație juridică	Observații / Referințe
A1.3	51515-C3	construcții anexa	65	Cu acte	Nr. niveluri:1; S. construita la sol:65 mp; S. construita desfasurata:65 mp; C3 = Anexa, construita in anul 1985,din piatra si lemn, acoperita cu azbociment

Lungime Segmente

1) Valorile lungimilor segmentelor sunt obținute din proiecție în plan.

Punct început	X / Y	Punct sfârșit	X / Y	Lungime segment (** (m)
1	592.560,645 714.161,19	2	592.568,701 714.153,785	10.942
3	592.570,985 714.155,729	4	592.579,549 714.148,046	11.506
5	592.573,096 714.141,994	6	592.592,924 714.120,525	29.224
7	592.612,254 714.141,156	8	592.656,523 714.180,435	59.183
9	592.660,538 714.177,044	10	592.675,972 714.197,452	25.588
11	592.677,1 714.207,78	12	592.670,951 714.207,887	6.15
13	592.667,201 714.208,282	14	592.659,982 714.207,364	7.277
15	592.652,011 714.205,596	16	592.649,052 714.204,939	3.031
17	592.644,386 714.203,904	18	592.620,827 714.194,259	25.457
19	592.593,394 714.180,588	20	592.581,221 714.171,615	15.123
21	592.577,486 714.170,125	22	592.574,643 714.168,795	3.139
23	592.572,109 714.167,2	24	592.561,169 714.161,354	12.403
25	592.561,011 714.161,27	1	592.560,645 714.161,19	0.374

Punct început	X / Y	Punct sfârșit	X / Y	Lungime segment (** (m)
2	592.568,701 714.153,785	3	592.570,985 714.155,729	3.0
4	592.579,549 714.148,046	5	592.573,096 714.141,994	8.846
6	592.592,924 714.120,525	7	592.612,254 714.141,156	28.271
8	592.656,523 714.180,435	9	592.660,538 714.177,044	5.255
10	592.675,972 714.197,452	11	592.677,1 714.207,78	10.389
12	592.670,951 714.207,887	13	592.667,201 714.208,282	3.772
14	592.659,982 714.207,364	15	592.652,011 714.205,596	8.164
16	592.649,052 714.204,939	17	592.644,386 714.203,904	4.779
18	592.620,827 714.194,259	19	592.593,394 714.180,588	30.651
20	592.581,221 714.171,615	21	592.577,486 714.170,125	4.021
22	592.574,643 714.168,795	23	592.572,109 714.167,2	2.995
24	592.561,169 714.161,354	25	592.561,011 714.161,27	0.179

** Lungimile segmentelor sunt determinate în planul de proiecție Stereo 70 și sunt rotunjite la 1 milimetru.

*** Distanța dintre puncte este formată din segmente cumulate ce sunt mai mici decât valoarea 1 milimetru.



DATE DESPRE IMOBILUL NR. 2023

Oficiul de Cadastru și Publicitate Imobiliară BOTOSANI
Biroul de Cadastru și Publicitate Imobiliară Dorohoi

A. Partea I. Descrierea imobilului

TEREN Intravilan

Adresa: Loc. Calinesti, Al Bisericii, Nr. 3, Jud. Botosani

Nr. Crt	Nr cadastral Nr. topografic	Suprafața* (mp)	Observații / Referințe
A1		2.073	Sector cadastral:35 Teren neimprejmuit; Diferenta de 227 mp se afla la imobilul ID 2024.

Construcții

Crt	Nr cadastral Nr. topografic	Adresa	Observații / Referințe
A1.1		Loc. Calinesti, Al Bisericii, Nr. 3, Jud. Botosani	Nr. niveluri:1; S. construita la sol:85 mp; S. construita desfasurata:85 mp; Casă construită înainte de 2001.
A1.2		Loc. Calinesti, Al Bisericii, Nr. 3, Jud. Botosani	Nr. niveluri:1; S. construita la sol:52 mp; S. construita desfasurata:52 mp; Anexă construită înainte de 2001.
A1.3		Loc. Calinesti, Al Bisericii, Nr. 3, Jud. Botosani	Nr. niveluri:1; S. construita la sol:23 mp; S. construita desfasurata:23 mp; Anexă construită înainte de 2001.

B. Partea II. Proprietari și acte

Inscrieri privitoare la dreptul de proprietate și alte drepturi reale	Referințe
/	
Act Administrativ nr. 123946, din 11/12/2002 emis de CJSIPT BOTOSANI (Titlu proprietate);	
B1	A1
Intabulare, drept de PROPRIETATE, dobandit prin Reconstituire, cota actuala 1/1, cota initiala 1/1 1) DUMITRU C. MIHAI, Lipsa C.N.P.	
Act Administrativ nr. 149, din 30/03/2026 emis de PRIMARIA COMUNEI CANDESTI (Adeverinta proprietate);	
B2	A1.1, A1.2, A1.3
Intabulare, drept de PROPRIETATE, dobandit prin Construire, cota actuala 1/1, cota initiala 1/1 1) DUMITRU C. MIHAI, Lipsa C.N.P.	

C. Partea III. SARCINI .

Inscrieri privind dezmembramintele dreptului de proprietate, drepturi reale de garanție și sarcini	Referințe
NU SUNT	

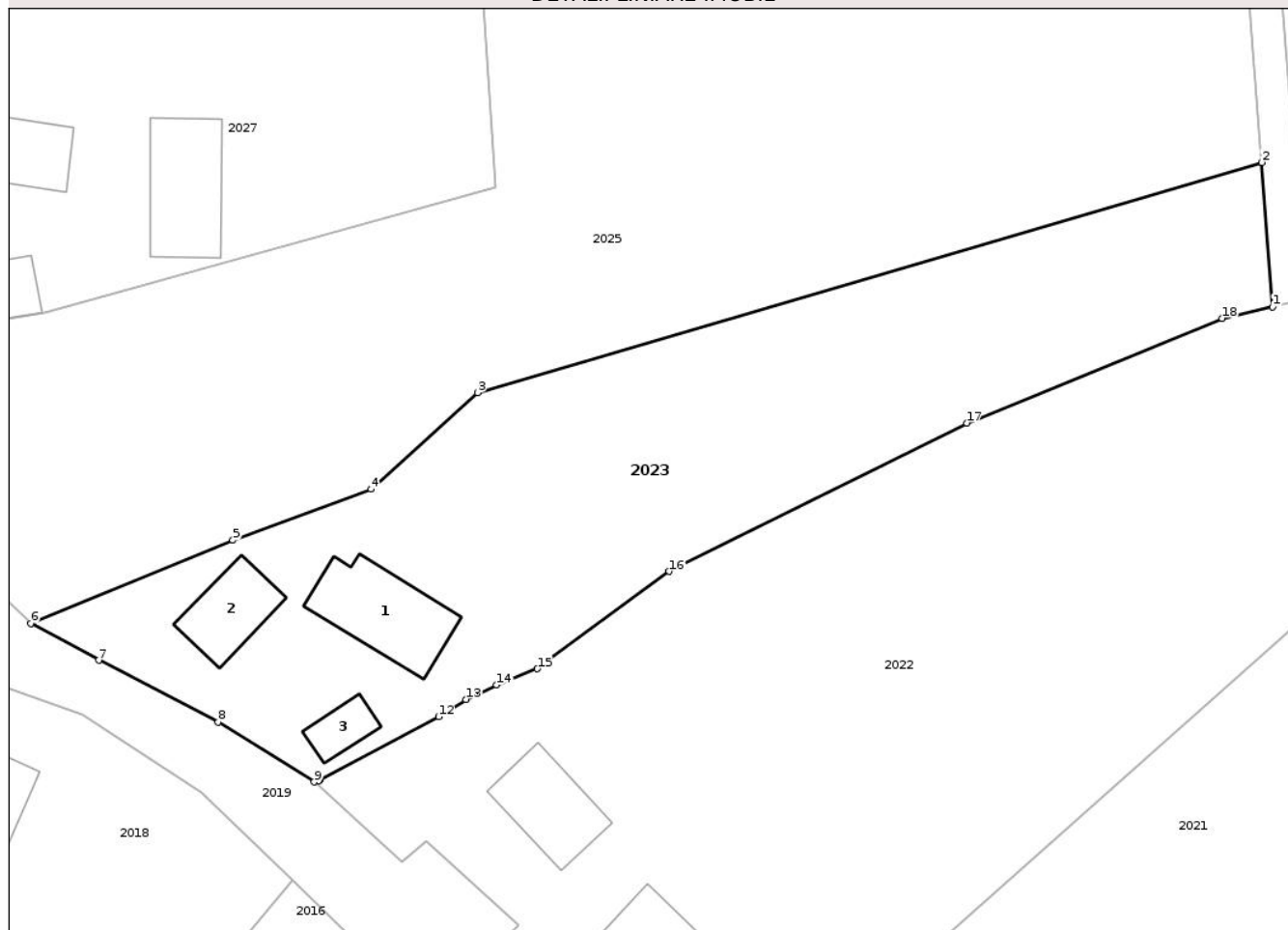
Anexa Nr. 1 La Partea I

Teren

Nr cadastral	Suprafața (mp)*	Observații / Referințe
	2.073	Diferenta de 227 mp se afla la imobilul ID 2024.

* Suprafața este determinată în planul de proiecție Stereo 70.

DETALII LINIARE IMOBIL



Date referitoare la teren

Crt	Categorie folosință	Intra vilan	Suprafața (mp)	Tarla	Parcelă	Nr. topo	Observații / Referințe
1	curti constructii	DA	440	-	77/1	-	
2	faneata	DA	172	-	77/1	-	
3	arabil	DA	1.461	-	77/1	-	

Date referitoare la construcții

Crt	Număr	Destinație construcție	Supraf. (mp)	Situație juridică	Observații / Referințe
A1.1		construcții de locuințe	85	Cu acte	Nr. niveluri:1; S. construită la sol:85 mp; S. construită desfasurata:85 mp; Casă construită înainte de 2001.
A1.2		construcții anexa	52	Cu acte	Nr. niveluri:1; S. construită la sol:52 mp; S. construită desfasurata:52 mp; Anexă construită înainte de 2001.
A1.3		construcții anexa	23	Cu acte	Nr. niveluri:1; S. construită la sol:23 mp; S. construită desfasurata:23 mp; Anexă construită înainte de 2001.

Lungime Segmente

1) Valorile lungimilor segmentelor sunt obținute din proiecție în plan.

Punct început	X / Y	Punct sfârșit	X / Y	Lungime segment (** (m)
1	592.649,052 714.204,939	2	592.648,056 714.218,256	13.354
2	592.648,056 714.218,256	3	592.575,695 714.197,048	75.405
3	592.575,695 714.197,048	4	592.565,891 714.188,155	13.236
4	592.565,891 714.188,155	5	592.553,153 714.183,447	13.58
5	592.553,153 714.183,447	6	592.534,515 714.175,795	20.148
6	592.534,515 714.175,795	7	592.540,767 714.172,406	7.112
7	592.540,767 714.172,406	8	592.551,79 714.166,713	12.406
8	592.551,79 714.166,713	9	592.560,645 714.161,19	10.437
9	592.560,645 714.161,19	10	592.561,011 714.161,27	0.374
10	592.561,011 714.161,27	11	592.561,169 714.161,354	0.179
11	592.561,169 714.161,354	12	592.572,109 714.167,2	12.403
12	592.572,109 714.167,2	13	592.574,643 714.168,795	2.995
13	592.574,643 714.168,795	14	592.577,486 714.170,125	3.139
14	592.577,486 714.170,125	15	592.581,221 714.171,615	4.021
15	592.581,221 714.171,615	16	592.593,394 714.180,588	15.123
16	592.593,394 714.180,588	17	592.620,827 714.194,259	30.651
17	592.620,827 714.194,259	18	592.644,386 714.203,904	25.457
18	592.644,386 714.203,904	1	592.649,052 714.204,939	4.779

** Lungimile segmentelor sunt determinate în planul de proiecție Stereo 70 și sunt rotunjite la 1 milimetru.

*** Distanța dintre puncte este formată din segmente cumulate ce sunt mai mici decât valoarea 1 milimetru.



DATE DESPRE IMOBILUL NR. 2024

Oficiul de Cadastru și Publicitate Imobiliară BOTOSANI
Biroul de Cadastru și Publicitate Imobiliară Dorohoi

A. Partea I. Descrierea imobilului

TEREN Necunoscut

Adresa: Loc. Calinesti, Nr. 0, Jud. Botosani

Nr. Crt	Nr cadastral Nr. topografic	Suprafața* (mp)	Observații / Referințe
A1		227	Sector cadastral:35 Teren neimprejmuit; Diferenta de 2073 mp se afla la imobilul ID 2023.

B. Partea II. Proprietari și acte

Inscrieri privitoare la dreptul de proprietate și alte drepturi reale		Referințe
/		
Act Administrativ nr. 123946, din 11/12/2002 emis de CJSIPT BOTOSANI (Titlu proprietate);		
B1	Intabulare, drept de PROPRIETATE, dobandit prin Reconstituire, cota actuala 1/1, cota initiala 1/1 1) DUMITRU C. MIHAI, Lipsa C.N.P.	A1

C. Partea III. SARCINI .

Inscrieri privind dezmembramintele dreptului de proprietate, drepturi reale de garanție și sarcini	Referințe
NU SUNT	

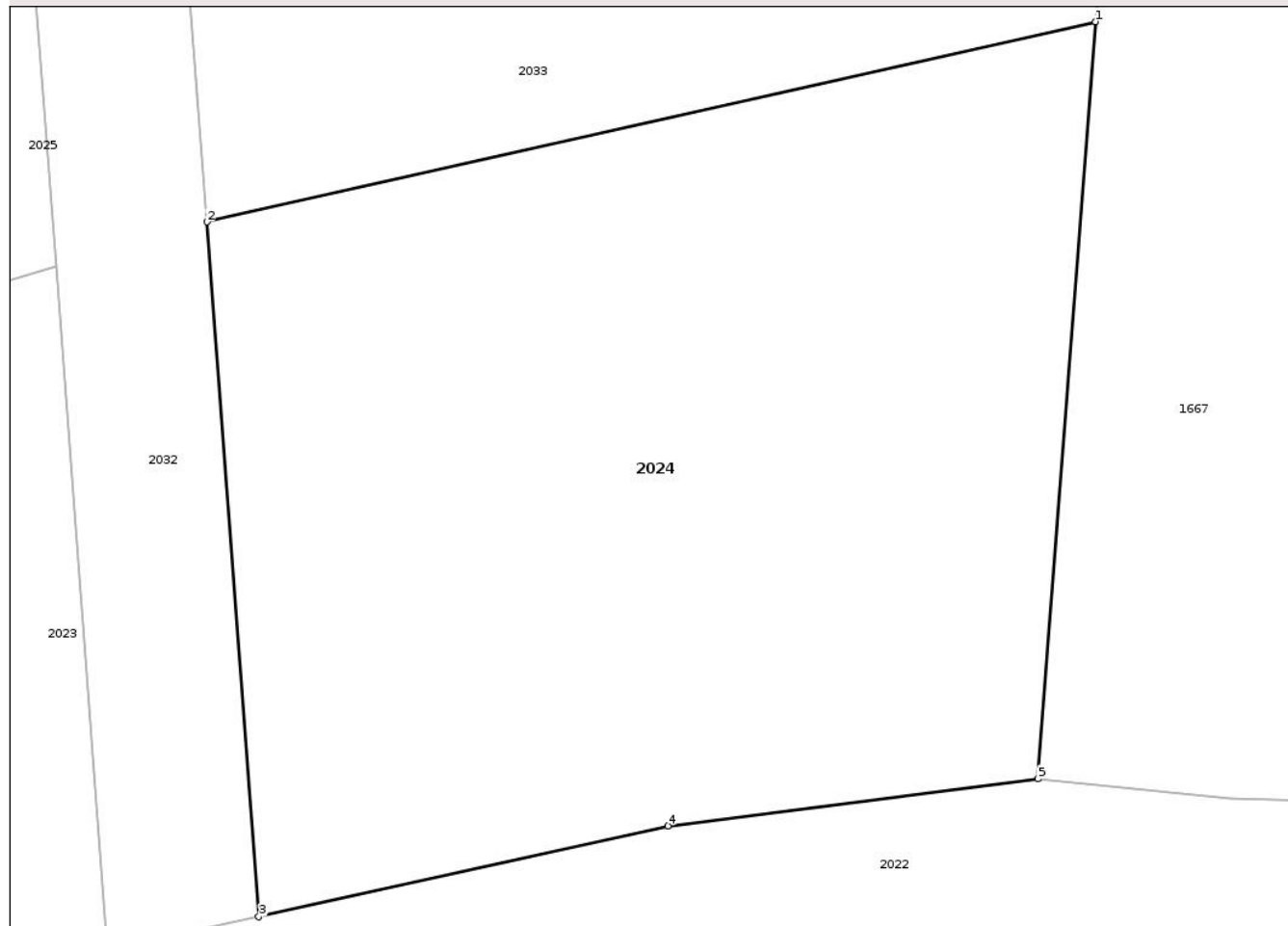
Anexa Nr. 1 La Partea I

Teren

Nr cadastral	Suprafața (mp)*	Observații / Referințe
	227	Diferența de 2073 mp se afla la imobilul ID 2023.

* Suprafața este determinată în planul de proiecție Stereo 70.

DETALII LINIARE IMOBIL



Date referitoare la teren

Crt	Categorie folosință	Intra vilan	Suprafața (mp)	Tarla	Parcelă	Nr. topo	Observații / Referințe
1	faneata	DA	147	-	77/1	-	
2	faneata	NU	80	-	77/1	-	

Lungime Segmente

1) Valorile lungimilor segmentelor sunt obținute din proiecție în plan.

Punct început	X / Y	Punct sfârșit	X / Y	Lungime segment (** (m))
1	592.668,321 714.223,017	2	592.651,0 714.219,119	17.754
2	592.651,0 714.219,119	3	592.652,011 714.205,596	13.561
3	592.652,011 714.205,596	4	592.659,982 714.207,364	8.164
4	592.659,982 714.207,364	5	592.667,201 714.208,282	7.277

Punct început	X / Y	Punct sfârșit	X / Y	Lungime segment (** (m)
5	592.667,201 714.208,282	1	592.668,321 714.223,017	14.778

** Lungimile segmentelor sunt determinate în planul de proiecție Stereo 70 și sunt rotunjite la 1 milimetru.

*** Distanța dintre puncte este formată din segmente cumulate ce sunt mai mici decât valoarea 1 milimetru.

Neutilizabil în Circuitul Civil



DATE DESPRE IMOBILUL NR. 2025

Oficiul de Cadastru și Publicitate Imobiliară BOTOSANI
Biroul de Cadastru și Publicitate Imobiliară Dorohoi

A. Partea I. Descrierea imobilului

TEREN Intravilan

Adresa: Loc. Calinesti, Al Bisericii, Nr. 0, Jud. Botosani

Nr. Crt	Nr cadastral Nr. topografic	Suprafața* (mp)	Observații / Referințe
A1		4.000	Sector cadastral:35 Teren neimprejmuit; Se noteaza suprapunerea pe o suprafata de 1181 mp aferenta titlului de proprietate nr. 157888/19-02-2013, parcelele 76/3A, 74/1A, 28/2ATN

B. Partea II. Proprietari și acte

Inscrieri privitoare la dreptul de proprietate și alte drepturi reale	Referințe
/	
Act Administrativ nr. 52326, din 14/02/1995 emis de CJSIPT BOTOSANI (Titlu proprietate);	
B1	A1
Intabulare, drept de PROPRIETATE, dobandit prin Reconstituire, cota actuala 1/1, cota initiala 1/1	
1) PRICOPE DUMITRU, Lipsa C.N.P.	
2) PRICOPE I. MIHAI, Lipsa C.N.P.	

C. Partea III. SARCINI .

Inscrieri privind dezmembramintele dreptului de proprietate, drepturi reale de garanție și sarcini	Referințe
NU SUNT	

Anexa Nr. 1 La Partea I

Teren

Nr cadastral	Suprafața (mp)*	Observații / Referințe
	4.000	Se noteaza suprapunerea pe o suprafata de 1181 mp aferenta titlului de proprietate nr. 157888/19-02-2013, parcelele 76/3A, 74/1A, 28/2ATN

* Suprafata este determinată in planul de proiectie Stereo 70.

DETALII LINIARE IMOBIL



Date referitoare la teren

Crt	Categorie folosință	Intra vilan	Suprafața (mp)	Tarla	Parcelă	Nr. topo	Observații / Referințe
1	arabil	DA	1.452	-	77/2	-	
2	arabil	DA	1.229	-	76/2	-	
3	arabil	DA	1.319	-	74/2	-	

Lungime Segmente

1) Valorile lungimilor segmentelor sunt obținute din proiectie în plan.

Punct început	X / Y	Punct sfârșit	X / Y	Lungime segment (** (m)
1	592.519,938 714.201,84	2	592.517,726 714.191,657	10.42
2	592.517,726 714.191,657	3	592.534,515 714.175,795	23.097
3	592.534,515 714.175,795	4	592.553,153 714.183,447	20.148

Punct început	X / Y	Punct sfârșit	X / Y	Lungime segment (** (m)
4	592.553,153 714.183,447	5	592.565,891 714.188,155	13.58
5	592.565,891 714.188,155	6	592.575,695 714.197,048	13.236
6	592.575,695 714.197,048	7	592.648,056 714.218,256	75.405
7	592.648,056 714.218,256	8	592.646,402 714.240,375	22.181
8	592.646,402 714.240,375	9	592.646,692 714.247,438	7.069
9	592.646,692 714.247,438	10	592.575,65 714.242,505	71.214
10	592.575,65 714.242,505	11	592.577,356 714.215,978	26.582
11	592.577,356 714.215,978	12	592.535,785 714.204,433	43.145
12	592.535,785 714.204,433	1	592.519,938 714.201,84	16.057

** Lungimile segmentelor sunt determinate în planul de proiecție Stereo 70 și sunt rotunjite la 1 milimetru.

*** Distanța dintre puncte este formată din segmente cumulate ce sunt mai mici decât valoarea 1 milimetru.



DATE DESPRE IMOBILUL NR. 2026

Oficiul de Cadastru și Publicitate Imobiliară BOTOSANI
Biroul de Cadastru și Publicitate Imobiliară Dorohoi

A. Partea I. Descrierea imobilului

TEREN Intravilan

Adresa: Loc. Calinesti, Nr. 0, Jud. Botosani

Nr. Crt	Nr cadastral Nr. topografic	Suprafața* (mp)	Observații / Referințe
A1		663	Sector cadastral:35 Teren neimprejmuit;

B. Partea II. Proprietari și acte

Inscrieri privitoare la dreptul de proprietate și alte drepturi reale	Referințe
/	
Act Administrativ nr. 147145, din 28/04/2004 emis de CJSIPT BOTOSANI (Titlu proprietate);	
B1	A1
Intabulare, drept de PROPRIETATE, dobandit prin Reconstituire, cota actuala 1/1, cota initiala 1/1	
1) PRICOPI P CATINA, Lipsa C.N.P.	

C. Partea III. SARCINI .

Inscrieri privind dezmembramintele dreptului de proprietate, drepturi reale de garanție și sarcini	Referințe
NU SUNT	

Anexa Nr. 1 La Partea I

Teren

Nr cadastral	Suprafața (mp)*	Observații / Referințe
	663	

* Suprafața este determinată în planul de proiecție Stereo 70.

DETALII LINIARE IMOBIL



Date referitoare la teren

Crt	Categorie folosință	Intra vilan	Suprafața (mp)	Tarla	Parcelă	Nr. topo	Observații / Referințe
1	arabil	DA	208	-	74/3	-	
2	arabil	DA	455	-	73/2	-	

Lungime Segmente

1) Valorile lungimilor segmentelor sunt obținute din proiecție în plan.

Punct început	X / Y	Punct sfârșit	X / Y	Lungime segment (** (m))
1	592.647,213 714.260,109	2	592.646,939 714.262,977	2.881
2	592.646,939 714.262,977	3	592.621,499 714.261,923	25.462
3	592.621,499 714.261,923	4	592.621,854 714.251,251	10.678
4	592.621,854 714.251,251	5	592.588,927 714.249,134	32.995

Punct început	X / Y	Punct sfârșit	X / Y	Lungime segment (** (m)
5	592.588,927 714.249,134	6	592.575,28 714.248,256	13.676
6	592.575,28 714.248,256	7	592.575,65 714.242,505	5.762
7	592.575,65 714.242,505	8	592.646,692 714.247,438	71.214
8	592.646,692 714.247,438	1	592.647,213 714.260,109	12.681

** Lungimile segmentelor sunt determinate în planul de proiecție Stereo 70 și sunt rotunjite la 1 milimetru.

*** Distanța dintre puncte este formată din segmente cumulate ce sunt mai mici decât valoarea 1 milimetru.

Neutilizabil în Circuitul Civil



DATE DESPRE IMOBILUL NR. 2027

Oficiul de Cadastru și Publicitate Imobiliară BOTOSANI
Biroul de Cadastru și Publicitate Imobiliară Dorohoi

A. Partea I. Descrierea imobilului

TEREN Intravilan

Adresa: Loc. Calinesti, Al Bisericii, Nr. 1, Jud. Botosani

Nr. Crt	Nr cadastral Nr. topografic	Suprafața* (mp)	Observații / Referințe
A1		2.192	Sector cadastral:35 Teren neimpregmuit;

Construcții

Crt	Nr cadastral Nr. topografic	Adresa	Observații / Referințe
A1.1		Loc. Calinesti, Al Bisericii, Nr. 1, Jud. Botosani	Nr. niveluri:1; S. construita la sol:74 mp; S. construita desfasurata:74 mp; Casă construită înainte de 2001.
A1.2		Loc. Calinesti, Al Bisericii, Nr. 1, Jud. Botosani	Nr. niveluri:1; S. construita la sol:85 mp; S. construita desfasurata:85 mp; Anexă construită înainte de 2001.
A1.3		Loc. Calinesti, Al Bisericii, Nr. 1, Jud. Botosani	Nr. niveluri:1; S. construita la sol:49 mp; S. construita desfasurata:49 mp; Anexă construită înainte de 2001.

B. Partea II. Proprietari și acte

Inscrieri privitoare la dreptul de proprietate și alte drepturi reale	Referințe
/	
Act Administrativ nr. 43203, din 14/02/1995 emis de CJSIPT BOTOSANI (Titlu proprietate);	
B1	Intabulare, drept de PROPRIETATE, dobandit prin Reconstituire, cota actuala 1/1, cota initiala 1/1 1) PAHÎT NECULAI, Lipsa C.N.P. 2) PAHÎT GEORGETA, Lipsa C.N.P. 3) PAHÎT VASILE, Lipsa C.N.P.
Act Administrativ nr. 149, din 30/03/2026 emis de PRIMARIA COMUNEI CANDESTI (Adeverinta proprietate);	
B2	Intabulare, drept de PROPRIETATE, dobandit prin Construire, cota actuala 1/1, cota initiala 1/1 1) PAHÎT NECULAI, Lipsa C.N.P. 2) PAHÎT GEORGETA, Lipsa C.N.P. 3) PAHÎT VASILE, Lipsa C.N.P.

C. Partea III. SARCINI .

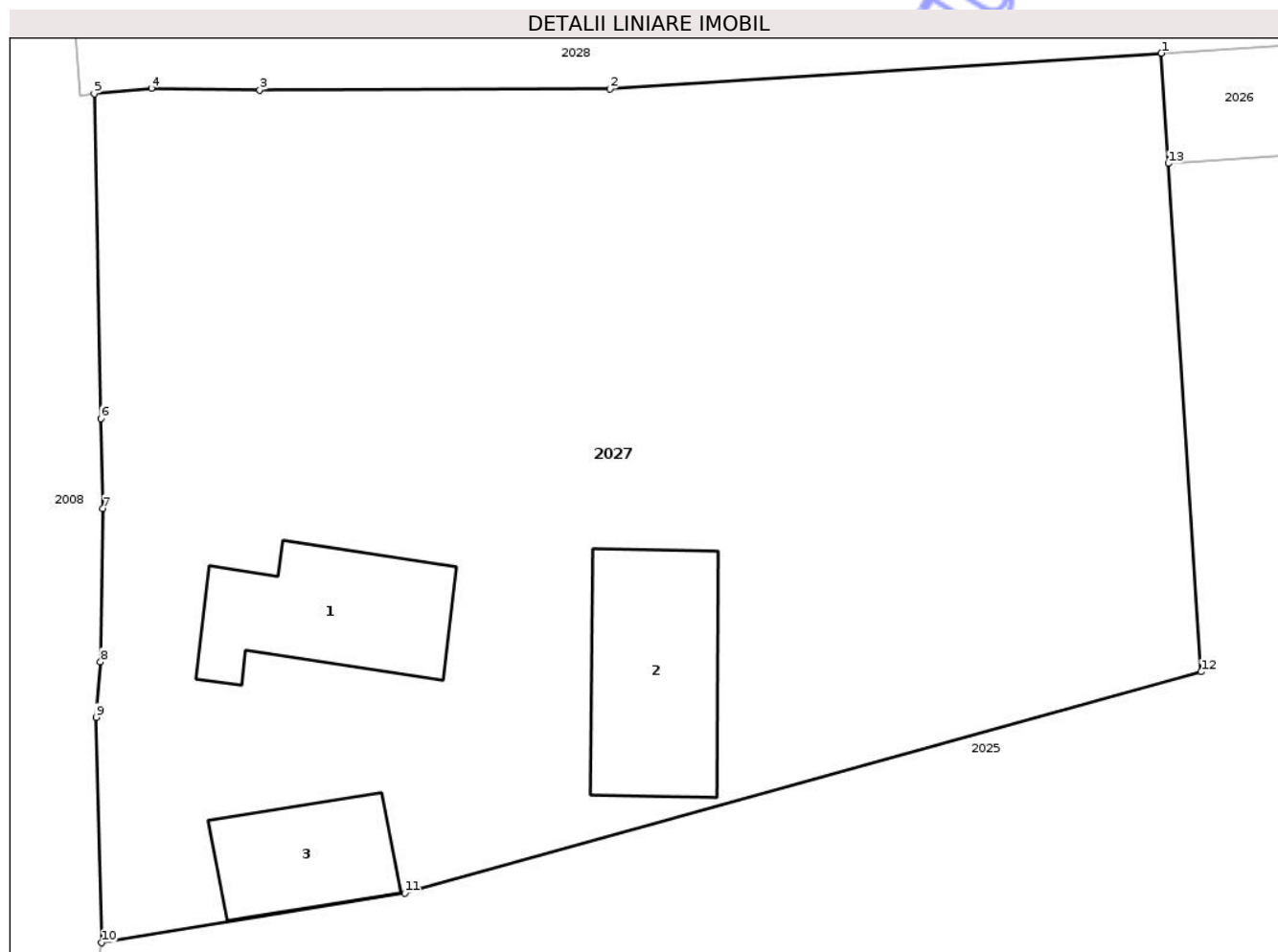
Inscrieri privind dezmembramintele dreptului de proprietate, drepturi reale de garanție și sarcini	Referințe
NU SUNT	

Anexa Nr. 1 La Partea I

Teren

Nr cadastral	Suprafața (mp)*	Observații / Referințe
	2.192	

* Suprafața este determinată în planul de proiecție Stereo 70.



Date referitoare la teren

Crt	Categorie folosință	Intra vilan	Suprafața (mp)	Tarla	Parcelă	Nr. topo	Observații / Referințe
1	curți constructii	DA	312	-	76/1	-	
2	arabil	DA	1.880	-	76/1	-	

Date referitoare la construcții

Crt	Număr	Destinație construcție	Supraf. (mp)	Situație juridică	Observații / Referințe
A1.1		construcții de locuințe	74	Cu acte	Nr. niveluri:1; S. construita la sol:74 mp; S. construita desfasurata:74 mp; Casă construită înainte de 2001.
A1.2		construcții anexa	85	Cu acte	Nr. niveluri:1; S. construita la sol:85 mp; S. construita desfasurata:85 mp; Anexă construită înainte de 2001.
A1.3		construcții anexa	49	Cu acte	Nr. niveluri:1; S. construita la sol:49 mp; S. construita desfasurata:49 mp; Anexă construită înainte de 2001.

Lungime Segmente

1) Valorile lungimilor segmentelor sunt obținute din proiecție în plan.

Punct început	X / Y	Punct sfârșit	X / Y	Lungime segment (** (m)

Punct început	X / Y	Punct sfârșit	X / Y	Lungime segment (** (m)
1	592.575,28 714.248,256	2	592.546,483 714.246,404	28.856
2	592.546,483 714.246,404	3	592.528,208 714.246,335	18.275
3	592.528,208 714.246,335	4	592.522,542 714.246,429	5.666
4	592.522,542 714.246,429	5	592.519,564 714.246,143	2.992
5	592.519,564 714.246,143	6	592.519,901 714.229,194	16.952
6	592.519,901 714.229,194	7	592.520,01 714.224,506	4.689
7	592.520,01 714.224,506	8	592.519,894 714.216,494	8.013
8	592.519,894 714.216,494	9	592.519,647 714.213,607	2.898
9	592.519,647 714.213,607	10	592.519,938 714.201,84	11.77
10	592.519,938 714.201,84	11	592.535,785 714.204,433	16.057
11	592.535,785 714.204,433	12	592.577,356 714.215,978	43.145
12	592.577,356 714.215,978	13	592.575,65 714.242,505	26.582
13	592.575,65 714.242,505	1	592.575,28 714.248,256	5.762

** Lungimile segmentelor sunt determinate în planul de proiecție Stereo 70 și sunt rotunjite la 1 milimetru.

*** Distanța dintre puncte este formată din segmente cumulate ce sunt mai mici decât valoarea 1 milimetru.



DATE DESPRE IMOBILUL NR. 2028

Oficiul de Cadastru și Publicitate Imobiliară BOTOSANI
Biroul de Cadastru și Publicitate Imobiliară Dorohoi

A. Partea I. Descrierea imobilului

TEREN Intravilan

Adresa: Loc. Calinesti, Str Unirii, Nr. 28, Jud. Botosani

Nr. Crt	Nr cadastral Nr. topografic	Suprafața* (mp)	Observații / Referințe
A1		1.900	Sector cadastral:35 Teren neimprejmuit;

Construcții

Crt	Nr cadastral Nr. topografic	Adresa	Observații / Referințe
A1.1		Loc. Calinesti, Str Unirii, Nr. 28, Jud. Botosani	Nr. niveluri:1; S. construita la sol:70 mp; S. construita desfasurata:70 mp; Casă construită înainte de 2001.
A1.2		Loc. Calinesti, Str Unirii, Nr. 28, Jud. Botosani	Nr. niveluri:1; S. construita la sol:48 mp; S. construita desfasurata:48 mp; Anexă construită înainte de 2001.

B. Partea II. Proprietari și acte

Inscrieri privitoare la dreptul de proprietate și alte drepturi reale		Referințe
/		
Act Administrativ nr. 129394, din 27/12/2002 emis de CJSIPT BOTOSANI (Titlu proprietate);		
B1	Intabulare, drept de PROPRIETATE, dobandit prin Reconstituire, cota actuala 1/1, cota initiala 1/1 1) NISTOR A MIHAI, Lipsa C.N.P.	A1
Act Administrativ nr. 149, din 30/03/2026 emis de PRIMARIA COMUNEI CANDESTI (Adeverinta proprietate);		
B2	Intabulare, drept de PROPRIETATE, dobandit prin Construire, cota actuala 1/1, cota initiala 1/1 1) NISTOR A MIHAI, Lipsa C.N.P.	A1.1, A1.2

C. Partea III. SARCINI .

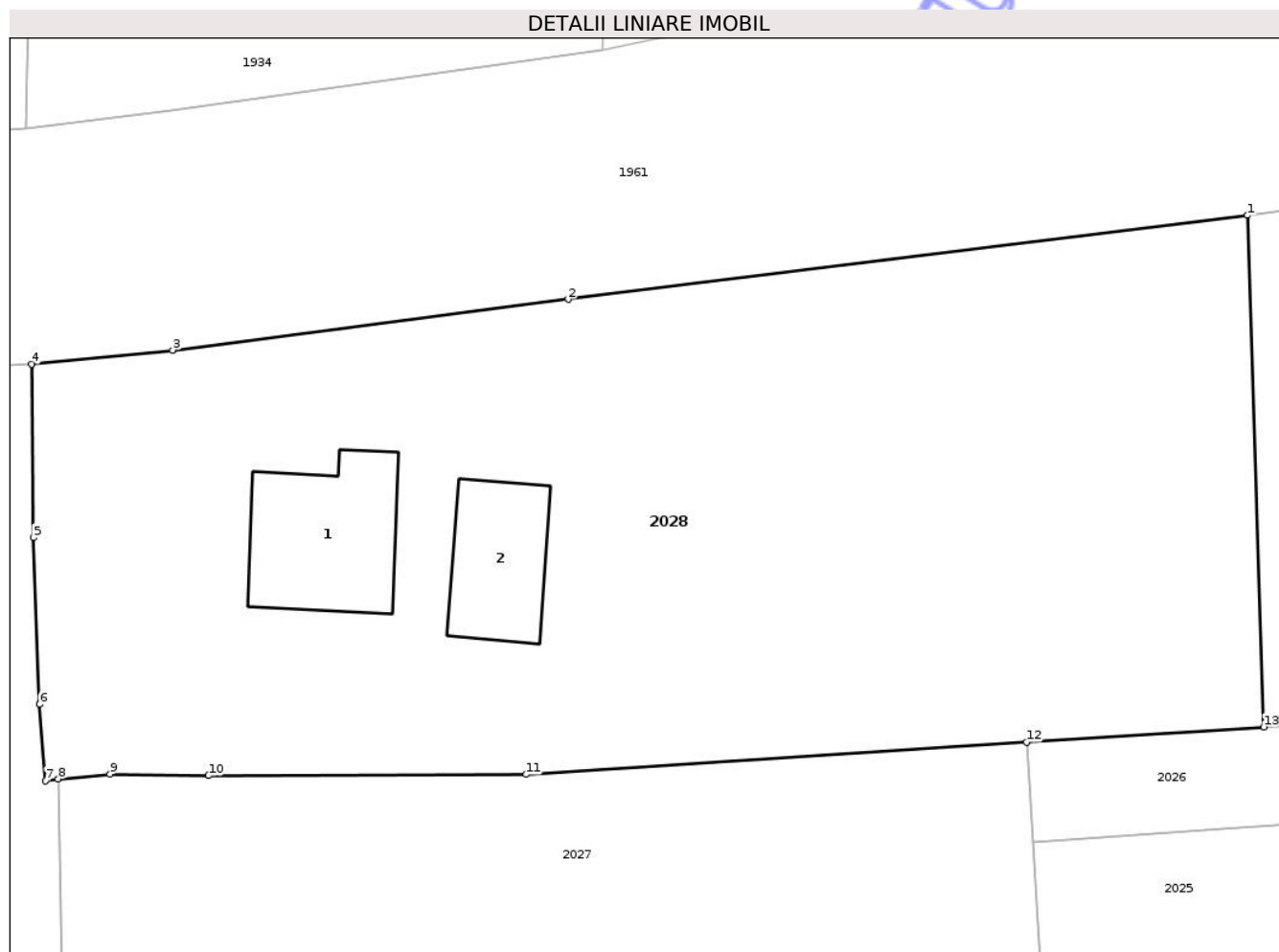
Inscrieri privind dezmembramintele dreptului de proprietate, drepturi reale de garanție și sarcini	Referințe
NU SUNT	

Anexa Nr. 1 La Partea I

Teren

Nr cadastral	Suprafața (mp)*	Observații / Referințe
	1.900	

* Suprafața este determinată în planul de proiecție Stereo 70.



Date referitoare la teren

Crt	Categorie folosință	Intra vilan	Suprafața (mp)	Tarla	Parcelă	Nr. topo	Observații / Referințe
1	livada	DA	220	1	75/1	-	
2	arabil	DA	1.356	1	75/1	-	
3	curți construcții	DA	324	1	75/1	-	

Date referitoare la construcții

Crt	Număr	Destinație construcție	Supraf. (mp)	Situație juridică	Observații / Referințe
A1.1		construcții de locuințe	70	Cu acte	Nr. niveluri:1; S. construită la sol:70 mp; S. construită desfasurata:70 mp; Casă construită înainte de 2001.
A1.2		construcții anexa	48	Cu acte	Nr. niveluri:1; S. construită la sol:48 mp; S. construită desfasurata:48 mp; Anexă construită înainte de 2001.

Lungime Segmente

1) Valorile lungimilor segmentelor sunt obținute din proiecție în plan.

Punct început	X / Y	Punct sfârșit	X / Y	Lungime segment (** (m)

Punct început	X / Y	Punct sfârșit	X / Y	Lungime segment (** (m)
1	592.587,994 714.278,552	2	592.548,906 714.273,729	39.385
2	592.548,906 714.273,729	3	592.526,149 714.270,803	22.944
3	592.526,149 714.270,803	4	592.518,029 714.270,006	8.159
4	592.518,029 714.270,006	5	592.518,137 714.260,013	9.993
5	592.518,137 714.260,013	6	592.518,496 714.250,441	9.579
6	592.518,496 714.250,441	7	592.518,829 714.246,047	4.407
7	592.518,829 714.246,047	8	592.519,564 714.246,143	0.741
8	592.519,564 714.246,143	9	592.522,542 714.246,429	2.992
9	592.522,542 714.246,429	10	592.528,208 714.246,335	5.666
10	592.528,208 714.246,335	11	592.546,483 714.246,404	18.275
11	592.546,483 714.246,404	12	592.575,28 714.248,256	28.856
12	592.575,28 714.248,256	13	592.588,927 714.249,134	13.676
13	592.588,927 714.249,134	1	592.587,994 714.278,552	29.433

** Lungimile segmentelor sunt determinate în planul de proiecție Stereo 70 și sunt rotunjite la 1 milimetru.

*** Distanța dintre puncte este formată din segmente cumulate ce sunt mai mici decât valoarea 1 milimetru.



DATE DESPRE IMOBILUL NR. 2029

Oficiul de Cadastru și Publicitate Imobiliară BOTOSANI
Biroul de Cadastru și Publicitate Imobiliară Dorohoi

A. Partea I. Descrierea imobilului

TEREN Intravilan

Adresa: Loc. Calinesti, Nr. 0, Jud. Botosani

Nr. Crt	Nr cadastral Nr. topografic	Suprafața* (mp)	Observații / Referințe
A1		1.513	Sector cadastral:35 Teren neimprejmuit; Diferenta de 287 mp se afla la imobilul ID 2030. Diferenta de -1513 mp se afla la imobilul ID

B. Partea II. Proprietari și acte

Inscrieri privitoare la dreptul de proprietate și alte drepturi reale	Referințe
/	
Act Administrativ nr. 129433, din 28/12/2002 emis de CJSIPT BOTOSANI (Titlu proprietate);	
B1	A1
Intabulare, drept de PROPRIETATE, dobandit prin Reconstituire, cota actuala 1/1, cota initiala 1/1 1) OLĂIERU T ANICA, Lipsa C.N.P.	

C. Partea III. SARCINI .

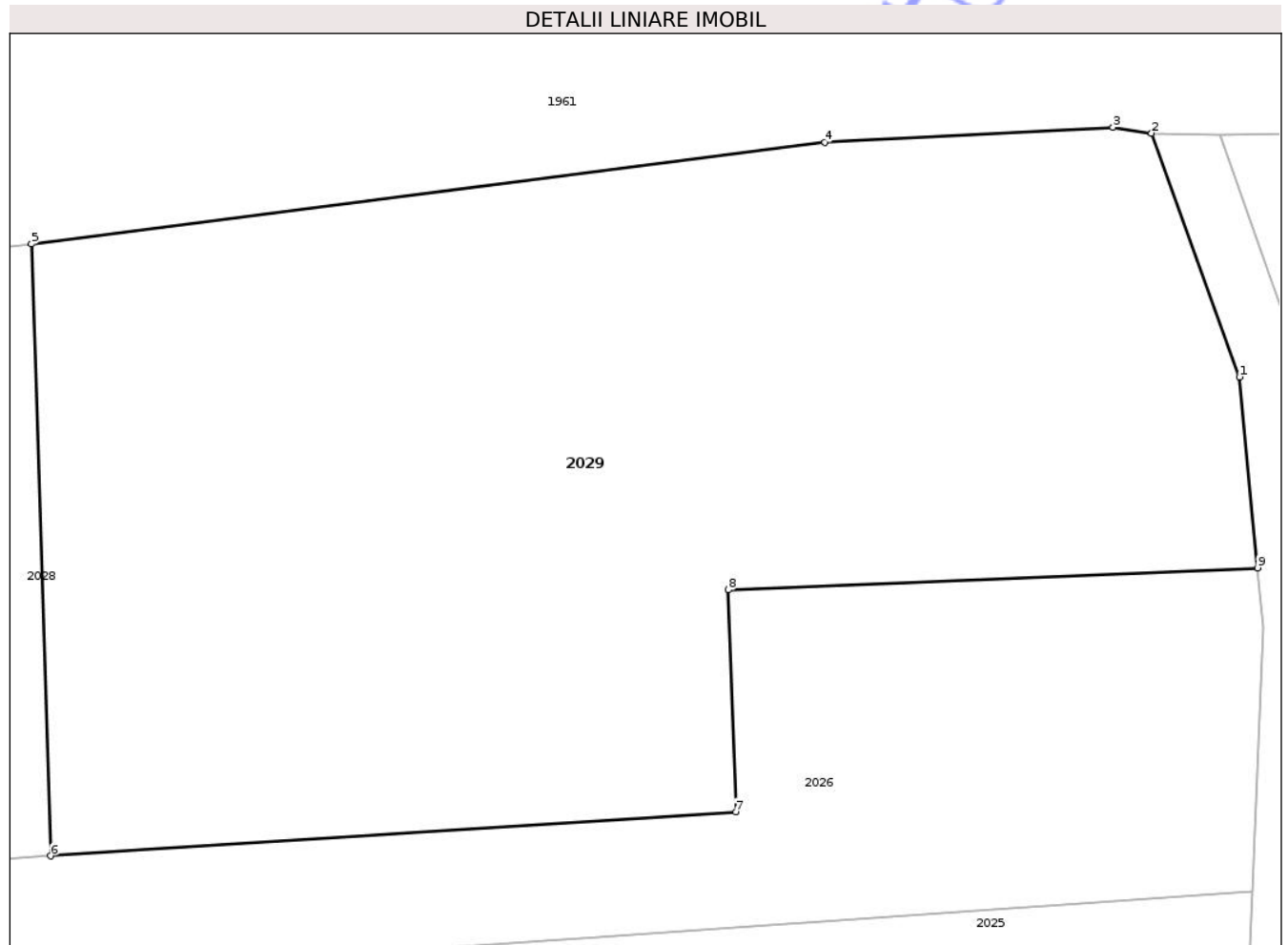
Inscrieri privind dezmembramintele dreptului de proprietate, drepturi reale de garanție și sarcini	Referințe
NU SUNT	

Anexa Nr. 1 La Partea I

Teren

Nr cadastral	Suprafața (mp)*	Observații / Referințe
	1.513	Diferența de 287 mp se afla la imobilul ID 2030. Diferența de -1513 mp se afla la imobilul ID

* Suprafața este determinată în planul de proiecție Stereo 70.



Date referitoare la teren

Crt	Categorie folosință	Intra vilan	Suprafața (mp)	Tarla	Parcelă	Nr. topo	Observații / Referințe
1	arabil	DA	213	-	71/2	-	
2	arabil	DA	424	-	73/1	-	
3	arabil	DA	876	-	75/2	-	

Lungime Segmente

1) Valorile lungimilor segmentelor sunt obținute din proiecție în plan.

Punct început	X / Y	Punct sfârșit	X / Y	Lungime segment (** (m)
1	592.646,063 714.272,154	2	592.641,843 714.283,875	12.457
2	592.641,843 714.283,875	3	592.639,985 714.284,156	1.879
3	592.639,985 714.284,156	4	592.626,124 714.283,437	13.88

Punct început	X / Y	Punct sfârșit	X / Y	Lungime segment (** (m)
4	592.626,124 714.283,437	5	592.587,994 714.278,552	38.441
5	592.587,994 714.278,552	6	592.588,927 714.249,134	29.433
6	592.588,927 714.249,134	7	592.621,854 714.251,251	32.995
7	592.621,854 714.251,251	8	592.621,499 714.261,923	10.678
8	592.621,499 714.261,923	9	592.646,939 714.262,977	25.462
9	592.646,939 714.262,977	1	592.646,063 714.272,154	9.219

** Lungimile segmentelor sunt determinate în planul de proiecție Stereo 70 și sunt rotunjite la 1 milimetru.

*** Distanța dintre puncte este formată din segmente cumulate ce sunt mai mici decât valoarea 1 milimetru.

Neutilizabil în Circuitul Civil

**DATE DESPRE IMOBILUL NR. 2030**

Oficiul de Cadastru și Publicitate Imobiliară BOTOSANI
Biroul de Cadastru și Publicitate Imobiliară Dorohoi

A. Partea I. Descrierea imobilului

TEREN Intravilan

Adresa: Loc. Calinesti, Nr. 0, Jud. Botosani

Nr. Crt	Nr cadastral Nr. topografic	Suprafața* (mp)	Observații / Referințe
A1		287	Sector cadastral:35 Teren neimprejmuit; Diferenta de 1513 mp se afla la imobilul ID 2029. Conform actului de proprietate terenul este amplasat in parcelele cadastrale 71/2, 73/1, 75/2

B. Partea II. Proprietari și acte

Inscrieri privitoare la dreptul de proprietate și alte drepturi reale	Referințe
/	
Act Administrativ nr. 129433, din 28/12/2002 emis de CJSPT BOTOSANI (Titlu proprietate);	
B1	A1
Intabulare, drept de PROPRIETATE, dobandit prin Reconstituire, cota actuala 1/1, cota initiala 1/1 1) OLĂIERU T ANICA, Lipsa C.N.P.	

C. Partea III. SARCINI .

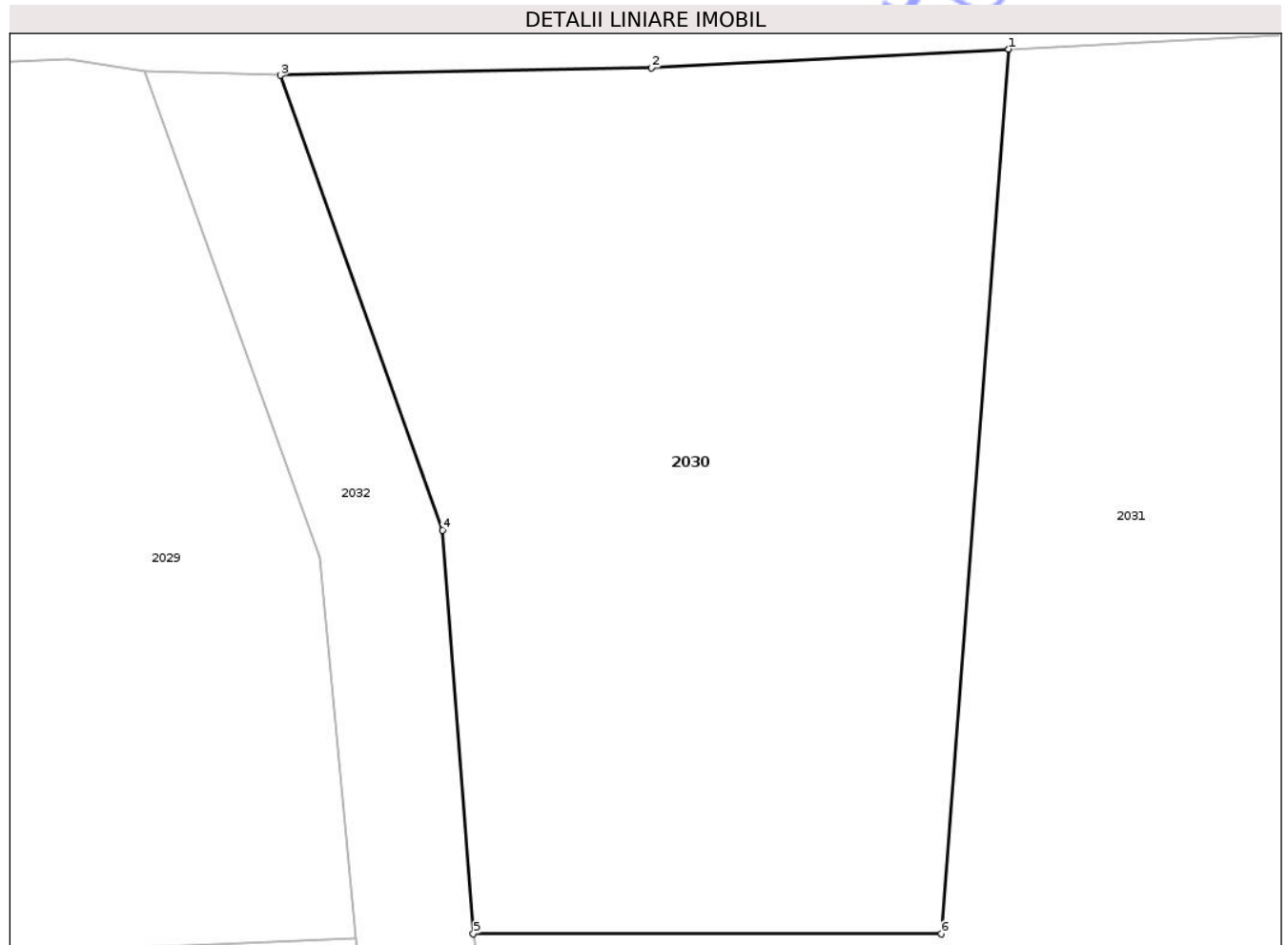
Inscrieri privind dezmembramintele dreptului de proprietate, drepturi reale de garanție și sarcini	Referințe
NU SUNT	

Anexa Nr. 1 La Partea I

Teren

Nr cadastral	Suprafața (mp)*	Observații / Referințe
	287	Diferența de 1513 mp se afla la imobilul ID 2029. Conform actului de proprietate terenul este amplasat în parcelele cadastrale 71/2, 73/1, 75/2

* Suprafața este determinată în planul de proiecție Stereo 70.



Date referitoare la teren

Crt	Categorie folosință	Intra vilan	Suprafața (mp)	Tarla	Parcelă	Nr. topo	Observații / Referințe
1	arabil	DA	287	-	71/2	-	

Lungime Segmente

1) Valorile lungimilor segmentelor sunt obținute din proiecție în plan.

Punct început	X / Y	Punct sfârșit	X / Y	Lungime segment (** (m)
1	592.662,65 714.284,392	2	592.654,044 714.283,949	8.617
2	592.654,044 714.283,949	3	592.645,113 714.283,763	8.934
3	592.645,113 714.283,763	4	592.649,014 714.272,81	11.627
4	592.649,014 714.272,81	5	592.649,759 714.263,094	9.745
5	592.649,759 714.263,094	6	592.661,025 714.263,094	11.266

Punct început	X / Y	Punct sfârșit	X / Y	Lungime segment (** (m)
6	592.661,025 714.263,094	1	592.662,65 714.284,392	21.361

** Lungimile segmentelor sunt determinate în planul de proiecție Stereo 70 și sunt rotunjite la 1 milimetru.

*** Distanța dintre puncte este formată din segmente cumulate ce sunt mai mici decât valoarea 1 milimetru.

Neutilizabil în Circuitul Civil



DATE DESPRE IMOBILUL NR. 2031

Oficiul de Cadastru și Publicitate Imobiliară BOTOSANI
Biroul de Cadastru și Publicitate Imobiliară Dorohoi

A. Partea I. Descrierea imobilului

TEREN Necunoscut

Adresa: Loc. Calinesti, Nr. 0, Jud. Botosani

Nr. Crt	Nr cadastral Nr. topografic	Suprafața* (mp)	Observații / Referințe
A1		500	Sector cadastral:35 Teren neimprejmuit;

B. Partea II. Proprietari și acte

Inscrieri privitoare la dreptul de proprietate și alte drepturi reale	Referințe
/	
Act Administrativ nr. 136388, din 21/10/2003 emis de CJSIPT BOTOSANI (Titlu proprietate);	
B1	A1
Intabulare, drept de PROPRIETATE, dobandit prin Reconstituire, cota actuala 1/1, cota initiala 1/1	
1) RUSU MARIA, Lipsa C.N.P.	

C. Partea III. SARCINI .

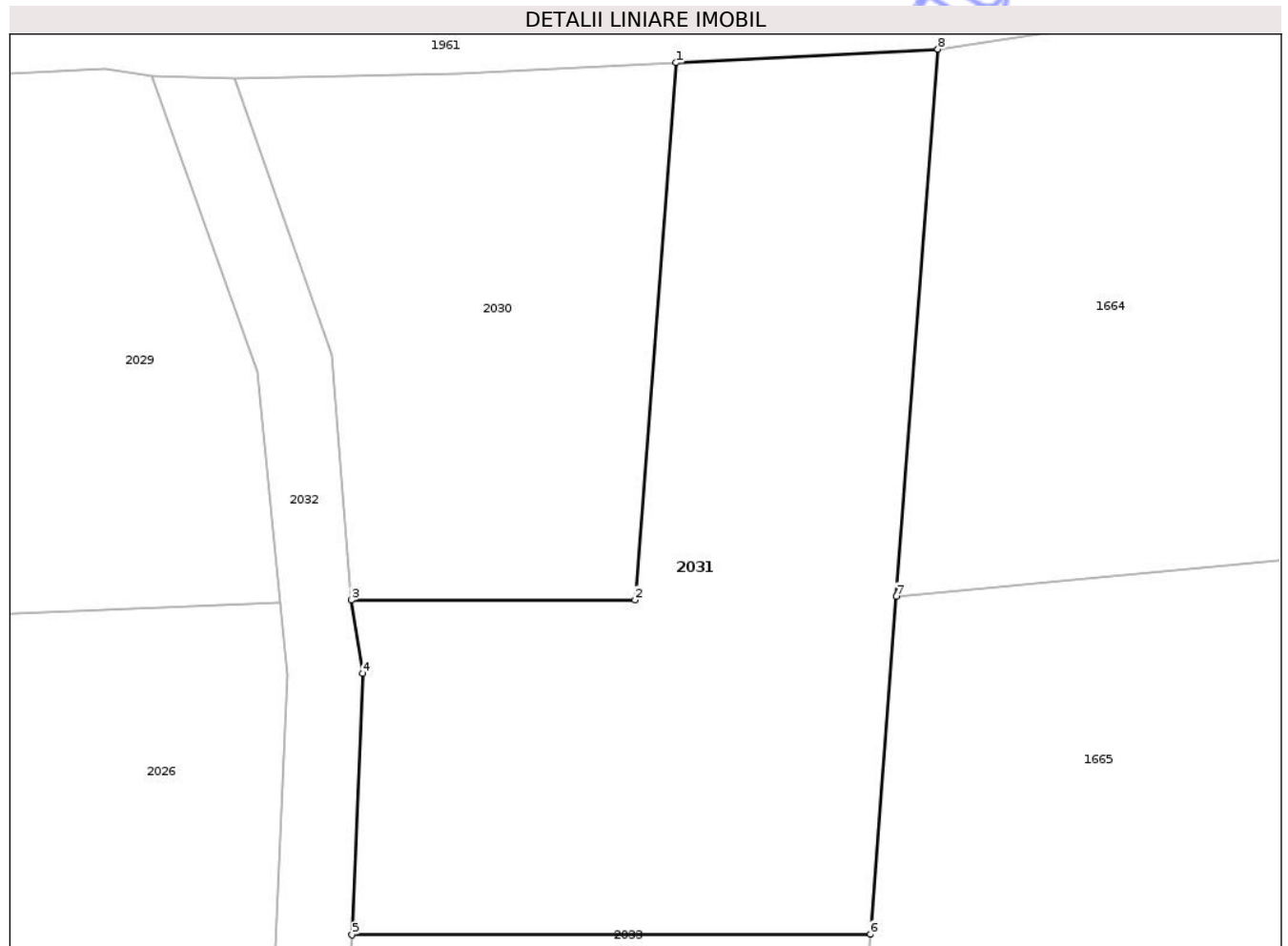
Inscrieri privind dezmembramintele dreptului de proprietate, drepturi reale de garanție și sarcini	Referințe
NU SUNT	

Anexa Nr. 1 La Partea I

Teren

Nr cadastral	Suprafața (mp)*	Observații / Referințe
	500	

* Suprafața este determinată în planul de proiecție Stereo 70.



Date referitoare la teren

Crt	Categorie folosință	Intravilan	Suprafața (mp)	Tarla	Parcelă	Nr. topo	Observații / Referințe
1	faneata	DA	25	-	71/1	-	
2	faneata	NU	300	-	71/1	-	
3	arabil	DA	175	-	71/1	-	

Lungime Segmente

1) Valorile lungimilor segmentelor sunt obținute din proiecție în plan.

Punct început	X / Y	Punct sfârșit	X / Y	Lungime segment (** (m)
1	592.662,65 714.284,392	2	592.661,025 714.263,094	21.361
2	592.661,025 714.263,094	3	592.649,759 714.263,094	11.266
3	592.649,759 714.263,094	4	592.650,219 714.260,191	2.939
4	592.650,219 714.260,191	5	592.649,793 714.249,822	10.377

Punct început	X / Y	Punct sfârșit	X / Y	Lungime segment (** (m)
5	592.649,793 714.249,822	6	592.670,373 714.249,852	20.58
6	592.670,373 714.249,852	7	592.671,394 714.263,238	13.425
7	592.671,394 714.263,238	8	592.673,049 714.284,929	21.754
8	592.673,049 714.284,929	1	592.662,65 714.284,392	10.413

** Lungimile segmentelor sunt determinate în planul de proiecție Stereo 70 și sunt rotunjite la 1 milimetru.

*** Distanța dintre puncte este formată din segmente cumulate ce sunt mai mici decât valoarea 1 milimetru.

Neutilizabil în Circuitul Civil



DATE DESPRE IMOBILUL NR. 2032

Oficiul de Cadastru și Publicitate Imobiliară BOTOSANI
Biroul de Cadastru și Publicitate Imobiliară Dorohoi

A. Partea I. Descrierea imobilului

TEREN Intravilan

Adresa: Loc. Calinesti, Nr. 0, Jud. Botosani

Nr. Crt	Nr cadastral Nr. topografic	Suprafața* (mp)	Observații / Referințe
A1		237	Sector cadastral:35 Teren neimprejmuit;

B. Partea II. Proprietari și acte

Inscrieri privitoare la dreptul de proprietate și alte drepturi reale	Referințe
/	
Act Normativ nr. 7, din 13/03/1996 emis de PARLAMENTUL ROMANIEI (Lege);	
B1 Inscrisura provizorie, drept de PROPRIETATE, dobandit prin Lege, cota actuala 1/1, cota initiala 1/1 1) NEIDENTIFICAT NEIDENTIFICAT, Proprietar neidentificat. Lipsa C.N.P.	A1
Act Normativ nr. 07, din 13/03/1996 emis de PARLAMENTUL ROMANIEI (Lege);	
B2 Se notează mențiunea proprietar neidentificat.	A1

C. Partea III. SARCINI .

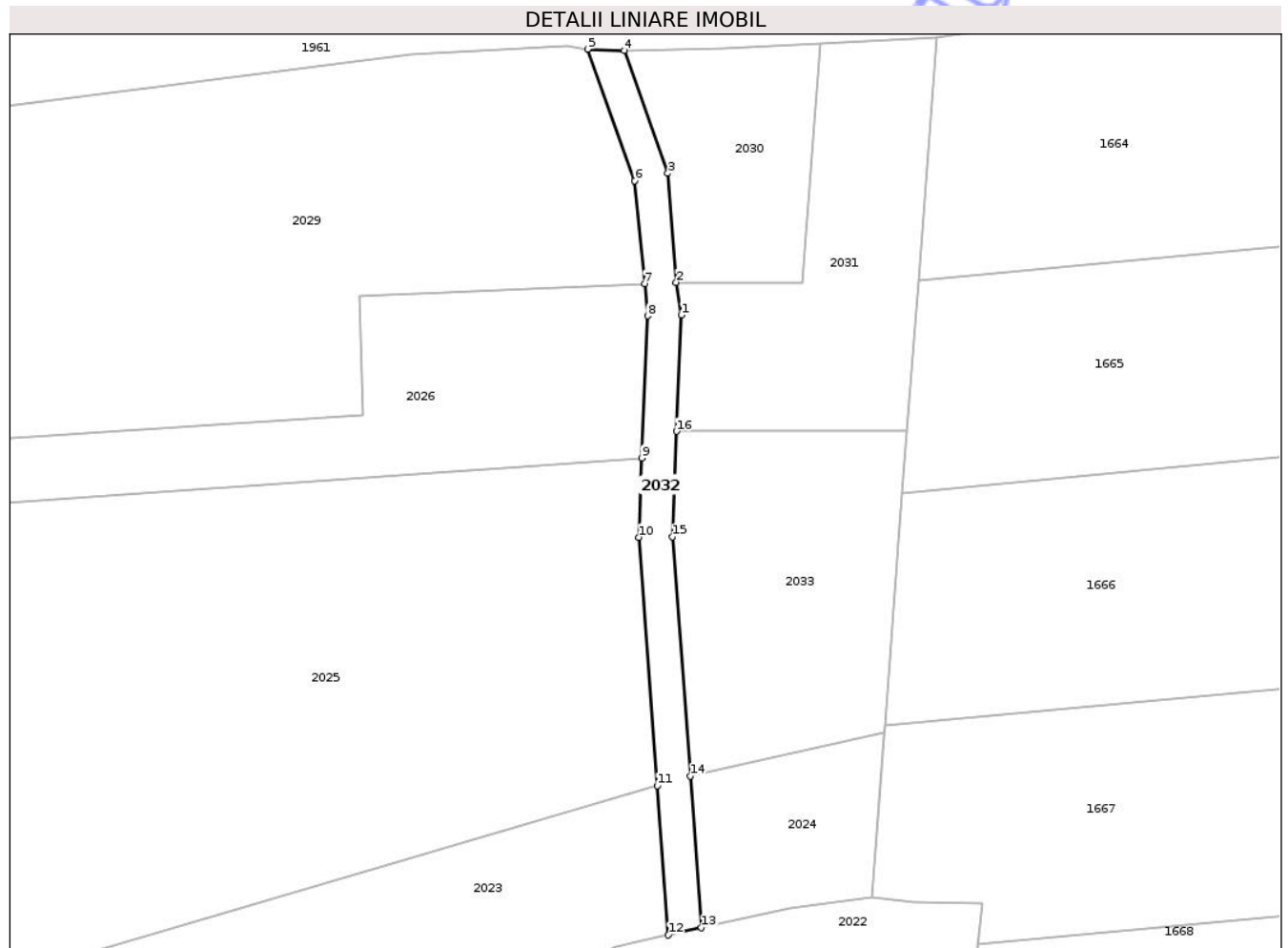
Inscrieri privind dezmembramintele dreptului de proprietate, drepturi reale de garanție și sarcini	Referințe
NU SUNT	

Anexa Nr. 1 La Partea I

Teren

Nr cadastral	Suprafața (mp)*	Observații / Referințe
	237	

* Suprafața este determinată în planul de proiecție Stereo 70.



Date referitoare la teren

Crt	Categorie folosință	Intra vilan	Suprafața (mp)	Tarla	Parcelă	Nr. topo	Observații / Referințe
1	drum	DA	237	-	72	-	

Lungime Segmente

1) Valorile lungimilor segmentelor sunt obținute din proiecție în plan.

Punct început	X / Y	Punct sfârșit	X / Y	Lungime segment (** (m)
1	592.650,219 714.260,191	2	592.649,759 714.263,094	2.939
2	592.649,759 714.263,094	3	592.649,014 714.272,81	9.745
3	592.649,014 714.272,81	4	592.645,113 714.283,763	11.627
4	592.645,113 714.283,763	5	592.641,843 714.283,875	3.271
5	592.641,843 714.283,875	6	592.646,063 714.272,154	12.457

Punct început	X / Y	Punct sfârșit	X / Y	Lungime segment (** (m)
6	592.646,063 714.272,154	7	592.646,939 714.262,977	9.219
7	592.646,939 714.262,977	8	592.647,213 714.260,109	2.881
8	592.647,213 714.260,109	9	592.646,692 714.247,438	12.681
9	592.646,692 714.247,438	10	592.646,402 714.240,375	7.069
10	592.646,402 714.240,375	11	592.648,056 714.218,256	22.181
11	592.648,056 714.218,256	12	592.649,052 714.204,939	13.354
12	592.649,052 714.204,939	13	592.652,011 714.205,596	3.031
13	592.652,011 714.205,596	14	592.651,0 714.219,119	13.561
14	592.651,0 714.219,119	15	592.649,406 714.240,426	21.366
15	592.649,406 714.240,426	16	592.649,793 714.249,822	9.404
16	592.649,793 714.249,822	1	592.650,219 714.260,191	10.377

** Lungimile segmentelor sunt determinate în planul de proiecție Stereo 70 și sunt rotunjite la 1 milimetru.

*** Distanța dintre puncte este formată din segmente cumulate ce sunt mai mici decât valoarea 1 milimetru.

**DATE DESPRE IMOBILUL NR. 1998**

Oficiul de Cadastru și Publicitate Imobiliară BOTOSANI
Biroul de Cadastru și Publicitate Imobiliară Dorohoi

A. Partea I. Descrierea imobilului

TEREN Intravilan

Adresa: Loc. Calinesti, Str Unirii, Nr. 18, Jud. Botosani

Nr. Crt	Nr cadastral Nr. topografic	Suprafața* (mp)	Observații / Referințe
A1	50418	3.879	Sector cadastral:35 Teren neimprijmit;

Construcții

Crt	Nr cadastral Nr. topografic	Adresa	Observații / Referințe
A1.1	50418-C1	Loc. Calinesti, Str Unirii, Nr. 18, Jud. Botosani, PC. 95	Nr. niveluri:1; S. construita la sol:75 mp; S. construita desfasurata:75 mp; Casa compusa din doua camere , bucatarie si doua holuri, construita din chirpici, acoperita cu tabla, fara autorizatie de construire.
A1.2	50418-C2	Loc. Calinesti, Str Unirii, Nr. 18, Jud. Botosani, PC. 95	Nr. niveluri:1; S. construita la sol:173 mp; S. construita desfasurata:173 mp; Anexa gospodareasca construita din lemn si lut, acoperita cu azbest, fara autorizatie de construire.

B. Partea II. Proprietari și acte

Inscrieri privitoare la dreptul de proprietate și alte drepturi reale	Referințe
83186 / 28/11/2014	
Hotarare Judecatoreasca nr. 1447, din 27/09/2011 emis de Judecătoria Dorohoi;	
B3	A1
se respinge capătul de cerere privind intabularea dreptului de proprietate și asupra construcțiilor C1-casă și C2-anexă gospodăreasă	
59486 / 26/08/2016	
Act Notarial nr. 1007, din 25/08/2016 emis de BIN CURCĂ GABRIELA-IULIANA;	
B4	A1
Intabulare, drept de PROPRIETATE, dobandit prin Conventie, cota actuala 1/1, cota initiala 1/1	
1) CERNADOLEA CĂTĂLIN-GABRIEL, căsătorit cu	
2) CERNADOLEA EMILIA-LENUȚA, - bun comun	
/	
Act Administrativ nr. 149, din 30/03/2026 emis de PRIMARIA COMUNEI CANDESTI (Adeverinta proprietate);	
B5	A1.1, A1.2
Intabulare, drept de PROPRIETATE, dobandit prin Construire, cota actuala 1/1, cota initiala 1/1	
1) CERNADOLEA CĂTĂLIN-GABRIEL, căsătorit cu	
2) CERNADOLEA EMILIA-LENUȚA, - bun comun	

C. Partea III. SARCINI .

Inscrieri privind dezmembramintele dreptului de proprietate, drepturi reale de garanție și sarcini	Referințe
NU SUNT	

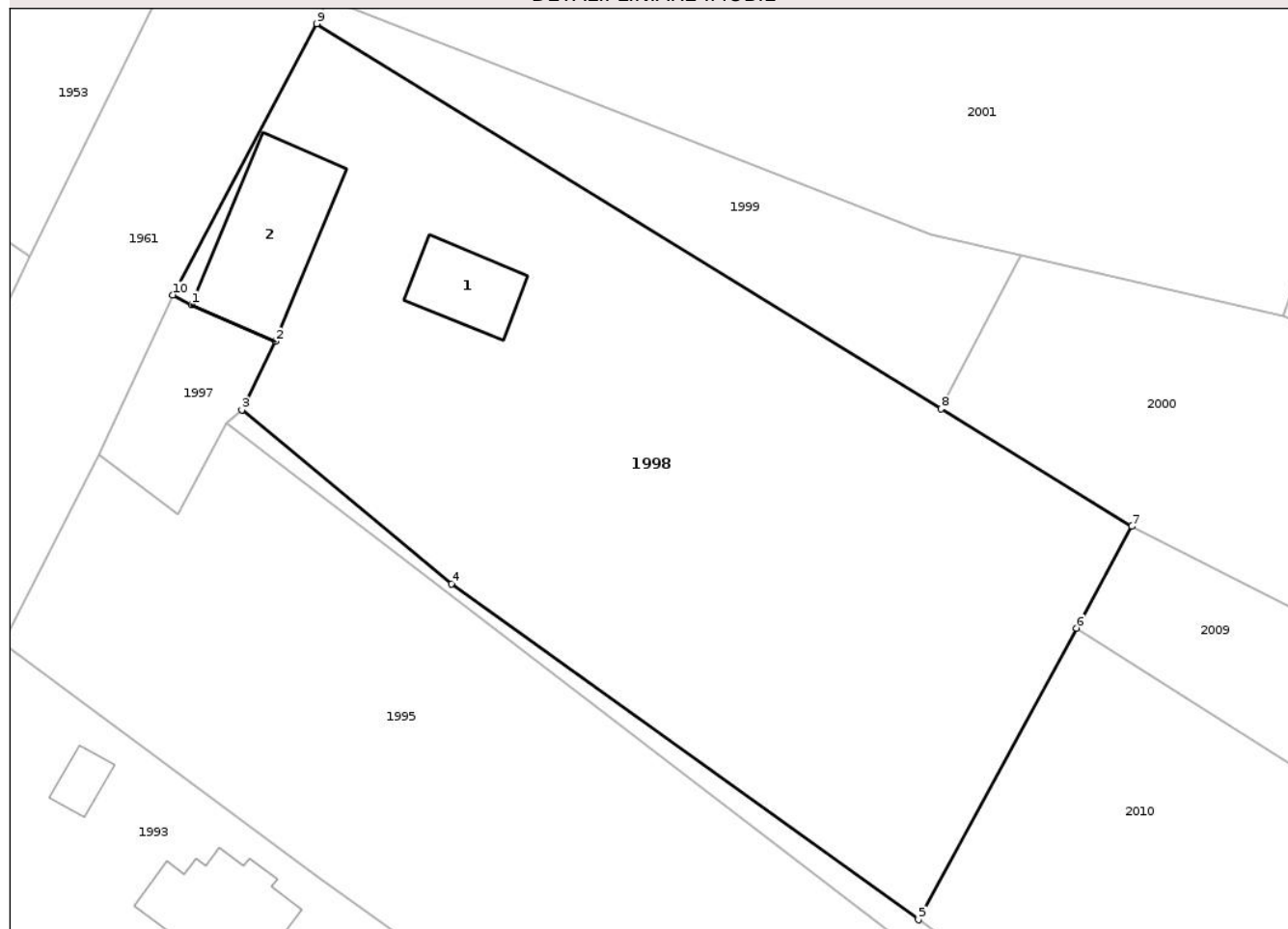
Anexa Nr. 1 La Partea I

Teren

Nr cadastral	Suprafața (mp)*	Observații / Referințe
50418	3.879	

* Suprafața este determinată în planul de proiecție Stereo 70.

DETALII LINIARE IMOBIL



Date referitoare la teren

Crt	Categorie folosință	Intra vilan	Suprafața (mp)	Tarla	Parcelă	Nr. topo	Observații / Referințe
1	curți construcții	DA	896	-	95	-	
2	livada	DA	896	-	95	-	
3	arabil	DA	2.087	-	95	-	

Date referitoare la construcții

Crt	Număr	Destinație construcție	Supraf. (mp)	Situație juridică	Observații / Referințe
A1.1	50418-C1	construcții de locuințe	75	Cu acte	Nr. niveluri:1; S. construita la sol:75 mp; S. construita desfasurata:75 mp; Casa compusa din doua camere ,bucatarie si doua holuri, construita din chirpici, acoperita cu tabla, fara autorizatie de construire.
A1.2	50418-C2	construcții anexa	173	Cu acte	Nr. niveluri:1; S. construita la sol:173 mp; S. construita desfasurata:173 mp; Anexa gospodareasca construita din lemn si lut, acoperita cu azbest, fara autorizatie de construire.

Lungime Segmente

1) Valorile lungimilor segmentelor sunt obținute din proiecție în plan.

Punct început	X / Y	Punct sfârșit	X / Y	Lungime segment (** (m)
1	592.316,139 714.131,653	2	592.324,57 714.127,964	9.203
2	592.324,57 714.127,964	3	592.321,203 714.121,038	7.701
3	592.321,203 714.121,038	4	592.342,342 714.103,526	27.45
4	592.342,342 714.103,526	5	592.389,394 714.069,729	57.933
5	592.389,394 714.069,729	6	592.405,311 714.099,092	33.4
6	592.405,311 714.099,092	7	592.410,862 714.109,331	11.647
7	592.410,862 714.109,331	8	592.391,667 714.121,158	22.546
8	592.391,667 714.121,158	9	592.328,772 714.159,931	73.886
9	592.328,772 714.159,931	10	592.314,274 714.132,644	30.899
10	592.314,274 714.132,644	1	592.316,139 714.131,653	2.112

** Lungimile segmentelor sunt determinate în planul de proiecție Stereo 70 și sunt rotunjite la 1 milimetru.

*** Distanța dintre puncte este formată din segmente cumulate ce sunt mai mici decât valoarea 1 milimetru.

**DATE DESPRE IMOBILUL NR. 2019**

Oficiul de Cadastru și Publicitate Imobiliară BOTOSANI
Biroul de Cadastru și Publicitate Imobiliară Dorohoi

A. Partea I. Descrierea imobilului

TEREN Intravilan

Adresa: Loc. Calinesti, Al Bisericii, Nr. -, Jud. Botosani

Nr. Crt	Nr cadastral Nr. topografic	Suprafața* (mp)	Observații / Referințe
A1	51811	Din acte: 533 Masurata: 650	Sector cadastral:35 Teren imprejmuit;

B. Partea II. Proprietari și acte

Inscrieri privitoare la dreptul de proprietate și alte drepturi reale		Referințe
83334 / 23/11/2020		
Act Normativ nr. 604, din 10/05/2006 emis de Guvernul României (+ anexa 21 - Inventarul bunurilor care aparțin domeniului public al comunei Cândești. act administrativ nr 388 din 17-11-2020, emis de Primăria comunei Cândești);		
B1	Intabulare, drept de PROPRIETATE, dobândit prin Lege, cota actuala 1/1, cota initiala 1/1 1) COMUNA CÂNDEȘTI , CIF:15676397, domeniu public	A1

C. Partea III. SARCINI .

Inscrieri privind dezmembramintele dreptului de proprietate, drepturi reale de garanție și sarcini	Referințe
NU SUNT	

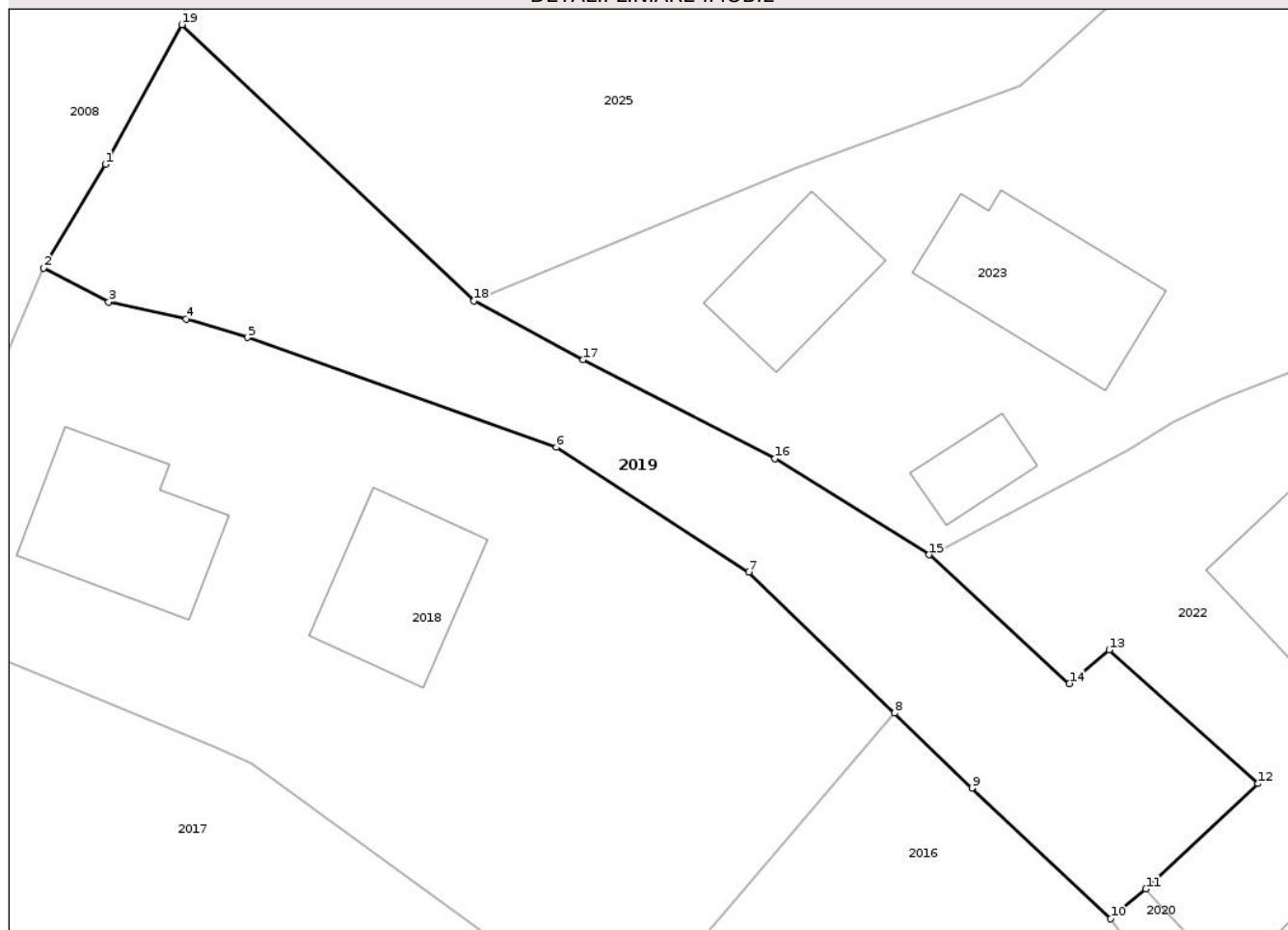
Anexa Nr. 1 La Partea I

Teren

Nr cadastral	Suprafața (mp)*	Observații / Referințe
51811	Din acte: 533 Masurata: 650	

* Suprafața este determinată în planul de proiecție Stereo 70.

DETALII LINIARE IMOBIL



Date referitoare la teren

Crt	Categorie folosință	Intra vilan	Suprafața (mp)	Tarla	Parcelă	Nr. topo	Observații / Referințe
1	drum	DA	650	-	80	-	Drum satesc cu lungimea de 73 m

Lungime Segmente

1) Valorile lungimilor segmentelor sunt obținute din proiecție în plan.

Punct început	X / Y	Punct sfârșit	X / Y	Lungime segment (** (m)
1	592.513,333 714.183,634	2	592.509,771 714.177,671	6.945
2	592.509,771 714.177,671	3	592.513,528 714.175,731	4.228
3	592.513,528 714.175,731	4	592.517,961 714.174,731	4.545
4	592.517,961 714.174,731	5	592.521,481 714.173,674	3.675
5	592.521,481 714.173,674	6	592.539,235 714.167,368	18.84

Punct început	X / Y	Punct sfârșit	X / Y	Lungime segment (** (m)
6	592.539,235 714.167,368	7	592.550,29 714.160,196	13.178
7	592.550,29 714.160,196	8	592.558,656 714.152,093	11.647
8	592.558,656 714.152,093	9	592.563,104 714.147,785	6.192
9	592.563,104 714.147,785	10	592.571,076 714.140,278	10.95
10	592.571,076 714.140,278	11	592.573,096 714.141,994	2.65
11	592.573,096 714.141,994	12	592.579,549 714.148,046	8.847
12	592.579,549 714.148,046	13	592.570,985 714.155,729	11.506
13	592.570,985 714.155,729	14	592.568,701 714.153,785	2.999
14	592.568,701 714.153,785	15	592.560,645 714.161,19	10.942
15	592.560,645 714.161,19	16	592.551,79 714.166,713	10.437
16	592.551,79 714.166,713	17	592.540,767 714.172,406	12.406
17	592.540,767 714.172,406	18	592.534,515 714.175,795	7.112
18	592.534,515 714.175,795	19	592.517,726 714.191,657	23.097
19	592.517,726 714.191,657	1	592.513,333 714.183,634	9.147

** Lungimile segmentelor sunt determinate în planul de proiecție Stereo 70 și sunt rotunjite la 1 milimetru.

*** Distanța dintre puncte este formată din segmente cumulate ce sunt mai mici decât valoarea 1 milimetru.



DATE DESPRE IMOBILUL NR. 2002

Oficiul de Cadastru și Publicitate Imobiliară BOTOSANI
Biroul de Cadastru și Publicitate Imobiliară Dorohoi

A. Partea I. Descrierea imobilului

TEREN Intravilan

Adresa: Loc. Calinesti, Al Bisericii, Nr. 4, Jud. Botosani

Nr. Crt	Nr cadastral Nr. topografic	Suprafața* (mp)	Observații / Referințe
A1	51946	2.202	Sector cadastral:35 Teren neimpregmuit;

Construcții

Crt	Nr cadastral Nr. topografic	Adresa	Observații / Referințe
A1.1	51946-C1	Loc. Calinesti, Jud. Botosani	Nr. niveluri:1; S. construita la sol:80 mp; S. construita desfasurata:80 mp; Locuință, construită în anul 1970, din chirpici, acoperită cu tablă, compusă din două camere și hol.
A1.2	51946-C2	Loc. Calinesti, Jud. Botosani	Nr. niveluri:1; S. construita la sol:75 mp; S. construita desfasurata:75 mp; Anexă gospodărească (grajd) construită în anul 1970, acoperită cu tablă.
A1.3		Loc. Calinesti, Jud. Botosani	Nr. niveluri:1; S. construita la sol:48 mp; S. construita desfasurata:48 mp; Anexă construită înainte de 2001.

B. Partea II. Proprietari și acte

Inscrieri privitoare la dreptul de proprietate și alte drepturi reale	Referințe
98638 / 21/12/2021	
Act Notarial nr. 2885, din 20/12/2021 emis de BIN Amarie I. IOAN;	
B9 Intabulare, drept de PROPRIETATE, dobandit prin Conventie, cota actuala 1/1, cota initiala 1/1 1) BĂRGĂU DANIEL, căsătorit cu 2) BĂRGĂU LILIANA-MIRELA, bun comun	A1, A1.1, A1.2
/	
Act Administrativ nr. 149, din 30/03/2026 emis de PRIMARIA COMUNEI CANDESTI (Adeverinta proprietate);	
B10 Inscrierea provizorie, drept de PROPRIETATE, dobandit prin Construire, cota actuala 1/1, cota initiala 1/1 1) BĂRGĂU DANIEL, căsătorit cu 2) BĂRGĂU LILIANA-MIRELA, bun comun	A1.3

C. Partea III. SARCINI

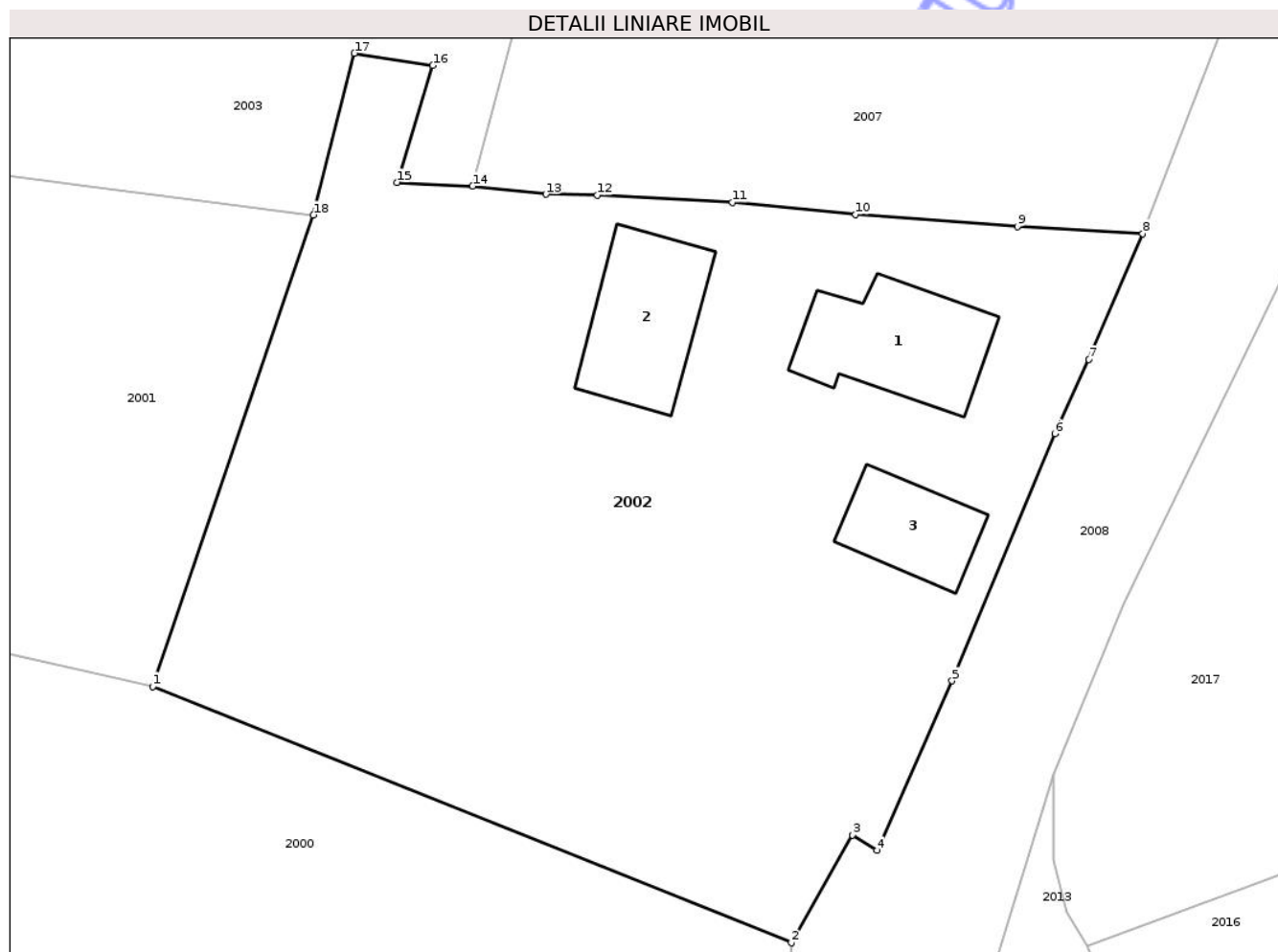
Inscrieri privind dezmembramintele dreptului de proprietate, drepturi reale de garanție și sarcini	Referințe
98638 / 21/12/2021	
Act Notarial nr. 2885, din 20/12/2021 emis de BIN Amarie I. IOAN;	
C1 Intabulare, drept de UZUFRACT VIAGER, cota actuala 1/1, cota initiala 1/1 1) BĂRGĂU ELENA	A1, A1.1, A1.2
C2 Intabulare, drept de IPOTECA LEGALA, Valoare:0 , in vederea garantarii obligatiei de intretinere 1) BĂRGĂU ELENA	A1, A1.1, A1.2

Anexa Nr. 1 La Partea I

Teren

Nr cadastral	Suprafața (mp)*	Observații / Referințe
51946	2.202	

* Suprafața este determinată în planul de proiecție Stereo 70.



Date referitoare la teren

Crt	Categorie folosință	Intra vilan	Suprafața (mp)	Tarla	Parcelă	Nr. topo	Observații / Referințe
1	curți constructii	DA	800	-	91/2	-	
2	arabil	DA	1.402	-	91/2	-	

Date referitoare la construcții

Crt	Număr	Destinație construcție	Supraf. (mp)	Situație juridică	Observații / Referințe
A1.1	51946-C1	construcții de locuințe	80	Cu acte	Nr. niveluri:1; S. construită la sol:80 mp; S. construită desfășurată:80 mp; Locuință, construită în anul 1970, din chirpici, acoperită cu tablă, compusă din două camere și hol.
A1.2	51946-C2	construcții anexa	75	Cu acte	Nr. niveluri:1; S. construită la sol:75 mp; S. construită desfășurată:75 mp; Anexă gospodărească (grajd) construită în anul 1970, acoperită cu tablă.
A1.3		construcții anexa	48	Cu acte	Nr. niveluri:1; S. construită la sol:48 mp; S. construită desfășurată:48 mp; Anexă construită înainte de 2001.

Lungime Segmente

1) Valorile lungimilor segmentelor sunt obținute din proiecție în plan.

Punct început	X / Y	Punct sfârșit	X / Y	Lungime segment (** (m)
1	592.426,201 714.130,546	2	592.468,337 714.113,651	45.397
2	592.468,337 714.113,651	3	592.472,354 714.120,761	8.166
3	592.472,354 714.120,761	4	592.473,984 714.119,745	1.92
4	592.473,984 714.119,745	5	592.478,95 714.130,914	12.223
5	592.478,95 714.130,914	6	592.485,725 714.147,212	17.65
6	592.485,725 714.147,212	7	592.487,958 714.152,111	5.384
7	592.487,958 714.152,111	8	592.491,521 714.160,398	9.021
8	592.491,521 714.160,398	9	592.483,252 714.160,86	8.281
9	592.483,252 714.160,86	10	592.472,585 714.161,655	10.697
10	592.472,585 714.161,655	11	592.464,454 714.162,449	8.169
11	592.464,454 714.162,449	12	592.455,538 714.162,94	8.93
12	592.455,538 714.162,94	13	592.452,155 714.162,994	3.384
13	592.452,155 714.162,994	14	592.447,312 714.163,525	4.872
14	592.447,312 714.163,525	15	592.442,321 714.163,771	4.997
15	592.442,321 714.163,771	16	592.444,697 714.171,479	8.065
16	592.444,697 714.171,479	17	592.439,516 714.172,29	5.244
17	592.439,516 714.172,29	18	592.436,808 714.161,628	11.0
18	592.436,808 714.161,628	1	592.426,201 714.130,546	32.842

** Lungimile segmentelor sunt determinate în planul de proiecție Stereo 70 și sunt rotunjite la 1 milimetru.

*** Distanța dintre puncte este formată din segmente cumulate ce sunt mai mici decât valoarea 1 milimetru.

**DATE DESPRE IMOBILUL NR. 2008**

Oficiul de Cadastru și Publicitate Imobiliară BOTOSANI
Biroul de Cadastru și Publicitate Imobiliară Dorohoi

A. Partea I. Descrierea imobilului

TEREN Intravilan

Adresa: Loc. Calinesti, Al Bisericii, Nr. -, Jud. Botosani

Nr. Crt	Nr cadastral Nr. topografic	Suprafața* (mp)	Observații / Referințe
A1	51818	Din acte: 2.180 Masurata: 2.301	Sector cadastral:35 Teren imprejmuit;

B. Partea II. Proprietari și acte

Inscrieri privitoare la dreptul de proprietate și alte drepturi reale	Referințe
83343 / 23/11/2020	
Act Normativ nr. 604, din 10/05/2006 emis de GUVERNUL ROMANIEI, anexa nr. 21 (act administrativ nr 388 din 17-11-2020, emis de PRIMARIA COMUNEI CANDESTI;act normativ nr 971 din 05-09-2002, emis de Guvernul României);	
B1	A1
Intabulare, drept de PROPRIETATE, dobandit prin Lege, cota actuala 1/1, cota initiala 1/1 1) COMUNA CÂNDEȘTI, CIF:15676397, domeniu public	

C. Partea III. SARCINI .

Inscrieri privind dezmembramintele dreptului de proprietate, drepturi reale de garanție și sarcini	Referințe
NU SUNT	

Teren

Nr cadastral	Suprafața (mp)*	Observații / Referințe
51818	Din acte: 2.180 Masurata: 2.301	

* Suprafața este determinată în planul de proiecție Stereo 70.



Date referitoare la teren

Crt	Categorie folosință	Intra vilan	Suprafața (mp)	Tarla	Parcelă	Nr. topo	Observații / Referințe
1	drum	DA	2.301	-	84	-	Drum satesc cu lungimea 248 m

Lungime Segmente

1) Valorile lungimilor segmentelor sunt obținute din proiecție în plan.

Punct început	X / Y	Punct sfârșit	X / Y	Lungime segment	Punct început	X / Y	Punct sfârșit	X / Y	Lungime segment	Punct început	X / Y	Punct sfârșit	X / Y	Lungime segment
1	592.473,984 714.119,745	2	592.472,354 714.120,761	1.92	2	592.472,354 714.120,761	3	592.468,337 714.113,651	8.166	3	592.468,337 714.113,651	4	592.468,089 714.109,303	4.355
4	592.468,089 714.109,303	5	592.465,127 714.107,455	3.491	5	592.465,127 714.107,455	6	592.463,177 714.103,405	4.495	6	592.463,177 714.103,405	7	592.469,425 714.099,15	7.56
7	592.469,425 714.099,15	8	592.479,972 714.087,86	15.45	8	592.479,972 714.087,86	9	592.478,193 714.086,021	2.558	9	592.478,193 714.086,021	10	592.486,933 714.085,373	8.764
10	592.486,933 714.085,373	11	592.487,468 714.083,288	2.153	11	592.487,468 714.083,288	12	592.489,385 714.078,98	4.716	12	592.489,385 714.078,98	13	592.491,488 714.071,985	7.304
13	592.491,488 714.071,985	14	592.494,12 714.066,721	5.885	14	592.494,12 714.066,721	15	592.495,26 714.063,493	3.423	15	592.495,26 714.063,493	16	592.498,812 714.055,713	8.553

Punct început	X / Y	Punct sfârșit	X / Y	Lungime segment	Punct început	X / Y	Punct sfârșit	X / Y	Lungime segment	Punct început	X / Y	Punct sfârșit	X / Y	Lungime segment
16	592.498,812 714.055,713	17	592.500,366 714.052,309	3.742	17	592.500,366 714.052,309	18	592.504,313 714.041,015	11.964	18	592.504,313 714.041,015	19	592.512,777 714.042,854	8.661
19	592.512,777 714.042,854	20	592.510,367 714.053,11	10.535	20	592.510,367 714.053,11	21	592.501,634 714.062,966	13.168	21	592.501,634 714.062,966	22	592.483,956 714.095,345	36.891
22	592.483,956 714.095,345	23	592.481,528 714.100,897	6.06	23	592.481,528 714.100,897	24	592.481,387 714.111,09	10.194	24	592.481,387 714.111,09	25	592.485,65 714.124,76	14.319
25	592.485,65 714.124,76	26	592.490,219 714.135,936	12.074	26	592.490,219 714.135,936	27	592.500,807 714.157,685	24.189	27	592.500,807 714.157,685	28	592.502,705 714.162,085	4.791
28	592.502,705 714.162,085	29	592.505,218 714.167,101	5.611	29	592.505,218 714.167,101	30	592.509,771 714.177,671	11.509	30	592.509,771 714.177,671	31	592.513,333 714.183,634	6.945
31	592.513,333 714.183,634	32	592.517,726 714.191,657	9.147	32	592.517,726 714.191,657	33	592.519,938 714.201,84	10.42	33	592.519,938 714.201,84	34	592.519,647 714.213,607	11.77
34	592.519,647 714.213,607	35	592.519,894 714.216,494	2.898	35	592.519,894 714.216,494	36	592.520,01 714.224,506	8.013	36	592.520,01 714.224,506	37	592.519,901 714.229,194	4.689
37	592.519,901 714.229,194	38	592.519,564 714.246,143	16.952	38	592.519,564 714.246,143	39	592.518,829 714.246,047	0.741	39	592.518,829 714.246,047	40	592.518,496 714.250,441	4.407
40	592.518,496 714.250,441	41	592.518,137 714.260,013	9.579	41	592.518,137 714.260,013	42	592.518,029 714.270,006	9.993	42	592.518,029 714.270,006	43	592.508,646 714.269,571	9.393
43	592.508,646 714.269,571	44	592.510,615 714.246,421	23.233	44	592.510,615 714.246,421	45	592.510,367 714.235,023	11.401	45	592.510,367 714.235,023	46	592.509,058 714.216,829	18.241
46	592.509,058 714.216,829	47	592.506,635 714.201,839	15.184	47	592.506,635 714.201,839	48	592.505,019 714.193,572	8.424	48	592.505,019 714.193,572	49	592.497,865 714.176,896	18.145
49	592.497,865 714.176,896	50	592.491,521 714.160,398	17.676	50	592.491,521 714.160,398	51	592.487,958 714.152,111	9.021	51	592.487,958 714.152,111	52	592.485,725 714.147,212	5.384
52	592.485,725 714.147,212	53	592.478,95 714.130,914	17.65	53	592.478,95 714.130,914	1	592.473,984 714.119,745	12.223					

** Lungimile segmentelor sunt determinate în planul de proiecție Stereo 70 și sunt rotunjite la 1 milimetru.

*** Distanța dintre puncte este formată din segmente cumulate ce sunt mai mici decât valoarea 1 milimetru.

**DATE DESPRE IMOBILUL NR. 1997**

Oficiul de Cadastru și Publicitate Imobiliară BOTOSANI
Biroul de Cadastru și Publicitate Imobiliară Dorohoi

A. Partea I. Descrierea imobilului

TEREN Intravilan

Adresa: Loc. Calinesti, Str Unirii, Nr. 0, Jud. Botosani

Nr. Crt	Nr cadastral Nr. topografic	Suprafața* (mp)	Observații / Referințe
A1		199	Sector cadastral:35 Teren neimprejmuit;

B. Partea II. Proprietari și acte

Inscrieri privitoare la dreptul de proprietate și alte drepturi reale	Referințe
/	
Act Normativ nr. 7, din 13/03/1996 emis de PARLAMENTUL ROMANIEI (Lege);	
B1 Inscrisura provizorie, drept de PROPRIETATE, dobandit prin Lege, cota actuala 1/1, cota initiala 1/1 1) NEIDENTIFICAT NEIDENTIFICAT, Proprietar neidentificat. Lipsa C.N.P.	A1
Act Normativ nr. 07, din 13/03/1996 emis de PARLAMENTUL ROMANIEI (Lege);	
B2 Se notează mențiunea proprietar neidentificat, rezerva comisiei locale de fond funciar.	A1

C. Partea III. SARCINI .

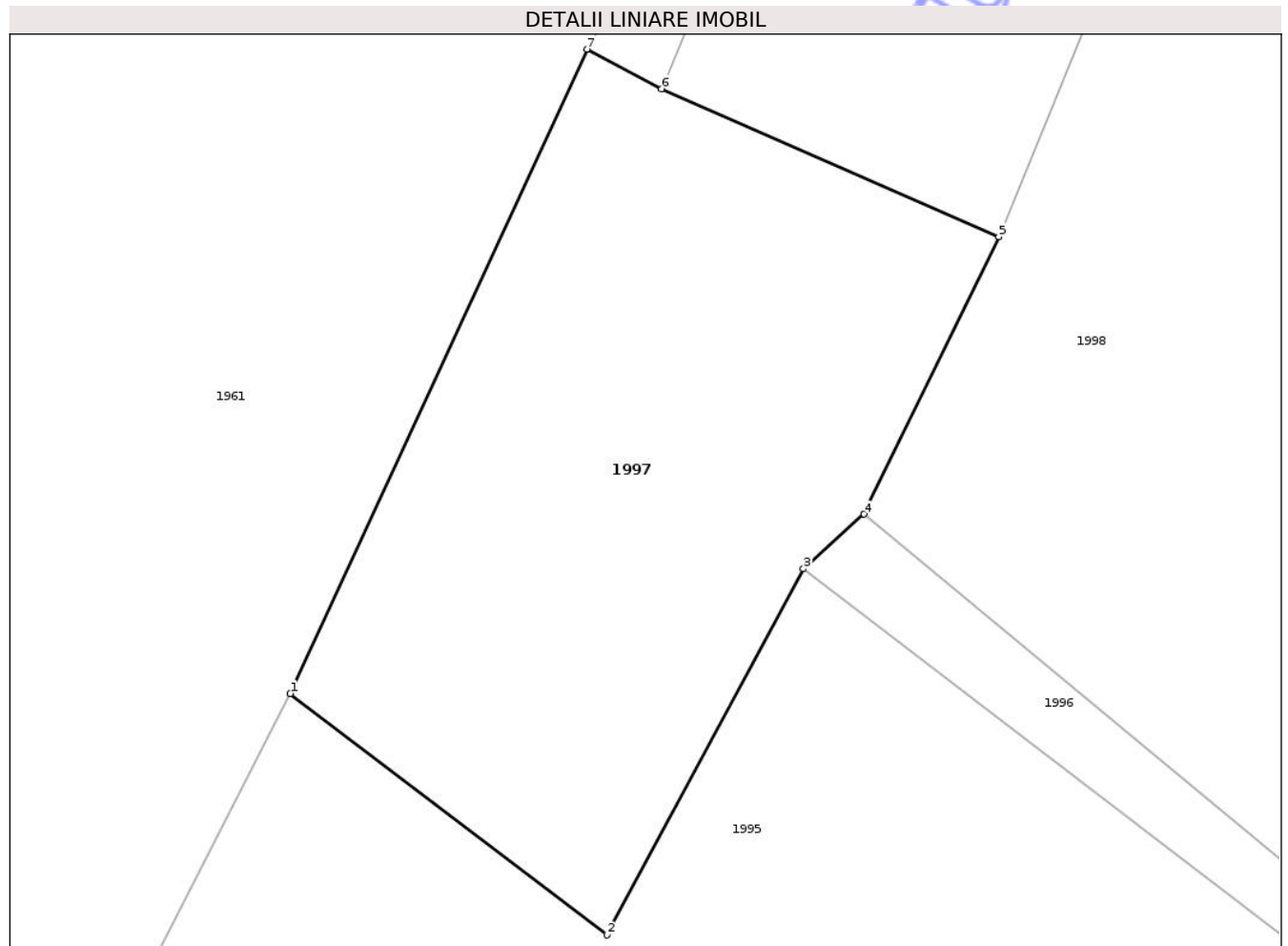
Inscrieri privind dezmembramintele dreptului de proprietate, drepturi reale de garanție și sarcini	Referințe
NU SUNT	

Anexa Nr. 1 La Partea I

Teren

Nr cadastral	Suprafața (mp)*	Observații / Referințe
	199	

* Suprafața este determinată în planul de proiecție Stereo 70.



Date referitoare la teren

Crt	Categorie folosință	Intra vilan	Suprafața (mp)	Tarla	Parcelă	Nr. topo	Observații / Referințe
1	faneata	DA	199	-	112	-	

Lungime Segmente

1) Valorile lungimilor segmentelor sunt obținute din proiecție în plan.

Punct început	X / Y	Punct sfârșit	X / Y	Lungime segment (** (m)
1	592.306,857 714.116,558	2	592.314,774 714.110,535	9.948
2	592.314,774 714.110,535	3	592.319,684 714.119,669	10.37
3	592.319,684 714.119,669	4	592.321,203 714.121,038	2.045
4	592.321,203 714.121,038	5	592.324,57 714.127,964	7.701
5	592.324,57 714.127,964	6	592.316,139 714.131,653	9.203

Punct început	X / Y	Punct sfârșit	X / Y	Lungime segment (** (m)
6	592.316,139 714.131,653	7	592.314,274 714.132,644	2.112
7	592.314,274 714.132,644	1	592.306,857 714.116,558	17.713

** Lungimile segmentelor sunt determinate în planul de proiecție Stereo 70 și sunt rotunjite la 1 milimetru.

*** Distanța dintre puncte este formată din segmente cumulate ce sunt mai mici decât valoarea 1 milimetru.

Neutilizabil în Circuitul Civil

**DATE DESPRE IMOBILUL NR. 2006**

Oficiul de Cadastru și Publicitate Imobiliară BOTOSANI
Biroul de Cadastru și Publicitate Imobiliară Dorohoi

A. Partea I. Descrierea imobilului

TEREN Intravilan

Adresa: Loc. Calinesti, Str Unirii, Nr. 26, Jud. Botosani

Nr. Crt	Nr cadastral Nr. topografic	Suprafața* (mp)	Observații / Referințe
A1		1.388	Sector cadastral:35 Teren neimprejmuit;

Construcții

Crt	Nr cadastral Nr. topografic	Adresa	Observații / Referințe
A1.1		Loc. Calinesti, Nr. 0, Jud. Botosani	Nr. niveluri:1; S. construita la sol:41 mp; S. construita desfasurata:41 mp; Casă

B. Partea II. Proprietari și acte

Inscrieri privitoare la dreptul de proprietate și alte drepturi reale		Referințe
/		
Act Normativ nr. 7, din 13/03/1996 emis de PARLAMENTUL ROMANIEI (Lege);		
B1	Inscrierea provizorie, drept de PROPRIETATE, dobandit prin Lege, cota actuala 1/1, cota initiala 1/1 1) NEIDENTIFICAT NEIDENTIFICAT, Proprietar neidentificat. Lipsa C.N.P.	A1
Act Normativ nr. 07, din 13/03/1996 emis de PARLAMENTUL ROMANIEI (Lege);		
B2	Se notează mențiunea proprietar neidentificat, rezerva comisiei locale de fond funciar.	A1
Act Administrativ nr. 149, din 30/03/2026 emis de PRIMARIA COMUNEI CANDESTI (Adeverinta proprietate);		
B3	Inscrierea provizorie, drept de PROPRIETATE, dobandit prin Construire, cota actuala 1/1, cota initiala 1/1 1) NEIDENTIFICAT NEIDENTIFICAT, Proprietar neidentificat. Lipsa C.N.P.	A1.1

C. Partea III. SARCINI .

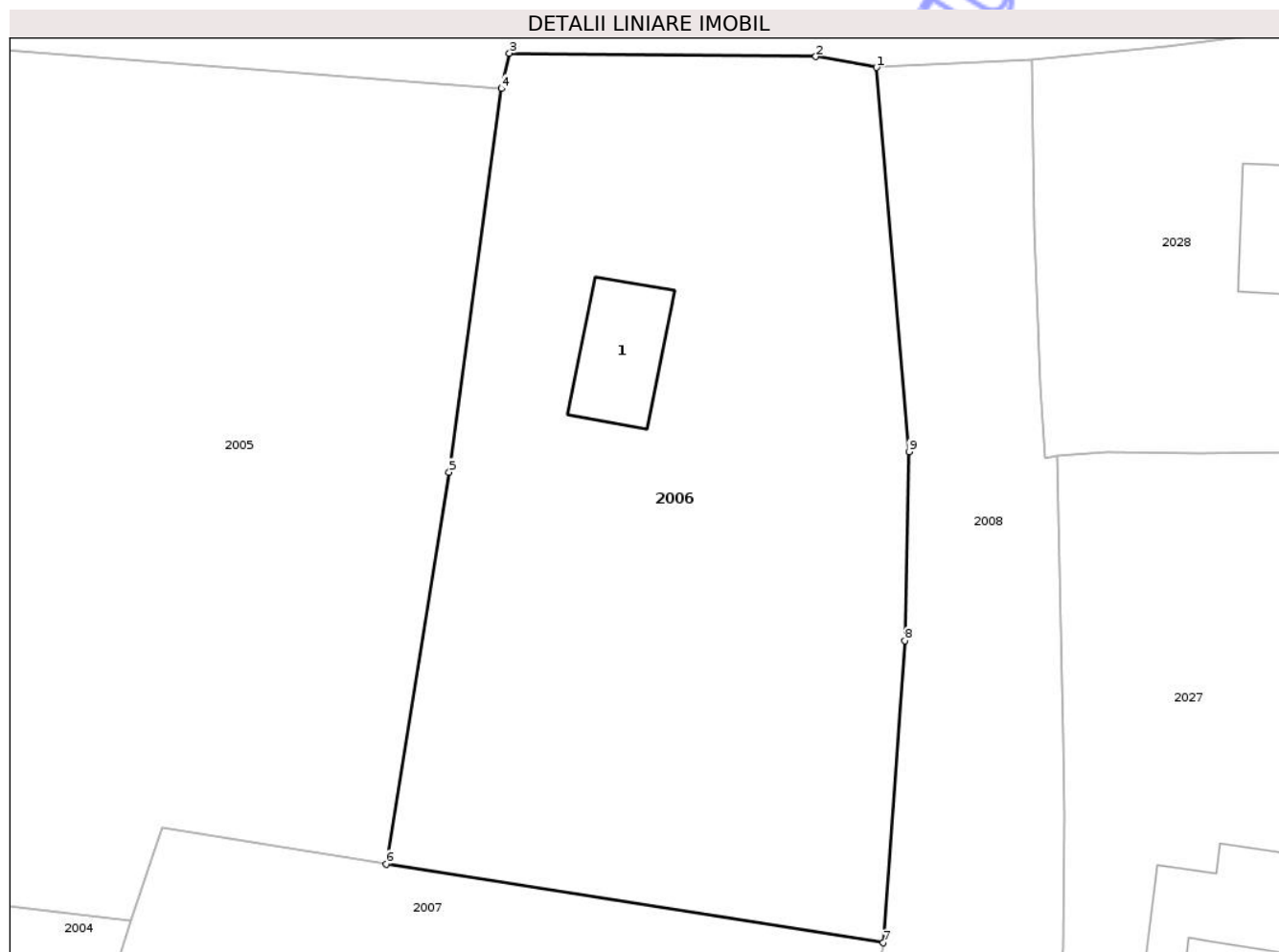
Inscrieri privind dezmembramintele dreptului de proprietate, drepturi reale de garanție și sarcini	Referințe
NU SUNT	

Anexa Nr. 1 La Partea I

Teren

Nr cadastral	Suprafața (mp)*	Observații / Referințe
	1.388	

* Suprafața este determinată în planul de proiecție Stereo 70.



Date referitoare la teren

Crt	Categorie folosință	Intravilan	Suprafața (mp)	Tarla	Parcelă	Nr. topo	Observații / Referințe
1	pasune	DA	1.338	-	85	-	
2	curți construcții	DA	50	-	85	-	

Date referitoare la construcții

Crt	Număr	Destinație construcție	Supraf. (mp)	Situație juridică	Observații / Referințe
A1.1		construcții de locuințe	41	Cu acte	Nr. niveluri:1; S. construita la sol:41 mp; S. construita desfasurata:41 mp; Casă

Lungime Segmente

1) Valorile lungimilor segmentelor sunt obținute din proiecție în plan.

Punct început	X / Y	Punct sfârșit	X / Y	Lungime segment (** (m)
1	592.508,646 714.269,571	2	592.505,001 714.270,23	3.705
2	592.505,001 714.270,23	3	592.486,527 714.270,427	18.475
3	592.486,527 714.270,427	4	592.486,056 714.268,301	2.178

Punct început	X / Y	Punct sfârșit	X / Y	Lungime segment (** (m)
4	592.486,056 714.268,301	5	592.482,891 714.245,187	23.329
5	592.482,891 714.245,187	6	592.479,102 714.221,573	23.916
6	592.479,102 714.221,573	7	592.509,058 714.216,829	30.33
7	592.509,058 714.216,829	8	592.510,367 714.235,023	18.241
8	592.510,367 714.235,023	9	592.510,615 714.246,421	11.401
9	592.510,615 714.246,421	1	592.508,646 714.269,571	23.233

** Lungimile segmentelor sunt determinate în planul de proiecție Stereo 70 și sunt rotunjite la 1 milimetru.

*** Distanța dintre puncte este formată din segmente cumulate ce sunt mai mici decât valoarea 1 milimetru.

Neutilizabil în Circuitul Civil

**DATE DESPRE IMOBILUL NR. 1987**

Oficiul de Cadastru și Publicitate Imobiliară BOTOSANI
Biroul de Cadastru și Publicitate Imobiliară Dorohoi

A. Partea I. Descrierea imobilului

TEREN Necunoscut

Adresa: Loc. Calinesti, Str Unirii, Nr. 8, Jud. Botosani

Nr. Crt	Nr cadastral Nr. topografic	Suprafața* (mp)	Observații / Referințe
A1		11.522	Sector cadastral:35 Teren neimprejmuit;

B. Partea II. Proprietari și acte

Inscrieri privitoare la dreptul de proprietate și alte drepturi reale	Referințe
/	
Act Normativ nr. 7, din 13/03/1996 emis de PARLAMENTUL ROMANIEI (Lege);	
B1 Inscrisura provizorie, drept de PROPRIETATE, dobandit prin Lege, cota actuala 1/1, cota initiala 1/1 1) NEIDENTIFICAT NEIDENTIFICAT, Proprietar neidentificat. Lipsa C.N.P.	A1
Act Normativ nr. 07, din 13/03/1996 emis de PARLAMENTUL ROMANIEI (Lege);	
B2 Se notează mențiunea proprietar neidentificat, rezerva comisiei locale de fond funciar.	A1

C. Partea III. SARCINI .

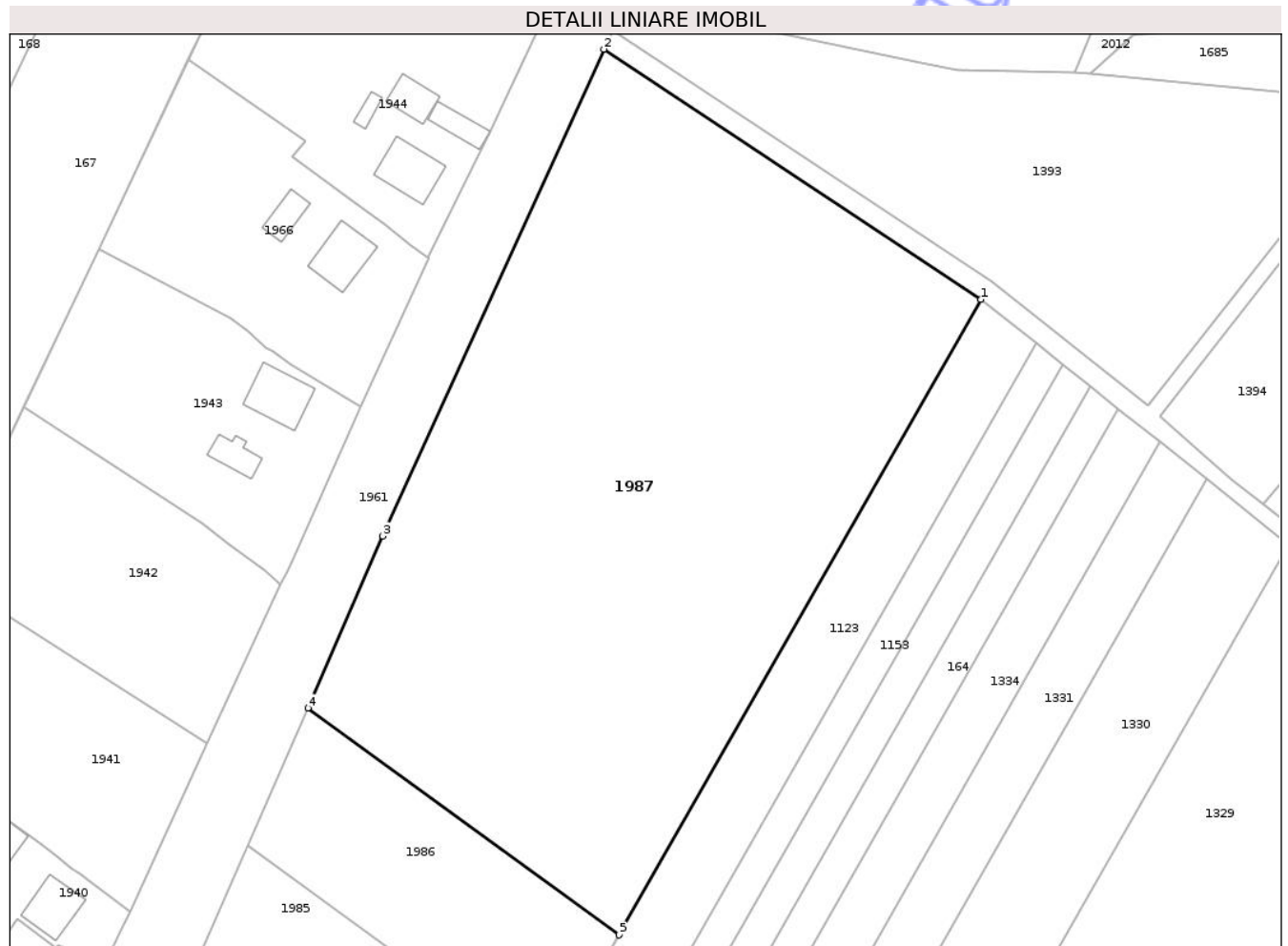
Inscrieri privind dezmembramentele dreptului de proprietate, drepturi reale de garanție și sarcini	Referințe
NU SUNT	

Anexa Nr. 1 La Partea I

Teren

Nr cadastral	Suprafața (mp)*	Observații / Referințe
	11.522	

* Suprafața este determinată în planul de proiecție Stereo 70.



Date referitoare la teren

Crt	Categorie folosință	Intra vilan	Suprafața (mp)	Tarla	Parcelă	Nr. topo	Observații / Referințe
1	arabil	NU	8.722	29	267	-	
2	arabil	DA	2.800	29	267	-	

Lungime Segmente

1) Valorile lungimilor segmentelor sunt obținute din proiecție în plan.

Punct început	X / Y	Punct sfârșit	X / Y	Lungime segment (** (m))
1	592.266,576 713.823,712	2	592.192,856 713.872,567	88.439
2	592.192,856 713.872,567	3	592.149,633 713.777,535	104.4
3	592.149,633 713.777,535	4	592.134,979 713.743,956	36.637
4	592.134,979 713.743,956	5	592.195,782 713.699,673	75.22

Punct început	X / Y	Punct sfârșit	X / Y	Lungime segment (** (m)
5	592.195,782 713.699,673	1	592.266,576 713.823,712	142.82

** Lungimile segmentelor sunt determinate în planul de proiecție Stereo 70 și sunt rotunjite la 1 milimetru.

*** Distanța dintre puncte este formată din segmente cumulate ce sunt mai mici decât valoarea 1 milimetru.

Neutilizabil în Circuitul Civil

**DATE DESPRE IMOBILUL NR. 1994**

Oficiul de Cadastru și Publicitate Imobiliară BOTOSANI
Biroul de Cadastru și Publicitate Imobiliară Dorohoi

A. Partea I. Descrierea imobilului

TEREN Necunoscut

Adresa: Loc. Calinesti, Str Unirii, Nr. 0, Jud. Botosani

Nr. Crt	Nr cadastral Nr. topografic	Suprafața* (mp)	Observații / Referințe
A1		2.227	Sector cadastral:35 Teren neimprejmuit;

B. Partea II. Proprietari și acte

Inscrieri privitoare la dreptul de proprietate și alte drepturi reale	Referințe
/	
Act Normativ nr. 7, din 13/03/1996 emis de PARLAMENTUL ROMANIEI (Lege);	
B1 Inscrisura provizorie, drept de PROPRIETATE, dobandit prin Lege, cota actuala 1/1, cota initiala 1/1	A1
1) NEIDENTIFICAT NEIDENTIFICAT, Proprietar neidentificat. Lipsa C.N.P.	
Act Normativ nr. 07, din 13/03/1996 emis de PARLAMENTUL ROMANIEI (Lege);	
B2 Se notează mențiunea proprietar neidentificat, rezerva comisiei locale de fond funciar.	A1

C. Partea III. SARCINI .

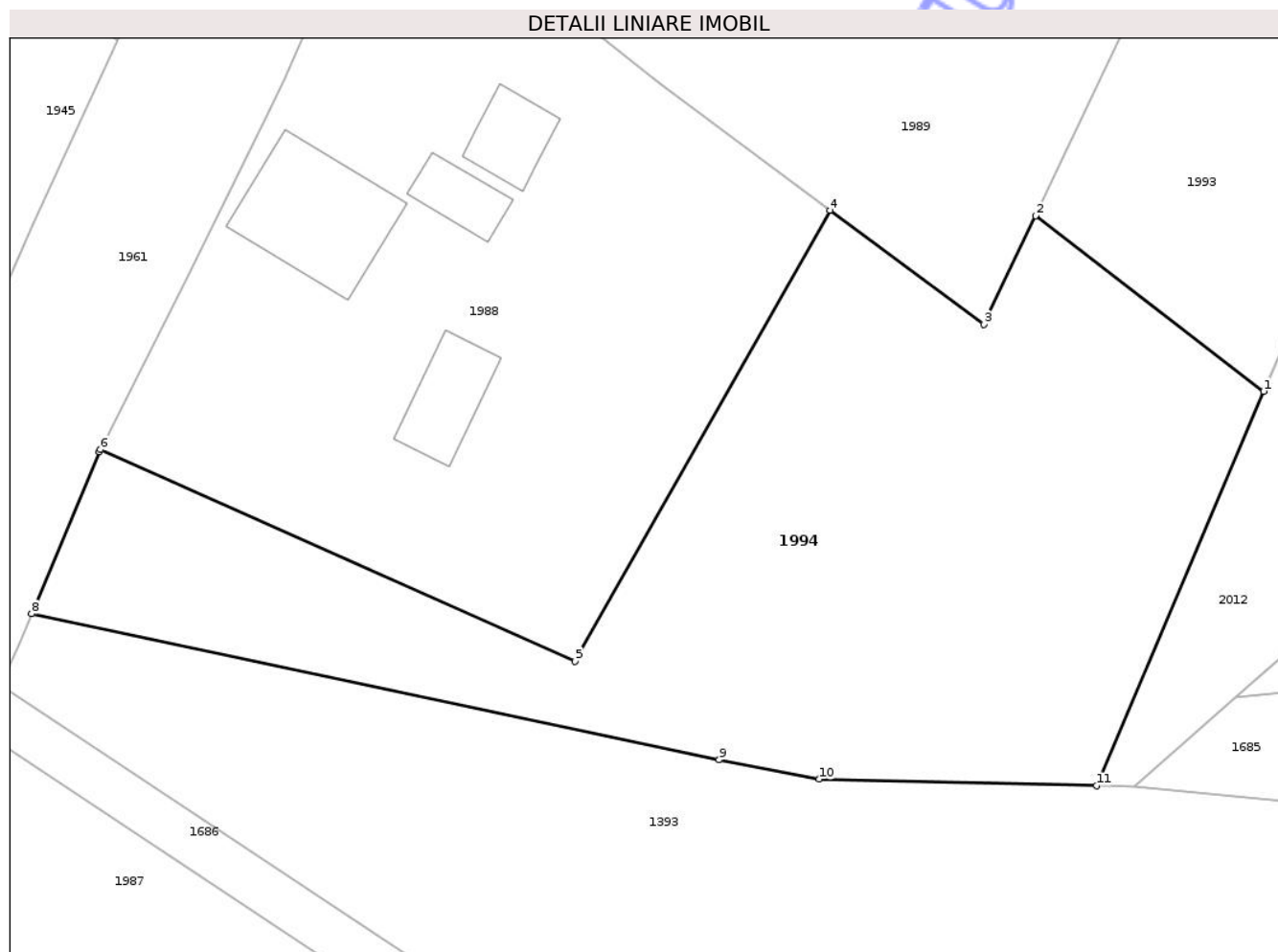
Inscrieri privind dezmembramintele dreptului de proprietate, drepturi reale de garanție și sarcini	Referințe
NU SUNT	

Anexa Nr. 1 La Partea I

Teren

Nr cadastral	Suprafața (mp)*	Observații / Referințe
	2.227	

* Suprafața este determinată în planul de proiecție Stereo 70.



Date referitoare la teren

Crt	Categorie folosință	Intra vilan	Suprafața (mp)	Tarla	Parcelă	Nr. topo	Observații / Referințe
1	arabil	DA	250	-	110	-	
2	arabil	DA	1.677	-	116	-	
3	arabil	NU	300	29	267	-	

Lungime Segmente

1) Valorile lungimilor segmentelor sunt obținute din proiecție în plan.

Punct început	X / Y	Punct sfârșit	X / Y	Lungime segment (** (m)
1	592.298,518 713.900,404	2	592.279,747 713.914,847	23.684
2	592.279,747 713.914,847	3	592.275,481 713.905,921	9.893
3	592.275,481 713.905,921	4	592.262,818 713.915,287	15.75
4	592.262,818 713.915,287	5	592.241,841 713.878,214	42.596

Punct început	X / Y	Punct sfârșit	X / Y	Lungime segment (** (m)
5	592.241,841 713.878,214	6	592.202,788 713.895,624	42.758
6	592.202,788 713.895,624	7	592.202,693 713.895,436	0.21
7	592.202,693 713.895,436	8	592.197,112 713.882,114	14.444
8	592.197,112 713.882,114	9	592.253,687 713.870,103	57.837
9	592.253,687 713.870,103	10	592.261,932 713.868,516	8.396
10	592.261,932 713.868,516	11	592.284,772 713.867,967	22.847
11	592.284,772 713.867,967	1	592.298,518 713.900,404	35.229

** Lungimile segmentelor sunt determinate în planul de proiecție Stereo 70 și sunt rotunjite la 1 milimetru.

*** Distanța dintre puncte este formată din segmente cumulate ce sunt mai mici decât valoarea 1 milimetru.

Neutilizabil în Circuitul Civil

**DATE DESPRE IMOBILUL NR. 1999**

Oficiul de Cadastru și Publicitate Imobiliară BOTOSANI
Biroul de Cadastru și Publicitate Imobiliară Dorohoi

A. Partea I. Descrierea imobilului

TEREN Intravilan

Adresa: Loc. Calinesti, Str Unirii, Nr. 0, Jud. Botosani

Nr. Crt	Nr cadastral Nr. topografic	Suprafața* (mp)	Observații / Referințe
A1		700	Sector cadastral:35 Teren neimprejmuit;

B. Partea II. Proprietari și acte

Inscrieri privitoare la dreptul de proprietate și alte drepturi reale	Referințe
/	
Act Normativ nr. 7, din 13/03/1996 emis de PARLAMENTUL ROMANIEI (Lege);	
B1 Inscrisura provizorie, drept de PROPRIETATE, dobandit prin Lege, cota actuala 1/1, cota initiala 1/1	A1
1) NEIDENTIFICAT NEIDENTIFICAT, Proprietar neidentificat. Lipsa C.N.P.	
Act Normativ nr. 07, din 13/03/1996 emis de PARLAMENTUL ROMANIEI (Lege);	
B2 Se notează mențiunea proprietar neidentificat, rezerva comisiei locale de fond funciar.	A1

C. Partea III. SARCINI .

Inscrieri privind dezmembramintele dreptului de proprietate, drepturi reale de garanție și sarcini	Referințe
NU SUNT	

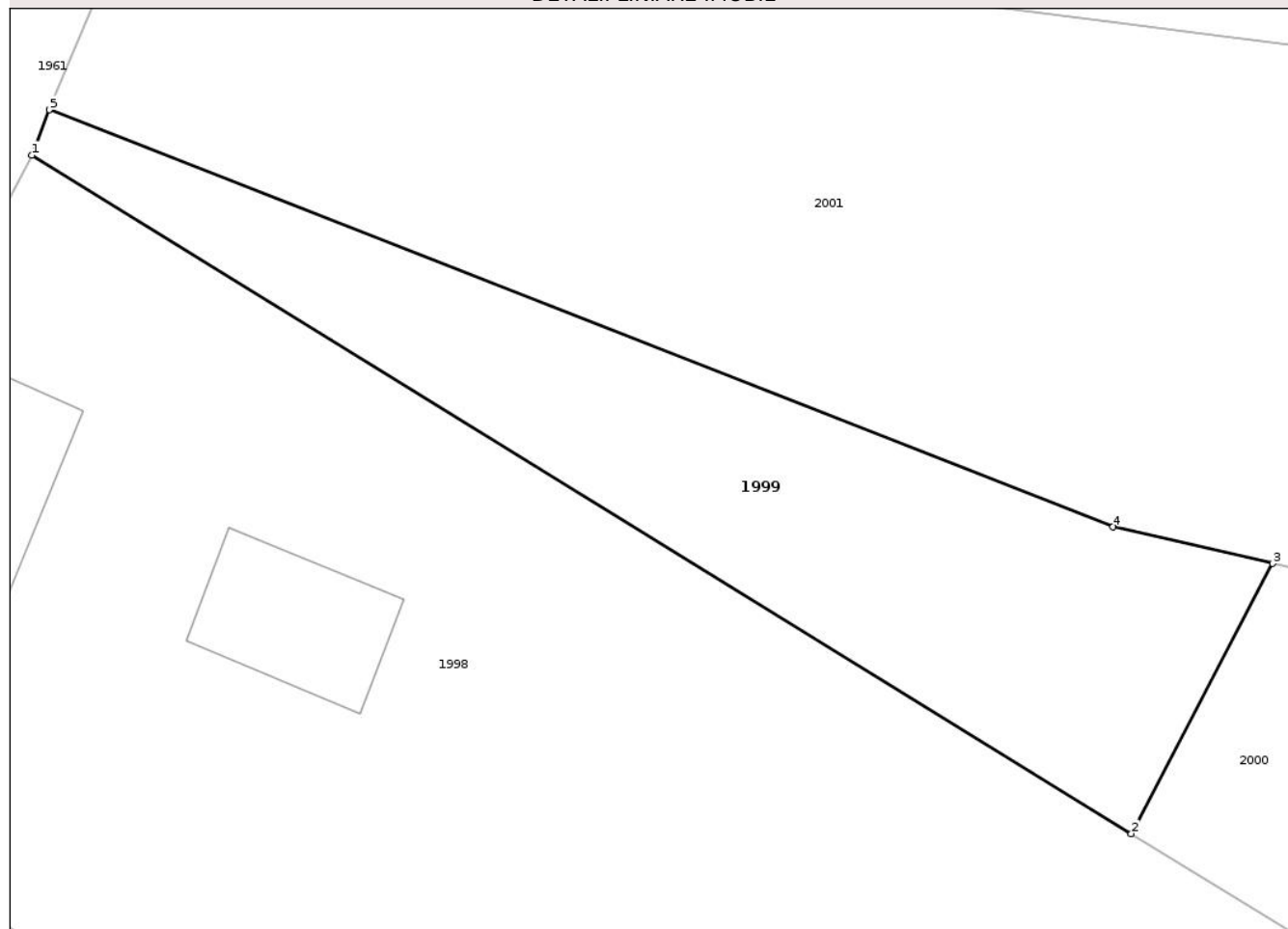
Anexa Nr. 1 La Partea I

Teren

Nr cadastral	Suprafața (mp)*	Observații / Referințe
	700	

* Suprafața este determinată în planul de proiecție Stereo 70.

DETALII LINIARE IMOBIL



Date referitoare la teren

Crt	Categorie folosință	Intra vilan	Suprafața (mp)	Tarla	Parcelă	Nr. topo	Observații / Referințe
1	arabil	DA	700	-	94	-	

Lungime Segmente

1) Valorile lungimilor segmentelor sunt obținute din proiecție în plan.

Punct început	X / Y	Punct sfârșit	X / Y	Lungime segment (** (m)
1	592.328,772 714.159,931	2	592.391,667 714.121,158	73.886
2	592.391,667 714.121,158	3	592.399,746 714.136,592	17.421
3	592.399,746 714.136,592	4	592.390,622 714.138,678	9.36
4	592.390,622 714.138,678	5	592.329,767 714.162,52	65.358
5	592.329,767 714.162,52	1	592.328,772 714.159,931	2.773

** Lungimile segmentelor sunt determinate în planul de proiecţie Stereo 70 şi sunt rotunjite la 1 milimetru.

*** Distanţa dintre puncte este formată din segmente cumulate ce sunt mai mici decât valoarea 1 milimetru.

Neutilizabil în Circuitul
Civil

**DATE DESPRE IMOBILUL NR. 2004**

Oficiul de Cadastru și Publicitate Imobiliară BOTOSANI
Biroul de Cadastru și Publicitate Imobiliară Dorohoi

A. Partea I. Descrierea imobilului

TEREN Intravilan

Adresa: Loc. Calinesti, Str Unirii, Nr. 0, Jud. Botosani

Nr. Crt	Nr cadastral Nr. topografic	Suprafața* (mp)	Observații / Referințe
A1		1.217	Sector cadastral:35 Teren neimprejmuit;

B. Partea II. Proprietari și acte

Inscrieri privitoare la dreptul de proprietate și alte drepturi reale	Referințe
/	
Act Normativ nr. 7, din 13/03/1996 emis de PARLAMENTUL ROMANIEI (Lege);	
B1 Inscrisura provizorie, drept de PROPRIETATE, dobandit prin Lege, cota actuala 1/1, cota initiala 1/1 1) NEIDENTIFICAT NEIDENTIFICAT , Proprietar neidentificat. Lipsa C.N.P.	A1
Act Normativ nr. 07, din 13/03/1996 emis de PARLAMENTUL ROMANIEI (Lege);	
B2 Se notează mențiunea proprietar neidentificat, rezerva comisiei locale de fond funciar.	A1

C. Partea III. SARCINI .

Inscrieri privind dezmembramintele dreptului de proprietate, drepturi reale de garanție și sarcini	Referințe
NU SUNT	

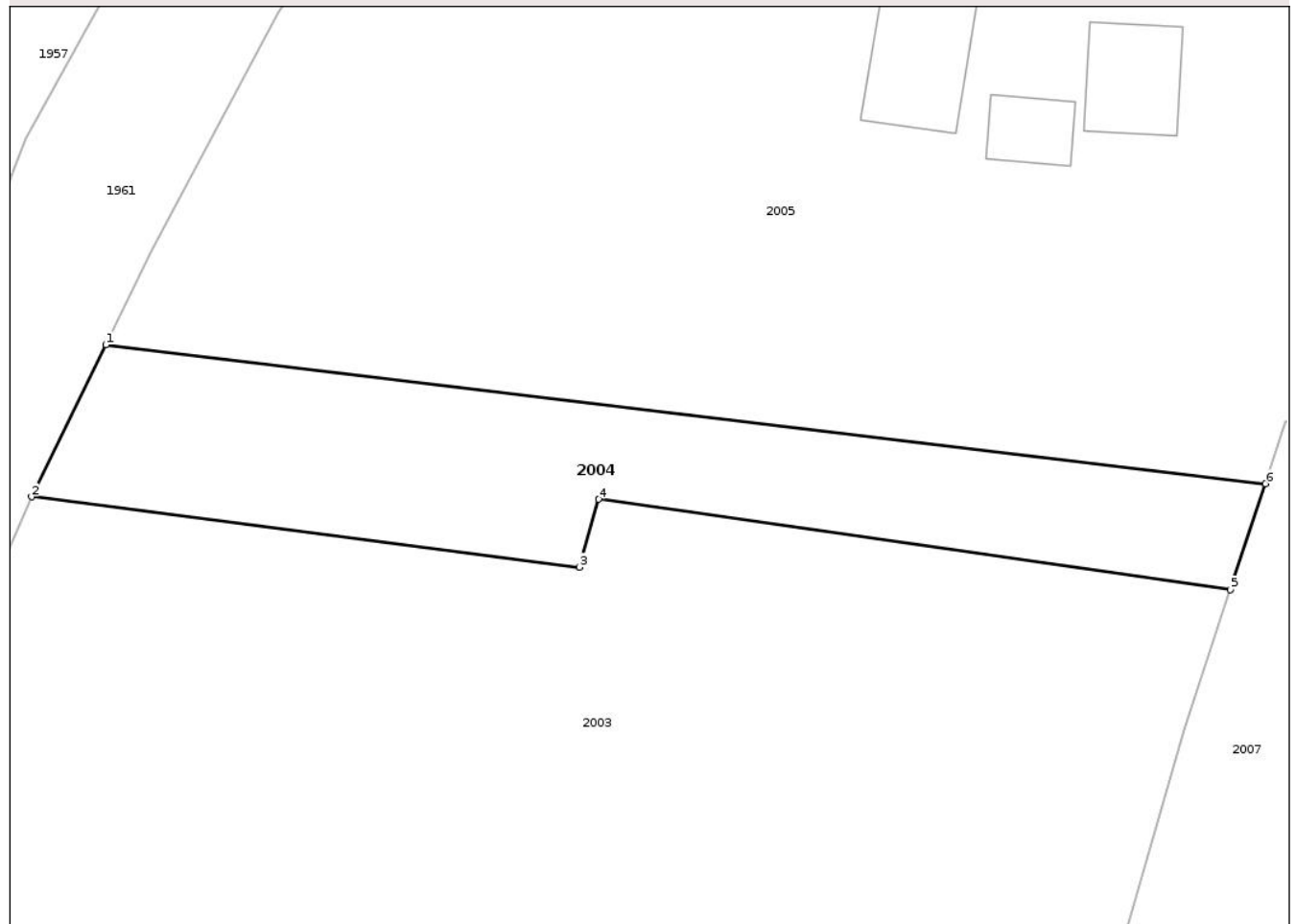
Anexa Nr. 1 La Partea I

Teren

Nr cadastral	Suprafața (mp)*	Observații / Referințe
	1.217	

* Suprafața este determinată în planul de proiecție Stereo 70.

DETALII LINIARE IMOBIL



Date referitoare la teren

Crt	Categorie folosință	Intravilan	Suprafața (mp)	Tarla	Parcelă	Nr. topo	Observații / Referințe
1	arabil	DA	50	-	88	-	
2	arabil	DA	500	-	87	-	
3	arabil	DA	667	-	86	-	

Lungime Segmente

1) Valorile lungimilor segmentelor sunt obținute din proiecție în plan.

Punct început	X / Y	Punct sfârșit	X / Y	Lungime segment (** (m)
1	592.360,158 714.230,551	2	592.353,545 714.216,993	15.085
2	592.353,545 714.216,993	3	592.402,444 714.210,716	49.3
3	592.402,444 714.210,716	4	592.404,167 714.216,781	6.305
4	592.404,167 714.216,781	5	592.460,589 714.208,717	56.995

Punct început	X / Y	Punct sfârșit	X / Y	Lungime segment (** (m)
5	592.460,589 714.208,717	6	592.463,716 714.218,157	9.945
6	592.463,716 714.218,157	1	592.360,158 714.230,551	104.296

** Lungimile segmentelor sunt determinate în planul de proiecție Stereo 70 și sunt rotunjite la 1 milimetru.

*** Distanța dintre puncte este formată din segmente cumulate ce sunt mai mici decât valoarea 1 milimetru.

Neutilizabil în Circuitul Civil

**DATE DESPRE IMOBILUL NR. 2007**

Oficiul de Cadastru și Publicitate Imobiliară BOTOSANI
Biroul de Cadastru și Publicitate Imobiliară Dorohoi

A. Partea I. Descrierea imobilului

TEREN Intravilan

Adresa: Loc. Calinesti, Al Bisericii, Nr. 2, Jud. Botosani

Nr. Crt	Nr cadastral Nr. topografic	Suprafața* (mp)	Observații / Referințe
A1		2.760	Sector cadastral:35 Teren neimprejmuit;

Construcții

Crt	Nr cadastral Nr. topografic	Adresa	Observații / Referințe
A1.1		Loc. Calinesti, Nr. 0, Jud. Botosani	Nr. niveluri:1; S. construita la sol:76 mp; S. construita desfasurata:76 mp; Biserica

B. Partea II. Proprietari și acte

Inscrieri privitoare la dreptul de proprietate și alte drepturi reale		Referințe
/		
Act Normativ nr. 7, din 13/03/1996 emis de PARLAMENTUL ROMANIEI (Lege);		
B1	Inscrierea provizorie, drept de PROPRIETATE, dobandit prin Lege, cota actuala 1/1, cota initiala 1/1 1) NEIDENTIFICAT NEIDENTIFICAT, Proprietar neidentificat. Lipsa C.N.P.	A1
Act Normativ nr. 07, din 13/03/1996 emis de PARLAMENTUL ROMANIEI (Lege);		
B2	Se notează mențiunea proprietar neidentificat, rezerva comisiei locale de fond funciar.	A1
Act Administrativ nr. 149, din 30/03/2026 emis de PRIMARIA COMUNEI CANDESTI (Adeverinta proprietate);		
B3	Inscrierea provizorie, drept de PROPRIETATE, dobandit prin Construire, cota actuala 1/1, cota initiala 1/1 1) NEIDENTIFICAT NEIDENTIFICAT, Proprietar neidentificat. Lipsa C.N.P.	A1.1

C. Partea III. SARCINI .

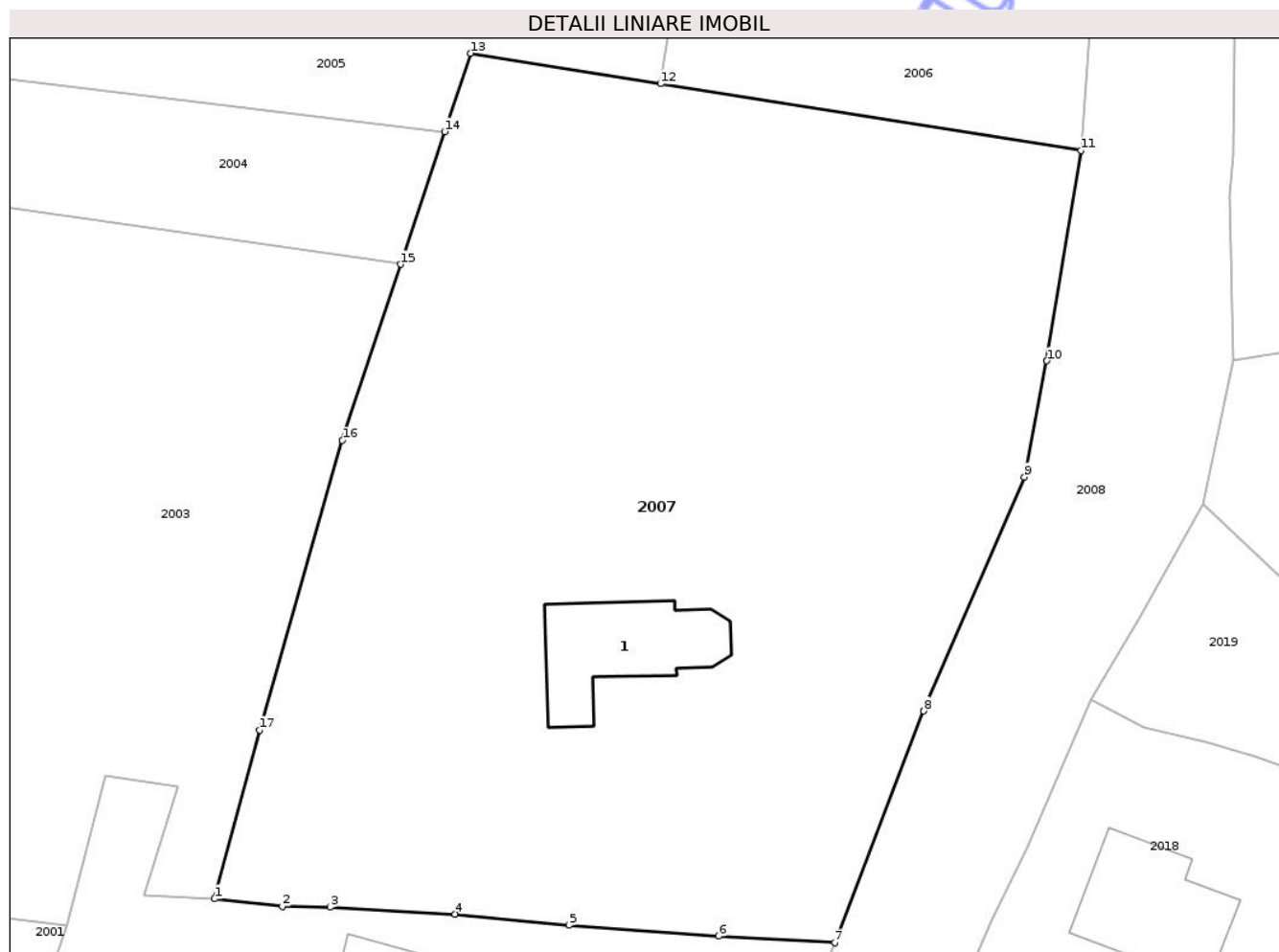
Inscrieri privind dezmembramintele dreptului de proprietate, drepturi reale de garanție și sarcini	Referințe
NU SUNT	

Anexa Nr. 1 La Partea I

Teren

Nr cadastral	Suprafața (mp)*	Observații / Referințe
	2.760	

* Suprafața este determinată în planul de proiecție Stereo 70.



Date referitoare la teren

Crt	Categorie folosință	Intravilan	Suprafața (mp)	Tarla	Parcelă	Nr. topo	Observații / Referințe
1	arabil	DA	1.960	-	90	-	
2	livada	DA	800	-	90	-	

Date referitoare la construcții

Crt	Număr	Destinație construcție	Supraf. (mp)	Situație juridică	Observații / Referințe
A1.1		construcții administrative și social culturale	76	Cu acte	Nr. niveluri:1; S. construita la sol:76 mp; S. construita desfasurata:76 mp; Biserica

Lungime Segmente

1) Valorile lungimilor segmentelor sunt obținute din proiecție în plan.

Punct început	X / Y	Punct sfârșit	X / Y	Lungime segment (** (m)
1	592.447,312 714.163,525	2	592.452,155 714.162,994	4.872
2	592.452,155 714.162,994	3	592.455,538 714.162,94	3.384
3	592.455,538 714.162,94	4	592.464,454 714.162,449	8.93

Punct început	X / Y	Punct sfârșit	X / Y	Lungime segment (** (m)
4	592.464,454 714.162,449	5	592.472,585 714.161,655	8.169
5	592.472,585 714.161,655	6	592.483,252 714.160,86	10.697
6	592.483,252 714.160,86	7	592.491,521 714.160,398	8.281
7	592.491,521 714.160,398	8	592.497,865 714.176,896	17.676
8	592.497,865 714.176,896	9	592.505,019 714.193,572	18.145
9	592.505,019 714.193,572	10	592.506,635 714.201,839	8.424
10	592.506,635 714.201,839	11	592.509,058 714.216,829	15.184
11	592.509,058 714.216,829	12	592.479,102 714.221,573	30.33
12	592.479,102 714.221,573	13	592.465,566 714.223,745	13.709
13	592.465,566 714.223,745	14	592.463,716 714.218,157	5.886
14	592.463,716 714.218,157	15	592.460,589 714.208,717	9.945
15	592.460,589 714.208,717	16	592.456,436 714.196,176	13.21
16	592.456,436 714.196,176	17	592.450,524 714.175,542	21.464
17	592.450,524 714.175,542	1	592.447,312 714.163,525	12.439

** Lungimile segmentelor sunt determinate în planul de proiecție Stereo 70 și sunt rotunjite la 1 milimetru.

*** Distanța dintre puncte este formată din segmente cumulate ce sunt mai mici decât valoarea 1 milimetru.

**DATE DESPRE IMOBILUL NR. 2014**

Oficiul de Cadastru și Publicitate Imobiliară BOTOSANI
Biroul de Cadastru și Publicitate Imobiliară Dorohoi

A. Partea I. Descrierea imobilului

TEREN Intravilan

Adresa: Loc. Calinesti, Al Bisericii, Nr. 0, Jud. Botosani

Nr. Crt	Nr cadastral Nr. topografic	Suprafața* (mp)	Observații / Referințe
A1		639	Sector cadastral:35 Teren neimprejmuit;

B. Partea II. Proprietari și acte

Inscrieri privitoare la dreptul de proprietate și alte drepturi reale	Referințe
/	
Act Normativ nr. 7, din 13/03/1996 emis de PARLAMENTUL ROMANIEI (Lege);	
B1 Inscrisura provizorie, drept de PROPRIETATE, dobandit prin Lege, cota actuala 1/1, cota initiala 1/1 1) NEIDENTIFICAT NEIDENTIFICAT, Proprietar neidentificat. Lipsa C.N.P.	A1
Act Normativ nr. 07, din 13/03/1996 emis de PARLAMENTUL ROMANIEI (Lege);	
B2 Se notează mențiunea proprietar neidentificat, rezerva comisiei locale de fond funciar.	A1

C. Partea III. SARCINI .

Inscrieri privind dezmembramintele dreptului de proprietate, drepturi reale de garanție și sarcini	Referințe
NU SUNT	

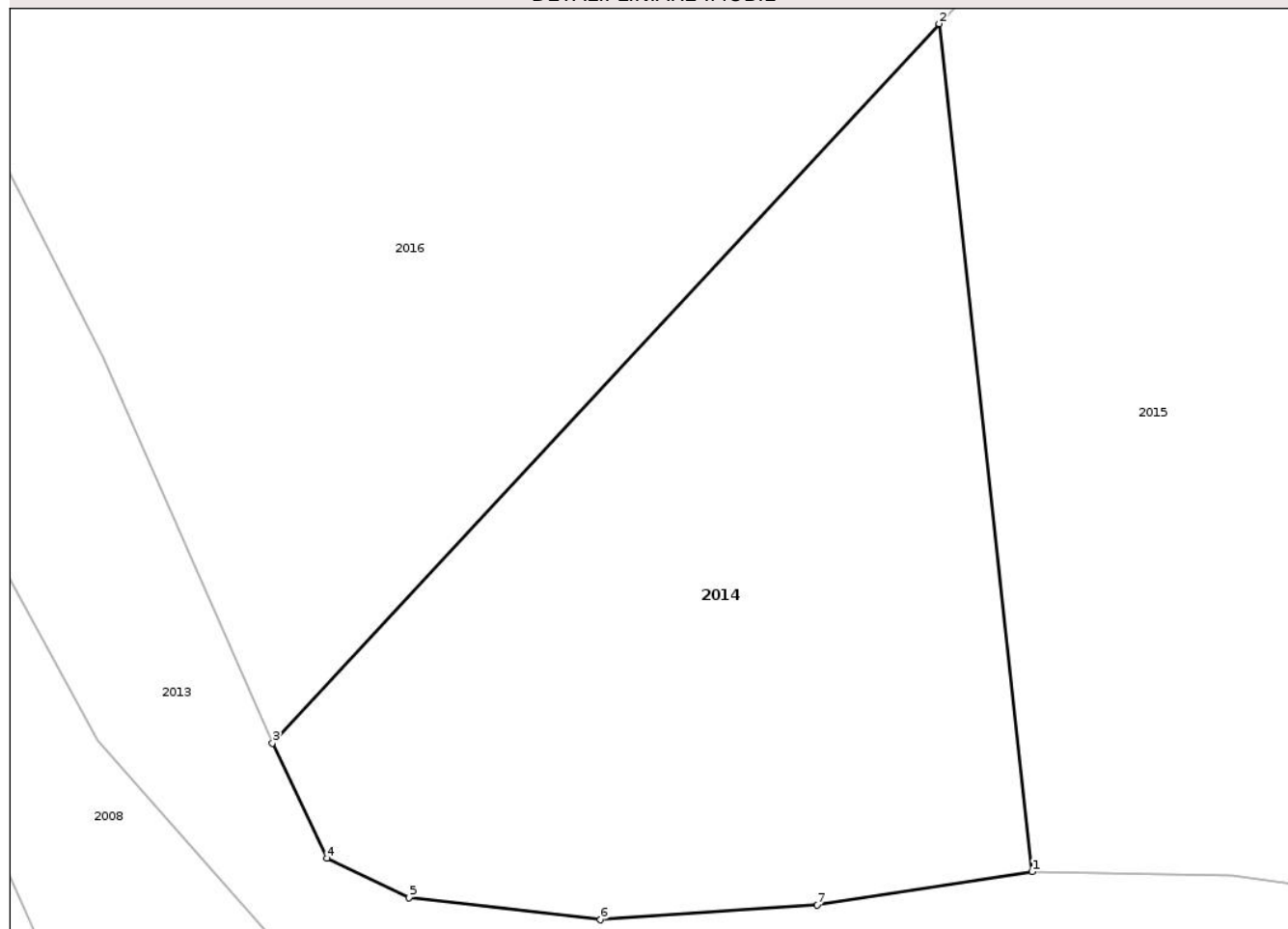
Anexa Nr. 1 La Partea I

Teren

Nr cadastral	Suprafața (mp)*	Observații / Referințe
	639	

* Suprafața este determinată în planul de proiecție Stereo 70.

DETALII LINIARE IMOBIL



Date referitoare la teren

Crt	Categorie folosință	Intra vilan	Suprafața (mp)	Tarla	Parcelă	Nr. topo	Observații / Referințe
1	arabil	DA	639	-	98	-	

Lungime Segmente

1) Valorile lungimilor segmentelor sunt obținute din proiecție în plan.

Punct început	X / Y	Punct sfârșit	X / Y	Lungime segment (** (m)
1	592.539,913 714.057,616	2	592.536,11 714.092,321	34.913
2	592.536,11 714.092,321	3	592.508,802 714.062,876	40.159
3	592.508,802 714.062,876	4	592.511,022 714.058,164	5.209
4	592.511,022 714.058,164	5	592.514,4 714.056,548	3.745
5	592.514,4 714.056,548	6	592.522,235 714.055,649	7.887

Punct început	X / Y	Punct sfârşit	X / Y	Lungime segment (** (m)
6	592.522,235 714.055,649	7	592.531,113 714.056,26	8.898
7	592.531,113 714.056,26	1	592.539,913 714.057,616	8.903

** Lungimile segmentelor sunt determinate în planul de proiecţie Stereo 70 şi sunt rotunjite la 1 milimetru.

*** Distanţa dintre puncte este formată din segmente cumulate ce sunt mai mici decât valoarea 1 milimetru.

Neutilizabil în Circuitul Civil



DATE DESPRE IMOBILUL NR. 2017

Oficiul de Cadastru și Publicitate Imobiliară BOTOSANI
Biroul de Cadastru și Publicitate Imobiliară Dorohoi

A. Partea I. Descrierea imobilului

TEREN Intravilan

Adresa: Loc. Calinesti, Al Bisericii, Nr. 0, Jud. Botosani

Nr. Crt	Nr cadastral Nr. topografic	Suprafața* (mp)	Observații / Referințe
A1		1.240	Sector cadastral:35 Teren neimprejmuit;

B. Partea II. Proprietari și acte

Inscrieri privitoare la dreptul de proprietate și alte drepturi reale	Referințe
/	
Act Normativ nr. 7, din 13/03/1996 emis de PARLAMENTUL ROMANIEI (Lege);	
B1 Inscrisura provizorie, drept de PROPRIETATE, dobandit prin Lege, cota actuala 1/1, cota initiala 1/1	A1
1) NEIDENTIFICAT NEIDENTIFICAT, Proprietar neidentificat. Lipsa C.N.P.	
Act Normativ nr. 07, din 13/03/1996 emis de PARLAMENTUL ROMANIEI (Lege);	
B2 Se notează mențiunea proprietar neidentificat, rezerva comisiei locale de fond funciar.	A1

C. Partea III. SARCINI .

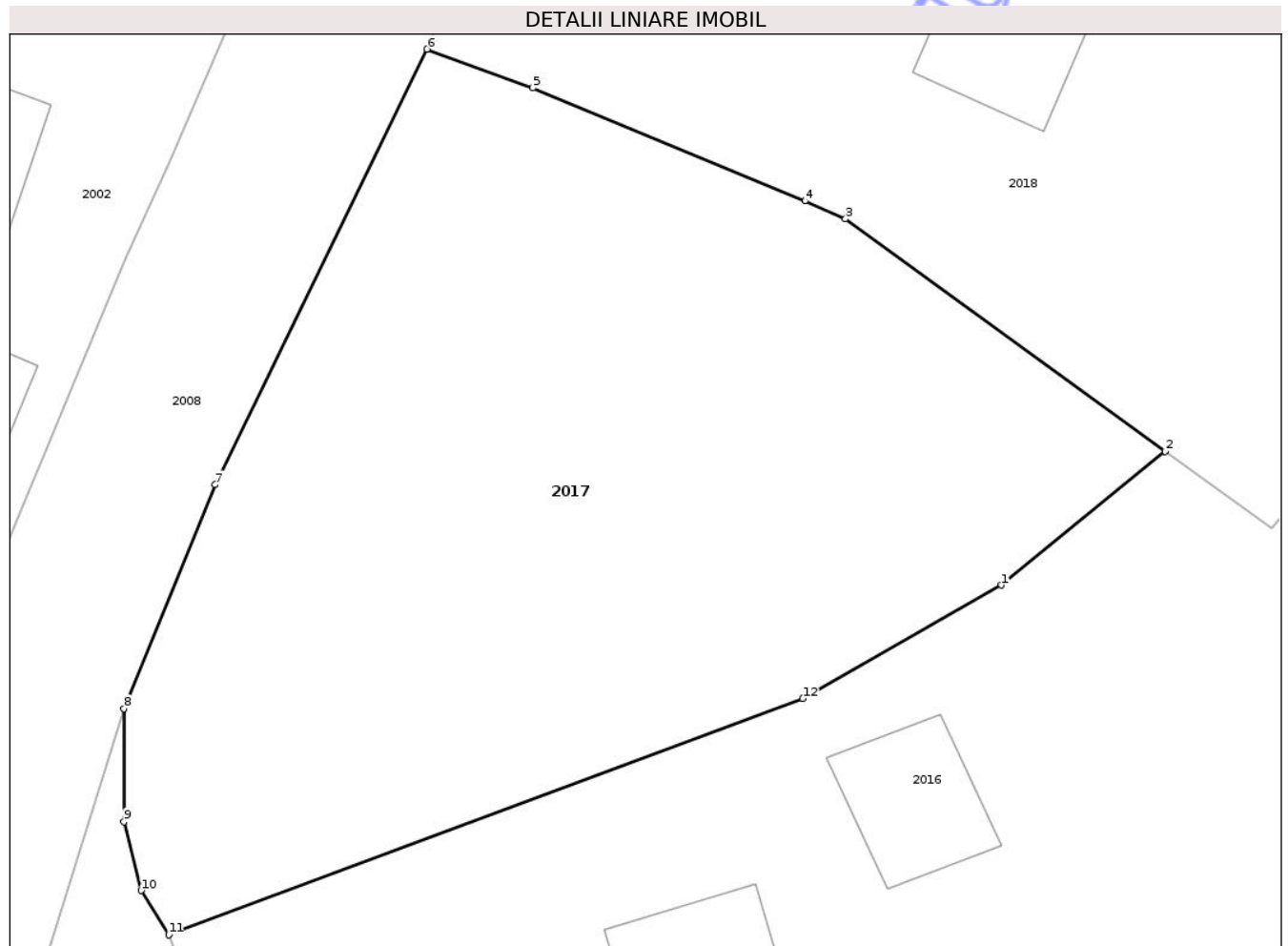
Inscrieri privind dezmembramintele dreptului de proprietate, drepturi reale de garanție și sarcini	Referințe
NU SUNT	

Anexa Nr. 1 La Partea I

Teren

Nr cadastral	Suprafața (mp)*	Observații / Referințe
	1.240	

* Suprafața este determinată în planul de proiecție Stereo 70.



Date referitoare la teren

Crt	Categorie folosință	Intravilan	Suprafața (mp)	Tarla	Parcelă	Nr. topo	Observații / Referințe
1	arabil	DA	1.240	-	83	-	

Lungime Segmente

1) Valorile lungimilor segmentelor sunt obținute din proiecție în plan.

Punct început	X / Y	Punct sfârșit	X / Y	Lungime segment (** (m)
1	592.529,504 714.130,93	2	592.537,693 714.137,608	10.568
2	592.537,693 714.137,608	3	592.521,714 714.149,21	19.747
3	592.521,714 714.149,21	4	592.519,691 714.150,107	2.213
4	592.519,691 714.150,107	5	592.506,087 714.155,748	14.726
5	592.506,087 714.155,748	6	592.500,807 714.157,685	5.625

Punct început	X / Y	Punct sfârșit	X / Y	Lungime segment (** (m)
6	592.500,807 714.157,685	7	592.490,219 714.135,936	24.189
7	592.490,219 714.135,936	8	592.485,65 714.124,76	12.074
8	592.485,65 714.124,76	9	592.485,65 714.119,112	5.648
9	592.485,65 714.119,112	10	592.486,503 714.115,68	3.537
10	592.486,503 714.115,68	11	592.487,881 714.113,465	2.609
11	592.487,881 714.113,465	12	592.519,592 714.125,262	33.834
12	592.519,592 714.125,262	1	592.529,504 714.130,93	11.418

** Lungimile segmentelor sunt determinate în planul de proiecție Stereo 70 și sunt rotunjite la 1 milimetru.

*** Distanța dintre puncte este formată din segmente cumulate ce sunt mai mici decât valoarea 1 milimetru.

Neutilizabil în Circuitul Civil



DATE DESPRE IMOBILUL NR. 2033

Oficiul de Cadastru și Publicitate Imobiliară BOTOSANI
Biroul de Cadastru și Publicitate Imobiliară Dorohoi

A. Partea I. Descrierea imobilului

TEREN Necunoscut

Adresa: Loc. Calinesti, Nr. 0, Jud. Botosani

Nr. Crt	Nr cadastral Nr. topografic	Suprafața* (mp)	Observații / Referințe
A1		556	Sector cadastral:35 Teren neimprejmuit;

B. Partea II. Proprietari și acte

Inscrieri privitoare la dreptul de proprietate și alte drepturi reale	Referințe
/	
Act Normativ nr. 7, din 13/03/1996 emis de PARLAMENTUL ROMANIEI (Lege);	
B1 Inscrisura provizorie, drept de PROPRIETATE, dobandit prin Lege, cota actuala 1/1, cota initiala 1/1 1) NEIDENTIFICAT NEIDENTIFICAT, Proprietar neidentificat. Lipsa C.N.P.	A1
Act Normativ nr. 07, din 13/03/1996 emis de PARLAMENTUL ROMANIEI (Lege);	
B2 Se notează mențiunea proprietar neidentificat, rezerva comisiei locale de fond funciar.	A1

C. Partea III. SARCINI .

Inscrieri privind dezmembramintele dreptului de proprietate, drepturi reale de garanție și sarcini	Referințe
NU SUNT	

Anexa Nr. 1 La Partea I

Teren

Nr cadastral	Suprafața (mp)*	Observații / Referințe
	556	

* Suprafața este determinată în planul de proiecție Stereo 70.

DETALII LINIARE IMOBIL



Date referitoare la teren

Crt	Categorie folosință	Intravilan	Suprafața (mp)	Tarla	Parcelă	Nr. topo	Observații / Referințe
1	faneata	DA	356	-	71	-	
2	faneata	NU	200	-	71	-	

Lungime Segmente

1) Valorile lungimilor segmentelor sunt obținute din proiecție în plan.

Punct început	X / Y	Punct sfârșit	X / Y	Lungime segment (** (m)
1	592.670,373 714.249,852	2	592.649,793 714.249,822	20.58
2	592.649,793 714.249,822	3	592.649,406 714.240,426	9.404
3	592.649,406 714.240,426	4	592.651,0 714.219,119	21.366
4	592.651,0 714.219,119	5	592.668,325 714.223,018	17.758

Punct început	X / Y	Punct sfârșit	X / Y	Lungime segment (** (m)
5	592.668,325 714.223,018	6	592.668,368 714.223,58	0.563
6	592.668,368 714.223,58	7	592.669,952 714.244,335	20.815
7	592.669,952 714.244,335	1	592.670,373 714.249,852	5.533

** Lungimile segmentelor sunt determinate în planul de proiecție Stereo 70 și sunt rotunjite la 1 milimetru.

*** Distanța dintre puncte este formată din segmente cumulate ce sunt mai mici decât valoarea 1 milimetru.

Neutilizabil în Circuitul Civil



DATE DESPRE IMOBILUL NR. 1984

Oficiul de Cadastru și Publicitate Imobiliară BOTOSANI
Biroul de Cadastru și Publicitate Imobiliară Dorohoi

A. Partea I. Descrierea imobilului

TEREN Intravilan

Adresa: Loc. Calinesti, Str Unirii, Nr. 2, Jud. Botosani

Nr. Crt	Nr cadastral Nr. topografic	Suprafața* (mp)	Observații / Referințe
A1		700	Sector cadastral:35 Teren neimprejmuit;

Construcții

Crt	Nr cadastral Nr. topografic	Adresa	Observații / Referințe
A1.1		Loc. Calinesti, Str Unirii, Nr. 2, Jud. Botosani	Nr. niveluri:1; S. construita la sol:94 mp; S. construita desfasurata:94 mp; Casă construită înainte de 2001.
A1.2		Loc. Calinesti, Str Unirii, Nr. 2, Jud. Botosani	Nr. niveluri:1; S. construita la sol:56 mp; S. construita desfasurata:56 mp; Anexă construită înainte de 2001.

B. Partea II. Proprietari și acte

Inscrieri privitoare la dreptul de proprietate și alte drepturi reale		Referințe
/		
Act Normativ nr. 7, din 13/03/1996 emis de PARLAMENTUL ROMANIEi (Lege);		
B1	Inscrierea provizorie, drept de PROPRIETATE, dobandit prin Lege, cota actuala 1/1, cota initiala 1/1 1) NEIDENTIFICAT NEIDENTIFICAT, Proprietar neidentificat. Lipsa C.N.P.	A1
Act Normativ nr. 07, din 13/03/1996 emis de PARLAMENTUL ROMANIEi (Lege);		
B2	Se notează mențiunea proprietar neidentificat, rezerva comisiei locale de fond funciar.	A1
Act Administrativ nr. 149, din 30/03/2026 emis de PRIMARIA COMUNEI CANDESTI (Adeverinta proprietate);		
B3	Inscrierea provizorie, drept de PROPRIETATE, dobandit prin Construire, cota actuala 1/1, cota initiala 1/1 1) NEIDENTIFICAT NEIDENTIFICAT, Proprietar neidentificat. Lipsa C.N.P.	A1.1, A1.2

C. Partea III. SARCINI .

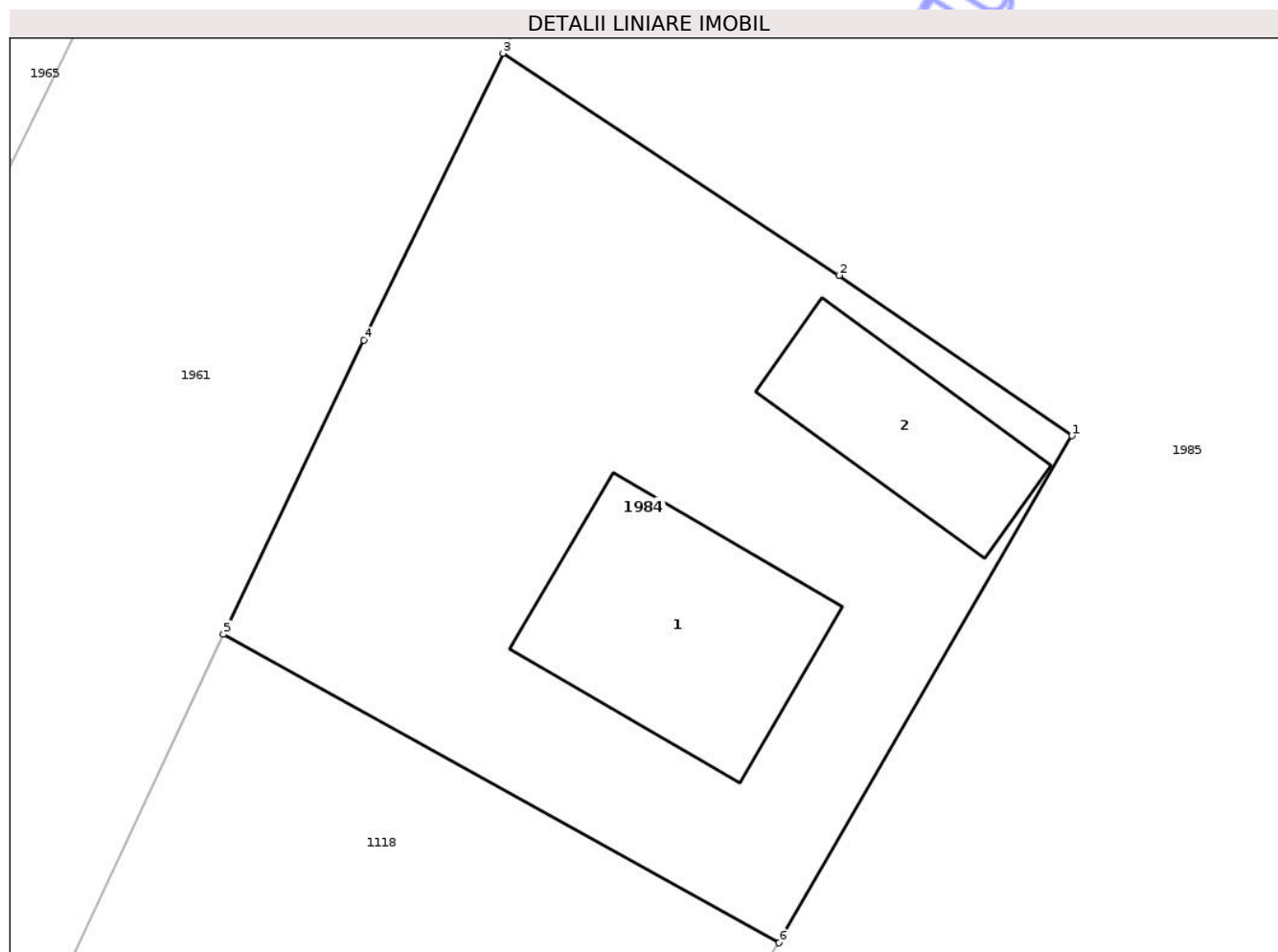
Inscrieri privind dezmembramintele dreptului de proprietate, drepturi reale de garanție și sarcini	Referințe
NU SUNT	

Anexa Nr. 1 La Partea I

Teren

Nr cadastral	Suprafața (mp)*	Observații / Referințe
	700	

* Suprafața este determinată în planul de proiecție Stereo 70.



Date referitoare la teren

Crt	Categorie folosință	Intra vilan	Suprafața (mp)	Tarla	Parcelă	Nr. topo	Observații / Referințe
1	arabil	DA	700	29	267	-	

Date referitoare la construcții

Crt	Număr	Destinație construcție	Supraf. (mp)	Situație juridică	Observații / Referințe
A1.1		construcții de locuințe	94	Cu acte	Nr. niveluri:1; S. construita la sol:94 mp; S. construita desfasurata:94 mp; Casă construită înainte de 2001.
A1.2		construcții anexa	56	Cu acte	Nr. niveluri:1; S. construita la sol:56 mp; S. construita desfasurata:56 mp; Anexă construită înainte de 2001.

Lungime Segmente

1) Valorile lungimilor segmentelor sunt obținute din proiecție în plan.

Punct început	X / Y	Punct sfârșit	X / Y	Lungime segment (** (m)
1	592.133,386 713.670,381	2	592.123,72 713.677,045	11.741
2	592.123,72 713.677,045	3	592.109,761 713.686,26	16.726

Punct început	X / Y	Punct sfârșit	X / Y	Lungime segment (** (m)
3	592.109,761 713.686,26	4	592.103,973 713.674,348	13.244
4	592.103,973 713.674,348	5	592.098,142 713.662,145	13.524
5	592.098,142 713.662,145	6	592.121,223 713.649,336	26.397
6	592.121,223 713.649,336	1	592.133,386 713.670,381	24.306

** Lungimile segmentelor sunt determinate în planul de proiecție Stereo 70 și sunt rotunjite la 1 milimetru.

*** Distanța dintre puncte este formată din segmente cumulate ce sunt mai mici decât valoarea 1 milimetru.

Neutilizabil în Circuitul Civil



DATE DESPRE IMOBILUL NR. 1985

Oficiul de Cadastru și Publicitate Imobiliară BOTOSANI
Biroul de Cadastru și Publicitate Imobiliară Dorohoi

A. Partea I. Descrierea imobilului

TEREN Necunoscut

Adresa: Loc. Calinesti, Str Unirii, Nr. 0, Jud. Botosani

Nr. Crt	Nr cadastral Nr. topografic	Suprafața* (mp)	Observații / Referințe
A1		3.267	Sector cadastral:35 Teren neimprejmuit;

B. Partea II. Proprietari și acte

Inscrieri privitoare la dreptul de proprietate și alte drepturi reale	Referințe
/	
Act Normativ nr. 7, din 13/03/1996 emis de PARLAMENTUL ROMANIEI (Lege);	
B1 Inscrisura provizorie, drept de PROPRIETATE, dobandit prin Lege, cota actuala 1/1, cota initiala 1/1	A1
1) NEIDENTIFICAT NEIDENTIFICAT, Proprietar neidentificat. Lipsa C.N.P.	
Act Normativ nr. 07, din 13/03/1996 emis de PARLAMENTUL ROMANIEI (Lege);	
B2 Se notează mențiunea proprietar neidentificat, rezerva comisiei locale de fond funciar.	A1

C. Partea III. SARCINI .

Inscrieri privind dezmembramintele dreptului de proprietate, drepturi reale de garanție și sarcini	Referințe
NU SUNT	

Anexa Nr. 1 La Partea I

Teren

Nr cadastral	Suprafața (mp)*	Observații / Referințe
	3.267	

* Suprafața este determinată în planul de proiecție Stereo 70.

DETALII LINIARE IMOBIL



Date referitoare la teren

Crt	Categorie folosință	Intra vilan	Suprafața (mp)	Tarla	Parcelă	Nr. topo	Observații / Referințe
1	arabil	NU	2.717	29	267	-	
2	arabil	DA	550	29	267	-	

Lungime Segmente

1) Valorile lungimilor segmentelor sunt obținute din proiecție în plan.

Punct început	X / Y	Punct sfârșit	X / Y	Lungime segment (** (m)
1	592.181,562 713.674,756	2	592.123,297 713.717,19	72.079
2	592.123,297 713.717,19	3	592.109,761 713.686,26	33.762
3	592.109,761 713.686,26	4	592.123,72 713.677,045	16.726
4	592.123,72 713.677,045	5	592.133,386 713.670,381	11.741

Punct început	X / Y	Punct sfârșit	X / Y	Lungime segment (** (m)
5	592.133,386 713.670,381	6	592.121,223 713.649,336	24.306
6	592.121,223 713.649,336	7	592.119,622 713.646,82	2.982
7	592.119,622 713.646,82	8	592.153,985 713.626,439	39.952
8	592.153,985 713.626,439	1	592.181,562 713.674,756	55.633

** Lungimile segmentelor sunt determinate în planul de proiecție Stereo 70 și sunt rotunjite la 1 milimetru.

*** Distanța dintre puncte este formată din segmente cumulate ce sunt mai mici decât valoarea 1 milimetru.

Neutilizabil în Circuitul Civil

