

**DATE DESPRE IMOBILUL NR. 596**

Oficiul de Cadastru și Publicitate Imobiliară BOTOSANI  
Biroul de Cadastru și Publicitate Imobiliară Dorohoi

**A. Partea I. Descrierea imobilului**

TEREN Extravilan

Adresa: Jud. Botosani

| Nr. Crt | Nr cadastral Nr. topografic | Suprafața* (mp) | Observații / Referințe                 |
|---------|-----------------------------|-----------------|--|
| A1      |                             | 8.400           | Sector cadastral:5 Teren neimprejmuit; |

**B. Partea II. Proprietari și acte**

| Inscrieri privitoare la dreptul de proprietate și alte drepturi reale  | Referințe |
|--|-----------|
| /  |           |
| Act Administrativ nr. 25449, din 17/12/1993 emis de CJSIPT Botosani;   |           |
| B1   | A1        |
| Intabulare, drept de PROPRIETATE, dobandit prin Reconstituire, cota actuala 1/1  |           |
| 1) Galon Gheorghe<br>2) Galon Ion<br>3) Galon Mihai<br>4) Galon Vasile<br>5) Galon Constantin<br>6) Constantin Maria<br>7) Gheorghiu Adela<br>8) Anton Elena |           |

**C. Partea III. SARCINI .**

| Inscrieri privind dezmembramintele dreptului de proprietate, drepturi reale de garanție și sarcini | Referințe |
|--|-----------|
| NU SUNT  |           |


## Anexa Nr. 1 La Partea I

## Teren

|              |                 |                        |
|--------------|-----------------|------------------------|
| Nr cadastral | Suprafața (mp)* | Observații / Referințe |
|              | 8.400           |                        |

\* Suprafața este determinată în planul de proiecție Stereo 70.

## DETALII LINIARE IMOBIL



## Date referitoare la teren

| Crt | Categorie folosință | Intra vilan | Suprafața (mp) | Tarla | Parcelă | Nr. topo | Observații / Referințe |
|-----|---------------------|-------------|----------------|-------|---------|----------|------------------------|
| 1   | arabil              | NU          | 8.400          | 33    | 325/13  | -        |                        |

## Lungime Segmente

1) Valorile lungimilor segmentelor sunt obținute din proiecție în plan.

| Punct început | X / Y                      | Punct sfârșit | X / Y                      | Lungime segment (** (m) |
|---------------|----------------------------|---------------|----------------------------|-------------------------|
| 1             | 608.238,974<br>708.217,784 | 2             | 608.560,537<br>708.472,517 | 410.233                 |
| 2             | 608.560,537<br>708.472,517 | 3             | 608.559,771<br>708.473,08  | 0.95                    |
| 3             | 608.559,771<br>708.473,08  | 4             | 608.543,821<br>708.485,242 | 20.059                  |
| 4             | 608.543,821<br>708.485,242 | 5             | 608.218,705<br>708.227,695 | 414.766                 |
| 5             | 608.218,705<br>708.227,695 | 6             | 608.219,106<br>708.227,49  | 0.45                    |

| Punct început | X / Y                      | Punct sfârșit | X / Y                      | Lungime segment (** (m) |
|---------------|----------------------------|---------------|----------------------------|-------------------------|
| 6             | 608.219,106<br>708.227,49  | 7             | 608.237,106<br>708.218,303 | 20.209                  |
| 7             | 608.237,106<br>708.218,303 | 1             | 608.238,974<br>708.217,784 | 1.938                   |

\*\* Lungimile segmentelor sunt determinate în planul de proiecție Stereo 70 și sunt rotunjite la 1 milimetru.

\*\*\* Distanța dintre puncte este formată din segmente cumulate ce sunt mai mici decât valoarea 1 milimetru.

Neutilizabil în Circuitul Civil



**DATE DESPRE IMOBILUL NR. 511**

Oficiul de Cadastru și Publicitate Imobiliară BOTOSANI  
Biroul de Cadastru și Publicitate Imobiliară Dorohoi

**A. Partea I. Descrierea imobilului**

TEREN Extravilan

Adresa: Jud. Botosani

| Nr. Crt | Nr cadastral Nr. topografic | Suprafața* (mp) | Observații / Referințe                 |
|---------|-----------------------------|-----------------|--|
| A1      |                             | 2.220           | Sector cadastral:5 Teren neimprejmuit; |

**B. Partea II. Proprietari și acte**

| Inscrieri privitoare la dreptul de proprietate și alte drepturi reale           | Referințe |
|---|-----------|
| /   |           |
| Act Normativ nr. 7, din 13/03/1996 emis de Parlamentul Romaniei;                |           |
| B1  | A1        |
| Inscrierea posesiei, drept de PROPRIETATE, dobandit prin Lege, cota actuala 1/1 |           |
| 1) NEIDENTIFICAT NEIDENTIFICAT  |           |

**C. Partea III. SARCINI .**

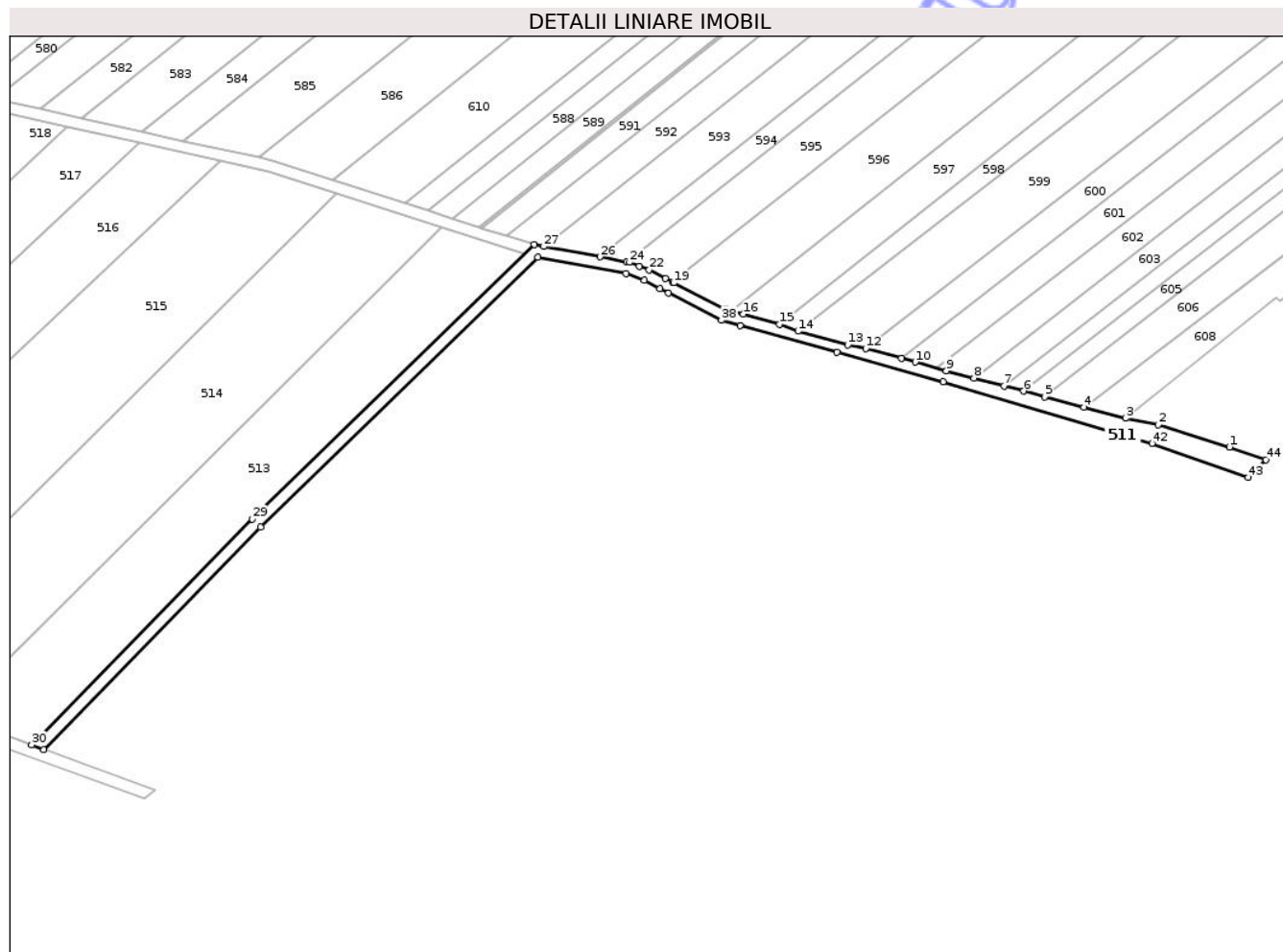
| Inscrieri privind dezmembramintele dreptului de proprietate, drepturi reale de garanție și sarcini | Referințe |
|--|-----------|
| NU SUNT  |           |

## Anexa Nr. 1 La Partea I

## Teren

|              |                 |                        |
|--------------|-----------------|------------------------|
| Nr cadastral | Suprafața (mp)* | Observații / Referințe |
|              | 2.220           |                        |

\* Suprafața este determinată în planul de proiecție Stereo 70.



## Date referitoare la teren

| Crt | Categorie folosință | Intravilan | Suprafața (mp) | Tarla | Parcelă | Nr. topo | Observații / Referințe |
|-----|---------------------|------------|----------------|-------|---------|----------|------------------------|
| 1   | drum                | NU         | 2.220          | 33    | 325     | -        |                        |

## Lungime Segmente

1) Valorile lungimilor segmentelor sunt obținute din proiecție în plan.

| Punct început | X / Y                      | Punct sfârșit | X / Y                      | Lungime segment |
|---------------|----------------------------|---------------|----------------------------|-----------------|
| 1             | 608.411,74<br>708.170,614  | 2             | 608.387,013<br>708.178,424 | 25.93<br>1      |
| 4             | 608.361,203<br>708.184,452 | 5             | 608.347,674<br>708.188,033 | 13.99<br>5      |
| 7             | 608.333,555<br>708.191,771 | 8             | 608.323,191<br>708.194,514 | 10.72<br>1      |
| 10            | 608.302,81<br>708.200,05   | 11            | 608.297,977<br>708.201,393 | 5.016           |
| 13            | 608.279,396<br>708.205,974 | 14            | 608.262,22<br>708.210,712  | 17.81<br>8      |
| 16            | 608.243,144<br>708.216,626 | 17            | 608.238,974<br>708.217,784 | 4.328           |
| 2             | 608.387,013<br>708.178,424 | 3             | 608.375,698<br>708.180,615 | 11.52<br>5      |
| 5             | 608.347,674<br>708.188,033 | 6             | 608.340,422<br>708.189,953 | 7.501           |
| 8             | 608.323,191<br>708.194,514 | 9             | 608.313,587<br>708.197,057 | 9.935           |
| 11            | 608.297,977<br>708.201,393 | 12            | 608.285,679<br>708.204,809 | 12.76<br>4      |
| 14            | 608.262,22<br>708.210,712  | 15            | 608.255,671<br>708.213,146 | 6.987           |
| 17            | 608.238,974<br>708.217,784 | 18            | 608.237,086<br>708.218,256 | 1.946           |
| 3             | 608.375,698<br>708.180,615 | 4             | 608.361,203<br>708.184,452 | 14.99<br>4      |
| 6             | 608.340,422<br>708.189,953 | 7             | 608.333,555<br>708.191,771 | 7.104           |
| 9             | 608.313,587<br>708.197,057 | 10            | 608.302,81<br>708.200,05   | 11.18<br>5      |
| 12            | 608.285,679<br>708.204,809 | 13            | 608.279,396<br>708.205,974 | 6.39            |
| 15            | 608.255,671<br>708.213,146 | 16            | 608.243,144<br>708.216,626 | 13.00<br>1      |
| 18            | 608.237,086<br>708.218,256 | 19            | 608.219,106<br>708.227,49  | 20.21<br>3      |

| Punct început | X / Y                      | Punct sfârșit | X / Y                      | Lungime segment | Punct început | X / Y                      | Punct sfârșit | X / Y                      | Lungime segment | Punct început | X / Y                      | Punct sfârșit | X / Y                      | Lungime segment |
|---------------|----------------------------|---------------|----------------------------|-----------------|---------------|----------------------------|---------------|----------------------------|-----------------|---------------|----------------------------|---------------|----------------------------|-----------------|
| 19            | 608.219,106<br>708.227,49  | 20            | 608.218,705<br>708.227,695 | 0.45            | 20            | 608.218,705<br>708.227,695 | 21            | 608.216,186<br>708.228,988 | 2.831           | 21            | 608.216,186<br>708.228,988 | 22            | 608.210,611<br>708.231,985 | 6.33            |
| 22            | 608.210,611<br>708.231,985 | 23            | 608.207,17<br>708.233,287  | 3.679           | 23            | 608.207,17<br>708.233,287  | 24            | 608.203,729<br>708.234,589 | 3.679           | 24            | 608.203,729<br>708.234,589 | 25            | 608.202,86<br>708.234,749  | 0.884           |
| 25            | 608.202,86<br>708.234,749  | 26            | 608.193,552<br>708.236,464 | 9.464           | 26            | 608.193,552<br>708.236,464 | 27            | 608.174,019<br>708.240,063 | 19.863          | 27            | 608.174,019<br>708.240,063 | 28            | 608.170,678<br>708.240,678 | 3.397           |
| 28            | 608.170,678<br>708.240,678 | 29            | 608.073,045<br>708.145,698 | 136.211         | 29            | 608.073,045<br>708.145,698 | 30            | 607.996,538<br>708.067,419 | 109.457         | 30            | 607.996,538<br>708.067,419 | 31            | 608.000,657<br>708.065,912 | 4.387           |
| 31            | 608.000,657<br>708.065,912 | 32            | 608.075,871<br>708.142,866 | 107.605         | 32            | 608.075,871<br>708.142,866 | 33            | 608.171,986<br>708.236,37  | 134.094         | 33            | 608.171,986<br>708.236,37  | 34            | 608.202,65<br>708.230,72   | 31.18           |
| 34            | 608.202,65<br>708.230,72   | 35            | 608.208,949<br>708.228,337 | 6.735           | 35            | 608.208,949<br>708.228,337 | 36            | 608.214,326<br>708.225,447 | 6.104           | 36            | 608.214,326<br>708.225,447 | 37            | 608.217,283<br>708.223,929 | 3.324           |
| 37            | 608.217,283<br>708.223,929 | 38            | 608.235,647<br>708.214,557 | 20.617          | 38            | 608.235,647<br>708.214,557 | 39            | 608.242,073<br>708.212,772 | 6.669           | 39            | 608.242,073<br>708.212,772 | 40            | 608.275,725<br>708.203,423 | 34.927          |
| 40            | 608.275,725<br>708.203,423 | 41            | 608.312,486<br>708.193,211 | 38.153          | 41            | 608.312,486<br>708.193,211 | 42            | 608.384,85<br>708.171,879  | 75.443          | 42            | 608.384,85<br>708.171,879  | 43            | 608.418,204<br>708.160,119 | 35.366          |
| 43            | 608.418,204<br>708.160,119 | 44            | 608.424,314<br>708.166,267 | 8.667           | 44            | 608.424,314<br>708.166,267 | 1             | 608.411,74<br>708.170,614  | 13.304          |               |                            |               |                            |                 |

\*\* Lungimile segmentelor sunt determinate în planul de proiecție Stereo 70 și sunt rotunjite la 1 milimetru.

\*\*\* Distanța dintre puncte este formată din segmente cumulate ce sunt mai mici decât valoarea 1 milimetru.

Neutilizabil în Civil



**DATE DESPRE IMOBILUL NR. 562**

Oficiul de Cadastru și Publicitate Imobiliară BOTOSANI  
Biroul de Cadastru și Publicitate Imobiliară Dorohoi

**A. Partea I. Descrierea imobilului**

TEREN Extravilan

Adresa: Jud. Botosani

| Nr. Crt | Nr cadastral Nr. topografic | Suprafața* (mp) | Observații / Referințe                 |
|---------|-----------------------------|-----------------|--|
| A1      |                             | 5.100           | Sector cadastral:5 Teren neimprejmuit; |

**B. Partea II. Proprietari și acte**

| Inscrieri privitoare la dreptul de proprietate și alte drepturi reale                             | Referințe |
|---|-----------|
| /   |           |
| Act Administrativ nr. 27266, din 22/06/1994 emis de CJSIPT Botosani;                              |           |
| B1  | A1        |
| Intabulare, drept de PROPRIETATE, dobandit prin Reconstituire, cota actuala 1/1<br>1) Hincu Elena |           |

**C. Partea III. SARCINI .**


| Inscrieri privind dezmembramintele dreptului de proprietate, drepturi reale de garanție și sarcini | Referințe |
|--|-----------|
| NU SUNT  |           |

## Anexa Nr. 1 La Partea I

## Teren

|              |                 |                        |
|--------------|-----------------|------------------------|
| Nr cadastral | Suprafața (mp)* | Observații / Referințe |
|              | 5.100           |                        |

\* Suprafața este determinată în planul de proiecție Stereo 70.



## Date referitoare la teren

| Crt | Categorie folosință | Intra vilan | Suprafața (mp) | Tarla | Parcelă | Nr. topo | Observații / Referințe |
|-----|---------------------|-------------|----------------|-------|---------|----------|------------------------|
| 1   | altele              | NU          | 5.100          | 33    | 325/48  | -        |                        |

## Lungime Segmente

1) Valorile lungimilor segmentelor sunt obținute din proiecție în plan.

| Punct început | X / Y                      | Punct sfârșit | X / Y                      | Lungime segment (** (m) |
|---------------|----------------------------|---------------|----------------------------|-------------------------|
| 1             | 608.250,515<br>708.711,042 | 2             | 608.244,537<br>708.715,677 | 7.564                   |
| 2             | 608.244,537<br>708.715,677 | 3             | 607.700,008<br>708.285,127 | 694.179                 |
| 3             | 607.700,008<br>708.285,127 | 4             | 607.705,44<br>708.280,06   | 7.428                   |
| 4             | 607.705,44<br>708.280,06   | 1             | 608.250,515<br>708.711,042 | 694.875                 |

\*\* Lungimile segmentelor sunt determinate în planul de proiecție Stereo 70 și sunt rotunjite la 1 milimetru.

\*\*\* Distanța dintre puncte este formată din segmente cumulate ce sunt mai mici decât valoarea 1 milimetru.

Neutilizabil în Circuitul  
Civil



**DATE DESPRE IMOBILUL NR. 563**

Oficiul de Cadastru și Publicitate Imobiliară BOTOSANI  
Biroul de Cadastru și Publicitate Imobiliară Dorohoi

**A. Partea I. Descrierea imobilului**

TEREN Extravilan

Nr. CF vechi:407  
Nr. cadastral vechi:580

Adresa: Jud. Botosani

| Nr. Crt | Nr cadastral Nr. topografic | Suprafața* (mp) | Observații / Referințe                 |
|---------|-----------------------------|-----------------|--|
| A1      | 50425                       | 5.000           | Sector cadastral:5 Teren neimprejmuit; |

**B. Partea II. Proprietari și acte**

| Inscrieri privitoare la dreptul de proprietate și alte drepturi reale       | Referințe |
|---|-----------|
| <b>9109 / 29/04/2013</b>  |           |
| Act Notarial nr. 797, din 23/04/2013 emis de SPN NOTARIAS;                  |           |
| B2  | A1        |
| Intabulare, drept de PROPRIETATE, dobandit prin Conventie, cota actuala 1/1 |           |
| 1) SC SOIMII (FERME) SRL, CIF:21889748, bun propriu                         |           |

**C. Partea III. SARCINI .**


| Inscrieri privind dezmembramintele dreptului de proprietate, drepturi reale de garanție și sarcini | Referințe |
|--|-----------|
| NU SUNT  |           |

## Anexa Nr. 1 La Partea I

## Teren

|              |                 |                        |
|--------------|-----------------|------------------------|
| Nr cadastral | Suprafața (mp)* | Observații / Referințe |
| 50425        | 5.000           |                        |

\* Suprafața este determinată în planul de proiecție Stereo 70.



## Date referitoare la teren

| Crt | Categorie folosință | Intra vilan | Suprafața (mp) | Tarla | Parcelă | Nr. topo | Observații / Referințe |
|-----|---------------------|-------------|----------------|-------|---------|----------|------------------------|
| 1   | arabil              | NU          | 5.000          | 33    | 325/46  | -        |                        |

## Lungime Segmente

1) Valorile lungimilor segmentelor sunt obținute din proiecție în plan.

| Punct început | X / Y                      | Punct sfârșit | X / Y                      | Lungime segment (** (m) |
|---------------|----------------------------|---------------|----------------------------|-------------------------|
| 1             | 608.256,37<br>708.706,503  | 2             | 608.250,515<br>708.711,042 | 7.408                   |
| 2             | 608.250,515<br>708.711,042 | 3             | 607.705,44<br>708.280,06   | 694.875                 |
| 3             | 607.705,44<br>708.280,06   | 4             | 607.710,761<br>708.275,099 | 7.275                   |
| 4             | 607.710,761<br>708.275,099 | 1             | 608.256,37<br>708.706,503  | 695.557                 |

\*\* Lungimile segmentelor sunt determinate în planul de proiecție Stereo 70 și sunt rotunjite la 1 milimetru.

\*\*\* Distanța dintre puncte este formată din segmente cumulate ce sunt mai mici decât valoarea 1 milimetru.

Neutilizabil în Circuitul  
Civil



**DATE DESPRE IMOBILUL NR. 564**

Oficiul de Cadastru și Publicitate Imobiliară BOTOSANI  
Biroul de Cadastru și Publicitate Imobiliară Dorohoi

**A. Partea I. Descrierea imobilului**

TEREN Extravilan

Adresa: Jud. Botosani

| Nr. Crt | Nr cadastral Nr. topografic | Suprafața* (mp) | Observații / Referințe                 |
|---------|-----------------------------|-----------------|--|
| A1      | 50748                       | 4.500           | Sector cadastral:5 Teren neimprejmuit; |

**B. Partea II. Proprietari și acte**

| Inscrieri privitoare la dreptul de proprietate și alte drepturi reale       | Referințe |
|---|-----------|
| <b>68328 / 21/09/2015</b>   |           |
| Act Notarial nr. 2294, din 18/09/2015 emis de SPN NOTARIAS;                 |           |
| B3  | A1        |
| Intabulare, drept de PROPRIETATE, dobândit prin Conventie, cota actuala 1/1 |           |
| 1) SC SOIMII (FERME) SRL, CIF:21889748                                      |           |

**C. Partea III. SARCINI .**

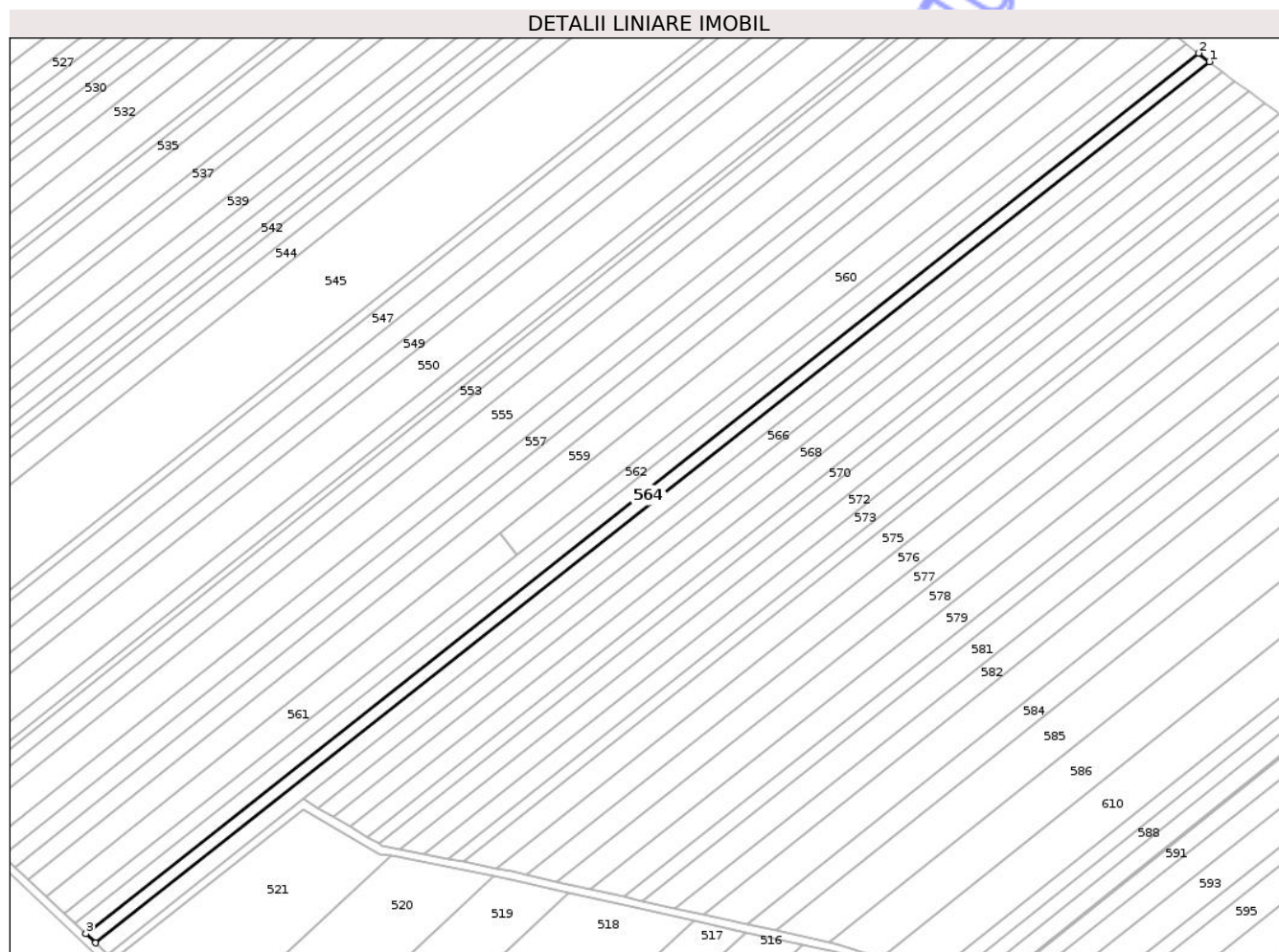
| Inscrieri privind dezmembramintele dreptului de proprietate, drepturi reale de garanție și sarcini | Referințe |
|--|-----------|
| NU SUNT  |           |

## Anexa Nr. 1 La Partea I

## Teren

|              |                 |                        |
|--------------|-----------------|------------------------|
| Nr cadastral | Suprafața (mp)* | Observații / Referințe |
| 50748        | 4.500           |                        |

\* Suprafața este determinată în planul de proiecție Stereo 70.



## Date referitoare la teren

| Crt | Categorie folosință | Intra vilan | Suprafața (mp) | Tarla | Parcelă | Nr. topo | Observații / Referințe |
|-----|---------------------|-------------|----------------|-------|---------|----------|------------------------|
| 1   | arabil              | NU          | 4.500          | 33    | 325/45  | -        |                        |

## Lungime Segmente

1) Valorile lungimilor segmentelor sunt obținute din proiecție în plan.

| Punct început | X / Y                      | Punct sfârșit | X / Y                      | Lungime segment (** (m) |
|---------------|----------------------------|---------------|----------------------------|-------------------------|
| 1             | 608.261,635<br>708.702,422 | 2             | 608.256,37<br>708.706,503  | 6.661                   |
| 2             | 608.256,37<br>708.706,503  | 3             | 607.710,761<br>708.275,099 | 695.557                 |
| 3             | 607.710,761<br>708.275,099 | 4             | 607.715,544<br>708.270,637 | 6.541                   |
| 4             | 607.715,544<br>708.270,637 | 1             | 608.261,635<br>708.702,422 | 696.17                  |

\*\* Lungimile segmentelor sunt determinate în planul de proiecție Stereo 70 și sunt rotunjite la 1 milimetru.

\*\*\* Distanța dintre puncte este formată din segmente cumulate ce sunt mai mici decât valoarea 1 milimetru.

Neutilizabil în Circuitul  
Civil



**DATE DESPRE IMOBILUL NR. 565**

Oficiul de Cadastru și Publicitate Imobiliară BOTOSANI  
Biroul de Cadastru și Publicitate Imobiliară Dorohoi

**A. Partea I. Descrierea imobilului**

TEREN Extravilan

Adresa: Jud. Botosani

| Nr. Crt | Nr cadastral Nr. topografic | Suprafața* (mp) | Observații / Referințe                 |
|---------|-----------------------------|-----------------|--|
| A1      | 52039                       | 5.450           | Sector cadastral:5 Teren neimprejmuit; |

**B. Partea II. Proprietari și acte**

| Inscrieri privitoare la dreptul de proprietate și alte drepturi reale |   | Referințe |
|---|---|-----------|
| <b>51807 / 27/07/2021</b>   |   |           |
| Act Administrativ nr. 24333, din 30/11/1993 emis de CJSIPT Botosani;  |   |           |
| B1  | Intabulare, drept de PROPRIETATE, dobandit prin Reconstituire, cota actuala 1/2<br>1) FILIP IOAN, -decedat, bun propriu | A1        |
| <b>31001 / 10/08/2023</b>   |   |           |
| Act Notarial nr. 2324, din 09/08/2023 emis de SPN NOTARIAS;           |   |           |
| B5  | Intabulare, drept de PROPRIETATE, dobandit prin Conventie, cota actuala 1/2<br>1) SC SOIMII (FERME) SRL, CIF:21889748   | A1        |

**C. Partea III. SARCINI .**

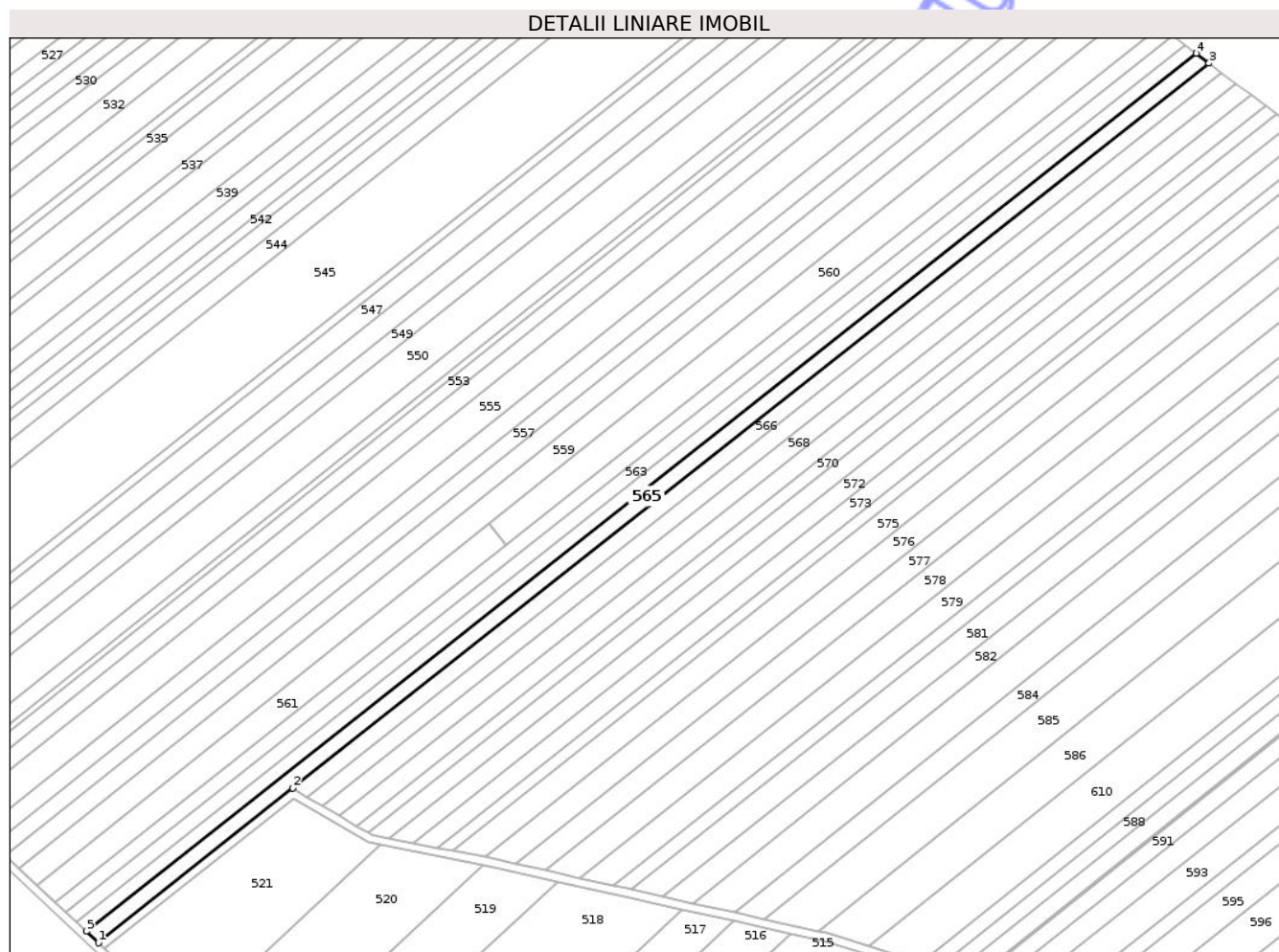
| Inscrieri privind dezmembramintele dreptului de proprietate, drepturi reale de garanție și sarcini | Referințe |
|--|-----------|
| NU SUNT  |           |

## Anexa Nr. 1 La Partea I

## Teren

|              |                 |                        |
|--------------|-----------------|------------------------|
| Nr cadastral | Suprafața (mp)* | Observații / Referințe |
| 52039        | 5.450           |                        |

\* Suprafața este determinată în planul de proiecție Stereo 70.



## Date referitoare la teren

| Crt | Categorie folosință | Intravilan | Suprafața (mp) | Tarla | Parcelă | Nr. topo | Observații / Referințe |
|-----|---------------------|------------|----------------|-------|---------|----------|------------------------|
| 1   | arabil              | NU         | 5.450          | 33    | 325/36  | -        |                        |

## Lungime Segmente

1) Valorile lungimilor segmentelor sunt obținute din proiecție în plan.

| Punct început | X / Y                      | Punct sfârșit | X / Y                      | Lungime segment (** (m) |
|---------------|----------------------------|---------------|----------------------------|-------------------------|
| 1             | 607.721,553<br>708.265,034 | 2             | 607.817,139<br>708.341,028 | 122.114                 |
| 2             | 607.817,139<br>708.341,028 | 3             | 608.267,982<br>708.697,502 | 574.746                 |
| 3             | 608.267,982<br>708.697,502 | 4             | 608.261,635<br>708.702,422 | 8.03                    |
| 4             | 608.261,635<br>708.702,422 | 5             | 607.715,544<br>708.270,637 | 696.17                  |
| 5             | 607.715,544<br>708.270,637 | 1             | 607.721,553<br>708.265,034 | 8.216                   |

\*\* Lungimile segmentelor sunt determinate în planul de proiecție Stereo 70 și sunt rotunjite la 1 milimetru.

\*\*\* Distanța dintre puncte este formată din segmente cumulate ce sunt mai mici decât valoarea 1 milimetru.

Neutilizabil în Circuitul  
Civil





## DATE DESPRE IMOBILUL NR. 566

Oficiul de Cadastru și Publicitate Imobiliară BOTOSANI  
Biroul de Cadastru și Publicitate Imobiliară Dorohoi

## A. Partea I. Descrierea imobilului

TEREN Extravilan

Adresa: Jud. Botosani

| Nr. Crt | Nr cadastral Nr. topografic | Suprafața* (mp) | Observații / Referințe                 |
|---------|-----------------------------|-----------------|--|
| A1      | 52780                       | 4.400           | Sector cadastral:5 Teren neimprejmuit; |

## B. Partea II. Proprietari și acte

| Inscrieri privitoare la dreptul de proprietate și alte drepturi reale       | Referințe |
|---|-----------|
| <b>13461 / 30/04/2024</b>   |           |
| Act Notarial nr. 645, din 30/04/2024 emis de BIN PUSCASU Gabriel Tiberiu;   |           |
| B4  | A1        |
| Intabulare, drept de PROPRIETATE, dobandit prin Conventie, cota actuala 1/1 |           |
| 1) CHITAN CONSTANTIN, bun propriu   |           |

## C. Partea III. SARCINI .


| Inscrieri privind dezmembramintele dreptului de proprietate, drepturi reale de garanție și sarcini | Referințe |
|--|-----------|
| NU SUNT  |           |

## Anexa Nr. 1 La Partea I

## Teren

| Nr cadastral | Suprafața (mp)* | Observații / Referințe |
|--------------|-----------------|------------------------|
| 52780        | 4.400           |                        |

\* Suprafața este determinată în planul de proiecție Stereo 70.



## Date referitoare la teren

| Crt | Categorie folosință | Intra vilan | Suprafața (mp) | Tarla | Parcelă | Nr. topo | Observații / Referințe |
|-----|---------------------|-------------|----------------|-------|---------|----------|------------------------|
| 1   | arabil              | NU          | 4.400          | 33    | 325/38  | -        |                        |

## Lungime Segmente

1) Valorile lungimilor segmentelor sunt obținute din proiecție în plan.

| Punct început | X / Y                      | Punct sfârșit | X / Y                      | Lungime segment (** (m) |
|---------------|----------------------------|---------------|----------------------------|-------------------------|
| 1             | 608.274,219<br>708.692,848 | 2             | 608.267,98<br>708.697,501  | 7.783                   |
| 2             | 608.267,98<br>708.697,501  | 3             | 607.817,139<br>708.341,028 | 574.744                 |
| 3             | 607.817,139<br>708.341,028 | 4             | 607.824,346<br>708.336,778 | 8.367                   |
| 4             | 607.824,346<br>708.336,778 | 1             | 608.274,219<br>708.692,848 | 573.735                 |

\*\* Lungimile segmentelor sunt determinate în planul de proiecție Stereo 70 și sunt rotunjite la 1 milimetru.

\*\*\* Distanţa dintre puncte este formată din segmente cumulate ce sunt mai mici decât valoarea 1 milimetru.

Neutilizabil în Circuitul  
Civil



**DATE DESPRE IMOBILUL NR. 567**

Oficiul de Cadastru și Publicitate Imobiliară BOTOSANI  
Biroul de Cadastru și Publicitate Imobiliară Dorohoi

**A. Partea I. Descrierea imobilului**

TEREN Extravilan

Adresa: Jud. Botosani

| Nr. Crt | Nr cadastral Nr. topografic | Suprafața* (mp) | Observații / Referințe                 |
|---------|-----------------------------|-----------------|--|
| A1      | 51602                       | 4.800           | Sector cadastral:5 Teren neimprejmuit; |

**B. Partea II. Proprietari și acte**

| Inscrieri privitoare la dreptul de proprietate și alte drepturi reale            | Referințe |
|--|-----------|
| <b>17287 / 08/05/2025</b>  |           |
| Act Notarial nr. 101, din 07/05/2025 emis de SPN Teodorescu Dorina-Pricop Luiza; |           |
| B4   | A1        |
| Intabulare, drept de PROPRIETATE, dobandit prin Succesiune, cota actuala 1/1     |           |
| 1) POLITIC SEVER, - bun propriu  |           |

**C. Partea III. SARCINI .**


| Inscrieri privind dezmembramintele dreptului de proprietate, drepturi reale de garanție și sarcini | Referințe |
|--|-----------|
| NU SUNT  |           |

## Anexa Nr. 1 La Partea I

## Teren

|              |                 |                        |
|--------------|-----------------|------------------------|
| Nr cadastral | Suprafața (mp)* | Observații / Referințe |
| 51602        | 4.800           |                        |

\* Suprafața este determinată în planul de proiecție Stereo 70.



## Date referitoare la teren

| Crt | Categorie folosință | Intra vilan | Suprafața (mp) | Tarla | Parcelă | Nr. topo | Observații / Referințe |
|-----|---------------------|-------------|----------------|-------|---------|----------|------------------------|
| 1   | arabil              | NU          | 4.800          | 33    | 325/43  | -        |                        |

## Lungime Segmente

1) Valorile lungimilor segmentelor sunt obținute din proiecție în plan.

| Punct început | X / Y                      | Punct sfârșit | X / Y                      | Lungime segment (** (m) |
|---------------|----------------------------|---------------|----------------------------|-------------------------|
| 1             | 608.281,166<br>708.687,667 | 2             | 608.274,219<br>708.692,848 | 8.666                   |
| 2             | 608.274,219<br>708.692,848 | 3             | 607.824,346<br>708.336,778 | 573.735                 |
| 3             | 607.824,346<br>708.336,778 | 4             | 607.832,078<br>708.332,219 | 8.976                   |
| 4             | 607.832,078<br>708.332,219 | 1             | 608.281,166<br>708.687,667 | 572.733                 |

\*\* Lungimile segmentelor sunt determinate în planul de proiecție Stereo 70 și sunt rotunjite la 1 milimetru.

\*\*\* Distanța dintre puncte este formată din segmente cumulate ce sunt mai mici decât valoarea 1 milimetru.

Neutilizabil în Circuitul  
Civil



**DATE DESPRE IMOBILUL NR. 568**

Oficiul de Cadastru și Publicitate Imobiliară BOTOSANI  
Biroul de Cadastru și Publicitate Imobiliară Dorohoi

**A. Partea I. Descrierea imobilului**

TEREN Extravilan

Adresa: Jud. Botosani

| Nr. Crt | Nr cadastral Nr. topografic | Suprafața* (mp) | Observații / Referințe                 |
|---------|-----------------------------|-----------------|--|
| A1      | 51820                       | 5.100           | Sector cadastral:5 Teren neimprejmuit; |

**B. Partea II. Proprietari și acte**

| Inscrieri privitoare la dreptul de proprietate și alte drepturi reale        | Referințe |
|--|-----------|
| <b>101152 / 17/12/2019</b>   |           |
| Act Notarial nr. 233, din 06/12/2001 emis de BNP Dorina Teodorescu;          |           |
| B2   | A1        |
| Intabulare, drept de PROPRIETATE, dobandit prin Succesiune, cota actuala 1/1 |           |
| 1) MURARIU CONSTANTIN, bun propriu   |           |

**C. Partea III. SARCINI .**

| Inscrieri privind dezmembramintele dreptului de proprietate, drepturi reale de garanție și sarcini | Referințe |
|--|-----------|
| NU SUNT  |           |

## Anexa Nr. 1 La Partea I

## Teren

|              |                 |                        |
|--------------|-----------------|------------------------|
| Nr cadastral | Suprafața (mp)* | Observații / Referințe |
| 51820        | 5.100           |                        |

\* Suprafața este determinată în planul de proiecție Stereo 70.

## DETALII LINIARE IMOBIL



## Date referitoare la teren

| Crt | Categorie folosință | Intra vilan | Suprafața (mp) | Tarla | Parcelă | Nr. topo | Observații / Referințe |
|-----|---------------------|-------------|----------------|-------|---------|----------|------------------------|
| 1   | arabil              | NU          | 5.100          | 33    | 325/40  | -        |                        |

## Lungime Segmente

1) Valorile lungimilor segmentelor sunt obținute din proiecție în plan.

| Punct început | X / Y                      | Punct sfârșit | X / Y                      | Lungime segment (** (m) |
|---------------|----------------------------|---------------|----------------------------|-------------------------|
| 1             | 608.288,56<br>708.682,152  | 2             | 608.281,166<br>708.687,667 | 9.224                   |
| 2             | 608.281,166<br>708.687,667 | 3             | 607.832,078<br>708.332,219 | 572.733                 |
| 3             | 607.832,078<br>708.332,219 | 4             | 607.840,308<br>708.327,366 | 9.554                   |
| 4             | 607.840,308<br>708.327,366 | 1             | 608.288,56<br>708.682,152  | 571.667                 |

\*\* Lungimile segmentelor sunt determinate în planul de proiecție Stereo 70 și sunt rotunjite la 1 milimetru.

\*\*\* Distanţa dintre puncte este formată din segmente cumulate ce sunt mai mici decât valoarea 1 milimetru.

Neutilizabil în Circuitul  
Civil



**DATE DESPRE IMOBILUL NR. 569**

Oficiul de Cadastru și Publicitate Imobiliară BOTOSANI  
Biroul de Cadastru și Publicitate Imobiliară Dorohoi

**A. Partea I. Descrierea imobilului**

TEREN Extravilan

Adresa: Jud. Botosani

| Nr. Crt | Nr cadastral<br>Nr. topografic | Suprafața* (mp) | Observații / Referințe                 |
|---------|--------------------------------|-----------------|--|
| A1      | 52837                          | 5.100           | Sector cadastral:5 Teren neimprejmuit; |

**B. Partea II. Proprietari și acte**

| Inscrieri privitoare la dreptul de proprietate și alte drepturi reale    |  | Referințe |
|--|--|-----------|
| <b>42472 / 13/11/2024</b>  |  |           |
| Act Notarial nr. 941, din 11/11/2024 emis de BIN BARCULET Irina Mihaela; |  |           |
| B8   | Intabulare, drept de PROPRIETATE, dobandit prin Conventie, cota actuala 1/4<br>1) LUPU GHEORGHE, căsătorit cu<br>2) LUPU MIHAIELA, bun comun | A1        |
| Act Notarial nr. 942, din 11/11/2024 emis de BIN BARCULET Irina Mihaela; |  |           |
| B9   | Intabulare, drept de PROPRIETATE, dobandit prin Conventie, cota actuala 3/4<br>1) LUPU GHEORGHE, căsătorit cu<br>2) LUPU MIHAIELA, bun comun | A1        |

**C. Partea III. SARCINI .**


| Inscrieri privind dezmembramentele dreptului de proprietate, drepturi reale de garanție și sarcini | Referințe |
|--|-----------|
| NU SUNT  |           |

## Anexa Nr. 1 La Partea I

## Teren

|              |                 |                        |
|--------------|-----------------|------------------------|
| Nr cadastral | Suprafața (mp)* | Observații / Referințe |
| 52837        | 5.100           |                        |

\* Suprafața este determinată în planul de proiecție Stereo 70.



## Date referitoare la teren

| Crt | Categorie folosință | Intra vilan | Suprafața (mp) | Tarla | Parcelă | Nr. topo | Observații / Referințe |
|-----|---------------------|-------------|----------------|-------|---------|----------|------------------------|
| 1   | arabil              | NU          | 5.100          | 33    | 325/39  | -        |                        |

## Lungime Segmente

1) Valorile lungimilor segmentelor sunt obținute din proiecție în plan.

| Punct început | X / Y                      | Punct sfârșit | X / Y                      | Lungime segment (** (m) |
|---------------|----------------------------|---------------|----------------------------|-------------------------|
| 1             | 608.295,953<br>708.676,616 | 2             | 608.294,433<br>708.677,772 | 1.91                    |
| 2             | 608.294,433<br>708.677,772 | 3             | 608.288,56<br>708.682,152  | 7.327                   |
| 3             | 608.288,56<br>708.682,152  | 4             | 607.840,308<br>708.327,366 | 571.667                 |
| 4             | 607.840,308<br>708.327,366 | 5             | 607.848,554<br>708.322,504 | 9.572                   |
| 5             | 607.848,554<br>708.322,504 | 1             | 608.295,953<br>708.676,616 | 570.58                  |

\*\* Lungimile segmentelor sunt determinate în planul de proiecţie Stereo 70 şi sunt rotunjite la 1 milimetru.

\*\*\* Distanţa dintre puncte este formată din segmente cumulate ce sunt mai mici decât valoarea 1 milimetru.

Neutilizabil în Circuitul  
Civil





## DATE DESPRE IMOBILUL NR. 570

Oficiul de Cadastru și Publicitate Imobiliară BOTOSANI  
Biroul de Cadastru și Publicitate Imobiliară Dorohoi

## A. Partea I. Descrierea imobilului

TEREN Extravilan

Adresa: Jud. Botosani

| Nr. Crt | Nr cadastral Nr. topografic | Suprafața* (mp) | Observații / Referințe                 |
|---------|-----------------------------|-----------------|--|
| A1      |                             | 3.600           | Sector cadastral:5 Teren neimprejmuit; |

## B. Partea II. Proprietari și acte

| Inscrieri privitoare la dreptul de proprietate și alte drepturi reale               | Referințe |
|---|-----------|
| /   |           |
| Act Administrativ nr. 27250, din 23/05/1994 emis de CJSIPT Botosani;                |           |
| B1  | A1        |
| Intabulare, drept de PROPRIETATE, dobandit prin Conventie, cota actuala 1/1         |           |
| 1) Andriuc D Constantin<br>2) Andriuc D Ion<br>3) Patentaru Ana<br>4) Alexa Eugenia |           |

## C. Partea III. SARCINI .

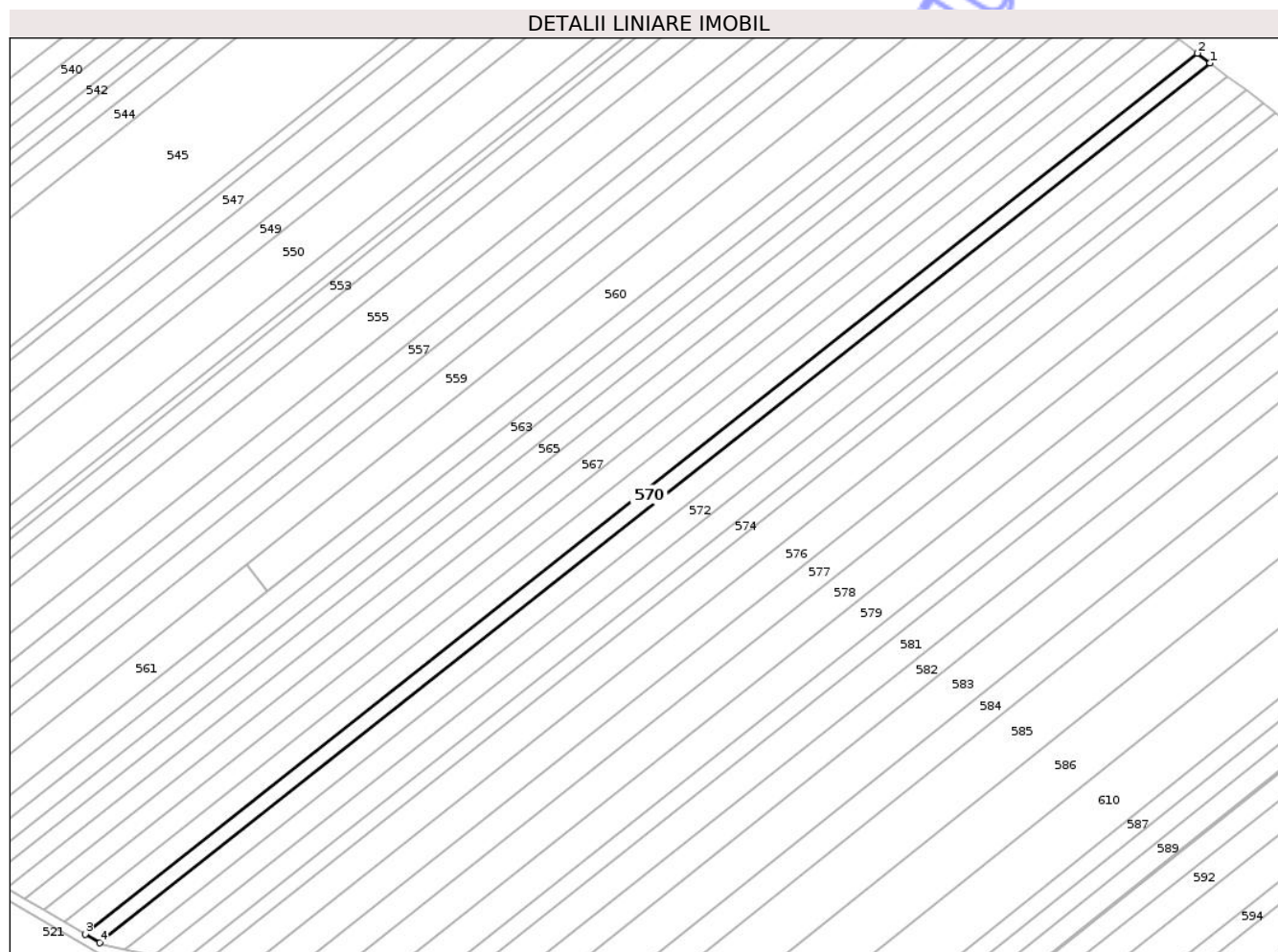
| Inscrieri privind dezmembramintele dreptului de proprietate, drepturi reale de garanție și sarcini | Referințe |
|--|-----------|
| NU SUNT  |           |

## Anexa Nr. 1 La Partea I

## Teren

|              |                 |                        |
|--------------|-----------------|------------------------|
| Nr cadastral | Suprafața (mp)* | Observații / Referințe |
|              | 3.600           |                        |

\* Suprafața este determinată în planul de proiecție Stereo 70.



## Date referitoare la teren

| Crt | Categorie folosință | Intravilan | Suprafața (mp) | Tarla | Parcelă | Nr. topo | Observații / Referințe |
|-----|---------------------|------------|----------------|-------|---------|----------|------------------------|
| 1   | arabil              | NU         | 3.600          | 33    | 325/44  | -        |                        |

## Lungime Segmente

1) Valorile lungimilor segmentelor sunt obținute din proiecție în plan.

| Punct început | X / Y                      | Punct sfârșit | X / Y                      | Lungime segment (** (m) |
|---------------|----------------------------|---------------|----------------------------|-------------------------|
| 1             | 608.301,14<br>708.672,669  | 2             | 608.295,953<br>708.676,616 | 6.518                   |
| 2             | 608.295,953<br>708.676,616 | 3             | 607.848,554<br>708.322,504 | 570.58                  |
| 3             | 607.848,554<br>708.322,504 | 4             | 607.854,384<br>708.319,066 | 6.768                   |
| 4             | 607.854,384<br>708.319,066 | 1             | 608.301,14<br>708.672,669  | 569.76                  |

\*\* Lungimile segmentelor sunt determinate în planul de proiecție Stereo 70 și sunt rotunjite la 1 milimetru.

\*\*\* Distanţa dintre puncte este formată din segmente cumulate ce sunt mai mici decât valoarea 1 milimetru.

Neutilizabil în Circuitul  
Civil



**DATE DESPRE IMOBILUL NR. 571**

Oficiul de Cadastru și Publicitate Imobiliară BOTOSANI  
Biroul de Cadastru și Publicitate Imobiliară Dorohoi

**A. Partea I. Descrierea imobilului**

TEREN Extravilan

Adresa: Jud. Botosani

| Nr. Crt | Nr cadastral<br>Nr. topografic | Suprafața* (mp) | Observații / Referințe                 |
|---------|--------------------------------|-----------------|--|
| A1      | 51882                          | 4.800           | Sector cadastral:5 Teren neimprejmuit; |

**B. Partea II. Proprietari și acte**

| Inscrieri privitoare la dreptul de proprietate și alte drepturi reale       | Referințe |
|---|-----------|
| <b>45590 / 16/07/2020</b>   |           |
| Act Notarial nr. 2499, din 12/11/2004 emis de BNP Lili Bobu;                |           |
| B2  | A1        |
| Intabulare, drept de PROPRIETATE, dobândit prin Conventie, cota actuala 1/1 |           |
| 1) COLIBA LILIOARA-MARIA, căsătorită cu                                     |           |
| 2) COLIBA VIOREL, bun comun   |           |

**C. Partea III. SARCINI .**

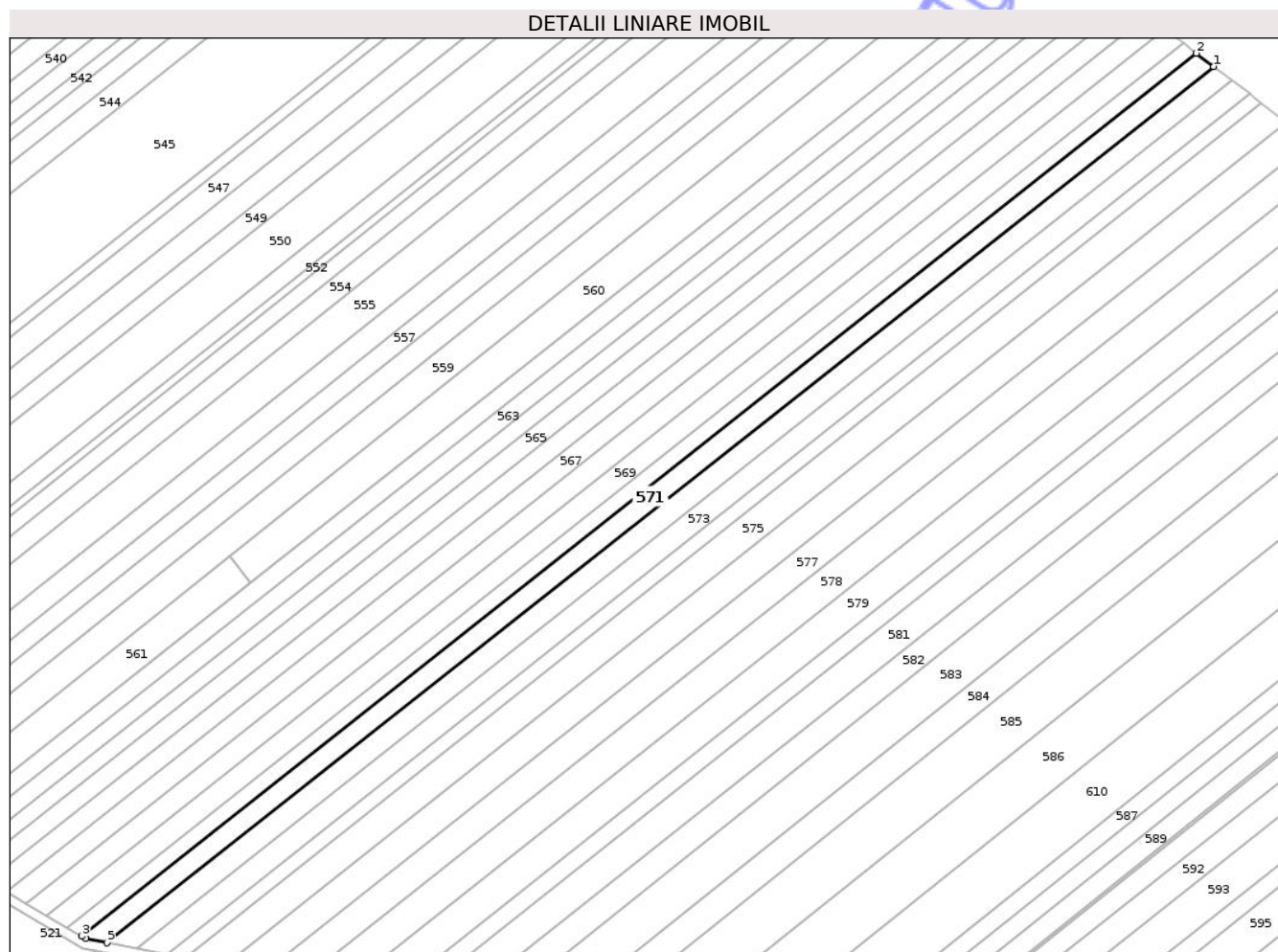
| Inscrieri privind dezmembramintele dreptului de proprietate, drepturi reale de garanție și sarcini | Referințe |
|--|-----------|
| NU SUNT  |           |

## Anexa Nr. 1 La Partea I

## Teren

|              |                 |                        |
|--------------|-----------------|------------------------|
| Nr cadastral | Suprafața (mp)* | Observații / Referințe |
| 51882        | 4.800           |                        |

\* Suprafața este determinată în planul de proiecție Stereo 70.



## Date referitoare la teren

| Crt | Categorie folosință | Intravilan | Suprafața (mp) | Tarla | Parcelă | Nr. topo | Observații / Referințe |
|-----|---------------------|------------|----------------|-------|---------|----------|------------------------|
| 1   | arabil              | NU         | 4.800          | 33    | 325/37  | -        |                        |

## Lungime Segmente

1) Valorile lungimilor segmentelor sunt obținute din proiecție în plan.

| Punct început | X / Y                      | Punct sfârșit | X / Y                      | Lungime segment (** (m) |
|---------------|----------------------------|---------------|----------------------------|-------------------------|
| 1             | 608.308,084<br>708.667,387 | 2             | 608.301,14<br>708.672,669  | 8.724                   |
| 2             | 608.301,14<br>708.672,669  | 3             | 607.854,384<br>708.319,066 | 569.76                  |
| 3             | 607.854,384<br>708.319,066 | 4             | 607.856,033<br>708.318,094 | 1.915                   |
| 4             | 607.856,033<br>708.318,094 | 5             | 607.864,636<br>708.316,403 | 8.767                   |
| 5             | 607.864,636<br>708.316,403 | 1             | 608.308,084<br>708.667,387 | 565.54                  |

\*\* Lungimile segmentelor sunt determinate în planul de proiecție Stereo 70 și sunt rotunjite la 1 milimetru.

\*\*\* Distanța dintre puncte este formată din segmente cumulate ce sunt mai mici decât valoarea 1 milimetru.

Neutilizabil în Circuitul  
Civil



**DATE DESPRE IMOBILUL NR. 572**

Oficiul de Cadastru și Publicitate Imobiliară BOTOSANI  
Biroul de Cadastru și Publicitate Imobiliară Dorohoi

**A. Partea I. Descrierea imobilului**

TEREN Extravilan

Adresa: Jud. Botosani

| Nr. Crt | Nr cadastral Nr. topografic | Suprafața* (mp) | Observații / Referințe                 |
|---------|-----------------------------|-----------------|--|
| A1      |                             | 5.100           | Sector cadastral:5 Teren neimprejmuit; |

**B. Partea II. Proprietari și acte**

| Inscrieri privitoare la dreptul de proprietate și alte drepturi reale         | Referințe |
|---|-----------|
| /   |           |
| Act Administrativ nr. 25470, din 22/12/1993 emis de CJSIPT Botosani;          |           |
| B1  | A1        |
| Intabulare, drept de PROPRIETATE, dobandit prin Constituire, cota actuala 1/1 |           |
| 1) Dusciuc Ana  |           |

**C. Partea III. SARCINI .**

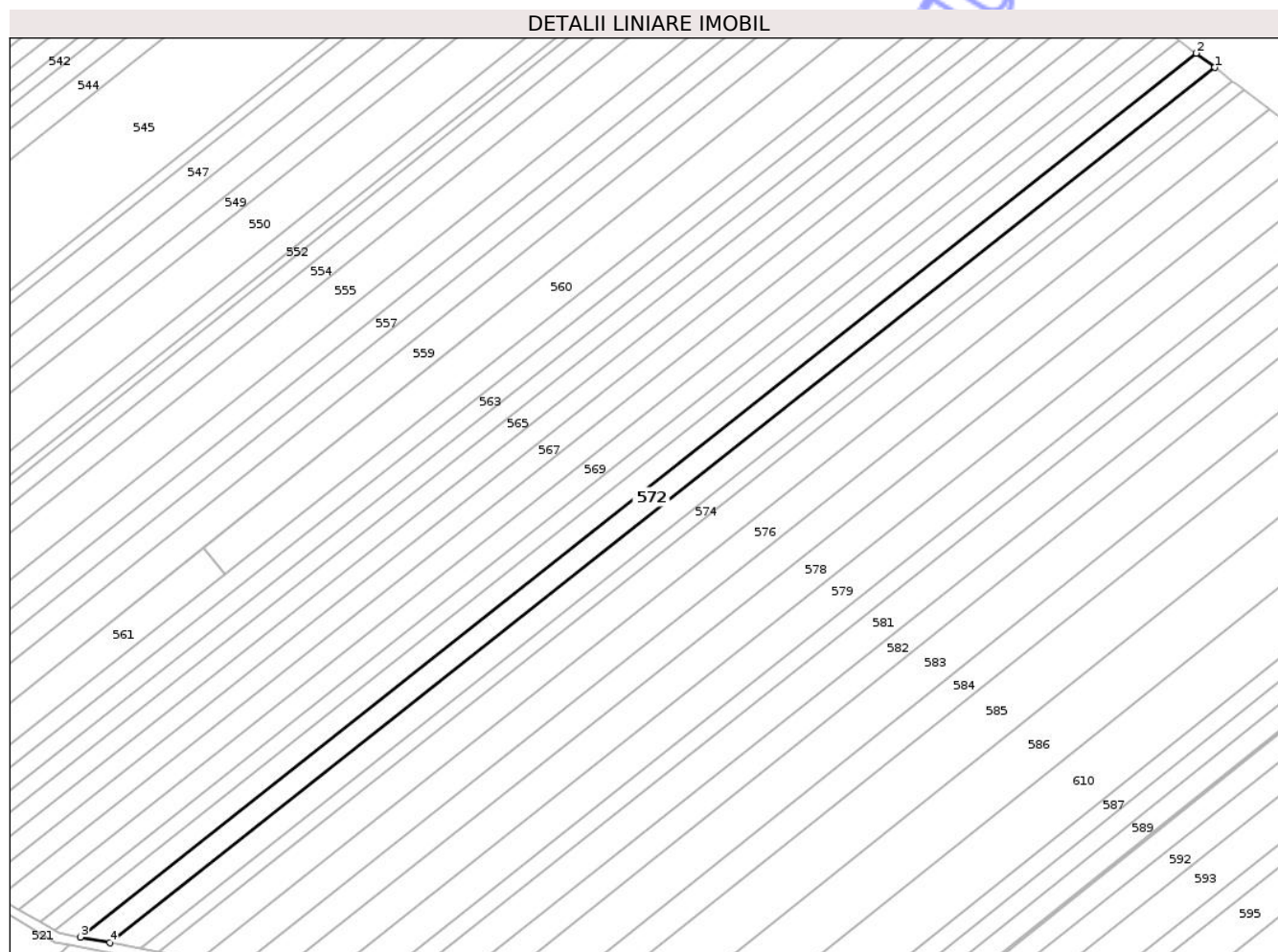
| Inscrieri privind dezmembramintele dreptului de proprietate, drepturi reale de garanție și sarcini | Referințe |
|--|-----------|
| NU SUNT  |           |

## Anexa Nr. 1 La Partea I

## Teren

|              |                 |                        |
|--------------|-----------------|------------------------|
| Nr cadastral | Suprafața (mp)* | Observații / Referințe |
|              | 5.100           |                        |

\* Suprafața este determinată în planul de proiecție Stereo 70.



## Date referitoare la teren

| Crt | Categorie folosință | Intra vilan | Suprafața (mp) | Tarla | Parcelă | Nr. topo | Observații / Referințe |
|-----|---------------------|-------------|----------------|-------|---------|----------|------------------------|
| 1   | arabil              | NU          | 5.100          | 33    | 325/41  | -        |                        |

## Lungime Segmente

1) Valorile lungimilor segmentelor sunt obținute din proiecție în plan.

| Punct început | X / Y                      | Punct sfârșit | X / Y                      | Lungime segment (** (m) |
|---------------|----------------------------|---------------|----------------------------|-------------------------|
| 1             | 608.315,528<br>708.661,723 | 2             | 608.308,084<br>708.667,387 | 9.354                   |
| 2             | 608.308,084<br>708.667,387 | 3             | 607.864,636<br>708.316,403 | 565.54                  |
| 3             | 607.864,636<br>708.316,403 | 4             | 607.876,331<br>708.314,104 | 11.92                   |
| 4             | 607.876,331<br>708.314,104 | 1             | 608.315,528<br>708.661,723 | 560.119                 |

\*\* Lungimile segmentelor sunt determinate în planul de proiecție Stereo 70 și sunt rotunjite la 1 milimetru.

\*\*\* Distanța dintre puncte este formată din segmente cumulate ce sunt mai mici decât valoarea 1 milimetru.

Neutilizabil în Circuitul  
Civil



**DATE DESPRE IMOBILUL NR. 573**

Oficiul de Cadastru și Publicitate Imobiliară BOTOSANI  
Biroul de Cadastru și Publicitate Imobiliară Dorohoi

**A. Partea I. Descrierea imobilului**

TEREN Extravilan

Adresa: Jud. Botosani

| Nr. Crt | Nr cadastral Nr. topografic | Suprafața* (mp) | Observații / Referințe                 |
|---------|-----------------------------|-----------------|--|
| A1      | 51324                       | 5.000           | Sector cadastral:5 Teren neimprejmuit; |

**B. Partea II. Proprietari și acte**

| Inscrieri privitoare la dreptul de proprietate și alte drepturi reale       | Referințe |
|---|-----------|
| <b>84007 / 05/12/2016</b>   |           |
| Act Notarial nr. 2517, din 29/11/2016 emis de NP Marian Viorica;            |           |
| B4  | A1        |
| Intabulare, drept de PROPRIETATE, dobandit prin Conventie, cota actuala 1/1 |           |
| 1) SC SOIMII (FERME) SRL, CIF:21889748, bun propriu                         |           |

**C. Partea III. SARCINI .**


| Inscrieri privind dezmembramintele dreptului de proprietate, drepturi reale de garanție și sarcini | Referințe |
|--|-----------|
| NU SUNT  |           |

## Anexa Nr. 1 La Partea I

## Teren

|              |                 |                        |
|--------------|-----------------|------------------------|
| Nr cadastral | Suprafața (mp)* | Observații / Referințe |
| 51324        | 5.000           |                        |

\* Suprafața este determinată în planul de proiecție Stereo 70.



## Date referitoare la teren

| Crt | Categorie folosință | Intra vilan | Suprafața (mp) | Tarla | Parcelă | Nr. topo | Observații / Referințe |
|-----|---------------------|-------------|----------------|-------|---------|----------|------------------------|
| 1   | arabil              | NU          | 5.000          | 33    | 325/42  | -        |                        |

## Lungime Segmente

1) Valorile lungimilor segmentelor sunt obținute din proiecție în plan.

| Punct început | X / Y                      | Punct sfârșit | X / Y                      | Lungime segment (** (m) |
|---------------|----------------------------|---------------|----------------------------|-------------------------|
| 1             | 607.888,441<br>708.311,723 | 2             | 608.322,558<br>708.656,374 | 554.294                 |
| 2             | 608.322,558<br>708.656,374 | 3             | 608.315,528<br>708.661,723 | 8.834                   |
| 3             | 608.315,528<br>708.661,723 | 4             | 607.876,331<br>708.314,104 | 560.119                 |
| 4             | 607.876,331<br>708.314,104 | 1             | 607.888,441<br>708.311,723 | 12.342                  |

\*\* Lungimile segmentelor sunt determinate în planul de proiecție Stereo 70 și sunt rotunjite la 1 milimetru.

\*\*\* Distanța dintre puncte este formată din segmente cumulate ce sunt mai mici decât valoarea 1 milimetru.

Neutilizabil în Circuitul  
Civil



**DATE DESPRE IMOBILUL NR. 574**

Oficiul de Cadastru și Publicitate Imobiliară BOTOSANI  
Biroul de Cadastru și Publicitate Imobiliară Dorohoi

**A. Partea I. Descrierea imobilului**

TEREN Extravilan

Adresa: Jud. Botosani

| Nr. Crt | Nr cadastral Nr. topografic | Suprafața* (mp) | Observații / Referințe                 |
|---------|-----------------------------|-----------------|--|
| A1      |                             | 3.200           | Sector cadastral:5 Teren neimprejmuit; |

**B. Partea II. Proprietari și acte**

| Inscrieri privitoare la dreptul de proprietate și alte drepturi reale           | Referințe |
|---|-----------|
| /   |           |
| Act Administrativ nr. 99388, din 19/06/2001 emis de CJSIPT Botosani;            |           |
| B1  | A1        |
| Intabulare, drept de PROPRIETATE, dobandit prin Reconstituire, cota actuala 1/1 |           |
| 1) Ionescu Mihai  |           |

**C. Partea III. SARCINI .**


| Inscrieri privind dezmembramintele dreptului de proprietate, drepturi reale de garanție și sarcini | Referințe |
|--|-----------|
| NU SUNT  |           |

## Anexa Nr. 1 La Partea I

## Teren

|              |                 |                        |
|--------------|-----------------|------------------------|
| Nr cadastral | Suprafața (mp)* | Observații / Referințe |
|              | 3.200           |                        |

\* Suprafața este determinată în planul de proiecție Stereo 70.



## Date referitoare la teren

| Crt | Categorie folosință | Intra vilan | Suprafața (mp) | Tarla | Parcelă | Nr. topo | Observații / Referințe |
|-----|---------------------|-------------|----------------|-------|---------|----------|------------------------|
| 1   | arabil              | NU          | 3.200          | 33    | 325/32  | -        |                        |

## Lungime Segmente

1) Valorile lungimilor segmentelor sunt obținute din proiecție în plan.

| Punct început | X / Y                      | Punct sfârșit | X / Y                      | Lungime segment (** (m) |
|---------------|----------------------------|---------------|----------------------------|-------------------------|
| 1             | 608.327,296<br>708.652,741 | 2             | 608.324,714<br>708.654,734 | 3.262                   |
| 2             | 608.324,714<br>708.654,734 | 3             | 608.322,558<br>708.656,374 | 2.709                   |
| 3             | 608.322,558<br>708.656,374 | 4             | 607.888,441<br>708.311,723 | 554.294                 |
| 4             | 607.888,441<br>708.311,723 | 5             | 607.895,907<br>708.310,256 | 7.608                   |
| 5             | 607.895,907<br>708.310,256 | 1             | 608.327,296<br>708.652,741 | 550.811                 |

\*\* Lungimile segmentelor sunt determinate în planul de proiecție Stereo 70 și sunt rotunjite la 1 milimetru.

\*\*\* Distanța dintre puncte este formată din segmente cumulate ce sunt mai mici decât valoarea 1 milimetru.

Neutilizabil în Circuitul  
Civil



**DATE DESPRE IMOBILUL NR. 576**

Oficiul de Cadastru și Publicitate Imobiliară BOTOSANI  
 Biroul de Cadastru și Publicitate Imobiliară Dorohoi

**A. Partea I. Descrierea imobilului**

TEREN Extravilan

Adresa: Jud. Botosani

| Nr. Crt | Nr cadastral Nr. topografic | Suprafața* (mp) | Observații / Referințe                 |
|---------|-----------------------------|-----------------|--|
| A1      |                             | 6.500           | Sector cadastral:5 Teren neimprejmuit; |

**B. Partea II. Proprietari și acte**

| Inscrieri privitoare la dreptul de proprietate și alte drepturi reale                            | Referințe |
|--|-----------|
| /  |           |
| Act Administrativ nr. 99409, din 11/10/2001 emis de CJSIPT Botosani;                             |           |
| B1   | A1        |
| Intabulare, drept de PROPRIETATE, dobandit prin Constituire, cota actuala 1/1<br>1) Filip S Ioan |           |

**C. Partea III. SARCINI .**


| Inscrieri privind dezmembramintele dreptului de proprietate, drepturi reale de garanție și sarcini | Referințe |
|--|-----------|
| NU SUNT  |           |

## Anexa Nr. 1 La Partea I

## Teren

|              |                 |                        |
|--------------|-----------------|------------------------|
| Nr cadastral | Suprafața (mp)* | Observații / Referințe |
|              | 6.500           |                        |

\* Suprafața este determinată în planul de proiecție Stereo 70.



## Date referitoare la teren

| Crt | Categorie folosință | Intravilan | Suprafața (mp) | Tarla | Parcelă | Nr. topo | Observații / Referințe |
|-----|---------------------|------------|----------------|-------|---------|----------|------------------------|
| 1   | arabil              | NU         | 6.500          | 33    | 325/35  | -        |                        |

## Lungime Segmente

1) Valorile lungimilor segmentelor sunt obținute din proiecție în plan.

| Punct început | X / Y                      | Punct sfârșit | X / Y                      | Lungime segment (** (m) |
|---------------|----------------------------|---------------|----------------------------|-------------------------|
| 1             | 608.347,098<br>708.637,452 | 2             | 608.337,281<br>708.645,032 | 12.403                  |
| 2             | 608.337,281<br>708.645,032 | 3             | 607.911,693<br>708.307,152 | 543.403                 |
| 3             | 607.911,693<br>708.307,152 | 4             | 607.919,825<br>708.305,554 | 8.288                   |
| 4             | 607.919,825<br>708.305,554 | 5             | 607.926,996<br>708.303,928 | 7.354                   |
| 5             | 607.926,996<br>708.303,928 | 1             | 608.347,098<br>708.637,452 | 536.399                 |

\*\* Lungimile segmentelor sunt determinate în planul de proiecție Stereo 70 și sunt rotunjite la 1 milimetru.

\*\*\* Distanța dintre puncte este formată din segmente cumulate ce sunt mai mici decât valoarea 1 milimetru.

Neutilizabil în Circuitul  
Civil



**DATE DESPRE IMOBILUL NR. 577**

Oficiul de Cadastru și Publicitate Imobiliară BOTOSANI  
Biroul de Cadastru și Publicitate Imobiliară Dorohoi

**A. Partea I. Descrierea imobilului**

TEREN Extravilan

Adresa: Jud. Botosani

| Nr. Crt | Nr cadastral Nr. topografic | Suprafața* (mp) | Observații / Referințe                 |
|---------|-----------------------------|-----------------|--|
| A1      | 50749                       | 6.200           | Sector cadastral:5 Teren neimprejmuit; |

**B. Partea II. Proprietari și acte**

| Inscrieri privitoare la dreptul de proprietate și alte drepturi reale       | Referințe |
|---|-----------|
| <b>68326 / 21/09/2015</b>   |           |
| Act Notarial nr. 2294, din 18/09/2015 emis de NP Marian Viorica;            |           |
| B3  | A1        |
| Intabulare, drept de PROPRIETATE, dobandit prin Conventie, cota actuala 1/1 |           |
| 1) SC SOIMII (FERME) SRL, CIF:21889748, bun propriu                         |           |

**C. Partea III. SARCINI .**


| Inscrieri privind dezmembramintele dreptului de proprietate, drepturi reale de garanție și sarcini | Referințe |
|--|-----------|
| NU SUNT  |           |

## Anexa Nr. 1 La Partea I

## Teren

|              |                 |                        |
|--------------|-----------------|------------------------|
| Nr cadastral | Suprafața (mp)* | Observații / Referințe |
| 50749        | 6.200           |                        |

\* Suprafața este determinată în planul de proiecție Stereo 70.



## Date referitoare la teren

| Crt | Categorie folosință | Intra vilan | Suprafața (mp) | Tarla | Parcelă | Nr. topo | Observații / Referințe |
|-----|---------------------|-------------|----------------|-------|---------|----------|------------------------|
| 1   | arabil              | NU          | 6.200          | 33    | 325/31  | -        |                        |

## Lungime Segmente

1) Valorile lungimilor segmentelor sunt obținute din proiecție în plan.

| Punct început | X / Y                      | Punct sfârșit | X / Y                      | Lungime segment (** (m) |
|---------------|----------------------------|---------------|----------------------------|-------------------------|
| 1             | 608.356,58<br>708.630,132  | 2             | 608.347,098<br>708.637,452 | 11.979                  |
| 2             | 608.347,098<br>708.637,452 | 3             | 607.926,996<br>708.303,928 | 536.399                 |
| 3             | 607.926,996<br>708.303,928 | 4             | 607.941,544<br>708.300,629 | 14.917                  |
| 4             | 607.941,544<br>708.300,629 | 1             | 608.356,58<br>708.630,132  | 529.931                 |

\*\* Lungimile segmentelor sunt determinate în planul de proiecție Stereo 70 și sunt rotunjite la 1 milimetru.

\*\*\* Distanța dintre puncte este formată din segmente cumulate ce sunt mai mici decât valoarea 1 milimetru.

Neutilizabil în Circuitul  
Civil



**DATE DESPRE IMOBILUL NR. 578**

Oficiul de Cadastru și Publicitate Imobiliară BOTOSANI  
Biroul de Cadastru și Publicitate Imobiliară Dorohoi

**A. Partea I. Descrierea imobilului**

TEREN Extravilan

Adresa: Jud. Botosani

| Nr. Crt | Nr cadastral Nr. topografic | Suprafața* (mp) | Observații / Referințe                 |
|---------|-----------------------------|-----------------|--|
| A1      | 52206                       | 7.000           | Sector cadastral:5 Teren neimprejmuit; |

**B. Partea II. Proprietari și acte**

| Inscrieri privitoare la dreptul de proprietate și alte drepturi reale   | Referințe |
|---|-----------|
| <b>64045 / 09/08/2022</b>   |           |
| Act Notarial nr. 170, din 16/07/2009 emis de SPN TEODORESCU DORINA - PRICOP LUIZA;                            |           |
| B3  | A1        |
| Intabulare, drept de PROPRIETATE, dobandit prin Succesiune, cota actuala 1/1<br>1) BURDUJA MARIA, bun propriu |           |

**C. Partea III. SARCINI .**


| Inscrieri privind dezmembramintele dreptului de proprietate, drepturi reale de garanție și sarcini | Referințe |
|--|-----------|
| NU SUNT  |           |

## Anexa Nr. 1 La Partea I

## Teren

|              |                 |                        |
|--------------|-----------------|------------------------|
| Nr cadastral | Suprafața (mp)* | Observații / Referințe |
| 52206        | 7.000           |                        |

\* Suprafața este determinată în planul de proiecție Stereo 70.



## Date referitoare la teren

| Crt | Categorie folosință | Intra vilan | Suprafața (mp) | Tarla | Parcelă | Nr. topo | Observații / Referințe |
|-----|---------------------|-------------|----------------|-------|---------|----------|------------------------|
| 1   | arabil              | NU          | 7.000          | 33    | 325/29  | -        |                        |

## Lungime Segmente

1) Valorile lungimilor segmentelor sunt obținute din proiecție în plan.

| Punct început | X / Y                      | Punct sfârșit | X / Y                      | Lungime segment (** (m) |
|---------------|----------------------------|---------------|----------------------------|-------------------------|
| 1             | 608.367,426<br>708.621,758 | 2             | 608.356,58<br>708.630,132  | 13.702                  |
| 2             | 608.356,58<br>708.630,132  | 3             | 607.941,544<br>708.300,629 | 529.931                 |
| 3             | 607.941,544<br>708.300,629 | 4             | 607.958,185<br>708.296,856 | 17.063                  |
| 4             | 607.958,185<br>708.296,856 | 1             | 608.367,426<br>708.621,758 | 522.532                 |

\*\* Lungimile segmentelor sunt determinate în planul de proiecție Stereo 70 și sunt rotunjite la 1 milimetru.

\*\*\* Distanţa dintre puncte este formată din segmente cumulate ce sunt mai mici decât valoarea 1 milimetru.

Neutilizabil în Circuitul  
Civil



**DATE DESPRE IMOBILUL NR. 579**

Oficiul de Cadastru și Publicitate Imobiliară BOTOSANI  
Biroul de Cadastru și Publicitate Imobiliară Dorohoi

**A. Partea I. Descrierea imobilului**

TEREN Extravilan

Adresa: Jud. Botosani

| Nr. Crt | Nr cadastral Nr. topografic | Suprafața* (mp) | Observații / Referințe                 |
|---------|-----------------------------|-----------------|--|
| A1      |                             | 6.900           | Sector cadastral:5 Teren neimprejmuit; |

**B. Partea II. Proprietari și acte**

| Inscrieri privitoare la dreptul de proprietate și alte drepturi reale                            | Referințe |
|--|-----------|
| /  |           |
| Act Administrativ nr. 24324, din 30/11/1993 emis de CJSIPT Botosani;                             |           |
| B1   | A1        |
| Intabulare, drept de PROPRIETATE, dobandit prin Constituire, cota actuala 1/1<br>1) Galon I Ioan |           |

**C. Partea III. SARCINI .**


| Inscrieri privind dezmembramintele dreptului de proprietate, drepturi reale de garanție și sarcini | Referințe |
|--|-----------|
| NU SUNT  |           |

## Anexa Nr. 1 La Partea I

## Teren

|              |                 |                        |
|--------------|-----------------|------------------------|
| Nr cadastral | Suprafața (mp)* | Observații / Referințe |
|              | 6.900           |                        |

\* Suprafața este determinată în planul de proiecție Stereo 70.



## Date referitoare la teren

| Crt | Categorie folosință | Intra vilan | Suprafața (mp) | Tarla | Parcelă | Nr. topo | Observații / Referințe |
|-----|---------------------|-------------|----------------|-------|---------|----------|------------------------|
| 1   | arabil              | NU          | 6.900          | 33    | 325/28  | -        |                        |

## Lungime Segmente

1) Valorile lungimilor segmentelor sunt obținute din proiecție în plan.

| Punct început | X / Y                      | Punct sfârșit | X / Y                      | Lungime segment (** (m) |
|---------------|----------------------------|---------------|----------------------------|-------------------------|
| 1             | 608.378,289<br>708.613,402 | 2             | 608.373,393<br>708.617,15  | 6.166                   |
| 2             | 608.373,393<br>708.617,15  | 3             | 608.367,426<br>708.621,758 | 7.539                   |
| 3             | 608.367,426<br>708.621,758 | 4             | 607.958,185<br>708.296,856 | 522.532                 |
| 4             | 607.958,185<br>708.296,856 | 5             | 607.974,822<br>708.293,084 | 17.059                  |
| 5             | 607.974,822<br>708.293,084 | 1             | 608.378,289<br>708.613,402 | 515.159                 |

\*\* Lungimile segmentelor sunt determinate în planul de proiecție Stereo 70 și sunt rotunjite la 1 milimetru.

\*\*\* Distanța dintre puncte este formată din segmente cumulate ce sunt mai mici decât valoarea 1 milimetru.

Neutilizabil în Circuitul  
Civil



**DATE DESPRE IMOBILUL NR. 581**

Oficiul de Cadastru și Publicitate Imobiliară BOTOSANI  
Biroul de Cadastru și Publicitate Imobiliară Dorohoi

**A. Partea I. Descrierea imobilului**

TEREN Extravilan

Adresa: Jud. Botosani

| Nr. Crt | Nr cadastral Nr. topografic | Suprafața* (mp) | Observații / Referințe                 |
|---------|-----------------------------|-----------------|--|
| A1      |                             | 6.400           | Sector cadastral:5 Teren neimprejmuit; |

**B. Partea II. Proprietari și acte**

| Inscrieri privitoare la dreptul de proprietate și alte drepturi reale           | Referințe |
|---|-----------|
| /   |           |
| Act Administrativ nr. 42101, din 18/10/1994 emis de CJSIPT Botosani;            |           |
| B1  | A1        |
| Intabulare, drept de PROPRIETATE, dobandit prin Reconstituire, cota actuala 1/1 |           |
| 1) Bacan Jenica   |           |

**C. Partea III. SARCINI .**


| Inscrieri privind dezmembramintele dreptului de proprietate, drepturi reale de garanție și sarcini | Referințe |
|--|-----------|
| NU SUNT  |           |

## Anexa Nr. 1 La Partea I

## Teren

|              |                 |                        |
|--------------|-----------------|------------------------|
| Nr cadastral | Suprafața (mp)* | Observații / Referințe |
|              | 6.400           |                        |

\* Suprafața este determinată în planul de proiecție Stereo 70.



## Date referitoare la teren

| Crt | Categorie folosință | Intra vilan | Suprafața (mp) | Tarla | Parcelă | Nr. topo | Observații / Referințe |
|-----|---------------------|-------------|----------------|-------|---------|----------|------------------------|
| 1   | arabil              | NU          | 6.400          | 33    | 325/25  | -        |                        |

## Lungime Segmente

1) Valorile lungimilor segmentelor sunt obținute din proiecție în plan.

| Punct început | X / Y                      | Punct sfârșit | X / Y                      | Lungime segment (** (m) |
|---------------|----------------------------|---------------|----------------------------|-------------------------|
| 1             | 608.394,351<br>708.601,102 | 2             | 608.384,032<br>708.609,004 | 12.997                  |
| 2             | 608.384,032<br>708.609,004 | 3             | 607.983,612<br>708.291,106 | 511.268                 |
| 3             | 607.983,612<br>708.291,106 | 4             | 607.999,476<br>708.287,606 | 16.246                  |
| 4             | 607.999,476<br>708.287,606 | 1             | 608.394,351<br>708.601,102 | 504.188                 |

\*\* Lungimile segmentelor sunt determinate în planul de proiecție Stereo 70 și sunt rotunjite la 1 milimetru.

\*\*\* Distanța dintre puncte este formată din segmente cumulate ce sunt mai mici decât valoarea 1 milimetru.

Neutilizabil în Circuitul  
Civil



**DATE DESPRE IMOBILUL NR. 582**

Oficiul de Cadastru și Publicitate Imobiliară BOTOSANI  
Biroul de Cadastru și Publicitate Imobiliară Dorohoi

**A. Partea I. Descrierea imobilului**

TEREN Extravilan

Adresa: Jud. Botosani

| Nr. Crt | Nr cadastral Nr. topografic | Suprafața* (mp) | Observații / Referințe                 |
|---------|-----------------------------|-----------------|--|
| A1      | 50362                       | 5.200           | Sector cadastral:5 Teren neimprejmuit; |

**B. Partea II. Proprietari și acte**

| Inscrieri privitoare la dreptul de proprietate și alte drepturi reale |   | Referințe |
|---|---|-----------|
| <b>2247 / 07/02/2013</b>  |   |           |
| Act Notarial nr. 205, din 06/02/2013 emis de BNP Elena Roman ;        |   |           |
| B3  | Intabulare, drept de PROPRIETATE, dobandit prin Conventie, cota actuala 1/2<br>1) CISLARIU MIHAELA, bun propriu | A1        |
| <b>57063 / 11/08/2017</b>   |   |           |
| Act Notarial nr. 1193, din 10/08/2017 emis de BIN Roman Elena;        |   |           |
| B6  | Intabulare, drept de PROPRIETATE, dobandit prin Conventie, cota actuala 1/2<br>1) CISLARIU MIHAELA, bun propriu | A1        |

**C. Partea III. SARCINI .**


| Inscrieri privind dezmembramintele dreptului de proprietate, drepturi reale de garanție și sarcini | Referințe |
|--|-----------|
| NU SUNT  |           |

## Anexa Nr. 1 La Partea I

## Teren

|              |                 |                        |
|--------------|-----------------|------------------------|
| Nr cadastral | Suprafața (mp)* | Observații / Referințe |
| 50362        | 5.200           |                        |

\* Suprafața este determinată în planul de proiecție Stereo 70.



## Date referitoare la teren

| Crt | Categorie folosință | Intra vilan | Suprafața (mp) | Tarla | Parcelă | Nr. topo | Observații / Referințe |
|-----|---------------------|-------------|----------------|-------|---------|----------|------------------------|
| 1   | arabil              | NU          | 5.200          | 33    | 325/26  | -        |                        |

## Lungime Segmente

1) Valorile lungimilor segmentelor sunt obținute din proiecție în plan.

| Punct început | X / Y                      | Punct sfârșit | X / Y                      | Lungime segment (** (m) |
|---------------|----------------------------|---------------|----------------------------|-------------------------|
| 1             | 608.013,746<br>708.284,459 | 2             | 608.402,053<br>708.595,205 | 497.339                 |
| 2             | 608.402,053<br>708.595,205 | 3             | 608.394,351<br>708.601,102 | 9.701                   |
| 3             | 608.394,351<br>708.601,102 | 4             | 607.999,476<br>708.287,606 | 504.188                 |
| 4             | 607.999,476<br>708.287,606 | 1             | 608.013,746<br>708.284,459 | 14.613                  |

\*\* Lungimile segmentelor sunt determinate în planul de proiecție Stereo 70 și sunt rotunjite la 1 milimetru.

\*\*\* Distanţa dintre puncte este formată din segmente cumulate ce sunt mai mici decât valoarea 1 milimetru.

Neutilizabil în Circuitul  
Civil





## DATE DESPRE IMOBILUL NR. 583

Oficiul de Cadastru și Publicitate Imobiliară BOTOSANI  
Biroul de Cadastru și Publicitate Imobiliară Dorohoi

## A. Partea I. Descrierea imobilului

TEREN Extravilan

Adresa: Jud. Botosani

| Nr. Crt | Nr cadastral Nr. topografic | Suprafața* (mp) | Observații / Referințe                 |
|---------|-----------------------------|-----------------|--|
| A1      |                             | 8.300           | Sector cadastral:5 Teren neimprejmuit; |

## B. Partea II. Proprietari și acte

| Inscrieri privitoare la dreptul de proprietate și alte drepturi reale                                      | Referințe |
|--|-----------|
| /  |           |
| Act Administrativ nr. 24323, din 30/11/1993 emis de CJSIPT Botosani;                                       |           |
| B1   | A1        |
| Intabulare, drept de PROPRIETATE, dobandit prin Reconstituire, cota actuala 1/1<br>1) Ionescu I Constantin |           |

## C. Partea III. SARCINI .

| Inscrieri privind dezmembramintele dreptului de proprietate, drepturi reale de garanție și sarcini | Referințe |
|--|-----------|
| NU SUNT  |           |


## Anexa Nr. 1 La Partea I

## Teren

|              |                 |                        |
|--------------|-----------------|------------------------|
| Nr cadastral | Suprafața (mp)* | Observații / Referințe |
|              | 8.300           |                        |

\* Suprafața este determinată în planul de proiecție Stereo 70.

## DETALII LINIARE IMOBIL



## Date referitoare la teren

| Crt | Categorie folosință | Intra vilan | Suprafața (mp) | Tarla | Parcelă | Nr. topo | Observații / Referințe |
|-----|---------------------|-------------|----------------|-------|---------|----------|------------------------|
| 1   | arabil              | NU          | 8.300          | 33    | 325/23  | -        |                        |

## Lungime Segmente

1) Valorile lungimilor segmentelor sunt obținute din proiecție în plan.

| Punct început | X / Y                      | Punct sfârșit | X / Y                      | Lungime segment (** (m) |
|---------------|----------------------------|---------------|----------------------------|-------------------------|
| 1             | 608.034,884<br>708.279,795 | 2             | 608.415,833<br>708.584,653 | 487.915                 |
| 2             | 608.415,833<br>708.584,653 | 3             | 608.402,053<br>708.595,205 | 17.356                  |
| 3             | 608.402,053<br>708.595,205 | 4             | 608.013,746<br>708.284,459 | 497.339                 |
| 4             | 608.013,746<br>708.284,459 | 1             | 608.034,884<br>708.279,795 | 21.647                  |

\*\* Lungimile segmentelor sunt determinate în planul de proiecție Stereo 70 și sunt rotunjite la 1 milimetru.

\*\*\* Distanţa dintre puncte este formată din segmente cumulate ce sunt mai mici decât valoarea 1 milimetru.

Neutilizabil în Circuitul  
Civil



**DATE DESPRE IMOBILUL NR. 584**

Oficiul de Cadastru și Publicitate Imobiliară BOTOSANI  
 Biroul de Cadastru și Publicitate Imobiliară Dorohoi

**A. Partea I. Descrierea imobilului**

TEREN Extravilan

Adresa: Jud. Botosani

| Nr. Crt | Nr cadastral Nr. topografic | Suprafața* (mp) | Observații / Referințe                 |
|---------|-----------------------------|-----------------|--|
| A1      | 52840                       | 5.500           | Sector cadastral:5 Teren neimprejmuit; |

**B. Partea II. Proprietari și acte**

| Inscrieri privitoare la dreptul de proprietate și alte drepturi reale  | Referințe  |
|--|--|
| <b>36624 / 18/10/2024</b>  |  |
| Act Notarial nr. 4830, din 17/10/2024 emis de SPN ANITEI SI ASOCIATII; |  |
| B5   | Intabulare, drept de PROPRIETATE, dobandit prin Conventie, cota actuala 1/10<br>1) JIJIE IULIAN, bun propriu |
|  | A1   |
| <b>41156 / 01/11/2024</b>  |  |
| Act Notarial nr. 5028, din 31/10/2024 emis de SPN Anitei si Asociatii; |  |
| B6   | Intabulare, drept de PROPRIETATE, dobandit prin Conventie, cota actuala 9/10<br>1) JIJIE IULIAN, bun propriu |
|  | A1   |

**C. Partea III. SARCINI .**

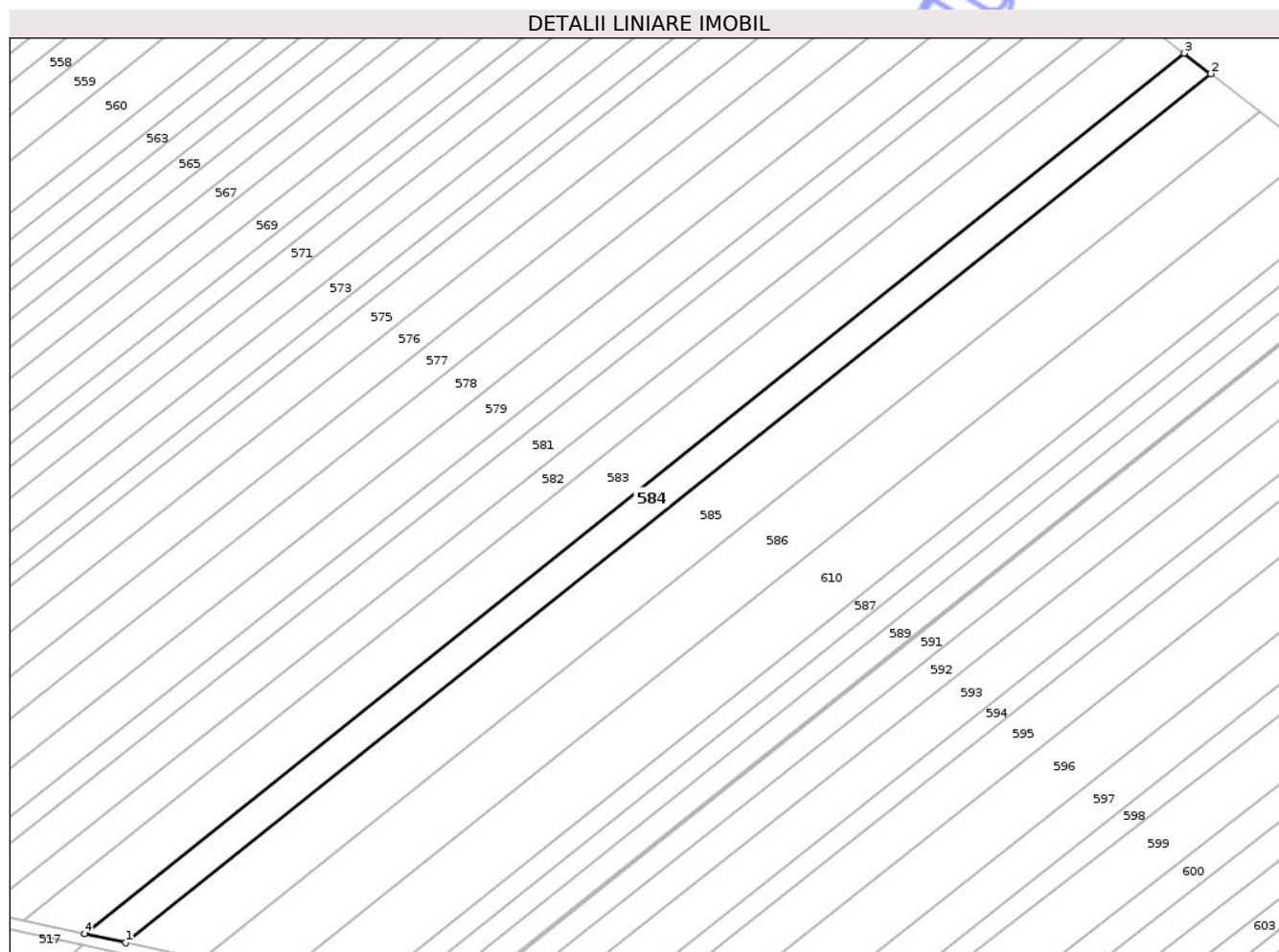
| Inscrieri privind dezmembramintele dreptului de proprietate, drepturi reale de garanție și sarcini | Referințe |
|--|-----------|
| NU SUNT  |           |

## Anexa Nr. 1 La Partea I

## Teren

|              |                 |                        |
|--------------|-----------------|------------------------|
| Nr cadastral | Suprafața (mp)* | Observații / Referințe |
| 52840        | 5.500           |                        |

\* Suprafața este determinată în planul de proiecție Stereo 70.



## Date referitoare la teren

| Crt | Categorie folosință | Intra vilan | Suprafața (mp) | Tarla | Parcelă | Nr. topo | Observații / Referințe |
|-----|---------------------|-------------|----------------|-------|---------|----------|------------------------|
| 1   | arabil              | NU          | 5.500          | 33    | 325/24  | -        |                        |

## Lungime Segmente

1) Valorile lungimilor segmentelor sunt obținute din proiecție în plan.

| Punct început | X / Y                      | Punct sfârșit | X / Y                      | Lungime segment (** (m) |
|---------------|----------------------------|---------------|----------------------------|-------------------------|
| 1             | 608.049,119<br>708.276,655 | 2             | 608.425,113<br>708.577,547 | 481.568                 |
| 2             | 608.425,113<br>708.577,547 | 3             | 608.415,833<br>708.584,653 | 11.688                  |
| 3             | 608.415,833<br>708.584,653 | 4             | 608.034,884<br>708.279,795 | 487.915                 |
| 4             | 608.034,884<br>708.279,795 | 1             | 608.049,119<br>708.276,655 | 14.577                  |

\*\* Lungimile segmentelor sunt determinate în planul de proiecție Stereo 70 și sunt rotunjite la 1 milimetru.

\*\*\* Distanţa dintre puncte este formată din segmente cumulate ce sunt mai mici decât valoarea 1 milimetru.

Neutilizabil în Circuitul  
Civil



**DATE DESPRE IMOBILUL NR. 585**

Oficiul de Cadastru și Publicitate Imobiliară BOTOSANI  
Biroul de Cadastru și Publicitate Imobiliară Dorohoi

**A. Partea I. Descrierea imobilului**

TEREN Extravilan

Nr. CF vechi:308  
Nr. cadastral vechi:535

Adresa: Jud. Botosani

| Nr. Crt | Nr cadastral Nr. topografic | Suprafața* (mp) | Observații / Referințe                 |
|---------|-----------------------------|-----------------|--|
| A1      | 50852                       | 10.000          | Sector cadastral:5 Teren neimprejmuit; |

**B. Partea II. Proprietari și acte**

| Inscrieri privitoare la dreptul de proprietate și alte drepturi reale |  | Referințe |
|---|--|-----------|
| <b>69774 / 21/09/2018</b>   |  |           |
| Act Notarial nr. 480, din 20/09/2018 emis de BNP IOAN AMARIE;         |  |           |
| B2  | Intabulare, drept de PROPRIETATE, dobandit prin Conventie, cota actuala 1/1<br>1) JIJIE IULIAN, bun propriu  | A1        |
| B3  | Se noteaza apartenenta imobilului la patrimoniul de afectatiune destinat desfasursrii activitatii economice de catre Firma JIJIE IULIAN - PERSOANA FIZICA AUTORIZATA, CUI 36048034<br>1) JIJIE IULIAN, bun propriu | A1        |

**C. Partea III. SARCINI .**


| Inscrieri privind dezmembramintele dreptului de proprietate, drepturi reale de garanție și sarcini | Referințe |
|--|-----------|
| NU SUNT  |           |

## Anexa Nr. 1 La Partea I

## Teren

|              |                 |                        |
|--------------|-----------------|------------------------|
| Nr cadastral | Suprafața (mp)* | Observații / Referințe |
| 50852        | 10.000          |                        |

\* Suprafața este determinată în planul de proiecție Stereo 70.



## Date referitoare la teren

| Crt | Categorie folosință | Intra vilan | Suprafața (mp) | Tarla | Parcelă | Nr. topo | Observații / Referințe |
|-----|---------------------|-------------|----------------|-------|---------|----------|------------------------|
| 1   | arabil              | NU          | 10.000         | 33    | 325/22  | -        |                        |

## Lungime Segmente

1) Valorile lungimilor segmentelor sunt obținute din proiecție în plan.

| Punct început | X / Y                      | Punct sfârșit | X / Y                      | Lungime segment (** (m) |
|---------------|----------------------------|---------------|----------------------------|-------------------------|
| 1             | 608.425,113<br>708.577,547 | 2             | 608.049,119<br>708.276,655 | 481.568                 |
| 2             | 608.049,119<br>708.276,655 | 3             | 608.075,497<br>708.270,836 | 27.012                  |
| 3             | 608.075,497<br>708.270,836 | 4             | 608.442,209<br>708.564,3   | 469.68                  |
| 4             | 608.442,209<br>708.564,3   | 5             | 608.426,967<br>708.576,128 | 19.293                  |
| 5             | 608.426,967<br>708.576,128 | 1             | 608.425,113<br>708.577,547 | 2.335                   |

\*\* Lungimile segmentelor sunt determinate în planul de proiecție Stereo 70 și sunt rotunjite la 1 milimetru.

\*\*\* Distanța dintre puncte este formată din segmente cumulate ce sunt mai mici decât valoarea 1 milimetru.

Neutilizabil în Circuitul  
Civil



**DATE DESPRE IMOBILUL NR. 587**

Oficiul de Cadastru și Publicitate Imobiliară BOTOSANI  
Biroul de Cadastru și Publicitate Imobiliară Dorohoi

**A. Partea I. Descrierea imobilului**

TEREN Extravilan

Adresa: Jud. Botosani

| Nr. Crt | Nr cadastral<br>Nr. topografic | Suprafața* (mp) | Observații / Referințe                 |
|---------|--------------------------------|-----------------|--|
| A1      |                                | 3.200           | Sector cadastral:5 Teren neimprejmuit; |

**B. Partea II. Proprietari și acte**

| Inscrieri privitoare la dreptul de proprietate și alte drepturi reale |   | Referințe |
|---|---|-----------|
| /   |   |           |
| Act Administrativ nr. 99386, din 19/06/2001 emis de CJSIPT Botosani;  |   |           |
| B1  | Intabulare, drept de PROPRIETATE, dobandit prin Reconstituire, cota actuala 1/1   | A1        |
|   | <ol style="list-style-type: none"> <li>1) Pinzariu C Ioan</li> <li>2) Pinzariu C Constantin</li> <li>3) Matincu Olga</li> <li>4) Obada Maria</li> <li>5) Pinzariu Hareta</li> </ol> |           |

**C. Partea III. SARCINI .**

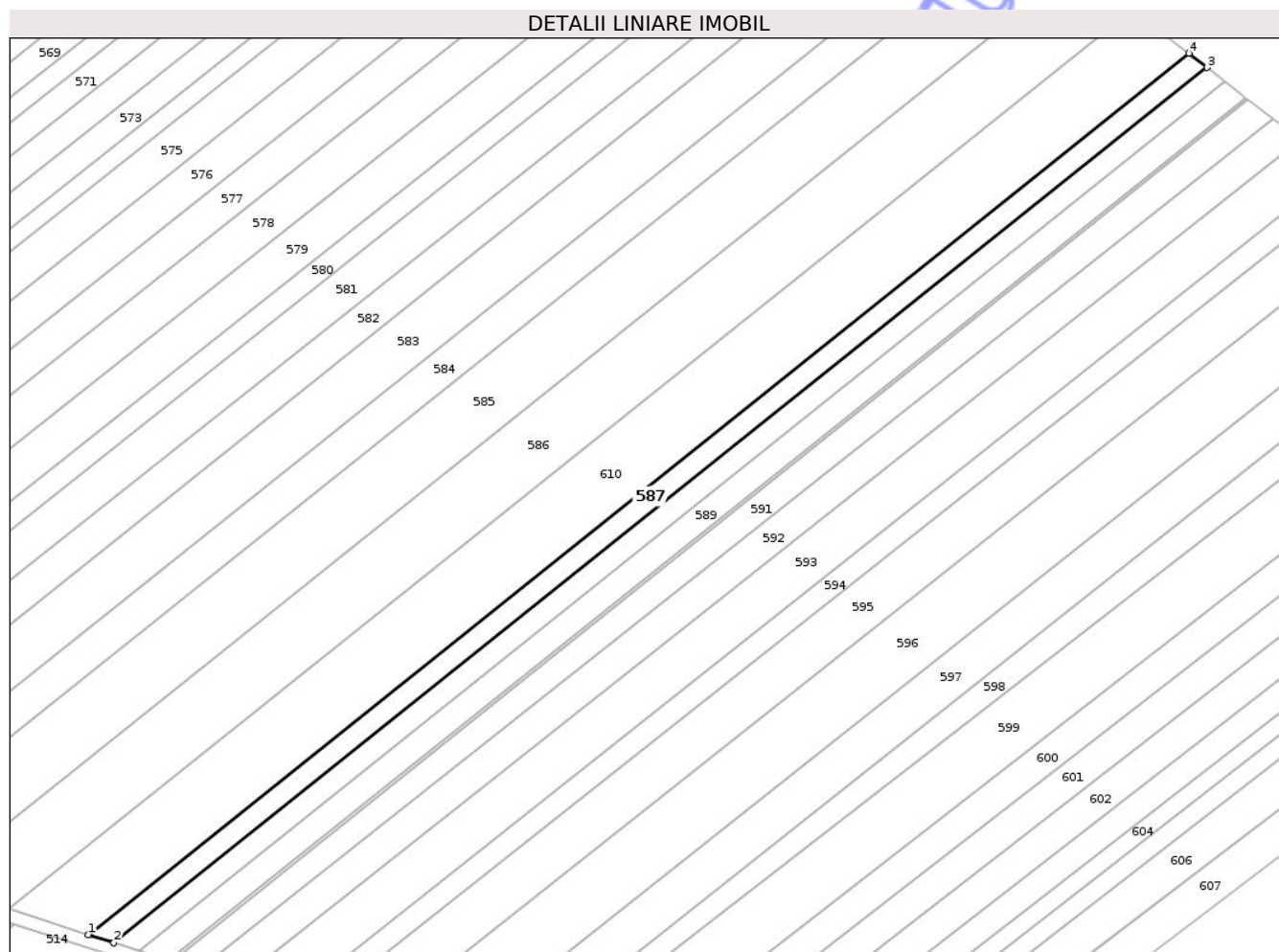
| Inscrieri privind dezmembramintele dreptului de proprietate, drepturi reale de garanție și sarcini | Referințe |
|--|-----------|
| NU SUNT  |           |

## Anexa Nr. 1 La Partea I

## Teren

|              |                 |                        |
|--------------|-----------------|------------------------|
| Nr cadastral | Suprafața (mp)* | Observații / Referințe |
|              | 3.200           |                        |

\* Suprafața este determinată în planul de proiecție Stereo 70.



## Date referitoare la teren

| Crt | Categorie folosință | Intra vilan | Suprafața (mp) | Tarla | Parcelă | Nr. topo | Observații / Referințe |
|-----|---------------------|-------------|----------------|-------|---------|----------|------------------------|
| 1   | arabil              | NU          | 3.200          | 33    | 325/20  | -        |                        |

## Lungime Segmente

1) Valorile lungimilor segmentelor sunt obținute din proiecție în plan.

| Punct început | X / Y                      | Punct sfârșit | X / Y                      | Lungime segment (** (m) |
|---------------|----------------------------|---------------|----------------------------|-------------------------|
| 1             | 608.126,052<br>708.255,022 | 2             | 608.134,194<br>708.252,405 | 8.552                   |
| 2             | 608.134,194<br>708.252,405 | 3             | 608.483,39<br>708.531,852  | 447.246                 |
| 3             | 608.483,39<br>708.531,852  | 4             | 608.477,641<br>708.536,384 | 7.32                    |
| 4             | 608.477,641<br>708.536,384 | 1             | 608.126,052<br>708.255,022 | 450.311                 |

\*\* Lungimile segmentelor sunt determinate în planul de proiecție Stereo 70 și sunt rotunjite la 1 milimetru.

\*\*\* Distanţa dintre puncte este formată din segmente cumulate ce sunt mai mici decât valoarea 1 milimetru.

Neutilizabil în Circuitul  
Civil



**DATE DESPRE IMOBILUL NR. 588**

Oficiul de Cadastru și Publicitate Imobiliară BOTOSANI  
Biroul de Cadastru și Publicitate Imobiliară Dorohoi

**A. Partea I. Descrierea imobilului**

TEREN Extravilan

Adresa: Jud. Botosani

| Nr. Crt | Nr cadastral<br>Nr. topografic | Suprafața* (mp) | Observații / Referințe                 |
|---------|--------------------------------|-----------------|--|
| A1      |                                | 3.200           | Sector cadastral:5 Teren neimprejmuit; |

**B. Partea II. Proprietari și acte**

| Inscrieri privitoare la dreptul de proprietate și alte drepturi reale                                     | Referințe |
|---|-----------|
| /   |           |
| Act Administrativ nr. 99386, din 19/06/2001 emis de CJSIPT Botosani;                                      |           |
| B1  | A1        |
| Intabulare, drept de PROPRIETATE, dobandit prin Reconstituire, cota actuala 1/1                           |           |
| 1) Pinzariu C Ioan<br>2) Pinzariu C Constantin<br>3) Matincu Olga<br>4) Obada Maria<br>5) Pinzariu Hareta |           |

**C. Partea III. SARCINI .**

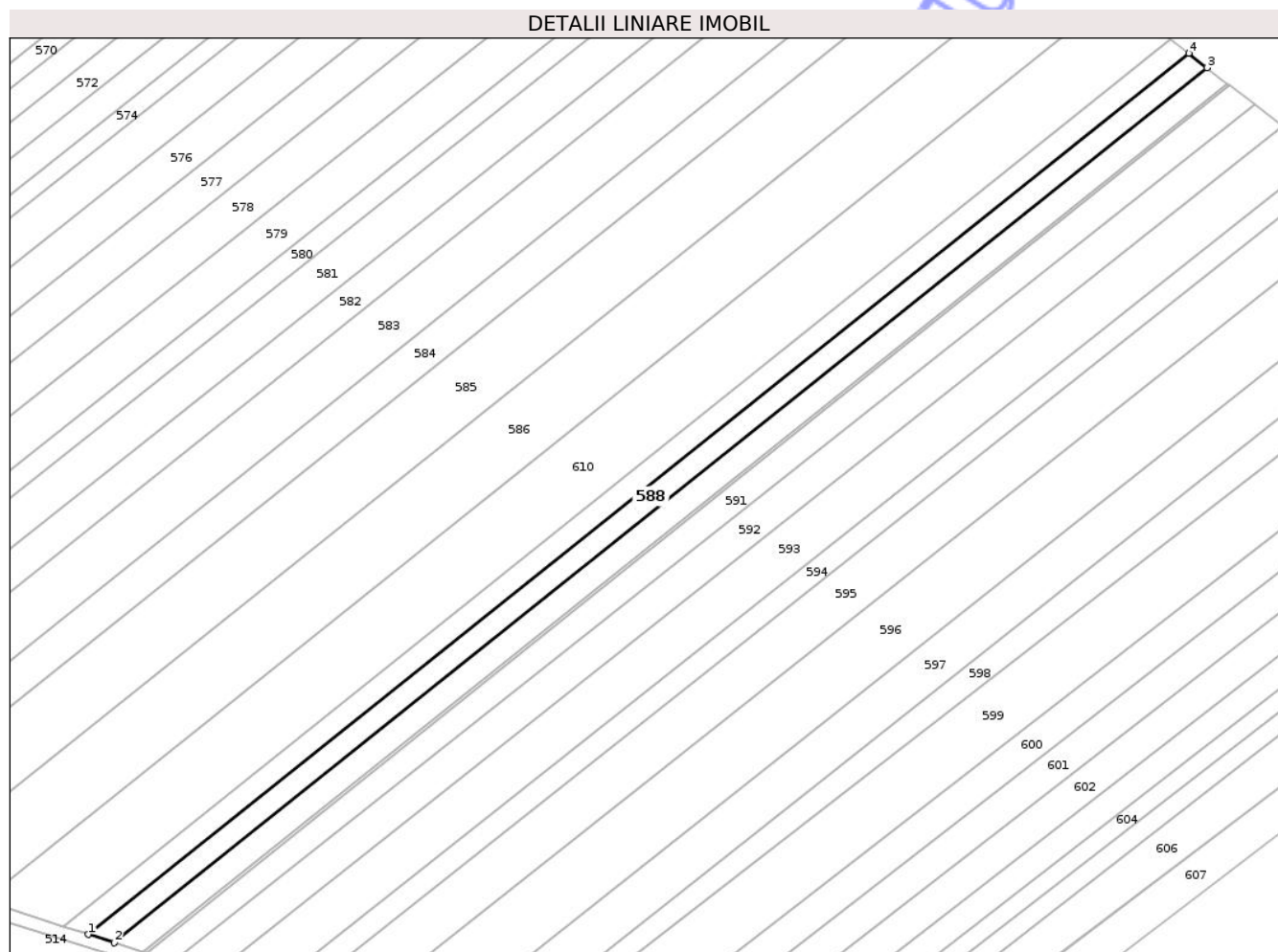
| Inscrieri privind dezmembramintele dreptului de proprietate, drepturi reale de garanție și sarcini | Referințe |
|--|-----------|
| NU SUNT  |           |

## Anexa Nr. 1 La Partea I

## Teren

|              |                 |                        |
|--------------|-----------------|------------------------|
| Nr cadastral | Suprafața (mp)* | Observații / Referințe |
|              | 3.200           |                        |

\* Suprafața este determinată în planul de proiecție Stereo 70.



## Date referitoare la teren

| Crt | Categorie folosință | Intra vilan | Suprafața (mp) | Tarla | Parcelă | Nr. topo | Observații / Referințe |
|-----|---------------------|-------------|----------------|-------|---------|----------|------------------------|
| 1   | arabil              | NU          | 3.200          | 33    | 325/19  | -        |                        |

## Lungime Segmente

1) Valorile lungimilor segmentelor sunt obținute din proiecție în plan.

| Punct început | X / Y                      | Punct sfârșit | X / Y                      | Lungime segment (** (m) |
|---------------|----------------------------|---------------|----------------------------|-------------------------|
| 1             | 608.134,194<br>708.252,405 | 2             | 608.142,392<br>708.249,77  | 8.611                   |
| 2             | 608.142,392<br>708.249,77  | 3             | 608.489,178<br>708.527,289 | 444.159                 |
| 3             | 608.489,178<br>708.527,289 | 4             | 608.483,39<br>708.531,852  | 7.371                   |
| 4             | 608.483,39<br>708.531,852  | 1             | 608.134,194<br>708.252,405 | 447.246                 |

\*\* Lungimile segmentelor sunt determinate în planul de proiecție Stereo 70 și sunt rotunjite la 1 milimetru.

\*\*\* Distanța dintre puncte este formată din segmente cumulate ce sunt mai mici decât valoarea 1 milimetru.

Neutilizabil în Circuitul  
Civil





## DATE DESPRE IMOBILUL NR. 589

Oficiul de Cadastru și Publicitate Imobiliară BOTOSANI  
Biroul de Cadastru și Publicitate Imobiliară Dorohoi

## A. Partea I. Descrierea imobilului

TEREN Extravilan

Adresa: Jud. Botosani

| Nr. Crt | Nr cadastral<br>Nr. topografic | Suprafața* (mp) | Observații / Referințe                 |
|---------|--------------------------------|-----------------|--|
| A1      |                                | 3.600           | Sector cadastral:5 Teren neimprejmuit; |

## B. Partea II. Proprietari și acte

| Inscrieri privitoare la dreptul de proprietate și alte drepturi reale |   | Referințe |
|---|---|-----------|
| /   |   |           |
| Act Administrativ nr. 99386, din 19/06/2001 emis de CJSIPT Botosani;  |   |           |
| B1  | Intabulare, drept de PROPRIETATE, dobandit prin Reconstituire, cota actuala 1/1                           | A1        |
|   | 1) Pinzariu C Ioan<br>2) Pinzariu C Constantin<br>3) Matincu Olga<br>4) Obada Maria<br>5) Pinzariu Hareta |           |

## C. Partea III. SARCINI .


| Inscrieri privind dezmembramintele dreptului de proprietate, drepturi reale de garanție și sarcini | Referințe |
|--|-----------|
| NU SUNT  |           |

## Anexa Nr. 1 La Partea I

## Teren

|              |                 |                        |
|--------------|-----------------|------------------------|
| Nr cadastral | Suprafața (mp)* | Observații / Referințe |
|              | 3.600           |                        |

\* Suprafața este determinată în planul de proiecție Stereo 70.



## Date referitoare la teren

| Crt | Categorie folosință | Intravilan | Suprafața (mp) | Tarla | Parcelă | Nr. topo | Observații / Referințe |
|-----|---------------------|------------|----------------|-------|---------|----------|------------------------|
| 1   | arabil              | NU         | 3.600          | 33    | 325/18  | -        |                        |

## Lungime Segmente

1) Valorile lungimilor segmentelor sunt obținute din proiecție în plan.

| Punct început | X / Y                      | Punct sfârșit | X / Y                      | Lungime segment (** (m) |
|---------------|----------------------------|---------------|----------------------------|-------------------------|
| 1             | 608.142,392<br>708.249,77  | 2             | 608.151,684<br>708.246,784 | 9.76                    |
| 2             | 608.151,684<br>708.246,784 | 3             | 608.495,758<br>708.522,132 | 440.685                 |
| 3             | 608.495,758<br>708.522,132 | 4             | 608.494,546<br>708.523,057 | 1.524                   |
| 4             | 608.494,546<br>708.523,057 | 5             | 608.489,178<br>708.527,289 | 6.835                   |
| 5             | 608.489,178<br>708.527,289 | 1             | 608.142,392<br>708.249,77  | 444.159                 |

\*\* Lungimile segmentelor sunt determinate în planul de proiecție Stereo 70 și sunt rotunjite la 1 milimetru.

\*\*\* Distanța dintre puncte este formată din segmente cumulate ce sunt mai mici decât valoarea 1 milimetru.

Neutilizabil în Circuitul  
Civil



**DATE DESPRE IMOBILUL NR. 590**

Oficiul de Cadastru și Publicitate Imobiliară BOTOSANI  
Biroul de Cadastru și Publicitate Imobiliară Dorohoi

**A. Partea I. Descrierea imobilului**

TEREN Extravilan

Adresa: Jud. Botosani

| Nr. Crt | Nr cadastral<br>Nr. topografic | Suprafața* (mp) | Observații / Referințe                 |
|---------|--------------------------------|-----------------|--|
| A1      |                                | 348             | Sector cadastral:5 Teren neimprejmuit; |

**B. Partea II. Proprietari și acte**

| Inscrieri privitoare la dreptul de proprietate și alte drepturi reale | Referințe  |
|---|--|
| /   |  |
| Act Normativ nr. 7, din 13/03/1996 emis de Parlamentul Romaniei;      |  |
| B1  | Inscrierea posesiei, drept de PROPRIETATE, dobandit prin Lege, cota actuala 1/1        |
|   | 1) NEIDENTIFICAT NEIDENTIFICAT   |
| Act Normativ nr. 07, din 13/03/1996 emis de Parlamentul Romaniei;     |  |
| B2  | se noteaza mentiunea proprietar neidentificat, rezerva comisiei locale de fond funciar |
|   | 1) NEIDENTIFICAT NEIDENTIFICAT   |

**C. Partea III. SARCINI .**

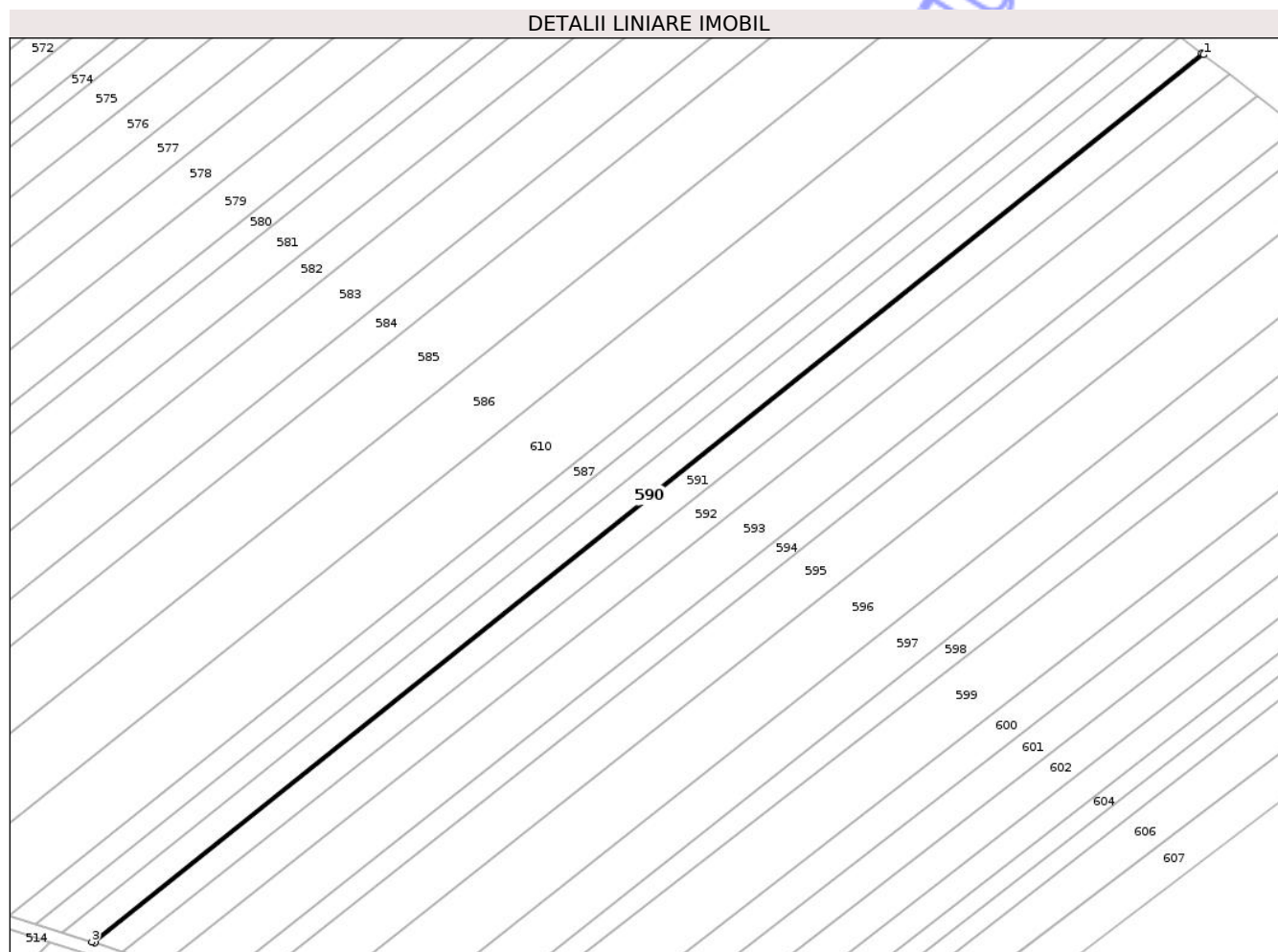
| Inscrieri privind dezmembramintele dreptului de proprietate, drepturi reale de garanție și sarcini | Referințe |
|--|-----------|
| NU SUNT  |           |

## Anexa Nr. 1 La Partea I

## Teren

|              |                 |                        |
|--------------|-----------------|------------------------|
| Nr cadastral | Suprafața (mp)* | Observații / Referințe |
|              | 348             |                        |

\* Suprafața este determinată în planul de proiecție Stereo 70.



## Date referitoare la teren

| Crt | Categorie folosință | Intra vilan | Suprafața (mp) | Tarla | Parcelă | Nr. topo | Observații / Referințe |
|-----|---------------------|-------------|----------------|-------|---------|----------|------------------------|
| 1   | arabil              | NU          | 348            | 33    | 325     | -        |                        |

## Lungime Segmente

1) Valorile lungimilor segmentelor sunt obținute din proiecție în plan.

| Punct început | X / Y                      | Punct sfârșit | X / Y                      | Lungime segment (** (m) |
|---------------|----------------------------|---------------|----------------------------|-------------------------|
| 1             | 608.496,405<br>708.521,637 | 2             | 608.495,758<br>708.522,132 | 0.815                   |
| 2             | 608.495,758<br>708.522,132 | 3             | 608.151,684<br>708.246,784 | 440.685                 |
| 3             | 608.151,684<br>708.246,784 | 4             | 608.152,586<br>708.246,493 | 0.948                   |
| 4             | 608.152,586<br>708.246,493 | 1             | 608.496,405<br>708.521,637 | 440.358                 |

\*\* Lungimile segmentelor sunt determinate în planul de proiecție Stereo 70 și sunt rotunjite la 1 milimetru.

\*\*\* Distanța dintre puncte este formată din segmente cumulate ce sunt mai mici decât valoarea 1 milimetru.

Neutilizabil în Circuitul  
Civil



**DATE DESPRE IMOBILUL NR. 591**

Oficiul de Cadastru și Publicitate Imobiliară BOTOSANI  
Biroul de Cadastru și Publicitate Imobiliară Dorohoi

**A. Partea I. Descrierea imobilului**

TEREN Extravilan

Adresa: Jud. Botosani

| Nr. Crt | Nr cadastral Nr. topografic | Suprafața* (mp) | Observații / Referințe  |
|---------|-----------------------------|-----------------|---|
| A1      |                             | 3.800           | Sector cadastral:5 Teren neimprejmuit;<br>Parcela cadastrala 326/30 in titlul de proprietate nr. 24331/1993 |

**B. Partea II. Proprietari și acte**

| Inscrieri privitoare la dreptul de proprietate și alte drepturi reale |  | Referințe |
|---|--|-----------|
| /   |  |           |
| Act Administrativ nr. 24331, din 30/11/1993 emis de CJSIPT Botosani;  |  |           |
| B1  | Intabulare, drept de PROPRIETATE, dobandit prin Reconstituire, cota actuala 1/1<br>1) Ailenei M Gheorghe<br>2) Ailenei M Dumitru | A1        |

**C. Partea III. SARCINI .**

| Inscrieri privind dezmembramintele dreptului de proprietate, drepturi reale de garanție și sarcini | Referințe |
|--|-----------|
| NU SUNT  |           |


## Anexa Nr. 1 La Partea I

## Teren

|              |                 |  |
|--------------|-----------------|--|
| Nr cadastral | Suprafața (mp)* | Observații / Referințe   |
|              | 3.800           | Parcela cadastrala 326/30 in titlu de proprietate nr. 24331/1993 |

\* Suprafața este determinată în planul de proiecție Stereo 70.

## DETALII LINIARE IMOBIL



## Date referitoare la teren

| Crt | Categorie folosință | Intra vilan | Suprafața (mp) | Tarla | Parcelă | Nr. topo | Observații / Referințe         |
|-----|---------------------|-------------|----------------|-------|---------|----------|--------------------------------|
| 1   | arabil              | NU          | 3.800          | 33    | 325     | -        | 326/30 in titlu de proprietate |

## Lungime Segmente

1) Valorile lungimilor segmentelor sunt obținute din proiecție în plan.

| Punct început | X / Y                      | Punct sfârșit | X / Y                      | Lungime segment (** (m) |
|---------------|----------------------------|---------------|----------------------------|-------------------------|
| 1             | 608.504,386<br>708.515,54  | 2             | 608.496,405<br>708.521,637 | 10.044                  |
| 2             | 608.496,405<br>708.521,637 | 3             | 608.152,586<br>708.246,493 | 440.358                 |
| 3             | 608.152,586<br>708.246,493 | 4             | 608.161,242<br>708.243,711 | 9.092                   |
| 4             | 608.161,242<br>708.243,711 | 1             | 608.504,386<br>708.515,54  | 437.766                 |

\*\* Lungimile segmentelor sunt determinate în planul de proiecție Stereo 70 și sunt rotunjite la 1 milimetru.

\*\*\* Distanţa dintre puncte este formată din segmente cumulate ce sunt mai mici decât valoarea 1 milimetru.

Neutilizabil în Circuitul  
Civil



**DATE DESPRE IMOBILUL NR. 473**

Oficiul de Cadastru și Publicitate Imobiliară BOTOSANI  
Biroul de Cadastru și Publicitate Imobiliară Dorohoi

**A. Partea I. Descrierea imobilului**

TEREN Extravilan

Adresa: Jud. Botosani

| Nr. Crt | Nr cadastral Nr. topografic | Suprafața* (mp) | Observații / Referințe                 |
|---------|-----------------------------|-----------------|--|
| A1      | 50248                       | 4.500           | Sector cadastral:5 Teren neimprejmuit; |

**B. Partea II. Proprietari și acte**

| Inscrieri privitoare la dreptul de proprietate și alte drepturi reale             | Referințe |
|---|-----------|
| <b>37923 / 13/09/2023</b>   |           |
| Act Notarial nr. 1309, din 12/09/2023 emis de SPN Teodorescu Dorina-Pricop Luiza; |           |
| B5  | A1        |
| Intabulare, drept de PROPRIETATE, dobandit prin Conventie, cota actuala 1/1       |           |
| 1) ANTOCHI MIOARA-CLAUDIA, - bun propriu  |           |

**C. Partea III. SARCINI .**

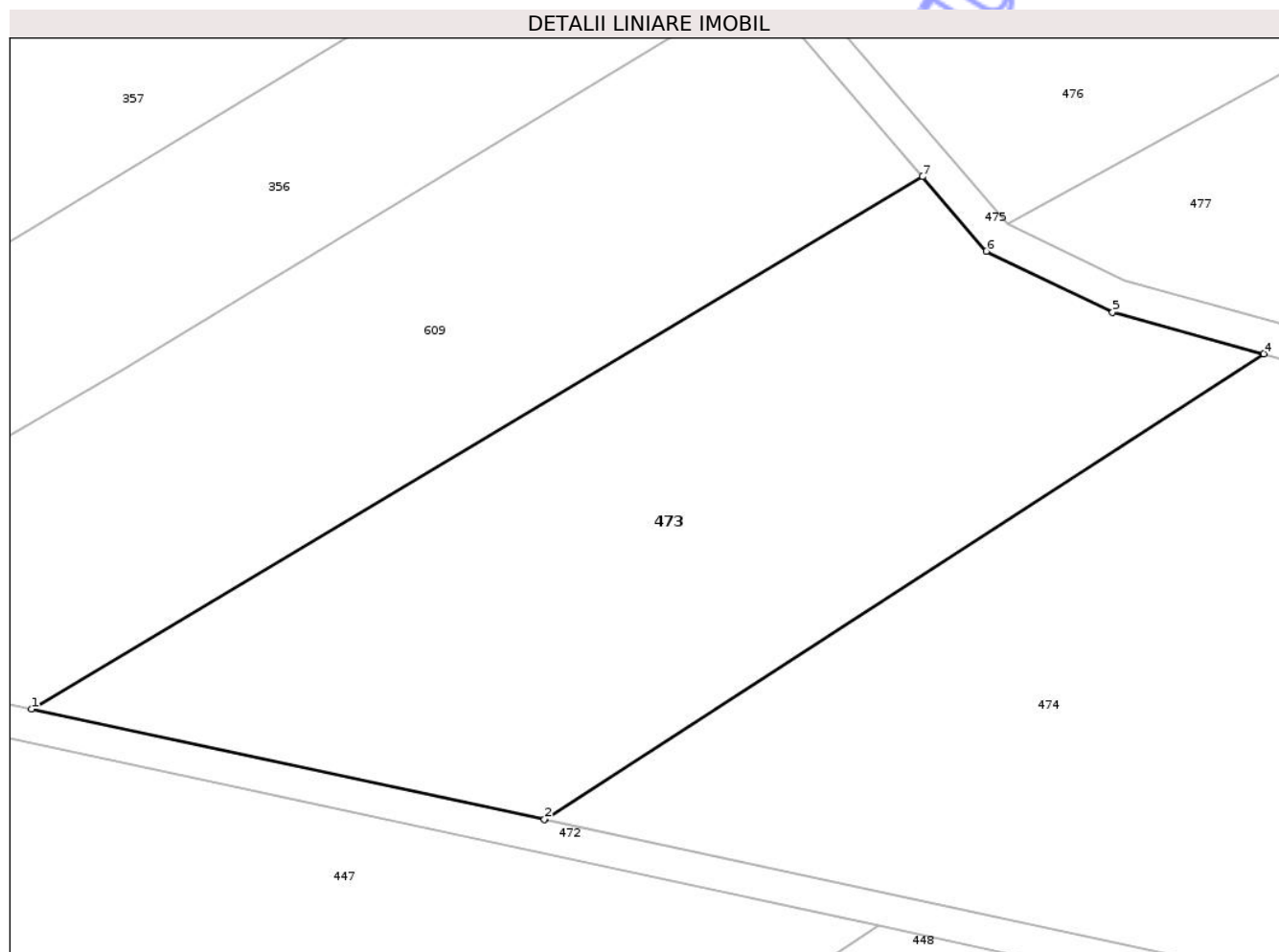
| Inscrieri privind dezmembramintele dreptului de proprietate, drepturi reale de garanție și sarcini | Referințe |
|--|-----------|
| NU SUNT  |           |

## Anexa Nr. 1 La Partea I

## Teren

|              |                 |                        |
|--------------|-----------------|------------------------|
| Nr cadastral | Suprafața (mp)* | Observații / Referințe |
| 50248        | 4.500           |                        |

\* Suprafața este determinată în planul de proiecție Stereo 70.



## Date referitoare la teren

| Crt | Categorie folosință | Intra vilan | Suprafața (mp) | Tarla | Parcelă | Nr. topo | Observații / Referințe |
|-----|---------------------|-------------|----------------|-------|---------|----------|------------------------|
| 1   | arabil              | NU          | 4.500          | 33    | 327/1   | -        |                        |

## Lungime Segmente

1) Valorile lungimilor segmentelor sunt obținute din proiecție în plan.

| Punct început | X / Y                      | Punct sfârșit | X / Y                      | Lungime segment (** (m) |
|---------------|----------------------------|---------------|----------------------------|-------------------------|
| 1             | 606.164,919<br>707.905,736 | 2             | 606.225,787<br>707.892,65  | 62.259                  |
| 2             | 606.225,787<br>707.892,65  | 3             | 606.225,917<br>707.892,731 | 0.153                   |
| 3             | 606.225,917<br>707.892,731 | 4             | 606.311,143<br>707.947,858 | 101.5                   |
| 4             | 606.311,143<br>707.947,858 | 5             | 606.293,19<br>707.952,758  | 18.61                   |
| 5             | 606.293,19<br>707.952,758  | 6             | 606.278,212<br>707.960,032 | 16.65                   |

| Punct început | X / Y                      | Punct sfârșit | X / Y                      | Lungime segment (** (m) |
|---------------|----------------------------|---------------|----------------------------|-------------------------|
| 6             | 606.278,212<br>707.960,032 | 7             | 606.270,629<br>707.968,864 | 11.64                   |
| 7             | 606.270,629<br>707.968,864 | 1             | 606.164,919<br>707.905,736 | 123.125                 |

\*\* Lungimile segmentelor sunt determinate în planul de proiecție Stereo 70 și sunt rotunjite la 1 milimetru.

\*\*\* Distanța dintre puncte este formată din segmente cumulate ce sunt mai mici decât valoarea 1 milimetru.

Neutilizabil în Circuitul Civil



**DATE DESPRE IMOBILUL NR. 474**

Oficiul de Cadastru și Publicitate Imobiliară BOTOSANI  
Biroul de Cadastru și Publicitate Imobiliară Dorohoi

**A. Partea I. Descrierea imobilului**

TEREN Extravilan

Adresa: Jud. Botosani

| Nr. Crt | Nr cadastral Nr. topografic | Suprafața* (mp) | Observații / Referințe                 |
|---------|-----------------------------|-----------------|--|
| A1      |                             | 8.200           | Sector cadastral:5 Teren neimprejmuit; |

**B. Partea II. Proprietari și acte**

| Inscrieri privitoare la dreptul de proprietate și alte drepturi reale           | Referințe |
|---|-----------|
| /   |           |
| Act Administrativ nr. 100898, din 06/12/2001 emis de CJSIPT Botosani;           |           |
| B1  | A1        |
| Intabulare, drept de PROPRIETATE, dobandit prin Reconstituire, cota actuala 1/1 |           |
| 1) Luca Ioan  |           |
| 2) Hritcu D Mihai   |           |

**C. Partea III. SARCINI .**

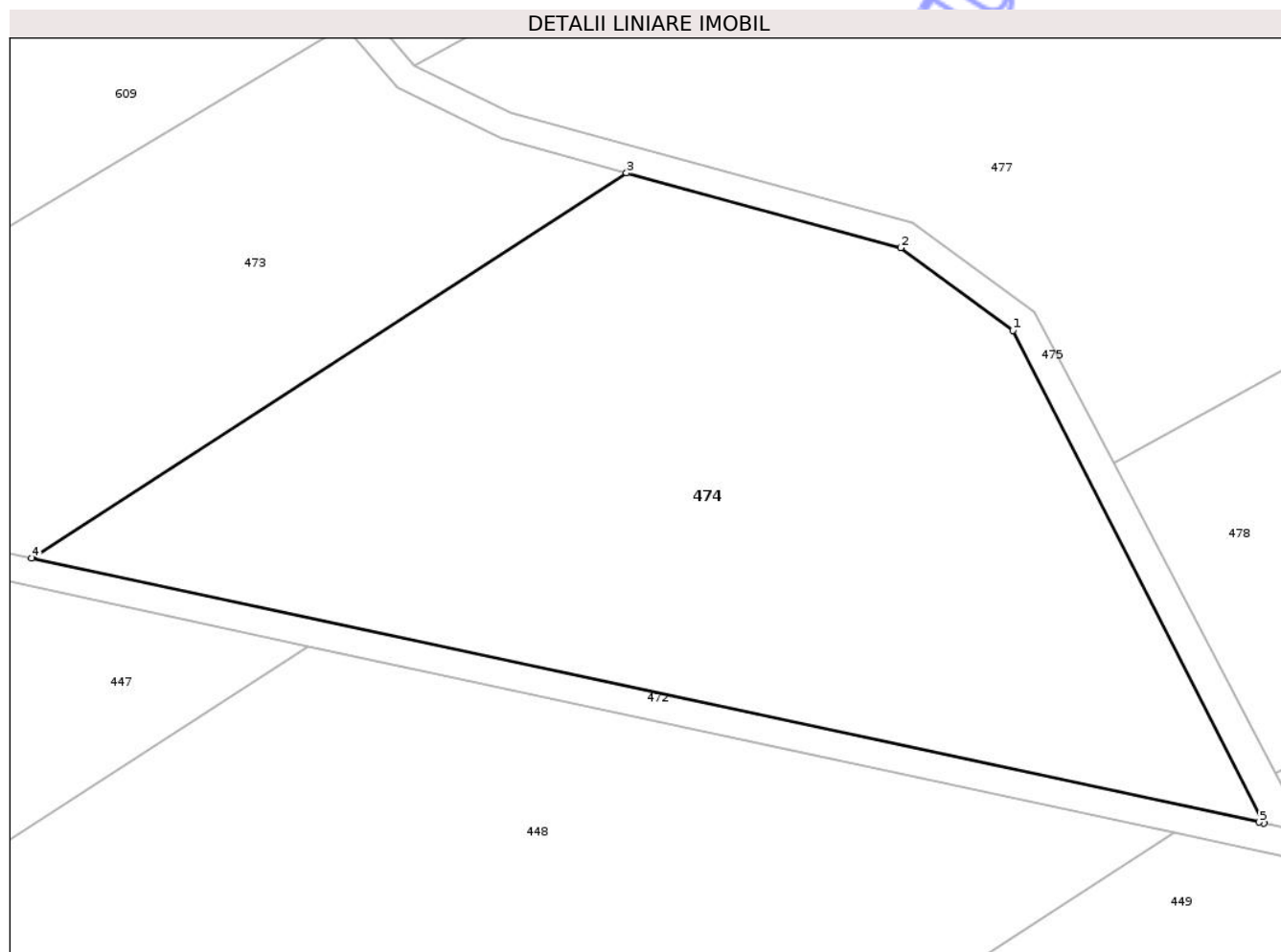
| Inscrieri privind dezmembramintele dreptului de proprietate, drepturi reale de garanție și sarcini | Referințe |
|--|-----------|
| NU SUNT  |           |

## Anexa Nr. 1 La Partea I

## Teren

|              |                 |                        |
|--------------|-----------------|------------------------|
| Nr cadastral | Suprafața (mp)* | Observații / Referințe |
|              | 8.200           |                        |

\* Suprafața este determinată în planul de proiecție Stereo 70.



## Date referitoare la teren

| Crt | Categorie folosință | Intra vilan | Suprafața (mp) | Tarla | Parcelă | Nr. topo | Observații / Referințe |
|-----|---------------------|-------------|----------------|-------|---------|----------|------------------------|
| 1   | arabil              | NU          | 8.200          | 33    | 327/3   | -        |                        |

## Lungime Segmente

1) Valorile lungimilor segmentelor sunt obținute din proiecție în plan.

| Punct început | X / Y                      | Punct sfârșit | X / Y                      | Lungime segment (** (m) |
|---------------|----------------------------|---------------|----------------------------|-------------------------|
| 1             | 606.366,573<br>707.925,292 | 2             | 606.350,477<br>707.937,121 | 19.976                  |
| 2             | 606.350,477<br>707.937,121 | 3             | 606.311,143<br>707.947,858 | 40.773                  |
| 3             | 606.311,143<br>707.947,858 | 4             | 606.225,791<br>707.892,649 | 101.651                 |
| 4             | 606.225,791<br>707.892,649 | 5             | 606.401,92<br>707.854,784  | 180.153                 |
| 5             | 606.401,92<br>707.854,784  | 6             | 606.402,575<br>707.854,643 | 0.67                    |

| Punct început | X / Y                      | Punct sfârșit | X / Y                      | Lungime segment (** (m) |
|---------------|----------------------------|---------------|----------------------------|-------------------------|
| 6             | 606.402,575<br>707.854,643 | 1             | 606.366,573<br>707.925,292 | 79.293                  |

\*\* Lungimile segmentelor sunt determinate în planul de proiecție Stereo 70 și sunt rotunjite la 1 milimetru.

\*\*\* Distanța dintre puncte este formată din segmente cumulate ce sunt mai mici decât valoarea 1 milimetru.

Neutilizabil în Circuitul Civil



**DATE DESPRE IMOBILUL NR. 475**

Oficiul de Cadastru și Publicitate Imobiliară BOTOSANI  
Biroul de Cadastru și Publicitate Imobiliară Dorohoi

**A. Partea I. Descrierea imobilului**

TEREN Extravilan

Adresa: Jud. Botosani

| Nr. Crt | Nr cadastral Nr. topografic | Suprafața* (mp) | Observații / Referințe                 |
|---------|-----------------------------|-----------------|--|
| A1      |                             | 906             | Sector cadastral:5 Teren neimprejmuit; |

**B. Partea II. Proprietari și acte**

| Inscrieri privitoare la dreptul de proprietate și alte drepturi reale           | Referințe |
|---|-----------|
| /   |           |
| Act Normativ nr. 7, din 13/03/1996 emis de Parlamentul Romaniei;                |           |
| B1  | A1        |
| Inscrierea posesiei, drept de PROPRIETATE, dobandit prin Lege, cota actuala 1/1 |           |
| 1) NEIDENTIFICAT NEIDENTIFICAT  |           |

**C. Partea III. SARCINI .**

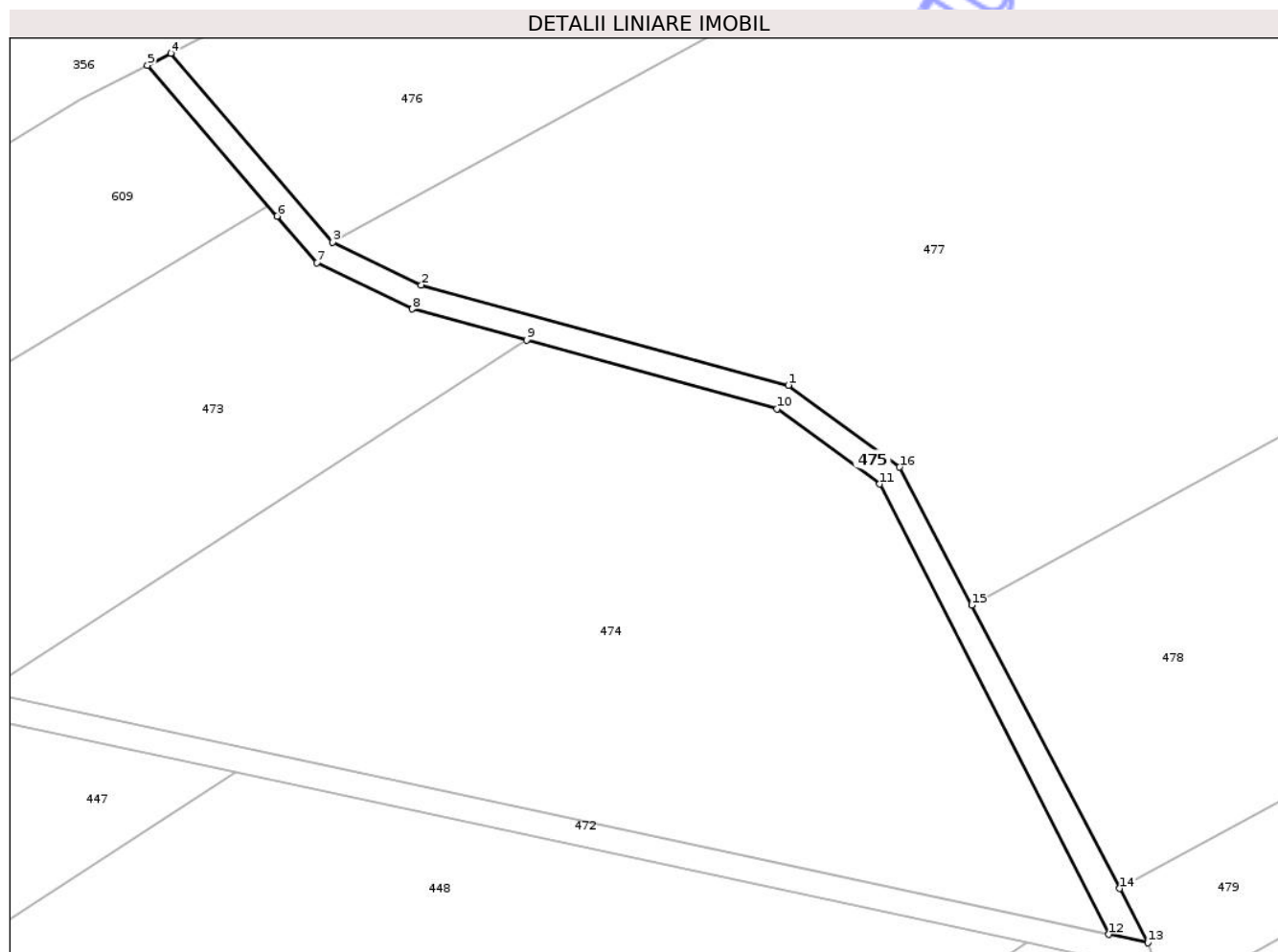
| Inscrieri privind dezmembramintele dreptului de proprietate, drepturi reale de garanție și sarcini | Referințe |
|--|-----------|
| NU SUNT  |           |

## Anexa Nr. 1 La Partea I

## Teren

|              |                 |                        |
|--------------|-----------------|------------------------|
| Nr cadastral | Suprafața (mp)* | Observații / Referințe |
|              | 906             |                        |

\* Suprafața este determinată în planul de proiecție Stereo 70.



## Date referitoare la teren

| Crt | Categorie folosință | Intra vilan | Suprafața (mp) | Tarla | Parcelă | Nr. topo | Observații / Referințe |
|-----|---------------------|-------------|----------------|-------|---------|----------|------------------------|
| 1   | drum                | NU          | 906            | 33    | 326     | -        |                        |

## Lungime Segmente

1) Valorile lungimilor segmentelor sunt obținute din proiecție în plan.

| Punct început | X / Y                      | Punct sfârșit | X / Y                      | Lungime segment (** (m) |
|---------------|----------------------------|---------------|----------------------------|-------------------------|
| 1             | 606.352,247<br>707.940,784 | 2             | 606.294,602<br>707.956,519 | 59.753                  |
| 2             | 606.294,602<br>707.956,519 | 3             | 606.280,706<br>707.963,268 | 15.448                  |
| 3             | 606.280,706<br>707.963,268 | 4             | 606.255,275<br>707.992,885 | 39.038                  |
| 4             | 606.255,275<br>707.992,885 | 5             | 606.251,618<br>707.991,004 | 4.113                   |
| 5             | 606.251,618<br>707.991,004 | 6             | 606.271,961<br>707.967,313 | 31.227                  |

| Punct început | X / Y                      | Punct sfârșit | X / Y                      | Lungime segment (** (m) |
|---------------|----------------------------|---------------|----------------------------|-------------------------|
| 6             | 606.271,961<br>707.967,313 | 7             | 606.278,212<br>707.960,032 | 9.596                   |
| 7             | 606.278,212<br>707.960,032 | 8             | 606.293,19<br>707.952,758  | 16.65                   |
| 8             | 606.293,19<br>707.952,758  | 9             | 606.311,143<br>707.947,858 | 18.61                   |
| 9             | 606.311,143<br>707.947,858 | 10            | 606.350,477<br>707.937,121 | 40.773                  |
| 10            | 606.350,477<br>707.937,121 | 11            | 606.366,573<br>707.925,292 | 19.976                  |
| 11            | 606.366,573<br>707.925,292 | 12            | 606.402,575<br>707.854,643 | 79.293                  |
| 12            | 606.402,575<br>707.854,643 | 13            | 606.408,681<br>707.853,33  | 6.246                   |
| 13            | 606.408,681<br>707.853,33  | 14            | 606.404,244<br>707.861,827 | 9.585                   |
| 14            | 606.404,244<br>707.861,827 | 15            | 606.381,014<br>707.906,303 | 50.178                  |
| 15            | 606.381,014<br>707.906,303 | 16            | 606.369,706<br>707.927,953 | 24.425                  |
| 16            | 606.369,706<br>707.927,953 | 1             | 606.352,247<br>707.940,784 | 21.668                  |

\*\* Lungimile segmentelor sunt determinate în planul de proiecție Stereo 70 și sunt rotunjite la 1 milimetru.

\*\*\* Distanța dintre puncte este formată din segmente cumulate ce sunt mai mici decât valoarea 1 milimetru.



**DATE DESPRE IMOBILUL NR. 476**

Oficiul de Cadastru și Publicitate Imobiliară BOTOSANI  
Biroul de Cadastru și Publicitate Imobiliară Dorohoi

**A. Partea I. Descrierea imobilului**

TEREN Extravilan

Adresa: Jud. Botosani

| Nr. Crt | Nr cadastral Nr. topografic | Suprafața* (mp) | Observații / Referințe                 |
|---------|-----------------------------|-----------------|--|
| A1      |                             | 4.100           | Sector cadastral:5 Teren neimprejmuit; |

**B. Partea II. Proprietari și acte**

| Inscrieri privitoare la dreptul de proprietate și alte drepturi reale           | Referințe |
|---|-----------|
| /   |           |
| Act Administrativ nr. 100959, din 23/08/2002 emis de CJSIPT Botosani;           |           |
| B1  | A1        |
| Intabulare, drept de PROPRIETATE, dobandit prin Reconstituire, cota actuala 1/1 |           |
| 1) Vamanu I Vasile  |           |
| 2) Vamanu I Maria   |           |

**C. Partea III. SARCINI .**

| Inscrieri privind dezmembramintele dreptului de proprietate, drepturi reale de garanție și sarcini | Referințe |
|--|-----------|
| NU SUNT  |           |

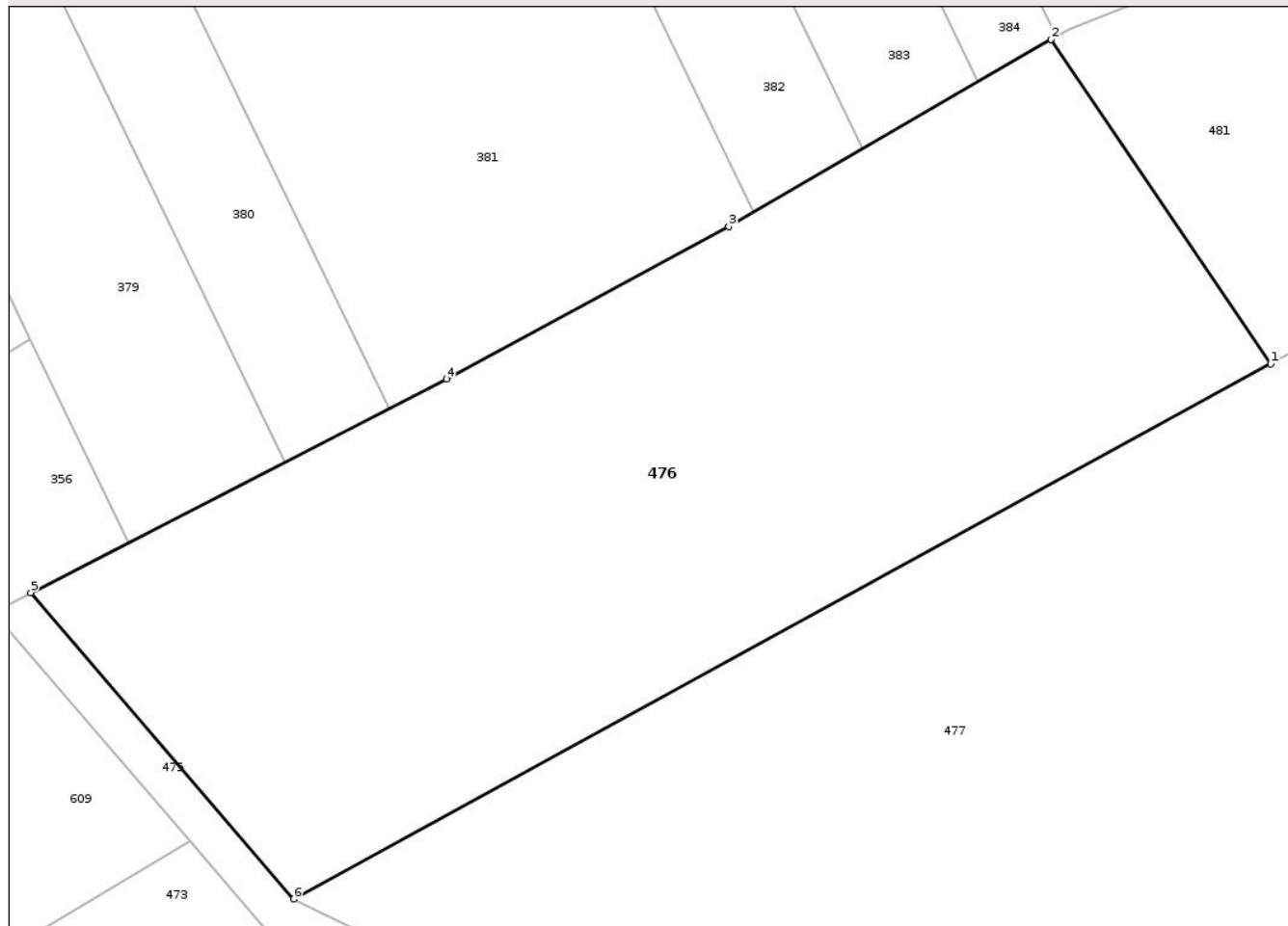
## Anexa Nr. 1 La Partea I

## Teren

|              |                 |                        |
|--------------|-----------------|------------------------|
| Nr cadastral | Suprafața (mp)* | Observații / Referințe |
|              | 4.100           |                        |

\* Suprafața este determinată în planul de proiecție Stereo 70.

## DETALII LINIARE IMOBIL



## Date referitoare la teren

| Crt | Categorie folosință           | Intravilan | Suprafața (mp) | Tarla | Parcelă | Nr. topo | Observații / Referințe |
|-----|-------------------------------|------------|----------------|-------|---------|----------|------------------------|
| 1   | terenuri arabile (A) - arabil | NU         | 4.100          | 33    | 326/1   | -        |                        |

## Lungime Segmente

1) Valorile lungimilor segmentelor sunt obținute din proiecție în plan.

| Punct început | X / Y                      | Punct sfârșit | X / Y                      | Lungime segment (** (m)) |
|---------------|----------------------------|---------------|----------------------------|--------------------------|
| 1             | 606.375,194<br>708.014,988 | 2             | 606.353,964<br>708.046,348 | 37.871                   |
| 2             | 606.353,964<br>708.046,348 | 3             | 606.322,783<br>708.028,281 | 36.037                   |
| 3             | 606.322,783<br>708.028,281 | 4             | 606.295,457<br>708.013,543 | 31.047                   |
| 4             | 606.295,457<br>708.013,543 | 5             | 606.255,275<br>707.992,885 | 45.181                   |

| Punct început | X / Y                      | Punct sfârșit | X / Y                      | Lungime segment (** (m) |
|---------------|----------------------------|---------------|----------------------------|-------------------------|
| 5             | 606.255,275<br>707.992,885 | 6             | 606.280,706<br>707.963,268 | 39.038                  |
| 6             | 606.280,706<br>707.963,268 | 1             | 606.375,194<br>708.014,988 | 107.716                 |

\*\* Lungimile segmentelor sunt determinate în planul de proiecție Stereo 70 și sunt rotunjite la 1 milimetru.

\*\*\* Distanța dintre puncte este formată din segmente cumulate ce sunt mai mici decât valoarea 1 milimetru.

Neutilizabil în Circuitul Civil



**DATE DESPRE IMOBILUL NR. 477**

Oficiul de Cadastru și Publicitate Imobiliară BOTOSANI  
Biroul de Cadastru și Publicitate Imobiliară Dorohoi

**A. Partea I. Descrierea imobilului**

TEREN Extravilan

Adresa: Jud. Botosani

| Nr. Crt | Nr cadastral Nr. topografic | Suprafața* (mp) | Observații / Referințe                 |
|---------|-----------------------------|-----------------|--|
| A1      |                             | 19.000          | Sector cadastral:5 Teren neimprejmuit; |

**B. Partea II. Proprietari și acte**

| Inscrieri privitoare la dreptul de proprietate și alte drepturi reale           | Referințe |
|---|-----------|
| /   |           |
| Act Administrativ nr. 99423, din 02/11/2001 emis de CJSIPT Botosani;            |           |
| B1  | A1        |
| Intabulare, drept de PROPRIETATE, dobandit prin Reconstituire, cota actuala 1/1 |           |
| 1) Ionita Hareta  |           |

**C. Partea III. SARCINI .**

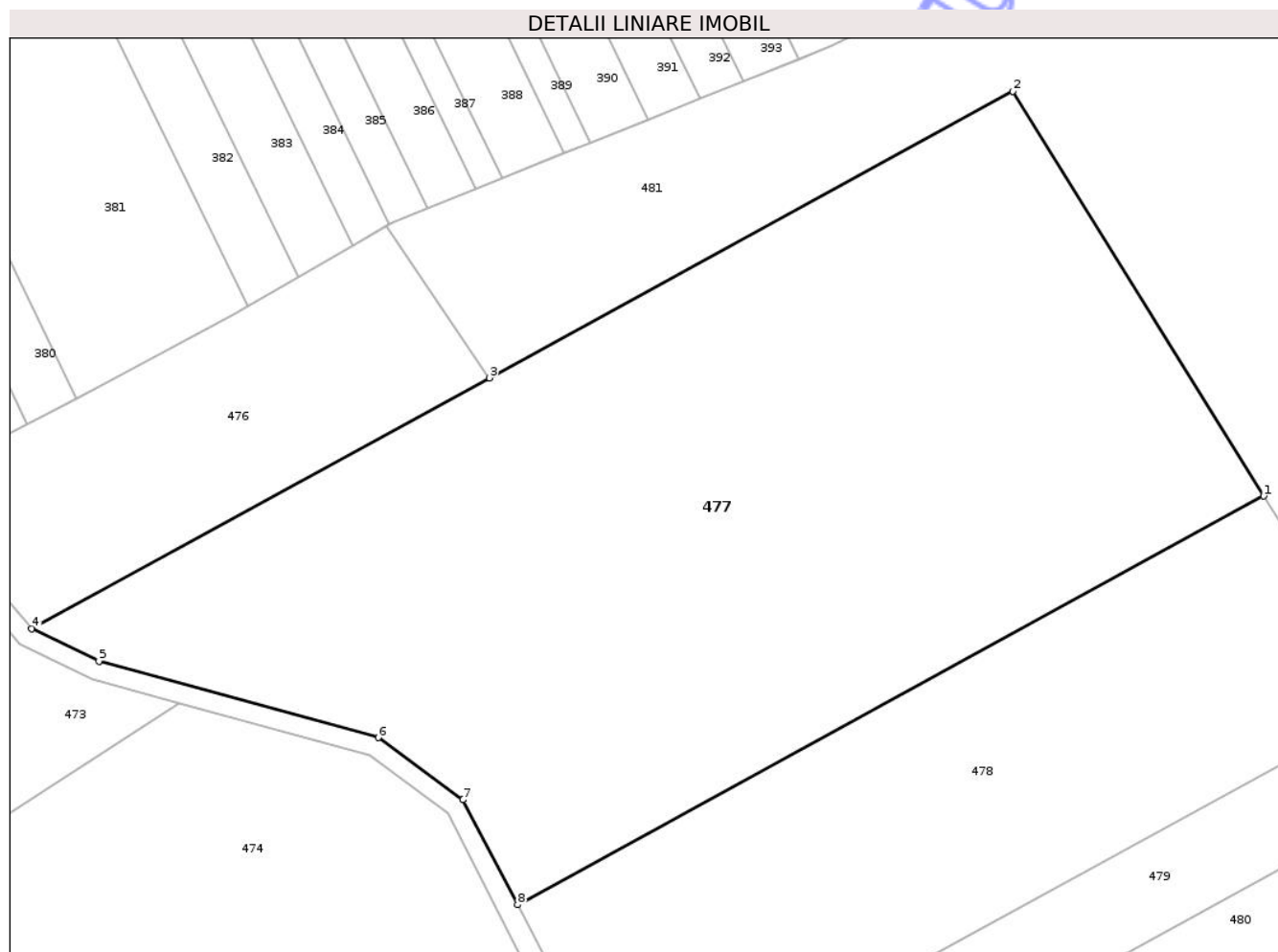
| Inscrieri privind dezmembramintele dreptului de proprietate, drepturi reale de garanție și sarcini | Referințe |
|--|-----------|
| NU SUNT  |           |

## Anexa Nr. 1 La Partea I

## Teren

|              |                 |                        |
|--------------|-----------------|------------------------|
| Nr cadastral | Suprafața (mp)* | Observații / Referințe |
|              | 19.000          |                        |

\* Suprafața este determinată în planul de proiecție Stereo 70.



## Date referitoare la teren

| Crt | Categorie folosință           | Intravilan | Suprafața (mp) | Tarla | Parcelă | Nr. topo | Observații / Referințe |
|-----|-------------------------------|------------|----------------|-------|---------|----------|------------------------|
| 1   | terenuri arabile (A) - arabil | NU         | 19.000         | 33    | 326     | -        |                        |

## Lungime Segmente

1) Valorile lungimilor segmentelor sunt obținute din proiecție în plan.

| Punct început | X / Y                      | Punct sfârșit | X / Y                      | Lungime segment (** (m)) |
|---------------|----------------------------|---------------|----------------------------|--------------------------|
| 1             | 606.535,007<br>707.990,596 | 2             | 606.483,22<br>708.074,119  | 98.275                   |
| 2             | 606.483,22<br>708.074,119  | 3             | 606.375,194<br>708.014,988 | 123.151                  |
| 3             | 606.375,194<br>708.014,988 | 4             | 606.280,706<br>707.963,268 | 107.716                  |
| 4             | 606.280,706<br>707.963,268 | 5             | 606.294,602<br>707.956,519 | 15.448                   |

| Punct început | X / Y                      | Punct sfârşit | X / Y                      | Lungime segment (** (m) |
|---------------|----------------------------|---------------|----------------------------|-------------------------|
| 5             | 606.294,602<br>707.956,519 | 6             | 606.352,247<br>707.940,784 | 59.753                  |
| 6             | 606.352,247<br>707.940,784 | 7             | 606.369,706<br>707.927,953 | 21.668                  |
| 7             | 606.369,706<br>707.927,953 | 8             | 606.381,014<br>707.906,303 | 24.425                  |
| 8             | 606.381,014<br>707.906,303 | 1             | 606.535,007<br>707.990,596 | 175.554                 |

\*\* Lungimile segmentelor sunt determinate în planul de proiecţie Stereo 70 şi sunt rotunjite la 1 milimetru.

\*\*\* Distanţa dintre puncte este formată din segmente cumulate ce sunt mai mici decât valoarea 1 milimetru.

Neutilizabil în Circuitul Civil



**DATE DESPRE IMOBILUL NR. 478**

Oficiul de Cadastru și Publicitate Imobiliară BOTOSANI  
Biroul de Cadastru și Publicitate Imobiliară Dorohoi

**A. Partea I. Descrierea imobilului**

TEREN Extravilan

Adresa: Jud. Botosani

| Nr. Crt | Nr cadastral Nr. topografic | Suprafața* (mp) | Observații / Referințe                 |
|---------|-----------------------------|-----------------|--|
| A1      |                             | 8.900           | Sector cadastral:5 Teren neimprejmuit; |

**B. Partea II. Proprietari și acte**

| Inscrieri privitoare la dreptul de proprietate și alte drepturi reale           | Referințe |
|---|-----------|
| /   |           |
| Act Administrativ nr. 100961, din 28/09/2002 emis de CJSIPT Botosani;           |           |
| B1  | A1        |
| Intabulare, drept de PROPRIETATE, dobandit prin Reconstituire, cota actuala 1/1 |           |
| 1) Ilas C Constantin  |           |
| 2) Ilas C Gheorghe  |           |

**C. Partea III. SARCINI .**

| Inscrieri privind dezmembramintele dreptului de proprietate, drepturi reale de garanție și sarcini | Referințe |
|--|-----------|
| NU SUNT  |           |

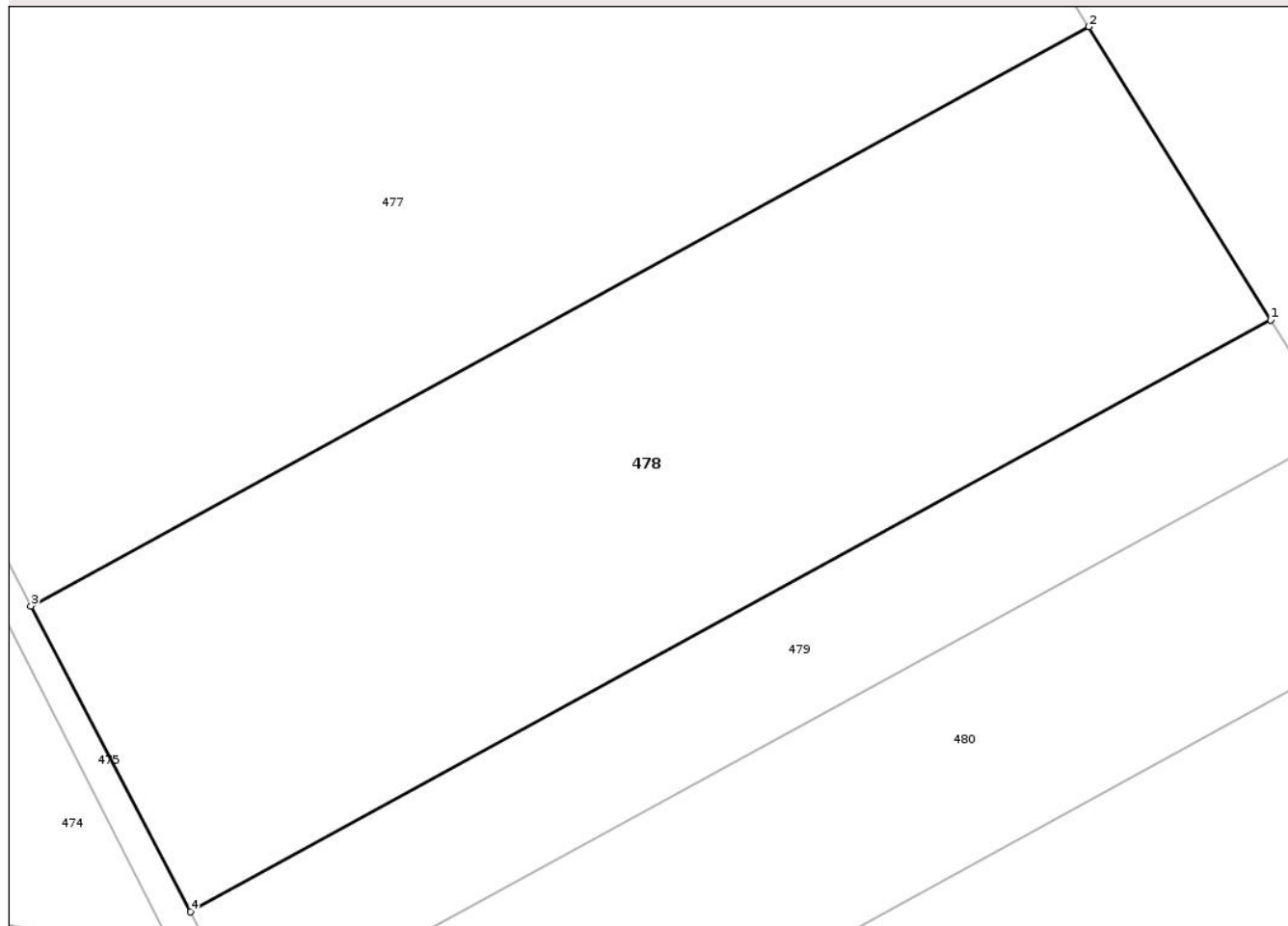
## Anexa Nr. 1 La Partea I

## Teren

|              |                 |                        |
|--------------|-----------------|------------------------|
| Nr cadastral | Suprafața (mp)* | Observații / Referințe |
|              | 8.900           |                        |

\* Suprafața este determinată în planul de proiecție Stereo 70.

## DETALII LINIARE IMOBIL



## Date referitoare la teren

| Crt | Categorie folosință | Intra vilan | Suprafața (mp) | Tarla | Parcelă | Nr. topo | Observații / Referințe |
|-----|---------------------|-------------|----------------|-------|---------|----------|------------------------|
| 1   | pasune              | NU          | 8.900          | 33    | 326/12  | -        |                        |

## Lungime Segmente

1) Valorile lungimilor segmentelor sunt obținute din proiecție în plan.

| Punct început | X / Y                      | Punct sfârșit | X / Y                      | Lungime segment (** (m) |
|---------------|----------------------------|---------------|----------------------------|-------------------------|
| 1             | 606.561,483<br>707.947,896 | 2             | 606.535,007<br>707.990,596 | 50.242                  |
| 2             | 606.535,007<br>707.990,596 | 3             | 606.381,014<br>707.906,303 | 175.554                 |
| 3             | 606.381,014<br>707.906,303 | 4             | 606.404,244<br>707.861,827 | 50.178                  |
| 4             | 606.404,244<br>707.861,827 | 1             | 606.561,483<br>707.947,896 | 179.254                 |

\*\* Lungimile segmentelor sunt determinate în planul de proiecție Stereo 70 și sunt rotunjite la 1 milimetru.

\*\*\* Distanța dintre puncte este formată din segmente cumulate ce sunt mai mici decât valoarea 1 milimetru.

Neutilizabil în Circuitul  
Civil



**DATE DESPRE IMOBILUL NR. 479**

Oficiul de Cadastru și Publicitate Imobiliară BOTOSANI  
Biroul de Cadastru și Publicitate Imobiliară Dorohoi

**A. Partea I. Descrierea imobilului**

TEREN Extravilan

Adresa: Jud. Botosani

| Nr. Crt | Nr cadastral Nr. topografic | Suprafața* (mp) | Observații / Referințe                 |
|---------|-----------------------------|-----------------|--|
| A1      | 51100                       | 3.400           | Sector cadastral:5 Teren neimprejmuit; |

**B. Partea II. Proprietari și acte**

| Inscrieri privitoare la dreptul de proprietate și alte drepturi reale   | Referințe |
|---|-----------|
| <b>5875 / 27/01/2016</b>  |           |
| Act Notarial nr. 138, din 26/01/2016 emis de SPN NOTARIAS;  |           |
| B3  | A1        |
| Intabulare, drept de PROPRIETATE, dobândit prin Conventie, cota actuala 1/1<br>1) SC SOIMII (FERME) SRL, CIF:21889748 |           |

**C. Partea III. SARCINI .**

| Inscrieri privind dezmembramintele dreptului de proprietate, drepturi reale de garanție și sarcini | Referințe |
|--|-----------|
| NU SUNT  |           |

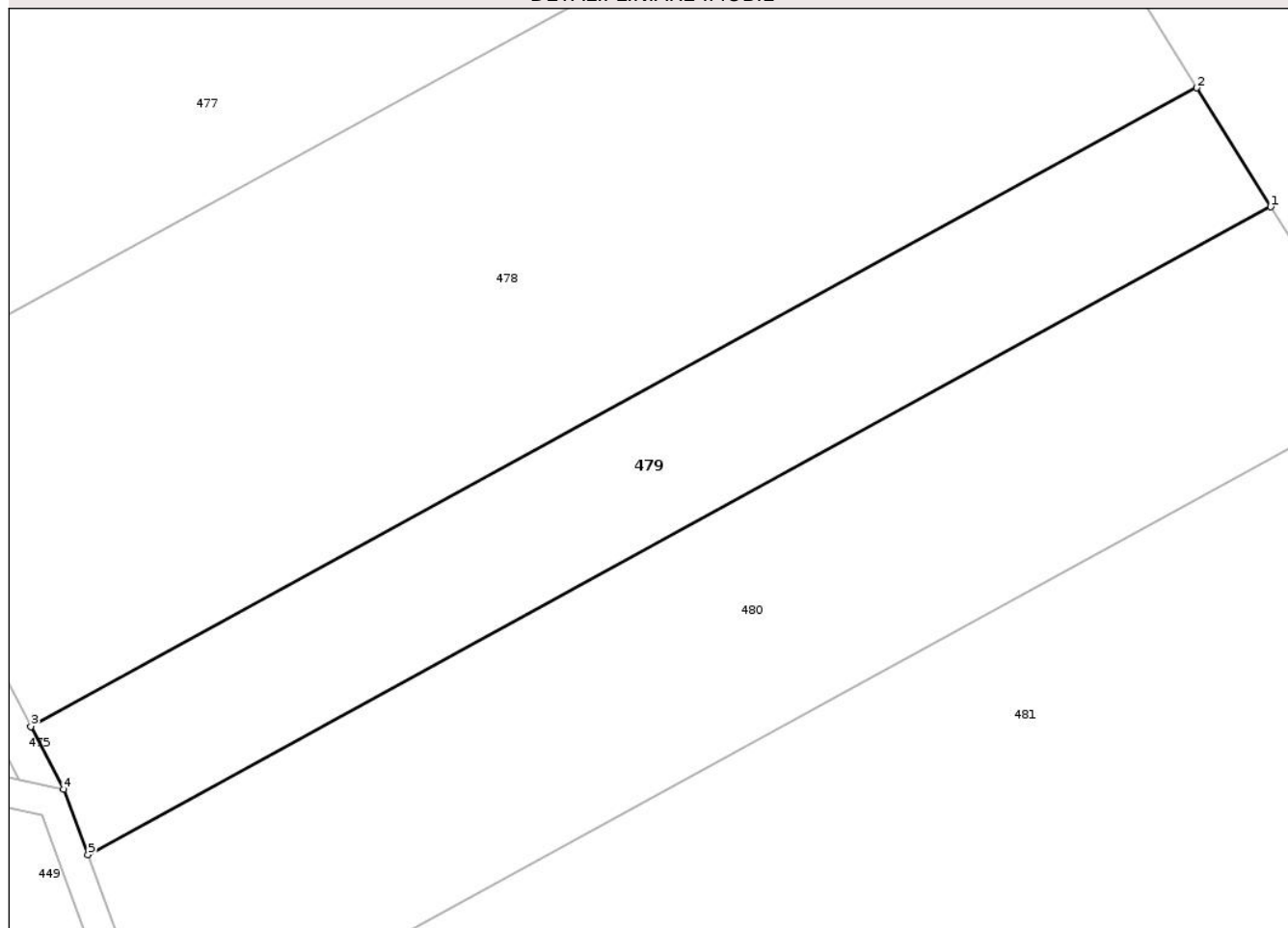
## Anexa Nr. 1 La Partea I

## Teren

|              |                 |                        |
|--------------|-----------------|------------------------|
| Nr cadastral | Suprafața (mp)* | Observații / Referințe |
| 51100        | 3.400           |                        |

\* Suprafața este determinată în planul de proiecție Stereo 70.

## DETALII LINIARE IMOBIL



## Date referitoare la teren

| Crt | Categorie folosință | Intra vilan | Suprafața (mp) | Tarla | Parcelă | Nr. topo | Observații / Referințe |
|-----|---------------------|-------------|----------------|-------|---------|----------|------------------------|
| 1   | pasune              | NU          | 3.400          | 33    | 326/0/3 | -        |                        |

## Lungime Segmente

1) Valorile lungimilor segmentelor sunt obținute din proiecție în plan.

| Punct început | X / Y                      | Punct sfârșit | X / Y                      | Lungime segment (** (m) |
|---------------|----------------------------|---------------|----------------------------|-------------------------|
| 1             | 606.571,438<br>707.931,84  | 2             | 606.561,483<br>707.947,896 | 18.892                  |
| 2             | 606.561,483<br>707.947,896 | 3             | 606.404,244<br>707.861,827 | 179.254                 |
| 3             | 606.404,244<br>707.861,827 | 4             | 606.408,681<br>707.853,33  | 9.585                   |
| 4             | 606.408,681<br>707.853,33  | 5             | 606.411,945<br>707.844,537 | 9.379                   |
| 5             | 606.411,945<br>707.844,537 | 1             | 606.571,438<br>707.931,84  | 181.823                 |

\*\* Lungimile segmentelor sunt determinate în planul de proiecție Stereo 70 și sunt rotunjite la 1 milimetru.

\*\*\* Distanța dintre puncte este formată din segmente cumulate ce sunt mai mici decât valoarea 1 milimetru.

Neutilizabil în Circuitul  
Civil



**DATE DESPRE IMOBILUL NR. 481**

Oficiul de Cadastru și Publicitate Imobiliară BOTOSANI  
Biroul de Cadastru și Publicitate Imobiliară Dorohoi

**A. Partea I. Descrierea imobilului**

TEREN Extravilan

Adresa: Jud. Botosani

| Nr. Crt | Nr cadastral<br>Nr. topografic | Suprafața* (mp) | Observații / Referințe                 |
|---------|--------------------------------|-----------------|--|
| A1      |                                | 127.019         | Sector cadastral:5 Teren neimprejmuit; |

**B. Partea II. Proprietari și acte**

| Inscrieri privitoare la dreptul de proprietate și alte drepturi reale |  | Referințe |
|---|--|-----------|
| /   |  |           |
| Act Normativ nr. 7, din 13/03/1996 emis de Parlamentul Romaniei;      |  |           |
| B1  | Inscrierea posesiei, drept de PROPRIETATE, dobandit prin Lege, cota actuala 1/1<br>1) NEIDENTIFICAT NEIDENTIFICAT        | A1        |
| Act Normativ nr. 07, din 13/03/1996 emis de Parlamentul Romaniei;     |  |           |
| B2  | se noteaza mentiunea proprietar neidentificat, rezerva comisiei locale de fond funciar<br>1) NEIDENTIFICAT NEIDENTIFICAT | A1        |

**C. Partea III. SARCINI .**

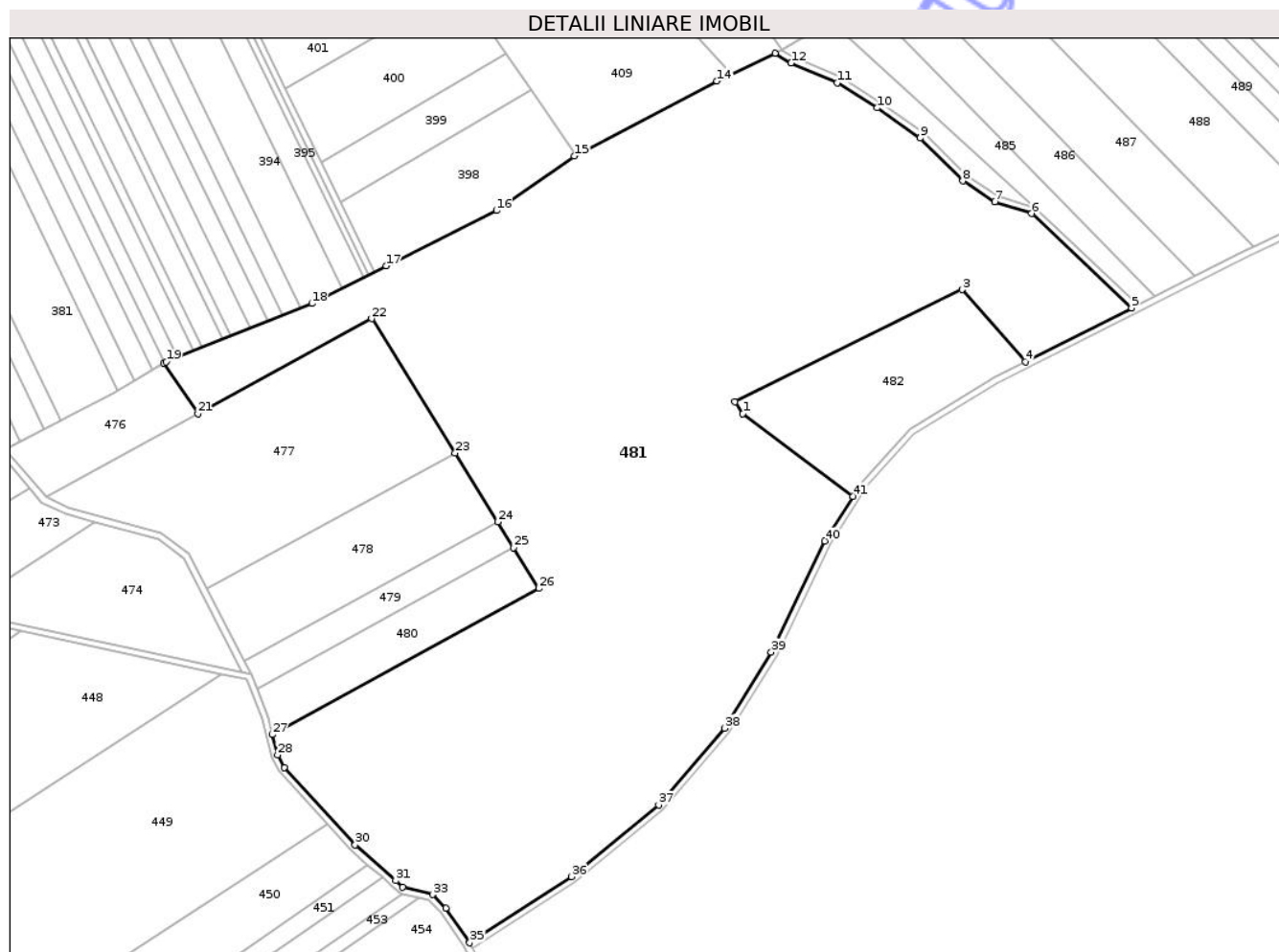
| Inscrieri privind dezmembramintele dreptului de proprietate, drepturi reale de garanție și sarcini | Referințe |
|--|-----------|
| NU SUNT  |           |

## Anexa Nr. 1 La Partea I

## Teren

| Nr cadastral | Suprafața (mp)* | Observații / Referințe |
|--------------|-----------------|------------------------|
|              | 127.019         |                        |

\* Suprafața este determinată în planul de proiecție Stereo 70.



## Date referitoare la teren

| Crt | Categorie folosință | Intra vilan | Suprafața (mp) | Tarla | Parcelă | Nr. topo | Observații / Referințe |
|-----|---------------------|-------------|----------------|-------|---------|----------|------------------------|
| 1   | pașune              | NU          | 127.019        | 33    | 326     | -        |                        |

## Lungime Segmente

1) Valorile lungimilor segmentelor sunt obținute din proiecție în plan.

| Punct început | X / Y                      | Punct sfârșit | X / Y                      | Lungime segment | Punct început | X / Y                      | Punct sfârșit | X / Y                      | Lungime segment | Punct început | X / Y                      | Punct sfârșit | X / Y                      | Lungime segment |
|---------------|----------------------------|---------------|----------------------------|-----------------|---------------|----------------------------|---------------|----------------------------|-----------------|---------------|----------------------------|---------------|----------------------------|-----------------|
| 1             | 606.713,861<br>708.015,167 | 2             | 606.709,064<br>708.022,499 | 8.762           | 2             | 606.709,064<br>708.022,499 | 3             | 606.850,108<br>708.092,117 | 157.29          | 3             | 606.850,108<br>708.092,117 | 4             | 606.889,456<br>708.047,21  | 59.706          |
| 4             | 606.889,456<br>708.047,21  | 5             | 606.955,526<br>708.080,718 | 74.081          | 5             | 606.955,526<br>708.080,718 | 6             | 606.893,338<br>708.139,322 | 85.45           | 6             | 606.893,338<br>708.139,322 | 7             | 606.870,499<br>708.146,79  | 24.029          |
| 7             | 606.870,499<br>708.146,79  | 8             | 606.850,452<br>708.159,583 | 23.78           | 8             | 606.850,452<br>708.159,583 | 9             | 606.824,135<br>708.186,222 | 37.447          | 9             | 606.824,135<br>708.186,222 | 10            | 606.797,325<br>708.204,939 | 32.697          |
| 10            | 606.797,325<br>708.204,939 | 11            | 606.772,52<br>708.220,615  | 29.343          | 11            | 606.772,52<br>708.220,615  | 12            | 606.743,856<br>708.232,832 | 31.159          | 12            | 606.743,856<br>708.232,832 | 13            | 606.733,888<br>708.238,937 | 11.688          |
| 13            | 606.733,888<br>708.238,937 | 14            | 606.697,819<br>708.221,628 | 40.008          | 14            | 606.697,819<br>708.221,628 | 15            | 606.609,248<br>708.175,044 | 100.073         | 15            | 606.609,248<br>708.175,044 | 16            | 606.560,736<br>708.141,27  | 59.111          |
| 16            | 606.560,736<br>708.141,27  | 17            | 606.492,268<br>708.106,882 | 76.619          | 17            | 606.492,268<br>708.106,882 | 18            | 606.446,066<br>708.083,476 | 51.792          | 18            | 606.446,066<br>708.083,476 | 19            | 606.355,636<br>708.047,317 | 97.391          |

| Punct început | X / Y                      | Punct sfârșit | X / Y                      | Lungime segment | Punct început | X / Y                      | Punct sfârșit | X / Y                      | Lungime segment | Punct început | X / Y                      | Punct sfârșit | X / Y                      | Lungime segment |
|---------------|----------------------------|---------------|----------------------------|-----------------|---------------|----------------------------|---------------|----------------------------|-----------------|---------------|----------------------------|---------------|----------------------------|-----------------|
| 19            | 606.355,636<br>708.047,317 | 20            | 606.353,964<br>708.046,348 | 1.933           | 20            | 606.353,964<br>708.046,348 | 21            | 606.375,194<br>708.014,988 | 37.871          | 21            | 606.375,194<br>708.014,988 | 22            | 606.483,22<br>708.074,119  | 123.151         |
| 22            | 606.483,22<br>708.074,119  | 23            | 606.535,007<br>707.990,596 | 98.275          | 23            | 606.535,007<br>707.990,596 | 24            | 606.561,483<br>707.947,896 | 50.242          | 24            | 606.561,483<br>707.947,896 | 25            | 606.571,438<br>707.931,84  | 18.892          |
| 25            | 606.571,438<br>707.931,84  | 26            | 606.587,127<br>707.906,537 | 29.773          | 26            | 606.587,127<br>707.906,537 | 27            | 606.421,419<br>707.815,832 | 188.909         | 27            | 606.421,419<br>707.815,832 | 28            | 606.424,696<br>707.803,158 | 13.09           |
| 28            | 606.424,696<br>707.803,158 | 29            | 606.428,765<br>707.795,166 | 8.969           | 29            | 606.428,765<br>707.795,166 | 30            | 606.472,925<br>707.747,219 | 65.184          | 30            | 606.472,925<br>707.747,219 | 31            | 606.498,162<br>707.725,125 | 33.542          |
| 31            | 606.498,162<br>707.725,125 | 32            | 606.502,492<br>707.721,086 | 5.921           | 32            | 606.502,492<br>707.721,086 | 33            | 606.521,033<br>707.716,392 | 19.125          | 33            | 606.521,033<br>707.716,392 | 34            | 606.529,238<br>707.707,986 | 11.746          |
| 34            | 606.529,238<br>707.707,986 | 35            | 606.544,16<br>707.686,486  | 26.171          | 35            | 606.544,16<br>707.686,486  | 36            | 606.607,306<br>707.727,495 | 75.295          | 36            | 606.607,306<br>707.727,495 | 37            | 606.661,498<br>707.772,1   | 70.188          |
| 37            | 606.661,498<br>707.772,1   | 38            | 606.702,458<br>707.819,772 | 62.851          | 38            | 606.702,458<br>707.819,772 | 39            | 606.731,565<br>707.866,939 | 55.426          | 39            | 606.731,565<br>707.866,939 | 40            | 606.764,813<br>707.936,06  | 76.701          |
| 40            | 606.764,813<br>707.936,06  | 41            | 606.782,322<br>707.963,834 | 32.832          | 41            | 606.782,322<br>707.963,834 | 1             | 606.713,861<br>708.015,167 | 85.568          |               |                            |               |                            |                 |

\*\* Lungimile segmentelor sunt determinate în planul de proiecție Stereo 70 și sunt rotunjite la 1 milimetru.

\*\*\* Distanța dintre puncte este formată din segmente cumulate ce sunt mai mici decât valoarea 1 milimetru.



**DATE DESPRE IMOBILUL NR. 482**

Oficiul de Cadastru și Publicitate Imobiliară BOTOSANI  
Biroul de Cadastru și Publicitate Imobiliară Dorohoi

**A. Partea I. Descrierea imobilului**

TEREN Extravilan

Adresa: Jud. Botosani

| Nr. Crt | Nr cadastral Nr. topografic | Suprafața* (mp) | Observații / Referințe                 |
|---------|-----------------------------|-----------------|--|
| A1      | 52258                       | 10.000          | Sector cadastral:5 Teren neimprejmuit; |

**B. Partea II. Proprietari și acte**

| Inscrieri privitoare la dreptul de proprietate și alte drepturi reale  | Referințe |
|--|-----------|
| /  |           |
| Hotarare Judecatoreasca nr. Incheiere, din 24/04/2025 emis de Judecatoria Dorohoi (Dosar nr. 1371/222/2025); |           |
| B1   | A1        |
| Intabulare, drept de PROPRIETATE, dobandit prin Hotarare Judecatoreasca, cota actuala 1/1                    |           |
| 1) Pomirleanu Lenuta   |           |
| 2) Pomirleanu Adrian-Vasile  |           |

**C. Partea III. SARCINI .**

| Inscrieri privind dezmembramintele dreptului de proprietate, drepturi reale de garanție și sarcini | Referințe |
|--|-----------|
| NU SUNT  |           |

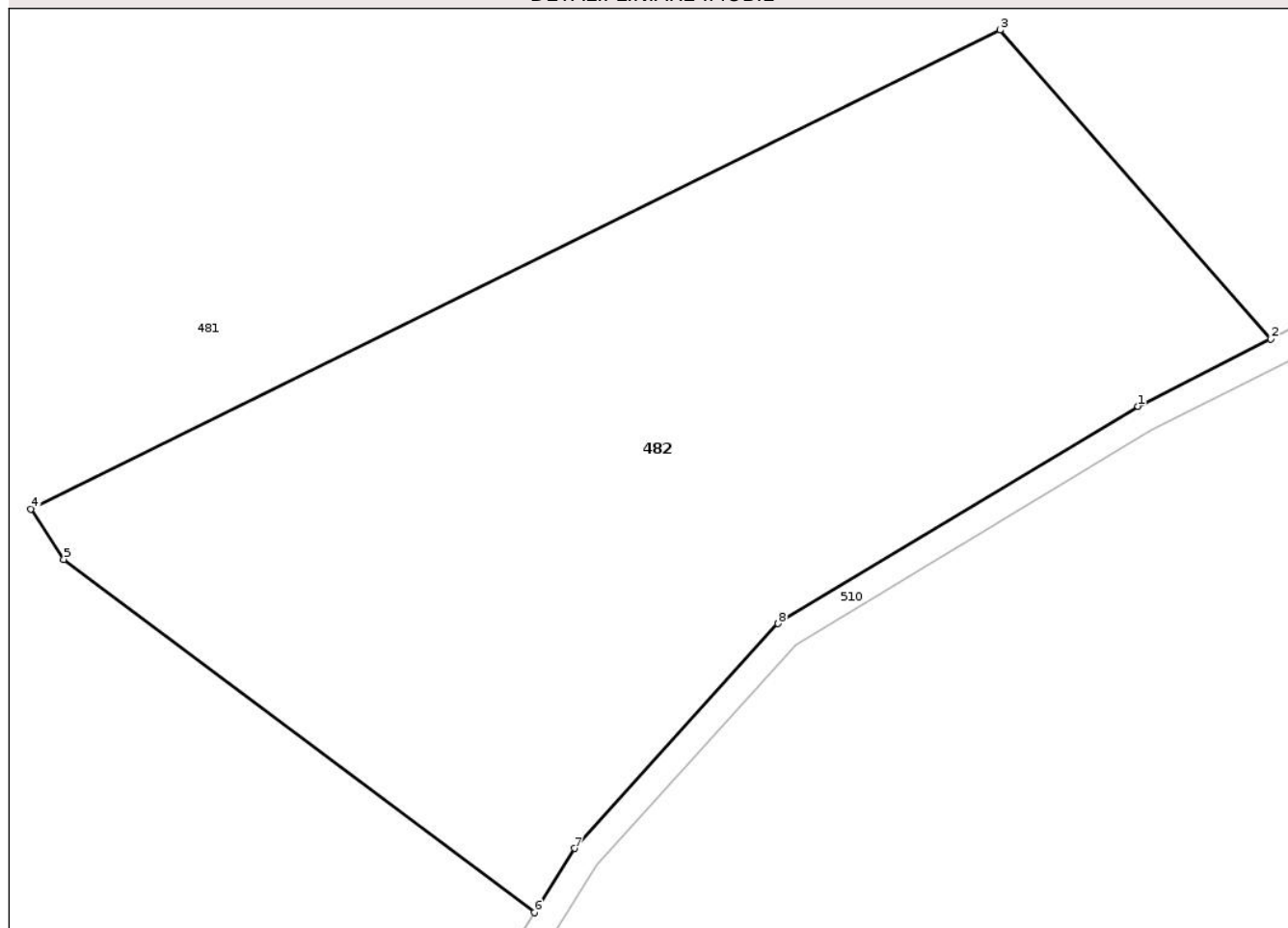
## Anexa Nr. 1 La Partea I

## Teren

|              |                 |                        |
|--------------|-----------------|------------------------|
| Nr cadastral | Suprafața (mp)* | Observații / Referințe |
| 52258        | 10.000          |                        |

\* Suprafața este determinată în planul de proiecție Stereo 70.

## DETALII LINIARE IMOBIL



## Date referitoare la teren

| Crt | Categorie folosință | Intra vilan | Suprafața (mp) | Tarla | Parcelă | Nr. topo | Observații / Referințe |
|-----|---------------------|-------------|----------------|-------|---------|----------|------------------------|
| 1   | arabil              | NU          | 10.000         | 33    | 326/5   | -        |                        |

## Lungime Segmente

1) Valorile lungimilor segmentelor sunt obținute din proiecție în plan.

| Punct început | X / Y                      | Punct sfârșit | X / Y                      | Lungime segment (** (m) |
|---------------|----------------------------|---------------|----------------------------|-------------------------|
| 1             | 606.870,156<br>708.037,422 | 2             | 606.889,456<br>708.047,21  | 21.64                   |
| 2             | 606.889,456<br>708.047,21  | 3             | 606.850,108<br>708.092,117 | 59.706                  |
| 3             | 606.850,108<br>708.092,117 | 4             | 606.709,064<br>708.022,499 | 157.29                  |
| 4             | 606.709,064<br>708.022,499 | 5             | 606.713,861<br>708.015,167 | 8.762                   |
| 5             | 606.713,861<br>708.015,167 | 6             | 606.782,322<br>707.963,834 | 85.568                  |

| Punct început | X / Y                      | Punct sfârșit | X / Y                      | Lungime segment (** (m) |
|---------------|----------------------------|---------------|----------------------------|-------------------------|
| 6             | 606.782,322<br>707.963,834 | 7             | 606.788,181<br>707.973,129 | 10.988                  |
| 7             | 606.788,181<br>707.973,129 | 8             | 606.817,789<br>708.005,818 | 44.103                  |
| 8             | 606.817,789<br>708.005,818 | 1             | 606.870,156<br>708.037,422 | 61.165                  |

\*\* Lungimile segmentelor sunt determinate în planul de proiecție Stereo 70 și sunt rotunjite la 1 milimetru.

\*\*\* Distanța dintre puncte este formată din segmente cumulate ce sunt mai mici decât valoarea 1 milimetru.

Neutilizabil în Circuitul Civil



**DATE DESPRE IMOBILUL NR. 483**

Oficiul de Cadastru și Publicitate Imobiliară BOTOSANI  
Biroul de Cadastru și Publicitate Imobiliară Dorohoi

**A. Partea I. Descrierea imobilului**

TEREN Extravilan

Adresa: Jud. Botosani

| Nr. Crt | Nr cadastral Nr. topografic | Suprafața* (mp) | Observații / Referințe                 |
|---------|-----------------------------|-----------------|--|
| A1      |                             | 1.102           | Sector cadastral:5 Teren neimprejmuit; |

**B. Partea II. Proprietari și acte**

| Inscrieri privitoare la dreptul de proprietate și alte drepturi reale           | Referințe |
|---|-----------|
| /   |           |
| Act Normativ nr. 7, din 13/03/1996 emis de Parlamentul Romaniei;                |           |
| B1  | A1        |
| Inscrierea posesiei, drept de PROPRIETATE, dobandit prin Lege, cota actuala 1/1 |           |
| 1) NEIDENTIFICAT NEIDENTIFICAT  |           |

**C. Partea III. SARCINI .**

| Inscrieri privind dezmembramintele dreptului de proprietate, drepturi reale de garanție și sarcini | Referințe |
|--|-----------|
| NU SUNT  |           |

## Anexa Nr. 1 La Partea I

## Teren

|              |                 |                        |
|--------------|-----------------|------------------------|
| Nr cadastral | Suprafața (mp)* | Observații / Referințe |
|              | 1.102           |                        |

\* Suprafața este determinată în planul de proiecție Stereo 70.



## Date referitoare la teren

| Crt | Categorie folosință | Intra vilan | Suprafața (mp) | Tarla | Parcelă | Nr. topo | Observații / Referințe |
|-----|---------------------|-------------|----------------|-------|---------|----------|------------------------|
| 1   | drum                | NU          | 1.102          | 33    | 326     | -        |                        |

## Lungime Segmente

1) Valorile lungimilor segmentelor sunt obținute din proiecție în plan.

| Punct început | X / Y                      | Punct sfârșit | X / Y                      | Lungime segment (** (m) |
|---------------|----------------------------|---------------|----------------------------|-------------------------|
| 1             | 606.826,724<br>708.189,292 | 2             | 606.799,54<br>708.208,271  | 33.154                  |
| 2             | 606.799,54<br>708.208,271  | 3             | 606.774,385<br>708.224,168 | 29.757                  |
| 3             | 606.774,385<br>708.224,168 | 4             | 606.745,694<br>708.236,396 | 31.188                  |
| 4             | 606.745,694<br>708.236,396 | 5             | 606.737,951<br>708.241,139 | 9.08                    |
| 5             | 606.737,951<br>708.241,139 | 6             | 606.735,747<br>708.239,829 | 2.564                   |

| Punct început | X / Y                      | Punct sfârșit | X / Y                      | Lungime segment (** (m) |
|---------------|----------------------------|---------------|----------------------------|-------------------------|
| 6             | 606.735,747<br>708.239,829 | 7             | 606.733,888<br>708.238,937 | 2.062                   |
| 7             | 606.733,888<br>708.238,937 | 8             | 606.743,856<br>708.232,832 | 11.688                  |
| 8             | 606.743,856<br>708.232,832 | 9             | 606.772,52<br>708.220,615  | 31.159                  |
| 9             | 606.772,52<br>708.220,615  | 10            | 606.797,325<br>708.204,939 | 29.343                  |
| 10            | 606.797,325<br>708.204,939 | 11            | 606.824,135<br>708.186,222 | 32.697                  |
| 11            | 606.824,135<br>708.186,222 | 12            | 606.850,452<br>708.159,583 | 37.447                  |
| 12            | 606.850,452<br>708.159,583 | 13            | 606.870,499<br>708.146,79  | 23.78                   |
| 13            | 606.870,499<br>708.146,79  | 14            | 606.893,338<br>708.139,322 | 24.029                  |
| 14            | 606.893,338<br>708.139,322 | 15            | 606.955,526<br>708.080,718 | 85.45                   |
| 15            | 606.955,526<br>708.080,718 | 16            | 606.959,317<br>708.082,642 | 4.251                   |
| 16            | 606.959,317<br>708.082,642 | 17            | 606.895,43<br>708.142,846  | 87.785                  |
| 17            | 606.895,43<br>708.142,846  | 18            | 606.872,224<br>708.150,435 | 24.416                  |
| 18            | 606.872,224<br>708.150,435 | 19            | 606.852,983<br>708.162,713 | 22.825                  |
| 19            | 606.852,983<br>708.162,713 | 1             | 606.826,724<br>708.189,292 | 37.363                  |

\*\* Lungimile segmentelor sunt determinate în planul de proiecție Stereo 70 și sunt rotunjite la 1 milimetru.

\*\*\* Distanța dintre puncte este formată din segmente cumulate ce sunt mai mici decât valoarea 1 milimetru.



**DATE DESPRE IMOBILUL NR. 484**

Oficiul de Cadastru și Publicitate Imobiliară BOTOSANI  
Biroul de Cadastru și Publicitate Imobiliară Dorohoi

**A. Partea I. Descrierea imobilului**

TEREN Extravilan

Adresa: Jud. Botosani

| Nr. Crt | Nr cadastral Nr. topografic | Suprafața* (mp) | Observații / Referințe                 |
|---------|-----------------------------|-----------------|--|
| A1      | 50701                       | 2.800           | Sector cadastral:5 Teren neimprejmuit; |

**B. Partea II. Proprietari și acte**

| Inscrieri privitoare la dreptul de proprietate și alte drepturi reale       | Referințe |
|---|-----------|
| <b>7872 / 04/02/2016</b>  |           |
| Act Notarial nr. 217, din 03/02/2016 emis de SPN Notarias;                  |           |
| B3  | A1        |
| Intabulare, drept de PROPRIETATE, dobandit prin Conventie, cota actuala 1/1 |           |
| 1) SC SOIMII (FERME) SRL, CIF:21889748                                      |           |

**C. Partea III. SARCINI .**

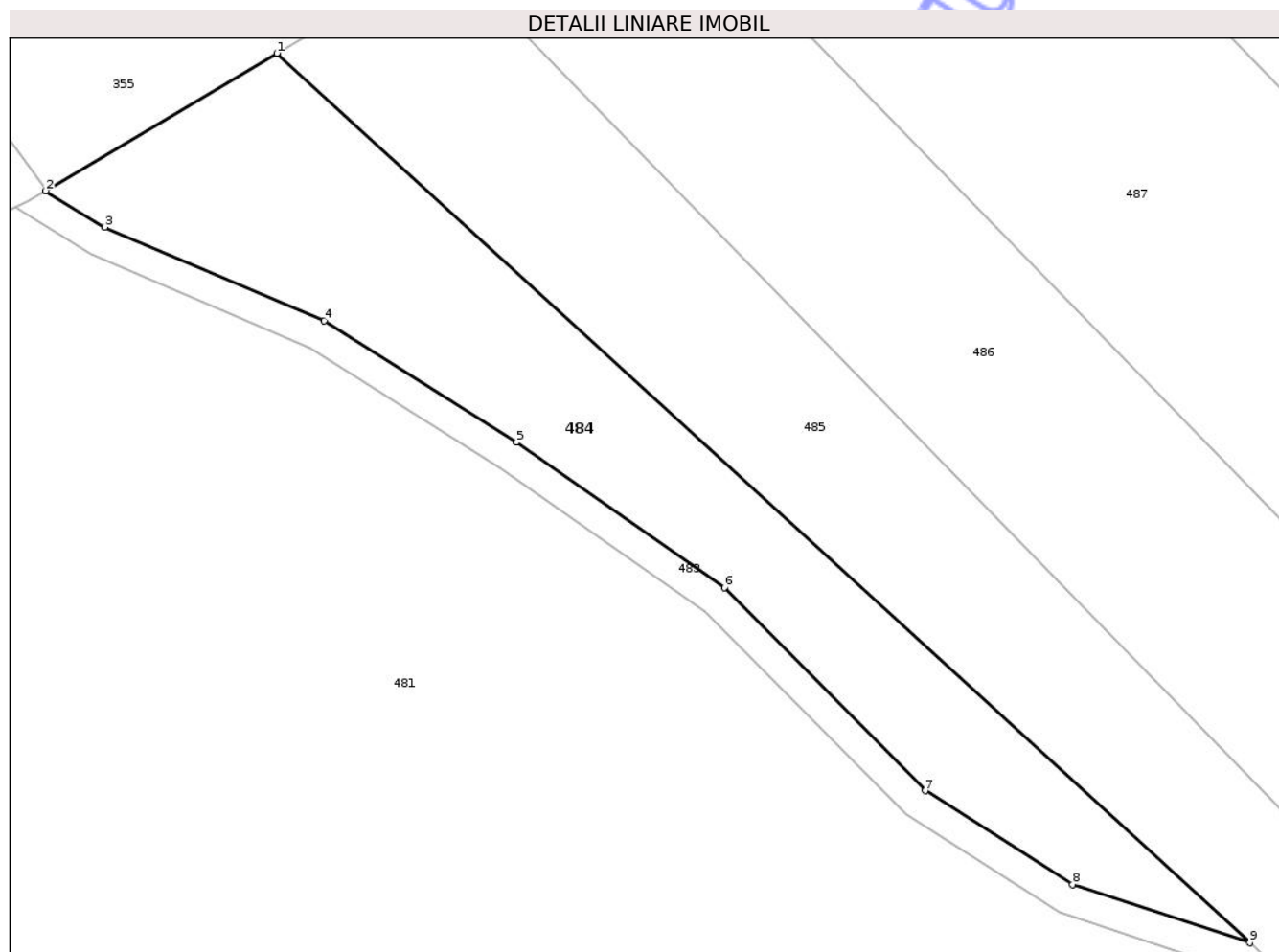
| Inscrieri privind dezmembramintele dreptului de proprietate, drepturi reale de garanție și sarcini | Referințe |
|--|-----------|
| NU SUNT  |           |

## Anexa Nr. 1 La Partea I

## Teren

|              |                 |                        |
|--------------|-----------------|------------------------|
| Nr cadastral | Suprafața (mp)* | Observații / Referințe |
| 50701        | 2.800           |                        |

\* Suprafața este determinată în planul de proiecție Stereo 70.



## Date referitoare la teren

| Crt | Categorie folosință | Intravilan | Suprafața (mp) | Tarla | Parcelă | Nr. topo | Observații / Referințe |
|-----|---------------------|------------|----------------|-------|---------|----------|------------------------|
| 1   | pasune              | NU         | 2.800          | 33    | 326/2   | -        |                        |

## Lungime Segmente

1) Valorile lungimilor segmentelor sunt obținute din proiecție în plan.

| Punct început | X / Y                      | Punct sfârșit | X / Y                      | Lungime segment (** (m) |
|---------------|----------------------------|---------------|----------------------------|-------------------------|
| 1             | 606.768,181<br>708.259,109 | 2             | 606.737,951<br>708.241,139 | 35.167                  |
| 2             | 606.737,951<br>708.241,139 | 3             | 606.745,694<br>708.236,396 | 9.08                    |
| 3             | 606.745,694<br>708.236,396 | 4             | 606.774,385<br>708.224,168 | 31.188                  |
| 4             | 606.774,385<br>708.224,168 | 5             | 606.799,54<br>708.208,271  | 29.757                  |
| 5             | 606.799,54<br>708.208,271  | 6             | 606.826,724<br>708.189,292 | 33.154                  |

| Punct început | X / Y                      | Punct sfârșit | X / Y                      | Lungime segment (** (m) |
|---------------|----------------------------|---------------|----------------------------|-------------------------|
| 6             | 606.826,724<br>708.189,292 | 7             | 606.852,983<br>708.162,713 | 37.363                  |
| 7             | 606.852,983<br>708.162,713 | 8             | 606.872,224<br>708.150,435 | 22.825                  |
| 8             | 606.872,224<br>708.150,435 | 9             | 606.895,43<br>708.142,846  | 24.416                  |
| 9             | 606.895,43<br>708.142,846  | 1             | 606.768,181<br>708.259,109 | 172.364                 |

\*\* Lungimile segmentelor sunt determinate în planul de proiecție Stereo 70 și sunt rotunjite la 1 milimetru.

\*\*\* Distanța dintre puncte este formată din segmente cumulate ce sunt mai mici decât valoarea 1 milimetru.

Neutilizabil în Circuitul Civil



**DATE DESPRE IMOBILUL NR. 485**

Oficiul de Cadastru și Publicitate Imobiliară BOTOSANI  
Biroul de Cadastru și Publicitate Imobiliară Dorohoi

**A. Partea I. Descrierea imobilului**

TEREN Extravilan

Adresa: Jud. Botosani

| Nr. Crt | Nr cadastral<br>Nr. topografic | Suprafața* (mp) | Observații / Referințe                 |
|---------|--------------------------------|-----------------|--|
| A1      |                                | 4.554           | Sector cadastral:5 Teren neimprejmuit; |

**B. Partea II. Proprietari și acte**

| Inscrieri privitoare la dreptul de proprietate și alte drepturi reale |  | Referințe |
|---|--|-----------|
| /   |  |           |
| Act Normativ nr. 7, din 13/03/1996 emis de CJSIPT Botosani;           |  |           |
| B1  | Inscrierea posesiei, drept de PROPRIETATE, dobandit prin Lege, cota actuala 1/1<br>1) NEIDENTIFICAT NEIDENTIFICAT        | A1        |
| Act Normativ nr. 07, din 13/03/1996 emis de Parlamentul Romaniei;     |  |           |
| B2  | se noteaza mentiunea proprietar neidentificat, rezerva comisiei locale de fond funciar<br>1) NEIDENTIFICAT NEIDENTIFICAT | A1        |

**C. Partea III. SARCINI .**

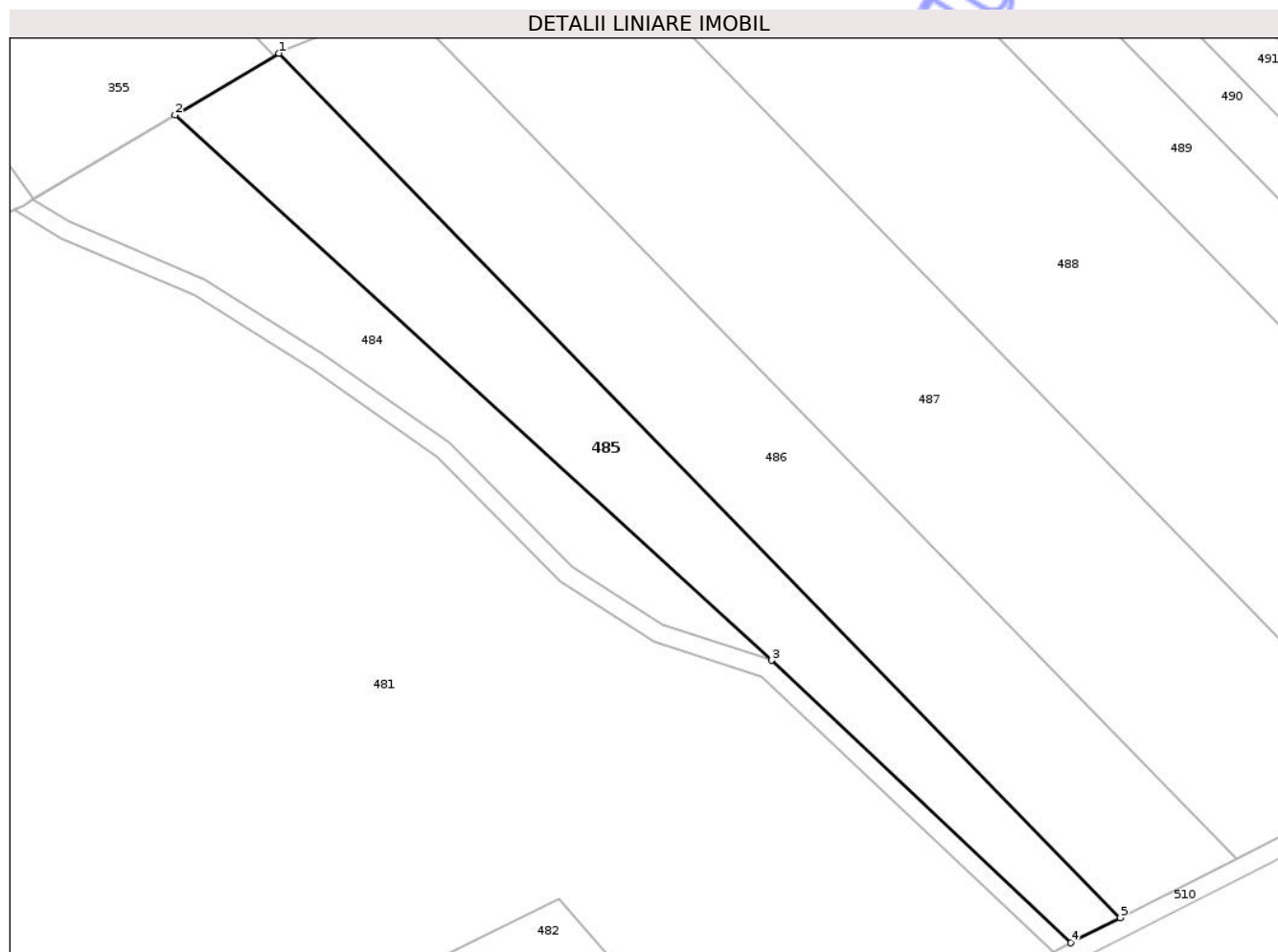
| Inscrieri privind dezmembramintele dreptului de proprietate, drepturi reale de garanție și sarcini | Referințe |
|--|-----------|
| NU SUNT  |           |

## Anexa Nr. 1 La Partea I

## Teren

|              |                 |                        |
|--------------|-----------------|------------------------|
| Nr cadastral | Suprafața (mp)* | Observații / Referințe |
|              | 4.554           |                        |

\* Suprafața este determinată în planul de proiecție Stereo 70.



## Date referitoare la teren

| Crt | Categorie folosință | Intra vilan | Suprafața (mp) | Tarla | Parcelă | Nr. topo | Observații / Referințe |
|-----|---------------------|-------------|----------------|-------|---------|----------|------------------------|
| 1   | arabil              | NU          | 4.554          | 33    | 325     | -        |                        |

## Lungime Segmente

1) Valorile lungimilor segmentelor sunt obținute din proiecție în plan.

| Punct început | X / Y                      | Punct sfârșit | X / Y                      | Lungime segment (** (m) |
|---------------|----------------------------|---------------|----------------------------|-------------------------|
| 1             | 606.790,341<br>708.272,282 | 2             | 606.768,181<br>708.259,109 | 25.779                  |
| 2             | 606.768,181<br>708.259,109 | 3             | 606.895,43<br>708.142,846  | 172.364                 |
| 3             | 606.895,43<br>708.142,846  | 4             | 606.959,317<br>708.082,642 | 87.785                  |
| 4             | 606.959,317<br>708.082,642 | 5             | 606.969,896<br>708.088,007 | 11.861                  |
| 5             | 606.969,896<br>708.088,007 | 1             | 606.790,341<br>708.272,282 | 257.288                 |

\*\* Lungimile segmentelor sunt determinate în planul de proiecție Stereo 70 și sunt rotunjite la 1 milimetru.

\*\*\* Distanța dintre puncte este formată din segmente cumulate ce sunt mai mici decât valoarea 1 milimetru.

Neutilizabil în Circuitul  
Civil



**DATE DESPRE IMOBILUL NR. 509**

Oficiul de Cadastru și Publicitate Imobiliară BOTOSANI  
Biroul de Cadastru și Publicitate Imobiliară Dorohoi

**A. Partea I. Descrierea imobilului**

TEREN Extravilan

Adresa: Jud. Botosani

| Nr. Crt | Nr cadastral Nr. topografic | Suprafața* (mp) | Observații / Referințe                 |
|---------|-----------------------------|-----------------|--|
| A1      |                             | 4.506           | Sector cadastral:5 Teren neimprejmuit; |

**B. Partea II. Proprietari și acte**

| Inscrieri privitoare la dreptul de proprietate și alte drepturi reale           | Referințe |
|---|-----------|
| /   |           |
| Act Normativ nr. 7, din 13/03/1996 emis de Parlamentul Romaniei;                |           |
| B1  | A1        |
| Inscrierea posesiei, drept de PROPRIETATE, dobandit prin Lege, cota actuala 1/1 |           |
| 1) NEIDENTIFICAT NEIDENTIFICAT  |           |

**C. Partea III. SARCINI .**

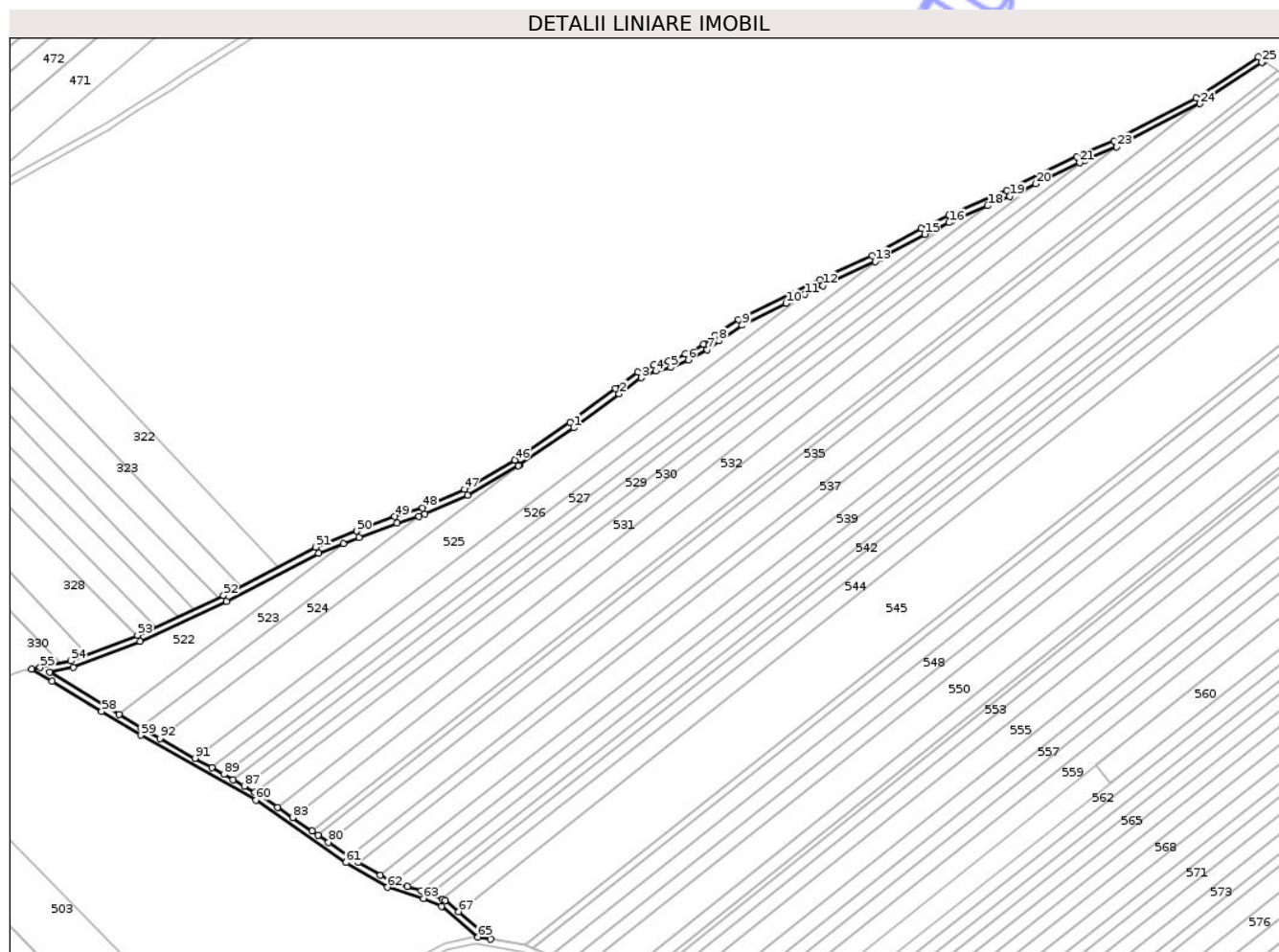
| Inscrieri privind dezmembramintele dreptului de proprietate, drepturi reale de garanție și sarcini | Referințe |
|--|-----------|
| NU SUNT  |           |

## Anexa Nr. 1 La Partea I

## Teren

|              |                 |                        |
|--------------|-----------------|------------------------|
| Nr cadastral | Suprafața (mp)* | Observații / Referințe |
|              | 4.506           |                        |

\* Suprafața este determinată în planul de proiecție Stereo 70.



## Date referitoare la teren

| Crt | Categorie folosință | Intravilan | Suprafața (mp) | Tarla | Parcelă | Nr. topo | Observații / Referințe |
|-----|---------------------|------------|----------------|-------|---------|----------|------------------------|
| 1   | drum                | NU         | 4.506          | 33    | 325     | -        |                        |

## Lungime Segmente

1) Valorile lungimilor segmentelor sunt obținute din proiecție în plan.

| Punct început | X / Y                      | Punct sfârșit | X / Y                      | Lungime segment |
|---------------|----------------------------|---------------|----------------------------|-----------------|
| 1             | 607.602,076<br>708.672,26  | 2             | 607.629,143<br>708.692,56  | 33.834          |
| 4             | 607.651,098<br>708.706,101 | 5             | 607.659,979<br>708.708,245 | 9.136           |
| 7             | 607.681,749<br>708.718,807 | 8             | 607.688,675<br>708.724,158 | 8.752           |
| 10            | 607.728,609<br>708.746,526 | 11            | 607.739,776<br>708.751,799 | 12.349          |
| 13            | 607.781,79<br>708.771,425  | 14            | 607.785,626<br>708.773,543 | 4.382           |
| 16            | 607.825,948<br>708.794,624 | 17            | 607.827,375<br>708.795,297 | 1.578           |
| 2             | 607.629,143<br>708.692,56  | 3             | 607.642,297<br>708.702,126 | 16.265          |
| 5             | 607.659,979<br>708.708,245 | 6             | 607.670,261<br>708.712,743 | 11.223          |
| 8             | 607.688,675<br>708.724,158 | 9             | 607.702,476<br>708.733,459 | 16.643          |
| 11            | 607.739,776<br>708.751,799 | 12            | 607.750,665<br>708.756,941 | 12.042          |
| 14            | 607.785,626<br>708.773,543 | 15            | 607.811,275<br>708.787,703 | 29.298          |
| 17            | 607.827,375<br>708.795,297 | 18            | 607.848,996<br>708.804,673 | 23.566          |
| 3             | 607.642,297<br>708.702,126 | 4             | 607.651,098<br>708.706,101 | 9.657           |
| 6             | 607.670,261<br>708.712,743 | 7             | 607.681,749<br>708.718,807 | 12.99           |
| 9             | 607.702,476<br>708.733,459 | 10            | 607.728,609<br>708.746,526 | 29.218          |
| 12            | 607.750,665<br>708.756,941 | 13            | 607.781,79<br>708.771,425  | 34.33           |
| 15            | 607.811,275<br>708.787,703 | 16            | 607.825,948<br>708.794,624 | 16.223          |
| 18            | 607.848,996<br>708.804,673 | 19            | 607.862,08<br>708.810,346  | 14.261          |

| Punct început | X / Y                      | Punct sfârșit | X / Y                      | Lungime segment | Punct început | X / Y                      | Punct sfârșit | X / Y                      | Lungime segment | Punct început | X / Y                      | Punct sfârșit | X / Y                      | Lungime segment |
|---------------|----------------------------|---------------|----------------------------|-----------------|---------------|----------------------------|---------------|----------------------------|-----------------|---------------|----------------------------|---------------|----------------------------|-----------------|
| 19            | 607.862,08<br>708.810,346  | 20            | 607.877,696<br>708.817,81  | 17.308          | 20            | 607.877,696<br>708.817,81  | 21            | 607.903,832<br>708.830,302 | 28.968          | 21            | 607.903,832<br>708.830,302 | 22            | 607.907,141<br>708.831,726 | 3.602           |
| 22            | 607.907,141<br>708.831,726 | 23            | 607.925,999<br>708.839,846 | 20.532          | 23            | 607.925,999<br>708.839,846 | 24            | 607.975,447<br>708.865,497 | 55.705          | 24            | 607.975,447<br>708.865,497 | 25            | 608.012,512<br>708.890,206 | 44.546          |
| 25            | 608.012,512<br>708.890,206 | 26            | 608.013,626<br>708.890,986 | 1.36            | 26            | 608.013,626<br>708.890,986 | 27            | 608.010,255<br>708.893,509 | 4.21            | 27            | 608.010,255<br>708.893,509 | 28            | 607.973,411<br>708.868,946 | 44.281          |
| 28            | 607.973,411<br>708.868,946 | 29            | 607.924,285<br>708.843,462 | 55.342          | 29            | 607.924,285<br>708.843,462 | 30            | 607.902,178<br>708.833,944 | 24.069          | 30            | 607.902,178<br>708.833,944 | 31            | 607.860,421<br>708.813,987 | 46.281          |
| 31            | 607.860,421<br>708.813,987 | 32            | 607.825,726<br>708.798,942 | 37.817          | 32            | 607.825,726<br>708.798,942 | 33            | 607.809,453<br>708.791,266 | 17.992          | 33            | 607.809,453<br>708.791,266 | 34            | 607.779,978<br>708.774,993 | 33.669          |
| 34            | 607.779,978<br>708.774,993 | 35            | 607.748,967<br>708.760,562 | 34.204          | 35            | 607.748,967<br>708.760,562 | 36            | 607.732,779<br>708.752,813 | 17.947          | 36            | 607.732,779<br>708.752,813 | 37            | 607.700,455<br>708.736,921 | 36.02           |
| 37            | 607.700,455<br>708.736,921 | 38            | 607.686,332<br>708.727,403 | 17.032          | 38            | 607.686,332<br>708.727,403 | 39            | 607.679,577<br>708.722,183 | 8.536           | 39            | 607.679,577<br>708.722,183 | 40            | 607.668,524<br>708.716,349 | 12.498          |
| 40            | 607.668,524<br>708.716,349 | 41            | 607.658,698<br>708.712,051 | 10.724          | 41            | 607.658,698<br>708.712,051 | 42            | 607.649,794<br>708.709,902 | 9.16            | 42            | 607.649,794<br>708.709,902 | 43            | 607.640,276<br>708.705,603 | 10.444          |
| 43            | 607.640,276<br>708.705,603 | 44            | 607.626,766<br>708.695,778 | 16.705          | 44            | 607.626,766<br>708.695,778 | 45            | 607.599,747<br>708.675,513 | 33.774          | 45            | 607.599,747<br>708.675,513 | 46            | 607.566,895<br>708.653,1   | 39.77           |
| 46            | 607.566,895<br>708.653,1   | 47            | 607.536,805<br>708.635,599 | 34.809          | 47            | 607.536,805<br>708.635,599 | 48            | 607.511,935<br>708.624,546 | 27.216          | 48            | 607.511,935<br>708.624,546 | 49            | 607.495,355<br>708.619,326 | 17.382          |
| 49            | 607.495,355<br>708.619,326 | 50            | 607.472,634<br>708.610,729 | 24.293          | 50            | 607.472,634<br>708.610,729 | 51            | 607.448,071<br>708.601,211 | 26.343          | 51            | 607.448,071<br>708.601,211 | 52            | 607.393,112<br>708.572,349 | 62.076          |
| 52            | 607.393,112<br>708.572,349 | 53            | 607.341,837<br>708.548,708 | 56.463          | 53            | 607.341,837<br>708.548,708 | 54            | 607.302,229<br>708.533,356 | 42.479          | 54            | 607.302,229<br>708.533,356 | 55            | 607.283,807<br>708.529,364 | 18.85           |
| 55            | 607.283,807<br>708.529,364 | 56            | 607.278,663<br>708.528,507 | 5.215           | 56            | 607.278,663<br>708.528,507 | 57            | 607.290,749<br>708.521,169 | 14.139          | 57            | 607.290,749<br>708.521,169 | 58            | 607.320,4<br>708.503,166   | 34.688          |
| 58            | 607.320,4<br>708.503,166   | 59            | 607.343,644<br>708.489,053 | 27.193          | 59            | 607.343,644<br>708.489,053 | 60            | 607.412,355<br>708.450,333 | 78.87           | 60            | 607.412,355<br>708.450,333 | 61            | 607.466,168<br>708.413,113 | 65.43           |
| 61            | 607.466,168<br>708.413,113 | 62            | 607.491,025<br>708.398,382 | 28.894          | 62            | 607.491,025<br>708.398,382 | 63            | 607.512,478<br>708.391,82  | 22.435          | 63            | 607.512,478<br>708.391,82  | 64            | 607.523,153<br>708.387,161 | 11.647          |
| 64            | 607.523,153<br>708.387,161 | 65            | 607.544,746<br>708.368,7   | 28.409          | 65            | 607.544,746<br>708.368,7   | 66            | 607.552,414<br>708.367,407 | 7.776           | 66            | 607.552,414<br>708.367,407 | 67            | 607.533,194<br>708.383,84  | 25.288          |
| 67            | 607.533,194<br>708.383,84  | 68            | 607.525,3<br>708.390,589   | 10.386          | 68            | 607.525,3<br>708.390,589   | 69            | 607.523,787<br>708.391,249 | 1.65            | 69            | 607.523,787<br>708.391,249 | 70            | 607.516,402<br>708.394,472 | 8.058           |
| 70            | 607.516,402<br>708.394,472 | 71            | 607.513,868<br>708.395,578 | 2.765           | 71            | 607.513,868<br>708.395,578 | 72            | 607.511,045<br>708.396,441 | 2.952           | 72            | 607.511,045<br>708.396,441 | 73            | 607.502,826<br>708.398,955 | 8.594           |
| 73            | 607.502,826<br>708.398,955 | 74            | 607.494,804<br>708.401,409 | 8.39            | 74            | 607.494,804<br>708.401,409 | 75            | 607.492,653<br>708.402,067 | 2.249           | 75            | 607.492,653<br>708.402,067 | 76            | 607.486,631<br>708.405,636 | 7.0             |
| 76            | 607.486,631<br>708.405,636 | 77            | 607.473,742<br>708.413,274 | 14.982          | 77            | 607.473,742<br>708.413,274 | 78            | 607.468,066<br>708.416,638 | 6.599           | 78            | 607.468,066<br>708.416,638 | 79            | 607.468,083<br>708.416,652 | 0.022           |
| 79            | 607.468,083<br>708.416,652 | 80            | 607.455,735<br>708.425,193 | 15.014          | 80            | 607.455,735<br>708.425,193 | 81            | 607.449,506<br>708.429,501 | 7.574           | 81            | 607.449,506<br>708.429,501 | 82            | 607.445,981<br>708.431,939 | 4.286           |
| 82            | 607.445,981<br>708.431,939 | 83            | 607.434,37<br>708.439,97   | 14.118          | 83            | 607.434,37<br>708.439,97   | 84            | 607.425,397<br>708.446,176 | 10.91           | 84            | 607.425,397<br>708.446,176 | 85            | 607.414,479<br>708.453,728 | 13.275          |
| 85            | 607.414,479<br>708.453,728 | 86            | 607.411,903<br>708.455,179 | 2.957           | 86            | 607.411,903<br>708.455,179 | 87            | 607.405,504<br>708.458,786 | 7.346           | 87            | 607.405,504<br>708.458,786 | 88            | 607.398,944<br>708.462,482 | 7.53            |
| 88            | 607.398,944<br>708.462,482 | 89            | 607.393,297<br>708.465,664 | 6.482           | 89            | 607.393,297<br>708.465,664 | 90            | 607.386,063<br>708.469,741 | 8.303           | 90            | 607.386,063<br>708.469,741 | 91            | 607.376,154<br>708.475,324 | 11.374          |
| 91            | 607.376,154<br>708.475,324 | 92            | 607.355,232<br>708.487,114 | 24.014          | 92            | 607.355,232<br>708.487,114 | 93            | 607.345,664<br>708.492,506 | 10.983          | 93            | 607.345,664<br>708.492,506 | 94            | 607.343,858<br>708.493,602 | 2.113           |
| 94            | 607.343,858<br>708.493,602 | 95            | 607.330,748<br>708.501,562 | 15.338          | 95            | 607.330,748<br>708.501,562 | 96            | 607.289,624<br>708.526,532 | 48.111          | 96            | 607.289,624<br>708.526,532 | 97            | 607.303,382<br>708.529,513 | 14.078          |
| 97            | 607.303,382<br>708.529,513 | 98            | 607.343,398<br>708.545,023 | 42.917          | 98            | 607.343,398<br>708.545,023 | 99            | 607.394,88<br>708.568,76   | 56.691          | 99            | 607.394,88<br>708.568,76   | 100           | 607.449,729<br>708.597,563 | 61.952          |
| 100           | 607.449,729<br>708.597,563 | 101           | 607.464,575<br>708.603,316 | 15.922          | 101           | 607.464,575<br>708.603,316 | 102           | 607.474,065<br>708.606,993 | 10.177          | 102           | 607.474,065<br>708.606,993 | 103           | 607.496,664<br>708.615,545 | 24.163          |
| 103           | 607.496,664<br>708.615,545 | 104           | 607.509,589<br>708.619,614 | 13.55           | 104           | 607.509,589<br>708.619,614 | 105           | 607.513,352<br>708.620,798 | 3.945           | 105           | 607.513,352<br>708.620,798 | 106           | 607.538,628<br>708.632,032 | 27.66           |
| 106           | 607.538,628<br>708.632,032 | 107           | 607.569,03<br>708.649,714  | 35.17           | 107           | 607.569,03<br>708.649,714  | 108           | 607.569,581<br>708.650,09  | 0.667           | 108           | 607.569,581<br>708.650,09  | 1             | 607.602,076<br>708.672,26  | 39.337          |

\*\* Lungimile segmentelor sunt determinate în planul de proiecție Stereo 70 și sunt rotunjite la 1 milimetru.

\*\*\* Distanța dintre puncte este formată din segmente cumulate ce sunt mai mici decât valoarea 1 milimetru.



**DATE DESPRE IMOBILUL NR. 548**

Oficiul de Cadastru și Publicitate Imobiliară BOTOSANI  
Biroul de Cadastru și Publicitate Imobiliară Dorohoi

**A. Partea I. Descrierea imobilului**

TEREN Extravilan

Adresa: Jud. Botosani

| Nr. Crt | Nr cadastral Nr. topografic | Suprafața* (mp) | Observații / Referințe                 |
|---------|-----------------------------|-----------------|--|
| A1      |                             | 6.800           | Sector cadastral:5 Teren neimprejmuit; |

**B. Partea II. Proprietari și acte**

| Inscrieri privitoare la dreptul de proprietate și alte drepturi reale           | Referințe |
|---|-----------|
| /   |           |
| Act Administrativ nr. 99418, din 26/10/2001 emis de CJSIPT Botosani;            |           |
| B1  | A1        |
| Intabulare, drept de PROPRIETATE, dobandit prin Reconstituire, cota actuala 1/1 |           |
| 1) Galon Gh Ilie  |           |

**C. Partea III. SARCINI .**


| Inscrieri privind dezmembramintele dreptului de proprietate, drepturi reale de garanție și sarcini | Referințe |
|--|-----------|
| NU SUNT  |           |

## Anexa Nr. 1 La Partea I

## Teren

|              |                 |                        |
|--------------|-----------------|------------------------|
| Nr cadastral | Suprafața (mp)* | Observații / Referințe |
|              | 6.800           |                        |

\* Suprafața este determinată în planul de proiecție Stereo 70.



## Date referitoare la teren

| Crt | Categorie folosință | Intra vilan | Suprafața (mp) | Tarla | Parcelă | Nr. topo | Observații / Referințe |
|-----|---------------------|-------------|----------------|-------|---------|----------|------------------------|
| 1   | arabil              | NU          | 6.800          | 33    | 325/59  | -        |                        |

## Lungime Segmente

1) Valorile lungimilor segmentelor sunt obținute din proiecție în plan.

| Punct început | X / Y                      | Punct sfârșit | X / Y                      | Lungime segment (** (m) |
|---------------|----------------------------|---------------|----------------------------|-------------------------|
| 1             | 608.147,131<br>708.789,868 | 2             | 608.139,126<br>708.795,87  | 10.005                  |
| 2             | 608.139,126<br>708.795,87  | 3             | 607.588,18<br>708.357,702  | 703.94                  |
| 3             | 607.588,18<br>708.357,702  | 4             | 607.598,465<br>708.353,514 | 11.105                  |
| 4             | 607.598,465<br>708.353,514 | 1             | 608.147,131<br>708.789,868 | 701.027                 |

\*\* Lungimile segmentelor sunt determinate în planul de proiecție Stereo 70 și sunt rotunjite la 1 milimetru.

\*\*\* Distanța dintre puncte este formată din segmente cumulate ce sunt mai mici decât valoarea 1 milimetru.

Neutilizabil în Circuitul  
Civil



**DATE DESPRE IMOBILUL NR. 549**

Oficiul de Cadastru și Publicitate Imobiliară BOTOSANI  
Biroul de Cadastru și Publicitate Imobiliară Dorohoi

**A. Partea I. Descrierea imobilului**

TEREN Extravilan

Nr. CF vechi:200  
Nr. cadastral vechi:460

Adresa: Jud. Botosani

| Nr. Crt | Nr cadastral Nr. topografic | Suprafața* (mp) | Observații / Referințe                 |
|---------|-----------------------------|-----------------|--|
| A1      | 50989                       | 5.600           | Sector cadastral:5 Teren neimprejmuit; |

**B. Partea II. Proprietari și acte**

| Inscrieri privitoare la dreptul de proprietate și alte drepturi reale       | Referințe |
|---|-----------|
| <b>20620 / 18/10/2006</b>   |           |
| Act Notarial nr. 1716, din 01/01/2006 emis de Notar;                        |           |
| B1  | A1        |
| Intabulare, drept de PROPRIETATE, dobandit prin Conventie, cota actuala 1/1 |           |
| 1) <b>CHIRIAC MARIAN</b> , bun propriu                                      |           |
| <i>OBSERVATII: (provenita din conversia CF 200)</i>                         |           |

**C. Partea III. SARCINI .**

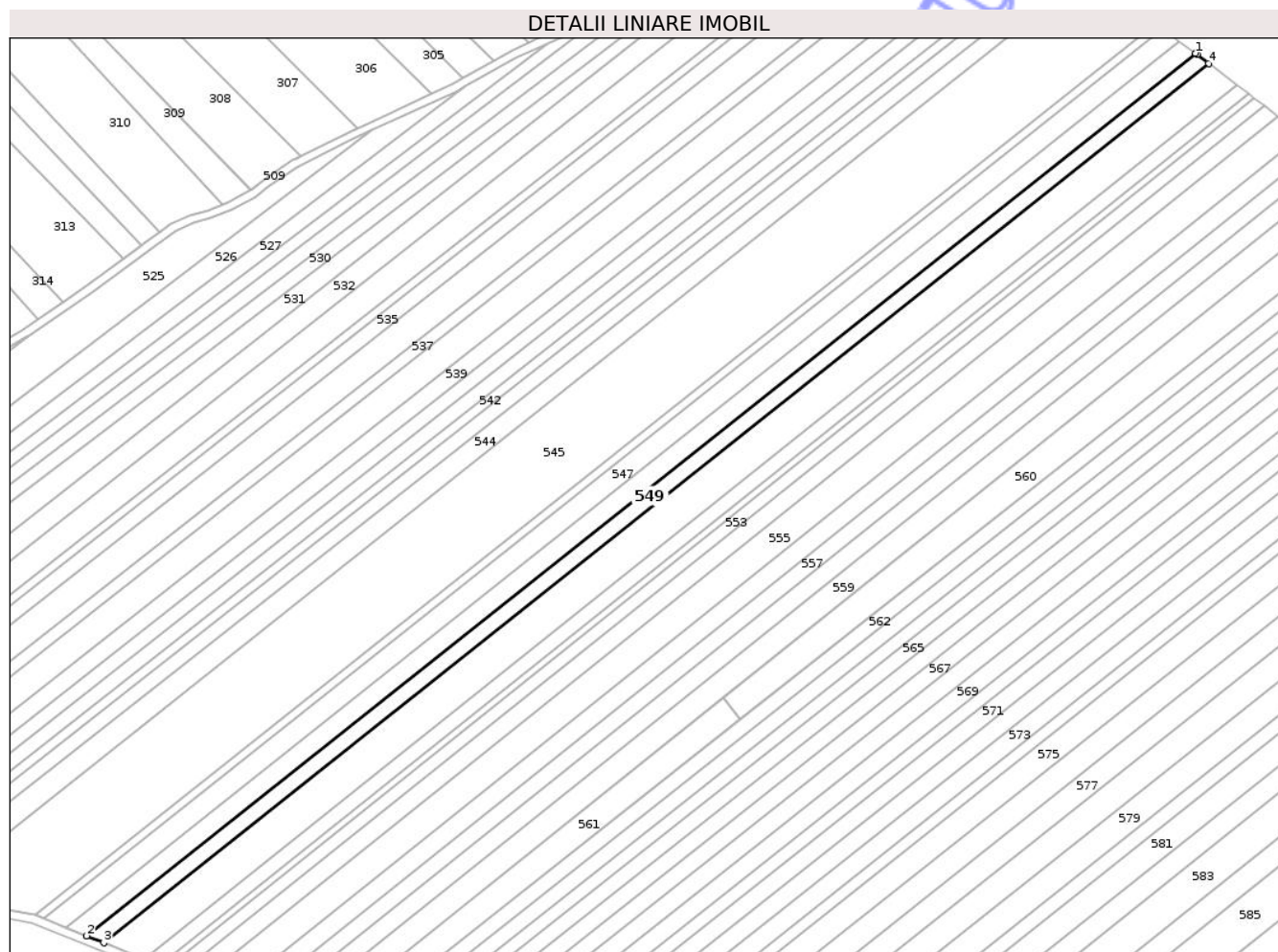
| Inscrieri privind dezmembramintele dreptului de proprietate, drepturi reale de garanție și sarcini | Referințe |
|--|-----------|
| NU SUNT  |           |

## Anexa Nr. 1 La Partea I

## Teren

|              |                 |                        |
|--------------|-----------------|------------------------|
| Nr cadastral | Suprafața (mp)* | Observații / Referințe |
| 50989        | 5.600           |                        |

\* Suprafața este determinată în planul de proiecție Stereo 70.



## Date referitoare la teren

| Crt | Categorie folosință | Intravilan | Suprafața (mp) | Tarla | Parcelă | Nr. topo | Observații / Referințe |
|-----|---------------------|------------|----------------|-------|---------|----------|------------------------|
| 1   | arabil              | NU         | 5.600          | 33    | 325/58  | -        |                        |

## Lungime Segmente

1) Valorile lungimilor segmentelor sunt obținute din proiecție în plan.

| Punct început | X / Y                      | Punct sfârșit | X / Y                      | Lungime segment (** (m) |
|---------------|----------------------------|---------------|----------------------------|-------------------------|
| 1             | 608.147,131<br>708.789,868 | 2             | 607.598,465<br>708.353,514 | 701.027                 |
| 2             | 607.598,465<br>708.353,514 | 3             | 607.606,968<br>708.350,051 | 9.181                   |
| 3             | 607.606,968<br>708.350,051 | 4             | 608.153,686<br>708.784,856 | 698.538                 |
| 4             | 608.153,686<br>708.784,856 | 5             | 608.147,954<br>708.789,252 | 7.223                   |
| 5             | 608.147,954<br>708.789,252 | 1             | 608.147,131<br>708.789,868 | 1.028                   |

\*\* Lungimile segmentelor sunt determinate în planul de proiecție Stereo 70 și sunt rotunjite la 1 milimetru.

\*\*\* Distanța dintre puncte este formată din segmente cumulate ce sunt mai mici decât valoarea 1 milimetru.

Neutilizabil în Circuitul  
Civil



**DATE DESPRE IMOBILUL NR. 551**

Oficiul de Cadastru și Publicitate Imobiliară BOTOSANI  
Biroul de Cadastru și Publicitate Imobiliară Dorohoi

**A. Partea I. Descrierea imobilului**

TEREN Extravilan

Adresa: Jud. Botosani

| Nr. Crt | Nr cadastral Nr. topografic | Suprafața* (mp) | Observații / Referințe                 |
|---------|-----------------------------|-----------------|--|
| A1      |                             | 5.200           | Sector cadastral:5 Teren neimprejmuit; |

**B. Partea II. Proprietari și acte**

| Inscrieri privitoare la dreptul de proprietate și alte drepturi reale           | Referințe |
|---|-----------|
| /   |           |
| Act Administrativ nr. 46618, din 25/10/1994 emis de CJSIPT Botosani;            |           |
| B1  | A1        |
| Intabulare, drept de PROPRIETATE, dobandit prin Reconstituire, cota actuala 1/1 |           |
| 1) Dorobantu A Mihai  |           |

**C. Partea III. SARCINI .**

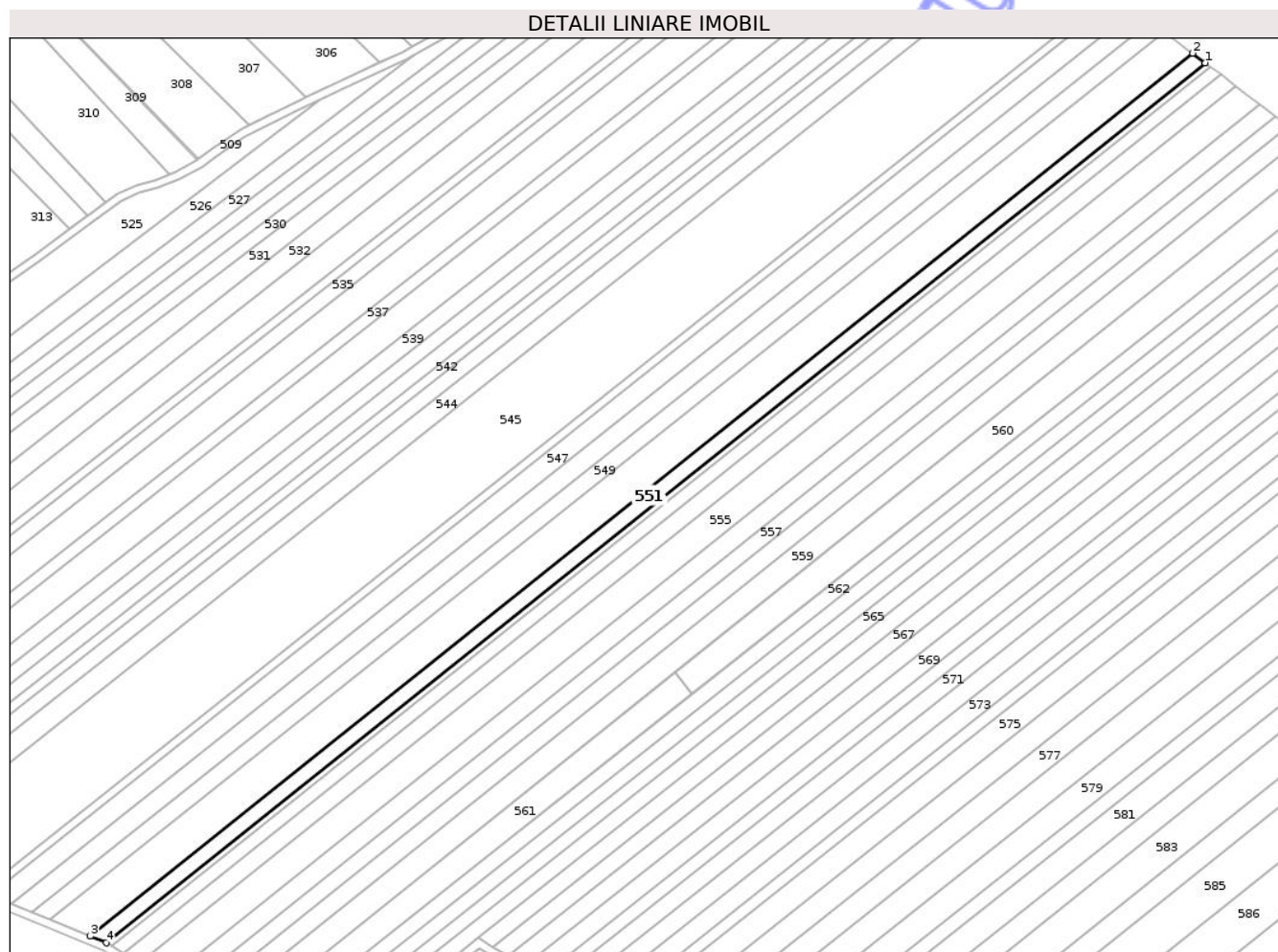
| Inscrieri privind dezmembramintele dreptului de proprietate, drepturi reale de garanție și sarcini | Referințe |
|--|-----------|
| NU SUNT  |           |

## Anexa Nr. 1 La Partea I

## Teren

|              |                 |                        |
|--------------|-----------------|------------------------|
| Nr cadastral | Suprafața (mp)* | Observații / Referințe |
|              | 5.200           |                        |

\* Suprafața este determinată în planul de proiecție Stereo 70.



## Date referitoare la teren

| Crt | Categorie folosință | Intra vilan | Suprafața (mp) | Tarla | Parcelă | Nr. topo | Observații / Referințe |
|-----|---------------------|-------------|----------------|-------|---------|----------|------------------------|
| 1   | arabil              | NU          | 5.200          | 33    | 325/57  | -        |                        |

## Lungime Segmente

1) Valorile lungimilor segmentelor sunt obținute din proiecție în plan.

| Punct început | X / Y                      | Punct sfârșit | X / Y                      | Lungime segment (** (m) |
|---------------|----------------------------|---------------|----------------------------|-------------------------|
| 1             | 608.173,499<br>708.769,664 | 2             | 608.167,348<br>708.774,38  | 7.751                   |
| 2             | 608.167,348<br>708.774,38  | 3             | 607.626,873<br>708.341,945 | 692.18                  |
| 3             | 607.626,873<br>708.341,945 | 4             | 607.634,855<br>708.338,694 | 8.619                   |
| 4             | 607.634,855<br>708.338,694 | 1             | 608.173,499<br>708.769,664 | 689.834                 |

\*\* Lungimile segmentelor sunt determinate în planul de proiecție Stereo 70 și sunt rotunjite la 1 milimetru.

\*\*\* Distanţa dintre puncte este formată din segmente cumulate ce sunt mai mici decât valoarea 1 milimetru.

Neutilizabil în Circuitul  
Civil



**DATE DESPRE IMOBILUL NR. 553**

Oficiul de Cadastru și Publicitate Imobiliară BOTOSANI  
Biroul de Cadastru și Publicitate Imobiliară Dorohoi

**A. Partea I. Descrierea imobilului**

TEREN Extravilan

Adresa: Jud. Botosani

| Nr. Crt | Nr cadastral Nr. topografic | Suprafața* (mp) | Observații / Referințe                 |
|---------|-----------------------------|-----------------|--|
| A1      | 52207                       | 4.285           | Sector cadastral:5 Teren neimprejmuit; |

**B. Partea II. Proprietari și acte**

| Inscrieri privitoare la dreptul de proprietate și alte drepturi reale   | Referințe |
|---|-----------|
| <b>64049 / 09/08/2022</b>   |           |
| Act Notarial nr. 170, din 16/07/2009 emis de BNPA Teodorescu Dorina - Pricop Luiza (act notarial nr 35 din 28.09.2017, emis de SPN Teodorescu Dorina-Pricop Luiza); |           |
| B4  | A1        |
| Intabulare, drept de PROPRIETATE, dobandit prin Succesiune, cota actuala 1/1<br>1) <b>BURDUJA MARIA</b> , bun propriu   |           |

**C. Partea III. SARCINI .**

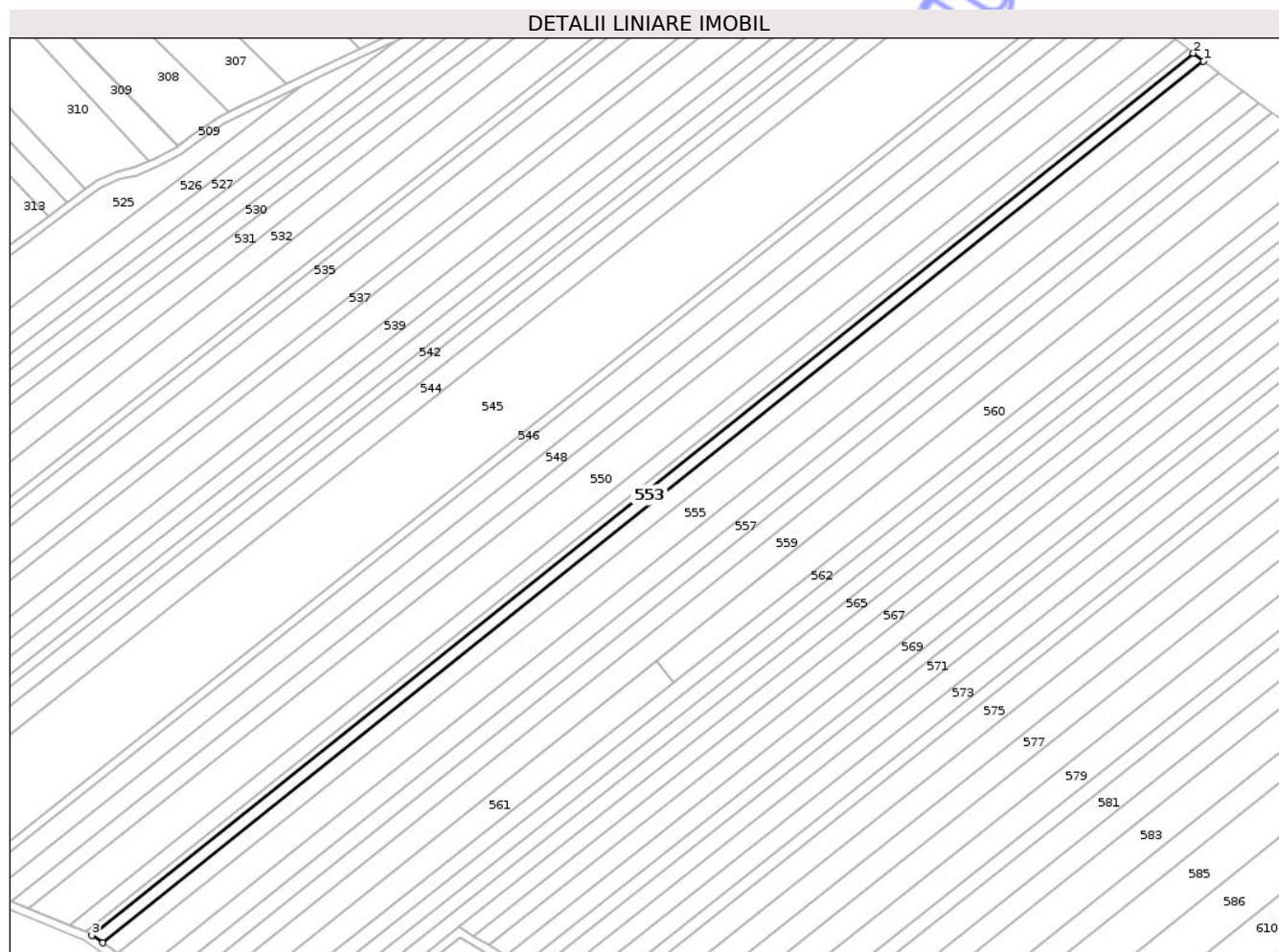
| Inscrieri privind dezmembramintele dreptului de proprietate, drepturi reale de garanție și sarcini | Referințe |
|--|-----------|
| NU SUNT  |           |

## Anexa Nr. 1 La Partea I

## Teren

|              |                 |                        |
|--------------|-----------------|------------------------|
| Nr cadastral | Suprafața (mp)* | Observații / Referințe |
| 52207        | 4.285           |                        |

\* Suprafața este determinată în planul de proiecție Stereo 70.



## Date referitoare la teren

| Crt | Categorie folosință | Intra vilan | Suprafața (mp) | Tarla | Parcelă | Nr. topo | Observații / Referințe |
|-----|---------------------|-------------|----------------|-------|---------|----------|------------------------|
| 1   | arabil              | NU          | 4.285          | 33    | 325/53  | -        |                        |

## Lungime Segmente

1) Valorile lungimilor segmentelor sunt obținute din proiecție în plan.

| Punct început | X / Y                      | Punct sfârșit | X / Y                      | Lungime segment (** (m) |
|---------------|----------------------------|---------------|----------------------------|-------------------------|
| 1             | 608.181,07<br>708.763,859  | 2             | 608.175,988<br>708.767,755 | 6.404                   |
| 2             | 608.175,988<br>708.767,755 | 3             | 607.637,681<br>708.337,055 | 689.403                 |
| 3             | 607.637,681<br>708.337,055 | 4             | 607.643,017<br>708.333,362 | 6.489                   |
| 4             | 607.643,017<br>708.333,362 | 1             | 608.181,07<br>708.763,859  | 689.078                 |

\*\* Lungimile segmentelor sunt determinate în planul de proiecție Stereo 70 și sunt rotunjite la 1 milimetru.

\*\*\* Distanța dintre puncte este formată din segmente cumulate ce sunt mai mici decât valoarea 1 milimetru.

Neutilizabil în Circuitul  
Civil



**DATE DESPRE IMOBILUL NR. 554**

Oficiul de Cadastru și Publicitate Imobiliară BOTOSANI  
Biroul de Cadastru și Publicitate Imobiliară Dorohoi

**A. Partea I. Descrierea imobilului**

TEREN Extravilan

Adresa: Jud. Botosani

| Nr. Crt | Nr cadastral Nr. topografic | Suprafața* (mp) | Observații / Referințe                 |
|---------|-----------------------------|-----------------|--|
| A1      | 51821                       | 6.000           | Sector cadastral:5 Teren neimprejmuit; |

**B. Partea II. Proprietari și acte**

| Inscrieri privitoare la dreptul de proprietate și alte drepturi reale  | Referințe |
|--|-----------|
| <b>101147 / 17/12/2019</b>   |           |
| Act Notarial nr. 101, din 18/12/2006 emis de BNP Ioan Amarie;  |           |
| B2   | A1        |
| Intabulare, drept de PROPRIETATE, dobandit prin Succesiune, cota actuala 1/1<br>1) AILENEI IOAN, bun propriu |           |

**C. Partea III. SARCINI .**

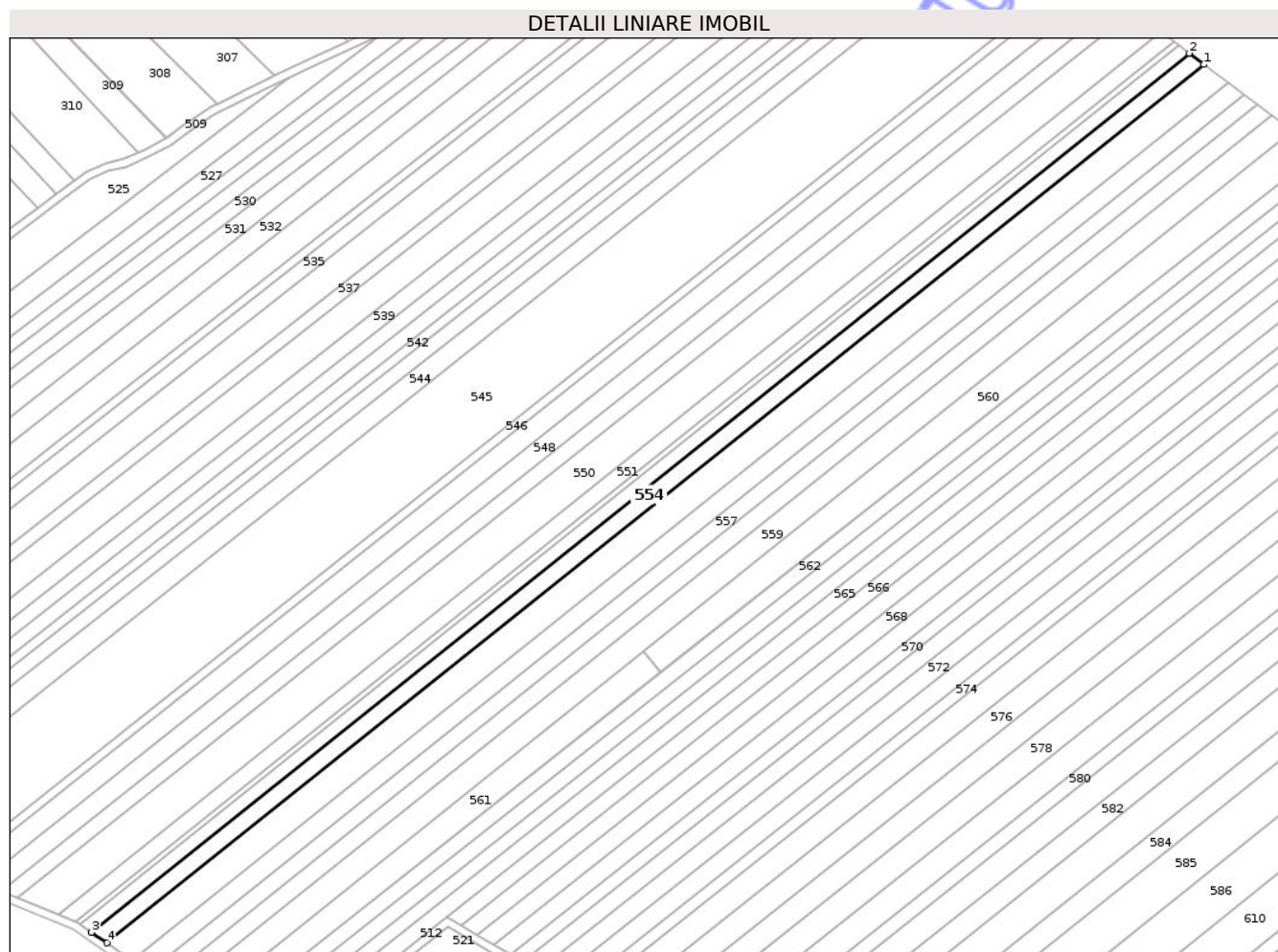
| Inscrieri privind dezmembramintele dreptului de proprietate, drepturi reale de garanție și sarcini | Referințe |
|--|-----------|
| NU SUNT  |           |

## Anexa Nr. 1 La Partea I

## Teren

|              |                 |                        |
|--------------|-----------------|------------------------|
| Nr cadastral | Suprafața (mp)* | Observații / Referințe |
| 51821        | 6.000           |                        |

\* Suprafața este determinată în planul de proiecție Stereo 70.



## Date referitoare la teren

| Crt | Categorie folosință | Intra vilan | Suprafața (mp) | Tarla | Parcelă | Nr. topo | Observații / Referințe |
|-----|---------------------|-------------|----------------|-------|---------|----------|------------------------|
| 1   | arabil              | NU          | 6.000          | 33    | 325/56  | -        |                        |

## Lungime Segmente

1) Valorile lungimilor segmentelor sunt obținute din proiecție în plan.

| Punct început | X / Y                      | Punct sfârșit | X / Y                      | Lungime segment (** (m) |
|---------------|----------------------------|---------------|----------------------------|-------------------------|
| 1             | 608.188,19<br>708.758,401  | 2             | 608.181,07<br>708.763,859  | 8.972                   |
| 2             | 608.181,07<br>708.763,859  | 3             | 607.643,017<br>708.333,362 | 689.078                 |
| 3             | 607.643,017<br>708.333,362 | 4             | 607.650,492<br>708.328,188 | 9.091                   |
| 4             | 607.650,492<br>708.328,188 | 1             | 608.188,19<br>708.758,401  | 688.624                 |

\*\* Lungimile segmentelor sunt determinate în planul de proiecție Stereo 70 și sunt rotunjite la 1 milimetru.

\*\*\* Distanța dintre puncte este formată din segmente cumulate ce sunt mai mici decât valoarea 1 milimetru.

Neutilizabil în Circuitul  
Civil



**DATE DESPRE IMOBILUL NR. 555**

Oficiul de Cadastru și Publicitate Imobiliară BOTOSANI  
Biroul de Cadastru și Publicitate Imobiliară Dorohoi

**A. Partea I. Descrierea imobilului**

TEREN Extravilan

Adresa: Jud. Botosani

| Nr. Crt | Nr cadastral Nr. topografic | Suprafața* (mp) | Observații / Referințe                 |
|---------|-----------------------------|-----------------|--|
| A1      | 50198                       | 10.000          | Sector cadastral:5 Teren neimprejmuit; |

**B. Partea II. Proprietari și acte**

| Inscrieri privitoare la dreptul de proprietate și alte drepturi reale           | Referințe |
|---|-----------|
| <b>11544 / 08/07/2011</b>   |           |
| Act Administrativ nr. 24327, din 30/11/1993 emis de COMISIA JUDEȚEANĂ BOTOȘANI; |           |
| B1  | A1        |
| Intabulare, drept de PROPRIETATE, dobândit prin Lege, cota actuala 1/1          |           |
| 1) PREDĂ CONSTANTIN, bun propriu  |           |

**C. Partea III. SARCINI .**

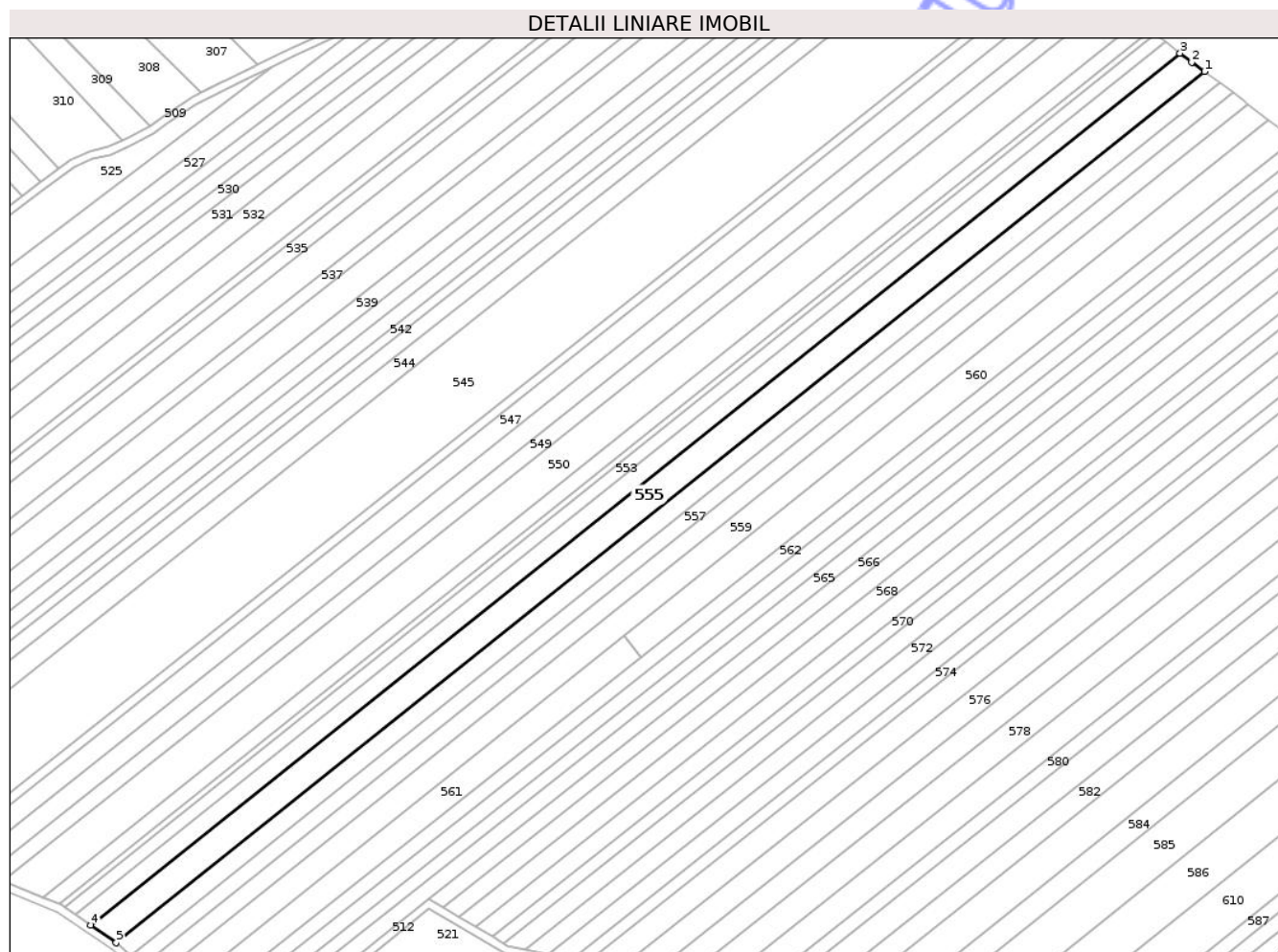
| Inscrieri privind dezmembramintele dreptului de proprietate, drepturi reale de garanție și sarcini | Referințe |
|--|-----------|
| NU SUNT  |           |

## Anexa Nr. 1 La Partea I

## Teren

|              |                 |                        |
|--------------|-----------------|------------------------|
| Nr cadastral | Suprafața (mp)* | Observații / Referințe |
| 50198        | 10.000          |                        |

\* Suprafața este determinată în planul de proiecție Stereo 70.



## Date referitoare la teren

| Crt | Categorie folosință | Intra vilan | Suprafața (mp) | Tarla | Parcelă | Nr. topo | Observații / Referințe |
|-----|---------------------|-------------|----------------|-------|---------|----------|------------------------|
| 1   | arabil              | NU          | 10.000         | 33    | 325/52  | -        |                        |

## Lungime Segmente

1) Valorile lungimilor segmentelor sunt obținute din proiecție în plan.

| Punct început | X / Y                      | Punct sfârșit | X / Y                      | Lungime segment (** (m) |
|---------------|----------------------------|---------------|----------------------------|-------------------------|
| 1             | 608.200,173<br>708.749,381 | 2             | 608.193,918<br>708.754,01  | 7.781                   |
| 2             | 608.193,918<br>708.754,01  | 3             | 608.188,19<br>708.758,401  | 7.217                   |
| 3             | 608.188,19<br>708.758,401  | 4             | 607.650,492<br>708.328,188 | 688.624                 |
| 4             | 607.650,492<br>708.328,188 | 5             | 607.662,962<br>708.319,558 | 15.165                  |
| 5             | 607.662,962<br>708.319,558 | 1             | 608.200,173<br>708.749,381 | 688.0                   |

\*\* Lungimile segmentelor sunt determinate în planul de proiecție Stereo 70 și sunt rotunjite la 1 milimetru.

\*\*\* Distanța dintre puncte este formată din segmente cumulate ce sunt mai mici decât valoarea 1 milimetru.

Neutilizabil în Circuitul  
Civil



**DATE DESPRE IMOBILUL NR. 556**

Oficiul de Cadastru și Publicitate Imobiliară BOTOSANI  
 Biroul de Cadastru și Publicitate Imobiliară Dorohoi

**A. Partea I. Descrierea imobilului**

TEREN Extravilan

Adresa: Jud. Botosani

| Nr. Crt | Nr cadastral<br>Nr. topografic | Suprafața* (mp) | Observații / Referințe                 |
|---------|--------------------------------|-----------------|--|
| A1      | 50360                          | 6.400           | Sector cadastral:5 Teren neimprejmuit; |

**B. Partea II. Proprietari și acte**

| Inscrieri privitoare la dreptul de proprietate și alte drepturi reale |   | Referințe |
|---|---|-----------|
| <b>2255 / 07/02/2013</b>  |   |           |
| Act Notarial nr. 205, din 06/02/2013 emis de BNP ROMAN ELENA;         |   |           |
| B3  | Intabulare, drept de PROPRIETATE, dobandit prin Conventie, cota actuala 1/2<br>1) CISLARIU MIHAELA              | A1        |
| <b>57066 / 11/08/2017</b>   |   |           |
| Act Notarial nr. 1193, din 10/08/2017 emis de BIN Roman Elena;        |   |           |
| B6  | Intabulare, drept de PROPRIETATE, dobandit prin Conventie, cota actuala 1/2<br>1) CISLARIU MIHAELA, bun propriu | A1        |

**C. Partea III. SARCINI .**

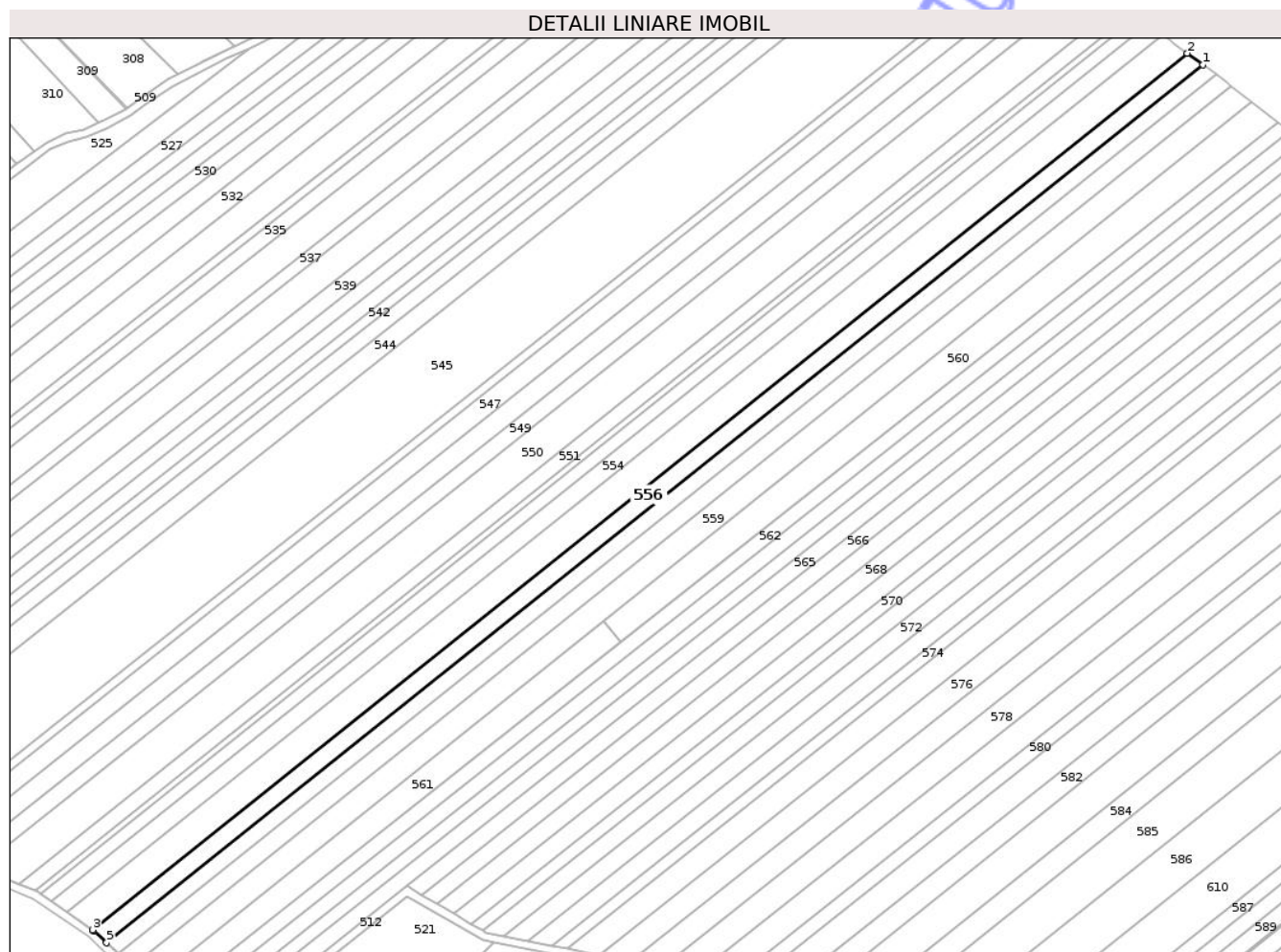
| Inscrieri privind dezmembramintele dreptului de proprietate, drepturi reale de garanție și sarcini | Referințe |
|--|-----------|
| NU SUNT  |           |

## Anexa Nr. 1 La Partea I

## Teren

|              |                 |                        |
|--------------|-----------------|------------------------|
| Nr cadastral | Suprafața (mp)* | Observații / Referințe |
| 50360        | 6.400           |                        |

\* Suprafața este determinată în planul de proiecție Stereo 70.



## Date referitoare la teren

| Crt | Categorie folosință | Intra vilan | Suprafața (mp) | Tarla | Parcelă | Nr. topo | Observații / Referințe |
|-----|---------------------|-------------|----------------|-------|---------|----------|------------------------|
| 1   | arabil              | NU          | 6.400          | 33    | 325/51  | -        |                        |

## Lungime Segmente

1) Valorile lungimilor segmentelor sunt obținute din proiecție în plan.

| Punct început | X / Y                      | Punct sfârșit | X / Y                      | Lungime segment (** (m) |
|---------------|----------------------------|---------------|----------------------------|-------------------------|
| 1             | 608.207,903<br>708.743,66  | 2             | 608.200,173<br>708.749,381 | 9.616                   |
| 2             | 608.200,173<br>708.749,381 | 3             | 607.662,962<br>708.319,558 | 688.0                   |
| 3             | 607.662,962<br>708.319,558 | 4             | 607.663,457<br>708.319,216 | 0.602                   |
| 4             | 607.663,457<br>708.319,216 | 5             | 607.669,901<br>708.313,205 | 8.812                   |
| 5             | 607.669,901<br>708.313,205 | 1             | 608.207,903<br>708.743,66  | 689.012                 |

\*\* Lungimile segmentelor sunt determinate în planul de proiecție Stereo 70 și sunt rotunjite la 1 milimetru.

\*\*\* Distanța dintre puncte este formată din segmente cumulate ce sunt mai mici decât valoarea 1 milimetru.

Neutilizabil în Circuitul  
Civil



**DATE DESPRE IMOBILUL NR. 557**

Oficiul de Cadastru și Publicitate Imobiliară BOTOSANI  
Biroul de Cadastru și Publicitate Imobiliară Dorohoi

**A. Partea I. Descrierea imobilului**

TEREN Extravilan

Adresa: Jud. Botosani

| Nr. Crt | Nr cadastral Nr. topografic | Suprafața* (mp) | Observații / Referințe                 |
|---------|-----------------------------|-----------------|--|
| A1      |                             | 5.400           | Sector cadastral:5 Teren neimprejmuit; |

**B. Partea II. Proprietari și acte**

| Inscrieri privitoare la dreptul de proprietate și alte drepturi reale           | Referințe |
|---|-----------|
| /   |           |
| Act Administrativ nr. 42085, din 10/09/1994 emis de CJSIPT Botosani;            |           |
| B1  | A1        |
| Intabulare, drept de PROPRIETATE, dobandit prin Reconstituire, cota actuala 1/1 |           |
| 1) Ionescu Gh Ioan  |           |

**C. Partea III. SARCINI .**

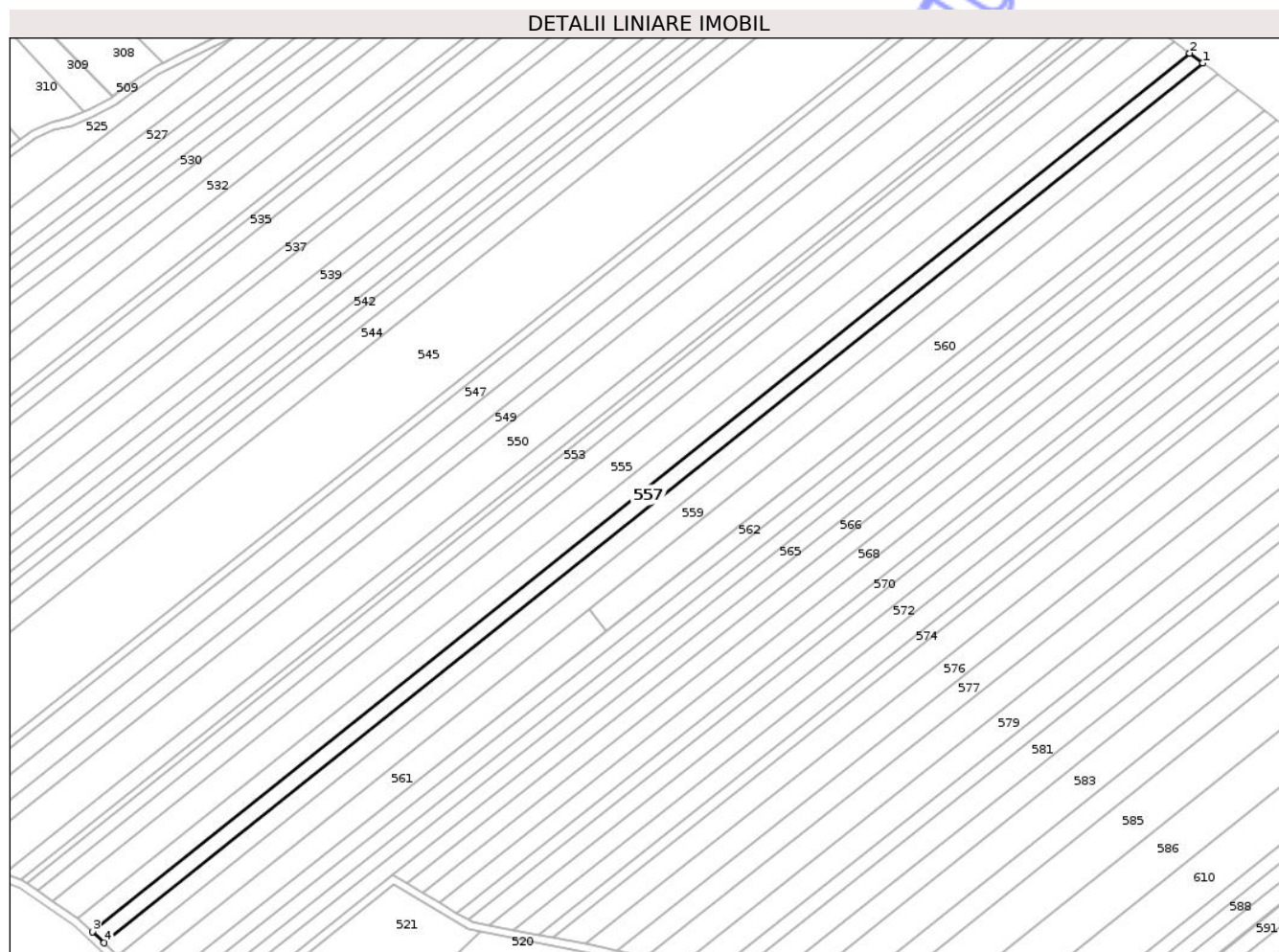
| Inscrieri privind dezmembramintele dreptului de proprietate, drepturi reale de garanție și sarcini | Referințe |
|--|-----------|
| NU SUNT  |           |

## Anexa Nr. 1 La Partea I

## Teren

|              |                 |                        |
|--------------|-----------------|------------------------|
| Nr cadastral | Suprafața (mp)* | Observații / Referințe |
|              | 5.400           |                        |

\* Suprafața este determinată în planul de proiecție Stereo 70.



## Date referitoare la teren

| Crt | Categorie folosință | Intra vilan | Suprafața (mp) | Tarla | Parcelă | Nr. topo | Observații / Referințe |
|-----|---------------------|-------------|----------------|-------|---------|----------|------------------------|
| 1   | arabil              | NU          | 5.400          | 33    | 325/55  | -        |                        |

## Lungime Segmente

1) Valorile lungimilor segmentelor sunt obținute din proiecție în plan.

| Punct început | X / Y                      | Punct sfârșit | X / Y                      | Lungime segment (** (m) |
|---------------|----------------------------|---------------|----------------------------|-------------------------|
| 1             | 608.214,415<br>708.738,84  | 2             | 608.207,903<br>708.743,66  | 8.102                   |
| 2             | 608.207,903<br>708.743,66  | 3             | 607.669,901<br>708.313,205 | 689.012                 |
| 3             | 607.669,901<br>708.313,205 | 4             | 607.675,69<br>708.307,806  | 7.916                   |
| 4             | 607.675,69<br>708.307,806  | 1             | 608.214,415<br>708.738,84  | 689.938                 |

\*\* Lungimile segmentelor sunt determinate în planul de proiecție Stereo 70 și sunt rotunjite la 1 milimetru.

\*\*\* Distanța dintre puncte este formată din segmente cumulate ce sunt mai mici decât valoarea 1 milimetru.

Neutilizabil în Circuitul  
Civil





## DATE DESPRE IMOBILUL NR. 558

Oficiul de Cadastru și Publicitate Imobiliară BOTOSANI  
Biroul de Cadastru și Publicitate Imobiliară Dorohoi

## A. Partea I. Descrierea imobilului

TEREN Extravilan

Adresa: Jud. Botosani

| Nr. Crt | Nr cadastral Nr. topografic | Suprafața* (mp) | Observații / Referințe                 |
|---------|-----------------------------|-----------------|--|
| A1      |                             | 6.100           | Sector cadastral:5 Teren neimprejmuit; |

## B. Partea II. Proprietari și acte

| Inscrieri privitoare la dreptul de proprietate și alte drepturi reale                                     | Referințe |
|---|-----------|
| /   |           |
| Act Administrativ nr. 27178, din 10/12/1993 emis de CJSIPT Botosani;                                      |           |
| B1  | A1        |
| Intabulare, drept de PROPRIETATE, dobandit prin Reconstituire, cota actuala 1/1<br>1) Antonesei D Valeria |           |

## C. Partea III. SARCINI .

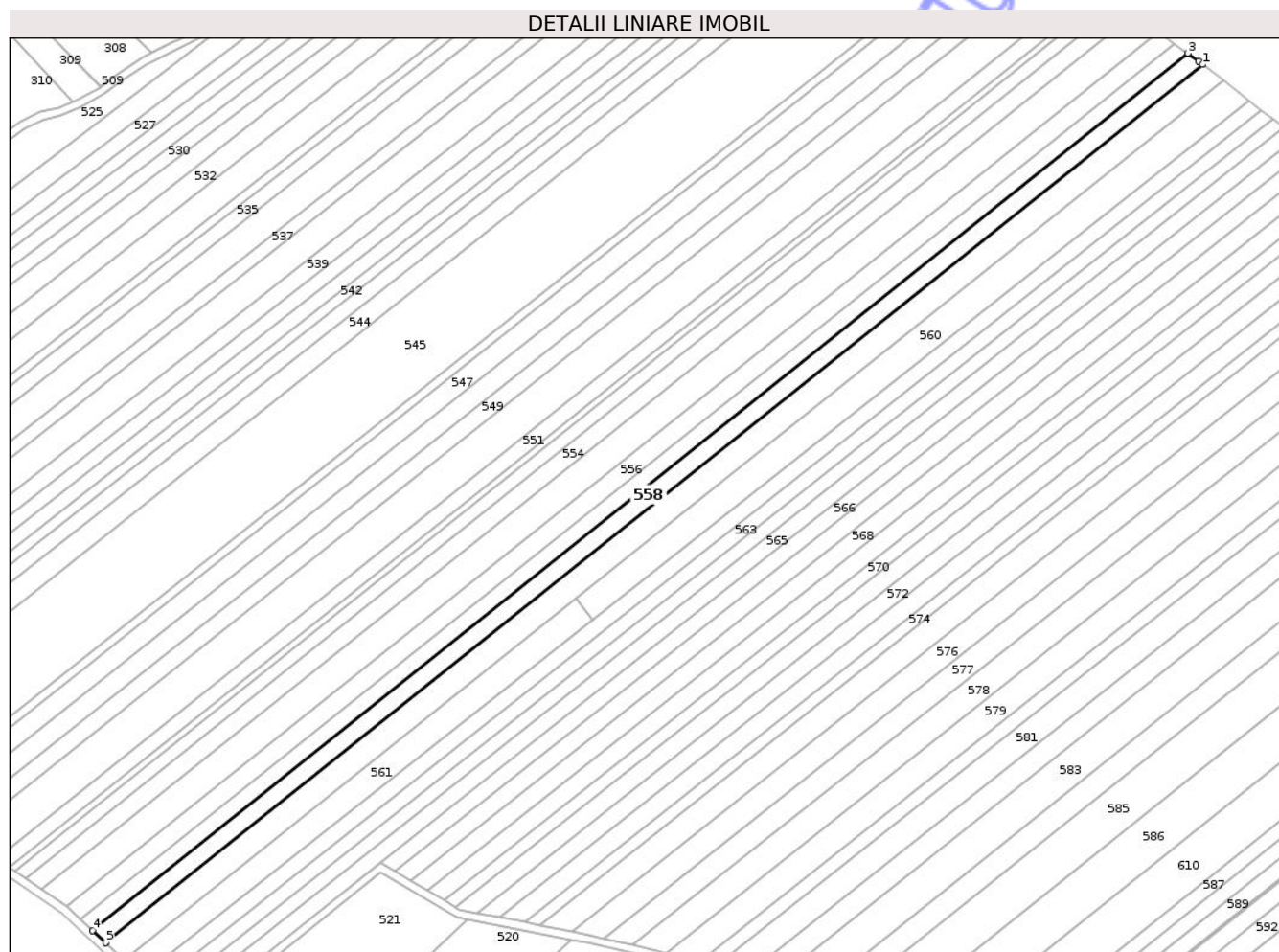
| Inscrieri privind dezmembramintele dreptului de proprietate, drepturi reale de garanție și sarcini | Referințe |
|--|-----------|
| NU SUNT  |           |

## Anexa Nr. 1 La Partea I

## Teren

|              |                 |                        |
|--------------|-----------------|------------------------|
| Nr cadastral | Suprafața (mp)* | Observații / Referințe |
|              | 6.100           |                        |

\* Suprafața este determinată în planul de proiecție Stereo 70.



## Date referitoare la teren

| Crt | Categorie folosință | Intravilan | Suprafața (mp) | Tarla | Parcelă | Nr. topo | Observații / Referințe |
|-----|---------------------|------------|----------------|-------|---------|----------|------------------------|
| 1   | arabil              | NU         | 6.100          | 33    | 325/54  | -        |                        |

## Lungime Segmente

1) Valorile lungimilor segmentelor sunt obținute din proiecție în plan.

| Punct început | X / Y                      | Punct sfârșit | X / Y                      | Lungime segment (** (m) |
|---------------|----------------------------|---------------|----------------------------|-------------------------|
| 1             | 608.221,716<br>708.733,367 | 2             | 608.219,735<br>708.734,903 | 2.506                   |
| 2             | 608.219,735<br>708.734,903 | 3             | 608.214,415<br>708.738,84  | 6.619                   |
| 3             | 608.214,415<br>708.738,84  | 4             | 607.675,69<br>708.307,806  | 689.938                 |
| 4             | 607.675,69<br>708.307,806  | 5             | 607.682,22<br>708.301,716  | 8.929                   |
| 5             | 607.682,22<br>708.301,716  | 1             | 608.221,716<br>708.733,367 | 690.926                 |

\*\* Lungimile segmentelor sunt determinate în planul de proiecție Stereo 70 și sunt rotunjite la 1 milimetru.

\*\*\* Distanța dintre puncte este formată din segmente cumulate ce sunt mai mici decât valoarea 1 milimetru.

Neutilizabil în Circuitul  
Civil



**DATE DESPRE IMOBILUL NR. 559**

Oficiul de Cadastru și Publicitate Imobiliară BOTOSANI  
Biroul de Cadastru și Publicitate Imobiliară Dorohoi

**A. Partea I. Descrierea imobilului**

TEREN Extravilan

Adresa: Jud. Botosani

| Nr. Crt | Nr cadastral Nr. topografic | Suprafața* (mp) | Observații / Referințe                 |
|---------|-----------------------------|-----------------|--|
| A1      |                             | 8.450           | Sector cadastral:5 Teren neimprejmuit; |

**B. Partea II. Proprietari și acte**

| Inscrieri privitoare la dreptul de proprietate și alte drepturi reale           | Referințe |
|---|-----------|
| /   |           |
| Act Administrativ nr. 24318, din 30/11/1993 emis de CJSIPT Botosani;            |           |
| B1  | A1        |
| Intabulare, drept de PROPRIETATE, dobandit prin Reconstituire, cota actuala 1/1 |           |
| 1) Galon D Constantin   |           |

**C. Partea III. SARCINI .**

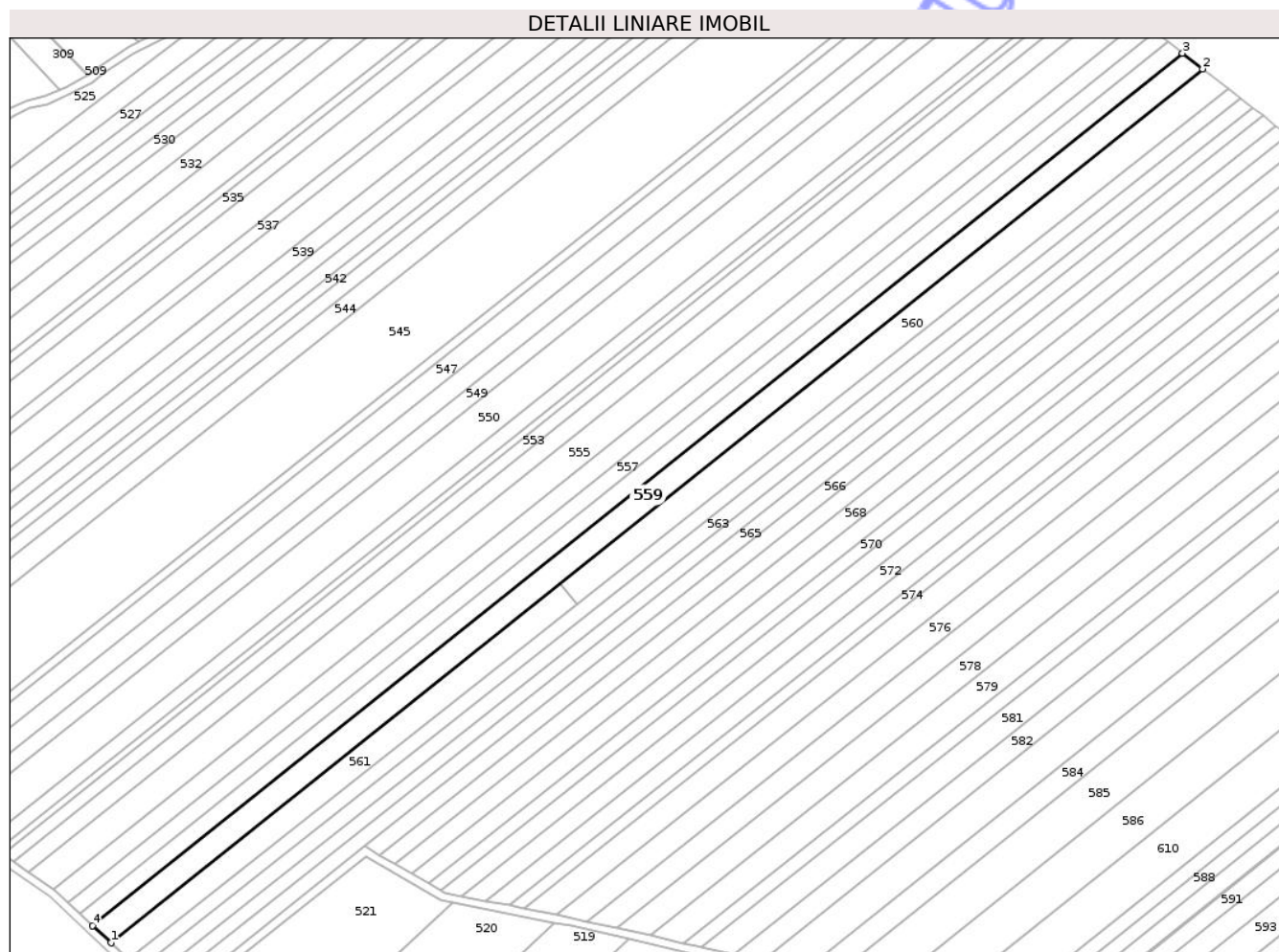
| Inscrieri privind dezmembramintele dreptului de proprietate, drepturi reale de garanție și sarcini | Referințe |
|--|-----------|
| NU SUNT  |           |

## Anexa Nr. 1 La Partea I

## Teren

|              |                 |                        |
|--------------|-----------------|------------------------|
| Nr cadastral | Suprafața (mp)* | Observații / Referințe |
|              | 8.450           |                        |

\* Suprafața este determinată în planul de proiecție Stereo 70.



## Date referitoare la teren

| Crt | Categorie folosință | Intravilan | Suprafața (mp) | Tarla | Parcelă | Nr. topo | Observații / Referințe |
|-----|---------------------|------------|----------------|-------|---------|----------|------------------------|
| 1   | arabil              | NU         | 8.450          | 33    | 325/49  | -        |                        |

## Lungime Segmente

1) Valorile lungimilor segmentelor sunt obținute din proiecție în plan.

| Punct început | X / Y                      | Punct sfârșit | X / Y                      | Lungime segment (** (m) |
|---------------|----------------------------|---------------|----------------------------|-------------------------|
| 1             | 607.691,252<br>708.293,293 | 2             | 608.231,65<br>708.725,666  | 692.082                 |
| 2             | 608.231,65<br>708.725,666  | 3             | 608.221,716<br>708.733,367 | 12.57                   |
| 3             | 608.221,716<br>708.733,367 | 4             | 607.682,22<br>708.301,716  | 690.926                 |
| 4             | 607.682,22<br>708.301,716  | 1             | 607.691,252<br>708.293,293 | 12.35                   |

\*\* Lungimile segmentelor sunt determinate în planul de proiecție Stereo 70 și sunt rotunjite la 1 milimetru.

\*\*\* Distanța dintre puncte este formată din segmente cumulate ce sunt mai mici decât valoarea 1 milimetru.

Neutilizabil în Circuitul  
Civil



**DATE DESPRE IMOBILUL NR. 560**

Oficiul de Cadastru și Publicitate Imobiliară BOTOSANI  
Biroul de Cadastru și Publicitate Imobiliară Dorohoi

**A. Partea I. Descrierea imobilului**

TEREN Extravilan

Adresa: Jud. Botosani

| Nr. Crt | Nr cadastral Nr. topografic | Suprafața* (mp) | Observații / Referințe                 |
|---------|-----------------------------|-----------------|--|
| A1      |                             | 6.000           | Sector cadastral:5 Teren neimprejmuit; |

**B. Partea II. Proprietari și acte**

| Inscrieri privitoare la dreptul de proprietate și alte drepturi reale |   | Referințe |
|---|---|-----------|
| /   |   |           |
| Act Administrativ nr. 155409, din 25/06/2004 emis de CJSIPT Botosani; |   |           |
| B1  | Intabulare, drept de PROPRIETATE, dobandit prin Reconstituire, cota actuala 1/1<br>1) Pintilei Gh Mihai<br>2) Pintilie Gh Ilie<br>3) Pintilie Gh Neculai<br>4) Pintilie Gh Ioan<br>5) Asavei Dorica<br>6) Bivolaru Elena<br>7) Pintilie Gh Mircea<br>8) Bulboana Vasile<br>9) Pintilie C Constantin | A1        |

**C. Partea III. SARCINI .**

| Inscrieri privind dezmembramintele dreptului de proprietate, drepturi reale de garanție și sarcini | Referințe |
|--|-----------|
| NU SUNT  |           |


## Anexa Nr. 1 La Partea I

## Teren

|              |                 |                        |
|--------------|-----------------|------------------------|
| Nr cadastral | Suprafața (mp)* | Observații / Referințe |
|              | 6.000           |                        |

\* Suprafața este determinată în planul de proiecție Stereo 70.

## DETALII LINIARE IMOBIL



## Date referitoare la teren

| Crt | Categorie folosință | Intra vilan | Suprafața (mp) | Tarla | Parcelă | Nr. topo | Observații / Referințe |
|-----|---------------------|-------------|----------------|-------|---------|----------|------------------------|
| 1   | arabil              | NU          | 6.000          | 33    | 325/47  | -        |                        |

## Lungime Segmente

1) Valorile lungimilor segmentelor sunt obținute din proiecție în plan.

| Punct început | X / Y                      | Punct sfârșit | X / Y                      | Lungime segment (** (m) |
|---------------|----------------------------|---------------|----------------------------|-------------------------|
| 1             | 608.244,537<br>708.715,677 | 2             | 608.231,65<br>708.725,666  | 16.305                  |
| 2             | 608.231,65<br>708.725,666  | 3             | 607.913,555<br>708.471,158 | 407.38                  |
| 3             | 607.913,555<br>708.471,158 | 4             | 607.921,976<br>708.460,633 | 13.479                  |
| 4             | 607.921,976<br>708.460,633 | 1             | 608.244,537<br>708.715,677 | 411.208                 |

\*\* Lungimile segmentelor sunt determinate în planul de proiecție Stereo 70 și sunt rotunjite la 1 milimetru.

\*\*\* Distanța dintre puncte este formată din segmente cumulate ce sunt mai mici decât valoarea 1 milimetru.

Neutilizabil în Circuitul  
Civil



**DATE DESPRE IMOBILUL NR. 561**

Oficiul de Cadastru și Publicitate Imobiliară BOTOSANI  
Biroul de Cadastru și Publicitate Imobiliară Dorohoi

**A. Partea I. Descrierea imobilului**

TEREN Extravilan

Adresa: Jud. Botosani

| Nr. Crt | Nr cadastral<br>Nr. topografic | Suprafața* (mp) | Observații / Referințe                 |
|---------|--------------------------------|-----------------|--|
| A1      |                                | 3.594           | Sector cadastral:5 Teren neimprejmuit; |

**B. Partea II. Proprietari și acte**

| Inscrieri privitoare la dreptul de proprietate și alte drepturi reale |  | Referințe |
|---|--|-----------|
| /   |  |           |
| Act Normativ nr. 7, din 13/03/1996 emis de Parlamentul Romaniei;      |  |           |
| B1  | Inscrierea posesiei, drept de PROPRIETATE, dobandit prin Lege, cota actuala 1/1<br>1) NEIDENTIFICAT NEIDENTIFICAT        | A1        |
| Act Normativ nr. 07, din 13/03/1996 emis de Parlamentul Romaniei;     |  |           |
| B2  | se noteaza mentiunea proprietar neidentificat, rezerva comisiei locale de fond funciar<br>1) NEIDENTIFICAT NEIDENTIFICAT | A1        |

**C. Partea III. SARCINI .**

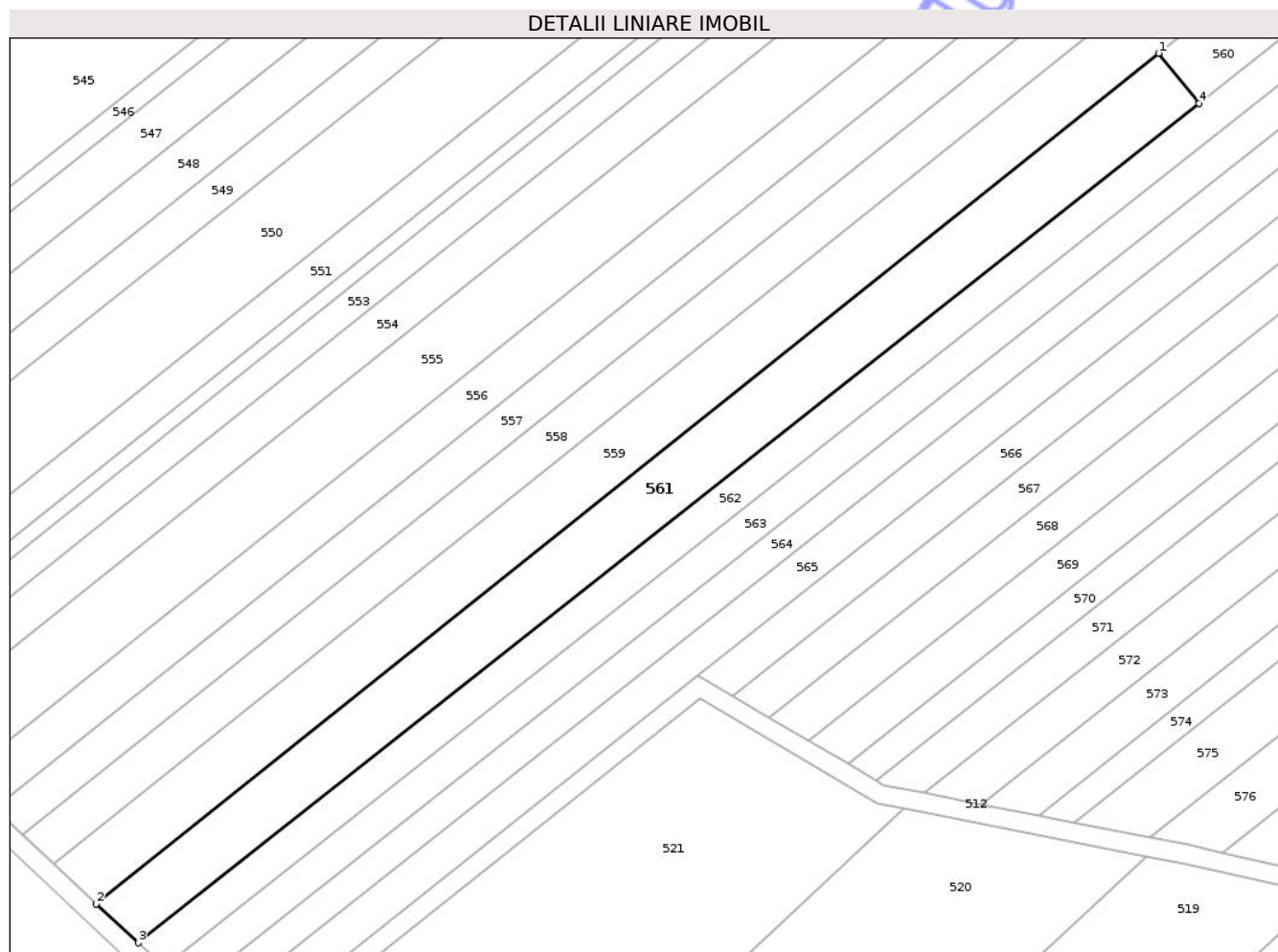
| Inscrieri privind dezmembramintele dreptului de proprietate, drepturi reale de garanție și sarcini | Referințe |
|--|-----------|
| NU SUNT  |           |

## Anexa Nr. 1 La Partea I

## Teren

|              |                 |                        |
|--------------|-----------------|------------------------|
| Nr cadastral | Suprafața (mp)* | Observații / Referințe |
|              | 3.594           |                        |

\* Suprafața este determinată în planul de proiecție Stereo 70.



## Date referitoare la teren

| Crt | Categorie folosință | Intra vilan | Suprafața (mp) | Tarla | Parcelă | Nr. topo | Observații / Referințe |
|-----|---------------------|-------------|----------------|-------|---------|----------|------------------------|
| 1   | arabil              | NU          | 3.594          | 33    | 325     | -        |                        |

## Lungime Segmente

1) Valorile lungimilor segmentelor sunt obținute din proiecție în plan.

| Punct început | X / Y                      | Punct sfârșit | X / Y                      | Lungime segment (** (m) |
|---------------|----------------------------|---------------|----------------------------|-------------------------|
| 1             | 607.913,555<br>708.471,158 | 2             | 607.691,252<br>708.293,293 | 284.701                 |
| 2             | 607.691,252<br>708.293,293 | 3             | 607.700,008<br>708.285,127 | 11.973                  |
| 3             | 607.700,008<br>708.285,127 | 4             | 607.921,976<br>708.460,633 | 282.971                 |
| 4             | 607.921,976<br>708.460,633 | 1             | 607.913,555<br>708.471,158 | 13.479                  |

\*\* Lungimile segmentelor sunt determinate în planul de proiecție Stereo 70 și sunt rotunjite la 1 milimetru.

\*\*\* Distanţa dintre puncte este formată din segmente cumulate ce sunt mai mici decât valoarea 1 milimetru.

Neutilizabil în Circuitul  
Civil





## DATE DESPRE IMOBILUL NR. 592

Oficiul de Cadastru și Publicitate Imobiliară BOTOSANI  
Biroul de Cadastru și Publicitate Imobiliară Dorohoi

## A. Partea I. Descrierea imobilului

TEREN Extravilan

Adresa: Jud. Botosani

| Nr. Crt | Nr cadastral Nr. topografic | Suprafața* (mp) | Observații / Referințe                 |
|---------|-----------------------------|-----------------|--|
| A1      |                             | 4.700           | Sector cadastral:5 Teren neimprejmuit; |

## B. Partea II. Proprietari și acte

| Inscrieri privitoare la dreptul de proprietate și alte drepturi reale           | Referințe |
|---|-----------|
| /   |           |
| Act Administrativ nr. 99418, din 26/10/2001 emis de CJSIPT Botosani;            |           |
| B1  | A1        |
| Intabulare, drept de PROPRIETATE, dobandit prin Reconstituire, cota actuala 1/1 |           |
| 1) Galon Gh Ilie  |           |

## C. Partea III. SARCINI .


| Inscrieri privind dezmembramintele dreptului de proprietate, drepturi reale de garanție și sarcini | Referințe |
|--|-----------|
| NU SUNT  |           |

## Anexa Nr. 1 La Partea I

## Teren

|              |                 |                        |
|--------------|-----------------|------------------------|
| Nr cadastral | Suprafața (mp)* | Observații / Referințe |
|              | 4.700           |                        |

\* Suprafața este determinată în planul de proiecție Stereo 70.



## Date referitoare la teren

| Crt | Categorie folosință | Intra vilan | Suprafața (mp) | Tarla | Parcelă | Nr. topo | Observații / Referințe |
|-----|---------------------|-------------|----------------|-------|---------|----------|------------------------|
| 1   | arabil              | NU          | 4.700          | 33    | 325/17  | -        |                        |

## Lungime Segmente

1) Valorile lungimilor segmentelor sunt obținute din proiecție în plan.

| Punct început | X / Y                      | Punct sfârșit | X / Y                      | Lungime segment (** (m) |
|---------------|----------------------------|---------------|----------------------------|-------------------------|
| 1             | 608.513,235<br>708.508,78  | 2             | 608.504,386<br>708.515,54  | 11.135                  |
| 2             | 608.504,386<br>708.515,54  | 3             | 608.161,242<br>708.243,711 | 437.766                 |
| 3             | 608.161,242<br>708.243,711 | 4             | 608.170,678<br>708.240,678 | 9.911                   |
| 4             | 608.170,678<br>708.240,678 | 5             | 608.174,019<br>708.240,063 | 3.397                   |
| 5             | 608.174,019<br>708.240,063 | 1             | 608.513,235<br>708.508,78  | 432.755                 |

\*\* Lungimile segmentelor sunt determinate în planul de proiecție Stereo 70 și sunt rotunjite la 1 milimetru.

\*\*\* Distanța dintre puncte este formată din segmente cumulate ce sunt mai mici decât valoarea 1 milimetru.

Neutilizabil în Circuitul  
Civil



**DATE DESPRE IMOBILUL NR. 593**

Oficiul de Cadastru și Publicitate Imobiliară BOTOSANI  
Biroul de Cadastru și Publicitate Imobiliară Dorohoi

**A. Partea I. Descrierea imobilului**

TEREN Extravilan

Adresa: Jud. Botosani

| Nr. Crt | Nr cadastral Nr. topografic | Suprafața* (mp) | Observații / Referințe                 |
|---------|-----------------------------|-----------------|--|
| A1      |                             | 6.400           | Sector cadastral:5 Teren neimprejmuit; |

**B. Partea II. Proprietari și acte**

| Inscrieri privitoare la dreptul de proprietate și alte drepturi reale           | Referințe |
|---|-----------|
| /   |           |
| Act Administrativ nr. 24337, din 25/02/1994 emis de CJSIPT Botosani;            |           |
| B1  | A1        |
| Intabulare, drept de PROPRIETATE, dobandit prin Reconstituire, cota actuala 1/1 |           |
| 1) Ababei A Vasile  |           |

**C. Partea III. SARCINI .**

| Inscrieri privind dezmembramintele dreptului de proprietate, drepturi reale de garanție și sarcini | Referințe |
|--|-----------|
| NU SUNT  |           |


## Anexa Nr. 1 La Partea I

## Teren

|              |                 |                        |
|--------------|-----------------|------------------------|
| Nr cadastral | Suprafața (mp)* | Observații / Referințe |
|              | 6.400           |                        |

\* Suprafața este determinată în planul de proiecție Stereo 70.

## DETALII LINIARE IMOBIL



## Date referitoare la teren

| Crt | Categorie folosință | Intra vilan | Suprafața (mp) | Tarla | Parcelă | Nr. topo | Observații / Referințe |
|-----|---------------------|-------------|----------------|-------|---------|----------|------------------------|
| 1   | arabil              | NU          | 6.400          | 33    | 325/16  | -        |                        |

## Lungime Segmente

1) Valorile lungimilor segmentelor sunt obținute din proiecție în plan.

| Punct început | X / Y                      | Punct sfârșit | X / Y                      | Lungime segment (** (m) |
|---------------|----------------------------|---------------|----------------------------|-------------------------|
| 1             | 608.525,417<br>708.499,357 | 2             | 608.516,322<br>708.506,422 | 11.517                  |
| 2             | 608.516,322<br>708.506,422 | 3             | 608.513,235<br>708.508,78  | 3.885                   |
| 3             | 608.513,235<br>708.508,78  | 4             | 608.174,019<br>708.240,063 | 432.755                 |
| 4             | 608.174,019<br>708.240,063 | 5             | 608.193,552<br>708.236,464 | 19.863                  |
| 5             | 608.193,552<br>708.236,464 | 1             | 608.525,417<br>708.499,357 | 423.376                 |

\*\* Lungimile segmentelor sunt determinate în planul de proiecție Stereo 70 și sunt rotunjite la 1 milimetru.

\*\*\* Distanța dintre puncte este formată din segmente cumulate ce sunt mai mici decât valoarea 1 milimetru.

Neutilizabil în Circuitul  
Civil



**DATE DESPRE IMOBILUL NR. 594**

Oficiul de Cadastru și Publicitate Imobiliară BOTOSANI  
Biroul de Cadastru și Publicitate Imobiliară Dorohoi

**A. Partea I. Descrierea imobilului**

TEREN Extravilan

Adresa: Jud. Botosani

| Nr. Crt | Nr cadastral Nr. topografic | Suprafața* (mp) | Observații / Referințe                 |
|---------|-----------------------------|-----------------|--|
| A1      |                             | 3.000           | Sector cadastral:5 Teren neimprejmuit; |

**B. Partea II. Proprietari și acte**

| Inscrieri privitoare la dreptul de proprietate și alte drepturi reale           | Referințe |
|---|-----------|
| /   |           |
| Act Administrativ nr. 99387, din 19/06/2001 emis de CJSIPT Botosani;            |           |
| B1  | A1        |
| Intabulare, drept de PROPRIETATE, dobandit prin Reconstituire, cota actuala 1/1 |           |
| 1) Rotaru D Elena II  |           |

**C. Partea III. SARCINI .**

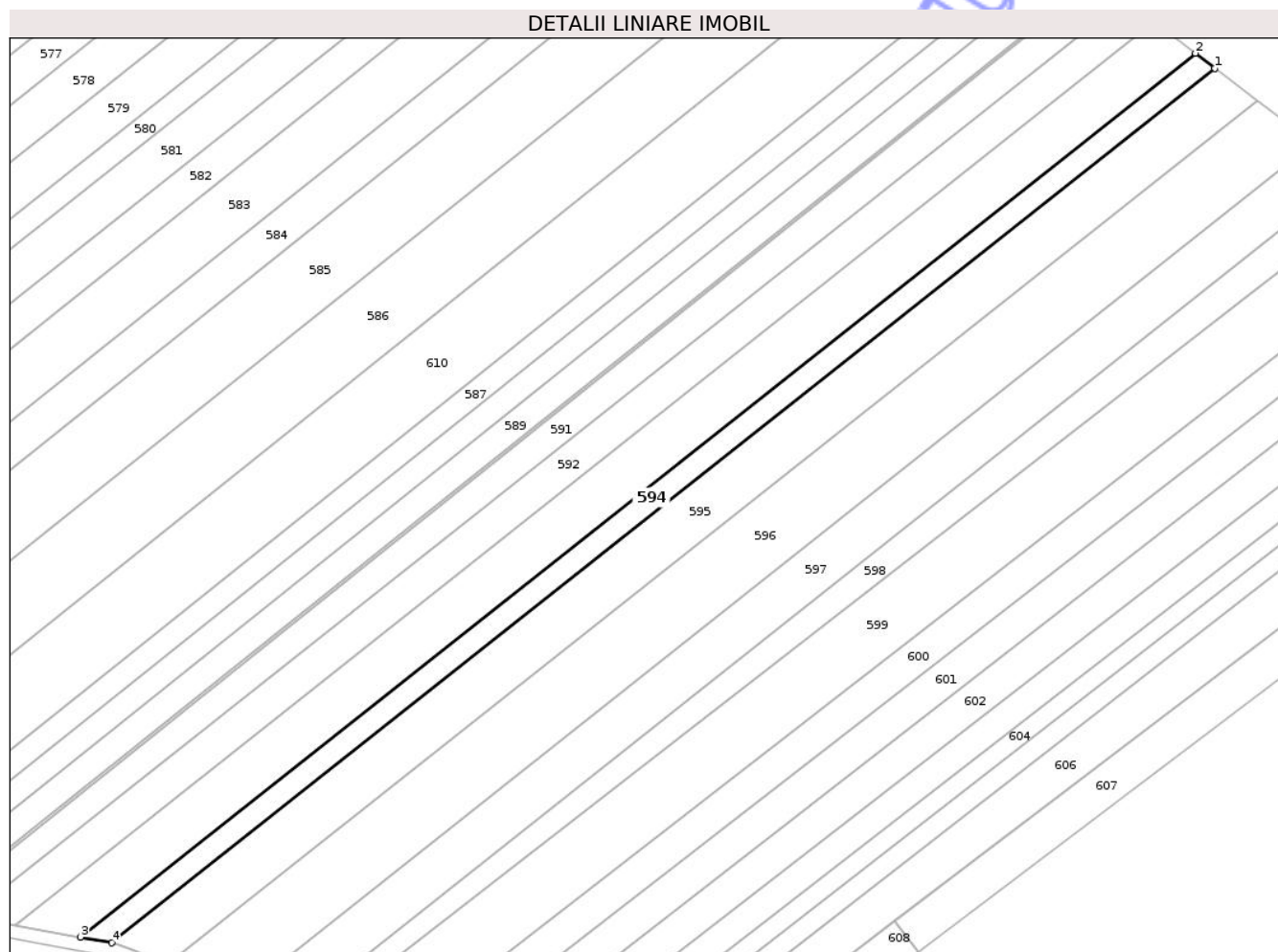
| Inscrieri privind dezmembramintele dreptului de proprietate, drepturi reale de garanție și sarcini | Referințe |
|--|-----------|
| NU SUNT  |           |

## Anexa Nr. 1 La Partea I

## Teren

|              |                 |                        |
|--------------|-----------------|------------------------|
| Nr cadastral | Suprafața (mp)* | Observații / Referințe |
|              | 3.000           |                        |

\* Suprafața este determinată în planul de proiecție Stereo 70.



## Date referitoare la teren

| Crt | Categorie folosință | Intra vilan | Suprafața (mp) | Tarla | Parcelă | Nr. topo | Observații / Referințe |
|-----|---------------------|-------------|----------------|-------|---------|----------|------------------------|
| 1   | arabil              | NU          | 3.000          | 33    | 325/15  | -        |                        |

## Lungime Segmente

1) Valorile lungimilor segmentelor sunt obținute din proiecție în plan.

| Punct început | X / Y                      | Punct sfârșit | X / Y                      | Lungime segment (** (m) |
|---------------|----------------------------|---------------|----------------------------|-------------------------|
| 1             | 608.531,209<br>708.494,858 | 2             | 608.525,417<br>708.499,357 | 7.335                   |
| 2             | 608.525,417<br>708.499,357 | 3             | 608.193,552<br>708.236,464 | 423.376                 |
| 3             | 608.193,552<br>708.236,464 | 4             | 608.202,86<br>708.234,749  | 9.464                   |
| 4             | 608.202,86<br>708.234,749  | 1             | 608.531,209<br>708.494,858 | 418.892                 |

\*\* Lungimile segmentelor sunt determinate în planul de proiecție Stereo 70 și sunt rotunjite la 1 milimetru.

\*\*\* Distanța dintre puncte este formată din segmente cumulate ce sunt mai mici decât valoarea 1 milimetru.

Neutilizabil în Circuitul  
Civil



**DATE DESPRE IMOBILUL NR. 595**

Oficiul de Cadastru și Publicitate Imobiliară BOTOSANI  
Biroul de Cadastru și Publicitate Imobiliară Dorohoi

**A. Partea I. Descrierea imobilului**

TEREN Extravilan

Adresa: Jud. Botosani

| Nr. Crt | Nr cadastral Nr. topografic | Suprafața* (mp) | Observații / Referințe                 |
|---------|-----------------------------|-----------------|--|
| A1      | 52251                       | 6.400           | Sector cadastral:5 Teren neimprejmuit; |

**B. Partea II. Proprietari și acte**

| Inscrieri privitoare la dreptul de proprietate și alte drepturi reale  | Referințe |
|--|-----------|
| /  |           |
| Hotarare Judecatoreasca nr. Incheiere, din 24/04/2025 emis de Judecatoria Dorohoi (Dosar nr. 1371/222/2025); |           |
| B1   | A1        |
| Intabulare, drept de PROPRIETATE, dobandit prin Hotarare Judecatoreasca, cota actuala 1/1                    |           |
| 1) Pomirleanu Lenuta   |           |
| 2) Pomirleanu Adrian-Vasile  |           |

**C. Partea III. SARCINI .**

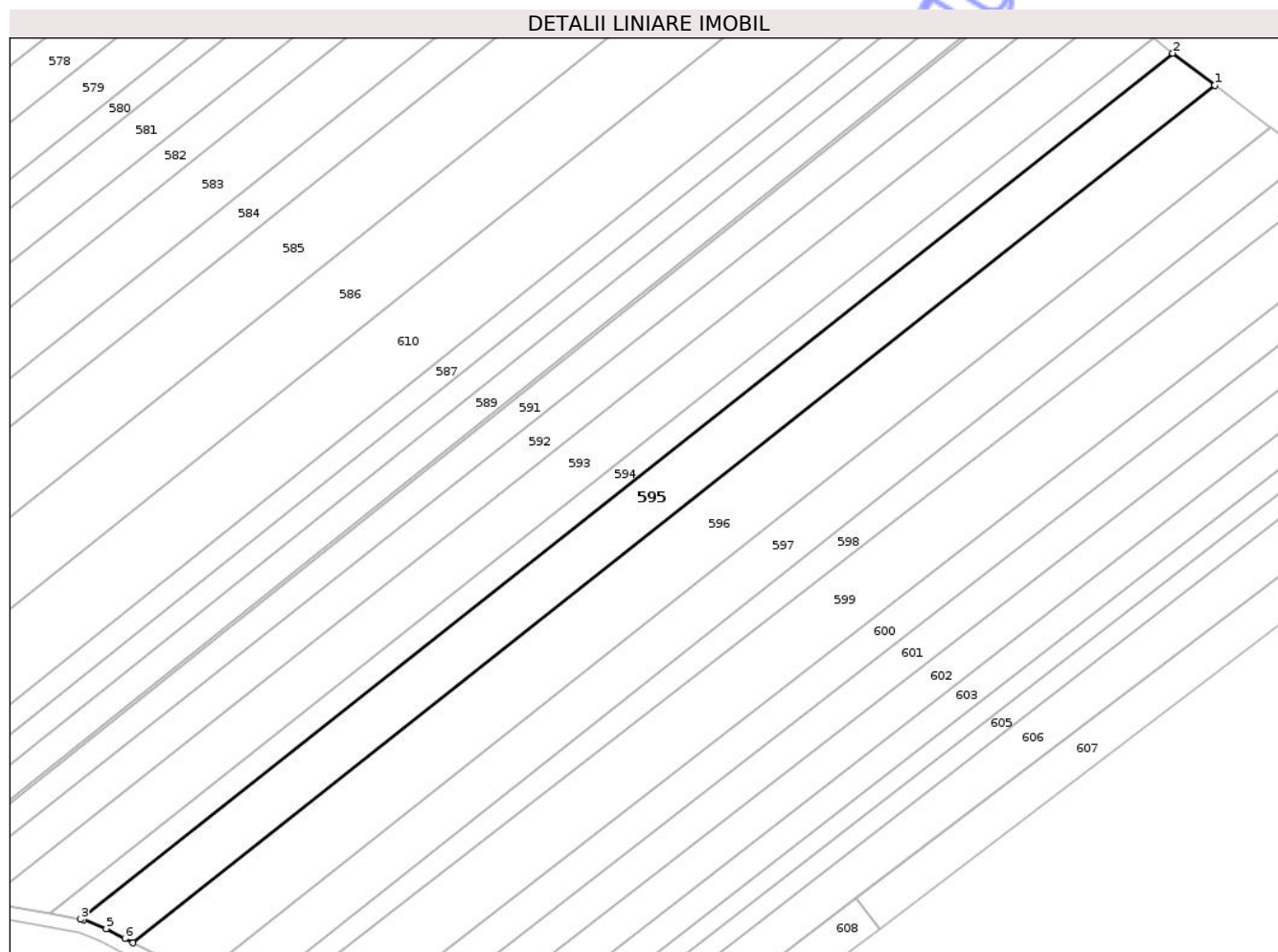
| Inscrieri privind dezmembramintele dreptului de proprietate, drepturi reale de garanție și sarcini | Referințe |
|--|-----------|
| NU SUNT  |           |

## Anexa Nr. 1 La Partea I

## Teren

|              |                 |                        |
|--------------|-----------------|------------------------|
| Nr cadastral | Suprafața (mp)* | Observații / Referințe |
| 52251        | 6.400           |                        |

\* Suprafața este determinată în planul de proiecție Stereo 70.



## Date referitoare la teren

| Crt | Categorie folosință | Intra vilan | Suprafața (mp) | Tarla | Parcelă | Nr. topo | Observații / Referințe |
|-----|---------------------|-------------|----------------|-------|---------|----------|------------------------|
| 1   | arabil              | NU          | 6.400          | 33    | 325/14  | -        |                        |

## Lungime Segmente

1) Valorile lungimilor segmentelor sunt obținute din proiecție în plan.

| Punct început | X / Y                      | Punct sfârșit | X / Y                      | Lungime segment (** (m) |
|---------------|----------------------------|---------------|----------------------------|-------------------------|
| 1             | 608.543,821<br>708.485,242 | 2             | 608.531,21<br>708.494,858  | 15.859                  |
| 2             | 608.531,21<br>708.494,858  | 3             | 608.202,86<br>708.234,749  | 418.892                 |
| 3             | 608.202,86<br>708.234,749  | 4             | 608.203,729<br>708.234,589 | 0.884                   |
| 4             | 608.203,729<br>708.234,589 | 5             | 608.210,611<br>708.231,985 | 7.358                   |
| 5             | 608.210,611<br>708.231,985 | 6             | 608.216,186<br>708.228,988 | 6.33                    |

| Punct început | X / Y                      | Punct sfârșit | X / Y                      | Lungime segment (** (m) |
|---------------|----------------------------|---------------|----------------------------|-------------------------|
| 6             | 608.216,186<br>708.228,988 | 7             | 608.218,705<br>708.227,695 | 2.831                   |
| 7             | 608.218,705<br>708.227,695 | 1             | 608.543,821<br>708.485,242 | 414.766                 |

\*\* Lungimile segmentelor sunt determinate în planul de proiecție Stereo 70 și sunt rotunjite la 1 milimetru.

\*\*\* Distanța dintre puncte este formată din segmente cumulate ce sunt mai mici decât valoarea 1 milimetru.

Neutilizabil în Circuitul Civil





## DATE DESPRE IMOBILUL NR. 486

Oficiul de Cadastru și Publicitate Imobiliară BOTOSANI  
Biroul de Cadastru și Publicitate Imobiliară Dorohoi

## A. Partea I. Descrierea imobilului

TEREN Extravilan

Adresa: Jud. Botosani

| Nr. Crt | Nr cadastral Nr. topografic | Suprafața* (mp) | Observații / Referințe                 |
|---------|-----------------------------|-----------------|--|
| A1      |                             | 6.780           | Sector cadastral:5 Teren neimprejmuit; |

## B. Partea II. Proprietari și acte

| Inscrieri privitoare la dreptul de proprietate și alte drepturi reale                                | Referințe |
|--|-----------|
| /  |           |
| Act Administrativ nr. 99452, din 02/11/2002 emis de CJSIPT Botosani;                                 |           |
| B1   | A1        |
| Intabulare, drept de PROPRIETATE, dobandit prin Constituire, cota actuala 1/1<br>1) Birladeanu Petru |           |

## C. Partea III. SARCINI .

| Inscrieri privind dezmembramintele dreptului de proprietate, drepturi reale de garanție și sarcini | Referințe |
|--|-----------|
| NU SUNT  |           |

## Anexa Nr. 1 La Partea I

## Teren

|              |                 |                        |
|--------------|-----------------|------------------------|
| Nr cadastral | Suprafața (mp)* | Observații / Referințe |
|              | 6.780           |                        |

\* Suprafața este determinată în planul de proiecție Stereo 70.



## Date referitoare la teren

| Crt | Categorie folosință | Intra vilan | Suprafața (mp) | Tarla | Parcelă | Nr. topo | Observații / Referințe |
|-----|---------------------|-------------|----------------|-------|---------|----------|------------------------|
| 1   | arabil              | NU          | 6.780          | 33    | 325/112 | -        |                        |

## Lungime Segmente

1) Valorile lungimilor segmentelor sunt obținute din proiecție în plan.

| Punct început | X / Y                      | Punct sfârșit | X / Y                      | Lungime segment (** (m) |
|---------------|----------------------------|---------------|----------------------------|-------------------------|
| 1             | 606.816,621<br>708.283,226 | 2             | 606.791,014<br>708.272,682 | 27.693                  |
| 2             | 606.791,014<br>708.272,682 | 3             | 606.790,341<br>708.272,282 | 0.783                   |
| 3             | 606.790,341<br>708.272,282 | 4             | 606.969,896<br>708.088,007 | 257.288                 |
| 4             | 606.969,896<br>708.088,007 | 5             | 606.994,621<br>708.100,546 | 27.724                  |
| 5             | 606.994,621<br>708.100,546 | 1             | 606.816,621<br>708.283,226 | 255.061                 |

\*\* Lungimile segmentelor sunt determinate în planul de proiecție Stereo 70 și sunt rotunjite la 1 milimetru.

\*\*\* Distanța dintre puncte este formată din segmente cumulate ce sunt mai mici decât valoarea 1 milimetru.

Neutilizabil în Circuitul  
Civil



**DATE DESPRE IMOBILUL NR. 487**

Oficiul de Cadastru și Publicitate Imobiliară BOTOSANI  
Biroul de Cadastru și Publicitate Imobiliară Dorohoi

**A. Partea I. Descrierea imobilului**

TEREN Extravilan

Adresa: Jud. Botosani

| Nr. Crt | Nr cadastral<br>Nr. topografic | Suprafața* (mp) | Observații / Referințe                 |
|---------|--------------------------------|-----------------|--|
| A1      | 51624                          | 10.000          | Sector cadastral:5 Teren neimprejmuit; |

**B. Partea II. Proprietari și acte**

| Inscrieri privitoare la dreptul de proprietate și alte drepturi reale             |   | Referințe |
|---|---|-----------|
| <b>60593 / 21/08/2018</b>   |   |           |
| Act Administrativ nr. 103110, din 05/04/2002 emis de CJSIPT Botosani;             |   |           |
| B1  | Intabulare, drept de PROPRIETATE, dobandit prin Reconstituire, cota actuala 1/2<br>1) BĂRLADEANU STELUTA            | A1        |
| <b>50278 / 03/07/2019</b>   |   |           |
| Act Notarial nr. 1075, din 01/07/2019 emis de SPN Teodorescu Dorina-Pricop Luiza; |   |           |
| B10   | Intabulare, drept de PROPRIETATE, dobandit prin Conventie, cota actuala 1/2<br>1) BĂRLADEANU STELUTA, - bun propriu | A1        |

**C. Partea III. SARCINI .**

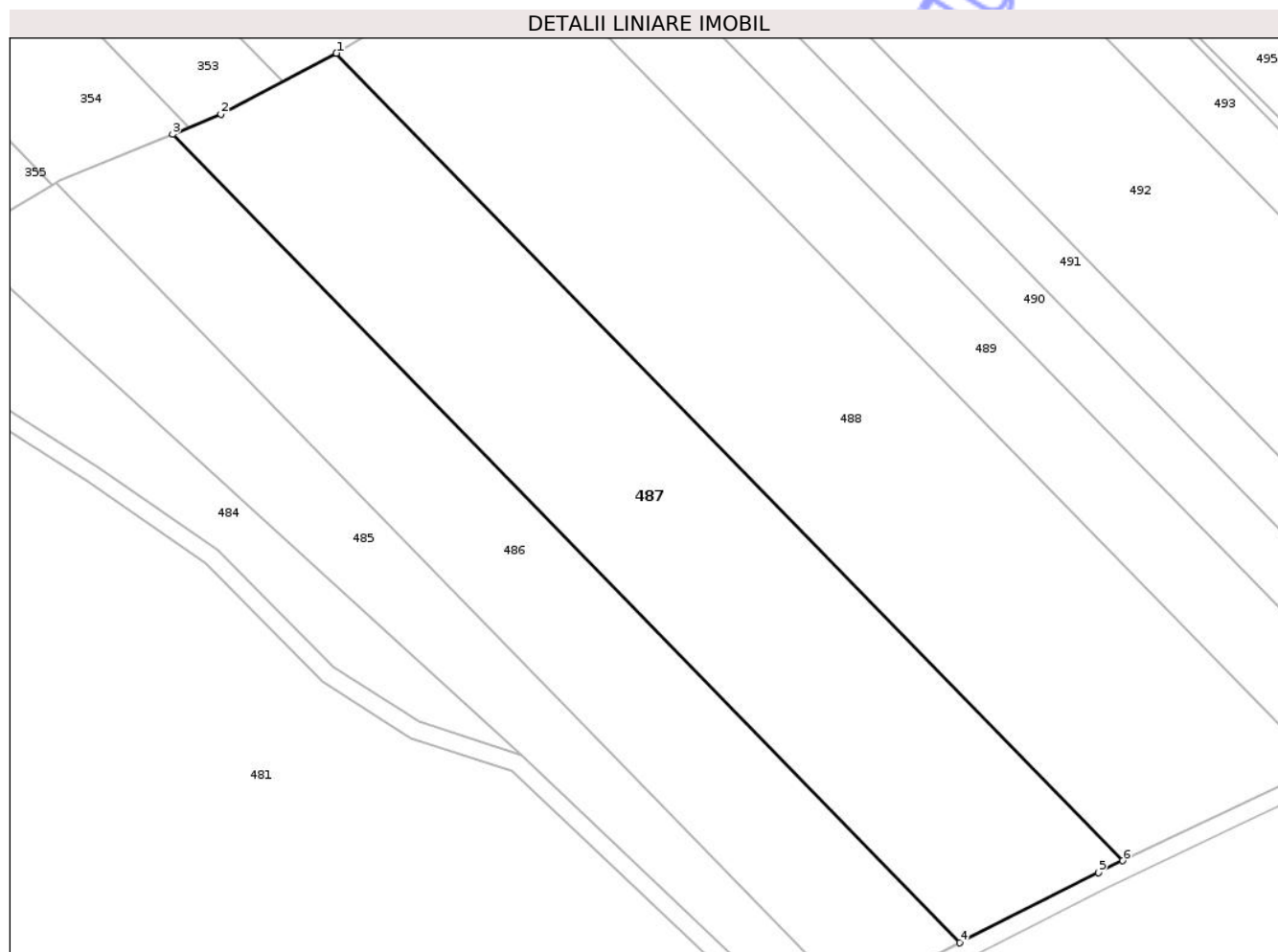
| Inscrieri privind dezmembramintele dreptului de proprietate, drepturi reale de garanție și sarcini | Referințe |
|--|-----------|
| NU SUNT  |           |

## Anexa Nr. 1 La Partea I

## Teren

|              |                 |                        |
|--------------|-----------------|------------------------|
| Nr cadastral | Suprafața (mp)* | Observații / Referințe |
| 51624        | 10.000          |                        |

\* Suprafața este determinată în planul de proiecție Stereo 70.



## Date referitoare la teren

| Crt | Categorie folosință | Intra vilan | Suprafața (mp) | Tarla | Parcelă | Nr. topo | Observații / Referințe |
|-----|---------------------|-------------|----------------|-------|---------|----------|------------------------|
| 1   | arabil              | NU          | 10.000         | 33    | 325/109 | -        |                        |

## Lungime Segmente

1) Valorile lungimilor segmentelor sunt obținute din proiecție în plan.

| Punct început | X / Y                      | Punct sfârșit | X / Y                      | Lungime segment (** (m) |
|---------------|----------------------------|---------------|----------------------------|-------------------------|
| 1             | 606.853,649<br>708.301,543 | 2             | 606.827,551<br>708.287,727 | 29.53                   |
| 2             | 606.827,551<br>708.287,727 | 3             | 606.816,621<br>708.283,226 | 11.821                  |
| 3             | 606.816,621<br>708.283,226 | 4             | 606.994,621<br>708.100,546 | 255.061                 |
| 4             | 606.994,621<br>708.100,546 | 5             | 607.025,92<br>708.116,42   | 35.094                  |
| 5             | 607.025,92<br>708.116,42   | 6             | 607.031,457<br>708.119,062 | 6.135                   |

| Punct început | X / Y                      | Punct sfârșit | X / Y                      | Lungime segment (** (m) |
|---------------|----------------------------|---------------|----------------------------|-------------------------|
| 6             | 607.031,457<br>708.119,062 | 1             | 606.853,649<br>708.301,543 | 254.785                 |

\*\* Lungimile segmentelor sunt determinate în planul de proiecție Stereo 70 și sunt rotunjite la 1 milimetru.

\*\*\* Distanța dintre puncte este formată din segmente cumulate ce sunt mai mici decât valoarea 1 milimetru.

Neutilizabil în Circuitul Civil



**DATE DESPRE IMOBILUL NR. 488**

Oficiul de Cadastru și Publicitate Imobiliară BOTOSANI  
Biroul de Cadastru și Publicitate Imobiliară Dorohoi

**A. Partea I. Descrierea imobilului**

TEREN Extravilan

Adresa: Jud. Botosani

| Nr. Crt | Nr cadastral Nr. topografic | Suprafața* (mp) | Observații / Referințe                 |
|---------|-----------------------------|-----------------|--|
| A1      | 50444                       | 12.000          | Sector cadastral:5 Teren neimprejmuit; |

**B. Partea II. Proprietari și acte**

| Inscrieri privitoare la dreptul de proprietate și alte drepturi reale |  | Referințe |
|---|--|-----------|
| <b>11504 / 28/05/2013</b>   |  |           |
| Act Notarial nr. 42, din 19/08/2005 emis de BNP IOAN AMARIE;          |  |           |
| B7  | Intabulare, drept de PROPRIETATE, dobandit prin Succesiune, cota actuala 4/8<br>1) <b>BARNEA MARIA</b> , bun propriu | A1        |
| <b>18850 / 20/08/2013</b>   |  |           |
| Act Notarial nr. 781, din 15/08/2013 emis de BNP Ioan I. Amarie;      |  |           |
| B8  | Intabulare, drept de PROPRIETATE, dobandit prin Conventie, cota actuala 1/2<br>1) <b>BARNEA MARIA</b> , bun propriu  | A1        |

**C. Partea III. SARCINI .**

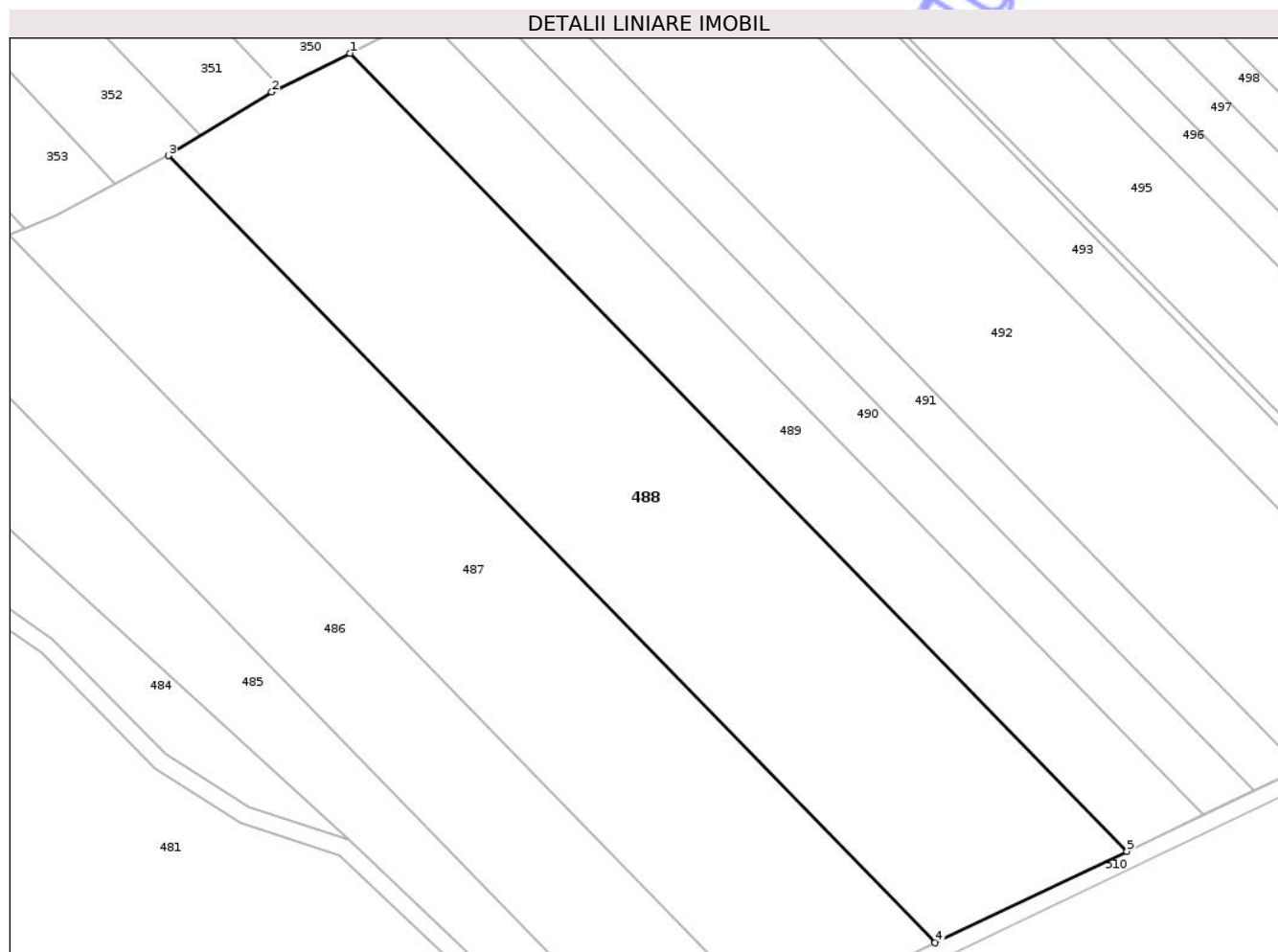
| Inscrieri privind dezmembramintele dreptului de proprietate, drepturi reale de garanție și sarcini | Referințe |
|--|-----------|
| NU SUNT  |           |

## Anexa Nr. 1 La Partea I

## Teren

|              |                 |                        |
|--------------|-----------------|------------------------|
| Nr cadastral | Suprafața (mp)* | Observații / Referințe |
| 50444        | 12.000          |                        |

\* Suprafața este determinată în planul de proiecție Stereo 70.



## Date referitoare la teren

| Crt | Categorie folosință | Intra vilan | Suprafața (mp) | Tarla | Parcelă | Nr. topo | Observații / Referințe |
|-----|---------------------|-------------|----------------|-------|---------|----------|------------------------|
| 1   | arabil              | NU          | 12.000         | 33    | 325/102 | -        |                        |

## Lungime Segmente

1) Valorile lungimilor segmentelor sunt obținute din proiecție în plan.

| Punct început | X / Y                      | Punct sfârșit | X / Y                      | Lungime segment (** (m) |
|---------------|----------------------------|---------------|----------------------------|-------------------------|
| 1             | 606.895,722<br>708.325,252 | 2             | 606.877,598<br>708.316,281 | 20.222                  |
| 2             | 606.877,598<br>708.316,281 | 3             | 606.853,649<br>708.301,543 | 28.12                   |
| 3             | 606.853,649<br>708.301,543 | 4             | 607.031,457<br>708.119,062 | 254.785                 |
| 4             | 607.031,457<br>708.119,062 | 5             | 607.075,947<br>708.140,289 | 49.295                  |
| 5             | 607.075,947<br>708.140,289 | 1             | 606.895,722<br>708.325,252 | 258.249                 |

\*\* Lungimile segmentelor sunt determinate în planul de proiecție Stereo 70 și sunt rotunjite la 1 milimetru.

\*\*\* Distanța dintre puncte este formată din segmente cumulate ce sunt mai mici decât valoarea 1 milimetru.

Neutilizabil în Circuitul  
Civil





## DATE DESPRE IMOBILUL NR. 550

Oficiul de Cadastru și Publicitate Imobiliară BOTOSANI  
Biroul de Cadastru și Publicitate Imobiliară Dorohoi

## A. Partea I. Descrierea imobilului

TEREN Extravilan

Adresa: Jud. Botosani

| Nr. Crt | Nr cadastral<br>Nr. topografic | Suprafața* (mp)                      | Observații / Referințe                 |
|---------|--------------------------------|--------------------------------------|--|
| A1      |                                | Din acte: 12.329<br>Masurata: 12.328 | Sector cadastral:5 Teren neimprejmuit; |

## B. Partea II. Proprietari și acte

| Inscrieri privitoare la dreptul de proprietate și alte drepturi reale |  | Referințe |
|---|--|-----------|
| /   |  |           |
| Act Normativ nr. 7, din 13/03/1996 emis de Parlamentul Romaniei;      |  |           |
| B1  | Inscrierea posesiei, drept de PROPRIETATE, dobandit prin Lege, cota actuala 1/1<br>1) NEIDENTIFICAT NEIDENTIFICAT        | A1        |
| Act Normativ nr. 07, din 13/03/1996 emis de Parlamentul Romaniei;     |  |           |
| B2  | se noteaza mentiunea proprietar neidentificat, rezerva comisiei locale de fond funciar<br>1) NEIDENTIFICAT NEIDENTIFICAT | A1        |

## C. Partea III. SARCINI .

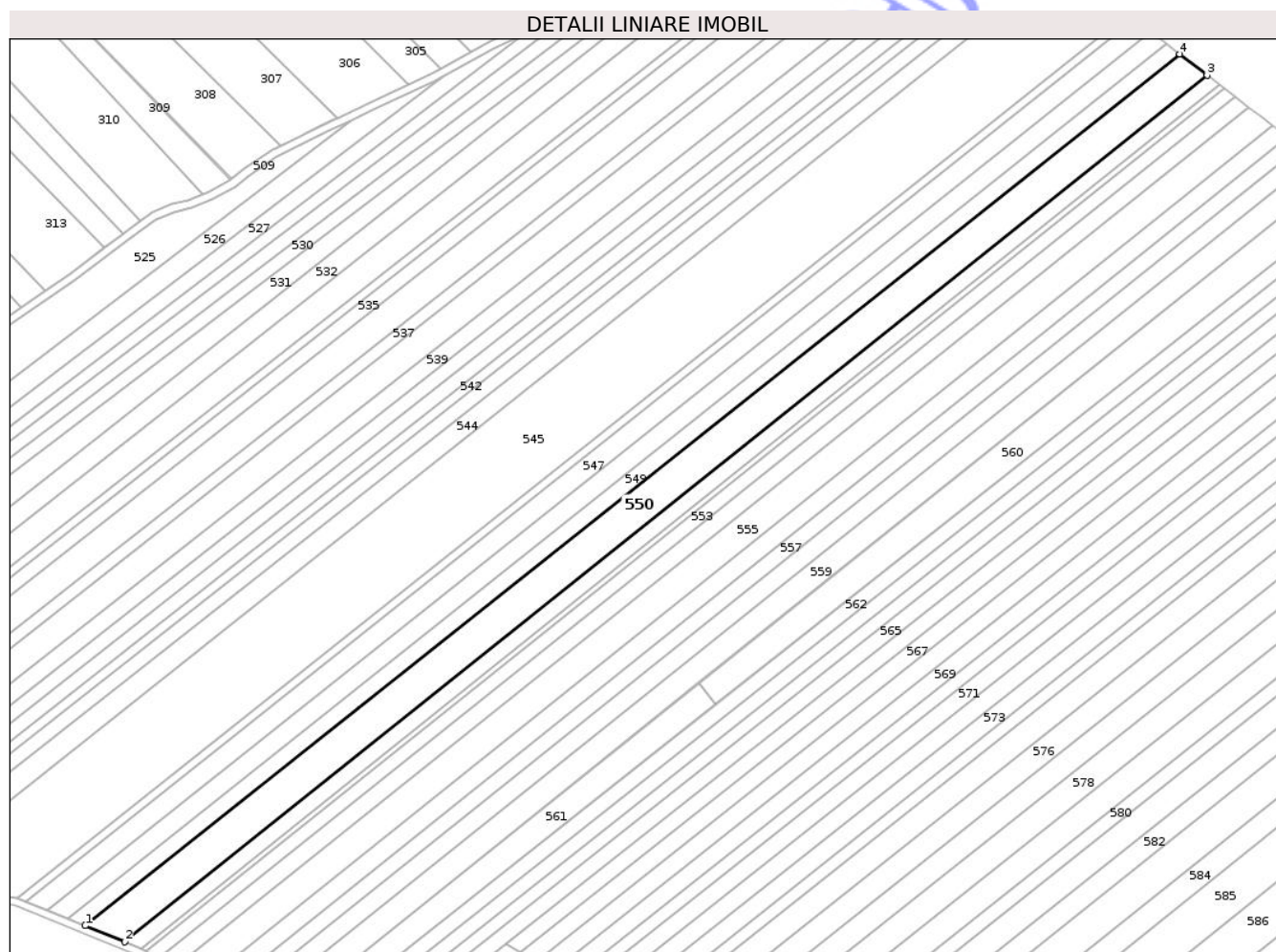
| Inscrieri privind dezmembramintele dreptului de proprietate, drepturi reale de garanție și sarcini |  | Referințe |
|--|--|-----------|
| NU SUNT  |  |           |

## Anexa Nr. 1 La Partea I

## Teren

|              |   |                        |
|--------------|---|------------------------|
| Nr cadastral | Suprafața (mp)*                         | Observații / Referințe |
|              | Din acte: 12.329<br>Masurata:<br>12.328 |                        |

\* Suprafața este determinată în planul de proiecție Stereo 70.



## Date referitoare la teren

| Crt | Categorie folosință | Intravilan | Suprafața (mp) | Tarla | Parcelă | Nr. topo | Observații / Referințe |
|-----|---------------------|------------|----------------|-------|---------|----------|------------------------|
| 1   | arabil              | NU         | 12.328         | 33    | 325     | -        |                        |

## Lungime Segmente

1) Valorile lungimilor segmentelor sunt obținute din proiecție în plan.

| Punct început | X / Y                      | Punct sfârșit | X / Y                      | Lungime segment (** (m) |
|---------------|----------------------------|---------------|----------------------------|-------------------------|
| 1             | 607.606,968<br>708.350,051 | 2             | 607.626,873<br>708.341,945 | 21.492                  |
| 2             | 607.626,873<br>708.341,945 | 3             | 608.167,348<br>708.774,38  | 692.18                  |
| 3             | 608.167,348<br>708.774,38  | 4             | 608.153,686<br>708.784,856 | 17.217                  |
| 4             | 608.153,686<br>708.784,856 | 1             | 607.606,968<br>708.350,051 | 698.538                 |

\*\* Lungimile segmentelor sunt determinate în planul de proiecție Stereo 70 și sunt rotunjite la 1 milimetru.

\*\*\* Distanța dintre puncte este formată din segmente cumulate ce sunt mai mici decât valoarea 1 milimetru.

Neutilizabil în Circuitul  
Civil



**DATE DESPRE IMOBILUL NR. 489**

Oficiul de Cadastru și Publicitate Imobiliară BOTOSANI  
Biroul de Cadastru și Publicitate Imobiliară Dorohoi

**A. Partea I. Descrierea imobilului**

TEREN Extravilan

Adresa: Jud. Botosani

| Nr. Crt | Nr cadastral Nr. topografic | Suprafața* (mp) | Observații / Referințe                 |
|---------|-----------------------------|-----------------|--|
| A1      |                             | 4.800           | Sector cadastral:5 Teren neimprejmuit; |

**B. Partea II. Proprietari și acte**

| Inscrieri privitoare la dreptul de proprietate și alte drepturi reale           | Referințe |
|---|-----------|
| /   |           |
| Act Administrativ nr. 103101, din 07/03/2002 emis de CJSIPT Botosani;           |           |
| B1  | A1        |
| Intabulare, drept de PROPRIETATE, dobandit prin Reconstituire, cota actuala 1/1 |           |
| 1) Matincu C Gheorghe   |           |

**C. Partea III. SARCINI .**

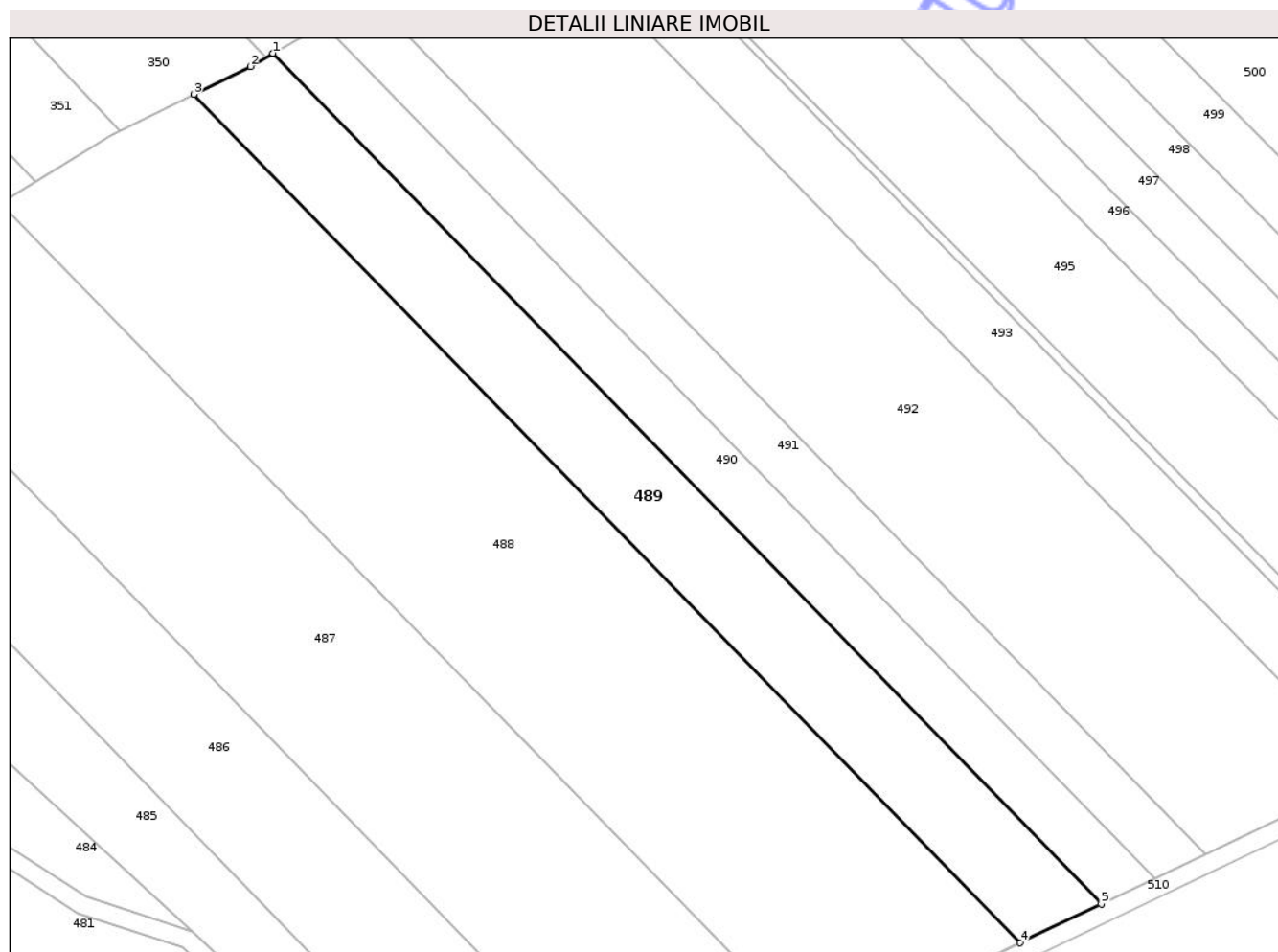
| Inscrieri privind dezmembramintele dreptului de proprietate, drepturi reale de garanție și sarcini | Referințe |
|--|-----------|
| NU SUNT  |           |

## Anexa Nr. 1 La Partea I

## Teren

|              |                 |                        |
|--------------|-----------------|------------------------|
| Nr cadastral | Suprafața (mp)* | Observații / Referințe |
|              | 4.800           |                        |

\* Suprafața este determinată în planul de proiecție Stereo 70.



## Date referitoare la teren

| Crt | Categorie folosință | Intra vilan | Suprafața (mp) | Tarla | Parcelă | Nr. topo | Observații / Referințe |
|-----|---------------------|-------------|----------------|-------|---------|----------|------------------------|
| 1   | arabil              | NU          | 4.800          | 33    | 325/108 | -        |                        |

## Lungime Segmente

1) Valorile lungimilor segmentelor sunt obținute din proiecție în plan.

| Punct început | X / Y                      | Punct sfârșit | X / Y                      | Lungime segment (** (m) |
|---------------|----------------------------|---------------|----------------------------|-------------------------|
| 1             | 606.912,952<br>708.334,181 | 2             | 606.907,995<br>708.331,326 | 5.72                    |
| 2             | 606.907,995<br>708.331,326 | 3             | 606.895,722<br>708.325,252 | 13.694                  |
| 3             | 606.895,722<br>708.325,252 | 4             | 607.075,947<br>708.140,289 | 258.249                 |
| 4             | 607.075,947<br>708.140,289 | 5             | 607.093,648<br>708.148,734 | 19.613                  |
| 5             | 607.093,648<br>708.148,734 | 1             | 606.912,952<br>708.334,181 | 258.925                 |

\*\* Lungimile segmentelor sunt determinate în planul de proiecție Stereo 70 și sunt rotunjite la 1 milimetru.

\*\*\* Distanța dintre puncte este formată din segmente cumulate ce sunt mai mici decât valoarea 1 milimetru.

Neutilizabil în Circuitul  
Civil



**DATE DESPRE IMOBILUL NR. 490**

Oficiul de Cadastru și Publicitate Imobiliară BOTOSANI  
Biroul de Cadastru și Publicitate Imobiliară Dorohoi

**A. Partea I. Descrierea imobilului**

TEREN Extravilan

Adresa: Jud. Botosani

| Nr. Crt | Nr cadastral<br>Nr. topografic | Suprafața* (mp) | Observații / Referințe                 |
|---------|--------------------------------|-----------------|--|
| A1      |                                | 3.200           | Sector cadastral:5 Teren neimprejmuit; |

**B. Partea II. Proprietari și acte**

| Inscrieri privitoare la dreptul de proprietate și alte drepturi reale | Referințe  |
|---|--|
| /   |  |
| Act Normativ nr. 7, din 13/03/1996 emis de Parlamentul Romaniei;      |  |
| B1  | Inscrierea posesiei, drept de PROPRIETATE, dobandit prin Lege, cota actuala 1/1        |
|   | 1) NEIDENTIFICAT NEIDENTIFICAT   |
| Act Normativ nr. 07, din 13/03/1996 emis de Parlamentul Romaniei;     |  |
| B2  | se noteaza mentiunea proprietar neidentificat, rezerva comisiei locale de fond funciar |
|   | 1) NEIDENTIFICAT NEIDENTIFICAT   |

**C. Partea III. SARCINI .**

| Inscrieri privind dezmembramintele dreptului de proprietate, drepturi reale de garanție și sarcini | Referințe |
|--|-----------|
| NU SUNT  |           |

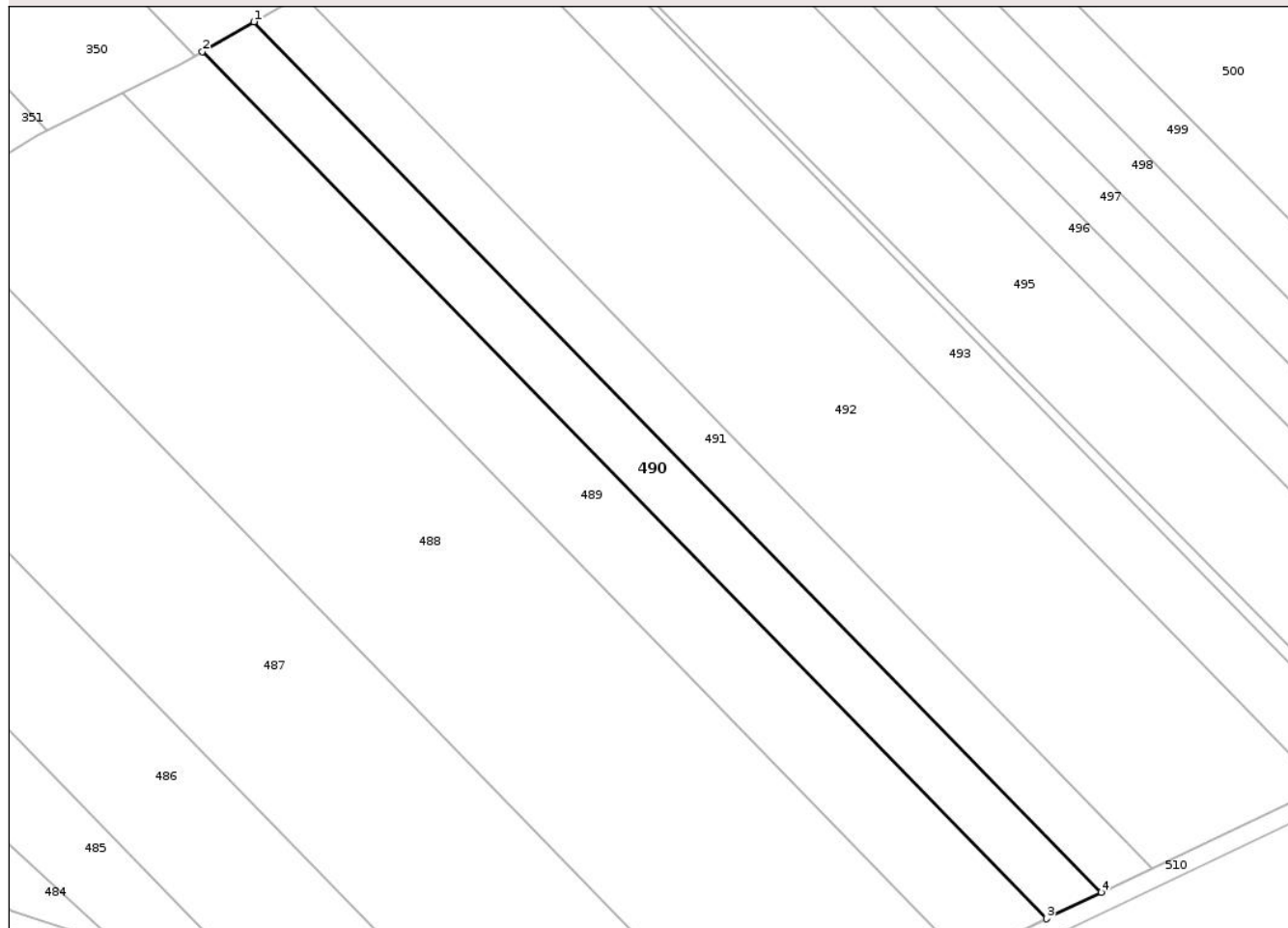
## Anexa Nr. 1 La Partea I

## Teren

|              |                 |                        |
|--------------|-----------------|------------------------|
| Nr cadastral | Suprafața (mp)* | Observații / Referințe |
|              | 3.200           |                        |

\* Suprafața este determinată în planul de proiecție Stereo 70.

## DETALII LINIARE IMOBIL



## Date referitoare la teren

| Crt | Categorie folosință | Intra vilan | Suprafața (mp) | Tarla | Parcelă | Nr. topo | Observații / Referințe |
|-----|---------------------|-------------|----------------|-------|---------|----------|------------------------|
| 1   | arabil              | NU          | 3.200          | 33    | 325     | -        |                        |

## Lungime Segmente

1) Valorile lungimilor segmentelor sunt obținute din proiecție în plan.

| Punct început | X / Y                      | Punct sfârșit | X / Y                      | Lungime segment (** (m) |
|---------------|----------------------------|---------------|----------------------------|-------------------------|
| 1             | 606.923,982<br>708.340,535 | 2             | 606.912,952<br>708.334,181 | 12.729                  |
| 2             | 606.912,952<br>708.334,181 | 3             | 607.093,648<br>708.148,734 | 258.925                 |
| 3             | 607.093,648<br>708.148,734 | 4             | 607.105,404<br>708.154,343 | 13.025                  |
| 4             | 607.105,404<br>708.154,343 | 1             | 606.923,982<br>708.340,535 | 259.964                 |

\*\* Lungimile segmentelor sunt determinate în planul de proiecție Stereo 70 și sunt rotunjite la 1 milimetru.

\*\*\* Distanța dintre puncte este formată din segmente cumulate ce sunt mai mici decât valoarea 1 milimetru.

Neutilizabil în Circuitul  
Civil



**DATE DESPRE IMOBILUL NR. 491**

Oficiul de Cadastru și Publicitate Imobiliară BOTOSANI  
Biroul de Cadastru și Publicitate Imobiliară Dorohoi

**A. Partea I. Descrierea imobilului**

TEREN Extravilan

Adresa: Jud. Botosani

| Nr. Crt | Nr cadastral Nr. topografic | Suprafața* (mp) | Observații / Referințe                 |
|---------|-----------------------------|-----------------|--|
| A1      |                             | 3.000           | Sector cadastral:5 Teren neimprejmuit; |

**B. Partea II. Proprietari și acte**

| Inscrieri privitoare la dreptul de proprietate și alte drepturi reale           | Referințe |
|---|-----------|
| /   |           |
| Act Administrativ nr. 99384, din 19/06/2001 emis de CJSIPT Botosani;            |           |
| B1  | A1        |
| Intabulare, drept de PROPRIETATE, dobandit prin Reconstituire, cota actuala 1/1 |           |
| 1) Rotaru Haralambie  |           |

**C. Partea III. SARCINI .**

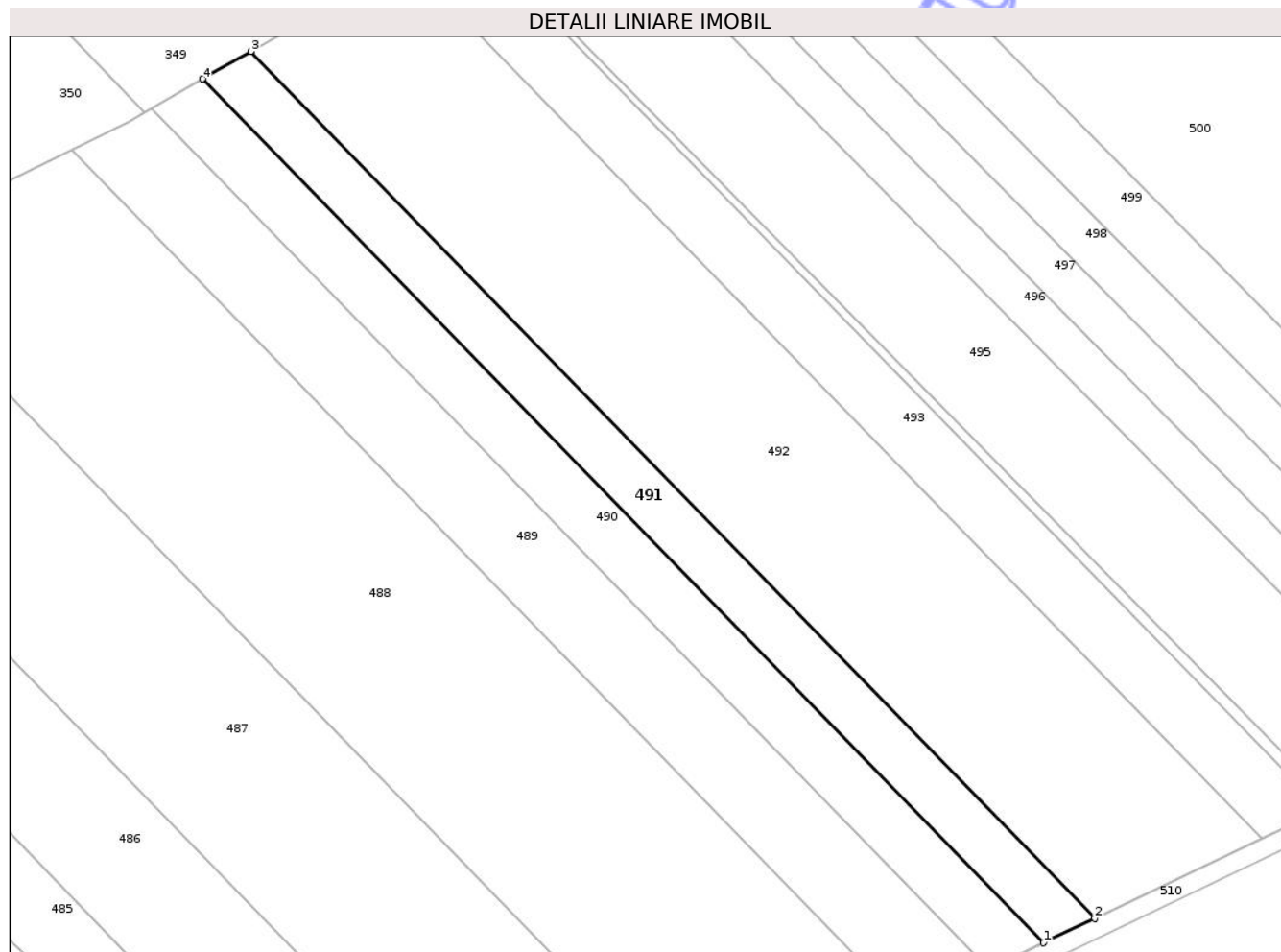
| Inscrieri privind dezmembramintele dreptului de proprietate, drepturi reale de garanție și sarcini | Referințe |
|--|-----------|
| NU SUNT  |           |

## Anexa Nr. 1 La Partea I

## Teren

|              |                 |                        |
|--------------|-----------------|------------------------|
| Nr cadastral | Suprafața (mp)* | Observații / Referințe |
|              | 3.000           |                        |

\* Suprafața este determinată în planul de proiecție Stereo 70.



## Date referitoare la teren

| Crt | Categorie folosință | Intra vilan | Suprafața (mp) | Tarla | Parcelă | Nr. topo | Observații / Referințe |
|-----|---------------------|-------------|----------------|-------|---------|----------|------------------------|
| 1   | arabil              | NU          | 3.000          | 33    | 325/103 | -        |                        |

## Lungime Segmente

1) Valorile lungimilor segmentelor sunt obținute din proiecție în plan.

| Punct început | X / Y                      | Punct sfârșit | X / Y                      | Lungime segment (** (m) |
|---------------|----------------------------|---------------|----------------------------|-------------------------|
| 1             | 607.105,404<br>708.154,343 | 2             | 607.116,383<br>708.159,581 | 12.164                  |
| 2             | 607.116,383<br>708.159,581 | 3             | 606.934,283<br>708.346,468 | 260.935                 |
| 3             | 606.934,283<br>708.346,468 | 4             | 606.923,982<br>708.340,535 | 11.888                  |
| 4             | 606.923,982<br>708.340,535 | 1             | 607.105,404<br>708.154,343 | 259.964                 |

\*\* Lungimile segmentelor sunt determinate în planul de proiecție Stereo 70 și sunt rotunjite la 1 milimetru.

\*\*\* Distanţa dintre puncte este formată din segmente cumulate ce sunt mai mici decât valoarea 1 milimetru.

Neutilizabil în Circuitul  
Civil



**DATE DESPRE IMOBILUL NR. 492**

Oficiul de Cadastru și Publicitate Imobiliară BOTOSANI  
Biroul de Cadastru și Publicitate Imobiliară Dorohoi

**A. Partea I. Descrierea imobilului**

TEREN Extravilan

Adresa: Jud. Botosani

| Nr. Crt | Nr cadastral Nr. topografic | Suprafața* (mp) | Observații / Referințe                 |
|---------|-----------------------------|-----------------|--|
| A1      |                             | 10.000          | Sector cadastral:5 Teren neimprejmuit; |

**B. Partea II. Proprietari și acte**

| Inscrieri privitoare la dreptul de proprietate și alte drepturi reale           | Referințe |
|---|-----------|
| /   |           |
| Act Administrativ nr. 139484, din 12/06/2004 emis de CJSIPT Botosani;           |           |
| B1  | A1        |
| Intabulare, drept de PROPRIETATE, dobandit prin Reconstituire, cota actuala 1/1 |           |
| 1) Gheorghiu Dumitru  |           |

**C. Partea III. SARCINI .**

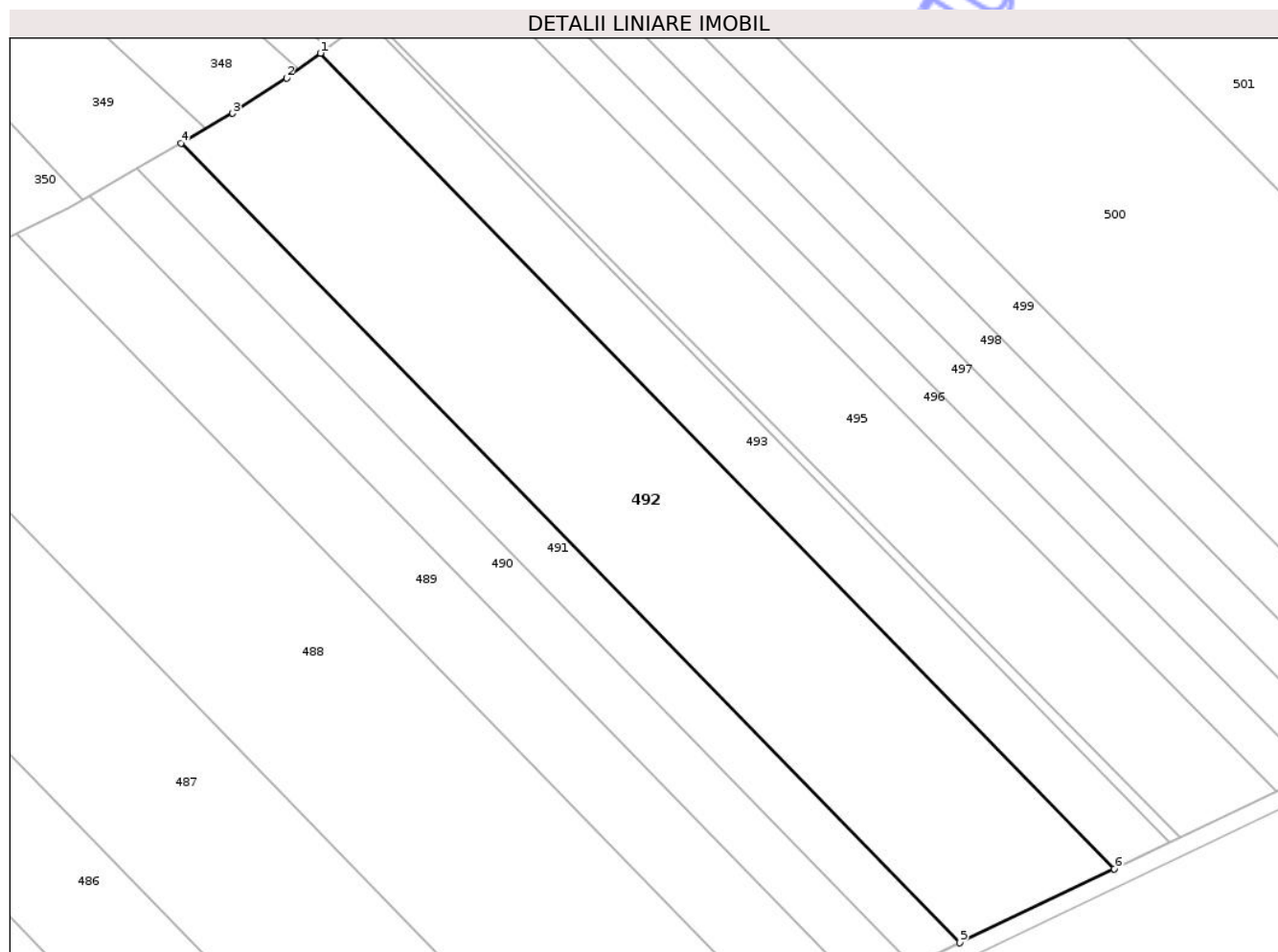
| Inscrieri privind dezmembramintele dreptului de proprietate, drepturi reale de garanție și sarcini | Referințe |
|--|-----------|
| NU SUNT  |           |

## Anexa Nr. 1 La Partea I

## Teren

|              |                 |                        |
|--------------|-----------------|------------------------|
| Nr cadastral | Suprafața (mp)* | Observații / Referințe |
|              | 10.000          |                        |

\* Suprafața este determinată în planul de proiecție Stereo 70.



## Date referitoare la teren

| Crt | Categorie folosință | Intra vilan | Suprafața (mp) | Tarla | Parcelă | Nr. topo | Observații / Referințe |
|-----|---------------------|-------------|----------------|-------|---------|----------|------------------------|
| 1   | arabil              | NU          | 10.000         | 33    | 325/121 | -        |                        |

## Lungime Segmente

1) Valorile lungimilor segmentelor sunt obținute din proiecție în plan.

| Punct început | X / Y                      | Punct sfârșit | X / Y                      | Lungime segment (** (m) |
|---------------|----------------------------|---------------|----------------------------|-------------------------|
| 1             | 606.966,893<br>708.367,466 | 2             | 606.958,963<br>708.361,722 | 9.792                   |
| 2             | 606.958,963<br>708.361,722 | 3             | 606.946,374<br>708.353,433 | 15.073                  |
| 3             | 606.946,374<br>708.353,433 | 4             | 606.934,283<br>708.346,468 | 13.954                  |
| 4             | 606.934,283<br>708.346,468 | 5             | 607.116,383<br>708.159,581 | 260.935                 |
| 5             | 607.116,383<br>708.159,581 | 6             | 607.152,611<br>708.176,866 | 40.14                   |

| Punct început | X / Y                      | Punct sfârșit | X / Y                      | Lungime segment (** (m) |
|---------------|----------------------------|---------------|----------------------------|-------------------------|
| 6             | 607.152,611<br>708.176,866 | 1             | 606.966,893<br>708.367,466 | 266.119                 |

\*\* Lungimile segmentelor sunt determinate în planul de proiecție Stereo 70 și sunt rotunjite la 1 milimetru.

\*\*\* Distanța dintre puncte este formată din segmente cumulate ce sunt mai mici decât valoarea 1 milimetru.

Neutilizabil în Circuitul Civil



**DATE DESPRE IMOBILUL NR. 493**

Oficiul de Cadastru și Publicitate Imobiliară BOTOSANI  
Biroul de Cadastru și Publicitate Imobiliară Dorohoi

**A. Partea I. Descrierea imobilului**

TEREN Extravilan

Adresa: Jud. Botosani

| Nr. Crt | Nr cadastral Nr. topografic | Suprafața* (mp) | Observații / Referințe                 |
|---------|-----------------------------|-----------------|--|
| A1      |                             | 3.600           | Sector cadastral:5 Teren neimprejmuit; |

**B. Partea II. Proprietari și acte**

| Inscrieri privitoare la dreptul de proprietate și alte drepturi reale                                   | Referințe |
|---|-----------|
| /   |           |
| Act Administrativ nr. 99447, din 28/11/2002 emis de CJSIPT Botosani;                                    |           |
| B1  | A1        |
| Intabulare, drept de PROPRIETATE, dobandit prin Reconstituire, cota actuala 1/1<br>1) Ailenei D Dumitru |           |

**C. Partea III. SARCINI .**

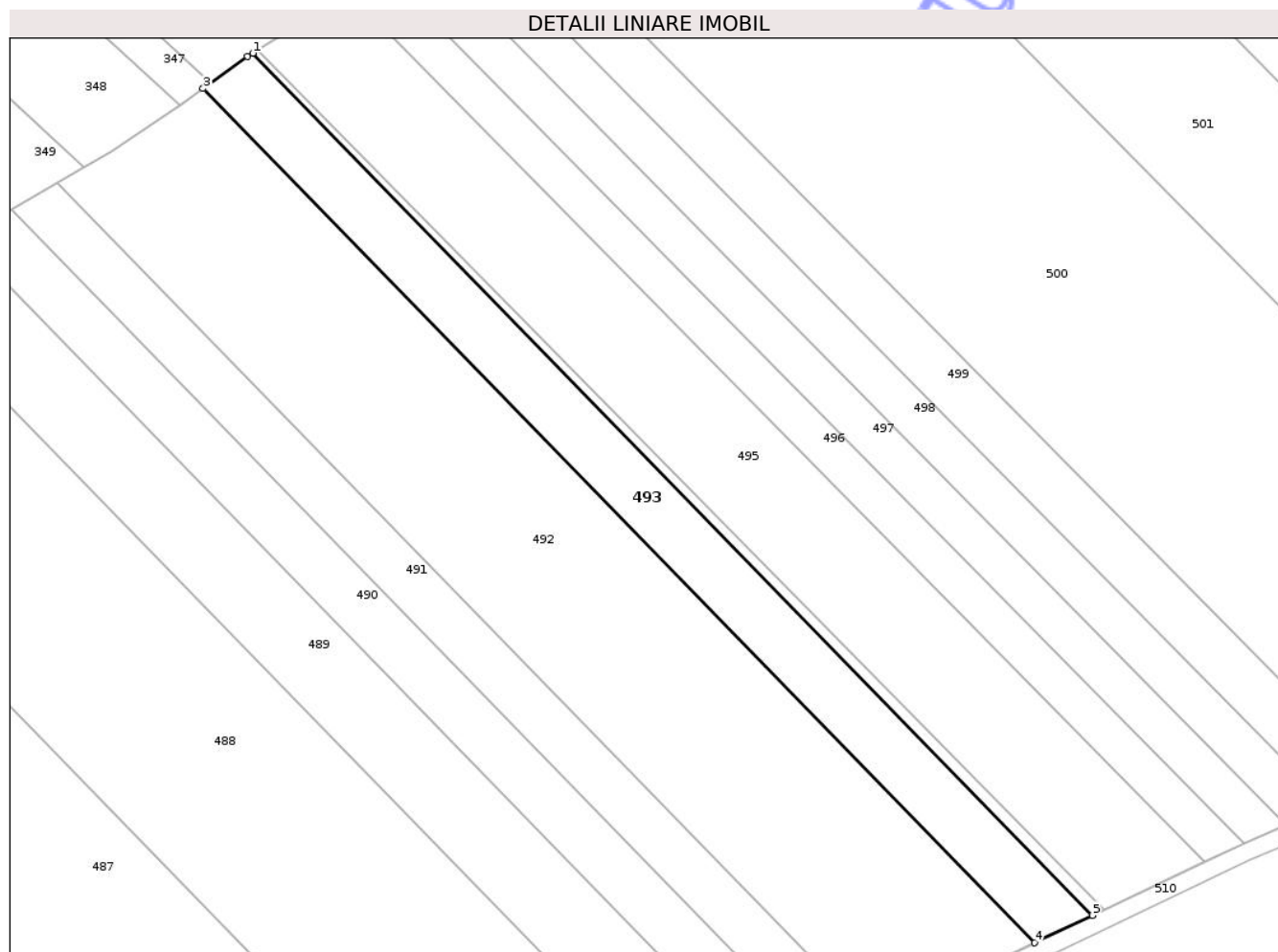
| Inscrieri privind dezmembramintele dreptului de proprietate, drepturi reale de garanție și sarcini | Referințe |
|--|-----------|
| NU SUNT  |           |

## Anexa Nr. 1 La Partea I

## Teren

|              |                 |                        |
|--------------|-----------------|------------------------|
| Nr cadastral | Suprafața (mp)* | Observații / Referințe |
|              | 3.600           |                        |

\* Suprafața este determinată în planul de proiecție Stereo 70.



## Date referitoare la teren

| Crt | Categorie folosință | Intra vilan | Suprafața (mp) | Tarla | Parcelă | Nr. topo | Observații / Referințe |
|-----|---------------------|-------------|----------------|-------|---------|----------|------------------------|
| 1   | arabil              | NU          | 3.600          | 33    | 325/111 | -        |                        |

## Lungime Segmente

1) Valorile lungimilor segmentelor sunt obținute din proiecție în plan.

| Punct început | X / Y                      | Punct sfârșit | X / Y                      | Lungime segment (** (m) |
|---------------|----------------------------|---------------|----------------------------|-------------------------|
| 1             | 606.977,987<br>708.375,37  | 2             | 606.976,771<br>708.374,618 | 1.431                   |
| 2             | 606.976,771<br>708.374,618 | 3             | 606.966,893<br>708.367,466 | 12.195                  |
| 3             | 606.966,893<br>708.367,466 | 4             | 607.152,611<br>708.176,866 | 266.119                 |
| 4             | 607.152,611<br>708.176,866 | 5             | 607.165,442<br>708.182,988 | 14.217                  |
| 5             | 607.165,442<br>708.182,988 | 1             | 606.977,987<br>708.375,37  | 268.608                 |

\*\* Lungimile segmentelor sunt determinate în planul de proiecție Stereo 70 și sunt rotunjite la 1 milimetru.

\*\*\* Distanța dintre puncte este formată din segmente cumulate ce sunt mai mici decât valoarea 1 milimetru.

Neutilizabil în Circuitul  
Civil



**DATE DESPRE IMOBILUL NR. 494**

Oficiul de Cadastru și Publicitate Imobiliară BOTOSANI  
Biroul de Cadastru și Publicitate Imobiliară Dorohoi

**A. Partea I. Descrierea imobilului**

TEREN Extravilan

Adresa: Jud. Botosani

| Nr. Crt | Nr cadastral<br>Nr. topografic | Suprafața* (mp) | Observații / Referințe                 |
|---------|--------------------------------|-----------------|--|
| A1      |                                | 511             | Sector cadastral:5 Teren neimprejmuit; |

**B. Partea II. Proprietari și acte**

| Inscrieri privitoare la dreptul de proprietate și alte drepturi reale |  | Referințe |
|---|--|-----------|
| /   |  |           |
| Act Administrativ nr. 7, din 13/03/1996 emis de Parlamentul Romaniei; |  |           |
| B1  | Inscrierea posesiei, drept de PROPRIETATE, dobandit prin Lege, cota actuala 1/1<br>1) NEIDENTIFICAT NEIDENTIFICAT        | A1        |
| Act Normativ nr. 07, din 13/03/1996 emis de Parlamentul Romaniei;     |  |           |
| B1  | se noteaza mentiunea proprietar neidentificat, rezerva comisiei locale de fond funciar<br>1) NEIDENTIFICAT NEIDENTIFICAT | A1        |

**C. Partea III. SARCINI .**

| Inscrieri privind dezmembramintele dreptului de proprietate, drepturi reale de garanție și sarcini | Referințe |
|--|-----------|
| NU SUNT  |           |


## Anexa Nr. 1 La Partea I

## Teren

|              |                 |                        |
|--------------|-----------------|------------------------|
| Nr cadastral | Suprafața (mp)* | Observații / Referințe |
|              | 511             |                        |

\* Suprafața este determinată în planul de proiecție Stereo 70.

## DETALII LINIARE IMOBIL



## Date referitoare la teren

| Crt | Categorie folosință | Intra vilan | Suprafața (mp) | Tarla | Parcelă | Nr. topo | Observații / Referințe |
|-----|---------------------|-------------|----------------|-------|---------|----------|------------------------|
| 1   | arabil              | NU          | 511            | 33    | 325     | -        |                        |

## Lungime Segmente

1) Valorile lungimilor segmentelor sunt obținute din proiecție în plan.

| Punct început | X / Y                      | Punct sfârșit | X / Y                      | Lungime segment (** (m) |
|---------------|----------------------------|---------------|----------------------------|-------------------------|
| 1             | 606.978,963<br>708.375,974 | 2             | 606.977,987<br>708.375,37  | 1.147                   |
| 2             | 606.977,987<br>708.375,37  | 3             | 607.165,442<br>708.182,988 | 268.608                 |
| 3             | 607.165,442<br>708.182,988 | 4             | 607.168,001<br>708.184,209 | 2.835                   |
| 4             | 607.168,001<br>708.184,209 | 1             | 606.978,963<br>708.375,974 | 269.275                 |

\*\* Lungimile segmentelor sunt determinate în planul de proiecție Stereo 70 și sunt rotunjite la 1 milimetru.

\*\*\* Distanţa dintre puncte este formată din segmente cumulate ce sunt mai mici decât valoarea 1 milimetru.

Neutilizabil în Circuitul  
Civil



**DATE DESPRE IMOBILUL NR. 495**

Oficiul de Cadastru și Publicitate Imobiliară BOTOSANI  
Biroul de Cadastru și Publicitate Imobiliară Dorohoi

**A. Partea I. Descrierea imobilului**

TEREN Extravilan

Adresa: Jud. Botosani

| Nr. Crt | Nr cadastral Nr. topografic | Suprafața* (mp) | Observații / Referințe                 |
|---------|-----------------------------|-----------------|--|
| A1      |                             | 6.400           | Sector cadastral:5 Teren neimprejmuit; |

**B. Partea II. Proprietari și acte**

| Inscrieri privitoare la dreptul de proprietate și alte drepturi reale  | Referințe |
|--|-----------|
| /  |           |
| Act Administrativ nr. 139468, din 14/06/2004 emis de CJSIPT Botosani;  |           |
| B1   | A1        |
| Intabulare, drept de PROPRIETATE, dobandit prin Reconstituire, cota actuala 1/1  |           |
| 1) Jderu M Elena<br>2) Matincu C Constantin<br>3) Matincu Mihai<br>4) Matincu Gheorghe<br>5) Matincu Savel<br>6) Otrocol H Aneta |           |

**C. Partea III. SARCINI .**

| Inscrieri privind dezmembramintele dreptului de proprietate, drepturi reale de garanție și sarcini | Referințe |
|--|-----------|
| NU SUNT  |           |

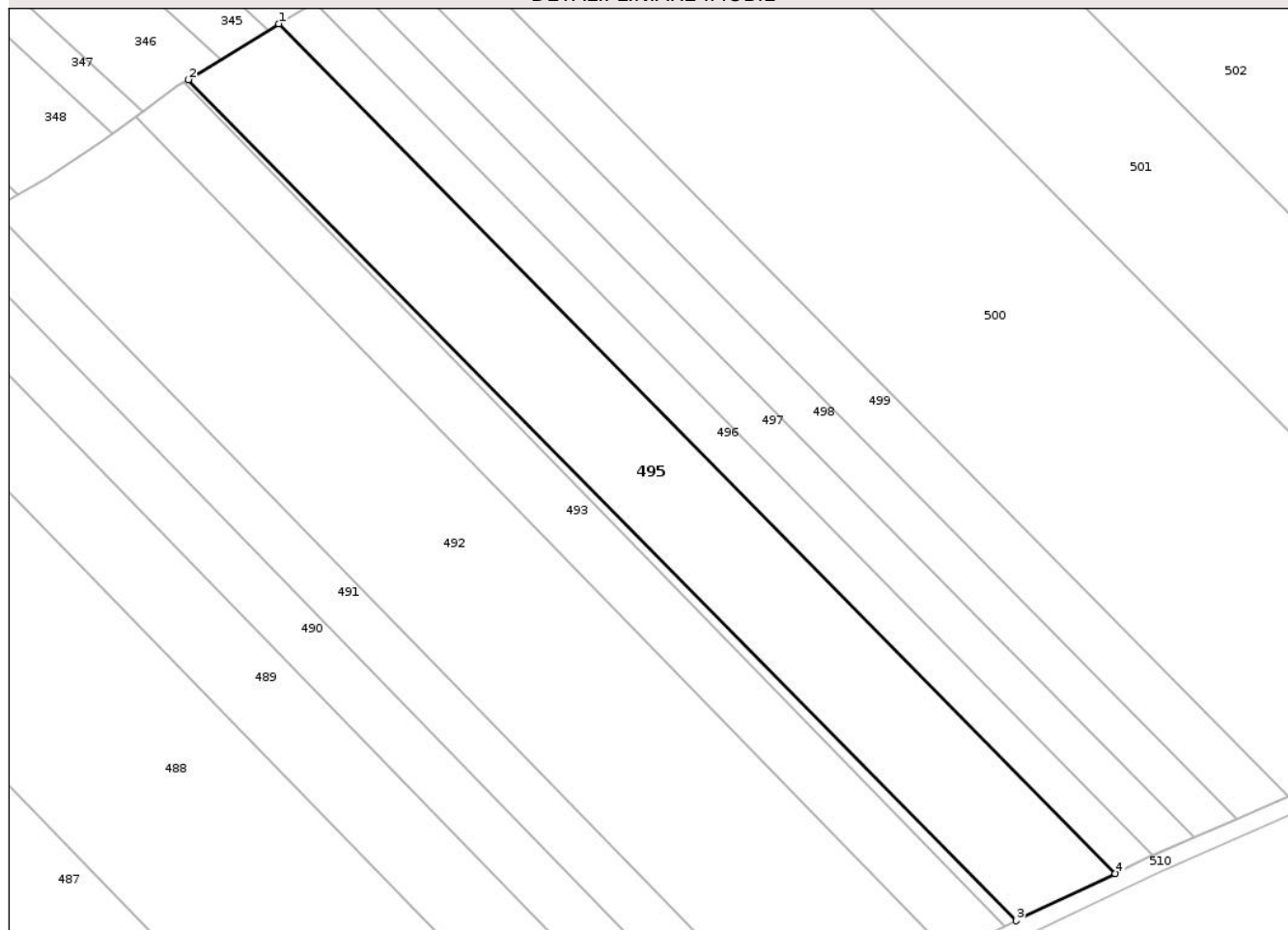
## Anexa Nr. 1 La Partea I

## Teren

|              |                 |                        |
|--------------|-----------------|------------------------|
| Nr cadastral | Suprafața (mp)* | Observații / Referințe |
|              | 6.400           |                        |

\* Suprafața este determinată în planul de proiecție Stereo 70.

## DETALII LINIARE IMOBIL



## Date referitoare la teren

| Crt | Categorie folosință | Intra vilan | Suprafața (mp) | Tarla | Parcelă | Nr. topo | Observații / Referințe |
|-----|---------------------|-------------|----------------|-------|---------|----------|------------------------|
| 1   | arabil              | NU          | 6.400          | 33    | 325/128 | -        |                        |

## Lungime Segmente

1) Valorile lungimilor segmentelor sunt obținute din proiecție în plan.

| Punct început | X / Y                      | Punct sfârșit | X / Y                      | Lungime segment (** (m) |
|---------------|----------------------------|---------------|----------------------------|-------------------------|
| 1             | 606.999,591<br>708.388,73  | 2             | 606.978,963<br>708.375,974 | 24.253                  |
| 2             | 606.978,963<br>708.375,974 | 3             | 607.168,001<br>708.184,209 | 269.275                 |
| 3             | 607.168,001<br>708.184,209 | 4             | 607.190,583<br>708.194,983 | 25.02                   |
| 4             | 607.190,583<br>708.194,983 | 1             | 606.999,591<br>708.388,73  | 272.059                 |

\*\* Lungimile segmentelor sunt determinate în planul de proiecție Stereo 70 și sunt rotunjite la 1 milimetru.

\*\*\* Distanța dintre puncte este formată din segmente cumulate ce sunt mai mici decât valoarea 1 milimetru.

Neutilizabil în Circuitul  
Civil



**DATE DESPRE IMOBILUL NR. 496**

Oficiul de Cadastru și Publicitate Imobiliară BOTOSANI  
Biroul de Cadastru și Publicitate Imobiliară Dorohoi

**A. Partea I. Descrierea imobilului**

TEREN Extravilan

Adresa: Jud. Botosani

| Nr. Crt | Nr cadastral<br>Nr. topografic | Suprafața* (mp) | Observații / Referințe                 |
|---------|--------------------------------|-----------------|--|
| A1      |                                | 2.500           | Sector cadastral:5 Teren neimprejmuit; |

**B. Partea II. Proprietari și acte**

| Inscrieri privitoare la dreptul de proprietate și alte drepturi reale           | Referințe |
|---|-----------|
| /   |           |
| Act Administrativ nr. 139472, din 14/06/2004 emis de CJSIPT Botosani;           |           |
| B1  | A1        |
| Intabulare, drept de PROPRIETATE, dobandit prin Reconstituire, cota actuala 1/1 |           |
| 1) Mantcu C Mihai   |           |
| 2) Jderiu C Elena   |           |
| 3) Matincu C Gheorghe   |           |

**C. Partea III. SARCINI .**

| Inscrieri privind dezmembramintele dreptului de proprietate, drepturi reale de garanție și sarcini | Referințe |
|--|-----------|
| NU SUNT  |           |

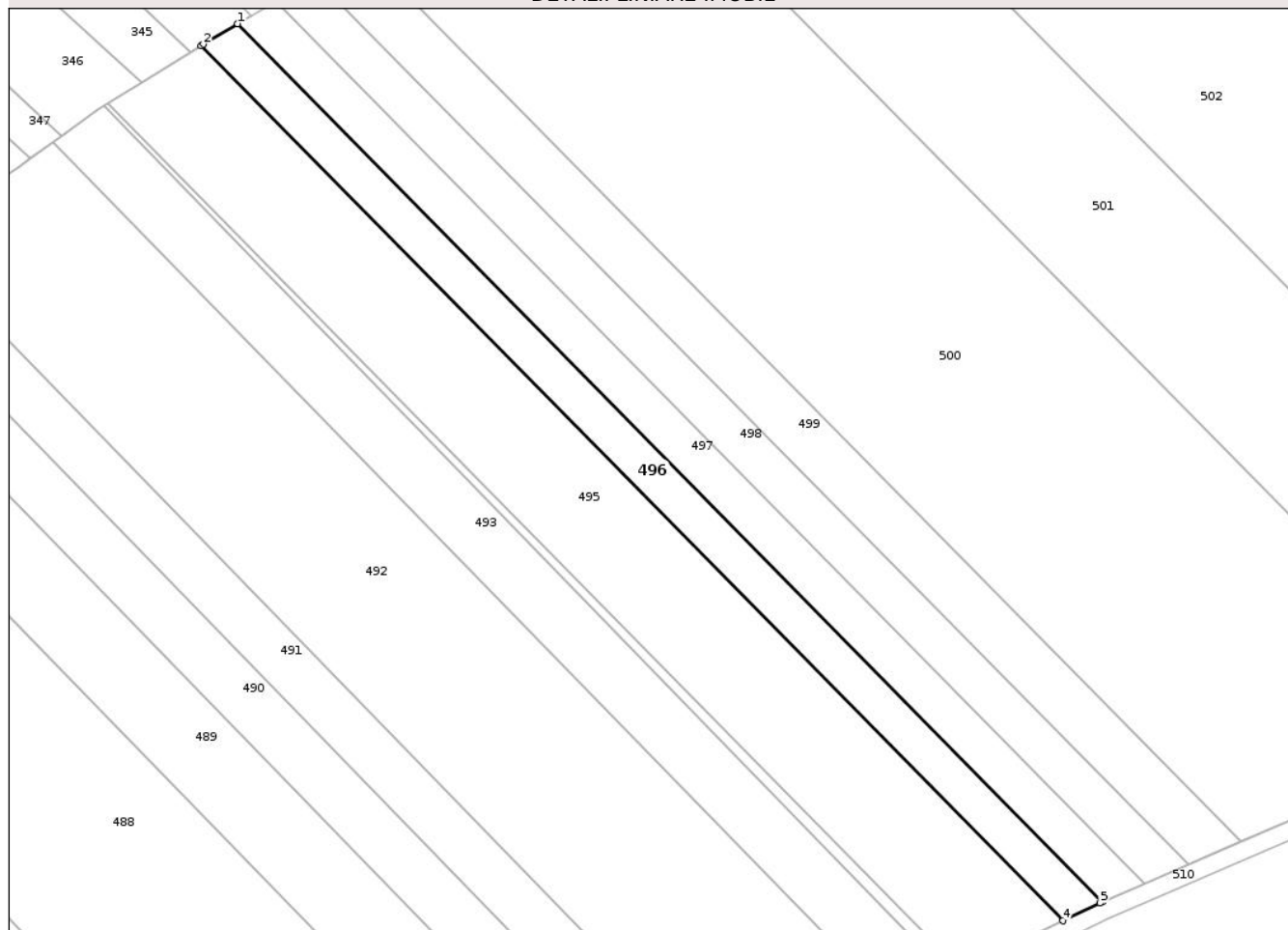
## Anexa Nr. 1 La Partea I

## Teren

|              |                 |                        |
|--------------|-----------------|------------------------|
| Nr cadastral | Suprafața (mp)* | Observații / Referințe |
|              | 2.500           |                        |

\* Suprafața este determinată în planul de proiecție Stereo 70.

## DETALII LINIARE IMOBIL



## Date referitoare la teren

| Crt | Categorie folosință | Intra vilan | Suprafața (mp) | Tarla | Parcelă | Nr. topo | Observații / Referințe |
|-----|---------------------|-------------|----------------|-------|---------|----------|------------------------|
| 1   | arabil              | NU          | 2.500          | 33    | 326/126 | -        |                        |

## Lungime Segmente

1) Valorile lungimilor segmentelor sunt obținute din proiecție în plan.

| Punct început | X / Y                      | Punct sfârșit | X / Y                      | Lungime segment (** (m) |
|---------------|----------------------------|---------------|----------------------------|-------------------------|
| 1             | 607.007,699<br>708.393,572 | 2             | 607.000,105<br>708.389,049 | 8.839                   |
| 2             | 607.000,105<br>708.389,049 | 3             | 606.999,591<br>708.388,73  | 0.605                   |
| 3             | 606.999,591<br>708.388,73  | 4             | 607.190,583<br>708.194,983 | 272.059                 |
| 4             | 607.190,583<br>708.194,983 | 5             | 607.198,796<br>708.198,902 | 9.1                     |
| 5             | 607.198,796<br>708.198,902 | 6             | 607.199,36<br>708.199,147  | 0.614                   |

| Punct început | X / Y                     | Punct sfârșit | X / Y                      | Lungime segment (** (m) |
|---------------|---------------------------|---------------|----------------------------|-------------------------|
| 6             | 607.199,36<br>708.199,147 | 1             | 607.007,699<br>708.393,572 | 273.011                 |

\*\* Lungimile segmentelor sunt determinate în planul de proiecție Stereo 70 și sunt rotunjite la 1 milimetru.

\*\*\* Distanța dintre puncte este formată din segmente cumulate ce sunt mai mici decât valoarea 1 milimetru.

Neutilizabil în Circuitul Civil



**DATE DESPRE IMOBILUL NR. 497**

Oficiul de Cadastru și Publicitate Imobiliară BOTOSANI  
Biroul de Cadastru și Publicitate Imobiliară Dorohoi

**A. Partea I. Descrierea imobilului**

TEREN Extravilan

Adresa: Jud. Botosani

| Nr. Crt | Nr cadastral Nr. topografic | Suprafața* (mp) | Observații / Referințe                 |
|---------|-----------------------------|-----------------|--|
| A1      | 52385                       | 2.600           | Sector cadastral:5 Teren neimprejmuit; |

**B. Partea II. Proprietari și acte**

| Inscrieri privitoare la dreptul de proprietate și alte drepturi reale       | Referințe |
|---|-----------|
| <b>26253 / 14/07/2023</b>   |           |
| Act Notarial nr. 1560, din 10/09/2010 emis de BNP HUMELNICU COCA;           |           |
| B2  | A1        |
| Intabulare, drept de PROPRIETATE, dobandit prin Conventie, cota actuala 1/1 |           |
| 1) SC SOIMII (FERME) SRL, CIF:21889748                                      |           |

**C. Partea III. SARCINI .**

| Inscrieri privind dezmembramintele dreptului de proprietate, drepturi reale de garanție și sarcini | Referințe |
|--|-----------|
| NU SUNT  |           |

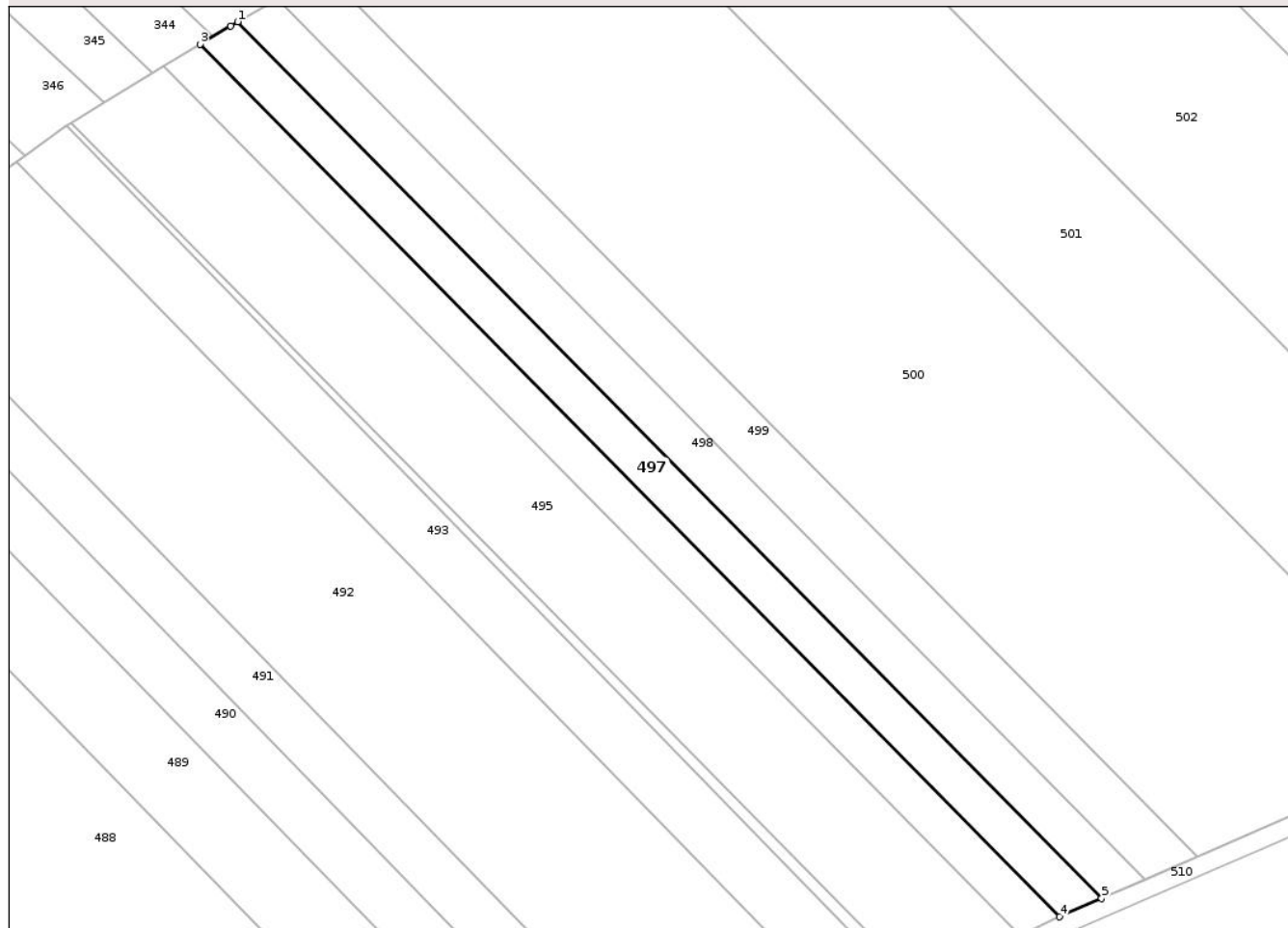
## Anexa Nr. 1 La Partea I

## Teren

|              |                 |                        |
|--------------|-----------------|------------------------|
| Nr cadastral | Suprafața (mp)* | Observații / Referințe |
| 52385        | 2.600           |                        |

\* Suprafața este determinată în planul de proiecție Stereo 70.

## DETALII LINIARE IMOBIL



## Date referitoare la teren

| Crt | Categorie folosință | Intra vilan | Suprafața (mp) | Tarla | Parcelă | Nr. topo | Observații / Referințe |
|-----|---------------------|-------------|----------------|-------|---------|----------|------------------------|
| 1   | arabil              | NU          | 2.600          | 33    | 325/110 | -        |                        |

## Lungime Segmente

1) Valorile lungimilor segmentelor sunt obținute din proiecție în plan.

| Punct început | X / Y                      | Punct sfârșit | X / Y                      | Lungime segment (** (m) |
|---------------|----------------------------|---------------|----------------------------|-------------------------|
| 1             | 607.016,12<br>708.398,563  | 2             | 607.014,536<br>708.397,646 | 1.83                    |
| 2             | 607.014,536<br>708.397,646 | 3             | 607.007,699<br>708.393,572 | 7.959                   |
| 3             | 607.007,699<br>708.393,572 | 4             | 607.199,36<br>708.199,147  | 273.011                 |
| 4             | 607.199,36<br>708.199,147  | 5             | 607.208,691<br>708.203,214 | 10.179                  |
| 5             | 607.208,691<br>708.203,214 | 1             | 607.016,12<br>708.398,563  | 274.308                 |

\*\* Lungimile segmentelor sunt determinate în planul de proiecție Stereo 70 și sunt rotunjite la 1 milimetru.

\*\*\* Distanța dintre puncte este formată din segmente cumulate ce sunt mai mici decât valoarea 1 milimetru.

Neutilizabil în Circuitul  
Civil



**DATE DESPRE IMOBILUL NR. 499**

Oficiul de Cadastru și Publicitate Imobiliară BOTOSANI  
Biroul de Cadastru și Publicitate Imobiliară Dorohoi

**A. Partea I. Descrierea imobilului**

TEREN Extravilan

Adresa: Jud. Botosani

| Nr. Crt | Nr cadastral Nr. topografic | Suprafața* (mp) | Observații / Referințe                 |
|---------|-----------------------------|-----------------|--|
| A1      | 50358                       | 3.300           | Sector cadastral:5 Teren neimprejmuit; |

**B. Partea II. Proprietari și acte**

| Inscrieri privitoare la dreptul de proprietate și alte drepturi reale |   | Referințe |
|---|---|-----------|
| <b>2245 / 07/02/2013</b>  |   |           |
| Act Notarial nr. 205, din 06/02/2013 emis de BNP ROMAN ELENA;         |   |           |
| B3  | Intabulare, drept de PROPRIETATE, dobandit prin Conventie, cota actuala 1/2<br>1) CISLARIU MIHAELA, bun propriu | A1        |
| <b>57071 / 11/08/2017</b>   |   |           |
| Act Notarial nr. 1193, din 10/08/2017 emis de BIN Roman Elena;        |   |           |
| B6  | Intabulare, drept de PROPRIETATE, dobandit prin Conventie, cota actuala 1/2<br>1) CISLARIU MIHAELA, bun propriu | A1        |

**C. Partea III. SARCINI .**

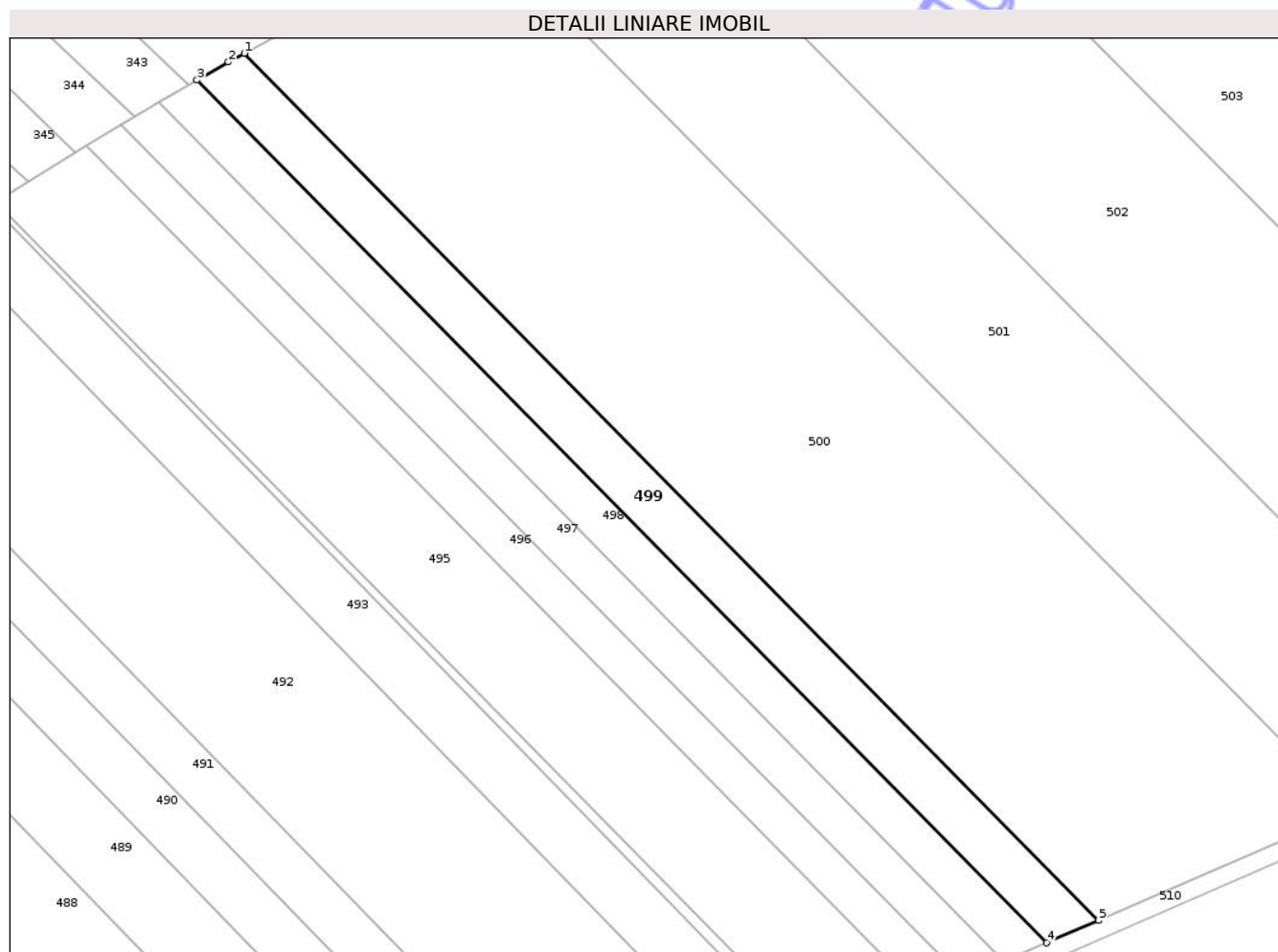
| Inscrieri privind dezmembramintele dreptului de proprietate, drepturi reale de garanție și sarcini | Referințe |
|--|-----------|
| NU SUNT  |           |

## Anexa Nr. 1 La Partea I

## Teren

|              |                 |                        |
|--------------|-----------------|------------------------|
| Nr cadastral | Suprafața (mp)* | Observații / Referințe |
| 50358        | 3.300           |                        |

\* Suprafața este determinată în planul de proiecție Stereo 70.



## Date referitoare la teren

| Crt | Categorie folosință | Intra vilan | Suprafața (mp) | Tarla | Parcelă | Nr. topo | Observații / Referințe |
|-----|---------------------|-------------|----------------|-------|---------|----------|------------------------|
| 1   | arabil              | NU          | 3.300          | 33    | 325/118 | -        |                        |

## Lungime Segmente

1) Valorile lungimilor segmentelor sunt obținute din proiecție în plan.

| Punct început | X / Y                      | Punct sfârșit | X / Y                      | Lungime segment (** (m) |
|---------------|----------------------------|---------------|----------------------------|-------------------------|
| 1             | 607.035,646<br>708.409,758 | 2             | 607.032,037<br>708.407,778 | 4.117                   |
| 2             | 607.032,037<br>708.407,778 | 3             | 607.024,9<br>708.403,646   | 8.247                   |
| 3             | 607.024,9<br>708.403,646   | 4             | 607.218,338<br>708.207,417 | 275.543                 |
| 4             | 607.218,338<br>708.207,417 | 5             | 607.230,07<br>708.212,53   | 12.798                  |
| 5             | 607.230,07<br>708.212,53   | 1             | 607.035,646<br>708.409,758 | 276.947                 |

\*\* Lungimile segmentelor sunt determinate în planul de proiecţie Stereo 70 şi sunt rotunjite la 1 milimetru.

\*\*\* Distanţa dintre puncte este formată din segmente cumulate ce sunt mai mici decât valoarea 1 milimetru.

Neutilizabil în Circuitul  
Civil





## DATE DESPRE IMOBILUL NR. 500

Oficiul de Cadastru și Publicitate Imobiliară BOTOSANI  
Biroul de Cadastru și Publicitate Imobiliară Dorohoi

## A. Partea I. Descrierea imobilului

TEREN Extravilan

Adresa: Jud. Botosani

| Nr. Crt | Nr cadastral Nr. topografic | Suprafața* (mp) | Observații / Referințe                 |
|---------|-----------------------------|-----------------|--|
| A1      | 52886                       | 16.400          | Sector cadastral:5 Teren neimprejmuit; |

## B. Partea II. Proprietari și acte

| Inscrieri privitoare la dreptul de proprietate și alte drepturi reale       | Referințe |
|---|-----------|
| <b>25112 / 27/06/2025</b>   |           |
| Act Notarial nr. 553, din 20/06/2025 emis de BIN MUSTIATA MARTA-MAGDALENA;  |           |
| B4  | A1        |
| Intabulare, drept de PROPRIETATE, dobandit prin Conventie, cota actuala 1/1 |           |
| 1) SC NORDAGROTEHNIK SRL, CIF:26216572                                      |           |

## C. Partea III. SARCINI .

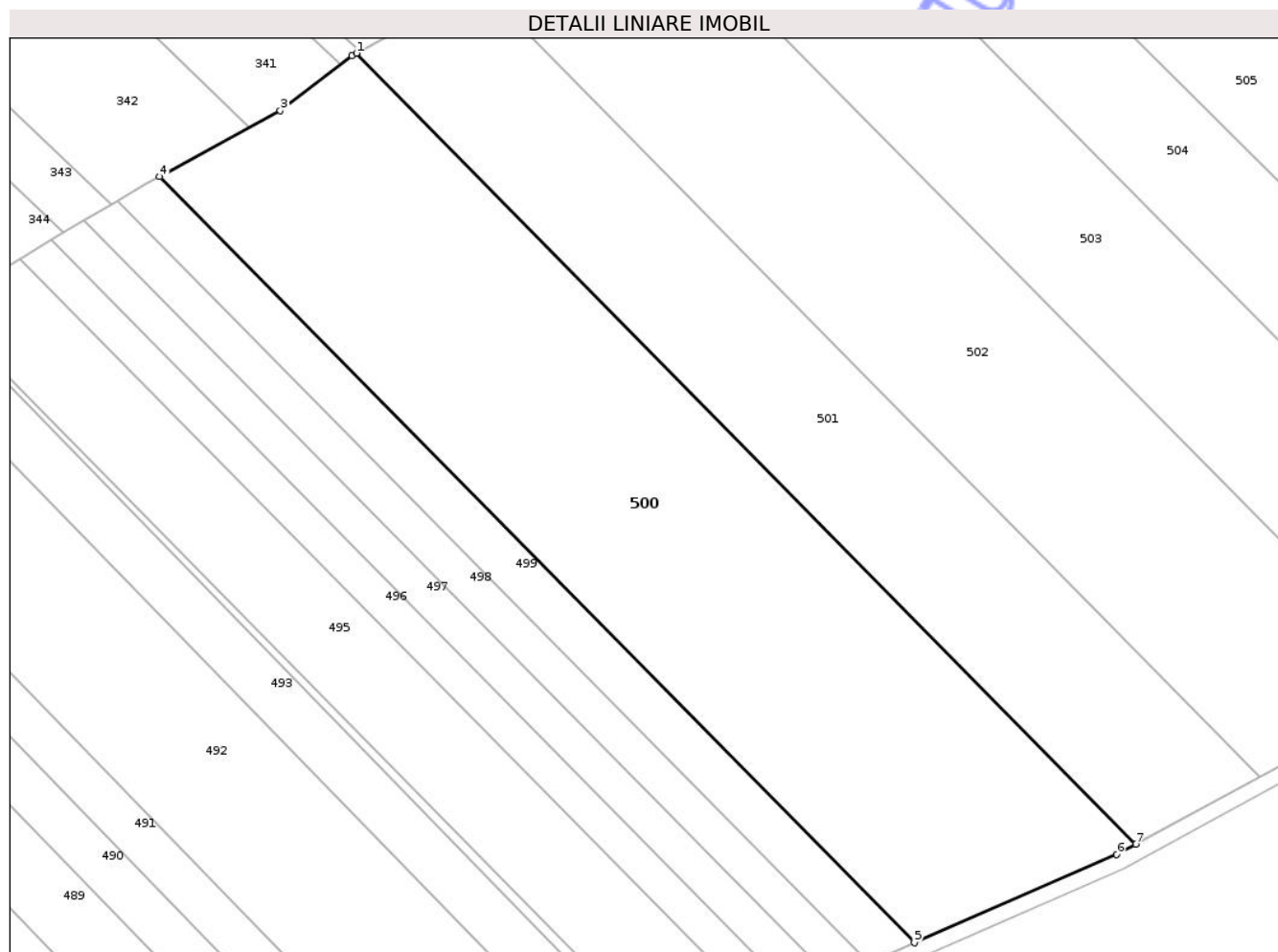
| Inscrieri privind dezmembramintele dreptului de proprietate, drepturi reale de garanție și sarcini | Referințe |
|--|-----------|
| NU SUNT  |           |

## Anexa Nr. 1 La Partea I

## Teren

|              |                 |                        |
|--------------|-----------------|------------------------|
| Nr cadastral | Suprafața (mp)* | Observații / Referințe |
| 52886        | 16.400          |                        |

\* Suprafața este determinată în planul de proiecție Stereo 70.



## Date referitoare la teren

| Crt | Categorie folosință | Intra vilan | Suprafața (mp) | Tarla | Parcelă | Nr. topo | Observații / Referințe |
|-----|---------------------|-------------|----------------|-------|---------|----------|------------------------|
| 1   | arabil              | NU          | 16.400         | 33    | 325/100 | -        |                        |

## Lungime Segmente

1) Valorile lungimilor segmentelor sunt obținute din proiecție în plan.

| Punct început | X / Y                      | Punct sfârșit | X / Y                      | Lungime segment (** (m) |
|---------------|----------------------------|---------------|----------------------------|-------------------------|
| 1             | 607.086,33<br>708.441,574  | 2             | 607.085,155<br>708.440,938 | 1.337                   |
| 2             | 607.085,155<br>708.440,938 | 3             | 607.066,732<br>708.426,814 | 23.213                  |
| 3             | 607.066,732<br>708.426,814 | 4             | 607.035,646<br>708.409,758 | 35.457                  |
| 4             | 607.035,646<br>708.409,758 | 5             | 607.230,07<br>708.212,53   | 276.947                 |
| 5             | 607.230,07<br>708.212,53   | 6             | 607.282,228<br>708.235,258 | 56.894                  |

| Punct început | X / Y                      | Punct sfârșit | X / Y                     | Lungime segment (** (m) |
|---------------|----------------------------|---------------|---------------------------|-------------------------|
| 6             | 607.282,228<br>708.235,258 | 7             | 607.287,098<br>708.237,91 | 5.546                   |
| 7             | 607.287,098<br>708.237,91  | 1             | 607.086,33<br>708.441,574 | 285.984                 |

\*\* Lungimile segmentelor sunt determinate în planul de proiecție Stereo 70 și sunt rotunjite la 1 milimetru.

\*\*\* Distanța dintre puncte este formată din segmente cumulate ce sunt mai mici decât valoarea 1 milimetru.

Neutilizabil în Circuitul Civil



**DATE DESPRE IMOBILUL NR. 501**

Oficiul de Cadastru și Publicitate Imobiliară BOTOSANI  
Biroul de Cadastru și Publicitate Imobiliară Dorohoi

**A. Partea I. Descrierea imobilului**

TEREN Extravilan

Adresa: Jud. Botosani

| Nr. Crt | Nr cadastral Nr. topografic | Suprafața* (mp) | Observații / Referințe                 |
|---------|-----------------------------|-----------------|--|
| A1      |                             | 10.000          | Sector cadastral:5 Teren neimprejmuit; |

**B. Partea II. Proprietari și acte**

| Inscrieri privitoare la dreptul de proprietate și alte drepturi reale           | Referințe |
|---|-----------|
| /   |           |
| Act Administrativ nr. 99453, din 02/11/2002 emis de CJSIPT Botosani;            |           |
| B1  | A1        |
| Intabulare, drept de PROPRIETATE, dobandit prin Reconstituire, cota actuala 1/1 |           |
| 1) Bazic Aneta  |           |
| 2) Avasiloaie N Ioan  |           |
| 3) Avasiloaie N Gheorghe  |           |
| 4) Avasiloaie N Constantin  |           |

**C. Partea III. SARCINI .**

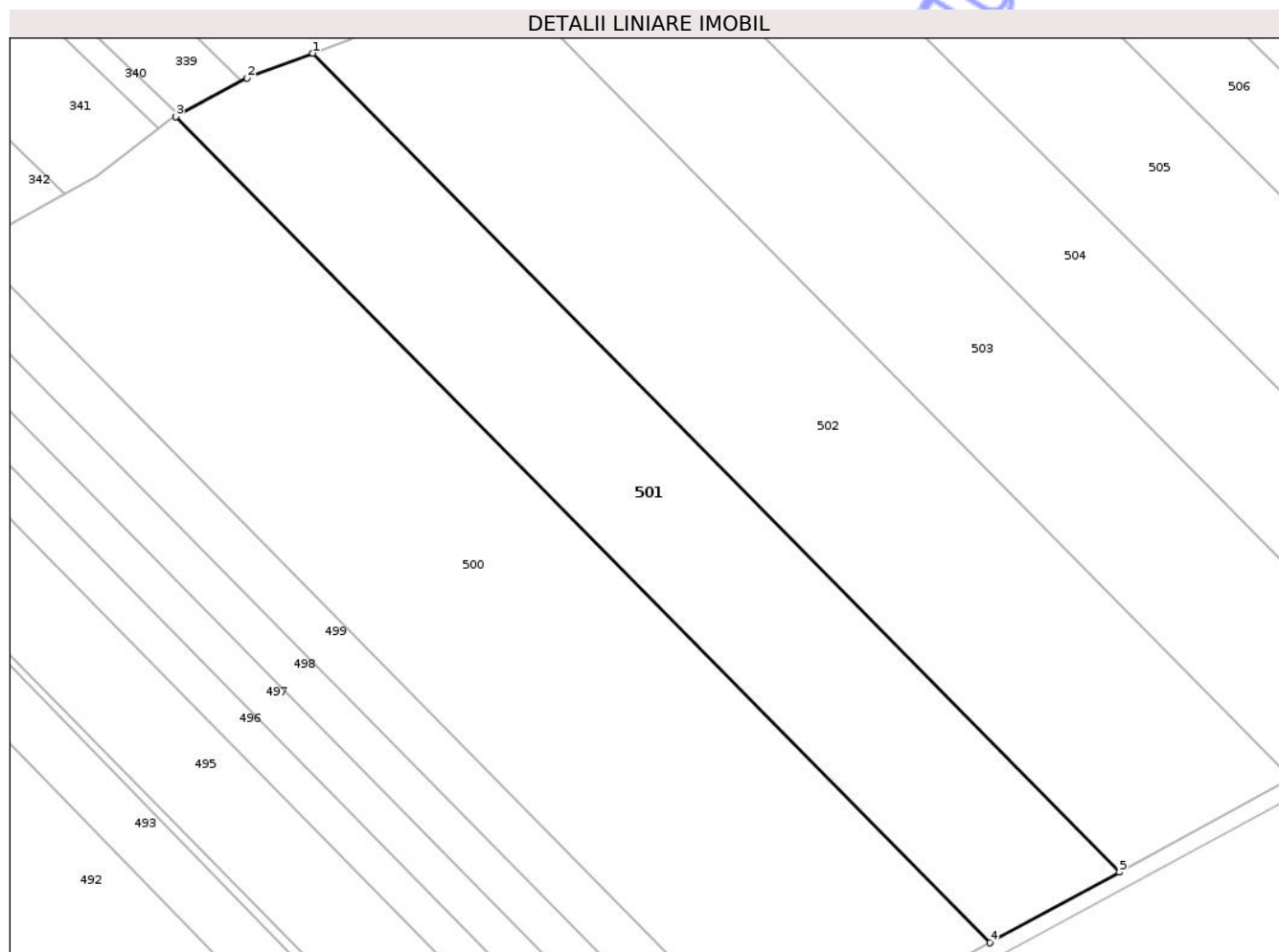
| Inscrieri privind dezmembramintele dreptului de proprietate, drepturi reale de garanție și sarcini | Referințe |
|--|-----------|
| NU SUNT  |           |

## Anexa Nr. 1 La Partea I

## Teren

|              |                 |                        |
|--------------|-----------------|------------------------|
| Nr cadastral | Suprafața (mp)* | Observații / Referințe |
|              | 10.000          |                        |

\* Suprafața este determinată în planul de proiecție Stereo 70.



## Date referitoare la teren

| Crt | Categorie folosință | Intra vilan | Suprafața (mp) | Tarla | Parcelă | Nr. topo | Observații / Referințe |
|-----|---------------------|-------------|----------------|-------|---------|----------|------------------------|
| 1   | arabil              | NU          | 10.000         | 33    | 325/117 | -        |                        |

## Lungime Segmente

1) Valorile lungimilor segmentelor sunt obținute din proiecție în plan.

| Punct început | X / Y                      | Punct sfârșit | X / Y                      | Lungime segment (** (m) |
|---------------|----------------------------|---------------|----------------------------|-------------------------|
| 1             | 607.120,142<br>708.457,189 | 2             | 607.103,884<br>708.451,07  | 17.372                  |
| 2             | 607.103,884<br>708.451,07  | 3             | 607.086,33<br>708.441,574  | 19.957                  |
| 3             | 607.086,33<br>708.441,574  | 4             | 607.287,098<br>708.237,91  | 285.984                 |
| 4             | 607.287,098<br>708.237,91  | 5             | 607.319,118<br>708.255,342 | 36.458                  |
| 5             | 607.319,118<br>708.255,342 | 1             | 607.120,142<br>708.457,189 | 283.431                 |

\*\* Lungimile segmentelor sunt determinate în planul de proiecţie Stereo 70 şi sunt rotunjite la 1 milimetru.

\*\*\* Distanţa dintre puncte este formată din segmente cumulate ce sunt mai mici decât valoarea 1 milimetru.

Neutilizabil în Circuitul  
Civil



**DATE DESPRE IMOBILUL NR. 502**

Oficiul de Cadastru și Publicitate Imobiliară BOTOSANI  
Biroul de Cadastru și Publicitate Imobiliară Dorohoi

**A. Partea I. Descrierea imobilului**

TEREN Extravilan

Adresa: Jud. Botosani

| Nr. Crt | Nr cadastral Nr. topografic | Suprafața* (mp) | Observații / Referințe                 |
|---------|-----------------------------|-----------------|--|
| A1      |                             | 13.000          | Sector cadastral:5 Teren neimprejmuit; |

**B. Partea II. Proprietari și acte**

| Inscrieri privitoare la dreptul de proprietate și alte drepturi reale                                   | Referințe |
|---|-----------|
| /   |           |
| Act Administrativ nr. 99472, din 21/10/2002 emis de CJSIPT Botosani;                                    |           |
| B1  | A1        |
| Intabulare, drept de PROPRIETATE, dobandit prin Reconstituire, cota actuala 1/1<br>1) Avasiloaie N Ioan |           |

**C. Partea III. SARCINI .**

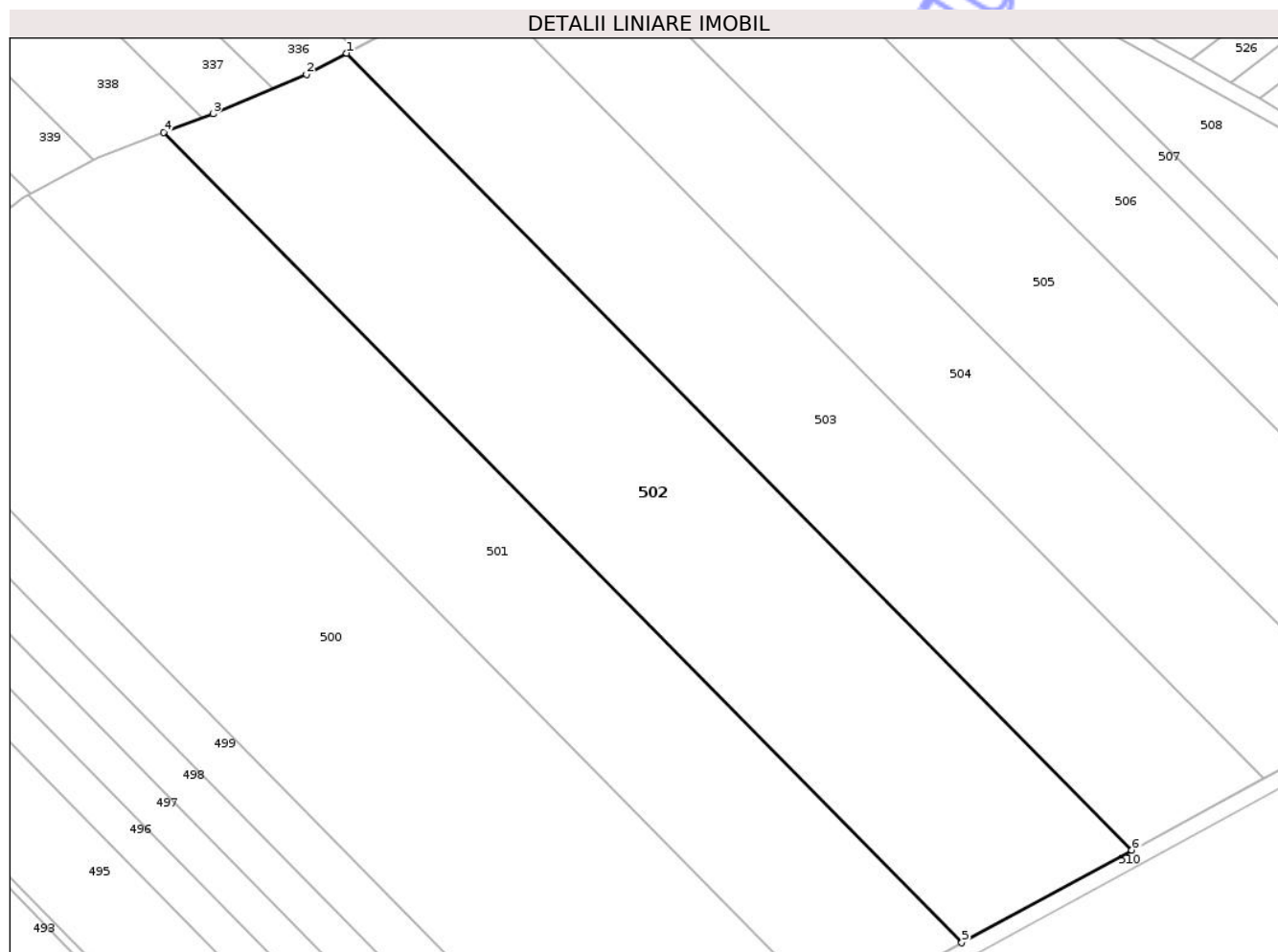
| Inscrieri privind dezmembramintele dreptului de proprietate, drepturi reale de garanție și sarcini | Referințe |
|--|-----------|
| NU SUNT  |           |

## Anexa Nr. 1 La Partea I

## Teren

|              |                 |                        |
|--------------|-----------------|------------------------|
| Nr cadastral | Suprafața (mp)* | Observații / Referințe |
|              | 13.000          |                        |

\* Suprafața este determinată în planul de proiecție Stereo 70.



## Date referitoare la teren

| Crt | Categorie folosință | Intra vilan | Suprafața (mp) | Tarla | Parcelă | Nr. topo | Observații / Referințe |
|-----|---------------------|-------------|----------------|-------|---------|----------|------------------------|
| 1   | arabil              | NU          | 13.000         | 33    | 325/94  | -        |                        |

## Lungime Segmente

1) Valorile lungimilor segmentelor sunt obținute din proiecție în plan.

| Punct început | X / Y                      | Punct sfârșit | X / Y                      | Lungime segment (** (m) |
|---------------|----------------------------|---------------|----------------------------|-------------------------|
| 1             | 607.165,78<br>708.476,913  | 2             | 607.155,773<br>708.471,641 | 11.311                  |
| 2             | 607.155,773<br>708.471,641 | 3             | 607.132,438<br>708.461,816 | 25.319                  |
| 3             | 607.132,438<br>708.461,816 | 4             | 607.120,142<br>708.457,189 | 13.138                  |
| 4             | 607.120,142<br>708.457,189 | 5             | 607.319,118<br>708.255,342 | 283.431                 |
| 5             | 607.319,118<br>708.255,342 | 6             | 607.361,47<br>708.278,401  | 48.222                  |

| Punct început | X / Y                     | Punct sfârșit | X / Y                     | Lungime segment (** (m) |
|---------------|---------------------------|---------------|---------------------------|-------------------------|
| 6             | 607.361,47<br>708.278,401 | 1             | 607.165,78<br>708.476,913 | 278.75                  |

\*\* Lungimile segmentelor sunt determinate în planul de proiecție Stereo 70 și sunt rotunjite la 1 milimetru.

\*\*\* Distanța dintre puncte este formată din segmente cumulate ce sunt mai mici decât valoarea 1 milimetru.

Neutilizabil în Circuitul Civil



**DATE DESPRE IMOBILUL NR. 503**

Oficiul de Cadastru și Publicitate Imobiliară BOTOSANI  
 Biroul de Cadastru și Publicitate Imobiliară Dorohoi

**A. Partea I. Descrierea imobilului**

TEREN Extravilan

Adresa: Jud. Botosani

| Nr. Crt | Nr cadastral Nr. topografic | Suprafața* (mp) | Observații / Referințe                 |
|---------|-----------------------------|-----------------|--|
| A1      |                             | 10.000          | Sector cadastral:5 Teren neimprejmuit; |

**B. Partea II. Proprietari și acte**

| Inscrieri privitoare la dreptul de proprietate și alte drepturi reale                            | Referințe |
|--|-----------|
| /  |           |
| Act Administrativ nr. 99453, din 02/11/2002 emis de CJSIPT Botosani;                             |           |
| B1   | A1        |
| Intabulare, drept de PROPRIETATE, dobandit prin Reconstituire, cota actuala 1/1                  |           |
| 1) Bazic Aneta<br>2) Avasiloaie N Ioan<br>3) Avasiloaie N Ghoerghe<br>4) Avasiloaie N Constantin |           |

**C. Partea III. SARCINI .**

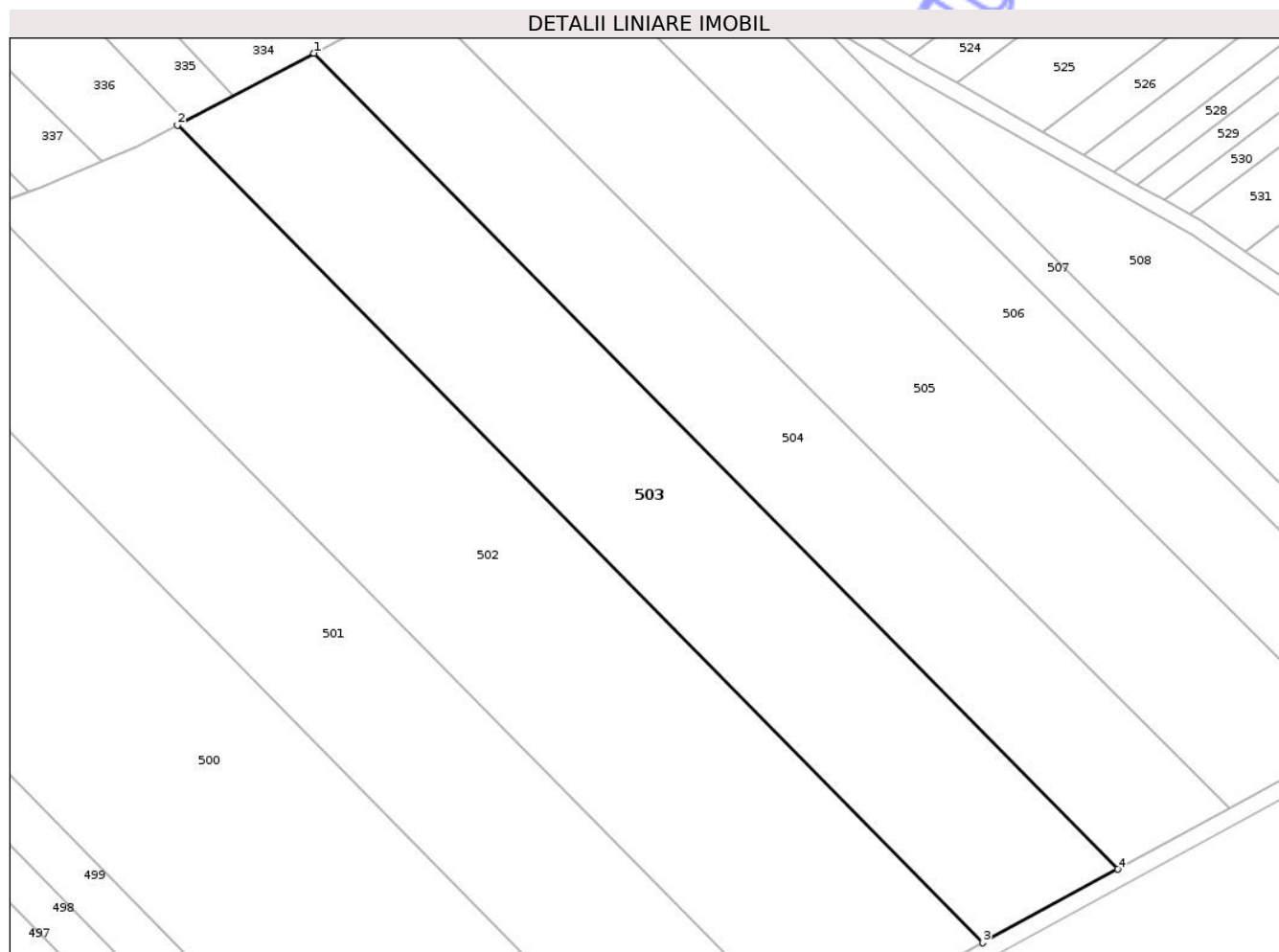
| Inscrieri privind dezmembramintele dreptului de proprietate, drepturi reale de garanție și sarcini | Referințe |
|--|-----------|
| NU SUNT  |           |

## Anexa Nr. 1 La Partea I

## Teren

|              |                 |                        |
|--------------|-----------------|------------------------|
| Nr cadastral | Suprafața (mp)* | Observații / Referințe |
|              | 10.000          |                        |

\* Suprafața este determinată în planul de proiecție Stereo 70.



## Date referitoare la teren

| Crt | Categorie folosință | Intra vilan | Suprafața (mp) | Tarla | Parcelă | Nr. topo | Observații / Referințe |
|-----|---------------------|-------------|----------------|-------|---------|----------|------------------------|
| 1   | arabil              | NU          | 10.000         | 33    | 325/116 | -        |                        |

## Lungime Segmente

1) Valorile lungimilor segmentelor sunt obținute din proiecție în plan.

| Punct început | X / Y                      | Punct sfârșit | X / Y                      | Lungime segment (** (m) |
|---------------|----------------------------|---------------|----------------------------|-------------------------|
| 1             | 607.198,969<br>708.494,396 | 2             | 607.165,78<br>708.476,913  | 37.512                  |
| 2             | 607.165,78<br>708.476,913  | 3             | 607.361,47<br>708.278,401  | 278.75                  |
| 3             | 607.361,47<br>708.278,401  | 4             | 607.394,282<br>708.296,266 | 37.361                  |
| 4             | 607.394,282<br>708.296,266 | 1             | 607.198,969<br>708.494,396 | 278.214                 |

\*\* Lungimile segmentelor sunt determinate în planul de proiecție Stereo 70 și sunt rotunjite la 1 milimetru.

\*\*\* Distanţa dintre puncte este formată din segmente cumulate ce sunt mai mici decât valoarea 1 milimetru.

Neutilizabil în Circuitul  
Civil



**DATE DESPRE IMOBILUL NR. 504**

Oficiul de Cadastru și Publicitate Imobiliară BOTOSANI  
Biroul de Cadastru și Publicitate Imobiliară Dorohoi

**A. Partea I. Descrierea imobilului**

TEREN Extravilan

Adresa: Jud. Botosani

| Nr. Crt | Nr cadastral Nr. topografic | Suprafața* (mp) | Observații / Referințe                 |
|---------|-----------------------------|-----------------|--|
| A1      | 51316                       | 8.000           | Sector cadastral:5 Teren neimprejmuit; |

**B. Partea II. Proprietari și acte**

| Inscrieri privitoare la dreptul de proprietate și alte drepturi reale       | Referințe |
|---|-----------|
| <b>31509 / 25/04/2018</b>   |           |
| Act Notarial nr. 2214, din 24/04/2018 emis de SPN ANITEI SI ASOCIATII;      |           |
| B10   | A1        |
| Intabulare, drept de PROPRIETATE, dobandit prin Conventie, cota actuala 1/1 |           |
| 1) SC SOIMII (FERME) SRL, CIF:21889748, bun propriu                         |           |

**C. Partea III. SARCINI .**

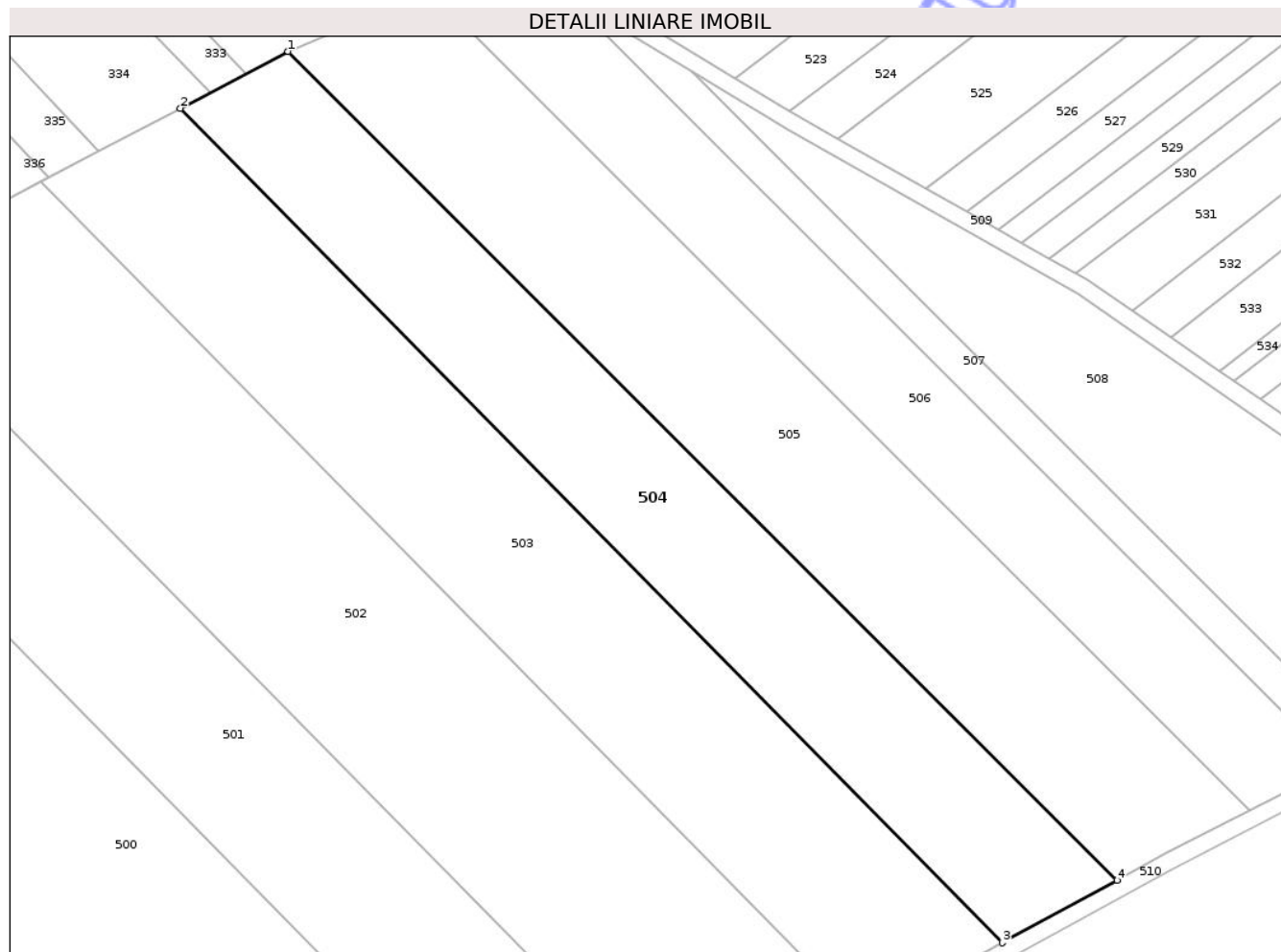
| Inscrieri privind dezmembramintele dreptului de proprietate, drepturi reale de garanție și sarcini | Referințe |
|--|-----------|
| NU SUNT  |           |

## Anexa Nr. 1 La Partea I

## Teren

|              |                 |                        |
|--------------|-----------------|------------------------|
| Nr cadastral | Suprafața (mp)* | Observații / Referințe |
| 51316        | 8.000           |                        |

\* Suprafața este determinată în planul de proiecție Stereo 70.



## Date referitoare la teren

| Crt | Categorie folosință | Intra vilan | Suprafața (mp) | Tarla | Parcelă | Nr. topo | Observații / Referințe |
|-----|---------------------|-------------|----------------|-------|---------|----------|------------------------|
| 1   | arabil              | NU          | 8.000          | 33    | 325/92  | -        |                        |

## Lungime Segmente

1) Valorile lungimilor segmentelor sunt obținute din proiecție în plan.

| Punct început | X / Y                      | Punct sfârșit | X / Y                      | Lungime segment (** (m) |
|---------------|----------------------------|---------------|----------------------------|-------------------------|
| 1             | 607.224,549<br>708.507,872 | 2             | 607.198,969<br>708.494,396 | 28.913                  |
| 2             | 607.198,969<br>708.494,396 | 3             | 607.394,282<br>708.296,266 | 278.214                 |
| 3             | 607.394,282<br>708.296,266 | 4             | 607.421,582<br>708.311,129 | 31.085                  |
| 4             | 607.421,582<br>708.311,129 | 1             | 607.224,549<br>708.507,872 | 278.442                 |

\*\* Lungimile segmentelor sunt determinate în planul de proiecție Stereo 70 și sunt rotunjite la 1 milimetru.

\*\*\* Distanţa dintre puncte este formată din segmente cumulate ce sunt mai mici decât valoarea 1 milimetru.

Neutilizabil în Circuitul  
Civil



**DATE DESPRE IMOBILUL NR. 505**

Oficiul de Cadastru și Publicitate Imobiliară BOTOSANI  
Biroul de Cadastru și Publicitate Imobiliară Dorohoi

**A. Partea I. Descrierea imobilului**

TEREN Extravilan

Adresa: Jud. Botosani

| Nr. Crt | Nr cadastral<br>Nr. topografic | Suprafața* (mp) | Observații / Referințe                 |
|---------|--------------------------------|-----------------|--|
| A1      |                                | 9.440           | Sector cadastral:5 Teren neimprejmuit; |

**B. Partea II. Proprietari și acte**

| Inscrieri privitoare la dreptul de proprietate și alte drepturi reale | Referințe  |
|---|--|
| /   |  |
| Act Normativ nr. 7, din 13/03/1996 emis de Parlamentul Romaniei;      |  |
| B1  | Inscrierea posesiei, drept de PROPRIETATE, dobandit prin Lege, cota actuala 1/1        |
|   | 1) NEIDENTIFICAT NEIDENTIFICAT   |
| Act Normativ nr. 07, din 13/03/1996 emis de Parlamentul Romaniei;     |  |
| B2  | se noteaza mentiunea proprietar neidentificat, rezerva comisiei locale de fond funciar |
|   | 1) NEIDENTIFICAT NEIDENTIFICAT   |

**C. Partea III. SARCINI .**

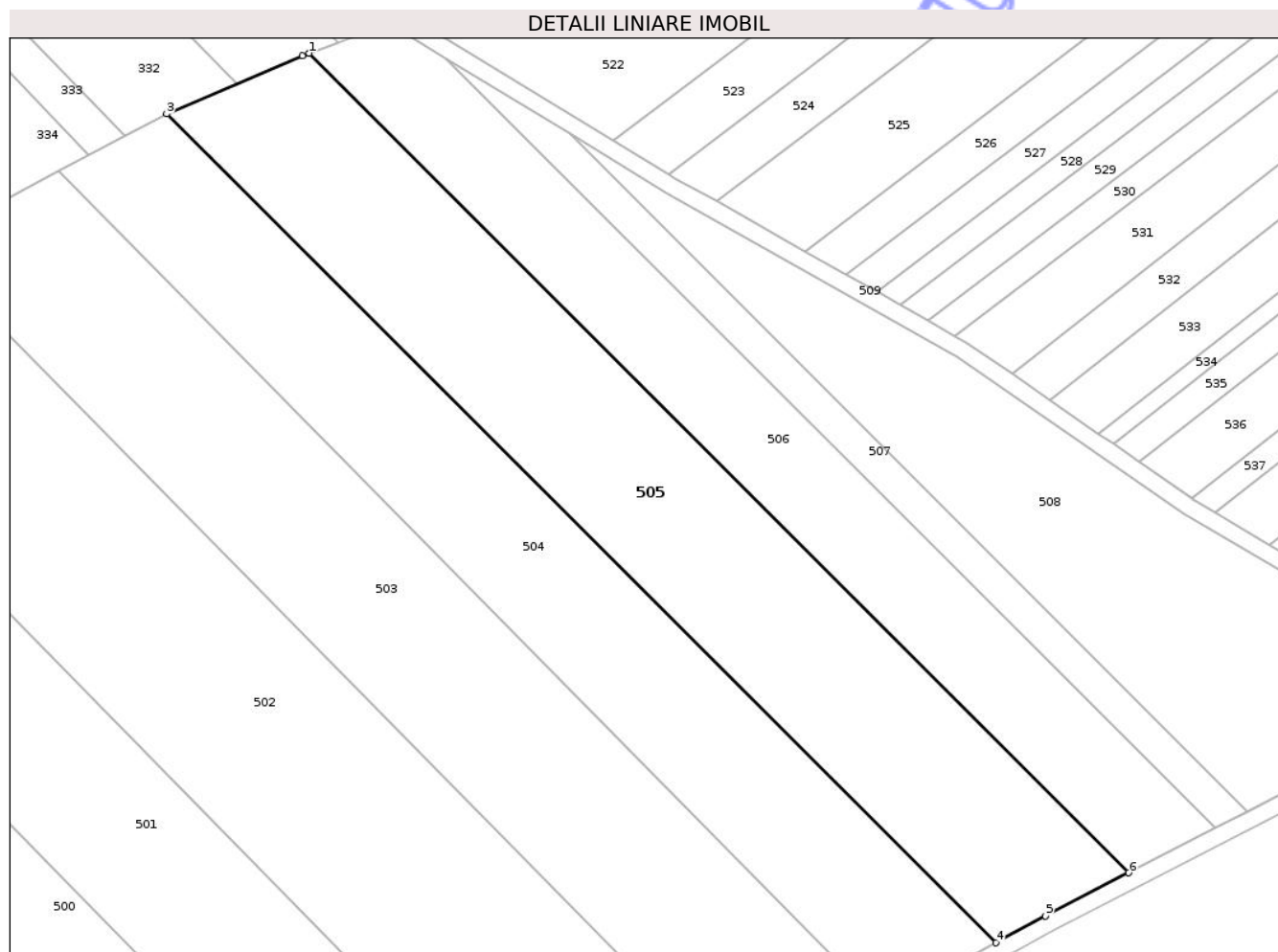
| Inscrieri privind dezmembramintele dreptului de proprietate, drepturi reale de garanție și sarcini | Referințe |
|--|-----------|
| NU SUNT  |           |

## Anexa Nr. 1 La Partea I

## Teren

|              |                 |                        |
|--------------|-----------------|------------------------|
| Nr cadastral | Suprafața (mp)* | Observații / Referințe |
|              | 9.440           |                        |

\* Suprafața este determinată în planul de proiecție Stereo 70.



## Date referitoare la teren

| Crt | Categorie folosință | Intravilan | Suprafața (mp) | Tarla | Parcelă | Nr. topo | Observații / Referințe |
|-----|---------------------|------------|----------------|-------|---------|----------|------------------------|
| 1   | arabil              | NU         | 9.440          | 33    | 325     | -        |                        |

## Lungime Segmente

1) Valorile lungimilor segmentelor sunt obținute din proiecție în plan.

| Punct început | X / Y                      | Punct sfârșit | X / Y                      | Lungime segment (** (m) |
|---------------|----------------------------|---------------|----------------------------|-------------------------|
| 1             | 607.258,458<br>708.522,298 | 2             | 607.256,788<br>708.521,688 | 1.778                   |
| 2             | 607.256,788<br>708.521,688 | 3             | 607.224,549<br>708.507,872 | 35.075                  |
| 3             | 607.224,549<br>708.507,872 | 4             | 607.421,582<br>708.311,129 | 278.442                 |
| 4             | 607.421,582<br>708.311,129 | 5             | 607.433,292<br>708.317,504 | 13.332                  |
| 5             | 607.433,292<br>708.317,504 | 6             | 607.453,122<br>708.327,736 | 22.315                  |

| Punct început | X / Y                      | Punct sfârșit | X / Y                      | Lungime segment (** (m) |
|---------------|----------------------------|---------------|----------------------------|-------------------------|
| 6             | 607.453,122<br>708.327,736 | 1             | 607.258,458<br>708.522,298 | 275.225                 |

\*\* Lungimile segmentelor sunt determinate în planul de proiecție Stereo 70 și sunt rotunjite la 1 milimetru.

\*\*\* Distanța dintre puncte este formată din segmente cumulate ce sunt mai mici decât valoarea 1 milimetru.

Neutilizabil în Circuitul Civil



**DATE DESPRE IMOBILUL NR. 506**

Oficiul de Cadastru și Publicitate Imobiliară BOTOSANI  
Biroul de Cadastru și Publicitate Imobiliară Dorohoi

**A. Partea I. Descrierea imobilului**

TEREN Extravilan

Adresa: Jud. Botosani

| Nr. Crt | Nr cadastral<br>Nr. topografic | Suprafața* (mp) | Observații / Referințe                 |
|---------|--------------------------------|-----------------|--|
| A1      |                                | 6.000           | Sector cadastral:5 Teren neimprejmuit; |

**B. Partea II. Proprietari și acte**

| Inscrieri privitoare la dreptul de proprietate și alte drepturi reale   | Referințe |
|---|-----------|
| /   |           |
| Act Administrativ nr. 103123, din 28/09/2002 emis de CJSIPT Botosani;   |           |
| B1  | A1        |
| Intabulare, drept de PROPRIETATE, dobandit prin Reconstituire, cota actuala 1/1   |           |
| 1) <b>Morosanu Hareta</b><br>2) <b>Barnea Ananii</b><br>3) <b>Apinzaritei Elena</b><br>4) <b>Barnea Savel</b><br>5) <b>Barnea Ana</b> |           |

**C. Partea III. SARCINI .**

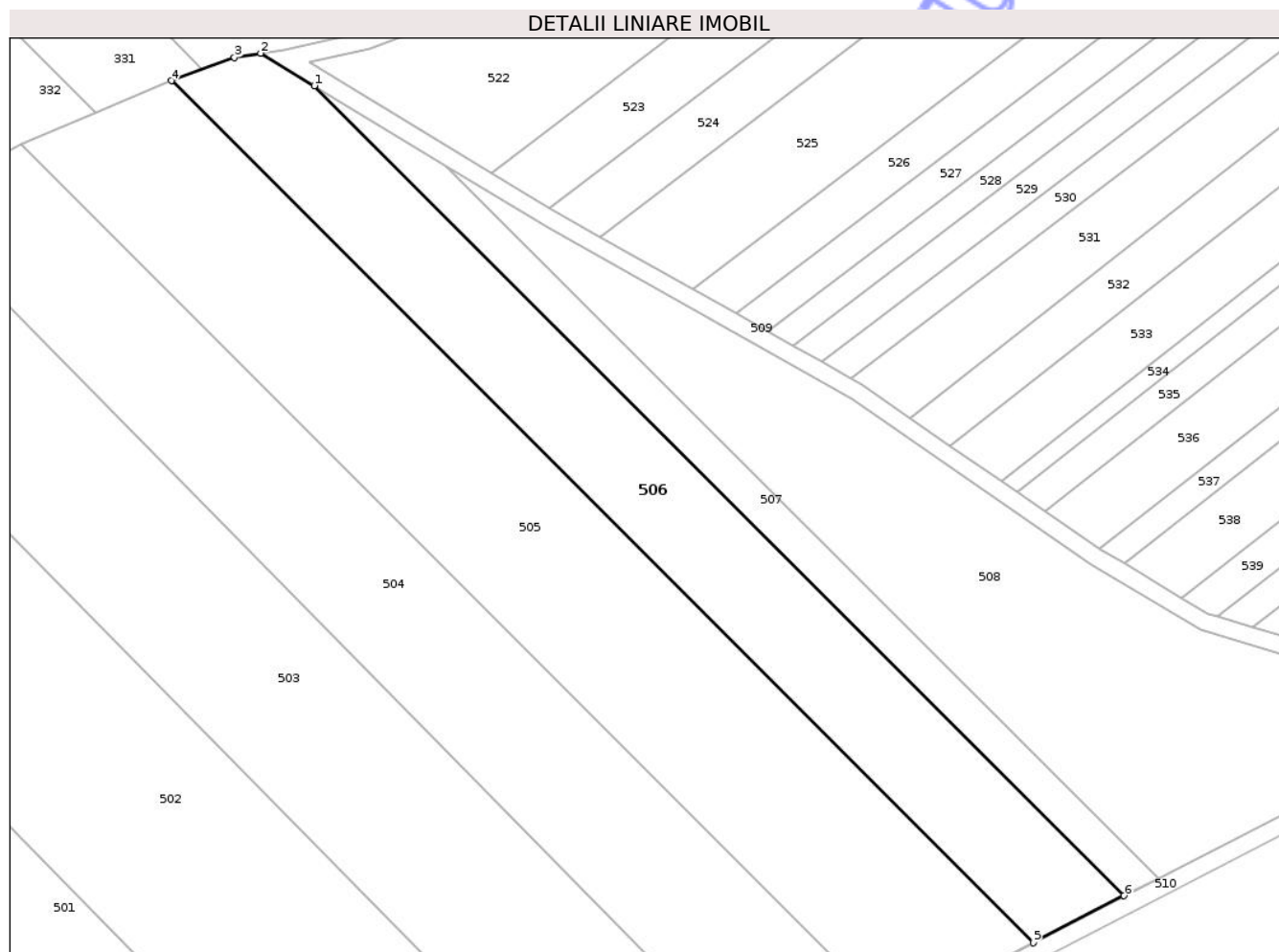
| Inscrieri privind dezmembramintele dreptului de proprietate, drepturi reale de garanție și sarcini | Referințe |
|--|-----------|
| NU SUNT  |           |

## Anexa Nr. 1 La Partea I

## Teren

|              |                 |                        |
|--------------|-----------------|------------------------|
| Nr cadastral | Suprafața (mp)* | Observații / Referințe |
|              | 6.000           |                        |

\* Suprafața este determinată în planul de proiecție Stereo 70.



## Date referitoare la teren

| Crt | Categorie folosință | Intravilan | Suprafața (mp) | Tarla | Parcelă | Nr. topo | Observații / Referințe |
|-----|---------------------|------------|----------------|-------|---------|----------|------------------------|
| 1   | arabil              | NU         | 6.000          | 33    | 325/115 | -        |                        |

## Lungime Segmente

1) Valorile lungimilor segmentelor sunt obținute din proiecție în plan.

| Punct început | X / Y                      | Punct sfârșit | X / Y                      | Lungime segment (** (m) |
|---------------|----------------------------|---------------|----------------------------|-------------------------|
| 1             | 607.290,749<br>708.521,169 | 2             | 607.278,663<br>708.528,507 | 14.139                  |
| 2             | 607.278,663<br>708.528,507 | 3             | 607.272,754<br>708.527,522 | 5.991                   |
| 3             | 607.272,754<br>708.527,522 | 4             | 607.258,458<br>708.522,298 | 15.22                   |
| 4             | 607.258,458<br>708.522,298 | 5             | 607.453,122<br>708.327,736 | 275.225                 |
| 5             | 607.453,122<br>708.327,736 | 6             | 607.473,674<br>708.338,34  | 23.126                  |

| Punct început | X / Y                     | Punct sfârșit | X / Y                      | Lungime segment (** (m) |
|---------------|---------------------------|---------------|----------------------------|-------------------------|
| 6             | 607.473,674<br>708.338,34 | 1             | 607.290,749<br>708.521,169 | 258.627                 |

\*\* Lungimile segmentelor sunt determinate în planul de proiecție Stereo 70 și sunt rotunjite la 1 milimetru.

\*\*\* Distanța dintre puncte este formată din segmente cumulate ce sunt mai mici decât valoarea 1 milimetru.

Neutilizabil în Circuitul Civil



**DATE DESPRE IMOBILUL NR. 507**

Oficiul de Cadastru și Publicitate Imobiliară BOTOSANI  
Biroul de Cadastru și Publicitate Imobiliară Dorohoi

**A. Partea I. Descrierea imobilului**

TEREN Extravilan

Adresa: Jud. Botosani

| Nr. Crt | Nr cadastral Nr. topografic | Suprafața* (mp) | Observații / Referințe                 |
|---------|-----------------------------|-----------------|--|
| A1      |                             | 2.000           | Sector cadastral:5 Teren neimprejmuit; |

**B. Partea II. Proprietari și acte**

| Inscrieri privitoare la dreptul de proprietate și alte drepturi reale |  | Referințe |
|---|--|-----------|
| /   |  |           |
| Act Normativ nr. 07, din 13/03/1996 emis de Parlamentul Romaniei;     |  |           |
| B1  | Inscrierea posesiei, drept de PROPRIETATE, dobandit prin Lege, cota actuala 1/1<br>1) NEIDENTIFICAT NEIDENTIFICAT        | A1        |
| B2  | se noteaza mentiunea proprietar neidentificat, rezerva comisiei locale de fond funciar<br>1) NEIDENTIFICAT NEIDENTIFICAT | A1        |

**C. Partea III. SARCINI .**

| Inscrieri privind dezmembramintele dreptului de proprietate, drepturi reale de garanție și sarcini | Referințe |
|--|-----------|
| NU SUNT  |           |

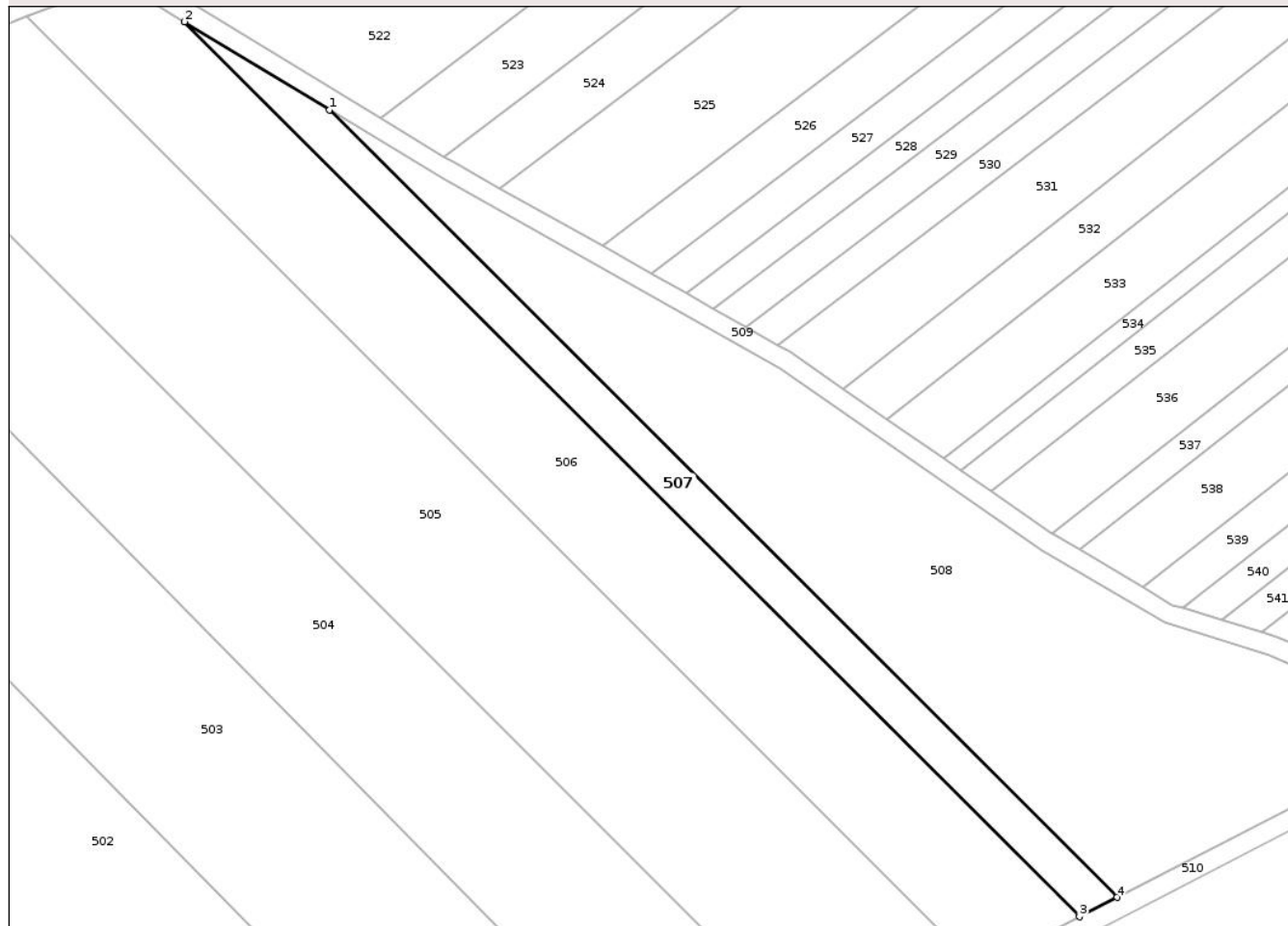
## Anexa Nr. 1 La Partea I

## Teren

|              |                 |                        |
|--------------|-----------------|------------------------|
| Nr cadastral | Suprafața (mp)* | Observații / Referințe |
|              | 2.000           |                        |

\* Suprafața este determinată în planul de proiecție Stereo 70.

## DETALII LINIARE IMOBIL



## Date referitoare la teren

| Crt | Categorie folosință | Intra vilan | Suprafața (mp) | Tarla | Parcelă | Nr. topo | Observații / Referințe |
|-----|---------------------|-------------|----------------|-------|---------|----------|------------------------|
| 1   | arabil              | NU          | 2.000          | 33    | 325     | -        |                        |

## Lungime Segmente

1) Valorile lungimilor segmentelor sunt obținute din proiecție în plan.

| Punct început | X / Y                      | Punct sfârșit | X / Y                      | Lungime segment (** (m) |
|---------------|----------------------------|---------------|----------------------------|-------------------------|
| 1             | 607.320,4<br>708.503,166   | 2             | 607.290,749<br>708.521,169 | 34.688                  |
| 2             | 607.290,749<br>708.521,169 | 3             | 607.473,674<br>708.338,34  | 258.627                 |
| 3             | 607.473,674<br>708.338,34  | 4             | 607.481,35<br>708.342,3    | 8.637                   |
| 4             | 607.481,35<br>708.342,3    | 1             | 607.320,4<br>708.503,166   | 227.557                 |

\*\* Lungimile segmentelor sunt determinate în planul de proiecție Stereo 70 și sunt rotunjite la 1 milimetru.

\*\*\* Distanţa dintre puncte este formată din segmente cumulate ce sunt mai mici decât valoarea 1 milimetru.

Neutilizabil în Circuitul  
Civil



**DATE DESPRE IMOBILUL NR. 508**

Oficiul de Cadastru și Publicitate Imobiliară BOTOSANI  
Biroul de Cadastru și Publicitate Imobiliară Dorohoi

**A. Partea I. Descrierea imobilului**

TEREN Extravilan

Adresa: Jud. Botosani

| Nr. Crt | Nr cadastral Nr. topografic | Suprafața* (mp) | Observații / Referințe                 |
|---------|-----------------------------|-----------------|--|
| A1      |                             | 7.200           | Sector cadastral:5 Teren neimprejmuit; |

**B. Partea II. Proprietari și acte**

| Inscrieri privitoare la dreptul de proprietate și alte drepturi reale           | Referințe |
|---|-----------|
| /   |           |
| Act Administrativ nr. 103133, din 28/09/2002 emis de CJSIPT Botosani;           |           |
| B1  | A1        |
| Intabulare, drept de PROPRIETATE, dobandit prin Reconstituire, cota actuala 1/1 |           |
| 1) Barnea I Aneta   |           |

**C. Partea III. SARCINI .**

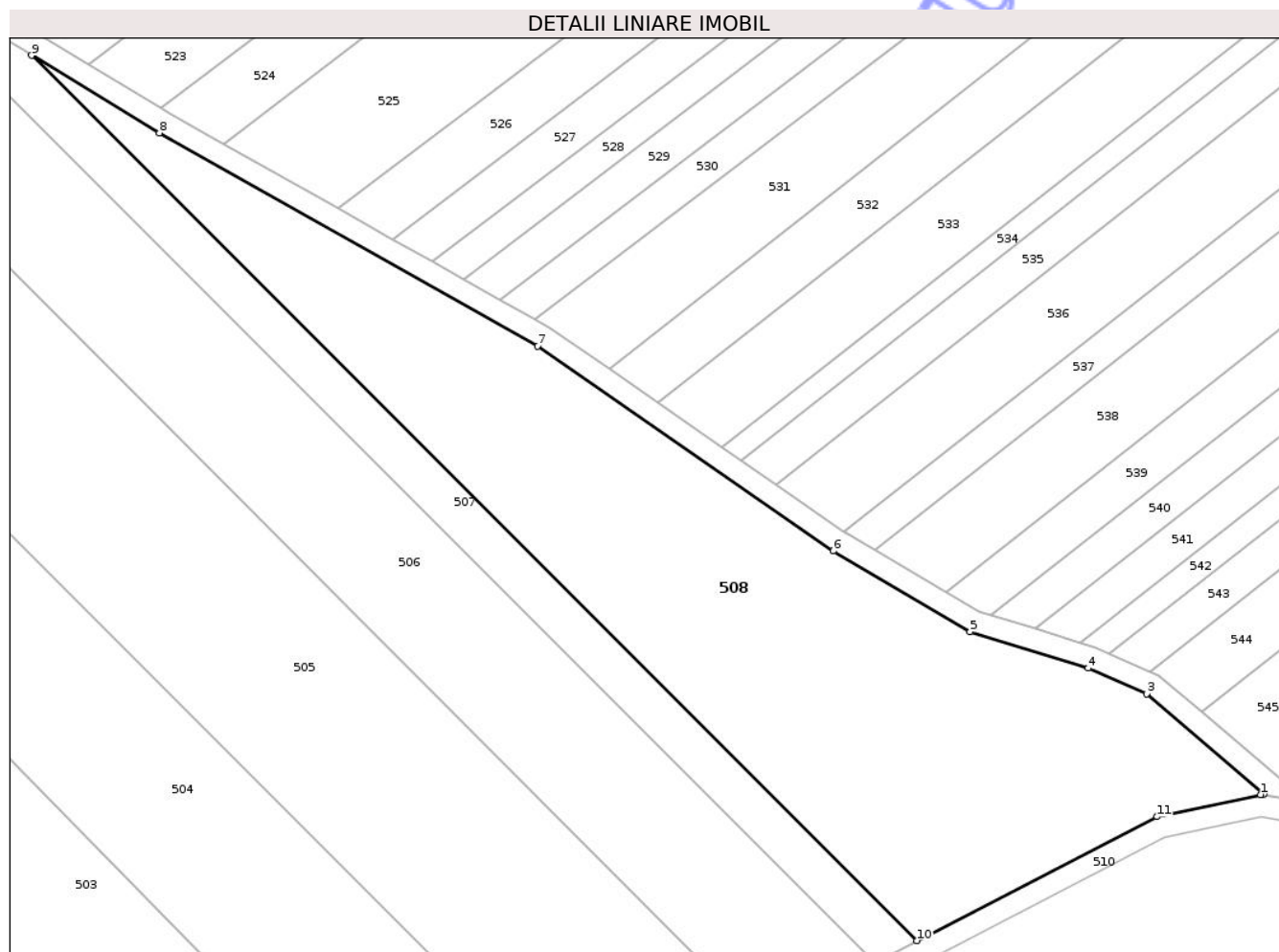
| Inscrieri privind dezmembramintele dreptului de proprietate, drepturi reale de garanție și sarcini | Referințe |
|--|-----------|
| NU SUNT  |           |

## Anexa Nr. 1 La Partea I

## Teren

|              |                 |                        |
|--------------|-----------------|------------------------|
| Nr cadastral | Suprafața (mp)* | Observații / Referințe |
|              | 7.200           |                        |

\* Suprafața este determinată în planul de proiecție Stereo 70.



## Date referitoare la teren

| Crt | Categorie folosință | Intra vilan | Suprafața (mp) | Tarla | Parcelă | Nr. topo | Observații / Referințe |
|-----|---------------------|-------------|----------------|-------|---------|----------|------------------------|
| 1   | arabil              | NU          | 7.200          | 33    | 325/114 | -        |                        |

## Lungime Segmente

1) Valorile lungimilor segmentelor sunt obținute din proiecție în plan.

| Punct început | X / Y                      | Punct sfârșit | X / Y                      | Lungime segment (** (m) |
|---------------|----------------------------|---------------|----------------------------|-------------------------|
| 1             | 607.543,862<br>708.368,85  | 2             | 607.544,43<br>708.368,971  | 0.581                   |
| 2             | 607.544,43<br>708.368,971  | 3             | 607.523,153<br>708.387,161 | 27.993                  |
| 3             | 607.523,153<br>708.387,161 | 4             | 607.512,478<br>708.391,82  | 11.647                  |
| 4             | 607.512,478<br>708.391,82  | 5             | 607.491,025<br>708.398,382 | 22.435                  |
| 5             | 607.491,025<br>708.398,382 | 6             | 607.466,168<br>708.413,113 | 28.894                  |

| Punct început | X / Y                      | Punct sfârșit | X / Y                      | Lungime segment (** (m) |
|---------------|----------------------------|---------------|----------------------------|-------------------------|
| 6             | 607.466,168<br>708.413,113 | 7             | 607.412,355<br>708.450,333 | 65.43                   |
| 7             | 607.412,355<br>708.450,333 | 8             | 607.343,644<br>708.489,053 | 78.87                   |
| 8             | 607.343,644<br>708.489,053 | 9             | 607.320,4<br>708.503,166   | 27.193                  |
| 9             | 607.320,4<br>708.503,166   | 10            | 607.481,35<br>708.342,3    | 227.557                 |
| 10            | 607.481,35<br>708.342,3    | 11            | 607.525,022<br>708.364,833 | 49.142                  |
| 11            | 607.525,022<br>708.364,833 | 1             | 607.543,862<br>708.368,85  | 19.264                  |

\*\* Lungimile segmentelor sunt determinate în planul de proiecție Stereo 70 și sunt rotunjite la 1 milimetru.

\*\*\* Distanța dintre puncte este formată din segmente cumulate ce sunt mai mici decât valoarea 1 milimetru.

Neutilizabil în Circuitul Civil



**DATE DESPRE IMOBILUL NR. 510**

Oficiul de Cadastru și Publicitate Imobiliară BOTOSANI  
Biroul de Cadastru și Publicitate Imobiliară Dorohoi

**A. Partea I. Descrierea imobilului**

TEREN Extravilan

Adresa: Jud. Botosani

| Nr. Crt | Nr cadastral Nr. topografic | Suprafața* (mp)                    | Observații / Referințe  |
|---------|-----------------------------|------------------------------------|---|
| A1      | 52220                       | Din acte: 8.502<br>Masurata: 7.340 | Sector cadastral:5 Teren neimprejmuit;<br>Imobil neimprejmuit |

**B. Partea II. Proprietari și acte**

| Inscrieri privitoare la dreptul de proprietate și alte drepturi reale |  | Referințe |
|---|--|-----------|
| <b>70241 / 01/09/2022</b>   |  |           |
| Act Normativ nr. 604, din 31/05/2006 emis de Guvernul Romaniei;       |  |           |
| B1  | Intabulare, drept de PROPRIETATE, dobandit prin Lege, cota actuala 1/1<br>1) <b>COMUNA BRĂEȘTI</b> , CIF:3503694, domeniu public | A1        |

**C. Partea III. SARCINI .**

| Inscrieri privind dezmembramintele dreptului de proprietate, drepturi reale de garanție și sarcini | Referințe |
|--|-----------|
| NU SUNT  |           |

## Anexa Nr. 1 La Partea I

## Teren

|              |                                    |                        |
|--------------|------------------------------------|------------------------|
| Nr cadastral | Suprafața (mp)*                    | Observații / Referințe |
| 52220        | Din acte: 8.502<br>Masurata: 7.340 | Imobil neimprejmuit    |

\* Suprafața este determinată în planul de proiecție Stereo 70.

## DETALII LINIARE IMOBIL



## Date referitoare la teren

| Crt | Categorie folosință | Intra vilan | Suprafața (mp) | Tarla | Parcelă | Nr. topo | Observații / Referințe |
|-----|---------------------|-------------|----------------|-------|---------|----------|------------------------|
| 1   | drum                | NU          | 7.340          | -     | 328     | -        |                        |

## Lungime Segmente

1) Valorile lungimilor segmentelor sunt obținute din proiecție în plan.

| Punct început | X / Y                      | Punct sfârșit | X / Y                      | Lungime segment | Punct început | X / Y                      | Punct sfârșit | X / Y                      | Lungime segment | Punct început | X / Y                      | Punct sfârșit | X / Y                      | Lungime segment |
|---------------|----------------------------|---------------|----------------------------|-----------------|---------------|----------------------------|---------------|----------------------------|-----------------|---------------|----------------------------|---------------|----------------------------|-----------------|
| 1             | 608.035,57<br>708.048,876  | 2             | 608.039,443<br>708.051,772 | 4.836           | 2             | 608.039,443<br>708.051,772 | 3             | 608.036,945<br>708.052,632 | 2.642           | 3             | 608.036,945<br>708.052,632 | 4             | 607.969,328<br>708.077,377 | 72.003          |
| 4             | 607.969,328<br>708.077,377 | 5             | 607.953,269<br>708.088,065 | 19.291          | 5             | 607.953,269<br>708.088,065 | 6             | 607.914,911<br>708.118,073 | 48.701          | 6             | 607.914,911<br>708.118,073 | 7             | 607.881,759<br>708.141,338 | 40.5            |
| 7             | 607.881,759<br>708.141,338 | 8             | 607.829,225<br>708.175,141 | 62.47           | 8             | 607.829,225<br>708.175,141 | 9             | 607.782,269<br>708.208,057 | 57.344          | 9             | 607.782,269<br>708.208,057 | 10            | 607.751,961<br>708.236,674 | 41.683          |
| 10            | 607.751,961<br>708.236,674 | 11            | 607.663,457<br>708.319,216 | 121.022         | 11            | 607.663,457<br>708.319,216 | 12            | 607.635,966<br>708.338,242 | 33.433          | 12            | 607.635,966<br>708.338,242 | 13            | 607.572,787<br>708.363,971 | 68.217          |
| 13            | 607.572,787<br>708.363,971 | 14            | 607.543,862<br>708.368,85  | 29.334          | 14            | 607.543,862<br>708.368,85  | 15            | 607.525,022<br>708.364,833 | 19.264          | 15            | 607.525,022<br>708.364,833 | 16            | 607.433,292<br>708.317,504 | 103.22          |

| Punct început | X / Y                      | Punct sfârșit | X / Y                      | Lungime segment | Punct început | X / Y                      | Punct sfârșit | X / Y                      | Lungime segment | Punct început | X / Y                      | Punct sfârșit | X / Y                      | Lungime segment |
|---------------|----------------------------|---------------|----------------------------|-----------------|---------------|----------------------------|---------------|----------------------------|-----------------|---------------|----------------------------|---------------|----------------------------|-----------------|
| 16            | 607.433,292<br>708.317,504 | 17            | 607.282,228<br>708.235,258 | 172.002         | 17            | 607.282,228<br>708.235,258 | 18            | 607.198,796<br>708.198,902 | 91.009          | 18            | 607.198,796<br>708.198,902 | 19            | 607.025,92<br>708.116,42   | 191.545         |
| 19            | 607.025,92<br>708.116,42   | 20            | 606.870,156<br>708.037,422 | 174.651         | 20            | 606.870,156<br>708.037,422 | 21            | 606.817,789<br>708.005,818 | 61.165          | 21            | 606.817,789<br>708.005,818 | 22            | 606.788,181<br>707.973,129 | 44.103          |
| 22            | 606.788,181<br>707.973,129 | 23            | 606.764,813<br>707.936,06  | 43.821          | 23            | 606.764,813<br>707.936,06  | 24            | 606.731,565<br>707.866,939 | 76.701          | 24            | 606.731,565<br>707.866,939 | 25            | 606.702,458<br>707.819,772 | 55.426          |
| 25            | 606.702,458<br>707.819,772 | 26            | 606.661,498<br>707.772,1   | 62.851          | 26            | 606.661,498<br>707.772,1   | 27            | 606.607,306<br>707.727,495 | 70.188          | 27            | 606.607,306<br>707.727,495 | 28            | 606.544,16<br>707.686,486  | 75.295          |
| 28            | 606.544,16<br>707.686,486  | 29            | 606.545,945<br>707.682,876 | 4.027           | 29            | 606.545,945<br>707.682,876 | 30            | 606.609,674<br>707.724,263 | 75.989          | 30            | 606.609,674<br>707.724,263 | 31            | 606.664,307<br>707.769,231 | 70.759          |
| 31            | 606.664,307<br>707.769,231 | 32            | 606.705,697<br>707.817,403 | 63.511          | 32            | 606.705,697<br>707.817,403 | 33            | 606.735,078<br>707.865,017 | 55.955          | 33            | 606.735,078<br>707.865,017 | 34            | 606.768,319<br>707.934,12  | 76.682          |
| 34            | 606.768,319<br>707.934,12  | 35            | 606.791,38<br>707.970,702  | 43.244          | 35            | 606.791,38<br>707.970,702  | 36            | 606.820,359<br>708.002,696 | 43.168          | 36            | 606.820,359<br>708.002,696 | 37            | 606.872,097<br>708.033,921 | 60.433          |
| 37            | 606.872,097<br>708.033,921 | 38            | 607.027,686<br>708.112,831 | 174.456         | 38            | 607.027,686<br>708.112,831 | 39            | 607.200,457<br>708.195,262 | 191.428         | 39            | 607.200,457<br>708.195,262 | 40            | 607.283,986<br>708.231,661 | 91.116          |
| 40            | 607.283,986<br>708.231,661 | 41            | 607.435,165<br>708.313,97  | 172.133         | 41            | 607.435,165<br>708.313,97  | 42            | 607.526,379<br>708.361,033 | 102.64          | 42            | 607.526,379<br>708.361,033 | 43            | 607.543,95<br>708.364,778  | 17.965          |
| 43            | 607.543,95<br>708.364,778  | 44            | 607.571,687<br>708.360,1   | 28.129          | 44            | 607.571,687<br>708.360,1   | 45            | 607.634,051<br>708.334,703 | 67.337          | 45            | 607.634,051<br>708.334,703 | 46            | 607.660,941<br>708.316,092 | 32.703          |
| 46            | 607.660,941<br>708.316,092 | 47            | 607.749,224<br>708.233,757 | 120.718         | 47            | 607.749,224<br>708.233,757 | 48            | 607.779,734<br>708.204,949 | 41.962          | 48            | 607.779,734<br>708.204,949 | 49            | 607.826,994<br>708.171,82  | 57.714          |
| 49            | 607.826,994<br>708.171,82  | 50            | 607.879,527<br>708.138,018 | 62.469          | 50            | 607.879,527<br>708.138,018 | 51            | 607.912,528<br>708.114,859 | 40.316          | 51            | 607.912,528<br>708.114,859 | 52            | 607.950,925<br>708.084,82  | 48.751          |
| 52            | 607.950,925<br>708.084,82  | 53            | 607.967,507<br>708.073,784 | 19.919          | 53            | 607.967,507<br>708.073,784 | 54            | 608.035,606<br>708.048,862 | 72.516          | 54            | 608.035,606<br>708.048,862 | 1             | 608.035,57<br>708.048,876  | 0.039           |

\*\* Lungimile segmentelor sunt determinate în planul de proiecție Stereo 70 și sunt rotunjite la 1 milimetru.

\*\*\* Distanța dintre puncte este formată din segmente cumulate ce sunt mai mici decât valoarea 1 milimetru.





## DATE DESPRE IMOBILUL NR. 512

Oficiul de Cadastru și Publicitate Imobiliară BOTOSANI  
Biroul de Cadastru și Publicitate Imobiliară Dorohoi

## A. Partea I. Descrierea imobilului

TEREN Extravilan

Adresa: Jud. Botosani

| Nr. Crt | Nr cadastral Nr. topografic | Suprafața* (mp) | Observații / Referințe                 |
|---------|-----------------------------|-----------------|--|
| A1      |                             | 1.952           | Sector cadastral:5 Teren neimprejmuit; |

## B. Partea II. Proprietari și acte

| Inscrieri privitoare la dreptul de proprietate și alte drepturi reale | Referințe   |
|---|---|
| /   |   |
| Act Normativ nr. 7, din 13/03/1996 emis de CJSIPT Botosani;           |   |
| B1  | Inscrierea posesiei, drept de PROPRIETATE, dobandit prin Lege, cota actuala 1/1 |
|   | 1) NEIDENTIFICAT NEIDENTIFICAT  |

## C. Partea III. SARCINI .

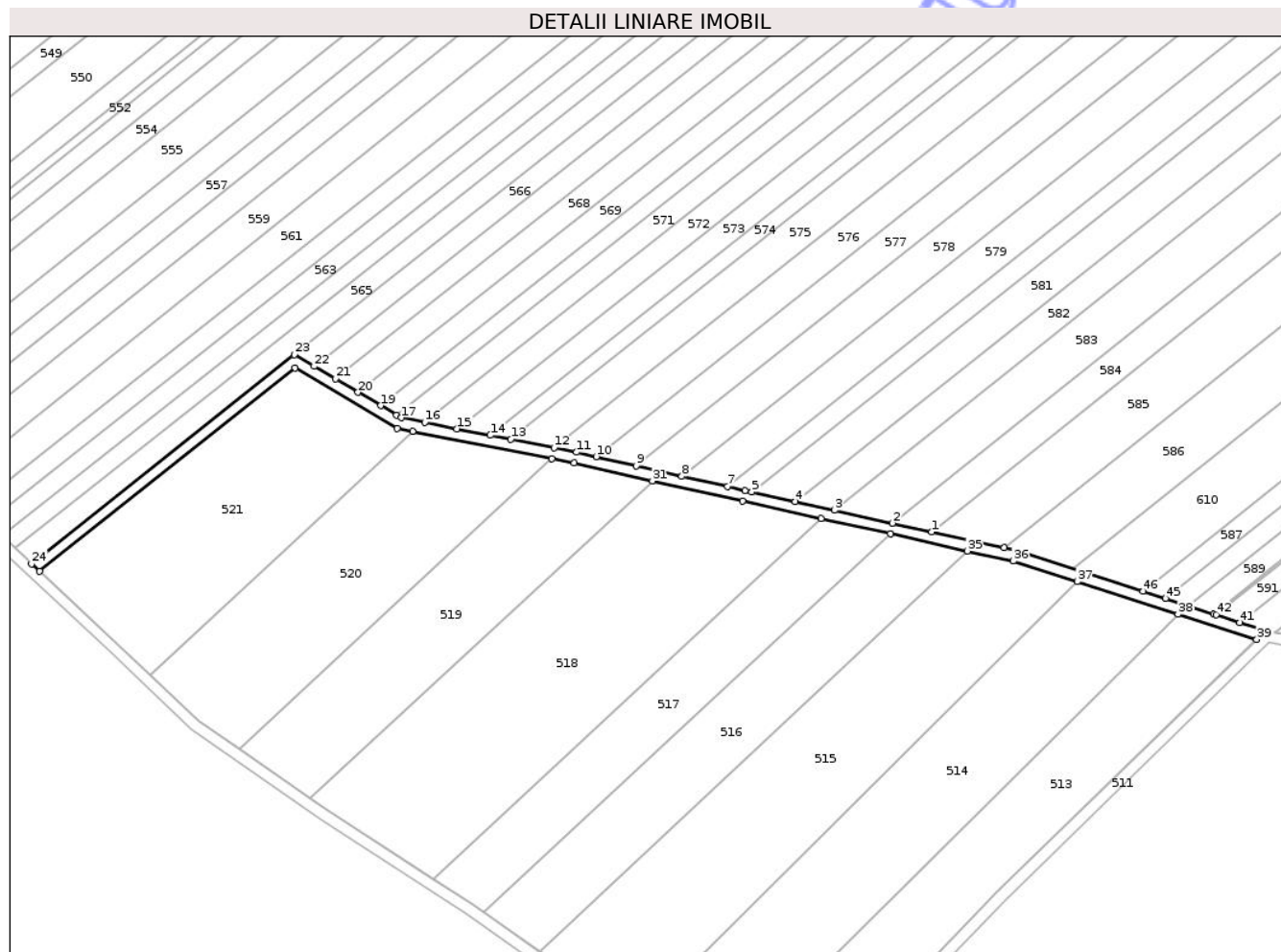
| Inscrieri privind dezmembramintele dreptului de proprietate, drepturi reale de garanție și sarcini | Referințe |
|--|-----------|
| NU SUNT  |           |

## Anexa Nr. 1 La Partea I

## Teren

|              |                 |                        |
|--------------|-----------------|------------------------|
| Nr cadastral | Suprafața (mp)* | Observații / Referințe |
|              | 1.952           |                        |

\* Suprafața este determinată în planul de proiecție Stereo 70.



## Date referitoare la teren

| Crt | Categorie folosință | Intravilan | Suprafața (mp) | Tarla | Parcelă | Nr. topo | Observații / Referințe |
|-----|---------------------|------------|----------------|-------|---------|----------|------------------------|
| 1   | drum                | NU         | 1.952          | 33    | 325     | -        |                        |

## Lungime Segmente

1) Valorile lungimilor segmentelor sunt obținute din proiecție în plan.

| Punct început | X / Y                      | Punct sfârșit | X / Y                      | Lungime segment | Punct început | X / Y                      | Punct sfârșit | X / Y                      | Lungime segment | Punct început | X / Y                      | Punct sfârșit | X / Y                      | Lungime segment |
|---------------|----------------------------|---------------|----------------------------|-----------------|---------------|----------------------------|---------------|----------------------------|-----------------|---------------|----------------------------|---------------|----------------------------|-----------------|
| 1             | 608.049,119<br>708.276,655 | 2             | 608.034,884<br>708.279,795 | 14.577          | 2             | 608.034,884<br>708.279,795 | 3             | 608.013,746<br>708.284,459 | 21.647          | 3             | 608.013,746<br>708.284,459 | 4             | 607.999,476<br>708.287,606 | 14.613          |
| 4             | 607.999,476<br>708.287,606 | 5             | 607.983,612<br>708.291,106 | 16.246          | 5             | 607.983,612<br>708.291,106 | 6             | 607.981,093<br>708.291,662 | 2.579           | 6             | 607.981,093<br>708.291,662 | 7             | 607.974,822<br>708.293,084 | 6.43            |
| 7             | 607.974,822<br>708.293,084 | 8             | 607.958,185<br>708.296,856 | 17.059          | 8             | 607.958,185<br>708.296,856 | 9             | 607.941,544<br>708.300,629 | 17.063          | 9             | 607.941,544<br>708.300,629 | 10            | 607.926,996<br>708.303,928 | 14.917          |
| 10            | 607.926,996<br>708.303,928 | 11            | 607.919,825<br>708.305,554 | 7.354           | 11            | 607.919,825<br>708.305,554 | 12            | 607.911,693<br>708.307,152 | 8.288           | 12            | 607.911,693<br>708.307,152 | 13            | 607.895,907<br>708.310,256 | 16.089          |
| 13            | 607.895,907<br>708.310,256 | 14            | 607.888,441<br>708.311,723 | 7.608           | 14            | 607.888,441<br>708.311,723 | 15            | 607.876,331<br>708.314,104 | 12.342          | 15            | 607.876,331<br>708.314,104 | 16            | 607.864,636<br>708.316,403 | 11.92           |
| 16            | 607.864,636<br>708.316,403 | 17            | 607.856,033<br>708.318,094 | 8.767           | 17            | 607.856,033<br>708.318,094 | 18            | 607.854,384<br>708.319,066 | 1.915           | 18            | 607.854,384<br>708.319,066 | 19            | 607.848,554<br>708.322,504 | 6.768           |

| Punct început | X / Y                      | Punct sfârșit | X / Y                      | Lungime segment | Punct început | X / Y                      | Punct sfârșit | X / Y                      | Lungime segment | Punct început | X / Y                      | Punct sfârșit | X / Y                      | Lungime segment |
|---------------|----------------------------|---------------|----------------------------|-----------------|---------------|----------------------------|---------------|----------------------------|-----------------|---------------|----------------------------|---------------|----------------------------|-----------------|
| 19            | 607.848,554<br>708.322,504 | 20            | 607.840,308<br>708.327,366 | 9.572           | 20            | 607.840,308<br>708.327,366 | 21            | 607.832,078<br>708.332,219 | 9.554           | 21            | 607.832,078<br>708.332,219 | 22            | 607.824,346<br>708.336,778 | 8.976           |
| 22            | 607.824,346<br>708.336,778 | 23            | 607.817,139<br>708.341,028 | 8.367           | 23            | 607.817,139<br>708.341,028 | 24            | 607.721,553<br>708.265,034 | 122.1<br>14     | 24            | 607.721,553<br>708.265,034 | 25            | 607.724,51<br>708.262,275  | 4.045           |
| 25            | 607.724,51<br>708.262,275  | 26            | 607.817,476<br>708.336,186 | 118.7<br>66     | 26            | 607.817,476<br>708.336,186 | 27            | 607.854,59<br>708.314,301  | 43.08<br>6      | 27            | 607.854,59<br>708.314,301  | 28            | 607.860,227<br>708.313,193 | 5.744           |
| 28            | 607.860,227<br>708.313,193 | 29            | 607.910,939<br>708.303,224 | 51.68<br>3      | 29            | 607.910,939<br>708.303,224 | 30            | 607.918,997<br>708.301,64  | 8.212           | 30            | 607.918,997<br>708.301,64  | 31            | 607.947,451<br>708.295,189 | 29.17<br>6      |
| 31            | 607.947,451<br>708.295,189 | 32            | 607.980,22<br>708.287,758  | 33.60<br>1      | 32            | 607.980,22<br>708.287,758  | 33            | 608.008,828<br>708.281,447 | 29.29<br>6      | 33            | 608.008,828<br>708.281,447 | 34            | 608.034,111<br>708.275,87  | 25.89<br>1      |
| 34            | 608.034,111<br>708.275,87  | 35            | 608.062,144<br>708.269,686 | 28.70<br>7      | 35            | 608.062,144<br>708.269,686 | 36            | 608.078,776<br>708.266,016 | 17.03<br>2      | 36            | 608.078,776<br>708.266,016 | 37            | 608.102,126<br>708.258,511 | 24.52<br>7      |
| 37            | 608.102,126<br>708.258,511 | 38            | 608.138,778<br>708.246,73  | 38.49<br>8      | 38            | 608.138,778<br>708.246,73  | 39            | 608.167,432<br>708.237,52  | 30.09<br>8      | 39            | 608.167,432<br>708.237,52  | 40            | 608.170,678<br>708.240,678 | 4.529           |
| 40            | 608.170,678<br>708.240,678 | 41            | 608.161,242<br>708.243,711 | 9.911           | 41            | 608.161,242<br>708.243,711 | 42            | 608.152,586<br>708.246,493 | 9.092           | 42            | 608.152,586<br>708.246,493 | 43            | 608.151,684<br>708.246,784 | 0.948           |
| 43            | 608.151,684<br>708.246,784 | 44            | 608.142,392<br>708.249,77  | 9.76            | 44            | 608.142,392<br>708.249,77  | 45            | 608.134,194<br>708.252,405 | 8.611           | 45            | 608.134,194<br>708.252,405 | 46            | 608.126,052<br>708.255,022 | 8.552           |
| 46            | 608.126,052<br>708.255,022 | 47            | 608.079,821<br>708.269,882 | 48.56<br>1      | 47            | 608.079,821<br>708.269,882 | 48            | 608.075,497<br>708.270,836 | 4.428           | 48            | 608.075,497<br>708.270,836 | 1             | 608.049,119<br>708.276,655 | 27.01<br>2      |

\*\* Lungimile segmentelor sunt determinate în planul de proiecție Stereo 70 și sunt rotunjite la 1 milimetru.

\*\*\* Distanța dintre puncte este formată din segmente cumulate ce sunt mai mici decât valoarea 1 milimetru.



**DATE DESPRE IMOBILUL NR. 513**

Oficiul de Cadastru și Publicitate Imobiliară BOTOSANI  
Biroul de Cadastru și Publicitate Imobiliară Dorohoi

**A. Partea I. Descrierea imobilului**

TEREN Extravilan

Adresa: Jud. Botosani

| Nr. Crt | Nr cadastral<br>Nr. topografic | Suprafața* (mp) | Observații / Referințe                 |
|---------|--------------------------------|-----------------|--|
| A1      | 50030                          | 6.300           | Sector cadastral:5 Teren neimprejmuit; |

**B. Partea II. Proprietari și acte**

| Inscrieri privitoare la dreptul de proprietate și alte drepturi reale |  | Referințe |
|---|--|-----------|
| <b>37923 / 22/05/2018</b>   |  |           |
| Act Notarial nr. 1529, din 21/05/2018 emis de BIN Humelnicu Coca;     |  |           |
| B10   | Intabulare, drept de PROPRIETATE, dobândit prin Conventie, cota actuala 1/1<br>1) GHEORGHIU CONSTANTIN, căsătorit cu<br>2) GHEORGHIU ANCA-CATALINA, - bun comun  | A1        |
| Act Notarial nr. 1530, din 21/05/2018 emis de BIN Humelnicu Coca;     |  |           |
| B11   | se notează apartenența imobilului la patrimoniul de afectatiune destinat activității firmei „GHEORGHIU GH. CONSTANTIN - ÎNTREPRINDERE INDIVIDUALĂ (CUI 26651266) | A1        |

**C. Partea III. SARCINI .**

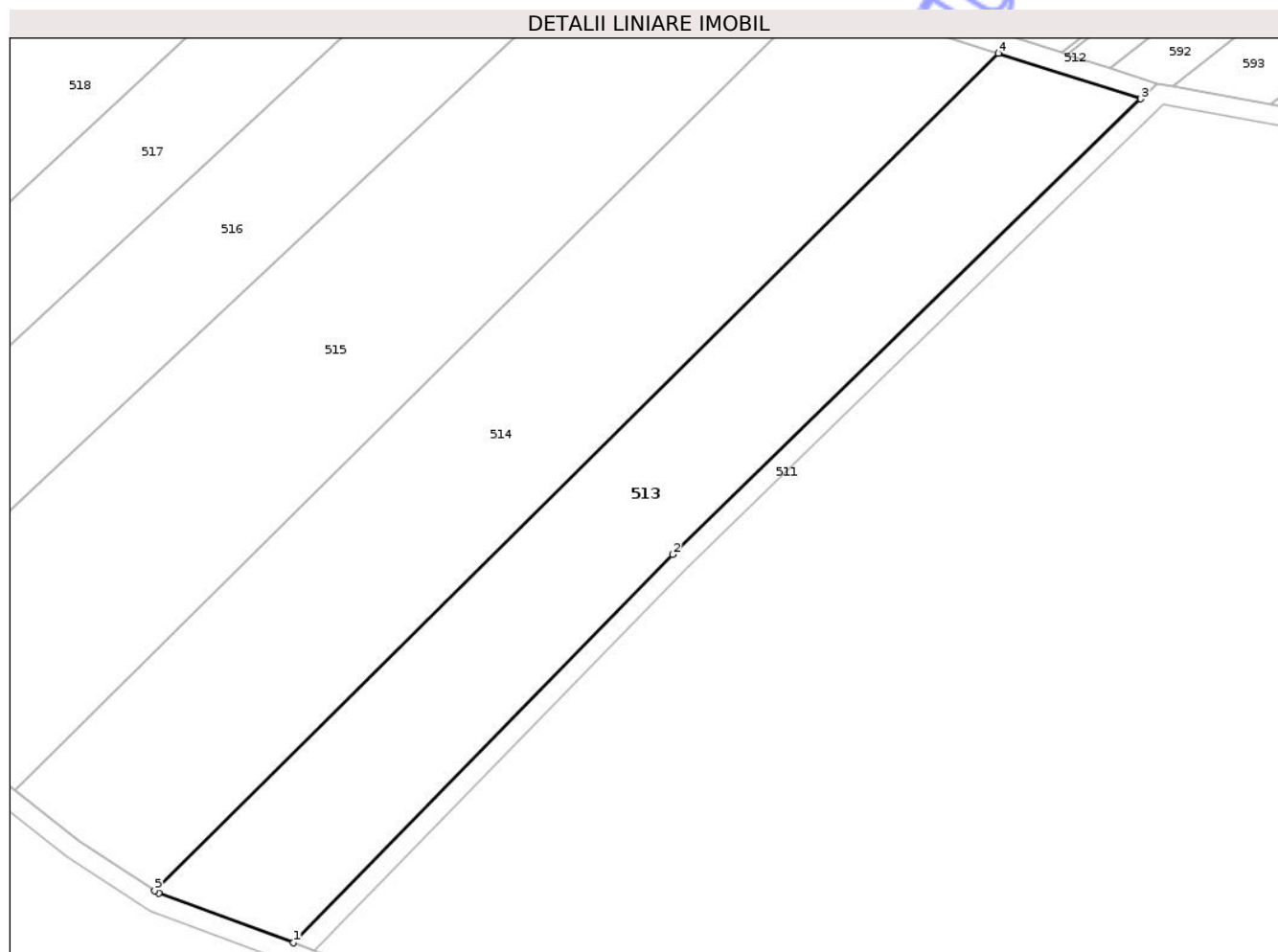
| Inscrieri privind dezmembramintele dreptului de proprietate, drepturi reale de garanție și sarcini | Referințe |
|--|-----------|
| NU SUNT  |           |

## Anexa Nr. 1 La Partea I

## Teren

|              |                 |                        |
|--------------|-----------------|------------------------|
| Nr cadastral | Suprafața (mp)* | Observații / Referințe |
| 50030        | 6.300           |                        |

\* Suprafața este determinată în planul de proiecție Stereo 70.



## Date referitoare la teren

| Crt | Categorie folosință | Intra vilan | Suprafața (mp) | Tarla | Parcelă | Nr. topo | Observații / Referințe |
|-----|---------------------|-------------|----------------|-------|---------|----------|------------------------|
| 1   | arabil              | NU          | 6.300          | 33    | 325/80  | -        |                        |

## Lungime Segmente

1) Valorile lungimilor segmentelor sunt obținute din proiecție în plan.

| Punct început | X / Y                      | Punct sfârșit | X / Y                      | Lungime segment (** (m) |
|---------------|----------------------------|---------------|----------------------------|-------------------------|
| 1             | 607.996,538<br>708.067,419 | 2             | 608.073,045<br>708.145,698 | 109.457                 |
| 2             | 608.073,045<br>708.145,698 | 3             | 608.167,432<br>708.237,52  | 131.682                 |
| 3             | 608.167,432<br>708.237,52  | 4             | 608.138,778<br>708.246,73  | 30.098                  |
| 4             | 608.138,778<br>708.246,73  | 5             | 607.968,549<br>708.077,896 | 239.756                 |
| 5             | 607.968,549<br>708.077,896 | 6             | 607.969,328<br>708.077,377 | 0.936                   |

| Punct început | X / Y                      | Punct sfârșit | X / Y                      | Lungime segment (** (m) |
|---------------|----------------------------|---------------|----------------------------|-------------------------|
| 6             | 607.969,328<br>708.077,377 | 1             | 607.996,538<br>708.067,419 | 28.974                  |

\*\* Lungimile segmentelor sunt determinate în planul de proiecție Stereo 70 și sunt rotunjite la 1 milimetru.

\*\*\* Distanța dintre puncte este formată din segmente cumulate ce sunt mai mici decât valoarea 1 milimetru.

Neutilizabil în Circuitul Civil





## DATE DESPRE IMOBILUL NR. 514

Oficiul de Cadastru și Publicitate Imobiliară BOTOSANI  
Biroul de Cadastru și Publicitate Imobiliară Dorohoi

## A. Partea I. Descrierea imobilului

TEREN Extravilan

Adresa: Jud. Botosani

| Nr. Crt | Nr cadastral<br>Nr. topografic | Suprafața* (mp) | Observații / Referințe                 |
|---------|--------------------------------|-----------------|--|
| A1      |                                | 8.000           | Sector cadastral:5 Teren neimprejmuit; |

## B. Partea II. Proprietari și acte

| Inscrieri privitoare la dreptul de proprietate și alte drepturi reale  | Referințe |
|--|-----------|
| /  |           |
| Act Administrativ nr. 99386, din 19/06/2001 emis de CJSIPT Botosani;   |           |
| B1   | A1        |
| Inscrierea posesiei, drept de PROPRIETATE, dobandit prin Constituire,<br>cota actuala 1/1<br>1) Pinzariu C Ioan<br>2) Pinzariu C Constantin<br>3) Matincu Olga<br>4) Obada Maria<br>5) Pinzariu Hareta |           |

## C. Partea III. SARCINI .

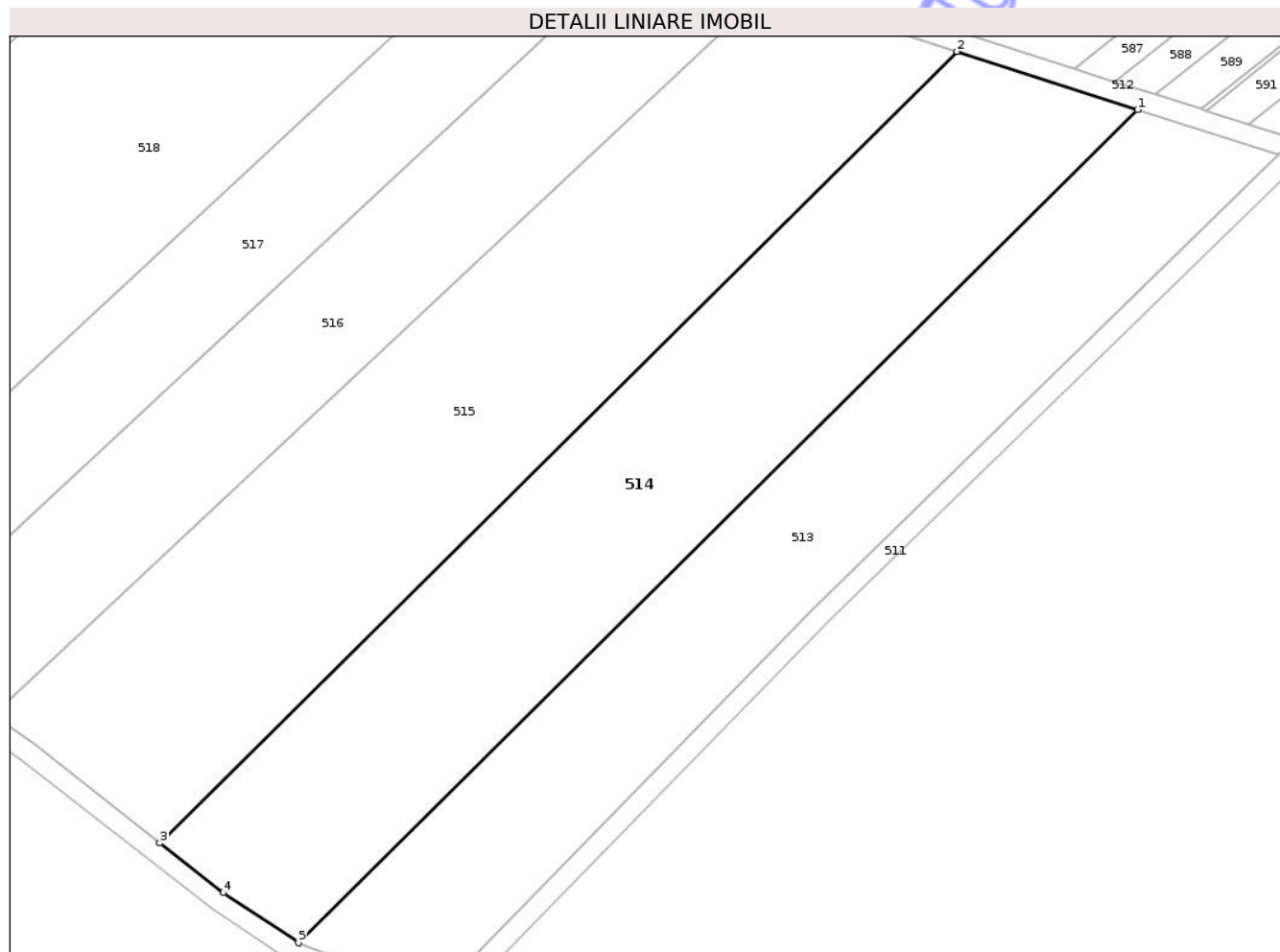
| Inscrieri privind dezmembramintele dreptului de proprietate, drepturi reale de garanție și sarcini | Referințe |
|--|-----------|
| NU SUNT  |           |

## Anexa Nr. 1 La Partea I

## Teren

|              |                 |                        |
|--------------|-----------------|------------------------|
| Nr cadastral | Suprafața (mp)* | Observații / Referințe |
|              | 8.000           |                        |

\* Suprafața este determinată în planul de proiecție Stereo 70.



## Date referitoare la teren

| Crt | Categorie folosință | Intra vilan | Suprafața (mp) | Tarla | Parcelă | Nr. topo | Observații / Referințe |
|-----|---------------------|-------------|----------------|-------|---------|----------|------------------------|
| 1   | arabil              | NU          | 8.000          | 33    | 325/81  | -        |                        |

## Lungime Segmente

1) Valorile lungimilor segmentelor sunt obținute din proiecție în plan.

| Punct început | X / Y                      | Punct sfârșit | X / Y                      | Lungime segment (** (m) |
|---------------|----------------------------|---------------|----------------------------|-------------------------|
| 1             | 608.138,778<br>708.246,73  | 2             | 608.102,126<br>708.258,511 | 38.498                  |
| 2             | 608.102,126<br>708.258,511 | 3             | 607.940,413<br>708.098,122 | 227.762                 |
| 3             | 607.940,413<br>708.098,122 | 4             | 607.953,269<br>708.088,065 | 16.322                  |
| 4             | 607.953,269<br>708.088,065 | 5             | 607.968,549<br>708.077,896 | 18.355                  |
| 5             | 607.968,549<br>708.077,896 | 1             | 608.138,778<br>708.246,73  | 239.756                 |

\*\* Lungimile segmentelor sunt determinate în planul de proiecție Stereo 70 și sunt rotunjite la 1 milimetru.

\*\*\* Distanța dintre puncte este formată din segmente cumulate ce sunt mai mici decât valoarea 1 milimetru.

Neutilizabil în Circuitul  
Civil



**DATE DESPRE IMOBILUL NR. 515**

Oficiul de Cadastru și Publicitate Imobiliară BOTOSANI  
Biroul de Cadastru și Publicitate Imobiliară Dorohoi

**A. Partea I. Descrierea imobilului**

TEREN Extravilan

Adresa: Jud. Botosani

| Nr. Crt | Nr cadastral Nr. topografic | Suprafața* (mp) | Observații / Referințe                 |
|---------|-----------------------------|-----------------|--|
| A1      | 52792                       | 8.600           | Sector cadastral:5 Teren neimprejmuit; |

**B. Partea II. Proprietari și acte**

| Inscrieri privitoare la dreptul de proprietate și alte drepturi reale             |  | Referințe |
|---|--|-----------|
| <b>7576 / 14/03/2024</b>  |  |           |
| Act Notarial nr. 101, din 02/05/2023 emis de SPN Teodorescu Dorina- Pricop Luiza; |  |           |
| B2  | Intabulare, drept de PROPRIETATE, dobandit prin Succesiune, cota actuala 1/2<br>1) <b>COSTEA ELENA</b> , bun propriu       | A1        |
| B3  | Intabulare, drept de PROPRIETATE, dobandit prin Succesiune, cota actuala 1/2<br>1) <b>CONSTANTIN DUMITRU</b> , bun propriu | A1        |

**C. Partea III. SARCINI .**

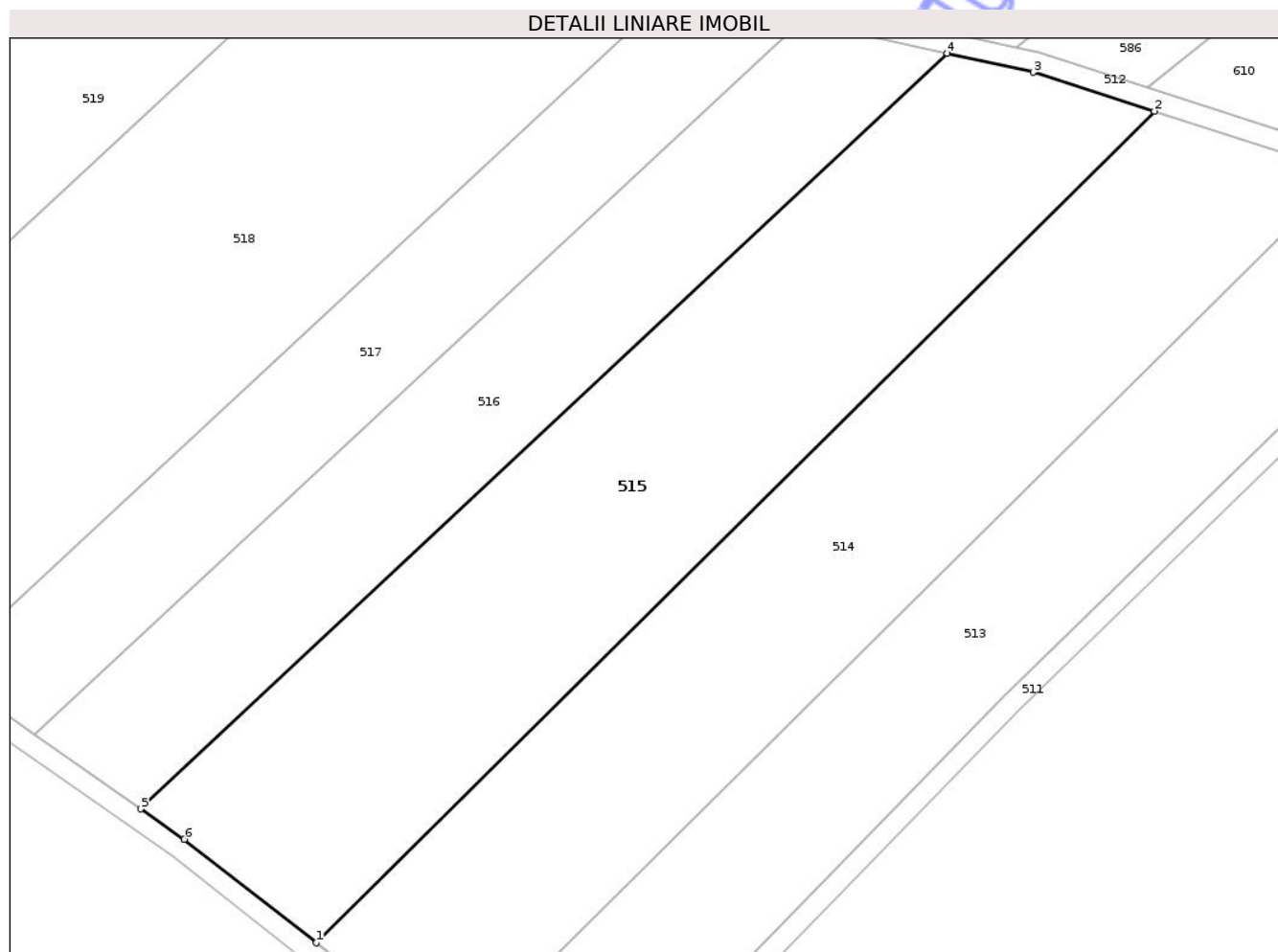
| Inscrieri privind dezmembramintele dreptului de proprietate, drepturi reale de garanție și sarcini | Referințe |
|--|-----------|
| NU SUNT  |           |

## Anexa Nr. 1 La Partea I

## Teren

|              |                 |                        |
|--------------|-----------------|------------------------|
| Nr cadastral | Suprafața (mp)* | Observații / Referințe |
| 52792        | 8.600           |                        |

\* Suprafața este determinată în planul de proiecție Stereo 70.



## Date referitoare la teren

| Crt | Categorie folosință | Intra vilan | Suprafața (mp) | Tarla | Parcelă | Nr. topo | Observații / Referințe |
|-----|---------------------|-------------|----------------|-------|---------|----------|------------------------|
| 1   | arabil              | NU          | 8.600          | 33    | 325/82  | -        |                        |

## Lungime Segmente

1) Valorile lungimilor segmentelor sunt obținute din proiecție în plan.

| Punct început | X / Y                      | Punct sfârșit | X / Y                      | Lungime segment (** (m) |
|---------------|----------------------------|---------------|----------------------------|-------------------------|
| 1             | 607.940,413<br>708.098,122 | 2             | 608.102,126<br>708.258,511 | 227.762                 |
| 2             | 608.102,126<br>708.258,511 | 3             | 608.078,776<br>708.266,016 | 24.527                  |
| 3             | 608.078,776<br>708.266,016 | 4             | 608.062,144<br>708.269,686 | 17.032                  |
| 4             | 608.062,144<br>708.269,686 | 5             | 607.906,527<br>708.123,956 | 213.198                 |
| 5             | 607.906,527<br>708.123,956 | 6             | 607.914,911<br>708.118,073 | 10.242                  |

| Punct început | X / Y                      | Punct sfârșit | X / Y                      | Lungime segment (** (m) |
|---------------|----------------------------|---------------|----------------------------|-------------------------|
| 6             | 607.914,911<br>708.118,073 | 1             | 607.940,413<br>708.098,122 | 32.379                  |

\*\* Lungimile segmentelor sunt determinate în planul de proiecție Stereo 70 și sunt rotunjite la 1 milimetru.

\*\*\* Distanța dintre puncte este formată din segmente cumulate ce sunt mai mici decât valoarea 1 milimetru.

Neutilizabil în Circuitul Civil





## DATE DESPRE IMOBILUL NR. 516

Oficiul de Cadastru și Publicitate Imobiliară BOTOSANI  
Biroul de Cadastru și Publicitate Imobiliară Dorohoi

## A. Partea I. Descrierea imobilului

TEREN Extravilan

Adresa: Jud. Botosani

| Nr. Crt | Nr cadastral Nr. topografic | Suprafața* (mp) | Observații / Referințe                 |
|---------|-----------------------------|-----------------|--|
| A1      |                             | 5.000           | Sector cadastral:5 Teren neimprejmuit; |

## B. Partea II. Proprietari și acte

| Inscrieri privitoare la dreptul de proprietate și alte drepturi reale                                  | Referințe |
|--|-----------|
| /  |           |
| Act Administrativ nr. 24290, din 15/11/1993 emis de CJSIPT Botosani;                                   |           |
| B1   | A1        |
| Intabulare, drept de PROPRIETATE, dobandit prin Reconstituire, cota actuala 1/1<br>1) Obada I Victoria |           |

## C. Partea III. SARCINI .

| Inscrieri privind dezmembramintele dreptului de proprietate, drepturi reale de garanție și sarcini | Referințe |
|--|-----------|
| NU SUNT  |           |

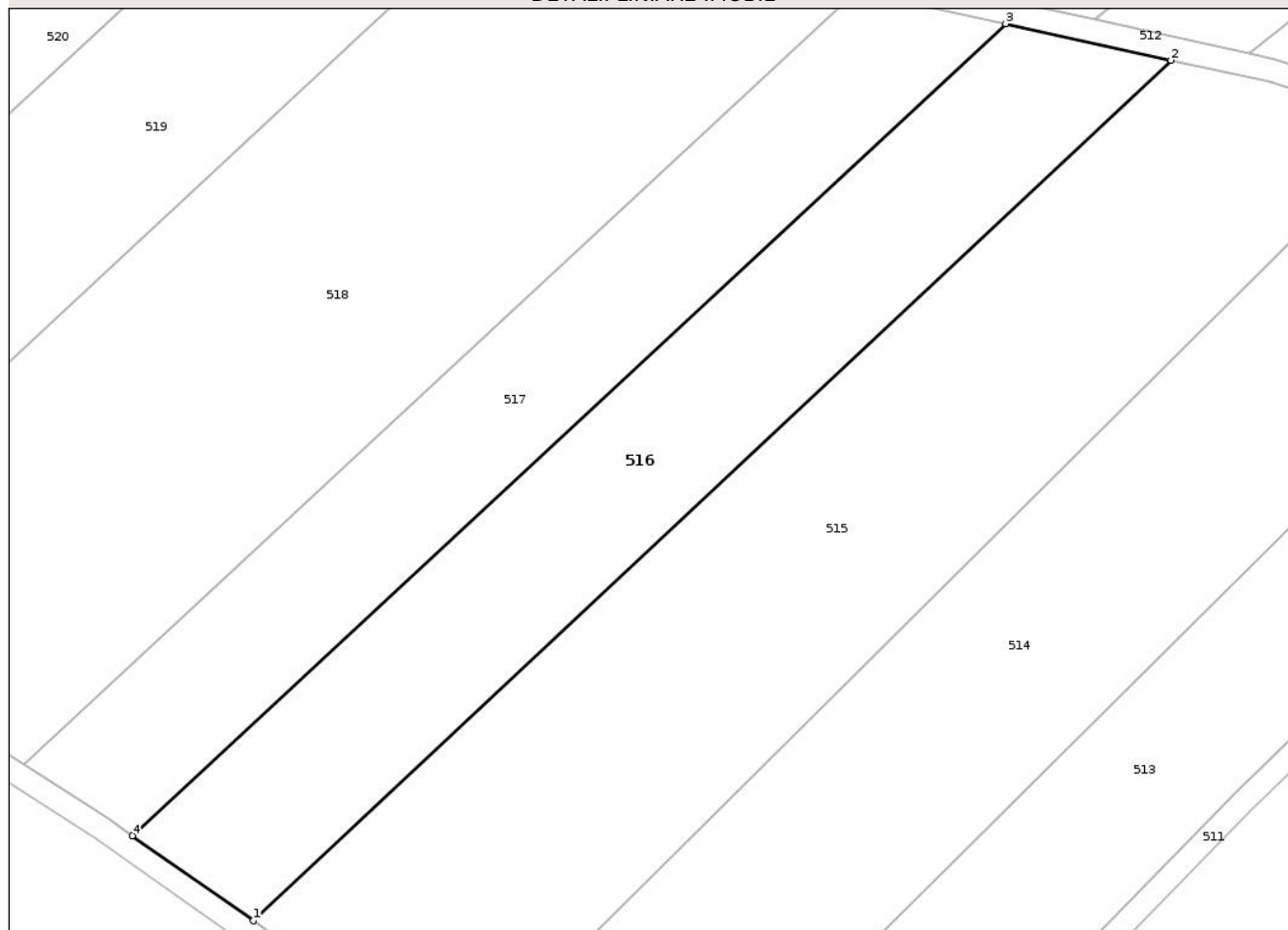
## Anexa Nr. 1 La Partea I

## Teren

|              |                 |                        |
|--------------|-----------------|------------------------|
| Nr cadastral | Suprafața (mp)* | Observații / Referințe |
|              | 5.000           |                        |

\* Suprafața este determinată în planul de proiecție Stereo 70.

## DETALII LINIARE IMOBIL



## Date referitoare la teren

| Crt | Categorie folosință | Intravilan | Suprafața (mp) | Tarla | Parcelă | Nr. topo | Observații / Referințe |
|-----|---------------------|------------|----------------|-------|---------|----------|------------------------|
| 1   | arabil              | NU         | 5.000          | 33    | 325/1   | -        |                        |

## Lungime Segmente

1) Valorile lungimilor segmentelor sunt obținute din proiecție în plan.

| Punct început | X / Y                      | Punct sfârșit | X / Y                      | Lungime segment (** (m) |
|---------------|----------------------------|---------------|----------------------------|-------------------------|
| 1             | 607.906,527<br>708.123,956 | 2             | 608.062,144<br>708.269,686 | 213.198                 |
| 2             | 608.062,144<br>708.269,686 | 3             | 608.034,111<br>708.275,87  | 28.707                  |
| 3             | 608.034,111<br>708.275,87  | 4             | 607.886,016<br>708.138,351 | 202.098                 |
| 4             | 607.886,016<br>708.138,351 | 1             | 607.906,527<br>708.123,956 | 25.058                  |

\*\* Lungimile segmentelor sunt determinate în planul de proiecție Stereo 70 și sunt rotunjite la 1 milimetru.

\*\*\* Distanţa dintre puncte este formată din segmente cumulate ce sunt mai mici decât valoarea 1 milimetru.

Neutilizabil în Circuitul  
Civil





## DATE DESPRE IMOBILUL NR. 517

Oficiul de Cadastru și Publicitate Imobiliară BOTOSANI  
Biroul de Cadastru și Publicitate Imobiliară Dorohoi

## A. Partea I. Descrierea imobilului

TEREN Extravilan

Adresa: Jud. Botosani

| Nr. Crt | Nr cadastral Nr. topografic | Suprafața* (mp) | Observații / Referințe                 |
|---------|-----------------------------|-----------------|--|
| A1      |                             | 4.200           | Sector cadastral:5 Teren neimprejmuit; |

## B. Partea II. Proprietari și acte

| Inscrieri privitoare la dreptul de proprietate și alte drepturi reale           | Referințe |
|---|-----------|
| /   |           |
| Act Administrativ nr. 24337, din 25/02/1994 emis de CJSIPT Botosani;            |           |
| B1  | A1        |
| Intabulare, drept de PROPRIETATE, dobandit prin Reconstituire, cota actuala 1/1 |           |
| 1) Ababei A Vasile  |           |

## C. Partea III. SARCINI .

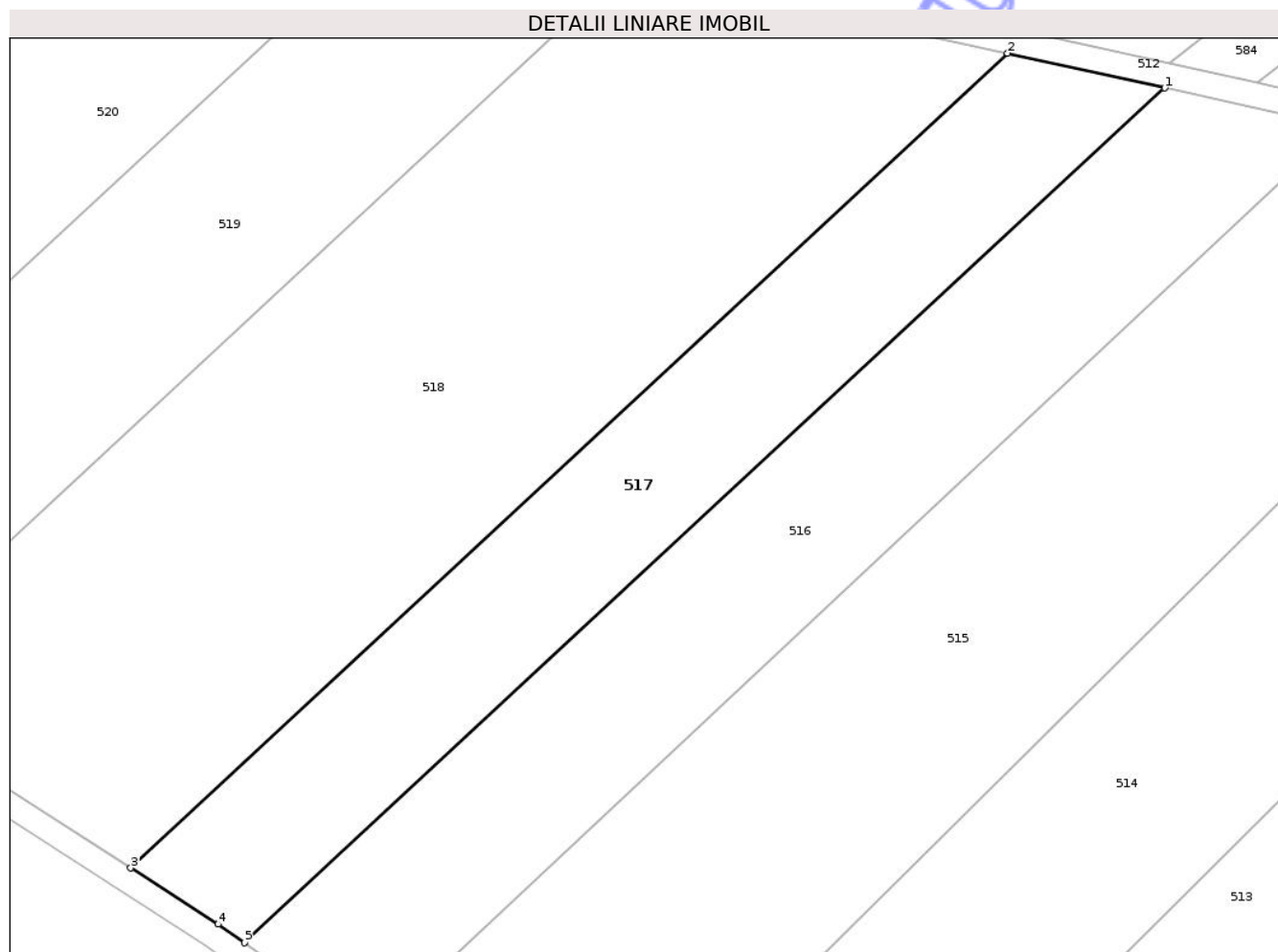
| Inscrieri privind dezmembramintele dreptului de proprietate, drepturi reale de garanție și sarcini | Referințe |
|--|-----------|
| NU SUNT  |           |

## Anexa Nr. 1 La Partea I

## Teren

|              |                 |                        |
|--------------|-----------------|------------------------|
| Nr cadastral | Suprafața (mp)* | Observații / Referințe |
|              | 4.200           |                        |

\* Suprafața este determinată în planul de proiecție Stereo 70.



## Date referitoare la teren

| Crt | Categorie folosință | Intra vilan | Suprafața (mp) | Tarla | Parcelă | Nr. topo | Observații / Referințe |
|-----|---------------------|-------------|----------------|-------|---------|----------|------------------------|
| 1   | arabil              | NU          | 4.200          | 33    | 325/85  | -        |                        |

## Lungime Segmente

1) Valorile lungimilor segmentelor sunt obținute din proiecție în plan.

| Punct început | X / Y                      | Punct sfârșit | X / Y                      | Lungime segment (** (m) |
|---------------|----------------------------|---------------|----------------------------|-------------------------|
| 1             | 608.034,111<br>708.275,87  | 2             | 608.008,828<br>708.281,447 | 25.891                  |
| 2             | 608.008,828<br>708.281,447 | 3             | 607.867,692<br>708.150,39  | 192.602                 |
| 3             | 607.867,692<br>708.150,39  | 4             | 607.881,759<br>708.141,338 | 16.728                  |
| 4             | 607.881,759<br>708.141,338 | 5             | 607.886,016<br>708.138,351 | 5.201                   |
| 5             | 607.886,016<br>708.138,351 | 1             | 608.034,111<br>708.275,87  | 202.098                 |

\*\* Lungimile segmentelor sunt determinate în planul de proiecţie Stereo 70 şi sunt rotunjite la 1 milimetru.

\*\*\* Distanţa dintre puncte este formată din segmente cumulate ce sunt mai mici decât valoarea 1 milimetru.

Neutilizabil în Circuitul  
Civil



**DATE DESPRE IMOBILUL NR. 518**

Oficiul de Cadastru și Publicitate Imobiliară BOTOSANI  
Biroul de Cadastru și Publicitate Imobiliară Dorohoi

**A. Partea I. Descrierea imobilului**

TEREN Extravilan

Adresa: Jud. Botosani

| Nr. Crt | Nr cadastral Nr. topografic | Suprafața* (mp) | Observații / Referințe                 |
|---------|-----------------------------|-----------------|--|
| A1      |                             | 9.400           | Sector cadastral:5 Teren neimprejmuit; |

**B. Partea II. Proprietari și acte**

| Inscrieri privitoare la dreptul de proprietate și alte drepturi reale           | Referințe |
|---|-----------|
| /   |           |
| Act Administrativ nr. 24322, din 30/11/1993 emis de CJSIPT Botosani;            |           |
| B1  | A1        |
| Intabulare, drept de PROPRIETATE, dobandit prin Reconstituire, cota actuala 1/1 |           |
| 1) Pinteia I Mihai  |           |

**C. Partea III. SARCINI .**

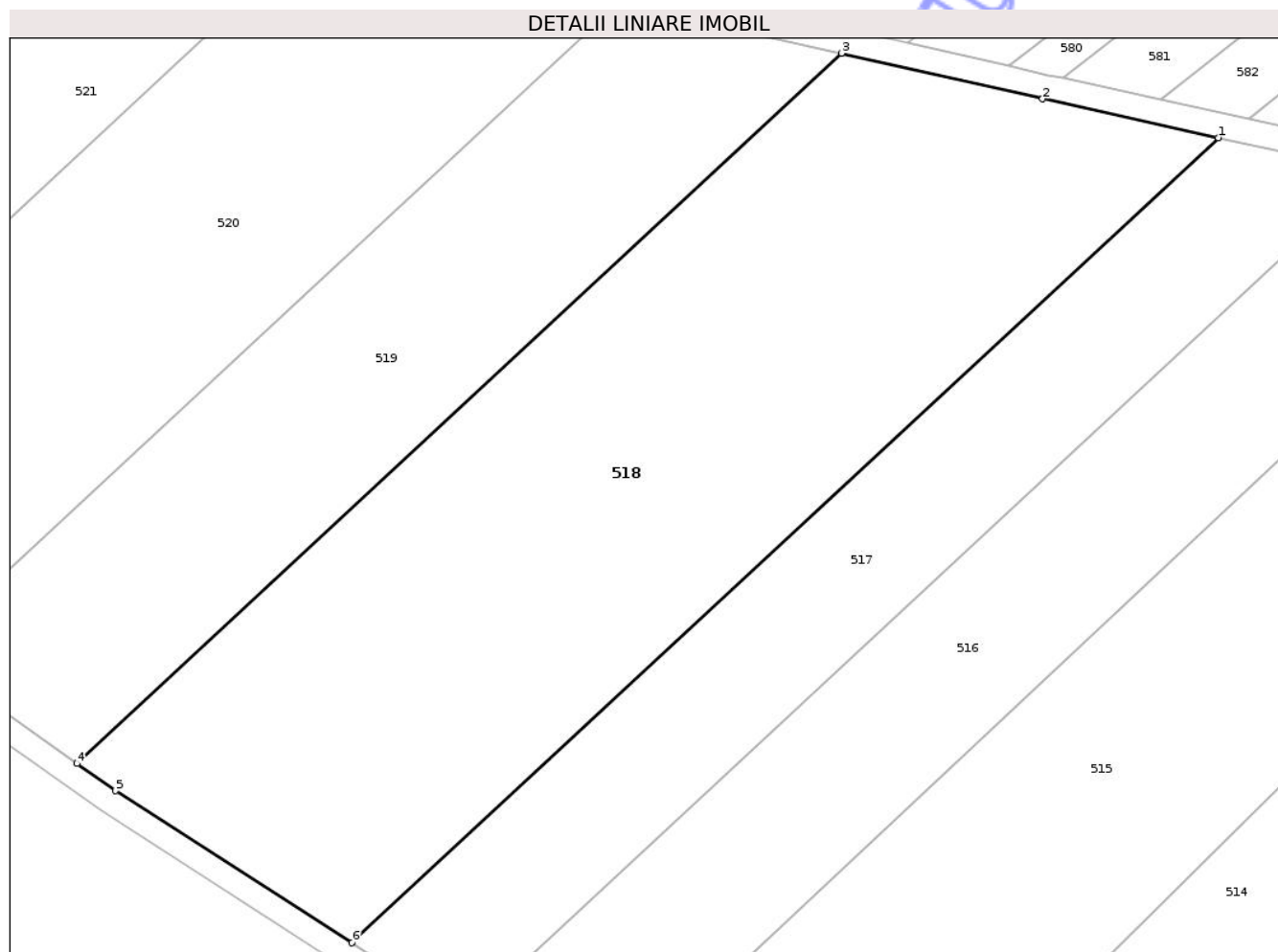
| Inscrieri privind dezmembramintele dreptului de proprietate, drepturi reale de garanție și sarcini | Referințe |
|--|-----------|
| NU SUNT  |           |

## Anexa Nr. 1 La Partea I

## Teren

|              |                 |                        |
|--------------|-----------------|------------------------|
| Nr cadastral | Suprafața (mp)* | Observații / Referințe |
|              | 9.400           |                        |

\* Suprafața este determinată în planul de proiecție Stereo 70.



## Date referitoare la teren

| Crt | Categorie folosință | Intra vilan | Suprafața (mp) | Tarla | Parcelă | Nr. topo | Observații / Referințe |
|-----|---------------------|-------------|----------------|-------|---------|----------|------------------------|
| 1   | arabil              | NU          | 9.400          | 33    | 325/6   | -        |                        |

## Lungime Segmente

1) Valorile lungimilor segmentelor sunt obținute din proiecție în plan.

| Punct început | X / Y                      | Punct sfârșit | X / Y                      | Lungime segment (** (m) |
|---------------|----------------------------|---------------|----------------------------|-------------------------|
| 1             | 608.008,828<br>708.281,447 | 2             | 607.980,22<br>708.287,758  | 29.296                  |
| 2             | 607.980,22<br>708.287,758  | 3             | 607.947,451<br>708.295,189 | 33.601                  |
| 3             | 607.947,451<br>708.295,189 | 4             | 607.822,926<br>708.179,557 | 169.933                 |
| 4             | 607.822,926<br>708.179,557 | 5             | 607.829,225<br>708.175,141 | 7.693                   |
| 5             | 607.829,225<br>708.175,141 | 6             | 607.867,692<br>708.150,39  | 45.742                  |

| Punct început | X / Y                     | Punct sfârșit | X / Y                      | Lungime segment (** (m) |
|---------------|---------------------------|---------------|----------------------------|-------------------------|
| 6             | 607.867,692<br>708.150,39 | 1             | 608.008,828<br>708.281,447 | 192.602                 |

\*\* Lungimile segmentelor sunt determinate în planul de proiecție Stereo 70 și sunt rotunjite la 1 milimetru.

\*\*\* Distanța dintre puncte este formată din segmente cumulate ce sunt mai mici decât valoarea 1 milimetru.

Neutilizabil în Circuitul Civil



**DATE DESPRE IMOBILUL NR. 519**

Oficiul de Cadastru și Publicitate Imobiliară BOTOSANI  
Biroul de Cadastru și Publicitate Imobiliară Dorohoi

**A. Partea I. Descrierea imobilului**

TEREN Extravilan

Adresa: Jud. Botosani

| Nr. Crt | Nr cadastral Nr. topografic | Suprafața* (mp) | Observații / Referințe                 |
|---------|-----------------------------|-----------------|--|
| A1      | 51174                       | 5.000           | Sector cadastral:5 Teren neimprejmuit; |

**B. Partea II. Proprietari și acte**

| Inscrieri privitoare la dreptul de proprietate și alte drepturi reale       | Referințe |
|---|-----------|
| <b>13941 / 29/02/2016</b>   |           |
| Act Notarial nr. 611, din 23/06/2010 emis de SPN NOTARIAS;                  |           |
| B3  | A1        |
| Intabulare, drept de PROPRIETATE, dobandit prin Conventie, cota actuala 1/1 |           |
| 1) SC SOIMII (FERME) SRL, CIF:21889748                                      |           |

**C. Partea III. SARCINI .**

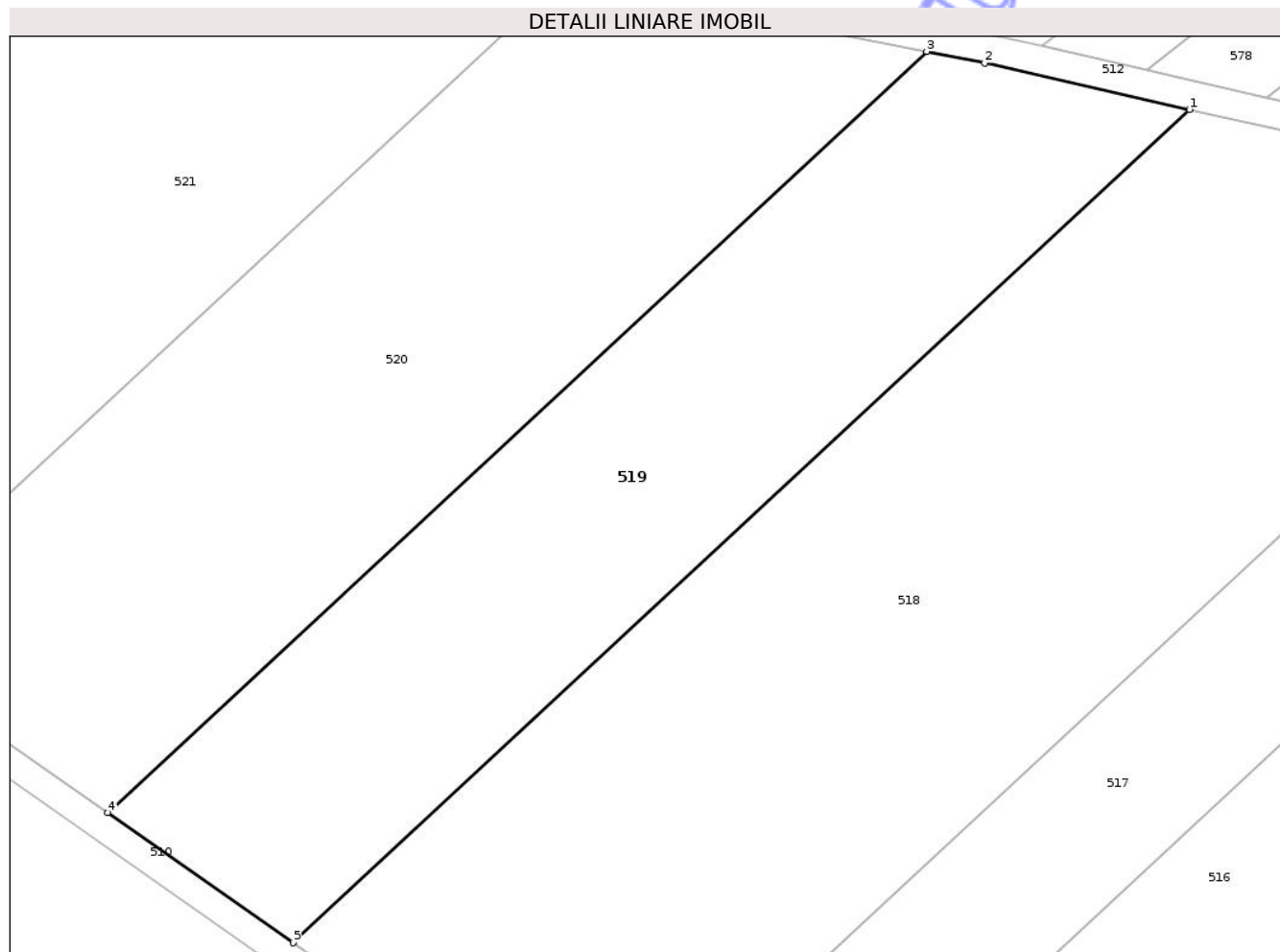
| Inscrieri privind dezmembramintele dreptului de proprietate, drepturi reale de garanție și sarcini | Referințe |
|--|-----------|
| NU SUNT  |           |

## Anexa Nr. 1 La Partea I

## Teren

|              |                 |                        |
|--------------|-----------------|------------------------|
| Nr cadastral | Suprafața (mp)* | Observații / Referințe |
| 51174        | 5.000           |                        |

\* Suprafața este determinată în planul de proiecție Stereo 70.



## Date referitoare la teren

| Crt | Categorie folosință | Intra vilan | Suprafața (mp) | Tarla | Parcelă | Nr. topo | Observații / Referințe |
|-----|---------------------|-------------|----------------|-------|---------|----------|------------------------|
| 1   | arabil              | NU          | 5.000          | 33    | 325/87  | -        |                        |

## Lungime Segmente

1) Valorile lungimilor segmentelor sunt obținute din proiecție în plan.

| Punct început | X / Y                      | Punct sfârșit | X / Y                      | Lungime segment (** (m) |
|---------------|----------------------------|---------------|----------------------------|-------------------------|
| 1             | 607.947,451<br>708.295,189 | 2             | 607.918,997<br>708.301,64  | 29.176                  |
| 2             | 607.918,997<br>708.301,64  | 3             | 607.910,939<br>708.303,224 | 8.212                   |
| 3             | 607.910,939<br>708.303,224 | 4             | 607.797,19<br>708.197,598  | 155.229                 |
| 4             | 607.797,19<br>708.197,598  | 5             | 607.822,926<br>708.179,557 | 31.43                   |
| 5             | 607.822,926<br>708.179,557 | 1             | 607.947,451<br>708.295,189 | 169.933                 |

\*\* Lungimile segmentelor sunt determinate în planul de proiecție Stereo 70 și sunt rotunjite la 1 milimetru.

\*\*\* Distanța dintre puncte este formată din segmente cumulate ce sunt mai mici decât valoarea 1 milimetru.

Neutilizabil în Circuitul  
Civil





## DATE DESPRE IMOBILUL NR. 520

Oficiul de Cadastru și Publicitate Imobiliară BOTOSANI  
Biroul de Cadastru și Publicitate Imobiliară Dorohoi

## A. Partea I. Descrierea imobilului

TEREN Extravilan

Adresa: Jud. Botosani

| Nr. Crt | Nr cadastral<br>Nr. topografic | Suprafața* (mp) | Observații / Referințe                 |
|---------|--------------------------------|-----------------|--|
| A1      |                                | 6.000           | Sector cadastral:5 Teren neimprejmuit; |

## B. Partea II. Proprietari și acte

| Inscrieri privitoare la dreptul de proprietate și alte drepturi reale                              | Referințe |
|--|-----------|
| /  |           |
| Act Administrativ nr. 103123, din 28/09/2002 emis de CJSIPT Botosani;                              |           |
| B1   | A1        |
| Intabulare, drept de PROPRIETATE, dobandit prin Reconstituire, cota actuala 1/1                    |           |
| 1) Morosanu Hareta<br>2) Barnea Ananii<br>3) Apinzaritei Elena<br>4) Barnea Savel<br>5) Barnea Ana |           |

## C. Partea III. SARCINI .

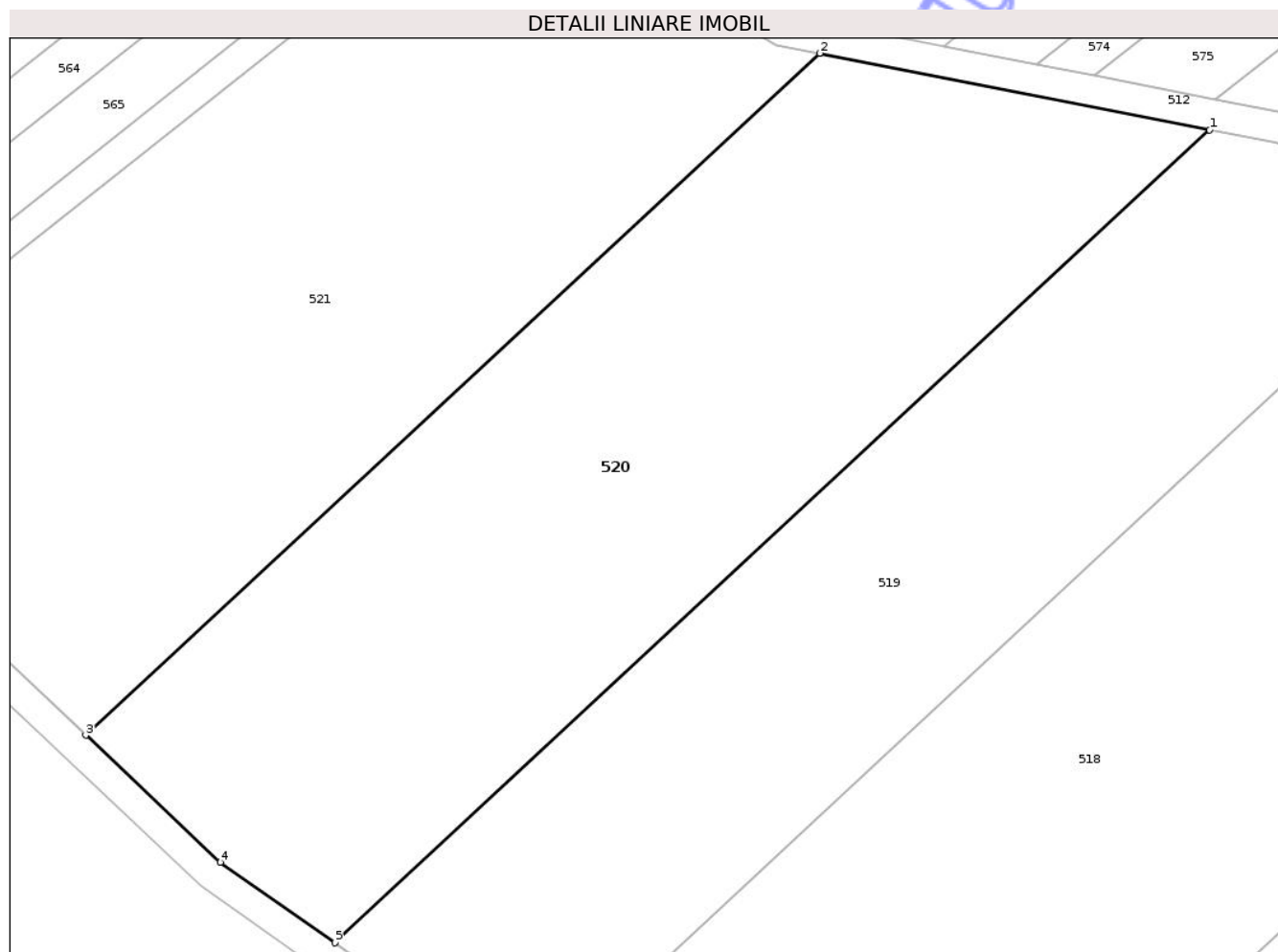
| Inscrieri privind dezmembramintele dreptului de proprietate, drepturi reale de garanție și sarcini | Referințe |
|--|-----------|
| NU SUNT  |           |

## Anexa Nr. 1 La Partea I

## Teren

|              |                 |                        |
|--------------|-----------------|------------------------|
| Nr cadastral | Suprafața (mp)* | Observații / Referințe |
|              | 6.000           |                        |

\* Suprafața este determinată în planul de proiecție Stereo 70.



## Date referitoare la teren

| Crt | Categorie folosință | Intra vilan | Suprafața (mp) | Tarla | Parcelă | Nr. topo | Observații / Referințe |
|-----|---------------------|-------------|----------------|-------|---------|----------|------------------------|
| 1   | arabil              | NU          | 6.000          | 33    | 325/200 | -        |                        |

## Lungime Segmente

1) Valorile lungimilor segmentelor sunt obținute din proiecție în plan.

| Punct început | X / Y                      | Punct sfârșit | X / Y                      | Lungime segment (** (m) |
|---------------|----------------------------|---------------|----------------------------|-------------------------|
| 1             | 607.910,939<br>708.303,224 | 2             | 607.860,227<br>708.313,193 | 51.683                  |
| 2             | 607.860,227<br>708.313,193 | 3             | 607.764,784<br>708.224,566 | 130.246                 |
| 3             | 607.764,784<br>708.224,566 | 4             | 607.782,269<br>708.208,057 | 24.048                  |
| 4             | 607.782,269<br>708.208,057 | 5             | 607.797,19<br>708.197,598  | 18.222                  |
| 5             | 607.797,19<br>708.197,598  | 1             | 607.910,939<br>708.303,224 | 155.229                 |

\*\* Lungimile segmentelor sunt determinate în planul de proiecție Stereo 70 și sunt rotunjite la 1 milimetru.

\*\*\* Distanța dintre puncte este formată din segmente cumulate ce sunt mai mici decât valoarea 1 milimetru.

Neutilizabil în Circuitul  
Civil



**DATE DESPRE IMOBILUL NR. 521**

Oficiul de Cadastru și Publicitate Imobiliară BOTOSANI  
Biroul de Cadastru și Publicitate Imobiliară Dorohoi

**A. Partea I. Descrierea imobilului**

TEREN Extravilan

Adresa: Jud. Botosani

| Nr. Crt | Nr cadastral<br>Nr. topografic | Suprafața* (mp) | Observații / Referințe                 |
|---------|--------------------------------|-----------------|--|
| A1      |                                | 6.190           | Sector cadastral:5 Teren neimprejmuit; |

**B. Partea II. Proprietari și acte**

| Inscrieri privitoare la dreptul de proprietate și alte drepturi reale |  | Referințe |
|---|--|-----------|
| /   |  |           |
| Act Normativ nr. 7, din 13/03/1996 emis de Parlamentul Romaniei;      |  |           |
| B1  | Inscrierea posesiei, drept de PROPRIETATE, dobandit prin Lege, cota actuala 1/1<br>1) NEIDENTIFICAT NEIDENTIFICAT        | A1        |
| Act Normativ nr. 07, din 13/03/1996 emis de Parlamentul Romaniei;     |  |           |
| B2  | se noteaza mentiunea proprietar neidentificat, rezerva comisiei locale de fond funciar<br>1) NEIDENTIFICAT NEIDENTIFICAT | A1        |

**C. Partea III. SARCINI .**

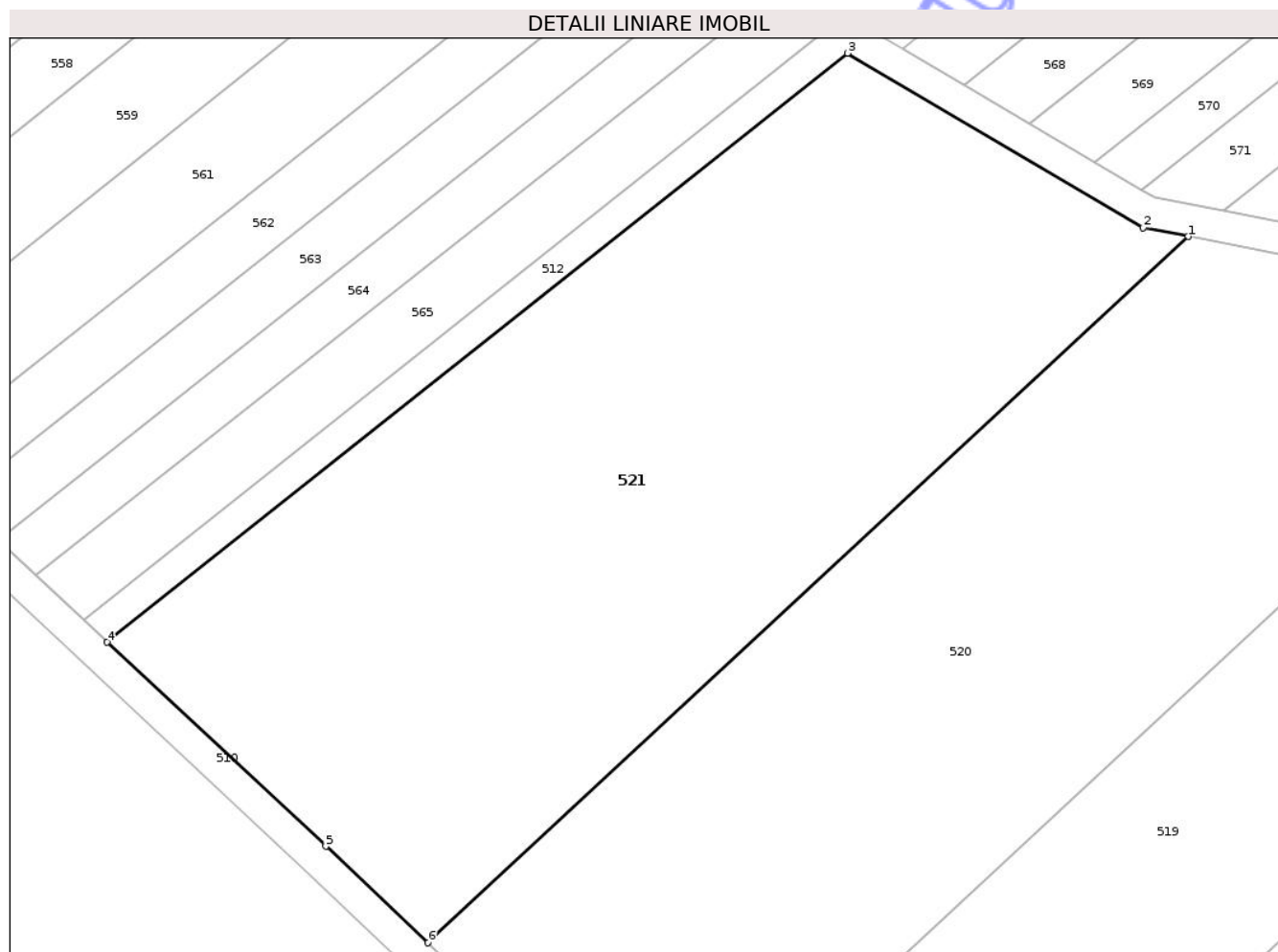
| Inscrieri privind dezmembramintele dreptului de proprietate, drepturi reale de garanție și sarcini | Referințe |
|--|-----------|
| NU SUNT  |           |

## Anexa Nr. 1 La Partea I

## Teren

|              |                 |                        |
|--------------|-----------------|------------------------|
| Nr cadastral | Suprafața (mp)* | Observații / Referințe |
|              | 6.190           |                        |

\* Suprafața este determinată în planul de proiecție Stereo 70.



## Date referitoare la teren

| Crt | Categorie folosință | Intra vilan | Suprafața (mp) | Tarla | Parcelă | Nr. topo | Observații / Referințe |
|-----|---------------------|-------------|----------------|-------|---------|----------|------------------------|
| 1   | arabil              | NU          | 6.190          | 33    | 325     | -        |                        |

## Lungime Segmente

1) Valorile lungimilor segmentelor sunt obținute din proiecție în plan.

| Punct început | X / Y                      | Punct sfârșit | X / Y                      | Lungime segment (** (m) |
|---------------|----------------------------|---------------|----------------------------|-------------------------|
| 1             | 607.860,227<br>708.313,193 | 2             | 607.854,59<br>708.314,301  | 5.744                   |
| 2             | 607.854,59<br>708.314,301  | 3             | 607.817,476<br>708.336,186 | 43.086                  |
| 3             | 607.817,476<br>708.336,186 | 4             | 607.724,51<br>708.262,275  | 118.766                 |
| 4             | 607.724,51<br>708.262,275  | 5             | 607.751,961<br>708.236,674 | 37.536                  |
| 5             | 607.751,961<br>708.236,674 | 6             | 607.764,784<br>708.224,566 | 17.635                  |

| Punct început | X / Y                      | Punct sfârșit | X / Y                      | Lungime segment (** (m) |
|---------------|----------------------------|---------------|----------------------------|-------------------------|
| 6             | 607.764,784<br>708.224,566 | 1             | 607.860,227<br>708.313,193 | 130.246                 |

\*\* Lungimile segmentelor sunt determinate în planul de proiecție Stereo 70 și sunt rotunjite la 1 milimetru.

\*\*\* Distanța dintre puncte este formată din segmente cumulate ce sunt mai mici decât valoarea 1 milimetru.

Neutilizabil în Circuitul Civil



**DATE DESPRE IMOBILUL NR. 608**

Oficiul de Cadastru și Publicitate Imobiliară BOTOSANI  
Biroul de Cadastru și Publicitate Imobiliară Dorohoi

**A. Partea I. Descrierea imobilului**

TEREN Intravilan

Adresa: Loc. Braesti, Jud. Botosani

| Nr. Crt | Nr cadastral<br>Nr. topografic | Suprafața* (mp) | Observații / Referințe                 |
|---------|--------------------------------|-----------------|--|
| A1      | 50052                          | 1.000           | Sector cadastral:5 Teren neimprejmuit; |

**B. Partea II. Proprietari și acte**

| Inscrieri privitoare la dreptul de proprietate și alte drepturi reale             |   | Referințe |
|---|---|-----------|
| <b>1689 / 24/02/2010</b>  |   |           |
| Act Notarial nr. 282, din 18/02/2010 emis de BNPA DORINA TEODORESCU-PRICOP LUIZA; |   |           |
| B3  | Intabulare, drept de PROPRIETATE, dobandit prin Conventie, cota actuala 1/1 | A1        |
|   | 1) MATINCU GHEORGHE, căsătorit cu<br>2) MATINCU ELENA, , bun comun          |           |

**C. Partea III. SARCINI .**

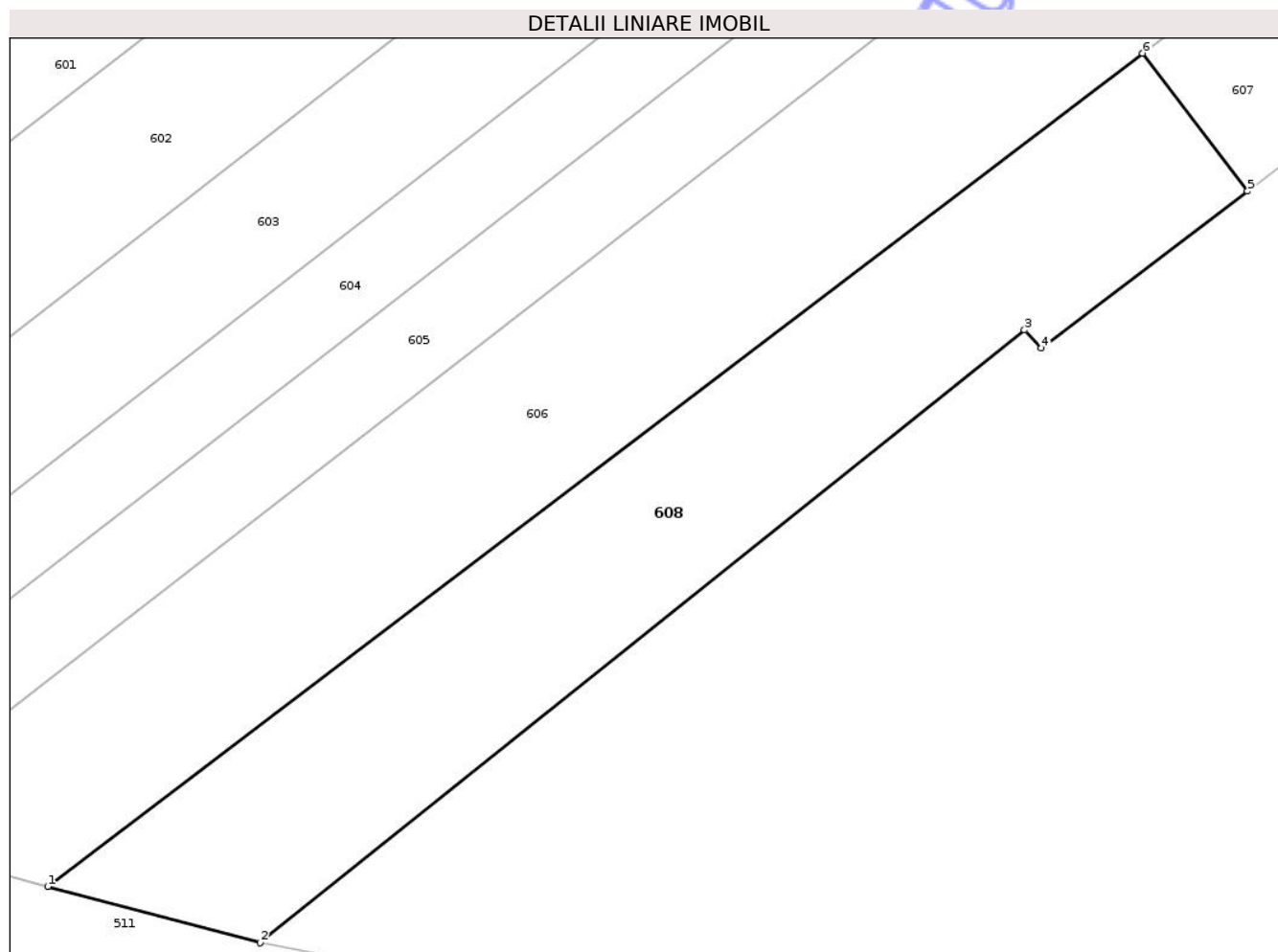
| Inscrieri privind dezmembramintele dreptului de proprietate, drepturi reale de garanție și sarcini | Referințe |
|--|-----------|
| NU SUNT  |           |

## Anexa Nr. 1 La Partea I

## Teren

|              |                 |                        |
|--------------|-----------------|------------------------|
| Nr cadastral | Suprafața (mp)* | Observații / Referințe |
| 50052        | 1.000           |                        |

\* Suprafața este determinată în planul de proiecție Stereo 70.



## Date referitoare la teren

| Crt | Categorie folosință | Intra vilan | Suprafața (mp) | Tarla | Parcelă | Nr. topo | Observații / Referințe |
|-----|---------------------|-------------|----------------|-------|---------|----------|------------------------|
| 1   | arabil              | DA          | 1.000          | 33    | 325/2   | -        |                        |

## Lungime Segmente

1) Valorile lungimilor segmentelor sunt obținute din proiecție în plan.

| Punct început | X / Y                      | Punct sfârșit | X / Y                      | Lungime segment (** (m) |
|---------------|----------------------------|---------------|----------------------------|-------------------------|
| 1             | 608.361,203<br>708.184,452 | 2             | 608.375,698<br>708.180,615 | 14.994                  |
| 2             | 608.375,698<br>708.180,615 | 3             | 608.427,877<br>708.222,404 | 66.85                   |
| 3             | 608.427,877<br>708.222,404 | 4             | 608.429,024<br>708.221,17  | 1.685                   |
| 4             | 608.429,024<br>708.221,17  | 5             | 608.443,102<br>708.231,877 | 17.687                  |
| 5             | 608.443,102<br>708.231,877 | 6             | 608.435,942<br>708.241,292 | 11.828                  |

| Punct început | X / Y                      | Punct sfârșit | X / Y                      | Lungime segment (** (m) |
|---------------|----------------------------|---------------|----------------------------|-------------------------|
| 6             | 608.435,942<br>708.241,292 | 1             | 608.361,203<br>708.184,452 | 93.897                  |

\*\* Lungimile segmentelor sunt determinate în planul de proiecție Stereo 70 și sunt rotunjite la 1 milimetru.

\*\*\* Distanța dintre puncte este formată din segmente cumulate ce sunt mai mici decât valoarea 1 milimetru.

Neutilizabil în Circuitul Civil



**DATE DESPRE IMOBILUL NR. 597**

Oficiul de Cadastru și Publicitate Imobiliară BOTOSANI  
Biroul de Cadastru și Publicitate Imobiliară Dorohoi

**A. Partea I. Descrierea imobilului**

TEREN Extravilan

Adresa: Jud. Botosani

| Nr. Crt | Nr cadastral Nr. topografic | Suprafața* (mp) | Observații / Referințe                 |
|---------|-----------------------------|-----------------|--|
| A1      | 51110                       | 5.700           | Sector cadastral:5 Teren neimprejmuit; |

**B. Partea II. Proprietari și acte**

| Inscrieri privitoare la dreptul de proprietate și alte drepturi reale | Referințe  |
|---|--|
| <b>92043 / 22/12/2015</b>   |  |
| Act Notarial nr. 3287, din 21/12/2015 emis de BNP HUMELNICU COCA;     |  |
| B5  | Intabulare, drept de PROPRIETATE, dobandit prin Conventie, cota actuala 1/4<br>1) DAMACHE ELENA, bun propriu |
|   | A1   |
| <b>6158 / 04/03/2024</b>  |  |
| Act Notarial nr. 21, din 01/03/2024 emis de BNP HUMELNICU COCA;       |  |
| B6  | Intabulare, drept de PROPRIETATE, dobandit prin Succesiune, cota actuala 3/4<br>1) LOLUTA ANCA, bun propriu  |
|   | A1   |

**C. Partea III. SARCINI .**


| Inscrieri privind dezmembramintele dreptului de proprietate, drepturi reale de garanție și sarcini | Referințe |
|--|-----------|
| NU SUNT  |           |

## Anexa Nr. 1 La Partea I

## Teren

|              |                 |                        |
|--------------|-----------------|------------------------|
| Nr cadastral | Suprafața (mp)* | Observații / Referințe |
| 51110        | 5.700           |                        |

\* Suprafața este determinată în planul de proiecție Stereo 70.



## Date referitoare la teren

| Crt | Categorie folosință | Intra vilan | Suprafața (mp) | Tarla | Parcelă | Nr. topo | Observații / Referințe |
|-----|---------------------|-------------|----------------|-------|---------|----------|------------------------|
| 1   | arabil              | NU          | 5.700          | 33    | 325/12  | -        |                        |

## Lungime Segmente

1) Valorile lungimilor segmentelor sunt obținute din proiecție în plan.

| Punct început | X / Y                      | Punct sfârșit | X / Y                      | Lungime segment (** (m) |
|---------------|----------------------------|---------------|----------------------------|-------------------------|
| 1             | 608.572,231<br>708.463,916 | 2             | 608.560,537<br>708.472,517 | 14.517                  |
| 2             | 608.560,537<br>708.472,517 | 3             | 608.238,974<br>708.217,784 | 410.233                 |
| 3             | 608.238,974<br>708.217,784 | 4             | 608.243,144<br>708.216,626 | 4.328                   |
| 4             | 608.243,144<br>708.216,626 | 5             | 608.255,67<br>708.213,146  | 13.001                  |
| 5             | 608.255,67<br>708.213,146  | 1             | 608.572,231<br>708.463,916 | 403.852                 |

\*\* Lungimile segmentelor sunt determinate în planul de proiecție Stereo 70 și sunt rotunjite la 1 milimetru.

\*\*\* Distanța dintre puncte este formată din segmente cumulate ce sunt mai mici decât valoarea 1 milimetru.

Neutilizabil în Circuitul  
Civil



**DATE DESPRE IMOBILUL NR. 598**

Oficiul de Cadastru și Publicitate Imobiliară BOTOSANI  
Biroul de Cadastru și Publicitate Imobiliară Dorohoi

**A. Partea I. Descrierea imobilului**

TEREN Extravilan

Adresa: Jud. Botosani

| Nr. Crt | Nr cadastral Nr. topografic | Suprafața* (mp) | Observații / Referințe                 |
|---------|-----------------------------|-----------------|--|
| A1      |                             | 3.200           | Sector cadastral:5 Teren neimprejmuit; |

**B. Partea II. Proprietari și acte**

| Inscrieri privitoare la dreptul de proprietate și alte drepturi reale           | Referințe |
|---|-----------|
| /   |           |
| Act Administrativ nr. 25455, din 17/12/1993 emis de CJSIPT Botosani;            |           |
| B1  | A1        |
| Intabulare, drept de PROPRIETATE, dobandit prin Reconstituire, cota actuala 1/1 |           |
| 1) Amarghioalei M Mihai   |           |

**C. Partea III. SARCINI .**

| Inscrieri privind dezmembramintele dreptului de proprietate, drepturi reale de garanție și sarcini | Referințe |
|--|-----------|
| NU SUNT  |           |

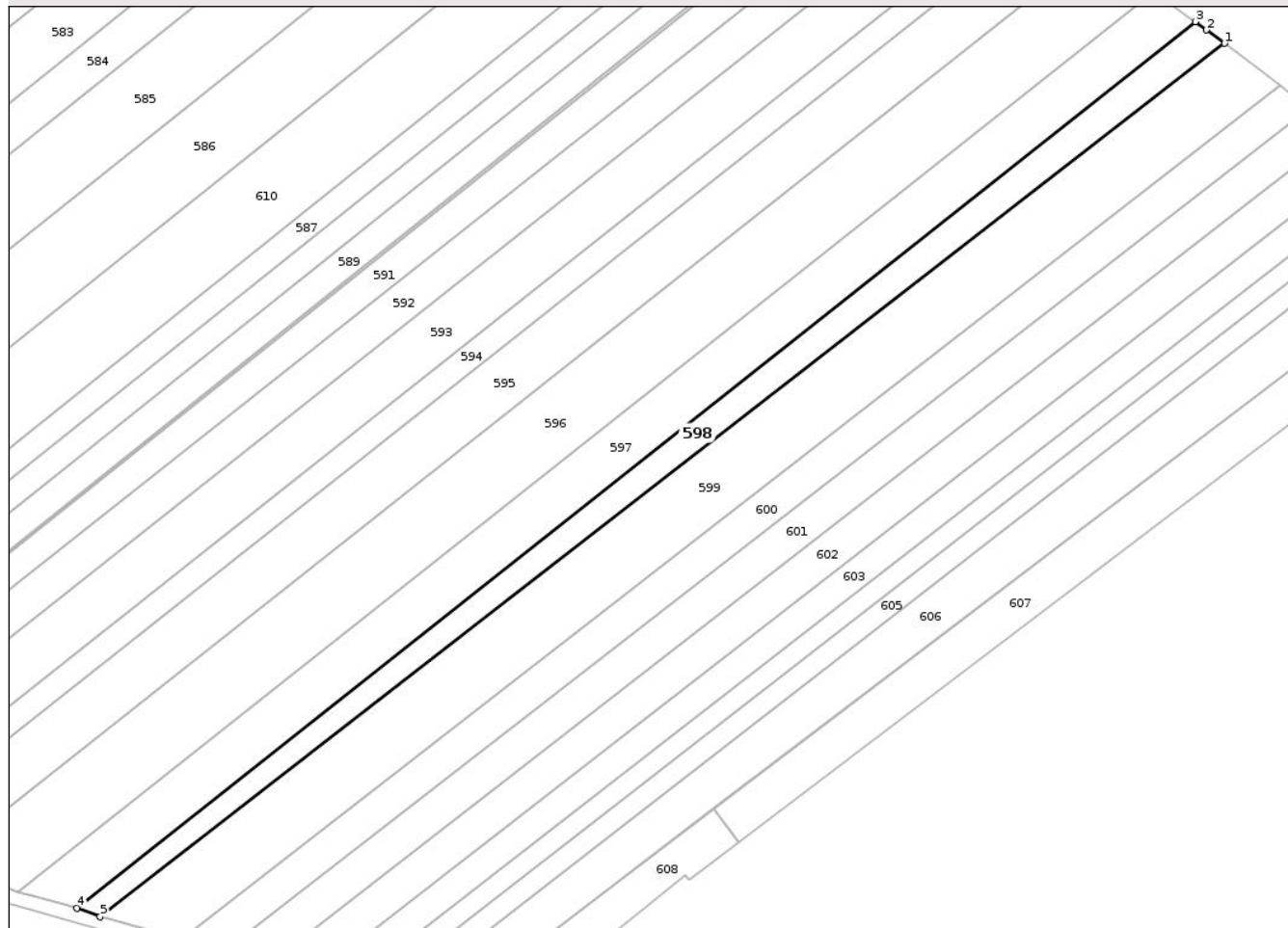
## Anexa Nr. 1 La Partea I

## Teren

|              |                 |                        |
|--------------|-----------------|------------------------|
| Nr cadastral | Suprafața (mp)* | Observații / Referințe |
|              | 3.200           |                        |

\* Suprafața este determinată în planul de proiecție Stereo 70.

## DETALII LINIARE IMOBIL



## Date referitoare la teren

| Crt | Categorie folosință | Intra vilan | Suprafața (mp) | Tarla | Parcelă | Nr. topo | Observații / Referințe |
|-----|---------------------|-------------|----------------|-------|---------|----------|------------------------|
| 1   | arabil              | NU          | 3.200          | 33    | 325/11  | -        |                        |

## Lungime Segmente

1) Valorile lungimilor segmentelor sunt obținute din proiecție în plan.

| Punct început | X / Y                      | Punct sfârșit | X / Y                      | Lungime segment (** (m) |
|---------------|----------------------------|---------------|----------------------------|-------------------------|
| 1             | 608.580,5<br>708.457,809   | 2             | 608.575,419<br>708.461,572 | 6.323                   |
| 2             | 608.575,419<br>708.461,572 | 3             | 608.572,231<br>708.463,916 | 3.957                   |
| 3             | 608.572,231<br>708.463,916 | 4             | 608.255,67<br>708.213,146  | 403.852                 |
| 4             | 608.255,67<br>708.213,146  | 5             | 608.262,22<br>708.210,712  | 6.987                   |
| 5             | 608.262,22<br>708.210,712  | 1             | 608.580,5<br>708.457,809   | 402.939                 |

\*\* Lungimile segmentelor sunt determinate în planul de proiecție Stereo 70 și sunt rotunjite la 1 milimetru.

\*\*\* Distanța dintre puncte este formată din segmente cumulate ce sunt mai mici decât valoarea 1 milimetru.

Neutilizabil în Circuitul  
Civil



**DATE DESPRE IMOBILUL NR. 599**

Oficiul de Cadastru și Publicitate Imobiliară BOTOSANI  
Biroul de Cadastru și Publicitate Imobiliară Dorohoi

**A. Partea I. Descrierea imobilului**

TEREN Extravilan

Adresa: Jud. Botosani

| Nr. Crt | Nr cadastral Nr. topografic | Suprafața* (mp) | Observații / Referințe                 |
|---------|-----------------------------|-----------------|--|
| A1      |                             | 7.600           | Sector cadastral:5 Teren neimprejmuit; |

**B. Partea II. Proprietari și acte**

| Inscrieri privitoare la dreptul de proprietate și alte drepturi reale           | Referințe |
|---|-----------|
| /   |           |
| Act Administrativ nr. 25442, din 30/11/1993 emis de CJSIPT Botosani;            |           |
| B1  | A1        |
| Intabulare, drept de PROPRIETATE, dobandit prin Reconstituire, cota actuala 1/1 |           |
| 1) Luca Constantin  |           |

**C. Partea III. SARCINI .**

| Inscrieri privind dezmembramintele dreptului de proprietate, drepturi reale de garanție și sarcini | Referințe |
|--|-----------|
| NU SUNT  |           |


## Anexa Nr. 1 La Partea I

## Teren

|              |                 |                        |
|--------------|-----------------|------------------------|
| Nr cadastral | Suprafața (mp)* | Observații / Referințe |
|              | 7.600           |                        |

\* Suprafața este determinată în planul de proiecție Stereo 70.

## DETALII LINIARE IMOBIL



## Date referitoare la teren

| Crt | Categorie folosință | Intravilan | Suprafața (mp) | Tarla | Parcelă | Nr. topo | Observații / Referințe |
|-----|---------------------|------------|----------------|-------|---------|----------|------------------------|
| 1   | arabil              | NU         | 7.600          | 33    | 325/10  | -        |                        |

## Lungime Segmente

1) Valorile lungimilor segmentelor sunt obținute din proiecție în plan.

| Punct început | X / Y                      | Punct sfârșit | X / Y                      | Lungime segment (** (m) |
|---------------|----------------------------|---------------|----------------------------|-------------------------|
| 1             | 608.596,301<br>708.445,887 | 2             | 608.591,806<br>708.449,437 | 5.728                   |
| 2             | 608.591,806<br>708.449,437 | 3             | 608.580,5<br>708.457,809   | 14.068                  |
| 3             | 608.580,5<br>708.457,809   | 4             | 608.262,22<br>708.210,712  | 402.939                 |
| 4             | 608.262,22<br>708.210,712  | 5             | 608.279,396<br>708.205,974 | 17.818                  |
| 5             | 608.279,396<br>708.205,974 | 6             | 608.285,679<br>708.204,809 | 6.39                    |

| Punct început | X / Y                      | Punct sfârșit | X / Y                      | Lungime segment (** (m) |
|---------------|----------------------------|---------------|----------------------------|-------------------------|
| 6             | 608.285,679<br>708.204,809 | 1             | 608.596,301<br>708.445,887 | 393.198                 |

\*\* Lungimile segmentelor sunt determinate în planul de proiecție Stereo 70 și sunt rotunjite la 1 milimetru.

\*\*\* Distanța dintre puncte este formată din segmente cumulate ce sunt mai mici decât valoarea 1 milimetru.

Neutilizabil în Circuitul Civil



**DATE DESPRE IMOBILUL NR. 600**

Oficiul de Cadastru și Publicitate Imobiliară BOTOSANI  
Biroul de Cadastru și Publicitate Imobiliară Dorohoi

**A. Partea I. Descrierea imobilului**

TEREN Extravilan

Adresa: Jud. Botosani

| Nr. Crt | Nr cadastral Nr. topografic | Suprafața* (mp) | Observații / Referințe                 |
|---------|-----------------------------|-----------------|--|
| A1      |                             | 4.000           | Sector cadastral:5 Teren neimprejmuit; |

**B. Partea II. Proprietari și acte**

| Inscrieri privitoare la dreptul de proprietate și alte drepturi reale           | Referințe |
|---|-----------|
| /   |           |
| Act Administrativ nr. 24277, din 27/10/1993 emis de CJSIPT Botosani;            |           |
| B1  | A1        |
| Intabulare, drept de PROPRIETATE, dobandit prin Reconstituire, cota actuala 1/1 |           |
| 1) Surugiu C Valeria  |           |
| 2) Bondrea I Constantin   |           |
| 3) Bondrea Dumitru  |           |

**C. Partea III. SARCINI .**


| Inscrieri privind dezmembramintele dreptului de proprietate, drepturi reale de garanție și sarcini | Referințe |
|--|-----------|
| NU SUNT  |           |

## Anexa Nr. 1 La Partea I

## Teren

|              |                 |                        |
|--------------|-----------------|------------------------|
| Nr cadastral | Suprafața (mp)* | Observații / Referințe |
|              | 4.000           |                        |

\* Suprafața este determinată în planul de proiecție Stereo 70.



## Date referitoare la teren

| Crt | Categorie folosință | Intra vilan | Suprafața (mp) | Tarla | Parcelă | Nr. topo | Observații / Referințe |
|-----|---------------------|-------------|----------------|-------|---------|----------|------------------------|
| 1   | arabil              | NU          | 4.000          | 33    | 325/11  | -        |                        |

## Lungime Segmente

1) Valorile lungimilor segmentelor sunt obținute din proiecție în plan.

| Punct început | X / Y                      | Punct sfârșit | X / Y                      | Lungime segment (** (m) |
|---------------|----------------------------|---------------|----------------------------|-------------------------|
| 1             | 608.604,578<br>708.439,35  | 2             | 608.596,301<br>708.445,887 | 10.547                  |
| 2             | 608.596,301<br>708.445,887 | 3             | 608.285,679<br>708.204,809 | 393.198                 |
| 3             | 608.285,679<br>708.204,809 | 4             | 608.297,977<br>708.201,393 | 12.764                  |
| 4             | 608.297,977<br>708.201,393 | 1             | 608.604,578<br>708.439,35  | 388.108                 |

\*\* Lungimile segmentelor sunt determinate în planul de proiecție Stereo 70 și sunt rotunjite la 1 milimetru.

\*\*\* Distanţa dintre puncte este formată din segmente cumulate ce sunt mai mici decât valoarea 1 milimetru.

Neutilizabil în Circuitul  
Civil



**DATE DESPRE IMOBILUL NR. 601**

Oficiul de Cadastru și Publicitate Imobiliară BOTOSANI  
Biroul de Cadastru și Publicitate Imobiliară Dorohoi

**A. Partea I. Descrierea imobilului**

TEREN Necunoscut

Adresa: Loc. Braesti, Jud. Botosani, si extravilan

| Nr. Crt | Nr cadastral Nr. topografic | Suprafața* (mp) | Observații / Referințe                 |
|---------|-----------------------------|-----------------|--|
| A1      |                             | 4.000           | Sector cadastral:5 Teren neimprejmuit; |

**B. Partea II. Proprietari și acte**

| Inscrieri privitoare la dreptul de proprietate și alte drepturi reale           | Referințe |
|---|-----------|
| /   |           |
| Act Administrativ nr. 42085, din 10/09/1994 emis de CJSIPT Botosani;            |           |
| B1  | A1        |
| Intabulare, drept de PROPRIETATE, dobandit prin Reconstituire, cota actuala 1/1 |           |
| 1) Ionescu Gh Ioan  |           |

**C. Partea III. SARCINI .**

| Inscrieri privind dezmembramintele dreptului de proprietate, drepturi reale de garanție și sarcini | Referințe |
|--|-----------|
| NU SUNT  |           |


## Anexa Nr. 1 La Partea I

## Teren

|              |                 |                        |
|--------------|-----------------|------------------------|
| Nr cadastral | Suprafața (mp)* | Observații / Referințe |
|              | 4.000           |                        |

\* Suprafața este determinată în planul de proiecție Stereo 70.

## DETALII LINIARE IMOBIL



## Date referitoare la teren

| Crt | Categorie folosință | Intra vilan | Suprafața (mp) | Tarla | Parcelă | Nr. topo | Observații / Referințe |
|-----|---------------------|-------------|----------------|-------|---------|----------|------------------------|
| 1   | arabil              | DA          | 398            | 33    | 325/9   | -        |                        |
| 2   | arabil              | NU          | 3.602          | 33    | 325/9   | -        |                        |

## Lungime Segmente

1) Valorile lungimilor segmentelor sunt obținute din proiecție în plan.

| Punct început | X / Y                      | Punct sfârșit | X / Y                      | Lungime segment (** (m)) |
|---------------|----------------------------|---------------|----------------------------|--------------------------|
| 1             | 608.310,439<br>708.197,931 | 2             | 608.612,966<br>708.432,726 | 382.95                   |
| 2             | 608.612,966<br>708.432,726 | 3             | 608.604,578<br>708.439,35  | 10.688                   |
| 3             | 608.604,578<br>708.439,35  | 4             | 608.297,977<br>708.201,393 | 388.108                  |
| 4             | 608.297,977<br>708.201,393 | 1             | 608.310,439<br>708.197,931 | 12.934                   |

\*\* Lungimile segmentelor sunt determinate în planul de proiecție Stereo 70 și sunt rotunjite la 1 milimetru.

\*\*\* Distanța dintre puncte este formată din segmente cumulate ce sunt mai mici decât valoarea 1 milimetru.

Neutilizabil în Circuitul  
Civil



**DATE DESPRE IMOBILUL NR. 602**

Oficiul de Cadastru și Publicitate Imobiliară BOTOSANI  
Biroul de Cadastru și Publicitate Imobiliară Dorohoi

**A. Partea I. Descrierea imobilului**

TEREN Necunoscut

Adresa: Loc. Braesti, Jud. Botosani, si extravilan

| Nr. Crt | Nr cadastral Nr. topografic | Suprafața* (mp) | Observații / Referințe                 |
|---------|-----------------------------|-----------------|--|
| A1      | 51819                       | 4.000           | Sector cadastral:5 Teren neimprejmuit; |

**B. Partea II. Proprietari și acte**

| Inscrieri privitoare la dreptul de proprietate și alte drepturi reale        | Referințe |
|--|-----------|
| <b>101144 / 17/12/2019</b>   |           |
| Act Notarial nr. 101, din 18/12/2006 emis de NP Ioan Amarie;                 |           |
| B2   | A1        |
| Intabulare, drept de PROPRIETATE, dobandit prin Succesiune, cota actuala 1/1 |           |
| 1) AILENEI IOAN, bun propriu   |           |

**C. Partea III. SARCINI .**

| Inscrieri privind dezmembramintele dreptului de proprietate, drepturi reale de garanție și sarcini | Referințe |
|--|-----------|
| NU SUNT  |           |


## Anexa Nr. 1 La Partea I

## Teren

|              |                 |                        |
|--------------|-----------------|------------------------|
| Nr cadastral | Suprafața (mp)* | Observații / Referințe |
| 51819        | 4.000           |                        |

\* Suprafața este determinată în planul de proiecție Stereo 70.

## DETALII LINIARE IMOBIL



## Date referitoare la teren

| Crt | Categorie folosință | Intravilan | Suprafața (mp) | Tarla | Parcelă | Nr. topo | Observații / Referințe |
|-----|---------------------|------------|----------------|-------|---------|----------|------------------------|
| 1   | arabil              | DA         | 3.909          | 33    | 325/7   | -        |                        |
| 2   | arabil              | NU         | 91             | 33    | 325/7   | -        |                        |

## Lungime Segmente

1) Valorile lungimilor segmentelor sunt obținute din proiecție în plan.

| Punct început | X / Y                      | Punct sfârșit | X / Y                      | Lungime segment (** (m) |
|---------------|----------------------------|---------------|----------------------------|-------------------------|
| 1             | 608.621,53<br>708.426,06   | 2             | 608.614,981<br>708.431,134 | 8.285                   |
| 2             | 608.614,981<br>708.431,134 | 3             | 608.612,966<br>708.432,726 | 2.568                   |
| 3             | 608.612,966<br>708.432,726 | 4             | 608.310,439<br>708.197,931 | 382.95                  |
| 4             | 608.310,439<br>708.197,931 | 5             | 608.313,587<br>708.197,057 | 3.267                   |

| Punct început | X / Y                      | Punct sfârșit | X / Y                      | Lungime segment (** (m) |
|---------------|----------------------------|---------------|----------------------------|-------------------------|
| 5             | 608.313,587<br>708.197,057 | 6             | 608.323,191<br>708.194,514 | 9.935                   |
| 6             | 608.323,191<br>708.194,514 | 1             | 608.621,53<br>708.426,06   | 377.65                  |

\*\* Lungimile segmentelor sunt determinate în planul de proiecție Stereo 70 și sunt rotunjite la 1 milimetru.

\*\*\* Distanța dintre puncte este formată din segmente cumulate ce sunt mai mici decât valoarea 1 milimetru.

Neutilizabil în Circuitul Civil





## DATE DESPRE IMOBILUL NR. 603

Oficiul de Cadastru și Publicitate Imobiliară BOTOSANI  
Biroul de Cadastru și Publicitate Imobiliară Dorohoi

## A. Partea I. Descrierea imobilului

TEREN Intravilan

Adresa: Loc. Braesti, Jud. Botosani

| Nr. Crt | Nr cadastral Nr. topografic | Suprafața* (mp) | Observații / Referințe                 |
|---------|-----------------------------|-----------------|--|
| A1      |                             | 3.200           | Sector cadastral:5 Teren neimprejmuit; |

## B. Partea II. Proprietari și acte

| Inscrieri privitoare la dreptul de proprietate și alte drepturi reale                               | Referințe |
|---|-----------|
| /   |           |
| Act Administrativ nr. 99410, din 11/10/2001 emis de CJSIPT Botosani;                                |           |
| B1  | A1        |
| Intabulare, drept de PROPRIETATE, dobandit prin Reconstituire, cota actuala 1/1<br>1) Filip D Mihai |           |

## C. Partea III. SARCINI .

| Inscrieri privind dezmembramintele dreptului de proprietate, drepturi reale de garanție și sarcini | Referințe |
|--|-----------|
| NU SUNT  |           |


## Anexa Nr. 1 La Partea I

## Teren

|              |                 |                        |
|--------------|-----------------|------------------------|
| Nr cadastral | Suprafața (mp)* | Observații / Referințe |
|              | 3.200           |                        |

\* Suprafața este determinată în planul de proiecție Stereo 70.

## DETALII LINIARE IMOBIL



## Date referitoare la teren

| Crt | Categorie folosință | Intra vilan | Suprafața (mp) | Tarla | Parcelă | Nr. topo | Observații / Referințe |
|-----|---------------------|-------------|----------------|-------|---------|----------|------------------------|
| 1   | arabil              | DA          | 3.200          | 33    | 325/107 | -        |                        |

## Lungime Segmente

1) Valorile lungimilor segmentelor sunt obținute din proiecție în plan.

| Punct început | X / Y                      | Punct sfârșit | X / Y                      | Lungime segment (** (m) |
|---------------|----------------------------|---------------|----------------------------|-------------------------|
| 1             | 608.628,486<br>708.420,67  | 2             | 608.621,53<br>708.426,06   | 8.799                   |
| 2             | 608.621,53<br>708.426,06   | 3             | 608.323,191<br>708.194,514 | 377.65                  |
| 3             | 608.323,191<br>708.194,514 | 4             | 608.333,555<br>708.191,771 | 10.721                  |
| 4             | 608.333,555<br>708.191,771 | 1             | 608.628,486<br>708.420,67  | 373.335                 |

\*\* Lungimile segmentelor sunt determinate în planul de proiecție Stereo 70 și sunt rotunjite la 1 milimetru.

\*\*\* Distanța dintre puncte este formată din segmente cumulate ce sunt mai mici decât valoarea 1 milimetru.

Neutilizabil în Circuitul  
Civil



**DATE DESPRE IMOBILUL NR. 604**

Oficiul de Cadastru și Publicitate Imobiliară BOTOSANI  
Biroul de Cadastru și Publicitate Imobiliară Dorohoi

**A. Partea I. Descrierea imobilului**

TEREN Intravilan

Adresa: Loc. Braesti, Jud. Botosani

| Nr. Crt | Nr cadastral Nr. topografic | Suprafața* (mp) | Observații / Referințe                 |
|---------|-----------------------------|-----------------|--|
| A1      |                             | 2.100           | Sector cadastral:5 Teren neimprejmuit; |

**B. Partea II. Proprietari și acte**

| Inscrieri privitoare la dreptul de proprietate și alte drepturi reale                               | Referințe |
|---|-----------|
| /   |           |
| Act Administrativ nr. 46708, din 22/05/1995 emis de CJSIPT Botosani;                                |           |
| B1  | A1        |
| Intabulare, drept de PROPRIETATE, dobandit prin Reconstituire, cota actuala 1/1<br>1) Ionescu Ioana |           |

**C. Partea III. SARCINI .**

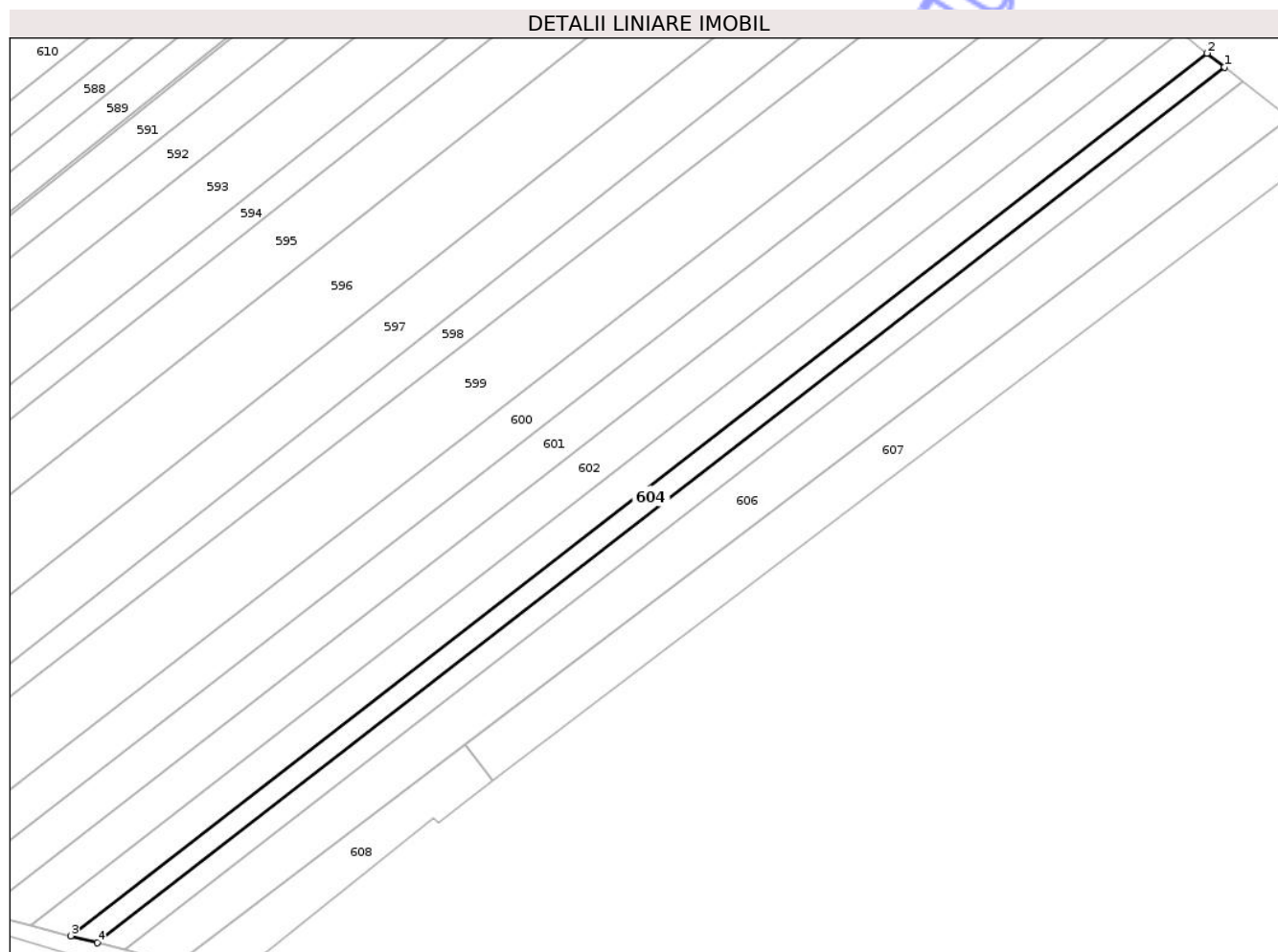
| Inscrieri privind dezmembramintele dreptului de proprietate, drepturi reale de garanție și sarcini | Referințe |
|--|-----------|
| NU SUNT  |           |

## Anexa Nr. 1 La Partea I

## Teren

|              |                 |                        |
|--------------|-----------------|------------------------|
| Nr cadastral | Suprafața (mp)* | Observații / Referințe |
|              | 2.100           |                        |

\* Suprafața este determinată în planul de proiecție Stereo 70.



## Date referitoare la teren

| Crt | Categorie folosință | Intra vilan | Suprafața (mp) | Tarla | Parcelă | Nr. topo | Observații / Referințe |
|-----|---------------------|-------------|----------------|-------|---------|----------|------------------------|
| 1   | arabil              | DA          | 2.100          | 33    | 325/5   | -        |                        |

## Lungime Segmente

1) Valorile lungimilor segmentelor sunt obținute din proiecție în plan.

| Punct început | X / Y                      | Punct sfârșit | X / Y                      | Lungime segment (** (m) |
|---------------|----------------------------|---------------|----------------------------|-------------------------|
| 1             | 608.633,095<br>708.417,099 | 2             | 608.628,486<br>708.420,67  | 5.83                    |
| 2             | 608.628,486<br>708.420,67  | 3             | 608.333,555<br>708.191,771 | 373.335                 |
| 3             | 608.333,555<br>708.191,771 | 4             | 608.340,422<br>708.189,953 | 7.104                   |
| 4             | 608.340,422<br>708.189,953 | 1             | 608.633,095<br>708.417,099 | 370.476                 |

\*\* Lungimile segmentelor sunt determinate în planul de proiecție Stereo 70 și sunt rotunjite la 1 milimetru.

\*\*\* Distanța dintre puncte este formată din segmente cumulate ce sunt mai mici decât valoarea 1 milimetru.

Neutilizabil în Circuitul  
Civil



**DATE DESPRE IMOBILUL NR. 605**

Oficiul de Cadastru și Publicitate Imobiliară BOTOSANI  
Biroul de Cadastru și Publicitate Imobiliară Dorohoi

**A. Partea I. Descrierea imobilului**

TEREN Intravilan

Adresa: Loc. Braesti, Jud. Botosani

| Nr. Crt | Nr cadastral Nr. topografic | Suprafața* (mp) | Observații / Referințe                 |
|---------|-----------------------------|-----------------|--|
| A1      |                             | 2.200           | Sector cadastral:5 Teren neimprejmuit; |

**B. Partea II. Proprietari și acte**

| Inscrieri privitoare la dreptul de proprietate și alte drepturi reale                                | Referințe |
|--|-----------|
| /  |           |
| Act Administrativ nr. 59698, din 18/04/1996 emis de CJSIPT Botosani;                                 |           |
| B1   | A1        |
| Intabulare, drept de PROPRIETATE, dobandit prin Reconstituire, cota actuala 1/1<br>1) Strugaru M Ana |           |

**C. Partea III. SARCINI .**

| Inscrieri privind dezmembramintele dreptului de proprietate, drepturi reale de garanție și sarcini | Referințe |
|--|-----------|
| NU SUNT  |           |

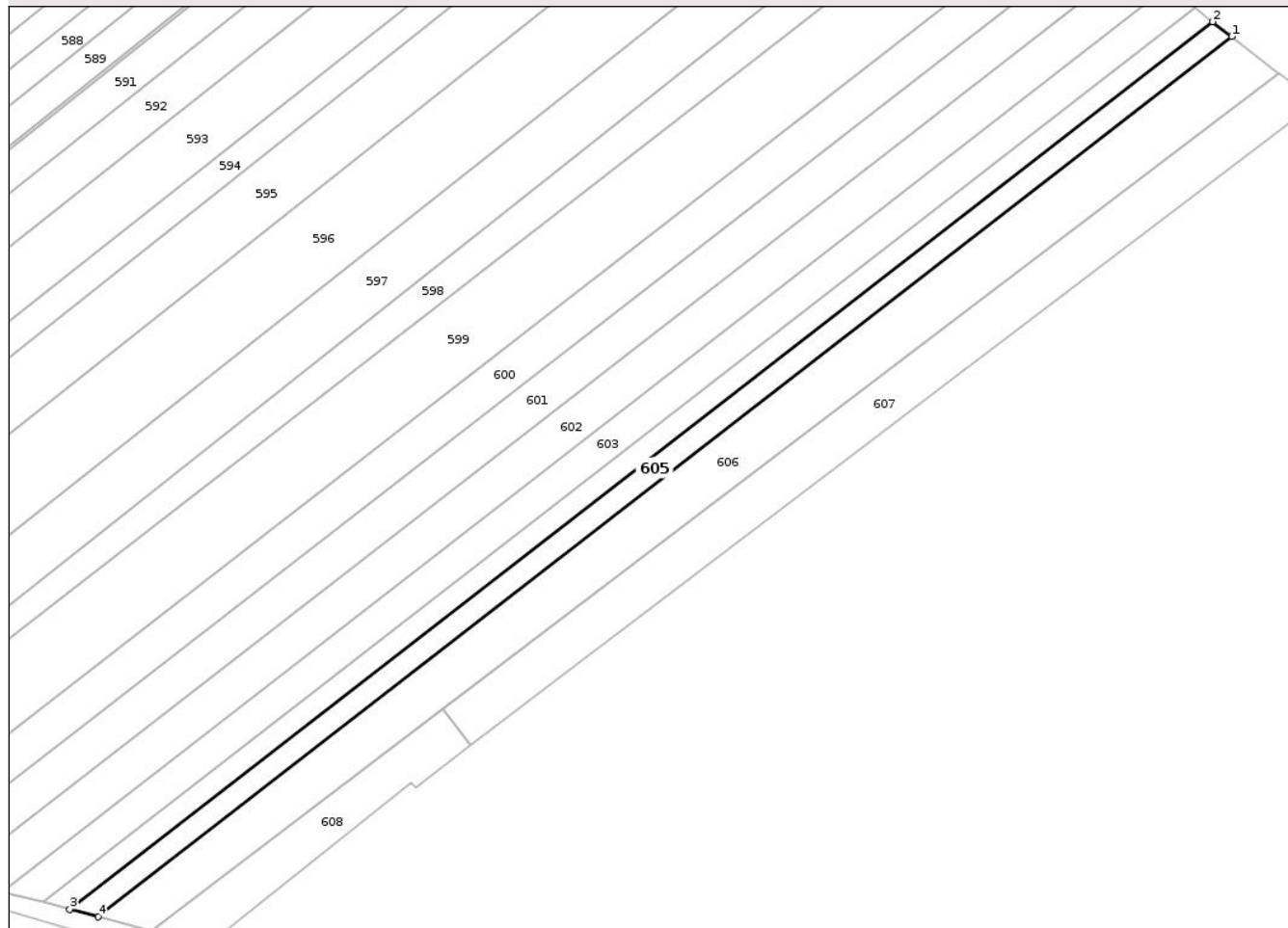
## Anexa Nr. 1 La Partea I

## Teren

|              |                 |                        |
|--------------|-----------------|------------------------|
| Nr cadastral | Suprafața (mp)* | Observații / Referințe |
|              | 2.200           |                        |

\* Suprafața este determinată în planul de proiecție Stereo 70.

## DETALII LINIARE IMOBIL



## Date referitoare la teren

| Crt | Categorie folosință | Intra vilan | Suprafața (mp) | Tarla | Parcelă | Nr. topo | Observații / Referințe |
|-----|---------------------|-------------|----------------|-------|---------|----------|------------------------|
| 1   | arabil              | DA          | 2.200          | 33    | 325/4   | -        |                        |

## Lungime Segmente

1) Valorile lungimilor segmentelor sunt obținute din proiecție în plan.

| Punct început | X / Y                      | Punct sfârșit | X / Y                      | Lungime segment (** (m) |
|---------------|----------------------------|---------------|----------------------------|-------------------------|
| 1             | 608.637,961<br>708.413,329 | 2             | 608.633,095<br>708.417,099 | 6.156                   |
| 2             | 608.633,095<br>708.417,099 | 3             | 608.340,422<br>708.189,953 | 370.476                 |
| 3             | 608.340,422<br>708.189,953 | 4             | 608.347,674<br>708.188,033 | 7.501                   |
| 4             | 608.347,674<br>708.188,033 | 1             | 608.637,961<br>708.413,329 | 367.457                 |

\*\* Lungimile segmentelor sunt determinate în planul de proiecție Stereo 70 și sunt rotunjite la 1 milimetru.

\*\*\* Distanța dintre puncte este formată din segmente cumulate ce sunt mai mici decât valoarea 1 milimetru.

Neutilizabil în Circuitul  
Civil



**DATE DESPRE IMOBILUL NR. 606**

Oficiul de Cadastru și Publicitate Imobiliară BOTOSANI  
Biroul de Cadastru și Publicitate Imobiliară Dorohoi

**A. Partea I. Descrierea imobilului**

TEREN Intravilan

Adresa: Loc. Braesti, Jud. Botosani

| Nr. Crt | Nr cadastral Nr. topografic | Suprafața* (mp) | Observații / Referințe                 |
|---------|-----------------------------|-----------------|--|
| A1      |                             | 4.700           | Sector cadastral:5 Teren neimprejmuit; |

**B. Partea II. Proprietari și acte**

| Inscrieri privitoare la dreptul de proprietate și alte drepturi reale                                     | Referințe |
|---|-----------|
| /   |           |
| Act Administrativ nr. 99407, din 17/09/2001 emis de CJSIPT Botosani;                                      |           |
| B1  | A1        |
| Intabulare, drept de PROPRIETATE, dobandit prin Reconstituire, cota actuala 1/1<br>1) Gheorghiu I Dumitru |           |

**C. Partea III. SARCINI .**

| Inscrieri privind dezmembramintele dreptului de proprietate, drepturi reale de garanție și sarcini | Referințe |
|--|-----------|
| NU SUNT  |           |

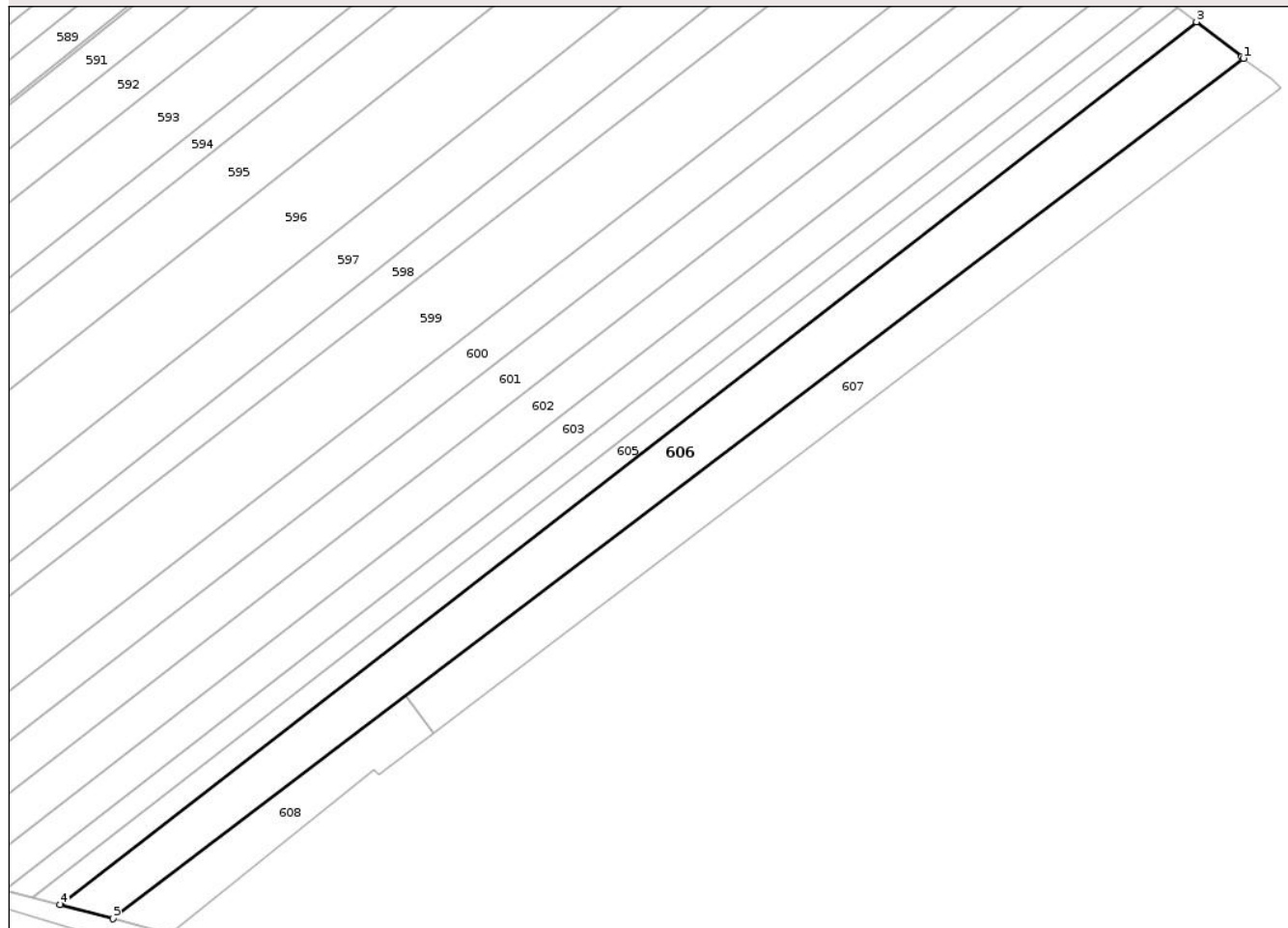
## Anexa Nr. 1 La Partea I

## Teren

|              |                 |                        |
|--------------|-----------------|------------------------|
| Nr cadastral | Suprafața (mp)* | Observații / Referințe |
|              | 4.700           |                        |

\* Suprafața este determinată în planul de proiecție Stereo 70.

## DETALII LINIARE IMOBIL



## Date referitoare la teren

| Crt | Categorie folosință | Intra vilan | Suprafața (mp) | Tarla | Parcelă | Nr. topo | Observații / Referințe |
|-----|---------------------|-------------|----------------|-------|---------|----------|------------------------|
| 1   | arabil              | DA          | 4.700          | 33    | 325/3   | -        |                        |

## Lungime Segmente

1) Valorile lungimilor segmentelor sunt obținute din proiecție în plan.

| Punct început | X / Y                      | Punct sfârșit | X / Y                      | Lungime segment (** (m) |
|---------------|----------------------------|---------------|----------------------------|-------------------------|
| 1             | 608.649,953<br>708.404,05  | 2             | 608.649,506<br>708.404,384 | 0.558                   |
| 2             | 608.649,506<br>708.404,384 | 3             | 608.637,961<br>708.413,329 | 14.604                  |
| 3             | 608.637,961<br>708.413,329 | 4             | 608.347,674<br>708.188,033 | 367.457                 |
| 4             | 608.347,674<br>708.188,033 | 5             | 608.361,203<br>708.184,452 | 13.995                  |
| 5             | 608.361,203<br>708.184,452 | 1             | 608.649,953<br>708.404,05  | 362.767                 |

\*\* Lungimile segmentelor sunt determinate în planul de proiecție Stereo 70 și sunt rotunjite la 1 milimetru.

\*\*\* Distanța dintre puncte este formată din segmente cumulate ce sunt mai mici decât valoarea 1 milimetru.

Neutilizabil în Circuitul  
Civil



**DATE DESPRE IMOBILUL NR. 607**

Oficiul de Cadastru și Publicitate Imobiliară BOTOSANI  
Biroul de Cadastru și Publicitate Imobiliară Dorohoi

**A. Partea I. Descrierea imobilului**

TEREN Intravilan

Adresa: Loc. Braesti, Jud. Botosani

| Nr. Crt | Nr cadastral Nr. topografic | Suprafața* (mp) | Observații / Referințe                 |
|---------|-----------------------------|-----------------|--|
| A1      | 50053                       | 3.200           | Sector cadastral:5 Teren neimprejmuit; |

**B. Partea II. Proprietari și acte**

| Inscrieri privitoare la dreptul de proprietate și alte drepturi reale              | Referințe |
|--|-----------|
| <b>1523 / 19/02/2010</b>   |           |
| Act Notarial nr. 2565, din 25/05/2007 emis de BNPA Cornelia Agachi-Stelian Agachi; |           |
| B2   | A1        |
| Intabulare, drept de PROPRIETATE, dobandit prin Conventie, cota actuala 1/1        |           |
| 1) STRIBLEA VENICA, ,bun propriu   |           |

**C. Partea III. SARCINI .**

| Inscrieri privind dezmembramintele dreptului de proprietate, drepturi reale de garanție și sarcini | Referințe |
|--|-----------|
| NU SUNT  |           |


## Anexa Nr. 1 La Partea I

## Teren

|              |                 |                        |
|--------------|-----------------|------------------------|
| Nr cadastral | Suprafața (mp)* | Observații / Referințe |
| 50053        | 3.200           |                        |

\* Suprafața este determinată în planul de proiecție Stereo 70.

## DETALII LINIARE IMOBIL



## Date referitoare la teren

| Crt | Categorie folosință | Intra vilan | Suprafața (mp) | Tarla | Parcelă | Nr. topo | Observații / Referințe |
|-----|---------------------|-------------|----------------|-------|---------|----------|------------------------|
| 1   | arabil              | DA          | 3.200          | 33    | 325/2   | -        |                        |

## Lungime Segmente

1) Valorile lungimilor segmentelor sunt obținute din proiecție în plan.

| Punct început | X / Y                      | Punct sfârșit | X / Y                      | Lungime segment (** (m) |
|---------------|----------------------------|---------------|----------------------------|-------------------------|
| 1             | 608.443,102<br>708.231,877 | 2             | 608.659,627<br>708.396,547 | 272.028                 |
| 2             | 608.659,627<br>708.396,547 | 3             | 608.657,237<br>708.398,611 | 3.158                   |
| 3             | 608.657,237<br>708.398,611 | 4             | 608.649,953<br>708.404,05  | 9.091                   |
| 4             | 608.649,953<br>708.404,05  | 5             | 608.435,942<br>708.241,292 | 268.87                  |
| 5             | 608.435,942<br>708.241,292 | 1             | 608.443,102<br>708.231,877 | 11.828                  |

\*\* Lungimile segmentelor sunt determinate în planul de proiecție Stereo 70 și sunt rotunjite la 1 milimetru.

\*\*\* Distanța dintre puncte este formată din segmente cumulate ce sunt mai mici decât valoarea 1 milimetru.

Neutilizabil în Circuitul  
Civil



**DATE DESPRE IMOBILUL NR. 522**

Oficiul de Cadastru și Publicitate Imobiliară BOTOSANI  
Biroul de Cadastru și Publicitate Imobiliară Dorohoi

**A. Partea I. Descrierea imobilului**

TEREN Extravilan

Adresa: Jud. Botosani

| Nr. Crt | Nr cadastral<br>Nr. topografic | Suprafața* (mp) | Observații / Referințe                 |
|---------|--------------------------------|-----------------|--|
| A1      |                                | 3.263           | Sector cadastral:5 Teren neimprejmuit; |

**B. Partea II. Proprietari și acte**

| Inscrieri privitoare la dreptul de proprietate și alte drepturi reale | Referințe  |
|---|--|
| /   |  |
| Act Normativ nr. 7, din 13/03/1996 emis de Parlamentul Romaniei;      |  |
| B1  | Inscrierea posesiei, drept de PROPRIETATE, dobandit prin Lege, cota actuala 1/1        |
|   | 1) NEIDENTIFICAT NEIDENTIFICAT   |
| Act Normativ nr. 07, din 13/03/1996 emis de Parlamentul Romaniei;     |  |
| B2  | se noteaza mentiunea proprietar neidentificat, rezerva comisiei locale de fond funciar |
|   | 1) NEIDENTIFICAT NEIDENTIFICAT   |

**C. Partea III. SARCINI .**

| Inscrieri privind dezmembramintele dreptului de proprietate, drepturi reale de garanție și sarcini | Referințe |
|--|-----------|
| NU SUNT  |           |

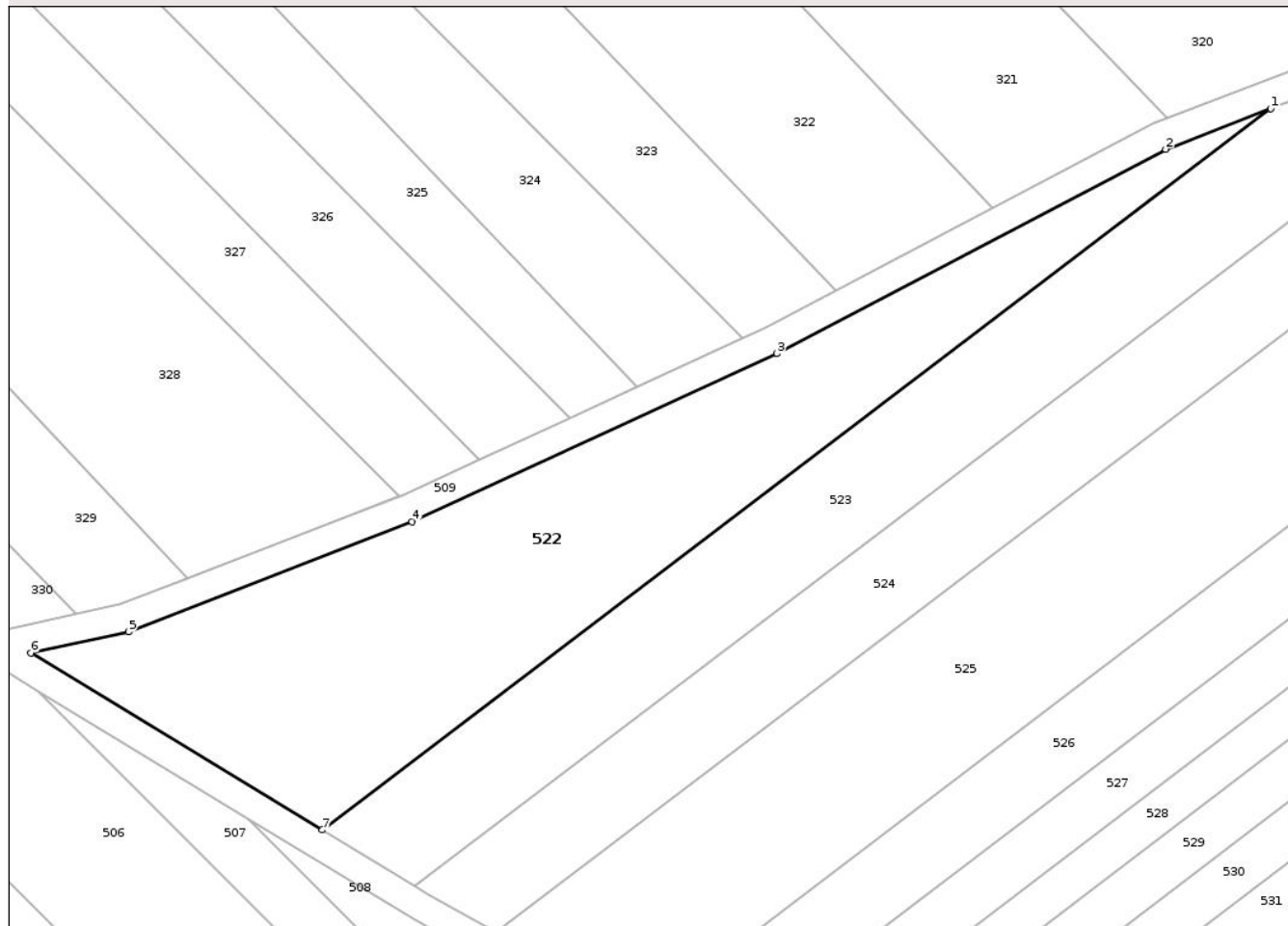
## Anexa Nr. 1 La Partea I

## Teren

|              |                 |                        |
|--------------|-----------------|------------------------|
| Nr cadastral | Suprafața (mp)* | Observații / Referințe |
|              | 3.263           |                        |

\* Suprafața este determinată în planul de proiecție Stereo 70.

## DETALII LINIARE IMOBIL



## Date referitoare la teren

| Crt | Categorie folosință | Intra vilan | Suprafața (mp) | Tarla | Parcelă | Nr. topo | Observații / Referințe |
|-----|---------------------|-------------|----------------|-------|---------|----------|------------------------|
| 1   | arabil              | NU          | 3.263          | 33    | 325     | -        |                        |

## Lungime Segmente

1) Valorile lungimilor segmentelor sunt obținute din proiecție în plan.

| Punct început | X / Y                      | Punct sfârșit | X / Y                      | Lungime segment (** (m) |
|---------------|----------------------------|---------------|----------------------------|-------------------------|
| 1             | 607.464,575<br>708.603,316 | 2             | 607.449,729<br>708.597,563 | 15.922                  |
| 2             | 607.449,729<br>708.597,563 | 3             | 607.394,88<br>708.568,76   | 61.952                  |
| 3             | 607.394,88<br>708.568,76   | 4             | 607.343,398<br>708.545,023 | 56.691                  |
| 4             | 607.343,398<br>708.545,023 | 5             | 607.303,382<br>708.529,513 | 42.917                  |
| 5             | 607.303,382<br>708.529,513 | 6             | 607.289,624<br>708.526,532 | 14.078                  |

| Punct început | X / Y                      | Punct sfârșit | X / Y                      | Lungime segment (** (m) |
|---------------|----------------------------|---------------|----------------------------|-------------------------|
| 6             | 607.289,624<br>708.526,532 | 7             | 607.330,748<br>708.501,562 | 48.111                  |
| 7             | 607.330,748<br>708.501,562 | 1             | 607.464,575<br>708.603,316 | 168.118                 |

\*\* Lungimile segmentelor sunt determinate în planul de proiecție Stereo 70 și sunt rotunjite la 1 milimetru.

\*\*\* Distanța dintre puncte este formată din segmente cumulate ce sunt mai mici decât valoarea 1 milimetru.

Neutilizabil în Circuitul Civil



**DATE DESPRE IMOBILUL NR. 523**

Oficiul de Cadastru și Publicitate Imobiliară BOTOSANI  
Biroul de Cadastru și Publicitate Imobiliară Dorohoi

**A. Partea I. Descrierea imobilului**

TEREN Extravilan

Adresa: Jud. Botosani

| Nr. Crt | Nr cadastral Nr. topografic | Suprafața* (mp) | Observații / Referințe                 |
|---------|-----------------------------|-----------------|--|
| A1      |                             | 2.700           | Sector cadastral:5 Teren neimprejmuit; |

**B. Partea II. Proprietari și acte**

| Inscrieri privitoare la dreptul de proprietate și alte drepturi reale                                    | Referințe |
|--|-----------|
| /  |           |
| Act Administrativ nr. 42023, din 27/07/1994 emis de CJSIPT Botosani;                                     |           |
| B1   | A1        |
| Intabulare, drept de PROPRIETATE, dobandit prin Reconstituire, cota actuala 1/1<br>1) Turcanu H Gheorghe |           |

**C. Partea III. SARCINI .**

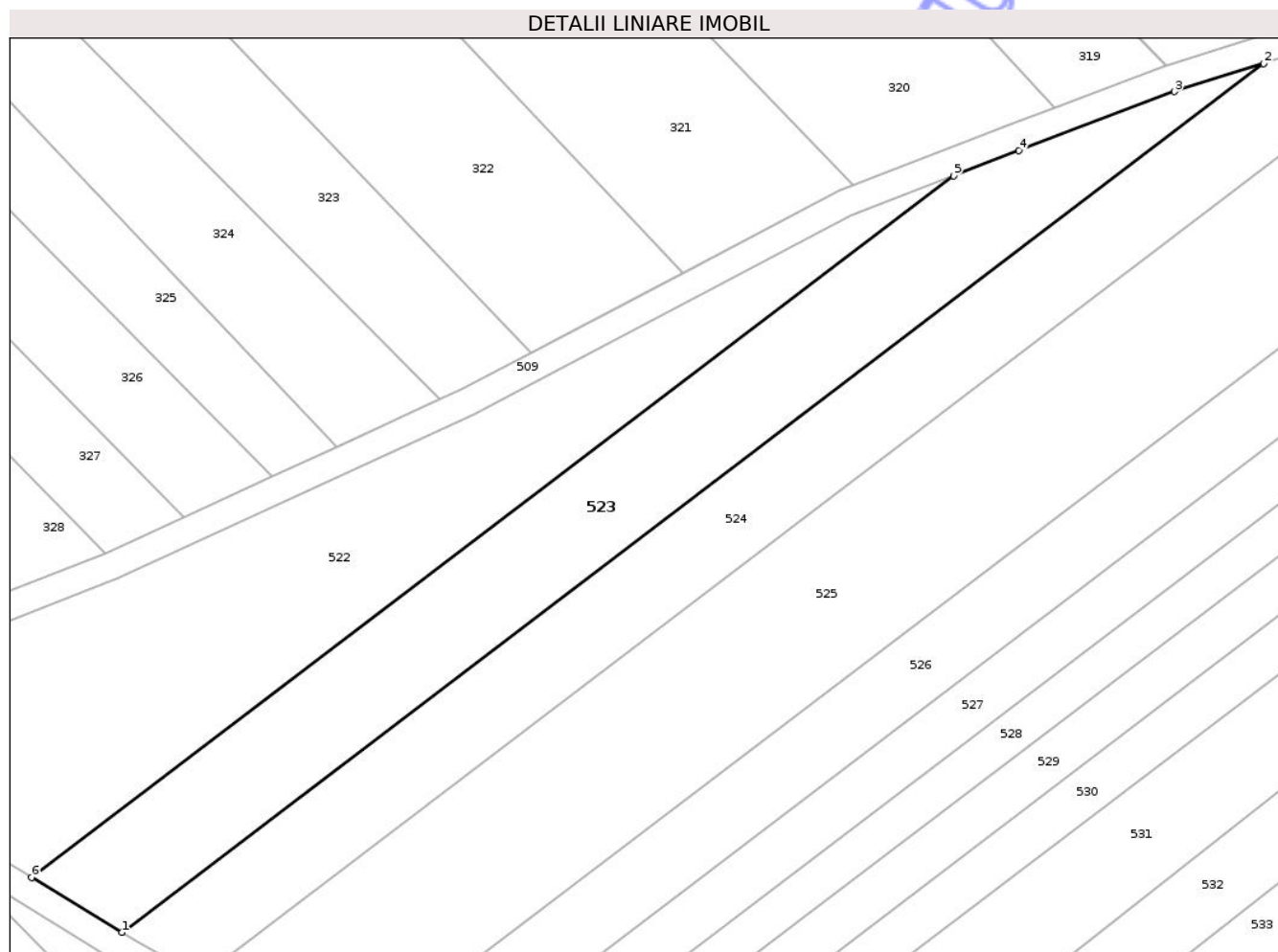
| Inscrieri privind dezmembramintele dreptului de proprietate, drepturi reale de garanție și sarcini | Referințe |
|--|-----------|
| NU SUNT  |           |

## Anexa Nr. 1 La Partea I

## Teren

|              |                 |                        |
|--------------|-----------------|------------------------|
| Nr cadastral | Suprafața (mp)* | Observații / Referințe |
|              | 2.700           |                        |

\* Suprafața este determinată în planul de proiecție Stereo 70.



## Date referitoare la teren

| Crt | Categorie folosință | Intra vilan | Suprafața (mp) | Tarla | Parcelă | Nr. topo | Observații / Referințe |
|-----|---------------------|-------------|----------------|-------|---------|----------|------------------------|
| 1   | arabil              | NU          | 2.700          | 33    | 325/90  | -        |                        |

## Lungime Segmente

1) Valorile lungimilor segmentelor sunt obținute din proiecție în plan.

| Punct început | X / Y                      | Punct sfârșit | X / Y                      | Lungime segment (** (m) |
|---------------|----------------------------|---------------|----------------------------|-------------------------|
| 1             | 607.343,858<br>708.493,602 | 2             | 607.509,589<br>708.619,614 | 208.196                 |
| 2             | 607.509,589<br>708.619,614 | 3             | 607.496,664<br>708.615,545 | 13.55                   |
| 3             | 607.496,664<br>708.615,545 | 4             | 607.474,065<br>708.606,993 | 24.163                  |
| 4             | 607.474,065<br>708.606,993 | 5             | 607.464,575<br>708.603,316 | 10.177                  |
| 5             | 607.464,575<br>708.603,316 | 6             | 607.330,748<br>708.501,562 | 168.118                 |

| Punct început | X / Y                      | Punct sfârșit | X / Y                      | Lungime segment (** (m) |
|---------------|----------------------------|---------------|----------------------------|-------------------------|
| 6             | 607.330,748<br>708.501,562 | 1             | 607.343,858<br>708.493,602 | 15.338                  |

\*\* Lungimile segmentelor sunt determinate în planul de proiecție Stereo 70 și sunt rotunjite la 1 milimetru.

\*\*\* Distanța dintre puncte este formată din segmente cumulate ce sunt mai mici decât valoarea 1 milimetru.

Neutilizabil în Circuitul Civil



**DATE DESPRE IMOBILUL NR. 524**

Oficiul de Cadastru și Publicitate Imobiliară BOTOSANI  
Biroul de Cadastru și Publicitate Imobiliară Dorohoi

**A. Partea I. Descrierea imobilului**

TEREN Extravilan

Adresa: Jud. Botosani

| Nr. Crt | Nr cadastral Nr. topografic | Suprafața* (mp) | Observații / Referințe                 |
|---------|-----------------------------|-----------------|--|
| A1      | 51080                       | 2.800           | Sector cadastral:5 Teren neimprejmuit; |

**B. Partea II. Proprietari și acte**

| Inscrieri privitoare la dreptul de proprietate și alte drepturi reale       | Referințe |
|---|-----------|
| <b>60660 / 31/08/2016</b>   |           |
| Act Notarial nr. 1697, din 26/08/2016 emis de NP Marian Viorica;            |           |
| B5  | A1        |
| Intabulare, drept de PROPRIETATE, dobandit prin Conventie, cota actuala 1/1 |           |
| 1) SC SOIMII (FERME) SRL, CIF:21889748, bun propriu                         |           |

**C. Partea III. SARCINI .**

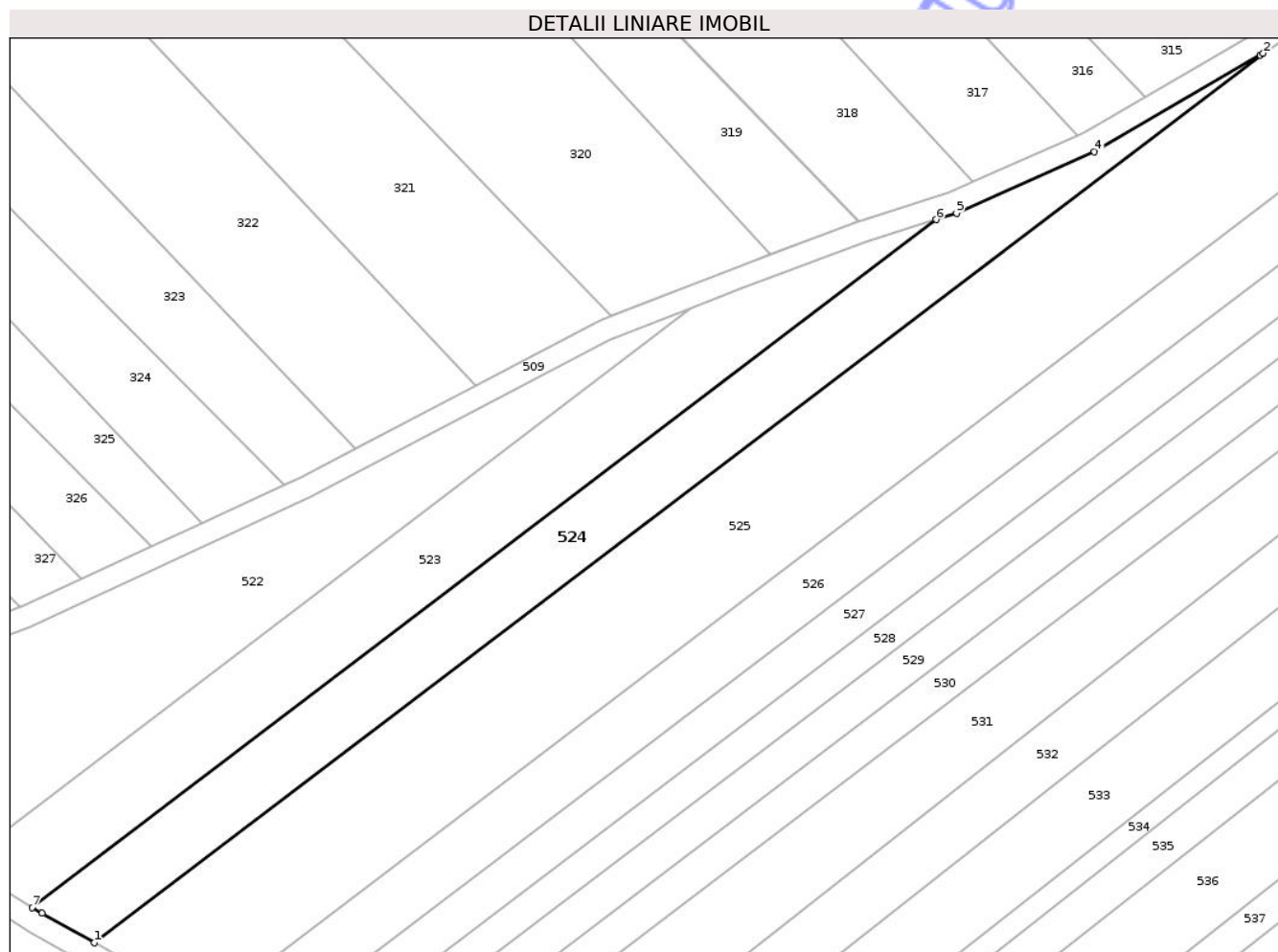
| Inscrieri privind dezmembramintele dreptului de proprietate, drepturi reale de garanție și sarcini | Referințe |
|--|-----------|
| NU SUNT  |           |

## Anexa Nr. 1 La Partea I

## Teren

|              |                 |                        |
|--------------|-----------------|------------------------|
| Nr cadastral | Suprafața (mp)* | Observații / Referințe |
| 51080        | 2.800           |                        |

\* Suprafața este determinată în planul de proiecție Stereo 70.



## Date referitoare la teren

| Crt | Categorie folosință | Intra vilan | Suprafața (mp) | Tarla | Parcelă | Nr. topo | Observații / Referințe |
|-----|---------------------|-------------|----------------|-------|---------|----------|------------------------|
| 1   | arabil              | NU          | 2.800          | 33    | 325/89  | -        | 325/84 la cotor        |

## Lungime Segmente

1) Valorile lungimilor segmentelor sunt obținute din proiecție în plan.

| Punct început | X / Y                      | Punct sfârșit | X / Y                      | Lungime segment (** (m) |
|---------------|----------------------------|---------------|----------------------------|-------------------------|
| 1             | 607.355,232<br>708.487,114 | 2             | 607.569,581<br>708.650,09  | 269.271                 |
| 2             | 607.569,581<br>708.650,09  | 3             | 607.569,03<br>708.649,714  | 0.667                   |
| 3             | 607.569,03<br>708.649,714  | 4             | 607.538,628<br>708.632,032 | 35.17                   |
| 4             | 607.538,628<br>708.632,032 | 5             | 607.513,352<br>708.620,798 | 27.66                   |
| 5             | 607.513,352<br>708.620,798 | 6             | 607.509,589<br>708.619,614 | 3.945                   |

| Punct început | X / Y                      | Punct sfârșit | X / Y                      | Lungime segment (** (m) |
|---------------|----------------------------|---------------|----------------------------|-------------------------|
| 6             | 607.509,589<br>708.619,614 | 7             | 607.343,858<br>708.493,602 | 208.196                 |
| 7             | 607.343,858<br>708.493,602 | 8             | 607.345,664<br>708.492,506 | 2.113                   |
| 8             | 607.345,664<br>708.492,506 | 1             | 607.355,232<br>708.487,114 | 10.983                  |

\*\* Lungimile segmentelor sunt determinate în planul de proiecție Stereo 70 și sunt rotunjite la 1 milimetru.

\*\*\* Distanța dintre puncte este formată din segmente cumulate ce sunt mai mici decât valoarea 1 milimetru.

Neutilizabil în Circuitul Civil



**DATE DESPRE IMOBILUL NR. 525**

Oficiul de Cadastru și Publicitate Imobiliară BOTOSANI  
Biroul de Cadastru și Publicitate Imobiliară Dorohoi

**A. Partea I. Descrierea imobilului**

TEREN Extravilan

Adresa: Jud. Botosani

| Nr. Crt | Nr cadastral Nr. topografic | Suprafața* (mp) | Observații / Referințe                 |
|---------|-----------------------------|-----------------|--|
| A1      | 51364                       | 8.600           | Sector cadastral:5 Teren neimprejmuit; |

**B. Partea II. Proprietari și acte**

| Inscrieri privitoare la dreptul de proprietate și alte drepturi reale       | Referințe |
|---|-----------|
| <b>87721 / 19/12/2016</b>   |           |
| Act Notarial nr. 532, din 11/06/2010 emis de NP Marian Viorica;             |           |
| B4  | A1        |
| Intabulare, drept de PROPRIETATE, dobandit prin Conventie, cota actuala 1/1 |           |
| 1) SC SOIMII (FERME) SRL, CIF:21889748, bun propriu                         |           |

**C. Partea III. SARCINI .**

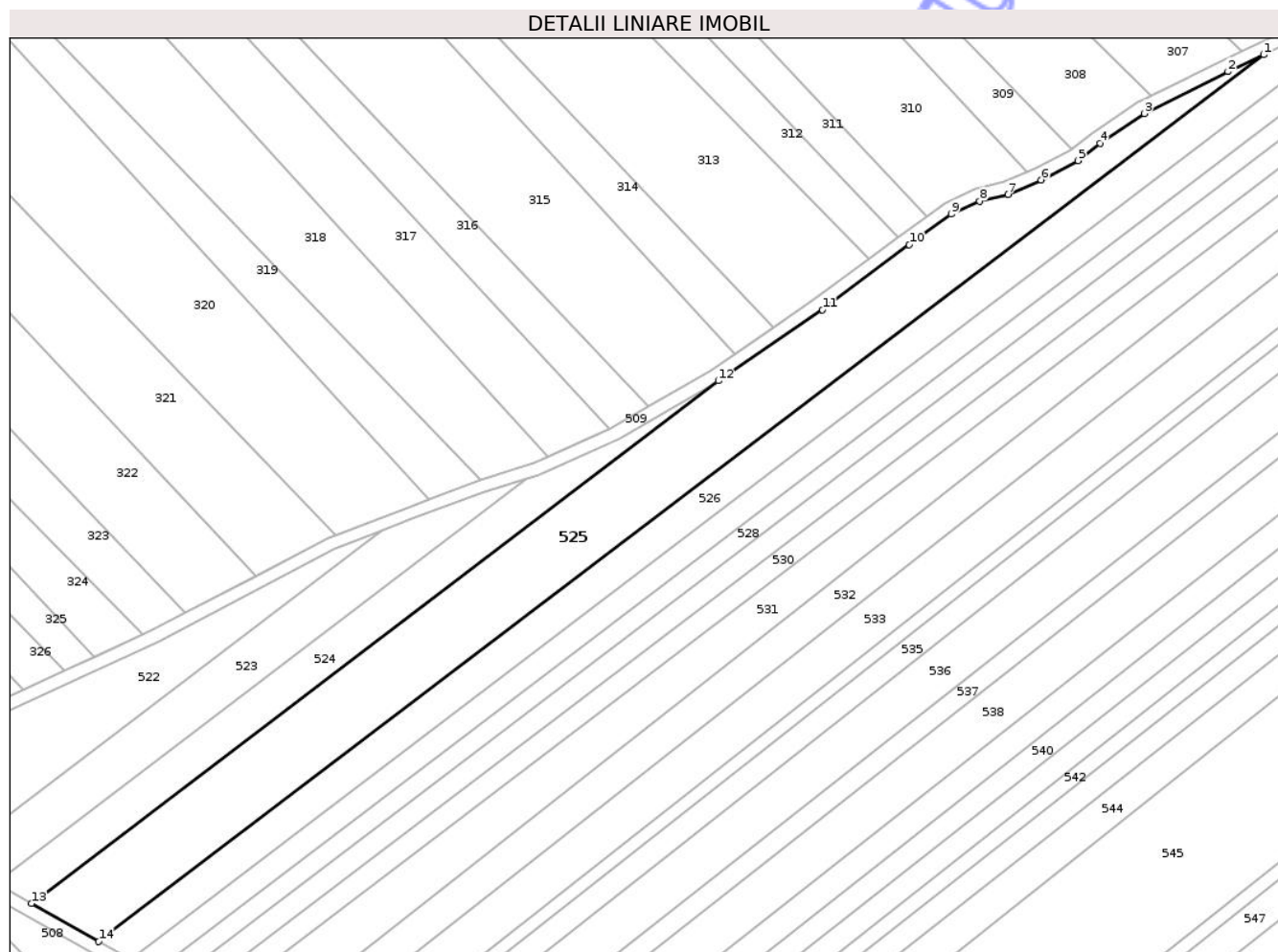
| Inscrieri privind dezmembramintele dreptului de proprietate, drepturi reale de garanție și sarcini | Referințe |
|--|-----------|
| NU SUNT  |           |

## Anexa Nr. 1 La Partea I

## Teren

|              |                 |                        |
|--------------|-----------------|------------------------|
| Nr cadastral | Suprafața (mp)* | Observații / Referințe |
| 51364        | 8.600           |                        |

\* Suprafața este determinată în planul de proiecție Stereo 70.



## Date referitoare la teren

| Crt | Categorie folosință | Intra vilan | Suprafața (mp) | Tarla | Parcelă | Nr. topo | Observații / Referințe |
|-----|---------------------|-------------|----------------|-------|---------|----------|------------------------|
| 1   | arabil              | NU          | 8.600          | 33    | 325/79  | -        |                        |

## Lungime Segmente

1) Valorile lungimilor segmentelor sunt obținute din proiecție în plan.

| Punct început | X / Y                      | Punct sfârșit | X / Y                      | Lungime segment (** (m) |
|---------------|----------------------------|---------------|----------------------------|-------------------------|
| 1             | 607.739,776<br>708.751,799 | 2             | 607.728,609<br>708.746,526 | 12.349                  |
| 2             | 607.728,609<br>708.746,526 | 3             | 607.702,476<br>708.733,459 | 29.218                  |
| 3             | 607.702,476<br>708.733,459 | 4             | 607.688,675<br>708.724,158 | 16.643                  |
| 4             | 607.688,675<br>708.724,158 | 5             | 607.681,749<br>708.718,807 | 8.752                   |
| 5             | 607.681,749<br>708.718,807 | 6             | 607.670,261<br>708.712,743 | 12.99                   |

| Punct început | X / Y                      | Punct sfârșit | X / Y                      | Lungime segment (** (m) |
|---------------|----------------------------|---------------|----------------------------|-------------------------|
| 6             | 607.670,261<br>708.712,743 | 7             | 607.659,979<br>708.708,245 | 11.223                  |
| 7             | 607.659,979<br>708.708,245 | 8             | 607.651,098<br>708.706,101 | 9.136                   |
| 8             | 607.651,098<br>708.706,101 | 9             | 607.642,297<br>708.702,126 | 9.657                   |
| 9             | 607.642,297<br>708.702,126 | 10            | 607.629,143<br>708.692,56  | 16.265                  |
| 10            | 607.629,143<br>708.692,56  | 11            | 607.602,076<br>708.672,26  | 33.834                  |
| 11            | 607.602,076<br>708.672,26  | 12            | 607.569,581<br>708.650,09  | 39.337                  |
| 12            | 607.569,581<br>708.650,09  | 13            | 607.355,232<br>708.487,114 | 269.271                 |
| 13            | 607.355,232<br>708.487,114 | 14            | 607.376,154<br>708.475,324 | 24.014                  |
| 14            | 607.376,154<br>708.475,324 | 1             | 607.739,776<br>708.751,799 | 456.792                 |

\*\* Lungimile segmentelor sunt determinate în planul de proiecție Stereo 70 și sunt rotunjite la 1 milimetru.

\*\*\* Distanța dintre puncte este formată din segmente cumulate ce sunt mai mici decât valoarea 1 milimetru.



**DATE DESPRE IMOBILUL NR. 526**

Oficiul de Cadastru și Publicitate Imobiliară BOTOSANI  
Biroul de Cadastru și Publicitate Imobiliară Dorohoi

**A. Partea I. Descrierea imobilului**

TEREN Extravilan

Adresa: Jud. Botosani

| Nr. Crt | Nr cadastral<br>Nr. topografic | Suprafața* (mp) | Observații / Referințe                 |
|---------|--------------------------------|-----------------|--|
| A1      |                                | 5.000           | Sector cadastral:5 Teren neimprejmuit; |

**B. Partea II. Proprietari și acte**

| Inscrieri privitoare la dreptul de proprietate și alte drepturi reale | Referințe  |
|---|--|
| /   |  |
| Act Normativ nr. 7, din 13/03/1996 emis de Parlamentul Romaniei;      |  |
| B1  | Inscrierea posesiei, drept de PROPRIETATE, dobandit prin Lege, cota actuala 1/1        |
|   | 1) NEIDENTIFICAT NEIDENTIFICAT   |
| Act Normativ nr. 07, din 13/03/1996 emis de Parlamentul Romaniei;     |  |
| B2  | se noteaza mentiunea proprietar neidentificat, rezerva comisiei locale de fond funciar |
|   | 1) NEIDENTIFICAT NEIDENTIFICAT   |

**C. Partea III. SARCINI .**

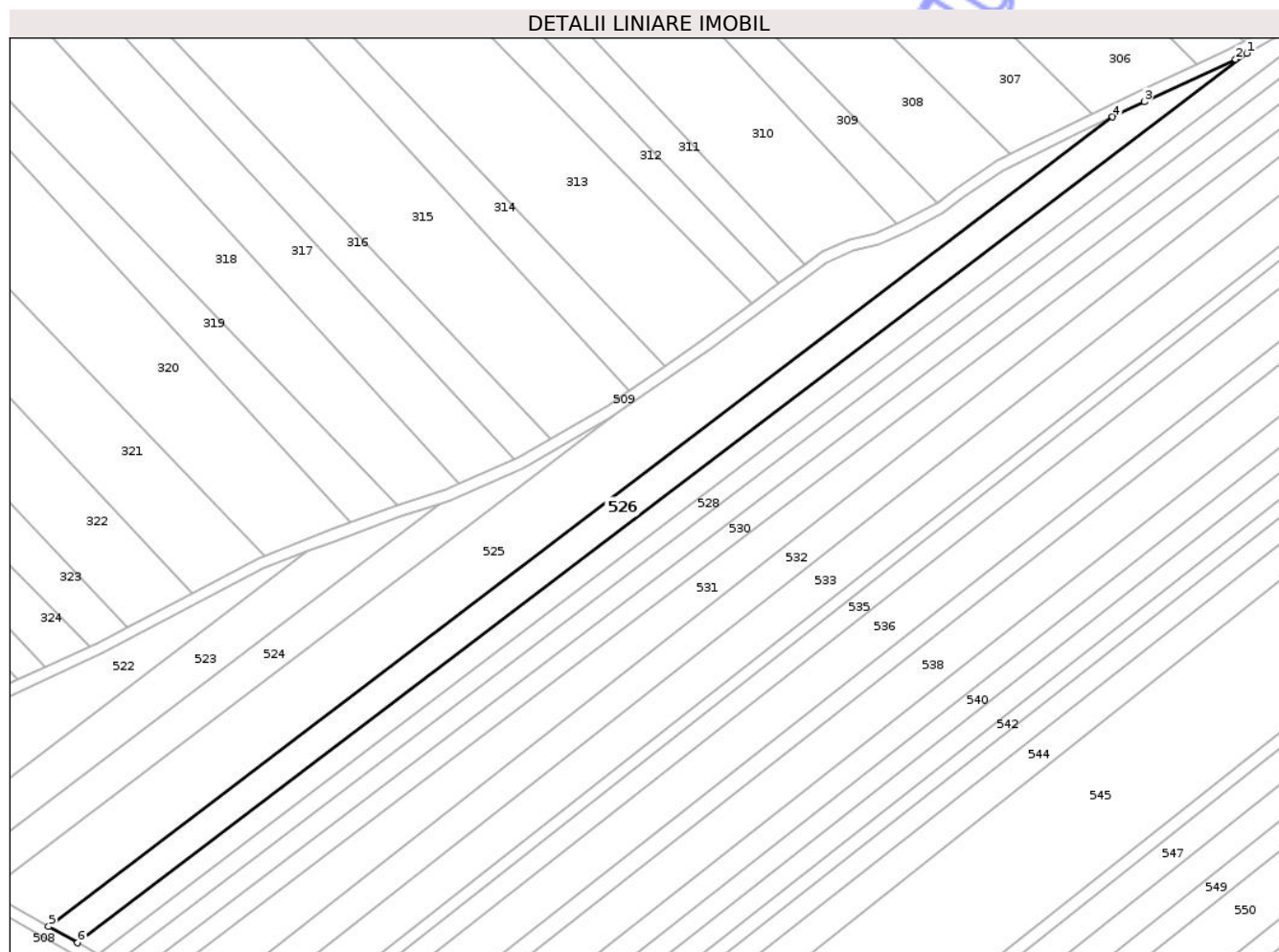
| Inscrieri privind dezmembramintele dreptului de proprietate, drepturi reale de garanție și sarcini | Referințe |
|--|-----------|
| NU SUNT  |           |

## Anexa Nr. 1 La Partea I

## Teren

|              |                 |                        |
|--------------|-----------------|------------------------|
| Nr cadastral | Suprafața (mp)* | Observații / Referințe |
|              | 5.000           |                        |

\* Suprafața este determinată în planul de proiecție Stereo 70.



## Date referitoare la teren

| Crt | Categorie folosință | Intravilan | Suprafața (mp) | Tarla | Parcelă | Nr. topo | Observații / Referințe |
|-----|---------------------|------------|----------------|-------|---------|----------|------------------------|
| 1   | arabil              | NU         | 5.000          | 33    | 325     | -        |                        |

## Lungime Segmente

1) Valorile lungimilor segmentelor sunt obținute din proiecție în plan.

| Punct început | X / Y                      | Punct sfârșit | X / Y                      | Lungime segment (** (m) |
|---------------|----------------------------|---------------|----------------------------|-------------------------|
| 1             | 607.785,626<br>708.773,543 | 2             | 607.781,79<br>708.771,425  | 4.382                   |
| 2             | 607.781,79<br>708.771,425  | 3             | 607.750,665<br>708.756,941 | 34.33                   |
| 3             | 607.750,665<br>708.756,941 | 4             | 607.739,776<br>708.751,799 | 12.042                  |
| 4             | 607.739,776<br>708.751,799 | 5             | 607.376,154<br>708.475,324 | 456.792                 |
| 5             | 607.376,154<br>708.475,324 | 6             | 607.386,063<br>708.469,741 | 11.374                  |

| Punct început | X / Y                      | Punct sfârșit | X / Y                      | Lungime segment (** (m) |
|---------------|----------------------------|---------------|----------------------------|-------------------------|
| 6             | 607.386,063<br>708.469,741 | 1             | 607.785,626<br>708.773,543 | 501.943                 |

\*\* Lungimile segmentelor sunt determinate în planul de proiecție Stereo 70 și sunt rotunjite la 1 milimetru.

\*\*\* Distanța dintre puncte este formată din segmente cumulate ce sunt mai mici decât valoarea 1 milimetru.

Neutilizabil în Circuitul Civil



**DATE DESPRE IMOBILUL NR. 527**

Oficiul de Cadastru și Publicitate Imobiliară BOTOSANI  
Biroul de Cadastru și Publicitate Imobiliară Dorohoi

**A. Partea I. Descrierea imobilului**

TEREN Extravilan

Adresa: Jud. Botosani

| Nr. Crt | Nr cadastral<br>Nr. topografic | Suprafața* (mp) | Observații / Referințe                 |
|---------|--------------------------------|-----------------|--|
| A1      | 52225                          | 4.000           | Sector cadastral:5 Teren neimprejmuit; |

**B. Partea II. Proprietari și acte**

| Inscrieri privitoare la dreptul de proprietate și alte drepturi reale |  | Referințe |
|---|--|-----------|
| <b>12798 / 24/04/2024</b>   |  |           |
| Act Notarial nr. 56, din 23/04/2024 emis de BIN Amarie I. IOAN;       |  |           |
| B5  | Intabulare, drept de PROPRIETATE, dobandit prin Succesiune, cota actuala 3/8<br>1) <b>HRITCU MARIANA</b> , bun propriu | A1        |
| B6  | Intabulare, drept de PROPRIETATE, dobandit prin Succesiune, cota actuala 3/8<br>1) <b>AILENEI DOINA</b> , bun propriu  | A1        |
| <b>17622 / 12/06/2024</b>   |  |           |
| Act Notarial nr. 1007, din 07/06/2024 emis de BIN Amarie I. IOAN;     |  |           |
| B7  | Intabulare, drept de PROPRIETATE, dobandit prin Succesiune, cota actuala 1/8<br>1) <b>HRITCU MARIANA</b> , bun propriu | A1        |
| B8  | Intabulare, drept de PROPRIETATE, dobandit prin Conventie, cota actuala 1/8<br>1) <b>AILENEI DOINA</b> , bun propriu   | A1        |

**C. Partea III. SARCINI .**

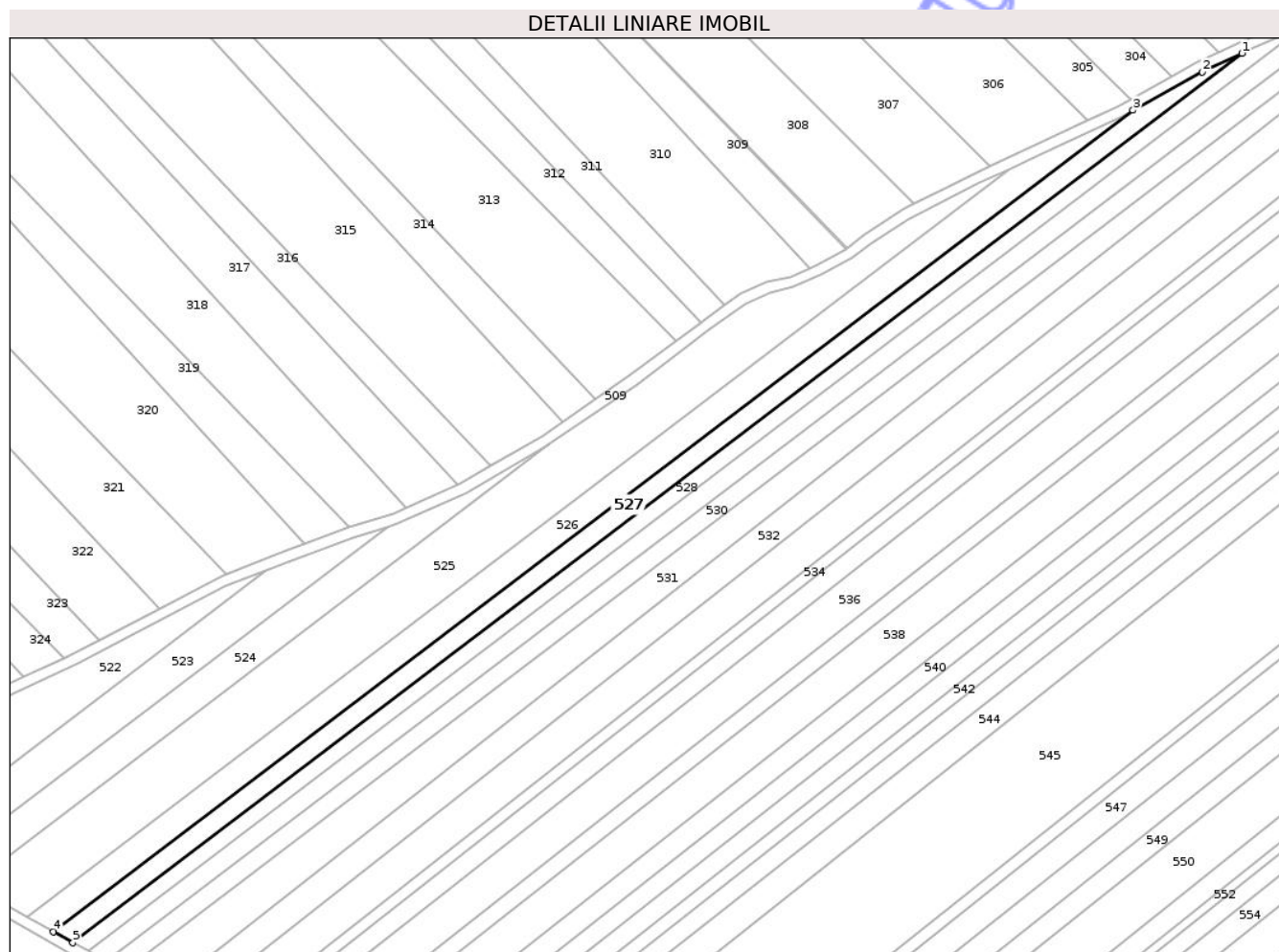
| Inscrieri privind dezmembramintele dreptului de proprietate, drepturi reale de garanție și sarcini | Referințe |
|--|-----------|
| NU SUNT  |           |

## Anexa Nr. 1 La Partea I

## Teren

|              |                 |                        |
|--------------|-----------------|------------------------|
| Nr cadastral | Suprafața (mp)* | Observații / Referințe |
| 52225        | 4.000           |                        |

\* Suprafața este determinată în planul de proiecție Stereo 70.



## Date referitoare la teren

| Crt | Categorie folosință | Intra vilan | Suprafața (mp) | Tarla | Parcelă | Nr. topo | Observații / Referințe |
|-----|---------------------|-------------|----------------|-------|---------|----------|------------------------|
| 1   | arabil              | NU          | 4.000          | 33    | 325/89  | -        |                        |

## Lungime Segmente

1) Valorile lungimilor segmentelor sunt obținute din proiecție în plan.

| Punct început | X / Y                      | Punct sfârșit | X / Y                      | Lungime segment (** (m) |
|---------------|----------------------------|---------------|----------------------------|-------------------------|
| 1             | 607.825,948<br>708.794,624 | 2             | 607.811,275<br>708.787,703 | 16.223                  |
| 2             | 607.811,275<br>708.787,703 | 3             | 607.785,626<br>708.773,543 | 29.298                  |
| 3             | 607.785,626<br>708.773,543 | 4             | 607.386,063<br>708.469,741 | 501.943                 |
| 4             | 607.386,063<br>708.469,741 | 5             | 607.393,297<br>708.465,664 | 8.303                   |
| 5             | 607.393,297<br>708.465,664 | 1             | 607.825,948<br>708.794,624 | 543.508                 |

\*\* Lungimile segmentelor sunt determinate în planul de proiecție Stereo 70 și sunt rotunjite la 1 milimetru.

\*\*\* Distanța dintre puncte este formată din segmente cumulate ce sunt mai mici decât valoarea 1 milimetru.

Neutilizabil în Circuitul  
Civil





## DATE DESPRE IMOBILUL NR. 528

Oficiul de Cadastru și Publicitate Imobiliară BOTOSANI  
Biroul de Cadastru și Publicitate Imobiliară Dorohoi

## A. Partea I. Descrierea imobilului

TEREN Extravilan

Adresa: Jud. Botosani

| Nr. Crt | Nr cadastral Nr. topografic | Suprafața* (mp) | Observații / Referințe                 |
|---------|-----------------------------|-----------------|--|
| A1      | 52687                       | 3.300           | Sector cadastral:5 Teren neimprejmuit; |

## B. Partea II. Proprietari și acte

| Inscrieri privitoare la dreptul de proprietate și alte drepturi reale  | Referințe |
|--|-----------|
| <b>49949 / 29/10/2025</b>  |           |
| Act Notarial nr. 1453, din 28/10/2025 emis de SPN TEODORESCU DORINA - PRICOP LUIZA;                          |           |
| B4   | A1        |
| Intabulare, drept de PROPRIETATE, dobandit prin Conventie, cota actuala 1/1<br>1) ANTON CLAUDIA, bun propriu |           |

## C. Partea III. SARCINI .

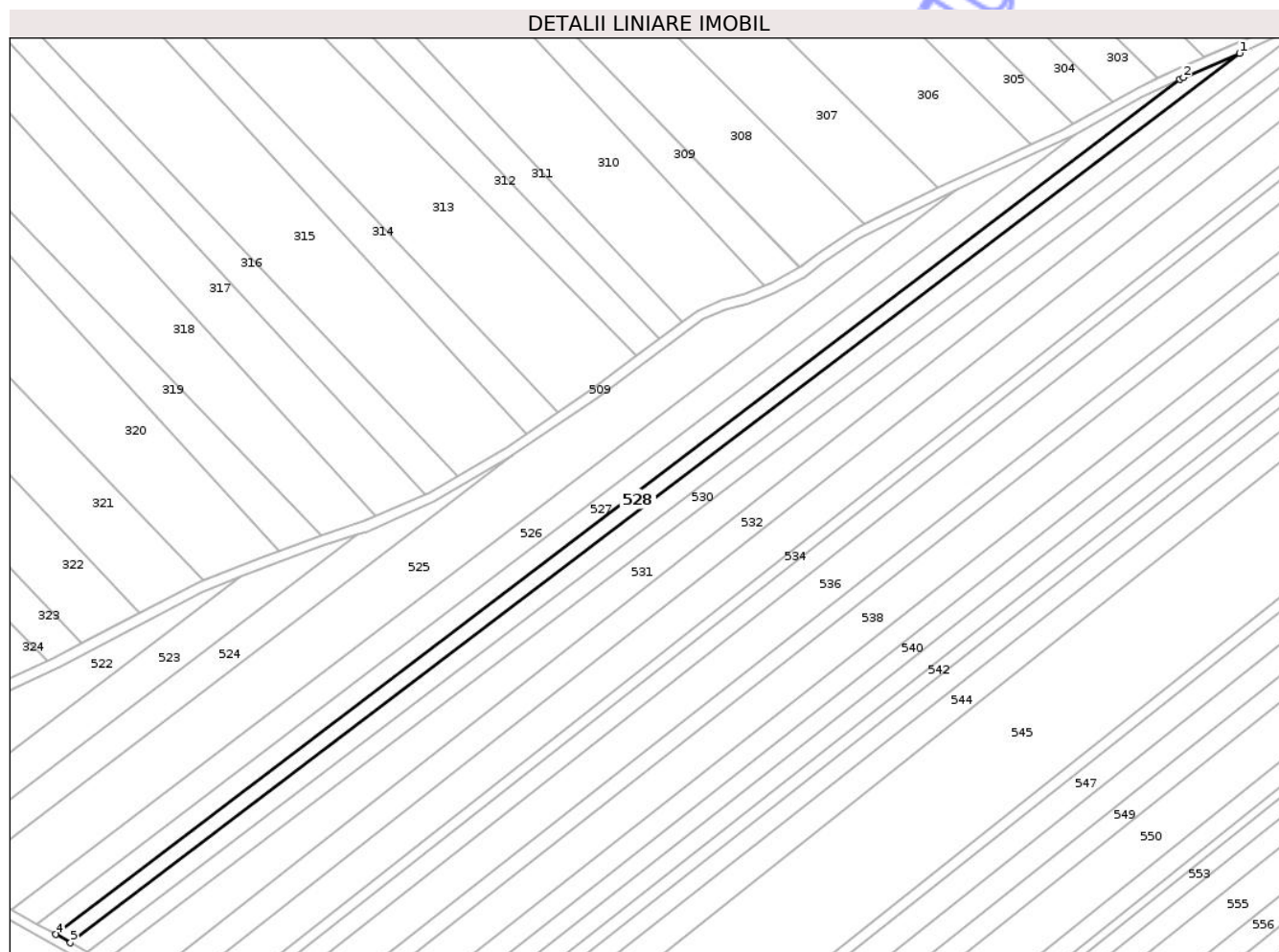
| Inscrieri privind dezmembramintele dreptului de proprietate, drepturi reale de garanție și sarcini | Referințe |
|--|-----------|
| NU SUNT  |           |

## Anexa Nr. 1 La Partea I

## Teren

|              |                 |                        |
|--------------|-----------------|------------------------|
| Nr cadastral | Suprafața (mp)* | Observații / Referințe |
| 52687        | 3.300           |                        |

\* Suprafața este determinată în planul de proiecție Stereo 70.



## Date referitoare la teren

| Crt | Categorie folosință | Intra vilan | Suprafața (mp) | Tarla | Parcelă | Nr. topo | Observații / Referințe |
|-----|---------------------|-------------|----------------|-------|---------|----------|------------------------|
| 1   | arabil              | NU          | 3.300          | 33    | 325/77  | -        |                        |

## Lungime Segmente

1) Valorile lungimilor segmentelor sunt obținute din proiecție în plan.

| Punct început | X / Y                      | Punct sfârșit | X / Y                      | Lungime segment (** (m) |
|---------------|----------------------------|---------------|----------------------------|-------------------------|
| 1             | 607.848,996<br>708.804,673 | 2             | 607.827,375<br>708.795,297 | 23.566                  |
| 2             | 607.827,375<br>708.795,297 | 3             | 607.825,948<br>708.794,624 | 1.578                   |
| 3             | 607.825,948<br>708.794,624 | 4             | 607.393,297<br>708.465,664 | 543.508                 |
| 4             | 607.393,297<br>708.465,664 | 5             | 607.398,944<br>708.462,482 | 6.482                   |
| 5             | 607.398,944<br>708.462,482 | 1             | 607.848,996<br>708.804,673 | 565.369                 |

\*\* Lungimile segmentelor sunt determinate în planul de proiecție Stereo 70 și sunt rotunjite la 1 milimetru.

\*\*\* Distanța dintre puncte este formată din segmente cumulate ce sunt mai mici decât valoarea 1 milimetru.

Neutilizabil în Circuitul  
Civil



**DATE DESPRE IMOBILUL NR. 529**

Oficiul de Cadastru și Publicitate Imobiliară BOTOSANI  
Biroul de Cadastru și Publicitate Imobiliară Dorohoi

**A. Partea I. Descrierea imobilului**

TEREN Extravilan

Adresa: Jud. Botosani

| Nr. Crt | Nr cadastral Nr. topografic | Suprafața* (mp) | Observații / Referințe                 |
|---------|-----------------------------|-----------------|--|
| A1      | 51448                       | 4.000           | Sector cadastral:5 Teren neimprejmuit; |

**B. Partea II. Proprietari și acte**

| Inscrieri privitoare la dreptul de proprietate și alte drepturi reale           | Referințe |
|---|-----------|
| <b>32625 / 16/05/2017</b>   |           |
| Act Administrativ nr. 24295, din 29/11/1993 emis de CJSIPT Botosani;            |           |
| B1  | A1        |
| Intabulare, drept de PROPRIETATE, dobandit prin Reconstituire, cota actuala 1/1 |           |
| 1) NASTASA MARIA, bun propriu   |           |

**C. Partea III. SARCINI .**

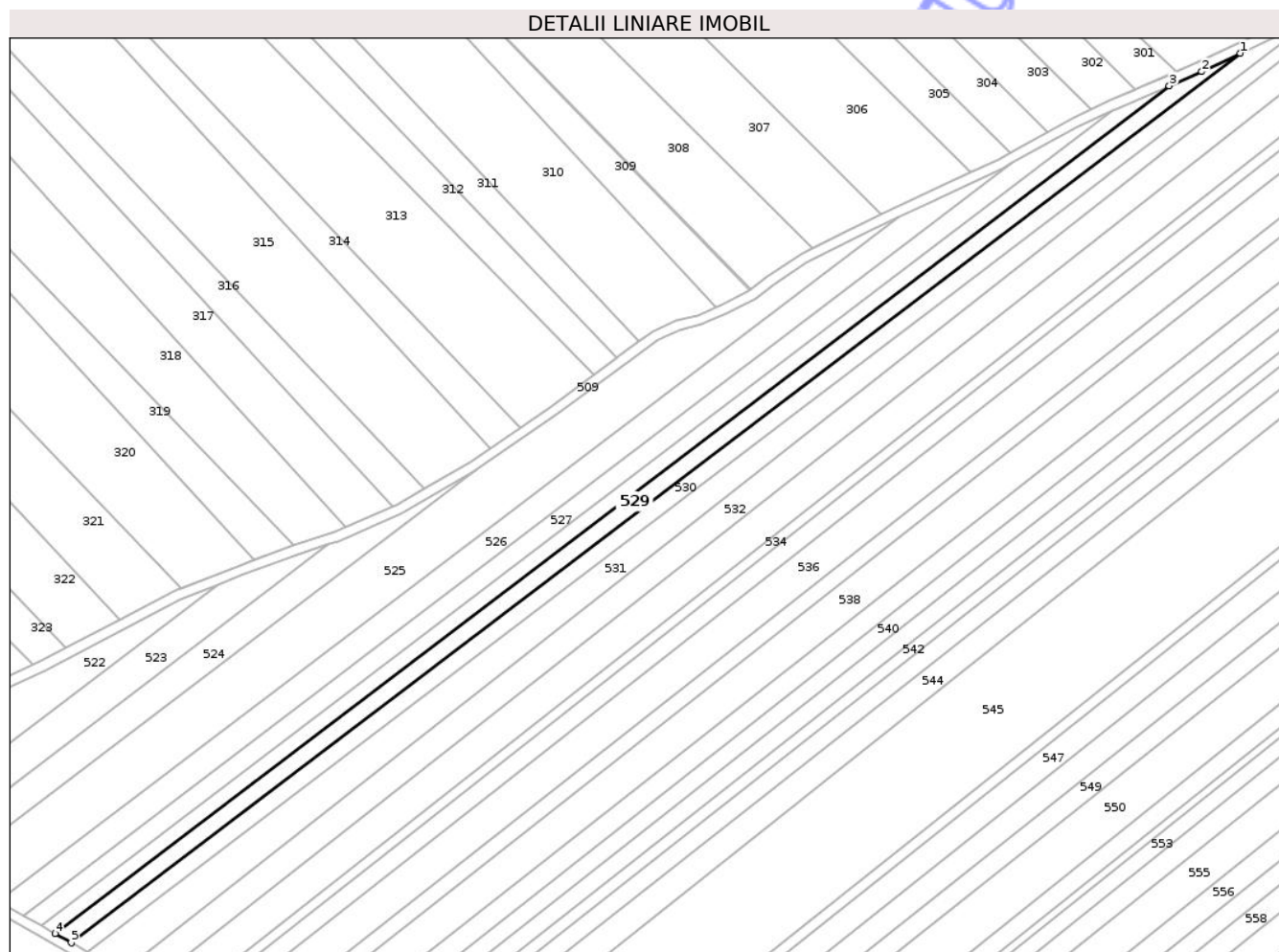
| Inscrieri privind dezmembramintele dreptului de proprietate, drepturi reale de garanție și sarcini | Referințe |
|--|-----------|
| NU SUNT  |           |

## Anexa Nr. 1 La Partea I

## Teren

|              |                 |                        |
|--------------|-----------------|------------------------|
| Nr cadastral | Suprafața (mp)* | Observații / Referințe |
| 51448        | 4.000           |                        |

\* Suprafața este determinată în planul de proiecție Stereo 70.



## Date referitoare la teren

| Crt | Categorie folosință | Intravilan | Suprafața (mp) | Tarla | Parcelă | Nr. topo | Observații / Referințe |
|-----|---------------------|------------|----------------|-------|---------|----------|------------------------|
| 1   | arabil              | NU         | 4.000          | 33    | 325/77  | -        |                        |

## Lungime Segmente

1) Valorile lungimilor segmentelor sunt obținute din proiecție în plan.

| Punct început | X / Y                      | Punct sfârșit | X / Y                      | Lungime segment (** (m) |
|---------------|----------------------------|---------------|----------------------------|-------------------------|
| 1             | 607.877,696<br>708.817,81  | 2             | 607.862,08<br>708.810,346  | 17.308                  |
| 2             | 607.862,08<br>708.810,346  | 3             | 607.848,996<br>708.804,673 | 14.261                  |
| 3             | 607.848,996<br>708.804,673 | 4             | 607.398,944<br>708.462,482 | 565.369                 |
| 4             | 607.398,944<br>708.462,482 | 5             | 607.405,504<br>708.458,786 | 7.53                    |
| 5             | 607.405,504<br>708.458,786 | 1             | 607.877,696<br>708.817,81  | 593.181                 |

\*\* Lungimile segmentelor sunt determinate în planul de proiecţie Stereo 70 şi sunt rotunjite la 1 milimetru.

\*\*\* Distanţa dintre puncte este formată din segmente cumulate ce sunt mai mici decât valoarea 1 milimetru.

Neutilizabil în Circuitul  
Civil



**DATE DESPRE IMOBILUL NR. 530**

Oficiul de Cadastru și Publicitate Imobiliară BOTOSANI  
 Biroul de Cadastru și Publicitate Imobiliară Dorohoi

**A. Partea I. Descrierea imobilului**

TEREN Extravilan

Nr. CF vechi:406

Nr. cadastral vechi:579

Adresa: Jud. Botosani

| Nr. Crt | Nr cadastral Nr. topografic | Suprafața* (mp) | Observații / Referințe                 |
|---------|-----------------------------|-----------------|--|
| A1      | 50846                       | 4.100           | Sector cadastral:5 Teren neimprejmuit; |

**B. Partea II. Proprietari și acte**

| Inscrieri privitoare la dreptul de proprietate și alte drepturi reale       | Referințe |
|---|-----------|
| <b>2291 / 23/03/2009</b>  |           |
| Act Notarial nr. 315, din 23/03/2009 emis de NP Ioan I. Amarie-Dorohoi;     |           |
| B1  | A1        |
| Intabulare, drept de PROPRIETATE, dobandit prin Conventie, cota actuala 1/1 |           |
| 1) SC IMBALFLEX SRL, CIF:22319885, bun propriu                              |           |
| OBSERVATII: (provenita din conversia CF 406)                                |           |

**C. Partea III. SARCINI .**

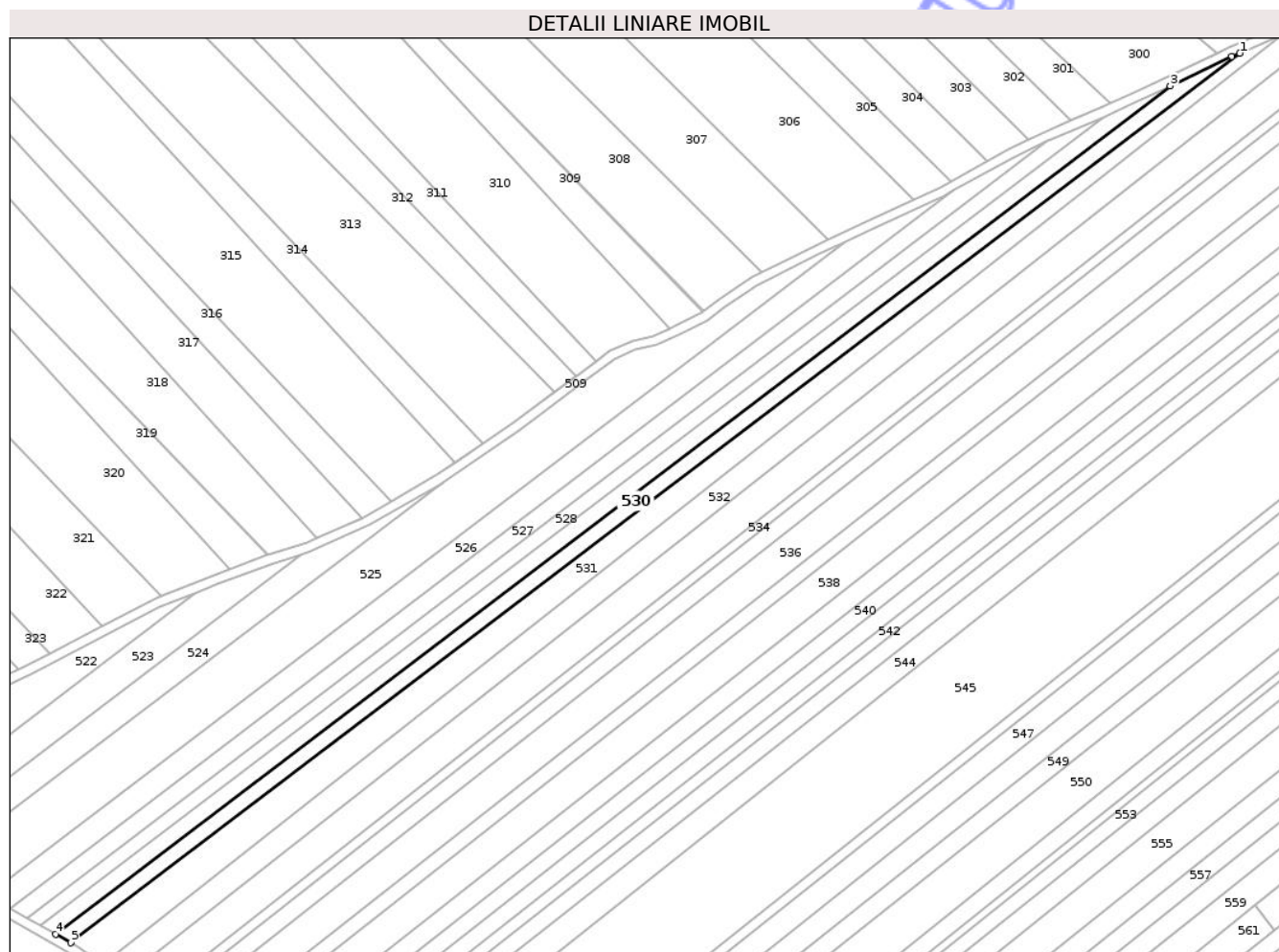
| Inscrieri privind dezmembramintele dreptului de proprietate, drepturi reale de garanție și sarcini | Referințe |
|--|-----------|
| NU SUNT  |           |

## Anexa Nr. 1 La Partea I

## Teren

|              |                 |                        |
|--------------|-----------------|------------------------|
| Nr cadastral | Suprafața (mp)* | Observații / Referințe |
| 50846        | 4.100           |                        |

\* Suprafața este determinată în planul de proiecție Stereo 70.



## Date referitoare la teren

| Crt | Categorie folosință | Intra vilan | Suprafața (mp) | Tarla | Parcelă | Nr. topo | Observații / Referințe |
|-----|---------------------|-------------|----------------|-------|---------|----------|------------------------|
| 1   | arabil              | NU          | 4.100          | 33    | 325/5   | -        | 325/75 la cotor        |

## Lungime Segmente

1) Valorile lungimilor segmentelor sunt obținute din proiecție în plan.

| Punct început | X / Y                      | Punct sfârșit | X / Y                      | Lungime segment (** (m) |
|---------------|----------------------------|---------------|----------------------------|-------------------------|
| 1             | 607.907,141<br>708.831,726 | 2             | 607.903,832<br>708.830,302 | 3.602                   |
| 2             | 607.903,832<br>708.830,302 | 3             | 607.877,696<br>708.817,81  | 28.968                  |
| 3             | 607.877,696<br>708.817,81  | 4             | 607.405,504<br>708.458,786 | 593.181                 |
| 4             | 607.405,504<br>708.458,786 | 5             | 607.411,903<br>708.455,179 | 7.346                   |
| 5             | 607.411,903<br>708.455,179 | 1             | 607.907,141<br>708.831,726 | 622.132                 |

\*\* Lungimile segmentelor sunt determinate în planul de proiecţie Stereo 70 şi sunt rotunjite la 1 milimetru.

\*\*\* Distanţa dintre puncte este formată din segmente cumulate ce sunt mai mici decât valoarea 1 milimetru.

Neutilizabil în Circuitul  
Civil



**DATE DESPRE IMOBILUL NR. 531**

Oficiul de Cadastru și Publicitate Imobiliară BOTOSANI  
Biroul de Cadastru și Publicitate Imobiliară Dorohoi

**A. Partea I. Descrierea imobilului**

TEREN Extravilan

Adresa: Jud. Botosani

| Nr. Crt | Nr cadastral Nr. topografic | Suprafața* (mp) | Observații / Referințe                 |
|---------|-----------------------------|-----------------|--|
| A1      |                             | 6.400           | Sector cadastral:5 Teren neimprejmuit; |

**B. Partea II. Proprietari și acte**

| Inscrieri privitoare la dreptul de proprietate și alte drepturi reale           | Referințe |
|---|-----------|
| /   |           |
| Act Administrativ nr. 25440, din 30/11/1993 emis de CJSIPT Botosani;            |           |
| B1  | A1        |
| Intabulare, drept de PROPRIETATE, dobandit prin Reconstituire, cota actuala 1/1 |           |
| 1) Preda C Ioan   |           |

**C. Partea III. SARCINI .**

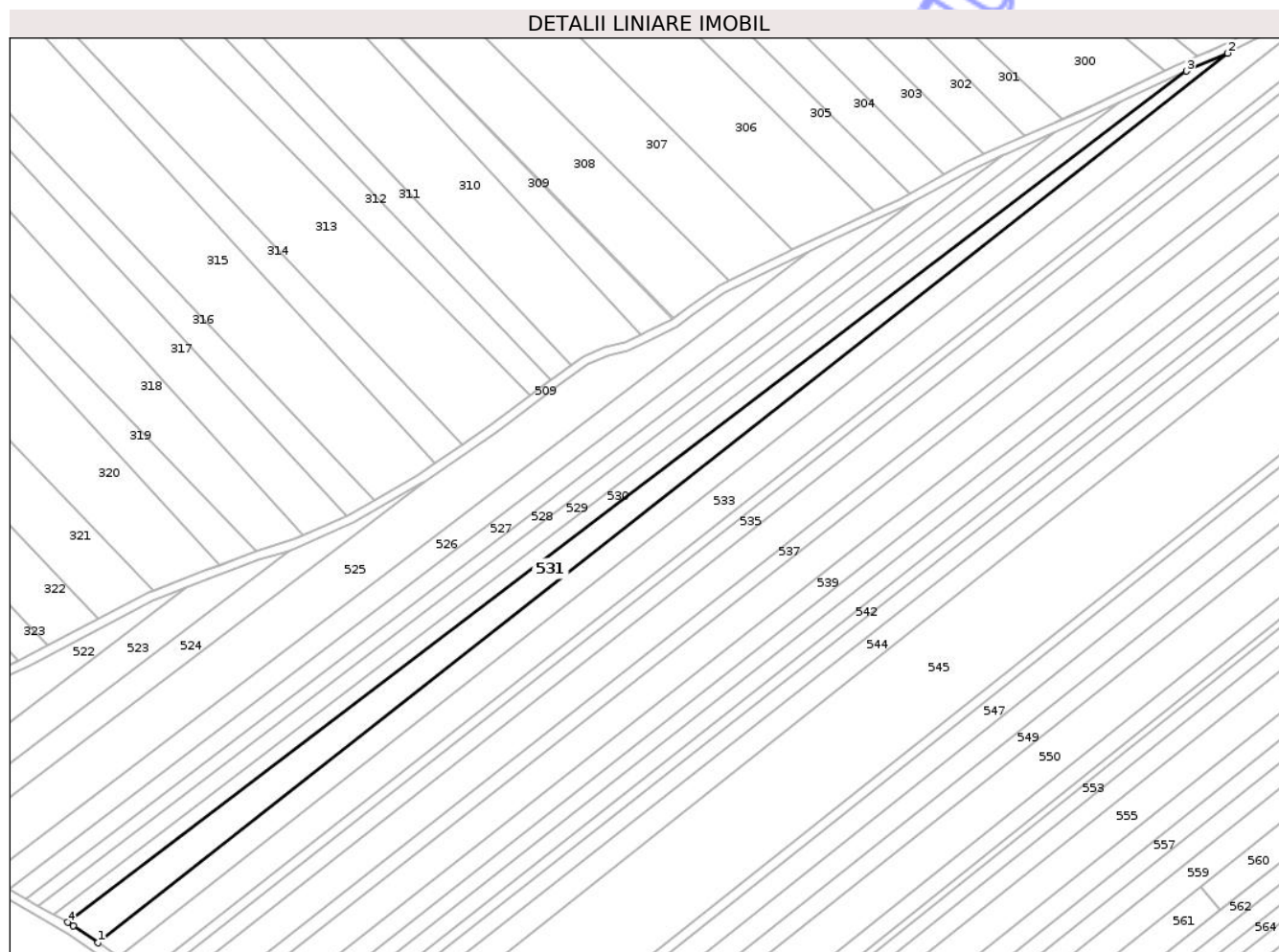
| Inscrieri privind dezmembramintele dreptului de proprietate, drepturi reale de garanție și sarcini | Referințe |
|--|-----------|
| NU SUNT  |           |

## Anexa Nr. 1 La Partea I

## Teren

|              |                 |                        |
|--------------|-----------------|------------------------|
| Nr cadastral | Suprafața (mp)* | Observații / Referințe |
|              | 6.400           |                        |

\* Suprafața este determinată în planul de proiecție Stereo 70.



## Date referitoare la teren

| Crt | Categorie folosință | Intravilan | Suprafața (mp) | Tarla | Parcelă | Nr. topo | Observații / Referințe |
|-----|---------------------|------------|----------------|-------|---------|----------|------------------------|
| 1   | arabil              | NU         | 6.400          | 33    | 325/69  | -        |                        |

## Lungime Segmente

1) Valorile lungimilor segmentelor sunt obținute din proiecție în plan.

| Punct început | X / Y                      | Punct sfârșit | X / Y                      | Lungime segment (** (m) |
|---------------|----------------------------|---------------|----------------------------|-------------------------|
| 1             | 607.425,397<br>708.446,176 | 2             | 607.925,463<br>708.839,615 | 636.286                 |
| 2             | 607.925,463<br>708.839,615 | 3             | 607.907,141<br>708.831,726 | 19.948                  |
| 3             | 607.907,141<br>708.831,726 | 4             | 607.411,903<br>708.455,179 | 622.132                 |
| 4             | 607.411,903<br>708.455,179 | 5             | 607.414,479<br>708.453,728 | 2.957                   |
| 5             | 607.414,479<br>708.453,728 | 1             | 607.425,397<br>708.446,176 | 13.275                  |

\*\* Lungimile segmentelor sunt determinate în planul de proiecție Stereo 70 și sunt rotunjite la 1 milimetru.

\*\*\* Distanța dintre puncte este formată din segmente cumulate ce sunt mai mici decât valoarea 1 milimetru.

Neutilizabil în Circuitul  
Civil



**DATE DESPRE IMOBILUL NR. 532**

Oficiul de Cadastru și Publicitate Imobiliară BOTOSANI  
Biroul de Cadastru și Publicitate Imobiliară Dorohoi

**A. Partea I. Descrierea imobilului**

TEREN Extravilan

Adresa: Jud. Botosani

| Nr. Crt | Nr cadastral Nr. topografic | Suprafața* (mp) | Observații / Referințe                 |
|---------|-----------------------------|-----------------|--|
| A1      |                             | 6.900           | Sector cadastral:5 Teren neimprejmuit; |

**B. Partea II. Proprietari și acte**

| Inscrieri privitoare la dreptul de proprietate și alte drepturi reale                              | Referințe |
|--|-----------|
| /  |           |
| Act Administrativ nr. 59710, din 24/04/1996 emis de CJSIPT Botosani;                               |           |
| B1   | A1        |
| Intabulare, drept de PROPRIETATE, dobandit prin Constituire, cota actuala 1/1<br>1) Plesca I Anica |           |

**C. Partea III. SARCINI .**

| Inscrieri privind dezmembramintele dreptului de proprietate, drepturi reale de garanție și sarcini | Referințe |
|--|-----------|
| NU SUNT  |           |

## Anexa Nr. 1 La Partea I

## Teren

|              |                 |                        |
|--------------|-----------------|------------------------|
| Nr cadastral | Suprafața (mp)* | Observații / Referințe |
|              | 6.900           |                        |

\* Suprafața este determinată în planul de proiecție Stereo 70.



## Date referitoare la teren

| Crt | Categorie folosință | Intravilan | Suprafața (mp) | Tarla | Parcelă | Nr. topo | Observații / Referințe |
|-----|---------------------|------------|----------------|-------|---------|----------|------------------------|
| 1   | arabil              | NU         | 6.900          | 33    | 325/74  | -        |                        |

## Lungime Segmente

1) Valorile lungimilor segmentelor sunt obținute din proiecție în plan.

| Punct început | X / Y                      | Punct sfârșit | X / Y                      | Lungime segment (** (m) |
|---------------|----------------------------|---------------|----------------------------|-------------------------|
| 1             | 607.974,78<br>708.865,151  | 2             | 607.925,999<br>708.839,846 | 54.954                  |
| 2             | 607.925,999<br>708.839,846 | 3             | 607.925,463<br>708.839,615 | 0.584                   |
| 3             | 607.925,463<br>708.839,615 | 4             | 607.425,397<br>708.446,176 | 636.286                 |
| 4             | 607.425,397<br>708.446,176 | 5             | 607.434,37<br>708.439,97   | 10.91                   |
| 5             | 607.434,37<br>708.439,97   | 1             | 607.974,78<br>708.865,151  | 687.62                  |

\*\* Lungimile segmentelor sunt determinate în planul de proiecţie Stereo 70 şi sunt rotunjite la 1 milimetru.

\*\*\* Distanţa dintre puncte este formată din segmente cumulate ce sunt mai mici decât valoarea 1 milimetru.

Neutilizabil în Circuitul  
Civil



**DATE DESPRE IMOBILUL NR. 533**

Oficiul de Cadastru și Publicitate Imobiliară BOTOSANI  
Biroul de Cadastru și Publicitate Imobiliară Dorohoi

**A. Partea I. Descrierea imobilului**

TEREN Extravilan

Adresa: Jud. Botosani

| Nr. Crt | Nr cadastral<br>Nr. topografic | Suprafața* (mp) | Observații / Referințe                 |
|---------|--------------------------------|-----------------|--|
| A1      | 50357                          | 9.800           | Sector cadastral:5 Teren neimprejmuit; |

**B. Partea II. Proprietari și acte**

| Inscrieri privitoare la dreptul de proprietate și alte drepturi reale     |   | Referințe |
|---|---|-----------|
| <b>2253 / 07/02/2013</b>  |   |           |
| Act Notarial nr. 205, din 06/02/2013 emis de BNP "Elena Roman";           |   |           |
| B3  | Intabulare, drept de PROPRIETATE, dobandit prin Conventie, cota actuala 1/2<br>1) CISLARIU MIHAELA, bun propriu | A1        |
| <b>57056 / 11/08/2017</b>   |   |           |
| Act Notarial nr. 1193, din 10/08/2017 emis de BNP "Elena Roman"-Botoșani; |   |           |
| B6  | Intabulare, drept de PROPRIETATE, dobandit prin Conventie, cota actuala 1/2<br>1) CISLARIU MIHAELA, bun propriu | A1        |

**C. Partea III. SARCINI .**

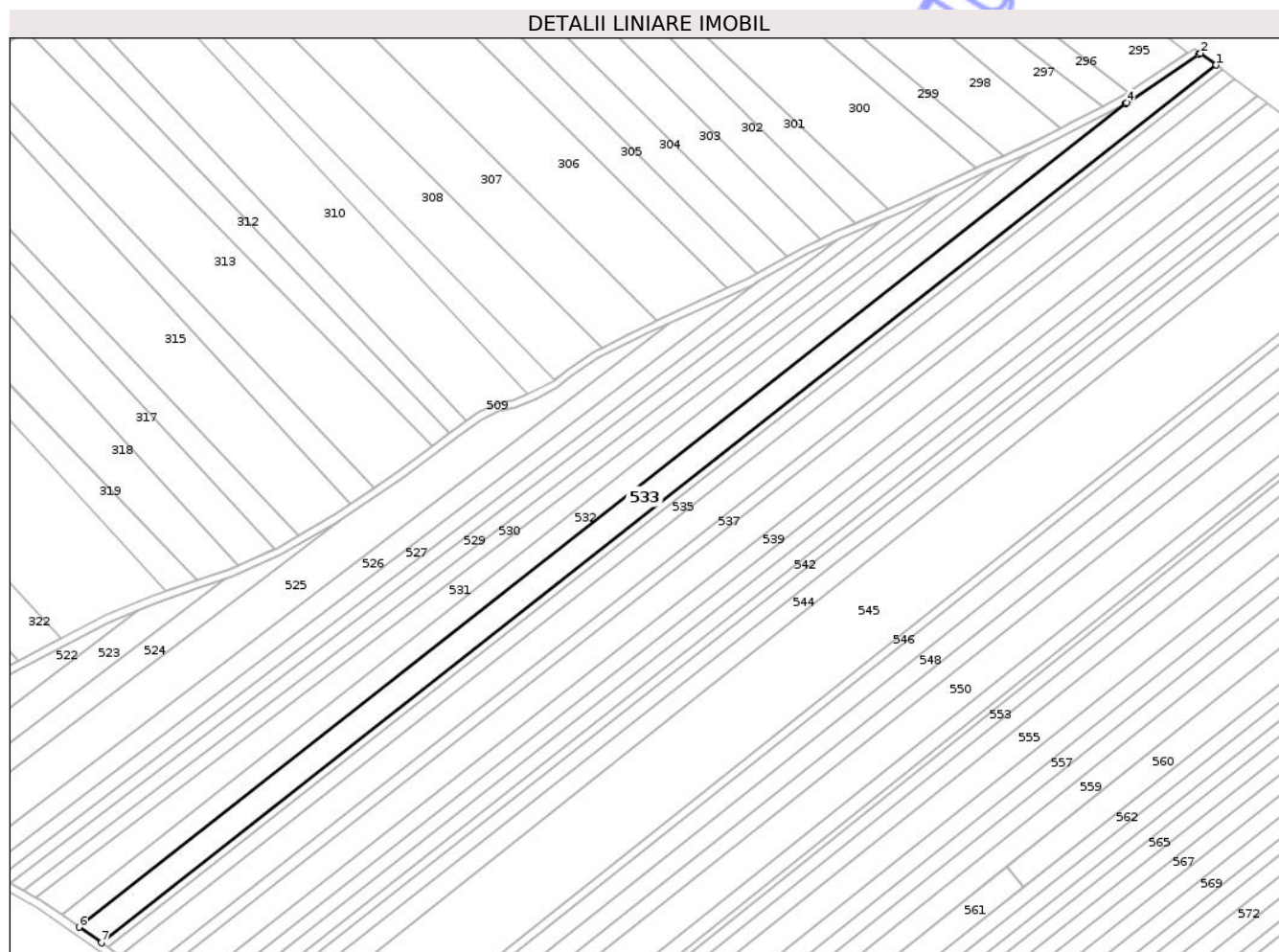
| Inscrieri privind dezmembramentele dreptului de proprietate, drepturi reale de garanție și sarcini | Referințe |
|--|-----------|
| NU SUNT  |           |

## Anexa Nr. 1 La Partea I

## Teren

|              |                 |                        |
|--------------|-----------------|------------------------|
| Nr cadastral | Suprafața (mp)* | Observații / Referințe |
| 50357        | 9.800           |                        |

\* Suprafața este determinată în planul de proiecție Stereo 70.



## Date referitoare la teren

| Crt | Categorie folosință | Intravilan | Suprafața (mp) | Tarla | Parcelă | Nr. topo | Observații / Referințe |
|-----|---------------------|------------|----------------|-------|---------|----------|------------------------|
| 1   | arabil              | NU         | 9.800          | 33    | 325/73  | -        |                        |

## Lungime Segmente

1) Valorile lungimilor segmentelor sunt obținute din proiecție în plan.

| Punct început | X / Y                      | Punct sfârșit | X / Y                      | Lungime segment (** (m) |
|---------------|----------------------------|---------------|----------------------------|-------------------------|
| 1             | 608.021,728<br>708.884,922 | 2             | 608.013,626<br>708.890,986 | 10.12                   |
| 2             | 608.013,626<br>708.890,986 | 3             | 608.012,512<br>708.890,206 | 1.36                    |
| 3             | 608.012,512<br>708.890,206 | 4             | 607.975,447<br>708.865,497 | 44.546                  |
| 4             | 607.975,447<br>708.865,497 | 5             | 607.974,78<br>708.865,151  | 0.752                   |
| 5             | 607.974,78<br>708.865,151  | 6             | 607.434,37<br>708.439,97   | 687.62                  |

| Punct început | X / Y                      | Punct sfârșit | X / Y                      | Lungime segment (** (m) |
|---------------|----------------------------|---------------|----------------------------|-------------------------|
| 6             | 607.434,37<br>708.439,97   | 7             | 607.445,981<br>708.431,939 | 14.118                  |
| 7             | 607.445,981<br>708.431,939 | 1             | 608.021,728<br>708.884,922 | 732.583                 |

\*\* Lungimile segmentelor sunt determinate în planul de proiecție Stereo 70 și sunt rotunjite la 1 milimetru.

\*\*\* Distanța dintre puncte este formată din segmente cumulate ce sunt mai mici decât valoarea 1 milimetru.

Neutilizabil în Circuitul Civil





## DATE DESPRE IMOBILUL NR. 534

Oficiul de Cadastru și Publicitate Imobiliară BOTOSANI  
Biroul de Cadastru și Publicitate Imobiliară Dorohoi

## A. Partea I. Descrierea imobilului

TEREN Extravilan

Adresa: Jud. Botosani

| Nr. Crt | Nr cadastral Nr. topografic | Suprafața* (mp) | Observații / Referințe                 |
|---------|-----------------------------|-----------------|--|
| A1      | 51325                       | 3.000           | Sector cadastral:5 Teren neimprejmuit; |

## B. Partea II. Proprietari și acte

| Inscrieri privitoare la dreptul de proprietate și alte drepturi reale             | Referințe |
|---|-----------|
| <b>84001 / 05/12/2016</b>   |           |
| Act Notarial nr. 2517, din 29/11/2016 emis de SPN Cornelia Agachi-Stelian Agachi; |           |
| B4  | A1        |
| Intabulare, drept de PROPRIETATE, dobandit prin Conventie, cota actuala 1/1       |           |
| 1) SC SOIMII (FERME) SRL, CIF:21889748, bun propriu                               |           |

## C. Partea III. SARCINI .

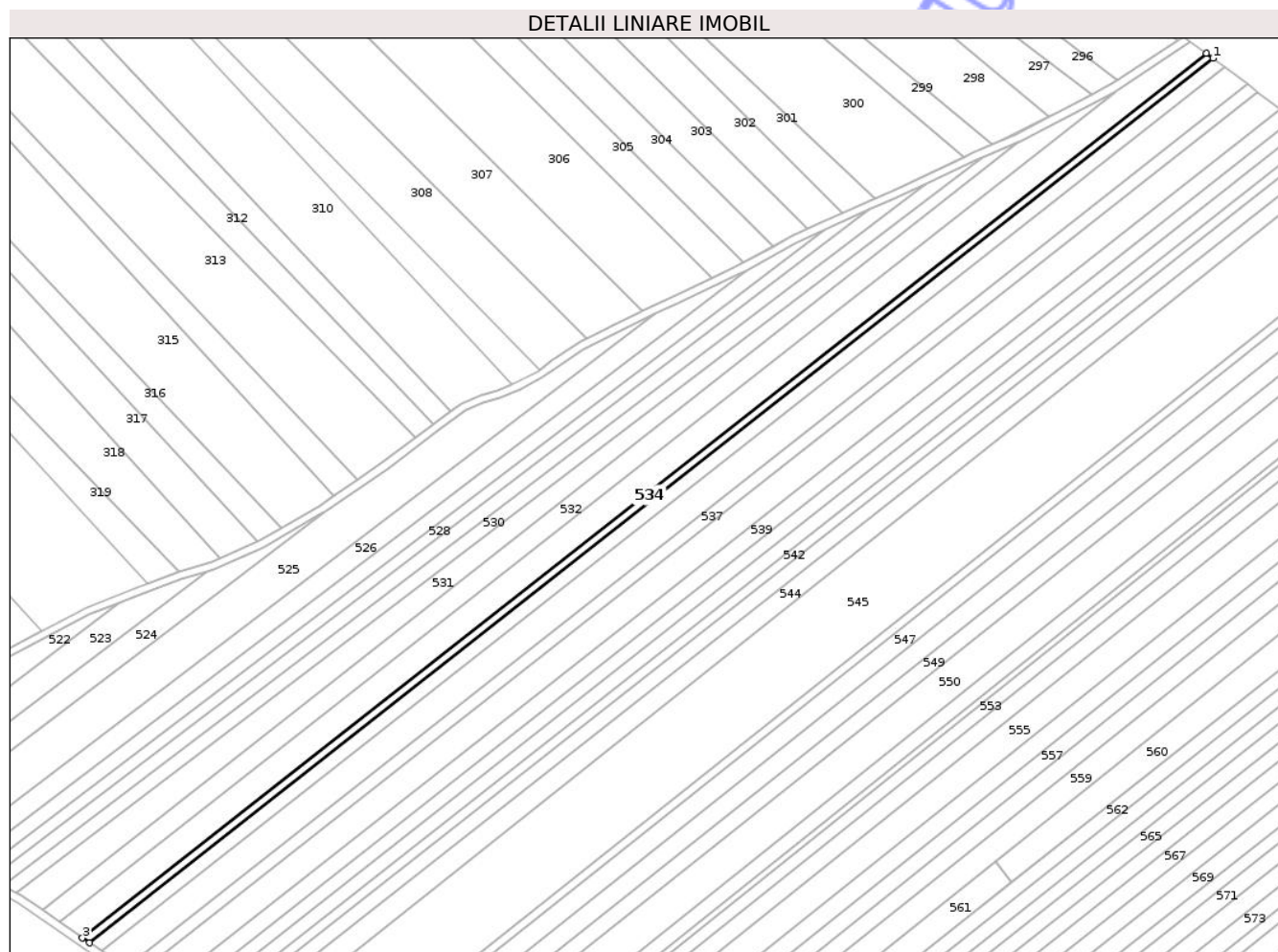
| Inscrieri privind dezmembramintele dreptului de proprietate, drepturi reale de garanție și sarcini | Referințe |
|--|-----------|
| NU SUNT  |           |

## Anexa Nr. 1 La Partea I

## Teren

|              |                 |                        |
|--------------|-----------------|------------------------|
| Nr cadastral | Suprafața (mp)* | Observații / Referințe |
| 51325        | 3.000           |                        |

\* Suprafața este determinată în planul de proiecție Stereo 70.



## Date referitoare la teren

| Crt | Categorie folosință | Intra vilan | Suprafața (mp) | Tarla | Parcelă | Nr. topo | Observații / Referințe |
|-----|---------------------|-------------|----------------|-------|---------|----------|------------------------|
| 1   | arabil              | NU          | 3.000          | 33    | 325/70  | -        |                        |

## Lungime Segmente

1) Valorile lungimilor segmentelor sunt obținute din proiecție în plan.

| Punct început | X / Y                      | Punct sfârșit | X / Y                      | Lungime segment (** (m) |
|---------------|----------------------------|---------------|----------------------------|-------------------------|
| 1             | 608.025,122<br>708.882,381 | 2             | 608.021,728<br>708.884,922 | 4.24                    |
| 2             | 608.021,728<br>708.884,922 | 3             | 607.445,981<br>708.431,939 | 732.583                 |
| 3             | 607.445,981<br>708.431,939 | 4             | 607.449,506<br>708.429,501 | 4.286                   |
| 4             | 607.449,506<br>708.429,501 | 1             | 608.025,122<br>708.882,381 | 732.417                 |

\*\* Lungimile segmentelor sunt determinate în planul de proiecție Stereo 70 și sunt rotunjite la 1 milimetru.

\*\*\* Distanța dintre puncte este formată din segmente cumulate ce sunt mai mici decât valoarea 1 milimetru.

Neutilizabil în Circuitul  
Civil



**DATE DESPRE IMOBILUL NR. 535**

Oficiul de Cadastru și Publicitate Imobiliară BOTOSANI  
Biroul de Cadastru și Publicitate Imobiliară Dorohoi

**A. Partea I. Descrierea imobilului**

TEREN Extravilan

Adresa: Jud. Botosani

| Nr. Crt | Nr cadastral<br>Nr. topografic | Suprafața* (mp) | Observații / Referințe                 |
|---------|--------------------------------|-----------------|--|
| A1      | 51462                          | 5.300           | Sector cadastral:5 Teren neimprejmuit; |

**B. Partea II. Proprietari și acte**

| Inscrieri privitoare la dreptul de proprietate și alte drepturi reale |  | Referințe |
|---|--|-----------|
| <b>60214 / 24/08/2017</b>   |  |           |
| Act Notarial nr. 1301, din 24/08/2017 emis de BIN ALEXANDRU AMARIE;   |  |           |
| B4  | Intabulare, drept de PROPRIETATE, dobandit prin Conventie, cota actuala 1/1<br>1) <b>JJIE IULIAN</b> , bun propriu   | A1        |
| B5  | Se noteaza apartenenta imobilului la patrimoniul de afectatiune destinat desfasurarii activitatii economice de catre Firma JJIE IULIAN - PERSOANA FIZICA AUTORIZATA, CUI 36048034<br>1) <b>JJIE IULIAN</b> , bun propriu | A1        |

**C. Partea III. SARCINI .**

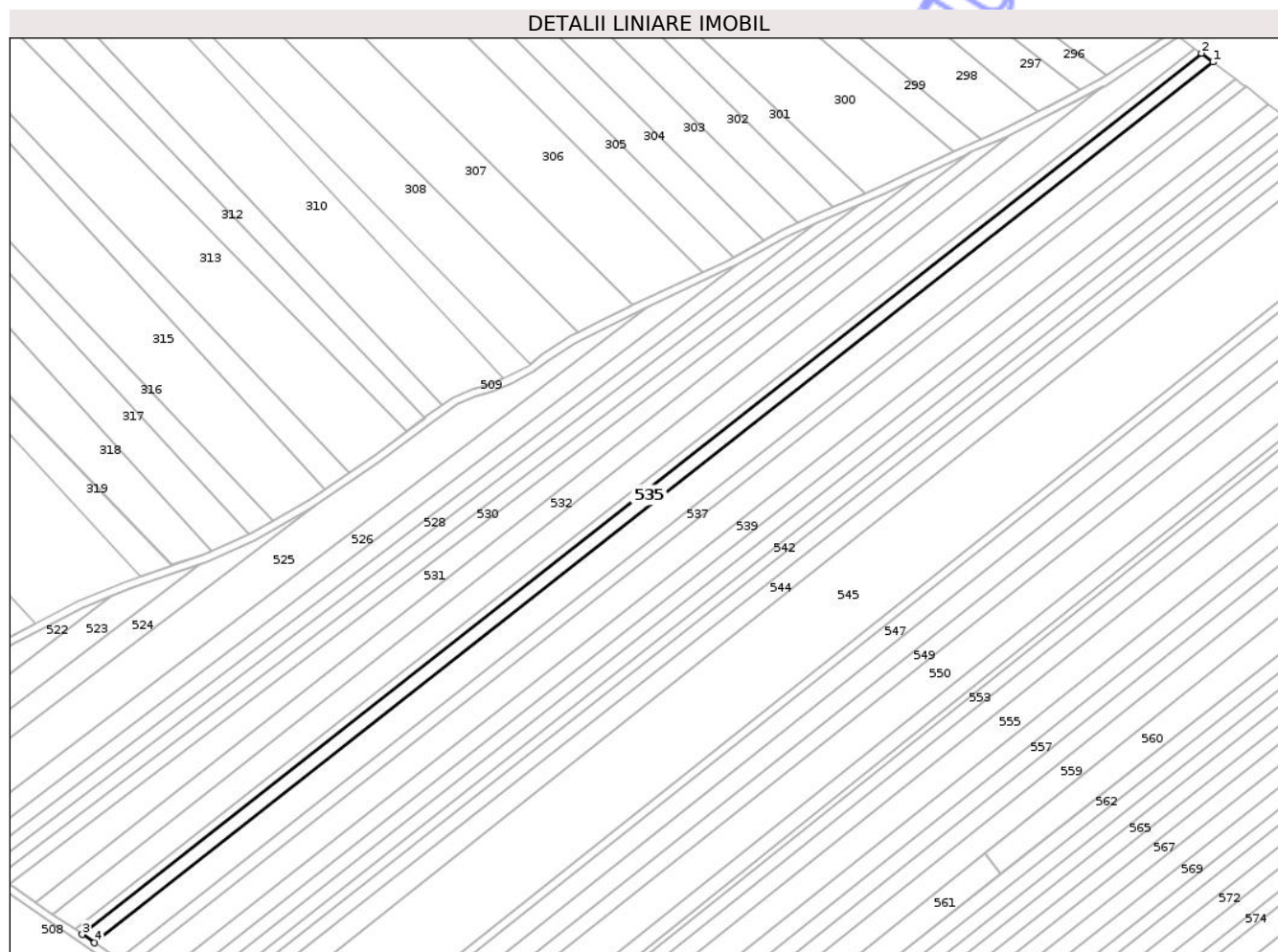
| Inscrieri privind dezmembramintele dreptului de proprietate, drepturi reale de garanție și sarcini | Referințe |
|--|-----------|
| NU SUNT  |           |

## Anexa Nr. 1 La Partea I

## Teren

| Nr cadastral | Suprafața (mp)* | Observații / Referințe |
|--------------|-----------------|------------------------|
| 51462        | 5.300           |                        |

\* Suprafața este determinată în planul de proiecție Stereo 70.



## Date referitoare la teren

| Crt | Categorie folosință | Intra vilan | Suprafața (mp) | Tarla | Parcelă | Nr. topo | Observații / Referințe |
|-----|---------------------|-------------|----------------|-------|---------|----------|------------------------|
| 1   | arabil              | NU          | 5.300          | 33    | 325/72  | -        |                        |

## Lungime Segmente

1) Valorile lungimilor segmentelor sunt obținute din proiecție în plan.

| Punct început | X / Y                      | Punct sfârșit | X / Y                      | Lungime segment (** (m) |
|---------------|----------------------------|---------------|----------------------------|-------------------------|
| 1             | 608.031,121<br>708.877,891 | 2             | 608.025,122<br>708.882,381 | 7.493                   |
| 2             | 608.025,122<br>708.882,381 | 3             | 607.449,506<br>708.429,501 | 732.417                 |
| 3             | 607.449,506<br>708.429,501 | 4             | 607.455,735<br>708.425,193 | 7.574                   |
| 4             | 607.455,735<br>708.425,193 | 1             | 608.031,121<br>708.877,891 | 732.123                 |

\*\* Lungimile segmentelor sunt determinate în planul de proiecție Stereo 70 și sunt rotunjite la 1 milimetru.

\*\*\* Distanța dintre puncte este formată din segmente cumulate ce sunt mai mici decât valoarea 1 milimetru.

Neutilizabil în Circuitul  
Civil



**DATE DESPRE IMOBILUL NR. 536**

Oficiul de Cadastru și Publicitate Imobiliară BOTOSANI  
Biroul de Cadastru și Publicitate Imobiliară Dorohoi

**A. Partea I. Descrierea imobilului**

TEREN Extravilan

Nr. CF vechi:292  
Nr. cadastral vechi:523

Adresa: Jud. Botosani

| Nr. Crt | Nr cadastral Nr. topografic | Suprafața* (mp) | Observații / Referințe                 |
|---------|-----------------------------|-----------------|--|
| A1      | 50899                       | 10.500          | Sector cadastral:5 Teren neimprejmuit; |

**B. Partea II. Proprietari și acte**

| Inscrieri privitoare la dreptul de proprietate și alte drepturi reale                                       | Referințe |
|---|-----------|
| <b>45921 / 05/07/2016</b>   |           |
| Act Notarial nr. 738, din 04/07/2016 emis de BIN ALEXANDRU AMARIE;  |           |
| B2  | A1        |
| Intabulare, drept de PROPRIETATE, dobandit prin Conventie, cota actuala 1/1<br>1) JIJIE IULIAN, bun propriu |           |

**C. Partea III. SARCINI .**

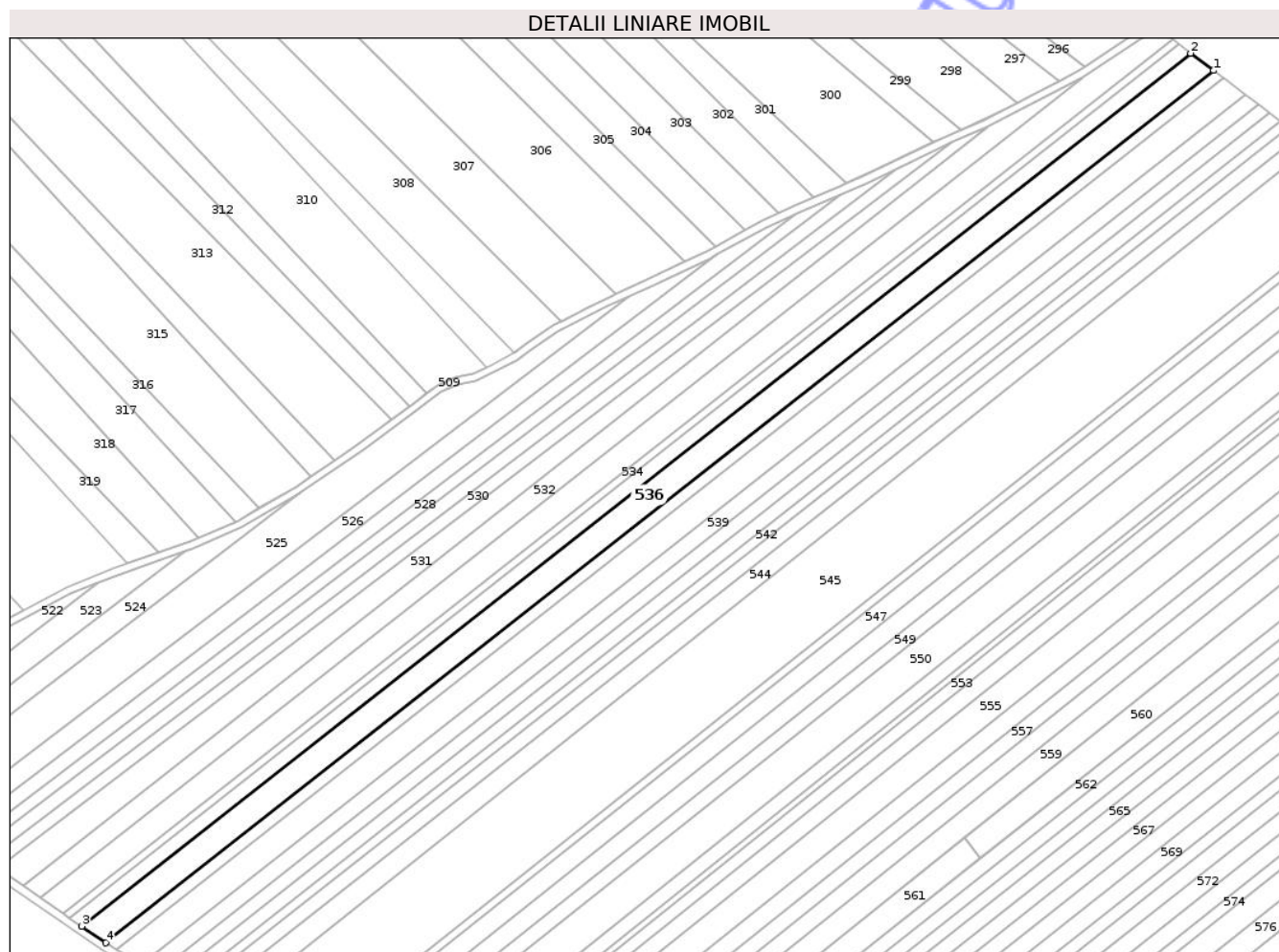
| Inscrieri privind dezmembramintele dreptului de proprietate, drepturi reale de garanție și sarcini | Referințe |
|--|-----------|
| NU SUNT  |           |

## Anexa Nr. 1 La Partea I

## Teren

|              |                 |                        |
|--------------|-----------------|------------------------|
| Nr cadastral | Suprafața (mp)* | Observații / Referințe |
| 50899        | 10.500          |                        |

\* Suprafața este determinată în planul de proiecție Stereo 70.



## Date referitoare la teren

| Crt | Categorie folosință | Intra vilan | Suprafața (mp) | Tarla | Parcelă | Nr. topo | Observații / Referințe |
|-----|---------------------|-------------|----------------|-------|---------|----------|------------------------|
| 1   | arabil              | NU          | 10.500         | 33    | 325/71  | -        |                        |

## Lungime Segmente

1) Valorile lungimilor segmentelor sunt obținute din proiecție în plan.

| Punct început | X / Y                      | Punct sfârșit | X / Y                      | Lungime segment (** (m) |
|---------------|----------------------------|---------------|----------------------------|-------------------------|
| 1             | 608.043,012<br>708.868,991 | 2             | 608.031,121<br>708.877,891 | 14.853                  |
| 2             | 608.031,121<br>708.877,891 | 3             | 607.455,735<br>708.425,193 | 732.123                 |
| 3             | 607.455,735<br>708.425,193 | 4             | 607.468,083<br>708.416,652 | 15.014                  |
| 4             | 607.468,083<br>708.416,652 | 1             | 608.043,012<br>708.868,991 | 731.542                 |

\*\* Lungimile segmentelor sunt determinate în planul de proiecție Stereo 70 și sunt rotunjite la 1 milimetru.

\*\*\* Distanţa dintre puncte este formată din segmente cumulate ce sunt mai mici decât valoarea 1 milimetru.

Neutilizabil în Circuitul  
Civil



**DATE DESPRE IMOBILUL NR. 537**

Oficiul de Cadastru și Publicitate Imobiliară BOTOSANI  
Biroul de Cadastru și Publicitate Imobiliară Dorohoi

**A. Partea I. Descrierea imobilului**

TEREN Extravilan

Adresa: Jud. Botosani

| Nr. Crt | Nr cadastral Nr. topografic | Suprafața* (mp) | Observații / Referințe                 |
|---------|-----------------------------|-----------------|--|
| A1      | 51051                       | 4.500           | Sector cadastral:5 Teren neimprejmuit; |

**B. Partea II. Proprietari și acte**

| Inscrieri privitoare la dreptul de proprietate și alte drepturi reale                              | Referințe |
|--|-----------|
| <b>18005 / 20/03/2017</b>  |           |
| Act Notarial nr. 138, din 10/03/2017 emis de BNP"Ioan Amarie"-Dorohoi;                             |           |
| B10 Intabulare, drept de PROPRIETATE, dobandit prin Conventie, cota actuala 1/1<br>1) JIJIE IULIAN | A1        |

**C. Partea III. SARCINI .**

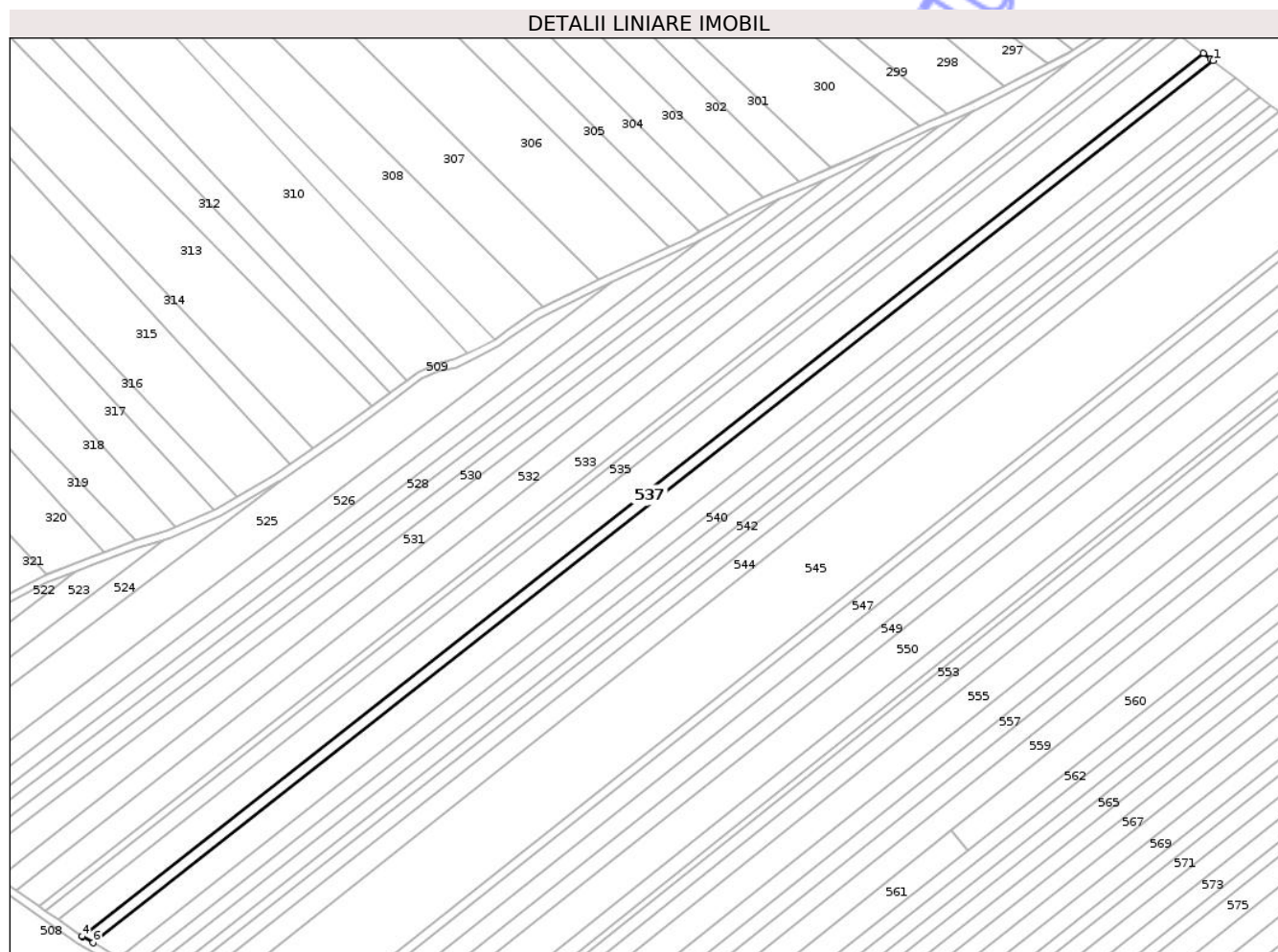
| Inscrieri privind dezmembramintele dreptului de proprietate, drepturi reale de garanție și sarcini | Referințe |
|--|-----------|
| NU SUNT  |           |

## Anexa Nr. 1 La Partea I

## Teren

| Nr cadastral | Suprafața (mp)* | Observații / Referințe |
|--------------|-----------------|------------------------|
| 51051        | 4.500           |                        |

\* Suprafața este determinată în planul de proiecție Stereo 70.



## Date referitoare la teren

| Crt | Categorie folosință | Intra vilan | Suprafața (mp) | Tarla | Parcelă | Nr. topo | Observații / Referințe |
|-----|---------------------|-------------|----------------|-------|---------|----------|------------------------|
| 1   | arabil              | NU          | 4.500          | 33    | 325/34  | -        |                        |

## Lungime Segmente

1) Valorile lungimilor segmentelor sunt obținute din proiecție în plan.

| Punct început | X / Y                      | Punct sfârșit | X / Y                      | Lungime segment (** (m) |
|---------------|----------------------------|---------------|----------------------------|-------------------------|
| 1             | 608.048,092<br>708.865,157 | 2             | 608.046,629<br>708.866,284 | 1.847                   |
| 2             | 608.046,629<br>708.866,284 | 3             | 608.043,012<br>708.868,991 | 4.518                   |
| 3             | 608.043,012<br>708.868,991 | 4             | 607.468,083<br>708.416,652 | 731.542                 |
| 4             | 607.468,083<br>708.416,652 | 5             | 607.468,328<br>708.416,483 | 0.298                   |
| 5             | 607.468,328<br>708.416,483 | 6             | 607.473,742<br>708.413,274 | 6.294                   |

| Punct început | X / Y                      | Punct sfârșit | X / Y                      | Lungime segment (** (m) |
|---------------|----------------------------|---------------|----------------------------|-------------------------|
| 6             | 607.473,742<br>708.413,274 | 1             | 608.048,092<br>708.865,157 | 730.805                 |

\*\* Lungimile segmentelor sunt determinate în planul de proiecție Stereo 70 și sunt rotunjite la 1 milimetru.

\*\*\* Distanța dintre puncte este formată din segmente cumulate ce sunt mai mici decât valoarea 1 milimetru.

Neutilizabil în Circuitul Civil



**DATE DESPRE IMOBILUL NR. 538**

Oficiul de Cadastru și Publicitate Imobiliară BOTOSANI  
Biroul de Cadastru și Publicitate Imobiliară Dorohoi

**A. Partea I. Descrierea imobilului**

TEREN Extravilan

Adresa: Jud. Botosani

| Nr. Crt | Nr cadastral<br>Nr. topografic | Suprafața* (mp) | Observații / Referințe                 |
|---------|--------------------------------|-----------------|--|
| A1      |                                | 10.198          | Sector cadastral:5 Teren neimprejmuit; |

**B. Partea II. Proprietari și acte**

| Inscrieri privitoare la dreptul de proprietate și alte drepturi reale                          | Referințe |
|--|-----------|
| /  |           |
| Act Administrativ nr. 24319, din 30/11/1993 emis de CJSIPT Botosani;                           |           |
| B1   | A1        |
| Intabulare, drept de PROPRIETATE, dobandit prin Constituire, cota actuala 1/1<br>1) Rosu Elena |           |

**C. Partea III. SARCINI .**

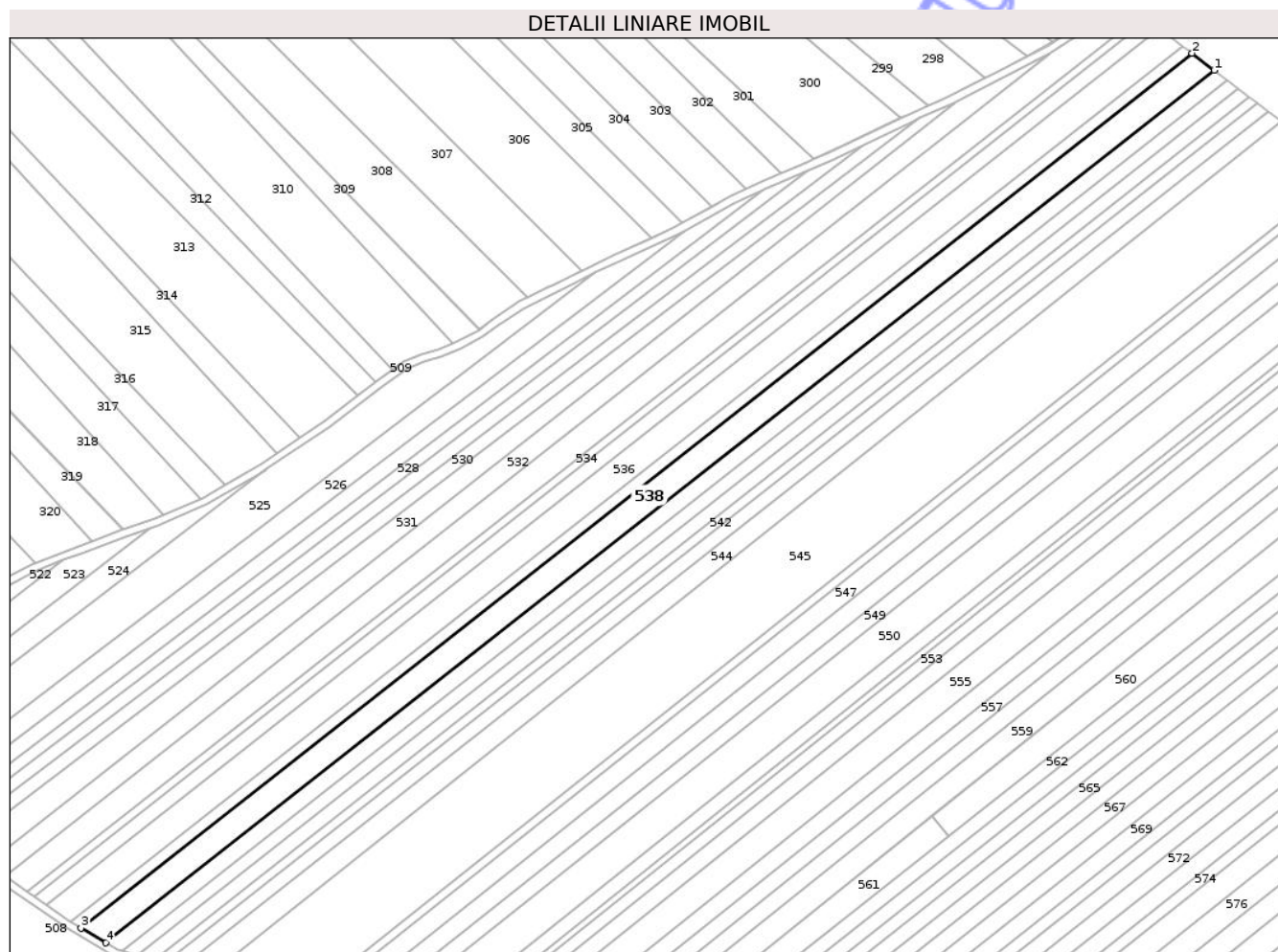
| Inscrieri privind dezmembramintele dreptului de proprietate, drepturi reale de garanție și sarcini | Referințe |
|--|-----------|
| NU SUNT  |           |

## Anexa Nr. 1 La Partea I

## Teren

|              |                 |                        |
|--------------|-----------------|------------------------|
| Nr cadastral | Suprafața (mp)* | Observații / Referințe |
|              | 10.198          |                        |

\* Suprafața este determinată în planul de proiecție Stereo 70.



## Date referitoare la teren

| Crt | Categorie folosință | Intravilan | Suprafața (mp) | Tarla | Parcelă | Nr. topo | Observații / Referințe |
|-----|---------------------|------------|----------------|-------|---------|----------|------------------------|
| 1   | arabil              | NU         | 10.198         | 33    | 325/69  | -        |                        |

## Lungime Segmente

1) Valorile lungimilor segmentelor sunt obținute din proiecție în plan.

| Punct început | X / Y                      | Punct sfârșit | X / Y                      | Lungime segment (** (m) |
|---------------|----------------------------|---------------|----------------------------|-------------------------|
| 1             | 608.059,516<br>708.856,367 | 2             | 608.048,092<br>708.865,157 | 14.414                  |
| 2             | 608.048,092<br>708.865,157 | 3             | 607.473,742<br>708.413,274 | 730.805                 |
| 3             | 607.473,742<br>708.413,274 | 4             | 607.486,631<br>708.405,636 | 14.982                  |
| 4             | 607.486,631<br>708.405,636 | 1             | 608.059,516<br>708.856,367 | 728.942                 |

\*\* Lungimile segmentelor sunt determinate în planul de proiecție Stereo 70 și sunt rotunjite la 1 milimetru.

\*\*\* Distanţa dintre puncte este formată din segmente cumulate ce sunt mai mici decât valoarea 1 milimetru.

Neutilizabil în Circuitul  
Civil



**DATE DESPRE IMOBILUL NR. 539**

Oficiul de Cadastru și Publicitate Imobiliară BOTOSANI  
Biroul de Cadastru și Publicitate Imobiliară Dorohoi

**A. Partea I. Descrierea imobilului**

TEREN Extravilan

Adresa: Jud. Botosani

| Nr. Crt | Nr cadastral Nr. topografic | Suprafața* (mp) | Observații / Referințe                 |
|---------|-----------------------------|-----------------|--|
| A1      | 50359                       | 6.100           | Sector cadastral:5 Teren neimprejmuit; |

**B. Partea II. Proprietari și acte**

| Inscrieri privitoare la dreptul de proprietate și alte drepturi reale   | Referințe |
|---|-----------|
| <b>2256 / 07/02/2013</b>  |           |
| Act Notarial nr. 205, din 06/02/2013 emis de BNP "Elena Roman";   |           |
| B3  | A1        |
| Intabulare, drept de PROPRIETATE, dobandit prin Conventie, cota actuala 1/2<br>1) CISLARIU MIHAELA, bun propriu |           |
| <b>57060 / 11/08/2017</b>   |           |
| Act Notarial nr. 1193, din 10/08/2017 emis de BIN Roman Elena;  |           |
| B6  | A1        |
| Intabulare, drept de PROPRIETATE, dobandit prin Conventie, cota actuala 1/2<br>1) CISLARIU MIHAELA, bun propriu |           |

**C. Partea III. SARCINI .**

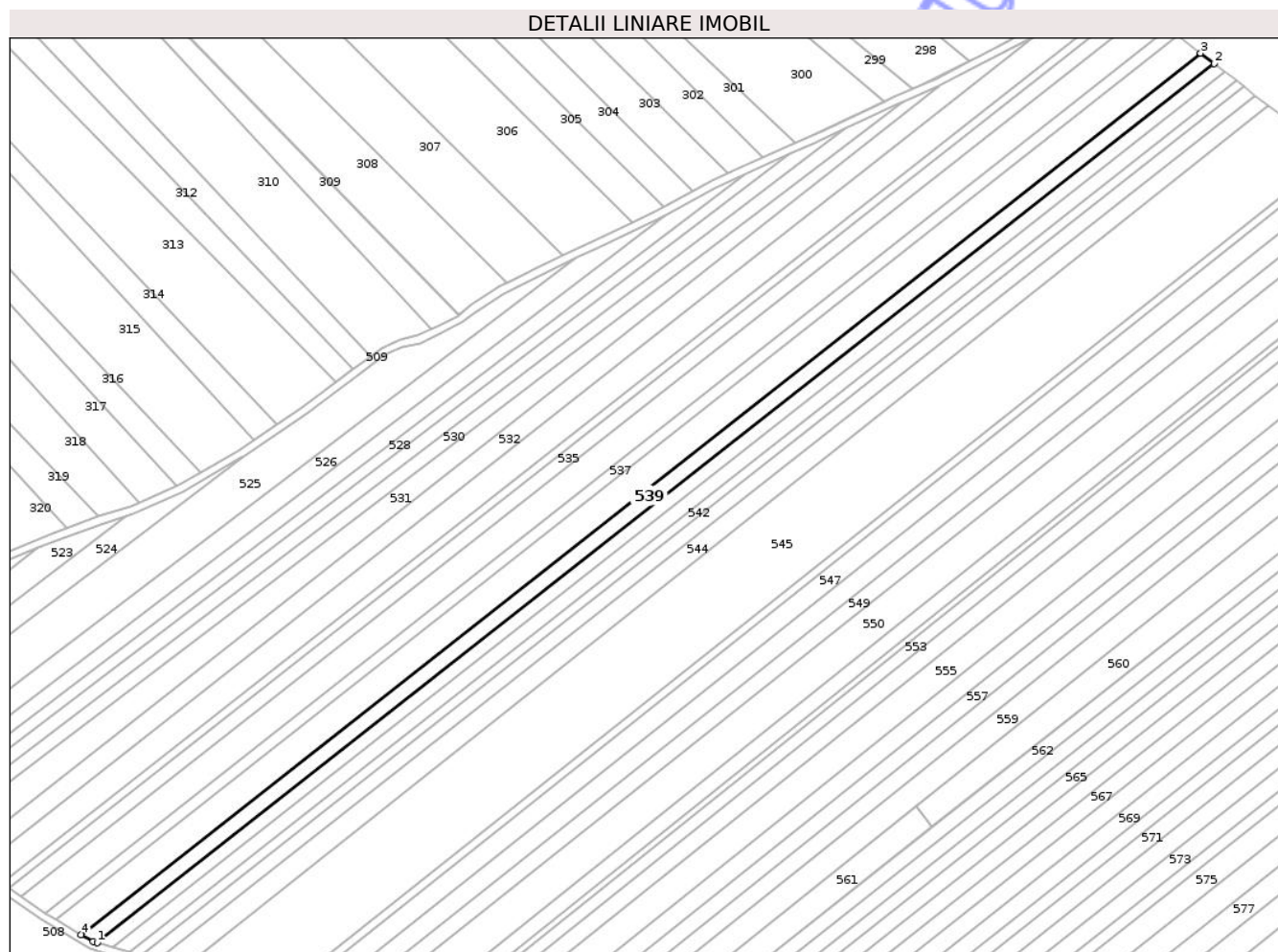
| Inscrieri privind dezmembramintele dreptului de proprietate, drepturi reale de garanție și sarcini | Referințe |
|--|-----------|
| NU SUNT  |           |

## Anexa Nr. 1 La Partea I

## Teren

|              |                 |                        |
|--------------|-----------------|------------------------|
| Nr cadastral | Suprafața (mp)* | Observații / Referințe |
| 50359        | 6.100           |                        |

\* Suprafața este determinată în planul de proiecție Stereo 70.



## Date referitoare la teren

| Crt | Categorie folosință | Intravilan | Suprafața (mp) | Tarla | Parcelă | Nr. topo | Observații / Referințe |
|-----|---------------------|------------|----------------|-------|---------|----------|------------------------|
| 1   | arabil              | NU         | 6.100          | 33    | 325/68  | -        |                        |

## Lungime Segmente

1) Valorile lungimilor segmentelor sunt obținute din proiecție în plan.

| Punct început | X / Y                      | Punct sfârșit | X / Y                      | Lungime segment (** (m) |
|---------------|----------------------------|---------------|----------------------------|-------------------------|
| 1             | 607.494,804<br>708.401,409 | 2             | 608.066,364<br>708.851,098 | 727.255                 |
| 2             | 608.066,364<br>708.851,098 | 3             | 608.059,516<br>708.856,367 | 8.64                    |
| 3             | 608.059,516<br>708.856,367 | 4             | 607.486,631<br>708.405,636 | 728.942                 |
| 4             | 607.486,631<br>708.405,636 | 5             | 607.492,653<br>708.402,067 | 7.0                     |
| 5             | 607.492,653<br>708.402,067 | 1             | 607.494,804<br>708.401,409 | 2.249                   |

\*\* Lungimile segmentelor sunt determinate în planul de proiecție Stereo 70 și sunt rotunjite la 1 milimetru.

\*\*\* Distanța dintre puncte este formată din segmente cumulate ce sunt mai mici decât valoarea 1 milimetru.

Neutilizabil în Circuitul  
Civil





## DATE DESPRE IMOBILUL NR. 540

Oficiul de Cadastru și Publicitate Imobiliară BOTOSANI  
Biroul de Cadastru și Publicitate Imobiliară Dorohoi

## A. Partea I. Descrierea imobilului

TEREN Extravilan

Adresa: Jud. Botosani

| Nr. Crt | Nr cadastral Nr. topografic | Suprafața* (mp) | Observații / Referințe                 |
|---------|-----------------------------|-----------------|--|
| A1      |                             | 5.000           | Sector cadastral:5 Teren neimprejmuit; |

## B. Partea II. Proprietari și acte

| Inscrieri privitoare la dreptul de proprietate și alte drepturi reale         | Referințe |
|---|-----------|
| /   |           |
| Act Administrativ nr. 24316, din 30/11/1993 emis de CJSIPT Botosani;          |           |
| B1  | A1        |
| Intabulare, drept de PROPRIETATE, dobandit prin Constituire, cota actuala 1/1 |           |
| 1) Blazincu Dumitru   |           |

## C. Partea III. SARCINI .

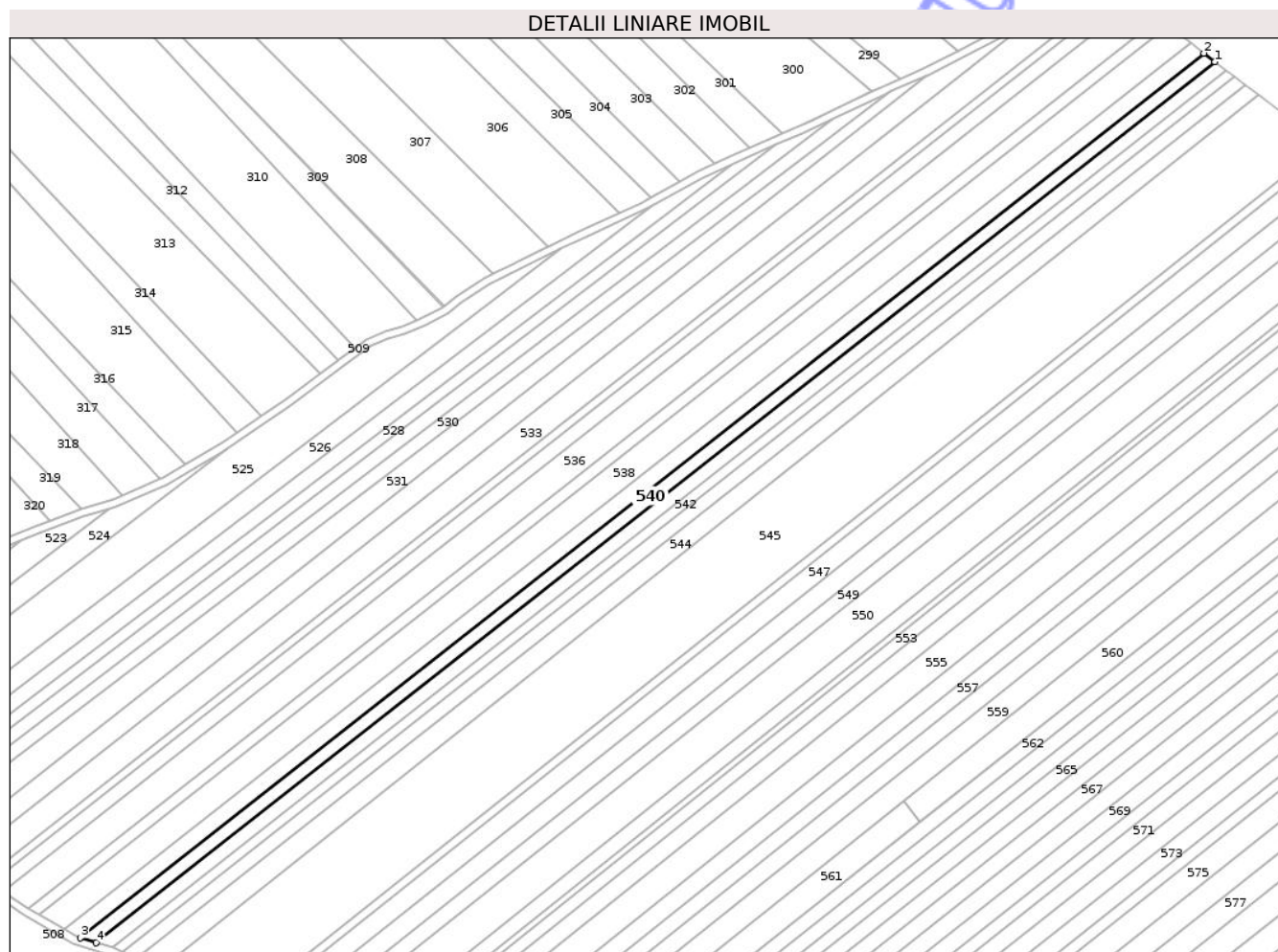
| Inscrieri privind dezmembramintele dreptului de proprietate, drepturi reale de garanție și sarcini | Referințe |
|--|-----------|
| NU SUNT  |           |

## Anexa Nr. 1 La Partea I

## Teren

|              |                 |                        |
|--------------|-----------------|------------------------|
| Nr cadastral | Suprafața (mp)* | Observații / Referințe |
|              | 5.000           |                        |

\* Suprafața este determinată în planul de proiecție Stereo 70.



## Date referitoare la teren

| Crt | Categorie folosință | Intra vilan | Suprafața (mp) | Tarla | Parcelă | Nr. topo | Observații / Referințe |
|-----|---------------------|-------------|----------------|-------|---------|----------|------------------------|
| 1   | arabil              | NU          | 5.000          | 33    | 325/67  | -        |                        |

## Lungime Segmente

1) Valorile lungimilor segmentelor sunt obținute din proiecție în plan.

| Punct început | X / Y                      | Punct sfârșit | X / Y                      | Lungime segment (** (m) |
|---------------|----------------------------|---------------|----------------------------|-------------------------|
| 1             | 608.071,997<br>708.846,763 | 2             | 608.066,364<br>708.851,098 | 7.108                   |
| 2             | 608.066,364<br>708.851,098 | 3             | 607.494,804<br>708.401,409 | 727.255                 |
| 3             | 607.494,804<br>708.401,409 | 4             | 607.502,826<br>708.398,955 | 8.39                    |
| 4             | 607.502,826<br>708.398,955 | 1             | 608.071,997<br>708.846,763 | 724.214                 |

\*\* Lungimile segmentelor sunt determinate în planul de proiecție Stereo 70 și sunt rotunjite la 1 milimetru.

\*\*\* Distanța dintre puncte este formată din segmente cumulate ce sunt mai mici decât valoarea 1 milimetru.

Neutilizabil în Circuitul  
Civil



**DATE DESPRE IMOBILUL NR. 541**

Oficiul de Cadastru și Publicitate Imobiliară BOTOSANI  
Biroul de Cadastru și Publicitate Imobiliară Dorohoi

**A. Partea I. Descrierea imobilului**

TEREN Extravilan

Adresa: Jud. Botosani

| Nr. Crt | Nr cadastral Nr. topografic | Suprafața* (mp) | Observații / Referințe                 |
|---------|-----------------------------|-----------------|--|
| A1      |                             | 5.100           | Sector cadastral:5 Teren neimprejmuit; |

**B. Partea II. Proprietari și acte**

| Inscrieri privitoare la dreptul de proprietate și alte drepturi reale         | Referințe |
|---|-----------|
| /   |           |
| Act Administrativ nr. 24317, din 30/11/1993 emis de CJSIPT Botosani;          |           |
| B1  | A1        |
| Intabulare, drept de PROPRIETATE, dobandit prin Constituire, cota actuala 1/1 |           |
| 1) Carcea Maria   |           |

**C. Partea III. SARCINI .**

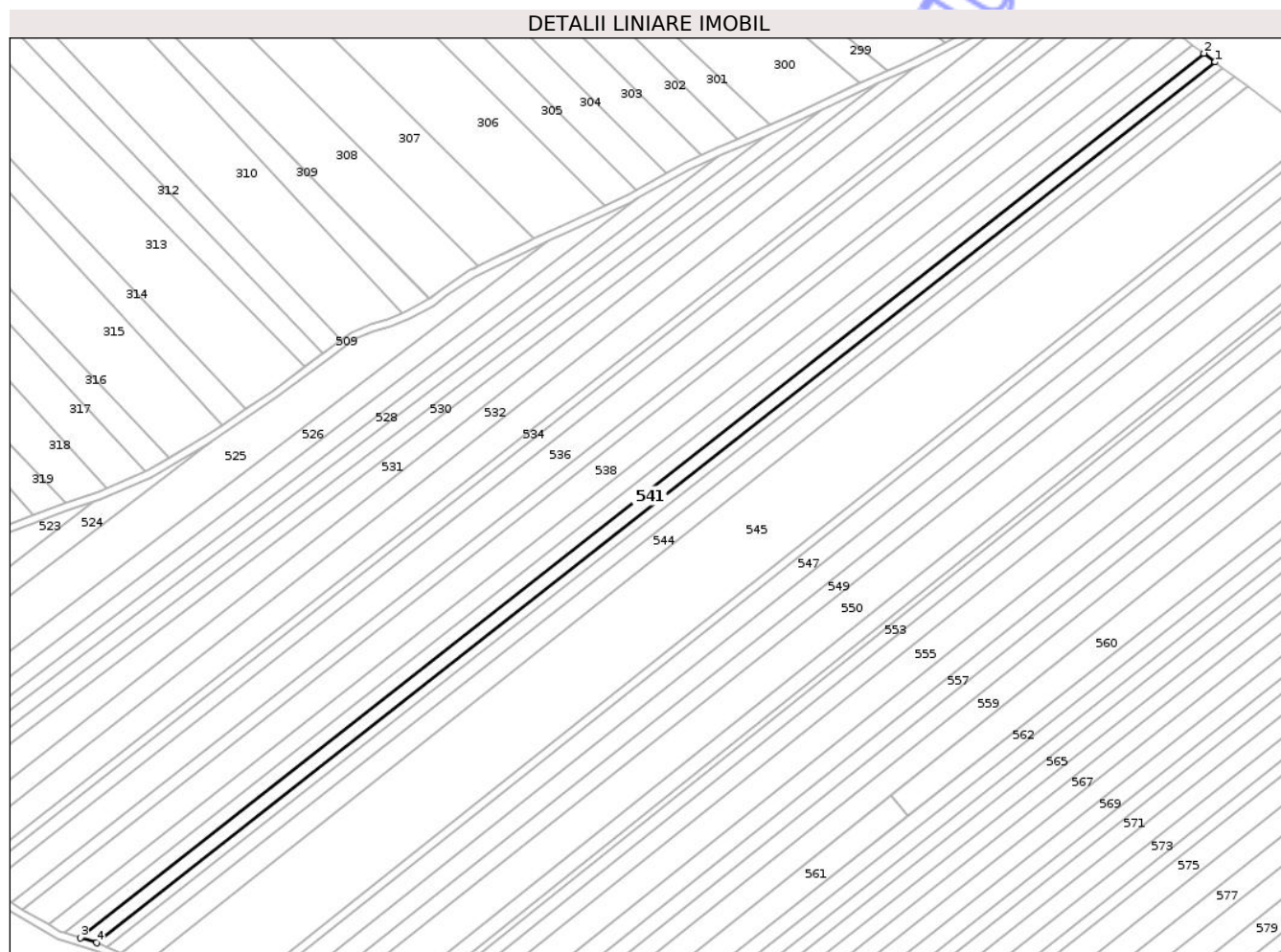
| Inscrieri privind dezmembramintele dreptului de proprietate, drepturi reale de garanție și sarcini | Referințe |
|--|-----------|
| NU SUNT  |           |

## Anexa Nr. 1 La Partea I

## Teren

|              |                 |                        |
|--------------|-----------------|------------------------|
| Nr cadastral | Suprafața (mp)* | Observații / Referințe |
|              | 5.100           |                        |

\* Suprafața este determinată în planul de proiecție Stereo 70.



## Date referitoare la teren

| Crt | Categorie folosință | Intra vilan | Suprafața (mp) | Tarla | Parcelă | Nr. topo | Observații / Referințe |
|-----|---------------------|-------------|----------------|-------|---------|----------|------------------------|
| 1   | arabil              | NU          | 5.100          | 33    | 325/66  | -        |                        |

## Lungime Segmente

1) Valorile lungimilor segmentelor sunt obținute din proiecție în plan.

| Punct început | X / Y                      | Punct sfârșit | X / Y                      | Lungime segment (** (m) |
|---------------|----------------------------|---------------|----------------------------|-------------------------|
| 1             | 608.077,767<br>708.842,323 | 2             | 608.071,997<br>708.846,763 | 7.281                   |
| 2             | 608.071,997<br>708.846,763 | 3             | 607.502,826<br>708.398,955 | 724.214                 |
| 3             | 607.502,826<br>708.398,955 | 4             | 607.511,045<br>708.396,441 | 8.594                   |
| 4             | 607.511,045<br>708.396,441 | 1             | 608.077,767<br>708.842,323 | 721.099                 |

\*\* Lungimile segmentelor sunt determinate în planul de proiecție Stereo 70 și sunt rotunjite la 1 milimetru.

\*\*\* Distanța dintre puncte este formată din segmente cumulate ce sunt mai mici decât valoarea 1 milimetru.

Neutilizabil în Circuitul  
Civil



**DATE DESPRE IMOBILUL NR. 542**

Oficiul de Cadastru și Publicitate Imobiliară BOTOSANI  
Biroul de Cadastru și Publicitate Imobiliară Dorohoi

**A. Partea I. Descrierea imobilului**

TEREN Extravilan

Adresa: Jud. Botosani

| Nr. Crt | Nr cadastral Nr. topografic | Suprafața* (mp) | Observații / Referințe                 |
|---------|-----------------------------|-----------------|--|
| A1      | 52843                       | 3.500           | Sector cadastral:5 Teren neimprejmuit; |

**B. Partea II. Proprietari și acte**

| Inscrieri privitoare la dreptul de proprietate și alte drepturi reale             |  | Referințe |
|---|--|-----------|
| <b>42473 / 13/11/2024</b>   |  |           |
| Act Notarial nr. 941, donație, din 11/11/2024 emis de BIN BARCULET IRINA MIHAELA; |  |           |
| B6  | Intabulare, drept de PROPRIETATE, dobandit prin Conventie, cota actuala 1/4<br>1) LUPU GHEORGHE, căsătorit cu<br>2) LUPU MIHAIELA, bun comun | A1        |
| Act Notarial nr. 942, din 11/11/2024 emis de BIN BARCULET IRINA MIHAELA;          |  |           |
| B7  | Intabulare, drept de PROPRIETATE, dobandit prin Conventie, cota actuala 3/4<br>1) LUPU GHEORGHE, căsătorit cu<br>2) LUPU MIHAIELA, bun comun | A1        |

**C. Partea III. SARCINI .**

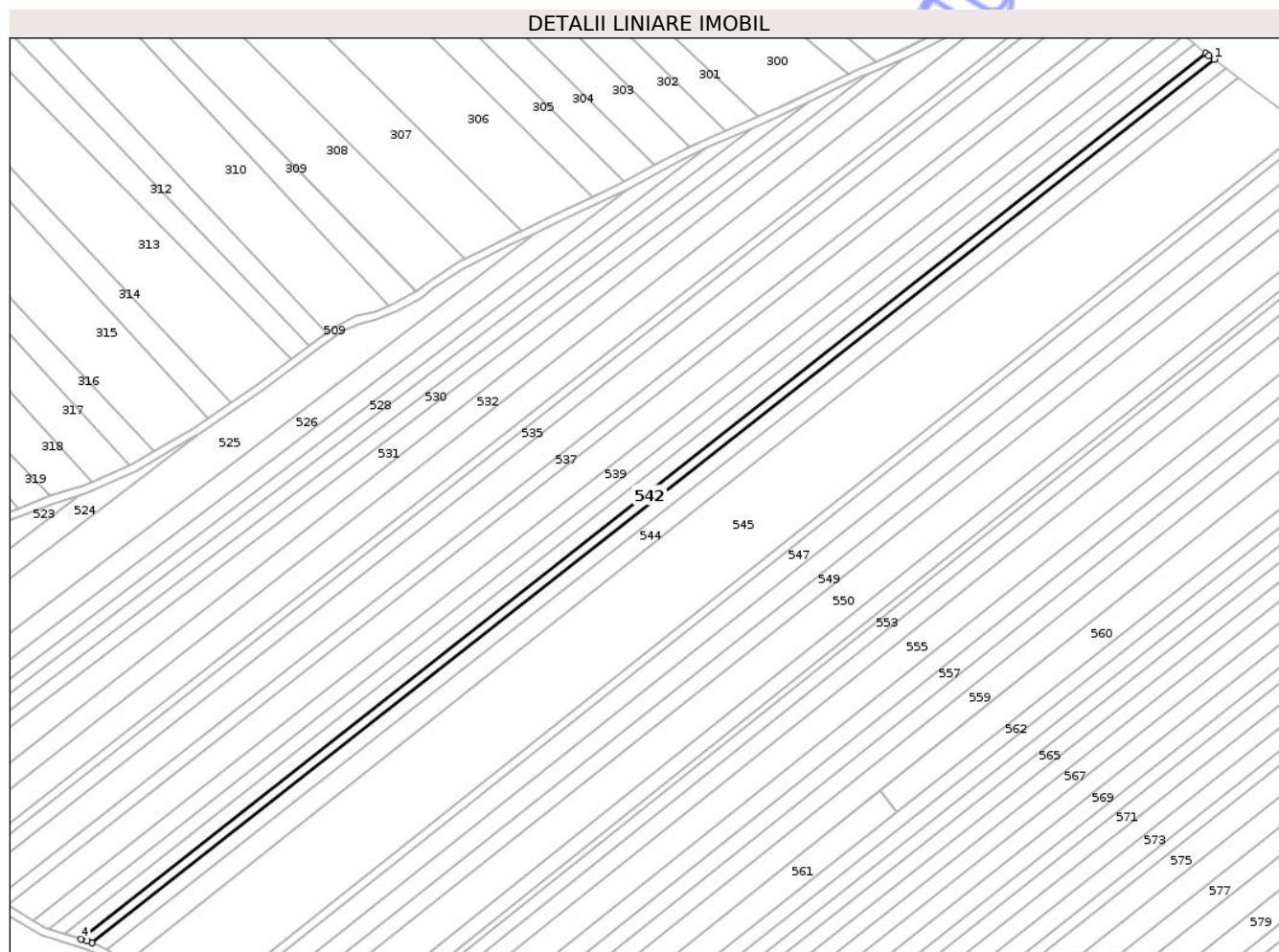
| Inscrieri privind dezmembramintele dreptului de proprietate, drepturi reale de garanție și sarcini | Referințe |
|--|-----------|
| NU SUNT  |           |

## Anexa Nr. 1 La Partea I

## Teren

|              |                 |                        |
|--------------|-----------------|------------------------|
| Nr cadastral | Suprafața (mp)* | Observații / Referințe |
| 52843        | 3.500           |                        |

\* Suprafața este determinată în planul de proiecție Stereo 70.



## Date referitoare la teren

| Crt | Categorie folosință | Intravilan | Suprafața (mp) | Tarla | Parcelă | Nr. topo | Observații / Referințe |
|-----|---------------------|------------|----------------|-------|---------|----------|------------------------|
| 1   | arabil              | NU         | 3.500          | 33    | 325/63  | -        |                        |

## Lungime Segmente

1) Valorile lungimilor segmentelor sunt obținute din proiecție în plan.

| Punct început | X / Y                      | Punct sfârșit | X / Y                      | Lungime segment (** (m) |
|---------------|----------------------------|---------------|----------------------------|-------------------------|
| 1             | 608.081,752<br>708.839,274 | 2             | 608.079,232<br>708.841,195 | 3.168                   |
| 2             | 608.079,232<br>708.841,195 | 3             | 608.077,767<br>708.842,323 | 1.849                   |
| 3             | 608.077,767<br>708.842,323 | 4             | 607.511,045<br>708.396,441 | 721.099                 |
| 4             | 607.511,045<br>708.396,441 | 5             | 607.513,868<br>708.395,578 | 2.952                   |
| 5             | 607.513,868<br>708.395,578 | 6             | 607.516,402<br>708.394,472 | 2.765                   |

| Punct început | X / Y                      | Punct sfârșit | X / Y                      | Lungime segment (** (m) |
|---------------|----------------------------|---------------|----------------------------|-------------------------|
| 6             | 607.516,402<br>708.394,472 | 1             | 608.081,752<br>708.839,274 | 719.354                 |

\*\* Lungimile segmentelor sunt determinate în planul de proiecție Stereo 70 și sunt rotunjite la 1 milimetru.

\*\*\* Distanța dintre puncte este formată din segmente cumulate ce sunt mai mici decât valoarea 1 milimetru.

Neutilizabil în Circuitul Civil





## DATE DESPRE IMOBILUL NR. 543

Oficiul de Cadastru și Publicitate Imobiliară BOTOSANI  
Biroul de Cadastru și Publicitate Imobiliară Dorohoi

## A. Partea I. Descrierea imobilului

TEREN Extravilan

Adresa: Jud. Botosani

| Nr. Crt | Nr cadastral Nr. topografic | Suprafața* (mp) | Observații / Referințe                 |
|---------|-----------------------------|-----------------|--|
| A1      |                             | 5.100           | Sector cadastral:5 Teren neimprejmuit; |

## B. Partea II. Proprietari și acte

| Inscrieri privitoare la dreptul de proprietate și alte drepturi reale           | Referințe |
|---|-----------|
| /   |           |
| Act Administrativ nr. 42096, din 14/10/1994 emis de CJSIPT Botosani;            |           |
| B1  | A1        |
| Intabulare, drept de PROPRIETATE, dobandit prin Reconstituire, cota actuala 1/1 |           |
| 1) Farcas A Gheorghe  |           |

## C. Partea III. SARCINI .

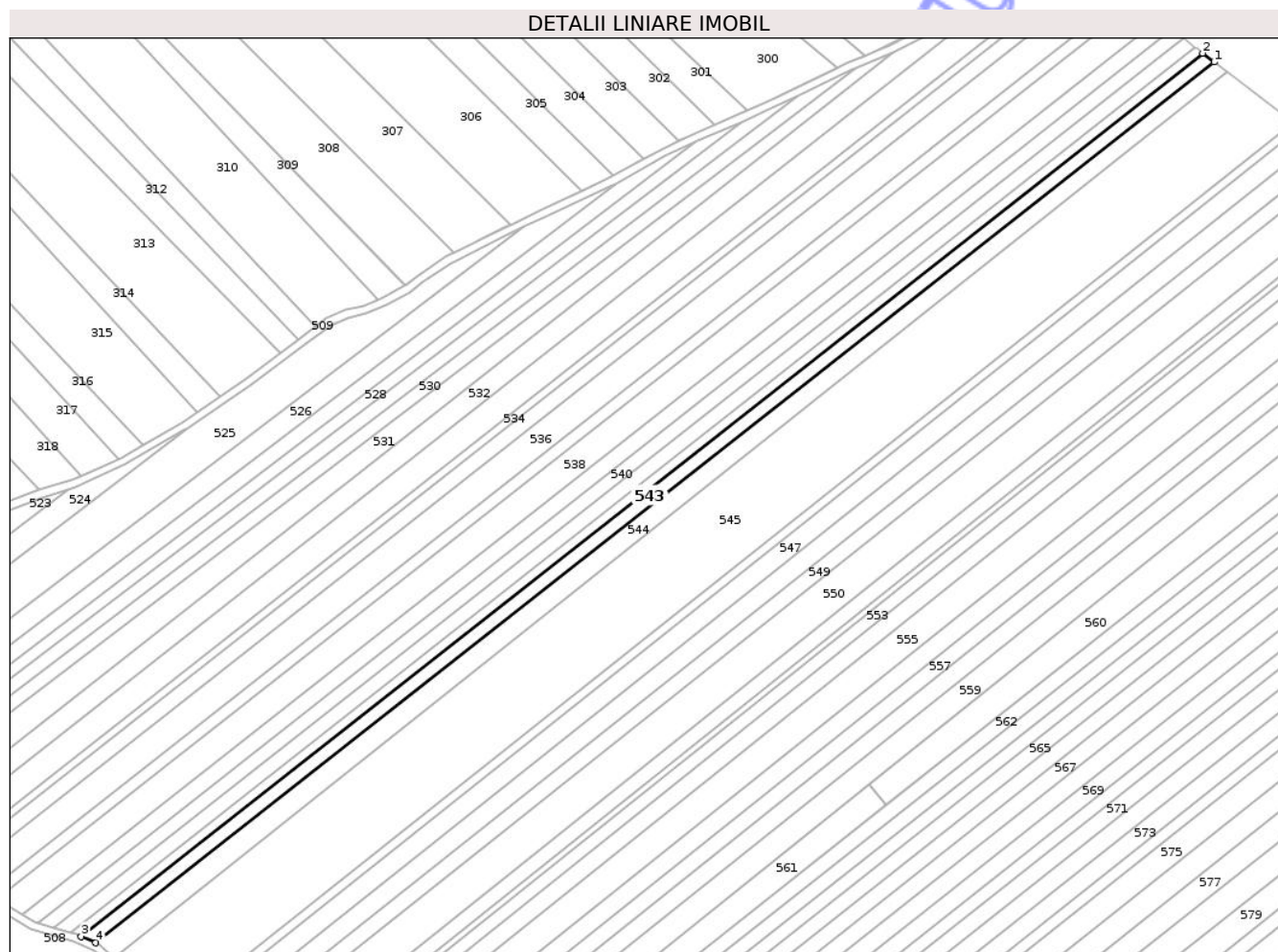
| Inscrieri privind dezmembramintele dreptului de proprietate, drepturi reale de garanție și sarcini | Referințe |
|--|-----------|
| NU SUNT  |           |

## Anexa Nr. 1 La Partea I

## Teren

|              |                 |                        |
|--------------|-----------------|------------------------|
| Nr cadastral | Suprafața (mp)* | Observații / Referințe |
|              | 5.100           |                        |

\* Suprafața este determinată în planul de proiecție Stereo 70.



## Date referitoare la teren

| Crt | Categorie folosință | Intra vilan | Suprafața (mp) | Tarla | Parcelă | Nr. topo | Observații / Referințe |
|-----|---------------------|-------------|----------------|-------|---------|----------|------------------------|
| 1   | arabil              | NU          | 5.100          | 33    | 325/64  | -        |                        |

## Lungime Segmente

1) Valorile lungimilor segmentelor sunt obținute din proiecție în plan.

| Punct început | X / Y                      | Punct sfârșit | X / Y                      | Lungime segment (** (m) |
|---------------|----------------------------|---------------|----------------------------|-------------------------|
| 1             | 608.087,583<br>708.834,828 | 2             | 608.081,752<br>708.839,274 | 7.333                   |
| 2             | 608.081,752<br>708.839,274 | 3             | 607.516,402<br>708.394,472 | 719.354                 |
| 3             | 607.516,402<br>708.394,472 | 4             | 607.523,787<br>708.391,249 | 8.058                   |
| 4             | 607.523,787<br>708.391,249 | 1             | 608.087,583<br>708.834,828 | 717.376                 |

\*\* Lungimile segmentelor sunt determinate în planul de proiecție Stereo 70 și sunt rotunjite la 1 milimetru.

\*\*\* Distanţa dintre puncte este formată din segmente cumulate ce sunt mai mici decât valoarea 1 milimetru.

Neutilizabil în Circuitul  
Civil





## DATE DESPRE IMOBILUL NR. 544

Oficiul de Cadastru și Publicitate Imobiliară BOTOSANI  
Biroul de Cadastru și Publicitate Imobiliară Dorohoi

## A. Partea I. Descrierea imobilului

TEREN Extravilan

Adresa: Jud. Botosani

| Nr. Crt | Nr cadastral Nr. topografic | Suprafața* (mp) | Observații / Referințe                 |
|---------|-----------------------------|-----------------|--|
| A1      |                             | 7.000           | Sector cadastral:5 Teren neimprejmuit; |

## B. Partea II. Proprietari și acte

| Inscrieri privitoare la dreptul de proprietate și alte drepturi reale           | Referințe |
|---|-----------|
| /   |           |
| Act Administrativ nr. 27268, din 22/06/1994 emis de CJSIPT Botosani;            |           |
| B1  | A1        |
| Intabulare, drept de PROPRIETATE, dobandit prin Reconstituire, cota actuala 1/1 |           |
| 1) Strugariu M Ioan   |           |

## C. Partea III. SARCINI .

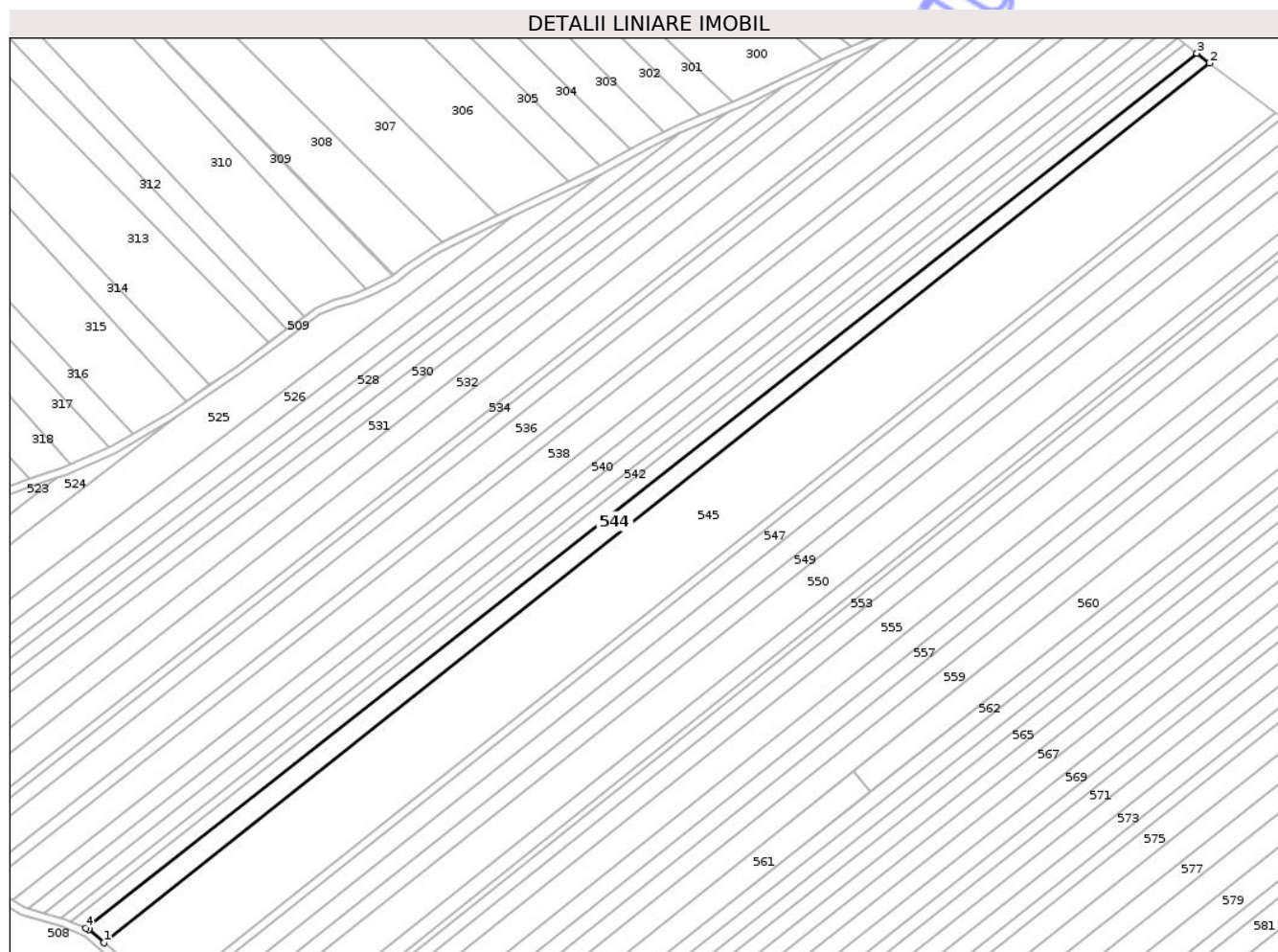
| Inscrieri privind dezmembramintele dreptului de proprietate, drepturi reale de garanție și sarcini | Referințe |
|--|-----------|
| NU SUNT  |           |

## Anexa Nr. 1 La Partea I

## Teren

|              |                 |                        |
|--------------|-----------------|------------------------|
| Nr cadastral | Suprafața (mp)* | Observații / Referințe |
|              | 7.000           |                        |

\* Suprafața este determinată în planul de proiecție Stereo 70.



## Date referitoare la teren

| Crt | Categorie folosință | Intravilan | Suprafața (mp) | Tarla | Parcelă | Nr. topo | Observații / Referințe |
|-----|---------------------|------------|----------------|-------|---------|----------|------------------------|
| 1   | arabil              | NU         | 7.000          | 33    | 325/61  | -        |                        |

## Lungime Segmente

1) Valorile lungimilor segmentelor sunt obținute din proiecție în plan.

| Punct început | X / Y                      | Punct sfârșit | X / Y                      | Lungime segment (** (m) |
|---------------|----------------------------|---------------|----------------------------|-------------------------|
| 1             | 607.533,194<br>708.383,84  | 2             | 608.094,055<br>708.829,893 | 716.61                  |
| 2             | 608.094,055<br>708.829,893 | 3             | 608.087,583<br>708.834,828 | 8.139                   |
| 3             | 608.087,583<br>708.834,828 | 4             | 607.523,787<br>708.391,249 | 717.376                 |
| 4             | 607.523,787<br>708.391,249 | 5             | 607.525,3<br>708.390,589   | 1.65                    |
| 5             | 607.525,3<br>708.390,589   | 1             | 607.533,194<br>708.383,84  | 10.386                  |

\*\* Lungimile segmentelor sunt determinate în planul de proiecție Stereo 70 și sunt rotunjite la 1 milimetru.

\*\*\* Distanța dintre puncte este formată din segmente cumulate ce sunt mai mici decât valoarea 1 milimetru.

Neutilizabil în Circuitul  
Civil



**DATE DESPRE IMOBILUL NR. 545**

Oficiul de Cadastru și Publicitate Imobiliară BOTOSANI  
Biroul de Cadastru și Publicitate Imobiliară Dorohoi

**A. Partea I. Descrierea imobilului**

TEREN Extravilan

Adresa: Jud. Botosani

| Nr. Crt | Nr cadastral Nr. topografic | Suprafața* (mp) | Observații / Referințe                 |
|---------|-----------------------------|-----------------|--|
| A1      |                             | 29.000          | Sector cadastral:5 Teren neimprejmuit; |

**B. Partea II. Proprietari și acte**

| Inscrieri privitoare la dreptul de proprietate și alte drepturi reale           | Referințe |
|---|-----------|
| /   |           |
| Act Normativ nr. 25462, din 22/12/1993 emis de CJSIPT Botosani;                 |           |
| B1  | A1        |
| Intabulare, drept de PROPRIETATE, dobandit prin Reconstituire, cota actuala 1/1 |           |
| 1) Ailenei loardache Gheorghe   |           |

**C. Partea III. SARCINI .**

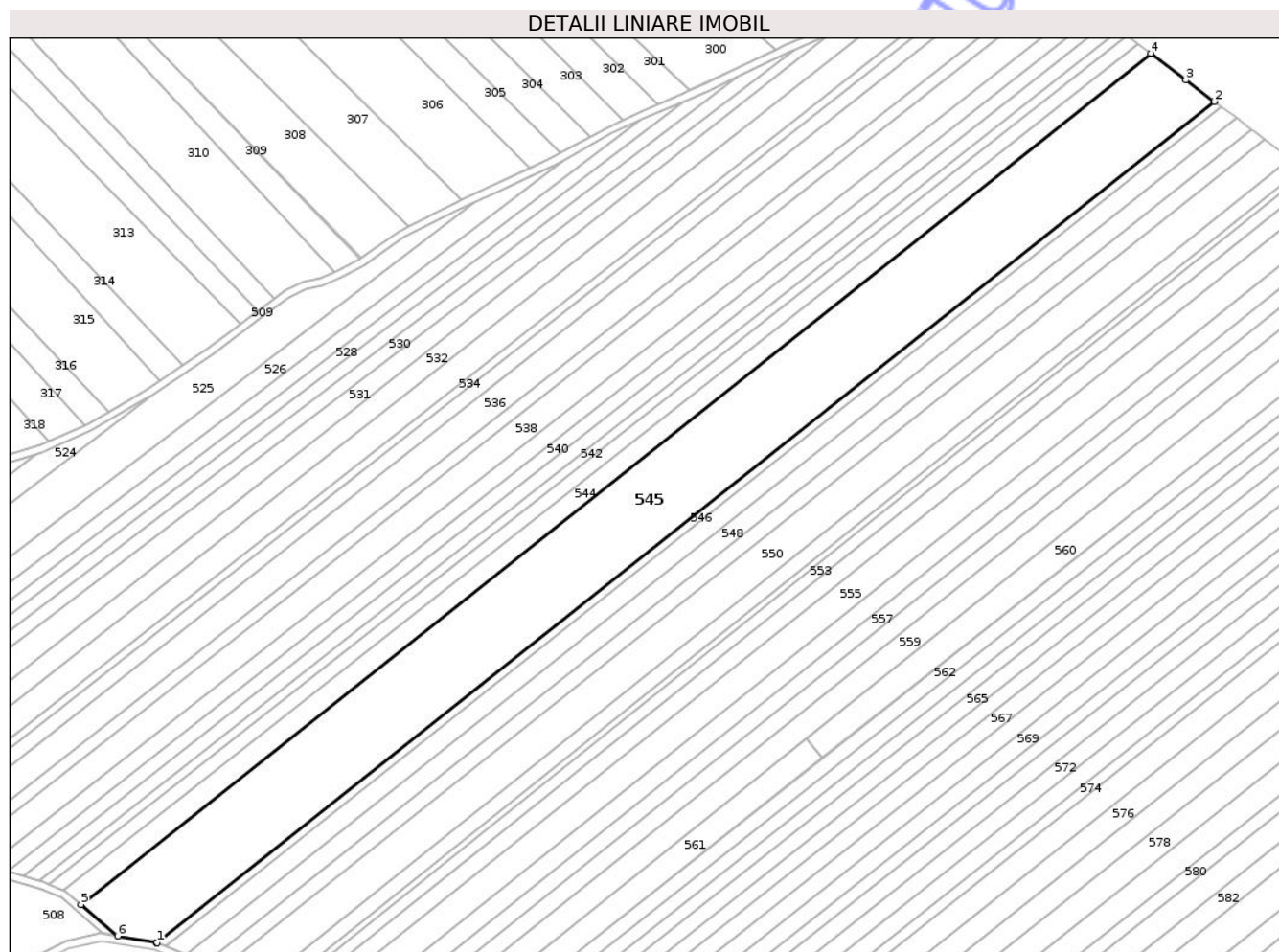
| Inscrieri privind dezmembramintele dreptului de proprietate, drepturi reale de garanție și sarcini | Referințe |
|--|-----------|
| NU SUNT  |           |

## Anexa Nr. 1 La Partea I

## Teren

|              |                 |                        |
|--------------|-----------------|------------------------|
| Nr cadastral | Suprafața (mp)* | Observații / Referințe |
|              | 29.000          |                        |

\* Suprafața este determinată în planul de proiecție Stereo 70.



## Date referitoare la teren

| Crt | Categorie folosință | Intra vilan | Suprafața (mp) | Tarla | Parcelă | Nr. topo | Observații / Referințe |
|-----|---------------------|-------------|----------------|-------|---------|----------|------------------------|
| 1   | arabil              | NU          | 29.000         | 33    | 325/60  | -        |                        |

## Lungime Segmente

1) Valorile lungimilor segmentelor sunt obținute din proiecție în plan.

| Punct început | X / Y                      | Punct sfârșit | X / Y                      | Lungime segment (** (m) |
|---------------|----------------------------|---------------|----------------------------|-------------------------|
| 1             | 607.573,132<br>708.363,831 | 2             | 608.127,413<br>708.804,65  | 708.201                 |
| 2             | 608.127,413<br>708.804,65  | 3             | 608.112,483<br>708.815,844 | 18.66                   |
| 3             | 608.112,483<br>708.815,844 | 4             | 608.094,055<br>708.829,893 | 23.173                  |
| 4             | 608.094,055<br>708.829,893 | 5             | 607.533,194<br>708.383,84  | 716.61                  |
| 5             | 607.533,194<br>708.383,84  | 6             | 607.552,414<br>708.367,407 | 25.288                  |

| Punct început | X / Y                      | Punct sfârșit | X / Y                      | Lungime segment (** (m) |
|---------------|----------------------------|---------------|----------------------------|-------------------------|
| 6             | 607.552,414<br>708.367,407 | 7             | 607.572,787<br>708.363,971 | 20.66                   |
| 7             | 607.572,787<br>708.363,971 | 1             | 607.573,132<br>708.363,831 | 0.373                   |

\*\* Lungimile segmentelor sunt determinate în planul de proiecție Stereo 70 și sunt rotunjite la 1 milimetru.

\*\*\* Distanța dintre puncte este formată din segmente cumulate ce sunt mai mici decât valoarea 1 milimetru.

Neutilizabil în Circuitul Civil



**DATE DESPRE IMOBILUL NR. 546**

Oficiul de Cadastru și Publicitate Imobiliară BOTOSANI  
Biroul de Cadastru și Publicitate Imobiliară Dorohoi

**A. Partea I. Descrierea imobilului**

TEREN Extravilan

Adresa: Jud. Botosani

| Nr. Crt | Nr cadastral Nr. topografic | Suprafața* (mp) | Observații / Referințe                 |
|---------|-----------------------------|-----------------|--|
| A1      |                             | 3.000           | Sector cadastral:5 Teren neimprejmuit; |

**B. Partea II. Proprietari și acte**

| Inscrieri privitoare la dreptul de proprietate și alte drepturi reale           | Referințe |
|---|-----------|
| /   |           |
| Act Administrativ nr. 24325, din 30/11/1993 emis de CJSIPT Botosani;            |           |
| B1  | A1        |
| Intabulare, drept de PROPRIETATE, dobandit prin Reconstituire, cota actuala 1/1 |           |
| 1) Ailenei Iordache Gheorghe  |           |

**C. Partea III. SARCINI .**

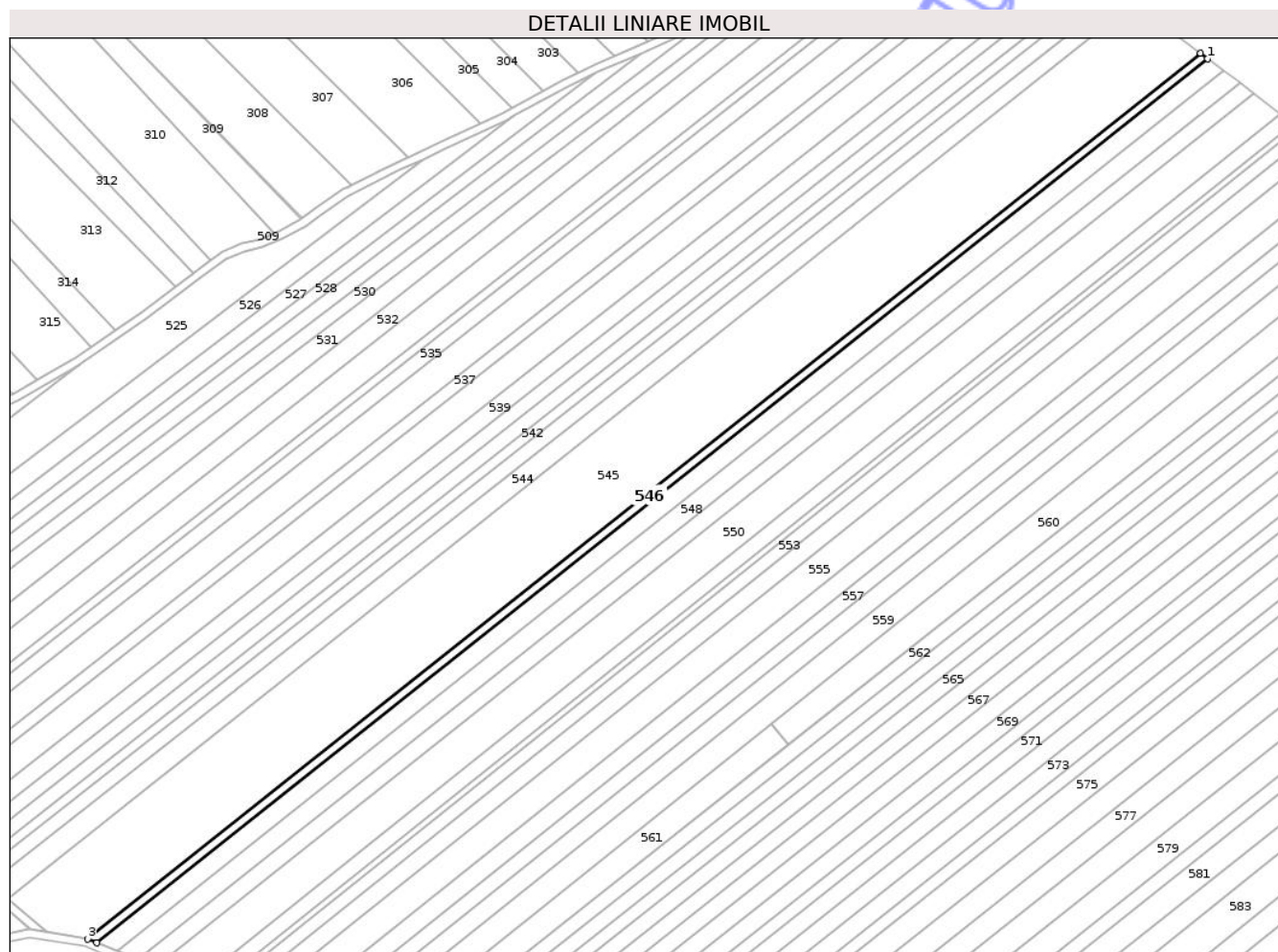
| Inscrieri privind dezmembramintele dreptului de proprietate, drepturi reale de garanție și sarcini | Referințe |
|--|-----------|
| NU SUNT  |           |

## Anexa Nr. 1 La Partea I

## Teren

|              |                 |                        |
|--------------|-----------------|------------------------|
| Nr cadastral | Suprafața (mp)* | Observații / Referințe |
|              | 3.000           |                        |

\* Suprafața este determinată în planul de proiecție Stereo 70.



## Date referitoare la teren

| Crt | Categorie folosință | Intra vilan | Suprafața (mp) | Tarla | Parcelă | Nr. topo | Observații / Referințe |
|-----|---------------------|-------------|----------------|-------|---------|----------|------------------------|
| 1   | arabil              | NU          | 3.000          | 33    | 325/65  | -        |                        |

## Lungime Segmente

1) Valorile lungimilor segmentelor sunt obținute din proiecție în plan.

| Punct început | X / Y                      | Punct sfârșit | X / Y                      | Lungime segment (** (m) |
|---------------|----------------------------|---------------|----------------------------|-------------------------|
| 1             | 608.130,92<br>708.802,022  | 2             | 608.127,413<br>708.804,65  | 4.382                   |
| 2             | 608.127,413<br>708.804,65  | 3             | 607.573,132<br>708.363,831 | 708.201                 |
| 3             | 607.573,132<br>708.363,831 | 4             | 607.577,637<br>708.361,996 | 4.864                   |
| 4             | 607.577,637<br>708.361,996 | 1             | 608.130,92<br>708.802,022  | 706.926                 |

\*\* Lungimile segmentelor sunt determinate în planul de proiecție Stereo 70 și sunt rotunjite la 1 milimetru.

\*\*\* Distanţa dintre puncte este formată din segmente cumulate ce sunt mai mici decât valoarea 1 milimetru.

Neutilizabil în Circuitul  
Civil



**DATE DESPRE IMOBILUL NR. 575**

Oficiul de Cadastru și Publicitate Imobiliară BOTOSANI  
Biroul de Cadastru și Publicitate Imobiliară Dorohoi

**A. Partea I. Descrierea imobilului**

TEREN Extravilan

Adresa: Jud. Botosani

| Nr. Crt | Nr cadastral<br>Nr. topografic | Suprafața* (mp) | Observații / Referințe   |
|---------|--------------------------------|-----------------|--|
| A1      |                                | 6.700           | Sector cadastral:5 Teren neimprejmuit;<br>Conform actelor de proprietate terenul este amplasat in parcela cadastrala 395/33. |

**B. Partea II. Proprietari și acte**

| Inscrieri privitoare la dreptul de proprietate și alte drepturi reale                                      | Referințe |
|--|-----------|
| /  |           |
| Act Administrativ nr. 25468, din 22/12/1993 emis de CJSIPT Botosani;                                       |           |
| B1   | A1        |
| Intabulare, drept de PROPRIETATE, dobandit prin Reconstituire, cota actuala 1/1<br>1) Matincu C Constantin |           |

**C. Partea III. SARCINI .**

| Inscrieri privind dezmembramintele dreptului de proprietate, drepturi reale de garanție și sarcini | Referințe |
|--|-----------|
| NU SUNT  |           |


## Anexa Nr. 1 La Partea I

## Teren

|              |                 |  |
|--------------|-----------------|--|
| Nr cadastral | Suprafața (mp)* | Observații / Referințe   |
|              | 6.700           | Conform actelor de proprietate terenul este amplasat in parcela cadastrala 395/33. |

\* Suprafața este determinată în planul de proiecție Stereo 70.

## DETALII LINIARE IMOBIL



## Date referitoare la teren

| Crt | Categorie folosință | Intra vilan | Suprafața (mp) | Tarla | Parcelă | Nr. topo | Observații / Referințe |
|-----|---------------------|-------------|----------------|-------|---------|----------|------------------------|
| 1   | arabil              | NU          | 6.700          | 33    | 325/33  | -        |                        |

## Lungime Segmente

1) Valorile lungimilor segmentelor sunt obținute din proiecție în plan.

| Punct început | X / Y                      | Punct sfârșit | X / Y                      | Lungime segment (** (m) |
|---------------|----------------------------|---------------|----------------------------|-------------------------|
| 1             | 607.911,693<br>708.307,152 | 2             | 608.337,281<br>708.645,032 | 543.403                 |
| 2             | 608.337,281<br>708.645,032 | 3             | 608.327,296<br>708.652,741 | 12.615                  |
| 3             | 608.327,296<br>708.652,741 | 4             | 607.895,907<br>708.310,256 | 550.811                 |
| 4             | 607.895,907<br>708.310,256 | 1             | 607.911,693<br>708.307,152 | 16.089                  |

\*\* Lungimile segmentelor sunt determinate în planul de proiecție Stereo 70 și sunt rotunjite la 1 milimetru.

\*\*\* Distanța dintre puncte este formată din segmente cumulate ce sunt mai mici decât valoarea 1 milimetru.

Neutilizabil în Circuitul  
Civil



**DATE DESPRE IMOBILUL NR. 580**

Oficiul de Cadastru și Publicitate Imobiliară BOTOSANI  
Biroul de Cadastru și Publicitate Imobiliară Dorohoi

**A. Partea I. Descrierea imobilului**

TEREN Extravilan

Nr. CF vechi:325  
Nr. cadastral vechi:549

Adresa: Jud. Botosani

| Nr. Crt | Nr cadastral Nr. topografic | Suprafața* (mp) | Observații / Referințe                 |
|---------|-----------------------------|-----------------|--|
| A1      | 50055                       | 3.600           | Sector cadastral:5 Teren neimprejmuit; |

**B. Partea II. Proprietari și acte**

| Inscrieri privitoare la dreptul de proprietate și alte drepturi reale   | Referințe |
|---|-----------|
| <b>1687 / 24/02/2010</b>  |           |
| Act Notarial nr. 282, din 18/02/2010 emis de BNPA DORINA TEODORESCU-PRICOP LUIZA;                               |           |
| B2  | A1        |
| Intabulare, drept de PROPRIETATE, dobandit prin Conventie, cota actuala 1/1<br>1) STRIBLEA VENICA, „bun propriu |           |

**C. Partea III. SARCINI .**


| Inscrieri privind dezmembramintele dreptului de proprietate, drepturi reale de garanție și sarcini | Referințe |
|--|-----------|
| NU SUNT  |           |

## Anexa Nr. 1 La Partea I

## Teren

|              |                 |                        |
|--------------|-----------------|------------------------|
| Nr cadastral | Suprafața (mp)* | Observații / Referințe |
| 50055        | 3.600           |                        |

\* Suprafața este determinată în planul de proiecție Stereo 70.



## Date referitoare la teren

| Crt | Categorie folosință | Intravilan | Suprafața (mp) | Tarla | Parcelă | Nr. topo | Observații / Referințe |
|-----|---------------------|------------|----------------|-------|---------|----------|------------------------|
| 1   | arabil              | NU         | 3.600          | 33    | 325/27  | -        |                        |

## Lungime Segmente

1) Valorile lungimilor segmentelor sunt obținute din proiecție în plan.

| Punct început | X / Y                      | Punct sfârșit | X / Y                      | Lungime segment (** (m) |
|---------------|----------------------------|---------------|----------------------------|-------------------------|
| 1             | 608.384,032<br>708.609,004 | 2             | 608.378,289<br>708.613,402 | 7.233                   |
| 2             | 608.378,289<br>708.613,402 | 3             | 607.974,822<br>708.293,084 | 515.159                 |
| 3             | 607.974,822<br>708.293,084 | 4             | 607.981,093<br>708.291,662 | 6.43                    |
| 4             | 607.981,093<br>708.291,662 | 5             | 607.983,612<br>708.291,106 | 2.579                   |
| 5             | 607.983,612<br>708.291,106 | 1             | 608.384,032<br>708.609,004 | 511.268                 |

\*\* Lungimile segmentelor sunt determinate în planul de proiecție Stereo 70 și sunt rotunjite la 1 milimetru.

\*\*\* Distanța dintre puncte este formată din segmente cumulate ce sunt mai mici decât valoarea 1 milimetru.

Neutilizabil în Circuitul  
Civil



**DATE DESPRE IMOBILUL NR. 586**

Oficiul de Cadastru și Publicitate Imobiliară BOTOSANI  
Biroul de Cadastru și Publicitate Imobiliară Dorohoi

**A. Partea I. Descrierea imobilului**

TEREN Extravilan

Nr. CF vechi:323

Nr. cadastral vechi:537/1

Adresa: Jud. Botosani

| Nr. Crt | Nr cadastral Nr. topografic | Suprafața* (mp) | Observații / Referințe                 |
|---------|-----------------------------|-----------------|--|
| A1      | 50881                       | 10.100          | Sector cadastral:5 Teren neimprejmuit; |

**B. Partea II. Proprietari și acte**

| Inscrieri privitoare la dreptul de proprietate și alte drepturi reale                      | Referințe |
|--|-----------|
| <b>21824 / 27/05/2008</b>  |           |
| Act Notarial nr. 1182, din 26/05/2008 emis de BNPA Teodorescu Dorina Pricop Luiza Dorohoi; |           |
| B1   | A1        |
| Intabulare, drept de PROPRIETATE, dobandit prin Conventie, cota actuala 1/1                |           |
| 1) PÎNZARU MIHAI, căsătorit cu   |           |
| 2) PÎNZARU MARIANA, bun comun  |           |
| OBSERVATII: (provenita din conversia CF 323)   |           |

**C. Partea III. SARCINI .**


| Inscrieri privind dezmembramintele dreptului de proprietate, drepturi reale de garanție și sarcini | Referințe |
|--|-----------|
| NU SUNT  |           |

## Anexa Nr. 1 La Partea I

## Teren

|              |                 |                        |
|--------------|-----------------|------------------------|
| Nr cadastral | Suprafața (mp)* | Observații / Referințe |
| 50881        | 10.100          |                        |

\* Suprafața este determinată în planul de proiecție Stereo 70.



## Date referitoare la teren

| Crt | Categorie folosință | Intra vilan | Suprafața (mp) | Tarla | Parcelă | Nr. topo | Observații / Referințe |
|-----|---------------------|-------------|----------------|-------|---------|----------|------------------------|
| 1   | arabil              | NU          | 10.100         | 33    | 325/21  | -        |                        |

## Lungime Segmente

1) Valorile lungimilor segmentelor sunt obținute din proiecție în plan.

| Punct început | X / Y                      | Punct sfârșit | X / Y                      | Lungime segment (** (m) |
|---------------|----------------------------|---------------|----------------------------|-------------------------|
| 1             | 608.459,748<br>708.550,491 | 2             | 608.443,648<br>708.563,184 | 20.502                  |
| 2             | 608.443,648<br>708.563,184 | 3             | 608.442,209<br>708.564,3   | 1.821                   |
| 3             | 608.442,209<br>708.564,3   | 4             | 608.075,497<br>708.270,836 | 469.68                  |
| 4             | 608.075,497<br>708.270,836 | 5             | 608.079,821<br>708.269,882 | 4.428                   |
| 5             | 608.079,821<br>708.269,882 | 6             | 608.100,71<br>708.263,168  | 21.942                  |

| Punct început | X / Y                     | Punct sfârșit | X / Y                      | Lungime segment (** (m) |
|---------------|---------------------------|---------------|----------------------------|-------------------------|
| 6             | 608.100,71<br>708.263,168 | 1             | 608.459,748<br>708.550,491 | 459.851                 |

\*\* Lungimile segmentelor sunt determinate în planul de proiecție Stereo 70 și sunt rotunjite la 1 milimetru.

\*\*\* Distanța dintre puncte este formată din segmente cumulate ce sunt mai mici decât valoarea 1 milimetru.

Neutilizabil în Circuitul Civil



**DATE DESPRE IMOBILUL NR. 480**

Oficiul de Cadastru și Publicitate Imobiliară BOTOSANI  
Biroul de Cadastru și Publicitate Imobiliară Dorohoi

**A. Partea I. Descrierea imobilului**

TEREN Extravilan

Adresa: Jud. Botosani

| Nr. Crt | Nr cadastral Nr. topografic | Suprafața* (mp) | Observații / Referințe                 |
|---------|-----------------------------|-----------------|--|
| A1      | 51191                       | 5.500           | Sector cadastral:5 Teren neimprejmuit; |

**B. Partea II. Proprietari și acte**

| Inscrieri privitoare la dreptul de proprietate și alte drepturi reale       | Referințe |
|---|-----------|
| <b>56849 / 18/08/2016</b>   |           |
| Act Notarial nr. 1587, din 17/08/2016 emis de SPN Notarias;                 |           |
| B9  | A1        |
| Intabulare, drept de PROPRIETATE, dobândit prin Conventie, cota actuala 1/1 |           |
| 1) SC SOIMII (FERME) SRL, CIF:21889748                                      |           |

**C. Partea III. SARCINI .**

| Inscrieri privind dezmembramintele dreptului de proprietate, drepturi reale de garanție și sarcini | Referințe |
|--|-----------|
| NU SUNT  |           |

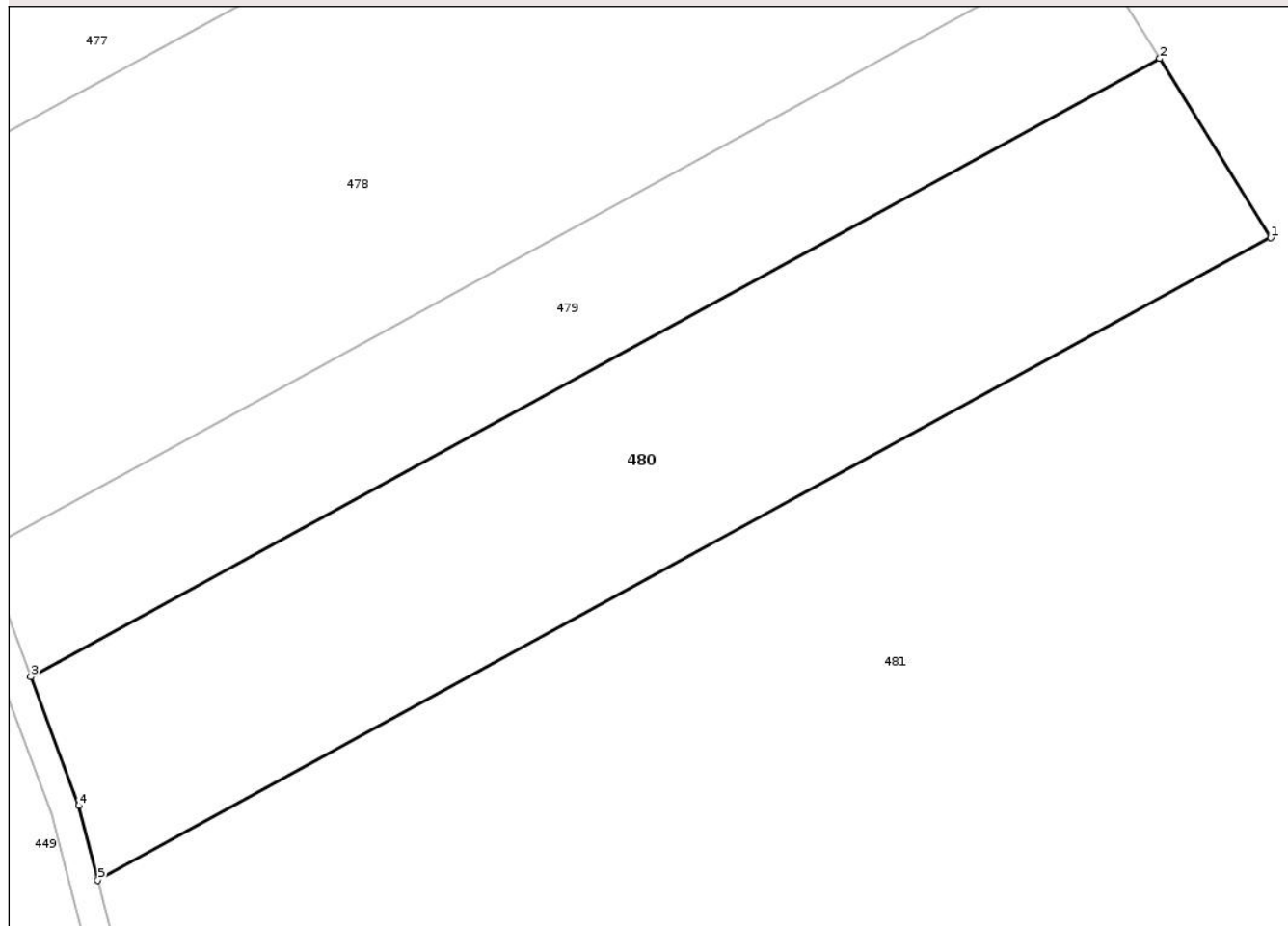
## Anexa Nr. 1 La Partea I

## Teren

|              |                 |                        |
|--------------|-----------------|------------------------|
| Nr cadastral | Suprafața (mp)* | Observații / Referințe |
| 51191        | 5.500           |                        |

\* Suprafața este determinată în planul de proiecție Stereo 70.

## DETALII LINIARE IMOBIL



## Date referitoare la teren

| Crt | Categorie folosință | Intra vilan | Suprafața (mp) | Tarla | Parcelă | Nr. topo | Observații / Referințe |
|-----|---------------------|-------------|----------------|-------|---------|----------|------------------------|
| 1   | arabil              | NU          | 5.500          | 33    | 326/4   | -        |                        |

## Lungime Segmente

1) Valorile lungimilor segmentelor sunt obținute din proiecție în plan.

| Punct început | X / Y                      | Punct sfârșit | X / Y                      | Lungime segment (** (m) |
|---------------|----------------------------|---------------|----------------------------|-------------------------|
| 1             | 606.587,127<br>707.906,537 | 2             | 606.571,438<br>707.931,84  | 29.773                  |
| 2             | 606.571,438<br>707.931,84  | 3             | 606.411,945<br>707.844,537 | 181.823                 |
| 3             | 606.411,945<br>707.844,537 | 4             | 606.418,707<br>707.826,319 | 19.432                  |
| 4             | 606.418,707<br>707.826,319 | 5             | 606.421,419<br>707.815,832 | 10.833                  |
| 5             | 606.421,419<br>707.815,832 | 1             | 606.587,127<br>707.906,537 | 188.909                 |

\*\* Lungimile segmentelor sunt determinate în planul de proiecție Stereo 70 și sunt rotunjite la 1 milimetru.

\*\*\* Distanța dintre puncte este formată din segmente cumulate ce sunt mai mici decât valoarea 1 milimetru.

Neutilizabil în Circuitul  
Civil



**DATE DESPRE IMOBILUL NR. 498**

Oficiul de Cadastru și Publicitate Imobiliară BOTOSANI  
Biroul de Cadastru și Publicitate Imobiliară Dorohoi

**A. Partea I. Descrierea imobilului**

TEREN Extravilan

Adresa: Jud. Botosani

| Nr. Crt | Nr cadastral Nr. topografic | Suprafața* (mp) | Observații / Referințe                 |
|---------|-----------------------------|-----------------|--|
| A1      | 51787                       | 2.700           | Sector cadastral:5 Teren neimprejmuit; |

**B. Partea II. Proprietari și acte**

| Inscrieri privitoare la dreptul de proprietate și alte drepturi reale       | Referințe |
|---|-----------|
| <b>24811 / 16/04/2020</b>   |           |
| Act Notarial nr. 677, din 16/04/2020 emis de SPN Notarias Botosani;         |           |
| B5  | A1        |
| Intabulare, drept de PROPRIETATE, dobandit prin Conventie, cota actuala 1/1 |           |
| 1) SC SOIMII (FERME) SRL, CIF:21889748, bun propriu                         |           |

**C. Partea III. SARCINI .**

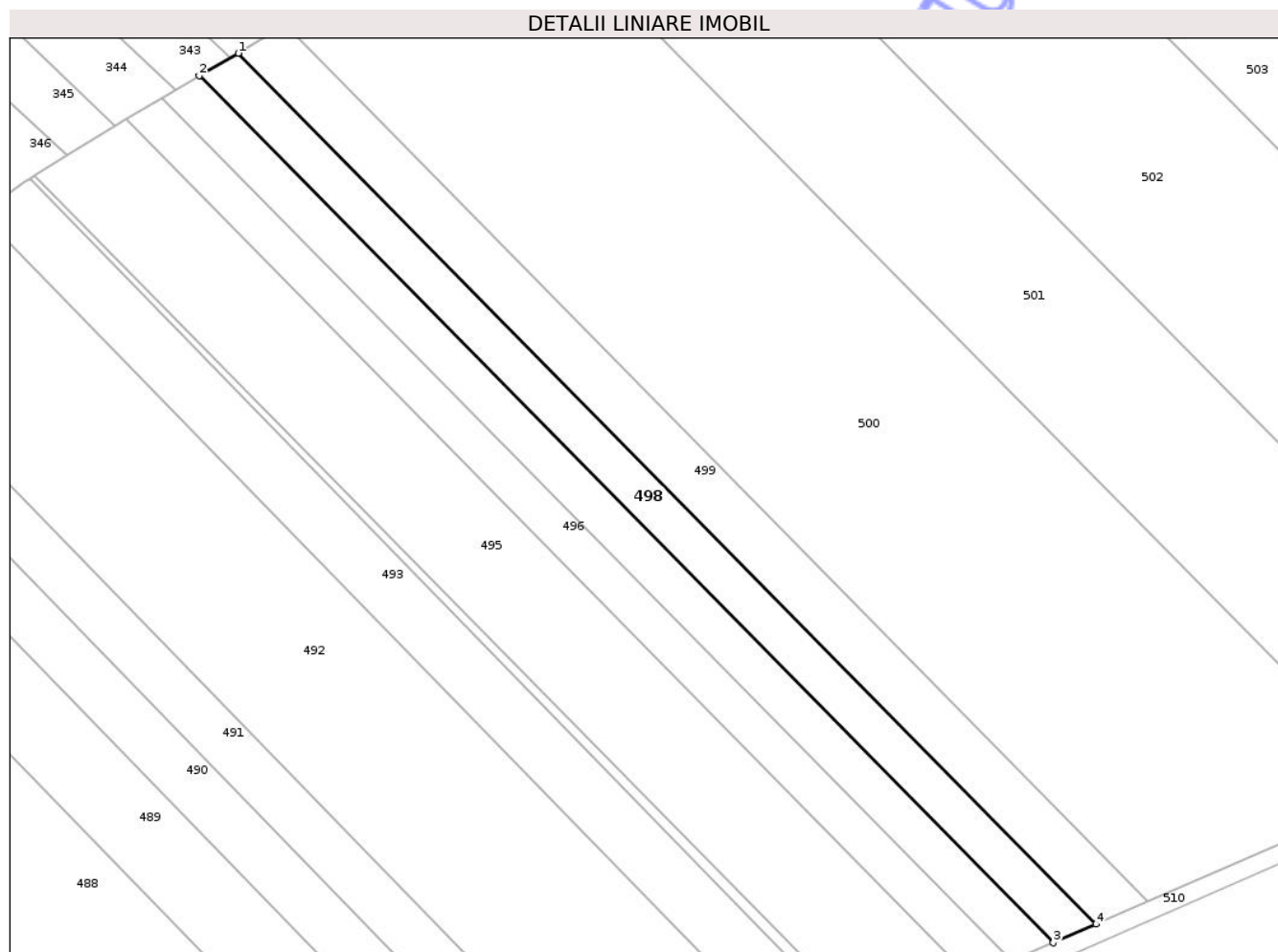
| Inscrieri privind dezmembramintele dreptului de proprietate, drepturi reale de garanție și sarcini | Referințe |
|--|-----------|
| NU SUNT  |           |

## Anexa Nr. 1 La Partea I

## Teren

|              |                 |                        |
|--------------|-----------------|------------------------|
| Nr cadastral | Suprafața (mp)* | Observații / Referințe |
| 51787        | 2.700           |                        |

\* Suprafața este determinată în planul de proiecție Stereo 70.



## Date referitoare la teren

| Crt | Categorie folosință | Intra vilan | Suprafața (mp) | Tarla | Parcelă | Nr. topo | Observații / Referințe |
|-----|---------------------|-------------|----------------|-------|---------|----------|------------------------|
| 1   | arabil              | NU          | 2.700          | 33    | 325/90  | -        |                        |

## Lungime Segmente

1) Valorile lungimilor segmentelor sunt obținute din proiecție în plan.

| Punct început | X / Y                      | Punct sfârșit | X / Y                      | Lungime segment (** (m) |
|---------------|----------------------------|---------------|----------------------------|-------------------------|
| 1             | 607.024,9<br>708.403,646   | 2             | 607.016,12<br>708.398,563  | 10.145                  |
| 2             | 607.016,12<br>708.398,563  | 3             | 607.208,691<br>708.203,214 | 274.308                 |
| 3             | 607.208,691<br>708.203,214 | 4             | 607.218,338<br>708.207,417 | 10.523                  |
| 4             | 607.218,338<br>708.207,417 | 1             | 607.024,9<br>708.403,646   | 275.543                 |

\*\* Lungimile segmentelor sunt determinate în planul de proiecție Stereo 70 și sunt rotunjite la 1 milimetru.

\*\*\* Distanţa dintre puncte este formată din segmente cumulate ce sunt mai mici decât valoarea 1 milimetru.

Neutilizabil în Circuitul  
Civil



**DATE DESPRE IMOBILUL NR. 547**

Oficiul de Cadastru și Publicitate Imobiliară BOTOSANI  
Biroul de Cadastru și Publicitate Imobiliară Dorohoi

**A. Partea I. Descrierea imobilului**

TEREN Extravilan

Nr. CF vechi:204

Nr. cadastral vechi:433

Adresa: Jud. Botosani

| Nr. Crt | Nr cadastral Nr. topografic | Suprafața* (mp) | Observații / Referințe                 |
|---------|-----------------------------|-----------------|--|
| A1      | 50976                       | 7.000           | Sector cadastral:5 Teren neimprejmuit; |

**B. Partea II. Proprietari și acte**

| Inscrieri privitoare la dreptul de proprietate și alte drepturi reale  | Referințe |
|--|-----------|
| <b>15125 / 20/05/2024</b>  |           |
| Act Notarial nr. 841, din 15/05/2024 emis de BIN Amarie I. IOAN;   |           |
| B6 Intabulare, drept de PROPRIETATE, dobandit prin Conventie, cota actuala 1/1<br>1) SC SOIMII (FERME) SRL, CIF:21889748 | A1        |

**C. Partea III. SARCINI .**

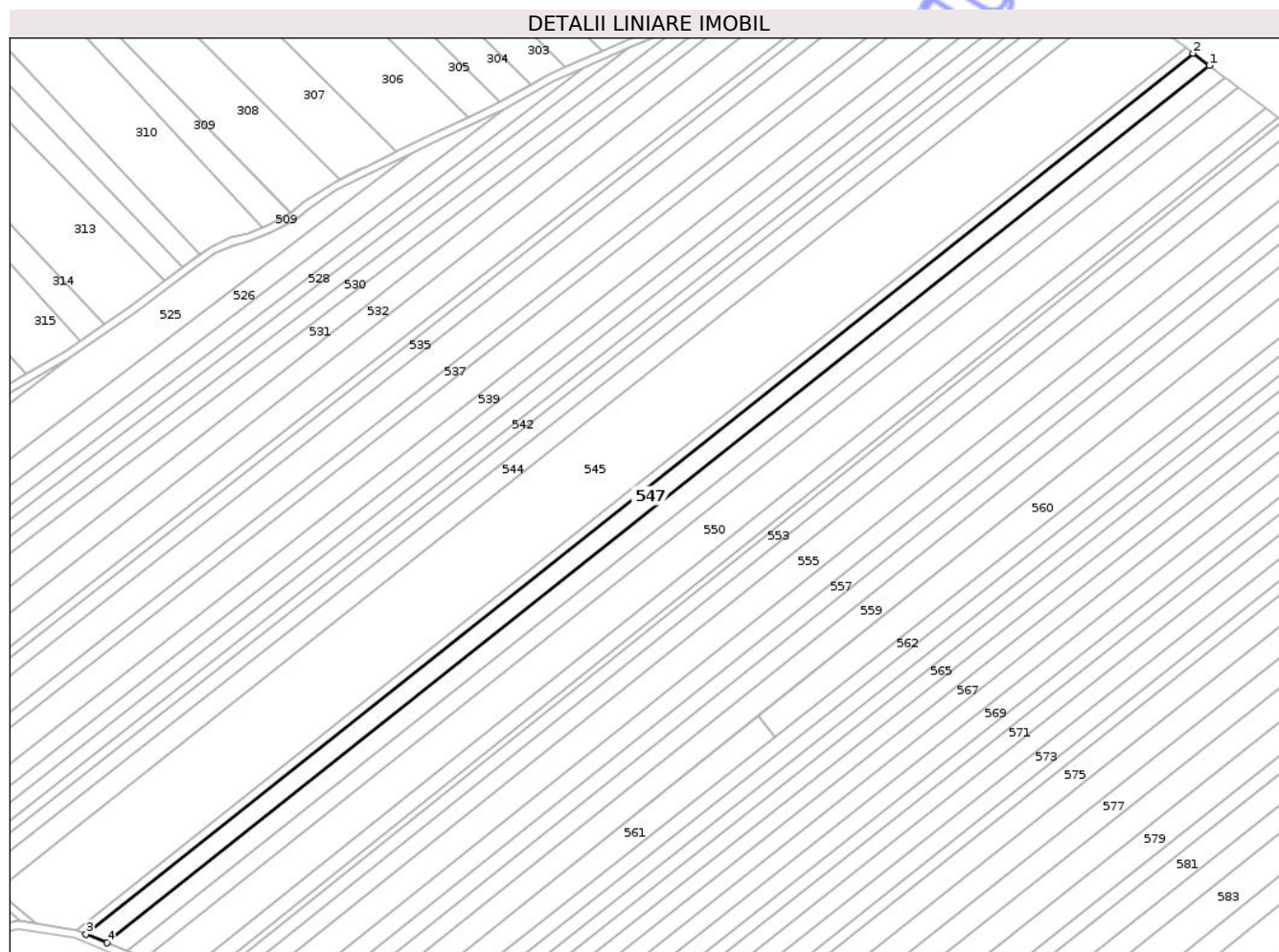
| Inscrieri privind dezmembramintele dreptului de proprietate, drepturi reale de garanție și sarcini | Referințe |
|--|-----------|
| NU SUNT  |           |

## Anexa Nr. 1 La Partea I

## Teren

|              |                 |                        |
|--------------|-----------------|------------------------|
| Nr cadastral | Suprafața (mp)* | Observații / Referințe |
| 50976        | 7.000           |                        |

\* Suprafața este determinată în planul de proiecție Stereo 70.



## Date referitoare la teren

| Crt | Categorie folosință | Intra vilan | Suprafața (mp) | Tarla | Parcelă | Nr. topo | Observații / Referințe |
|-----|---------------------|-------------|----------------|-------|---------|----------|------------------------|
| 1   | arabil              | NU          | 7.000          | 33    | 325/60  | -        |                        |

## Lungime Segmente

1) Valorile lungimilor segmentelor sunt obținute din proiecție în plan.

| Punct început | X / Y                      | Punct sfârșit | X / Y                      | Lungime segment (** (m) |
|---------------|----------------------------|---------------|----------------------------|-------------------------|
| 1             | 608.139,126<br>708.795,87  | 2             | 608.130,92<br>708.802,022  | 10.256                  |
| 2             | 608.130,92<br>708.802,022  | 3             | 607.577,637<br>708.361,996 | 706.926                 |
| 3             | 607.577,637<br>708.361,996 | 4             | 607.588,18<br>708.357,702  | 11.384                  |
| 4             | 607.588,18<br>708.357,702  | 1             | 608.139,126<br>708.795,87  | 703.94                  |

\*\* Lungimile segmentelor sunt determinate în planul de proiecție Stereo 70 și sunt rotunjite la 1 milimetru.

\*\*\* Distanța dintre puncte este formată din segmente cumulate ce sunt mai mici decât valoarea 1 milimetru.

Neutilizabil în Circuitul  
Civil



**DATE DESPRE IMOBILUL NR. 552**

Oficiul de Cadastru și Publicitate Imobiliară BOTOSANI  
Biroul de Cadastru și Publicitate Imobiliară Dorohoi

**A. Partea I. Descrierea imobilului**

TEREN Extravilan

Nr. CF vechi:303  
Nr. cadastral vechi:532

Adresa: Jud. Botosani

| Nr. Crt | Nr cadastral Nr. topografic | Suprafața* (mp) | Observații / Referințe                 |
|---------|-----------------------------|-----------------|--|
| A1      | 50301                       | 2.100           | Sector cadastral:5 Teren neimprejmuit; |

**B. Partea II. Proprietari și acte**

| Inscrieri privitoare la dreptul de proprietate și alte drepturi reale   | Referințe |
|---|-----------|
| <b>18359 / 04/09/2012</b>   |           |
| Act Notarial nr. 1345, din 29/09/2012 emis de BNP NOTARIAS;   |           |
| B2 Intabulare, drept de PROPRIETATE, dobandit prin Conventie, cota actuala 1/1<br>1) SC ȘOIMII (FERME) SRL, CIF:21889748, bun propriu | A1        |

**C. Partea III. SARCINI .**

| Inscrieri privind dezmembramintele dreptului de proprietate, drepturi reale de garanție și sarcini | Referințe |
|--|-----------|
| NU SUNT  |           |



\*\* Lungimile segmentelor sunt determinate în planul de proiecție Stereo 70 și sunt rotunjite la 1 milimetru.

\*\*\* Distanța dintre puncte este formată din segmente cumulate ce sunt mai mici decât valoarea 1 milimetru.

Neutilizabil în Circuitul  
Civil



**DATE DESPRE IMOBILUL NR. 610**

Oficiul de Cadastru și Publicitate Imobiliară BOTOSANI  
Biroul de Cadastru și Publicitate Imobiliară Dorohoi

**A. Partea I. Descrierea imobilului**

TEREN Extravilan

Nr. CF vechi:324

Nr. cadastral vechi:537/2

Adresa: Jud. Botosani

| Nr. Crt | Nr cadastral Nr. topografic | Suprafața* (mp) | Observații / Referințe                 |
|---------|-----------------------------|-----------------|--|
| A1      | 50883                       | 10.100          | Sector cadastral:5 Teren neimprejmuit; |

**B. Partea II. Proprietari și acte**

| Inscrieri privitoare la dreptul de proprietate și alte drepturi reale                      | Referințe |
|--|-----------|
| <b>21825 / 27/05/2008</b>  |           |
| Act Notarial nr. 1182, din 26/05/2008 emis de BNPA Teodorescu Dorina Pricop Luiza Dorohoi; |           |
| B1   | A1        |
| Intabulare, drept de PROPRIETATE, dobandit prin Conventie, cota actuala 1/1                |           |
| 1) <b>FECIORU CONSTANTIN-AURELIAN</b> , bun propriu  |           |
| <i>OBSERVATII: (provenita din conversia CF 324)</i>  |           |

**C. Partea III. SARCINI .**

| Inscrieri privind dezmembramintele dreptului de proprietate, drepturi reale de garanție și sarcini | Referințe |
|--|-----------|
| NU SUNT  |           |


## Anexa Nr. 1 La Partea I

## Teren

|              |                 |                        |
|--------------|-----------------|------------------------|
| Nr cadastral | Suprafața (mp)* | Observații / Referințe |
| 50883        | 10.100          |                        |

\* Suprafața este determinată în planul de proiecție Stereo 70.

## DETALII LINIARE IMOBIL



## Date referitoare la teren

| Crt | Categorie folosință | Intra vilan | Suprafața (mp) | Tarla | Parcelă | Nr. topo | Observații / Referințe |
|-----|---------------------|-------------|----------------|-------|---------|----------|------------------------|
| 1   | arabil              | NU          | 10.100         | 33    | 325/21  | -        |                        |

## Lungime Segmente

1) Valorile lungimilor segmentelor sunt obținute din proiecție în plan.

| Punct început | X / Y                      | Punct sfârșit | X / Y                      | Lungime segment (** (m) |
|---------------|----------------------------|---------------|----------------------------|-------------------------|
| 1             | 608.477,641<br>708.536,384 | 2             | 608.459,748<br>708.550,491 | 22.785                  |
| 2             | 608.459,748<br>708.550,491 | 3             | 608.100,71<br>708.263,168  | 459.851                 |
| 3             | 608.100,71<br>708.263,168  | 4             | 608.126,052<br>708.255,022 | 26.619                  |
| 4             | 608.126,052<br>708.255,022 | 1             | 608.477,641<br>708.536,384 | 450.311                 |

\*\* Lungimile segmentelor sunt determinate în planul de proiecție Stereo 70 și sunt rotunjite la 1 milimetru.

\*\*\* Distanţa dintre puncte este formată din segmente cumulate ce sunt mai mici decât valoarea 1 milimetru.

Neutilizabil în Circuitul  
Civil

