

**DATE DESPRE IMOBILUL NR. 337**

Oficiul de Cadastru și Publicitate Imobiliară BOTOSANI  
Biroul de Cadastru și Publicitate Imobiliară Dorohoi

**A. Partea I. Descrierea imobilului**

TEREN Extravilan

Adresa: Jud. Botosani

| Nr. Crt | Nr cadastral Nr. topografic | Suprafața* (mp) | Observații / Referințe                 |
|---------|-----------------------------|-----------------|--|
| A1      |                             | 2.900           | Sector cadastral:3 Teren neimprejmuit; |

**B. Partea II. Proprietari și acte**

| Inscrieri privitoare la dreptul de proprietate și alte drepturi reale           | Referințe |
|---|-----------|
| /   |           |
| Act Administrativ nr. 139419, din 22/10/2003 emis de CJSIPT Botosani;           |           |
| B1  | A1        |
| Intabulare, drept de PROPRIETATE, dobandit prin Reconstituire, cota actuala 1/1 |           |
| 1) Ilas Ioan  |           |

**C. Partea III. SARCINI .**

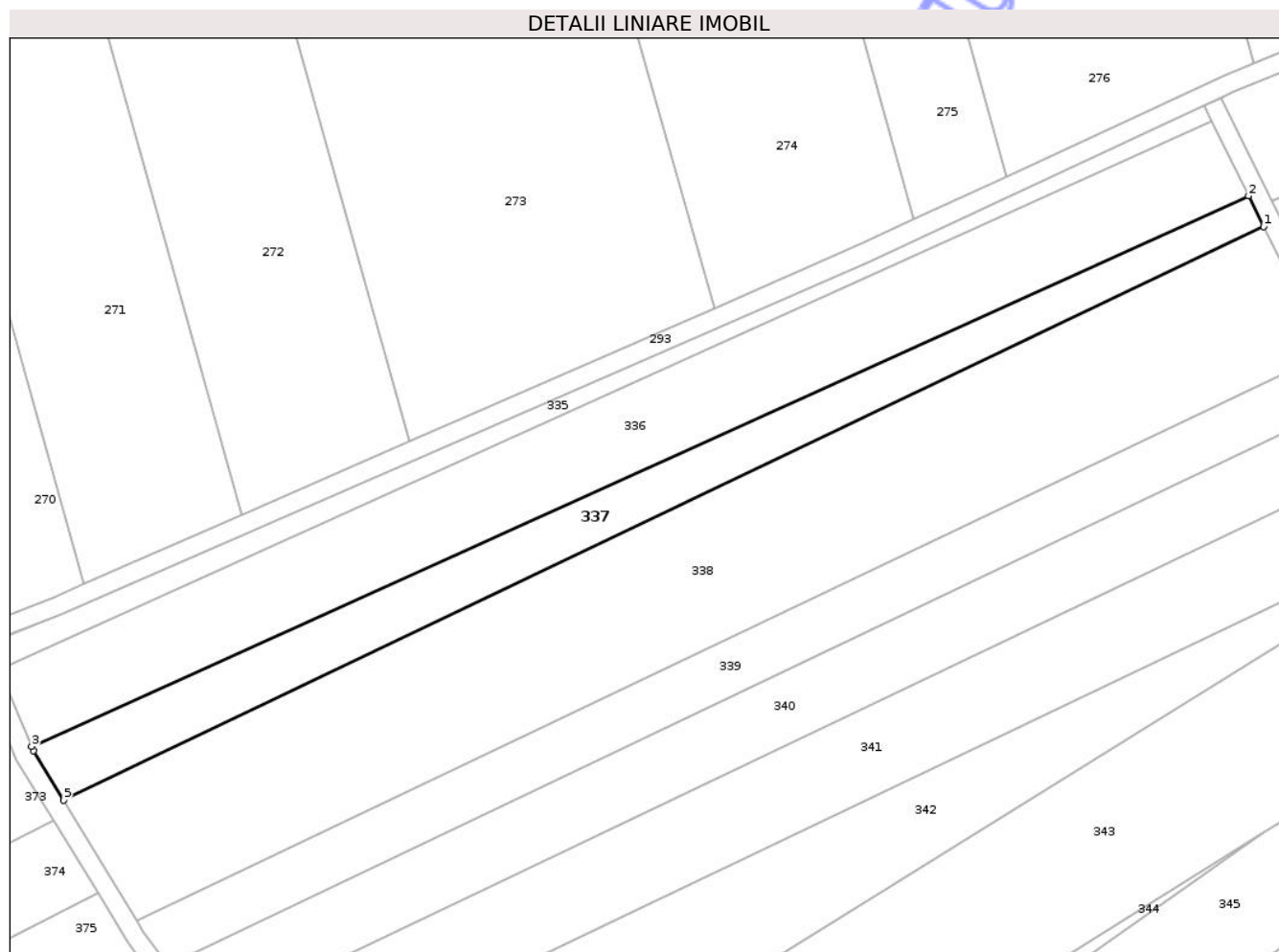
| Inscrieri privind dezmembramintele dreptului de proprietate, drepturi reale de garanție și sarcini | Referințe |
|--|-----------|
| NU SUNT  |           |

## Anexa Nr. 1 La Partea I

## Teren

|              |                 |                        |
|--------------|-----------------|------------------------|
| Nr cadastral | Suprafața (mp)* | Observații / Referințe |
|              | 2.900           |                        |

\* Suprafața este determinată în planul de proiecție Stereo 70.



## Date referitoare la teren

| Crt | Categorie folosință | Intravilan | Suprafața (mp) | Tarla | Parcelă | Nr. topo | Observații / Referințe |
|-----|---------------------|------------|----------------|-------|---------|----------|------------------------|
| 1   | arabil              | NU         | 2.900          | 44    | 433/88  | -        |                        |

## Lungime Segmente

1) Valorile lungimilor segmentelor sunt obținute din proiecție în plan.

| Punct început | X / Y                      | Punct sfârșit | X / Y                      | Lungime segment (** (m) |
|---------------|----------------------------|---------------|----------------------------|-------------------------|
| 1             | 605.557,098<br>707.645,278 | 2             | 605.553,854<br>707.651,834 | 7.315                   |
| 2             | 605.553,854<br>707.651,834 | 3             | 605.295,31<br>707.534,885  | 283.765                 |
| 3             | 605.295,31<br>707.534,885  | 4             | 605.295,702<br>707.533,97  | 0.995                   |
| 4             | 605.295,702<br>707.533,97  | 5             | 605.302,089<br>707.523,519 | 12.248                  |
| 5             | 605.302,089<br>707.523,519 | 1             | 605.557,098<br>707.645,278 | 282.586                 |

\*\* Lungimile segmentelor sunt determinate în planul de proiecție Stereo 70 și sunt rotunjite la 1 milimetru.

\*\*\* Distanța dintre puncte este formată din segmente cumulate ce sunt mai mici decât valoarea 1 milimetru.

Neutilizabil în Circuitul  
Civil





## DATE DESPRE IMOBILUL NR. 340

Oficiul de Cadastru și Publicitate Imobiliară BOTOSANI  
Biroul de Cadastru și Publicitate Imobiliară Dorohoi

## A. Partea I. Descrierea imobilului

TEREN Extravilan

Adresa: Jud. Botosani

| Nr. Crt | Nr cadastral Nr. topografic | Suprafața* (mp) | Observații / Referințe                 |
|---------|-----------------------------|-----------------|--|
| A1      |                             | 4.000           | Sector cadastral:3 Teren neimprejmuit; |

## B. Partea II. Proprietari și acte

| Inscrieri privitoare la dreptul de proprietate și alte drepturi reale           | Referințe |
|---|-----------|
| /   |           |
| Act Administrativ nr. 100928, din 26/02/2002 emis de CJSIPT Botosani;           |           |
| B1  | A1        |
| Intabulare, drept de PROPRIETATE, dobandit prin Reconstituire, cota actuala 1/1 |           |
| 1) Vaculisteanu Elena   |           |

## C. Partea III. SARCINI .

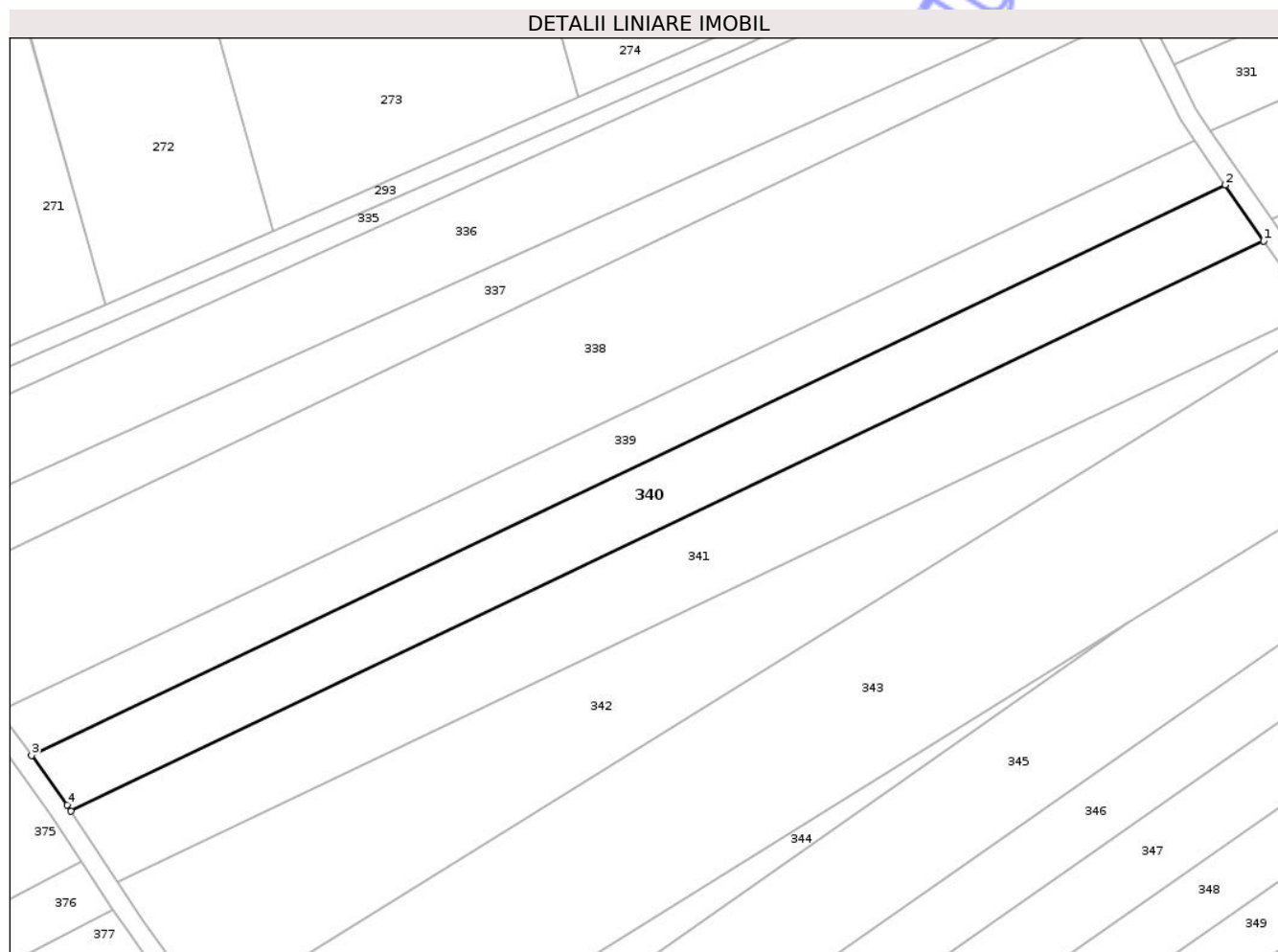
| Inscrieri privind dezmembramintele dreptului de proprietate, drepturi reale de garanție și sarcini | Referințe |
|--|-----------|
| NU SUNT  |           |

## Anexa Nr. 1 La Partea I

## Teren

|              |                 |                        |
|--------------|-----------------|------------------------|
| Nr cadastral | Suprafața (mp)* | Observații / Referințe |
|              | 4.000           |                        |

\* Suprafața este determinată în planul de proiecție Stereo 70.



## Date referitoare la teren

| Crt | Categorie folosință | Intra vilan | Suprafața (mp) | Tarla | Parcelă | Nr. topo | Observații / Referințe |
|-----|---------------------|-------------|----------------|-------|---------|----------|------------------------|
| 1   | arabil              | NU          | 4.000          | 44    | 433/89  | -        |                        |

## Lungime Segmente

1) Valorile lungimilor segmentelor sunt obținute din proiecție în plan.

| Punct început | X / Y                      | Punct sfârșit | X / Y                      | Lungime segment (** (m) |
|---------------|----------------------------|---------------|----------------------------|-------------------------|
| 1             | 605.585,75<br>707.597,438  | 2             | 605.577,58<br>707.609,339  | 14.435                  |
| 2             | 605.577,58<br>707.609,339  | 3             | 605.324,308<br>707.488,41  | 280.661                 |
| 3             | 605.324,308<br>707.488,41  | 4             | 605.331,82<br>707.477,904  | 12.915                  |
| 4             | 605.331,82<br>707.477,904  | 5             | 605.332,676<br>707.476,604 | 1.556                   |
| 5             | 605.332,676<br>707.476,604 | 1             | 605.585,75<br>707.597,438  | 280.441                 |

\*\* Lungimile segmentelor sunt determinate în planul de proiecție Stereo 70 și sunt rotunjite la 1 milimetru.

\*\*\* Distanța dintre puncte este formată din segmente cumulate ce sunt mai mici decât valoarea 1 milimetru.

Neutilizabil în Circuitul  
Civil



**DATE DESPRE IMOBILUL NR. 341**

Oficiul de Cadastru și Publicitate Imobiliară BOTOSANI  
Biroul de Cadastru și Publicitate Imobiliară Dorohoi

**A. Partea I. Descrierea imobilului**

TEREN Extravilan

Adresa: Jud. Botosani

| Nr. Crt | Nr cadastral Nr. topografic | Suprafața* (mp) | Observații / Referințe                 |
|---------|-----------------------------|-----------------|--|
| A1      |                             | 5.000           | Sector cadastral:3 Teren neimprejmuit; |

**B. Partea II. Proprietari și acte**

| Inscrieri privitoare la dreptul de proprietate și alte drepturi reale           | Referințe |
|---|-----------|
| /   |           |
| Act Administrativ nr. 100933, din 27/02/2002 emis de CJSIPT Botosani;           |           |
| B1  | A1        |
| Intabulare, drept de PROPRIETATE, dobandit prin Reconstituire, cota actuala 1/1 |           |
| 1) Apetrea Anica  |           |

**C. Partea III. SARCINI .**

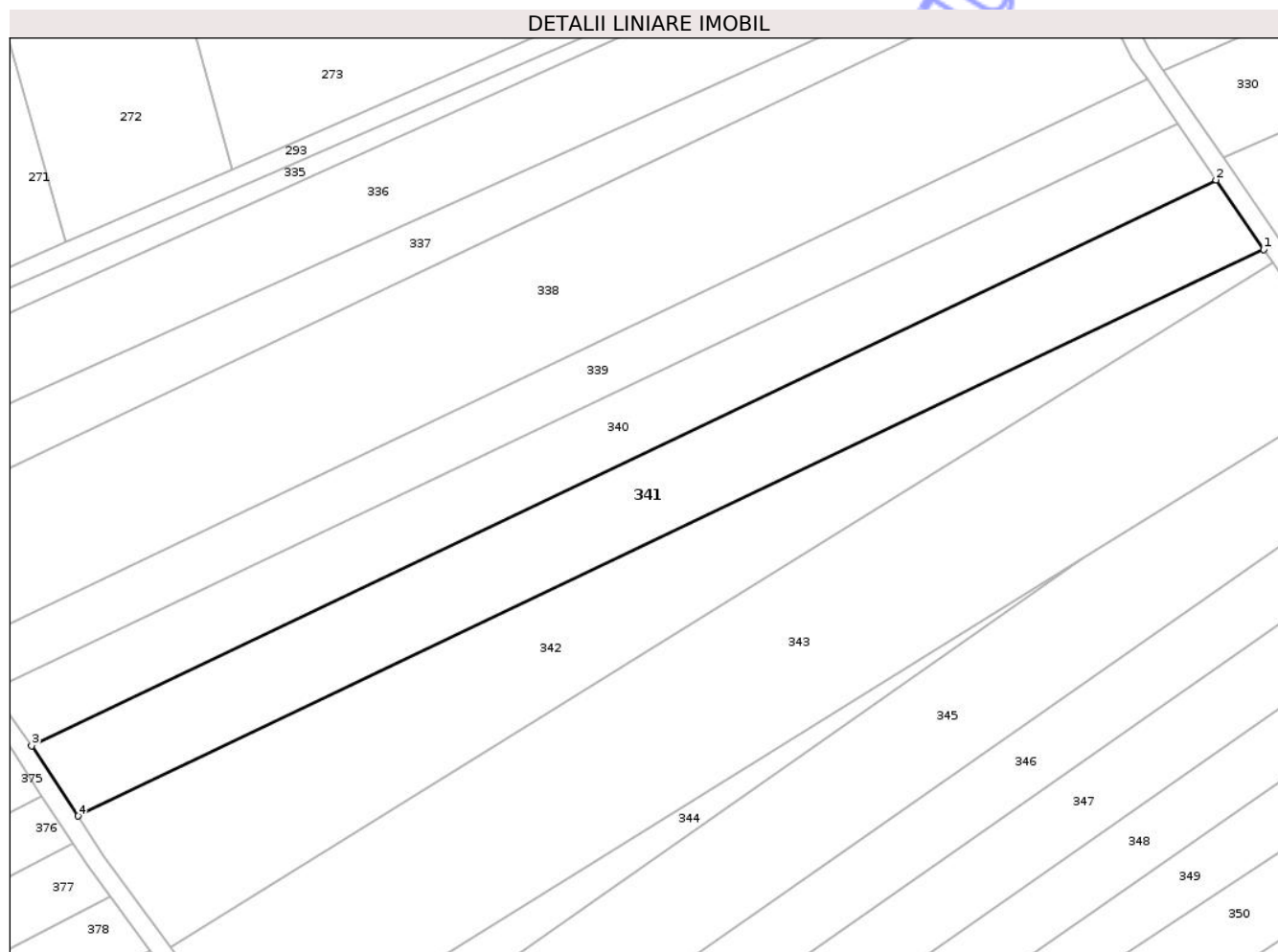
| Inscrieri privind dezmembramintele dreptului de proprietate, drepturi reale de garanție și sarcini | Referințe |
|--|-----------|
| NU SUNT  |           |

## Anexa Nr. 1 La Partea I

## Teren

|              |                 |                        |
|--------------|-----------------|------------------------|
| Nr cadastral | Suprafața (mp)* | Observații / Referințe |
|              | 5.000           |                        |

\* Suprafața este determinată în planul de proiecție Stereo 70.



## Date referitoare la teren

| Crt | Categorie folosință | Intra vilan | Suprafața (mp) | Tarla | Parcelă | Nr. topo | Observații / Referințe |
|-----|---------------------|-------------|----------------|-------|---------|----------|------------------------|
| 1   | arabil              | NU          | 5.000          | 44    | 433/86  | -        |                        |

## Lungime Segmente

1) Valorile lungimilor segmentelor sunt obținute din proiecție în plan.

| Punct început | X / Y                      | Punct sfârșit | X / Y                      | Lungime segment (** (m) |
|---------------|----------------------------|---------------|----------------------------|-------------------------|
| 1             | 605.595,959<br>707.582,568 | 2             | 605.585,75<br>707.597,438  | 18.038                  |
| 2             | 605.585,75<br>707.597,438  | 3             | 605.332,676<br>707.476,604 | 280.441                 |
| 3             | 605.332,676<br>707.476,604 | 4             | 605.342,57<br>707.461,583  | 17.986                  |
| 4             | 605.342,57<br>707.461,583  | 1             | 605.595,959<br>707.582,568 | 280.791                 |

\*\* Lungimile segmentelor sunt determinate în planul de proiecție Stereo 70 și sunt rotunjite la 1 milimetru.

\*\*\* Distanța dintre puncte este formată din segmente cumulate ce sunt mai mici decât valoarea 1 milimetru.

Neutilizabil în Circuitul  
Civil



**DATE DESPRE IMOBILUL NR. 342**

Oficiul de Cadastru și Publicitate Imobiliară BOTOSANI  
Biroul de Cadastru și Publicitate Imobiliară Dorohoi

**A. Partea I. Descrierea imobilului**

TEREN Extravilan

Adresa: Jud. Botosani

| Nr. Crt | Nr cadastral Nr. topografic | Suprafața* (mp) | Observații / Referințe                 |
|---------|-----------------------------|-----------------|--|
| A1      |                             | 5.200           | Sector cadastral:3 Teren neimprejmuit; |

**B. Partea II. Proprietari și acte**

| Inscrieri privitoare la dreptul de proprietate și alte drepturi reale         | Referințe |
|---|-----------|
| /   |           |
| Act Administrativ nr. 59679, din 15/11/1995 emis de CJSIPT Botosani;          |           |
| B1  | A1        |
| Intabulare, drept de PROPRIETATE, dobandit prin Constituire, cota actuala 1/1 |           |
| 1) Cimpanu Eugenia  |           |

**C. Partea III. SARCINI .**

| Inscrieri privind dezmembramintele dreptului de proprietate, drepturi reale de garanție și sarcini | Referințe |
|--|-----------|
| NU SUNT  |           |


## Anexa Nr. 1 La Partea I

## Teren

|              |                 |                        |
|--------------|-----------------|------------------------|
| Nr cadastral | Suprafața (mp)* | Observații / Referințe |
|              | 5.200           |                        |

\* Suprafața este determinată în planul de proiecție Stereo 70.

## DETALII LINIARE IMOBIL



## Date referitoare la teren

| Crt | Categorie folosință | Intra vilan | Suprafața (mp) | Tarla | Parcelă | Nr. topo | Observații / Referințe |
|-----|---------------------|-------------|----------------|-------|---------|----------|------------------------|
| 1   | arabil              | NU          | 5.200          | 44    | 433/84  | -        |                        |

## Lungime Segmente

1) Valorile lungimilor segmentelor sunt obținute din proiecție în plan.

| Punct început | X / Y                      | Punct sfârșit | X / Y                      | Lungime segment (** (m) |
|---------------|----------------------------|---------------|----------------------------|-------------------------|
| 1             | 605.597,864<br>707.579,793 | 2             | 605.595,959<br>707.582,568 | 3.366                   |
| 2             | 605.595,959<br>707.582,568 | 3             | 605.342,57<br>707.461,583  | 280.791                 |
| 3             | 605.342,57<br>707.461,583  | 4             | 605.348,014<br>707.453,317 | 9.898                   |
| 4             | 605.348,014<br>707.453,317 | 5             | 605.362,276<br>707.433,67  | 24.278                  |
| 5             | 605.362,276<br>707.433,67  | 1             | 605.597,864<br>707.579,793 | 277.225                 |

\*\* Lungimile segmentelor sunt determinate în planul de proiecție Stereo 70 și sunt rotunjite la 1 milimetru.

\*\*\* Distanța dintre puncte este formată din segmente cumulate ce sunt mai mici decât valoarea 1 milimetru.

Neutilizabil în Circuitul  
Civil





## DATE DESPRE IMOBILUL NR. 343

Oficiul de Cadastru și Publicitate Imobiliară BOTOSANI  
Biroul de Cadastru și Publicitate Imobiliară Dorohoi

## A. Partea I. Descrierea imobilului

TEREN Extravilan

Adresa: Jud. Botosani

| Nr. Crt | Nr cadastral Nr. topografic | Suprafața* (mp) | Observații / Referințe                 |
|---------|-----------------------------|-----------------|--|
| A1      |                             | 9.000           | Sector cadastral:3 Teren neimprejmuit; |

## B. Partea II. Proprietari și acte

| Inscrieri privitoare la dreptul de proprietate și alte drepturi reale           | Referințe |
|---|-----------|
| /   |           |
| Act Administrativ nr. 71597, din 26/08/1996 emis de CJSIPT Botosani;            |           |
| B1  | A1        |
| Intabulare, drept de PROPRIETATE, dobandit prin Reconstituire, cota actuala 1/1 |           |
| 1) Anghelus Gheorghe  |           |

## C. Partea III. SARCINI .

| Inscrieri privind dezmembramintele dreptului de proprietate, drepturi reale de garanție și sarcini | Referințe |
|--|-----------|
| NU SUNT  |           |

## Anexa Nr. 1 La Partea I

## Teren

|              |                 |                        |
|--------------|-----------------|------------------------|
| Nr cadastral | Suprafața (mp)* | Observații / Referințe |
|              | 9.000           |                        |

\* Suprafața este determinată în planul de proiecție Stereo 70.

## DETALII LINIARE IMOBIL



## Date referitoare la teren

| Crt | Categorie folosință | Intra vilan | Suprafața (mp) | Tarla | Parcelă | Nr. topo | Observații / Referințe |
|-----|---------------------|-------------|----------------|-------|---------|----------|------------------------|
| 1   | arabil              | NU          | 9.000          | 44    | 433/83  | -        |                        |

## Lungime Segmente

1) Valorile lungimilor segmentelor sunt obținute din proiecție în plan.

| Punct început | X / Y                      | Punct sfârșit | X / Y                      | Lungime segment (** (m) |
|---------------|----------------------------|---------------|----------------------------|-------------------------|
| 1             | 605.557,113<br>707.516,541 | 2             | 605.619,705<br>707.555,363 | 73.654                  |
| 2             | 605.619,705<br>707.555,363 | 3             | 605.600,452<br>707.576,024 | 28.241                  |
| 3             | 605.600,452<br>707.576,024 | 4             | 605.597,864<br>707.579,793 | 4.572                   |
| 4             | 605.597,864<br>707.579,793 | 5             | 605.362,276<br>707.433,67  | 277.225                 |
| 5             | 605.362,276<br>707.433,67  | 6             | 605.366,729<br>707.427,535 | 7.58                    |

| Punct început | X / Y                      | Punct sfârșit | X / Y                      | Lungime segment (** (m) |
|---------------|----------------------------|---------------|----------------------------|-------------------------|
| 6             | 605.366,729<br>707.427,535 | 7             | 605.380,664<br>707.407,099 | 24.735                  |
| 7             | 605.380,664<br>707.407,099 | 1             | 605.557,113<br>707.516,541 | 207.634                 |

\*\* Lungimile segmentelor sunt determinate în planul de proiecție Stereo 70 și sunt rotunjite la 1 milimetru.

\*\*\* Distanța dintre puncte este formată din segmente cumulate ce sunt mai mici decât valoarea 1 milimetru.

Neutilizabil în Circuitul Civil





## DATE DESPRE IMOBILUL NR. 344

Oficiul de Cadastru și Publicitate Imobiliară BOTOSANI  
Biroul de Cadastru și Publicitate Imobiliară Dorohoi

## A. Partea I. Descrierea imobilului

TEREN Extravilan

Adresa: Jud. Botosani

| Nr. Crt | Nr cadastral<br>Nr. topografic | Suprafața* (mp) | Observații / Referințe                 |
|---------|--------------------------------|-----------------|--|
| A1      |                                | 1.179           | Sector cadastral:3 Teren neimprejmuit; |

## B. Partea II. Proprietari și acte

| Inscrieri privitoare la dreptul de proprietate și alte drepturi reale |   | Referințe |
|---|---|-----------|
| /   |   |           |
| Act Normativ nr. 7, din 13/03/1996 emis de Parlamentul Romaniei;      |   |           |
| B1  | Inscrierea posesiei, drept de PROPRIETATE, dobandit prin Lege, cota actuala 1/1<br>1) NEIDENTIFICAT NEIDENTIFICAT | A1        |
| Act Normativ nr. 07, din 13/03/1996 emis de Parlamentul Romaniei ;    |   |           |
| B2  | se noteaza mentiunea proprietar neidentificat, rezerva comisiei locale de fond funciar                            | A1        |

## C. Partea III. SARCINI .

| Inscrieri privind dezmembramintele dreptului de proprietate, drepturi reale de garanție și sarcini | Referințe |
|--|-----------|
| NU SUNT  |           |

## Anexa Nr. 1 La Partea I

## Teren

|              |                 |                        |
|--------------|-----------------|------------------------|
| Nr cadastral | Suprafața (mp)* | Observații / Referințe |
|              | 1.179           |                        |

\* Suprafața este determinată în planul de proiecție Stereo 70.



## Date referitoare la teren

| Crt | Categorie folosință | Intravilan | Suprafața (mp) | Tarla | Parcelă | Nr. topo | Observații / Referințe |
|-----|---------------------|------------|----------------|-------|---------|----------|------------------------|
| 1   | arabil              | NU         | 1.179          | 44    | 433     | -        |                        |

## Lungime Segmente

1) Valorile lungimilor segmentelor sunt obținute din proiecție în plan.

| Punct început | X / Y                      | Punct sfârșit | X / Y                      | Lungime segment (** (m) |
|---------------|----------------------------|---------------|----------------------------|-------------------------|
| 1             | 605.557,113<br>707.516,541 | 2             | 605.380,664<br>707.407,099 | 207.634                 |
| 2             | 605.380,664<br>707.407,099 | 3             | 605.388,136<br>707.398,368 | 11.492                  |
| 3             | 605.388,136<br>707.398,368 | 1             | 605.557,113<br>707.516,541 | 206.199                 |

\*\* Lungimile segmentelor sunt determinate în planul de proiecție Stereo 70 și sunt rotunjite la 1 milimetru.

\*\*\* Distanța dintre puncte este formată din segmente cumulate ce sunt mai mici decât valoarea 1 milimetru.

**DATE DESPRE IMOBILUL NR. 345**

Oficiul de Cadastru și Publicitate Imobiliară BOTOSANI  
Biroul de Cadastru și Publicitate Imobiliară Dorohoi

**A. Partea I. Descrierea imobilului**

TEREN Extravilan

Adresa: Jud. Botosani

| Nr. Crt | Nr cadastral<br>Nr. topografic | Suprafața* (mp) | Observații / Referințe                 |
|---------|--------------------------------|-----------------|--|
| A1      |                                | 6.000           | Sector cadastral:3 Teren neimprejmuit; |

**B. Partea II. Proprietari și acte**

| Inscrieri privitoare la dreptul de proprietate și alte drepturi reale           | Referințe |
|---|-----------|
| /   |           |
| Act Administrativ nr. 71639, din 02/02/2000 emis de CJSIPT Botosani;            |           |
| B1  | A1        |
| Intabulare, drept de PROPRIETATE, dobandit prin Reconstituire, cota actuala 1/1 |           |
| 1) Enache Ilie  |           |
| 2) Enache Gheorghe  |           |
| 3) Enache Mihai   |           |

**C. Partea III. SARCINI .**

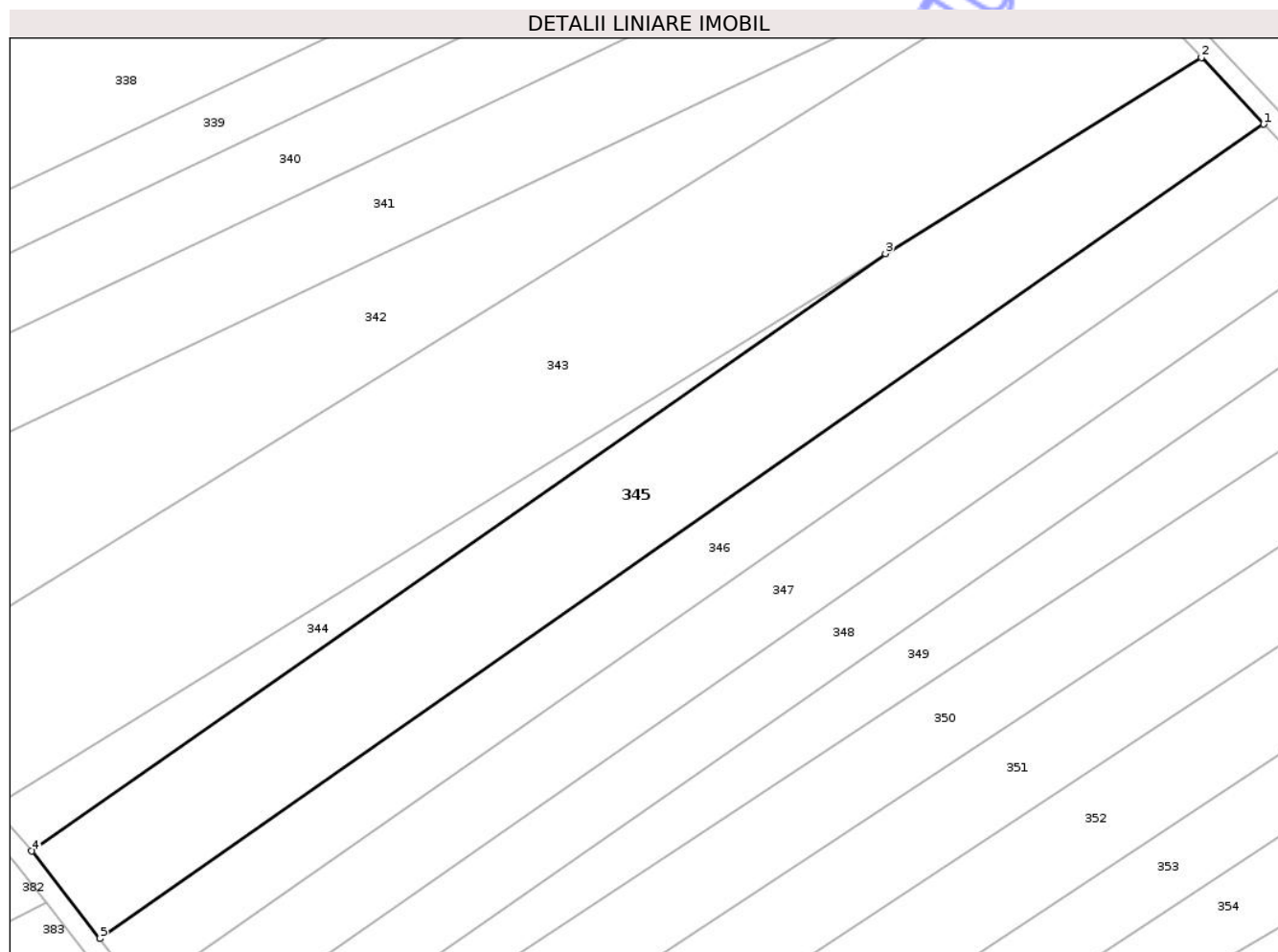
| Inscrieri privind dezmembramintele dreptului de proprietate, drepturi reale de garanție și sarcini | Referințe |
|--|-----------|
| NU SUNT  |           |

## Anexa Nr. 1 La Partea I

## Teren

|              |                 |                        |
|--------------|-----------------|------------------------|
| Nr cadastral | Suprafața (mp)* | Observații / Referințe |
|              | 6.000           |                        |

\* Suprafața este determinată în planul de proiecție Stereo 70.



## Date referitoare la teren

| Crt | Categorie folosință | Intra vilan | Suprafața (mp) | Tarla | Parcelă | Nr. topo | Observații / Referințe |
|-----|---------------------|-------------|----------------|-------|---------|----------|------------------------|
| 1   | arabil              | NU          | 6.000          | 44    | 433/85  | -        |                        |

## Lungime Segmente

1) Valorile lungimilor segmentelor sunt obținute din proiecție în plan.

| Punct început | X / Y                      | Punct sfârșit | X / Y                      | Lungime segment (** (m) |
|---------------|----------------------------|---------------|----------------------------|-------------------------|
| 1             | 605.632,022<br>707.542,146 | 2             | 605.619,705<br>707.555,363 | 18.067                  |
| 2             | 605.619,705<br>707.555,363 | 3             | 605.557,113<br>707.516,541 | 73.654                  |
| 3             | 605.557,113<br>707.516,541 | 4             | 605.388,136<br>707.398,368 | 206.199                 |
| 4             | 605.388,136<br>707.398,368 | 5             | 605.401,683<br>707.381,06  | 21.979                  |
| 5             | 605.401,683<br>707.381,06  | 1             | 605.632,022<br>707.542,146 | 281.078                 |

\*\* Lungimile segmentelor sunt determinate în planul de proiecţie Stereo 70 şi sunt rotunjite la 1 milimetru.

\*\*\* Distanţa dintre puncte este formată din segmente cumulate ce sunt mai mici decât valoarea 1 milimetru.

Neutilizabil în Circuitul  
Civil





## DATE DESPRE IMOBILUL NR. 347

Oficiul de Cadastru și Publicitate Imobiliară BOTOSANI  
Biroul de Cadastru și Publicitate Imobiliară Dorohoi

## A. Partea I. Descrierea imobilului

TEREN Extravilan

Adresa: Jud. Botosani

| Nr. Crt | Nr cadastral Nr. topografic | Suprafața* (mp) | Observații / Referințe                 |
|---------|-----------------------------|-----------------|--|
| A1      |                             | 4.200           | Sector cadastral:3 Teren neimprejmuit; |

## B. Partea II. Proprietari și acte

| Inscrieri privitoare la dreptul de proprietate și alte drepturi reale                                | Referințe |
|--|-----------|
| /  |           |
| Act Administrativ nr. 59674, din 15/11/1995 emis de CJSIPT Botosani;                                 |           |
| B1   | A1        |
| Intabulare, drept de PROPRIETATE, dobandit prin Reconstituire, cota actuala 1/1<br>1) Grigoruta Ioan |           |

## C. Partea III. SARCINI .

| Inscrieri privind dezmembramintele dreptului de proprietate, drepturi reale de garanție și sarcini | Referințe |
|--|-----------|
| NU SUNT  |           |


## Anexa Nr. 1 La Partea I

## Teren

|              |                 |                        |
|--------------|-----------------|------------------------|
| Nr cadastral | Suprafața (mp)* | Observații / Referințe |
|              | 4.200           |                        |

\* Suprafața este determinată în planul de proiecție Stereo 70.

## DETALII LINIARE IMOBIL



## Date referitoare la teren

| Crt | Categorie folosință | Intra vilan | Suprafața (mp) | Tarla | Parcelă | Nr. topo | Observații / Referințe |
|-----|---------------------|-------------|----------------|-------|---------|----------|------------------------|
| 1   | arabil              | NU          | 4.200          | 44    | 433/80  | -        |                        |

## Lungime Segmente

1) Valorile lungimilor segmentelor sunt obținute din proiecție în plan.

| Punct început | X / Y                      | Punct sfârșit | X / Y                      | Lungime segment (** (m) |
|---------------|----------------------------|---------------|----------------------------|-------------------------|
| 1             | 605.650,938<br>707.520,661 | 2             | 605.644,728<br>707.528,511 | 10.009                  |
| 2             | 605.644,728<br>707.528,511 | 3             | 605.641,31<br>707.532,179  | 5.014                   |
| 3             | 605.641,31<br>707.532,179  | 4             | 605.409,897<br>707.370,342 | 282.388                 |
| 4             | 605.409,897<br>707.370,342 | 5             | 605.418,293<br>707.358,268 | 14.706                  |
| 5             | 605.418,293<br>707.358,268 | 1             | 605.650,938<br>707.520,661 | 283.718                 |

\*\* Lungimile segmentelor sunt determinate în planul de proiecție Stereo 70 și sunt rotunjite la 1 milimetru.

\*\*\* Distanța dintre puncte este formată din segmente cumulate ce sunt mai mici decât valoarea 1 milimetru.

Neutilizabil în Circuitul  
Civil



**DATE DESPRE IMOBILUL NR. 348**

Oficiul de Cadastru și Publicitate Imobiliară BOTOSANI  
Biroul de Cadastru și Publicitate Imobiliară Dorohoi

**A. Partea I. Descrierea imobilului**

TEREN Extravilan

Adresa: Jud. Botosani

| Nr. Crt | Nr cadastral Nr. topografic | Suprafața* (mp) | Observații / Referințe                 |
|---------|-----------------------------|-----------------|--|
| A1      |                             | 3.600           | Sector cadastral:3 Teren neimprejmuit; |

**B. Partea II. Proprietari și acte**

| Inscrieri privitoare la dreptul de proprietate și alte drepturi reale           | Referințe |
|---|-----------|
| /   |           |
| Act Administrativ nr. 100929, din 27/02/2002 emis de CJSIPT Botosani;           |           |
| B1  | A1        |
| Intabulare, drept de PROPRIETATE, dobandit prin Reconstituire, cota actuala 1/1 |           |
| 1) Pliot Domnica  |           |

**C. Partea III. SARCINI .**

| Inscrieri privind dezmembramintele dreptului de proprietate, drepturi reale de garanție și sarcini | Referințe |
|--|-----------|
| NU SUNT  |           |


## Anexa Nr. 1 La Partea I

## Teren

|              |                 |                        |
|--------------|-----------------|------------------------|
| Nr cadastral | Suprafața (mp)* | Observații / Referințe |
|              | 3.600           |                        |

\* Suprafața este determinată în planul de proiecție Stereo 70.

## DETALII LINIARE IMOBIL



## Date referitoare la teren

| Crt | Categorie folosință | Intra vilan | Suprafața (mp) | Tarla | Parcelă | Nr. topo | Observații / Referințe |
|-----|---------------------|-------------|----------------|-------|---------|----------|------------------------|
| 1   | arabil              | NU          | 3.600          | 44    | 433/79  | -        |                        |

## Lungime Segmente

1) Valorile lungimilor segmentelor sunt obținute din proiecție în plan.

| Punct început | X / Y                      | Punct sfârșit | X / Y                      | Lungime segment (** (m) |
|---------------|----------------------------|---------------|----------------------------|-------------------------|
| 1             | 605.658,929<br>707.510,562 | 2             | 605.650,938<br>707.520,661 | 12.878                  |
| 2             | 605.650,938<br>707.520,661 | 3             | 605.418,293<br>707.358,268 | 283.718                 |
| 3             | 605.418,293<br>707.358,268 | 4             | 605.420,366<br>707.355,285 | 3.633                   |
| 4             | 605.420,366<br>707.355,285 | 5             | 605.425,552<br>707.348,1   | 8.861                   |
| 5             | 605.425,552<br>707.348,1   | 1             | 605.658,929<br>707.510,562 | 284.356                 |

\*\* Lungimile segmentelor sunt determinate în planul de proiecție Stereo 70 și sunt rotunjite la 1 milimetru.

\*\*\* Distanța dintre puncte este formată din segmente cumulate ce sunt mai mici decât valoarea 1 milimetru.

Neutilizabil în Circuitul  
Civil



**DATE DESPRE IMOBILUL NR. 349**

Oficiul de Cadastru și Publicitate Imobiliară BOTOSANI  
Biroul de Cadastru și Publicitate Imobiliară Dorohoi

**A. Partea I. Descrierea imobilului**

TEREN Extravilan

Adresa: Jud. Botosani

| Nr. Crt | Nr cadastral Nr. topografic | Suprafața* (mp) | Observații / Referințe                 |
|---------|-----------------------------|-----------------|--|
| A1      |                             | 3.100           | Sector cadastral:3 Teren neimprejmuit; |

**B. Partea II. Proprietari și acte**

| Inscrieri privitoare la dreptul de proprietate și alte drepturi reale | Referințe  |
|---|--|
| /   |  |
| Act Normativ nr. 7, din 13/03/1996 emis de Parlamentul Romaniei;      |  |
| B1  | Inscrierea posesiei, drept de PROPRIETATE, dobandit prin Lege, cota actuala 1/1        |
|   | 1) NEIDENTIFICAT NEIDENTIFICAT   |
| Act Normativ nr. 07, din 13/03/1996 emis de PARlamentul Romaniei;     |  |
| B2  | se noteaza mentiunea proprietar neidentificat, rezerva comisiei locale de fond funciar |

**C. Partea III. SARCINI .**

| Inscrieri privind dezmembramintele dreptului de proprietate, drepturi reale de garanție și sarcini | Referințe |
|--|-----------|
| NU SUNT  |           |


## Anexa Nr. 1 La Partea I

## Teren

|              |                 |                        |
|--------------|-----------------|------------------------|
| Nr cadastral | Suprafața (mp)* | Observații / Referințe |
|              | 3.100           |                        |

\* Suprafața este determinată în planul de proiecție Stereo 70.

## DETALII LINIARE IMOBIL



## Date referitoare la teren

| Crt | Categorie folosință | Intra vilan | Suprafața (mp) | Tarla | Parcelă | Nr. topo | Observații / Referințe |
|-----|---------------------|-------------|----------------|-------|---------|----------|------------------------|
| 1   | arabil              | NU          | 3.100          | 44    | 433     | -        |                        |

## Lungime Segmente

1) Valorile lungimilor segmentelor sunt obținute din proiecție în plan.

| Punct început | X / Y                      | Punct sfârșit | X / Y                      | Lungime segment (** (m) |
|---------------|----------------------------|---------------|----------------------------|-------------------------|
| 1             | 605.667,903<br>707.499,219 | 2             | 605.658,929<br>707.510,562 | 14.464                  |
| 2             | 605.658,929<br>707.510,562 | 3             | 605.425,552<br>707.348,1   | 284.356                 |
| 3             | 605.425,552<br>707.348,1   | 4             | 605.429,855<br>707.342,139 | 7.352                   |
| 4             | 605.429,855<br>707.342,139 | 1             | 605.667,903<br>707.499,219 | 285.203                 |

\*\* Lungimile segmentelor sunt determinate în planul de proiecție Stereo 70 și sunt rotunjite la 1 milimetru.

\*\*\* Distanţa dintre puncte este formată din segmente cumulate ce sunt mai mici decât valoarea 1 milimetru.

Neutilizabil în Circuitul  
Civil





## DATE DESPRE IMOBILUL NR. 350

Oficiul de Cadastru și Publicitate Imobiliară BOTOSANI  
Biroul de Cadastru și Publicitate Imobiliară Dorohoi

## A. Partea I. Descrierea imobilului

TEREN Extravilan

Adresa: Jud. Botosani

| Nr. Crt | Nr cadastral Nr. topografic | Suprafața* (mp) | Observații / Referințe                 |
|---------|-----------------------------|-----------------|--|
| A1      |                             | 4.500           | Sector cadastral:3 Teren neimprejmuit; |

## B. Partea II. Proprietari și acte

| Inscrieri privitoare la dreptul de proprietate și alte drepturi reale                              | Referințe |
|--|-----------|
| /  |           |
| Act Administrativ nr. 57486, din 21/12/1995 emis de CJSIPT Botosani;                               |           |
| B1   | A1        |
| Intabulare, drept de PROPRIETATE, dobandit prin Reconstituire, cota actuala 1/1<br>1) Ababei Mihai |           |

## C. Partea III. SARCINI .

| Inscrieri privind dezmembramintele dreptului de proprietate, drepturi reale de garanție și sarcini | Referințe |
|--|-----------|
| NU SUNT  |           |


## Anexa Nr. 1 La Partea I

## Teren

|              |                 |                        |
|--------------|-----------------|------------------------|
| Nr cadastral | Suprafața (mp)* | Observații / Referințe |
|              | 4.500           |                        |

\* Suprafața este determinată în planul de proiecție Stereo 70.

## DETALII LINIARE IMOBIL



## Date referitoare la teren

| Crt | Categorie folosință | Intra vilan | Suprafața (mp) | Tarla | Parcelă | Nr. topo | Observații / Referințe |
|-----|---------------------|-------------|----------------|-------|---------|----------|------------------------|
| 1   | arabil              | NU          | 4.500          | 44    | 433/77  | -        |                        |

## Lungime Segmente

1) Valorile lungimilor segmentelor sunt obținute din proiecție în plan.

| Punct început | X / Y                      | Punct sfârșit | X / Y                      | Lungime segment (** (m) |
|---------------|----------------------------|---------------|----------------------------|-------------------------|
| 1             | 605.677,717<br>707.486,814 | 2             | 605.667,903<br>707.499,219 | 15.818                  |
| 2             | 605.667,903<br>707.499,219 | 3             | 605.429,855<br>707.342,139 | 285.203                 |
| 3             | 605.429,855<br>707.342,139 | 4             | 605.436,383<br>707.333,095 | 11.153                  |
| 4             | 605.436,383<br>707.333,095 | 5             | 605.439,142<br>707.329,386 | 4.623                   |
| 5             | 605.439,142<br>707.329,386 | 1             | 605.677,717<br>707.486,814 | 285.835                 |

\*\* Lungimile segmentelor sunt determinate în planul de proiecție Stereo 70 și sunt rotunjite la 1 milimetru.

\*\*\* Distanța dintre puncte este formată din segmente cumulate ce sunt mai mici decât valoarea 1 milimetru.

Neutilizabil în Circuitul  
Civil



**DATE DESPRE IMOBILUL NR. 351**

Oficiul de Cadastru și Publicitate Imobiliară BOTOSANI  
Biroul de Cadastru și Publicitate Imobiliară Dorohoi

**A. Partea I. Descrierea imobilului**

TEREN Extravilan

Adresa: Jud. Botosani

| Nr. Crt | Nr cadastral Nr. topografic | Suprafața* (mp) | Observații / Referințe                 |
|---------|-----------------------------|-----------------|--|
| A1      |                             | 4.700           | Sector cadastral:3 Teren neimprejmuit; |

**B. Partea II. Proprietari și acte**

| Inscrieri privitoare la dreptul de proprietate și alte drepturi reale           | Referințe |
|---|-----------|
| /   |           |
| Act Administrativ nr. 100916, din 10/12/2001 emis de CJSIPT Botosani;           |           |
| B1  | A1        |
| Intabulare, drept de PROPRIETATE, dobandit prin Reconstituire, cota actuala 1/1 |           |
| 1) HAUCA GHEORGHE   |           |
| 2) HAUCA CATINCA  |           |

**C. Partea III. SARCINI .**

| Inscrieri privind dezmembramintele dreptului de proprietate, drepturi reale de garanție și sarcini | Referințe |
|--|-----------|
| NU SUNT  |           |


## Anexa Nr. 1 La Partea I

## Teren

|              |                 |                        |
|--------------|-----------------|------------------------|
| Nr cadastral | Suprafața (mp)* | Observații / Referințe |
|              | 4.700           |                        |

\* Suprafața este determinată în planul de proiecție Stereo 70.

## DETALII LINIARE IMOBIL



## Date referitoare la teren

| Crt | Categorie folosință | Intra vilan | Suprafața (mp) | Tarla | Parcelă | Nr. topo | Observații / Referințe |
|-----|---------------------|-------------|----------------|-------|---------|----------|------------------------|
| 1   | arabil              | NU          | 4.700          | 44    | 433/76  | -        |                        |

## Lungime Segmente

1) Valorile lungimilor segmentelor sunt obținute din proiecție în plan.

| Punct început | X / Y                      | Punct sfârșit | X / Y                      | Lungime segment (** (m) |
|---------------|----------------------------|---------------|----------------------------|-------------------------|
| 1             | 605.687,777<br>707.473,768 | 2             | 605.687,252<br>707.474,762 | 1.124                   |
| 2             | 605.687,252<br>707.474,762 | 3             | 605.677,717<br>707.486,814 | 15.367                  |
| 3             | 605.677,717<br>707.486,814 | 4             | 605.439,142<br>707.329,386 | 285.835                 |
| 4             | 605.439,142<br>707.329,386 | 5             | 605.448,964<br>707.316,183 | 16.455                  |
| 5             | 605.448,964<br>707.316,183 | 1             | 605.687,777<br>707.473,768 | 286.12                  |

\*\* Lungimile segmentelor sunt determinate în planul de proiecție Stereo 70 și sunt rotunjite la 1 milimetru.

\*\*\* Distanța dintre puncte este formată din segmente cumulate ce sunt mai mici decât valoarea 1 milimetru.

Neutilizabil în Circuitul  
Civil





## DATE DESPRE IMOBILUL NR. 352

Oficiul de Cadastru și Publicitate Imobiliară BOTOSANI  
Biroul de Cadastru și Publicitate Imobiliară Dorohoi

## A. Partea I. Descrierea imobilului

TEREN Extravilan

Adresa: Jud. Botosani

| Nr. Crt | Nr cadastral Nr. topografic | Suprafața* (mp) | Observații / Referințe                 |
|---------|-----------------------------|-----------------|--|
| A1      |                             | 5.100           | Sector cadastral:3 Teren neimprejmuit; |

## B. Partea II. Proprietari și acte

| Inscrieri privitoare la dreptul de proprietate și alte drepturi reale           | Referințe |
|---|-----------|
| /   |           |
| Act Administrativ nr. 99421, din 02/11/2001 emis de CJSIPT Botosani;            |           |
| B1  | A1        |
| Intabulare, drept de PROPRIETATE, dobandit prin Reconstituire, cota actuala 1/1 |           |
| 1) Botez Maria  |           |

## C. Partea III. SARCINI .

| Inscrieri privind dezmembramintele dreptului de proprietate, drepturi reale de garanție și sarcini | Referințe |
|--|-----------|
| NU SUNT  |           |


## Anexa Nr. 1 La Partea I

## Teren

|              |                 |                        |
|--------------|-----------------|------------------------|
| Nr cadastral | Suprafața (mp)* | Observații / Referințe |
|              | 5.100           |                        |

\* Suprafața este determinată în planul de proiecție Stereo 70.

## DETALII LINIARE IMOBIL



## Date referitoare la teren

| Crt | Categorie folosință | Intra vilan | Suprafața (mp) | Tarla | Parcelă | Nr. topo | Observații / Referințe |
|-----|---------------------|-------------|----------------|-------|---------|----------|------------------------|
| 1   | arabil              | NU          | 5.100          | 44    | 433/75  | -        |                        |

## Lungime Segmente

1) Valorile lungimilor segmentelor sunt obținute din proiecție în plan.

| Punct început | X / Y                      | Punct sfârșit | X / Y                      | Lungime segment (** (m) |
|---------------|----------------------------|---------------|----------------------------|-------------------------|
| 1             | 605.696,184<br>707.457,856 | 2             | 605.687,777<br>707.473,768 | 17.996                  |
| 2             | 605.687,777<br>707.473,768 | 3             | 605.448,964<br>707.316,183 | 286.12                  |
| 3             | 605.448,964<br>707.316,183 | 4             | 605.459,671<br>707.301,789 | 17.939                  |
| 4             | 605.459,671<br>707.301,789 | 1             | 605.696,184<br>707.457,856 | 283.364                 |

\*\* Lungimile segmentelor sunt determinate în planul de proiecție Stereo 70 și sunt rotunjite la 1 milimetru.

\*\*\* Distanţa dintre puncte este formată din segmente cumulate ce sunt mai mici decât valoarea 1 milimetru.

Neutilizabil în Circuitul  
Civil





## DATE DESPRE IMOBILUL NR. 353

Oficiul de Cadastru și Publicitate Imobiliară BOTOSANI  
Biroul de Cadastru și Publicitate Imobiliară Dorohoi

## A. Partea I. Descrierea imobilului

TEREN Extravilan

Adresa: Jud. Botosani

| Nr. Crt | Nr cadastral Nr. topografic | Suprafața* (mp) | Observații / Referințe                 |
|---------|-----------------------------|-----------------|--|
| A1      |                             | 3.800           | Sector cadastral:3 Teren neimprejmuit; |

## B. Partea II. Proprietari și acte

| Inscrieri privitoare la dreptul de proprietate și alte drepturi reale           | Referințe |
|---|-----------|
| /   |           |
| Act Administrativ nr. 100905, din 07/12/2001 emis de CJSIPT Botosani;           |           |
| B1  | A1        |
| Intabulare, drept de PROPRIETATE, dobandit prin Reconstituire, cota actuala 1/1 |           |
| 1) Suiu Ioan  |           |

## C. Partea III. SARCINI .

| Inscrieri privind dezmembramintele dreptului de proprietate, drepturi reale de garanție și sarcini | Referințe |
|--|-----------|
| NU SUNT  |           |


## Anexa Nr. 1 La Partea I

## Teren

|              |                 |                        |
|--------------|-----------------|------------------------|
| Nr cadastral | Suprafața (mp)* | Observații / Referințe |
|              | 3.800           |                        |

\* Suprafața este determinată în planul de proiecție Stereo 70.

## DETALII LINIARE IMOBIL



## Date referitoare la teren

| Crt | Categorie folosință | Intra vilan | Suprafața (mp) | Tarla | Parcelă | Nr. topo | Observații / Referințe |
|-----|---------------------|-------------|----------------|-------|---------|----------|------------------------|
| 1   | arabil              | NU          | 3.800          | 44    | 433/74  | -        |                        |

## Lungime Segmente

1) Valorile lungimilor segmentelor sunt obținute din proiecție în plan.

| Punct început | X / Y                      | Punct sfârșit | X / Y                      | Lungime segment (** (m) |
|---------------|----------------------------|---------------|----------------------------|-------------------------|
| 1             | 605.702,501<br>707.445,899 | 2             | 605.696,184<br>707.457,856 | 13.523                  |
| 2             | 605.696,184<br>707.457,856 | 3             | 605.459,671<br>707.301,789 | 283.364                 |
| 3             | 605.459,671<br>707.301,789 | 4             | 605.467,717<br>707.290,973 | 13.481                  |
| 4             | 605.467,717<br>707.290,973 | 1             | 605.702,501<br>707.445,899 | 281.292                 |

\*\* Lungimile segmentelor sunt determinate în planul de proiecție Stereo 70 și sunt rotunjite la 1 milimetru.

\*\*\* Distanţa dintre puncte este formată din segmente cumulate ce sunt mai mici decât valoarea 1 milimetru.

Neutilizabil în Circuitul  
Civil



**DATE DESPRE IMOBILUL NR. 354**

Oficiul de Cadastru și Publicitate Imobiliară BOTOSANI  
Biroul de Cadastru și Publicitate Imobiliară Dorohoi

**A. Partea I. Descrierea imobilului**

TEREN Extravilan

Adresa: Jud. Botosani

| Nr. Crt | Nr cadastral Nr. topografic | Suprafața* (mp) | Observații / Referințe                 |
|---------|-----------------------------|-----------------|--|
| A1      |                             | 3.491           | Sector cadastral:3 Teren neimprejmuit; |

**B. Partea II. Proprietari și acte**

| Inscrieri privitoare la dreptul de proprietate și alte drepturi reale | Referințe  |
|---|--|
| /   |  |
| Act Normativ nr. 7, din 13/03/1996 emis de Parlamentul Romaniei;      |  |
| B1  | Inscrierea posesiei, drept de PROPRIETATE, dobandit prin Lege, cota actuala 1/1        |
|   | 1) NEIDENTIFICAT NEIDENTIFICAT   |
| Act Normativ nr. 07, din 13/03/1996 emis de Parlamentul Romaniei;     |  |
| B2  | se noteaza mentiunea proprietar neidentificat, rezerva comisiei locale de fond funciar |

**C. Partea III. SARCINI .**

| Inscrieri privind dezmembramintele dreptului de proprietate, drepturi reale de garanție și sarcini | Referințe |
|--|-----------|
| NU SUNT  |           |


## Anexa Nr. 1 La Partea I

## Teren

|              |                 |                        |
|--------------|-----------------|------------------------|
| Nr cadastral | Suprafața (mp)* | Observații / Referințe |
|              | 3.491           |                        |

\* Suprafața este determinată în planul de proiecție Stereo 70.

## DETALII LINIARE IMOBIL



## Date referitoare la teren

| Crt | Categorie folosință | Intravilan | Suprafața (mp) | Tarla | Parcelă | Nr. topo | Observații / Referințe |
|-----|---------------------|------------|----------------|-------|---------|----------|------------------------|
| 1   | arabil              | NU         | 3.491          | 44    | 433     | -        |                        |

## Lungime Segmente

1) Valorile lungimilor segmentelor sunt obținute din proiecție în plan.

| Punct început | X / Y                      | Punct sfârșit | X / Y                      | Lungime segment (** (m) |
|---------------|----------------------------|---------------|----------------------------|-------------------------|
| 1             | 605.712,155<br>707.428,497 | 2             | 605.709,95<br>707.431,8    | 3.972                   |
| 2             | 605.709,95<br>707.431,8    | 3             | 605.702,501<br>707.445,899 | 15.946                  |
| 3             | 605.702,501<br>707.445,899 | 4             | 605.467,717<br>707.290,973 | 281.292                 |
| 4             | 605.467,717<br>707.290,973 | 5             | 605.470,525<br>707.286,796 | 5.034                   |
| 5             | 605.470,525<br>707.286,796 | 1             | 605.712,155<br>707.428,497 | 280.115                 |

\*\* Lungimile segmentelor sunt determinate în planul de proiecție Stereo 70 și sunt rotunjite la 1 milimetru.

\*\*\* Distanța dintre puncte este formată din segmente cumulate ce sunt mai mici decât valoarea 1 milimetru.

Neutilizabil în Circuitul  
Civil





## DATE DESPRE IMOBILUL NR. 355

Oficiul de Cadastru și Publicitate Imobiliară BOTOSANI  
Biroul de Cadastru și Publicitate Imobiliară Dorohoi

## A. Partea I. Descrierea imobilului

TEREN Extravilan

Adresa: Jud. Botosani

| Nr. Crt | Nr cadastral Nr. topografic | Suprafața* (mp) | Observații / Referințe                 |
|---------|-----------------------------|-----------------|--|
| A1      |                             | 8.300           | Sector cadastral:3 Teren neimprejmuit; |

## B. Partea II. Proprietari și acte

| Inscrieri privitoare la dreptul de proprietate și alte drepturi reale                                  | Referințe |
|--|-----------|
| /  |           |
| Act Administrativ nr. 57517, din 12/04/1996 emis de CJSIPT Botosani;                                   |           |
| B1   | A1        |
| Intabulare, drept de PROPRIETATE, dobandit prin Reconstituire, cota actuala 1/1<br>1) Apetrea Gheorghe |           |

## C. Partea III. SARCINI .

| Inscrieri privind dezmembramintele dreptului de proprietate, drepturi reale de garanție și sarcini | Referințe |
|--|-----------|
| NU SUNT  |           |


## Anexa Nr. 1 La Partea I

## Teren

|              |                 |                        |
|--------------|-----------------|------------------------|
| Nr cadastral | Suprafața (mp)* | Observații / Referințe |
|              | 8.300           |                        |

\* Suprafața este determinată în planul de proiecție Stereo 70.

## DETALII LINIARE IMOBIL



## Date referitoare la teren

| Crt | Categorie folosință | Intra vilan | Suprafața (mp) | Tarla | Parcelă | Nr. topo | Observații / Referințe |
|-----|---------------------|-------------|----------------|-------|---------|----------|------------------------|
| 1   | arabil              | NU          | 8.300          | 44    | 433/73  | -        |                        |

## Lungime Segmente

1) Valorile lungimilor segmentelor sunt obținute din proiecție în plan.

| Punct început | X / Y                      | Punct sfârșit | X / Y                      | Lungime segment (** (m) |
|---------------|----------------------------|---------------|----------------------------|-------------------------|
| 1             | 605.728,64<br>707.403,808  | 2             | 605.712,155<br>707.428,497 | 29.686                  |
| 2             | 605.712,155<br>707.428,497 | 3             | 605.470,525<br>707.286,796 | 280.115                 |
| 3             | 605.470,525<br>707.286,796 | 4             | 605.487,09<br>707.262,154  | 29.692                  |
| 4             | 605.487,09<br>707.262,154  | 1             | 605.728,64<br>707.403,808  | 280.022                 |

\*\* Lungimile segmentelor sunt determinate în planul de proiecție Stereo 70 și sunt rotunjite la 1 milimetru.

\*\*\* Distanța dintre puncte este formată din segmente cumulate ce sunt mai mici decât valoarea 1 milimetru.

Neutilizabil în Circuitul  
Civil





## DATE DESPRE IMOBILUL NR. 295

Oficiul de Cadastru și Publicitate Imobiliară BOTOSANI  
Biroul de Cadastru și Publicitate Imobiliară Dorohoi

## A. Partea I. Descrierea imobilului

TEREN Extravilan

Adresa: Jud. Botosani

| Nr. Crt | Nr cadastral Nr. topografic | Suprafața* (mp) | Observații / Referințe                 |
|---------|-----------------------------|-----------------|--|
| A1      |                             | 2.998           | Sector cadastral:3 Teren neimprejmuit; |

## B. Partea II. Proprietari și acte

| Inscrieri privitoare la dreptul de proprietate și alte drepturi reale                                    | Referințe |
|--|-----------|
| /  |           |
| Act Normativ nr. 604, din 10/05/2006 emis de Guvernul Romaniei;  |           |
| B1   | A1        |
| Intabulare, drept de PROPRIETATE, dobandit prin Lege, cota actuala 1/1<br>1) Comuna Braesti, CIF:3503694 |           |

## C. Partea III. SARCINI .

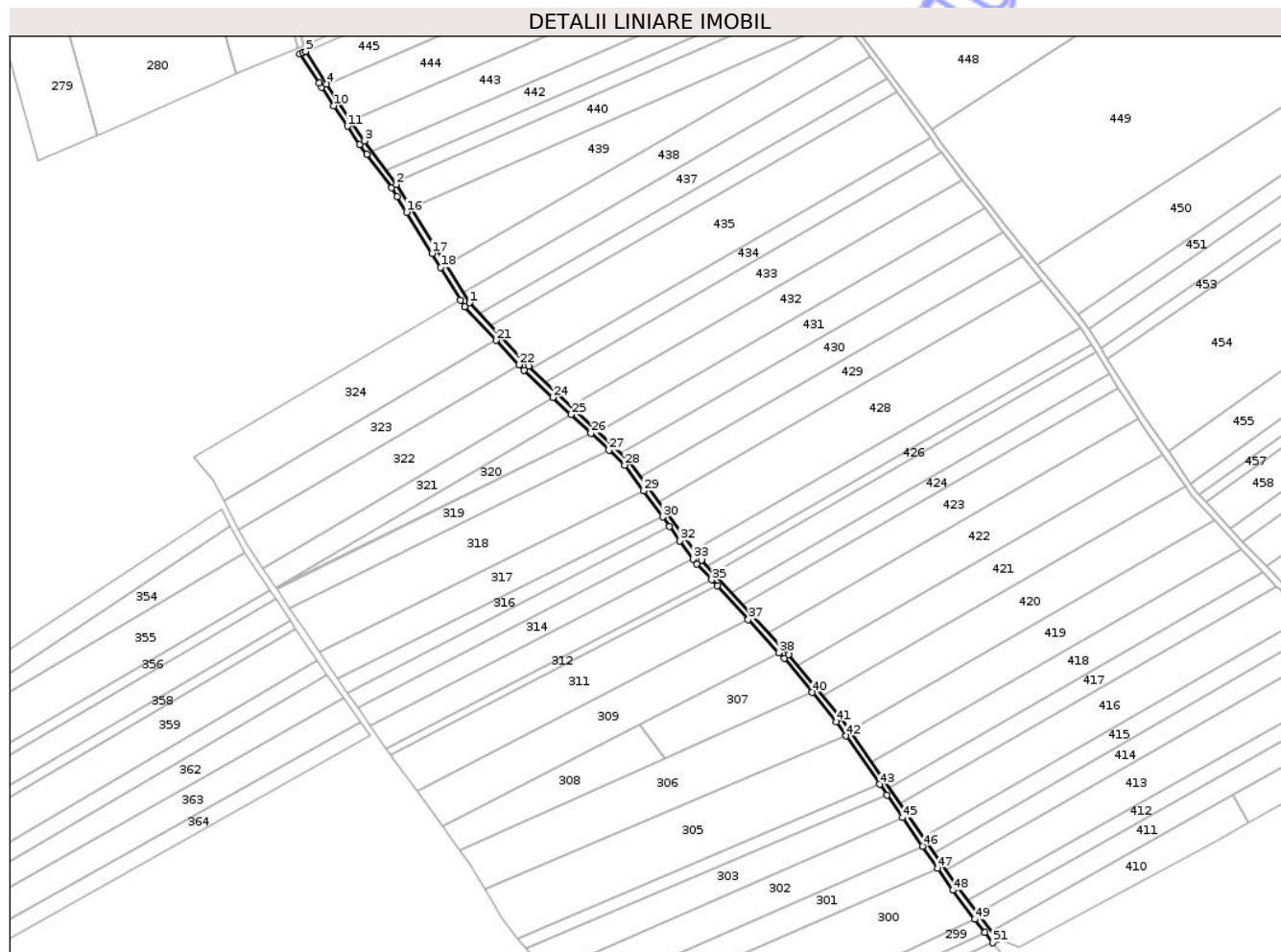
| Inscrieri privind dezmembramintele dreptului de proprietate, drepturi reale de garanție și sarcini | Referințe |
|--|-----------|
| NU SUNT  |           |

## Anexa Nr. 1 La Partea I

## Teren

|              |                 |                        |
|--------------|-----------------|------------------------|
| Nr cadastral | Suprafața (mp)* | Observații / Referințe |
|              | 2.998           |                        |

\* Suprafața este determinată în planul de proiecție Stereo 70.



## Date referitoare la teren

| Crt | Categorie folosință | Intra vilan | Suprafața (mp) | Tarla | Parcelă | Nr. topo | Observații / Referințe |
|-----|---------------------|-------------|----------------|-------|---------|----------|------------------------|
| 1   | drum                | NU          | 2.998          | -     | 426     | -        |                        |

## Lungime Segmente

1) Valorile lungimilor segmentelor sunt obținute din proiecție în plan.

| Punct început | X / Y                      | Punct sfârșit | X / Y                      | Lungime segment | Punct început | X / Y                      | Punct sfârșit | X / Y                      | Lungime segment | Punct început | X / Y                      | Punct sfârșit | X / Y                      | Lungime segment |
|---------------|----------------------------|---------------|----------------------------|-----------------|---------------|----------------------------|---------------|----------------------------|-----------------|---------------|----------------------------|---------------|----------------------------|-----------------|
| 1             | 605.861,077<br>707.594,265 | 2             | 605.812,541<br>707.672,837 | 92.354          | 2             | 605.812,541<br>707.672,837 | 3             | 605.791,367<br>707.701,616 | 35.734          | 3             | 605.791,367<br>707.701,616 | 4             | 605.766,135<br>707.739,412 | 45.444          |
| 4             | 605.766,135<br>707.739,412 | 5             | 605.752,388<br>707.760,981 | 25.578          | 5             | 605.752,388<br>707.760,981 | 6             | 605.750,519<br>707.760,194 | 2.029           | 6             | 605.750,519<br>707.760,194 | 7             | 605.748,649<br>707.759,406 | 2.029           |
| 7             | 605.748,649<br>707.759,406 | 8             | 605.761,112<br>707.739,851 | 23.189          | 8             | 605.761,112<br>707.739,851 | 9             | 605.762,785<br>707.737,226 | 3.112           | 9             | 605.762,785<br>707.737,226 | 10            | 605.770,946<br>707.725,001 | 14.699          |
| 10            | 605.770,946<br>707.725,001 | 11            | 605.779,999<br>707.711,441 | 16.304          | 11            | 605.779,999<br>707.711,441 | 12            | 605.788,091<br>707.699,319 | 14.574          | 12            | 605.788,091<br>707.699,319 | 13            | 605.792,899<br>707.692,785 | 8.112           |
| 13            | 605.792,899<br>707.692,785 | 14            | 605.809,223<br>707.670,597 | 27.546          | 14            | 605.809,223<br>707.670,597 | 15            | 605.812,873<br>707.664,688 | 6.945           | 15            | 605.812,873<br>707.664,688 | 16            | 605.819,296<br>707.654,291 | 12.222          |
| 16            | 605.819,296<br>707.654,291 | 17            | 605.836,15<br>707.627,007  | 32.077          | 17            | 605.836,15<br>707.627,007  | 18            | 605.841,924<br>707.617,659 | 10.987          | 18            | 605.841,924<br>707.617,659 | 19            | 605.855,241<br>707.596,102 | 25.339          |

| Punct început | X / Y                      | Punct sfârșit | X / Y                      | Lungime segment | Punct început | X / Y                      | Punct sfârșit | X / Y                      | Lungime segment | Punct început | X / Y                      | Punct sfârșit | X / Y                      | Lungime segment |
|---------------|----------------------------|---------------|----------------------------|-----------------|---------------|----------------------------|---------------|----------------------------|-----------------|---------------|----------------------------|---------------|----------------------------|-----------------|
| 19            | 605.855,241<br>707.596,102 | 20            | 605.857,883<br>707.591,824 | 5.028           | 20            | 605.857,883<br>707.591,824 | 21            | 605.878,81<br>707.569,444  | 30.639          | 21            | 605.878,81<br>707.569,444  | 22            | 605.893,946<br>707.553,257 | 22.162          |
| 22            | 605.893,946<br>707.553,257 | 23            | 605.897,405<br>707.549,557 | 5.065           | 23            | 605.897,405<br>707.549,557 | 24            | 605.916,428<br>707.531,636 | 26.136          | 24            | 605.916,428<br>707.531,636 | 25            | 605.928,545<br>707.520,221 | 16.647          |
| 25            | 605.928,545<br>707.520,221 | 26            | 605.941,736<br>707.507,794 | 18.122          | 26            | 605.941,736<br>707.507,794 | 27            | 605.953,653<br>707.496,568 | 16.372          | 27            | 605.953,653<br>707.496,568 | 28            | 605.964,088<br>707.486,736 | 14.337          |
| 28            | 605.964,088<br>707.486,736 | 29            | 605.976,566<br>707.469,653 | 21.156          | 29            | 605.976,566<br>707.469,653 | 30            | 605.989,26<br>707.452,273  | 21.522          | 30            | 605.989,26<br>707.452,273  | 31            | 605.993,766<br>707.446,104 | 7.64            |
| 31            | 605.993,766<br>707.446,104 | 32            | 606.000,715<br>707.436,59  | 11.781          | 32            | 606.000,715<br>707.436,59  | 33            | 606.009,636<br>707.424,376 | 15.125          | 33            | 606.009,636<br>707.424,376 | 34            | 606.011,941<br>707.421,22  | 3.908           |
| 34            | 606.011,941<br>707.421,22  | 35            | 606.021,742<br>707.410,626 | 14.432          | 35            | 606.021,742<br>707.410,626 | 36            | 606.025,501<br>707.406,561 | 5.537           | 36            | 606.025,501<br>707.406,561 | 37            | 606.046,136<br>707.384,254 | 30.387          |
| 37            | 606.046,136<br>707.384,254 | 38            | 606.066,475<br>707.362,267 | 29.952          | 38            | 606.066,475<br>707.362,267 | 39            | 606.069,963<br>707.358,496 | 5.137           | 39            | 606.069,963<br>707.358,496 | 40            | 606.088,572<br>707.335,932 | 29.248          |
| 40            | 606.088,572<br>707.335,932 | 41            | 606.104,683<br>707.316,398 | 25.321          | 41            | 606.104,683<br>707.316,398 | 42            | 606.111,109<br>707.307,111 | 11.293          | 42            | 606.111,109<br>707.307,111 | 43            | 606.133,331<br>707.274,995 | 39.054          |
| 43            | 606.133,331<br>707.274,995 | 44            | 606.138,235<br>707.267,908 | 8.619           | 44            | 606.138,235<br>707.267,908 | 45            | 606.148,566<br>707.252,977 | 18.157          | 45            | 606.148,566<br>707.252,977 | 46            | 606.161,691<br>707.234,009 | 23.066          |
| 46            | 606.161,691<br>707.234,009 | 47            | 606.171,771<br>707.219,44  | 17.716          | 47            | 606.171,771<br>707.219,44  | 48            | 606.181,916<br>707.204,779 | 17.83           | 48            | 606.181,916<br>707.204,779 | 49            | 606.196,441<br>707.185,562 | 24.088          |
| 49            | 606.196,441<br>707.185,562 | 50            | 606.203,066<br>707.176,796 | 10.988          | 50            | 606.203,066<br>707.176,796 | 51            | 606.208,212<br>707.169,988 | 8.534           | 51            | 606.208,212<br>707.169,988 | 52            | 606.211,403<br>707.172,4   | 4.0             |
| 52            | 606.211,403<br>707.172,4   | 53            | 606.185,158<br>707.207,124 | 43.527          | 53            | 606.185,158<br>707.207,124 | 54            | 606.107,877<br>707.318,812 | 135.819         | 54            | 606.107,877<br>707.318,812 | 55            | 606.072,977<br>707.361,129 | 54.852          |
| 55            | 606.072,977<br>707.361,129 | 56            | 606.015,035<br>707.423,766 | 85.327          | 56            | 606.015,035<br>707.423,766 | 57            | 605.967,1<br>707.489,394   | 81.27           | 57            | 605.967,1<br>707.489,394   | 58            | 605.900,24<br>707.552,382  | 91.857          |
| 58            | 605.900,24<br>707.552,382  | 1             | 605.861,077<br>707.594,265 | 57.341          |               |                            |               |                            |                 |               |                            |               |                            |                 |

\*\* Lungimile segmentelor sunt determinate în planul de proiecție Stereo 70 și sunt rotunjite la 1 milimetru.

\*\*\* Distanța dintre puncte este formată din segmente cumulate ce sunt mai mici decât valoarea 1 milimetru.



**DATE DESPRE IMOBILUL NR. 296**

Oficiul de Cadastru și Publicitate Imobiliară BOTOSANI  
Biroul de Cadastru și Publicitate Imobiliară Dorohoi

**A. Partea I. Descrierea imobilului**

TEREN Extravilan

Adresa: Jud. Botosani

| Nr. Crt | Nr cadastral<br>Nr. topografic | Suprafața* (mp) | Observații / Referințe                 |
|---------|--------------------------------|-----------------|--|
| A1      |                                | 2.880           | Sector cadastral:3 Teren neimprejmuit; |

**B. Partea II. Proprietari și acte**

| Inscrieri privitoare la dreptul de proprietate și alte drepturi reale | Referințe  |
|---|--|
| /   |  |
| Act Normativ nr. 7, din 13/03/1996 emis de Parlamentul Romaniei;      |  |
| B1  | Inscrierea posesiei, drept de PROPRIETATE, dobandit prin Lege, cota actuala 1/1        |
|   | 1) NEIDENTIFICAT NEIDENTIFICAT   |
| Act Normativ nr. 07, din 13/03/1996 emis de Parlamentul Romaniei;     |  |
| B2  | se noteaza mentiunea proprietar neidentificat, rezerva comisiei locale de fond funciar |

**C. Partea III. SARCINI .**

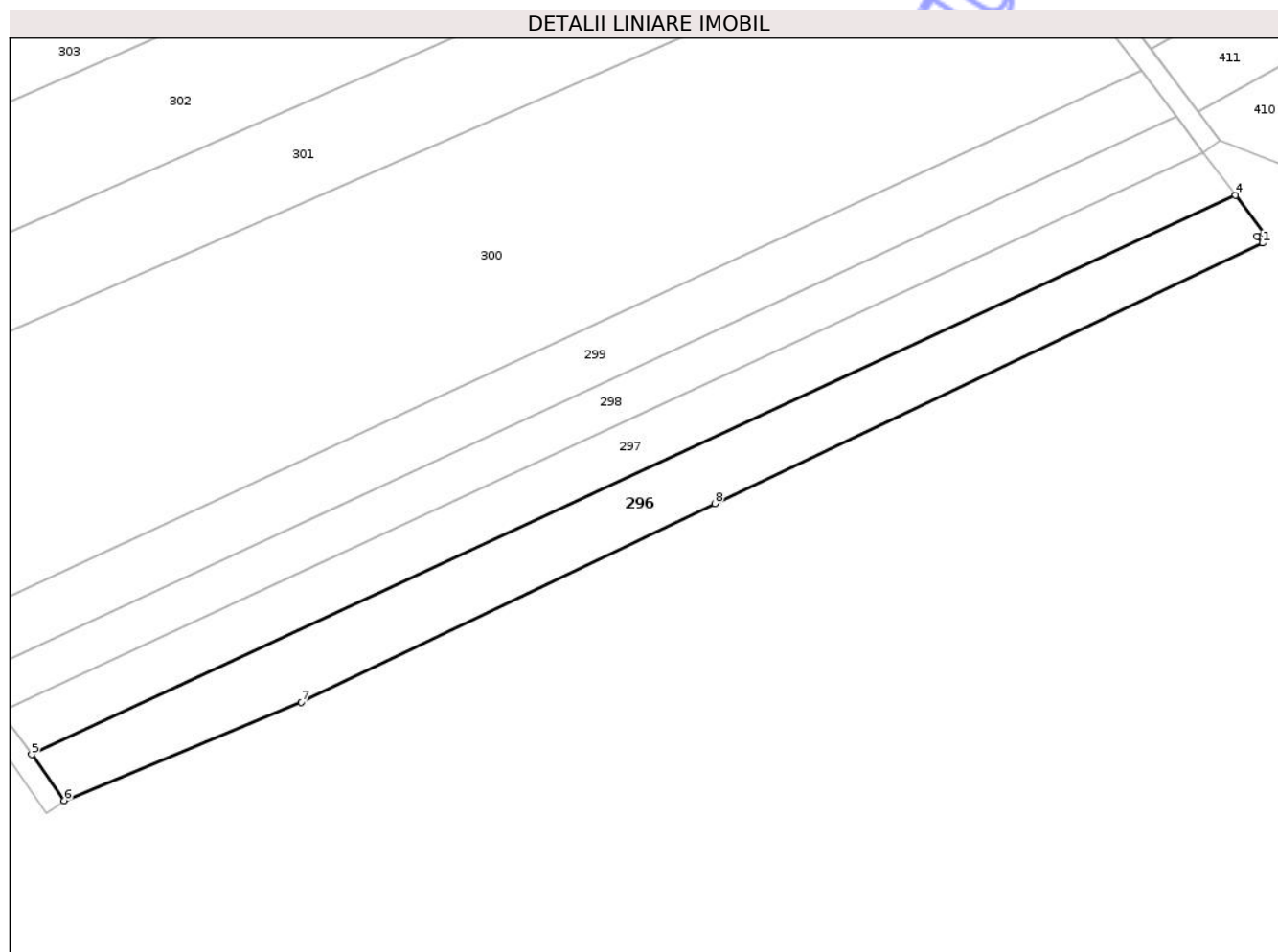
| Inscrieri privind dezmembramintele dreptului de proprietate, drepturi reale de garanție și sarcini | Referințe |
|--|-----------|
| NU SUNT  |           |

## Anexa Nr. 1 La Partea I

## Teren

|              |                 |                        |
|--------------|-----------------|------------------------|
| Nr cadastral | Suprafața (mp)* | Observații / Referințe |
|              | 2.880           |                        |

\* Suprafața este determinată în planul de proiecție Stereo 70.



## Date referitoare la teren

| Crt | Categorie folosință | Intravilan | Suprafața (mp) | Tarla | Parcelă | Nr. topo | Observații / Referințe |
|-----|---------------------|------------|----------------|-------|---------|----------|------------------------|
| 1   | arabil              | NU         | 480            | 44    | 433     | -        |                        |
| 2   | arabil              | NU         | 2.400          | 44    | 434     | -        |                        |

## Lungime Segmente

1) Valorile lungimilor segmentelor sunt obținute din proiecție în plan.

| Punct început | X / Y                      | Punct sfârșit | X / Y                     | Lungime segment (** (m)) |
|---------------|----------------------------|---------------|---------------------------|--------------------------|
| 1             | 606.219,486<br>707.152,803 | 2             | 606.218,45<br>707.154,064 | 1.632                    |
| 2             | 606.218,45<br>707.154,064  | 3             | 606.219,714<br>707.154,77 | 1.447                    |
| 3             | 606.219,714<br>707.154,77  | 4             | 606.214,33<br>707.161,893 | 8.929                    |
| 4             | 606.214,33<br>707.161,893  | 5             | 605.985,528<br>707.055,68 | 252.252                  |

| Punct început | X / Y                      | Punct sfârșit | X / Y                      | Lungime segment (** (m) |
|---------------|----------------------------|---------------|----------------------------|-------------------------|
| 5             | 605.985,528<br>707.055,68  | 6             | 605.991,671<br>707.046,929 | 10.692                  |
| 6             | 605.991,671<br>707.046,929 | 7             | 606.036,715<br>707.065,595 | 48.758                  |
| 7             | 606.036,715<br>707.065,595 | 8             | 606.115,376<br>707.103,341 | 87.249                  |
| 8             | 606.115,376<br>707.103,341 | 1             | 606.219,486<br>707.152,803 | 115.262                 |

\*\* Lungimile segmentelor sunt determinate în planul de proiecție Stereo 70 și sunt rotunjite la 1 milimetru.

\*\*\* Distanța dintre puncte este formată din segmente cumulate ce sunt mai mici decât valoarea 1 milimetru.

Neutilizabil în Circuitul Civil





## DATE DESPRE IMOBILUL NR. 297

Oficiul de Cadastru și Publicitate Imobiliară BOTOSANI  
Biroul de Cadastru și Publicitate Imobiliară Dorohoi

## A. Partea I. Descrierea imobilului

TEREN Extravilan

Adresa: Jud. Botosani

| Nr. Crt | Nr cadastral Nr. topografic | Suprafața* (mp) | Observații / Referințe                 |
|---------|-----------------------------|-----------------|--|
| A1      |                             | 2.500           | Sector cadastral:3 Teren neimprejmuit; |

## B. Partea II. Proprietari și acte

| Inscrieri privitoare la dreptul de proprietate și alte drepturi reale        | Referințe |
|--|-----------|
| /  |           |
| Act Administrativ nr. 100886, din 06/12/2001 emis de CJSIPT BOTOSANI;        |           |
| B1   | A1        |
| Intabulare, drept de PROPRIETATE, dobandit prin Construire, cota actuala 1/1 |           |
| 1) Motoc Domnica   |           |

## C. Partea III. SARCINI .

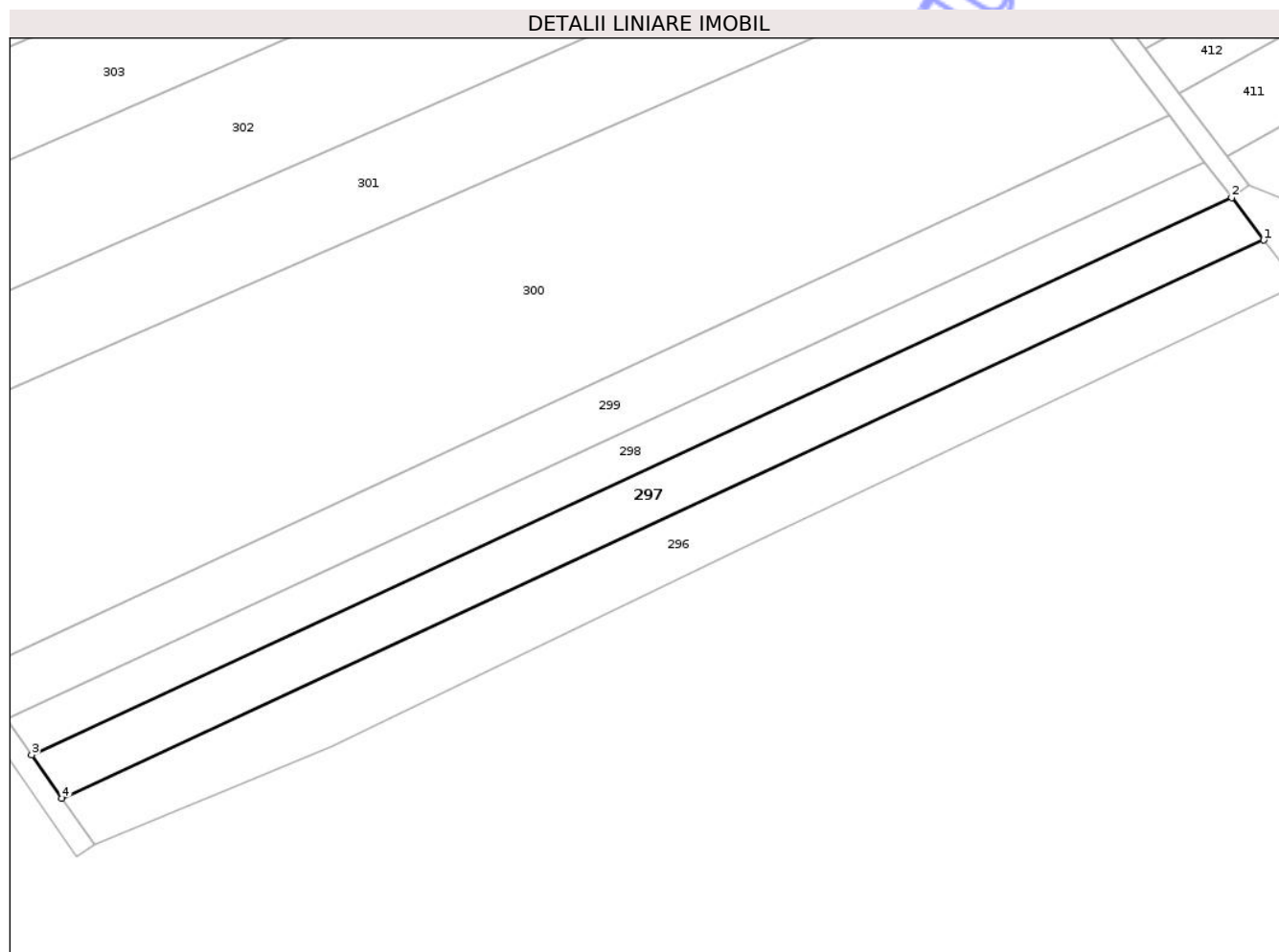
| Inscrieri privind dezmembramintele dreptului de proprietate, drepturi reale de garanție și sarcini | Referințe |
|--|-----------|
| NU SUNT  |           |

## Anexa Nr. 1 La Partea I

## Teren

|              |                 |                        |
|--------------|-----------------|------------------------|
| Nr cadastral | Suprafața (mp)* | Observații / Referințe |
|              | 2.500           |                        |

\* Suprafața este determinată în planul de proiecție Stereo 70.



## Date referitoare la teren

| Crt | Categorie folosință | Intra vilan | Suprafața (mp) | Tarla | Parcelă | Nr. topo | Observații / Referințe |
|-----|---------------------|-------------|----------------|-------|---------|----------|------------------------|
| 1   | arabil              | NU          | 800            | 44    | 433/2   | -        |                        |
| 2   | arabil              | NU          | 1.700          | 44    | 434/2   | -        |                        |

## Lungime Segmente

1) Valorile lungimilor segmentelor sunt obținute din proiecție în plan.

| Punct început | X / Y                      | Punct sfârșit | X / Y                      | Lungime segment (** (m) |
|---------------|----------------------------|---------------|----------------------------|-------------------------|
| 1             | 606.214,33<br>707.161,893  | 2             | 606.208,212<br>707.169,988 | 10.146                  |
| 2             | 606.208,212<br>707.169,988 | 3             | 605.979,739<br>707.063,928 | 251.89                  |
| 3             | 605.979,739<br>707.063,928 | 4             | 605.985,528<br>707.055,68  | 10.076                  |
| 4             | 605.985,528<br>707.055,68  | 1             | 606.214,33<br>707.161,893  | 252.252                 |

\*\* Lungimile segmentelor sunt determinate în planul de proiecție Stereo 70 și sunt rotunjite la 1 milimetru.

\*\*\* Distanța dintre puncte este formată din segmente cumulate ce sunt mai mici decât valoarea 1 milimetru.

Neutilizabil în Circuitul  
Civil



**DATE DESPRE IMOBILUL NR. 298**

Oficiul de Cadastru și Publicitate Imobiliară BOTOSANI  
Biroul de Cadastru și Publicitate Imobiliară Dorohoi

**A. Partea I. Descrierea imobilului**

TEREN Extravilan

Adresa: Jud. Botosani

| Nr. Crt | Nr cadastral Nr. topografic | Suprafața* (mp) | Observații / Referințe                 |
|---------|-----------------------------|-----------------|--|
| A1      |                             | 2.100           | Sector cadastral:3 Teren neimprejmuit; |

**B. Partea II. Proprietari și acte**

| Inscrieri privitoare la dreptul de proprietate și alte drepturi reale                                   | Referințe |
|---|-----------|
| /   |           |
| Act Administrativ nr. 27227, din 26/04/1994 emis de CJSIPT Botosani;                                    |           |
| B1 Intabulare, drept de PROPRIETATE, dobandit prin Reconstituire, cota actuala 1/1<br>1) Riptea Catinca | A1        |

**C. Partea III. SARCINI .**

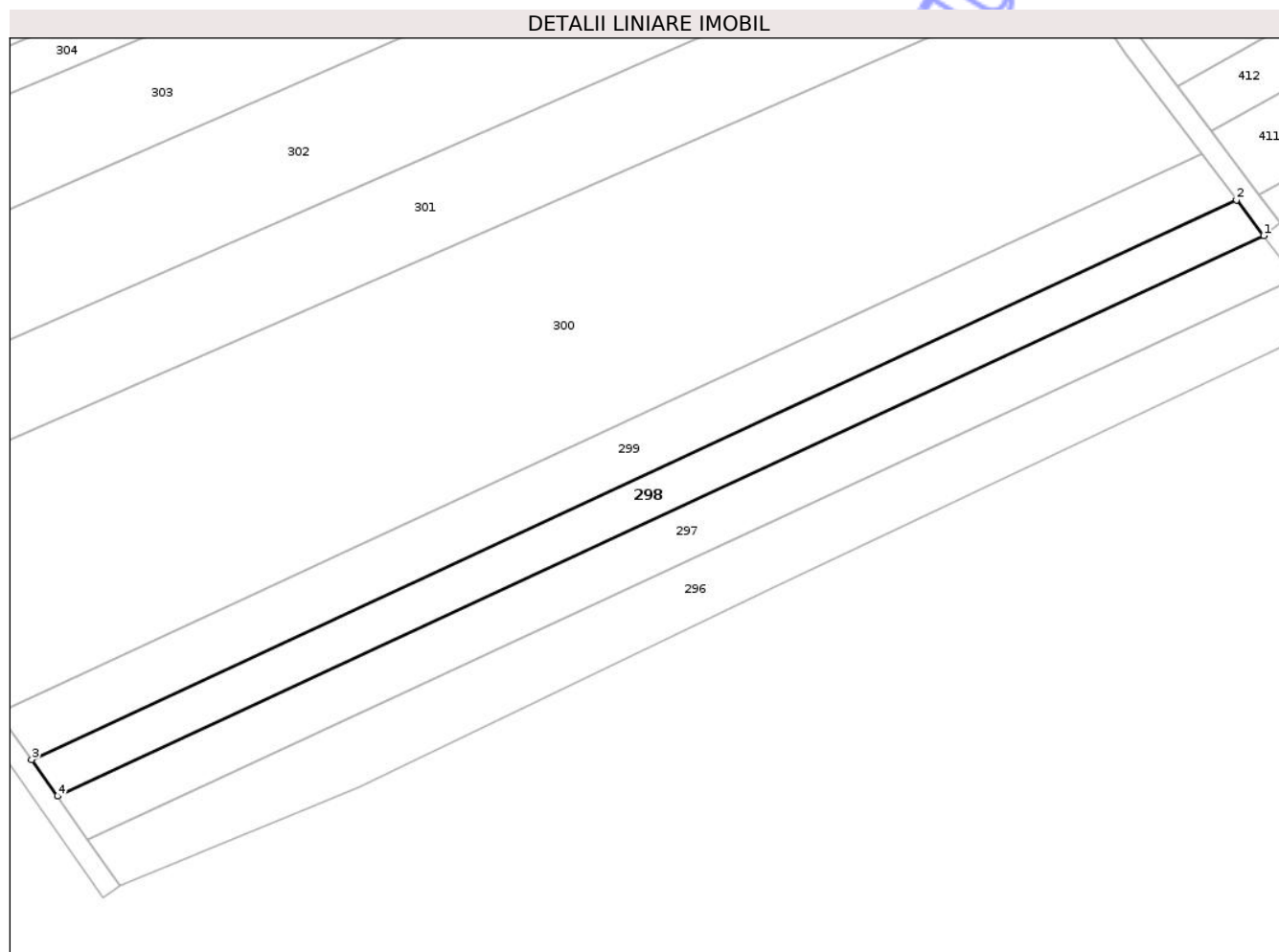
| Inscrieri privind dezmembramintele dreptului de proprietate, drepturi reale de garanție și sarcini | Referințe |
|--|-----------|
| NU SUNT  |           |

## Anexa Nr. 1 La Partea I

## Teren

|              |                 |                        |
|--------------|-----------------|------------------------|
| Nr cadastral | Suprafața (mp)* | Observații / Referințe |
|              | 2.100           |                        |

\* Suprafața este determinată în planul de proiecție Stereo 70.



## Date referitoare la teren

| Crt | Categorie folosință | Intravilan | Suprafața (mp) | Tarla | Parcelă | Nr. topo | Observații / Referințe |
|-----|---------------------|------------|----------------|-------|---------|----------|------------------------|
| 1   | arabil              | NU         | 600            | 44    | 433/4   | -        |                        |
| 2   | arabil              | NU         | 1.500          | 44    | 434/4   | -        |                        |

## Lungime Segmente

1) Valorile lungimilor segmentelor sunt obținute din proiecție în plan.

| Punct început | X / Y                      | Punct sfârșit | X / Y                      | Lungime segment (** (m)) |
|---------------|----------------------------|---------------|----------------------------|--------------------------|
| 1             | 606.208,212<br>707.169,988 | 2             | 606.203,066<br>707.176,796 | 8.534                    |
| 2             | 606.203,066<br>707.176,796 | 3             | 605.974,87<br>707.070,864  | 251.585                  |
| 3             | 605.974,87<br>707.070,864  | 4             | 605.979,739<br>707.063,928 | 8.475                    |
| 4             | 605.979,739<br>707.063,928 | 1             | 606.208,212<br>707.169,988 | 251.89                   |

\*\* Lungimile segmentelor sunt determinate în planul de proiecție Stereo 70 și sunt rotunjite la 1 milimetru.

\*\*\* Distanța dintre puncte este formată din segmente cumulate ce sunt mai mici decât valoarea 1 milimetru.

Neutilizabil în Circuitul  
Civil





## DATE DESPRE IMOBILUL NR. 299

Oficiul de Cadastru și Publicitate Imobiliară BOTOSANI  
Biroul de Cadastru și Publicitate Imobiliară Dorohoi

## A. Partea I. Descrierea imobilului

TEREN Extravilan

Adresa: Jud. Botosani

| Nr. Crt | Nr cadastral Nr. topografic | Suprafața* (mp) | Observații / Referințe                 |
|---------|-----------------------------|-----------------|--|
| A1      |                             | 2.700           | Sector cadastral:3 Teren neimprejmuit; |

## B. Partea II. Proprietari și acte

| Inscrieri privitoare la dreptul de proprietate și alte drepturi reale                            | Referințe |
|--|-----------|
| /  |           |
| Act Administrativ nr. 100906, din 07/12/2001 emis de CJSIPT Botosani;                            |           |
| B1   | A1        |
| Intabulare, drept de PROPRIETATE, dobandit prin Reconstituire, cota actuala 1/1<br>1) Lupu Maria |           |

## C. Partea III. SARCINI .

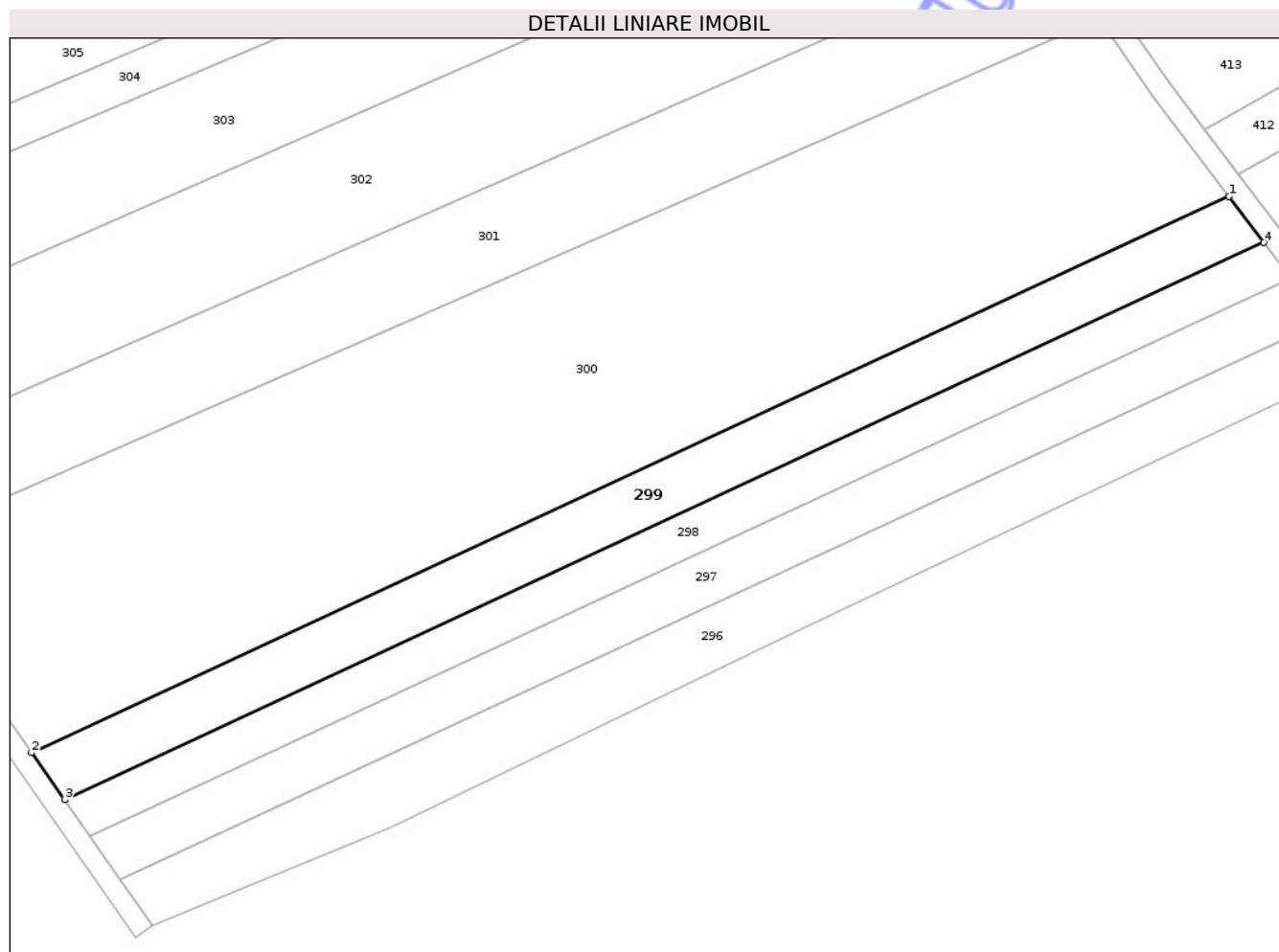
| Inscrieri privind dezmembramintele dreptului de proprietate, drepturi reale de garanție și sarcini | Referințe |
|--|-----------|
| NU SUNT  |           |

## Anexa Nr. 1 La Partea I

## Teren

|              |                 |                        |
|--------------|-----------------|------------------------|
| Nr cadastral | Suprafața (mp)* | Observații / Referințe |
|              | 2.700           |                        |

\* Suprafața este determinată în planul de proiecție Stereo 70.



## Date referitoare la teren

| Crt | Categorie folosință | Intra vilan | Suprafața (mp) | Tarla | Parcelă | Nr. topo | Observații / Referințe |
|-----|---------------------|-------------|----------------|-------|---------|----------|------------------------|
| 1   | arabil              | NU          | 900            | 44    | 433/3   | -        |                        |
| 2   | arabil              | NU          | 1.800          | 44    | 434/3   | -        |                        |

## Lungime Segmente

1) Valorile lungimilor segmentelor sunt obținute din proiecție în plan.

| Punct început | X / Y                      | Punct sfârșit | X / Y                      | Lungime segment (** (m)) |
|---------------|----------------------------|---------------|----------------------------|--------------------------|
| 1             | 606.196,441<br>707.185,562 | 2             | 605.968,601<br>707.079,795 | 251.192                  |
| 2             | 605.968,601<br>707.079,795 | 3             | 605.974,87<br>707.070,864  | 10.912                   |
| 3             | 605.974,87<br>707.070,864  | 4             | 606.203,066<br>707.176,796 | 251.585                  |
| 4             | 606.203,066<br>707.176,796 | 1             | 606.196,441<br>707.185,562 | 10.988                   |

\*\* Lungimile segmentelor sunt determinate în planul de proiecție Stereo 70 și sunt rotunjite la 1 milimetru.

\*\*\* Distanța dintre puncte este formată din segmente cumulate ce sunt mai mici decât valoarea 1 milimetru.

Neutilizabil în Circuitul  
Civil



**DATE DESPRE IMOBILUL NR. 300**

Oficiul de Cadastru și Publicitate Imobiliară BOTOSANI  
Biroul de Cadastru și Publicitate Imobiliară Dorohoi

**A. Partea I. Descrierea imobilului**

TEREN Extravilan

Adresa: Jud. Botosani

| Nr. Crt | Nr cadastral Nr. topografic | Suprafața* (mp) | Observații / Referințe                 |
|---------|-----------------------------|-----------------|--|
| A1      |                             | 10.992          | Sector cadastral:3 Teren neimprejmuit; |

**B. Partea II. Proprietari și acte**

| Inscrieri privitoare la dreptul de proprietate și alte drepturi reale |   | Referințe |
|---|---|-----------|
| /   |   |           |
| Act Normativ nr. 07, din 13/03/1996 emis de Parlamentul Romaniei;     |   |           |
| B1  | Inscrierea posesiei, drept de PROPRIETATE, dobandit prin Lege, cota actuala 1/1<br>1) NEIDENTIFICAT NEIDENTIFICAT | A1        |
| B2  | se noteaza mentiunea proprietar neidentificat, rezerva comisiei locale de fond funciar                            | A1        |

**C. Partea III. SARCINI .**

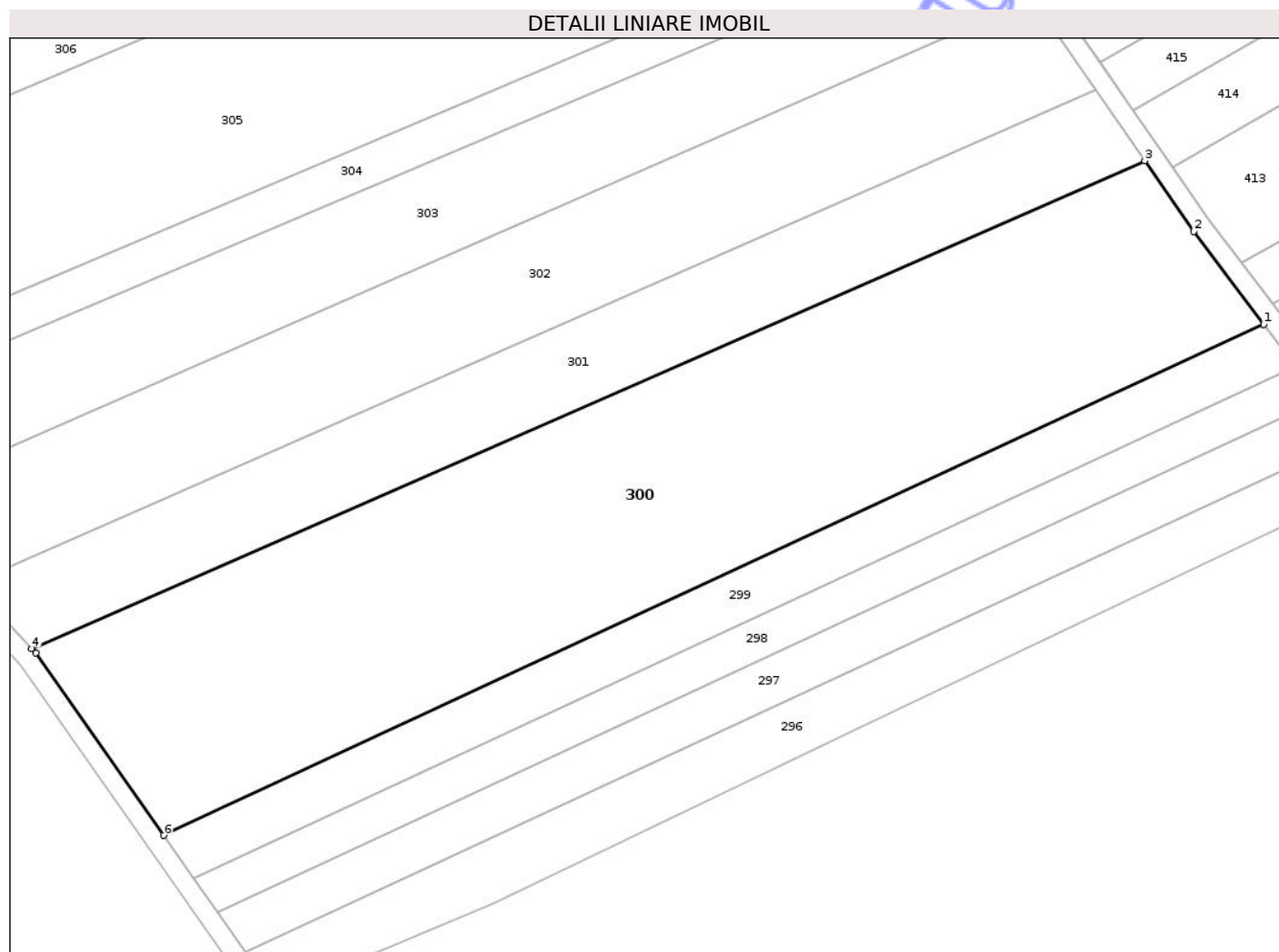
| Inscrieri privind dezmembramintele dreptului de proprietate, drepturi reale de garanție și sarcini | Referințe |
|--|-----------|
| NU SUNT  |           |

## Anexa Nr. 1 La Partea I

## Teren

|              |                 |                        |
|--------------|-----------------|------------------------|
| Nr cadastral | Suprafața (mp)* | Observații / Referințe |
|              | 10.992          |                        |

\* Suprafața este determinată în planul de proiecție Stereo 70.



## Date referitoare la teren

| Crt | Categorie folosință | Intra vilan | Suprafața (mp) | Tarla | Parcelă | Nr. topo | Observații / Referințe |
|-----|---------------------|-------------|----------------|-------|---------|----------|------------------------|
| 1   | arabil              | NU          | 1.934          | 44    | 433     | -        |                        |
| 2   | arabil              | NU          | 9.058          | 44    | 434     | -        |                        |

## Lungime Segmente

1) Valorile lungimilor segmentelor sunt obținute din proiecție în plan.

| Punct început | X / Y                      | Punct sfârșit | X / Y                      | Lungime segment (** (m)) |
|---------------|----------------------------|---------------|----------------------------|--------------------------|
| 1             | 606.196,441<br>707.185,562 | 2             | 606.181,916<br>707.204,779 | 24.088                   |
| 2             | 606.181,916<br>707.204,779 | 3             | 606.171,771<br>707.219,44  | 17.83                    |
| 3             | 606.171,771<br>707.219,44  | 4             | 605.941,229<br>707.118,477 | 251.681                  |
| 4             | 605.941,229<br>707.118,477 | 5             | 605.942,116<br>707.117,526 | 1.301                    |

| Punct început | X / Y                      | Punct sfârșit | X / Y                      | Lungime segment (** (m) |
|---------------|----------------------------|---------------|----------------------------|-------------------------|
| 5             | 605.942,116<br>707.117,526 | 6             | 605.968,601<br>707.079,795 | 46.099                  |
| 6             | 605.968,601<br>707.079,795 | 1             | 606.196,441<br>707.185,562 | 251.192                 |

\*\* Lungimile segmentelor sunt determinate în planul de proiecție Stereo 70 și sunt rotunjite la 1 milimetru.

\*\*\* Distanța dintre puncte este formată din segmente cumulate ce sunt mai mici decât valoarea 1 milimetru.

Neutilizabil în Circuitul Civil



**DATE DESPRE IMOBILUL NR. 301**

Oficiul de Cadastru și Publicitate Imobiliară BOTOSANI  
Biroul de Cadastru și Publicitate Imobiliară Dorohoi

**A. Partea I. Descrierea imobilului**

TEREN Extravilan

Adresa: Jud. Botosani

| Nr. Crt | Nr cadastral Nr. topografic | Suprafața* (mp) | Observații / Referințe                 |
|---------|-----------------------------|-----------------|--|
| A1      |                             | 4.400           | Sector cadastral:3 Teren neimprejmuit; |

**B. Partea II. Proprietari și acte**

| Inscrieri privitoare la dreptul de proprietate și alte drepturi reale           | Referințe |
|---|-----------|
| /   |           |
| Act Administrativ nr. 100913, din 10/12/2001 emis de CJSIPT Botosani;           |           |
| B1  | A1        |
| Intabulare, drept de PROPRIETATE, dobandit prin Reconstituire, cota actuala 1/1 |           |
| 1) Gutu Mihai   |           |

**C. Partea III. SARCINI .**

| Inscrieri privind dezmembramintele dreptului de proprietate, drepturi reale de garanție și sarcini | Referințe |
|--|-----------|
| NU SUNT  |           |

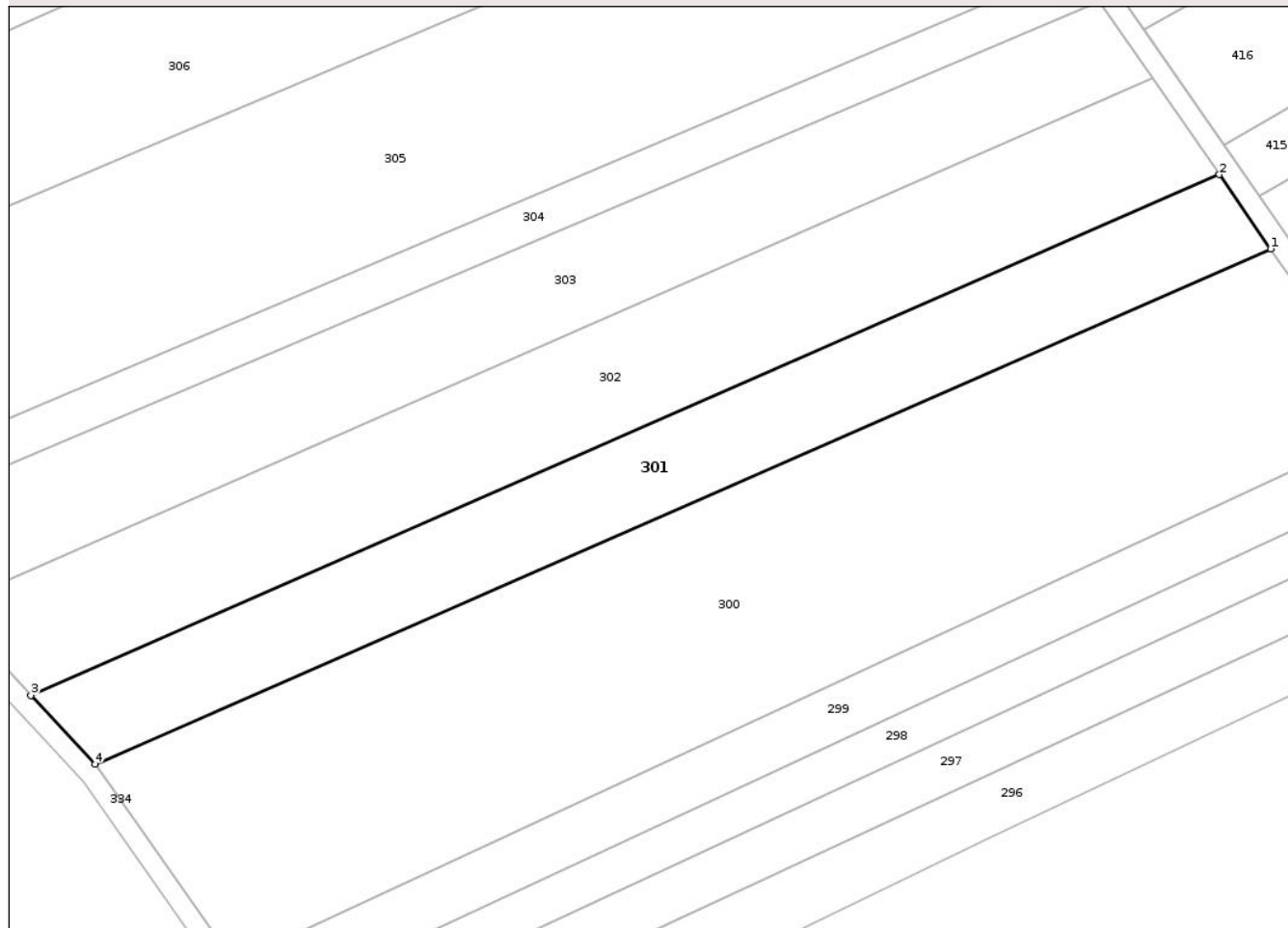
## Anexa Nr. 1 La Partea I

## Teren

|              |                 |                        |
|--------------|-----------------|------------------------|
| Nr cadastral | Suprafața (mp)* | Observații / Referințe |
|              | 4.400           |                        |

\* Suprafața este determinată în planul de proiecție Stereo 70.

## DETALII LINIARE IMOBIL



## Date referitoare la teren

| Crt | Categorie folosință | Intra vilan | Suprafața (mp) | Tarla | Parcelă | Nr. topo | Observații / Referințe |
|-----|---------------------|-------------|----------------|-------|---------|----------|------------------------|
| 1   | arabil              | NU          | 1.300          | 44    | 433/7   | -        |                        |
| 2   | arabil              | NU          | 3.100          | 44    | 434/7   | -        |                        |

## Lungime Segmente

1) Valorile lungimilor segmentelor sunt obținute din proiecție în plan.

| Punct început | X / Y                      | Punct sfârșit | X / Y                      | Lungime segment (** (m)) |
|---------------|----------------------------|---------------|----------------------------|--------------------------|
| 1             | 606.171,771<br>707.219,44  | 2             | 606.161,691<br>707.234,009 | 17.716                   |
| 2             | 606.161,691<br>707.234,009 | 3             | 605.928,652<br>707.131,952 | 254.407                  |
| 3             | 605.928,652<br>707.131,952 | 4             | 605.941,229<br>707.118,477 | 18.432                   |
| 4             | 605.941,229<br>707.118,477 | 1             | 606.171,771<br>707.219,44  | 251.681                  |

\*\* Lungimile segmentelor sunt determinate în planul de proiecție Stereo 70 și sunt rotunjite la 1 milimetru.

\*\*\* Distanța dintre puncte este formată din segmente cumulate ce sunt mai mici decât valoarea 1 milimetru.

Neutilizabil în Circuitul  
Civil



**DATE DESPRE IMOBILUL NR. 302**

Oficiul de Cadastru și Publicitate Imobiliară BOTOSANI  
 Biroul de Cadastru și Publicitate Imobiliară Dorohoi

**A. Partea I. Descrierea imobilului**

TEREN Extravilan

Adresa: Jud. Botosani

| Nr. Crt | Nr cadastral<br>Nr. topografic | Suprafața* (mp) | Observații / Referințe                 |
|---------|--------------------------------|-----------------|--|
| A1      |                                | 5.800           | Sector cadastral:3 Teren neimprejmuit; |

**B. Partea II. Proprietari și acte**

| Inscrieri privitoare la dreptul de proprietate și alte drepturi reale           | Referințe |
|---|-----------|
| /   |           |
| Act Normativ nr. 100917, din 10/12/2001 emis de CJSIPT Botosani;                |           |
| B1  | A1        |
| Intabulare, drept de PROPRIETATE, dobandit prin Reconstituire, cota actuala 1/1 |           |
| 1) Misca Victoria   |           |
| 2) Moga Eugenia   |           |

**C. Partea III. SARCINI .**

| Inscrieri privind dezmembramintele dreptului de proprietate, drepturi reale de garanție și sarcini | Referințe |
|--|-----------|
| NU SUNT  |           |

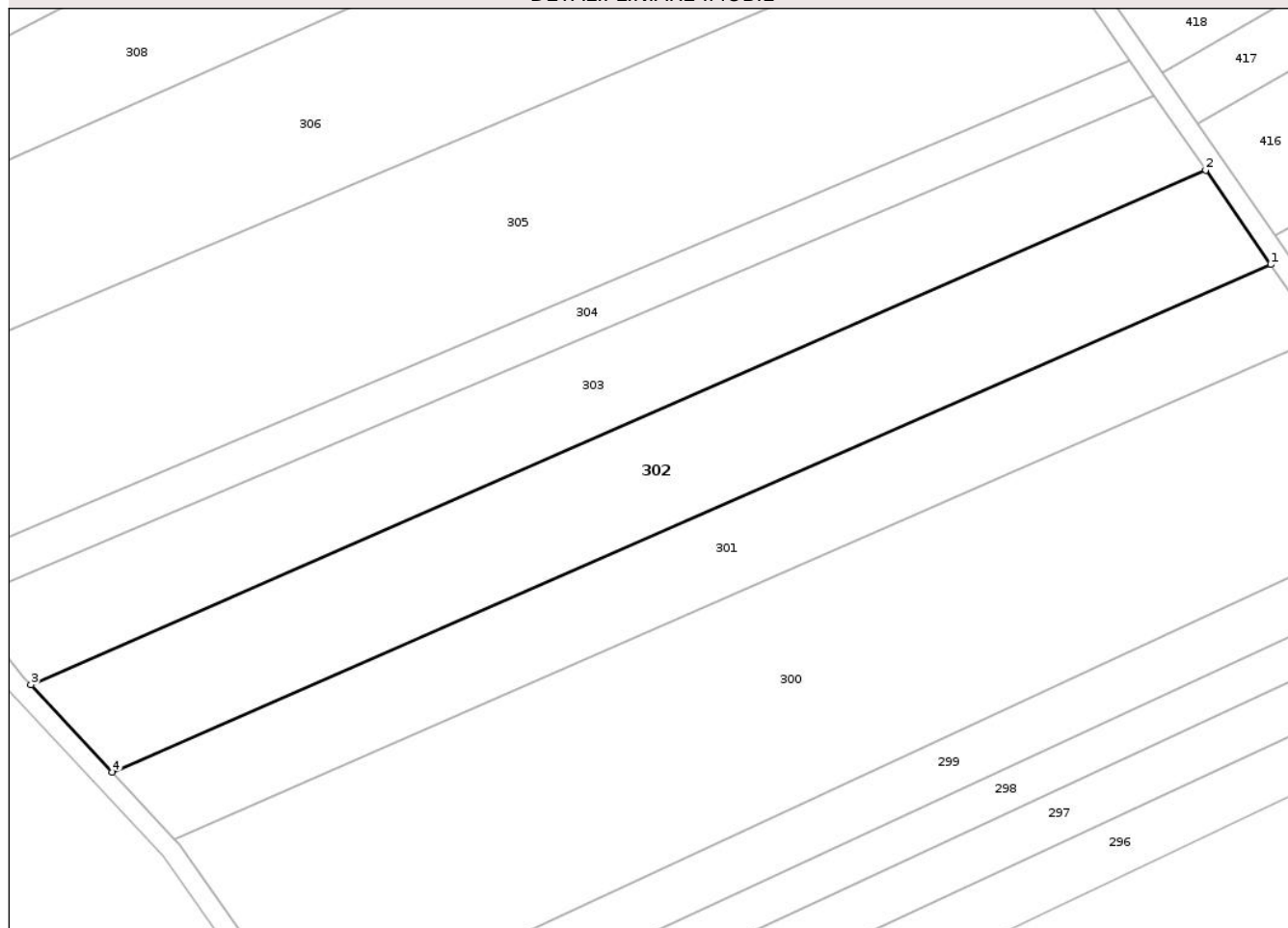
## Anexa Nr. 1 La Partea I

## Teren

|              |                 |                        |
|--------------|-----------------|------------------------|
| Nr cadastral | Suprafața (mp)* | Observații / Referințe |
|              | 5.800           |                        |

\* Suprafața este determinată în planul de proiecție Stereo 70.

## DETALII LINIARE IMOBIL



## Date referitoare la teren

| Crt | Categorie folosință | Intra vilan | Suprafața (mp) | Tarla | Parcelă | Nr. topo | Observații / Referințe |
|-----|---------------------|-------------|----------------|-------|---------|----------|------------------------|
| 1   | arabil              | NU          | 1.400          | 44    | 433/9   | -        |                        |
| 2   | arabil              | NU          | 4.400          | 44    | 434/9   | -        |                        |

## Lungime Segmente

1) Valorile lungimilor segmentelor sunt obținute din proiecție în plan.

| Punct început | X / Y                      | Punct sfârșit | X / Y                      | Lungime segment (** (m) |
|---------------|----------------------------|---------------|----------------------------|-------------------------|
| 1             | 606.161,691<br>707.234,009 | 2             | 606.148,566<br>707.252,977 | 23.066                  |
| 2             | 606.148,566<br>707.252,977 | 3             | 605.912,276<br>707.149,497 | 257.956                 |
| 3             | 605.912,276<br>707.149,497 | 4             | 605.928,652<br>707.131,952 | 24.0                    |
| 4             | 605.928,652<br>707.131,952 | 1             | 606.161,691<br>707.234,009 | 254.407                 |

\*\* Lungimile segmentelor sunt determinate în planul de proiecție Stereo 70 și sunt rotunjite la 1 milimetru.

\*\*\* Distanța dintre puncte este formată din segmente cumulate ce sunt mai mici decât valoarea 1 milimetru.

Neutilizabil în Circuitul  
Civil





## DATE DESPRE IMOBILUL NR. 303

Oficiul de Cadastru și Publicitate Imobiliară BOTOSANI  
Biroul de Cadastru și Publicitate Imobiliară Dorohoi

## A. Partea I. Descrierea imobilului

TEREN Extravilan

Adresa: Jud. Botosani

| Nr. Crt | Nr cadastral Nr. topografic | Suprafața* (mp) | Observații / Referințe                 |
|---------|-----------------------------|-----------------|--|
| A1      |                             | 5.000           | Sector cadastral:3 Teren neimprejmuit; |

## B. Partea II. Proprietari și acte

| Inscrieri privitoare la dreptul de proprietate și alte drepturi reale           | Referințe |
|---|-----------|
| /   |           |
| Act Administrativ nr. 100883, din 05/12/2001 emis de CJSIPT Botosani;           |           |
| B1  | A1        |
| Intabulare, drept de PROPRIETATE, dobandit prin Reconstituire, cota actuala 1/1 |           |
| 1) Lisac Constantin   |           |

## C. Partea III. SARCINI .

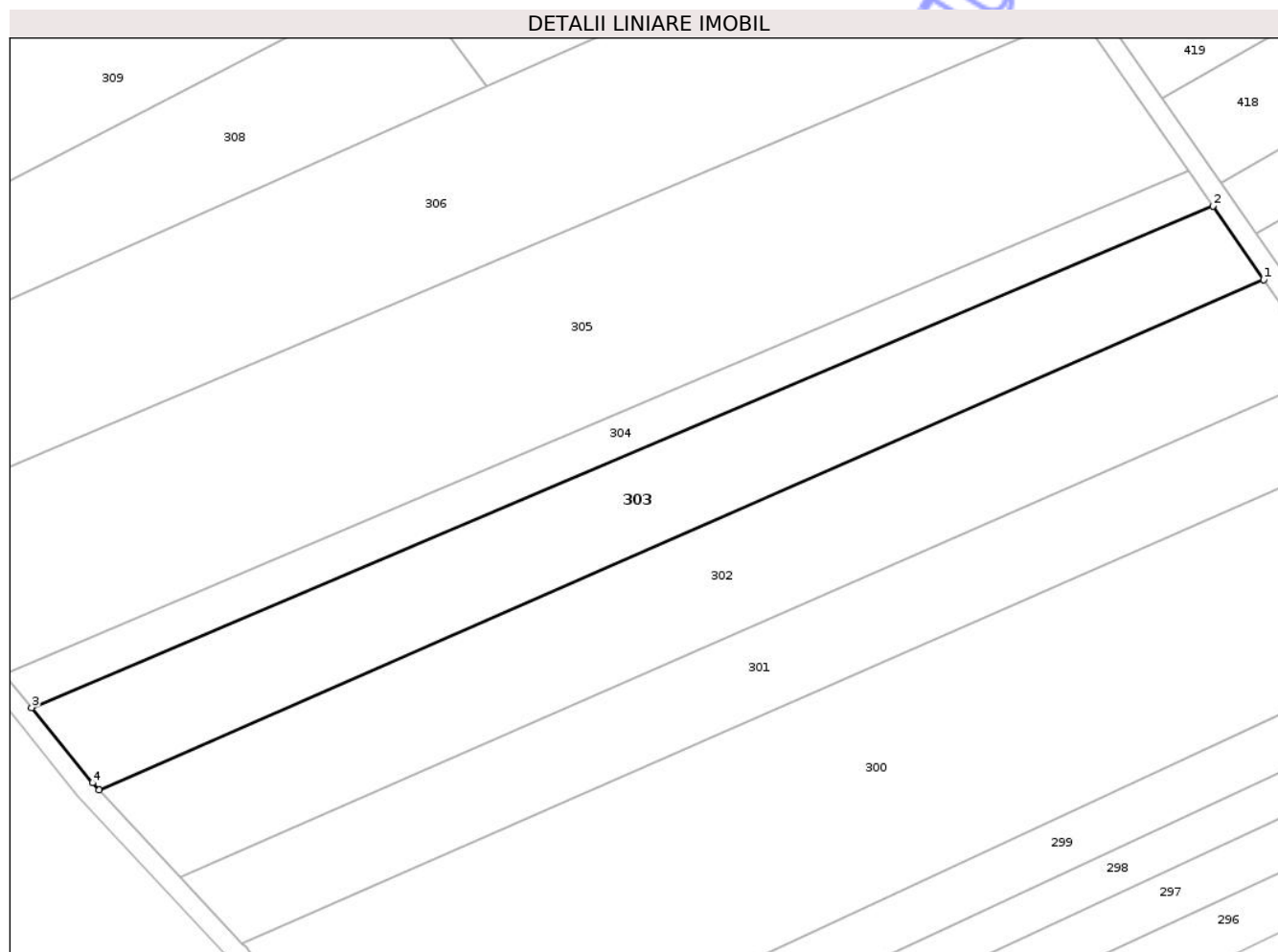
| Inscrieri privind dezmembramintele dreptului de proprietate, drepturi reale de garanție și sarcini | Referințe |
|--|-----------|
| NU SUNT  |           |

## Anexa Nr. 1 La Partea I

## Teren

|              |                 |                        |
|--------------|-----------------|------------------------|
| Nr cadastral | Suprafața (mp)* | Observații / Referințe |
|              | 5.000           |                        |

\* Suprafața este determinată în planul de proiecție Stereo 70.



## Date referitoare la teren

| Crt | Categorie folosință | Intravilan | Suprafața (mp) | Tarla | Parcelă | Nr. topo | Observații / Referințe |
|-----|---------------------|------------|----------------|-------|---------|----------|------------------------|
| 1   | arabil              | NU         | 1.500          | 44    | 433/10  | -        |                        |
| 2   | arabil              | NU         | 3.500          | 44    | 434/10  | -        |                        |

## Lungime Segmente

1) Valorile lungimilor segmentelor sunt obținute din proiecție în plan.

| Punct început | X / Y                      | Punct sfârșit | X / Y                      | Lungime segment (** (m) |
|---------------|----------------------------|---------------|----------------------------|-------------------------|
| 1             | 606.148,566<br>707.252,977 | 2             | 606.138,235<br>707.267,908 | 18.157                  |
| 2             | 606.138,235<br>707.267,908 | 3             | 605.898,581<br>707.166,219 | 260.336                 |
| 3             | 605.898,581<br>707.166,219 | 4             | 605.910,916<br>707.150,954 | 19.626                  |
| 4             | 605.910,916<br>707.150,954 | 5             | 605.912,276<br>707.149,497 | 1.993                   |

| Punct început | X / Y                      | Punct sfârșit | X / Y                      | Lungime segment (** (m) |
|---------------|----------------------------|---------------|----------------------------|-------------------------|
| 5             | 605.912,276<br>707.149,497 | 1             | 606.148,566<br>707.252,977 | 257.956                 |

\*\* Lungimile segmentelor sunt determinate în planul de proiecție Stereo 70 și sunt rotunjite la 1 milimetru.

\*\*\* Distanța dintre puncte este formată din segmente cumulate ce sunt mai mici decât valoarea 1 milimetru.

Neutilizabil în Circuitul Civil



**DATE DESPRE IMOBILUL NR. 304**

Oficiul de Cadastru și Publicitate Imobiliară BOTOSANI  
Biroul de Cadastru și Publicitate Imobiliară Dorohoi

**A. Partea I. Descrierea imobilului**

TEREN Extravilan

Adresa: Jud. Botosani

| Nr. Crt | Nr cadastral Nr. topografic | Suprafața* (mp) | Observații / Referințe                 |
|---------|-----------------------------|-----------------|--|
| A1      |                             | 2.200           | Sector cadastral:3 Teren neimprejmuit; |

**B. Partea II. Proprietari și acte**

| Inscrieri privitoare la dreptul de proprietate și alte drepturi reale           | Referințe |
|---|-----------|
| /   |           |
| Act Administrativ nr. 100902, din 07/12/2001 emis de CJSIPT Botosani;           |           |
| B1  | A1        |
| Intabulare, drept de PROPRIETATE, dobandit prin Reconstituire, cota actuala 1/1 |           |
| 1) Lisman Alexandru   |           |

**C. Partea III. SARCINI .**

| Inscrieri privind dezmembramintele dreptului de proprietate, drepturi reale de garanție și sarcini | Referințe |
|--|-----------|
| NU SUNT  |           |

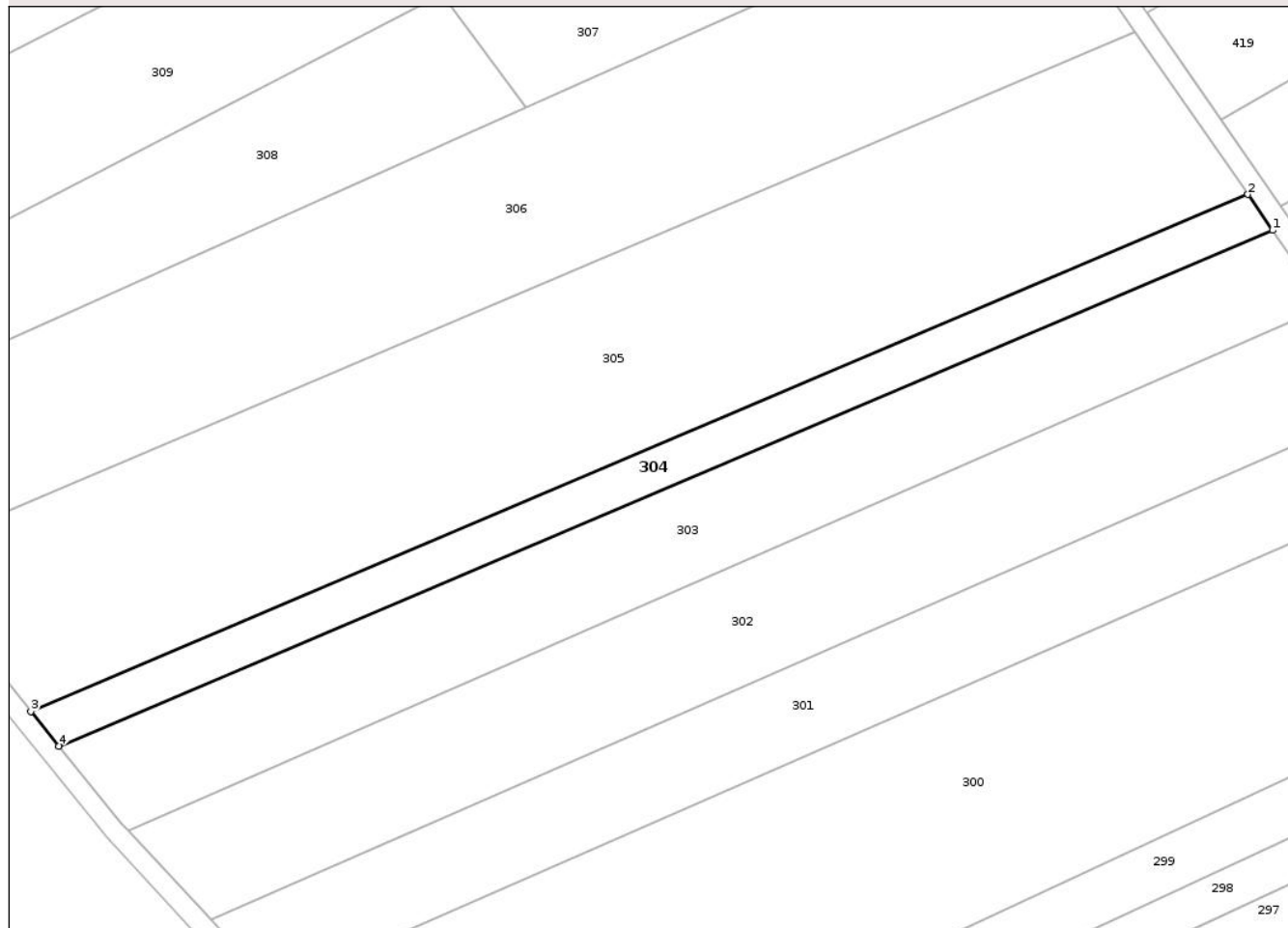
## Anexa Nr. 1 La Partea I

## Teren

|              |                 |                        |
|--------------|-----------------|------------------------|
| Nr cadastral | Suprafața (mp)* | Observații / Referințe |
|              | 2.200           |                        |

\* Suprafața este determinată în planul de proiecție Stereo 70.

## DETALII LINIARE IMOBIL



## Date referitoare la teren

| Crt | Categorie folosință | Intra vilan | Suprafața (mp) | Tarla | Parcelă | Nr. topo | Observații / Referințe |
|-----|---------------------|-------------|----------------|-------|---------|----------|------------------------|
| 1   | arabil              | NU          | 700            | 44    | 433/11  | -        |                        |
| 2   | arabil              | NU          | 1.500          | 44    | 434/11  | -        |                        |

## Lungime Segmente

1) Valorile lungimilor segmentelor sunt obținute din proiecție în plan.

| Punct început | X / Y                      | Punct sfârșit | X / Y                      | Lungime segment (** (m) |
|---------------|----------------------------|---------------|----------------------------|-------------------------|
| 1             | 606.138,235<br>707.267,908 | 2             | 606.133,331<br>707.274,995 | 8.619                   |
| 2             | 606.133,331<br>707.274,995 | 3             | 605.893,064<br>707.173,046 | 261.001                 |
| 3             | 605.893,064<br>707.173,046 | 4             | 605.898,581<br>707.166,219 | 8.778                   |
| 4             | 605.898,581<br>707.166,219 | 1             | 606.138,235<br>707.267,908 | 260.336                 |

\*\* Lungimile segmentelor sunt determinate în planul de proiecție Stereo 70 și sunt rotunjite la 1 milimetru.

\*\*\* Distanța dintre puncte este formată din segmente cumulate ce sunt mai mici decât valoarea 1 milimetru.

Neutilizabil în Circuitul  
Civil



**DATE DESPRE IMOBILUL NR. 305**

Oficiul de Cadastru și Publicitate Imobiliară BOTOSANI  
Biroul de Cadastru și Publicitate Imobiliară Dorohoi

**A. Partea I. Descrierea imobilului**

TEREN Extravilan

Adresa: Jud. Botosani

| Nr. Crt | Nr cadastral Nr. topografic | Suprafața* (mp) | Observații / Referințe                 |
|---------|-----------------------------|-----------------|--|
| A1      |                             | 10.000          | Sector cadastral:3 Teren neimprejmuit; |

**B. Partea II. Proprietari și acte**

| Inscrieri privitoare la dreptul de proprietate și alte drepturi reale                              | Referințe |
|--|-----------|
| /  |           |
| Act Administrativ nr. 100915, din 10/12/2001 emis de CJSIPT Botosani;                              |           |
| B1   | A1        |
| Intabulare, drept de PROPRIETATE, dobandit prin Constituire, cota actuala 1/1<br>1) Misca Gheorghe |           |

**C. Partea III. SARCINI .**

| Inscrieri privind dezmembramintele dreptului de proprietate, drepturi reale de garanție și sarcini | Referințe |
|--|-----------|
| NU SUNT  |           |

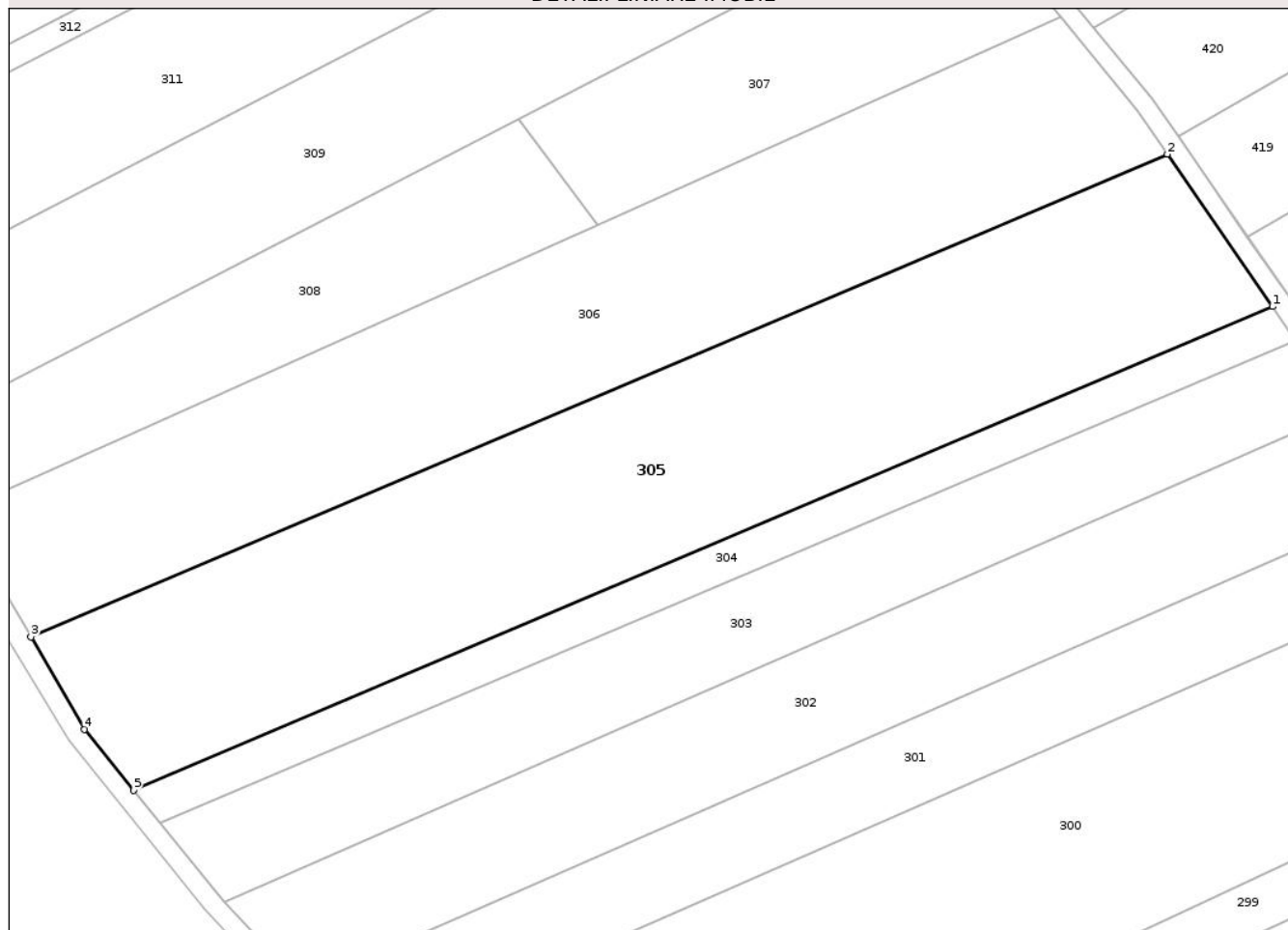
## Anexa Nr. 1 La Partea I

## Teren

|              |                 |                        |
|--------------|-----------------|------------------------|
| Nr cadastral | Suprafața (mp)* | Observații / Referințe |
|              | 10.000          |                        |

\* Suprafața este determinată în planul de proiecție Stereo 70.

## DETALII LINIARE IMOBIL



## Date referitoare la teren

| Crt | Categorie folosință | Intravilan | Suprafața (mp) | Tarla | Parcelă | Nr. topo | Observații / Referințe |
|-----|---------------------|------------|----------------|-------|---------|----------|------------------------|
| 1   | arabil              | NU         | 2.900          | 44    | 433/12  | -        |                        |
| 2   | arabil              | NU         | 7.100          | 44    | 434/12  | -        |                        |

## Lungime Segmente

1) Valorile lungimilor segmentelor sunt obținute din proiecție în plan.

| Punct început | X / Y                      | Punct sfârșit | X / Y                      | Lungime segment (** (m)) |
|---------------|----------------------------|---------------|----------------------------|--------------------------|
| 1             | 606.133,331<br>707.274,995 | 2             | 606.111,109<br>707.307,111 | 39.054                   |
| 2             | 606.111,109<br>707.307,111 | 3             | 605.871,329<br>707.205,368 | 260.472                  |
| 3             | 605.871,329<br>707.205,368 | 4             | 605.882,663<br>707.185,918 | 22.512                   |
| 4             | 605.882,663<br>707.185,918 | 5             | 605.893,064<br>707.173,046 | 16.549                   |

| Punct început | X / Y                      | Punct sfârșit | X / Y                      | Lungime segment (** (m) |
|---------------|----------------------------|---------------|----------------------------|-------------------------|
| 5             | 605.893,064<br>707.173,046 | 1             | 606.133,331<br>707.274,995 | 261.001                 |

\*\* Lungimile segmentelor sunt determinate în planul de proiecție Stereo 70 și sunt rotunjite la 1 milimetru.

\*\*\* Distanța dintre puncte este formată din segmente cumulate ce sunt mai mici decât valoarea 1 milimetru.

Neutilizabil în Circuitul Civil



**DATE DESPRE IMOBILUL NR. 306**

Oficiul de Cadastru și Publicitate Imobiliară BOTOSANI  
Biroul de Cadastru și Publicitate Imobiliară Dorohoi

**A. Partea I. Descrierea imobilului**

TEREN Extravilan

Adresa: Jud. Botosani

| Nr. Crt | Nr cadastral Nr. topografic | Suprafața* (mp) | Observații / Referințe                 |
|---------|-----------------------------|-----------------|--|
| A1      |                             | 8.500           | Sector cadastral:3 Teren neimprejmuit; |

**B. Partea II. Proprietari și acte**

| Inscrieri privitoare la dreptul de proprietate și alte drepturi reale           | Referințe |
|---|-----------|
| /   |           |
| Act Administrativ nr. 100907, din 07/12/2001 emis de CJSIPT Botosani;           |           |
| B1  | A1        |
| Intabulare, drept de PROPRIETATE, dobandit prin Reconstituire, cota actuala 1/1 |           |
| 1) Belceanu Lucretia  |           |

**C. Partea III. SARCINI .**

| Inscrieri privind dezmembramintele dreptului de proprietate, drepturi reale de garanție și sarcini | Referințe |
|--|-----------|
| NU SUNT  |           |

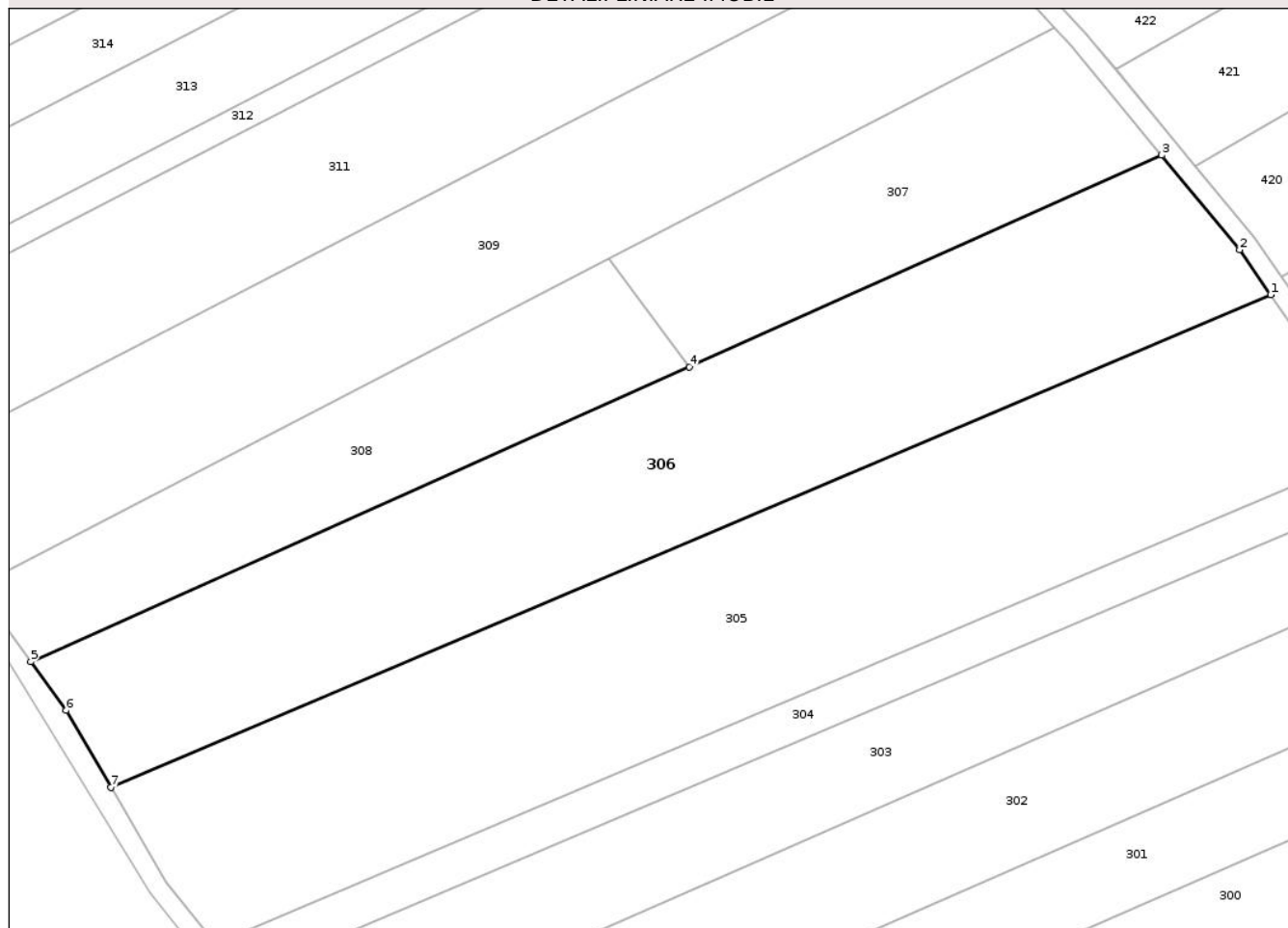
## Anexa Nr. 1 La Partea I

## Teren

|              |                 |                        |
|--------------|-----------------|------------------------|
| Nr cadastral | Suprafața (mp)* | Observații / Referințe |
|              | 8.500           |                        |

\* Suprafața este determinată în planul de proiecție Stereo 70.

## DETALII LINIARE IMOBIL



## Date referitoare la teren

| Crt | Categorie folosință | Intravilan | Suprafața (mp) | Tarla | Parcelă | Nr. topo | Observații / Referințe |
|-----|---------------------|------------|----------------|-------|---------|----------|------------------------|
| 1   | arabil              | NU         | 3.000          | 44    | 433/14  | -        |                        |
| 2   | arabil              | NU         | 5.500          | 44    | 434/14  | -        |                        |

## Lungime Segmente

1) Valorile lungimilor segmentelor sunt obținute din proiecție în plan.

| Punct început | X / Y                      | Punct sfârșit | X / Y                      | Lungime segment (** (m)) |
|---------------|----------------------------|---------------|----------------------------|--------------------------|
| 1             | 606.111,109<br>707.307,111 | 2             | 606.104,683<br>707.316,398 | 11.293                   |
| 2             | 606.104,683<br>707.316,398 | 3             | 606.088,572<br>707.335,932 | 25.321                   |
| 3             | 606.088,572<br>707.335,932 | 4             | 605.990,885<br>707.292,214 | 107.024                  |
| 4             | 605.990,885<br>707.292,214 | 5             | 605.854,76<br>707.231,294  | 149.135                  |

| Punct început | X / Y                      | Punct sfârșit | X / Y                      | Lungime segment (** (m) |
|---------------|----------------------------|---------------|----------------------------|-------------------------|
| 5             | 605.854,76<br>707.231,294  | 6             | 605.862,099<br>707.221,209 | 12.473                  |
| 6             | 605.862,099<br>707.221,209 | 7             | 605.871,329<br>707.205,368 | 18.334                  |
| 7             | 605.871,329<br>707.205,368 | 1             | 606.111,109<br>707.307,111 | 260.472                 |

\*\* Lungimile segmentelor sunt determinate în planul de proiecție Stereo 70 și sunt rotunjite la 1 milimetru.

\*\*\* Distanța dintre puncte este formată din segmente cumulate ce sunt mai mici decât valoarea 1 milimetru.

Neutilizabil în Circuitul Civil



**DATE DESPRE IMOBILUL NR. 307**

Oficiul de Cadastru și Publicitate Imobiliară BOTOSANI  
Biroul de Cadastru și Publicitate Imobiliară Dorohoi

**A. Partea I. Descrierea imobilului**

TEREN Extravilan

Adresa: Jud. Botosani

| Nr. Crt | Nr cadastral Nr. topografic | Suprafața* (mp) | Observații / Referințe                 |
|---------|-----------------------------|-----------------|--|
| A1      |                             | 3.200           | Sector cadastral:3 Teren neimprejmuit; |

**B. Partea II. Proprietari și acte**

| Inscrieri privitoare la dreptul de proprietate și alte drepturi reale                                | Referințe |
|--|-----------|
| /  |           |
| Act Administrativ nr. 100892, din 06/12/2001 emis de CJSIPT Botosani;                                |           |
| B1   | A1        |
| Intabulare, drept de PROPRIETATE, dobandit prin Reconstituire, cota actuala 1/1<br>1) Lupascu Aglaia |           |

**C. Partea III. SARCINI .**

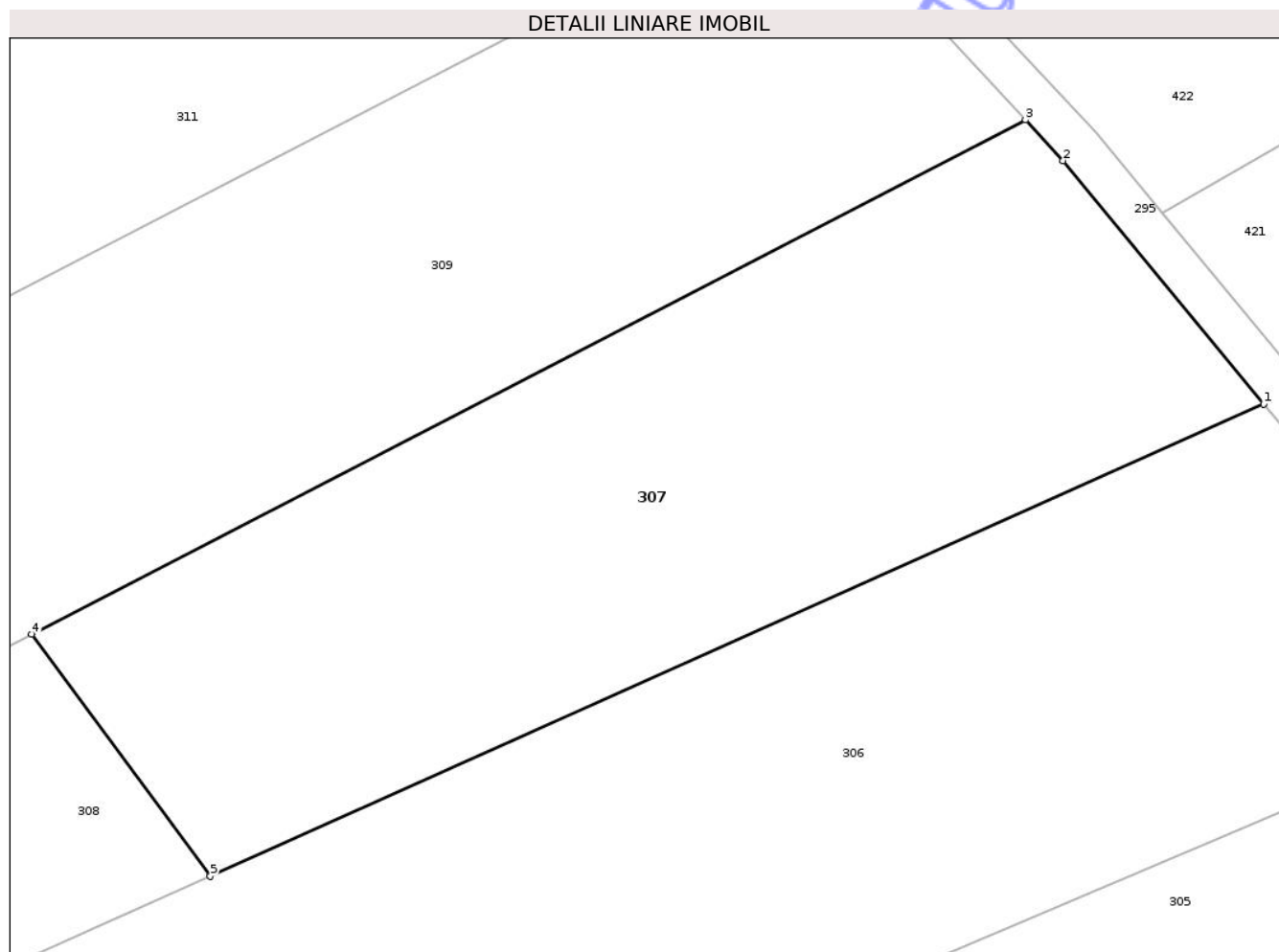
| Inscrieri privind dezmembramintele dreptului de proprietate, drepturi reale de garanție și sarcini | Referințe |
|--|-----------|
| NU SUNT  |           |

## Anexa Nr. 1 La Partea I

## Teren

|              |                 |                        |
|--------------|-----------------|------------------------|
| Nr cadastral | Suprafața (mp)* | Observații / Referințe |
|              | 3.200           |                        |

\* Suprafața este determinată în planul de proiecție Stereo 70.



## Date referitoare la teren

| Crt | Categorie folosință | Intra vilan | Suprafața (mp) | Tarla | Parcelă | Nr. topo | Observații / Referințe |
|-----|---------------------|-------------|----------------|-------|---------|----------|------------------------|
| 1   | arabil              | NU          | 3.200          | 44    | 434/13  | -        |                        |

## Lungime Segmente

1) Valorile lungimilor segmentelor sunt obținute din proiecție în plan.

| Punct început | X / Y                      | Punct sfârșit | X / Y                      | Lungime segment (** (m) |
|---------------|----------------------------|---------------|----------------------------|-------------------------|
| 1             | 606.088,572<br>707.335,932 | 2             | 606.069,963<br>707.358,496 | 29.248                  |
| 2             | 606.069,963<br>707.358,496 | 3             | 606.066,475<br>707.362,267 | 5.137                   |
| 3             | 606.066,475<br>707.362,267 | 4             | 605.974,319<br>707.314,602 | 103.753                 |
| 4             | 605.974,319<br>707.314,602 | 5             | 605.990,885<br>707.292,214 | 27.851                  |
| 5             | 605.990,885<br>707.292,214 | 1             | 606.088,572<br>707.335,932 | 107.024                 |

\*\* Lungimile segmentelor sunt determinate în planul de proiecție Stereo 70 și sunt rotunjite la 1 milimetru.

\*\*\* Distanța dintre puncte este formată din segmente cumulate ce sunt mai mici decât valoarea 1 milimetru.

Neutilizabil în Circuitul  
Civil



**DATE DESPRE IMOBILUL NR. 308**

Oficiul de Cadastru și Publicitate Imobiliară BOTOSANI  
Biroul de Cadastru și Publicitate Imobiliară Dorohoi

**A. Partea I. Descrierea imobilului**

TEREN Extravilan

Adresa: Jud. Botosani

| Nr. Crt | Nr cadastral Nr. topografic | Suprafața* (mp) | Observații / Referințe                 |
|---------|-----------------------------|-----------------|--|
| A1      |                             | 3.434           | Sector cadastral:3 Teren neimprejmuit; |

**B. Partea II. Proprietari și acte**

| Inscrieri privitoare la dreptul de proprietate și alte drepturi reale | Referințe  |
|---|--|
| /   |  |
| Act Normativ nr. 7, din 13/03/1996 emis de Parlamentul Romaniei;      |  |
| B1  | Inscrierea posesiei, drept de PROPRIETATE, dobandit prin Lege, cota actuala 1/1        |
|   | 1) NEIDENTIFICAT NEIDENTIFICAT   |
| Act Normativ nr. 07, din 13/03/1996 emis de Parlamentul Romaniei;     |  |
| B2  | se noteaza mentiunea proprietar neidentificat, rezerva comisiei locale de fond funciar |

**C. Partea III. SARCINI .**

| Inscrieri privind dezmembramintele dreptului de proprietate, drepturi reale de garanție și sarcini | Referințe |
|--|-----------|
| NU SUNT  |           |

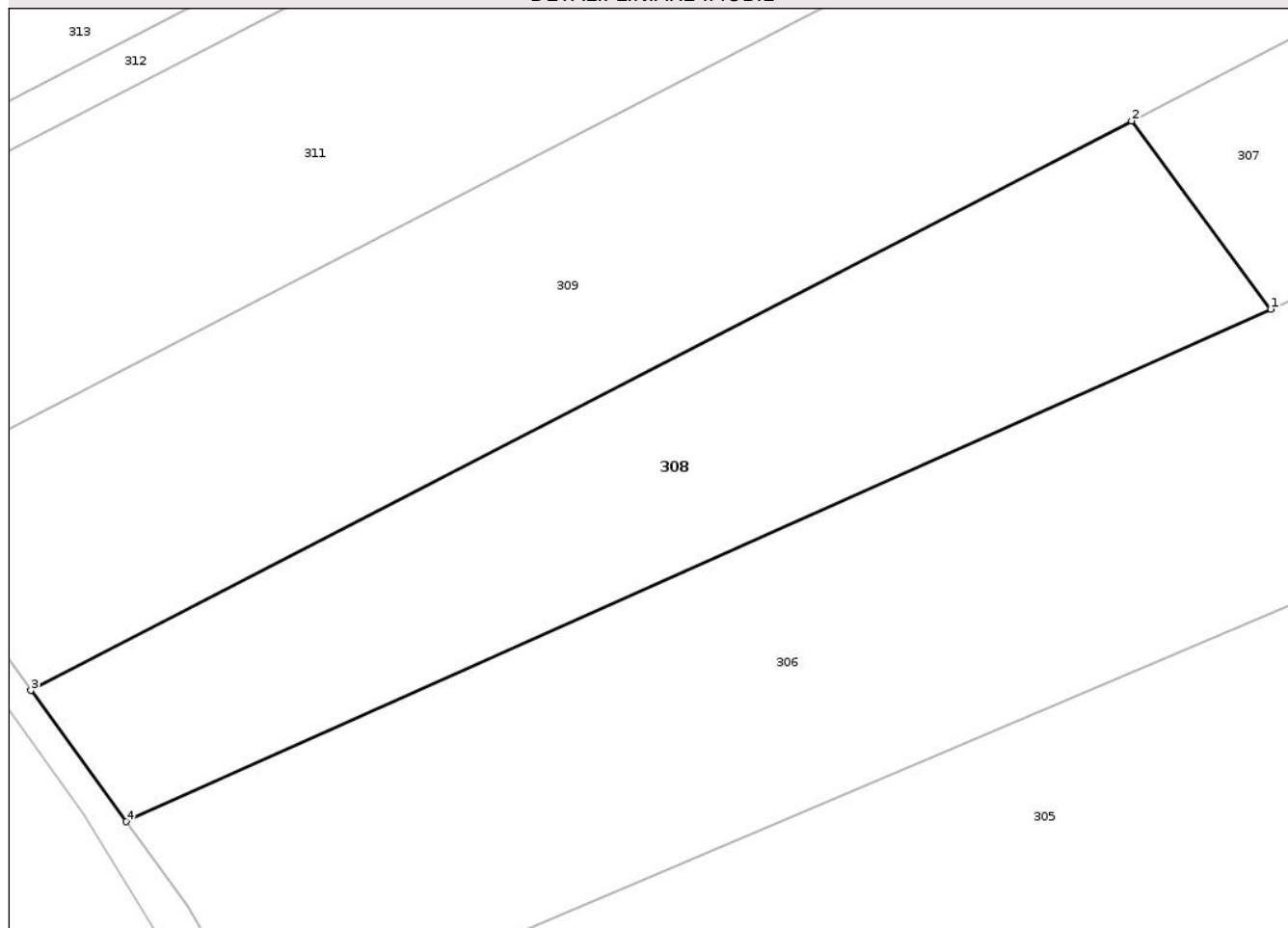
## Anexa Nr. 1 La Partea I

## Teren

|              |                 |                        |
|--------------|-----------------|------------------------|
| Nr cadastral | Suprafața (mp)* | Observații / Referințe |
|              | 3.434           |                        |

\* Suprafața este determinată în planul de proiecție Stereo 70.

## DETALII LINIARE IMOBIL



## Date referitoare la teren

| Crt | Categorie folosință | Intra vilan | Suprafața (mp) | Tarla | Parcelă | Nr. topo | Observații / Referințe |
|-----|---------------------|-------------|----------------|-------|---------|----------|------------------------|
| 1   | arabil              | NU          | 900            | 44    | 433     | -        |                        |
| 2   | arabil              | NU          | 2.534          | 44    | 434     | -        |                        |

## Lungime Segmente

1) Valorile lungimilor segmentelor sunt obținute din proiecție în plan.

| Punct început | X / Y                      | Punct sfârșit | X / Y                      | Lungime segment (** (m)) |
|---------------|----------------------------|---------------|----------------------------|--------------------------|
| 1             | 605.990,885<br>707.292,214 | 2             | 605.974,319<br>707.314,602 | 27.851                   |
| 2             | 605.974,319<br>707.314,602 | 3             | 605.843,408<br>707.246,892 | 147.386                  |
| 3             | 605.843,408<br>707.246,892 | 4             | 605.854,76<br>707.231,294  | 19.292                   |
| 4             | 605.854,76<br>707.231,294  | 1             | 605.990,885<br>707.292,214 | 149.135                  |

\*\* Lungimile segmentelor sunt determinate în planul de proiecție Stereo 70 și sunt rotunjite la 1 milimetru.

\*\*\* Distanța dintre puncte este formată din segmente cumulate ce sunt mai mici decât valoarea 1 milimetru.

Neutilizabil în Circuitul  
Civil



**DATE DESPRE IMOBILUL NR. 309**

Oficiul de Cadastru și Publicitate Imobiliară BOTOSANI  
Biroul de Cadastru și Publicitate Imobiliară Dorohoi

**A. Partea I. Descrierea imobilului**

TEREN Extravilan

Adresa: Jud. Botosani

| Nr. Crt | Nr cadastral Nr. topografic | Suprafața* (mp) | Observații / Referințe                 |
|---------|-----------------------------|-----------------|--|
| A1      |                             | 7.200           | Sector cadastral:3 Teren neimprejmuit; |

**B. Partea II. Proprietari și acte**

| Inscrieri privitoare la dreptul de proprietate și alte drepturi reale           | Referințe |
|---|-----------|
| /   |           |
| Act Administrativ nr. 100911, din 10/12/2001 emis de CJSIPT Botosani;           |           |
| B1  | A1        |
| Intabulare, drept de PROPRIETATE, dobandit prin Reconstituire, cota actuala 1/1 |           |
| 1) Roman Elena  |           |

**C. Partea III. SARCINI .**

| Inscrieri privind dezmembramintele dreptului de proprietate, drepturi reale de garanție și sarcini | Referințe |
|--|-----------|
| NU SUNT  |           |

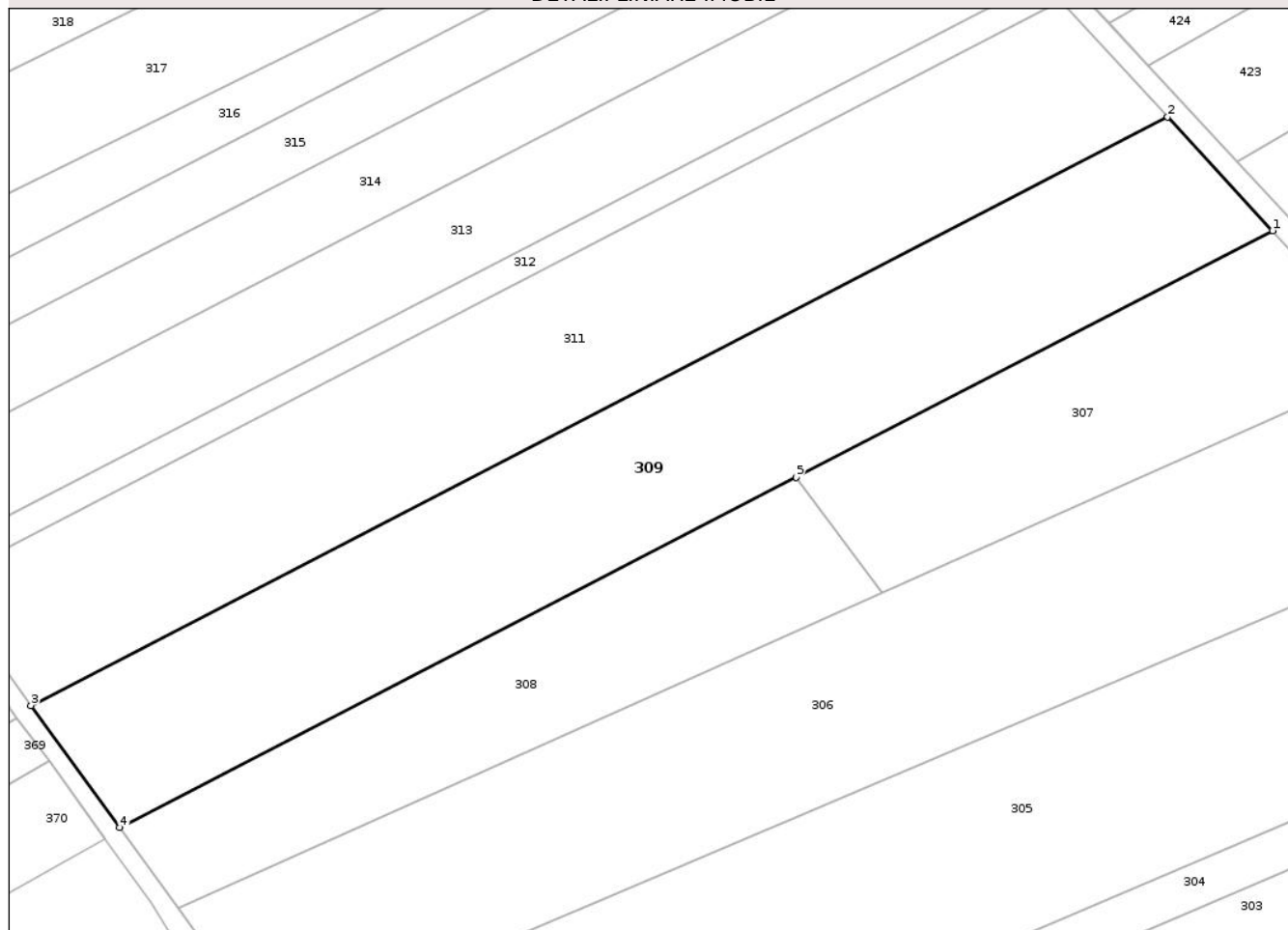
## Anexa Nr. 1 La Partea I

## Teren

|              |                 |                        |
|--------------|-----------------|------------------------|
| Nr cadastral | Suprafața (mp)* | Observații / Referințe |
|              | 7.200           |                        |

\* Suprafața este determinată în planul de proiecție Stereo 70.

## DETALII LINIARE IMOBIL



## Date referitoare la teren

| Crt | Categorie folosință | Intravilan | Suprafața (mp) | Tarla | Parcelă | Nr. topo | Observații / Referințe |
|-----|---------------------|------------|----------------|-------|---------|----------|------------------------|
| 1   | arabil              | NU         | 2.200          | 44    | 433/15  | -        |                        |
| 2   | arabil              | NU         | 5.000          | 44    | 434/15  | -        |                        |

## Lungime Segmente

1) Valorile lungimilor segmentelor sunt obținute din proiecție în plan.

| Punct început | X / Y                      | Punct sfârșit | X / Y                      | Lungime segment (** (m)) |
|---------------|----------------------------|---------------|----------------------------|--------------------------|
| 1             | 606.066,475<br>707.362,267 | 2             | 606.046,136<br>707.384,254 | 29.952                   |
| 2             | 606.046,136<br>707.384,254 | 3             | 605.826,22<br>707.270,508  | 247.591                  |
| 3             | 605.826,22<br>707.270,508  | 4             | 605.843,408<br>707.246,892 | 29.209                   |
| 4             | 605.843,408<br>707.246,892 | 5             | 605.974,319<br>707.314,602 | 147.386                  |

| Punct început | X / Y                      | Punct sfârșit | X / Y                      | Lungime segment (** (m) |
|---------------|----------------------------|---------------|----------------------------|-------------------------|
| 5             | 605.974,319<br>707.314,602 | 1             | 606.066,475<br>707.362,267 | 103.753                 |

\*\* Lungimile segmentelor sunt determinate în planul de proiecție Stereo 70 și sunt rotunjite la 1 milimetru.

\*\*\* Distanța dintre puncte este formată din segmente cumulate ce sunt mai mici decât valoarea 1 milimetru.

Neutilizabil în Circuitul Civil



**DATE DESPRE IMOBILUL NR. 311**

Oficiul de Cadastru și Publicitate Imobiliară BOTOSANI  
Biroul de Cadastru și Publicitate Imobiliară Dorohoi

**A. Partea I. Descrierea imobilului**

TEREN Extravilan

Adresa: Jud. Botosani

| Nr. Crt | Nr cadastral Nr. topografic | Suprafața* (mp) | Observații / Referințe                 |
|---------|-----------------------------|-----------------|--|
| A1      |                             | 7.200           | Sector cadastral:3 Teren neimprejmuit; |

**B. Partea II. Proprietari și acte**

| Inscrieri privitoare la dreptul de proprietate și alte drepturi reale | Referințe  |
|---|--|
| /   |  |
| Act Normativ nr. 7, din 13/03/1996 emis de Parlamentul Romaniei;      |  |
| B1  | Inscrierea posesiei, drept de PROPRIETATE, dobandit prin Lege, cota actuala 1/1        |
|   | 1) NEIDENTIFICAT NEIDENTIFICAT   |
| Act Normativ nr. 07, din 13/03/1996 emis de Parlamentul Romaniei;     |  |
| B2  | se noteaza mentiunea proprietar neidentificat, rezerva comisiei locale de fond funciar |

**C. Partea III. SARCINI .**

| Inscrieri privind dezmembramintele dreptului de proprietate, drepturi reale de garanție și sarcini | Referințe |
|--|-----------|
| NU SUNT  |           |

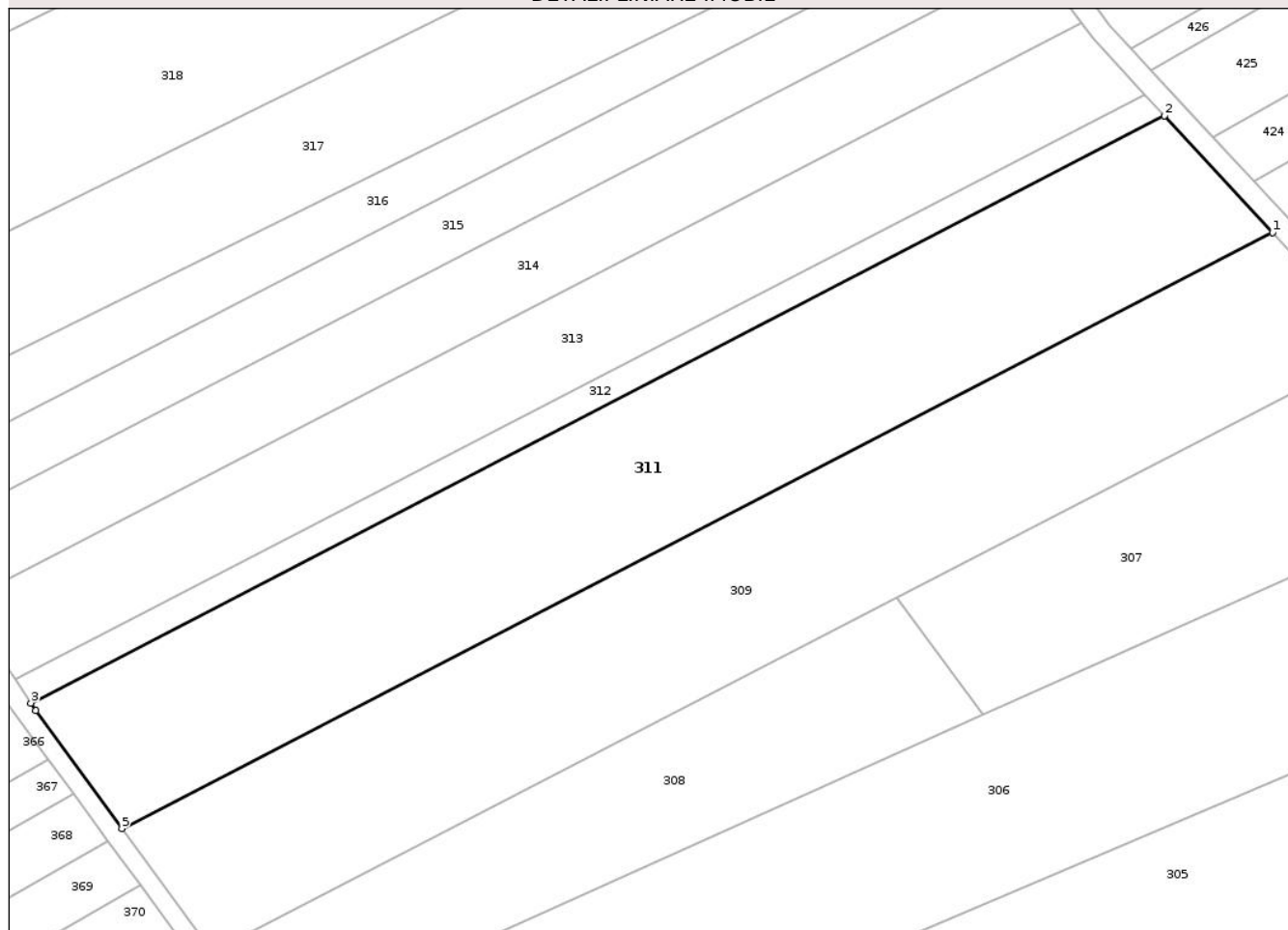
## Anexa Nr. 1 La Partea I

## Teren

|              |                 |                        |
|--------------|-----------------|------------------------|
| Nr cadastral | Suprafața (mp)* | Observații / Referințe |
|              | 7.200           |                        |

\* Suprafața este determinată în planul de proiecție Stereo 70.

## DETALII LINIARE IMOBIL



## Date referitoare la teren

| Crt | Categorie folosință | Intra vilan | Suprafața (mp) | Tarla | Parcelă | Nr. topo | Observații / Referințe |
|-----|---------------------|-------------|----------------|-------|---------|----------|------------------------|
| 1   | arabil              | NU          | 1.200          | 44    | 433     | -        |                        |
| 2   | arabil              | NU          | 6.000          | 44    | 434     | -        |                        |

## Lungime Segmente

1) Valorile lungimilor segmentelor sunt obținute din proiecție în plan.

| Punct început | X / Y                      | Punct sfârșit | X / Y                      | Lungime segment (** (m) |
|---------------|----------------------------|---------------|----------------------------|-------------------------|
| 1             | 606.046,136<br>707.384,254 | 2             | 606.025,501<br>707.406,561 | 30.387                  |
| 2             | 606.025,501<br>707.406,561 | 3             | 605.808,817<br>707.294,487 | 243.952                 |
| 3             | 605.808,817<br>707.294,487 | 4             | 605.809,781<br>707.293,097 | 1.692                   |
| 4             | 605.809,781<br>707.293,097 | 5             | 605.826,22<br>707.270,508  | 27.937                  |

| Punct început | X / Y                     | Punct sfârșit | X / Y                      | Lungime segment (** (m) |
|---------------|---------------------------|---------------|----------------------------|-------------------------|
| 5             | 605.826,22<br>707.270,508 | 1             | 606.046,136<br>707.384,254 | 247.591                 |

\*\* Lungimile segmentelor sunt determinate în planul de proiecție Stereo 70 și sunt rotunjite la 1 milimetru.

\*\*\* Distanța dintre puncte este formată din segmente cumulate ce sunt mai mici decât valoarea 1 milimetru.

Neutilizabil în Circuitul Civil



**DATE DESPRE IMOBILUL NR. 312**

Oficiul de Cadastru și Publicitate Imobiliară BOTOSANI  
Biroul de Cadastru și Publicitate Imobiliară Dorohoi

**A. Partea I. Descrierea imobilului**

TEREN Extravilan

Adresa: Jud. Botosani

| Nr. Crt | Nr cadastral Nr. topografic | Suprafața* (mp) | Observații / Referințe   |
|---------|-----------------------------|-----------------|--|
| A1      |                             | 1.300           | Sector cadastral:3 Teren neimprejmuit;<br>Conform actelor de proprietate, terenul este situat doar in parcela cadastrala 434/18. |

**B. Partea II. Proprietari și acte**

| Inscrieri privitoare la dreptul de proprietate și alte drepturi reale           | Referințe |
|---|-----------|
| /   |           |
| Act Administrativ nr. 100911, din 10/12/2001 emis de CJSIPT Botosani;           |           |
| B1  | A1        |
| Intabulare, drept de PROPRIETATE, dobandit prin Reconstituire, cota actuala 1/1 |           |
| 1) Roman Elena  |           |

**C. Partea III. SARCINI .**

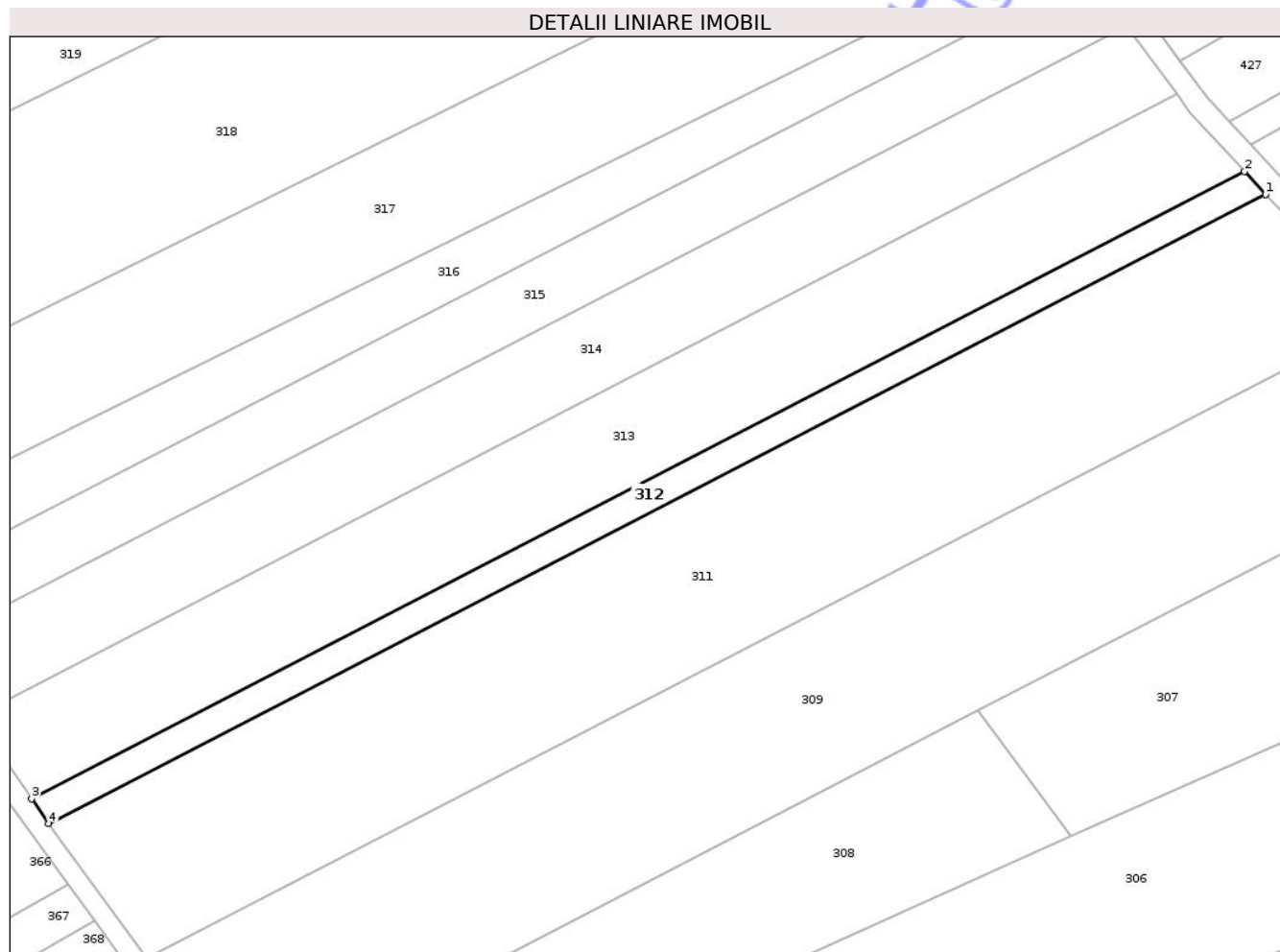
| Inscrieri privind dezmembramintele dreptului de proprietate, drepturi reale de garanție și sarcini | Referințe |
|--|-----------|
| NU SUNT  |           |

## Anexa Nr. 1 La Partea I

## Teren

| Nr cadastral | Suprafața (mp)* | Observații / Referințe   |
|--------------|-----------------|--|
|              | 1.300           | Conform actelor de proprietate, terenul este situat doar in parcela cadastrala 434/18. |

\* Suprafața este determinată în planul de proiecție Stereo 70.



## Date referitoare la teren

| Crt | Categorie folosință | Intra vilan | Suprafața (mp) | Tarla | Parcelă | Nr. topo | Observații / Referințe |
|-----|---------------------|-------------|----------------|-------|---------|----------|------------------------|
| 1   | arabil              | NU          | 300            | 44    | 433     | -        |                        |
| 2   | arabil              | NU          | 1.000          | 44    | 434/18  | -        |                        |

## Lungime Segmente

1) Valorile lungimilor segmentelor sunt obținute din proiecție în plan.

| Punct început | X / Y                      | Punct sfârșit | X / Y                      | Lungime segment (** (m) |
|---------------|----------------------------|---------------|----------------------------|-------------------------|
| 1             | 606.025,501<br>707.406,561 | 2             | 606.021,742<br>707.410,626 | 5.537                   |
| 2             | 606.021,742<br>707.410,626 | 3             | 605.805,752<br>707.298,911 | 243.17                  |
| 3             | 605.805,752<br>707.298,911 | 4             | 605.808,817<br>707.294,487 | 5.382                   |
| 4             | 605.808,817<br>707.294,487 | 1             | 606.025,501<br>707.406,561 | 243.952                 |

\*\* Lungimile segmentelor sunt determinate în planul de proiecție Stereo 70 și sunt rotunjite la 1 milimetru.

\*\*\* Distanța dintre puncte este formată din segmente cumulate ce sunt mai mici decât valoarea 1 milimetru.

Neutilizabil în Circuitul  
Civil



**DATE DESPRE IMOBILUL NR. 313**

Oficiul de Cadastru și Publicitate Imobiliară BOTOSANI  
Biroul de Cadastru și Publicitate Imobiliară Dorohoi

**A. Partea I. Descrierea imobilului**

TEREN Extravilan

Adresa: Jud. Botosani

| Nr. Crt | Nr cadastral Nr. topografic | Suprafața* (mp) | Observații / Referințe                 |
|---------|-----------------------------|-----------------|--|
| A1      |                             | 4.300           | Sector cadastral:3 Teren neimprejmuit; |

**B. Partea II. Proprietari și acte**

| Inscrieri privitoare la dreptul de proprietate și alte drepturi reale           | Referințe |
|---|-----------|
| /   |           |
| Act Administrativ nr. 100939, din 01/03/2002 emis de CJSIPT Botosani;           |           |
| B1  | A1        |
| Intabulare, drept de PROPRIETATE, dobandit prin Reconstituire, cota actuala 1/1 |           |
| 1) Vieru Mihai  |           |

**C. Partea III. SARCINI .**

| Inscrieri privind dezmembramintele dreptului de proprietate, drepturi reale de garanție și sarcini | Referințe |
|--|-----------|
| NU SUNT  |           |

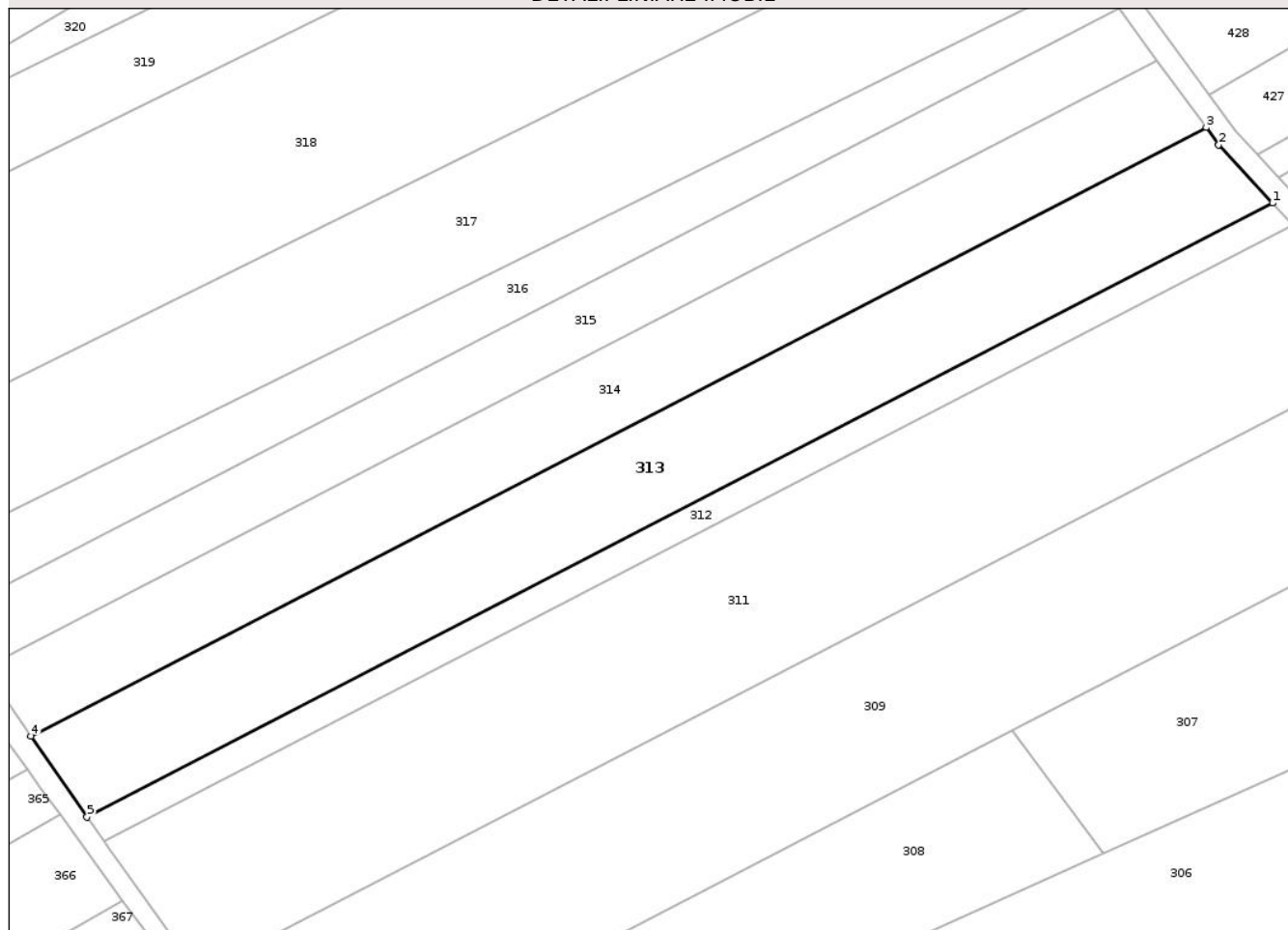
## Anexa Nr. 1 La Partea I

## Teren

|              |                 |                        |
|--------------|-----------------|------------------------|
| Nr cadastral | Suprafața (mp)* | Observații / Referințe |
|              | 4.300           |                        |

\* Suprafața este determinată în planul de proiecție Stereo 70.

## DETALII LINIARE IMOBIL



## Date referitoare la teren

| Crt | Categorie folosință | Intra vilan | Suprafața (mp) | Tarla | Parcelă | Nr. topo | Observații / Referințe |
|-----|---------------------|-------------|----------------|-------|---------|----------|------------------------|
| 1   | arabil              | NU          | 1.300          | 44    | 433/19  | -        |                        |
| 2   | arabil              | NU          | 3.000          | 44    | 434/19  | -        |                        |

## Lungime Segmente

1) Valorile lungimilor segmentelor sunt obținute din proiecție în plan.

| Punct început | X / Y                      | Punct sfârșit | X / Y                      | Lungime segment (** (m)) |
|---------------|----------------------------|---------------|----------------------------|--------------------------|
| 1             | 606.021,742<br>707.410,626 | 2             | 606.011,941<br>707.421,22  | 14.432                   |
| 2             | 606.011,941<br>707.421,22  | 3             | 606.009,636<br>707.424,376 | 3.908                    |
| 3             | 606.009,636<br>707.424,376 | 4             | 605.795,546<br>707.313,643 | 241.032                  |
| 4             | 605.795,546<br>707.313,643 | 5             | 605.805,752<br>707.298,911 | 17.923                   |

| Punct început | X / Y                      | Punct sfârșit | X / Y                      | Lungime segment (** (m) |
|---------------|----------------------------|---------------|----------------------------|-------------------------|
| 5             | 605.805,752<br>707.298,911 | 1             | 606.021,742<br>707.410,626 | 243.17                  |

\*\* Lungimile segmentelor sunt determinate în planul de proiecție Stereo 70 și sunt rotunjite la 1 milimetru.

\*\*\* Distanța dintre puncte este formată din segmente cumulate ce sunt mai mici decât valoarea 1 milimetru.

Neutilizabil în Circuitul Civil



**DATE DESPRE IMOBILUL NR. 315**

Oficiul de Cadastru și Publicitate Imobiliară BOTOSANI  
Biroul de Cadastru și Publicitate Imobiliară Dorohoi

**A. Partea I. Descrierea imobilului**

TEREN Extravilan

Adresa: Jud. Botosani

| Nr. Crt | Nr cadastral<br>Nr. topografic | Suprafața* (mp) | Observații / Referințe                 |
|---------|--------------------------------|-----------------|--|
| A1      |                                | 2.800           | Sector cadastral:3 Teren neimprejmuit; |

**B. Partea II. Proprietari și acte**

| Inscrieri privitoare la dreptul de proprietate și alte drepturi reale           | Referințe |
|---|-----------|
| /   |           |
| Act Administrativ nr. 100923, din 10/12/2001 emis de CJSIPT Botosani;           |           |
| B1  | A1        |
| Intabulare, drept de PROPRIETATE, dobandit prin Reconstituire, cota actuala 1/1 |           |
| 1) Vasniuc Gheorghe   |           |
| 2) Luca Eugenia   |           |
| 3) Vasniuc Ecaterina  |           |

**C. Partea III. SARCINI .**

| Inscrieri privind dezmembramintele dreptului de proprietate, drepturi reale de garanție și sarcini | Referințe |
|--|-----------|
| NU SUNT  |           |


## Anexa Nr. 1 La Partea I

## Teren

|              |                 |                        |
|--------------|-----------------|------------------------|
| Nr cadastral | Suprafața (mp)* | Observații / Referințe |
|              | 2.800           |                        |

\* Suprafața este determinată în planul de proiecție Stereo 70.

## DETALII LINIARE IMOBIL



## Date referitoare la teren

| Crt | Categorie folosință | Intravilan | Suprafața (mp) | Tarla | Parcelă | Nr. topo | Observații / Referințe |
|-----|---------------------|------------|----------------|-------|---------|----------|------------------------|
| 1   | arabil              | NU         | 800            | 44    | 433/21  | -        |                        |
| 2   | arabil              | NU         | 2.000          | 44    | 434/21  | -        |                        |

## Lungime Segmente

1) Valorile lungimilor segmentelor sunt obținute din proiecție în plan.

| Punct început | X / Y                      | Punct sfârșit | X / Y                      | Lungime segment (** (m)) |
|---------------|----------------------------|---------------|----------------------------|--------------------------|
| 1             | 606.000,715<br>707.436,59  | 2             | 605.993,766<br>707.446,104 | 11.781                   |
| 2             | 605.993,766<br>707.446,104 | 3             | 605.780,277<br>707.335,682 | 240.355                  |
| 3             | 605.780,277<br>707.335,682 | 4             | 605.786,962<br>707.326,032 | 11.739                   |
| 4             | 605.786,962<br>707.326,032 | 1             | 606.000,715<br>707.436,59  | 240.652                  |

\*\* Lungimile segmentelor sunt determinate în planul de proiecție Stereo 70 și sunt rotunjite la 1 milimetru.

\*\*\* Distanța dintre puncte este formată din segmente cumulate ce sunt mai mici decât valoarea 1 milimetru.

Neutilizabil în Circuitul  
Civil



**DATE DESPRE IMOBILUL NR. 316**

Oficiul de Cadastru și Publicitate Imobiliară BOTOSANI  
Biroul de Cadastru și Publicitate Imobiliară Dorohoi

**A. Partea I. Descrierea imobilului**

TEREN Extravilan

Adresa: Jud. Botosani

| Nr. Crt | Nr cadastral Nr. topografic | Suprafața* (mp) | Observații / Referințe                 |
|---------|-----------------------------|-----------------|--|
| A1      |                             | 2.331           | Sector cadastral:3 Teren neimprejmuit; |

**B. Partea II. Proprietari și acte**

| Inscrieri privitoare la dreptul de proprietate și alte drepturi reale | Referințe  |
|---|--|
| /   |  |
| Act Normativ nr. 7, din 13/03/1996 emis de Parlamentul Romaniei;      |  |
| B1  | Inscrierea posesiei, drept de PROPRIETATE, dobandit prin Lege, cota actuala 1/1        |
|   | 1) NEIDENTIFICAT NEIDENTIFICAT   |
| Act Normativ nr. 07, din 13/03/1996 emis de Parlamentul Romaniei;     |  |
| B2  | se noteaza mentiunea proprietar neidentificat, rezerva comisiei locale de fond funciar |

**C. Partea III. SARCINI .**

| Inscrieri privind dezmembramintele dreptului de proprietate, drepturi reale de garanție și sarcini | Referințe |
|--|-----------|
| NU SUNT  |           |

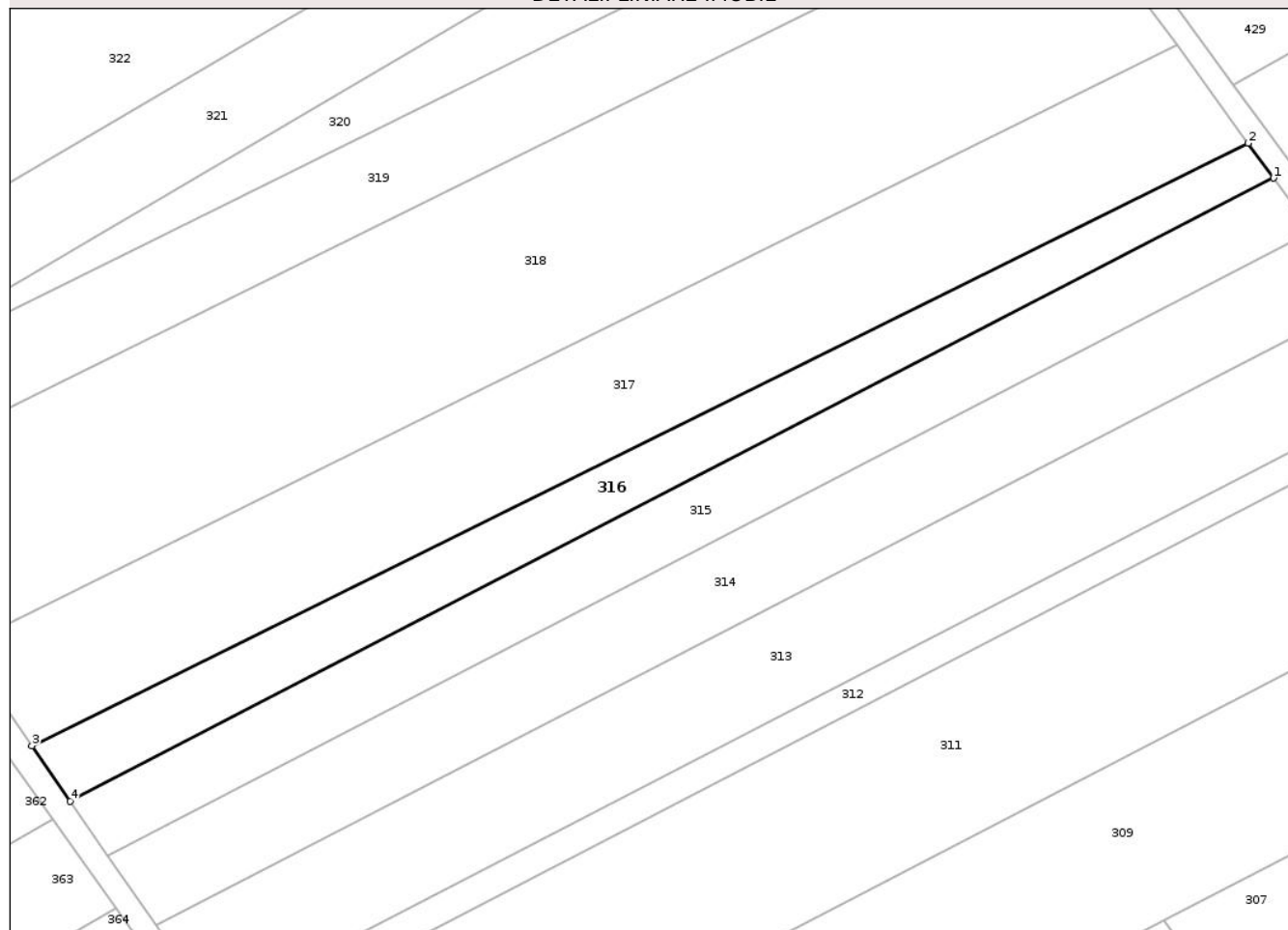
## Anexa Nr. 1 La Partea I

## Teren

|              |                 |                        |
|--------------|-----------------|------------------------|
| Nr cadastral | Suprafața (mp)* | Observații / Referințe |
|              | 2.331           |                        |

\* Suprafața este determinată în planul de proiecție Stereo 70.

## DETALII LINIARE IMOBIL



## Date referitoare la teren

| Crt | Categorie folosință | Intravilan | Suprafața (mp) | Tarla | Parcelă | Nr. topo | Observații / Referințe |
|-----|---------------------|------------|----------------|-------|---------|----------|------------------------|
| 1   | arabil              | NU         | 431            | 44    | 433     | -        |                        |
| 2   | arabil              | NU         | 1.900          | 44    | 434     | -        |                        |

## Lungime Segmente

1) Valorile lungimilor segmentelor sunt obținute din proiecție în plan.

| Punct început | X / Y                      | Punct sfârșit | X / Y                      | Lungime segment (** (m)) |
|---------------|----------------------------|---------------|----------------------------|--------------------------|
| 1             | 605.993,766<br>707.446,104 | 2             | 605.989,26<br>707.452,273  | 7.64                     |
| 2             | 605.989,26<br>707.452,273  | 3             | 605.773,466<br>707.345,512 | 240.759                  |
| 3             | 605.773,466<br>707.345,512 | 4             | 605.780,277<br>707.335,682 | 11.959                   |
| 4             | 605.780,277<br>707.335,682 | 1             | 605.993,766<br>707.446,104 | 240.355                  |

\*\* Lungimile segmentelor sunt determinate în planul de proiecție Stereo 70 și sunt rotunjite la 1 milimetru.

\*\*\* Distanța dintre puncte este formată din segmente cumulate ce sunt mai mici decât valoarea 1 milimetru.

Neutilizabil în Circuitul  
Civil



**DATE DESPRE IMOBILUL NR. 317**

Oficiul de Cadastru și Publicitate Imobiliară BOTOSANI  
Biroul de Cadastru și Publicitate Imobiliară Dorohoi

**A. Partea I. Descrierea imobilului**

TEREN Extravilan

Adresa: Jud. Botosani

| Nr. Crt | Nr cadastral<br>Nr. topografic | Suprafața* (mp) | Observații / Referințe                 |
|---------|--------------------------------|-----------------|--|
| A1      |                                | 5.100           | Sector cadastral:3 Teren neimprejmuit; |

**B. Partea II. Proprietari și acte**

| Inscrieri privitoare la dreptul de proprietate și alte drepturi reale           | Referințe |
|---|-----------|
| /   |           |
| Act Administrativ nr. 100917, din 10/12/2001 emis de CJSIPT Botosani;           |           |
| B1  | A1        |
| Intabulare, drept de PROPRIETATE, dobandit prin Reconstituire, cota actuala 1/1 |           |
| 1) Misca Victoria   |           |
| 2) Moga Eugenia   |           |

**C. Partea III. SARCINI .**

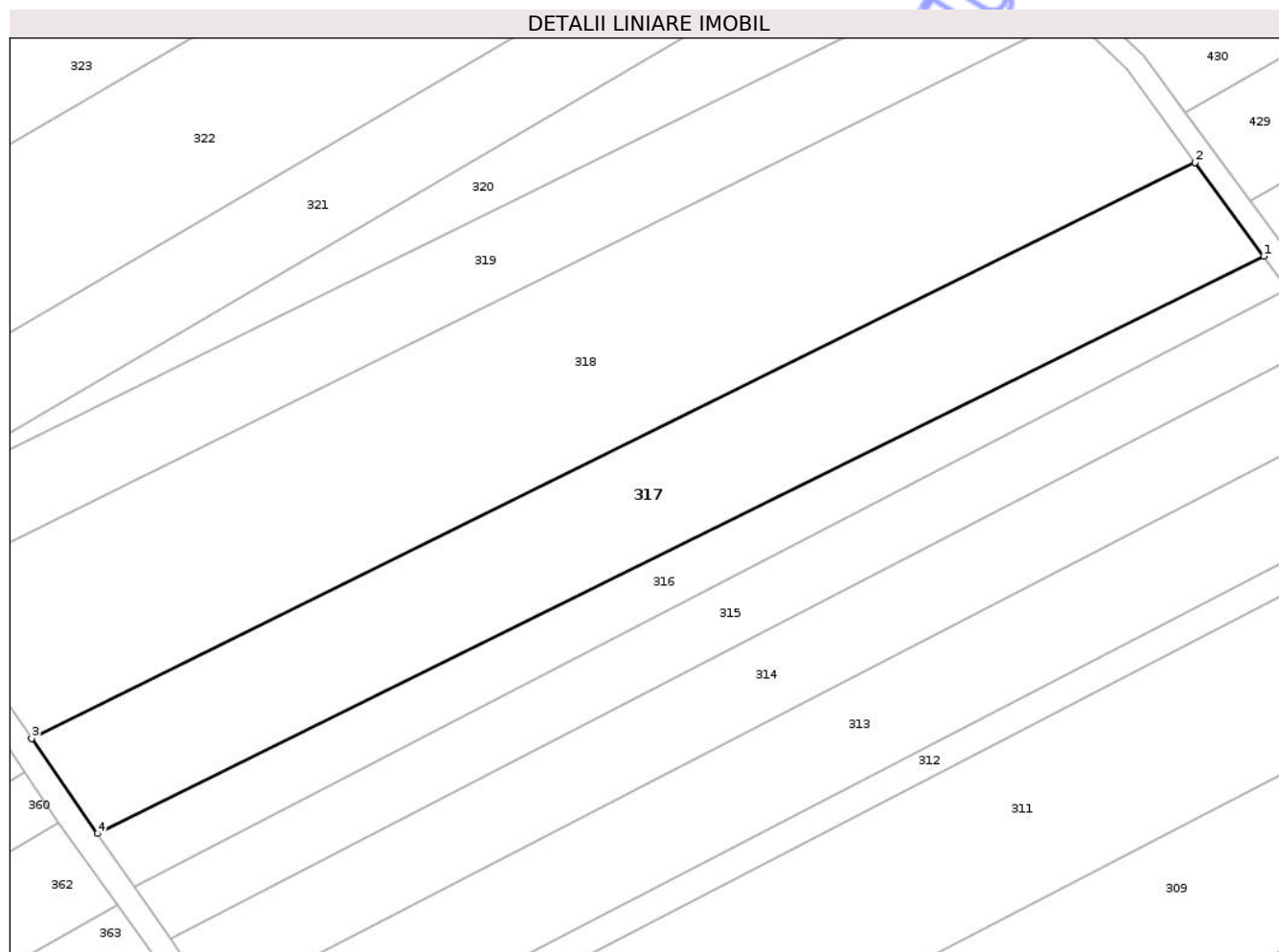
| Inscrieri privind dezmembramintele dreptului de proprietate, drepturi reale de garanție și sarcini | Referințe |
|--|-----------|
| NU SUNT  |           |

## Anexa Nr. 1 La Partea I

## Teren

|              |                 |                        |
|--------------|-----------------|------------------------|
| Nr cadastral | Suprafața (mp)* | Observații / Referințe |
|              | 5.100           |                        |

\* Suprafața este determinată în planul de proiecție Stereo 70.



## Date referitoare la teren

| Crt | Categorie folosință | Intra vilan | Suprafața (mp) | Tarla | Parcelă | Nr. topo | Observații / Referințe |
|-----|---------------------|-------------|----------------|-------|---------|----------|------------------------|
| 1   | arabil              | NU          | 1.500          | 44    | 433/26  | -        |                        |
| 2   | arabil              | NU          | 3.600          | 44    | 434/26  | -        |                        |

## Lungime Segmente

1) Valorile lungimilor segmentelor sunt obținute din proiecție în plan.

| Punct început | X / Y                      | Punct sfârșit | X / Y                      | Lungime segment (** (m)) |
|---------------|----------------------------|---------------|----------------------------|--------------------------|
| 1             | 605.989,26<br>707.452,273  | 2             | 605.976,566<br>707.469,653 | 21.522                   |
| 2             | 605.976,566<br>707.469,653 | 3             | 605.761,258<br>707.363,132 | 240.217                  |
| 3             | 605.761,258<br>707.363,132 | 4             | 605.773,466<br>707.345,512 | 21.437                   |
| 4             | 605.773,466<br>707.345,512 | 1             | 605.989,26<br>707.452,273  | 240.759                  |

\*\* Lungimile segmentelor sunt determinate în planul de proiecție Stereo 70 și sunt rotunjite la 1 milimetru.

\*\*\* Distanța dintre puncte este formată din segmente cumulate ce sunt mai mici decât valoarea 1 milimetru.

Neutilizabil în Circuitul  
Civil



**DATE DESPRE IMOBILUL NR. 318**

Oficiul de Cadastru și Publicitate Imobiliară BOTOSANI  
Biroul de Cadastru și Publicitate Imobiliară Dorohoi

**A. Partea I. Descrierea imobilului**

TEREN Extravilan

Adresa: Jud. Botosani

| Nr. Crt | Nr cadastral Nr. topografic | Suprafața* (mp) | Observații / Referințe                 |
|---------|-----------------------------|-----------------|--|
| A1      |                             | 8.200           | Sector cadastral:3 Teren neimprejmuit; |

**B. Partea II. Proprietari și acte**

| Inscrieri privitoare la dreptul de proprietate și alte drepturi reale           | Referințe |
|---|-----------|
| /   |           |
| Act Administrativ nr. 103130, din 28/09/2002 emis de CLSDPT Botosani;           |           |
| B1  | A1        |
| Intabulare, drept de PROPRIETATE, dobandit prin Reconstituire, cota actuala 1/1 |           |
| 1) Pinteia Aurica   |           |

**C. Partea III. SARCINI .**

| Inscrieri privind dezmembramintele dreptului de proprietate, drepturi reale de garanție și sarcini | Referințe |
|--|-----------|
| NU SUNT  |           |

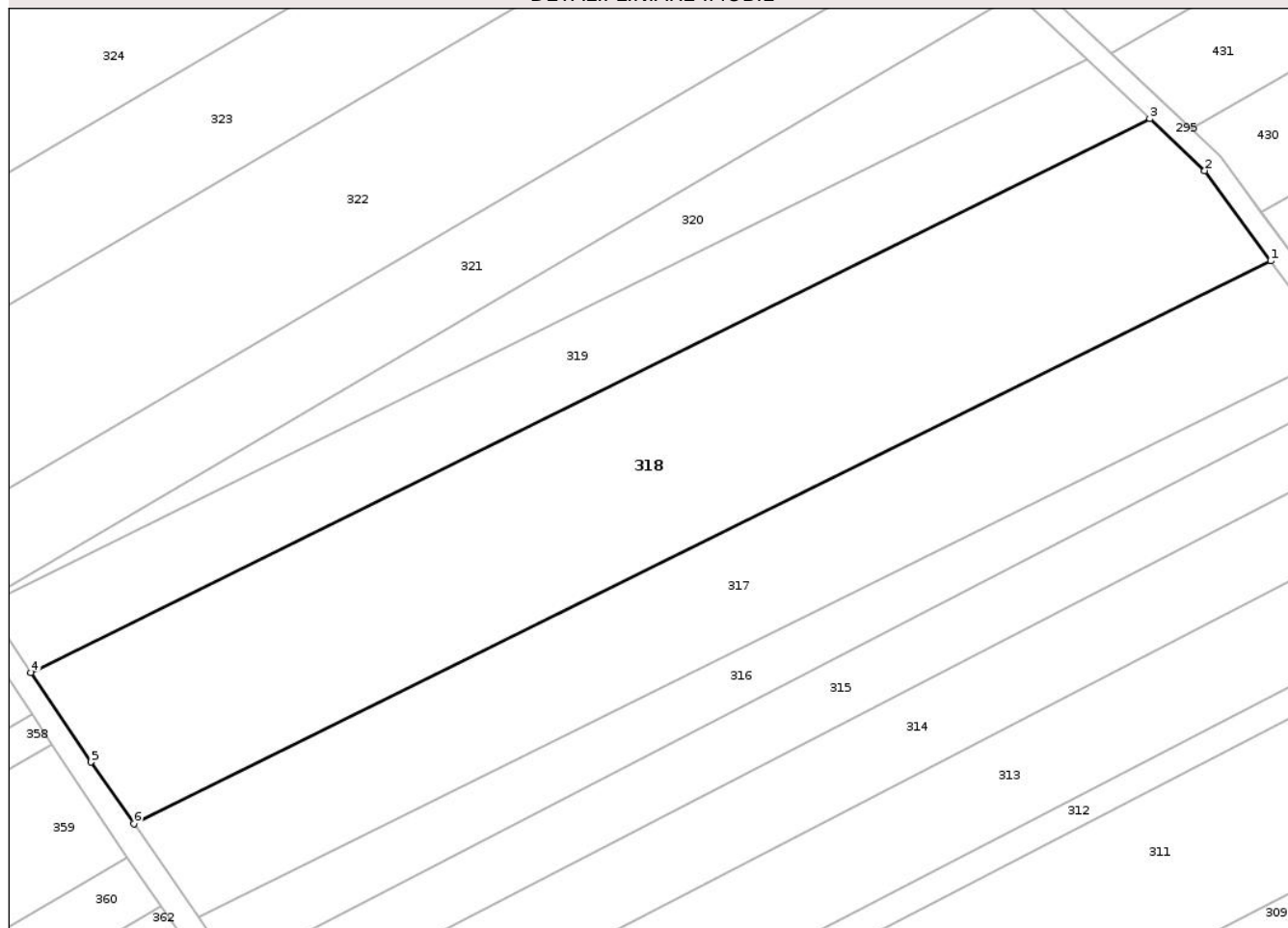
## Anexa Nr. 1 La Partea I

## Teren

|              |                 |                        |
|--------------|-----------------|------------------------|
| Nr cadastral | Suprafața (mp)* | Observații / Referințe |
|              | 8.200           |                        |

\* Suprafața este determinată în planul de proiecție Stereo 70.

## DETALII LINIARE IMOBIL



## Date referitoare la teren

| Crt | Categorie folosință | Intravilan | Suprafața (mp) | Tarla | Parcelă | Nr. topo | Observații / Referințe |
|-----|---------------------|------------|----------------|-------|---------|----------|------------------------|
| 1   | arabil              | NU         | 2.300          | 44    | 433/22  | -        |                        |
| 2   | arabil              | NU         | 5.900          | 44    | 434/22  | -        |                        |

## Lungime Segmente

1) Valorile lungimilor segmentelor sunt obținute din proiecție în plan.

| Punct început | X / Y                      | Punct sfârșit | X / Y                      | Lungime segment (** (m) |
|---------------|----------------------------|---------------|----------------------------|-------------------------|
| 1             | 605.976,566<br>707.469,653 | 2             | 605.964,088<br>707.486,736 | 21.156                  |
| 2             | 605.964,088<br>707.486,736 | 3             | 605.953,653<br>707.496,568 | 14.337                  |
| 3             | 605.953,653<br>707.496,568 | 4             | 605.741,763<br>707.391,738 | 236.403                 |
| 4             | 605.741,763<br>707.391,738 | 5             | 605.753,173<br>707.374,802 | 20.421                  |

| Punct început | X / Y                      | Punct sfârșit | X / Y                      | Lungime segment (** (m) |
|---------------|----------------------------|---------------|----------------------------|-------------------------|
| 5             | 605.753,173<br>707.374,802 | 6             | 605.761,258<br>707.363,132 | 14.197                  |
| 6             | 605.761,258<br>707.363,132 | 1             | 605.976,566<br>707.469,653 | 240.217                 |

\*\* Lungimile segmentelor sunt determinate în planul de proiecție Stereo 70 și sunt rotunjite la 1 milimetru.

\*\*\* Distanța dintre puncte este formată din segmente cumulate ce sunt mai mici decât valoarea 1 milimetru.

Neutilizabil în Circuitul Civil



**DATE DESPRE IMOBILUL NR. 319**

Oficiul de Cadastru și Publicitate Imobiliară BOTOSANI  
Biroul de Cadastru și Publicitate Imobiliară Dorohoi

**A. Partea I. Descrierea imobilului**

TEREN Extravilan

Adresa: Jud. Botosani

| Nr. Crt | Nr cadastral Nr. topografic | Suprafața* (mp) | Observații / Referințe                 |
|---------|-----------------------------|-----------------|--|
| A1      |                             | 3.600           | Sector cadastral:3 Teren neimprejmuit; |

**B. Partea II. Proprietari și acte**

| Inscrieri privitoare la dreptul de proprietate și alte drepturi reale                               | Referințe |
|---|-----------|
| /   |           |
| Act Administrativ nr. 100929, din 27/02/2002 emis de CJSIPT Botosnai;                               |           |
| B1  | A1        |
| Intabulare, drept de PROPRIETATE, dobandit prin Reconstituire, cota actuala 1/1<br>1) Pliot Domnica |           |

**C. Partea III. SARCINI .**

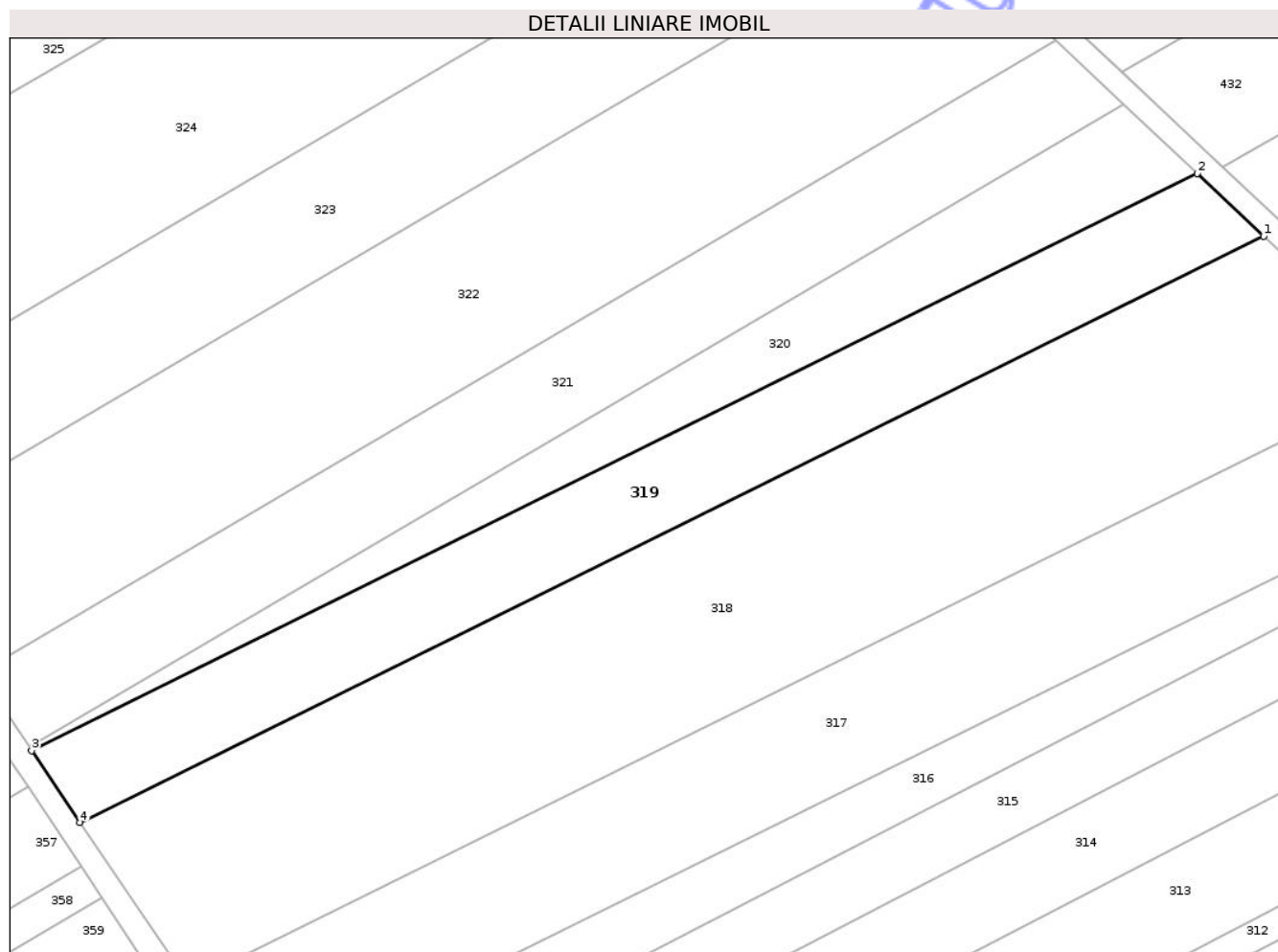
| Inscrieri privind dezmembramintele dreptului de proprietate, drepturi reale de garanție și sarcini | Referințe |
|--|-----------|
| NU SUNT  |           |

## Anexa Nr. 1 La Partea I

## Teren

|              |                 |                        |
|--------------|-----------------|------------------------|
| Nr cadastral | Suprafața (mp)* | Observații / Referințe |
|              | 3.600           |                        |

\* Suprafața este determinată în planul de proiecție Stereo 70.



## Date referitoare la teren

| Crt | Categorie folosință | Intravilan | Suprafața (mp) | Tarla | Parcelă | Nr. topo | Observații / Referințe |
|-----|---------------------|------------|----------------|-------|---------|----------|------------------------|
| 1   | arabil              | NU         | 1.500          | 44    | 433/24  | -        |                        |
| 2   | arabil              | NU         | 2.100          | 44    | 434/24  | -        |                        |

## Lungime Segmente

1) Valorile lungimilor segmentelor sunt obținute din proiecție în plan.

| Punct început | X / Y                      | Punct sfârșit | X / Y                      | Lungime segment (** (m)) |
|---------------|----------------------------|---------------|----------------------------|--------------------------|
| 1             | 605.953,653<br>707.496,568 | 2             | 605.941,736<br>707.507,794 | 16.372                   |
| 2             | 605.941,736<br>707.507,794 | 3             | 605.733,112<br>707.404,58  | 232.76                   |
| 3             | 605.733,112<br>707.404,58  | 4             | 605.741,763<br>707.391,738 | 15.484                   |
| 4             | 605.741,763<br>707.391,738 | 1             | 605.953,653<br>707.496,568 | 236.403                  |

\*\* Lungimile segmentelor sunt determinate în planul de proiecție Stereo 70 și sunt rotunjite la 1 milimetru.

\*\*\* Distanța dintre puncte este formată din segmente cumulate ce sunt mai mici decât valoarea 1 milimetru.

Neutilizabil în Circuitul  
Civil



**DATE DESPRE IMOBILUL NR. 356**

Oficiul de Cadastru și Publicitate Imobiliară BOTOSANI  
Biroul de Cadastru și Publicitate Imobiliară Dorohoi

**A. Partea I. Descrierea imobilului**

TEREN Extravilan

Adresa: Jud. Botosani

| Nr. Crt | Nr cadastral Nr. topografic | Suprafața* (mp) | Observații / Referințe                 |
|---------|-----------------------------|-----------------|--|
| A1      |                             | 1.900           | Sector cadastral:3 Teren neimprejmuit; |

**B. Partea II. Proprietari și acte**

| Inscrieri privitoare la dreptul de proprietate și alte drepturi reale           | Referințe |
|---|-----------|
| /   |           |
| Act Administrativ nr. 99455, din 02/11/2002 emis de CJSIPT Botosani;            |           |
| B1  | A1        |
| Intabulare, drept de PROPRIETATE, dobandit prin Reconstituire, cota actuala 1/1 |           |
| 1) Baetu Catinca  |           |

**C. Partea III. SARCINI .**

| Inscrieri privind dezmembramintele dreptului de proprietate, drepturi reale de garanție și sarcini | Referințe |
|--|-----------|
| NU SUNT  |           |

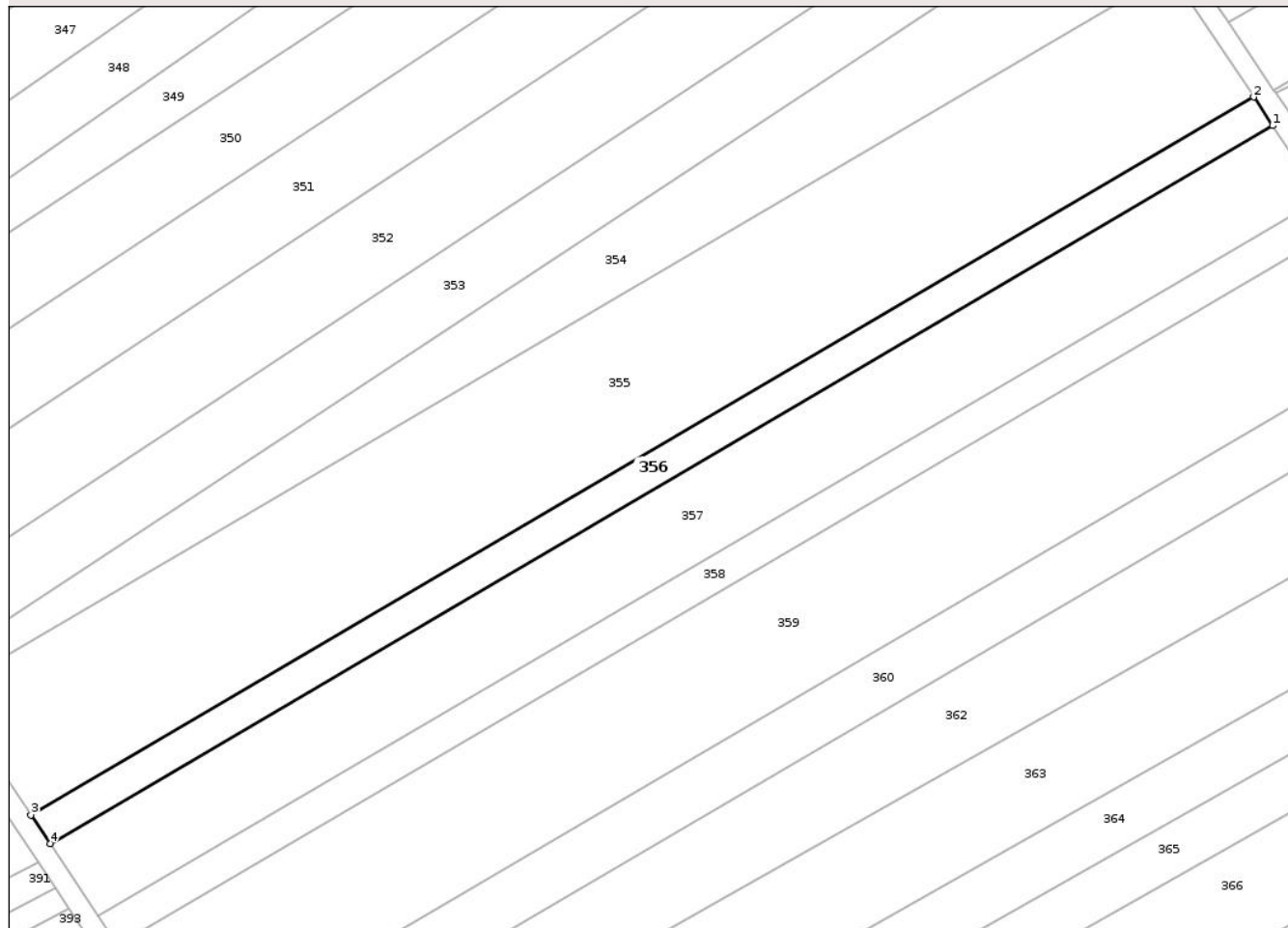
## Anexa Nr. 1 La Partea I

## Teren

|              |                 |                        |
|--------------|-----------------|------------------------|
| Nr cadastral | Suprafața (mp)* | Observații / Referințe |
|              | 1.900           |                        |

\* Suprafața este determinată în planul de proiecție Stereo 70.

## DETALII LINIARE IMOBIL



## Date referitoare la teren

| Crt | Categorie folosință | Intra vilan | Suprafața (mp) | Tarla | Parcelă | Nr. topo | Observații / Referințe |
|-----|---------------------|-------------|----------------|-------|---------|----------|------------------------|
| 1   | arabil              | NU          | 1.900          | 44    | 433/72  | -        |                        |

## Lungime Segmente

1) Valorile lungimilor segmentelor sunt obținute din proiecție în plan.

| Punct început | X / Y                      | Punct sfârșit | X / Y                      | Lungime segment (** (m) |
|---------------|----------------------------|---------------|----------------------------|-------------------------|
| 1             | 605.732,414<br>707.398,156 | 2             | 605.728,64<br>707.403,808  | 6.797                   |
| 2             | 605.728,64<br>707.403,808  | 3             | 605.487,09<br>707.262,154  | 280.022                 |
| 3             | 605.487,09<br>707.262,154  | 4             | 605.490,882<br>707.256,512 | 6.798                   |
| 4             | 605.490,882<br>707.256,512 | 1             | 605.732,414<br>707.398,156 | 280.001                 |

\*\* Lungimile segmentelor sunt determinate în planul de proiecție Stereo 70 și sunt rotunjite la 1 milimetru.

\*\*\* Distanța dintre puncte este formată din segmente cumulate ce sunt mai mici decât valoarea 1 milimetru.

Neutilizabil în Circuitul  
Civil



**DATE DESPRE IMOBILUL NR. 358**

Oficiul de Cadastru și Publicitate Imobiliară BOTOSANI  
Biroul de Cadastru și Publicitate Imobiliară Dorohoi

**A. Partea I. Descrierea imobilului**

TEREN Extravilan

Adresa: Jud. Botosani

| Nr. Crt | Nr cadastral Nr. topografic | Suprafața* (mp) | Observații / Referințe                 |
|---------|-----------------------------|-----------------|--|
| A1      |                             | 1.900           | Sector cadastral:3 Teren neimprejmuit; |

**B. Partea II. Proprietari și acte**

| Inscrieri privitoare la dreptul de proprietate și alte drepturi reale           | Referințe |
|---|-----------|
| /   |           |
| Act Administrativ nr. 103129, din 28/09/2002 emis de CJSIPT Botosani;           |           |
| B1  | A1        |
| Intabulare, drept de PROPRIETATE, dobandit prin Reconstituire, cota actuala 1/1 |           |
| 1) Paduraru Gheorghe  |           |

**C. Partea III. SARCINI .**

| Inscrieri privind dezmembramintele dreptului de proprietate, drepturi reale de garanție și sarcini | Referințe |
|--|-----------|
| NU SUNT  |           |

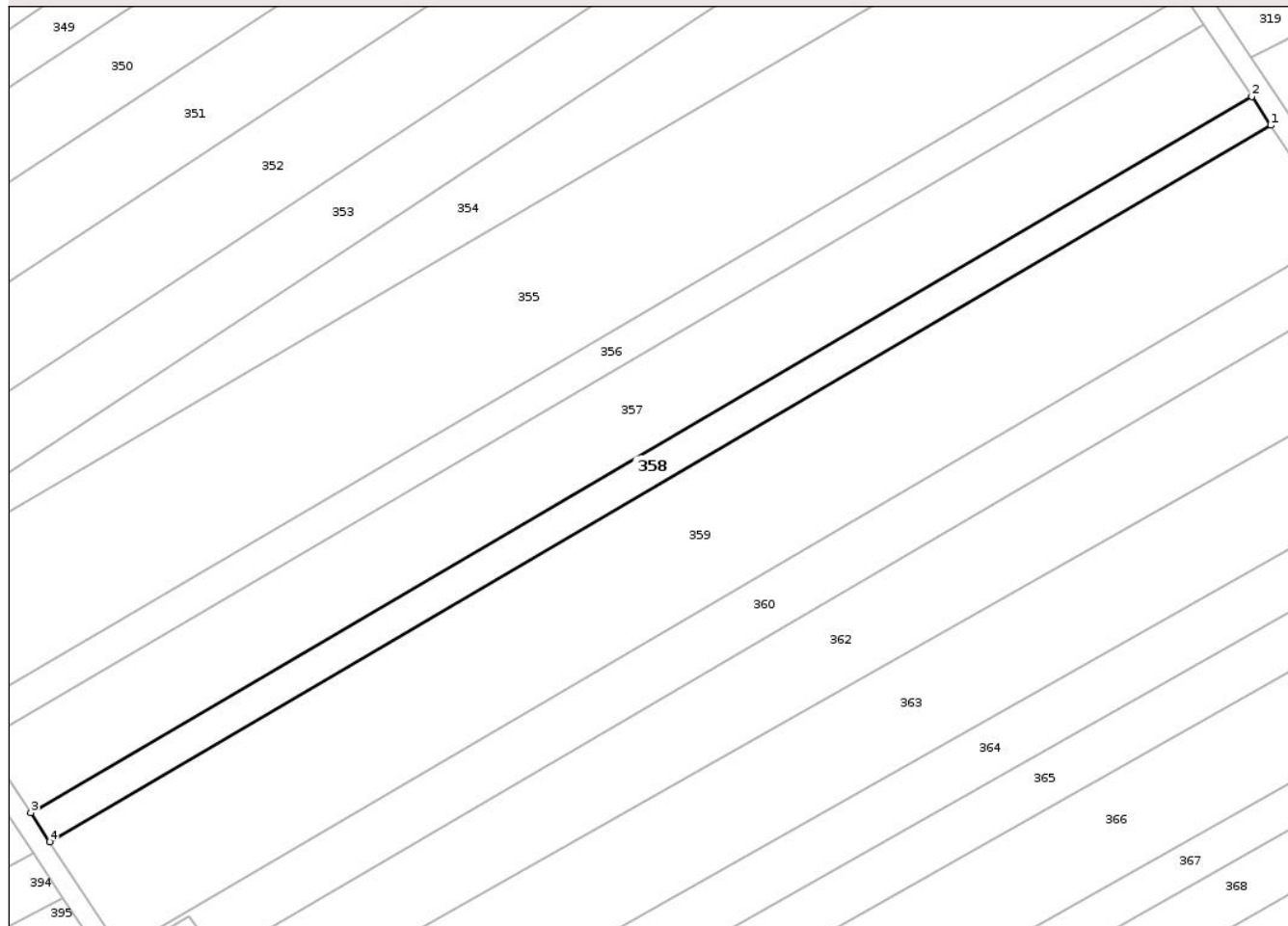
## Anexa Nr. 1 La Partea I

## Teren

|              |                 |                        |
|--------------|-----------------|------------------------|
| Nr cadastral | Suprafața (mp)* | Observații / Referințe |
|              | 1.900           |                        |

\* Suprafața este determinată în planul de proiecție Stereo 70.

## DETALII LINIARE IMOBIL



## Date referitoare la teren

| Crt | Categorie folosință | Intra vilan | Suprafața (mp) | Tarla | Parcelă | Nr. topo | Observații / Referințe |
|-----|---------------------|-------------|----------------|-------|---------|----------|------------------------|
| 1   | arabil              | NU          | 1.900          | 44    | 433/70  | -        |                        |

## Lungime Segmente

1) Valorile lungimilor segmentelor sunt obținute din proiecție în plan.

| Punct început | X / Y                      | Punct sfârșit | X / Y                      | Lungime segment (** (m) |
|---------------|----------------------------|---------------|----------------------------|-------------------------|
| 1             | 605.745,722<br>707.378,223 | 2             | 605.741,949<br>707.383,875 | 6.796                   |
| 2             | 605.741,949<br>707.383,875 | 3             | 605.500,39<br>707.242,215  | 280.033                 |
| 3             | 605.500,39<br>707.242,215  | 4             | 605.504,106<br>707.236,53  | 6.792                   |
| 4             | 605.504,106<br>707.236,53  | 1             | 605.745,722<br>707.378,223 | 280.1                   |

\*\* Lungimile segmentelor sunt determinate în planul de proiecție Stereo 70 și sunt rotunjite la 1 milimetru.

\*\*\* Distanța dintre puncte este formată din segmente cumulate ce sunt mai mici decât valoarea 1 milimetru.

Neutilizabil în Circuitul  
Civil



**DATE DESPRE IMOBILUL NR. 359**

Oficiul de Cadastru și Publicitate Imobiliară BOTOSANI  
Biroul de Cadastru și Publicitate Imobiliară Dorohoi

**A. Partea I. Descrierea imobilului**

TEREN Extravilan

Adresa: Jud. Botosani

| Nr. Crt | Nr cadastral Nr. topografic | Suprafața* (mp) | Observații / Referințe                 |
|---------|-----------------------------|-----------------|--|
| A1      |                             | 7.200           | Sector cadastral:3 Teren neimprejmuit; |

**B. Partea II. Proprietari și acte**

| Inscrieri privitoare la dreptul de proprietate și alte drepturi reale           | Referințe |
|---|-----------|
| /   |           |
| Act Administrativ nr. 100911, din 10/12/2001 emis de CJSIPT Botosani;           |           |
| B1  | A1        |
| Intabulare, drept de PROPRIETATE, dobandit prin Reconstituire, cota actuala 1/1 |           |
| 1) Roman Elena  |           |

**C. Partea III. SARCINI .**

| Inscrieri privind dezmembramintele dreptului de proprietate, drepturi reale de garanție și sarcini | Referințe |
|--|-----------|
| NU SUNT  |           |


## Anexa Nr. 1 La Partea I

## Teren

|              |                 |                        |
|--------------|-----------------|------------------------|
| Nr cadastral | Suprafața (mp)* | Observații / Referințe |
|              | 7.200           |                        |

\* Suprafața este determinată în planul de proiecție Stereo 70.

## DETALII LINIARE IMOBIL



## Date referitoare la teren

| Crt | Categorie folosință | Intra vilan | Suprafața (mp) | Tarla | Parcelă | Nr. topo | Observații / Referințe |
|-----|---------------------|-------------|----------------|-------|---------|----------|------------------------|
| 1   | arabil              | NU          | 7.200          | 44    | 433/69  | -        |                        |

## Lungime Segmente

1) Valorile lungimilor segmentelor sunt obținute din proiecție în plan.

| Punct început | X / Y                      | Punct sfârșit | X / Y                      | Lungime segment (** (m) |
|---------------|----------------------------|---------------|----------------------------|-------------------------|
| 1             | 605.760,014<br>707.356,819 | 2             | 605.745,722<br>707.378,223 | 25.737                  |
| 2             | 605.745,722<br>707.378,223 | 3             | 605.504,106<br>707.236,53  | 280.1                   |
| 3             | 605.504,106<br>707.236,53  | 4             | 605.518,179<br>707.214,997 | 25.724                  |
| 4             | 605.518,179<br>707.214,997 | 1             | 605.760,014<br>707.356,819 | 280.353                 |

\*\* Lungimile segmentelor sunt determinate în planul de proiecție Stereo 70 și sunt rotunjite la 1 milimetru.

\*\*\* Distanţa dintre puncte este formată din segmente cumulate ce sunt mai mici decât valoarea 1 milimetru.

Neutilizabil în Circuitul  
Civil





## DATE DESPRE IMOBILUL NR. 360

Oficiul de Cadastru și Publicitate Imobiliară BOTOSANI  
Biroul de Cadastru și Publicitate Imobiliară Dorohoi

## A. Partea I. Descrierea imobilului

TEREN Extravilan

Adresa: Jud. Botosani

| Nr. Crt | Nr cadastral Nr. topografic | Suprafața* (mp) | Observații / Referințe                 |
|---------|-----------------------------|-----------------|--|
| A1      | 52708                       | 2.950           | Sector cadastral:3 Teren neimprejmuit; |

## B. Partea II. Proprietari și acte

| Inscrieri privitoare la dreptul de proprietate și alte drepturi reale               | Referințe   |
|---|---|
| <b>1269 / 18/01/2024</b>  |   |
| Act Notarial nr. 118, din 18/01/2024 emis de BIN Amarie I. IOAN;                    |   |
| B1  | Se infiinteaza cartea funciara 52708 a imobilului cu numarul cadastral 52708 / UAT Br\U+0103ești, rezultat din dezmembrarea imobilului cu numarul cadastral 51106 inscris in cartea funciara 51106; |
|   | A1  |
| Act Notarial nr. 2062, din 07/12/2015 emis de SPN TEODORESCU DORINA - PRICOP LUIZA; |   |
| B3  | Intabulare, drept de PROPRIETATE, dobandit prin Conventie, cota actuala 1/1   |
|   | A1  |
|   | 1) <b>MURARIU MIRELA-ELENA</b> , - bun propriu  |
|   | <i>OBSERVATII: pozitie transcrisa din CF 51106/Br\U+0103ești, inscrisa prin incheierea nr. 88718 din 09/12/2015;</i>  |

## C. Partea III. SARCINI .

| Inscrieri privind dezmembramintele dreptului de proprietate, drepturi reale de garanție și sarcini | Referințe |
|--|-----------|
| NU SUNT  |           |


## Anexa Nr. 1 La Partea I

## Teren

|              |                 |                        |
|--------------|-----------------|------------------------|
| Nr cadastral | Suprafața (mp)* | Observații / Referințe |
| 52708        | 2.950           |                        |

\* Suprafața este determinată în planul de proiecție Stereo 70.

## DETALII LINIARE IMOBIL



## Date referitoare la teren

| Crt | Categorie folosință | Intravilan | Suprafața (mp) | Tarla | Parcelă | Nr. topo | Observații / Referințe |
|-----|---------------------|------------|----------------|-------|---------|----------|------------------------|
| 1   | arabil              | NU         | 2.950          | -     | 433/51  | -        |                        |

## Lungime Segmente

1) Valorile lungimilor segmentelor sunt obținute din proiecție în plan.

| Punct început | X / Y                      | Punct sfârșit | X / Y                      | Lungime segment (** (m) |
|---------------|----------------------------|---------------|----------------------------|-------------------------|
| 1             | 605.766,318<br>707.347,576 | 2             | 605.760,014<br>707.356,819 | 11.188                  |
| 2             | 605.760,014<br>707.356,819 | 3             | 605.518,179<br>707.214,997 | 280.353                 |
| 3             | 605.518,179<br>707.214,997 | 4             | 605.518,805<br>707.214,123 | 1.075                   |
| 4             | 605.518,805<br>707.214,123 | 5             | 605.531,734<br>707.221,794 | 15.033                  |
| 5             | 605.531,734<br>707.221,794 | 6             | 605.537,582<br>707.213,656 | 10.021                  |

| Punct început | X / Y                      | Punct sfârșit | X / Y                      | Lungime segment (** (m) |
|---------------|----------------------------|---------------|----------------------------|-------------------------|
| 6             | 605.537,582<br>707.213,656 | 1             | 605.766,318<br>707.347,576 | 265.056                 |

\*\* Lungimile segmentelor sunt determinate în planul de proiecție Stereo 70 și sunt rotunjite la 1 milimetru.

\*\*\* Distanța dintre puncte este formată din segmente cumulate ce sunt mai mici decât valoarea 1 milimetru.

Neutilizabil în Circuitul Civil



**DATE DESPRE IMOBILUL NR. 362**

Oficiul de Cadastru și Publicitate Imobiliară BOTOSANI  
Biroul de Cadastru și Publicitate Imobiliară Dorohoi

**A. Partea I. Descrierea imobilului**

TEREN Extravilan

Adresa: Jud. Botosani

| Nr. Crt | Nr cadastral Nr. topografic | Suprafața* (mp) | Observații / Referințe                 |
|---------|-----------------------------|-----------------|--|
| A1      |                             | 4.600           | Sector cadastral:3 Teren neimprejmuit; |

**B. Partea II. Proprietari și acte**

| Inscrieri privitoare la dreptul de proprietate și alte drepturi reale                             | Referințe |
|---|-----------|
| /   |           |
| Act Administrativ nr. 59718, din 29/05/1996 emis de cJSDPT Botosani;                              |           |
| B1  | A1        |
| Intabulare, drept de PROPRIETATE, dobandit prin Reconstituire, cota actuala 1/1<br>1) Pleot Octav |           |

**C. Partea III. SARCINI .**

| Inscrieri privind dezmembramintele dreptului de proprietate, drepturi reale de garanție și sarcini | Referințe |
|--|-----------|
| NU SUNT  |           |


## Anexa Nr. 1 La Partea I

## Teren

|              |                 |                        |
|--------------|-----------------|------------------------|
| Nr cadastral | Suprafața (mp)* | Observații / Referințe |
|              | 4.600           |                        |

\* Suprafața este determinată în planul de proiecție Stereo 70.

## DETALII LINIARE IMOBIL



## Date referitoare la teren

| Crt | Categorie folosință | Intravilan | Suprafața (mp) | Tarla | Parcelă | Nr. topo | Observații / Referințe |
|-----|---------------------|------------|----------------|-------|---------|----------|------------------------|
| 1   | arabil              | NU         | 4.600          | 44    | 433/67  | -        |                        |

## Lungime Segmente

1) Valorile lungimilor segmentelor sunt obținute din proiecție în plan.

| Punct început | X / Y                      | Punct sfârșit | X / Y                      | Lungime segment (** (m) |
|---------------|----------------------------|---------------|----------------------------|-------------------------|
| 1             | 605.777,15<br>707.332,409  | 2             | 605.766,318<br>707.347,576 | 18.638                  |
| 2             | 605.766,318<br>707.347,576 | 3             | 605.537,582<br>707.213,656 | 265.056                 |
| 3             | 605.537,582<br>707.213,656 | 4             | 605.524,627<br>707.205,992 | 15.052                  |
| 4             | 605.524,627<br>707.205,992 | 5             | 605.532,998<br>707.194,41  | 14.291                  |
| 5             | 605.532,998<br>707.194,41  | 1             | 605.777,15<br>707.332,409  | 280.453                 |

\*\* Lungimile segmentelor sunt determinate în planul de proiecție Stereo 70 și sunt rotunjite la 1 milimetru.

\*\*\* Distanța dintre puncte este formată din segmente cumulate ce sunt mai mici decât valoarea 1 milimetru.

Neutilizabil în Circuitul  
Civil





## DATE DESPRE IMOBILUL NR. 363

Oficiul de Cadastru și Publicitate Imobiliară BOTOSANI  
Biroul de Cadastru și Publicitate Imobiliară Dorohoi

## A. Partea I. Descrierea imobilului

TEREN Extravilan

Adresa: Jud. Botosani

| Nr. Crt | Nr cadastral Nr. topografic | Suprafața* (mp) | Observații / Referințe                 |
|---------|-----------------------------|-----------------|--|
| A1      |                             | 5.400           | Sector cadastral:3 Teren neimprejmuit; |

## B. Partea II. Proprietari și acte

| Inscrieri privitoare la dreptul de proprietate și alte drepturi reale           | Referințe |
|---|-----------|
| /   |           |
| Act Administrativ nr. 59678, din 15/11/1995 emis de CJSIPT Botosani;            |           |
| B1  | A1        |
| Intabulare, drept de PROPRIETATE, dobandit prin Reconstituire, cota actuala 1/1 |           |
| 1) Vaculisteanu Valentin  |           |

## C. Partea III. SARCINI .

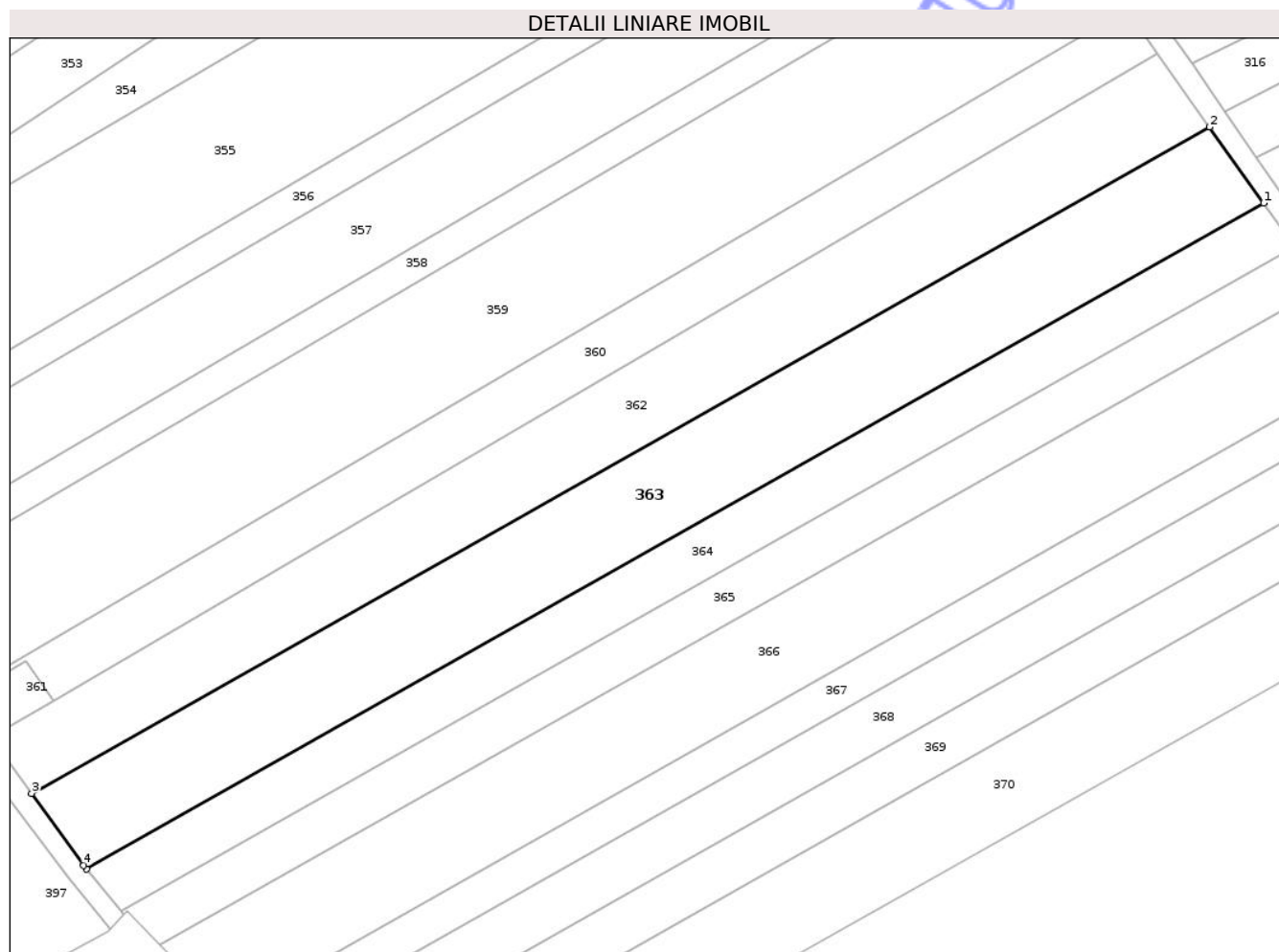
| Inscrieri privind dezmembramintele dreptului de proprietate, drepturi reale de garanție și sarcini | Referințe |
|--|-----------|
| NU SUNT  |           |

## Anexa Nr. 1 La Partea I

## Teren

|              |                 |                        |
|--------------|-----------------|------------------------|
| Nr cadastral | Suprafața (mp)* | Observații / Referințe |
|              | 5.400           |                        |

\* Suprafața este determinată în planul de proiecție Stereo 70.



## Date referitoare la teren

| Crt | Categorie folosință | Intra vilan | Suprafața (mp) | Tarla | Parcelă | Nr. topo | Observații / Referințe |
|-----|---------------------|-------------|----------------|-------|---------|----------|------------------------|
| 1   | arabil              | NU          | 5.400          | 44    | 433/66  | -        |                        |

## Lungime Segmente

1) Valorile lungimilor segmentelor sunt obținute din proiecție în plan.

| Punct început | X / Y                      | Punct sfârșit | X / Y                      | Lungime segment (** (m) |
|---------------|----------------------------|---------------|----------------------------|-------------------------|
| 1             | 605.788,405<br>707.316,648 | 2             | 605.777,15<br>707.332,409  | 19.367                  |
| 2             | 605.777,15<br>707.332,409  | 3             | 605.532,998<br>707.194,41  | 280.453                 |
| 3             | 605.532,998<br>707.194,41  | 4             | 605.543,791<br>707.179,477 | 18.425                  |
| 4             | 605.543,791<br>707.179,477 | 5             | 605.544,398<br>707.178,731 | 0.961                   |
| 5             | 605.544,398<br>707.178,731 | 1             | 605.788,405<br>707.316,648 | 280.287                 |

\*\* Lungimile segmentelor sunt determinate în planul de proiecție Stereo 70 și sunt rotunjite la 1 milimetru.

\*\*\* Distanța dintre puncte este formată din segmente cumulate ce sunt mai mici decât valoarea 1 milimetru.

Neutilizabil în Circuitul  
Civil





## DATE DESPRE IMOBILUL NR. 364

Oficiul de Cadastru și Publicitate Imobiliară BOTOSANI  
Biroul de Cadastru și Publicitate Imobiliară Dorohoi

## A. Partea I. Descrierea imobilului

TEREN Extravilan

Adresa: Jud. Botosani

| Nr. Crt | Nr cadastral Nr. topografic | Suprafața* (mp) | Observații / Referințe                 |
|---------|-----------------------------|-----------------|--|
| A1      |                             | 3.100           | Sector cadastral:3 Teren neimprejmuit; |

## B. Partea II. Proprietari și acte

| Inscrieri privitoare la dreptul de proprietate și alte drepturi reale                               | Referințe |
|---|-----------|
| /   |           |
| Act Administrativ nr. 59730, din 11/06/1996 emis de cJSDPT Botosani;                                |           |
| B1  | A1        |
| Intabulare, drept de PROPRIETATE, dobandit prin Reconstituire, cota actuala 1/1<br>1) Hritcu Hareta |           |

## C. Partea III. SARCINI .

| Inscrieri privind dezmembramintele dreptului de proprietate, drepturi reale de garanție și sarcini | Referințe |
|--|-----------|
| NU SUNT  |           |


## Anexa Nr. 1 La Partea I

## Teren

|              |                 |                        |
|--------------|-----------------|------------------------|
| Nr cadastral | Suprafața (mp)* | Observații / Referințe |
|              | 3.100           |                        |

\* Suprafața este determinată în planul de proiecție Stereo 70.

## DETALII LINIARE IMOBIL



## Date referitoare la teren

| Crt | Categorie folosință | Intra vilan | Suprafața (mp) | Tarla | Parcelă | Nr. topo | Observații / Referințe |
|-----|---------------------|-------------|----------------|-------|---------|----------|------------------------|
| 1   | arabil              | NU          | 3.100          | 44    | 433/65  | -        |                        |

## Lungime Segmente

1) Valorile lungimilor segmentelor sunt obținute din proiecție în plan.

| Punct început | X / Y                      | Punct sfârșit | X / Y                      | Lungime segment (** (m) |
|---------------|----------------------------|---------------|----------------------------|-------------------------|
| 1             | 605.794,877<br>707.307,586 | 2             | 605.788,405<br>707.316,648 | 11.136                  |
| 2             | 605.788,405<br>707.316,648 | 3             | 605.544,398<br>707.178,731 | 280.287                 |
| 3             | 605.544,398<br>707.178,731 | 4             | 605.551,492<br>707.170,021 | 11.234                  |
| 4             | 605.551,492<br>707.170,021 | 1             | 605.794,877<br>707.307,586 | 279.571                 |

\*\* Lungimile segmentelor sunt determinate în planul de proiecție Stereo 70 și sunt rotunjite la 1 milimetru.

\*\*\* Distanța dintre puncte este formată din segmente cumulate ce sunt mai mici decât valoarea 1 milimetru.

Neutilizabil în Circuitul  
Civil



**DATE DESPRE IMOBILUL NR. 365**

Oficiul de Cadastru și Publicitate Imobiliară BOTOSANI  
Biroul de Cadastru și Publicitate Imobiliară Dorohoi

**A. Partea I. Descrierea imobilului**

TEREN Extravilan

Adresa: Jud. Botosani

| Nr. Crt | Nr cadastral Nr. topografic | Suprafața* (mp) | Observații / Referințe                 |
|---------|-----------------------------|-----------------|--|
| A1      |                             | 2.800           | Sector cadastral:3 Teren neimprejmuit; |

**B. Partea II. Proprietari și acte**

| Inscrieri privitoare la dreptul de proprietate și alte drepturi reale         | Referințe |
|---|-----------|
| /   |           |
| Act Administrativ nr. 57492, din 27/12/1995 emis de CJSIPT Botosani;          |           |
| B1  | A1        |
| Intabulare, drept de PROPRIETATE, dobandit prin Constituire, cota actuala 1/1 |           |
| 1) Apetrea Constantin   |           |

**C. Partea III. SARCINI .**

| Inscrieri privind dezmembramintele dreptului de proprietate, drepturi reale de garanție și sarcini | Referințe |
|--|-----------|
| NU SUNT  |           |


## Anexa Nr. 1 La Partea I

## Teren

|              |                 |                        |
|--------------|-----------------|------------------------|
| Nr cadastral | Suprafața (mp)* | Observații / Referințe |
|              | 2.800           |                        |

\* Suprafața este determinată în planul de proiecție Stereo 70.

## DETALII LINIARE IMOBIL



## Date referitoare la teren

| Crt | Categorie folosință | Intra vilan | Suprafața (mp) | Tarla | Parcelă | Nr. topo | Observații / Referințe |
|-----|---------------------|-------------|----------------|-------|---------|----------|------------------------|
| 1   | arabil              | NU          | 2.800          | 44    | 433/63  | -        |                        |

## Lungime Segmente

1) Valorile lungimilor segmentelor sunt obținute din proiecție în plan.

| Punct început | X / Y                      | Punct sfârșit | X / Y                      | Lungime segment (** (m) |
|---------------|----------------------------|---------------|----------------------------|-------------------------|
| 1             | 605.800,81<br>707.299,367  | 2             | 605.797,439<br>707.303,998 | 5.729                   |
| 2             | 605.797,439<br>707.303,998 | 3             | 605.794,877<br>707.307,586 | 4.408                   |
| 3             | 605.794,877<br>707.307,586 | 4             | 605.551,492<br>707.170,021 | 279.571                 |
| 4             | 605.551,492<br>707.170,021 | 5             | 605.552,076<br>707.169,304 | 0.925                   |
| 5             | 605.552,076<br>707.169,304 | 6             | 605.552,693<br>707.169,981 | 0.916                   |

| Punct început | X / Y                      | Punct sfârșit | X / Y                      | Lungime segment (** (m) |
|---------------|----------------------------|---------------|----------------------------|-------------------------|
| 6             | 605.552,693<br>707.169,981 | 7             | 605.559,639<br>707.163,053 | 9.81                    |
| 7             | 605.559,639<br>707.163,053 | 1             | 605.800,81<br>707.299,367  | 277.029                 |

\*\* Lungimile segmentelor sunt determinate în planul de proiecție Stereo 70 și sunt rotunjite la 1 milimetru.

\*\*\* Distanța dintre puncte este formată din segmente cumulate ce sunt mai mici decât valoarea 1 milimetru.

Neutilizabil în Circuitul Civil



**DATE DESPRE IMOBILUL NR. 366**

Oficiul de Cadastru și Publicitate Imobiliară BOTOSANI  
Biroul de Cadastru și Publicitate Imobiliară Dorohoi

**A. Partea I. Descrierea imobilului**

TEREN Extravilan

Adresa: Jud. Botosani

| Nr. Crt | Nr cadastral Nr. topografic | Suprafața* (mp) | Observații / Referințe                 |
|---------|-----------------------------|-----------------|--|
| A1      |                             | 5.300           | Sector cadastral:3 Teren neimprejmuit; |

**B. Partea II. Proprietari și acte**

| Inscrieri privitoare la dreptul de proprietate și alte drepturi reale         | Referințe |
|---|-----------|
| /   |           |
| Act Administrativ nr. 57493, din 27/12/1995 emis de CJSIPT Botosani;          |           |
| B1  | A1        |
| Intabulare, drept de PROPRIETATE, dobandit prin Constituire, cota actuala 1/1 |           |
| 1) Lozneau Dumitru  |           |
| 2) Tureschi Maria   |           |
| 3) Apetrea Elena  |           |

**C. Partea III. SARCINI .**

| Inscrieri privind dezmembramintele dreptului de proprietate, drepturi reale de garanție și sarcini | Referințe |
|--|-----------|
| NU SUNT  |           |


## Anexa Nr. 1 La Partea I

## Teren

|              |                 |                        |
|--------------|-----------------|------------------------|
| Nr cadastral | Suprafața (mp)* | Observații / Referințe |
|              | 5.300           |                        |

\* Suprafața este determinată în planul de proiecție Stereo 70.

## DETALII LINIARE IMOBIL



## Date referitoare la teren

| Crt | Categorie folosință | Intra vilan | Suprafața (mp) | Tarla | Parcelă | Nr. topo | Observații / Referințe |
|-----|---------------------|-------------|----------------|-------|---------|----------|------------------------|
| 1   | arabil              | NU          | 5.300          | 44    | 433/163 | -        |                        |

## Lungime Segmente

1) Valorile lungimilor segmentelor sunt obținute din proiecție în plan.

| Punct început | X / Y                      | Punct sfârșit | X / Y                      | Lungime segment (** (m) |
|---------------|----------------------------|---------------|----------------------------|-------------------------|
| 1             | 605.812,208<br>707.283,704 | 2             | 605.800,81<br>707.299,367  | 19.371                  |
| 2             | 605.800,81<br>707.299,367  | 3             | 605.559,639<br>707.163,053 | 277.029                 |
| 3             | 605.559,639<br>707.163,053 | 4             | 605.570,035<br>707.152,682 | 14.684                  |
| 4             | 605.570,035<br>707.152,682 | 5             | 605.574,022<br>707.149,077 | 5.375                   |
| 5             | 605.574,022<br>707.149,077 | 1             | 605.812,208<br>707.283,704 | 273.601                 |

\*\* Lungimile segmentelor sunt determinate în planul de proiecție Stereo 70 și sunt rotunjite la 1 milimetru.

\*\*\* Distanța dintre puncte este formată din segmente cumulate ce sunt mai mici decât valoarea 1 milimetru.

Neutilizabil în Circuitul  
Civil



**DATE DESPRE IMOBILUL NR. 367**

Oficiul de Cadastru și Publicitate Imobiliară BOTOSANI  
Biroul de Cadastru și Publicitate Imobiliară Dorohoi

**A. Partea I. Descrierea imobilului**

TEREN Extravilan

Adresa: Jud. Botosani

| Nr. Crt | Nr cadastral Nr. topografic | Suprafața* (mp) | Observații / Referințe                 |
|---------|-----------------------------|-----------------|--|
| A1      |                             | 2.200           | Sector cadastral:3 Teren neimprejmuit; |

**B. Partea II. Proprietari și acte**

| Inscrieri privitoare la dreptul de proprietate și alte drepturi reale         | Referințe |
|---|-----------|
| /   |           |
| Act Administrativ nr. 57493, din 27/12/1995 emis de CJSIPT Botosani;          |           |
| B1  | A1        |
| Intabulare, drept de PROPRIETATE, dobandit prin Constituire, cota actuala 1/1 |           |
| 1) Lozneau Dumitru  |           |
| 2) Tureschi Maria   |           |
| 3) Apetrea Elena  |           |

**C. Partea III. SARCINI .**

| Inscrieri privind dezmembramintele dreptului de proprietate, drepturi reale de garanție și sarcini | Referințe |
|--|-----------|
| NU SUNT  |           |

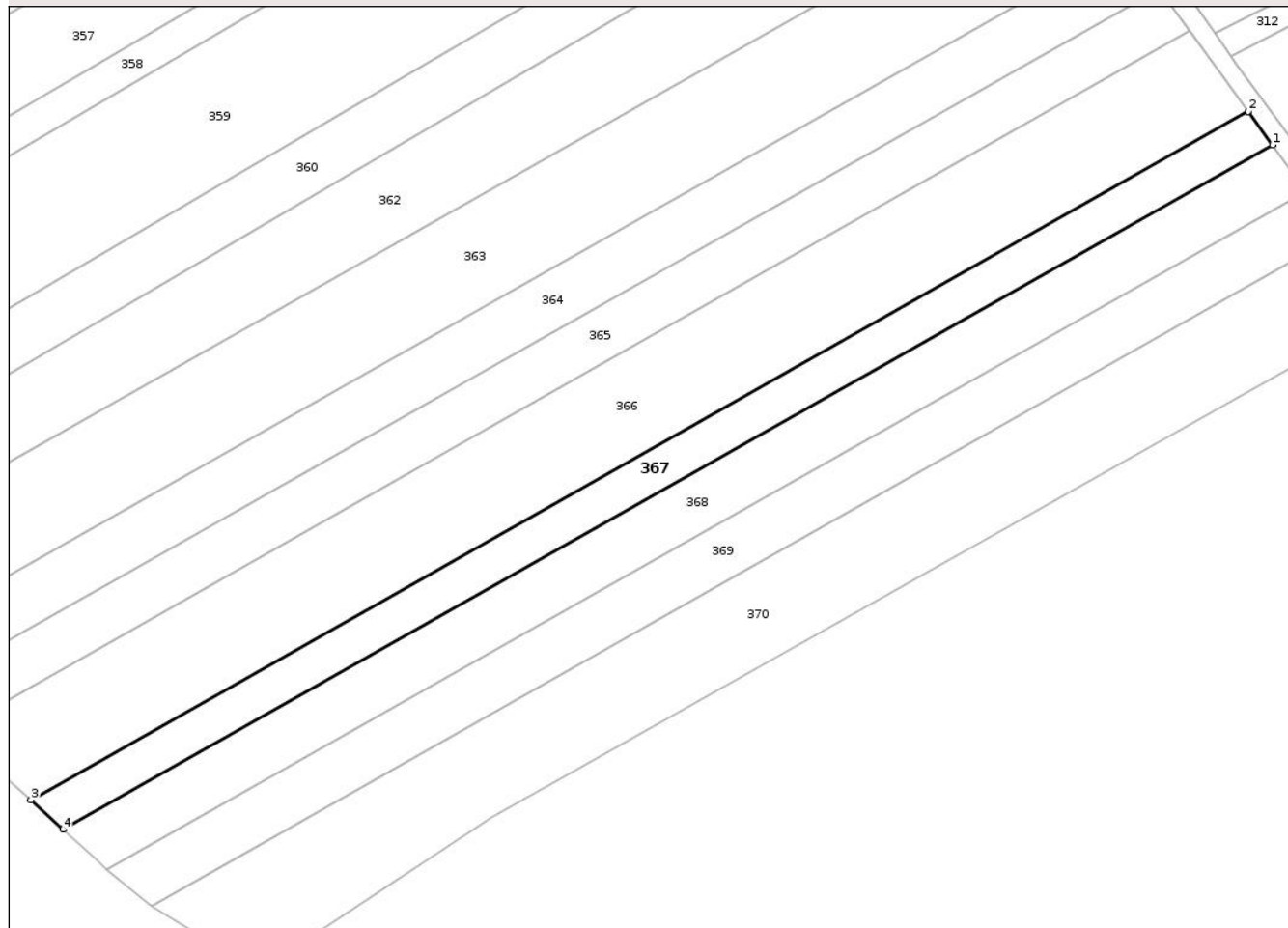
## Anexa Nr. 1 La Partea I

## Teren

|              |                 |                        |
|--------------|-----------------|------------------------|
| Nr cadastral | Suprafața (mp)* | Observații / Referințe |
|              | 2.200           |                        |

\* Suprafața este determinată în planul de proiecție Stereo 70.

## DETALII LINIARE IMOBIL



## Date referitoare la teren

| Crt | Categorie folosință | Intra vilan | Suprafața (mp) | Tarla | Parcelă | Nr. topo | Observații / Referințe |
|-----|---------------------|-------------|----------------|-------|---------|----------|------------------------|
| 1   | arabil              | NU          | 2.200          | 44    | 433/64  | -        |                        |

## Lungime Segmente

1) Valorile lungimilor segmentelor sunt obținute din proiecție în plan.

| Punct început | X / Y                      | Punct sfârșit | X / Y                      | Lungime segment (** (m) |
|---------------|----------------------------|---------------|----------------------------|-------------------------|
| 1             | 605.816,987<br>707.277,139 | 2             | 605.812,208<br>707.283,704 | 8.12                    |
| 2             | 605.812,208<br>707.283,704 | 3             | 605.574,022<br>707.149,077 | 273.601                 |
| 3             | 605.574,022<br>707.149,077 | 4             | 605.580,328<br>707.143,376 | 8.502                   |
| 4             | 605.580,328<br>707.143,376 | 1             | 605.816,987<br>707.277,139 | 271.845                 |

\*\* Lungimile segmentelor sunt determinate în planul de proiecție Stereo 70 și sunt rotunjite la 1 milimetru.

\*\*\* Distanţa dintre puncte este formată din segmente cumulate ce sunt mai mici decât valoarea 1 milimetru.

Neutilizabil în Circuitul  
Civil



**DATE DESPRE IMOBILUL NR. 368**

Oficiul de Cadastru și Publicitate Imobiliară BOTOSANI  
Biroul de Cadastru și Publicitate Imobiliară Dorohoi

**A. Partea I. Descrierea imobilului**

TEREN Extravilan

Adresa: Jud. Botosani

| Nr. Crt | Nr cadastral Nr. topografic | Suprafața* (mp) | Observații / Referințe                 |
|---------|-----------------------------|-----------------|--|
| A1      |                             | 3.000           | Sector cadastral:3 Teren neimprejmuit; |

**B. Partea II. Proprietari și acte**

| Inscrieri privitoare la dreptul de proprietate și alte drepturi reale           | Referințe |
|---|-----------|
| /   |           |
| Act Administrativ nr. 139425, din 30/09/2003 emis de CJSIPT Botosani;           |           |
| B1  | A1        |
| Intabulare, drept de PROPRIETATE, dobandit prin Reconstituire, cota actuala 1/1 |           |
| 1) Hritcu Dumitru   |           |

**C. Partea III. SARCINI .**

| Inscrieri privind dezmembramintele dreptului de proprietate, drepturi reale de garanție și sarcini | Referințe |
|--|-----------|
| NU SUNT  |           |


## Anexa Nr. 1 La Partea I

## Teren

|              |                 |                        |
|--------------|-----------------|------------------------|
| Nr cadastral | Suprafața (mp)* | Observații / Referințe |
|              | 3.000           |                        |

\* Suprafața este determinată în planul de proiecție Stereo 70.

## DETALII LINIARE IMOBIL



## Date referitoare la teren

| Crt | Categorie folosință | Intra vilan | Suprafața (mp) | Tarla | Parcelă | Nr. topo | Observații / Referințe |
|-----|---------------------|-------------|----------------|-------|---------|----------|------------------------|
| 1   | arabil              | NU          | 3.000          | 44    | 433/62  | -        |                        |

## Lungime Segmente

1) Valorile lungimilor segmentelor sunt obținute din proiecție în plan.

| Punct început | X / Y                      | Punct sfârșit | X / Y                      | Lungime segment (** (m) |
|---------------|----------------------------|---------------|----------------------------|-------------------------|
| 1             | 605.823,552<br>707.268,118 | 2             | 605.816,987<br>707.277,139 | 11.157                  |
| 2             | 605.816,987<br>707.277,139 | 3             | 605.580,328<br>707.143,376 | 271.845                 |
| 3             | 605.580,328<br>707.143,376 | 4             | 605.586,943<br>707.137,395 | 8.918                   |
| 4             | 605.586,943<br>707.137,395 | 5             | 605.588,828<br>707.135,448 | 2.71                    |
| 5             | 605.588,828<br>707.135,448 | 1             | 605.823,552<br>707.268,118 | 269.623                 |

\*\* Lungimile segmentelor sunt determinate în planul de proiecție Stereo 70 și sunt rotunjite la 1 milimetru.

\*\*\* Distanța dintre puncte este formată din segmente cumulate ce sunt mai mici decât valoarea 1 milimetru.

Neutilizabil în Circuitul  
Civil



**DATE DESPRE IMOBILUL NR. 370**

Oficiul de Cadastru și Publicitate Imobiliară BOTOSANI  
Biroul de Cadastru și Publicitate Imobiliară Dorohoi

**A. Partea I. Descrierea imobilului**

TEREN Necunoscut

Adresa: Loc. Poiana, Jud. Botosani, si extravilan

| Nr. Crt | Nr cadastral Nr. topografic | Suprafața* (mp) | Observații / Referințe                 |
|---------|-----------------------------|-----------------|--|
| A1      |                             | 4.836           | Sector cadastral:3 Teren neimprejmuit; |

**B. Partea II. Proprietari și acte**

| Inscrieri privitoare la dreptul de proprietate și alte drepturi reale           | Referințe |
|---|-----------|
| /   |           |
| Act Administrativ nr. 57474, din 13/09/1995 emis de CJSIPT Botosani;            |           |
| B1  | A1        |
| Intabulare, drept de PROPRIETATE, dobandit prin Reconstituire, cota actuala 1/1 |           |
| 1) Hutanu Maria   |           |

**C. Partea III. SARCINI .**

| Inscrieri privind dezmembramintele dreptului de proprietate, drepturi reale de garanție și sarcini | Referințe |
|--|-----------|
| NU SUNT  |           |

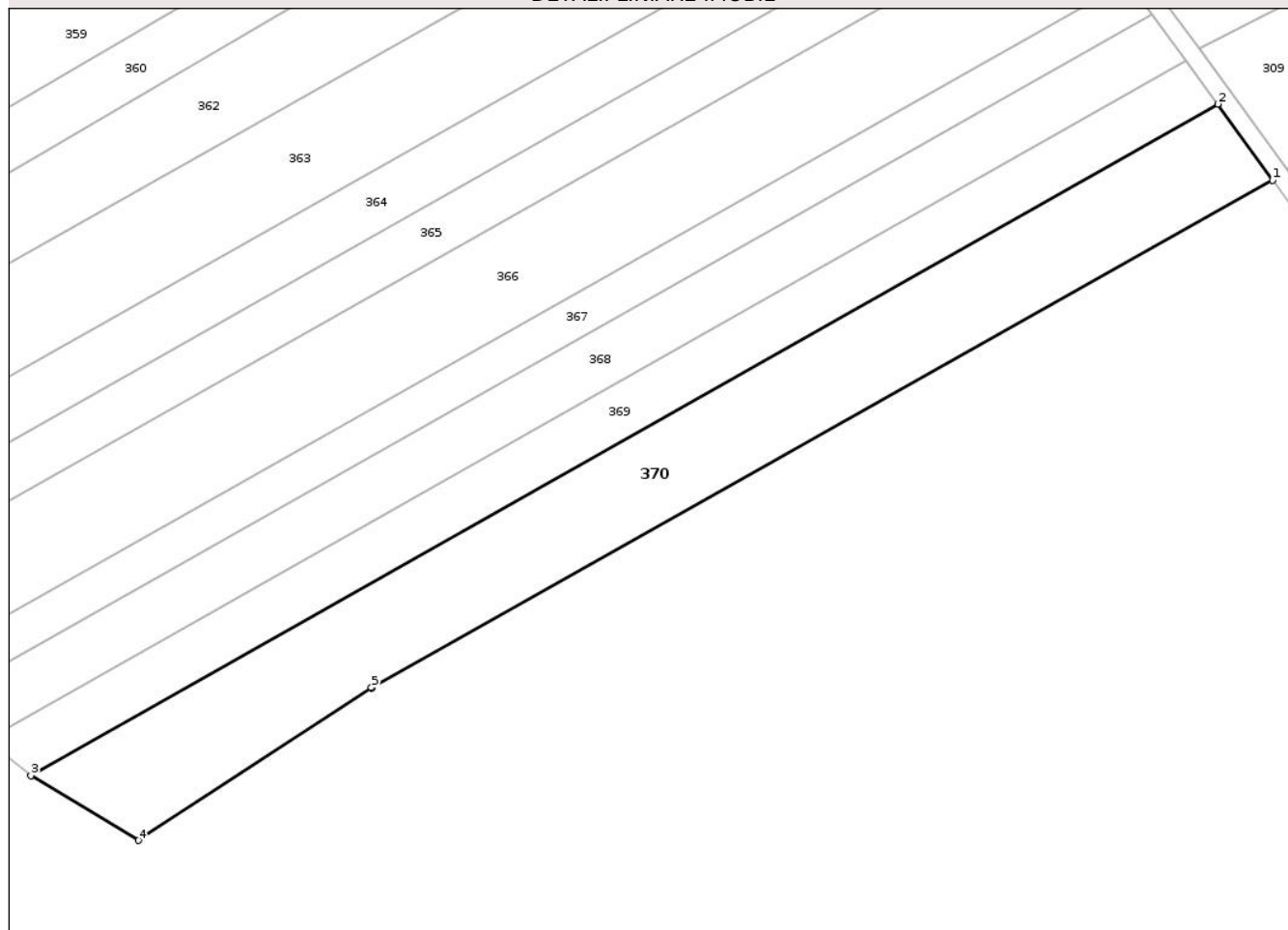
## Anexa Nr. 1 La Partea I

## Teren

|              |                 |                        |
|--------------|-----------------|------------------------|
| Nr cadastral | Suprafața (mp)* | Observații / Referințe |
|              | 4.836           |                        |

\* Suprafața este determinată în planul de proiecție Stereo 70.

## DETALII LINIARE IMOBIL



## Date referitoare la teren

| Crt | Categorie folosință | Intra vilan | Suprafața (mp) | Tarla | Parcelă | Nr. topo | Observații / Referințe |
|-----|---------------------|-------------|----------------|-------|---------|----------|------------------------|
| 1   | arabil              | DA          | 900            | -     | 4/1     | -        |                        |
| 2   | curti constructii   | DA          | 136            | -     | 4/1     | -        |                        |
| 3   | arabil              | NU          | 3.800          | 44    | 433/60  | -        |                        |

## Lungime Segmente

1) Valorile lungimilor segmentelor sunt obținute din proiecție în plan.

| Punct început | X / Y                      | Punct sfârșit | X / Y                      | Lungime segment (** (m) |
|---------------|----------------------------|---------------|----------------------------|-------------------------|
| 1             | 605.840,604<br>707.244,805 | 2             | 605.829,867<br>707.259,696 | 18.358                  |
| 2             | 605.829,867<br>707.259,696 | 3             | 605.597,683<br>707.128,458 | 266.707                 |
| 3             | 605.597,683<br>707.128,458 | 4             | 605.618,68<br>707.115,813  | 24.511                  |

| Punct început | X / Y                      | Punct sfârșit | X / Y                      | Lungime segment (** (m) |
|---------------|----------------------------|---------------|----------------------------|-------------------------|
| 4             | 605.618,68<br>707.115,813  | 5             | 605.664,311<br>707.145,682 | 54.537                  |
| 5             | 605.664,311<br>707.145,682 | 6             | 605.664,423<br>707.145,552 | 0.171                   |
| 6             | 605.664,423<br>707.145,552 | 1             | 605.840,604<br>707.244,805 | 202.215                 |

\*\* Lungimile segmentelor sunt determinate în planul de proiecție Stereo 70 și sunt rotunjite la 1 milimetru.

\*\*\* Distanța dintre puncte este formată din segmente cumulate ce sunt mai mici decât valoarea 1 milimetru.

Neutilizabil în Circuitul Civil



**DATE DESPRE IMOBILUL NR. 371**

Oficiul de Cadastru și Publicitate Imobiliară BOTOSANI  
Biroul de Cadastru și Publicitate Imobiliară Dorohoi

**A. Partea I. Descrierea imobilului**

TEREN Extravilan

Adresa: Jud. Botosani

| Nr. Crt | Nr cadastral Nr. topografic | Suprafața* (mp) | Observații / Referințe                 |
|---------|-----------------------------|-----------------|--|
| A1      |                             | 1.898           | Sector cadastral:3 Teren neimprejmuit; |

**B. Partea II. Proprietari și acte**

| Inscrieri privitoare la dreptul de proprietate și alte drepturi reale                                    | Referințe |
|--|-----------|
| /  |           |
| Act Normativ nr. 604, din 10/05/2006 emis de Guvernul Romaniei;  |           |
| B1   | A1        |
| Intabulare, drept de PROPRIETATE, dobandit prin Lege, cota actuala 1/1<br>1) Comuna Braesti, CIF:3503694 |           |

**C. Partea III. SARCINI .**

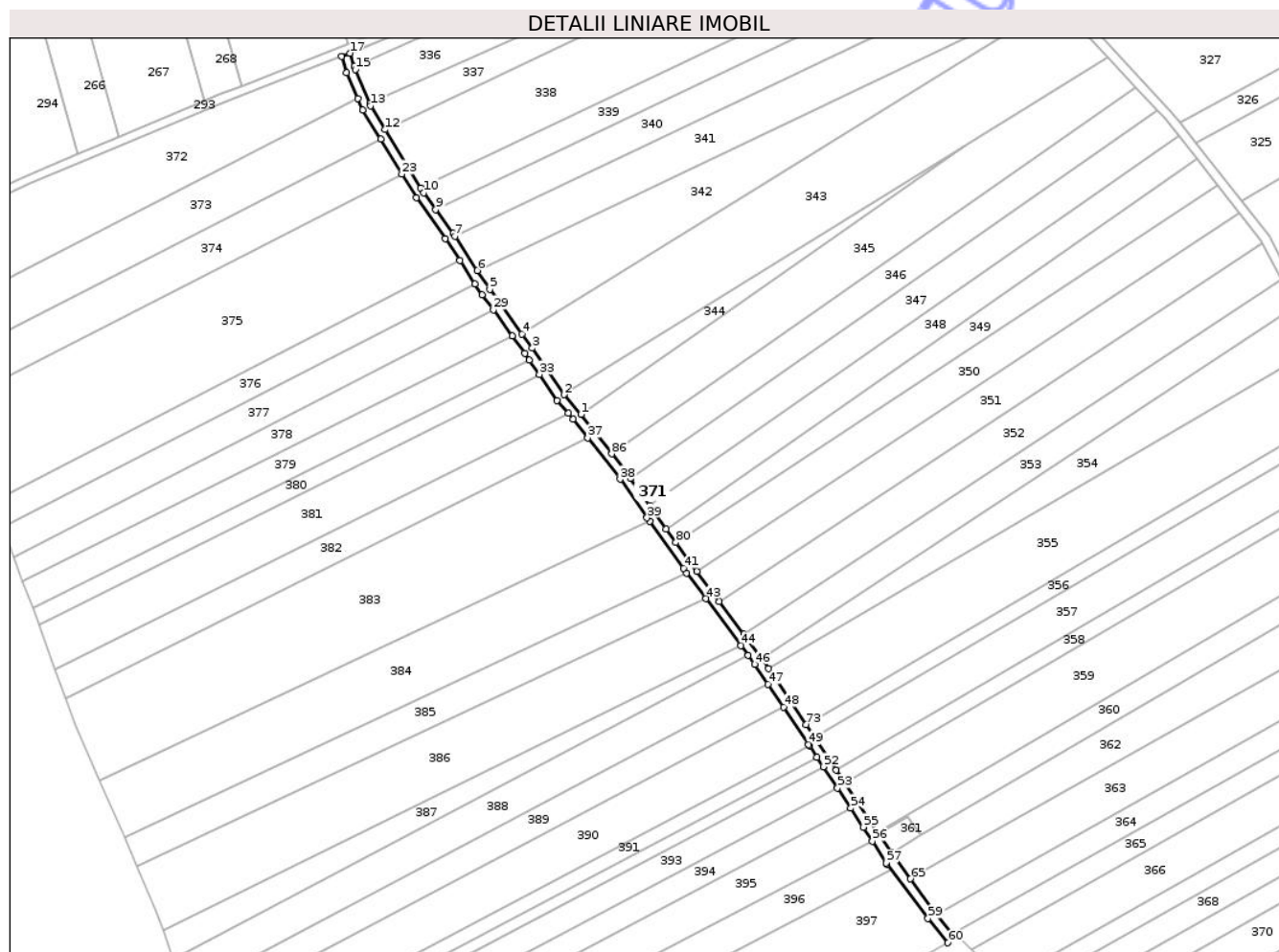
| Inscrieri privind dezmembramintele dreptului de proprietate, drepturi reale de garanție și sarcini | Referințe |
|--|-----------|
| NU SUNT  |           |

## Anexa Nr. 1 La Partea I

## Teren

| Nr cadastral | Suprafața (mp)* | Observații / Referințe |
|--------------|-----------------|------------------------|
|              | 1.898           |                        |

\* Suprafața este determinată în planul de proiecție Stereo 70.



## Date referitoare la teren

| Crt | Categorie folosință | Intravilan | Suprafața (mp) | Tarla | Parcelă | Nr. topo | Observații / Referințe |
|-----|---------------------|------------|----------------|-------|---------|----------|------------------------|
| 1   | drum                | NU         | 1.898          | 44    | 432     | -        |                        |

## Lungime Segmente

1) Valorile lungimilor segmentelor sunt obținute din proiecție în plan.

| Punct început | X / Y                      | Punct sfârșit | X / Y                      | Lungime segment | Punct început | X / Y                      | Punct sfârșit | X / Y                      | Lungime segment | Punct început | X / Y                      | Punct sfârșit | X / Y                      | Lungime segment |
|---------------|----------------------------|---------------|----------------------------|-----------------|---------------|----------------------------|---------------|----------------------------|-----------------|---------------|----------------------------|---------------|----------------------------|-----------------|
| 1             | 605.388,136<br>707.398,368 | 2             | 605.380,664<br>707.407,099 | 11.492          | 2             | 605.380,664<br>707.407,099 | 3             | 605.366,729<br>707.427,535 | 24.735          | 3             | 605.366,729<br>707.427,535 | 4             | 605.362,276<br>707.433,67  | 7.58            |
| 4             | 605.362,276<br>707.433,67  | 5             | 605.348,014<br>707.453,317 | 24.278          | 5             | 605.348,014<br>707.453,317 | 6             | 605.342,57<br>707.461,583  | 9.898           | 6             | 605.342,57<br>707.461,583  | 7             | 605.332,676<br>707.476,604 | 17.986          |
| 7             | 605.332,676<br>707.476,604 | 8             | 605.331,82<br>707.477,904  | 1.556           | 8             | 605.331,82<br>707.477,904  | 9             | 605.324,308<br>707.488,41  | 12.915          | 9             | 605.324,308<br>707.488,41  | 10            | 605.319,072<br>707.495,732 | 9.002           |
| 10            | 605.319,072<br>707.495,732 | 11            | 605.317,744<br>707.497,906 | 2.548           | 11            | 605.317,744<br>707.497,906 | 12            | 605.302,089<br>707.523,519 | 30.019          | 12            | 605.302,089<br>707.523,519 | 13            | 605.295,702<br>707.533,97  | 12.248          |
| 13            | 605.295,702<br>707.533,97  | 14            | 605.295,31<br>707.534,885  | 0.995           | 14            | 605.295,31<br>707.534,885  | 15            | 605.288,86<br>707.549,931  | 16.37           | 15            | 605.288,86<br>707.549,931  | 16            | 605.288,456<br>707.551,156 | 1.291           |
| 16            | 605.288,456<br>707.551,156 | 17            | 605.286,512<br>707.557,042 | 6.198           | 17            | 605.286,512<br>707.557,042 | 18            | 605.282,785<br>707.555,573 | 4.006           | 18            | 605.282,785<br>707.555,573 | 19            | 605.285,116<br>707.548,513 | 7.435           |

| Punct început | X / Y                      | Punct sfârșit | X / Y                      | Lungime segment | Punct început | X / Y                      | Punct sfârșit | X / Y                      | Lungime segment | Punct început | X / Y                      | Punct sfârșit | X / Y                      | Lungime segment |
|---------------|----------------------------|---------------|----------------------------|-----------------|---------------|----------------------------|---------------|----------------------------|-----------------|---------------|----------------------------|---------------|----------------------------|-----------------|
| 19            | 605.285,116<br>707.548,513 | 20            | 605.289,99<br>707.537,142  | 12.371          | 20            | 605.289,99<br>707.537,142  | 21            | 605.292,138<br>707.532,13  | 5.454           | 21            | 605.292,138<br>707.532,13  | 22            | 605.300,004<br>707.519,26  | 15.083          |
| 22            | 605.300,004<br>707.519,26  | 23            | 605.309,353<br>707.503,964 | 17.927          | 23            | 605.309,353<br>707.503,964 | 24            | 605.315,735<br>707.493,523 | 12.237          | 24            | 605.315,735<br>707.493,523 | 25            | 605.328,522<br>707.475,639 | 21.985          |
| 25            | 605.328,522<br>707.475,639 | 26            | 605.334,93<br>707.465,911  | 11.649          | 26            | 605.334,93<br>707.465,911  | 27            | 605.341,602<br>707.455,781 | 12.13           | 27            | 605.341,602<br>707.455,781 | 28            | 605.344,724<br>707.451,041 | 5.676           |
| 28            | 605.344,724<br>707.451,041 | 29            | 605.349,567<br>707.444,369 | 8.245           | 29            | 605.349,567<br>707.444,369 | 30            | 605.357,92<br>707.432,861  | 14.22           | 30            | 605.357,92<br>707.432,861  | 31            | 605.363,457<br>707.425,233 | 9.426           |
| 31            | 605.363,457<br>707.425,233 | 32            | 605.365,441<br>707.422,324 | 3.522           | 32            | 605.365,441<br>707.422,324 | 33            | 605.369,849<br>707.415,859 | 7.825           | 33            | 605.369,849<br>707.415,859 | 34            | 605.377,635<br>707.404,441 | 13.82           |
| 34            | 605.377,635<br>707.404,441 | 35            | 605.382,506<br>707.398,815 | 7.441           | 35            | 605.382,506<br>707.398,815 | 36            | 605.384,605<br>707.396,39  | 3.207           | 36            | 605.384,605<br>707.396,39  | 37            | 605.391,06<br>707.388,143  | 10.473          |
| 37            | 605.391,06<br>707.388,143  | 38            | 605.405,283<br>707.369,97  | 23.077          | 38            | 605.405,283<br>707.369,97  | 39            | 605.417,102<br>707.352,973 | 20.703          | 39            | 605.417,102<br>707.352,973 | 40            | 605.418,269<br>707.351,357 | 1.993           |
| 40            | 605.418,269<br>707.351,357 | 41            | 605.433,156<br>707.330,731 | 25.437          | 41            | 605.433,156<br>707.330,731 | 42            | 605.434,613<br>707.328,772 | 2.441           | 42            | 605.434,613<br>707.328,772 | 43            | 605.443,036<br>707.317,45  | 14.111          |
| 43            | 605.443,036<br>707.317,45  | 44            | 605.458,389<br>707.296,81  | 25.724          | 44            | 605.458,389<br>707.296,81  | 45            | 605.461,56<br>707.292,548  | 5.313           | 45            | 605.461,56<br>707.292,548  | 46            | 605.464,451<br>707.288,662 | 4.843           |
| 46            | 605.464,451<br>707.288,662 | 47            | 605.470,344<br>707.279,895 | 10.563          | 47            | 605.470,344<br>707.279,895 | 48            | 605.477,087<br>707.269,864 | 12.087          | 48            | 605.477,087<br>707.269,864 | 49            | 605.488,126<br>707.253,442 | 19.787          |
| 49            | 605.488,126<br>707.253,442 | 50            | 605.488,486<br>707.252,9   | 0.651           | 50            | 605.488,486<br>707.252,9   | 51            | 605.491,841<br>707.247,852 | 6.061           | 51            | 605.491,841<br>707.247,852 | 52            | 605.494,624<br>707.243,664 | 5.029           |
| 52            | 605.494,624<br>707.243,664 | 53            | 605.500,894<br>707.234,23  | 11.327          | 53            | 605.500,894<br>707.234,23  | 54            | 605.506,747<br>707.225,424 | 10.574          | 54            | 605.506,747<br>707.225,424 | 55            | 605.512,262<br>707.217,126 | 9.963           |
| 55            | 605.512,262<br>707.217,126 | 56            | 605.516,181<br>707.210,925 | 7.336           | 56            | 605.516,181<br>707.210,925 | 57            | 605.522,245<br>707.201,332 | 11.349          | 57            | 605.522,245<br>707.201,332 | 58            | 605.522,548<br>707.200,852 | 0.568           |
| 58            | 605.522,548<br>707.200,852 | 59            | 605.540,646<br>707.177,004 | 29.937          | 59            | 605.540,646<br>707.177,004 | 60            | 605.549,353<br>707.166,313 | 13.788          | 60            | 605.549,353<br>707.166,313 | 61            | 605.552,076<br>707.169,304 | 4.045           |
| 61            | 605.552,076<br>707.169,304 | 62            | 605.551,492<br>707.170,021 | 0.925           | 62            | 605.551,492<br>707.170,021 | 63            | 605.544,398<br>707.178,731 | 11.234          | 63            | 605.544,398<br>707.178,731 | 64            | 605.543,791<br>707.179,477 | 0.961           |
| 64            | 605.543,791<br>707.179,477 | 65            | 605.532,998<br>707.194,41  | 18.425          | 65            | 605.532,998<br>707.194,41  | 66            | 605.524,627<br>707.205,992 | 14.291          | 66            | 605.524,627<br>707.205,992 | 67            | 605.518,805<br>707.214,123 | 10.0            |
| 67            | 605.518,805<br>707.214,123 | 68            | 605.518,179<br>707.214,997 | 1.075           | 68            | 605.518,179<br>707.214,997 | 69            | 605.504,106<br>707.236,53  | 25.724          | 69            | 605.504,106<br>707.236,53  | 70            | 605.500,39<br>707.242,215  | 6.792           |
| 70            | 605.500,39<br>707.242,215  | 71            | 605.491,451<br>707.255,665 | 16.149          | 71            | 605.491,451<br>707.255,665 | 72            | 605.490,882<br>707.256,512 | 1.02            | 72            | 605.490,882<br>707.256,512 | 73            | 605.487,09<br>707.262,154  | 6.798           |
| 73            | 605.487,09<br>707.262,154  | 74            | 605.470,525<br>707.286,796 | 29.692          | 74            | 605.470,525<br>707.286,796 | 75            | 605.467,717<br>707.290,973 | 5.034           | 75            | 605.467,717<br>707.290,973 | 76            | 605.459,671<br>707.301,789 | 13.481          |
| 76            | 605.459,671<br>707.301,789 | 77            | 605.448,964<br>707.316,183 | 17.939          | 77            | 605.448,964<br>707.316,183 | 78            | 605.439,142<br>707.329,386 | 16.455          | 78            | 605.439,142<br>707.329,386 | 79            | 605.436,383<br>707.333,095 | 4.623           |
| 79            | 605.436,383<br>707.333,095 | 80            | 605.429,855<br>707.342,139 | 11.153          | 80            | 605.429,855<br>707.342,139 | 81            | 605.425,552<br>707.348,1   | 7.352           | 81            | 605.425,552<br>707.348,1   | 82            | 605.420,366<br>707.355,285 | 8.861           |
| 82            | 605.420,366<br>707.355,285 | 83            | 605.418,293<br>707.358,268 | 3.633           | 83            | 605.418,293<br>707.358,268 | 84            | 605.409,897<br>707.370,342 | 14.706          | 84            | 605.409,897<br>707.370,342 | 85            | 605.408,503<br>707.372,347 | 2.442           |
| 85            | 605.408,503<br>707.372,347 | 86            | 605.401,683<br>707.381,06  | 11.065          | 86            | 605.401,683<br>707.381,06  | 1             | 605.388,136<br>707.398,368 | 21.979          |               |                            |               |                            |                 |

\*\* Lungimile segmentelor sunt determinate în planul de proiecție Stereo 70 și sunt rotunjite la 1 milimetru.

\*\*\* Distanța dintre puncte este formată din segmente cumulate ce sunt mai mici decât valoarea 1 milimetru.



**DATE DESPRE IMOBILUL NR. 372**

Oficiul de Cadastru și Publicitate Imobiliară BOTOSANI  
Biroul de Cadastru și Publicitate Imobiliară Dorohoi

**A. Partea I. Descrierea imobilului**

TEREN Extravilan

Adresa: Jud. Botosani

| Nr. Crt | Nr cadastral<br>Nr. topografic | Suprafața* (mp) | Observații / Referințe                 |
|---------|--------------------------------|-----------------|--|
| A1      |                                | 6.010           | Sector cadastral:3 Teren neimprejmuit; |

**B. Partea II. Proprietari și acte**

| Inscrieri privitoare la dreptul de proprietate și alte drepturi reale |   | Referințe |
|---|---|-----------|
| /   |   |           |
| Act Normativ nr. 7, din 13/03/1996 emis de Parlamentul Romaniei;      |   |           |
| B1  | Inscrierea posesiei, drept de PROPRIETATE, dobandit prin Lege, cota actuala 1/1<br>1) NEIDENTIFICAT NEIDENTIFICAT | A1        |
| Act Normativ nr. 07, din 13/03/1996 emis de Parlamentul Romaniei;     |   |           |
| B2  | se noteaza mentiunea proprietar neidentificat, rezerva comisiei locale de fond funciar                            | A1        |

**C. Partea III. SARCINI .**

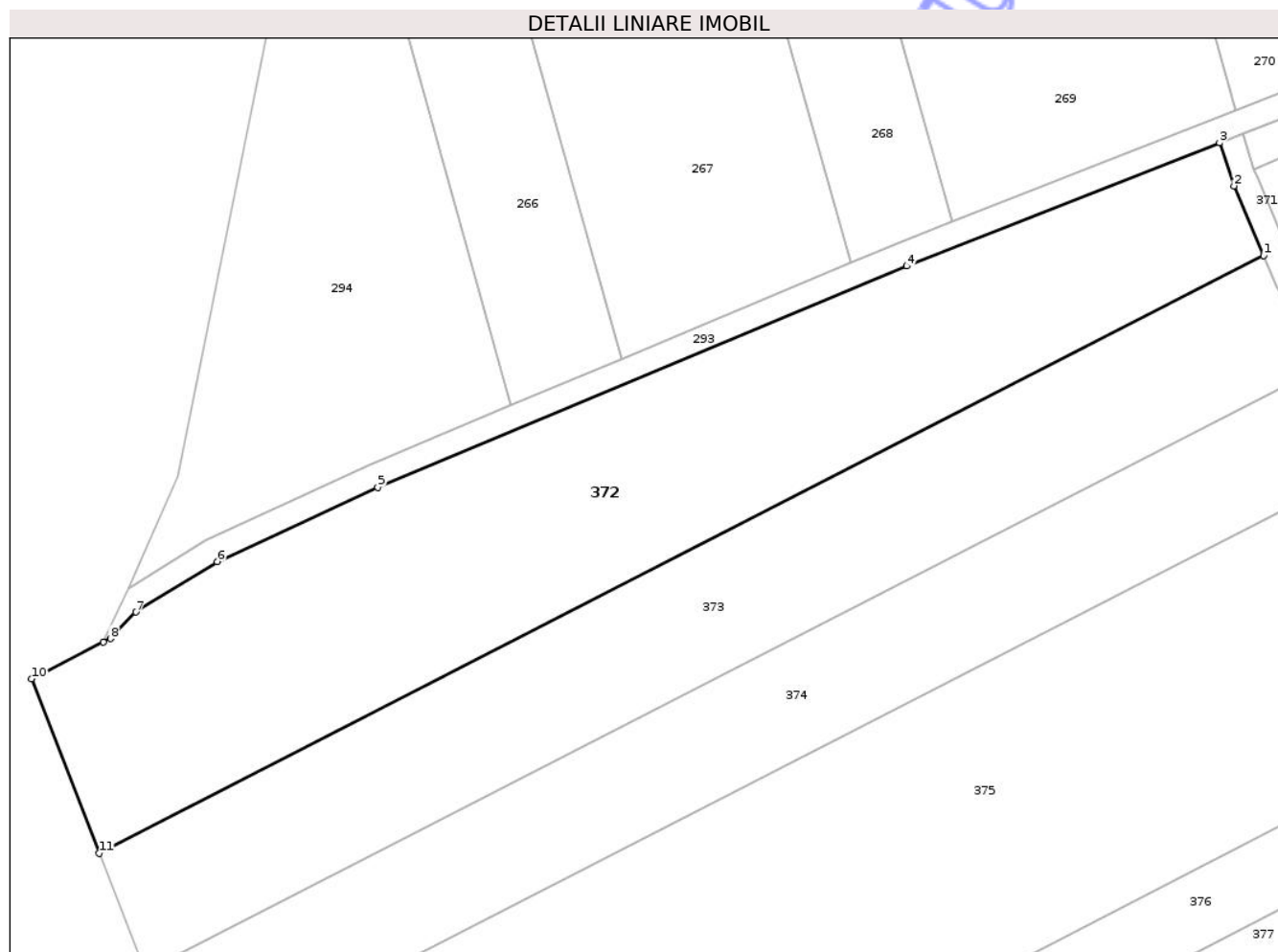
| Inscrieri privind dezmembramintele dreptului de proprietate, drepturi reale de garanție și sarcini | Referințe |
|--|-----------|
| NU SUNT  |           |

## Anexa Nr. 1 La Partea I

## Teren

|              |                 |                        |
|--------------|-----------------|------------------------|
| Nr cadastral | Suprafața (mp)* | Observații / Referințe |
|              | 6.010           |                        |

\* Suprafața este determinată în planul de proiecție Stereo 70.



## Date referitoare la teren

| Crt | Categorie folosință | Intra vilan | Suprafața (mp) | Tarla | Parcelă | Nr. topo | Observații / Referințe |
|-----|---------------------|-------------|----------------|-------|---------|----------|------------------------|
| 1   | arabil              | NU          | 6.010          | 44    | 431     | -        |                        |

## Lungime Segmente

1) Valorile lungimilor segmentelor sunt obținute din proiecție în plan.

| Punct început | X / Y                      | Punct sfârșit | X / Y                      | Lungime segment (** (m) |
|---------------|----------------------------|---------------|----------------------------|-------------------------|
| 1             | 605.289,99<br>707.537,142  | 2             | 605.285,116<br>707.548,513 | 12.371                  |
| 2             | 605.285,116<br>707.548,513 | 3             | 605.282,785<br>707.555,573 | 7.435                   |
| 3             | 605.282,785<br>707.555,573 | 4             | 605.231,715<br>707.535,451 | 54.891                  |
| 4             | 605.231,715<br>707.535,451 | 5             | 605.145,343<br>707.499,36  | 93.61                   |
| 5             | 605.145,343<br>707.499,36  | 6             | 605.119,097<br>707.487,243 | 28.908                  |

| Punct început | X / Y                      | Punct sfârșit | X / Y                      | Lungime segment (** (m) |
|---------------|----------------------------|---------------|----------------------------|-------------------------|
| 6             | 605.119,097<br>707.487,243 | 7             | 605.105,853<br>707.479,01  | 15.593                  |
| 7             | 605.105,853<br>707.479,01  | 8             | 605.101,686<br>707.474,679 | 6.011                   |
| 8             | 605.101,686<br>707.474,679 | 9             | 605.100,536<br>707.474,08  | 1.297                   |
| 9             | 605.100,536<br>707.474,08  | 10            | 605.088,81<br>707.468,109  | 13.159                  |
| 10            | 605.088,81<br>707.468,109  | 11            | 605.099,854<br>707.439,643 | 30.533                  |
| 11            | 605.099,854<br>707.439,643 | 1             | 605.289,99<br>707.537,142  | 213.677                 |

\*\* Lungimile segmentelor sunt determinate în planul de proiecție Stereo 70 și sunt rotunjite la 1 milimetru.

\*\*\* Distanța dintre puncte este formată din segmente cumulate ce sunt mai mici decât valoarea 1 milimetru.

Neutilizabil în Circuitul Civil





## DATE DESPRE IMOBILUL NR. 373

Oficiul de Cadastru și Publicitate Imobiliară BOTOSANI  
Biroul de Cadastru și Publicitate Imobiliară Dorohoi

## A. Partea I. Descrierea imobilului

TEREN Extravilan

Adresa: Jud. Botosani

| Nr. Crt | Nr cadastral Nr. topografic | Suprafața* (mp) | Observații / Referințe                 |
|---------|-----------------------------|-----------------|--|
| A1      |                             | 4.400           | Sector cadastral:3 Teren neimprejmuit; |

## B. Partea II. Proprietari și acte

| Inscrieri privitoare la dreptul de proprietate și alte drepturi reale         | Referințe |
|---|-----------|
| /   |           |
| Act Administrativ nr. 59679, din 15/11/1995 emis de CJSIPT Botosani;          |           |
| B1  | A1        |
| Intabulare, drept de PROPRIETATE, dobandit prin Constituire, cota actuala 1/1 |           |
| 1) Cimpanu Eugenia  |           |

## C. Partea III. SARCINI .

| Inscrieri privind dezmembramintele dreptului de proprietate, drepturi reale de garanție și sarcini | Referințe |
|--|-----------|
| NU SUNT  |           |

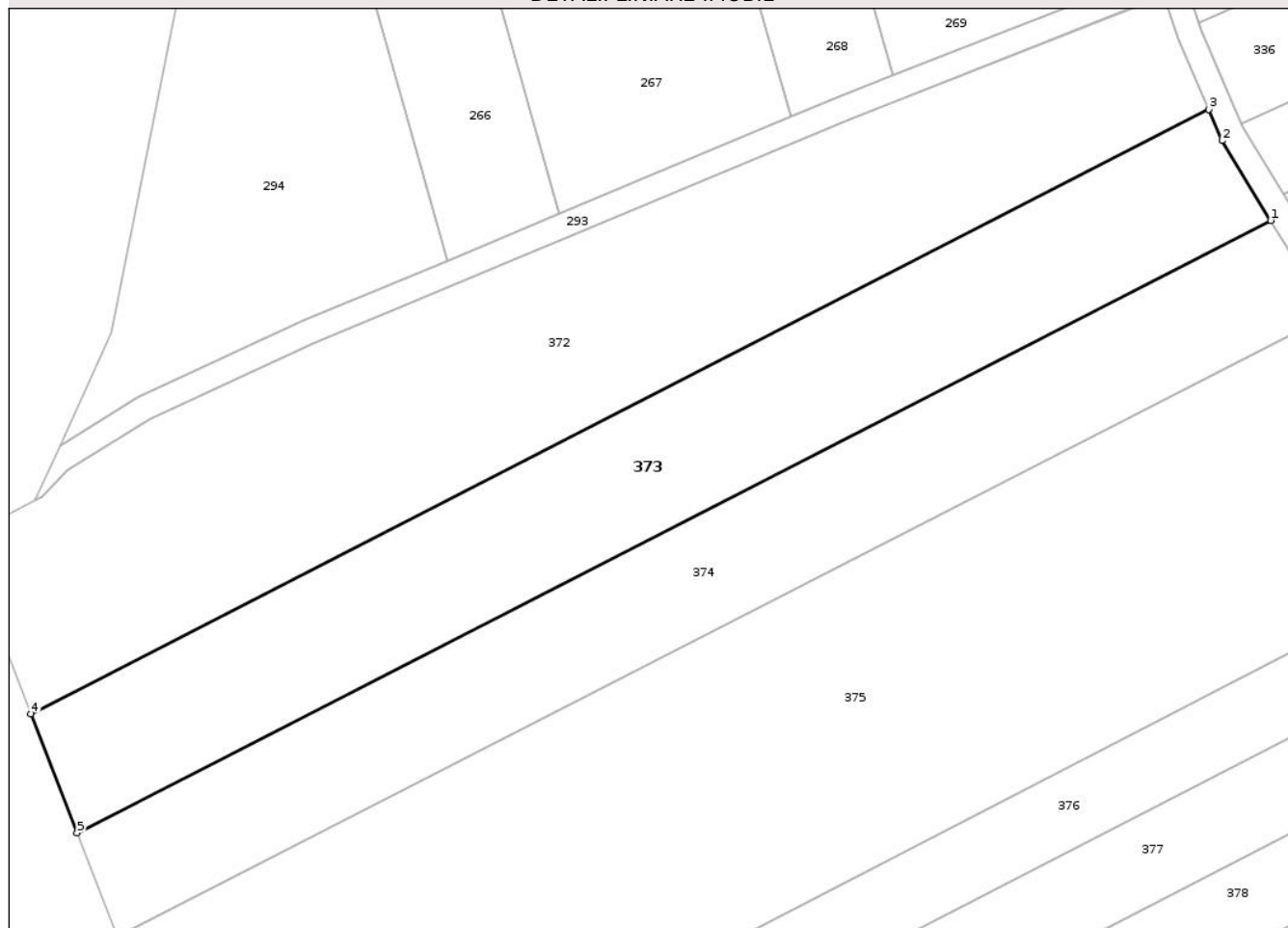
## Anexa Nr. 1 La Partea I

## Teren

|              |                 |                        |
|--------------|-----------------|------------------------|
| Nr cadastral | Suprafața (mp)* | Observații / Referințe |
|              | 4.400           |                        |

\* Suprafața este determinată în planul de proiecție Stereo 70.

## DETALII LINIARE IMOBIL



## Date referitoare la teren

| Crt | Categorie folosință | Intra vilan | Suprafața (mp) | Tarla | Parcelă | Nr. topo | Observații / Referințe |
|-----|---------------------|-------------|----------------|-------|---------|----------|------------------------|
| 1   | arabil              | NU          | 4.400          | 44    | 431/37  | -        |                        |

## Lungime Segmente

1) Valorile lungimilor segmentelor sunt obținute din proiecție în plan.

| Punct început | X / Y                      | Punct sfârșit | X / Y                      | Lungime segment (** (m) |
|---------------|----------------------------|---------------|----------------------------|-------------------------|
| 1             | 605.300,004<br>707.519,26  | 2             | 605.292,138<br>707.532,13  | 15.083                  |
| 2             | 605.292,138<br>707.532,13  | 3             | 605.289,99<br>707.537,142  | 5.454                   |
| 3             | 605.289,99<br>707.537,142  | 4             | 605.099,854<br>707.439,643 | 213.677                 |
| 4             | 605.099,854<br>707.439,643 | 5             | 605.107,302<br>707.420,445 | 20.592                  |
| 5             | 605.107,302<br>707.420,445 | 1             | 605.300,004<br>707.519,26  | 216.56                  |

\*\* Lungimile segmentelor sunt determinate în planul de proiecție Stereo 70 și sunt rotunjite la 1 milimetru.

\*\*\* Distanța dintre puncte este formată din segmente cumulate ce sunt mai mici decât valoarea 1 milimetru.

Neutilizabil în Circuitul  
Civil



**DATE DESPRE IMOBILUL NR. 375**

Oficiul de Cadastru și Publicitate Imobiliară BOTOSANI  
Biroul de Cadastru și Publicitate Imobiliară Dorohoi

**A. Partea I. Descrierea imobilului**

TEREN Extravilan

Adresa: Jud. Botosani

| Nr. Crt | Nr cadastral Nr. topografic | Suprafața* (mp) | Observații / Referințe                 |
|---------|-----------------------------|-----------------|--|
| A1      |                             | 10.302          | Sector cadastral:3 Teren neimprejmuit; |

**B. Partea II. Proprietari și acte**

| Inscrieri privitoare la dreptul de proprietate și alte drepturi reale | Referințe  |
|---|--|
| /   |  |
| Act Normativ nr. 7, din 13/03/1996 emis de Parlamentul Romaniei;      |  |
| B1  | Inscrierea posesiei, drept de PROPRIETATE, dobandit prin Lege, cota actuala 1/1        |
|   | 1) NEIDENTIFICAT NEIDENTIFICAT   |
| Act Normativ nr. 07, din 13/03/1996 emis de Parlamentul Romaniei;     |  |
| B2  | se noteaza mentiunea proprietar neidentificat, rezerva comisiei locale de fond funciar |

**C. Partea III. SARCINI .**

| Inscrieri privind dezmembramintele dreptului de proprietate, drepturi reale de garanție și sarcini | Referințe |
|--|-----------|
| NU SUNT  |           |


## Anexa Nr. 1 La Partea I

## Teren

|              |                 |                        |
|--------------|-----------------|------------------------|
| Nr cadastral | Suprafața (mp)* | Observații / Referințe |
|              | 10.302          |                        |

\* Suprafața este determinată în planul de proiecție Stereo 70.

## DETALII LINIARE IMOBIL



## Date referitoare la teren

| Crt | Categorie folosință | Intra vilan | Suprafața (mp) | Tarla | Parcelă | Nr. topo | Observații / Referințe |
|-----|---------------------|-------------|----------------|-------|---------|----------|------------------------|
| 1   | arabil              | NU          | 10.302         | 44    | 431     | -        |                        |

## Lungime Segmente

1) Valorile lungimilor segmentelor sunt obținute din proiecție în plan.

| Punct început | X / Y                      | Punct sfârșit | X / Y                      | Lungime segment (** (m) |
|---------------|----------------------------|---------------|----------------------------|-------------------------|
| 1             | 605.334,93<br>707.465,911  | 2             | 605.328,522<br>707.475,639 | 11.649                  |
| 2             | 605.328,522<br>707.475,639 | 3             | 605.315,735<br>707.493,523 | 21.985                  |
| 3             | 605.315,735<br>707.493,523 | 4             | 605.309,353<br>707.503,964 | 12.237                  |
| 4             | 605.309,353<br>707.503,964 | 5             | 605.113,804<br>707.403,689 | 219.761                 |
| 5             | 605.113,804<br>707.403,689 | 6             | 605.113,876<br>707.403,502 | 0.201                   |

| Punct început | X / Y                      | Punct sfârșit | X / Y                     | Lungime segment (** (m) |
|---------------|----------------------------|---------------|---------------------------|-------------------------|
| 6             | 605.113,876<br>707.403,502 | 7             | 605.129,803<br>707.360,2  | 46.138                  |
| 7             | 605.129,803<br>707.360,2   | 1             | 605.334,93<br>707.465,911 | 230.764                 |

\*\* Lungimile segmentelor sunt determinate în planul de proiecție Stereo 70 și sunt rotunjite la 1 milimetru.

\*\*\* Distanța dintre puncte este formată din segmente cumulate ce sunt mai mici decât valoarea 1 milimetru.

Neutilizabil în Circuitul Civil



**DATE DESPRE IMOBILUL NR. 378**

Oficiul de Cadastru și Publicitate Imobiliară BOTOSANI  
Biroul de Cadastru și Publicitate Imobiliară Dorohoi

**A. Partea I. Descrierea imobilului**

TEREN Extravilan

Adresa: Jud. Botosani

| Nr. Crt | Nr cadastral<br>Nr. topografic | Suprafața* (mp) | Observații / Referințe                 |
|---------|--------------------------------|-----------------|--|
| A1      |                                | 3.000           | Sector cadastral:3 Teren neimprejmuit; |

**B. Partea II. Proprietari și acte**

| Inscrieri privitoare la dreptul de proprietate și alte drepturi reale   | Referințe |
|---|-----------|
| /   |           |
| Act Administrativ nr. 103088, din 06/03/2002 emis de CJSIPT Botosani;   |           |
| B1  | A1        |
| Intabulare, drept de PROPRIETATE, dobandit prin Reconstituire, cota actuala 1/1   |           |
| 1) Paduraru Adela<br>2) Anghelus Maria<br>3) Paduraru Ioan<br>4) Paduraru Vasile<br>5) Paduraru Costache<br>6) Iordache Catinta |           |

**C. Partea III. SARCINI .**

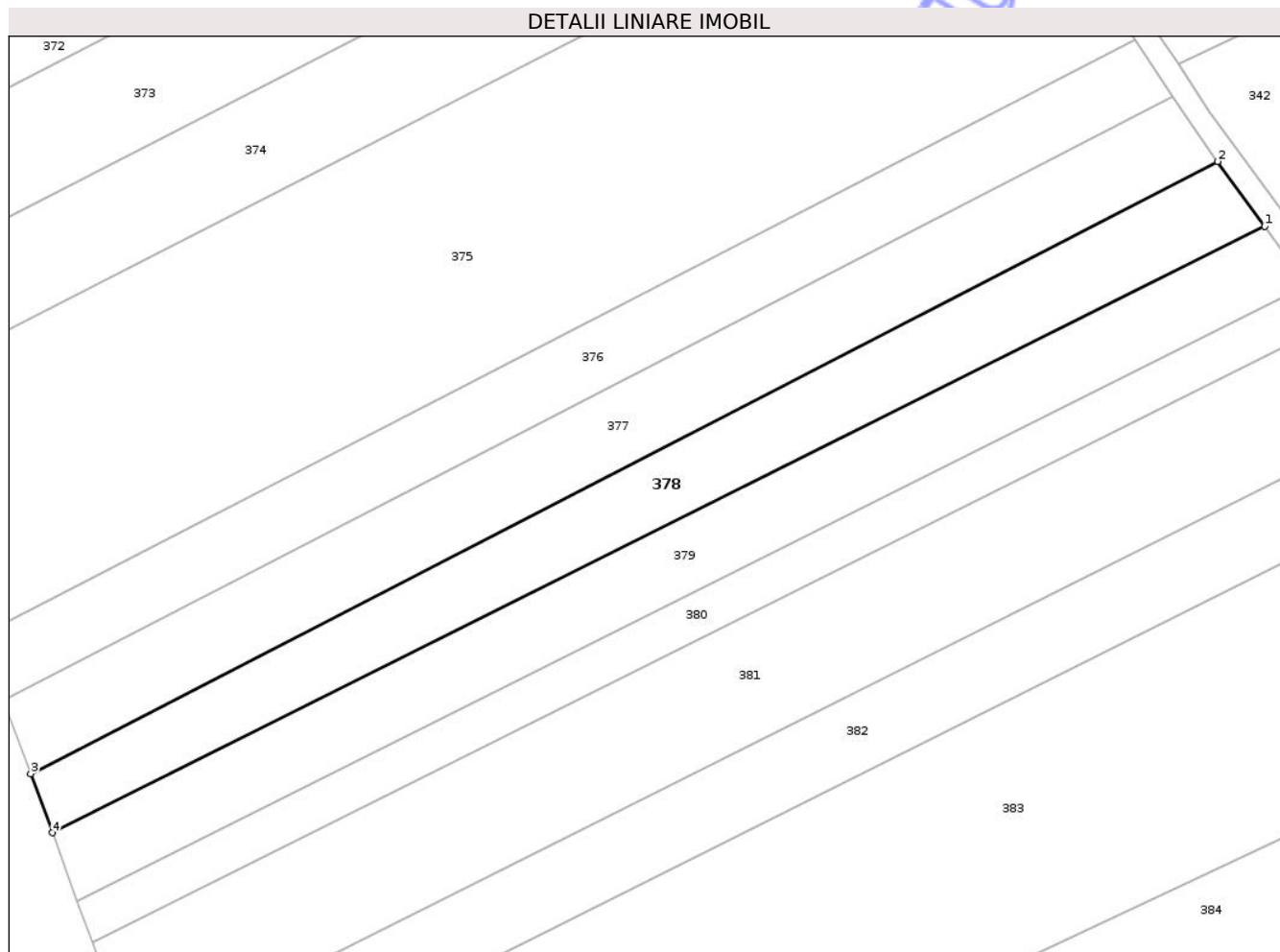
| Inscrieri privind dezmembramintele dreptului de proprietate, drepturi reale de garanție și sarcini | Referințe |
|--|-----------|
| NU SUNT  |           |

## Anexa Nr. 1 La Partea I

## Teren

|              |                 |                        |
|--------------|-----------------|------------------------|
| Nr cadastral | Suprafața (mp)* | Observații / Referințe |
|              | 3.000           |                        |

\* Suprafața este determinată în planul de proiecție Stereo 70.



## Date referitoare la teren

| Crt | Categorie folosință | Intra vilan | Suprafața (mp) | Tarla | Parcelă | Nr. topo | Observații / Referințe |
|-----|---------------------|-------------|----------------|-------|---------|----------|------------------------|
| 1   | arabil              | NU          | 3.000          | 44    | 431/24  | -        |                        |

## Lungime Segmente

1) Valorile lungimilor segmentelor sunt obținute din proiecție în plan.

| Punct început | X / Y                      | Punct sfârșit | X / Y                      | Lungime segment (** (m) |
|---------------|----------------------------|---------------|----------------------------|-------------------------|
| 1             | 605.357,92<br>707.432,861  | 2             | 605.349,567<br>707.444,369 | 14.22                   |
| 2             | 605.349,567<br>707.444,369 | 3             | 605.138,796<br>707.335,749 | 237.113                 |
| 3             | 605.138,796<br>707.335,749 | 4             | 605.142,645<br>707.325,284 | 11.151                  |
| 4             | 605.142,645<br>707.325,284 | 1             | 605.357,92<br>707.432,861  | 240.658                 |

\*\* Lungimile segmentelor sunt determinate în planul de proiecție Stereo 70 și sunt rotunjite la 1 milimetru.

\*\*\* Distanţa dintre puncte este formată din segmente cumulate ce sunt mai mici decât valoarea 1 milimetru.

Neutilizabil în Circuitul  
Civil



**DATE DESPRE IMOBILUL NR. 379**

Oficiul de Cadastru și Publicitate Imobiliară BOTOSANI  
Biroul de Cadastru și Publicitate Imobiliară Dorohoi

**A. Partea I. Descrierea imobilului**

TEREN Extravilan

Adresa: Jud. Botosani

| Nr. Crt | Nr cadastral Nr. topografic | Suprafața* (mp) | Observații / Referințe                 |
|---------|-----------------------------|-----------------|--|
| A1      |                             | 3.100           | Sector cadastral:3 Teren neimprejmuit; |

**B. Partea II. Proprietari și acte**

| Inscrieri privitoare la dreptul de proprietate și alte drepturi reale           | Referințe |
|---|-----------|
| /   |           |
| Act Administrativ nr. 100911, din 10/12/2001 emis de CJSIPT Botosani;           |           |
| B1  | A1        |
| Intabulare, drept de PROPRIETATE, dobandit prin Reconstituire, cota actuala 1/1 |           |
| 1) Roman Elena  |           |

**C. Partea III. SARCINI .**

| Inscrieri privind dezmembramintele dreptului de proprietate, drepturi reale de garanție și sarcini | Referințe |
|--|-----------|
| NU SUNT  |           |

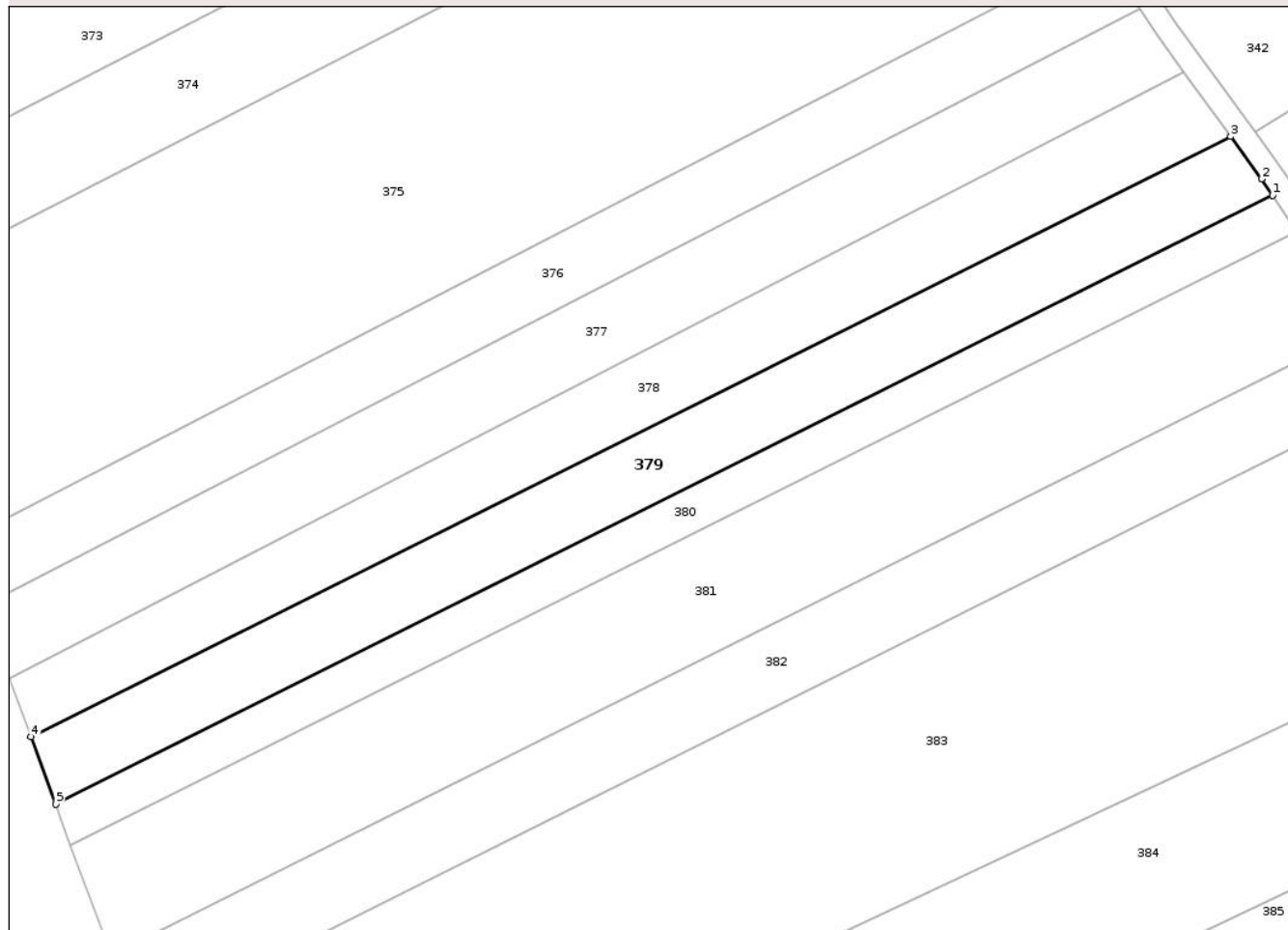
## Anexa Nr. 1 La Partea I

## Teren

|              |                 |                        |
|--------------|-----------------|------------------------|
| Nr cadastral | Suprafața (mp)* | Observații / Referințe |
|              | 3.100           |                        |

\* Suprafața este determinată în planul de proiecție Stereo 70.

## DETALII LINIARE IMOBIL



## Date referitoare la teren

| Crt | Categorie folosință | Intravilan | Suprafața (mp) | Tarla | Parcelă | Nr. topo | Observații / Referințe |
|-----|---------------------|------------|----------------|-------|---------|----------|------------------------|
| 1   | arabil              | NU         | 3.100          | 44    | 431/33  | -        |                        |

## Lungime Segmente

1) Valorile lungimilor segmentelor sunt obținute din proiecție în plan.

| Punct început | X / Y                      | Punct sfârșit | X / Y                      | Lungime segment (** (m) |
|---------------|----------------------------|---------------|----------------------------|-------------------------|
| 1             | 605.365,441<br>707.422,324 | 2             | 605.363,457<br>707.425,233 | 3.522                   |
| 2             | 605.363,457<br>707.425,233 | 3             | 605.357,92<br>707.432,861  | 9.426                   |
| 3             | 605.357,92<br>707.432,861  | 4             | 605.142,645<br>707.325,284 | 240.658                 |
| 4             | 605.142,645<br>707.325,284 | 5             | 605.147,087<br>707.313,207 | 12.867                  |
| 5             | 605.147,087<br>707.313,207 | 1             | 605.365,441<br>707.422,324 | 244.1                   |

\*\* Lungimile segmentelor sunt determinate în planul de proiecție Stereo 70 și sunt rotunjite la 1 milimetru.

\*\*\* Distanța dintre puncte este formată din segmente cumulate ce sunt mai mici decât valoarea 1 milimetru.

Neutilizabil în Circuitul  
Civil



**DATE DESPRE IMOBILUL NR. 380**

Oficiul de Cadastru și Publicitate Imobiliară BOTOSANI  
Biroul de Cadastru și Publicitate Imobiliară Dorohoi

**A. Partea I. Descrierea imobilului**

TEREN Extravilan

Adresa: Jud. Botosani

| Nr. Crt | Nr cadastral Nr. topografic | Suprafața* (mp) | Observații / Referințe                 |
|---------|-----------------------------|-----------------|--|
| A1      |                             | 1.900           | Sector cadastral:3 Teren neimprejmuit; |

**B. Partea II. Proprietari și acte**

| Inscrieri privitoare la dreptul de proprietate și alte drepturi reale   | Referințe |
|---|-----------|
| /   |           |
| Act Administrativ nr. 103088, din 06/03/2002 emis de CJSIPT Botosani;   |           |
| B1  | A1        |
| Intabulare, drept de PROPRIETATE, dobandit prin Reconstituire, cota actuala 1/1   |           |
| 1) Paduraru Adela<br>2) Anghelus Maria<br>3) Paduraru Ioan<br>4) Paduraru Vasile<br>5) Paduraru Costache<br>6) Iordache Catinca |           |

**C. Partea III. SARCINI .**

| Inscrieri privind dezmembramintele dreptului de proprietate, drepturi reale de garanție și sarcini | Referințe |
|--|-----------|
| NU SUNT  |           |


## Anexa Nr. 1 La Partea I

## Teren

|              |                 |                        |
|--------------|-----------------|------------------------|
| Nr cadastral | Suprafața (mp)* | Observații / Referințe |
|              | 1.900           |                        |

\* Suprafața este determinată în planul de proiecție Stereo 70.

## DETALII LINIARE IMOBIL



## Date referitoare la teren

| Crt | Categorie folosință | Intra vilan | Suprafața (mp) | Tarla | Parcelă | Nr. topo | Observații / Referințe |
|-----|---------------------|-------------|----------------|-------|---------|----------|------------------------|
| 1   | arabil              | NU          | 1.900          | 44    | 431/32  | -        |                        |

## Lungime Segmente

1) Valorile lungimilor segmentelor sunt obținute din proiecție în plan.

| Punct început | X / Y                      | Punct sfârșit | X / Y                      | Lungime segment (** (m) |
|---------------|----------------------------|---------------|----------------------------|-------------------------|
| 1             | 605.369,849<br>707.415,859 | 2             | 605.365,441<br>707.422,324 | 7.825                   |
| 2             | 605.365,441<br>707.422,324 | 3             | 605.147,087<br>707.313,207 | 244.1                   |
| 3             | 605.147,087<br>707.313,207 | 4             | 605.149,78<br>707.305,886  | 7.801                   |
| 4             | 605.149,78<br>707.305,886  | 1             | 605.369,849<br>707.415,859 | 246.018                 |

\*\* Lungimile segmentelor sunt determinate în planul de proiecție Stereo 70 și sunt rotunjite la 1 milimetru.

\*\*\* Distanţa dintre puncte este formată din segmente cumulate ce sunt mai mici decât valoarea 1 milimetru.

Neutilizabil în Circuitul  
Civil



**DATE DESPRE IMOBILUL NR. 381**

Oficiul de Cadastru și Publicitate Imobiliară BOTOSANI  
Biroul de Cadastru și Publicitate Imobiliară Dorohoi

**A. Partea I. Descrierea imobilului**

TEREN Extravilan

Adresa: Jud. Botosani

| Nr. Crt | Nr cadastral Nr. topografic | Suprafața* (mp) | Observații / Referințe                 |
|---------|-----------------------------|-----------------|--|
| A1      |                             | 5.200           | Sector cadastral:3 Teren neimprejmuit; |

**B. Partea II. Proprietari și acte**

| Inscrieri privitoare la dreptul de proprietate și alte drepturi reale           | Referințe |
|---|-----------|
| /   |           |
| Act Administrativ nr. 103084, din 06/03/2002 emis de CJSIPT Botosani;           |           |
| B1  | A1        |
| Intabulare, drept de PROPRIETATE, dobandit prin Reconstituire, cota actuala 1/1 |           |
| 1) Vamanu Petru   |           |

**C. Partea III. SARCINI .**

| Inscrieri privind dezmembramintele dreptului de proprietate, drepturi reale de garanție și sarcini | Referințe |
|--|-----------|
| NU SUNT  |           |


## Anexa Nr. 1 La Partea I

## Teren

|              |                 |                        |
|--------------|-----------------|------------------------|
| Nr cadastral | Suprafața (mp)* | Observații / Referințe |
|              | 5.200           |                        |

\* Suprafața este determinată în planul de proiecție Stereo 70.

## DETALII LINIARE IMOBIL



## Date referitoare la teren

| Crt | Categorie folosință | Intra vilan | Suprafața (mp) | Tarla | Parcelă | Nr. topo | Observații / Referințe |
|-----|---------------------|-------------|----------------|-------|---------|----------|------------------------|
| 1   | arabil              | NU          | 5.200          | 44    | 431/31  | -        |                        |

## Lungime Segmente

1) Valorile lungimilor segmentelor sunt obținute din proiecție în plan.

| Punct început | X / Y                      | Punct sfârșit | X / Y                      | Lungime segment (** (m) |
|---------------|----------------------------|---------------|----------------------------|-------------------------|
| 1             | 605.382,506<br>707.398,815 | 2             | 605.377,635<br>707.404,441 | 7.441                   |
| 2             | 605.377,635<br>707.404,441 | 3             | 605.369,849<br>707.415,859 | 13.82                   |
| 3             | 605.369,849<br>707.415,859 | 4             | 605.149,78<br>707.305,886  | 246.018                 |
| 4             | 605.149,78<br>707.305,886  | 5             | 605.157,041<br>707.286,145 | 21.034                  |
| 5             | 605.157,041<br>707.286,145 | 1             | 605.382,506<br>707.398,815 | 252.05                  |

\*\* Lungimile segmentelor sunt determinate în planul de proiecție Stereo 70 și sunt rotunjite la 1 milimetru.

\*\*\* Distanța dintre puncte este formată din segmente cumulate ce sunt mai mici decât valoarea 1 milimetru.

Neutilizabil în Circuitul  
Civil



**DATE DESPRE IMOBILUL NR. 382**

Oficiul de Cadastru și Publicitate Imobiliară BOTOSANI  
Biroul de Cadastru și Publicitate Imobiliară Dorohoi

**A. Partea I. Descrierea imobilului**

TEREN Extravilan

Adresa: Jud. Botosani

| Nr. Crt | Nr cadastral<br>Nr. topografic | Suprafața* (mp) | Observații / Referințe                 |
|---------|--------------------------------|-----------------|--|
| A1      | 50237                          | 3.400           | Sector cadastral:3 Teren neimprejmuit; |

**B. Partea II. Proprietari și acte**

| Inscrieri privitoare la dreptul de proprietate și alte drepturi reale              | Referințe |
|--|-----------|
| <b>23398 / 20/12/2011</b>  |           |
| Act Notarial nr. 2522, din 19/12/2011 emis de BNPA TEODORESCU DORINA-PRICOP LUIZA; |           |
| B3   | A1        |
| Intabulare, drept de PROPRIETATE, dobandit prin Conventie, cota actuala 1/1        |           |
| 1) CHIȘC\U+0102 EUGENIA, , c\U+0103s\U+0103torit\U+0103 cu                         |           |
| 2) CHIȘC\U+0102 IOAN, , bun comun  |           |

**C. Partea III. SARCINI .**

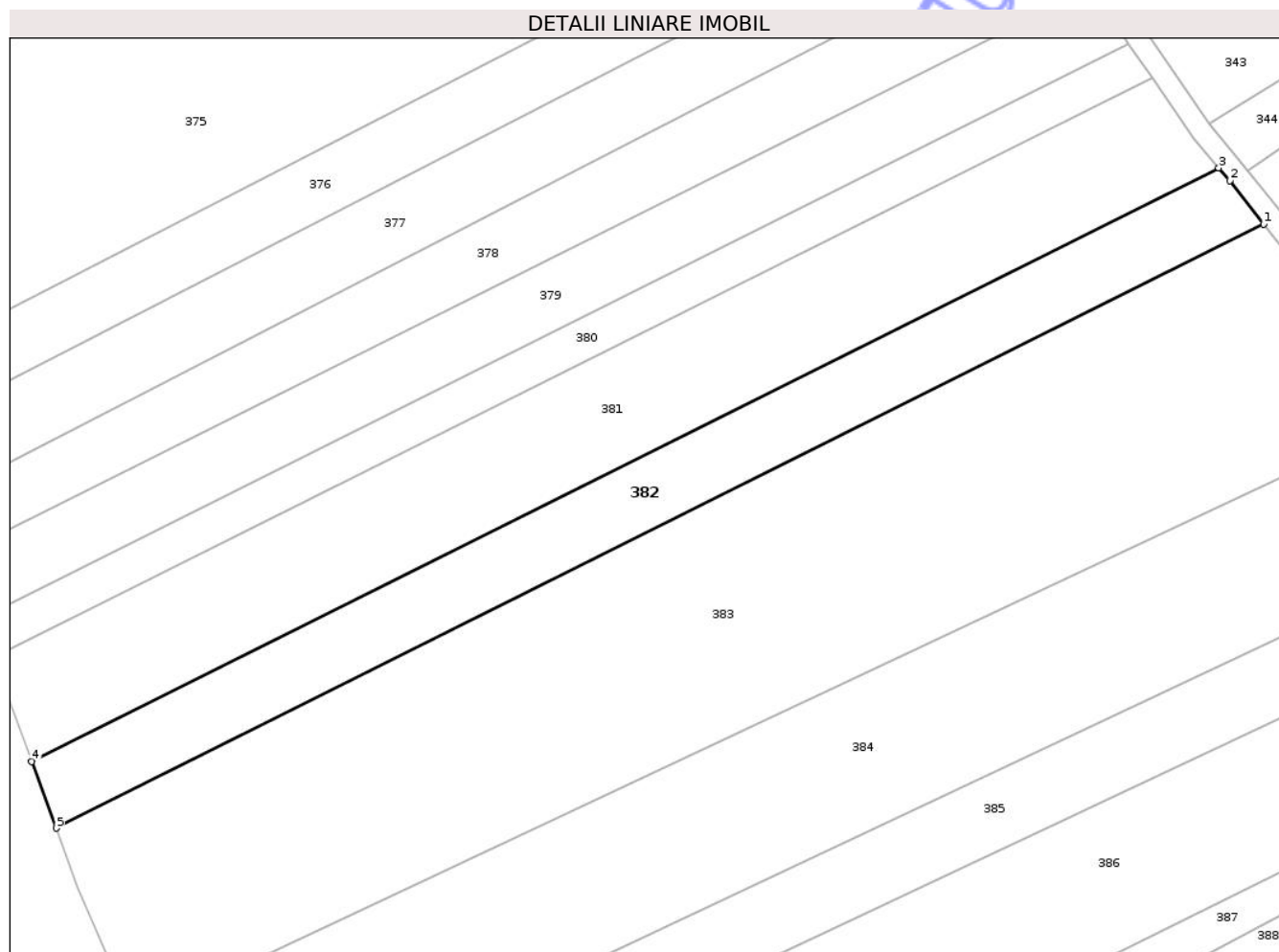
| Inscrieri privind dezmembramintele dreptului de proprietate, drepturi reale de garanție și sarcini | Referințe |
|--|-----------|
| NU SUNT  |           |

## Anexa Nr. 1 La Partea I

## Teren

|              |                 |                        |
|--------------|-----------------|------------------------|
| Nr cadastral | Suprafața (mp)* | Observații / Referințe |
| 50237        | 3.400           |                        |

\* Suprafața este determinată în planul de proiecție Stereo 70.



## Date referitoare la teren

| Crt | Categorie folosință | Intravilan | Suprafața (mp) | Tarla | Parcelă | Nr. topo | Observații / Referințe |
|-----|---------------------|------------|----------------|-------|---------|----------|------------------------|
| 1   | arabil              | NU         | 3.400          | 44    | 431/30  | -        |                        |

## Lungime Segmente

1) Valorile lungimilor segmentelor sunt obținute din proiecție în plan.

| Punct început | X / Y                      | Punct sfârșit | X / Y                      | Lungime segment (** (m) |
|---------------|----------------------------|---------------|----------------------------|-------------------------|
| 1             | 605.391,06<br>707.388,143  | 2             | 605.384,605<br>707.396,39  | 10.473                  |
| 2             | 605.384,605<br>707.396,39  | 3             | 605.382,506<br>707.398,815 | 3.207                   |
| 3             | 605.382,506<br>707.398,815 | 4             | 605.157,041<br>707.286,145 | 252.05                  |
| 4             | 605.157,041<br>707.286,145 | 5             | 605.161,685<br>707.273,519 | 13.453                  |
| 5             | 605.161,685<br>707.273,519 | 1             | 605.391,06<br>707.388,143  | 256.421                 |

\*\* Lungimile segmentelor sunt determinate în planul de proiecție Stereo 70 și sunt rotunjite la 1 milimetru.

\*\*\* Distanța dintre puncte este formată din segmente cumulate ce sunt mai mici decât valoarea 1 milimetru.

Neutilizabil în Circuitul  
Civil



**DATE DESPRE IMOBILUL NR. 383**

Oficiul de Cadastru și Publicitate Imobiliară BOTOSANI  
Biroul de Cadastru și Publicitate Imobiliară Dorohoi

**A. Partea I. Descrierea imobilului**

TEREN Extravilan

Adresa: Jud. Botosani

| Nr. Crt | Nr cadastral Nr. topografic | Suprafața* (mp) | Observații / Referințe                 |
|---------|-----------------------------|-----------------|--|
| A1      |                             | 10.970          | Sector cadastral:3 Teren neimprejmuit; |

**B. Partea II. Proprietari și acte**

| Inscrieri privitoare la dreptul de proprietate și alte drepturi reale | Referințe  |
|---|--|
| /   |  |
| Act Normativ nr. 7, din 13/03/1996 emis de Parlamentul Romaniei;      |  |
| B1  | Inscrierea posesiei, drept de PROPRIETATE, dobandit prin Lege, cota actuala 1/1        |
|   | 1) NEIDENTIFICAT NEIDENTIFICAT   |
| Act Normativ nr. 07, din 13/03/1996 emis de Parlamentul Romaniei;     |  |
| B2  | se noteaza mentiunea proprietar neidentificat, rezerva comisiei locale de fond funciar |

**C. Partea III. SARCINI .**

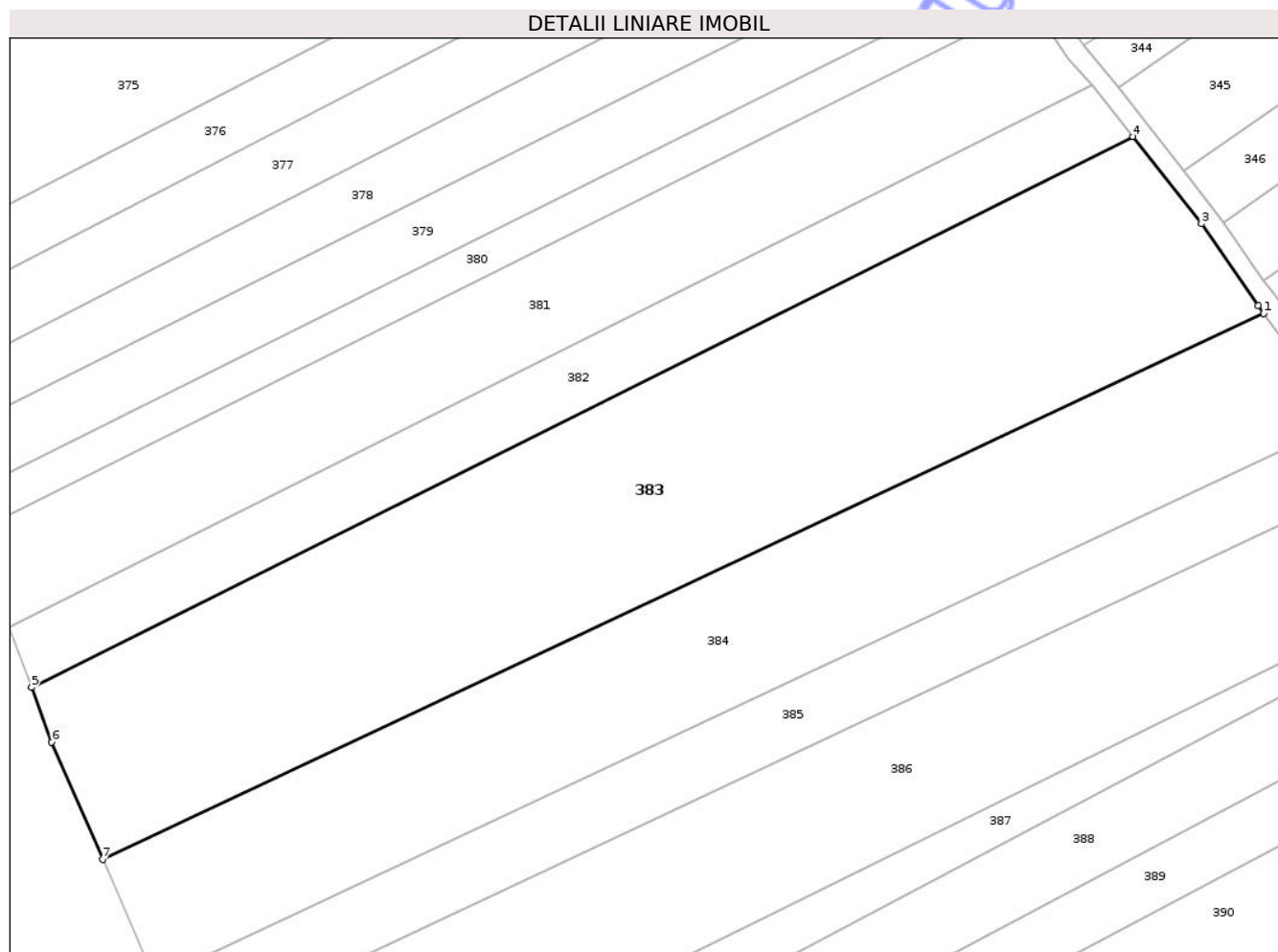
| Inscrieri privind dezmembramintele dreptului de proprietate, drepturi reale de garanție și sarcini | Referințe |
|--|-----------|
| NU SUNT  |           |

## Anexa Nr. 1 La Partea I

## Teren

|              |                 |                        |
|--------------|-----------------|------------------------|
| Nr cadastral | Suprafața (mp)* | Observații / Referințe |
|              | 10.970          |                        |

\* Suprafața este determinată în planul de proiecție Stereo 70.



## Date referitoare la teren

| Crt | Categorie folosință | Intra vilan | Suprafața (mp) | Tarla | Parcelă | Nr. topo | Observații / Referințe |
|-----|---------------------|-------------|----------------|-------|---------|----------|------------------------|
| 1   | arabil              | NU          | 10.970         | 44    | 431     | -        |                        |

## Lungime Segmente

1) Valorile lungimilor segmentelor sunt obținute din proiecție în plan.

| Punct început | X / Y                      | Punct sfârșit | X / Y                      | Lungime segment (** (m) |
|---------------|----------------------------|---------------|----------------------------|-------------------------|
| 1             | 605.418,269<br>707.351,357 | 2             | 605.417,102<br>707.352,973 | 1.993                   |
| 2             | 605.417,102<br>707.352,973 | 3             | 605.405,283<br>707.369,97  | 20.703                  |
| 3             | 605.405,283<br>707.369,97  | 4             | 605.391,06<br>707.388,143  | 23.077                  |
| 4             | 605.391,06<br>707.388,143  | 5             | 605.161,685<br>707.273,519 | 256.421                 |
| 5             | 605.161,685<br>707.273,519 | 6             | 605.165,88<br>707.262,113  | 12.153                  |

| Punct început | X / Y                      | Punct sfârșit | X / Y                      | Lungime segment (** (m) |
|---------------|----------------------------|---------------|----------------------------|-------------------------|
| 6             | 605.165,88<br>707.262,113  | 7             | 605.176,471<br>707.237,716 | 26.596                  |
| 7             | 605.176,471<br>707.237,716 | 1             | 605.418,269<br>707.351,357 | 267.171                 |

\*\* Lungimile segmentelor sunt determinate în planul de proiecție Stereo 70 și sunt rotunjite la 1 milimetru.

\*\*\* Distanța dintre puncte este formată din segmente cumulate ce sunt mai mici decât valoarea 1 milimetru.

Neutilizabil în Circuitul Civil



**DATE DESPRE IMOBILUL NR. 384**

Oficiul de Cadastru și Publicitate Imobiliară BOTOSANI  
Biroul de Cadastru și Publicitate Imobiliară Dorohoi

**A. Partea I. Descrierea imobilului**

TEREN Extravilan

Adresa: Jud. Botosani

| Nr. Crt | Nr cadastral Nr. topografic | Suprafața* (mp) | Observații / Referințe                 |
|---------|-----------------------------|-----------------|--|
| A1      |                             | 7.400           | Sector cadastral:3 Teren neimprejmuit; |

**B. Partea II. Proprietari și acte**

| Inscrieri privitoare la dreptul de proprietate și alte drepturi reale         | Referințe |
|---|-----------|
| /   |           |
| Act Administrativ nr. 71606, din 24/10/1996 emis de CJSIPT Botosani;          |           |
| B1  | A1        |
| Intabulare, drept de PROPRIETATE, dobandit prin Constituire, cota actuala 1/1 |           |
| 1) Pancu Gheorghe   |           |

**C. Partea III. SARCINI .**

| Inscrieri privind dezmembramintele dreptului de proprietate, drepturi reale de garanție și sarcini | Referințe |
|--|-----------|
| NU SUNT  |           |


## Anexa Nr. 1 La Partea I

## Teren

|              |                 |                        |
|--------------|-----------------|------------------------|
| Nr cadastral | Suprafața (mp)* | Observații / Referințe |
|              | 7.400           |                        |

\* Suprafața este determinată în planul de proiecție Stereo 70.

## DETALII LINIARE IMOBIL



## Date referitoare la teren

| Crt | Categorie folosință | Intra vilan | Suprafața (mp) | Tarla | Parcelă | Nr. topo | Observații / Referințe |
|-----|---------------------|-------------|----------------|-------|---------|----------|------------------------|
| 1   | arabil              | NU          | 7.400          | 44    | 431/26  | -        |                        |

## Lungime Segmente

1) Valorile lungimilor segmentelor sunt obținute din proiecție în plan.

| Punct început | X / Y                      | Punct sfârșit | X / Y                      | Lungime segment (** (m) |
|---------------|----------------------------|---------------|----------------------------|-------------------------|
| 1             | 605.434,613<br>707.328,772 | 2             | 605.433,156<br>707.330,731 | 2.441                   |
| 2             | 605.433,156<br>707.330,731 | 3             | 605.418,269<br>707.351,357 | 25.437                  |
| 3             | 605.418,269<br>707.351,357 | 4             | 605.176,471<br>707.237,716 | 267.171                 |
| 4             | 605.176,471<br>707.237,716 | 5             | 605.187,383<br>707.212,579 | 27.404                  |
| 5             | 605.187,383<br>707.212,579 | 1             | 605.434,613<br>707.328,772 | 273.173                 |

\*\* Lungimile segmentelor sunt determinate în planul de proiecție Stereo 70 și sunt rotunjite la 1 milimetru.

\*\*\* Distanța dintre puncte este formată din segmente cumulate ce sunt mai mici decât valoarea 1 milimetru.

Neutilizabil în Circuitul  
Civil



**DATE DESPRE IMOBILUL NR. 385**

Oficiul de Cadastru și Publicitate Imobiliară BOTOSANI  
Biroul de Cadastru și Publicitate Imobiliară Dorohoi

**A. Partea I. Descrierea imobilului**

TEREN Extravilan

Adresa: Jud. Botosani

| Nr. Crt | Nr cadastral Nr. topografic | Suprafața* (mp) | Observații / Referințe                 |
|---------|-----------------------------|-----------------|--|
| A1      |                             | 3.800           | Sector cadastral:3 Teren neimprejmuit; |

**B. Partea II. Proprietari și acte**

| Inscrieri privitoare la dreptul de proprietate și alte drepturi reale           | Referințe |
|---|-----------|
| /   |           |
| Act Administrativ nr. 100905, din 07/12/2001 emis de CJSIPT Botosani;           |           |
| B1  | A1        |
| Intabulare, drept de PROPRIETATE, dobandit prin Reconstituire, cota actuala 1/1 |           |
| 1) Suiu Ioan  |           |

**C. Partea III. SARCINI .**

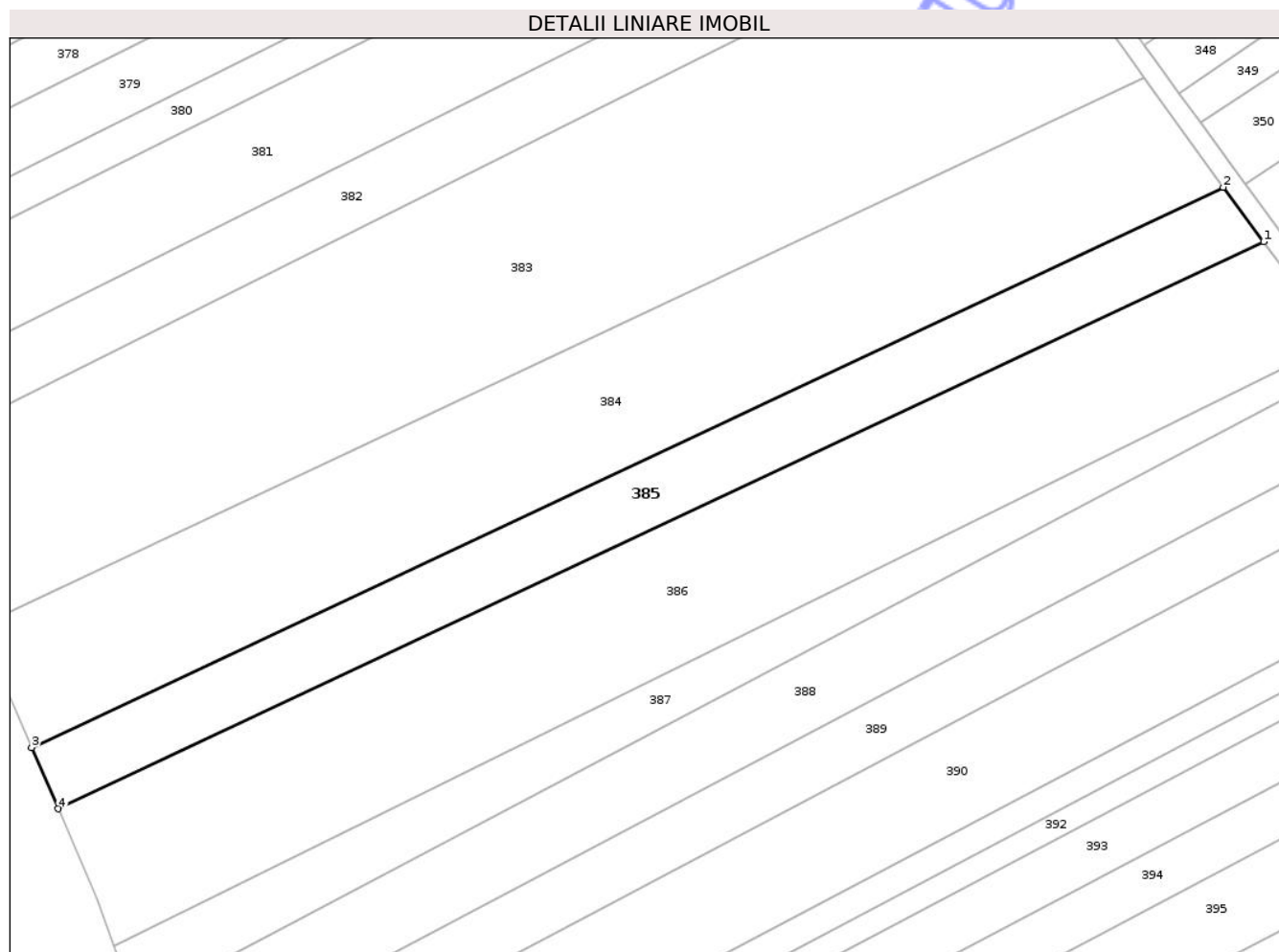
| Inscrieri privind dezmembramintele dreptului de proprietate, drepturi reale de garanție și sarcini | Referințe |
|--|-----------|
| NU SUNT  |           |

## Anexa Nr. 1 La Partea I

## Teren

|              |                 |                        |
|--------------|-----------------|------------------------|
| Nr cadastral | Suprafața (mp)* | Observații / Referințe |
|              | 3.800           |                        |

\* Suprafața este determinată în planul de proiecție Stereo 70.



## Date referitoare la teren

| Crt | Categorie folosință | Intra vilan | Suprafața (mp) | Tarla | Parcelă | Nr. topo | Observații / Referințe |
|-----|---------------------|-------------|----------------|-------|---------|----------|------------------------|
| 1   | arabil              | NU          | 3.800          | 44    | 431/25  | -        |                        |

## Lungime Segmente

1) Valorile lungimilor segmentelor sunt obținute din proiecție în plan.

| Punct început | X / Y                      | Punct sfârșit | X / Y                      | Lungime segment (** (m) |
|---------------|----------------------------|---------------|----------------------------|-------------------------|
| 1             | 605.443,036<br>707.317,45  | 2             | 605.434,613<br>707.328,772 | 14.111                  |
| 2             | 605.434,613<br>707.328,772 | 3             | 605.187,383<br>707.212,579 | 273.173                 |
| 3             | 605.187,383<br>707.212,579 | 4             | 605.192,892<br>707.199,888 | 13.835                  |
| 4             | 605.192,892<br>707.199,888 | 1             | 605.443,036<br>707.317,45  | 276.392                 |

\*\* Lungimile segmentelor sunt determinate în planul de proiecție Stereo 70 și sunt rotunjite la 1 milimetru.

\*\*\* Distanţa dintre puncte este formată din segmente cumulate ce sunt mai mici decât valoarea 1 milimetru.

Neutilizabil în Circuitul  
Civil





## DATE DESPRE IMOBILUL NR. 386

Oficiul de Cadastru și Publicitate Imobiliară BOTOSANI  
Biroul de Cadastru și Publicitate Imobiliară Dorohoi

## A. Partea I. Descrierea imobilului

TEREN Extravilan

Adresa: Jud. Botosani

| Nr. Crt | Nr cadastral Nr. topografic | Suprafața* (mp) | Observații / Referințe                 |
|---------|-----------------------------|-----------------|--|
| A1      |                             | 7.800           | Sector cadastral:3 Teren neimprejmuit; |

## B. Partea II. Proprietari și acte

| Inscrieri privitoare la dreptul de proprietate și alte drepturi reale           | Referințe |
|---|-----------|
| /   |           |
| Act Administrativ nr. 100883, din 05/12/2001 emis de CJSIPT Botosani;           |           |
| B1  | A1        |
| Intabulare, drept de PROPRIETATE, dobandit prin Reconstituire, cota actuala 1/1 |           |
| 1) Lisac Constantin   |           |

## C. Partea III. SARCINI .

| Inscrieri privind dezmembramintele dreptului de proprietate, drepturi reale de garanție și sarcini | Referințe |
|--|-----------|
| NU SUNT  |           |

## Anexa Nr. 1 La Partea I

## Teren

|              |                 |                        |
|--------------|-----------------|------------------------|
| Nr cadastral | Suprafața (mp)* | Observații / Referințe |
|              | 7.800           |                        |

\* Suprafața este determinată în planul de proiecție Stereo 70.



## Date referitoare la teren

| Crt | Categorie folosință | Intravilan | Suprafața (mp) | Tarla | Parcelă | Nr. topo | Observații / Referințe |
|-----|---------------------|------------|----------------|-------|---------|----------|------------------------|
| 1   | altele              | NU         | 7.800          | 44    | 431/24  | -        |                        |

## Lungime Segmente

1) Valorile lungimilor segmentelor sunt obținute din proiecție în plan.

| Punct început | X / Y                      | Punct sfârșit | X / Y                      | Lungime segment (** (m) |
|---------------|----------------------------|---------------|----------------------------|-------------------------|
| 1             | 605.458,389<br>707.296,81  | 2             | 605.443,036<br>707.317,45  | 25.724                  |
| 2             | 605.443,036<br>707.317,45  | 3             | 605.192,892<br>707.199,888 | 276.392                 |
| 3             | 605.192,892<br>707.199,888 | 4             | 605.201,029<br>707.181,144 | 20.433                  |
| 4             | 605.201,029<br>707.181,144 | 5             | 605.204,474<br>707.171,552 | 10.192                  |
| 5             | 605.204,474<br>707.171,552 | 1             | 605.458,389<br>707.296,81  | 283.13                  |

\*\* Lungimile segmentelor sunt determinate în planul de proiecție Stereo 70 și sunt rotunjite la 1 milimetru.

\*\*\* Distanța dintre puncte este formată din segmente cumulate ce sunt mai mici decât valoarea 1 milimetru.

Neutilizabil în Circuitul  
Civil



**DATE DESPRE IMOBILUL NR. 387**

Oficiul de Cadastru și Publicitate Imobiliară BOTOSANI  
Biroul de Cadastru și Publicitate Imobiliară Dorohoi

**A. Partea I. Descrierea imobilului**

TEREN Extravilan

Adresa: Jud. Botosani

| Nr. Crt | Nr cadastral Nr. topografic | Suprafața* (mp) | Observații / Referințe                 |
|---------|-----------------------------|-----------------|--|
| A1      |                             | 2.600           | Sector cadastral:3 Teren neimprejmuit; |

**B. Partea II. Proprietari și acte**

| Inscrieri privitoare la dreptul de proprietate și alte drepturi reale           | Referințe |
|---|-----------|
| /   |           |
| Act Administrativ nr. 100892, din 06/12/2001 emis de CJSIPT Botosani;           |           |
| B1  | A1        |
| Intabulare, drept de PROPRIETATE, dobandit prin Reconstituire, cota actuala 1/1 |           |
| 1) Lupascu Aglaia   |           |

**C. Partea III. SARCINI .**

| Inscrieri privind dezmembramintele dreptului de proprietate, drepturi reale de garanție și sarcini | Referințe |
|--|-----------|
| NU SUNT  |           |


## Anexa Nr. 1 La Partea I

## Teren

|              |                 |                        |
|--------------|-----------------|------------------------|
| Nr cadastral | Suprafața (mp)* | Observații / Referințe |
|              | 2.600           |                        |

\* Suprafața este determinată în planul de proiecție Stereo 70.

## DETALII LINIARE IMOBIL



## Date referitoare la teren

| Crt | Categorie folosință | Intra vilan | Suprafața (mp) | Tarla | Parcelă | Nr. topo | Observații / Referințe |
|-----|---------------------|-------------|----------------|-------|---------|----------|------------------------|
| 1   | arabil              | NU          | 2.600          | 44    | 431/20  | -        |                        |

## Lungime Segmente

1) Valorile lungimilor segmentelor sunt obținute din proiecție în plan.

| Punct început | X / Y                      | Punct sfârșit | X / Y                      | Lungime segment (** (m) |
|---------------|----------------------------|---------------|----------------------------|-------------------------|
| 1             | 605.461,56<br>707.292,548  | 2             | 605.458,389<br>707.296,81  | 5.313                   |
| 2             | 605.458,389<br>707.296,81  | 3             | 605.204,474<br>707.171,552 | 283.13                  |
| 3             | 605.204,474<br>707.171,552 | 4             | 605.208,921<br>707.159,173 | 13.153                  |
| 4             | 605.208,921<br>707.159,173 | 1             | 605.461,56<br>707.292,548  | 285.684                 |

\*\* Lungimile segmentelor sunt determinate în planul de proiecție Stereo 70 și sunt rotunjite la 1 milimetru.

\*\*\* Distanţa dintre puncte este formată din segmente cumulate ce sunt mai mici decât valoarea 1 milimetru.

Neutilizabil în Circuitul  
Civil



**DATE DESPRE IMOBILUL NR. 321**

Oficiul de Cadastru și Publicitate Imobiliară BOTOSANI  
Biroul de Cadastru și Publicitate Imobiliară Dorohoi

**A. Partea I. Descrierea imobilului**

TEREN Extravilan

Adresa: Jud. Botosani

| Nr. Crt | Nr cadastral Nr. topografic | Suprafața* (mp) | Observații / Referințe  |
|---------|-----------------------------|-----------------|---|
| A1      |                             | 3.600           | Sector cadastral:3 Teren neimprejmuit;<br>Conform actelor de proprietate terenul este amplasat doar in parcela cadastrala 434/172 |

**B. Partea II. Proprietari și acte**

| Inscrieri privitoare la dreptul de proprietate și alte drepturi reale           | Referințe |
|---|-----------|
| /   |           |
| Act Administrativ nr. 103117, din 09/04/2002 emis de CJSIPT Botosani;           |           |
| B1  | A1        |
| Intabulare, drept de PROPRIETATE, dobandit prin Reconstituire, cota actuala 1/1 |           |
| 1) Luca Ioan  |           |

**C. Partea III. SARCINI .**

| Inscrieri privind dezmembramintele dreptului de proprietate, drepturi reale de garanție și sarcini | Referințe |
|--|-----------|
| NU SUNT  |           |

## Anexa Nr. 1 La Partea I

## Teren

| Nr cadastral | Suprafața (mp)* | Observații / Referințe  |
|--------------|-----------------|---|
|              | 3.600           | Conform actelor de proprietate terenul este amplasat doar in parcela cadastrala 434/172 |

\* Suprafața este determinată în planul de proiecție Stereo 70.



## Date referitoare la teren

| Crt | Categorie folosință | Intra vilan | Suprafața (mp) | Tarla | Parcelă | Nr. topo | Observații / Referințe |
|-----|---------------------|-------------|----------------|-------|---------|----------|------------------------|
| 1   | arabil              | NU          | 600            | 44    | 433     | -        |                        |
| 2   | arabil              | NU          | 3.000          | 44    | 434/172 | -        |                        |

## Lungime Segmente

1) Valorile lungimilor segmentelor sunt obținute din proiecție în plan.

| Punct început | X / Y                      | Punct sfârșit | X / Y                      | Lungime segment (** (m) |
|---------------|----------------------------|---------------|----------------------------|-------------------------|
| 1             | 605.928,545<br>707.520,221 | 2             | 605.916,428<br>707.531,636 | 16.647                  |
| 2             | 605.916,428<br>707.531,636 | 3             | 605.723,752<br>707.418,473 | 223.451                 |
| 3             | 605.723,752<br>707.418,473 | 4             | 605.732,697<br>707.405,195 | 16.01                   |
| 4             | 605.732,697<br>707.405,195 | 1             | 605.928,545<br>707.520,221 | 227.129                 |

\*\* Lungimile segmentelor sunt determinate în planul de proiecţie Stereo 70 şi sunt rotunjite la 1 milimetru.

\*\*\* Distanţa dintre puncte este formată din segmente cumulate ce sunt mai mici decât valoarea 1 milimetru.

Neutilizabil în Circuitul  
Civil



**DATE DESPRE IMOBILUL NR. 320**

Oficiul de Cadastru și Publicitate Imobiliară BOTOSANI  
Biroul de Cadastru și Publicitate Imobiliară Dorohoi

**A. Partea I. Descrierea imobilului**

TEREN Extravilan

Adresa: Jud. Botosani

| Nr. Crt | Nr cadastral Nr. topografic | Suprafața* (mp) | Observații / Referințe                 |
|---------|-----------------------------|-----------------|--|
| A1      |                             | 2.061           | Sector cadastral:3 Teren neimprejmuit; |

**B. Partea II. Proprietari și acte**

| Inscrieri privitoare la dreptul de proprietate și alte drepturi reale | Referințe  |
|---|--|
| /   |  |
| Act Normativ nr. 7, din 13/03/1996 emis de Parlamentul Romaniei;      |  |
| B1  | Inscrierea posesiei, drept de PROPRIETATE, dobandit prin Lege, cota actuala 1/1        |
|   | 1) NEIDENTIFICAT NEIDENTIFICAT   |
| Act Normativ nr. 07, din 13/03/1996 emis de Parlamentul Romaniei;     |  |
| B2  | se noteaza mentiunea proprietar neidentificat, rezerva comisiei locale de fond funciar |

**C. Partea III. SARCINI .**

| Inscrieri privind dezmembramintele dreptului de proprietate, drepturi reale de garanție și sarcini | Referințe |
|--|-----------|
| NU SUNT  |           |

## Anexa Nr. 1 La Partea I

## Teren

|              |                 |                        |
|--------------|-----------------|------------------------|
| Nr cadastral | Suprafața (mp)* | Observații / Referințe |
|              | 2.061           |                        |

\* Suprafața este determinată în planul de proiecție Stereo 70.



## Date referitoare la teren

| Crt | Categorie folosință | Intravilan | Suprafața (mp) | Tarla | Parcelă | Nr. topo | Observații / Referințe |
|-----|---------------------|------------|----------------|-------|---------|----------|------------------------|
| 1   | arabil              | NU         | 61             | 44    | 433     | -        |                        |
| 2   | arabil              | NU         | 2.000          | 44    | 434     | -        |                        |

## Lungime Segmente

1) Valorile lungimilor segmentelor sunt obținute din proiecție în plan.

| Punct început | X / Y                      | Punct sfârșit | X / Y                      | Lungime segment (** (m)) |
|---------------|----------------------------|---------------|----------------------------|--------------------------|
| 1             | 605.941,736<br>707.507,794 | 2             | 605.928,545<br>707.520,221 | 18.122                   |
| 2             | 605.928,545<br>707.520,221 | 3             | 605.732,697<br>707.405,195 | 227.129                  |
| 3             | 605.732,697<br>707.405,195 | 4             | 605.733,112<br>707.404,58  | 0.742                    |
| 4             | 605.733,112<br>707.404,58  | 1             | 605.941,736<br>707.507,794 | 232.76                   |

\*\* Lungimile segmentelor sunt determinate în planul de proiecție Stereo 70 și sunt rotunjite la 1 milimetru.

\*\*\* Distanța dintre puncte este formată din segmente cumulate ce sunt mai mici decât valoarea 1 milimetru.

Neutilizabil în Circuitul  
Civil



**DATE DESPRE IMOBILUL NR. 322**

Oficiul de Cadastru și Publicitate Imobiliară BOTOSANI  
Biroul de Cadastru și Publicitate Imobiliară Dorohoi

**A. Partea I. Descrierea imobilului**

TEREN Extravilan

Adresa: Jud. Botosani

| Nr. Crt | Nr cadastral Nr. topografic | Suprafața* (mp) | Observații / Referințe                 |
|---------|-----------------------------|-----------------|--|
| A1      |                             | 6.600           | Sector cadastral:3 Teren neimprejmuit; |

**B. Partea II. Proprietari și acte**

| Inscrieri privitoare la dreptul de proprietate și alte drepturi reale           | Referințe |
|---|-----------|
| /   |           |
| Act Administrativ nr. 100900, din 07/12/2001 emis de CJSIPT Botosani;           |           |
| B1  | A1        |
| Intabulare, drept de PROPRIETATE, dobandit prin Reconstituire, cota actuala 1/1 |           |
| 1) Roman Adela  |           |

**C. Partea III. SARCINI .**

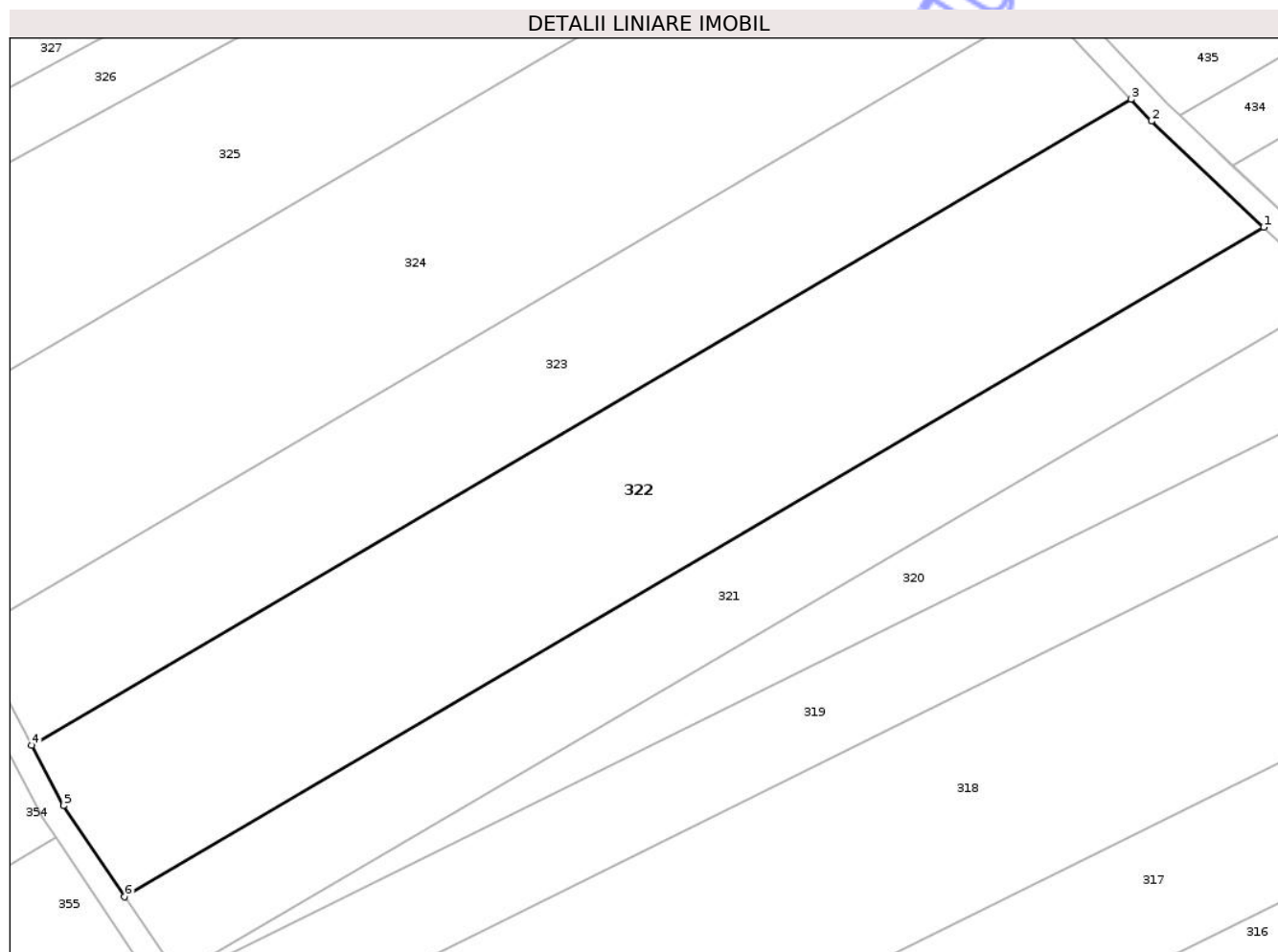
| Inscrieri privind dezmembramintele dreptului de proprietate, drepturi reale de garanție și sarcini | Referințe |
|--|-----------|
| NU SUNT  |           |

## Anexa Nr. 1 La Partea I

## Teren

|              |                 |                        |
|--------------|-----------------|------------------------|
| Nr cadastral | Suprafața (mp)* | Observații / Referințe |
|              | 6.600           |                        |

\* Suprafața este determinată în planul de proiecție Stereo 70.



## Date referitoare la teren

| Crt | Categorie folosință | Intravilan | Suprafața (mp) | Tarla | Parcelă | Nr. topo | Observații / Referințe |
|-----|---------------------|------------|----------------|-------|---------|----------|------------------------|
| 1   | arabil              | NU         | 2.000          | 44    | 433/300 | -        |                        |
| 2   | arabil              | NU         | 4.600          | 44    | 434/30  | -        |                        |

## Lungime Segmente

1) Valorile lungimilor segmentelor sunt obținute din proiecție în plan.

| Punct început | X / Y                      | Punct sfârșit | X / Y                      | Lungime segment (** (m)) |
|---------------|----------------------------|---------------|----------------------------|--------------------------|
| 1             | 605.916,428<br>707.531,636 | 2             | 605.897,405<br>707.549,557 | 26.136                   |
| 2             | 605.897,405<br>707.549,557 | 3             | 605.893,946<br>707.553,257 | 5.065                    |
| 3             | 605.893,946<br>707.553,257 | 4             | 605.708,002<br>707.444,048 | 215.642                  |
| 4             | 605.708,002<br>707.444,048 | 5             | 605.713,387<br>707.433,858 | 11.526                   |

| Punct început | X / Y                      | Punct sfârșit | X / Y                      | Lungime segment (** (m) |
|---------------|----------------------------|---------------|----------------------------|-------------------------|
| 5             | 605.713,387<br>707.433,858 | 6             | 605.723,752<br>707.418,473 | 18.551                  |
| 6             | 605.723,752<br>707.418,473 | 1             | 605.916,428<br>707.531,636 | 223.451                 |

\*\* Lungimile segmentelor sunt determinate în planul de proiecție Stereo 70 și sunt rotunjite la 1 milimetru.

\*\*\* Distanța dintre puncte este formată din segmente cumulate ce sunt mai mici decât valoarea 1 milimetru.

Neutilizabil în Circuitul Civil



**DATE DESPRE IMOBILUL NR. 323**

Oficiul de Cadastru și Publicitate Imobiliară BOTOSANI  
Biroul de Cadastru și Publicitate Imobiliară Dorohoi

**A. Partea I. Descrierea imobilului**

TEREN Extravilan

Adresa: Jud. Botosani

| Nr. Crt | Nr cadastral Nr. topografic | Suprafața* (mp) | Observații / Referințe                 |
|---------|-----------------------------|-----------------|--|
| A1      |                             | 4.600           | Sector cadastral:3 Teren neimprejmuit; |

**B. Partea II. Proprietari și acte**

| Inscrieri privitoare la dreptul de proprietate și alte drepturi reale                              | Referințe |
|--|-----------|
| /  |           |
| Act Administrativ nr. 155399, din 25/06/2004 emis de CJSIPT Botosani;                              |           |
| B1 Intabulare, drept de PROPRIETATE, dobandit prin Reconstituire, cota actuala 1/1<br>1) Alexa Ana | A1        |

**C. Partea III. SARCINI .**

| Inscrieri privind dezmembramintele dreptului de proprietate, drepturi reale de garanție și sarcini | Referințe |
|--|-----------|
| NU SUNT  |           |


## Anexa Nr. 1 La Partea I

## Teren

|              |                 |                        |
|--------------|-----------------|------------------------|
| Nr cadastral | Suprafața (mp)* | Observații / Referințe |
|              | 4.600           |                        |

\* Suprafața este determinată în planul de proiecție Stereo 70.

## DETALII LINIARE IMOBIL



## Date referitoare la teren

| Crt | Categorie folosință | Intravilan | Suprafața (mp) | Tarla | Parcelă | Nr. topo | Observații / Referințe |
|-----|---------------------|------------|----------------|-------|---------|----------|------------------------|
| 1   | arabil              | NU         | 1.400          | 44    | 433/29  | -        |                        |
| 2   | arabil              | NU         | 3.200          | 44    | 434/29  | -        |                        |

## Lungime Segmente

1) Valorile lungimilor segmentelor sunt obținute din proiecție în plan.

| Punct început | X / Y                      | Punct sfârșit | X / Y                      | Lungime segment (** (m)) |
|---------------|----------------------------|---------------|----------------------------|--------------------------|
| 1             | 605.893,946<br>707.553,257 | 2             | 605.878,81<br>707.569,444  | 22.162                   |
| 2             | 605.878,81<br>707.569,444  | 3             | 605.697,891<br>707.463,187 | 209.815                  |
| 3             | 605.697,891<br>707.463,187 | 4             | 605.708,002<br>707.444,048 | 21.646                   |
| 4             | 605.708,002<br>707.444,048 | 1             | 605.893,946<br>707.553,257 | 215.642                  |

\*\* Lungimile segmentelor sunt determinate în planul de proiecție Stereo 70 și sunt rotunjite la 1 milimetru.

\*\*\* Distanța dintre puncte este formată din segmente cumulate ce sunt mai mici decât valoarea 1 milimetru.

Neutilizabil în Circuitul  
Civil



**DATE DESPRE IMOBILUL NR. 325**

Oficiul de Cadastru și Publicitate Imobiliară BOTOSANI  
Biroul de Cadastru și Publicitate Imobiliară Dorohoi

**A. Partea I. Descrierea imobilului**

TEREN Extravilan

Adresa: Jud. Botosani

| Nr. Crt | Nr cadastral Nr. topografic | Suprafața* (mp) | Observații / Referințe                 |
|---------|-----------------------------|-----------------|--|
| A1      |                             | 5.939           | Sector cadastral:3 Teren neimprejmuit; |

**B. Partea II. Proprietari și acte**

| Inscrieri privitoare la dreptul de proprietate și alte drepturi reale | Referințe  |
|---|--|
| /   |  |
| Act Normativ nr. 7, din 13/03/1996 emis de Parlamentul Romaniei;      |  |
| B1  | Inscrierea posesiei, drept de PROPRIETATE, dobandit prin Lege, cota actuala 1/1        |
|   | 1) NEIDENTIFICAT NEIDENTIFICAT   |
| Act Normativ nr. 07, din 13/03/1996 emis de Parlamentul Romaniei;     |  |
| B2  | se noteaza mentiunea proprietar neidentificat, rezerva comisiei locale de fond funciar |

**C. Partea III. SARCINI .**

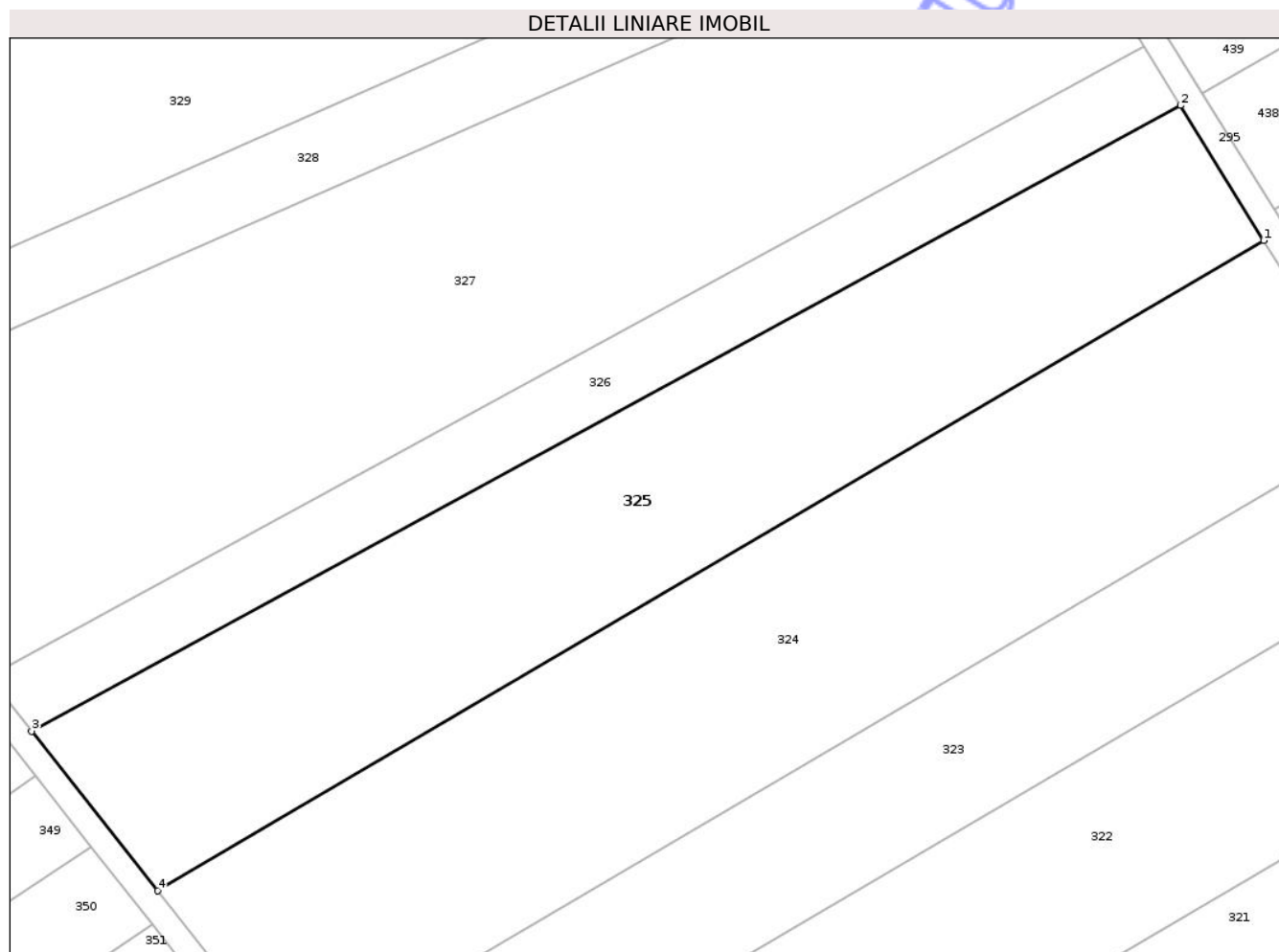
| Inscrieri privind dezmembramintele dreptului de proprietate, drepturi reale de garanție și sarcini | Referințe |
|--|-----------|
| NU SUNT  |           |

## Anexa Nr. 1 La Partea I

## Teren

|              |                 |                        |
|--------------|-----------------|------------------------|
| Nr cadastral | Suprafața (mp)* | Observații / Referințe |
|              | 5.939           |                        |

\* Suprafața este determinată în planul de proiecție Stereo 70.



## Date referitoare la teren

| Crt | Categorie folosință | Intravilan | Suprafața (mp) | Tarla | Parcelă | Nr. topo | Observații / Referințe |
|-----|---------------------|------------|----------------|-------|---------|----------|------------------------|
| 1   | arabil              | NU         | 1.039          | 44    | 433     | -        |                        |
| 2   | arabil              | NU         | 4.900          | 44    | 434     | -        |                        |

## Lungime Segmente

1) Valorile lungimilor segmentelor sunt obținute din proiecție în plan.

| Punct început | X / Y                      | Punct sfârșit | X / Y                      | Lungime segment (** (m) |
|---------------|----------------------------|---------------|----------------------------|-------------------------|
| 1             | 605.855,241<br>707.596,102 | 2             | 605.841,924<br>707.617,659 | 25.339                  |
| 2             | 605.841,924<br>707.617,659 | 3             | 605.658,343<br>707.517,748 | 209.008                 |
| 3             | 605.658,343<br>707.517,748 | 4             | 605.678,485<br>707.492,29  | 32.463                  |
| 4             | 605.678,485<br>707.492,29  | 1             | 605.855,241<br>707.596,102 | 204.987                 |

\*\* Lungimile segmentelor sunt determinate în planul de proiecție Stereo 70 și sunt rotunjite la 1 milimetru.

\*\*\* Distanța dintre puncte este formată din segmente cumulate ce sunt mai mici decât valoarea 1 milimetru.

Neutilizabil în Circuitul  
Civil



**DATE DESPRE IMOBILUL NR. 326**

Oficiul de Cadastru și Publicitate Imobiliară BOTOSANI  
Biroul de Cadastru și Publicitate Imobiliară Dorohoi

**A. Partea I. Descrierea imobilului**

TEREN Extravilan

Adresa: Jud. Botosani

| Nr. Crt | Nr cadastral Nr. topografic | Suprafața* (mp) | Observații / Referințe                 |
|---------|-----------------------------|-----------------|--|
| A1      |                             | 2.300           | Sector cadastral:3 Teren neimprejmuit; |

**B. Partea II. Proprietari și acte**

| Inscrieri privitoare la dreptul de proprietate și alte drepturi reale                                    | Referințe |
|--|-----------|
| /  |           |
| Act Administrativ nr. 155451, din 22/05/2020 emis de CJSIPT Botosani;                                    |           |
| B1 Intabulare, drept de PROPRIETATE, dobandit prin Reconstituire, cota actuala 1/1<br>1) Turetschi Maria | A1        |

**C. Partea III. SARCINI .**

| Inscrieri privind dezmembramintele dreptului de proprietate, drepturi reale de garanție și sarcini | Referințe |
|--|-----------|
| NU SUNT  |           |

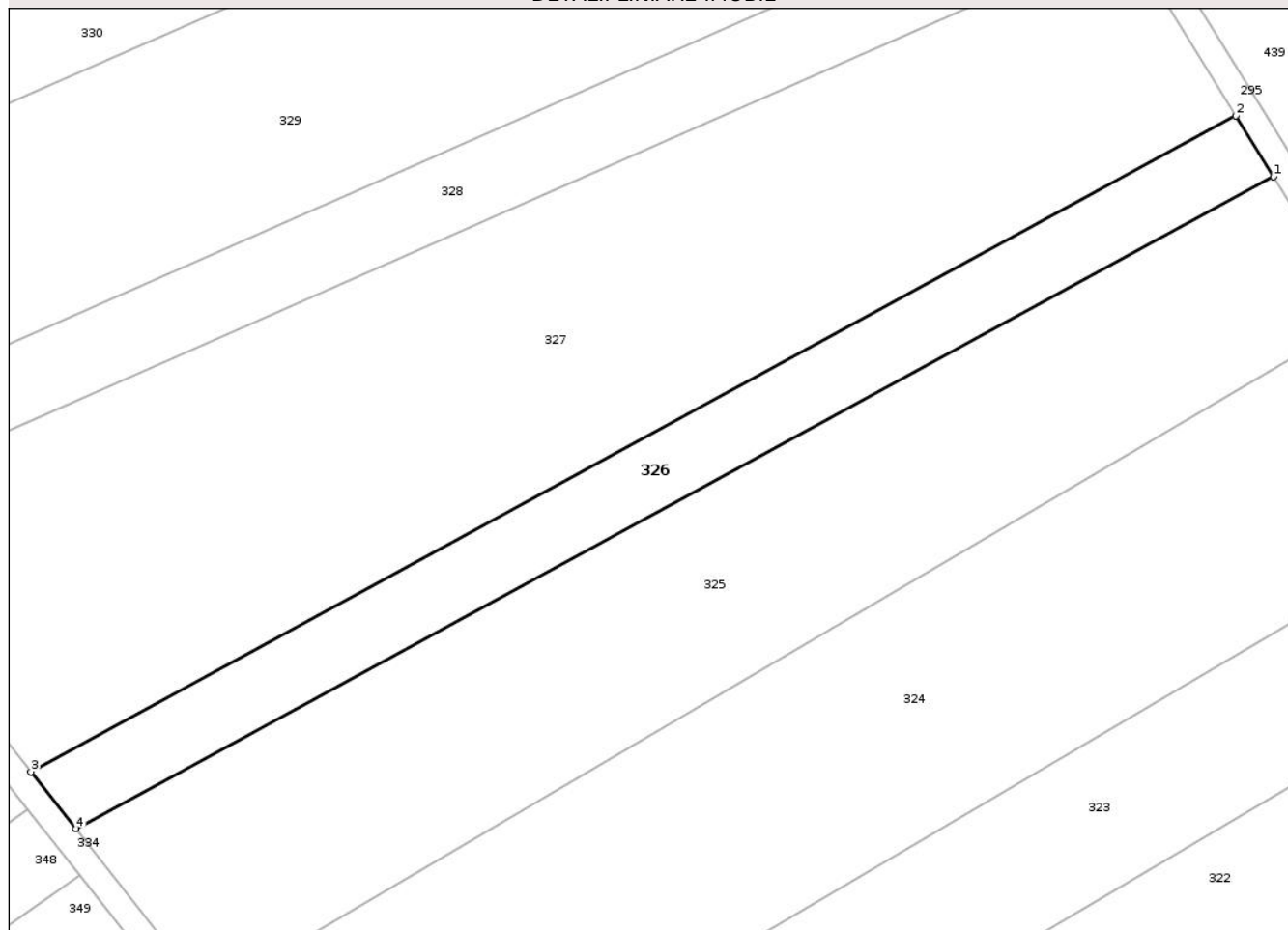
## Anexa Nr. 1 La Partea I

## Teren

|              |                 |                        |
|--------------|-----------------|------------------------|
| Nr cadastral | Suprafața (mp)* | Observații / Referințe |
|              | 2.300           |                        |

\* Suprafața este determinată în planul de proiecție Stereo 70.

## DETALII LINIARE IMOBIL



## Date referitoare la teren

| Crt | Categorie folosință | Intra vilan | Suprafața (mp) | Tarla | Parcelă | Nr. topo | Observații / Referințe |
|-----|---------------------|-------------|----------------|-------|---------|----------|------------------------|
| 1   | arabil              | NU          | 480            | 44    | 433/40  | -        |                        |
| 2   | arabil              | NU          | 1.820          | 44    | 434/40  | -        |                        |

## Lungime Segmente

1) Valorile lungimilor segmentelor sunt obținute din proiecție în plan.

| Punct început | X / Y                      | Punct sfârșit | X / Y                      | Lungime segment (** (m) |
|---------------|----------------------------|---------------|----------------------------|-------------------------|
| 1             | 605.841,924<br>707.617,659 | 2             | 605.836,15<br>707.627,007  | 10.987                  |
| 2             | 605.836,15<br>707.627,007  | 3             | 605.651,436<br>707.526,479 | 210.298                 |
| 3             | 605.651,436<br>707.526,479 | 4             | 605.658,343<br>707.517,748 | 11.133                  |
| 4             | 605.658,343<br>707.517,748 | 1             | 605.841,924<br>707.617,659 | 209.008                 |

\*\* Lungimile segmentelor sunt determinate în planul de proiecție Stereo 70 și sunt rotunjite la 1 milimetru.

\*\*\* Distanța dintre puncte este formată din segmente cumulate ce sunt mai mici decât valoarea 1 milimetru.

Neutilizabil în Circuitul  
Civil



**DATE DESPRE IMOBILUL NR. 328**

Oficiul de Cadastru și Publicitate Imobiliară BOTOSANI  
Biroul de Cadastru și Publicitate Imobiliară Dorohoi

**A. Partea I. Descrierea imobilului**

TEREN Extravilan

Adresa: Jud. Botosani

| Nr. Crt | Nr cadastral Nr. topografic | Suprafața* (mp) | Observații / Referințe                 |
|---------|-----------------------------|-----------------|--|
| A1      |                             | 2.700           | Sector cadastral:3 Teren neimprejmuit; |

**B. Partea II. Proprietari și acte**

| Inscrieri privitoare la dreptul de proprietate și alte drepturi reale           | Referințe |
|---|-----------|
| /   |           |
| Act Administrativ nr. 100916, din 10/12/2001 emis de CJSIPT Botosani;           |           |
| B1  | A1        |
| Intabulare, drept de PROPRIETATE, dobandit prin Reconstituire, cota actuala 1/1 |           |
| 1) HAUCA GHEORGHE   |           |
| 2) HAUCA CATINCA  |           |

**C. Partea III. SARCINI .**

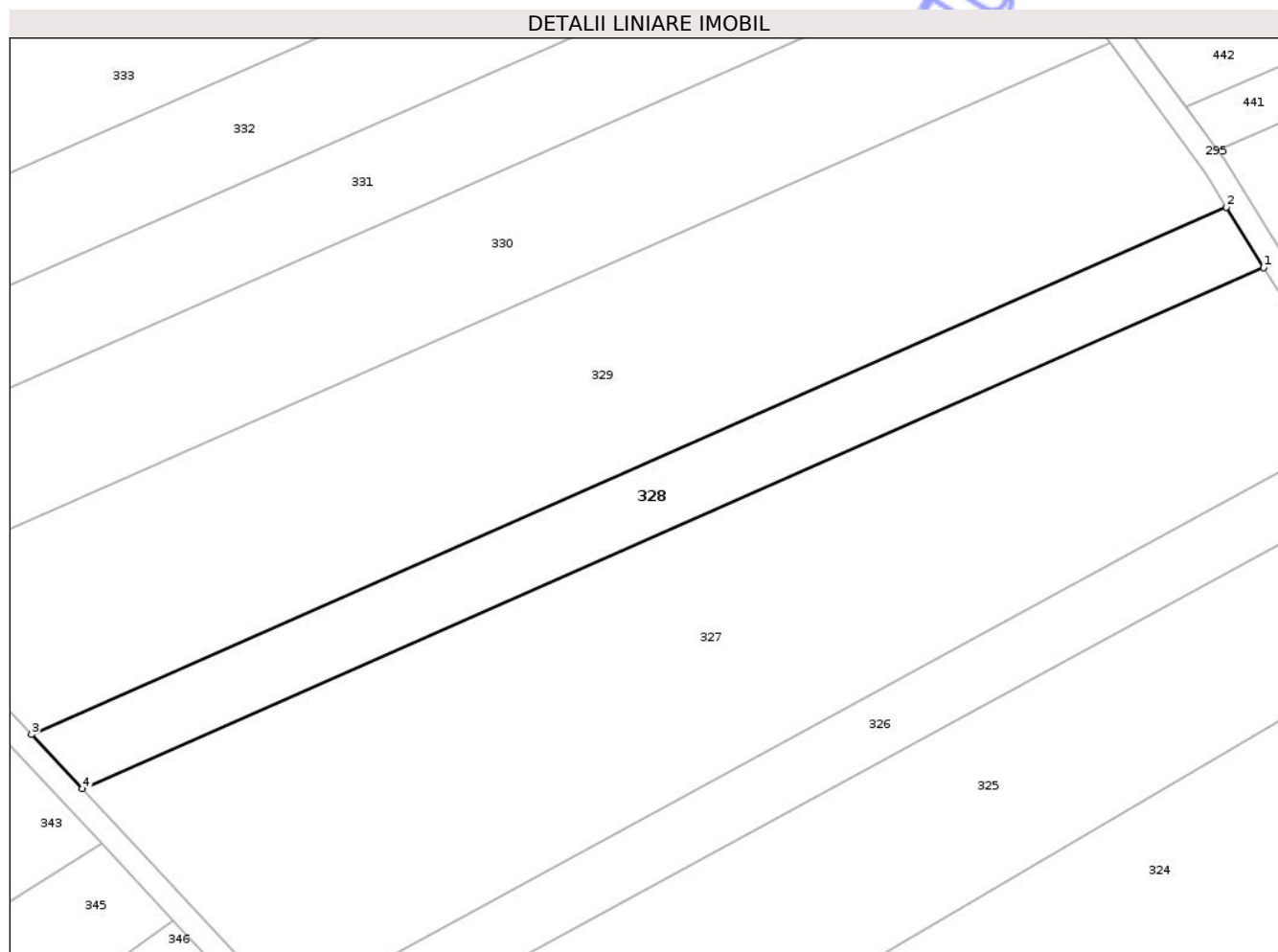
| Inscrieri privind dezmembramintele dreptului de proprietate, drepturi reale de garanție și sarcini | Referințe |
|--|-----------|
| NU SUNT  |           |

## Anexa Nr. 1 La Partea I

## Teren

|              |                 |                        |
|--------------|-----------------|------------------------|
| Nr cadastral | Suprafața (mp)* | Observații / Referințe |
|              | 2.700           |                        |

\* Suprafața este determinată în planul de proiecție Stereo 70.



## Date referitoare la teren

| Crt | Categorie folosință | Intra vilan | Suprafața (mp) | Tarla | Parcelă | Nr. topo | Observații / Referințe |
|-----|---------------------|-------------|----------------|-------|---------|----------|------------------------|
| 1   | arabil              | NU          | 800            | 44    | 433/34  | -        |                        |
| 2   | arabil              | NU          | 1.900          | 44    | 434/34  | -        |                        |

## Lungime Segmente

1) Valorile lungimilor segmentelor sunt obținute din proiecție în plan.

| Punct început | X / Y                      | Punct sfârșit | X / Y                      | Lungime segment (** (m)) |
|---------------|----------------------------|---------------|----------------------------|--------------------------|
| 1             | 605.819,296<br>707.654,291 | 2             | 605.812,873<br>707.664,688 | 12.222                   |
| 2             | 605.812,873<br>707.664,688 | 3             | 605.607,641<br>707.574,176 | 224.305                  |
| 3             | 605.607,641<br>707.574,176 | 4             | 605.616,379<br>707.564,799 | 12.817                   |
| 4             | 605.616,379<br>707.564,799 | 1             | 605.819,296<br>707.654,291 | 221.775                  |

\*\* Lungimile segmentelor sunt determinate în planul de proiecție Stereo 70 și sunt rotunjite la 1 milimetru.

\*\*\* Distanța dintre puncte este formată din segmente cumulate ce sunt mai mici decât valoarea 1 milimetru.

Neutilizabil în Circuitul  
Civil





## DATE DESPRE IMOBILUL NR. 329

Oficiul de Cadastru și Publicitate Imobiliară BOTOSANI  
Biroul de Cadastru și Publicitate Imobiliară Dorohoi

## A. Partea I. Descrierea imobilului

TEREN Extravilan

Adresa: Jud. Botosani

| Nr. Crt | Nr cadastral Nr. topografic | Suprafața* (mp) | Observații / Referințe                 |
|---------|-----------------------------|-----------------|--|
| A1      |                             | 7.600           | Sector cadastral:3 Teren neimprejmuit; |

## B. Partea II. Proprietari și acte

| Inscrieri privitoare la dreptul de proprietate și alte drepturi reale           | Referințe |
|---|-----------|
| /   |           |
| Act Administrativ nr. 100904, din 07/12/2001 emis de CJSIPT Botosani;           |           |
| B1  | A1        |
| Intabulare, drept de PROPRIETATE, dobandit prin Reconstituire, cota actuala 1/1 |           |
| 1) Ionescu Constantin   |           |

## C. Partea III. SARCINI .

| Inscrieri privind dezmembramintele dreptului de proprietate, drepturi reale de garanție și sarcini | Referințe |
|--|-----------|
| NU SUNT  |           |

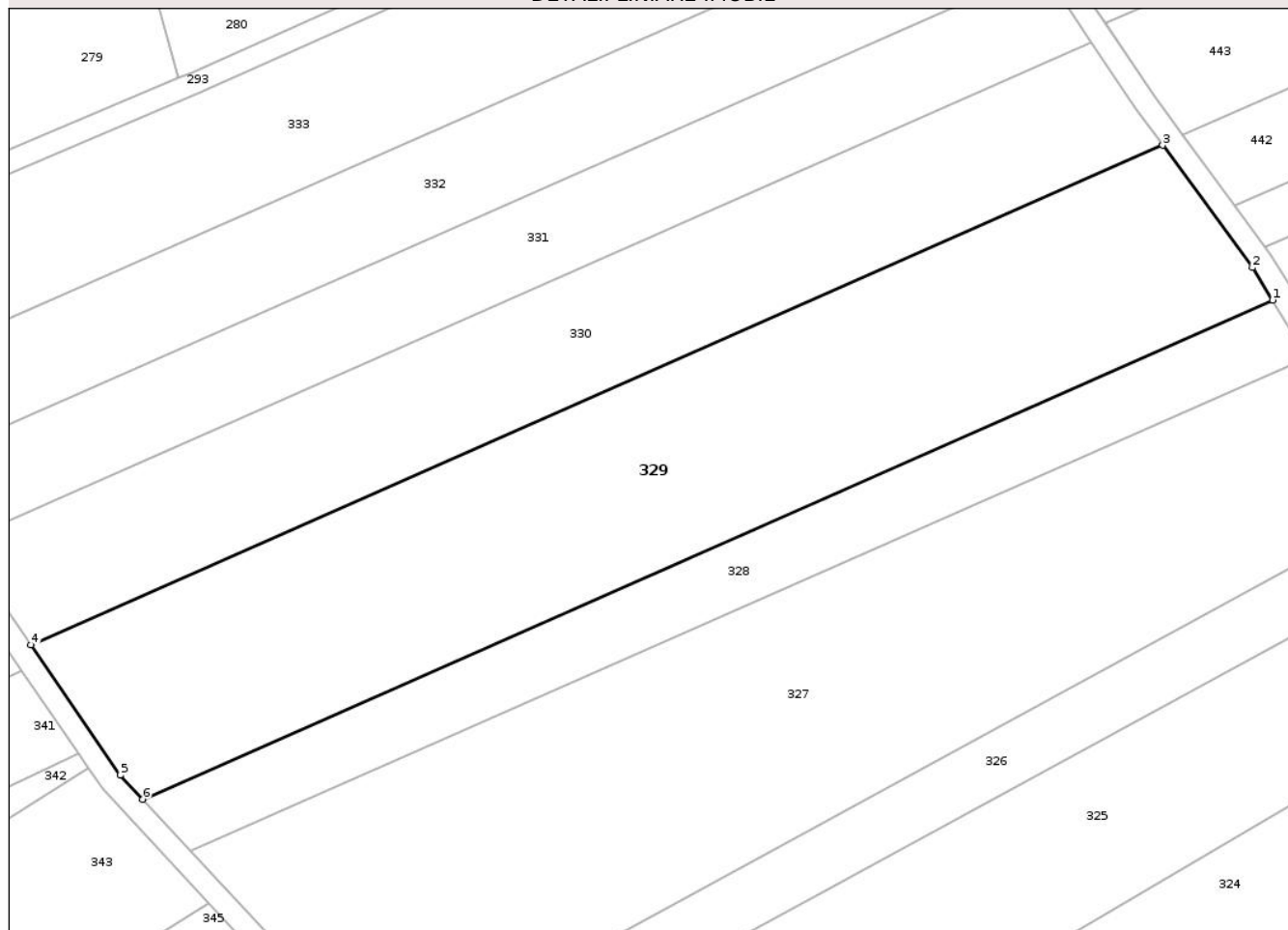
## Anexa Nr. 1 La Partea I

## Teren

|              |                 |                        |
|--------------|-----------------|------------------------|
| Nr cadastral | Suprafața (mp)* | Observații / Referințe |
|              | 7.600           |                        |

\* Suprafața este determinată în planul de proiecție Stereo 70.

## DETALII LINIARE IMOBIL



## Date referitoare la teren

| Crt | Categorie folosință | Intravilan | Suprafața (mp) | Tarla | Parcelă | Nr. topo | Observații / Referințe |
|-----|---------------------|------------|----------------|-------|---------|----------|------------------------|
| 1   | arabil              | NU         | 2.300          | 44    | 433/35  | -        |                        |
| 2   | arabil              | NU         | 5.300          | 44    | 434/35  | -        |                        |

## Lungime Segmente

1) Valorile lungimilor segmentelor sunt obținute din proiecție în plan.

| Punct început | X / Y                      | Punct sfârșit | X / Y                      | Lungime segment (** (m)) |
|---------------|----------------------------|---------------|----------------------------|--------------------------|
| 1             | 605.812,873<br>707.664,688 | 2             | 605.809,223<br>707.670,597 | 6.945                    |
| 2             | 605.809,223<br>707.670,597 | 3             | 605.792,899<br>707.692,785 | 27.546                   |
| 3             | 605.792,899<br>707.692,785 | 4             | 605.587,372<br>707.602,142 | 224.626                  |
| 4             | 605.587,372<br>707.602,142 | 5             | 605.603,581<br>707.578,533 | 28.638                   |

| Punct început | X / Y                      | Punct sfârșit | X / Y                      | Lungime segment (** (m) |
|---------------|----------------------------|---------------|----------------------------|-------------------------|
| 5             | 605.603,581<br>707.578,533 | 6             | 605.607,641<br>707.574,176 | 5.956                   |
| 6             | 605.607,641<br>707.574,176 | 1             | 605.812,873<br>707.664,688 | 224.305                 |

\*\* Lungimile segmentelor sunt determinate în planul de proiecție Stereo 70 și sunt rotunjite la 1 milimetru.

\*\*\* Distanța dintre puncte este formată din segmente cumulate ce sunt mai mici decât valoarea 1 milimetru.

Neutilizabil în Circuitul Civil



**DATE DESPRE IMOBILUL NR. 330**

Oficiul de Cadastru și Publicitate Imobiliară BOTOSANI  
Biroul de Cadastru și Publicitate Imobiliară Dorohoi

**A. Partea I. Descrierea imobilului**

TEREN Extravilan

Adresa: Jud. Botosani

| Nr. Crt | Nr cadastral Nr. topografic | Suprafața* (mp) | Observații / Referințe                 |
|---------|-----------------------------|-----------------|--|
| A1      | 50229                       | 5.000           | Sector cadastral:3 Teren neimprejmuit; |

**B. Partea II. Proprietari și acte**

| Inscrieri privitoare la dreptul de proprietate și alte drepturi reale                        | Referințe |
|--|-----------|
| <b>21333 / 24/11/2011</b>  |           |
| Act Notarial nr. 2384, din 23/11/2011 emis de BNPA Teodorescu Dorina-Pricop Luiza";          |           |
| B17  | A1        |
| Intabulare, drept de PROPRIETATE, dobandit prin Iesire Din Indiviziune, cota actuala 384/384 |           |
| 1) ILAȘ IOAN, , bun propriu  |           |

**C. Partea III. SARCINI .**

| Inscrieri privind dezmembramintele dreptului de proprietate, drepturi reale de garanție și sarcini | Referințe |
|--|-----------|
| NU SUNT  |           |

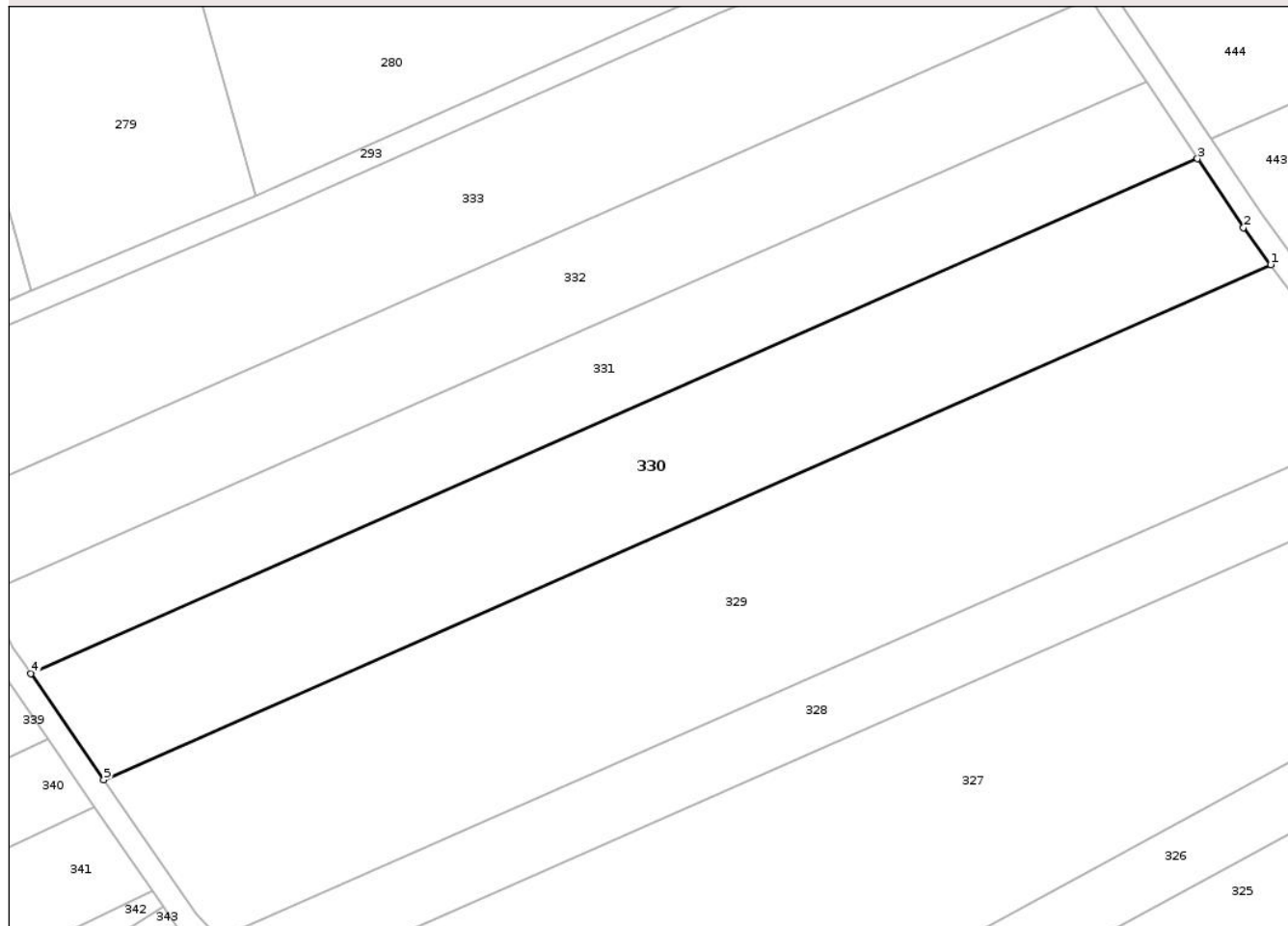
## Anexa Nr. 1 La Partea I

## Teren

|              |                 |                        |
|--------------|-----------------|------------------------|
| Nr cadastral | Suprafața (mp)* | Observații / Referințe |
| 50229        | 5.000           |                        |

\* Suprafața este determinată în planul de proiecție Stereo 70.

## DETALII LINIARE IMOBIL



## Date referitoare la teren

| Crt | Categorie folosință | Intra vilan | Suprafața (mp) | Tarla | Parcelă | Nr. topo | Observații / Referințe |
|-----|---------------------|-------------|----------------|-------|---------|----------|------------------------|
| 1   | arabil              | NU          | 3.400          | -     | 434/36  | -        | "                      |
| 2   | arabil              | NU          | 1.600          | -     | 433/94  | -        | "                      |

## Lungime Segmente

1) Valorile lungimilor segmentelor sunt obținute din proiecție în plan.

| Punct început | X / Y                      | Punct sfârșit | X / Y                      | Lungime segment (** (m)) |
|---------------|----------------------------|---------------|----------------------------|--------------------------|
| 1             | 605.792,899<br>707.692,785 | 2             | 605.788,091<br>707.699,319 | 8.112                    |
| 2             | 605.788,091<br>707.699,319 | 3             | 605.779,999<br>707.711,441 | 14.574                   |
| 3             | 605.779,999<br>707.711,441 | 4             | 605.574,543<br>707.620,83  | 224.549                  |
| 4             | 605.574,543<br>707.620,83  | 5             | 605.587,372<br>707.602,142 | 22.667                   |

| Punct început | X / Y                      | Punct sfârșit | X / Y                      | Lungime segment (** (m) |
|---------------|----------------------------|---------------|----------------------------|-------------------------|
| 5             | 605.587,372<br>707.602,142 | 1             | 605.792,899<br>707.692,785 | 224.626                 |

\*\* Lungimile segmentelor sunt determinate în planul de proiecție Stereo 70 și sunt rotunjite la 1 milimetru.

\*\*\* Distanța dintre puncte este formată din segmente cumulate ce sunt mai mici decât valoarea 1 milimetru.

Neutilizabil în Circuitul Civil



**DATE DESPRE IMOBILUL NR. 331**

Oficiul de Cadastru și Publicitate Imobiliară BOTOSANI  
Biroul de Cadastru și Publicitate Imobiliară Dorohoi

**A. Partea I. Descrierea imobilului**

TEREN Extravilan

Adresa: Jud. Botosani

| Nr. Crt | Nr cadastral Nr. topografic | Suprafața* (mp) | Observații / Referințe                 |
|---------|-----------------------------|-----------------|--|
| A1      | 51158                       | 3.600           | Sector cadastral:3 Teren neimprejmuit; |

**B. Partea II. Proprietari și acte**

| Inscrieri privitoare la dreptul de proprietate și alte drepturi reale       | Referințe |
|---|-----------|
| <b>37206 / 01/06/2016</b>   |           |
| Act Notarial nr. 996, din 31/05/2016 emis de SPN Notarias;                  |           |
| B6  | A1        |
| Intabulare, drept de PROPRIETATE, dobandit prin Conventie, cota actuala 1/1 |           |
| 1) SC SOIMII (FERME) SRL, CIF:21889748                                      |           |

**C. Partea III. SARCINI .**

| Inscrieri privind dezmembramintele dreptului de proprietate, drepturi reale de garanție și sarcini | Referințe |
|--|-----------|
| NU SUNT  |           |

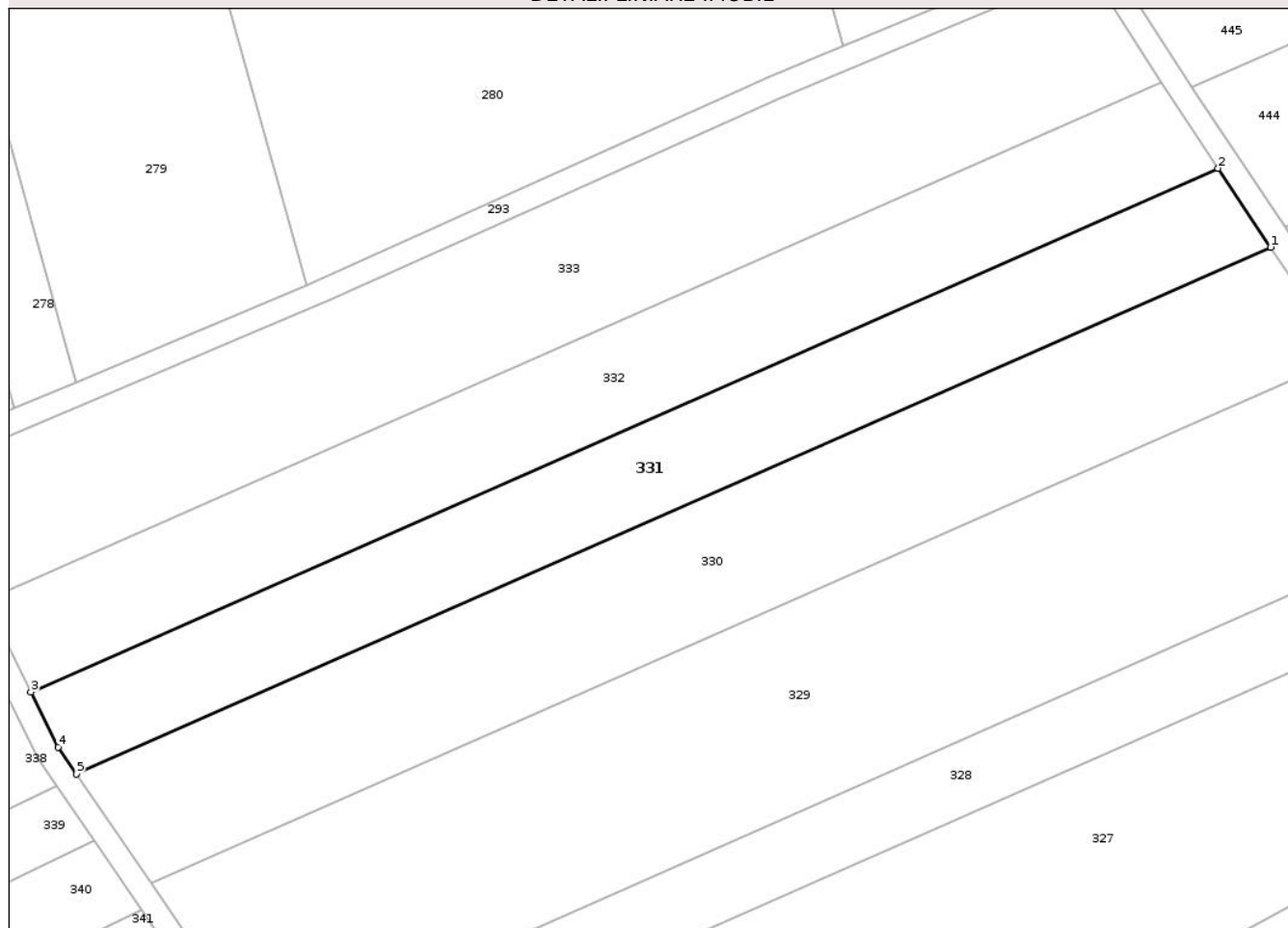
## Anexa Nr. 1 La Partea I

## Teren

|              |                 |                        |
|--------------|-----------------|------------------------|
| Nr cadastral | Suprafața (mp)* | Observații / Referințe |
| 51158        | 3.600           |                        |

\* Suprafața este determinată în planul de proiecție Stereo 70.

## DETALII LINIARE IMOBIL



## Date referitoare la teren

| Crt | Categorie folosință | Intravilan | Suprafața (mp) | Tarla | Parcelă | Nr. topo | Observații / Referințe |
|-----|---------------------|------------|----------------|-------|---------|----------|------------------------|
| 1   | arabil              | NU         | 2.500          | 44    | 434/37  | -        |                        |
| 2   | arabil              | NU         | 1.100          | 44    | 433/37  | -        |                        |

## Lungime Segmente

1) Valorile lungimilor segmentelor sunt obținute din proiecție în plan.

| Punct început | X / Y                      | Punct sfârșit | X / Y                      | Lungime segment (** (m)) |
|---------------|----------------------------|---------------|----------------------------|--------------------------|
| 1             | 605.779,999<br>707.711,441 | 2             | 605.770,946<br>707.725,001 | 16.304                   |
| 2             | 605.770,946<br>707.725,001 | 3             | 605.566,687<br>707.634,918 | 223.241                  |
| 3             | 605.566,687<br>707.634,918 | 4             | 605.571,375<br>707.625,444 | 10.57                    |
| 4             | 605.571,375<br>707.625,444 | 5             | 605.574,543<br>707.620,83  | 5.598                    |

| Punct început | X / Y                     | Punct sfârșit | X / Y                      | Lungime segment (** (m) |
|---------------|---------------------------|---------------|----------------------------|-------------------------|
| 5             | 605.574,543<br>707.620,83 | 1             | 605.779,999<br>707.711,441 | 224.549                 |

\*\* Lungimile segmentelor sunt determinate în planul de proiecție Stereo 70 și sunt rotunjite la 1 milimetru.

\*\*\* Distanța dintre puncte este formată din segmente cumulate ce sunt mai mici decât valoarea 1 milimetru.

Neutilizabil în Circuitul Civil



**DATE DESPRE IMOBILUL NR. 333**

Oficiul de Cadastru și Publicitate Imobiliară BOTOSANI  
Biroul de Cadastru și Publicitate Imobiliară Dorohoi

**A. Partea I. Descrierea imobilului**

TEREN Extravilan

Adresa: Jud. Botosani

| Nr. Crt | Nr cadastral Nr. topografic | Suprafața* (mp) | Observații / Referințe                 |
|---------|-----------------------------|-----------------|--|
| A1      |                             | 5.200           | Sector cadastral:3 Teren neimprejmuit; |

**B. Partea II. Proprietari și acte**

| Inscrieri privitoare la dreptul de proprietate și alte drepturi reale |   | Referințe |
|---|---|-----------|
| /   |   |           |
| Act Administrativ nr. 100901, din 07/12/2001 emis de CJSIPT Botosani; |   |           |
| B1  | Intabulare, drept de PROPRIETATE, dobandit prin Reconstituire, cota actuala 1/1<br>1) Petraru Ana<br>2) Balanuta Ioan | A1        |

**C. Partea III. SARCINI .**

| Inscrieri privind dezmembramintele dreptului de proprietate, drepturi reale de garanție și sarcini | Referințe |
|--|-----------|
| NU SUNT  |           |

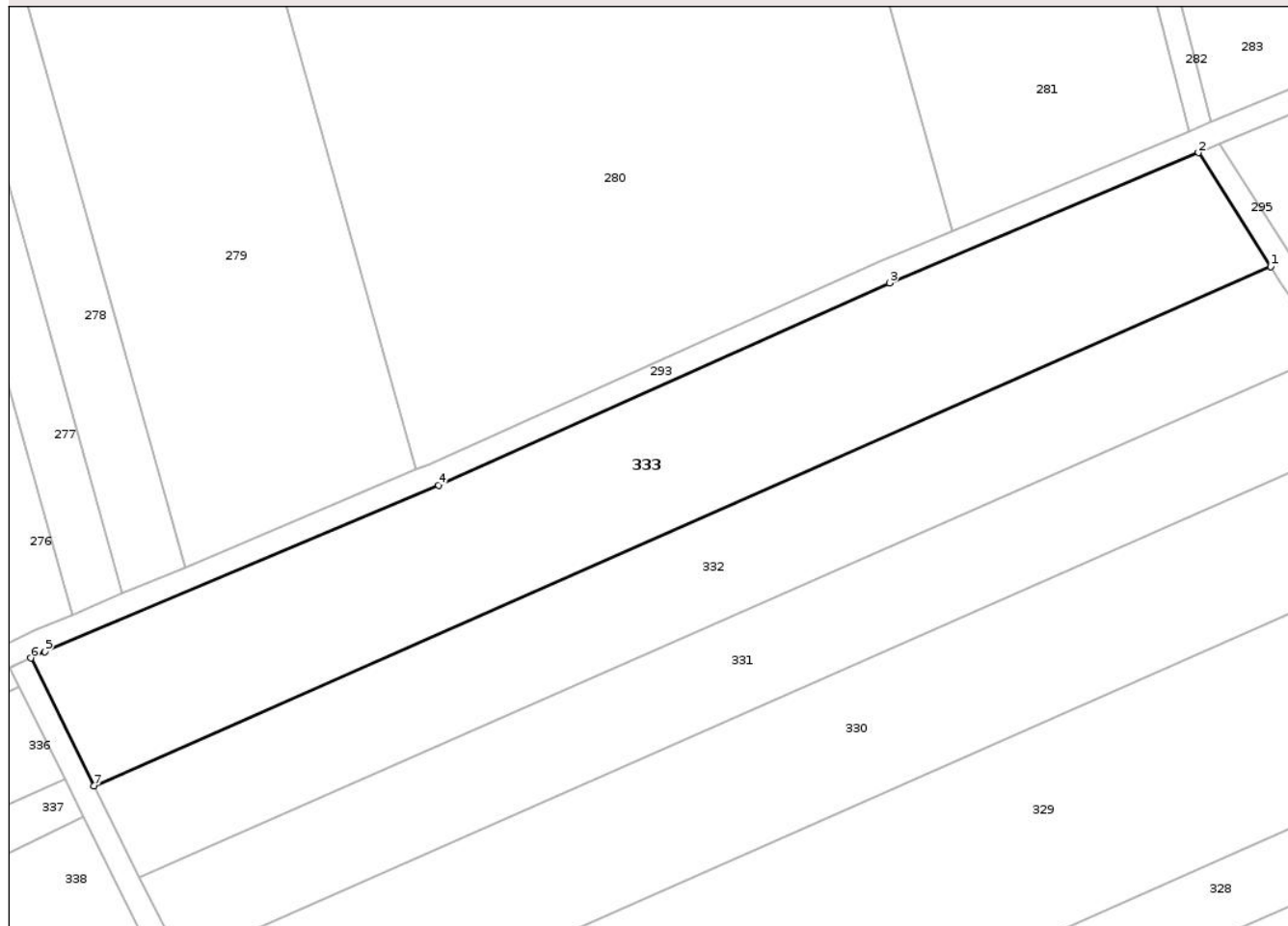
## Anexa Nr. 1 La Partea I

## Teren

|              |                 |                        |
|--------------|-----------------|------------------------|
| Nr cadastral | Suprafața (mp)* | Observații / Referințe |
|              | 5.200           |                        |

\* Suprafața este determinată în planul de proiecție Stereo 70.

## DETALII LINIARE IMOBIL



## Date referitoare la teren

| Crt | Categorie folosință | Intra vilan | Suprafața (mp) | Tarla | Parcelă | Nr. topo | Observații / Referințe |
|-----|---------------------|-------------|----------------|-------|---------|----------|------------------------|
| 1   | arabil              | NU          | 1.400          | 44    | 433/39  | -        |                        |
| 2   | arabil              | NU          | 3.800          | 44    | 434/39  | -        |                        |

## Lungime Segmente

1) Valorile lungimilor segmentelor sunt obținute din proiecție în plan.

| Punct început | X / Y                      | Punct sfârșit | X / Y                      | Lungime segment (** (m)) |
|---------------|----------------------------|---------------|----------------------------|--------------------------|
| 1             | 605.761,112<br>707.739,851 | 2             | 605.748,649<br>707.759,406 | 23.189                   |
| 2             | 605.748,649<br>707.759,406 | 3             | 605.695,564<br>707.737,037 | 57.605                   |
| 3             | 605.695,564<br>707.737,037 | 4             | 605.618,09<br>707.702,275  | 84.915                   |
| 4             | 605.618,09<br>707.702,275  | 5             | 605.550,464<br>707.673,733 | 73.402                   |

| Punct început | X / Y                      | Punct sfârșit | X / Y                      | Lungime segment (** (m) |
|---------------|----------------------------|---------------|----------------------------|-------------------------|
| 5             | 605.550,464<br>707.673,733 | 6             | 605.548,038<br>707.672,608 | 2.674                   |
| 6             | 605.548,038<br>707.672,608 | 7             | 605.558,894<br>707.650,668 | 24.48                   |
| 7             | 605.558,894<br>707.650,668 | 1             | 605.761,112<br>707.739,851 | 221.011                 |

\*\* Lungimile segmentelor sunt determinate în planul de proiecție Stereo 70 și sunt rotunjite la 1 milimetru.

\*\*\* Distanța dintre puncte este formată din segmente cumulate ce sunt mai mici decât valoarea 1 milimetru.

Neutilizabil în Circuitul Civil



**DATE DESPRE IMOBILUL NR. 334**

Oficiul de Cadastru și Publicitate Imobiliară BOTOSANI  
Biroul de Cadastru și Publicitate Imobiliară Dorohoi

**A. Partea I. Descrierea imobilului**

TEREN Extravilan

Adresa: Jud. Botosani

| Nr. Crt | Nr cadastral Nr. topografic | Suprafața* (mp) | Observații / Referințe                 |
|---------|-----------------------------|-----------------|--|
| A1      |                             | 3.105           | Sector cadastral:3 Teren neimprejmuit; |

**B. Partea II. Proprietari și acte**

| Inscrieri privitoare la dreptul de proprietate și alte drepturi reale | Referințe   |
|---|---|
| /   |   |
| Act Normativ nr. 7, din 13/03/1996 emis de Parlamentul Romaniei;      |   |
| B1  | Inscrierea posesiei, drept de PROPRIETATE, dobandit prin Lege, cota actuala 1/1 |
|   | 1) NEIDENTIFICAT NEIDENTIFICAT  |
| Act Normativ nr. 07, din 13/03/1996 emis de Parlamentul Romaniei;     |   |
| B2  | se noteaza mentiunea proprietar neidentificat                                   |

**C. Partea III. SARCINI .**

| Inscrieri privind dezmembramintele dreptului de proprietate, drepturi reale de garanție și sarcini | Referințe |
|--|-----------|
| NU SUNT  |           |



| Punct început | X / Y                      | Punct sfârșit | X / Y                      | Lungime segment | Punct început | X / Y                      | Punct sfârșit | X / Y                      | Lungime segment | Punct început | X / Y                      | Punct sfârșit | X / Y                      | Lungime segment |
|---------------|----------------------------|---------------|----------------------------|-----------------|---------------|----------------------------|---------------|----------------------------|-----------------|---------------|----------------------------|---------------|----------------------------|-----------------|
| 19            | 605.723,752<br>707.418,473 | 20            | 605.713,387<br>707.433,858 | 18.55<br>1      | 20            | 605.713,387<br>707.433,858 | 21            | 605.708,002<br>707.444,048 | 11.52<br>6      | 21            | 605.708,002<br>707.444,048 | 22            | 605.697,891<br>707.463,187 | 21.64<br>6      |
| 22            | 605.697,891<br>707.463,187 | 23            | 605.690,616<br>707.476,956 | 15.57<br>2      | 23            | 605.690,616<br>707.476,956 | 24            | 605.678,485<br>707.492,29  | 19.55<br>3      | 24            | 605.678,485<br>707.492,29  | 25            | 605.658,343<br>707.517,748 | 32.46<br>3      |
| 25            | 605.658,343<br>707.517,748 | 26            | 605.651,436<br>707.526,479 | 11.13<br>3      | 26            | 605.651,436<br>707.526,479 | 27            | 605.647,765<br>707.531,119 | 5.917           | 27            | 605.647,765<br>707.531,119 | 28            | 605.616,379<br>707.564,799 | 46.03<br>7      |
| 28            | 605.616,379<br>707.564,799 | 29            | 605.607,641<br>707.574,176 | 12.81<br>7      | 29            | 605.607,641<br>707.574,176 | 30            | 605.603,581<br>707.578,533 | 5.956           | 30            | 605.603,581<br>707.578,533 | 31            | 605.587,372<br>707.602,142 | 28.63<br>8      |
| 31            | 605.587,372<br>707.602,142 | 32            | 605.574,543<br>707.620,83  | 22.66<br>7      | 32            | 605.574,543<br>707.620,83  | 33            | 605.571,375<br>707.625,444 | 5.598           | 33            | 605.571,375<br>707.625,444 | 34            | 605.566,687<br>707.634,918 | 10.57           |
| 34            | 605.566,687<br>707.634,918 | 35            | 605.558,894<br>707.650,668 | 17.57<br>2      | 35            | 605.558,894<br>707.650,668 | 36            | 605.548,038<br>707.672,608 | 24.48           | 36            | 605.548,038<br>707.672,608 | 37            | 605.544,408<br>707.670,926 | 4.001           |
| 37            | 605.544,408<br>707.670,926 | 38            | 605.546,022<br>707.667,664 | 3.64            | 38            | 605.546,022<br>707.667,664 | 39            | 605.553,854<br>707.651,834 | 17.66<br>1      | 39            | 605.553,854<br>707.651,834 | 40            | 605.557,098<br>707.645,278 | 7.315           |
| 40            | 605.557,098<br>707.645,278 | 41            | 605.567,916<br>707.623,415 | 24.39<br>3      | 41            | 605.567,916<br>707.623,415 | 42            | 605.571,049<br>707.618,851 | 5.536           | 42            | 605.571,049<br>707.618,851 | 43            | 605.577,58<br>707.609,339  | 11.53<br>8      |
| 43            | 605.577,58<br>707.609,339  | 44            | 605.585,75<br>707.597,438  | 14.43<br>5      | 44            | 605.585,75<br>707.597,438  | 45            | 605.595,959<br>707.582,568 | 18.03<br>8      | 45            | 605.595,959<br>707.582,568 | 46            | 605.597,864<br>707.579,793 | 3.366           |
| 46            | 605.597,864<br>707.579,793 | 47            | 605.600,452<br>707.576,024 | 4.572           | 47            | 605.600,452<br>707.576,024 | 48            | 605.619,705<br>707.555,363 | 28.24<br>1      | 48            | 605.619,705<br>707.555,363 | 49            | 605.632,022<br>707.542,146 | 18.06<br>7      |
| 49            | 605.632,022<br>707.542,146 | 50            | 605.641,31<br>707.532,179  | 13.62<br>4      | 50            | 605.641,31<br>707.532,179  | 51            | 605.644,728<br>707.528,511 | 5.014           | 51            | 605.644,728<br>707.528,511 | 52            | 605.650,938<br>707.520,661 | 10.00<br>9      |
| 52            | 605.650,938<br>707.520,661 | 53            | 605.658,929<br>707.510,562 | 12.87<br>8      | 53            | 605.658,929<br>707.510,562 | 54            | 605.667,903<br>707.499,219 | 14.46<br>4      | 54            | 605.667,903<br>707.499,219 | 55            | 605.677,717<br>707.486,814 | 15.81<br>8      |
| 55            | 605.677,717<br>707.486,814 | 56            | 605.687,252<br>707.474,762 | 15.36<br>7      | 56            | 605.687,252<br>707.474,762 | 57            | 605.687,777<br>707.473,768 | 1.124           | 57            | 605.687,777<br>707.473,768 | 58            | 605.696,184<br>707.457,856 | 17.99<br>6      |
| 58            | 605.696,184<br>707.457,856 | 59            | 605.702,501<br>707.445,899 | 13.52<br>3      | 59            | 605.702,501<br>707.445,899 | 60            | 605.709,95<br>707.431,8    | 15.94<br>6      | 60            | 605.709,95<br>707.431,8    | 61            | 605.712,155<br>707.428,497 | 3.972           |
| 61            | 605.712,155<br>707.428,497 | 62            | 605.728,64<br>707.403,808  | 29.68<br>6      | 62            | 605.728,64<br>707.403,808  | 63            | 605.732,414<br>707.398,156 | 6.797           | 63            | 605.732,414<br>707.398,156 | 64            | 605.741,949<br>707.383,875 | 17.17<br>1      |
| 64            | 605.741,949<br>707.383,875 | 65            | 605.745,722<br>707.378,223 | 6.796           | 65            | 605.745,722<br>707.378,223 | 66            | 605.760,014<br>707.356,819 | 25.73<br>7      | 66            | 605.760,014<br>707.356,819 | 67            | 605.766,318<br>707.347,576 | 11.18<br>8      |
| 67            | 605.766,318<br>707.347,576 | 68            | 605.777,15<br>707.332,409  | 18.63<br>8      | 68            | 605.777,15<br>707.332,409  | 69            | 605.788,405<br>707.316,648 | 19.36<br>7      | 69            | 605.788,405<br>707.316,648 | 70            | 605.794,877<br>707.307,586 | 11.13<br>6      |
| 70            | 605.794,877<br>707.307,586 | 71            | 605.797,439<br>707.303,998 | 4.408           | 71            | 605.797,439<br>707.303,998 | 72            | 605.800,81<br>707.299,367  | 5.729           | 72            | 605.800,81<br>707.299,367  | 73            | 605.812,208<br>707.283,704 | 19.37<br>1      |
| 73            | 605.812,208<br>707.283,704 | 74            | 605.816,987<br>707.277,139 | 8.12            | 74            | 605.816,987<br>707.277,139 | 75            | 605.823,552<br>707.268,118 | 11.15<br>7      | 75            | 605.823,552<br>707.268,118 | 76            | 605.829,867<br>707.259,696 | 10.52<br>7      |
| 76            | 605.829,867<br>707.259,696 | 77            | 605.838,355<br>707.247,924 | 14.51<br>3      | 77            | 605.838,355<br>707.247,924 | 78            | 605.849,665<br>707.232,238 | 19.33<br>9      | 78            | 605.849,665<br>707.232,238 | 79            | 605.879,361<br>707.183,641 | 56.95<br>2      |
| 79            | 605.879,361<br>707.183,641 | 80            | 605.907,895<br>707.148,329 | 45.4            | 80            | 605.907,895<br>707.148,329 | 81            | 605.939,002<br>707.115,001 | 45.59           | 81            | 605.939,002<br>707.115,001 | 82            | 605.988,397<br>707.044,631 | 85.97<br>6      |
| 82            | 605.988,397<br>707.044,631 | 83            | 605.991,671<br>707.046,929 | 4.0             | 83            | 605.991,671<br>707.046,929 | 84            | 605.985,528<br>707.055,68  | 10.69<br>2      | 84            | 605.985,528<br>707.055,68  | 85            | 605.979,739<br>707.063,928 | 10.07<br>6      |
| 85            | 605.979,739<br>707.063,928 | 86            | 605.974,87<br>707.070,864  | 8.475           | 86            | 605.974,87<br>707.070,864  | 87            | 605.968,601<br>707.079,795 | 10.91<br>2      | 87            | 605.968,601<br>707.079,795 | 88            | 605.942,116<br>707.117,526 | 46.09<br>9      |
| 88            | 605.942,116<br>707.117,526 | 89            | 605.941,229<br>707.118,477 | 1.301           | 89            | 605.941,229<br>707.118,477 | 90            | 605.928,652<br>707.131,952 | 18.43<br>2      | 90            | 605.928,652<br>707.131,952 | 91            | 605.912,276<br>707.149,497 | 24.0            |
| 91            | 605.912,276<br>707.149,497 | 92            | 605.910,916<br>707.150,954 | 1.993           | 92            | 605.910,916<br>707.150,954 | 93            | 605.898,581<br>707.166,219 | 19.62<br>6      | 93            | 605.898,581<br>707.166,219 | 94            | 605.893,064<br>707.173,046 | 8.778           |
| 94            | 605.893,064<br>707.173,046 | 1             | 605.882,663<br>707.185,918 | 16.54<br>9      |               |                            |               |                            |                 |               |                            |               |                            |                 |

\*\* Lungimile segmentelor sunt determinate în planul de proiecție Stereo 70 și sunt rotunjite la 1 milimetru.

\*\*\* Distanța dintre puncte este formată din segmente cumulate ce sunt mai mici decât valoarea 1 milimetru.



**DATE DESPRE IMOBILUL NR. 336**

Oficiul de Cadastru și Publicitate Imobiliară BOTOSANI  
Biroul de Cadastru și Publicitate Imobiliară Dorohoi

**A. Partea I. Descrierea imobilului**

TEREN Extravilan

Adresa: Jud. Botosani

| Nr. Crt | Nr cadastral Nr. topografic | Suprafața* (mp) | Observații / Referințe                 |
|---------|-----------------------------|-----------------|--|
| A1      |                             | 5.000           | Sector cadastral:3 Teren neimprejmuit; |

**B. Partea II. Proprietari și acte**

| Inscrieri privitoare la dreptul de proprietate și alte drepturi reale           | Referințe |
|---|-----------|
| /   |           |
| Act Administrativ nr. 139419, din 22/10/2003 emis de CJSIPT Botosani;           |           |
| B1  | A1        |
| Intabulare, drept de PROPRIETATE, dobandit prin Reconstituire, cota actuala 1/1 |           |
| 1) Ilas Ioan  |           |

**C. Partea III. SARCINI .**

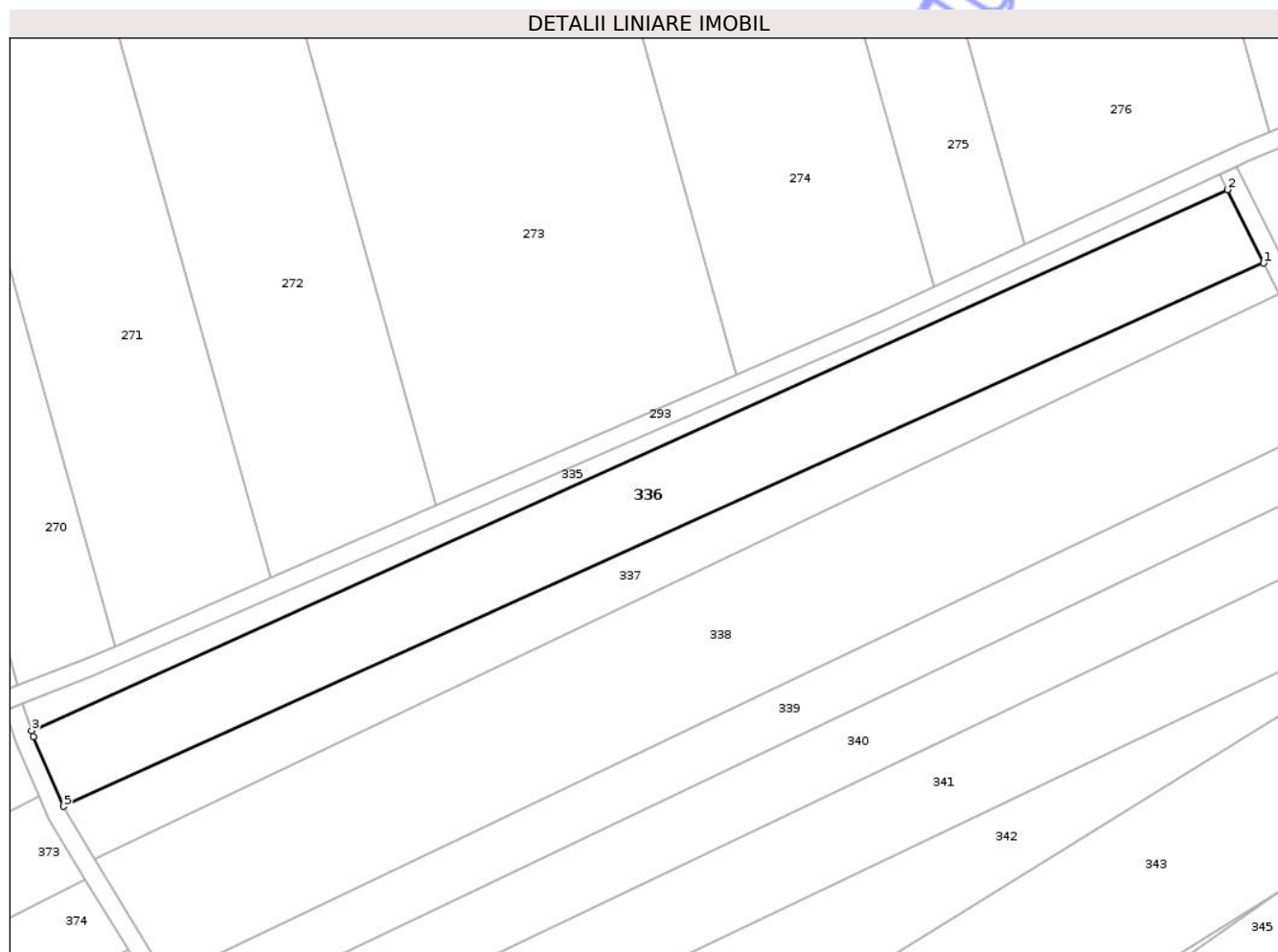
| Inscrieri privind dezmembramintele dreptului de proprietate, drepturi reale de garanție și sarcini | Referințe |
|--|-----------|
| NU SUNT  |           |

## Anexa Nr. 1 La Partea I

## Teren

|              |                 |                        |
|--------------|-----------------|------------------------|
| Nr cadastral | Suprafața (mp)* | Observații / Referințe |
|              | 5.000           |                        |

\* Suprafața este determinată în planul de proiecție Stereo 70.



## Date referitoare la teren

| Crt | Categorie folosință | Intravilan | Suprafața (mp) | Tarla | Parcelă | Nr. topo | Observații / Referințe |
|-----|---------------------|------------|----------------|-------|---------|----------|------------------------|
| 1   | arabil              | NU         | 5.000          | 44    | 433/87  | -        |                        |

## Lungime Segmente

1) Valorile lungimilor segmentelor sunt obținute din proiecție în plan.

| Punct început | X / Y                      | Punct sfârșit | X / Y                      | Lungime segment (** (m) |
|---------------|----------------------------|---------------|----------------------------|-------------------------|
| 1             | 605.553,854<br>707.651,834 | 2             | 605.546,022<br>707.667,664 | 17.661                  |
| 2             | 605.546,022<br>707.667,664 | 3             | 605.288,456<br>707.551,156 | 282.691                 |
| 3             | 605.288,456<br>707.551,156 | 4             | 605.288,86<br>707.549,931  | 1.291                   |
| 4             | 605.288,86<br>707.549,931  | 5             | 605.295,31<br>707.534,885  | 16.37                   |
| 5             | 605.295,31<br>707.534,885  | 1             | 605.553,854<br>707.651,834 | 283.765                 |

\*\* Lungimile segmentelor sunt determinate în planul de proiecție Stereo 70 și sunt rotunjite la 1 milimetru.

\*\*\* Distanța dintre puncte este formată din segmente cumulate ce sunt mai mici decât valoarea 1 milimetru.

Neutilizabil în Circuitul  
Civil



**DATE DESPRE IMOBILUL NR. 335**

Oficiul de Cadastru și Publicitate Imobiliară BOTOSANI  
Biroul de Cadastru și Publicitate Imobiliară Dorohoi

**A. Partea I. Descrierea imobilului**

TEREN Extravilan

Adresa: Jud. Botosani

| Nr. Crt | Nr cadastral Nr. topografic | Suprafața* (mp) | Observații / Referințe                 |
|---------|-----------------------------|-----------------|--|
| A1      |                             | 1.126           | Sector cadastral:3 Teren neimprejmuit; |

**B. Partea II. Proprietari și acte**

| Inscrieri privitoare la dreptul de proprietate și alte drepturi reale | Referințe   |
|---|---|
| /   |   |
| Act Normativ nr. 7, din 13/03/1996 emis de Parlamentul Romaniei;      |   |
| B1  | Inscrierea posesiei, drept de PROPRIETATE, dobandit prin Lege, cota actuala 1/1         |
|   | 1) NEIDENTIFICAT NEIDENTIFICAT  |
| Act Normativ nr. 07, din 13/03/1996 emis de Parlamentul Romaniei ;    |   |
| B2  | se noteaza mentiunea proprietar neidentificat, rezerva comisiei locale de fond funciara |

**C. Partea III. SARCINI .**

| Inscrieri privind dezmembramintele dreptului de proprietate, drepturi reale de garanție și sarcini | Referințe |
|--|-----------|
| NU SUNT  |           |

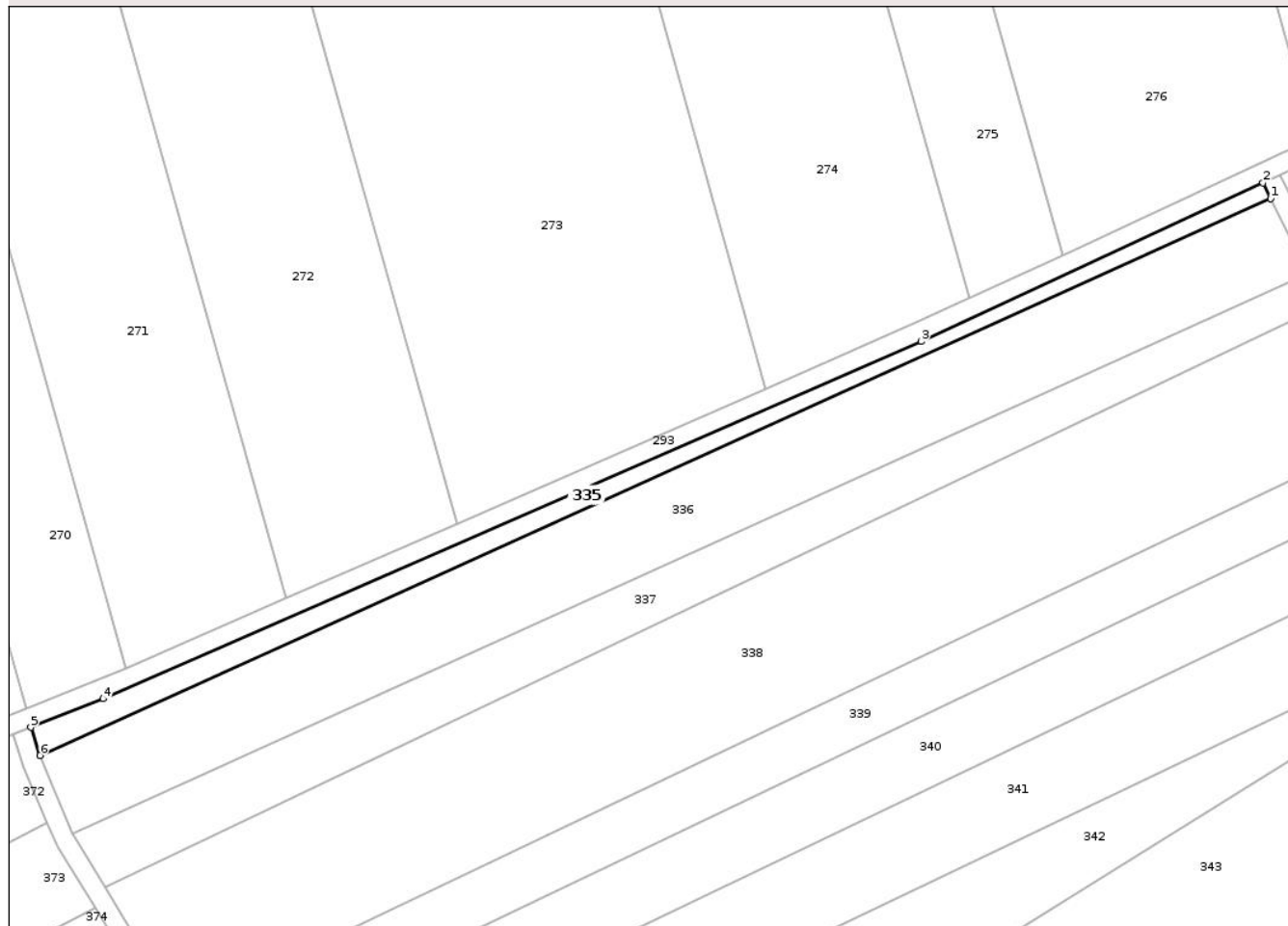
## Anexa Nr. 1 La Partea I

## Teren

|              |                 |                        |
|--------------|-----------------|------------------------|
| Nr cadastral | Suprafața (mp)* | Observații / Referințe |
|              | 1.126           |                        |

\* Suprafața este determinată în planul de proiecție Stereo 70.

## DETALII LINIARE IMOBIL



## Date referitoare la teren

| Crt | Categorie folosință | Intra vilan | Suprafața (mp) | Tarla | Parcelă | Nr. topo | Observații / Referințe |
|-----|---------------------|-------------|----------------|-------|---------|----------|------------------------|
| 1   | arabil              | NU          | 1.126          | 44    | 433     | -        |                        |

## Lungime Segmente

1) Valorile lungimilor segmentelor sunt obținute din proiecție în plan.

| Punct început | X / Y                      | Punct sfârșit | X / Y                      | Lungime segment (** (m) |
|---------------|----------------------------|---------------|----------------------------|-------------------------|
| 1             | 605.546,022<br>707.667,664 | 2             | 605.544,408<br>707.670,926 | 3.64                    |
| 2             | 605.544,408<br>707.670,926 | 3             | 605.472,87<br>707.637,768  | 78.848                  |
| 3             | 605.472,87<br>707.637,768  | 4             | 605.301,674<br>707.563,016 | 186.805                 |
| 4             | 605.301,674<br>707.563,016 | 5             | 605.286,512<br>707.557,042 | 16.296                  |
| 5             | 605.286,512<br>707.557,042 | 6             | 605.288,456<br>707.551,156 | 6.198                   |

| Punct început | X / Y                      | Punct sfârșit | X / Y                      | Lungime segment (** (m) |
|---------------|----------------------------|---------------|----------------------------|-------------------------|
| 6             | 605.288,456<br>707.551,156 | 1             | 605.546,022<br>707.667,664 | 282.691                 |

\*\* Lungimile segmentelor sunt determinate în planul de proiecție Stereo 70 și sunt rotunjite la 1 milimetru.

\*\*\* Distanța dintre puncte este formată din segmente cumulate ce sunt mai mici decât valoarea 1 milimetru.

Neutilizabil în Circuitul Civil



**DATE DESPRE IMOBILUL NR. 388**

Oficiul de Cadastru și Publicitate Imobiliară BOTOSANI  
Biroul de Cadastru și Publicitate Imobiliară Dorohoi

**A. Partea I. Descrierea imobilului**

TEREN Extravilan

Adresa: Jud. Botosani

| Nr. Crt | Nr cadastral Nr. topografic | Suprafața* (mp) | Observații / Referințe                 |
|---------|-----------------------------|-----------------|--|
| A1      |                             | 4.400           | Sector cadastral:3 Teren neimprejmuit; |

**B. Partea II. Proprietari și acte**

| Inscrieri privitoare la dreptul de proprietate și alte drepturi reale |  | Referințe |
|---|--|-----------|
| /   |  |           |
| Act Administrativ nr. 155423, din 05/01/2011 emis de CJSIPT Botosani; |  |           |
| B1  | Intabulare, drept de PROPRIETATE, dobandit prin Reconstituire, cota actuala 1/1<br>1) Pliot Ghiorghita<br>2) Hritcu Nicoleta<br>3) Cam Doina<br>4) Pliot Petronela-Mihaela | A1        |

**C. Partea III. SARCINI .**

| Inscrieri privind dezmembramintele dreptului de proprietate, drepturi reale de garanție și sarcini | Referințe |
|--|-----------|
| NU SUNT  |           |


## Anexa Nr. 1 La Partea I

## Teren

|              |                 |                        |
|--------------|-----------------|------------------------|
| Nr cadastral | Suprafața (mp)* | Observații / Referințe |
|              | 4.400           |                        |

\* Suprafața este determinată în planul de proiecție Stereo 70.

## DETALII LINIARE IMOBIL



## Date referitoare la teren

| Crt | Categorie folosință | Intravilan | Suprafața (mp) | Tarla | Parcelă | Nr. topo | Observații / Referințe |
|-----|---------------------|------------|----------------|-------|---------|----------|------------------------|
| 1   | arabil              | NU         | 4.400          | 44    | 431/19  | -        |                        |

## Lungime Segmente

1) Valorile lungimilor segmentelor sunt obținute din proiecție în plan.

| Punct început | X / Y                      | Punct sfârșit | X / Y                      | Lungime segment (** (m) |
|---------------|----------------------------|---------------|----------------------------|-------------------------|
| 1             | 605.470,344<br>707.279,895 | 2             | 605.464,451<br>707.288,662 | 10.563                  |
| 2             | 605.464,451<br>707.288,662 | 3             | 605.461,56<br>707.292,548  | 4.843                   |
| 3             | 605.461,56<br>707.292,548  | 4             | 605.208,921<br>707.159,173 | 285.684                 |
| 4             | 605.208,921<br>707.159,173 | 5             | 605.214,141<br>707.144,64  | 15.443                  |
| 5             | 605.214,141<br>707.144,64  | 1             | 605.470,344<br>707.279,895 | 289.714                 |

\*\* Lungimile segmentelor sunt determinate în planul de proiecție Stereo 70 și sunt rotunjite la 1 milimetru.

\*\*\* Distanța dintre puncte este formată din segmente cumulate ce sunt mai mici decât valoarea 1 milimetru.

Neutilizabil în Circuitul  
Civil



**DATE DESPRE IMOBILUL NR. 389**

Oficiul de Cadastru și Publicitate Imobiliară BOTOSANI  
Biroul de Cadastru și Publicitate Imobiliară Dorohoi

**A. Partea I. Descrierea imobilului**

TEREN Extravilan

Adresa: Jud. Botosani

| Nr. Crt | Nr cadastral Nr. topografic | Suprafața* (mp) | Observații / Referințe                 |
|---------|-----------------------------|-----------------|--|
| A1      | 50228                       | 3.500           | Sector cadastral:3 Teren neimprejmuit; |

**B. Partea II. Proprietari și acte**

| Inscrieri privitoare la dreptul de proprietate și alte drepturi reale  |  | Referințe |
|--|--|-----------|
| <b>18768 / 18/10/2011</b>  |  |           |
| Act Notarial nr. certificat de moștenitor nr.124, din 01/07/2011 emis de B.N.P.A. "Teodrescu Dorina-Pricop Luiza"; |  |           |
| B3   | Intabulare, drept de PROPRIETATE, dobandit prin Succesiune, cota actuala 72/384<br>1) <b>ILAȘ IOAN</b> , , bun propriu | A1        |
| B7   | Intabulare, drept de PROPRIETATE, dobandit prin Succesiune, cota actuala 32/384<br>1) <b>ILAȘ IOAN</b> , , bun propriu | A1        |
| <b>21330 / 24/11/2011</b>  |  |           |
| Act Notarial nr. 2384, din 23/11/2011 emis de BNPA TEODORESCU DORINA-PRICOP LUIZA;                                 |  |           |
| B17  | Intabulare, drept de PROPRIETATE, dobandit prin Construire, cota actuala 35/48<br>1) <b>ILAȘ IOAN</b> , , bun propriu  | A1        |

**C. Partea III. SARCINI .**

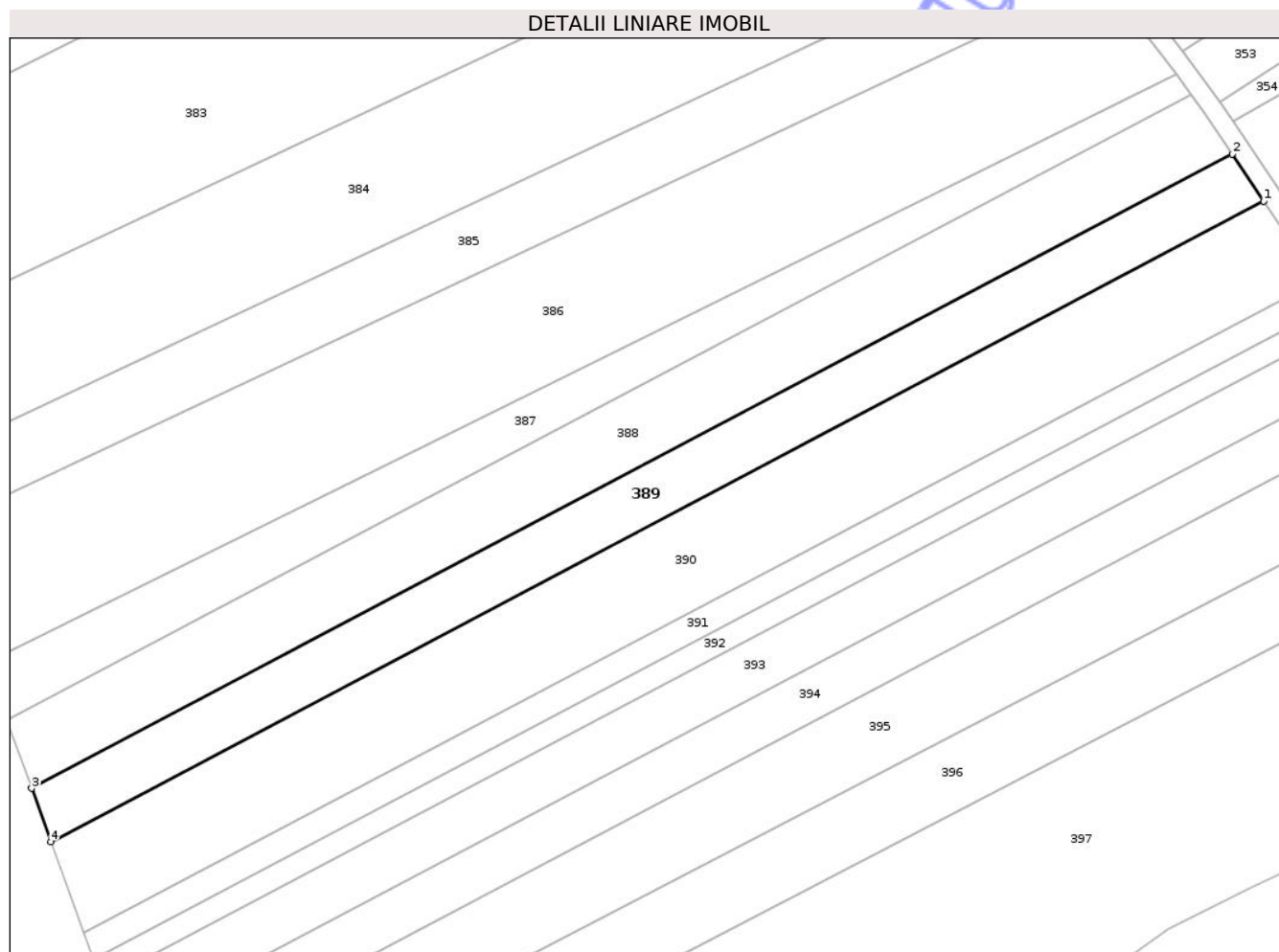
| Inscrieri privind dezmembramintele dreptului de proprietate, drepturi reale de garanție și sarcini | Referințe |
|--|-----------|
| NU SUNT  |           |

## Anexa Nr. 1 La Partea I

## Teren

|              |                 |                        |
|--------------|-----------------|------------------------|
| Nr cadastral | Suprafața (mp)* | Observații / Referințe |
| 50228        | 3.500           |                        |

\* Suprafața este determinată în planul de proiecție Stereo 70.



## Date referitoare la teren

| Crt | Categorie folosință | Intra vilan | Suprafața (mp) | Tarla | Parcelă | Nr. topo | Observații / Referințe |
|-----|---------------------|-------------|----------------|-------|---------|----------|------------------------|
| 1   | arabil              | NU          | 3.500          | 44    | 431/21  | -        |                        |

## Lungime Segmente

1) Valorile lungimilor segmentelor sunt obținute din proiecție în plan.

| Punct început | X / Y                      | Punct sfârșit | X / Y                      | Lungime segment (** (m) |
|---------------|----------------------------|---------------|----------------------------|-------------------------|
| 1             | 605.477,087<br>707.269,864 | 2             | 605.470,344<br>707.279,895 | 12.087                  |
| 2             | 605.470,344<br>707.279,895 | 3             | 605.214,141<br>707.144,64  | 289.714                 |
| 3             | 605.214,141<br>707.144,64  | 4             | 605.218,244<br>707.133,215 | 12.139                  |
| 4             | 605.218,244<br>707.133,215 | 1             | 605.477,087<br>707.269,864 | 292.698                 |

\*\* Lungimile segmentelor sunt determinate în planul de proiecție Stereo 70 și sunt rotunjite la 1 milimetru.

\*\*\* Distanța dintre puncte este formată din segmente cumulate ce sunt mai mici decât valoarea 1 milimetru.

Neutilizabil în Circuitul  
Civil



**DATE DESPRE IMOBILUL NR. 390**

Oficiul de Cadastru și Publicitate Imobiliară BOTOSANI  
Biroul de Cadastru și Publicitate Imobiliară Dorohoi

**A. Partea I. Descrierea imobilului**

TEREN Extravilan

Adresa: Jud. Botosani

| Nr. Crt | Nr cadastral Nr. topografic | Suprafața* (mp) | Observații / Referințe                 |
|---------|-----------------------------|-----------------|--|
| A1      |                             | 6.000           | Sector cadastral:3 Teren neimprejmuit; |

**B. Partea II. Proprietari și acte**

| Inscrieri privitoare la dreptul de proprietate și alte drepturi reale           | Referințe |
|---|-----------|
| /   |           |
| Act Administrativ nr. 100890, din 06/12/2001 emis de CJSIPT Botosani;           |           |
| B1  | A1        |
| Intabulare, drept de PROPRIETATE, dobandit prin Reconstituire, cota actuala 1/1 |           |
| 1) Luca Ioan  |           |

**C. Partea III. SARCINI .**

| Inscrieri privind dezmembramintele dreptului de proprietate, drepturi reale de garanție și sarcini | Referințe |
|--|-----------|
| NU SUNT  |           |

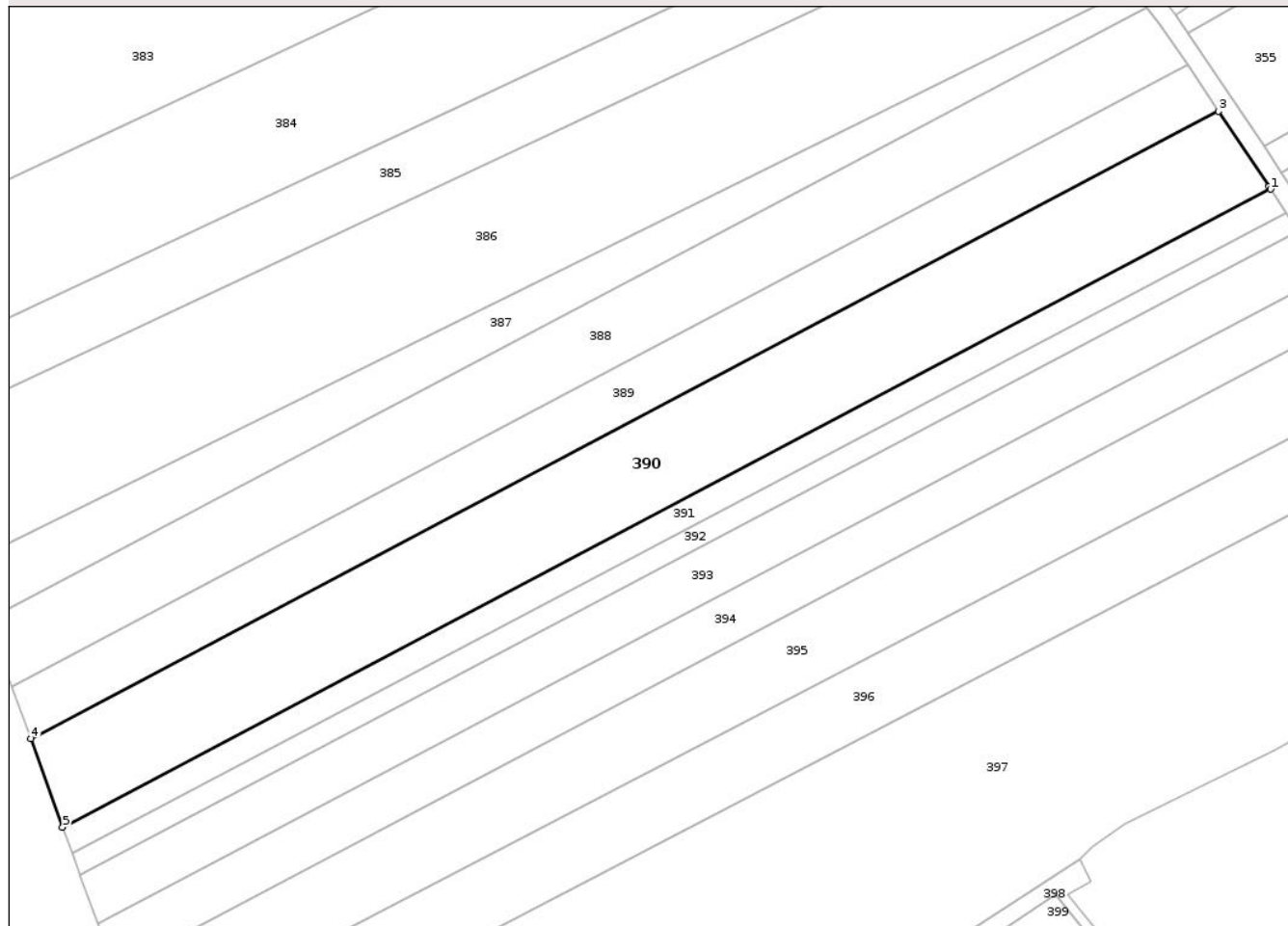
## Anexa Nr. 1 La Partea I

## Teren

|              |                 |                        |
|--------------|-----------------|------------------------|
| Nr cadastral | Suprafața (mp)* | Observații / Referințe |
|              | 6.000           |                        |

\* Suprafața este determinată în planul de proiecție Stereo 70.

## DETALII LINIARE IMOBIL



## Date referitoare la teren

| Crt | Categorie folosință | Intra vilan | Suprafața (mp) | Tarla | Parcelă | Nr. topo | Observații / Referințe |
|-----|---------------------|-------------|----------------|-------|---------|----------|------------------------|
| 1   | arabil              | NU          | 6.000          | 44    | 431/18  | -        |                        |

## Lungime Segmente

1) Valorile lungimilor segmentelor sunt obținute din proiecție în plan.

| Punct început | X / Y                      | Punct sfârșit | X / Y                      | Lungime segment (** (m) |
|---------------|----------------------------|---------------|----------------------------|-------------------------|
| 1             | 605.488,486<br>707.252,9   | 2             | 605.488,126<br>707.253,442 | 0.651                   |
| 2             | 605.488,126<br>707.253,442 | 3             | 605.477,087<br>707.269,864 | 19.787                  |
| 3             | 605.477,087<br>707.269,864 | 4             | 605.218,244<br>707.133,215 | 292.698                 |
| 4             | 605.218,244<br>707.133,215 | 5             | 605.225,183<br>707.113,896 | 20.527                  |
| 5             | 605.225,183<br>707.113,896 | 1             | 605.488,486<br>707.252,9   | 297.742                 |

\*\* Lungimile segmentelor sunt determinate în planul de proiecţie Stereo 70 şi sunt rotunjite la 1 milimetru.

\*\*\* Distanţa dintre puncte este formată din segmente cumulate ce sunt mai mici decât valoarea 1 milimetru.

Neutilizabil în Circuitul  
Civil



**DATE DESPRE IMOBILUL NR. 391**

Oficiul de Cadastru și Publicitate Imobiliară BOTOSANI  
Biroul de Cadastru și Publicitate Imobiliară Dorohoi

**A. Partea I. Descrierea imobilului**

TEREN Extravilan

Adresa: Jud. Botosani

| Nr. Crt | Nr cadastral Nr. topografic | Suprafața* (mp) | Observații / Referințe                 |
|---------|-----------------------------|-----------------|--|
| A1      |                             | 1.800           | Sector cadastral:3 Teren neimprejmuit; |

**B. Partea II. Proprietari și acte**

| Inscrieri privitoare la dreptul de proprietate și alte drepturi reale           | Referințe |
|---|-----------|
| /   |           |
| Act Administrativ nr. 100883, din 05/12/2001 emis de CJSIPT Botosani;           |           |
| B1  | A1        |
| Intabulare, drept de PROPRIETATE, dobandit prin Reconstituire, cota actuala 1/1 |           |
| 1) Lisac Constantin   |           |

**C. Partea III. SARCINI .**

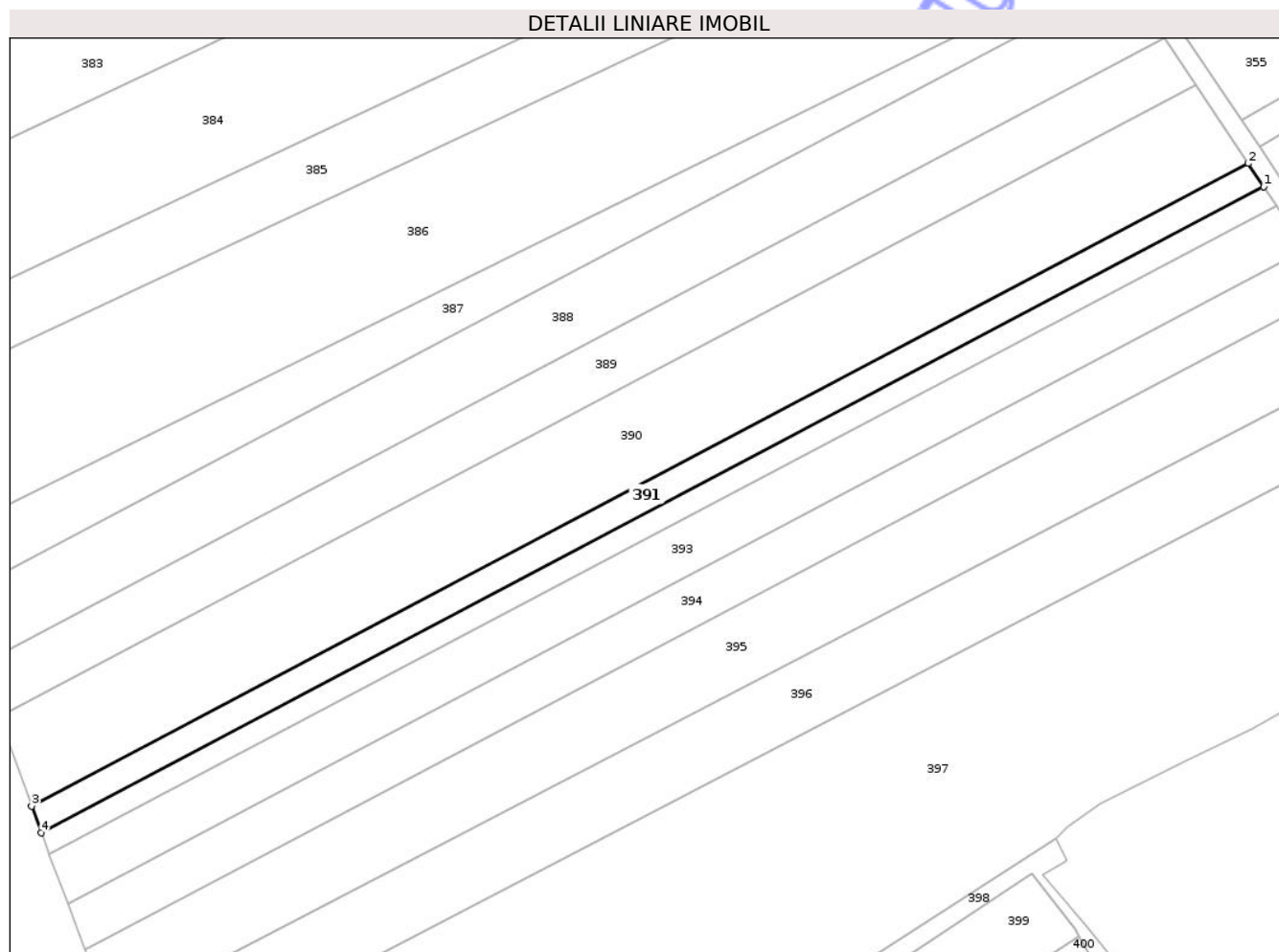
| Inscrieri privind dezmembramintele dreptului de proprietate, drepturi reale de garanție și sarcini | Referințe |
|--|-----------|
| NU SUNT  |           |

## Anexa Nr. 1 La Partea I

## Teren

|              |                 |                        |
|--------------|-----------------|------------------------|
| Nr cadastral | Suprafața (mp)* | Observații / Referințe |
|              | 1.800           |                        |

\* Suprafața este determinată în planul de proiecție Stereo 70.



## Date referitoare la teren

| Crt | Categorie folosință | Intra vilan | Suprafața (mp) | Tarla | Parcelă | Nr. topo | Observații / Referințe |
|-----|---------------------|-------------|----------------|-------|---------|----------|------------------------|
| 1   | arabil              | NU          | 1.800          | 44    | 431/17  | -        |                        |

## Lungime Segmente

1) Valorile lungimilor segmentelor sunt obținute din proiecție în plan.

| Punct început | X / Y                      | Punct sfârșit | X / Y                      | Lungime segment (** (m) |
|---------------|----------------------------|---------------|----------------------------|-------------------------|
| 1             | 605.491,841<br>707.247,852 | 2             | 605.488,486<br>707.252,9   | 6.061                   |
| 2             | 605.488,486<br>707.252,9   | 3             | 605.225,183<br>707.113,896 | 297.742                 |
| 3             | 605.225,183<br>707.113,896 | 4             | 605.227,242<br>707.108,164 | 6.091                   |
| 4             | 605.227,242<br>707.108,164 | 1             | 605.491,841<br>707.247,852 | 299.208                 |

\*\* Lungimile segmentelor sunt determinate în planul de proiecție Stereo 70 și sunt rotunjite la 1 milimetru.

\*\*\* Distanţa dintre puncte este formată din segmente cumulate ce sunt mai mici decât valoarea 1 milimetru.

Neutilizabil în Circuitul  
Civil



**DATE DESPRE IMOBILUL NR. 392**

Oficiul de Cadastru și Publicitate Imobiliară BOTOSANI  
Biroul de Cadastru și Publicitate Imobiliară Dorohoi

**A. Partea I. Descrierea imobilului**

TEREN Extravilan

Adresa: Jud. Botosani

| Nr. Crt | Nr cadastral Nr. topografic | Suprafața* (mp) | Observații / Referințe                 |
|---------|-----------------------------|-----------------|--|
| A1      |                             | 1.500           | Sector cadastral:3 Teren neimprejmuit; |

**B. Partea II. Proprietari și acte**

| Inscrieri privitoare la dreptul de proprietate și alte drepturi reale           | Referințe |
|---|-----------|
| /   |           |
| Act Administrativ nr. 103111, din 05/04/2002 emis de CJSIPT Botosani;           |           |
| B1  | A1        |
| Intabulare, drept de PROPRIETATE, dobandit prin Reconstituire, cota actuala 1/1 |           |
| 1) Lisac Elena  |           |

**C. Partea III. SARCINI .**

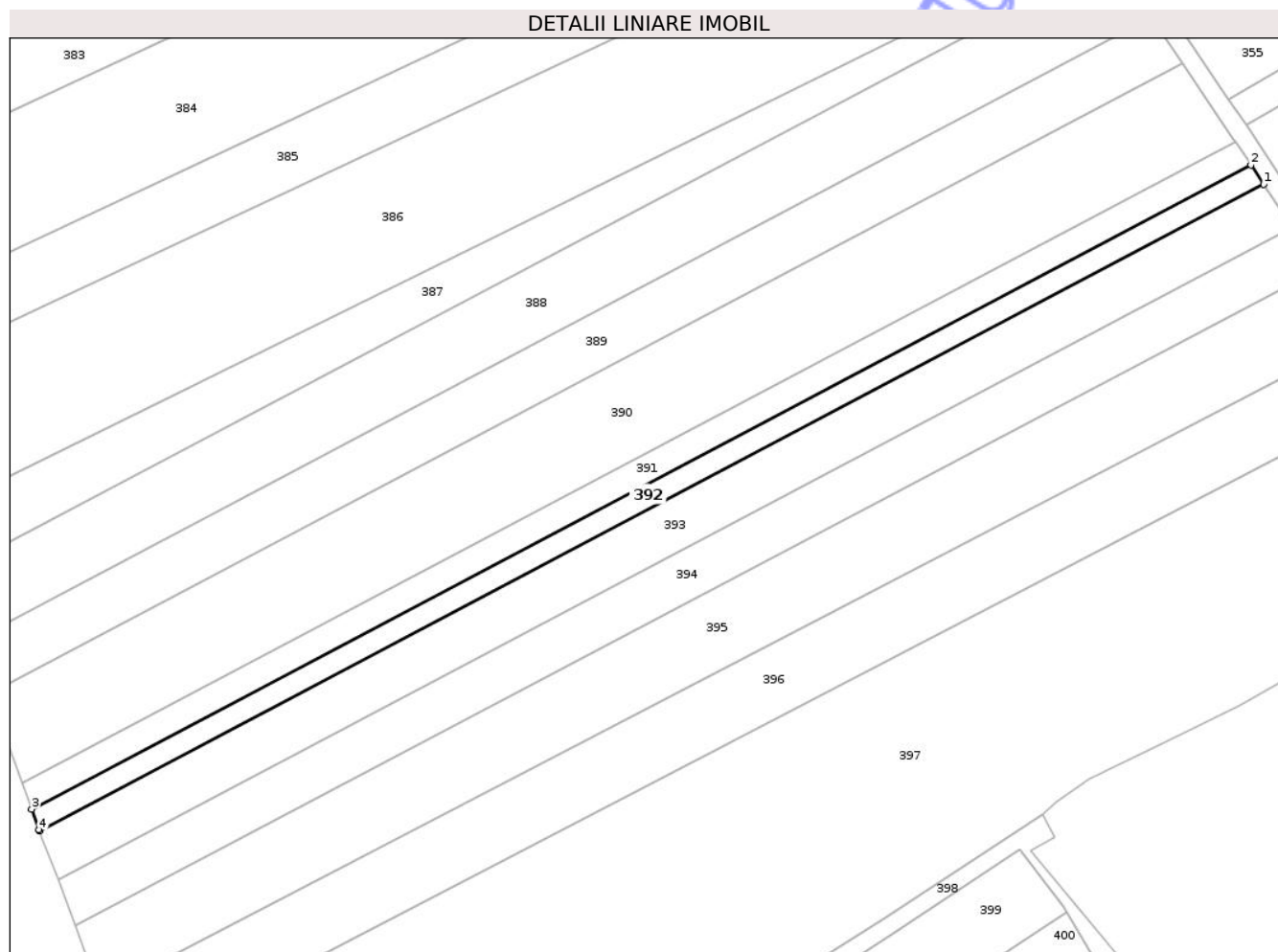
| Inscrieri privind dezmembramintele dreptului de proprietate, drepturi reale de garanție și sarcini | Referințe |
|--|-----------|
| NU SUNT  |           |

## Anexa Nr. 1 La Partea I

## Teren

|              |                 |                        |
|--------------|-----------------|------------------------|
| Nr cadastral | Suprafața (mp)* | Observații / Referințe |
|              | 1.500           |                        |

\* Suprafața este determinată în planul de proiecție Stereo 70.



## Date referitoare la teren

| Crt | Categorie folosință | Intra vilan | Suprafața (mp) | Tarla | Parcelă | Nr. topo | Observații / Referințe |
|-----|---------------------|-------------|----------------|-------|---------|----------|------------------------|
| 1   | arabil              | NU          | 1.500          | 44    | 431/16  | -        |                        |

## Lungime Segmente

1) Valorile lungimilor segmentelor sunt obținute din proiecție în plan.

| Punct început | X / Y                      | Punct sfârșit | X / Y                      | Lungime segment (** (m) |
|---------------|----------------------------|---------------|----------------------------|-------------------------|
| 1             | 605.494,624<br>707.243,664 | 2             | 605.491,841<br>707.247,852 | 5.029                   |
| 2             | 605.491,841<br>707.247,852 | 3             | 605.227,242<br>707.108,164 | 299.208                 |
| 3             | 605.227,242<br>707.108,164 | 4             | 605.228,865<br>707.103,646 | 4.801                   |
| 4             | 605.228,865<br>707.103,646 | 5             | 605.228,954<br>707.103,41  | 0.252                   |
| 5             | 605.228,954<br>707.103,41  | 1             | 605.494,624<br>707.243,664 | 300.42                  |

\*\* Lungimile segmentelor sunt determinate în planul de proiecție Stereo 70 și sunt rotunjite la 1 milimetru.

\*\*\* Distanța dintre puncte este formată din segmente cumulate ce sunt mai mici decât valoarea 1 milimetru.

Neutilizabil în Circuitul  
Civil



**DATE DESPRE IMOBILUL NR. 393**

Oficiul de Cadastru și Publicitate Imobiliară BOTOSANI  
Biroul de Cadastru și Publicitate Imobiliară Dorohoi

**A. Partea I. Descrierea imobilului**

TEREN Extravilan

Adresa: Jud. Botosani

| Nr. Crt | Nr cadastral Nr. topografic | Suprafața* (mp) | Observații / Referințe                 |
|---------|-----------------------------|-----------------|--|
| A1      |                             | 3.400           | Sector cadastral:3 Teren neimprejmuit; |

**B. Partea II. Proprietari și acte**

| Inscrieri privitoare la dreptul de proprietate și alte drepturi reale           | Referințe |
|---|-----------|
| /   |           |
| Act Administrativ nr. 100905, din 07/12/2001 emis de CJSIPT Botosani;           |           |
| B1  | A1        |
| Intabulare, drept de PROPRIETATE, dobandit prin Reconstituire, cota actuala 1/1 |           |
| 1) Suiu Ioan  |           |

**C. Partea III. SARCINI .**

| Inscrieri privind dezmembramintele dreptului de proprietate, drepturi reale de garanție și sarcini | Referințe |
|--|-----------|
| NU SUNT  |           |

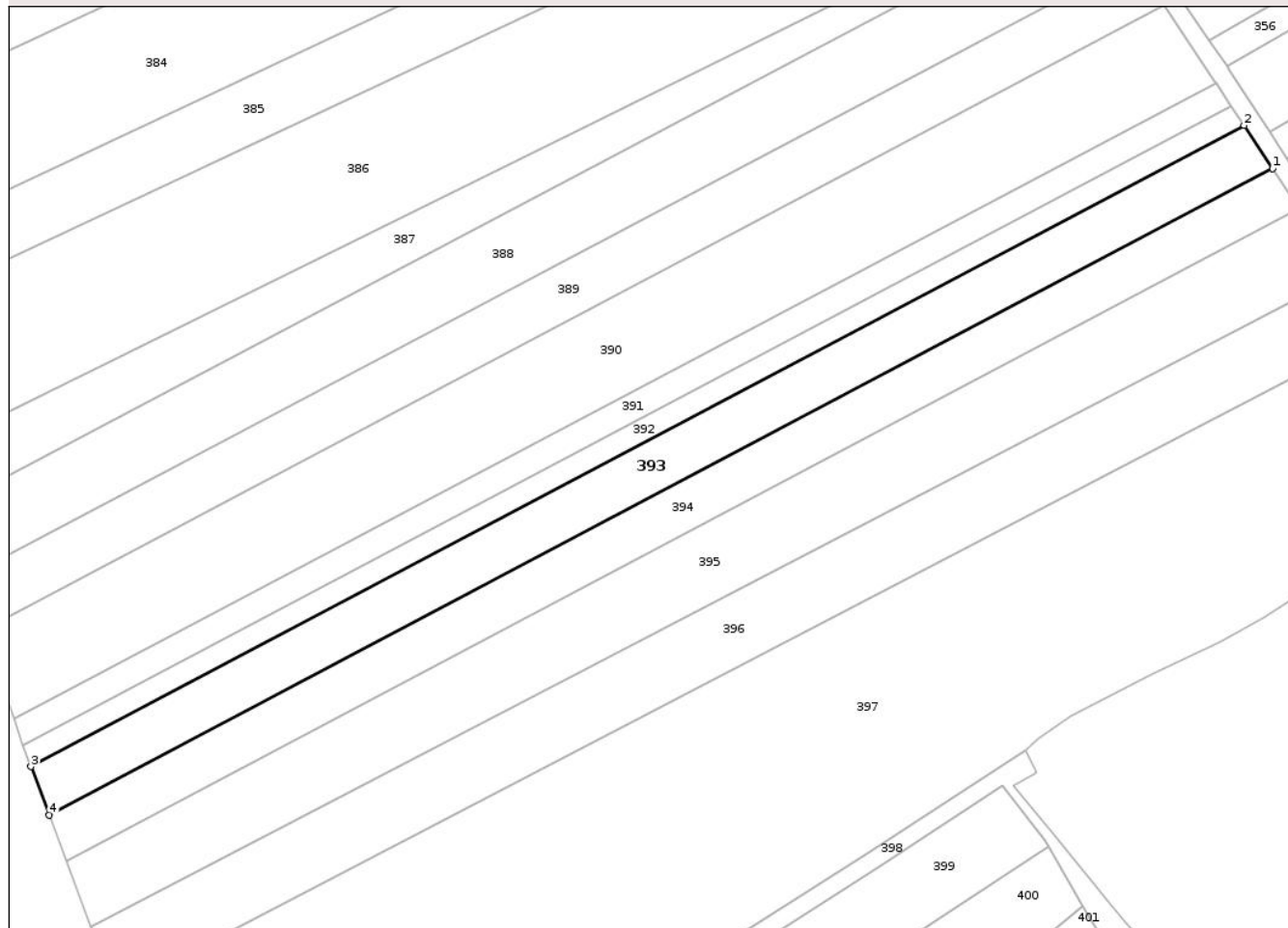
## Anexa Nr. 1 La Partea I

## Teren

|              |                 |                        |
|--------------|-----------------|------------------------|
| Nr cadastral | Suprafața (mp)* | Observații / Referințe |
|              | 3.400           |                        |

\* Suprafața este determinată în planul de proiecție Stereo 70.

## DETALII LINIARE IMOBIL



## Date referitoare la teren

| Crt | Categorie folosință | Intra vilan | Suprafața (mp) | Tarla | Parcelă | Nr. topo | Observații / Referințe |
|-----|---------------------|-------------|----------------|-------|---------|----------|------------------------|
| 1   | arabil              | NU          | 3.400          | 44    | 431/15  | -        |                        |

## Lungime Segmente

1) Valorile lungimilor segmentelor sunt obținute din proiecție în plan.

| Punct început | X / Y                      | Punct sfârșit | X / Y                      | Lungime segment (** (m) |
|---------------|----------------------------|---------------|----------------------------|-------------------------|
| 1             | 605.500,894<br>707.234,23  | 2             | 605.494,624<br>707.243,664 | 11.327                  |
| 2             | 605.494,624<br>707.243,664 | 3             | 605.228,954<br>707.103,41  | 300.42                  |
| 3             | 605.228,954<br>707.103,41  | 4             | 605.232,963<br>707.092,783 | 11.358                  |
| 4             | 605.232,963<br>707.092,783 | 1             | 605.500,894<br>707.234,23  | 302.976                 |

\*\* Lungimile segmentelor sunt determinate în planul de proiecție Stereo 70 și sunt rotunjite la 1 milimetru.

\*\*\* Distanța dintre puncte este formată din segmente cumulate ce sunt mai mici decât valoarea 1 milimetru.

Neutilizabil în Circuitul  
Civil



**DATE DESPRE IMOBILUL NR. 394**

Oficiul de Cadastru și Publicitate Imobiliară BOTOSANI  
Biroul de Cadastru și Publicitate Imobiliară Dorohoi

**A. Partea I. Descrierea imobilului**

TEREN Extravilan

Adresa: Jud. Botosani

| Nr. Crt | Nr cadastral Nr. topografic | Suprafața* (mp) | Observații / Referințe                 |
|---------|-----------------------------|-----------------|--|
| A1      |                             | 3.200           | Sector cadastral:3 Teren neimprejmuit; |

**B. Partea II. Proprietari și acte**

| Inscrieri privitoare la dreptul de proprietate și alte drepturi reale           | Referințe |
|---|-----------|
| /   |           |
| Act Administrativ nr. 100911, din 10/12/2001 emis de CJSIPT Botosani;           |           |
| B1  | A1        |
| Intabulare, drept de PROPRIETATE, dobandit prin Reconstituire, cota actuala 1/1 |           |
| 1) Roman Elena  |           |

**C. Partea III. SARCINI .**

| Inscrieri privind dezmembramintele dreptului de proprietate, drepturi reale de garanție și sarcini | Referințe |
|--|-----------|
| NU SUNT  |           |

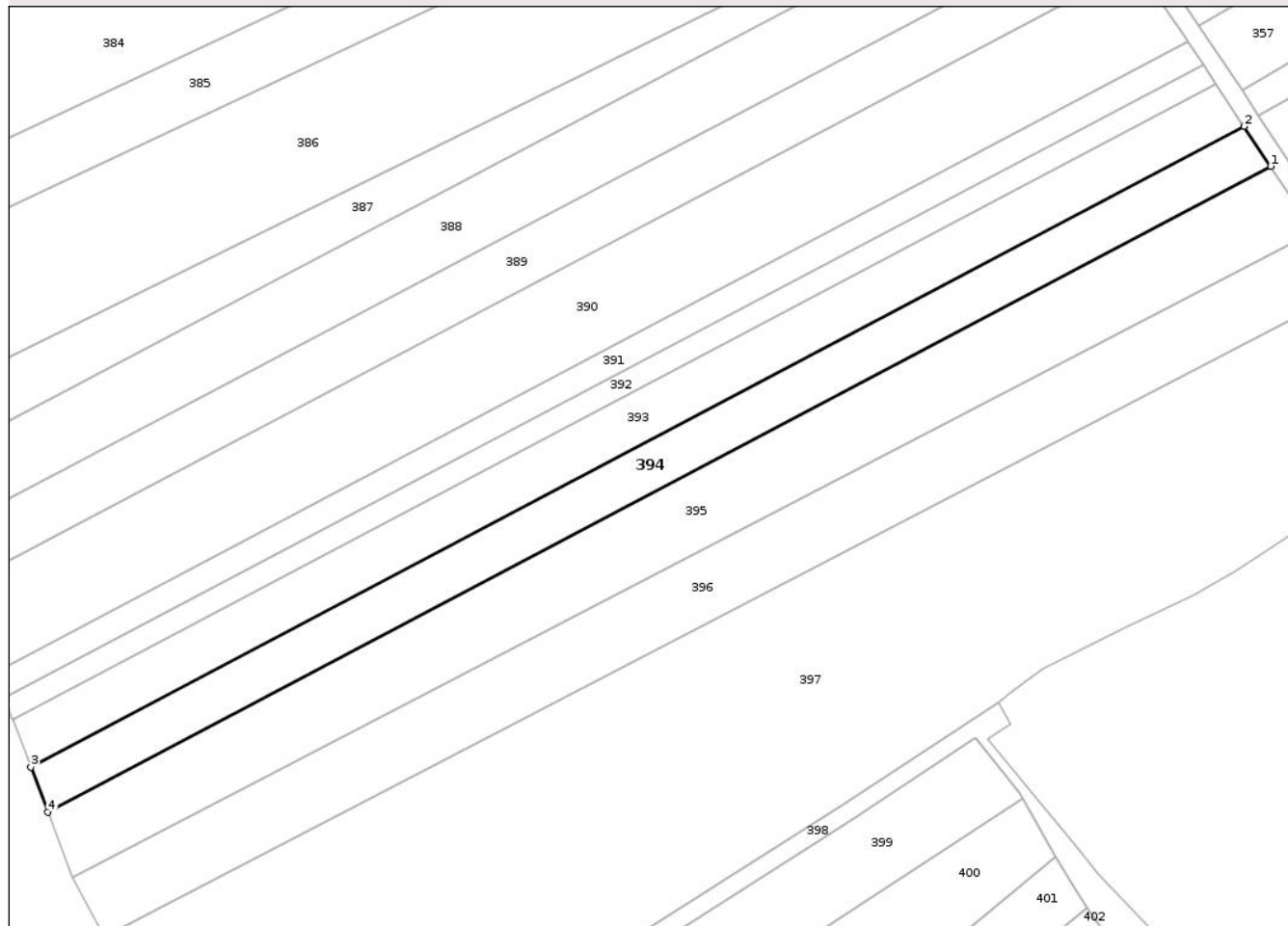
## Anexa Nr. 1 La Partea I

## Teren

|              |                 |                        |
|--------------|-----------------|------------------------|
| Nr cadastral | Suprafața (mp)* | Observații / Referințe |
|              | 3.200           |                        |

\* Suprafața este determinată în planul de proiecție Stereo 70.

## DETALII LINIARE IMOBIL



## Date referitoare la teren

| Crt | Categorie folosință | Intra vilan | Suprafața (mp) | Tarla | Parcelă | Nr. topo | Observații / Referințe |
|-----|---------------------|-------------|----------------|-------|---------|----------|------------------------|
| 1   | arabil              | NU          | 3.200          | 44    | 431/14  | -        |                        |

## Lungime Segmente

1) Valorile lungimilor segmentelor sunt obținute din proiecție în plan.

| Punct început | X / Y                      | Punct sfârșit | X / Y                      | Lungime segment (** (m) |
|---------------|----------------------------|---------------|----------------------------|-------------------------|
| 1             | 605.506,747<br>707.225,424 | 2             | 605.500,894<br>707.234,23  | 10.574                  |
| 2             | 605.500,894<br>707.234,23  | 3             | 605.232,963<br>707.092,783 | 302.976                 |
| 3             | 605.232,963<br>707.092,783 | 4             | 605.236,705<br>707.082,862 | 10.603                  |
| 4             | 605.236,705<br>707.082,862 | 1             | 605.506,747<br>707.225,424 | 305.363                 |

\*\* Lungimile segmentelor sunt determinate în planul de proiecție Stereo 70 și sunt rotunjite la 1 milimetru.

\*\*\* Distanța dintre puncte este formată din segmente cumulate ce sunt mai mici decât valoarea 1 milimetru.

Neutilizabil în Circuitul  
Civil



**DATE DESPRE IMOBILUL NR. 395**

Oficiul de Cadastru și Publicitate Imobiliară BOTOSANI  
Biroul de Cadastru și Publicitate Imobiliară Dorohoi

**A. Partea I. Descrierea imobilului**

TEREN Extravilan

Adresa: Jud. Botosani

| Nr. Crt | Nr cadastral Nr. topografic | Suprafața* (mp) | Observații / Referințe                 |
|---------|-----------------------------|-----------------|--|
| A1      |                             | 5.000           | Sector cadastral:3 Teren neimprejmuit; |

**B. Partea II. Proprietari și acte**

| Inscrieri privitoare la dreptul de proprietate și alte drepturi reale         | Referințe |
|---|-----------|
| /   |           |
| Act Administrativ nr. 139395, din 09/07/2003 emis de CJSIPT Botosani;         |           |
| B1  | A1        |
| Intabulare, drept de PROPRIETATE, dobandit prin Constituire, cota actuala 1/1 |           |
| 1) Alexoaiie Elisabeta  |           |

**C. Partea III. SARCINI .**

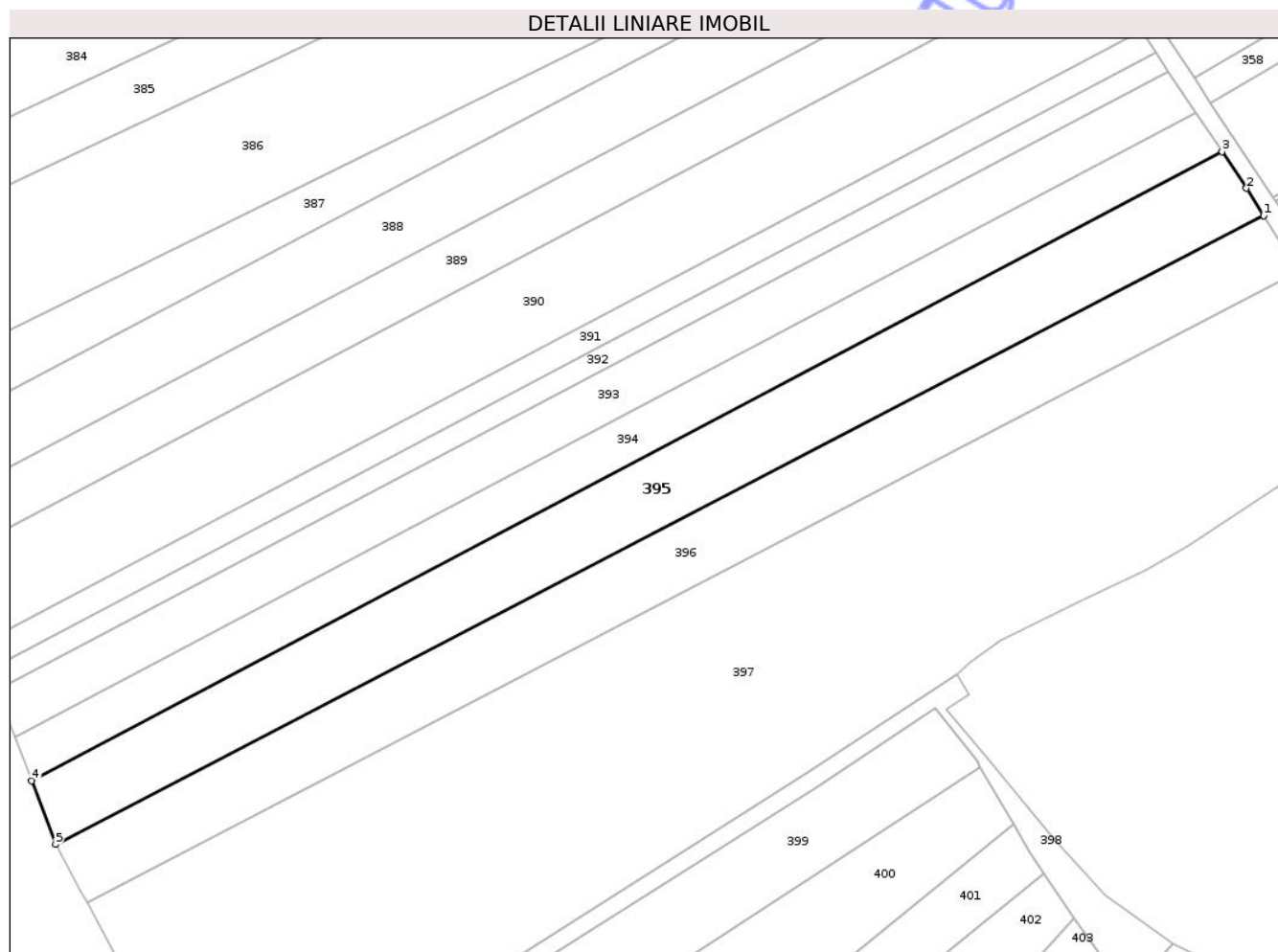
| Inscrieri privind dezmembramintele dreptului de proprietate, drepturi reale de garanție și sarcini | Referințe |
|--|-----------|
| NU SUNT  |           |

## Anexa Nr. 1 La Partea I

## Teren

|              |                 |                        |
|--------------|-----------------|------------------------|
| Nr cadastral | Suprafața (mp)* | Observații / Referințe |
|              | 5.000           |                        |

\* Suprafața este determinată în planul de proiecție Stereo 70.



## Date referitoare la teren

| Crt | Categorie folosință | Intra vilan | Suprafața (mp) | Tarla | Parcelă | Nr. topo | Observații / Referințe |
|-----|---------------------|-------------|----------------|-------|---------|----------|------------------------|
| 1   | arabil              | NU          | 5.000          | 44    | 431/13  | -        |                        |

## Lungime Segmente

1) Valorile lungimilor segmentelor sunt obținute din proiecție în plan.

| Punct început | X / Y                      | Punct sfârșit | X / Y                      | Lungime segment (** (m) |
|---------------|----------------------------|---------------|----------------------------|-------------------------|
| 1             | 605.516,181<br>707.210,925 | 2             | 605.512,262<br>707.217,126 | 7.336                   |
| 2             | 605.512,262<br>707.217,126 | 3             | 605.506,747<br>707.225,424 | 9.963                   |
| 3             | 605.506,747<br>707.225,424 | 4             | 605.236,705<br>707.082,862 | 305.363                 |
| 4             | 605.236,705<br>707.082,862 | 5             | 605.242,157<br>707.068,409 | 15.447                  |
| 5             | 605.242,157<br>707.068,409 | 1             | 605.516,181<br>707.210,925 | 308.869                 |

\*\* Lungimile segmentelor sunt determinate în planul de proiecție Stereo 70 și sunt rotunjite la 1 milimetru.

\*\*\* Distanța dintre puncte este formată din segmente cumulate ce sunt mai mici decât valoarea 1 milimetru.

Neutilizabil în Circuitul  
Civil





## DATE DESPRE IMOBILUL NR. 398

Oficiul de Cadastru și Publicitate Imobiliară BOTOSANI  
Biroul de Cadastru și Publicitate Imobiliară Dorohoi

## A. Partea I. Descrierea imobilului

TEREN Extravilan

Adresa: Jud. Botosani

| Nr. Crt | Nr cadastral<br>Nr. topografic | Suprafața* (mp) | Observații / Referințe                 |
|---------|--------------------------------|-----------------|--|
| A1      |                                | 1.390           | Sector cadastral:3 Teren neimprejmuit; |

## B. Partea II. Proprietari și acte

| Inscrieri privitoare la dreptul de proprietate și alte drepturi reale | Referințe   |
|---|---|
| /   |   |
| Act Normativ nr. 7, din 13/03/1996 emis de Parlamentul Romaniei;      |   |
| B1  | Inscrierea posesiei, drept de PROPRIETATE, dobandit prin Lege, cota actuala 1/1 |
|   | 1) NEIDENTIFICAT NEIDENTIFICAT  |
| Act Normativ nr. 07, din 13/03/1996 emis de Parlamentul Romaniei;     |   |
| B2  | se noteaza mentiunea proprietar neidentificat                                   |

## C. Partea III. SARCINI .

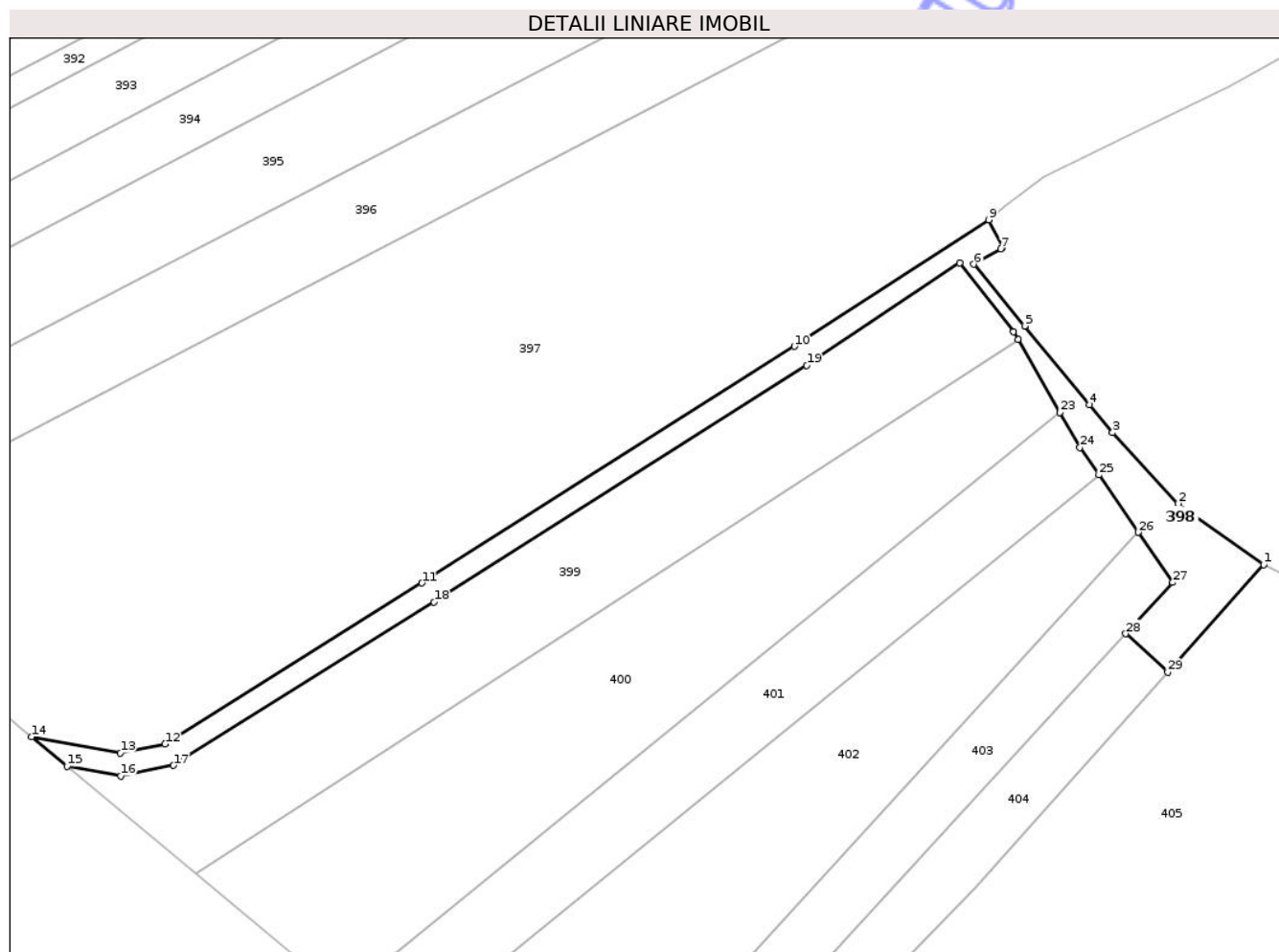
| Inscrieri privind dezmembramintele dreptului de proprietate, drepturi reale de garanție și sarcini | Referințe |
|--|-----------|
| NU SUNT  |           |

## Anexa Nr. 1 La Partea I

## Teren

|              |                 |                        |
|--------------|-----------------|------------------------|
| Nr cadastral | Suprafața (mp)* | Observații / Referințe |
|              | 1.390           |                        |

\* Suprafața este determinată în planul de proiecție Stereo 70.



## Date referitoare la teren

| Crt | Categorie folosință | Intra vilan | Suprafața (mp) | Tarla | Parcelă | Nr. topo | Observații / Referințe |
|-----|---------------------|-------------|----------------|-------|---------|----------|------------------------|
| 1   | drum                | NU          | 1.390          | 44    | 431     | -        |                        |

## Lungime Segmente

1) Valorile lungimilor segmentelor sunt obținute din proiecție în plan.

| Punct început | X / Y                      | Punct sfârșit | X / Y                      | Lungime segment (** (m) |
|---------------|----------------------------|---------------|----------------------------|-------------------------|
| 1             | 605.495,471<br>707.045,976 | 2             | 605.480,314<br>707.056,814 | 18.633                  |
| 3             | 605.468,684<br>707.069,336 | 4             | 605.464,618<br>707.074,326 | 6.437                   |
| 5             | 605.453,132<br>707.088,234 | 6             | 605.444,109<br>707.099,15  | 14.162                  |
| 7             | 605.448,87<br>707.101,912  | 8             | 605.449,235<br>707.102,183 | 0.454                   |
| 9             | 605.446,753<br>707.107,018 | 10            | 605.412,334<br>707.084,636 | 41.057                  |

| Punct început | X / Y                      | Punct sfârșit | X / Y                      | Lungime segment (** (m) |
|---------------|----------------------------|---------------|----------------------------|-------------------------|
| 2             | 605.480,314<br>707.056,814 | 3             | 605.468,684<br>707.069,336 | 17.09                   |
| 4             | 605.464,618<br>707.074,326 | 5             | 605.453,132<br>707.088,234 | 18.038                  |
| 6             | 605.444,109<br>707.099,15  | 7             | 605.448,87<br>707.101,912  | 5.504                   |
| 8             | 605.449,235<br>707.102,183 | 9             | 605.446,753<br>707.107,018 | 5.435                   |
| 10            | 605.412,334<br>707.084,636 | 11            | 605.346,359<br>707.042,747 | 78.15                   |

| Punct început | X / Y                      | Punct sfârșit | X / Y                      | Lungime segment (** (m) |
|---------------|----------------------------|---------------|----------------------------|-------------------------|
| 11            | 605.346,359<br>707.042,747 | 12            | 605.300,863<br>707.014,239 | 53.69                   |
| 13            | 605.292,961<br>707.012,628 | 14            | 605.277,225<br>707.015,512 | 15.998                  |
| 15            | 605.283,505<br>707.010,294 | 16            | 605.293,002<br>707.008,554 | 9.655                   |
| 17            | 605.302,372<br>707.010,464 | 18            | 605.348,493<br>707.039,364 | 54.427                  |
| 19            | 605.414,516<br>707.081,283 | 20            | 605.441,613<br>707.099,356 | 32.572                  |
| 21            | 605.451,142<br>707.087,231 | 22            | 605.451,94<br>707.085,842  | 1.602                   |
| 23            | 605.459,357<br>707.072,926 | 24            | 605.462,917<br>707.066,726 | 7.149                   |
| 25            | 605.466,257<br>707.061,867 | 26            | 605.473,232<br>707.051,722 | 12.312                  |
| 27            | 605.479,343<br>707.042,833 | 28            | 605.471,027<br>707.033,769 | 12.301                  |
| 29            | 605.478,474<br>707.026,937 | 1             | 605.495,471<br>707.045,976 | 25.523                  |

| Punct început | X / Y                      | Punct sfârșit | X / Y                      | Lungime segment (** (m) |
|---------------|----------------------------|---------------|----------------------------|-------------------------|
| 12            | 605.300,863<br>707.014,239 | 13            | 605.292,961<br>707.012,628 | 8.064                   |
| 14            | 605.277,225<br>707.015,512 | 15            | 605.283,505<br>707.010,294 | 8.164                   |
| 16            | 605.293,002<br>707.008,554 | 17            | 605.302,372<br>707.010,464 | 9.564                   |
| 18            | 605.348,493<br>707.039,364 | 19            | 605.414,516<br>707.081,283 | 78.207                  |
| 20            | 605.441,613<br>707.099,356 | 21            | 605.451,142<br>707.087,231 | 15.421                  |
| 22            | 605.451,94<br>707.085,842  | 23            | 605.459,357<br>707.072,926 | 14.894                  |
| 24            | 605.462,917<br>707.066,726 | 25            | 605.466,257<br>707.061,867 | 5.896                   |
| 26            | 605.473,232<br>707.051,722 | 27            | 605.479,343<br>707.042,833 | 10.786                  |
| 28            | 605.471,027<br>707.033,769 | 29            | 605.478,474<br>707.026,937 | 10.106                  |

\*\* Lungimile segmentelor sunt determinate în planul de proiecție Stereo 70 și sunt rotunjite la 1 milimetru.

\*\*\* Distanța dintre puncte este formată din segmente cumulate ce sunt mai mici decât valoarea 1 milimetru.



**DATE DESPRE IMOBILUL NR. 399**

Oficiul de Cadastru și Publicitate Imobiliară BOTOSANI  
Biroul de Cadastru și Publicitate Imobiliară Dorohoi

**A. Partea I. Descrierea imobilului**

TEREN Extravilan

Adresa: Jud. Botosani

| Nr. Crt | Nr cadastral Nr. topografic | Suprafața* (mp) | Observații / Referințe                 |
|---------|-----------------------------|-----------------|--|
| A1      |                             | 3.084           | Sector cadastral:3 Teren neimprejmuit; |

**B. Partea II. Proprietari și acte**

| Inscrieri privitoare la dreptul de proprietate și alte drepturi reale | Referințe  |
|---|--|
| /   |  |
| Act Normativ nr. 7, din 13/03/1996 emis de Parlamentul Romaniei;      |  |
| B1  | Inscrierea posesiei, drept de PROPRIETATE, dobandit prin Lege, cota actuala 1/1        |
|   | 1) NEIDENTIFICAT NEIDENTIFICAT   |
| Act Normativ nr. 07, din 13/03/1996 emis de Parlamentul Romaniei;     |  |
| B2  | se noteaza mentiunea proprietar neidentificat, rezerva comisiei locale de fond funciar |

**C. Partea III. SARCINI .**

| Inscrieri privind dezmembramintele dreptului de proprietate, drepturi reale de garanție și sarcini | Referințe |
|--|-----------|
| NU SUNT  |           |

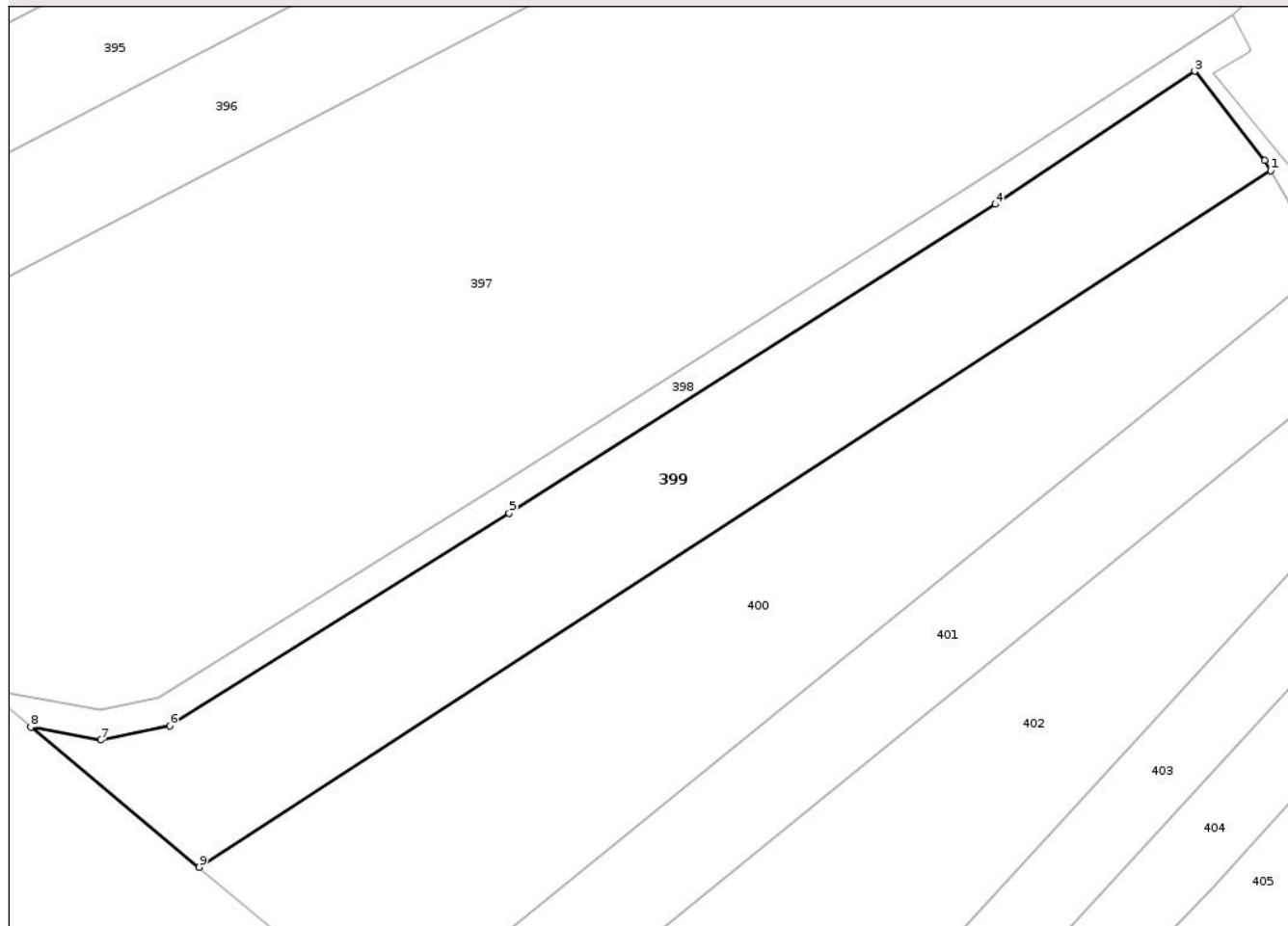
## Anexa Nr. 1 La Partea I

## Teren

|              |                 |                        |
|--------------|-----------------|------------------------|
| Nr cadastral | Suprafața (mp)* | Observații / Referințe |
|              | 3.084           |                        |

\* Suprafața este determinată în planul de proiecție Stereo 70.

## DETALII LINIARE IMOBIL



## Date referitoare la teren

| Crt | Categorie folosință | Intra vilan | Suprafața (mp) | Tarla | Parcelă | Nr. topo | Observații / Referințe |
|-----|---------------------|-------------|----------------|-------|---------|----------|------------------------|
| 1   | arabil              | NU          | 3.084          | 44    | 431     | -        |                        |

## Lungime Segmente

1) Valorile lungimilor segmentelor sunt obținute din proiecție în plan.

| Punct început | X / Y                      | Punct sfârșit | X / Y                      | Lungime segment (** (m) |
|---------------|----------------------------|---------------|----------------------------|-------------------------|
| 1             | 605.451,94<br>707.085,842  | 2             | 605.451,142<br>707.087,231 | 1.602                   |
| 2             | 605.451,142<br>707.087,231 | 3             | 605.441,613<br>707.099,356 | 15.421                  |
| 3             | 605.441,613<br>707.099,356 | 4             | 605.414,516<br>707.081,283 | 32.572                  |
| 4             | 605.414,516<br>707.081,283 | 5             | 605.348,493<br>707.039,364 | 78.207                  |
| 5             | 605.348,493<br>707.039,364 | 6             | 605.302,372<br>707.010,464 | 54.427                  |

| Punct început | X / Y                      | Punct sfârşit | X / Y                      | Lungime segment (** (m) |
|---------------|----------------------------|---------------|----------------------------|-------------------------|
| 6             | 605.302,372<br>707.010,464 | 7             | 605.293,002<br>707.008,554 | 9.564                   |
| 7             | 605.293,002<br>707.008,554 | 8             | 605.283,505<br>707.010,294 | 9.655                   |
| 8             | 605.283,505<br>707.010,294 | 9             | 605.306,382<br>706.991,286 | 29.744                  |
| 9             | 605.306,382<br>706.991,286 | 1             | 605.451,94<br>707.085,842  | 173.574                 |

\*\* Lungimile segmentelor sunt determinate în planul de proiecţie Stereo 70 şi sunt rotunjite la 1 milimetru.

\*\*\* Distanţa dintre puncte este formată din segmente cumulate ce sunt mai mici decât valoarea 1 milimetru.

Neutilizabil în Circuitul Civil



**DATE DESPRE IMOBILUL NR. 401**

Oficiul de Cadastru și Publicitate Imobiliară BOTOSANI  
Biroul de Cadastru și Publicitate Imobiliară Dorohoi

**A. Partea I. Descrierea imobilului**

TEREN Extravilan

Adresa: Jud. Botosani

| Nr. Crt | Nr cadastral Nr. topografic | Suprafața* (mp) | Observații / Referințe                 |
|---------|-----------------------------|-----------------|--|
| A1      |                             | 2.100           | Sector cadastral:3 Teren neimprejmuit; |

**B. Partea II. Proprietari și acte**

| Inscrieri privitoare la dreptul de proprietate și alte drepturi reale                             | Referințe |
|---|-----------|
| /   |           |
| Act Administrativ nr. 59718, din 29/05/1996 emis de CJSIPT Botosani;                              |           |
| B1  | A1        |
| Intabulare, drept de PROPRIETATE, dobandit prin Reconstituire, cota actuala 1/1<br>1) Pliot Octav |           |

**C. Partea III. SARCINI .**

| Inscrieri privind dezmembramintele dreptului de proprietate, drepturi reale de garanție și sarcini | Referințe |
|--|-----------|
| NU SUNT  |           |


## Anexa Nr. 1 La Partea I

## Teren

|              |                 |                        |
|--------------|-----------------|------------------------|
| Nr cadastral | Suprafața (mp)* | Observații / Referințe |
|              | 2.100           |                        |

\* Suprafața este determinată în planul de proiecție Stereo 70.

## DETALII LINIARE IMOBIL



## Date referitoare la teren

| Crt | Categorie folosință | Intra vilan | Suprafața (mp) | Tarla | Parcelă | Nr. topo | Observații / Referințe |
|-----|---------------------|-------------|----------------|-------|---------|----------|------------------------|
| 1   | arabil              | NU          | 2.100          | 44    | 431/10  | -        |                        |

## Lungime Segmente

1) Valorile lungimilor segmentelor sunt obținute din proiecție în plan.

| Punct început | X / Y                      | Punct sfârșit | X / Y                      | Lungime segment (** (m) |
|---------------|----------------------------|---------------|----------------------------|-------------------------|
| 1             | 605.466,257<br>707.061,867 | 2             | 605.462,917<br>707.066,726 | 5.896                   |
| 2             | 605.462,917<br>707.066,726 | 3             | 605.459,357<br>707.072,926 | 7.149                   |
| 3             | 605.459,357<br>707.072,926 | 4             | 605.332,34<br>706.969,718  | 163.661                 |
| 4             | 605.332,34<br>706.969,718  | 5             | 605.337,016<br>706.965,833 | 6.079                   |
| 5             | 605.337,016<br>706.965,833 | 6             | 605.339,825<br>706.959,134 | 7.264                   |

| Punct început | X / Y                      | Punct sfârșit | X / Y                      | Lungime segment (** (m) |
|---------------|----------------------------|---------------|----------------------------|-------------------------|
| 6             | 605.339,825<br>706.959,134 | 1             | 605.466,257<br>707.061,867 | 162.909                 |

\*\* Lungimile segmentelor sunt determinate în planul de proiecție Stereo 70 și sunt rotunjite la 1 milimetru.

\*\*\* Distanța dintre puncte este formată din segmente cumulate ce sunt mai mici decât valoarea 1 milimetru.

Neutilizabil în Circuitul Civil



**DATE DESPRE IMOBILUL NR. 402**

Oficiul de Cadastru și Publicitate Imobiliară BOTOSANI  
Biroul de Cadastru și Publicitate Imobiliară Dorohoi

**A. Partea I. Descrierea imobilului**

TEREN Extravilan

Adresa: Jud. Botosani

| Nr. Crt | Nr cadastral Nr. topografic | Suprafața* (mp) | Observații / Referințe                 |
|---------|-----------------------------|-----------------|--|
| A1      |                             | 4.195           | Sector cadastral:3 Teren neimprejmuit; |

**B. Partea II. Proprietari și acte**

| Inscrieri privitoare la dreptul de proprietate și alte drepturi reale | Referințe  |
|---|--|
| /   |  |
| Act Normativ nr. 7, din 13/03/1996 emis de Parlamentul Romaniei;      |  |
| B1  | Inscrierea posesiei, drept de PROPRIETATE, dobandit prin Lege, cota actuala 1/1        |
|   | 1) NEIDENTIFICAT NEIDENTIFICAT   |
| Act Normativ nr. 07, din 13/03/1996 emis de Parlamentul Romaniei;     |  |
| B2  | se noteaza mentiunea proprietar neidentificat, rezerva comisiei locale de fond funciar |

**C. Partea III. SARCINI .**

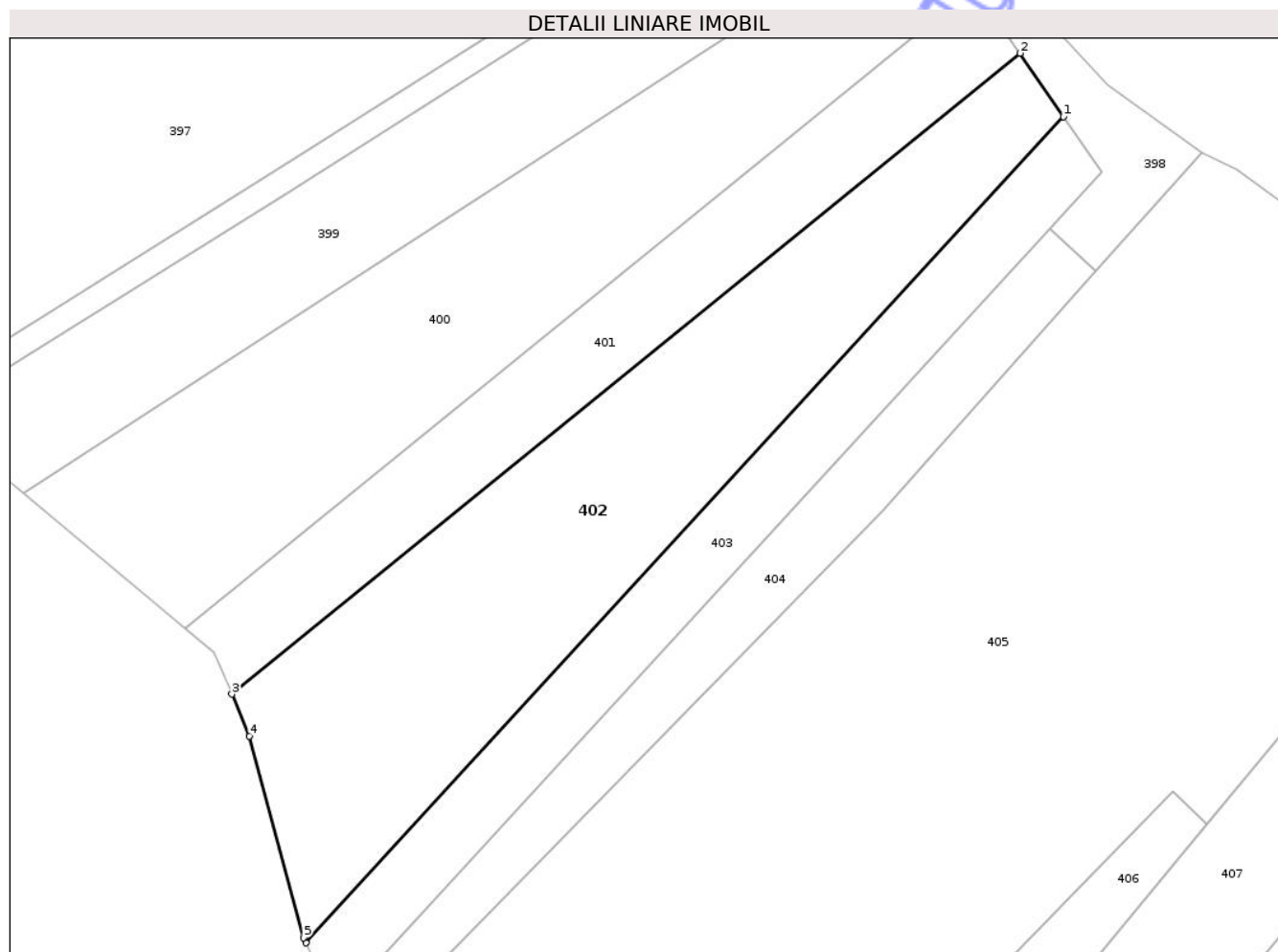
| Inscrieri privind dezmembramintele dreptului de proprietate, drepturi reale de garanție și sarcini | Referințe |
|--|-----------|
| NU SUNT  |           |

## Anexa Nr. 1 La Partea I

## Teren

|              |                 |                        |
|--------------|-----------------|------------------------|
| Nr cadastral | Suprafața (mp)* | Observații / Referințe |
|              | 4.195           |                        |

\* Suprafața este determinată în planul de proiecție Stereo 70.



## Date referitoare la teren

| Crt | Categorie folosință | Intra vilan | Suprafața (mp) | Tarla | Parcelă | Nr. topo | Observații / Referințe |
|-----|---------------------|-------------|----------------|-------|---------|----------|------------------------|
| 1   | arabil              | NU          | 4.195          | 44    | 431     | -        |                        |

## Lungime Segmente

1) Valorile lungimilor segmentelor sunt obținute din proiecție în plan.

| Punct început | X / Y                      | Punct sfârșit | X / Y                      | Lungime segment (** (m) |
|---------------|----------------------------|---------------|----------------------------|-------------------------|
| 1             | 605.473,232<br>707.051,722 | 2             | 605.466,257<br>707.061,867 | 12.312                  |
| 2             | 605.466,257<br>707.061,867 | 3             | 605.339,825<br>706.959,134 | 162.909                 |
| 3             | 605.339,825<br>706.959,134 | 4             | 605.342,65<br>706.952,396  | 7.307                   |
| 4             | 605.342,65<br>706.952,396  | 5             | 605.351,363<br>706.920,057 | 33.492                  |
| 5             | 605.351,363<br>706.920,057 | 6             | 605.351,718<br>706.919,28  | 0.854                   |

| Punct început | X / Y                     | Punct sfârșit | X / Y                      | Lungime segment (** (m) |
|---------------|---------------------------|---------------|----------------------------|-------------------------|
| 6             | 605.351,718<br>706.919,28 | 1             | 605.473,232<br>707.051,722 | 179.74                  |

\*\* Lungimile segmentelor sunt determinate în planul de proiecție Stereo 70 și sunt rotunjite la 1 milimetru.

\*\*\* Distanța dintre puncte este formată din segmente cumulate ce sunt mai mici decât valoarea 1 milimetru.

Neutilizabil în Circuitul Civil



**DATE DESPRE IMOBILUL NR. 403**

Oficiul de Cadastru și Publicitate Imobiliară BOTOSANI  
Biroul de Cadastru și Publicitate Imobiliară Dorohoi

**A. Partea I. Descrierea imobilului**

TEREN Extravilan

Adresa: Jud. Botosani

| Nr. Crt | Nr cadastral Nr. topografic | Suprafața* (mp) | Observații / Referințe                 |
|---------|-----------------------------|-----------------|--|
| A1      |                             | 1.900           | Sector cadastral:3 Teren neimprejmuit; |

**B. Partea II. Proprietari și acte**

| Inscrieri privitoare la dreptul de proprietate și alte drepturi reale           | Referințe |
|---|-----------|
| /   |           |
| Act Administrativ nr. 59672, din 15/11/1995 emis de CJSIPT Botosani;            |           |
| B1  | A1        |
| Intabulare, drept de PROPRIETATE, dobandit prin Reconstituire, cota actuala 1/1 |           |
| 1) Burceag Alexandrina  |           |

**C. Partea III. SARCINI .**

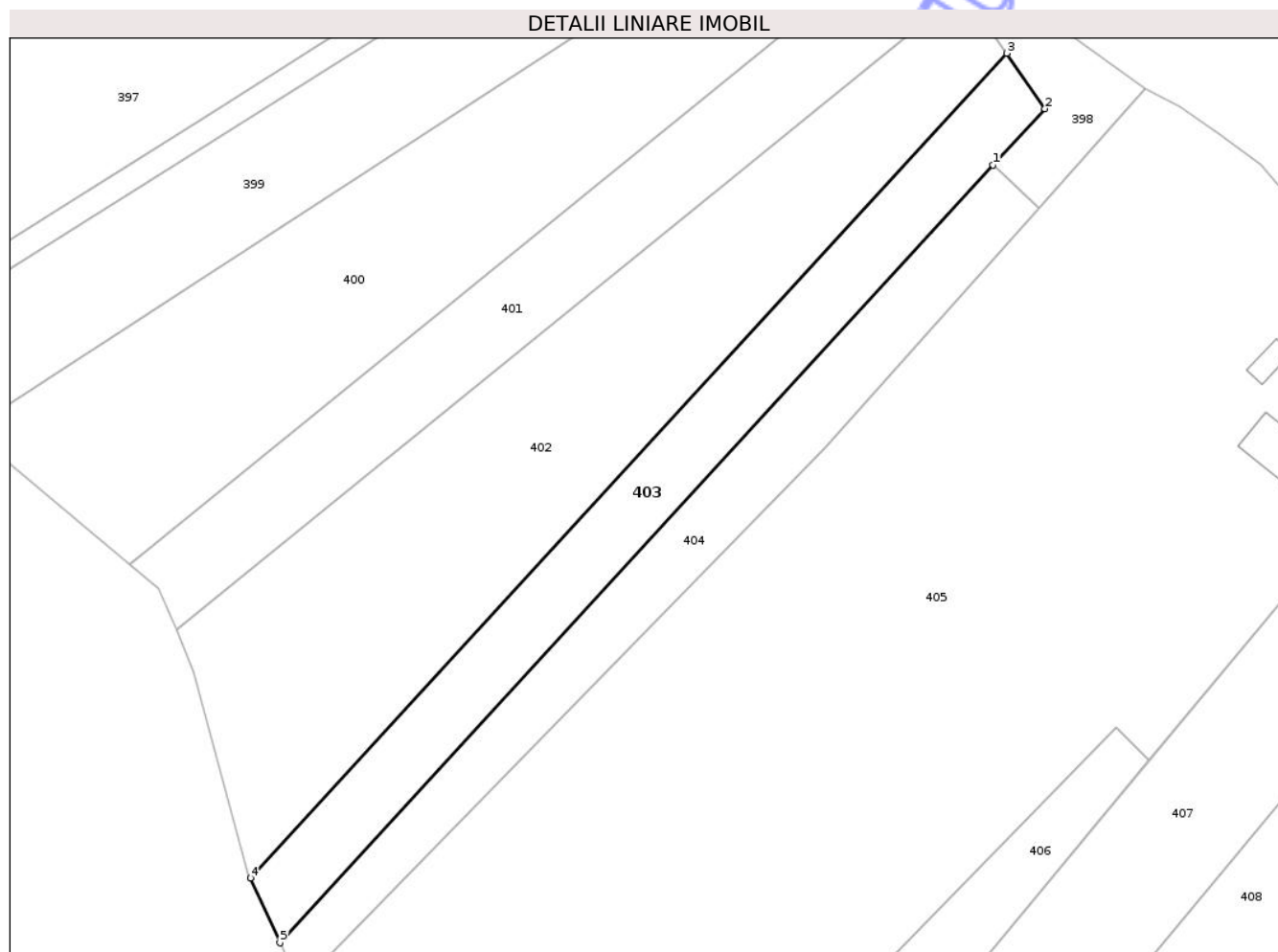
| Inscrieri privind dezmembramintele dreptului de proprietate, drepturi reale de garanție și sarcini | Referințe |
|--|-----------|
| NU SUNT  |           |

## Anexa Nr. 1 La Partea I

## Teren

|              |                 |                        |
|--------------|-----------------|------------------------|
| Nr cadastral | Suprafața (mp)* | Observații / Referințe |
|              | 1.900           |                        |

\* Suprafața este determinată în planul de proiecție Stereo 70.



## Date referitoare la teren

| Crt | Categorie folosință | Intra vilan | Suprafața (mp) | Tarla | Parcelă | Nr. topo | Observații / Referințe |
|-----|---------------------|-------------|----------------|-------|---------|----------|------------------------|
| 1   | arabil              | NU          | 1.900          | 44    | 431/6   | -        |                        |

## Lungime Segmente

1) Valorile lungimilor segmentelor sunt obținute din proiecție în plan.

| Punct început | X / Y                      | Punct sfârșit | X / Y                      | Lungime segment (** (m) |
|---------------|----------------------------|---------------|----------------------------|-------------------------|
| 1             | 605.471,027<br>707.033,769 | 2             | 605.479,343<br>707.042,833 | 12.301                  |
| 2             | 605.479,343<br>707.042,833 | 3             | 605.473,232<br>707.051,722 | 10.786                  |
| 3             | 605.473,232<br>707.051,722 | 4             | 605.351,718<br>706.919,28  | 179.74                  |
| 4             | 605.351,718<br>706.919,28  | 5             | 605.356,463<br>706.908,902 | 11.411                  |
| 5             | 605.356,463<br>706.908,902 | 1             | 605.471,027<br>707.033,769 | 169.46                  |

\*\* Lungimile segmentelor sunt determinate în planul de proiecție Stereo 70 și sunt rotunjite la 1 milimetru.

\*\*\* Distanța dintre puncte este formată din segmente cumulate ce sunt mai mici decât valoarea 1 milimetru.

Neutilizabil în Circuitul  
Civil



**DATE DESPRE IMOBILUL NR. 404**

Oficiul de Cadastru și Publicitate Imobiliară BOTOSANI  
 Biroul de Cadastru și Publicitate Imobiliară Dorohoi

**A. Partea I. Descrierea imobilului**

TEREN Extravilan

Adresa: Jud. Botosani

| Nr. Crt | Nr cadastral Nr. topografic | Suprafața* (mp) | Observații / Referințe                 |
|---------|-----------------------------|-----------------|--|
| A1      |                             | 1.600           | Sector cadastral:3 Teren neimprejmuit; |

**B. Partea II. Proprietari și acte**

| Inscrieri privitoare la dreptul de proprietate și alte drepturi reale  | Referințe |
|--|-----------|
| /  |           |
| Act Administrativ nr. 25404, din 29/11/1993 emis de CJSIPT Botosani;   |           |
| B1   | A1        |
| Intabulare, drept de PROPRIETATE, dobandit prin Reconstituire, cota actuala 1/1                              |           |
| 1) Pleot Mihai<br>2) Pleot Gheorghe<br>3) Pleot Elena<br>4) Pleot Ioan<br>5) Neculai Maria<br>6) Pleot Pavel |           |

**C. Partea III. SARCINI .**

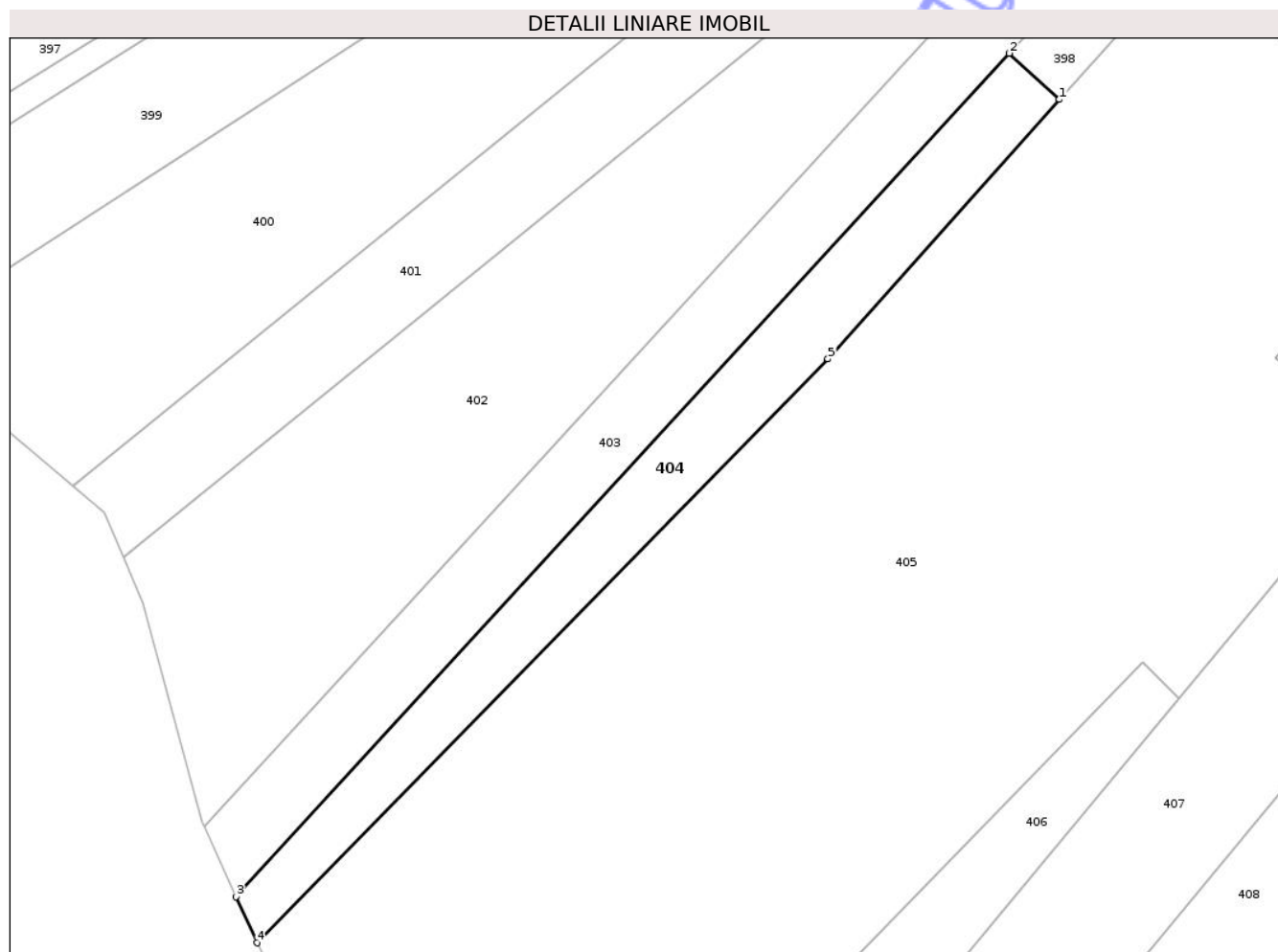
| Inscrieri privind dezmembramintele dreptului de proprietate, drepturi reale de garanție și sarcini | Referințe |
|--|-----------|
| NU SUNT  |           |

## Anexa Nr. 1 La Partea I

## Teren

|              |                 |                        |
|--------------|-----------------|------------------------|
| Nr cadastral | Suprafața (mp)* | Observații / Referințe |
|              | 1.600           |                        |

\* Suprafața este determinată în planul de proiecție Stereo 70.



## Date referitoare la teren

| Crt | Categorie folosință | Intra vilan | Suprafața (mp) | Tarla | Parcelă | Nr. topo | Observații / Referințe |
|-----|---------------------|-------------|----------------|-------|---------|----------|------------------------|
| 1   | arabil              | NU          | 1.600          | 44    | 431/4   | -        |                        |

## Lungime Segmente

1) Valorile lungimilor segmentelor sunt obținute din proiecție în plan.

| Punct început | X / Y                      | Punct sfârșit | X / Y                      | Lungime segment (** (m) |
|---------------|----------------------------|---------------|----------------------------|-------------------------|
| 1             | 605.478,474<br>707.026,937 | 2             | 605.471,027<br>707.033,769 | 10.106                  |
| 2             | 605.471,027<br>707.033,769 | 3             | 605.356,463<br>706.908,902 | 169.46                  |
| 3             | 605.356,463<br>706.908,902 | 4             | 605.359,587<br>706.902,068 | 7.514                   |
| 4             | 605.359,587<br>706.902,068 | 5             | 605.444,177<br>706.988,519 | 120.952                 |
| 5             | 605.444,177<br>706.988,519 | 1             | 605.478,474<br>707.026,937 | 51.499                  |

\*\* Lungimile segmentelor sunt determinate în planul de proiecție Stereo 70 și sunt rotunjite la 1 milimetru.

\*\*\* Distanța dintre puncte este formată din segmente cumulate ce sunt mai mici decât valoarea 1 milimetru.

Neutilizabil în Circuitul  
Civil



**DATE DESPRE IMOBILUL NR. 405**

Oficiul de Cadastru și Publicitate Imobiliară BOTOSANI  
Biroul de Cadastru și Publicitate Imobiliară Dorohoi

**A. Partea I. Descrierea imobilului**

TEREN Necunoscut

Adresa: Loc. Poiana, Jud. Botosani, si extravilan

| Nr. Crt | Nr cadastral Nr. topografic | Suprafața* (mp) | Observații / Referințe                 |
|---------|-----------------------------|-----------------|--|
| A1      |                             | 13.388          | Sector cadastral:3 Teren neimprejmuit; |

**Construcții**

| Crt  | Nr cadastral Nr. topografic | Adresa                     | Observații / Referințe  |
|------|-----------------------------|----------------------------|---|
| A1.1 |                             | Loc. Poiana, Jud. Botosani | Nr. niveluri:1; S. construita la sol:77 mp; S. construita desfasurata:77 mp; Casa de locuit parter, an 1966 |
| A1.2 |                             | Loc. Poiana, Jud. Botosani | Nr. niveluri:1; S. construita la sol:24 mp; S. construita desfasurata:24 mp; Anexa gospodareasca, an 1966   |

**B. Partea II. Proprietari și acte**

| Inscrieri privitoare la dreptul de proprietate și alte drepturi reale |   | Referințe  |
|---|---|------------|
| /   |   |            |
| Act Administrativ nr. 25474, din 22/12/1993 emis de CJSIPT Botosani;  |   |            |
| B1  | Intabulare, drept de PROPRIETATE, dobandit prin Conventie, cota actuala 1/1<br>1) Lisman Octav                      | A1         |
| Act Administrativ nr. 3419, din 08/07/2025 emis de Primaria Braesti;  |   |            |
| B2  | Intabulare, drept de PROPRIETATE, dobandit prin Conventie, cota actuala 1/1<br>1) Lisman Octav<br>2) Lisman Eugenia | A1.1, A1.2 |

**C. Partea III. SARCINI .**

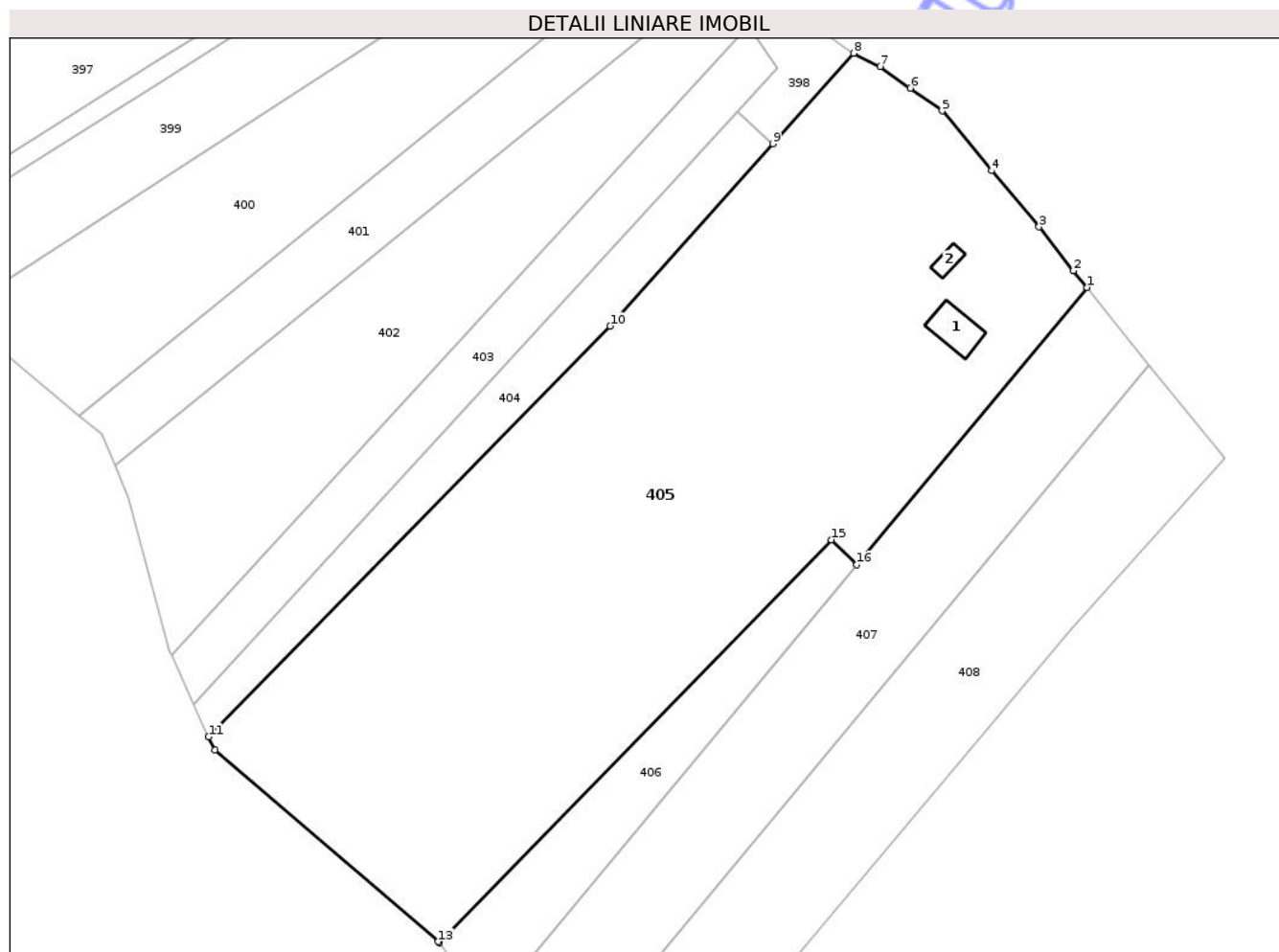
| Inscrieri privind dezmembramintele dreptului de proprietate, drepturi reale de garanție și sarcini | Referințe |
|--|-----------|
| NU SUNT  |           |

## Anexa Nr. 1 La Partea I

## Teren

|              |                 |                        |
|--------------|-----------------|------------------------|
| Nr cadastral | Suprafața (mp)* | Observații / Referințe |
|              | 13.388          |                        |

\* Suprafața este determinată în planul de proiecție Stereo 70.



## Date referitoare la teren

| Crt | Categorie folosință | Intra vilan | Suprafața (mp) | Tarla | Parcelă | Nr. topo | Observații / Referințe |
|-----|---------------------|-------------|----------------|-------|---------|----------|------------------------|
| 1   | arabil              | DA          | 4.780          | -     | 68      | -        |                        |
| 2   | curti constructii   | DA          | 708            | -     | 68      | -        |                        |
| 3   | arabil              | NU          | 7.900          | 44    | 431/1   | -        |                        |

## Date referitoare la construcții

| Crt  | Număr | Destinație construcție  | Supraf. (mp) | Situație juridică | Observații / Referințe  |
|------|-------|-------------------------|--------------|-------------------|---|
| A1.1 |       | construcții de locuințe | 77           | Cu acte           | Nr. niveluri:1; S. construita la sol:77 mp; S. construita desfasurata:77 mp; Casa de locuit parter, an 1966 |
| A1.2 |       | construcții anexa       | 24           | Cu acte           | Nr. niveluri:1; S. construita la sol:24 mp; S. construita desfasurata:24 mp; Anexa gospodareasca, an 1966   |

## Lungime Segmente

1) Valorile lungimilor segmentelor sunt obținute din proiecție în plan.

| Punct început | X / Y | Punct sfârșit | X / Y | Lungime segment (** (m) |
|---------------|-------|---------------|-------|-------------------------|
|               |       |               |       |                         |

| Punct început | X / Y                      | Punct sfârșit | X / Y                      | Lungime segment (** (m) |
|---------------|----------------------------|---------------|----------------------------|-------------------------|
| 1             | 605.544,583<br>706.996,669 | 2             | 605.541,785<br>707.000,186 | 4.494                   |
| 2             | 605.541,785<br>707.000,186 | 3             | 605.534,537<br>707.009,42  | 11.739                  |
| 3             | 605.534,537<br>707.009,42  | 4             | 605.524,518<br>707.021,256 | 15.507                  |
| 4             | 605.524,518<br>707.021,256 | 5             | 605.514,132<br>707.033,819 | 16.3                    |
| 5             | 605.514,132<br>707.033,819 | 6             | 605.507,416<br>707.038,604 | 8.246                   |
| 6             | 605.507,416<br>707.038,604 | 7             | 605.501,07<br>707.043,158  | 7.811                   |
| 7             | 605.501,07<br>707.043,158  | 8             | 605.495,471<br>707.045,976 | 6.268                   |
| 8             | 605.495,471<br>707.045,976 | 9             | 605.478,474<br>707.026,937 | 25.523                  |
| 9             | 605.478,474<br>707.026,937 | 10            | 605.444,177<br>706.988,519 | 51.499                  |
| 10            | 605.444,177<br>706.988,519 | 11            | 605.359,587<br>706.902,068 | 120.952                 |
| 11            | 605.359,587<br>706.902,068 | 12            | 605.360,86<br>706.899,284  | 3.062                   |
| 12            | 605.360,86<br>706.899,284  | 13            | 605.407,97<br>706.858,947  | 62.02                   |
| 13            | 605.407,97<br>706.858,947  | 14            | 605.408,139<br>706.858,706 | 0.294                   |
| 14            | 605.408,139<br>706.858,706 | 15            | 605.490,772<br>706.943,546 | 118.432                 |
| 15            | 605.490,772<br>706.943,546 | 16            | 605.496,147<br>706.938,286 | 7.52                    |
| 16            | 605.496,147<br>706.938,286 | 1             | 605.544,583<br>706.996,669 | 75.859                  |

\*\* Lungimile segmentelor sunt determinate în planul de proiecție Stereo 70 și sunt rotunjite la 1 milimetru.

\*\*\* Distanța dintre puncte este formată din segmente cumulate ce sunt mai mici decât valoarea 1 milimetru.



**DATE DESPRE IMOBILUL NR. 406**

Oficiul de Cadastru și Publicitate Imobiliară BOTOSANI  
Biroul de Cadastru și Publicitate Imobiliară Dorohoi

**A. Partea I. Descrierea imobilului**

TEREN Extravilan

Adresa: Jud. Botosani

| Nr. Crt | Nr cadastral<br>Nr. topografic | Suprafața* (mp) | Observații / Referințe                 |
|---------|--------------------------------|-----------------|--|
| A1      |                                | 1.478           | Sector cadastral:3 Teren neimprejmuit; |

**B. Partea II. Proprietari și acte**

| Inscrieri privitoare la dreptul de proprietate și alte drepturi reale  | Referințe  |
|--|--|
| /  |  |
| Act Normativ nr. 7, din 13/03/1996 emis de Parlamentul Romaniei;       |  |
| B1   | Inscrierea posesiei, drept de PROPRIETATE, dobandit prin Lege, cota actuala 1/1        |
|  | 1) NEIDENTIFICAT NEIDENTIFICAT   |
| Act Administrativ nr. 07, din 13/03/1996 emis de Parlamentul Romaniei; |  |
| B2   | se noteaza mentiunea proprietar neidentificat, rezerva comisiei locale de fond funciar |

**C. Partea III. SARCINI .**

| Inscrieri privind dezmembramintele dreptului de proprietate, drepturi reale de garanție și sarcini | Referințe |
|--|-----------|
| NU SUNT  |           |

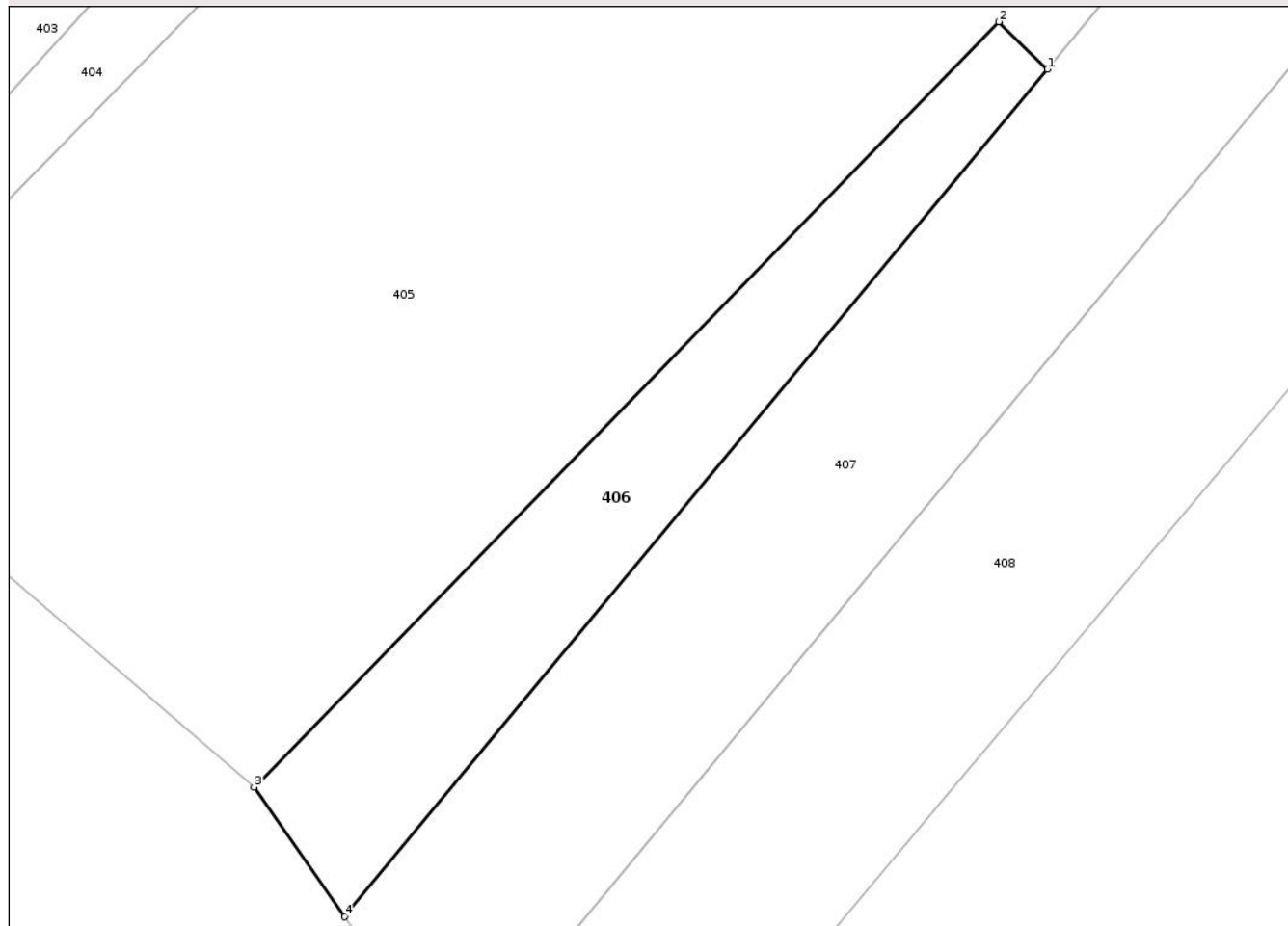
## Anexa Nr. 1 La Partea I

## Teren

|              |                 |                        |
|--------------|-----------------|------------------------|
| Nr cadastral | Suprafața (mp)* | Observații / Referințe |
|              | 1.478           |                        |

\* Suprafața este determinată în planul de proiecție Stereo 70.

## DETALII LINIARE IMOBIL



## Date referitoare la teren

| Crt | Categorie folosință | Intra vilan | Suprafața (mp) | Tarla | Parcelă | Nr. topo | Observații / Referințe |
|-----|---------------------|-------------|----------------|-------|---------|----------|------------------------|
| 1   | arabil              | NU          | 1.478          | 44    | 431     | -        |                        |

## Lungime Segmente

1) Valorile lungimilor segmentelor sunt obținute din proiecție în plan.

| Punct început | X / Y                      | Punct sfârșit | X / Y                      | Lungime segment (** (m) |
|---------------|----------------------------|---------------|----------------------------|-------------------------|
| 1             | 605.496,147<br>706.938,286 | 2             | 605.490,772<br>706.943,546 | 7.52                    |
| 2             | 605.490,772<br>706.943,546 | 3             | 605.408,137<br>706.858,704 | 118.434                 |
| 3             | 605.408,137<br>706.858,704 | 4             | 605.418,206<br>706.844,339 | 17.543                  |
| 4             | 605.418,206<br>706.844,339 | 1             | 605.496,147<br>706.938,286 | 122.07                  |

\*\* Lungimile segmentelor sunt determinate în planul de proiecție Stereo 70 și sunt rotunjite la 1 milimetru.

\*\*\* Distanța dintre puncte este formată din segmente cumulate ce sunt mai mici decât valoarea 1 milimetru.

Neutilizabil în Circuitul  
Civil



**DATE DESPRE IMOBILUL NR. 407**

Oficiul de Cadastru și Publicitate Imobiliară BOTOSANI  
Biroul de Cadastru și Publicitate Imobiliară Dorohoi

**A. Partea I. Descrierea imobilului**

TEREN Necunoscut

Adresa: Loc. Poiana, Jud. Botosani, (Busuiceni)

| Nr. Crt | Nr cadastral<br>Nr. topografic | Suprafața* (mp) | Observații / Referințe                 |
|---------|--------------------------------|-----------------|--|
| A1      | 52698                          | 4.065           | Sector cadastral:3 Teren neimprejmuit; |

**B. Partea II. Proprietari și acte**

| Inscrieri privitoare la dreptul de proprietate și alte drepturi reale                     | Referințe |
|---|-----------|
| <b>21161 / 16/07/2024</b>   |           |
| Act Notarial nr. 985, din 15/07/2024 emis de SPN Bartok Monica și Marin Cristina Adriana; |           |
| B4  | A1        |
| Intabulare, drept de PROPRIETATE, dobândit prin Conventie, cota actuala 1/1               |           |
| 1) PRISACARIU AUREL, c\U+0103s\U+0103torit cu   |           |
| 2) PRISACARIU CRISTINA, bun comun   |           |

**C. Partea III. SARCINI .**

| Inscrieri privind dezmembramintele dreptului de proprietate, drepturi reale de garanție și sarcini | Referințe |
|--|-----------|
| NU SUNT  |           |

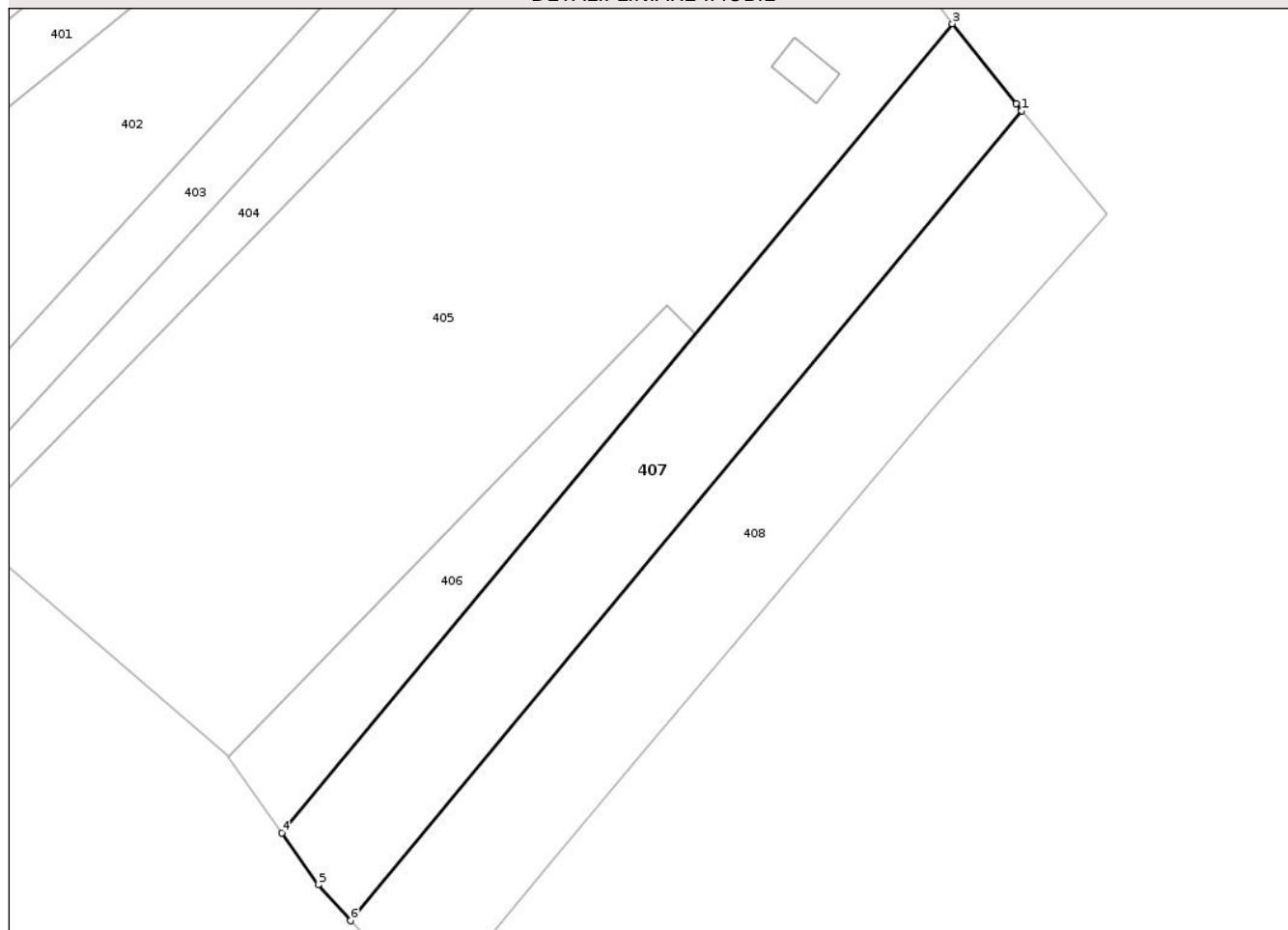
## Anexa Nr. 1 La Partea I

## Teren

|              |                 |                        |
|--------------|-----------------|------------------------|
| Nr cadastral | Suprafața (mp)* | Observații / Referințe |
| 52698        | 4.065           |                        |

\* Suprafața este determinată în planul de proiecție Stereo 70.

## DETALII LINIARE IMOBIL



## Date referitoare la teren

| Crt | Categorie folosință | Intra vilan | Suprafața (mp) | Tarla | Parcelă | Nr. topo | Observații / Referințe |
|-----|---------------------|-------------|----------------|-------|---------|----------|------------------------|
| 1   | arabil              | DA          | 1.665          | -     | 69      | -        |                        |
| 2   | arabil              | NU          | 2.400          | 44    | 431/2   | -        |                        |

## Lungime Segmente

1) Valorile lungimilor segmentelor sunt obținute din proiecție în plan.

| Punct început | X / Y                      | Punct sfârșit | X / Y                      | Lungime segment (** (m) |
|---------------|----------------------------|---------------|----------------------------|-------------------------|
| 1             | 605.557,64<br>706.980,307  | 2             | 605.556,59<br>706.981,58   | 1.65                    |
| 2             | 605.556,59<br>706.981,58   | 3             | 605.544,583<br>706.996,669 | 19.283                  |
| 3             | 605.544,583<br>706.996,669 | 4             | 605.418,206<br>706.844,339 | 197.929                 |
| 4             | 605.418,206<br>706.844,339 | 5             | 605.425,036<br>706.834,591 | 11.903                  |

| Punct început | X / Y                      | Punct sfârșit | X / Y                      | Lungime segment (** (m) |
|---------------|----------------------------|---------------|----------------------------|-------------------------|
| 5             | 605.425,036<br>706.834,591 | 6             | 605.431,142<br>706.827,832 | 9.108                   |
| 6             | 605.431,142<br>706.827,832 | 1             | 605.557,64<br>706.980,307  | 198.117                 |

\*\* Lungimile segmentelor sunt determinate în planul de proiecție Stereo 70 și sunt rotunjite la 1 milimetru.

\*\*\* Distanța dintre puncte este formată din segmente cumulate ce sunt mai mici decât valoarea 1 milimetru.

Neutilizabil în Circuitul Civil



**DATE DESPRE IMOBILUL NR. 408**

Oficiul de Cadastru și Publicitate Imobiliară BOTOSANI  
Biroul de Cadastru și Publicitate Imobiliară Dorohoi

**A. Partea I. Descrierea imobilului**

TEREN Necunoscut

Adresa: Loc. Poiana, Jud. Botosani

| Nr. Crt | Nr cadastral Nr. topografic | Suprafața* (mp) | Observații / Referințe                 |
|---------|-----------------------------|-----------------|--|
| A1      |                             | 4.492           | Sector cadastral:3 Teren neimprejmuit; |

**B. Partea II. Proprietari și acte**

| Inscrieri privitoare la dreptul de proprietate și alte drepturi reale                          | Referințe |
|--|-----------|
| /  |           |
| Act Administrativ nr. 57436, din 27/06/1995 emis de CJSIPT Botosani;                           |           |
| B1   | A1        |
| Intabulare, drept de PROPRIETATE, dobandit prin Conventie, cota actuala 1/1<br>1) Lisac Hareta |           |

**C. Partea III. SARCINI .**

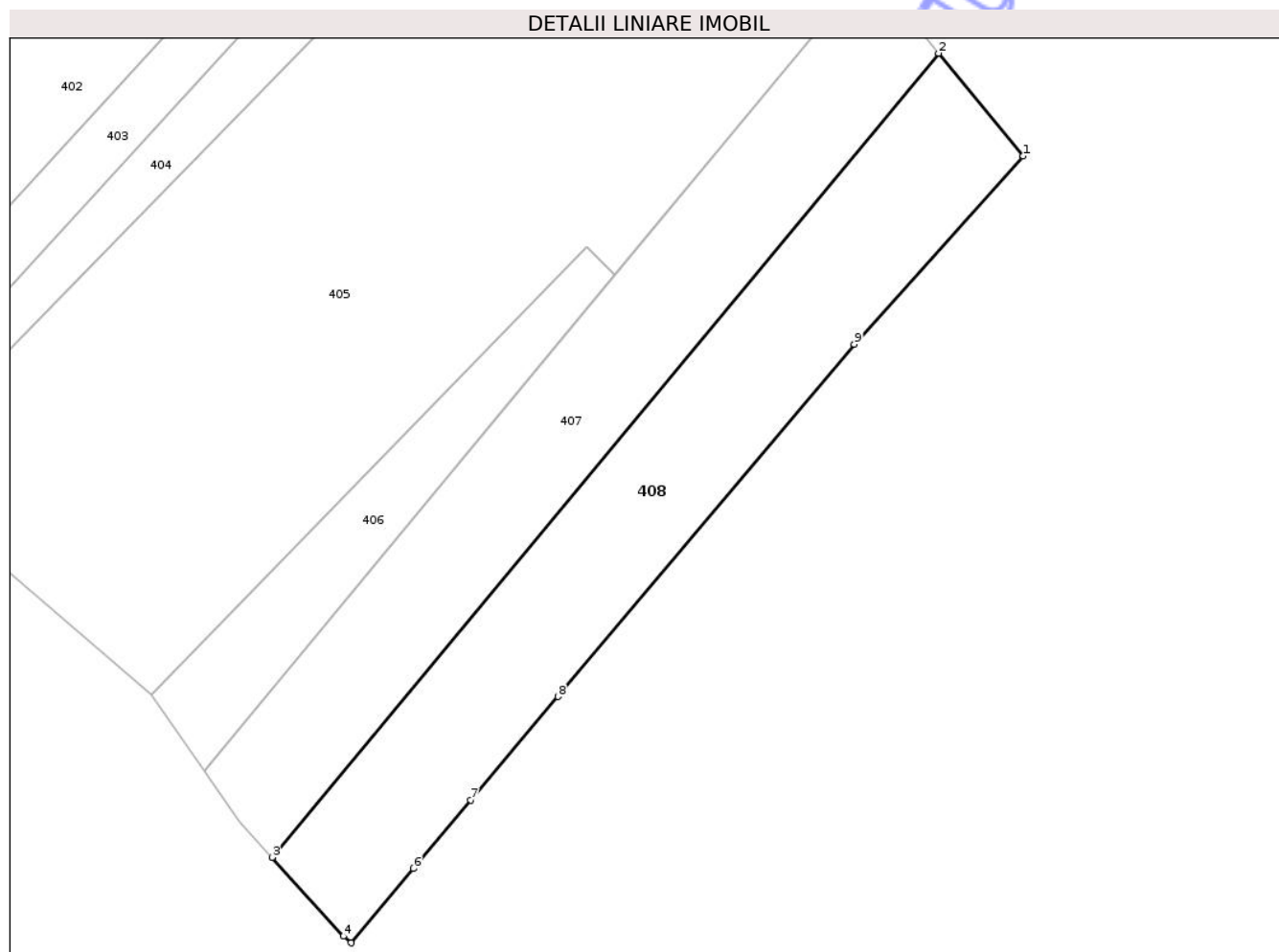
| Inscrieri privind dezmembramintele dreptului de proprietate, drepturi reale de garanție și sarcini | Referințe |
|--|-----------|
| NU SUNT  |           |

## Anexa Nr. 1 La Partea I

## Teren

|              |                 |                        |
|--------------|-----------------|------------------------|
| Nr cadastral | Suprafața (mp)* | Observații / Referințe |
|              | 4.492           |                        |

\* Suprafața este determinată în planul de proiecție Stereo 70.



## Date referitoare la teren

| Crt | Categorie folosință | Intravilan | Suprafața (mp) | Tarla | Parcelă | Nr. topo | Observații / Referințe |
|-----|---------------------|------------|----------------|-------|---------|----------|------------------------|
| 1   | arabil              | DA         | 1.692          | -     | 69/2    | -        |                        |
| 2   | arabil              | NU         | 2.800          | 44    | 431/3   | -        |                        |

## Lungime Segmente

1) Valorile lungimilor segmentelor sunt obținute din proiecție în plan.

| Punct început | X / Y                      | Punct sfârșit | X / Y                      | Lungime segment (** (m) |
|---------------|----------------------------|---------------|----------------------------|-------------------------|
| 1             | 605.573,717<br>706.960,815 | 2             | 605.557,64<br>706.980,307  | 25.267                  |
| 2             | 605.557,64<br>706.980,307  | 3             | 605.431,142<br>706.827,832 | 198.117                 |
| 3             | 605.431,142<br>706.827,832 | 4             | 605.444,66<br>706.812,87   | 20.165                  |
| 4             | 605.444,66<br>706.812,87   | 5             | 605.446,129<br>706.811,637 | 1.918                   |

| Punct început | X / Y                      | Punct sfârșit | X / Y                      | Lungime segment (** (m) |
|---------------|----------------------------|---------------|----------------------------|-------------------------|
| 5             | 605.446,129<br>706.811,637 | 6             | 605.457,976<br>706.825,722 | 18.404                  |
| 6             | 605.457,976<br>706.825,722 | 7             | 605.468,887<br>706.838,695 | 16.952                  |
| 7             | 605.468,887<br>706.838,695 | 8             | 605.485,397<br>706.858,325 | 25.649                  |
| 8             | 605.485,397<br>706.858,325 | 9             | 605.541,596<br>706.925,143 | 87.31                   |
| 9             | 605.541,596<br>706.925,143 | 1             | 605.573,717<br>706.960,815 | 48.002                  |

\*\* Lungimile segmentelor sunt determinate în planul de proiecție Stereo 70 și sunt rotunjite la 1 milimetru.

\*\*\* Distanța dintre puncte este formată din segmente cumulate ce sunt mai mici decât valoarea 1 milimetru.

Neutilizabil în Circuitul Civil



**DATE DESPRE IMOBILUL NR. 327**

Oficiul de Cadastru și Publicitate Imobiliară BOTOSANI  
Biroul de Cadastru și Publicitate Imobiliară Dorohoi

**A. Partea I. Descrierea imobilului**

TEREN Extravilan

Adresa: Jud. Botosani

| Nr. Crt | Nr cadastral<br>Nr. topografic | Suprafața* (mp) | Observații / Referințe                 |
|---------|--------------------------------|-----------------|--|
| A1      |                                | 8.813           | Sector cadastral:3 Teren neimprejmuit; |

**B. Partea II. Proprietari și acte**

| Inscrieri privitoare la dreptul de proprietate și alte drepturi reale | Referințe  |
|---|--|
| /   |  |
| Act Normativ nr. 7, din 13/03/1996 emis de Parlamentul Romaniei;      |  |
| B1  | Inscrierea posesiei, drept de PROPRIETATE, dobandit prin Lege, cota actuala 1/1        |
|   | 1) NEIDENTIFICAT NEIDENTIFICAT   |
| Act Normativ nr. 07, din 13/03/1996 emis de Parlamentul Romaniei;     |  |
| B2  | se noteaza mentiunea proprietar neidentificat, rezerva comisiei locale de fond funciar |

**C. Partea III. SARCINI .**

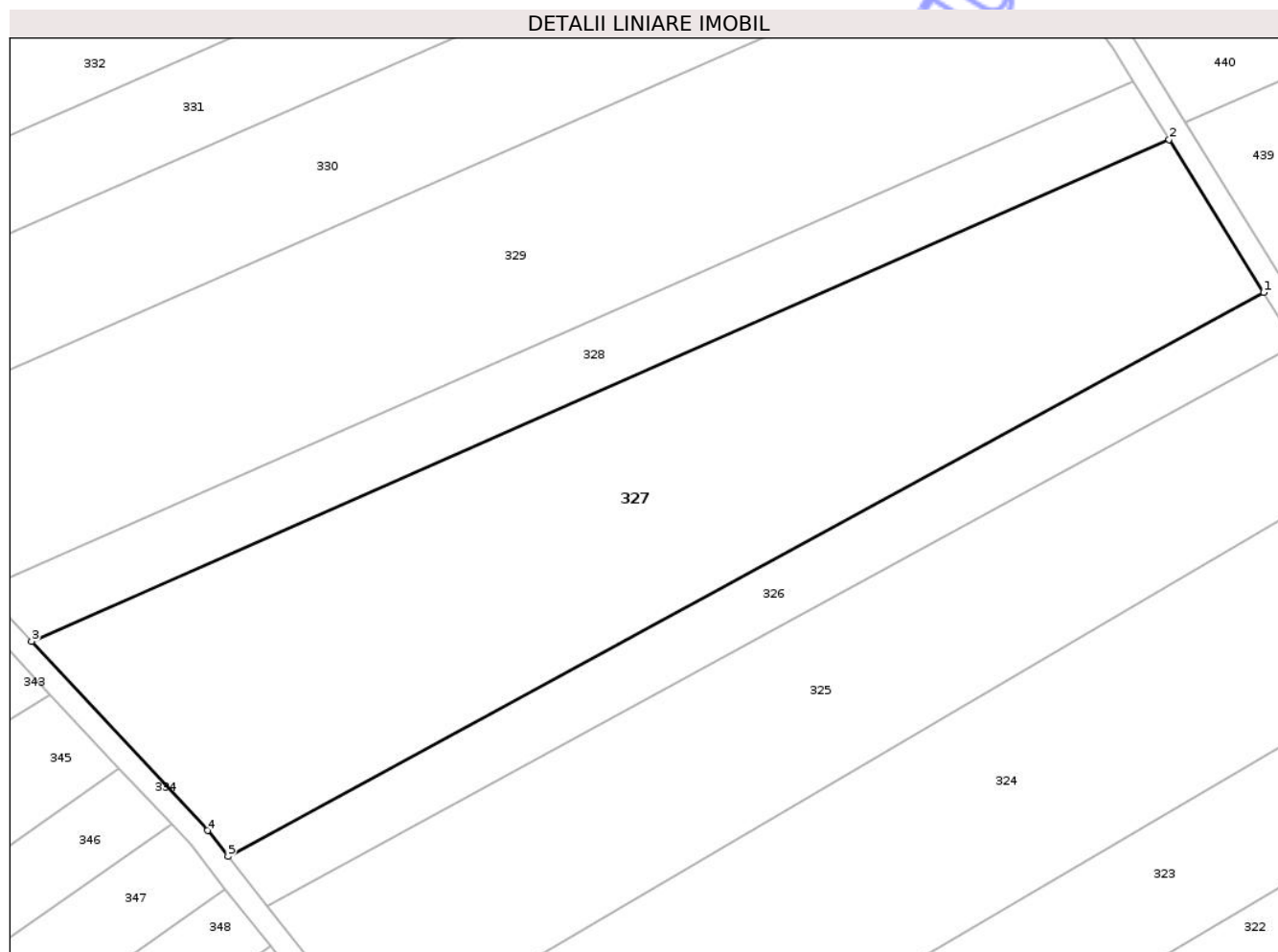
| Inscrieri privind dezmembramintele dreptului de proprietate, drepturi reale de garanție și sarcini | Referințe |
|--|-----------|
| NU SUNT  |           |

## Anexa Nr. 1 La Partea I

## Teren

|              |                 |                        |
|--------------|-----------------|------------------------|
| Nr cadastral | Suprafața (mp)* | Observații / Referințe |
|              | 8.813           |                        |

\* Suprafața este determinată în planul de proiecție Stereo 70.



## Date referitoare la teren

| Crt | Categorie folosință | Intra vilan | Suprafața (mp) | Tarla | Parcelă | Nr. topo | Observații / Referințe |
|-----|---------------------|-------------|----------------|-------|---------|----------|------------------------|
| 1   | arabil              | NU          | 1.613          | 44    | 433     | -        |                        |
| 2   | arabil              | NU          | 7.200          | 44    | 434     | -        |                        |

## Lungime Segmente

1) Valorile lungimilor segmentelor sunt obținute din proiecție în plan.

| Punct început | X / Y                      | Punct sfârșit | X / Y                      | Lungime segment (** (m)) |
|---------------|----------------------------|---------------|----------------------------|--------------------------|
| 1             | 605.836,15<br>707.627,007  | 2             | 605.819,296<br>707.654,291 | 32.07                    |
| 2             | 605.819,296<br>707.654,291 | 3             | 605.616,379<br>707.564,799 | 221.775                  |
| 3             | 605.616,379<br>707.564,799 | 4             | 605.647,765<br>707.531,119 | 46.037                   |
| 4             | 605.647,765<br>707.531,119 | 5             | 605.651,436<br>707.526,479 | 5.917                    |

| Punct început | X / Y                      | Punct sfârșit | X / Y                     | Lungime segment (** (m) |
|---------------|----------------------------|---------------|---------------------------|-------------------------|
| 5             | 605.651,436<br>707.526,479 | 1             | 605.836,15<br>707.627,007 | 210.298                 |

\*\* Lungimile segmentelor sunt determinate în planul de proiecție Stereo 70 și sunt rotunjite la 1 milimetru.

\*\*\* Distanța dintre puncte este formată din segmente cumulate ce sunt mai mici decât valoarea 1 milimetru.

Neutilizabil în Circuitul Civil



**DATE DESPRE IMOBILUL NR. 346**

Oficiul de Cadastru și Publicitate Imobiliară BOTOSANI  
Biroul de Cadastru și Publicitate Imobiliară Dorohoi

**A. Partea I. Descrierea imobilului**

TEREN Extravilan

Adresa: Jud. Botosani

| Nr. Crt | Nr cadastral Nr. topografic | Suprafața* (mp) | Observații / Referințe                 |
|---------|-----------------------------|-----------------|--|
| A1      | 51327                       | 3.800           | Sector cadastral:3 Teren neimprejmuit; |

**B. Partea II. Proprietari și acte**

| Inscrieri privitoare la dreptul de proprietate și alte drepturi reale       | Referințe |
|---|-----------|
| <b>87008 / 15/12/2016</b>   |           |
| Act Notarial nr. 2569, din 14/12/2016 emis de SPN Notarias;                 |           |
| B3  | A1        |
| Intabulare, drept de PROPRIETATE, dobandit prin Conventie, cota actuala 1/1 |           |
| 1) SC SOIMII (FERME) SRL, CIF:21889748                                      |           |

**C. Partea III. SARCINI .**

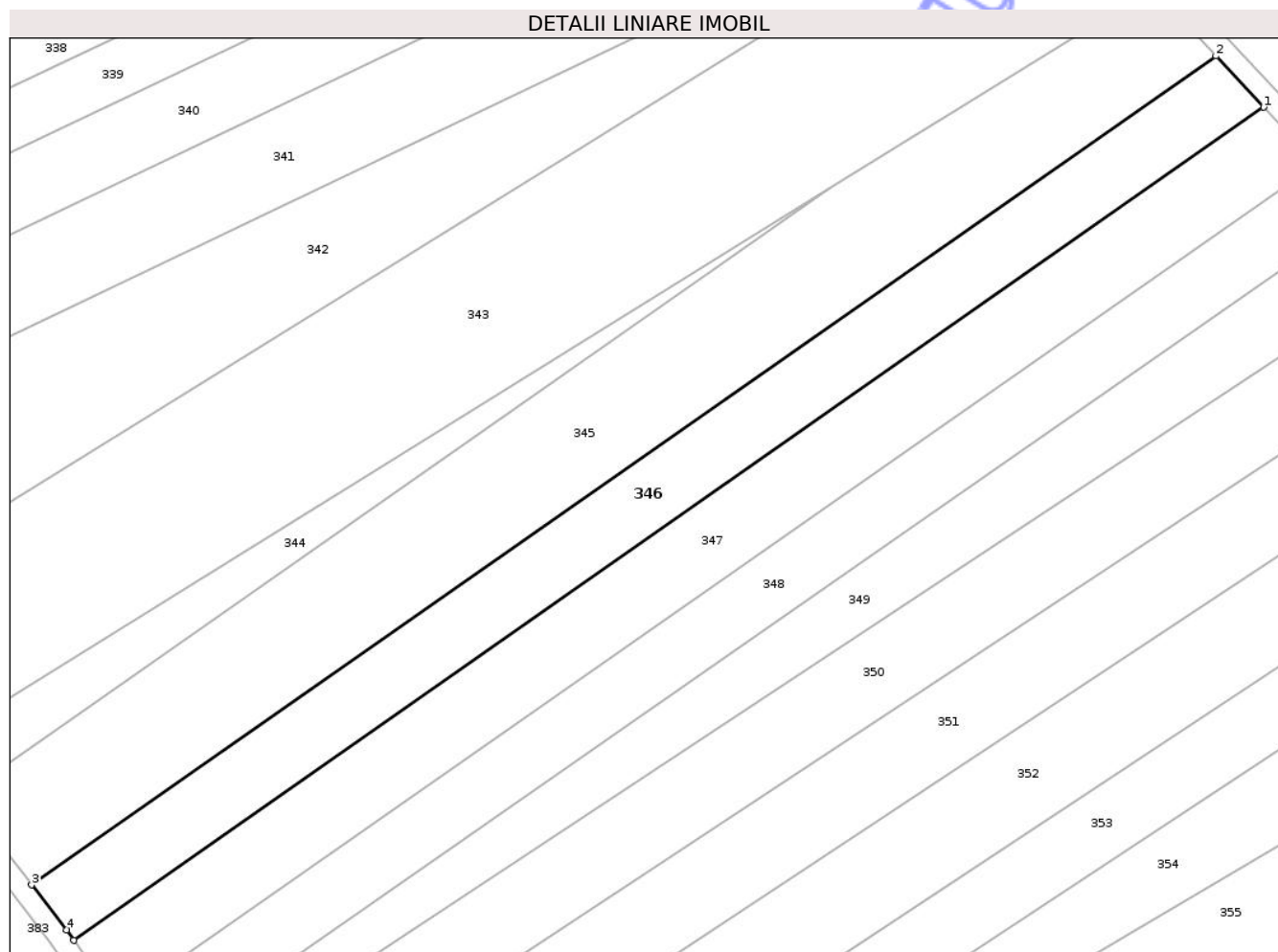
| Inscrieri privind dezmembramintele dreptului de proprietate, drepturi reale de garanție și sarcini | Referințe |
|--|-----------|
| NU SUNT  |           |

## Anexa Nr. 1 La Partea I

## Teren

|              |                 |                        |
|--------------|-----------------|------------------------|
| Nr cadastral | Suprafața (mp)* | Observații / Referințe |
| 51327        | 3.800           |                        |

\* Suprafața este determinată în planul de proiecție Stereo 70.



## Date referitoare la teren

| Crt | Categorie folosință | Intravilan | Suprafața (mp) | Tarla | Parcelă | Nr. topo | Observații / Referințe |
|-----|---------------------|------------|----------------|-------|---------|----------|------------------------|
| 1   | arabil              | NU         | 3.800          | 44    | 433/81  | -        |                        |

## Lungime Segmente

1) Valorile lungimilor segmentelor sunt obținute din proiecție în plan.

| Punct început | X / Y                      | Punct sfârșit | X / Y                      | Lungime segment (** (m) |
|---------------|----------------------------|---------------|----------------------------|-------------------------|
| 1             | 605.641,31<br>707.532,179  | 2             | 605.632,022<br>707.542,146 | 13.624                  |
| 2             | 605.632,022<br>707.542,146 | 3             | 605.401,683<br>707.381,06  | 281.078                 |
| 3             | 605.401,683<br>707.381,06  | 4             | 605.408,503<br>707.372,347 | 11.065                  |
| 4             | 605.408,503<br>707.372,347 | 5             | 605.409,897<br>707.370,342 | 2.442                   |
| 5             | 605.409,897<br>707.370,342 | 1             | 605.641,31<br>707.532,179  | 282.388                 |

\*\* Lungimile segmentelor sunt determinate în planul de proiecție Stereo 70 și sunt rotunjite la 1 milimetru.

\*\*\* Distanța dintre puncte este formată din segmente cumulate ce sunt mai mici decât valoarea 1 milimetru.

Neutilizabil în Circuitul  
Civil



**DATE DESPRE IMOBILUL NR. 357**

Oficiul de Cadastru și Publicitate Imobiliară BOTOSANI  
Biroul de Cadastru și Publicitate Imobiliară Dorohoi

**A. Partea I. Descrierea imobilului**

TEREN Extravilan

Adresa: Jud. Botosani

| Nr. Crt | Nr cadastral Nr. topografic | Suprafața* (mp) | Observații / Referințe                 |
|---------|-----------------------------|-----------------|--|
| A1      | 52084                       | 4.800           | Sector cadastral:3 Teren neimprejmuit; |

**B. Partea II. Proprietari și acte**

| Inscrieri privitoare la dreptul de proprietate și alte drepturi reale   | Referințe |
|---|-----------|
| <b>26707 / 19/07/2023</b>   |           |
| Act Notarial nr. 1385, din 19/07/2023 emis de BIN Amarie I. Ioan;   |           |
| B10   | A1        |
| Intabulare, drept de PROPRIETATE, dobândit prin Conventie, cota actuala 1/1<br>1) SC SOIMII (FERME) SRL, CIF:21889748 |           |

**C. Partea III. SARCINI .**

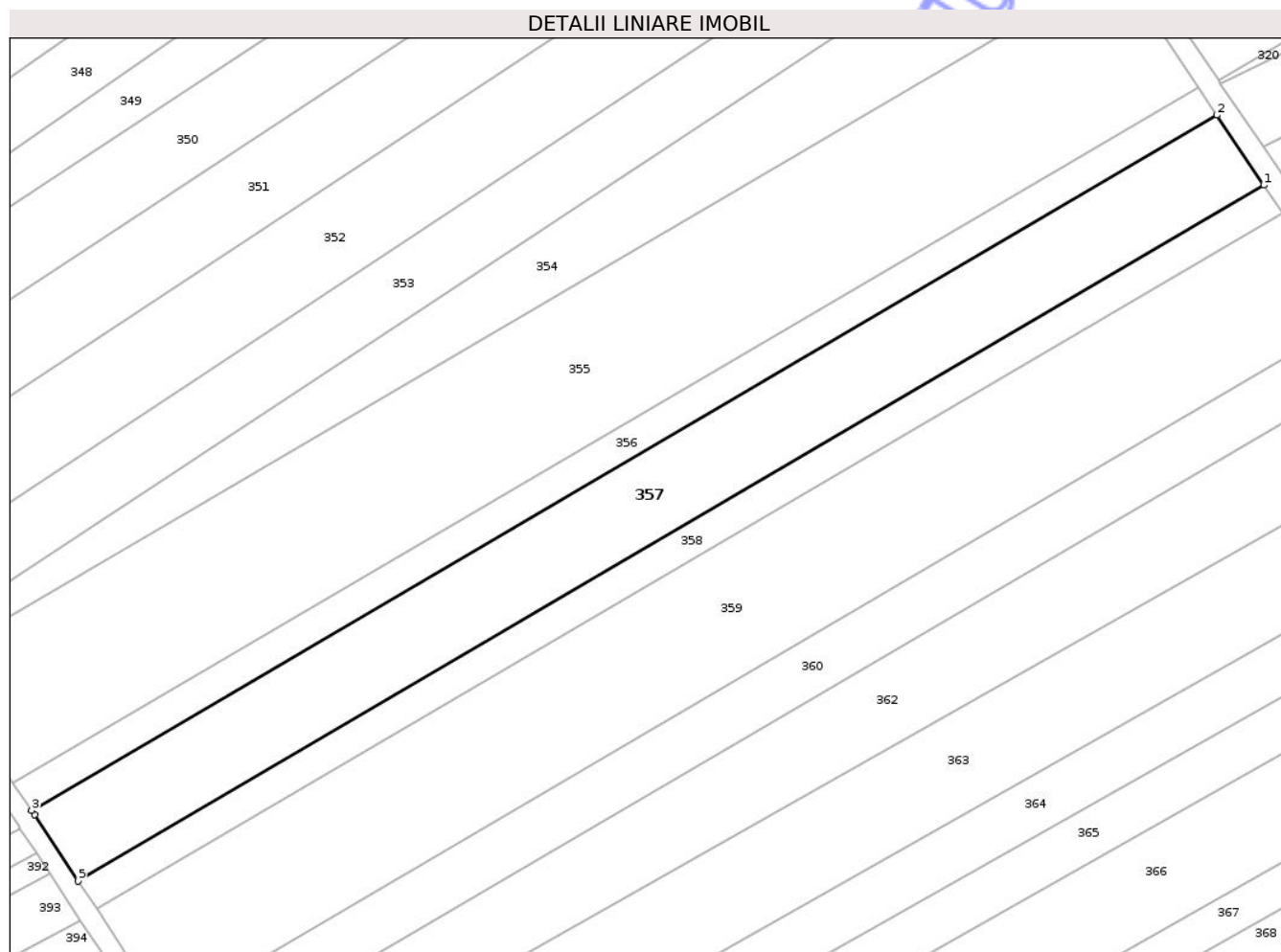
| Inscrieri privind dezmembramintele dreptului de proprietate, drepturi reale de garanție și sarcini | Referințe |
|--|-----------|
| NU SUNT  |           |

## Anexa Nr. 1 La Partea I

## Teren

|              |                 |                        |
|--------------|-----------------|------------------------|
| Nr cadastral | Suprafața (mp)* | Observații / Referințe |
| 52084        | 4.800           |                        |

\* Suprafața este determinată în planul de proiecție Stereo 70.



## Date referitoare la teren

| Crt | Categorie folosință | Intravilan | Suprafața (mp) | Tarla | Parcelă | Nr. topo | Observații / Referințe |
|-----|---------------------|------------|----------------|-------|---------|----------|------------------------|
| 1   | arabil              | NU         | 4.800          | 44    | 433/71  | -        |                        |

## Lungime Segmente

1) Valorile lungimilor segmentelor sunt obținute din proiecție în plan.

| Punct început | X / Y                      | Punct sfârșit | X / Y                      | Lungime segment (** (m) |
|---------------|----------------------------|---------------|----------------------------|-------------------------|
| 1             | 605.741,949<br>707.383,875 | 2             | 605.732,414<br>707.398,156 | 17.171                  |
| 2             | 605.732,414<br>707.398,156 | 3             | 605.490,882<br>707.256,512 | 280.001                 |
| 3             | 605.490,882<br>707.256,512 | 4             | 605.491,451<br>707.255,665 | 1.02                    |
| 4             | 605.491,451<br>707.255,665 | 5             | 605.500,39<br>707.242,215  | 16.149                  |
| 5             | 605.500,39<br>707.242,215  | 1             | 605.741,949<br>707.383,875 | 280.033                 |

\*\* Lungimile segmentelor sunt determinate în planul de proiecție Stereo 70 și sunt rotunjite la 1 milimetru.

\*\*\* Distanța dintre puncte este formată din segmente cumulate ce sunt mai mici decât valoarea 1 milimetru.

Neutilizabil în Circuitul  
Civil



**DATE DESPRE IMOBILUL NR. 361**

Oficiul de Cadastru și Publicitate Imobiliară BOTOSANI  
Biroul de Cadastru și Publicitate Imobiliară Dorohoi

**A. Partea I. Descrierea imobilului**

TEREN Extravilan

Adresa: Jud. Botosani

| Nr. Crt | Nr cadastral Nr. topografic | Suprafața* (mp) | Observații / Referințe                 |
|---------|-----------------------------|-----------------|--|
| A1      | 52707                       | 150             | Sector cadastral:3 Teren neimprejmuit; |

**B. Partea II. Proprietari și acte**

| Inscrieri privitoare la dreptul de proprietate și alte drepturi reale  | Referințe |
|--|-----------|
| <b>6589 / 27/02/2025</b>   |           |
| Act Notarial nr. 229, din 26/02/2025 emis de BIN ALEXANDRU AMARIE;   |           |
| B5   | A1        |
| Intabulare, drept de PROPRIETATE, dobândit prin Convenție, cota actuala 1/1<br>1) VANTAGE TOWERS SRL, CIF:42432578 |           |

**C. Partea III. SARCINI .**

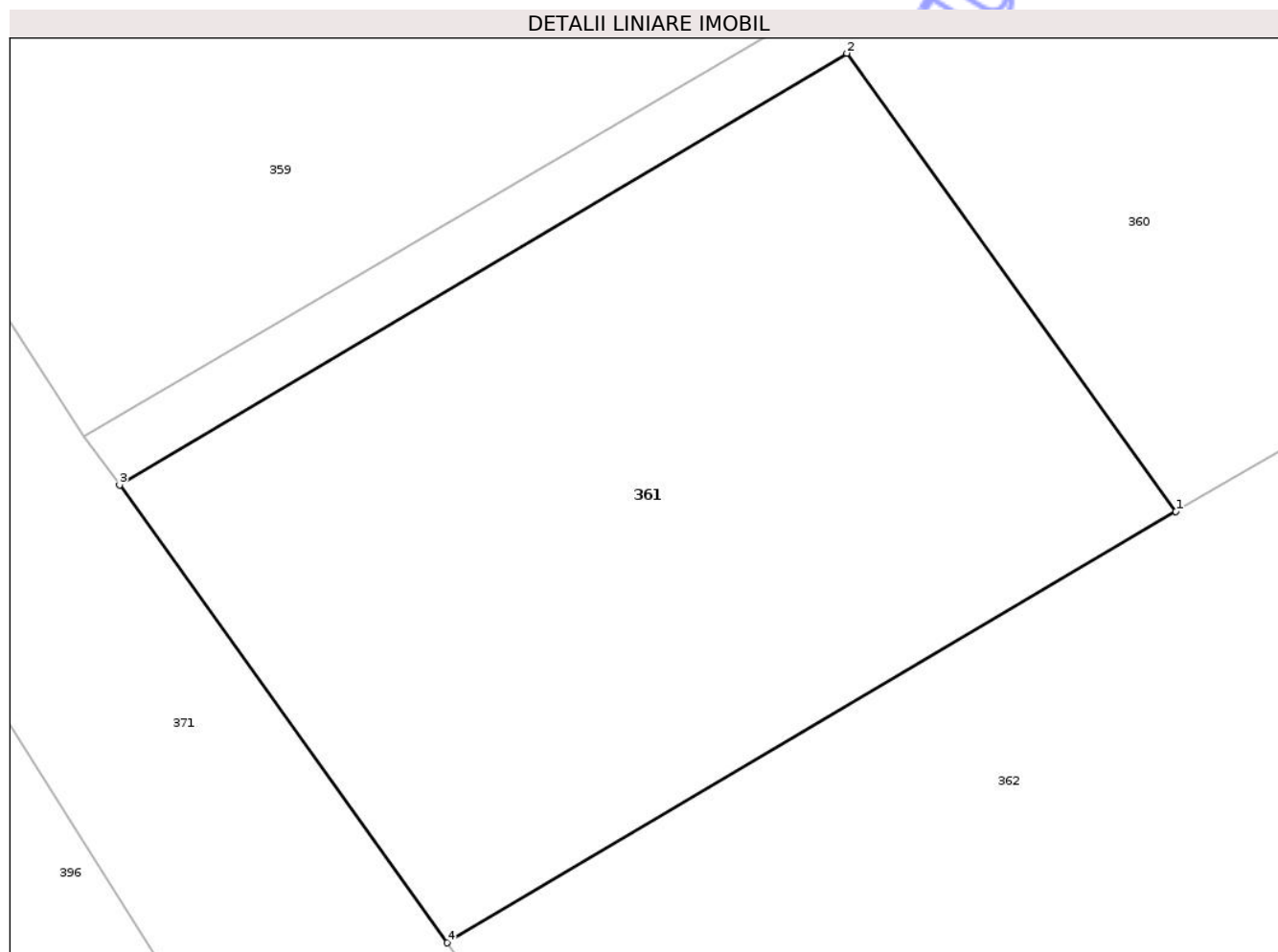
| Inscrieri privind dezmembramintele dreptului de proprietate, drepturi reale de garanție și sarcini | Referințe |
|--|-----------|
| NU SUNT  |           |

## Anexa Nr. 1 La Partea I

## Teren

|              |                 |                        |
|--------------|-----------------|------------------------|
| Nr cadastral | Suprafața (mp)* | Observații / Referințe |
| 52707        | 150             |                        |

\* Suprafața este determinată în planul de proiecție Stereo 70.



## Date referitoare la teren

| Crt | Categorie folosință | Intra vilan | Suprafața (mp) | Tarla | Parcelă | Nr. topo | Observații / Referințe |
|-----|---------------------|-------------|----------------|-------|---------|----------|------------------------|
| 1   | curți constructii   | NU          | 150            | 44    | 433/51  | -        |                        |

## Lungime Segmente

1) Valorile lungimilor segmentelor sunt obținute din proiecție în plan.

| Punct început | X / Y                      | Punct sfârșit | X / Y                      | Lungime segment (** (m) |
|---------------|----------------------------|---------------|----------------------------|-------------------------|
| 1             | 605.537,582<br>707.213,656 | 2             | 605.531,734<br>707.221,794 | 10.021                  |
| 2             | 605.531,734<br>707.221,794 | 3             | 605.518,805<br>707.214,123 | 15.033                  |
| 3             | 605.518,805<br>707.214,123 | 4             | 605.524,627<br>707.205,992 | 10.0                    |
| 4             | 605.524,627<br>707.205,992 | 1             | 605.537,582<br>707.213,656 | 15.052                  |

\*\* Lungimile segmentelor sunt determinate în planul de proiecție Stereo 70 și sunt rotunjite la 1 milimetru.

\*\*\* Distanța dintre puncte este formată din segmente cumulate ce sunt mai mici decât valoarea 1 milimetru.

Neutilizabil în Circuitul  
Civil



**DATE DESPRE IMOBILUL NR. 377**

Oficiul de Cadastru și Publicitate Imobiliară BOTOSANI  
Biroul de Cadastru și Publicitate Imobiliară Dorohoi

**A. Partea I. Descrierea imobilului**

TEREN Extravilan

Nr. CF vechi:63

Nr. cadastral vechi:214

Adresa: Jud. Botosani

| Nr. Crt | Nr cadastral Nr. topografic | Suprafața* (mp)                    | Observații / Referințe  |
|---------|-----------------------------|------------------------------------|---|
| A1      | 50832                       | Din acte: 7.245<br>Masurata: 3.245 | Sector cadastral:3 Teren neimprejmuit;<br>Diferenta de 4000mp fata de CF sporadic 50832 se afla la ID 400 |

**B. Partea II. Proprietari și acte**

| Inscrieri privitoare la dreptul de proprietate și alte drepturi reale           | Referințe   |    |
|---|---|----|
| <b>28539 / 21/04/2021</b>   |   |    |
| Act Notarial nr. 89, din 19/04/2021 emis de SPN Teodorescu Dorina-Pricop Luiza; |   |    |
| B3  | Intabulare, drept de PROPRIETATE, dobandit prin Succesiune, cota actuala 3/16<br>1) <b>KOKA DOINA</b> , bun propriu   | A1 |
| B4  | Intabulare, drept de PROPRIETATE, dobandit prin Succesiune, cota actuala 3/16<br>1) <b>PAVEN MARIA</b> , bun propriu  | A1 |
| B5  | Intabulare, drept de PROPRIETATE, dobandit prin Succesiune, cota actuala 5/16<br>1) <b>KOKA DOINA</b> , bun propriu   | A1 |
| B6  | Intabulare, drept de PROPRIETATE, dobandit prin Succesiune, cota actuala 5/16<br>1) <b>PAVEN MARIA</b> , bun propriu  | A1 |
| <b>58741 / 04/12/2025</b>   |   |    |
| Act Notarial nr. 1910, din 02/12/2025 emis de BIN Amarie I. IOAN;               |   |    |
| B11   | Se noteaza promisiunea bilaterala de vanzare-cumparare incheiata intre Koka Doina si Paven Maria - in calitate de promitente-vanzatoare si SC ZABRUS CONSTRUCT SRL in calitate de promitenta-cumparatoare (data perfectarii contractului de vanzare in forma autentica este 02.12.2028) | A1 |

**C. Partea III. SARCINI .**

| Inscrieri privind dezmembramintele dreptului de proprietate, drepturi reale de garanție și sarcini | Referințe |
|--|-----------|
| NU SUNT  |           |


## Anexa Nr. 1 La Partea I

## Teren

|              |                                    |   |
|--------------|------------------------------------|---|
| Nr cadastral | Suprafața (mp)*                    | Observații / Referințe  |
| 50832        | Din acte: 7.245<br>Masurata: 3.245 | Diferenta de 4000mp fata de CF sporadic 50832 se afla la ID 400 |

\* Suprafața este determinată în planul de proiecție Stereo 70.

## DETALII LINIARE IMOBIL



## Date referitoare la teren

| Crt | Categorie folosință | Intra vilan | Suprafața (mp) | Tarla | Parcelă | Nr. topo | Observații / Referințe |
|-----|---------------------|-------------|----------------|-------|---------|----------|------------------------|
| 2   | arabil              | NU          | 3.245          | 44    | 431/300 | -        |                        |

## Lungime Segmente

1) Valorile lungimilor segmentelor sunt obținute din proiecție în plan.

| Punct început | X / Y                      | Punct sfârșit | X / Y                      | Lungime segment (** (m) |
|---------------|----------------------------|---------------|----------------------------|-------------------------|
| 1             | 605.349,567<br>707.444,369 | 2             | 605.344,724<br>707.451,041 | 8.245                   |
| 2             | 605.344,724<br>707.451,041 | 3             | 605.341,602<br>707.455,781 | 5.676                   |
| 3             | 605.341,602<br>707.455,781 | 4             | 605.133,998<br>707.348,794 | 233.55                  |
| 4             | 605.133,998<br>707.348,794 | 5             | 605.138,796<br>707.335,749 | 13.899                  |
| 5             | 605.138,796<br>707.335,749 | 1             | 605.349,567<br>707.444,369 | 237.113                 |

\*\* Lungimile segmentelor sunt determinate în planul de proiecție Stereo 70 și sunt rotunjite la 1 milimetru.

\*\*\* Distanța dintre puncte este formată din segmente cumulate ce sunt mai mici decât valoarea 1 milimetru.

Neutilizabil în Circuitul  
Civil



**DATE DESPRE IMOBILUL NR. 324**

Oficiul de Cadastru și Publicitate Imobiliară BOTOSANI  
Biroul de Cadastru și Publicitate Imobiliară Dorohoi

**A. Partea I. Descrierea imobilului**

TEREN Extravilan

Adresa: Jud. Botosani

| Nr. Crt | Nr cadastral Nr. topografic | Suprafața* (mp) | Observații / Referințe                 |
|---------|-----------------------------|-----------------|--|
| A1      | 51147                       | 7.200           | Sector cadastral:3 Teren neimprejmuit; |

**B. Partea II. Proprietari și acte**

| Inscrieri privitoare la dreptul de proprietate și alte drepturi reale       | Referințe |
|---|-----------|
| <b>37199 / 01/06/2016</b>   |           |
| Act Notarial nr. 996, din 31/05/2016 emis de SPN Notarias;                  |           |
| B6  | A1        |
| Intabulare, drept de PROPRIETATE, dobandit prin Conventie, cota actuala 1/1 |           |
| 1) SC SOIMII (FERME) SRL, CIF:21889748                                      |           |

**C. Partea III. SARCINI .**

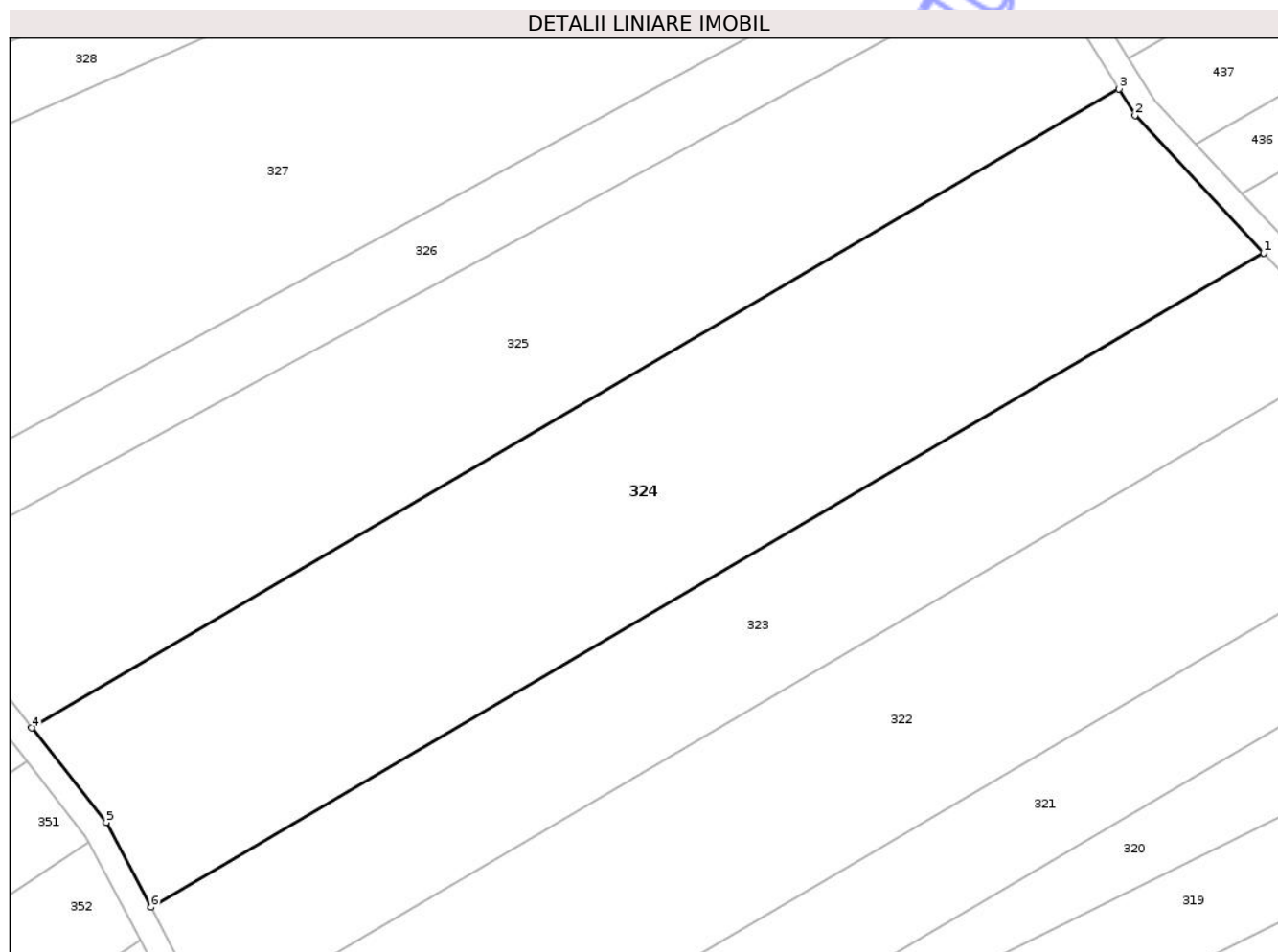
| Inscrieri privind dezmembramintele dreptului de proprietate, drepturi reale de garanție și sarcini | Referințe |
|--|-----------|
| NU SUNT  |           |

## Anexa Nr. 1 La Partea I

## Teren

| Nr cadastral | Suprafața (mp)* | Observații / Referințe |
|--------------|-----------------|------------------------|
| 51147        | 7.200           |                        |

\* Suprafața este determinată în planul de proiecție Stereo 70.



## Date referitoare la teren

| Crt | Categorie folosință | Intravilan | Suprafața (mp) | Tarla | Parcelă | Nr. topo | Observații / Referințe |
|-----|---------------------|------------|----------------|-------|---------|----------|------------------------|
| 1   | arabil              | NU         | 2.000          | 44    | 433/28  | -        |                        |
| 2   | arabil              | NU         | 5.200          | 44    | 434/28  | -        |                        |

## Lungime Segmente

1) Valorile lungimilor segmentelor sunt obținute din proiecție în plan.

| Punct început | X / Y                      | Punct sfârșit | X / Y                      | Lungime segment (** (m)) |
|---------------|----------------------------|---------------|----------------------------|--------------------------|
| 1             | 605.878,81<br>707.569,444  | 2             | 605.857,883<br>707.591,824 | 30.639                   |
| 2             | 605.857,883<br>707.591,824 | 3             | 605.855,241<br>707.596,102 | 5.028                    |
| 3             | 605.855,241<br>707.596,102 | 4             | 605.678,485<br>707.492,29  | 204.987                  |
| 4             | 605.678,485<br>707.492,29  | 5             | 605.690,616<br>707.476,956 | 19.553                   |

| Punct început | X / Y                      | Punct sfârșit | X / Y                      | Lungime segment (** (m) |
|---------------|----------------------------|---------------|----------------------------|-------------------------|
| 5             | 605.690,616<br>707.476,956 | 6             | 605.697,891<br>707.463,187 | 15.572                  |
| 6             | 605.697,891<br>707.463,187 | 1             | 605.878,81<br>707.569,444  | 209.815                 |

\*\* Lungimile segmentelor sunt determinate în planul de proiecție Stereo 70 și sunt rotunjite la 1 milimetru.

\*\*\* Distanța dintre puncte este formată din segmente cumulate ce sunt mai mici decât valoarea 1 milimetru.

Neutilizabil în Circuitul Civil



**DATE DESPRE IMOBILUL NR. 314**

Oficiul de Cadastru și Publicitate Imobiliară BOTOSANI  
Biroul de Cadastru și Publicitate Imobiliară Dorohoi

**A. Partea I. Descrierea imobilului**

TEREN Extravilan

Adresa: Jud. Botosani

| Nr. Crt | Nr cadastral Nr. topografic | Suprafața* (mp) | Observații / Referințe                 |
|---------|-----------------------------|-----------------|--|
| A1      | 52852                       | 3.600           | Sector cadastral:3 Teren neimprejmuit; |

**B. Partea II. Proprietari și acte**

| Inscrieri privitoare la dreptul de proprietate și alte drepturi reale       | Referințe |
|---|-----------|
| <b>42468 / 03/10/2025</b>   |           |
| Act Notarial nr. 1561, donație, din 01/10/2025 emis de BIN AMARIE I. IOAN;  |           |
| B14   | A1        |
| Intabulare, drept de PROPRIETATE, dobandit prin Conventie, cota actuala 1/1 |           |
| 1) LEANCĂ PETRU ALIN, bun propriu   |           |

**C. Partea III. SARCINI .**

| Inscrieri privind dezmembramintele dreptului de proprietate, drepturi reale de garanție și sarcini | Referințe |
|--|-----------|
| NU SUNT  |           |


## Anexa Nr. 1 La Partea I

## Teren

|              |                 |                        |
|--------------|-----------------|------------------------|
| Nr cadastral | Suprafața (mp)* | Observații / Referințe |
| 52852        | 3.600           |                        |

\* Suprafața este determinată în planul de proiecție Stereo 70.

## DETALII LINIARE IMOBIL



## Date referitoare la teren

| Crt | Categorie folosință | Intravilan | Suprafața (mp) | Tarla | Parcelă | Nr. topo | Observații / Referințe |
|-----|---------------------|------------|----------------|-------|---------|----------|------------------------|
| 1   | arabil              | NU         | 1.100          | 44    | 433/20  | -        |                        |
| 2   | arabil              | NU         | 2.500          | 44    | 434/20  | -        |                        |

## Lungime Segmente

1) Valorile lungimilor segmentelor sunt obținute din proiecție în plan.

| Punct început | X / Y                      | Punct sfârșit | X / Y                      | Lungime segment (** (m)) |
|---------------|----------------------------|---------------|----------------------------|--------------------------|
| 1             | 606.009,636<br>707.424,376 | 2             | 606.000,715<br>707.436,59  | 15.125                   |
| 2             | 606.000,715<br>707.436,59  | 3             | 605.786,962<br>707.326,032 | 240.652                  |
| 3             | 605.786,962<br>707.326,032 | 4             | 605.795,546<br>707.313,643 | 15.072                   |
| 4             | 605.795,546<br>707.313,643 | 1             | 606.009,636<br>707.424,376 | 241.032                  |

\*\* Lungimile segmentelor sunt determinate în planul de proiecție Stereo 70 și sunt rotunjite la 1 milimetru.

\*\*\* Distanța dintre puncte este formată din segmente cumulate ce sunt mai mici decât valoarea 1 milimetru.

Neutilizabil în Circuitul  
Civil



**DATE DESPRE IMOBILUL NR. 338**

Oficiul de Cadastru și Publicitate Imobiliară BOTOSANI  
Biroul de Cadastru și Publicitate Imobiliară Dorohoi

**A. Partea I. Descrierea imobilului**

TEREN Extravilan

Adresa: Jud. Botosani

| Nr. Crt | Nr cadastral Nr. topografic | Suprafața* (mp) | Observații / Referințe                 |
|---------|-----------------------------|-----------------|--|
| A1      | 51309                       | 8.400           | Sector cadastral:3 Teren neimprejmuit; |

**B. Partea II. Proprietari și acte**

| Inscrieri privitoare la dreptul de proprietate și alte drepturi reale       | Referințe |
|---|-----------|
| <b>75812 / 01/11/2016</b>   |           |
| Act Notarial nr. 2334, din 31/10/2016 emis de SPN Notarias;                 |           |
| B3  | A1        |
| Intabulare, drept de PROPRIETATE, dobândit prin Conventie, cota actuala 1/1 |           |
| 1) SC SOIMII (FERME) SRL, CIF:21889748                                      |           |

**C. Partea III. SARCINI .**

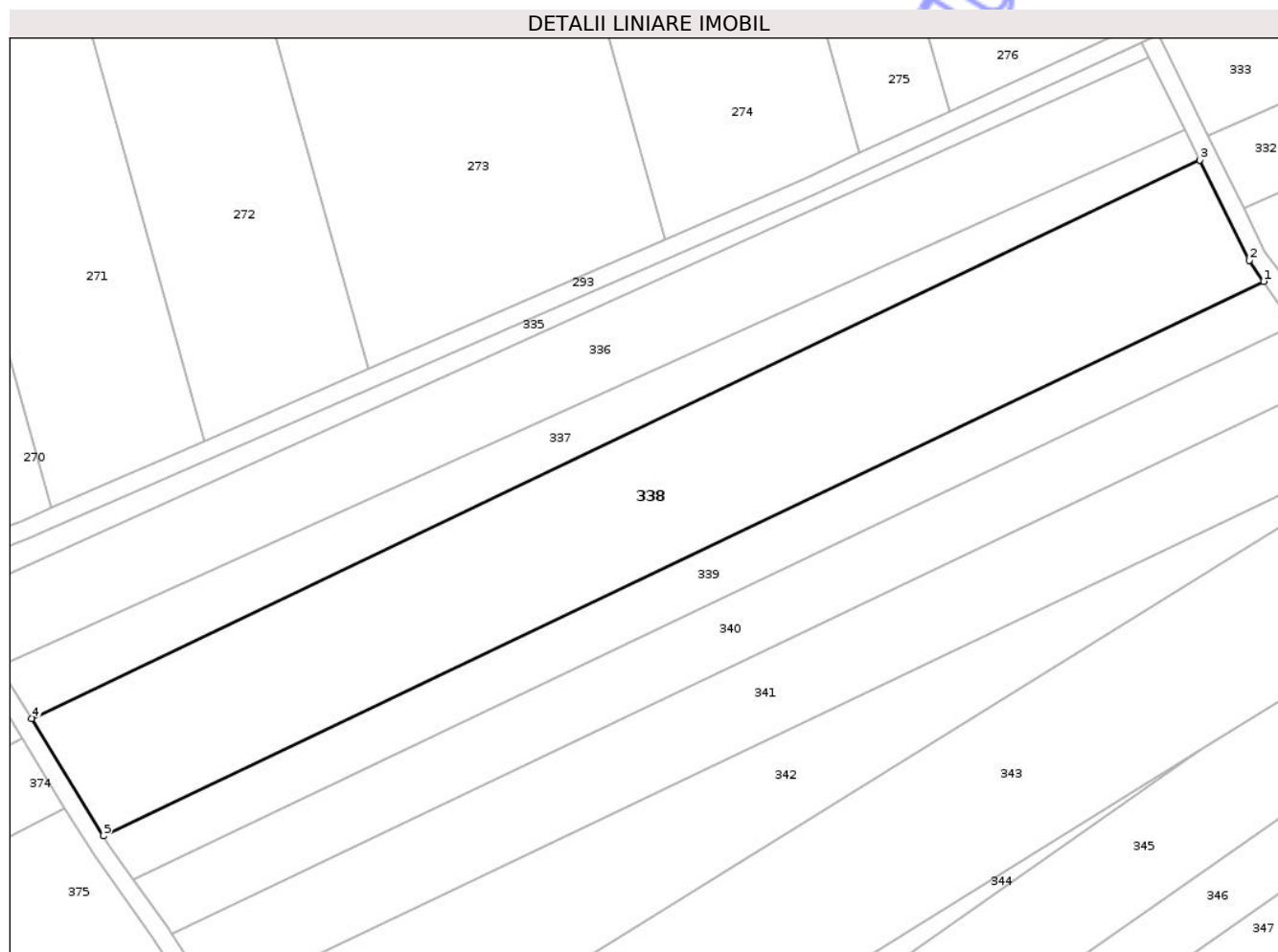
| Inscrieri privind dezmembramintele dreptului de proprietate, drepturi reale de garanție și sarcini | Referințe |
|--|-----------|
| NU SUNT  |           |

## Anexa Nr. 1 La Partea I

## Teren

|              |                 |                        |
|--------------|-----------------|------------------------|
| Nr cadastral | Suprafața (mp)* | Observații / Referințe |
| 51309        | 8.400           |                        |

\* Suprafața este determinată în planul de proiecție Stereo 70.



## Date referitoare la teren

| Crt | Categorie folosință | Intravilan | Suprafața (mp) | Tarla | Parcelă | Nr. topo | Observații / Referințe |
|-----|---------------------|------------|----------------|-------|---------|----------|------------------------|
| 1   | arabil              | NU         | 8.400          | 44    | 433/90  | -        |                        |

## Lungime Segmente

1) Valorile lungimilor segmentelor sunt obținute din proiecție în plan.

| Punct început | X / Y                      | Punct sfârșit | X / Y                      | Lungime segment (** (m) |
|---------------|----------------------------|---------------|----------------------------|-------------------------|
| 1             | 605.571,049<br>707.618,851 | 2             | 605.567,916<br>707.623,415 | 5.536                   |
| 2             | 605.567,916<br>707.623,415 | 3             | 605.557,098<br>707.645,278 | 24.393                  |
| 3             | 605.557,098<br>707.645,278 | 4             | 605.302,089<br>707.523,519 | 282.586                 |
| 4             | 605.302,089<br>707.523,519 | 5             | 605.317,744<br>707.497,906 | 30.019                  |
| 5             | 605.317,744<br>707.497,906 | 1             | 605.571,049<br>707.618,851 | 280.698                 |

\*\* Lungimile segmentelor sunt determinate în planul de proiecție Stereo 70 și sunt rotunjite la 1 milimetru.

\*\*\* Distanța dintre puncte este formată din segmente cumulate ce sunt mai mici decât valoarea 1 milimetru.

Neutilizabil în Circuitul  
Civil



**DATE DESPRE IMOBILUL NR. 369**

Oficiul de Cadastru și Publicitate Imobiliară BOTOSANI  
Biroul de Cadastru și Publicitate Imobiliară Dorohoi

**A. Partea I. Descrierea imobilului**

TEREN Extravilan

Adresa: Jud. Botosani

| Nr. Crt | Nr cadastral<br>Nr. topografic | Suprafața* (mp) | Observații / Referințe                 |
|---------|--------------------------------|-----------------|--|
| A1      | 51926                          | 2.800           | Sector cadastral:3 Teren neimprejmuit; |

**B. Partea II. Proprietari și acte**

| Inscrieri privitoare la dreptul de proprietate și alte drepturi reale |   | Referințe |
|---|---|-----------|
| <b>70164 / 06/10/2020</b>   |   |           |
| Act Notarial nr. 50, din 19/08/2020 emis de BIN ALEXANDRU AMARIE;     |   |           |
| B2  | Intabulare, drept de PROPRIETATE, dobandit prin Succesiune, cota actuala 1/4<br>1) <b>NECHIFOR LUCREȚIA</b> , - decedată, bun propriu | A1        |
| B3  | Intabulare, drept de PROPRIETATE, dobandit prin Succesiune, cota actuala 1/4<br>1) <b>BERESCU GHEORGHE</b> , - bun propriu            | A1        |
| B4  | Intabulare, drept de PROPRIETATE, dobandit prin Succesiune, cota actuala 1/4<br>1) <b>BERESCU MIHAI</b> , - bun propriu               | A1        |
| B5  | Intabulare, drept de PROPRIETATE, dobandit prin Succesiune, cota actuala 1/4<br>1) <b>BURLACU ELENA</b> , - bun propriu               | A1        |

**C. Partea III. SARCINI .**

| Inscrieri privind dezmembramintele dreptului de proprietate, drepturi reale de garanție și sarcini | Referințe |
|--|-----------|
| NU SUNT  |           |


## Anexa Nr. 1 La Partea I

## Teren

|              |                 |                        |
|--------------|-----------------|------------------------|
| Nr cadastral | Suprafața (mp)* | Observații / Referințe |
| 51926        | 2.800           |                        |

\* Suprafața este determinată în planul de proiecție Stereo 70.

## DETALII LINIARE IMOBIL



## Date referitoare la teren

| Crt | Categorie folosință | Intravilan | Suprafața (mp) | Tarla | Parcelă | Nr. topo | Observații / Referințe |
|-----|---------------------|------------|----------------|-------|---------|----------|------------------------|
| 1   | arabil              | NU         | 2.800          | 44    | 433/61  | -        |                        |

## Lungime Segmente

1) Valorile lungimilor segmentelor sunt obținute din proiecție în plan.

| Punct început | X / Y                      | Punct sfârșit | X / Y                      | Lungime segment (** (m) |
|---------------|----------------------------|---------------|----------------------------|-------------------------|
| 1             | 605.829,867<br>707.259,696 | 2             | 605.823,552<br>707.268,118 | 10.527                  |
| 2             | 605.823,552<br>707.268,118 | 3             | 605.588,828<br>707.135,448 | 269.623                 |
| 3             | 605.588,828<br>707.135,448 | 4             | 605.597,683<br>707.128,458 | 11.281                  |
| 4             | 605.597,683<br>707.128,458 | 1             | 605.829,867<br>707.259,696 | 266.707                 |

\*\* Lungimile segmentelor sunt determinate în planul de proiecție Stereo 70 și sunt rotunjite la 1 milimetru.

\*\*\* Distanța dintre puncte este formată din segmente cumulate ce sunt mai mici decât valoarea 1 milimetru.

Neutilizabil în Circuitul  
Civil





## DATE DESPRE IMOBILUL NR. 339

Oficiul de Cadastru și Publicitate Imobiliară BOTOSANI  
Biroul de Cadastru și Publicitate Imobiliară Dorohoi

## A. Partea I. Descrierea imobilului

TEREN Extravilan

Adresa: Jud. Botosani

| Nr. Crt | Nr cadastral<br>Nr. topografic | Suprafața* (mp) | Observații / Referințe                 |
|---------|--------------------------------|-----------------|--|
| A1      | 51478                          | 3.200           | Sector cadastral:3 Teren neimprejmuit; |

## B. Partea II. Proprietari și acte

| Inscrieri privitoare la dreptul de proprietate și alte drepturi reale           | Referințe |
|---|-----------|
| <b>53544 / 31/07/2017</b>   |           |
| Act Administrativ nr. 100950, din 22/03/2002 emis de CJSIPT Botosani;           |           |
| B1  | A1        |
| Intabulare, drept de PROPRIETATE, dobandit prin Reconstituire, cota actuala 1/2 |           |
| 1) NECULAIE MARIA   |           |
| <b>66055 / 18/09/2017</b>   |           |
| Act Notarial nr. 6036, din 15/09/2017 emis de SPN ANITEI SI ASOCIATII;          |           |
| B4  | A1        |
| Intabulare, drept de PROPRIETATE, dobandit prin Conventie, cota actuala 1/2     |           |
| 1) LISENCE DORIN, căsătorit cu  |           |
| 2) LISENCE SILVIA, bun comun  |           |

## C. Partea III. SARCINI .

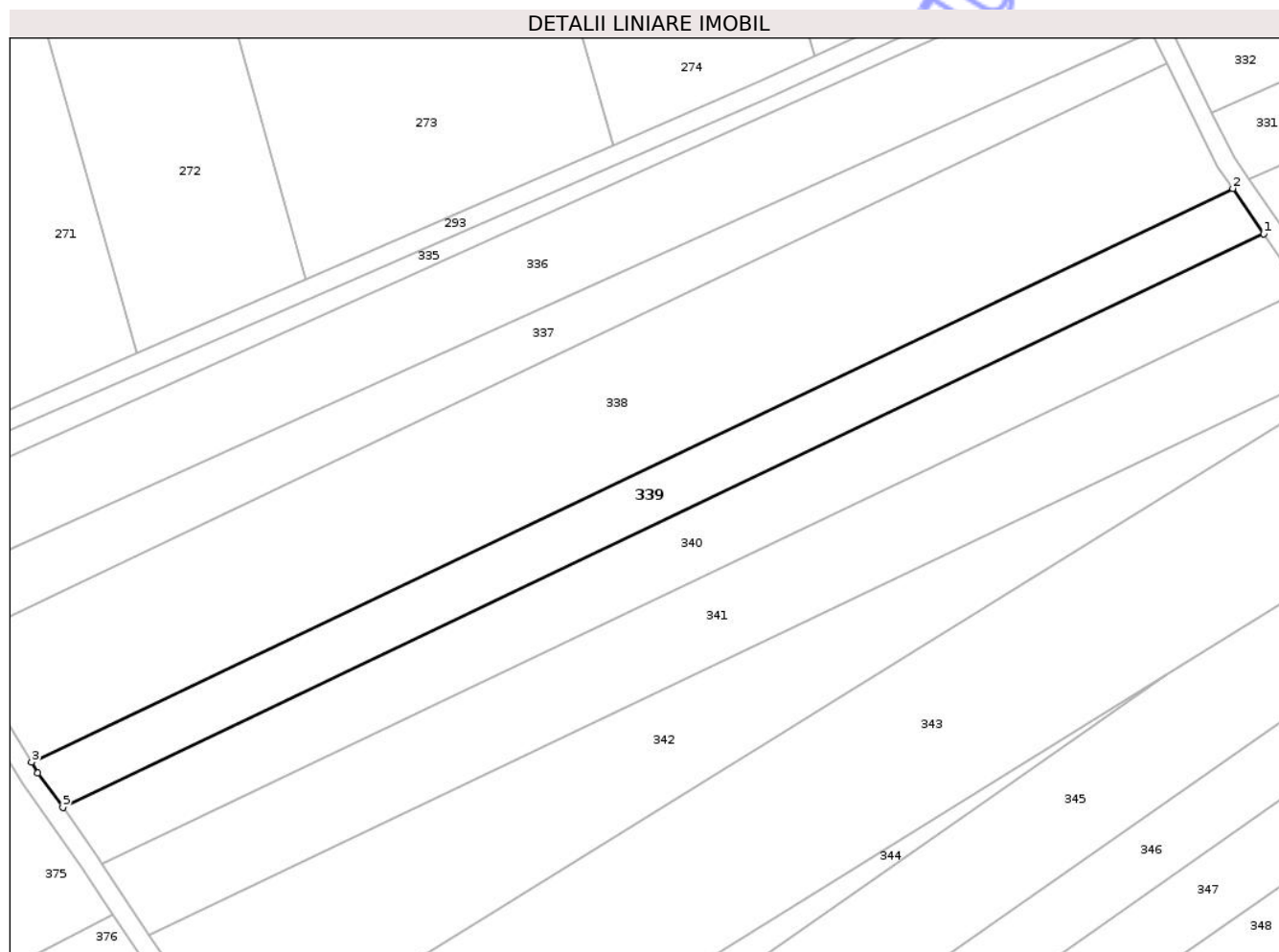
| Inscrieri privind dezmembramintele dreptului de proprietate, drepturi reale de garanție și sarcini | Referințe |
|--|-----------|
| NU SUNT  |           |

## Anexa Nr. 1 La Partea I

## Teren

|              |                 |                        |
|--------------|-----------------|------------------------|
| Nr cadastral | Suprafața (mp)* | Observații / Referințe |
| 51478        | 3.200           |                        |

\* Suprafața este determinată în planul de proiecție Stereo 70.



## Date referitoare la teren

| Crt | Categorie folosință | Intra vilan | Suprafața (mp) | Tarla | Parcelă | Nr. topo | Observații / Referințe |
|-----|---------------------|-------------|----------------|-------|---------|----------|------------------------|
| 1   | arabil              | NU          | 3.200          | 44    | 433/96  | -        |                        |

## Lungime Segmente

1) Valorile lungimilor segmentelor sunt obținute din proiecție în plan.

| Punct început | X / Y                      | Punct sfârșit | X / Y                      | Lungime segment (** (m) |
|---------------|----------------------------|---------------|----------------------------|-------------------------|
| 1             | 605.577,58<br>707.609,339  | 2             | 605.571,049<br>707.618,851 | 11.538                  |
| 2             | 605.571,049<br>707.618,851 | 3             | 605.317,744<br>707.497,906 | 280.698                 |
| 3             | 605.317,744<br>707.497,906 | 4             | 605.319,072<br>707.495,732 | 2.548                   |
| 4             | 605.319,072<br>707.495,732 | 5             | 605.324,308<br>707.488,41  | 9.002                   |
| 5             | 605.324,308<br>707.488,41  | 1             | 605.577,58<br>707.609,339  | 280.661                 |

\*\* Lungimile segmentelor sunt determinate în planul de proiecție Stereo 70 și sunt rotunjite la 1 milimetru.

\*\*\* Distanța dintre puncte este formată din segmente cumulate ce sunt mai mici decât valoarea 1 milimetru.

Neutilizabil în Circuitul  
Civil



**DATE DESPRE IMOBILUL NR. 374**

Oficiul de Cadastru și Publicitate Imobiliară BOTOSANI  
Biroul de Cadastru și Publicitate Imobiliară Dorohoi

**A. Partea I. Descrierea imobilului**

TEREN Extravilan

Adresa: Jud. Botosani

| Nr. Crt | Nr cadastral Nr. topografic | Suprafața* (mp) | Observații / Referințe                 |
|---------|-----------------------------|-----------------|--|
| A1      | 51916                       | 3.900           | Sector cadastral:3 Teren neimprejmuit; |

**B. Partea II. Proprietari și acte**

| Inscrieri privitoare la dreptul de proprietate și alte drepturi reale |   | Referințe |
|---|---|-----------|
| <b>70165 / 06/10/2020</b>   |   |           |
| Act Notarial nr. 50, din 19/08/2020 emis de BIN ALEXANDRU AMARIE;     |   |           |
| B3  | Intabulare, drept de PROPRIETATE, dobandit prin Succesiune, cota actuala 3/16<br>1) <b>NECHIFOR LUCRETIA</b> , decedată   | A1        |
| B4  | Intabulare, drept de PROPRIETATE, dobandit prin Succesiune, cota actuala 3/16<br>1) <b>BERESCU GHEORGHE</b> , bun propriu | A1        |
| B5  | Intabulare, drept de PROPRIETATE, dobandit prin Succesiune, cota actuala 3/16<br>1) <b>BERESCU MIHAI</b> , bun propriu    | A1        |
| B6  | Intabulare, drept de PROPRIETATE, dobandit prin Succesiune, cota actuala 3/16<br>1) <b>BURLACU ELENA</b> , bun propriu    | A1        |
| B7  | Intabulare, drept de PROPRIETATE, dobandit prin Succesiune, cota actuala 1/16<br>1) <b>NECHIFOR LUCRETIA</b> , decedată   | A1        |
| B8  | Intabulare, drept de PROPRIETATE, dobandit prin Succesiune, cota actuala 1/16<br>1) <b>BERESCU GHEORGHE</b> , bun propriu | A1        |
| B9  | Intabulare, drept de PROPRIETATE, dobandit prin Succesiune, cota actuala 1/16<br>1) <b>BERESCU MIHAI</b> , bun propriu    | A1        |
| B10   | Intabulare, drept de PROPRIETATE, dobandit prin Succesiune, cota actuala 1/16<br>1) <b>BURLACU ELENA</b> , bun propriu    | A1        |

**C. Partea III. SARCINI .**

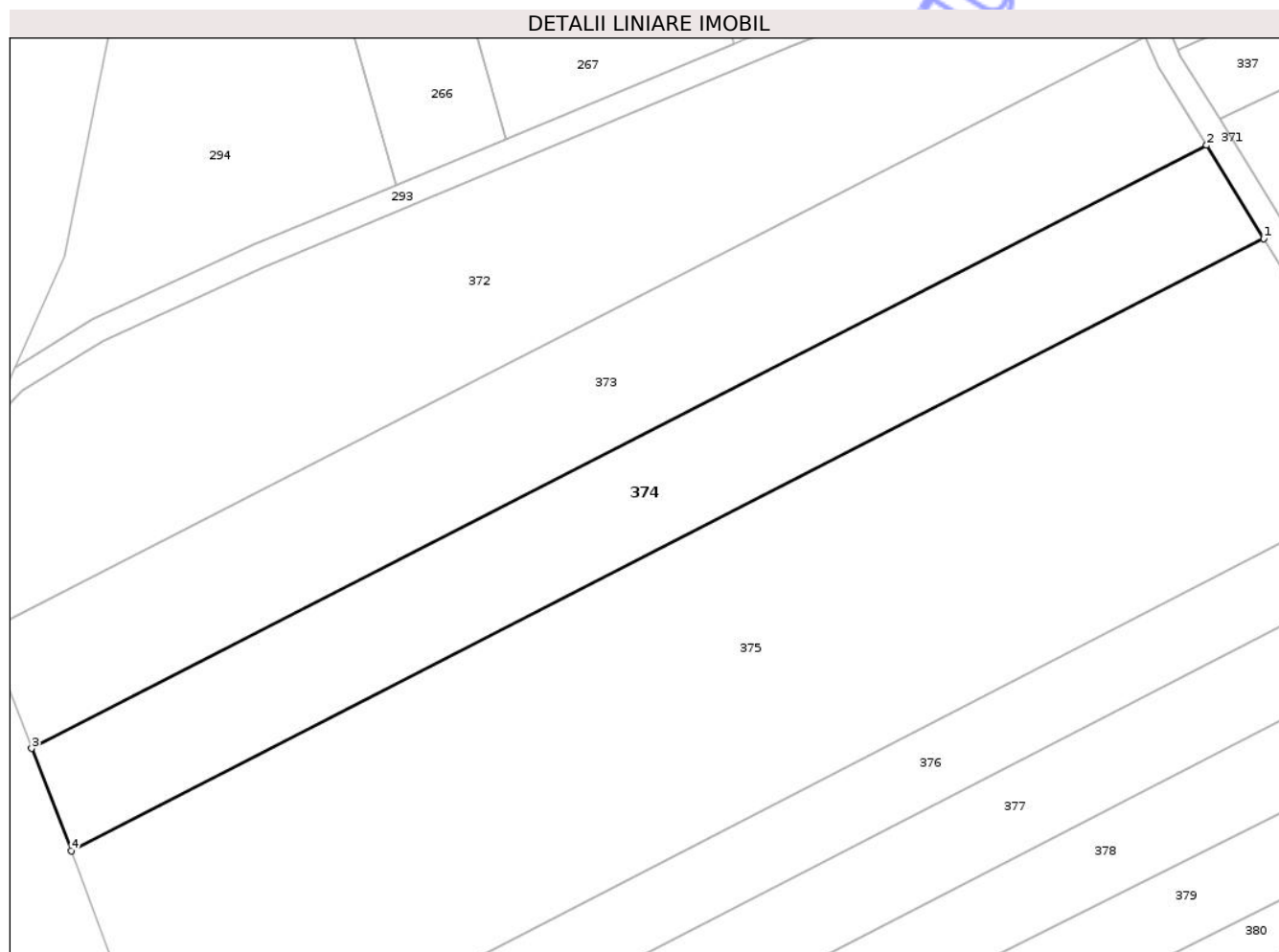
| Inscrieri privind dezmembramintele dreptului de proprietate, drepturi reale de garanție și sarcini | Referințe |
|--|-----------|
| NU SUNT  |           |

## Anexa Nr. 1 La Partea I

## Teren

|              |                 |                        |
|--------------|-----------------|------------------------|
| Nr cadastral | Suprafața (mp)* | Observații / Referințe |
| 51916        | 3.900           |                        |

\* Suprafața este determinată în planul de proiecție Stereo 70.



## Date referitoare la teren

| Crt | Categorie folosință | Intra vilan | Suprafața (mp) | Tarla | Parcelă | Nr. topo | Observații / Referințe |
|-----|---------------------|-------------|----------------|-------|---------|----------|------------------------|
| 1   | arabil              | NU          | 3.900          | 44    | 431/35  | -        |                        |

## Lungime Segmente

1) Valorile lungimilor segmentelor sunt obținute din proiecție în plan.

| Punct început | X / Y                      | Punct sfârșit | X / Y                      | Lungime segment (** (m) |
|---------------|----------------------------|---------------|----------------------------|-------------------------|
| 1             | 605.309,353<br>707.503,964 | 2             | 605.300,004<br>707.519,26  | 17.927                  |
| 2             | 605.300,004<br>707.519,26  | 3             | 605.107,302<br>707.420,445 | 216.56                  |
| 3             | 605.107,302<br>707.420,445 | 4             | 605.113,804<br>707.403,689 | 17.973                  |
| 4             | 605.113,804<br>707.403,689 | 1             | 605.309,353<br>707.503,964 | 219.761                 |

\*\* Lungimile segmentelor sunt determinate în planul de proiecție Stereo 70 și sunt rotunjite la 1 milimetru.

\*\*\* Distanţa dintre puncte este formată din segmente cumulate ce sunt mai mici decât valoarea 1 milimetru.

Neutilizabil în Circuitul  
Civil



**DATE DESPRE IMOBILUL NR. 376**

Oficiul de Cadastru și Publicitate Imobiliară BOTOSANI  
Biroul de Cadastru și Publicitate Imobiliară Dorohoi

**A. Partea I. Descrierea imobilului**

TEREN Extravilan

Adresa: Jud. Botosani

| Nr. Crt | Nr cadastral Nr. topografic | Suprafața* (mp) | Observații / Referințe                 |
|---------|-----------------------------|-----------------|--|
| A1      | 51323                       | 2.800           | Sector cadastral:3 Teren neimprejmuit; |

**B. Partea II. Proprietari și acte**

| Inscrieri privitoare la dreptul de proprietate și alte drepturi reale       | Referințe |
|---|-----------|
| <b>88514 / 21/12/2016</b>   |           |
| Act Notarial nr. 2614, din 20/12/2016 emis de SPN Notarias;                 |           |
| B4  | A1        |
| Intabulare, drept de PROPRIETATE, dobandit prin Conventie, cota actuala 1/1 |           |
| 1) SC SOIMII (FERME) SRL, CIF:21889748, bun propriu                         |           |

**C. Partea III. SARCINI .**

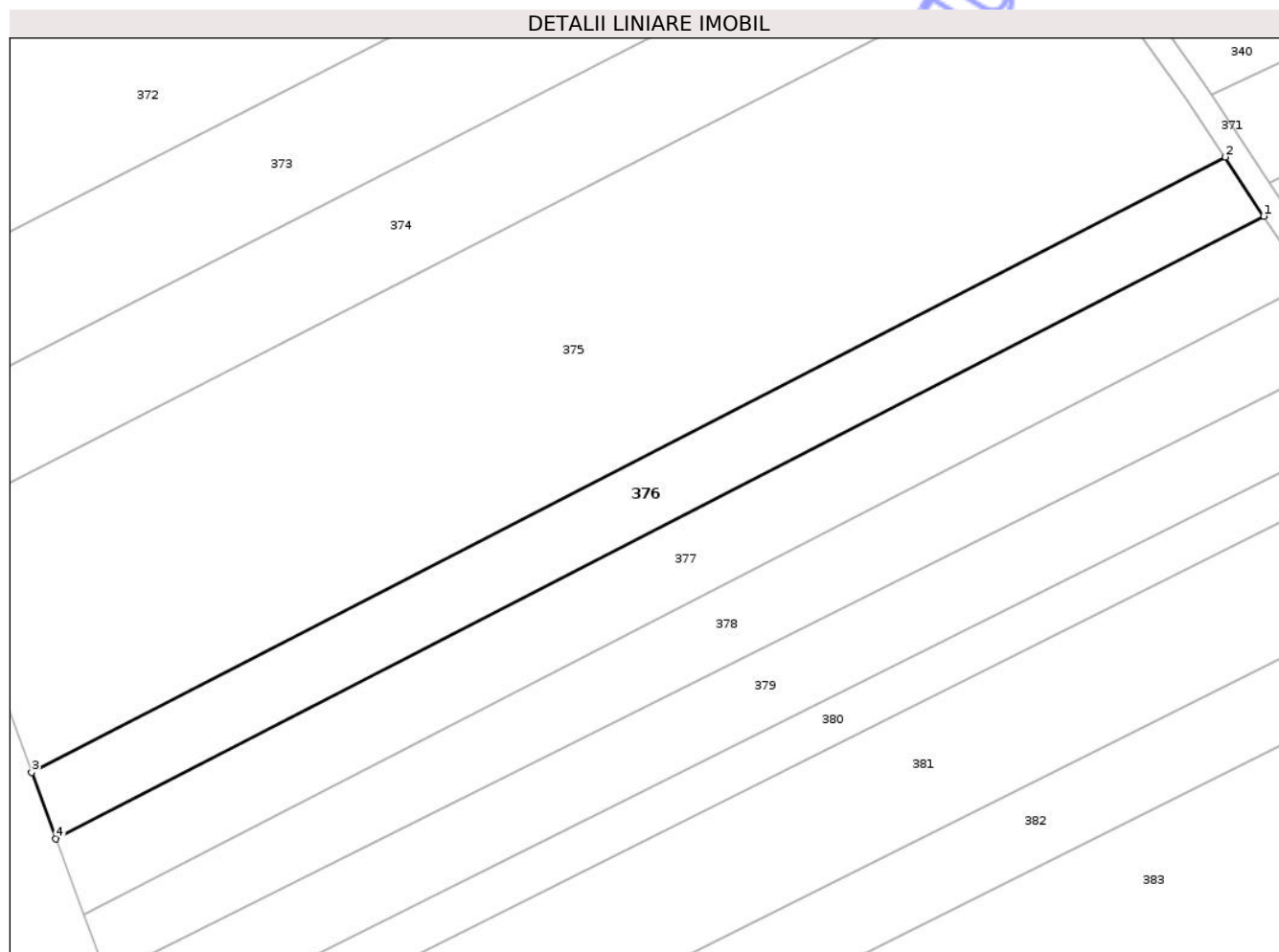
| Inscrieri privind dezmembramintele dreptului de proprietate, drepturi reale de garanție și sarcini | Referințe |
|--|-----------|
| NU SUNT  |           |

## Anexa Nr. 1 La Partea I

## Teren

|              |                 |                        |
|--------------|-----------------|------------------------|
| Nr cadastral | Suprafața (mp)* | Observații / Referințe |
| 51323        | 2.800           |                        |

\* Suprafața este determinată în planul de proiecție Stereo 70.



## Date referitoare la teren

| Crt | Categorie folosință | Intra vilan | Suprafața (mp) | Tarla | Parcelă | Nr. topo | Observații / Referințe |
|-----|---------------------|-------------|----------------|-------|---------|----------|------------------------|
| 1   | arabil              | NU          | 2.800          | 44    | 431/298 | -        |                        |

## Lungime Segmente

1) Valorile lungimilor segmentelor sunt obținute din proiecție în plan.

| Punct început | X / Y                      | Punct sfârșit | X / Y                      | Lungime segment (** (m) |
|---------------|----------------------------|---------------|----------------------------|-------------------------|
| 1             | 605.341,602<br>707.455,781 | 2             | 605.334,93<br>707.465,911  | 12.13                   |
| 2             | 605.334,93<br>707.465,911  | 3             | 605.129,803<br>707.360,2   | 230.764                 |
| 3             | 605.129,803<br>707.360,2   | 4             | 605.133,998<br>707.348,794 | 12.153                  |
| 4             | 605.133,998<br>707.348,794 | 1             | 605.341,602<br>707.455,781 | 233.55                  |

\*\* Lungimile segmentelor sunt determinate în planul de proiecție Stereo 70 și sunt rotunjite la 1 milimetru.

\*\*\* Distanţa dintre puncte este formată din segmente cumulate ce sunt mai mici decât valoarea 1 milimetru.

Neutilizabil în Circuitul  
Civil



**DATE DESPRE IMOBILUL NR. 396**

Oficiul de Cadastru și Publicitate Imobiliară BOTOSANI  
Biroul de Cadastru și Publicitate Imobiliară Dorohoi

**A. Partea I. Descrierea imobilului**

TEREN Necunoscut

Nr. CF vechi:187  
Nr. cadastral vechi:271

Adresa: Loc. Poiana, Jud. Botosani, si extravilan

| Nr. Crt | Nr cadastral Nr. topografic | Suprafața* (mp) | Observații / Referințe                 |
|---------|-----------------------------|-----------------|--|
| A1      | 50596                       | 4.600           | Sector cadastral:3 Teren neimprejmuit; |

**B. Partea II. Proprietari și acte**

| Inscrieri privitoare la dreptul de proprietate și alte drepturi reale            |   | Referințe |
|--|---|-----------|
| <b>8940 / 12/02/2015</b>   |   |           |
| Inscris Sub Semnatura Privata nr. 7579, din 06/02/2015 emis de OCPI Botosani;    |   |           |
| B2   | se notează rectificarea CFE în sensul că prenumele corect al proprietarului este "VASILICĂ" în loc de "Vasile", înscris eronat.   | A1        |
| <b>11845 / 25/02/2015</b>  |   |           |
| Act Notarial nr. 387, din 11/02/2015 emis de SPN Cornelia Agachi-Stelian Agachi; |   |           |
| B4   | se notează îndreptarea erorii materiale din cuprinsul încheirii nr. 8940/12.02.2015 în sensul că imobilul este bun comun al soților Neda Ioan și Neda Maria și nu bun propriu al numitului Neda Ioan așa după cum din eroare a fost înscris | A1        |
| <b>3355 / 18/01/2017</b>   |   |           |
| Act Notarial nr. 188, din 18/01/2017 emis de Agachi Cornelia;                    |   |           |
| B5   | Intabulare, drept de PROPRIETATE, dobândit prin Conventie, cota actuala 1/1<br>1) ZAHARIUC ANDREI - MARCEL, bun propriu   | A1        |

**C. Partea III. SARCINI .**

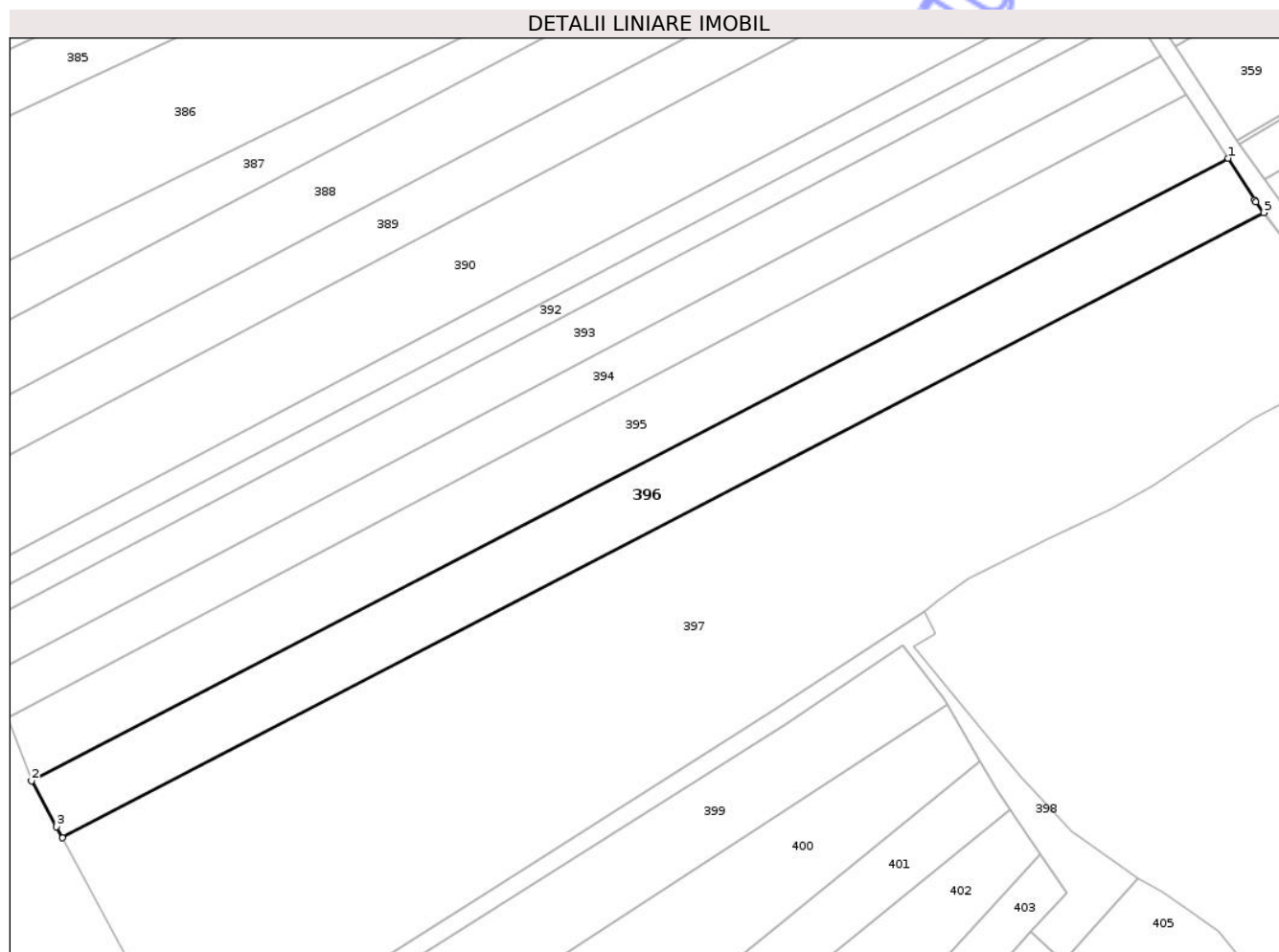
| Inscrieri privind dezmembramintele dreptului de proprietate, drepturi reale de garanție și sarcini | Referințe |
|--|-----------|
| NU SUNT  |           |

## Anexa Nr. 1 La Partea I

## Teren

|              |                 |                        |
|--------------|-----------------|------------------------|
| Nr cadastral | Suprafața (mp)* | Observații / Referințe |
| 50596        | 4.600           |                        |

\* Suprafața este determinată în planul de proiecție Stereo 70.



## Date referitoare la teren

| Crt | Categorie folosință | Intravilan | Suprafața (mp) | Tarla | Parcelă | Nr. topo | Observații / Referințe |
|-----|---------------------|------------|----------------|-------|---------|----------|------------------------|
| 1   | arabil              | DA         | 1.000          | -     | 1/1     | -        |                        |
| 2   | arabil              | NU         | 3.600          | 44    | 431/12  | -        |                        |

## Lungime Segmente

1) Valorile lungimilor segmentelor sunt obținute din proiecție în plan.

| Punct început | X / Y                      | Punct sfârșit | X / Y                      | Lungime segment (** (m)) |
|---------------|----------------------------|---------------|----------------------------|--------------------------|
| 1             | 605.516,181<br>707.210,925 | 2             | 605.242,157<br>707.068,409 | 308.869                  |
| 2             | 605.242,157<br>707.068,409 | 3             | 605.247,85<br>707.057,877  | 11.972                   |
| 3             | 605.247,85<br>707.057,877  | 4             | 605.249,228<br>707.055,328 | 2.897                    |
| 4             | 605.249,228<br>707.055,328 | 5             | 605.524,384<br>707.198,433 | 310.145                  |

| Punct început | X / Y                      | Punct sfârșit | X / Y                      | Lungime segment (** (m) |
|---------------|----------------------------|---------------|----------------------------|-------------------------|
| 5             | 605.524,384<br>707.198,433 | 6             | 605.522,548<br>707.200,852 | 3.036                   |
| 6             | 605.522,548<br>707.200,852 | 7             | 605.522,245<br>707.201,332 | 0.568                   |
| 7             | 605.522,245<br>707.201,332 | 1             | 605.516,181<br>707.210,925 | 11.349                  |

\*\* Lungimile segmentelor sunt determinate în planul de proiecție Stereo 70 și sunt rotunjite la 1 milimetru.

\*\*\* Distanța dintre puncte este formată din segmente cumulate ce sunt mai mici decât valoarea 1 milimetru.

Neutilizabil în Circuitul Civil



**DATE DESPRE IMOBILUL NR. 397**

Oficiul de Cadastru și Publicitate Imobiliară BOTOSANI  
Biroul de Cadastru și Publicitate Imobiliară Dorohoi

**A. Partea I. Descrierea imobilului**

TEREN Necunoscut

Adresa: Loc. Poiana, Jud. Botosani, si extravilan

| Nr. Crt | Nr cadastral Nr. topografic | Suprafața* (mp) | Observații / Referințe                 |
|---------|-----------------------------|-----------------|--|
| A1      |                             | 15.400          | Sector cadastral:3 Teren neimprejmuit; |

**B. Partea II. Proprietari și acte**

| Inscrieri privitoare la dreptul de proprietate și alte drepturi reale | Referințe  |
|---|--|
| /   |  |
| Act Normativ nr. 7, din 13/03/1996 emis de Parlamentul Romaniei;      |  |
| B1  | Inscrierea posesiei, drept de PROPRIETATE, dobandit prin Lege, cota actuala 1/1        |
|   | 1) NEIDENTIFICAT NEIDENTIFICAT   |
| Act Normativ nr. 07, din 13/03/1996 emis de Parlamentul Romaniei;     |  |
| B2  | se noteaza mentiunea proprietar neidentificat, rezerva comisiei ;pca;e de fond funciar |

**C. Partea III. SARCINI .**

| Inscrieri privind dezmembramintele dreptului de proprietate, drepturi reale de garanție și sarcini | Referințe |
|--|-----------|
| NU SUNT  |           |

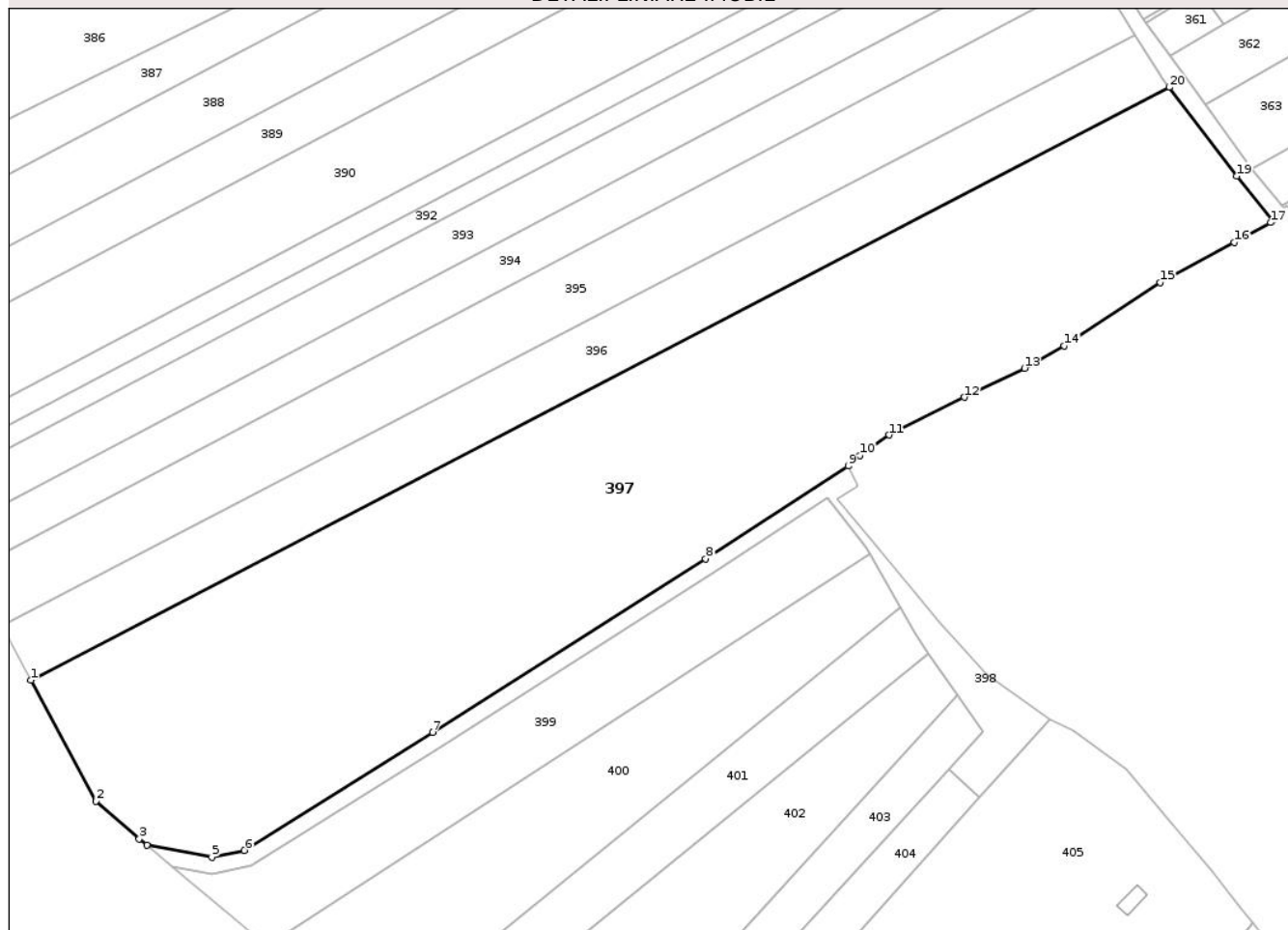
## Anexa Nr. 1 La Partea I

## Teren

|              |                 |                        |
|--------------|-----------------|------------------------|
| Nr cadastral | Suprafața (mp)* | Observații / Referințe |
|              | 15.400          |                        |

\* Suprafața este determinată în planul de proiecție Stereo 70.

## DETALII LINIARE IMOBIL



## Date referitoare la teren

| Crt | Categorie folosință | Intravilan | Suprafața (mp) | Tarla | Parcelă | Nr. topo | Observații / Referințe |
|-----|---------------------|------------|----------------|-------|---------|----------|------------------------|
| 1   | arabil              | DA         | 2.716          | -     | 1       | -        |                        |
| 2   | arabil              | NU         | 12.684         | 44    | 431     | -        |                        |

## Lungime Segmente

1) Valorile lungimilor segmentelor sunt obținute din proiecție în plan.

| Punct început | X / Y                      | Punct sfârșit | X / Y                      | Lungime segment (** (m) |
|---------------|----------------------------|---------------|----------------------------|-------------------------|
| 1             | 605.249,228<br>707.055,328 | 2             | 605.264,998<br>707.026,154 | 33.164                  |
| 2             | 605.264,998<br>707.026,154 | 3             | 605.275,41<br>707.017,02   | 13.851                  |
| 3             | 605.275,41<br>707.017,02   | 4             | 605.277,225<br>707.015,512 | 2.36                    |
| 4             | 605.277,225<br>707.015,512 | 5             | 605.292,961<br>707.012,628 | 15.998                  |

| Punct început | X / Y                      | Punct sfârșit | X / Y                      | Lungime segment (** (m) |
|---------------|----------------------------|---------------|----------------------------|-------------------------|
| 5             | 605.292,961<br>707.012,628 | 6             | 605.300,863<br>707.014,239 | 8.064                   |
| 6             | 605.300,863<br>707.014,239 | 7             | 605.346,359<br>707.042,747 | 53.69                   |
| 7             | 605.346,359<br>707.042,747 | 8             | 605.412,334<br>707.084,636 | 78.15                   |
| 8             | 605.412,334<br>707.084,636 | 9             | 605.446,753<br>707.107,018 | 41.057                  |
| 9             | 605.446,753<br>707.107,018 | 10            | 605.449,602<br>707.109,575 | 3.828                   |
| 10            | 605.449,602<br>707.109,575 | 11            | 605.456,6<br>707.114,536   | 8.578                   |
| 11            | 605.456,6<br>707.114,536   | 12            | 605.474,807<br>707.123,641 | 20.357                  |
| 12            | 605.474,807<br>707.123,641 | 13            | 605.489,414<br>707.130,631 | 16.193                  |
| 13            | 605.489,414<br>707.130,631 | 14            | 605.498,985<br>707.136,019 | 10.983                  |
| 14            | 605.498,985<br>707.136,019 | 15            | 605.522,231<br>707.151,337 | 27.839                  |
| 15            | 605.522,231<br>707.151,337 | 16            | 605.540,103<br>707.161,067 | 20.349                  |
| 16            | 605.540,103<br>707.161,067 | 17            | 605.548,891<br>707.165,806 | 9.984                   |
| 17            | 605.548,891<br>707.165,806 | 18            | 605.549,353<br>707.166,313 | 0.686                   |
| 18            | 605.549,353<br>707.166,313 | 19            | 605.540,646<br>707.177,004 | 13.788                  |
| 19            | 605.540,646<br>707.177,004 | 20            | 605.524,384<br>707.198,433 | 26.901                  |
| 20            | 605.524,384<br>707.198,433 | 1             | 605.249,228<br>707.055,328 | 310.145                 |

\*\* Lungimile segmentelor sunt determinate în planul de proiecție Stereo 70 și sunt rotunjite la 1 milimetru.

\*\*\* Distanța dintre puncte este formată din segmente cumulate ce sunt mai mici decât valoarea 1 milimetru.



**DATE DESPRE IMOBILUL NR. 400**

Oficiul de Cadastru și Publicitate Imobiliară BOTOSANI  
Biroul de Cadastru și Publicitate Imobiliară Dorohoi

**A. Partea I. Descrierea imobilului**

TEREN Extravilan

Nr. CF vechi:63

Nr. cadastral vechi:214

Adresa: Jud. Botosani

| Nr. Crt | Nr cadastral Nr. topografic | Suprafața* (mp) | Observații / Referințe  |
|---------|-----------------------------|-----------------|---|
| A1      | 50832                       | 4.000           | Sector cadastral:3 Teren neimprejmuit;<br>Diferenta de 3245mp fata de CF sporadic 50832 se afla la ID 377 |

**B. Partea II. Proprietari și acte**

| Inscrieri privitoare la dreptul de proprietate și alte drepturi reale           |   | Referințe |
|---|---|-----------|
| <b>28539 / 21/04/2021</b>   |   |           |
| Act Notarial nr. 89, din 19/04/2021 emis de SPN Teodorescu Dorina-Pricop Luiza; |   |           |
| B3  | Intabulare, drept de PROPRIETATE, dobandit prin Succesiune, cota actuala 3/16<br>1) <b>KOKA DOINA</b> , bun propriu   | A1        |
| B4  | Intabulare, drept de PROPRIETATE, dobandit prin Succesiune, cota actuala 3/16<br>1) <b>PAVEN MARIA</b> , bun propriu  | A1        |
| B5  | Intabulare, drept de PROPRIETATE, dobandit prin Succesiune, cota actuala 5/16<br>1) <b>KOKA DOINA</b> , bun propriu   | A1        |
| B6  | Intabulare, drept de PROPRIETATE, dobandit prin Succesiune, cota actuala 5/16<br>1) <b>PAVEN MARIA</b> , bun propriu  | A1        |
| <b>58741 / 04/12/2025</b>   |   |           |
| Act Notarial nr. 1910, din 02/12/2025 emis de BIN Amarie I. IOAN;               |   |           |
| B11   | Se noteaza promisiunea bilaterala de vanzare-cumparare incheiata intre Koka Doina si Paven Maria - in calitate de promitente-vanzatoare si SC ZABRUS CONSTRUCT SRL in calitate de promitenta-cumparatoare (data perfectarii contractului de vanzare in forma autentica este 02.12.2028) | A1        |

**C. Partea III. SARCINI .**

| Inscrieri privind dezmembramintele dreptului de proprietate, drepturi reale de garanție și sarcini | Referințe |
|--|-----------|
| NU SUNT  |           |

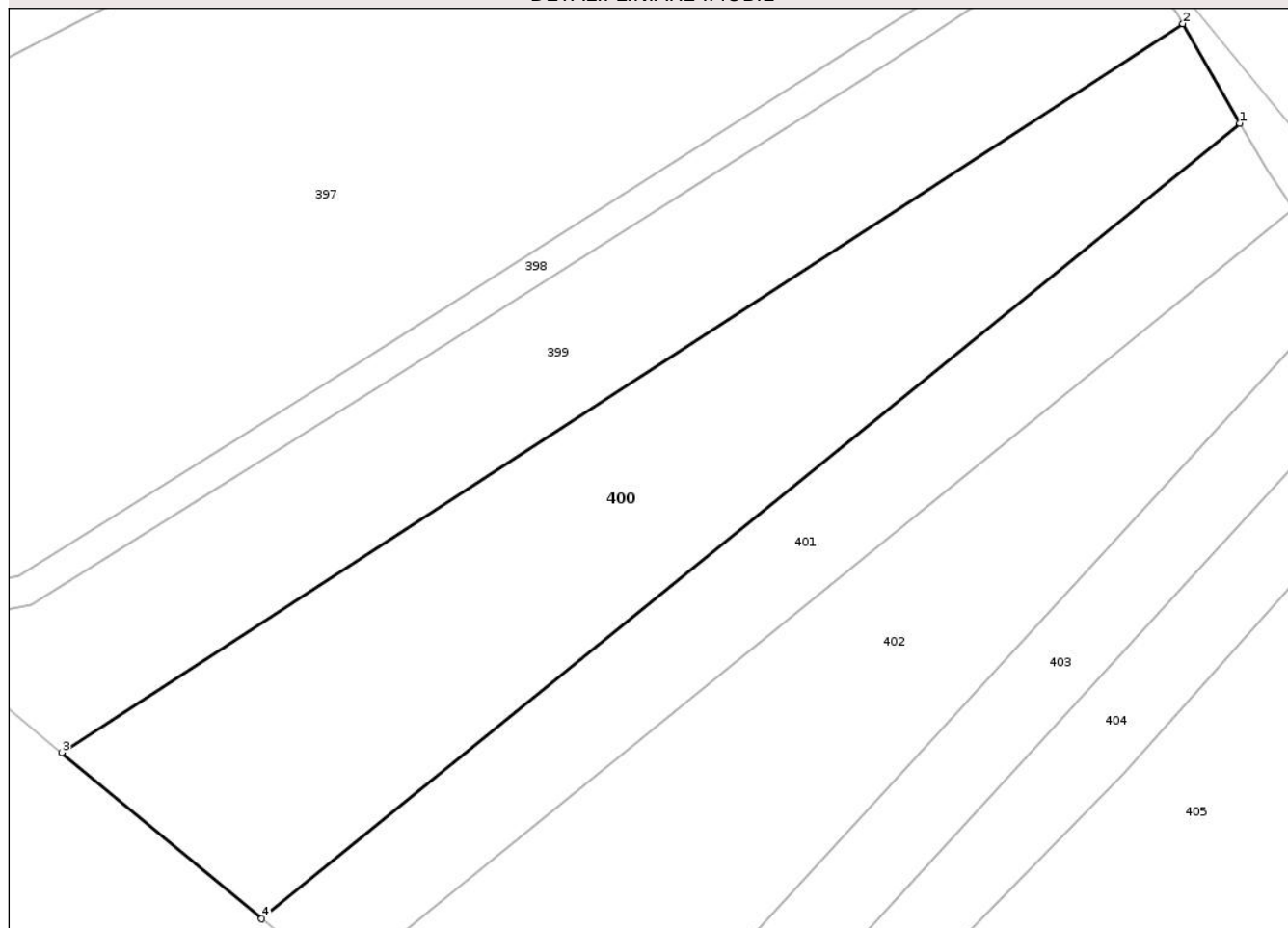
## Anexa Nr. 1 La Partea I

## Teren

|              |                 |   |
|--------------|-----------------|---|
| Nr cadastral | Suprafața (mp)* | Observații / Referințe  |
| 50832        | 4.000           | Diferenta de 3245mp fata de CF sporadic 50832 se afla la ID 377 |

\* Suprafața este determinată în planul de proiecție Stereo 70.

## DETALII LINIARE IMOBIL



## Date referitoare la teren

| Crt | Categorie folosință | Intra vilan | Suprafața (mp) | Tarla | Parcelă | Nr. topo | Observații / Referințe |
|-----|---------------------|-------------|----------------|-------|---------|----------|------------------------|
| 1   | arabil              | NU          | 4.000          | 44    | 431/299 | -        |                        |

## Lungime Segmente

1) Valorile lungimilor segmentelor sunt obținute din proiecție în plan.

| Punct început | X / Y                      | Punct sfârșit | X / Y                      | Lungime segment (** (m) |
|---------------|----------------------------|---------------|----------------------------|-------------------------|
| 1             | 605.459,357<br>707.072,926 | 2             | 605.451,94<br>707.085,842  | 14.894                  |
| 2             | 605.451,94<br>707.085,842  | 3             | 605.306,382<br>706.991,286 | 173.574                 |
| 3             | 605.306,382<br>706.991,286 | 4             | 605.332,34<br>706.969,718  | 33.749                  |
| 4             | 605.332,34<br>706.969,718  | 1             | 605.459,357<br>707.072,926 | 163.661                 |

\*\* Lungimile segmentelor sunt determinate în planul de proiecție Stereo 70 și sunt rotunjite la 1 milimetru.

\*\*\* Distanţa dintre puncte este formată din segmente cumulate ce sunt mai mici decât valoarea 1 milimetru.

Neutilizabil în Circuitul  
Civil



**DATE DESPRE IMOBILUL NR. 332**

Oficiul de Cadastru și Publicitate Imobiliară BOTOSANI  
Biroul de Cadastru și Publicitate Imobiliară Dorohoi

**A. Partea I. Descrierea imobilului**

TEREN Extravilan

Adresa: Jud. Botosani

| Nr. Crt | Nr cadastral Nr. topografic | Suprafața* (mp) | Observații / Referințe                 |
|---------|-----------------------------|-----------------|--|
| A1      | 50522                       | 3.899           | Sector cadastral:3 Teren neimprejmuit; |

**B. Partea II. Proprietari și acte**

| Inscrieri privitoare la dreptul de proprietate și alte drepturi reale                    |  | Referințe |
|--|--|-----------|
| <b>2034 / 27/01/2014</b>   |  |           |
| Act Notarial nr. 151, din 24/01/2014 emis de SPN Teodorescu Dorina-Pricop Luiza Dorohoi; |  |           |
| B3   | Intabulare, drept de PROPRIETATE, dobandit prin Conventie, cota actuala 1/1<br>1) ENACHE IOAN, bun propriu | A1        |

**C. Partea III. SARCINI**

| Inscrieri privind dezmembramintele dreptului de proprietate, drepturi reale de garanție și sarcini |  | Referințe |
|--|--|-----------|
| <b>2034 / 27/01/2014</b>   |  |           |
| Act Notarial nr. 151, din 24/01/2014 emis de SPN Teodorescu Dorina-Pricop Luiza Dorohoi;           |  |           |
| C1   | Intabulare, drept de UZUFRACT VIAGER, cota actuala 1/1, cota initiala 1/1<br>1) ENACHE ELISABETA | A1        |

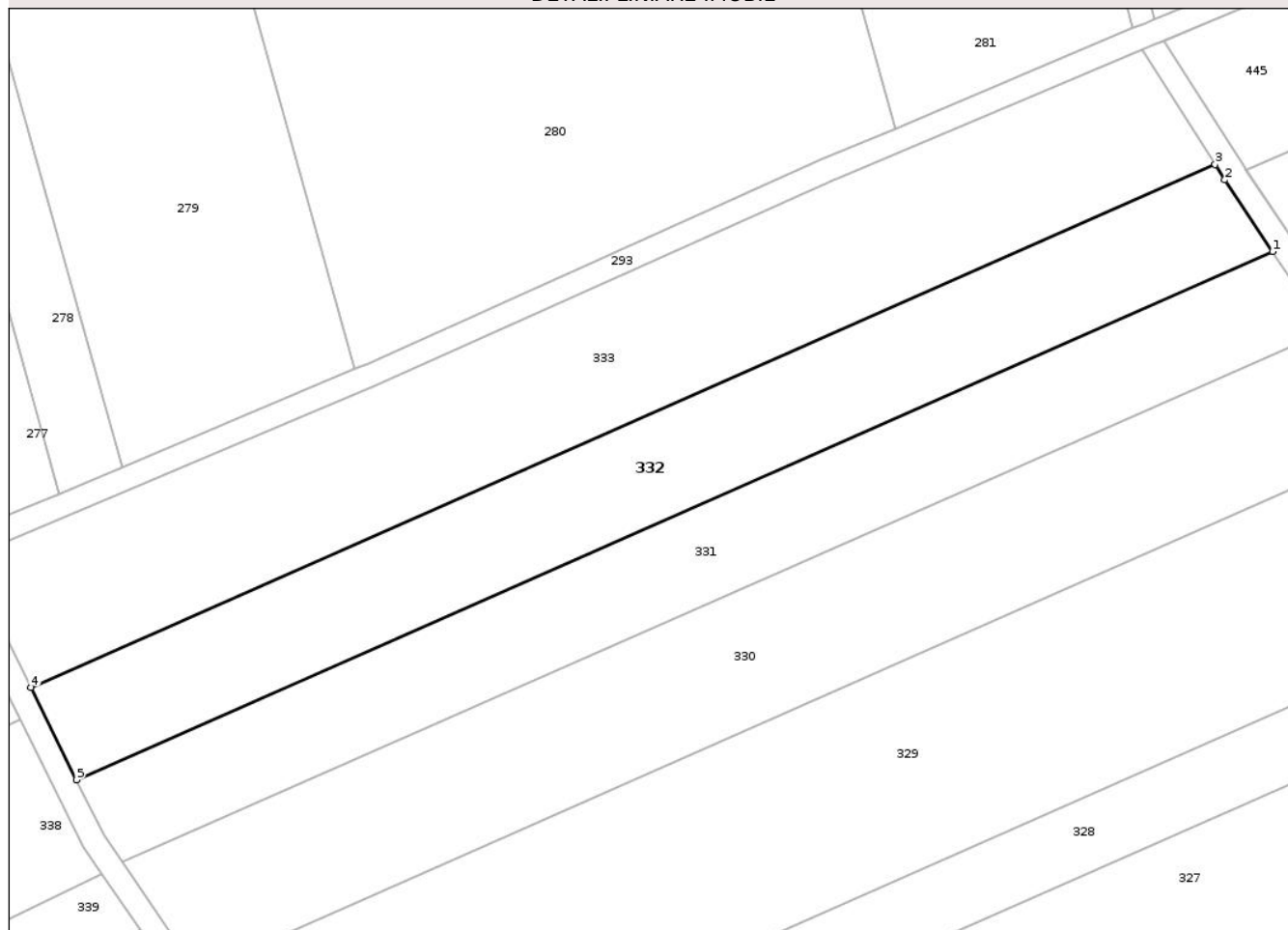
## Anexa Nr. 1 La Partea I

## Teren

|              |                 |                        |
|--------------|-----------------|------------------------|
| Nr cadastral | Suprafața (mp)* | Observații / Referințe |
| 50522        | 3.899           |                        |

\* Suprafața este determinată în planul de proiecție Stereo 70.

## DETALII LINIARE IMOBIL



## Date referitoare la teren

| Crt | Categorie folosință | Intra vilan | Suprafața (mp) | Tarla | Parcelă | Nr. topo | Observații / Referințe |
|-----|---------------------|-------------|----------------|-------|---------|----------|------------------------|
| 1   | arabil              | NU          | 1.200          | 44    | 433/38  | -        |                        |
| 2   | arabil              | NU          | 2.699          | 44    | 434/38  | -        |                        |

## Lungime Segmente

1) Valorile lungimilor segmentelor sunt obținute din proiecție în plan.

| Punct început | X / Y                      | Punct sfârșit | X / Y                      | Lungime segment (** (m) |
|---------------|----------------------------|---------------|----------------------------|-------------------------|
| 1             | 605.770,946<br>707.725,001 | 2             | 605.762,785<br>707.737,226 | 14.699                  |
| 2             | 605.762,785<br>707.737,226 | 3             | 605.761,112<br>707.739,851 | 3.112                   |
| 3             | 605.761,112<br>707.739,851 | 4             | 605.558,894<br>707.650,668 | 221.011                 |
| 4             | 605.558,894<br>707.650,668 | 5             | 605.566,687<br>707.634,918 | 17.572                  |

| Punct început | X / Y                      | Punct sfârșit | X / Y                      | Lungime segment (** (m) |
|---------------|----------------------------|---------------|----------------------------|-------------------------|
| 5             | 605.566,687<br>707.634,918 | 1             | 605.770,946<br>707.725,001 | 223.241                 |

\*\* Lungimile segmentelor sunt determinate în planul de proiecție Stereo 70 și sunt rotunjite la 1 milimetru.

\*\*\* Distanța dintre puncte este formată din segmente cumulate ce sunt mai mici decât valoarea 1 milimetru.

Neutilizabil în Circuitul Civil

