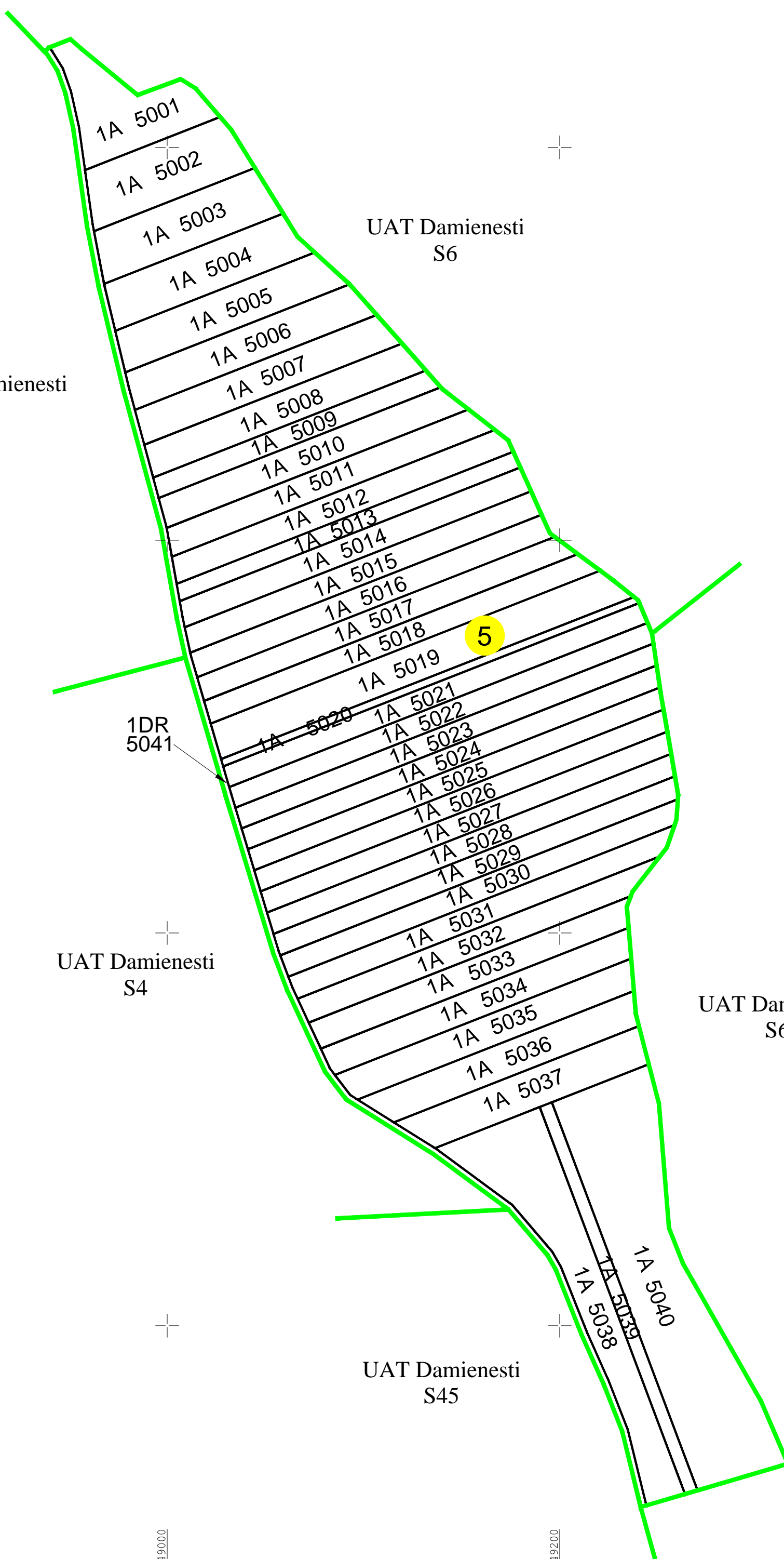
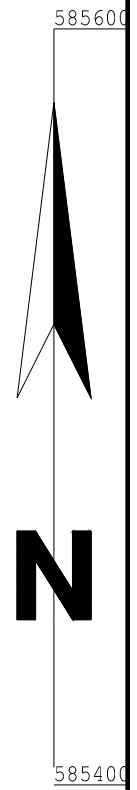
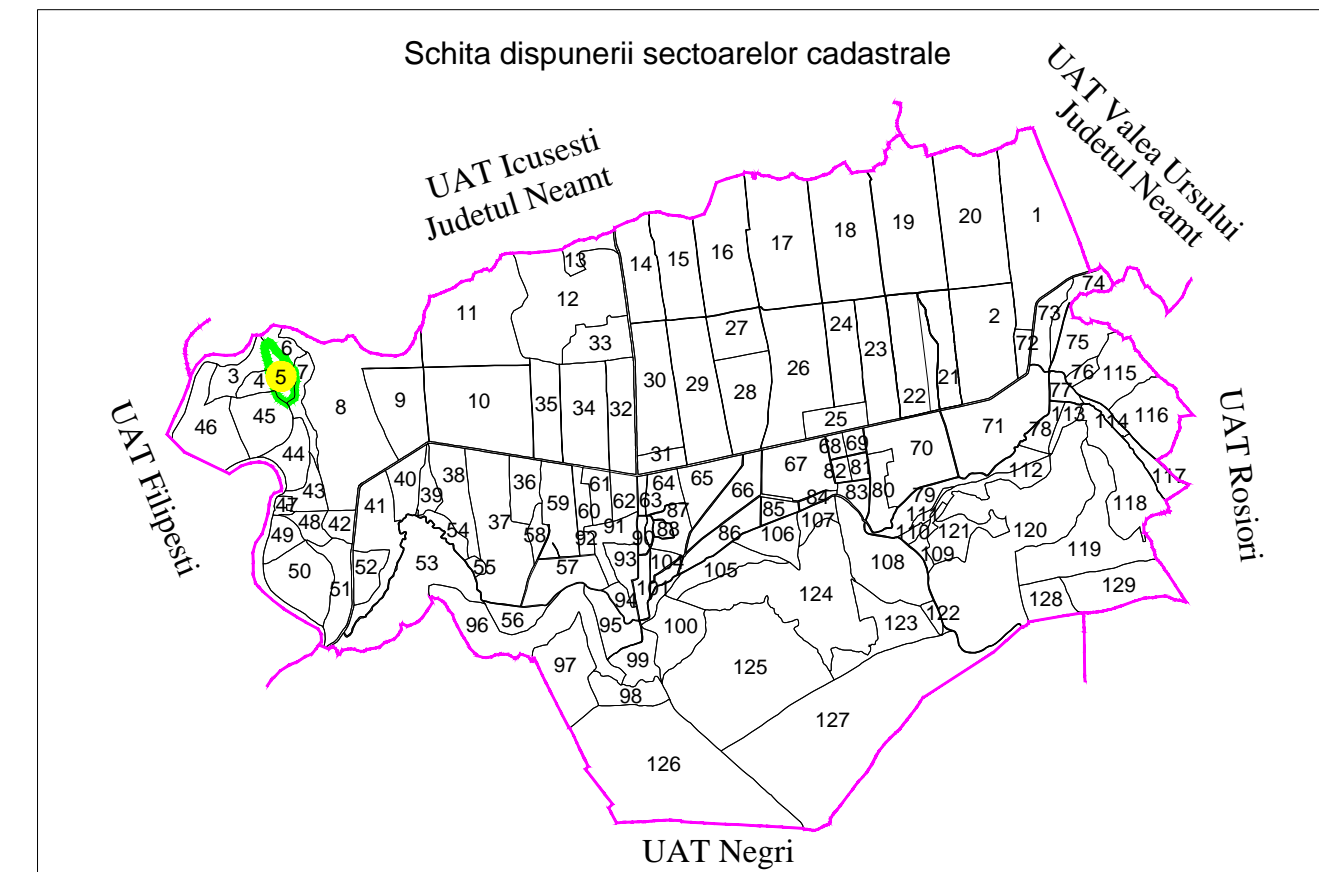


PLAN CADASTRAL

UAT Dămieniști, județul Bacău,

sector cadastral nr. 5

Scara 1:2000, sistem de proiecție STEREO 70
Copie spre publicare



Legendă:

- Limită sector cadastral
- Limită imobil
- Limită parcelă
- 23001 ID imobil
- 1 Număr parcelă
- A Categoria de folosință
- 1 Număr sector cadastral

Executant:
SC TOPO GEO TECHNICS SRL
Ing. Cernat Sorin Ioan

Data executarii: 27.02.2024