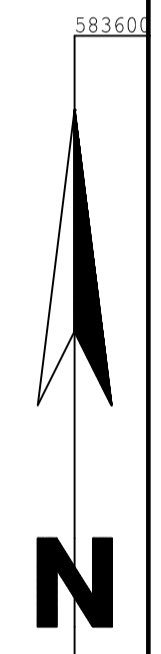
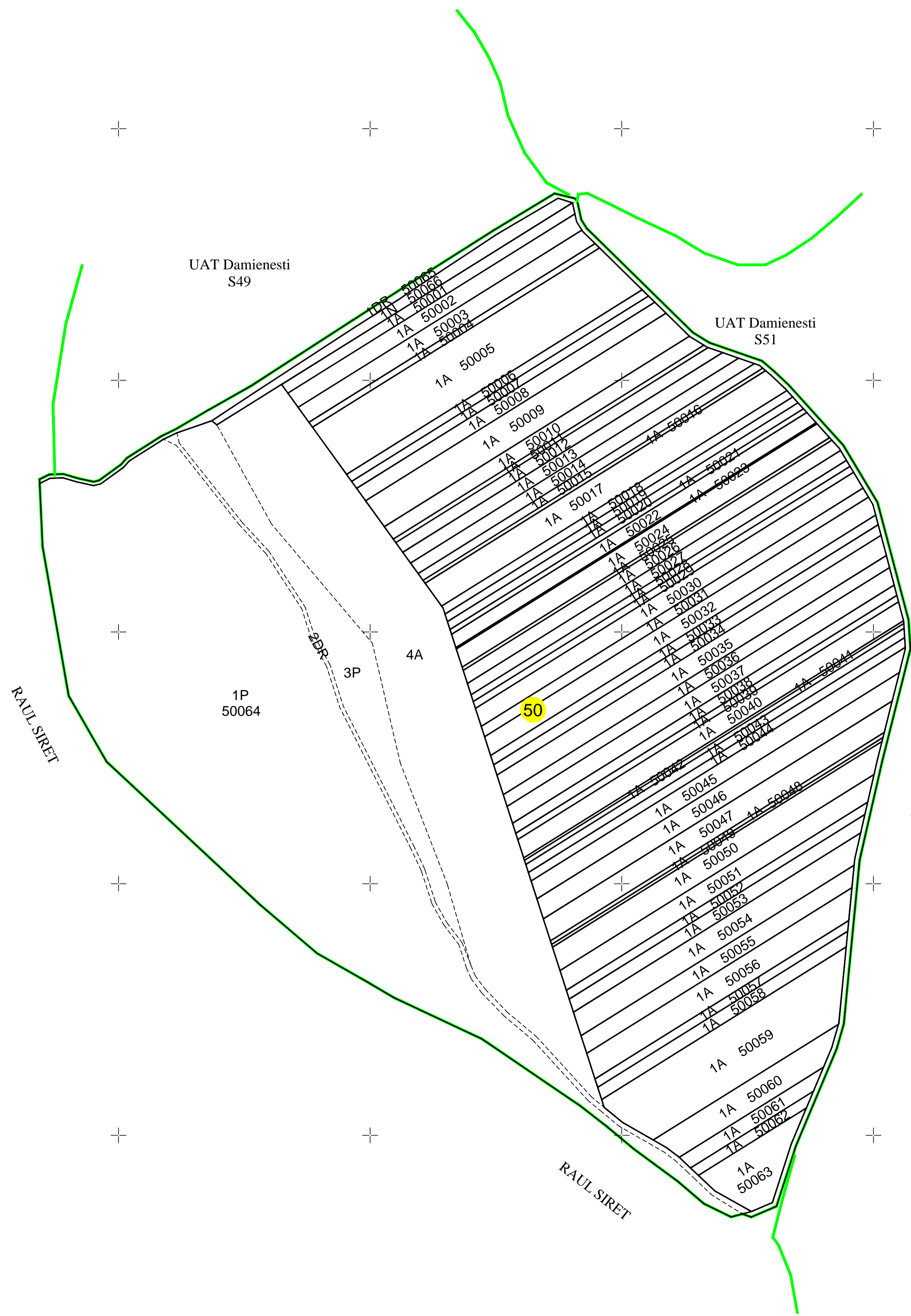
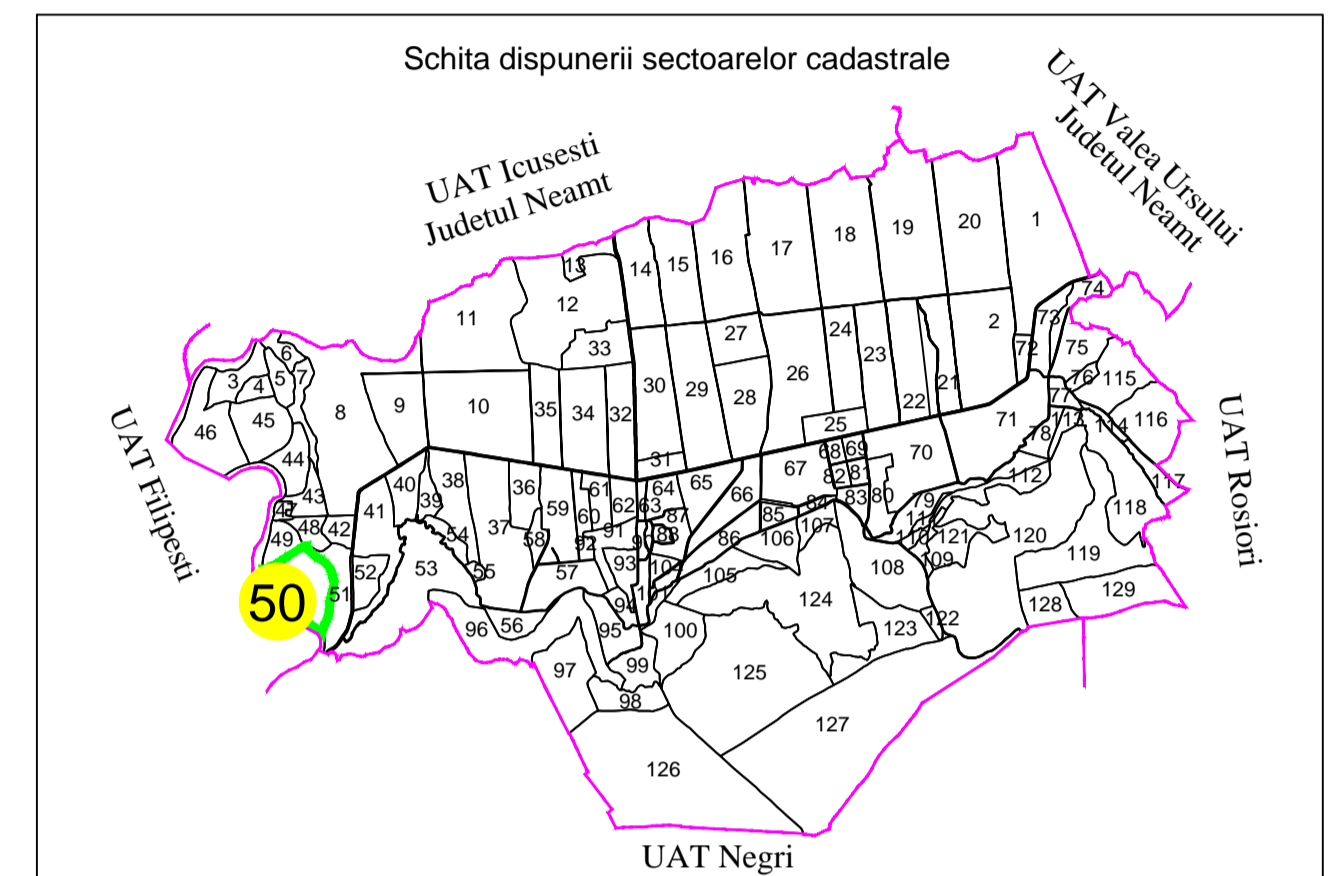


PLAN CADASTRAL

UAT Dămieniști, județul Bacău,

sector cadastral nr. 50

Scara 1:2000, sistem de proiecție STEREO 70
Copie spre publicare



Legendă:

	Limită sector cadastral
	Limită intravilan
	Limită imobil
	Limită parcelă
23001	ID imobil
1	Număr parcelă
A	Categoria de folosință
1	Număr sector cadastral

Executanți:
SC TOPO GEO TECHNICS SRL
Ing. Cernat Sorin Ioan
Data executării: 27.02.2024