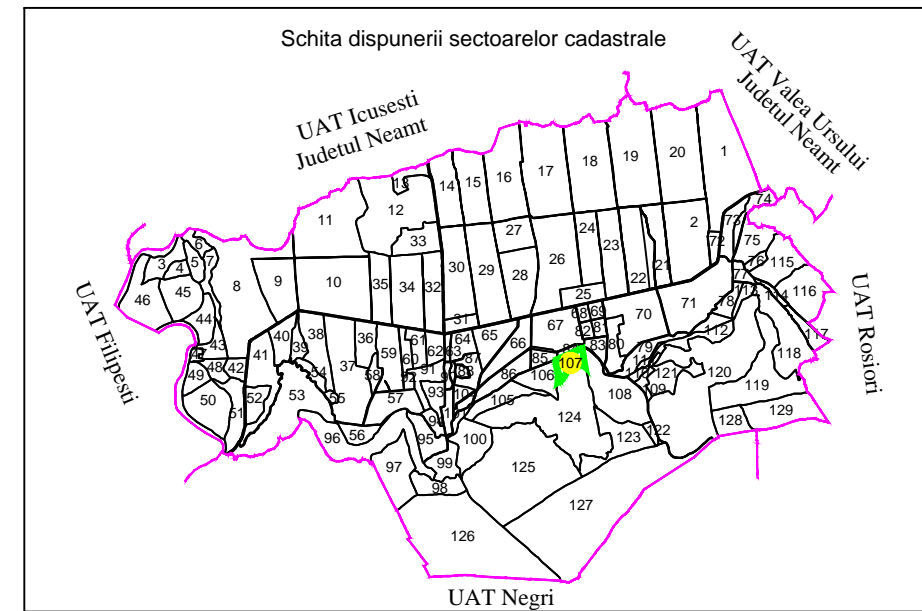
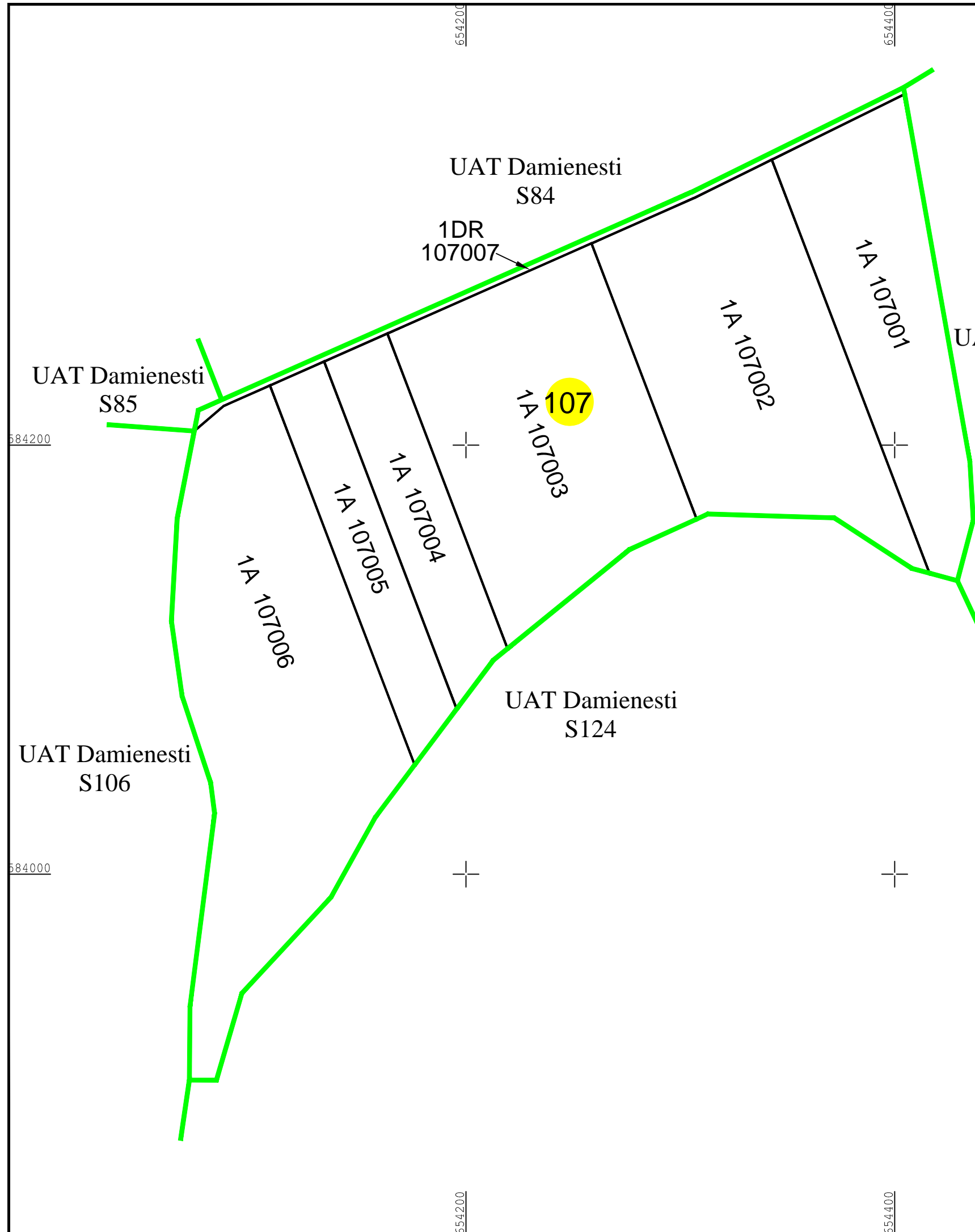


PLAN CADASTRAL



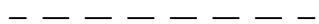

UAT Dămieniști, județul Bacău,

sector cadastral nr. 107

Scara 1:2000, sistem de proiecție STEREO 70
Copie spre publicare



Legendă:

-  Limită sector cadastral
-  Limită imobil
-  Limită parcelă
- 23001 ID imobil
- 1 Număr parcelă
- A Categoria de folosință
-  Număr sector cadastral

Executant:
SC TOPO GEO TECHNICS SRL
Ing. Cernat Sorin Ioan
Data executarii: 27.02.2024

