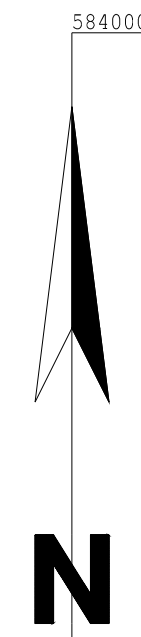
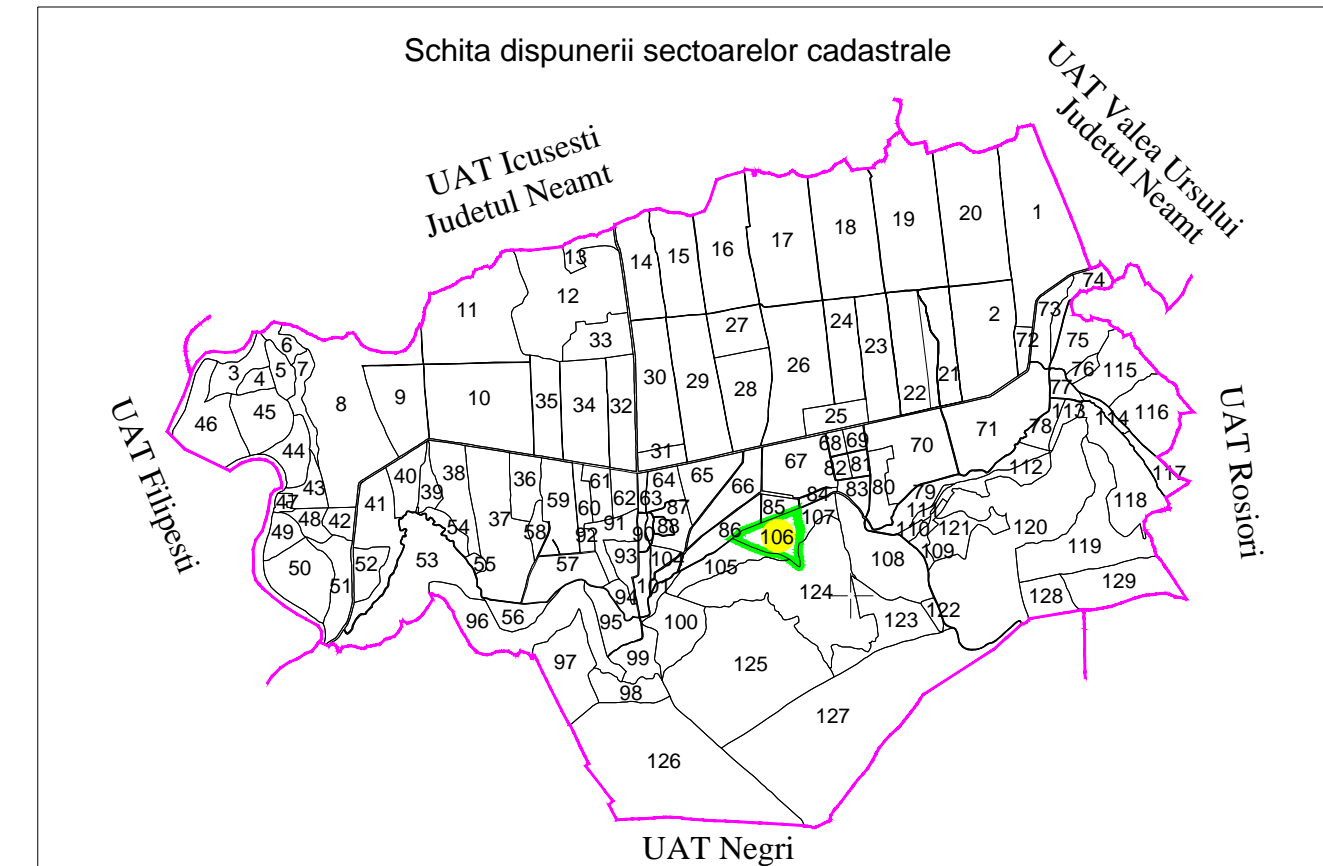
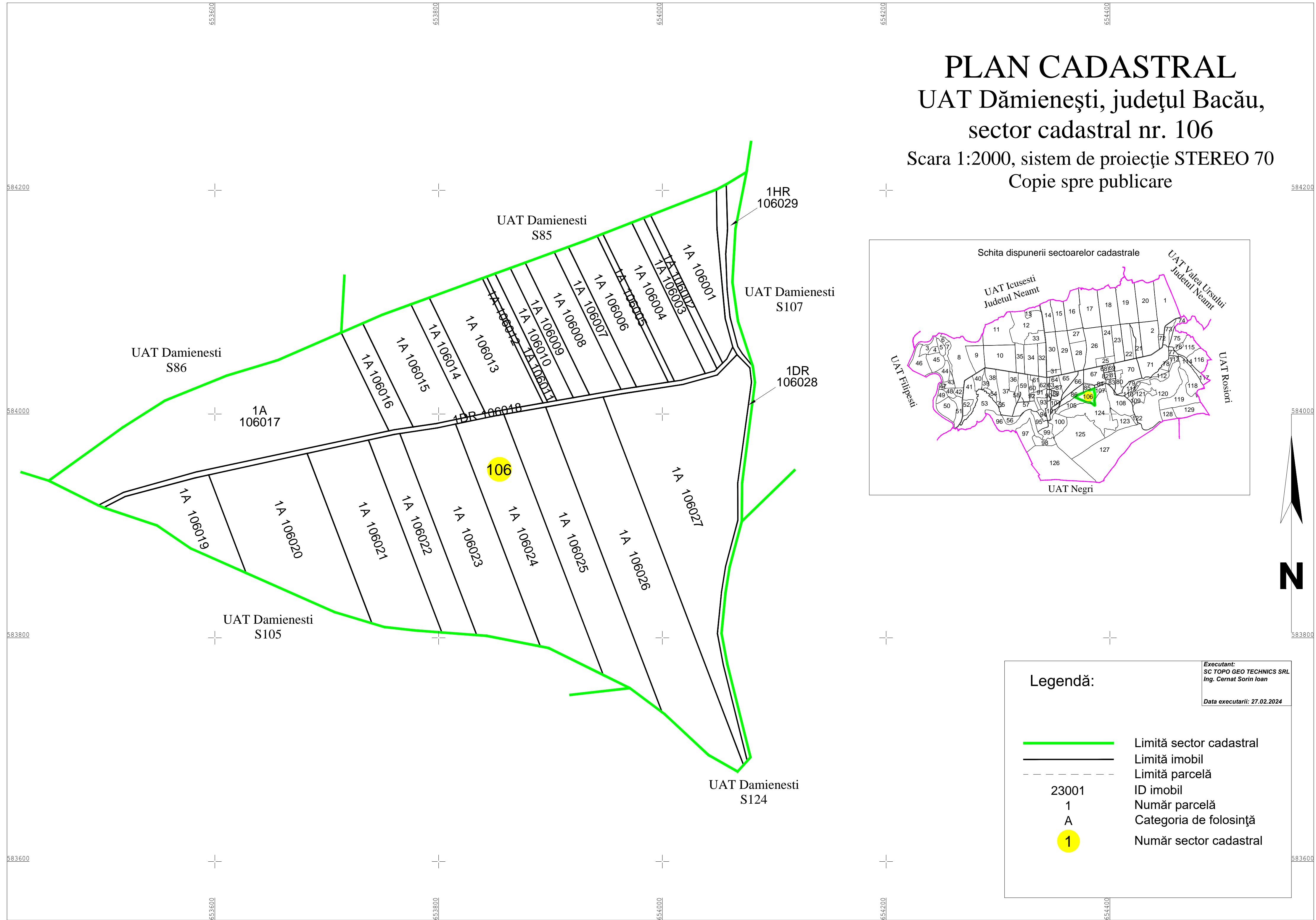


# PLAN CADASTRAL

## UAT Dămieniști, județul Bacău,

### sector cadastral nr. 106

Scara 1:2000, sistem de proiecție STEREO 70  
Copie spre publicare



**Legendă:**

	Limită sector cadastral
	Limită imobil
	Limită parcelă
23001	ID imobil
1	Număr parcelă
A	Categoria de folosință
<b>1</b>	Număr sector cadastral

Executant:  
SC TOPO GEO TECHNICS SRL  
Ing. Cernat Sorin Ioan  
Data executării: 27.02.2024