

**DATE DESPRE IMOBILUL NR. 1**

Oficiul de Cadastru și Publicitate Imobiliară ARGES
Biroul de Cadastru și Publicitate Imobiliară Campulung

A. Partea I. Descrierea imobilului

TEREN Extravilan

Adresa: Jud. Arges, Punctul,,Ghiocei'

Nr. Crt	Nr cadastral Nr. topografic	Suprafața* (mp)	Observații / Referințe
A1	80858	344.590	Sector cadastral:1 Teren neimprejmuit;

B. Partea II. Proprietari și acte

Inscrieri privitoare la dreptul de proprietate și alte drepturi reale		Referințe
5311 / 13/04/2018		
Act Administrativ nr. 144598, din 15/06/2016 emis de COMISIA JUDETEANA ARGES (act administrativ nr 1476 din 12.04.2018, emis de PRIMARIA VALEA MARE PRAVAT);		
B1	Intabulare, drept de PROPRIETATE, dobandit prin Lege, cota actuala 1/1, cota initiala 1/1 1) OBȘTEA MOȘNENILOR NĂMĂIEȘTI, CIF:10820881	A1
7727 / 29/05/2018		
Act Administrativ nr. 7163, din 17/05/2018 emis de OCPI ARGES;		
B2	se noteaza propunerea de dezmembrare a imobilului cu nr. cadastral 80858 din CF 80858/Valea Mare Pravat conform cererii inregistrata sub nr. 7163/17.05.2018 , in doua corpuri de proprietate distincte, avand nr. cadastral 81575 si 81576	A1

C. Partea III. SARCINI .

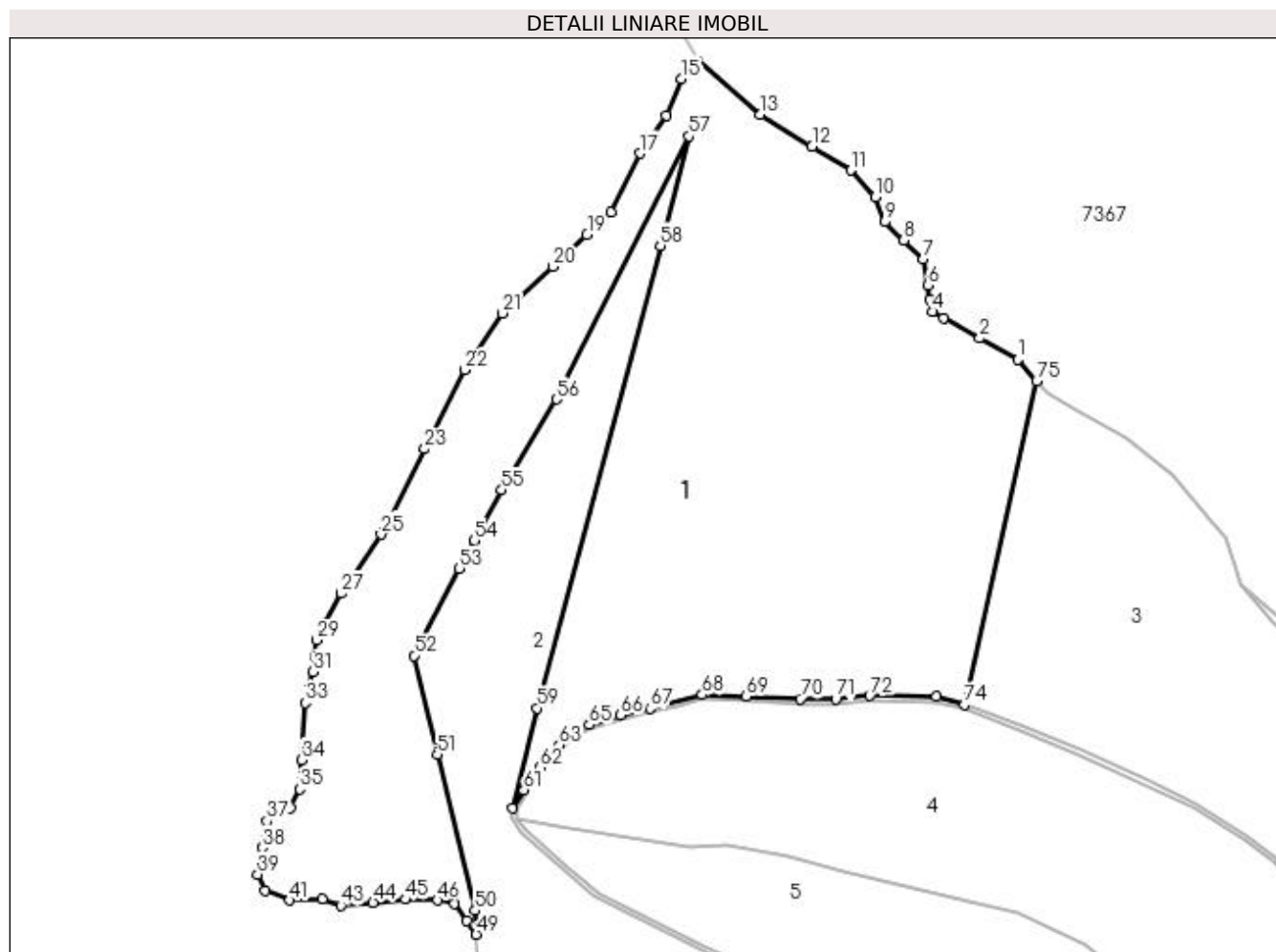
Inscrieri privind dezmembramintele dreptului de proprietate, drepturi reale de garanție și sarcini	Referințe
NU SUNT	

Anexa Nr. 1 La Partea I

Teren

Nr cadastral	Suprafața (mp)*	Observații / Referințe
80858	344.590	

* Suprafața este determinată în planul de proiecție Stereo 70.



Date referitoare la teren

Crt	Categorie folosință	Intra vilan	Suprafața (mp)	Tarla	Parcelă	Nr. topo	Observații / Referințe
1	pasune	NU	344.590	1	1,2,3,4,5,6	-	pasune alpina; Imobil traversat de limita UAT VALEA MARE PRAVAT SI UAT LERESTI

Lungime Segmente

1) Valorile lungimilor segmentelor sunt obținute din proiecție în plan.

Punct început	X / Y	Punct sfârșit	X / Y	Lungime segment
1	505.764,714 443.589,423	2	505.722,944 443.612,788	47.861
4	505.671,143 443.641,765	5	505.668,861 443.654,947	13.378
7	505.661,178 443.699,348	8	505.640,068 443.719,55	29.219
10	505.609,08 443.767,252	11	505.581,803 443.796,216	39.786
13	505.482,554 443.856,933	14	505.415,147 443.915,007	88.974
2	505.722,944 443.612,788	3	505.683,253 443.634,991	45.479
5	505.668,861 443.654,947	6	505.666,16 443.670,556	15.841
8	505.640,068 443.719,55	9	505.618,958 443.739,753	29.22
11	505.581,803 443.796,216	12	505.539,732 443.821,953	49.319
14	505.415,147 443.915,007	15	505.397,018 443.896,365	26.004
3	505.683,253 443.634,991	4	505.671,143 443.641,765	13.876
6	505.666,16 443.670,556	7	505.661,178 443.699,348	29.22
9	505.618,958 443.739,753	10	505.609,08 443.767,252	29.219
12	505.539,732 443.821,953	13	505.482,554 443.856,933	67.029
15	505.397,018 443.896,365	16	505.380,171 443.856,152	43.599

Punct început	X / Y	Punct sfârșit	X / Y	Lungime segment	Punct început	X / Y	Punct sfârșit	X / Y	Lungime segment	Punct început	X / Y	Punct sfârșit	X / Y	Lungime segment
16	505.380,171 443.856,152	17	505.351,395 443.814,527	50.603	17	505.351,395 443.814,527	18	505.319,613 443.750,035	71.898	18	505.319,613 443.750,035	19	505.293,664 443.725,832	35.484
19	505.293,664 443.725,832	20	505.256,143 443.690,837	51.308	20	505.256,143 443.690,837	21	505.201,585 443.639,951	74.605	21	505.201,585 443.639,951	22	505.159,671 443.578,232	74.606
22	505.159,671 443.578,232	23	505.116,49 443.491,825	96.596	23	505.116,49 443.491,825	24	505.073,31 443.405,419	96.595	24	505.073,31 443.405,419	25	505.068,616 443.398,457	8.397
25	505.068,616 443.398,457	26	505.035,877 443.349,903	58.561	26	505.035,877 443.349,903	27	505.025,156 443.334,002	19.178	27	505.025,156 443.334,002	28	505.008,374 443.301,985	36.149
28	505.008,374 443.301,985	29	504.998,438 443.283,027	21.404	29	504.998,438 443.283,027	30	504.996,321 443.264,669	18.48	30	504.996,321 443.264,669	31	504.994,439 443.248,351	16.426
31	504.994,439 443.248,351	32	504.990,107 443.231,926	16.987	32	504.990,107 443.231,926	33	504.985,538 443.214,6	17.918	33	504.985,538 443.214,6	34	504.981,567 443.152,025	62.701
34	504.981,567 443.152,025	35	504.979,552 443.120,284	31.805	35	504.979,552 443.120,284	36	504.969,809 443.099,76	22.719	36	504.969,809 443.099,76	37	504.943,799 443.085,52	29.653
37	504.943,799 443.085,52	38	504.938,764 443.056,298	29.653	38	504.938,764 443.056,298	39	504.933,728 443.027,076	29.653	39	504.933,728 443.027,076	40	504.942,289 443.009,442	19.602
40	504.942,289 443.009,442	41	504.968,978 442.998,862	28.71	41	504.968,978 442.998,862	42	505.004,731 443.000,014	35.772	42	505.004,731 443.000,014	43	505.024,591 442.993,061	21.042
43	505.024,591 442.993,061	44	505.059,838 442.996,393	35.404	44	505.059,838 442.996,393	45	505.095,084 442.999,726	35.403	45	505.095,084 442.999,726	46	505.130,478 442.998,862	35.405
46	505.130,478 442.998,862	47	505.148,604 442.995,2	18.492	47	505.148,604 442.995,2	48	505.162,202 442.976,172	23.387	48	505.162,202 442.976,172	49	505.172,644 442.961,56	17.96
49	505.172,644 442.961,56	50	505.171,451 442.987,524	25.991	50	505.171,451 442.987,524	51	505.130,088 443.158,166	175.584	51	505.130,088 443.158,166	52	505.104,869 443.266,082	110.824
52	505.104,869 443.266,082	53	505.154,319 443.361,188	107.194	53	505.154,319 443.361,188	54	505.170,791 443.391,769	34.735	54	505.170,791 443.391,769	55	505.200,51 443.446,943	62.669
55	505.200,51 443.446,943	56	505.260,386 443.546,204	115.922	56	505.260,386 443.546,204	57	505.405,425 443.833,469	321.803	57	505.405,425 443.833,469	58	505.373,827 443.713,85	123.722
58	505.373,827 443.713,85	59	505.239,485 443.208,63	522.776	59	505.239,485 443.208,63	60	505.212,415 443.099,366	112.567	60	505.212,415 443.099,366	61	505.224,829 443.119,009	23.237
61	505.224,829 443.119,009	62	505.242,379 443.143,711	30.302	62	505.242,379 443.143,711	63	505.263,16 443.168,347	32.23	63	505.263,16 443.168,347	64	505.276,705 443.180,261	18.039
64	505.276,705 443.180,261	65	505.296,255 443.190,321	21.986	65	505.296,255 443.190,321	66	505.330,494 443.200,892	35.834	66	505.330,494 443.200,892	67	505.362,534 443.208,203	32.864
67	505.362,534 443.208,203	68	505.419,547 443.223,207	58.954	68	505.419,547 443.223,207	69	505.467,707 443.221,398	48.194	69	505.467,707 443.221,398	70	505.526,759 443.218,581	59.119
70	505.526,759 443.218,581	71	505.565,574 443.218,437	38.815	71	505.565,574 443.218,437	72	505.602,682 443.222,179	37.296	72	505.602,682 443.222,179	73	505.675,591 443.221,224	72.915
73	505.675,591 443.221,224	74	505.705,962 443.212,599	31.572	74	505.705,962 443.212,599	75	505.785,139 443.565,715	361.884	75	505.785,139 443.565,715	1	505.764,714 443.589,423	31.293

** Lungimile segmentelor sunt determinate în planul de proiecție Stereo 70 și sunt rotunjite la 1 milimetru.

*** Distanța dintre puncte este formată din segmente cumulate ce sunt mai mici decât valoarea 1 milimetru.

**DATE DESPRE IMOBILUL NR. 2**

Oficiul de Cadastru și Publicitate Imobiliară ARGES
Biroul de Cadastru și Publicitate Imobiliară Campulung

A. Partea I. Descrierea imobilului

TEREN Extravilan

Adresa: Jud. Arges, punct"Acasa"

Nr. Crt	Nr cadastral Nr. topografic	Suprafața* (mp)	Observații / Referințe
A1	80134	239.607	Sector cadastral:1 Teren neimprejmuit;

B. Partea II. Proprietari și acte

Inscrieri privitoare la dreptul de proprietate și alte drepturi reale	Referințe
15284 / 24/10/2016	
Act Notarial nr. 1548, din 14/10/2016 emis de Stoian Coriolan Adriana Georgeta;	
B5	A1
Intabulare, drept de PROPRIETATE, dobandit prin Conventie, cota actuala 1/1, cota initiala 1/1 1) FUNDATIA "CONSERVATION CARPATHIA", CIF:26358046	
8689 / 11/06/2018	
Act Administrativ nr. 7790, din 29/05/2018 emis de OCPI ARGES;	
B6	A1
se noteaza propunerea de dezmembrare a imobilului cu nr. cadastral 80134 din CF 80134/ Valea Mare Pravat, conform cererii inregistrata sub nr. 7790/29.05.2018, in doua corpuri de proprietate distincte, avand nr. cadastral 81578 si 81579	

C. Partea III. SARCINI .

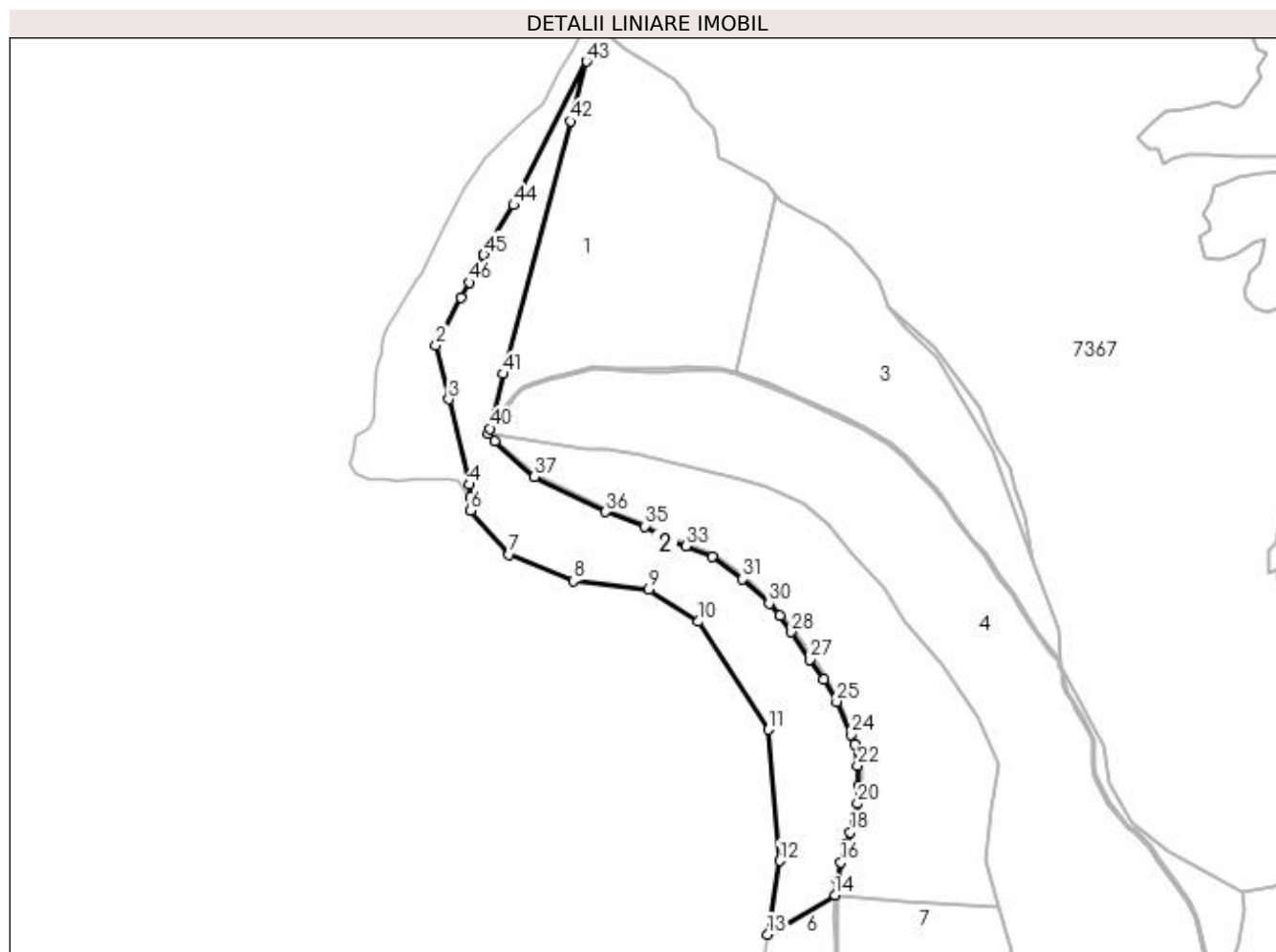
Inscrieri privind dezmembramintele dreptului de proprietate, drepturi reale de garanție și sarcini	Referințe
NU SUNT	

Anexa Nr. 1 La Partea I

Teren

Nr cadastral	Suprafața (mp)*	Observații / Referințe
80134	239.607	

* Suprafața este determinată în planul de proiecție Stereo 70.



Date referitoare la teren

Crt	Categorie folosință	Intra vilan	Suprafața (mp)	Tarla	Parcelă	Nr. topo	Observații / Referințe
1	pasune	NU	239.607	1	1%	-	PASUNE ALPINA, pct. "Gainatu Mare" Imobil traversat de limita UAT VALEA MARE PRAVAT SI UAT LERESTI

Lungime Segmente

1) Valorile lungimilor segmentelor sunt obținute din proiecție în plan.

Punct început	X / Y	Punct sfârșit	X / Y	Lungime segment	Punct început	X / Y	Punct sfârșit	X / Y	Lungime segment	Punct început	X / Y	Punct sfârșit	X / Y	Lungime segment
1	505.154,319 443.361,188	2	505.104,869 443.266,082	107.194	2	505.104,869 443.266,082	3	505.130,088 443.158,166	110.824	3	505.130,088 443.158,166	4	505.171,451 442.987,524	175.584
4	505.171,451 442.987,524	5	505.172,644 442.961,56	25.991	5	505.172,644 442.961,56	6	505.173,856 442.935,199	26.389	6	505.173,856 442.935,199	7	505.250,963 442.847,409	116.844
7	505.250,963 442.847,409	8	505.379,179 442.794,929	138.541	8	505.379,179 442.794,929	9	505.530,708 442.777,435	152.535	9	505.530,708 442.777,435	10	505.629,785 442.713,292	118.028
10	505.629,785 442.713,292	11	505.769,658 442.497,538	257.127	11	505.769,658 442.497,538	12	505.792,97 442.235,134	263.437	12	505.792,97 442.235,134	13	505.768,073 442.087,936	149.289
13	505.768,073 442.087,936	14	505.903,032 442.166,026	155.923	14	505.903,032 442.166,026	15	505.907,082 442.197,28	31.515	15	505.907,082 442.197,28	16	505.914,35 442.232,173	35.642

Punct început	X / Y	Punct sfârșit	X / Y	Lungime segment	Punct început	X / Y	Punct sfârșit	X / Y	Lungime segment	Punct început	X / Y	Punct sfârșit	X / Y	Lungime segment
16	505.914,35 442.232,173	17	505.925,304 442.270,075	39.453	17	505.925,304 442.270,075	18	505.933,424 442.292,46	23.812	18	505.933,424 442.292,46	19	505.942,535 442.315,992	25.234
19	505.942,535 442.315,992	20	505.948,25 442.349,485	33.977	20	505.948,25 442.349,485	21	505.949,259 442.384,963	35.492	21	505.949,259 442.384,963	22	505.948,25 442.425,248	40.298
22	505.948,25 442.425,248	23	505.941,934 442.467,773	42.991	23	505.941,934 442.467,773	24	505.935,247 442.487,185	20.531	24	505.935,247 442.487,185	25	505.906,062 442.553,209	72.187
25	505.906,062 442.553,209	26	505.880,62 442.598,434	51.89	26	505.880,62 442.598,434	27	505.852,982 442.637,452	47.815	27	505.852,982 442.637,452	28	505.815,824 442.692,468	66.389
28	505.815,824 442.692,468	29	505.792,203 442.724,979	40.186	29	505.792,203 442.724,979	30	505.771,16 442.750,016	32.706	30	505.771,16 442.750,016	31	505.718,203 442.798,167	71.575
31	505.718,203 442.798,167	32	505.657,494 442.843,138	75.551	32	505.657,494 442.843,138	33	505.604,637 442.864,258	56.92	33	505.604,637 442.864,258	34	505.549,815 442.886,989	59.348
34	505.549,815 442.886,989	35	505.522,523 442.904,21	32.271	35	505.522,523 442.904,21	36	505.443,983 442.933,003	83.651	36	505.443,983 442.933,003	37	505.301,668 443.003,085	158.635
37	505.301,668 443.003,085	38	505.221,619 443.073,52	106.625	38	505.221,619 443.073,52	39	505.210,019 443.089,695	19.905	39	505.210,019 443.089,695	40	505.212,415 443.099,366	9.963
40	505.212,415 443.099,366	41	505.239,485 443.208,63	112.567	41	505.239,485 443.208,63	42	505.373,827 443.713,85	522.776	42	505.373,827 443.713,85	43	505.405,425 443.833,469	123.722
43	505.405,425 443.833,469	44	505.260,386 443.546,204	321.803	44	505.260,386 443.546,204	45	505.200,51 443.446,943	115.922	45	505.200,51 443.446,943	46	505.170,791 443.391,769	62.669
46	505.170,791 443.391,769	1	505.154,319 443.361,188	34.735										

** Lungimile segmentelor sunt determinate în planul de proiecție Stereo 70 și sunt rotunjite la 1 milimetru.

*** Distanța dintre puncte este formată din segmente cumulate ce sunt mai mici decât valoarea 1 milimetru.

**DATE DESPRE IMOBILUL NR. 3**

Oficiul de Cadastru și Publicitate Imobiliară ARGES
Biroul de Cadastru și Publicitate Imobiliară Campulung

A. Partea I. Descrierea imobilului

TEREN Extravilan

Adresa: Jud. Arges

Nr. Crt	Nr cadastral Nr. topografic	Suprafața* (mp)	Observații / Referințe
A1	80860	165.108	Sector cadastral:1 Teren neimprejmuit;

B. Partea II. Proprietari și acte

Inscrieri privitoare la dreptul de proprietate și alte drepturi reale		Referințe
7604 / 14/05/2013		
Act Administrativ nr. 61, din 26/07/2002 emis de COMISIA JUDETEANA ARGES (act administrativ nr. 2190/13-05-2013 emis de PRIMARIA VALEA MARE PRAVAT; act administrativ nr. 2191/14-05-2013 emis de PRIMARIA VALEA MARE PRAVAT;);		
B1	Intabulare, drept de PROPRIETATE, dobandit prin Lege, cota actuala 1/1, cota initiala 1/1	A1
1) OBSTEA MOSNENILOR NAMAESTI , CIF:10820881, cu sediul in comuna Valea Mare Pravat		

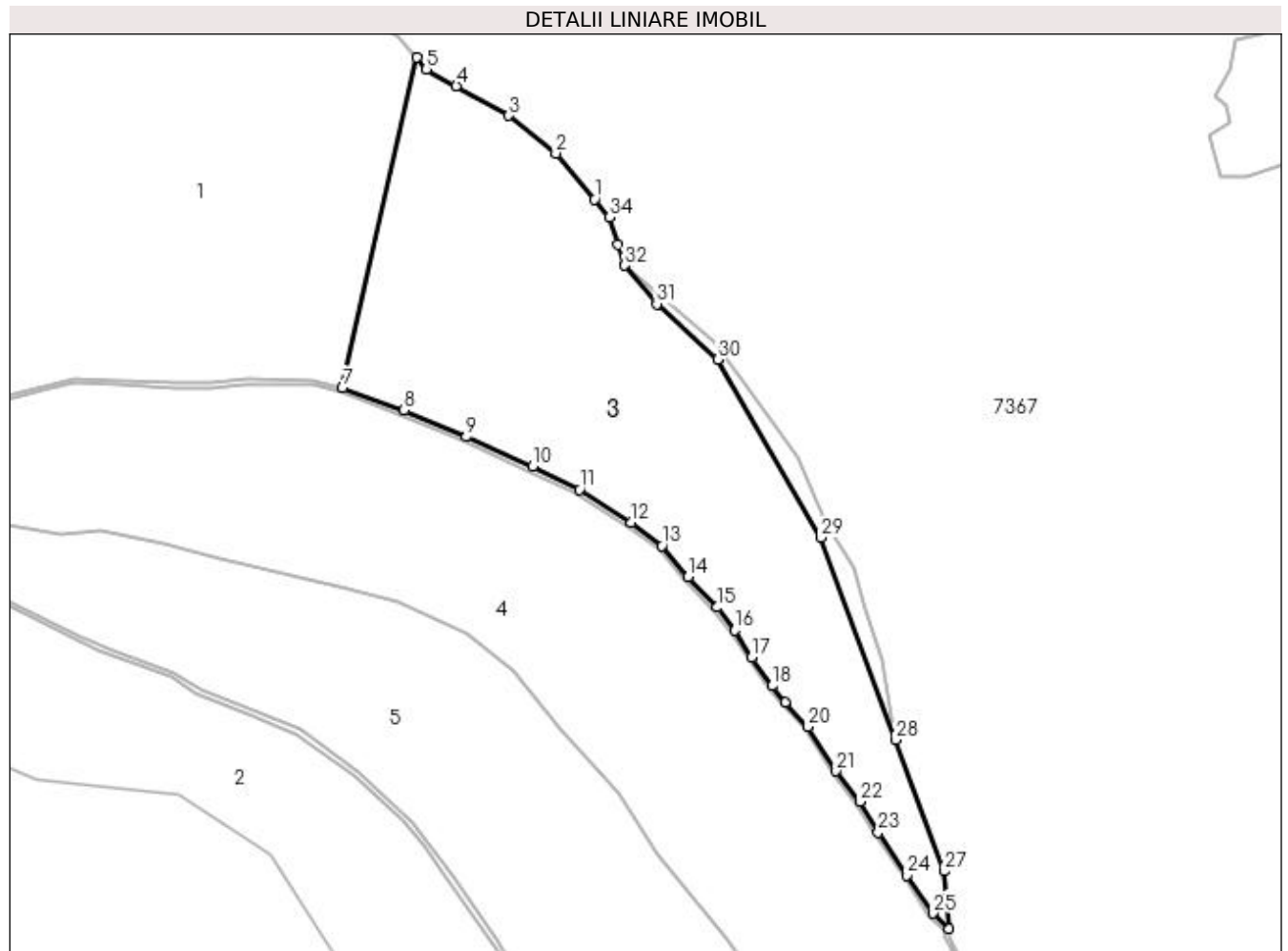
C. Partea III. SARCINI .

Inscrieri privind dezmembramintele dreptului de proprietate, drepturi reale de garanție și sarcini	Referințe
NU SUNT	

Teren

Nr cadastral	Suprafața (mp)*	Observații / Referințe
80860	165.108	

* Suprafața este determinată în planul de proiecție Stereo 70.



Date referitoare la teren

Crt	Categorie folosință	Intra vilan	Suprafața (mp)	Tarla	Parcelă	Nr. topo	Observații / Referințe
1	pasune	NU	165.108	2	6	-	pasune alpina

Lungime Segmente

1) Valorile lungimilor segmentelor sunt obținute din proiecție în plan.

Punct început	X / Y	Punct sfârșit	X / Y	Lungime segment (** (m)
1	505.975,658 443.414,146	2	505.934,22 443.463,422	64.383
3	505.883,892 443.503,575	4	505.827,811 443.535,199	64.383
5	505.795,953 443.553,164	6	505.785,139 443.565,715	16.567
7	505.705,962 443.212,599	8	505.771,89 443.188,862	70.071
9	505.838,38 443.160,556	10	505.909,312 443.128,954	77.653

Punct început	X / Y	Punct sfârșit	X / Y	Lungime segment (** (m)
2	505.934,22 443.463,422	3	505.883,892 443.503,575	64.383
4	505.827,811 443.535,199	5	505.795,953 443.553,164	36.574
6	505.785,139 443.565,715	7	505.705,962 443.212,599	361.884
8	505.771,89 443.188,862	9	505.838,38 443.160,556	72.264
10	505.909,312 443.128,954	11	505.959,277 443.104,238	55.744

Punct început	X / Y	Punct sfârșit	X / Y	Lungime segment (** (m)
11	505.959,277 443.104,238	12	506.014,924 443.068,882	65.929
13	506.047,528 443.043,938	14	506.075,702 443.011,001	43.343
15	506.106,724 442.978,424	16	506.125,586 442.953,71	31.089
17	506.143,371 442.924,699	18	506.165,423 442.894,589	37.322
19	506.179,794 442.876,842	20	506.204,023 442.850,78	35.585
21	506.233,899 442.803,566	22	506.259,23 442.771,061	41.21
23	506.278,781 442.737,852	24	506.309,283 442.692,052	55.027
25	506.337,743 442.651,38	26	506.354,057 442.635,108	23.042
27	506.349,775 442.696,47	28	506.297,67 442.836,825	149.715
29	506.217,478 443.052,841	30	506.107,323 443.243,288	220.01
31	506.042,019 443.302,474	32	506.007,743 443.343,802	53.692
33	506.000,959 443.365,497	34	505.991,72 443.395,046	30.96

Punct început	X / Y	Punct sfârșit	X / Y	Lungime segment (** (m)
12	506.014,924 443.068,882	13	506.047,528 443.043,938	41.051
14	506.075,702 443.011,001	15	506.106,724 442.978,424	44.985
16	506.125,586 442.953,71	17	506.143,371 442.924,699	34.029
18	506.165,423 442.894,589	19	506.179,794 442.876,842	22.836
20	506.204,023 442.850,78	21	506.233,899 442.803,566	55.873
22	506.259,23 442.771,061	23	506.278,781 442.737,852	38.537
24	506.309,283 442.692,052	25	506.337,743 442.651,38	49.641
26	506.354,057 442.635,108	27	506.349,775 442.696,47	61.511
28	506.297,67 442.836,825	29	506.217,478 443.052,841	230.421
30	506.107,323 443.243,288	31	506.042,019 443.302,474	88.134
32	506.007,743 443.343,802	33	506.000,959 443.365,497	22.731
34	505.991,72 443.395,046	1	505.975,658 443.414,146	24.956

** Lungimile segmentelor sunt determinate în planul de proiecție Stereo 70 și sunt rotunjite la 1 milimetru.

*** Distanța dintre puncte este formată din segmente cumulate ce sunt mai mici decât valoarea 1 milimetru.

**DATE DESPRE IMOBILUL NR. 4**

Oficiul de Cadastru și Publicitate Imobiliară ARGES
Biroul de Cadastru și Publicitate Imobiliară Campulung

A. Partea I. Descrierea imobilului

TEREN Extravilan

Adresa: Jud. Arges

Nr. Crt	Nr cadastral Nr. topografic	Suprafața* (mp)	Observații / Referințe
A1	80859	3.000.972	Sector cadastral:1 Teren neimprejmuit;

Construcții

Crt	Nr cadastral Nr. topografic	Adresa	Observații / Referințe
A1.1	80859-C1	Jud. Arges	Nr. niveluri:1; S. construita la sol:366 mp; S. construita desfasurata:366 mp; Adapost animale (Saivan), parter, lemn, an constructie 2020

B. Partea II. Proprietari și acte

Inscrieri privitoare la dreptul de proprietate și alte drepturi reale		Referințe
7598 / 14/05/2013		
Act Administrativ nr. 61, din 26/07/2002 emis de COMISIA JUDETEANA ARGES (act administrativ nr. 2192/13-05-2013 emis de PRIMARIA VALEA MARE PRAVAT; act administrativ nr. 2193/14-05-2013 emis de PRIMARIA VALEA MARE PRAVAT);		
B1	Intabulare, drept de PROPRIETATE, dobandit prin Lege, cota actuala 1/1, cota initiala 1/1 1) OBȘTEA MOȘNENILOR NĂMĂEȘTI , CIF:10820881, cu sediul in comuna Valea Mare Pravat	A1
23531 / 18/12/2020		
Act Administrativ nr. 4491, din 30/09/2020 emis de Primaria Com. Valea Mare-Pravat (Certificat de atestare a edificarii ; act administrativ nr 301374 din 18.02.2019, emis de MADR;act administrativ nr 133 din 12.01.2021, emis de Primaria Com. Valea Mare Pravat;act administrativ nr 18 din 17.09.2020, emis de Primaria Com. Valea Mare-Pravat;act administrativ nr 132 din 11.01.2021, emis de Primaria Com. Valea Mare Pravat;act administrativ nr 13606 din 04.08.2020, emis de OCPI Arges;act administrativ nr 4525 din 02.10.2020, emis de Primaria Com. Valea Mare-Pravat;act administrativ nr 9 din 22.02.2019, emis de MADR-DAJ Arges;act administrativ nr 04 din 28.03.2019, emis de Primaria Com. Valea Mare-Pravat;act administrativ nr 5326 din 19.11.2020, emis de Primaria Com. Valea Mare-Pravat;act administrativ nr 301374-aviz din 18.02.2019, emis de MINISTERUL AGRICULTURII SI DEZVOLTARII RURALE);		
B3	Intabulare, drept de PROPRIETATE, dobandit prin Construire, cota actuala 1/1, cota initiala 1/1 1) OBȘTEA MOȘNENILOR NĂMĂEȘTI , CIF:10820881	A1.1

C. Partea III. SARCINI .

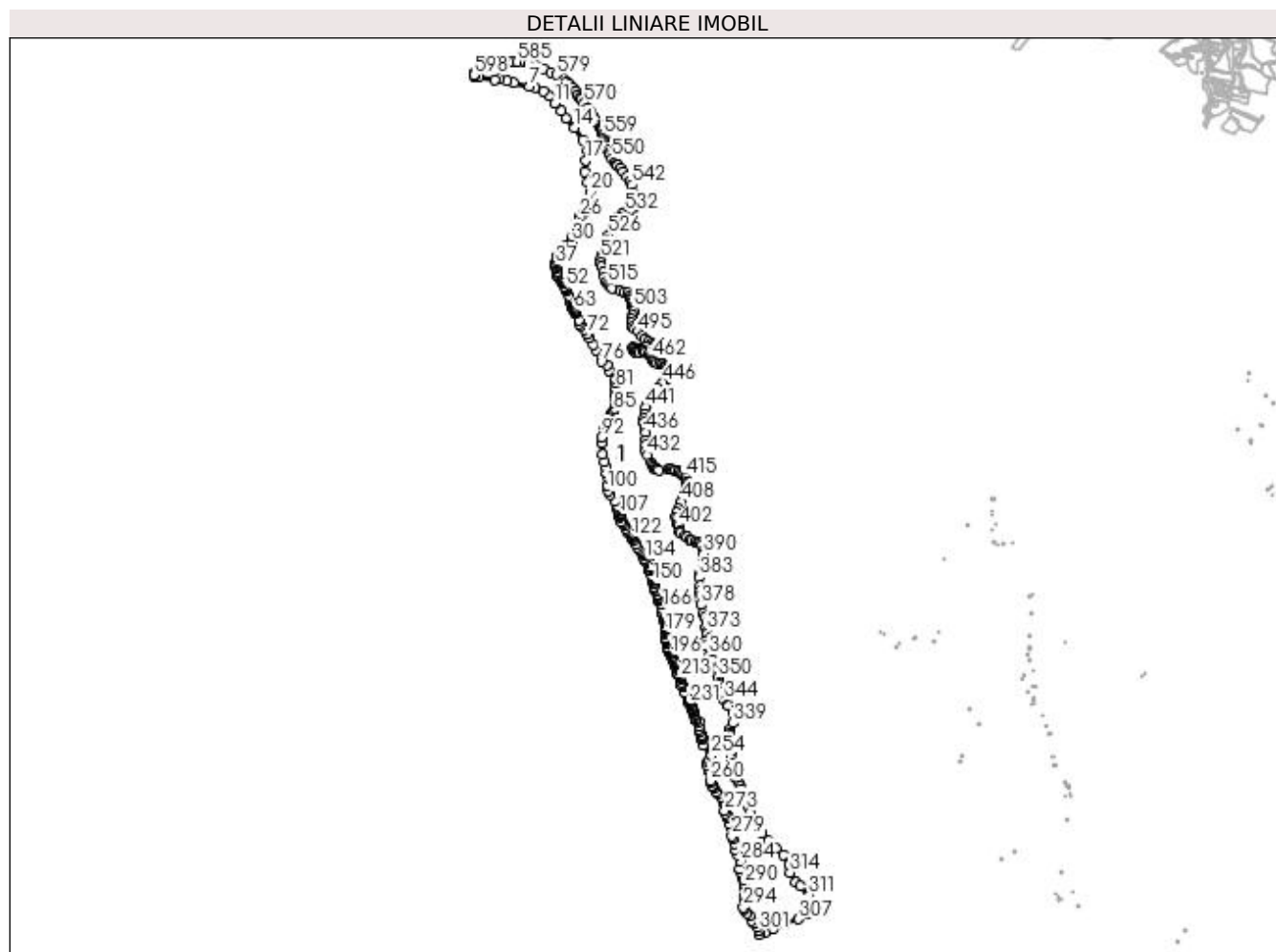
Inscrieri privind dezmembramintele dreptului de proprietate, drepturi reale de garanție și sarcini	Referințe
NU SUNT	

Anexa Nr. 1 La Partea I

Teren

Nr cadastral	Suprafața (mp)*	Observații / Referințe
80859	3.000.972	

* Suprafața este determinată în planul de proiecție Stereo 70.



Date referitoare la teren

Crt	Categorie folosință	Intravilan	Suprafața (mp)	Tarla	Parcelă	Nr. topo	Observații / Referințe
1	pasune	NU	1.460.111	2	6,10,13,14	-	Pasune alpina; Imobil traversat de limita UAT VALEA MARE PRAVAT SI UAT LERESTI
2	padure	NU	1.534.829	2	6,20-22,24,28,31	-	Teren cu vegetatie forestiera; U.P. VI Argesel, u.a. 74 A,B,N, 75 A,B,N, 76 A,B,N, 77 A,B,N, 78 A,B,N;
3	pasune	NU	5.136	2	6	-	Pasune alpina
4	curti constructii	NU	896	2	6	-	

Date referitoare la construcții

Crt	Număr	Destinație construcție	Supraf. (mp)	Situație juridică	Observații / Referințe
A1.1	80859-C1	constructii anexa	366	Cu acte	Nr. niveluri:1; S. construita la sol:366 mp; S. construita desfasurata:366 mp; Adapost animale (Saivan), parter, lemn, an constructie 2020

Lungime Segmente

1) Valorile lungimilor segmentelor sunt obținute din proiecție în plan.

Punct început	X / Y	Punct sfârșit	X / Y	Lungime segment	Punct început	X / Y	Punct sfârșit	X / Y	Lungime segment	Punct început	X / Y	Punct sfârșit	X / Y	Lungime segment
1	505.216,453 443.088,544	2	505.262,463 443.080,314	46.74	2	505.262,463 443.080,314	3	505.405,426 443.056,405	144.9 48	3	505.405,426 443.056,405	4	505.446,928 443.059,445	41.61 3
4	505.446,928 443.059,445	5	505.514,866 443.047,079	69.05 4	5	505.514,866 443.047,079	6	505.574,232 443.030,96	61.51 5	6	505.574,232 443.030,96	7	505.711,608 442.998,31	141.2 03
7	505.711,608 442.998,31	8	505.764,316 442.984,79	54.41 4	8	505.764,316 442.984,79	9	505.838,584 442.951,05	81.57 3	9	505.838,584 442.951,05	10	505.888,898 442.909,897	65.00 1
10	505.888,898 442.909,897	11	505.938,916 442.848,02	79.56 5	11	505.938,916 442.848,02	12	506.000,183 442.780,758	90.98 3	12	506.000,183 442.780,758	13	506.043,604 442.713,498	80.05 8
13	506.043,604 442.713,498	14	506.116,108 442.625,145	114.2 94	14	506.116,108 442.625,145	15	506.190,311 442.521,355	127.5 87	15	506.190,311 442.521,355	16	506.228,637 442.427,694	101.1 99
16	506.228,637 442.427,694	17	506.216,239 442.336,839	91.69 7	17	506.216,239 442.336,839	18	506.204,88 442.234,594	102.8 74	18	506.204,88 442.234,594	19	506.229,044 442.142,876	94.84 8
19	506.229,044 442.142,876	20	506.256,341 442.052,217	94.67 9	20	506.256,341 442.052,217	21	506.247,18 442.010,233	42.97 2	21	506.247,18 442.010,233	22	506.255,101 441.955,975	54.83 3
22	506.255,101 441.955,975	23	506.217,364 441.913,194	57.04 6	23	506.217,364 441.913,194	24	506.204,162 441.870,993	44.21 8	24	506.204,162 441.870,993	25	506.178,685 441.846,489	35.34 9
25	506.178,685 441.846,489	26	506.155,755 441.828,195	29.33 4	26	506.155,755 441.828,195	27	506.126,877 441.765,304	69.20 4	27	506.126,877 441.765,304	28	506.120,88 441.690,971	74.57 5
28	506.120,88 441.690,971	29	506.099,698 441.656,134	40.77 1	29	506.099,698 441.656,134	30	506.088,826 441.607,094	50.23 1	30	506.088,826 441.607,094	31	506.034,187 441.568,824	66.70 8
31	506.034,187 441.568,824	32	506.011,54 441.529,441	45.43	32	506.011,54 441.529,441	33	505.957,666 441.482,591	71.39 6	33	505.957,666 441.482,591	34	505.966,901 441.438,701	44.85 1
34	505.966,901 441.438,701	35	505.949,233 441.417,589	27.53	35	505.949,233 441.417,589	36	505.950,792 441.410,812	6.954	36	505.950,792 441.410,812	37	505.951,142 441.394,739	16.07 7
37	505.951,142 441.394,739	38	505.950,237 441.378,584	16.18	38	505.950,237 441.378,584	39	505.957,026 441.368,834	11.88 1	39	505.957,026 441.368,834	40	505.964,876 441.348,293	21.99
40	505.964,876 441.348,293	41	505.967,877 441.331,676	16.88 6	41	505.967,877 441.331,676	42	505.968,339 441.306,289	25.39 1	42	505.968,339 441.306,289	43	505.977,487 441.292,013	16.95 6
43	505.977,487 441.292,013	44	505.984,082 441.286,477	8.611	44	505.984,082 441.286,477	45	505.992,26 441.272,401	16.27 9	45	505.992,26 441.272,401	46	506.000,265 441.261,771	13.30 7
46	506.000,265 441.261,771	47	506.007,8 441.253,114	11.47 7	47	506.007,8 441.253,114	48	506.015,164 441.243,591	12.03 8	48	506.015,164 441.243,591	49	506.018,843 441.233,632	10.61 7
49	506.018,843 441.233,632	50	506.025,256 441.214,871	19.82 7	50	506.025,256 441.214,871	51	506.030,213 441.207,493	8.889	51	506.030,213 441.207,493	52	506.035,877 441.195,56	13.20 9
52	506.035,877 441.195,56	53	506.036,675 441.188,498	7.107	53	506.036,675 441.188,498	54	506.049,113 441.167,311	24.56 8	54	506.049,113 441.167,311	55	506.068,123 441.131,224	40.78 8
55	506.068,123 441.131,224	56	506.071,686 441.099,515	31.90 9	56	506.071,686 441.099,515	57	506.079,633 441.083,199	18.14 8	57	506.079,633 441.083,199	58	506.085,51 441.072,039	12.61 3
58	506.085,51 441.072,039	59	506.088,412 441.058,822	13.53 2	59	506.088,412 441.058,822	60	506.091,094 441.046,22	12.88 4	60	506.091,094 441.046,22	61	506.101,304 441.018,849	29.21 3
61	506.101,304 441.018,849	62	506.108,463 441.003,885	16.58 8	62	506.108,463 441.003,885	63	506.115,258 440.995,107	11.10 1	63	506.115,258 440.995,107	64	506.118,977 440.991,165	5.419
64	506.118,977 440.991,165	65	506.121,126 440.987,057	4.636	65	506.121,126 440.987,057	66	506.121,03 440.974,97	12.08 7	66	506.121,03 440.974,97	67	506.124,849 440.968,912	7.161
67	506.124,849 440.968,912	68	506.160,652 440.908,579	70.15 6	68	506.160,652 440.908,579	69	506.156,923 440.877,466	31.33 6	69	506.156,923 440.877,466	70	506.176,358 440.856,657	28.47 3
70	506.176,358 440.856,657	71	506.210,594 440.826,511	45.61 7	71	506.210,594 440.826,511	72	506.229,149 440.787,988	42.75 9	72	506.229,149 440.787,988	73	506.252,225 440.748,059	46.11 8
73	506.252,225 440.748,059	74	506.281,024 440.691,404	63.55 4	74	506.281,024 440.691,404	75	506.307,549 440.642,759	55.40 7	75	506.307,549 440.642,759	76	506.354,117 440.539,517	113.2 59
76	506.354,117 440.539,517	77	506.407,255 440.511,582	60.03 3	77	506.407,255 440.511,582	78	506.422,989 440.461,848	52.16 3	78	506.422,989 440.461,848	79	506.482,764 440.380,08	101.2 87
79	506.482,764 440.380,08	80	506.486,922 440.349,535	30.82 7	80	506.486,922 440.349,535	81	506.486,539 440.300,553	48.98 3	81	506.486,539 440.300,553	82	506.476,386 440.238,937	62.44 7
82	506.476,386 440.238,937	83	506.476,643 440.169,112	69.82 5	83	506.476,643 440.169,112	84	506.475,025 440.119,536	49.60 2	84	506.475,025 440.119,536	85	506.467,962 440.096,97	23.64 6
85	506.467,962 440.096,97	86	506.465,647 440.086,097	11.11 7	86	506.465,647 440.086,097	87	506.437,569 440.069,143	32.8	87	506.437,569 440.069,143	88	506.440,986 440.053,87	15.65 1
88	506.440,986 440.053,87	89	506.420,526 440.032,881	29.31 1	89	506.420,526 440.032,881	90	506.403,563 439.978,838	56.64 3	90	506.403,563 439.978,838	91	506.382,057 439.957,21	30.5
91	506.382,057 439.957,21	92	506.355,119 439.864,535	96.51 1	92	506.355,119 439.864,535	93	506.353,937 439.815,871	48.67 8	93	506.353,937 439.815,871	94	506.364,205 439.708,753	107.6 09
94	506.364,205 439.708,753	95	506.384,012 439.644,546	67.19 3	95	506.384,012 439.644,546	96	506.399,859 439.591,391	55.46 7	96	506.399,859 439.591,391	97	506.403,73 439.542,535	49.00 9

Punct început	X / Y	Punct sfârșit	X / Y	Lungime segment	Punct început	X / Y	Punct sfârșit	X / Y	Lungime segment	Punct început	X / Y	Punct sfârșit	X / Y	Lungime segment
97	506.403,73 439.542,535	98	506.413,337 439.504,073	39.64 4	98	506.413,337 439.504,073	99	506.408,793 439.439,304	64.92 8	99	506.408,793 439.439,304	100	506.415,403 439.388,2	51.53
100	506.415,403 439.388,2	101	506.435,108 439.356,787	37.08 2	101	506.435,108 439.356,787	102	506.475,853 439.295,569	73.53 8	102	506.475,853 439.295,569	103	506.502,834 439.250,922	52.16 6
103	506.502,834 439.250,922	104	506.498,444 439.235,915	15.63 6	104	506.498,444 439.235,915	105	506.501,301 439.219,156	17.00 1	105	506.501,301 439.219,156	106	506.505,982 439.204,822	15.07 9
106	506.505,982 439.204,822	107	506.519,615 439.183,621	25.20 6	107	506.519,615 439.183,621	108	506.521,564 439.177,632	6.298	108	506.521,564 439.177,632	109	506.522,624 439.170,259	7.449
109	506.522,624 439.170,259	110	506.518,392 439.163,33	8.119	110	506.518,392 439.163,33	111	506.517,486 439.148,447	14.91 1	111	506.517,486 439.148,447	112	506.532,964 439.109,667	41.75 5
112	506.532,964 439.109,667	113	506.550,941 439.100,661	20.10 7	113	506.550,941 439.100,661	114	506.563,13 439.076,423	27.13	114	506.563,13 439.076,423	115	506.571,872 439.053,959	24.10 5
115	506.571,872 439.053,959	116	506.587,886 439.038,576	22.20 6	116	506.587,886 439.038,576	117	506.598,505 439.007,734	32.61 9	117	506.598,505 439.007,734	118	506.613,961 438.997,9	18.31 9
118	506.613,961 438.997,9	119	506.619,534 438.997,73	5.576	119	506.619,534 438.997,73	120	506.627,185 438.994,955	8.139	120	506.627,185 438.994,955	121	506.629,902 438.990,564	5.164
121	506.629,902 438.990,564	122	506.624,561 438.978,682	13.02 7	122	506.624,561 438.978,682	123	506.626,918 438.960,277	18.55 5	123	506.626,918 438.960,277	124	506.645,263 438.941,536	26.22 5
124	506.645,263 438.941,536	125	506.665,387 438.906,553	40.35 8	125	506.665,387 438.906,553	126	506.680,058 438.881,884	28.70 2	126	506.680,058 438.881,884	127	506.694,69 438.867,119	20.78 7
127	506.694,69 438.867,119	128	506.706,952 438.847,289	23.31 5	128	506.706,952 438.847,289	129	506.713,997 438.838,535	11.23 7	129	506.713,997 438.838,535	130	506.721,804 438.833,112	9.506
130	506.721,804 438.833,112	131	506.724,886 438.828,463	5.578	131	506.724,886 438.828,463	132	506.738,128 438.809,362	23.24 2	132	506.738,128 438.809,362	133	506.736,117 438.784,332	25.11 1
133	506.736,117 438.784,332	134	506.745,806 438.773,335	14.65 6	134	506.745,806 438.773,335	135	506.751,445 438.763,293	11.51 7	135	506.751,445 438.763,293	136	506.754,099 438.759,88	4.323
136	506.754,099 438.759,88	137	506.760,978 438.758,304	7.057	137	506.760,978 438.758,304	138	506.767,413 438.749,896	10.58 8	138	506.767,413 438.749,896	139	506.772,304 438.745,927	6.299
139	506.772,304 438.745,927	140	506.776,646 438.737,473	9.504	140	506.776,646 438.737,473	141	506.789,231 438.711,894	28.50 7	141	506.789,231 438.711,894	142	506.797,744 438.688,285	25.09 7
142	506.797,744 438.688,285	143	506.786,192 438.680,145	14.13 2	143	506.786,192 438.680,145	144	506.785,391 438.674,105	6.093	144	506.785,391 438.674,105	145	506.805,573 438.634,427	44.51 6
145	506.805,573 438.634,427	146	506.809,26 438.626,423	8.812	146	506.809,26 438.626,423	147	506.811,319 438.612,092	14.47 8	147	506.811,319 438.612,092	148	506.812,223 438.594,234	17.88 1
148	506.812,223 438.594,234	149	506.812,813 438.582,791	11.45 8	149	506.812,813 438.582,791	150	506.819,234 438.564,705	19.19 2	150	506.819,234 438.564,705	151	506.827,752 438.558,292	10.66 2
151	506.827,752 438.558,292	152	506.827,934 438.534,66	23.63 3	152	506.827,934 438.534,66	153	506.828,549 438.511,322	23.34 6	153	506.828,549 438.511,322	154	506.834,174 438.500,483	12.21 2
154	506.834,174 438.500,483	155	506.844,057 438.493,423	12.14 6	155	506.844,057 438.493,423	156	506.847,478 438.487,612	6.743	156	506.847,478 438.487,612	157	506.857,629 438.469,279	20.95 6
157	506.857,629 438.469,279	158	506.862,183 438.456,086	13.95 7	158	506.862,183 438.456,086	159	506.864,171 438.445,591	10.68 2	159	506.864,171 438.445,591	160	506.859,886 438.421,63	24.34 1
160	506.859,886 438.421,63	161	506.860,223 438.417,109	4.534	161	506.860,223 438.417,109	162	506.866,187 438.405,87	12.72 3	162	506.866,187 438.405,87	163	506.872,927 438.403,444	7.163
163	506.872,927 438.403,444	164	506.886,451 438.377,702	29.07 8	164	506.886,451 438.377,702	165	506.890,694 438.369,141	9.555	165	506.890,694 438.369,141	166	506.902,667 438.334,206	36.93
166	506.902,667 438.334,206	167	506.900,051 438.303,965	30.35 4	167	506.900,051 438.303,965	168	506.903,927 438.290,202	14.29 8	168	506.903,927 438.290,202	169	506.910,605 438.278,825	13.19 2
169	506.910,605 438.278,825	170	506.911,772 438.262,869	15.99 9	170	506.911,772 438.262,869	171	506.912,1 438.244,206	18.66 6	171	506.912,1 438.244,206	172	506.914,217 438.231,632	12.75 1
172	506.914,217 438.231,632	173	506.923,123 438.216,469	17.58 5	173	506.923,123 438.216,469	174	506.929,674 438.201,877	15.99 5	174	506.929,674 438.201,877	175	506.928,85 438.171,311	30.57 7
175	506.928,85 438.171,311	176	506.931,363 438.165,772	6.082	176	506.931,363 438.165,772	177	506.931,288 438.159,499	6.273	177	506.931,288 438.159,499	178	506.930,031 438.150,587	9.0
178	506.930,031 438.150,587	179	506.926,821 438.126,141	24.65 6	179	506.926,821 438.126,141	180	506.929,417 438.112,542	13.84 5	180	506.929,417 438.112,542	181	506.927,619 438.074,854	37.73 1
181	506.927,619 438.074,854	182	506.928,341 438.065,565	9.317	182	506.928,341 438.065,565	183	506.933,677 438.060,42	7.412	183	506.933,677 438.060,42	184	506.936,405 438.057,601	3.923
184	506.936,405 438.057,601	185	506.939,814 438.051,655	6.854	185	506.939,814 438.051,655	186	506.945,215 438.045,497	8.191	186	506.945,215 438.045,497	187	506.947,285 438.033,521	12.15 4
187	506.947,285 438.033,521	188	506.947,938 438.020,674	12.86 4	188	506.947,938 438.020,674	189	506.943,142 437.998,367	22.81 7	189	506.943,142 437.998,367	190	506.941,676 437.988,016	10.45 4
190	506.941,676 437.988,016	191	506.942,778 437.981,519	6.59	191	506.942,778 437.981,519	192	506.955,363 437.971,408	16.14 4	192	506.955,363 437.971,408	193	506.956,693 437.963,097	8.417
193	506.956,693 437.963,097	194	506.963,593 437.950,846	14.06	194	506.963,593 437.950,846	195	506.964,966 437.938,14	12.78	195	506.964,966 437.938,14	196	506.977,646 437.925,33	18.02 4

Punct început	X / Y	Punct sfârșit	X / Y	Lungime segment	Punct început	X / Y	Punct sfârșit	X / Y	Lungime segment	Punct început	X / Y	Punct sfârșit	X / Y	Lungime segment
196	506.977,646 437.925,33	197	506.982,219 437.906,843	19.04 4	197	506.982,219 437.906,843	198	506.996,646 437.887,371	24.23 4	198	506.996,646 437.887,371	199	507.000,672 437.869,543	18.27 7
199	507.000,672 437.869,543	200	507.005,396 437.863,296	7.832	200	507.005,396 437.863,296	201	507.013,539 437.857,814	9.816	201	507.013,539 437.857,814	202	507.016,863 437.849,642	8.822
202	507.016,863 437.849,642	203	507.016,445 437.838,908	10.74 2	203	507.016,445 437.838,908	204	507.021,598 437.818,011	21.52 3	204	507.021,598 437.818,011	205	507.026,227 437.801,872	16.79
205	507.026,227 437.801,872	206	507.032,402 437.797,323	7.67	206	507.032,402 437.797,323	207	507.039,488 437.791,454	9.201	207	507.039,488 437.791,454	208	507.039,427 437.762,377	29.07 7
208	507.039,427 437.762,377	209	507.038,881 437.749,655	12.73 4	209	507.038,881 437.749,655	210	507.043,561 437.744,624	6.871	210	507.043,561 437.744,624	211	507.050,245 437.736,416	10.58 5
211	507.050,245 437.736,416	212	507.057,709 437.729,156	10.41 2	212	507.057,709 437.729,156	213	507.065,358 437.716,783	14.54 6	213	507.065,358 437.716,783	214	507.066,249 437.700,145	16.66 2
214	507.066,249 437.700,145	215	507.067,391 437.682,207	17.97 4	215	507.067,391 437.682,207	216	507.071,052 437.649,309	33.10 1	216	507.071,052 437.649,309	217	507.076,691 437.643,39	8.175
217	507.076,691 437.643,39	218	507.092,837 437.637,244	17.27 6	218	507.092,837 437.637,244	219	507.102,504 437.585,063	53.06 9	219	507.102,504 437.585,063	220	507.110,341 437.578,602	10.15 7
220	507.110,341 437.578,602	221	507.115,57 437.575,64	6.01	221	507.115,57 437.575,64	222	507.130,936 437.567,936	17.18 9	222	507.130,936 437.567,936	223	507.137,197 437.555,273	14.12 6
223	507.137,197 437.555,273	224	507.137,682 437.545,384	9.901	224	507.137,682 437.545,384	225	507.134,21 437.530,112	15.66 2	225	507.134,21 437.530,112	226	507.134,315 437.526,231	3.882
226	507.134,315 437.526,231	227	507.135,374 437.522,313	4.059	227	507.135,374 437.522,313	228	507.137,282 437.514,906	7.649	228	507.137,282 437.514,906	229	507.137,818 437.498,883	16.03 2
229	507.137,818 437.498,883	230	507.138,241 437.495,19	3.717	230	507.138,241 437.495,19	231	507.142,526 437.489,086	7.458	231	507.142,526 437.489,086	232	507.148,451 437.484,158	7.707
232	507.148,451 437.484,158	233	507.164,519 437.471,337	20.55 6	233	507.164,519 437.471,337	234	507.167,46 437.462,047	9.744	234	507.167,46 437.462,047	235	507.172,716 437.446,462	16.44 7
235	507.172,716 437.446,462	236	507.172,742 437.436,439	10.02 3	236	507.172,742 437.436,439	237	507.171,688 437.425,585	10.90 5	237	507.171,688 437.425,585	238	507.176,198 437.420,109	7.094
238	507.176,198 437.420,109	239	507.179,445 437.410,275	10.35 6	239	507.179,445 437.410,275	240	507.183,078 437.391,319	19.30 1	240	507.183,078 437.391,319	241	507.185,604 437.376,751	14.78 5
241	507.185,604 437.376,751	242	507.196,118 437.355,236	23.94 7	242	507.196,118 437.355,236	243	507.202,493 437.337,289	19.04 6	243	507.202,493 437.337,289	244	507.224,74 437.323,172	26.34 8
244	507.224,74 437.323,172	245	507.229,028 437.287,401	36.02 7	245	507.229,028 437.287,401	246	507.232,622 437.258,317	29.30 5	246	507.232,622 437.258,317	247	507.239,133 437.236,108	23.14 4
247	507.239,133 437.236,108	248	507.251,839 437.208,579	30.32	248	507.251,839 437.208,579	249	507.251,02 437.199,575	9.041	249	507.251,02 437.199,575	250	507.256,619 437.184,985	15.62 7
250	507.256,619 437.184,985	251	507.259,579 437.173,082	12.26 6	251	507.259,579 437.173,082	252	507.257,274 437.164,82	8.578	252	507.257,274 437.164,82	253	507.263,833 437.117,159	48.11
253	507.263,833 437.117,159	254	507.338,999 437.025,776	118.3 25	254	507.338,999 437.025,776	255	507.320,622 436.986,696	43.18 5	255	507.320,622 436.986,696	256	507.307,412 436.963,945	26.30 8
256	507.307,412 436.963,945	257	507.295,777 436.942,497	24.40 1	257	507.295,777 436.942,497	258	507.310,303 436.908,862	36.63 8	258	507.310,303 436.908,862	259	507.323,985 436.879,47	32.42
259	507.323,985 436.879,47	260	507.329,499 436.799,593	80.06 7	260	507.329,499 436.799,593	261	507.328,672 436.781,046	18.56 5	261	507.328,672 436.781,046	262	507.341,704 436.754,321	29.73 3
262	507.341,704 436.754,321	263	507.346,515 436.751,039	5.824	263	507.346,515 436.751,039	264	507.355,551 436.748,782	9.314	264	507.355,551 436.748,782	265	507.366,212 436.728,201	23.17 8
265	507.366,212 436.728,201	266	507.381,794 436.702,477	30.07 5	266	507.381,794 436.702,477	267	507.396,397 436.682,808	24.49 7	267	507.396,397 436.682,808	268	507.430,505 436.659,545	41.28 6
268	507.430,505 436.659,545	269	507.437,881 436.640,011	20.88	269	507.437,881 436.640,011	270	507.444,126 436.622,629	18.47	270	507.444,126 436.622,629	271	507.446,071 436.606,881	15.86 8
271	507.446,071 436.606,881	272	507.448,786 436.608,893	3.379	272	507.448,786 436.608,893	273	507.455,942 436.532,897	76.33 2	273	507.455,942 436.532,897	274	507.462,42 436.508,036	25.69 1
274	507.462,42 436.508,036	275	507.475,999 436.486,83	25.18 1	275	507.475,999 436.486,83	276	507.485,762 436.462,998	25.75 4	276	507.485,762 436.462,998	277	507.496,319 436.413,053	51.04 9
277	507.496,319 436.413,053	278	507.512,395 436.381,438	35.46 8	278	507.512,395 436.381,438	279	507.521,259 436.303,994	77.95	279	507.521,259 436.303,994	280	507.530,078 436.283,331	22.46 6
280	507.530,078 436.283,331	281	507.544,118 436.238,752	46.73 8	281	507.544,118 436.238,752	282	507.554,494 436.182,66	57.04 4	282	507.554,494 436.182,66	283	507.568,345 436.134,011	50.58 2
283	507.568,345 436.134,011	284	507.594,824 436.081,946	58.41 1	284	507.594,824 436.081,946	285	507.590,586 436.013,861	68.21 7	285	507.590,586 436.013,861	286	507.593,868 435.989,589	24.49 3
286	507.593,868 435.989,589	287	507.611,104 435.964,181	30.70 3	287	507.611,104 435.964,181	288	507.617,4 435.953,827	12.11 8	288	507.617,4 435.953,827	289	507.623,788 435.922,896	31.58 4
289	507.623,788 435.922,896	290	507.632,195 435.879,954	43.75 7	290	507.632,195 435.879,954	291	507.640,443 435.839,634	41.15 5	291	507.640,443 435.839,634	292	507.635,463 435.767,532	72.27 4
292	507.635,463 435.767,532	293	507.635,721 435.745,619	21.91 5	293	507.635,721 435.745,619	294	507.624,957 435.671,991	74.41 1	294	507.624,957 435.671,991	295	507.631,522 435.650,156	22.80 1

Punct început	X / Y	Punct sfârșit	X / Y	Lungime segment	Punct început	X / Y	Punct sfârșit	X / Y	Lungime segment	Punct început	X / Y	Punct sfârșit	X / Y	Lungime segment
295	507.631,522 435.650,156	296	507.656,208 435.614,305	43.528	296	507.656,208 435.614,305	297	507.680,138 435.596,27	29.965	297	507.680,138 435.596,27	298	507.698,685 435.553,665	46.467
298	507.698,685 435.553,665	299	507.720,744 435.527,241	34.421	299	507.720,744 435.527,241	300	507.744,015 435.490,087	43.84	300	507.744,015 435.490,087	301	507.763,247 435.465,41	31.286
301	507.763,247 435.465,41	302	507.765,16 435.457,717	7.927	302	507.765,16 435.457,717	303	507.763,803 435.428,63	29.119	303	507.763,803 435.428,63	304	507.814,851 435.445,117	53.644
304	507.814,851 435.445,117	305	507.889,308 435.477,726	81.285	305	507.889,308 435.477,726	306	507.989,081 435.524,943	110.382	306	507.989,081 435.524,943	307	508.115,22 435.565,282	132.432
307	508.115,22 435.565,282	308	508.191,609 435.612,714	89.917	308	508.191,609 435.612,714	309	508.265,877 435.654,4	85.167	309	508.265,877 435.654,4	310	508.311,371 435.662,118	46.144
310	508.311,371 435.662,118	311	508.208,16 435.779,345	156.188	311	508.208,16 435.779,345	312	508.134,156 435.857,507	107.638	312	508.134,156 435.857,507	313	508.093,189 435.895,633	55.963
313	508.093,189 435.895,633	314	508.038,576 435.980,842	101.208	314	508.038,576 435.980,842	315	508.032,906 436.044,064	63.476	315	508.032,906 436.044,064	316	507.983,589 436.138,758	106.767
316	507.983,589 436.138,758	317	507.916,007 436.194,185	87.404	317	507.916,007 436.194,185	318	507.845,453 436.259,862	96.392	318	507.845,453 436.259,862	319	507.792,737 436.330,187	87.89
319	507.792,737 436.330,187	320	507.757,786 436.388,359	67.864	320	507.757,786 436.388,359	321	507.707,56 436.459,364	86.973	321	507.707,56 436.459,364	322	507.677,837 436.513,851	62.067
322	507.677,837 436.513,851	323	507.660,407 436.570,937	59.688	323	507.660,407 436.570,937	324	507.644,627 436.612,46	44.42	324	507.644,627 436.612,46	325	507.627,819 436.661,767	52.093
325	507.627,819 436.661,767	326	507.607,06 436.726,739	68.208	326	507.607,06 436.726,739	327	507.597,842 436.748,696	23.813	327	507.597,842 436.748,696	328	507.590,916 436.772,112	24.419
328	507.590,916 436.772,112	329	507.555,238 436.827,031	65.491	329	507.555,238 436.827,031	330	507.528,842 436.886,731	65.275	330	507.528,842 436.886,731	331	507.516,235 436.928,699	43.821
331	507.516,235 436.928,699	332	507.517,392 436.958,55	29.873	332	507.517,392 436.958,55	333	507.516,601 436.996,092	37.55	333	507.516,601 436.996,092	334	507.519,466 437.060,329	64.301
334	507.519,466 437.060,329	335	507.511,35 437.150,312	90.348	335	507.511,35 437.150,312	336	507.505,907 437.201,822	51.797	336	507.505,907 437.201,822	337	507.506,125 437.222,553	20.732
337	507.506,125 437.222,553	338	507.506,542 437.262,07	39.519	338	507.506,542 437.262,07	339	507.532,435 437.316,475	60.252	339	507.532,435 437.316,475	340	507.551,76 437.357,077	44.966
340	507.551,76 437.357,077	341	507.526,604 437.408,18	56.959	341	507.526,604 437.408,18	342	507.491,314 437.464,859	66.767	342	507.491,314 437.464,859	343	507.484,31 437.475,219	12.505
343	507.484,31 437.475,219	344	507.455,332 437.518,081	51.739	344	507.455,332 437.518,081	345	507.426,883 437.594,545	81.585	345	507.426,883 437.594,545	346	507.424,566 437.603,174	8.935
346	507.424,566 437.603,174	347	507.418,81 437.624,602	22.188	347	507.418,81 437.624,602	348	507.411,66 437.651,223	27.564	348	507.411,66 437.651,223	349	507.408,871 437.666,697	15.723
349	507.408,871 437.666,697	350	507.399,131 437.720,725	54.899	350	507.399,131 437.720,725	351	507.396,668 437.732,67	12.196	351	507.396,668 437.732,67	352	507.392,62 437.752,302	20.045
352	507.392,62 437.752,302	353	507.390,346 437.763,33	11.26	353	507.390,346 437.763,33	354	507.389,715 437.767,159	3.881	354	507.389,715 437.767,159	355	507.385,482 437.792,832	26.02
355	507.385,482 437.792,832	356	507.384,325 437.799,853	7.116	356	507.384,325 437.799,853	357	507.386,661 437.808,306	8.77	357	507.386,661 437.808,306	358	507.384,003 437.814,951	7.157
358	507.384,003 437.814,951	359	507.347,899 437.882,032	76.18	359	507.347,899 437.882,032	360	507.316,511 437.921,184	50.181	360	507.316,511 437.921,184	361	507.288,221 438.001,768	85.406
361	507.288,221 438.001,768	362	507.277,428 438.038,917	38.685	362	507.277,428 438.038,917	363	507.284,451 438.048,622	11.98	363	507.284,451 438.048,622	364	507.293,875 438.046,031	9.774
364	507.293,875 438.046,031	365	507.307,066 438.019,609	29.532	365	507.307,066 438.019,609	366	507.334,955 437.995,746	36.705	366	507.334,955 437.995,746	367	507.357,08 437.986,132	24.124
367	507.357,08 437.986,132	368	507.359,611 437.990,117	4.721	368	507.359,611 437.990,117	369	507.343,883 438.010,237	25.538	369	507.343,883 438.010,237	370	507.336,978 438.048,476	38.857
370	507.336,978 438.048,476	371	507.328,249 438.071,386	24.517	371	507.328,249 438.071,386	372	507.304,096 438.112,809	47.95	372	507.304,096 438.112,809	373	507.292,242 438.133,282	23.657
373	507.292,242 438.133,282	374	507.288,624 438.162,027	28.972	374	507.288,624 438.162,027	375	507.291,708 438.208,908	46.982	375	507.291,708 438.208,908	376	507.282,641 438.253,463	45.468
376	507.282,641 438.253,463	377	507.265,328 438.292,038	42.282	377	507.265,328 438.292,038	378	507.244,503 438.370,96	81.623	378	507.244,503 438.370,96	379	507.238,741 438.416,721	46.122
379	507.238,741 438.416,721	380	507.239,22 438.446,07	29.353	380	507.239,22 438.446,07	381	507.236,846 438.487,029	41.028	381	507.236,846 438.487,029	382	507.238,317 438.537,528	50.52
382	507.238,317 438.537,528	383	507.228,391 438.617,807	80.89	383	507.228,391 438.617,807	384	507.230,777 438.644,923	27.221	384	507.230,777 438.644,923	385	507.246,663 438.686,247	44.272
385	507.246,663 438.686,247	386	507.266,844 438.712,039	32.749	386	507.266,844 438.712,039	387	507.270,7 438.733,928	22.226	387	507.270,7 438.733,928	388	507.272,919 438.742,898	9.24
388	507.272,919 438.742,898	389	507.272,2 438.765,194	22.308	389	507.272,2 438.765,194	390	507.268,728 438.825,241	60.147	390	507.268,728 438.825,241	391	507.266,017 438.853,548	28.437
391	507.266,017 438.853,548	392	507.256,732 438.898,654	46.052	392	507.256,732 438.898,654	393	507.239,209 438.916,706	25.158	393	507.239,209 438.916,706	394	507.220,811 438.927,493	21.327

Punct început	X / Y	Punct sfârșit	X / Y	Lungime segment	Punct început	X / Y	Punct sfârșit	X / Y	Lungime segment	Punct început	X / Y	Punct sfârșit	X / Y	Lungime segment
394	507.220,811 438.927,493	395	507.195,851 438.935,899	26.337	395	507.195,851 438.935,899	396	507.158,073 438.944,337	38.709	396	507.158,073 438.944,337	397	507.140,751 438.954,089	19.878
397	507.140,751 438.954,089	398	507.120,402 438.973,635	28.216	398	507.120,402 438.973,635	399	507.104,584 438.987,335	20.926	399	507.104,584 438.987,335	400	507.064,199 439.007,823	45.285
400	507.064,199 439.007,823	401	507.052,307 439.022,995	19.277	401	507.052,307 439.022,995	402	507.045,579 439.074,258	51.703	402	507.045,579 439.074,258	403	507.039,88 439.096,13	22.602
403	507.039,88 439.096,13	404	507.026,17 439.125,02	31.978	404	507.026,17 439.125,02	405	507.021,915 439.152,604	27.91	405	507.021,915 439.152,604	406	507.026,921 439.191,434	39.151
406	507.026,921 439.191,434	407	507.045,586 439.225,072	38.469	407	507.045,586 439.225,072	408	507.070,364 439.289,339	68.878	408	507.070,364 439.289,339	409	507.081,932 439.323,237	35.817
409	507.081,932 439.323,237	410	507.104,705 439.377,705	59.037	410	507.104,705 439.377,705	411	507.109,774 439.412,632	35.293	411	507.109,774 439.412,632	412	507.118,661 439.434,685	23.776
412	507.118,661 439.434,685	413	507.122,411 439.451,882	17.601	413	507.122,411 439.451,882	414	507.118,314 439.466,619	15.296	414	507.118,314 439.466,619	415	507.108,109 439.507,126	41.773
415	507.108,109 439.507,126	416	507.099,058 439.515,627	12.417	416	507.099,058 439.515,627	417	507.083,677 439.527,023	19.143	417	507.083,677 439.527,023	418	507.070,672 439.539,574	18.074
418	507.070,672 439.539,574	419	507.056,852 439.556,662	21.977	419	507.056,852 439.556,662	420	507.044,584 439.563,598	14.093	420	507.044,584 439.563,598	421	507.023,233 439.570,42	22.414
421	507.023,233 439.570,42	422	506.998,945 439.574,488	24.626	422	506.998,945 439.574,488	423	506.980,343 439.579,09	19.163	423	506.980,343 439.579,09	424	506.972,407 439.580,039	7.993
424	506.972,407 439.580,039	425	506.949,369 439.575,295	23.521	425	506.949,369 439.575,295	426	506.869,613 439.572,738	79.797	426	506.869,613 439.572,738	427	506.853,488 439.575,243	16.318
427	506.853,488 439.575,243	428	506.835,916 439.581,871	18.78	428	506.835,916 439.581,871	429	506.824,601 439.591,843	15.082	429	506.824,601 439.591,843	430	506.811,169 439.610,923	23.334
430	506.811,169 439.610,923	431	506.797,991 439.639,8	31.742	431	506.797,991 439.639,8	432	506.764,616 439.706,618	74.69	432	506.764,616 439.706,618	433	506.753,837 439.738,717	33.86
433	506.753,837 439.738,717	434	506.748,546 439.798,386	59.903	434	506.748,546 439.798,386	435	506.748,546 439.838,615	40.229	435	506.748,546 439.838,615	436	506.752,946 439.908,648	70.171
436	506.752,946 439.908,648	437	506.745,716 439.943,761	35.85	437	506.745,716 439.943,761	438	506.734,37 439.998,258	55.666	438	506.734,37 439.998,258	439	506.732,979 440.032,509	34.279
439	506.732,979 440.032,509	440	506.739,031 440.072,152	40.102	440	506.739,031 440.072,152	441	506.755,363 440.130,861	60.938	441	506.755,363 440.130,861	442	506.771,232 440.168,723	41.053
442	506.771,232 440.168,723	443	506.798,027 440.217,105	55.306	443	506.798,027 440.217,105	444	506.818,426 440.246,279	35.598	444	506.818,426 440.246,279	445	506.861,847 440.297,926	67.474
445	506.861,847 440.297,926	446	506.905,745 440.351,633	69.365	446	506.905,745 440.351,633	447	506.927,341 440.373,307	30.597	447	506.927,341 440.373,307	448	506.936,066 440.385,702	15.158
448	506.936,066 440.385,702	449	506.940,96 440.404,359	19.288	449	506.940,96 440.404,359	450	506.943,108 440.411,329	7.293	450	506.943,108 440.411,329	451	506.943,622 440.416,466	5.163
451	506.943,622 440.416,466	452	506.945,852 440.438,784	22.429	452	506.945,852 440.438,784	453	506.942,224 440.466,649	28.1	453	506.942,224 440.466,649	454	506.939,313 440.478,627	12.327
454	506.939,313 440.478,627	455	506.931,028 440.494,303	17.731	455	506.931,028 440.494,303	456	506.922,508 440.503,864	12.806	456	506.922,508 440.503,864	457	506.905,34 440.515,096	20.516
457	506.905,34 440.515,096	458	506.881,955 440.523,154	24.734	458	506.881,955 440.523,154	459	506.855,038 440.527,862	27.326	459	506.855,038 440.527,862	460	506.830,627 440.537,03	26.076
460	506.830,627 440.537,03	461	506.815,766 440.549,133	19.166	461	506.815,766 440.549,133	462	506.806,71 440.566,41	19.507	462	506.806,71 440.566,41	463	506.791,982 440.594,651	31.851
463	506.791,982 440.594,651	464	506.775,332 440.610,721	23.14	464	506.775,332 440.610,721	465	506.751,964 440.629,471	29.96	465	506.751,964 440.629,471	466	506.741,155 440.636,039	12.648
466	506.741,155 440.636,039	467	506.729,65 440.633,929	11.697	467	506.729,65 440.633,929	468	506.691,558 440.620,091	40.528	468	506.691,558 440.620,091	469	506.675,139 440.621,604	16.489
469	506.675,139 440.621,604	470	506.661,509 440.626,162	14.372	470	506.661,509 440.626,162	471	506.647,59 440.636,05	17.074	471	506.647,59 440.636,05	472	506.639,481 440.648,23	14.632
472	506.639,481 440.648,23	473	506.636,98 440.659,643	11.684	473	506.636,98 440.659,643	474	506.642,851 440.665,592	8.358	474	506.642,851 440.665,592	475	506.648,902 440.662,804	6.662
475	506.648,902 440.662,804	476	506.659,071 440.654,178	13.335	476	506.659,071 440.654,178	477	506.667,725 440.651,726	8.995	477	506.667,725 440.651,726	478	506.678,773 440.651,389	11.053
478	506.678,773 440.651,389	479	506.700,458 440.656,383	22.253	479	506.700,458 440.656,383	480	506.748,373 440.673,741	50.962	480	506.748,373 440.673,741	481	506.807,062 440.649,471	63.509
481	506.807,062 440.649,471	482	506.821,03 440.646,651	14.25	482	506.821,03 440.646,651	483	506.838,209 440.649,602	17.431	483	506.838,209 440.649,602	484	506.859,129 440.662,355	24.501
484	506.859,129 440.662,355	485	506.881,582 440.692,646	37.705	485	506.881,582 440.692,646	486	506.883,721 440.699,542	7.22	486	506.883,721 440.699,542	487	506.880,98 440.703,895	5.144
487	506.880,98 440.703,895	488	506.874,93 440.699,979	7.207	488	506.874,93 440.699,979	489	506.850,025 440.690,023	26.821	489	506.850,025 440.690,023	490	506.829,911 440.690,975	20.137
490	506.829,911 440.690,975	491	506.799,265 440.702,058	32.588	491	506.799,265 440.702,058	492	506.778,591 440.714,342	24.048	492	506.778,591 440.714,342	493	506.742,382 440.739,869	44.303

Punct început	X / Y	Punct sfârșit	X / Y	Lungime segment	Punct început	X / Y	Punct sfârșit	X / Y	Lungime segment	Punct început	X / Y	Punct sfârșit	X / Y	Lungime segment
493	506.742,382 440.739,869	494	506.719,496 440.763,743	33.07 2	494	506.719,496 440.763,743	495	506.685,168 440.805,756	54.25 4	495	506.685,168 440.805,756	496	506.651,747 440.833,029	43.13 7
496	506.651,747 440.833,029	497	506.635,861 440.854,638	26.82	497	506.635,861 440.854,638	498	506.626,982 440.883,898	30.57 8	498	506.626,982 440.883,898	499	506.627,251 440.918,957	35.06
499	506.627,251 440.918,957	500	506.635,375 440.953,46	35.44 7	500	506.635,375 440.953,46	501	506.638,861 440.983,236	29.97 9	501	506.638,861 440.983,236	502	506.644,634 440.999,671	17.41 9
502	506.644,634 440.999,671	503	506.644,821 441.010,308	10.63 9	503	506.644,821 441.010,308	504	506.640,331 441.027,073	17.35 6	504	506.640,331 441.027,073	505	506.633,201 441.039,425	14.26 2
505	506.633,201 441.039,425	506	506.628,704 441.055,537	16.72 8	506	506.628,704 441.055,537	507	506.624,243 441.088,417	33.18 1	507	506.624,243 441.088,417	508	506.619,277 441.103,236	15.62 9
508	506.619,277 441.103,236	509	506.606,074 441.130,357	30.16 4	509	506.606,074 441.130,357	510	506.589,96 441.149,782	25.23 9	510	506.589,96 441.149,782	511	506.561,491 441.163,839	31.75
511	506.561,491 441.163,839	512	506.528,379 441.173,523	34.49 9	512	506.528,379 441.173,523	513	506.453,226 441.191,806	77.34 5	513	506.453,226 441.191,806	514	506.431,174 441.208,209	27.48 4
514	506.431,174 441.208,209	515	506.413,222 441.228,275	26.92 4	515	506.413,222 441.228,275	516	506.401,049 441.250,906	25.69 7	516	506.401,049 441.250,906	517	506.384,097 441.292,143	44.58 5
517	506.384,097 441.292,143	518	506.374,0 441.340,06	48.96 9	518	506.374,0 441.340,06	519	506.355,018 441.386,664	50.32 1	519	506.355,018 441.386,664	520	506.349,567 441.420,013	33.79 2
520	506.349,567 441.420,013	521	506.353,636 441.457,024	37.23 4	521	506.353,636 441.457,024	522	506.359,275 441.491,169	34.60 8	522	506.359,275 441.491,169	523	506.373,742 441.538,187	49.19 3
523	506.373,742 441.538,187	524	506.390,596 441.583,589	48.42 9	524	506.390,596 441.583,589	525	506.401,949 441.617,921	36.16	525	506.401,949 441.617,921	526	506.416,313 441.666,751	50.89 9
526	506.416,313 441.666,751	527	506.439,332 441.745,309	81.86 1	527	506.439,332 441.745,309	528	506.451,235 441.768,88	26.40 6	528	506.451,235 441.768,88	529	506.464,639 441.787,319	22.79 6
529	506.464,639 441.787,319	530	506.511,476 441.831,601	64.45 6	530	506.511,476 441.831,601	531	506.542,629 441.854,907	38.90 6	531	506.542,629 441.854,907	532	506.568,106 441.871,355	30.32 5
532	506.568,106 441.871,355	533	506.593,276 441.882,046	27.34 6	533	506.593,276 441.882,046	534	506.618,69 441.895,214	28.62 3	534	506.618,69 441.895,214	535	506.635,672 441.906,905	20.61 7
535	506.635,672 441.906,905	536	506.648,343 441.917,881	16.76 4	536	506.648,343 441.917,881	537	506.657,712 441.932,451	17.32 2	537	506.657,712 441.932,451	538	506.665,243 441.959,333	27.91 7
538	506.665,243 441.959,333	539	506.664,336 441.977,103	17.79 3	539	506.664,336 441.977,103	540	506.654,128 442.014,413	38.68 1	540	506.654,128 442.014,413	541	506.643,026 442.039,153	27.11 7
541	506.643,026 442.039,153	542	506.625,156 442.119,621	82.42 8	542	506.625,156 442.119,621	543	506.608,716 442.150,234	34.74 8	543	506.608,716 442.150,234	544	506.581,922 442.188,587	46.78 5
544	506.581,922 442.188,587	545	506.549,948 442.234,56	55.99 9	545	506.549,948 442.234,56	546	506.529,147 442.262,825	35.09 4	546	506.529,147 442.262,825	547	506.502,357 442.291,094	38.94 7
547	506.502,357 442.291,094	548	506.488,504 442.300,785	16.90 6	548	506.488,504 442.300,785	549	506.473,519 442.317,164	22.2	549	506.473,519 442.317,164	550	506.448,598 442.349,917	41.15 6
550	506.448,598 442.349,917	551	506.431,96 442.380,345	34.68	551	506.431,96 442.380,345	552	506.421,0 442.403,259	25.4	552	506.421,0 442.403,259	553	506.416,449 442.423,599	20.84 3
553	506.416,449 442.423,599	554	506.419,933 442.460,784	37.34 8	554	506.419,933 442.460,784	555	506.416,496 442.476,339	15.93	555	506.416,496 442.476,339	556	506.410,057 442.491,625	16.58 7
556	506.410,057 442.491,625	557	506.395,851 442.519,678	31.44 5	557	506.395,851 442.519,678	558	506.383,137 442.536,71	21.25 4	558	506.383,137 442.536,71	559	506.375,274 442.556,636	21.42 1
559	506.375,274 442.556,636	560	506.366,25 442.570,064	16.17 8	560	506.366,25 442.570,064	561	506.358,177 442.590,647	22.11	561	506.358,177 442.590,647	562	506.356,246 442.615,009	24.43 8
562	506.356,246 442.615,009	563	506.351,863 442.624,698	10.63 4	563	506.351,863 442.624,698	564	506.349,203 442.634,217	9.884	564	506.349,203 442.634,217	565	506.333,791 442.648,158	20.78 2
565	506.333,791 442.648,158	566	506.306,233 442.689,428	49.62 5	566	506.306,233 442.689,428	567	506.275,069 442.735,527	55.64 5	567	506.275,069 442.735,527	568	506.255,631 442.767,602	37.50 5
568	506.255,631 442.767,602	569	506.230,679 442.800,396	41.20 7	569	506.230,679 442.800,396	570	506.200,872 442.848,078	56.23 2	570	506.200,872 442.848,078	571	506.176,85 442.874,214	35.49 9
571	506.176,85 442.874,214	572	506.162,736 442.891,333	22.18 7	572	506.162,736 442.891,333	573	506.140,2 442.922,25	38.25 9	573	506.140,2 442.922,25	574	506.121,697 442.952,241	35.23 9
574	506.121,697 442.952,241	575	506.103,32 442.975,343	29.52	575	506.103,32 442.975,343	576	506.071,076 443.007,536	45.56 4	576	506.071,076 443.007,536	577	506.044,137 443.040,48	42.55 6
577	506.044,137 443.040,48	578	506.011,428 443.064,435	40.54 3	578	506.011,428 443.064,435	579	505.955,978 443.100,282	66.02 8	579	505.955,978 443.100,282	580	505.907,932 443.123,296	53.27 3
580	505.907,932 443.123,296	581	505.835,376 443.156,364	79.73 6	581	505.835,376 443.156,364	582	505.771,89 443.182,96	68.83 2	582	505.771,89 443.182,96	583	505.704,087 443.207,733	72.18 7
583	505.704,087 443.207,733	584	505.674,392 443.215,7	30.74 5	584	505.674,392 443.215,7	585	505.601,757 443.216,087	72.63 6	585	505.601,757 443.216,087	586	505.565,951 443.213,382	35.90 8
586	505.565,951 443.213,382	587	505.527,84 443.212,687	38.11 7	587	505.527,84 443.212,687	588	505.467,755 443.216,167	60.18 6	588	505.467,755 443.216,167	589	505.419,842 443.218,11	47.95 2
589	505.419,842 443.218,11	590	505.392,313 443.211,736	28.25 7	590	505.392,313 443.211,736	591	505.363,317 443.203,977	30.01 6	591	505.363,317 443.203,977	592	505.330,987 443.196,855	33.10 5

Punct început	X / Y	Punct sfârșit	X / Y	Lungime segment	Punct început	X / Y	Punct sfârșit	X / Y	Lungime segment	Punct început	X / Y	Punct sfârșit	X / Y	Lungime segment
592	505.330,987 443.196,855	593	505.296,963 443.186,508	35.563	593	505.296,963 443.186,508	594	505.278,206 443.176,822	21.113	594	505.278,206 443.176,822	595	505.264,281 443.163,994	18.933
595	505.264,281 443.163,994	596	505.245,724 443.142,491	28.403	596	505.245,724 443.142,491	597	505.228,765 443.119,087	28.903	597	505.228,765 443.119,087	598	505.217,248 443.097,552	24.421
598	505.217,248 443.097,552	1	505.216,453 443.088,544	9.043										

** Lungimile segmentelor sunt determinate în planul de proiecție Stereo 70 și sunt rotunjite la 1 milimetru.

*** Distanța dintre puncte este formată din segmente cumulate ce sunt mai mici decât valoarea 1 milimetru.

**DATE DESPRE IMOBILUL NR. 5**

Oficiul de Cadastru și Publicitate Imobiliară ARGES
Biroul de Cadastru și Publicitate Imobiliară Campulung

A. Partea I. Descrierea imobilului

TEREN Extravilan

Adresa: Jud. Arges

Nr. Crt	Nr cadastral Nr. topografic	Suprafața* (mp)	Observații / Referințe
A1	80132	260.393	Sector cadastral:1 Teren neimprejmuit;

B. Partea II. Proprietari și acte

Inscrieri privitoare la dreptul de proprietate și alte drepturi reale	Referințe
15283 / 24/10/2016	
Act Notarial nr. 1548, din 14/10/2016 emis de Stoian Coriolan Adriana Georgeta;	
B5	A1
Intabulare, drept de PROPRIETATE, dobandit prin Conventie, cota actuala 1/1, cota initiala 1/1	
1) FUNDATIA "CONSERVATION CARPATHIA", CIF:26358046	

C. Partea III. SARCINI .

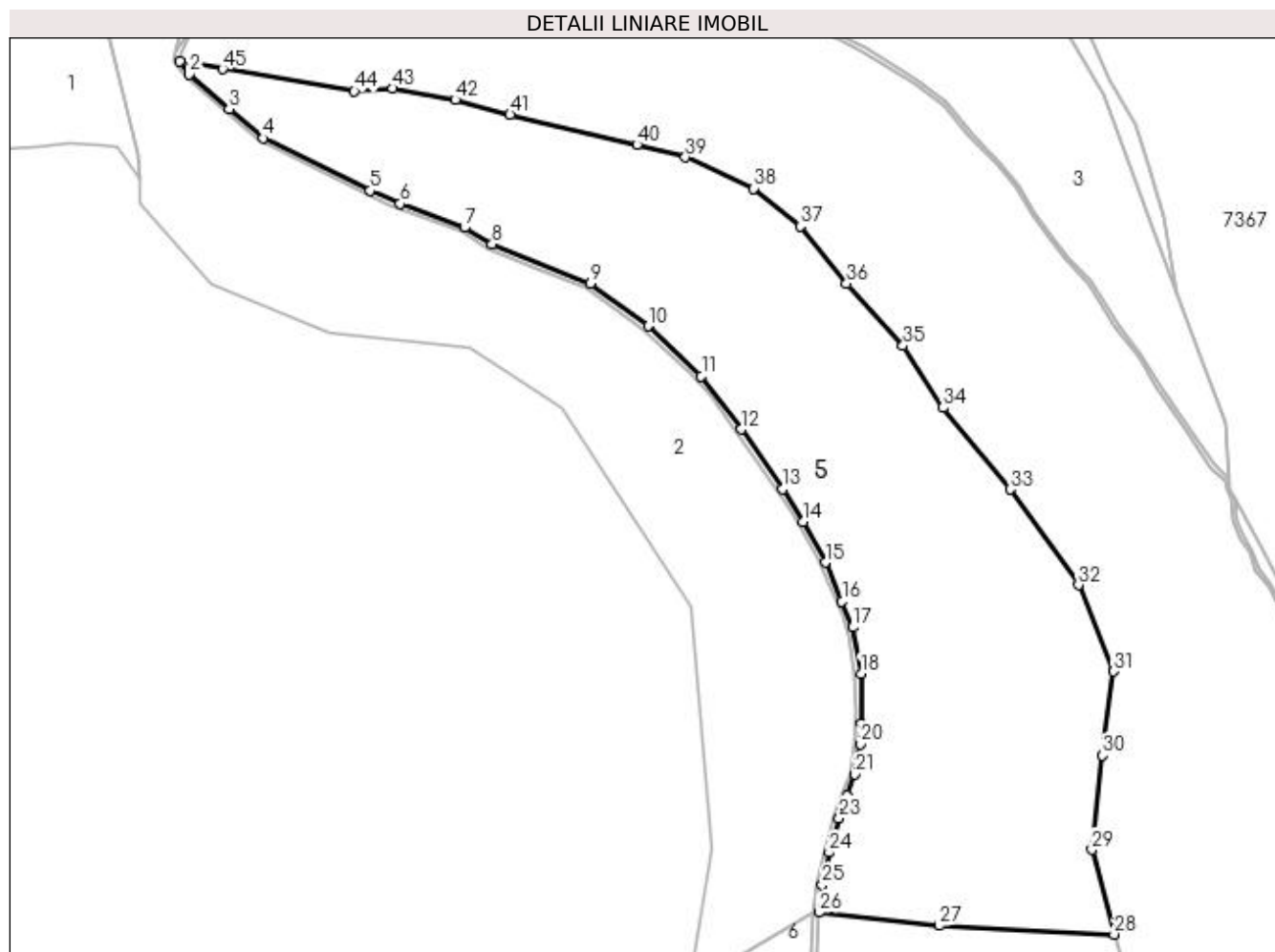
Inscrieri privind dezmembramintele dreptului de proprietate, drepturi reale de garanție și sarcini	Referințe
NU SUNT	

Anexa Nr. 1 La Partea I

Teren

Nr cadastral	Suprafața (mp)*	Observații / Referințe
80132	260.393	

* Suprafața este determinată în planul de proiecție Stereo 70.



Date referitoare la teren

Crt	Categorie folosință	Intravilan	Suprafața (mp)	Tarla	Parcelă	Nr. topo	Observații / Referințe
1	pasune	NU	260.393	1	P 8	-	PASUNE ALPINA - PUNCTUL GAINATU MARE

Lungime Segmente

1) Valorile lungimilor segmentelor sunt obținute din proiecție în plan.

Punct început	X / Y	Punct sfârșit	X / Y	Lungime segment	Punct început	X / Y	Punct sfârșit	X / Y	Lungime segment	Punct început	X / Y	Punct sfârșit	X / Y	Lungime segment
1	505.216,453 443.088,544	2	505.226,48 443.074,556	17.21 1	2	505.226,48 443.074,556	3	505.269,612 443.037,048	57.16	3	505.269,612 443.037,048	4	505.306,698 443.005,399	48.75 5
4	505.306,698 443.005,399	5	505.422,362 442.948,776	128.7 8	5	505.422,362 442.948,776	6	505.454,908 442.934,543	35.52 2	6	505.454,908 442.934,543	7	505.524,874 442.908,766	74.56 3
7	505.524,874 442.908,766	8	505.554,646 442.890,718	34.81 5	8	505.554,646 442.890,718	9	505.661,181 442.848,092	114.7 46	9	505.661,181 442.848,092	10	505.723,822 442.801,952	77.8
10	505.723,822 442.801,952	11	505.781,459 442.747,702	79.15 2	11	505.781,459 442.747,702	12	505.824,723 442.690,019	72.10 5	12	505.824,723 442.690,019	13	505.869,705 442.625,354	78.77 1
13	505.869,705 442.625,354	14	505.891,844 442.590,211	41.53 5	14	505.891,844 442.590,211	15	505.915,929 442.545,881	50.45	15	505.915,929 442.545,881	16	505.934,043 442.503,638	45.96 3

Punct început	X / Y	Punct sfârșit	X / Y	Lungime segment	Punct început	X / Y	Punct sfârșit	X / Y	Lungime segment	Punct început	X / Y	Punct sfârșit	X / Y	Lungime segment
16	505.934,043 442.503,638	17	505.945,862 442.475,567	30.458	17	505.945,862 442.475,567	18	505.954,826 442.425,611	50.754	18	505.954,826 442.425,611	19	505.955,317 442.371,551	54.062
19	505.955,317 442.371,551	20	505.954,077 442.349,348	22.238	20	505.954,077 442.349,348	21	505.948,039 442.316,309	33.586	21	505.948,039 442.316,309	22	505.939,879 442.292,883	24.807
22	505.939,879 442.292,883	23	505.930,776 442.268,86	25.69	23	505.930,776 442.268,86	24	505.920,268 442.231,77	38.55	24	505.920,268 442.231,77	25	505.912,597 442.196,474	36.12
25	505.912,597 442.196,474	26	505.908,816 442.166,698	30.015	26	505.908,816 442.166,698	27	506.039,279 442.152,322	131.253	27	506.039,279 442.152,322	28	506.229,044 442.142,876	190.0
28	506.229,044 442.142,876	29	506.204,88 442.234,594	94.848	29	506.204,88 442.234,594	30	506.216,239 442.336,839	102.874	30	506.216,239 442.336,839	31	506.228,637 442.427,694	91.697
31	506.228,637 442.427,694	32	506.190,311 442.521,355	101.199	32	506.190,311 442.521,355	33	506.116,108 442.625,145	127.587	33	506.116,108 442.625,145	34	506.043,604 442.713,498	114.294
34	506.043,604 442.713,498	35	506.000,183 442.780,758	80.058	35	506.000,183 442.780,758	36	505.938,916 442.848,02	90.983	36	505.938,916 442.848,02	37	505.888,898 442.909,897	79.565
37	505.888,898 442.909,897	38	505.838,584 442.951,05	65.001	38	505.838,584 442.951,05	39	505.764,316 442.984,79	81.573	39	505.764,316 442.984,79	40	505.711,608 442.998,31	54.414
40	505.711,608 442.998,31	41	505.574,232 443.030,96	141.203	41	505.574,232 443.030,96	42	505.514,866 443.047,079	61.515	42	505.514,866 443.047,079	43	505.446,928 443.059,445	69.054
43	505.446,928 443.059,445	44	505.405,426 443.056,405	41.613	44	505.405,426 443.056,405	45	505.262,463 443.080,314	144.948	45	505.262,463 443.080,314	1	505.216,453 443.088,544	46.74

** Lungimile segmentelor sunt determinate în planul de proiecție Stereo 70 și sunt rotunjite la 1 milimetru.

*** Distanța dintre puncte este formată din segmente cumulate ce sunt mai mici decât valoarea 1 milimetru.

**DATE DESPRE IMOBILUL NR. 6**

Oficiul de Cadastru și Publicitate Imobiliară ARGES
Biroul de Cadastru și Publicitate Imobiliară Campulung

A. Partea I. Descrierea imobilului

TEREN Extravilan

Adresa: Jud. Arges, Pct. Gainatul Mare

Nr. Crt	Nr cadastral Nr. topografic	Suprafața* (mp)	Observații / Referințe
A1	80140	63.360	Sector cadastral:1 Teren neimprejmuit;

B. Partea II. Proprietari și acte

Inscrieri privitoare la dreptul de proprietate și alte drepturi reale	Referințe
15281 / 24/10/2016	
Act Notarial nr. 1548, din 14/10/2016 emis de Stoian Coriolan Adriana Georgeta;	
B5	A1
Intabulare, drept de PROPRIETATE, dobandit prin Conventie, cota actuala 1/1, cota initiala 1/1	
1) FUNDATIA "CONSERVATION CARPATHIA", CIF:26358046	

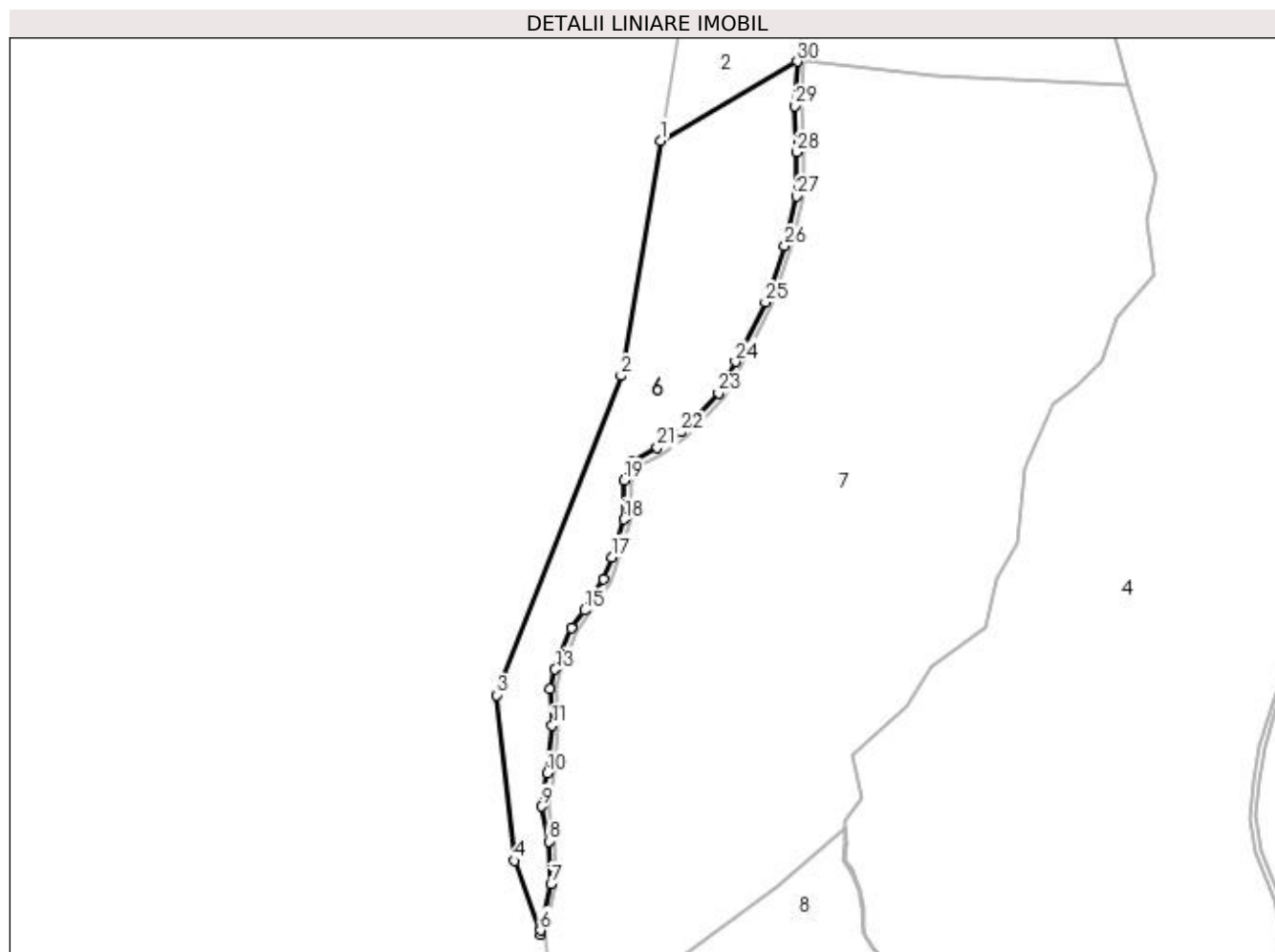
C. Partea III. SARCINI .

Inscrieri privind dezmembramintele dreptului de proprietate, drepturi reale de garanție și sarcini	Referințe
NU SUNT	

Teren

Nr cadastral	Suprafața (mp)*	Observații / Referințe
80140	63.360	

* Suprafața este determinată în planul de proiecție Stereo 70.



Date referitoare la teren

Crt	Categorie folosință	Intra vilan	Suprafața (mp)	Tarla	Parcelă	Nr. topo	Observații / Referințe
1	pasune	NU	63.360	1	P 8%	-	DEOARECE S-A CONSTATAT, IN URMA MASURATORILOR, CA PRIN INTERIORUL IMOBILULUI (CU O SUPRAFATA DE 500000 MP DIN ACTE) TRECE UN DRUM DE EXPLOATARE - DOMENIU PUBLIC AL COMUNEI VALEA MARE PRAVAT, IAR O PARTE DIN SUPRAFATA SE AFLA TERITORIAL PE COMUNA LERESTI, AU FOST CONSTITUITE TREI IMOBILE IN SUPRAFATA DE: 292433 MP (COM. VALEA MARE PRAVAT), 63360 MP (COM. VALEA MARE PRAVAT) SI RESPECTIV 144207 MP (COM. LERESTI). Imobil traversat de limita UAT VALEA MARE PRAVAT SI UAT MIOARELE

Lungime Segmente

1) Valorile lungimilor segmentelor sunt obținute din proiecție în plan.

Punct început	X / Y	Punct sfârșit	X / Y	Lungime segment (** (m)
1	505.768,073 442.087,936	2	505.728,862 441.856,106	235.123
3	505.606,473 441.541,222	4	505.623,957 441.377,948	164.207
5	505.649,52 441.305,154	6	505.649,349 441.309,29	4.14
7	505.659,832 441.354,615	8	505.657,636 441.396,888	42.33
9	505.650,442 441.431,273	10	505.656,429 441.464,429	33.692
11	505.661,26 441.511,036	12	505.658,819 441.546,867	35.914
13	505.663,933 441.566,444	14	505.680,346 441.607,033	43.782
15	505.693,099 441.624,663	16	505.711,949 441.655,606	36.232
17	505.720,012 441.677,128	18	505.732,035 441.714,487	39.246
19	505.732,035 441.752,98	20	505.739,622 441.770,934	19.491
21	505.764,9 441.785,253	22	505.788,275 441.800,42	27.864
23	505.825,269 441.838,776	24	505.841,823 441.869,917	35.268
25	505.871,542 441.928,456	26	505.890,5 441.983,974	58.666
27	505.902,469 442.032,944	28	505.902,469 442.076,494	43.55
29	505.900,753 442.122,152	30	505.903,032 442.166,026	43.933

Punct început	X / Y	Punct sfârșit	X / Y	Lungime segment (** (m)
2	505.728,862 441.856,106	3	505.606,473 441.541,222	337.833
4	505.623,957 441.377,948	5	505.649,52 441.305,154	77.152
6	505.649,349 441.309,29	7	505.659,832 441.354,615	46.521
8	505.657,636 441.396,888	9	505.650,442 441.431,273	35.13
10	505.656,429 441.464,429	11	505.661,26 441.511,036	46.857
12	505.658,819 441.546,867	13	505.663,933 441.566,444	20.234
14	505.680,346 441.607,033	15	505.693,099 441.624,663	21.759
16	505.711,949 441.655,606	17	505.720,012 441.677,128	22.983
18	505.732,035 441.714,487	19	505.732,035 441.752,98	38.493
20	505.739,622 441.770,934	21	505.764,9 441.785,253	29.052
22	505.788,275 441.800,42	23	505.825,269 441.838,776	53.289
24	505.841,823 441.869,917	25	505.871,542 441.928,456	65.651
26	505.890,5 441.983,974	27	505.902,469 442.032,944	50.411
28	505.902,469 442.076,494	29	505.900,753 442.122,152	45.69
30	505.903,032 442.166,026	1	505.768,073 442.087,936	155.923

** Lungimile segmentelor sunt determinate în planul de proiecție Stereo 70 și sunt rotunjite la 1 milimetru.

*** Distanța dintre puncte este formată din segmente cumulate ce sunt mai mici decât valoarea 1 milimetru.

**DATE DESPRE IMOBILUL NR. 7**

Oficiul de Cadastru și Publicitate Imobiliară ARGES
Biroul de Cadastru și Publicitate Imobiliară Campulung

A. Partea I. Descrierea imobilului

TEREN Extravilan

Adresa: Jud. Arges

Nr. Crt	Nr cadastral Nr. topografic	Suprafața* (mp)	Observații / Referințe
A1	80133	292.433	Sector cadastral:1 Teren neimprejmuit;

B. Partea II. Proprietari și acte

Inscrieri privitoare la dreptul de proprietate și alte drepturi reale	Referințe
15282 / 24/10/2016	
Act Notarial nr. 1548, din 14/10/2016 emis de Stoian Coriolan Adriana Georgeta;	
B5	A1
Intabulare, drept de PROPRIETATE, dobandit prin Conventie, cota actuala 1/1, cota initiala 1/1	
1) FUNDATIA "CONSERVATION CARPATHIA", CIF:26358046	

C. Partea III. SARCINI .

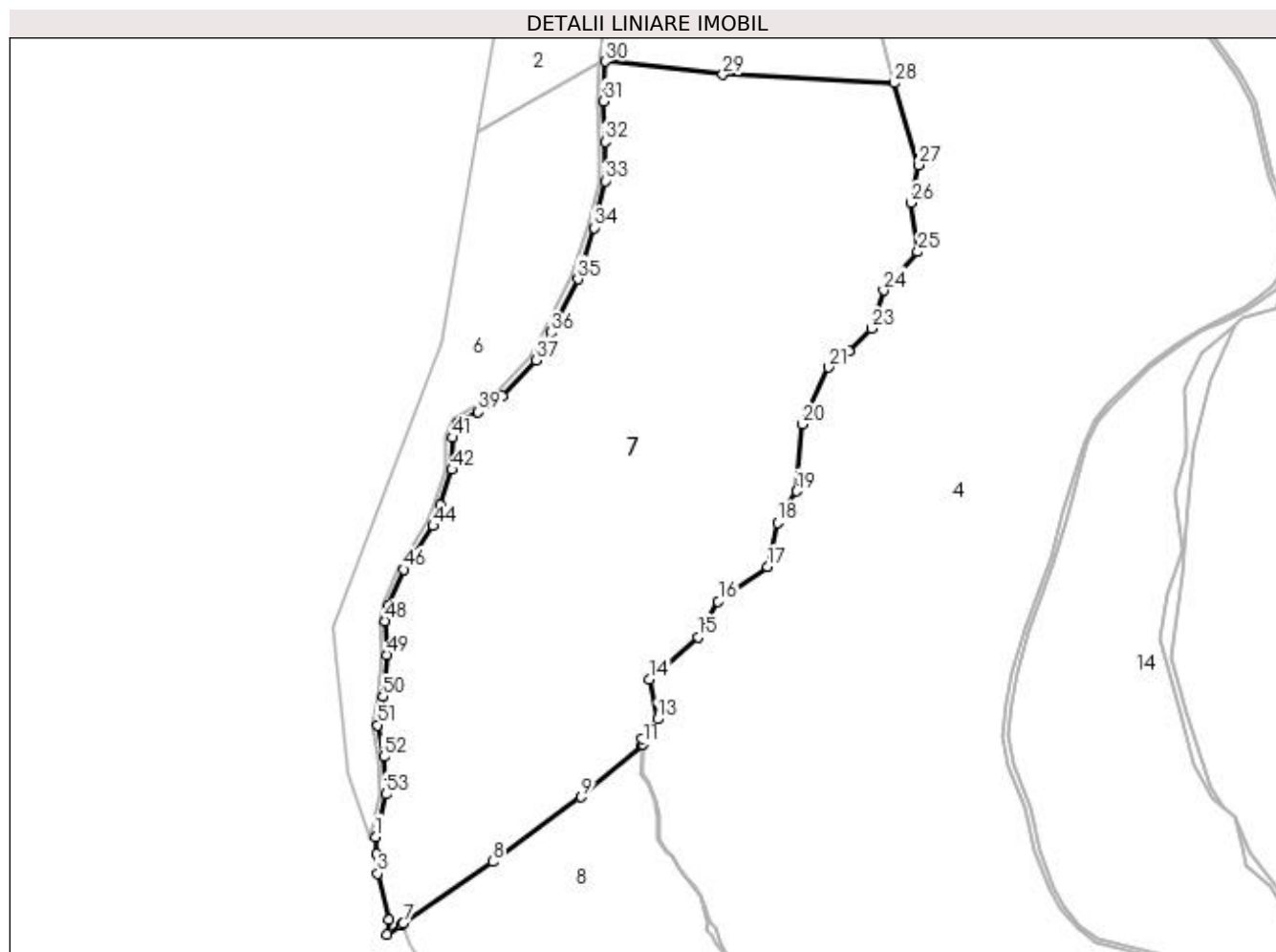
Inscrieri privind dezmembramintele dreptului de proprietate, drepturi reale de garanție și sarcini	Referințe
NU SUNT	

Anexa Nr. 1 La Partea I

Teren

Nr cadastral	Suprafața (mp)*	Observații / Referințe
80133	292.433	

* Suprafața este determinată în planul de proiecție Stereo 70.



Date referitoare la teren

Crt	Categorie folosință	Intra vilan	Suprafața (mp)	Tarla	Parcelă	Nr. topo	Observații / Referințe
1	pasune	NU	292.433	1	8%	-	PASUNE ALPINA: Imobil traversat de limita UAT VALEA MARE PRAVAT SI UAT LERESTI

Lungime Segmente

1) Valorile lungimilor segmentelor sunt obținute din proiecție în plan.

Punct început	X / Y	Punct sfârșit	X / Y	Lungime segment
1	505.654,318 441.308,304	2	505.655,49 441.289,058	19.28 2
2	505.655,49 441.289,058	3	505.656,785 441.267,806	21.29 1
3	505.656,785 441.267,806	4	505.668,959 441.216,162	53.05 9
4	505.668,959 441.216,162	5	505.667,63 441.200,396	15.82 2
5	505.667,63 441.200,396	6	505.682,915 441.210,929	18.56 3
6	505.682,915 441.210,929	7	505.685,212 441.212,51	2.789
7	505.685,212 441.212,51	8	505.784,379 441.280,846	120.4 32
8	505.784,379 441.280,846	9	505.882,472 441.352,329	121.3 76
9	505.882,472 441.352,329	10	505.950,077 441.410,2	88.99 2
10	505.950,077 441.410,2	11	505.950,792 441.410,812	0.941
11	505.950,792 441.410,812	12	505.949,233 441.417,589	6.954
12	505.949,233 441.417,589	13	505.966,901 441.438,701	27.53
13	505.966,901 441.438,701	14	505.957,666 441.482,591	44.85 1
14	505.957,666 441.482,591	15	506.011,54 441.529,441	71.39 6
15	506.011,54 441.529,441	16	506.034,187 441.568,824	45.43

Punct început	X / Y	Punct sfârșit	X / Y	Lungime segment	Punct început	X / Y	Punct sfârșit	X / Y	Lungime segment	Punct început	X / Y	Punct sfârșit	X / Y	Lungime segment
16	506.034,187 441.568,824	17	506.088,826 441.607,094	66.708	17	506.088,826 441.607,094	18	506.099,698 441.656,134	50.231	18	506.099,698 441.656,134	19	506.120,88 441.690,971	40.771
19	506.120,88 441.690,971	20	506.126,877 441.765,304	74.575	20	506.126,877 441.765,304	21	506.155,755 441.828,195	69.204	21	506.155,755 441.828,195	22	506.178,685 441.846,489	29.334
22	506.178,685 441.846,489	23	506.204,162 441.870,993	35.349	23	506.204,162 441.870,993	24	506.217,364 441.913,194	44.218	24	506.217,364 441.913,194	25	506.255,101 441.955,975	57.046
25	506.255,101 441.955,975	26	506.247,18 442.010,233	54.833	26	506.247,18 442.010,233	27	506.256,341 442.052,217	42.972	27	506.256,341 442.052,217	28	506.229,044 442.142,876	94.679
28	506.229,044 442.142,876	29	506.039,279 442.152,322	190.0	29	506.039,279 442.152,322	30	505.908,816 442.166,698	131.253	30	505.908,816 442.166,698	31	505.907,075 442.122,689	44.043
31	505.907,075 442.122,689	32	505.908,68 442.078,008	44.71	32	505.908,68 442.078,008	33	505.908,68 442.034,458	43.55	33	505.908,68 442.034,458	34	505.896,407 441.982,612	53.279
34	505.896,407 441.982,612	35	505.878,661 441.925,884	59.439	35	505.878,661 441.925,884	36	505.848,639 441.866,588	66.463	36	505.848,639 441.866,588	37	505.832,237 441.836,204	34.528
37	505.832,237 441.836,204	38	505.795,092 441.796,637	54.271	38	505.795,092 441.796,637	39	505.768,291 441.778,478	32.373	39	505.768,291 441.778,478	40	505.745,942 441.767,084	25.086
40	505.745,942 441.767,084	41	505.739,896 441.750,208	17.926	41	505.739,896 441.750,208	42	505.739,06 441.714,949	35.269	42	505.739,06 441.714,949	43	505.726,793 441.675,28	41.522
43	505.726,793 441.675,28	44	505.718,344 441.652,554	24.246	44	505.718,344 441.652,554	45	505.698,293 441.622,513	36.118	45	505.698,293 441.622,513	46	505.685,356 441.604,333	22.313
46	505.685,356 441.604,333	47	505.668,712 441.563,631	43.974	47	505.668,712 441.563,631	48	505.664,604 441.547,118	17.016	48	505.664,604 441.547,118	49	505.667,033 441.509,916	37.281
49	505.667,033 441.509,916	50	505.662,646 441.463,901	46.224	50	505.662,646 441.463,901	51	505.656,964 441.432,122	32.283	51	505.656,964 441.432,122	52	505.663,578 441.396,888	35.849
52	505.663,578 441.396,888	53	505.665,775 441.355,518	41.428	53	505.665,775 441.355,518	1	505.654,318 441.308,304	48.584					

** Lungimile segmentelor sunt determinate în planul de proiecție Stereo 70 și sunt rotunjite la 1 milimetru.

*** Distanța dintre puncte este formată din segmente cumulate ce sunt mai mici decât valoarea 1 milimetru.

**DATE DESPRE IMOBILUL NR. 8**

Oficiul de Cadastru și Publicitate Imobiliară ARGES
Biroul de Cadastru și Publicitate Imobiliară Campulung

A. Partea I. Descrierea imobilului

TEREN Extravilan

Adresa: Nr. 100, Jud. Arges, pct. " Acasa"

Nr. Crt	Nr cadastral Nr. topografic	Suprafața* (mp)	Observații / Referințe
A1		Din acte: 500.000 Masurata: 352.053	Sector cadastral:1 Teren neimprejmuit;

B. Partea II. Proprietari și acte

Inscrieri privitoare la dreptul de proprietate și alte drepturi reale		Referințe
/		
Act Administrativ nr. 123784, din 12/10/2003 emis de CJPSDPAT ARGES;		
B1	Intabulare, drept de PROPRIETATE, dobandit prin Reconstituire, cota actuala 1/1, cota initiala 1/1 1) BEREVOIANU ANA , lipsă CNP 2) MIHAI FILOFTEIA , lipsă CNP 3) BĂNCESCU GHEORGHE , lipsă CNP 4) BĂNCESCU VASILE , lipsă CNP 5) TACHE ELENA , lipsă CNP 6) DIACONESCU VALENTINA , lipsă CNP 7) DIMITRIU GABRIELA ȘTEFANIA , lipsă CNP	A1

C. Partea III. SARCINI .

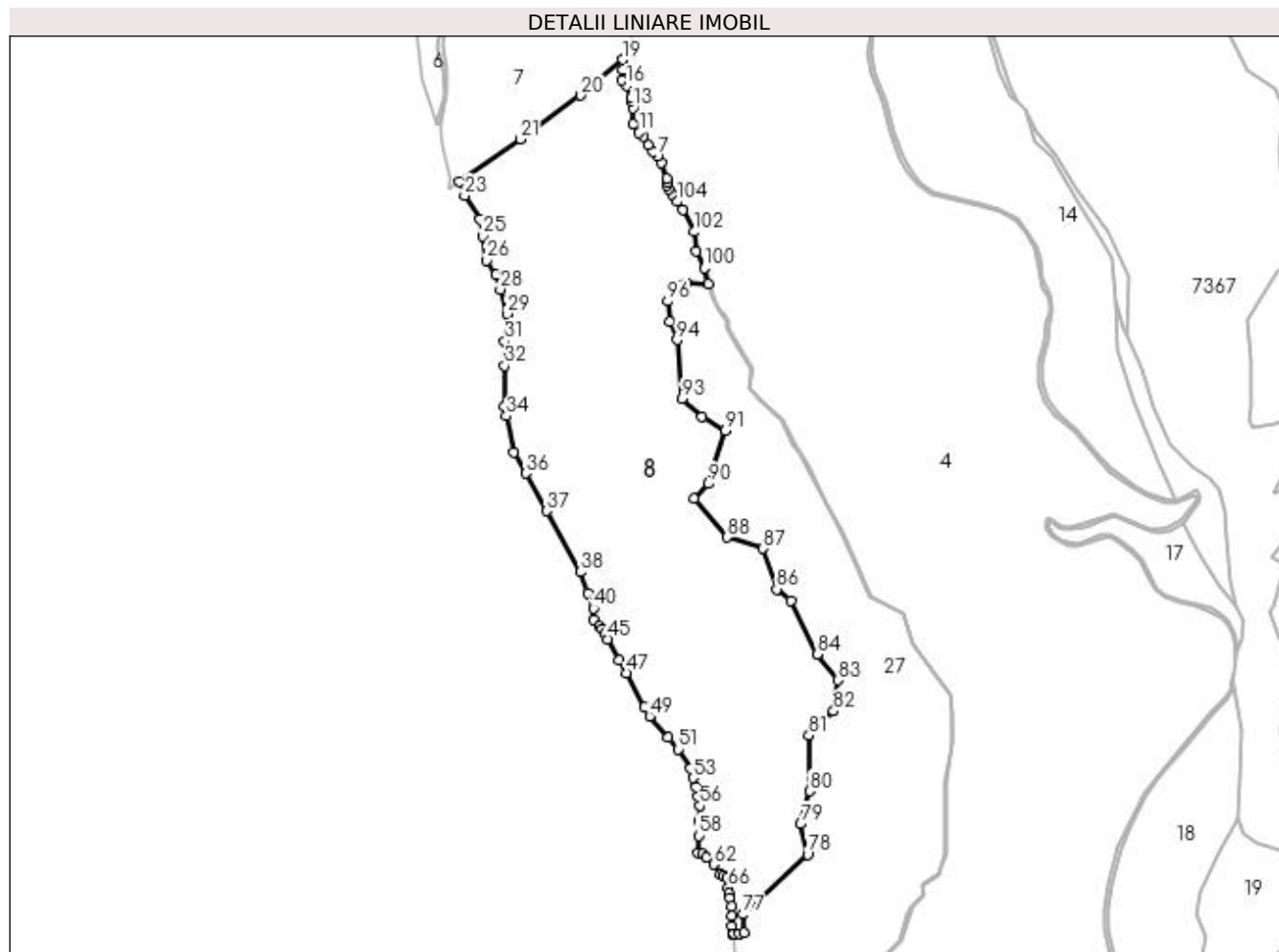
Inscrieri privind dezmembramintele dreptului de proprietate, drepturi reale de garanție și sarcini	Referințe
NU SUNT	

Anexa Nr. 1 La Partea I

Teren

Nr cadastral	Suprafața (mp)*	Observații / Referințe
	Din acte: 500.000 Masurata: 352.053	

* Suprafața este determinată în planul de proiecție Stereo 70.



Date referitoare la teren

Crt	Categorie folosință	Intravilan	Suprafața (mp)	Tarla	Parcelă	Nr. topo	Observații / Referințe
1	pasune	NU	352.053	1	8;19	-	In act se regasese T2; Diferenta de suprafata se regasese pe UAT LERESTI

Lungime Segmente

1) Valorile lungimilor segmentelor sunt obținute din proiecție în plan.

Punct început	X / Y	Punct sfârșit	X / Y	Lungime segment	Punct început	X / Y	Punct sfârșit	X / Y	Lungime segment	Punct început	X / Y	Punct sfârșit	X / Y	Lungime segment
1	506.031,966 441.191,525	2	506.026,003 441.199,994	10.358	2	506.026,003 441.199,994	3	506.021,766 441.206,109	7.439	3	506.021,766 441.206,109	4	506.023,237 441.211,26	5.357
4	506.023,237 441.211,26	5	506.021,766 441.217,557	6.467	5	506.021,766 441.217,557	6	506.013,812 441.242,119	25.818	6	506.013,812 441.242,119	7	506.006,54 441.252,73	12.864
7	506.006,54 441.252,73	8	505.999,07 441.261,223	11.311	8	505.999,07 441.261,223	9	505.991,527 441.271,891	13.065	9	505.991,527 441.271,891	10	505.983,567 441.285,832	16.053
10	505.983,567 441.285,832	11	505.977,028 441.291,566	8.697	11	505.977,028 441.291,566	12	505.967,603 441.306,054	17.284	12	505.967,603 441.306,054	13	505.966,991 441.331,443	25.396

Punct început	X / Y	Punct sfârșit	X / Y	Lungime segment	Punct început	X / Y	Punct sfârșit	X / Y	Lungime segment	Punct început	X / Y	Punct sfârșit	X / Y	Lungime segment
13	505.966,991 441.331,443	14	505.965,491 441.341,7	10.366	14	505.965,491 441.341,7	15	505.963,842 441.347,774	6.294	15	505.963,842 441.347,774	16	505.956,207 441.368,015	21.633
16	505.956,207 441.368,015	17	505.948,994 441.377,706	12.081	17	505.948,994 441.377,706	18	505.950,266 441.394,346	16.689	18	505.950,266 441.394,346	19	505.950,077 441.410,2	15.855
19	505.950,077 441.410,2	20	505.882,472 441.352,329	88.992	20	505.882,472 441.352,329	21	505.784,379 441.280,846	121.376	21	505.784,379 441.280,846	22	505.685,212 441.212,51	120.432
22	505.685,212 441.212,51	23	505.693,477 441.189,321	24.618	23	505.693,477 441.189,321	24	505.717,92 441.150,38	45.977	24	505.717,92 441.150,38	25	505.722,684 441.123,823	26.981
25	505.722,684 441.123,823	26	505.729,734 441.084,524	39.926	26	505.729,734 441.084,524	27	505.744,804 441.060,92	28.005	27	505.744,804 441.060,92	28	505.751,387 441.037,165	24.65
28	505.751,387 441.037,165	29	505.762,372 440.997,528	41.131	29	505.762,372 440.997,528	30	505.765,394 440.975,863	21.875	30	505.765,394 440.975,863	31	505.758,935 440.952,698	24.049
31	505.758,935 440.952,698	32	505.758,847 440.912,885	39.813	32	505.758,847 440.912,885	33	505.758,701 440.846,54	66.345	33	505.758,701 440.846,54	34	505.761,869 440.831,265	15.6
34	505.761,869 440.831,265	35	505.773,954 440.772,995	59.51	35	505.773,954 440.772,995	36	505.793,116 440.738,249	39.68	36	505.793,116 440.738,249	37	505.826,86 440.677,062	69.875
37	505.826,86 440.677,062	38	505.881,354 440.578,249	112.843	38	505.881,354 440.578,249	39	505.893,645 440.544,089	36.304	39	505.893,645 440.544,089	40	505.902,709 440.518,898	26.772
40	505.902,709 440.518,898	41	505.903,464 440.500,508	18.405	41	505.903,464 440.500,508	42	505.912,271 440.490,374	13.426	42	505.912,271 440.490,374	43	505.916,472 440.485,726	6.265
43	505.916,472 440.485,726	44	505.921,334 440.477,445	9.603	44	505.921,334 440.477,445	45	505.926,197 440.469,164	9.603	45	505.926,197 440.469,164	46	505.945,041 440.434,796	39.195
46	505.945,041 440.434,796	47	505.956,326 440.414,214	23.473	47	505.956,326 440.414,214	48	505.986,456 440.359,263	62.669	48	505.986,456 440.359,263	49	505.994,141 440.343,989	17.098
49	505.994,141 440.343,989	50	506.024,435 440.309,178	46.147	50	506.024,435 440.309,178	51	506.040,518 440.290,449	24.687	51	506.040,518 440.290,449	52	506.060,033 440.258,816	37.168
52	506.060,033 440.258,816	53	506.064,661 440.243,776	15.736	53	506.064,661 440.243,776	54	506.069,289 440.228,736	15.736	54	506.069,289 440.228,736	55	506.073,014 440.213,298	15.881
55	506.073,014 440.213,298	56	506.076,087 440.198,566	15.049	56	506.076,087 440.198,566	57	506.074,973 440.174,161	24.43	57	506.074,973 440.174,161	58	506.073,86 440.149,756	24.43
58	506.073,86 440.149,756	59	506.073,299 440.122,613	27.149	59	506.073,299 440.122,613	60	506.079,863 440.119,916	7.096	60	506.079,863 440.119,916	61	506.087,023 440.114,173	9.179
61	506.087,023 440.114,173	62	506.097,985 440.103,064	15.607	62	506.097,985 440.103,064	63	506.109,249 440.087,301	19.374	63	506.109,249 440.087,301	64	506.114,641 440.084,812	5.939
64	506.114,641 440.084,812	65	506.119,831 440.082,417	5.716	65	506.119,831 440.082,417	66	506.121,656 440.065,386	17.129	66	506.121,656 440.065,386	67	506.123,177 440.056,795	8.725
67	506.123,177 440.056,795	68	506.124,699 440.048,204	8.725	68	506.124,699 440.048,204	69	506.126,987 440.034,934	13.466	69	506.126,987 440.034,934	70	506.127,9 440.019,423	15.538
70	506.127,9 440.019,423	71	506.128,204 440.002,697	16.729	71	506.128,204 440.002,697	72	506.129,484 439.991,044	11.723	72	506.129,484 439.991,044	73	506.131,139 439.989,644	2.168
73	506.131,139 439.989,644	74	506.131,078 439.990,92	1.277	74	506.131,078 439.990,92	75	506.139,294 439.990,283	8.241	75	506.139,294 439.990,283	76	506.147,427 439.992,898	8.543
76	506.147,427 439.992,898	77	506.145,756 440.022,05	29.2	77	506.145,756 440.022,05	78	506.250,95 440.119,13	143.144	78	506.250,95 440.119,13	79	506.239,316 440.168,903	51.115
79	506.239,316 440.168,903	80	506.254,034 440.222,067	55.164	80	506.254,034 440.222,067	81	506.253,113 440.312,719	90.657	81	506.253,113 440.312,719	82	506.292,959 440.352,15	56.058
82	506.292,959 440.352,15	83	506.299,938 440.402,623	50.953	83	506.299,938 440.402,623	84	506.266,222 440.444,352	53.648	84	506.266,222 440.444,352	85	506.223,6 440.531,781	97.265
85	506.223,6 440.531,781	86	506.200,569 440.550,261	29.529	86	506.200,569 440.550,261	87	506.178,347 440.616,108	69.496	87	506.178,347 440.616,108	88	506.119,642 440.634,576	61.541
88	506.119,642 440.634,576	89	506.066,386 440.696,964	82.027	89	506.066,386 440.696,964	90	506.089,741 440.721,401	33.803	90	506.089,741 440.721,401	91	506.117,217 440.808,056	90.907
91	506.117,217 440.808,056	92	506.079,068 440.830,077	44.049	92	506.079,068 440.830,077	93	506.046,661 440.859,863	44.016	93	506.046,661 440.859,863	94	506.038,944 440.955,048	95.497
94	506.038,944 440.955,048	95	506.026,27 440.985,052	32.571	95	506.026,27 440.985,052	96	506.023,573 441.017,876	32.935	96	506.023,573 441.017,876	97	506.040,923 441.042,473	30.1
97	506.040,923 441.042,473	98	506.054,498 441.046,572	14.18	98	506.054,498 441.046,572	99	506.089,924 441.046,079	35.429	99	506.089,924 441.046,079	100	506.083,733 441.071,657	26.317
100	506.083,733 441.071,657	101	506.070,332 441.099,019	30.467	101	506.070,332 441.099,019	102	506.066,176 441.130,64	31.893	102	506.066,176 441.130,64	103	506.047,674 441.165,656	39.604
103	506.047,674 441.165,656	104	506.039,041 441.179,818	16.586	104	506.039,041 441.179,818	1	506.031,966 441.191,525	13.679					

** Lungimile segmentelor sunt determinate în planul de proiecție Stereo 70 și sunt rotunjite la 1 milimetru.

*** Distanța dintre puncte este formată din segmente cumulate ce sunt mai mici decât valoarea 1 milimetru.

**DATE DESPRE IMOBILUL NR. 9**

Oficiul de Cadastru și Publicitate Imobiliară ARGES
Biroul de Cadastru și Publicitate Imobiliară Campulung

A. Partea I. Descrierea imobilului

TEREN Extravilan

Nr. cadastral vechi:80466

Adresa: Nr. 100, Jud. Arges, pct. " Acasa"

Nr. Crt	Nr cadastral Nr. topografic	Suprafața* (mp)	Observații / Referințe
A1		200.247	Sector cadastral:1 Teren neimprejmuit;

B. Partea II. Proprietari și acte

Inscrieri privitoare la dreptul de proprietate și alte drepturi reale	Referințe
/	
Act Administrativ nr. 24, din 18/04/2006 emis de COMISIA JUDETEANA DE FOND FUNCICIAR ARGES (Hotararea Nr 1742/03.02.2005 emisa de Comisia Judeteana De Fond Funciar Arges; Proces Verbal de Punere in Posesie Nr. 2682/07.09.2006 , modificat in 01.03.2010 eliberat de Primaria Valea Mare Pravat);	
B1	A1
Inscrierea provizorie, drept de PROPRIETATE, dobandit prin Lege, cota actuala 1/1, cota initiala 1/1 1) OBȘTEA MOȘNENILOR NĂMĂEȘTI, CIF:10820881	

C. Partea III. SARCINI .

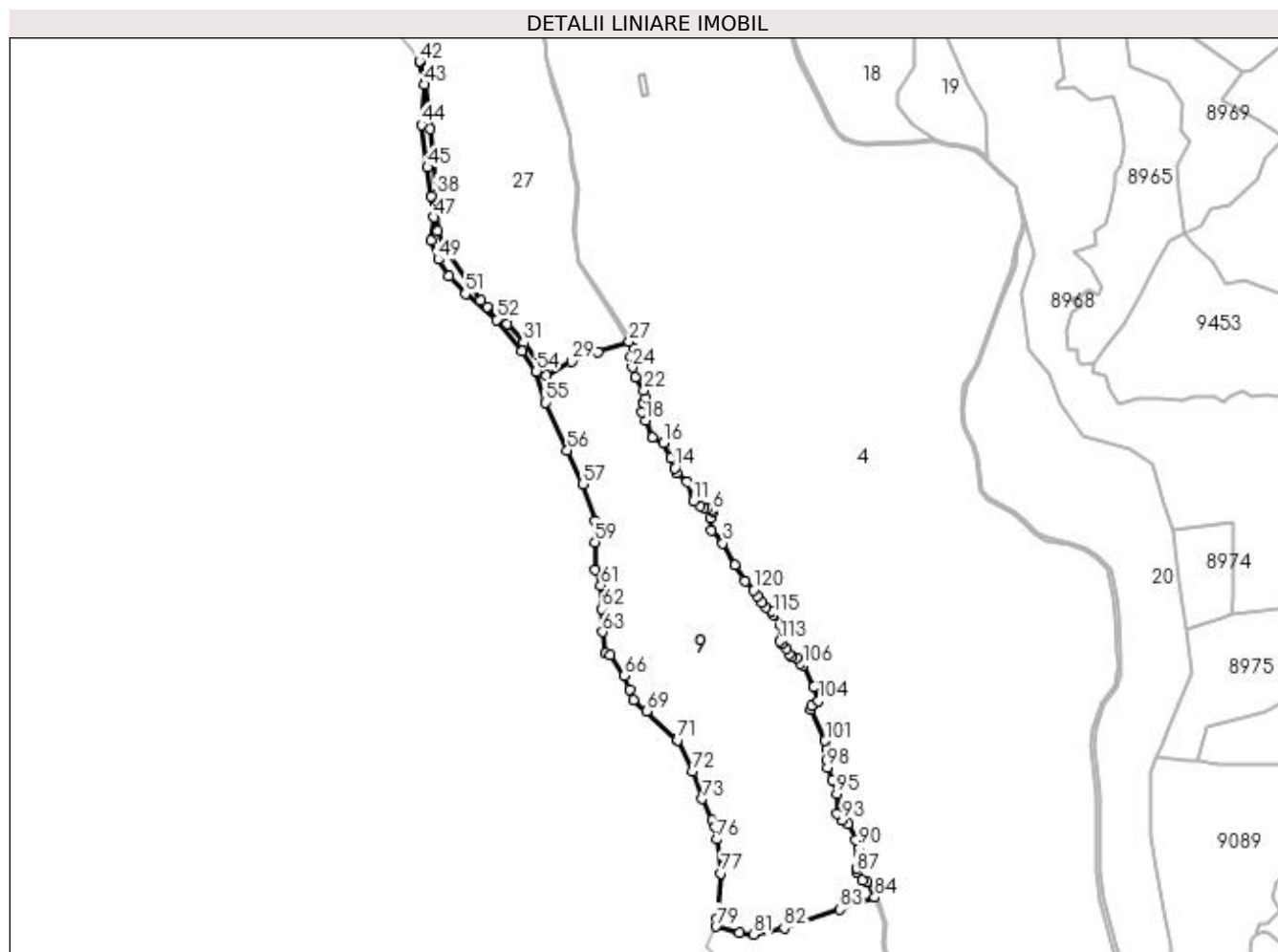
Inscrieri privind dezmembramintele dreptului de proprietate, drepturi reale de garanție și sarcini	Referințe
NU SUNT	

Anexa Nr. 1 La Partea I

Teren

Nr cadastral	Suprafața (mp)*	Observații / Referințe
	200.247	

* Suprafața este determinată în planul de proiecție Stereo 70.



Date referitoare la teren

Crt	Categorie folosință	Intra vilan	Suprafața (mp)	Tarla	Parcelă	Nr. topo	Observații / Referințe
1	padure	NU	200.247	1	18;19;23	-	UP V si UA 104B& C%, UP VI UA 71A% 72A, N

Lungime Segmente

1) Valorile lungimilor segmentelor sunt obținute din proiecție în plan.

Punct început	X / Y	Punct sfârșit	X / Y	Lungime segment	Punct început	X / Y	Punct sfârșit	X / Y	Lungime segment	Punct început	X / Y	Punct sfârșit	X / Y	Lungime segment
1	506.678,831 438.879,394	2	506.662,325 438.904,929	30.405	2	506.662,325 438.904,929	3	506.643,855 438.939,796	39.457	3	506.643,855 438.939,796	4	506.625,638 438.959,705	26.986
4	506.625,638 438.959,705	5	506.623,096 438.979,203	19.663	5	506.623,096 438.979,203	6	506.628,009 438.990,005	11.867	6	506.628,009 438.990,005	7	506.626,281 438.993,708	4.086
7	506.626,281 438.993,708	8	506.619,537 438.996,271	7.215	8	506.619,537 438.996,271	9	506.613,1 438.996,187	6.438	9	506.613,1 438.996,187	10	506.606,696 438.999,682	7.296
10	506.606,696 438.999,682	11	506.596,483 439.006,637	12.356	11	506.596,483 439.006,637	12	506.586,062 439.037,584	32.654	12	506.586,062 439.037,584	13	506.570,04 439.051,975	21.536
13	506.570,04 439.051,975	14	506.567,079 439.059,203	7.811	14	506.567,079 439.059,203	15	506.560,893 439.075,726	17.643	15	506.560,893 439.075,726	16	506.549,278 439.099,272	26.255

Punct început	X / Y	Punct sfârșit	X / Y	Lungime segment	Punct început	X / Y	Punct sfârșit	X / Y	Lungime segment	Punct început	X / Y	Punct sfârșit	X / Y	Lungime segment
16	506.549,278 439.099,272	17	506.531,676 439.107,602	19.474	17	506.531,676 439.107,602	18	506.520,668 439.134,981	29.509	18	506.520,668 439.134,981	19	506.515,337 439.148,094	14.155
19	506.515,337 439.148,094	20	506.516,85 439.164,11	16.087	20	506.516,85 439.164,11	21	506.520,911 439.170,461	7.538	21	506.520,911 439.170,461	22	506.518,204 439.182,753	12.587
22	506.518,204 439.182,753	23	506.504,263 439.203,892	25.322	23	506.504,263 439.203,892	24	506.499,63 439.219,541	16.32	24	506.499,63 439.219,541	25	506.496,744 439.236,288	16.994
25	506.496,744 439.236,288	26	506.501,021 439.250,571	14.91	26	506.501,021 439.250,571	27	506.494,68 439.260,472	11.757	27	506.494,68 439.260,472	28	506.444,241 439.243,652	53.17
28	506.444,241 439.243,652	29	506.402,83 439.228,798	43.994	29	506.402,83 439.228,798	30	506.362,228 439.207,094	46.039	30	506.362,228 439.207,094	31	506.326,873 439.258,761	62.606
31	506.326,873 439.258,761	32	506.300,587 439.288,871	39.97	32	506.300,587 439.288,871	33	506.268,754 439.316,29	42.014	33	506.268,754 439.316,29	34	506.257,806 439.325,72	14.449
34	506.257,806 439.325,72	35	506.199,41 439.412,83	104.873	35	506.199,41 439.412,83	36	506.189,752 439.437,058	26.082	36	506.189,752 439.437,058	37	506.187,498 439.490,894	53.883
37	506.187,498 439.490,894	38	506.187,365 439.494,068	3.177	38	506.187,365 439.494,068	39	506.177,21 439.598,492	104.917	39	506.177,21 439.598,492	40	506.169,513 439.677,638	79.519
40	506.169,513 439.677,638	41	506.161,769 439.705,008	28.444	41	506.161,769 439.705,008	42	506.160,992 439.706,174	1.401	42	506.160,992 439.706,174	43	506.168,097 439.669,213	37.638
43	506.168,097 439.669,213	44	506.163,947 439.605,296	64.052	44	506.163,947 439.605,296	45	506.173,266 439.537,958	67.98	45	506.173,266 439.537,958	46	506.179,71 439.491,394	47.008
46	506.179,71 439.491,394	47	506.184,242 439.458,645	33.061	47	506.184,242 439.458,645	48	506.179,207 439.420,858	38.121	48	506.179,207 439.420,858	49	506.190,789 439.391,132	31.903
49	506.190,789 439.391,132	50	506.207,91 439.364,933	31.297	50	506.207,91 439.364,933	51	506.233,843 439.336,719	38.322	51	506.233,843 439.336,719	52	506.283,696 439.295,405	64.747
52	506.283,696 439.295,405	53	506.324,485 439.246,03	64.044	53	506.324,485 439.246,03	54	506.346,642 439.213,281	39.54	54	506.346,642 439.213,281	55	506.361,592 439.163,608	51.874
55	506.361,592 439.163,608	56	506.396,046 439.087,482	83.56	56	506.396,046 439.087,482	57	506.420,217 439.034,076	58.621	57	506.420,217 439.034,076	58	506.440,36 438.975,128	62.295
58	506.440,36 438.975,128	59	506.440,36 438.941,372	33.756	59	506.440,36 438.941,372	60	506.440,36 438.897,035	44.337	60	506.440,36 438.897,035	61	506.449,379 438.872,541	26.102
61	506.449,379 438.872,541	62	506.450,818 438.835,69	36.879	62	506.450,818 438.835,69	63	506.452,256 438.798,838	36.88	63	506.452,256 438.798,838	64	506.456,675 438.764,168	34.95
64	506.456,675 438.764,168	65	506.463,794 438.762,018	7.437	65	506.463,794 438.762,018	66	506.487,119 438.729,05	40.385	66	506.487,119 438.729,05	67	506.494,93 438.707,195	23.209
67	506.494,93 438.707,195	68	506.501,068 438.690,021	18.238	68	506.501,068 438.690,021	69	506.522,16 438.672,455	27.449	69	506.522,16 438.672,455	70	506.569,829 438.627,688	65.394
70	506.569,829 438.627,688	71	506.572,263 438.626,753	2.607	71	506.572,263 438.626,753	72	506.595,032 438.577,086	54.637	72	506.595,032 438.577,086	73	506.611,039 438.533,103	46.805
73	506.611,039 438.533,103	74	506.626,603 438.499,666	36.882	74	506.626,603 438.499,666	75	506.631,847 438.488,401	12.426	75	506.631,847 438.488,401	76	506.634,233 438.468,824	19.722
76	506.634,233 438.468,824	77	506.640,861 438.414,445	54.781	77	506.640,861 438.414,445	78	506.633,82 438.343,17	71.622	78	506.633,82 438.343,17	79	506.632,521 438.330,016	13.218
79	506.632,521 438.330,016	80	506.669,612 438.320,296	38.343	80	506.669,612 438.320,296	81	506.692,008 438.317,567	22.562	81	506.692,008 438.317,567	82	506.741,058 438.327,396	50.025
82	506.741,058 438.327,396	83	506.829,48 438.357,423	93.381	83	506.829,48 438.357,423	84	506.885,232 438.376,621	58.965	84	506.885,232 438.376,621	85	506.872,311 438.401,374	27.922
85	506.872,311 438.401,374	86	506.865,218 438.403,564	7.423	86	506.865,218 438.403,564	87	506.857,111 438.416,728	15.46	87	506.857,111 438.416,728	88	506.856,677 438.423,093	6.38
88	506.856,677 438.423,093	89	506.861,454 438.445,37	22.783	89	506.861,454 438.445,37	90	506.860,079 438.455,822	10.542	90	506.860,079 438.455,822	91	506.855,67 438.468,453	13.378
91	506.855,67 438.468,453	92	506.842,954 438.492,689	27.369	92	506.842,954 438.492,689	93	506.833,282 438.499,436	11.793	93	506.833,282 438.499,436	94	506.825,982 438.509,649	12.554
94	506.825,982 438.509,649	95	506.824,745 438.541,668	32.043	95	506.824,745 438.541,668	96	506.825,433 438.557,636	15.983	96	506.825,433 438.557,636	97	506.817,591 438.563,306	9.677
97	506.817,591 438.563,306	98	506.810,176 438.582,634	20.702	98	506.810,176 438.582,634	99	506.809,473 438.594,518	11.905	99	506.809,473 438.594,518	100	506.809,407 438.611,956	17.438
100	506.809,407 438.611,956	101	506.806,501 438.625,732	14.079	101	506.806,501 438.625,732	102	506.782,812 438.674,679	54.378	102	506.782,812 438.674,679	103	506.784,458 438.681,102	6.631
103	506.784,458 438.681,102	104	506.795,438 438.689,024	13.54	104	506.795,438 438.689,024	105	506.788,266 438.710,951	23.07	105	506.788,266 438.710,951	106	506.771,02 438.745,247	38.388
106	506.771,02 438.745,247	107	506.766,454 438.748,66	5.701	107	506.766,454 438.748,66	108	506.760,461 438.756,99	10.262	108	506.760,461 438.756,99	109	506.753,355 438.758,4	7.245
109	506.753,355 438.758,4	110	506.749,504 438.762,71	5.78	110	506.749,504 438.762,71	111	506.744,43 438.772,302	10.851	111	506.744,43 438.772,302	112	506.737,313 438.779,692	10.26
112	506.737,313 438.779,692	113	506.733,862 438.784,083	5.585	113	506.733,862 438.784,083	114	506.735,951 438.808,901	24.906	114	506.735,951 438.808,901	115	506.723,731 438.825,851	20.896

Punct început	X / Y	Punct sfârșit	X / Y	Lungime segment	Punct început	X / Y	Punct sfârșit	X / Y	Lungime segment	Punct început	X / Y	Punct sfârșit	X / Y	Lungime segment
115	506.723,731 438.825,851	116	506.720,28 438.831,51	6.628	116	506.720,28 438.831,51	117	506.711,672 438.837,654	10.576	117	506.711,672 438.837,654	118	506.705,73 438.845,602	9.924
118	506.705,73 438.845,602	119	506.698,278 438.856,129	12.898	119	506.698,278 438.856,129	120	506.692,772 438.865,442	10.819	120	506.692,772 438.865,442	1	506.678,831 438.879,394	19.723

** Lungimile segmentelor sunt determinate în planul de proiecție Stereo 70 și sunt rotunjite la 1 milimetru.

*** Distanța dintre puncte este formată din segmente cumulate ce sunt mai mici decât valoarea 1 milimetru.

**DATE DESPRE IMOBILUL NR. 10**

Oficiul de Cadastru și Publicitate Imobiliară ARGES
Biroul de Cadastru și Publicitate Imobiliară Campulung

A. Partea I. Descrierea imobilului

TEREN Extravilan

Adresa: Jud. Arges, TEREN CU VEGETATIE FORESTIERA - EXTRAVILAN, OS CAMPULUNG, UP VI ARGESEL, UA 71%

Nr. Crt	Nr cadastral Nr. topografic	Suprafata* (mp)	Observatii / Referinte
A1	80009	345.000	Sector cadastral:1 Teren neimprejmuit;

B. Partea II. Proprietari și acte

Inscrieri privitoare la dreptul de proprietate și alte drepturi reale		Referințe
14450 / 05/10/2017		
Act Notarial nr. 1563, din 04/10/2017 emis de Stoian Coriolan Adriana Georgeta;		
B4	Intabulare, drept de PROPRIETATE, dobandit prin Conventie, cota actuala 1/1, cota initiala 1/1 1) FUNDATIA "CONSERVATION CARPATHIA", CIF:26358046	A1
B5	se noteaza faptul ca imobilul de sub A1 Ord a fost achizitionat special in vederea conservarii acestuia	A1

C. Partea III. SARCINI .

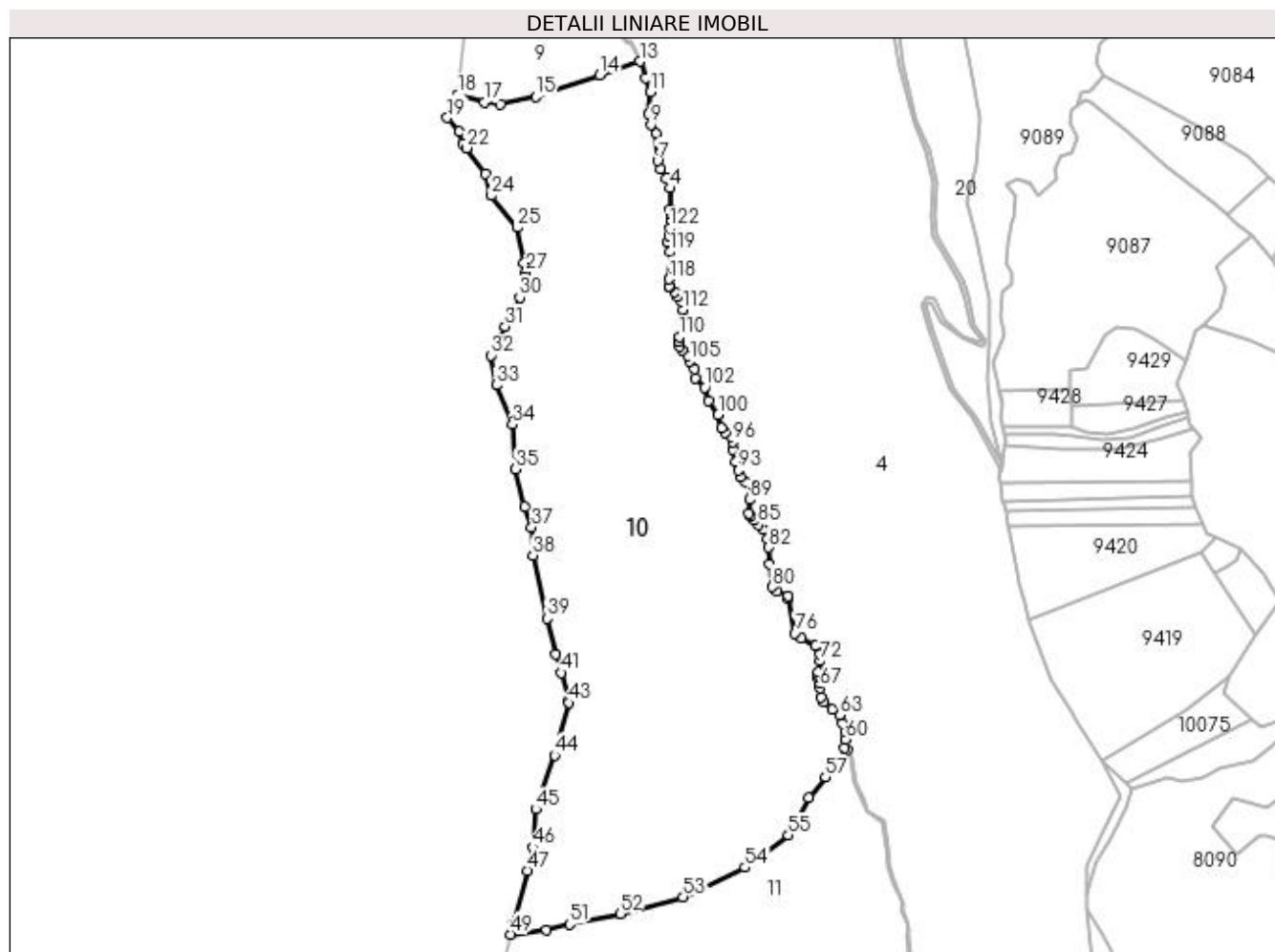
Inscrieri privind dezmembramintele dreptului de proprietate, drepturi reale de garanție și sarcini	Referințe
NU SUNT	

Anexa Nr. 1 La Partea I

Teren

Nr cadastral	Suprafața (mp)*	Observații / Referințe
80009	345.000	

* Suprafața este determinată în planul de proiecție Stereo 70.



Date referitoare la teren

Crt	Categorie folosință	Intravilan	Suprafața (mp)	Tarla	Parcelă	Nr. topo	Observații / Referințe
1	padure	NU	345.000	1	25%	-	padure exclusiv pentru conservare

Lungime Segmente

1) Valorile lungimilor segmentelor sunt obținute din proiecție în plan.

Punct început	X / Y	Punct sfârșit	X / Y	Lungime segment	Punct început	X / Y	Punct sfârșit	X / Y	Lungime segment	Punct început	X / Y	Punct sfârșit	X / Y	Lungime segment
1	506.929,052 438.155,485	2	506.928,985 438.165,296	9.811	2	506.928,985 438.165,296	3	506.927,052 438.171,79	6.776	3	506.927,052 438.171,79	4	506.927,699 438.200,88	29.097
4	506.927,699 438.200,88	5	506.921,633 438.214,082	14.529	5	506.921,633 438.214,082	6	506.913,945 438.227,578	15.532	6	506.913,945 438.227,578	7	506.910,155 438.238,837	11.88
7	506.910,155 438.238,837	8	506.908,395 438.276,535	37.739	8	506.908,395 438.276,535	9	506.901,139 438.289,129	14.535	9	506.901,139 438.289,129	10	506.897,448 438.304,012	15.334
10	506.897,448 438.304,012	11	506.900,377 438.334,055	30.185	11	506.900,377 438.334,055	12	506.893,331 438.353,236	20.434	12	506.893,331 438.353,236	13	506.885,232 438.376,621	24.748
13	506.885,232 438.376,621	14	506.829,48 438.357,423	58.965	14	506.829,48 438.357,423	15	506.741,058 438.327,396	93.381	15	506.741,058 438.327,396	16	506.692,008 438.317,567	50.025

Punct început	X / Y	Punct sfârșit	X / Y	Lungime segment	Punct început	X / Y	Punct sfârșit	X / Y	Lungime segment	Punct început	X / Y	Punct sfârșit	X / Y	Lungime segment
16	506.692,008 438.317,567	17	506.669,612 438.320,296	22.56 2	17	506.669,612 438.320,296	18	506.632,521 438.330,016	38.34 3	18	506.632,521 438.330,016	19	506.618,253 438.298,69	34.42 2
19	506.618,253 438.298,69	20	506.634,796 438.279,601	25.26	20	506.634,796 438.279,601	21	506.639,874 438.262,947	17.41 1	21	506.639,874 438.262,947	22	506.644,79 438.256,418	8.173
22	506.644,79 438.256,418	23	506.671,081 438.221,501	43.70 8	23	506.671,081 438.221,501	24	506.679,508 438.190,758	31.87 7	24	506.679,508 438.190,758	25	506.715,144 438.146,436	56.87 1
25	506.715,144 438.146,436	26	506.725,062 438.097,756	49.68	26	506.725,062 438.097,756	27	506.727,715 438.084,736	13.28 8	27	506.727,715 438.084,736	28	506.725,84 438.077,262	7.706
28	506.725,84 438.077,262	29	506.723,3 438.067,138	10.43 8	29	506.723,3 438.067,138	30	506.718,885 438.049,54	18.14 3	30	506.718,885 438.049,54	31	506.698,677 438.009,273	45.05 3
31	506.698,677 438.009,273	32	506.678,469 437.969,005	45.05 4	32	506.678,469 437.969,005	33	506.686,589 437.928,023	41.77 9	33	506.686,589 437.928,023	34	506.708,7 437.872,983	59.31 5
34	506.708,7 437.872,983	35	506.713,243 437.811,208	61.94 2	35	506.713,243 437.811,208	36	506.725,246 437.758,984	53.58 6	36	506.725,246 437.758,984	37	506.735,483 437.730,759	30.02 4
37	506.735,483 437.730,759	38	506.737,538 437.691,94	38.87 3	38	506.737,538 437.691,94	39	506.756,484 437.604,296	89.66 8	39	506.756,484 437.604,296	40	506.769,211 437.554,416	51.47 8
40	506.769,211 437.554,416	41	506.776,186 437.528,855	26.49 6	41	506.776,186 437.528,855	42	506.786,448 437.491,055	39.16 8	42	506.786,448 437.491,055	43	506.787,599 437.487,032	4.184
43	506.787,599 437.487,032	44	506.767,284 437.414,565	75.26 1	44	506.767,284 437.414,565	45	506.741,386 437.339,797	79.12 6	45	506.741,386 437.339,797	46	506.737,718 437.286,496	53.42 7
46	506.737,718 437.286,496	47	506.729,375 437.254,57	32.99 8	47	506.729,375 437.254,57	48	506.709,497 437.178,501	78.62 3	48	506.709,497 437.178,501	49	506.706,271 437.166,154	12.76 1
49	506.706,271 437.166,154	50	506.756,177 437.172,088	50.25 8	50	506.756,177 437.172,088	51	506.788,142 437.180,153	32.96 7	51	506.788,142 437.180,153	52	506.858,124 437.194,873	71.51 3
52	506.858,124 437.194,873	53	506.945,685 437.218,116	90.59 3	53	506.945,685 437.218,116	54	507.031,233 437.259,074	94.84 7	54	507.031,233 437.259,074	55	507.091,564 437.303,734	75.06 2
55	507.091,564 437.303,734	56	507.119,637 437.356,088	59.40 6	56	507.119,637 437.356,088	57	507.143,029 437.384,471	36.78	57	507.143,029 437.384,471	58	507.172,928 437.421,775	47.80 7
58	507.172,928 437.421,775	59	507.169,978 437.425,177	4.503	59	507.169,978 437.425,177	60	507.171,12 437.436,858	11.73 7	60	507.171,12 437.436,858	61	507.170,306 437.446,636	9.812
61	507.170,306 437.446,636	62	507.166,414 437.458,241	12.24	62	507.166,414 437.458,241	63	507.162,597 437.470,102	12.46	63	507.162,597 437.470,102	64	507.152,911 437.478,282	12.67 8
64	507.152,911 437.478,282	65	507.141,137 437.488,071	15.31 2	65	507.141,137 437.488,071	66	507.136,472 437.494,858	8.236	66	507.136,472 437.494,858	67	507.136,04 437.507,883	13.03 2
67	507.136,04 437.507,883	68	507.135,854 437.514,628	6.748	68	507.135,854 437.514,628	69	507.133,563 437.522,301	8.008	69	507.133,563 437.522,301	70	507.132,464 437.526,22	4.07
70	507.132,464 437.526,22	71	507.132,489 437.530,194	3.974	71	507.132,489 437.530,194	72	507.136,17 437.545,361	15.60 7	72	507.136,17 437.545,361	73	507.135,38 437.555,039	9.71
73	507.135,38 437.555,039	74	507.129,682 437.566,427	12.73 4	74	507.129,682 437.566,427	75	507.110,105 437.576,789	22.15	75	507.110,105 437.576,789	76	507.100,878 437.583,595	11.46 6
76	507.100,878 437.583,595	77	507.091,175 437.631,685	49.05 9	77	507.091,175 437.631,685	78	507.090,88 437.635,56	3.886	78	507.090,88 437.635,56	79	507.076,053 437.641,331	15.91 1
79	507.076,053 437.641,331	80	507.069,67 437.648,128	9.324	80	507.069,67 437.648,128	81	507.065,903 437.679,116	31.21 6	81	507.065,903 437.679,116	82	507.064,453 437.702,476	23.40 5
82	507.064,453 437.702,476	83	507.063,285 437.715,282	12.85 9	83	507.063,285 437.715,282	84	507.055,846 437.727,553	14.35	84	507.055,846 437.727,553	85	507.049,857 437.734,21	8.955
85	507.049,857 437.734,21	86	507.043,977 437.740,531	8.633	86	507.043,977 437.740,531	87	507.039,444 437.746,181	7.244	87	507.039,444 437.746,181	88	507.036,981 437.749,705	4.299
88	507.036,981 437.749,705	89	507.037,417 437.768,981	19.28 1	89	507.037,417 437.768,981	90	507.037,967 437.790,375	21.40 1	90	507.037,967 437.790,375	91	507.032,03 437.794,587	7.279
91	507.032,03 437.794,587	92	507.024,538 437.800,92	9.81	92	507.024,538 437.800,92	93	507.022,202 437.809,85	9.23	93	507.022,202 437.809,85	94	507.018,697 437.821,571	12.23 4
94	507.018,697 437.821,571	95	507.014,972 437.838,585	17.41 7	95	507.014,972 437.838,585	96	507.014,477 437.848,587	10.01 4	96	507.014,477 437.848,587	97	507.011,536 437.856,619	8.554
97	507.011,536 437.856,619	98	507.003,634 437.862,036	9.58	98	507.003,634 437.862,036	99	506.999,067 437.868,489	7.906	99	506.999,067 437.868,489	100	506.994,289 437.886,697	18.82 4
100	506.994,289 437.886,697	101	506.980,383 437.905,922	23.72 7	101	506.980,383 437.905,922	102	506.975,702 437.924,337	19.00 1	102	506.975,702 437.924,337	103	506.962,443 437.937,494	18.67 9
103	506.962,443 437.937,494	104	506.961,403 437.949,742	12.29 2	104	506.961,403 437.949,742	105	506.954,603 437.960,56	12.77 8	105	506.954,603 437.960,56	106	506.952,267 437.969,002	8.759
106	506.952,267 437.969,002	107	506.944,79 437.976,238	10.40 5	107	506.944,79 437.976,238	108	506.940,081 437.981,157	6.81	108	506.940,081 437.981,157	109	506.939,226 437.988,126	7.021
109	506.939,226 437.988,126	110	506.940,026 437.994,495	6.419	110	506.940,026 437.994,495	111	506.945,766 438.020,172	26.31 1	111	506.945,766 438.020,172	112	506.945,037 438.032,67	12.51 9
112	506.945,037 438.032,67	113	506.942,741 438.043,981	11.54 2	113	506.942,741 438.043,981	114	506.938,431 438.050,112	7.494	114	506.938,431 438.050,112	115	506.933,562 438.056,809	8.28

Punct început	X / Y	Punct sfârșit	X / Y	Lungime segment	Punct început	X / Y	Punct sfârșit	X / Y	Lungime segment	Punct început	X / Y	Punct sfârșit	X / Y	Lungime segment
115	506.933,562 438.056,809	116	506.927,796 438.063,025	8.479	116	506.927,796 438.063,025	117	506.926,108 438.065,212	2.763	117	506.926,108 438.065,212	118	506.925,872 438.074,639	9.43
118	506.925,872 438.074,639	119	506.926,824 438.112,53	37.90 3	119	506.926,824 438.112,53	120	506.923,967 438.126,566	14.32 4	120	506.923,967 438.126,566	121	506.926,006 438.134,5	8.192
121	506.926,006 438.134,5	122	506.927,372 438.145,328	10.91 4	122	506.927,372 438.145,328	1	506.929,052 438.155,485	10.29 5					

** Lungimile segmentelor sunt determinate în planul de proiecție Stereo 70 și sunt rotunjite la 1 milimetru.

*** Distanța dintre puncte este formată din segmente cumulate ce sunt mai mici decât valoarea 1 milimetru.

**DATE DESPRE IMOBILUL NR. 11**

Oficiul de Cadastru și Publicitate Imobiliară ARGES
 Biroul de Cadastru și Publicitate Imobiliară Campulung

A. Partea I. Descrierea imobilului

TEREN Extravilan

Adresa: Jud. Arges

Nr. Crt	Nr cadastral Nr. topografic	Suprafața* (mp)	Observații / Referințe
A1	80321	182.491	Sector cadastral:1 Teren neimprejmuit;

B. Partea II. Proprietari și acte

Inscrieri privitoare la dreptul de proprietate și alte drepturi reale		Referințe
9268 / 13/08/2010		
Act Notarial nr. 2300, din 11/08/2010 emis de BNP CAZACU SORIN BENONE;		
B1	Se infiinteaza cartea funciara 80321 a imobilului cu numarul cadastral 80321/Valea Mare Pravat, rezultat din dezmembrarea imobilului cu numarul cadastral 80061 inscris in cartea funciara 80061;	A1
13847 / 23/11/2010		
Act Notarial nr. 1891, din 19/11/2010 emis de BNP STOIAN CORIOLAN ADRIANA;		
B8	Intabulare, drept de PROPRIETATE, dobandit prin Conventie, cota actuala 1/1, cota initiala 1/1	A1
1) SOCIETATEA COMERCIALĂ " SĂNĂTATE & NATURĂ " SRL CU SEDIUL IN COMUNA ȘINCA NOUĂ, NR. 67 B, JUDETUL BRASOV, CIF:999999999999		

C. Partea III. SARCINI .

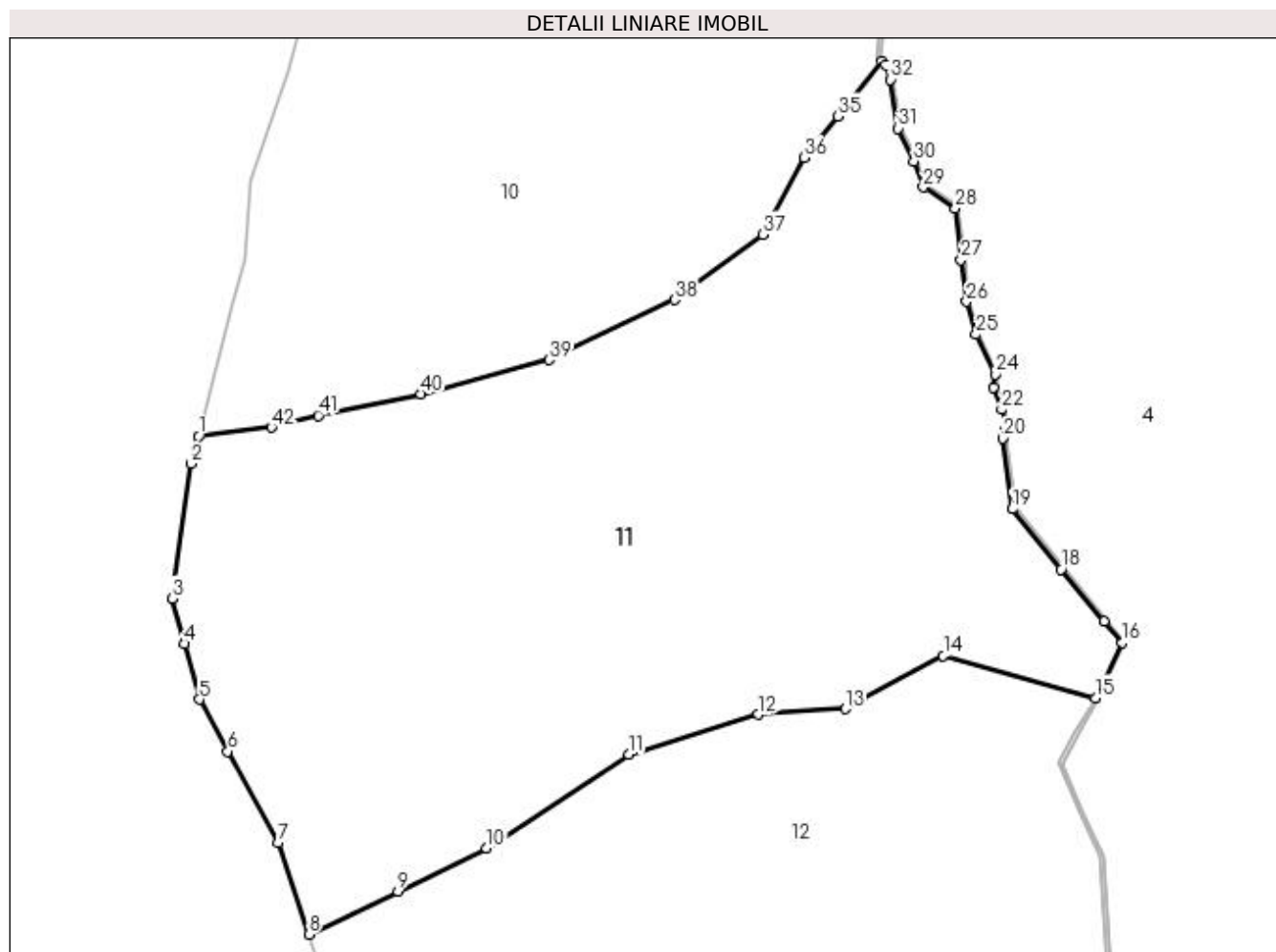
Inscrieri privind dezmembramintele dreptului de proprietate, drepturi reale de garanție și sarcini	Referințe
NU SUNT	

Anexa Nr. 1 La Partea I

Teren

Nr cadastral	Suprafața (mp)*	Observații / Referințe
80321	182.491	

* Suprafața este determinată în planul de proiecție Stereo 70.



Date referitoare la teren

Crt	Categorie folosință	Intravilan	Suprafața (mp)	Tarla	Parcelă	Nr. topo	Observații / Referințe
1	padure	NU	182.491	1	25	-	UP VI ARGESEL, UA 70%

Lungime Segmente

1) Valorile lungimilor segmentelor sunt obținute din proiecție în plan.

Punct început	X / Y	Punct sfârșit	X / Y	Lungime segment	Punct început	X / Y	Punct sfârșit	X / Y	Lungime segment	Punct început	X / Y	Punct sfârșit	X / Y	Lungime segment
1	506.706,271 437.166,154	2	506.701,336 437.147,27	19.518	2	506.701,336 437.147,27	3	506.688,08 437.055,263	92.957	3	506.688,08 437.055,263	4	506.696,468 437.024,385	31.997
4	506.696,468 437.024,385	5	506.706,801 436.986,348	39.416	5	506.706,801 436.986,348	6	506.726,328 436.950,999	40.384	6	506.726,328 436.950,999	7	506.760,503 436.888,406	71.315
7	506.760,503 436.888,406	8	506.781,578 436.826,051	65.82	8	506.781,578 436.826,051	9	506.842,435 436.855,545	67.627	9	506.842,435 436.855,545	10	506.902,951 436.884,873	67.248
10	506.902,951 436.884,873	11	506.999,906 436.948,887	116.181	11	506.999,906 436.948,887	12	507.088,588 436.976,164	92.782	12	507.088,588 436.976,164	13	507.148,142 436.979,979	59.676
13	507.148,142 436.979,979	14	507.214,811 437.016,278	75.91	14	507.214,811 437.016,278	15	507.318,829 436.987,342	107.968	15	507.318,829 436.987,342	16	507.337,151 437.025,291	42.141
16	507.337,151 437.025,291	17	507.324,804 437.039,923	19.145	17	507.324,804 437.039,923	18	507.295,136 437.075,083	46.005	18	507.295,136 437.075,083	19	507.261,92 437.116,324	52.954

Punct început	X / Y	Punct sfârșit	X / Y	Lungime segment	Punct început	X / Y	Punct sfârșit	X / Y	Lungime segment	Punct început	X / Y	Punct sfârșit	X / Y	Lungime segment
19	507.261,92 437.116,324	20	507.255,282 437.164,534	48.665	20	507.255,282 437.164,534	21	507.257,563 437.172,905	8.676	21	507.257,563 437.172,905	22	507.254,68 437.184,261	11.716
22	507.254,68 437.184,261	23	507.249,255 437.199,421	16.101	23	507.249,255 437.199,421	24	507.250,265 437.208,23	8.867	24	507.250,265 437.208,23	25	507.237,233 437.235,499	30.223
25	507.237,233 437.235,499	26	507.230,683 437.257,874	23.314	26	507.230,683 437.257,874	27	507.226,926 437.286,463	28.835	27	507.226,926 437.286,463	28	507.223,173 437.321,687	35.423
28	507.223,173 437.321,687	29	507.201,089 437.336,065	26.352	29	507.201,089 437.336,065	30	507.194,711 437.353,66	18.715	30	507.194,711 437.353,66	31	507.184,059 437.376,094	24.834
31	507.184,059 437.376,094	32	507.178,438 437.409,385	33.762	32	507.178,438 437.409,385	33	507.175,301 437.419,403	10.498	33	507.175,301 437.419,403	34	507.172,928 437.421,775	3.355
34	507.172,928 437.421,775	35	507.143,029 437.384,471	47.807	35	507.143,029 437.384,471	36	507.119,637 437.356,088	36.78	36	507.119,637 437.356,088	37	507.091,564 437.303,734	59.406
37	507.091,564 437.303,734	38	507.031,233 437.259,074	75.062	38	507.031,233 437.259,074	39	506.945,685 437.218,116	94.847	39	506.945,685 437.218,116	40	506.858,124 437.194,873	90.593
40	506.858,124 437.194,873	41	506.788,142 437.180,153	71.513	41	506.788,142 437.180,153	42	506.756,177 437.172,088	32.967	42	506.756,177 437.172,088	1	506.706,271 437.166,154	50.258

** Lungimile segmentelor sunt determinate în planul de proiecție Stereo 70 și sunt rotunjite la 1 milimetru.

*** Distanța dintre puncte este formată din segmente cumulate ce sunt mai mici decât valoarea 1 milimetru.

**DATE DESPRE IMOBILUL NR. 12**

Oficiul de Cadastru și Publicitate Imobiliară ARGES
Biroul de Cadastru și Publicitate Imobiliară Campulung

A. Partea I. Descrierea imobilului

TEREN Extravilan

Adresa: Jud. Arges

Nr. Crt	Nr cadastral Nr. topografic	Suprafața* (mp)	Observații / Referințe
A1	80320	207.509	Sector cadastral:1 Teren neimprejmuit;

B. Partea II. Proprietari și acte

Inscrieri privitoare la dreptul de proprietate și alte drepturi reale		Referințe
9268 / 13/08/2010		
Act Notarial nr. 2300, din 11/08/2010 emis de BNP CAZACU SORIN BENONE;		
B1	Se infiinteaza cartea funciara 80320 a imobilului cu numarul cadastral 80320/Valea Mare Pravat, rezultat din dezmembrarea imobilului cu numarul cadastral 80061 inscris in cartea funciara 80061;	A1
13844 / 23/11/2010		
Act Notarial nr. 1890, din 19/11/2010 emis de BNP STOIAN CORIOLAN ADRIANA;		
B7	Intabulare, drept de PROPRIETATE, dobandit prin Conventie, cota actuala 1/1, cota initiala 1/1 1) SOCIETATEA COMERCIALĂ " SĂNĂTATE & NATURĂ " SRL CU SEDIUL IN COMUNA ȘINCA NOUĂ , NR. 67 B, JUDETUL BRAȘOV, CIF:9999999999999	A1

C. Partea III. SARCINI .

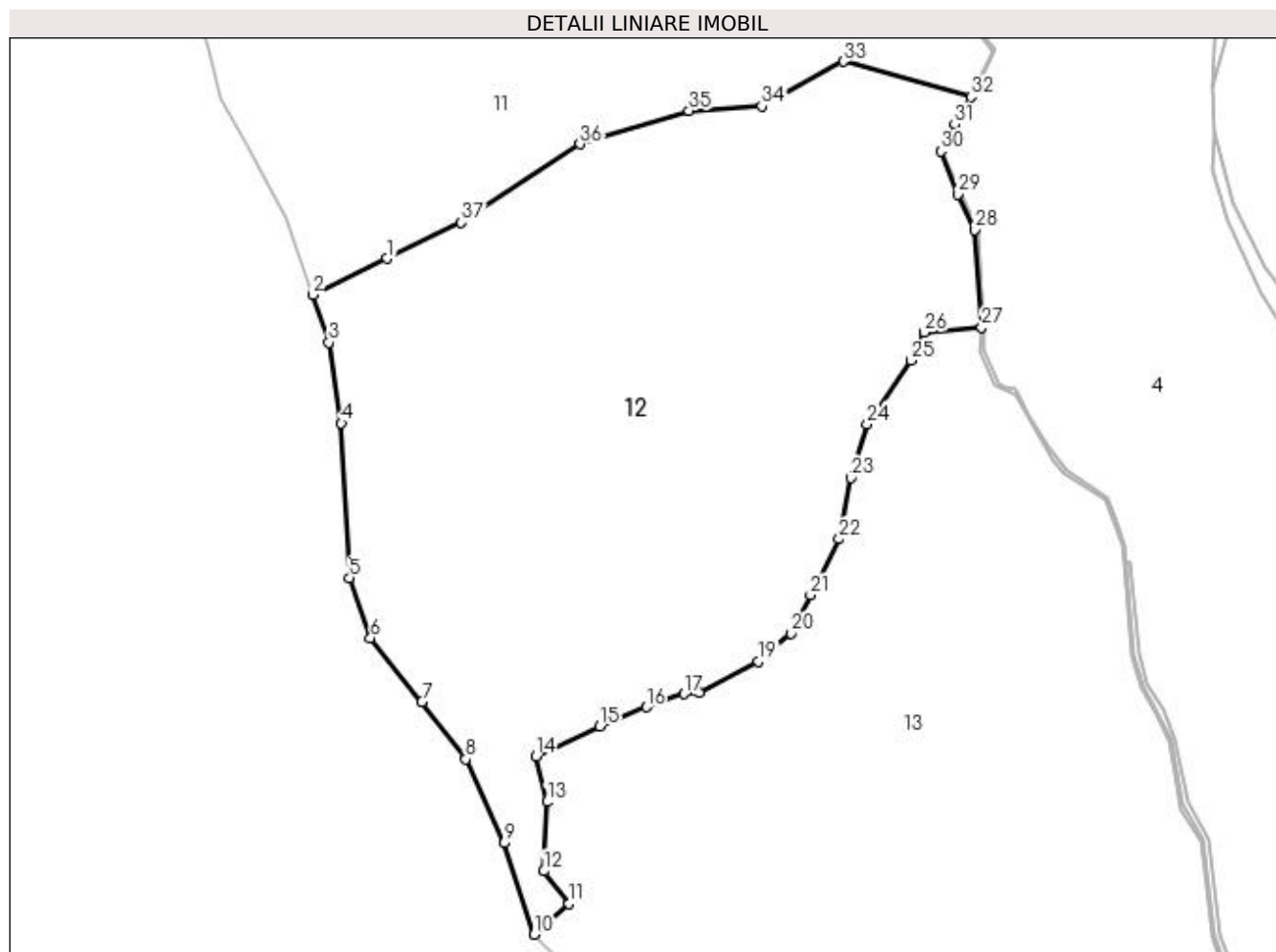
Inscrieri privind dezmembramintele dreptului de proprietate, drepturi reale de garanție și sarcini	Referințe
NU SUNT	

Anexa Nr. 1 La Partea I

Teren

Nr cadastral	Suprafața (mp)*	Observații / Referințe
80320	207.509	

* Suprafața este determinată în planul de proiecție Stereo 70.



Date referitoare la teren

Crt	Categorie folosință	Intravilan	Suprafața (mp)	Tarla	Parcelă	Nr. topo	Observații / Referințe
1	padure	NU	207.509	1	25	-	UP VI ARGESEL, UA 69%, 70%

Lungime Segmente

1) Valorile lungimilor segmentelor sunt obținute din proiecție în plan.

Punct început	X / Y	Punct sfârșit	X / Y	Lungime segment (** (m)
1	506.842,435 436.855,545	2	506.781,578 436.826,051	67.627
3	506.794,804 436.786,922	4	506.805,026 436.721,359	66.355
5	506.811,387 436.595,128	6	506.828,718 436.546,158	51.946
7	506.870,726 436.493,784	8	506.906,422 436.447,25	58.648
9	506.937,851 436.378,833	10	506.962,477 436.304,322	78.475

Punct început	X / Y	Punct sfârșit	X / Y	Lungime segment (** (m)
2	506.781,578 436.826,051	3	506.794,804 436.786,922	41.304
4	506.805,026 436.721,359	5	506.811,387 436.595,128	126.391
6	506.828,718 436.546,158	7	506.870,726 436.493,784	67.139
8	506.906,422 436.447,25	9	506.937,851 436.378,833	75.291
10	506.962,477 436.304,322	11	506.990,828 436.329,315	37.795

Punct început	X / Y	Punct sfârșit	X / Y	Lungime segment (** (m)
11	506.990,828 436.329,315	12	506.969,977 436.355,776	33.689
13	506.972,672 436.412,369	14	506.963,816 436.449,526	38.198
15	507.015,8 436.473,915	16	507.053,871 436.489,767	41.239
17	507.084,865 436.500,576	18	507.096,851 436.501,251	12.005
19	507.145,184 436.526,92	20	507.171,692 436.549,913	35.091
21	507.187,857 436.581,027	22	507.211,146 436.626,715	51.281
23	507.220,72 436.676,621	24	507.233,859 436.720,674	45.971
25	507.269,702 436.772,524	26	507.280,828 436.795,561	25.583
27	507.327,422 436.799,474	28	507.321,991 436.879,027	79.738
29	507.308,403 436.908,017	30	507.294,107 436.943,164	37.943
31	507.305,539 436.964,949	32	507.318,829 436.987,342	26.04
33	507.214,811 437.016,278	34	507.148,142 436.979,979	75.91
35	507.088,588 436.976,164	36	506.999,906 436.948,887	92.782
37	506.902,951 436.884,873	1	506.842,435 436.855,545	67.248

Punct început	X / Y	Punct sfârșit	X / Y	Lungime segment (** (m)
12	506.969,977 436.355,776	13	506.972,672 436.412,369	56.657
14	506.963,816 436.449,526	15	507.015,8 436.473,915	57.421
16	507.053,871 436.489,767	17	507.084,865 436.500,576	32.825
18	507.096,851 436.501,251	19	507.145,184 436.526,92	54.726
20	507.171,692 436.549,913	21	507.187,857 436.581,027	35.063
22	507.211,146 436.626,715	23	507.220,72 436.676,621	50.816
24	507.233,859 436.720,674	25	507.269,702 436.772,524	63.033
26	507.280,828 436.795,561	27	507.327,422 436.799,474	46.758
28	507.321,991 436.879,027	29	507.308,403 436.908,017	32.016
30	507.294,107 436.943,164	31	507.305,539 436.964,949	24.602
32	507.318,829 436.987,342	33	507.214,811 437.016,278	107.968
34	507.148,142 436.979,979	35	507.088,588 436.976,164	59.676
36	506.999,906 436.948,887	37	506.902,951 436.884,873	116.181

** Lungimile segmentelor sunt determinate în planul de proiecție Stereo 70 și sunt rotunjite la 1 milimetru.

*** Distanța dintre puncte este formată din segmente cumulate ce sunt mai mici decât valoarea 1 milimetru.

**DATE DESPRE IMOBILUL NR. 13**

Oficiul de Cadastru și Publicitate Imobiliară ARGES
Biroul de Cadastru și Publicitate Imobiliară Campulung

A. Partea I. Descrierea imobilului

TEREN Extravilan

Adresa: Jud. Arges

Nr. Crt	Nr cadastral Nr. topografic	Suprafața* (mp)	Observații / Referințe
A1		3.541.300	Sector cadastral:1 Teren neimprejmuit;

B. Partea II. Proprietari și acte

Inscrieri privitoare la dreptul de proprietate și alte drepturi reale		Referințe
/		
Act Normativ nr. 1705, din 29/11/2006 emis de GUVERNUL ROMÂNIEI (Hotărârea nr.76/26.01.2011 emisă de Guvernul României);		
B1	Intabulare, drept de PROPRIETATE, dobandit prin Lege, cota actuala 1/1, cota initiala 1/1 1) STATUL ROMÂN- DOMENIUL PUBLIC , CIF:999999999999, lipsă CUI	A1
Act Normativ nr. 46, din 19/03/2008 emis de PARLAMENT (Hotărâre nr. 229/04.03.2009 emisă de Guvernul României; AVIZ CTAS nr. 459/16.12.2019 emis de MINISTERUL MEDIULUI APELOR ȘI PĂDURILOR);		
B2	Intabulare, drept de ADMINISTRARE, dobandit prin Lege, cota actuala 1/1, cota initiala 1/1 1) REGIA NATIONALA A PADURILOR ROMSILVA- DIRECTIA SILVICA ARGES- OCOLUL SILVIC CAMPULUNG , CIF:13992482	A1
Act Normativ nr. 17, din 07/03/2014 emis de Parlamentul Romaniei;		
B3	Imobil aflat sub incidenta art.3 alin.(1) din Legea 17/2014	A1

C. Partea III. SARCINI .

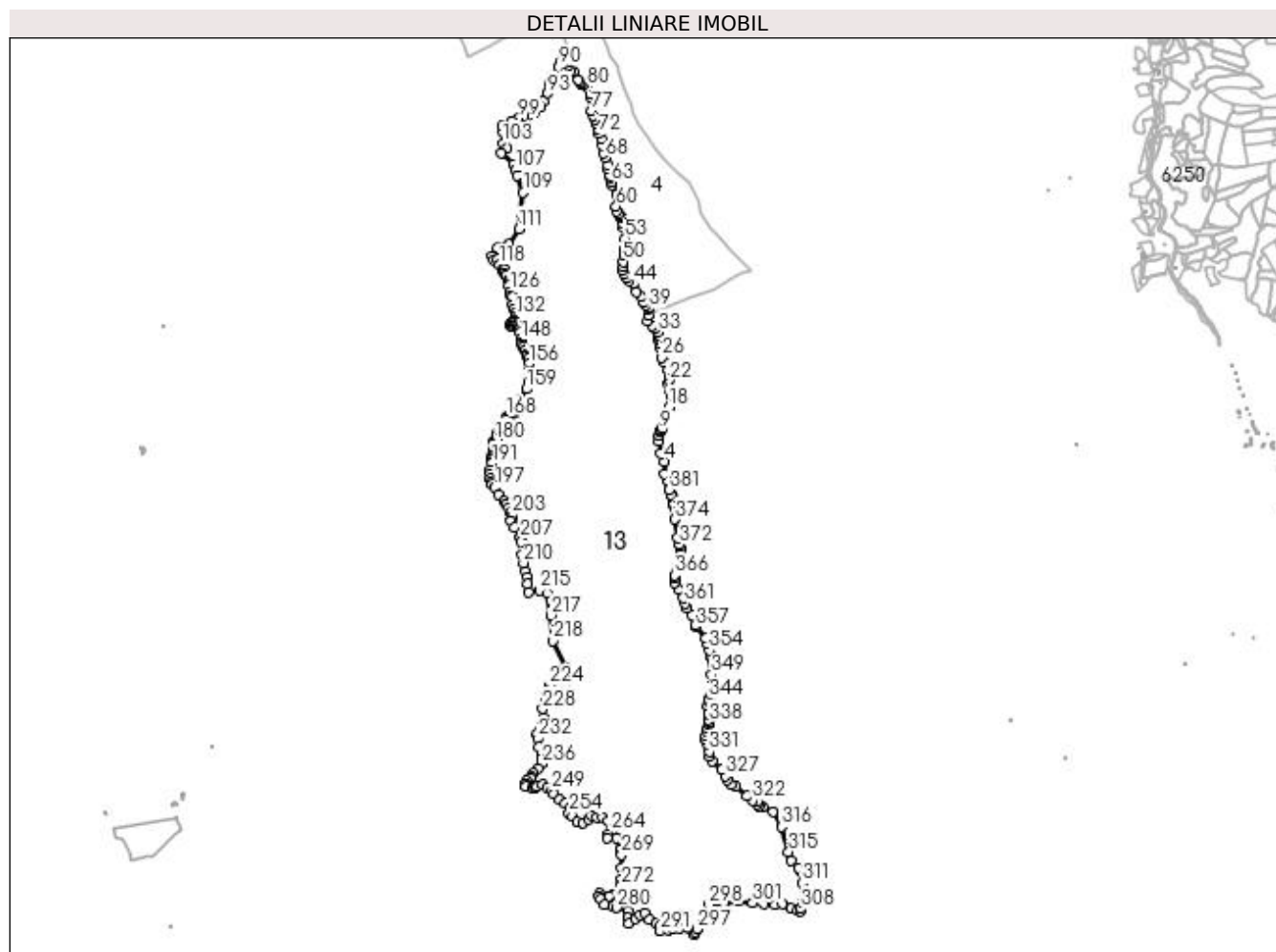
Inscrieri privind dezmembramintele dreptului de proprietate, drepturi reale de garanție și sarcini	Referințe
NU SUNT	

Anexa Nr. 1 La Partea I

Teren

Nr cadastral	Suprafața (mp)*	Observații / Referințe
	3.541.300	

* Suprafața este determinată în planul de proiecție Stereo 70.



Date referitoare la teren

Crt	Categorie folosință	Intra vilan	Suprafața (mp)	Tarla	Parcelă	Nr. topo	Observații / Referințe
1	padure	NU	3.541.300	1;2,50	25-27;33;43;44;52-54,856,858,859	-	UP 6-UA 54;UA 55 A,B;UA 56A,B;UA 57A,B,C,D;UA 58A,B,C,D,E,F;UA 59A,B;UA 60A,B;UA 61A,B,C;UA 62A,B,C,V;UA 63A,B,C,D,E;UA 64A,B;UA 65A,B;UA 66A,B;UA 67A,B,V;UA 68A,B UA 69; Imobil traversat de limita UAT VALEA MARE PRAVAT SI UAT LERESTI

Lungime Segmente

1) Valorile lungimilor segmentelor sunt obținute din proiecție în plan.

Punct început	X / Y	Punct sfârșit	X / Y	Lungime segment	Punct început	X / Y	Punct sfârșit	X / Y	Lungime segment	Punct început	X / Y	Punct sfârșit	X / Y	Lungime segment
1	507.872,067 434.503,729	2	507.860,668 434.527,09	25.99 4	2	507.860,668 434.527,09	3	507.843,473 434.562,035	38.94 6	3	507.843,473 434.562,035	4	507.844,698 434.628,536	66.51 2
4	507.844,698 434.628,536	5	507.826,764 434.675,955	50.69 7	5	507.826,764 434.675,955	6	507.817,54 434.738,675	63.39 5	6	507.817,54 434.738,675	7	507.813,836 434.772,166	33.69 5
7	507.813,836 434.772,166	8	507.820,617 434.788,663	17.83 6	8	507.820,617 434.788,663	9	507.824,468 434.795,799	8.109	9	507.824,468 434.795,799	10	507.828,625 434.805,594	10.64 1

Punct început	X / Y	Punct sfârșit	X / Y	Lungime segment	Punct început	X / Y	Punct sfârșit	X / Y	Lungime segment	Punct început	X / Y	Punct sfârșit	X / Y	Lungime segment
10	507.828,625 434.805,594	11	507.834,197 434.811,138	7.86	11	507.834,197 434.811,138	12	507.841,499 434.829,962	20.19 1	12	507.841,499 434.829,962	13	507.845,167 434.847,605	18.02
13	507.845,167 434.847,605	14	507.851,731 434.863,989	17.65	14	507.851,731 434.863,989	15	507.858,244 434.870,597	9.278	15	507.858,244 434.870,597	16	507.860,772 434.878,925	8.703
16	507.860,772 434.878,925	17	507.866,309 434.900,095	21.88 2	17	507.866,309 434.900,095	18	507.869,344 434.924,978	25.06 7	18	507.869,344 434.924,978	19	507.884,377 434.980,797	57.80 8
19	507.884,377 434.980,797	20	507.875,421 435.012,453	32.89 9	20	507.875,421 435.012,453	21	507.865,718 435.050,602	39.36 4	21	507.865,718 435.050,602	22	507.869,64 435.069,916	19.70 8
22	507.869,64 435.069,916	23	507.875,648 435.096,861	27.60 7	23	507.875,648 435.096,861	24	507.865,946 435.128,694	33.27 9	24	507.865,946 435.128,694	25	507.845,201 435.168,295	44.70 6
25	507.845,201 435.168,295	26	507.831,656 435.193,99	29.04 7	26	507.831,656 435.193,99	27	507.820,685 435.247,176	54.30 6	27	507.820,685 435.247,176	28	507.819,855 435.269,972	22.81 1
28	507.819,855 435.269,972	29	507.817,326 435.290,165	20.35 1	29	507.817,326 435.290,165	30	507.815,382 435.304,364	14.33 1	30	507.815,382 435.304,364	31	507.812,872 435.308,892	5.177
31	507.812,872 435.308,892	32	507.814,207 435.313,398	4.7	32	507.814,207 435.313,398	33	507.812,193 435.331,603	18.31 6	33	507.812,193 435.331,603	34	507.792,508 435.351,93	28.29 6
34	507.792,508 435.351,93	35	507.780,447 435.364,837	17.66 5	35	507.780,447 435.364,837	36	507.754,758 435.391,307	36.88 6	36	507.754,758 435.391,307	37	507.757,55 435.423,781	32.59 4
37	507.757,55 435.423,781	38	507.759,969 435.456,715	33.02 3	38	507.759,969 435.456,715	39	507.756,959 435.462,128	6.194	39	507.756,959 435.462,128	40	507.744,892 435.479,658	21.28 2
40	507.744,892 435.479,658	41	507.731,263 435.495,35	20.78 4	41	507.731,263 435.495,35	42	507.715,944 435.521,378	30.20 1	42	507.715,944 435.521,378	43	507.693,209 435.550,735	37.13 1
43	507.693,209 435.550,735	44	507.675,365 435.592,603	45.51 2	44	507.675,365 435.592,603	45	507.652,105 435.611,494	29.96 5	45	507.652,105 435.611,494	46	507.643,102 435.624,895	16.14 4
46	507.643,102 435.624,895	47	507.627,038 435.646,761	27.13 3	47	507.627,038 435.646,761	48	507.617,805 435.667,19	22.41 9	48	507.617,805 435.667,19	49	507.620,934 435.687,983	21.02 7
49	507.620,934 435.687,983	50	507.624,257 435.714,59	26.81 4	50	507.624,257 435.714,59	51	507.628,002 435.745,885	31.51 8	51	507.628,002 435.745,885	52	507.629,119 435.777,178	31.31 3
52	507.629,119 435.777,178	53	507.632,452 435.838,91	61.82 2	53	507.632,452 435.838,91	54	507.622,288 435.899,215	61.15 6	54	507.622,288 435.899,215	55	507.617,169 435.924,914	26.20 4
55	507.617,169 435.924,914	56	507.611,553 435.951,696	27.36 4	56	507.611,553 435.951,696	57	507.604,826 435.962,399	12.64 1	57	507.604,826 435.962,399	58	507.597,487 435.972,573	12.54 5
58	507.597,487 435.972,573	59	507.587,782 435.986,976	17.36 8	59	507.587,782 435.986,976	60	507.583,567 436.013,431	26.78 9	60	507.583,567 436.013,431	61	507.588,147 436.079,8	66.52 7
61	507.588,147 436.079,8	62	507.561,961 436.131,508	57.96 1	62	507.561,961 436.131,508	63	507.558,655 436.144,3	13.21 2	63	507.558,655 436.144,3	64	507.551,569 436.169,021	25.71 7
64	507.551,569 436.169,021	65	507.548,318 436.181,003	12.41 5	65	507.548,318 436.181,003	66	507.542,054 436.216,691	36.23 4	66	507.542,054 436.216,691	67	507.538,255 436.237,945	21.59 1
67	507.538,255 436.237,945	68	507.524,199 436.279,548	43.91 3	68	507.524,199 436.279,548	69	507.515,366 436.302,709	24.78 8	69	507.515,366 436.302,709	70	507.510,715 436.342,009	39.57 4
70	507.510,715 436.342,009	71	507.506,012 436.379,65	37.93 4	71	507.506,012 436.379,65	72	507.490,291 436.406,922	31.47 9	72	507.490,291 436.406,922	73	507.484,746 436.435,818	29.42 3
73	507.484,746 436.435,818	74	507.480,749 436.461,263	25.75 7	74	507.480,749 436.461,263	75	507.470,51 436.483,778	24.73 4	75	507.470,51 436.483,778	76	507.457,026 436.505,948	25.94 9
76	507.457,026 436.505,948	77	507.450,6 436.531,252	26.10 7	77	507.450,6 436.531,252	78	507.444,138 436.606,069	75.09 6	78	507.444,138 436.606,069	79	507.441,693 436.622,763	16.87 2
79	507.441,693 436.622,763	80	507.428,418 436.658,273	37.91	80	507.428,418 436.658,273	81	507.407,828 436.671,99	24.74 1	81	507.407,828 436.671,99	82	507.395,106 436.680,249	15.16 8
82	507.395,106 436.680,249	83	507.385,866 436.691,651	14.67 6	83	507.385,866 436.691,651	84	507.379,76 436.701,349	11.46	84	507.379,76 436.701,349	85	507.354,551 436.745,089	50.48 4
85	507.354,551 436.745,089	86	507.338,706 436.752,571	17.52 3	86	507.338,706 436.752,571	87	507.326,477 436.780,412	30.40 8	87	507.326,477 436.780,412	88	507.327,422 436.799,474	19.08 5
88	507.327,422 436.799,474	89	507.280,828 436.795,561	46.75 8	89	507.280,828 436.795,561	90	507.269,702 436.772,524	25.58 3	90	507.269,702 436.772,524	91	507.233,859 436.720,674	63.03 3
91	507.233,859 436.720,674	92	507.220,72 436.676,621	45.97 1	92	507.220,72 436.676,621	93	507.211,146 436.626,715	50.81 6	93	507.211,146 436.626,715	94	507.187,857 436.581,027	51.28 1
94	507.187,857 436.581,027	95	507.171,692 436.549,913	35.06 3	95	507.171,692 436.549,913	96	507.145,184 436.526,92	35.09 1	96	507.145,184 436.526,92	97	507.096,851 436.501,251	54.72 6
97	507.096,851 436.501,251	98	507.084,865 436.500,576	12.00 5	98	507.084,865 436.500,576	99	507.053,871 436.489,767	32.82 5	99	507.053,871 436.489,767	100	507.015,8 436.473,915	41.23 9
100	507.015,8 436.473,915	101	506.963,816 436.449,526	57.42 1	101	506.963,816 436.449,526	102	506.972,672 436.412,369	38.19 8	102	506.972,672 436.412,369	103	506.969,977 436.355,776	56.65 7
103	506.969,977 436.355,776	104	506.990,828 436.329,315	33.68 9	104	506.990,828 436.329,315	105	506.962,477 436.304,322	37.79 5	105	506.962,477 436.304,322	106	507.026,488 436.240,909	90.10 3
106	507.026,488 436.240,909	107	507.035,729 436.210,476	31.80 5	107	507.035,729 436.210,476	108	507.044,969 436.180,043	31.80 5	108	507.044,969 436.180,043	109	507.079,301 436.088,225	98.02 7

Punct început	X / Y	Punct sfârșit	X / Y	Lungime segment	Punct început	X / Y	Punct sfârșit	X / Y	Lungime segment	Punct început	X / Y	Punct sfârșit	X / Y	Lungime segment
109	507.079,301 436.088,225	110	507.067,464 435.978,086	110.773	110	507.067,464 435.978,086	111	507.054,9 435.892,425	86.577	111	507.054,9 435.892,425	112	507.001,238 435.807,484	100.472
112	507.001,238 435.807,484	113	506.971,433 435.790,975	34.072	113	506.971,433 435.790,975	114	506.940,67 435.786,873	31.035	114	506.940,67 435.786,873	115	506.909,345 435.741,927	54.785
115	506.909,345 435.741,927	116	506.917,248 435.724,598	19.046	116	506.917,248 435.724,598	117	506.939,03 435.725,754	21.813	117	506.939,03 435.725,754	118	506.949,294 435.694,897	32.519
118	506.949,294 435.694,897	119	506.964,87 435.667,731	31.315	119	506.964,87 435.667,731	120	506.980,675 435.671,007	16.141	120	506.980,675 435.671,007	121	506.977,0 435.651,845	19.511
121	506.977,0 435.651,845	122	506.987,178 435.642,091	14.097	122	506.987,178 435.642,091	123	506.999,114 435.617,035	27.754	123	506.999,114 435.617,035	124	507.004,113 435.608,791	9.641
124	507.004,113 435.608,791	125	507.003,431 435.584,751	24.05	125	507.003,431 435.584,751	126	507.008,042 435.551,699	33.372	126	507.008,042 435.551,699	127	507.012,425 435.529,587	22.542
127	507.012,425 435.529,587	128	507.020,957 435.522,117	11.34	128	507.020,957 435.522,117	129	507.022,706 435.480,38	41.774	129	507.022,706 435.480,38	130	507.028,229 435.456,318	24.688
130	507.028,229 435.456,318	131	507.035,155 435.437,543	20.012	131	507.035,155 435.437,543	132	507.038,901 435.416,209	21.66	132	507.038,901 435.416,209	133	507.044,067 435.403,679	13.553
133	507.044,067 435.403,679	134	507.047,766 435.394,028	10.336	134	507.047,766 435.394,028	135	507.043,985 435.386,825	8.135	135	507.043,985 435.386,825	136	507.032,836 435.387,851	11.196
136	507.032,836 435.387,851	137	507.024,586 435.387,442	8.26	137	507.024,586 435.387,442	138	507.015,596 435.381,426	10.817	138	507.015,596 435.381,426	139	507.008,307 435.370,269	13.327
139	507.008,307 435.370,269	140	507.011,608 435.363,813	7.251	140	507.011,608 435.363,813	141	507.018,209 435.363,538	6.607	141	507.018,209 435.363,538	142	507.028,385 435.363,676	10.177
142	507.028,385 435.363,676	143	507.039,544 435.365,459	11.301	143	507.039,544 435.365,459	144	507.048,62 435.362,986	9.407	144	507.048,62 435.362,986	145	507.054,671 435.355,844	9.361
145	507.054,671 435.355,844	146	507.060,604 435.348,664	9.314	146	507.060,604 435.348,664	147	507.061,022 435.332,416	16.253	147	507.061,022 435.332,416	148	507.065,341 435.293,377	39.277
148	507.065,341 435.293,377	149	507.065,839 435.274,606	18.778	149	507.065,839 435.274,606	150	507.073,706 435.262,26	14.639	150	507.073,706 435.262,26	151	507.079,237 435.247,66	15.613
151	507.079,237 435.247,66	152	507.089,373 435.231,68	18.924	152	507.089,373 435.231,68	153	507.095,59 435.214,602	18.174	153	507.095,59 435.214,602	154	507.098,062 435.201,949	12.892
154	507.098,062 435.201,949	155	507.105,814 435.186,863	16.961	155	507.105,814 435.186,863	156	507.111,48 435.161,524	25.965	156	507.111,48 435.161,524	157	507.110,986 435.120,285	41.242
157	507.110,986 435.120,285	158	507.112,801 435.067,144	53.172	158	507.112,801 435.067,144	159	507.098,819 435.024,025	45.329	159	507.098,819 435.024,025	160	507.069,146 434.962,846	67.995
160	507.069,146 434.962,846	161	507.054,984 434.952,002	17.837	161	507.054,984 434.952,002	162	507.048,727 434.943,065	10.91	162	507.048,727 434.943,065	163	507.045,819 434.932,457	10.999
163	507.045,819 434.932,457	164	507.027,281 434.875,168	60.214	164	507.027,281 434.875,168	165	507.015,973 434.865,086	15.15	165	507.015,973 434.865,086	166	507.009,34 434.858,862	9.096
166	507.009,34 434.858,862	167	506.998,084 434.867,696	14.309	167	506.998,084 434.867,696	168	506.990,647 434.872,514	8.861	168	506.990,647 434.872,514	169	506.986,024 434.863,279	10.328
169	506.986,024 434.863,279	170	506.978,951 434.849,546	15.447	170	506.978,951 434.849,546	171	506.969,253 434.835,157	17.352	171	506.969,253 434.835,157	172	506.967,641 434.824,397	10.88
172	506.967,641 434.824,397	173	506.971,439 434.810,806	14.112	173	506.971,439 434.810,806	174	506.964,416 434.792,181	19.905	174	506.964,416 434.792,181	175	506.945,392 434.786,043	19.99
175	506.945,392 434.786,043	176	506.934,07 434.781,863	12.069	176	506.934,07 434.781,863	177	506.936,607 434.764,887	17.165	177	506.936,607 434.764,887	178	506.940,728 434.752,179	13.359
178	506.940,728 434.752,179	179	506.933,607 434.744,269	10.643	179	506.933,607 434.744,269	180	506.922,713 434.744,269	10.894	180	506.922,713 434.744,269	181	506.915,259 434.734,533	12.262
181	506.915,259 434.734,533	182	506.913,136 434.724,213	10.536	182	506.913,136 434.724,213	183	506.917,677 434.709,245	15.642	183	506.917,677 434.709,245	184	506.922,672 434.698,133	12.183
184	506.922,672 434.698,133	185	506.926,078 434.683,619	14.908	185	506.926,078 434.683,619	186	506.920,847 434.673,122	11.728	186	506.920,847 434.673,122	187	506.913,582 434.666,092	10.109
187	506.913,582 434.666,092	188	506.906,99 434.657,86	10.546	188	506.906,99 434.657,86	189	506.909,034 434.649,696	8.416	189	506.909,034 434.649,696	190	506.915,488 434.637,158	14.102
190	506.915,488 434.637,158	191	506.910,932 434.621,242	16.555	191	506.910,932 434.621,242	192	506.900,878 434.581,591	40.906	192	506.900,878 434.581,591	193	506.898,184 434.562,783	19.0
193	506.898,184 434.562,783	194	506.899,312 434.535,478	27.328	194	506.899,312 434.535,478	195	506.903,782 434.518,731	17.333	195	506.903,782 434.518,731	196	506.909,865 434.508,372	12.013
196	506.909,865 434.508,372	197	506.923,747 434.490,959	22.269	197	506.923,747 434.490,959	198	506.946,992 434.452,158	45.231	198	506.946,992 434.452,158	199	506.973,177 434.412,173	47.796
199	506.973,177 434.412,173	200	506.984,888 434.398,881	17.715	200	506.984,888 434.398,881	201	506.998,585 434.377,054	25.769	201	506.998,585 434.377,054	202	507.009,856 434.354,231	25.454
202	507.009,856 434.354,231	203	507.016,14 434.338,723	16.733	203	507.016,14 434.338,723	204	507.015,401 434.321,738	17.001	204	507.015,401 434.321,738	205	507.011,054 434.307,856	14.547
205	507.011,054 434.307,856	206	507.030,747 434.271,696	41.175	206	507.030,747 434.271,696	207	507.062,99 434.213,579	66.462	207	507.062,99 434.213,579	208	507.065,224 434.194,34	19.368

Punct început	X / Y	Punct sfârșit	X / Y	Lungime segment	Punct început	X / Y	Punct sfârșit	X / Y	Lungime segment	Punct început	X / Y	Punct sfârșit	X / Y	Lungime segment
208	507.065,224 434.194,34	209	507.071,419 434.122,333	72.273	209	507.071,419 434.122,333	210	507.080,6 434.080,073	43.246	210	507.080,6 434.080,073	211	507.093,956 434.032,959	48.971
211	507.093,956 434.032,959	212	507.102,61 434.001,951	32.193	212	507.102,61 434.001,951	213	507.103,954 433.968,54	33.438	213	507.103,954 433.968,54	214	507.107,627 433.923,233	45.456
214	507.107,627 433.923,233	215	507.168,597 433.930,222	61.369	215	507.168,597 433.930,222	216	507.210,907 433.914,843	45.018	216	507.210,907 433.914,843	217	507.230,482 433.795,949	120.495
217	507.230,482 433.795,949	218	507.238,571 433.657,911	138.275	218	507.238,571 433.657,911	219	507.307,354 433.511,59	161.682	219	507.307,354 433.511,59	220	507.324,296 433.482,158	33.96
220	507.324,296 433.482,158	221	507.322,711 433.446,785	35.408	221	507.322,711 433.446,785	222	507.299,467 433.417,747	37.195	222	507.299,467 433.417,747	223	507.273,582 433.406,659	28.16
223	507.273,582 433.406,659	224	507.220,871 433.412,516	53.035	224	507.220,871 433.412,516	225	507.218,667 433.391,392	21.239	225	507.218,667 433.391,392	226	507.202,2 433.351,393	43.256
226	507.202,2 433.351,393	227	507.200,542 433.331,318	20.143	227	507.200,542 433.331,318	228	507.183,895 433.288,307	46.12	228	507.183,895 433.288,307	229	507.191,094 433.238,666	50.16
229	507.191,094 433.238,666	230	507.173,922 433.200,073	42.241	230	507.173,922 433.200,073	231	507.156,061 433.152,707	50.622	231	507.156,061 433.152,707	232	507.160,281 433.128,147	24.92
232	507.160,281 433.128,147	233	507.162,357 433.082,801	45.393	233	507.162,357 433.082,801	234	507.178,196 433.042,391	43.403	234	507.178,196 433.042,391	235	507.181,127 433.012,359	30.175
235	507.181,127 433.012,359	236	507.177,577 432.989,266	23.364	236	507.177,577 432.989,266	237	507.156,337 432.961,983	34.576	237	507.156,337 432.961,983	238	507.131,388 432.936,695	35.524
238	507.131,388 432.936,695	239	507.123,187 432.917,893	20.513	239	507.123,187 432.917,893	240	507.117,204 432.913,184	7.614	240	507.117,204 432.913,184	241	507.097,788 432.897,902	24.709
241	507.097,788 432.897,902	242	507.091,548 432.882,451	16.663	242	507.091,548 432.882,451	243	507.091,662 432.865,891	16.56	243	507.091,662 432.865,891	244	507.128,882 432.855,729	38.582
244	507.128,882 432.855,729	245	507.144,744 432.862,012	17.061	245	507.144,744 432.862,012	246	507.154,865 432.865,611	10.742	246	507.154,865 432.865,611	247	507.181,913 432.875,229	28.707
247	507.181,913 432.875,229	248	507.210,131 432.860,856	31.668	248	507.210,131 432.860,856	249	507.233,224 432.847,633	26.611	249	507.233,224 432.847,633	250	507.247,783 432.827,295	25.012
250	507.247,783 432.827,295	251	507.277,725 432.796,702	42.807	251	507.277,725 432.796,702	252	507.307,693 432.773,804	37.715	252	507.307,693 432.773,804	253	507.334,711 432.752,938	34.137
253	507.334,711 432.752,938	254	507.327,896 432.721,75	31.924	254	507.327,896 432.721,75	255	507.345,296 432.702,436	25.996	255	507.345,296 432.702,436	256	507.372,252 432.673,723	39.384
256	507.372,252 432.673,723	257	507.403,925 432.668,618	32.082	257	507.403,925 432.668,618	258	507.433,169 432.690,767	36.685	258	507.433,169 432.690,767	259	507.450,856 432.710,5	26.499
259	507.450,856 432.710,5	260	507.481,655 432.697,261	33.524	260	507.481,655 432.697,261	261	507.507,33 432.697,168	25.675	261	507.507,33 432.697,168	262	507.542,024 432.678,839	39.238
262	507.542,024 432.678,839	263	507.570,682 432.645,929	43.639	263	507.570,682 432.645,929	264	507.555,064 432.621,539	28.962	264	507.555,064 432.621,539	265	507.539,34 432.605,309	22.598
265	507.539,34 432.605,309	266	507.534,379 432.587,557	18.432	266	507.534,379 432.587,557	267	507.584,438 432.585,191	50.115	267	507.584,438 432.585,191	268	507.608,13 432.524,457	65.191
268	507.608,13 432.524,457	269	507.613,3 432.497,554	27.395	269	507.613,3 432.497,554	270	507.610,881 432.423,415	74.178	270	507.610,881 432.423,415	271	507.613,962 432.362,296	61.197
271	507.613,962 432.362,296	272	507.613,421 432.332,004	30.297	272	507.613,421 432.332,004	273	507.565,24 432.279,095	71.56	273	507.565,24 432.279,095	274	507.546,354 432.273,116	19.81
274	507.546,354 432.273,116	275	507.492,195 432.287,08	55.93	275	507.492,195 432.287,08	276	507.491,038 432.274,37	12.763	276	507.491,038 432.274,37	277	507.501,542 432.254,804	22.207
277	507.501,542 432.254,804	278	507.521,703 432.228,451	33.181	278	507.521,703 432.228,451	279	507.567,341 432.217,702	46.887	279	507.567,341 432.217,702	280	507.586,305 432.208,821	20.941
280	507.586,305 432.208,821	281	507.645,117 432.187,957	62.403	281	507.645,117 432.187,957	282	507.649,053 432.156,003	32.195	282	507.649,053 432.156,003	283	507.652,696 432.126,427	29.8
283	507.652,696 432.126,427	284	507.686,575 432.150,943	41.819	284	507.686,575 432.150,943	285	507.712,837 432.170,614	32.812	285	507.712,837 432.170,614	286	507.737,312 432.179,317	25.976
286	507.737,312 432.179,317	287	507.763,599 432.143,423	44.49	287	507.763,599 432.143,423	288	507.799,851 432.122,192	42.011	288	507.799,851 432.122,192	289	507.818,62 432.109,621	22.59
289	507.818,62 432.109,621	290	507.822,03 432.086,314	23.555	290	507.822,03 432.086,314	291	507.822,698 432.081,747	4.616	291	507.822,698 432.081,747	292	507.864,116 432.088,331	41.938
292	507.864,116 432.088,331	293	507.892,427 432.092,832	28.667	293	507.892,427 432.092,832	294	507.925,869 432.098,148	33.862	294	507.925,869 432.098,148	295	508.006,738 432.064,981	87.406
295	508.006,738 432.064,981	296	508.014,12 432.080,367	17.065	296	508.014,12 432.080,367	297	508.021,979 432.094,358	16.047	297	508.021,979 432.094,358	298	508.086,2 432.226,0	146.472
298	508.086,2 432.226,0	299	508.166,0 432.236,0	80.424	299	508.166,0 432.236,0	300	508.247,5 432.244,0	81.892	300	508.247,5 432.244,0	301	508.324,5 432.235,5	77.468
301	508.324,5 432.235,5	302	508.383,2 432.232,2	58.793	302	508.383,2 432.232,2	303	508.445,0 432.225,0	62.218	303	508.445,0 432.225,0	304	508.487,2 432.231,33	42.672
304	508.487,2 432.231,33	305	508.534,33 432.208,0	52.588	305	508.534,33 432.208,0	306	508.565,66 432.196,66	33.319	306	508.565,66 432.196,66	307	508.585,34 432.190,896	20.507

Punct început	X / Y	Punct sfârșit	X / Y	Lungime segment	Punct început	X / Y	Punct sfârșit	X / Y	Lungime segment	Punct început	X / Y	Punct sfârșit	X / Y	Lungime segment
307	508.585,34 432.190,896	308	508.582,173 432.204,133	13.611	308	508.582,173 432.204,133	309	508.593,781 432.242,188	39.786	309	508.593,781 432.242,188	310	508.604,912 432.271,57	31.42
310	508.604,912 432.271,57	311	508.593,209 432.344,1	73.468	311	508.593,209 432.344,1	312	508.590,622 432.403,379	59.335	312	508.590,622 432.403,379	313	508.575,01 432.426,61	27.99
313	508.575,01 432.426,61	314	508.534,878 432.463,476	54.495	314	508.534,878 432.463,476	315	508.519,683 432.512,097	50.94	315	508.519,683 432.512,097	316	508.480,608 432.649,11	142.476
316	508.480,608 432.649,11	317	508.433,729 432.728,885	92.529	317	508.433,729 432.728,885	318	508.381,05 432.757,62	60.006	318	508.381,05 432.757,62	319	508.359,893 432.758,438	21.173
319	508.359,893 432.758,438	320	508.351,03 432.772,374	16.516	320	508.351,03 432.772,374	321	508.347,668 432.784,476	12.56	321	508.347,668 432.784,476	322	508.323,133 432.792,113	25.696
322	508.323,133 432.792,113	323	508.292,362 432.815,827	38.849	323	508.292,362 432.815,827	324	508.231,367 432.865,109	78.416	324	508.231,367 432.865,109	325	508.209,414 432.878,571	25.752
325	508.209,414 432.878,571	326	508.188,881 432.901,734	30.954	326	508.188,881 432.901,734	327	508.174,691 432.924,609	26.919	327	508.174,691 432.924,609	328	508.155,38 432.956,719	37.47
328	508.155,38 432.956,719	329	508.106,417 433.002,213	66.836	329	508.106,417 433.002,213	330	508.091,324 433.028,059	29.93	330	508.091,324 433.028,059	331	508.088,182 433.054,995	27.119
331	508.088,182 433.054,995	332	508.078,614 433.098,201	44.253	332	508.078,614 433.098,201	333	508.069,952 433.121,282	24.653	333	508.069,952 433.121,282	334	508.068,682 433.141,521	20.279
334	508.068,682 433.141,521	335	508.072,269 433.167,446	26.172	335	508.072,269 433.167,446	336	508.077,199 433.184,034	17.305	336	508.077,199 433.184,034	337	508.086,129 433.204,099	21.962
337	508.086,129 433.204,099	338	508.088,196 433.213,804	9.923	338	508.088,196 433.213,804	339	508.086,041 433.227,995	14.354	339	508.086,041 433.227,995	340	508.091,496 433.252,096	24.711
340	508.091,496 433.252,096	341	508.086,125 433.270,142	18.828	341	508.086,125 433.270,142	342	508.081,662 433.305,228	35.369	342	508.081,662 433.305,228	343	508.085,927 433.330,787	25.912
343	508.085,927 433.330,787	344	508.086,651 433.341,283	10.521	344	508.086,651 433.341,283	345	508.098,704 433.364,564	26.216	345	508.098,704 433.364,564	346	508.106,357 433.389,084	25.687
346	508.106,357 433.389,084	347	508.105,135 433.418,905	29.846	347	508.105,135 433.418,905	348	508.104,634 433.439,498	20.599	348	508.104,634 433.439,498	349	508.100,841 433.473,151	33.866
349	508.100,841 433.473,151	350	508.110,975 433.521,307	49.211	350	508.110,975 433.521,307	351	508.107,541 433.538,727	17.755	351	508.107,541 433.538,727	352	508.102,146 433.568,596	30.352
352	508.102,146 433.568,596	353	508.098,923 433.577,65	9.611	353	508.098,923 433.577,65	354	508.088,909 433.605,753	29.834	354	508.088,909 433.605,753	355	508.079,086 433.642,723	38.253
355	508.079,086 433.642,723	356	508.069,088 433.670,257	29.293	356	508.069,088 433.670,257	357	508.018,829 433.732,718	80.171	357	508.018,829 433.732,718	358	508.014,084 433.741,657	10.12
358	508.014,084 433.741,657	359	507.992,474 433.796,62	59.059	359	507.992,474 433.796,62	360	507.969,372 433.835,022	44.815	360	507.969,372 433.835,022	361	507.958,344 433.860,067	27.365
361	507.958,344 433.860,067	362	507.946,905 433.892,697	34.577	362	507.946,905 433.892,697	363	507.922,633 433.935,616	49.307	363	507.922,633 433.935,616	364	507.900,626 433.973,947	44.199
364	507.900,626 433.973,947	365	507.903,147 433.998,51	24.692	365	507.903,147 433.998,51	366	507.903,674 434.011,845	13.345	366	507.903,674 434.011,845	367	507.919,189 434.056,922	47.672
367	507.919,189 434.056,922	368	507.935,353 434.093,323	39.828	368	507.935,353 434.093,323	369	507.937,342 434.124,803	31.543	369	507.937,342 434.124,803	370	507.935,947 434.151,615	26.848
370	507.935,947 434.151,615	371	507.933,076 434.167,768	16.406	371	507.933,076 434.167,768	372	507.928,758 434.177,99	11.097	372	507.928,758 434.177,99	373	507.916,063 434.217,982	41.959
373	507.916,063 434.217,982	374	507.900,418 434.316,025	99.283	374	507.900,418 434.316,025	375	507.902,097 434.376,956	60.954	375	507.902,097 434.376,956	376	507.894,111 434.393,689	18.541
376	507.894,111 434.393,689	377	507.889,775 434.404,8	11.927	377	507.889,775 434.404,8	378	507.892,238 434.433,861	29.165	378	507.892,238 434.433,861	379	507.886,797 434.443,792	11.324
379	507.886,797 434.443,792	380	507.880,519 434.452,326	10.594	380	507.880,519 434.452,326	381	507.869,349 434.476,177	26.337	381	507.869,349 434.476,177	1	507.872,067 434.503,729	27.686

** Lungimile segmentelor sunt determinate în planul de proiecție Stereo 70 și sunt rotunjite la 1 milimetru.

*** Distanța dintre puncte este formată din segmente cumulate ce sunt mai mici decât valoarea 1 milimetru.

**DATE DESPRE IMOBILUL NR. 14**

Oficiul de Cadastru și Publicitate Imobiliară ARGES
 Biroul de Cadastru și Publicitate Imobiliară Campulung

A. Partea I. Descrierea imobilului

TEREN Extravilan

Adresa: Jud. Arges

Nr. Crt	Nr cadastral Nr. topografic	Suprafața* (mp)	Observații / Referințe
A1	80861	187.344	Sector cadastral:1 Teren neimprejmuit;

B. Partea II. Proprietari și acte

Inscrieri privitoare la dreptul de proprietate și alte drepturi reale		Referințe
7600 / 14/05/2013		
Act Administrativ nr. 61, din 26/07/2002 emis de COMISIA JUDETEANA ARGES (act administrativ nr. 2182/13-05-2013 emis de PRIMARIA VALEA MARE PRAVAT; act administrativ nr. 2183/14-05-2013 emis de PRIMARIA VALEA MARE PRAVAT;);		
B1	Intabulare, drept de PROPRIETATE, dobandit prin Lege, cota actuala 1/1, cota initiala 1/1	A1
1) OBSTEA MOSNENILOR NAMAESTI , CIF:10820881, cu sediul in comuna Valea Mare Pravat		

C. Partea III. SARCINI .

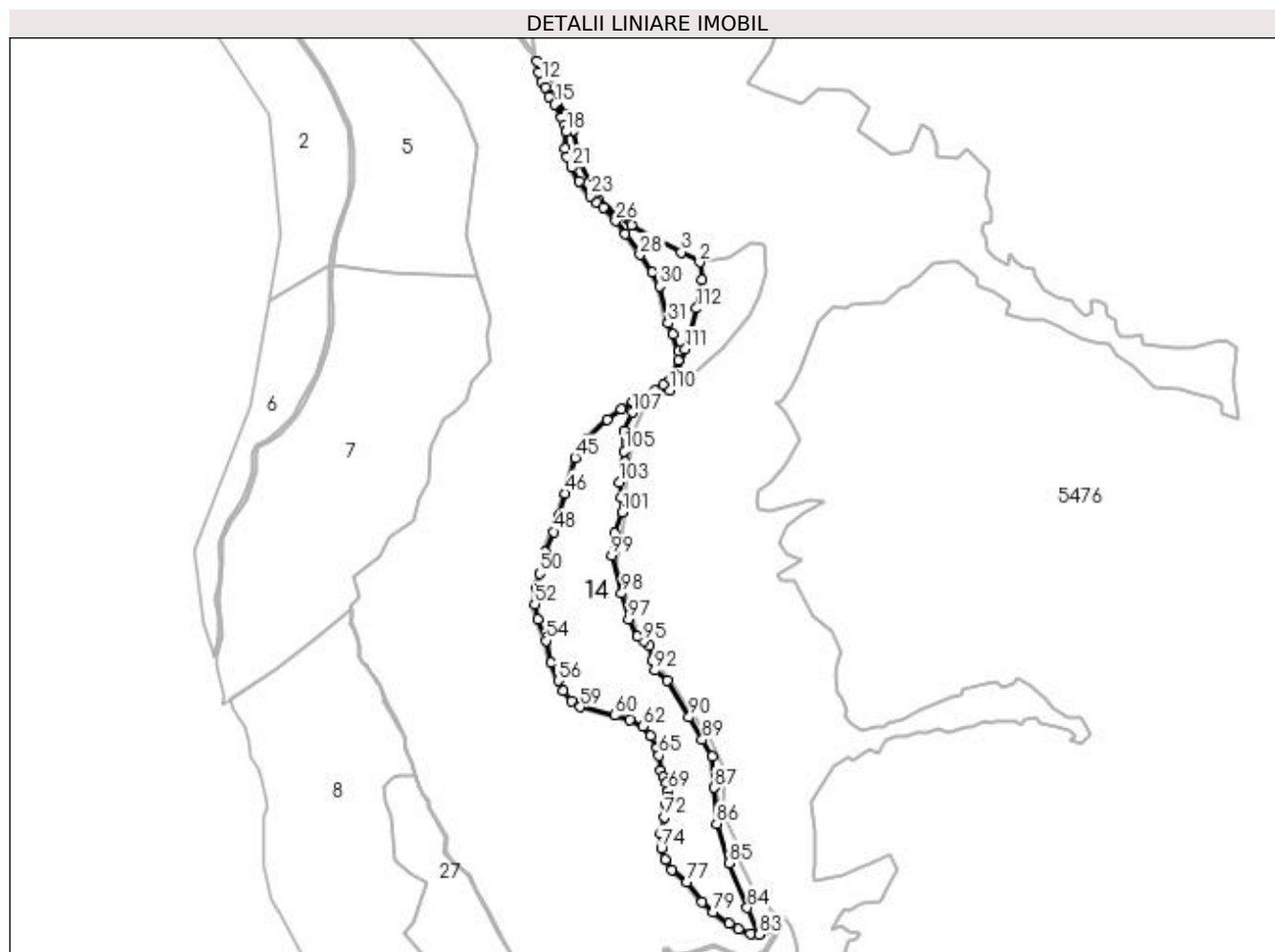
Inscrieri privind dezmembramintele dreptului de proprietate, drepturi reale de garanție și sarcini	Referințe
NU SUNT	

Anexa Nr. 1 La Partea I

Teren

Nr cadastral	Suprafața (mp)*	Observații / Referințe
80861	187.344	

* Suprafața este determinată în planul de proiecție Stereo 70.



Date referitoare la teren

Crt	Categorie folosință	Intravilan	Suprafața (mp)	Tarla	Parcelă	Nr. topo	Observații / Referințe
1	pasune	NU	187.344	2	6	-	pasune alpina:Imobil traversat de limita UAT VALEA MARE PRAVAT SI UAT RUCAR

Lungime Segmente

1) Valorile lungimilor segmentelor sunt obținute din proiecție în plan.

Punct început	X / Y	Punct sfârșit	X / Y	Lungime segment
1	506.722,267 442.135,145	2	506.717,645 442.174,52	39.645
4	506.567,356 442.256,637	5	506.495,053 442.310,893	90.396
7	506.439,416 442.464,242	8	506.420,68 442.499,948	40.323
10	506.359,638 442.616,279	11	506.362,501 442.591,997	24.45
13	506.378,641 442.559,106	14	506.386,451 442.538,941	21.625
2	506.717,645 442.174,52	3	506.677,029 442.196,713	46.284
5	506.495,053 442.310,893	6	506.453,415 442.391,127	90.395
8	506.420,68 442.499,948	9	506.387,698 442.562,804	70.984
11	506.362,501 442.591,997	12	506.370,362 442.572,142	21.355
14	506.386,451 442.538,941	15	506.398,992 442.521,78	21.255
3	506.677,029 442.196,713	4	506.567,356 442.256,637	124.976
6	506.453,415 442.391,127	7	506.439,416 442.464,242	74.443
9	506.387,698 442.562,804	10	506.359,638 442.616,279	60.39
12	506.370,362 442.572,142	13	506.378,641 442.559,106	15.443
15	506.398,992 442.521,78	16	506.413,96 442.493,216	32.248

Punct început	X / Y	Punct sfârșit	X / Y	Lungime segment	Punct început	X / Y	Punct sfârșit	X / Y	Lungime segment	Punct început	X / Y	Punct sfârșit	X / Y	Lungime segment
16	506.413,96 442.493,216	17	506.420,228 442.477,046	17.34 2	17	506.420,228 442.477,046	18	506.423,521 442.461,459	15.93 1	18	506.423,521 442.461,459	19	506.421,851 442.424,116	37.38
19	506.421,851 442.424,116	20	506.425,27 442.405,368	19.05 7	20	506.425,27 442.405,368	21	506.436,054 442.383,244	24.61 2	21	506.436,054 442.383,244	22	506.452,577 442.352,769	34.66 6
22	506.452,577 442.352,769	23	506.476,977 442.319,967	40.88 2	23	506.476,977 442.319,967	24	506.490,845 442.304,973	20.42 4	24	506.490,845 442.304,973	25	506.505,788 442.294,629	18.17 4
25	506.505,788 442.294,629	26	506.532,699 442.264,993	40.03 1	26	506.532,699 442.264,993	27	506.554,163 442.236,854	35.39 1	27	506.554,163 442.236,854	28	506.586,21 442.190,996	55.94 6
28	506.586,21 442.190,996	29	506.613,116 442.152,836	46.69 2	29	506.613,116 442.152,836	30	506.629,688 442.121,983	35.02 2	30	506.629,688 442.121,983	31	506.648,246 442.040,632	83.44 1
31	506.648,246 442.040,632	32	506.659,507 442.015,559	27.48 6	32	506.659,507 442.015,559	33	506.670,389 441.978,023	39.08 2	33	506.670,389 441.978,023	34	506.671,058 441.959,245	18.79
34	506.671,058 441.959,245	35	506.662,153 441.930,945	29.66 8	35	506.662,153 441.930,945	36	506.651,72 441.914,961	19.08 8	36	506.651,72 441.914,961	37	506.638,128 441.904,347	17.24 5
37	506.638,128 441.904,347	38	506.619,534 441.891,858	22.39 9	38	506.619,534 441.891,858	39	506.594,8 441.878,729	28.00 3	39	506.594,8 441.878,729	40	506.569,701 441.868,194	27.22
40	506.569,701 441.868,194	41	506.544,644 441.851,782	29.95 3	41	506.544,644 441.851,782	42	506.513,517 441.828,109	39.10 6	42	506.513,517 441.828,109	43	506.467,837 441.783,873	63.58 8
43	506.467,837 441.783,873	44	506.455,137 441.767,869	20.43 1	44	506.455,137 441.767,869	45	506.443,128 441.744,143	26.59 2	45	506.443,128 441.744,143	46	506.421,692 441.665,725	81.29 5
46	506.421,692 441.665,725	47	506.407,635 441.616,272	51.41 2	47	506.407,635 441.616,272	48	506.395,581 441.581,132	37.15	48	506.395,581 441.581,132	49	506.377,898 441.536,498	48.00 9
49	506.377,898 441.536,498	50	506.364,578 441.489,802	48.55 9	50	506.364,578 441.489,802	51	506.358,47 441.456,965	33.4	51	506.358,47 441.456,965	52	506.354,27 441.422,04	35.17 7
52	506.354,27 441.422,04	53	506.360,664 441.388,243	34.39 7	53	506.360,664 441.388,243	54	506.379,119 441.341,765	50.00 8	54	506.379,119 441.341,765	55	506.389,867 441.293,02	49.91 6
55	506.389,867 441.293,02	56	506.405,874 441.253,316	42.80 9	56	506.405,874 441.253,316	57	506.417,474 441.231,149	25.01 9	57	506.417,474 441.231,149	58	506.435,048 441.209,105	28.19 2
58	506.435,048 441.209,105	59	506.454,739 441.195,616	23.86 8	59	506.454,739 441.195,616	60	506.530,312 441.176,929	77.84 9	60	506.530,312 441.176,929	61	506.562,877 441.166,949	34.06
61	506.562,877 441.166,949	62	506.592,136 441.152,705	32.54 2	62	506.592,136 441.152,705	63	506.609,312 441.131,543	27.25 5	63	506.609,312 441.131,543	64	506.622,586 441.104,732	29.91 7
64	506.622,586 441.104,732	65	506.627,989 441.088,724	16.89 5	65	506.627,989 441.088,724	66	506.632,648 441.055,537	33.51 2	66	506.632,648 441.055,537	67	506.636,981 441.041,603	14.59 2
67	506.636,981 441.041,603	68	506.643,882 441.028,756	14.58 3	68	506.643,882 441.028,756	69	506.648,515 441.010,766	18.57 7	69	506.648,515 441.010,766	70	506.648,652 440.999,107	11.66
70	506.648,652 440.999,107	71	506.643,955 440.982,433	17.32 3	71	506.643,955 440.982,433	72	506.640,498 440.953,602	29.03 8	72	506.640,498 440.953,602	73	506.632,623 440.918,557	35.91 9
73	506.632,623 440.918,557	74	506.632,823 440.885,106	33.45 2	74	506.632,823 440.885,106	75	506.641,15 440.858,777	27.61 4	75	506.641,15 440.858,777	76	506.655,823 440.837,043	26.22 3
76	506.655,823 440.837,043	77	506.688,611 440.810,096	42.44	77	506.688,611 440.810,096	78	506.723,284 440.766,881	55.40 5	78	506.723,284 440.766,881	79	506.746,632 440.744,282	32.49 4
79	506.746,632 440.744,282	80	506.781,732 440.718,734	43.41 3	80	506.781,732 440.718,734	81	506.802,222 440.706,398	23.91 7	81	506.802,222 440.706,398	82	506.829,945 440.696,398	29.47 1
82	506.829,945 440.696,398	83	506.849,389 440.695,311	19.47 4	83	506.849,389 440.695,311	84	506.822,542 440.753,685	64.25 2	84	506.822,542 440.753,685	85	506.781,776 440.852,405	106.8 06
85	506.781,776 440.852,405	86	506.754,944 440.938,845	90.50 9	86	506.754,944 440.938,845	87	506.749,877 441.017,866	79.18 3	87	506.749,877 441.017,866	88	506.744,865 441.086,952	69.26 8
88	506.744,865 441.086,952	89	506.723,236 441.123,822	42.74 6	89	506.723,236 441.123,822	90	506.694,359 441.173,045	57.06 8	90	506.694,359 441.173,045	91	506.646,773 441.254,161	94.04 4
91	506.646,773 441.254,161	92	506.618,972 441.276,184	35.46 7	92	506.618,972 441.276,184	93	506.613,879 441.297,7	22.11 1	93	506.613,879 441.297,7	94	506.606,236 441.329,987	33.17 9
94	506.606,236 441.329,987	95	506.593,909 441.340,194	16.00 4	95	506.593,909 441.340,194	96	506.580,68 441.351,148	17.17 5	96	506.580,68 441.351,148	97	506.561,137 441.389,074	42.66 5
97	506.561,137 441.389,074	98	506.545,899 441.445,503	58.45	98	506.545,899 441.445,503	99	506.523,436 441.528,686	86.16 3	99	506.523,436 441.528,686	100	506.530,918 441.577,758	49.63 9
100	506.530,918 441.577,758	101	506.547,661 441.624,488	49.63 9	101	506.547,661 441.624,488	102	506.544,136 441.657,111	32.81 3	102	506.544,136 441.657,111	103	506.540,611 441.689,733	32.81 2
103	506.540,611 441.689,733	104	506.552,601 441.735,689	47.49 4	104	506.552,601 441.735,689	105	506.551,827 441.758,545	22.86 9	105	506.551,827 441.758,545	106	506.550,305 441.803,472	44.95 3
106	506.550,305 441.803,472	107	506.569,692 441.844,03	44.95 3	107	506.569,692 441.844,03	108	506.605,877 441.874,044	47.01 3	108	506.605,877 441.874,044	109	506.615,511 441.882,037	12.51 8
109	506.615,511 441.882,037	110	506.651,647 441.892,524	37.62 7	110	506.651,647 441.892,524	111	506.685,771 441.983,303	96.98 1	111	506.685,771 441.983,303	112	506.710,363 442.072,936	92.94 5
112	506.710,363 442.072,936	1	506.722,267 442.135,145	63.33 8										

**** Lungimile segmentelor sunt determinate în planul de proiecţie Stereo 70 şi sunt rotunjite la 1 milimetru.**

***** Distanţa dintre puncte este formată din segmente cumulate ce sunt mai mici decât valoarea 1 milimetru.**

**DATE DESPRE IMOBILUL NR. 15**

Oficiul de Cadastru și Publicitate Imobiliară ARGES
Biroul de Cadastru și Publicitate Imobiliară Campulung

A. Partea I. Descrierea imobilului

TEREN Extravilan

Adresa: Jud. Arges

Nr. Crt	Nr cadastral Nr. topografic	Suprafața* (mp)	Observații / Referințe
A1	81628	30.079	Sector cadastral:1 Teren neimprejmuit;

B. Partea II. Proprietari și acte

Inscrieri privitoare la dreptul de proprietate și alte drepturi reale		Referințe
16219 / 27/09/2018		
Act Administrativ nr. 61, din 26/07/2002 emis de CJPSDPAT Arges (act administrativ nr 3466 din 17.09.2018, emis de Primaria Com. Valea Mare-Pravat;act administrativ nr 3444 din 17.09.2018, emis de Primaria Com. Valea Mare-Pravat);		
B1	Intabulare, drept de PROPRIETATE, dobandit prin Lege, cota actuala 1/1, cota initiala 1/1 1) OBȘTEA MOȘNENILOR NĂMĂIEȘTI , CIF:10820881	A1

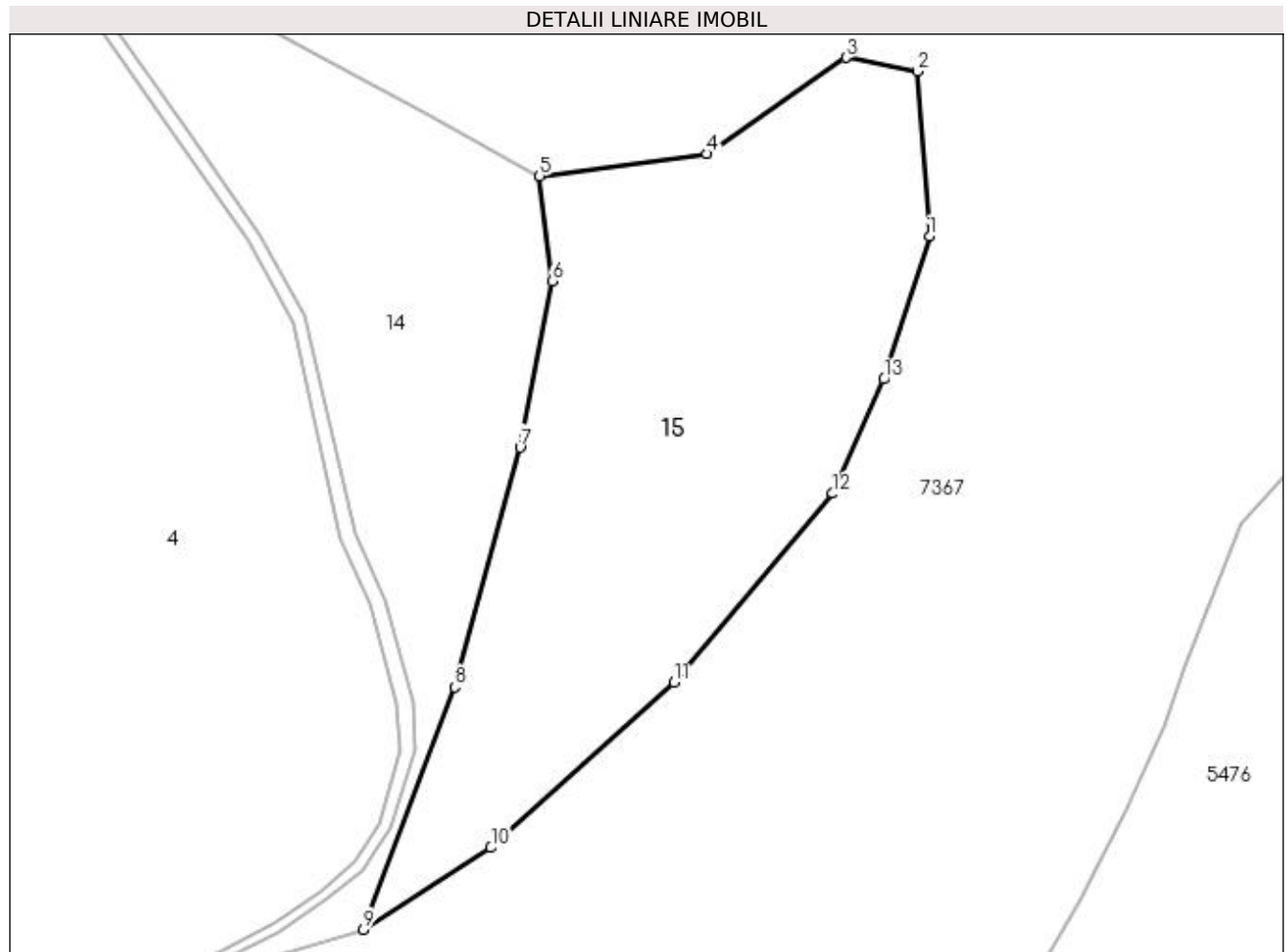
C. Partea III. SARCINI .

Inscrieri privind dezmembramintele dreptului de proprietate, drepturi reale de garanție și sarcini	Referințe
NU SUNT	

Teren

Nr cadastral	Suprafața (mp)*	Observații / Referințe
81628	30.079	

* Suprafața este determinată în planul de proiecție Stereo 70.



Date referitoare la teren

Crt	Categorie folosință	Intra vilan	Suprafața (mp)	Tarla	Parcelă	Nr. topo	Observații / Referințe
1	pasune	NU	30.079	2	6	-	

Lungime Segmente

1) Valorile lungimilor segmentelor sunt obținute din proiecție în plan.

Punct început	X / Y	Punct sfârșit	X / Y	Lungime segment (** (m)
1	506.863,631 442.151,967	2	506.859,004 442.213,686	61.892
2	506.859,004 442.213,686	3	506.832,354 442.218,845	27.145
3	506.832,354 442.218,845	4	506.780,354 442.182,826	63.256
4	506.780,354 442.182,826	5	506.717,645 442.174,52	63.257
5	506.717,645 442.174,52	6	506.722,267 442.135,145	39.645

Punct început	X / Y	Punct sfârșit	X / Y	Lungime segment (** (m)
6	506.722,267 442.135,145	7	506.710,363 442.072,936	63.338
7	506.710,363 442.072,936	8	506.685,771 441.983,303	92.945
8	506.685,771 441.983,303	9	506.651,647 441.892,524	96.981
9	506.651,647 441.892,524	10	506.699,373 441.923,156	56.711
10	506.699,373 441.923,156	11	506.768,014 441.984,975	92.375
11	506.768,014 441.984,975	12	506.827,422 442.055,714	92.376
12	506.827,422 442.055,714	13	506.846,495 442.098,488	46.834
13	506.846,495 442.098,488	1	506.863,631 442.151,967	56.157

** Lungimile segmentelor sunt determinate în planul de proiecție Stereo 70 și sunt rotunjite la 1 milimetru.

*** Distanța dintre puncte este formată din segmente cumulate ce sunt mai mici decât valoarea 1 milimetru.

**DATE DESPRE IMOBILUL NR. 16**

Oficiul de Cadastru și Publicitate Imobiliară ARGES
Biroul de Cadastru și Publicitate Imobiliară Campulung

A. Partea I. Descrierea imobilului

TEREN Extravilan

Adresa: Jud. Arges, Tronson 2

Nr. Crt	Nr cadastral Nr. topografic	Suprafața* (mp)	Observații / Referințe
A1	81627	17.079	Sector cadastral:1 Teren neimprejmuit;

B. Partea II. Proprietari și acte

Inscrieri privitoare la dreptul de proprietate și alte drepturi reale		Referințe
16216 / 27/09/2018		
Act Administrativ nr. 61, din 26/07/2002 emis de CJPSDPAT Arges (act administrativ nr 3457 din 17.09.2018, emis de Primaria Com. Valea Mare Pravat;act administrativ nr 3441 din 17.09.2018, emis de Primaria Com. Valea Mare Pravat);		
B1	Intabulare, drept de PROPRIETATE, dobandit prin Lege, cota actuala 1/1, cota initiala 1/1 1) OBȘTEA MOȘNENILOR NĂMĂIEȘTI , CIF:10820881	A1

C. Partea III. SARCINI .

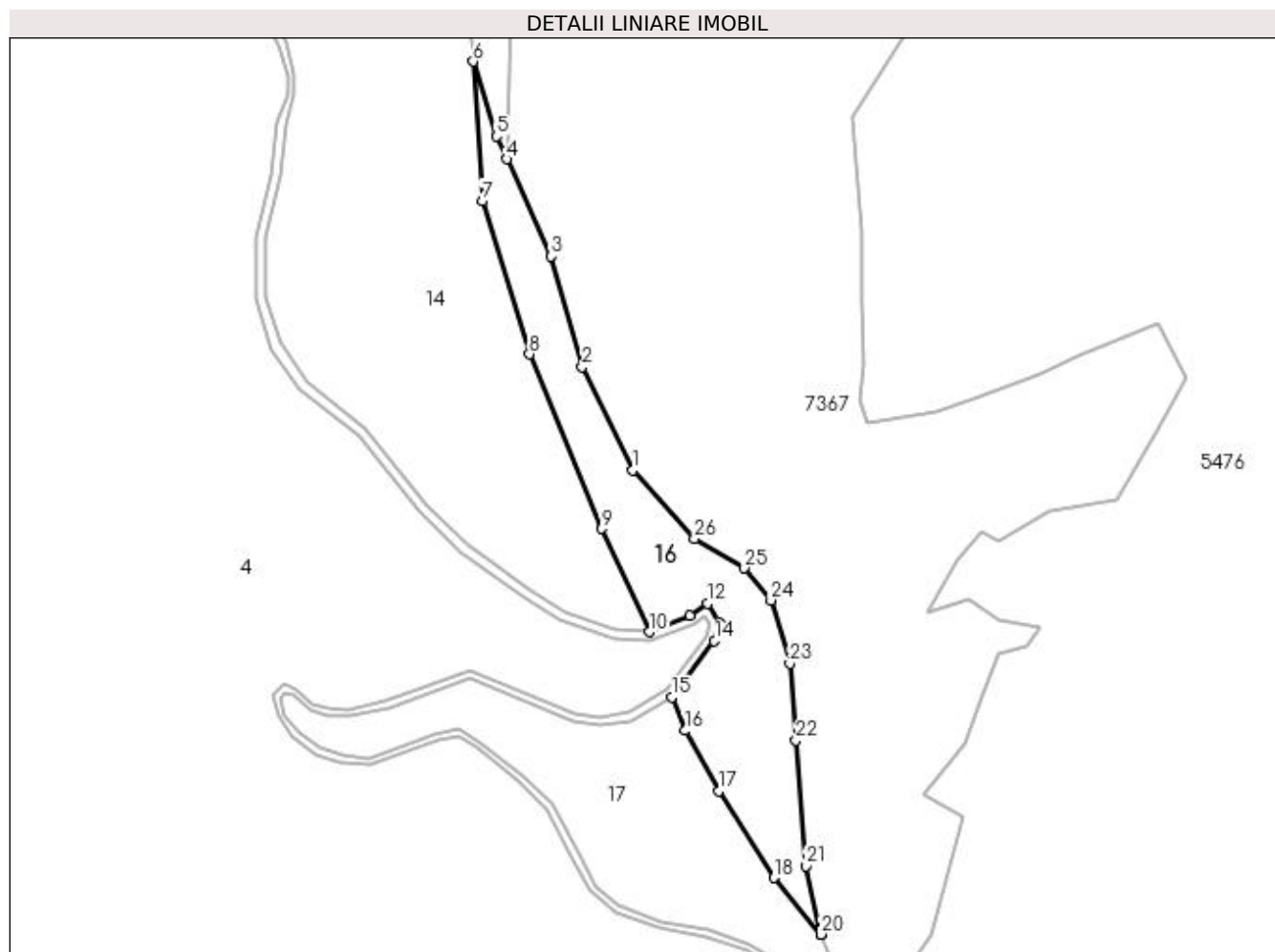
Inscrieri privind dezmembramintele dreptului de proprietate, drepturi reale de garanție și sarcini	Referințe
NU SUNT	

Anexa Nr. 1 La Partea I

Teren

Nr cadastral	Suprafața (mp)*	Observații / Referințe
81627	17.079	

* Suprafața este determinată în planul de proiecție Stereo 70.



Date referitoare la teren

Crt	Categorie folosință	Intra vilan	Suprafața (mp)	Tarla	Parcelă	Nr. topo	Observații / Referințe
1	pasune	NU	17.079	2	6	-	Imobil traversat de limita UAT VALEA MARE PRAVAT SI UAT RUCAR

Lungime Segmente

1) Valorile lungimilor segmentelor sunt obținute din proiecție în plan.

Punct început	X / Y	Punct sfârșit	X / Y	Lungime segment (** (m)
1	506.840,297 440.786,711	2	506.811,564 440.845,053	65.034
3	506.793,939 440.907,654	4	506.768,901 440.962,769	60.536
5	506.763,096 440.975,544	6	506.749,877 441.017,866	44.338
7	506.754,944 440.938,845	8	506.781,776 440.852,405	90.509
9	506.822,542 440.753,685	10	506.849,389 440.695,311	64.252

Punct început	X / Y	Punct sfârșit	X / Y	Lungime segment (** (m)
2	506.811,564 440.845,053	3	506.793,939 440.907,654	65.035
4	506.768,901 440.962,769	5	506.763,096 440.975,544	14.032
6	506.749,877 441.017,866	7	506.754,944 440.938,845	79.183
8	506.781,776 440.852,405	9	506.822,542 440.753,685	106.806
10	506.849,389 440.695,311	11	506.872,471 440.704,732	24.931

Punct început	X / Y	Punct sfârșit	X / Y	Lungime segment (** (m)	Punct început	X / Y	Punct sfârșit	X / Y	Lungime segment (** (m)
11	506.872,471 440.704,732	12	506.882,613 440.711,297	12.081	12	506.882,613 440.711,297	13	506.889,575 440.700,297	13.018
13	506.889,575 440.700,297	14	506.886,401 440.690,202	10.582	14	506.886,401 440.690,202	15	506.862,364 440.658,274	39.965
15	506.862,364 440.658,274	16	506.869,829 440.639,508	20.196	16	506.869,829 440.639,508	17	506.888,798 440.605,28	39.133
17	506.888,798 440.605,28	18	506.919,887 440.556,307	58.008	18	506.919,887 440.556,307	19	506.946,64 440.524,29	41.723
19	506.946,64 440.524,29	20	506.946,644 440.524,285	0.006	20	506.946,644 440.524,285	21	506.938,328 440.563,018	39.616
21	506.938,328 440.563,018	22	506.932,544 440.634,119	71.336	22	506.932,544 440.634,119	23	506.929,019 440.677,449	43.473
23	506.929,019 440.677,449	24	506.918,444 440.713,22	37.301	24	506.918,444 440.713,22	25	506.903,337 440.731,358	23.605
25	506.903,337 440.731,358	26	506.875,013 440.748,066	32.885	26	506.875,013 440.748,066	1	506.840,297 440.786,711	51.948

** Lungimile segmentelor sunt determinate în planul de proiecție Stereo 70 și sunt rotunjite la 1 milimetru.

*** Distanța dintre puncte este formată din segmente cumulate ce sunt mai mici decât valoarea 1 milimetru.

**DATE DESPRE IMOBILUL NR. 17**

Oficiul de Cadastru și Publicitate Imobiliară ARGES
Biroul de Cadastru și Publicitate Imobiliară Campulung

A. Partea I. Descrierea imobilului

TEREN Extravilan

Adresa: Jud. Arges

Nr. Crt	Nr cadastral Nr. topografic	Suprafața* (mp)	Observații / Referințe
A1	80862	17.242	Sector cadastral:1 Teren neimprejmuit;

B. Partea II. Proprietari și acte

Inscrieri privitoare la dreptul de proprietate și alte drepturi reale	Referințe
7597 / 14/05/2013	
Act Administrativ nr. 61, din 26/07/2002 emis de COMISIA JUDETEANA ARGES (act administrativ nr. 2184/13-05-2013 emis de PRIMARIA VALEA MARE PRAVAT; act administrativ nr. 2185/14-05-2013 emis de PRIMARIA VALEA MARE PRAVAT;);	
B1	A1
Intabulare, drept de PROPRIETATE, dobandit prin Lege, cota actuala 1/1, cota initiala 1/1 1) OBSTEA MOSNENILOR NAMAESTI , CIF:10820881, cu sediul in comuna Valea Mare Pravat	

C. Partea III. SARCINI .

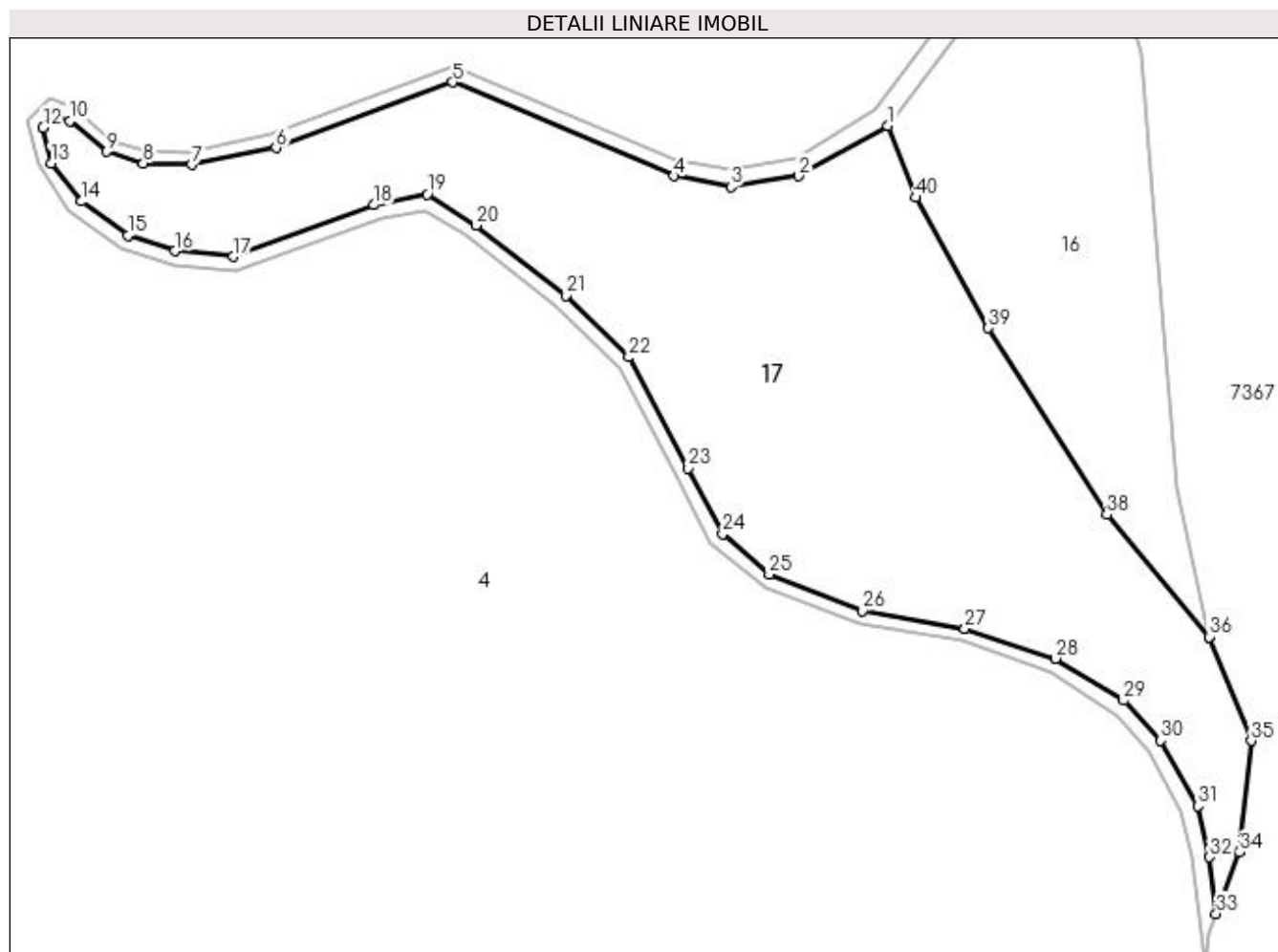
Inscrieri privind dezmembramintele dreptului de proprietate, drepturi reale de garanție și sarcini	Referințe
NU SUNT	

Anexa Nr. 1 La Partea I

Teren

Nr cadastral	Suprafața (mp)*	Observații / Referințe
80862	17.242	

* Suprafața este determinată în planul de proiecție Stereo 70.



Date referitoare la teren

Crt	Categorie folosință	Intravilan	Suprafața (mp)	Tarla	Parcelă	Nr. topo	Observații / Referințe
1	pasune	NU	17.242	2	6	-	pasune alpina

Lungime Segmente

1) Valorile lungimilor segmentelor sunt obținute din proiecție în plan.

Punct început	X / Y	Punct sfârșit	X / Y	Lungime segment (** (m)
1	506.862,364 440.658,274	2	506.839,081 440.645,127	26.738
3	506.821,313 440.642,295	4	506.806,311 440.645,095	15.261
5	506.748,234 440.669,722	6	506.701,932 440.652,519	49.395
7	506.679,843 440.648,116	8	506.667,123 440.648,452	12.724
9	506.657,572 440.651,504	10	506.647,894 440.659,589	12.611

Punct început	X / Y	Punct sfârșit	X / Y	Lungime segment (** (m)
2	506.839,081 440.645,127	3	506.821,313 440.642,295	17.992
4	506.806,311 440.645,095	5	506.748,234 440.669,722	63.083
6	506.701,932 440.652,519	7	506.679,843 440.648,116	22.524
8	506.667,123 440.648,452	9	506.657,572 440.651,504	10.027
10	506.647,894 440.659,589	11	506.643,128 440.660,603	4.873

Punct început	X / Y	Punct sfârșit	X / Y	Lungime segment (** (m)
11	506.643,128 440.660,603	12	506.640,87 440.657,868	3.547
13	506.642,981 440.648,516	14	506.650,968 440.638,461	12.841
15	506.663,113 440.629,573	16	506.675,441 440.625,462	12.995
17	506.690,834 440.624,008	18	506.727,64 440.637,536	39.213
19	506.741,619 440.640,347	20	506.754,466 440.632,241	15.191
21	506.777,941 440.613,812	22	506.794,497 440.597,62	23.158
23	506.810,1 440.568,552	24	506.819,099 440.551,342	19.421
25	506.831,315 440.540,67	26	506.855,699 440.531,106	26.193
27	506.882,636 440.526,508	28	506.906,377 440.518,619	25.017
29	506.924,242 440.507,613	30	506.934,002 440.497,156	14.304
31	506.943,674 440.479,957	32	506.946,798 440.466,551	13.765
33	506.948,557 440.451,723	34	506.954,7 440.467,86	17.267
35	506.957,72 440.497,08	36	506.946,644 440.524,285	29.373
37	506.946,64 440.524,29	38	506.919,887 440.556,307	41.723
39	506.888,798 440.605,28	40	506.869,829 440.639,508	39.133

Punct început	X / Y	Punct sfârșit	X / Y	Lungime segment (** (m)
12	506.640,87 440.657,868	13	506.642,981 440.648,516	9.587
14	506.650,968 440.638,461	15	506.663,113 440.629,573	15.05
16	506.675,441 440.625,462	17	506.690,834 440.624,008	15.462
18	506.727,64 440.637,536	19	506.741,619 440.640,347	14.259
20	506.754,466 440.632,241	21	506.777,941 440.613,812	29.845
22	506.794,497 440.597,62	23	506.810,1 440.568,552	32.991
24	506.819,099 440.551,342	25	506.831,315 440.540,67	16.221
26	506.855,699 440.531,106	27	506.882,636 440.526,508	27.327
28	506.906,377 440.518,619	29	506.924,242 440.507,613	20.983
30	506.934,002 440.497,156	31	506.943,674 440.479,957	19.732
32	506.946,798 440.466,551	33	506.948,557 440.451,723	14.932
34	506.954,7 440.467,86	35	506.957,72 440.497,08	29.376
36	506.946,644 440.524,285	37	506.946,64 440.524,29	0.006
38	506.919,887 440.556,307	39	506.888,798 440.605,28	58.008
40	506.869,829 440.639,508	1	506.862,364 440.658,274	20.196

** Lungimile segmentelor sunt determinate în planul de proiecție Stereo 70 și sunt rotunjite la 1 milimetru.

*** Distanța dintre puncte este formată din segmente cumulate ce sunt mai mici decât valoarea 1 milimetru.

**DATE DESPRE IMOBILUL NR. 18**

Oficiul de Cadastru și Publicitate Imobiliară ARGES
Biroul de Cadastru și Publicitate Imobiliară Campulung

A. Partea I. Descrierea imobilului

TEREN Extravilan

Adresa: Jud. Arges

Nr. Crt	Nr cadastral Nr. topografic	Suprafața* (mp)	Observații / Referințe
A1	80863	111.200	Sector cadastral:1 Teren neimprejmuit;

B. Partea II. Proprietari și acte

Inscrieri privitoare la dreptul de proprietate și alte drepturi reale	Referințe
7601 / 14/05/2013	
Act Administrativ nr. 61, din 26/07/2002 emis de COMISIA JUDETEANA ARGES (act administrativ nr. 2186/13-05-2013 emis de PRIMARIA VALEA MARE PRAVAT; act administrativ nr. 2187/14-05-2013 emis de PRIMARIA VALEA MARE PRAVAT;);	
B1	A1
Intabulare, drept de PROPRIETATE, dobandit prin Lege, cota actuala 1/1, cota initiala 1/1 1) OBSTEA MOSNENILOR NAMAESTI , CIF:10820881, cu sediul in comuna Valea Mare Pravat	

C. Partea III. SARCINI .

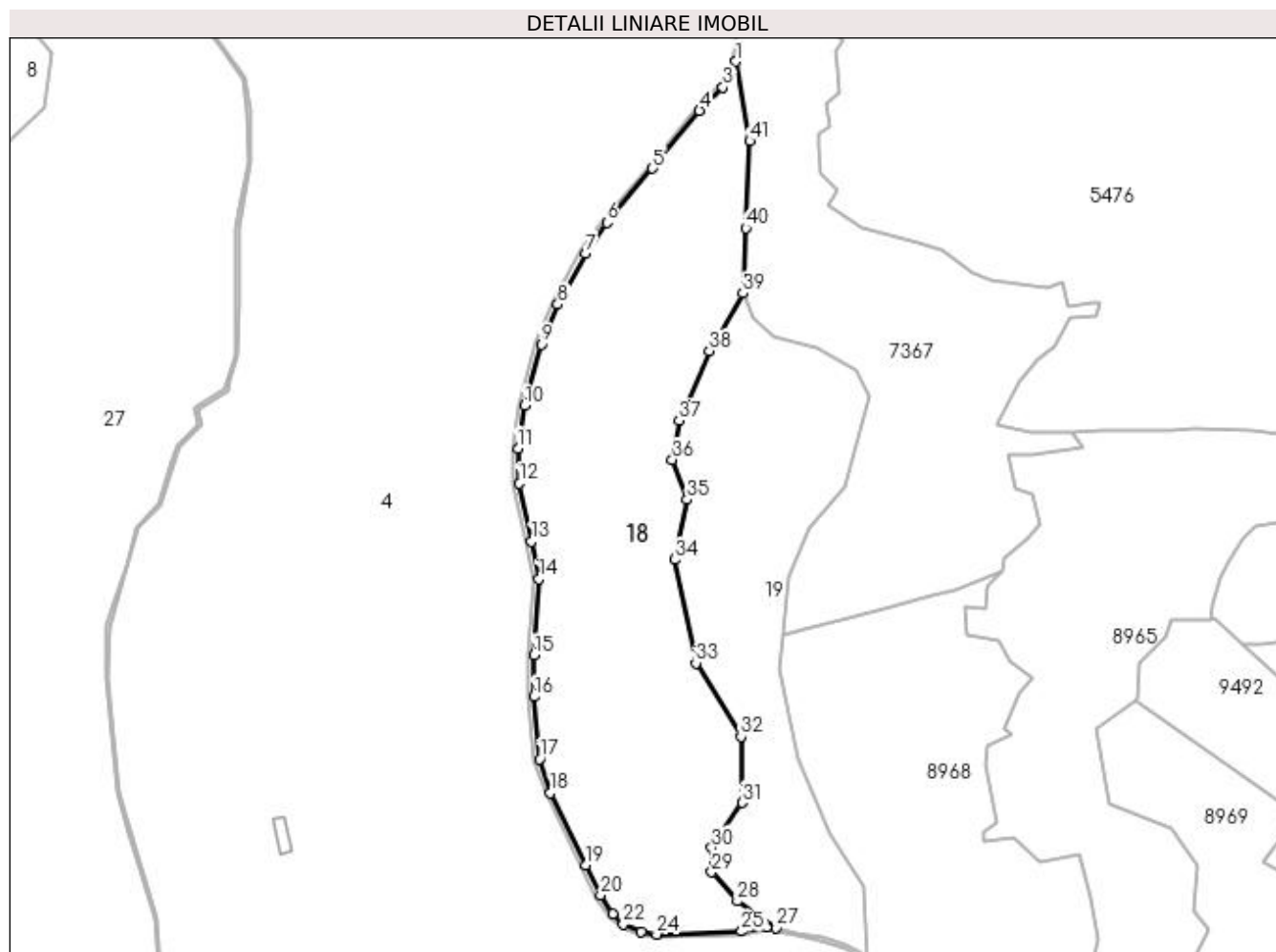
Inscrieri privind dezmembramintele dreptului de proprietate, drepturi reale de garanție și sarcini	Referințe
NU SUNT	

Anexa Nr. 1 La Partea I

Teren

Nr cadastral	Suprafața (mp)*	Observații / Referințe
80863	111.200	

* Suprafața este determinată în planul de proiecție Stereo 70.



Date referitoare la teren

Crt	Categorie folosință	Intra vilan	Suprafața (mp)	Tarla	Parcelă	Nr. topo	Observații / Referințe
1	pasune	NU	111.200	2	6	-	pasune alpina

Lungime Segmente

1) Valorile lungimilor segmentelor sunt obținute din proiecție în plan.

Punct început	X / Y	Punct sfârșit	X / Y	Lungime segment	Punct început	X / Y	Punct sfârșit	X / Y	Lungime segment	Punct început	X / Y	Punct sfârșit	X / Y	Lungime segment
1	506.943,13 440.395,003	2	506.939,473 440.383,891	11.698	2	506.939,473 440.383,891	3	506.930,854 440.370,92	15.574	3	506.930,854 440.370,92	4	506.908,9 440.349,028	31.004
4	506.908,9 440.349,028	5	506.864,598 440.294,651	70.139	5	506.864,598 440.294,651	6	506.821,877 440.243,849	66.377	6	506.821,877 440.243,849	7	506.801,638 440.215,137	35.128
7	506.801,638 440.215,137	8	506.775,939 440.166,878	54.675	8	506.775,939 440.166,878	9	506.760,223 440.129,691	40.372	9	506.760,223 440.129,691	10	506.744,575 440.072,155	59.626
10	506.744,575 440.072,155	11	506.738,231 440.032,039	40.615	11	506.738,231 440.032,039	12	506.739,878 439.999,043	33.037	12	506.739,878 439.999,043	13	506.751,19 439.944,618	55.588
13	506.751,19 439.944,618	14	506.758,058 439.909,485	35.798	14	506.758,058 439.909,485	15	506.753,743 439.838,034	71.581	15	506.753,743 439.838,034	16	506.753,527 439.799,134	38.901
16	506.753,527 439.799,134	17	506.758,882 439.740,497	58.881	17	506.758,882 439.740,497	18	506.768,976 439.708,638	33.42	18	506.768,976 439.708,638	19	506.802,387 439.641,339	75.136

Punct început	X / Y	Punct sfârșit	X / Y	Lungime segment	Punct început	X / Y	Punct sfârșit	X / Y	Lungime segment	Punct început	X / Y	Punct sfârșit	X / Y	Lungime segment
19	506.802,387 439.641,339	20	506.816,107 439.613,109	31.387	20	506.816,107 439.613,109	21	506.827,31 439.595,049	21.253	21	506.827,31 439.595,049	22	506.837,187 439.585,512	13.73
22	506.837,187 439.585,512	23	506.854,241 439.578,567	18.414	23	506.854,241 439.578,567	24	506.868,469 439.576,082	14.443	24	506.868,469 439.576,082	25	506.948,383 439.578,908	79.964
25	506.948,383 439.578,908	26	506.971,536 439.583,044	23.52	26	506.971,536 439.583,044	27	506.981,063 439.582,125	9.571	27	506.981,063 439.582,125	28	506.944,352 439.607,214	44.465
28	506.944,352 439.607,214	29	506.920,266 439.634,444	36.354	29	506.920,266 439.634,444	30	506.920,266 439.657,333	22.889	30	506.920,266 439.657,333	31	506.948,712 439.699,737	51.061
31	506.948,712 439.699,737	32	506.947,669 439.761,556	61.828	32	506.947,669 439.761,556	33	506.905,43 439.830,585	80.927	33	506.905,43 439.830,585	34	506.885,453 439.927,568	99.019
34	506.885,453 439.927,568	35	506.897,385 439.983,783	57.467	35	506.897,385 439.983,783	36	506.883,17 440.021,274	40.095	36	506.883,17 440.021,274	37	506.889,604 440.058,201	37.483
37	506.889,604 440.058,201	38	506.918,01 440.123,423	71.139	38	506.918,01 440.123,423	39	506.949,497 440.177,598	62.661	39	506.949,497 440.177,598	40	506.952,307 440.238,742	61.209
40	506.952,307 440.238,742	41	506.956,062 440.320,455	81.799	41	506.956,062 440.320,455	1	506.943,13 440.395,003	75.661					

** Lungimile segmentelor sunt determinate în planul de proiecție Stereo 70 și sunt rotunjite la 1 milimetru.

*** Distanța dintre puncte este formată din segmente cumulate ce sunt mai mici decât valoarea 1 milimetru.

**DATE DESPRE IMOBILUL NR. 19**

Oficiul de Cadastru și Publicitate Imobiliară ARGES
Biroul de Cadastru și Publicitate Imobiliară Campulung

A. Partea I. Descrierea imobilului

TEREN Extravilan

Adresa: Jud. Arges

Nr. Crt	Nr cadastral Nr. topografic	Suprafața* (mp)	Observații / Referințe
A1	81629	61.982	Sector cadastral:1 Teren neimprejmuit;

B. Partea II. Proprietari și acte

Inscrieri privitoare la dreptul de proprietate și alte drepturi reale		Referințe
16218 / 27/09/2018		
Act Administrativ nr. 61, din 26/07/2002 emis de CJPSDPAT Arges (act administrativ nr 3444 din 17.09.2018, emis de Primaria Com. Valea Mare Pravat;act administrativ nr 3456 din 17.09.2018, emis de Primaria Com. Valea Mare Pravat);		
B1	Intabulare, drept de PROPRIETATE, dobandit prin Lege, cota actuala 1/1, cota initiala 1/1 1) OBȘTEA MOȘNENILOR NĂMĂIEȘTI , CIF:10820881	A1

C. Partea III. SARCINI .

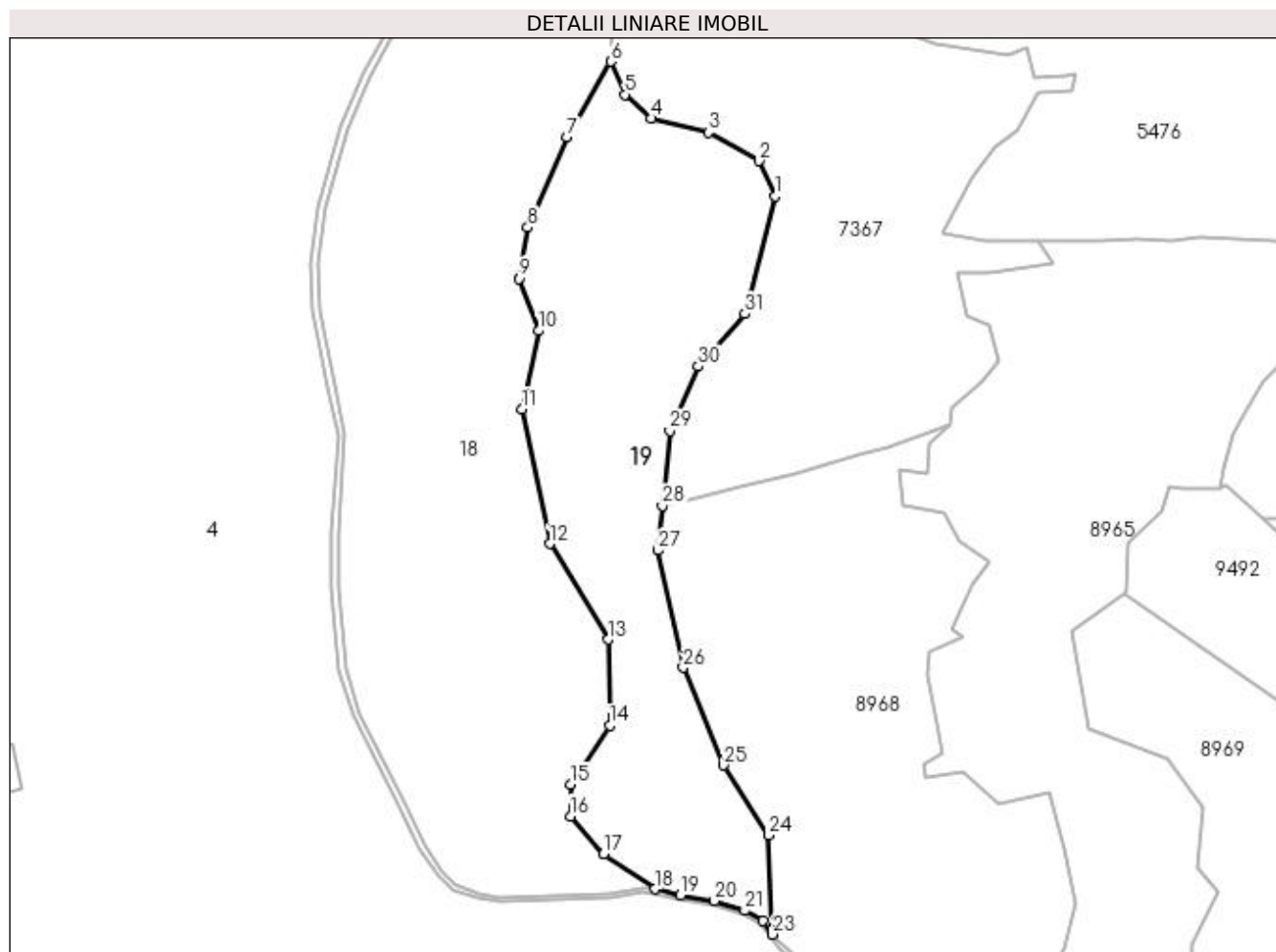
Inscrieri privind dezmembramintele dreptului de proprietate, drepturi reale de garanție și sarcini	Referințe
NU SUNT	

Anexa Nr. 1 La Partea I

Teren

Nr cadastral	Suprafața (mp)*	Observații / Referințe
81629	61.982	

* Suprafața este determinată în planul de proiecție Stereo 70.



Date referitoare la teren

Crt	Categorie folosință	Intra vilan	Suprafața (mp)	Tarla	Parcelă	Nr. topo	Observații / Referințe
1	pasune	NU	61.982	2	6	-	

Lungime Segmente

1) Valorile lungimilor segmentelor sunt obținute din proiecție în plan.

Punct început	X / Y	Punct sfârșit	X / Y	Lungime segment (** (m)
1	507.067,979 440.080,634	2	507.056,092 440.106,029	28.039
3	507.019,511 440.126,482	4	506.978,836 440.136,583	41.91
5	506.959,587 440.153,815	6	506.949,497 440.177,598	25.835
7	506.918,01 440.123,423	8	506.889,604 440.058,201	71.139
9	506.883,17 440.021,274	10	506.897,385 439.983,783	40.095

Punct început	X / Y	Punct sfârșit	X / Y	Lungime segment (** (m)
2	507.056,092 440.106,029	3	507.019,511 440.126,482	41.911
4	506.978,836 440.136,583	5	506.959,587 440.153,815	25.835
6	506.949,497 440.177,598	7	506.918,01 440.123,423	62.661
8	506.889,604 440.058,201	9	506.883,17 440.021,274	37.483
10	506.897,385 439.983,783	11	506.885,453 439.927,568	57.467

Punct început	X / Y	Punct sfârșit	X / Y	Lungime segment (** (m)
11	506.885,453 439.927,568	12	506.905,43 439.830,585	99.019
13	506.947,669 439.761,556	14	506.948,712 439.699,737	61.828
15	506.920,266 439.657,333	16	506.920,266 439.634,444	22.889
17	506.944,352 439.607,214	18	506.981,063 439.582,125	44.465
19	506.999,575 439.577,545	20	507.023,966 439.573,46	24.731
21	507.045,86 439.566,555	22	507.058,902 439.559,085	15.03
23	507.065,87 439.549,395	24	507.063,227 439.620,812	71.466
25	507.030,621 439.671,069	26	507.001,482 439.741,29	76.027
27	506.983,38 439.825,823	28	506.986,544 439.857,677	32.011
29	506.991,926 439.911,849	30	507.012,461 439.958,078	50.585
31	507.045,948 439.995,991	1	507.067,979 440.080,634	87.463

Punct început	X / Y	Punct sfârșit	X / Y	Lungime segment (** (m)
12	506.905,43 439.830,585	13	506.947,669 439.761,556	80.927
14	506.948,712 439.699,737	15	506.920,266 439.657,333	51.061
16	506.920,266 439.634,444	17	506.944,352 439.607,214	36.354
18	506.981,063 439.582,125	19	506.999,575 439.577,545	19.07
20	507.023,966 439.573,46	21	507.045,86 439.566,555	22.957
22	507.058,902 439.559,085	23	507.065,87 439.549,395	11.935
24	507.063,227 439.620,812	25	507.030,621 439.671,069	59.908
26	507.001,482 439.741,29	27	506.983,38 439.825,823	86.449
28	506.986,544 439.857,677	29	506.991,926 439.911,849	54.439
30	507.012,461 439.958,078	31	507.045,948 439.995,991	50.584

** Lungimile segmentelor sunt determinate în planul de proiecție Stereo 70 și sunt rotunjite la 1 milimetru.

*** Distanța dintre puncte este formată din segmente cumulate ce sunt mai mici decât valoarea 1 milimetru.

**DATE DESPRE IMOBILUL NR. 20**

Oficiul de Cadastru și Publicitate Imobiliară ARGES
Biroul de Cadastru și Publicitate Imobiliară Campulung

A. Partea I. Descrierea imobilului

TEREN Extravilan

Adresa: Jud. Arges

Nr. Crt	Nr cadastral Nr. topografic	Suprafața* (mp)	Observații / Referințe
A1	80864	152.963	Sector cadastral:1 Teren neimprejmuit;

B. Partea II. Proprietari și acte

Inscrieri privitoare la dreptul de proprietate și alte drepturi reale		Referințe
7603 / 14/05/2013		
Act Administrativ nr. 61, din 26/07/2002 emis de COMISIA JUDETEANA ARGES (act administrativ nr. 2188/13-05-2013 emis de PRIMARIA VALEA MARE PRAVAT; act administrativ nr. 2189/14-05-2013 emis de PRIMARIA VALEA MARE PRAVAT;);		
B1	Intabulare, drept de PROPRIETATE, dobandit prin Lege, cota actuala 1/1, cota initiala 1/1	A1
1) OBSTEA MOSNENILOR NAMAESTI , CIF:10820881, cu sediul in comuna Valea Mare Pravat		

C. Partea III. SARCINI .

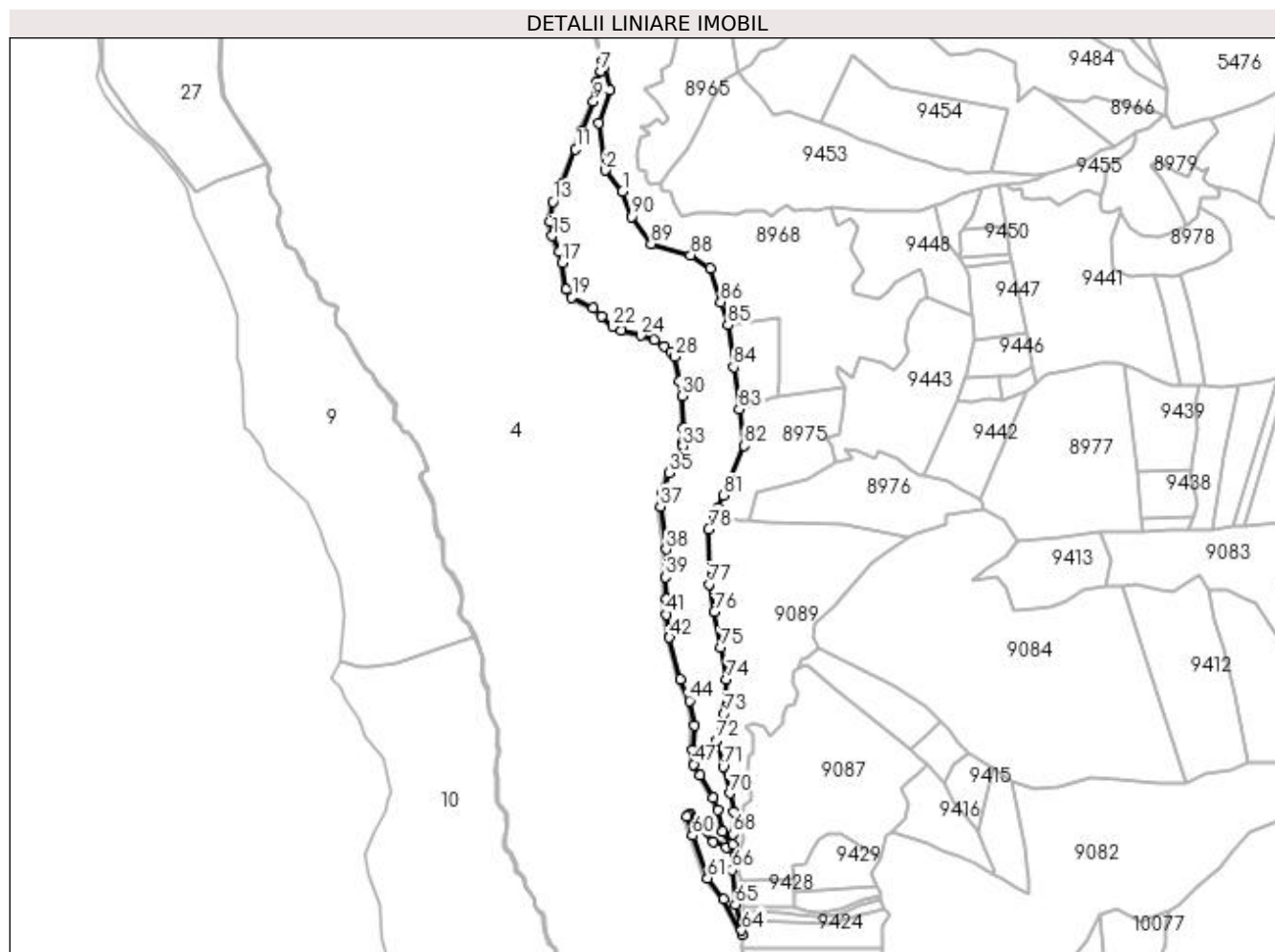
Inscrieri privind dezmembramintele dreptului de proprietate, drepturi reale de garanție și sarcini	Referințe
NU SUNT	

Anexa Nr. 1 La Partea I

Teren

Nr cadastral	Suprafața (mp)*	Observații / Referințe
80864	152.963	

* Suprafața este determinată în planul de proiecție Stereo 70.



Date referitoare la teren

Crt	Categorie folosință	Intravilan	Suprafața (mp)	Tarla	Parcelă	Nr. topo	Observații / Referințe
1	pasune	NU	152.963	2	6	-	pasune alpina: Imobil traversat de limita UAT VALEA MARE PRAVAT SI UAT RUCAR

Lungime Segmente

1) Valorile lungimilor segmentelor sunt obținute din proiecție în plan.

Punct început	X / Y	Punct sfârșit	X / Y	Lungime segment
1	507.162,429 439.209,052	2	507.130,704 439.248,728	50.8
4	507.139,785 439.398,687	5	507.128,438 439.441,828	44.608
7	507.121,924 439.434,372	8	507.113,127 439.412,049	23.994
10	507.086,67 439.322,298	11	507.074,763 439.288,026	36.281
13	507.032,182 439.189,918	14	507.026,215 439.153,066	37.332
2	507.130,704 439.248,728	3	507.118,367 439.337,78	89.903
5	507.128,438 439.441,828	6	507.125,668 439.452,357	10.887
8	507.113,127 439.412,049	9	507.108,363 439.377,633	34.744
11	507.074,763 439.288,026	12	507.050,22 439.222,353	70.109
14	507.026,215 439.153,066	15	507.030,325 439.125,882	27.493
3	507.118,367 439.337,78	4	507.139,785 439.398,687	64.563
6	507.125,668 439.452,357	7	507.121,924 439.434,372	18.371
9	507.108,363 439.377,633	10	507.086,67 439.322,298	59.435
12	507.050,22 439.222,353	13	507.032,182 439.189,918	37.113
15	507.030,325 439.125,882	16	507.044,386 439.096,412	32.653

Punct început	X / Y	Punct sfârșit	X / Y	Lungime segment	Punct început	X / Y	Punct sfârșit	X / Y	Lungime segment	Punct început	X / Y	Punct sfârșit	X / Y	Lungime segment
16	507.044,386 439.096,412	17	507.049,736 439.075,356	21.725	17	507.049,736 439.075,356	18	507.056,621 439.025,299	50.528	18	507.056,621 439.025,299	19	507.067,612 439.011,061	17.987
19	507.067,612 439.011,061	20	507.107,134 438.990,36	44.615	20	507.107,134 438.990,36	21	507.123,351 438.975,66	21.888	21	507.123,351 438.975,66	22	507.144,588 438.956,017	28.928
22	507.144,588 438.956,017	23	507.159,907 438.948,09	17.248	23	507.159,907 438.948,09	24	507.196,747 438.939,317	37.87	24	507.196,747 438.939,317	25	507.222,005 438.930,656	26.702
25	507.222,005 438.930,656	26	507.241,313 438.919,693	22.203	26	507.241,313 438.919,693	27	507.253,433 438.908,459	16.526	27	507.253,433 438.908,459	28	507.260,89 438.899,467	11.682
28	507.260,89 438.899,467	29	507.269,935 438.854,52	45.848	29	507.269,935 438.854,52	30	507.273,561 438.826,268	28.484	30	507.273,561 438.826,268	31	507.276,15 438.765,361	60.962
31	507.276,15 438.765,361	32	507.276,951 438.742,371	23.004	32	507.276,951 438.742,371	33	507.275,715 438.732,395	10.052	33	507.275,715 438.732,395	34	507.271,592 438.709,18	23.578
34	507.271,592 438.709,18	35	507.250,334 438.682,062	34.457	35	507.250,334 438.682,062	36	507.236,681 438.644,968	39.527	36	507.236,681 438.644,968	37	507.233,463 438.619,04	26.127
37	507.233,463 438.619,04	38	507.244,312 438.538,881	80.89	38	507.244,312 438.538,881	39	507.242,944 438.486,978	51.921	39	507.242,944 438.486,978	40	507.244,808 438.446,488	40.533
40	507.244,808 438.446,488	41	507.244,922 438.417,242	29.246	41	507.244,922 438.417,242	42	507.250,298 438.373,656	43.916	42	507.250,298 438.373,656	43	507.270,118 438.295,659	80.476
43	507.270,118 438.295,659	44	507.287,984 438.255,739	43.736	44	507.287,984 438.255,739	45	507.297,746 438.209,731	47.032	45	507.297,746 438.209,731	46	507.294,33 438.162,928	46.927
46	507.294,33 438.162,928	47	507.296,256 438.136,445	26.553	47	507.296,256 438.136,445	48	507.308,35 438.117,153	22.769	48	507.308,35 438.117,153	49	507.332,815 438.074,386	49.27
49	507.332,815 438.074,386	50	507.341,574 438.050,612	25.336	50	507.341,574 438.050,612	51	507.349,71 438.011,576	39.875	51	507.349,71 438.011,576	52	507.366,132 437.988,968	27.943
52	507.366,132 437.988,968	53	507.362,725 437.981,659	8.064	53	507.362,725 437.981,659	54	507.356,875 437.981,659	5.85	54	507.356,875 437.981,659	55	507.332,881 437.992,258	26.231
55	507.332,881 437.992,258	56	507.303,455 438.016,08	37.86	56	507.303,455 438.016,08	57	507.290,413 438.041,852	28.884	57	507.290,413 438.041,852	58	507.285,826 438.043,175	4.774
58	507.285,826 438.043,175	59	507.282,861 438.039,182	4.973	59	507.282,861 438.039,182	60	507.293,147 438.003,22	37.404	60	507.293,147 438.003,22	61	507.321,696 437.923,242	84.921
61	507.321,696 437.923,242	62	507.352,382 437.884,099	49.737	62	507.352,382 437.884,099	63	507.387,498 437.818,342	74.546	63	507.387,498 437.818,342	64	507.385,694 437.825,881	7.752
64	507.385,694 437.825,881	65	507.374,112 437.874,248	49.734	65	507.374,112 437.874,248	66	507.367,595 437.939,149	65.227	66	507.367,595 437.939,149	67	507.369,33 437.986,724	47.607
67	507.369,33 437.986,724	68	507.370,03 438.006,009	19.298	68	507.370,03 438.006,009	69	507.371,541 438.047,48	41.499	69	507.371,541 438.047,48	70	507.363,083 438.082,532	36.058
70	507.363,083 438.082,532	71	507.351,101 438.132,19	51.083	71	507.351,101 438.132,19	72	507.339,12 438.181,842	51.077	72	507.339,12 438.181,842	73	507.352,213 438.231,22	51.084
73	507.352,213 438.231,22	74	507.357,685 438.296,335	65.345	74	507.357,685 438.296,335	75	507.346,782 438.354,976	59.646	75	507.346,782 438.354,976	76	507.334,34 438.421,92	68.09
76	507.334,34 438.421,92	77	507.324,706 438.473,718	52.686	77	507.324,706 438.473,718	78	507.324,174 438.577,354	103.637	78	507.324,174 438.577,354	79	507.333,631 438.599,448	24.033
79	507.333,631 438.599,448	80	507.341,355 438.617,493	19.629	80	507.341,355 438.617,493	81	507.351,143 438.640,359	24.873	81	507.351,143 438.640,359	82	507.390,753 438.732,896	100.658
82	507.390,753 438.732,896	83	507.381,341 438.801,44	69.187	83	507.381,341 438.801,44	84	507.370,53 438.880,18	79.479	84	507.370,53 438.880,18	85	507.359,721 438.958,914	79.472
85	507.359,721 438.958,914	86	507.346,607 439.001,853	44.897	86	507.346,607 439.001,853	87	507.327,22 439.065,335	66.376	87	507.327,22 439.065,335	88	507.290,208 439.090,022	44.49
88	507.290,208 439.090,022	89	507.216,184 439.111,183	76.989	89	507.216,184 439.111,183	90	507.180,356 439.161,52	61.786	90	507.180,356 439.161,52	1	507.162,429 439.209,052	50.8

** Lungimile segmentelor sunt determinate în planul de proiecție Stereo 70 și sunt rotunjite la 1 milimetru.

*** Distanța dintre puncte este formată din segmente cumulate ce sunt mai mici decât valoarea 1 milimetru.

**DATE DESPRE IMOBILUL NR. 21**

Oficiul de Cadastru și Publicitate Imobiliară ARGES
Biroul de Cadastru și Publicitate Imobiliară Campulung

A. Partea I. Descrierea imobilului

TEREN Extravilan

Adresa: Jud. Arges

Nr. Crt	Nr cadastral Nr. topografic	Suprafața* (mp)	Observații / Referințe
A1		34.671	Sector cadastral:1 Teren neimprejmuit;

B. Partea II. Proprietari și acte

Inscrieri privitoare la dreptul de proprietate și alte drepturi reale	Referințe
/	
Act Normativ nr. 7, din 13/03/1996 emis de PARLAMENT (art. 13 alin. 15);	
B1	A1
Inscrierea provizorie, drept de PROPRIETATE, dobandit prin Lege, cota actuala 1/1, cota initiala 1/1 1) COMUNA VALEA MARE PRAVAT, CIF:5010196	

C. Partea III. SARCINI .

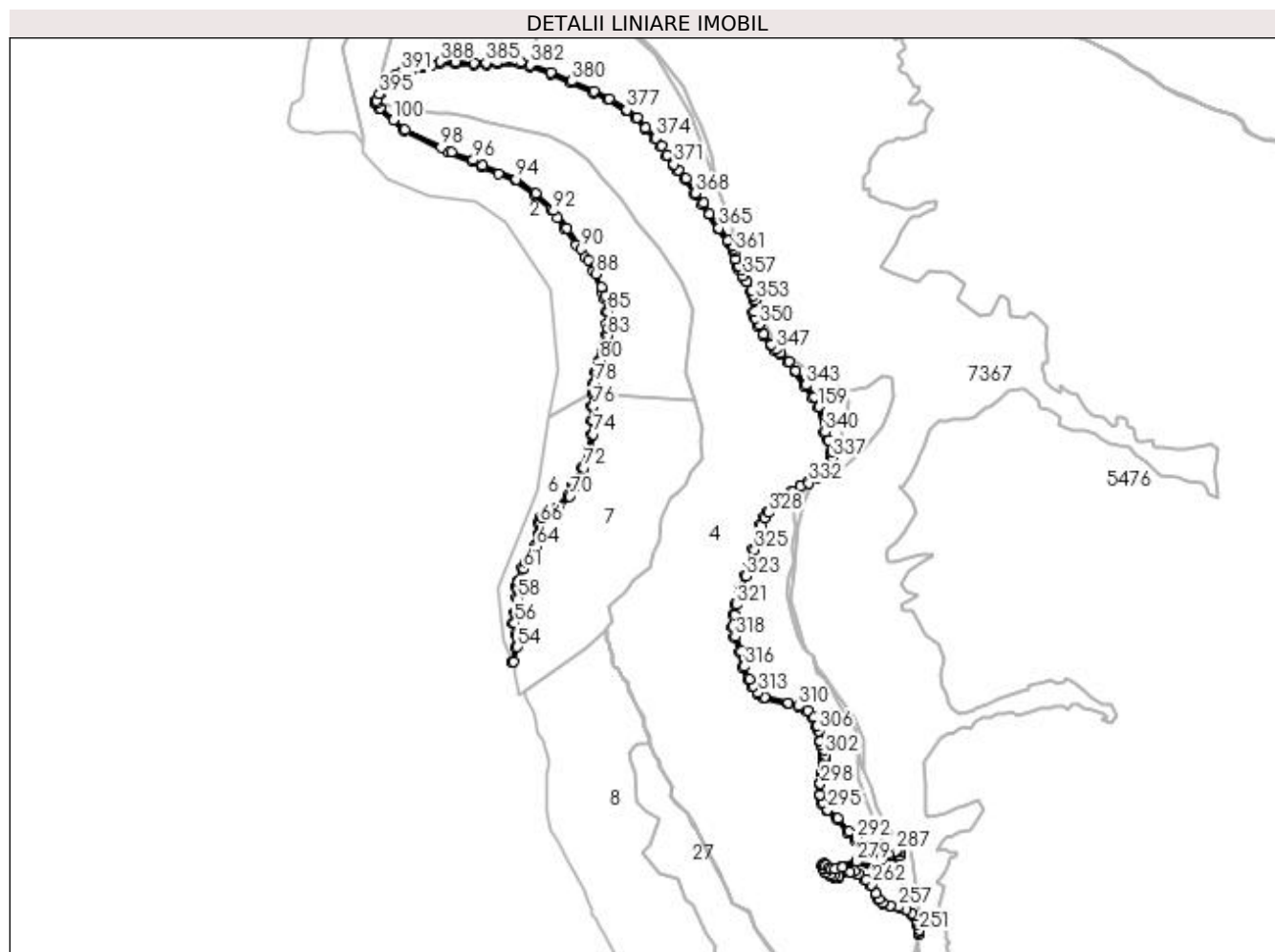
Inscrieri privind dezmembramintele dreptului de proprietate, drepturi reale de garanție și sarcini	Referințe
NU SUNT	

Anexa Nr. 1 La Partea I

Teren

Nr cadastral	Suprafața (mp)*	Observații / Referințe
	34.671	

* Suprafața este determinată în planul de proiecție Stereo 70.



Date referitoare la teren

Crt	Categorie folosință	Intravilan	Suprafața (mp)	Tarla	Parcelă	Nr. topo	Observații / Referințe
1	drum	NU	34.671	2	6/1	-	

Lungime Segmente

1) Valorile lungimilor segmentelor sunt obținute din proiecție în plan.

Punct început	X / Y	Punct sfârșit	X / Y	Lungime segment	Punct început	X / Y	Punct sfârșit	X / Y	Lungime segment	Punct început	X / Y	Punct sfârșit	X / Y	Lungime segment
1	505.212,415 443.099,366	2	505.210,019 443.089,695	9.963	2	505.210,019 443.089,695	3	505.221,619 443.073,52	19.90	3	505.221,619 443.073,52	4	505.301,668 443.003,085	106.6 25
4	505.301,668 443.003,085	5	505.443,983 442.933,003	158.6 35	5	505.443,983 442.933,003	6	505.522,523 442.904,21	83.65 1	6	505.522,523 442.904,21	7	505.549,815 442.886,989	32.27 1
7	505.549,815 442.886,989	8	505.604,637 442.864,258	59.34 8	8	505.604,637 442.864,258	9	505.657,494 442.843,138	56.92	9	505.657,494 442.843,138	10	505.718,203 442.798,167	75.55 1
10	505.718,203 442.798,167	11	505.771,16 442.750,016	71.57 5	11	505.771,16 442.750,016	12	505.792,203 442.724,979	32.70 6	12	505.792,203 442.724,979	13	505.815,824 442.692,468	40.18 6
13	505.815,824 442.692,468	14	505.852,982 442.637,452	66.38 9	14	505.852,982 442.637,452	15	505.880,62 442.598,434	47.81 5	15	505.880,62 442.598,434	16	505.906,062 442.553,209	51.89
16	505.906,062 442.553,209	17	505.935,247 442.487,185	72.18 7	17	505.935,247 442.487,185	18	505.941,934 442.467,773	20.53 1	18	505.941,934 442.467,773	19	505.948,25 442.425,248	42.99 1

Punct început	X / Y	Punct sfârșit	X / Y	Lungime segment	Punct început	X / Y	Punct sfârșit	X / Y	Lungime segment	Punct început	X / Y	Punct sfârșit	X / Y	Lungime segment
19	505.948,25 442.425,248	20	505.949,259 442.384,963	40.298	20	505.949,259 442.384,963	21	505.948,25 442.349,485	35.492	21	505.948,25 442.349,485	22	505.942,535 442.315,992	33.977
22	505.942,535 442.315,992	23	505.933,424 442.292,46	25.234	23	505.933,424 442.292,46	24	505.925,304 442.270,075	23.812	24	505.925,304 442.270,075	25	505.914,35 442.232,173	39.453
25	505.914,35 442.232,173	26	505.907,082 442.197,28	35.642	26	505.907,082 442.197,28	27	505.903,032 442.166,026	31.515	27	505.903,032 442.166,026	28	505.900,753 442.122,152	43.933
28	505.900,753 442.122,152	29	505.902,469 442.076,494	45.69	29	505.902,469 442.076,494	30	505.902,469 442.032,944	43.55	30	505.902,469 442.032,944	31	505.890,5 441.983,974	50.411
31	505.890,5 441.983,974	32	505.871,542 441.928,456	58.666	32	505.871,542 441.928,456	33	505.841,823 441.869,917	65.651	33	505.841,823 441.869,917	34	505.825,269 441.838,776	35.268
34	505.825,269 441.838,776	35	505.788,275 441.800,42	53.289	35	505.788,275 441.800,42	36	505.764,9 441.785,253	27.864	36	505.764,9 441.785,253	37	505.739,622 441.770,934	29.052
37	505.739,622 441.770,934	38	505.732,035 441.752,98	19.491	38	505.732,035 441.752,98	39	505.732,035 441.714,487	38.493	39	505.732,035 441.714,487	40	505.720,012 441.677,128	39.246
40	505.720,012 441.677,128	41	505.711,949 441.655,606	22.983	41	505.711,949 441.655,606	42	505.693,099 441.624,663	36.232	42	505.693,099 441.624,663	43	505.680,346 441.607,033	21.759
43	505.680,346 441.607,033	44	505.663,933 441.566,444	43.782	44	505.663,933 441.566,444	45	505.658,819 441.546,867	20.234	45	505.658,819 441.546,867	46	505.661,26 441.511,036	35.914
46	505.661,26 441.511,036	47	505.656,429 441.464,429	46.857	47	505.656,429 441.464,429	48	505.650,442 441.431,273	33.692	48	505.650,442 441.431,273	49	505.657,636 441.396,888	35.13
49	505.657,636 441.396,888	50	505.659,832 441.354,615	42.33	50	505.659,832 441.354,615	51	505.649,349 441.309,29	46.521	51	505.649,349 441.309,29	52	505.649,52 441.305,154	4.14
52	505.649,52 441.305,154	53	505.654,318 441.308,304	5.74	53	505.654,318 441.308,304	54	505.665,775 441.355,518	48.584	54	505.665,775 441.355,518	55	505.663,578 441.396,888	41.428
55	505.663,578 441.396,888	56	505.656,964 441.432,122	35.849	56	505.656,964 441.432,122	57	505.662,646 441.463,901	32.283	57	505.662,646 441.463,901	58	505.667,033 441.509,916	46.224
58	505.667,033 441.509,916	59	505.664,604 441.547,118	37.281	59	505.664,604 441.547,118	60	505.668,712 441.563,631	17.016	60	505.668,712 441.563,631	61	505.685,356 441.604,333	43.974
61	505.685,356 441.604,333	62	505.698,293 441.622,513	22.313	62	505.698,293 441.622,513	63	505.718,344 441.652,554	36.118	63	505.718,344 441.652,554	64	505.726,793 441.675,28	24.246
64	505.726,793 441.675,28	65	505.739,06 441.714,949	41.522	65	505.739,06 441.714,949	66	505.739,896 441.750,208	35.269	66	505.739,896 441.750,208	67	505.745,942 441.767,084	17.926
67	505.745,942 441.767,084	68	505.768,291 441.778,478	25.086	68	505.768,291 441.778,478	69	505.795,092 441.796,637	32.373	69	505.795,092 441.796,637	70	505.832,237 441.836,204	54.271
70	505.832,237 441.836,204	71	505.848,639 441.866,588	34.528	71	505.848,639 441.866,588	72	505.878,661 441.925,884	66.463	72	505.878,661 441.925,884	73	505.896,407 441.982,612	59.439
73	505.896,407 441.982,612	74	505.908,68 442.034,458	53.279	74	505.908,68 442.034,458	75	505.908,68 442.078,008	43.55	75	505.908,68 442.078,008	76	505.907,075 442.122,689	44.71
76	505.907,075 442.122,689	77	505.908,816 442.166,698	44.043	77	505.908,816 442.166,698	78	505.912,597 442.196,474	30.015	78	505.912,597 442.196,474	79	505.920,268 442.231,77	36.12
79	505.920,268 442.231,77	80	505.930,776 442.268,86	38.55	80	505.930,776 442.268,86	81	505.939,879 442.292,883	25.69	81	505.939,879 442.292,883	82	505.948,039 442.316,309	24.807
82	505.948,039 442.316,309	83	505.954,077 442.349,348	33.586	83	505.954,077 442.349,348	84	505.955,317 442.371,551	22.238	84	505.955,317 442.371,551	85	505.954,826 442.425,611	54.062
85	505.954,826 442.425,611	86	505.945,862 442.475,567	50.754	86	505.945,862 442.475,567	87	505.934,043 442.503,638	30.458	87	505.934,043 442.503,638	88	505.915,929 442.545,881	45.963
88	505.915,929 442.545,881	89	505.891,844 442.590,211	50.45	89	505.891,844 442.590,211	90	505.869,705 442.625,354	41.535	90	505.869,705 442.625,354	91	505.824,723 442.690,019	78.771
91	505.824,723 442.690,019	92	505.781,459 442.747,702	72.105	92	505.781,459 442.747,702	93	505.723,822 442.801,952	79.152	93	505.723,822 442.801,952	94	505.661,181 442.848,092	77.8
94	505.661,181 442.848,092	95	505.554,646 442.890,718	114.746	95	505.554,646 442.890,718	96	505.524,874 442.908,766	34.815	96	505.524,874 442.908,766	97	505.454,908 442.934,543	74.563
97	505.454,908 442.934,543	98	505.422,362 442.948,776	35.522	98	505.422,362 442.948,776	99	505.306,698 443.005,399	128.78	99	505.306,698 443.005,399	100	505.269,612 443.037,048	48.755
100	505.269,612 443.037,048	101	505.226,48 443.074,556	57.16	101	505.226,48 443.074,556	102	505.216,453 443.088,544	17.211	102	505.216,453 443.088,544	103	505.217,248 443.097,552	9.043
103	505.217,248 443.097,552	104	505.228,765 443.119,087	24.421	104	505.228,765 443.119,087	105	505.245,724 443.142,491	28.903	105	505.245,724 443.142,491	106	505.264,281 443.163,994	28.403
106	505.264,281 443.163,994	107	505.278,206 443.176,822	18.933	107	505.278,206 443.176,822	108	505.296,963 443.186,508	21.11	108	505.296,963 443.186,508	109	505.330,987 443.196,855	35.563
109	505.330,987 443.196,855	110	505.363,317 443.203,977	33.105	110	505.363,317 443.203,977	111	505.392,313 443.211,736	30.016	111	505.392,313 443.211,736	112	505.419,842 443.218,11	28.257
112	505.419,842 443.218,11	113	505.467,755 443.216,167	47.952	113	505.467,755 443.216,167	114	505.527,84 443.212,687	60.186	114	505.527,84 443.212,687	115	505.565,951 443.213,382	38.117
115	505.565,951 443.213,382	116	505.601,757 443.216,087	35.908	116	505.601,757 443.216,087	117	505.674,392 443.215,7	72.636	117	505.674,392 443.215,7	118	505.704,087 443.207,733	30.745

Punct început	X / Y	Punct sfârșit	X / Y	Lungime segment	Punct început	X / Y	Punct sfârșit	X / Y	Lungime segment	Punct început	X / Y	Punct sfârșit	X / Y	Lungime segment
118	505.704,087 443.207,733	119	505.771,89 443.182,96	72.187	119	505.771,89 443.182,96	120	505.835,376 443.156,364	68.832	120	505.835,376 443.156,364	121	505.907,932 443.123,296	79.736
121	505.907,932 443.123,296	122	505.955,978 443.100,282	53.273	122	505.955,978 443.100,282	123	506.011,428 443.064,435	66.028	123	506.011,428 443.064,435	124	506.044,137 443.040,48	40.543
124	506.044,137 443.040,48	125	506.071,076 443.007,536	42.556	125	506.071,076 443.007,536	126	506.103,32 442.975,343	45.564	126	506.103,32 442.975,343	127	506.121,697 442.952,241	29.52
127	506.121,697 442.952,241	128	506.140,2 442.922,25	35.239	128	506.140,2 442.922,25	129	506.162,736 442.891,333	38.259	129	506.162,736 442.891,333	130	506.176,85 442.874,214	22.187
130	506.176,85 442.874,214	131	506.200,872 442.848,078	35.499	131	506.200,872 442.848,078	132	506.230,679 442.800,396	56.232	132	506.230,679 442.800,396	133	506.255,631 442.767,602	41.207
133	506.255,631 442.767,602	134	506.275,069 442.735,527	37.505	134	506.275,069 442.735,527	135	506.306,233 442.689,428	55.645	135	506.306,233 442.689,428	136	506.333,791 442.648,158	49.625
136	506.333,791 442.648,158	137	506.349,203 442.634,217	20.782	137	506.349,203 442.634,217	138	506.351,863 442.624,698	9.884	138	506.351,863 442.624,698	139	506.356,246 442.615,009	10.634
139	506.356,246 442.615,009	140	506.358,177 442.590,647	24.438	140	506.358,177 442.590,647	141	506.366,25 442.570,064	22.11	141	506.366,25 442.570,064	142	506.375,274 442.556,636	16.178
142	506.375,274 442.556,636	143	506.383,137 442.536,71	21.421	143	506.383,137 442.536,71	144	506.395,851 442.519,678	21.254	144	506.395,851 442.519,678	145	506.410,057 442.491,625	31.445
145	506.410,057 442.491,625	146	506.416,496 442.476,339	16.587	146	506.416,496 442.476,339	147	506.419,933 442.460,784	15.93	147	506.419,933 442.460,784	148	506.416,449 442.423,599	37.348
148	506.416,449 442.423,599	149	506.421,0 442.403,259	20.843	149	506.421,0 442.403,259	150	506.431,96 442.380,345	25.4	150	506.431,96 442.380,345	151	506.448,598 442.349,917	34.68
151	506.448,598 442.349,917	152	506.473,519 442.317,164	41.156	152	506.473,519 442.317,164	153	506.488,504 442.300,785	22.2	153	506.488,504 442.300,785	154	506.502,357 442.291,094	16.906
154	506.502,357 442.291,094	155	506.529,147 442.262,825	38.947	155	506.529,147 442.262,825	156	506.549,948 442.234,56	35.094	156	506.549,948 442.234,56	157	506.581,922 442.188,587	55.999
157	506.581,922 442.188,587	158	506.608,716 442.150,234	46.785	158	506.608,716 442.150,234	159	506.625,156 442.119,621	34.748	159	506.625,156 442.119,621	160	506.643,026 442.039,153	82.428
160	506.643,026 442.039,153	161	506.654,128 442.014,413	27.117	161	506.654,128 442.014,413	162	506.664,336 441.977,103	38.681	162	506.664,336 441.977,103	163	506.665,243 441.959,333	17.793
163	506.665,243 441.959,333	164	506.657,712 441.932,451	27.917	164	506.657,712 441.932,451	165	506.648,343 441.917,881	17.322	165	506.648,343 441.917,881	166	506.635,672 441.906,905	16.764
166	506.635,672 441.906,905	167	506.618,69 441.895,214	20.617	167	506.618,69 441.895,214	168	506.593,276 441.882,046	28.623	168	506.593,276 441.882,046	169	506.568,106 441.871,355	27.346
169	506.568,106 441.871,355	170	506.542,629 441.854,907	30.325	170	506.542,629 441.854,907	171	506.511,476 441.831,601	38.906	171	506.511,476 441.831,601	172	506.464,639 441.787,319	64.456
172	506.464,639 441.787,319	173	506.451,235 441.768,88	22.796	173	506.451,235 441.768,88	174	506.439,332 441.745,309	26.406	174	506.439,332 441.745,309	175	506.416,313 441.666,751	81.861
175	506.416,313 441.666,751	176	506.401,949 441.617,921	50.899	176	506.401,949 441.617,921	177	506.390,596 441.583,589	36.16	177	506.390,596 441.583,589	178	506.373,742 441.538,187	48.429
178	506.373,742 441.538,187	179	506.359,275 441.491,169	49.193	179	506.359,275 441.491,169	180	506.353,636 441.457,024	34.608	180	506.353,636 441.457,024	181	506.349,567 441.420,013	37.234
181	506.349,567 441.420,013	182	506.355,018 441.386,664	33.792	182	506.355,018 441.386,664	183	506.374,0 441.340,06	50.321	183	506.374,0 441.340,06	184	506.384,097 441.292,143	48.969
184	506.384,097 441.292,143	185	506.401,049 441.250,906	44.585	185	506.401,049 441.250,906	186	506.413,222 441.228,275	25.697	186	506.413,222 441.228,275	187	506.431,174 441.208,209	26.924
187	506.431,174 441.208,209	188	506.453,226 441.191,806	27.484	188	506.453,226 441.191,806	189	506.528,379 441.173,523	77.345	189	506.528,379 441.173,523	190	506.561,491 441.163,839	34.499
190	506.561,491 441.163,839	191	506.589,96 441.149,782	31.75	191	506.589,96 441.149,782	192	506.606,074 441.130,357	25.239	192	506.606,074 441.130,357	193	506.619,277 441.103,236	30.164
193	506.619,277 441.103,236	194	506.624,243 441.088,417	15.629	194	506.624,243 441.088,417	195	506.628,704 441.055,537	33.181	195	506.628,704 441.055,537	196	506.633,201 441.039,425	16.728
196	506.633,201 441.039,425	197	506.640,331 441.027,073	14.262	197	506.640,331 441.027,073	198	506.644,821 441.010,308	17.356	198	506.644,821 441.010,308	199	506.644,634 440.999,671	10.639
199	506.644,634 440.999,671	200	506.638,861 440.983,236	17.419	200	506.638,861 440.983,236	201	506.635,375 440.953,46	29.979	201	506.635,375 440.953,46	202	506.627,251 440.918,957	35.447
202	506.627,251 440.918,957	203	506.626,982 440.883,898	35.06	203	506.626,982 440.883,898	204	506.635,861 440.854,638	30.578	204	506.635,861 440.854,638	205	506.651,747 440.833,029	26.82
205	506.651,747 440.833,029	206	506.685,168 440.805,756	43.137	206	506.685,168 440.805,756	207	506.719,496 440.763,743	54.254	207	506.719,496 440.763,743	208	506.742,382 440.739,869	33.072
208	506.742,382 440.739,869	209	506.778,591 440.714,342	44.303	209	506.778,591 440.714,342	210	506.799,265 440.702,058	24.048	210	506.799,265 440.702,058	211	506.829,911 440.690,975	32.588
211	506.829,911 440.690,975	212	506.850,025 440.690,023	20.137	212	506.850,025 440.690,023	213	506.874,93 440.699,979	26.821	213	506.874,93 440.699,979	214	506.880,98 440.703,895	7.207
214	506.880,98 440.703,895	215	506.883,721 440.699,542	5.144	215	506.883,721 440.699,542	216	506.881,582 440.692,646	7.22	216	506.881,582 440.692,646	217	506.859,129 440.662,355	37.705

Punct început	X / Y	Punct sfârșit	X / Y	Lungime segment	Punct început	X / Y	Punct sfârșit	X / Y	Lungime segment	Punct început	X / Y	Punct sfârșit	X / Y	Lungime segment
217	506.859,129 440.662,355	218	506.838,209 440.649,602	24.501	218	506.838,209 440.649,602	219	506.821,03 440.646,651	17.431	219	506.821,03 440.646,651	220	506.807,062 440.649,471	14.25
220	506.807,062 440.649,471	221	506.748,373 440.673,741	63.509	221	506.748,373 440.673,741	222	506.700,458 440.656,383	50.962	222	506.700,458 440.656,383	223	506.678,773 440.651,389	22.253
223	506.678,773 440.651,389	224	506.667,725 440.651,726	11.053	224	506.667,725 440.651,726	225	506.659,071 440.654,178	8.995	225	506.659,071 440.654,178	226	506.648,902 440.662,804	13.335
226	506.648,902 440.662,804	227	506.642,851 440.665,592	6.662	227	506.642,851 440.665,592	228	506.636,98 440.659,643	8.358	228	506.636,98 440.659,643	229	506.639,481 440.648,23	11.684
229	506.639,481 440.648,23	230	506.647,59 440.636,05	14.632	230	506.647,59 440.636,05	231	506.661,509 440.626,162	17.074	231	506.661,509 440.626,162	232	506.675,139 440.621,604	14.372
232	506.675,139 440.621,604	233	506.691,558 440.620,091	16.489	233	506.691,558 440.620,091	234	506.729,65 440.633,929	40.528	234	506.729,65 440.633,929	235	506.741,155 440.636,039	11.697
235	506.741,155 440.636,039	236	506.751,964 440.629,471	12.648	236	506.751,964 440.629,471	237	506.775,332 440.610,721	29.96	237	506.775,332 440.610,721	238	506.791,982 440.594,651	23.14
238	506.791,982 440.594,651	239	506.806,71 440.566,41	31.851	239	506.806,71 440.566,41	240	506.815,766 440.549,133	19.507	240	506.815,766 440.549,133	241	506.830,627 440.537,03	19.166
241	506.830,627 440.537,03	242	506.855,038 440.527,862	26.076	242	506.855,038 440.527,862	243	506.881,955 440.523,154	27.326	243	506.881,955 440.523,154	244	506.905,34 440.515,096	24.734
244	506.905,34 440.515,096	245	506.922,508 440.503,864	20.516	245	506.922,508 440.503,864	246	506.931,028 440.494,303	12.806	246	506.931,028 440.494,303	247	506.939,313 440.478,627	17.731
247	506.939,313 440.478,627	248	506.942,224 440.466,649	12.327	248	506.942,224 440.466,649	249	506.945,852 440.438,784	28.1	249	506.945,852 440.438,784	250	506.946,644 440.446,696	7.952
250	506.946,644 440.446,696	251	506.948,557 440.451,723	5.379	251	506.948,557 440.451,723	252	506.946,798 440.466,551	14.932	252	506.946,798 440.466,551	253	506.943,674 440.479,957	13.765
253	506.943,674 440.479,957	254	506.934,002 440.497,156	19.732	254	506.934,002 440.497,156	255	506.924,242 440.507,613	14.304	255	506.924,242 440.507,613	256	506.906,377 440.518,619	20.983
256	506.906,377 440.518,619	257	506.882,636 440.526,508	25.017	257	506.882,636 440.526,508	258	506.855,699 440.531,106	27.327	258	506.855,699 440.531,106	259	506.831,315 440.540,67	26.193
259	506.831,315 440.540,67	260	506.819,099 440.551,342	16.221	260	506.819,099 440.551,342	261	506.810,1 440.568,552	19.421	261	506.810,1 440.568,552	262	506.794,497 440.597,62	32.991
262	506.794,497 440.597,62	263	506.777,941 440.613,812	23.158	263	506.777,941 440.613,812	264	506.754,466 440.632,241	29.845	264	506.754,466 440.632,241	265	506.741,619 440.640,347	15.191
265	506.741,619 440.640,347	266	506.727,64 440.637,536	14.259	266	506.727,64 440.637,536	267	506.690,834 440.624,008	39.213	267	506.690,834 440.624,008	268	506.675,441 440.625,462	15.462
268	506.675,441 440.625,462	269	506.663,113 440.629,573	12.995	269	506.663,113 440.629,573	270	506.650,968 440.638,461	15.05	270	506.650,968 440.638,461	271	506.642,981 440.648,516	12.841
271	506.642,981 440.648,516	272	506.640,87 440.657,868	9.587	272	506.640,87 440.657,868	273	506.643,128 440.660,603	3.547	273	506.643,128 440.660,603	274	506.647,894 440.659,589	4.873
274	506.647,894 440.659,589	275	506.657,572 440.651,504	12.611	275	506.657,572 440.651,504	276	506.667,123 440.648,452	10.027	276	506.667,123 440.648,452	277	506.679,843 440.648,116	12.724
277	506.679,843 440.648,116	278	506.701,932 440.652,519	22.524	278	506.701,932 440.652,519	279	506.748,234 440.669,722	49.395	279	506.748,234 440.669,722	280	506.806,311 440.645,095	63.083
280	506.806,311 440.645,095	281	506.821,313 440.642,295	15.261	281	506.821,313 440.642,295	282	506.839,081 440.645,127	17.992	282	506.839,081 440.645,127	283	506.862,364 440.658,274	26.738
283	506.862,364 440.658,274	284	506.886,401 440.690,202	39.965	284	506.886,401 440.690,202	285	506.889,575 440.700,297	10.582	285	506.889,575 440.700,297	286	506.882,613 440.711,297	13.018
286	506.882,613 440.711,297	287	506.872,471 440.704,732	12.081	287	506.872,471 440.704,732	288	506.849,389 440.695,311	24.931	288	506.849,389 440.695,311	289	506.829,945 440.696,398	19.474
289	506.829,945 440.696,398	290	506.802,222 440.706,398	29.471	290	506.802,222 440.706,398	291	506.781,732 440.718,734	23.917	291	506.781,732 440.718,734	292	506.746,632 440.744,282	43.413
292	506.746,632 440.744,282	293	506.723,284 440.766,881	32.494	293	506.723,284 440.766,881	294	506.688,611 440.810,096	55.405	294	506.688,611 440.810,096	295	506.655,823 440.837,043	42.44
295	506.655,823 440.837,043	296	506.641,15 440.858,777	26.223	296	506.641,15 440.858,777	297	506.632,823 440.885,106	27.614	297	506.632,823 440.885,106	298	506.632,623 440.918,557	33.452
298	506.632,623 440.918,557	299	506.640,498 440.953,602	35.919	299	506.640,498 440.953,602	300	506.643,955 440.982,433	29.038	300	506.643,955 440.982,433	301	506.648,652 440.999,107	17.323
301	506.648,652 440.999,107	302	506.648,515 441.010,766	11.66	302	506.648,515 441.010,766	303	506.643,882 441.028,756	18.577	303	506.643,882 441.028,756	304	506.636,981 441.041,603	14.583
304	506.636,981 441.041,603	305	506.632,648 441.055,537	14.592	305	506.632,648 441.055,537	306	506.627,989 441.088,724	33.512	306	506.627,989 441.088,724	307	506.622,586 441.104,732	16.895
307	506.622,586 441.104,732	308	506.609,312 441.131,543	29.917	308	506.609,312 441.131,543	309	506.592,136 441.152,705	27.255	309	506.592,136 441.152,705	310	506.562,877 441.166,949	32.542
310	506.562,877 441.166,949	311	506.530,312 441.176,929	34.06	311	506.530,312 441.176,929	312	506.454,739 441.195,616	77.849	312	506.454,739 441.195,616	313	506.435,048 441.209,105	23.868
313	506.435,048 441.209,105	314	506.417,474 441.231,149	28.192	314	506.417,474 441.231,149	315	506.405,874 441.253,316	25.019	315	506.405,874 441.253,316	316	506.389,867 441.293,02	42.809

Punct început	X / Y	Punct sfârșit	X / Y	Lungime segment	Punct început	X / Y	Punct sfârșit	X / Y	Lungime segment	Punct început	X / Y	Punct sfârșit	X / Y	Lungime segment
316	506.389,867 441.293,02	317	506.379,119 441.341,765	49.916	317	506.379,119 441.341,765	318	506.360,664 441.388,243	50.008	318	506.360,664 441.388,243	319	506.354,27 441.422,04	34.397
319	506.354,27 441.422,04	320	506.358,47 441.456,965	35.177	320	506.358,47 441.456,965	321	506.364,578 441.489,802	33.4	321	506.364,578 441.489,802	322	506.377,898 441.536,498	48.559
322	506.377,898 441.536,498	323	506.395,581 441.581,132	48.009	323	506.395,581 441.581,132	324	506.407,635 441.616,272	37.15	324	506.407,635 441.616,272	325	506.421,692 441.665,725	51.412
325	506.421,692 441.665,725	326	506.443,128 441.744,143	81.295	326	506.443,128 441.744,143	327	506.455,137 441.767,869	26.592	327	506.455,137 441.767,869	328	506.467,837 441.783,873	20.431
328	506.467,837 441.783,873	329	506.513,517 441.828,109	63.588	329	506.513,517 441.828,109	330	506.544,644 441.851,782	39.106	330	506.544,644 441.851,782	331	506.569,701 441.868,194	29.953
331	506.569,701 441.868,194	332	506.594,8 441.878,729	27.22	332	506.594,8 441.878,729	333	506.619,534 441.891,858	28.003	333	506.619,534 441.891,858	334	506.638,128 441.904,347	22.399
334	506.638,128 441.904,347	335	506.651,72 441.914,961	17.245	335	506.651,72 441.914,961	336	506.662,153 441.930,945	19.088	336	506.662,153 441.930,945	337	506.671,058 441.959,245	29.668
337	506.671,058 441.959,245	338	506.670,389 441.978,023	18.79	338	506.670,389 441.978,023	339	506.659,507 442.015,559	39.082	339	506.659,507 442.015,559	340	506.648,246 442.040,632	27.486
340	506.648,246 442.040,632	341	506.629,688 442.121,983	83.441	341	506.629,688 442.121,983	342	506.613,116 442.152,836	35.022	342	506.613,116 442.152,836	343	506.586,21 442.190,996	46.692
343	506.586,21 442.190,996	344	506.554,163 442.236,854	55.946	344	506.554,163 442.236,854	345	506.532,699 442.264,993	35.391	345	506.532,699 442.264,993	346	506.505,788 442.294,629	40.031
346	506.505,788 442.294,629	347	506.490,845 442.304,973	18.174	347	506.490,845 442.304,973	348	506.476,977 442.319,967	20.424	348	506.476,977 442.319,967	349	506.452,577 442.352,769	40.882
349	506.452,577 442.352,769	350	506.436,054 442.383,244	34.666	350	506.436,054 442.383,244	351	506.425,27 442.405,368	24.612	351	506.425,27 442.405,368	352	506.421,851 442.424,116	19.057
352	506.421,851 442.424,116	353	506.423,521 442.461,459	37.38	353	506.423,521 442.461,459	354	506.420,228 442.477,046	15.931	354	506.420,228 442.477,046	355	506.413,96 442.493,216	17.342
355	506.413,96 442.493,216	356	506.398,992 442.521,78	32.248	356	506.398,992 442.521,78	357	506.386,451 442.538,941	21.255	357	506.386,451 442.538,941	358	506.378,641 442.559,106	21.625
358	506.378,641 442.559,106	359	506.370,362 442.572,142	15.443	359	506.370,362 442.572,142	360	506.362,501 442.591,997	21.355	360	506.362,501 442.591,997	361	506.359,638 442.616,279	24.45
361	506.359,638 442.616,279	362	506.354,717 442.625,659	10.592	362	506.354,717 442.625,659	363	506.354,057 442.635,108	9.472	363	506.354,057 442.635,108	364	506.337,743 442.651,38	23.042
364	506.337,743 442.651,38	365	506.309,283 442.692,052	49.641	365	506.309,283 442.692,052	366	506.278,781 442.737,852	55.027	366	506.278,781 442.737,852	367	506.259,23 442.771,061	38.537
367	506.259,23 442.771,061	368	506.233,899 442.803,566	41.21	368	506.233,899 442.803,566	369	506.204,023 442.850,78	55.873	369	506.204,023 442.850,78	370	506.179,794 442.876,842	35.585
370	506.179,794 442.876,842	371	506.165,423 442.894,589	22.836	371	506.165,423 442.894,589	372	506.143,371 442.924,699	37.322	372	506.143,371 442.924,699	373	506.125,586 442.953,71	34.029
373	506.125,586 442.953,71	374	506.106,724 442.978,424	31.089	374	506.106,724 442.978,424	375	506.075,702 443.011,001	44.985	375	506.075,702 443.011,001	376	506.047,528 443.043,938	43.343
376	506.047,528 443.043,938	377	506.014,924 443.068,882	41.051	377	506.014,924 443.068,882	378	505.959,277 443.104,238	65.929	378	505.959,277 443.104,238	379	505.909,312 443.128,954	55.744
379	505.909,312 443.128,954	380	505.838,38 443.160,556	77.653	380	505.838,38 443.160,556	381	505.771,89 443.188,862	72.264	381	505.771,89 443.188,862	382	505.705,962 443.212,599	70.071
382	505.705,962 443.212,599	383	505.675,591 443.221,224	31.572	383	505.675,591 443.221,224	384	505.602,682 443.222,179	72.915	384	505.602,682 443.222,179	385	505.565,574 443.218,437	37.296
385	505.565,574 443.218,437	386	505.526,759 443.218,581	38.815	386	505.526,759 443.218,581	387	505.467,707 443.221,398	59.119	387	505.467,707 443.221,398	388	505.419,547 443.223,207	48.194
388	505.419,547 443.223,207	389	505.362,534 443.208,203	58.954	389	505.362,534 443.208,203	390	505.330,494 443.200,892	32.864	390	505.330,494 443.200,892	391	505.296,255 443.190,321	35.834
391	505.296,255 443.190,321	392	505.276,705 443.180,261	21.986	392	505.276,705 443.180,261	393	505.263,16 443.168,347	18.039	393	505.263,16 443.168,347	394	505.242,379 443.143,711	32.23
394	505.242,379 443.143,711	395	505.224,829 443.119,009	30.302	395	505.224,829 443.119,009	1	505.212,415 443.099,366	23.237					

** Lungimile segmentelor sunt determinate în planul de proiecție Stereo 70 și sunt rotunjite la 1 milimetru.

*** Distanța dintre puncte este formată din segmente cumulate ce sunt mai mici decât valoarea 1 milimetru.

**DATE DESPRE IMOBILUL NR. 22**

Oficiul de Cadastru și Publicitate Imobiliară ARGES
Biroul de Cadastru și Publicitate Imobiliară Campulung

A. Partea I. Descrierea imobilului

TEREN Extravilan

Adresa: Jud. Arges

Nr. Crt	Nr cadastral Nr. topografic	Suprafața* (mp)	Observații / Referințe
A1		15.452	Sector cadastral:1 Teren neimprejmuit;

B. Partea II. Proprietari și acte

Inscrieri privitoare la dreptul de proprietate și alte drepturi reale	Referințe
/	
Act Normativ nr. 7, din 13/03/1996 emis de PARLAMENT (art. 13 alin. 15);	
B1	A1
Inscrierea provizorie, drept de PROPRIETATE, dobandit prin Lege, cota actuala 1/1, cota initiala 1/1 1) COMUNA VALEA MARE PRAVAT, CIF:5010196	

C. Partea III. SARCINI .

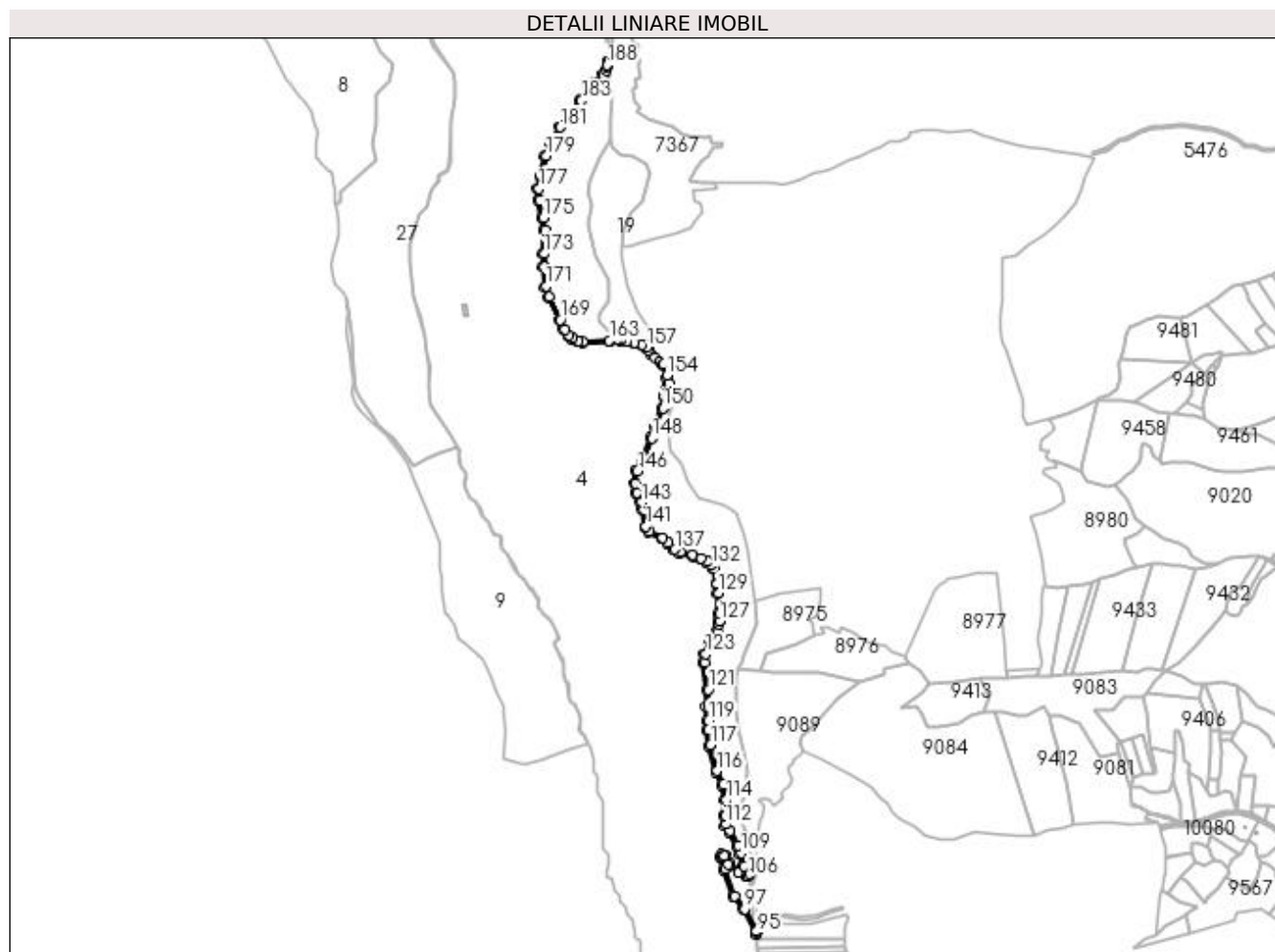
Inscrieri privind dezmembramintele dreptului de proprietate, drepturi reale de garanție și sarcini	Referințe
NU SUNT	

Anexa Nr. 1 La Partea I

Teren

Nr cadastral	Suprafața (mp)*	Observații / Referințe
	15.452	

* Suprafața este determinată în planul de proiecție Stereo 70.



Date referitoare la teren

Crt	Categorie folosință	Intra vilan	Suprafața (mp)	Tarla	Parcelă	Nr. topo	Observații / Referințe
1	drum	NU	15.452	2	6/1	-	

Lungime Segmente

1) Valorile lungimilor segmentelor sunt obținute din proiecție în plan.

Punct început	X / Y	Punct sfârșit	X / Y	Lungime segment	Punct început	X / Y	Punct sfârșit	X / Y	Lungime segment	Punct început	X / Y	Punct sfârșit	X / Y	Lungime segment
1	506.943,108 440.411,329	2	506.940,96 440.404,359	7.293	2	506.940,96 440.404,359	3	506.936,066 440.385,702	19.288	3	506.936,066 440.385,702	4	506.927,341 440.373,307	15.158
4	506.927,341 440.373,307	5	506.905,745 440.351,633	30.597	5	506.905,745 440.351,633	6	506.861,847 440.297,926	69.365	6	506.861,847 440.297,926	7	506.818,426 440.246,279	67.474
7	506.818,426 440.246,279	8	506.798,027 440.217,105	35.598	8	506.798,027 440.217,105	9	506.771,232 440.168,723	55.306	9	506.771,232 440.168,723	10	506.755,363 440.130,861	41.053
10	506.755,363 440.130,861	11	506.739,031 440.072,152	60.938	11	506.739,031 440.072,152	12	506.732,979 440.032,509	40.102	12	506.732,979 440.032,509	13	506.734,37 439.998,258	34.279
13	506.734,37 439.998,258	14	506.745,716 439.943,761	55.666	14	506.745,716 439.943,761	15	506.752,946 439.908,648	35.85	15	506.752,946 439.908,648	16	506.748,546 439.838,615	70.171
16	506.748,546 439.838,615	17	506.748,546 439.798,386	40.229	17	506.748,546 439.798,386	18	506.753,837 439.738,717	59.903	18	506.753,837 439.738,717	19	506.764,616 439.706,618	33.86

Punct început	X / Y	Punct sfârșit	X / Y	Lungime segment	Punct început	X / Y	Punct sfârșit	X / Y	Lungime segment	Punct început	X / Y	Punct sfârșit	X / Y	Lungime segment
19	506.764,616 439.706,618	20	506.797,991 439.639,8	74.69	20	506.797,991 439.639,8	21	506.811,169 439.610,923	31.74 2	21	506.811,169 439.610,923	22	506.824,601 439.591,843	23.33 4
22	506.824,601 439.591,843	23	506.835,916 439.581,871	15.08 2	23	506.835,916 439.581,871	24	506.853,488 439.575,243	18.78	24	506.853,488 439.575,243	25	506.869,613 439.572,738	16.31 8
25	506.869,613 439.572,738	26	506.949,369 439.575,295	79.79 7	26	506.949,369 439.575,295	27	506.972,407 439.580,039	23.52 1	27	506.972,407 439.580,039	28	506.980,343 439.579,09	7.993
28	506.980,343 439.579,09	29	506.998,945 439.574,488	19.16 3	29	506.998,945 439.574,488	30	507.023,233 439.570,42	24.62 6	30	507.023,233 439.570,42	31	507.044,584 439.563,598	22.41 4
31	507.044,584 439.563,598	32	507.056,852 439.556,662	14.09 3	32	507.056,852 439.556,662	33	507.070,672 439.539,574	21.97 7	33	507.070,672 439.539,574	34	507.083,677 439.527,023	18.07 4
34	507.083,677 439.527,023	35	507.099,058 439.515,627	19.14 3	35	507.099,058 439.515,627	36	507.108,109 439.507,126	12.41 7	36	507.108,109 439.507,126	37	507.118,314 439.466,619	41.77 3
37	507.118,314 439.466,619	38	507.122,411 439.451,882	15.29 6	38	507.122,411 439.451,882	39	507.118,661 439.434,685	17.60 1	39	507.118,661 439.434,685	40	507.109,774 439.412,632	23.77 6
40	507.109,774 439.412,632	41	507.104,705 439.377,705	35.29 3	41	507.104,705 439.377,705	42	507.081,932 439.323,237	59.03 7	42	507.081,932 439.323,237	43	507.070,364 439.289,339	35.81 7
43	507.070,364 439.289,339	44	507.045,586 439.225,072	68.87 8	44	507.045,586 439.225,072	45	507.026,921 439.191,434	38.46 9	45	507.026,921 439.191,434	46	507.021,915 439.152,604	39.15 1
46	507.021,915 439.152,604	47	507.026,17 439.125,02	27.91	47	507.026,17 439.125,02	48	507.039,88 439.096,13	31.97 8	48	507.039,88 439.096,13	49	507.045,579 439.074,258	22.60 2
49	507.045,579 439.074,258	50	507.052,307 439.022,995	51.70 3	50	507.052,307 439.022,995	51	507.064,199 439.007,823	19.27 7	51	507.064,199 439.007,823	52	507.104,584 438.987,335	45.28 5
52	507.104,584 438.987,335	53	507.120,402 438.973,635	20.92 6	53	507.120,402 438.973,635	54	507.140,751 438.954,089	28.21 6	54	507.140,751 438.954,089	55	507.158,073 438.944,337	19.87 8
55	507.158,073 438.944,337	56	507.195,851 438.935,899	38.70 9	56	507.195,851 438.935,899	57	507.220,811 438.927,493	26.33 7	57	507.220,811 438.927,493	58	507.239,209 438.916,706	21.32 7
58	507.239,209 438.916,706	59	507.256,732 438.898,654	25.15 8	59	507.256,732 438.898,654	60	507.266,017 438.853,548	46.05 2	60	507.266,017 438.853,548	61	507.268,728 438.825,241	28.43 7
61	507.268,728 438.825,241	62	507.272,2 438.765,194	60.14 7	62	507.272,2 438.765,194	63	507.272,919 438.742,898	22.30 8	63	507.272,919 438.742,898	64	507.270,7 438.733,928	9.24
64	507.270,7 438.733,928	65	507.266,844 438.712,039	22.22 6	65	507.266,844 438.712,039	66	507.246,663 438.686,247	32.74 9	66	507.246,663 438.686,247	67	507.230,777 438.644,923	44.27 2
67	507.230,777 438.644,923	68	507.228,391 438.617,807	27.22 1	68	507.228,391 438.617,807	69	507.238,317 438.537,528	80.89	69	507.238,317 438.537,528	70	507.236,846 438.487,029	50.52
70	507.236,846 438.487,029	71	507.239,22 438.446,07	41.02 8	71	507.239,22 438.446,07	72	507.238,741 438.416,721	29.35 3	72	507.238,741 438.416,721	73	507.244,503 438.370,96	46.12 2
73	507.244,503 438.370,96	74	507.265,328 438.292,038	81.62 3	74	507.265,328 438.292,038	75	507.282,641 438.253,463	42.28 2	75	507.282,641 438.253,463	76	507.291,708 438.208,908	45.46 8
76	507.291,708 438.208,908	77	507.288,624 438.162,027	46.98 2	77	507.288,624 438.162,027	78	507.292,242 438.133,282	28.97 2	78	507.292,242 438.133,282	79	507.304,096 438.112,809	23.65 7
79	507.304,096 438.112,809	80	507.328,249 438.071,386	47.95	80	507.328,249 438.071,386	81	507.336,978 438.048,476	24.51 7	81	507.336,978 438.048,476	82	507.343,883 438.010,237	38.85 7
82	507.343,883 438.010,237	83	507.359,611 437.990,117	25.53 8	83	507.359,611 437.990,117	84	507.357,08 437.986,132	4.721	84	507.357,08 437.986,132	85	507.334,955 437.995,746	24.12 4
85	507.334,955 437.995,746	86	507.307,066 438.019,609	36.70 5	86	507.307,066 438.019,609	87	507.293,875 438.046,031	29.53 2	87	507.293,875 438.046,031	88	507.284,451 438.048,622	9.774
88	507.284,451 438.048,622	89	507.277,428 438.038,917	11.98	89	507.277,428 438.038,917	90	507.288,221 438.001,768	38.68 5	90	507.288,221 438.001,768	91	507.316,511 437.921,184	85.40 6
91	507.316,511 437.921,184	92	507.347,899 437.882,032	50.18 1	92	507.347,899 437.882,032	93	507.384,003 437.814,951	76.18	93	507.384,003 437.814,951	94	507.386,661 437.808,306	7.157
94	507.386,661 437.808,306	95	507.388,398 437.814,586	6.516	95	507.388,398 437.814,586	96	507.387,498 437.818,342	3.862	96	507.387,498 437.818,342	97	507.352,382 437.884,099	74.54 6
97	507.352,382 437.884,099	98	507.321,696 437.923,242	49.73 7	98	507.321,696 437.923,242	99	507.293,147 438.003,22	84.92 1	99	507.293,147 438.003,22	100	507.282,861 438.039,182	37.40 4
100	507.282,861 438.039,182	101	507.285,826 438.043,175	4.973	101	507.285,826 438.043,175	102	507.290,413 438.041,852	4.774	102	507.290,413 438.041,852	103	507.303,455 438.016,08	28.88 4
103	507.303,455 438.016,08	104	507.332,881 437.992,258	37.86	104	507.332,881 437.992,258	105	507.356,875 437.981,659	26.23 1	105	507.356,875 437.981,659	106	507.362,725 437.981,659	5.85
106	507.362,725 437.981,659	107	507.366,132 437.988,968	8.064	107	507.366,132 437.988,968	108	507.349,71 438.011,576	27.94 3	108	507.349,71 438.011,576	109	507.341,574 438.050,612	39.87 5
109	507.341,574 438.050,612	110	507.332,815 438.074,386	25.33 6	110	507.332,815 438.074,386	111	507.308,35 438.117,153	49.27	111	507.308,35 438.117,153	112	507.296,256 438.136,445	22.76 9
112	507.296,256 438.136,445	113	507.294,33 438.162,928	26.55 3	113	507.294,33 438.162,928	114	507.297,746 438.209,731	46.92 7	114	507.297,746 438.209,731	115	507.287,984 438.255,739	47.03 2
115	507.287,984 438.255,739	116	507.270,118 438.295,659	43.73 6	116	507.270,118 438.295,659	117	507.250,298 438.373,656	80.47 6	117	507.250,298 438.373,656	118	507.244,922 438.417,242	43.91 6

Punct început	X / Y	Punct sfârșit	X / Y	Lungime segment	Punct început	X / Y	Punct sfârșit	X / Y	Lungime segment	Punct început	X / Y	Punct sfârșit	X / Y	Lungime segment
118	507.244,922 438.417,242	119	507.244,808 438.446,488	29.246	119	507.244,808 438.446,488	120	507.242,944 438.486,978	40.533	120	507.242,944 438.486,978	121	507.244,312 438.538,881	51.921
121	507.244,312 438.538,881	122	507.233,463 438.619,04	80.89	122	507.233,463 438.619,04	123	507.236,681 438.644,968	26.127	123	507.236,681 438.644,968	124	507.250,334 438.682,062	39.527
124	507.250,334 438.682,062	125	507.271,592 438.709,18	34.457	125	507.271,592 438.709,18	126	507.275,715 438.732,395	23.578	126	507.275,715 438.732,395	127	507.276,951 438.742,371	10.052
127	507.276,951 438.742,371	128	507.276,15 438.765,361	23.004	128	507.276,15 438.765,361	129	507.273,561 438.826,268	60.962	129	507.273,561 438.826,268	130	507.269,935 438.854,52	28.484
130	507.269,935 438.854,52	131	507.260,89 438.899,467	45.848	131	507.260,89 438.899,467	132	507.253,433 438.908,459	11.682	132	507.253,433 438.908,459	133	507.241,313 438.919,693	16.526
133	507.241,313 438.919,693	134	507.222,005 438.930,656	22.203	134	507.222,005 438.930,656	135	507.196,747 438.939,317	26.702	135	507.196,747 438.939,317	136	507.159,907 438.948,09	37.87
136	507.159,907 438.948,09	137	507.144,588 438.956,017	17.248	137	507.144,588 438.956,017	138	507.123,351 438.975,66	28.928	138	507.123,351 438.975,66	139	507.107,134 438.990,36	21.888
139	507.107,134 438.990,36	140	507.067,612 439.011,061	44.615	140	507.067,612 439.011,061	141	507.056,621 439.025,299	17.987	141	507.056,621 439.025,299	142	507.049,736 439.075,356	50.528
142	507.049,736 439.075,356	143	507.044,386 439.096,412	21.725	143	507.044,386 439.096,412	144	507.030,325 439.125,882	32.653	144	507.030,325 439.125,882	145	507.026,215 439.153,066	27.493
145	507.026,215 439.153,066	146	507.032,182 439.189,918	37.332	146	507.032,182 439.189,918	147	507.050,22 439.222,353	37.113	147	507.050,22 439.222,353	148	507.074,763 439.288,026	70.109
148	507.074,763 439.288,026	149	507.086,67 439.322,298	36.281	149	507.086,67 439.322,298	150	507.108,363 439.377,633	59.435	150	507.108,363 439.377,633	151	507.113,127 439.412,049	34.744
151	507.113,127 439.412,049	152	507.121,924 439.434,372	23.994	152	507.121,924 439.434,372	153	507.125,668 439.452,357	18.371	153	507.125,668 439.452,357	154	507.119,626 439.475,332	23.756
154	507.119,626 439.475,332	155	507.110,813 439.508,837	34.645	155	507.110,813 439.508,837	156	507.065,87 439.549,395	60.538	156	507.065,87 439.549,395	157	507.058,902 439.559,085	11.935
157	507.058,902 439.559,085	158	507.045,86 439.566,555	15.03	158	507.045,86 439.566,555	159	507.023,966 439.573,46	22.957	159	507.023,966 439.573,46	160	506.999,575 439.577,545	24.731
160	506.999,575 439.577,545	161	506.981,063 439.582,125	19.07	161	506.981,063 439.582,125	162	506.971,536 439.583,044	9.571	162	506.971,536 439.583,044	163	506.948,383 439.578,908	23.52
163	506.948,383 439.578,908	164	506.868,469 439.576,082	79.964	164	506.868,469 439.576,082	165	506.854,241 439.578,567	14.443	165	506.854,241 439.578,567	166	506.837,187 439.585,512	18.414
166	506.837,187 439.585,512	167	506.827,31 439.595,049	13.73	167	506.827,31 439.595,049	168	506.816,107 439.613,109	21.253	168	506.816,107 439.613,109	169	506.802,387 439.641,339	31.387
169	506.802,387 439.641,339	170	506.768,976 439.708,638	75.136	170	506.768,976 439.708,638	171	506.758,882 439.740,497	33.42	171	506.758,882 439.740,497	172	506.753,527 439.799,134	58.881
172	506.753,527 439.799,134	173	506.753,743 439.838,034	38.901	173	506.753,743 439.838,034	174	506.758,058 439.909,485	71.581	174	506.758,058 439.909,485	175	506.751,19 439.944,618	35.798
175	506.751,19 439.944,618	176	506.739,878 439.999,043	55.588	176	506.739,878 439.999,043	177	506.738,231 440.032,039	33.037	177	506.738,231 440.032,039	178	506.744,575 440.072,155	40.615
178	506.744,575 440.072,155	179	506.760,223 440.129,691	59.626	179	506.760,223 440.129,691	180	506.775,939 440.166,878	40.372	180	506.775,939 440.166,878	181	506.801,638 440.215,137	54.675
181	506.801,638 440.215,137	182	506.821,877 440.243,849	35.128	182	506.821,877 440.243,849	183	506.864,598 440.294,651	66.377	183	506.864,598 440.294,651	184	506.908,9 440.349,028	70.139
184	506.908,9 440.349,028	185	506.930,854 440.370,92	31.004	185	506.930,854 440.370,92	186	506.939,473 440.383,891	15.574	186	506.939,473 440.383,891	187	506.943,13 440.395,003	11.698
187	506.943,13 440.395,003	188	506.942,082 440.401,052	6.139	188	506.942,082 440.401,052	189	506.943,108 440.411,329	10.328					

** Lungimile segmentelor sunt determinate în planul de proiecție Stereo 70 și sunt rotunjite la 1 milimetru.

*** Distanța dintre puncte este formată din segmente cumulate ce sunt mai mici decât valoarea 1 milimetru.

**DATE DESPRE IMOBILUL NR. 23**

Oficiul de Cadastru și Publicitate Imobiliară ARGES
Biroul de Cadastru și Publicitate Imobiliară Campulung

A. Partea I. Descrierea imobilului

TEREN Necunoscut

Adresa: Loc. Valea Mare Pravăț, Jud. Arges

Nr. Crt	Nr cadastral Nr. topografic	Suprafața* (mp)	Observații / Referințe
A1		48.669	Sector cadastral:0 Teren neimprejmuit;

B. Partea II. Proprietari și acte

Inscrieri privitoare la dreptul de proprietate și alte drepturi reale		Referințe
/		
Act Normativ nr. 782, din 10/09/2014 emis de GUVERNUL ROMÂNIEI;		
B1	Intabulare, drept de PROPRIETATE, dobandit prin Lege, cota actuala 1/1, cota initiala 1/1 1) STATUL ROMÂN-DOMENIUL PUBLIC, CIF:999999999999, lipsă CUI	A1
Act Normativ nr. 55, din 14/09/2016 emis de GUVERNUL ROMÂNIEI;		
B2	Intabulare, drept de ADMINISTRARE, dobandit prin Lege, cota actuala 1/1, cota initiala 1/1 1) COMPANIA NATIONALA DE ADMINISTRARE A INFRASTRUCTURII RUTIERE SA, CIF:16054368	A1

C. Partea III. SARCINI .


Inscrieri privind dezmembramintele dreptului de proprietate, drepturi reale de garanție și sarcini	Referințe
NU SUNT	

Anexa Nr. 1 La Partea I

Teren

Nr cadastral	Suprafața (mp)*	Observații / Referințe
	48.669	

* Suprafața este determinată în planul de proiecție Stereo 70.



Date referitoare la teren

Crt	Categorie folosință	Intravilan	Suprafața (mp)	Tarla	Parcelă	Nr. topo	Observații / Referințe
1	drum	NU	37.552	-	-	-	DN72A
2	drum	DA	5.827	-	-	-	
3	drum	NU	5.290	-	-	-	

Lungime Segmente

1) Valorile lungimilor segmentelor sunt obținute din proiecție în plan.

Punct început	X / Y	Punct sfârșit	X / Y	Lungime segment	Punct început	X / Y	Punct sfârșit	X / Y	Lungime segment	Punct început	X / Y	Punct sfârșit	X / Y	Lungime segment
1	509.231,992 419.875,682	2	509.231,765 419.872,95	2.741	2	509.231,765 419.872,95	3	509.231,039 419.870,543	2.514	3	509.231,039 419.870,543	4	509.249,689 419.854,723	24.456
4	509.249,689 419.854,723	5	509.251,589 419.852,98	2.578	5	509.251,589 419.852,98	6	509.260,529 419.840,925	15.008	6	509.260,529 419.840,925	7	509.270,58 419.826,442	17.629
7	509.270,58 419.826,442	8	509.273,952 419.819,798	7.451	8	509.273,952 419.819,798	9	509.283,362 419.802,128	20.019	9	509.283,362 419.802,128	10	509.288,95 419.793,839	9.997
10	509.288,95 419.793,839	11	509.298,813 419.779,394	17.491	11	509.298,813 419.779,394	12	509.305,104 419.767,367	13.573	12	509.305,104 419.767,367	13	509.317,371 419.743,713	26.646

Punct început	X / Y	Punct sfârșit	X / Y	Lungime segment	Punct început	X / Y	Punct sfârșit	X / Y	Lungime segment	Punct început	X / Y	Punct sfârșit	X / Y	Lungime segment
13	509.317,371 419.743,713	14	509.323,688 419.731,379	13.858	14	509.323,688 419.731,379	15	509.324,153 419.730,549	0.951	15	509.324,153 419.730,549	16	509.327,01 419.725,455	5.84
16	509.327,01 419.725,455	17	509.332,015 419.717,691	9.237	17	509.332,015 419.717,691	18	509.345,457 419.697,628	24.15	18	509.345,457 419.697,628	19	509.359,279 419.677,652	24.292
19	509.359,279 419.677,652	20	509.359,854 419.676,82	1.011	20	509.359,854 419.676,82	21	509.369,506 419.666,253	14.312	21	509.369,506 419.666,253	22	509.377,293 419.657,155	11.975
22	509.377,293 419.657,155	23	509.380,643 419.652,026	6.126	23	509.380,643 419.652,026	24	509.382,995 419.649,434	3.5	24	509.382,995 419.649,434	25	509.389,29 419.642,734	9.193
25	509.389,29 419.642,734	26	509.399,649 419.631,621	15.192	26	509.399,649 419.631,621	27	509.412,82 419.616,5	20.053	27	509.412,82 419.616,5	28	509.421,264 419.606,028	13.452
28	509.421,264 419.606,028	29	509.429,153 419.596,505	12.366	29	509.429,153 419.596,505	30	509.438,389 419.585,381	14.458	30	509.438,389 419.585,381	31	509.446,453 419.575,777	12.541
31	509.446,453 419.575,777	32	509.453,972 419.572,095	8.372	32	509.453,972 419.572,095	33	509.468,334 419.559,123	19.353	33	509.468,334 419.559,123	34	509.483,862 419.545,693	20.53
34	509.483,862 419.545,693	35	509.485,905 419.543,926	2.701	35	509.485,905 419.543,926	36	509.497,01 419.534,193	14.767	36	509.497,01 419.534,193	37	509.508,562 419.524,068	15.361
37	509.508,562 419.524,068	38	509.509,195 419.523,385	0.931	38	509.509,195 419.523,385	39	509.514,699 419.517,446	8.097	39	509.514,699 419.517,446	40	509.519,465 419.513,0	6.518
40	509.519,465 419.513,0	41	509.536,035 419.497,544	22.659	41	509.536,035 419.497,544	42	509.545,997 419.488,094	13.731	42	509.545,997 419.488,094	43	509.564,9 419.471,28	25.299
43	509.564,9 419.471,28	44	509.570,28 419.466,727	7.048	44	509.570,28 419.466,727	45	509.584,483 419.454,709	18.605	45	509.584,483 419.454,709	46	509.587,286 419.452,027	3.879
46	509.587,286 419.452,027	47	509.629,511 419.398,566	68.125	47	509.629,511 419.398,566	48	509.635,842 419.388,668	11.75	48	509.635,842 419.388,668	49	509.649,252 419.367,412	25.133
49	509.649,252 419.367,412	50	509.651,073 419.364,642	3.315	50	509.651,073 419.364,642	51	509.659,652 419.351,904	15.358	51	509.659,652 419.351,904	52	509.665,094 419.343,191	10.273
52	509.665,094 419.343,191	53	509.672,63 419.332,16	13.359	53	509.672,63 419.332,16	54	509.680,523 419.318,83	15.492	54	509.680,523 419.318,83	55	509.695,175 419.294,457	28.438
55	509.695,175 419.294,457	56	509.699,106 419.287,233	8.224	56	509.699,106 419.287,233	57	509.709,368 419.269,979	20.075	57	509.709,368 419.269,979	58	509.716,404 419.259,569	12.565
58	509.716,404 419.259,569	59	509.716,48 419.259,44	0.15	59	509.716,48 419.259,44	60	509.727,646 419.240,889	21.652	60	509.727,646 419.240,889	61	509.729,857 419.241,649	2.338
61	509.729,857 419.241,649	62	509.733,092 419.234,994	7.4	62	509.733,092 419.234,994	63	509.737,854 419.222,321	13.538	63	509.737,854 419.222,321	64	509.740,325 419.215,744	7.026
64	509.740,325 419.215,744	65	509.740,474 419.213,723	2.026	65	509.740,474 419.213,723	66	509.744,642 419.202,334	12.128	66	509.744,642 419.202,334	67	509.748,289 419.192,369	10.611
67	509.748,289 419.192,369	68	509.750,234 419.186,683	6.009	68	509.750,234 419.186,683	69	509.751,464 419.182,19	4.658	69	509.751,464 419.182,19	70	509.753,847 419.171,618	10.837
70	509.753,847 419.171,618	71	509.756,18 419.161,267	10.611	71	509.756,18 419.161,267	72	509.756,272 419.160,914	0.365	72	509.756,272 419.160,914	73	509.759,071 419.150,2	11.074
73	509.759,071 419.150,2	74	509.761,92 419.139,296	11.27	74	509.761,92 419.139,296	75	509.767,328 419.117,109	22.837	75	509.767,328 419.117,109	76	509.774,518 419.084,357	33.532
76	509.774,518 419.084,357	77	509.780,741 419.055,417	29.602	77	509.780,741 419.055,417	78	509.787,086 419.026,181	29.917	78	509.787,086 419.026,181	79	509.788,303 419.020,376	5.931
79	509.788,303 419.020,376	80	509.792,891 418.998,022	22.82	80	509.792,891 418.998,022	81	509.808,646 418.986,314	19.629	81	509.808,646 418.986,314	82	509.816,488 418.981,266	9.326
82	509.816,488 418.981,266	83	509.833,065 418.971,386	19.298	83	509.833,065 418.971,386	84	509.843,243 418.971,362	10.178	84	509.843,243 418.971,362	85	509.857,298 418.968,224	14.401
85	509.857,298 418.968,224	86	509.876,633 418.962,412	20.19	86	509.876,633 418.962,412	87	509.887,461 418.959,614	11.184	87	509.887,461 418.959,614	88	509.908,898 418.953,465	22.301
88	509.908,898 418.953,465	89	509.935,672 418.946,036	27.786	89	509.935,672 418.946,036	90	509.954,308 418.940,573	19.42	90	509.954,308 418.940,573	91	509.968,281 418.938,007	14.207
91	509.968,281 418.938,007	92	510.009,963 418.930,161	42.414	92	510.009,963 418.930,161	93	510.008,335 418.940,211	10.181	93	510.008,335 418.940,211	94	510.006,535 418.940,298	1.802
94	510.006,535 418.940,298	95	509.995,043 418.942,07	11.628	95	509.995,043 418.942,07	96	509.970,113 418.947,902	25.603	96	509.970,113 418.947,902	97	509.953,749 418.953,334	17.242
97	509.953,749 418.953,334	98	509.928,259 418.960,037	26.357	98	509.928,259 418.960,037	99	509.898,459 418.968,641	31.017	99	509.898,459 418.968,641	100	509.862,376 418.978,358	37.368
100	509.862,376 418.978,358	101	509.845,501 418.982,989	17.499	101	509.845,501 418.982,989	102	509.834,529 418.986,163	11.422	102	509.834,529 418.986,163	103	509.819,229 418.993,21	16.845
103	509.819,229 418.993,21	104	509.817,399 418.994,527	2.255	104	509.817,399 418.994,527	105	509.812,035 419.000,742	8.21	105	509.812,035 419.000,742	106	509.807,755 419.007,727	8.192
106	509.807,755 419.007,727	107	509.804,257 419.020,469	13.213	107	509.804,257 419.020,469	108	509.783,762 419.088,182	70.747	108	509.783,762 419.088,182	109	509.778,512 419.113,723	26.075
109	509.778,512 419.113,723	110	509.775,422 419.126,873	13.508	110	509.775,422 419.126,873	111	509.763,036 419.183,471	57.937	111	509.763,036 419.183,471	112	509.749,695 419.234,424	52.671

Punct început	X / Y	Punct sfârșit	X / Y	Lungime segment	Punct început	X / Y	Punct sfârșit	X / Y	Lungime segment	Punct început	X / Y	Punct sfârșit	X / Y	Lungime segment
112	509.749,695 419.234,424	113	509.731,808 419.264,224	34.756	113	509.731,808 419.264,224	114	509.730,642 419.266,14	2.243	114	509.730,642 419.266,14	115	509.723,97 419.276,755	12.538
115	509.723,97 419.276,755	116	509.716,057 419.288,45	14.121	116	509.716,057 419.288,45	117	509.711,254 419.295,828	8.804	117	509.711,254 419.295,828	118	509.708,628 419.299,861	4.813
118	509.708,628 419.299,861	119	509.692,283 419.324,581	29.635	119	509.692,283 419.324,581	120	509.660,787 419.372,302	57.178	120	509.660,787 419.372,302	121	509.651,166 419.390,604	20.677
121	509.651,166 419.390,604	122	509.642,997 419.401,702	13.78	122	509.642,997 419.401,702	123	509.633,608 419.411,764	13.762	123	509.633,608 419.411,764	124	509.622,098 419.426,911	19.024
124	509.622,098 419.426,911	125	509.613,107 419.438,633	14.773	125	509.613,107 419.438,633	126	509.611,22 419.441,093	3.1	126	509.611,22 419.441,093	127	509.594,461 419.457,447	23.416
127	509.594,461 419.457,447	128	509.583,004 419.470,204	17.147	128	509.583,004 419.470,204	129	509.580,167 419.472,924	3.93	129	509.580,167 419.472,924	130	509.572,895 419.479,895	10.074
130	509.572,895 419.479,895	131	509.558,766 419.492,147	18.701	131	509.558,766 419.492,147	132	509.547,456 419.504,376	16.657	132	509.547,456 419.504,376	133	509.545,191 419.506,139	2.87
133	509.545,191 419.506,139	134	509.537,54 419.512,093	9.695	134	509.537,54 419.512,093	135	509.525,347 419.523,633	16.788	135	509.525,347 419.523,633	136	509.516,094 419.532,116	12.553
136	509.516,094 419.532,116	137	509.493,243 419.553,064	31.0	137	509.493,243 419.553,064	138	509.482,555 419.562,863	14.5	138	509.482,555 419.562,863	139	509.477,999 419.567,04	6.181
139	509.477,999 419.567,04	140	509.475,657 419.568,91	2.997	140	509.475,657 419.568,91	141	509.456,014 419.585,901	25.972	141	509.456,014 419.585,901	142	509.443,933 419.599,598	18.264
142	509.443,933 419.599,598	143	509.443,207 419.600,412	1.091	143	509.443,207 419.600,412	144	509.440,545 419.603,399	4.001	144	509.440,545 419.603,399	145	509.436,907 419.607,481	5.468
145	509.436,907 419.607,481	146	509.425,613 419.619,377	16.403	146	509.425,613 419.619,377	147	509.414,111 419.632,08	17.137	147	509.414,111 419.632,08	148	509.382,793 419.668,549	48.071
148	509.382,793 419.668,549	149	509.361,137 419.696,882	35.661	149	509.361,137 419.696,882	150	509.342,055 419.724,236	33.352	150	509.342,055 419.724,236	151	509.338,396 419.731,042	7.727
151	509.338,396 419.731,042	152	509.331,079 419.744,648	15.449	152	509.331,079 419.744,648	153	509.297,281 419.809,036	72.719	153	509.297,281 419.809,036	154	509.283,518 419.834,058	28.557
154	509.283,518 419.834,058	155	509.278,93 419.839,69	7.264	155	509.278,93 419.839,69	156	509.253,13 419.881,28	48.942	156	509.253,13 419.881,28	157	509.209,937 419.939,683	72.64
157	509.209,937 419.939,683	158	509.178,094 419.984,034	54.598	158	509.178,094 419.984,034	159	509.151,193 420.021,29	45.953	159	509.151,193 420.021,29	160	509.117,797 420.067,793	57.252
160	509.117,797 420.067,793	161	509.100,741 420.088,939	27.167	161	509.100,741 420.088,939	162	509.091,07 420.103,063	17.118	162	509.091,07 420.103,063	163	509.079,763 420.124,839	24.537
163	509.079,763 420.124,839	164	509.068,484 420.152,297	29.684	164	509.068,484 420.152,297	165	509.056,965 420.179,318	29.374	165	509.056,965 420.179,318	166	509.049,771 420.199,637	21.555
166	509.049,771 420.199,637	167	509.054,27 420.199,111	4.53	167	509.054,27 420.199,111	168	509.048,58 420.205,49	8.548	168	509.048,58 420.205,49	169	509.039,1 420.225,7	22.323
169	509.039,1 420.225,7	170	509.032,07 420.241,67	17.449	170	509.032,07 420.241,67	171	509.016,23 420.277,28	38.974	171	509.016,23 420.277,28	172	509.004,58 420.309,82	34.563
172	509.004,58 420.309,82	173	508.983,48 420.359,61	54.076	173	508.983,48 420.359,61	174	508.977,86 420.372,75	14.291	174	508.977,86 420.372,75	175	508.976,05 420.374,55	2.553
175	508.976,05 420.374,55	176	508.975,08 420.376,8	2.45	176	508.975,08 420.376,8	177	508.973,5 420.380,51	4.032	177	508.973,5 420.380,51	178	508.960,17 420.411,69	33.91
178	508.960,17 420.411,69	179	508.955,66 420.422,36	11.584	179	508.955,66 420.422,36	180	508.953,99 420.428,71	6.566	180	508.953,99 420.428,71	181	508.939,973 420.462,719	36.784
181	508.939,973 420.462,719	182	508.927,297 420.489,47	29.602	182	508.927,297 420.489,47	183	508.927,969 420.491,12	1.782	183	508.927,969 420.491,12	184	508.898,372 420.553,737	69.259
184	508.898,372 420.553,737	185	508.898,518 420.553,992	0.294	185	508.898,518 420.553,992	186	508.906,496 420.567,953	16.08	186	508.906,496 420.567,953	187	508.901,45 420.571,927	6.423
187	508.901,45 420.571,927	188	508.900,022 420.579,546	7.752	188	508.900,022 420.579,546	189	508.898,393 420.584,842	5.541	189	508.898,393 420.584,842	190	508.894,395 420.589,211	5.922
190	508.894,395 420.589,211	191	508.888,508 420.591,153	6.199	191	508.888,508 420.591,153	192	508.883,751 420.587,961	5.729	192	508.883,751 420.587,961	193	508.872,826 420.609,276	23.952
193	508.872,826 420.609,276	194	508.863,633 420.625,308	18.481	194	508.863,633 420.625,308	195	508.859,743 420.633,508	9.076	195	508.859,743 420.633,508	196	508.858,006 420.642,834	9.486
196	508.858,006 420.642,834	197	508.856,888 420.651,994	9.228	197	508.856,888 420.651,994	198	508.856,299 420.662,036	10.059	198	508.856,299 420.662,036	199	508.856,992 420.668,753	6.753
199	508.856,992 420.668,753	200	508.858,224 420.673,813	5.208	200	508.858,224 420.673,813	201	508.860,462 420.679,84	6.429	201	508.860,462 420.679,84	202	508.862,826 420.684,34	5.083
202	508.862,826 420.684,34	203	508.867,687 420.696,507	13.102	203	508.867,687 420.696,507	204	508.869,404 420.702,716	6.442	204	508.869,404 420.702,716	205	508.869,822 420.704,694	2.022
205	508.869,822 420.704,694	206	508.869,795 420.708,31	3.616	206	508.869,795 420.708,31	207	508.868,518 420.713,77	5.607	207	508.868,518 420.713,77	208	508.868,301 420.714,479	0.741
208	508.868,301 420.714,479	209	508.865,315 420.722,165	8.246	209	508.865,315 420.722,165	210	508.856,721 420.718,304	9.421	210	508.856,721 420.718,304	211	508.856,477 420.714,286	4.025

Punct început	X / Y	Punct sfârșit	X / Y	Lungime segment	Punct început	X / Y	Punct sfârșit	X / Y	Lungime segment	Punct început	X / Y	Punct sfârșit	X / Y	Lungime segment
211	508.856,477 420.714,286	212	508.855,051 420.709,957	4.558	212	508.855,051 420.709,957	213	508.849,675 420.704,291	7.811	213	508.849,675 420.704,291	214	508.839,914 420.702,337	9.955
214	508.839,914 420.702,337	215	508.828,527 420.710,706	14.13 2	215	508.828,527 420.710,706	216	508.820,116 420.723,84	15.59 6	216	508.820,116 420.723,84	217	508.809,818 420.740,072	19.22 3
217	508.809,818 420.740,072	218	508.807,112 420.744,049	4.81	218	508.807,112 420.744,049	219	508.780,986 420.777,99	42.83 2	219	508.780,986 420.777,99	220	508.760,819 420.810,081	37.90 2
220	508.760,819 420.810,081	221	508.756,663 420.818,808	9.666	221	508.756,663 420.818,808	222	508.756,192 420.822,83	4.049	222	508.756,192 420.822,83	223	508.747,786 420.834,952	14.75 1
223	508.747,786 420.834,952	224	508.742,627 420.842,392	9.054	224	508.742,627 420.842,392	225	508.736,219 420.846,396	7.556	225	508.736,219 420.846,396	226	508.727,226 420.857,003	13.90 6
226	508.727,226 420.857,003	227	508.723,179 420.862,592	6.9	227	508.723,179 420.862,592	228	508.715,839 420.872,532	12.35 6	228	508.715,839 420.872,532	229	508.703,023 420.892,28	23.54 2
229	508.703,023 420.892,28	230	508.686,279 420.920,602	32.90 1	230	508.686,279 420.920,602	231	508.673,895 420.947,434	29.55 2	231	508.673,895 420.947,434	232	508.661,983 420.972,328	27.59 7
232	508.661,983 420.972,328	233	508.657,128 421.004,62	32.65 5	233	508.657,128 421.004,62	234	508.655,683 421.027,019	22.44 6	234	508.655,683 421.027,019	235	508.655,9 421.034,577	7.561
235	508.655,9 421.034,577	236	508.660,245 421.089,566	55.16	236	508.660,245 421.089,566	237	508.661,82 421.099,406	9.965	237	508.661,82 421.099,406	238	508.670,595 421.141,154	42.66
238	508.670,595 421.141,154	239	508.672,036 421.153,651	12.58	239	508.672,036 421.153,651	240	508.671,78 421.168,554	14.90 5	240	508.671,78 421.168,554	241	508.672,325 421.181,102	12.56
241	508.672,325 421.181,102	242	508.673,778 421.196,033	15.00 2	242	508.673,778 421.196,033	243	508.674,364 421.211,25	15.22 8	243	508.674,364 421.211,25	244	508.677,451 421.231,115	20.10 3
244	508.677,451 421.231,115	245	508.685,691 421.259,793	29.83 8	245	508.685,691 421.259,793	246	508.689,636 421.274,293	15.02 7	246	508.689,636 421.274,293	247	508.690,306 421.291,697	17.41 7
247	508.690,306 421.291,697	248	508.684,513 421.324,75	33.55 7	248	508.684,513 421.324,75	249	508.683,809 421.328,767	4.078	249	508.683,809 421.328,767	250	508.682,718 421.332,547	3.934
250	508.682,718 421.332,547	251	508.650,584 421.500,954	171.4 45	251	508.650,584 421.500,954	252	508.649,03 421.510,007	9.185	252	508.649,03 421.510,007	253	508.644,582 421.527,576	18.12 3
253	508.644,582 421.527,576	254	508.638,846 421.547,857	21.07 7	254	508.638,846 421.547,857	255	508.616,628 421.612,581	68.43 1	255	508.616,628 421.612,581	256	508.613,788 421.619,698	7.663
256	508.613,788 421.619,698	257	508.610,516 421.632,101	12.82 7	257	508.610,516 421.632,101	258	508.605,014 421.656,829	25.33 3	258	508.605,014 421.656,829	259	508.603,79 421.658,913	2.417
259	508.603,79 421.658,913	260	508.603,133 421.662,143	3.296	260	508.603,133 421.662,143	261	508.601,112 421.665,546	3.958	261	508.601,112 421.665,546	262	508.584,401 421.708,939	46.5
262	508.584,401 421.708,939	263	508.581,66 421.722,938	14.26 5	263	508.581,66 421.722,938	264	508.581,384 421.746,786	23.85	264	508.581,384 421.746,786	265	508.583,435 421.754,403	7.888
265	508.583,435 421.754,403	266	508.560,192 421.756,86	23.37 3	266	508.560,192 421.756,86	267	508.567,706 421.739,197	19.19 5	267	508.567,706 421.739,197	268	508.577,654 421.706,6	34.08 1
268	508.577,654 421.706,6	269	508.585,422 421.680,596	27.13 9	269	508.585,422 421.680,596	270	508.590,312 421.657,369	23.73 6	270	508.590,312 421.657,369	271	508.592,26 421.646,275	11.26 4
271	508.592,26 421.646,275	272	508.601,15 421.616,853	30.73 6	272	508.601,15 421.616,853	273	508.616,48 421.581,482	38.55	273	508.616,48 421.581,482	274	508.629,161 421.546,011	37.67
274	508.629,161 421.546,011	275	508.630,137 421.541,405	4.708	275	508.630,137 421.541,405	276	508.638,403 421.509,326	33.12 7	276	508.638,403 421.509,326	277	508.641,366 421.484,138	25.36 2
277	508.641,366 421.484,138	278	508.645,801 421.417,792	66.49 4	278	508.645,801 421.417,792	279	508.651,475 421.380,143	38.07 4	279	508.651,475 421.380,143	280	508.662,11 421.350,788	31.22 2
280	508.662,11 421.350,788	281	508.668,883 421.325,811	25.87 9	281	508.668,883 421.325,811	282	508.672,024 421.283,544	42.38 4	282	508.672,024 421.283,544	283	508.665,047 421.252,747	31.57 7
283	508.665,047 421.252,747	284	508.659,814 421.217,497	35.63 6	284	508.659,814 421.217,497	285	508.660,797 421.198,109	19.41 3	285	508.660,797 421.198,109	286	508.661,886 421.192,269	5.941
286	508.661,886 421.192,269	287	508.651,95 421.124,516	68.47 8	287	508.651,95 421.124,516	288	508.649,734 421.111,72	12.98 6	288	508.649,734 421.111,72	289	508.646,959 421.074,807	37.01 7
289	508.646,959 421.074,807	290	508.640,588 421.022,964	52.23 3	290	508.640,588 421.022,964	291	508.640,52 421.003,442	19.52 2	291	508.640,52 421.003,442	292	508.644,619 420.971,996	31.71 2
292	508.644,619 420.971,996	293	508.652,983 420.947,061	26.3	293	508.652,983 420.947,061	294	508.676,352 420.898,438	53.94 7	294	508.676,352 420.898,438	295	508.680,92 420.891,216	8.545
295	508.680,92 420.891,216	296	508.680,409 420.891,029	0.544	296	508.680,409 420.891,029	297	508.689,888 420.876,339	17.48 3	297	508.689,888 420.876,339	298	508.704,463 420.853,61	27.00 1
298	508.704,463 420.853,61	299	508.714,365 420.838,167	18.34 5	299	508.714,365 420.838,167	300	508.737,334 420.807,978	37.93 4	300	508.737,334 420.807,978	301	508.742,227 420.803,138	6.882
301	508.742,227 420.803,138	302	508.774,971 420.757,535	56.14 1	302	508.774,971 420.757,535	303	508.783,849 420.745,42	15.02	303	508.783,849 420.745,42	304	508.794,058 420.732,449	16.50 7
304	508.794,058 420.732,449	305	508.799,892 420.719,849	13.88 5	305	508.799,892 420.719,849	306	508.812,754 420.696,896	26.31 1	306	508.812,754 420.696,896	307	508.819,652 420.681,899	16.50 7
307	508.819,652 420.681,899	308	508.821,559 420.671,506	10.56 7	308	508.821,559 420.671,506	309	508.824,243 420.666,903	5.328	309	508.824,243 420.666,903	310	508.841,129 420.635,841	35.35 5

Punct început	X / Y	Punct sfârșit	X / Y	Lungime segment	Punct început	X / Y	Punct sfârșit	X / Y	Lungime segment	Punct început	X / Y	Punct sfârșit	X / Y	Lungime segment
310	508.841,129 420.635,841	311	508.860,746 420.593,207	46.931	311	508.860,746 420.593,207	312	508.862,103 420.584,992	8.326	312	508.862,103 420.584,992	313	508.870,454 420.578,594	10.52
313	508.870,454 420.578,594	314	508.872,792 420.573,777	5.354	314	508.872,792 420.573,777	315	508.880,31 420.558,292	17.214	315	508.880,31 420.558,292	316	508.881,056 420.556,756	1.708
316	508.881,056 420.556,756	317	508.904,802 420.503,5	58.31	317	508.904,802 420.503,5	318	508.915,101 420.477,486	27.979	318	508.915,101 420.477,486	319	508.930,305 420.447,897	33.267
319	508.930,305 420.447,897	320	508.946,368 420.415,67	36.008	320	508.946,368 420.415,67	321	508.959,199 420.381,351	36.639	321	508.959,199 420.381,351	322	508.980,427 420.335,876	50.186
322	508.980,427 420.335,876	323	508.999,448 420.291,069	48.677	323	508.999,448 420.291,069	324	509.013,813 420.255,905	37.985	324	509.013,813 420.255,905	325	509.035,431 420.204,303	55.947
325	509.035,431 420.204,303	326	509.036,094 420.200,692	3.671	326	509.036,094 420.200,692	327	509.044,842 420.176,947	25.305	327	509.044,842 420.176,947	328	509.046,38 420.174,758	2.675
328	509.046,38 420.174,758	329	509.062,657 420.133,861	44.017	329	509.062,657 420.133,861	330	509.066,222 420.124,905	9.639	330	509.066,222 420.124,905	331	509.073,994 420.109,254	17.474
331	509.073,994 420.109,254	332	509.082,356 420.093,917	17.468	332	509.082,356 420.093,917	333	509.093,823 420.077,897	19.701	333	509.093,823 420.077,897	334	509.105,273 420.062,092	19.517
334	509.105,273 420.062,092	335	509.159,629 419.986,757	92.897	335	509.159,629 419.986,757	336	509.181,762 419.956,172	37.753	336	509.181,762 419.956,172	337	509.180,236 419.954,999	1.925
337	509.180,236 419.954,999	338	509.194,636 419.935,214	24.471	338	509.194,636 419.935,214	339	509.203,657 419.921,241	16.632	339	509.203,657 419.921,241	340	509.220,509 419.897,618	29.018
340	509.220,509 419.897,618	341	509.228,956 419.883,611	16.357	341	509.228,956 419.883,611	342	509.230,435 419.881,12	2.897	342	509.230,435 419.881,12	343	509.231,382 419.878,528	2.76
343	509.231,382 419.878,528	1	509.231,992 419.875,682	2.911										

** Lungimile segmentelor sunt determinate în planul de proiecție Stereo 70 și sunt rotunjite la 1 milimetru.

*** Distanța dintre puncte este formată din segmente cumulate ce sunt mai mici decât valoarea 1 milimetru.

**DATE DESPRE IMOBILUL NR. 24**

Oficiul de Cadastru și Publicitate Imobiliară ARGES
Biroul de Cadastru și Publicitate Imobiliară Campulung

A. Partea I. Descrierea imobilului

TEREN Extravilan

Adresa: Jud. Arges

Nr. Crt	Nr cadastral Nr. topografic	Suprafața* (mp)	Observații / Referințe
A1		3.317	Sector cadastral:1 Teren neimprejmuit;

B. Partea II. Proprietari și acte

Inscrieri privitoare la dreptul de proprietate și alte drepturi reale	Referințe
/	
Act Normativ nr. 7, din 13/03/1996 emis de PARLAMENT (art. 13 alin. 15);	
B1	Inscrierea provizorie, drept de PROPRIETATE, dobandit prin Lege, cota actuala 1/1, cota initiala 1/1
	1) COMUNA VALEA MARE PRAVAT, CIF:5010196

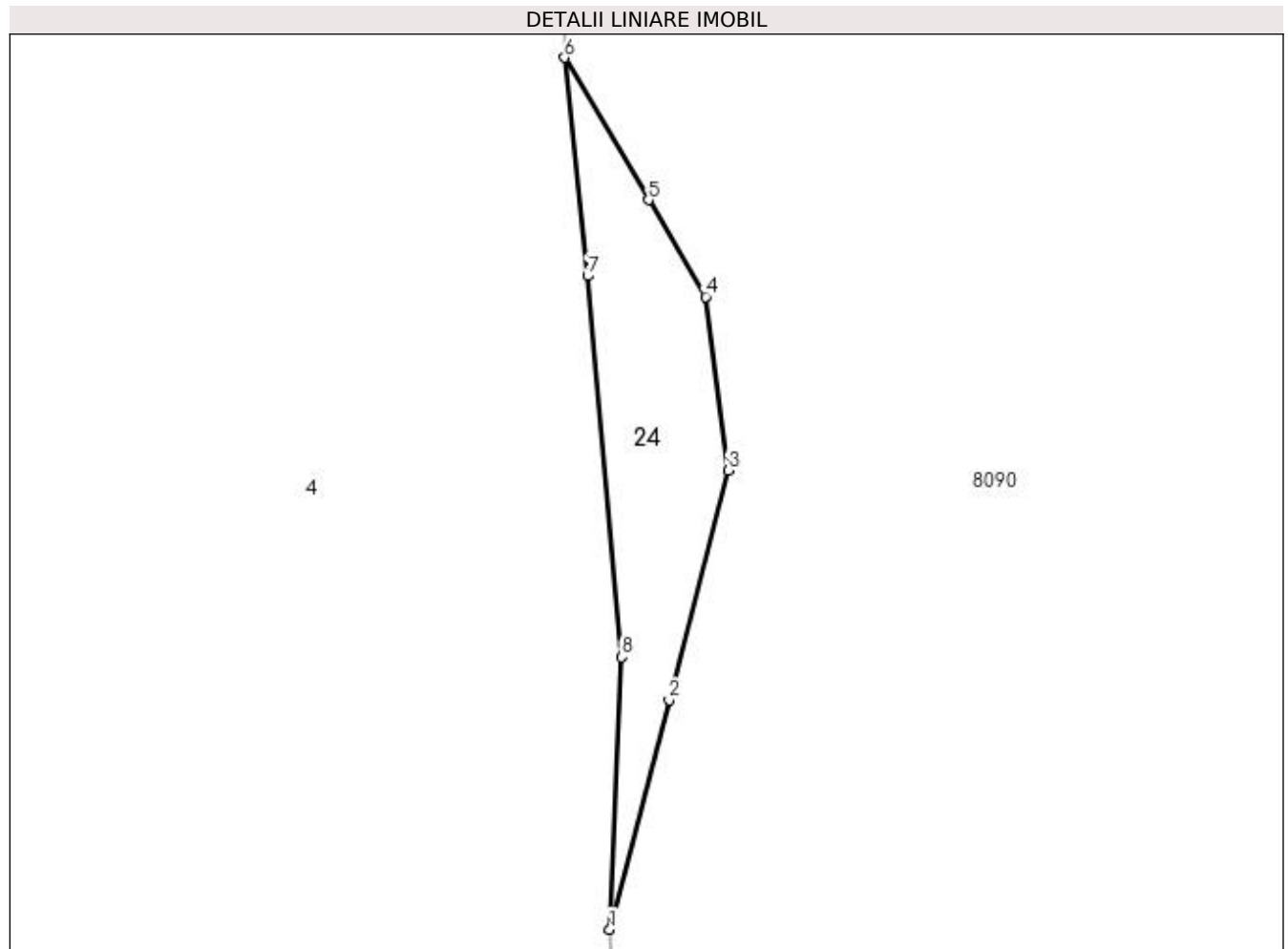
C. Partea III. SARCINI .

Inscrieri privind dezmembramintele dreptului de proprietate, drepturi reale de garanție și sarcini	Referințe
NU SUNT	

Teren

Nr cadastral	Suprafața (mp)*	Observații / Referințe
	3.317	

* Suprafața este determinată în planul de proiecție Stereo 70.



Date referitoare la teren

Crt	Categorie folosință	Intra vilan	Suprafața (mp)	Tarla	Parcelă	Nr. topo	Observații / Referințe
1	padure	NU	3.317	2	6	-	UP II si UA 76A

Lungime Segmente

1) Valorile lungimilor segmentelor sunt obținute din proiecție în plan.

Punct început	X / Y	Punct sfârșit	X / Y	Lungime segment (** (m)
1	507.516,601 436.996,092	2	507.530,61 437.050,246	55.937
2	507.530,61 437.050,246	3	507.544,62 437.104,401	55.938
3	507.544,62 437.104,401	4	507.539,215 437.145,391	41.345
4	507.539,215 437.145,391	5	507.525,728 437.168,241	26.533
5	507.525,728 437.168,241	6	507.505,907 437.201,822	38.994

Punct început	X / Y	Punct sfârșit	X / Y	Lungime segment (** (m)
6	507.505,907 437.201,822	7	507.511,35 437.150,312	51.797
7	507.511,35 437.150,312	8	507.519,466 437.060,329	90.348
8	507.519,466 437.060,329	1	507.516,601 436.996,092	64.301

** Lungimile segmentelor sunt determinate în planul de proiecție Stereo 70 și sunt rotunjite la 1 milimetru.

*** Distanța dintre puncte este formată din segmente cumulate ce sunt mai mici decât valoarea 1 milimetru.

**DATE DESPRE IMOBILUL NR. 25**

Oficiul de Cadastru și Publicitate Imobiliară ARGES
Biroul de Cadastru și Publicitate Imobiliară Campulung

A. Partea I. Descrierea imobilului

TEREN Extravilan

Adresa: Jud. Arges

Nr. Crt	Nr cadastral Nr. topografic	Suprafața* (mp)	Observații / Referințe
A1		16.983	Sector cadastral:1 Teren neimprejmuit;

B. Partea II. Proprietari și acte

Inscrieri privitoare la dreptul de proprietate și alte drepturi reale	Referințe
/	
Act Normativ nr. 7, din 13/03/1996 emis de PARLAMENT (art. 13 alin. 15);	
B1	A1
Inscrierea provizorie, drept de PROPRIETATE, dobandit prin Lege, cota actuala 1/1, cota initiala 1/1 1) COMUNA VALEA MARE PRAVĂȚ, CIF:5010196	

C. Partea III. SARCINI .

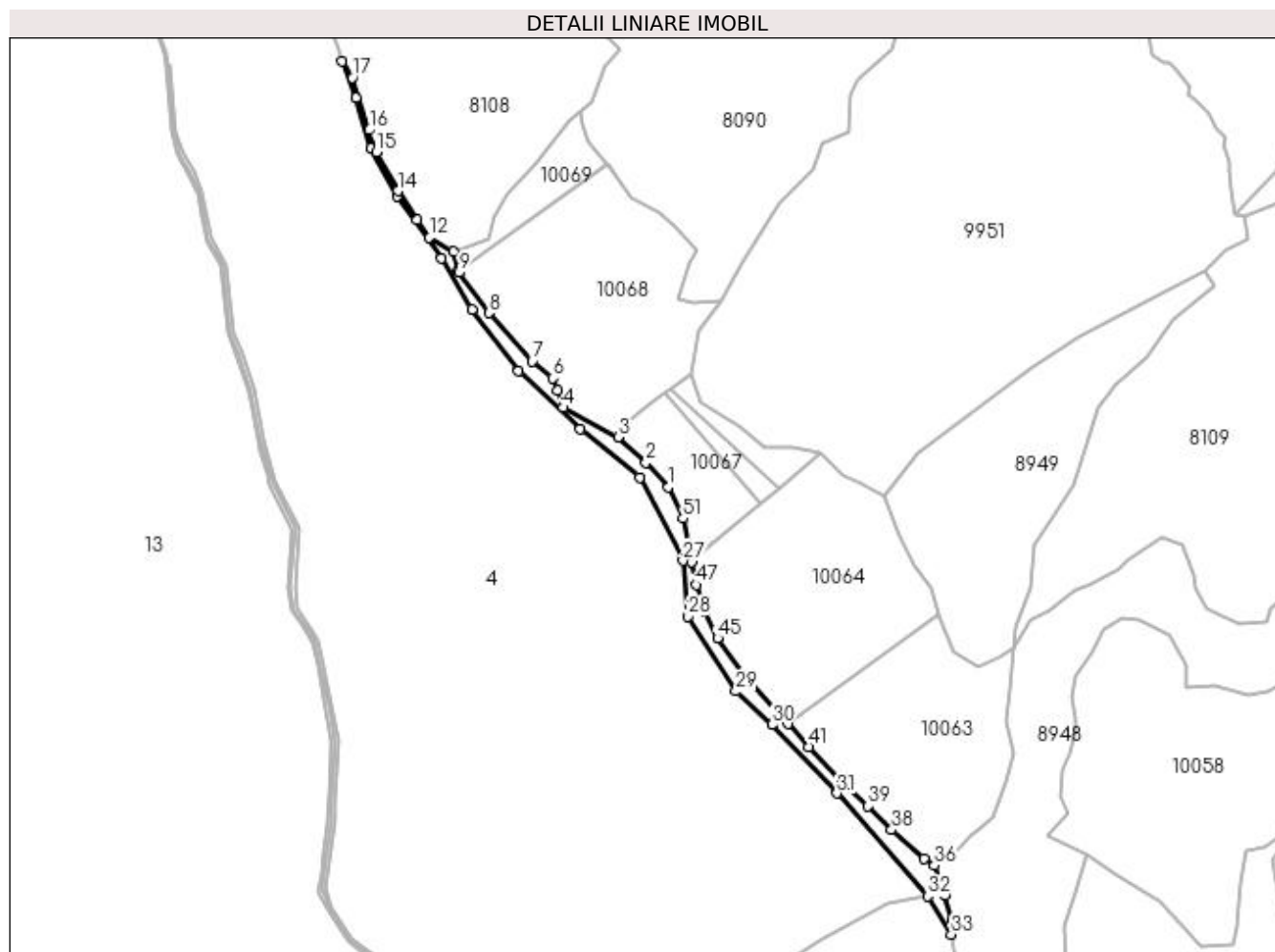
Inscrieri privind dezmembramintele dreptului de proprietate, drepturi reale de garanție și sarcini	Referințe
NU SUNT	

Anexa Nr. 1 La Partea I

Teren

Nr cadastral	Suprafața (mp)*	Observații / Referințe
	16.983	

* Suprafața este determinată în planul de proiecție Stereo 70.



Date referitoare la teren

Crt	Categorie folosință	Intra vilan	Suprafața (mp)	Tarla	Parcelă	Nr. topo	Observații / Referințe
1	padure	NU	16.983	2	31	-	UP III

Lungime Segmente

1) Valorile lungimilor segmentelor sunt obținute din proiecție în plan.

Punct început	X / Y	Punct sfârșit	X / Y	Lungime segment	Punct început	X / Y	Punct sfârșit	X / Y	Lungime segment	Punct început	X / Y	Punct sfârșit	X / Y	Lungime segment
1	508.016,516 436.128,038	2	507.990,719 436.155,819	37.91 1	2	507.990,719 436.155,819	3	507.958,969 436.184,924	43.07 2	3	507.958,969 436.184,924	4	507.896,853 436.218,268	70.5
4	507.896,853 436.218,268	5	507.889,738 436.238,426	21.37 7	5	507.889,738 436.238,426	6	507.884,946 436.252,003	14.39 8	6	507.884,946 436.252,003	7	507.861,073 436.270,914	30.45 6
7	507.861,073 436.270,914	8	507.812,318 436.326,218	73.72 6	8	507.812,318 436.326,218	9	507.777,79 436.372,256	57.54 7	9	507.777,79 436.372,256	10	507.777,287 436.374,122	1.933
10	507.777,287 436.374,122	11	507.771,37 436.396,09	22.75 1	11	507.771,37 436.396,09	12	507.744,233 436.411,954	31.43 4	12	507.744,233 436.411,954	13	507.729,945 436.431,798	24.45 3
13	507.729,945 436.431,798	14	507.708,117 436.465,136	39.84 8	14	507.708,117 436.465,136	15	507.683,511 436.509,189	50.45 9	15	507.683,511 436.509,189	16	507.675,97 436.534,589	26.49 6
16	507.675,97 436.534,589	17	507.656,439 436.594,069	62.60 5	17	507.656,439 436.594,069	18	507.644,627 436.612,46	21.85 8	18	507.644,627 436.612,46	19	507.660,407 436.570,937	44.42

Punct început	X / Y	Punct sfârșit	X / Y	Lungime segment	Punct început	X / Y	Punct sfârșit	X / Y	Lungime segment	Punct început	X / Y	Punct sfârșit	X / Y	Lungime segment
19	507.660,407 436.570,937	20	507.677,837 436.513,851	59.688	20	507.677,837 436.513,851	21	507.707,56 436.459,364	62.067	21	507.707,56 436.459,364	22	507.757,786 436.388,359	86.973
22	507.757,786 436.388,359	23	507.792,737 436.330,187	67.864	23	507.792,737 436.330,187	24	507.845,453 436.259,862	87.89	24	507.845,453 436.259,862	25	507.916,007 436.194,185	96.392
25	507.916,007 436.194,185	26	507.983,589 436.138,758	87.404	26	507.983,589 436.138,758	27	508.032,906 436.044,064	106.767	27	508.032,906 436.044,064	28	508.038,576 435.980,842	63.476
28	508.038,576 435.980,842	29	508.093,189 435.895,633	101.208	29	508.093,189 435.895,633	30	508.134,156 435.857,507	55.963	30	508.134,156 435.857,507	31	508.208,16 435.779,345	107.638
31	508.208,16 435.779,345	32	508.311,371 435.662,118	156.188	32	508.311,371 435.662,118	33	508.338,459 435.618,758	51.126	33	508.338,459 435.618,758	34	508.339,509 435.635,088	16.364
34	508.339,509 435.635,088	35	508.330,778 435.663,267	29.501	35	508.330,778 435.663,267	36	508.319,444 435.696,952	35.541	36	508.319,444 435.696,952	37	508.307,802 435.705,418	14.395
37	508.307,802 435.705,418	38	508.270,516 435.737,777	49.37	38	508.270,516 435.737,777	39	508.244,058 435.764,897	37.888	39	508.244,058 435.764,897	40	508.213,631 435.794,001	42.105
40	508.213,631 435.794,001	41	508.175,928 435.832,366	53.79	41	508.175,928 435.832,366	42	508.152,386 435.858,414	35.11	42	508.152,386 435.858,414	43	508.136,855 435.875,599	23.163
43	508.136,855 435.875,599	44	508.102,247 435.914,334	51.943	44	508.102,247 435.914,334	45	508.072,197 435.955,92	51.307	45	508.072,197 435.955,92	46	508.057,638 435.986,869	34.202
46	508.057,638 435.986,869	47	508.048,384 436.016,774	31.304	47	508.048,384 436.016,774	48	508.043,183 436.042,913	26.651	48	508.043,183 436.042,913	49	508.042,905 436.044,314	1.428
49	508.042,905 436.044,314	50	508.040,328 436.057,262	13.202	50	508.040,328 436.057,262	51	508.033,052 436.092,319	35.804	51	508.033,052 436.092,319	1	508.016,516 436.128,038	39.361

** Lungimile segmentelor sunt determinate în planul de proiecție Stereo 70 și sunt rotunjite la 1 milimetru.

*** Distanța dintre puncte este formată din segmente cumulate ce sunt mai mici decât valoarea 1 milimetru.

**DATE DESPRE IMOBILUL NR. 26**

Oficiul de Cadastru și Publicitate Imobiliară ARGES
Biroul de Cadastru și Publicitate Imobiliară Campulung

A. Partea I. Descrierea imobilului

TEREN Extravilan

Adresa: Jud. Arges

Nr. Crt	Nr cadastral Nr. topografic	Suprafața* (mp)	Observații / Referințe
A1	80123	23.395	Sector cadastral:1 Teren neimprejmuit;

B. Partea II. Proprietari și acte

Inscrieri privitoare la dreptul de proprietate și alte drepturi reale	Referințe
12661 / 28/10/2010	
Act Notarial nr. 3196, din 27/10/2010 emis de BNP CAZACU SORIN BENONE;	
B3	A1
Intabulare, drept de PROPRIETATE, dobandit prin Conventie, cota actuala 1/1, cota initiala 1/1	
1) MOICEANU GHEORGHE, casatorit cu	
2) MOICEANU CLAUDIA	

C. Partea III. SARCINI .

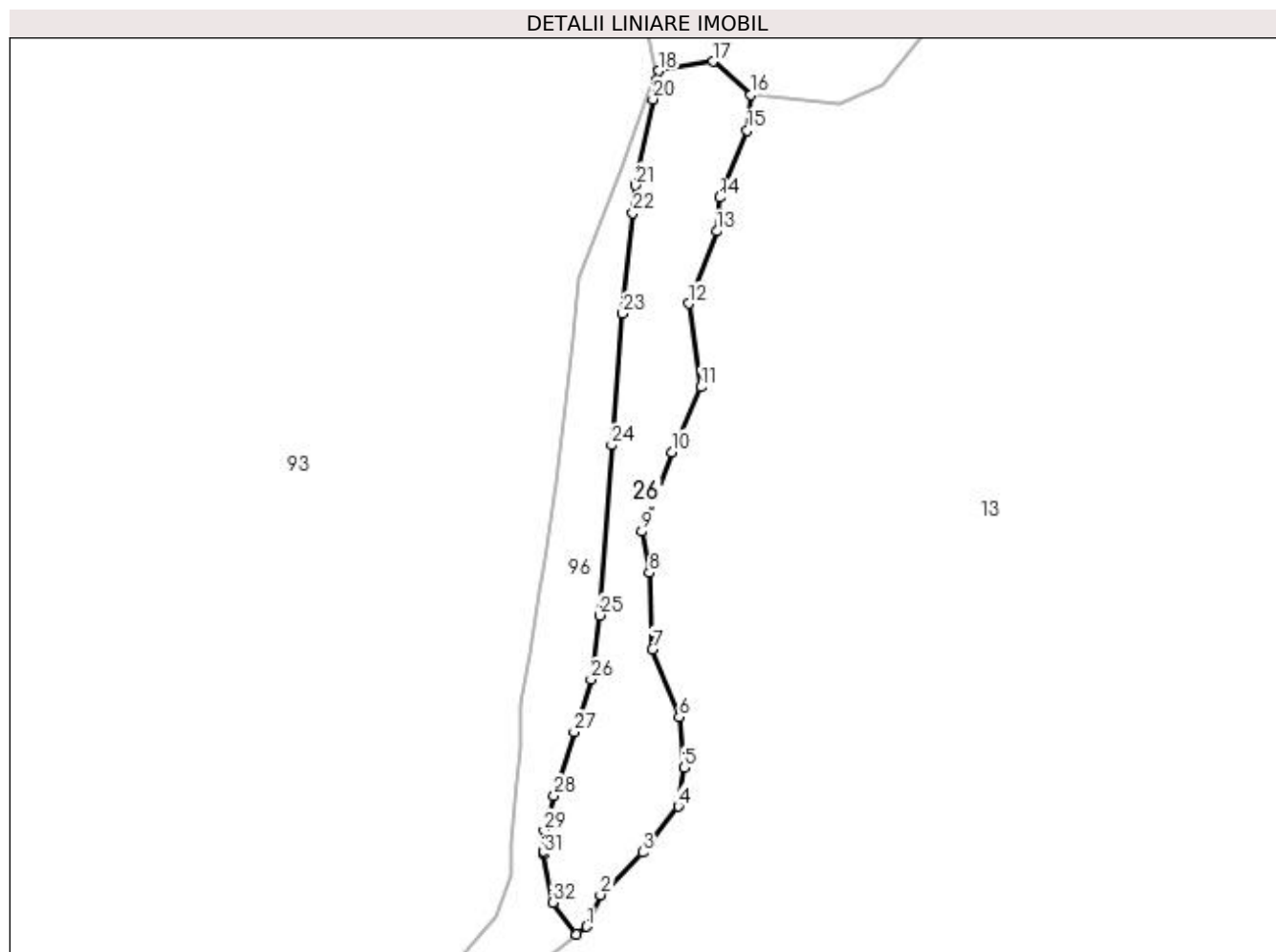
Inscrieri privind dezmembramintele dreptului de proprietate, drepturi reale de garanție și sarcini	Referințe
NU SUNT	

Anexa Nr. 1 La Partea I

Teren

Nr cadastral	Suprafața (mp)*	Observații / Referințe
80123	23.395	

* Suprafața este determinată în planul de proiecție Stereo 70.



Date referitoare la teren

Crt	Categorie folosință	Intra vilan	Suprafața (mp)	Tarla	Parcelă	Nr. topo	Observații / Referințe
1	pasune	NU	23.395	51	864	-	

Lungime Segmente

1) Valorile lungimilor segmentelor sunt obținute din proiecție în plan.

Punct început	X / Y	Punct sfârșit	X / Y	Lungime segment (** (m)	Punct început	X / Y	Punct sfârșit	X / Y	Lungime segment (** (m)
1	507.123,187 432.917,893	2	507.131,388 432.936,695	20.513	2	507.131,388 432.936,695	3	507.156,337 432.961,983	35.524
3	507.156,337 432.961,983	4	507.177,577 432.989,266	34.576	4	507.177,577 432.989,266	5	507.181,127 433.012,359	23.364
5	507.181,127 433.012,359	6	507.178,196 433.042,391	30.175	6	507.178,196 433.042,391	7	507.162,357 433.082,801	43.403
7	507.162,357 433.082,801	8	507.160,281 433.128,147	45.393	8	507.160,281 433.128,147	9	507.156,061 433.152,707	24.92
9	507.156,061 433.152,707	10	507.173,922 433.200,073	50.622	10	507.173,922 433.200,073	11	507.191,094 433.238,666	42.241

Punct început	X / Y	Punct sfârșit	X / Y	Lungime segment (** (m))
11	507.191,094 433.238,666	12	507.183,895 433.288,307	50.16
13	507.200,542 433.331,318	14	507.202,2 433.351,393	20.143
15	507.218,667 433.391,392	16	507.220,871 433.412,516	21.239
17	507.198,217 433.432,318	18	507.165,784 433.426,663	32.922
19	507.164,728 433.421,192	20	507.162,462 433.409,804	11.611
21	507.152,277 433.358,607	22	507.150,613 433.342,218	16.473
23	507.144,538 433.282,389	24	507.137,991 433.204,172	78.491
25	507.130,774 433.102,967	26	507.125,68 433.064,676	38.628
27	507.115,726 433.033,47	28	507.103,646 432.995,598	39.752
29	507.097,72 432.974,732	30	507.097,297 432.962,889	11.851
31	507.097,647 432.960,924	32	507.102,801 432.932,014	29.366
33	507.117,204 432.913,184	1	507.123,187 432.917,893	7.614

Punct început	X / Y	Punct sfârșit	X / Y	Lungime segment (** (m))
12	507.183,895 433.288,307	13	507.200,542 433.331,318	46.12
14	507.202,2 433.351,393	15	507.218,667 433.391,392	43.256
16	507.220,871 433.412,516	17	507.198,217 433.432,318	30.089
18	507.165,784 433.426,663	19	507.164,728 433.421,192	5.572
20	507.162,462 433.409,804	21	507.152,277 433.358,607	52.2
22	507.150,613 433.342,218	23	507.144,538 433.282,389	60.137
24	507.137,991 433.204,172	25	507.130,774 433.102,967	101.462
26	507.125,68 433.064,676	27	507.115,726 433.033,47	32.755
28	507.103,646 432.995,598	29	507.097,72 432.974,732	21.691
30	507.097,297 432.962,889	31	507.097,647 432.960,924	1.996
32	507.102,801 432.932,014	33	507.117,204 432.913,184	23.707

** Lungimile segmentelor sunt determinate în planul de proiecție Stereo 70 și sunt rotunjite la 1 milimetru.

*** Distanța dintre puncte este formată din segmente cumulate ce sunt mai mici decât valoarea 1 milimetru.

**DATE DESPRE IMOBILUL NR. 27**

Oficiul de Cadastru și Publicitate Imobiliară ARGES
Biroul de Cadastru și Publicitate Imobiliară Campulung

A. Partea I. Descrierea imobilului

TEREN Extravilan

Adresa: Jud. Arges

Nr. Crt	Nr cadastral Nr. topografic	Suprafața* (mp)	Observații / Referințe
A1		345.000	Sector cadastral:1 Teren neimprejmuit;

B. Partea II. Proprietari și acte

Inscrieri privitoare la dreptul de proprietate și alte drepturi reale		Referințe
/		
Act Administrativ nr. 139885, din 06/07/2009 emis de CJPSDPAT ARGES;		
B1	Intabulare, drept de PROPRIETATE, dobândit prin Lege, cota actuala 1/1, cota initiala 1/1 1) DIACONESCU GHEORGHE, lipsă CNP 2) BĂNCESCU DORU, lipsă CNP 3) BĂNCESCU VICTOR, lipsă CNP 4) TACHE EMANOIL, lipsă CNP 5) PERȘOIU EMANOILA, lipsă CNP 6) BEREVOIANU VICTOR, lipsă CNP 7) NIȚĂ ANA, lipsă CNP 8) MIHAI ION, lipsă CNP 9) MIHAI GHEORGHE, lipsă CNP 10) FLOREA MARIA, lipsă CNP 11) ADĂMOIU ELENA, lipsă CNP 12) BĂNCESCU CORINA ANA, lipsă CNP 13) DIMITRIU AGNES, lipsă CNP 14) DIMITRIU EMANUELA ECATERINA, lipsă CNP 15) DIMITRIU GABRIELA ȘTEFANIA, lipsă CNP	A1

C. Partea III. SARCINI .

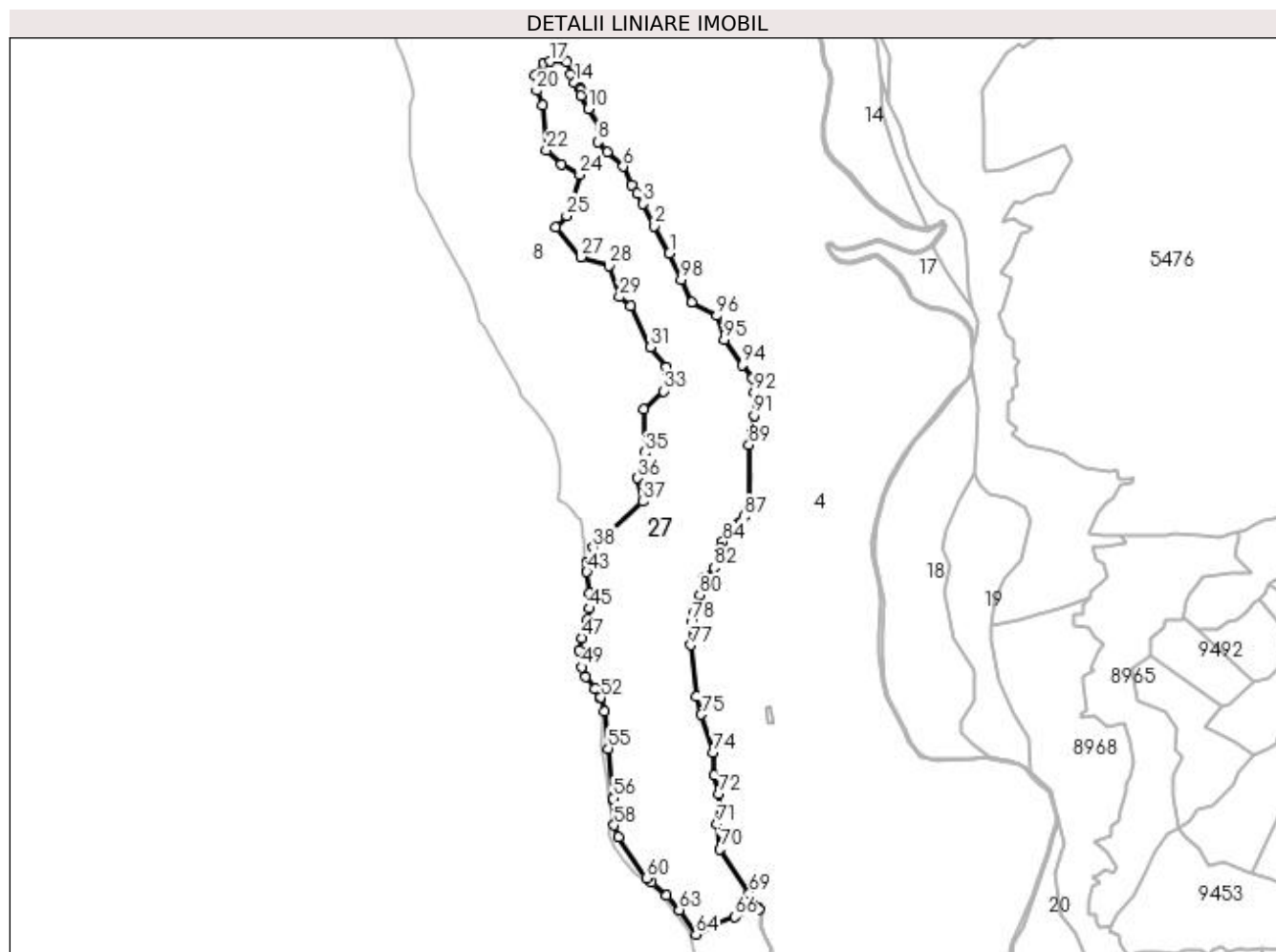
Inscrieri privind dezmembramintele dreptului de proprietate, drepturi reale de garanție și sarcini	Referințe
NU SUNT	

Anexa Nr. 1 La Partea I

Teren

Nr cadastral	Suprafața (mp)*	Observații / Referințe
	345.000	

* Suprafața este determinată în planul de proiecție Stereo 70.



Date referitoare la teren

Crt	Categorie folosință	Intra vilan	Suprafața (mp)	Tarla	Parcelă	Nr. topo	Observații / Referințe
1	padure	NU	345.000	1	6,8,10-16,19	-	In act se regăsește UP VI și UA 73A 73B

Lungime Segmente

1) Valorile lungimilor segmentelor sunt obținute din proiecție în plan.

Punct început	X / Y	Punct sfârșit	X / Y	Lungime segment	Punct început	X / Y	Punct sfârșit	X / Y	Lungime segment	Punct început	X / Y	Punct sfârșit	X / Y	Lungime segment
1	506.306,281 440.642,148	2	506.274,917 440.699,519	65.38 4	2	506.274,917 440.699,519	3	506.250,504 440.746,827	53.23 6	3	506.250,504 440.746,827	4	506.237,661 440.769,361	25.93 7
4	506.237,661 440.769,361	5	506.227,452 440.786,364	19.83 2	5	506.227,452 440.786,364	6	506.208,8 440.825,15	43.03 8	6	506.208,8 440.825,15	7	506.174,956 440.855,332	45.34 7
7	506.174,956 440.855,332	8	506.154,653 440.876,931	29.64 3	8	506.154,653 440.876,931	9	506.159,377 440.908,05	31.47 6	9	506.159,377 440.908,05	10	506.135,501 440.946,726	45.45 2
10	506.135,501 440.946,726	11	506.119,623 440.974,738	32.19 9	11	506.119,623 440.974,738	12	506.119,458 440.986,667	11.93	12	506.119,458 440.986,667	13	506.117,284 440.990,497	4.404
13	506.117,284 440.990,497	14	506.106,677 441.002,679	16.15 3	14	506.106,677 441.002,679	15	506.098,686 441.019,86	18.94 8	15	506.098,686 441.019,86	16	506.089,924 441.046,079	27.64 4

Punct început	X / Y	Punct sfârșit	X / Y	Lungime segment	Punct început	X / Y	Punct sfârșit	X / Y	Lungime segment	Punct început	X / Y	Punct sfârșit	X / Y	Lungime segment
16	506.089,924 441.046,079	17	506.054,498 441.046,572	35.429	17	506.054,498 441.046,572	18	506.040,923 441.042,473	14.18	18	506.040,923 441.042,473	19	506.023,573 441.017,876	30.1
19	506.023,573 441.017,876	20	506.026,27 440.985,052	32.935	20	506.026,27 440.985,052	21	506.038,944 440.955,048	32.571	21	506.038,944 440.955,048	22	506.046,661 440.859,863	95.497
22	506.046,661 440.859,863	23	506.079,068 440.830,077	44.016	23	506.079,068 440.830,077	24	506.117,217 440.808,056	44.049	24	506.117,217 440.808,056	25	506.089,741 440.721,401	90.907
25	506.089,741 440.721,401	26	506.066,386 440.696,964	33.803	26	506.066,386 440.696,964	27	506.119,642 440.634,576	82.027	27	506.119,642 440.634,576	28	506.178,347 440.616,108	61.541
28	506.178,347 440.616,108	29	506.200,569 440.550,261	69.496	29	506.200,569 440.550,261	30	506.223,6 440.531,781	29.529	30	506.223,6 440.531,781	31	506.266,222 440.444,352	97.265
31	506.266,222 440.444,352	32	506.299,938 440.402,623	53.648	32	506.299,938 440.402,623	33	506.292,959 440.352,15	50.953	33	506.292,959 440.352,15	34	506.253,113 440.312,719	56.058
34	506.253,113 440.312,719	35	506.254,034 440.222,067	90.657	35	506.254,034 440.222,067	36	506.239,316 440.168,903	55.164	36	506.239,316 440.168,903	37	506.250,95 440.119,13	51.115
37	506.250,95 440.119,13	38	506.145,756 440.022,05	143.144	38	506.145,756 440.022,05	39	506.147,427 439.992,898	29.2	39	506.147,427 439.992,898	40	506.139,294 439.990,283	8.543
40	506.139,294 439.990,283	41	506.131,078 439.990,92	8.241	41	506.131,078 439.990,92	42	506.131,139 439.989,644	1.277	42	506.131,139 439.989,644	43	506.132,036 439.970,893	18.772
43	506.132,036 439.970,893	44	506.138,079 439.926,268	45.032	44	506.138,079 439.926,268	45	506.137,791 439.894,024	32.245	45	506.137,791 439.894,024	46	506.133,763 439.871,279	23.099
46	506.133,763 439.871,279	47	506.121,639 439.832,203	40.914	47	506.121,639 439.832,203	48	506.116,213 439.806,045	26.715	48	506.116,213 439.806,045	49	506.121,146 439.770,345	36.039
49	506.121,146 439.770,345	50	506.128,688 439.749,829	21.858	50	506.128,688 439.749,829	51	506.148,906 439.724,312	32.556	51	506.148,906 439.724,312	52	506.160,992 439.706,174	21.796
52	506.160,992 439.706,174	53	506.161,769 439.705,008	1.401	53	506.161,769 439.705,008	54	506.169,513 439.677,638	28.444	54	506.169,513 439.677,638	55	506.177,21 439.598,492	79.519
55	506.177,21 439.598,492	56	506.187,365 439.494,068	104.917	56	506.187,365 439.494,068	57	506.187,498 439.490,894	3.177	57	506.187,498 439.490,894	58	506.189,752 439.437,058	53.883
58	506.189,752 439.437,058	59	506.199,41 439.412,83	26.082	59	506.199,41 439.412,83	60	506.257,806 439.325,72	104.873	60	506.257,806 439.325,72	61	506.268,754 439.316,29	14.449
61	506.268,754 439.316,29	62	506.300,587 439.288,871	42.014	62	506.300,587 439.288,871	63	506.326,873 439.258,761	39.97	63	506.326,873 439.258,761	64	506.362,228 439.207,094	62.606
64	506.362,228 439.207,094	65	506.402,83 439.228,798	46.039	65	506.402,83 439.228,798	66	506.444,241 439.243,652	43.994	66	506.444,241 439.243,652	67	506.494,68 439.260,472	53.17
67	506.494,68 439.260,472	68	506.492,878 439.263,888	3.862	68	506.492,878 439.263,888	69	506.474,2 439.293,54	35.044	69	506.474,2 439.293,54	70	506.413,244 439.386,247	110.951
70	506.413,244 439.386,247	71	506.406,63 439.439,088	53.253	71	506.406,63 439.439,088	72	506.411,012 439.503,3	64.361	72	506.411,012 439.503,3	73	506.401,196 439.542,468	40.379
73	506.401,196 439.542,468	74	506.398,274 439.590,922	48.542	74	506.398,274 439.590,922	75	506.373,334 439.670,091	83.004	75	506.373,334 439.670,091	76	506.362,397 439.708,432	39.87
76	506.362,397 439.708,432	77	506.351,678 439.816,969	109.065	77	506.351,678 439.816,969	78	506.352,552 439.865,62	48.659	78	506.352,552 439.865,62	79	506.358,592 439.886,992	22.209
79	506.358,592 439.886,992	80	506.370,371 439.922,272	37.194	80	506.370,371 439.922,272	81	506.379,565 439.957,267	36.183	81	506.379,565 439.957,267	82	506.401,058 439.979,951	31.249
82	506.401,058 439.979,951	83	506.413,677 440.020,628	42.589	83	506.413,677 440.020,628	84	506.418,954 440.033,997	14.373	84	506.418,954 440.033,997	85	506.438,709 440.054,107	28.19
85	506.438,709 440.054,107	86	506.435,346 440.070,052	16.296	86	506.435,346 440.070,052	87	506.463,18 440.087,623	32.916	87	506.463,18 440.087,623	88	506.472,716 440.119,965	33.719
88	506.472,716 440.119,965	89	506.473,555 440.238,626	118.664	89	506.473,555 440.238,626	90	506.479,018 440.267,105	28.998	90	506.479,018 440.267,105	91	506.485,036 440.300,622	34.053
91	506.485,036 440.300,622	92	506.484,68 440.348,769	48.148	92	506.484,68 440.348,769	93	506.481,106 440.378,963	30.405	93	506.481,106 440.378,963	94	506.460,44 440.407,148	34.95
94	506.460,44 440.407,148	95	506.421,341 440.460,574	66.205	95	506.421,341 440.460,574	96	506.406,089 440.510,629	52.327	96	506.406,089 440.510,629	97	506.352,513 440.538,298	60.299
97	506.352,513 440.538,298	98	506.331,028 440.586,881	53.122	98	506.331,028 440.586,881	1	506.306,281 440.642,148	60.555					

** Lungimile segmentelor sunt determinate în planul de proiecție Stereo 70 și sunt rotunjite la 1 milimetru.

*** Distanța dintre puncte este formată din segmente cumulate ce sunt mai mici decât valoarea 1 milimetru.

**DATE DESPRE IMOBILUL NR. 28**

Oficiul de Cadastru și Publicitate Imobiliară ARGES
Biroul de Cadastru și Publicitate Imobiliară Campulung

A. Partea I. Descrierea imobilului

TEREN Extravilan

Adresa: Jud. Arges

Nr. Crt	Nr cadastral Nr. topografic	Suprafața* (mp)	Observații / Referințe
A1	80143	132.537	Sector cadastral:1 Teren neimprejmuit;

B. Partea II. Proprietari și acte

Inscrieri privitoare la dreptul de proprietate și alte drepturi reale	Referințe
12659 / 28/10/2010	
Act Notarial nr. 3196, din 27/10/2010 emis de BNP CAZACU SORIN BENONE;	
B3	A1
Intabulare, drept de PROPRIETATE, dobandit prin Conventie, cota actuala 1/1, cota initiala 1/1	
1) MOICEANU GHEORGHE, casatorit cu	
2) MOICEANU CLAUDIA	
11234 / 18/08/2015	
Act Normativ nr. 17, din 07/03/2014 emis de Parlamentul Romaniei;	
B4	A1
Imobil aflat sub incidenta art.3 alin.(1) din Legea 17/2014, dobandit prin Lege	

C. Partea III. SARCINI .

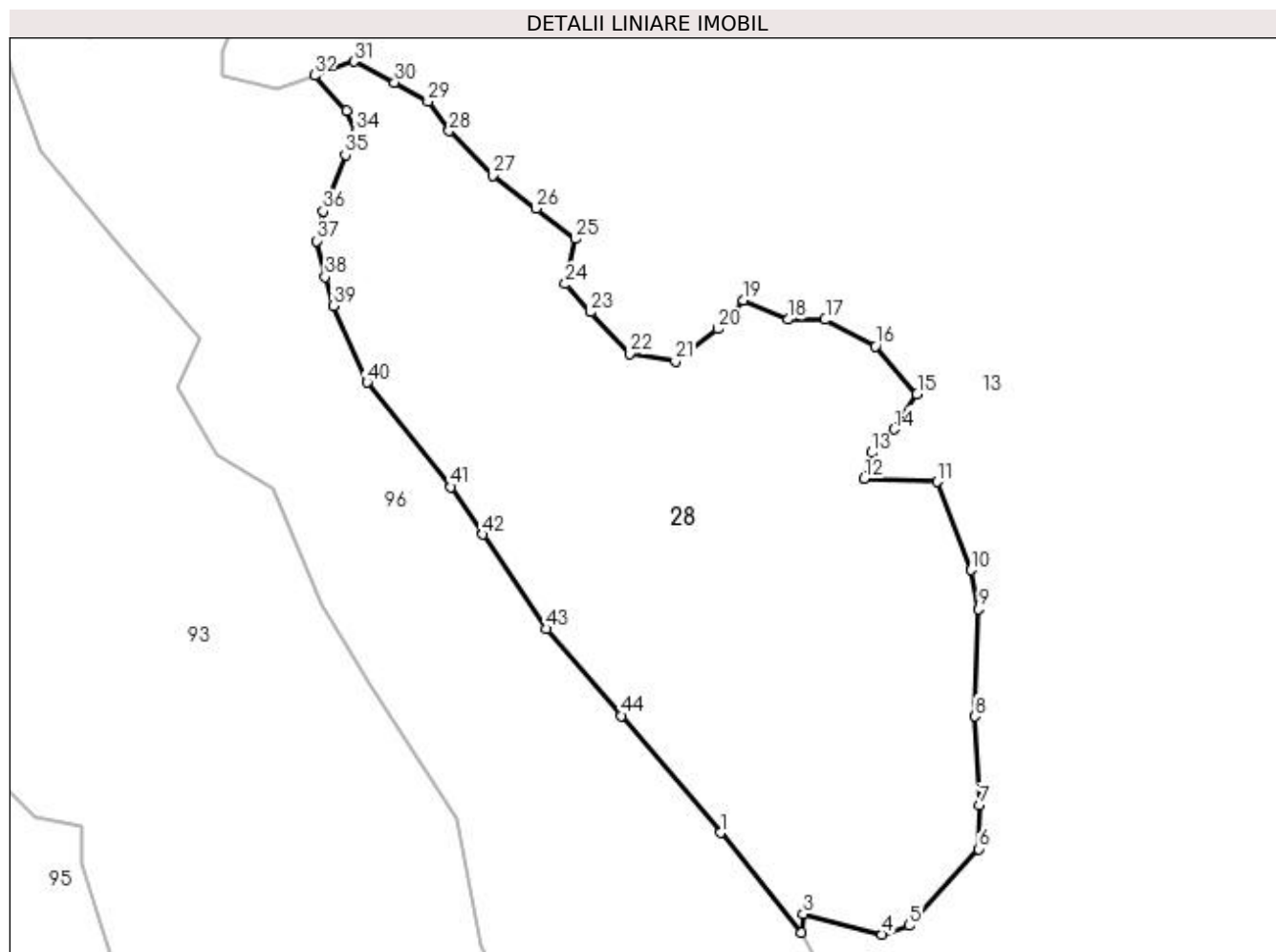
Inscrieri privind dezmembramintele dreptului de proprietate, drepturi reale de garanție și sarcini	Referințe
NU SUNT	

Anexa Nr. 1 La Partea I

Teren

Nr cadastral	Suprafața (mp)*	Observații / Referințe
80143	132.537	

* Suprafața este determinată în planul de proiecție Stereo 70.



Date referitoare la teren

Crt	Categorie folosință	Intravilan	Suprafața (mp)	Tarla	Parcelă	Nr. topo	Observații / Referințe
1	pasune	NU	132.537	51	856, 857, 861	-	

Lungime Segmente

1) Valorile lungimilor segmentelor sunt obținute din proiecție în plan.

Punct început	X / Y	Punct sfârșit	X / Y	Lungime segment	Punct început	X / Y	Punct sfârșit	X / Y	Lungime segment	Punct început	X / Y	Punct sfârșit	X / Y	Lungime segment
1	507.435,088 432.343,165	2	507.491,038 432.274,37	88.67 4	2	507.491,038 432.274,37	3	507.492,195 432.287,08	12.76 3	3	507.492,195 432.287,08	4	507.546,354 432.273,116	55.93
4	507.546,354 432.273,116	5	507.565,24 432.279,095	19.81	5	507.565,24 432.279,095	6	507.613,421 432.332,004	71.56	6	507.613,421 432.332,004	7	507.613,962 432.362,296	30.29 7
7	507.613,962 432.362,296	8	507.610,881 432.423,415	61.19 7	8	507.610,881 432.423,415	9	507.613,3 432.497,554	74.17 8	9	507.613,3 432.497,554	10	507.608,13 432.524,457	27.39 5
10	507.608,13 432.524,457	11	507.584,438 432.585,191	65.19 1	11	507.584,438 432.585,191	12	507.534,379 432.587,557	50.11 5	12	507.534,379 432.587,557	13	507.539,34 432.605,309	18.43 2
13	507.539,34 432.605,309	14	507.555,064 432.621,539	22.59 8	14	507.555,064 432.621,539	15	507.570,682 432.645,929	28.96 2	15	507.570,682 432.645,929	16	507.542,024 432.678,839	43.63 9

Punct început	X / Y	Punct sfârșit	X / Y	Lungime segment	Punct început	X / Y	Punct sfârșit	X / Y	Lungime segment	Punct început	X / Y	Punct sfârșit	X / Y	Lungime segment
16	507.542,024 432.678,839	17	507.507,33 432.697,168	39.23 8	17	507.507,33 432.697,168	18	507.481,655 432.697,261	25.67 5	18	507.481,655 432.697,261	19	507.450,856 432.710,5	33.52 4
19	507.450,856 432.710,5	20	507.433,169 432.690,767	26.49 9	20	507.433,169 432.690,767	21	507.403,925 432.668,618	36.68 5	21	507.403,925 432.668,618	22	507.372,252 432.673,723	32.08 2
22	507.372,252 432.673,723	23	507.345,296 432.702,436	39.38 4	23	507.345,296 432.702,436	24	507.327,896 432.721,75	25.99 6	24	507.327,896 432.721,75	25	507.334,711 432.752,938	31.92 4
25	507.334,711 432.752,938	26	507.307,693 432.773,804	34.13 7	26	507.307,693 432.773,804	27	507.277,725 432.796,702	37.71 5	27	507.277,725 432.796,702	28	507.247,783 432.827,295	42.80 7
28	507.247,783 432.827,295	29	507.233,224 432.847,633	25.01 2	29	507.233,224 432.847,633	30	507.210,131 432.860,856	26.61 1	30	507.210,131 432.860,856	31	507.181,913 432.875,229	31.66 8
31	507.181,913 432.875,229	32	507.154,865 432.865,611	28.70 7	32	507.154,865 432.865,611	33	507.176,979 432.841,311	32.85 6	33	507.176,979 432.841,311	34	507.183,33 432.826,507	16.10 9
34	507.183,33 432.826,507	35	507.176,132 432.810,858	17.22 5	35	507.176,132 432.810,858	36	507.160,886 432.771,796	41.93 2	36	507.160,886 432.771,796	37	507.156,228 432.751,495	20.82 9
37	507.156,228 432.751,495	38	507.162,094 432.726,712	25.46 8	38	507.162,094 432.726,712	39	507.167,702 432.706,799	20.68 8	39	507.167,702 432.706,799	40	507.191,176 432.653,955	57.82 3
40	507.191,176 432.653,955	41	507.248,966 432.581,824	92.42 6	41	507.248,966 432.581,824	42	507.271,118 432.549,03	39.57 5	42	507.271,118 432.549,03	43	507.315,105 432.483,808	78.66 9
43	507.315,105 432.483,808	44	507.366,854 432.424,016	79.07 6	44	507.366,854 432.424,016	1	507.435,088 432.343,165	105.7 96					

** Lungimile segmentelor sunt determinate în planul de proiecție Stereo 70 și sunt rotunjite la 1 milimetru.

*** Distanța dintre puncte este formată din segmente cumulate ce sunt mai mici decât valoarea 1 milimetru.

**DATE DESPRE IMOBILUL NR. 29**

Oficiul de Cadastru și Publicitate Imobiliară ARGES
Biroul de Cadastru și Publicitate Imobiliară Campulung

A. Partea I. Descrierea imobilului

TEREN Extravilan

Adresa: Jud. Arges

Nr. Crt	Nr cadastral Nr. topografic	Suprafața* (mp)	Observații / Referințe
A1	80127	171.455	Sector cadastral:1 Teren neimprejmuit;

B. Partea II. Proprietari și acte

Inscrieri privitoare la dreptul de proprietate și alte drepturi reale	Referințe
12663 / 28/10/2010	
Act Notarial nr. 3196, din 27/10/2010 emis de BNP CAZACU SORIN BENONE;	
B4	A1
Intabulare, drept de PROPRIETATE, dobandit prin Conventie, cota actuala 1/1, cota initiala 1/1	
1) MOICEANU GHEORGHE, casatorit cu	
2) MOICEANU CLAUDIA	
11232 / 18/08/2015	
Act Normativ nr. 17, din 07/03/2014 emis de Parlamentul Romaniei;	
B5	A1
Imobil aflat sub incidenta art.3 alin.(1) din Legea 17/2014, dobandit prin Lege	

C. Partea III. SARCINI .

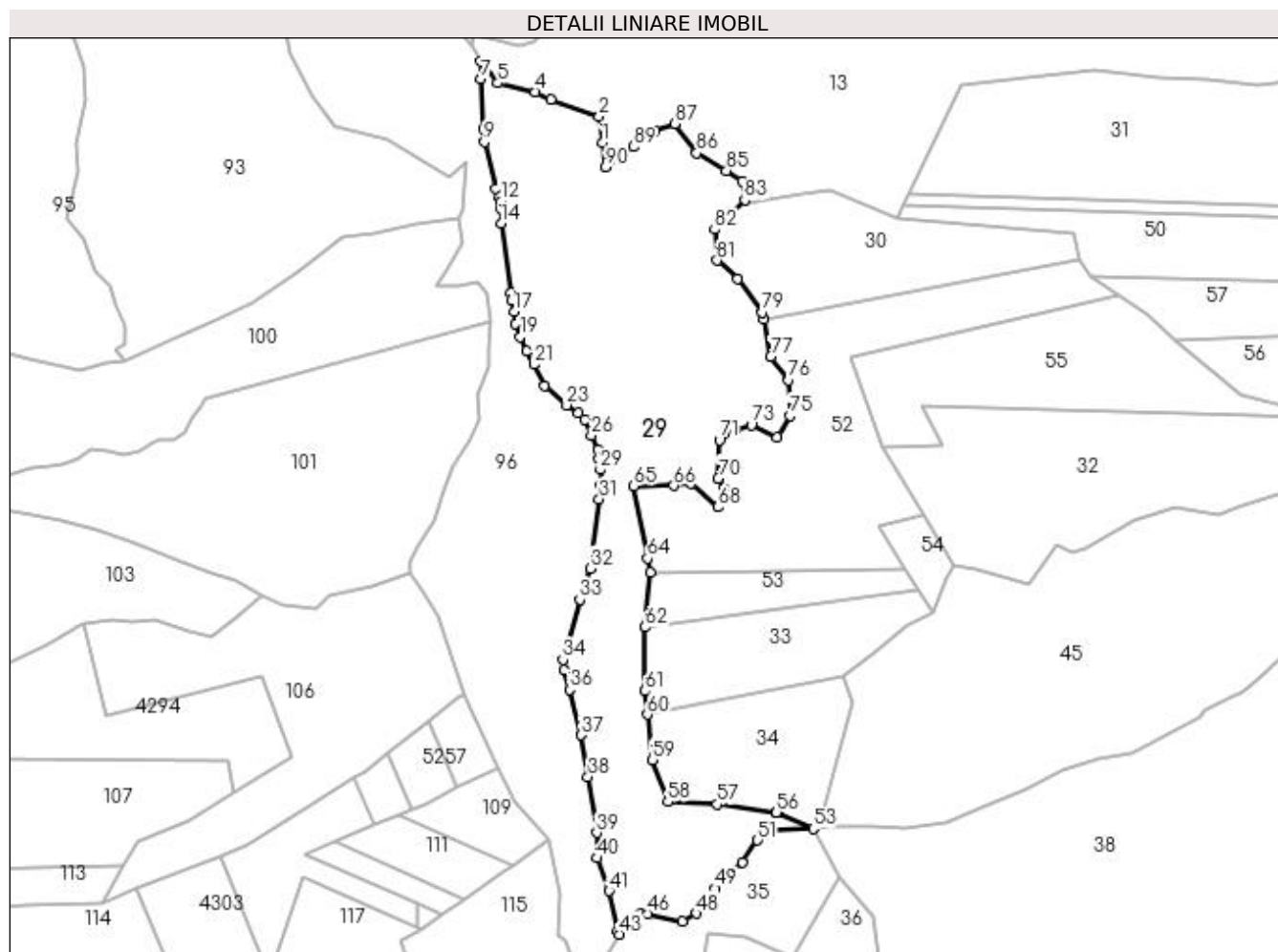
Inscrieri privind dezmembramintele dreptului de proprietate, drepturi reale de garanție și sarcini	Referințe
NU SUNT	

Anexa Nr. 1 La Partea I

Teren

Nr cadastral	Suprafața (mp)*	Observații / Referințe
80127	171.455	

* Suprafața este determinată în planul de proiecție Stereo 70.



Date referitoare la teren

Crt	Categorie folosință	Intra vilan	Suprafața (mp)	Tarla	Parcelă	Nr. topo	Observații / Referințe
1	padure	NU	4.137	51	856	-	PASUNE IMPADURITA:Imobil traversat de limita UAT VALEA MARE PRAVAT SI UAT LERESTI
2	pasune	NU	97.610	51	856	-	
3	padure	NU	14.595	51	856	-	PASUNE IMPADURITA
4	padure	NU	2.919	50	847	-	PASUNE IMPADURITA
5	pasune	NU	41.390	50	847	-	
6	padure	NU	8.841	50	847	-	PASUNE IMPADURITA
7	padure	NU	1.963	50	848	-	PASUNE IMPADURITA

Lungime Segmente

1) Valorile lungimilor segmentelor sunt obținute din proiecție în plan.

Punct început	X / Y	Punct sfârșit	X / Y	Lungime segment	Punct început	X / Y	Punct sfârșit	X / Y	Lungime segment	Punct început	X / Y	Punct sfârșit	X / Y	Lungime segment
1	507.649,053 432.156,003	2	507.645,117 432.187,957	32.195	2	507.645,117 432.187,957	3	507.586,305 432.208,821	62.403	3	507.586,305 432.208,821	4	507.567,341 432.217,702	20.941
4	507.567,341 432.217,702	5	507.521,703 432.228,451	46.887	5	507.521,703 432.228,451	6	507.501,542 432.254,804	33.181	6	507.501,542 432.254,804	7	507.501,542 432.233,603	21.201
7	507.501,542 432.233,603	8	507.503,936 432.172,616	61.034	8	507.503,936 432.172,616	9	507.505,141 432.156,954	15.708	9	507.505,141 432.156,954	10	507.518,938 432.100,39	58.222
10	507.518,938 432.100,39	11	507.524,157 432.089,903	11.714	11	507.524,157 432.089,903	12	507.524,742 432.084,646	5.289	12	507.524,742 432.084,646	13	507.525,82 432.074,956	9.75
13	507.525,82 432.074,956	14	507.525,583 432.057,693	17.265	14	507.525,583 432.057,693	15	507.537,199 431.973,355	85.134	15	507.537,199 431.973,355	16	507.538,184 431.964,358	9.051
16	507.538,184 431.964,358	17	507.541,89 431.951,004	13.859	17	507.541,89 431.951,004	18	507.543,35 431.936,28	14.796	18	507.543,35 431.936,28	19	507.549,068 431.920,202	17.065
19	507.549,068 431.920,202	20	507.557,326 431.903,229	18.875	20	507.557,326 431.903,229	21	507.565,483 431.886,462	18.646	21	507.565,483 431.886,462	22	507.578,877 431.860,575	29.147
22	507.578,877 431.860,575	23	507.605,599 431.837,014	35.626	23	507.605,599 431.837,014	24	507.619,603 431.827,171	17.117	24	507.619,603 431.827,171	25	507.627,88 431.819,748	11.118
25	507.627,88 431.819,748	26	507.635,489 431.800,306	20.878	26	507.635,489 431.800,306	27	507.643,397 431.782,904	19.115	27	507.643,397 431.782,904	28	507.644,428 431.771,818	11.134
28	507.644,428 431.771,818	29	507.646,451 431.758,557	13.414	29	507.646,451 431.758,557	30	507.647,351 431.740,263	18.316	30	507.647,351 431.740,263	31	507.645,038 431.722,712	17.703
31	507.645,038 431.722,712	32	507.633,927 431.638,392	85.049	32	507.633,927 431.638,392	33	507.621,359 431.600,793	39.644	33	507.621,359 431.600,793	34	507.600,948 431.527,774	75.818
34	507.600,948 431.527,774	35	507.601,936 431.515,175	12.638	35	507.601,936 431.515,175	36	507.609,144 431.491,414	24.83	36	507.609,144 431.491,414	37	507.623,223 431.436,092	57.085
37	507.623,223 431.436,092	38	507.631,2 431.385,161	51.552	38	507.631,2 431.385,161	39	507.641,988 431.317,248	68.765	39	507.641,988 431.317,248	40	507.642,775 431.286,644	30.614
40	507.642,775 431.286,644	41	507.657,251 431.246,59	42.59	41	507.657,251 431.246,59	42	507.667,945 431.197,71	50.036	42	507.667,945 431.197,71	43	507.669,375 431.193,813	4.151
43	507.669,375 431.193,813	44	507.678,483 431.207,016	16.04	44	507.678,483 431.207,016	45	507.694,696 431.218,729	20.001	45	507.694,696 431.218,729	46	507.704,328 431.218,805	9.632
46	507.704,328 431.218,805	47	507.746,389 431.209,643	43.047	47	507.746,389 431.209,643	48	507.763,411 431.219,414	19.627	48	507.763,411 431.219,414	49	507.786,128 431.249,389	37.611
49	507.786,128 431.249,389	50	507.819,157 431.281,45	46.031	50	507.819,157 431.281,45	51	507.837,893 431.308,266	32.713	51	507.837,893 431.308,266	52	507.854,298 431.319,779	20.042
52	507.854,298 431.319,779	53	507.905,222 431.322,438	50.993	53	507.905,222 431.322,438	54	507.861,906 431.341,683	47.399	54	507.861,906 431.341,683	55	507.860,63 431.342,25	1.396
55	507.860,63 431.342,25	56	507.860,625 431.342,25	0.005	56	507.860,625 431.342,25	57	507.788,25 431.351,75	72.996	57	507.788,25 431.351,75	58	507.728,471 431.355,065	59.871
58	507.728,471 431.355,065	59	507.709,621 431.405,921	54.237	59	507.709,621 431.405,921	60	507.703,695 431.461,058	55.455	60	507.703,695 431.461,058	61	507.700,644 431.489,439	28.545
61	507.700,644 431.489,439	62	507.700,663 431.567,203	77.764	62	507.700,663 431.567,203	63	507.707,09 431.633,546	66.654	63	507.707,09 431.633,546	64	507.703,818 431.650,926	17.685
64	507.703,818 431.650,926	65	507.687,25 431.738,92	89.54	65	507.687,25 431.738,92	66	507.736,0 431.739,25	48.751	66	507.736,0 431.739,25	67	507.756,5 431.741,83	20.662
67	507.756,5 431.741,83	68	507.789,42 431.713,2	43.628	68	507.789,42 431.713,2	69	507.797,5 431.735,0	23.249	69	507.797,5 431.735,0	70	507.790,0 431.748,25	15.225
70	507.790,0 431.748,25	71	507.791,25 431.794,5	46.267	71	507.791,25 431.794,5	72	507.810,75 431.806,75	23.029	72	507.810,75 431.806,75	73	507.830,0 431.812,75	20.163
73	507.830,0 431.812,75	74	507.861,75 431.798,0	35.009	74	507.861,75 431.798,0	75	507.877,0 431.824,0	30.142	75	507.877,0 431.824,0	76	507.875,497 431.867,499	43.525
76	507.875,497 431.867,499	77	507.853,5 431.896,25	36.201	77	507.853,5 431.896,25	78	507.845,002 431.941,925	46.459	78	507.845,002 431.941,925	79	507.843,5 431.950,0	8.214
79	507.843,5 431.950,0	80	507.813,5 431.990,5	50.401	80	507.813,5 431.990,5	81	507.788,6 432.013,0	33.56	81	507.788,6 432.013,0	82	507.785,5 432.050,5	37.628
82	507.785,5 432.050,5	83	507.822,03 432.086,314	51.157	83	507.822,03 432.086,314	84	507.818,62 432.109,621	23.555	84	507.818,62 432.109,621	85	507.799,851 432.122,192	22.59
85	507.799,851 432.122,192	86	507.763,599 432.143,423	42.011	86	507.763,599 432.143,423	87	507.737,312 432.179,317	44.49	87	507.737,312 432.179,317	88	507.712,837 432.170,614	25.976
88	507.712,837 432.170,614	89	507.686,575 432.150,943	32.812	89	507.686,575 432.150,943	90	507.652,696 432.126,427	41.819	90	507.652,696 432.126,427	1	507.649,053 432.156,003	29.8

** Lungimile segmentelor sunt determinate în planul de proiecție Stereo 70 și sunt rotunjite la 1 milimetru.

*** Distanța dintre puncte este formată din segmente cumulate ce sunt mai mici decât valoarea 1 milimetru.

**DATE DESPRE IMOBILUL NR. 30**

Oficiul de Cadastru și Publicitate Imobiliară ARGES
Biroul de Cadastru și Publicitate Imobiliară Campulung

A. Partea I. Descrierea imobilului

TEREN Extravilan

Adresa: Jud. Arges

Nr. Crt	Nr cadastral Nr. topografic	Suprafața* (mp)	Observații / Referințe
A1		40.000	Sector cadastral:1 Teren neimprejmuit;

B. Partea II. Proprietari și acte

Inscrieri privitoare la dreptul de proprietate și alte drepturi reale		Referințe
/		
Act Administrativ nr. 144449, din 11/06/2015 emis de CJPSDPAT ARGES;		
B1	Intabulare, drept de PROPRIETATE, dobandit prin Lege, cota actuala 1/1, cota initiala 1/1 1) RUJOIU MARCELA 2) MARINESCU ELENA 3) ZĂRNESCU VIOREL VASILE 4) TĂMAȘ TRAIAN	A1
Act Normativ nr. 17, din 07/03/2014 emis de Parlamentul Romaniei;		
B2	Imobil aflat sub incidenta art.3 alin.(1) din Legea 17/2014	A1

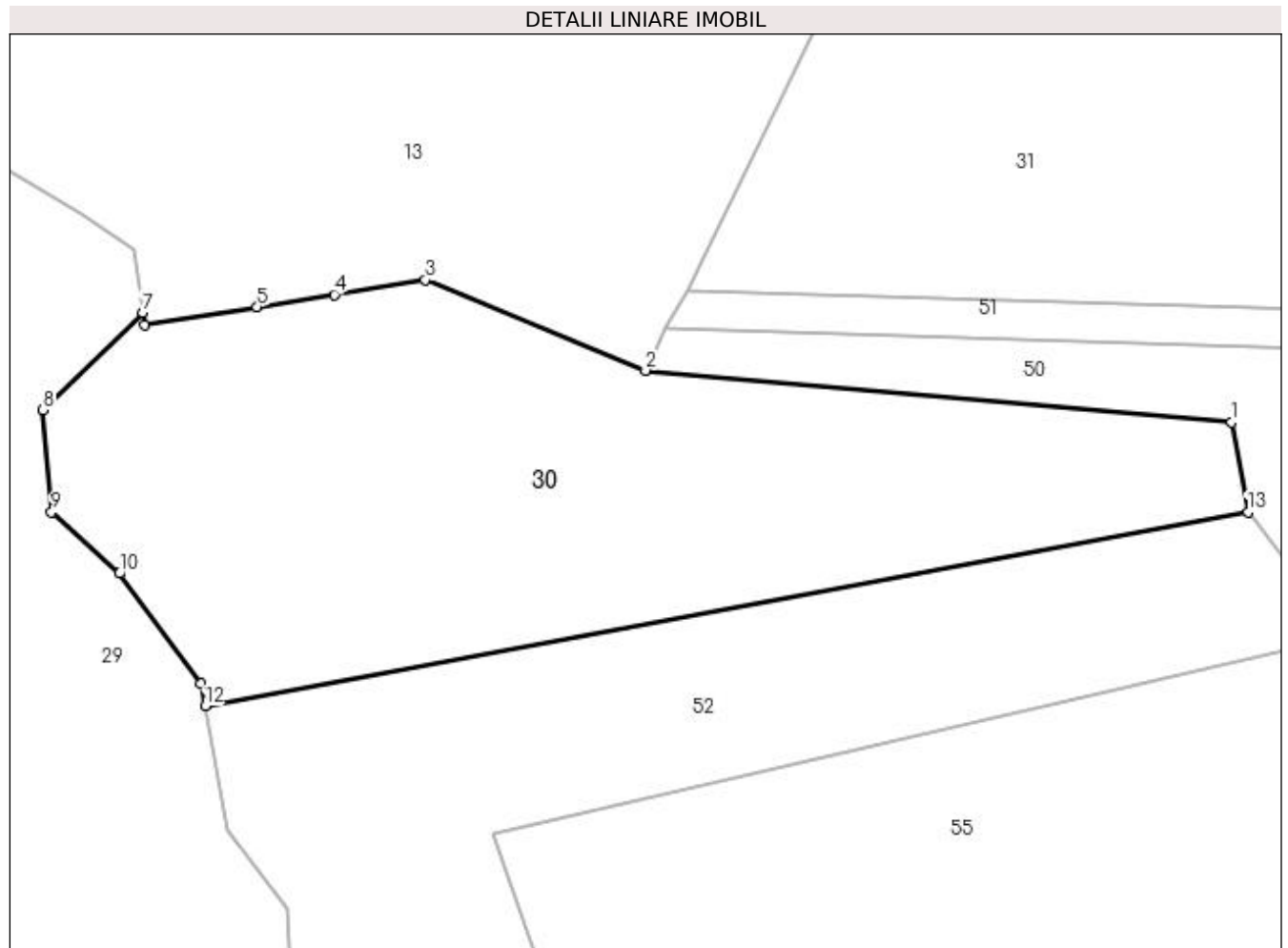
C. Partea III. SARCINI .

Inscrieri privind dezmembramintele dreptului de proprietate, drepturi reale de garanție și sarcini	Referințe
NU SUNT	

Teren

Nr cadastral	Suprafața (mp)*	Observații / Referințe
	40.000	

* Suprafața este determinată în planul de proiecție Stereo 70.



Date referitoare la teren

Crt	Categorie folosință	Intra vilan	Suprafața (mp)	Tarla	Parcelă	Nr. topo	Observații / Referințe
1	padure	NU	40.000	50	858	-	În act se regăsește UP VI si UA 53C

Lungime Segmente

1) Valorile lungimilor segmentelor sunt obținute din proiecție în plan.

Punct început	X / Y	Punct sfârșit	X / Y	Lungime segment (** (m)
1	508.221,981 432.046,046	2	508.006,738 432.064,981	216.074
2	508.006,738 432.064,981	3	507.925,869 432.098,148	87.406
3	507.925,869 432.098,148	4	507.892,427 432.092,832	33.862
4	507.892,427 432.092,832	5	507.864,116 432.088,331	28.667
5	507.864,116 432.088,331	6	507.822,698 432.081,747	41.938

Punct început	X / Y	Punct sfârșit	X / Y	Lungime segment (** (m)
6	507.822,698 432.081,747	7	507.822,03 432.086,314	4.616
7	507.822,03 432.086,314	8	507.785,5 432.050,5	51.157
8	507.785,5 432.050,5	9	507.788,6 432.013,0	37.628
9	507.788,6 432.013,0	10	507.813,5 431.990,5	33.56
10	507.813,5 431.990,5	11	507.843,5 431.950,0	50.401
11	507.843,5 431.950,0	12	507.845,002 431.941,925	8.214
12	507.845,002 431.941,925	13	508.227,91 432.013,087	389.464
13	508.227,91 432.013,087	1	508.221,981 432.046,046	33.488

** Lungimile segmentelor sunt determinate în planul de proiecție Stereo 70 și sunt rotunjite la 1 milimetru.

*** Distanța dintre puncte este formată din segmente cumulate ce sunt mai mici decât valoarea 1 milimetru.

**DATE DESPRE IMOBILUL NR. 31**

Oficiul de Cadastru și Publicitate Imobiliară ARGES
Biroul de Cadastru și Publicitate Imobiliară Campulung

A. Partea I. Descrierea imobilului

TEREN Extravilan

Adresa: Jud. Arges

Nr. Crt	Nr cadastral Nr. topografic	Suprafața* (mp)	Observații / Referințe
A1	80245	76.833	Sector cadastral:1 Teren neimprejmuit;

B. Partea II. Proprietari și acte

Inscrieri privitoare la dreptul de proprietate și alte drepturi reale		Referințe
261 / 11/01/2012		
Act Administrativ nr. 61, din 26/07/2002 emis de COMISIA JUDETEANA ARGES (act administrativ nr. 104/10-01-2012 emis de PRIMARIA VALEA MARE PRAVAT; act administrativ nr. 103/10-01-2012 emis de PRIMARIA VALEA MARE PRAVAT);		
B1	Intabulare, drept de PROPRIETATE, dobandit prin Lege, cota actuala 1/1, cota initiala 1/1 1) OBSTEA MOSNENILOR NAMAESTI , CIF:10820881	A1
/		
Act Normativ nr. 17, din 07/03/2014 emis de Parlamentul Romaniei;		
B2	Imobil aflat sub incidenta art.3 alin.(1) din Legea 17/2014	A1

C. Partea III. SARCINI .

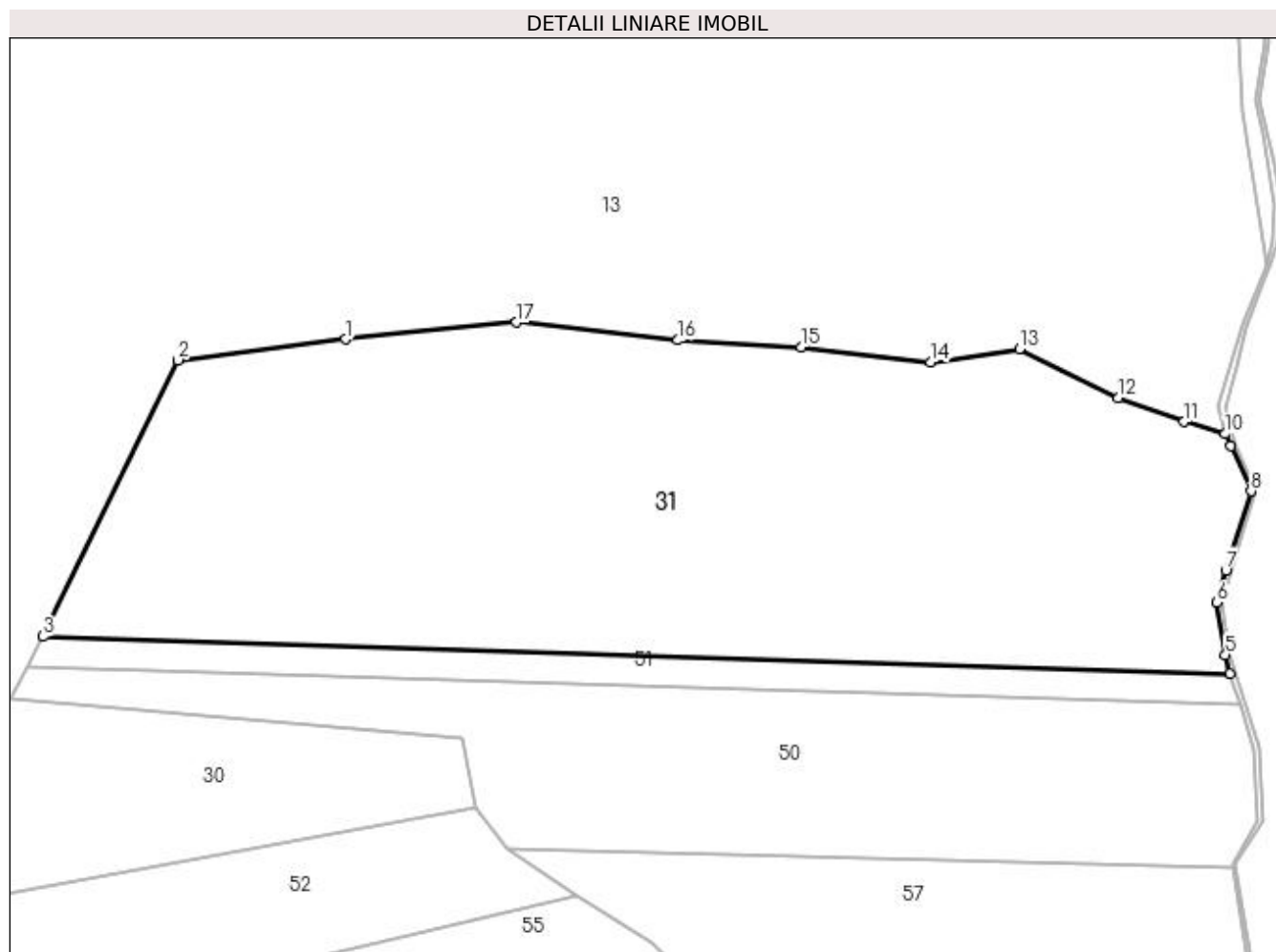
Inscrieri privind dezmembramintele dreptului de proprietate, drepturi reale de garanție și sarcini	Referințe
NU SUNT	

Anexa Nr. 1 La Partea I

Teren

Nr cadastral	Suprafața (mp)*	Observații / Referințe
80245	76.833	

* Suprafața este determinată în planul de proiecție Stereo 70.



Date referitoare la teren

Crt	Categorie folosință	Intra vilan	Suprafața (mp)	Tarla	Parcelă	Nr. topo	Observații / Referințe
1	padure	NU	76.833	50	858	-	UP VI ARGESEL, UA 54 A%

Lungime Segmente

1) Valorile lungimilor segmentelor sunt obținute din proiecție în plan.

Punct început	X / Y	Punct sfârșit	X / Y	Lungime segment (** (m)
1	508.166,0 432.236,0	2	508.086,2 432.226,0	80.424
2	508.086,2 432.226,0	3	508.021,979 432.094,358	146.472
3	508.021,979 432.094,358	4	508.587,666 432.076,794	565.96
4	508.587,666 432.076,794	5	508.585,322 432.085,727	9.235
5	508.585,322 432.085,727	6	508.581,403 432.110,657	25.236

Punct început	X / Y	Punct sfârșit	X / Y	Lungime segment (** (m)
6	508.581,403 432.110,657	7	508.585,507 432.125,902	15.788
7	508.585,507 432.125,902	8	508.597,618 432.163,559	39.557
8	508.597,618 432.163,559	9	508.587,858 432.185,164	23.707
9	508.587,858 432.185,164	10	508.585,34 432.190,896	6.261
10	508.585,34 432.190,896	11	508.565,66 432.196,66	20.507
11	508.565,66 432.196,66	12	508.534,33 432.208,0	33.319
12	508.534,33 432.208,0	13	508.487,2 432.231,33	52.588
13	508.487,2 432.231,33	14	508.445,0 432.225,0	42.672
14	508.445,0 432.225,0	15	508.383,2 432.232,2	62.218
15	508.383,2 432.232,2	16	508.324,5 432.235,5	58.793
16	508.324,5 432.235,5	17	508.247,5 432.244,0	77.468
17	508.247,5 432.244,0	1	508.166,0 432.236,0	81.892

** Lungimile segmentelor sunt determinate în planul de proiecție Stereo 70 și sunt rotunjite la 1 milimetru.

*** Distanța dintre puncte este formată din segmente cumulate ce sunt mai mici decât valoarea 1 milimetru.

**DATE DESPRE IMOBILUL NR. 32**

Oficiul de Cadastru și Publicitate Imobiliară ARGES
Biroul de Cadastru și Publicitate Imobiliară Campulung

A. Partea I. Descrierea imobilului

TEREN Extravilan

Adresa: Jud. Arges

Nr. Crt	Nr cadastral Nr. topografic	Suprafața* (mp)	Observații / Referințe
A1	80691	80.000	Sector cadastral:1 Teren neimprejmuit;

B. Partea II. Proprietari și acte

Inscrieri privitoare la dreptul de proprietate și alte drepturi reale		Referințe
9179 / 11/07/2012		
Act Notarial nr. 901, din 06/07/2012 emis de STOIAN CORIOLAN ADRIANA GEORGETA;		
B5	Intabulare, drept de PROPRIETATE, dobandit prin Conventie, cota actuala 2/8, cota initiala 2/8 1) SOCIETATEA COMERCIALĂ " SĂNĂTATE & NATURĂ " SRL CU SEDIUL IN COMUNA ȘINCA NOUĂ, NR. 67 B, CIF:18754503	A1
9181 / 11/07/2012		
Act Notarial nr. 900, din 06/07/2012 emis de STOIAN CORIOLAN ADRIANA GEORGETA;		
B6	Intabulare, drept de PROPRIETATE, dobandit prin Conventie, cota actuala 3/4, cota initiala 6/8 1) SOCIETATEA COMERCIALĂ " SĂNĂTATE & NATURĂ " SRL CU SEDIUL IN COMUNA ȘINCA NOUĂ, NR. 67 B, CIF:18754503	A1
/		
Act Normativ nr. 17, din 07/03/2014 emis de Parlamentul Romaniei;		
B7	Imobil aflat sub incidenta art.3 alin.(1) din Legea 17/2014	A1

C. Partea III. SARCINI .

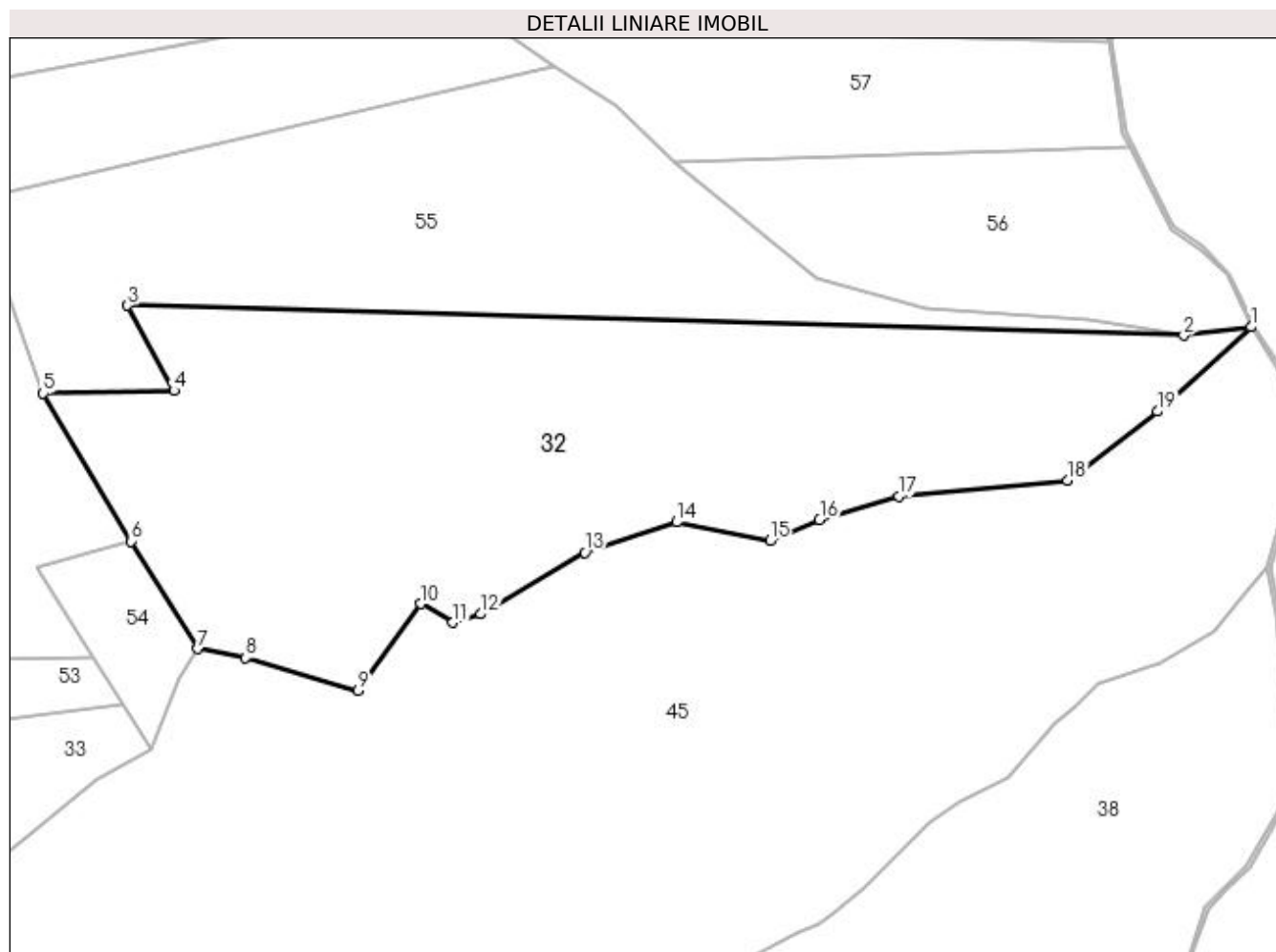
Inscrieri privind dezmembramintele dreptului de proprietate, drepturi reale de garanție și sarcini	Referințe
NU SUNT	

Anexa Nr. 1 La Partea I

Teren

Nr cadastral	Suprafața (mp)*	Observații / Referințe
80691	80.000	

* Suprafața este determinată în planul de proiecție Stereo 70.



Date referitoare la teren

Crt	Categorie folosință	Intra vilan	Suprafața (mp)	Tarla	Parcelă	Nr. topo	Observații / Referințe
1	padure	NU	80.000	50	858	-	UP VI, ARGESEL, UA 51A,52A,52B,53B.

Lungime Segmente

1) Valorile lungimilor segmentelor sunt obținute din proiecție în plan.

Punct început	X / Y	Punct sfârșit	X / Y	Lungime segment (** (m)
1	508.669,333 431.823,877	2	508.631,5 431.819,0	38.146
2	508.631,5 431.819,0	3	508.036,696 431.835,913	595.044
3	508.036,696 431.835,913	4	508.063,0 431.788,0	54.659
4	508.063,0 431.788,0	5	507.989,283 431.786,562	73.731
5	507.989,283 431.786,562	6	508.039,005 431.703,271	97.003

Punct început	X / Y	Punct sfârșit	X / Y	Lungime segment (** (m)
6	508.039,005 431.703,271	7	508.076,422 431.642,743	71.159
7	508.076,422 431.642,743	8	508.103,37 431.637,72	27.412
8	508.103,37 431.637,72	9	508.166,49 431.619,35	65.739
9	508.166,49 431.619,35	10	508.202,0 431.668,0	60.231
10	508.202,0 431.668,0	11	508.220,0 431.657,5	20.839
11	508.220,0 431.657,5	12	508.235,66 431.662,33	16.388
12	508.235,66 431.662,33	13	508.294,25 431.697,0	68.079
13	508.294,25 431.697,0	14	508.346,0 431.714,0	54.471
14	508.346,0 431.714,0	15	508.398,5 431.703,5	53.54
15	508.398,5 431.703,5	16	508.426,33 431.715,33	30.24
16	508.426,33 431.715,33	17	508.471,0 431.728,66	46.616
17	508.471,0 431.728,66	18	508.566,0 431.737,5	95.41
18	508.566,0 431.737,5	19	508.616,665 431.776,255	63.788
19	508.616,665 431.776,255	1	508.669,333 431.823,877	71.005

** Lungimile segmentelor sunt determinate în planul de proiecție Stereo 70 și sunt rotunjite la 1 milimetru.

*** Distanța dintre puncte este formată din segmente cumulate ce sunt mai mici decât valoarea 1 milimetru.

**DATE DESPRE IMOBILUL NR. 33**

Oficiul de Cadastru și Publicitate Imobiliară ARGES
Biroul de Cadastru și Publicitate Imobiliară Campulung

A. Partea I. Descrierea imobilului

TEREN Extravilan

Adresa: Jud. Arges

Nr. Crt	Nr cadastral Nr. topografic	Suprafața* (mp)	Observații / Referințe
A1	80099	30.000	Sector cadastral:1 Teren neimprejmuit;

B. Partea II. Proprietari și acte

Inscrieri privitoare la dreptul de proprietate și alte drepturi reale	Referințe
11518 / 12/11/2009	
Act Notarial nr. 1726, din 06/11/2009 emis de BNP STOIAN CORIOLAN ADRIANA;	
B3	Intabulare, drept de PROPRIETATE, dobandit prin Conventie, cota actuala 1/1, cota initiala 1/1 1) SOCIETATEA COMERCIALĂ " SĂNĂTATE & NATURĂ " SRL CU SEDIUL IN COMUNA ȘINCA NOUĂ, CIF: 99999999999999, lipsă CUI
/	
Act Normativ nr. 17, din 07/03/2014 emis de Parlamentul Romaniei;	
B4	Imobil aflat sub incidenta art.3 alin.(1) din Legea 17/2014

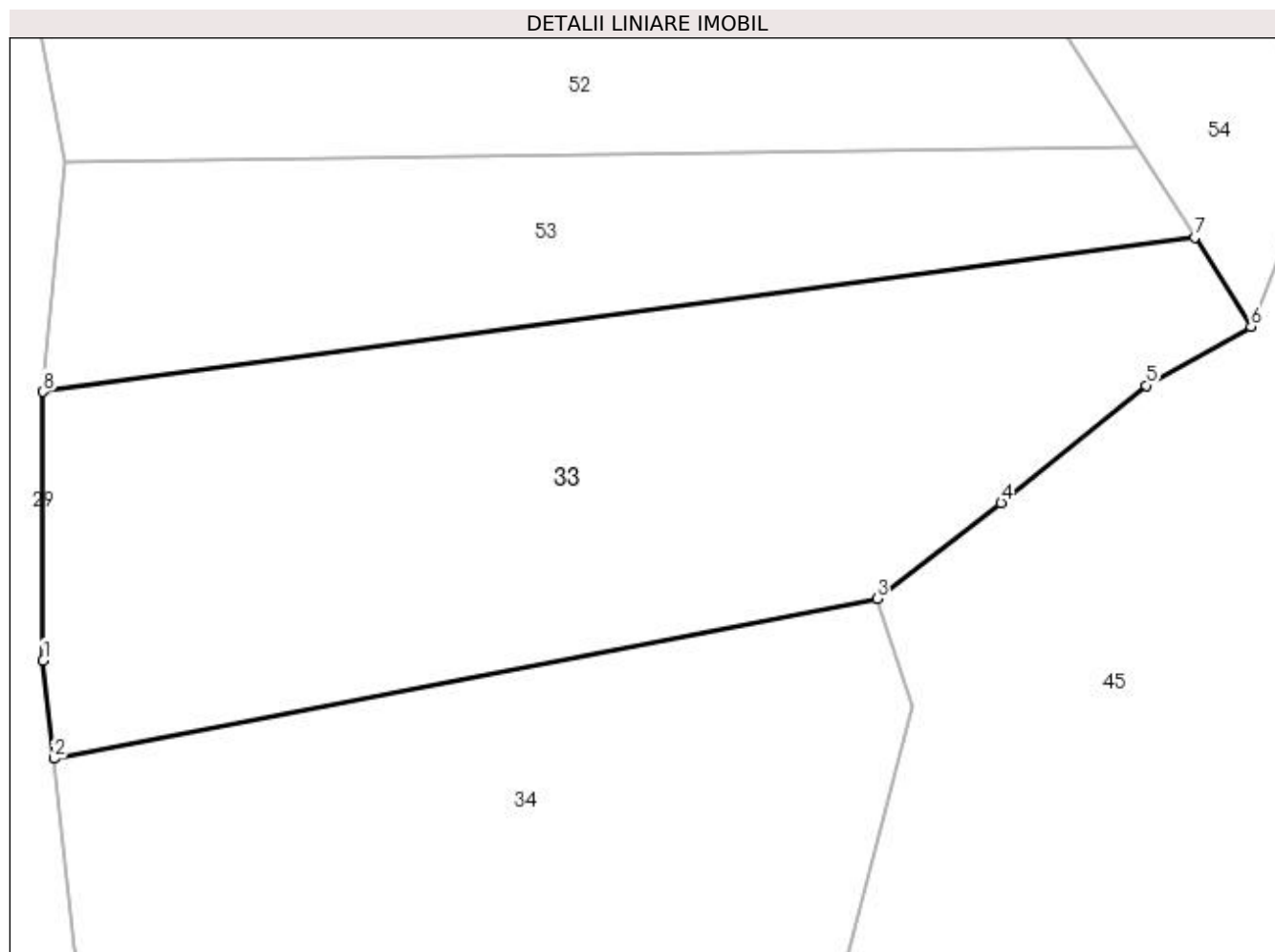
C. Partea III. SARCINI .

Inscrieri privind dezmembramintele dreptului de proprietate, drepturi reale de garanție și sarcini	Referințe
NU SUNT	

Teren

Nr cadastral	Suprafața (mp)*	Observații / Referințe
80099	30.000	

* Suprafața este determinată în planul de proiecție Stereo 70.



Date referitoare la teren

Crt	Categorie folosință	Intravilan	Suprafața (mp)	Tarla	Parcelă	Nr. topo	Observații / Referințe
1	padure	NU	30.000	50	858	-	UP VI Argesel, UA. 51B

Lungime Segmente

1) Valorile lungimilor segmentelor sunt obținute din proiecție în plan.

Punct început	X / Y	Punct sfârșit	X / Y	Lungime segment (** (m)
1	507.700,644 431.489,439	2	507.703,695 431.461,058	28.545
2	507.703,695 431.461,058	3	507.942,0 431.507,33	242.756
3	507.942,0 431.507,33	4	507.978,0 431.535,0	45.405
4	507.978,0 431.535,0	5	508.020,0 431.569,0	54.037
5	508.020,0 431.569,0	6	508.050,33 431.586,0	34.769

Punct început	X / Y	Punct sfârșit	X / Y	Lungime segment (** (m)
6	508.050,33 431.586,0	7	508.034,034 431.611,829	30.54
7	508.034,034 431.611,829	8	507.700,663 431.567,203	336.345
8	507.700,663 431.567,203	1	507.700,644 431.489,439	77.764

** Lungimile segmentelor sunt determinate în planul de proiecție Stereo 70 și sunt rotunjite la 1 milimetru.

*** Distanța dintre puncte este formată din segmente cumulate ce sunt mai mici decât valoarea 1 milimetru.

**DATE DESPRE IMOBILUL NR. 34**

Oficiul de Cadastru și Publicitate Imobiliară ARGES
Biroul de Cadastru și Publicitate Imobiliară Campulung

A. Partea I. Descrierea imobilului

TEREN Extravilan

Adresa: Jud. Arges

Nr. Crt	Nr cadastral Nr. topografic	Suprafața* (mp)	Observații / Referințe
A1	80100	31.400	Sector cadastral:1 Teren neimprejmuit;

B. Partea II. Proprietari și acte

Inscrieri privitoare la dreptul de proprietate și alte drepturi reale	Referințe
11536 / 12/11/2009	
Act Notarial nr. 1727, din 06/11/2009 emis de BNP STOIAN CORIOLAN ADRIANA;	
B2	Intabulare, drept de PROPRIETATE, dobandit prin Conventie, cota actuala 1/1, cota initiala 1/1
	1) SOCIETATEA COMERCIALĂ " SĂNĂTATE & NATURĂ " SRL CU SEDIUL IN COMUNA ȘINCA NOUĂ, CIF: 18754503
/	
Act Normativ nr. 17, din 07/03/2014 emis de Parlamentul Romaniei;	
B3	Imobil aflat sub incidenta art.3 alin.(1) din Legea 17/2014
	A1

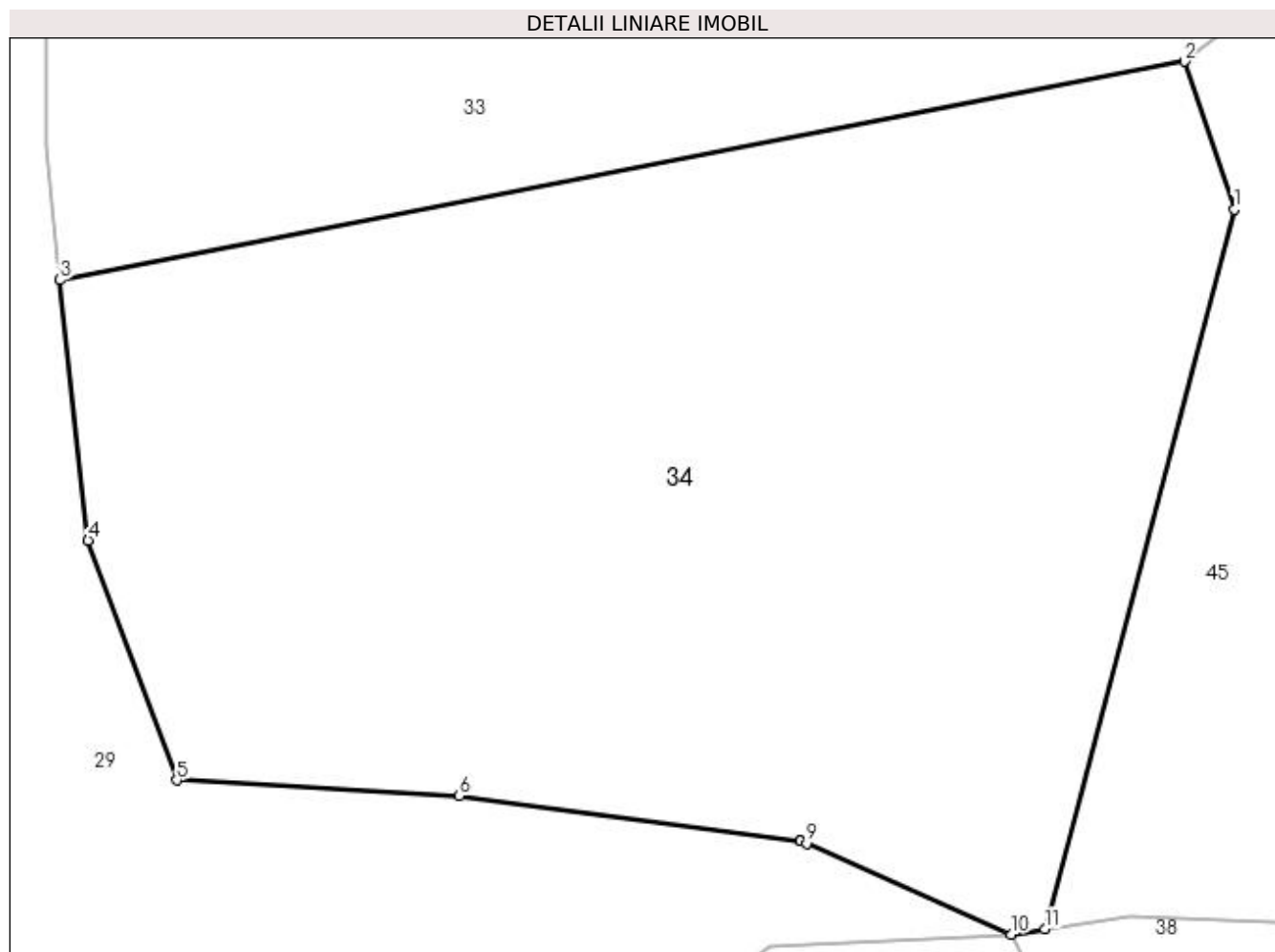
C. Partea III. SARCINI .

Inscrieri privind dezmembramintele dreptului de proprietate, drepturi reale de garanție și sarcini	Referințe
NU SUNT	

Teren

Nr cadastral	Suprafața (mp)*	Observații / Referințe
80100	31.400	

* Suprafața este determinată în planul de proiecție Stereo 70.



Date referitoare la teren

Crt	Categorie folosință	Intra vilan	Suprafața (mp)	Tarla	Parcelă	Nr. topo	Observații / Referințe
1	padure	NU	31.400	50	858	-	UP VI,UA 51B

Lungime Segmente

1) Valorile lungimilor segmentelor sunt obținute din proiecție în plan.

Punct început	X / Y	Punct sfârșit	X / Y	Lungime segment (** (m)
1	507.952,5 431.476,0	2	507.942,0 431.507,33	33.043
2	507.942,0 431.507,33	3	507.703,695 431.461,058	242.756
3	507.703,695 431.461,058	4	507.709,621 431.405,921	55.455
4	507.709,621 431.405,921	5	507.728,471 431.355,065	54.237
5	507.728,471 431.355,065	6	507.788,25 431.351,75	59.871

Punct început	X / Y	Punct sfârșit	X / Y	Lungime segment (** (m)
6	507.788,25 431.351,75	7	507.860,625 431.342,25	72.996
7	507.860,625 431.342,25	8	507.860,63 431.342,25	0.005
8	507.860,63 431.342,25	9	507.861,906 431.341,683	1.396
9	507.861,906 431.341,683	10	507.905,222 431.322,438	47.399
10	507.905,222 431.322,438	11	507.912,456 431.323,534	7.317
11	507.912,456 431.323,534	1	507.952,5 431.476,0	157.637

** Lungimile segmentelor sunt determinate în planul de proiecție Stereo 70 și sunt rotunjite la 1 milimetru.

*** Distanța dintre puncte este formată din segmente cumulate ce sunt mai mici decât valoarea 1 milimetru.

**DATE DESPRE IMOBILUL NR. 35**

Oficiul de Cadastru și Publicitate Imobiliară ARGES
 Biroul de Cadastru și Publicitate Imobiliară Campulung

A. Partea I. Descrierea imobilului

TEREN Extravilan

Adresa: Jud. Arges

Nr. Crt	Nr cadastral Nr. topografic	Suprafața* (mp)	Observații / Referințe
A1		40.460	Sector cadastral:1 Teren neimprejmuit;

B. Partea II. Proprietari și acte

Inscrieri privitoare la dreptul de proprietate și alte drepturi reale	Referințe
/	
Act Normativ nr. 7, din 13/03/1996 emis de PARLAMENT (art. 13 alin. 15);	
B1	Inscrierea provizorie, drept de PROPRIETATE, dobandit prin Lege, cota actuala 1/1, cota initiala 1/1 1) COMUNA VALEA MARE PRAVĂȚ , CIF:5010196
Act Normativ nr. 17, din 07/03/2014 emis de Parlamentul Romaniei;	
B2	Imobil aflat sub incidenta art.3 alin.(1) din Legea 17/2014

C. Partea III. SARCINI .

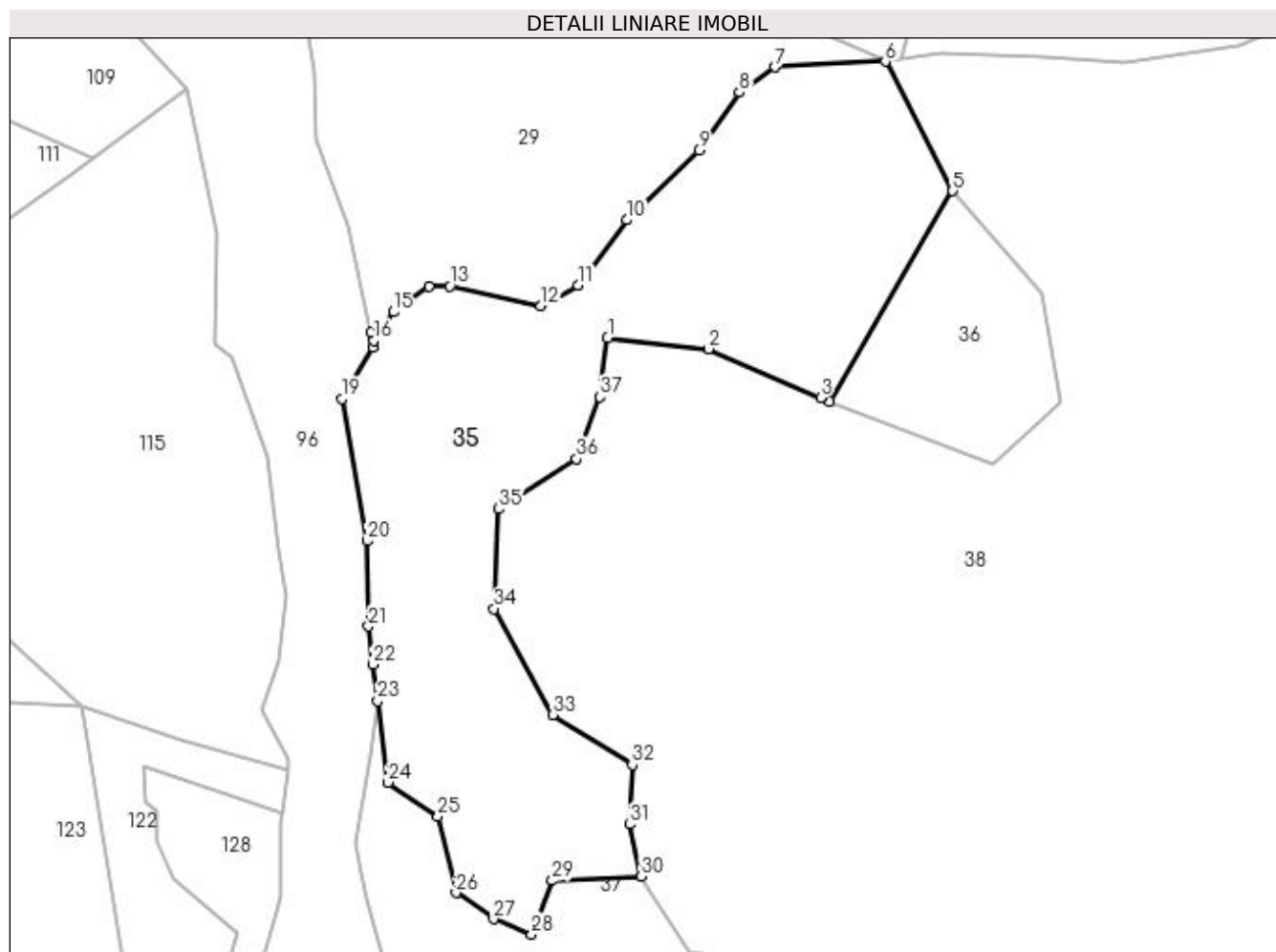
Inscrieri privind dezmembramintele dreptului de proprietate, drepturi reale de garanție și sarcini	Referințe
NU SUNT	

Anexa Nr. 1 La Partea I

Teren

Nr cadastral	Suprafața (mp)*	Observații / Referințe
	40.460	

* Suprafața este determinată în planul de proiecție Stereo 70.



Date referitoare la teren

Crt	Categorie folosință	Intra vilan	Suprafața (mp)	Tarla	Parcelă	Nr. topo	Observații / Referințe
1	padure	NU	40.460	50	848,851	-	

Lungime Segmente

1) Valorile lungimilor segmentelor sunt obținute din proiecție în plan.

Punct început	X / Y	Punct sfârșit	X / Y	Lungime segment (** (m)
1	507.777,135 431.194,93	2	507.823,789 431.189,982	46.916
3	507.875,391 431.167,362	4	507.879,528 431.165,788	4.426
5	507.936,182 431.262,79	6	507.905,222 431.322,438	67.204
7	507.854,298 431.319,779	8	507.837,893 431.308,266	20.042
9	507.819,157 431.281,45	10	507.786,128 431.249,389	46.031

Punct început	X / Y	Punct sfârșit	X / Y	Lungime segment (** (m)
2	507.823,789 431.189,982	3	507.875,391 431.167,362	56.342
4	507.879,528 431.165,788	5	507.936,182 431.262,79	112.335
6	507.905,222 431.322,438	7	507.854,298 431.319,779	50.993
8	507.837,893 431.308,266	9	507.819,157 431.281,45	32.713
10	507.786,128 431.249,389	11	507.763,411 431.219,414	37.611

Punct început	X / Y	Punct sfârșit	X / Y	Lungime segment (** (m)
11	507.763,411 431.219,414	12	507.746,389 431.209,643	19.627
13	507.704,328 431.218,805	14	507.694,696 431.218,729	9.632
15	507.678,483 431.207,016	16	507.669,375 431.193,813	16.04
17	507.667,945 431.197,71	18	507.668,792 431.190,746	7.015
19	507.654,565 431.166,863	20	507.666,091 431.101,361	66.508
21	507.666,836 431.062,117	22	507.668,892 431.044,504	17.733
23	507.671,065 431.027,662	24	507.675,906 430.990,149	37.824
25	507.698,928 430.974,383	26	507.707,271 430.939,256	36.104
27	507.724,6 430.927,137	28	507.742,071 430.920,055	18.852
29	507.751,68 430.944,801	30	507.792,639 430.946,849	41.01
31	507.787,236 430.970,77	32	507.788,512 430.998,289	27.549
33	507.751,913 431.021,332	34	507.724,803 431.070,131	55.824
35	507.726,836 431.116,218	36	507.762,757 431.139,262	42.677
37	507.773,601 431.167,727	1	507.777,135 431.194,93	27.432

Punct început	X / Y	Punct sfârșit	X / Y	Lungime segment (** (m)
12	507.746,389 431.209,643	13	507.704,328 431.218,805	43.047
14	507.694,696 431.218,729	15	507.678,483 431.207,016	20.001
16	507.669,375 431.193,813	17	507.667,945 431.197,71	4.151
18	507.668,792 431.190,746	19	507.654,565 431.166,863	27.799
20	507.666,091 431.101,361	21	507.666,836 431.062,117	39.251
22	507.668,892 431.044,504	23	507.671,065 431.027,662	16.982
24	507.675,906 430.990,149	25	507.698,928 430.974,383	27.903
26	507.707,271 430.939,256	27	507.724,6 430.927,137	21.146
28	507.742,071 430.920,055	29	507.751,68 430.944,801	26.546
30	507.792,639 430.946,849	31	507.787,236 430.970,77	24.524
32	507.788,512 430.998,289	33	507.751,913 431.021,332	43.249
34	507.724,803 431.070,131	35	507.726,836 431.116,218	46.132
36	507.762,757 431.139,262	37	507.773,601 431.167,727	30.461

** Lungimile segmentelor sunt determinate în planul de proiecție Stereo 70 și sunt rotunjite la 1 milimetru.

*** Distanța dintre puncte este formată din segmente cumulate ce sunt mai mici decât valoarea 1 milimetru.

**DATE DESPRE IMOBILUL NR. 36**

Oficiul de Cadastru și Publicitate Imobiliară ARGES
Biroul de Cadastru și Publicitate Imobiliară Campulung

A. Partea I. Descrierea imobilului

TEREN Extravilan

Adresa: Jud. Arges, Pct. Valea Strâmba

Nr. Crt	Nr cadastral Nr. topografic	Suprafața* (mp)	Observații / Referințe
A1	80473	7.500	Sector cadastral:1 Teren neimprejmuit;

B. Partea II. Proprietari și acte

Inscrieri privitoare la dreptul de proprietate și alte drepturi reale	Referințe
1249 / 30/01/2013	
Act Notarial nr. 94, din 25/01/2013 emis de STOIAN CORIOLAN ADRIANA GEORGETA;	
B2	Intabulare, drept de PROPRIETATE, dobandit prin Conventie, cota actuala 1/1, cota initiala 1/1
	1) SOCIETATEA COMERCIALĂ " SĂNĂTATE & NATURĂ " SRL CU SEDIUL IN COMUNA ȘINCA NOUĂ, NR. 67 B, CIF:18754503
/	
Act Normativ nr. 17, din 07/03/2014 emis de Parlamentul Romaniei;	
B3	Imobil aflat sub incidenta art.3 alin.(1) din Legea 17/2014

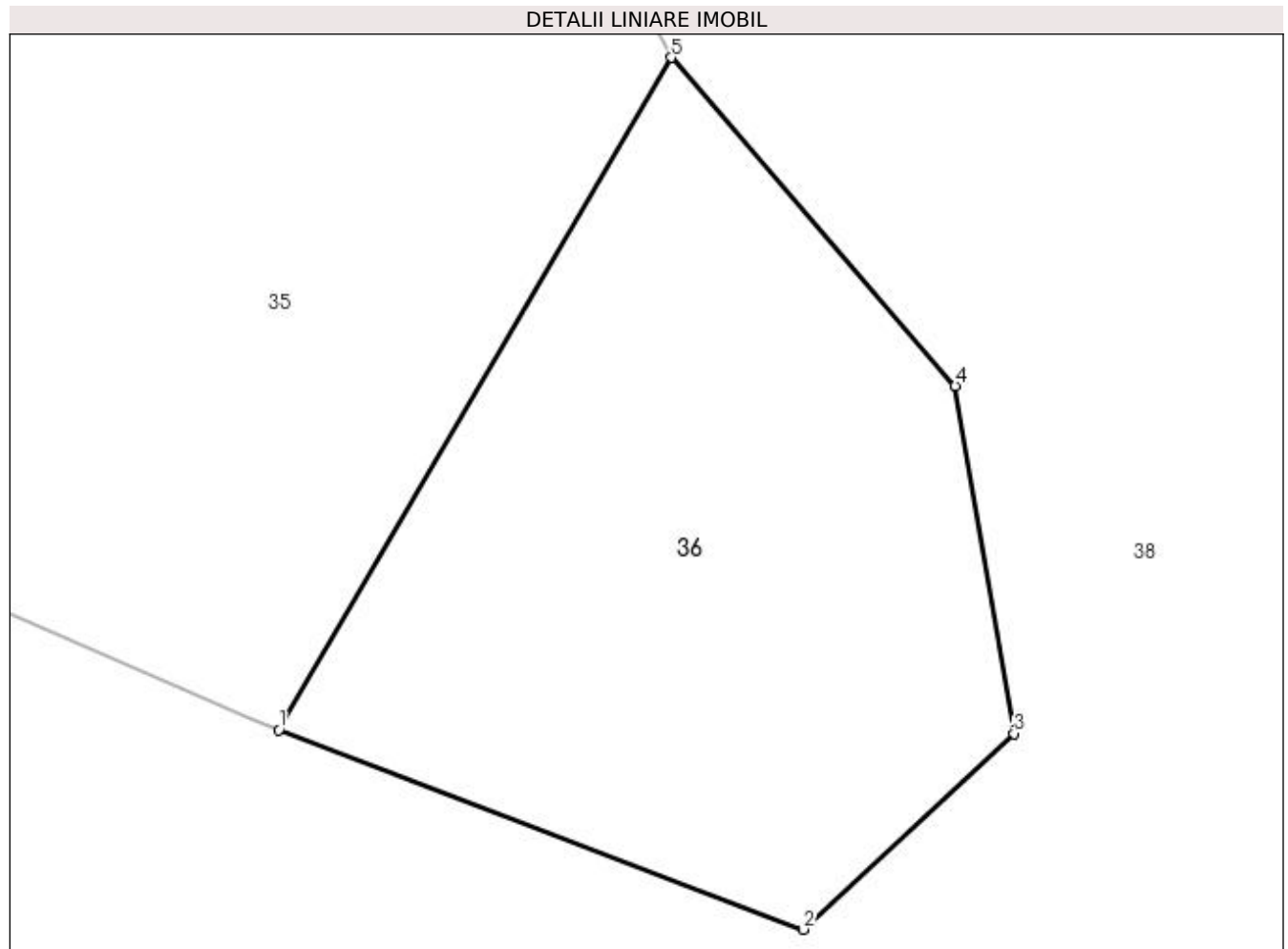
C. Partea III. SARCINI .

Inscrieri privind dezmembramintele dreptului de proprietate, drepturi reale de garanție și sarcini	Referințe
NU SUNT	

Teren

Nr cadastral	Suprafața (mp)*	Observații / Referințe
80473	7.500	

* Suprafața este determinată în planul de proiecție Stereo 70.



Date referitoare la teren

Crt	Categorie folosință	Intra vilan	Suprafața (mp)	Tarla	Parcelă	Nr. topo	Observații / Referințe
1	padure	NU	7.500	50	848, 851	-	U.P. VI ARGEȘEL, U.A. 49C%

Lungime Segmente

1) Valorile lungimilor segmentelor sunt obținute din proiecție în plan.

Punct început	X / Y	Punct sfârșit	X / Y	Lungime segment (** (m)
1	507.879,528 431.165,788	2	507.955,268 431.136,966	81.039
2	507.955,268 431.136,966	3	507.985,663 431.165,242	41.514
3	507.985,663 431.165,242	4	507.977,181 431.215,43	50.9
4	507.977,181 431.215,43	5	507.936,182 431.262,79	62.641
5	507.936,182 431.262,79	1	507.879,528 431.165,788	112.335

**** Lungimile segmentelor sunt determinate în planul de proiecţie Stereo 70 şi sunt rotunjite la 1 milimetru.**

***** Distanţa dintre puncte este formată din segmente cumulate ce sunt mai mici decât valoarea 1 milimetru.**

**DATE DESPRE IMOBILUL NR. 37**

Oficiul de Cadastru și Publicitate Imobiliară ARGES
Biroul de Cadastru și Publicitate Imobiliară Campulung

A. Partea I. Descrierea imobilului

TEREN Extravilan

Adresa: Jud. Arges

Nr. Crt	Nr cadastral Nr. topografic	Suprafața* (mp)	Observații / Referințe
A1	80129	62.745	Sector cadastral:1 Teren neimprejmuit;

B. Partea II. Proprietari și acte

Inscrieri privitoare la dreptul de proprietate și alte drepturi reale		Referințe
12660 / 28/10/2010		
Act Notarial nr. 3196, din 27/10/2010 emis de BNP CAZACU SORIN BENONE;		
B3	Intabulare, drept de PROPRIETATE, dobandit prin Conventie, cota actuala 1/1, cota initiala 1/1 1) MOICEANU GHEORGHE, casatorit cu 2) MOICEANU CLAUDIA	A1
11233 / 18/08/2015		
Act Normativ nr. 17, din 07/03/2014 emis de Parlamentul Romaniei;		
B4	Imobil aflat sub incidenta art.3 alin.(1) din Legea 17/2014, dobandit prin Lege	A1

C. Partea III. SARCINI .

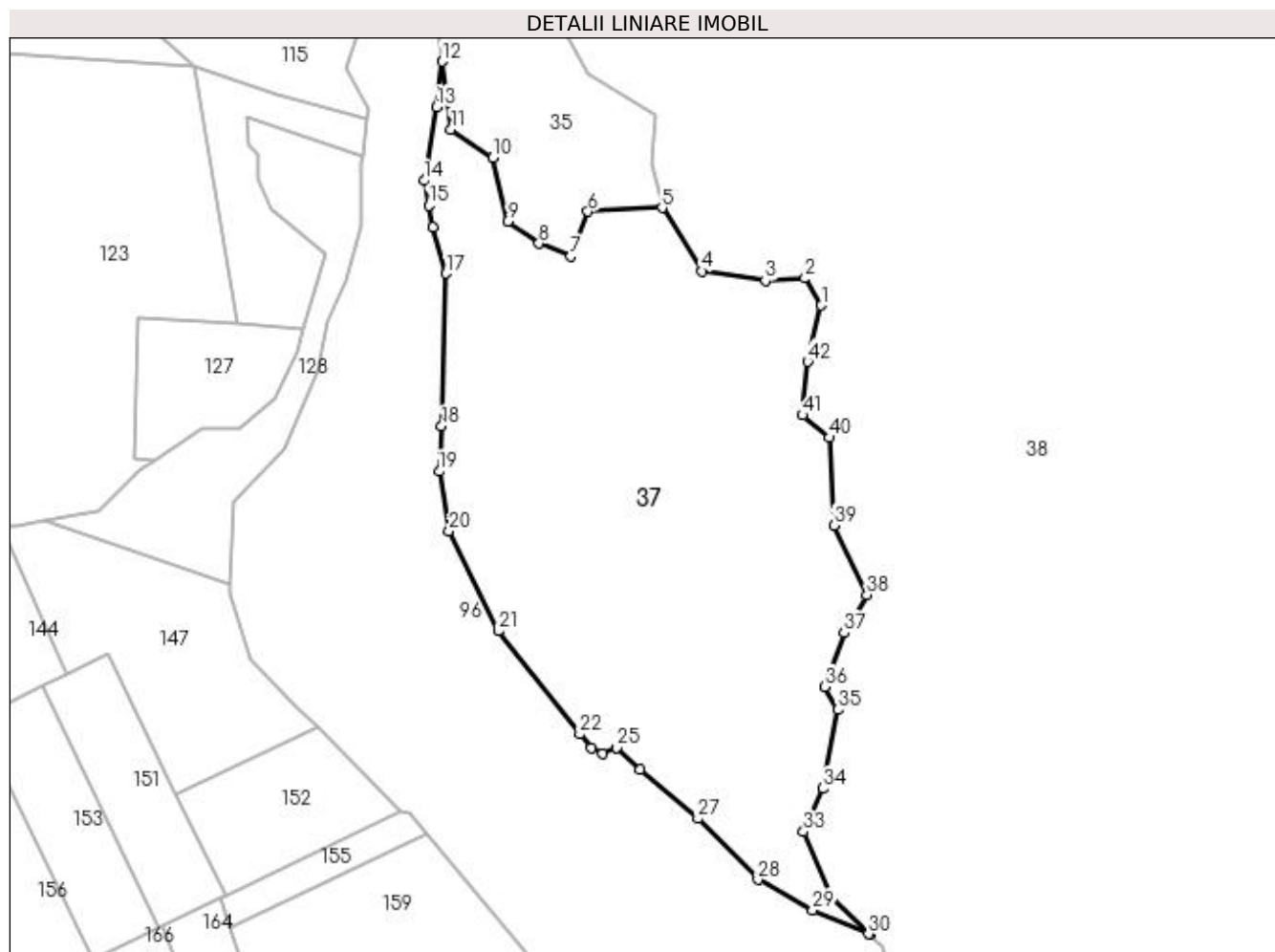
Inscrieri privind dezmembramintele dreptului de proprietate, drepturi reale de garanție și sarcini	Referințe
NU SUNT	

Anexa Nr. 1 La Partea I

Teren

Nr cadastral	Suprafața (mp)*	Observații / Referințe
80129	62.745	

* Suprafața este determinată în planul de proiecție Stereo 70.



Date referitoare la teren

Crt	Categorie folosință	Intravilan	Suprafața (mp)	Tarla	Parcelă	Nr. topo	Observații / Referințe
1	pasune	NU	55.037	50	847, 850	-	
2	pasune	NU	7.708	50	849	-	PASUNE IMPADURITA

Lungime Segmente

1) Valorile lungimilor segmentelor sunt obținute din proiecție în plan.

Punct început	X / Y	Punct sfârșit	X / Y	Lungime segment	Punct început	X / Y	Punct sfârșit	X / Y	Lungime segment	Punct început	X / Y	Punct sfârșit	X / Y	Lungime segment
1	507.880,605 430.893,011	2	507.871,631 430.907,938	17.417	2	507.871,631 430.907,938	3	507.849,689 430.906,729	21.975	3	507.849,689 430.906,729	4	507.814,565 430.911,841	35.494
4	507.814,565 430.911,841	5	507.792,639 430.946,849	41.307	5	507.792,639 430.946,849	6	507.751,68 430.944,801	41.016	6	507.751,68 430.944,801	7	507.742,071 430.920,055	26.546
7	507.742,071 430.920,055	8	507.724,6 430.927,137	18.852	8	507.724,6 430.927,137	9	507.707,271 430.939,256	21.146	9	507.707,271 430.939,256	10	507.698,928 430.974,383	36.104
10	507.698,928 430.974,383	11	507.675,906 430.990,149	27.903	11	507.675,906 430.990,149	12	507.671,065 431.027,662	37.824	12	507.671,065 431.027,662	13	507.668,079 431.002,537	25.302
13	507.668,079 431.002,537	14	507.661,247 430.961,848	41.259	14	507.661,247 430.961,848	15	507.663,699 430.948,243	13.824	15	507.663,699 430.948,243	16	507.665,943 430.936,129	12.32

Punct început	X / Y	Punct sfârșit	X / Y	Lungime segment	Punct început	X / Y	Punct sfârșit	X / Y	Lungime segment	Punct început	X / Y	Punct sfârșit	X / Y	Lungime segment
16	507.665,943 430.936,129	17	507.673,198 430.910,608	26.53 2	17	507.673,198 430.910,608	18	507.670,752 430.826,258	84.38 5	18	507.670,752 430.826,258	19	507.669,532 430.801,275	25.01 3
19	507.669,532 430.801,275	20	507.674,941 430.768,392	33.32 5	20	507.674,941 430.768,392	21	507.702,246 430.713,203	61.57 4	21	507.702,246 430.713,203	22	507.747,101 430.656,239	72.50 4
22	507.747,101 430.656,239	23	507.753,393 430.648,607	9.891	23	507.753,393 430.648,607	24	507.759,856 430.645,569	7.141	24	507.759,856 430.645,569	25	507.767,46 430.648,797	8.261
25	507.767,46 430.648,797	26	507.780,386 430.636,835	17.61 2	26	507.780,386 430.636,835	27	507.812,335 430.609,511	42.04	27	507.812,335 430.609,511	28	507.845,536 430.575,912	47.23 6
28	507.845,536 430.575,912	29	507.875,729 430.558,85	34.68	29	507.875,729 430.558,85	30	507.906,745 430.545,76	33.66 5	30	507.906,745 430.545,76	31	507.907,406 430.545,645	0.671
31	507.907,406 430.545,645	32	507.886,84 430.566,285	29.13 7	32	507.886,84 430.566,285	33	507.870,754 430.602,333	39.47 4	33	507.870,754 430.602,333	34	507.881,344 430.626,139	26.05 5
34	507.881,344 430.626,139	35	507.889,775 430.669,669	44.33 9	35	507.889,775 430.669,669	36	507.882,514 430.682,33	14.59 5	36	507.882,514 430.682,33	37	507.893,366 430.712,052	31.64 1
37	507.893,366 430.712,052	38	507.905,787 430.733,08	24.42 2	38	507.905,787 430.733,08	39	507.887,483 430.771,596	42.64 4	39	507.887,483 430.771,596	40	507.884,982 430.819,894	48.36 3
40	507.884,982 430.819,894	41	507.870,157 430.832,321	19.34 5	41	507.870,157 430.832,321	42	507.873,097 430.861,861	29.68 6	42	507.873,097 430.861,861	1	507.880,605 430.893,011	32.04 2

** Lungimile segmentelor sunt determinate în planul de proiecție Stereo 70 și sunt rotunjite la 1 milimetru.

*** Distanța dintre puncte este formată din segmente cumulate ce sunt mai mici decât valoarea 1 milimetru.

**DATE DESPRE IMOBILUL NR. 38**

Oficiul de Cadastru și Publicitate Imobiliară ARGES
Biroul de Cadastru și Publicitate Imobiliară Campulung

A. Partea I. Descrierea imobilului

TEREN Extravilan

Nr. CF vechi:923

Nr. cadastral vechi:1112

Adresa: Jud. Arges

Nr. Crt	Nr cadastral Nr. topografic	Suprafata* (mp)	Observatii / Referinte
A1	80810	1.051.446	Sector cadastral:1 Teren neimprejmuit;

B. Partea II. Proprietari și acte

Inscrieri privitoare la dreptul de proprietate și alte drepturi reale		Referințe
15284 / 19/12/2008		
Act Notarial nr. 1702, din 31/10/2008 emis de BNP STOIAN CORIOLAN ADRIANA;		
B1	Intabulare, drept de PROPRIETATE, dobandit prin Conventie, cota actuala 1/1, cota initiala 1/1	A1
	1) SOCIETATEA COMERCIALA " SANATATE & NATURĂ " SRL CU SEDIUL IN COMUNA ȘINCA NOUĂ, NR. 67 B, CIF:18754503 <i>OBSERVATII: (provenita din conversia CF 923)</i>	
/		
Act Normativ nr. 17, din 07/03/2014 emis de Parlamentul Romaniei;		
B2	Imobil aflat sub incidenta art.3 alin.(1) din Legea 17/2014	A1

C. Partea III. SARCINI .

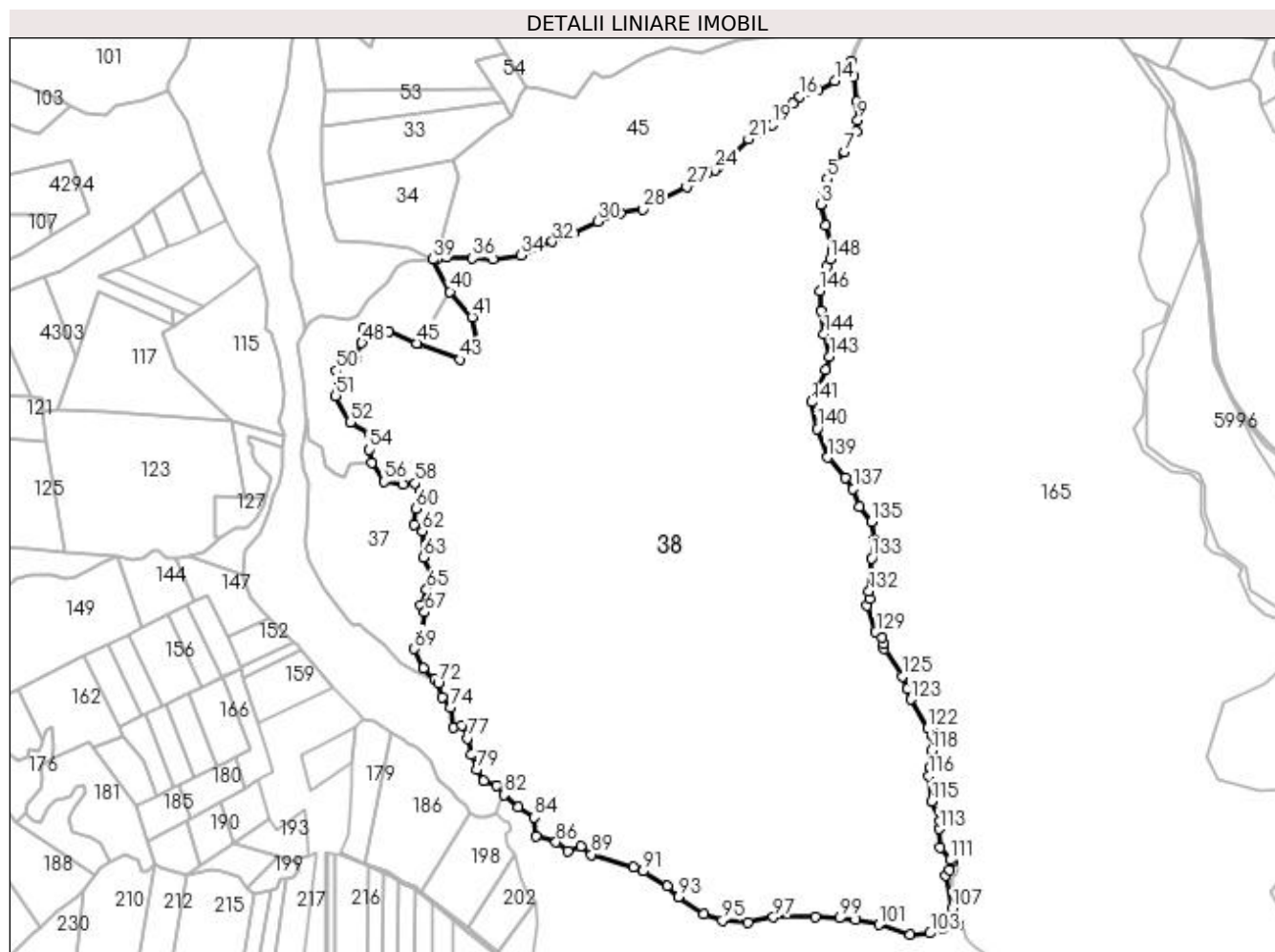
Inscrieri privind dezmembramintele dreptului de proprietate, drepturi reale de garanție și sarcini	Referințe
NU SUNT	

Anexa Nr. 1 La Partea I

Teren

Nr cadastral	Suprafața (mp)*	Observații / Referințe
80810	1.051.446	

* Suprafața este determinată în planul de proiecție Stereo 70.



Date referitoare la teren

Crt	Categorie folosință	Intra vilan	Suprafața (mp)	Tarla	Parcelă	Nr. topo	Observații / Referințe
1	padure	NU	1.051.446	50	848	-	UP VI ARGESEL UA 48A 48B 48C 49A 49B 49C 50A 50B

Lungime Segmente

1) Valorile lungimilor segmentelor sunt obținute din proiecție în plan.

Punct început	X / Y	Punct sfârșit	X / Y	Lungime segment	Punct început	X / Y	Punct sfârșit	X / Y	Lungime segment	Punct început	X / Y	Punct sfârșit	X / Y	Lungime segment
1	508.643,91 431.338,238	2	508.632,076 431.384,791	48.034	2	508.632,076 431.384,791	3	508.622,101 431.424,171	40.624	3	508.622,101 431.424,171	4	508.628,583 431.448,499	25.177
4	508.628,583 431.448,499	5	508.634,501 431.471,364	23.618	5	508.634,501 431.471,364	6	508.643,383 431.497,277	27.393	6	508.643,383 431.497,277	7	508.666,511 431.520,981	33.118
7	508.666,511 431.520,981	8	508.689,01 431.558,647	43.874	8	508.689,01 431.558,647	9	508.691,01 431.579,488	20.937	9	508.691,01 431.579,488	10	508.687,997 431.613,575	34.22
10	508.687,997 431.613,575	11	508.683,805 431.661,641	48.248	11	508.683,805 431.661,641	12	508.678,668 431.688,273	27.123	12	508.678,668 431.688,273	13	508.666,75 431.675,0	17.838
13	508.666,75 431.675,0	14	508.648,626 431.652,571	28.836	14	508.648,626 431.652,571	15	508.618,0 431.634,25	35.688	15	508.618,0 431.634,25	16	508.583,0 431.623,0	36.764

Punct început	X / Y	Punct sfârșit	X / Y	Lungime segment	Punct început	X / Y	Punct sfârșit	X / Y	Lungime segment	Punct început	X / Y	Punct sfârșit	X / Y	Lungime segment
16	508.583,0 431.623,0	17	508.570,5 431.610,25	17.855	17	508.570,5 431.610,25	18	508.558,75 431.600,75	15.11	18	508.558,75 431.600,75	19	508.533,0 431.570,75	39.536
19	508.533,0 431.570,75	20	508.505,5 431.556,25	31.089	20	508.505,5 431.556,25	21	508.488,5 431.544,75	20.524	21	508.488,5 431.544,75	22	508.451,0 431.507,83	52.624
22	508.451,0 431.507,83	23	508.433,75 431.493,75	22.267	23	508.433,75 431.493,75	24	508.426,25 431.488,0	9.451	24	508.426,25 431.488,0	25	508.413,25 431.482,5	14.116
25	508.413,25 431.482,5	26	508.381,75 431.466,0	35.56	26	508.381,75 431.466,0	27	508.374,5 431.456,75	11.753	27	508.374,5 431.456,75	28	508.293,3 431.414,94	91.332
28	508.293,3 431.414,94	29	508.251,25 431.407,5	42.703	29	508.251,25 431.407,5	30	508.209,25 431.392,75	44.515	30	508.209,25 431.392,75	31	508.164,4 431.370,8	49.933
31	508.164,4 431.370,8	32	508.125,83 431.355,42	41.523	32	508.125,83 431.355,42	33	508.099,5 431.343,0	29.112	33	508.099,5 431.343,0	34	508.068,13 431.329,63	34.1
34	508.068,13 431.329,63	35	508.015,88 431.322,35	52.755	35	508.015,88 431.322,35	36	507.977,9 431.324,5	38.041	36	507.977,9 431.324,5	37	507.930,38 431.326,25	47.552
37	507.930,38 431.326,25	38	507.912,456 431.323,534	18.129	38	507.912,456 431.323,534	39	507.905,222 431.322,438	7.317	39	507.905,222 431.322,438	40	507.936,182 431.262,79	67.204
40	507.936,182 431.262,79	41	507.977,181 431.215,43	62.641	41	507.977,181 431.215,43	42	507.985,663 431.165,242	50.9	42	507.985,663 431.165,242	43	507.955,268 431.136,966	41.514
43	507.955,268 431.136,966	44	507.879,528 431.165,788	81.039	44	507.879,528 431.165,788	45	507.875,391 431.167,362	4.426	45	507.875,391 431.167,362	46	507.823,789 431.189,982	56.342
46	507.823,789 431.189,982	47	507.777,135 431.194,93	46.916	47	507.777,135 431.194,93	48	507.773,601 431.167,727	27.432	48	507.773,601 431.167,727	49	507.762,757 431.139,262	30.461
49	507.762,757 431.139,262	50	507.726,836 431.116,218	42.677	50	507.726,836 431.116,218	51	507.724,803 431.070,131	46.132	51	507.724,803 431.070,131	52	507.751,913 431.021,332	55.824
52	507.751,913 431.021,332	53	507.788,512 430.998,289	43.249	53	507.788,512 430.998,289	54	507.787,236 430.970,77	27.549	54	507.787,236 430.970,77	55	507.792,639 430.946,849	24.524
55	507.792,639 430.946,849	56	507.814,565 430.911,841	41.307	56	507.814,565 430.911,841	57	507.849,689 430.906,729	35.494	57	507.849,689 430.906,729	58	507.871,631 430.907,938	21.975
58	507.871,631 430.907,938	59	507.880,605 430.893,011	17.417	59	507.880,605 430.893,011	60	507.873,097 430.861,861	32.042	60	507.873,097 430.861,861	61	507.870,157 430.832,321	29.686
61	507.870,157 430.832,321	62	507.884,982 430.819,894	19.345	62	507.884,982 430.819,894	63	507.887,483 430.771,596	48.363	63	507.887,483 430.771,596	64	507.905,787 430.733,08	42.644
64	507.905,787 430.733,08	65	507.893,366 430.712,052	24.422	65	507.893,366 430.712,052	66	507.882,514 430.682,33	31.641	66	507.882,514 430.682,33	67	507.889,775 430.669,669	14.595
67	507.889,775 430.669,669	68	507.881,344 430.626,139	44.339	68	507.881,344 430.626,139	69	507.870,754 430.602,333	26.055	69	507.870,754 430.602,333	70	507.886,84 430.566,285	39.474
70	507.886,84 430.566,285	71	507.907,406 430.545,645	29.137	71	507.907,406 430.545,645	72	507.914,353 430.538,673	9.842	72	507.914,353 430.538,673	73	507.921,861 430.512,769	26.97
73	507.921,861 430.512,769	74	507.937,805 430.494,27	24.422	74	507.937,805 430.494,27	75	507.943,573 430.456,838	37.874	75	507.943,573 430.456,838	76	507.958,822 430.461,176	15.854
76	507.958,822 430.461,176	77	507.968,071 430.436,738	26.13	77	507.968,071 430.436,738	78	507.975,328 430.406,771	30.833	78	507.975,328 430.406,771	79	507.985,929 430.378,419	30.269
79	507.985,929 430.378,419	80	507.999,181 430.357,627	24.656	80	507.999,181 430.357,627	81	508.021,981 430.348,554	24.539	81	508.021,981 430.348,554	82	508.036,161 430.332,535	21.393
82	508.036,161 430.332,535	83	508.062,547 430.309,992	34.705	83	508.062,547 430.309,992	84	508.092,734 430.290,245	36.072	84	508.092,734 430.290,245	85	508.096,185 430.256,044	34.375
85	508.096,185 430.256,044	86	508.132,772 430.244,984	38.222	86	508.132,772 430.244,984	87	508.154,281 430.228,304	27.219	87	508.154,281 430.228,304	88	508.178,455 430.237,334	25.805
88	508.178,455 430.237,334	89	508.197,973 430.221,712	25.0	89	508.197,973 430.221,712	90	508.276,376 430.198,436	81.785	90	508.276,376 430.198,436	91	508.293,765 430.190,864	18.966
91	508.293,765 430.190,864	92	508.337,793 430.163,176	52.01	92	508.337,793 430.163,176	93	508.359,671 430.143,729	29.272	93	508.359,671 430.143,729	94	508.406,094 430.111,318	56.618
94	508.406,094 430.111,318	95	508.440,769 430.100,4	36.353	95	508.440,769 430.100,4	96	508.487,552 430.096,876	46.916	96	508.487,552 430.096,876	97	508.535,042 430.105,803	48.322
97	508.535,042 430.105,803	98	508.612,211 430.107,01	77.178	98	508.612,211 430.107,01	99	508.656,79 430.103,962	44.683	99	508.656,79 430.103,962	100	508.687,257 430.101,771	30.546
100	508.687,257 430.101,771	101	508.729,679 430.092,026	43.527	101	508.729,679 430.092,026	102	508.787,484 430.074,13	60.512	102	508.787,484 430.074,13	103	508.824,9 430.076,568	37.495
103	508.824,9 430.076,568	104	508.847,608 430.085,751	24.495	104	508.847,608 430.085,751	105	508.862,186 430.090,307	15.273	105	508.862,186 430.090,307	106	508.877,391 430.093,086	15.457
106	508.877,391 430.093,086	107	508.865,397 430.122,018	31.32	107	508.865,397 430.122,018	108	508.853,163 430.183,523	62.71	108	508.853,163 430.183,523	109	508.860,287 430.193,481	12.244
109	508.860,287 430.193,481	110	508.865,025 430.209,027	16.252	110	508.865,025 430.209,027	111	508.862,016 430.211,906	4.164	111	508.862,016 430.211,906	112	508.843,533 430.234,67	29.323
112	508.843,533 430.234,67	113	508.842,016 430.269,044	34.407	113	508.842,016 430.269,044	114	508.842,837 430.283,215	14.195	114	508.842,837 430.283,215	115	508.827,744 430.320,367	40.101

Punct început	X / Y	Punct sfârșit	X / Y	Lungime segment	Punct început	X / Y	Punct sfârșit	X / Y	Lungime segment	Punct început	X / Y	Punct sfârșit	X / Y	Lungime segment
115	508.827,744 430.320,367	116	508.823,135 430.367,552	47.41	116	508.823,135 430.367,552	117	508.824,437 430.382,921	15.42 4	117	508.824,437 430.382,921	118	508.827,315 430.413,855	31.06 8
118	508.827,315 430.413,855	119	508.828,9 430.441,332	27.52 3	119	508.828,9 430.441,332	120	508.832,052 430.446,899	6.397	120	508.832,052 430.446,899	121	508.829,453 430.451,848	5.59
121	508.829,453 430.451,848	122	508.820,101 430.455,362	9.99	122	508.820,101 430.455,362	123	508.789,012 430.508,572	61.62 7	123	508.789,012 430.508,572	124	508.782,482 430.527,871	20.37 4
124	508.782,482 430.527,871	125	508.772,95 430.551,457	25.43 9	125	508.772,95 430.551,457	126	508.739,889 430.602,071	60.45 5	126	508.739,889 430.602,071	127	508.738,62 430.612,161	10.16 9
127	508.738,62 430.612,161	128	508.734,846 430.622,909	11.39 1	128	508.734,846 430.622,909	129	508.724,252 430.633,6	15.05 1	129	508.724,252 430.633,6	130	508.708,083 430.681,902	50.93 6
130	508.708,083 430.681,902	131	508.713,269 430.694,206	13.35 2	131	508.713,269 430.694,206	132	508.712,195 430.709,252	15.08 4	132	508.712,195 430.709,252	133	508.716,176 430.769,897	60.77 6
133	508.716,176 430.769,897	134	508.721,775 430.803,821	34.38 3	134	508.721,775 430.803,821	135	508.716,901 430.837,286	33.81 8	135	508.716,901 430.837,286	136	508.693,927 430.865,277	36.21 2
136	508.693,927 430.865,277	137	508.682,564 430.898,412	35.02 9	137	508.682,564 430.898,412	138	508.667,539 430.918,068	24.74 1	138	508.667,539 430.918,068	139	508.635,189 430.955,911	49.78 6
139	508.635,189 430.955,911	140	508.615,933 431.008,895	56.37 5	140	508.615,933 431.008,895	141	508.605,488 431.058,372	50.56 7	141	508.605,488 431.058,372	142	508.631,974 431.117,652	64.92 8
142	508.631,974 431.117,652	143	508.638,918 431.142,686	25.97 9	143	508.638,918 431.142,686	144	508.628,557 431.184,037	42.62 9	144	508.628,557 431.184,037	145	508.622,184 431.227,08	43.51 2
145	508.622,184 431.227,08	146	508.621,005 431.264,273	37.21 2	146	508.621,005 431.264,273	147	508.632,912 431.309,068	46.35	147	508.632,912 431.309,068	148	508.639,902 431.322,769	15.38 1
148	508.639,902 431.322,769	1	508.643,91 431.338,238	15.98										

** Lungimile segmentelor sunt determinate în planul de proiecție Stereo 70 și sunt rotunjite la 1 milimetru.

*** Distanța dintre puncte este formată din segmente cumulate ce sunt mai mici decât valoarea 1 milimetru.

**DATE DESPRE IMOBILUL NR. 39**

Oficiul de Cadastru și Publicitate Imobiliară ARGES
Biroul de Cadastru și Publicitate Imobiliară Campulung

A. Partea I. Descrierea imobilului

TEREN Extravilan

Adresa: Jud. Arges

Nr. Crt	Nr cadastral Nr. topografic	Suprafața* (mp)	Observații / Referințe
A1	81630	55.681	Sector cadastral:1 Teren neimprejmuit;

B. Partea II. Proprietari și acte

Inscrieri privitoare la dreptul de proprietate și alte drepturi reale		Referințe
16220 / 27/09/2018		
Act Administrativ nr. 61, din 26/07/2002 emis de CJPSDPAT Arges (act administrativ nr 3444 din 17.09.2018, emis de Primaria Com. Valea Mare Pravat;act administrativ nr 3455 din 17.09.2018, emis de Primaria Com. Valea Mare Pravat);		
B1	Intabulare, drept de PROPRIETATE, dobandit prin Lege, cota actuala 1/1, cota initiala 1/1 1) OBȘTEA MOȘNENILOR NĂMĂIEȘTI , CIF:10820881	A1
Act Normativ nr. 17, din 07/03/2014 emis de Parlamentul Romaniei;		
B2	Imobil aflat sub incidenta art.3 alin.(1) din Legea 17/2014	A1

C. Partea III. SARCINI .

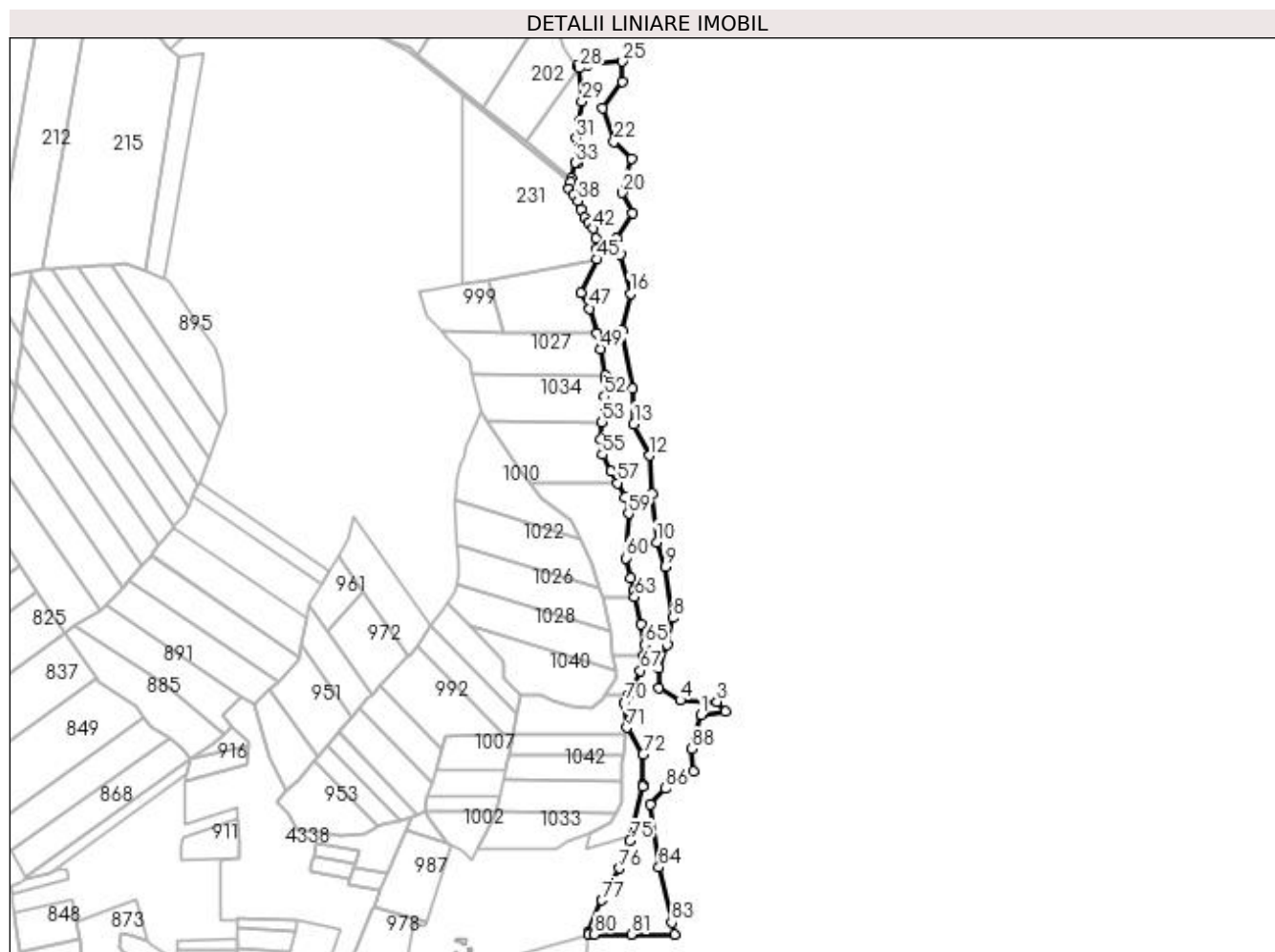
Inscrieri privind dezmembramintele dreptului de proprietate, drepturi reale de garanție și sarcini	Referințe
NU SUNT	

Anexa Nr. 1 La Partea I

Teren

Nr cadastral	Suprafața (mp)*	Observații / Referințe
81630	55.681	

* Suprafața este determinată în planul de proiecție Stereo 70.



Date referitoare la teren

Crt	Categorie folosință	Intravilan	Suprafața (mp)	Tarla	Parcelă	Nr. topo	Observații / Referințe
1	pasune	NU	55.681	48	841	-	Imobil traversat de limita UAT VALEA MARE PRAVAT SI UAT LERESTI

Lungime Segmente

1) Valorile lungimilor segmentelor sunt obținute din proiecție în plan.

Punct început	X / Y	Punct sfârșit	X / Y	Lungime segment	Punct început	X / Y	Punct sfârșit	X / Y	Lungime segment	Punct început	X / Y	Punct sfârșit	X / Y	Lungime segment
1	508.251,847 429.296,674	2	508.282,842 429.300,697	31.255	2	508.282,842 429.300,697	3	508.272,585 429.313,991	16.791	3	508.272,585 429.313,991	4	508.224,631 429.315,768	47.987
4	508.224,631 429.315,768	5	508.196,755 429.331,311	31.916	5	508.196,755 429.331,311	6	508.197,241 429.357,411	26.105	6	508.197,241 429.357,411	7	508.208,238 429.387,401	31.943
7	508.208,238 429.387,401	8	508.215,405 429.422,986	36.3	8	508.215,405 429.422,986	9	508.205,158 429.489,292	67.093	9	508.205,158 429.489,292	10	508.194,009 429.521,109	33.714
10	508.194,009 429.521,109	11	508.187,938 429.584,265	63.447	11	508.187,938 429.584,265	12	508.185,101 429.633,506	49.323	12	508.185,101 429.633,506	13	508.164,35 429.674,463	45.914
13	508.164,35 429.674,463	14	508.162,207 429.720,827	46.413	14	508.162,207 429.720,827	15	508.149,202 429.795,486	75.783	15	508.149,202 429.795,486	16	508.160,021 429.843,959	49.666

Punct început	X / Y	Punct sfârșit	X / Y	Lungime segment	Punct început	X / Y	Punct sfârșit	X / Y	Lungime segment	Punct început	X / Y	Punct sfârșit	X / Y	Lungime segment
16	508.160,021 429.843,959	17	508.147,282 429.894,338	51.965	17	508.147,282 429.894,338	18	508.141,464 429.915,281	21.736	18	508.141,464 429.915,281	19	508.162,873 429.948,655	39.651
19	508.162,873 429.948,655	20	508.149,26 429.974,691	29.38	20	508.149,26 429.974,691	21	508.161,821 430.019,149	46.198	21	508.161,821 430.019,149	22	508.138,677 430.040,805	31.696
22	508.138,677 430.040,805	23	508.123,957 430.084,318	45.935	23	508.123,957 430.084,318	24	508.149,315 430.119,285	43.194	24	508.149,315 430.119,285	25	508.149,783 430.145,212	25.931
25	508.149,783 430.145,212	26	508.104,716 430.141,063	45.258	26	508.104,716 430.141,063	27	508.090,336 430.139,848	14.431	27	508.090,336 430.139,848	28	508.093,55 430.136,509	4.635
28	508.093,55 430.136,509	29	508.097,058 430.093,13	43.521	29	508.097,058 430.093,13	30	508.093,031 430.067,565	25.88	30	508.093,031 430.067,565	31	508.089,727 430.045,122	22.685
31	508.089,727 430.045,122	32	508.091,038 430.013,355	31.794	32	508.091,038 430.013,355	33	508.088,755 430.013,566	2.293	33	508.088,755 430.013,566	34	508.083,572 429.993,311	20.908
34	508.083,572 429.993,311	35	508.082,484 429.989,056	4.392	35	508.082,484 429.989,056	36	508.080,413 429.979,536	9.743	36	508.080,413 429.979,536	37	508.085,987 429.972,059	9.326
37	508.085,987 429.972,059	38	508.091,561 429.964,581	9.327	38	508.091,561 429.964,581	39	508.096,02 429.953,593	11.858	39	508.096,02 429.953,593	40	508.100,479 429.942,604	11.859
40	508.100,479 429.942,604	41	508.105,872 429.935,568	8.865	41	508.105,872 429.935,568	42	508.111,265 429.928,533	8.864	42	508.111,265 429.928,533	43	508.115,585 429.915,508	13.723
43	508.115,585 429.915,508	44	508.116,313 429.901,891	13.636	44	508.116,313 429.901,891	45	508.117,04 429.888,274	13.636	45	508.117,04 429.888,274	46	508.095,701 429.844,659	48.555
46	508.095,701 429.844,659	47	508.107,247 429.824,346	23.365	47	508.107,247 429.824,346	48	508.116,111 429.791,79	33.741	48	508.116,111 429.791,79	49	508.121,529 429.771,893	20.621
49	508.121,529 429.771,893	50	508.127,473 429.737,617	34.788	50	508.127,473 429.737,617	51	508.128,474 429.731,846	5.857	51	508.128,474 429.731,846	52	508.126,306 429.710,156	21.798
52	508.126,306 429.710,156	53	508.122,979 429.676,868	33.454	53	508.122,979 429.676,868	54	508.120,733 429.654,393	22.587	54	508.120,733 429.654,393	55	508.123,466 429.634,716	19.866
55	508.123,466 429.634,716	56	508.134,666 429.613,765	23.757	56	508.134,666 429.613,765	57	508.143,197 429.597,808	18.094	57	508.143,197 429.597,808	58	508.152,979 429.579,511	20.748
58	508.152,979 429.579,511	59	508.157,358 429.558,002	21.95	59	508.157,358 429.558,002	60	508.153,751 429.500,478	57.637	60	508.153,751 429.500,478	61	508.159,819 429.474,612	26.568
61	508.159,819 429.474,612	62	508.163,497 429.458,931	16.107	62	508.163,497 429.458,931	63	508.165,624 429.449,861	9.316	63	508.165,624 429.449,861	64	508.173,962 429.414,32	36.506
64	508.173,962 429.414,32	65	508.178,483 429.387,619	27.081	65	508.178,483 429.387,619	66	508.176,105 429.373,347	14.469	66	508.176,105 429.373,347	67	508.172,909 429.354,162	19.449
67	508.172,909 429.354,162	68	508.162,459 429.333,25	23.378	68	508.162,459 429.333,25	69	508.156,959 429.322,246	12.302	69	508.156,959 429.322,246	70	508.152,009 429.312,339	11.075
70	508.152,009 429.312,339	71	508.155,492 429.280,276	32.252	71	508.155,492 429.280,276	72	508.176,393 429.245,424	40.639	72	508.176,393 429.245,424	73	508.176,192 429.205,987	39.438
73	508.176,192 429.205,987	74	508.175,651 429.203,673	2.376	74	508.175,651 429.203,673	75	508.159,177 429.133,027	72.541	75	508.159,177 429.133,027	76	508.146,039 429.097,578	37.805
76	508.146,039 429.097,578	77	508.122,949 429.056,154	47.425	77	508.122,949 429.056,154	78	508.105,289 429.015,377	44.437	78	508.105,289 429.015,377	79	508.105,016 429.011,723	3.664
79	508.105,016 429.011,723	80	508.113,337 429.011,723	8.321	80	508.113,337 429.011,723	81	508.160,925 429.011,723	47.588	81	508.160,925 429.011,723	82	508.217,564 429.011,723	56.639
82	508.217,564 429.011,723	83	508.213,731 429.026,942	15.694	83	508.213,731 429.026,942	84	508.197,037 429.098,662	73.637	84	508.197,037 429.098,662	85	508.185,615 429.180,385	82.517
85	508.185,615 429.180,385	86	508.205,973 429.200,986	28.963	86	508.205,973 429.200,986	87	508.241,591 429.223,648	42.216	87	508.241,591 429.223,648	88	508.238,934 429.252,457	28.931
88	508.238,934 429.252,457	1	508.251,847 429.296,674	46.064										

** Lungimile segmentelor sunt determinate în planul de proiecție Stereo 70 și sunt rotunjite la 1 milimetru.

*** Distanța dintre puncte este formată din segmente cumulate ce sunt mai mici decât valoarea 1 milimetru.

**DATE DESPRE IMOBILUL NR. 40**

Oficiul de Cadastru și Publicitate Imobiliară ARGES
Biroul de Cadastru și Publicitate Imobiliară Campulung

A. Partea I. Descrierea imobilului

TEREN Extravilan

Adresa: Jud. Arges, Punct "Stramtu"

Nr. Crt	Nr cadastral Nr. topografic	Suprafața* (mp)	Observații / Referințe
A1	80157	6.000	Sector cadastral:1 Teren neimprejmuit;

B. Partea II. Proprietari și acte

Inscrieri privitoare la dreptul de proprietate și alte drepturi reale		Referințe
2551 / 10/03/2010		
Act Notarial nr. 476, din 27/02/2010 emis de BNP ZIPISI CORNELIA (act notarial nr. 1472/15-03-2010 emis de BNP ZIPISI CORNELIA;);		
B1	Intabulare, drept de PROPRIETATE, dobandit prin Conventie, cota actuala 1/1, cota initiala 1/1 1) SOCIETATEA COMERCIALA" ELECTRA TOTAL CONSULTING" SA CU SEDIUL IN MUNICIPIUL BUCURESTI, STR. STELEA SPATARU NR. 10, CIF:9999999999999, lipsă CUI	A1
11236 / 18/08/2015		
Act Normativ nr. 17, din 07/03/2014 emis de Parlamentul Romaniei;		
B2	Imobil aflat sub incidenta art.3 alin.(1) din Legea 17/2014, dobandit prin Lege	A1

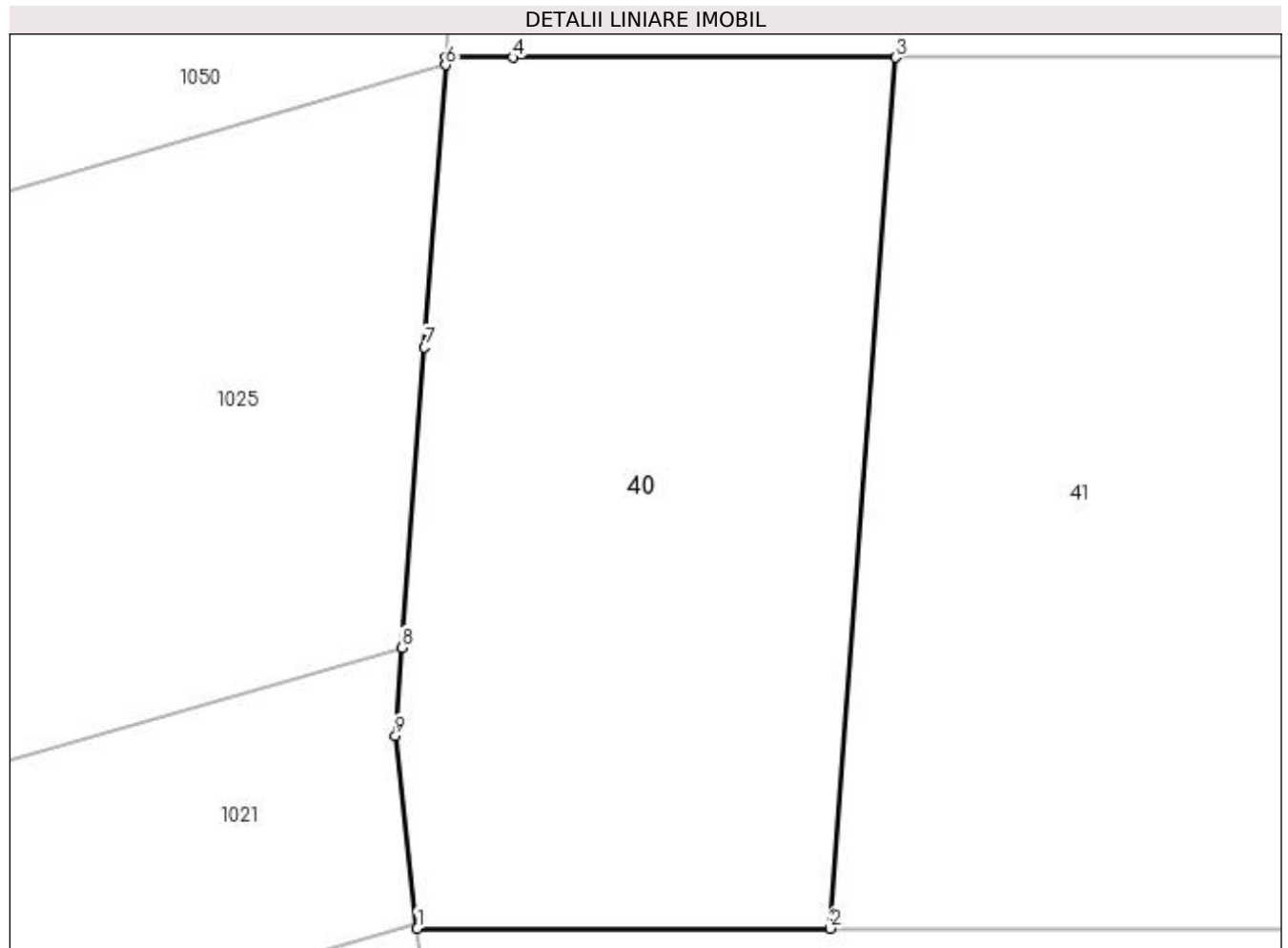
C. Partea III. SARCINI .

Inscrieri privind dezmembramintele dreptului de proprietate, drepturi reale de garanție și sarcini	Referințe
NU SUNT	

Teren

Nr cadastral	Suprafața (mp)*	Observații / Referințe
80157	6.000	

* Suprafața este determinată în planul de proiecție Stereo 70.



Date referitoare la teren

Crt	Categorie folosință	Intravilan	Suprafața (mp)	Tarla	Parcelă	Nr. topo	Observații / Referințe
1	pasune	NU	6.000	49	847	-	

Lungime Segmente

1) Valorile lungimilor segmentelor sunt obținute din proiecție în plan.

Punct început	X / Y	Punct sfârșit	X / Y	Lungime segment (** (m)
1	508.101,4 428.903,448	2	508.152,827 428.903,448	51.427
2	508.152,827 428.903,448	3	508.160,925 429.011,723	108.577
3	508.160,925 429.011,723	4	508.113,337 429.011,723	47.588
4	508.113,337 429.011,723	5	508.105,016 429.011,723	8.321
5	508.105,016 429.011,723	6	508.104,945 429.010,789	0.937

Punct început	X / Y	Punct sfârșit	X / Y	Lungime segment (** (m)
6	508.104,945 429.010,789	7	508.102,318 428.975,675	35.212
7	508.102,318 428.975,675	8	508.099,526 428.938,333	37.446
8	508.099,526 428.938,333	9	508.098,708 428.927,395	10.969
9	508.098,708 428.927,395	1	508.101,4 428.903,448	24.098

** Lungimile segmentelor sunt determinate în planul de proiecție Stereo 70 și sunt rotunjite la 1 milimetru.

*** Distanța dintre puncte este formată din segmente cumulate ce sunt mai mici decât valoarea 1 milimetru.

**DATE DESPRE IMOBILUL NR. 41**

Oficiul de Cadastru și Publicitate Imobiliară ARGES
Biroul de Cadastru și Publicitate Imobiliară Campulung

A. Partea I. Descrierea imobilului

TEREN Extravilan

Adresa: Jud. Arges, Punct "Stramtu"

Nr. Crt	Nr cadastral Nr. topografic	Suprafața* (mp)	Observații / Referințe
A1	80154	8.000	Sector cadastral:1 Teren neimprejmuit;

B. Partea II. Proprietari și acte

Inscrieri privitoare la dreptul de proprietate și alte drepturi reale		Referințe
2553 / 10/03/2010		
Act Notarial nr. 475, din 27/02/2010 emis de BNP ZIPISI CORNELIA (act notarial nr. 1471/15.03.2010, emis de BNP ZIPISI CORNELIA);		
B1	Intabulare, drept de PROPRIETATE, dobandit prin Conventie, cota actuala 1/1, cota initiala 1/1 1) SOCIETATEA COMERCIALA "ELECTRA TOTAL CONSULTING" S.A, CU SEDIUL IN MUNICIPIUL BUCURESTI, CIF:99999999999999, lipsă CUI	A1
11235 / 18/08/2015		
Act Normativ nr. 17, din 07/03/2014 emis de Parlamentul Romaniei;		
B2	Imobil aflat sub incidenta art.3 alin.(1) din Legea 17/2014, dobandit prin Lege	A1

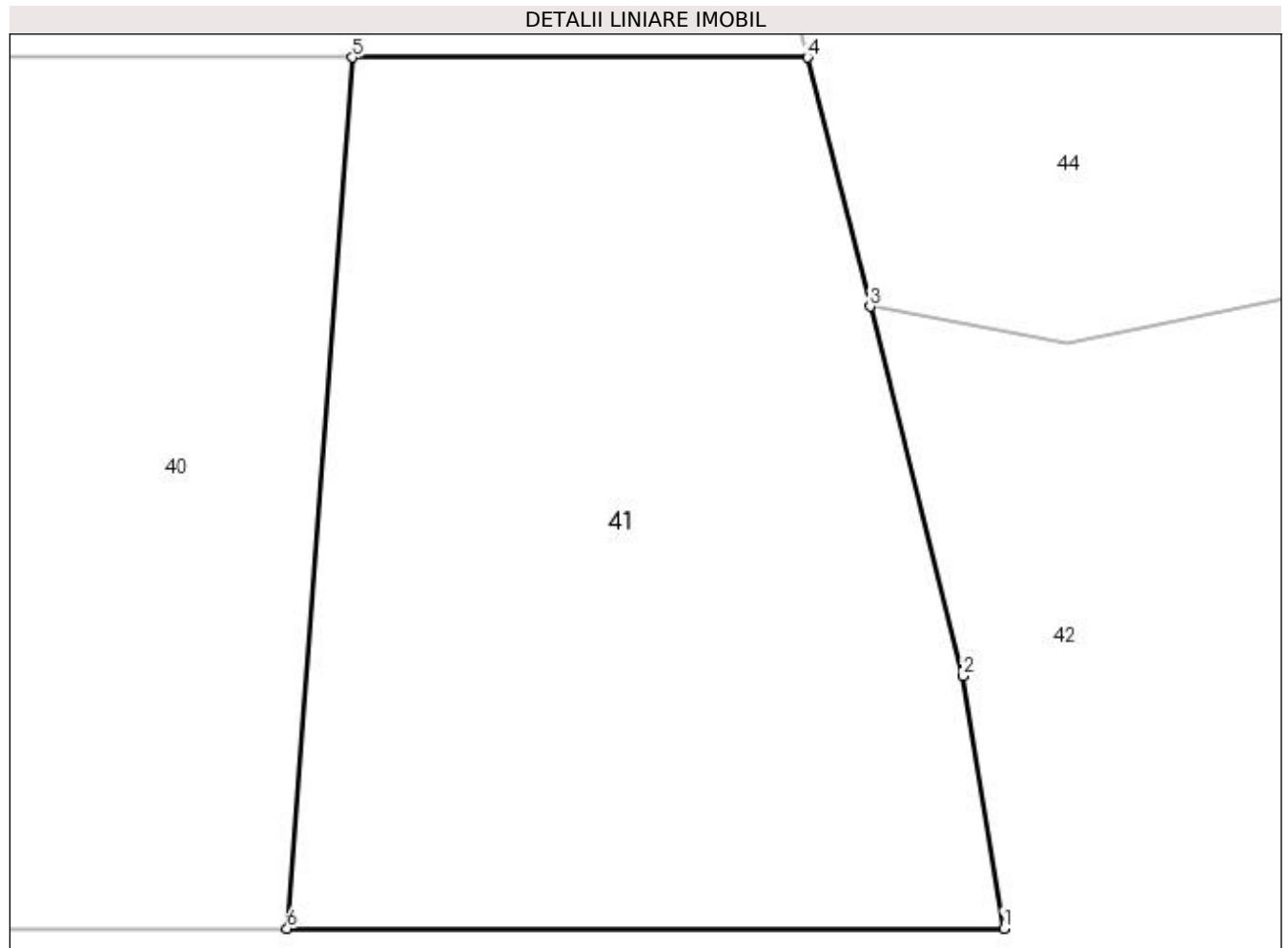
C. Partea III. SARCINI .

Inscrieri privind dezmembramintele dreptului de proprietate, drepturi reale de garanție și sarcini	Referințe
NU SUNT	

Teren

Nr cadastral	Suprafața (mp)*	Observații / Referințe
80154	8.000	

* Suprafața este determinată în planul de proiecție Stereo 70.



Date referitoare la teren

Crt	Categorie folosință	Intra vilan	Suprafața (mp)	Tarla	Parcelă	Nr. topo	Observații / Referințe
1	pasune	NU	8.000	49	839	-	GOL ALPIN

Lungime Segmente

1) Valorile lungimilor segmentelor sunt obținute din proiecție în plan.

Punct început	X / Y	Punct sfârșit	X / Y	Lungime segment (** (m)
1	508.241,996 428.903,448	2	508.236,859 428.934,817	31.787
2	508.236,859 428.934,817	3	508.225,36 428.980,758	47.358
3	508.225,36 428.980,758	4	508.217,564 429.011,723	31.931
4	508.217,564 429.011,723	5	508.160,925 429.011,723	56.639
5	508.160,925 429.011,723	6	508.152,827 428.903,448	108.577

Punct început	X / Y	Punct sfârşit	X / Y	Lungime segment (** (m)
6	508.152,827 428.903,448	1	508.241,996 428.903,448	89.169

** Lungimile segmentelor sunt determinate în planul de proiecţie Stereo 70 şi sunt rotunjite la 1 milimetru.

*** Distanţa dintre puncte este formată din segmente cumulate ce sunt mai mici decât valoarea 1 milimetru.

**DATE DESPRE IMOBILUL NR. 42**

Oficiul de Cadastru și Publicitate Imobiliară ARGES
Biroul de Cadastru și Publicitate Imobiliară Campulung

A. Partea I. Descrierea imobilului

TEREN Extravilan

Adresa: Jud. Arges

Nr. Crt	Nr cadastral Nr. topografic	Suprafața* (mp)	Observații / Referințe
A1	80769	Din acte: 6.628.590 Masurata: 6.618.824	Sector cadastral:1 Teren neimprejmuit;

Construcții

Crt	Nr cadastral Nr. topografic	Adresa	Observații / Referințe
A1.1		Jud. Arges	Nr. niveluri:2; S. construita la sol:90 mp; S. construita desfasurata:180 mp;

B. Partea II. Proprietari și acte

Inscrieri privitoare la dreptul de proprietate și alte drepturi reale		Referințe
8456 / 25/06/2012		
Act Administrativ nr. 61, din 26/07/2002 emis de Comisia judeteana Arges (act administrativ nr. 2703/22-06-2012 emis de Primaria Valea Mare Pravat; act administrativ nr. 2704/22-06-2012 emis de Primaria Valea Mare Pravat;);		
B1	Intabulare, drept de PROPRIETATE, dobandit prin Lege, cota actuala 1/1, cota initiala 1/1 1) OBSTEA MOSNENILOR NAMAESTI, CIF:10820881	A1
11239 / 18/08/2015		
Act Normativ nr. 17, din 07/03/2014 emis de Parlamentul Romaniei;		
B2	Imobil aflat sub incidenta art.3 alin.(1) din Legea 17/2014, dobandit prin Lege	A1
/		
Act Normativ nr. 7, din 13/03/1996 emis de PARLAMENT (art. 12 alin. 16);		
B3	Intabulare, drept de PROPRIETATE, dobandit prin Construire, cota actuala 1/1, cota initiala 1/1 1) OBSTEA MOSNENILOR NAMAESTI, CIF:10820881	A1.1

C. Partea III. SARCINI .

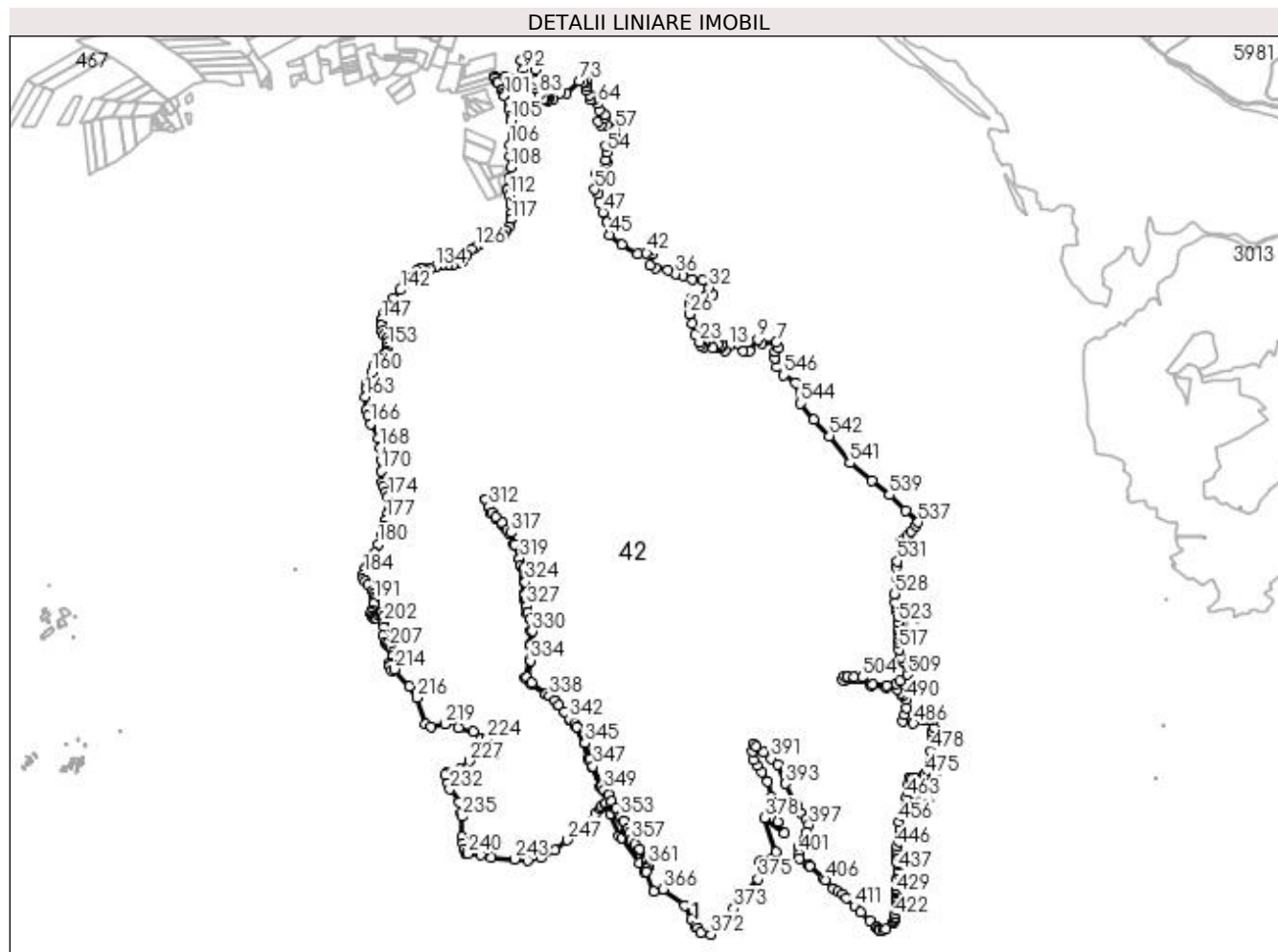
Inscrieri privind dezmembramintele dreptului de proprietate, drepturi reale de garanție și sarcini	Referințe
NU SUNT	

Anexa Nr. 1 La Partea I

Teren

Nr cadastral	Suprafața (mp)*	Observații / Referințe
80769	Din acte: 6.628.590 Masurata: 6.618.824	

* Suprafața este determinată în planul de proiecție Stereo 70.



Date referitoare la teren

Crt	Categorie folosință	Intravilan	Suprafața (mp)	Tarla	Parcelă	Nr. topo	Observații / Referințe
1	padure	NU	5.973.047	5,41,45-49	696,782,790-793,796-831,833-835,838	-	U.P. VI Argesel, u.a. 11-22,26-35,93%, 94%,95%,96%,97%; Diferența de suprafață se regăsește în ID 180, 181, 182, 183, 184, 185 (sector 5):Imobil traversat de limita UAT VALEA MARE PRAVAT SI UAT LERESTI
2	pasune	NU	579.107	48	841	-	
3	pasune	NU	66.670	41	816	-	

Date referitoare la construcții

Crt	Număr	Destinație construcție	Supraf. (mp)	Situație juridică	Observații / Referințe
A1.1		construcții de locuințe	90	Cu acte	Nr. niveluri:2; S. construita la sol:90 mp; S. construita desfasurata:180 mp;

Lungime Segmente

1) Valorile lungimilor segmentelor sunt obținute din proiecție în plan.

Punct început	X / Y	Punct sfârșit	X / Y	Lungime segment	Punct început	X / Y	Punct sfârșit	X / Y	Lungime segment	Punct început	X / Y	Punct sfârșit	X / Y	Lungime segment
1	509.491,204 427.505,097	2	509.483,848 427.513,459	11.137	2	509.483,848 427.513,459	3	509.446,228 427.518,506	37.957	3	509.446,228 427.518,506	4	509.435,375 427.558,576	41.514
4	509.435,375 427.558,576	5	509.438,787 427.589,861	31.471	5	509.438,787 427.589,861	6	509.456,47 427.609,268	26.255	6	509.456,47 427.609,268	7	509.443,07 427.636,874	30.686
7	509.443,07 427.636,874	8	509.374,784 427.630,652	68.569	8	509.374,784 427.630,652	9	509.354,348 427.647,576	26.534	9	509.354,348 427.647,576	10	509.314,308 427.593,833	67.019
10	509.314,308 427.593,833	11	509.284,045 427.592,549	30.29	11	509.284,045 427.592,549	12	509.255,802 427.629,441	46.462	12	509.255,802 427.629,441	13	509.217,551 427.618,43	39.804
13	509.217,551 427.618,43	14	509.198,776 427.596,656	28.751	14	509.198,776 427.596,656	15	509.168,856 427.605,94	31.327	15	509.168,856 427.605,94	16	509.179,299 427.610,657	11.459
16	509.179,299 427.610,657	17	509.180,483 427.621,779	11.185	17	509.180,483 427.621,779	18	509.161,99 427.627,691	19.415	18	509.161,99 427.627,691	19	509.139,793 427.606,983	30.357
19	509.139,793 427.606,983	20	509.106,686 427.629,441	40.005	20	509.106,686 427.629,441	21	509.094,718 427.614,234	19.352	21	509.094,718 427.614,234	22	509.081,496 427.622,793	15.75
22	509.081,496 427.622,793	23	509.076,755 427.636,592	14.591	23	509.076,755 427.636,592	24	509.054,039 427.672,521	42.508	24	509.054,039 427.672,521	25	509.041,768 427.725,642	54.52
25	509.041,768 427.725,642	26	509.030,871 427.769,535	45.225	26	509.030,871 427.769,535	27	509.026,632 427.819,474	50.119	27	509.026,632 427.819,474	28	509.039,622 427.843,35	27.181
28	509.039,622 427.843,35	29	509.062,375 427.823,292	30.332	29	509.062,375 427.823,292	30	509.101,269 427.850,526	47.481	30	509.101,269 427.850,526	31	509.141,254 427.864,863	42.478
31	509.141,254 427.864,863	32	509.123,519 427.896,307	36.101	32	509.123,519 427.896,307	33	509.093,144 427.932,591	47.32	33	509.093,144 427.932,591	34	509.041,001 427.934,254	52.17
34	509.041,001 427.934,254	35	508.999,509 427.951,3	44.857	35	508.999,509 427.951,3	36	508.962,539 427.960,038	37.989	36	508.962,539 427.960,038	37	508.926,634 427.978,654	40.444
37	508.926,634 427.978,654	38	508.868,871 427.989,364	58.747	38	508.868,871 427.989,364	39	508.839,798 428.003,048	32.132	39	508.839,798 428.003,048	40	508.855,071 428.054,11	53.297
40	508.855,071 428.054,11	41	508.846,941 428.078,224	25.448	41	508.846,941 428.078,224	42	508.824,322 428.060,709	28.608	42	508.824,322 428.060,709	43	508.781,246 428.058,198	43.149
43	508.781,246 428.058,198	44	508.704,994 428.099,006	86.485	44	508.704,994 428.099,006	45	508.646,117 428.146,103	75.396	45	508.646,117 428.146,103	46	508.636,334 428.206,34	61.026
46	508.636,334 428.206,34	47	508.615,471 428.253,894	51.929	47	508.615,471 428.253,894	48	508.598,071 428.304,784	53.782	48	508.598,071 428.304,784	49	508.596,22 428.345,004	40.263
49	508.596,22 428.345,004	50	508.578,011 428.364,422	26.62	50	508.578,011 428.364,422	51	508.587,528 428.443,367	79.517	51	508.587,528 428.443,367	52	508.633,03 428.488,691	64.224
52	508.633,03 428.488,691	53	508.627,918 428.504,178	16.309	53	508.627,918 428.504,178	54	508.636,655 428.541,619	38.447	54	508.636,655 428.541,619	55	508.629,158 428.572,952	32.217
55	508.629,158 428.572,952	56	508.670,329 428.618,372	61.303	56	508.670,329 428.618,372	57	508.676,582 428.651,324	33.54	57	508.676,582 428.651,324	58	508.633,061 428.671,495	47.968
58	508.633,061 428.671,495	59	508.608,47 428.671,27	24.592	59	508.608,47 428.671,27	60	508.593,753 428.687,728	22.078	60	508.593,753 428.687,728	61	508.626,492 428.704,883	36.961
61	508.626,492 428.704,883	62	508.624,296 428.721,358	16.621	62	508.624,296 428.721,358	63	508.599,406 428.740,21	31.224	63	508.599,406 428.740,21	64	508.590,213 428.771,298	32.419
64	508.590,213 428.771,298	65	508.571,983 428.791,487	27.202	65	508.571,983 428.791,487	66	508.558,36 428.791,441	13.623	66	508.558,36 428.791,441	67	508.553,599 428.811,693	20.804
67	508.553,599 428.811,693	68	508.535,212 428.834,606	29.378	68	508.535,212 428.834,606	69	508.539,685 428.854,387	20.28	69	508.539,685 428.854,387	70	508.537,572 428.872,724	18.458
70	508.537,572 428.872,724	71	508.534,682 428.883,026	10.7	71	508.534,682 428.883,026	72	508.522,517 428.874,055	15.115	72	508.522,517 428.874,055	73	508.503,111 428.879,987	20.292
73	508.503,111 428.879,987	74	508.440,758 428.822,678	84.689	74	508.440,758 428.822,678	75	508.409,853 428.820,862	30.958	75	508.409,853 428.820,862	76	508.377,13 428.797,251	40.352
76	508.377,13 428.797,251	77	508.357,584 428.794,445	19.746	77	508.357,584 428.794,445	78	508.353,354 428.786,753	8.778	78	508.353,354 428.786,753	79	508.345,628 428.790,385	8.537
79	508.345,628 428.790,385	80	508.349,613 428.802,577	12.827	80	508.349,613 428.802,577	81	508.344,264 428.804,915	5.838	81	508.344,264 428.804,915	82	508.334,273 428.793,965	14.823
82	508.334,273 428.793,965	83	508.312,905 428.814,45	29.601	83	508.312,905 428.814,45	84	508.296,171 428.851,114	40.302	84	508.296,171 428.851,114	85	508.287,781 428.861,819	13.601
85	508.287,781 428.861,819	86	508.296,653 428.886,306	26.045	86	508.296,653 428.886,306	87	508.294,745 428.933,829	47.561	87	508.294,745 428.933,829	88	508.289,196 428.975,068	41.611
88	508.289,196 428.975,068	89	508.279,489 428.982,231	12.064	89	508.279,489 428.982,231	90	508.249,913 428.976,319	30.161	90	508.249,913 428.976,319	91	508.225,36 428.980,758	24.951
91	508.225,36 428.980,758	92	508.236,859 428.934,817	47.358	92	508.236,859 428.934,817	93	508.241,996 428.903,448	31.787	93	508.241,996 428.903,448	94	508.152,827 428.903,448	89.169
94	508.152,827 428.903,448	95	508.101,4 428.903,448	51.427	95	508.101,4 428.903,448	96	508.102,407 428.894,493	9.011	96	508.102,407 428.894,493	97	508.112,545 428.875,382	21.634

Punct început	X / Y	Punct sfârșit	X / Y	Lungime segment	Punct început	X / Y	Punct sfârșit	X / Y	Lungime segment	Punct început	X / Y	Punct sfârșit	X / Y	Lungime segment
97	508.112,545 428.875,382	98	508.113,847 428.872,929	2.777	98	508.113,847 428.872,929	99	508.134,549 428.833,903	44.17 7	99	508.134,549 428.833,903	100	508.140,595 428.822,505	12.90 2
100	508.140,595 428.822,505	101	508.147,153 428.810,143	13.99 4	101	508.147,153 428.810,143	102	508.166,845 428.773,022	42.02 1	102	508.166,845 428.773,022	103	508.170,641 428.747,211	26.08 9
103	508.170,641 428.747,211	104	508.176,134 428.709,858	37.75 5	104	508.176,134 428.709,858	105	508.175,648 428.694,112	15.75 3	105	508.175,648 428.694,112	106	508.172,047 428.577,494	116.6 74
106	508.172,047 428.577,494	107	508.174,255 428.524,034	53.50 6	107	508.174,255 428.524,034	108	508.176,463 428.470,575	53.50 5	108	508.176,463 428.470,575	109	508.167,288 428.418,085	53.28 6
109	508.167,288 428.418,085	110	508.158,113 428.365,594	53.28 7	110	508.158,113 428.365,594	111	508.159,054 428.362,236	3.487	111	508.159,054 428.362,236	112	508.167,166 428.333,302	30.05
112	508.167,166 428.333,302	113	508.177,374 428.296,892	37.81 4	113	508.177,374 428.296,892	114	508.177,591 428.287,037	9.857	114	508.177,591 428.287,037	115	508.178,405 428.250,066	36.98
115	508.178,405 428.250,066	116	508.179,03 428.221,593	28.48	116	508.179,03 428.221,593	117	508.179,053 428.220,61	0.983	117	508.179,053 428.220,61	118	508.167,838 428.183,859	38.42 4
118	508.167,838 428.183,859	119	508.156,111 428.167,119	20.43 9	119	508.156,111 428.167,119	120	508.139,683 428.143,668	28.63 3	120	508.139,683 428.143,668	121	508.139,669 428.143,661	0.016
121	508.139,669 428.143,661	122	508.120,58 428.133,661	21.55	122	508.120,58 428.133,661	123	508.101,477 428.123,655	21.56 5	123	508.101,477 428.123,655	124	508.075,281 428.117,729	26.85 8
124	508.075,281 428.117,729	125	508.027,617 428.106,947	48.86 8	125	508.027,617 428.106,947	126	508.006,807 428.089,449	27.18 9	126	508.006,807 428.089,449	127	507.989,29 428.076,703	21.66 3
127	507.989,29 428.076,703	128	507.968,191 428.050,813	33.39 9	128	507.968,191 428.050,813	129	507.947,091 428.024,923	33.39 9	129	507.947,091 428.024,923	130	507.924,001 428.010,584	27.18
130	507.924,001 428.010,584	131	507.901,29 428.003,525	23.78 3	131	507.901,29 428.003,525	132	507.877,423 428.002,618	23.88 4	132	507.877,423 428.002,618	133	507.845,972 428.001,423	31.47 4
133	507.845,972 428.001,423	134	507.817,309 427.995,05	29.36 3	134	507.817,309 427.995,05	135	507.790,534 427.984,891	28.63 7	135	507.790,534 427.984,891	136	507.765,953 427.986,287	24.62 1
136	507.765,953 427.986,287	137	507.746,167 427.987,412	19.81 8	137	507.746,167 427.987,412	138	507.731,716 427.973,94	19.75 7	138	507.731,716 427.973,94	139	507.699,928 427.944,306	43.45 9
139	507.699,928 427.944,306	140	507.682,81 427.933,153	20.43 1	140	507.682,81 427.933,153	141	507.671,778 427.911,478	24.32 1	141	507.671,778 427.911,478	142	507.650,684 427.885,023	33.83 5
142	507.650,684 427.885,023	143	507.617,919 427.843,932	52.55 5	143	507.617,919 427.843,932	144	507.589,089 427.807,777	46.24 2	144	507.589,089 427.807,777	145	507.576,64 427.785,033	25.92 8
145	507.576,64 427.785,033	146	507.567,484 427.768,304	19.07 1	146	507.567,484 427.768,304	147	507.561,114 427.740,422	28.6	147	507.561,114 427.740,422	148	507.561,512 427.714,134	26.29 1
148	507.561,512 427.714,134	149	507.561,91 427.687,846	26.29 1	149	507.561,91 427.687,846	150	507.573,057 427.671,117	20.10 3	150	507.573,057 427.671,117	151	507.584,204 427.654,388	20.10 3
151	507.584,204 427.654,388	152	507.590,054 427.634,424	20.80 3	152	507.590,054 427.634,424	153	507.590,704 427.613,874	20.56	153	507.590,704 427.613,874	154	507.587,324 427.596,316	17.88
154	507.587,324 427.596,316	155	507.581,163 427.582,126	15.47	155	507.581,163 427.582,126	156	507.577,741 427.579,428	4.358	156	507.577,741 427.579,428	157	507.570,295 427.573,556	9.483
157	507.570,295 427.573,556	158	507.553,58 427.560,375	21.28 7	158	507.553,58 427.560,375	159	507.527,842 427.527,525	41.73 2	159	507.527,842 427.527,525	160	507.513,173 427.492,065	38.37 4
160	507.513,173 427.492,065	161	507.492,229 427.441,439	54.78 7	161	507.492,229 427.441,439	162	507.489,758 427.417,386	24.18	162	507.489,758 427.417,386	163	507.485,378 427.374,767	42.84 3
163	507.485,378 427.374,767	164	507.486,584 427.310,899	63.87 9	164	507.486,584 427.310,899	165	507.495,729 427.283,953	28.45 6	165	507.495,729 427.283,953	166	507.508,369 427.246,711	39.32 9
166	507.508,369 427.246,711	167	507.543,9 427.176,31	78.85 9	167	507.543,9 427.176,31	168	507.555,004 427.132,195	45.49 1	168	507.555,004 427.132,195	169	507.558,224 427.076,635	55.65 3
169	507.558,224 427.076,635	170	507.561,444 427.021,075	55.65 3	170	507.561,444 427.021,075	171	507.564,665 426.965,515	55.65 3	171	507.564,665 426.965,515	172	507.568,305 426.947,761	18.12 3
172	507.568,305 426.947,761	173	507.582,637 426.921,132	30.24 1	173	507.582,637 426.921,132	174	507.591,281 426.899,509	23.28 7	174	507.591,281 426.899,509	175	507.593,303 426.850,031	49.51 9
175	507.593,303 426.850,031	176	507.590,522 426.817,394	32.75 5	176	507.590,522 426.817,394	177	507.582,358 426.788,107	30.40 4	177	507.582,358 426.788,107	178	507.574,194 426.758,819	30.40 5
178	507.574,194 426.758,819	179	507.562,643 426.717,385	43.01 4	179	507.562,643 426.717,385	180	507.543,678 426.670,715	50.37 6	180	507.543,678 426.670,715	181	507.526,887 426.629,394	44.60 2
181	507.526,887 426.629,394	182	507.492,369 426.569,178	69.40 8	182	507.492,369 426.569,178	183	507.483,497 426.553,701	17.84	183	507.483,497 426.553,701	184	507.474,816 426.528,105	27.02 8
184	507.474,816 426.528,105	185	507.472,598 426.509,523	18.71 4	185	507.472,598 426.509,523	186	507.484,456 426.494,716	18.97	186	507.484,456 426.494,716	187	507.496,314 426.479,91	18.96 9
187	507.496,314 426.479,91	188	507.519,418 426.451,061	36.96	188	507.519,418 426.451,061	189	507.524,651 426.434,673	17.20 3	189	507.524,651 426.434,673	190	507.526,926 426.419,879	14.96 8
190	507.526,926 426.419,879	191	507.526,924 426.406,906	12.97 3	191	507.526,924 426.406,906	192	507.521,764 426.388,121	19.48 1	192	507.521,764 426.388,121	193	507.513,575 426.358,305	30.92
193	507.513,575 426.358,305	194	507.511,072 426.344,194	14.33 1	194	507.511,072 426.344,194	195	507.516,077 426.329,172	15.83 4	195	507.516,077 426.329,172	196	507.523,982 426.323,297	9.849

Punct început	X / Y	Punct sfârșit	X / Y	Lungime segment	Punct început	X / Y	Punct sfârșit	X / Y	Lungime segment	Punct început	X / Y	Punct sfârșit	X / Y	Lungime segment
196	507.523,982 426.323,297	197	507.533,764 426.323,069	9.785	197	507.533,764 426.323,069	198	507.544,229 426.334,222	15.294	198	507.544,229 426.334,222	199	507.554,693 426.345,374	15.293
199	507.554,693 426.345,374	200	507.560,608 426.344,009	6.07	200	507.560,608 426.344,009	201	507.568,115 426.325,345	20.117	201	507.568,115 426.325,345	202	507.572,78 426.299,783	25.984
202	507.572,78 426.299,783	203	507.571,6 426.278,914	20.902	203	507.571,6 426.278,914	204	507.569,211 426.236,693	42.289	204	507.569,211 426.236,693	205	507.575,299 426.207,546	29.776
205	507.575,299 426.207,546	206	507.586,786 426.196,628	15.848	206	507.586,786 426.196,628	207	507.598,273 426.185,71	15.848	207	507.598,273 426.185,71	208	507.606,235 426.178,142	10.985
208	507.606,235 426.178,142	209	507.613,401 426.155,439	23.807	209	507.613,401 426.155,439	210	507.614,595 426.135,922	19.553	210	507.614,595 426.135,922	211	507.601,059 426.106,447	32.435
211	507.601,059 426.106,447	212	507.598,944 426.092,301	14.303	212	507.598,944 426.092,301	213	507.606,907 426.069,199	24.436	213	507.606,907 426.069,199	214	507.622,61 426.077,323	17.68
214	507.622,61 426.077,323	215	507.694,248 425.995,494	108.757	215	507.694,248 425.995,494	216	507.728,99 425.940,865	64.741	216	507.728,99 425.940,865	217	507.771,593 425.816,949	131.035
217	507.771,593 425.816,949	218	507.795,433 425.803,305	27.468	218	507.795,433 425.803,305	219	507.861,998 425.815,693	67.708	219	507.861,998 425.815,693	220	507.913,335 425.831,716	53.779
220	507.913,335 425.831,716	221	507.928,345 425.797,003	37.819	221	507.928,345 425.797,003	222	507.996,783 425.779,775	70.573	222	507.996,783 425.779,775	223	508.037,906 425.746,673	52.791
223	508.037,906 425.746,673	224	508.065,348 425.746,673	27.442	224	508.065,348 425.746,673	225	508.097,43 425.673,683	79.73	225	508.097,43 425.673,683	226	508.041,266 425.688,818	58.168
226	508.041,266 425.688,818	227	507.978,324 425.638,645	80.492	227	507.978,324 425.638,645	228	507.935,273 425.602,564	56.171	228	507.935,273 425.602,564	229	507.871,276 425.582,564	67.049
229	507.871,276 425.582,564	230	507.861,769 425.574,032	12.774	230	507.861,769 425.574,032	231	507.875,541 425.533,283	43.013	231	507.875,541 425.533,283	232	507.886,667 425.504,579	30.785
232	507.886,667 425.504,579	233	507.933,397 425.443,685	76.758	233	507.933,397 425.443,685	234	507.940,395 425.391,705	52.449	234	507.940,395 425.391,705	235	507.942,746 425.374,244	17.619
235	507.942,746 425.374,244	236	507.945,235 425.278,337	95.939	236	507.945,235 425.278,337	237	507.949,082 425.245,725	32.838	237	507.949,082 425.245,725	238	507.954,119 425.218,504	27.683
238	507.954,119 425.218,504	239	507.960,856 425.197,657	21.909	239	507.960,856 425.197,657	240	507.973,33 425.196,367	12.541	240	507.973,33 425.196,367	241	508.033,379 425.191,306	60.262
241	508.033,379 425.191,306	242	508.082,64 425.178,187	50.978	242	508.082,64 425.178,187	243	508.195,428 425.171,925	112.962	243	508.195,428 425.171,925	244	508.256,518 425.166,044	61.372
244	508.256,518 425.166,044	245	508.319,919 425.178,539	64.621	245	508.319,919 425.178,539	246	508.389,366 425.214,121	78.032	246	508.389,366 425.214,121	247	508.446,271 425.262,237	74.521
247	508.446,271 425.262,237	248	508.545,364 425.346,798	130.269	248	508.545,364 425.346,798	249	508.580,931 425.387,837	54.307	249	508.580,931 425.387,837	250	508.601,729 425.411,313	31.364
250	508.601,729 425.411,313	251	508.609,782 425.420,627	12.313	251	508.609,782 425.420,627	252	508.624,686 425.435,859	21.311	252	508.624,686 425.435,859	253	508.630,165 425.439,851	6.779
253	508.630,165 425.439,851	254	508.653,824 425.384,371	60.314	254	508.653,824 425.384,371	255	508.693,673 425.281,648	110.181	255	508.693,673 425.281,648	256	508.707,151 425.273,315	15.846
256	508.707,151 425.273,315	257	508.790,298 425.152,857	146.368	257	508.790,298 425.152,857	258	508.814,797 425.111,239	48.293	258	508.814,797 425.111,239	259	508.822,025 425.125,845	16.297
259	508.822,025 425.125,845	260	508.826,837 425.135,659	10.93	260	508.826,837 425.135,659	261	508.827,708 425.145,478	9.858	261	508.827,708 425.145,478	262	508.822,688 425.163,922	19.115
262	508.822,688 425.163,922	263	508.787,245 425.216,023	63.014	263	508.787,245 425.216,023	264	508.765,721 425.236,727	29.865	264	508.765,721 425.236,727	265	508.747,785 425.260,82	30.036
265	508.747,785 425.260,82	266	508.737,399 425.294,891	35.619	266	508.737,399 425.294,891	267	508.730,68 425.314,156	20.403	267	508.730,68 425.314,156	268	508.711,846 425.351,695	41.999
268	508.711,846 425.351,695	269	508.694,979 425.375,22	28.947	269	508.694,979 425.375,22	270	508.676,469 425.414,067	43.031	270	508.676,469 425.414,067	271	508.653,422 425.444,029	37.801
271	508.653,422 425.444,029	272	508.639,392 425.480,303	38.893	272	508.639,392 425.480,303	273	508.621,505 425.497,541	24.841	273	508.621,505 425.497,541	274	508.603,28 425.515,27	25.426
274	508.603,28 425.515,27	275	508.564,482 425.613,643	105.747	275	508.564,482 425.613,643	276	508.547,116 425.649,568	39.902	276	508.547,116 425.649,568	277	508.527,278 425.723,613	76.656
277	508.527,278 425.723,613	278	508.480,457 425.813,025	100.929	278	508.480,457 425.813,025	279	508.454,173 425.835,953	34.879	279	508.454,173 425.835,953	280	508.431,912 425.872,533	42.821
280	508.431,912 425.872,533	281	508.403,744 425.904,106	42.312	281	508.403,744 425.904,106	282	508.387,015 425.926,273	27.771	282	508.387,015 425.926,273	283	508.360,169 425.947,788	34.404
283	508.360,169 425.947,788	284	508.341,185 425.956,881	21.049	284	508.341,185 425.956,881	285	508.273,004 426.007,276	84.784	285	508.273,004 426.007,276	286	508.246,38 426.036,594	39.603
286	508.246,38 426.036,594	287	508.266,904 426.118,778	84.708	287	508.266,904 426.118,778	288	508.277,934 426.150,172	33.275	288	508.277,934 426.150,172	289	508.277,611 426.165,564	15.395
289	508.277,611 426.165,564	290	508.269,042 426.192,379	28.151	290	508.269,042 426.192,379	291	508.272,262 426.257,946	65.646	291	508.272,262 426.257,946	292	508.265,475 426.316,101	58.55
292	508.265,475 426.316,101	293	508.255,012 426.345,67	31.366	293	508.255,012 426.345,67	294	508.250,588 426.377,793	32.426	294	508.250,588 426.377,793	295	508.245,103 426.400,952	23.8

Punct început	X / Y	Punct sfârșit	X / Y	Lungime segment	Punct început	X / Y	Punct sfârșit	X / Y	Lungime segment	Punct început	X / Y	Punct sfârșit	X / Y	Lungime segment
295	508.245,103 426.400,952	296	508.241,571 426.436,269	35.49 3	296	508.241,571 426.436,269	297	508.241,531 426.493,114	56.84 5	297	508.241,531 426.493,114	298	508.246,799 426.513,38	20.93 9
298	508.246,799 426.513,38	299	508.245,16 426.525,429	12.16	299	508.245,16 426.525,429	300	508.236,126 426.555,05	30.96 8	300	508.236,126 426.555,05	301	508.222,66 426.573,889	23.15 7
301	508.222,66 426.573,889	302	508.215,936 426.605,212	32.03 7	302	508.215,936 426.605,212	303	508.190,578 426.670,368	69.91 7	303	508.190,578 426.670,368	304	508.170,619 426.724,774	57.95 1
304	508.170,619 426.724,774	305	508.155,73 426.741,911	22.70 2	305	508.155,73 426.741,911	306	508.134,777 426.771,963	36.63 5	306	508.134,777 426.771,963	307	508.104,028 426.797,655	40.07
307	508.104,028 426.797,655	308	508.085,546 426.819,697	28.76 5	308	508.085,546 426.819,697	309	508.070,272 426.849,001	33.04 6	309	508.070,272 426.849,001	310	508.055,068 426.884,767	38.86 3
310	508.055,068 426.884,767	311	508.058,347 426.886,005	3.505	311	508.058,347 426.886,005	312	508.074,05 426.850,704	38.63 6	312	508.074,05 426.850,704	313	508.088,527 426.821,858	32.27 5
313	508.088,527 426.821,858	314	508.107,139 426.800,547	28.29 4	314	508.107,139 426.800,547	315	508.137,908 426.774,41	40.37 2	315	508.137,908 426.774,41	316	508.158,971 426.744,755	36.37 4
316	508.158,971 426.744,755	317	508.176,1 426.729,069	23.22 6	317	508.176,1 426.729,069	318	508.193,548 426.671,525	60.13 1	318	508.193,548 426.671,525	319	508.219,754 426.605,946	70.62 1
319	508.219,754 426.605,946	320	508.225,966 426.574,732	31.82 6	320	508.225,966 426.574,732	321	508.240,103 426.557,435	22.33 9	321	508.240,103 426.557,435	322	508.249,635 426.526,533	32.33 9
322	508.249,635 426.526,533	323	508.252,221 426.512,814	13.96 1	323	508.252,221 426.512,814	324	508.245,429 426.492,364	21.54 8	324	508.245,429 426.492,364	325	508.245,634 426.434,84	57.52 4
325	508.245,634 426.434,84	326	508.248,853 426.401,964	33.03 3	326	508.248,853 426.401,964	327	508.254,537 426.378,292	24.34 5	327	508.254,537 426.378,292	328	508.258,61 426.346,88	31.67 5
328	508.258,61 426.346,88	329	508.270,551 426.316,76	32.40 1	329	508.270,551 426.316,76	330	508.278,593 426.258,054	59.25 4	330	508.278,593 426.258,054	331	508.272,875 426.193,413	64.89 3
331	508.272,875 426.193,413	332	508.282,413 426.166,388	28.65 9	332	508.282,413 426.166,388	333	508.281,907 426.146,727	19.66 8	333	508.281,907 426.146,727	334	508.270,632 426.117,622	31.21 3
334	508.270,632 426.117,622	335	508.252,432 426.038,202	81.47 9	335	508.252,432 426.038,202	336	508.275,919 426.011,138	35.83 4	336	508.275,919 426.011,138	337	508.342,972 425.959,518	84.62 1
337	508.342,972 425.959,518	338	508.360,322 425.951,511	19.10 8	338	508.360,322 425.951,511	339	508.390,21 425.929,249	37.26 8	339	508.390,21 425.929,249	340	508.406,946 425.906,394	28.32 7
340	508.406,946 425.906,394	341	508.434,817 425.875,39	41.69	341	508.434,817 425.875,39	342	508.457,825 425.838,063	43.84 8	342	508.457,825 425.838,063	343	508.483,143 425.816,082	33.52 9
343	508.483,143 425.816,082	344	508.490,546 425.801,654	16.21 6	344	508.490,546 425.801,654	345	508.530,727 425.724,771	86.75	345	508.530,727 425.724,771	346	508.552,613 425.651,593	76.38 1
346	508.552,613 425.651,593	347	508.569,322 425.614,656	40.54 1	347	508.569,322 425.614,656	348	508.607,335 425.517,773	104.0 74	348	508.607,335 425.517,773	349	508.622,875 425.500,973	22.88 5
349	508.622,875 425.500,973	350	508.643,269 425.481,425	28.25	350	508.643,269 425.481,425	351	508.657,739 425.445,893	38.36 5	351	508.657,739 425.445,893	352	508.679,772 425.416,375	36.83 4
352	508.679,772 425.416,375	353	508.699,8 425.377,949	43.33 2	353	508.699,8 425.377,949	354	508.714,571 425.353,347	28.69 6	354	508.714,571 425.353,347	355	508.734,324 425.315,722	42.49 5
355	508.734,324 425.315,722	356	508.741,423 425.295,992	20.96 8	356	508.741,423 425.295,992	357	508.751,264 425.262,402	35.00 2	357	508.751,264 425.262,402	358	508.769,162 425.240,925	27.95 7
358	508.769,162 425.240,925	359	508.791,19 425.218,777	31.23 7	359	508.791,19 425.218,777	360	508.827,376 425.165,828	64.13 3	360	508.827,376 425.165,828	361	508.832,932 425.145,087	21.47 2
361	508.832,932 425.145,087	362	508.830,353 425.133,429	11.94	362	508.830,353 425.133,429	363	508.824,77 425.123,503	11.38 8	363	508.824,77 425.123,503	364	508.820,733 425.111,276	12.87 6
364	508.820,733 425.111,276	365	508.858,203 425.019,405	99.21 8	365	508.858,203 425.019,405	366	508.904,112 425.028,943	46.88 9	366	508.904,112 425.028,943	367	509.006,867 424.950,5	129.2 74
367	509.006,867 424.950,5	368	509.035,867 424.885,071	71.56 8	368	509.035,867 424.885,071	369	509.057,62 424.852,056	39.53 7	369	509.057,62 424.852,056	370	509.067,018 424.840,96	14.54 1
370	509.067,018 424.840,96	371	509.083,077 424.821,999	24.84 8	371	509.083,077 424.821,999	372	509.131,88 424.813,197	49.59	372	509.131,88 424.813,197	373	509.239,514 424.936,481	163.6 58
373	509.239,514 424.936,481	374	509.296,013 425.018,951	99.96 7	374	509.296,013 425.018,951	375	509.355,282 425.077,056	83.0	375	509.355,282 425.077,056	376	509.362,997 425.162,709	86.0
376	509.362,997 425.162,709	377	509.443,208 425.205,687	91.0	377	509.443,208 425.205,687	378	509.386,797 425.367,91	171.7 51	378	509.386,797 425.367,91	379	509.481,255 425.295,531	119.0
379	509.481,255 425.295,531	380	509.452,13 425.349,867	61.65	380	509.452,13 425.349,867	381	509.446,019 425.424,371	74.75 4	381	509.446,019 425.424,371	382	509.418,632 425.465,541	49.44 7
382	509.418,632 425.465,541	383	509.402,721 425.542,781	78.86 2	383	509.402,721 425.542,781	384	509.375,358 425.587,154	52.13 2	384	509.375,358 425.587,154	385	509.350,216 425.617,59	39.47 7
385	509.350,216 425.617,59	386	509.332,018 425.643,993	32.06 7	386	509.332,018 425.643,993	387	509.328,69 425.685,834	41.97 3	387	509.328,69 425.685,834	388	509.332,042 425.720,438	34.76 6
388	509.332,042 425.720,438	389	509.345,821 425.709,558	17.55 7	389	509.345,821 425.709,558	390	509.384,243 425.681,779	47.41 2	390	509.384,243 425.681,779	391	509.417,653 425.651,089	45.36 6
391	509.417,653 425.651,089	392	509.448,112 425.622,234	41.95 7	392	509.448,112 425.622,234	393	509.485,901 425.531,3	98.47 3	393	509.485,901 425.531,3	394	509.541,813 425.429,782	115.8 97

Punct început	X / Y	Punct sfârșit	X / Y	Lungime segment	Punct început	X / Y	Punct sfârșit	X / Y	Lungime segment	Punct început	X / Y	Punct sfârșit	X / Y	Lungime segment
394	509.541,813 425.429,782	395	509.564,042 425.391,798	44.01	395	509.564,042 425.391,798	396	509.584,455 425.362,541	35.67 4	396	509.584,455 425.362,541	397	509.599,385 425.334,095	32.12 6
397	509.599,385 425.334,095	398	509.588,954 425.300,989	34.71	398	509.588,954 425.300,989	399	509.577,759 425.268,439	34.42 1	399	509.577,759 425.268,439	400	509.549,485 425.227,427	49.81 4
400	509.549,485 425.227,427	401	509.551,352 425.199,221	28.26 8	401	509.551,352 425.199,221	402	509.554,088 425.173,394	25.97 2	402	509.554,088 425.173,394	403	509.597,131 425.143,341	52.49 7
403	509.597,131 425.143,341	404	509.602,718 425.139,44	6.814	404	509.602,718 425.139,44	405	509.671,053 425.080,66	90.13 7	405	509.671,053 425.080,66	406	509.677,228 425.073,46	9.485
406	509.677,228 425.073,46	407	509.713,18 425.031,54	55.22 5	407	509.713,18 425.031,54	408	509.737,824 425.016,148	29.05 6	408	509.737,824 425.016,148	409	509.758,822 425.003,033	24.75 7
409	509.758,822 425.003,033	410	509.775,209 424.986,974	22.94 4	410	509.775,209 424.986,974	411	509.817,162 424.945,86	58.74	411	509.817,162 424.945,86	412	509.846,317 424.917,288	40.82 1
412	509.846,317 424.917,288	413	509.887,409 424.878,304	56.64 2	413	509.887,409 424.878,304	414	509.922,168 424.845,329	47.91 2	414	509.922,168 424.845,329	415	509.929,846 424.839,861	9.426
415	509.929,846 424.839,861	416	509.936,109 424.835,401	7.689	416	509.936,109 424.835,401	417	509.951,001 424.833,738	14.98 5	417	509.951,001 424.833,738	418	509.967,458 424.839,551	17.45 3
418	509.967,458 424.839,551	419	509.999,575 424.871,742	45.47 3	419	509.999,575 424.871,742	420	510.007,223 424.879,392	10.81 7	420	510.007,223 424.879,392	421	510.008,517 424.889,632	10.32 1
421	510.008,517 424.889,632	422	510.009,503 424.897,431	7.861	422	510.009,503 424.897,431	423	510.011,372 424.912,198	14.88 5	423	510.011,372 424.912,198	424	510.013,633 424.930,097	18.04 1
424	510.013,633 424.930,097	425	510.014,399 424.936,159	6.11	425	510.014,399 424.936,159	426	510.017,501 424.960,691	24.72 7	426	510.017,501 424.960,691	427	510.019,903 424.979,348	18.81 1
427	510.019,903 424.979,348	428	510.016,919 424.991,573	12.58 4	428	510.016,919 424.991,573	429	510.012,377 425.010,074	19.05	429	510.012,377 425.010,074	430	510.013,238 425.018,035	8.007
430	510.013,238 425.018,035	431	510.014,773 425.032,236	14.28 4	431	510.014,773 425.032,236	432	510.016,103 425.044,544	12.38	432	510.016,103 425.044,544	433	510.017,452 425.057,022	12.55 1
433	510.017,452 425.057,022	434	510.020,066 425.081,204	24.32 3	434	510.020,066 425.081,204	435	510.022,016 425.099,242	18.14 3	435	510.022,016 425.099,242	436	510.022,495 425.103,677	4.461
436	510.022,495 425.103,677	437	510.022,064 425.118,479	14.80 8	437	510.022,064 425.118,479	438	510.021,361 425.142,648	24.17 9	438	510.021,361 425.142,648	439	510.021,01 425.154,721	12.07 8
439	510.021,01 425.154,721	440	510.020,8 425.161,954	7.236	440	510.020,8 425.161,954	441	510.020,631 425.167,763	5.811	441	510.020,631 425.167,763	442	510.020,34 425.177,744	9.985
442	510.020,34 425.177,744	443	510.020,069 425.187,059	9.319	443	510.020,069 425.187,059	444	510.019,615 425.202,663	15.61 1	444	510.019,615 425.202,663	445	510.019,246 425.215,376	12.71 8
445	510.019,246 425.215,376	446	510.018,764 425.231,927	16.55 8	446	510.018,764 425.231,927	447	510.025,786 425.253,599	22.78 1	447	510.025,786 425.253,599	448	510.030,302 425.267,538	14.65 2
448	510.030,302 425.267,538	449	510.033,382 425.277,045	9.993	449	510.033,382 425.277,045	450	510.034,629 425.280,894	4.046	450	510.034,629 425.280,894	451	510.034,486 425.281,98	1.095
451	510.034,486 425.281,98	452	510.034,234 425.283,9	1.936	452	510.034,234 425.283,9	453	510.033,141 425.292,201	8.373	453	510.033,141 425.292,201	454	510.030,694 425.310,802	18.76 1
454	510.030,694 425.310,802	455	510.033,786 425.317,646	7.51	455	510.033,786 425.317,646	456	510.029,468 425.347,791	30.45 3	456	510.029,468 425.347,791	457	510.047,922 425.378,4	35.74 2
457	510.047,922 425.378,4	458	510.054,184 425.394,05	16.85 6	458	510.054,184 425.394,05	459	510.064,23 425.419,159	27.04 4	459	510.064,23 425.419,159	460	510.072,312 425.441,182	23.45 9
460	510.072,312 425.441,182	461	510.072,161 425.441,708	0.547	461	510.072,161 425.441,708	462	510.068,946 425.452,907	11.65 1	462	510.068,946 425.452,907	463	510.065,479 425.464,981	12.56 2
463	510.065,479 425.464,981	464	510.067,04 425.491,399	26.46 4	464	510.067,04 425.491,399	465	510.070,8 425.530,674	39.45 5	465	510.070,8 425.530,674	466	510.075,452 425.558,368	28.08 2
466	510.075,452 425.558,368	467	510.079,833 425.558,153	4.386	467	510.079,833 425.558,153	468	510.092,347 425.556,114	12.67 9	468	510.092,347 425.556,114	469	510.113,116 425.555,907	20.77
469	510.113,116 425.555,907	470	510.127,511 425.551,599	15.02 6	470	510.127,511 425.551,599	471	510.132,626 425.550,954	5.156	471	510.132,626 425.550,954	472	510.146,965 425.549,221	14.44 3
472	510.146,965 425.549,221	473	510.146,71 425.557,871	8.654	473	510.146,71 425.557,871	474	510.148,232 425.568,598	10.83 4	474	510.148,232 425.568,598	475	510.153,409 425.575,902	8.953
475	510.153,409 425.575,902	476	510.161,595 425.596,76	22.40 7	476	510.161,595 425.596,76	477	510.177,571 425.632,182	38.85 8	477	510.177,571 425.632,182	478	510.182,482 425.687,179	55.21 6
478	510.182,482 425.687,179	479	510.187,289 425.736,425	49.48	479	510.187,289 425.736,425	480	510.183,371 425.764,745	28.59	480	510.183,371 425.764,745	481	510.186,252 425.779,597	15.12 9
481	510.186,252 425.779,597	482	510.195,344 425.798,235	20.73 7	482	510.195,344 425.798,235	483	510.193,246 425.837,841	39.66 2	483	510.193,246 425.837,841	484	510.166,224 425.834,818	27.19 1
484	510.166,224 425.834,818	485	510.144,032 425.831,282	22.47 2	485	510.144,032 425.831,282	486	510.097,197 425.818,303	48.6	486	510.097,197 425.818,303	487	510.043,748 425.827,595	54.25 1
487	510.043,748 425.827,595	488	510.052,645 425.860,53	34.11 6	488	510.052,645 425.860,53	489	510.062,324 425.893,126	34.00 3	489	510.062,324 425.893,126	490	510.062,228 425.930,125	36.99 9
490	510.062,228 425.930,125	491	510.047,083 425.949,923	24.92 7	491	510.047,083 425.949,923	492	510.035,431 425.961,411	16.36 3	492	510.035,431 425.961,411	493	510.019,105 425.980,842	25.37 9

Punct început	X / Y	Punct sfârșit	X / Y	Lungime segment	Punct început	X / Y	Punct sfârșit	X / Y	Lungime segment	Punct început	X / Y	Punct sfârșit	X / Y	Lungime segment
493	510.019,105 425.980,842	494	509.967,375 425.988,175	52.247	494	509.967,375 425.988,175	495	509.891,471 425.999,581	76.756	495	509.891,471 425.999,581	496	509.844,901 426.029,56	55.385
496	509.844,901 426.029,56	497	509.817,132 426.030,956	27.804	497	509.817,132 426.030,956	498	509.792,186 426.031,028	24.946	498	509.792,186 426.031,028	499	509.772,892 426.026,637	19.787
499	509.772,892 426.026,637	500	509.759,33 426.024,728	13.696	500	509.759,33 426.024,728	501	509.767,395 426.041,857	18.933	501	509.767,395 426.041,857	502	509.781,262 426.044,999	14.219
502	509.781,262 426.044,999	503	509.814,258 426.040,639	33.283	503	509.814,258 426.040,639	504	509.851,318 426.038,387	37.128	504	509.851,318 426.038,387	505	509.901,343 426.005,852	59.674
505	509.901,343 426.005,852	506	509.968,043 425.997,029	67.281	506	509.968,043 425.997,029	507	510.015,638 426.007,728	48.783	507	510.015,638 426.007,728	508	510.033,205 426.022,44	22.914
508	510.033,205 426.022,44	509	510.067,298 426.051,001	44.475	509	510.067,298 426.051,001	510	510.079,477 426.089,617	40.491	510	510.079,477 426.089,617	511	510.076,135 426.091,731	3.954
511	510.076,135 426.091,731	512	510.073,213 426.095,76	4.977	512	510.073,213 426.095,76	513	510.064,917 426.099,239	8.996	513	510.064,917 426.099,239	514	510.052,218 426.109,216	16.149
514	510.052,218 426.109,216	515	510.046,428 426.116,733	9.488	515	510.046,428 426.116,733	516	510.037,532 426.132,59	18.182	516	510.037,532 426.132,59	517	510.029,625 426.169,627	37.872
517	510.029,625 426.169,627	518	510.027,759 426.198,642	29.075	518	510.027,759 426.198,642	519	510.030,027 426.220,283	21.76	519	510.030,027 426.220,283	520	510.028,561 426.241,598	21.365
520	510.028,561 426.241,598	521	510.027,348 426.257,169	15.618	521	510.027,348 426.257,169	522	510.026,181 426.271,197	14.076	522	510.026,181 426.271,197	523	510.023,134 426.299,888	28.852
523	510.023,134 426.299,888	524	510.022,733 426.330,35	30.465	524	510.022,733 426.330,35	525	510.017,077 426.354,611	24.912	525	510.017,077 426.354,611	526	510.012,336 426.370,664	16.738
526	510.012,336 426.370,664	527	510.010,033 426.391,4	20.863	527	510.010,033 426.391,4	528	510.007,309 426.435,404	44.088	528	510.007,309 426.435,404	529	510.021,065 426.506,374	72.291
529	510.021,065 426.506,374	530	510.012,908 426.561,748	55.972	530	510.012,908 426.561,748	531	510.020,989 426.592,195	31.501	531	510.020,989 426.592,195	532	510.030,613 426.680,339	88.668
532	510.030,613 426.680,339	533	510.056,068 426.699,382	31.79	533	510.056,068 426.699,382	534	510.070,031 426.713,035	19.529	534	510.070,031 426.713,035	535	510.087,889 426.736,13	29.194
535	510.087,889 426.736,13	536	510.107,772 426.760,701	31.608	536	510.107,772 426.760,701	537	510.119,788 426.777,578	20.718	537	510.119,788 426.777,578	538	510.060,523 426.832,208	80.603
538	510.060,523 426.832,208	539	509.981,167 426.906,81	108.917	539	509.981,167 426.906,81	540	509.898,193 426.976,393	108.289	540	509.898,193 426.976,393	541	509.794,347 427.059,264	132.859
541	509.794,347 427.059,264	542	509.695,262 427.188,894	163.162	542	509.695,262 427.188,894	543	509.622,199 427.266,507	106.593	543	509.622,199 427.266,507	544	509.558,208 427.343,367	100.012
544	509.558,208 427.343,367	545	509.535,517 427.443,491	102.663	545	509.535,517 427.443,491	546	509.478,497 427.477,919	66.608	546	509.478,497 427.477,919	1	509.491,204 427.505,097	30.002

** Lungimile segmentelor sunt determinate în planul de proiecție Stereo 70 și sunt rotunjite la 1 milimetru.

*** Distanța dintre puncte este formată din segmente cumulate ce sunt mai mici decât valoarea 1 milimetru.



DATE DESPRE IMOBILUL NR. 43

Oficiul de Cadastru și Publicitate Imobiliară ARGES
Biroul de Cadastru și Publicitate Imobiliară Campulung

A. Partea I. Descrierea imobilului

TEREN Extravilan

Nr. CF vechi:617

Nr. cadastral vechi:307

Adresa: Jud. Arges

Nr. Crt	Nr cadastral Nr. topografic	Suprafața* (mp)	Observații / Referințe
A1	80605	16.623	Sector cadastral:1 Teren neimprejmuit;

Construcții

Crt	Nr cadastral Nr. topografic	Adresa	Observații / Referințe
A1.1	80605-C1	Jud. Arges	Nr. niveluri:1; S. construita la sol:105 mp; S. construita desfasurata:105 mp; INCUBATIE
A1.2	80605-C2	Jud. Arges	Nr. niveluri:1; S. construita la sol:45 mp; S. construita desfasurata:45 mp; MAGAZIE FURAJE
A1.3	80605-C3	Jud. Arges	Nr. niveluri:2; S. construita la sol:445 mp; S. construita desfasurata:781 mp; FOISOR P+M
A1.4	80605-C4	Jud. Arges	Nr. niveluri:2; S. construita la sol:290 mp; S. construita desfasurata:420 mp; SEDIU P+M
A1.5	80605-C5	Jud. Arges	Nr. niveluri:1; S. construita la sol:140 mp; S. construita desfasurata:140 mp; SOPRON CARBUNE, ATELIER MECANIC
A1.6	80605-C6	Jud. Arges	Nr. niveluri:1; S. construita la sol:170 mp; S. construita desfasurata:170 mp; BARACA METALICA(BUCATARIE)

B. Partea II. Proprietari și acte

Inscrieri privitoare la dreptul de proprietate și alte drepturi reale	Referințe
273 / 15/01/2007	
Act Administrativ nr. 11094, din 20/07/1994 emis de CJ ARGES;	
B1	A1
Intabulare, drept de PROPRIETATE, dobandit prin Lege, cota actuala 1/1, cota initiala 1/1	
1) VINTILA CONSTANTIN, lipsă CNP	
OBSERVATII: (provenita din conversia CF 617)	
16264 / 07/11/2017	
Act Administrativ nr. 2682, din 31/07/2017 emis de PRIMARIA VALEA MARE PRAVAT (act administrativ nr 5793 din 22.04.2016, emis de OCPI ARGES-BCPI CAMPULUNG;act administrativ nr 4022 din 03.11.2017, emis de PRIMARIA VALEA MARE PRAVAT;act administrativ nr 11647 din 10.08.2017, emis de OCPI ARGES-BCPI CAMPULUNG;act administrativ nr 2944 din 30.09.2008, emis de PRIMARIA VALEA MARE PRAVAT;act administrativ nr 2873 din 10.07.2013, emis de PRIMARIA VALEA MARE PRAVAT;act administrativ nr 4031 din 03.11.2017, emis de PRIMARIA VALEA MARE PRAVAT;act administrativ nr 105-contract de comodat din 01.01.2002, emis de VINTILA CONSTANTIN si SALDOVIN COMP SRL;act administrativ nr 4023 din 03.11.2017, emis de PRIMARIA VALEA MARE PRAVAT;act notarial nr 669 din 27.04.2016, emis de BNP TULUCA FILOFTEIA; act administrativ nr 16 din 12.10.2004, emis de PRIMARIA VALEA MARE PRAVAT;act administrativ nr 2681 din 31.07.2017, emis de PRIMARIA VALEA MARE PRAVAT);	
B4	A1.1, A1.2, A1.3, A1.4, A1.5, A1.6
Intabulare, drept de PROPRIETATE, dobandit prin Construire, cota actuala 1/1, cota initiala 1/1	
1) SALDOVIN COMP SRL, CIF:6184581	

C. Partea III. SARCINI

Inscrieri privind dezmembramintele dreptului de proprietate, drepturi reale de garanție și sarcini	Referințe
16264 / 07/11/2017	
Act Administrativ nr. 105-contract de comodat, din 01/01/2002 emis de VINTILA CONSTANTIN si SALDOVIN COMP SRL;	
C1	A1
se noteaza contractul de comodat nr. 105/01.01.2002 incheiat intre VINTILA CONSTANTIN si SALDOVIN COMP SRL, cu titlu gratuit, cu incepere de la data de 01.01.2002	
1) SALDOVIN COMP SRL, CIF:6184581	

Anexa Nr. 1 La Partea I

Teren

Nr cadastral	Suprafața (mp)*	Observații / Referințe
80605	16.623	

* Suprafața este determinată în planul de proiecție Stereo 70.



Date referitoare la teren

Crt	Categorie folosință	Intravilan	Suprafața (mp)	Tarla	Parcelă	Nr. topo	Observații / Referințe
1	neproductiv	NU	13.474	7	839	-	
2	ape statatoare	NU	258	7	839	-	HB
3	ape statatoare	NU	359	7	836	-	
4	ape statatoare	NU	347	7	836	-	
5	ape statatoare	NU	285	7	836	-	
6	ape statatoare	NU	181	7	836	-	
7	ape statatoare	NU	123	7	836	-	
8	ape statatoare	NU	119	7	836	-	
9	ape statatoare	NU	104	7	836	-	
10	ape statatoare	NU	58	7	836	-	

Crt	Categorie folosință	Intravilan	Suprafața (mp)	Tarla	Parcelă	Nr. topo	Observații / Referințe
11	ape statatoare	NU	265	7	836	-	
12	ape statatoare	NU	152	7	836	-	
13	ape statatoare	NU	161	7	836	-	
14	ape statatoare	NU	156	7	836	-	
15	ape statatoare	NU	158	7	836	-	
16	ape statatoare	NU	157	7	836	-	
17	ape statatoare	NU	266	7	836	-	

Date referitoare la construcții

Crt	Număr	Destinație construcție	Supraf. (mp)	Situație juridică	Observații / Referințe
A1.1	80605-C1	construcții anexa	105	Cu acte	Nr. niveluri:1; S. construita la sol:105 mp; S. construita desfasurata:105 mp; INCUBATIE
A1.2	80605-C2	construcții anexa	45	Cu acte	Nr. niveluri:1; S. construita la sol:45 mp; S. construita desfasurata:45 mp; MAGAZIE FURAJE
A1.3	80605-C3	construcții administrative si social culturale	445	Cu acte	Nr. niveluri:2; S. construita la sol:445 mp; S. construita desfasurata:781 mp; FOISOR P+M
A1.4	80605-C4	construcții administrative si social culturale	290	Cu acte	Nr. niveluri:2; S. construita la sol:290 mp; S. construita desfasurata:420 mp; SEDIU P+M
A1.5	80605-C5	construcții anexa	140	Cu acte	Nr. niveluri:1; S. construita la sol:140 mp; S. construita desfasurata:140 mp; SOPRON CARBUNE, ATELIER MECANIC
A1.6	80605-C6	construcții anexa	170	Cu acte	Nr. niveluri:1; S. construita la sol:170 mp; S. construita desfasurata:170 mp; BARACA METALICA(BUCATARIE)

Lungime Segmente

1) Valorile lungimilor segmentelor sunt obținute din proiecție în plan.

Punct început	X / Y	Punct sfârșit	X / Y	Lungime segment (** (m))
1	510.068,19 426.313,971	2	510.056,894 426.325,872	16.408
3	510.029,81 426.378,589	4	510.028,086 426.382,661	4.422
5	510.026,788 426.392,281	6	510.010,033 426.391,4	16.778
7	510.012,336 426.370,664	8	510.017,077 426.354,611	16.738
9	510.022,733 426.330,35	10	510.023,134 426.299,888	30.465
11	510.026,181 426.271,197	12	510.027,348 426.257,169	14.076
13	510.028,561 426.241,598	14	510.030,027 426.220,283	21.365
15	510.027,759 426.198,642	16	510.029,625 426.169,627	29.075
17	510.037,532 426.132,59	18	510.046,428 426.116,733	18.182
19	510.052,218 426.109,216	20	510.064,917 426.099,239	16.149
21	510.073,213 426.095,76	22	510.076,135 426.091,731	4.977
23	510.079,477 426.089,617	24	510.113,027 426.087,236	33.634
25	510.100,815 426.163,521	26	510.126,97 426.165,187	26.208
27	510.121,89 426.185,66	28	510.110,573 426.182,469	11.758

Punct început	X / Y	Punct sfârșit	X / Y	Lungime segment (** (m))
2	510.056,894 426.325,872	3	510.029,81 426.378,589	59.267
4	510.028,086 426.382,661	5	510.026,788 426.392,281	9.707
6	510.010,033 426.391,4	7	510.012,336 426.370,664	20.863
8	510.017,077 426.354,611	9	510.022,733 426.330,35	24.912
10	510.023,134 426.299,888	11	510.026,181 426.271,197	28.852
12	510.027,348 426.257,169	13	510.028,561 426.241,598	15.618
14	510.030,027 426.220,283	15	510.027,759 426.198,642	21.76
16	510.029,625 426.169,627	17	510.037,532 426.132,59	37.872
18	510.046,428 426.116,733	19	510.052,218 426.109,216	9.488
20	510.064,917 426.099,239	21	510.073,213 426.095,76	8.996
22	510.076,135 426.091,731	23	510.079,477 426.089,617	3.954
24	510.113,027 426.087,236	25	510.100,815 426.163,521	77.256
26	510.126,97 426.165,187	27	510.121,89 426.185,66	21.094
28	510.110,573 426.182,469	1	510.068,19 426.313,971	138.163

**** Lungimile segmentelor sunt determinate în planul de proiecţie Stereo 70 şi sunt rotunjite la 1 milimetru.**

***** Distanţa dintre puncte este formată din segmente cumulate ce sunt mai mici decât valoarea 1 milimetru.**

**DATE DESPRE IMOBILUL NR. 44**

Oficiul de Cadastru și Publicitate Imobiliară ARGES
 Biroul de Cadastru și Publicitate Imobiliară Campulung

A. Partea I. Descrierea imobilului

TEREN Extravilan

Nr. cadastral vechi:80244

Adresa: Jud. Arges

Nr. Crt	Nr cadastral Nr. topografic	Suprafața* (mp)	Observații / Referințe
A1		Din acte: 6.345.706 Masurata: 3.129.740	Sector cadastral:1 Teren neimprejmuit;

B. Partea II. Proprietari și acte

Inscrieri privitoare la dreptul de proprietate și alte drepturi reale		Referințe
/		
Act Administrativ nr. 24, din 18/04/2006 emis de COMISIA JUDETEANA DE FOND FUNCICIAR ARGES (Hotararea Nr 1742/03.02.2005 emisa de Comisia Judeteana De Fond Funciar Arges; Proces Verbal de Punere in Posesie Nr. 2682/07.2006 , modificat in 01.03.2010 eliberat de Primaria Valea Mare Pravat);		
B1	Inscrierea provizorie, drept de PROPRIETATE, dobandit prin Lege, cota actuala 1/1, cota initiala 1/1 1) OBȘTEA MOȘNENILOR NĂMĂEȘTI, CIF:10820881	A1
Act Normativ nr. 17, din 07/03/2014 emis de Parlamentul Romaniei;		
B2	Imobil aflat sub incidenta art.3 alin.(1) din Legea 17/2014	A1

C. Partea III. SARCINI .

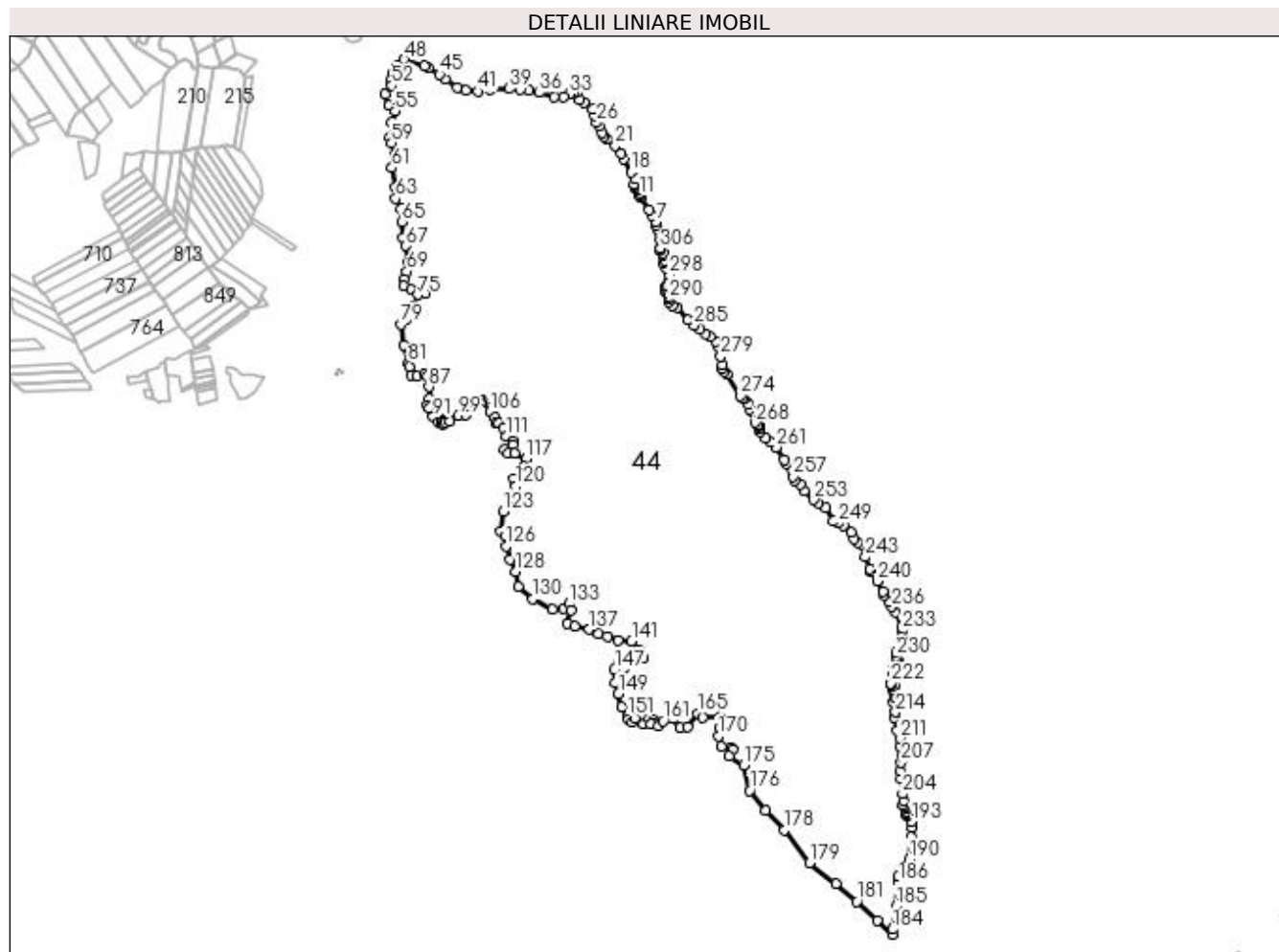
Inscrieri privind dezmembramintele dreptului de proprietate, drepturi reale de garanție și sarcini	Referințe
NU SUNT	

Anexa Nr. 1 La Partea I

Teren

Nr cadastral	Suprafața (mp)*	Observații / Referințe
	Din acte: 6.345.706 Masurata: 3.129.740	

* Suprafața este determinată în planul de proiecție Stereo 70.



Date referitoare la teren

Crt	Categorie folosință	Intravilan	Suprafața (mp)	Tarla	Parcelă	Nr. topo	Observații / Referințe
1	padure	NU	3.129.740	49	838	-	Diferența de suprafață se regăsește în ID 46, 47,165 ,4410 (sector 1) ;UP VI si UA 36A,36B 36Ad 37 A B C D, 38 A B C D E 39A B C 40 AB C 41A B 42A B C D 43 A B C 44 A B C 45 AB C 46 A B 47 A B C D 79 A B 80 81 A B C % 82% 83 A B 84 85 A B 86 A B V 87 A B 88 A B 89 A B 90 A B 91 A B C D 92 A B 93 A%

Lungime Segmente

1) Valorile lungimilor segmentelor sunt obținute din proiecție în plan.

Punct început	X / Y	Punct sfârșit	X / Y	Lungime segment	Punct început	X / Y	Punct sfârșit	X / Y	Lungime segment	Punct început	X / Y	Punct sfârșit	X / Y	Lungime segment
1	509.211,145 429.480,893	2	509.211,746 429.496,039	15.158	2	509.211,746 429.496,039	3	509.208,144 429.514,034	18.352	3	509.208,144 429.514,034	4	509.204,985 429.533,941	20.156

Punct început	X / Y	Punct sfârșit	X / Y	Lungime segment	Punct început	X / Y	Punct sfârșit	X / Y	Lungime segment	Punct început	X / Y	Punct sfârșit	X / Y	Lungime segment
4	509.204,985 429.533,941	5	509.194,635 429.554,528	23.04 2	5	509.194,635 429.554,528	6	509.192,843 429.567,54	13.13 5	6	509.192,843 429.567,54	7	509.188,173 429.582,323	15.50 3
7	509.188,173 429.582,323	8	509.175,196 429.607,779	28.57 3	8	509.175,196 429.607,779	9	509.163,867 429.631,656	26.42 8	9	509.163,867 429.631,656	10	509.127,425 429.677,31	58.41 5
10	509.127,425 429.677,31	11	509.123,917 429.687,895	11.15 1	11	509.123,917 429.687,895	12	509.124,389 429.698,05	10.16 6	12	509.124,389 429.698,05	13	509.118,442 429.710,016	13.36 2
13	509.118,442 429.710,016	14	509.108,303 429.716,209	11.88 1	14	509.108,303 429.716,209	15	509.105,068 429.725,195	9.551	15	509.105,068 429.725,195	16	509.104,148 429.732,249	7.114
16	509.104,148 429.732,249	17	509.105,248 429.752,18	19.96 1	17	509.105,248 429.752,18	18	509.092,734 429.778,414	29.06 6	18	509.092,734 429.778,414	19	509.064,146 429.831,711	60.48
19	509.064,146 429.831,711	20	509.052,589 429.853,38	24.55 8	20	509.052,589 429.853,38	21	509.029,359 429.883,908	38.36 1	21	509.029,359 429.883,908	22	508.994,955 429.907,56	41.75
22	508.994,955 429.907,56	23	508.985,352 429.918,075	14.24	23	508.985,352 429.918,075	24	508.977,058 429.934,87	18.73 1	24	508.977,058 429.934,87	25	508.967,227 429.959,861	26.85 5
25	508.967,227 429.959,861	26	508.955,512 429.973,653	18.09 6	26	508.955,512 429.973,653	27	508.948,508 430.000,363	27.61 3	27	508.948,508 430.000,363	28	508.938,808 430.026,598	27.97 1
28	508.938,808 430.026,598	29	508.905,573 430.050,985	41.22 2	29	508.905,573 430.050,985	30	508.889,237 430.064,488	21.19 4	30	508.889,237 430.064,488	31	508.877,391 430.093,086	30.95 4
31	508.877,391 430.093,086	32	508.862,186 430.090,307	15.45 7	32	508.862,186 430.090,307	33	508.847,608 430.085,751	15.27 3	33	508.847,608 430.085,751	34	508.824,9 430.076,568	24.49 5
34	508.824,9 430.076,568	35	508.787,484 430.074,13	37.49 5	35	508.787,484 430.074,13	36	508.729,679 430.092,026	60.51 2	36	508.729,679 430.092,026	37	508.687,257 430.101,771	43.52 7
37	508.687,257 430.101,771	38	508.656,79 430.103,962	30.54 6	38	508.656,79 430.103,962	39	508.612,211 430.107,01	44.68 3	39	508.612,211 430.107,01	40	508.535,042 430.105,803	77.17 8
40	508.535,042 430.105,803	41	508.487,552 430.096,876	48.32 2	41	508.487,552 430.096,876	42	508.440,769 430.100,4	46.91 6	42	508.440,769 430.100,4	43	508.406,094 430.111,318	36.35 3
43	508.406,094 430.111,318	44	508.359,671 430.143,729	56.61 8	44	508.359,671 430.143,729	45	508.337,793 430.163,176	29.27 2	45	508.337,793 430.163,176	46	508.293,765 430.190,864	52.01
46	508.293,765 430.190,864	47	508.276,376 430.198,436	18.96 6	47	508.276,376 430.198,436	48	508.197,973 430.221,712	81.78 5	48	508.197,973 430.221,712	49	508.169,154 430.196,86	38.05 5
49	508.169,154 430.196,86	50	508.150,209 430.168,763	33.88 7	50	508.150,209 430.168,763	51	508.149,783 430.145,212	23.55 5	51	508.149,783 430.145,212	52	508.149,315 430.119,285	25.93 1
52	508.149,315 430.119,285	53	508.123,957 430.084,318	43.19 4	53	508.123,957 430.084,318	54	508.138,677 430.040,805	45.93 5	54	508.138,677 430.040,805	55	508.161,821 430.019,149	31.69 6
55	508.161,821 430.019,149	56	508.149,26 429.974,691	46.19 8	56	508.149,26 429.974,691	57	508.162,873 429.948,655	29.38	57	508.162,873 429.948,655	58	508.141,464 429.915,281	39.65 1
58	508.141,464 429.915,281	59	508.147,282 429.894,338	21.73 6	59	508.147,282 429.894,338	60	508.160,021 429.843,959	51.96 5	60	508.160,021 429.843,959	61	508.149,202 429.795,486	49.66 6
61	508.149,202 429.795,486	62	508.162,207 429.720,827	75.78 3	62	508.162,207 429.720,827	63	508.164,35 429.674,463	46.41 3	63	508.164,35 429.674,463	64	508.185,101 429.633,506	45.91 4
64	508.185,101 429.633,506	65	508.187,938 429.584,265	49.32 3	65	508.187,938 429.584,265	66	508.194,009 429.521,109	63.44 7	66	508.194,009 429.521,109	67	508.205,158 429.489,292	33.71 4
67	508.205,158 429.489,292	68	508.215,405 429.422,986	67.09 3	68	508.215,405 429.422,986	69	508.208,238 429.387,401	36.3	69	508.208,238 429.387,401	70	508.197,241 429.357,411	31.94 3
70	508.197,241 429.357,411	71	508.196,755 429.331,311	26.10 5	71	508.196,755 429.331,311	72	508.224,631 429.315,768	31.91 6	72	508.224,631 429.315,768	73	508.272,585 429.313,991	47.98 7
73	508.272,585 429.313,991	74	508.282,842 429.300,697	16.79 1	74	508.282,842 429.300,697	75	508.251,847 429.296,674	31.25 5	75	508.251,847 429.296,674	76	508.238,934 429.252,457	46.06 4
76	508.238,934 429.252,457	77	508.241,591 429.223,648	28.93 1	77	508.241,591 429.223,648	78	508.205,973 429.200,986	42.21 6	78	508.205,973 429.200,986	79	508.185,615 429.180,385	28.96 3
79	508.185,615 429.180,385	80	508.197,037 429.098,662	82.51 7	80	508.197,037 429.098,662	81	508.213,731 429.026,942	73.63 7	81	508.213,731 429.026,942	82	508.217,564 429.011,723	15.69 4
82	508.217,564 429.011,723	83	508.225,36 428.980,758	31.93 1	83	508.225,36 428.980,758	84	508.249,913 428.976,319	24.95 1	84	508.249,913 428.976,319	85	508.279,489 428.982,231	30.16 1
85	508.279,489 428.982,231	86	508.289,196 428.975,068	12.06 4	86	508.289,196 428.975,068	87	508.294,745 428.933,829	41.61 1	87	508.294,745 428.933,829	88	508.296,653 428.886,306	47.56 1
88	508.296,653 428.886,306	89	508.287,781 428.861,819	26.04 5	89	508.287,781 428.861,819	90	508.296,171 428.851,114	13.60 1	90	508.296,171 428.851,114	91	508.312,905 428.814,45	40.30 2
91	508.312,905 428.814,45	92	508.334,273 428.793,965	29.60 1	92	508.334,273 428.793,965	93	508.344,264 428.804,915	14.82 3	93	508.344,264 428.804,915	94	508.349,613 428.802,577	5.838
94	508.349,613 428.802,577	95	508.345,628 428.790,385	12.82 7	95	508.345,628 428.790,385	96	508.353,354 428.786,753	8.537	96	508.353,354 428.786,753	97	508.357,584 428.794,445	8.778
97	508.357,584 428.794,445	98	508.377,13 428.797,251	19.74 6	98	508.377,13 428.797,251	99	508.409,853 428.820,862	40.35 2	99	508.409,853 428.820,862	100	508.440,758 428.822,678	30.95 8
100	508.440,758 428.822,678	101	508.503,111 428.879,987	84.68 9	101	508.503,111 428.879,987	102	508.522,517 428.874,055	20.29 2	102	508.522,517 428.874,055	103	508.534,682 428.883,026	15.11 5

Punct început	X / Y	Punct sfârșit	X / Y	Lungime segment	Punct început	X / Y	Punct sfârșit	X / Y	Lungime segment	Punct început	X / Y	Punct sfârșit	X / Y	Lungime segment
103	508.534,682 428.883,026	104	508.537,572 428.872,724	10.7	104	508.537,572 428.872,724	105	508.539,685 428.854,387	18.458	105	508.539,685 428.854,387	106	508.535,212 428.834,606	20.28
106	508.535,212 428.834,606	107	508.553,599 428.811,693	29.378	107	508.553,599 428.811,693	108	508.558,36 428.791,441	20.804	108	508.558,36 428.791,441	109	508.571,983 428.791,487	13.623
109	508.571,983 428.791,487	110	508.590,213 428.771,298	27.202	110	508.590,213 428.771,298	111	508.599,406 428.740,21	32.419	111	508.599,406 428.740,21	112	508.624,296 428.721,358	31.224
112	508.624,296 428.721,358	113	508.626,492 428.704,883	16.621	113	508.626,492 428.704,883	114	508.593,753 428.687,728	36.961	114	508.593,753 428.687,728	115	508.608,47 428.671,27	22.078
115	508.608,47 428.671,27	116	508.633,061 428.671,495	24.592	116	508.633,061 428.671,495	117	508.676,582 428.651,324	47.968	117	508.676,582 428.651,324	118	508.670,329 428.618,372	33.54
118	508.670,329 428.618,372	119	508.629,158 428.572,952	61.303	119	508.629,158 428.572,952	120	508.636,655 428.541,619	32.217	120	508.636,655 428.541,619	121	508.627,918 428.504,178	38.447
121	508.627,918 428.504,178	122	508.633,03 428.488,691	16.309	122	508.633,03 428.488,691	123	508.587,528 428.443,367	64.224	123	508.587,528 428.443,367	124	508.578,011 428.364,422	79.517
124	508.578,011 428.364,422	125	508.596,22 428.345,004	26.62	125	508.596,22 428.345,004	126	508.598,071 428.304,784	40.263	126	508.598,071 428.304,784	127	508.615,471 428.253,894	53.782
127	508.615,471 428.253,894	128	508.636,334 428.206,34	51.929	128	508.636,334 428.206,34	129	508.646,117 428.146,103	61.026	129	508.646,117 428.146,103	130	508.704,994 428.099,006	75.396
130	508.704,994 428.099,006	131	508.781,246 428.058,198	86.485	131	508.781,246 428.058,198	132	508.824,322 428.060,709	43.149	132	508.824,322 428.060,709	133	508.846,941 428.078,224	28.608
133	508.846,941 428.078,224	134	508.855,071 428.054,11	25.448	134	508.855,071 428.054,11	135	508.839,798 428.003,048	53.297	135	508.839,798 428.003,048	136	508.868,871 427.989,364	32.132
136	508.868,871 427.989,364	137	508.926,634 427.978,654	58.747	137	508.926,634 427.978,654	138	508.962,539 427.960,038	40.444	138	508.962,539 427.960,038	139	508.999,509 427.951,3	37.989
139	508.999,509 427.951,3	140	509.041,001 427.934,254	44.857	140	509.041,001 427.934,254	141	509.093,144 427.932,591	52.17	141	509.093,144 427.932,591	142	509.123,519 427.896,307	47.32
142	509.123,519 427.896,307	143	509.141,254 427.864,863	36.101	143	509.141,254 427.864,863	144	509.101,269 427.850,526	42.478	144	509.101,269 427.850,526	145	509.062,375 427.823,292	47.481
145	509.062,375 427.823,292	146	509.039,622 427.843,35	30.332	146	509.039,622 427.843,35	147	509.026,632 427.819,474	27.181	147	509.026,632 427.819,474	148	509.030,871 427.769,535	50.119
148	509.030,871 427.769,535	149	509.041,768 427.725,642	45.225	149	509.041,768 427.725,642	150	509.054,039 427.672,521	54.52	150	509.054,039 427.672,521	151	509.076,755 427.636,592	42.508
151	509.076,755 427.636,592	152	509.081,496 427.622,793	14.591	152	509.081,496 427.622,793	153	509.094,718 427.614,234	15.75	153	509.094,718 427.614,234	154	509.106,686 427.629,441	19.352
154	509.106,686 427.629,441	155	509.139,793 427.606,983	40.005	155	509.139,793 427.606,983	156	509.161,99 427.627,691	30.357	156	509.161,99 427.627,691	157	509.180,483 427.621,779	19.415
157	509.180,483 427.621,779	158	509.179,299 427.610,657	11.185	158	509.179,299 427.610,657	159	509.168,856 427.605,94	11.459	159	509.168,856 427.605,94	160	509.198,776 427.596,656	31.327
160	509.198,776 427.596,656	161	509.217,551 427.618,43	28.751	161	509.217,551 427.618,43	162	509.255,802 427.629,441	39.804	162	509.255,802 427.629,441	163	509.284,045 427.592,549	46.462
163	509.284,045 427.592,549	164	509.314,308 427.593,833	30.29	164	509.314,308 427.593,833	165	509.354,348 427.647,576	67.019	165	509.354,348 427.647,576	166	509.374,784 427.630,652	26.534
166	509.374,784 427.630,652	167	509.443,07 427.636,874	68.569	167	509.443,07 427.636,874	168	509.456,47 427.609,268	30.686	168	509.456,47 427.609,268	169	509.438,787 427.589,861	26.255
169	509.438,787 427.589,861	170	509.435,375 427.558,576	31.471	170	509.435,375 427.558,576	171	509.446,228 427.518,506	41.514	171	509.446,228 427.518,506	172	509.483,848 427.513,459	37.957
172	509.483,848 427.513,459	173	509.491,204 427.505,097	11.137	173	509.491,204 427.505,097	174	509.478,497 427.477,919	30.002	174	509.478,497 427.477,919	175	509.535,517 427.443,491	66.608
175	509.535,517 427.443,491	176	509.558,208 427.343,367	102.663	176	509.558,208 427.343,367	177	509.622,199 427.266,507	100.012	177	509.622,199 427.266,507	178	509.695,262 427.188,894	106.593
178	509.695,262 427.188,894	179	509.794,347 427.059,264	163.162	179	509.794,347 427.059,264	180	509.898,193 426.976,393	132.859	180	509.898,193 426.976,393	181	509.981,167 426.906,81	108.289
181	509.981,167 426.906,81	182	510.060,523 426.832,208	108.917	182	510.060,523 426.832,208	183	510.119,788 426.777,578	80.603	183	510.119,788 426.777,578	184	510.120,831 426.797,1	19.55
184	510.120,831 426.797,1	185	510.134,214 426.889,146	93.014	185	510.134,214 426.889,146	186	510.144,98 426.980,185	91.673	186	510.144,98 426.980,185	187	510.144,406 427.007,546	27.367
187	510.144,406 427.007,546	188	510.159,044 427.035,323	31.398	188	510.159,044 427.035,323	189	510.174,145 427.044,949	17.908	189	510.174,145 427.044,949	190	510.186,221 427.073,399	30.907
190	510.186,221 427.073,399	191	510.193,672 427.160,816	87.734	191	510.193,672 427.160,816	192	510.197,152 427.199,761	39.1	192	510.197,152 427.199,761	193	510.194,181 427.222,059	22.495
193	510.194,181 427.222,059	194	510.180,869 427.244,989	26.514	194	510.180,869 427.244,989	195	510.177,276 427.248,298	4.885	195	510.177,276 427.248,298	196	510.175,439 427.251,08	3.334
196	510.175,439 427.251,08	197	510.174,807 427.256,819	5.774	197	510.174,807 427.256,819	198	510.175,281 427.260,13	3.345	198	510.175,281 427.260,13	199	510.177,66 427.273,353	13.435
199	510.177,66 427.273,353	200	510.174,564 427.278,51	6.015	200	510.174,564 427.278,51	201	510.169,404 427.282,291	6.397	201	510.169,404 427.282,291	202	510.162,697 427.288,822	9.362

Punct început	X / Y	Punct sfârșit	X / Y	Lungime segment	Punct început	X / Y	Punct sfârșit	X / Y	Lungime segment	Punct început	X / Y	Punct sfârșit	X / Y	Lungime segment
202	510.162,697 427.288,822	203	510.163,686 427.303,717	14.928	203	510.163,686 427.303,717	204	510.160,609 427.330,367	26.827	204	510.160,609 427.330,367	205	510.155,887 427.389,934	59.754
205	510.155,887 427.389,934	206	510.150,907 427.421,568	32.024	206	510.150,907 427.421,568	207	510.156,081 427.453,657	32.503	207	510.156,081 427.453,657	208	510.163,766 427.470,492	18.506
208	510.163,766 427.470,492	209	510.161,699 427.488,499	18.125	209	510.161,699 427.488,499	210	510.149,791 427.518,509	32.286	210	510.149,791 427.518,509	211	510.150,069 427.548,888	30.38
211	510.150,069 427.548,888	212	510.138,93 427.577,922	31.097	212	510.138,93 427.577,922	213	510.128,132 427.630,277	53.457	213	510.128,132 427.630,277	214	510.133,74 427.652,879	23.287
214	510.133,74 427.652,879	215	510.122,904 427.690,839	39.476	215	510.122,904 427.690,839	216	510.132,697 427.708,479	20.176	216	510.132,697 427.708,479	217	510.131,065 427.716,29	7.98
217	510.131,065 427.716,29	218	510.126,37 427.733,451	17.792	218	510.126,37 427.733,451	219	510.127,689 427.739,051	5.753	219	510.127,689 427.739,051	220	510.127,452 427.757,05	18.001
220	510.127,452 427.757,05	221	510.118,839 427.759,32	8.907	221	510.118,839 427.759,32	222	510.114,043 427.765,671	7.958	222	510.114,043 427.765,671	223	510.120,009 427.794,754	29.689
223	510.120,009 427.794,754	224	510.122,48 427.820,746	26.109	224	510.122,48 427.820,746	225	510.138,035 427.827,371	16.907	225	510.138,035 427.827,371	226	510.146,346 427.836,646	12.454
226	510.146,346 427.836,646	227	510.148,696 427.845,092	8.767	227	510.148,696 427.845,092	228	510.147,694 427.851,741	6.724	228	510.147,694 427.851,741	229	510.141,077 427.858,413	9.397
229	510.141,077 427.858,413	230	510.135,93 427.870,616	13.244	230	510.135,93 427.870,616	231	510.135,514 427.886,636	16.025	231	510.135,514 427.886,636	232	510.157,215 427.943,324	60.7
232	510.157,215 427.943,324	233	510.158,827 427.971,621	28.343	233	510.158,827 427.971,621	234	510.157,766 427.986,028	14.446	234	510.157,766 427.986,028	235	510.132,329 428.045,251	64.455
235	510.132,329 428.045,251	236	510.119,111 428.066,938	25.398	236	510.119,111 428.066,938	237	510.106,859 428.086,866	23.393	237	510.106,859 428.086,866	238	510.087,011 428.114,05	33.659
238	510.087,011 428.114,05	239	510.082,769 428.125,872	12.56	239	510.082,769 428.125,872	240	510.060,999 428.168,773	48.109	240	510.060,999 428.168,773	241	510.035,111 428.203,655	43.439
241	510.035,111 428.203,655	242	510.030,419 428.217,991	15.084	242	510.030,419 428.217,991	243	510.014,206 428.263,227	48.054	243	510.014,206 428.263,227	244	509.998,198 428.311,507	50.865
244	509.998,198 428.311,507	245	509.984,696 428.321,247	16.648	245	509.984,696 428.321,247	246	509.970,727 428.333,844	18.81	246	509.970,727 428.333,844	247	509.958,828 428.359,743	28.502
247	509.958,828 428.359,743	248	509.927,712 428.388,164	42.142	248	509.927,712 428.388,164	249	509.905,623 428.396,897	23.753	249	509.905,623 428.396,897	250	509.888,656 428.405,304	18.936
250	509.888,656 428.405,304	251	509.859,432 428.458,761	60.924	251	509.859,432 428.458,761	252	509.830,297 428.476,189	33.95	252	509.830,297 428.476,189	253	509.810,383 428.489,369	23.881
253	509.810,383 428.489,369	254	509.771,812 428.522,042	50.549	254	509.771,812 428.522,042	255	509.757,537 428.549,012	30.515	255	509.757,537 428.549,012	256	509.737,644 428.565,747	25.996
256	509.737,644 428.565,747	257	509.727,42 428.580,49	17.941	257	509.727,42 428.580,49	258	509.723,942 428.610,407	30.118	258	509.723,942 428.610,407	259	509.704,626 428.631,861	28.868
259	509.704,626 428.631,861	260	509.694,578 428.647,393	18.499	260	509.694,578 428.647,393	261	509.661,093 428.695,363	58.501	261	509.661,093 428.695,363	262	509.639,352 428.715,289	29.491
262	509.639,352 428.715,289	263	509.619,521 428.732,527	26.276	263	509.619,521 428.732,527	264	509.600,596 428.755,175	29.514	264	509.600,596 428.755,175	265	509.594,804 428.767,654	13.758
265	509.594,804 428.767,654	266	509.593,641 428.777,474	9.889	266	509.593,641 428.777,474	267	509.591,368 428.784,632	7.51	267	509.591,368 428.784,632	268	509.581,56 428.792,682	12.689
268	509.581,56 428.792,682	269	509.570,676 428.833,834	42.567	269	509.570,676 428.833,834	270	509.557,409 428.845,335	17.558	270	509.557,409 428.845,335	271	509.554,088 428.862,655	17.636
271	509.554,088 428.862,655	272	509.537,094 428.887,164	29.824	272	509.537,094 428.887,164	273	509.531,891 428.891,21	6.591	273	509.531,891 428.891,21	274	509.522,392 428.898,941	12.247
274	509.522,392 428.898,941	275	509.469,338 428.982,268	98.783	275	509.469,338 428.982,268	276	509.457,175 428.993,224	16.37	276	509.457,175 428.993,224	277	509.451,484 429.006,372	14.327
277	509.451,484 429.006,372	278	509.452,621 429.021,248	14.919	278	509.452,621 429.021,248	279	509.444,951 429.053,614	33.262	279	509.444,951 429.053,614	280	509.436,119 429.091,875	39.267
280	509.436,119 429.091,875	281	509.426,153 429.113,096	23.445	281	509.426,153 429.113,096	282	509.403,408 429.131,316	29.143	282	509.403,408 429.131,316	283	509.384,67 429.142,983	22.073
283	509.384,67 429.142,983	284	509.362,715 429.161,503	28.723	284	509.362,715 429.161,503	285	509.341,846 429.177,112	26.061	285	509.341,846 429.177,112	286	509.314,622 429.195,669	32.947
286	509.314,622 429.195,669	287	509.272,819 429.246,104	65.507	287	509.272,819 429.246,104	288	509.253,54 429.254,67	21.096	288	509.253,54 429.254,67	289	509.241,65 429.266,403	16.704
289	509.241,65 429.266,403	290	509.241,162 429.277,862	11.469	290	509.241,162 429.277,862	291	509.241,606 429.290,856	13.002	291	509.241,606 429.290,856	292	509.235,669 429.301,564	12.244
292	509.235,669 429.301,564	293	509.229,586 429.309,821	10.256	293	509.229,586 429.309,821	294	509.227,257 429.315,924	6.532	294	509.227,257 429.315,924	295	509.230,163 429.325,646	10.147
295	509.230,163 429.325,646	296	509.232,588 429.333,909	8.611	296	509.232,588 429.333,909	297	509.243,674 429.351,088	20.445	297	509.243,674 429.351,088	298	509.243,034 429.372,525	21.447
298	509.243,034 429.372,525	299	509.227,99 429.402,85	33.852	299	509.227,99 429.402,85	300	509.219,149 429.418,117	17.642	300	509.219,149 429.418,117	301	509.223,989 429.430,265	13.077

Punct început	X / Y	Punct sfârșit	X / Y	Lungime segment	Punct început	X / Y	Punct sfârșit	X / Y	Lungime segment	Punct început	X / Y	Punct sfârșit	X / Y	Lungime segment
301	509.223,989 429.430,265	302	509.219,203 429.447,936	18.308	302	509.219,203 429.447,936	303	509.217,29 429.461,736	13.932	303	509.217,29 429.461,736	304	509.208,463 429.471,831	13.41
304	509.208,463 429.471,831	305	509.204,646 429.473,68	4.241	305	509.204,646 429.473,68	306	509.205,962 429.478,472	4.969	306	509.205,962 429.478,472	1	509.211,145 429.480,893	5.721

** Lungimile segmentelor sunt determinate în planul de proiecție Stereo 70 și sunt rotunjite la 1 milimetru.

*** Distanța dintre puncte este formată din segmente cumulate ce sunt mai mici decât valoarea 1 milimetru.

**DATE DESPRE IMOBILUL NR. 45**

Oficiul de Cadastru și Publicitate Imobiliară ARGES
Biroul de Cadastru și Publicitate Imobiliară Campulung

A. Partea I. Descrierea imobilului

TEREN Extravilan

Nr. CF vechi:910
Nr. cadastral vechi:1028

Adresa: Jud. Arges

Nr. Crt	Nr cadastral Nr. topografic	Suprafata* (mp)	Observatii / Referinte
A1	80809	168.826	Sector cadastral:1 Teren neimprejmuit;

B. Partea II. Proprietari și acte

Inscrieri privitoare la dreptul de proprietate și alte drepturi reale		Referințe
10275 / 27/08/2008		
Act Notarial nr. 1231, din 27/08/2008 emis de BNP STOIAN CORIOLAN ADRIANA;		
B1	Intabulare, drept de PROPRIETATE, dobandit prin Conventie, cota actuala 1/1, cota initiala 1/1	A1
	1) SOCIETATEA COMERCIALA ALMIMAX NATURA SRL CU SEDIUL IN COMUNA SINCA NOUA, JUD. BRASOV, CIF:21836158 <i>OBSERVATII: (provenita din conversia CF 910)</i>	
/		
Act Normativ nr. 17, din 07/03/2014 emis de Parlamentul Romaniei;		
B2	Imobil aflat sub incidenta art.3 alin.(1) din Legea 17/2014	A1

C. Partea III. SARCINI .

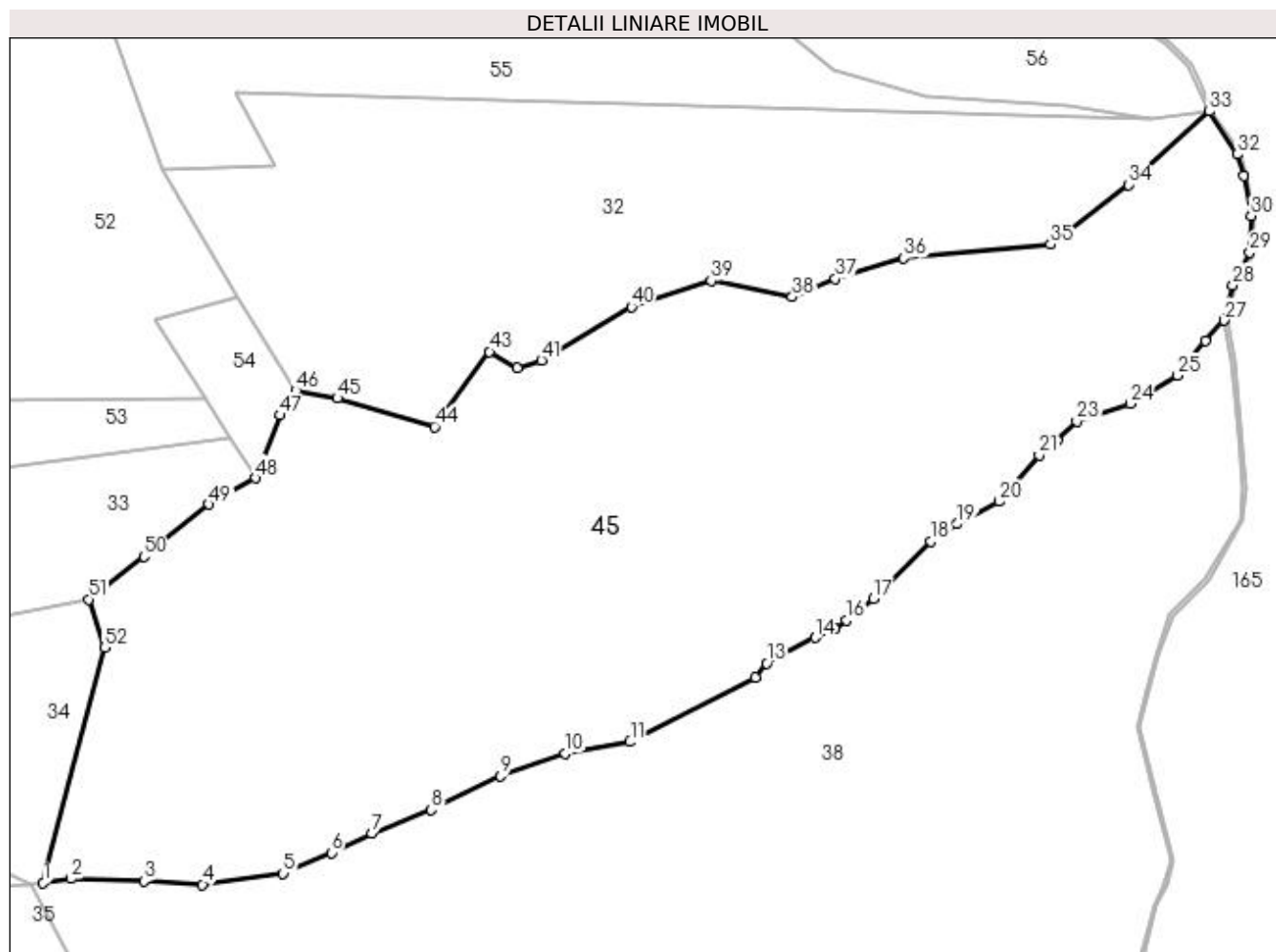
Inscrieri privind dezmembramintele dreptului de proprietate, drepturi reale de garanție și sarcini	Referințe
NU SUNT	

Anexa Nr. 1 La Partea I

Teren

Nr cadastral	Suprafața (mp)*	Observații / Referințe
80809	168.826	

* Suprafața este determinată în planul de proiecție Stereo 70.



Date referitoare la teren

Crt	Categorie folosință	Intra vilan	Suprafața (mp)	Tarla	Parcelă	Nr. topo	Observații / Referințe
1	padure	NU	168.826	50	858	-	UP VI SI UA 15A

Lungime Segmente

1) Valorile lungimilor segmentelor sunt obținute din proiecție în plan.

Punct început	X / Y	Punct sfârșit	X / Y	Lungime segment
1	507.912,456 431.323,534	2	507.930,38 431.326,25	18.129
4	508.015,88 431.322,35	5	508.068,13 431.329,63	52.755
7	508.125,83 431.355,42	8	508.164,4 431.370,8	41.523
10	508.251,25 431.407,5	11	508.293,3 431.414,94	42.703
13	508.381,75 431.466,0	14	508.413,25 431.482,5	35.56
16	508.433,75 431.493,75	17	508.451,0 431.507,83	22.267
2	507.930,38 431.326,25	3	507.977,9 431.324,5	47.552
5	508.068,13 431.329,63	6	508.099,5 431.343,0	34.1
8	508.164,4 431.370,8	9	508.209,25 431.392,75	49.933
11	508.293,3 431.414,94	12	508.374,5 431.456,75	91.332
14	508.413,25 431.482,5	15	508.426,25 431.488,0	14.116
17	508.451,0 431.507,83	18	508.488,5 431.544,75	52.624
3	507.977,9 431.324,5	4	508.015,88 431.322,35	38.041
6	508.099,5 431.343,0	7	508.125,83 431.355,42	29.112
9	508.209,25 431.392,75	10	508.251,25 431.407,5	44.515
12	508.374,5 431.456,75	13	508.381,75 431.466,0	11.753
15	508.426,25 431.488,0	16	508.433,75 431.493,75	9.451
18	508.488,5 431.544,75	19	508.505,5 431.556,25	20.524

Punct început	X / Y	Punct sfârșit	X / Y	Lungime segment	Punct început	X / Y	Punct sfârșit	X / Y	Lungime segment	Punct început	X / Y	Punct sfârșit	X / Y	Lungime segment
19	508.505,5 431.556,25	20	508.533,0 431.570,75	31.089	20	508.533,0 431.570,75	21	508.558,75 431.600,75	39.536	21	508.558,75 431.600,75	22	508.570,5 431.610,25	15.11
22	508.570,5 431.610,25	23	508.583,0 431.623,0	17.855	23	508.583,0 431.623,0	24	508.618,0 431.634,25	36.764	24	508.618,0 431.634,25	25	508.648,626 431.652,571	35.688
25	508.648,626 431.652,571	26	508.666,75 431.675,0	28.836	26	508.666,75 431.675,0	27	508.678,668 431.688,273	17.838	27	508.678,668 431.688,273	28	508.684,523 431.711,205	23.668
28	508.684,523 431.711,205	29	508.695,462 431.732,269	23.735	29	508.695,462 431.732,269	30	508.696,234 431.756,177	23.92	30	508.696,234 431.756,177	31	508.691,377 431.782,044	26.319
31	508.691,377 431.782,044	32	508.687,087 431.795,956	14.558	32	508.687,087 431.795,956	33	508.669,333 431.823,877	33.088	33	508.669,333 431.823,877	34	508.616,665 431.776,255	71.005
34	508.616,665 431.776,255	35	508.566,0 431.737,5	63.788	35	508.566,0 431.737,5	36	508.471,0 431.728,66	95.41	36	508.471,0 431.728,66	37	508.426,33 431.715,33	46.616
37	508.426,33 431.715,33	38	508.398,5 431.703,5	30.24	38	508.398,5 431.703,5	39	508.346,0 431.714,0	53.54	39	508.346,0 431.714,0	40	508.294,25 431.697,0	54.471
40	508.294,25 431.697,0	41	508.235,66 431.662,33	68.079	41	508.235,66 431.662,33	42	508.220,0 431.657,5	16.388	42	508.220,0 431.657,5	43	508.202,0 431.668,0	20.839
43	508.202,0 431.668,0	44	508.166,49 431.619,35	60.231	44	508.166,49 431.619,35	45	508.103,37 431.637,72	65.739	45	508.103,37 431.637,72	46	508.076,422 431.642,743	27.412
46	508.076,422 431.642,743	47	508.066,33 431.626,75	18.911	47	508.066,33 431.626,75	48	508.050,33 431.586,0	43.779	48	508.050,33 431.586,0	49	508.020,0 431.569,0	34.769
49	508.020,0 431.569,0	50	507.978,0 431.535,0	54.037	50	507.978,0 431.535,0	51	507.942,0 431.507,33	45.405	51	507.942,0 431.507,33	52	507.952,5 431.476,0	33.043
52	507.952,5 431.476,0	1	507.912,456 431.323,534	157.637										

** Lungimile segmentelor sunt determinate în planul de proiecție Stereo 70 și sunt rotunjite la 1 milimetru.

*** Distanța dintre puncte este formată din segmente cumulate ce sunt mai mici decât valoarea 1 milimetru.

**DATE DESPRE IMOBILUL NR. 46**

Oficiul de Cadastru și Publicitate Imobiliară ARGES
Biroul de Cadastru și Publicitate Imobiliară Campulung

A. Partea I. Descrierea imobilului

TEREN Extravilan

Nr. cadastral vechi:80244

Adresa: Jud. Arges

Nr. Crt	Nr cadastral Nr. topografic	Suprafața* (mp)	Observații / Referințe
A1		Din acte: 6.345.706 Masurata: 10.317	Sector cadastral:1 Teren neimprejmuit;

B. Partea II. Proprietari și acte

Inscrieri privitoare la dreptul de proprietate și alte drepturi reale	Referințe
/	
Act Administrativ nr. 24, din 18/04/2006 emis de COMISIA JUDETEANA DE FOND FUNCJAR ARGES (Hotararea Nr 1742/03.02.2005 emisa de Comisia Judeteana De Fond Funcjar Arges; Proces Verbal de Punere in Posesie Nr. 2682/07.2006 , modificat in 01.03.2010 eliberat de Primaria Valea Mare Pravat);	
B1	A1
Inscrierea provizorie, drept de PROPRIETATE, dobandit prin Lege, cota actuala 1/1, cota initiala 1/1 1) OBȘTEA MOȘNENILOR NĂMĂEȘTI, CIF:10820881	

C. Partea III. SARCINI .

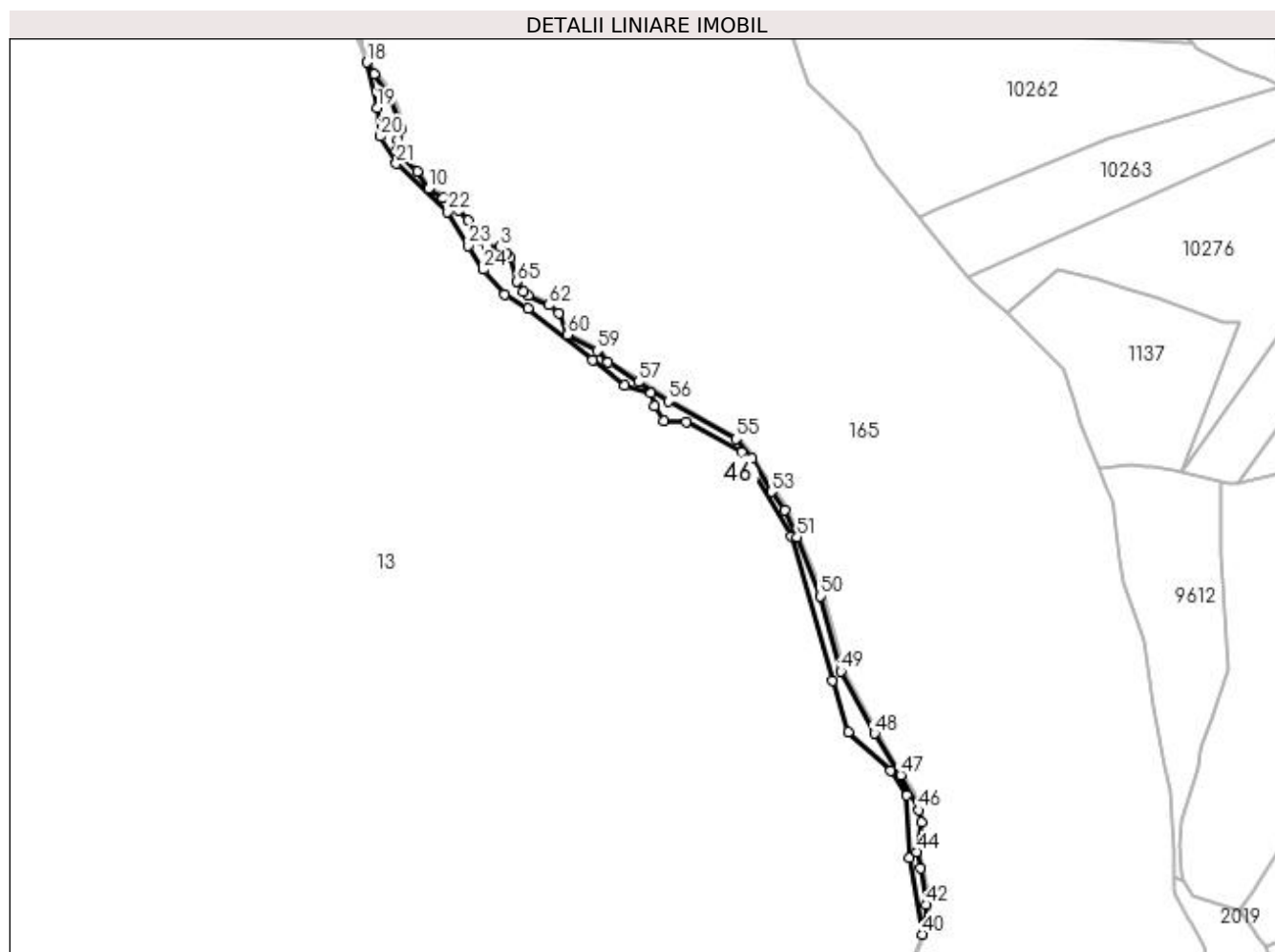
Inscrieri privind dezmembramintele dreptului de proprietate, drepturi reale de garanție și sarcini	Referințe
NU SUNT	

Anexa Nr. 1 La Partea I

Teren

Nr cadastral	Suprafața (mp)*	Observații / Referințe
	Din acte: 6.345.706 Masurata: 10.317	

* Suprafața este determinată în planul de proiecție Stereo 70.



Date referitoare la teren

Crt	Categorie folosință	Intravilan	Suprafața (mp)	Tarla	Parcelă	Nr. topo	Observații / Referințe
1	padure	NU	10.317	4	72	-	Diferența de suprafață se regăsește în ID 44, 47, 165 ,4410 (sector1) ; UP VI si UA 36A,36B 36Ad 37 A B C D, 38 A B C D E 39A B C 40 AB C 41A B 42A B C D 43 A B C 44 A B C 45 AB C 46 A B 47 A B C D 79 A B 80 81 A B C % 82% 83 A B 84 85 A B 86 A B V 87 A B 88 A B 89 A B 90 A B 91 A B C D 92 A B 93 A%

Lungime Segmente

1) Valorile lungimilor segmentelor sunt obținute din proiecție în plan.

Punct început	X / Y	Punct sfârșit	X / Y	Lungime segment	Punct început	X / Y	Punct sfârșit	X / Y	Lungime segment	Punct început	X / Y	Punct sfârșit	X / Y	Lungime segment
1	508.214,266 432.912,751	2	508.211,269 432.917,44	5.565	2	508.211,269 432.917,44	3	508.204,637 432.923,256	8.821	3	508.204,637 432.923,256	4	508.192,398 432.923,1	12.24

Punct început	X / Y	Punct sfârșit	X / Y	Lungime segment	Punct început	X / Y	Punct sfârșit	X / Y	Lungime segment	Punct început	X / Y	Punct sfârșit	X / Y	Lungime segment
4	508.192,398 432.923,1	5	508.185,895 432.929,387	9.045	5	508.185,895 432.929,387	6	508.180,132 432.934,478	7.69	6	508.180,132 432.934,478	7	508.174,261 432.948,146	14.876
7	508.174,261 432.948,146	8	508.165,343 432.957,83	13.165	8	508.165,343 432.957,83	9	508.150,88 432.969,427	18.538	9	508.150,88 432.969,427	10	508.136,902 432.978,327	16.571
10	508.136,902 432.978,327	11	508.126,085 432.994,436	19.404	11	508.126,085 432.994,436	12	508.110,619 433.010,861	22.561	12	508.110,619 433.010,861	13	508.106,197 433.014,02	5.434
13	508.106,197 433.014,02	14	508.107,981 433.024,951	11.076	14	508.107,981 433.024,951	15	508.111,342 433.035,468	11.041	15	508.111,342 433.035,468	16	508.099,467 433.067,563	34.221
16	508.099,467 433.067,563	17	508.085,535 433.087,356	24.205	17	508.085,535 433.087,356	18	508.078,614 433.098,201	12.865	18	508.078,614 433.098,201	19	508.088,182 433.054,995	44.253
19	508.088,182 433.054,995	20	508.091,324 433.028,059	27.119	20	508.091,324 433.028,059	21	508.106,417 433.002,213	29.93	21	508.106,417 433.002,213	22	508.155,38 432.956,719	66.836
22	508.155,38 432.956,719	23	508.174,691 432.924,609	37.47	23	508.174,691 432.924,609	24	508.188,881 432.901,734	26.919	24	508.188,881 432.901,734	25	508.209,414 432.878,571	30.954
25	508.209,414 432.878,571	26	508.231,367 432.865,109	25.752	26	508.231,367 432.865,109	27	508.292,362 432.815,827	78.416	27	508.292,362 432.815,827	28	508.323,133 432.792,113	38.849
28	508.323,133 432.792,113	29	508.347,668 432.784,476	25.696	29	508.347,668 432.784,476	30	508.351,03 432.772,374	12.56	30	508.351,03 432.772,374	31	508.359,893 432.758,438	16.516
31	508.359,893 432.758,438	32	508.381,05 432.757,62	21.173	32	508.381,05 432.757,62	33	508.433,729 432.728,885	60.006	33	508.433,729 432.728,885	34	508.480,608 432.649,11	92.529
34	508.480,608 432.649,11	35	508.519,683 432.512,097	142.476	35	508.519,683 432.512,097	36	508.534,878 432.463,476	50.94	36	508.534,878 432.463,476	37	508.575,01 432.426,61	54.495
37	508.575,01 432.426,61	38	508.590,622 432.403,379	27.99	38	508.590,622 432.403,379	39	508.593,209 432.344,1	59.335	39	508.593,209 432.344,1	40	508.604,912 432.271,57	73.468
40	508.604,912 432.271,57	41	508.607,727 432.282,814	11.591	41	508.607,727 432.282,814	42	508.608,841 432.299,593	16.816	42	508.608,841 432.299,593	43	508.603,328 432.334,109	34.954
43	508.603,328 432.334,109	44	508.599,785 432.349,893	16.177	44	508.599,785 432.349,893	45	508.604,257 432.377,539	28.005	45	508.604,257 432.377,539	46	508.602,133 432.389,442	12.091
46	508.602,133 432.389,442	47	508.584,776 432.422,514	37.35	47	508.584,776 432.422,514	48	508.560,003 432.461,99	46.605	48	508.560,003 432.461,99	49	508.527,954 432.521,179	67.309
49	508.527,954 432.521,179	50	508.508,578 432.592,2	73.617	50	508.508,578 432.592,2	51	508.486,461 432.648,18	60.191	51	508.486,461 432.648,18	52	508.474,851 432.673,651	27.992
52	508.474,851 432.673,651	53	508.462,429 432.691,254	21.545	53	508.462,429 432.691,254	54	508.443,446 432.722,617	36.66	54	508.443,446 432.722,617	55	508.428,26 432.741,392	24.148
55	508.428,26 432.741,392	56	508.364,228 432.776,932	73.234	56	508.364,228 432.776,932	57	508.335,863 432.795,072	33.669	57	508.335,863 432.795,072	58	508.307,304 432.814,024	34.275
58	508.307,304 432.814,024	59	508.296,716 432.824,862	15.152	59	508.296,716 432.824,862	60	508.268,901 432.839,839	31.591	60	508.268,901 432.839,839	61	508.260,736 432.860,656	22.361
61	508.260,736 432.860,656	62	508.251,288 432.868,027	11.983	62	508.251,288 432.868,027	63	508.231,664 432.877,232	21.676	63	508.231,664 432.877,232	64	508.226,774 432.880,668	5.976
64	508.226,774 432.880,668	65	508.220,488 432.890,234	11.446	65	508.220,488 432.890,234	1	508.214,266 432.912,751	23.361					

** Lungimile segmentelor sunt determinate în planul de proiecție Stereo 70 și sunt rotunjite la 1 milimetru.

*** Distanța dintre puncte este formată din segmente cumulate ce sunt mai mici decât valoarea 1 milimetru.

**DATE DESPRE IMOBILUL NR. 47**

Oficiul de Cadastru și Publicitate Imobiliară ARGES
 Biroul de Cadastru și Publicitate Imobiliară Campulung

A. Partea I. Descrierea imobilului

TEREN Extravilan

Nr. cadastral vechi:80244

Adresa: Jud. Arges

Nr. Crt	Nr cadastral Nr. topografic	Suprafața* (mp)	Observații / Referințe
A1		Din acte: 6.345.706 Masurata: 3.862	Sector cadastral:1 Teren neimprejmuit;

B. Partea II. Proprietari și acte

Inscrieri privitoare la dreptul de proprietate și alte drepturi reale	Referințe
/	
Act Administrativ nr. 24, din 18/04/2006 emis de COMISIA JUDETEANA DE FOND FUNCJAR ARGES (Hotararea Nr 1742/03.02.2005 emisa de Comisia Judeteana De Fond Funcjar Arges; Proces Verbal de Punere in Posesie Nr. 2682/07.2006 , modificat in 01.03.2010 eliberat de Primaria Valea Mare Pravat);	
B1	A1
Inscrierea provizorie, drept de PROPRIETATE, dobandit prin Lege, cota actuala 1/1, cota initiala 1/1 1) OBȘTEA MOȘNENILOR NĂMĂEȘTI, CIF:10820881	

C. Partea III. SARCINI .

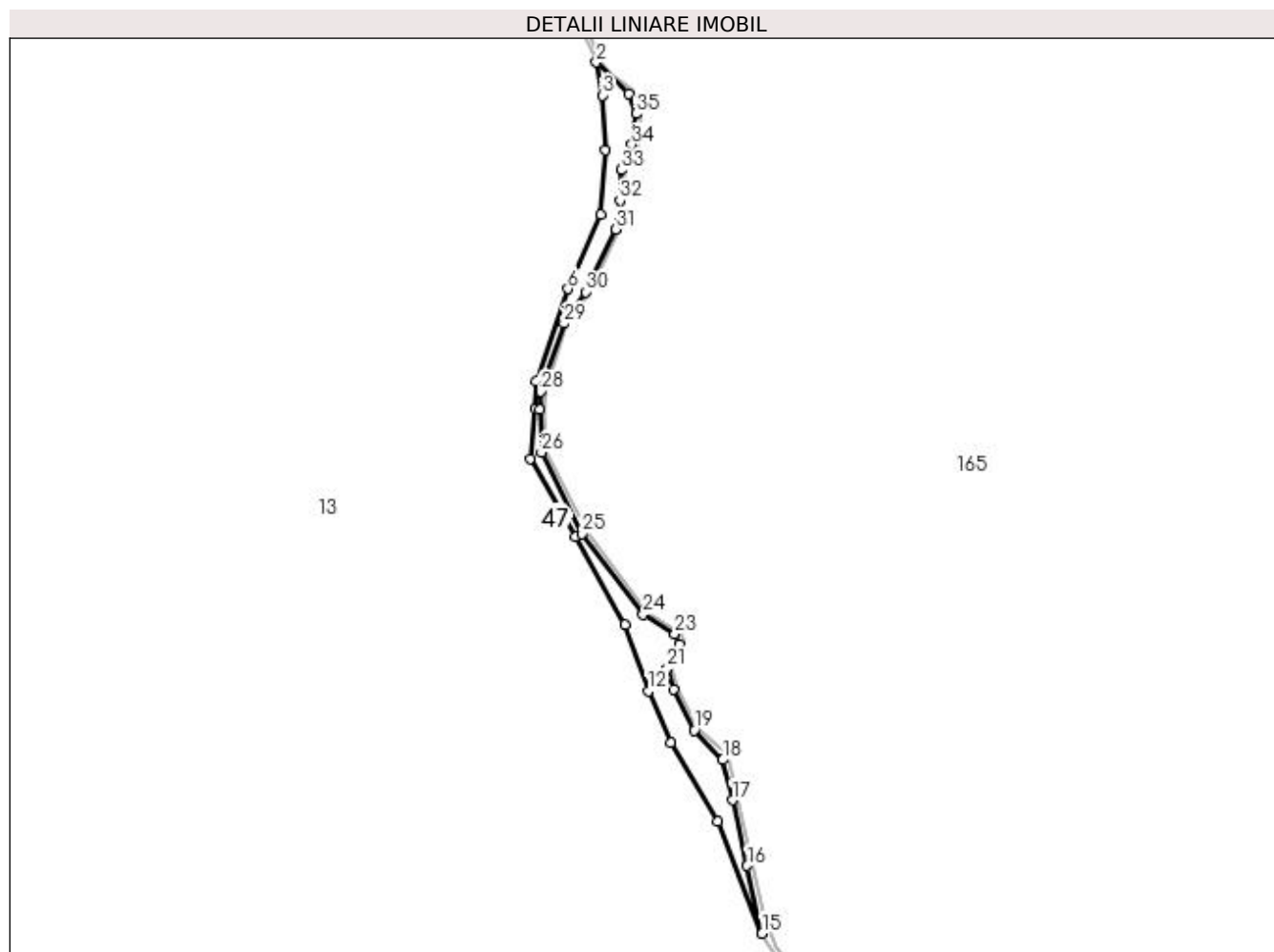
Inscrieri privind dezmembramintele dreptului de proprietate, drepturi reale de garanție și sarcini	Referințe
NU SUNT	

Anexa Nr. 1 La Partea I

Teren

Nr cadastral	Suprafața (mp)*	Observații / Referințe
	Din acte: 6.345.706 Masurata: 3.862	

* Suprafața este determinată în planul de proiecție Stereo 70.



Date referitoare la teren

Crt	Categorie folosință	Intravilan	Suprafața (mp)	Tarla	Parcelă	Nr. topo	Observații / Referințe
1	padure	NU	3.862	3	67	-	Diferența de suprafață se regăsește în ID 44,46,165,4410 (sector 1); UP VI si UA 36A,36B 36Ad 37 A B C D, 38 A B C D E 39A B C 40 AB C 41A B 42A B C D 43 A B C 44 A B C 45 AB C 46 A B 47 A B C D 79 A B 80 81 A B C % 82% 83 A B 84 85 A B 86 A B V 87 A B 88 A B 89 A B 90 A B 91 A B C D 92 A B 93 A%

Lungime Segmente

1) Valorile lungimilor segmentelor sunt obținute din proiecție în plan.

Punct început	X / Y	Punct sfârșit	X / Y	Lungime segment (** (m)
1	507.948,888 434.152,409	2	507.933,076 434.167,768	22.044

Punct început	X / Y	Punct sfârșit	X / Y	Lungime segment (** (m)
2	507.933,076 434.167,768	3	507.935,947 434.151,615	16.406

Punct început	X / Y	Punct sfârșit	X / Y	Lungime segment (** (m)
3	507.935,947 434.151,615	4	507.937,342 434.124,803	26.848
5	507.935,353 434.093,323	6	507.919,189 434.056,922	39.828
7	507.903,674 434.011,845	8	507.903,147 433.998,51	13.345
9	507.900,626 433.973,947	10	507.922,633 433.935,616	44.199
11	507.946,905 433.892,697	12	507.958,344 433.860,067	34.577
13	507.969,372 433.835,022	14	507.992,474 433.796,62	44.815
15	508.014,084 433.741,657	16	508.006,793 433.774,73	33.867
17	507.999,536 433.806,877	18	507.994,897 433.826,521	20.184
19	507.980,875 433.841,026	20	507.970,737 433.861,093	22.483
21	507.967,668 433.871,278	22	507.973,521 433.883,238	13.315
23	507.971,42 433.888,159	24	507.955,846 433.897,621	18.223
25	507.925,825 433.937,103	26	507.906,225 433.977,038	44.486
27	507.905,294 433.997,802	28	507.905,649 434.006,654	8.859
29	507.917,094 434.039,974	30	507.927,725 434.055,398	18.733
31	507.942,517 434.086,093	32	507.944,566 434.100,248	14.303
33	507.945,181 434.115,138	34	507.950,44 434.127,426	13.366
35	507.952,453 434.142,581	1	507.948,888 434.152,409	10.455

Punct început	X / Y	Punct sfârșit	X / Y	Lungime segment (** (m)
4	507.937,342 434.124,803	5	507.935,353 434.093,323	31.543
6	507.919,189 434.056,922	7	507.903,674 434.011,845	47.672
8	507.903,147 433.998,51	9	507.900,626 433.973,947	24.692
10	507.922,633 433.935,616	11	507.946,905 433.892,697	49.307
12	507.958,344 433.860,067	13	507.969,372 433.835,022	27.365
14	507.992,474 433.796,62	15	508.014,084 433.741,657	59.059
16	508.006,793 433.774,73	17	507.999,536 433.806,877	32.956
18	507.994,897 433.826,521	19	507.980,875 433.841,026	20.175
20	507.970,737 433.861,093	21	507.967,668 433.871,278	10.637
22	507.973,521 433.883,238	23	507.971,42 433.888,159	5.351
24	507.955,846 433.897,621	25	507.925,825 433.937,103	49.599
26	507.906,225 433.977,038	27	507.905,294 433.997,802	20.785
28	507.905,649 434.006,654	29	507.917,094 434.039,974	35.231
30	507.927,725 434.055,398	31	507.942,517 434.086,093	34.073
32	507.944,566 434.100,248	33	507.945,181 434.115,138	14.903
34	507.950,44 434.127,426	35	507.952,453 434.142,581	15.288

** Lungimile segmentelor sunt determinate în planul de proiecție Stereo 70 și sunt rotunjite la 1 milimetru.

*** Distanța dintre puncte este formată din segmente cumulate ce sunt mai mici decât valoarea 1 milimetru.

**DATE DESPRE IMOBILUL NR. 48**

Oficiul de Cadastru și Publicitate Imobiliară ARGES
Biroul de Cadastru și Publicitate Imobiliară Campulung

A. Partea I. Descrierea imobilului

TEREN Extravilan

Nr. cadastral vechi:80844

Adresa: Jud. Arges

Nr. Crt	Nr cadastral Nr. topografic	Suprafața* (mp)	Observații / Referințe
A1		36.698	Sector cadastral:1 Teren neimprejmuit;

B. Partea II. Proprietari și acte

Inscrieri privitoare la dreptul de proprietate și alte drepturi reale	Referințe
/	
Act Administrativ nr. 24, din 18/04/2006 emis de COMISIA JUDETEANA DE FOND FUNCJAR ARGES (Proces Verbal de Punere in Posesie Nr. 850/01.03.2012 eliberat de Primaria Valea Mare Pravat eliberat de Primaria Valea Mare Pravat);	
B1	Inscrierea provizorie, drept de PROPRIETATE, dobandit prin Lege, cota actuala 1/1, cota initiala 1/1
	1) OBȘTEA MOȘNENILOR NĂMĂEȘTI, CIF:10820881

C. Partea III. SARCINI .

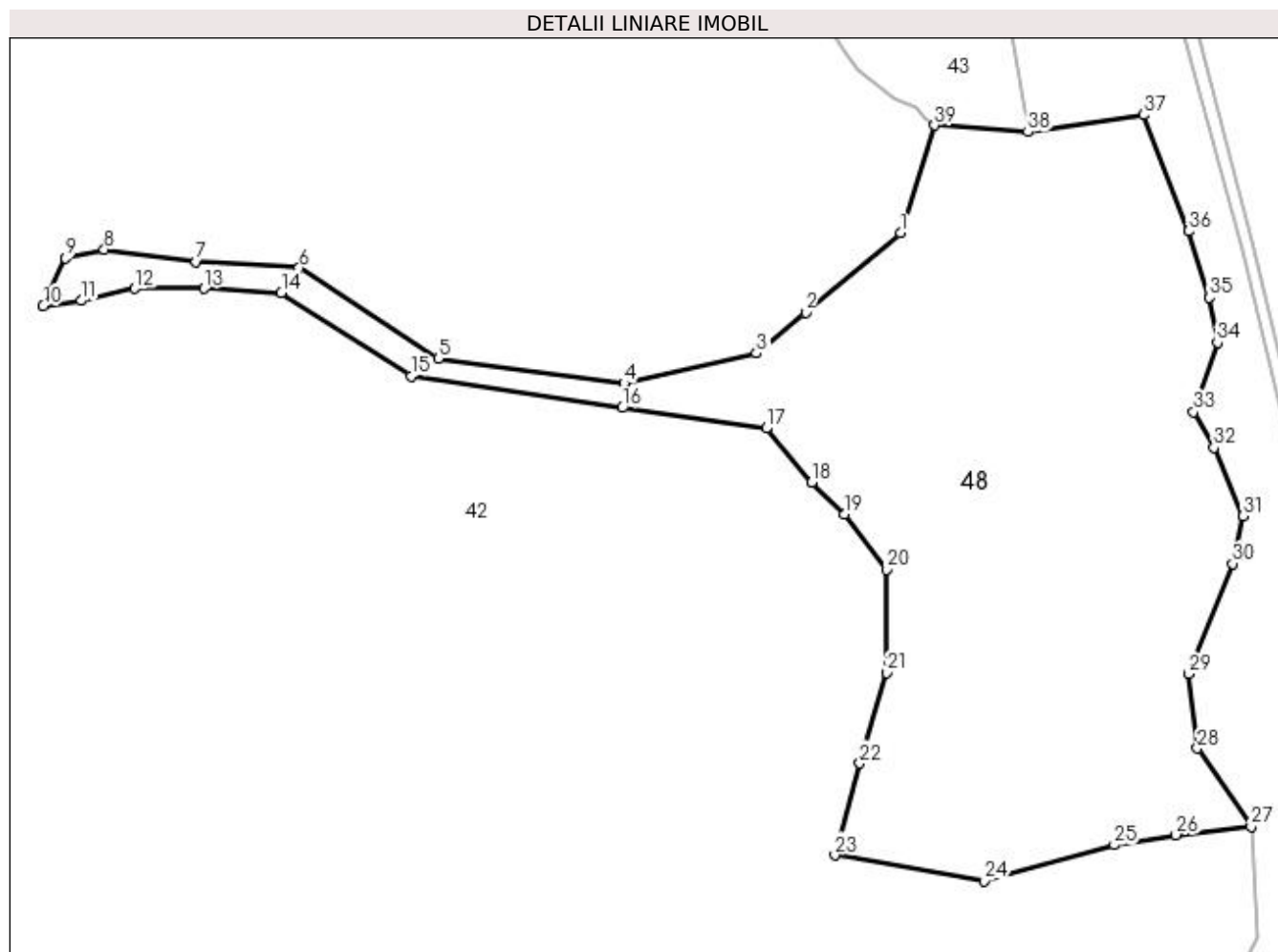
Inscrieri privind dezmembramintele dreptului de proprietate, drepturi reale de garanție și sarcini	Referințe
NU SUNT	

Anexa Nr. 1 La Partea I

Teren

Nr cadastral	Suprafața (mp)*	Observații / Referințe
	36.698	

* Suprafața este determinată în planul de proiecție Stereo 70.



Date referitoare la teren

Crt	Categorie folosință	Intra vilan	Suprafața (mp)	Tarla	Parcelă	Nr. topo	Observații / Referințe
1	pasune	NU	36.698	45,48	793,795,797, 835,836	-	

Lungime Segmente

1) Valorile lungimilor segmentelor sunt obținute din proiecție în plan.

Punct început	X / Y	Punct sfârșit	X / Y	Lungime segment (** (m)
1	510.067,298 426.051,001	2	510.033,205 426.022,44	44.475
3	510.015,638 426.007,728	4	509.968,043 425.997,029	48.783
5	509.901,343 426.005,852	6	509.851,318 426.038,387	59.674
7	509.814,258 426.040,639	8	509.781,262 426.044,999	33.283
9	509.767,395 426.041,857	10	509.759,33 426.024,728	18.933

Punct început	X / Y	Punct sfârșit	X / Y	Lungime segment (** (m)
2	510.033,205 426.022,44	3	510.015,638 426.007,728	22.914
4	509.968,043 425.997,029	5	509.901,343 426.005,852	67.281
6	509.851,318 426.038,387	7	509.814,258 426.040,639	37.128
8	509.781,262 426.044,999	9	509.767,395 426.041,857	14.219
10	509.759,33 426.024,728	11	509.772,892 426.026,637	13.696

Punct început	X / Y	Punct sfârșit	X / Y	Lungime segment (** (m)
11	509.772,892 426.026,637	12	509.792,186 426.031,028	19.787
13	509.817,132 426.030,956	14	509.844,901 426.029,56	27.804
15	509.891,471 425.999,581	16	509.967,375 425.988,175	76.756
17	510.019,105 425.980,842	18	510.035,431 425.961,411	25.379
19	510.047,083 425.949,923	20	510.062,228 425.930,125	24.927
21	510.062,324 425.893,126	22	510.052,645 425.860,53	34.003
23	510.043,748 425.827,595	24	510.097,197 425.818,303	54.251
25	510.144,032 425.831,282	26	510.166,224 425.834,818	22.472
27	510.193,246 425.837,841	28	510.173,851 425.865,914	34.121
29	510.170,827 425.892,671	30	510.186,546 425.932,245	42.582
31	510.190,409 425.949,418	32	510.179,846 425.973,933	26.694
33	510.172,603 425.986,744	34	510.181,106 426.011,65	26.317
35	510.178,251 426.027,851	36	510.170,727 426.051,601	24.913
37	510.154,512 426.093,357	38	510.113,027 426.087,236	41.934
39	510.079,477 426.089,617	1	510.067,298 426.051,001	40.491

Punct început	X / Y	Punct sfârșit	X / Y	Lungime segment (** (m)
12	509.792,186 426.031,028	13	509.817,132 426.030,956	24.946
14	509.844,901 426.029,56	15	509.891,471 425.999,581	55.385
16	509.967,375 425.988,175	17	510.019,105 425.980,842	52.247
18	510.035,431 425.961,411	19	510.047,083 425.949,923	16.363
20	510.062,228 425.930,125	21	510.062,324 425.893,126	36.999
22	510.052,645 425.860,53	23	510.043,748 425.827,595	34.116
24	510.097,197 425.818,303	25	510.144,032 425.831,282	48.6
26	510.166,224 425.834,818	27	510.193,246 425.837,841	27.191
28	510.173,851 425.865,914	29	510.170,827 425.892,671	26.927
30	510.186,546 425.932,245	31	510.190,409 425.949,418	17.602
32	510.179,846 425.973,933	33	510.172,603 425.986,744	14.717
34	510.181,106 426.011,65	35	510.178,251 426.027,851	16.451
36	510.170,727 426.051,601	37	510.154,512 426.093,357	44.794
38	510.113,027 426.087,236	39	510.079,477 426.089,617	33.634

** Lungimile segmentelor sunt determinate în planul de proiecție Stereo 70 și sunt rotunjite la 1 milimetru.

*** Distanța dintre puncte este formată din segmente cumulate ce sunt mai mici decât valoarea 1 milimetru.

**DATE DESPRE IMOBILUL NR. 49**

Oficiul de Cadastru și Publicitate Imobiliară ARGES
Biroul de Cadastru și Publicitate Imobiliară Campulung

A. Partea I. Descrierea imobilului

TEREN Extravilan

Nr. cadastral vechi:80847

Adresa: Jud. Arges

Nr. Crt	Nr cadastral Nr. topografic	Suprafața* (mp)	Observații / Referințe
A1		1.421	Sector cadastral:1 Teren neimprejmuit;

B. Partea II. Proprietari și acte

Inscrieri privitoare la dreptul de proprietate și alte drepturi reale	Referințe
/	
Act Administrativ nr. 24, din 18/04/2006 emis de COMISIA JUDETEANA DE FOND FUNCJAR ARGES (Proces Verbal de Punere in Posesie Nr. 850/01.03.2012 eliberat de Primaria Valea Mare Pravat eliberat de Primaria Valea Mare Pravat);	
B1	Inscrierea provizorie, drept de PROPRIETATE, dobandit prin Lege, cota actuala 1/1, cota initiala 1/1
	1) OBȘTEA MOȘNENILOR NĂMĂEȘTI, CIF:10820881

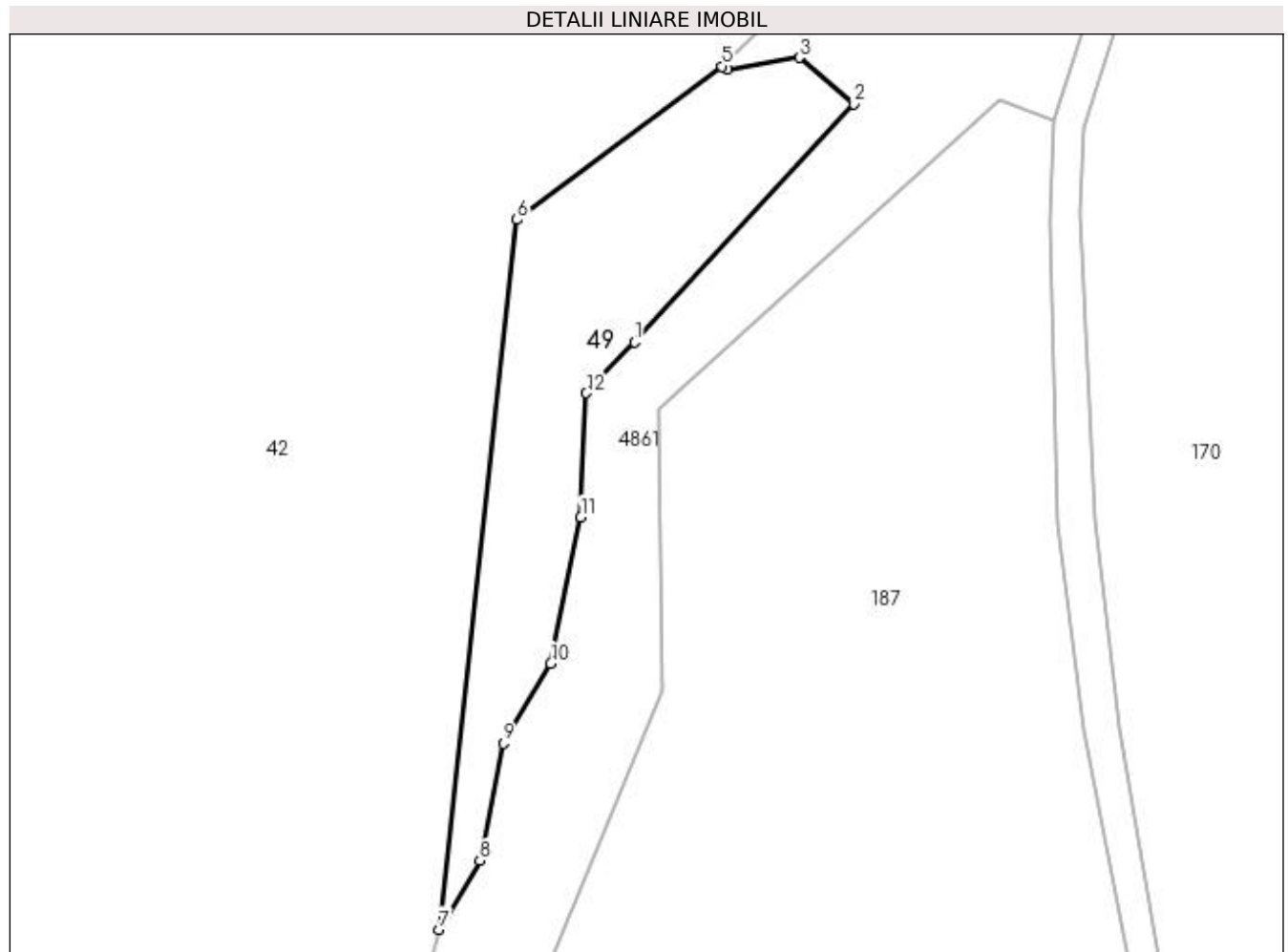
C. Partea III. SARCINI .

Inscrieri privind dezmembramintele dreptului de proprietate, drepturi reale de garanție și sarcini	Referințe
NU SUNT	

Teren

Nr cadastral	Suprafața (mp)*	Observații / Referințe
	1.421	

* Suprafața este determinată în planul de proiecție Stereo 70.



Date referitoare la teren

Crt	Categorie folosință	Intra vilan	Suprafața (mp)	Tarla	Parcelă	Nr. topo	Observații / Referințe
1	pasune	NU	1.421	48	835	-	

Lungime Segmente

1) Valorile lungimilor segmentelor sunt obținute din proiecție în plan.

Punct început	X / Y	Punct sfârșit	X / Y	Lungime segment (** (m)
1	510.045,25 426.665,105	2	510.072,442 426.694,727	40.21
2	510.072,442 426.694,727	3	510.065,744 426.700,459	8.816
3	510.065,744 426.700,459	4	510.056,837 426.698,936	9.036
4	510.056,837 426.698,936	5	510.056,068 426.699,382	0.889
5	510.056,068 426.699,382	6	510.030,613 426.680,339	31.79

Punct început	X / Y	Punct sfârșit	X / Y	Lungime segment (** (m)
6	510.030,613 426.680,339	7	510.020,989 426.592,195	88.668
7	510.020,989 426.592,195	8	510.026,056 426.600,766	9.957
8	510.026,056 426.600,766	9	510.028,927 426.615,299	14.814
9	510.028,927 426.615,299	10	510.034,821 426.625,256	11.571
10	510.034,821 426.625,256	11	510.038,554 426.643,409	18.533
11	510.038,554 426.643,409	12	510.039,257 426.658,804	15.411
12	510.039,257 426.658,804	1	510.045,25 426.665,105	8.696

** Lungimile segmentelor sunt determinate în planul de proiecție Stereo 70 și sunt rotunjite la 1 milimetru.

*** Distanța dintre puncte este formată din segmente cumulate ce sunt mai mici decât valoarea 1 milimetru.

**DATE DESPRE IMOBILUL NR. 50**

Oficiul de Cadastru și Publicitate Imobiliară ARGES
Biroul de Cadastru și Publicitate Imobiliară Campulung

A. Partea I. Descrierea imobilului

TEREN Extravilan

Adresa: Jud. Arges, UP VI, UA 54A%

Nr. Crt	Nr cadastral Nr. topografic	Suprafața* (mp)	Observații / Referințe
A1	82448	34.000	Sector cadastral:1 Teren neimprejmuit;

B. Partea II. Proprietari și acte

Inscrieri privitoare la dreptul de proprietate și alte drepturi reale	Referințe
21997 / 11/10/2022	
Act Notarial nr. 4078, din 07/10/2022 emis de Simion Aurelia Maria;	
B6	A1
Intabulare, drept de PROPRIETATE, dobandit prin Conventie, cota actuala 1/1, cota initiala 1/1 1) OBȘTEA MOȘNENILOR NĂMĂEȘTI, CIF:10820881	

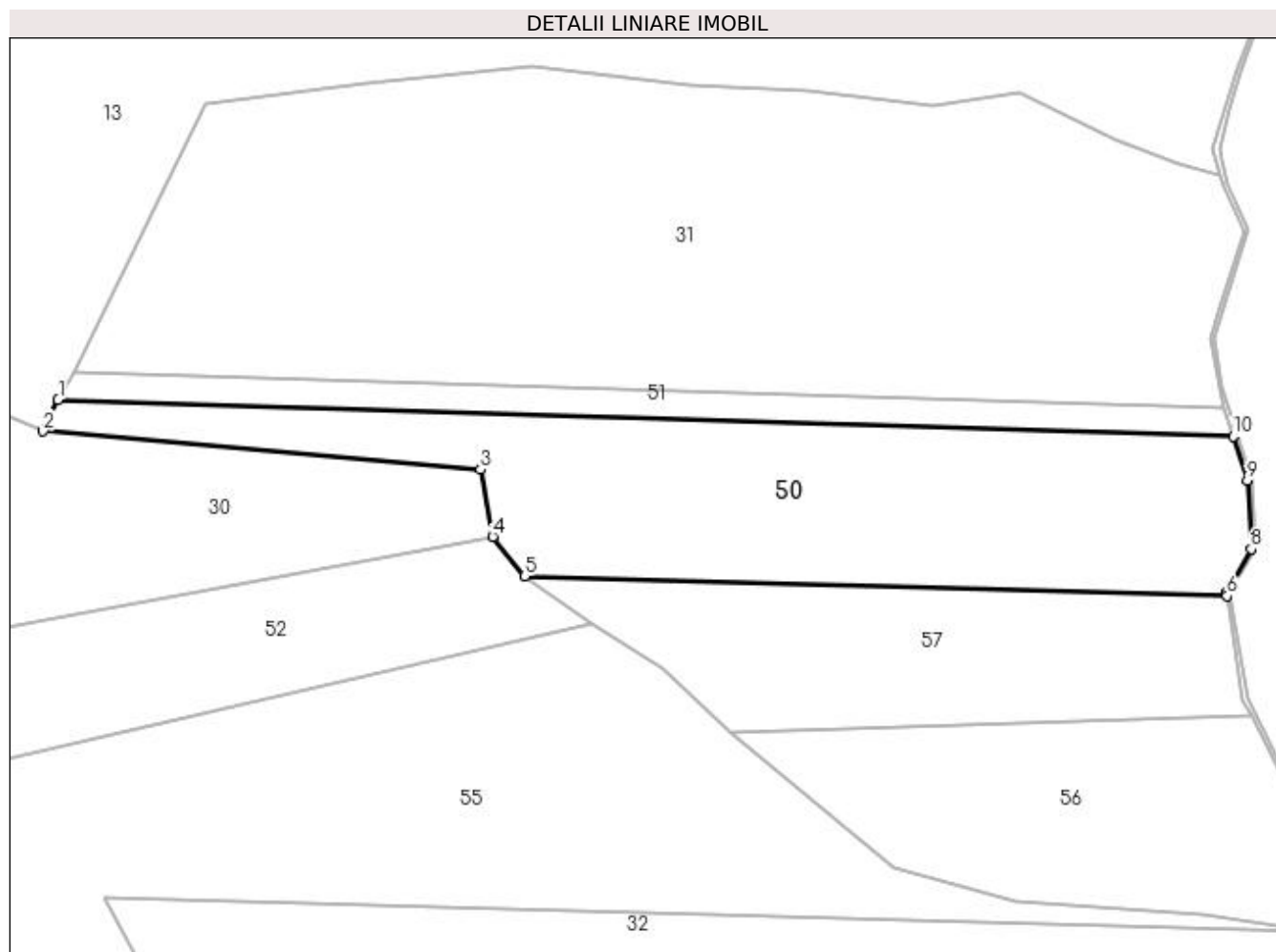
C. Partea III. SARCINI .

Inscrieri privind dezmembramintele dreptului de proprietate, drepturi reale de garanție și sarcini	Referințe
NU SUNT	

Teren

Nr cadastral	Suprafața (mp)*	Observații / Referințe
82448	34.000	

* Suprafața este determinată în planul de proiecție Stereo 70.



Date referitoare la teren

Crt	Categorie folosință	Intra vilan	Suprafața (mp)	Tarla	Parcelă	Nr. topo	Observații / Referințe
1	padure	NU	34.000	50	858	-	

Lungime Segmente

1) Valorile lungimilor segmentelor sunt obținute din proiecție în plan.

Punct început	X / Y	Punct sfârșit	X / Y	Lungime segment (** (m)
1	508.014,12 432.080,367	2	508.006,738 432.064,981	17.065
2	508.006,738 432.064,981	3	508.221,981 432.046,046	216.074
3	508.221,981 432.046,046	4	508.227,91 432.013,087	33.488
4	508.227,91 432.013,087	5	508.243,564 431.993,529	25.051
5	508.243,564 431.993,529	6	508.589,289 431.983,898	345.859

Punct început	X / Y	Punct sfârșit	X / Y	Lungime segment (** (m)
6	508.589,289 431.983,898	7	508.588,969 431.985,9	2.027
7	508.588,969 431.985,9	8	508.601,027 432.007,078	24.37
8	508.601,027 432.007,078	9	508.599,114 432.040,881	33.857
9	508.599,114 432.040,881	10	508.592,22 432.062,507	22.698
10	508.592,22 432.062,507	1	508.014,12 432.080,367	578.376

** Lungimile segmentelor sunt determinate în planul de proiecție Stereo 70 și sunt rotunjite la 1 milimetru.

*** Distanța dintre puncte este formată din segmente cumulate ce sunt mai mici decât valoarea 1 milimetru.

**DATE DESPRE IMOBILUL NR. 51**

Oficiul de Cadastru și Publicitate Imobiliară ARGES
Biroul de Cadastru și Publicitate Imobiliară Campulung

A. Partea I. Descrierea imobilului

TEREN Extravilan

Adresa: Jud. Arges

Nr. Crt	Nr cadastral Nr. topografic	Suprafața* (mp)	Observații / Referințe
A1		8.115	Sector cadastral:1 Teren neimprejmuit;

B. Partea II. Proprietari și acte

Inscrieri privitoare la dreptul de proprietate și alte drepturi reale		Referințe
/		
Act Normativ nr. 7, din 13/03/1996 emis de PARLAMENT (art. 13 alin. 15);		
B1	Inscrierea provizorie, drept de PROPRIETATE, dobandit prin Lege, cota actuala 1/1, cota initiala 1/1 1) COMUNA VALEA MARE PRAVAT , CIF:5010196	A1
Act Normativ nr. 17, din 07/03/2014 emis de Parlamentul Romaniei;		
B2	Imobil aflat sub incidenta art.3 alin.(1) din Legea 17/2014	A1

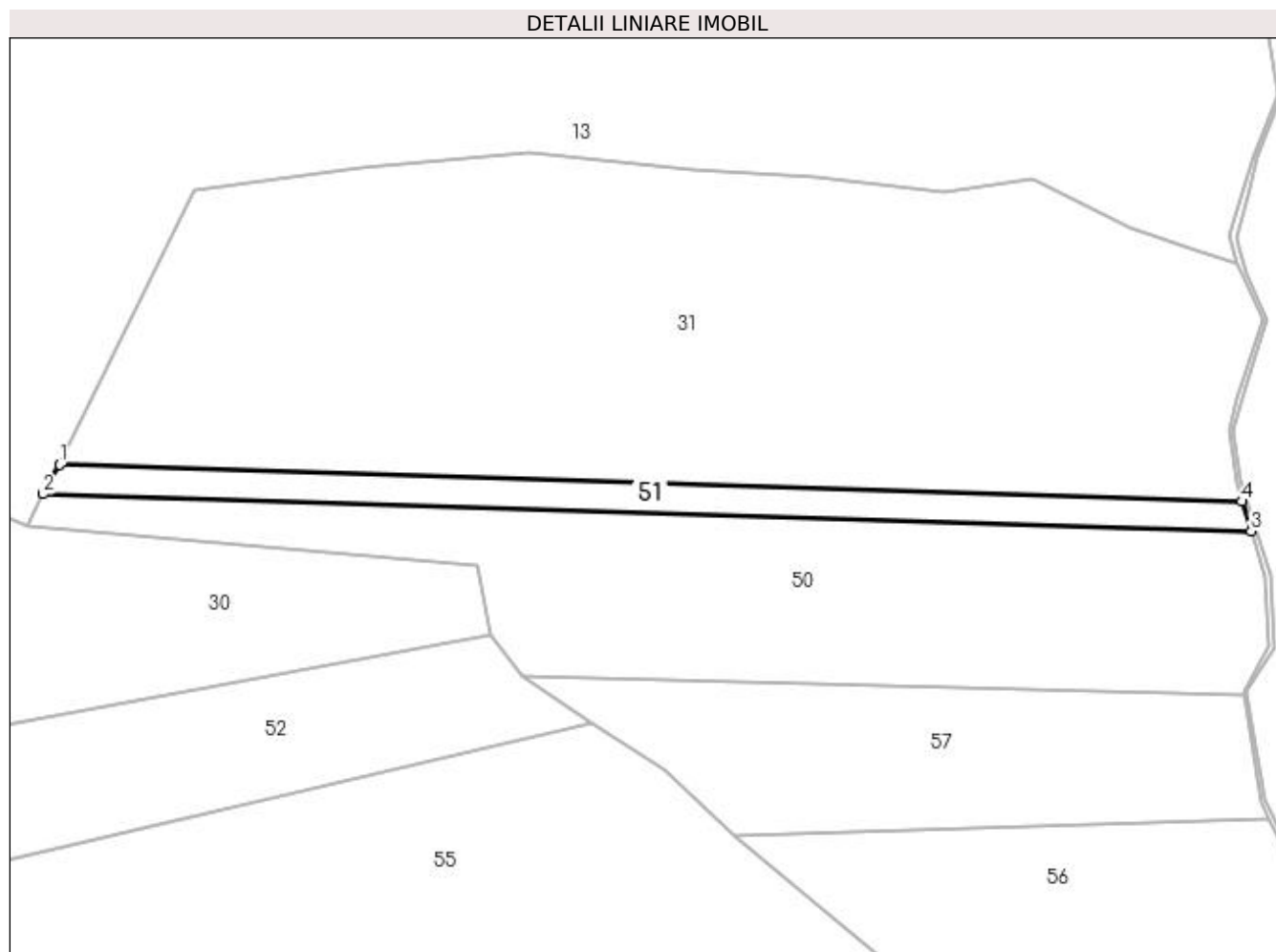
C. Partea III. SARCINI .

Inscrieri privind dezmembramintele dreptului de proprietate, drepturi reale de garanție și sarcini	Referințe
NU SUNT	

Teren

Nr cadastral	Suprafața (mp)*	Observații / Referințe
	8.115	

* Suprafața este determinată în planul de proiecție Stereo 70.



Date referitoare la teren

Crt	Categorie folosință	Intra vilan	Suprafața (mp)	Tarla	Parcelă	Nr. topo	Observații / Referințe
1	padure	NU	8.115	50	858	-	

Lungime Segmente

1) Valorile lungimilor segmentelor sunt obținute din proiecție în plan.

Punct început	X / Y	Punct sfârșit	X / Y	Lungime segment (** (m)
1	508.021,979 432.094,358	2	508.014,12 432.080,367	16.047
2	508.014,12 432.080,367	3	508.592,22 432.062,507	578.376
3	508.592,22 432.062,507	4	508.587,666 432.076,794	14.995
4	508.587,666 432.076,794	1	508.021,979 432.094,358	565.96

**** Lungimile segmentelor sunt determinate în planul de proiecție Stereo 70 și sunt rotunjite la 1 milimetru.**

***** Distanța dintre puncte este formată din segmente cumulate ce sunt mai mici decât valoarea 1 milimetru.**

**DATE DESPRE IMOBILUL NR. 52**

Oficiul de Cadastru și Publicitate Imobiliară ARGES
Biroul de Cadastru și Publicitate Imobiliară Campulung

A. Partea I. Descrierea imobilului

TEREN Extravilan

Adresa: Jud. Arges

Nr. Crt	Nr cadastral Nr. topografic	Suprafața* (mp)	Observații / Referințe
A1		78.000	Sector cadastral:1 Teren neimprejmuit;

B. Partea II. Proprietari și acte

Inscrieri privitoare la dreptul de proprietate și alte drepturi reale		Referințe
/		
Act Normativ nr. 7, din 13/03/1996 emis de PARLAMENT (art. 13 alin. 15);		
B1	Inscrierea provizorie, drept de PROPRIETATE, dobandit prin Lege, cota actuala 1/1, cota initiala 1/1 1) COMUNA VALEA MARE PRAVAT , CIF:5010196	A1
Act Normativ nr. 17, din 07/03/2014 emis de Parlamentul Romaniei;		
B2	Imobil aflat sub incidenta art.3 alin.(1) din Legea 17/2014	A1

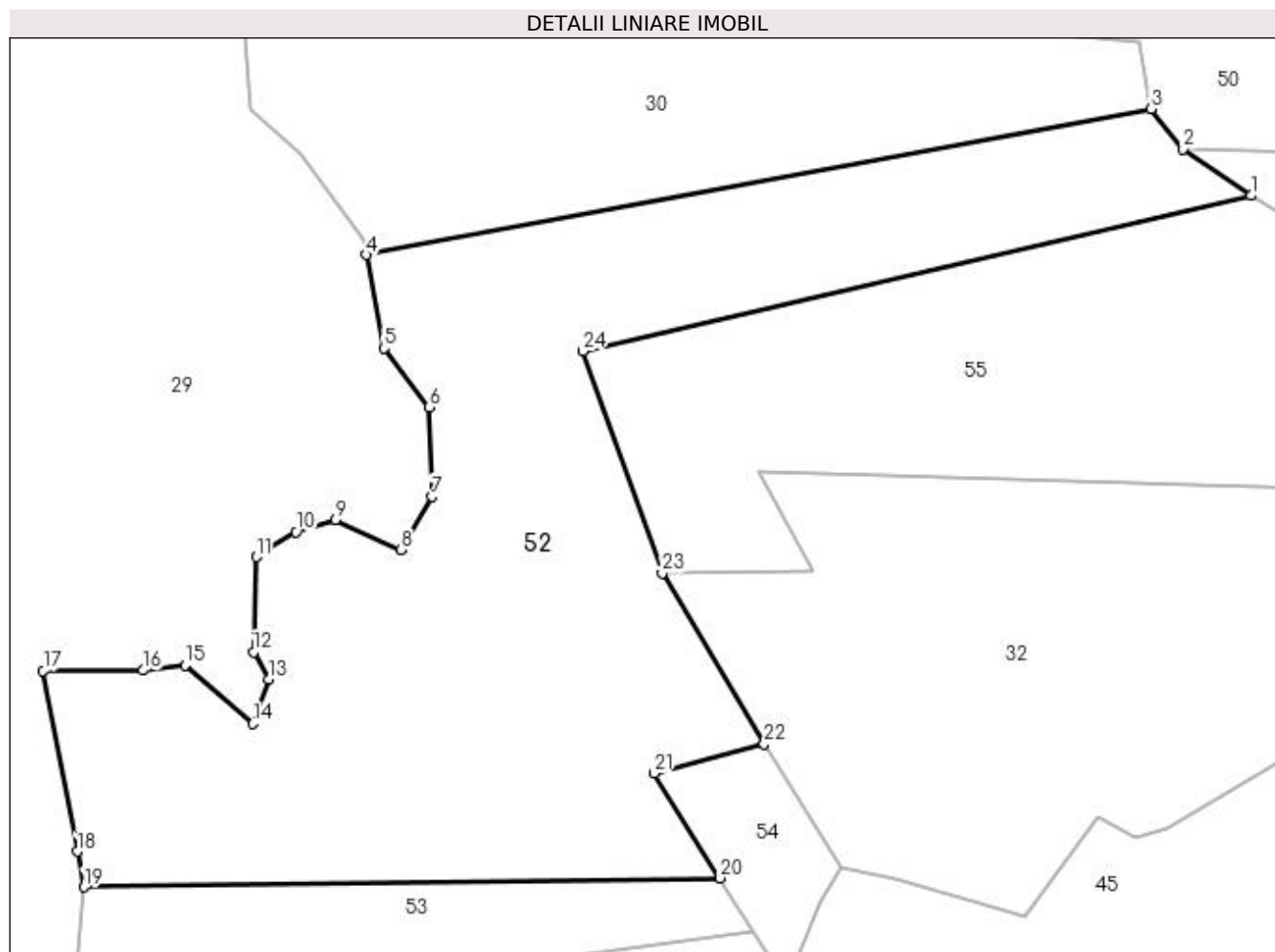
C. Partea III. SARCINI .

Inscrieri privind dezmembramintele dreptului de proprietate, drepturi reale de garanție și sarcini	Referințe
NU SUNT	

Teren

Nr cadastral	Suprafața (mp)*	Observații / Referințe
	78.000	

* Suprafața este determinată în planul de proiecție Stereo 70.



Date referitoare la teren

Crt	Categorie folosință	Intra vilan	Suprafața (mp)	Tarla	Parcelă	Nr. topo	Observații / Referințe
1	padure	NU	78.000	50	858	-	

Lungime Segmente

1) Valorile lungimilor segmentelor sunt obținute din proiecție în plan.

Punct început	X / Y	Punct sfârșit	X / Y	Lungime segment (** (m)
1	508.276,66 431.970,75	2	508.243,564 431.993,529	40.177
3	508.227,91 432.013,087	4	507.845,002 431.941,925	389.464
5	507.853,5 431.896,25	6	507.875,497 431.867,499	36.201
7	507.877,0 431.824,0	8	507.861,75 431.798,0	30.142
9	507.830,0 431.812,75	10	507.810,75 431.806,75	20.163

Punct început	X / Y	Punct sfârșit	X / Y	Lungime segment (** (m)
2	508.243,564 431.993,529	3	508.227,91 432.013,087	25.051
4	507.845,002 431.941,925	5	507.853,5 431.896,25	46.459
6	507.875,497 431.867,499	7	507.877,0 431.824,0	43.525
8	507.861,75 431.798,0	9	507.830,0 431.812,75	35.009
10	507.810,75 431.806,75	11	507.791,25 431.794,5	23.029

Punct început	X / Y	Punct sfârșit	X / Y	Lungime segment (** (m)
11	507.791,25 431.794,5	12	507.790,0 431.748,25	46.267
13	507.797,5 431.735,0	14	507.789,42 431.713,2	23.249
15	507.756,5 431.741,83	16	507.736,0 431.739,25	20.662
17	507.687,25 431.738,92	18	507.703,818 431.650,926	89.54
19	507.707,09 431.633,546	20	508.017,578 431.637,911	310.519
21	507.985,351 431.688,989	22	508.039,005 431.703,271	55.522
23	507.989,283 431.786,562	24	507.950,625 431.894,997	115.12

Punct început	X / Y	Punct sfârșit	X / Y	Lungime segment (** (m)
12	507.790,0 431.748,25	13	507.797,5 431.735,0	15.225
14	507.789,42 431.713,2	15	507.756,5 431.741,83	43.628
16	507.736,0 431.739,25	17	507.687,25 431.738,92	48.751
18	507.703,818 431.650,926	19	507.707,09 431.633,546	17.685
20	508.017,578 431.637,911	21	507.985,351 431.688,989	60.395
22	508.039,005 431.703,271	23	507.989,283 431.786,562	97.003
24	507.950,625 431.894,997	1	508.276,66 431.970,75	334.72

** Lungimile segmentelor sunt determinate în planul de proiecție Stereo 70 și sunt rotunjite la 1 milimetru.

*** Distanța dintre puncte este formată din segmente cumulate ce sunt mai mici decât valoarea 1 milimetru.

**DATE DESPRE IMOBILUL NR. 53**

Oficiul de Cadastru și Publicitate Imobiliară ARGES
Biroul de Cadastru și Publicitate Imobiliară Campulung

A. Partea I. Descrierea imobilului

TEREN Extravilan

Adresa: Jud. Arges

Nr. Crt	Nr cadastral Nr. topografic	Suprafața* (mp)	Observații / Referințe
A1		15.000	Sector cadastral:1 Teren neimprejmuit;

B. Partea II. Proprietari și acte

Inscrieri privitoare la dreptul de proprietate și alte drepturi reale		Referințe
/		
Act Administrativ nr. 223, din 17/04/2007 emis de CJPSDPAT ARGES;		
B1	Intabulare, drept de PROPRIETATE, dobandit prin Lege, cota actuala 1/1, cota initiala 1/1 1) FIANU SORIN , lipsă CNP	A1
Act Normativ nr. 17, din 07/03/2014 emis de Parlamentul Romaniei;		
B2	Imobil aflat sub incidenta art.3 alin.(1) din Legea 17/2014	A1

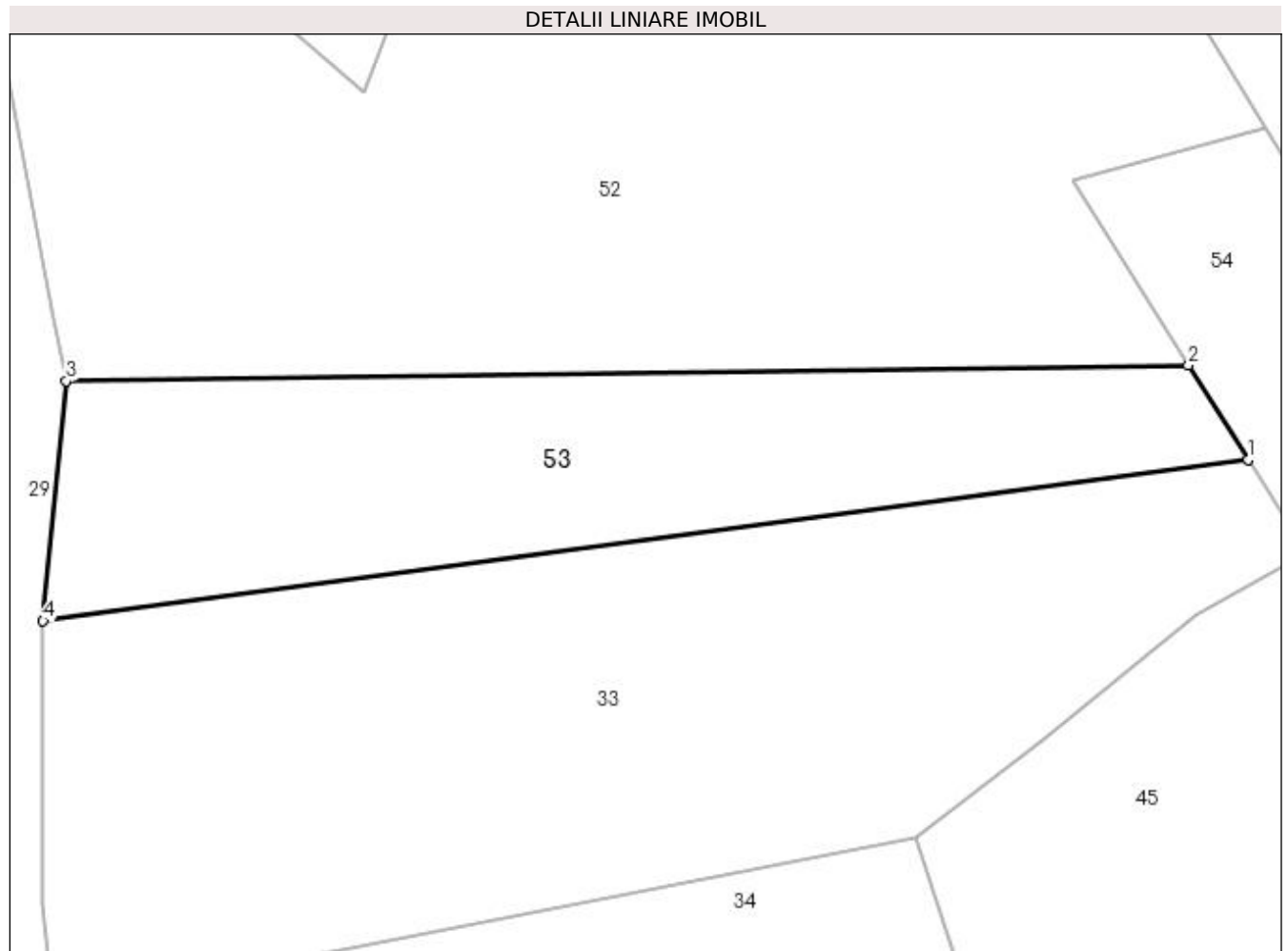
C. Partea III. SARCINI .

Inscrieri privind dezmembramintele dreptului de proprietate, drepturi reale de garanție și sarcini	Referințe
NU SUNT	

Teren

Nr cadastral	Suprafața (mp)*	Observații / Referințe
	15.000	

* Suprafața este determinată în planul de proiecție Stereo 70.



Date referitoare la teren

Crt	Categorie folosință	Intra vilan	Suprafața (mp)	Tarla	Parcelă	Nr. topo	Observații / Referințe
1	padure	NU	15.000	50	858	-	În act se regăsește UP VI si UA 53C

Lungime Segmente

1) Valorile lungimilor segmentelor sunt obținute din proiecție în plan.

Punct început	X / Y	Punct sfârșit	X / Y	Lungime segment (** (m)
1	508.034,034 431.611,829	2	508.017,578 431.637,911	30.839
2	508.017,578 431.637,911	3	507.707,09 431.633,546	310.519
3	507.707,09 431.633,546	4	507.700,663 431.567,203	66.654
4	507.700,663 431.567,203	1	508.034,034 431.611,829	336.345

**** Lungimile segmentelor sunt determinate în planul de proiecţie Stereo 70 şi sunt rotunjite la 1 milimetru.**

***** Distanţa dintre puncte este formată din segmente cumulate ce sunt mai mici decât valoarea 1 milimetru.**

**DATE DESPRE IMOBILUL NR. 54**

Oficiul de Cadastru și Publicitate Imobiliară ARGES
Biroul de Cadastru și Publicitate Imobiliară Campulung

A. Partea I. Descrierea imobilului

TEREN Extravilan

Adresa: Jud. Arges

Nr. Crt	Nr cadastral Nr. topografic	Suprafața* (mp)	Observații / Referințe
A1		5.000	Sector cadastral:1 Teren neimprejmuit;

B. Partea II. Proprietari și acte

Inscrieri privitoare la dreptul de proprietate și alte drepturi reale		Referințe
/		
Act Administrativ nr. 224, din 17/04/2007 emis de CJPSDPAT ARGES;		
B1	Intabulare, drept de PROPRIETATE, dobandit prin Lege, cota actuala 1/1, cota initiala 1/1 1) MARCUS JEANETA , lipsă CNP	A1
Act Normativ nr. 17, din 07/03/2014 emis de Parlamentul Romaniei;		
B2	Imobil aflat sub incidenta art.3 alin.(1) din Legea 17/2014	A1

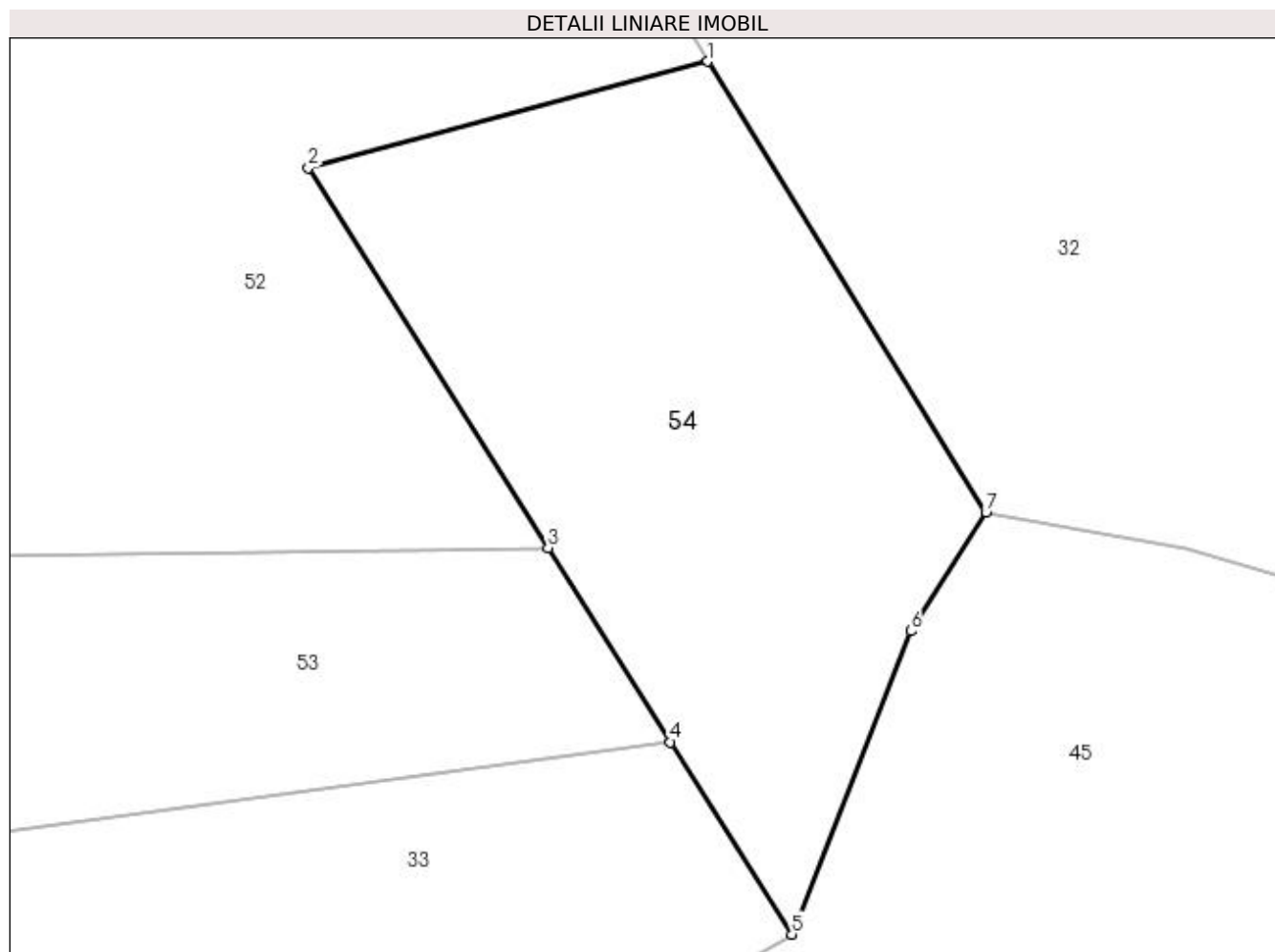
C. Partea III. SARCINI .

Inscrieri privind dezmembramintele dreptului de proprietate, drepturi reale de garanție și sarcini	Referințe
NU SUNT	

Teren

Nr cadastral	Suprafața (mp)*	Observații / Referințe
	5.000	

* Suprafața este determinată în planul de proiecție Stereo 70.



Date referitoare la teren

Crt	Categorie folosință	Intra vilan	Suprafața (mp)	Tarla	Parcelă	Nr. topo	Observații / Referințe
1	padure	NU	5.000	50	858	-	In act se regăsește UP VI și UA 51A 51B

Lungime Segmente

1) Valorile lungimilor segmentelor sunt obținute din proiecție în plan.

Punct început	X / Y	Punct sfârșit	X / Y	Lungime segment (** (m)
1	508.039,005 431.703,271	2	507.985,351 431.688,989	55.522
2	507.985,351 431.688,989	3	508.017,578 431.637,911	60.395
3	508.017,578 431.637,911	4	508.034,034 431.611,829	30.839
4	508.034,034 431.611,829	5	508.050,33 431.586,0	30.54
5	508.050,33 431.586,0	6	508.066,33 431.626,75	43.779

Punct început	X / Y	Punct sfârșit	X / Y	Lungime segment (** (m)
6	508.066,33 431.626,75	7	508.076,422 431.642,743	18.911
7	508.076,422 431.642,743	1	508.039,005 431.703,271	71.159

** Lungimile segmentelor sunt determinate în planul de proiecție Stereo 70 și sunt rotunjite la 1 milimetru.

*** Distanța dintre puncte este formată din segmente cumulate ce sunt mai mici decât valoarea 1 milimetru.

**DATE DESPRE IMOBILUL NR. 55**

Oficiul de Cadastru și Publicitate Imobiliară ARGES
Biroul de Cadastru și Publicitate Imobiliară Campulung

A. Partea I. Descrierea imobilului

TEREN Extravilan

Adresa: Jud. Arges

Nr. Crt	Nr cadastral Nr. topografic	Suprafața* (mp)	Observații / Referințe
A1		50.000	Sector cadastral:1 Teren neimprejmuit;

B. Partea II. Proprietari și acte

Inscrieri privitoare la dreptul de proprietate și alte drepturi reale		Referințe
/		
Act Administrativ nr. 221, din 17/04/2007 emis de CJPSDPAT ARGES;		
B1	Intabulare, drept de PROPRIETATE, dobandit prin Lege, cota actuala 1/1, cota initiala 1/1 1) TUTUIANU RODICA SANDA, lipsă CNP	A1
Act Normativ nr. 17, din 07/03/2014 emis de Parlamentul Romaniei;		
B2	Imobil aflat sub incidenta art.3 alin.(1) din Legea 17/2014	A1

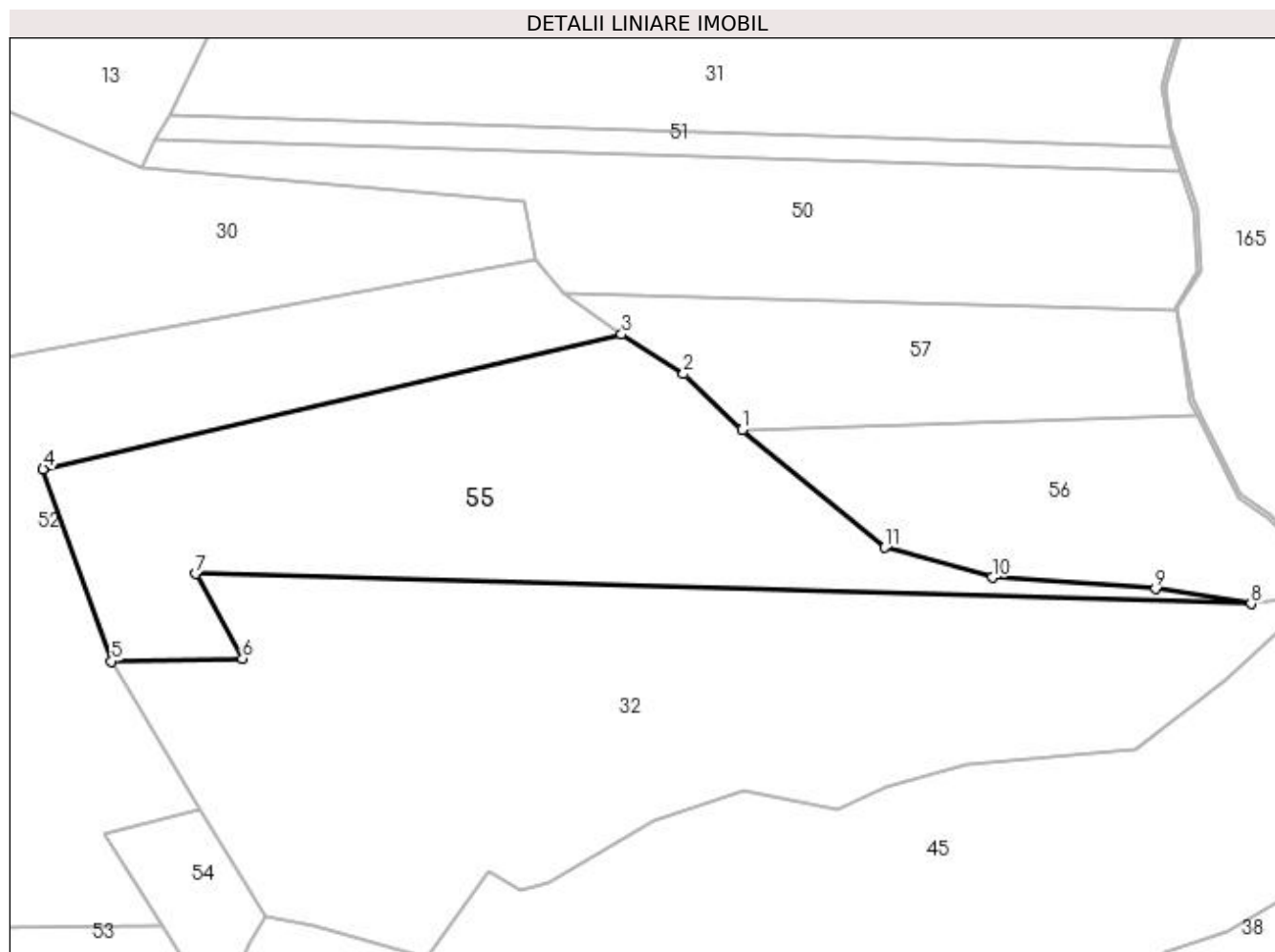
C. Partea III. SARCINI .

Inscrieri privind dezmembramintele dreptului de proprietate, drepturi reale de garanție și sarcini	Referințe
NU SUNT	

Teren

Nr cadastral	Suprafața (mp)*	Observații / Referințe
	50.000	

* Suprafața este determinată în planul de proiecție Stereo 70.



Date referitoare la teren

Crt	Categorie folosință	Intra vilan	Suprafața (mp)	Tarla	Parcelă	Nr. topo	Observații / Referințe
1	padure	NU	50.000	50	858	-	In act se regăsește UP VI și UA 53A 53B

Lungime Segmente

1) Valorile lungimilor segmentelor sunt obținute din proiecție în plan.

Punct început	X / Y	Punct sfârșit	X / Y	Lungime segment (** (m)
1	508.344,668 431.916,914	2	508.311,66 431.948,5	45.686
2	508.311,66 431.948,5	3	508.276,66 431.970,75	41.474
3	508.276,66 431.970,75	4	507.950,625 431.894,997	334.72
4	507.950,625 431.894,997	5	507.989,283 431.786,562	115.12
5	507.989,283 431.786,562	6	508.063,0 431.788,0	73.731

Punct început	X / Y	Punct sfârșit	X / Y	Lungime segment (** (m)
6	508.063,0 431.788,0	7	508.036,696 431.835,913	54.659
7	508.036,696 431.835,913	8	508.631,5 431.819,0	595.044
8	508.631,5 431.819,0	9	508.577,564 431.827,53	54.606
9	508.577,564 431.827,53	10	508.485,568 431.833,797	92.209
10	508.485,568 431.833,797	11	508.425,026 431.850,684	62.853
11	508.425,026 431.850,684	1	508.344,668 431.916,914	104.134

** Lungimile segmentelor sunt determinate în planul de proiecție Stereo 70 și sunt rotunjite la 1 milimetru.

*** Distanța dintre puncte este formată din segmente cumulate ce sunt mai mici decât valoarea 1 milimetru.

**DATE DESPRE IMOBILUL NR. 56**

Oficiul de Cadastru și Publicitate Imobiliară ARGES
Biroul de Cadastru și Publicitate Imobiliară Campulung

A. Partea I. Descrierea imobilului

TEREN Extravilan

Adresa: Jud. Arges

Nr. Crt	Nr cadastral Nr. topografic	Suprafața* (mp)	Observații / Referințe
A1		21.800	Sector cadastral:1 Teren neimprejmuit;

B. Partea II. Proprietari și acte

Inscrieri privitoare la dreptul de proprietate și alte drepturi reale		Referințe
/		
Act Administrativ nr. 141903, din 15/11/2010 emis de CJPSDPAT ARGES;		
B1	Intabulare, drept de PROPRIETATE, dobândit prin Lege, cota actuala 1/1, cota initiala 1/1 1) PITULAN ION 2) PITULAN VICTOR 3) DRĂGUȘANU ELENA	A1
Act Normativ nr. 17, din 07/03/2014 emis de Parlamentul Romaniei;		
B2	Imobil aflat sub incidenta art.3 alin.(1) din Legea 17/2014	A1

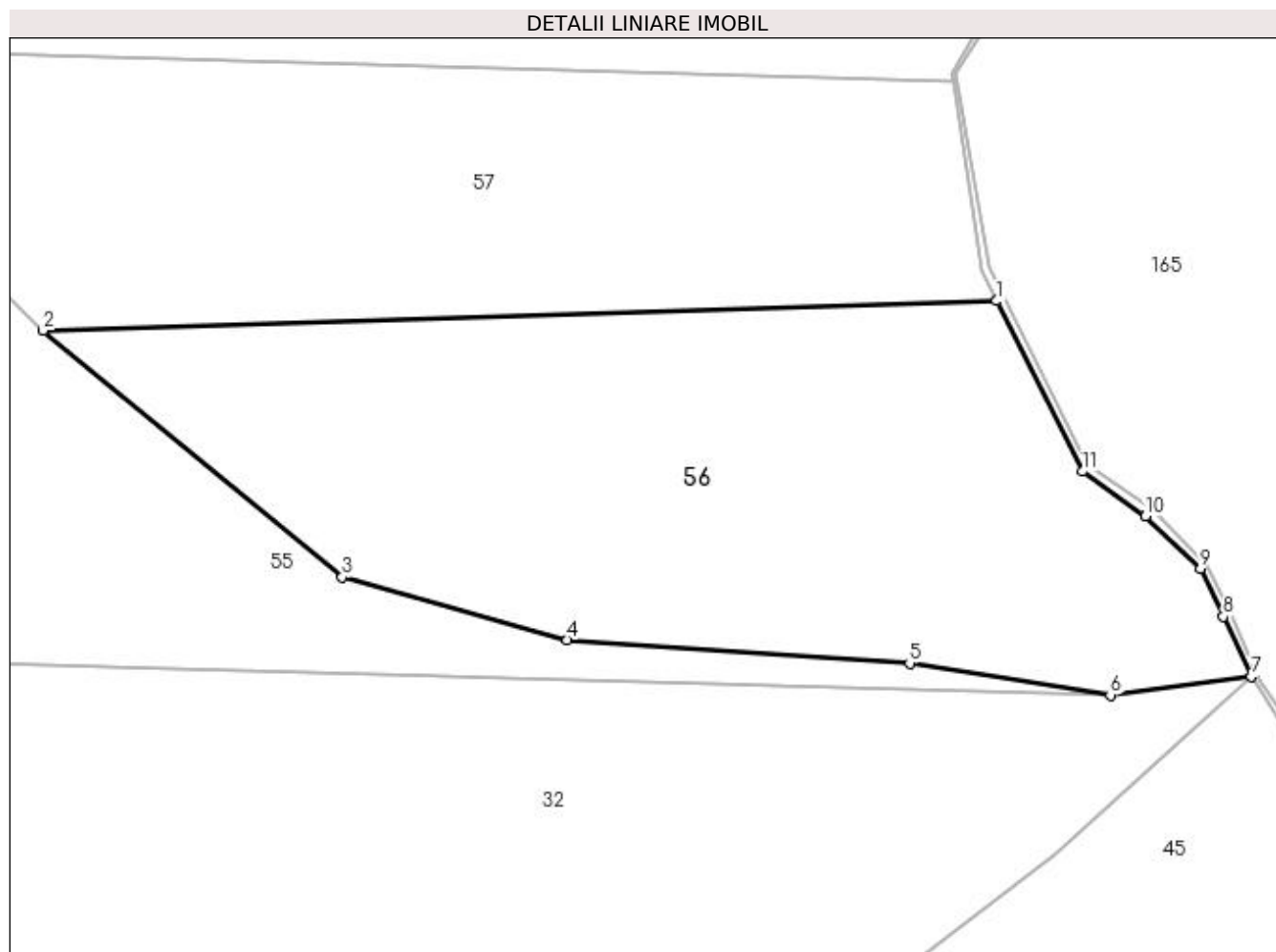
C. Partea III. SARCINI .

Inscrieri privind dezmembramintele dreptului de proprietate, drepturi reale de garanție și sarcini	Referințe
NU SUNT	

Teren

Nr cadastral	Suprafața (mp)*	Observații / Referințe
	21.800	

* Suprafața este determinată în planul de proiecție Stereo 70.



Date referitoare la teren

Crt	Categorie folosință	Intra vilan	Suprafața (mp)	Tarla	Parcelă	Nr. topo	Observații / Referințe
1	padure	NU	21.800	50	858	-	În act se regăsește UP VI si UA 54A%

Lungime Segmente

1) Valorile lungimilor segmentelor sunt obținute din proiecție în plan.

Punct început	X / Y	Punct sfârșit	X / Y	Lungime segment (** (m)
1	508.600,935 431.924,862	2	508.344,668 431.916,914	256.39
2	508.344,668 431.916,914	3	508.425,026 431.850,684	104.134
3	508.425,026 431.850,684	4	508.485,568 431.833,797	62.853
4	508.485,568 431.833,797	5	508.577,564 431.827,53	92.209
5	508.577,564 431.827,53	6	508.631,5 431.819,0	54.606

Punct început	X / Y	Punct sfârșit	X / Y	Lungime segment (** (m)
6	508.631,5 431.819,0	7	508.669,333 431.823,877	38.146
7	508.669,333 431.823,877	8	508.661,858 431.840,08	17.844
8	508.661,858 431.840,08	9	508.655,679 431.852,891	14.223
9	508.655,679 431.852,891	10	508.640,988 431.867,023	20.385
10	508.640,988 431.867,023	11	508.624,001 431.879,012	20.792
11	508.624,001 431.879,012	1	508.600,935 431.924,862	51.325

** Lungimile segmentelor sunt determinate în planul de proiecție Stereo 70 și sunt rotunjite la 1 milimetru.

*** Distanța dintre puncte este formată din segmente cumulate ce sunt mai mici decât valoarea 1 milimetru.

**DATE DESPRE IMOBILUL NR. 57**

Oficiul de Cadastru și Publicitate Imobiliară ARGES
Biroul de Cadastru și Publicitate Imobiliară Campulung

A. Partea I. Descrierea imobilului

TEREN Extravilan

Adresa: Jud. Arges

Nr. Crt	Nr cadastral Nr. topografic	Suprafața* (mp)	Observații / Referințe
A1		20.000	Sector cadastral:1 Teren neimprejmuit;

B. Partea II. Proprietari și acte

Inscrieri privitoare la dreptul de proprietate și alte drepturi reale		Referințe
/		
Act Administrativ nr. 140503, din 07/12/2009 emis de CJPSDPAT ARGES;		
B1	Intabulare, drept de PROPRIETATE, dobândit prin Lege, cota actuala 1/1, cota initiala 1/1 1) FLOREA GHEORGHE, lipsă CNP 2) PAHONȚU VERONICA, lipsă CNP 3) STANCIU MARIA, lipsă CNP	A1
Act Normativ nr. 17, din 07/03/2014 emis de Parlamentul Romaniei;		
B2	Imobil aflat sub incidenta art.3 alin.(1) din Legea 17/2014	A1

C. Partea III. SARCINI .

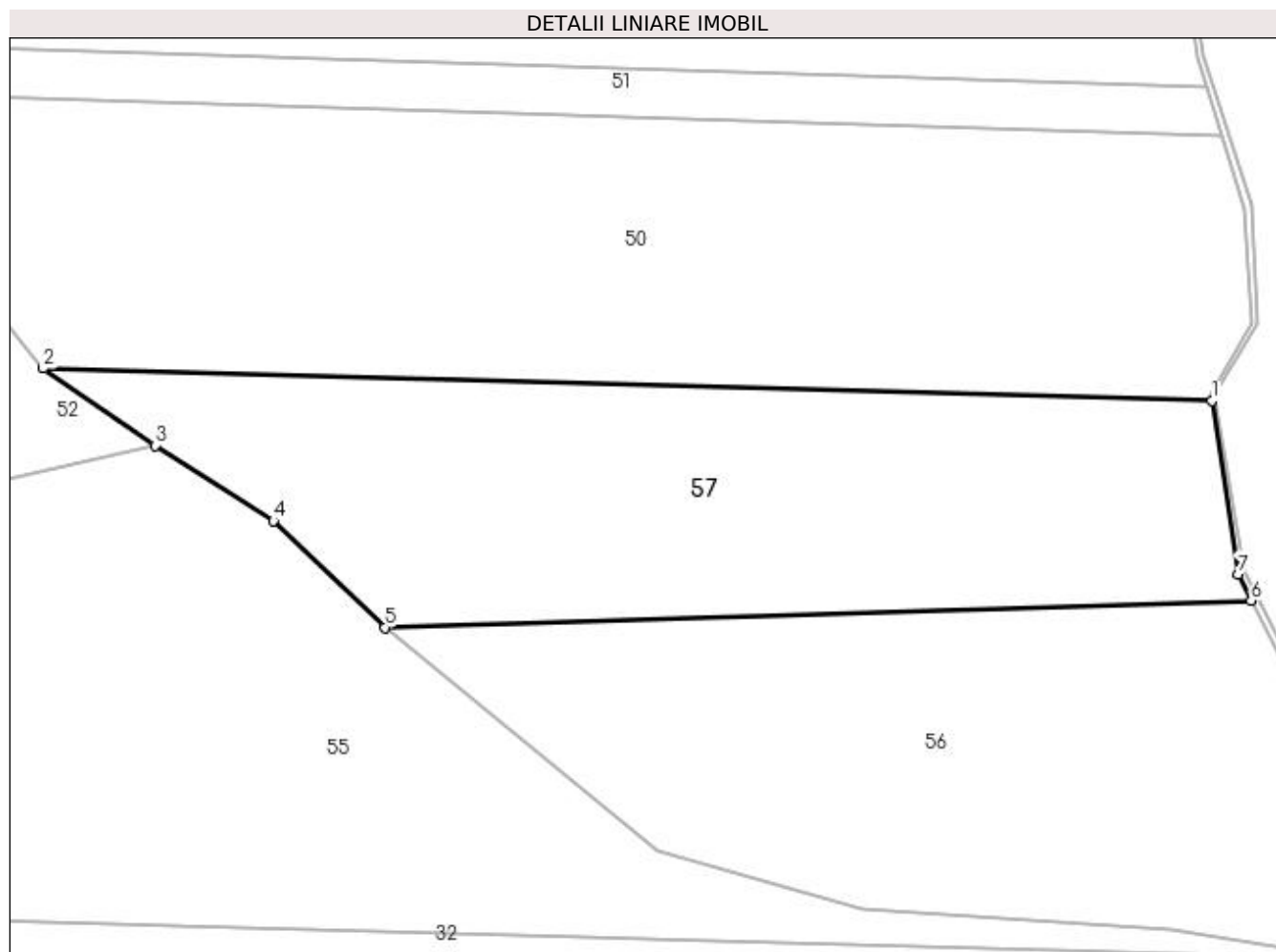
Inscrieri privind dezmembramintele dreptului de proprietate, drepturi reale de garanție și sarcini		Referințe
NU SUNT		

Anexa Nr. 1 La Partea I

Teren

Nr cadastral	Suprafața (mp)*	Observații / Referințe
	20.000	

* Suprafața este determinată în planul de proiecție Stereo 70.



Date referitoare la teren

Crt	Categorie folosință	Intra vilan	Suprafața (mp)	Tarla	Parcelă	Nr. topo	Observații / Referințe
1	padure	NU	20.000	50	858	-	În act se regăsește UP VI și UA 54A

Lungime Segmente

1) Valorile lungimilor segmentelor sunt obținute din proiecție în plan.

Punct început	X / Y	Punct sfârșit	X / Y	Lungime segment (** (m)
1	508.589,289 431.983,898	2	508.243,564 431.993,529	345.859
2	508.243,564 431.993,529	3	508.276,66 431.970,75	40.177
3	508.276,66 431.970,75	4	508.311,66 431.948,5	41.474
4	508.311,66 431.948,5	5	508.344,668 431.916,914	45.686
5	508.344,668 431.916,914	6	508.600,935 431.924,862	256.39

Punct început	X / Y	Punct sfârșit	X / Y	Lungime segment (** (m)
6	508.600,935 431.924,862	7	508.597,146 431.932,735	8.737
7	508.597,146 431.932,735	1	508.589,289 431.983,898	51.763

** Lungimile segmentelor sunt determinate în planul de proiecție Stereo 70 și sunt rotunjite la 1 milimetru.

*** Distanța dintre puncte este formată din segmente cumulate ce sunt mai mici decât valoarea 1 milimetru.

**DATE DESPRE IMOBILUL NR. 58**

Oficiul de Cadastru și Publicitate Imobiliară ARGES
Biroul de Cadastru și Publicitate Imobiliară Campulung

A. Partea I. Descrierea imobilului

TEREN Extravilan

Adresa: Jud. Arges

Nr. Crt	Nr cadastral Nr. topografic	Suprafața* (mp)	Observații / Referințe
A1		14.400	Sector cadastral:1 Teren neimprejmuit;

B. Partea II. Proprietari și acte

Inscrieri privitoare la dreptul de proprietate și alte drepturi reale		Referințe
/		
Act Normativ nr. 7, din 13/03/1996 emis de PARLAMENT (art. 13 alin. 15);		
B1	Inscrierea provizorie, drept de PROPRIETATE, dobandit prin Lege, cota actuala 1/1, cota initiala 1/1 1) COMUNA VALEA MARE PRAVAT , CIF:5010196	A1
Act Normativ nr. 17, din 07/03/2014 emis de Parlamentul Romaniei;		
B2	Imobil aflat sub incidenta art.3 alin.(1) din Legea 17/2014	A1

C. Partea III. SARCINI .

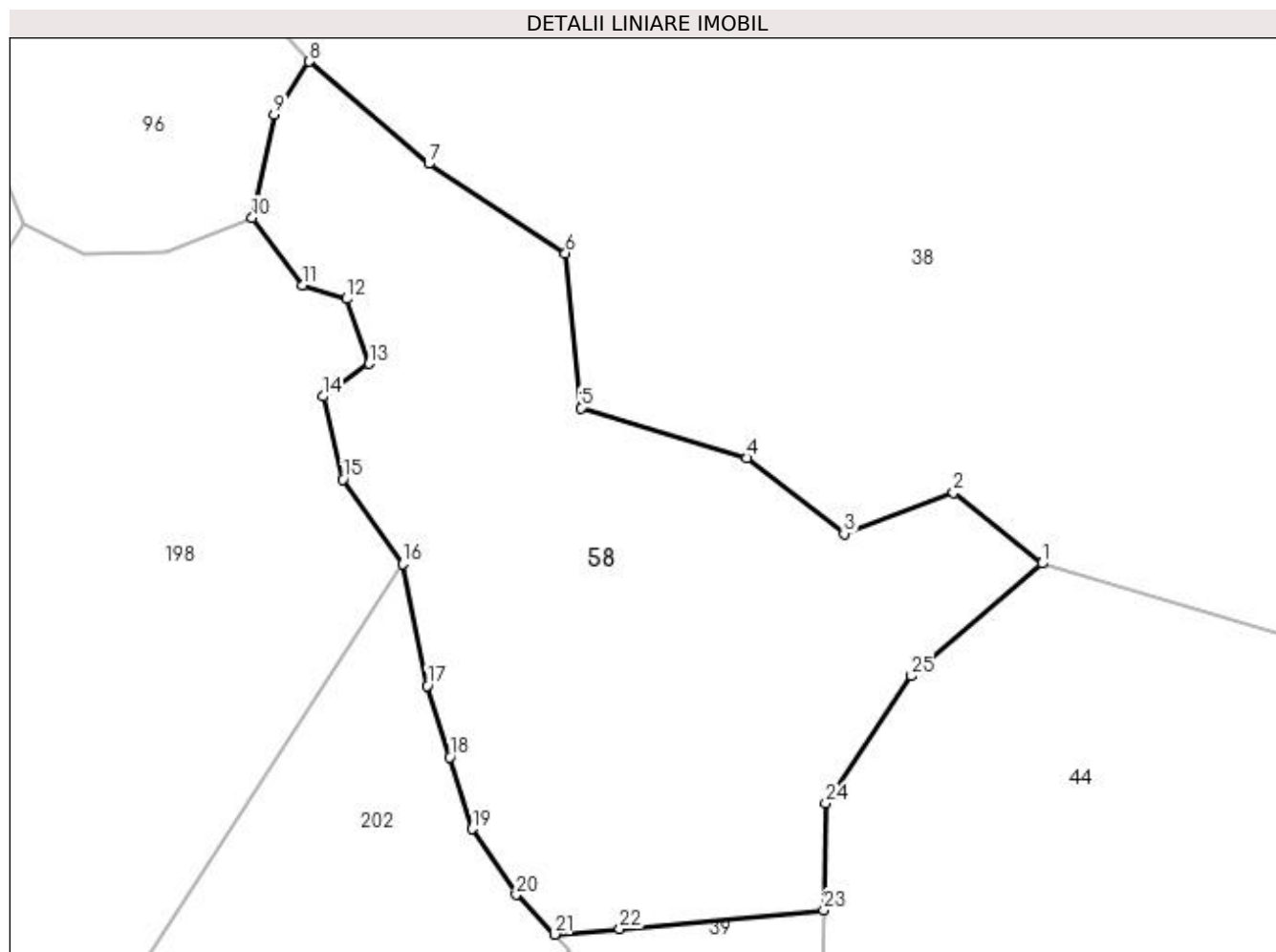
Inscrieri privind dezmembramintele dreptului de proprietate, drepturi reale de garanție și sarcini	Referințe
NU SUNT	

Anexa Nr. 1 La Partea I

Teren

Nr cadastral	Suprafața (mp)*	Observații / Referințe
	14.400	

* Suprafața este determinată în planul de proiecție Stereo 70.



Date referitoare la teren

Crt	Categorie folosință	Intra vilan	Suprafața (mp)	Tarla	Parcelă	Nr. topo	Observații / Referințe
1	pasune	NU	14.400	50	847	-	

Lungime Segmente

1) Valorile lungimilor segmentelor sunt obținute din proiecție în plan.

Punct început	X / Y	Punct sfârșit	X / Y	Lungime segment (** (m)
1	508.197,973 430.221,712	2	508.178,455 430.237,334	25.0
3	508.154,281 430.228,304	4	508.132,772 430.244,984	27.219
5	508.096,185 430.256,044	6	508.092,734 430.290,245	34.375
7	508.062,547 430.309,992	8	508.036,161 430.332,535	34.705
9	508.028,361 430.320,765	10	508.023,547 430.298,082	23.188

Punct început	X / Y	Punct sfârșit	X / Y	Lungime segment (** (m)
2	508.178,455 430.237,334	3	508.154,281 430.228,304	25.805
4	508.132,772 430.244,984	5	508.096,185 430.256,044	38.222
6	508.092,734 430.290,245	7	508.062,547 430.309,992	36.072
8	508.036,161 430.332,535	9	508.028,361 430.320,765	14.12
10	508.023,547 430.298,082	11	508.034,645 430.283,104	18.642

Punct început	X / Y	Punct sfârșit	X / Y	Lungime segment (** (m)
11	508.034,645 430.283,104	12	508.044,437 430.280,159	10.225
13	508.049,389 430.265,814	14	508.039,149 430.258,613	12.518
15	508.043,512 430.240,288	16	508.056,727 430.221,628	22.866
17	508.062,24 430.194,759	18	508.067,2 430.178,939	16.579
19	508.072,16 430.163,118	20	508.081,89 430.148,62	17.46
21	508.090,336 430.139,848	22	508.104,716 430.141,063	14.431
23	508.149,783 430.145,212	24	508.150,209 430.168,763	23.555
25	508.169,154 430.196,86	1	508.197,973 430.221,712	38.055

Punct început	X / Y	Punct sfârșit	X / Y	Lungime segment (** (m)
12	508.044,437 430.280,159	13	508.049,389 430.265,814	15.176
14	508.039,149 430.258,613	15	508.043,512 430.240,288	18.837
16	508.056,727 430.221,628	17	508.062,24 430.194,759	27.429
18	508.067,2 430.178,939	19	508.072,16 430.163,118	16.58
20	508.081,89 430.148,62	21	508.090,336 430.139,848	12.177
22	508.104,716 430.141,063	23	508.149,783 430.145,212	45.258
24	508.150,209 430.168,763	25	508.169,154 430.196,86	33.887

** Lungimile segmentelor sunt determinate în planul de proiecție Stereo 70 și sunt rotunjite la 1 milimetru.

*** Distanța dintre puncte este formată din segmente cumulate ce sunt mai mici decât valoarea 1 milimetru.

**DATE DESPRE IMOBILUL NR. 59**

Oficiul de Cadastru și Publicitate Imobiliară ARGES
Biroul de Cadastru și Publicitate Imobiliară Campulung

A. Partea I. Descrierea imobilului

TEREN Extravilan

Nr. cadastral vechi:80840

Adresa: Jud. Arges

Nr. Crt	Nr cadastral Nr. topografic	Suprafața* (mp)	Observații / Referințe
A1		31.355	Sector cadastral:1 Teren neimprejmuit;

B. Partea II. Proprietari și acte

Inscrieri privitoare la dreptul de proprietate și alte drepturi reale	Referințe
/	
Act Administrativ nr. 24, din 18/04/2006 emis de COMISIA JUDETEANA DE FOND FUNCJAR ARGES (Proces Verbal de Punere in Posesie Nr. 850/01.03.2012 eliberat de Primaria Valea Mare Pravat eliberat de Primaria Valea Mare Pravat);	
B1	Inscrierea provizorie, drept de PROPRIETATE, dobandit prin Lege, cota actuala 1/1, cota initiala 1/1
	1) OBȘTEA MOȘNENILOR NĂMĂEȘTI, CIF:10820881

C. Partea III. SARCINI .

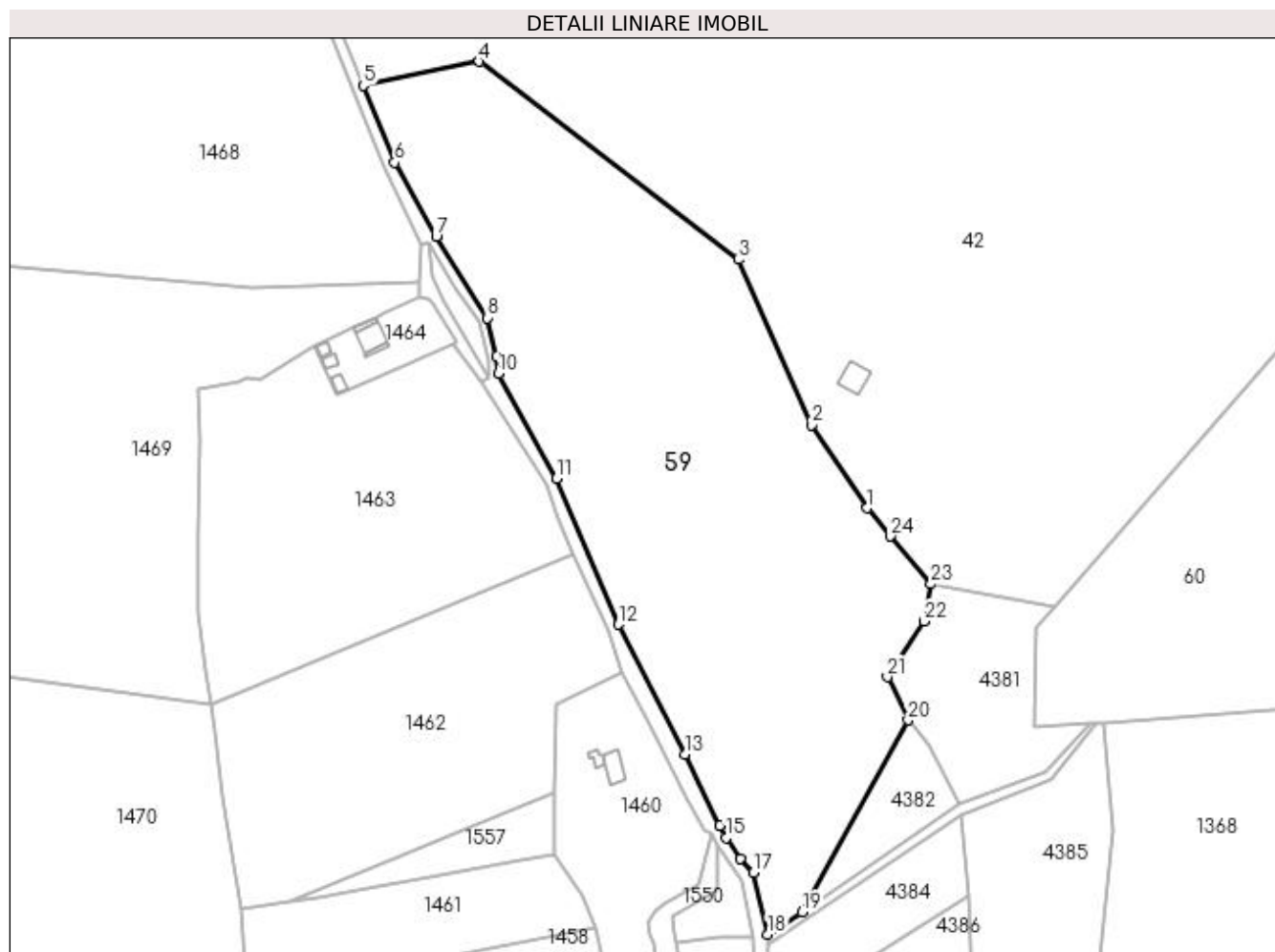
Inscrieri privind dezmembramintele dreptului de proprietate, drepturi reale de garanție și sarcini	Referințe
NU SUNT	

Anexa Nr. 1 La Partea I

Teren

Nr cadastral	Suprafața (mp)*	Observații / Referințe
	31.355	

* Suprafața este determinată în planul de proiecție Stereo 70.



Date referitoare la teren

Crt	Categorie folosință	Intravilan	Suprafața (mp)	Tarla	Parcelă	Nr. topo	Observații / Referințe
1	pasune	NU	31.355	46	804,806,807	-	

Lungime Segmente

1) Valorile lungimilor segmentelor sunt obținute din proiecție în plan.

Punct început	X / Y	Punct sfârșit	X / Y	Lungime segment (** (m)
1	509.057,62 424.852,056	2	509.035,867 424.885,071	39.537
3	509.006,867 424.950,5	4	508.904,112 425.028,943	129.274
5	508.858,203 425.019,405	6	508.870,63 424.988,937	32.905
7	508.887,153 424.959,708	8	508.907,377 424.927,38	38.133
9	508.910,977 424.911,851	10	508.911,638 424.905,428	6.457

Punct început	X / Y	Punct sfârșit	X / Y	Lungime segment (** (m)
2	509.035,867 424.885,071	3	509.006,867 424.950,5	71.568
4	508.904,112 425.028,943	5	508.858,203 425.019,405	46.889
6	508.870,63 424.988,937	7	508.887,153 424.959,708	33.576
8	508.907,377 424.927,38	9	508.910,977 424.911,851	15.941
10	508.911,638 424.905,428	11	508.934,68 424.863,765	47.61

Punct început	X / Y	Punct sfârșit	X / Y	Lungime segment (** (m)
11	508.934,68 424.863,765	12	508.959,267 424.806,025	62.757
13	508.985,509 424.754,599	14	508.999,409 424.726,373	31.463
15	509.001,973 424.721,491	16	509.007,664 424.713,334	9.946
17	509.012,695 424.707,659	18	509.018,488 424.683,271	25.067
19	509.032,072 424.692,004	20	509.074,062 424.768,104	86.916
21	509.065,784 424.785,244	22	509.080,284 424.807,215	26.324
23	509.083,077 424.821,999	24	509.067,018 424.840,96	24.848

Punct început	X / Y	Punct sfârșit	X / Y	Lungime segment (** (m)
12	508.959,267 424.806,025	13	508.985,509 424.754,599	57.735
14	508.999,409 424.726,373	15	509.001,973 424.721,491	5.514
16	509.007,664 424.713,334	17	509.012,695 424.707,659	7.584
18	509.018,488 424.683,271	19	509.032,072 424.692,004	16.149
20	509.074,062 424.768,104	21	509.065,784 424.785,244	19.034
22	509.080,284 424.807,215	23	509.083,077 424.821,999	15.046
24	509.067,018 424.840,96	1	509.057,62 424.852,056	14.541

** Lungimile segmentelor sunt determinate în planul de proiecție Stereo 70 și sunt rotunjite la 1 milimetru.

*** Distanța dintre puncte este formată din segmente cumulate ce sunt mai mici decât valoarea 1 milimetru.

**DATE DESPRE IMOBILUL NR. 60**

Oficiul de Cadastru și Publicitate Imobiliară ARGES
Biroul de Cadastru și Publicitate Imobiliară Campulung

A. Partea I. Descrierea imobilului

TEREN Extravilan

Nr. CF vechi:388

Nr. cadastral vechi:510

Adresa: Jud. Arges

Nr. Crt	Nr cadastral Nr. topografic	Suprafața* (mp)	Observații / Referințe
A1	81511	99.999	Sector cadastral:1 Teren neimprejmuit;

B. Partea II. Proprietari și acte

Inscrieri privitoare la dreptul de proprietate și alte drepturi reale		Referințe
1324 / 15/03/2005		
Act Notarial nr. 1189, din 20/10/2004 emis de BNP TULUCA FILOFTEIA;		
B1	Intabulare, drept de PROPRIETATE, dobândit prin Conventie, cota actuala 1/1, cota initiala 1/1	A1
	1) HOROBEANU GHEORGHE DANUT, casatorit cu, lipsă CNP	
	2) HOROBEANU VIOLETA	

C. Partea III. SARCINI

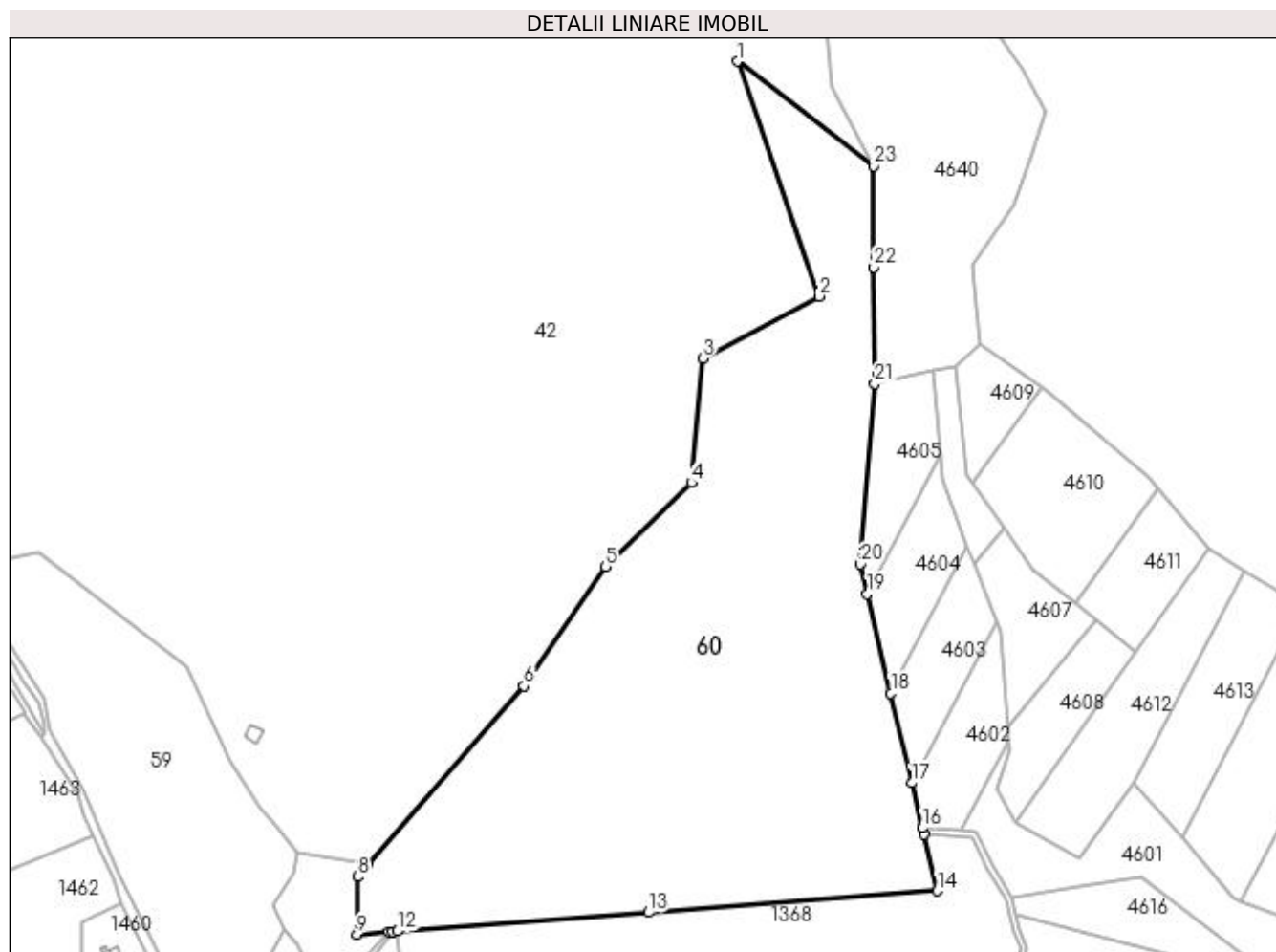
Inscrieri privind dezmembramintele dreptului de proprietate, drepturi reale de garanție și sarcini		Referințe
17149 / 12/10/2018		
Act Administrativ nr. 7/16/53078, din 08/10/2018 emis de SFM CAMPULUNG;		
C1	Intabulare, drept de IPOTECA LEGALA, Valoare:179301 LEI	A1
	1) SERVICIUL FISCAL MUNICIPAL CAMPULUNG , CIF:99999999999999, lipsă CUI	
	OBSERVATII: -reprezentand sechestrul, privind pe debitoarea HOROBEANU VIOLETA	

Anexa Nr. 1 La Partea I

Teren

Nr cadastral	Suprafața (mp)*	Observații / Referințe
81511	99.999	

* Suprafața este determinată în planul de proiecție Stereo 70.



Date referitoare la teren

Crt	Categorie folosință	Intra vilan	Suprafața (mp)	Tarla	Parcelă	Nr. topo	Observații / Referințe
1	padure	NU	99.999	46	804	-	În act se regăsește UP VI și UA 23,25

Lungime Segmente

1) Valorile lungimilor segmentelor sunt obținute din proiecție în plan.

Punct început	X / Y	Punct sfârșit	X / Y	Lungime segment (** (m)
1	509.386,797 425.367,91	2	509.443,208 425.205,687	171.751
3	509.362,997 425.162,709	4	509.355,282 425.077,056	86.0
5	509.296,013 425.018,951	6	509.239,514 424.936,481	99.967
7	509.131,88 424.813,197	8	509.124,663 424.804,931	10.973
9	509.124,128 424.765,104	10	509.146,184 424.766,76	22.118

Punct început	X / Y	Punct sfârșit	X / Y	Lungime segment (** (m)
2	509.443,208 425.205,687	3	509.362,997 425.162,709	91.0
4	509.355,282 425.077,056	5	509.296,013 425.018,951	83.0
6	509.239,514 424.936,481	7	509.131,88 424.813,197	163.658
8	509.124,663 424.804,931	9	509.124,128 424.765,104	39.831
10	509.146,184 424.766,76	11	509.148,82 424.766,958	2.643

Punct început	X / Y	Punct sfârșit	X / Y	Lungime segment (** (m)
11	509.148,82 424.766,958	12	509.151,845 424.767,185	3.034
13	509.325,515 424.780,223	14	509.524,962 424.795,161	200.006
15	509.515,847 424.833,939	16	509.514,769 424.838,527	4.713
17	509.507,433 424.869,733	18	509.492,861 424.931,724	63.681
19	509.476,768 425.000,188	20	509.471,912 425.020,844	21.219
21	509.481,761 425.145,532	22	509.481,284 425.225,802	80.271
23	509.481,255 425.295,531	1	509.386,797 425.367,91	119.0

Punct început	X / Y	Punct sfârșit	X / Y	Lungime segment (** (m)
12	509.151,845 424.767,185	13	509.325,515 424.780,223	174.159
14	509.524,962 424.795,161	15	509.515,847 424.833,939	39.835
16	509.514,769 424.838,527	17	509.507,433 424.869,733	32.057
18	509.492,861 424.931,724	19	509.476,768 425.000,188	70.33
20	509.471,912 425.020,844	21	509.481,761 425.145,532	125.076
22	509.481,284 425.225,802	23	509.481,255 425.295,531	69.729

** Lungimile segmentelor sunt determinate în planul de proiecție Stereo 70 și sunt rotunjite la 1 milimetru.

*** Distanța dintre puncte este formată din segmente cumulate ce sunt mai mici decât valoarea 1 milimetru.

**DATE DESPRE IMOBILUL NR. 61**

Oficiul de Cadastru și Publicitate Imobiliară ARGES
Biroul de Cadastru și Publicitate Imobiliară Campulung

A. Partea I. Descrierea imobilului

TEREN Extravilan

Adresa: Jud. Arges

Nr. Crt	Nr cadastral Nr. topografic	Suprafața* (mp)	Observații / Referințe
A1		70.357	Sector cadastral:1 Teren neimprejmuit;

B. Partea II. Proprietari și acte

Inscrieri privitoare la dreptul de proprietate și alte drepturi reale		Referințe
/		
Act Normativ nr. 7, din 13/03/1996 emis de PARLAMENT (art. 13 alin. 15);		
B1	Inscrierea provizorie, drept de PROPRIETATE, dobandit prin Lege, cota actuala 1/1, cota initiala 1/1 1) COMUNA VALEA MARE PRAVAT, CIF:5010196	A1

C. Partea III. SARCINI .

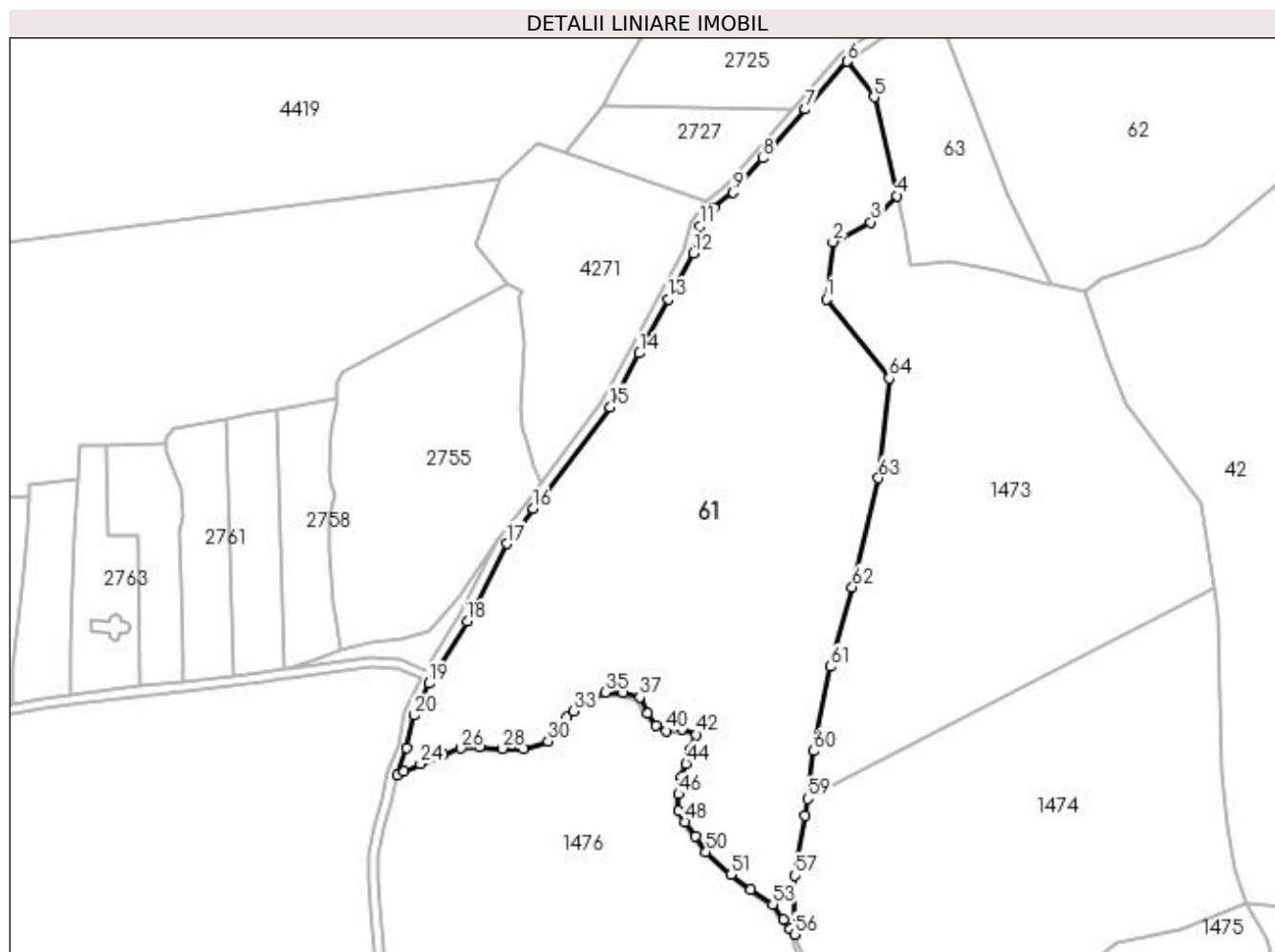
Inscrieri privind dezmembramintele dreptului de proprietate, drepturi reale de garanție și sarcini	Referințe
NU SUNT	

Anexa Nr. 1 La Partea I

Teren

Nr cadastral	Suprafața (mp)*	Observații / Referințe
	70.357	

* Suprafața este determinată în planul de proiecție Stereo 70.



Date referitoare la teren

Crt	Categorie folosință	Intra vilan	Suprafața (mp)	Tarla	Parcelă	Nr. topo	Observații / Referințe
1	pasune	NU	70.357	38	678	-	

Lungime Segmente

1) Valorile lungimilor segmentelor sunt obținute din proiecție în plan.

Punct început	X / Y	Punct sfârșit	X / Y	Lungime segment	Punct început	X / Y	Punct sfârșit	X / Y	Lungime segment	Punct început	X / Y	Punct sfârșit	X / Y	Lungime segment
1	507.702,11 425.569,47	2	507.706,192 425.604,681	35.44 7	2	507.706,192 425.604,681	3	507.729,472 425.616,909	26.29 6	3	507.729,472 425.616,909	4	507.745,809 425.633,016	22.94 2
4	507.745,809 425.633,016	5	507.731,517 425.693,787	62.42 9	5	507.731,517 425.693,787	6	507.714,761 425.715,728	27.60 7	6	507.714,761 425.715,728	7	507.689,254 425.686,323	38.92 6
7	507.689,254 425.686,323	8	507.663,119 425.656,196	39.88 3	8	507.663,119 425.656,196	9	507.644,806 425.635,085	27.94 7	9	507.644,806 425.635,085	10	507.632,863 425.625,924	15.05 2
10	507.632,863 425.625,924	11	507.624,503 425.614,373	14.25 9	11	507.624,503 425.614,373	12	507.620,279 425.597,866	17.03 9	12	507.620,279 425.597,866	13	507.605,013 425.569,557	32.16 3
13	507.605,013 425.569,557	14	507.587,081 425.536,305	37.77 9	14	507.587,081 425.536,305	15	507.569,148 425.503,053	37.77 9	15	507.569,148 425.503,053	16	507.521,754 425.440,599	78.40 1
16	507.521,754 425.440,599	17	507.505,432 425.419,091	27.0	17	507.505,432 425.419,091	18	507.481,147 425.371,294	53.61 3	18	507.481,147 425.371,294	19	507.457,659 425.333,057	44.87 5

Punct început	X / Y	Punct sfârșit	X / Y	Lungime segment	Punct început	X / Y	Punct sfârșit	X / Y	Lungime segment	Punct început	X / Y	Punct sfârșit	X / Y	Lungime segment
19	507.457,659 425.333,057	20	507.448,602 425.313,465	21.584	20	507.448,602 425.313,465	21	507.444,052 425.293,208	20.762	21	507.444,052 425.293,208	22	507.437,769 425.276,368	17.974
22	507.437,769 425.276,368	23	507.442,157 425.278,933	5.083	23	507.442,157 425.278,933	24	507.452,225 425.283,611	11.102	24	507.452,225 425.283,611	25	507.466,121 425.289,285	15.01
25	507.466,121 425.289,285	26	507.477,137 425.293,174	11.682	26	507.477,137 425.293,174	27	507.488,54 425.294,052	11.437	27	507.488,54 425.294,052	28	507.502,708 425.293,091	14.201
28	507.502,708 425.293,091	29	507.515,759 425.293,029	13.051	29	507.515,759 425.293,029	30	507.530,862 425.297,611	15.783	30	507.530,862 425.297,611	31	507.536,848 425.303,782	8.597
31	507.536,848 425.303,782	32	507.542,482 425.312,35	10.254	32	507.542,482 425.312,35	33	507.546,722 425.316,131	5.681	33	507.546,722 425.316,131	34	507.554,237 425.322,682	9.969
34	507.554,237 425.322,682	35	507.565,992 425.327,439	12.681	35	507.565,992 425.327,439	36	507.577,197 425.327,194	11.208	36	507.577,197 425.327,194	37	507.587,369 425.324,514	10.519
37	507.587,369 425.324,514	38	507.591,82 425.314,546	10.917	38	507.591,82 425.314,546	39	507.597,418 425.307,16	9.268	39	507.597,418 425.307,16	40	507.603,384 425.303,953	6.773
40	507.603,384 425.303,953	41	507.613,204 425.305,016	9.877	41	507.613,204 425.305,016	42	507.622,012 425.301,509	9.481	42	507.622,012 425.301,509	43	507.618,33 425.292,065	10.136
43	507.618,33 425.292,065	44	507.615,783 425.283,797	8.651	44	507.615,783 425.283,797	45	507.613,107 425.275,727	8.502	45	507.613,107 425.275,727	46	507.611,162 425.265,125	10.779
46	507.611,162 425.265,125	47	507.611,406 425.254,738	10.39	47	507.611,406 425.254,738	48	507.615,013 425.248,005	7.638	48	507.615,013 425.248,005	49	507.621,314 425.238,849	11.115
49	507.621,314 425.238,849	50	507.628,004 425.229,444	11.542	50	507.628,004 425.229,444	51	507.643,458 425.215,47	20.835	51	507.643,458 425.215,47	52	507.655,673 425.206,508	15.15
52	507.655,673 425.206,508	53	507.669,182 425.197,26	16.371	53	507.669,182 425.197,26	54	507.675,932 425.188,016	11.446	54	507.675,932 425.188,016	55	507.679,701 425.182,251	6.888
55	507.679,701 425.182,251	56	507.682,475 425.178,724	4.487	56	507.682,475 425.178,724	57	507.682,941 425.214,81	36.089	57	507.682,941 425.214,81	58	507.689,312 425.251,597	37.335
58	507.689,312 425.251,597	59	507.690,615 425.262,125	10.608	59	507.690,615 425.262,125	60	507.694,25 425.291,506	29.605	60	507.694,25 425.291,506	61	507.704,817 425.343,381	52.94
61	507.704,817 425.343,381	62	507.718,093 425.392,331	50.718	62	507.718,093 425.392,331	63	507.734,217 425.459,454	69.032	63	507.734,217 425.459,454	64	507.740,738 425.520,91	61.801
64	507.740,738 425.520,91	1	507.702,11 425.569,47	62.05										

** Lungimile segmentelor sunt determinate în planul de proiecție Stereo 70 și sunt rotunjite la 1 milimetru.

*** Distanța dintre puncte este formată din segmente cumulate ce sunt mai mici decât valoarea 1 milimetru.

**DATE DESPRE IMOBILUL NR. 62**

Oficiul de Cadastru și Publicitate Imobiliară ARGES
Biroul de Cadastru și Publicitate Imobiliară Campulung

A. Partea I. Descrierea imobilului

TEREN Extravilan

Adresa: Jud. Arges, Punct "Poiana Fetii"

Nr. Crt	Nr cadastral Nr. topografic	Suprafața* (mp)	Observații / Referințe
A1	81621	49.232	Sector cadastral:1 Teren neimprejmuit;

B. Partea II. Proprietari și acte

Inscrieri privitoare la dreptul de proprietate și alte drepturi reale	Referințe
5829 / 03/04/2019	
Act Notarial nr. 729, din 03/04/2019 emis de Zipisi Cornelia;	
B2	A1
Intabulare, drept de PROPRIETATE, dobandit prin Conventie, cota actuala 1/1, cota initiala 1/1 1) OBȘTEA MOȘNENILOR NĂMĂIEȘTI, CIF:10820881	

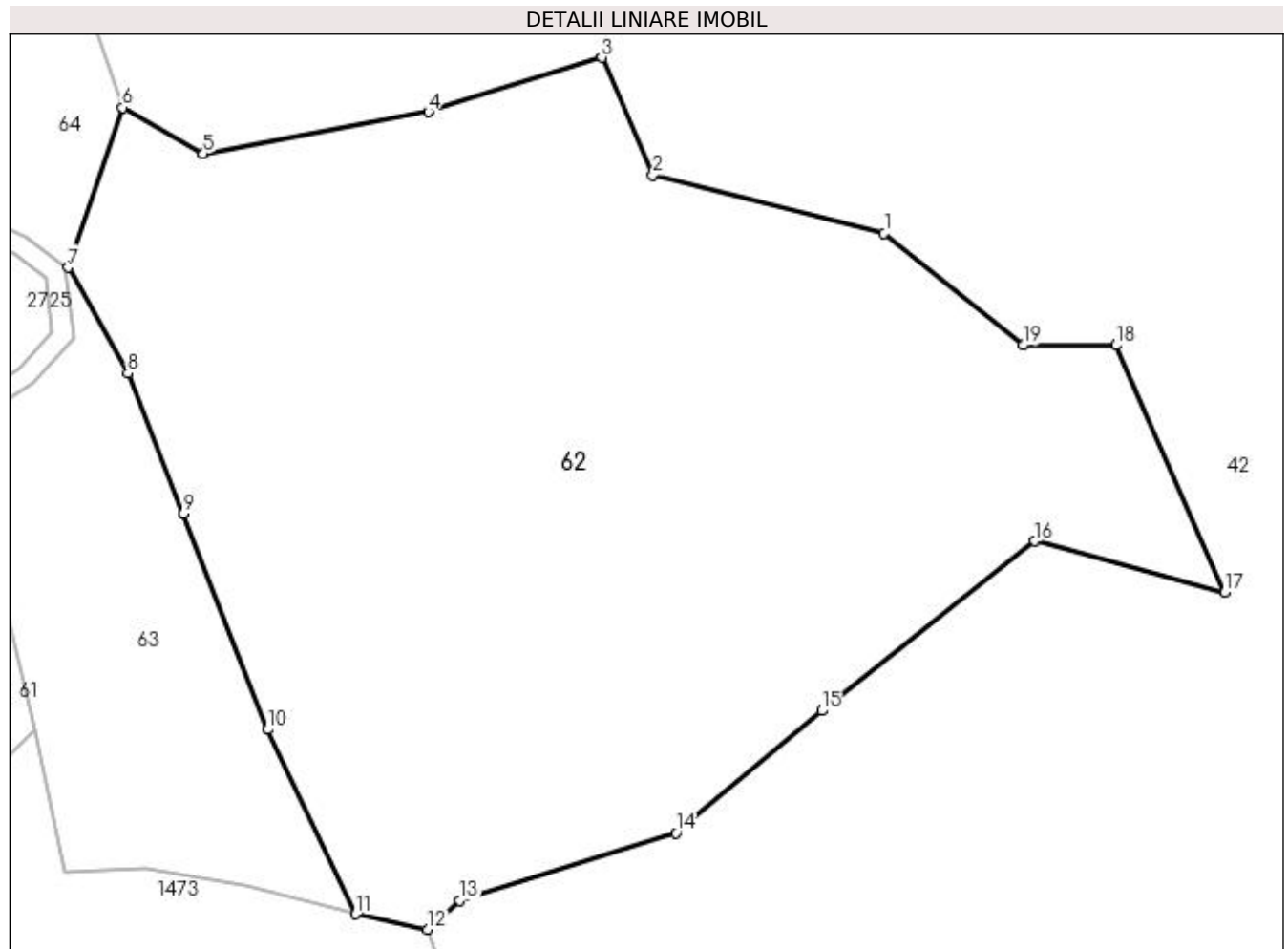
C. Partea III. SARCINI .

Inscrieri privind dezmembramintele dreptului de proprietate, drepturi reale de garanție și sarcini	Referințe
NU SUNT	

Teren

Nr cadastral	Suprafața (mp)*	Observații / Referințe
81621	49.232	

* Suprafața este determinată în planul de proiecție Stereo 70.



Date referitoare la teren

Crt	Categorie folosință	Intravilan	Suprafața (mp)	Tarla	Parcelă	Nr. topo	Observații / Referințe
1	pasune	NU	49.232	41	809	-	

Lungime Segmente

1) Valorile lungimilor segmentelor sunt obținute din proiecție în plan.

Punct început	X / Y	Punct sfârșit	X / Y	Lungime segment (** (m)
1	507.996,783 425.779,775	2	507.928,345 425.797,003	70.573
2	507.928,345 425.797,003	3	507.913,335 425.831,716	37.819
3	507.913,335 425.831,716	4	507.861,998 425.815,693	53.779
4	507.861,998 425.815,693	5	507.795,433 425.803,305	67.708
5	507.795,433 425.803,305	6	507.771,593 425.816,949	27.468

Punct început	X / Y	Punct sfârşit	X / Y	Lungime segment (** (m)
6	507.771,593 425.816,949	7	507.755,54 425.769,7	49.902
7	507.755,54 425.769,7	8	507.773,12 425.738,34	35.951
8	507.773,12 425.738,34	9	507.789,63 425.696,96	44.552
9	507.789,63 425.696,96	10	507.814,463 425.633,1	68.518
10	507.814,463 425.633,1	11	507.840,529 425.578,549	60.459
11	507.840,529 425.578,549	12	507.861,769 425.574,032	21.715
12	507.861,769 425.574,032	13	507.871,276 425.582,564	12.774
13	507.871,276 425.582,564	14	507.935,273 425.602,564	67.049
14	507.935,273 425.602,564	15	507.978,324 425.638,645	56.171
15	507.978,324 425.638,645	16	508.041,266 425.688,818	80.492
16	508.041,266 425.688,818	17	508.097,43 425.673,683	58.168
17	508.097,43 425.673,683	18	508.065,348 425.746,673	79.73
18	508.065,348 425.746,673	19	508.037,906 425.746,673	27.442
19	508.037,906 425.746,673	1	507.996,783 425.779,775	52.791

** Lungimile segmentelor sunt determinate în planul de proiecţie Stereo 70 şi sunt rotunjite la 1 milimetru.

*** Distanţa dintre puncte este formată din segmente cumulate ce sunt mai mici decât valoarea 1 milimetru.

**DATE DESPRE IMOBILUL NR. 63**

Oficiul de Cadastru și Publicitate Imobiliară ARGES
Biroul de Cadastru și Publicitate Imobiliară Campulung

A. Partea I. Descrierea imobilului

TEREN Extravilan

Adresa: Jud. Arges

Nr. Crt	Nr cadastral Nr. topografic	Suprafața* (mp)	Observații / Referințe
A1		10.000	Sector cadastral:1 Teren neimprejmuit;

B. Partea II. Proprietari și acte

Inscrieri privitoare la dreptul de proprietate și alte drepturi reale	Referințe
/	
Act Normativ nr. 7, din 13/03/1996 emis de PARLAMENT (art. 13 alin. 15);	
B1	A1
Inscrierea provizorie, drept de PROPRIETATE, dobandit prin Lege, cota actuala 1/1, cota initiala 1/1 1) COMUNA VALEA MARE PRAVAT, CIF:5010196	

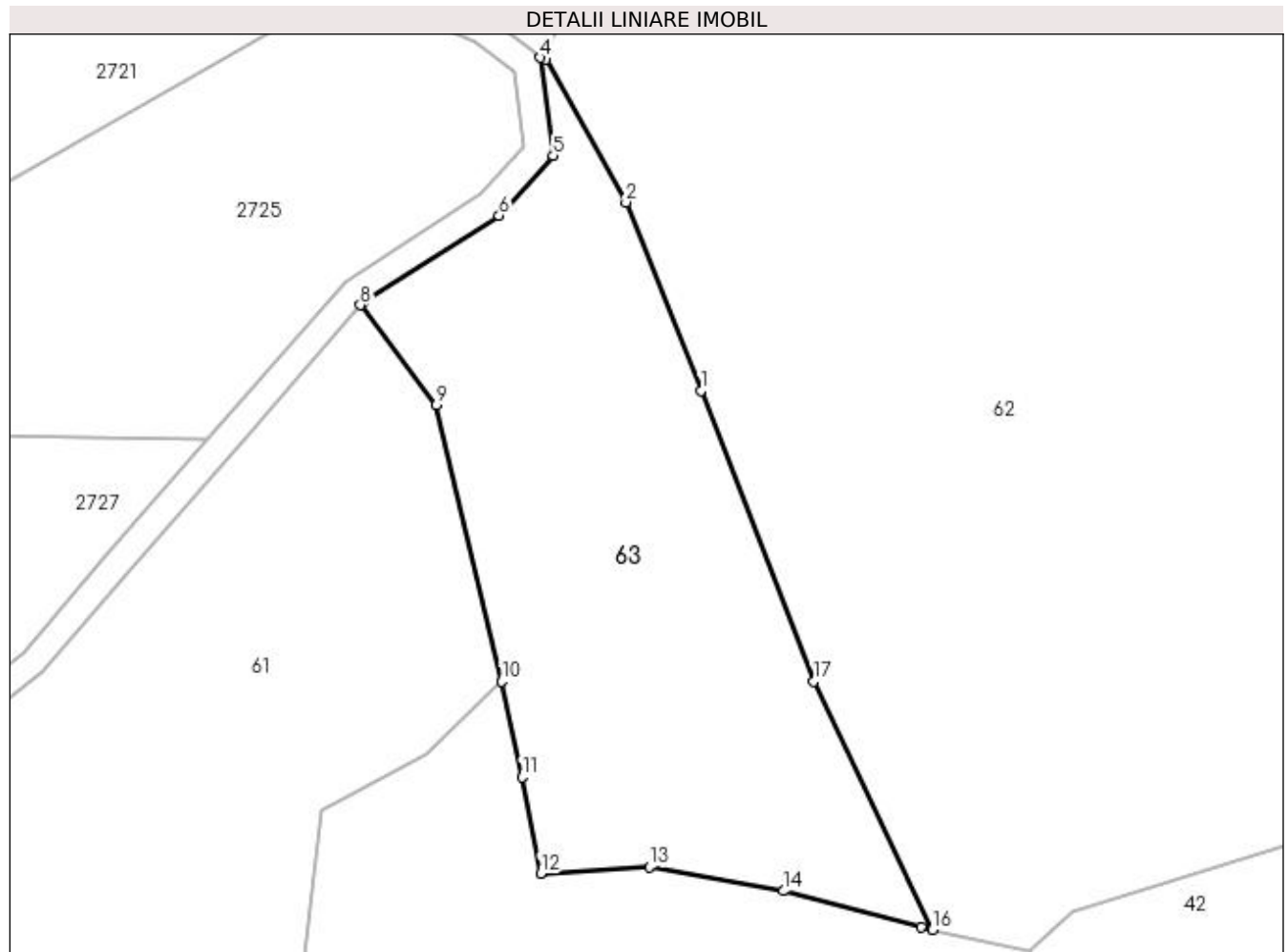
C. Partea III. SARCINI .

Inscrieri privind dezmembramintele dreptului de proprietate, drepturi reale de garanție și sarcini	Referințe
NU SUNT	

Teren

Nr cadastral	Suprafața (mp)*	Observații / Referințe
	10.000	

* Suprafața este determinată în planul de proiecție Stereo 70.



Date referitoare la teren

Crt	Categorie folosință	Intra vilan	Suprafața (mp)	Tarla	Parcelă	Nr. topo	Observații / Referințe
1	pasune	NU	10.000	38	677	-	

Lungime Segmente

1) Valorile lungimilor segmentelor sunt obținute din proiecție în plan.

Punct început	X / Y	Punct sfârșit	X / Y	Lungime segment (** (m)
1	507.789,63 425.696,96	2	507.773,12 425.738,34	44.552
2	507.773,12 425.738,34	3	507.755,54 425.769,7	35.951
3	507.755,54 425.769,7	4	507.754,369 425.770,112	1.241
4	507.754,369 425.770,112	5	507.757,155 425.748,603	21.689
5	507.757,155 425.748,603	6	507.745,212 425.735,459	17.76

Punct început	X / Y	Punct sfârșit	X / Y	Lungime segment (** (m)
6	507.745,212 425.735,459	7	507.715,389 425.716,451	35.365
7	507.715,389 425.716,451	8	507.714,761 425.715,728	0.958
8	507.714,761 425.715,728	9	507.731,517 425.693,787	27.607
9	507.731,517 425.693,787	10	507.745,809 425.633,016	62.429
10	507.745,809 425.633,016	11	507.750,272 425.612,077	21.409
11	507.750,272 425.612,077	12	507.754,392 425.590,877	21.597
12	507.754,392 425.590,877	13	507.778,268 425.592,327	23.92
13	507.778,268 425.592,327	14	507.807,735 425.587,034	29.939
14	507.807,735 425.587,034	15	507.837,969 425.579,093	31.259
15	507.837,969 425.579,093	16	507.840,529 425.578,549	2.617
16	507.840,529 425.578,549	17	507.814,463 425.633,1	60.459
17	507.814,463 425.633,1	1	507.789,63 425.696,96	68.518

** Lungimile segmentelor sunt determinate în planul de proiecție Stereo 70 și sunt rotunjite la 1 milimetru.

*** Distanța dintre puncte este formată din segmente cumulate ce sunt mai mici decât valoarea 1 milimetru.

**DATE DESPRE IMOBILUL NR. 64**

Oficiul de Cadastru și Publicitate Imobiliară ARGES
Biroul de Cadastru și Publicitate Imobiliară Campulung

A. Partea I. Descrierea imobilului

TEREN Extravilan

Adresa: Jud. Arges

Nr. Crt	Nr cadastral Nr. topografic	Suprafața* (mp)	Observații / Referințe
A1		21.256	Sector cadastral:1 Teren neimprejmuit;

B. Partea II. Proprietari și acte

Inscrieri privitoare la dreptul de proprietate și alte drepturi reale	Referințe
/	
Act Normativ nr. 7, din 13/03/1996 emis de PARLAMENT (art. 13 alin. 15);	
B1	A1
Inscrierea provizorie, drept de PROPRIETATE, dobandit prin Lege, cota actuala 1/1, cota initiala 1/1 1) COMUNA VALEA MARE PRAVAT, CIF:5010196	

C. Partea III. SARCINI .

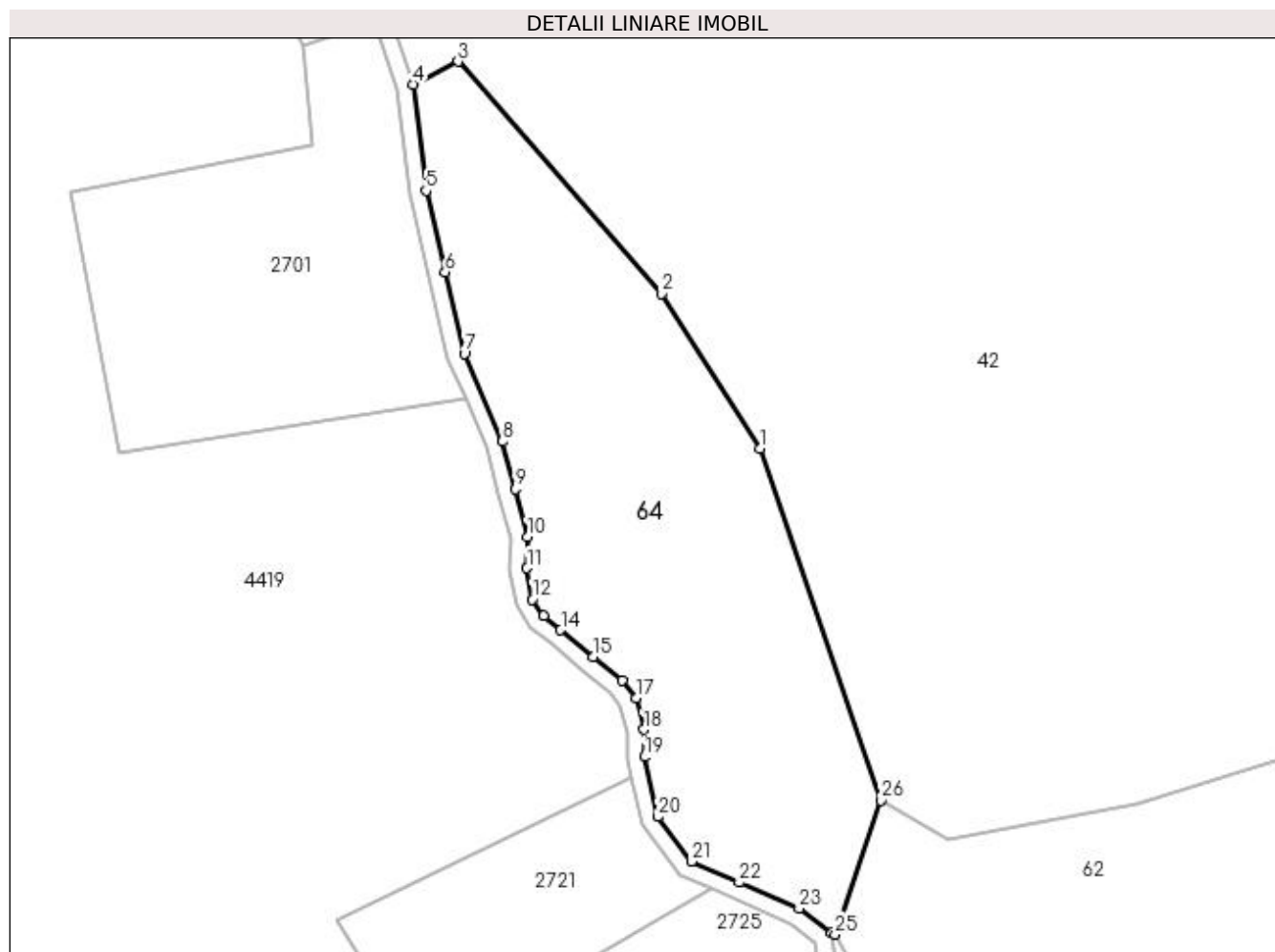
Inscrieri privind dezmembramintele dreptului de proprietate, drepturi reale de garanție și sarcini	Referințe
NU SUNT	

Anexa Nr. 1 La Partea I

Teren

Nr cadastral	Suprafața (mp)*	Observații / Referințe
	21.256	

* Suprafața este determinată în planul de proiecție Stereo 70.



Date referitoare la teren

Crt	Categorie folosință	Intravilan	Suprafața (mp)	Tarla	Parcelă	Nr. topo	Observații / Referințe
1	padure	NU	21.256	41	810	-	

Lungime Segmente

1) Valorile lungimilor segmentelor sunt obținute din proiecție în plan.

Punct început	X / Y	Punct sfârșit	X / Y	Lungime segment (** (m)
1	507.728,99 425.940,865	2	507.694,248 425.995,494	64.741
3	507.622,61 426.077,323	4	507.606,907 426.069,199	17.68
5	507.611,286 426.031,758	6	507.618,053 426.003,08	29.466
7	507.624,821 425.974,402	8	507.638,337 425.943,436	33.787
9	507.642,736 425.926,605	10	507.647,135 425.909,774	17.396

Punct început	X / Y	Punct sfârșit	X / Y	Lungime segment (** (m)
2	507.694,248 425.995,494	3	507.622,61 426.077,323	108.757
4	507.606,907 426.069,199	5	507.611,286 426.031,758	37.696
6	507.618,053 426.003,08	7	507.624,821 425.974,402	29.466
8	507.638,337 425.943,436	9	507.642,736 425.926,605	17.396
10	507.647,135 425.909,774	11	507.646,875 425.898,719	11.058

Punct început	X / Y	Punct sfârșit	X / Y	Lungime segment (** (m)
11	507.646,875 425.898,719	12	507.648,695 425.887,794	11.076
13	507.652,683 425.881,947	14	507.658,792 425.876,931	7.904
15	507.670,274 425.867,505	16	507.680,414 425.859,181	13.119
17	507.685,354 425.853,069	18	507.688,083 425.841,883	11.514
19	507.688,283 425.832,248	20	507.693,06 425.811,138	21.644
21	507.704,833 425.795,369	22	507.721,724 425.788,036	18.414
23	507.742,823 425.778,875	24	507.754,369 425.770,112	14.495
25	507.755,54 425.769,7	26	507.771,593 425.816,949	49.902

Punct început	X / Y	Punct sfârșit	X / Y	Lungime segment (** (m)
12	507.648,695 425.887,794	13	507.652,683 425.881,947	7.078
14	507.658,792 425.876,931	15	507.670,274 425.867,505	14.855
16	507.680,414 425.859,181	17	507.685,354 425.853,069	7.859
18	507.688,083 425.841,883	19	507.688,283 425.832,248	9.637
20	507.693,06 425.811,138	21	507.704,833 425.795,369	19.679
22	507.721,724 425.788,036	23	507.742,823 425.778,875	23.002
24	507.754,369 425.770,112	25	507.755,54 425.769,7	1.241
26	507.771,593 425.816,949	1	507.728,99 425.940,865	131.035

** Lungimile segmentelor sunt determinate în planul de proiecție Stereo 70 și sunt rotunjite la 1 milimetru.

*** Distanța dintre puncte este formată din segmente cumulate ce sunt mai mici decât valoarea 1 milimetru.

**DATE DESPRE IMOBILUL NR. 65**

Oficiul de Cadastru și Publicitate Imobiliară ARGES
Biroul de Cadastru și Publicitate Imobiliară Campulung

A. Partea I. Descrierea imobilului

TEREN Extravilan

Adresa: Jud. Arges

Nr. Crt	Nr cadastral Nr. topografic	Suprafața* (mp)	Observații / Referințe
A1		2.990	Sector cadastral:1 Teren neimprejmuit;

B. Partea II. Proprietari și acte

Inscrieri privitoare la dreptul de proprietate și alte drepturi reale		Referințe
/		
Act Normativ nr. 1705, din 29/11/2006 emis de GUVERNUL ROMÂNIEI (Hotărârea nr.76/26.01.2011 emisă de Guvernul României);		
B1	Intabulare, drept de PROPRIETATE, dobandit prin Lege, cota actuala 1/1, cota initiala 1/1 1) STATUL ROMÂN- DOMENIUL PUBLIC , CIF:999999999999, lipsă CUI	A1
Act Normativ nr. 46, din 19/03/2008 emis de PARLAMENT (Hotărâre nr. 229/04.03.2009 emisă de Guvernul României);		
B2	Intabulare, drept de ADMINISTRARE, dobandit prin Lege, cota actuala 1/1, cota initiala 1/1 1) REGIA NATIONALA A PADURILOR ROMSILVA- DIRECTIA SILVICA ARGES- OCOLUL SILVIC CAMPULUNG , CIF:13992482	A1

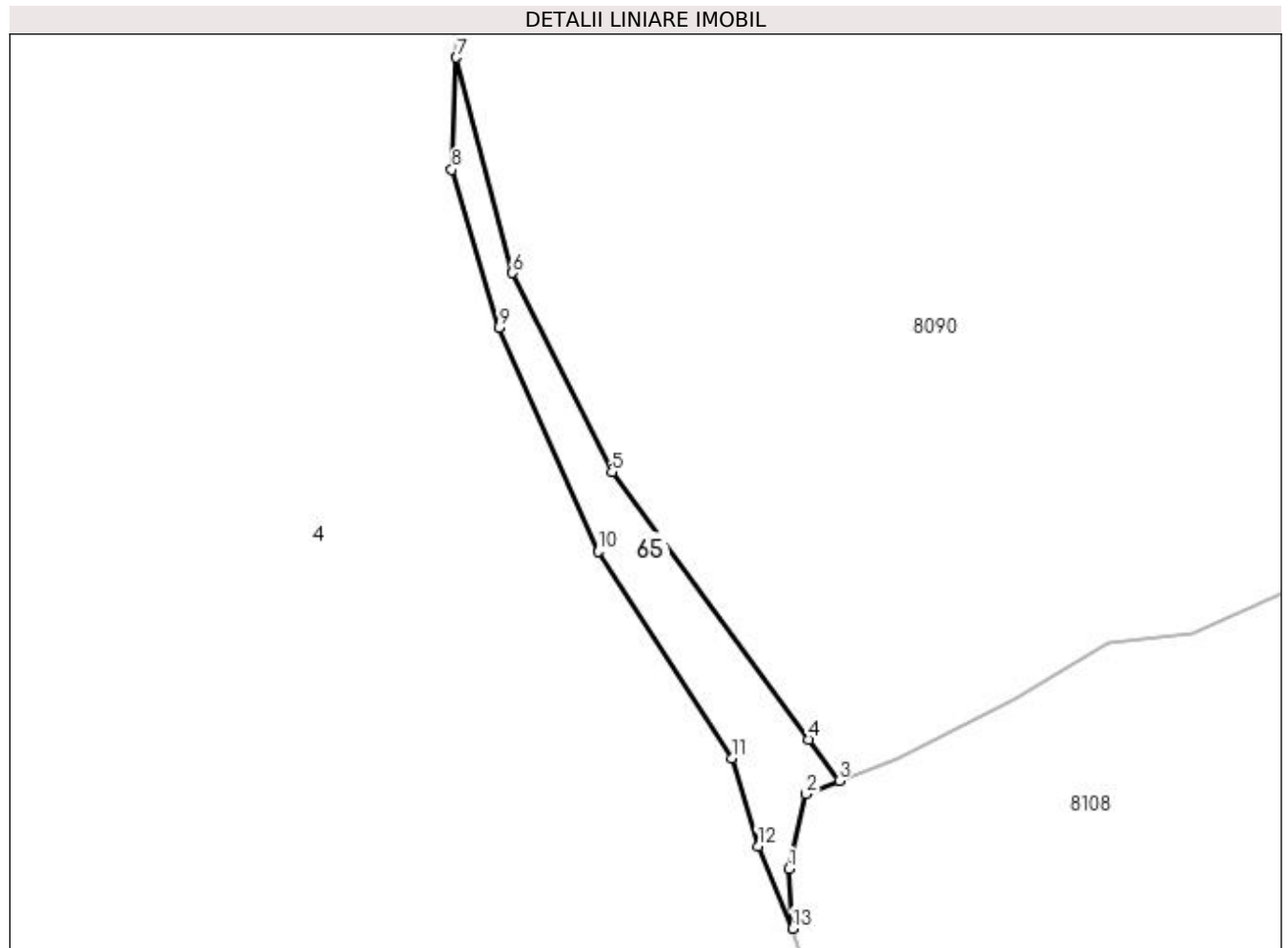
C. Partea III. SARCINI .

Inscrieri privind dezmembramintele dreptului de proprietate, drepturi reale de garanție și sarcini	Referințe
NU SUNT	

Teren

Nr cadastral	Suprafața (mp)*	Observații / Referințe
	2.990	

* Suprafața este determinată în planul de proiecție Stereo 70.



Date referitoare la teren

Crt	Categorie folosință	Intra vilan	Suprafața (mp)	Tarla	Parcelă	Nr. topo	Observații / Referințe
1	padure	NU	2.990	2	6	-	UP II si UA 76A, 77

Lungime Segmente

1) Valorile lungimilor segmentelor sunt obținute din proiecție în plan.

Punct început	X / Y	Punct sfârșit	X / Y	Lungime segment (** (m)
1	507.606,054 436.742,631	2	507.610,505 436.762,589	20.448
2	507.610,505 436.762,589	3	507.619,389 436.766,022	9.524
3	507.619,389 436.766,022	4	507.611,296 436.777,015	13.651
4	507.611,296 436.777,015	5	507.558,853 436.848,252	88.459
5	507.558,853 436.848,252	6	507.532,373 436.901,239	59.235

Punct început	X / Y	Punct sfârșit	X / Y	Lungime segment (** (m)
6	507.532,373 436.901,239	7	507.517,392 436.958,55	59.237
7	507.517,392 436.958,55	8	507.516,235 436.928,699	29.873
8	507.516,235 436.928,699	9	507.528,842 436.886,731	43.821
9	507.528,842 436.886,731	10	507.555,238 436.827,031	65.275
10	507.555,238 436.827,031	11	507.590,916 436.772,112	65.491
11	507.590,916 436.772,112	12	507.597,842 436.748,696	24.419
12	507.597,842 436.748,696	13	507.607,06 436.726,739	23.813
13	507.607,06 436.726,739	1	507.606,054 436.742,631	15.924

** Lungimile segmentelor sunt determinate în planul de proiecție Stereo 70 și sunt rotunjite la 1 milimetru.

*** Distanța dintre puncte este formată din segmente cumulate ce sunt mai mici decât valoarea 1 milimetru.

**DATE DESPRE IMOBILUL NR. 66**

Oficiul de Cadastru și Publicitate Imobiliară ARGES
Biroul de Cadastru și Publicitate Imobiliară Campulung

A. Partea I. Descrierea imobilului

TEREN Intravilan

Nr. CF vechi:494
Nr. cadastral vechi:562

Adresa: Loc. Namaesti, Jud. Arges, punct "Camin Casa"

Nr. Crt	Nr cadastral Nr. topografic	Suprafata* (mp)	Observații / Referințe
A1	80776	2.115	Sector cadastral:2 Teren neimprejmuit;

Construcții

Crt	Nr cadastral Nr. topografic	Adresa	Observații / Referințe
A1.1	80776-C1	Loc. Namaesti, Jud. Arges, punct "Camin Casa"	Nr. niveluri:1; S. construita la sol:24 mp; S. construita desfasurata:24 mp;
A1.2	80776-C2	Loc. Namaesti, Jud. Arges, punct "Camin Casa"	Nr. niveluri:1; S. construita la sol:117 mp; S. construita desfasurata:117 mp;

B. Partea II. Proprietari și acte

Inscrieri privitoare la dreptul de proprietate și alte drepturi reale		Referințe
6461 / 13/12/2005		
Act Notarial nr. 2013, din 09/12/2005 emis de BNP Zipisi Cornelia;		
B1	Intabulare, drept de PROPRIETATE, dobandit prin lesire Din Indiviziune, cota actuala 1/1, cota initiala 1/1 1) TAMASI CATALIN , lipsă CNP 2) VISOIU ELENA GABRIELA <i>OBSERVATII: (provenita din conversia CF 494)</i>	A1, A1.1, A1.2

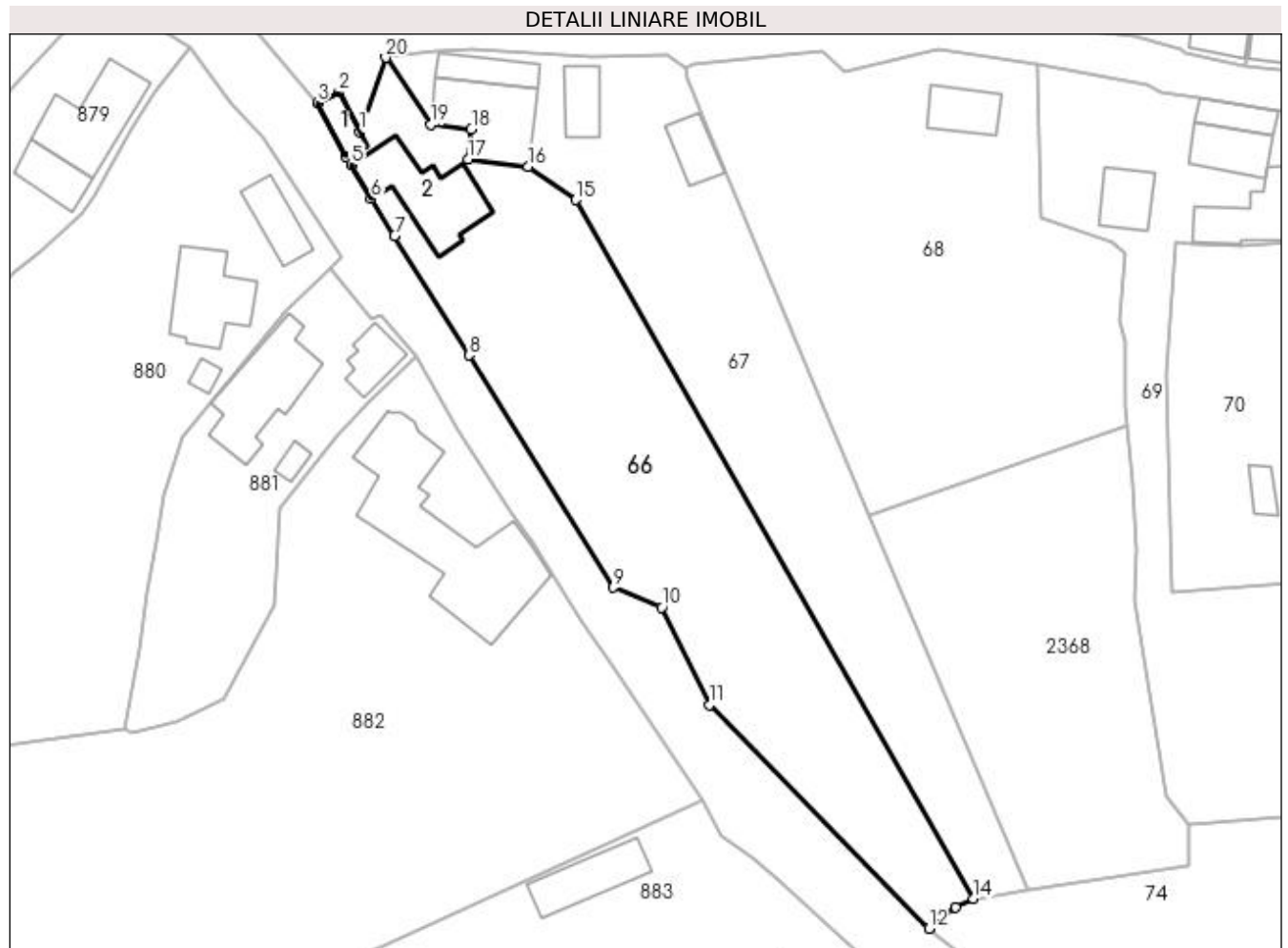
C. Partea III. SARCINI

Inscrieri privind dezmembramintele dreptului de proprietate, drepturi reale de garanție și sarcini		Referințe
6461 / 13/12/2005		
Act Notarial nr. 2013, din 09/12/2005 emis de BNP Zipisi Cornelia;		
C1	Intabulare, drept de UZUFRACT VIAGER, dobandit prin lesire Din Indiviziune, cota actuala 1/1, cota initiala 1/1 1) TAMASI ELENA <i>OBSERVATII: (provenita din conversia CF 494)</i>	A1, A1.1, A1.2

Teren

Nr cadastral	Suprafața (mp)*	Observații / Referințe
80776	2.115	

* Suprafața este determinată în planul de proiecție Stereo 70.



Date referitoare la teren

Crt	Categorie folosință	Intravilan	Suprafața (mp)	Tarla	Parcelă	Nr. topo	Observații / Referințe
1	curți construcții	DA	355	10	299	-	
2	arabil	DA	470	10	298	-	
3	faneata	DA	1.290	10	297	-	

Date referitoare la construcții

Crt	Număr	Destinație construcție	Supraf. (mp)	Situație juridică	Observații / Referințe
A1.1	80776-C1	construcții anexa	24	Cu acte	Nr. niveluri:1; S. construita la sol:24 mp; S. construita desfasurata:24 mp;
A1.2	80776-C2	construcții de locuințe	117	Cu acte	Nr. niveluri:1; S. construita la sol:117 mp; S. construita desfasurata:117 mp;

Lungime Segmente

1) Valorile lungimilor segmentelor sunt obținute din proiecție în plan.

Punct început	X / Y	Punct sfârșit	X / Y	Lungime segment (** (m)
1	508.969,871 422.254,564	2	508.967,168 422.259,613	5.727

Punct început	X / Y	Punct sfârșit	X / Y	Lungime segment (** (m)
2	508.967,168 422.259,613	3	508.964,422 422.258,231	3.074
3	508.964,422 422.258,231	4	508.968,071 422.251,416	7.73
4	508.968,071 422.251,416	5	508.968,746 422.250,394	1.225
5	508.968,746 422.250,394	6	508.971,294 422.246,045	5.04
6	508.971,294 422.246,045	7	508.974,263 422.241,374	5.535
7	508.974,263 422.241,374	8	508.983,763 422.226,154	17.942
8	508.983,763 422.226,154	9	509.002,154 422.196,595	34.813
9	509.002,154 422.196,595	10	509.008,282 422.194,081	6.624
10	509.008,282 422.194,081	11	509.014,365 422.181,696	13.798
11	509.014,365 422.181,696	12	509.042,319 422.153,208	39.912
12	509.042,319 422.153,208	13	509.045,662 422.155,927	4.309
13	509.045,662 422.155,927	14	509.048,011 422.156,966	2.569
14	509.048,011 422.156,966	15	508.997,312 422.245,902	102.372
15	508.997,312 422.245,902	16	508.991,305 422.250,189	7.38
16	508.991,305 422.250,189	17	508.983,602 422.251,064	7.753
17	508.983,602 422.251,064	18	508.984,038 422.254,894	3.855
18	508.984,038 422.254,894	19	508.978,838 422.255,485	5.233
19	508.978,838 422.255,485	20	508.973,143 422.264,027	10.266
20	508.973,143 422.264,027	1	508.969,871 422.254,564	10.013

** Lungimile segmentelor sunt determinate în planul de proiecție Stereo 70 și sunt rotunjite la 1 milimetru.

*** Distanța dintre puncte este formată din segmente cumulate ce sunt mai mici decât valoarea 1 milimetru.

**DATE DESPRE IMOBILUL NR. 67**

Oficiul de Cadastru și Publicitate Imobiliară ARGES
Biroul de Cadastru și Publicitate Imobiliară Campulung

A. Partea I. Descrierea imobilului

TEREN Intravilan

Nr. CF vechi:492
Nr. cadastral vechi:561

Adresa: Loc. Namaesti, Jud. Arges, punct "Camin Casa"

Nr. Crt	Nr cadastral Nr. topografic	Suprafața* (mp)	Observații / Referințe
A1	80778	1.826	Sector cadastral:2 Teren neimprejmuit;

Construcții

Crt	Nr cadastral Nr. topografic	Adresa	Observații / Referințe
A1.1	80778-C1	Loc. Namaesti, Jud. Arges, punct "Camin Casa"	Nr. niveluri:1; S. construita la sol:108 mp; S. construita desfasurata:108 mp;
A1.2	80778-C2	Loc. Namaesti, Jud. Arges, punct "Camin Casa"	Nr. niveluri:1; S. construita la sol:42 mp; S. construita desfasurata:42 mp;
A1.3	80778-C3	Loc. Namaesti, Jud. Arges, punct "Camin Casa"	Nr. niveluri:1; S. construita la sol:41 mp; S. construita desfasurata:41 mp;
A1.4		Loc. Namaesti, Jud. Arges, punct "Camin Casa"	Nr. niveluri:1; S. construita la sol:38 mp; S. construita desfasurata:38 mp;

B. Partea II. Proprietari și acte

Inscrieri privitoare la dreptul de proprietate și alte drepturi reale		Referințe
6459 / 13/12/2005		
Act Notarial nr. 2013, din 09/12/2005 emis de BNP Zipisi Cornelia;		
B1	Intabulare, drept de PROPRIETATE, dobandit prin lesire Din Indiviziune, cota actuala 1/1, cota initiala 1/1 1) BUSILA-TAMASI FILOFTEIA FELICIA <i>OBSERVATII: (provenita din conversia CF 492)</i>	A1, A1.1, A1.2, A1.3
/		
Act Normativ nr. 7, din 13/03/1996 emis de PARLAMENT (art. 12 alin. 16);		
B2	Intabulare, drept de PROPRIETATE, dobandit prin Construire, cota actuala 1/1, cota initiala 1/1 1) BUSILA-TAMASI FILOFTEIA FELICIA	A1.4

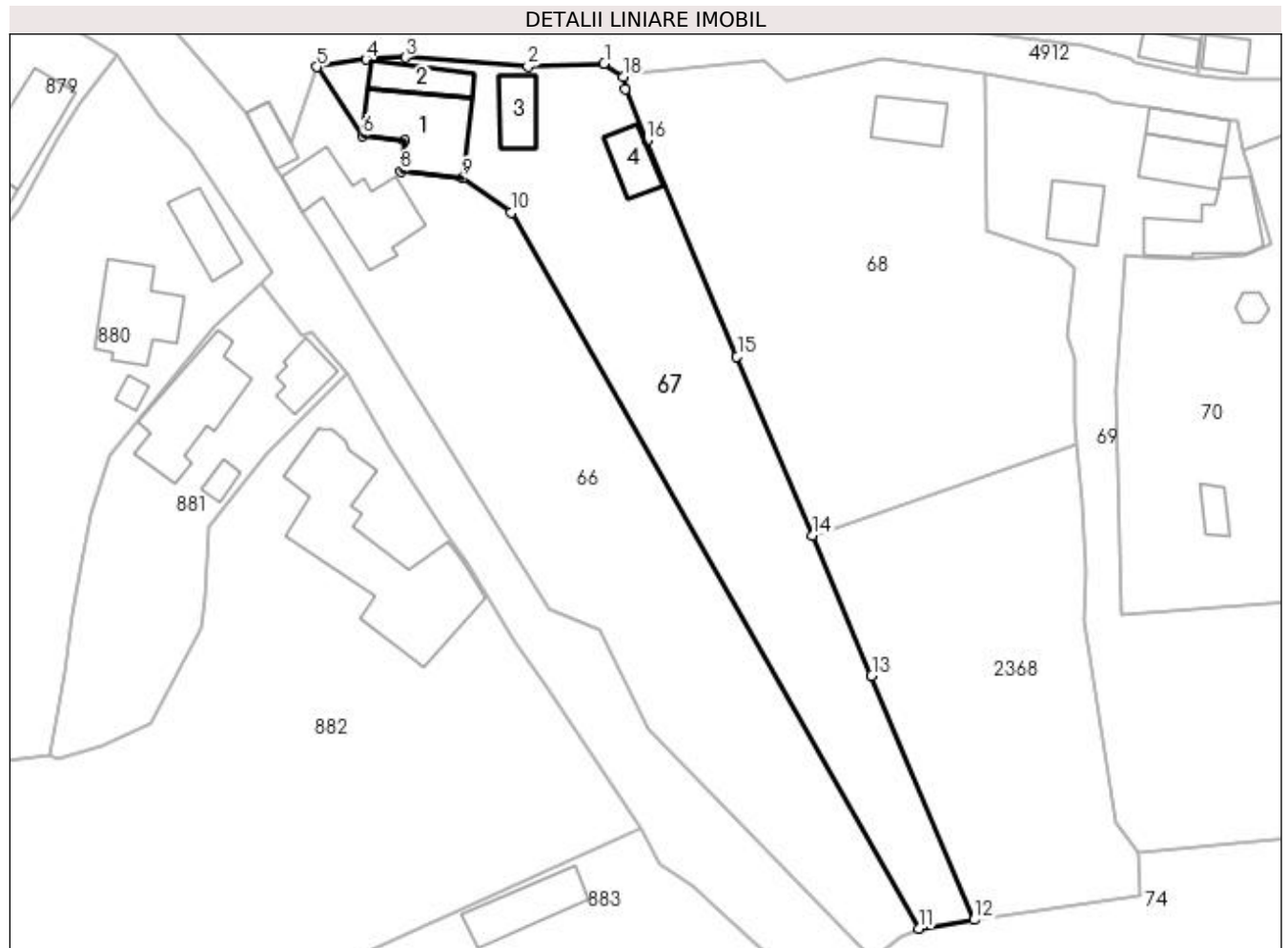
C. Partea III. SARCINI

Inscrieri privind dezmembramintele dreptului de proprietate, drepturi reale de garanție și sarcini		Referințe
6459 / 13/12/2005		
Act Notarial nr. 2013, din 09/12/2005 emis de BNP Zipisi Cornelia;		
C1	Intabulare, drept de UZUFRACT VIAGER, dobandit prin lesire Din Indiviziune, cota actuala 1/1, cota initiala 1/1 1) TAMASI ELENA <i>OBSERVATII: (provenita din conversia CF 492)</i>	A1, A1.1, A1.2, A1.3

Teren

Nr cadastral	Suprafața (mp)*	Observații / Referințe
80778	1.826	

* Suprafața este determinată în planul de proiecție Stereo 70.



Date referitoare la teren

Crt	Categorie folosință	Intravilan	Suprafața (mp)	Tarla	Parcelă	Nr. topo	Observații / Referințe
1	curți construcții	DA	561	10	298,299	-	
2	arabil	DA	349	10	297	-	
3	faneata	DA	916	10	296	-	

Date referitoare la construcții

Crt	Număr	Destinație construcție	Supraf. (mp)	Situație juridică	Observații / Referințe
A1.1	80778-C1	construcții de locuințe	108	Cu acte	Nr. niveluri:1; S. construita la sol:108 mp; S. construita desfasurata:108 mp;
A1.2	80778-C2	construcții anexa	42	Cu acte	Nr. niveluri:1; S. construita la sol:42 mp; S. construita desfasurata:42 mp;
A1.3	80778-C3	construcții anexa	41	Cu acte	Nr. niveluri:1; S. construita la sol:41 mp; S. construita desfasurata:41 mp;
A1.4		construcții anexa	38	Cu acte	Nr. niveluri:1; S. construita la sol:38 mp; S. construita desfasurata:38 mp;

Lungime Segmente

1) Valorile lungimilor segmentelor sunt obținute din proiecție în plan.

Punct început	X / Y	Punct sfârșit	X / Y	Lungime segment (** (m)
1	509.008,879 422.264,461	2	508.999,413 422.264,049	9.475
2	508.999,413 422.264,049	3	508.984,158 422.265,18	15.297
3	508.984,158 422.265,18	4	508.979,302 422.264,953	4.861
4	508.979,302 422.264,953	5	508.973,143 422.264,027	6.228
5	508.973,143 422.264,027	6	508.978,838 422.255,485	10.266
6	508.978,838 422.255,485	7	508.984,038 422.254,894	5.233
7	508.984,038 422.254,894	8	508.983,602 422.251,064	3.855
8	508.983,602 422.251,064	9	508.991,305 422.250,189	7.753
9	508.991,305 422.250,189	10	508.997,312 422.245,902	7.38
10	508.997,312 422.245,902	11	509.048,011 422.156,966	102.372
11	509.048,011 422.156,966	12	509.054,89 422.158,063	6.966
12	509.054,89 422.158,063	13	509.042,14 422.188,376	32.885
13	509.042,14 422.188,376	14	509.034,774 422.205,788	18.906
14	509.034,774 422.205,788	15	509.025,386 422.228,025	24.137
15	509.025,386 422.228,025	16	509.014,155 422.254,904	29.131
16	509.014,155 422.254,904	17	509.011,522 422.261,275	6.894
17	509.011,522 422.261,275	18	509.011,28 422.262,781	1.525
18	509.011,28 422.262,781	1	509.008,879 422.264,461	2.93

** Lungimile segmentelor sunt determinate în planul de proiecție Stereo 70 și sunt rotunjite la 1 milimetru.

*** Distanța dintre puncte este formată din segmente cumulate ce sunt mai mici decât valoarea 1 milimetru.

**DATE DESPRE IMOBILUL NR. 68**

Oficiul de Cadastru și Publicitate Imobiliară ARGES
Biroul de Cadastru și Publicitate Imobiliară Campulung

A. Partea I. Descrierea imobilului

TEREN Intravilan

Adresa: Loc. Namaesti, Jud. Arges, Pct. "Camin casa"

Nr. Crt	Nr cadastral Nr. topografic	Suprafața* (mp)	Observații / Referințe
A1	82507	2.170	Sector cadastral:2 Teren imprejmuit;

Construcții

Crt	Nr cadastral Nr. topografic	Adresa	Observații / Referințe
A1.1	82507-C1	Loc. Namaesti, Jud. Arges, Pct. "Camin casa"	Nr. niveluri:1; S. construita la sol:48 mp; S. construita desfasurata:48 mp; Locuinta P inalt; din lemn; din 1950

B. Partea II. Proprietari și acte

Inscrieri privitoare la dreptul de proprietate și alte drepturi reale		Referințe
14384 / 05/07/2022		
Act Notarial nr. 2429, din 04/07/2022 emis de Simion Aurelia Maria;		
B1	Se infiinteaza cartea funciara 82507 a imobilului cu numarul cadastral 82507 / UAT Valea Mare Pravăț, rezultat din dezmembrarea imobilului cu numarul cadastral 81542 inscris in cartea funciara 81542;	A1
Act Notarial nr. 1083, din 11/05/2018 emis de Simion Aurelia Maria;		
B2	Intabulare, drept de PROPRIETATE-bun propriu, dobandit prin Conventie, cota actuala 1/1, cota initiala 1/1	A1, A1.1
	1) NEDELEA DANIELA ANTOANELA , vaduva <i>OBSERVATII: pozitie transcrisa din CF 81542/Valea Mare Pravăț, inscrisa prin incheierea nr. 7026 din 15/05/2018;</i>	

C. Partea III. SARCINI .

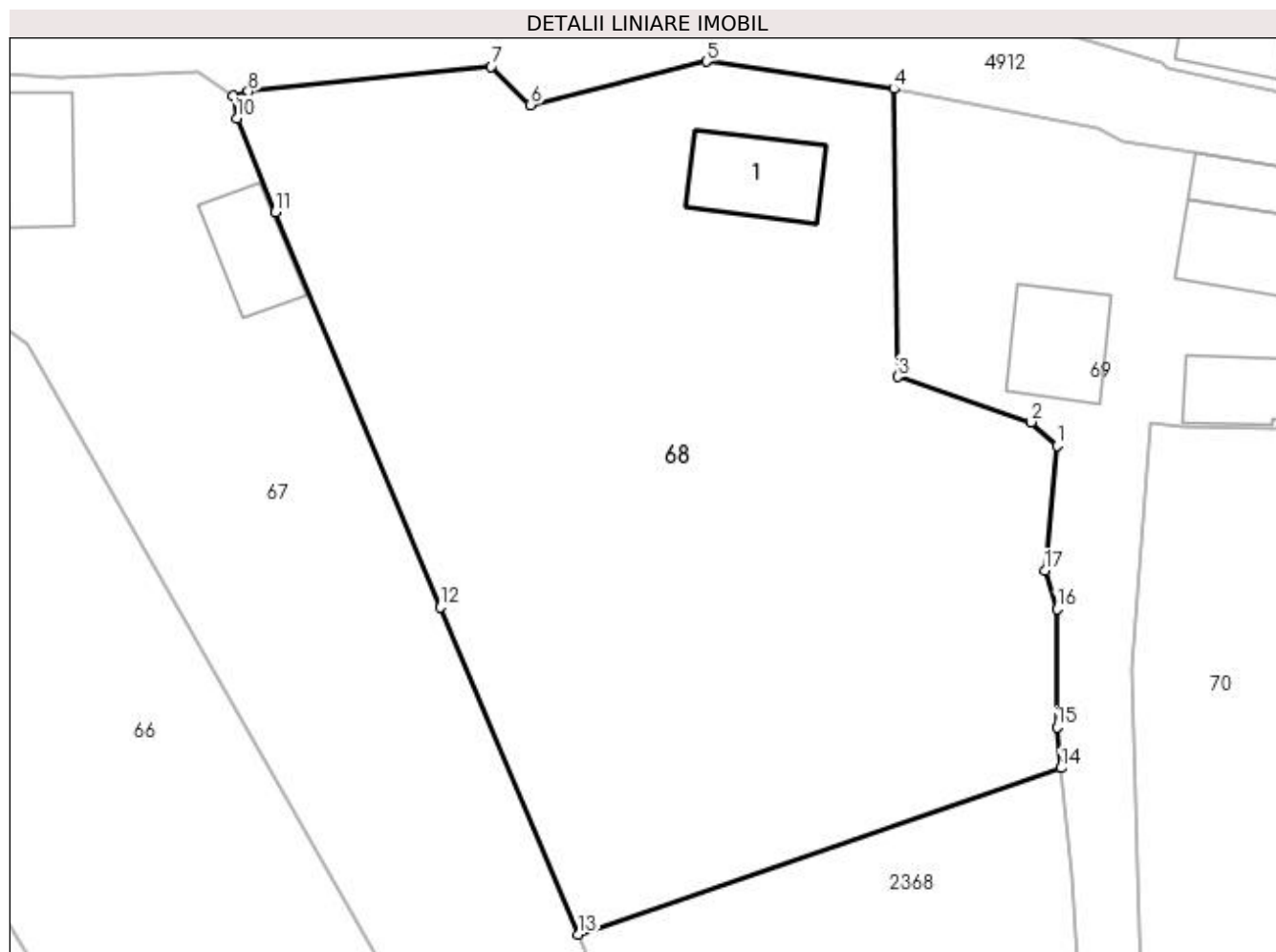
Inscrieri privind dezmembramintele dreptului de proprietate, drepturi reale de garanție și sarcini	Referințe
NU SUNT	

Anexa Nr. 1 La Partea I

Teren

Nr cadastral	Suprafața (mp)*	Observații / Referințe
82507	2.170	

* Suprafața este determinată în planul de proiecție Stereo 70.



Date referitoare la teren

Crt	Categorie folosință	Intra vilan	Suprafața (mp)	Tarla	Parcelă	Nr. topo	Observații / Referințe
1	curți construcții	DA	245	10	301	-	
2	faneata	DA	1.925	10	300	-	

Date referitoare la construcții

Crt	Număr	Destinație construcție	Supraf. (mp)	Situație juridică	Observații / Referințe
A1.1	82507-C1	construcții de locuințe	48	Cu acte	Nr. niveluri:1; S. construita la sol:48 mp; S. construita desfasurata:48 mp; Locuinta P inalt; din lemn; din 1950

Lungime Segmente

1) Valorile lungimilor segmentelor sunt obținute din proiecție în plan.

Punct început	X / Y	Punct sfârșit	X / Y	Lungime segment (** (m)
1	509.067,307 422.239,031	2	509.065,538 422.240,613	2.373
2	509.065,538 422.240,613	3	509.056,497 422.243,706	9.555
3	509.056,497 422.243,706	4	509.056,217 422.263,271	19.567

Punct început	X / Y	Punct sfârșit	X / Y	Lungime segment (** (m)
4	509.056,217 422.263,271	5	509.043,46 422.265,13	12.892
5	509.043,46 422.265,13	6	509.031,51 422.262,18	12.309
6	509.031,51 422.262,18	7	509.028,83 422.264,784	3.737
7	509.028,83 422.264,784	8	509.012,306 422.263,089	16.611
8	509.012,306 422.263,089	9	509.011,28 422.262,781	1.071
9	509.011,28 422.262,781	10	509.011,522 422.261,275	1.525
10	509.011,522 422.261,275	11	509.014,155 422.254,904	6.894
11	509.014,155 422.254,904	12	509.025,386 422.228,025	29.131
12	509.025,386 422.228,025	13	509.034,774 422.205,788	24.137
13	509.034,774 422.205,788	14	509.067,594 422.217,103	34.716
14	509.067,594 422.217,103	15	509.067,313 422.219,867	2.778
15	509.067,313 422.219,867	16	509.067,317 422.227,923	8.056
16	509.067,317 422.227,923	17	509.066,503 422.230,543	2.744
17	509.066,503 422.230,543	1	509.067,307 422.239,031	8.526

** Lungimile segmentelor sunt determinate în planul de proiecție Stereo 70 și sunt rotunjite la 1 milimetru.

*** Distanța dintre puncte este formată din segmente cumulate ce sunt mai mici decât valoarea 1 milimetru.

**DATE DESPRE IMOBILUL NR. 69**

Oficiul de Cadastru și Publicitate Imobiliară ARGES
Biroul de Cadastru și Publicitate Imobiliară Campulung

A. Partea I. Descrierea imobilului

TEREN Intravilan

Adresa: Loc. Namaesti, Jud. Arges

Nr. Crt	Nr cadastral Nr. topografic	Suprafața* (mp)	Observații / Referințe
A1		Din acte: 3.212 Masurata: 3.078	Sector cadastral:2 Teren imprejmuit;

Construcții

Crt	Nr cadastral Nr. topografic	Adresa	Observații / Referințe
A1.1		Loc. Namaesti, Jud. Arges	Nr. niveluri:1; S. construita la sol:90 mp; S. construita desfasurata:90 mp;
A1.2		Loc. Namaesti, Jud. Arges	Nr. niveluri:2; S. construita la sol:55 mp; S. construita desfasurata:75 mp;
A1.3		Loc. Namaesti, Jud. Arges	Nr. niveluri:1; S. construita la sol:32 mp; S. construita desfasurata:32 mp;
A1.4		Loc. Namaesti, Jud. Arges	Nr. niveluri:2; S. construita la sol:47 mp; S. construita desfasurata:94 mp;

B. Partea II. Proprietari și acte

Inscrieri privitoare la dreptul de proprietate și alte drepturi reale	Referințe
/	
Act Administrativ nr. 72509, din 02/07/1995 emis de CJPSDPAT ARGES;	
B1	A1
Intabulare, drept de PROPRIETATE, dobandit prin Reconstituire, cota actuala 1/1, cota initiala 1/1 1) TAMAȘ TRAIAN, lipsă CNP	
Act Normativ nr. 7, din 13/03/1996 emis de PARLAMENT (art. 12 alin. 16);	
B2	A1.1, A1.2, A1.3, A1.4
Intabulare, drept de PROPRIETATE, dobandit prin Construire, cota actuala 1/1, cota initiala 1/1 1) TAMAȘ TRAIAN, lipsă CNP	

C. Partea III. SARCINI .

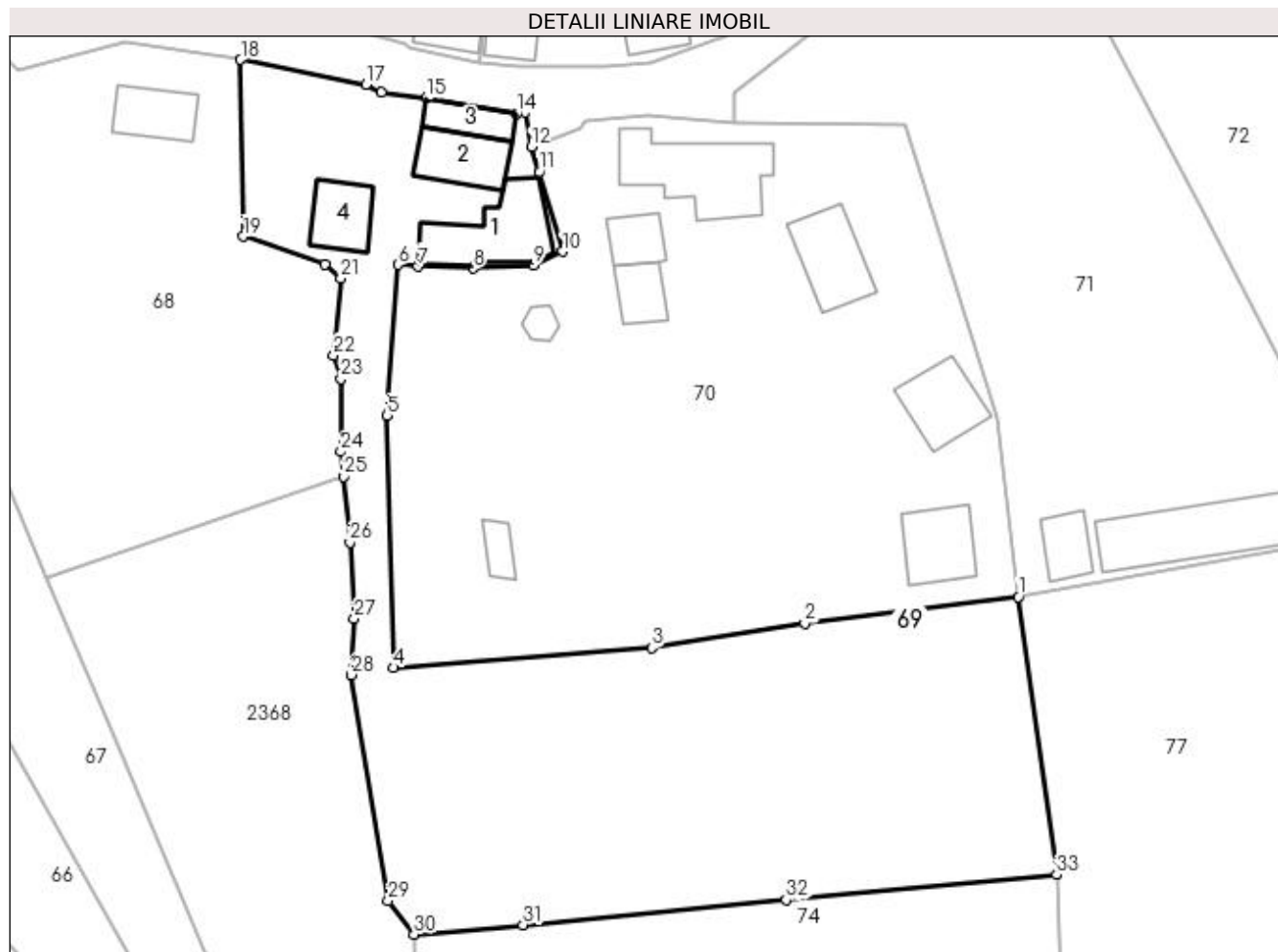
Inscrieri privind dezmembramintele dreptului de proprietate, drepturi reale de garanție și sarcini	Referințe
NU SUNT	

Anexa Nr. 1 La Partea I

Teren

Nr cadastral	Suprafața (mp)*	Observații / Referințe
	Din acte: 3.212	
	Masurata: 3.078	

* Suprafața este determinată în planul de proiecție Stereo 70.



Date referitoare la teren

Crt	Categorie folosință	Intra vilan	Suprafața (mp)	Tarla	Parcelă	Nr. topo	Observații / Referințe
1	curți constructii	DA	714	10	300,305	-	
2	faneata	DA	2.364	10	302-304	-	

Date referitoare la construcții

Crt	Număr	Destinație construcție	Supraf. (mp)	Situație juridică	Observații / Referințe
A1.1		construcții de locuințe	90	Cu acte	Nr. niveluri:1; S. construita la sol:90 mp; S. construita desfasurata:90 mp;
A1.2		construcții de locuințe	55	Cu acte	Nr. niveluri:2; S. construita la sol:55 mp; S. construita desfasurata:75 mp;
A1.3		construcții anexa	32	Cu acte	Nr. niveluri:1; S. construita la sol:32 mp; S. construita desfasurata:32 mp;
A1.4		construcții de locuințe	47	Cu acte	Nr. niveluri:2; S. construita la sol:47 mp; S. construita desfasurata:94 mp;

Lungime Segmente

1) Valorile lungimilor segmentelor sunt obținute din proiecție în plan.

Punct început	X / Y	Punct sfârșit	X / Y	Lungime segment (** (m)	Punct început	X / Y	Punct sfârșit	X / Y	Lungime segment (** (m)
---------------	-------	---------------	-------	-------------------------	---------------	-------	---------------	-------	-------------------------

Punct început	X / Y	Punct sfârșit	X / Y	Lungime segment (** (m)
1	509.142,384 422.203,791	2	509.118,697 422.200,842	23.87
3	509.101,725 422.198,109	4	509.073,153 422.195,928	28.655
5	509.072,442 422.223,863	6	509.073,644 422.240,574	16.754
7	509.075,902 422.240,363	8	509.081,974 422.240,166	6.075
9	509.088,666 422.240,53	10	509.091,889 422.242,017	3.549
11	509.089,263 422.250,821	12	509.088,405 422.253,617	2.925
13	509.087,728 422.257,439	14	509.086,762 422.257,31	0.975
15	509.076,743 422.258,987	16	509.071,803 422.259,647	4.984
17	509.070,11 422.260,547	18	509.056,217 422.263,271	14.158
19	509.056,497 422.243,706	20	509.065,538 422.240,613	9.555
21	509.067,307 422.239,031	22	509.066,503 422.230,543	8.526
23	509.067,317 422.227,923	24	509.067,313 422.219,867	8.056
25	509.067,594 422.217,103	26	509.068,333 422.209,837	7.303
27	509.068,797 422.201,379	28	509.068,484 422.195,147	6.24
29	509.072,569 422.170,133	30	509.075,417 422.166,401	4.695
31	509.087,496 422.167,457	32	509.116,644 422.170,214	29.278
33	509.146,602 422.172,995	1	509.142,384 422.203,791	31.084

Punct început	X / Y	Punct sfârșit	X / Y	Lungime segment (** (m)
2	509.118,697 422.200,842	3	509.101,725 422.198,109	17.191
4	509.073,153 422.195,928	5	509.072,442 422.223,863	27.944
6	509.073,644 422.240,574	7	509.075,902 422.240,363	2.268
8	509.081,974 422.240,166	9	509.088,666 422.240,53	6.702
10	509.091,889 422.242,017	11	509.089,263 422.250,821	9.187
12	509.088,405 422.253,617	13	509.087,728 422.257,439	3.881
14	509.086,762 422.257,31	15	509.076,743 422.258,987	10.158
16	509.071,803 422.259,647	17	509.070,11 422.260,547	1.917
18	509.056,217 422.263,271	19	509.056,497 422.243,706	19.567
20	509.065,538 422.240,613	21	509.067,307 422.239,031	2.373
22	509.066,503 422.230,543	23	509.067,317 422.227,923	2.744
24	509.067,313 422.219,867	25	509.067,594 422.217,103	2.778
26	509.068,333 422.209,837	27	509.068,797 422.201,379	8.471
28	509.068,484 422.195,147	29	509.072,569 422.170,133	25.345
30	509.075,417 422.166,401	31	509.087,496 422.167,457	12.125
32	509.116,644 422.170,214	33	509.146,602 422.172,995	30.087

** Lungimile segmentelor sunt determinate în planul de proiecție Stereo 70 și sunt rotunjite la 1 milimetru.

*** Distanța dintre puncte este formată din segmente cumulate ce sunt mai mici decât valoarea 1 milimetru.



DATE DESPRE IMOBILUL NR. 70

Oficiul de Cadastru și Publicitate Imobiliară ARGES
Biroul de Cadastru și Publicitate Imobiliară Campulung

A. Partea I. Descrierea imobilului

TEREN Intravilan

Adresa: Loc. Namaesti, Jud. Arges

Nr. Crt	Nr cadastral Nr. topografic	Suprafața* (mp)	Observații / Referințe
A1	80849	3.412	Sector cadastral:2 Teren neimprejmuit;

Construcții

Crt	Nr cadastral Nr. topografic	Adresa	Observații / Referințe
A1.1	80849-C1	Loc. Namaesti, Jud. Arges	Nr. niveluri:1; S. construita la sol:113 mp; S. construita desfasurata:113 mp; CASA
A1.2	80849-C2	Loc. Namaesti, Jud. Arges	Nr. niveluri:1; S. construita la sol:31 mp; S. construita desfasurata:31 mp; CASA
A1.3	80849-C3	Loc. Namaesti, Jud. Arges	Nr. niveluri:1; S. construita la sol:33 mp; S. construita desfasurata:33 mp; anexa-grajd
A1.4	80849-C4	Loc. Namaesti, Jud. Arges	Nr. niveluri:1; S. construita la sol:69 mp; S. construita desfasurata:69 mp; anexa;se rectifica cf.art.12,alin.16 (Legea7/1996)
A1.5		Loc. Namaesti, Jud. Arges	Nr. niveluri:1; S. construita la sol:60 mp; S. construita desfasurata:60 mp;
A1.6		Loc. Namaesti, Jud. Arges	Nr. niveluri:1; S. construita la sol:61 mp; S. construita desfasurata:61 mp;
A1.7		Loc. Namaesti, Jud. Arges	Nr. niveluri:1; S. construita la sol:18 mp; S. construita desfasurata:18 mp;
A1.8		Loc. Namaesti, Jud. Arges	Nr. niveluri:1; S. construita la sol:12 mp; S. construita desfasurata:12 mp;

B. Partea II. Proprietari și acte

Inscrieri privitoare la dreptul de proprietate și alte drepturi reale	Referințe	
1559 / 05/02/2013		
Act Notarial nr. 201/2005, din 24/11/2005 emis de BNP TULUCA FILOFTEIA (act notarial nr. 1152/675/06-11-1958 emis de NOTARIAT DE STAT AL RAIONULUI MUSCEL; act administrativ nr. 433/04-02-2013 emis de PRIMARIA VALEA MARE PRAVAT; act administrativ nr. 431/04-02-2013 emis de PRIMARIA VALEA MARE PRAVAT;);		
B1	Intabulare, drept de PROPRIETATE, dobandit prin Succesiune, cota actuala 1/1, cota initiala 1/1 1) SOCEANU ION ALIODOR	A1, A1.2, A1.3
B2	Intabulare, drept de PROPRIETATE, dobandit prin Construire, cota actuala 1/1, cota initiala 1/1 1) SOCEANU ION ALIODOR 2) SOCEANU GABRIELA, lipsă CNP	A1.1, A1.4
/		
Act Normativ nr. 7, din 13/03/1996 emis de PARLAMENT (art. 12 alin. 16);		
B3	Intabulare, drept de PROPRIETATE, dobandit prin Construire, cota actuala 1/1, cota initiala 1/1 1) SOCEANU ION ALIODOR 2) SOCEANU GABRIELA, lipsă CNP	A1.5, A1.6, A1.7, A1.8

C. Partea III. SARCINI

Inscrieri privind dezmembramintele dreptului de proprietate, drepturi reale de garanție și sarcini	Referințe	
4264 / 15/03/2013		
Act Notarial nr. 892, din 14/03/2013 emis de CAZACU SORIN BENONE;		
C1	se noteaza contractul de comodat aut sub nr. 892/14.03.2013 la BNP CAZACU SORIN BENONE asupra parcelei nr. 1 in suprafata de 762 mp, avand categoria de folosinta curti constructii, suprafata ce face parte integranta din imobilul de sub A1 ord si a constructiei de sub A1.2 Ord pe o perioada de 11 (unsprezece) ani incepand cu data de 14.03.2013 pana la data de 14.03.2024 1) SC ALMAVET SILVER SRL CU SEDIUL IN COM. VALEA MARE PRAVAT, CIF:30992580	A1, A1.2

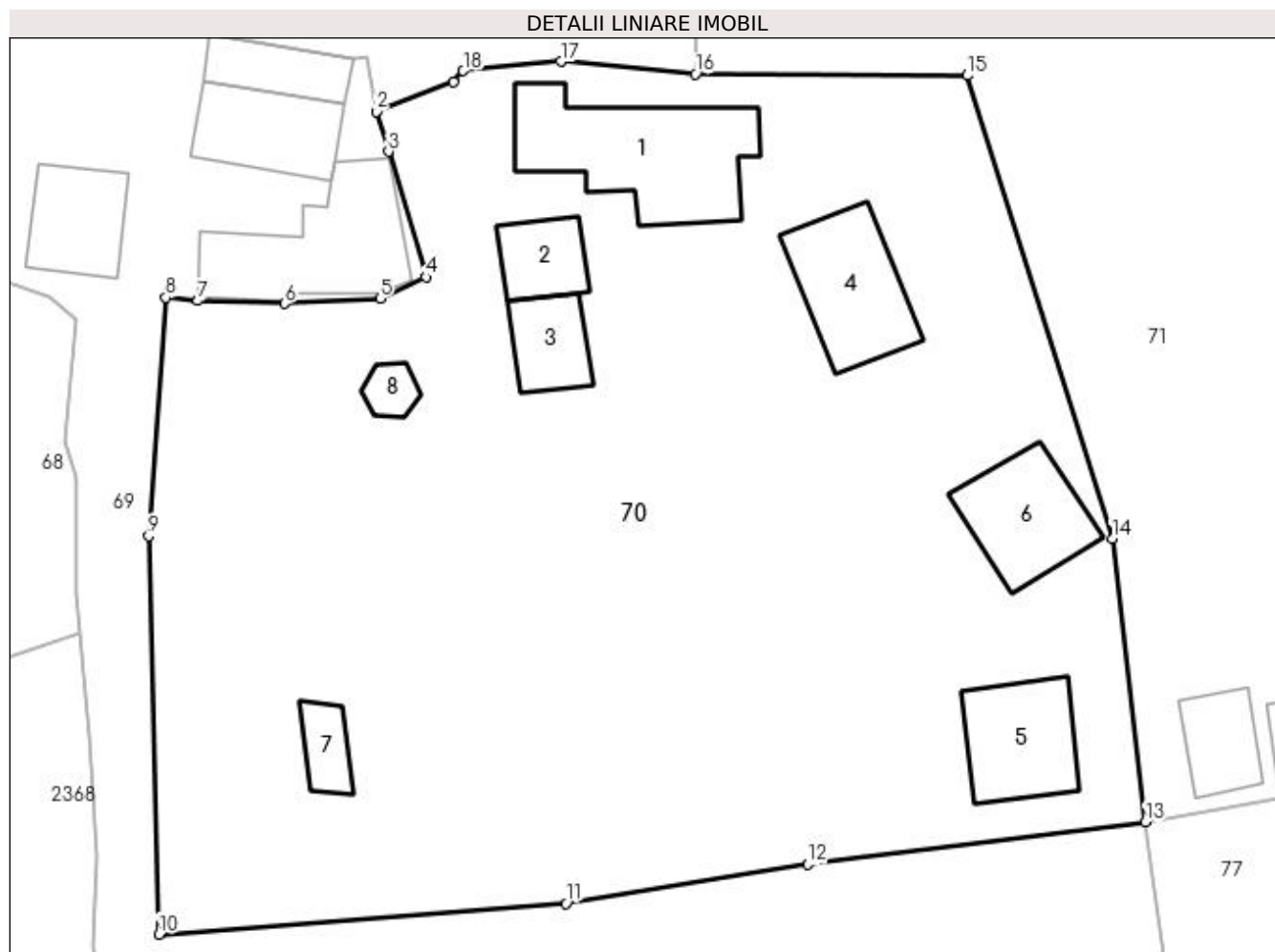
Inscrieri privind dezmembramintele dreptului de proprietate, drepturi reale de garanţie şi sarcini	Referinţe
---	------------------

Anexa Nr. 1 La Partea I

Teren

Nr cadastral	Suprafața (mp)*	Observații / Referințe
80849	3.412	

* Suprafața este determinată în planul de proiecție Stereo 70.



Date referitoare la teren

Crt	Categorie folosință	Intra vilan	Suprafața (mp)	Tarla	Parcelă	Nr. topo	Observații / Referințe
1	curți construcții	DA	762	10	306	-	
2	faneata	DA	2.650	10	303,307,309	-	

Date referitoare la construcții

Crt	Număr	Destinație construcție	Supraf. (mp)	Situație juridică	Observații / Referințe
A1.1	80849-C1	construcții de locuințe	113	Cu acte	Nr. niveluri:1; S. construita la sol:113 mp; S. construita desfasurata:113 mp; CASA
A1.2	80849-C2	construcții de locuințe	31	Cu acte	Nr. niveluri:1; S. construita la sol:31 mp; S. construita desfasurata:31 mp; CASA
A1.3	80849-C3	construcții anexa	33	Cu acte	Nr. niveluri:1; S. construita la sol:33 mp; S. construita desfasurata:33 mp; anexa-grajd
A1.4	80849-C4	construcții anexa	Din acte: 40 Masurata: 69	Cu acte	Nr. niveluri:1; S. construita la sol:69 mp; S. construita desfasurata:69 mp; anexa;se rectifica cf.art.12,alin.16(Legea7/1996)
A1.5		construcții anexa	60	Cu acte	Nr. niveluri:1; S. construita la sol:60 mp; S. construita desfasurata:60 mp;
A1.6		construcții anexa	61	Cu acte	Nr. niveluri:1; S. construita la sol:61 mp; S. construita desfasurata:61 mp;
A1.7		construcții anexa	18	Cu acte	Nr. niveluri:1; S. construita la sol:18 mp; S. construita desfasurata:18 mp;
A1.8		construcții anexa	12	Cu acte	Nr. niveluri:1; S. construita la sol:12 mp; S. construita desfasurata:12 mp;

Lungime Segmente

1) Valorile lungimilor segmentelor sunt obținute din proiecție în plan.

Punct început	X / Y	Punct sfârșit	X / Y	Lungime segment (** (m)
1	509.093,831 422.255,703	2	509.088,405 422.253,617	5.813
2	509.088,405 422.253,617	3	509.089,263 422.250,821	2.925
3	509.089,263 422.250,821	4	509.091,889 422.242,017	9.187
4	509.091,889 422.242,017	5	509.088,666 422.240,53	3.549
5	509.088,666 422.240,53	6	509.081,974 422.240,166	6.702
6	509.081,974 422.240,166	7	509.075,902 422.240,363	6.075
7	509.075,902 422.240,363	8	509.073,644 422.240,574	2.268
8	509.073,644 422.240,574	9	509.072,442 422.223,863	16.754
9	509.072,442 422.223,863	10	509.073,153 422.195,928	27.944
10	509.073,153 422.195,928	11	509.101,725 422.198,109	28.655
11	509.101,725 422.198,109	12	509.118,697 422.200,842	17.191
12	509.118,697 422.200,842	13	509.142,384 422.203,791	23.87
13	509.142,384 422.203,791	14	509.140,042 422.223,675	20.021
14	509.140,042 422.223,675	15	509.129,866 422.256,147	34.029
15	509.129,866 422.256,147	16	509.110,809 422.256,26	19.057
16	509.110,809 422.256,26	17	509.101,369 422.257,138	9.481
17	509.101,369 422.257,138	18	509.094,506 422.256,485	6.894
18	509.094,506 422.256,485	1	509.093,831 422.255,703	1.033

** Lungimile segmentelor sunt determinate în planul de proiecție Stereo 70 și sunt rotunjite la 1 milimetru.

*** Distanța dintre puncte este formată din segmente cumulate ce sunt mai mici decât valoarea 1 milimetru.

**DATE DESPRE IMOBILUL NR. 71**

Oficiul de Cadastru și Publicitate Imobiliară ARGES
Biroul de Cadastru și Publicitate Imobiliară Campulung

A. Partea I. Descrierea imobilului

TEREN Intravilan

Adresa: Loc. Namaesti, Jud. Arges

Nr. Crt	Nr cadastral Nr. topografic	Suprafața* (mp)	Observații / Referințe
A1		2.236	Sector cadastral:2 Teren neimprejmuit;

Construcții

Crt	Nr cadastral Nr. topografic	Adresa	Observații / Referințe
A1.1		Loc. Namaesti, Jud. Arges	Nr. niveluri:1; S. construita la sol:151 mp; S. construita desfasurata:151 mp;
A1.2		Loc. Namaesti, Jud. Arges	Nr. niveluri:1; S. construita la sol:33 mp; S. construita desfasurata:33 mp;

B. Partea II. Proprietari și acte

Inscrieri privitoare la dreptul de proprietate și alte drepturi reale		Referințe
/		
Act Normativ nr. 7, din 13/03/1996 emis de PARLAMENT (art. 13 alin. 15);		
B1	Inscrierea provizorie, drept de PROPRIETATE, dobandit prin Lege, cota actuala 1/1, cota initiala 1/1 1) COMUNA VALEA MARE PRAVAT, CIF:5010196	A1, A1.1, A1.2

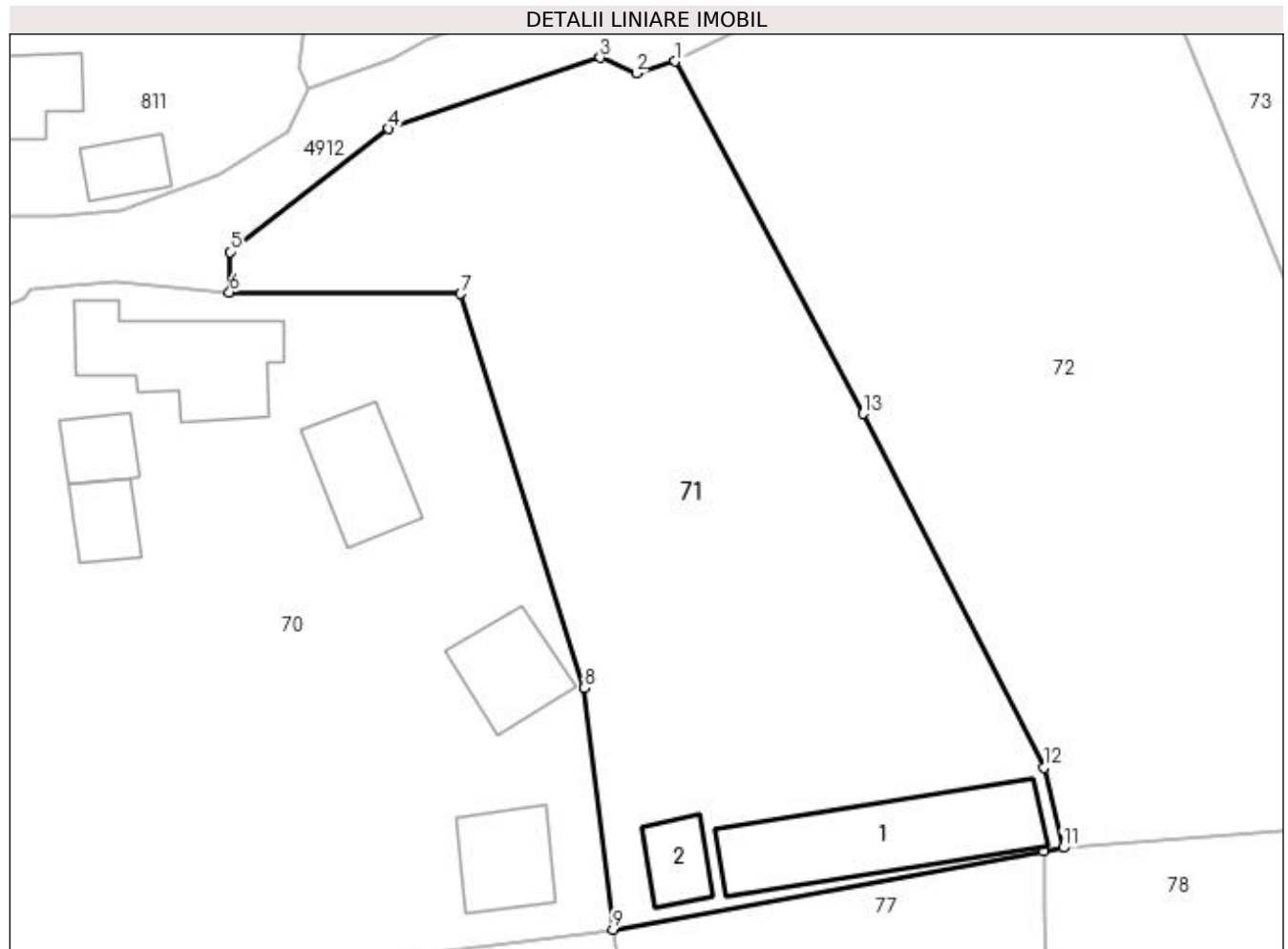
C. Partea III. SARCINI .

Inscrieri privind dezmembramintele dreptului de proprietate, drepturi reale de garanție și sarcini	Referințe
NU SUNT	

Teren

Nr cadastral	Suprafața (mp)*	Observații / Referințe
	2.236	

* Suprafața este determinată în planul de proiecție Stereo 70.



Date referitoare la teren

Crt	Categorie folosință	Intra vilan	Suprafața (mp)	Tarla	Parcelă	Nr. topo	Observații / Referințe
1	faneata	DA	2.236	10	308,309	-	

Date referitoare la construcții

Crt	Număr	Destinație construcție	Supraf. (mp)	Situație juridică	Observații / Referințe
A1.1		construcții anexa	151	Cu acte	Nr. niveluri:1; S. construita la sol:151 mp; S. construita desfasurata:151 mp;
A1.2		construcții anexa	33	Cu acte	Nr. niveluri:1; S. construita la sol:33 mp; S. construita desfasurata:33 mp;

Lungime Segmente

1) Valorile lungimilor segmentelor sunt obținute din proiecție în plan.

Punct început	X / Y	Punct sfârșit	X / Y	Lungime segment (** (m))
1	509.147,505 422.275,279	2	509.144,323 422.274,313	3.325
2	509.144,323 422.274,313	3	509.141,345 422.275,584	3.238
3	509.141,345 422.275,584	4	509.123,933 422.269,727	18.371

Punct început	X / Y	Punct sfârșit	X / Y	Lungime segment (** (m)
4	509.123,933 422.269,727	5	509.110,838 422.259,591	16.56
5	509.110,838 422.259,591	6	509.110,809 422.256,26	3.331
6	509.110,809 422.256,26	7	509.129,866 422.256,147	19.057
7	509.129,866 422.256,147	8	509.140,042 422.223,675	34.029
8	509.140,042 422.223,675	9	509.142,384 422.203,791	20.021
9	509.142,384 422.203,791	10	509.177,913 422.210,213	36.105
10	509.177,913 422.210,213	11	509.179,495 422.210,534	1.614
11	509.179,495 422.210,534	12	509.177,905 422.217,143	6.798
12	509.177,905 422.217,143	13	509.162,995 422.246,262	32.714
13	509.162,995 422.246,262	1	509.147,505 422.275,279	32.893

** Lungimile segmentelor sunt determinate în planul de proiecție Stereo 70 și sunt rotunjite la 1 milimetru.

*** Distanța dintre puncte este formată din segmente cumulate ce sunt mai mici decât valoarea 1 milimetru.

**DATE DESPRE IMOBILUL NR. 72**

Oficiul de Cadastru și Publicitate Imobiliară ARGES
Biroul de Cadastru și Publicitate Imobiliară Campulung

A. Partea I. Descrierea imobilului

TEREN Intravilan

Adresa: Loc. Namaesti, Jud. Arges

Nr. Crt	Nr cadastral Nr. topografic	Suprafața* (mp)	Observații / Referințe
A1		2.734	Sector cadastral:2 Teren imprejmuit;

B. Partea II. Proprietari și acte

Inscrieri privitoare la dreptul de proprietate și alte drepturi reale	Referințe
/	
Act Normativ nr. 7, din 13/03/1996 emis de PARLAMENT (art. 13 alin. 15);	
B1	Inscrierea provizorie, drept de PROPRIETATE, dobandit prin Lege, cota actuala 1/1, cota initiala 1/1
	1) COMUNA VALEA MARE PRAVAT, CIF:5010196

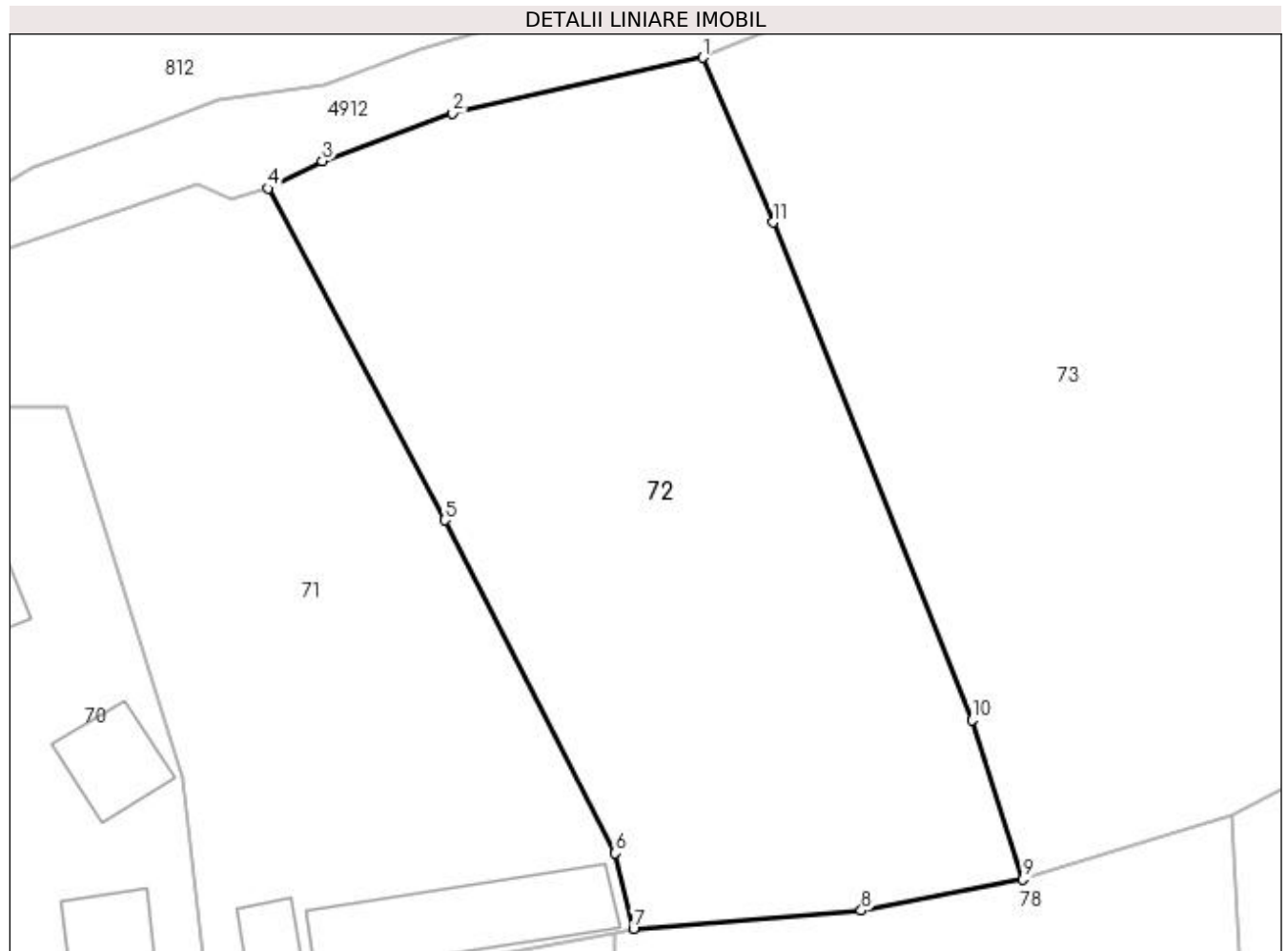
C. Partea III. SARCINI .

Inscrieri privind dezmembramintele dreptului de proprietate, drepturi reale de garanție și sarcini	Referințe
NU SUNT	

Teren

Nr cadastral	Suprafața (mp)*	Observații / Referințe
	2.734	

* Suprafața este determinată în planul de proiecție Stereo 70.



Date referitoare la teren

Crt	Categorie folosință	Intravilan	Suprafața (mp)	Tarla	Parcelă	Nr. topo	Observații / Referințe
1	faneata	DA	2.734	10	308,309	-	

Lungime Segmente

1) Valorile lungimilor segmentelor sunt obținute din proiecție în plan.

Punct început	X / Y	Punct sfârșit	X / Y	Lungime segment (** (m)
1	509.185,591 422.286,718	2	509.163,669 422.281,849	22.456
2	509.163,669 422.281,849	3	509.152,265 422.277,675	12.144
3	509.152,265 422.277,675	4	509.147,505 422.275,279	5.329
4	509.147,505 422.275,279	5	509.162,995 422.246,262	32.893
5	509.162,995 422.246,262	6	509.177,905 422.217,143	32.714

Punct început	X / Y	Punct sfârșit	X / Y	Lungime segment (** (m)
6	509.177,905 422.217,143	7	509.179,495 422.210,534	6.798
7	509.179,495 422.210,534	8	509.199,464 422.212,116	20.032
8	509.199,464 422.212,116	9	509.213,603 422.214,854	14.402
9	509.213,603 422.214,854	10	509.209,128 422.228,8	14.646
10	509.209,128 422.228,8	11	509.191,728 422.272,303	46.854
11	509.191,728 422.272,303	1	509.185,591 422.286,718	15.667

** Lungimile segmentelor sunt determinate în planul de proiecție Stereo 70 și sunt rotunjite la 1 milimetru.

*** Distanța dintre puncte este formată din segmente cumulate ce sunt mai mici decât valoarea 1 milimetru.

**DATE DESPRE IMOBILUL NR. 73**

Oficiul de Cadastru și Publicitate Imobiliară ARGES
Biroul de Cadastru și Publicitate Imobiliară Campulung

A. Partea I. Descrierea imobilului

TEREN Intravilan

Nr. CF vechi:108
Nr. cadastral vechi:205.

Adresa: Loc. Namaesti, Jud. Arges, pct Mlaci Matei

Nr. Crt	Nr cadastral Nr. topografic	Suprafata* (mp)	Observatii / Referinte
A1	82004	Din acte: 4.000 Masurata: 4.187	Sector cadastral:2 Teren imprejmuit;

B. Partea II. Proprietari și acte

Inscrieri privitoare la dreptul de proprietate și alte drepturi reale		Referințe
49 / 09/01/2002		
Act Notarial nr. 3957, din 27/12/2001 emis de notar public Tuluca Filofteia;		
B1	Intabulare, drept de PROPRIETATE, dobandit prin Conventie, cota actuala 1/1, cota initiala 1/1 1) SOCEANU ION ALIODOR 2) SOCEANU GABRIELA, sotii, lipsă CNP	A1

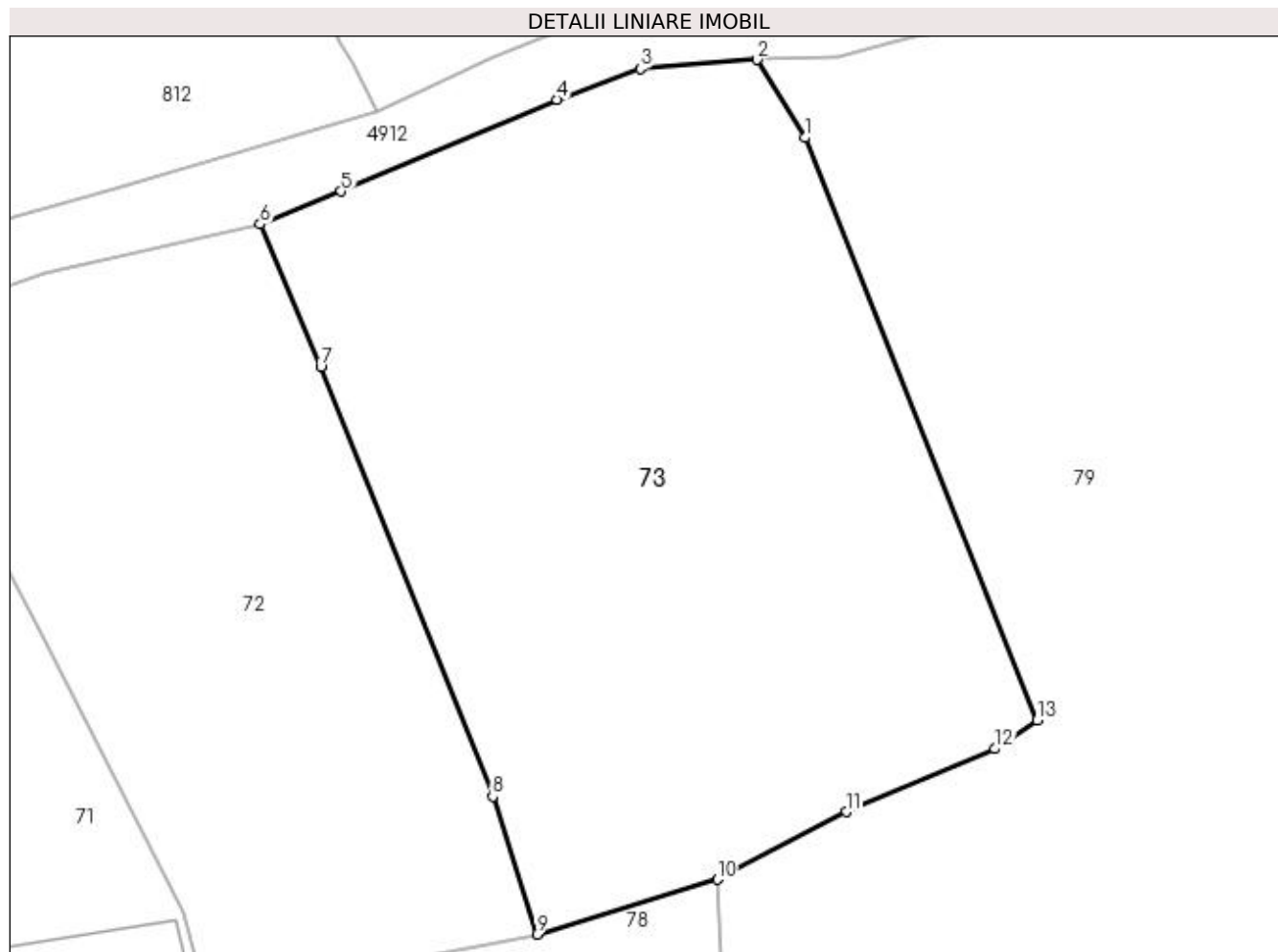
C. Partea III. SARCINI .

Inscrieri privind dezmembramintele dreptului de proprietate, drepturi reale de garanție și sarcini	Referințe
NU SUNT	

Teren

Nr cadastral	Suprafața (mp)*	Observații / Referințe
82004	Din acte: 4.000 Masurata: 4.187	

* Suprafața este determinată în planul de proiecție Stereo 70.



Date referitoare la teren

Crt	Categorie folosință	Intra vilan	Suprafața (mp)	Tarla	Parcelă	Nr. topo	Observații / Referințe
1	faneata	DA	4.187	10	309	-	

Lungime Segmente

1) Valorile lungimilor segmentelor sunt obținute din proiecție în plan.

Punct început	X / Y	Punct sfârșit	X / Y	Lungime segment (** (m)
1	509.240,721 422.295,478	2	509.235,865 422.303,371	9.267
2	509.235,865 422.303,371	3	509.224,099 422.302,438	11.803
3	509.224,099 422.302,438	4	509.215,633 422.299,338	9.016
4	509.215,633 422.299,338	5	509.193,775 422.290,052	23.749
5	509.193,775 422.290,052	6	509.185,591 422.286,718	8.837

Punct început	X / Y	Punct sfârșit	X / Y	Lungime segment (** (m)
6	509.185,591 422.286,718	7	509.191,728 422.272,303	15.667
7	509.191,728 422.272,303	8	509.209,128 422.228,8	46.854
8	509.209,128 422.228,8	9	509.213,603 422.214,854	14.646
9	509.213,603 422.214,854	10	509.231,859 422.220,391	19.077
10	509.231,859 422.220,391	11	509.244,904 422.227,247	14.737
11	509.244,904 422.227,247	12	509.259,976 422.233,635	16.37
12	509.259,976 422.233,635	13	509.264,237 422.236,543	5.159
13	509.264,237 422.236,543	1	509.240,721 422.295,478	63.453

** Lungimile segmentelor sunt determinate în planul de proiecție Stereo 70 și sunt rotunjite la 1 milimetru.

*** Distanța dintre puncte este formată din segmente cumulate ce sunt mai mici decât valoarea 1 milimetru.

**DATE DESPRE IMOBILUL NR. 74**

Oficiul de Cadastru și Publicitate Imobiliară ARGES
Biroul de Cadastru și Publicitate Imobiliară Campulung

A. Partea I. Descrierea imobilului

TEREN Intravilan

Adresa: Loc. Namaesti, Jud. Arges

Nr. Crt	Nr cadastral Nr. topografic	Suprafața* (mp)	Observații / Referințe
A1		Din acte: 3.600 Masurata: 2.768	Sector cadastral:2 Teren imprejmuit;

B. Partea II. Proprietari și acte

Inscrieri privitoare la dreptul de proprietate și alte drepturi reale		Referințe
/		
Act Administrativ nr. 36330, din 03/03/1994 emis de CJPSDPAT ARGES;		
B1	Intabulare, drept de PROPRIETATE, dobandit prin Reconstituire, cota actuala 1/1, cota initiala 1/1 1) MARINESCU ELENA, lipsă CNP	A1

C. Partea III. SARCINI .

Inscrieri privind dezmembramintele dreptului de proprietate, drepturi reale de garanție și sarcini	Referințe
NU SUNT	

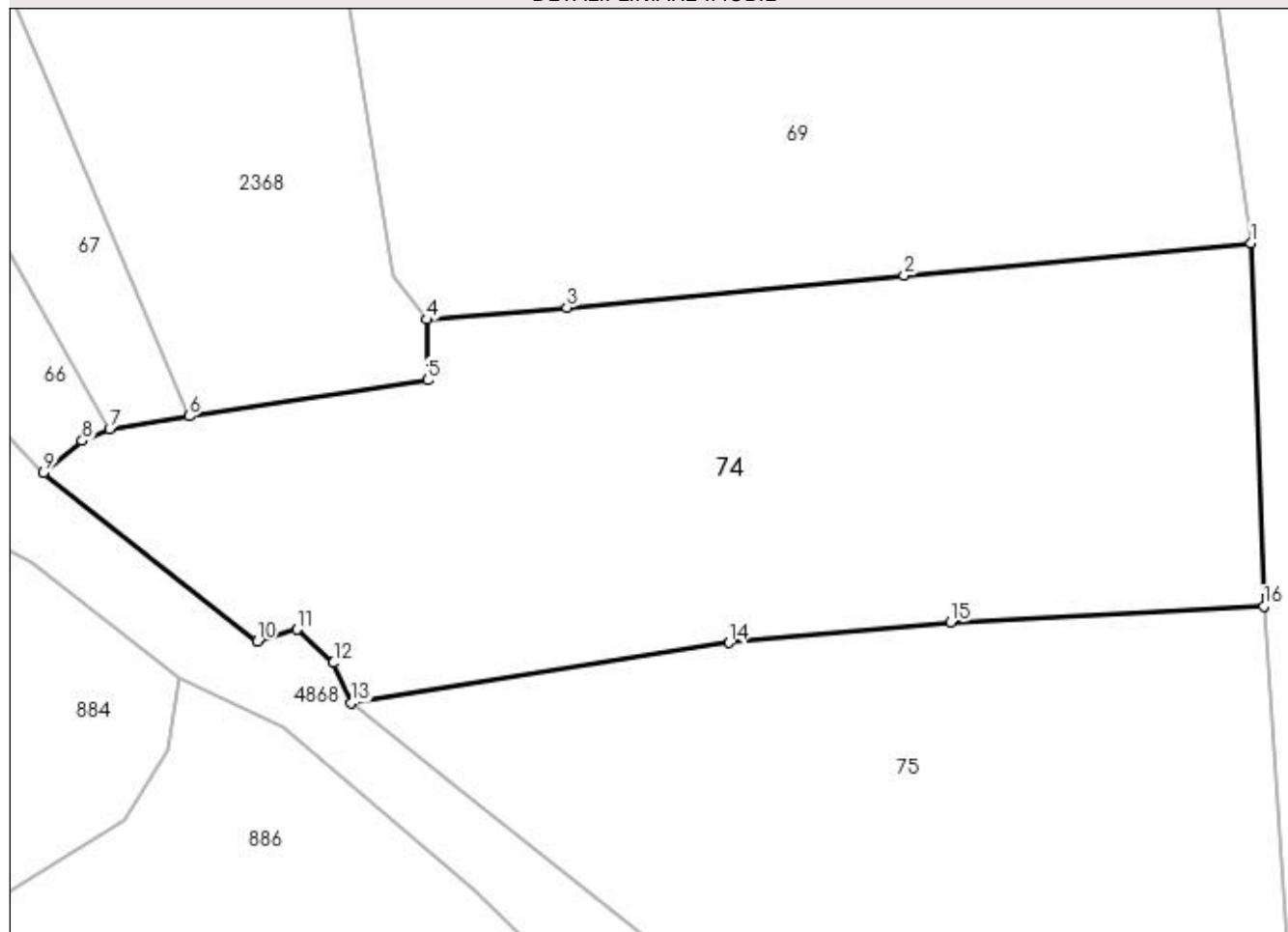
Anexa Nr. 1 La Partea I

Teren

Nr cadastral	Suprafața (mp)*	Observații / Referințe
	Din acte: 3.600 Masurata: 2.768	

* Suprafața este determinată în planul de proiecție Stereo 70.

DETALII LINIARE IMOBIL



Date referitoare la teren

Crt	Categorie folosință	Intra vilan	Suprafața (mp)	Tarla	Parcelă	Nr. topo	Observații / Referințe
1	faneata	DA	2.768	10	295,302	-	

Lungime Segmente

1) Valorile lungimilor segmentelor sunt obținute din proiecție în plan.

Punct început	X / Y	Punct sfârșit	X / Y	Lungime segment (** (m)
1	509.146,602 422.172,995	2	509.116,644 422.170,214	30.087
2	509.116,644 422.170,214	3	509.087,496 422.167,457	29.278
3	509.087,496 422.167,457	4	509.075,417 422.166,401	12.125
4	509.075,417 422.166,401	5	509.075,485 422.161,165	5.236
5	509.075,485 422.161,165	6	509.054,89 422.158,063	20.827

Punct început	X / Y	Punct sfârșit	X / Y	Lungime segment (** (m)
6	509.054,89 422.158,063	7	509.048,011 422.156,966	6.966
7	509.048,011 422.156,966	8	509.045,662 422.155,927	2.569
8	509.045,662 422.155,927	9	509.042,319 422.153,208	4.309
9	509.042,319 422.153,208	10	509.060,784 422.138,648	23.515
10	509.060,784 422.138,648	11	509.064,193 422.139,657	3.555
11	509.064,193 422.139,657	12	509.067,351 422.136,783	4.27
12	509.067,351 422.136,783	13	509.068,842 422.133,289	3.799
13	509.068,842 422.133,289	14	509.101,519 422.138,51	33.091
14	509.101,519 422.138,51	15	509.120,652 422.140,255	19.212
15	509.120,652 422.140,255	16	509.147,703 422.141,651	27.087
16	509.147,703 422.141,651	1	509.146,602 422.172,995	31.363

** Lungimile segmentelor sunt determinate în planul de proiecție Stereo 70 și sunt rotunjite la 1 milimetru.

*** Distanța dintre puncte este formată din segmente cumulate ce sunt mai mici decât valoarea 1 milimetru.

**DATE DESPRE IMOBILUL NR. 75**

Oficiul de Cadastru și Publicitate Imobiliară ARGES
Biroul de Cadastru și Publicitate Imobiliară Campulung

A. Partea I. Descrierea imobilului

TEREN Intravilan

Adresa: Loc. Namaesti, Jud. Arges, PCT."CURATURA"

Nr. Crt	Nr cadastral Nr. topografic	Suprafața* (mp)	Observații / Referințe
A1	80788	Din acte: 2.500 Masurata: 2.516	Sector cadastral:2 Teren imprejmuit;

B. Partea II. Proprietari și acte

Inscrieri privitoare la dreptul de proprietate și alte drepturi reale		Referințe
9726 / 26/07/2012		
Act Notarial nr. 56/2011, din 26/08/2011 emis de BNP TULUCA FILOFTEIA (act administrativ nr. 3126/25-07-2012 emis de PRIMARIA VALEA MARE PRAVAT; act administrativ nr. 3127/25-07-2012 emis de PRIMARIA VALEA MARE PRAVAT; act notarial nr. 2856/13-11-1997 emis de BNP IONESCU CORNELIA;);		
B4	Intabulare, drept de PROPRIETATE, dobandit prin Succesiune, cota actuala 1/8, cota initiala 1/8 1) ANGHEL ION	A1
11069 / 14/08/2015		
Act Notarial nr. 1147, din 13/08/2015 emis de Zipisi Cornelia;		
B8	Intabulare, drept de PROPRIETATE, dobandit prin Conventie, cota actuala 7/8, cota initiala 7/8 1) ANGHEL ION, casatorit cu 2) ANGHEL MONICA	A1

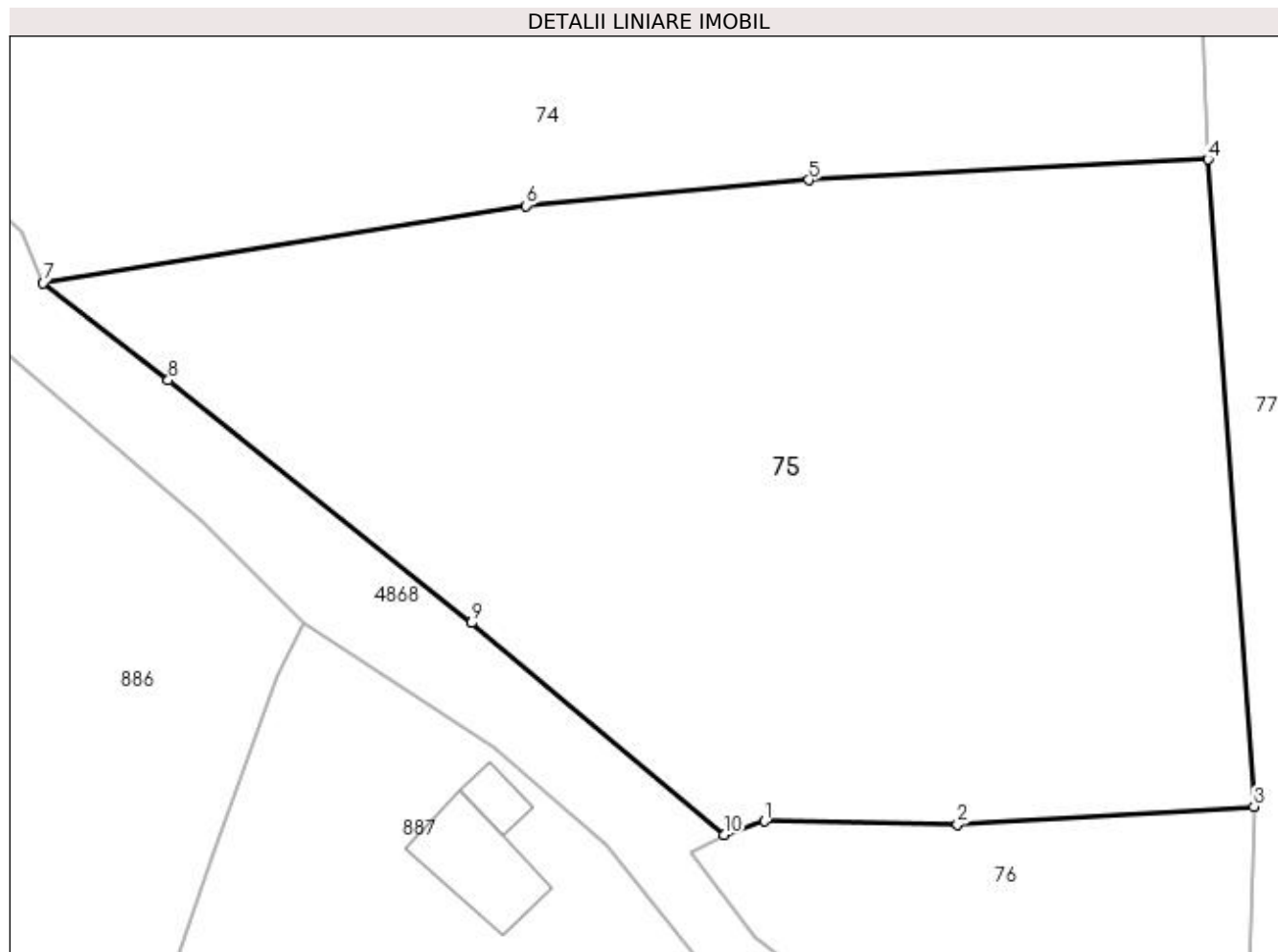
C. Partea III. SARCINI .

Inscrieri privind dezmembramintele dreptului de proprietate, drepturi reale de garanție și sarcini	Referințe
NU SUNT	

Teren

Nr cadastral	Suprafața (mp)*	Observații / Referințe
80788	Din acte: 2.500 Masurata: 2.516	

* Suprafața este determinată în planul de proiecție Stereo 70.



Date referitoare la teren

Crt	Categorie folosință	Intra vilan	Suprafața (mp)	Tarla	Parcelă	Nr. topo	Observații / Referințe
1	faneata	DA	2.516	10	295	-	

Lungime Segmente

1) Valorile lungimilor segmentelor sunt obținute din proiecție în plan.

Punct început	X / Y	Punct sfârșit	X / Y	Lungime segment (** (m)
1	509.117,693 422.096,856	2	509.130,74 422.096,66	13.048
2	509.130,74 422.096,66	3	509.150,802 422.097,856	20.098
3	509.150,802 422.097,856	4	509.147,703 422.141,651	43.905
4	509.147,703 422.141,651	5	509.120,652 422.140,255	27.087
5	509.120,652 422.140,255	6	509.101,519 422.138,51	19.212

Punct început	X / Y	Punct sfârșit	X / Y	Lungime segment (** (m)
6	509.101,519 422.138,51	7	509.068,842 422.133,289	33.091
7	509.068,842 422.133,289	8	509.077,312 422.126,709	10.726
8	509.077,312 422.126,709	9	509.097,817 422.110,281	26.274
9	509.097,817 422.110,281	10	509.114,928 422.095,956	22.316
10	509.114,928 422.095,956	1	509.117,693 422.096,856	2.908

** Lungimile segmentelor sunt determinate în planul de proiecție Stereo 70 și sunt rotunjite la 1 milimetru.

*** Distanța dintre puncte este formată din segmente cumulate ce sunt mai mici decât valoarea 1 milimetru.

**DATE DESPRE IMOBILUL NR. 76**

Oficiul de Cadastru și Publicitate Imobiliară ARGES
Biroul de Cadastru și Publicitate Imobiliară Campulung

A. Partea I. Descrierea imobilului

TEREN Necunoscut

Adresa: Loc. Namaesti, Jud. Arges

Nr. Crt	Nr cadastral Nr. topografic	Suprafața* (mp)	Observații / Referințe
A1		565	Sector cadastral:2 Teren imprejmuit;

B. Partea II. Proprietari și acte

Inscrieri privitoare la dreptul de proprietate și alte drepturi reale	Referințe
/	
Act Normativ nr. 7, din 13/03/1996 emis de PARLAMENT (art. 13 alin. 15);	
B1	A1
Inscrierea provizorie, drept de PROPRIETATE, dobandit prin Lege, cota actuala 1/1, cota initiala 1/1 1) COMUNA VALEA MARE PRAVAT, CIF:5010196	

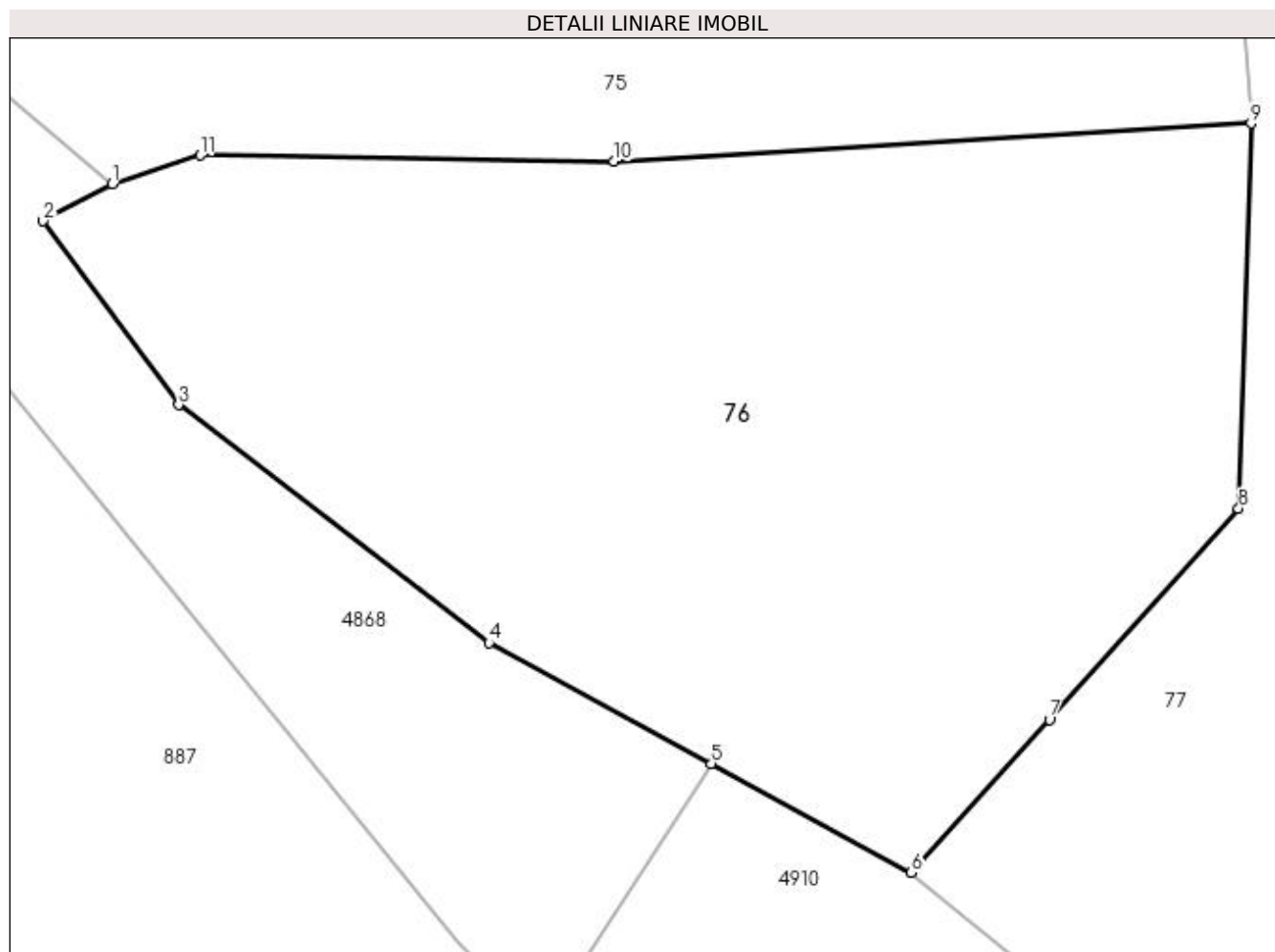
C. Partea III. SARCINI .

Inscrieri privind dezmembramintele dreptului de proprietate, drepturi reale de garanție și sarcini	Referințe
NU SUNT	

Teren

Nr cadastral	Suprafața (mp)*	Observații / Referințe
	565	

* Suprafața este determinată în planul de proiecție Stereo 70.



Date referitoare la teren

Crt	Categorie folosință	Intravilan	Suprafața (mp)	Tarla	Parcelă	Nr. topo	Observații / Referințe
1	arabil	DA	499	10	295	-	
2	arabil	NU	66	10	295	-	

Lungime Segmente

1) Valorile lungimilor segmentelor sunt obținute din proiecție în plan.

Punct început	X / Y	Punct sfârșit	X / Y	Lungime segment (** (m)
1	509.114,928 422.095,956	2	509.112,747 422.094,781	2.477
2	509.112,747 422.094,781	3	509.117,02 422.088,995	7.193
3	509.117,02 422.088,995	4	509.126,785 422.081,501	12.309
4	509.126,785 422.081,501	5	509.133,792 422.077,697	7.973

Punct început	X / Y	Punct sfârșit	X / Y	Lungime segment (** (m)
5	509.133,792 422.077,697	6	509.140,101 422.074,273	7.178
6	509.140,101 422.074,273	7	509.144,448 422.079,089	6.488
7	509.144,448 422.079,089	8	509.150,41 422.085,727	8.922
8	509.150,41 422.085,727	9	509.150,802 422.097,856	12.135
9	509.150,802 422.097,856	10	509.130,74 422.096,66	20.098
10	509.130,74 422.096,66	11	509.117,693 422.096,856	13.048
11	509.117,693 422.096,856	1	509.114,928 422.095,956	2.908

** Lungimile segmentelor sunt determinate în planul de proiecție Stereo 70 și sunt rotunjite la 1 milimetru.

*** Distanța dintre puncte este formată din segmente cumulate ce sunt mai mici decât valoarea 1 milimetru.

**DATE DESPRE IMOBILUL NR. 77**

Oficiul de Cadastru și Publicitate Imobiliară ARGES
Biroul de Cadastru și Publicitate Imobiliară Campulung

A. Partea I. Descrierea imobilului

TEREN Extravilan

Adresa: Jud. Arges

Nr. Crt	Nr cadastral Nr. topografic	Suprafața* (mp)	Observații / Referințe
A1		4.757	Sector cadastral:2 Teren imprejmuit;

B. Partea II. Proprietari și acte

Inscrieri privitoare la dreptul de proprietate și alte drepturi reale	Referințe
/	
Act Normativ nr. 7, din 13/03/1996 emis de PARLAMENT (art. 13 alin. 15);	
B1	A1
Inscrierea provizorie, drept de PROPRIETATE, dobandit prin Lege, cota actuala 1/1, cota initiala 1/1 1) COMUNA VALEA MARE PRAVAT, CIF:5010196	

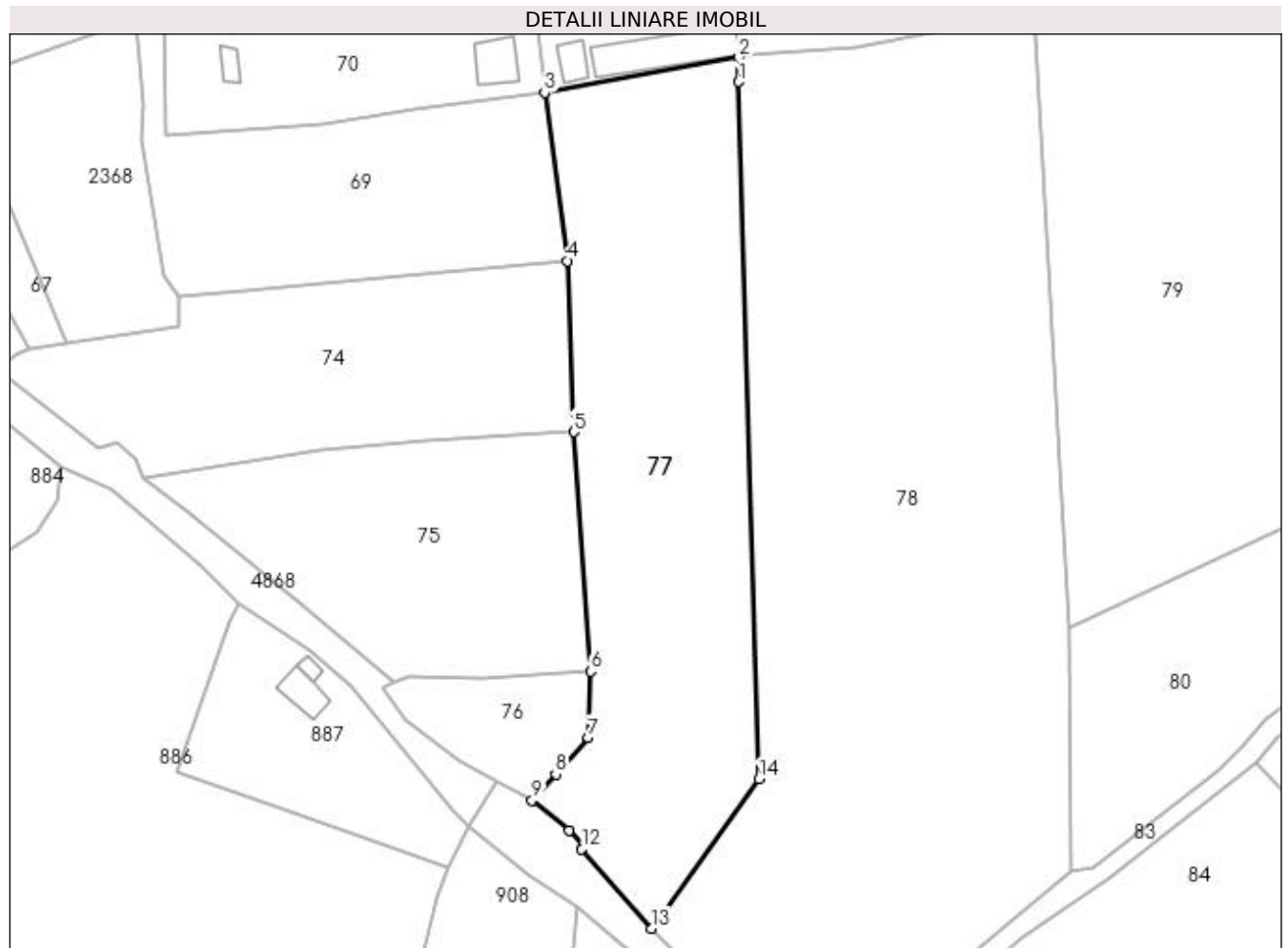
C. Partea III. SARCINI .

Inscrieri privind dezmembramintele dreptului de proprietate, drepturi reale de garanție și sarcini	Referințe
NU SUNT	

Teren

Nr cadastral	Suprafața (mp)*	Observații / Referințe
	4.757	

* Suprafața este determinată în planul de proiecție Stereo 70.



Date referitoare la teren

Crt	Categorie folosință	Intra vilan	Suprafața (mp)	Tarla	Parcelă	Nr. topo	Observații / Referințe
1	faneata	NU	4.757	14	261	-	

Lungime Segmente

1) Valorile lungimilor segmentelor sunt obținute din proiecție în plan.

Punct început	X / Y	Punct sfârșit	X / Y	Lungime segment (** (m)
1	509.177,913 422.205,764	2	509.177,913 422.210,213	4.449
2	509.177,913 422.210,213	3	509.142,384 422.203,791	36.105
3	509.142,384 422.203,791	4	509.146,602 422.172,995	31.084
4	509.146,602 422.172,995	5	509.147,703 422.141,651	31.363
5	509.147,703 422.141,651	6	509.150,802 422.097,856	43.905

Punct început	X / Y	Punct sfârșit	X / Y	Lungime segment (** (m)
6	509.150,802 422.097,856	7	509.150,41 422.085,727	12.135
7	509.150,41 422.085,727	8	509.144,448 422.079,089	8.922
8	509.144,448 422.079,089	9	509.140,101 422.074,273	6.488
9	509.140,101 422.074,273	10	509.146,89 422.068,745	8.755
10	509.146,89 422.068,745	11	509.149,501 422.066,068	3.739
11	509.149,501 422.066,068	12	509.149,234 422.065,312	0.802
12	509.149,234 422.065,312	13	509.162,038 422.050,793	19.358
13	509.162,038 422.050,793	14	509.181,672 422.078,159	33.681
14	509.181,672 422.078,159	1	509.177,913 422.205,764	127.66

** Lungimile segmentelor sunt determinate în planul de proiecție Stereo 70 și sunt rotunjite la 1 milimetru.

*** Distanța dintre puncte este formată din segmente cumulate ce sunt mai mici decât valoarea 1 milimetru.

**DATE DESPRE IMOBILUL NR. 78**

Oficiul de Cadastru și Publicitate Imobiliară ARGES
Biroul de Cadastru și Publicitate Imobiliară Campulung

A. Partea I. Descrierea imobilului

TEREN Extravilan

Adresa: Jud. Arges

Nr. Crt	Nr cadastral Nr. topografic	Suprafața* (mp)	Observații / Referințe
A1		10.181	Sector cadastral:2 Teren imprejmuit;

B. Partea II. Proprietari și acte

Inscrieri privitoare la dreptul de proprietate și alte drepturi reale	Referințe
/	
Act Normativ nr. 7, din 13/03/1996 emis de PARLAMENT (art. 13 alin. 15);	
B1	Inscrierea provizorie, drept de PROPRIETATE, dobandit prin Lege, cota actuala 1/1, cota initiala 1/1
	1) COMUNA VALEA MARE PRAVAT, CIF:5010196

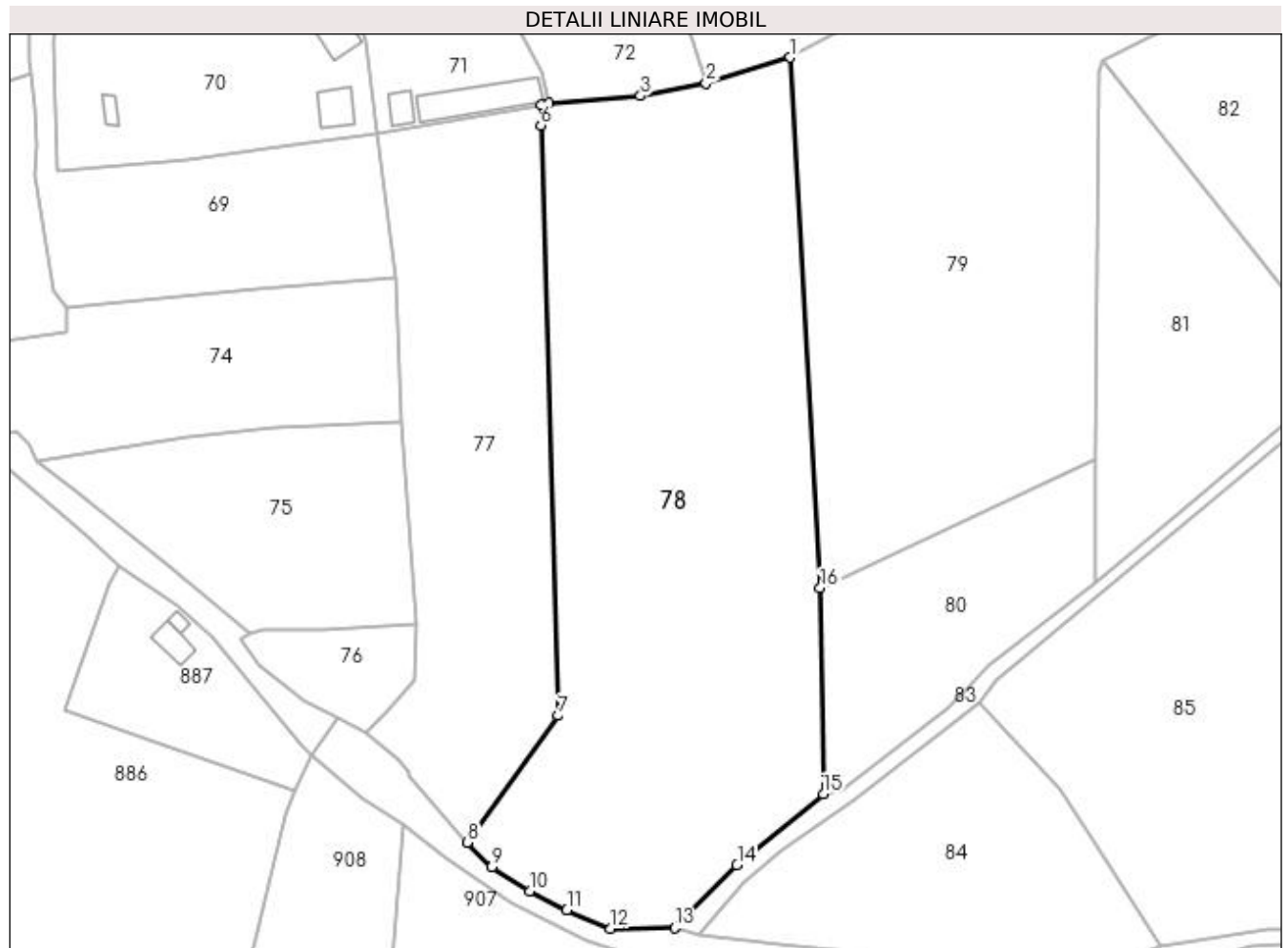
C. Partea III. SARCINI .

Inscrieri privind dezmembramintele dreptului de proprietate, drepturi reale de garanție și sarcini	Referințe
NU SUNT	

Teren

Nr cadastral	Suprafața (mp)*	Observații / Referințe
	10.181	

* Suprafața este determinată în planul de proiecție Stereo 70.



Date referitoare la teren

Crt	Categorie folosință	Intra vilan	Suprafața (mp)	Tarla	Parcelă	Nr. topo	Observații / Referințe
1	faneata	NU	10.181	14	261	-	

Lungime Segmente

1) Valorile lungimilor segmentelor sunt obținute din proiecție în plan.

Punct început	X / Y	Punct sfârșit	X / Y	Lungime segment (** (m)
1	509.231,859 422.220,391	2	509.213,603 422.214,854	19.077
2	509.213,603 422.214,854	3	509.199,464 422.212,116	14.402
3	509.199,464 422.212,116	4	509.179,495 422.210,534	20.032
4	509.179,495 422.210,534	5	509.177,913 422.210,213	1.614
5	509.177,913 422.210,213	6	509.177,913 422.205,764	4.449

Punct început	X / Y	Punct sfârșit	X / Y	Lungime segment (** (m)
6	509.177,913 422.205,764	7	509.181,672 422.078,159	127.66
7	509.181,672 422.078,159	8	509.162,038 422.050,793	33.681
8	509.162,038 422.050,793	9	509.167,29 422.045,432	7.505
9	509.167,29 422.045,432	10	509.175,489 422.040,277	9.685
10	509.175,489 422.040,277	11	509.183,514 422.036,139	9.029
11	509.183,514 422.036,139	12	509.192,971 422.032,154	10.262
12	509.192,971 422.032,154	13	509.206,785 422.032,264	13.814
13	509.206,785 422.032,264	14	509.220,335 422.045,83	19.174
14	509.220,335 422.045,83	15	509.238,989 422.061,197	24.169
15	509.238,989 422.061,197	16	509.238,329 422.105,744	44.552
16	509.238,329 422.105,744	1	509.231,859 422.220,391	114.829

** Lungimile segmentelor sunt determinate în planul de proiecție Stereo 70 și sunt rotunjite la 1 milimetru.

*** Distanța dintre puncte este formată din segmente cumulate ce sunt mai mici decât valoarea 1 milimetru.

**DATE DESPRE IMOBILUL NR. 79**

Oficiul de Cadastru și Publicitate Imobiliară ARGES
Biroul de Cadastru și Publicitate Imobiliară Campulung

A. Partea I. Descrierea imobilului

TEREN Extravilan

Adresa: Jud. Arges

Nr. Crt	Nr cadastral Nr. topografic	Suprafața* (mp)	Observații / Referințe
A1		13.354	Sector cadastral:2 Teren imprejmuit;

B. Partea II. Proprietari și acte

Inscrieri privitoare la dreptul de proprietate și alte drepturi reale		Referințe
/		
Act Normativ nr. 7, din 13/03/1996 emis de PARLAMENT (art. 13 alin. 15);		
B1	Inscrierea provizorie, drept de PROPRIETATE, dobandit prin Lege, cota actuala 1/1, cota initiala 1/1 1) COMUNA VALEA MARE PRAVAT, CIF:5010196	A1

C. Partea III. SARCINI .

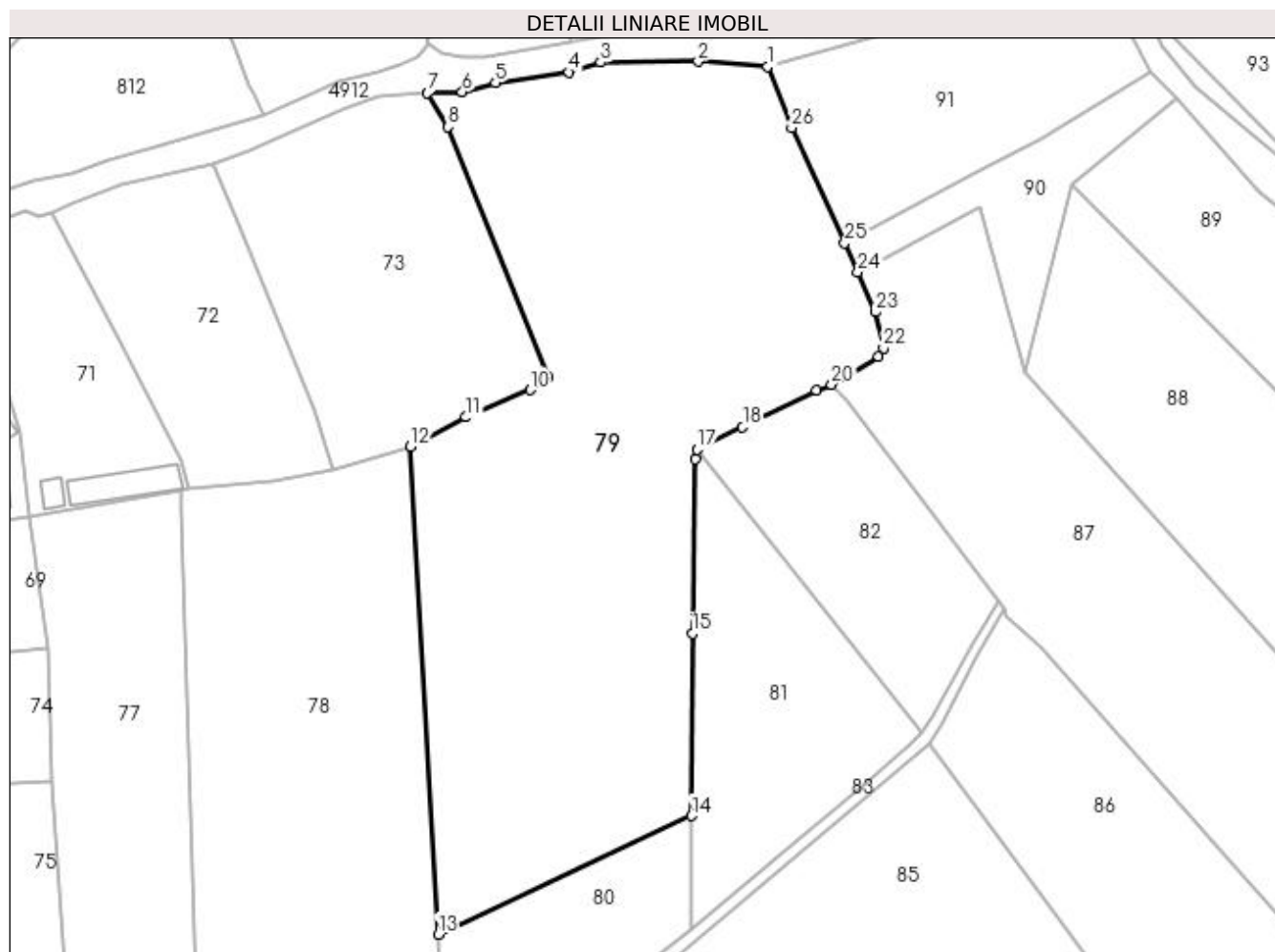
Inscrieri privind dezmembramintele dreptului de proprietate, drepturi reale de garanție și sarcini	Referințe
NU SUNT	

Anexa Nr. 1 La Partea I

Teren

Nr cadastral	Suprafața (mp)*	Observații / Referințe
	13.354	

* Suprafața este determinată în planul de proiecție Stereo 70.



Date referitoare la teren

Crt	Categorie folosință	Intra vilan	Suprafața (mp)	Tarla	Parcelă	Nr. topo	Observații / Referințe
1	faneata	NU	13.354	14	261	-	

Lungime Segmente

1) Valorile lungimilor segmentelor sunt obținute din proiecție în plan.

Punct început	X / Y	Punct sfârșit	X / Y	Lungime segment (** (m)
1	509.315,844 422.309,658	2	509.299,478 422.310,811	16.407
3	509.276,507 422.310,588	4	509.269,13 422.308,28	7.73
5	509.251,785 422.305,804	6	509.244,013 422.303,666	8.061
7	509.235,865 422.303,371	8	509.240,721 422.295,478	9.267
9	509.264,237 422.236,543	10	509.259,976 422.233,635	5.159

Punct început	X / Y	Punct sfârșit	X / Y	Lungime segment (** (m)
2	509.299,478 422.310,811	3	509.276,507 422.310,588	22.972
4	509.269,13 422.308,28	5	509.251,785 422.305,804	17.521
6	509.244,013 422.303,666	7	509.235,865 422.303,371	8.153
8	509.240,721 422.295,478	9	509.264,237 422.236,543	63.453
10	509.259,976 422.233,635	11	509.244,904 422.227,247	16.37

Punct început	X / Y	Punct sfârșit	X / Y	Lungime segment (** (m)	Punct început	X / Y	Punct sfârșit	X / Y	Lungime segment (** (m)
11	509.244,904 422.227,247	12	509.231,859 422.220,391	14.737	12	509.231,859 422.220,391	13	509.238,329 422.105,744	114.829
13	509.238,329 422.105,744	14	509.297,839 422.133,579	65.698	14	509.297,839 422.133,579	15	509.298,125 422.176,421	42.843
15	509.298,125 422.176,421	16	509.298,728 422.217,384	40.967	16	509.298,728 422.217,384	17	509.299,256 422.219,623	2.3
17	509.299,256 422.219,623	18	509.309,9 422.224,926	11.892	18	509.309,9 422.224,926	19	509.327,279 422.233,566	19.408
19	509.327,279 422.233,566	20	509.330,838 422.234,933	3.813	20	509.330,838 422.234,933	21	509.341,803 422.241,552	12.808
21	509.341,803 422.241,552	22	509.343,051 422.243,449	2.271	22	509.343,051 422.243,449	23	509.341,081 422.251,99	8.765
23	509.341,081 422.251,99	24	509.336,973 422.261,39	10.258	24	509.336,973 422.261,39	25	509.333,897 422.268,128	7.407
25	509.333,897 422.268,128	26	509.321,424 422.295,274	29.874	26	509.321,424 422.295,274	1	509.315,844 422.309,658	15.428

** Lungimile segmentelor sunt determinate în planul de proiecție Stereo 70 și sunt rotunjite la 1 milimetru.

*** Distanța dintre puncte este formată din segmente cumulate ce sunt mai mici decât valoarea 1 milimetru.

**DATE DESPRE IMOBILUL NR. 80**

Oficiul de Cadastru și Publicitate Imobiliară ARGES
Biroul de Cadastru și Publicitate Imobiliară Campulung

A. Partea I. Descrierea imobilului

TEREN Extravilan

Adresa: Jud. Arges

Nr. Crt	Nr cadastral Nr. topografic	Suprafața* (mp)	Observații / Referințe
A1		2.181	Sector cadastral:2 Teren imprejmuit;

B. Partea II. Proprietari și acte

Inscrieri privitoare la dreptul de proprietate și alte drepturi reale	Referințe
/	
Act Normativ nr. 7, din 13/03/1996 emis de PARLAMENT (art. 13 alin. 15);	
B1	A1
Inscrierea provizorie, drept de PROPRIETATE, dobandit prin Lege, cota actuala 1/1, cota initiala 1/1 1) COMUNA VALEA MARE PRAVAT, CIF:5010196	

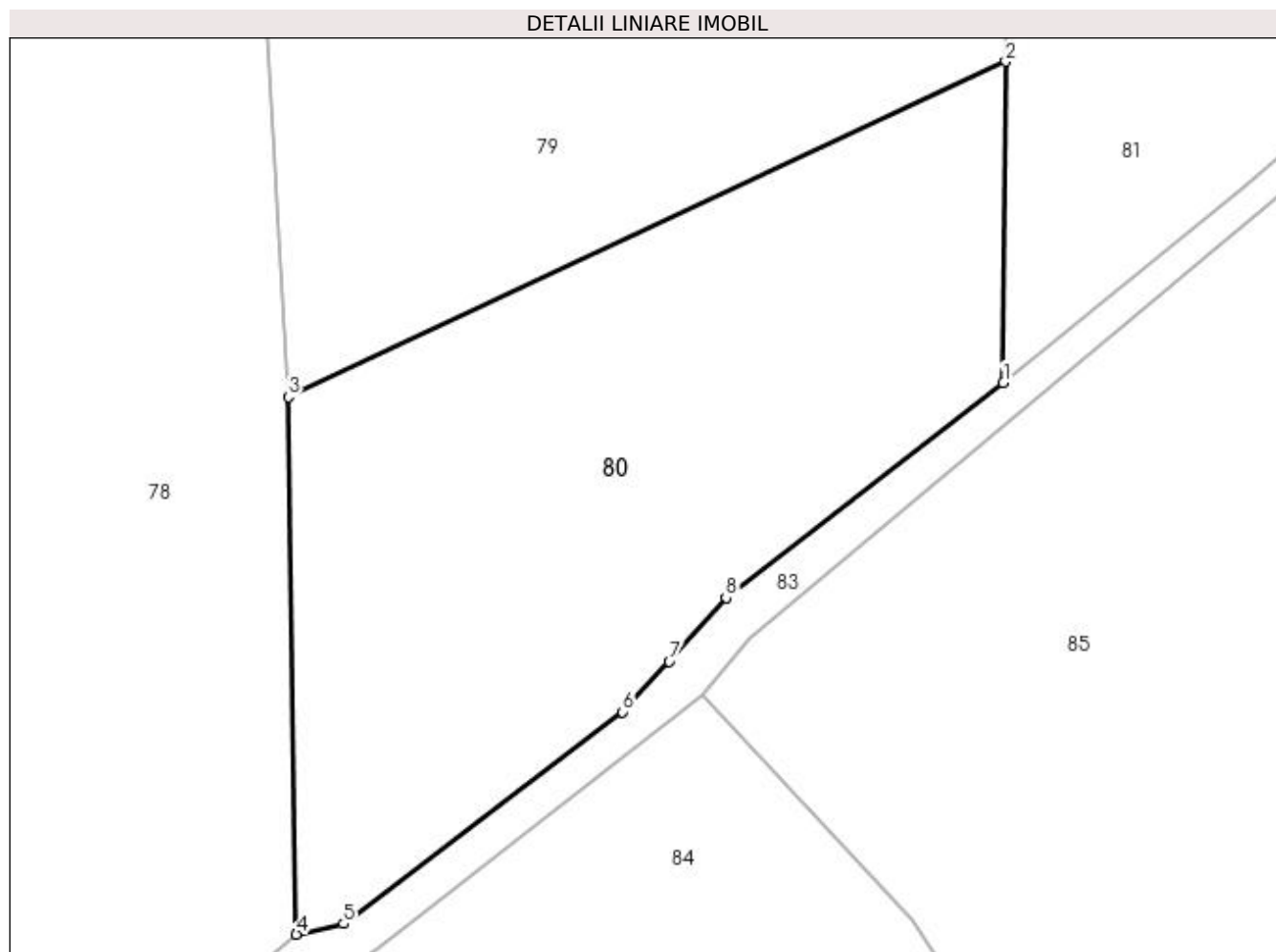
C. Partea III. SARCINI .

Inscrieri privind dezmembramintele dreptului de proprietate, drepturi reale de garanție și sarcini	Referințe
NU SUNT	

Teren

Nr cadastral	Suprafața (mp)*	Observații / Referințe
	2.181	

* Suprafața este determinată în planul de proiecție Stereo 70.



Date referitoare la teren

Crt	Categorie folosință	Intra vilan	Suprafața (mp)	Tarla	Parcelă	Nr. topo	Observații / Referințe
1	faneata	NU	2.181	14	261	-	

Lungime Segmente

1) Valorile lungimilor segmentelor sunt obținute din proiecție în plan.

Punct început	X / Y	Punct sfârșit	X / Y	Lungime segment (** (m)
1	509.297,64 422.106,947	2	509.297,839 422.133,579	26.633
2	509.297,839 422.133,579	3	509.238,329 422.105,744	65.698
3	509.238,329 422.105,744	4	509.238,989 422.061,197	44.552
4	509.238,989 422.061,197	5	509.242,896 422.062,077	4.005
5	509.242,896 422.062,077	6	509.266,052 422.079,634	29.059

Punct început	X / Y	Punct sfârșit	X / Y	Lungime segment (** (m)
6	509.266,052 422.079,634	7	509.269,905 422.083,838	5.703
7	509.269,905 422.083,838	8	509.274,627 422.089,103	7.072
8	509.274,627 422.089,103	1	509.297,64 422.106,947	29.121

** Lungimile segmentelor sunt determinate în planul de proiecție Stereo 70 și sunt rotunjite la 1 milimetru.

*** Distanța dintre puncte este formată din segmente cumulate ce sunt mai mici decât valoarea 1 milimetru.

**DATE DESPRE IMOBILUL NR. 81**

Oficiul de Cadastru și Publicitate Imobiliară ARGES
Biroul de Cadastru și Publicitate Imobiliară Campulung

A. Partea I. Descrierea imobilului

TEREN Extravilan

Nr. CF vechi:395
Nr. cadastral vechi:616

Adresa: Jud. Arges, pct Colnic Matei

Nr. Crt	Nr cadastral Nr. topografic	Suprafata* (mp)	Observații / Referințe
A1	81986	3.089	Sector cadastral:2 Teren neimprejmuit;

B. Partea II. Proprietari și acte

Inscrieri privitoare la dreptul de proprietate și alte drepturi reale		Referințe
2310 / 09/05/2005		
Act Notarial nr. 1012, din 06/05/2005 emis de notar public Tuluca Filofteia;		
B1	Intabulare, drept de PROPRIETATE-bun propriu, dobandit prin Conventie, cota actuala 1/1, cota initiala 1/1 1) MOȘNEANU ANI	A1

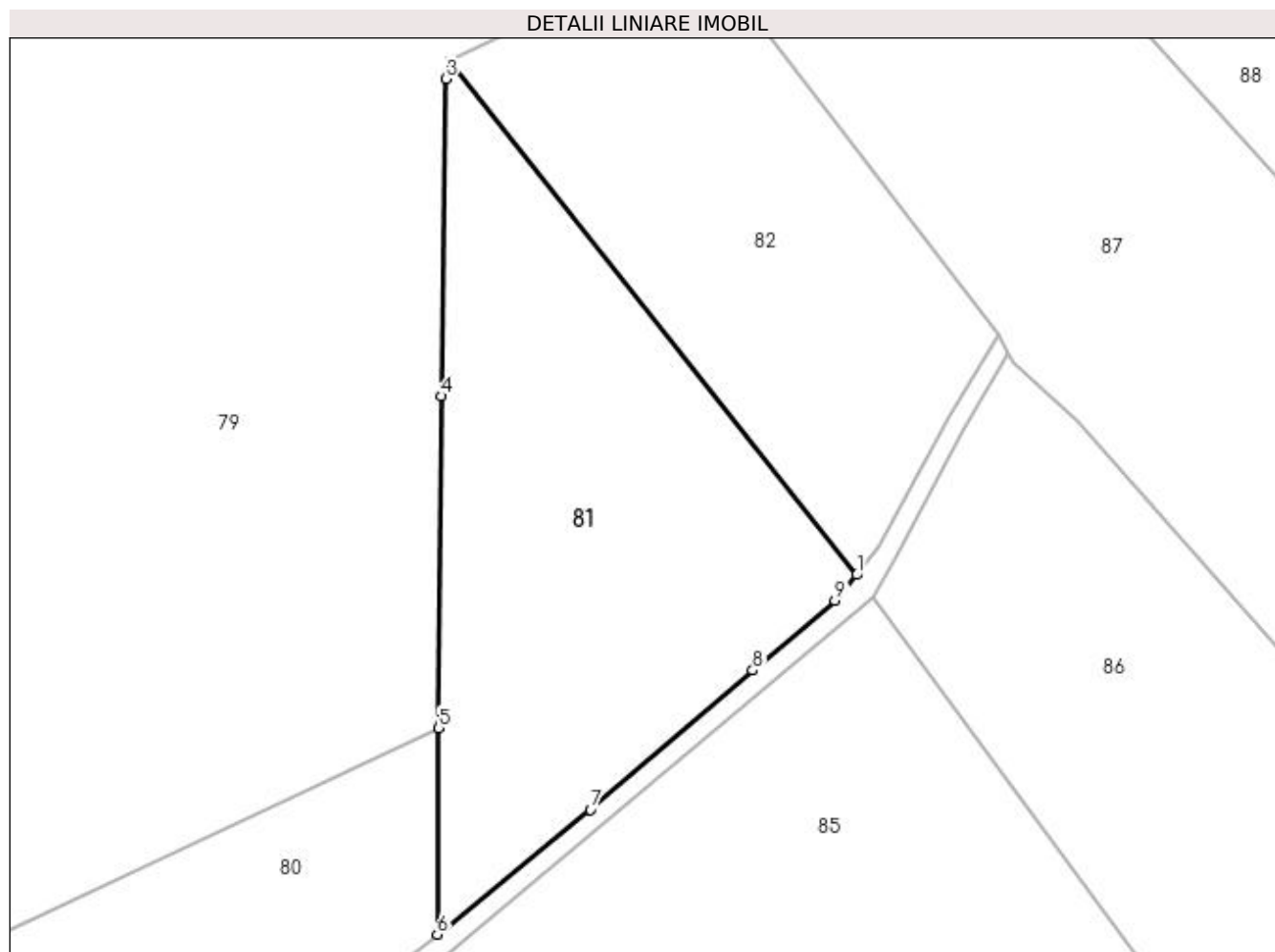
C. Partea III. SARCINI

Inscrieri privind dezmembramintele dreptului de proprietate, drepturi reale de garanție și sarcini		Referințe
2310 / 09/05/2005		
Act Notarial nr. 1012, din 06/05/2005 emis de notar public Tuluca Filofteia;		
C1	Intabulare, drept de UZUFRACT VIAGER, dobandit prin Conventie, cota actuala 1/1, cota initiala 1/1 1) GHEBOEANU MINODOR 2) GHEBOIANU VIORICA, sotii	A1

Teren

Nr cadastral	Suprafața (mp)*	Observații / Referințe
81986	3.089	

* Suprafața este determinată în planul de proiecție Stereo 70.



Date referitoare la teren

Crt	Categorie folosință	Intravilan	Suprafața (mp)	Tarla	Parcelă	Nr. topo	Observații / Referințe
1	faneata	NU	3.089	14	261	-	

Lungime Segmente

1) Valorile lungimilor segmentelor sunt obținute din proiecție în plan.

Punct început	X / Y	Punct sfârșit	X / Y	Lungime segment (** (m)
1	509.351,825 422.153,363	2	509.299,256 422.219,623	84.581
2	509.299,256 422.219,623	3	509.298,728 422.217,384	2.3
3	509.298,728 422.217,384	4	509.298,125 422.176,421	40.967
4	509.298,125 422.176,421	5	509.297,839 422.133,579	42.843
5	509.297,839 422.133,579	6	509.297,64 422.106,947	26.633

Punct început	X / Y	Punct sfârșit	X / Y	Lungime segment (** (m)
6	509.297,64 422.106,947	7	509.317,405 422.123,073	25.509
7	509.317,405 422.123,073	8	509.338,372 422.141,021	27.6
8	509.338,372 422.141,021	9	509.349,004 422.150,062	13.956
9	509.349,004 422.150,062	1	509.351,825 422.153,363	4.342

** Lungimile segmentelor sunt determinate în planul de proiecție Stereo 70 și sunt rotunjite la 1 milimetru.

*** Distanța dintre puncte este formată din segmente cumulate ce sunt mai mici decât valoarea 1 milimetru.

**DATE DESPRE IMOBILUL NR. 82**

Oficiul de Cadastru și Publicitate Imobiliară ARGES
Biroul de Cadastru și Publicitate Imobiliară Campulung

A. Partea I. Descrierea imobilului

TEREN Extravilan

Nr. CF vechi:428
Nr. cadastral vechi:617

Adresa: Jud. Arges

Nr. Crt	Nr cadastral Nr. topografic	Suprafața* (mp)	Observații / Referințe
A1	80634	2.543	Sector cadastral:2 Teren neimprejmuit; pct Colnic

B. Partea II. Proprietari și acte

Inscrieri privitoare la dreptul de proprietate și alte drepturi reale		Referințe
4517 / 29/08/2005		
Act Notarial nr. 2922, din 19/08/2005 emis de BNP CIRSTOIU MARIN;		
B1	Intabulare, drept de PROPRIETATE, dobandit prin Conventie, cota actuala 1/1, cota initiala 1/1 1) GHEBOIANU ION, casatorit <i>OBSERVATII: (provenita din conversia CF 428)</i>	A1

C. Partea III. SARCINI .

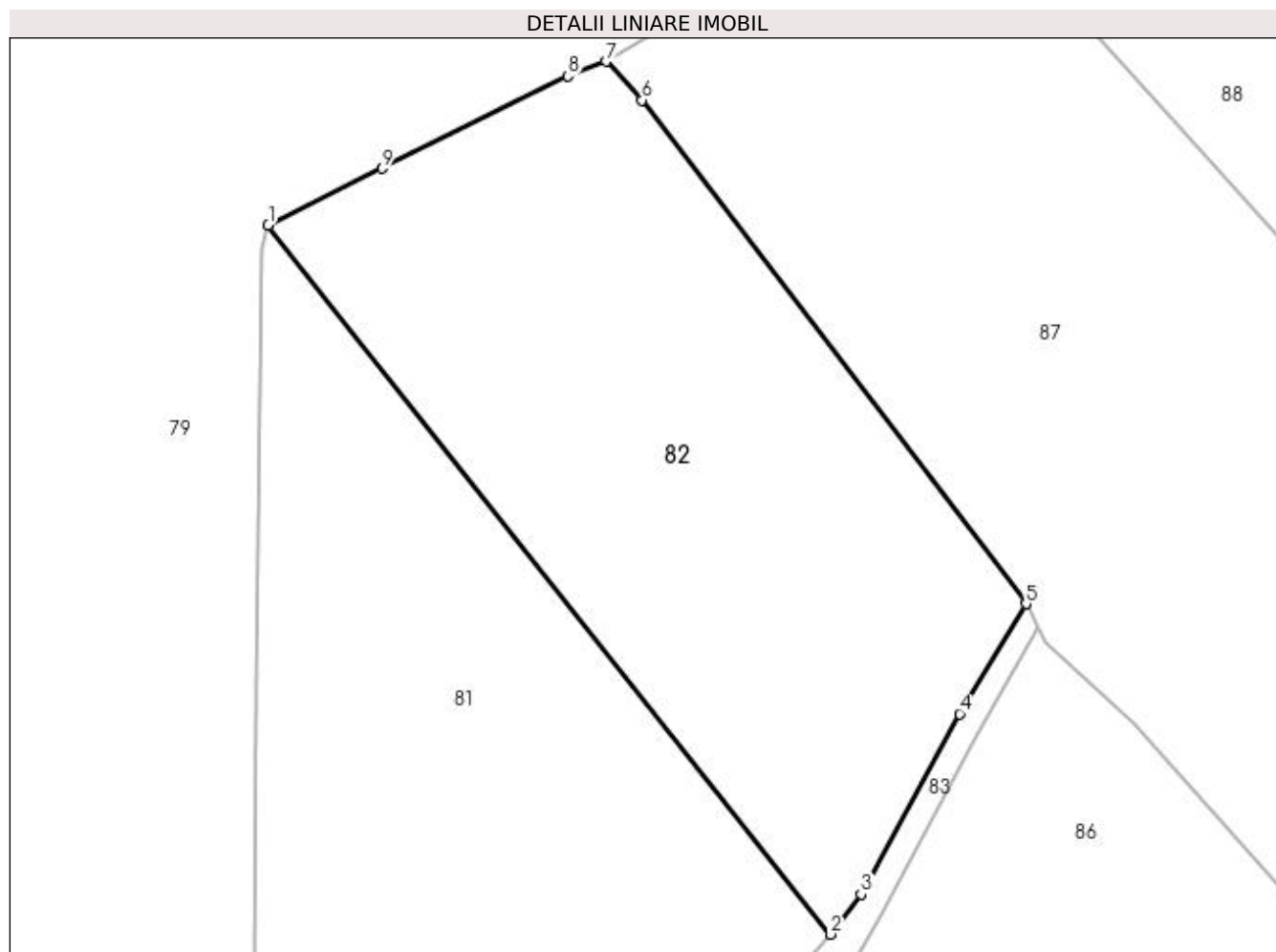
Inscrieri privind dezmembramintele dreptului de proprietate, drepturi reale de garanție și sarcini	Referințe
NU SUNT	

Anexa Nr. 1 La Partea I

Teren

Nr cadastral	Suprafața (mp)*	Observații / Referințe
80634	2.543	pct Colnic

* Suprafața este determinată în planul de proiecție Stereo 70.



Date referitoare la teren

Crt	Categorie folosință	Intra vilan	Suprafața (mp)	Tarla	Parcelă	Nr. topo	Observații / Referințe
1	faneata	NU	2.543	14	261	-	

Lungime Segmente

1) Valorile lungimilor segmentelor sunt obținute din proiecție în plan.

Punct început	X / Y	Punct sfârșit	X / Y	Lungime segment (** (m)
1	509.299,256 422.219,623	2	509.351,825 422.153,363	84.581
2	509.351,825 422.153,363	3	509.354,691 422.157,105	4.713
3	509.354,691 422.157,105	4	509.363,894 422.173,97	19.213
4	509.363,894 422.173,97	5	509.370,094 422.184,246	12.002
5	509.370,094 422.184,246	6	509.334,192 422.231,324	59.206

Punct început	X / Y	Punct sfârșit	X / Y	Lungime segment (** (m)
6	509.334,192 422.231,324	7	509.330,838 422.234,933	4.927
7	509.330,838 422.234,933	8	509.327,279 422.233,566	3.813
8	509.327,279 422.233,566	9	509.309,9 422.224,926	19.408
9	509.309,9 422.224,926	1	509.299,256 422.219,623	11.892

** Lungimile segmentelor sunt determinate în planul de proiecție Stereo 70 și sunt rotunjite la 1 milimetru.

*** Distanța dintre puncte este formată din segmente cumulate ce sunt mai mici decât valoarea 1 milimetru.

**DATE DESPRE IMOBILUL NR. 83**

Oficiul de Cadastru și Publicitate Imobiliară ARGES
Biroul de Cadastru și Publicitate Imobiliară Campulung

A. Partea I. Descrierea imobilului

TEREN Extravilan

Adresa: Jud. Arges

Nr. Crt	Nr cadastral Nr. topografic	Suprafața* (mp)	Observații / Referințe
A1		703	Sector cadastral:2 Teren neimprejmuit;

B. Partea II. Proprietari și acte

Inscrieri privitoare la dreptul de proprietate și alte drepturi reale		Referințe
/		
Act Normativ nr. 7, din 13/03/1996 emis de PARLAMENT (art. 13 alin. 15);		
B1	Inscrierea provizorie, drept de PROPRIETATE, dobandit prin Lege, cota actuala 1/1, cota initiala 1/1 1) COMUNA VALEA MARE PRAVAT, CIF:5010196	A1

C. Partea III. SARCINI .

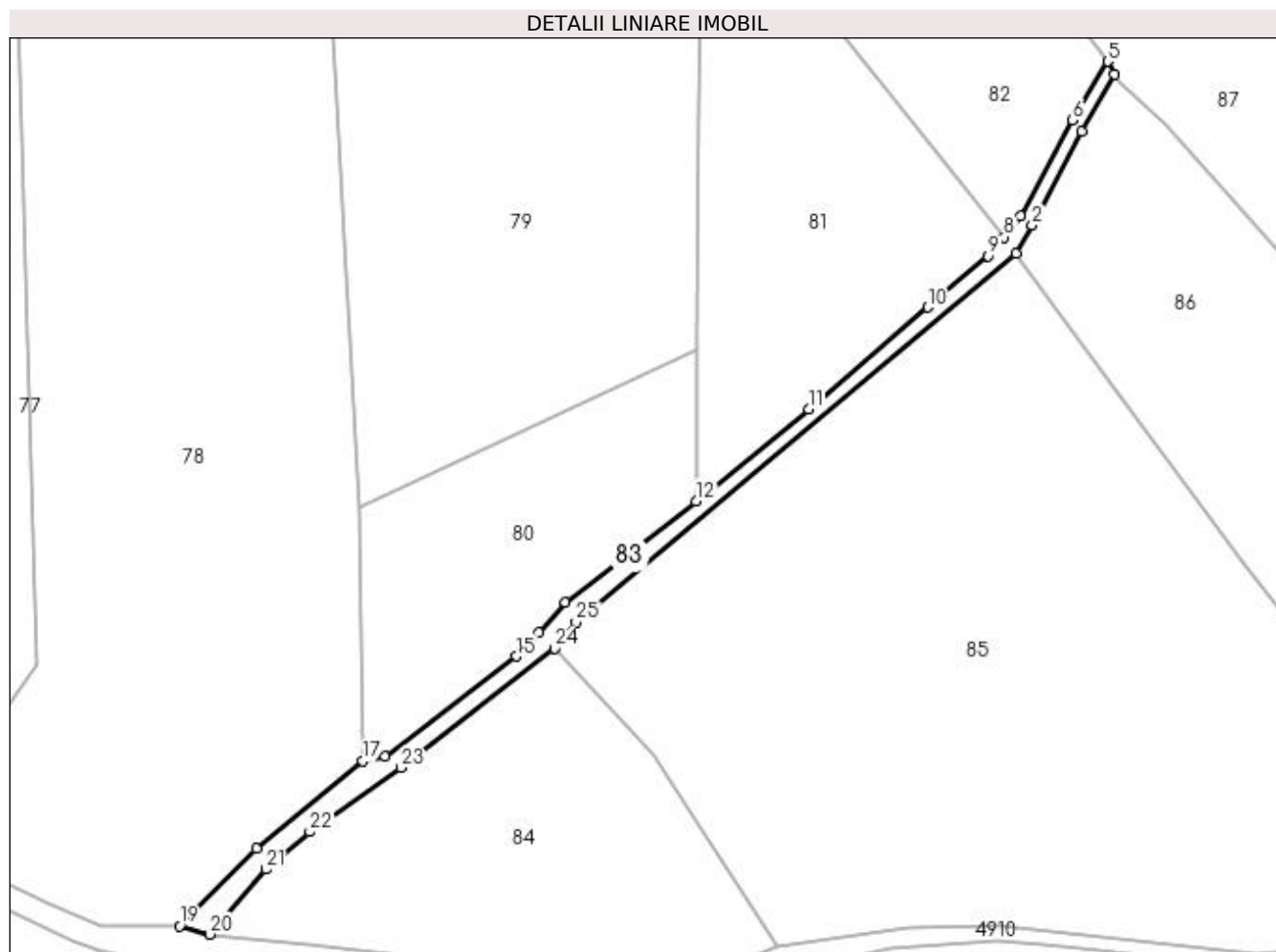
Inscrieri privind dezmembramintele dreptului de proprietate, drepturi reale de garanție și sarcini	Referințe
NU SUNT	

Anexa Nr. 1 La Partea I

Teren

Nr cadastral	Suprafața (mp)*	Observații / Referințe
	703	

* Suprafața este determinată în planul de proiecție Stereo 70.



Date referitoare la teren

Crt	Categorie folosință	Intra vilan	Suprafața (mp)	Tarla	Parcelă	Nr. topo	Observații / Referințe
1	drum	NU	703	14	265	-	

Lungime Segmente

1) Valorile lungimilor segmentelor sunt obținute din proiecție în plan.

Punct început	X / Y	Punct sfârșit	X / Y	Lungime segment (** (m)
1	509.353,906 422.150,425	2	509.356,758 422.155,436	5.766
3	509.365,448 422.171,892	4	509.371,252 422.182,053	11.702
5	509.370,094 422.184,246	6	509.363,894 422.173,97	12.002
7	509.354,691 422.157,105	8	509.351,825 422.153,363	4.713
9	509.349,004 422.150,062	10	509.338,372 422.141,021	13.956

Punct început	X / Y	Punct sfârșit	X / Y	Lungime segment (** (m)
2	509.356,758 422.155,436	3	509.365,448 422.171,892	18.61
4	509.371,252 422.182,053	5	509.370,094 422.184,246	2.48
6	509.363,894 422.173,97	7	509.354,691 422.157,105	19.213
8	509.351,825 422.153,363	9	509.349,004 422.150,062	4.342
10	509.338,372 422.141,021	11	509.317,405 422.123,073	27.6

Punct început	X / Y	Punct sfârșit	X / Y	Lungime segment (** (m)
11	509.317,405 422.123,073	12	509.297,64 422.106,947	25.509
13	509.274,627 422.089,103	14	509.269,905 422.083,838	7.072
15	509.266,052 422.079,634	16	509.242,896 422.062,077	29.059
17	509.238,989 422.061,197	18	509.220,335 422.045,83	24.169
19	509.206,785 422.032,264	20	509.212,147 422.030,759	5.569
21	509.221,948 422.042,204	22	509.229,651 422.048,816	10.152
23	509.245,73 422.060,045	24	509.272,74 422.081,005	34.189
25	509.276,53 422.085,675	1	509.353,906 422.150,425	100.894

Punct început	X / Y	Punct sfârșit	X / Y	Lungime segment (** (m)
12	509.297,64 422.106,947	13	509.274,627 422.089,103	29.121
14	509.269,905 422.083,838	15	509.266,052 422.079,634	5.703
16	509.242,896 422.062,077	17	509.238,989 422.061,197	4.005
18	509.220,335 422.045,83	19	509.206,785 422.032,264	19.174
20	509.212,147 422.030,759	21	509.221,948 422.042,204	15.068
22	509.229,651 422.048,816	23	509.245,73 422.060,045	19.612
24	509.272,74 422.081,005	25	509.276,53 422.085,675	6.014

** Lungimile segmentelor sunt determinate în planul de proiecție Stereo 70 și sunt rotunjite la 1 milimetru.

*** Distanța dintre puncte este formată din segmente cumulate ce sunt mai mici decât valoarea 1 milimetru.

**DATE DESPRE IMOBILUL NR. 84**

Oficiul de Cadastru și Publicitate Imobiliară ARGES
Biroul de Cadastru și Publicitate Imobiliară Campulung

A. Partea I. Descrierea imobilului

TEREN Extravilan

Nr. CF vechi:420
Nr. cadastral vechi:625

Adresa: Jud. Arges, pct La Mailat

Nr. Crt	Nr cadastral Nr. topografic	Suprafața* (mp)	Observații / Referințe
A1	81885	3.178	Sector cadastral:2 Teren imprejmuit;

B. Partea II. Proprietari și acte

Inscrieri privitoare la dreptul de proprietate și alte drepturi reale		Referințe
2622 / 24/05/2005		
Act Notarial nr. 446, din 11/12/2003 emis de notar public Ionescu Cornelia;		
B1	Intabulare, drept de PROPRIETATE, dobandit prin Succesiune, cota actuala 1/1, cota initiala 1/1 1) LĂZĂROIU IOAN	A1

C. Partea III. SARCINI .

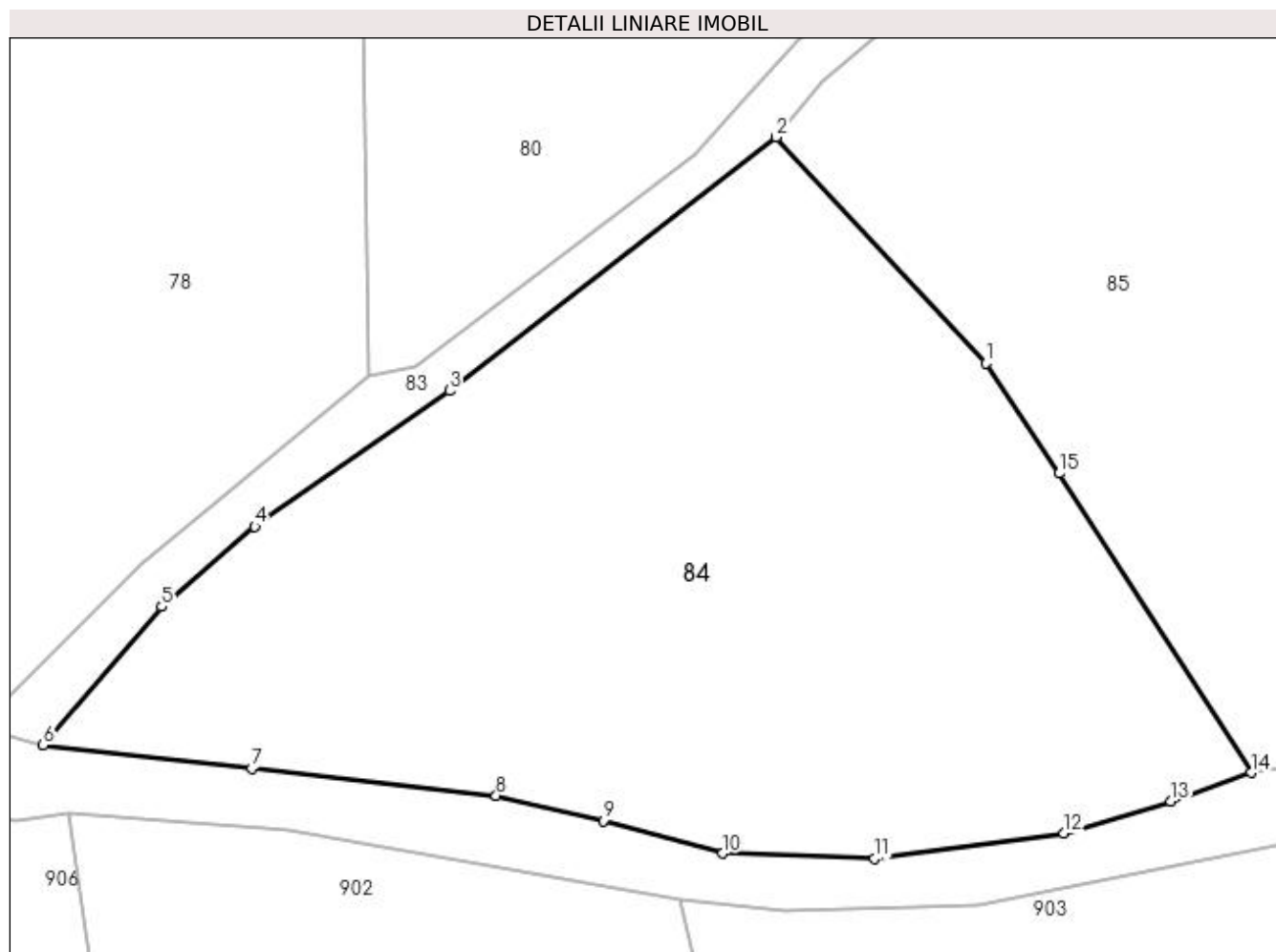
Inscrieri privind dezmembramintele dreptului de proprietate, drepturi reale de garanție și sarcini	Referințe
NU SUNT	

Anexa Nr. 1 La Partea I

Teren

Nr cadastral	Suprafața (mp)*	Observații / Referințe
81885	3.178	

* Suprafața este determinată în planul de proiecție Stereo 70.



Date referitoare la teren

Crt	Categorie folosință	Intra vilan	Suprafața (mp)	Tarla	Parcelă	Nr. topo	Observații / Referințe
1	faneata	NU	3.178	14	261	-	

Lungime Segmente

1) Valorile lungimilor segmentelor sunt obținute din proiecție în plan.

Punct început	X / Y	Punct sfârșit	X / Y	Lungime segment (** (m)
1	509.290,109 422.062,305	2	509.272,74 422.081,005	25.522
2	509.272,74 422.081,005	3	509.245,73 422.060,045	34.189
3	509.245,73 422.060,045	4	509.229,651 422.048,816	19.612
4	509.229,651 422.048,816	5	509.221,948 422.042,204	10.152
5	509.221,948 422.042,204	6	509.212,147 422.030,759	15.068

Punct început	X / Y	Punct sfârșit	X / Y	Lungime segment (** (m)
6	509.212,147 422.030,759	7	509.229,388 422.028,835	17.348
7	509.229,388 422.028,835	8	509.249,6 422.026,59	20.336
8	509.249,6 422.026,59	9	509.258,44 422.024,51	9.081
9	509.258,44 422.024,51	10	509.268,34 422.021,82	10.259
10	509.268,34 422.021,82	11	509.280,88 422.021,38	12.548
11	509.280,88 422.021,38	12	509.296,533 422.023,47	15.792
12	509.296,533 422.023,47	13	509.305,397 422.026,11	9.249
13	509.305,397 422.026,11	14	509.312,012 422.028,479	7.026
14	509.312,012 422.028,479	15	509.296,15 422.053,22	29.389
15	509.296,15 422.053,22	1	509.290,109 422.062,305	10.91

** Lungimile segmentelor sunt determinate în planul de proiecție Stereo 70 și sunt rotunjite la 1 milimetru.

*** Distanța dintre puncte este formată din segmente cumulate ce sunt mai mici decât valoarea 1 milimetru.

**DATE DESPRE IMOBILUL NR. 85**

Oficiul de Cadastru și Publicitate Imobiliară ARGES
Biroul de Cadastru și Publicitate Imobiliară Campulung

A. Partea I. Descrierea imobilului

TEREN Extravilan

Adresa: Jud. Arges

Nr. Crt	Nr cadastral Nr. topografic	Suprafața* (mp)	Observații / Referințe
A1		Din acte: 22.800 Masurata: 11.172	Sector cadastral:2 Teren imprejmuit;

B. Partea II. Proprietari și acte

Inscrieri privitoare la dreptul de proprietate și alte drepturi reale		Referințe
/		
Act Administrativ nr. 120026, din 30/11/2002 emis de CJPSDPAT ARGES;		
B1	Intabulare, drept de PROPRIETATE, dobandit prin Reconstituire, cota actuala 1/1, cota initiala 1/1 1) DOBRIN MARIA, lipsă CNP	A1

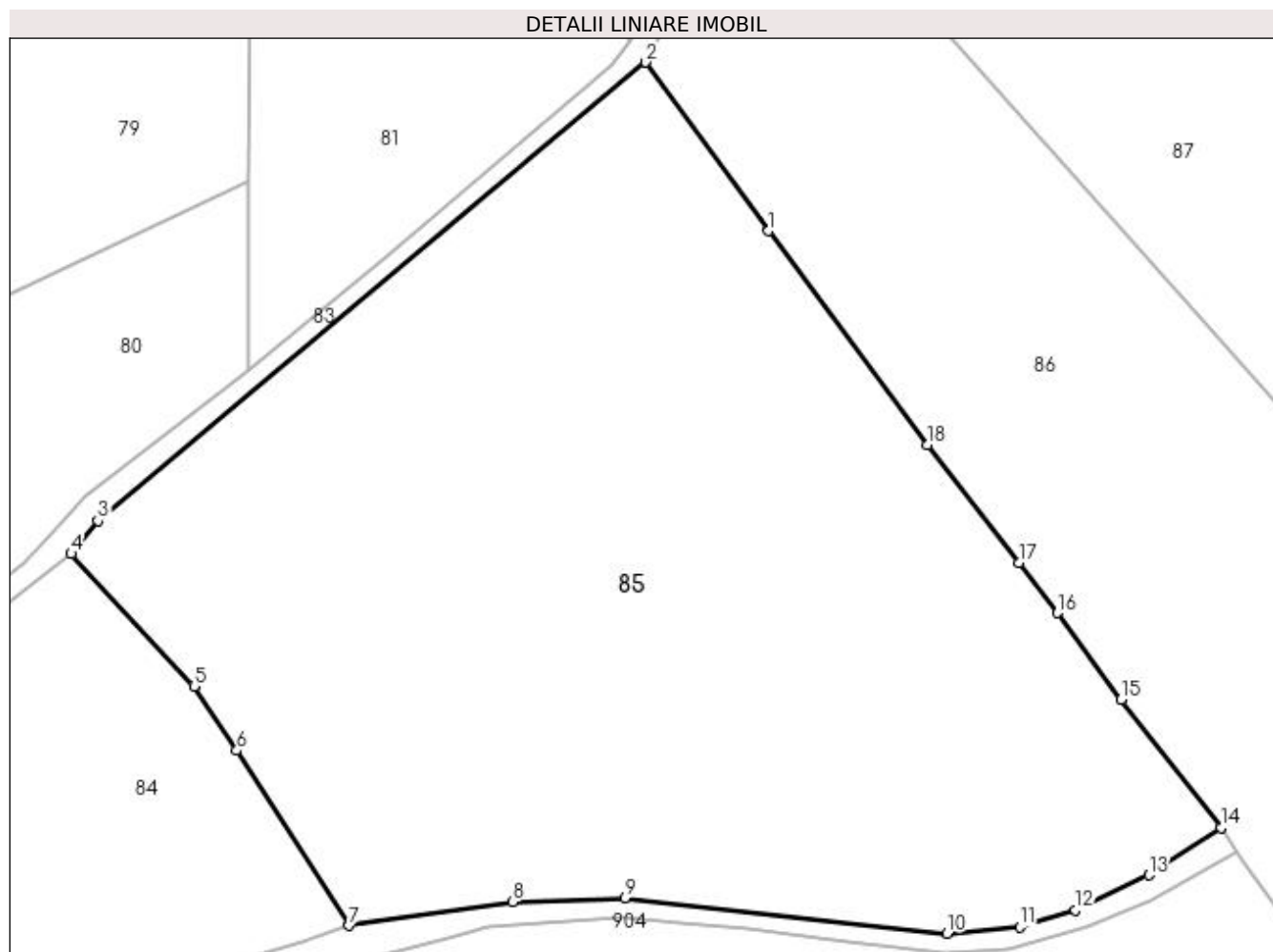
C. Partea III. SARCINI .

Inscrieri privind dezmembramintele dreptului de proprietate, drepturi reale de garanție și sarcini	Referințe
NU SUNT	

Teren

Nr cadastral	Suprafața (mp)*	Observații / Referințe
	Din acte: 22.800 Masurata: 11.172	

* Suprafața este determinată în planul de proiecție Stereo 70.



Date referitoare la teren

Crt	Categorie folosință	Intra vilan	Suprafața (mp)	Tarla	Parcelă	Nr. topo	Observații / Referințe
1	faneata	NU	11.172	14	261	-	Diferența de suprafață se regăsește în ID 904

Lungime Segmente

1) Valorile lungimilor segmentelor sunt obținute din proiecție în plan.

Punct început	X / Y	Punct sfârșit	X / Y	Lungime segment (** (m)
1	509.371,283 422.126,634	2	509.353,906 422.150,425	29.461
2	509.353,906 422.150,425	3	509.276,53 422.085,675	100.894
3	509.276,53 422.085,675	4	509.272,74 422.081,005	6.014
4	509.272,74 422.081,005	5	509.290,109 422.062,305	25.522

Punct început	X / Y	Punct sfârșit	X / Y	Lungime segment (** (m)
5	509.290,109 422.062,305	6	509.296,15 422.053,22	10.91
6	509.296,15 422.053,22	7	509.312,012 422.028,479	29.389
7	509.312,012 422.028,479	8	509.335,076 422.031,836	23.307
8	509.335,076 422.031,836	9	509.350,96 422.032,324	15.891
9	509.350,96 422.032,324	10	509.396,465 422.027,369	45.774
10	509.396,465 422.027,369	11	509.406,76 422.028,264	10.334
11	509.406,76 422.028,264	12	509.414,644 422.030,64	8.234
12	509.414,644 422.030,64	13	509.425,001 422.035,608	11.487
13	509.425,001 422.035,608	14	509.435,196 422.042,322	12.207
14	509.435,196 422.042,322	15	509.421,11 422.060,443	22.952
15	509.421,11 422.060,443	16	509.412,093 422.072,631	15.161
16	509.412,093 422.072,631	17	509.406,648 422.079,76	8.971
17	509.406,648 422.079,76	18	509.393,705 422.096,357	21.047
18	509.393,705 422.096,357	1	509.371,283 422.126,634	37.675

** Lungimile segmentelor sunt determinate în planul de proiecție Stereo 70 și sunt rotunjite la 1 milimetru.

*** Distanța dintre puncte este formată din segmente cumulate ce sunt mai mici decât valoarea 1 milimetru.

**DATE DESPRE IMOBILUL NR. 86**

Oficiul de Cadastru și Publicitate Imobiliară ARGES
Biroul de Cadastru și Publicitate Imobiliară Campulung

A. Partea I. Descrierea imobilului

TEREN Extravilan

Nr. CF vechi:429
Nr. cadastral vechi:618

Adresa: Jud. Arges

Nr. Crt	Nr cadastral Nr. topografic	Suprafața* (mp)	Observații / Referințe
A1	80642	8.302	Sector cadastral:2 Teren imprejmuit; pct.Colnic

B. Partea II. Proprietari și acte

Inscrieri privitoare la dreptul de proprietate și alte drepturi reale		Referințe
19976 / 16/09/2022		
Act Notarial nr. 3710, din 15/09/2022 emis de Simion Aurelia Maria;		
B6	Intabulare, drept de PROPRIETATE-bun propriu, dobandit prin Conventie, cota actuala 1/1, cota initiala 1/1 1) SAMOILA RODICA	A1

C. Partea III. SARCINI .

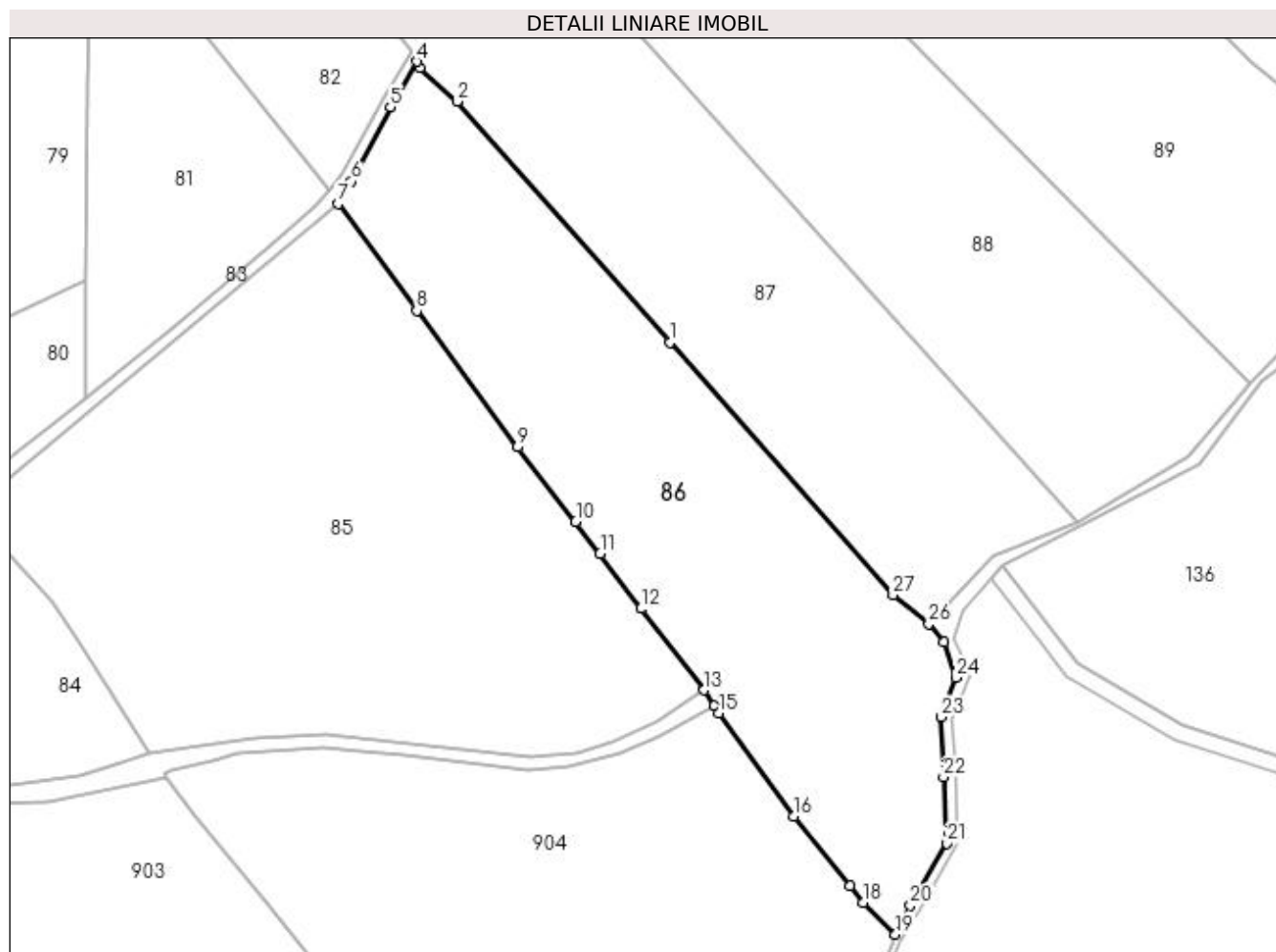
Inscrieri privind dezmembramintele dreptului de proprietate, drepturi reale de garanție și sarcini	Referințe
NU SUNT	

Anexa Nr. 1 La Partea I

Teren

Nr cadastral	Suprafața (mp)*	Observații / Referințe
80642	8.302	pct.Colnic

* Suprafața este determinată în planul de proiecție Stereo 70.



Date referitoare la teren

Crt	Categorie folosință	Intravilan	Suprafața (mp)	Tarla	Parcelă	Nr. topo	Observații / Referințe
1	faneata	NU	8.302	14	261	-	

Lungime Segmente

1) Valorile lungimilor segmentelor sunt obținute din proiecție în plan.

Punct început	X / Y	Punct sfârșit	X / Y	Lungime segment (** (m)
1	509.427,563 422.119,554	2	509.380,242 422.173,144	71.492
3	509.372,003 422.180,63	4	509.371,252 422.182,053	1.609
5	509.365,448 422.171,892	6	509.356,758 422.155,436	18.61
7	509.353,906 422.150,425	8	509.371,283 422.126,634	29.461
9	509.393,705 422.096,357	10	509.406,648 422.079,76	21.047

Punct început	X / Y	Punct sfârșit	X / Y	Lungime segment (** (m)
2	509.380,242 422.173,144	3	509.372,003 422.180,63	11.132
4	509.371,252 422.182,053	5	509.365,448 422.171,892	11.702
6	509.356,758 422.155,436	7	509.353,906 422.150,425	5.766
8	509.371,283 422.126,634	9	509.393,705 422.096,357	37.675
10	509.406,648 422.079,76	11	509.412,093 422.072,631	8.971

Punct început	X / Y	Punct sfârșit	X / Y	Lungime segment (** (m)
11	509.412,093 422.072,631	12	509.421,11 422.060,443	15.161
13	509.435,196 422.042,322	14	509.437,484 422.038,778	4.218
15	509.438,484 422.037,23	16	509.455,078 422.014,207	28.38
17	509.467,613 421.998,902	18	509.470,611 421.995,101	4.841
19	509.477,78 421.988,036	20	509.481,112 421.994,509	7.28
21	509.489,191 422.008,297	22	509.488,448 422.023,04	14.762
23	509.487,995 422.036,336	24	509.491,17 422.045,106	9.327
25	509.488,619 422.053,029	26	509.485,193 422.057,081	5.306
27	509.477,236 422.063,5	1	509.427,563 422.119,554	74.896

Punct început	X / Y	Punct sfârșit	X / Y	Lungime segment (** (m)
12	509.421,11 422.060,443	13	509.435,196 422.042,322	22.952
14	509.437,484 422.038,778	15	509.438,484 422.037,23	1.843
16	509.455,078 422.014,207	17	509.467,613 421.998,902	19.783
18	509.470,611 421.995,101	19	509.477,78 421.988,036	10.065
20	509.481,112 421.994,509	21	509.489,191 422.008,297	15.981
22	509.488,448 422.023,04	23	509.487,995 422.036,336	13.304
24	509.491,17 422.045,106	25	509.488,619 422.053,029	8.324
26	509.485,193 422.057,081	27	509.477,236 422.063,5	10.223

** Lungimile segmentelor sunt determinate în planul de proiecție Stereo 70 și sunt rotunjite la 1 milimetru.

*** Distanța dintre puncte este formată din segmente cumulate ce sunt mai mici decât valoarea 1 milimetru.

**DATE DESPRE IMOBILUL NR. 87**

Oficiul de Cadastru și Publicitate Imobiliară ARGES
Biroul de Cadastru și Publicitate Imobiliară Campulung

A. Partea I. Descrierea imobilului

TEREN Extravilan

Adresa: Jud. Arges, PCT."COLNIC"

Nr. Crt	Nr cadastral Nr. topografic	Suprafața* (mp)	Observații / Referințe
A1	81350	10.000	Sector cadastral:2 Teren neimprejmuit;

B. Partea II. Proprietari și acte

Inscrieri privitoare la dreptul de proprietate și alte drepturi reale	Referințe
4384 / 26/03/2018	
Act Notarial nr. 357, din 21/03/2018 emis de Bont Marinela;	
B3	A1
Intabulare, drept de PROPRIETATE-bun propriu, dobandit prin Conventie, cota actuala 1/1, cota initiala 1/1 1) SAMOILA RODICA	

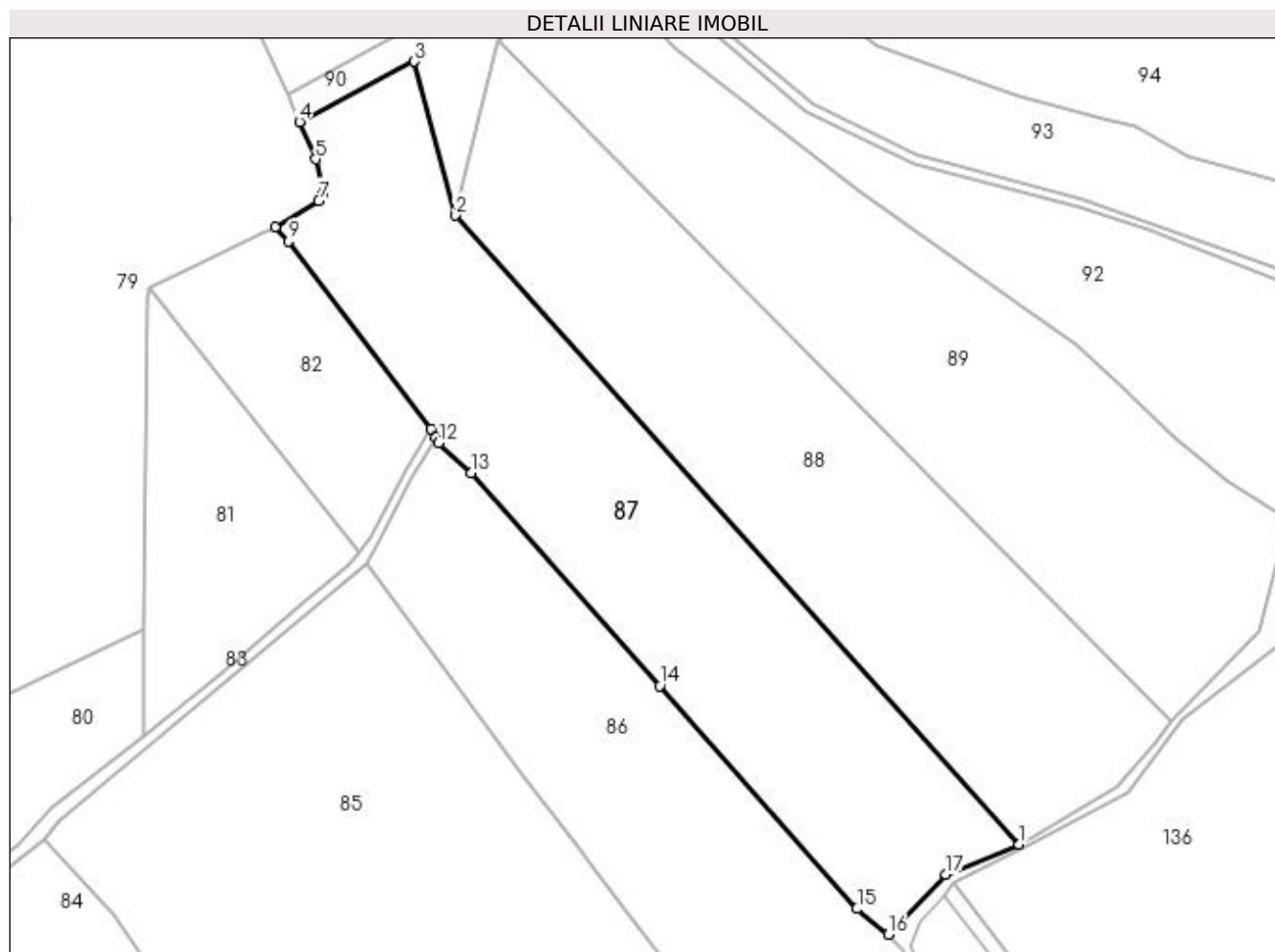
C. Partea III. SARCINI .

Inscrieri privind dezmembramintele dreptului de proprietate, drepturi reale de garanție și sarcini	Referințe
NU SUNT	

Teren

Nr cadastral	Suprafața (mp)*	Observații / Referințe
81350	10.000	

* Suprafața este determinată în planul de proiecție Stereo 70.



Date referitoare la teren

Crt	Categorie folosință	Intra vilan	Suprafața (mp)	Tarla	Parcelă	Nr. topo	Observații / Referințe
1	faneata	NU	10.000	14	261	-	

Lungime Segmente

1) Valorile lungimilor segmentelor sunt obținute din proiecție în plan.

Punct început	X / Y	Punct sfârșit	X / Y	Lungime segment (** (m)
1	509.518,05 422.079,624	2	509.376,29 422.237,88	212.464
2	509.376,29 422.237,88	3	509.365,906 422.276,543	40.033
3	509.365,906 422.276,543	4	509.336,973 422.261,39	32.661
4	509.336,973 422.261,39	5	509.341,081 422.251,99	10.258
5	509.341,081 422.251,99	6	509.343,051 422.243,449	8.765

Punct început	X / Y	Punct sfârșit	X / Y	Lungime segment (** (m)
6	509.343,051 422.243,449	7	509.341,803 422.241,552	2.271
7	509.341,803 422.241,552	8	509.330,838 422.234,933	12.808
8	509.330,838 422.234,933	9	509.334,192 422.231,324	4.927
9	509.334,192 422.231,324	10	509.370,094 422.184,246	59.206
10	509.370,094 422.184,246	11	509.371,252 422.182,053	2.48
11	509.371,252 422.182,053	12	509.372,003 422.180,63	1.609
12	509.372,003 422.180,63	13	509.380,242 422.173,144	11.132
13	509.380,242 422.173,144	14	509.427,563 422.119,554	71.492
14	509.427,563 422.119,554	15	509.477,236 422.063,5	74.896
15	509.477,236 422.063,5	16	509.485,193 422.057,081	10.223
16	509.485,193 422.057,081	17	509.499,621 422.072,156	20.867
17	509.499,621 422.072,156	1	509.518,05 422.079,624	19.885

** Lungimile segmentelor sunt determinate în planul de proiecție Stereo 70 și sunt rotunjite la 1 milimetru.

*** Distanța dintre puncte este formată din segmente cumulate ce sunt mai mici decât valoarea 1 milimetru.

**DATE DESPRE IMOBILUL NR. 88**

Oficiul de Cadastru și Publicitate Imobiliară ARGES
Biroul de Cadastru și Publicitate Imobiliară Campulung

A. Partea I. Descrierea imobilului

TEREN Extravilan

Adresa: Jud. Arges, PCT."COLNIC"

Nr. Crt	Nr cadastral Nr. topografic	Suprafața* (mp)	Observații / Referințe
A1	80994	10.000	Sector cadastral:2 Teren neimprejmuit;

B. Partea II. Proprietari și acte

Inscrieri privitoare la dreptul de proprietate și alte drepturi reale	Referințe	
16890 / 26/11/2013		
Act Administrativ nr. 83039, din 10/01/1996 emis de COMISIA JUDETEANA ARGES (act notarial nr. 56/31-07-2006 emis de BNP POPPER CONSTANTA; hotarare judecatoreasca nr. 828/19-05-2003 emis de TRIBUNALUL ARGES; hotarare judecatoreasca nr. 2043/23-09-2002 emis de JUDECATORIA CIMPULUNG; act administrativ nr. 4624/13-11-2013 emis de PRIMARIA VALEA MARE PRAVAT; act administrativ nr. 4623/13-11-2013 emis de PRIMARIA VALEA MARE PRAVAT; act notarial nr. 1227/12.07.2013 emis de notar public STAN MIRELA OANA);		
B2	Intabulare, drept de PROPRIETATE, dobandit prin Succesiune, cota actuala 1/4, cota initiala 1/4 1) SCORTEANU LUCIA	A1
B3	Intabulare, drept de PROPRIETATE, dobandit prin Succesiune, cota actuala 1/4, cota initiala 1/4 1) SCORTEANU MAGDALENA	A1
B4	Intabulare, drept de PROPRIETATE, dobandit prin Succesiune, cota actuala 1/4, cota initiala 1/4 1) SCORTEANU MIHAELA CATALINA	A1
5147 / 22/04/2015		
Act Notarial nr. 42, din 17/04/2015 emis de BONT MARINELA;		
B6	Intabulare, drept de PROPRIETATE, dobandit prin Succesiune, cota actuala 1/4, cota initiala 1/4 1) CRISIARCU IOAN-GEORGE	A1

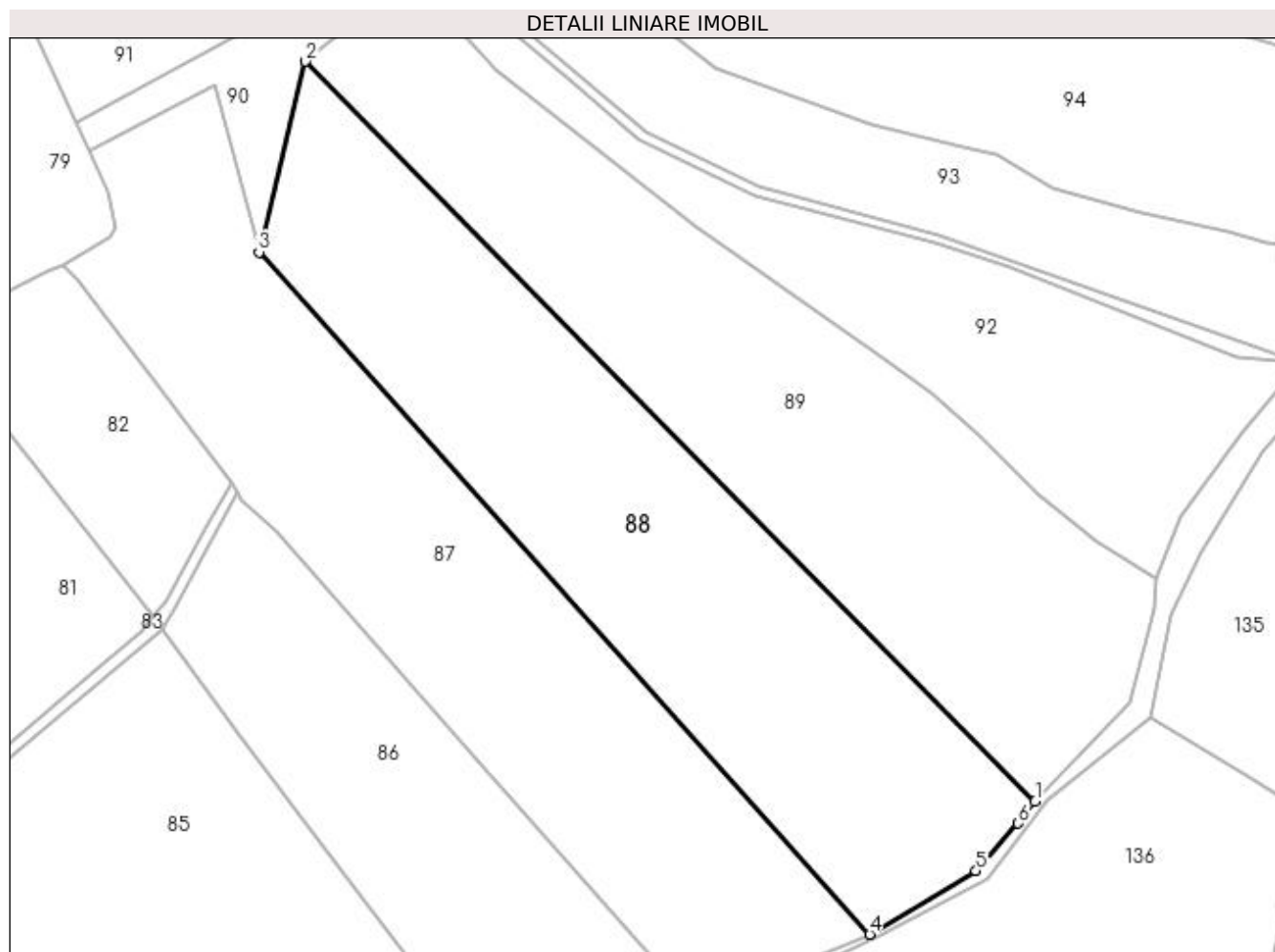
C. Partea III. SARCINI .

Inscrieri privind dezmembramintele dreptului de proprietate, drepturi reale de garanție și sarcini	Referințe
NU SUNT	

Teren

Nr cadastral	Suprafața (mp)*	Observații / Referințe
80994	10.000	

* Suprafața este determinată în planul de proiecție Stereo 70.



Date referitoare la teren

Crt	Categorie folosință	Intra vilan	Suprafața (mp)	Tarla	Parcelă	Nr. topo	Observații / Referințe
1	faneata	NU	10.000	14	261	-	

Lungime Segmente

1) Valorile lungimilor segmentelor sunt obținute din proiecție în plan.

Punct început	X / Y	Punct sfârșit	X / Y	Lungime segment (** (m)
1	509.556,446 422.110,501	2	509.387,091 422.282,107	241.101
2	509.387,091 422.282,107	3	509.376,29 422.237,88	45.527
3	509.376,29 422.237,88	4	509.518,05 422.079,624	212.464
4	509.518,05 422.079,624	5	509.542,688 422.094,341	28.699
5	509.542,688 422.094,341	6	509.552,479 422.105,378	14.754

Punct început	X / Y	Punct sfârșit	X / Y	Lungime segment (** (m)
6	509.552,479 422.105,378	1	509.556,446 422.110,501	6.479

** Lungimile segmentelor sunt determinate în planul de proiecție Stereo 70 și sunt rotunjite la 1 milimetru.

*** Distanța dintre puncte este formată din segmente cumulate ce sunt mai mici decât valoarea 1 milimetru.

**DATE DESPRE IMOBILUL NR. 89**

Oficiul de Cadastru și Publicitate Imobiliară ARGES
Biroul de Cadastru și Publicitate Imobiliară Campulung

A. Partea I. Descrierea imobilului

TEREN Extravilan

Adresa: Jud. Arges, PCT."COLNIC"

Nr. Crt	Nr cadastral Nr. topografic	Suprafața* (mp)	Observații / Referințe
A1	80992	10.000	Sector cadastral:2 Teren neimprejmuit;

B. Partea II. Proprietari și acte

Inscrieri privitoare la dreptul de proprietate și alte drepturi reale	Referințe
16889 / 26/11/2013	
Act Administrativ nr. 83039, din 10/01/1996 emis de COMISIA JUDETEANA ARGES (act administrativ nr. 4626/13-11-2013 emis de PRIMARIA VALEA MARE PRAVAT; act administrativ nr. 4625/13-11-2013 emis de PRIMARIA VALEA MARE PRAVAT; act notarial nr. 19/2012/09-04-2012 emis de BNP TULUCA FILOFTEIA; hotarare judecatoreasca nr. 2043/23-09-2002 emis de JUDECATORIA CIMPULUNG; hotarare judecatoreasca nr. 828/19-05-2003 emis de TRIBUNALUL ARGES; act notarial nr. 1227/12.07.2013 emis de notar public STAN MIRELA OANA);	
B1	A1
Intabulare, drept de PROPRIETATE, dobandit prin Succesiune, cota actuala 1/1, cota initiala 1/1 1) SCORTEANU MIHAELA CATALINA	

C. Partea III. SARCINI .

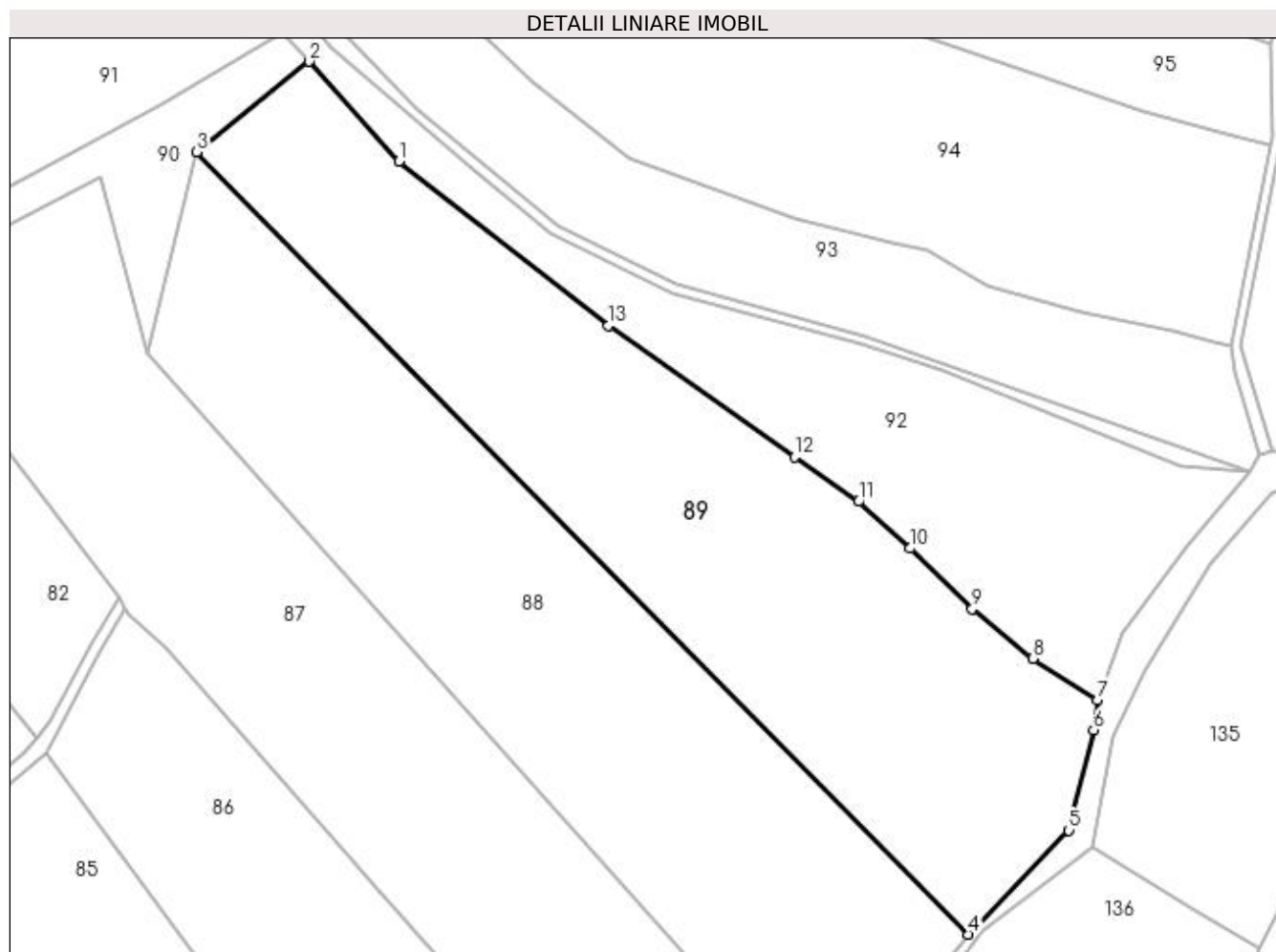
Inscrieri privind dezmembramintele dreptului de proprietate, drepturi reale de garanție și sarcini	Referințe
NU SUNT	

Anexa Nr. 1 La Partea I

Teren

Nr cadastral	Suprafața (mp)*	Observații / Referințe
80992	10.000	

* Suprafața este determinată în planul de proiecție Stereo 70.



Date referitoare la teren

Crt	Categorie folosință	Intra vilan	Suprafața (mp)	Tarla	Parcelă	Nr. topo	Observații / Referințe
1	faneata	NU	10.000	14	261	-	

Lungime Segmente

1) Valorile lungimilor segmentelor sunt obținute din proiecție în plan.

Punct început	X / Y	Punct sfârșit	X / Y	Lungime segment (** (m)
1	509.431,379 422.280,016	2	509.411,755 422.301,963	29.441
2	509.411,755 422.301,963	3	509.387,091 422.282,107	31.663
3	509.387,091 422.282,107	4	509.556,446 422.110,501	241.101
4	509.556,446 422.110,501	5	509.578,465 422.133,324	31.713
5	509.578,465 422.133,324	6	509.583,882 422.155,326	22.659

Punct început	X / Y	Punct sfârșit	X / Y	Lungime segment (** (m)
6	509.583,882 422.155,326	7	509.584,696 422.161,968	6.692
7	509.584,696 422.161,968	8	509.570,491 422.170,973	16.819
8	509.570,491 422.170,973	9	509.557,217 422.181,896	17.19
9	509.557,217 422.181,896	10	509.543,563 422.195,148	19.028
10	509.543,563 422.195,148	11	509.532,239 422.205,421	15.289
11	509.532,239 422.205,421	12	509.518,233 422.215,271	17.123
12	509.518,233 422.215,271	13	509.477,364 422.243,972	49.94
13	509.477,364 422.243,972	1	509.431,379 422.280,016	58.428

** Lungimile segmentelor sunt determinate în planul de proiecție Stereo 70 și sunt rotunjite la 1 milimetru.

*** Distanța dintre puncte este formată din segmente cumulate ce sunt mai mici decât valoarea 1 milimetru.

**DATE DESPRE IMOBILUL NR. 90**

Oficiul de Cadastru și Publicitate Imobiliară ARGES
Biroul de Cadastru și Publicitate Imobiliară Campulung

A. Partea I. Descrierea imobilului

TEREN Extravilan

Adresa: Jud. Arges

Nr. Crt	Nr cadastral Nr. topografic	Suprafața* (mp)	Observații / Referințe
A1		1.232	Sector cadastral:2 Teren neimprejmuit;

B. Partea II. Proprietari și acte

Inscrieri privitoare la dreptul de proprietate și alte drepturi reale	Referințe
/	
Act Normativ nr. 7, din 13/03/1996 emis de PARLAMENT (art. 13 alin. 15);	
B1	Inscrierea provizorie, drept de PROPRIETATE, dobandit prin Lege, cota actuala 1/1, cota initiala 1/1
	1) COMUNA VALEA MARE PRAVAT, CIF:5010196

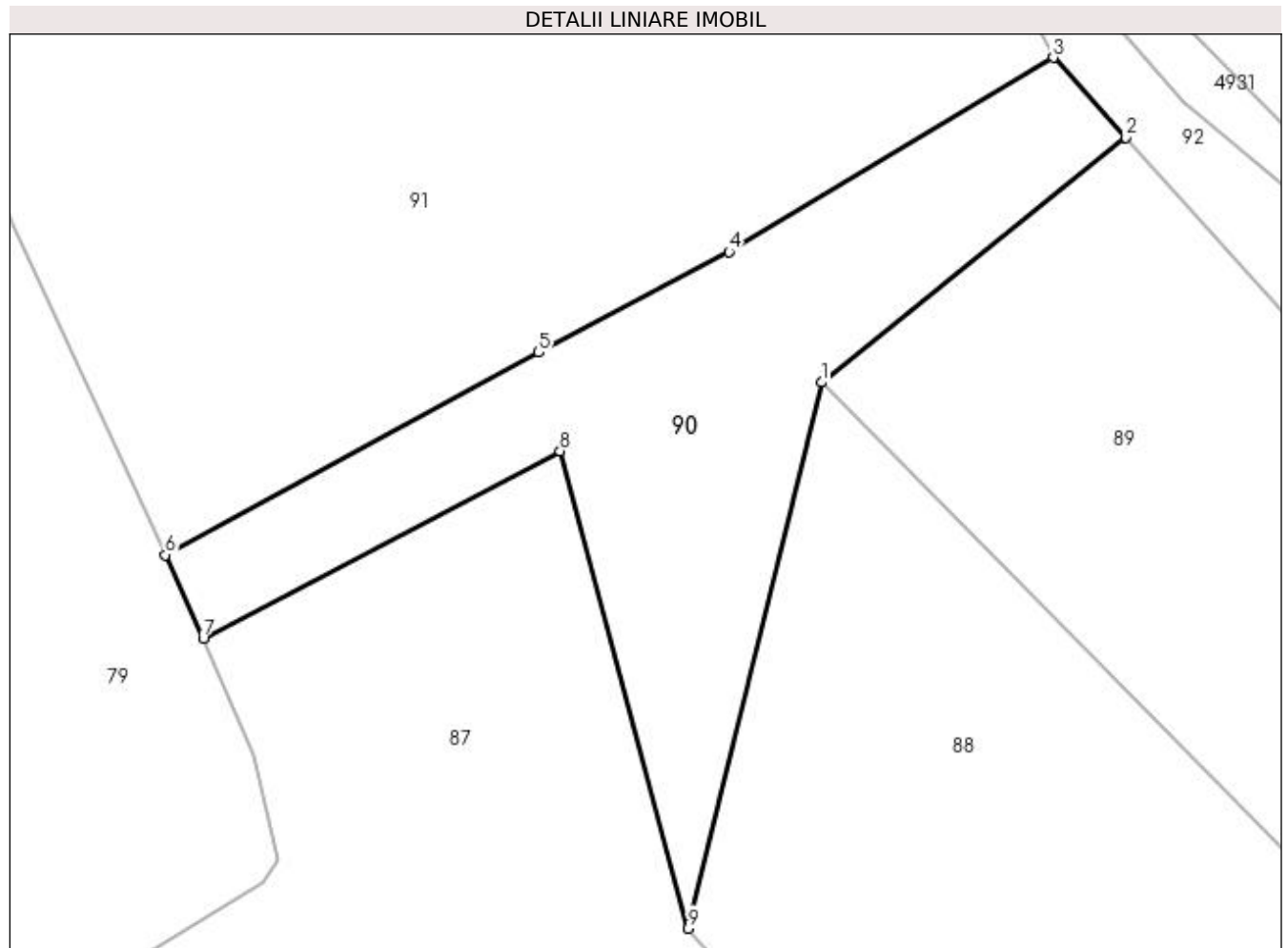
C. Partea III. SARCINI .

Inscrieri privind dezmembramintele dreptului de proprietate, drepturi reale de garanție și sarcini	Referințe
NU SUNT	

Teren

Nr cadastral	Suprafața (mp)*	Observații / Referințe
	1.232	

* Suprafața este determinată în planul de proiecție Stereo 70.



Date referitoare la teren

Crt	Categorie folosință	Intra vilan	Suprafața (mp)	Tarla	Parcelă	Nr. topo	Observații / Referințe
1	faneata	NU	1.232	14	261	-	

Lungime Segmente

1) Valorile lungimilor segmentelor sunt obținute din proiecție în plan.

Punct început	X / Y	Punct sfârșit	X / Y	Lungime segment (** (m)
1	509.387,091 422.282,107	2	509.411,755 422.301,963	31.663
2	509.411,755 422.301,963	3	509.405,889 422.308,424	8.727
3	509.405,889 422.308,424	4	509.379,608 422.292,682	30.635
4	509.379,608 422.292,682	5	509.364,171 422.284,541	17.452
5	509.364,171 422.284,541	6	509.333,897 422.268,128	34.437

Punct început	X / Y	Punct sfârșit	X / Y	Lungime segment (** (m)
6	509.333,897 422.268,128	7	509.336,973 422.261,39	7.407
7	509.336,973 422.261,39	8	509.365,906 422.276,543	32.661
8	509.365,906 422.276,543	9	509.376,29 422.237,88	40.033
9	509.376,29 422.237,88	1	509.387,091 422.282,107	45.527

** Lungimile segmentelor sunt determinate în planul de proiecție Stereo 70 și sunt rotunjite la 1 milimetru.

*** Distanța dintre puncte este formată din segmente cumulate ce sunt mai mici decât valoarea 1 milimetru.

**DATE DESPRE IMOBILUL NR. 91**

Oficiul de Cadastru și Publicitate Imobiliară ARGES
Biroul de Cadastru și Publicitate Imobiliară Campulung

A. Partea I. Descrierea imobilului

TEREN Extravilan

Adresa: Jud. Arges, LA COLNIC

Nr. Crt	Nr cadastral Nr. topografic	Suprafața* (mp)	Observații / Referințe
A1	81549	2.990	Sector cadastral:2 Teren neimprejmuit;

B. Partea II. Proprietari și acte

Inscrieri privitoare la dreptul de proprietate și alte drepturi reale	Referințe
4980 / 05/04/2018	
Act Notarial nr. 404, din 03/04/2018 emis de Bont Marinela;	
B2	A1
Intabulare, drept de PROPRIETATE-bun propriu, dobandit prin Conventie, cota actuala 1/1, cota initiala 1/1 1) SAMOILA RODICA	

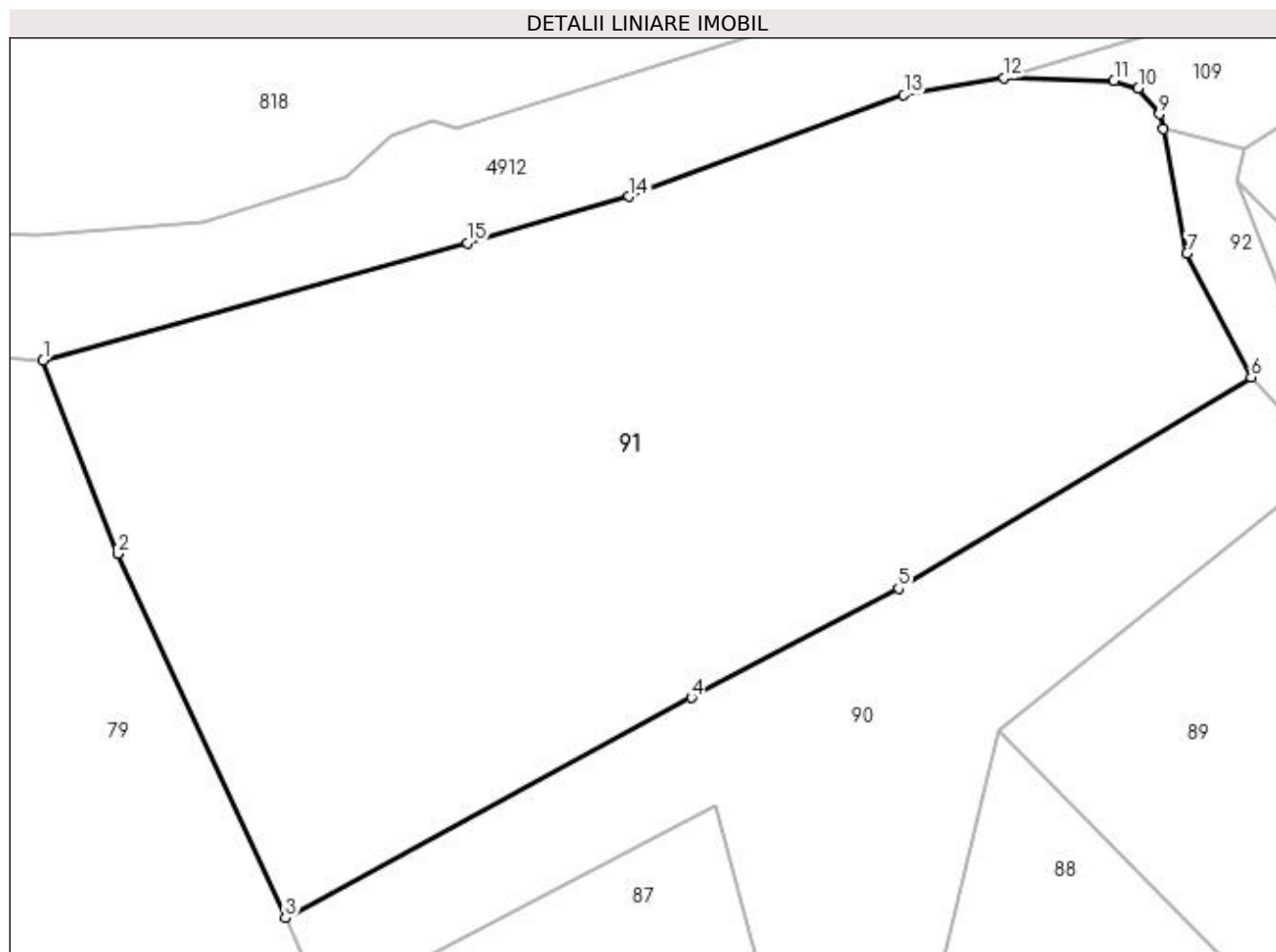
C. Partea III. SARCINI .

Inscrieri privind dezmembramintele dreptului de proprietate, drepturi reale de garanție și sarcini	Referințe
NU SUNT	

Teren

Nr cadastral	Suprafața (mp)*	Observații / Referințe
81549	2.990	

* Suprafața este determinată în planul de proiecție Stereo 70.



Date referitoare la teren

Crt	Categorie folosință	Intra vilan	Suprafața (mp)	Tarla	Parcelă	Nr. topo	Observații / Referințe
1	faneata	NU	2.990	14	261	-	

Lungime Segmente

1) Valorile lungimilor segmentelor sunt obținute din proiecție în plan.

Punct început	X / Y	Punct sfârșit	X / Y	Lungime segment (** (m)
1	509.315,844 422.309,658	2	509.321,424 422.295,274	15.428
2	509.321,424 422.295,274	3	509.333,897 422.268,128	29.874
3	509.333,897 422.268,128	4	509.364,171 422.284,541	34.437
4	509.364,171 422.284,541	5	509.379,608 422.292,682	17.452
5	509.379,608 422.292,682	6	509.405,889 422.308,424	30.635

Punct început	X / Y	Punct sfârșit	X / Y	Lungime segment (** (m)
6	509.405,889 422.308,424	7	509.401,108 422.317,65	10.391
7	509.401,108 422.317,65	8	509.399,35 422.326,902	9.418
8	509.399,35 422.326,902	9	509.399,055 422.328,016	1.152
9	509.399,055 422.328,016	10	509.397,472 422.329,925	2.48
10	509.397,472 422.329,925	11	509.395,668 422.330,496	1.892
11	509.395,668 422.330,496	12	509.387,488 422.330,717	8.183
12	509.387,488 422.330,717	13	509.380,003 422.329,443	7.593
13	509.380,003 422.329,443	14	509.359,477 422.321,876	21.876
14	509.359,477 422.321,876	15	509.347,469 422.318,427	12.494
15	509.347,469 422.318,427	1	509.315,844 422.309,658	32.818

** Lungimile segmentelor sunt determinate în planul de proiecție Stereo 70 și sunt rotunjite la 1 milimetru.

*** Distanța dintre puncte este formată din segmente cumulate ce sunt mai mici decât valoarea 1 milimetru.

**DATE DESPRE IMOBILUL NR. 92**

Oficiul de Cadastru și Publicitate Imobiliară ARGES
Biroul de Cadastru și Publicitate Imobiliară Campulung

A. Partea I. Descrierea imobilului

TEREN Extravilan

Adresa: Jud. Arges

Nr. Crt	Nr cadastral Nr. topografic	Suprafața* (mp)	Observații / Referințe
A1		5.493	Sector cadastral:2 Teren neimprejmuit;

B. Partea II. Proprietari și acte

Inscrieri privitoare la dreptul de proprietate și alte drepturi reale	Referințe
/	
Act Normativ nr. 7, din 13/03/1996 emis de PARLAMENT (art. 13 alin. 15);	
B1	Inscrierea provizorie, drept de PROPRIETATE, dobandit prin Lege, cota actuala 1/1, cota initiala 1/1
	1) COMUNA VALEA MARE PRAVAT, CIF:5010196

C. Partea III. SARCINI .


Inscrieri privind dezmembramintele dreptului de proprietate, drepturi reale de garanție și sarcini	Referințe
NU SUNT	

Anexa Nr. 1 La Partea I

Teren

Nr cadastral	Suprafața (mp)*	Observații / Referințe
	5.493	

* Suprafața este determinată în planul de proiecție Stereo 70.



Date referitoare la teren

Crt	Categorie folosință	Intravilan	Suprafața (mp)	Tarla	Parcelă	Nr. topo	Observații / Referințe
1	faneata	NU	5.493	14	261,263	-	

Lungime Segmente

1) Valorile lungimilor segmentelor sunt obținute din proiecție în plan.

Punct început	X / Y	Punct sfârșit	X / Y	Lungime segment (** (m)
1	509.550,654 422.234,275	2	509.533,192 422.240,098	18.407
3	509.491,526 422.250,912	4	509.464,536 422.264,076	30.029
5	509.448,297 422.277,793	6	509.416,492 422.304,912	41.797
7	509.408,256 422.314,306	8	509.404,871 422.323,117	9.439
9	509.405,395 422.325,442	10	509.399,35 422.326,902	6.219

Punct început	X / Y	Punct sfârșit	X / Y	Lungime segment (** (m)
2	509.533,192 422.240,098	3	509.491,526 422.250,912	43.046
4	509.464,536 422.264,076	5	509.448,297 422.277,793	21.257
6	509.416,492 422.304,912	7	509.408,256 422.314,306	12.493
8	509.404,871 422.323,117	9	509.405,395 422.325,442	2.383
10	509.399,35 422.326,902	11	509.401,108 422.317,65	9.418

Punct început	X / Y	Punct sfârșit	X / Y	Lungime segment (** (m)
11	509.401,108 422.317,65	12	509.405,889 422.308,424	10.391
13	509.411,755 422.301,963	14	509.431,379 422.280,016	29.441
15	509.477,364 422.243,972	16	509.518,233 422.215,271	49.94
17	509.532,239 422.205,421	18	509.543,563 422.195,148	15.289
19	509.557,217 422.181,896	20	509.570,491 422.170,973	17.19
21	509.584,696 422.161,968	22	509.590,207 422.176,562	15.6
23	509.604,7 422.195,949	24	509.618,217 422.212,145	21.095
25	509.603,061 422.213,43	1	509.550,654 422.234,275	56.4

Punct început	X / Y	Punct sfârșit	X / Y	Lungime segment (** (m)
12	509.405,889 422.308,424	13	509.411,755 422.301,963	8.727
14	509.431,379 422.280,016	15	509.477,364 422.243,972	58.428
16	509.518,233 422.215,271	17	509.532,239 422.205,421	17.123
18	509.543,563 422.195,148	19	509.557,217 422.181,896	19.028
20	509.570,491 422.170,973	21	509.584,696 422.161,968	16.819
22	509.590,207 422.176,562	23	509.604,7 422.195,949	24.205
24	509.618,217 422.212,145	25	509.603,061 422.213,43	15.21

** Lungimile segmentelor sunt determinate în planul de proiecție Stereo 70 și sunt rotunjite la 1 milimetru.

*** Distanța dintre puncte este formată din segmente cumulate ce sunt mai mici decât valoarea 1 milimetru.

**DATE DESPRE IMOBILUL NR. 93**

Oficiul de Cadastru și Publicitate Imobiliară ARGES
Biroul de Cadastru și Publicitate Imobiliară Campulung

A. Partea I. Descrierea imobilului

TEREN Extravilan

Adresa: Jud. Arges, sat Namaesti, pct "Matei"

Nr. Crt	Nr cadastral Nr. topografic	Suprafața* (mp)	Observații / Referințe
A1	82512	5.000	Sector cadastral:2 Teren imprejmuit;

B. Partea II. Proprietari și acte

Inscrieri privitoare la dreptul de proprietate și alte drepturi reale		Referințe
13552 / 22/06/2022		
Act Administrativ nr. 16273, din 15/07/1993 emis de COMISIA JUDETEANA ARGES (act administrativ nr 2908 din 25.03.2022, emis de PRIMARIA VALEA MARE PRAVAT;act administrativ nr 2909 din 25.05.2022, emis de PRIMARIA VALEA MARE PRAVAT;act administrativ nr 2216 din 25.05.2022, emis de PRIMARIA VALEA MARE PRAVAT);		
B1	Intabulare, drept de PROPRIETATE, dobandit prin Constituire, cota actuala 1/1, cota initiala 1/1 1) LĂZĂROIU IOAN	A1

C. Partea III. SARCINI .

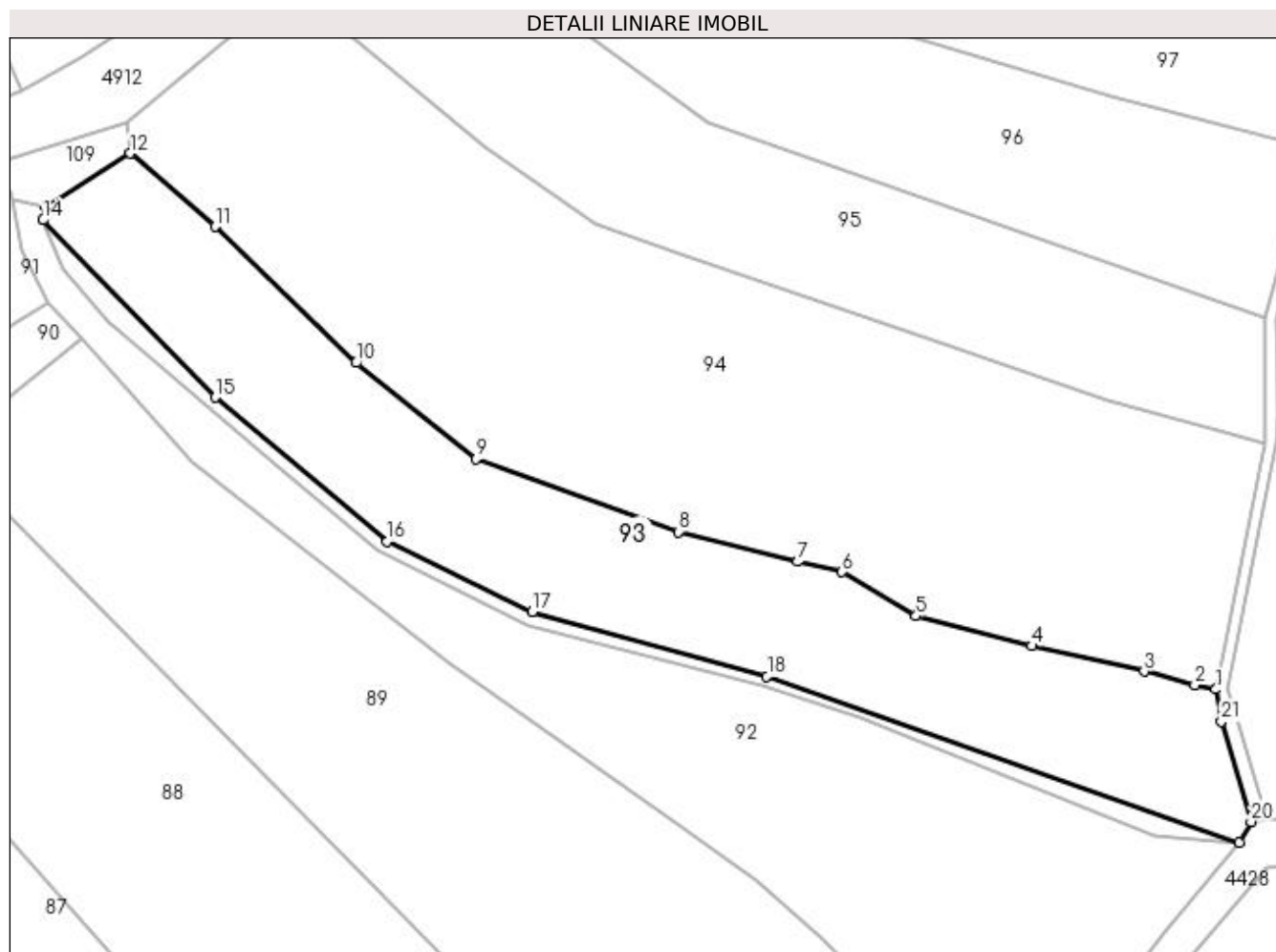
Inscrieri privind dezmembramintele dreptului de proprietate, drepturi reale de garanție și sarcini	Referințe
NU SUNT	

Anexa Nr. 1 La Partea I

Teren

Nr cadastral	Suprafața (mp)*	Observații / Referințe
82512	5.000	

* Suprafața este determinată în planul de proiecție Stereo 70.



Date referitoare la teren

Crt	Categorie folosință	Intra vilan	Suprafața (mp)	Tarla	Parcelă	Nr. topo	Observații / Referințe
1	faneata	NU	5.000	14	261	-	

Lungime Segmente

1) Valorile lungimilor segmentelor sunt obținute din proiecție în plan.

Punct început	X / Y	Punct sfârșit	X / Y	Lungime segment (** (m)
1	509.614,071 422.239,463	2	509.610,355 422.240,256	3.8
3	509.601,271 422.242,665	4	509.581,237 422.247,179	20.536
5	509.560,61 422.252,539	6	509.547,392 422.260,364	15.361
7	509.539,484 422.262,204	8	509.518,191 422.267,543	21.952
9	509.482,096 422.280,561	10	509.460,707 422.297,667	27.388

Punct început	X / Y	Punct sfârșit	X / Y	Lungime segment (** (m)
2	509.610,355 422.240,256	3	509.601,271 422.242,665	9.398
4	509.581,237 422.247,179	5	509.560,61 422.252,539	21.312
6	509.547,392 422.260,364	7	509.539,484 422.262,204	8.119
8	509.518,191 422.267,543	9	509.482,096 422.280,561	38.371
10	509.460,707 422.297,667	11	509.435,563 422.321,969	34.969

Punct început	X / Y	Punct sfârșit	X / Y	Lungime segment (** (m)
11	509.435,563 422.321,969	12	509.420,434 422.335,007	19.972
13	509.405,395 422.325,442	14	509.404,871 422.323,117	2.383
15	509.435,625 422.291,507	16	509.466,229 422.265,807	39.964
17	509.492,159 422.253,331	18	509.533,996 422.241,75	43.41
19	509.618,217 422.212,145	20	509.620,363 422.215,823	4.258
21	509.615,04 422.233,745	1	509.614,071 422.239,463	5.8

Punct început	X / Y	Punct sfârșit	X / Y	Lungime segment (** (m)
12	509.420,434 422.335,007	13	509.405,395 422.325,442	17.823
14	509.404,871 422.323,117	15	509.435,625 422.291,507	44.102
16	509.466,229 422.265,807	17	509.492,159 422.253,331	28.775
18	509.533,996 422.241,75	19	509.618,217 422.212,145	89.273
20	509.620,363 422.215,823	21	509.615,04 422.233,745	18.696

** Lungimile segmentelor sunt determinate în planul de proiecție Stereo 70 și sunt rotunjite la 1 milimetru.

*** Distanța dintre puncte este formată din segmente cumulate ce sunt mai mici decât valoarea 1 milimetru.

**DATE DESPRE IMOBILUL NR. 94**

Oficiul de Cadastru și Publicitate Imobiliară ARGES
Biroul de Cadastru și Publicitate Imobiliară Campulung

A. Partea I. Descrierea imobilului

TEREN Extravilan

Adresa: Jud. Arges

Nr. Crt	Nr cadastral Nr. topografic	Suprafața* (mp)	Observații / Referințe
A1		Din acte: 10.000 Masurata: 9.456	Sector cadastral:2 Teren imprejmuit;

B. Partea II. Proprietari și acte

Inscrieri privitoare la dreptul de proprietate și alte drepturi reale		Referințe
/		
Act Administrativ nr. 19076, din 06/09/1993 emis de CJPSDPAT ARGES (Certificat de deces nr. 2/05.01.2004 eliberat de Primăria Valea Mare Pravăț);		
B1	Intabulare, drept de PROPRIETATE, dobândit prin Reconstituire, cota actuala 1/1, cota initiala 1/1 1) LĂZĂROIU GHEORGHE DEFUNCT:Da	A1

C. Partea III. SARCINI .

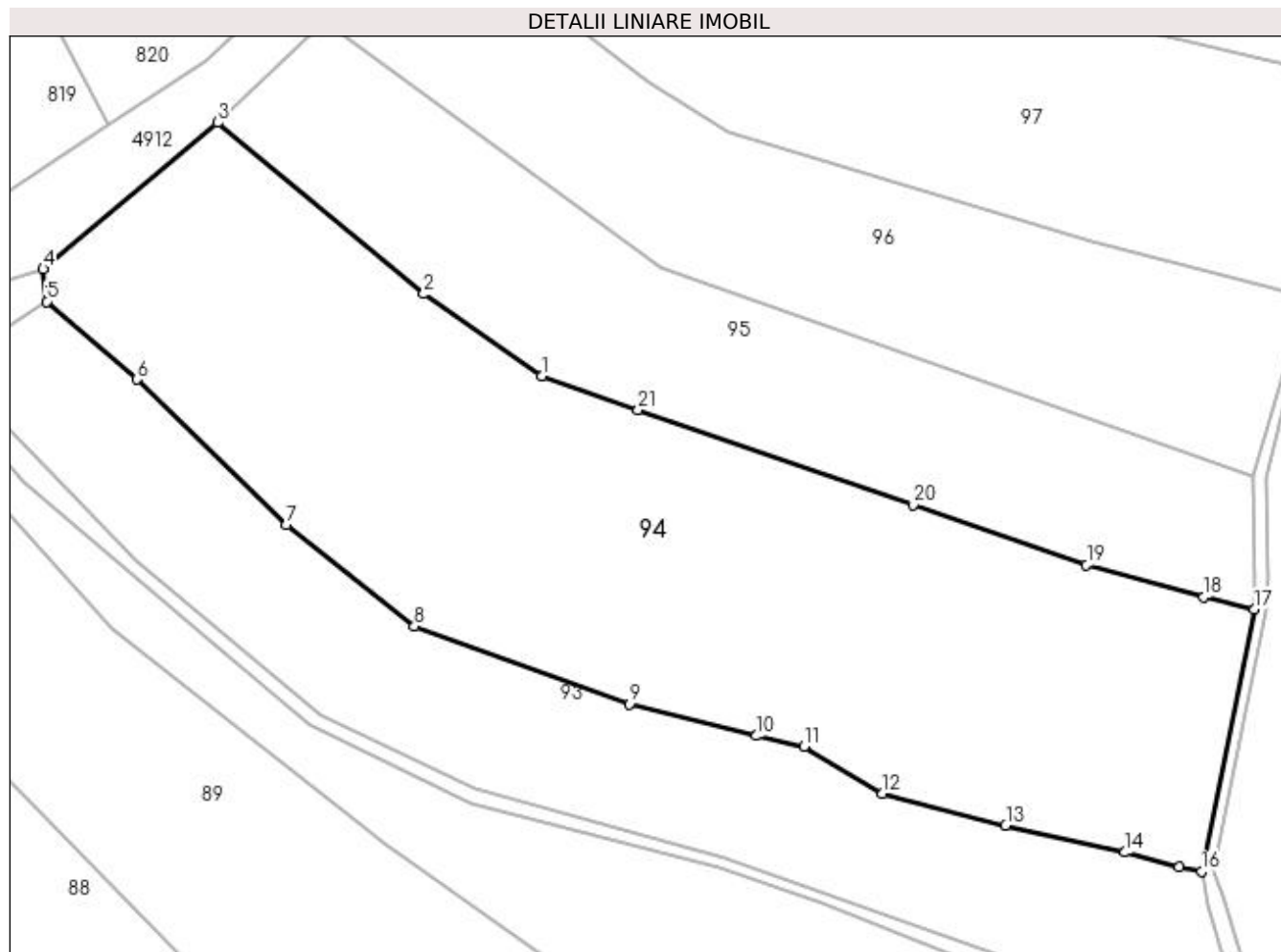
Inscrieri privind dezmembramintele dreptului de proprietate, drepturi reale de garanție și sarcini	Referințe
NU SUNT	

Anexa Nr. 1 La Partea I

Teren

Nr cadastral	Suprafața (mp)*	Observații / Referințe
	Din acte: 10.000 Masurata: 9.456	

* Suprafața este determinată în planul de proiecție Stereo 70.



Date referitoare la teren

Crt	Categorie folosință	Intra vilan	Suprafața (mp)	Tarla	Parcelă	Nr. topo	Observații / Referințe
1	faneata	NU	9.456	14	261	-	

Lungime Segmente

1) Valorile lungimilor segmentelor sunt obținute din proiecție în plan.

Punct început	X / Y	Punct sfârșit	X / Y	Lungime segment (** (m)
1	509.503,426 422.322,516	2	509.483,667 422.336,302	24.093
3	509.449,069 422.365,016	4	509.419,857 422.340,447	38.17
5	509.420,434 422.335,007	6	509.435,563 422.321,969	19.972
7	509.460,707 422.297,667	8	509.482,096 422.280,561	27.388
9	509.518,191 422.267,543	10	509.539,484 422.262,204	21.952

Punct început	X / Y	Punct sfârșit	X / Y	Lungime segment (** (m)
2	509.483,667 422.336,302	3	509.449,069 422.365,016	44.961
4	509.419,857 422.340,447	5	509.420,434 422.335,007	5.471
6	509.435,563 422.321,969	7	509.460,707 422.297,667	34.969
8	509.482,096 422.280,561	9	509.518,191 422.267,543	38.371
10	509.539,484 422.262,204	11	509.547,392 422.260,364	8.119

Punct început	X / Y	Punct sfârșit	X / Y	Lungime segment (** (m)
11	509.547,392 422.260,364	12	509.560,61 422.252,539	15.361
13	509.581,237 422.247,179	14	509.601,271 422.242,665	20.536
15	509.610,355 422.240,256	16	509.614,071 422.239,463	3.8
17	509.622,912 422.283,411	18	509.614,473 422.285,528	8.7
19	509.594,811 422.290,883	20	509.565,752 422.300,943	30.751
21	509.519,619 422.316,89	1	509.503,426 422.322,516	17.142

Punct început	X / Y	Punct sfârșit	X / Y	Lungime segment (** (m)
12	509.560,61 422.252,539	13	509.581,237 422.247,179	21.312
14	509.601,271 422.242,665	15	509.610,355 422.240,256	9.398
16	509.614,071 422.239,463	17	509.622,912 422.283,411	44.828
18	509.614,473 422.285,528	19	509.594,811 422.290,883	20.378
20	509.565,752 422.300,943	21	509.519,619 422.316,89	48.811

** Lungimile segmentelor sunt determinate în planul de proiecție Stereo 70 și sunt rotunjite la 1 milimetru.

*** Distanța dintre puncte este formată din segmente cumulate ce sunt mai mici decât valoarea 1 milimetru.

**DATE DESPRE IMOBILUL NR. 95**

Oficiul de Cadastru și Publicitate Imobiliară ARGES
Biroul de Cadastru și Publicitate Imobiliară Campulung

A. Partea I. Descrierea imobilului

TEREN Extravilan

Adresa: Jud. Arges

Nr. Crt	Nr cadastral Nr. topografic	Suprafața* (mp)	Observații / Referințe
A1		Din acte: 5.000 Masurata: 4.493	Sector cadastral:2 Teren imprejmuit;

B. Partea II. Proprietari și acte

Inscrieri privitoare la dreptul de proprietate și alte drepturi reale		Referințe
/		
Act Administrativ nr. 9499, din 12/05/1993 emis de CJPSDPAT ARGES;		
B1	Intabulare, drept de PROPRIETATE, dobandit prin Reconstituire, cota actuala 1/1, cota initiala 1/1 1) PÎTEA ION, lipsă CNP	A1

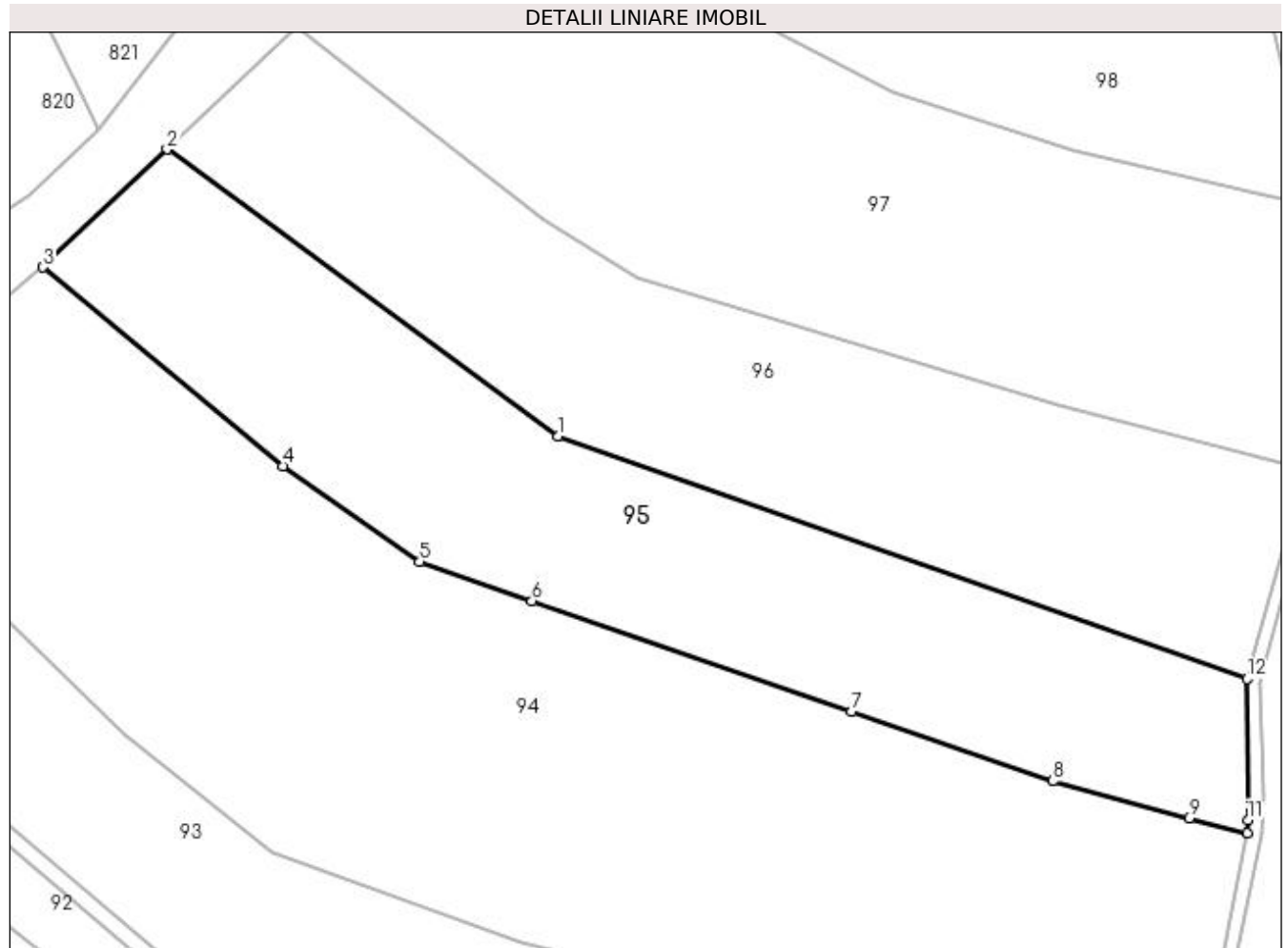
C. Partea III. SARCINI .

Inscrieri privind dezmembramintele dreptului de proprietate, drepturi reale de garanție și sarcini	Referințe
NU SUNT	

Teren

Nr cadastral	Suprafața (mp)*	Observații / Referințe
	Din acte: 5.000 Masurata: 4.493	

* Suprafața este determinată în planul de proiecție Stereo 70.



Date referitoare la teren

Crt	Categorie folosință	Intra vilan	Suprafața (mp)	Tarla	Parcelă	Nr. topo	Observații / Referințe
1	faneata	NU	4.493	14	261	-	

Lungime Segmente

1) Valorile lungimilor segmentelor sunt obținute din proiecție în plan.

Punct început	X / Y	Punct sfârșit	X / Y	Lungime segment (** (m)
1	509.523,414 422.340,595	2	509.466,984 422.382,004	69.993
2	509.466,984 422.382,004	3	509.449,069 422.365,016	24.689
3	509.449,069 422.365,016	4	509.483,667 422.336,302	44.961
4	509.483,667 422.336,302	5	509.503,426 422.322,516	24.093
5	509.503,426 422.322,516	6	509.519,619 422.316,89	17.142

Punct început	X / Y	Punct sfârșit	X / Y	Lungime segment (** (m)
6	509.519,619 422.316,89	7	509.565,752 422.300,943	48.811
7	509.565,752 422.300,943	8	509.594,811 422.290,883	30.751
8	509.594,811 422.290,883	9	509.614,473 422.285,528	20.378
9	509.614,473 422.285,528	10	509.622,912 422.283,411	8.7
10	509.622,912 422.283,411	11	509.622,974 422.285,232	1.822
11	509.622,974 422.285,232	12	509.622,841 422.305,641	20.409
12	509.622,841 422.305,641	1	509.523,414 422.340,595	105.392

** Lungimile segmentelor sunt determinate în planul de proiecție Stereo 70 și sunt rotunjite la 1 milimetru.

*** Distanța dintre puncte este formată din segmente cumulate ce sunt mai mici decât valoarea 1 milimetru.

**DATE DESPRE IMOBILUL NR. 96**

Oficiul de Cadastru și Publicitate Imobiliară ARGES
Biroul de Cadastru și Publicitate Imobiliară Campulung

A. Partea I. Descrierea imobilului

TEREN Extravilan

Adresa: Jud. Arges

Nr. Crt	Nr cadastral Nr. topografic	Suprafața* (mp)	Observații / Referințe
A1		Din acte: 5.000 Masurata: 4.493	Sector cadastral:2 Teren imprejmuit;

B. Partea II. Proprietari și acte

Inscrieri privitoare la dreptul de proprietate și alte drepturi reale		Referințe
/		
Act Administrativ nr. 9500, din 12/05/1993 emis de CJPSDPAT ARGES;		
B1	Intabulare, drept de PROPRIETATE, dobandit prin Reconstituire, cota actuala 1/1, cota initiala 1/1 1) PÎTEA ION, lipsă CNP	A1

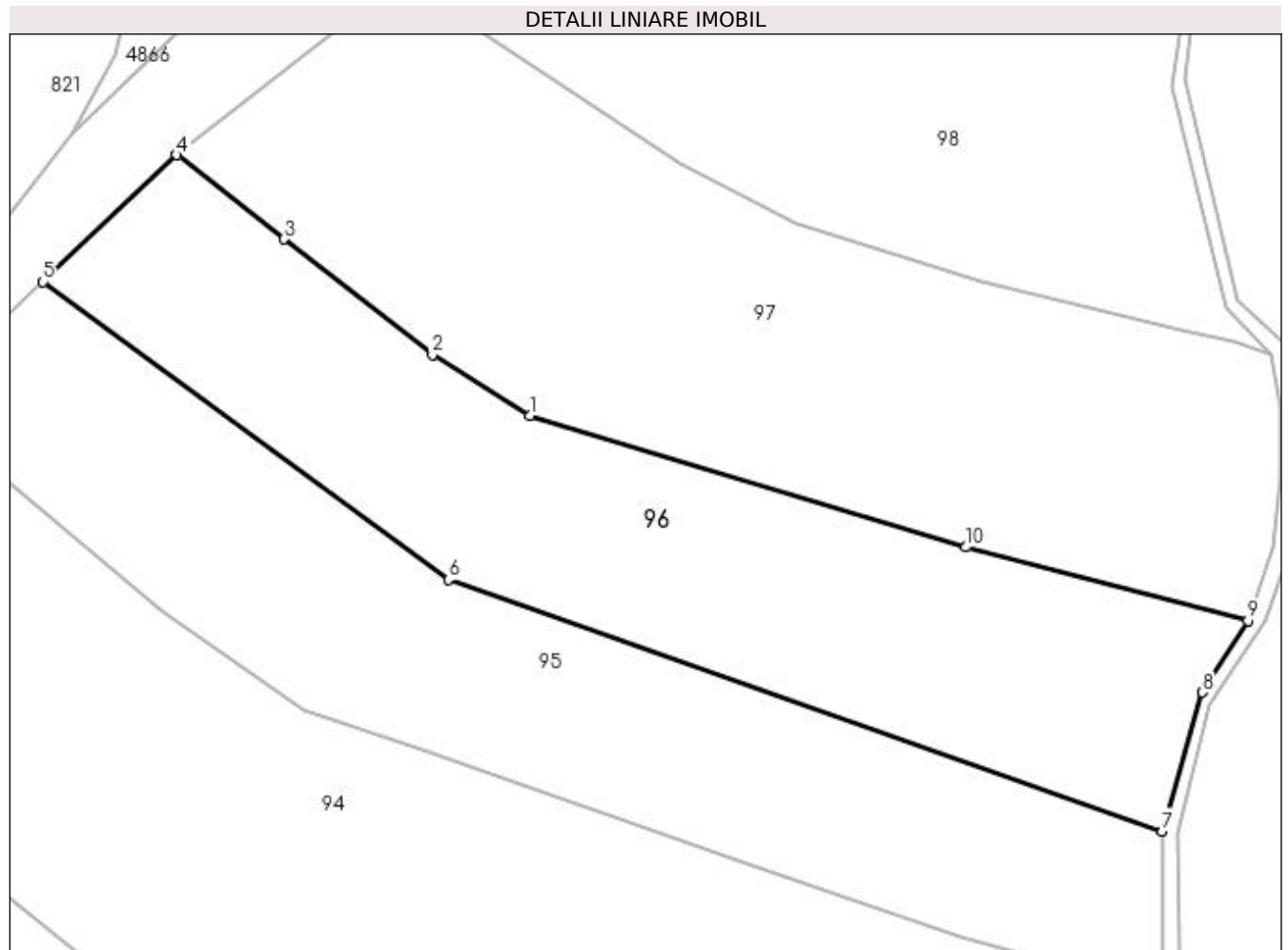
C. Partea III. SARCINI .

Inscrieri privind dezmembramintele dreptului de proprietate, drepturi reale de garanție și sarcini	Referințe
NU SUNT	

Teren

Nr cadastral	Suprafața (mp)*	Observații / Referințe
	Din acte: 5.000 Masurata: 4.493	

* Suprafața este determinată în planul de proiecție Stereo 70.



Date referitoare la teren

Crt	Categorie folosință	Intra vilan	Suprafața (mp)	Tarla	Parcelă	Nr. topo	Observații / Referințe
1	faneata	NU	4.493	14	261	-	

Lungime Segmente

1) Valorile lungimilor segmentelor sunt obținute din proiecție în plan.

Punct început	X / Y	Punct sfârșit	X / Y	Lungime segment (** (m)
1	509.534,725 422.363,378	2	509.521,189 422.371,904	15.997
2	509.521,189 422.371,904	3	509.500,511 422.387,977	26.19
3	509.500,511 422.387,977	4	509.485,613 422.399,669	18.938
4	509.485,613 422.399,669	5	509.466,984 422.382,004	25.673
5	509.466,984 422.382,004	6	509.523,414 422.340,595	69.993

Punct început	X / Y	Punct sfârșit	X / Y	Lungime segment (** (m)
6	509.523,414 422.340,595	7	509.622,841 422.305,641	105.392
7	509.622,841 422.305,641	8	509.628,344 422.324,947	20.075
8	509.628,344 422.324,947	9	509.634,721 422.334,918	11.836
9	509.634,721 422.334,918	10	509.595,472 422.345,132	40.556
10	509.595,472 422.345,132	1	509.534,725 422.363,378	63.428

** Lungimile segmentelor sunt determinate în planul de proiecție Stereo 70 și sunt rotunjite la 1 milimetru.

*** Distanța dintre puncte este formată din segmente cumulate ce sunt mai mici decât valoarea 1 milimetru.

**DATE DESPRE IMOBILUL NR. 97**

Oficiul de Cadastru și Publicitate Imobiliară ARGES
Biroul de Cadastru și Publicitate Imobiliară Campulung

A. Partea I. Descrierea imobilului

TEREN Extravilan

Nr. CF vechi:40/II
Nr. cadastral vechi:531

Adresa: Jud. Arges, pct Matei

Nr. Crt	Nr cadastral Nr. topografic	Suprafața* (mp)	Observații / Referințe
A1	81217	5.737	Sector cadastral:2 Teren neimprejmuit;

B. Partea II. Proprietari și acte

Inscrieri privitoare la dreptul de proprietate și alte drepturi reale		Referințe
18166 / 28/12/2015		
Act Notarial nr. 1770, din 24/12/2015 emis de TULUCA FILOFTEIA;		
B2	Intabulare, drept de PROPRIETATE, dobandit prin Conventie, cota actuala 1/1, cota initiala 1/1 1) BĂLĂȘOIU DIANA-GEORGIANA , necasatorita	A1

C. Partea III. SARCINI .

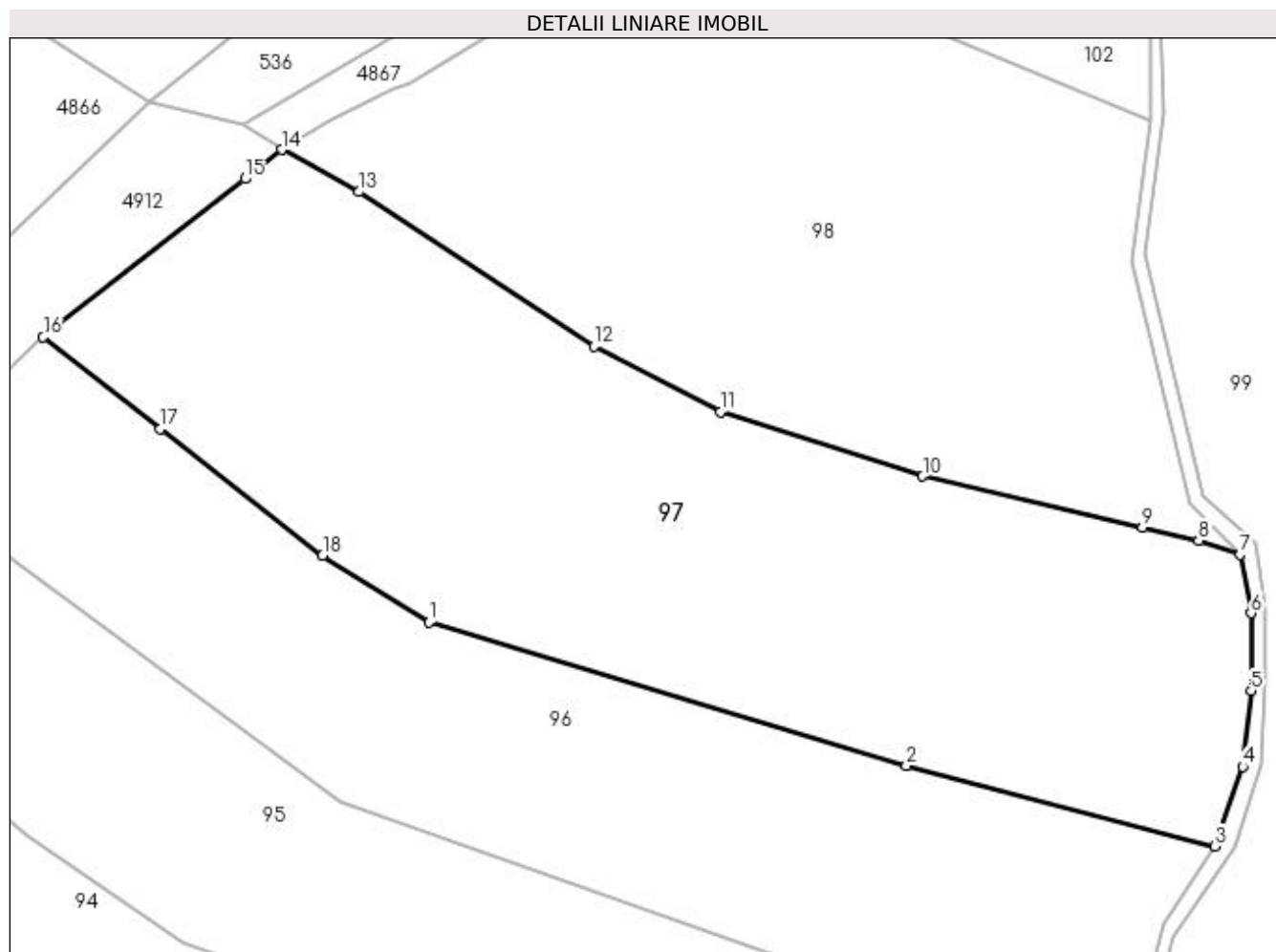
Inscrieri privind dezmembramintele dreptului de proprietate, drepturi reale de garanție și sarcini	Referințe
NU SUNT	

Anexa Nr. 1 La Partea I

Teren

Nr cadastral	Suprafața (mp)*	Observații / Referințe
81217	5.737	

* Suprafața este determinată în planul de proiecție Stereo 70.



Date referitoare la teren

Crt	Categorie folosință	Intra vilan	Suprafața (mp)	Tarla	Parcelă	Nr. topo	Observații / Referințe
1	faneata	NU	5.737	14	261	-	

Lungime Segmente

1) Valorile lungimilor segmentelor sunt obținute din proiecție în plan.

Punct început	X / Y	Punct sfârșit	X / Y	Lungime segment (** (m)
1	509.534,725 422.363,378	2	509.595,472 422.345,132	63.428
2	509.595,472 422.345,132	3	509.634,721 422.334,918	40.556
3	509.634,721 422.334,918	4	509.638,287 422.345,033	10.725
4	509.638,287 422.345,033	5	509.639,361 422.354,694	9.721
5	509.639,361 422.354,694	6	509.639,368 422.364,549	9.855

Punct început	X / Y	Punct sfârșit	X / Y	Lungime segment (** (m)
6	509.639,368 422.364,549	7	509.637,938 422.371,971	7.559
7	509.637,938 422.371,971	8	509.632,706 422.373,773	5.534
8	509.632,706 422.373,773	9	509.625,559 422.375,442	7.339
9	509.625,559 422.375,442	10	509.597,572 422.381,979	28.74
10	509.597,572 422.381,979	11	509.571,86 422.390,19	26.991
11	509.571,86 422.390,19	12	509.555,709 422.398,506	18.166
12	509.555,709 422.398,506	13	509.525,824 422.418,158	35.768
13	509.525,824 422.418,158	14	509.515,96 422.423,5	11.218
14	509.515,96 422.423,5	15	509.511,32 422.419,805	5.931
15	509.511,32 422.419,805	16	509.485,613 422.399,669	32.654
16	509.485,613 422.399,669	17	509.500,511 422.387,977	18.938
17	509.500,511 422.387,977	18	509.521,189 422.371,904	26.19
18	509.521,189 422.371,904	1	509.534,725 422.363,378	15.997

** Lungimile segmentelor sunt determinate în planul de proiecție Stereo 70 și sunt rotunjite la 1 milimetru.

*** Distanța dintre puncte este formată din segmente cumulate ce sunt mai mici decât valoarea 1 milimetru.

**DATE DESPRE IMOBILUL NR. 98**

Oficiul de Cadastru și Publicitate Imobiliară ARGES
Biroul de Cadastru și Publicitate Imobiliară Campulung

A. Partea I. Descrierea imobilului

TEREN Extravilan

Adresa: Jud. Arges

Nr. Crt	Nr cadastral Nr. topografic	Suprafața* (mp)	Observații / Referințe
A1	80821	5.000	Sector cadastral:2 Teren neimprejmuit; Punctul :Matei

B. Partea II. Proprietari și acte

Inscrieri privitoare la dreptul de proprietate și alte drepturi reale		Referințe
16150 / 13/12/2012		
Act Notarial nr. 1008, din 12/12/2012 emis de TULUCA FILOFTEIA;		
B3	Intabulare, drept de PROPRIETATE, dobandit prin Conventie, cota actuala 1/1, cota initiala 1/1 1) BĂLĂȘOIU GABRIELA , casatorita cu 2) BĂLĂȘOIU GHEORGHE	A1

C. Partea III. SARCINI .

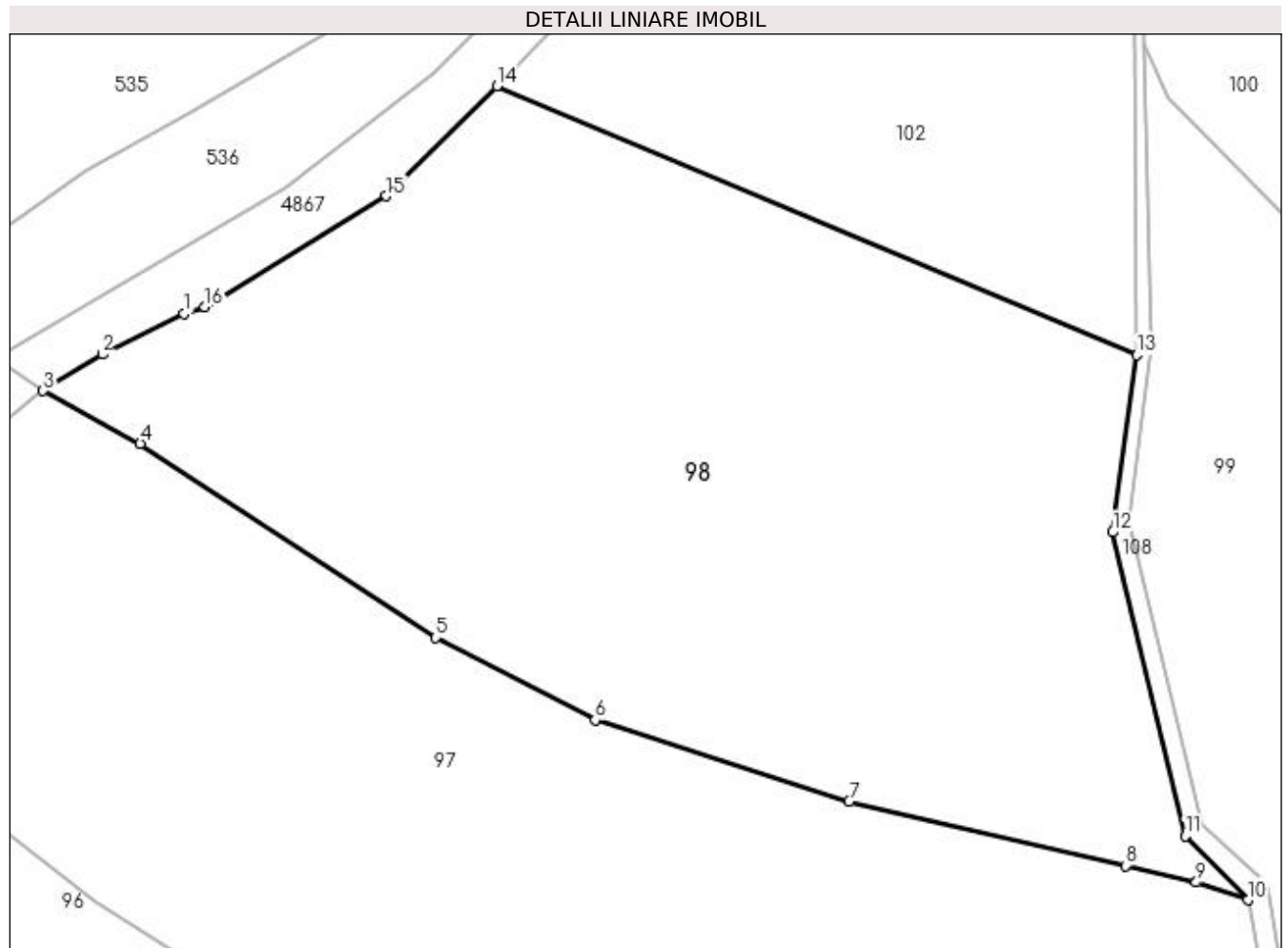
Inscrieri privind dezmembramintele dreptului de proprietate, drepturi reale de garanție și sarcini	Referințe
NU SUNT	

Anexa Nr. 1 La Partea I

Teren

Nr cadastral	Suprafața (mp)*	Observații / Referințe
80821	5.000	Punctul :Matei

* Suprafața este determinată în planul de proiecție Stereo 70.



Date referitoare la teren

Crt	Categorie folosință	Intra vilan	Suprafața (mp)	Tarla	Parcelă	Nr. topo	Observații / Referințe
1	faneata	NU	5.000	14	261	-	În act se regăsește T13

Lungime Segmente

1) Valorile lungimilor segmentelor sunt obținute din proiecție în plan.

Punct început	X / Y	Punct sfârșit	X / Y	Lungime segment (** (m)
1	509.530,24 422.431,27	2	509.521,95 422.427,191	9.239
2	509.521,95 422.427,191	3	509.515,96 422.423,5	7.036
3	509.515,96 422.423,5	4	509.525,824 422.418,158	11.218
4	509.525,824 422.418,158	5	509.555,709 422.398,506	35.768
5	509.555,709 422.398,506	6	509.571,86 422.390,19	18.166

Punct început	X / Y	Punct sfârșit	X / Y	Lungime segment (** (m)
6	509.571,86 422.390,19	7	509.597,572 422.381,979	26.991
7	509.597,572 422.381,979	8	509.625,559 422.375,442	28.74
8	509.625,559 422.375,442	9	509.632,706 422.373,773	7.339
9	509.632,706 422.373,773	10	509.637,938 422.371,971	5.534
10	509.637,938 422.371,971	11	509.631,587 422.378,437	9.063
11	509.631,587 422.378,437	12	509.624,238 422.409,179	31.608
12	509.624,238 422.409,179	13	509.626,681 422.427,101	18.088
13	509.626,681 422.427,101	14	509.561,899 422.454,328	70.271
14	509.561,899 422.454,328	15	509.550,718 422.443,184	15.786
15	509.550,718 422.443,184	16	509.532,354 422.431,942	21.532
16	509.532,354 422.431,942	1	509.530,24 422.431,27	2.218

** Lungimile segmentelor sunt determinate în planul de proiecție Stereo 70 și sunt rotunjite la 1 milimetru.

*** Distanța dintre puncte este formată din segmente cumulate ce sunt mai mici decât valoarea 1 milimetru.

**DATE DESPRE IMOBILUL NR. 99**

Oficiul de Cadastru și Publicitate Imobiliară ARGES
Biroul de Cadastru și Publicitate Imobiliară Campulung

A. Partea I. Descrierea imobilului

TEREN Extravilan

Adresa: Jud. Arges, PISCUL PERI

Nr. Crt	Nr cadastral Nr. topografic	Suprafața* (mp)	Observații / Referințe
A1	81548	17.568	Sector cadastral:2 Teren neimprejmuit;

B. Partea II. Proprietari și acte

Inscrieri privitoare la dreptul de proprietate și alte drepturi reale	Referințe
4977 / 05/04/2018	
Act Notarial nr. 404, din 03/04/2018 emis de Bont Marinela;	
B2	A1
Intabulare, drept de PROPRIETATE-bun propriu, dobandit prin Conventie, cota actuala 1/1, cota initiala 1/1 1) SAMOILA RODICA	

C. Partea III. SARCINI .

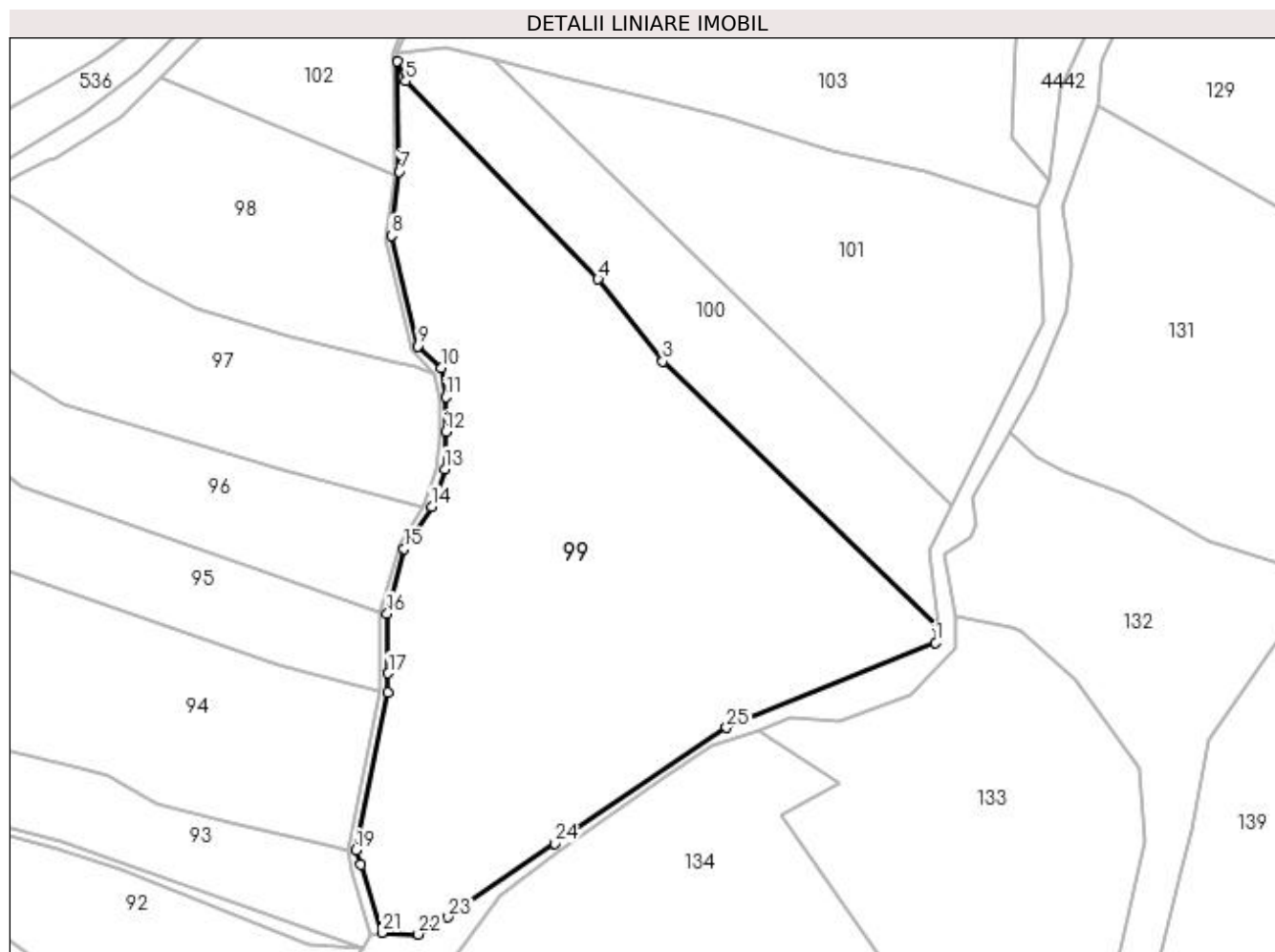
Inscrieri privind dezmembramintele dreptului de proprietate, drepturi reale de garanție și sarcini	Referințe
NU SUNT	

Anexa Nr. 1 La Partea I

Teren

Nr cadastral	Suprafața (mp)*	Observații / Referințe
81548	17.568	

* Suprafața este determinată în planul de proiecție Stereo 70.



Date referitoare la teren

Crt	Categorie folosință	Intravilan	Suprafața (mp)	Tarla	Parcelă	Nr. topo	Observații / Referințe
1	faneata	NU	17.568	14	239	-	

Lungime Segmente

1) Valorile lungimilor segmentelor sunt obținute din proiecție în plan.

Punct început	X / Y	Punct sfârșit	X / Y	Lungime segment (** (m)
1	509.777,358 422.297,15	2	509.778,073 422.301,163	4.076
3	509.701,474 422.375,32	4	509.683,432 422.398,217	29.151
5	509.629,948 422.453,187	6	509.627,465 422.458,691	6.038
7	509.628,179 422.428,099	8	509.625,902 422.410,288	17.956
9	509.633,251 422.379,546	10	509.639,877 422.373,55	8.936

Punct început	X / Y	Punct sfârșit	X / Y	Lungime segment (** (m)
2	509.778,073 422.301,163	3	509.701,474 422.375,32	106.615
4	509.683,432 422.398,217	5	509.629,948 422.453,187	76.696
6	509.627,465 422.458,691	7	509.628,179 422.428,099	30.6
8	509.625,902 422.410,288	9	509.633,251 422.379,546	31.608
10	509.639,877 422.373,55	11	509.641,183 422.365,39	8.264

Punct început	X / Y	Punct sfârșit	X / Y	Lungime segment (** (m)
11	509.641,183 422.365,39	12	509.641,025 422.355,803	9.588
13	509.640,758 422.345,415	14	509.637,221 422.334,918	11.077
15	509.629,446 422.323,278	16	509.624,805 422.305,264	18.602
17	509.625,107 422.288,616	18	509.624,911 422.283,343	5.277
19	509.616,071 422.239,463	20	509.617,536 422.235,409	4.311
21	509.623,285 422.216,501	22	509.633,435 422.216,066	10.159
23	509.641,761 422.220,807	24	509.671,309 422.241,38	36.005
25	509.719,202 422.273,493	1	509.777,358 422.297,15	62.784

Punct început	X / Y	Punct sfârșit	X / Y	Lungime segment (** (m)
12	509.641,025 422.355,803	13	509.640,758 422.345,415	10.391
14	509.637,221 422.334,918	15	509.629,446 422.323,278	13.998
16	509.624,805 422.305,264	17	509.625,107 422.288,616	16.651
18	509.624,911 422.283,343	19	509.616,071 422.239,463	44.762
20	509.617,536 422.235,409	21	509.623,285 422.216,501	19.763
22	509.633,435 422.216,066	23	509.641,761 422.220,807	9.581
24	509.671,309 422.241,38	25	509.719,202 422.273,493	57.663

** Lungimile segmentelor sunt determinate în planul de proiecție Stereo 70 și sunt rotunjite la 1 milimetru.

*** Distanța dintre puncte este formată din segmente cumulate ce sunt mai mici decât valoarea 1 milimetru.

**DATE DESPRE IMOBILUL NR. 100**

Oficiul de Cadastru și Publicitate Imobiliară ARGES
Biroul de Cadastru și Publicitate Imobiliară Campulung

A. Partea I. Descrierea imobilului

TEREN Extravilan

Adresa: Jud. Arges

Nr. Crt	Nr cadastral Nr. topografic	Suprafața* (mp)	Observații / Referințe
A1		5.000	Sector cadastral:2 Teren neimprejmuit;

B. Partea II. Proprietari și acte

Inscrieri privitoare la dreptul de proprietate și alte drepturi reale	Referințe
/	
Act Administrativ nr. 39450, din 11/04/1994 emis de CJPSDPAT ARGEȘ;	
B1	A1
Intabulare, drept de PROPRIETATE, dobândit prin Reconstituire, cota actuala 1/1, cota initiala 1/1	
1) BOMBOS STELA , lipsă CNP	
2) IACOB LEIȚIA , lipsă CNP	
3) PASCU ION , lipsă CNP	

C. Partea III. SARCINI .

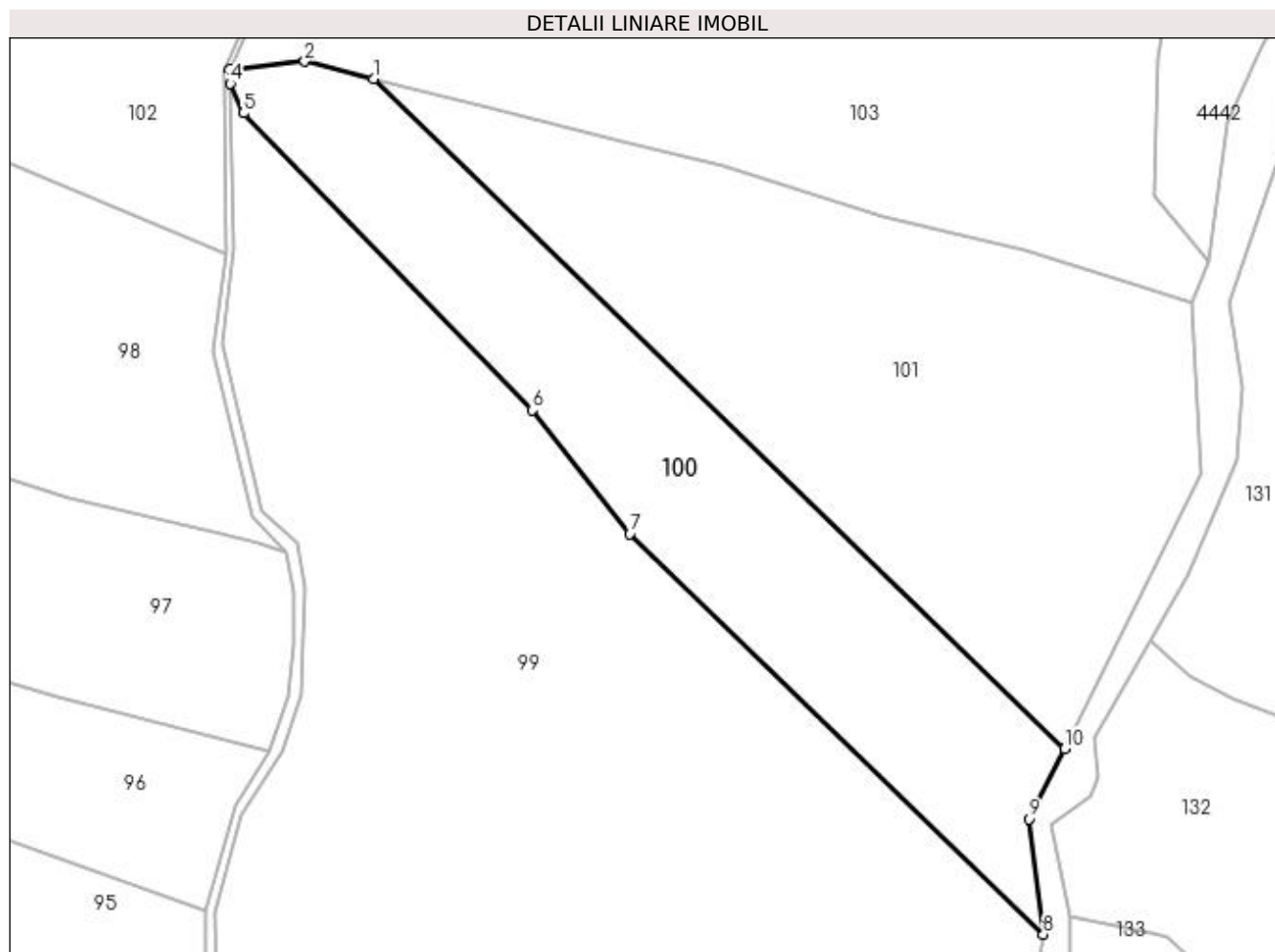
Inscrieri privind dezmembramentele dreptului de proprietate, drepturi reale de garanție și sarcini	Referințe
NU SUNT	

Anexa Nr. 1 La Partea I

Teren

Nr cadastral	Suprafața (mp)*	Observații / Referințe
	5.000	

* Suprafața este determinată în planul de proiecție Stereo 70.



Date referitoare la teren

Crt	Categorie folosință	Intra vilan	Suprafața (mp)	Tarla	Parcelă	Nr. topo	Observații / Referințe
1	faneata	NU	5.000	14	239	-	

Lungime Segmente

1) Valorile lungimilor segmentelor sunt obținute din proiecție în plan.

Punct început	X / Y	Punct sfârșit	X / Y	Lungime segment (** (m)
1	509.653,992 422.459,503	2	509.641,261 422.462,751	13.139
2	509.641,261 422.462,751	3	509.627,385 422.461,184	13.964
3	509.627,385 422.461,184	4	509.627,465 422.458,691	2.494
4	509.627,465 422.458,691	5	509.629,948 422.453,187	6.038
5	509.629,948 422.453,187	6	509.683,432 422.398,217	76.696

Punct început	X / Y	Punct sfârșit	X / Y	Lungime segment (** (m)
6	509.683,432 422.398,217	7	509.701,474 422.375,32	29.151
7	509.701,474 422.375,32	8	509.778,073 422.301,163	106.615
8	509.778,073 422.301,163	9	509.775,384 422.322,518	21.524
9	509.775,384 422.322,518	10	509.781,988 422.335,478	14.546
10	509.781,988 422.335,478	1	509.653,992 422.459,503	178.228

** Lungimile segmentelor sunt determinate în planul de proiecție Stereo 70 și sunt rotunjite la 1 milimetru.

*** Distanța dintre puncte este formată din segmente cumulate ce sunt mai mici decât valoarea 1 milimetru.

**DATE DESPRE IMOBILUL NR. 101**

Oficiul de Cadastru și Publicitate Imobiliară ARGES
Biroul de Cadastru și Publicitate Imobiliară Campulung

A. Partea I. Descrierea imobilului

TEREN Extravilan

Adresa: Jud. Arges

Nr. Crt	Nr cadastral Nr. topografic	Suprafața* (mp)	Observații / Referințe
A1		7.322	Sector cadastral:2 Teren neimprejmuit;

B. Partea II. Proprietari și acte

Inscrieri privitoare la dreptul de proprietate și alte drepturi reale		Referințe
/		
Act Normativ nr. 7, din 13/03/1996 emis de PARLAMENT (art. 13 alin. 15);		
B1	Inscrierea provizorie, drept de PROPRIETATE, dobandit prin Lege, cota actuala 1/1, cota initiala 1/1 1) COMUNA VALEA MARE PRAVAT, CIF:5010196	A1

C. Partea III. SARCINI .

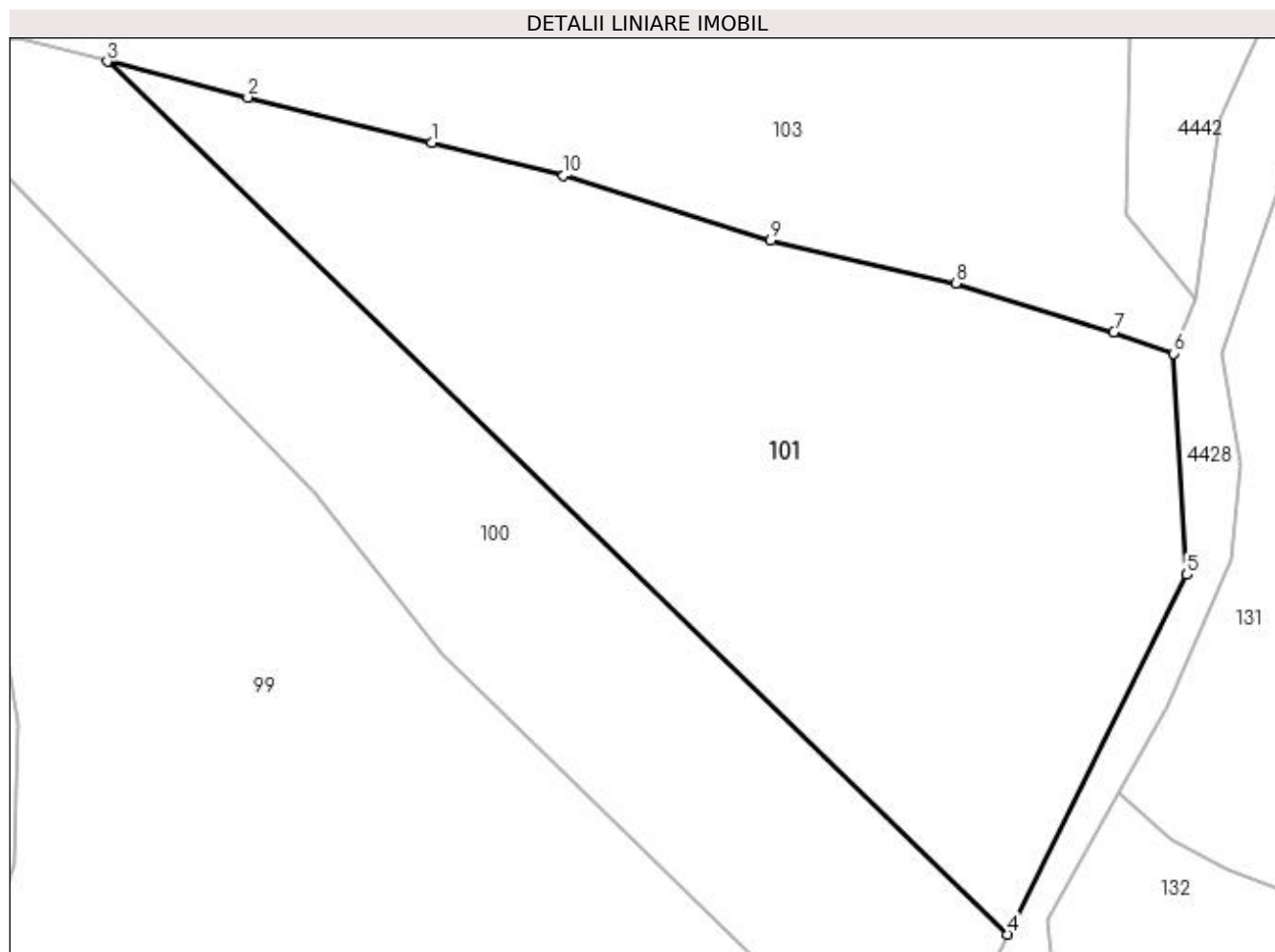
Inscrieri privind dezmembramintele dreptului de proprietate, drepturi reale de garanție și sarcini	Referințe
NU SUNT	

Anexa Nr. 1 La Partea I

Teren

Nr cadastral	Suprafața (mp)*	Observații / Referințe
	7.322	

* Suprafața este determinată în planul de proiecție Stereo 70.



Date referitoare la teren

Crt	Categorie folosință	Intra vilan	Suprafața (mp)	Tarla	Parcelă	Nr. topo	Observații / Referințe
1	faneata	NU	7.322	14	239	-	

Lungime Segmente

1) Valorile lungimilor segmentelor sunt obținute din proiecție în plan.

Punct început	X / Y	Punct sfârșit	X / Y	Lungime segment (** (m)
1	509.700,139 422.448,008	2	509.673,963 422.454,409	26.947
2	509.673,963 422.454,409	3	509.653,992 422.459,503	20.61
3	509.653,992 422.459,503	4	509.781,988 422.335,478	178.228
4	509.781,988 422.335,478	5	509.807,47 422.386,601	57.122
5	509.807,47 422.386,601	6	509.805,607 422.418,0	31.454

Punct început	X / Y	Punct sfârșit	X / Y	Lungime segment (** (m)
6	509.805,607 422.418,0	7	509.797,051 422.421,03	9.077
7	509.797,051 422.421,03	8	509.774,615 422.427,974	23.486
8	509.774,615 422.427,974	9	509.748,285 422.434,068	27.026
9	509.748,285 422.434,068	10	509.718,853 422.443,285	30.841
10	509.718,853 422.443,285	1	509.700,139 422.448,008	19.301

** Lungimile segmentelor sunt determinate în planul de proiecție Stereo 70 și sunt rotunjite la 1 milimetru.

*** Distanța dintre puncte este formată din segmente cumulate ce sunt mai mici decât valoarea 1 milimetru.

**DATE DESPRE IMOBILUL NR. 102**

Oficiul de Cadastru și Publicitate Imobiliară ARGES
Biroul de Cadastru și Publicitate Imobiliară Campulung

A. Partea I. Descrierea imobilului

TEREN Extravilan

Adresa: Jud. Arges

Nr. Crt	Nr cadastral Nr. topografic	Suprafața* (mp)	Observații / Referințe
A1		2.730	Sector cadastral:2 Teren neimprejmuit;

B. Partea II. Proprietari și acte

Inscrieri privitoare la dreptul de proprietate și alte drepturi reale	Referințe
/	
Act Normativ nr. 7, din 13/03/1996 emis de PARLAMENT (art. 13 alin. 15);	
B1	A1
Inscrierea provizorie, drept de PROPRIETATE, dobandit prin Lege, cota actuala 1/1, cota initiala 1/1 1) COMUNA VALEA MARE PRAVAT, CIF:5010196	

C. Partea III. SARCINI .

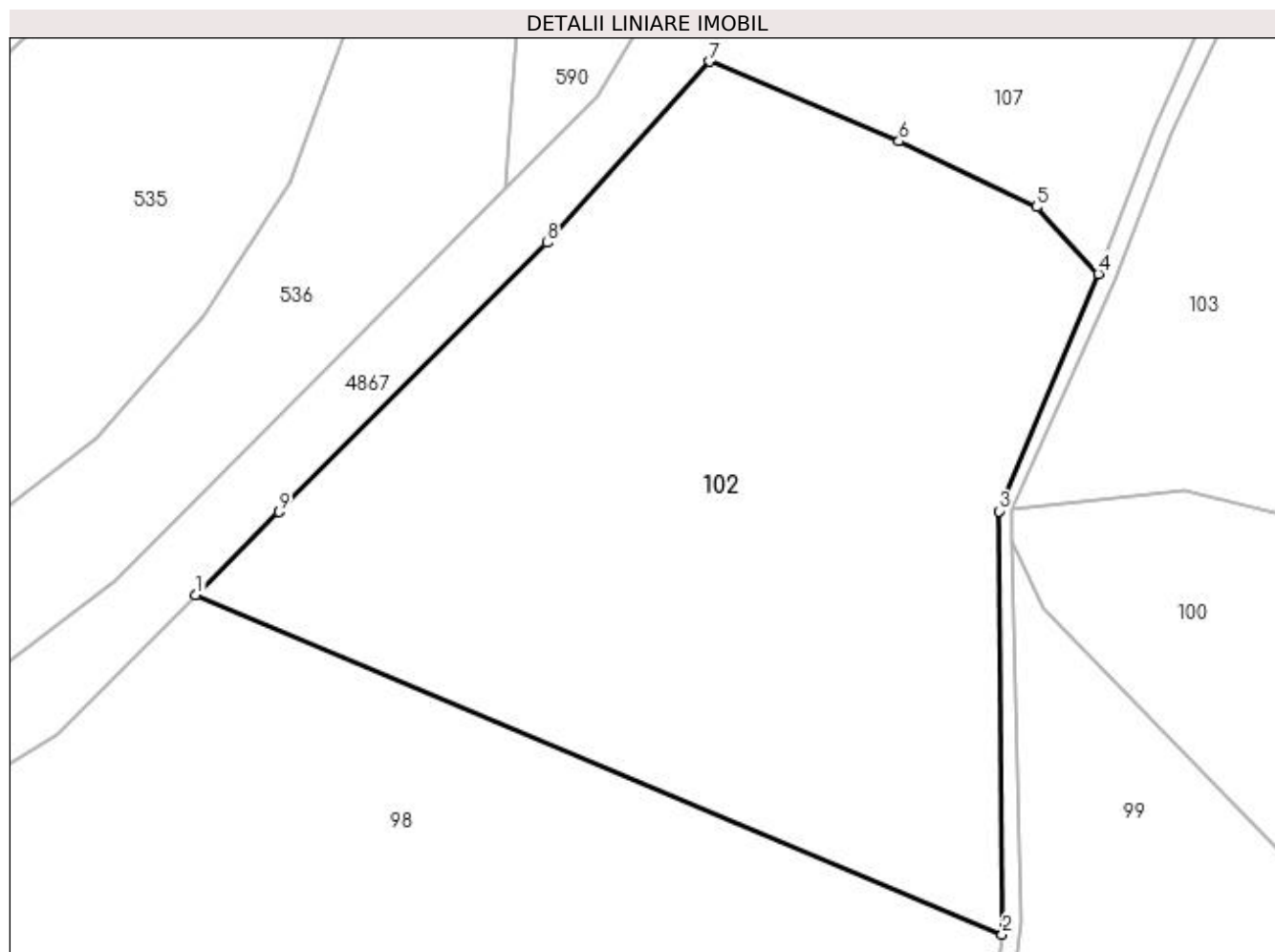
Inscrieri privind dezmembramintele dreptului de proprietate, drepturi reale de garanție și sarcini	Referințe
NU SUNT	

Anexa Nr. 1 La Partea I

Teren

Nr cadastral	Suprafața (mp)*	Observații / Referințe
	2.730	

* Suprafața este determinată în planul de proiecție Stereo 70.



Date referitoare la teren

Crt	Categorie folosință	Intra vilan	Suprafața (mp)	Tarla	Parcelă	Nr. topo	Observații / Referințe
1	faneata	NU	2.730	14	221,261	-	

Lungime Segmente

1) Valorile lungimilor segmentelor sunt obținute din proiecție în plan.

Punct început	X / Y	Punct sfârșit	X / Y	Lungime segment (** (m)
1	509.561,899 422.454,328	2	509.626,681 422.427,101	70.271
2	509.626,681 422.427,101	3	509.626,391 422.461,072	33.972
3	509.626,391 422.461,072	4	509.634,406 422.480,116	20.662
4	509.634,406 422.480,116	5	509.629,442 422.485,483	7.311
5	509.629,442 422.485,483	6	509.618,366 422.490,762	12.27

Punct început	X / Y	Punct sfârșit	X / Y	Lungime segment (** (m)
6	509.618,366 422.490,762	7	509.603,165 422.497,166	16.495
7	509.603,165 422.497,166	8	509.590,098 422.482,621	19.553
8	509.590,098 422.482,621	9	509.568,604 422.461,011	30.479
9	509.568,604 422.461,011	1	509.561,899 422.454,328	9.467

** Lungimile segmentelor sunt determinate în planul de proiecție Stereo 70 și sunt rotunjite la 1 milimetru.

*** Distanța dintre puncte este formată din segmente cumulate ce sunt mai mici decât valoarea 1 milimetru.

**DATE DESPRE IMOBILUL NR. 103**

Oficiul de Cadastru și Publicitate Imobiliară ARGES
Biroul de Cadastru și Publicitate Imobiliară Campulung

A. Partea I. Descrierea imobilului

TEREN Extravilan

Adresa: Jud. Arges

Nr. Crt	Nr cadastral Nr. topografic	Suprafața* (mp)	Observații / Referințe
A1		15.086	Sector cadastral:2 Teren neimprejmuit;

B. Partea II. Proprietari și acte

Inscrieri privitoare la dreptul de proprietate și alte drepturi reale	Referințe
/	
Act Normativ nr. 7, din 13/03/1996 emis de PARLAMENT (art. 13 alin. 15);	
B1	A1
Inscrierea provizorie, drept de PROPRIETATE, dobandit prin Lege, cota actuala 1/1, cota initiala 1/1 1) COMUNA VALEA MARE PRAVAT, CIF:5010196	

C. Partea III. SARCINI .

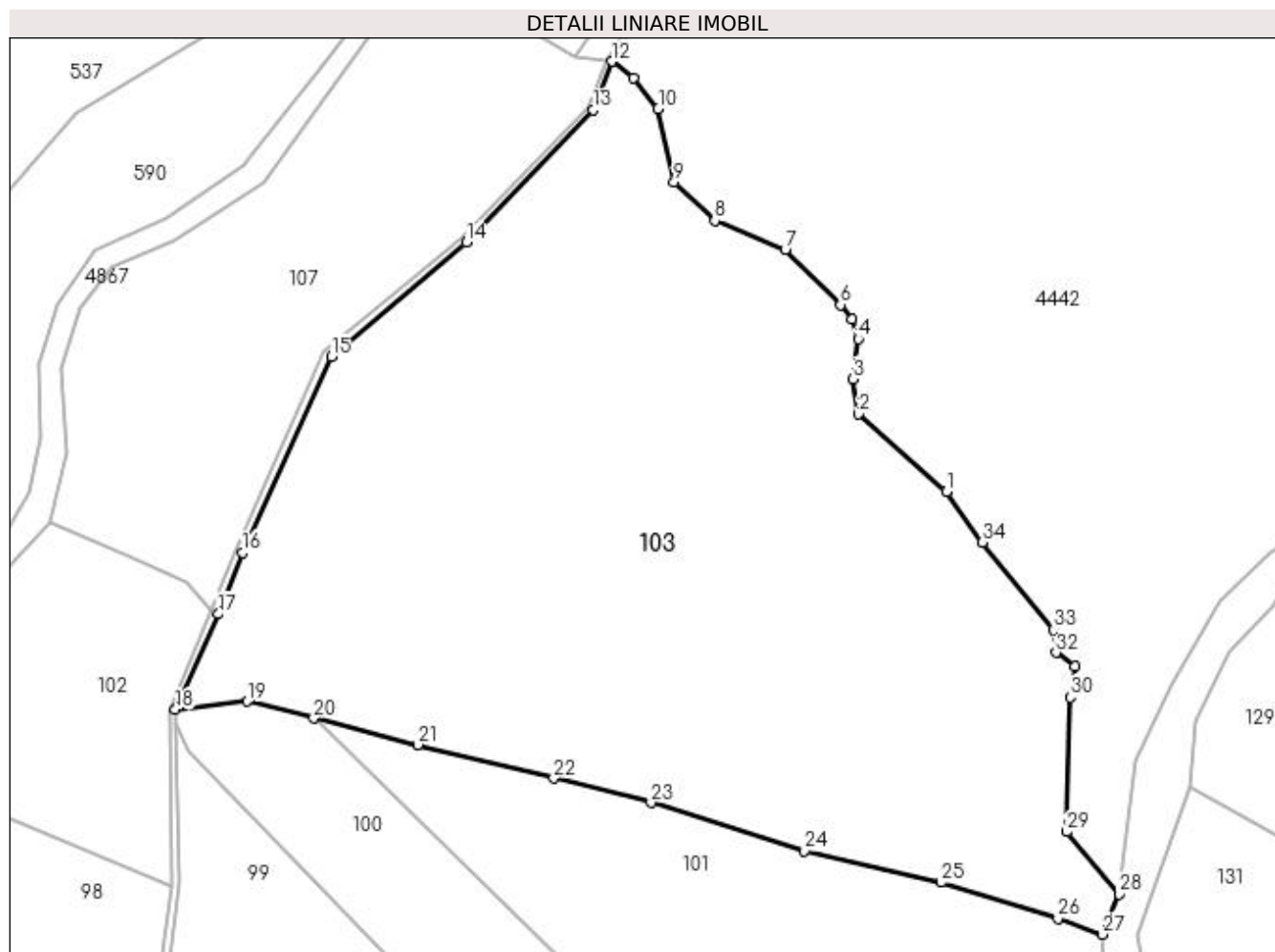
Inscrieri privind dezmembramintele dreptului de proprietate, drepturi reale de garanție și sarcini	Referințe
NU SUNT	

Anexa Nr. 1 La Partea I

Teren

Nr cadastral	Suprafața (mp)*	Observații / Referințe
	15.086	

* Suprafața este determinată în planul de proiecție Stereo 70.



Date referitoare la teren

Crt	Categorie folosință	Intra vilan	Suprafața (mp)	Tarla	Parcelă	Nr. topo	Observații / Referințe
1	pașune	NU	15.086	14	221,239	-	

Lungime Segmente

1) Valorile lungimilor segmentelor sunt obținute din proiecție în plan.

Punct început	X / Y	Punct sfârșit	X / Y	Lungime segment (** (m)
1	509.775,664 422.503,097	2	509.758,73 422.517,964	22.534
3	509.757,711 422.524,68	4	509.758,696 422.532,401	7.784
5	509.757,524 422.536,143	6	509.755,256 422.538,945	3.605
7	509.744,635 422.549,537	8	509.731,095 422.555,085	14.633
9	509.723,253 422.562,55	10	509.720,209 422.576,601	14.377

Punct început	X / Y	Punct sfârșit	X / Y	Lungime segment (** (m)
2	509.758,73 422.517,964	3	509.757,711 422.524,68	6.793
4	509.758,696 422.532,401	5	509.757,524 422.536,143	3.921
6	509.755,256 422.538,945	7	509.744,635 422.549,537	15.0
8	509.731,095 422.555,085	9	509.723,253 422.562,55	10.827
10	509.720,209 422.576,601	11	509.715,511 422.582,563	7.591

Punct început	X / Y	Punct sfârșit	X / Y	Lungime segment (** (m))
11	509.715,511 422.582,563	12	509.711,248 422.585,693	5.289
13	509.707,721 422.576,363	14	509.683,314 422.550,945	35.239
15	509.657,403 422.528,989	16	509.640,3 422.491,303	41.385
17	509.635,667 422.479,538	18	509.627,385 422.461,184	20.136
19	509.641,261 422.462,751	20	509.653,992 422.459,503	13.139
21	509.673,963 422.454,409	22	509.700,139 422.448,008	26.947
23	509.718,853 422.443,285	24	509.748,285 422.434,068	30.841
25	509.774,615 422.427,974	26	509.797,051 422.421,03	23.486
27	509.805,607 422.418,0	28	509.808,78 422.425,748	8.373
29	509.798,744 422.437,715	30	509.799,414 422.463,529	25.823
31	509.800,264 422.469,452	32	509.796,671 422.472,123	4.477
33	509.796,219 422.476,511	34	509.782,562 422.493,295	21.638

Punct început	X / Y	Punct sfârșit	X / Y	Lungime segment (** (m))
12	509.711,248 422.585,693	13	509.707,721 422.576,363	9.974
14	509.683,314 422.550,945	15	509.657,403 422.528,989	33.962
16	509.640,3 422.491,303	17	509.635,667 422.479,538	12.644
18	509.627,385 422.461,184	19	509.641,261 422.462,751	13.964
20	509.653,992 422.459,503	21	509.673,963 422.454,409	20.61
22	509.700,139 422.448,008	23	509.718,853 422.443,285	19.301
24	509.748,285 422.434,068	25	509.774,615 422.427,974	27.026
26	509.797,051 422.421,03	27	509.805,607 422.418,0	9.077
28	509.808,78 422.425,748	29	509.798,744 422.437,715	15.618
30	509.799,414 422.463,529	31	509.800,264 422.469,452	5.984
32	509.796,671 422.472,123	33	509.796,219 422.476,511	4.411
34	509.782,562 422.493,295	1	509.775,664 422.503,097	11.986

** Lungimile segmentelor sunt determinate în planul de proiecție Stereo 70 și sunt rotunjite la 1 milimetru.

*** Distanța dintre puncte este formată din segmente cumulate ce sunt mai mici decât valoarea 1 milimetru.

**DATE DESPRE IMOBILUL NR. 104**

Oficiul de Cadastru și Publicitate Imobiliară ARGES
Biroul de Cadastru și Publicitate Imobiliară Campulung

A. Partea I. Descrierea imobilului

TEREN Extravilan

Nr. CF vechi:491
Nr. cadastral vechi:567

Adresa: Jud. Arges

Nr. Crt	Nr cadastral Nr. topografic	Suprafața* (mp)	Observații / Referințe
A1	80779	5.743	Sector cadastral:2 Teren neimprejmuit; sat Namaesti, punct Valea Radulii

B. Partea II. Proprietari și acte

Inscrieri privitoare la dreptul de proprietate și alte drepturi reale		Referințe
6458 / 13/12/2005		
Act Notarial nr. 2013, din 09/12/2005 emis de BNP Zipisi Cornelia;		
B1	Intabulare, drept de PROPRIETATE, dobandit prin lesire Din Indiviziune, cota actuala 1/1, cota initiala 1/1 1) BUSILA-TAMASI FILOFTEIA FELICIA <i>OBSERVATII: (provenita din conversia CF 491)</i>	A1

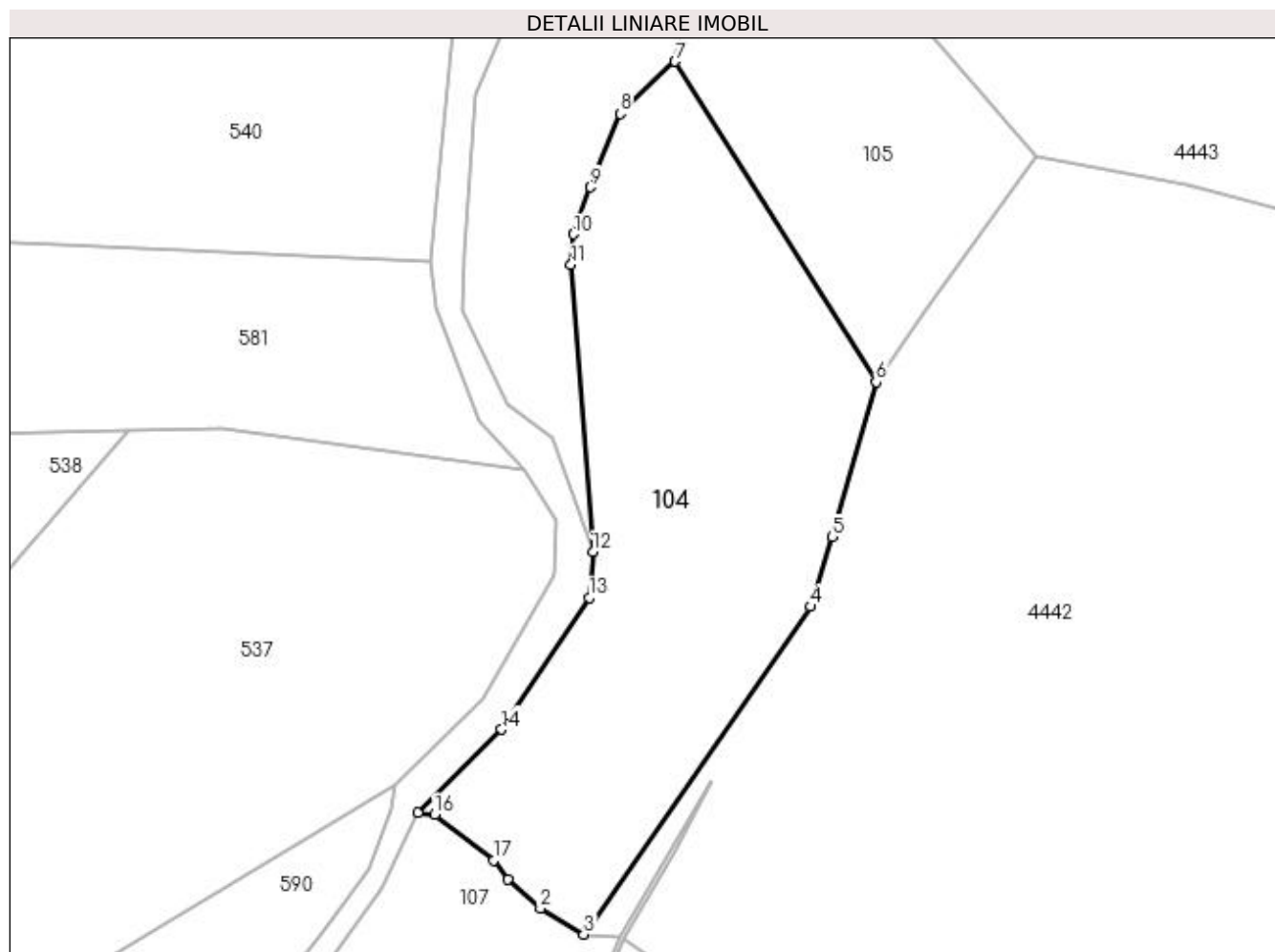
C. Partea III. SARCINI

Inscrieri privind dezmembramintele dreptului de proprietate, drepturi reale de garanție și sarcini		Referințe
6458 / 13/12/2005		
Act Notarial nr. 2013, din 09/12/2005 emis de BNP Zipisi Cornelia;		
C1	Intabulare, drept de UZUFRACT VIAGER, dobandit prin lesire Din Indiviziune, cota actuala 1/1, cota initiala 1/1 1) TAMASI ELENA <i>OBSERVATII: (provenita din conversia CF 491)</i>	A1

Anexa Nr. 1 La Partea I**Teren**

Nr cadastral	Suprafața (mp)*	Observații / Referințe
80779	5.743	sat Namaesti, punct Valea Radulii

* Suprafața este determinată în planul de proiecție Stereo 70.

**Date referitoare la teren**

Crt	Categorie folosință	Intravilan	Suprafața (mp)	Tarla	Parcelă	Nr. topo	Observații / Referințe
1	pasune	NU	1.432	14	221	-	
2	neproductiv	NU	2.572	14	221	-	
3	pasune	NU	1.739	14	221	-	

Lungime Segmente

1) Valorile lungimilor segmentelor sunt obținute din proiecție în plan.

Punct început	X / Y	Punct sfârșit	X / Y	Lungime segment (** (m)
1	509.690,501 422.596,313	2	509.696,338 422.591,126	7.809
2	509.696,338 422.591,126	3	509.704,112 422.586,428	9.083
3	509.704,112 422.586,428	4	509.744,878 422.645,332	71.635
4	509.744,878 422.645,332	5	509.748,77 422.657,87	13.128

Punct început	X / Y	Punct sfârșit	X / Y	Lungime segment (** (m)
5	509.748,77 422.657,87	6	509.756,678 422.685,676	28.909
6	509.756,678 422.685,676	7	509.720,564 422.743,302	68.007
7	509.720,564 422.743,302	8	509.710,668 422.733,924	13.634
8	509.710,668 422.733,924	9	509.705,353 422.720,722	14.232
9	509.705,353 422.720,722	10	509.702,301 422.712,249	9.006
10	509.702,301 422.712,249	11	509.701,804 422.706,739	5.532
11	509.701,804 422.706,739	12	509.705,765 422.655,177	51.714
12	509.705,765 422.655,177	13	509.705,104 422.646,926	8.277
13	509.705,104 422.646,926	14	509.689,359 422.623,229	28.451
14	509.689,359 422.623,229	15	509.674,343 422.608,253	21.208
15	509.674,343 422.608,253	16	509.677,318 422.607,952	2.99
16	509.677,318 422.607,952	17	509.687,935 422.599,72	13.435
17	509.687,935 422.599,72	1	509.690,501 422.596,313	4.265

** Lungimile segmentelor sunt determinate în planul de proiecție Stereo 70 și sunt rotunjite la 1 milimetru.

*** Distanța dintre puncte este formată din segmente cumulate ce sunt mai mici decât valoarea 1 milimetru.

**DATE DESPRE IMOBILUL NR. 105**

Oficiul de Cadastru și Publicitate Imobiliară ARGES
Biroul de Cadastru și Publicitate Imobiliară Campulung

A. Partea I. Descrierea imobilului

TEREN Extravilan

Adresa: Jud. Arges

Nr. Crt	Nr cadastral Nr. topografic	Suprafața* (mp)	Observații / Referințe
A1		3.200	Sector cadastral:2 Teren neimprejmuit;

B. Partea II. Proprietari și acte

Inscrieri privitoare la dreptul de proprietate și alte drepturi reale	Referințe
/	
Act Administrativ nr. 34762, din 14/02/1994 emis de CJPSDPAT ARGES;	
B1	A1
Intabulare, drept de PROPRIETATE, dobândit prin Reconstituire, cota actuala 1/1, cota initiala 1/1 1) TAMAS ELISABETA, lipsă CNP	

C. Partea III. SARCINI .

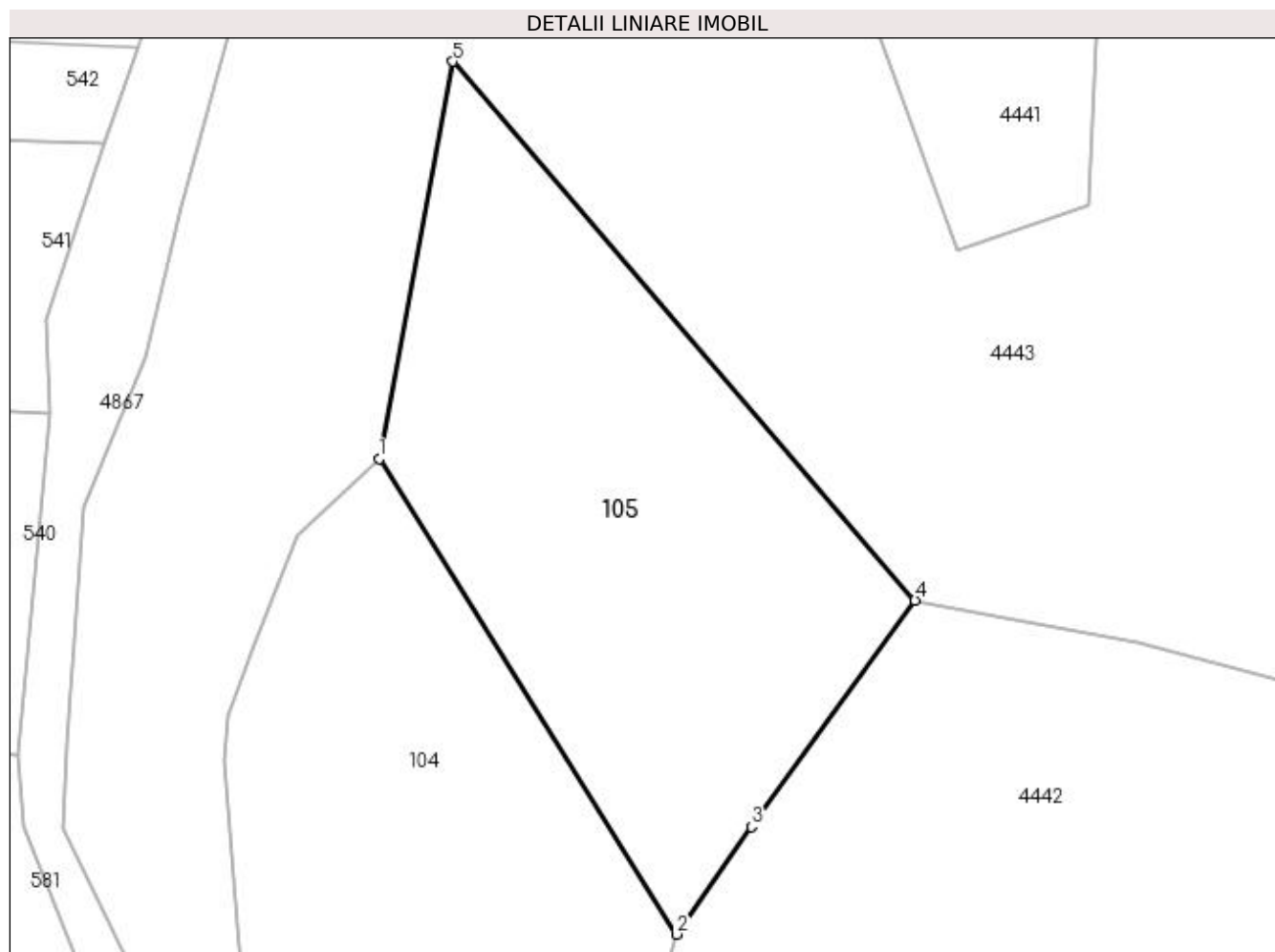
Inscrieri privind dezmembramintele dreptului de proprietate, drepturi reale de garanție și sarcini	Referințe
NU SUNT	

Anexa Nr. 1 La Partea I

Teren

Nr cadastral	Suprafața (mp)*	Observații / Referințe
	3.200	

* Suprafața este determinată în planul de proiecție Stereo 70.



Date referitoare la teren

Crt	Categorie folosință	Intra vilan	Suprafața (mp)	Tarla	Parcelă	Nr. topo	Observații / Referințe
1	pașune	NU	3.200	14	221	-	

Lungime Segmente

1) Valorile lungimilor segmentelor sunt obținute din proiecție în plan.

Punct început	X / Y	Punct sfârșit	X / Y	Lungime segment (** (m)
1	509.720,564 422.743,302	2	509.756,678 422.685,676	68.007
2	509.756,678 422.685,676	3	509.765,713 422.698,72	15.867
3	509.765,713 422.698,72	4	509.785,575 422.726,154	33.869
4	509.785,575 422.726,154	5	509.729,52 422.791,466	86.069
5	509.729,52 422.791,466	1	509.720,564 422.743,302	48.99

**** Lungimile segmentelor sunt determinate în planul de proiecție Stereo 70 și sunt rotunjite la 1 milimetru.**

***** Distanța dintre puncte este formată din segmente cumulate ce sunt mai mici decât valoarea 1 milimetru.**

**DATE DESPRE IMOBILUL NR. 106**

Oficiul de Cadastru și Publicitate Imobiliară ARGES
Biroul de Cadastru și Publicitate Imobiliară Campulung

A. Partea I. Descrierea imobilului

TEREN Extravilan

Nr. CF vechi:352
Nr. cadastral vechi:349

Adresa: Jud. Arges

Nr. Crt	Nr cadastral Nr. topografic	Suprafața* (mp)	Observații / Referințe
A1	80896	5.086	Sector cadastral:2 Teren neimprejmuit; pct. Valea Seacă

B. Partea II. Proprietari și acte

Inscrieri privitoare la dreptul de proprietate și alte drepturi reale	Referințe
8791 / 31/05/2013	
Act Notarial nr. 2007, din 24/05/2013 emis de BNP ASOCIATI DANCIU SI SIMONESCU DIACONU prin ;	
B2	A1
Intabulare, drept de PROPRIETATE, dobandit prin Conventie, cota actuala 1/1, cota initiala 1/1	
1) LUTEA ION, casatorit cu	
2) LUTEA CEZARINA	

C. Partea III. SARCINI .

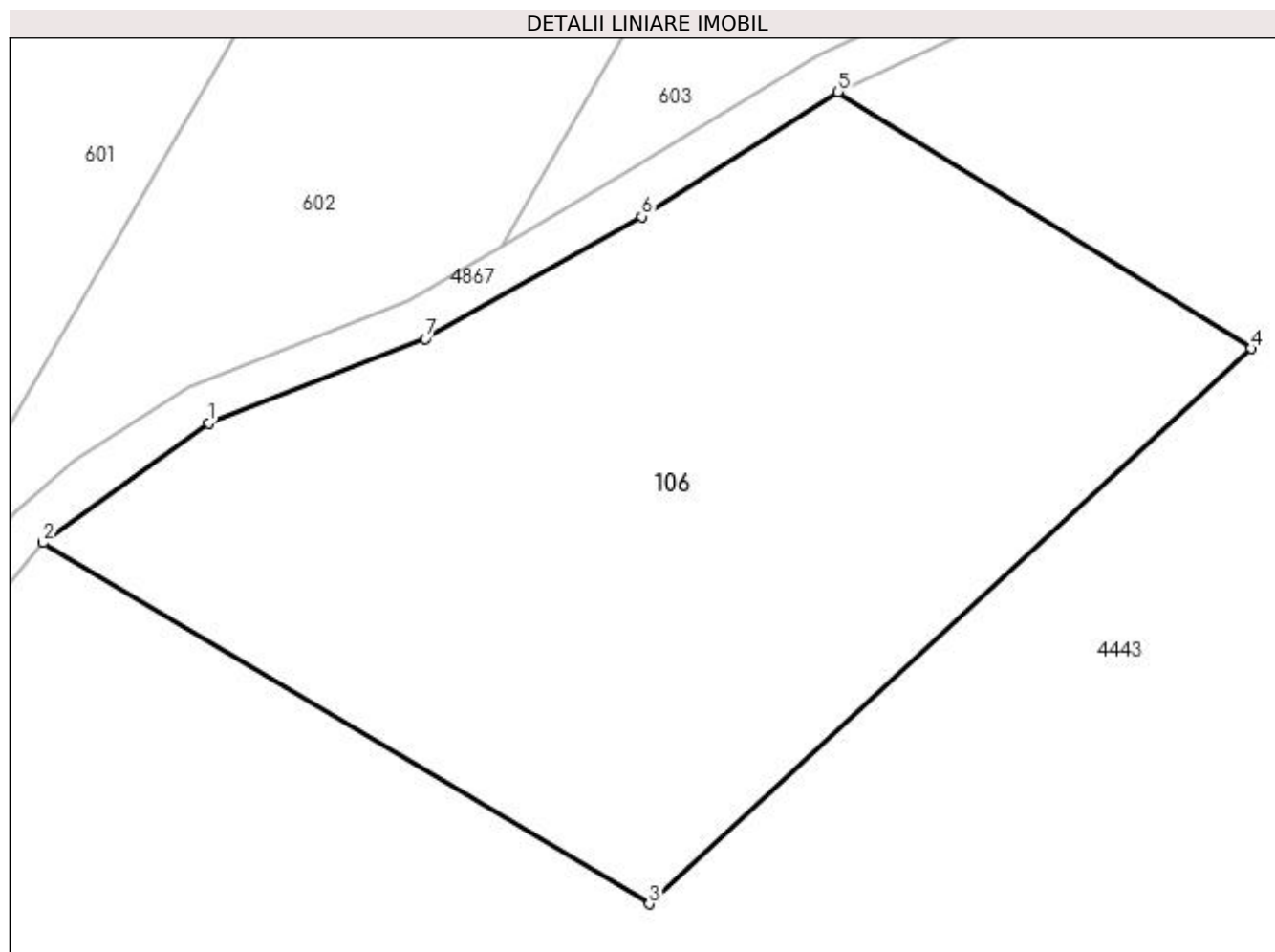
Inscrieri privind dezmembramintele dreptului de proprietate, drepturi reale de garanție și sarcini	Referințe
NU SUNT	

Anexa Nr. 1 La Partea I

Teren

Nr cadastral	Suprafața (mp)*	Observații / Referințe
80896	5.086	pct. Valea Seacă

* Suprafața este determinată în planul de proiecție Stereo 70.



Date referitoare la teren

Crt	Categorie folosință	Intra vilan	Suprafața (mp)	Tarla	Parcelă	Nr. topo	Observații / Referințe
1	padure	NU	5.086	14	221	-	

Lungime Segmente

1) Valorile lungimilor segmentelor sunt obținute din proiecție în plan.

Punct început	X / Y	Punct sfârșit	X / Y	Lungime segment (** (m)
1	510.143,442 423.273,24	2	510.126,244 423.260,804	21.223
2	510.126,244 423.260,804	3	510.189,224 423.223,313	73.294
3	510.189,224 423.223,313	4	510.251,723 423.280,964	85.028
4	510.251,723 423.280,964	5	510.208,794 423.307,635	50.54
5	510.208,794 423.307,635	6	510.188,421 423.294,671	24.148

Punct început	X / Y	Punct sfârșit	X / Y	Lungime segment (** (m)
6	510.188,421 423.294,671	7	510.165,932 423.281,971	25.827
7	510.165,932 423.281,971	1	510.143,442 423.273,24	24.125

** Lungimile segmentelor sunt determinate în planul de proiecție Stereo 70 și sunt rotunjite la 1 milimetru.

*** Distanța dintre puncte este formată din segmente cumulate ce sunt mai mici decât valoarea 1 milimetru.

**DATE DESPRE IMOBILUL NR. 107**

Oficiul de Cadastru și Publicitate Imobiliară ARGES
Biroul de Cadastru și Publicitate Imobiliară Campulung

A. Partea I. Descrierea imobilului

TEREN Extravilan

Adresa: Jud. Arges

Nr. Crt	Nr cadastral Nr. topografic	Suprafața* (mp)	Observații / Referințe
A1		5.140	Sector cadastral:2 Teren neimprejmuit;

B. Partea II. Proprietari și acte

Inscrieri privitoare la dreptul de proprietate și alte drepturi reale	Referințe
/	
Act Normativ nr. 7, din 13/03/1996 emis de PARLAMENT (art. 13 alin. 15);	
B1	A1
Inscrierea provizorie, drept de PROPRIETATE, dobandit prin Lege, cota actuala 1/1, cota initiala 1/1 1) COMUNA VALEA MARE PRAVAT, CIF:5010196	

C. Partea III. SARCINI .

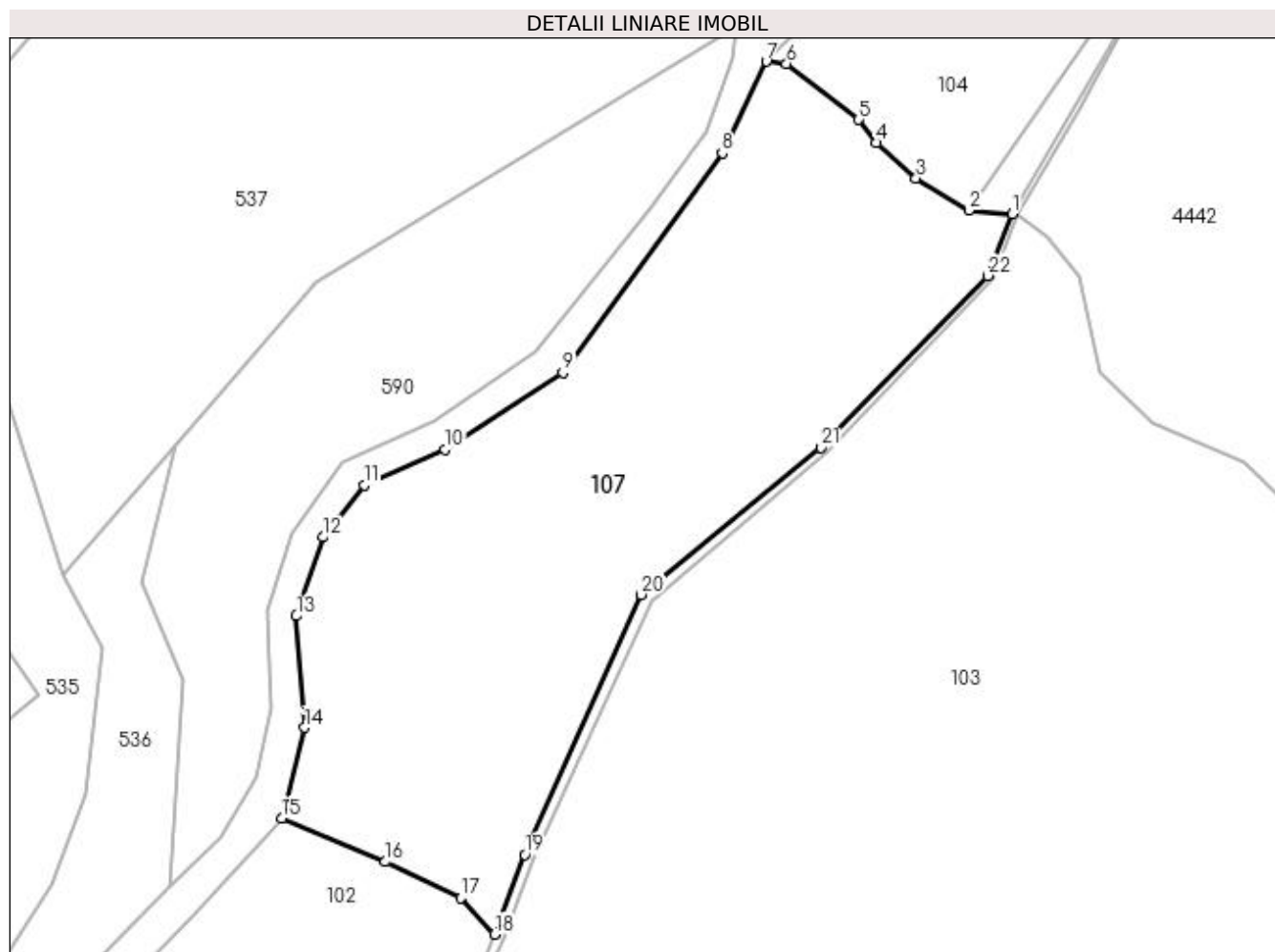
Inscrieri privind dezmembramintele dreptului de proprietate, drepturi reale de garanție și sarcini	Referințe
NU SUNT	

Anexa Nr. 1 La Partea I

Teren

Nr cadastral	Suprafața (mp)*	Observații / Referințe
	5.140	

* Suprafața este determinată în planul de proiecție Stereo 70.



Date referitoare la teren

Crt	Categorie folosință	Intravilan	Suprafața (mp)	Tarla	Parcelă	Nr. topo	Observații / Referințe
1	faneata	NU	1.922	14	221	-	
2	pasune	NU	3.218	14	221	-	Pășune împădurită

Lungime Segmente

1) Valorile lungimilor segmentelor sunt obținute din proiecție în plan.

Punct început	X / Y	Punct sfârșit	X / Y	Lungime segment (** (m)
1	509.710,493 422.585,827	2	509.704,112 422.586,428	6.409
3	509.696,338 422.591,126	4	509.690,501 422.596,313	7.809
5	509.687,935 422.599,72	6	509.677,318 422.607,952	13.435
7	509.674,343 422.608,253	8	509.667,85 422.594,794	14.943

Punct început	X / Y	Punct sfârșit	X / Y	Lungime segment (** (m)
2	509.704,112 422.586,428	3	509.696,338 422.591,126	9.083
4	509.690,501 422.596,313	5	509.687,935 422.599,72	4.265
6	509.677,318 422.607,952	7	509.674,343 422.608,253	2.99
8	509.667,85 422.594,794	9	509.644,443 422.562,56	39.836

Punct început	X / Y	Punct sfârșit	X / Y	Lungime segment (** (m)
9	509.644,443 422.562,56	10	509.627,142 422.551,326	20.628
11	509.615,258 422.546,028	12	509.609,195 422.538,42	9.728
13	509.605,306 422.526,874	14	509.606,495 422.510,467	16.45
15	509.603,165 422.497,166	16	509.618,366 422.490,762	16.495
17	509.629,442 422.485,483	18	509.634,406 422.480,116	7.311
19	509.638,87 422.491,836	20	509.655,976 422.529,965	41.79
21	509.682,331 422.551,576	22	509.706,855 422.576,81	35.188

Punct început	X / Y	Punct sfârșit	X / Y	Lungime segment (** (m)
10	509.627,142 422.551,326	11	509.615,258 422.546,028	13.011
12	509.609,195 422.538,42	13	509.605,306 422.526,874	12.183
14	509.606,495 422.510,467	15	509.603,165 422.497,166	13.712
16	509.618,366 422.490,762	17	509.629,442 422.485,483	12.27
18	509.634,406 422.480,116	19	509.638,87 422.491,836	12.541
20	509.655,976 422.529,965	21	509.682,331 422.551,576	34.083
22	509.706,855 422.576,81	1	509.710,493 422.585,827	9.723

** Lungimile segmentelor sunt determinate în planul de proiecție Stereo 70 și sunt rotunjite la 1 milimetru.

*** Distanța dintre puncte este formată din segmente cumulate ce sunt mai mici decât valoarea 1 milimetru.

**DATE DESPRE IMOBILUL NR. 108**

Oficiul de Cadastru și Publicitate Imobiliară ARGES
Biroul de Cadastru și Publicitate Imobiliară Campulung

A. Partea I. Descrierea imobilului

TEREN Extravilan

Adresa: Jud. Arges

Nr. Crt	Nr cadastral Nr. topografic	Suprafața* (mp)	Observații / Referințe
A1		706	Sector cadastral:2 Teren neimprejmuit;

B. Partea II. Proprietari și acte

Inscrieri privitoare la dreptul de proprietate și alte drepturi reale	Referințe
/	
Act Normativ nr. 7, din 13/03/1996 emis de PARLAMENT (art. 13 alin. 15);	
B1	A1
Inscrierea provizorie, drept de PROPRIETATE, dobandit prin Lege, cota actuala 1/1, cota initiala 1/1 1) COMUNA VALEA MARE PRAVAT, CIF:5010196	

C. Partea III. SARCINI .

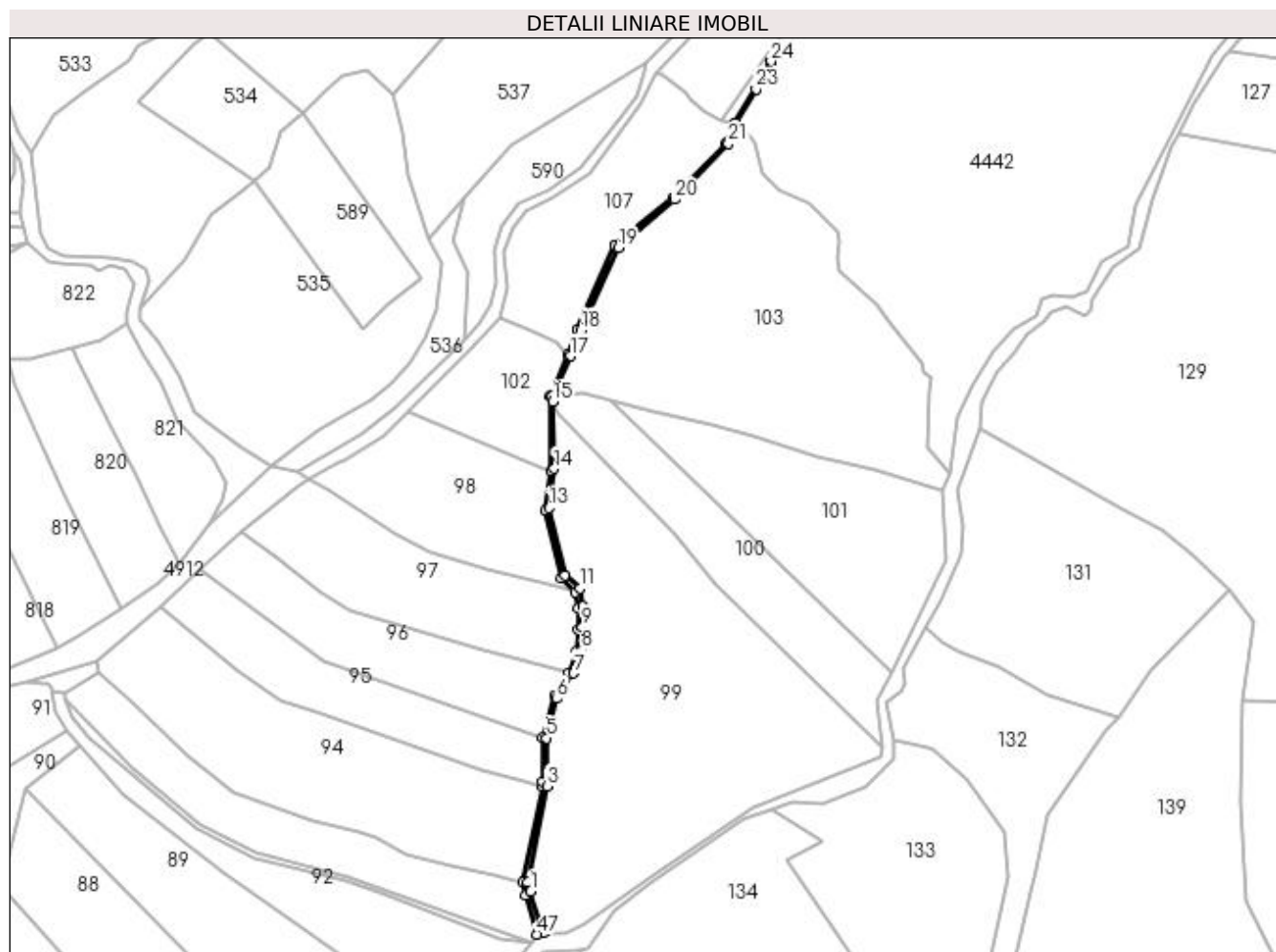
Inscrieri privind dezmembramintele dreptului de proprietate, drepturi reale de garanție și sarcini	Referințe
NU SUNT	

Anexa Nr. 1 La Partea I

Teren

Nr cadastral	Suprafața (mp)*	Observații / Referințe
	706	

* Suprafața este determinată în planul de proiecție Stereo 70.



Date referitoare la teren

Crt	Categorie folosință	Intra vilan	Suprafața (mp)	Tarla	Parcelă	Nr. topo	Observații / Referințe
1	ape curgătoare	NU	706	14	221,239	-	

Lungime Segmente

1) Valorile lungimilor segmentelor sunt obținute din proiecție în plan.

Punct început	X / Y	Punct sfârșit	X / Y	Lungime segment	Punct început	X / Y	Punct sfârșit	X / Y	Lungime segment	Punct început	X / Y	Punct sfârșit	X / Y	Lungime segment
1	509.617,536 422.235,409	2	509.616,071 422.239,463	4.311	2	509.616,071 422.239,463	3	509.624,911 422.283,343	44.76 2	3	509.624,911 422.283,343	4	509.625,107 422.288,616	5.277
4	509.625,107 422.288,616	5	509.624,805 422.305,264	16.65 1	5	509.624,805 422.305,264	6	509.629,446 422.323,278	18.60 2	6	509.629,446 422.323,278	7	509.637,221 422.334,918	13.99 8
7	509.637,221 422.334,918	8	509.640,758 422.345,415	11.07 7	8	509.640,758 422.345,415	9	509.641,025 422.355,803	10.39 1	9	509.641,025 422.355,803	10	509.641,183 422.365,39	9.588
10	509.641,183 422.365,39	11	509.639,877 422.373,55	8.264	11	509.639,877 422.373,55	12	509.633,251 422.379,546	8.936	12	509.633,251 422.379,546	13	509.625,902 422.410,288	31.60 8
13	509.625,902 422.410,288	14	509.628,179 422.428,099	17.95 6	14	509.628,179 422.428,099	15	509.627,465 422.458,691	30.6	15	509.627,465 422.458,691	16	509.627,385 422.461,184	2.494

Punct început	X / Y	Punct sfârșit	X / Y	Lungime segment	Punct început	X / Y	Punct sfârșit	X / Y	Lungime segment	Punct început	X / Y	Punct sfârșit	X / Y	Lungime segment
16	509.627,385 422.461,184	17	509.635,667 422.479,538	20.136	17	509.635,667 422.479,538	18	509.640,3 422.491,303	12.644	18	509.640,3 422.491,303	19	509.657,403 422.528,989	41.385
19	509.657,403 422.528,989	20	509.683,314 422.550,945	33.962	20	509.683,314 422.550,945	21	509.707,721 422.576,363	35.239	21	509.707,721 422.576,363	22	509.711,248 422.585,693	9.974
22	509.711,248 422.585,693	23	509.720,285 422.601,202	17.95	23	509.720,285 422.601,202	24	509.727,207 422.613,845	14.414	24	509.727,207 422.613,845	25	509.726,778 422.613,513	0.542
25	509.726,778 422.613,513	26	509.710,493 422.585,827	32.12	26	509.710,493 422.585,827	27	509.706,855 422.576,81	9.723	27	509.706,855 422.576,81	28	509.682,331 422.551,576	35.188
28	509.682,331 422.551,576	29	509.655,976 422.529,965	34.083	29	509.655,976 422.529,965	30	509.638,87 422.491,836	41.79	30	509.638,87 422.491,836	31	509.634,406 422.480,116	12.541
31	509.634,406 422.480,116	32	509.626,391 422.461,072	20.662	32	509.626,391 422.461,072	33	509.626,681 422.427,101	33.972	33	509.626,681 422.427,101	34	509.624,238 422.409,179	18.088
34	509.624,238 422.409,179	35	509.631,587 422.378,437	31.608	35	509.631,587 422.378,437	36	509.637,938 422.371,971	9.063	36	509.637,938 422.371,971	37	509.639,368 422.364,549	7.559
37	509.639,368 422.364,549	38	509.639,361 422.354,694	9.855	38	509.639,361 422.354,694	39	509.638,287 422.345,033	9.721	39	509.638,287 422.345,033	40	509.634,721 422.334,918	10.725
40	509.634,721 422.334,918	41	509.628,344 422.324,947	11.836	41	509.628,344 422.324,947	42	509.622,841 422.305,641	20.075	42	509.622,841 422.305,641	43	509.622,974 422.285,232	20.409
43	509.622,974 422.285,232	44	509.622,912 422.283,411	1.822	44	509.622,912 422.283,411	45	509.614,071 422.239,463	44.828	45	509.614,071 422.239,463	46	509.615,04 422.233,745	5.8
46	509.615,04 422.233,745	47	509.620,363 422.215,823	18.696	47	509.620,363 422.215,823	48	509.623,285 422.216,501	3.0	48	509.623,285 422.216,501	1	509.617,536 422.235,409	19.763

** Lungimile segmentelor sunt determinate în planul de proiecție Stereo 70 și sunt rotunjite la 1 milimetru.

*** Distanța dintre puncte este formată din segmente cumulate ce sunt mai mici decât valoarea 1 milimetru.

**DATE DESPRE IMOBILUL NR. 109**

Oficiul de Cadastru și Publicitate Imobiliară ARGES
Biroul de Cadastru și Publicitate Imobiliară Campulung

A. Partea I. Descrierea imobilului

TEREN Extravilan

Adresa: Jud. Arges

Nr. Crt	Nr cadastral Nr. topografic	Suprafața* (mp)	Observații / Referințe
A1		202	Sector cadastral:2 Teren neimprejmuit;

B. Partea II. Proprietari și acte

Inscrieri privitoare la dreptul de proprietate și alte drepturi reale	Referințe
/	
Act Normativ nr. 7, din 13/03/1996 emis de PARLAMENT (art. 13 alin. 15);	
B1	A1
Inscrierea provizorie, drept de PROPRIETATE, dobandit prin Lege, cota actuala 1/1, cota initiala 1/1 1) COMUNA VALEA MARE PRAVAT, CIF:5010196	

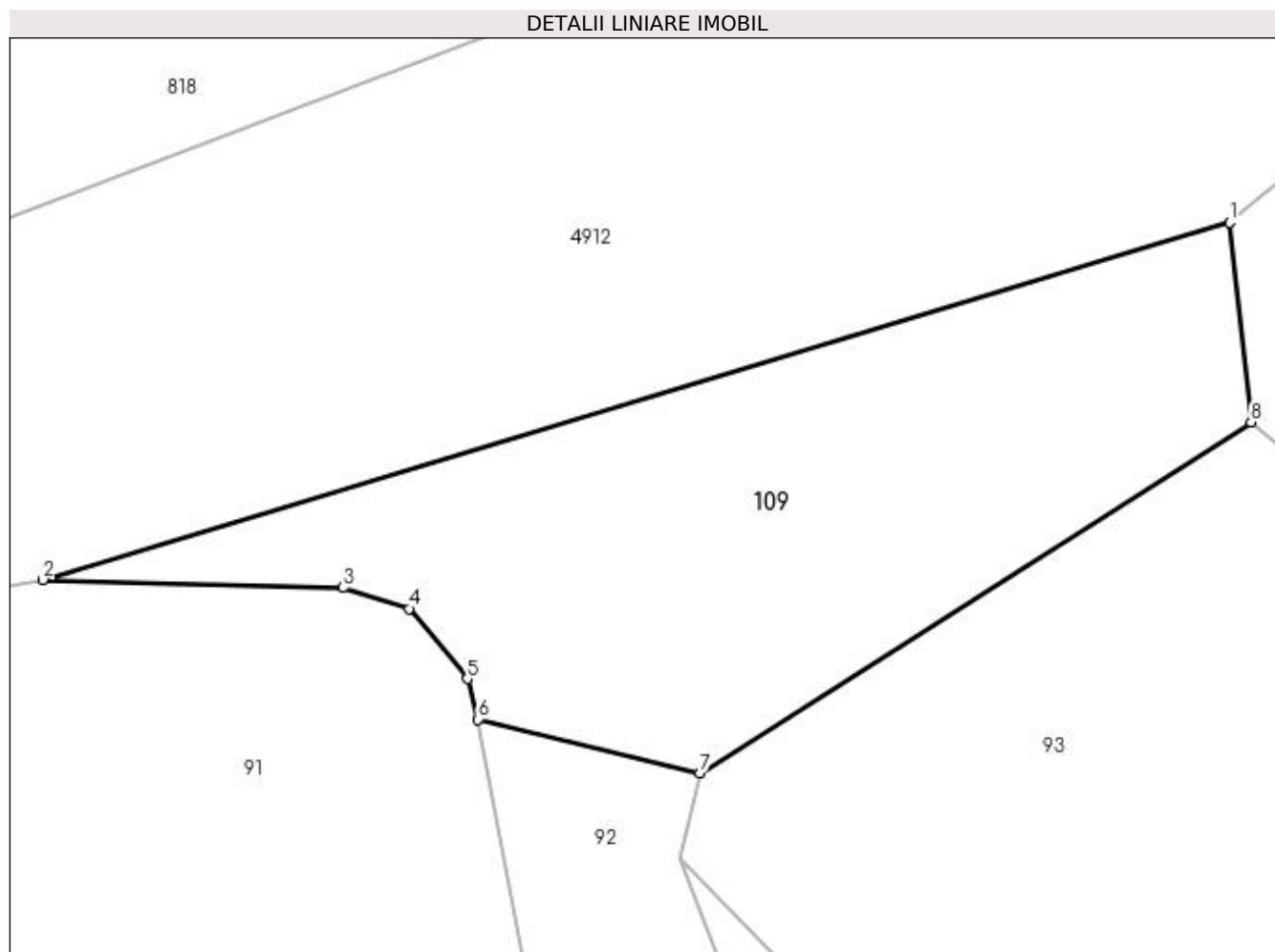
C. Partea III. SARCINI .

Inscrieri privind dezmembramintele dreptului de proprietate, drepturi reale de garanție și sarcini	Referințe
NU SUNT	

Teren

Nr cadastral	Suprafața (mp)*	Observații / Referințe
	202	

* Suprafața este determinată în planul de proiecție Stereo 70.



Date referitoare la teren

Crt	Categorie folosință	Intravilan	Suprafața (mp)	Tarla	Parcelă	Nr. topo	Observații / Referințe
1	pasune	NU	202	14	262	-	

Lungime Segmente

1) Valorile lungimilor segmentelor sunt obținute din proiecție în plan.

Punct început	X / Y	Punct sfârșit	X / Y	Lungime segment (** (m)
1	509.419,857 422.340,447	2	509.387,488 422.330,717	33.8
2	509.387,488 422.330,717	3	509.395,668 422.330,496	8.183
3	509.395,668 422.330,496	4	509.397,472 422.329,925	1.892
4	509.397,472 422.329,925	5	509.399,055 422.328,016	2.48
5	509.399,055 422.328,016	6	509.399,35 422.326,902	1.152

Punct început	X / Y	Punct sfârșit	X / Y	Lungime segment (** (m)
6	509.399,35 422.326,902	7	509.405,395 422.325,442	6.219
7	509.405,395 422.325,442	8	509.420,434 422.335,007	17.823
8	509.420,434 422.335,007	1	509.419,857 422.340,447	5.471

** Lungimile segmentelor sunt determinate în planul de proiecție Stereo 70 și sunt rotunjite la 1 milimetru.

*** Distanța dintre puncte este formată din segmente cumulate ce sunt mai mici decât valoarea 1 milimetru.

**DATE DESPRE IMOBILUL NR. 110**

Oficiul de Cadastru și Publicitate Imobiliară ARGES
Biroul de Cadastru și Publicitate Imobiliară Campulung

A. Partea I. Descrierea imobilului

TEREN Extravilan

Adresa: Jud. Arges, PCT."VALEA SEACA"

Nr. Crt	Nr cadastral Nr. topografic	Suprafața* (mp)	Observații / Referințe
A1	81234	20.000	Sector cadastral:3 Teren neimprejmuit;

B. Partea II. Proprietari și acte

Inscrieri privitoare la dreptul de proprietate și alte drepturi reale	Referințe
10899 / 05/07/2018	
Act Notarial nr. 1413, din 04/07/2018 emis de ZIPISI ANDREEA BIANCA;	
B2	A1
Intabulare, drept de PROPRIETATE- bun comun, dobandit prin Conventie, cota actuala 1/1, cota initiala 1/1	
1) NEGULEȚ IOANA	
2) NEGULEȚ GABRIEL , soți	

C. Partea III. SARCINI .

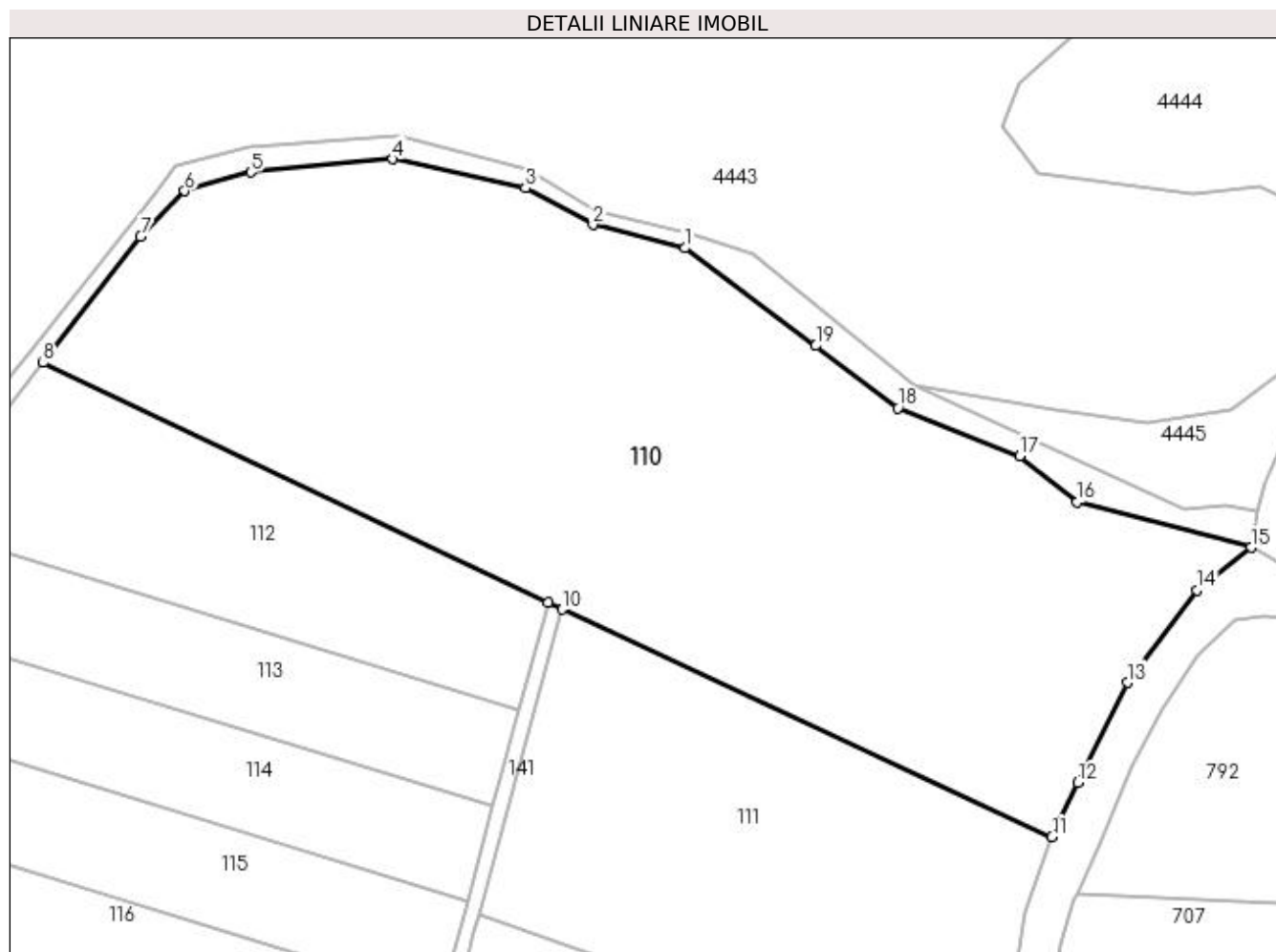
Inscrieri privind dezmembramintele dreptului de proprietate, drepturi reale de garanție și sarcini	Referințe
NU SUNT	

Anexa Nr. 1 La Partea I

Teren

Nr cadastral	Suprafața (mp)*	Observații / Referințe
81234	20.000	

* Suprafața este determinată în planul de proiecție Stereo 70.



Date referitoare la teren

Crt	Categorie folosință	Intra vilan	Suprafața (mp)	Tarla	Parcelă	Nr. topo	Observații / Referințe
1	faneata	NU	20.000	13	240,241,221	-	

Lungime Segmente

1) Valorile lungimilor segmentelor sunt obținute din proiecție în plan.

Punct început	X / Y	Punct sfârșit	X / Y	Lungime segment (** (m)
1	510.259,678 423.024,179	2	510.238,127 423.029,676	22.241
2	510.238,127 423.029,676	3	510.222,312 423.038,231	17.981
3	510.222,312 423.038,231	4	510.191,278 423.045,004	31.764
4	510.191,278 423.045,004	5	510.157,995 423.041,945	33.423
5	510.157,995 423.041,945	6	510.142,468 423.037,593	16.125

Punct început	X / Y	Punct sfârșit	X / Y	Lungime segment (** (m)
6	510.142,468 423.037,593	7	510.132,158 423.026,873	14.873
7	510.132,158 423.026,873	8	510.109,375 422.997,329	37.308
8	510.109,375 422.997,329	9	510.227,574 422.941,159	130.867
9	510.227,574 422.941,159	10	510.230,916 422.939,61	3.684
10	510.230,916 422.939,61	11	510.345,691 422.886,393	126.512
11	510.345,691 422.886,393	12	510.351,737 422.899,044	14.021
12	510.351,737 422.899,044	13	510.363,325 422.922,453	26.12
13	510.363,325 422.922,453	14	510.379,618 422.944,124	27.113
14	510.379,618 422.944,124	15	510.392,318 422.954,116	16.16
15	510.392,318 422.954,116	16	510.351,6 422.964,757	42.085
16	510.351,6 422.964,757	17	510.338,136 422.975,52	17.237
17	510.338,136 422.975,52	18	510.309,585 422.986,691	30.659
18	510.309,585 422.986,691	19	510.290,36 423.001,333	24.166
19	510.290,36 423.001,333	1	510.259,678 423.024,179	38.253

** Lungimile segmentelor sunt determinate în planul de proiecție Stereo 70 și sunt rotunjite la 1 milimetru.

*** Distanța dintre puncte este formată din segmente cumulate ce sunt mai mici decât valoarea 1 milimetru.

**DATE DESPRE IMOBILUL NR. 111**

Oficiul de Cadastru și Publicitate Imobiliară ARGES
Biroul de Cadastru și Publicitate Imobiliară Campulung

A. Partea I. Descrierea imobilului

TEREN Extravilan

Adresa: Jud. Arges

Nr. Crt	Nr cadastral Nr. topografic	Suprafața* (mp)	Observații / Referințe
A1		8.479	Sector cadastral:3 Teren neimprejmuit;

B. Partea II. Proprietari și acte

Inscrieri privitoare la dreptul de proprietate și alte drepturi reale	Referințe
/	
Act Normativ nr. 7, din 13/03/1996 emis de PARLAMENT (art. 13 alin. 15);	
B1	A1
Inscrierea provizorie, drept de PROPRIETATE, dobandit prin Lege, cota actuala 1/1, cota initiala 1/1 1) COMUNA VALEA MARE PRAVĂȚ, CIF:5010196	

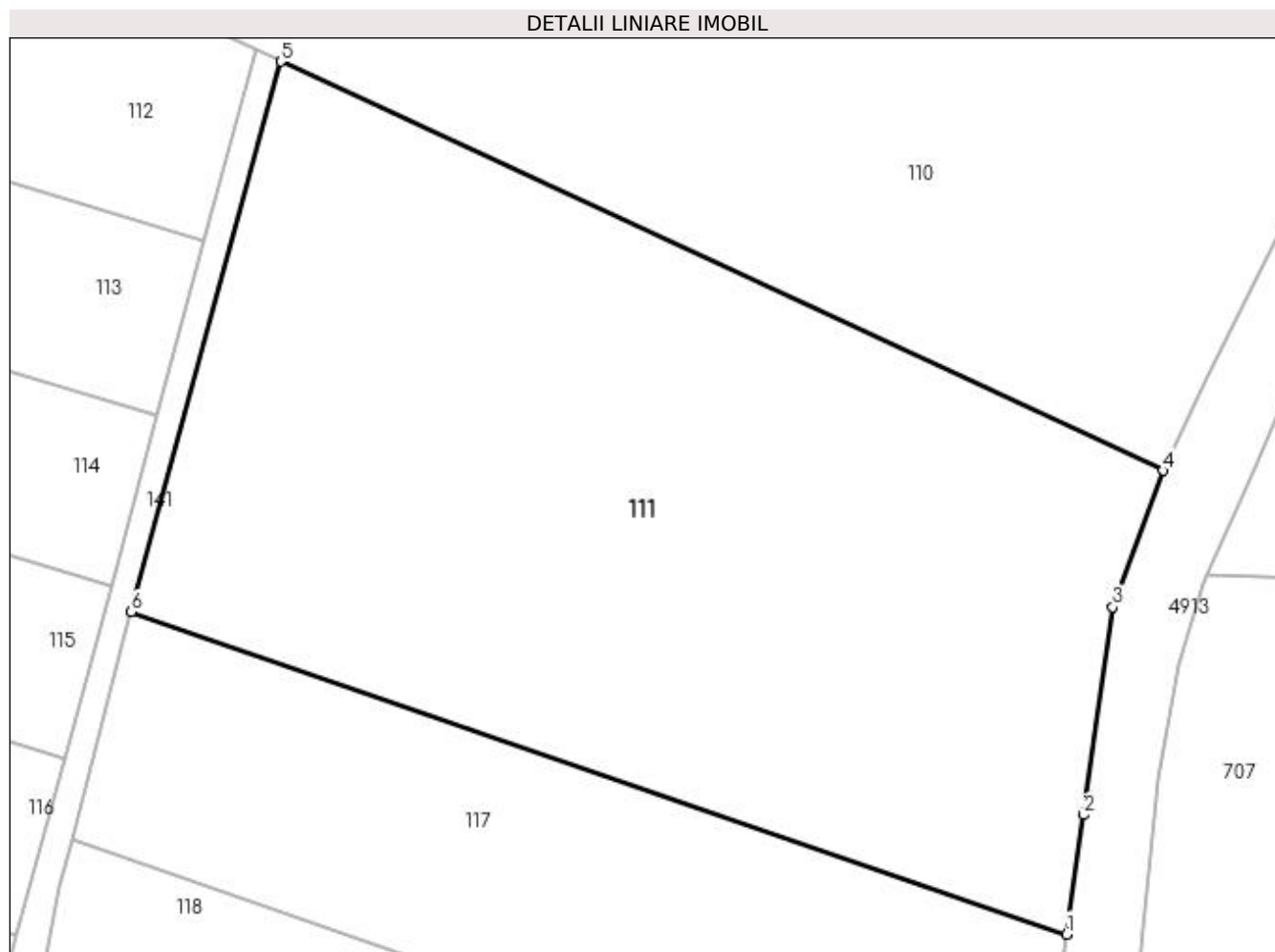
C. Partea III. SARCINI .

Inscrieri privind dezmembramintele dreptului de proprietate, drepturi reale de garanție și sarcini	Referințe
NU SUNT	

Teren

Nr cadastral	Suprafața (mp)*	Observații / Referințe
	8.479	

* Suprafața este determinată în planul de proiecție Stereo 70.



Date referitoare la teren

Crt	Categorie folosință	Intra vilan	Suprafața (mp)	Tarla	Parcelă	Nr. topo	Observații / Referințe
1	pasune	NU	8.479	13	240,241	-	

Lungime Segmente

1) Valorile lungimilor segmentelor sunt obținute din proiecție în plan.

Punct început	X / Y	Punct sfârșit	X / Y	Lungime segment (** (m)
1	510.333,174 422.826,058	2	510.335,336 422.841,589	15.681
2	510.335,336 422.841,589	3	510.339,186 422.868,631	27.315
3	510.339,186 422.868,631	4	510.345,691 422.886,393	18.916
4	510.345,691 422.886,393	5	510.230,916 422.939,61	126.512
5	510.230,916 422.939,61	6	510.211,423 422.867,983	74.232

Punct început	X / Y	Punct sfârșit	X / Y	Lungime segment (** (m)
6	510.211,423 422.867,983	1	510.333,174 422.826,058	128.767

** Lungimile segmentelor sunt determinate în planul de proiecție Stereo 70 și sunt rotunjite la 1 milimetru.

*** Distanța dintre puncte este formată din segmente cumulate ce sunt mai mici decât valoarea 1 milimetru.

**DATE DESPRE IMOBILUL NR. 112**

Oficiul de Cadastru și Publicitate Imobiliară ARGES
Biroul de Cadastru și Publicitate Imobiliară Campulung

A. Partea I. Descrierea imobilului

TEREN Extravilan

Adresa: Jud. Arges

Nr. Crt	Nr cadastral Nr. topografic	Suprafața* (mp)	Observații / Referințe
A1		5.000	Sector cadastral:3 Teren neimprejmuit;

B. Partea II. Proprietari și acte

Inscrieri privitoare la dreptul de proprietate și alte drepturi reale	Referințe
/	
Act Normativ nr. 7, din 13/03/1996 emis de PARLAMENT (art. 13 alin. 15);	
B1	A1
Inscrierea provizorie, drept de PROPRIETATE, dobandit prin Lege, cota actuala 1/1, cota initiala 1/1 1) COMUNA VALEA MARE PRAVĂȚ, CIF:5010196	

C. Partea III. SARCINI .

Inscrieri privind dezmembramintele dreptului de proprietate, drepturi reale de garanție și sarcini	Referințe
NU SUNT	

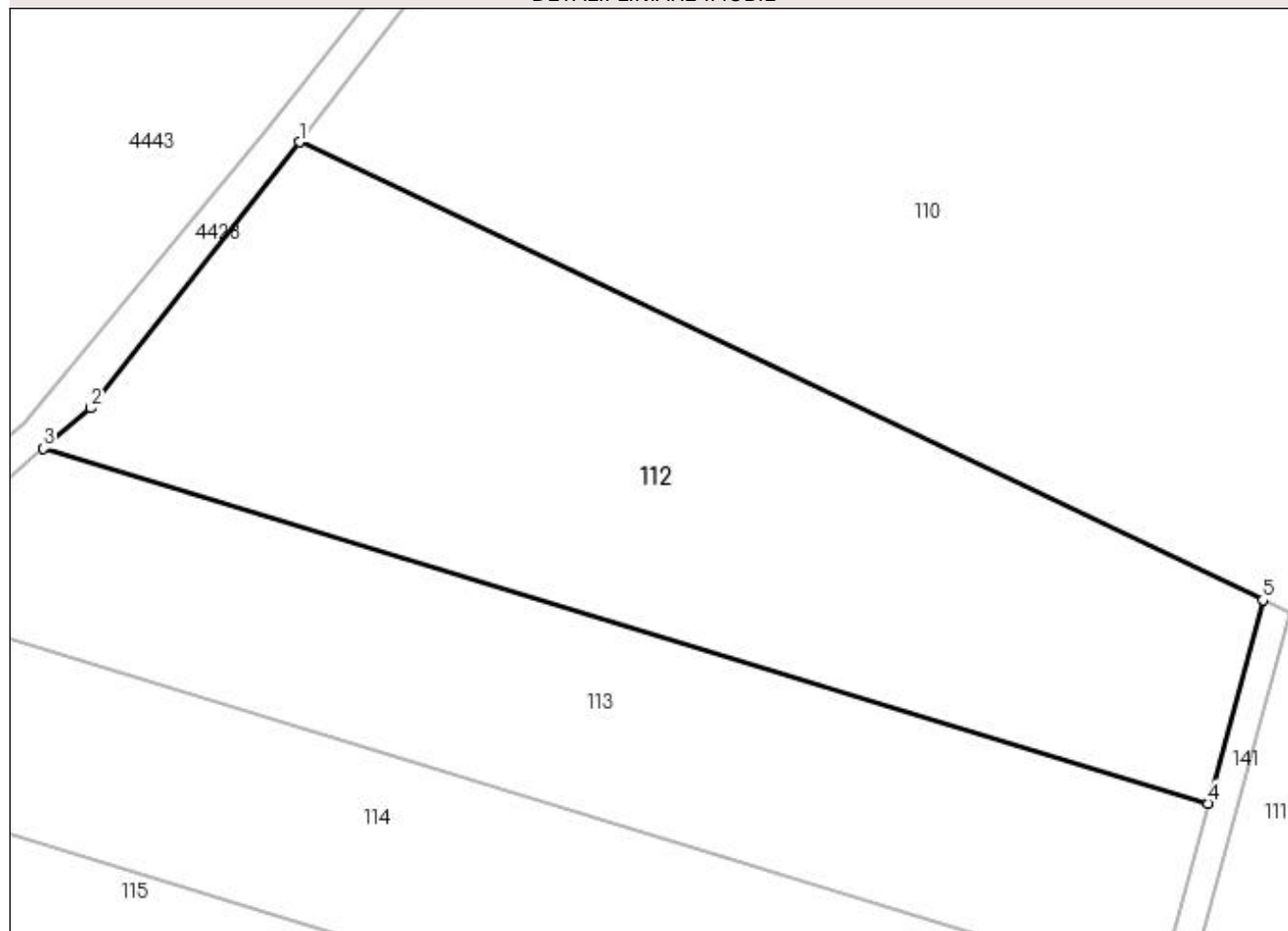
Anexa Nr. 1 La Partea I

Teren

Nr cadastral	Suprafața (mp)*	Observații / Referințe
	5.000	

* Suprafața este determinată în planul de proiecție Stereo 70.

DETALII LINIARE IMOBIL



Date referitoare la teren

Crt	Categorie folosință	Intra vilan	Suprafața (mp)	Tarla	Parcelă	Nr. topo	Observații / Referințe
1	faneata	NU	5.000	13	221,240	-	

Lungime Segmente

1) Valorile lungimilor segmentelor sunt obținute din proiecție în plan.

Punct început	X / Y	Punct sfârșit	X / Y	Lungime segment (** (m)
1	510.109,375 422.997,329	2	510.083,766 422.964,692	41.485
2	510.083,766 422.964,692	3	510.077,978 422.959,755	7.608
3	510.077,978 422.959,755	4	510.220,893 422.916,203	149.404
4	510.220,893 422.916,203	5	510.227,574 422.941,159	25.835
5	510.227,574 422.941,159	1	510.109,375 422.997,329	130.867

**** Lungimile segmentelor sunt determinate în planul de proiecţie Stereo 70 şi sunt rotunjite la 1 milimetru.**

***** Distanţa dintre puncte este formată din segmente cumulate ce sunt mai mici decât valoarea 1 milimetru.**

**DATE DESPRE IMOBILUL NR. 113**

Oficiul de Cadastru și Publicitate Imobiliară ARGES
 Biroul de Cadastru și Publicitate Imobiliară Campulung

A. Partea I. Descrierea imobilului

TEREN Extravilan

 Nr. CF vechi:729
 Nr. cadastral vechi:957

Adresa: Jud. Arges, punct In Padina

Nr. Crt	Nr cadastral Nr. topografic	Suprafata* (mp)	Observatii / Referinte
A1	81887	3.668	Sector cadastral:3 Teren neimprejmuit;

B. Partea II. Proprietari și acte

Inscrieri privitoare la dreptul de proprietate și alte drepturi reale		Referințe
15459 / 23/12/2008		
Act Notarial nr. 1399, din 22/12/2008 emis de BNP Stoian Coriolan Emil;		
B1	Intabulare, drept de PROPRIETATE, dobandit prin Conventie, cota actuala 1/1, cota initiala 1/1 1) S.C. AUTO - COM CICU S.A, CIF:9271623	A1

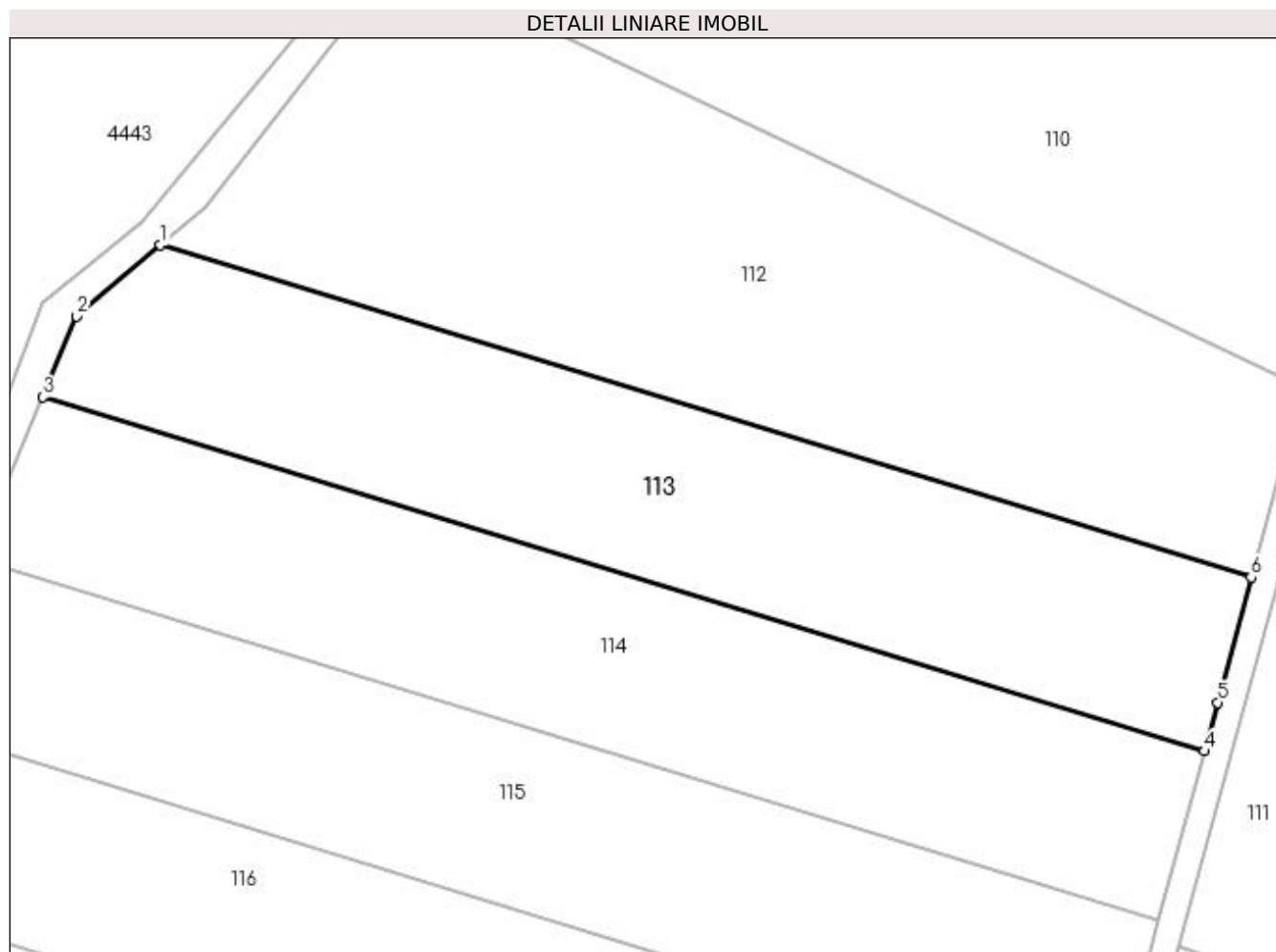
C. Partea III. SARCINI .

Inscrieri privind dezmembramintele dreptului de proprietate, drepturi reale de garanție și sarcini	Referințe
NU SUNT	

Teren

Nr cadastral	Suprafața (mp)*	Observații / Referințe
81887	3.668	

* Suprafața este determinată în planul de proiecție Stereo 70.



Date referitoare la teren

Crt	Categorie folosință	Intra vilan	Suprafața (mp)	Tarla	Parcelă	Nr. topo	Observații / Referințe
1	faneata	NU	2.923	13	240	-	
2	pasune	NU	745	13	221	-	Pășune împădurită

Lungime Segmente

1) Valorile lungimilor segmentelor sunt obținute din proiecție în plan.

Punct început	X / Y	Punct sfârșit	X / Y	Lungime segment (** (m)
1	510.077,978 422.959,755	2	510.066,994 422.950,385	14.438
2	510.066,994 422.950,385	3	510.062,605 422.939,834	11.427
3	510.062,605 422.939,834	4	510.214,785 422.893,459	159.089
4	510.214,785 422.893,459	5	510.216,505 422.899,81	6.58

Punct început	X / Y	Punct sfârșit	X / Y	Lungime segment (** (m)
5	510.216,505 422.899,81	6	510.220,893 422.916,203	16.97
6	510.220,893 422.916,203	1	510.077,978 422.959,755	149.404

** Lungimile segmentelor sunt determinate în planul de proiecție Stereo 70 și sunt rotunjite la 1 milimetru.

*** Distanța dintre puncte este formată din segmente cumulate ce sunt mai mici decât valoarea 1 milimetru.

**DATE DESPRE IMOBILUL NR. 114**

Oficiul de Cadastru și Publicitate Imobiliară ARGES
 Biroul de Cadastru și Publicitate Imobiliară Campulung

A. Partea I. Descrierea imobilului

TEREN Extravilan

Nr. CF vechi:726
 Nr. cadastral vechi:960

Adresa: Jud. Arges, punct In Padina

Nr. Crt	Nr cadastral Nr. topografic	Suprafata* (mp)	Observatii / Referinte
A1	81882	3.654	Sector cadastral:3 Teren neimprejmuit;

B. Partea II. Proprietari și acte

Inscrieri privitoare la dreptul de proprietate și alte drepturi reale		Referințe
15450 / 23/12/2008		
Act Notarial nr. 1399, din 22/12/2008 emis de BNP Stoian Coriolan Emil;		
B1	Intabulare, drept de PROPRIETATE- bun propriu, dobandit prin Conventie, cota actuala 1/1, cota initiala 1/1 1) S.C. AUTO - COM CICU S.A, CIF:9271623	A1

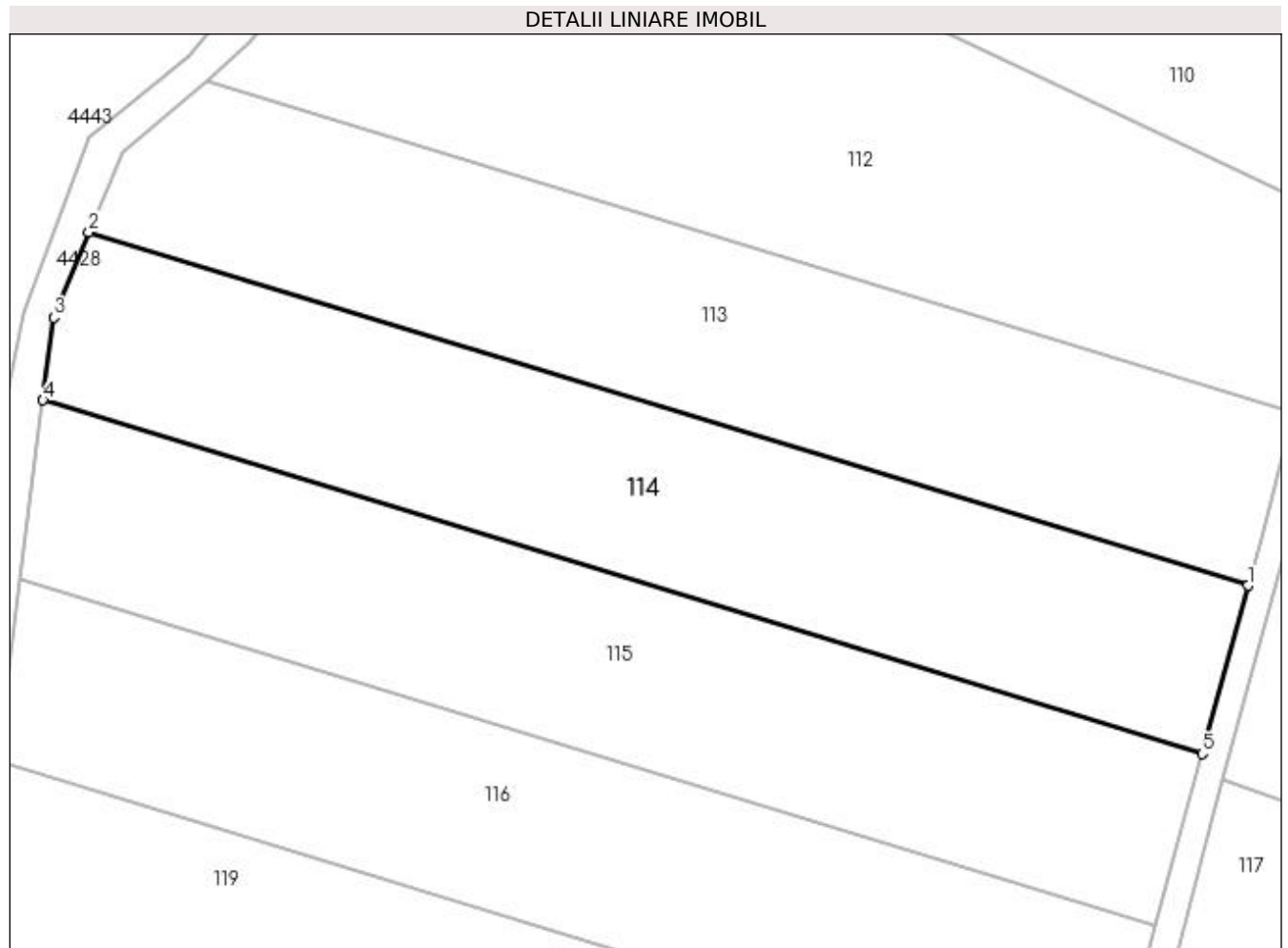
C. Partea III. SARCINI .

Inscrieri privind dezmembramintele dreptului de proprietate, drepturi reale de garanție și sarcini	Referințe
NU SUNT	

Teren

Nr cadastral	Suprafața (mp)*	Observații / Referințe
81882	3.654	

* Suprafața este determinată în planul de proiecție Stereo 70.



Date referitoare la teren

Crt	Categorie folosință	Intra vilan	Suprafața (mp)	Tarla	Parcelă	Nr. topo	Observații / Referințe
1	faneata	NU	3.654	13	221,240	-	

Lungime Segmente

1) Valorile lungimilor segmentelor sunt obținute din proiecție în plan.

Punct început	X / Y	Punct sfârșit	X / Y	Lungime segment (** (m)
1	510.214,785 422.893,459	2	510.062,605 422.939,834	159.089
2	510.062,605 422.939,834	3	510.057,951 422.928,649	12.115
3	510.057,951 422.928,649	4	510.056,571 422.917,782	10.954
4	510.056,571 422.917,782	5	510.208,809 422.871,389	159.15
5	510.208,809 422.871,389	1	510.214,785 422.893,459	22.865

**** Lungimile segmentelor sunt determinate în planul de proiecție Stereo 70 și sunt rotunjite la 1 milimetru.**

***** Distanța dintre puncte este formată din segmente cumulate ce sunt mai mici decât valoarea 1 milimetru.**

**DATE DESPRE IMOBILUL NR. 115**

Oficiul de Cadastru și Publicitate Imobiliară ARGES
Biroul de Cadastru și Publicitate Imobiliară Campulung

A. Partea I. Descrierea imobilului

TEREN Extravilan

Nr. CF vechi:753
Nr. cadastral vechi:973

Adresa: Jud. Arges

Nr. Crt	Nr cadastral Nr. topografic	Suprafața* (mp)	Observații / Referințe
A1	81903	3.668	Sector cadastral:3 Teren neimprejmuit;

B. Partea II. Proprietari și acte

Inscrieri privitoare la dreptul de proprietate și alte drepturi reale		Referințe
15460 / 23/12/2008		
Act Notarial nr. 1399, din 22/12/2008 emis de BNP Stoian Coriolan Emil;		
B1	Intabulare, drept de PROPRIETATE, dobandit prin Conventie, cota actuala 1/1, cota initiala 1/1 1) S.C. AUTO - COM CICU S.A, CIF:9271623	A1

C. Partea III. SARCINI .

Inscrieri privind dezmembramintele dreptului de proprietate, drepturi reale de garanție și sarcini	Referințe
NU SUNT	

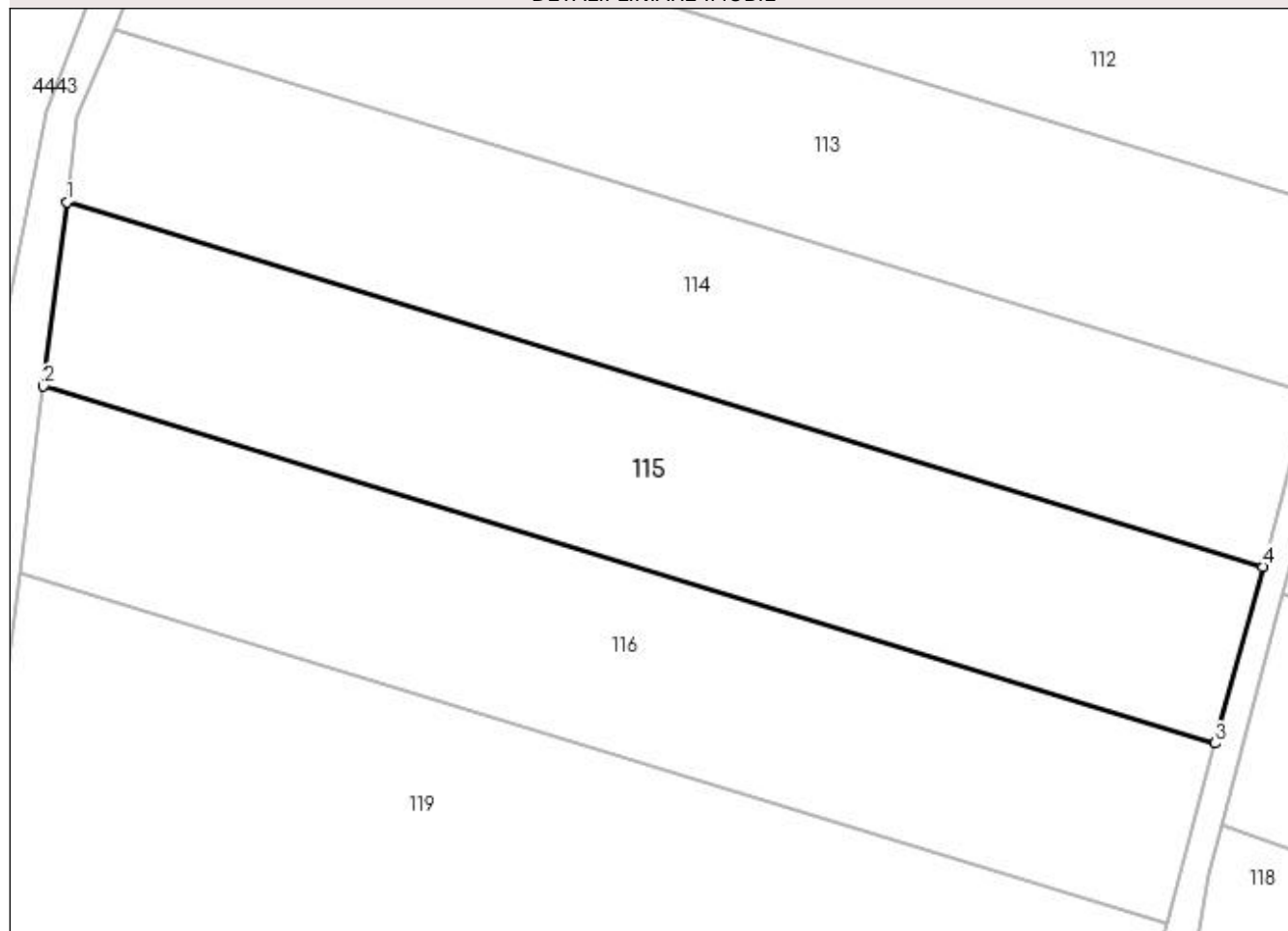
Anexa Nr. 1 La Partea I

Teren

Nr cadastral	Suprafața (mp)*	Observații / Referințe
81903	3.668	

* Suprafața este determinată în planul de proiecție Stereo 70.

DETALII LINIARE IMOBIL



Date referitoare la teren

Crt	Categorie folosință	Intra vilan	Suprafața (mp)	Tarla	Parcelă	Nr. topo	Observații / Referințe
1	faneata	NU	3.668	13	221,240	-	În act se regăsește T43 și P222

Lungime Segmente

1) Valorile lungimilor segmentelor sunt obținute din proiecție în plan.

Punct început	X / Y	Punct sfârșit	X / Y	Lungime segment (** (m)
1	510.056,571 422.917,782	2	510.053,595 422.894,346	23.624
2	510.053,595 422.894,346	3	510.202,72 422.848,902	155.896
3	510.202,72 422.848,902	4	510.208,809 422.871,389	23.297
4	510.208,809 422.871,389	1	510.056,571 422.917,782	159.15

**** Lungimile segmentelor sunt determinate în planul de proiecţie Stereo 70 şi sunt rotunjite la 1 milimetru.**

***** Distanţa dintre puncte este formată din segmente cumulate ce sunt mai mici decât valoarea 1 milimetru.**

**DATE DESPRE IMOBILUL NR. 116**

Oficiul de Cadastru și Publicitate Imobiliară ARGES
 Biroul de Cadastru și Publicitate Imobiliară Campulung

A. Partea I. Descrierea imobilului

TEREN Extravilan

Nr. CF vechi:727
 Nr. cadastral vechi:959

Adresa: Jud. Arges

Nr. Crt	Nr cadastral Nr. topografic	Suprafața* (mp)	Observații / Referințe
A1	81884	3.659	Sector cadastral:3 Teren neimprejmuit;

B. Partea II. Proprietari și acte

Inscrieri privitoare la dreptul de proprietate și alte drepturi reale		Referințe
15456 / 23/12/2008		
Act Notarial nr. 1399, din 22/12/2008 emis de BNP Stoian Coriolan Emil;		
B1	Intabulare, drept de PROPRIETATE, dobandit prin Conventie, cota actuala 1/1, cota initiala 1/1 1) S.C. AUTO - COM CICU S.A, CIF:9271623	A1

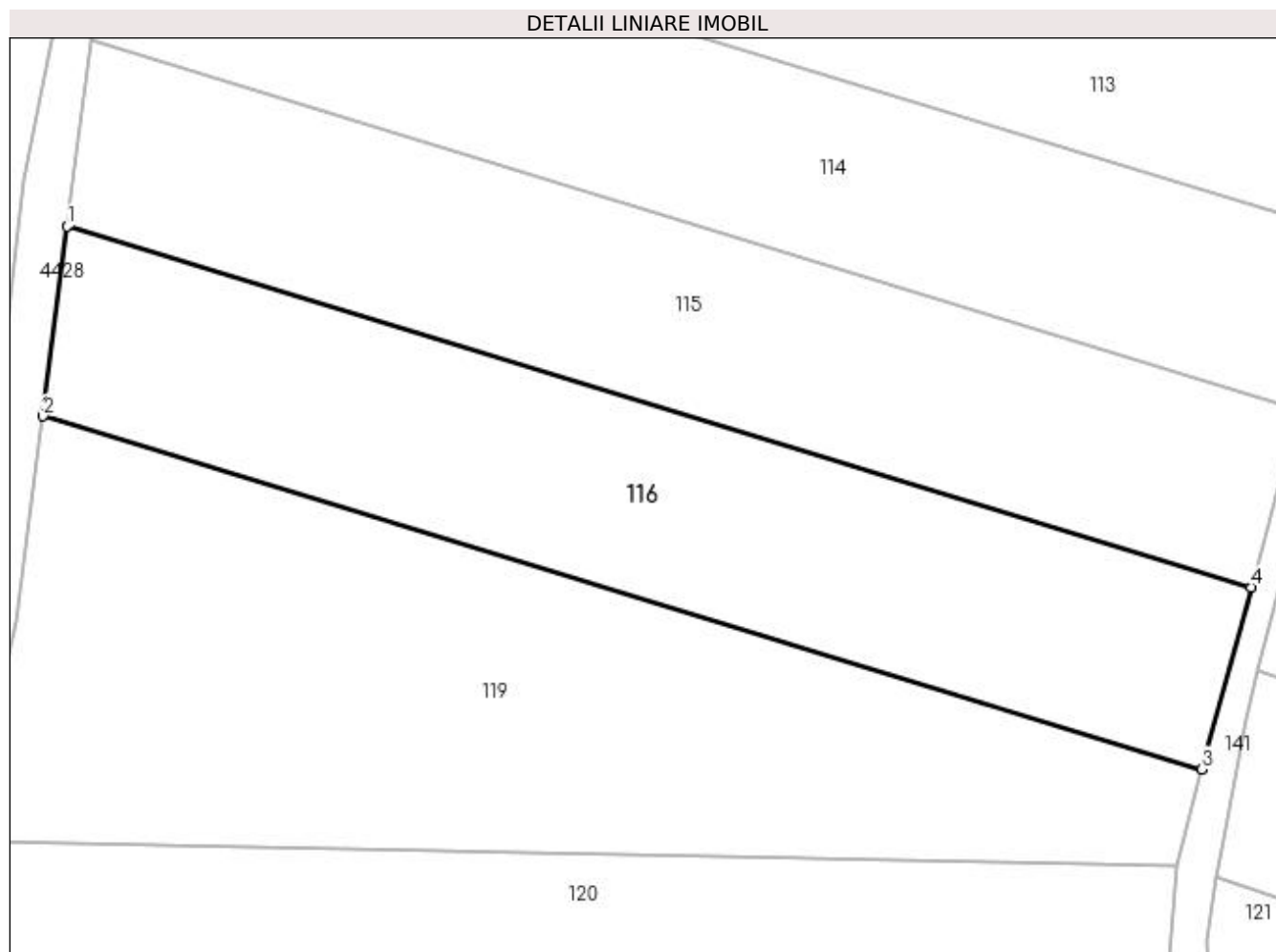
C. Partea III. SARCINI .

Inscrieri privind dezmembramintele dreptului de proprietate, drepturi reale de garanție și sarcini	Referințe
NU SUNT	

Teren

Nr cadastral	Suprafața (mp)*	Observații / Referințe
81884	3.659	

* Suprafața este determinată în planul de proiecție Stereo 70.



Date referitoare la teren

Crt	Categorie folosință	Intra vilan	Suprafața (mp)	Tarla	Parcelă	Nr. topo	Observații / Referințe
1	faneata	NU	3.659	13	221,240	-	

Lungime Segmente

1) Valorile lungimilor segmentelor sunt obținute din proiecție în plan.

Punct început	X / Y	Punct sfârșit	X / Y	Lungime segment (** (m)
1	510.053,595 422.894,346	2	510.050,563 422.870,47	24.068
2	510.050,563 422.870,47	3	510.196,516 422.825,992	152.58
3	510.196,516 422.825,992	4	510.202,72 422.848,902	23.735
4	510.202,72 422.848,902	1	510.053,595 422.894,346	155.896

**** Lungimile segmentelor sunt determinate în planul de proiecţie Stereo 70 şi sunt rotunjite la 1 milimetru.**

***** Distanţa dintre puncte este formată din segmente cumulate ce sunt mai mici decât valoarea 1 milimetru.**

**DATE DESPRE IMOBILUL NR. 117**

Oficiul de Cadastru și Publicitate Imobiliară ARGES
Biroul de Cadastru și Publicitate Imobiliară Campulung

A. Partea I. Descrierea imobilului

TEREN Extravilan

Adresa: Jud. Arges

Nr. Crt	Nr cadastral Nr. topografic	Suprafața* (mp)	Observații / Referințe
A1		4.000	Sector cadastral:3 Teren neimprejmuit;

B. Partea II. Proprietari și acte

Inscrieri privitoare la dreptul de proprietate și alte drepturi reale	Referințe
/	
Act Administrativ nr. 11999, din 14/06/1993 emis de CJPSDPAT ARGES;	
B1	A1
Intabulare, drept de PROPRIETATE, dobandit prin Reconstituire, cota actuala 1/1, cota initiala 1/1 1) TEODORESCU ION, lipsă CNP	

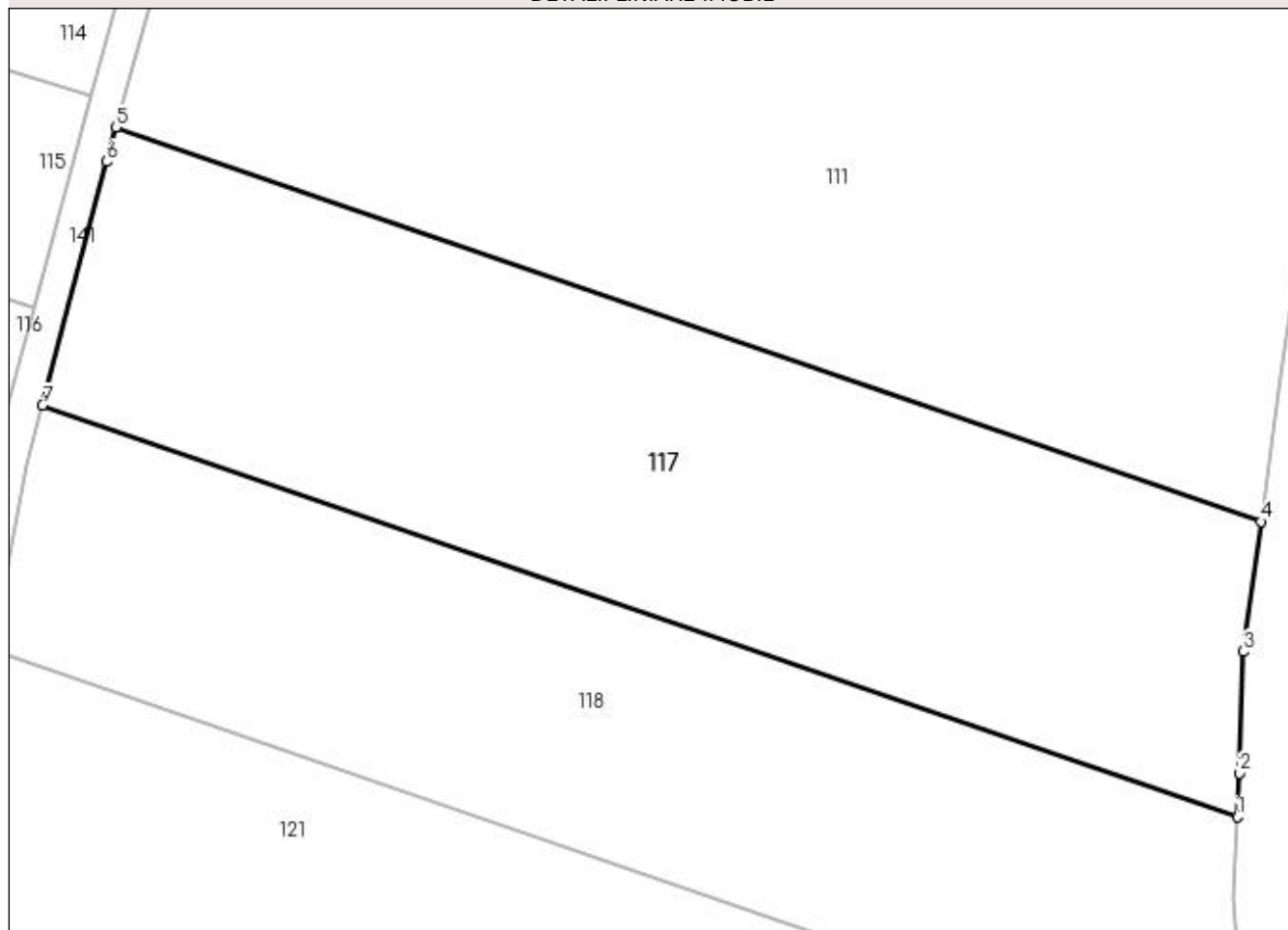
C. Partea III. SARCINI .

Inscrieri privind dezmembramintele dreptului de proprietate, drepturi reale de garanție și sarcini	Referințe
NU SUNT	

Anexa Nr. 1 La Partea I**Teren**

Nr cadastral	Suprafața (mp)*	Observații / Referințe
	4.000	

* Suprafața este determinată în planul de proiecție Stereo 70.

DETALII LINIARE IMOBIL**Date referitoare la teren**

Crt	Categorie folosință	Intra vilan	Suprafața (mp)	Tarla	Parcelă	Nr. topo	Observații / Referințe
1	faneata	NU	4.000	13	240,241	-	În act se regăsește T14

Lungime Segmente

1) Valorile lungimilor segmentelor sunt obținute din proiecție în plan.

Punct început	X / Y	Punct sfârșit	X / Y	Lungime segment (** (m)
1	510.330,655 422.794,673	2	510.330,886 422.799,327	4.66
2	510.330,886 422.799,327	3	510.331,254 422.812,257	12.935
3	510.331,254 422.812,257	4	510.333,174 422.826,058	13.934
4	510.333,174 422.826,058	5	510.211,423 422.867,983	128.767
5	510.211,423 422.867,983	6	510.210,426 422.864,319	3.797

Punct început	X / Y	Punct sfârșit	X / Y	Lungime segment (** (m)
6	510.210,426 422.864,319	7	510.203,637 422.838,412	26.782
7	510.203,637 422.838,412	1	510.330,655 422.794,673	134.338

** Lungimile segmentelor sunt determinate în planul de proiecție Stereo 70 și sunt rotunjite la 1 milimetru.

*** Distanța dintre puncte este formată din segmente cumulate ce sunt mai mici decât valoarea 1 milimetru.

**DATE DESPRE IMOBILUL NR. 118**

Oficiul de Cadastru și Publicitate Imobiliară ARGES
Biroul de Cadastru și Publicitate Imobiliară Campulung

A. Partea I. Descrierea imobilului

TEREN Extravilan

Adresa: Jud. Arges

Nr. Crt	Nr cadastral Nr. topografic	Suprafața* (mp)	Observații / Referințe
A1		3.600	Sector cadastral:3 Teren neimprejmuit;

B. Partea II. Proprietari și acte

Inscrieri privitoare la dreptul de proprietate și alte drepturi reale	Referințe
/	
Act Administrativ nr. 72553, din 12/07/1995 emis de CJPSDPAT ARGES;	
B1	A1
Intabulare, drept de PROPRIETATE, dobândit prin Reconstituire, cota actuala 1/1, cota initiala 1/1	
1) TIHIGIU VICENȚIU, lipsă CNP	
2) TIHIGIU GHEORGHE MIRCEA, lipsă CNP	

C. Partea III. SARCINI .

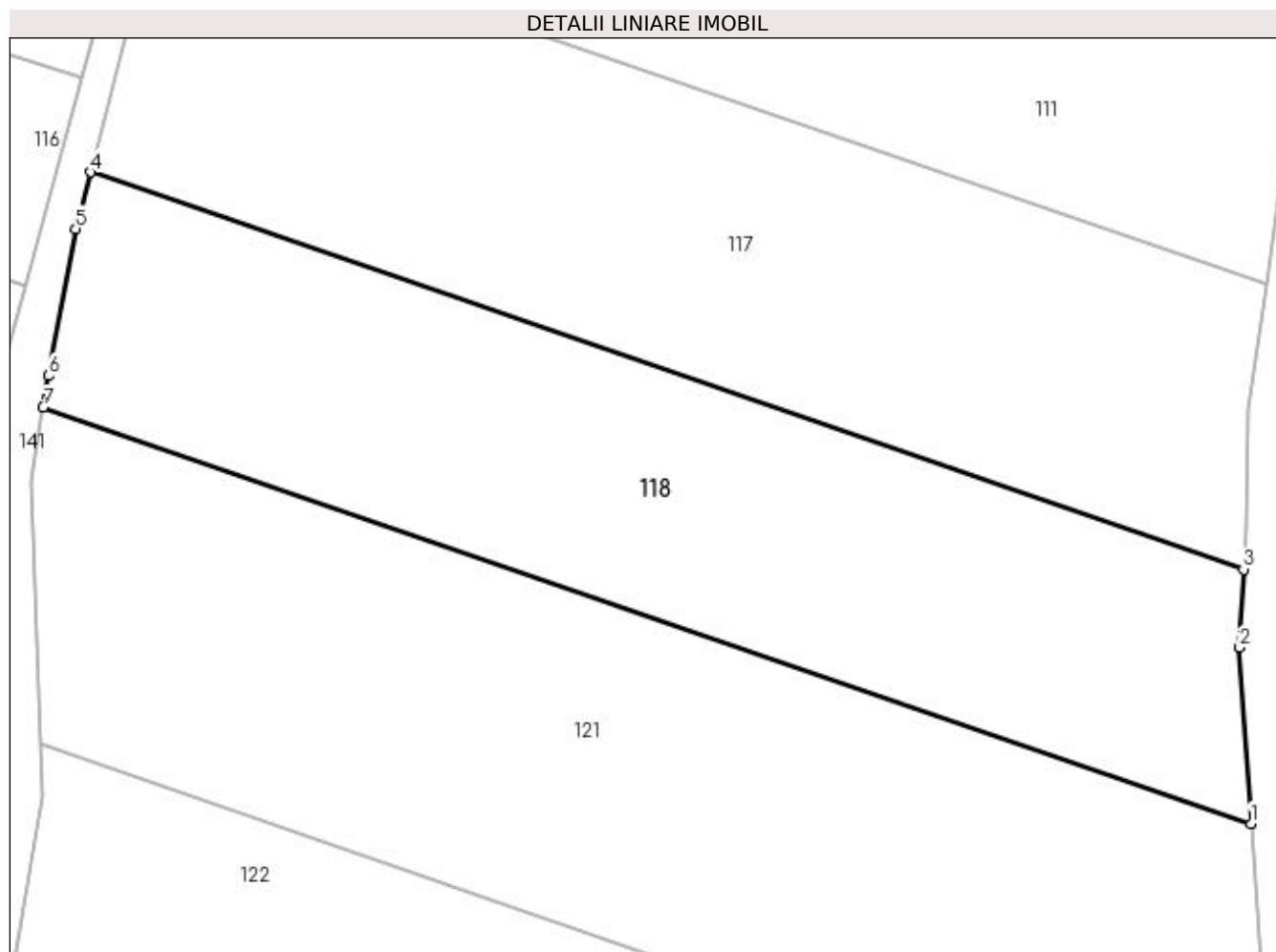
Inscrieri privind dezmembramintele dreptului de proprietate, drepturi reale de garanție și sarcini	Referințe
NU SUNT	

Anexa Nr. 1 La Partea I

Teren

Nr cadastral	Suprafața (mp)*	Observații / Referințe
	3.600	

* Suprafața este determinată în planul de proiecție Stereo 70.



Date referitoare la teren

Crt	Categorie folosință	Intra vilan	Suprafața (mp)	Tarla	Parcelă	Nr. topo	Observații / Referințe
1	pasune	NU	3.600	13	240,241	-	În act se regăsește T14

Lungime Segmente

1) Valorile lungimilor segmentelor sunt obținute din proiecție în plan.

Punct început	X / Y	Punct sfârșit	X / Y	Lungime segment (** (m)
1	510.331,5 422.766,67	2	510.330,228 422.786,067	19.439
2	510.330,228 422.786,067	3	510.330,655 422.794,673	8.617
3	510.330,655 422.794,673	4	510.203,637 422.838,412	134.338
4	510.203,637 422.838,412	5	510.202,006 422.832,192	6.43
5	510.202,006 422.832,192	6	510.198,975 422.815,99	16.483

Punct început	X / Y	Punct sfârșit	X / Y	Lungime segment (** (m)
6	510.198,975 422.815,99	7	510.198,418 422.812,498	3.536
7	510.198,418 422.812,498	1	510.331,5 422.766,67	140.752

** Lungimile segmentelor sunt determinate în planul de proiecție Stereo 70 și sunt rotunjite la 1 milimetru.

*** Distanța dintre puncte este formată din segmente cumulate ce sunt mai mici decât valoarea 1 milimetru.

**DATE DESPRE IMOBILUL NR. 119**

Oficiul de Cadastru și Publicitate Imobiliară ARGES
Biroul de Cadastru și Publicitate Imobiliară Campulung

A. Partea I. Descrierea imobilului

TEREN Extravilan

Adresa: Jud. Arges

Nr. Crt	Nr cadastral Nr. topografic	Suprafața* (mp)	Observații / Referințe
A1		5.000	Sector cadastral:3 Teren neimprejmuit;

B. Partea II. Proprietari și acte

Inscrieri privitoare la dreptul de proprietate și alte drepturi reale	Referințe
/	
Act Normativ nr. 7, din 13/03/1996 emis de PARLAMENT (art. 13 alin. 15);	
B1	A1
Inscrierea provizorie, drept de PROPRIETATE, dobandit prin Lege, cota actuala 1/1, cota initiala 1/1 1) COMUNA VALEA MARE PRAVAT, CIF:5010196	

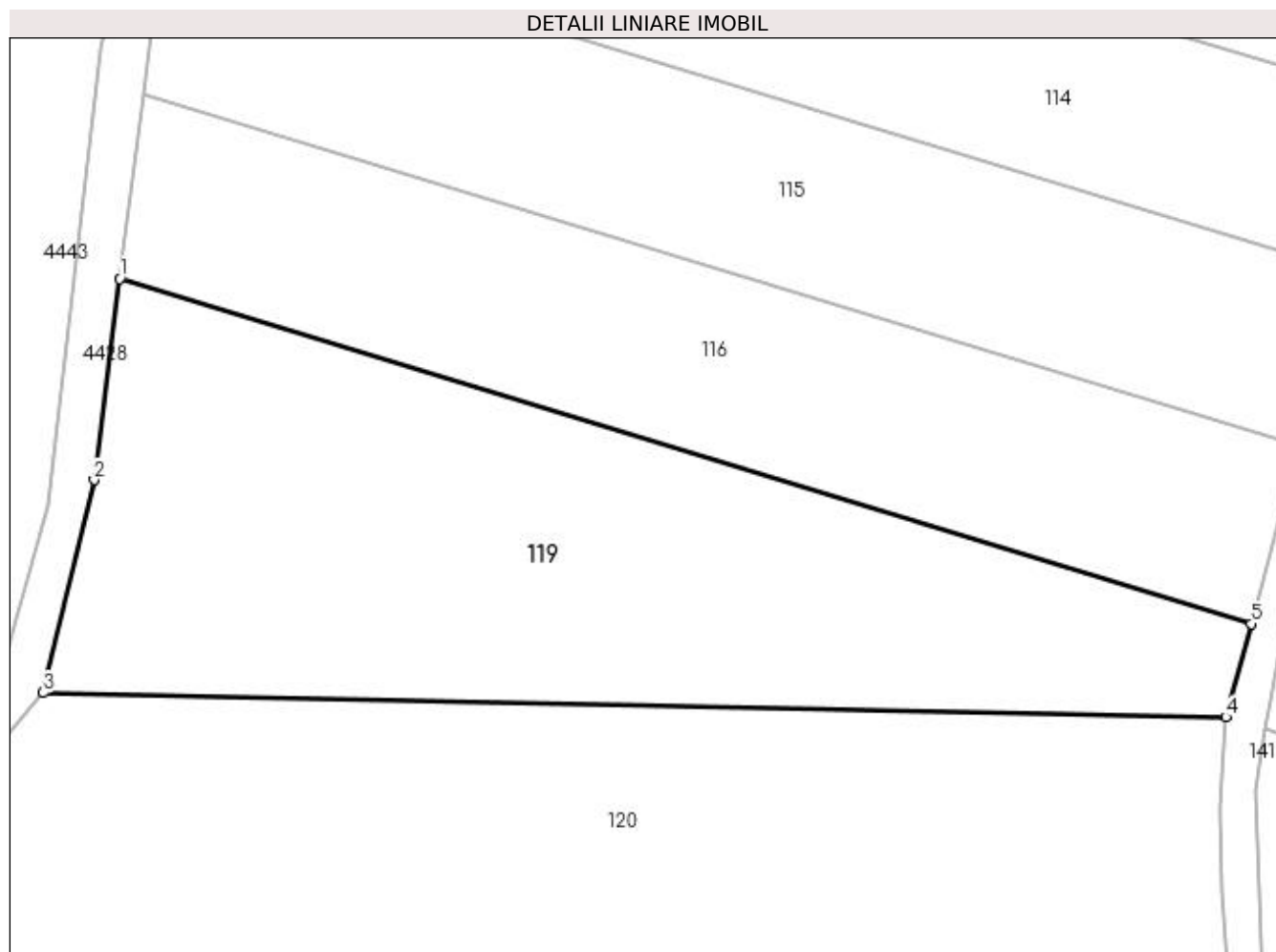
C. Partea III. SARCINI .

Inscrieri privind dezmembramintele dreptului de proprietate, drepturi reale de garanție și sarcini	Referințe
NU SUNT	

Teren

Nr cadastral	Suprafața (mp)*	Observații / Referințe
	5.000	

* Suprafața este determinată în planul de proiecție Stereo 70.



Date referitoare la teren

Crt	Categorie folosință	Intra vilan	Suprafața (mp)	Tarla	Parcelă	Nr. topo	Observații / Referințe
1	faneata	NU	3.500	13	221,240	-	
2	pasune	NU	1.500	13	221,240	-	Pășune împădurită

Lungime Segmente

1) Valorile lungimilor segmentelor sunt obținute din proiecție în plan.

Punct început	X / Y	Punct sfârșit	X / Y	Lungime segment (** (m)
1	510.050,563 422.870,47	2	510.047,27 422.844,537	26.141
2	510.047,27 422.844,537	3	510.040,686 422.817,069	28.246
3	510.040,686 422.817,069	4	510.193,255 422.813,95	152.601
4	510.193,255 422.813,95	5	510.196,516 422.825,992	12.476

Punct început	X / Y	Punct sfârșit	X / Y	Lungime segment (** (m)
5	510.196,516 422.825,992	1	510.050,563 422.870,47	152.58

** Lungimile segmentelor sunt determinate în planul de proiecție Stereo 70 și sunt rotunjite la 1 milimetru.

*** Distanța dintre puncte este formată din segmente cumulate ce sunt mai mici decât valoarea 1 milimetru.

**DATE DESPRE IMOBILUL NR. 120**

Oficiul de Cadastru și Publicitate Imobiliară ARGES
Biroul de Cadastru și Publicitate Imobiliară Campulung

A. Partea I. Descrierea imobilului

TEREN Extravilan

Adresa: Jud. Arges

Nr. Crt	Nr cadastral Nr. topografic	Suprafața* (mp)	Observații / Referințe
A1		25.154	Sector cadastral:3 Teren neimprejmuit;

B. Partea II. Proprietari și acte

Inscrieri privitoare la dreptul de proprietate și alte drepturi reale	Referințe
/	
Act Administrativ nr. 55101, din 03/10/1994 emis de CJPSDPAT ARGEȘ;	
B1	A1
Intabulare, drept de PROPRIETATE, dobândit prin Reconstituire, cota actuala 1/1, cota initiala 1/1	
1) ȚUȚUIANU RODICA SANDA, lipsă CNP	

C. Partea III. SARCINI .

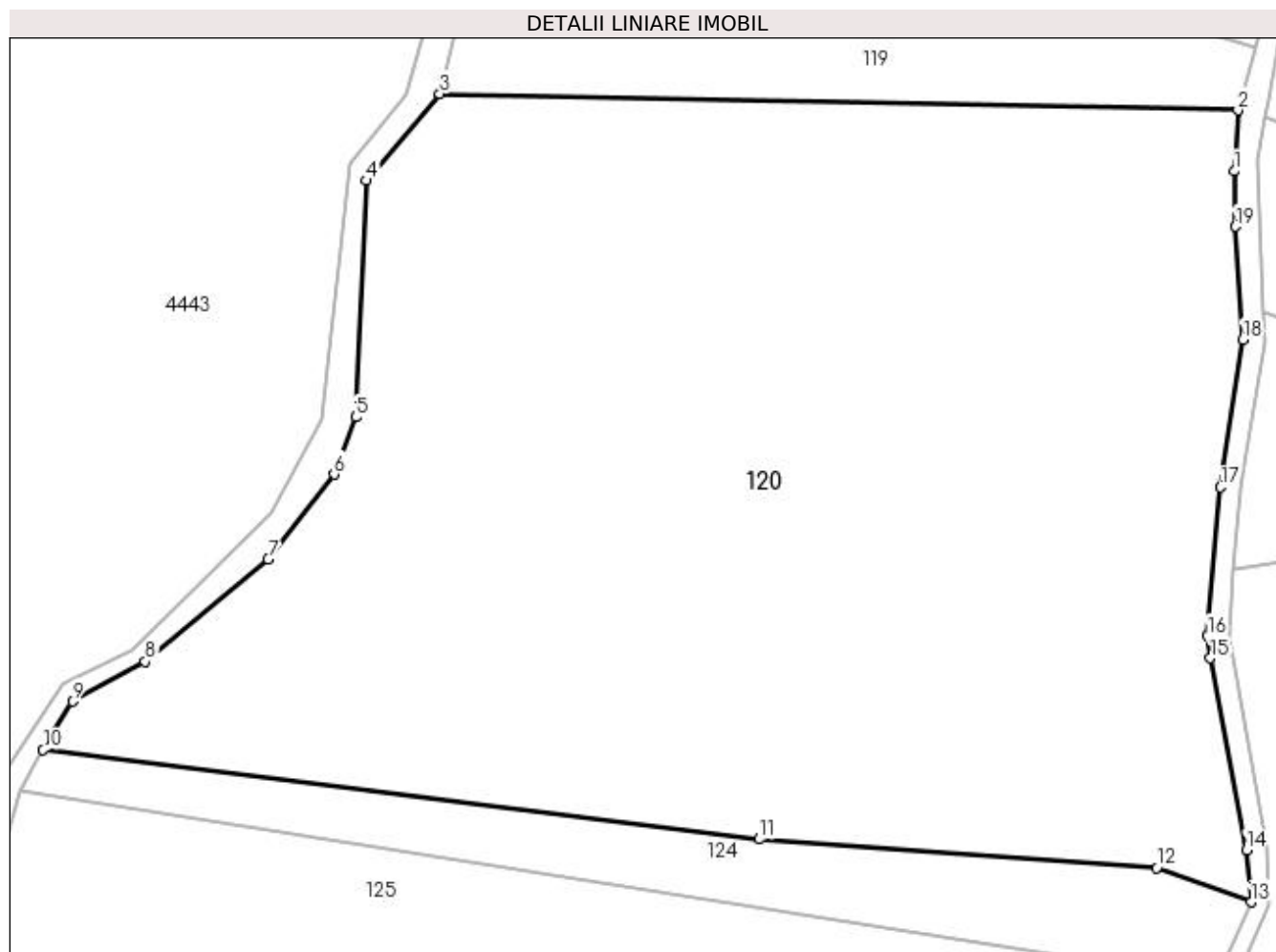
Inscrieri privind dezmembramentele dreptului de proprietate, drepturi reale de garanție și sarcini	Referințe
NU SUNT	

Anexa Nr. 1 La Partea I

Teren

Nr cadastral	Suprafața (mp)*	Observații / Referințe
	25.154	

* Suprafața este determinată în planul de proiecție Stereo 70.



Date referitoare la teren

Crt	Categorie folosință	Intra vilan	Suprafața (mp)	Tarla	Parcelă	Nr. topo	Observații / Referințe
1	faneata	NU	22.468	13	221,240,241	-	În act se regăsește T14
2	pasune	NU	2.686	13	221,240,241	-	Pășune împădurită

Lungime Segmente

1) Valorile lungimilor segmentelor sunt obținute din proiecție în plan.

Punct început	X / Y	Punct sfârșit	X / Y	Lungime segment (** (m)
1	510.192,515 422.802,27	2	510.193,255 422.813,95	11.703
2	510.193,255 422.813,95	3	510.040,686 422.817,069	152.601
3	510.040,686 422.817,069	4	510.026,631 422.800,479	21.743
4	510.026,631 422.800,479	5	510.024,644 422.755,307	45.216

Punct început	X / Y	Punct sfârșit	X / Y	Lungime segment (** (m)
5	510.024,644 422.755,307	6	510.020,505 422.744,386	11.679
6	510.020,505 422.744,386	7	510.007,921 422.728,171	20.525
7	510.007,921 422.728,171	8	509.984,431 422.708,589	30.582
8	509.984,431 422.708,589	9	509.970,537 422.700,991	15.836
9	509.970,537 422.700,991	10	509.964,905 422.691,749	10.823
10	509.964,905 422.691,749	11	510.101,749 422.674,7	137.902
11	510.101,749 422.674,7	12	510.177,736 422.669,236	76.183
12	510.177,736 422.669,236	13	510.195,762 422.662,688	19.178
13	510.195,762 422.662,688	14	510.194,858 422.672,666	10.019
14	510.194,858 422.672,666	15	510.187,978 422.709,267	37.242
15	510.187,978 422.709,267	16	510.187,45 422.713,54	4.305
16	510.187,45 422.713,54	17	510.189,927 422.741,925	28.493
17	510.189,927 422.741,925	18	510.194,225 422.770,139	28.539
18	510.194,225 422.770,139	19	510.192,753 422.791,686	21.597
19	510.192,753 422.791,686	1	510.192,515 422.802,27	10.587

** Lungimile segmentelor sunt determinate în planul de proiecție Stereo 70 și sunt rotunjite la 1 milimetru.

*** Distanța dintre puncte este formată din segmente cumulate ce sunt mai mici decât valoarea 1 milimetru.

**DATE DESPRE IMOBILUL NR. 121**

Oficiul de Cadastru și Publicitate Imobiliară ARGES
Biroul de Cadastru și Publicitate Imobiliară Campulung

A. Partea I. Descrierea imobilului

TEREN Extravilan

Adresa: Jud. Arges

Nr. Crt	Nr cadastral Nr. topografic	Suprafața* (mp)	Observații / Referințe
A1		5.000	Sector cadastral:3 Teren neimprejmuit;

B. Partea II. Proprietari și acte

Inscrieri privitoare la dreptul de proprietate și alte drepturi reale		Referințe
/		
Act Notarial nr. 107, din 20/10/2027 emis de NP TULUCA FILOFTEIA (Certificat de moștenitor nr.204/24.06.2003 eliberat de NP TULUCA FILOFTEIA; Titlu de proprietate nr.19134/12.08.1993 eliberat de CJPSDPAT ARGES;);		
B1	Intabulare, drept de PROPRIETATE bun propriu , dobandit prin Succesiune, cota actuala 1/1, cota initiala 1/1 1) RUJOIU MARCELA	A1

C. Partea III. SARCINI .

Inscrieri privind dezmembramintele dreptului de proprietate, drepturi reale de garanție și sarcini	Referințe
NU SUNT	

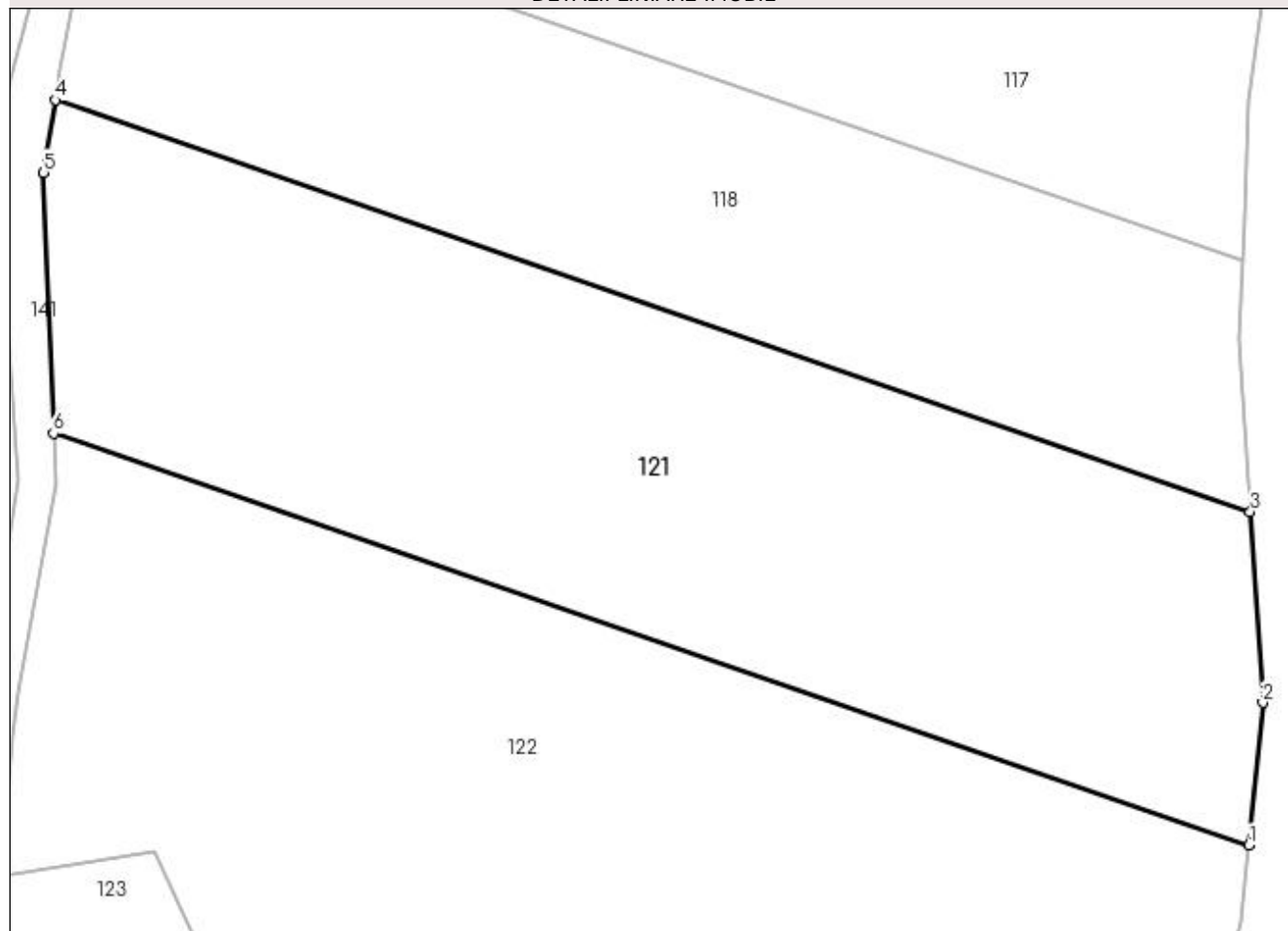
Anexa Nr. 1 La Partea I

Teren

Nr cadastral	Suprafața (mp)*	Observații / Referințe
	5.000	

* Suprafața este determinată în planul de proiecție Stereo 70.

DETALII LINIARE IMOBIL



Date referitoare la teren

Crt	Categorie folosință	Intra vilan	Suprafața (mp)	Tarla	Parcelă	Nr. topo	Observații / Referințe
1	pasune	NU	5.000	13	240,241	-	În act se regăsește T14

Lungime Segmente

1) Valorile lungimilor segmentelor sunt obținute din proiecție în plan.

Punct început	X / Y	Punct sfârșit	X / Y	Lungime segment (** (m)
1	510.331,327 422.729,545	2	510.332,894 422.745,416	15.948
2	510.332,894 422.745,416	3	510.331,5 422.766,67	21.3
3	510.331,5 422.766,67	4	510.198,418 422.812,498	140.752
4	510.198,418 422.812,498	5	510.197,128 422.804,415	8.185
5	510.197,128 422.804,415	6	510.198,217 422.775,382	29.053

Punct început	X / Y	Punct sfârșit	X / Y	Lungime segment (** (m)
6	510.198,217 422.775,382	1	510.331,327 422.729,545	140.781

** Lungimile segmentelor sunt determinate în planul de proiecție Stereo 70 și sunt rotunjite la 1 milimetru.

*** Distanța dintre puncte este formată din segmente cumulate ce sunt mai mici decât valoarea 1 milimetru.

**DATE DESPRE IMOBILUL NR. 122**

Oficiul de Cadastru și Publicitate Imobiliară ARGES
Biroul de Cadastru și Publicitate Imobiliară Campulung

A. Partea I. Descrierea imobilului

TEREN Extravilan

Adresa: Jud. Arges

Nr. Crt	Nr cadastral Nr. topografic	Suprafața* (mp)	Observații / Referințe
A1		12.000	Sector cadastral:3 Teren neimprejmuit;

B. Partea II. Proprietari și acte

Inscrieri privitoare la dreptul de proprietate și alte drepturi reale		Referințe
/		
Act Notarial nr. 71, din 31/05/2010 emis de NP ZIPISI CORNELIA (Titlu de proprietate nr.53594/29.09.1994 eliberat de CJPSDPAT ARGES);		
B1	Intabulare, drept de PROPRIETATE bun propriu , dobandit prin Succesiune, cota actuala 2/8, cota initiala 2/8 1) FIANU AURELIA	A1
B2	Intabulare, drept de PROPRIETATE bun propriu , dobandit prin Succesiune, cota actuala 3/8, cota initiala 3/8 1) POPESCU ANTOANETA	A1
B3	Intabulare, drept de PROPRIETATE bun propriu , dobandit prin Succesiune, cota actuala 3/8, cota initiala 3/8 1) CIOBANU ANDREEA IOANA	A1

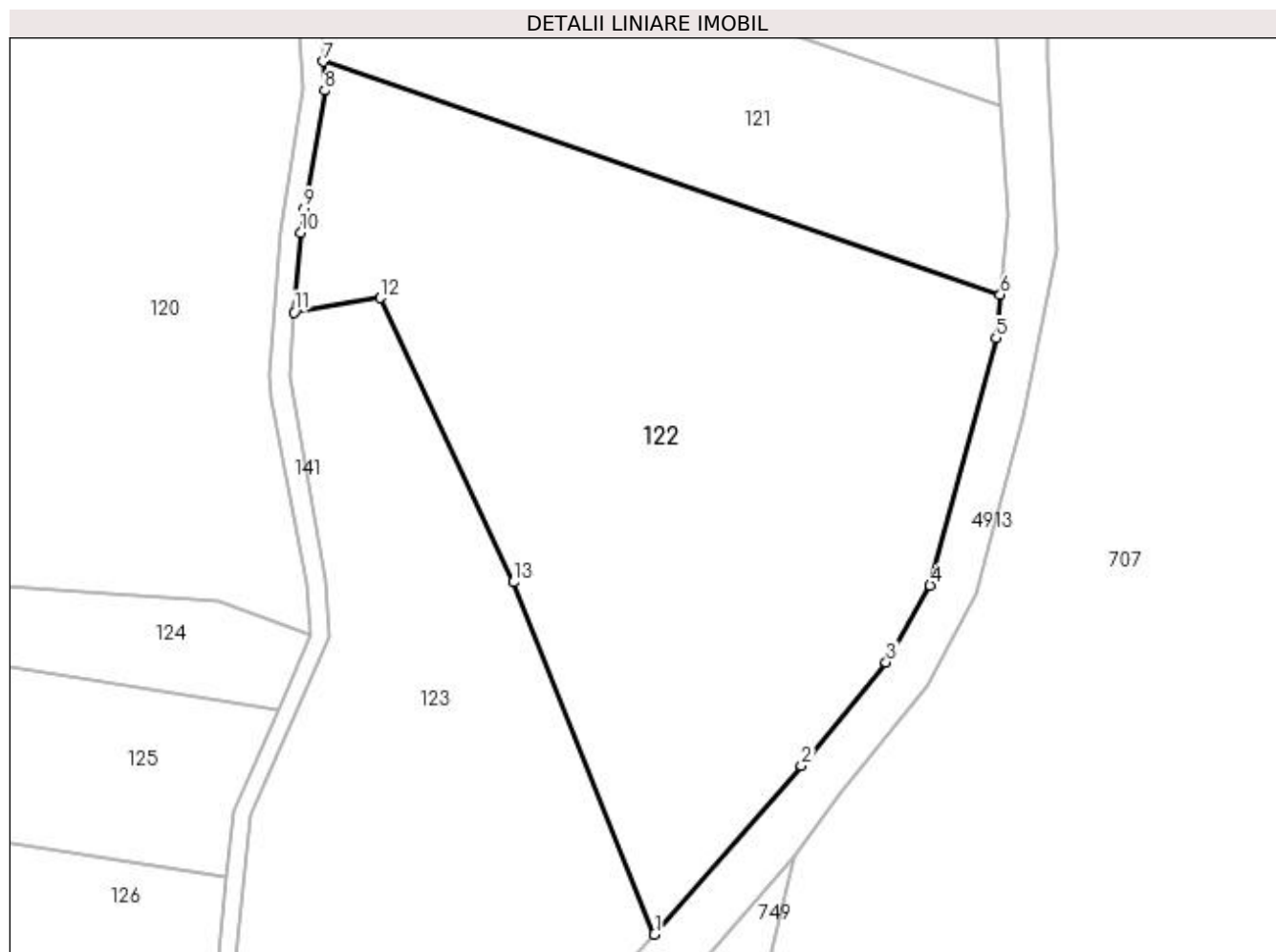
C. Partea III. SARCINI .

Inscrieri privind dezmembramintele dreptului de proprietate, drepturi reale de garanție și sarcini	Referințe
NU SUNT	

Teren

Nr cadastral	Suprafața (mp)*	Observații / Referințe
	12.000	

* Suprafața este determinată în planul de proiecție Stereo 70.



Date referitoare la teren

Crt	Categorie folosință	Intra vilan	Suprafața (mp)	Tarla	Parcelă	Nr. topo	Observații / Referințe
1	pasune	NU	12.000	13	240,241	-	În act se regăsește T14

Lungime Segmente

1) Valorile lungimilor segmentelor sunt obținute din proiecție în plan.

Punct început	X / Y	Punct sfârșit	X / Y	Lungime segment (** (m)
1	510.263,298 422.603,793	2	510.292,204 422.636,963	43.998
2	510.292,204 422.636,963	3	510.308,86 422.657,273	26.266
3	510.308,86 422.657,273	4	510.317,521 422.672,366	17.401
4	510.317,521 422.672,366	5	510.330,486 422.721,02	50.352
5	510.330,486 422.721,02	6	510.331,327 422.729,545	8.566

Punct început	X / Y	Punct sfârșit	X / Y	Lungime segment (** (m)
6	510.331,327 422.729,545	7	510.198,217 422.775,382	140.781
7	510.198,217 422.775,382	8	510.198,431 422.769,683	5.703
8	510.198,431 422.769,683	9	510.194,405 422.746,471	23.559
9	510.194,405 422.746,471	10	510.193,746 422.741,753	4.764
10	510.193,746 422.741,753	11	510.192,38 422.726,098	15.714
11	510.192,38 422.726,098	12	510.209,399 422.728,926	17.252
12	510.209,399 422.728,926	13	510.235,567 422.673,025	61.723
13	510.235,567 422.673,025	1	510.263,298 422.603,793	74.579

** Lungimile segmentelor sunt determinate în planul de proiecție Stereo 70 și sunt rotunjite la 1 milimetru.

*** Distanța dintre puncte este formată din segmente cumulate ce sunt mai mici decât valoarea 1 milimetru.

**DATE DESPRE IMOBILUL NR. 123**

Oficiul de Cadastru și Publicitate Imobiliară ARGES
Biroul de Cadastru și Publicitate Imobiliară Campulung

A. Partea I. Descrierea imobilului

TEREN Extravilan

Nr. CF vechi:454
Nr. cadastral vechi:185

Adresa: Jud. Arges

Nr. Crt	Nr cadastral Nr. topografic	Suprafața* (mp)	Observații / Referințe
A1	80742	10.742	Sector cadastral:3 Teren neimprejmuit; pct.Padina

B. Partea II. Proprietari și acte

Inscrieri privitoare la dreptul de proprietate și alte drepturi reale	Referințe
3218 / 20/06/2005	
Act Notarial nr. 1325, din 17/06/2005 emis de BNP ULUCA FILOFTEIA;	
B1	A1
Intabulare, drept de PROPRIETATE, dobandit prin Conventie, cota actuala 1/1, cota initiala 1/1	
1) S.C. HOLCIM (ROMANIA) S.A. , CIF:12253732	
<i>OBSERVATII: (provenita din conversia CF 454)</i>	

C. Partea III. SARCINI .

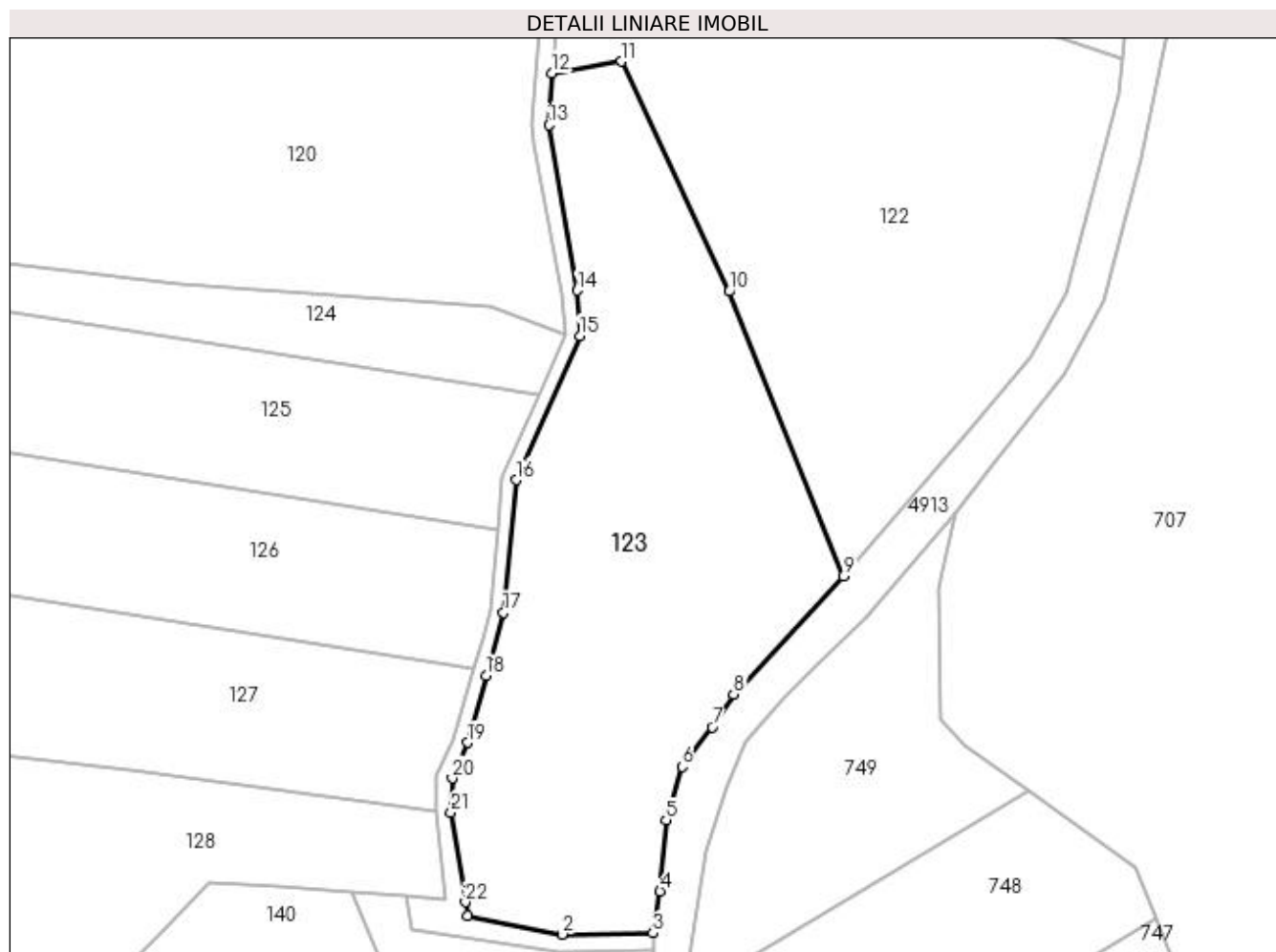
Inscrieri privind dezmembramintele dreptului de proprietate, drepturi reale de garanție și sarcini	Referințe
NU SUNT	

Anexa Nr. 1 La Partea I

Teren

Nr cadastral	Suprafața (mp)*	Observații / Referințe
80742	10.742	pct.Padina

* Suprafața este determinată în planul de proiecție Stereo 70.



Date referitoare la teren

Crt	Categorie folosință	Intra vilan	Suprafața (mp)	Tarla	Parcelă	Nr. topo	Observații / Referințe
1	neproductiv	NU	10.742	14	240,241	-	

Lungime Segmente

1) Valorile lungimilor segmentelor sunt obținute din proiecție în plan.

Punct început	X / Y	Punct sfârșit	X / Y	Lungime segment (** (m)
1	510.171,976 422.521,316	2	510.194,925 422.516,746	23.4
3	510.217,031 422.517,028	4	510.218,726 422.527,262	10.373
5	510.220,237 422.544,474	6	510.224,103 422.557,529	13.615
7	510.231,403 422.567,141	8	510.236,653 422.575,084	9.521
9	510.263,298 422.603,793	10	510.235,567 422.673,025	74.579

Punct început	X / Y	Punct sfârșit	X / Y	Lungime segment (** (m)
2	510.194,925 422.516,746	3	510.217,031 422.517,028	22.108
4	510.218,726 422.527,262	5	510.220,237 422.544,474	17.278
6	510.224,103 422.557,529	7	510.231,403 422.567,141	12.07
8	510.236,653 422.575,084	9	510.263,298 422.603,793	39.168
10	510.235,567 422.673,025	11	510.209,399 422.728,926	61.723

Punct început	X / Y	Punct sfârșit	X / Y	Lungime segment (** (m)
11	510.209,399 422.728,926	12	510.192,38 422.726,098	17.252
13	510.191,691 422.713,501	14	510.198,612 422.673,246	40.846
15	510.199,253 422.662,255	16	510.183,743 422.627,189	38.343
17	510.180,625 422.595,008	18	510.176,392 422.579,633	15.947
19	510.171,957 422.563,349	20	510.168,207 422.554,71	9.418
21	510.167,895 422.546,423	22	510.171,373 422.524,569	22.129

Punct început	X / Y	Punct sfârșit	X / Y	Lungime segment (** (m)
12	510.192,38 422.726,098	13	510.191,691 422.713,501	12.616
14	510.198,612 422.673,246	15	510.199,253 422.662,255	11.01
16	510.183,743 422.627,189	17	510.180,625 422.595,008	32.332
18	510.176,392 422.579,633	19	510.171,957 422.563,349	16.877
20	510.168,207 422.554,71	21	510.167,895 422.546,423	8.293
22	510.171,373 422.524,569	1	510.171,976 422.521,316	3.308

** Lungimile segmentelor sunt determinate în planul de proiecție Stereo 70 și sunt rotunjite la 1 milimetru.

*** Distanța dintre puncte este formată din segmente cumulate ce sunt mai mici decât valoarea 1 milimetru.

**DATE DESPRE IMOBILUL NR. 124**

Oficiul de Cadastru și Publicitate Imobiliară ARGES
Biroul de Cadastru și Publicitate Imobiliară Campulung

A. Partea I. Descrierea imobilului

TEREN Extravilan

Adresa: Jud. Arges

Nr. Crt	Nr cadastral Nr. topografic	Suprafața* (mp)	Observații / Referințe
A1		3.000	Sector cadastral:3 Teren neimprejmuit;

B. Partea II. Proprietari și acte

Inscrieri privitoare la dreptul de proprietate și alte drepturi reale	Referințe
/	
Act Administrativ nr. 16242, din 08/07/1993 emis de CJPSDPAT ARGES;	
B1	A1
Intabulare, drept de PROPRIETATE, dobândit prin Reconstituire, cota actuala 1/1, cota initiala 1/1 1) FULGA ELENA, lipsă CNP	

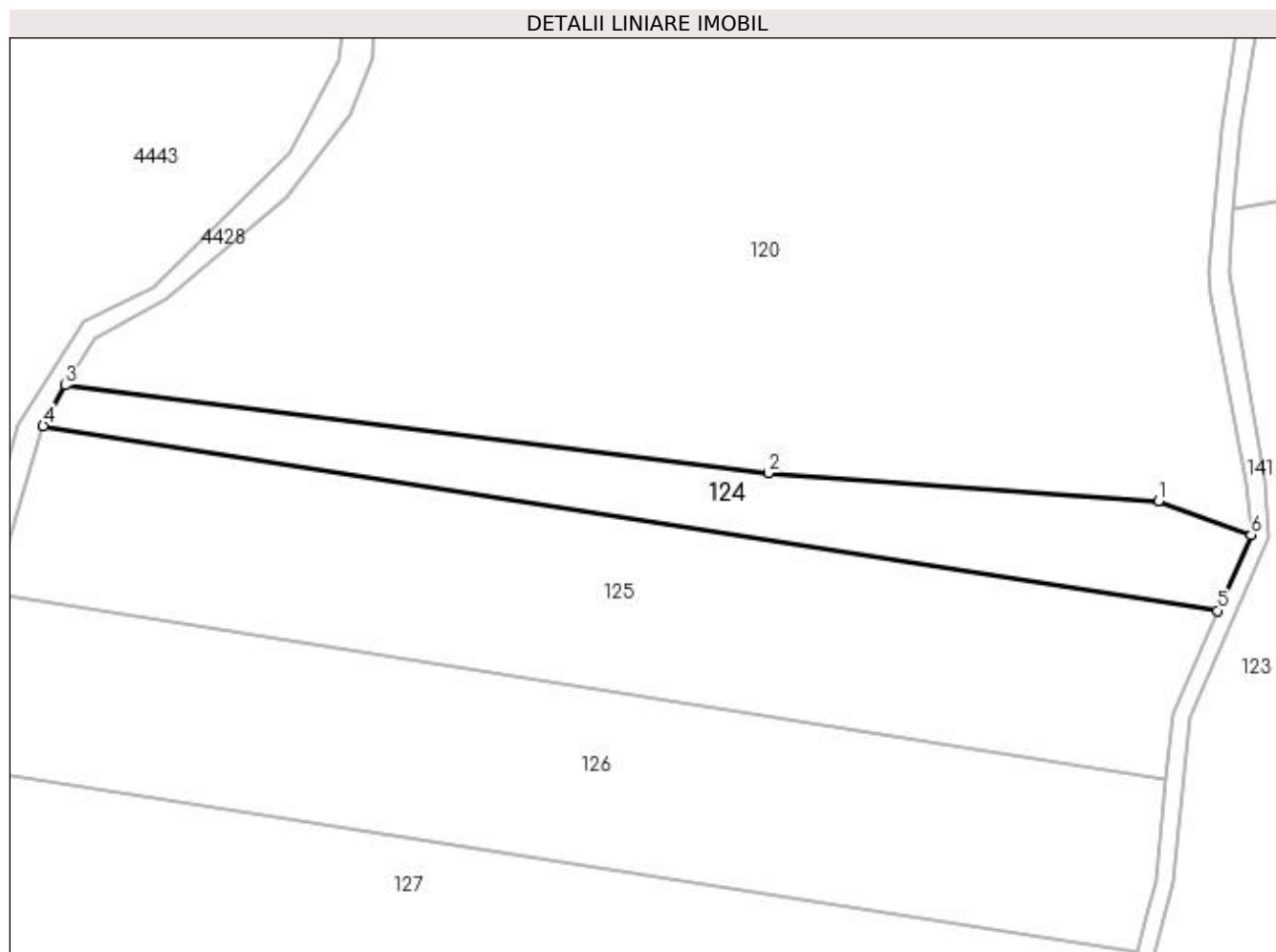
C. Partea III. SARCINI .

Inscrieri privind dezmembramintele dreptului de proprietate, drepturi reale de garanție și sarcini	Referințe
NU SUNT	

Anexa Nr. 1 La Partea I**Teren**

Nr cadastral	Suprafața (mp)*	Observații / Referințe
	3.000	

* Suprafața este determinată în planul de proiecție Stereo 70.

**Date referitoare la teren**

Crt	Categorie folosință	Intra vilan	Suprafața (mp)	Tarla	Parcelă	Nr. topo	Observații / Referințe
1	faneata	NU	3.000	13	221,240	-	

Lungime Segmente

1) Valorile lungimilor segmentelor sunt obținute din proiecție în plan.

Punct început	X / Y	Punct sfârșit	X / Y	Lungime segment (** (m)
1	510.177,736 422.669,236	2	510.101,749 422.674,7	76.183
2	510.101,749 422.674,7	3	509.964,905 422.691,749	137.902
3	509.964,905 422.691,749	4	509.960,628 422.683,845	8.987
4	509.960,628 422.683,845	5	510.189,259 422.647,916	231.437
5	510.189,259 422.647,916	6	510.195,762 422.662,688	16.14

Punct început	X / Y	Punct sfârșit	X / Y	Lungime segment (** (m)
6	510.195,762 422.662,688	1	510.177,736 422.669,236	19.178

** Lungimile segmentelor sunt determinate în planul de proiecție Stereo 70 și sunt rotunjite la 1 milimetru.

*** Distanța dintre puncte este formată din segmente cumulate ce sunt mai mici decât valoarea 1 milimetru.

**DATE DESPRE IMOBILUL NR. 125**

Oficiul de Cadastru și Publicitate Imobiliară ARGES
Biroul de Cadastru și Publicitate Imobiliară Campulung

A. Partea I. Descrierea imobilului

TEREN Extravilan

Adresa: Jud. Arges

Nr. Crt	Nr cadastral Nr. topografic	Suprafața* (mp)	Observații / Referințe
A1		7.800	Sector cadastral:3 Teren neimprejmuit;

B. Partea II. Proprietari și acte

Inscrieri privitoare la dreptul de proprietate și alte drepturi reale	Referințe
/	
Act Administrativ nr. 16255, din 09/07/1993 emis de CJPSDPAT-ARGES;	
B1	A1
Intabulare, drept de PROPRIETATE, dobândit prin Reconstituire, cota actuala 1/1, cota initiala 1/1 1) CALANGIU ANGELA, lipsă CNP	

C. Partea III. SARCINI .

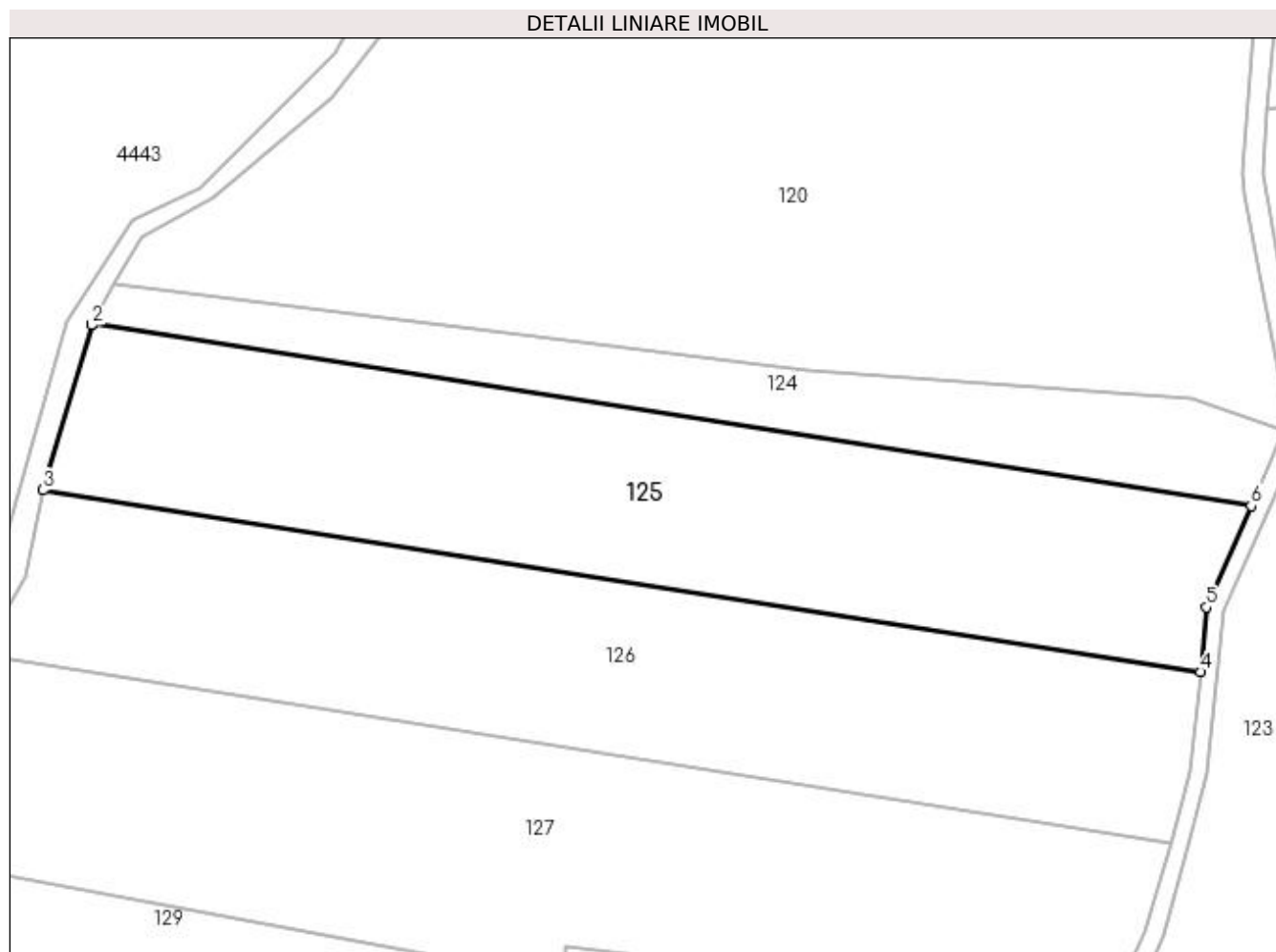
Inscrieri privind dezmembramintele dreptului de proprietate, drepturi reale de garanție și sarcini	Referințe
NU SUNT	

Anexa Nr. 1 La Partea I

Teren

Nr cadastral	Suprafața (mp)*	Observații / Referințe
	7.800	

* Suprafața este determinată în planul de proiecție Stereo 70.



Date referitoare la teren

Crt	Categorie folosință	Intra vilan	Suprafața (mp)	Tarla	Parcelă	Nr. topo	Observații / Referințe
1	faneata	NU	5.802	13	221,240	-	În act se regăsește T12
2	pasune	NU	1.998	13	221,240	-	Pășune împădurită

Lungime Segmente

1) Valorile lungimilor segmentelor sunt obținute din proiecție în plan.

Punct început	X / Y	Punct sfârșit	X / Y	Lungime segment (** (m)
1	509.960,628 422.683,845	2	509.960,49 422.683,591	0.289
2	509.960,49 422.683,591	3	509.950,939 422.651,039	33.924
3	509.950,939 422.651,039	4	510.179,233 422.615,163	231.096
4	510.179,233 422.615,163	5	510.180,47 422.627,951	12.848

Punct început	X / Y	Punct sfârșit	X / Y	Lungime segment (** (m)
5	510.180,47 422.627,951	6	510.189,259 422.647,916	21.814
6	510.189,259 422.647,916	1	509.960,628 422.683,845	231.437

** Lungimile segmentelor sunt determinate în planul de proiecție Stereo 70 și sunt rotunjite la 1 milimetru.

*** Distanța dintre puncte este formată din segmente cumulate ce sunt mai mici decât valoarea 1 milimetru.

**DATE DESPRE IMOBILUL NR. 126**

Oficiul de Cadastru și Publicitate Imobiliară ARGES
Biroul de Cadastru și Publicitate Imobiliară Campulung

A. Partea I. Descrierea imobilului

TEREN Extravilan

Adresa: Jud. Arges

Nr. Crt	Nr cadastral Nr. topografic	Suprafața* (mp)	Observații / Referințe
A1		8.000	Sector cadastral:3 Teren neimprejmuit;

B. Partea II. Proprietari și acte

Inscrieri privitoare la dreptul de proprietate și alte drepturi reale	Referințe
/	
Act Administrativ nr. 11954, din 08/06/1993 emis de CJPSDPAT ARGES;	
B1	A1
Intabulare, drept de PROPRIETATE, dobandit prin Reconstituire, cota actuala 1/1, cota initiala 1/1	
1) MONDOC LEANA, lipsă CNP	
2) STĂNESCU ELISABETA, lipsă CNP	

C. Partea III. SARCINI .

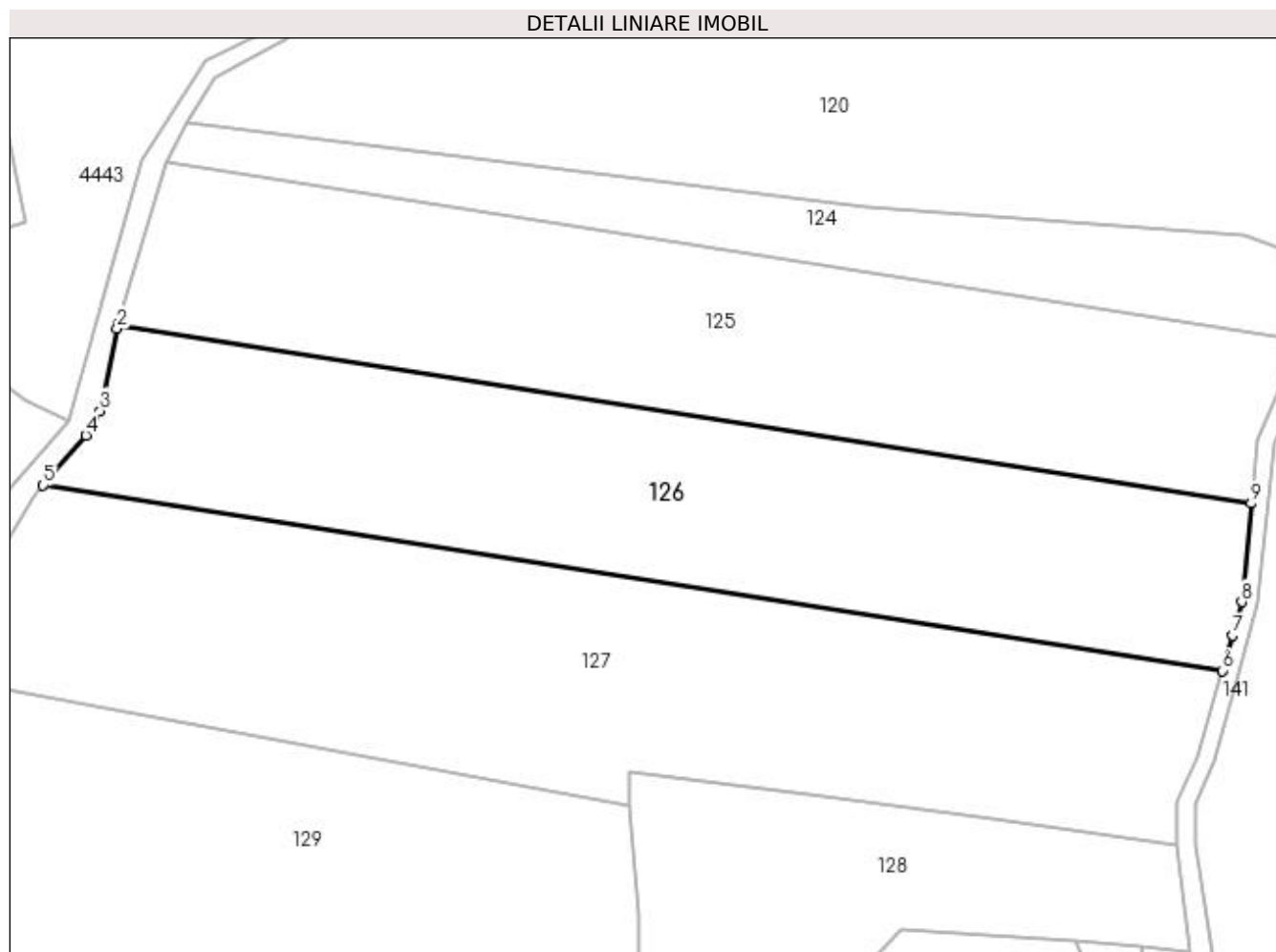
Inscrieri privind dezmembramintele dreptului de proprietate, drepturi reale de garanție și sarcini	Referințe
NU SUNT	

Anexa Nr. 1 La Partea I

Teren

Nr cadastral	Suprafața (mp)*	Observații / Referințe
	8.000	

* Suprafața este determinată în planul de proiecție Stereo 70.



Date referitoare la teren

Crt	Categorie folosință	Intravilan	Suprafața (mp)	Tarla	Parcelă	Nr. topo	Observații / Referințe
1	faneata	NU	6.325	13	221,240	-	În act se regăsește T14
2	pasune	NU	1.675	13	221,240	-	Pășune împădurită

Lungime Segmente

1) Valorile lungimilor segmentelor sunt obținute din proiecție în plan.

Punct început	X / Y	Punct sfârșit	X / Y	Lungime segment (** (m)
1	509.950,939 422.651,039	2	509.950,744 422.650,375	0.692
2	509.950,744 422.650,375	3	509.947,285 422.633,824	16.909
3	509.947,285 422.633,824	4	509.944,455 422.628,901	5.678
4	509.944,455 422.628,901	5	509.935,865 422.618,842	13.228

Punct început	X / Y	Punct sfârșit	X / Y	Lungime segment (** (m)
5	509.935,865 422.618,842	6	510.173,461 422.581,504	240.512
6	510.173,461 422.581,504	7	510.175,511 422.588,615	7.401
7	510.175,511 422.588,615	8	510.177,317 422.595,353	6.976
8	510.177,317 422.595,353	9	510.179,233 422.615,163	19.902
9	510.179,233 422.615,163	1	509.950,939 422.651,039	231.096

** Lungimile segmentelor sunt determinate în planul de proiecție Stereo 70 și sunt rotunjite la 1 milimetru.

*** Distanța dintre puncte este formată din segmente cumulate ce sunt mai mici decât valoarea 1 milimetru.

**DATE DESPRE IMOBILUL NR. 127**

Oficiul de Cadastru și Publicitate Imobiliară ARGES
Biroul de Cadastru și Publicitate Imobiliară Campulung

A. Partea I. Descrierea imobilului

TEREN Extravilan

Adresa: Jud. Arges

Nr. Crt	Nr cadastral Nr. topografic	Suprafața* (mp)	Observații / Referințe
A1		10.000	Sector cadastral:3 Teren neimprejmuit;

B. Partea II. Proprietari și acte

Inscrieri privitoare la dreptul de proprietate și alte drepturi reale		Referințe
/		
Act Notarial nr. 20, din 19/01/1995 emis de NOTARIATUL DE STAT LOCAL CÂMPULUNG (Titlu de proprietate nr.36341/03.03.1994/ eliberat de CJPSDPAT ARGES; Certificat de deces nr.9/28.02.2004 eliberat de Primăria Comunei Valea Mare Pravăț);		
B1	Intabulare, drept de PROPRIETATE bun propriu , dobandit prin Succesiune, cota actuala 2/12, cota initiala 2/12 1) CATRINU RODICA , lipsă CNP	A1
B2	Intabulare, drept de PROPRIETATE bun propriu , dobandit prin Succesiune, cota actuala 2/12, cota initiala 2/12 1) MĂCĂRESCU VALERIU DEFUNCT :Da	A1
B3	Intabulare, drept de PROPRIETATE bun propriu , dobandit prin Succesiune, cota actuala 2/12, cota initiala 2/12 1) MĂCĂRESCU NICOLAE	A1
B4	Intabulare, drept de PROPRIETATE bun propriu , dobandit prin Succesiune, cota actuala 2/12, cota initiala 2/12 1) MĂCĂRESCU DUMITRU , lipsă CNP	A1
B5	Intabulare, drept de PROPRIETATE bun propriu , dobandit prin Succesiune, cota actuala 2/12, cota initiala 2/12 1) ULUCANU CECILIA , lipsă CNP	A1
B6	Intabulare, drept de PROPRIETATE bun propriu , dobandit prin Succesiune, cota actuala 1/12, cota initiala 1/12 1) MĂCĂRESCU DORU VIOREL , lipsă CNP	A1
B7	Intabulare, drept de PROPRIETATE bun propriu , dobandit prin Succesiune, cota actuala 1/12, cota initiala 1/12 1) MĂCĂRESCU CONSTANTIN DAN , lipsă CNP	A1

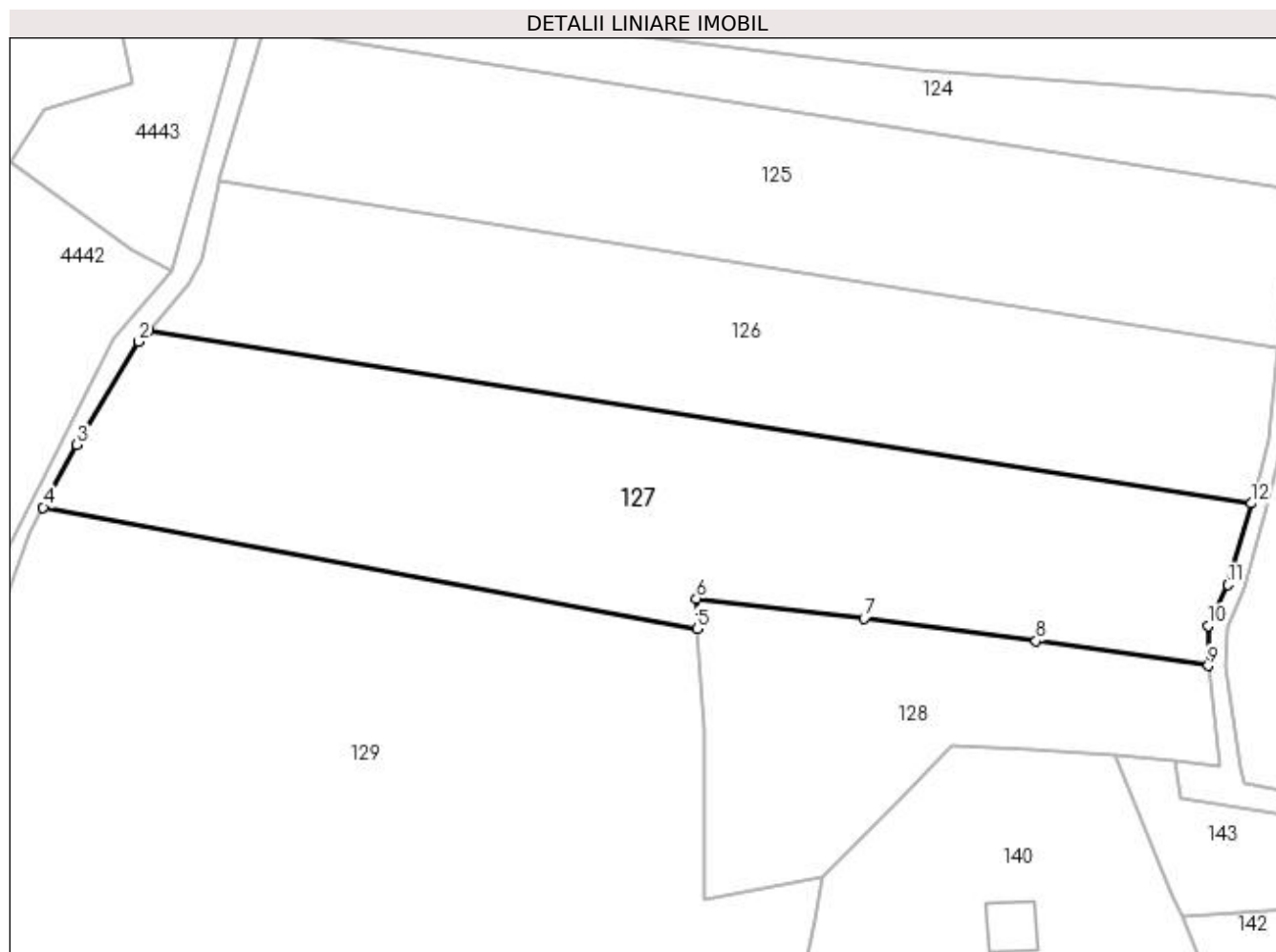
C. Partea III. SARCINI .

Inscrieri privind dezmembramintele dreptului de proprietate, drepturi reale de garanție și sarcini	Referințe
NU SUNT	

Teren

Nr cadastral	Suprafața (mp)*	Observații / Referințe
	10.000	

* Suprafața este determinată în planul de proiecție Stereo 70.



Date referitoare la teren

Crt	Categorie folosință	Intravilan	Suprafața (mp)	Tarla	Parcelă	Nr. topo	Observații / Referințe
1	faneata	NU	8.218	13	221,240	-	În act se regăsește T14
2	pasune	NU	1.782	13	221,240	-	Pășune împădurită

Lungime Segmente

1) Valorile lungimilor segmentelor sunt obținute din proiecție în plan.

Punct început	X / Y	Punct sfârșit	X / Y	Lungime segment (** (m)
1	509.935,865 422.618,842	2	509.933,686 422.616,29	3.356
2	509.933,686 422.616,29	3	509.920,373 422.594,115	25.864
3	509.920,373 422.594,115	4	509.913,106 422.580,618	15.329
4	509.913,106 422.580,618	5	510.054,119 422.554,489	143.413

Punct început	X / Y	Punct sfârșit	X / Y	Lungime segment (** (m)
5	510.054,119 422.554,489	6	510.053,908 422.560,975	6.489
6	510.053,908 422.560,975	7	510.090,06 422.556,689	36.405
7	510.090,06 422.556,689	8	510.127,13 422.551,841	37.386
8	510.127,13 422.551,841	9	510.164,248 422.546,499	37.5
9	510.164,248 422.546,499	10	510.164,278 422.555,177	8.678
10	510.164,278 422.555,177	11	510.168,404 422.563,958	9.702
11	510.168,404 422.563,958	12	510.173,461 422.581,504	18.26
12	510.173,461 422.581,504	1	509.935,865 422.618,842	240.512

** Lungimile segmentelor sunt determinate în planul de proiecție Stereo 70 și sunt rotunjite la 1 milimetru.

*** Distanța dintre puncte este formată din segmente cumulate ce sunt mai mici decât valoarea 1 milimetru.

**DATE DESPRE IMOBILUL NR. 128**

Oficiul de Cadastru și Publicitate Imobiliară ARGES
Biroul de Cadastru și Publicitate Imobiliară Campulung

A. Partea I. Descrierea imobilului

TEREN Extravilan

Adresa: Jud. Arges

Nr. Crt	Nr cadastral Nr. topografic	Suprafața* (mp)	Observații / Referințe
A1		4.000	Sector cadastral:3 Teren neimprejmuit;

B. Partea II. Proprietari și acte

Inscrieri privitoare la dreptul de proprietate și alte drepturi reale	Referințe
/	
Act Administrativ nr. 11947, din 07/06/1993 emis de CJPSDPAT ARGES;	
B1	A1
Intabulare, drept de PROPRIETATE, dobandit prin Reconstituire, cota actuala 1/1, cota initiala 1/1 1) ULEIA ION	

C. Partea III. SARCINI .

Inscrieri privind dezmembramintele dreptului de proprietate, drepturi reale de garanție și sarcini	Referințe
NU SUNT	

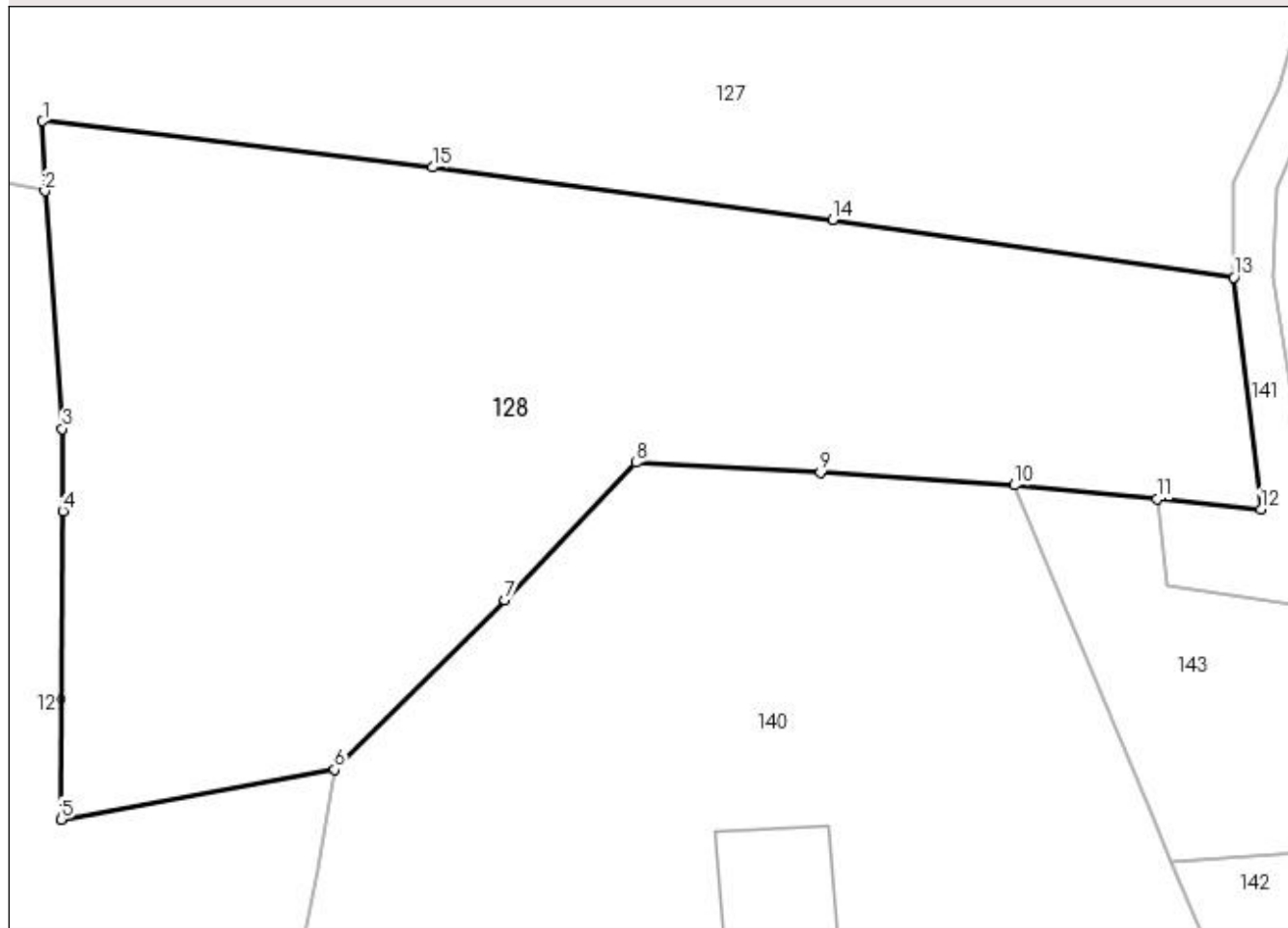
Anexa Nr. 1 La Partea I

Teren

Nr cadastral	Suprafața (mp)*	Observații / Referințe
	4.000	

* Suprafața este determinată în planul de proiecție Stereo 70.

DETALII LINIARE IMOBIL



Date referitoare la teren

Crt	Categorie folosință	Intra vilan	Suprafața (mp)	Tarla	Parcelă	Nr. topo	Observații / Referințe
1	faneata	NU	4.000	13	240	-	În act se regăsește T14

Lungime Segmente

1) Valorile lungimilor segmentelor sunt obținute din proiecție în plan.

Punct început	X / Y	Punct sfârșit	X / Y	Lungime segment (** (m)
1	510.053,908 422.560,975	2	510.054,119 422.554,489	6.489
2	510.054,119 422.554,489	3	510.055,743 422.532,466	22.083
3	510.055,743 422.532,466	4	510.055,795 422.524,83	7.636
4	510.055,795 422.524,83	5	510.055,638 422.496,277	28.553
5	510.055,638 422.496,277	6	510.080,966 422.500,883	25.743

Punct început	X / Y	Punct sfârșit	X / Y	Lungime segment (** (m)
6	510.080,966 422.500,883	7	510.096,72 422.516,62	22.268
7	510.096,72 422.516,62	8	510.108,895 422.529,33	17.6
8	510.108,895 422.529,33	9	510.125,95 422.528,4	17.08
9	510.125,95 422.528,4	10	510.143,961 422.527,243	18.048
10	510.143,961 422.527,243	11	510.157,149 422.525,952	13.251
11	510.157,149 422.525,952	12	510.166,781 422.525,01	9.678
12	510.166,781 422.525,01	13	510.164,248 422.546,499	21.638
13	510.164,248 422.546,499	14	510.127,13 422.551,841	37.5
14	510.127,13 422.551,841	15	510.090,06 422.556,689	37.386
15	510.090,06 422.556,689	1	510.053,908 422.560,975	36.405

** Lungimile segmentelor sunt determinate în planul de proiecție Stereo 70 și sunt rotunjite la 1 milimetru.

*** Distanța dintre puncte este formată din segmente cumulate ce sunt mai mici decât valoarea 1 milimetru.

**DATE DESPRE IMOBILUL NR. 129**

Oficiul de Cadastru și Publicitate Imobiliară ARGES
Biroul de Cadastru și Publicitate Imobiliară Campulung

A. Partea I. Descrierea imobilului

TEREN Extravilan

Adresa: Jud. Arges

Nr. Crt	Nr cadastral Nr. topografic	Suprafața* (mp)	Observații / Referințe
A1		44.255	Sector cadastral:3 Teren neimprejmuit;

B. Partea II. Proprietari și acte

Inscrieri privitoare la dreptul de proprietate și alte drepturi reale	Referințe
/	
Act Normativ nr. 7, din 13/03/1996 emis de PARLAMENT (art. 13 alin. 15);	
B1	A1
Inscrierea provizorie, drept de PROPRIETATE, dobandit prin Lege, cota actuala 1/1, cota initiala 1/1 1) COMUNA VALEA MARE PRAVAT, CIF:5010196	

C. Partea III. SARCINI .

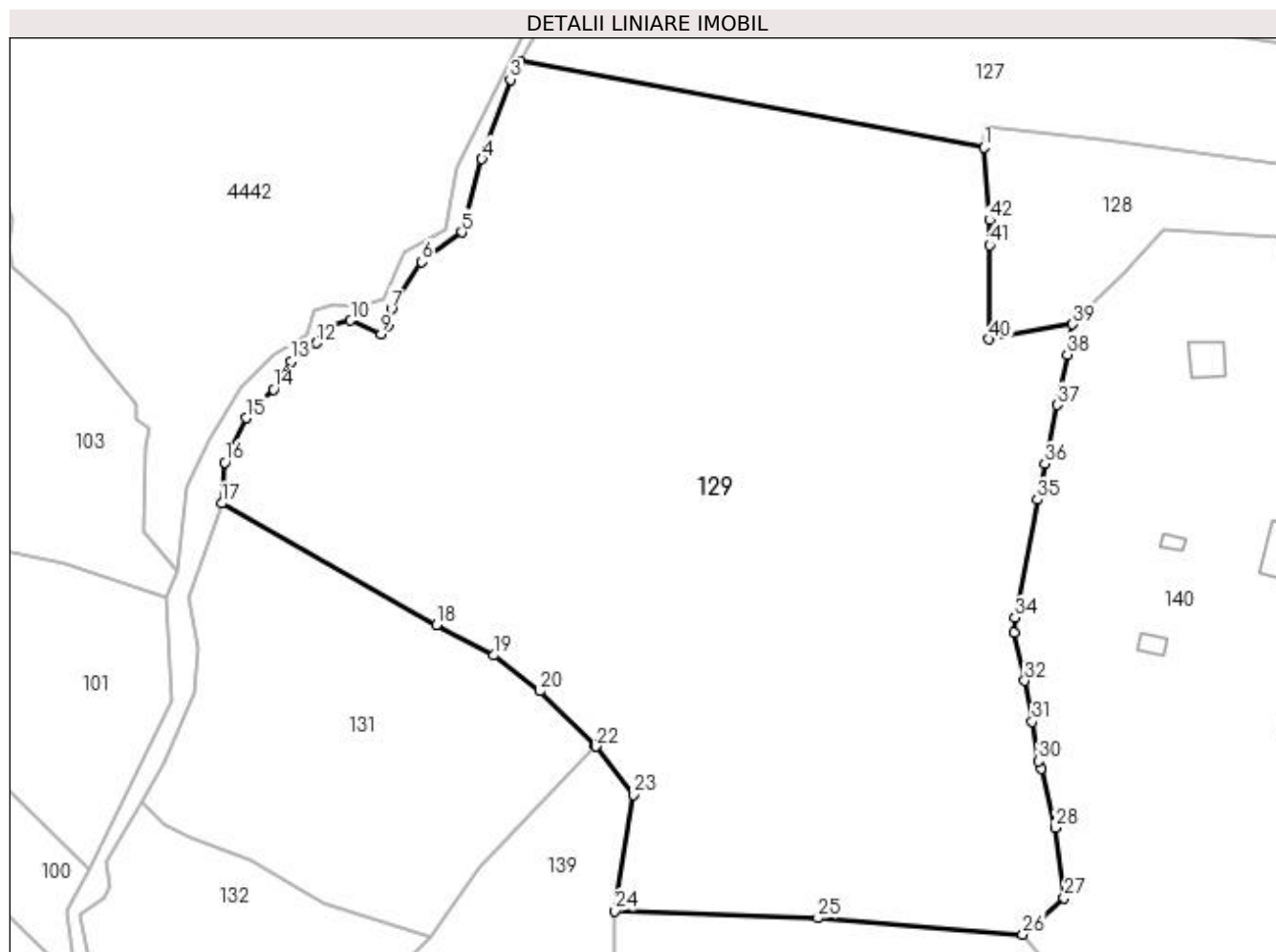
Inscrieri privind dezmembramintele dreptului de proprietate, drepturi reale de garanție și sarcini	Referințe
NU SUNT	

Anexa Nr. 1 La Partea I

Teren

Nr cadastral	Suprafața (mp)*	Observații / Referințe
	44.255	

* Suprafața este determinată în planul de proiecție Stereo 70.



Date referitoare la teren

Crt	Categorie folosință	Intra vilan	Suprafața (mp)	Tarla	Parcelă	Nr. topo	Observații / Referințe
1	faneata	NU	40.435	13	161,240	-	
2	pasune	NU	3.820	13	221	-	Pășune împădurită

Lungime Segmente

1) Valorile lungimilor segmentelor sunt obținute din proiecție în plan.

Punct început	X / Y	Punct sfârșit	X / Y	Lungime segment	Punct început	X / Y	Punct sfârșit	X / Y	Lungime segment	Punct început	X / Y	Punct sfârșit	X / Y	Lungime segment
1	510.054,119 422.554,489	2	509.913,106 422.580,618	143.4 13	2	509.913,106 422.580,618	3	509.910,154 422.575,136	6.226	3	509.910,154 422.575,136	4	509.901,488 422.550,999	25.64 6
4	509.901,488 422.550,999	5	509.895,422 422.528,726	23.08 4	5	509.895,422 422.528,726	6	509.883,254 422.519,775	15.10 6	6	509.883,254 422.519,775	7	509.873,987 422.505,382	17.11 8
7	509.873,987 422.505,382	8	509.873,055 422.500,356	5.112	8	509.873,055 422.500,356	9	509.870,813 422.497,809	3.393	9	509.870,813 422.497,809	10	509.861,641 422.502,001	10.08 5
10	509.861,641 422.502,001	11	509.854,79 422.499,84	7.184	11	509.854,79 422.499,84	12	509.851,32 422.495,173	5.816	12	509.851,32 422.495,173	13	509.843,58 422.489,572	9.554
13	509.843,58 422.489,572	14	509.838,242 422.481,036	10.06 8	14	509.838,242 422.481,036	15	509.829,835 422.472,368	12.07 5	15	509.829,835 422.472,368	16	509.823,429 422.458,898	14.91 6

Punct început	X / Y	Punct sfârșit	X / Y	Lungime segment	Punct început	X / Y	Punct sfârșit	X / Y	Lungime segment	Punct început	X / Y	Punct sfârșit	X / Y	Lungime segment
16	509.823,429 422.458,898	17	509.822,396 422.446,448	12.493	17	509.822,396 422.446,448	18	509.887,672 422.409,549	74.983	18	509.887,672 422.409,549	19	509.905,078 422.400,29	19.715
19	509.905,078 422.400,29	20	509.919,158 422.389,434	17.779	20	509.919,158 422.389,434	21	509.935,87 422.372,995	23.442	21	509.935,87 422.372,995	22	509.936,174 422.372,692	0.429
22	509.936,174 422.372,692	23	509.947,447 422.357,981	18.534	23	509.947,447 422.357,981	24	509.941,834 422.322,742	35.683	24	509.941,834 422.322,742	25	510.003,528 422.320,521	61.734
25	510.003,528 422.320,521	26	510.065,82 422.315,58	62.488	26	510.065,82 422.315,58	27	510.078,42 422.326,67	16.785	27	510.078,42 422.326,67	28	510.075,72 422.348,03	21.53
28	510.075,72 422.348,03	29	510.071,53 422.366,04	18.491	29	510.071,53 422.366,04	30	510.070,621 422.368,242	2.382	30	510.070,621 422.368,242	31	510.068,634 422.380,144	12.067
31	510.068,634 422.380,144	32	510.066,365 422.392,617	12.678	32	510.066,365 422.392,617	33	510.063,051 422.407,122	14.879	33	510.063,051 422.407,122	34	510.063,436 422.411,757	4.651
34	510.063,436 422.411,757	35	510.070,172 422.447,592	36.463	35	510.070,172 422.447,592	36	510.072,474 422.458,499	11.147	36	510.072,474 422.458,499	37	510.076,242 422.476,324	18.219
37	510.076,242 422.476,324	38	510.079,358 422.491,646	15.636	38	510.079,358 422.491,646	39	510.080,966 422.500,883	9.376	39	510.080,966 422.500,883	40	510.055,638 422.496,277	25.743
40	510.055,638 422.496,277	41	510.055,795 422.524,83	28.553	41	510.055,795 422.524,83	42	510.055,743 422.532,466	7.636	42	510.055,743 422.532,466	1	510.054,119 422.554,489	22.083

** Lungimile segmentelor sunt determinate în planul de proiecție Stereo 70 și sunt rotunjite la 1 milimetru.

*** Distanța dintre puncte este formată din segmente cumulate ce sunt mai mici decât valoarea 1 milimetru.

**DATE DESPRE IMOBILUL NR. 130**

Oficiul de Cadastru și Publicitate Imobiliară ARGES
Biroul de Cadastru și Publicitate Imobiliară Campulung

A. Partea I. Descrierea imobilului

TEREN Extravilan

Nr. CF vechi:235

Nr. cadastral vechi:391

Adresa: Jud. Arges, PCT.'TOPLITA'

Nr. Crt	Nr cadastral Nr. topografic	Suprafața* (mp)	Observații / Referințe
A1	80235	36.019	Sector cadastral:3 Teren neimprejmuit;

B. Partea II. Proprietari și acte

Inscrieri privitoare la dreptul de proprietate și alte drepturi reale		Referințe
313 / 25/01/2005		
Act Notarial nr. 3874, din 21/12/2004 emis de BNP TUDORACHE VIOREL;		
B1	Intabulare, drept de PROPRIETATE, dobândit prin Conventie, cota actuala 1/1, cota initiala 1/1	A1
	1) SOCIETATEA COMERCIALA "CARMEUSE HOLDING" SRL, CU SEDIUL IN MUNICIPIUL BRASOV, CIF: 99999999999999, lipsă CUI <i>OBSERVATII: (provenita din conversia CF 235)</i>	

C. Partea III. SARCINI .

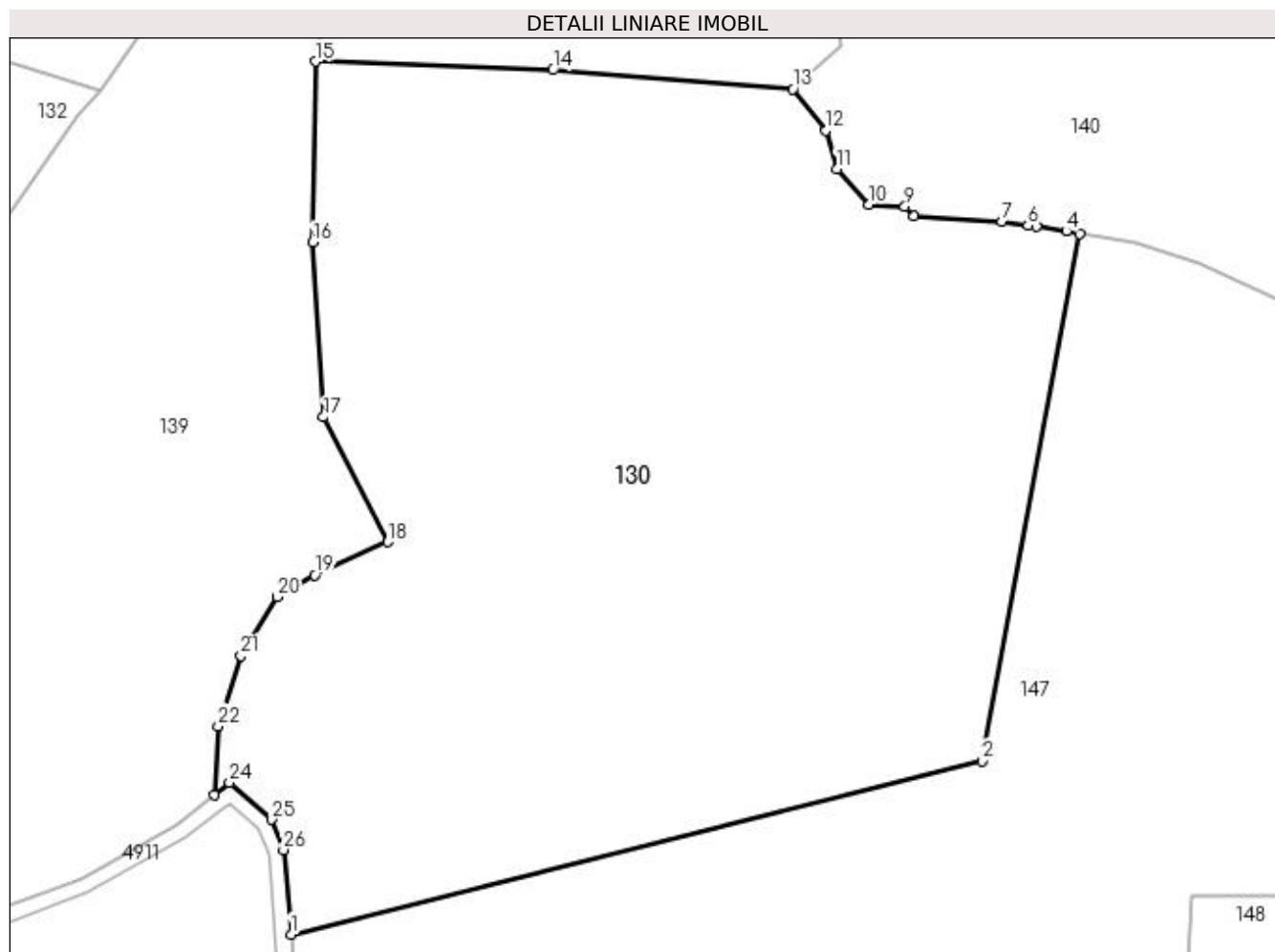
Inscrieri privind dezmembramintele dreptului de proprietate, drepturi reale de garanție și sarcini	Referințe
NU SUNT	

Anexa Nr. 1 La Partea I

Teren

Nr cadastral	Suprafața (mp)*	Observații / Referințe
80235	36.019	

* Suprafața este determinată în planul de proiecție Stereo 70.



Date referitoare la teren

Crt	Categorie folosință	Intra vilan	Suprafața (mp)	Tarla	Parcelă	Nr. topo	Observații / Referințe
1	faneata	NU	36.019	13	161	-	

Lungime Segmente

1) Valorile lungimilor segmentelor sunt obținute din proiecție în plan.

Punct început	X / Y	Punct sfârșit	X / Y	Lungime segment (** (m)
1	509.935,484 422.096,163	2	510.114,984 422.141,172	185.057
3	510.140,291 422.278,057	4	510.136,837 422.278,677	3.509
5	510.129,048 422.279,85	6	510.126,85 422.280,168	2.221
7	510.120,096 422.281,176	8	510.097,34 422.282,58	22.799
9	510.094,9 422.285,08	10	510.085,58 422.285,67	9.339

Punct început	X / Y	Punct sfârșit	X / Y	Lungime segment (** (m)
2	510.114,984 422.141,172	3	510.140,291 422.278,057	139.205
4	510.136,837 422.278,677	5	510.129,048 422.279,85	7.877
6	510.126,85 422.280,168	7	510.120,096 422.281,176	6.829
8	510.097,34 422.282,58	9	510.094,9 422.285,08	3.493
10	510.085,58 422.285,67	11	510.077,2 422.294,9	12.467

Punct început	X / Y	Punct sfârșit	X / Y	Lungime segment (** (m)
11	510.077,2 422.294,9	12	510.074,45 422.304,85	10.323
13	510.065,82 422.315,58	14	510.003,528 422.320,521	62.488
15	509.941,834 422.322,742	16	509.941,153 422.275,801	46.946
17	509.943,94 422.230,472	18	509.960,567 422.198,035	36.45
19	509.941,644 422.189,417	20	509.931,889 422.183,78	11.267
21	509.922,485 422.168,473	22	509.916,569 422.150,259	19.151
23	509.915,61 422.132,332	24	509.919,479 422.135,549	5.032
25	509.930,314 422.125,918	26	509.933,514 422.118,065	8.48

Punct început	X / Y	Punct sfârșit	X / Y	Lungime segment (** (m)
12	510.074,45 422.304,85	13	510.065,82 422.315,58	13.77
14	510.003,528 422.320,521	15	509.941,834 422.322,742	61.734
16	509.941,153 422.275,801	17	509.943,94 422.230,472	45.415
18	509.960,567 422.198,035	19	509.941,644 422.189,417	20.793
20	509.931,889 422.183,78	21	509.922,485 422.168,473	17.965
22	509.916,569 422.150,259	23	509.915,61 422.132,332	17.953
24	509.919,479 422.135,549	25	509.930,314 422.125,918	14.497
26	509.933,514 422.118,065	1	509.935,484 422.096,163	21.99

** Lungimile segmentelor sunt determinate în planul de proiecție Stereo 70 și sunt rotunjite la 1 milimetru.

*** Distanța dintre puncte este formată din segmente cumulate ce sunt mai mici decât valoarea 1 milimetru.

**DATE DESPRE IMOBILUL NR. 131**

Oficiul de Cadastru și Publicitate Imobiliară ARGES
Biroul de Cadastru și Publicitate Imobiliară Campulung

A. Partea I. Descrierea imobilului

TEREN Extravilan

Adresa: Jud. Arges

Nr. Crt	Nr cadastral Nr. topografic	Suprafața* (mp)	Observații / Referințe
A1		10.000	Sector cadastral:3 Teren neimprejmuit;

B. Partea II. Proprietari și acte

Inscrieri privitoare la dreptul de proprietate și alte drepturi reale	Referințe
/	
Act Administrativ nr. 11958, din 08/06/1993 emis de CJPSDPAT ARGES;	
B1	A1
Intabulare, drept de PROPRIETATE, dobândit prin Reconstituire, cota actuala 1/1, cota initiala 1/1	
1) ANCU VICTOR, lipsă CNP	
2) ANCU CONSTANTIN, lipsă CNP	
3) ANCU ION, lipsă CNP	
4) MĂCĂRESCU ION, lipsă CNP	

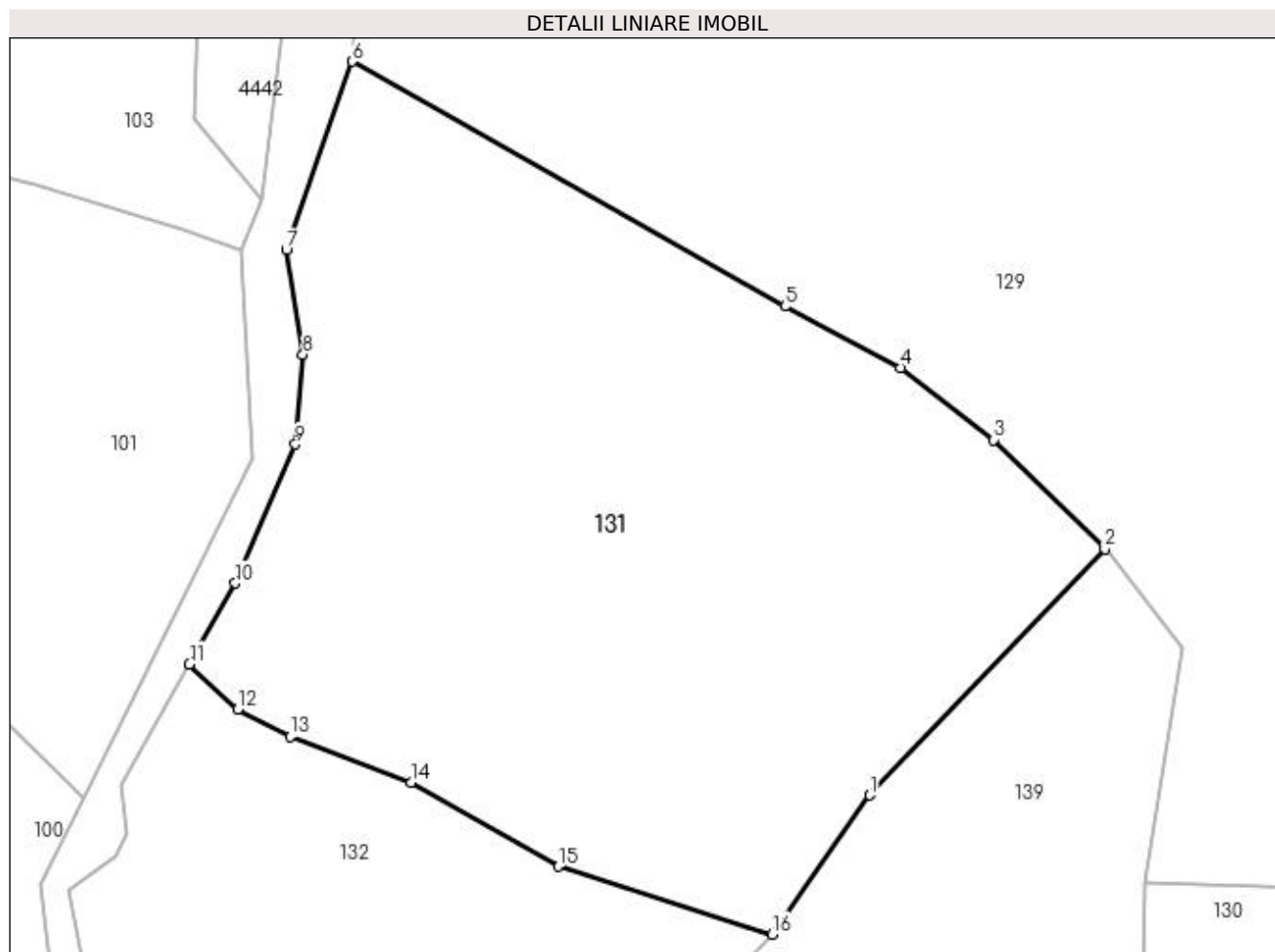
C. Partea III. SARCINI .

Inscrieri privind dezmembramintele dreptului de proprietate, drepturi reale de garanție și sarcini	Referințe
NU SUNT	

Teren

Nr cadastral	Suprafața (mp)*	Observații / Referințe
	10.000	

* Suprafața este determinată în planul de proiecție Stereo 70.



Date referitoare la teren

Crt	Categorie folosință	Intra vilan	Suprafața (mp)	Tarla	Parcelă	Nr. topo	Observații / Referințe
1	faneata	NU	10.000	13	240	-	În act se regasește T14

Lungime Segmente

1) Valorile lungimilor segmentelor sunt obținute din proiecție în plan.

Punct început	X / Y	Punct sfârșit	X / Y	Lungime segment (** (m)
1	509.900,435 422.335,919	2	509.935,87 422.372,995	51.286
2	509.935,87 422.372,995	3	509.919,158 422.389,434	23.442
3	509.919,158 422.389,434	4	509.905,078 422.400,29	17.779
4	509.905,078 422.400,29	5	509.887,672 422.409,549	19.715
5	509.887,672 422.409,549	6	509.822,396 422.446,448	74.983

Punct început	X / Y	Punct sfârșit	X / Y	Lungime segment (** (m)
6	509.822,396 422.446,448	7	509.812,475 422.418,02	30.109
7	509.812,475 422.418,02	8	509.815,009 422.402,295	15.928
8	509.815,009 422.402,295	9	509.813,866 422.388,77	13.573
9	509.813,866 422.388,77	10	509.804,816 422.367,847	22.796
10	509.804,816 422.367,847	11	509.797,897 422.355,636	14.035
11	509.797,897 422.355,636	12	509.805,217 422.348,884	9.959
12	509.805,217 422.348,884	13	509.813,113 422.344,707	8.933
13	509.813,113 422.344,707	14	509.831,343 422.337,86	19.473
14	509.831,343 422.337,86	15	509.853,462 422.325,165	25.503
15	509.853,462 422.325,165	16	509.885,755 422.314,943	33.872
16	509.885,755 422.314,943	1	509.900,435 422.335,919	25.603

** Lungimile segmentelor sunt determinate în planul de proiecție Stereo 70 și sunt rotunjite la 1 milimetru.

*** Distanța dintre puncte este formată din segmente cumulate ce sunt mai mici decât valoarea 1 milimetru.

**DATE DESPRE IMOBILUL NR. 132**

Oficiul de Cadastru și Publicitate Imobiliară ARGES
Biroul de Cadastru și Publicitate Imobiliară Campulung

A. Partea I. Descrierea imobilului

TEREN Extravilan

Adresa: Jud. Arges

Nr. Crt	Nr cadastral Nr. topografic	Suprafața* (mp)	Observații / Referințe
A1		6.319	Sector cadastral:3 Teren neimprejmuit;

B. Partea II. Proprietari și acte

Inscrieri privitoare la dreptul de proprietate și alte drepturi reale	Referințe
/	
Act Normativ nr. 7, din 13/03/1996 emis de PARLAMENT (art. 13 alin. 15);	
B1	A1
Inscrierea provizorie, drept de PROPRIETATE, dobandit prin Lege, cota actuala 1/1, cota initiala 1/1 1) COMUNA VALEA MARE PRAVAT, CIF:5010196	

C. Partea III. SARCINI .

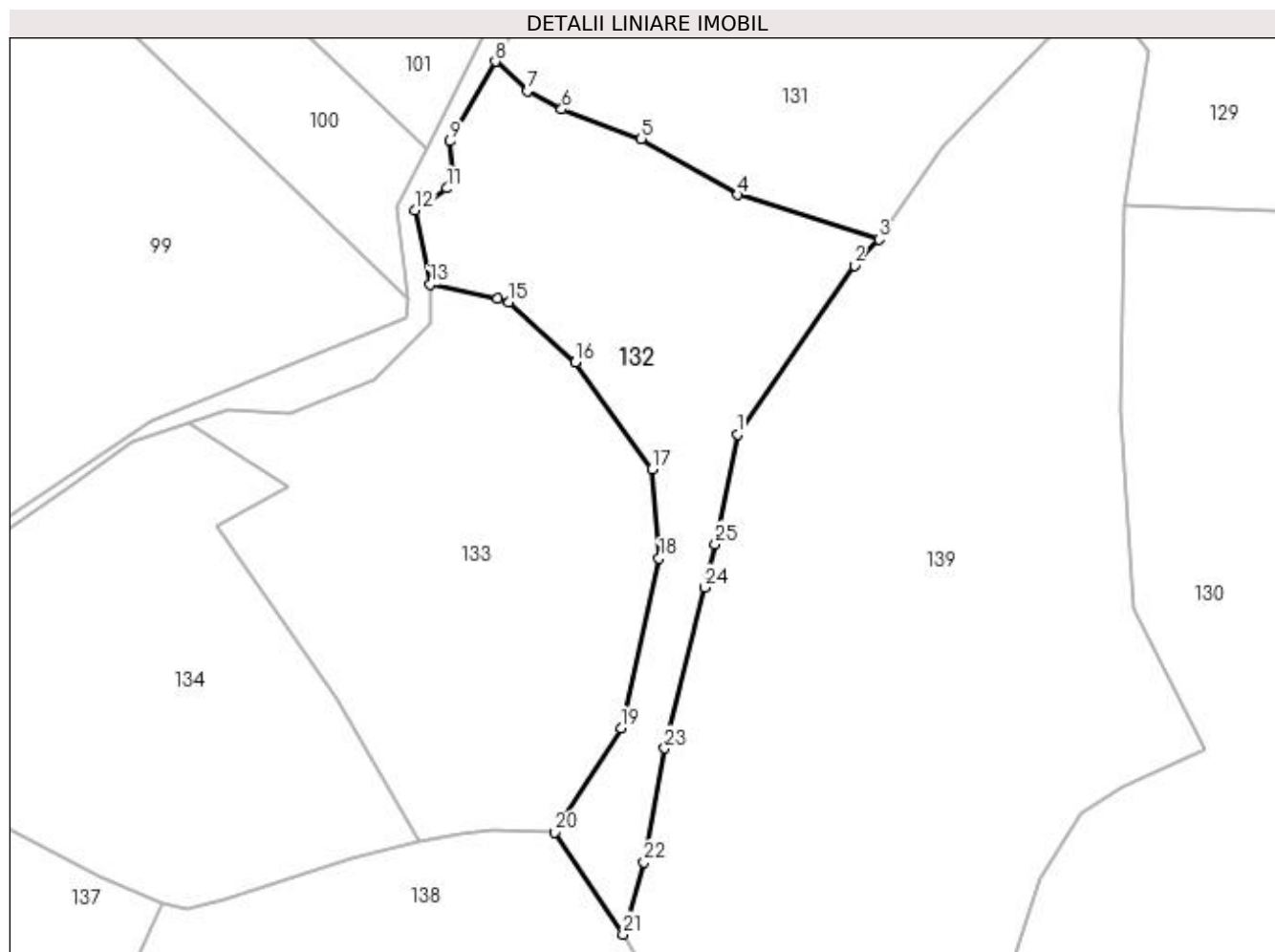
Inscrieri privind dezmembramintele dreptului de proprietate, drepturi reale de garanție și sarcini	Referințe
NU SUNT	

Anexa Nr. 1 La Partea I

Teren

Nr cadastral	Suprafața (mp)*	Observații / Referințe
	6.319	

* Suprafața este determinată în planul de proiecție Stereo 70.



Date referitoare la teren

Crt	Categorie folosință	Intravilan	Suprafața (mp)	Tarla	Parcelă	Nr. topo	Observații / Referințe
1	faneata	NU	6.319	13	240	-	

Lungime Segmente

1) Valorile lungimilor segmentelor sunt obținute din proiecție în plan.

Punct început	X / Y	Punct sfârșit	X / Y	Lungime segment (** (m)
1	509.853,312 422.270,333	2	509.880,132 422.308,97	47.033
3	509.885,755 422.314,943	4	509.853,462 422.325,165	33.872
5	509.831,343 422.337,86	6	509.813,113 422.344,707	19.473
7	509.805,217 422.348,884	8	509.797,897 422.355,636	9.959
9	509.787,559 422.337,391	10	509.788,374 422.330,045	7.391

Punct început	X / Y	Punct sfârșit	X / Y	Lungime segment (** (m)
2	509.880,132 422.308,97	3	509.885,755 422.314,943	8.203
4	509.853,462 422.325,165	5	509.831,343 422.337,86	25.503
6	509.813,113 422.344,707	7	509.805,217 422.348,884	8.933
8	509.797,897 422.355,636	9	509.787,559 422.337,391	20.97
10	509.788,374 422.330,045	11	509.786,885 422.326,624	3.731

Punct început	X / Y	Punct sfârșit	X / Y	Lungime segment (** (m)
11	509.786,885 422.326,624	12	509.779,555 422.321,578	8.899
13	509.782,938 422.304,597	14	509.798,415 422.301,391	15.806
15	509.800,912 422.300,525	16	509.816,229 422.286,779	20.581
17	509.833,802 422.262,391	18	509.835,408 422.241,902	20.552
19	509.826,724 422.203,048	20	509.811,509 422.179,182	28.303
21	509.827,153 422.155,836	22	509.831,994 422.172,341	17.2
23	509.836,696 422.198,421	24	509.845,849 422.235,269	37.968
25	509.848,309 422.245,173	1	509.853,312 422.270,333	25.653

Punct început	X / Y	Punct sfârșit	X / Y	Lungime segment (** (m)
12	509.779,555 422.321,578	13	509.782,938 422.304,597	17.315
14	509.798,415 422.301,391	15	509.800,912 422.300,525	2.643
16	509.816,229 422.286,779	17	509.833,802 422.262,391	30.06
18	509.835,408 422.241,902	19	509.826,724 422.203,048	39.813
20	509.811,509 422.179,182	21	509.827,153 422.155,836	28.103
22	509.831,994 422.172,341	23	509.836,696 422.198,421	26.5
24	509.845,849 422.235,269	25	509.848,309 422.245,173	10.205

** Lungimile segmentelor sunt determinate în planul de proiecție Stereo 70 și sunt rotunjite la 1 milimetru.

*** Distanța dintre puncte este formată din segmente cumulate ce sunt mai mici decât valoarea 1 milimetru.

**DATE DESPRE IMOBILUL NR. 133**

Oficiul de Cadastru și Publicitate Imobiliară ARGES
Biroul de Cadastru și Publicitate Imobiliară Campulung

A. Partea I. Descrierea imobilului

TEREN Extravilan

Nr. CF vechi:219

Nr. cadastral vechi:363

Adresa: Jud. Arges, punct Toplita

Nr. Crt	Nr cadastral Nr. topografic	Suprafața* (mp)	Observații / Referințe
A1	81979	8.361	Sector cadastral:3 Teren neimprejmuit;

B. Partea II. Proprietari și acte

Inscrieri privitoare la dreptul de proprietate și alte drepturi reale		Referințe
2094 / 09/06/2003		
Act Notarial nr. 1896, din 06/06/2003 emis de BNP IONESCU CORNELIA;		
B1	Intabulare, drept de PROPRIETATE- bun propriu, dobandit prin Conventie, cota actuala 1/1, cota initiala 1/1 1) RÎPEA IONELIA-DELIA	A1

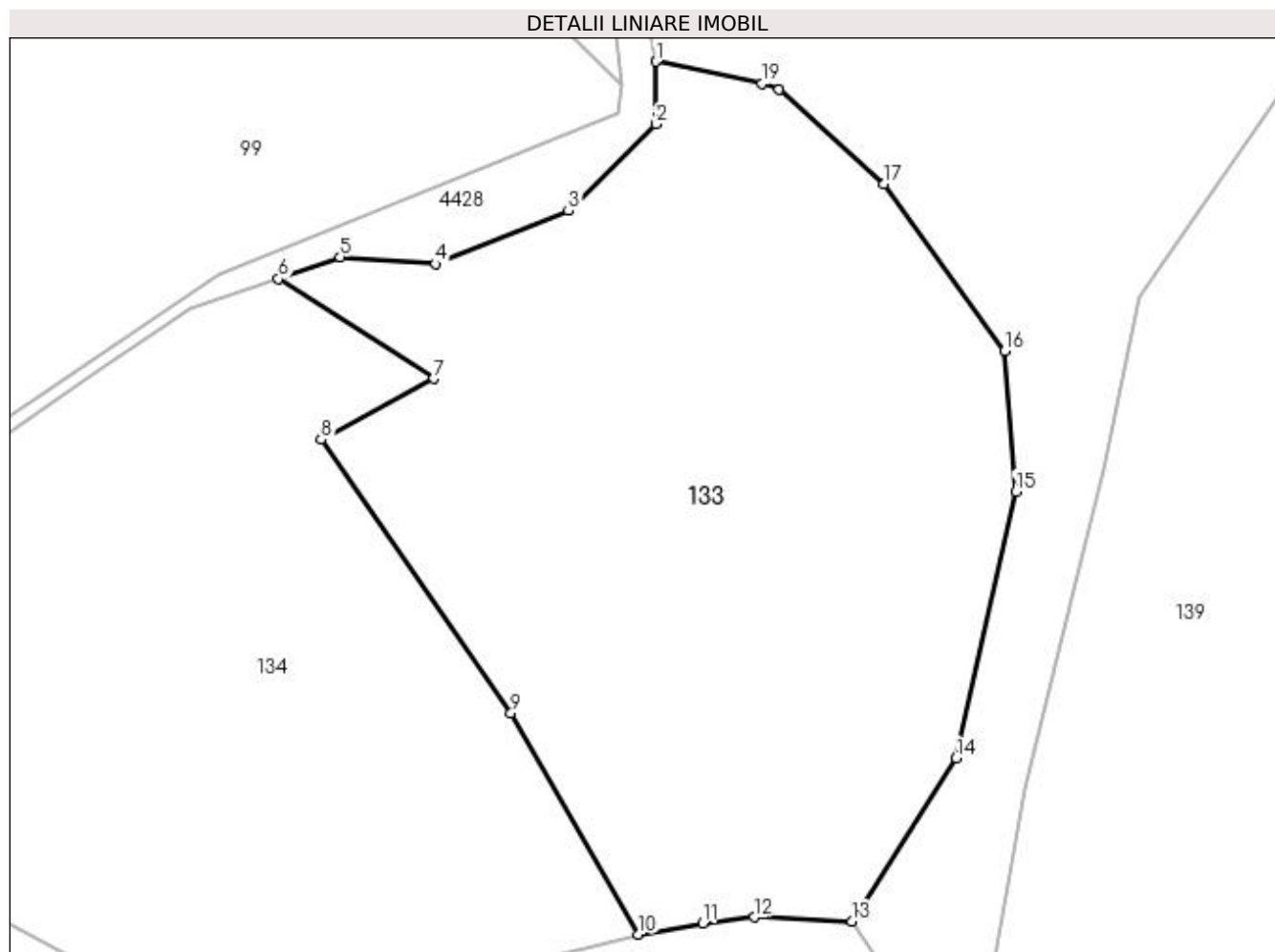
C. Partea III. SARCINI .

Inscrieri privind dezmembramintele dreptului de proprietate, drepturi reale de garanție și sarcini	Referințe
NU SUNT	

Teren

Nr cadastral	Suprafața (mp)*	Observații / Referințe
81979	8.361	

* Suprafața este determinată în planul de proiecție Stereo 70.



Date referitoare la teren

Crt	Categorie folosință	Intra vilan	Suprafața (mp)	Tarla	Parcelă	Nr. topo	Observații / Referințe
1	faneata	NU	8.361	13	240	-	

Lungime Segmente

1) Valorile lungimilor segmentelor sunt obținute din proiecție în plan.

Punct început	X / Y	Punct sfârșit	X / Y	Lungime segment (** (m)
1	509.782,938 422.304,597	2	509.782,88 422.295,5	9.097
2	509.782,88 422.295,5	3	509.770,179 422.282,829	17.941
3	509.770,179 422.282,829	4	509.750,767 422.275,071	20.905
4	509.750,767 422.275,071	5	509.736,833 422.276,104	13.972
5	509.736,833 422.276,104	6	509.727,858 422.272,882	9.536

Punct început	X / Y	Punct sfârșit	X / Y	Lungime segment (** (m)
6	509.727,858 422.272,882	7	509.750,472 422.258,348	26.882
7	509.750,472 422.258,348	8	509.734,103 422.249,441	18.635
8	509.734,103 422.249,441	9	509.761,794 422.209,619	48.503
9	509.761,794 422.209,619	10	509.780,385 422.177,32	37.267
10	509.780,385 422.177,32	11	509.789,775 422.178,952	9.531
11	509.789,775 422.178,952	12	509.797,286 422.179,835	7.563
12	509.797,286 422.179,835	13	509.811,509 422.179,182	14.238
13	509.811,509 422.179,182	14	509.826,724 422.203,048	28.303
14	509.826,724 422.203,048	15	509.835,408 422.241,902	39.813
15	509.835,408 422.241,902	16	509.833,802 422.262,391	20.552
16	509.833,802 422.262,391	17	509.816,229 422.286,779	30.06
17	509.816,229 422.286,779	18	509.800,912 422.300,525	20.581
18	509.800,912 422.300,525	19	509.798,415 422.301,391	2.643
19	509.798,415 422.301,391	1	509.782,938 422.304,597	15.806

** Lungimile segmentelor sunt determinate în planul de proiecție Stereo 70 și sunt rotunjite la 1 milimetru.

*** Distanța dintre puncte este formată din segmente cumulate ce sunt mai mici decât valoarea 1 milimetru.

**DATE DESPRE IMOBILUL NR. 134**

Oficiul de Cadastru și Publicitate Imobiliară ARGES
Biroul de Cadastru și Publicitate Imobiliară Campulung

A. Partea I. Descrierea imobilului

TEREN Extravilan

Nr. CF vechi:131
Nr. cadastral vechi:242

Adresa: Jud. Arges, pct Vartoapile

Nr. Crt	Nr cadastral Nr. topografic	Suprafața* (mp)	Observații / Referințe
A1	82063	8.566	Sector cadastral:3 Teren neimprejmuit;

B. Partea II. Proprietari și acte

Inscrieri privitoare la dreptul de proprietate și alte drepturi reale		Referințe
23456 / 27/10/2022		
Act Notarial nr. 4323, din 26/10/2022 emis de Simion Aurelia Maria;		
B3	Intabulare, drept de PROPRIETATE-bun propriu, dobandit prin Conventie, cota actuala 1/1, cota initiala 1/1 1) SOCEANU SILVIU-ALEODOR, necasatorit	A1

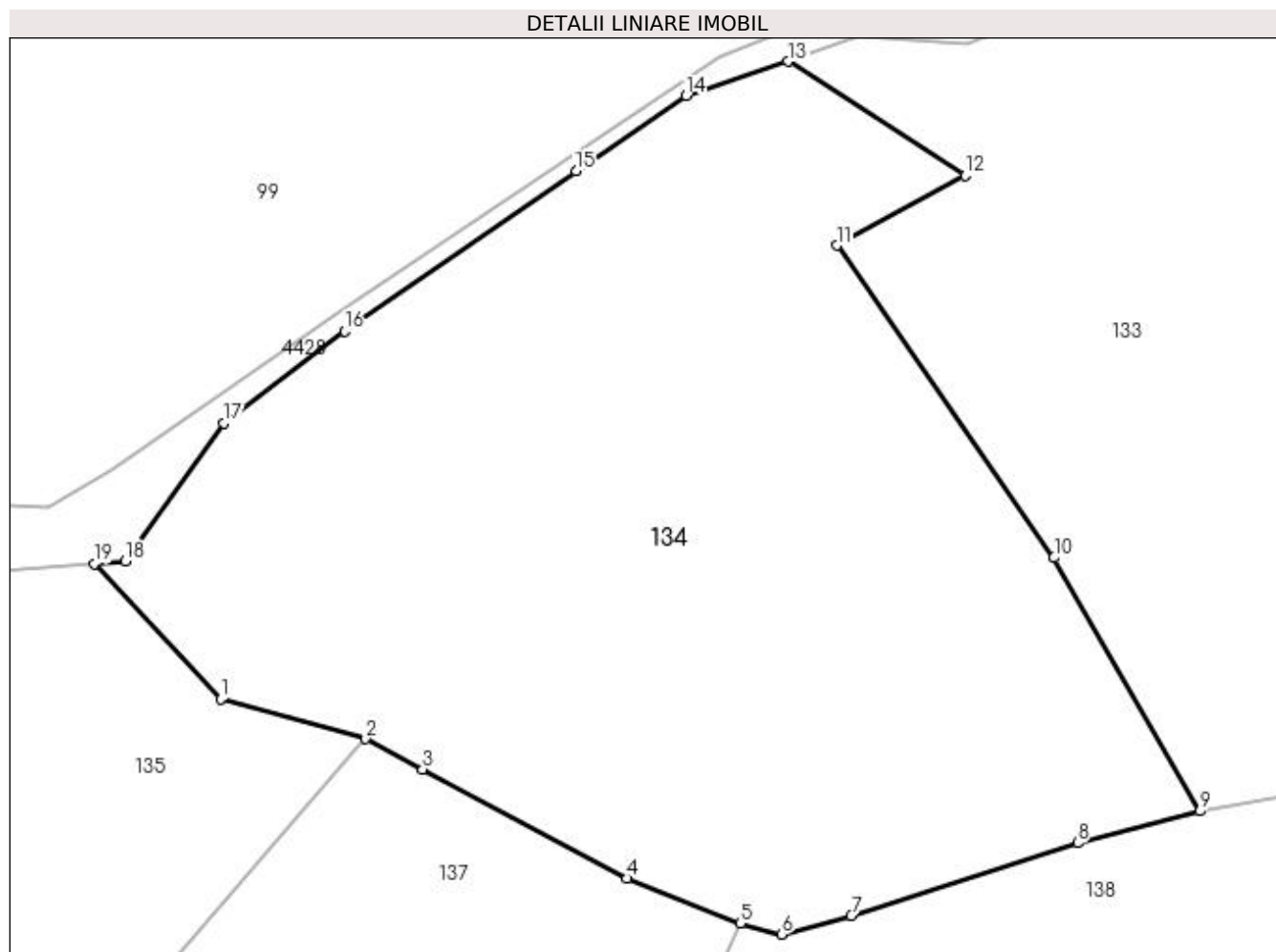
C. Partea III. SARCINI .

Inscrieri privind dezmembramintele dreptului de proprietate, drepturi reale de garanție și sarcini	Referințe
NU SUNT	

Anexa Nr. 1 La Partea I**Teren**

Nr cadastral	Suprafața (mp)*	Observații / Referințe
82063	8.566	

* Suprafața este determinată în planul de proiecție Stereo 70.

**Date referitoare la teren**

Crt	Categorie folosință	Intravilan	Suprafața (mp)	Tarla	Parcelă	Nr. topo	Observații / Referințe
1	faneata	NU	5.711	13	240	-	
2	neproductiv	NU	2.855	13	240	-	

Lungime Segmente

1) Valorile lungimilor segmentelor sunt obținute din proiecție în plan.

Punct început	X / Y	Punct sfârșit	X / Y	Lungime segment (** (m)
1	509.655,548 422.191,609	2	509.674,039 422.186,546	19.172
2	509.674,039 422.186,546	3	509.681,299 422.182,674	8.228
3	509.681,299 422.182,674	4	509.707,313 422.168,764	29.499
4	509.707,313 422.168,764	5	509.721,832 422.163,055	15.601

Punct început	X / Y	Punct sfârșit	X / Y	Lungime segment (** (m)
5	509.721,832 422.163,055	6	509.727,058 422.161,633	5.416
6	509.727,058 422.161,633	7	509.735,985 422.163,98	9.23
7	509.735,985 422.163,98	8	509.764,818 422.173,265	30.291
8	509.764,818 422.173,265	9	509.780,385 422.177,32	16.086
9	509.780,385 422.177,32	10	509.761,794 422.209,619	37.267
10	509.761,794 422.209,619	11	509.734,103 422.249,441	48.503
11	509.734,103 422.249,441	12	509.750,472 422.258,348	18.635
12	509.750,472 422.258,348	13	509.727,858 422.272,882	26.882
13	509.727,858 422.272,882	14	509.714,914 422.268,552	13.649
14	509.714,914 422.268,552	15	509.700,846 422.258,927	17.046
15	509.700,846 422.258,927	16	509.671,375 422.238,486	35.866
16	509.671,375 422.238,486	17	509.655,946 422.226,824	19.341
17	509.655,946 422.226,824	18	509.643,349 422.209,172	21.686
18	509.643,349 422.209,172	19	509.639,461 422.208,856	3.901
19	509.639,461 422.208,856	1	509.655,548 422.191,609	23.585

** Lungimile segmentelor sunt determinate în planul de proiecție Stereo 70 și sunt rotunjite la 1 milimetru.

*** Distanța dintre puncte este formată din segmente cumulate ce sunt mai mici decât valoarea 1 milimetru.

**DATE DESPRE IMOBILUL NR. 135**

Oficiul de Cadastru și Publicitate Imobiliară ARGES
Biroul de Cadastru și Publicitate Imobiliară Campulung

A. Partea I. Descrierea imobilului

TEREN Extravilan

Nr. CF vechi:131
Nr. cadastral vechi:243

Adresa: Jud. Arges, sat Namaiesti, pct Valea Seaca

Nr. Crt	Nr cadastral Nr. topografic	Suprafata* (mp)	Observatii / Referinte
A1	82040	4.684	Sector cadastral:3 Teren neimprejmuit;

B. Partea II. Proprietari și acte

Inscrieri privitoare la dreptul de proprietate și alte drepturi reale		Referințe
23455 / 27/10/2022		
Act Notarial nr. 4323, din 26/10/2022 emis de Simion Aurelia Maria;		
B3	Intabulare, drept de PROPRIETATE- bun propriu, dobandit prin Conventie, cota actuala 1/1, cota initiala 1/1 1) SOCEANU SILVIU-ALEODOR, necasatorit	A1

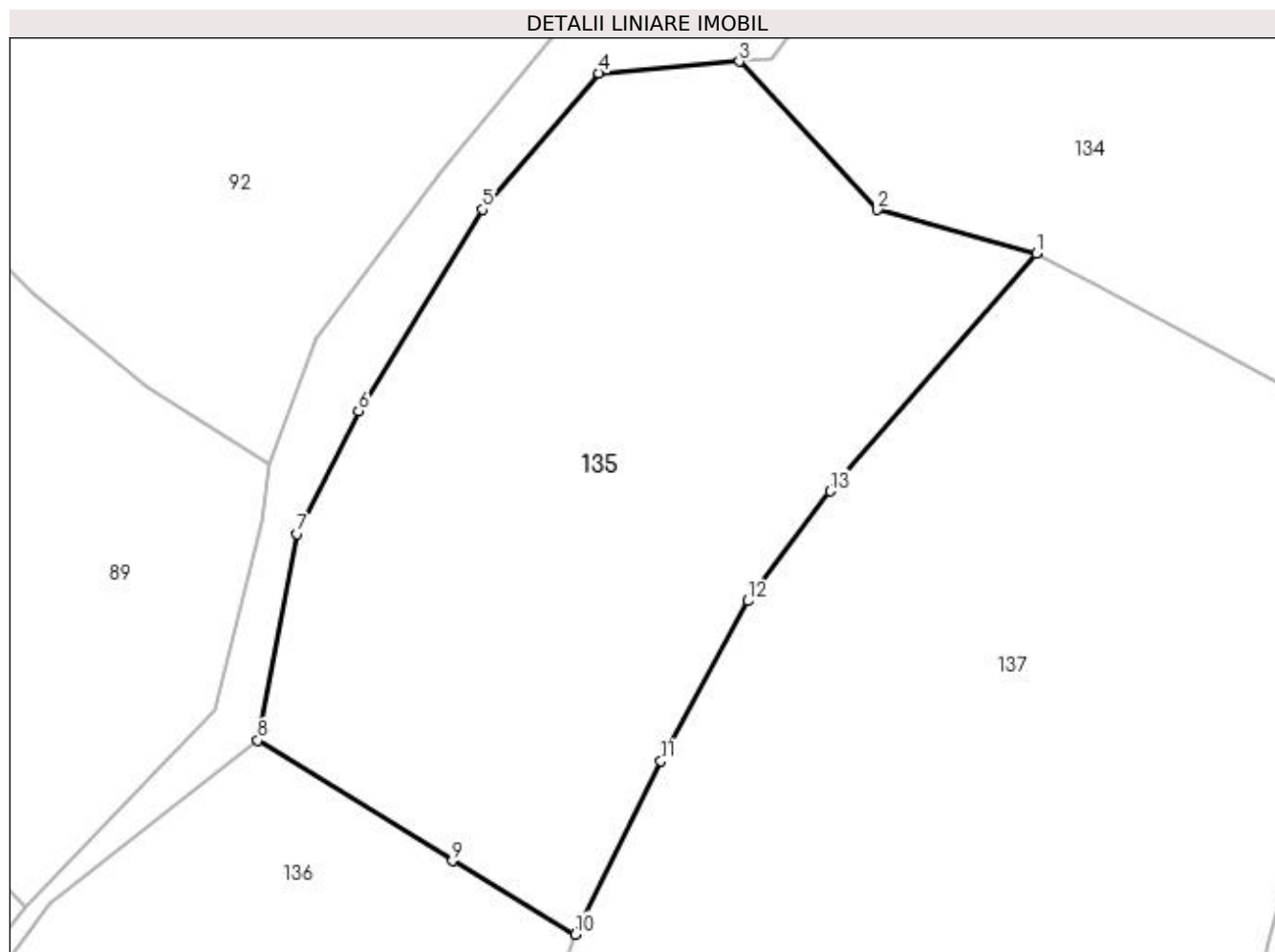
C. Partea III. SARCINI .

Inscrieri privind dezmembramintele dreptului de proprietate, drepturi reale de garanție și sarcini	Referințe
NU SUNT	

Teren

Nr cadastral	Suprafața (mp)*	Observații / Referințe
82040	4.684	

* Suprafața este determinată în planul de proiecție Stereo 70.



Date referitoare la teren

Crt	Categorie folosință	Intra vilan	Suprafața (mp)	Tarla	Parcelă	Nr. topo	Observații / Referințe
1	faneata	NU	3.128	13	240	-	
2	neproductiv	NU	1.556	13	240	-	

Lungime Segmente

1) Valorile lungimilor segmentelor sunt obținute din proiecție în plan.

Punct început	X / Y	Punct sfârșit	X / Y	Lungime segment (** (m)
1	509.674,039 422.186,546	2	509.655,548 422.191,609	19.172
2	509.655,548 422.191,609	3	509.639,461 422.208,856	23.585
3	509.639,461 422.208,856	4	509.623,106 422.207,526	16.409
4	509.623,106 422.207,526	5	509.609,544 422.191,652	20.878

Punct început	X / Y	Punct sfârșit	X / Y	Lungime segment (** (m)
5	509.609,544 422.191,652	6	509.595,128 422.168,197	27.531
6	509.595,128 422.168,197	7	509.587,997 422.153,903	15.974
7	509.587,997 422.153,903	8	509.583,423 422.129,847	24.487
8	509.583,423 422.129,847	9	509.606,073 422.115,831	26.636
9	509.606,073 422.115,831	10	509.620,403 422.107,278	16.688
10	509.620,403 422.107,278	11	509.630,339 422.127,439	22.476
11	509.630,339 422.127,439	12	509.640,439 422.146,073	21.195
12	509.640,439 422.146,073	13	509.650,074 422.158,857	16.008
13	509.650,074 422.158,857	1	509.674,039 422.186,546	36.62

** Lungimile segmentelor sunt determinate în planul de proiecție Stereo 70 și sunt rotunjite la 1 milimetru.

*** Distanța dintre puncte este formată din segmente cumulate ce sunt mai mici decât valoarea 1 milimetru.

**DATE DESPRE IMOBILUL NR. 136**

Oficiul de Cadastru și Publicitate Imobiliară ARGES
Biroul de Cadastru și Publicitate Imobiliară Campulung

A. Partea I. Descrierea imobilului

TEREN Extravilan

Adresa: Jud. Arges

Nr. Crt	Nr cadastral Nr. topografic	Suprafața* (mp)	Observații / Referințe
A1		7.430	Sector cadastral:3 Teren neimprejmuit;

B. Partea II. Proprietari și acte

Inscrieri privitoare la dreptul de proprietate și alte drepturi reale	Referințe
/	
Act Normativ nr. 7, din 13/03/1996 emis de PARLAMENT (art. 13 alin. 15);	
B1	A1
Inscrierea provizorie, drept de PROPRIETATE, dobandit prin Lege, cota actuala 1/1, cota initiala 1/1 1) COMUNA VALEA MARE PRAVAT, CIF:5010196	

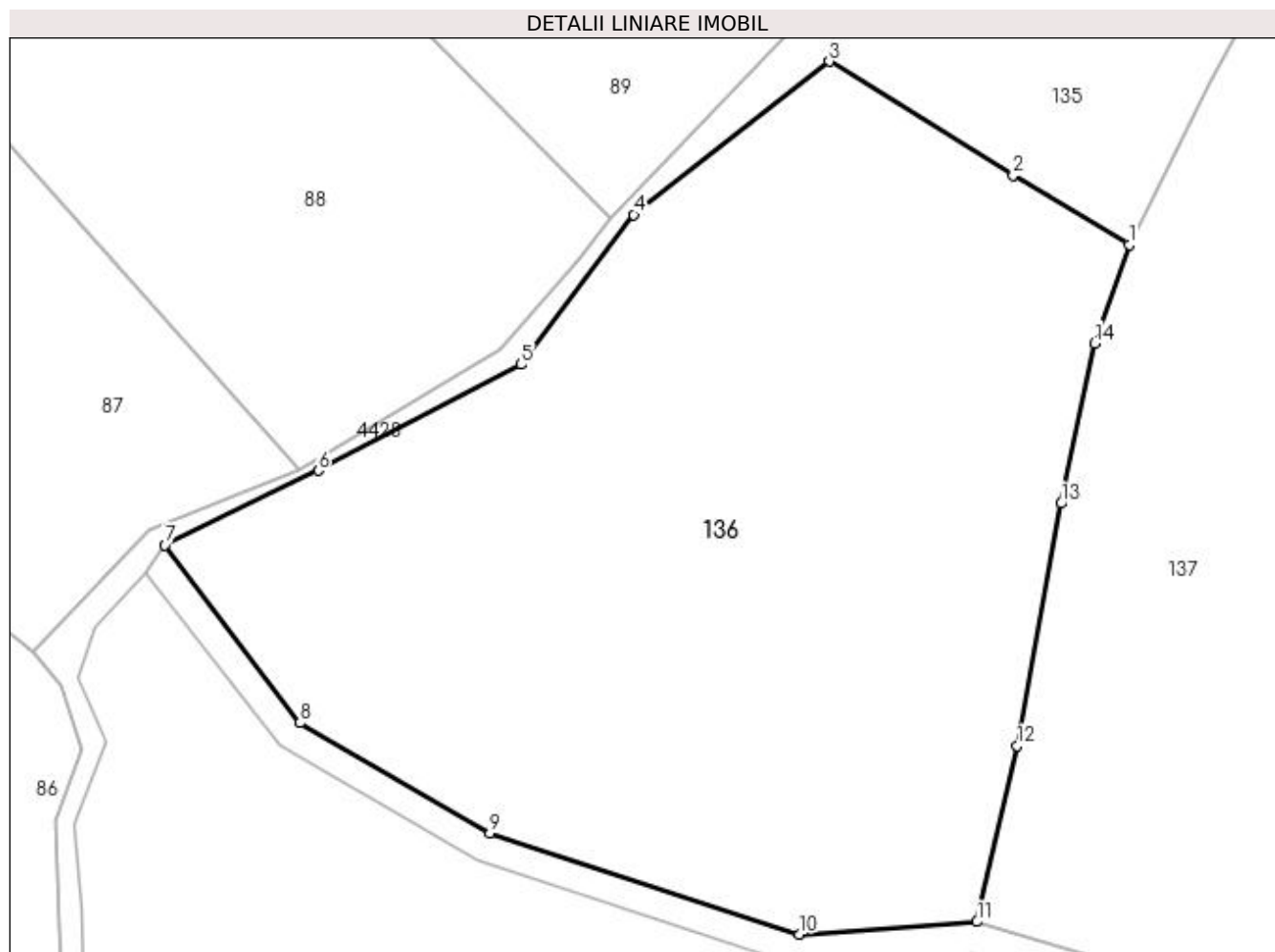
C. Partea III. SARCINI .

Inscrieri privind dezmembramintele dreptului de proprietate, drepturi reale de garanție și sarcini	Referințe
NU SUNT	

Teren

Nr cadastral	Suprafața (mp)*	Observații / Referințe
	7.430	

* Suprafața este determinată în planul de proiecție Stereo 70.



Date referitoare la teren

Crt	Categorie folosință	Intravilan	Suprafața (mp)	Tarla	Parcelă	Nr. topo	Observații / Referințe
1	faneata	NU	7.430	13	240	-	

Lungime Segmente

1) Valorile lungimilor segmentelor sunt obținute din proiecție în plan.

Punct început	X / Y	Punct sfârșit	X / Y	Lungime segment (** (m)
1	509.620,403 422.107,278	2	509.606,073 422.115,831	16.688
2	509.606,073 422.115,831	3	509.583,423 422.129,847	26.636
3	509.583,423 422.129,847	4	509.559,285 422.110,963	30.647
4	509.559,285 422.110,963	5	509.545,381 422.092,506	23.108
5	509.545,381 422.092,506	6	509.520,354 422.079,423	28.24

Punct început	X / Y	Punct sfârșit	X / Y	Lungime segment (** (m)
6	509.520,354 422.079,423	7	509.501,463 422.070,227	21.01
7	509.501,463 422.070,227	8	509.518,122 422.048,309	27.53
8	509.518,122 422.048,309	9	509.541,568 422.034,737	27.091
9	509.541,568 422.034,737	10	509.579,698 422.022,261	40.119
10	509.579,698 422.022,261	11	509.601,62 422.023,797	21.976
11	509.601,62 422.023,797	12	509.606,583 422.045,483	22.247
12	509.606,583 422.045,483	13	509.611,993 422.075,361	30.364
13	509.611,993 422.075,361	14	509.616,111 422.095,123	20.186
14	509.616,111 422.095,123	1	509.620,403 422.107,278	12.891

** Lungimile segmentelor sunt determinate în planul de proiecție Stereo 70 și sunt rotunjite la 1 milimetru.

*** Distanța dintre puncte este formată din segmente cumulate ce sunt mai mici decât valoarea 1 milimetru.

**DATE DESPRE IMOBILUL NR. 137**

Oficiul de Cadastru și Publicitate Imobiliară ARGES
Biroul de Cadastru și Publicitate Imobiliară Campulung

A. Partea I. Descrierea imobilului

TEREN Extravilan

Adresa: Jud. Arges

Nr. Crt	Nr cadastral Nr. topografic	Suprafața* (mp)	Observații / Referințe
A1		14.000	Sector cadastral:3 Teren neimprejmuit;

B. Partea II. Proprietari și acte

Inscrieri privitoare la dreptul de proprietate și alte drepturi reale	Referințe
/	
Act Administrativ nr. 80877, din 13/02/1996 emis de CJPSDPAT ARGEȘ;	
B1	A1
Intabulare, drept de PROPRIETATE, dobândit prin Reconstituire, cota actuala 1/1, cota initiala 1/1 1) NĂSTĂSOIU NICOLAE, lipsă CNP	

C. Partea III. SARCINI .

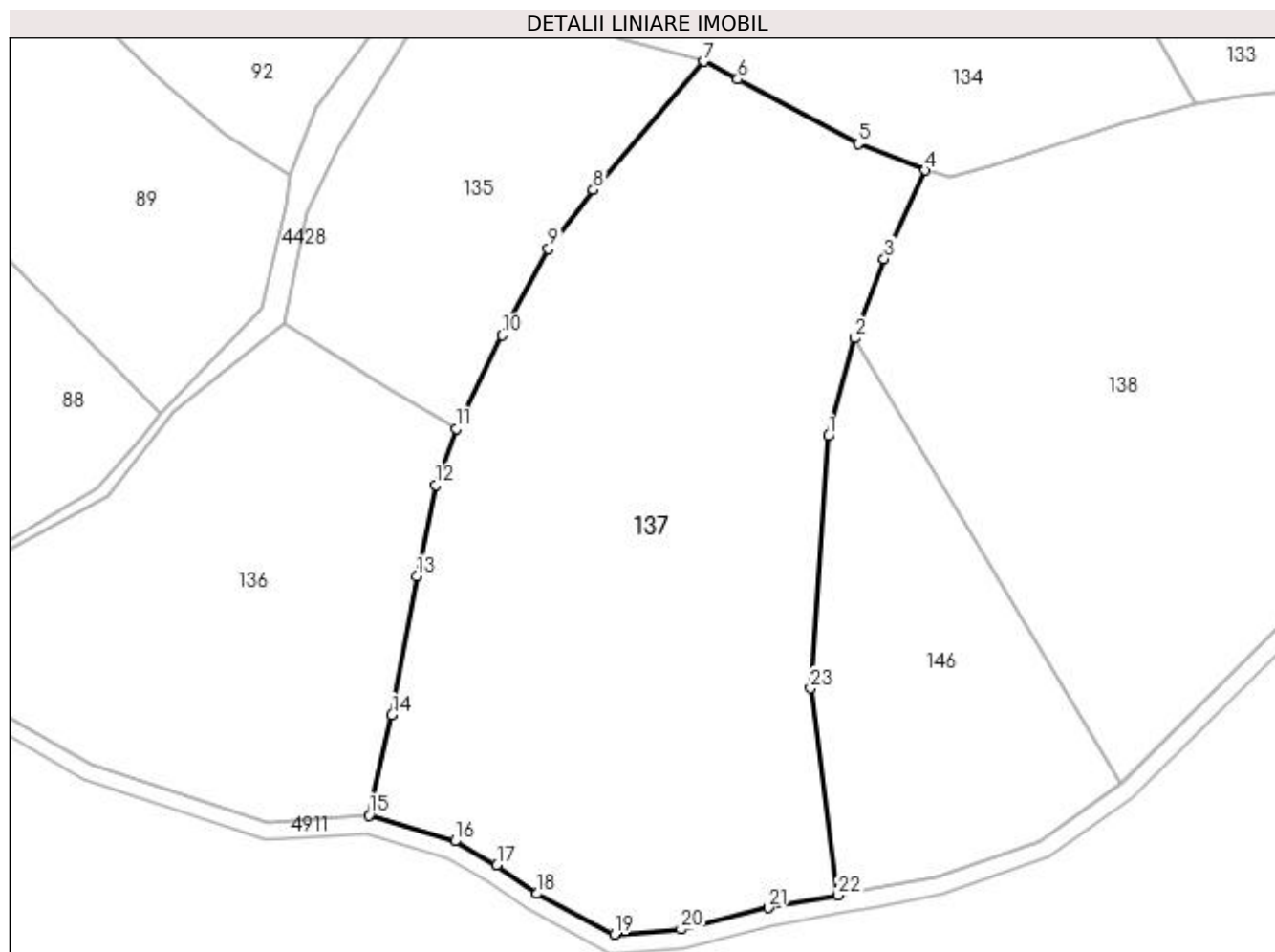
Inscrieri privind dezmembramintele dreptului de proprietate, drepturi reale de garanție și sarcini	Referințe
NU SUNT	

Anexa Nr. 1 La Partea I

Teren

Nr cadastral	Suprafața (mp)*	Observații / Referințe
	14.000	

* Suprafața este determinată în planul de proiecție Stereo 70.



Date referitoare la teren

Crt	Categorie folosință	Intra vilan	Suprafața (mp)	Tarla	Parcelă	Nr. topo	Observații / Referințe
1	faneata	NU	14.000	13	240	-	În act se regăsește T14

Lungime Segmente

1) Valorile lungimilor segmentelor sunt obținute din proiecție în plan.

Punct început	X / Y	Punct sfârșit	X / Y	Lungime segment (** (m)
1	509.700,896 422.105,677	2	509.706,618 422.126,784	21.869
3	509.712,962 422.143,952	4	509.721,832 422.163,055	21.062
5	509.707,313 422.168,764	6	509.681,299 422.182,674	29.499
7	509.674,039 422.186,546	8	509.650,074 422.158,857	36.62
9	509.640,439 422.146,073	10	509.630,339 422.127,439	21.195

Punct început	X / Y	Punct sfârșit	X / Y	Lungime segment (** (m)
2	509.706,618 422.126,784	3	509.712,962 422.143,952	18.303
4	509.721,832 422.163,055	5	509.707,313 422.168,764	15.601
6	509.681,299 422.182,674	7	509.674,039 422.186,546	8.228
8	509.650,074 422.158,857	9	509.640,439 422.146,073	16.008
10	509.630,339 422.127,439	11	509.620,403 422.107,278	22.476

Punct început	X / Y	Punct sfârșit	X / Y	Lungime segment (** (m)
11	509.620,403 422.107,278	12	509.616,111 422.095,123	12.891
13	509.611,993 422.075,361	14	509.606,583 422.045,483	30.364
15	509.601,62 422.023,797	16	509.620,199 422.018,172	19.412
17	509.629,306 422.013,069	18	509.637,989 422.006,824	10.696
19	509.654,653 421.998,048	20	509.669,039 421.999,141	14.427
21	509.687,913 422.003,817	22	509.702,944 422.006,503	15.269
23	509.697,093 422.051,169	1	509.700,896 422.105,677	54.641

Punct început	X / Y	Punct sfârșit	X / Y	Lungime segment (** (m)
12	509.616,111 422.095,123	13	509.611,993 422.075,361	20.186
14	509.606,583 422.045,483	15	509.601,62 422.023,797	22.247
16	509.620,199 422.018,172	17	509.629,306 422.013,069	10.439
18	509.637,989 422.006,824	19	509.654,653 421.998,048	18.834
20	509.669,039 421.999,141	21	509.687,913 422.003,817	19.445
22	509.702,944 422.006,503	23	509.697,093 422.051,169	45.048

** Lungimile segmentelor sunt determinate în planul de proiecție Stereo 70 și sunt rotunjite la 1 milimetru.

*** Distanța dintre puncte este formată din segmente cumulate ce sunt mai mici decât valoarea 1 milimetru.

**DATE DESPRE IMOBILUL NR. 138**

Oficiul de Cadastru și Publicitate Imobiliară ARGES
Biroul de Cadastru și Publicitate Imobiliară Campulung

A. Partea I. Descrierea imobilului

TEREN Extravilan

Adresa: Jud. Arges

Nr. Crt	Nr cadastral Nr. topografic	Suprafața* (mp)	Observații / Referințe
A1		13.000	Sector cadastral:3 Teren neimprejmuit;

B. Partea II. Proprietari și acte

Inscrieri privitoare la dreptul de proprietate și alte drepturi reale	Referințe
/	
Act Administrativ nr. 43333, din 05/05/1994 emis de CJPSDPAT ARGES;	
B1	A1
Intabulare, drept de PROPRIETATE, dobândit prin Reconstituire, cota actuala 1/1, cota initiala 1/1	
1) BUTOI GHEORGHE, lipsă CNP	
2) BULUGEA ANA	
3) BUTOI ELENA, lipsă CNP	
4) BUTOI ELVIRA, lipsă CNP	

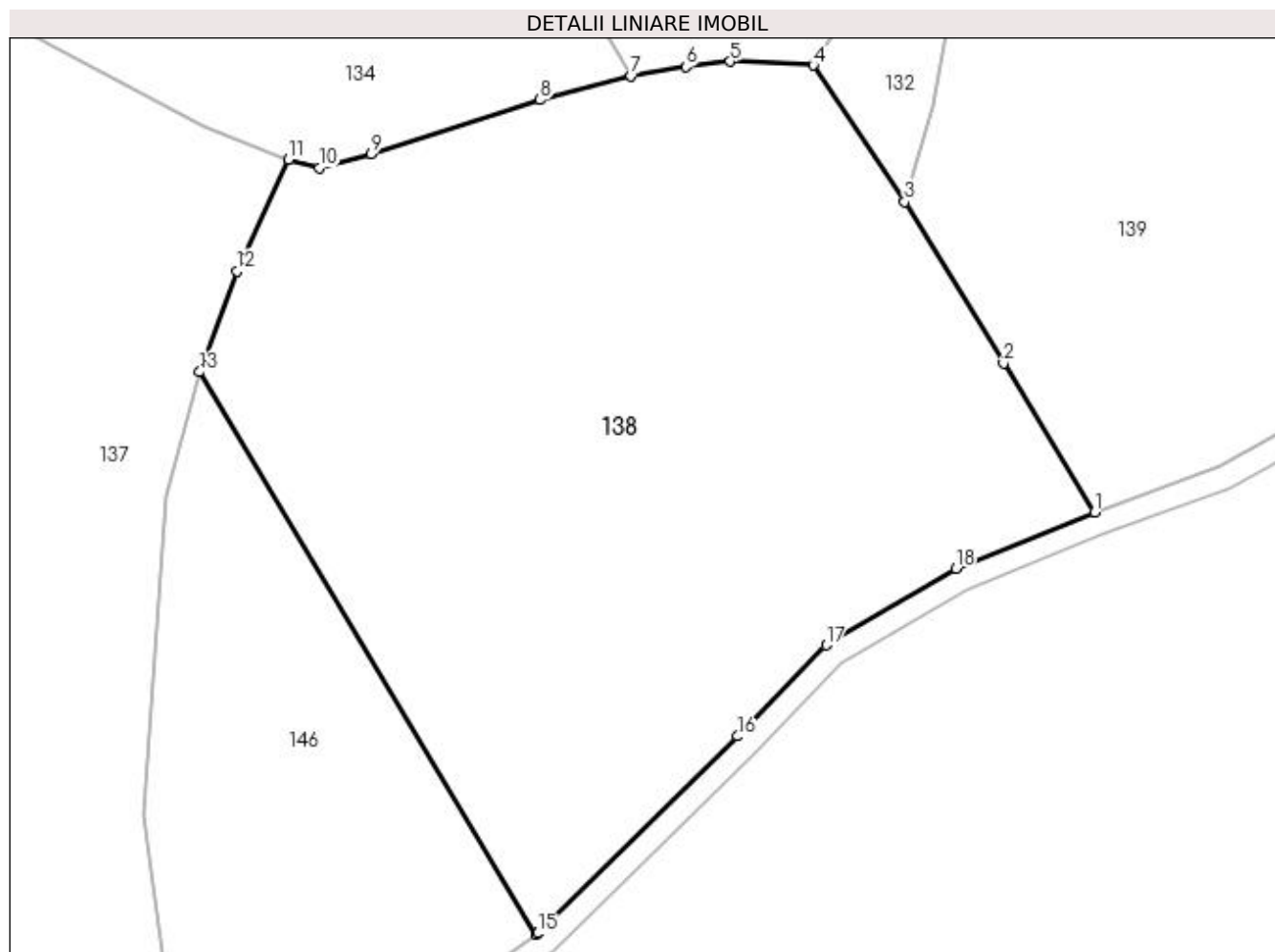
C. Partea III. SARCINI .

Inscrieri privind dezmembramintele dreptului de proprietate, drepturi reale de garanție și sarcini	Referințe
NU SUNT	

Teren

Nr cadastral	Suprafața (mp)*	Observații / Referințe
	13.000	

* Suprafața este determinată în planul de proiecție Stereo 70.



Date referitoare la teren

Crt	Categorie folosință	Intravilan	Suprafața (mp)	Tarla	Parcelă	Nr. topo	Observații / Referințe
1	faneata	NU	13.000	13	240	-	În act se regăsește T14

Lungime Segmente

1) Valorile lungimilor segmentelor sunt obținute din proiecție în plan.

Punct început	X / Y	Punct sfârșit	X / Y	Lungime segment (** (m)
1	509.859,638 422.102,837	2	509.844,094 422.128,251	29.791
2	509.844,094 422.128,251	3	509.827,153 422.155,836	32.372
3	509.827,153 422.155,836	4	509.811,509 422.179,182	28.103
4	509.811,509 422.179,182	5	509.797,286 422.179,835	14.238
5	509.797,286 422.179,835	6	509.789,775 422.178,952	7.563

Punct început	X / Y	Punct sfârșit	X / Y	Lungime segment (** (m)
6	509.789,775 422.178,952	7	509.780,385 422.177,32	9.531
7	509.780,385 422.177,32	8	509.764,818 422.173,265	16.086
8	509.764,818 422.173,265	9	509.735,985 422.163,98	30.291
9	509.735,985 422.163,98	10	509.727,058 422.161,633	9.23
10	509.727,058 422.161,633	11	509.721,832 422.163,055	5.416
11	509.721,832 422.163,055	12	509.712,962 422.143,952	21.062
12	509.712,962 422.143,952	13	509.706,618 422.126,784	18.303
13	509.706,618 422.126,784	14	509.764,123 422.030,679	111.996
14	509.764,123 422.030,679	15	509.764,387 422.030,866	0.324
15	509.764,387 422.030,866	16	509.798,616 422.064,54	48.016
16	509.798,616 422.064,54	17	509.813,755 422.080,091	21.703
17	509.813,755 422.080,091	18	509.835,914 422.093,206	25.749
18	509.835,914 422.093,206	1	509.859,638 422.102,837	25.604

** Lungimile segmentelor sunt determinate în planul de proiecție Stereo 70 și sunt rotunjite la 1 milimetru.

*** Distanța dintre puncte este formată din segmente cumulate ce sunt mai mici decât valoarea 1 milimetru.

**DATE DESPRE IMOBILUL NR. 139**

Oficiul de Cadastru și Publicitate Imobiliară ARGES
Biroul de Cadastru și Publicitate Imobiliară Campulung

A. Partea I. Descrierea imobilului

TEREN Extravilan

Adresa: Jud. Arges

Nr. Crt	Nr cadastral Nr. topografic	Suprafața* (mp)	Observații / Referințe
A1		19.900	Sector cadastral:3 Teren neimprejmuit;

B. Partea II. Proprietari și acte

Inscrieri privitoare la dreptul de proprietate și alte drepturi reale	Referințe
/	
Act Normativ nr. 7, din 13/03/1996 emis de PARLAMENT (art. 13 alin. 15);	
B1	A1
Inscrierea provizorie, drept de PROPRIETATE, dobandit prin Lege, cota actuala 1/1, cota initiala 1/1 1) COMUNA VALEA MARE PRAVAT, CIF:5010196	

C. Partea III. SARCINI .

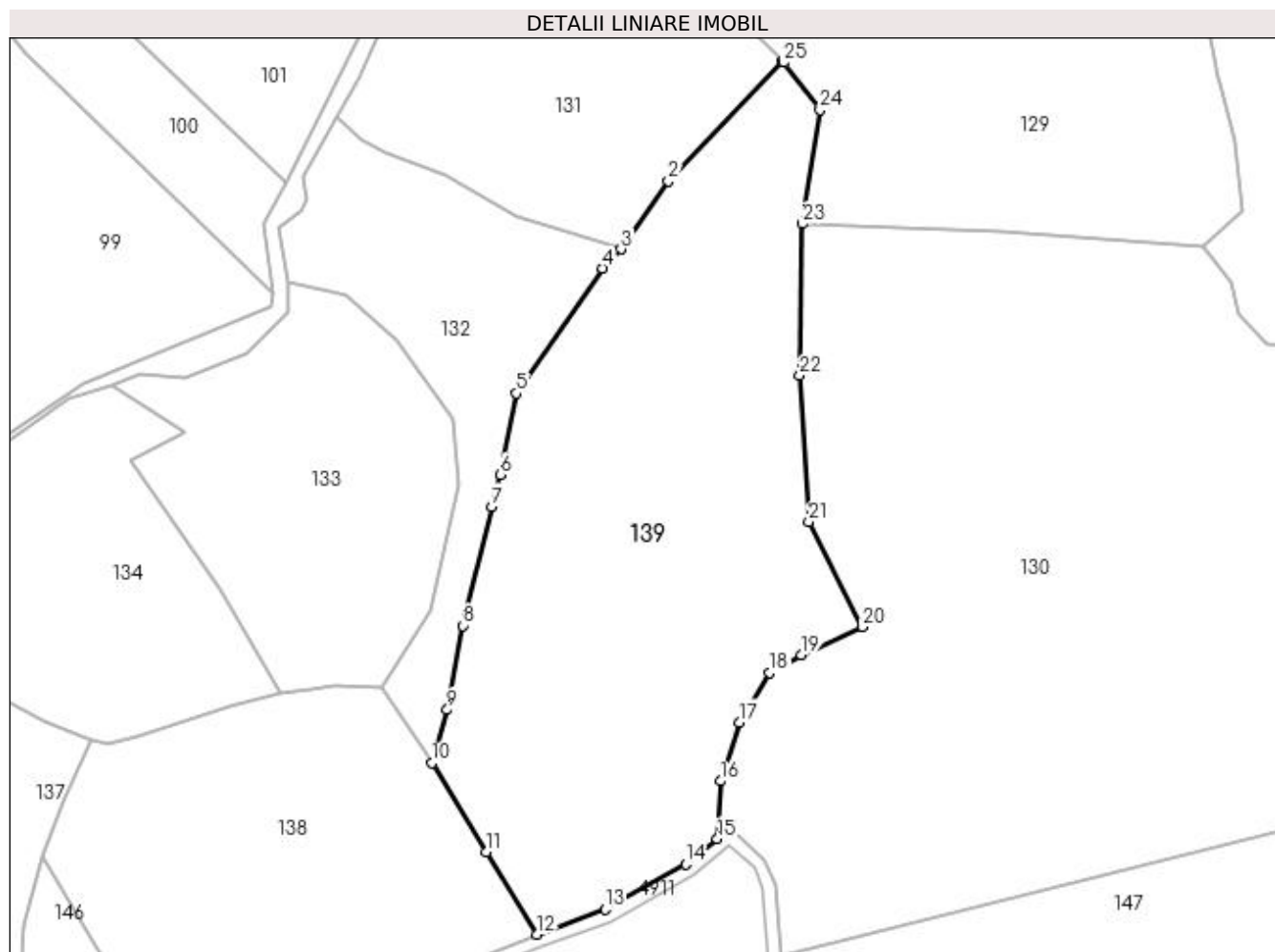
Inscrieri privind dezmembramintele dreptului de proprietate, drepturi reale de garanție și sarcini	Referințe
NU SUNT	

Anexa Nr. 1 La Partea I

Teren

Nr cadastral	Suprafața (mp)*	Observații / Referințe
	19.900	

* Suprafața este determinată în planul de proiecție Stereo 70.



Date referitoare la teren

Crt	Categorie folosință	Intravilan	Suprafața (mp)	Tarla	Parcelă	Nr. topo	Observații / Referințe
1	faneata	NU	19.900	13	161,240	-	

Lungime Segmente

1) Valorile lungimilor segmentelor sunt obținute din proiecție în plan.

Punct început	X / Y	Punct sfârșit	X / Y	Lungime segment (** (m)
1	509.935,87 422.372,995	2	509.900,435 422.335,919	51.286
3	509.885,755 422.314,943	4	509.880,132 422.308,97	8.203
5	509.853,312 422.270,333	6	509.848,309 422.245,173	25.653
7	509.845,849 422.235,269	8	509.836,696 422.198,421	37.968
9	509.831,994 422.172,341	10	509.827,153 422.155,836	17.2

Punct început	X / Y	Punct sfârșit	X / Y	Lungime segment (** (m)
2	509.900,435 422.335,919	3	509.885,755 422.314,943	25.603
4	509.880,132 422.308,97	5	509.853,312 422.270,333	47.033
6	509.848,309 422.245,173	7	509.845,849 422.235,269	10.205
8	509.836,696 422.198,421	9	509.831,994 422.172,341	26.5
10	509.827,153 422.155,836	11	509.844,094 422.128,251	32.372

Punct început	X / Y	Punct sfârșit	X / Y	Lungime segment (** (m)
11	509.844,094 422.128,251	12	509.859,638 422.102,837	29.791
13	509.880,944 422.110,578	14	509.905,877 422.124,504	28.559
15	509.915,61 422.132,332	16	509.916,569 422.150,259	17.953
17	509.922,485 422.168,473	18	509.931,889 422.183,78	17.965
19	509.941,644 422.189,417	20	509.960,567 422.198,035	20.793
21	509.943,94 422.230,472	22	509.941,153 422.275,801	45.415
23	509.941,834 422.322,742	24	509.947,447 422.357,981	35.683
25	509.936,174 422.372,692	1	509.935,87 422.372,995	0.429

Punct început	X / Y	Punct sfârșit	X / Y	Lungime segment (** (m)
12	509.859,638 422.102,837	13	509.880,944 422.110,578	22.669
14	509.905,877 422.124,504	15	509.915,61 422.132,332	12.49
16	509.916,569 422.150,259	17	509.922,485 422.168,473	19.151
18	509.931,889 422.183,78	19	509.941,644 422.189,417	11.267
20	509.960,567 422.198,035	21	509.943,94 422.230,472	36.45
22	509.941,153 422.275,801	23	509.941,834 422.322,742	46.946
24	509.947,447 422.357,981	25	509.936,174 422.372,692	18.534

** Lungimile segmentelor sunt determinate în planul de proiecție Stereo 70 și sunt rotunjite la 1 milimetru.

*** Distanța dintre puncte este formată din segmente cumulate ce sunt mai mici decât valoarea 1 milimetru.



DATE DESPRE IMOBILUL NR. 140

Oficiul de Cadastru și Publicitate Imobiliară ARGES
Biroul de Cadastru și Publicitate Imobiliară Campulung

A. Partea I. Descrierea imobilului

TEREN Extravilan

Adresa: Jud. Arges

Nr. Crt	Nr cadastral Nr. topografic	Suprafața* (mp)	Observații / Referințe
A1	80799	31.502	Sector cadastral:3 Teren neimpregmuit;

Construcții

Crt	Nr cadastral Nr. topografic	Adresa	Observații / Referințe
A1.1	80799-C1	Jud. Arges	Nr. niveluri:1; S. construita la sol:25 mp; S. construita desfasurata:25 mp; Depozit
A1.2	80799-C2	Jud. Arges	Nr. niveluri:1; S. construita la sol:106 mp; S. construita desfasurata:106 mp; Depozit
A1.4	80799-C4	Jud. Arges	Nr. niveluri:1; S. construita la sol:44 mp; S. construita desfasurata:44 mp; Depozit
A1.6	80799-C6	Jud. Arges	Nr. niveluri:1; S. construita la sol:9 mp; S. construita desfasurata:9 mp; Cabina poarta
A1.7	80799-C7	Jud. Arges	Nr. niveluri:1; S. construita la sol:109 mp; S. construita desfasurata:109 mp; Depozit

B. Partea II. Proprietari și acte

Inscrieri privitoare la dreptul de proprietate și alte drepturi reale	Referințe
12035 / 24/09/2012	
Act Notarial nr. 850, din 21/09/2012 emis de TULUCA FILOFTEIA;	
B1	Se infiinteaza cartea funciara 80799 a imobilului cu numarul cadastral 80799/Valea Mare Pravat, rezultat din alipirea urmatoarelor imobile:~-nr.cad.682 (id electronic 80744) din cf.400 (id electronic 80744) care se sisteaza;~-nr.cad.80793 din cf.80793 care se sisteaza;
Act Notarial nr. 1623, din 18/07/2005 emis de BNP TULUCA FILOFTEIA;	
B2	Intabulare, drept de PROPRIETATE, dobandit prin Conventie, cota actuala 1/1, cota initiala 1/1 1) S.C. HOLCIM (ROMANIA) S.A. , CIF:12253732 <i>OBSERVATII: pozitie transcrisa din CF 80744/Valea Mare Pravat, incheierea nr. 3799 din 20-07-2005</i>
Act Administrativ nr. seria MO3 nr. 2221, din 14/08/1995 emis de MINISTERUL INDUSTRIILOR (act normativ nr. 1557/16-05-1995 emis de MINISTERUL INDUSTRIILOR; act administrativ nr. 3307/10-08-2012 emis de PRIMARIA VALEA MARE PRAVAT ARGES; act administrativ nr. 3305/10-08-2012 emis de PRIMARIA VALEA MARE PRAVAT ARGES; act administrativ nr. 3414/22.08.2012 emis de PRIMARIA COMUNEI VALEA MARE PRAVAT; contract de vanzare cumparare aut nr. 2861/14.11.1997 la BNP IONESCU CORNELIA; incheiere nr. 28705/16.04.2009 emisa de Tribunalul Bucuresti ; act aditional la actul constitutiv al HOLCIM SA aut nr. 75/17.01.2002 la BNPA LUCA SI DUMITRESCU ; incheiere nr. 472A/DSC/2002 din 22.01.2002 emis de ORC al mun. BUCURESTI; certificat de inregistrare mentiuni- mentiunea nr. 134442 din 22.05.2002 emis de ORC al mun. Bucuresti ; incheiere nr. 6437/ Rezolutie din 27.05.2002 emis de ORC al mun. Bucuresti ; certificat de inregistrare mentiuni- mentiunea nr. 185395 din 14.04.2009 emis de ORC de pe langa Tribunalul Bucuresti);	
B4	Intabulare, drept de PROPRIETATE, dobandit prin Conventie, cota actuala 1/1, cota initiala 1/1 1) S.C. HOLCIM (ROMANIA) S.A. , CIF:12253732 <i>OBSERVATII: pozitie transcrisa din CF 80793/Valea Mare Pravat, incheierea nr. 10602 din 20-08-2012</i>
B5	Intabulare, drept de PROPRIETATE, dobandit prin Construire, cota actuala 1/1, cota initiala 1/1 1) S.C. HOLCIM (ROMANIA) S.A. , CIF:12253732 <i>OBSERVATII: pozitie transcrisa din CF 80793/Valea Mare Pravat/Valea Mare Pravat, incheierea nr. 10602 din 20-08-2012</i>

C. Partea III. SARCINI .

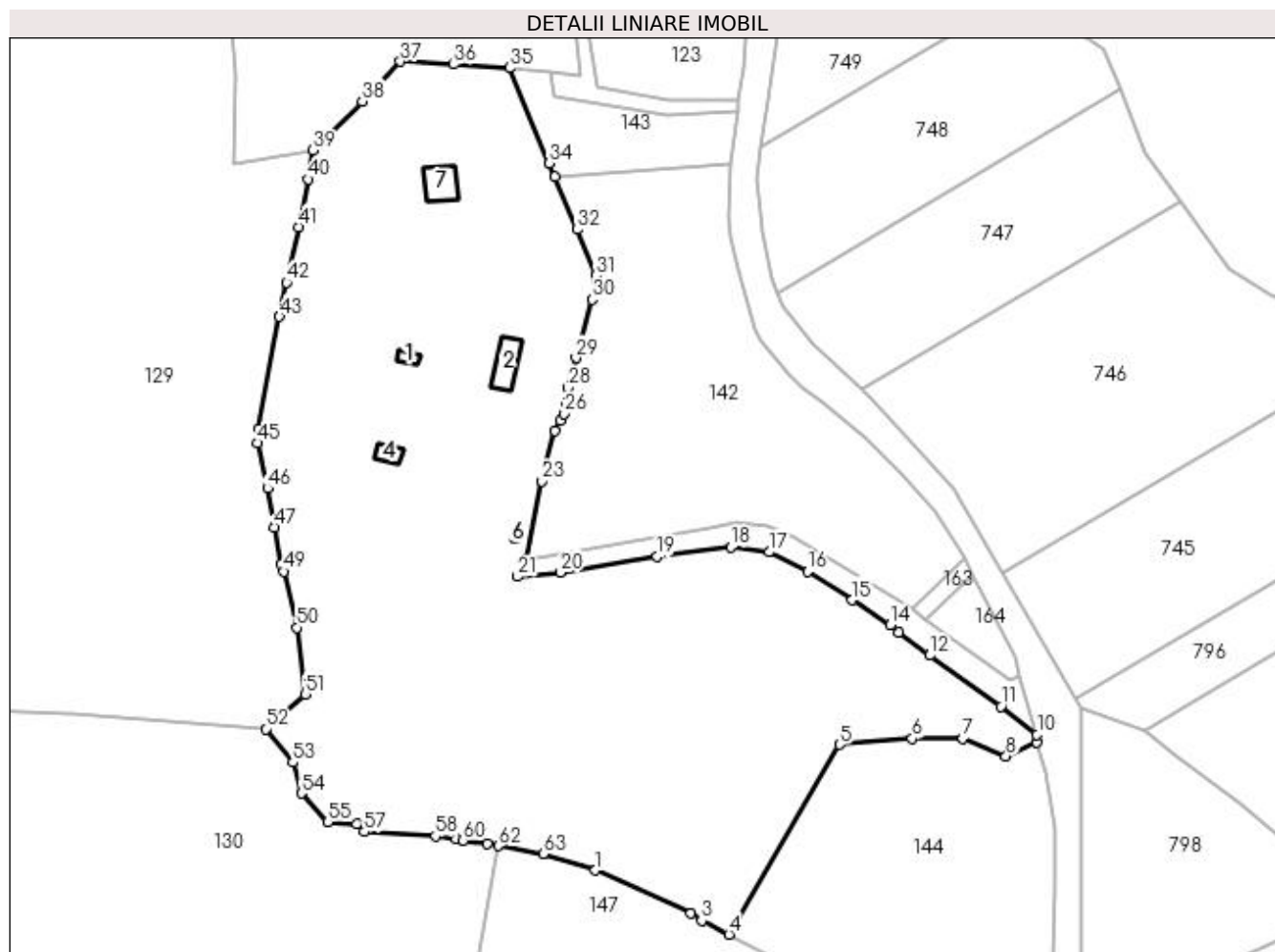
Inscrieri privind dezmembramintele dreptului de proprietate, drepturi reale de garanție și sarcini	Referințe
NU SUNT	

Anexa Nr. 1 La Partea I

Teren

Nr cadastral	Suprafața (mp)*	Observații / Referințe
80799	31.502	

* Suprafața este determinată în planul de proiecție Stereo 70.



Date referitoare la teren

Crt	Categorie folosință	Intra vilan	Suprafața (mp)	Tarla	Parcelă	Nr. topo	Observații / Referințe
1	curți constructii	NU	14.191	13	250,161	-	
2	neproductiv	NU	17.311	13	161	-	

Date referitoare la construcții

Crt	Număr	Destinație construcție	Supraf. (mp)	Situație juridică	Observații / Referințe
A1.1	80799-C1	construcții industriale și edilitare	25	Cu acte	Nr. niveluri:1; S. construită la sol:25 mp; S. construită desfasurată:25 mp; Depozit
A1.2	80799-C2	construcții industriale și edilitare	106	Cu acte	Nr. niveluri:1; S. construită la sol:106 mp; S. construită desfasurată:106 mp; Depozit
A1.4	80799-C4	construcții industriale și edilitare	44	Cu acte	Nr. niveluri:1; S. construită la sol:44 mp; S. construită desfasurată:44 mp; Depozit
A1.6	80799-C6	construcții industriale și edilitare	9	Cu acte	Nr. niveluri:1; S. construită la sol:9 mp; S. construită desfasurată:9 mp; Cabina poarta
A1.7	80799-C7	construcții industriale și edilitare	109	Cu acte	Nr. niveluri:1; S. construită la sol:109 mp; S. construită desfasurată:109 mp; Depozit

Lungime Segmente

1) Valorile lungimilor segmentelor sunt obţinute din proiecţie în plan.

Punct început	X / Y	Punct sfârşit	X / Y	Lungime segment	Punct început	X / Y	Punct sfârşit	X / Y	Lungime segment	Punct început	X / Y	Punct sfârşit	X / Y	Lungime segment
1	510.171,436 422.270,337	2	510.202,03 422.256,43	33.607	2	510.202,03 422.256,43	3	510.205,444 422.254,127	4.118	3	510.205,444 422.254,127	4	510.214,17 422.249,761	9.757
4	510.214,17 422.249,761	5	510.249,619 422.310,542	70.363	5	510.249,619 422.310,542	6	510.272,94 422.312,42	23.396	6	510.272,94 422.312,42	7	510.289,2 422.312,45	16.26
7	510.289,2 422.312,45	8	510.303,01 422.306,8	14.921	8	510.303,01 422.306,8	9	510.312,91 422.311,31	10.879	9	510.312,91 422.311,31	10	510.312,91 422.313,7	2.39
10	510.312,91 422.313,7	11	510.301,349 422.322,762	14.689	11	510.301,349 422.322,762	12	510.278,538 422.339,103	28.06	12	510.278,538 422.339,103	13	510.268,508 422.346,472	12.446
13	510.268,508 422.346,472	14	510.265,929 422.348,809	3.48	14	510.265,929 422.348,809	15	510.253,686 422.356,864	14.655	15	510.253,686 422.356,864	16	510.239,42 422.366,02	16.951
16	510.239,42 422.366,02	17	510.227,05 422.372,21	13.832	17	510.227,05 422.372,21	18	510.214,77 422.373,77	12.379	18	510.214,77 422.373,77	19	510.191,2 422.370,74	23.764
19	510.191,2 422.370,74	20	510.160,302 422.365,724	31.303	20	510.160,302 422.365,724	21	510.146,437 422.364,337	13.934	21	510.146,437 422.364,337	22	510.148,957 422.369,79	6.007
22	510.148,957 422.369,79	23	510.154,292 422.394,925	25.695	23	510.154,292 422.394,925	24	510.158,48 422.411,081	16.69	24	510.158,48 422.411,081	25	510.160,049 422.414,314	3.594
25	510.160,049 422.414,314	26	510.161,34 422.416,526	2.561	26	510.161,34 422.416,526	27	510.162,065 422.419,833	3.386	27	510.162,065 422.419,833	28	510.162,558 422.424,837	5.028
28	510.162,558 422.424,837	29	510.165,213 422.434,385	9.91	29	510.165,213 422.434,385	30	510.170,348 422.453,137	19.442	30	510.170,348 422.453,137	31	510.171,513 422.460,862	7.812
31	510.171,513 422.460,862	32	510.165,572 422.475,521	15.817	32	510.165,572 422.475,521	33	510.158,493 422.492,361	18.267	33	510.158,493 422.492,361	34	510.156,645 422.496,756	4.768
34	510.156,645 422.496,756	35	510.143,961 422.527,243	33.02	35	510.143,961 422.527,243	36	510.125,95 422.528,4	18.048	36	510.125,95 422.528,4	37	510.108,895 422.529,33	17.08
37	510.108,895 422.529,33	38	510.096,72 422.516,62	17.6	38	510.096,72 422.516,62	39	510.080,966 422.500,883	22.268	39	510.080,966 422.500,883	40	510.079,358 422.491,646	9.376
40	510.079,358 422.491,646	41	510.076,242 422.476,324	15.636	41	510.076,242 422.476,324	42	510.072,474 422.458,499	18.219	42	510.072,474 422.458,499	43	510.070,172 422.447,592	11.147
43	510.070,172 422.447,592	44	510.063,436 422.411,757	36.463	44	510.063,436 422.411,757	45	510.063,051 422.407,122	4.651	45	510.063,051 422.407,122	46	510.066,365 422.392,617	14.879
46	510.066,365 422.392,617	47	510.068,634 422.380,144	12.678	47	510.068,634 422.380,144	48	510.070,621 422.368,242	12.067	48	510.070,621 422.368,242	49	510.071,53 422.366,04	2.382
49	510.071,53 422.366,04	50	510.075,72 422.348,03	18.491	50	510.075,72 422.348,03	51	510.078,42 422.326,67	21.53	51	510.078,42 422.326,67	52	510.065,82 422.315,58	16.785
52	510.065,82 422.315,58	53	510.074,45 422.304,85	13.77	53	510.074,45 422.304,85	54	510.077,2 422.294,9	10.323	54	510.077,2 422.294,9	55	510.085,58 422.285,67	12.467
55	510.085,58 422.285,67	56	510.094,9 422.285,08	9.339	56	510.094,9 422.285,08	57	510.097,34 422.282,58	3.493	57	510.097,34 422.282,58	58	510.120,096 422.281,176	22.799
58	510.120,096 422.281,176	59	510.126,85 422.280,168	6.829	59	510.126,85 422.280,168	60	510.129,048 422.279,85	2.221	60	510.129,048 422.279,85	61	510.136,837 422.278,677	7.877
61	510.136,837 422.278,677	62	510.140,291 422.278,057	3.509	62	510.140,291 422.278,057	63	510.154,668 422.275,476	14.607	63	510.154,668 422.275,476	1	510.171,436 422.270,337	17.538

** Lungimile segmentelor sunt determinate în planul de proiecţie Stereo 70 şi sunt rotunjite la 1 milimetru.

*** Distanţa dintre puncte este formată din segmente cumulate ce sunt mai mici decât valoarea 1 milimetru.

**DATE DESPRE IMOBILUL NR. 141**

Oficiul de Cadastru și Publicitate Imobiliară ARGES
Biroul de Cadastru și Publicitate Imobiliară Campulung

A. Partea I. Descrierea imobilului

TEREN Extravilan

Adresa: Jud. Arges

Nr. Crt	Nr cadastral Nr. topografic	Suprafața* (mp)	Observații / Referințe
A1		1.941	Sector cadastral:3 Teren neimprejmuit;

B. Partea II. Proprietari și acte

Inscrieri privitoare la dreptul de proprietate și alte drepturi reale	Referințe
/	
Act Normativ nr. 7, din 13/03/1996 emis de PARLAMENT (art. 13 alin. 15);	
B1	A1
Inscrierea provizorie, drept de PROPRIETATE, dobandit prin Lege, cota actuala 1/1, cota initiala 1/1 1) COMUNA VALEA MARE PRAVAT, CIF:5010196	

C. Partea III. SARCINI .

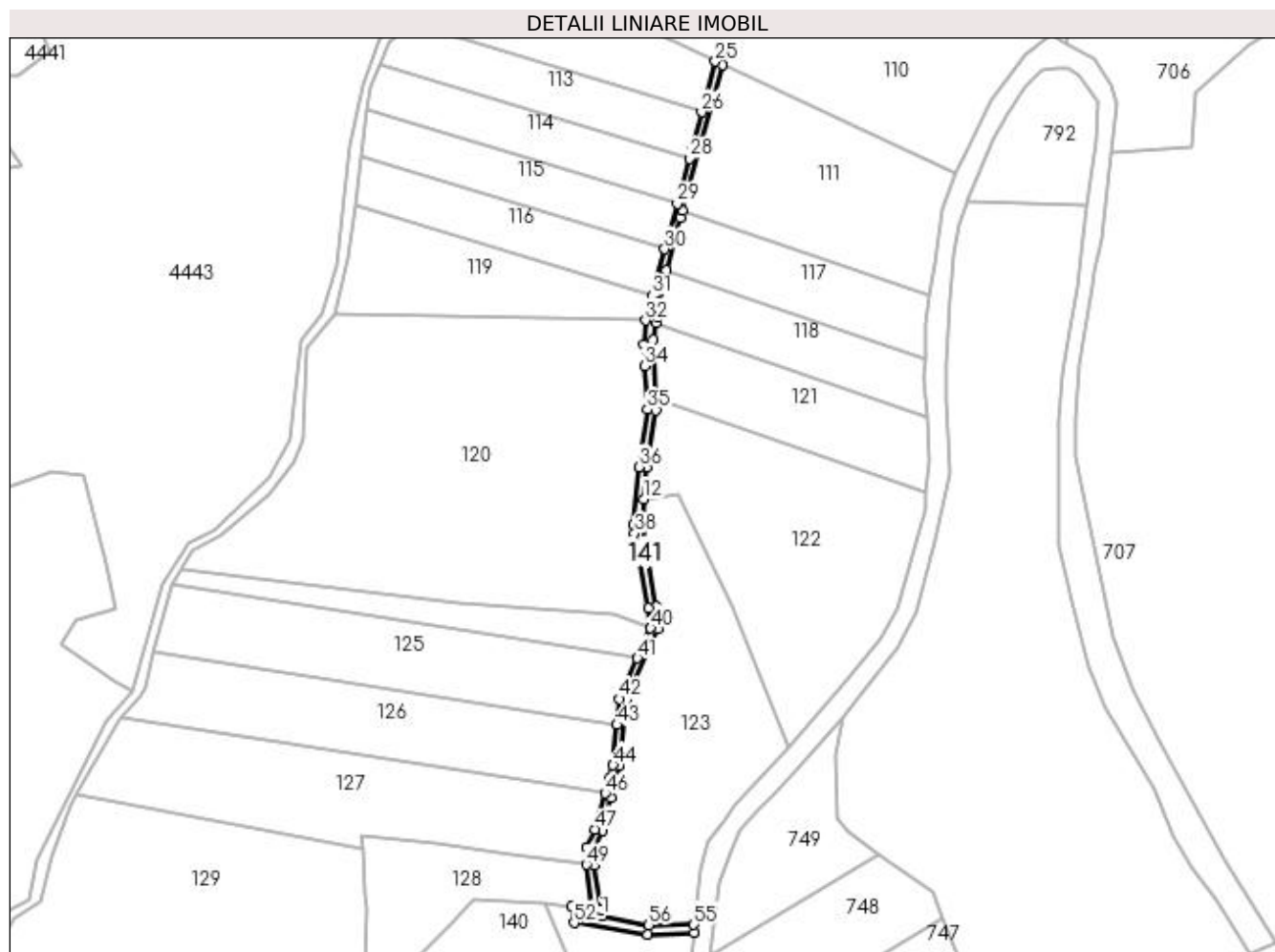
Inscrieri privind dezmembramintele dreptului de proprietate, drepturi reale de garanție și sarcini	Referințe
NU SUNT	

Anexa Nr. 1 La Partea I

Teren

Nr cadastral	Suprafața (mp)*	Observații / Referințe
	1.941	

* Suprafața este determinată în planul de proiecție Stereo 70.



Date referitoare la teren

Crt	Categorie folosință	Intravilan	Suprafața (mp)	Tarla	Parcelă	Nr. topo	Observații / Referințe
1	drum	NU	1.941	13	240,241	-	

Lungime Segmente

1) Valorile lungimilor segmentelor sunt obținute din proiecție în plan.

Punct început	X / Y	Punct sfârșit	X / Y	Lungime segment	Punct început	X / Y	Punct sfârșit	X / Y	Lungime segment	Punct început	X / Y	Punct sfârșit	X / Y	Lungime segment
1	510.171,976 422.521,316	2	510.171,373 422.524,569	3.308	2	510.171,373 422.524,569	3	510.167,895 422.546,423	22.129	3	510.167,895 422.546,423	4	510.168,207 422.554,71	8.293
4	510.168,207 422.554,71	5	510.171,957 422.563,349	9.418	5	510.171,957 422.563,349	6	510.176,392 422.579,633	16.877	6	510.176,392 422.579,633	7	510.180,625 422.595,008	15.947
7	510.180,625 422.595,008	8	510.183,743 422.627,189	32.332	8	510.183,743 422.627,189	9	510.199,253 422.662,255	38.343	9	510.199,253 422.662,255	10	510.198,612 422.673,246	11.01
10	510.198,612 422.673,246	11	510.191,691 422.713,501	40.846	11	510.191,691 422.713,501	12	510.192,38 422.726,098	12.616	12	510.192,38 422.726,098	13	510.193,746 422.741,753	15.714
13	510.193,746 422.741,753	14	510.194,405 422.746,471	4.764	14	510.194,405 422.746,471	15	510.198,431 422.769,683	23.559	15	510.198,431 422.769,683	16	510.198,217 422.775,382	5.703
16	510.198,217 422.775,382	17	510.197,128 422.804,415	29.053	17	510.197,128 422.804,415	18	510.198,418 422.812,498	8.185	18	510.198,418 422.812,498	19	510.198,975 422.815,99	3.536

Punct început	X / Y	Punct sfârșit	X / Y	Lungime segment	Punct început	X / Y	Punct sfârșit	X / Y	Lungime segment	Punct început	X / Y	Punct sfârșit	X / Y	Lungime segment
19	510.198,975 422.815,99	20	510.202,006 422.832,192	16.483	20	510.202,006 422.832,192	21	510.203,637 422.838,412	6.43	21	510.203,637 422.838,412	22	510.210,426 422.864,319	26.782
22	510.210,426 422.864,319	23	510.211,423 422.867,983	3.797	23	510.211,423 422.867,983	24	510.230,916 422.939,61	74.232	24	510.230,916 422.939,61	25	510.227,574 422.941,159	3.684
25	510.227,574 422.941,159	26	510.220,893 422.916,203	25.835	26	510.220,893 422.916,203	27	510.216,505 422.899,81	16.97	27	510.216,505 422.899,81	28	510.214,785 422.893,459	6.58
28	510.214,785 422.893,459	29	510.208,809 422.871,389	22.865	29	510.208,809 422.871,389	30	510.202,72 422.848,902	23.297	30	510.202,72 422.848,902	31	510.196,516 422.825,992	23.735
31	510.196,516 422.825,992	32	510.193,255 422.813,95	12.476	32	510.193,255 422.813,95	33	510.192,515 422.802,27	11.703	33	510.192,515 422.802,27	34	510.192,753 422.791,686	10.587
34	510.192,753 422.791,686	35	510.194,225 422.770,139	21.597	35	510.194,225 422.770,139	36	510.189,927 422.741,925	28.539	36	510.189,927 422.741,925	37	510.187,45 422.713,54	28.493
37	510.187,45 422.713,54	38	510.187,978 422.709,267	4.305	38	510.187,978 422.709,267	39	510.194,858 422.672,666	37.242	39	510.194,858 422.672,666	40	510.195,762 422.662,688	10.019
40	510.195,762 422.662,688	41	510.189,259 422.647,916	16.14	41	510.189,259 422.647,916	42	510.180,47 422.627,951	21.814	42	510.180,47 422.627,951	43	510.179,233 422.615,163	12.848
43	510.179,233 422.615,163	44	510.177,317 422.595,353	19.902	44	510.177,317 422.595,353	45	510.175,511 422.588,615	6.976	45	510.175,511 422.588,615	46	510.173,461 422.581,504	7.401
46	510.173,461 422.581,504	47	510.168,404 422.563,958	18.26	47	510.168,404 422.563,958	48	510.164,278 422.555,177	9.702	48	510.164,278 422.555,177	49	510.164,248 422.546,499	8.678
49	510.164,248 422.546,499	50	510.166,781 422.525,01	21.638	50	510.166,781 422.525,01	51	510.157,149 422.525,952	9.678	51	510.157,149 422.525,952	52	510.158,155 422.517,922	8.093
52	510.158,155 422.517,922	53	510.194,397 422.512,277	36.679	53	510.194,397 422.512,277	54	510.217,271 422.513,124	22.89	54	510.217,271 422.513,124	55	510.217,031 422.517,028	3.911
55	510.217,031 422.517,028	56	510.194,925 422.516,746	22.108	56	510.194,925 422.516,746	1	510.171,976 422.521,316	23.4					

** Lungimile segmentelor sunt determinate în planul de proiecție Stereo 70 și sunt rotunjite la 1 milimetru.

*** Distanța dintre puncte este formată din segmente cumulate ce sunt mai mici decât valoarea 1 milimetru.

**DATE DESPRE IMOBILUL NR. 142**

Oficiul de Cadastru și Publicitate Imobiliară ARGES
Biroul de Cadastru și Publicitate Imobiliară Campulung

A. Partea I. Descrierea imobilului

TEREN Extravilan

Nr. CF vechi:601
Nr. cadastral vechi:854

Adresa: Jud. Arges, Loc. Namaesti, PCT Prislop

Nr. Crt	Nr cadastral Nr. topografic	Suprafața* (mp)	Observații / Referințe
A1	81283	9.661	Sector cadastral:3 Teren neimprejmuit;

B. Partea II. Proprietari și acte

Inscrieri privitoare la dreptul de proprietate și alte drepturi reale		Referințe
21291 / 18/12/2018		
Act Notarial nr. 5770, din 10/12/2018 emis de SIMONESCU Nicolae;		
B2	Intabulare, drept de PROPRIETATE-bun propriu, dobandit prin Conventie, cota actuala 1/1, cota initiala 1/1 1) SORI CRISTINA-SIMONA, necasatorita	A1

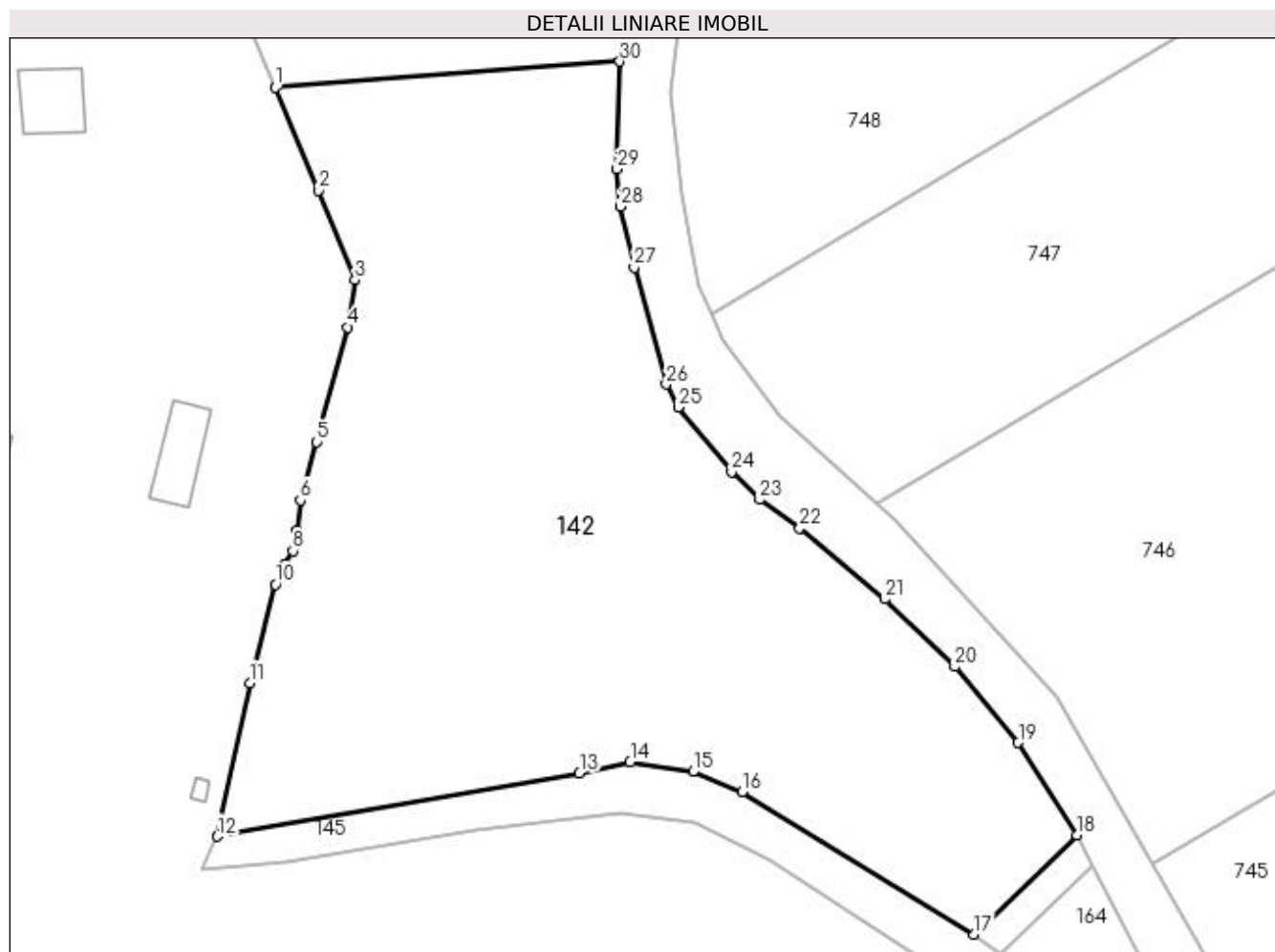
C. Partea III. SARCINI .

Inscrieri privind dezmembramintele dreptului de proprietate, drepturi reale de garanție și sarcini	Referințe
NU SUNT	

Teren

Nr cadastral	Suprafața (mp)*	Observații / Referințe
81283	9.661	

* Suprafața este determinată în planul de proiecție Stereo 70.



Date referitoare la teren

Crt	Categorie folosință	Intra vilan	Suprafața (mp)	Tarla	Parcelă	Nr. topo	Observații / Referințe
1	pasune	NU	9.661	13	240,241	-	

Lungime Segmente

1) Valorile lungimilor segmentelor sunt obținute din proiecție în plan.

Punct început	X / Y	Punct sfârșit	X / Y	Lungime segment (** (m)
1	510.158,493 422.492,361	2	510.165,572 422.475,521	18.267
3	510.171,513 422.460,862	4	510.170,348 422.453,137	7.812
5	510.165,213 422.434,385	6	510.162,558 422.424,837	9.91
7	510.162,065 422.419,833	8	510.161,34 422.416,526	3.386
9	510.160,049 422.414,314	10	510.158,48 422.411,081	3.594

Punct început	X / Y	Punct sfârșit	X / Y	Lungime segment (** (m)
2	510.165,572 422.475,521	3	510.171,513 422.460,862	15.817
4	510.170,348 422.453,137	5	510.165,213 422.434,385	19.442
6	510.162,558 422.424,837	7	510.162,065 422.419,833	5.028
8	510.161,34 422.416,526	9	510.160,049 422.414,314	2.561
10	510.158,48 422.411,081	11	510.154,292 422.394,925	16.69

Punct început	X / Y	Punct sfârșit	X / Y	Lungime segment (** (m)	Punct început	X / Y	Punct sfârșit	X / Y	Lungime segment (** (m)
11	510.154,292 422.394,925	12	510.148,957 422.369,79	25.695	12	510.148,957 422.369,79	13	510.208,27 422.380,206	60.221
13	510.208,27 422.380,206	14	510.216,556 422.382,028	8.484	14	510.216,556 422.382,028	15	510.226,853 422.380,428	10.421
15	510.226,853 422.380,428	16	510.234,901 422.377,115	8.703	16	510.234,901 422.377,115	17	510.272,882 422.353,801	44.566
17	510.272,882 422.353,801	18	510.289,691 422.370,066	23.39	18	510.289,691 422.370,066	19	510.280,066 422.385,189	17.926
19	510.280,066 422.385,189	20	510.269,684 422.397,58	16.165	20	510.269,684 422.397,58	21	510.258,264 422.408,671	15.919
21	510.258,264 422.408,671	22	510.244,326 422.420,29	18.146	22	510.244,326 422.420,29	23	510.237,791 422.424,907	8.001
23	510.237,791 422.424,907	24	510.233,14 422.429,472	6.517	24	510.233,14 422.429,472	25	510.224,408 422.440,04	13.709
25	510.224,408 422.440,04	26	510.222,473 422.443,8	4.229	26	510.222,473 422.443,8	27	510.217,184 422.462,904	19.823
27	510.217,184 422.462,904	28	510.214,977 422.472,857	10.195	28	510.214,977 422.472,857	29	510.214,408 422.479,01	6.179
29	510.214,408 422.479,01	30	510.214,857 422.496,61	17.606	30	510.214,857 422.496,61	1	510.158,493 422.492,361	56.524

** Lungimile segmentelor sunt determinate în planul de proiecție Stereo 70 și sunt rotunjite la 1 milimetru.

*** Distanța dintre puncte este formată din segmente cumulate ce sunt mai mici decât valoarea 1 milimetru.

**DATE DESPRE IMOBILUL NR. 143**

Oficiul de Cadastru și Publicitate Imobiliară ARGES
Biroul de Cadastru și Publicitate Imobiliară Campulung

A. Partea I. Descrierea imobilului

TEREN Extravilan

Adresa: Jud. Arges

Nr. Crt	Nr cadastral Nr. topografic	Suprafața* (mp)	Observații / Referințe
A1		1.368	Sector cadastral:3 Teren neimprejmuit;

B. Partea II. Proprietari și acte

Inscrieri privitoare la dreptul de proprietate și alte drepturi reale	Referințe
/	
Act Normativ nr. 7, din 13/03/1996 emis de PARLAMENT (art. 13 alin. 15);	
B1	A1
Inscrierea provizorie, drept de PROPRIETATE, dobandit prin Lege, cota actuala 1/1, cota initiala 1/1 1) COMUNA VALEA MARE PRAVAT, CIF:5010196	

C. Partea III. SARCINI .

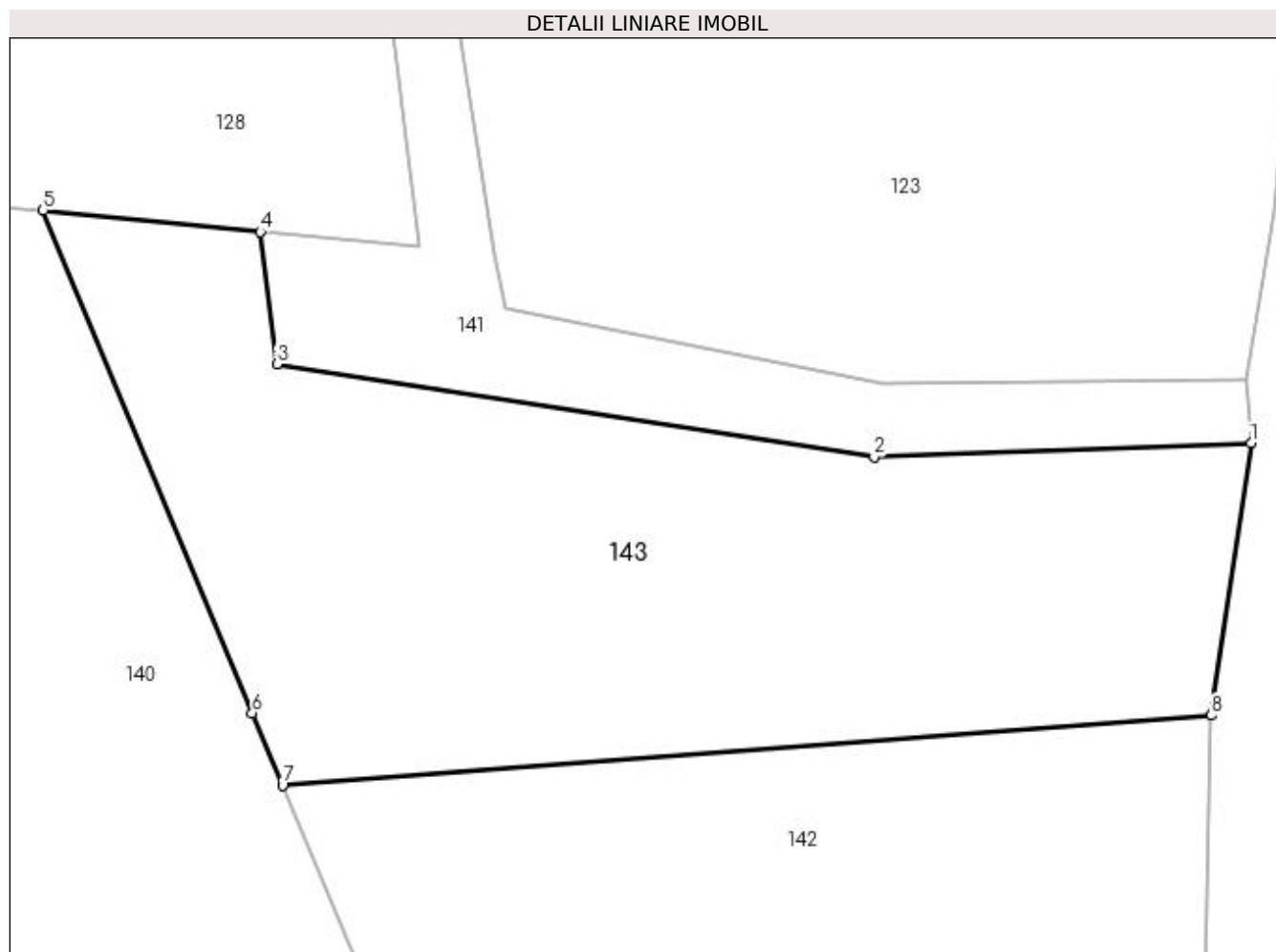
Inscrieri privind dezmembramintele dreptului de proprietate, drepturi reale de garanție și sarcini	Referințe
NU SUNT	

Anexa Nr. 1 La Partea I

Teren

Nr cadastral	Suprafața (mp)*	Observații / Referințe
	1.368	

* Suprafața este determinată în planul de proiecție Stereo 70.



Date referitoare la teren

Crt	Categorie folosință	Intra vilan	Suprafața (mp)	Tarla	Parcelă	Nr. topo	Observații / Referințe
1	pasune	NU	1.368	13	240,241	-	

Lungime Segmente

1) Valorile lungimilor segmentelor sunt obținute din proiecție în plan.

Punct început	X / Y	Punct sfârșit	X / Y	Lungime segment (** (m)
1	510.217,271 422.513,124	2	510.194,397 422.512,277	22.89
2	510.194,397 422.512,277	3	510.158,155 422.517,922	36.679
3	510.158,155 422.517,922	4	510.157,149 422.525,952	8.093
4	510.157,149 422.525,952	5	510.143,961 422.527,243	13.251
5	510.143,961 422.527,243	6	510.156,645 422.496,756	33.02

Punct început	X / Y	Punct sfârșit	X / Y	Lungime segment (** (m)
6	510.156,645 422.496,756	7	510.158,493 422.492,361	4.768
7	510.158,493 422.492,361	8	510.214,857 422.496,61	56.524
8	510.214,857 422.496,61	1	510.217,271 422.513,124	16.69

** Lungimile segmentelor sunt determinate în planul de proiecție Stereo 70 și sunt rotunjite la 1 milimetru.

*** Distanța dintre puncte este formată din segmente cumulate ce sunt mai mici decât valoarea 1 milimetru.

**DATE DESPRE IMOBILUL NR. 144**

Oficiul de Cadastru și Publicitate Imobiliară ARGES
Biroul de Cadastru și Publicitate Imobiliară Campulung

A. Partea I. Descrierea imobilului

TEREN Extravilan

Nr. CF vechi:843
Nr. cadastral vechi:1043

Adresa: Jud. Arges

Nr. Crt	Nr cadastral Nr. topografic	Suprafata* (mp)	Observatii / Referinte
A1	80272	7.870	Sector cadastral:3 Teren neimprejmuit; pct.Prislop

B. Partea II. Proprietari și acte

Inscrieri privitoare la dreptul de proprietate și alte drepturi reale		Referințe
5896 / 31/05/2010		
Act Notarial nr. 1223, din 28/05/2010 emis de BNP ZIPISI CORNELIA;		
B4	Intabulare, drept de PROPRIETATE, dobandit prin lesire Din Indiviziune, cota actuala 1/1, cota initiala 1/1 1) TOCILĂ ANCA-MIHAELA, lipsă CNP	A1

C. Partea III. SARCINI .

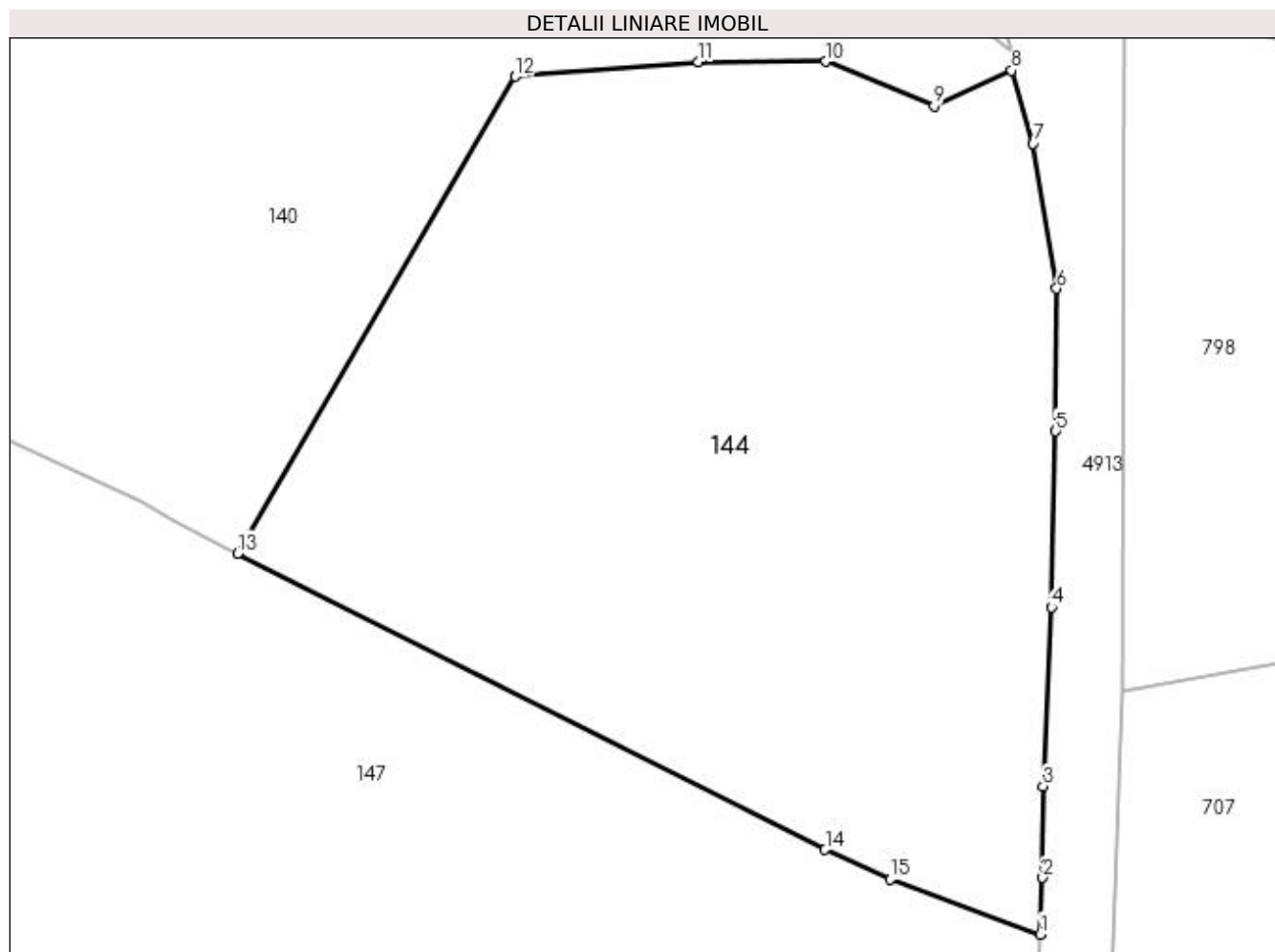
Inscrieri privind dezmembramintele dreptului de proprietate, drepturi reale de garanție și sarcini	Referințe
NU SUNT	

Anexa Nr. 1 La Partea I

Teren

Nr cadastral	Suprafața (mp)*	Observații / Referințe
80272	7.870	pct.Prislop

* Suprafața este determinată în planul de proiecție Stereo 70.



Date referitoare la teren

Crt	Categorie folosință	Intra vilan	Suprafața (mp)	Tarla	Parcelă	Nr. topo	Observații / Referințe
1	pasune	NU	7.870	13	161	-	

Lungime Segmente

1) Valorile lungimilor segmentelor sunt obținute din proiecție în plan.

Punct început	X / Y	Punct sfârșit	X / Y	Lungime segment (** (m)
1	510.316,536 422.201,187	2	510.316,859 422.208,409	7.229
2	510.316,859 422.208,409	3	510.316,917 422.220,082	11.673
3	510.316,917 422.220,082	4	510.317,985 422.242,873	22.816
4	510.317,985 422.242,873	5	510.318,499 422.265,31	22.443
5	510.318,499 422.265,31	6	510.318,633 422.283,494	18.184

Punct început	X / Y	Punct sfârșit	X / Y	Lungime segment (** (m)
6	510.318,633 422.283,494	7	510.315,636 422.301,984	18.731
7	510.315,636 422.301,984	8	510.312,91 422.311,31	9.716
8	510.312,91 422.311,31	9	510.303,01 422.306,8	10.879
9	510.303,01 422.306,8	10	510.289,2 422.312,45	14.921
10	510.289,2 422.312,45	11	510.272,94 422.312,42	16.26
11	510.272,94 422.312,42	12	510.249,619 422.310,542	23.396
12	510.249,619 422.310,542	13	510.214,17 422.249,761	70.363
13	510.214,17 422.249,761	14	510.289,109 422.212,0	83.915
14	510.289,109 422.212,0	15	510.297,392 422.208,222	9.104
15	510.297,392 422.208,222	1	510.316,536 422.201,187	20.396

** Lungimile segmentelor sunt determinate în planul de proiecție Stereo 70 și sunt rotunjite la 1 milimetru.

*** Distanța dintre puncte este formată din segmente cumulate ce sunt mai mici decât valoarea 1 milimetru.

**DATE DESPRE IMOBILUL NR. 145**

Oficiul de Cadastru și Publicitate Imobiliară ARGES
Biroul de Cadastru și Publicitate Imobiliară Campulung

A. Partea I. Descrierea imobilului

TEREN Extravilan

Adresa: Jud. Arges

Nr. Crt	Nr cadastral Nr. topografic	Suprafața* (mp)	Observații / Referințe
A1		1.348	Sector cadastral:3 Teren neimprejmuit;

B. Partea II. Proprietari și acte

Inscrieri privitoare la dreptul de proprietate și alte drepturi reale	Referințe
/	
Act Normativ nr. 7, din 13/03/1996 emis de PARLAMENT (art. 13 alin. 15);	
B1	A1
Inscrierea provizorie, drept de PROPRIETATE, dobandit prin Lege, cota actuala 1/1, cota initiala 1/1 1) COMUNA VALEA MARE PRAVAT, CIF:5010196	

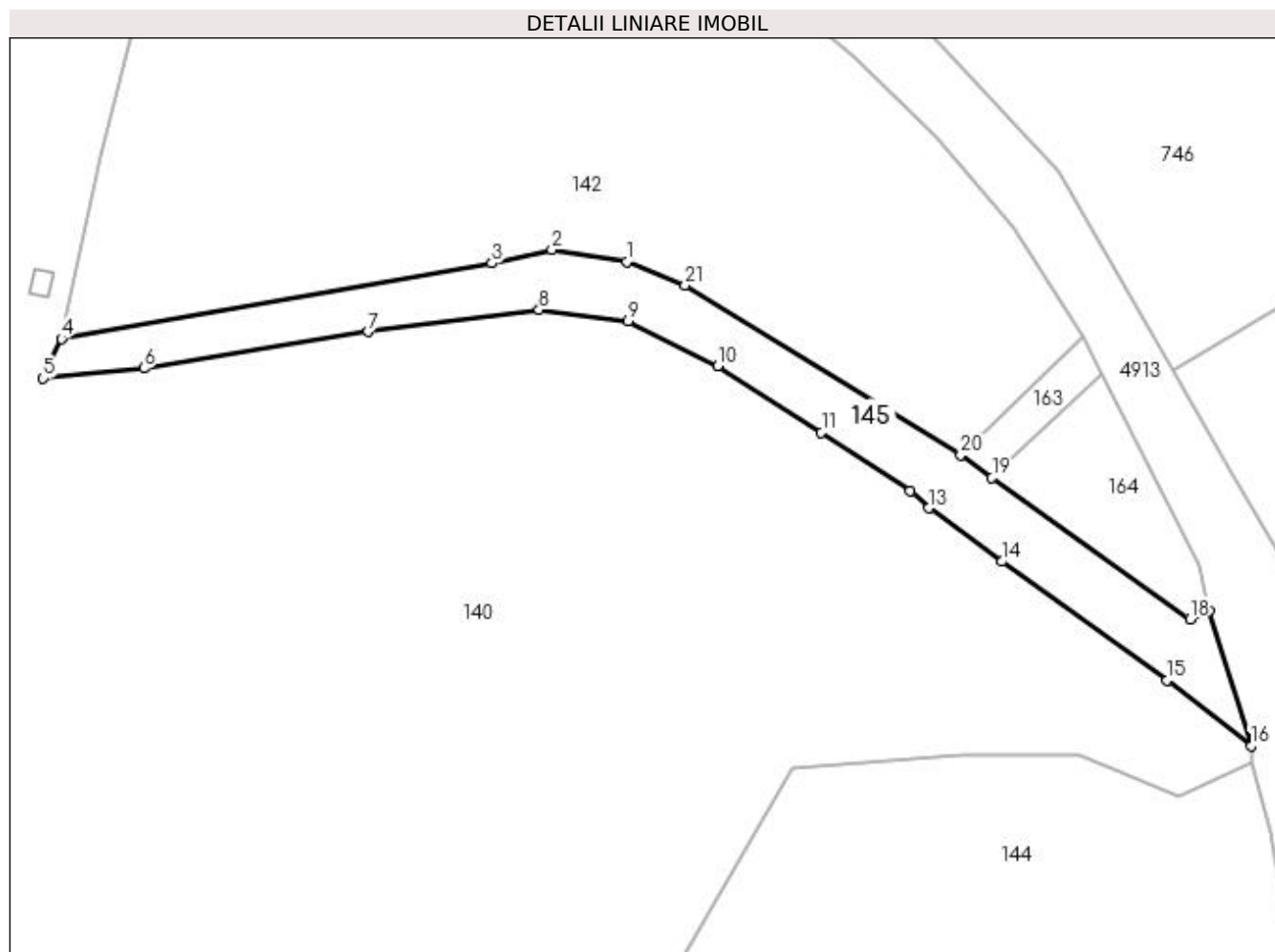
C. Partea III. SARCINI .

Inscrieri privind dezmembramintele dreptului de proprietate, drepturi reale de garanție și sarcini	Referințe
NU SUNT	

Teren

Nr cadastral	Suprafața (mp)*	Observații / Referințe
	1.348	

* Suprafața este determinată în planul de proiecție Stereo 70.



Date referitoare la teren

Crt	Categorie folosință	Intra vilan	Suprafața (mp)	Tarla	Parcelă	Nr. topo	Observații / Referințe
1	drum	NU	1.348	13	De 249	-	

Lungime Segmente

1) Valorile lungimilor segmentelor sunt obținute din proiecție în plan.

Punct început	X / Y	Punct sfârșit	X / Y	Lungime segment (** (m)
1	510.226,853 422.380,428	2	510.216,556 422.382,028	10.421
3	510.208,27 422.380,206	4	510.148,957 422.369,79	60.221
5	510.146,437 422.364,337	6	510.160,302 422.365,724	13.934
7	510.191,2 422.370,74	8	510.214,77 422.373,77	23.764
9	510.227,05 422.372,21	10	510.239,42 422.366,02	13.832

Punct început	X / Y	Punct sfârșit	X / Y	Lungime segment (** (m)
2	510.216,556 422.382,028	3	510.208,27 422.380,206	8.484
4	510.148,957 422.369,79	5	510.146,437 422.364,337	6.007
6	510.160,302 422.365,724	7	510.191,2 422.370,74	31.303
8	510.214,77 422.373,77	9	510.227,05 422.372,21	12.379
10	510.239,42 422.366,02	11	510.253,686 422.356,864	16.951

Punct început	X / Y	Punct sfârşit	X / Y	Lungime segment (** (m)
11	510.253,686 422.356,864	12	510.265,929 422.348,809	14.655
13	510.268,508 422.346,472	14	510.278,538 422.339,103	12.446
15	510.301,349 422.322,762	16	510.312,91 422.313,7	14.689
17	510.307,096 422.332,266	18	510.304,487 422.331,179	2.826
19	510.277,202 422.350,624	20	510.272,882 422.353,801	5.362
21	510.234,901 422.377,115	1	510.226,853 422.380,428	8.703

Punct început	X / Y	Punct sfârşit	X / Y	Lungime segment (** (m)
12	510.265,929 422.348,809	13	510.268,508 422.346,472	3.48
14	510.278,538 422.339,103	15	510.301,349 422.322,762	28.06
16	510.312,91 422.313,7	17	510.307,096 422.332,266	19.455
18	510.304,487 422.331,179	19	510.277,202 422.350,624	33.505
20	510.272,882 422.353,801	21	510.234,901 422.377,115	44.566

** Lungimile segmentelor sunt determinate în planul de proiecţie Stereo 70 şi sunt rotunjite la 1 milimetru.

*** Distanţa dintre puncte este formată din segmente cumulate ce sunt mai mici decât valoarea 1 milimetru.

**DATE DESPRE IMOBILUL NR. 146**

Oficiul de Cadastru și Publicitate Imobiliară ARGES
Biroul de Cadastru și Publicitate Imobiliară Campulung

A. Partea I. Descrierea imobilului

TEREN Extravilan

Adresa: Jud. Arges

Nr. Crt	Nr cadastral Nr. topografic	Suprafața* (mp)	Observații / Referințe
A1		4.390	Sector cadastral:3 Teren neimprejmuit;

B. Partea II. Proprietari și acte

Inscrieri privitoare la dreptul de proprietate și alte drepturi reale	Referințe
/	
Act Normativ nr. 7, din 13/03/1996 emis de PARLAMENT (art. 13 alin. 15);	
B1	A1
Inscrierea provizorie, drept de PROPRIETATE, dobandit prin Lege, cota actuala 1/1, cota initiala 1/1 1) COMUNA VALEA MARE PRAVAT, CIF:5010196	

C. Partea III. SARCINI .

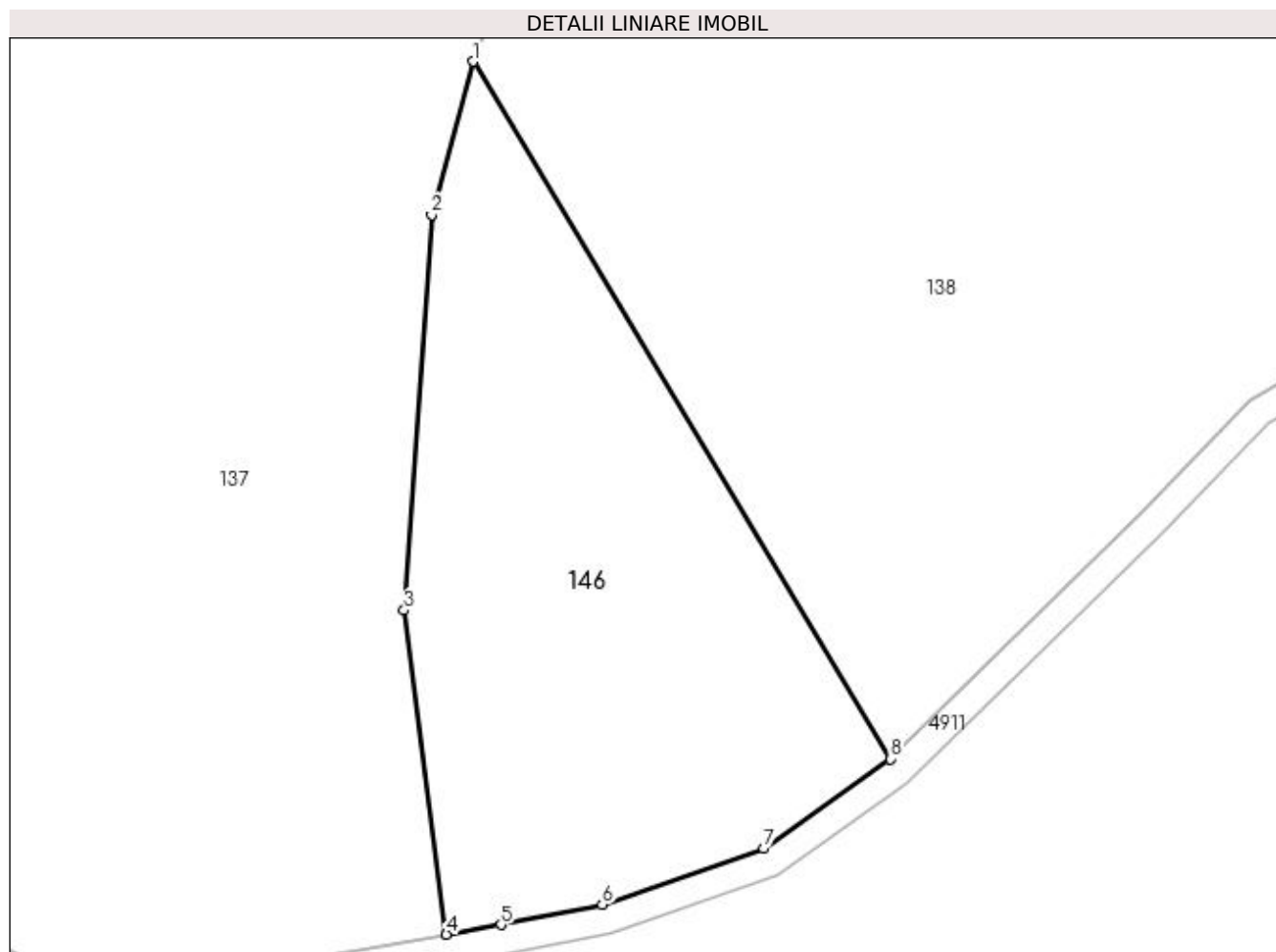
Inscrieri privind dezmembramintele dreptului de proprietate, drepturi reale de garanție și sarcini	Referințe
NU SUNT	

Anexa Nr. 1 La Partea I

Teren

Nr cadastral	Suprafața (mp)*	Observații / Referințe
	4.390	

* Suprafața este determinată în planul de proiecție Stereo 70.



Date referitoare la teren

Crt	Categorie folosință	Intra vilan	Suprafața (mp)	Tarla	Parcelă	Nr. topo	Observații / Referințe
1	faneata	NU	4.390	13	240	-	

Lungime Segmente

1) Valorile lungimilor segmentelor sunt obținute din proiecție în plan.

Punct început	X / Y	Punct sfârșit	X / Y	Lungime segment (** (m)
1	509.706,618 422.126,784	2	509.700,896 422.105,677	21.869
2	509.700,896 422.105,677	3	509.697,093 422.051,169	54.641
3	509.697,093 422.051,169	4	509.702,944 422.006,503	45.048
4	509.702,944 422.006,503	5	509.710,462 422.007,847	7.637
5	509.710,462 422.007,847	6	509.724,451 422.010,616	14.26

Punct început	X / Y	Punct sfârșit	X / Y	Lungime segment (** (m)
6	509.724,451 422.010,616	7	509.746,652 422.018,325	23.501
7	509.746,652 422.018,325	8	509.764,123 422.030,679	21.398
8	509.764,123 422.030,679	1	509.706,618 422.126,784	111.996

** Lungimile segmentelor sunt determinate în planul de proiecție Stereo 70 și sunt rotunjite la 1 milimetru.

*** Distanța dintre puncte este formată din segmente cumulate ce sunt mai mici decât valoarea 1 milimetru.

**DATE DESPRE IMOBILUL NR. 147**

Oficiul de Cadastru și Publicitate Imobiliară ARGES
Biroul de Cadastru și Publicitate Imobiliară Campulung

A. Partea I. Descrierea imobilului

TEREN Extravilan

Nr. CF vechi:190

Nr. cadastral vechi:198,224,225,235,285

Adresa: Jud. Arges, PCT.' PRISLOP, PCT. 'RAZOARE, PCT.' FATA PIETRII'

Nr. Crt	Nr cadastral Nr. topografic	Suprafața* (mp)	Observații / Referințe
A1	80234	52.474	Sector cadastral:3 Teren neimprejmuit;

B. Partea II. Proprietari și acte

Inscrieri privitoare la dreptul de proprietate și alte drepturi reale		Referințe
312 / 25/01/2005		
Act Notarial nr. 3874, din 21/12/2004 emis de BNP TUDORACHE VIOREL;		
B1	Intabulare, drept de PROPRIETATE, dobandit prin Conventie, cota actuala 1/1, cota initiala 1/1	A1
	1) SOCIETATEA COMERCIALA "CARMEUSE HOLDING" SRL, CU SEDIUL IN MUNICIPIUL BRASOV, CIF: 99999999999999, lipsă CUI <i>OBSERVATII: (provenita din conversia CF 190)</i>	

C. Partea III. SARCINI .

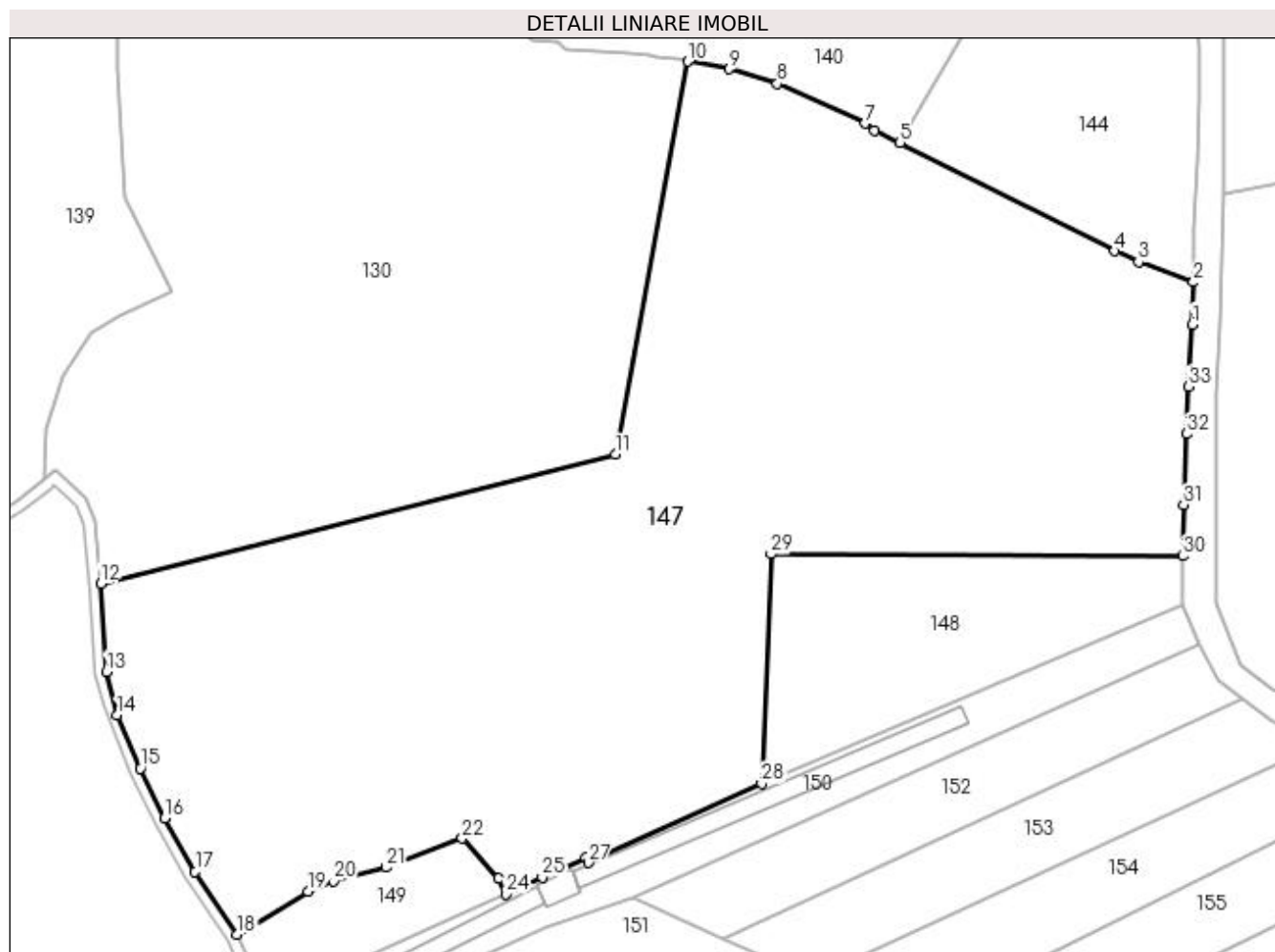
Inscrieri privind dezmembramintele dreptului de proprietate, drepturi reale de garanție și sarcini	Referințe
NU SUNT	

Anexa Nr. 1 La Partea I

Teren

Nr cadastral	Suprafața (mp)*	Observații / Referințe
80234	52.474	

* Suprafața este determinată în planul de proiecție Stereo 70.



Date referitoare la teren

Crt	Categorie folosință	Intra vilan	Suprafața (mp)	Tarla	Parcelă	Nr. topo	Observații / Referințe
1	neproductiv	NU	52.474	13	160,161	-	

Lungime Segmente

1) Valorile lungimilor segmentelor sunt obținute din proiecție în plan.

Punct început	X / Y	Punct sfârșit	X / Y	Lungime segment (** (m)
1	510.316,112 422.186,372	2	510.316,536 422.201,187	14.821
3	510.297,392 422.208,222	4	510.289,109 422.212,0	9.104
5	510.214,17 422.249,761	6	510.205,444 422.254,127	9.757
7	510.202,03 422.256,43	8	510.171,436 422.270,337	33.607
9	510.154,668 422.275,476	10	510.140,291 422.278,057	14.607

Punct început	X / Y	Punct sfârșit	X / Y	Lungime segment (** (m)
2	510.316,536 422.201,187	3	510.297,392 422.208,222	20.396
4	510.289,109 422.212,0	5	510.214,17 422.249,761	83.915
6	510.205,444 422.254,127	7	510.202,03 422.256,43	4.118
8	510.171,436 422.270,337	9	510.154,668 422.275,476	17.538
10	510.140,291 422.278,057	11	510.114,984 422.141,172	139.205

Punct început	X / Y	Punct sfârșit	X / Y	Lungime segment (** (m)
11	510.114,984 422.141,172	12	509.935,484 422.096,163	185.057
13	509.937,51 422.065,416	14	509.941,266 422.050,248	15.626
15	509.949,288 422.031,695	16	509.957,863 422.014,383	19.319
17	509.968,378 421.995,715	18	509.983,122 421.973,868	26.357
19	510.007,828 421.988,809	20	510.016,561 421.992,425	9.452
21	510.034,908 421.997,145	22	510.061,484 422.007,299	28.45
23	510.074,183 421.993,407	24	510.076,72 421.987,85	6.109
25	510.089,51 421.993,689	26	510.104,69 422.000,619	16.687
27	510.105,52 421.998,799	28	510.165,942 422.026,383	66.421
29	510.169,188 422.106,361	30	510.312,814 422.105,725	143.627
31	510.313,064 422.123,542	32	510.314,069 422.148,29	24.768
33	510.314,736 422.164,734	1	510.316,112 422.186,372	21.682

Punct început	X / Y	Punct sfârșit	X / Y	Lungime segment (** (m)
12	509.935,484 422.096,163	13	509.937,51 422.065,416	30.814
14	509.941,266 422.050,248	15	509.949,288 422.031,695	20.213
16	509.957,863 422.014,383	17	509.968,378 421.995,715	21.426
18	509.983,122 421.973,868	19	510.007,828 421.988,809	28.872
20	510.016,561 421.992,425	21	510.034,908 421.997,145	18.944
22	510.061,484 422.007,299	23	510.074,183 421.993,407	18.822
24	510.076,72 421.987,85	25	510.089,51 421.993,689	14.06
26	510.104,69 422.000,619	27	510.105,52 421.998,799	2.0
28	510.165,942 422.026,383	29	510.169,188 422.106,361	80.044
30	510.312,814 422.105,725	31	510.313,064 422.123,542	17.819
32	510.314,069 422.148,29	33	510.314,736 422.164,734	16.458

** Lungimile segmentelor sunt determinate în planul de proiecție Stereo 70 și sunt rotunjite la 1 milimetru.

*** Distanța dintre puncte este formată din segmente cumulate ce sunt mai mici decât valoarea 1 milimetru.

**DATE DESPRE IMOBILUL NR. 148**

Oficiul de Cadastru și Publicitate Imobiliară ARGES
Biroul de Cadastru și Publicitate Imobiliară Campulung

A. Partea I. Descrierea imobilului

TEREN Extravilan

Nr. cadastral vechi:218

Adresa: Jud. Arges

Nr. Crt	Nr cadastral Nr. topografic	Suprafața* (mp)	Observații / Referințe
A1		6.981	Sector cadastral:3 Teren neimprejmuit;

B. Partea II. Proprietari și acte

Inscrieri privitoare la dreptul de proprietate și alte drepturi reale		Referințe
/		
Act Normativ nr. 7, din 13/03/1996 emis de PARLAMENT (art. 13 alin. 15);		
B1	Inscrierea provizorie, drept de PROPRIETATE, dobandit prin Lege, cota actuala 1/1, cota initiala 1/1 1) COMUNA VALEA MARE PRAVAT, CIF:5010196	A1

C. Partea III. SARCINI .

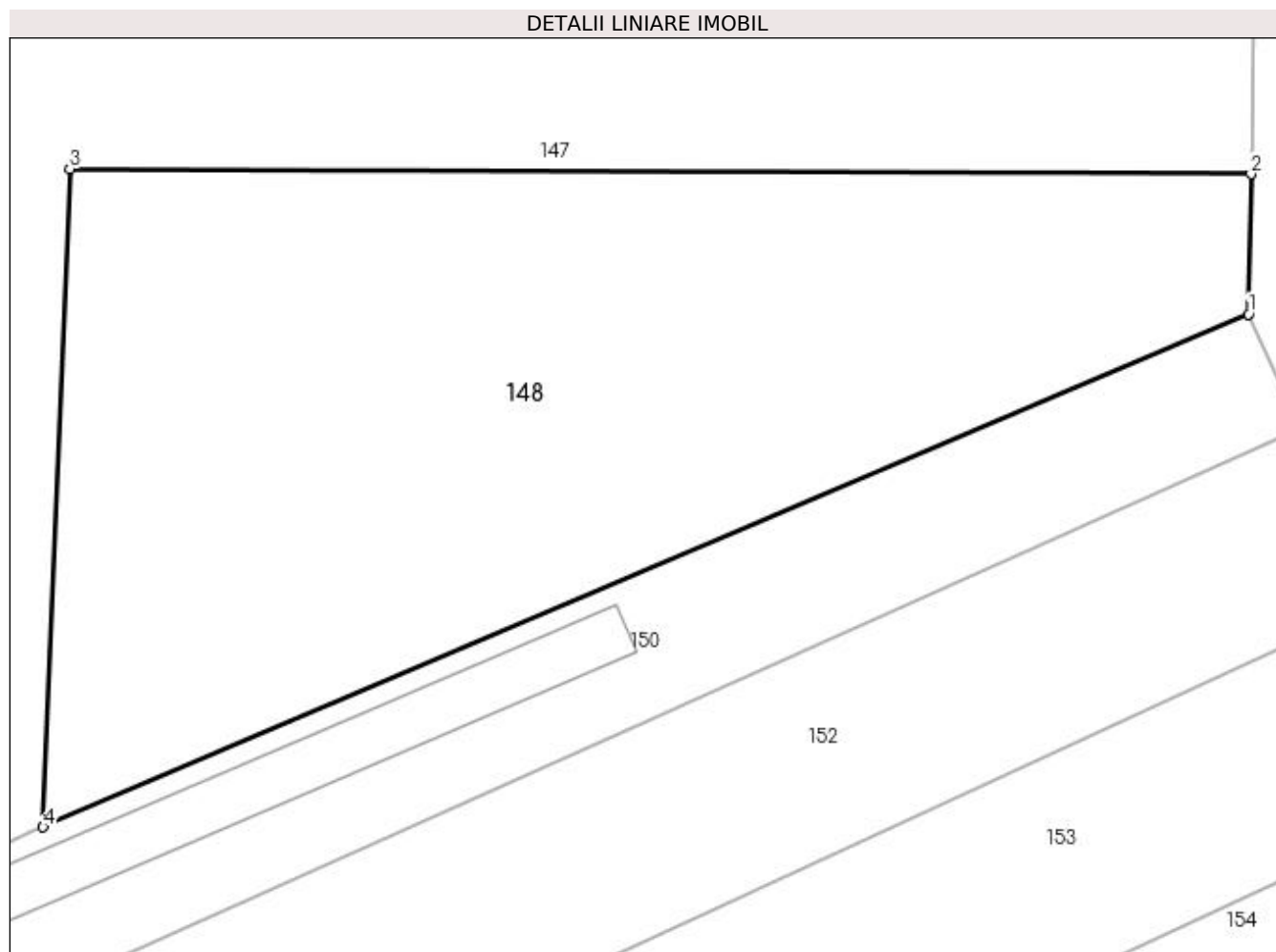
Inscrieri privind dezmembramintele dreptului de proprietate, drepturi reale de garanție și sarcini	Referințe
NU SUNT	

Anexa Nr. 1 La Partea I

Teren

Nr cadastral	Suprafața (mp)*	Observații / Referințe
	6.981	

* Suprafața este determinată în planul de proiecție Stereo 70.



Date referitoare la teren

Crt	Categorie folosință	Intra vilan	Suprafața (mp)	Tarla	Parcelă	Nr. topo	Observații / Referințe
1	neproductiv	NU	6.981	13	161	-	

Lungime Segmente

1) Valorile lungimilor segmentelor sunt obținute din proiecție în plan.

Punct început	X / Y	Punct sfârșit	X / Y	Lungime segment (** (m)
1	510.312,476 422.088,709	2	510.312,814 422.105,725	17.019
2	510.312,814 422.105,725	3	510.169,188 422.106,361	143.627
3	510.169,188 422.106,361	4	510.165,942 422.026,383	80.044
4	510.165,942 422.026,383	1	510.312,476 422.088,709	159.238

**** Lungimile segmentelor sunt determinate în planul de proiecţie Stereo 70 şi sunt rotunjite la 1 milimetru.**

***** Distanţa dintre puncte este formată din segmente cumulate ce sunt mai mici decât valoarea 1 milimetru.**

**DATE DESPRE IMOBILUL NR. 149**

Oficiul de Cadastru și Publicitate Imobiliară ARGES
Biroul de Cadastru și Publicitate Imobiliară Campulung

A. Partea I. Descrierea imobilului

TEREN Extravilan

Adresa: Jud. Arges

Nr. Crt	Nr cadastral Nr. topografic	Suprafața* (mp)	Observații / Referințe
A1		2.240	Sector cadastral:3 Teren neimprejmuit;

B. Partea II. Proprietari și acte

Inscrieri privitoare la dreptul de proprietate și alte drepturi reale	Referințe
/	
Act Normativ nr. 7, din 13/03/1996 emis de PARLAMENT (art. 13 alin. 15);	
B1	A1
Inscrierea provizorie, drept de PROPRIETATE, dobandit prin Lege, cota actuala 1/1, cota initiala 1/1 1) COMUNA VALEA MARE PRAVAT, CIF:5010196	

C. Partea III. SARCINI .

Inscrieri privind dezmembramintele dreptului de proprietate, drepturi reale de garanție și sarcini	Referințe
NU SUNT	

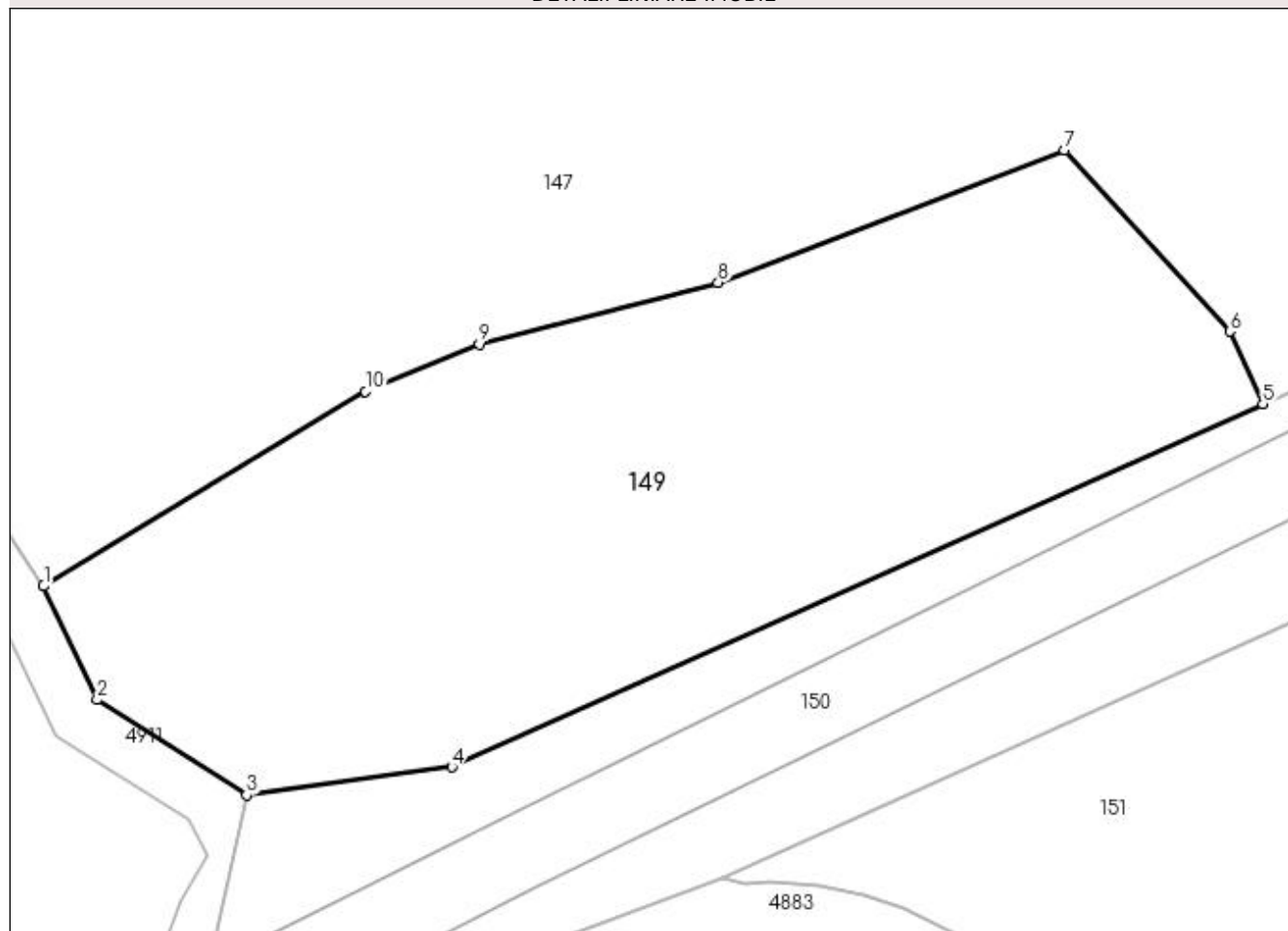
Anexa Nr. 1 La Partea I

Teren

Nr cadastral	Suprafața (mp)*	Observații / Referințe
	2.240	

* Suprafața este determinată în planul de proiecție Stereo 70.

DETALII LINIARE IMOBIL



Date referitoare la teren

Crt	Categorie folosință	Intravilan	Suprafața (mp)	Tarla	Parcelă	Nr. topo	Observații / Referințe
1	padure	NU	2.240	13	160	-	

Lungime Segmente

1) Valorile lungimilor segmentelor sunt obținute din proiecție în plan.

Punct început	X / Y	Punct sfârșit	X / Y	Lungime segment (** (m)
1	509.983,122 421.973,868	2	509.987,248 421.965,136	9.658
2	509.987,248 421.965,136	3	509.998,712 421.957,836	13.591
3	509.998,712 421.957,836	4	510.014,469 421.959,986	15.903
4	510.014,469 421.959,986	5	510.076,72 421.987,85	68.203
5	510.076,72 421.987,85	6	510.074,183 421.993,407	6.109

Punct început	X / Y	Punct sfârșit	X / Y	Lungime segment (** (m)
6	510.074,183 421.993,407	7	510.061,484 422.007,299	18.822
7	510.061,484 422.007,299	8	510.034,908 421.997,145	28.45
8	510.034,908 421.997,145	9	510.016,561 421.992,425	18.944
9	510.016,561 421.992,425	10	510.007,828 421.988,809	9.452
10	510.007,828 421.988,809	1	509.983,122 421.973,868	28.872

** Lungimile segmentelor sunt determinate în planul de proiecție Stereo 70 și sunt rotunjite la 1 milimetru.

*** Distanța dintre puncte este formată din segmente cumulate ce sunt mai mici decât valoarea 1 milimetru.

**DATE DESPRE IMOBILUL NR. 150**

Oficiul de Cadastru și Publicitate Imobiliară ARGES
Biroul de Cadastru și Publicitate Imobiliară Campulung

A. Partea I. Descrierea imobilului

TEREN Extravilan

Adresa: Jud. Arges

Nr. Crt	Nr cadastral Nr. topografic	Suprafața* (mp)	Observații / Referințe
A1		5.825	Sector cadastral:3 Teren neimprejmuit;

Construcții

Crt	Nr cadastral Nr. topografic	Adresa	Observații / Referințe
A1.1		Jud. Arges	Nr. niveluri:1; S. construita la sol:916 mp; S. construita desfasurata:916 mp;
A1.2		Jud. Arges	Nr. niveluri:1; S. construita la sol:110 mp; S. construita desfasurata:110 mp;
A1.3		Jud. Arges	Nr. niveluri:1; S. construita la sol:616 mp; S. construita desfasurata:616 mp;

B. Partea II. Proprietari și acte

Inscrieri privitoare la dreptul de proprietate și alte drepturi reale	Referințe
/	
Act Normativ nr. 7, din 13/03/1996 emis de PARLAMENT (art. 13 alin. 15);	
B1	A1, A1.1, A1.2, A1.3
Inscrierea provizorie, drept de PROPRIETATE, dobandit prin Lege, cota actuala 1/1, cota initiala 1/1 1) COMUNA VALEA MARE PRAVAT, CIF:5010196	

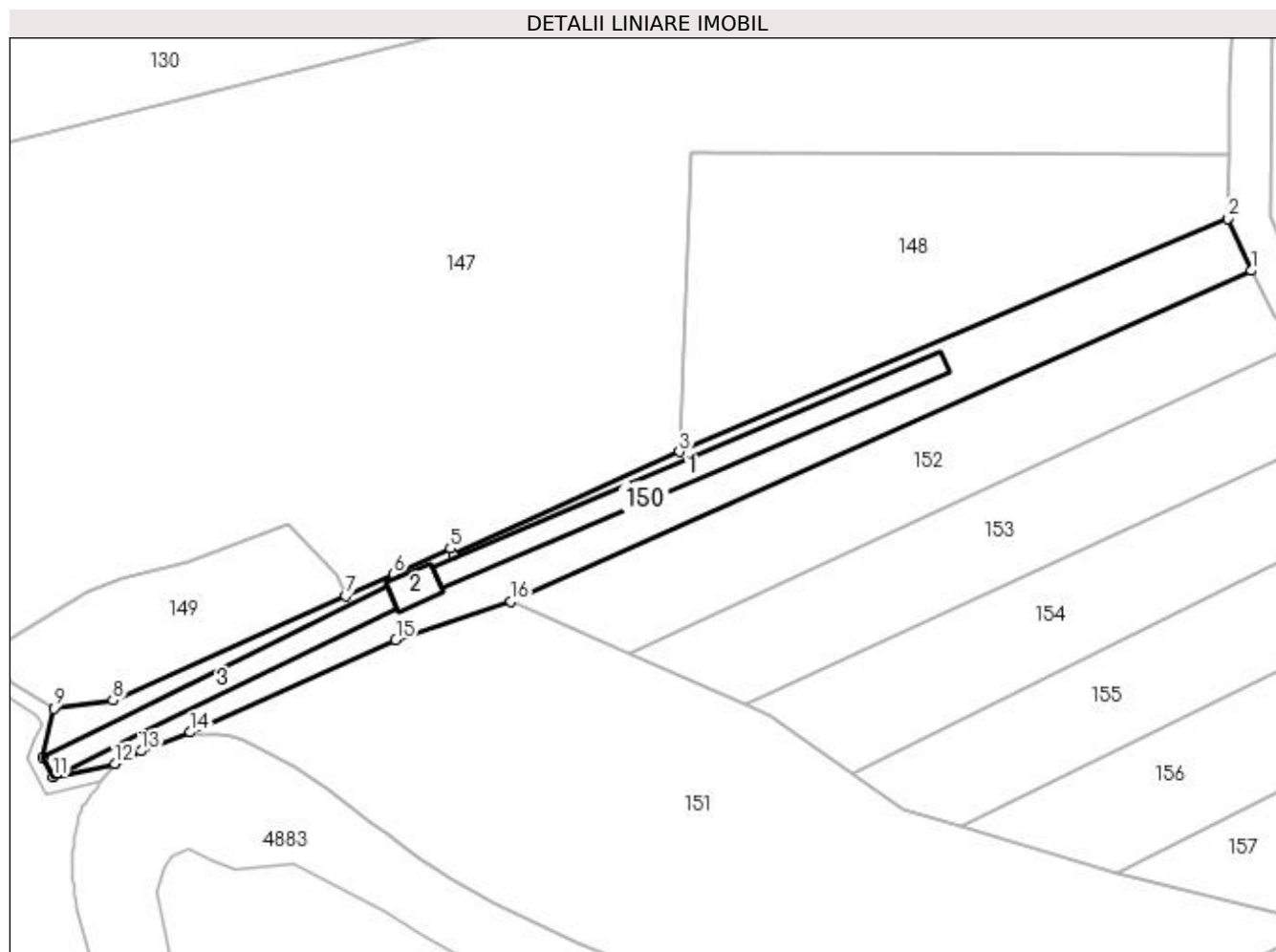
C. Partea III. SARCINI .

Inscrieri privind dezmembramintele dreptului de proprietate, drepturi reale de garanție și sarcini	Referințe
NU SUNT	

Teren

Nr cadastral	Suprafața (mp)*	Observații / Referințe
	5.825	

* Suprafața este determinată în planul de proiecție Stereo 70.



Date referitoare la teren

Crt	Categorie folosință	Intra vilan	Suprafața (mp)	Tarla	Parcelă	Nr. topo	Observații / Referințe
1	pasune	NU	5.825	13	160,161	-	

Date referitoare la construcții

Crt	Număr	Destinație construcție	Supraf. (mp)	Situație juridică	Observații / Referințe
A1.1		construcții industriale și edilitare	916	Cu acte	Nr. niveluri:1; S. construita la sol:916 mp; S. construita desfasurata:916 mp;
A1.2		construcții industriale și edilitare	110	Cu acte	Nr. niveluri:1; S. construita la sol:110 mp; S. construita desfasurata:110 mp;
A1.3		construcții industriale și edilitare	616	Cu acte	Nr. niveluri:1; S. construita la sol:616 mp; S. construita desfasurata:616 mp;

Lungime Segmente

1) Valorile lungimilor segmentelor sunt obținute din proiecție în plan.

Punct început	X / Y	Punct sfârșit	X / Y	Lungime segment (** (m)

Punct început	X / Y	Punct sfârșit	X / Y	Lungime segment (** (m)
1	510.318,794 422.074,806	2	510.312,476 422.088,709	15.271
2	510.312,476 422.088,709	3	510.165,942 422.026,383	159.238
3	510.165,942 422.026,383	4	510.105,52 421.998,799	66.421
4	510.105,52 421.998,799	5	510.104,69 422.000,619	2.0
5	510.104,69 422.000,619	6	510.089,51 421.993,689	16.687
6	510.089,51 421.993,689	7	510.076,72 421.987,85	14.06
7	510.076,72 421.987,85	8	510.014,469 421.959,986	68.203
8	510.014,469 421.959,986	9	509.998,712 421.957,836	15.903
9	509.998,712 421.957,836	10	509.995,847 421.944,852	13.296
10	509.995,847 421.944,852	11	509.998,615 421.939,472	6.05
11	509.998,615 421.939,472	12	510.015,036 421.943,06	16.808
12	510.015,036 421.943,06	13	510.021,977 421.946,464	7.731
13	510.021,977 421.946,464	14	510.035,192 421.951,473	14.132
14	510.035,192 421.951,473	15	510.090,114 421.976,118	60.198
15	510.090,114 421.976,118	16	510.120,911 421.986,445	32.482
16	510.120,911 421.986,445	1	510.318,794 422.074,806	216.715

** Lungimile segmentelor sunt determinate în planul de proiecție Stereo 70 și sunt rotunjite la 1 milimetru.

*** Distanța dintre puncte este formată din segmente cumulate ce sunt mai mici decât valoarea 1 milimetru.

**DATE DESPRE IMOBILUL NR. 151**

Oficiul de Cadastru și Publicitate Imobiliară ARGES
Biroul de Cadastru și Publicitate Imobiliară Campulung

A. Partea I. Descrierea imobilului

TEREN Extravilan

Adresa: Jud. Arges

Nr. Crt	Nr cadastral Nr. topografic	Suprafața* (mp)	Observații / Referințe
A1		17.103	Sector cadastral:3 Teren neimprejmuit;

B. Partea II. Proprietari și acte

Inscrieri privitoare la dreptul de proprietate și alte drepturi reale	Referințe
/	
Act Normativ nr. 7, din 13/03/1996 emis de PARLAMENT (art. 13 alin. 15);	
B1	A1
Inscrierea provizorie, drept de PROPRIETATE, dobandit prin Lege, cota actuala 1/1, cota initiala 1/1 1) COMUNA VALEA MARE PRAVAT, CIF:5010196	

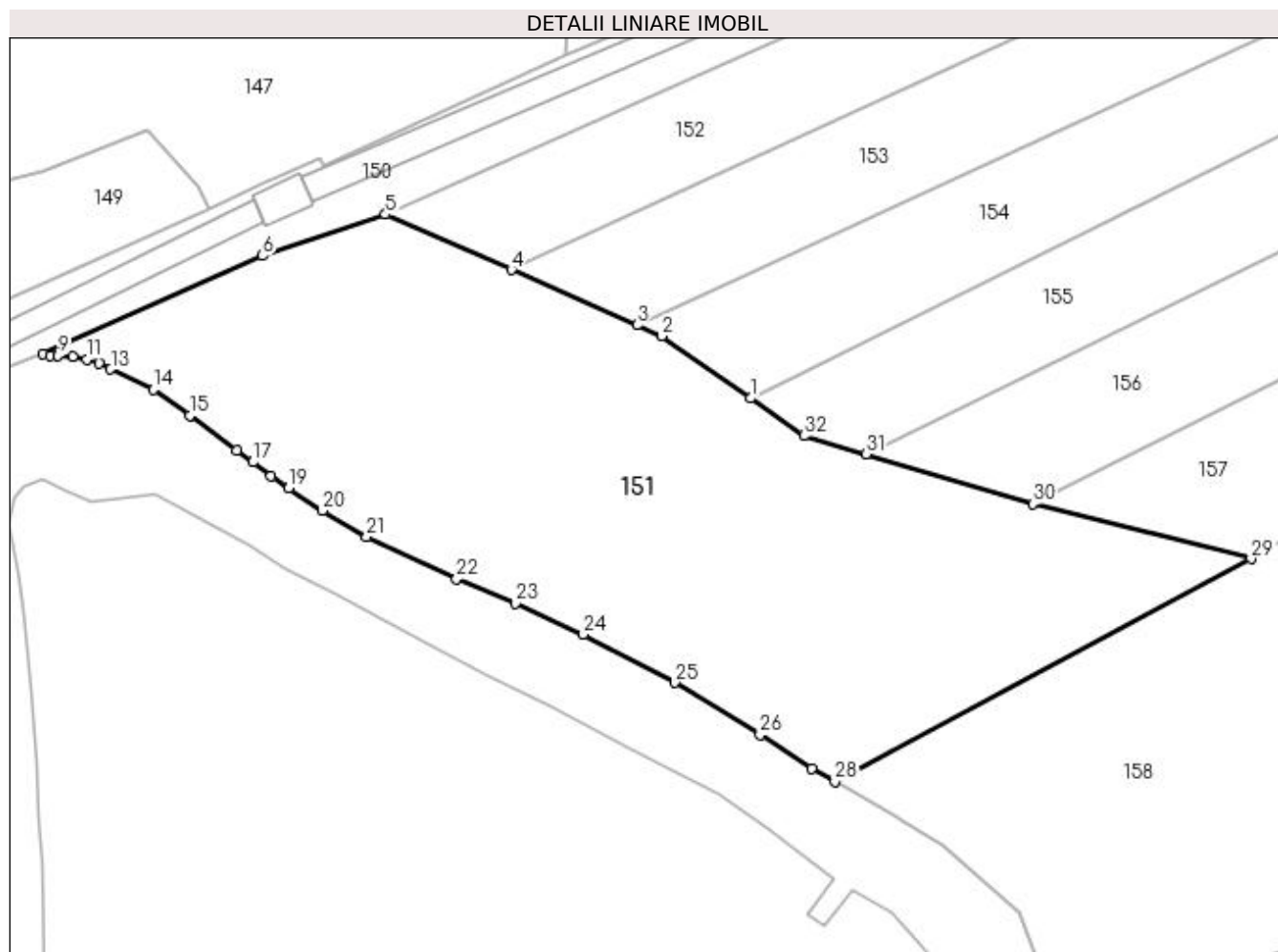
C. Partea III. SARCINI .

Inscrieri privind dezmembramintele dreptului de proprietate, drepturi reale de garanție și sarcini	Referințe
NU SUNT	

Teren

Nr cadastral	Suprafața (mp)*	Observații / Referințe
	17.103	

* Suprafața este determinată în planul de proiecție Stereo 70.



Date referitoare la teren

Crt	Categorie folosință	Intravilan	Suprafața (mp)	Tarla	Parcelă	Nr. topo	Observații / Referințe
1	padure	NU	17.103	13	160,161	-	

Lungime Segmente

1) Valorile lungimilor segmentelor sunt obținute din proiecție în plan.

Punct început	X / Y	Punct sfârșit	X / Y	Lungime segment (** (m)
1	510.212,263 421.940,432	2	510.190,058 421.956,01	27.124
3	510.183,883 421.958,729	4	510.152,397 421.972,587	34.401
5	510.120,911 421.986,445	6	510.090,114 421.976,118	32.482
7	510.035,192 421.951,473	8	510.036,919 421.951,023	1.785
9	510.038,886 421.951,14	10	510.042,584 421.950,919	3.705

Punct început	X / Y	Punct sfârșit	X / Y	Lungime segment (** (m)
2	510.190,058 421.956,01	3	510.183,883 421.958,729	6.747
4	510.152,397 421.972,587	5	510.120,911 421.986,445	34.401
6	510.090,114 421.976,118	7	510.035,192 421.951,473	60.198
8	510.036,919 421.951,023	9	510.038,886 421.951,14	1.97
10	510.042,584 421.950,919	11	510.046,144 421.950,16	3.64

Punct început	X / Y	Punct sfârșit	X / Y	Lungime segment (** (m))	Punct început	X / Y	Punct sfârșit	X / Y	Lungime segment (** (m))
11	510.046,144 421.950,16	12	510.049,1 421.949,175	3.116	12	510.049,1 421.949,175	13	510.052,096 421.947,689	3.344
13	510.052,096 421.947,689	14	510.062,812 421.942,562	11.879	14	510.062,812 421.942,562	15	510.071,937 421.936,125	11.167
15	510.071,937 421.936,125	16	510.083,625 421.927,437	14.563	16	510.083,625 421.927,437	17	510.087,687 421.924,469	5.031
17	510.087,687 421.924,469	18	510.092,269 421.921,004	5.745	18	510.092,269 421.921,004	19	510.096,621 421.917,904	5.343
19	510.096,621 421.917,904	20	510.105,125 421.912,327	10.17	20	510.105,125 421.912,327	21	510.116,215 421.905,814	12.861
21	510.116,215 421.905,814	22	510.138,673 421.895,197	24.841	22	510.138,673 421.895,197	23	510.153,444 421.889,127	15.97
23	510.153,444 421.889,127	24	510.170,443 421.881,315	18.708	24	510.170,443 421.881,315	25	510.193,321 421.869,239	25.87
25	510.193,321 421.869,239	26	510.214,724 421.856,162	25.082	26	510.214,724 421.856,162	27	510.227,651 421.847,842	15.373
27	510.227,651 421.847,842	28	510.233,397 421.844,515	6.64	28	510.233,397 421.844,515	29	510.337,654 421.900,247	118.218
29	510.337,654 421.900,247	30	510.282,968 421.913,995	56.388	30	510.282,968 421.913,995	31	510.241,201 421.926,417	43.575
31	510.241,201 421.926,417	32	510.225,641 421.931,045	16.234	32	510.225,641 421.931,045	1	510.212,263 421.940,432	16.343

** Lungimile segmentelor sunt determinate în planul de proiecție Stereo 70 și sunt rotunjite la 1 milimetru.

*** Distanța dintre puncte este formată din segmente cumulate ce sunt mai mici decât valoarea 1 milimetru.

**DATE DESPRE IMOBILUL NR. 152**

Oficiul de Cadastru și Publicitate Imobiliară ARGES
Biroul de Cadastru și Publicitate Imobiliară Campulung

A. Partea I. Descrierea imobilului

TEREN Extravilan

Nr. CF vechi:731

Nr. cadastral vechi:961

Adresa: Jud. Arges

Nr. Crt	Nr cadastral Nr. topografic	Suprafața* (mp)	Observații / Referințe
A1	81020	5.031	Sector cadastral:3 Teren neimprejmuit; pct PRISLOP

B. Partea II. Proprietari și acte

Inscrieri privitoare la dreptul de proprietate și alte drepturi reale		Referințe
12461 / 01/10/2014		
Act Notarial nr. 1050, din 25/09/2014 emis de VALMAR IOANA;		
B2	Intabulare, drept de PROPRIETATE, dobandit prin Conventie, cota actuala 1/1, cota initiala 1/1 1) HOLCIM (ROMANIA) S.A, CIF:12253732	A1

C. Partea III. SARCINI .

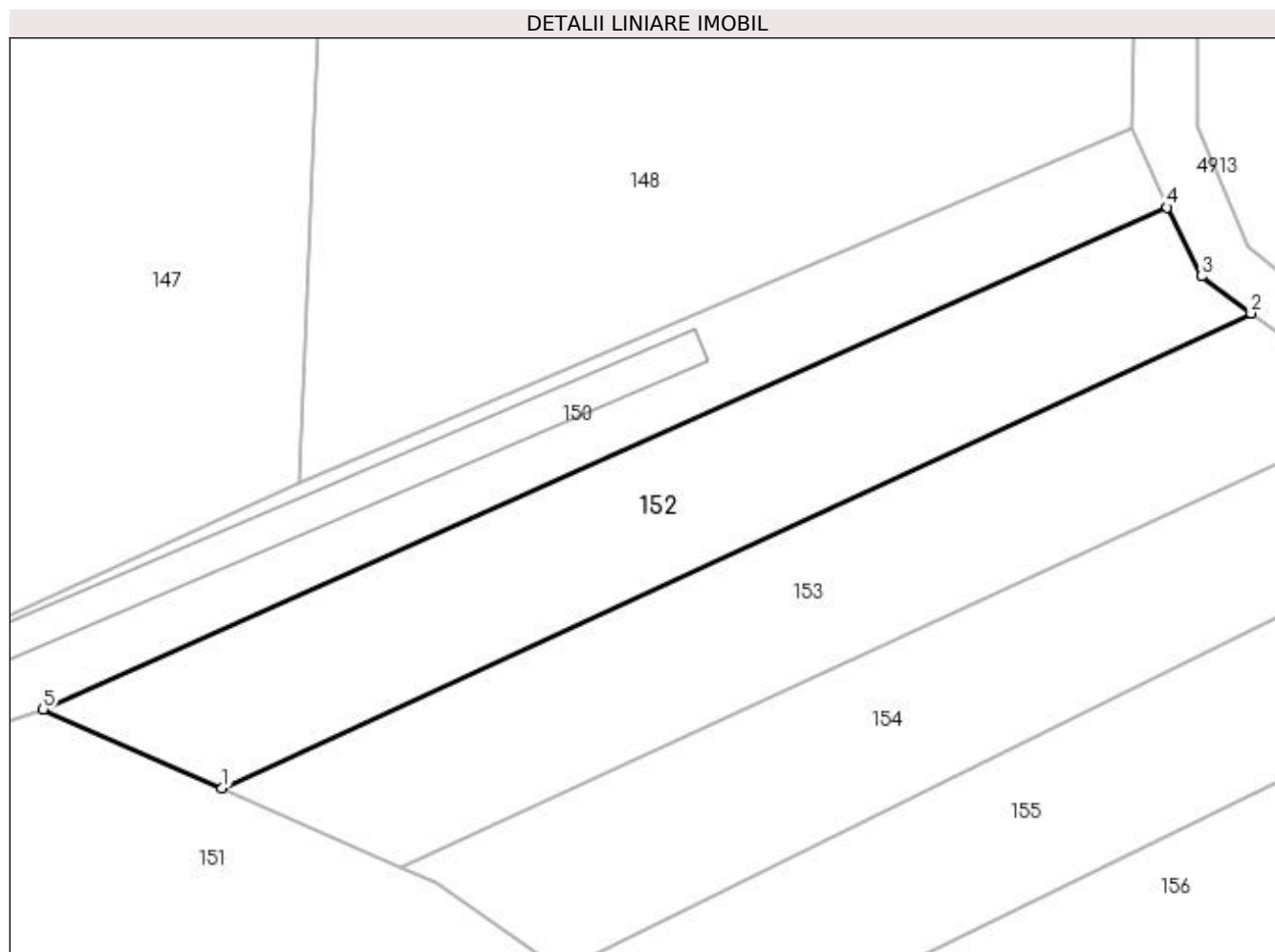
Inscrieri privind dezmembramintele dreptului de proprietate, drepturi reale de garanție și sarcini	Referințe
NU SUNT	

Anexa Nr. 1 La Partea I

Teren

Nr cadastral	Suprafața (mp)*	Observații / Referințe
81020	5.031	pct PRISLOP

* Suprafața este determinată în planul de proiecție Stereo 70.



Date referitoare la teren

Crt	Categorie folosință	Intravilan	Suprafața (mp)	Tarla	Parcelă	Nr. topo	Observații / Referințe
1	neproductiv	NU	5.031	13	161	-	

Lungime Segmente

1) Valorile lungimilor segmentelor sunt obținute din proiecție în plan.

Punct început	X / Y	Punct sfârșit	X / Y	Lungime segment (** (m)
1	510.152,397 421.972,587	2	510.333,58 422.056,216	199.552
2	510.333,58 422.056,216	3	510.324,843 422.062,668	10.861
3	510.324,843 422.062,668	4	510.318,794 422.074,806	13.562
4	510.318,794 422.074,806	5	510.120,911 421.986,445	216.715
5	510.120,911 421.986,445	1	510.152,397 421.972,587	34.401

**** Lungimile segmentelor sunt determinate în planul de proiecţie Stereo 70 şi sunt rotunjite la 1 milimetru.**

***** Distanţa dintre puncte este formată din segmente cumulate ce sunt mai mici decât valoarea 1 milimetru.**

**DATE DESPRE IMOBILUL NR. 153**

Oficiul de Cadastru și Publicitate Imobiliară ARGES
 Biroul de Cadastru și Publicitate Imobiliară Campulung

A. Partea I. Descrierea imobilului

TEREN Extravilan

Nr. CF vechi:716
 Nr. cadastral vechi:951

Adresa: Jud. Arges

Nr. Crt	Nr cadastral Nr. topografic	Suprafața* (mp)	Observații / Referințe
A1	80193	5.063	Sector cadastral:3 Teren neimprejmuit; pct.Prislop

B. Partea II. Proprietari și acte

Inscrieri privitoare la dreptul de proprietate și alte drepturi reale		Referințe
12463 / 01/10/2014		
Act Notarial nr. 1050, din 25/09/2014 emis de VALMAR IOANA;		
B3	Intabulare, drept de PROPRIETATE, dobandit prin Conventie, cota actuala 1/1, cota initiala 1/1 1) HOLCIM (ROMANIA) S.A, CIF:12253732	A1

C. Partea III. SARCINI .

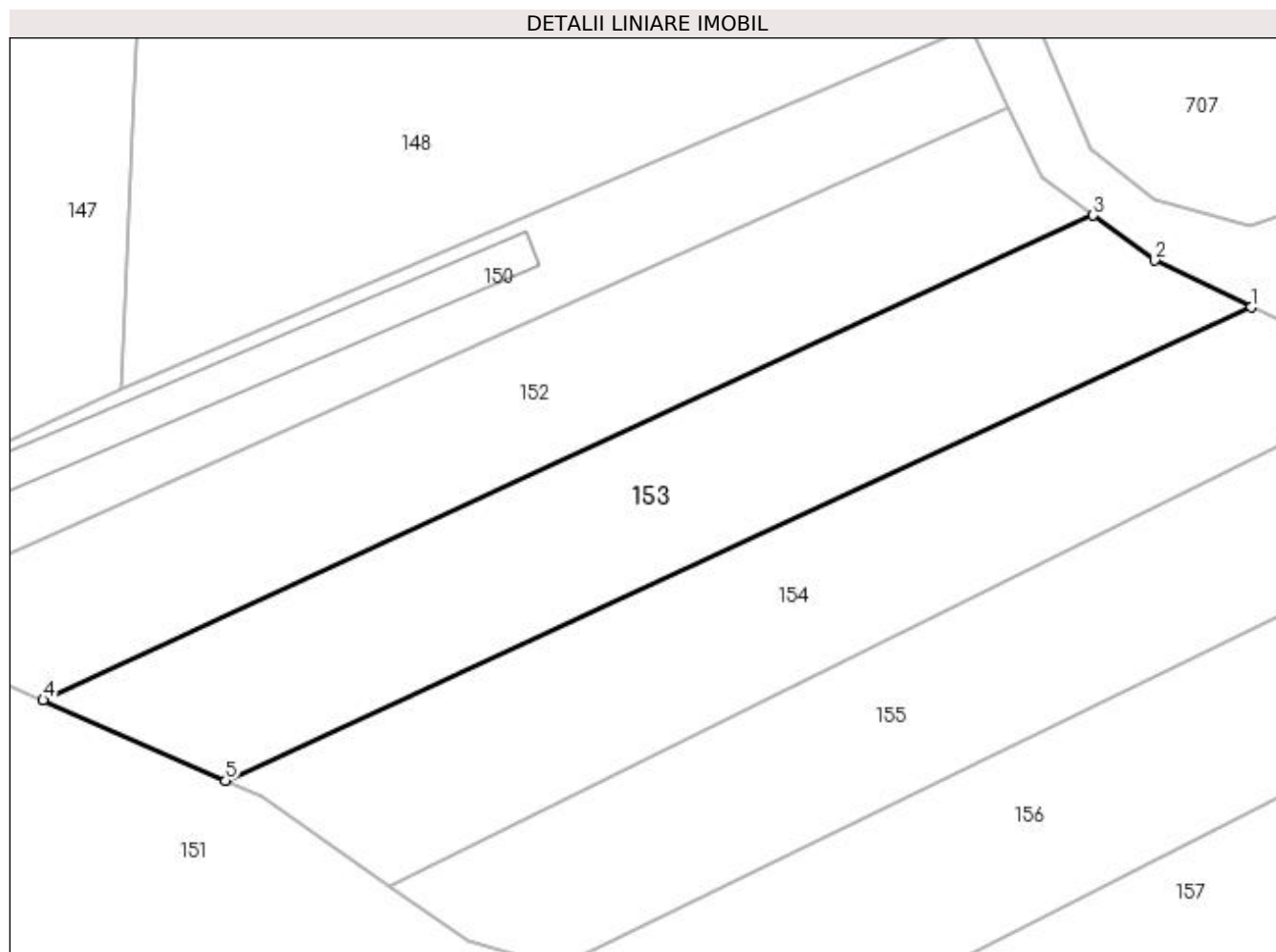
Inscrieri privind dezmembramintele dreptului de proprietate, drepturi reale de garanție și sarcini	Referințe
NU SUNT	

Anexa Nr. 1 La Partea I

Teren

Nr cadastral	Suprafața (mp)*	Observații / Referințe
80193	5.063	pct.Prislop

* Suprafața este determinată în planul de proiecție Stereo 70.



Date referitoare la teren

Crt	Categorie folosință	Intra vilan	Suprafața (mp)	Tarla	Parcelă	Nr. topo	Observații / Referințe
1	neproductiv	NU	5.063	13	161	-	

Lungime Segmente

1) Valorile lungimilor segmentelor sunt obținute din proiecție în plan.

Punct început	X / Y	Punct sfârșit	X / Y	Lungime segment (** (m)
1	510.360,801 422.040,361	2	510.344,134 422.048,422	18.514
2	510.344,134 422.048,422	3	510.333,58 422.056,216	13.12
3	510.333,58 422.056,216	4	510.152,397 421.972,587	199.552
4	510.152,397 421.972,587	5	510.183,883 421.958,729	34.401
5	510.183,883 421.958,729	1	510.360,801 422.040,361	194.843

**** Lungimile segmentelor sunt determinate în planul de proiecţie Stereo 70 şi sunt rotunjite la 1 milimetru.**

***** Distanţa dintre puncte este formată din segmente cumulate ce sunt mai mici decât valoarea 1 milimetru.**

**DATE DESPRE IMOBILUL NR. 154**

Oficiul de Cadastru și Publicitate Imobiliară ARGES
 Biroul de Cadastru și Publicitate Imobiliară Campulung

A. Partea I. Descrierea imobilului

TEREN Extravilan

Nr. CF vechi:730

Nr. cadastral vechi:971

Adresa: Jud. Arges

Nr. Crt	Nr cadastral Nr. topografic	Suprafața* (mp)	Observații / Referințe
A1	81022	5.062	Sector cadastral:3 Teren neimprejmuit; pct PRISLOP

B. Partea II. Proprietari și acte

Inscrieri privitoare la dreptul de proprietate și alte drepturi reale		Referințe
12468 / 01/10/2014		
Act Notarial nr. 1050, din 25/09/2014 emis de VALMAR IOANA;		
B2	Intabulare, drept de PROPRIETATE, dobandit prin Conventie, cota actuala 1/1, cota initiala 1/1 1) HOLCIM (ROMANIA) S.A, CIF:12253732	A1

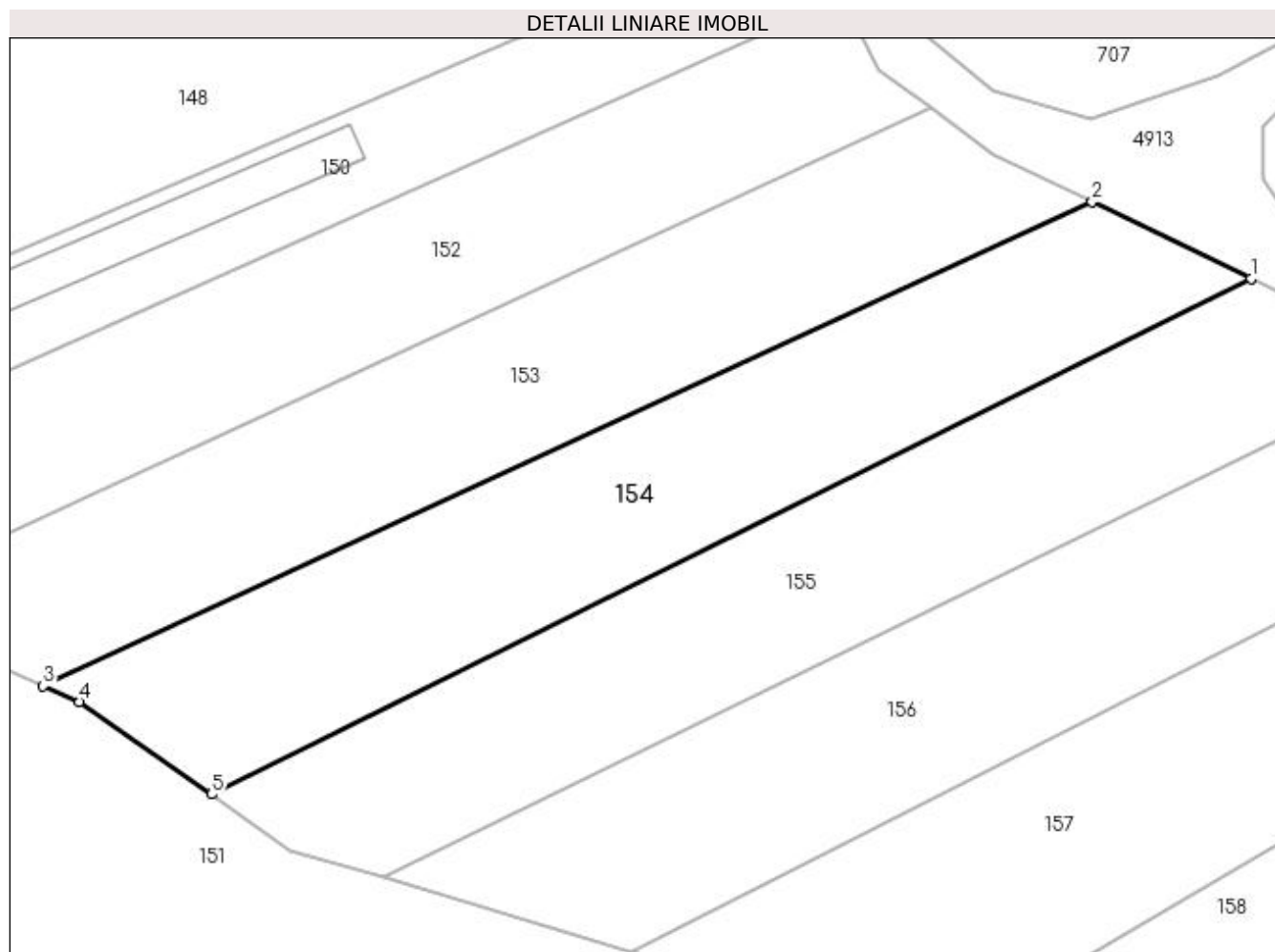
C. Partea III. SARCINI .

Inscrieri privind dezmembramintele dreptului de proprietate, drepturi reale de garanție și sarcini	Referințe
NU SUNT	

Teren

Nr cadastral	Suprafața (mp)*	Observații / Referințe
81022	5.062	pct PRISLOP

* Suprafața este determinată în planul de proiecție Stereo 70.



Date referitoare la teren

Crt	Categorie folosință	Intra vilan	Suprafața (mp)	Tarla	Parcelă	Nr. topo	Observații / Referințe
1	neproductiv	NU	5.062	13	160	-	

Lungime Segmente

1) Valorile lungimilor segmentelor sunt obținute din proiecție în plan.

Punct început	X / Y	Punct sfârșit	X / Y	Lungime segment (** (m)
1	510.387,616 422.027,393	2	510.360,801 422.040,361	29.786
2	510.360,801 422.040,361	3	510.183,883 421.958,729	194.843
3	510.183,883 421.958,729	4	510.190,058 421.956,01	6.747
4	510.190,058 421.956,01	5	510.212,263 421.940,432	27.124
5	510.212,263 421.940,432	1	510.387,616 422.027,393	195.732

**** Lungimile segmentelor sunt determinate în planul de proiecţie Stereo 70 şi sunt rotunjite la 1 milimetru.**

***** Distanţa dintre puncte este formată din segmente cumulate ce sunt mai mici decât valoarea 1 milimetru.**

**DATE DESPRE IMOBILUL NR. 155**

Oficiul de Cadastru și Publicitate Imobiliară ARGES
 Biroul de Cadastru și Publicitate Imobiliară Campulung

A. Partea I. Descrierea imobilului

TEREN Extravilan

Nr. CF vechi:717

Nr. cadastral vechi:953

Adresa: Jud. Arges

Nr. Crt	Nr cadastral Nr. topografic	Suprafața* (mp)	Observații / Referințe
A1	81113	5.045	Sector cadastral:3 Teren neimprejmuit; pct Prislop

B. Partea II. Proprietari și acte

Inscrieri privitoare la dreptul de proprietate și alte drepturi reale		Referințe
12467 / 01/10/2014		
Act Notarial nr. 1050, din 25/09/2014 emis de VALMAR IOANA;		
B2	Intabulare, drept de PROPRIETATE, dobandit prin Conventie, cota actuala 1/1, cota initiala 1/1 1) HOLCIM (ROMANIA) S.A, CIF:12253732	A1

C. Partea III. SARCINI .

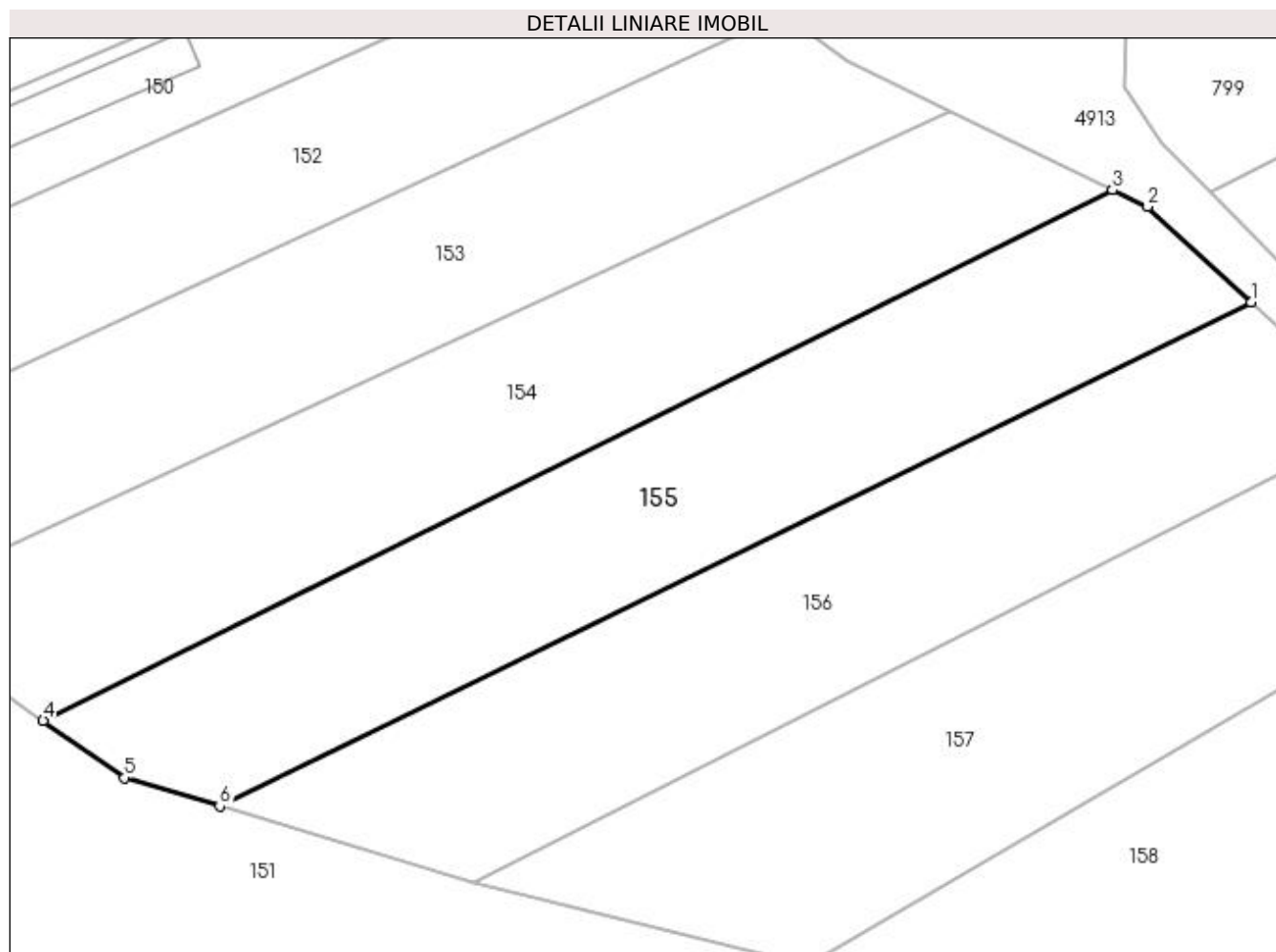
Inscrieri privind dezmembramintele dreptului de proprietate, drepturi reale de garanție și sarcini	Referințe
NU SUNT	

Anexa Nr. 1 La Partea I

Teren

Nr cadastral	Suprafața (mp)*	Observații / Referințe
81113	5.045	pct Prislop

* Suprafața este determinată în planul de proiecție Stereo 70.



Date referitoare la teren

Crt	Categorie folosință	Intra vilan	Suprafața (mp)	Tarla	Parcelă	Nr. topo	Observații / Referințe
1	neproductiv	NU	5.045	13	161	-	

Lungime Segmente

1) Valorile lungimilor segmentelor sunt obținute din proiecție în plan.

Punct început	X / Y	Punct sfârșit	X / Y	Lungime segment (** (m)
1	510.410,327 422.008,978	2	510.393,345 422.024,621	23.089
2	510.393,345 422.024,621	3	510.387,616 422.027,393	6.364
3	510.387,616 422.027,393	4	510.212,263 421.940,432	195.732
4	510.212,263 421.940,432	5	510.225,641 421.931,045	16.343
5	510.225,641 421.931,045	6	510.241,201 421.926,417	16.234

Punct început	X / Y	Punct sfârșit	X / Y	Lungime segment (** (m)
6	510.241,201 421.926,417	1	510.410,327 422.008,978	188.202

** Lungimile segmentelor sunt determinate în planul de proiecție Stereo 70 și sunt rotunjite la 1 milimetru.

*** Distanța dintre puncte este formată din segmente cumulate ce sunt mai mici decât valoarea 1 milimetru.

**DATE DESPRE IMOBILUL NR. 156**

Oficiul de Cadastru și Publicitate Imobiliară ARGES
 Biroul de Cadastru și Publicitate Imobiliară Campulung

A. Partea I. Descrierea imobilului

TEREN Extravilan

Nr. CF vechi:718

Nr. cadastral vechi:952

Adresa: Jud. Arges

Nr. Crt	Nr cadastral Nr. topografic	Suprafața* (mp)	Observații / Referințe
A1	81021	5.041	Sector cadastral:3 Teren neimprejmuit; pct PRISLOP

B. Partea II. Proprietari și acte

Inscrieri privitoare la dreptul de proprietate și alte drepturi reale		Referințe
12465 / 01/10/2014		
Act Notarial nr. 1050, din 25/09/2014 emis de VALMAR IOANA;		
B2	Intabulare, drept de PROPRIETATE, dobandit prin Conventie, cota actuala 1/1, cota initiala 1/1 1) HOLCIM (ROMANIA) S.A, CIF:12253732	A1

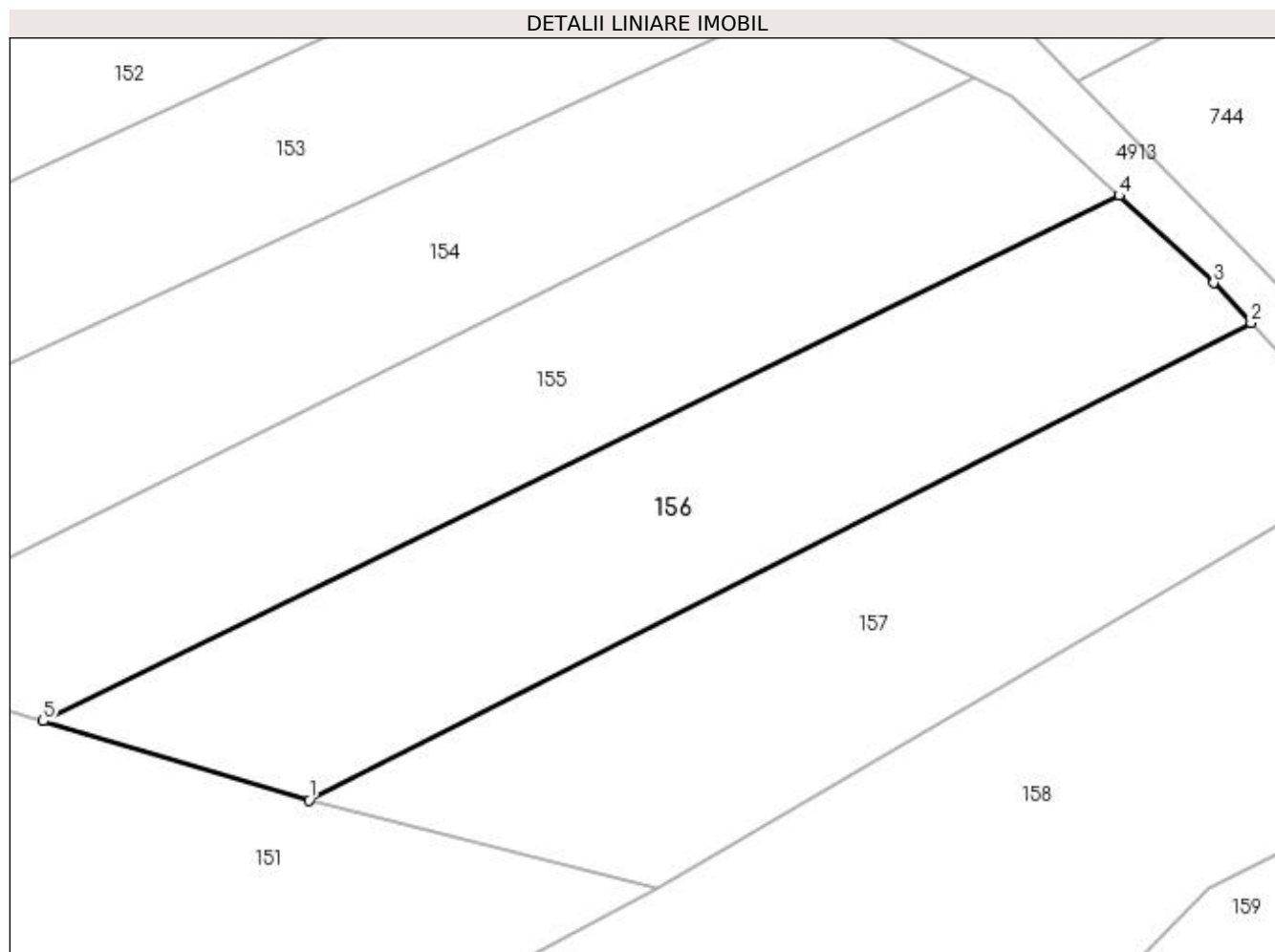
C. Partea III. SARCINI .

Inscrieri privind dezmembramintele dreptului de proprietate, drepturi reale de garanție și sarcini	Referințe
NU SUNT	

Teren

Nr cadastral	Suprafața (mp)*	Observații / Referințe
81021	5.041	pct PRISLOP

* Suprafața este determinată în planul de proiecție Stereo 70.



Date referitoare la teren

Crt	Categorie folosință	Intravilan	Suprafața (mp)	Tarla	Parcelă	Nr. topo	Observații / Referințe
1	neproductiv	NU	5.041	13	161	-	

Lungime Segmente

1) Valorile lungimilor segmentelor sunt obținute din proiecție în plan.

Punct început	X / Y	Punct sfârșit	X / Y	Lungime segment (** (m)
1	510.282,968 421.913,995	2	510.431,061 421.988,954	165.983
2	510.431,061 421.988,954	3	510.425,217 421.995,262	8.599
3	510.425,217 421.995,262	4	510.410,327 422.008,978	20.245
4	510.410,327 422.008,978	5	510.241,201 421.926,417	188.202
5	510.241,201 421.926,417	1	510.282,968 421.913,995	43.575

**** Lungimile segmentelor sunt determinate în planul de proiecție Stereo 70 și sunt rotunjite la 1 milimetru.**

***** Distanța dintre puncte este formată din segmente cumulate ce sunt mai mici decât valoarea 1 milimetru.**

**DATE DESPRE IMOBILUL NR. 157**

Oficiul de Cadastru și Publicitate Imobiliară ARGES
Biroul de Cadastru și Publicitate Imobiliară Campulung

A. Partea I. Descrierea imobilului

TEREN Extravilan

Adresa: Jud. Arges, PCT."PRISLOP"

Nr. Crt	Nr cadastral Nr. topografic	Suprafața* (mp)	Observații / Referințe
A1	80755	5.000	Sector cadastral:3 Teren neimprejmuit;

B. Partea II. Proprietari și acte

Inscrieri privitoare la dreptul de proprietate și alte drepturi reale		Referințe
7565 / 06/06/2012		
Act Notarial nr. 191/2007, din 05/11/2007 emis de BNP TULUCA FILOFTEIA (act administrativ nr. 2530/01-06-2012 emis de PRIMARIA VALEA MARE PRAVAT; act administrativ nr. 2529/01-06-2012 emis de PRIMARIA VALEA MARE PRAVAT; act administrativ nr. 29329/15-11-1993 emis de COMISIA JUDETEANA PENTRU STABILIREA DREPTULUI DE PROPRIETATE ARGES; act notarial nr. 1765/28-05-2012 emis de BNP CAZACU SORIN BENONE;);		
B1	Intabulare, drept de PROPRIETATE, dobandit prin Succesiune, cota actuala 1/1, cota initiala 1/1 1) VALEANU CORNELIA	A1

C. Partea III. SARCINI .

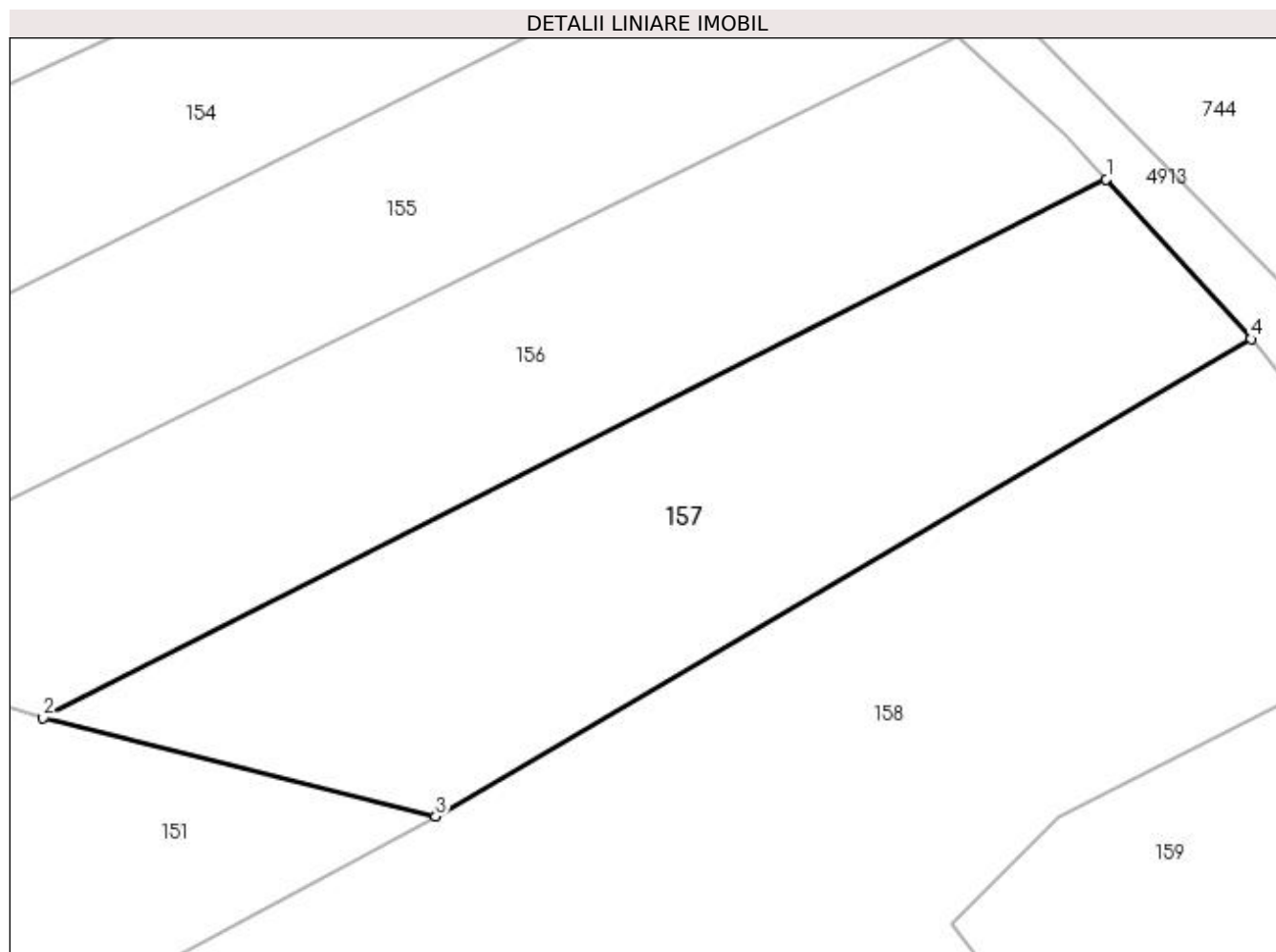
Inscrieri privind dezmembramintele dreptului de proprietate, drepturi reale de garanție și sarcini	Referințe
NU SUNT	

Anexa Nr. 1 La Partea I

Teren

Nr cadastral	Suprafața (mp)*	Observații / Referințe
80755	5.000	

* Suprafața este determinată în planul de proiecție Stereo 70.



Date referitoare la teren

Crt	Categorie folosință	Intra vilan	Suprafața (mp)	Tarla	Parcelă	Nr. topo	Observații / Referințe
1	neproductiv	NU	5.000	13	161	-	

Lungime Segmente

1) Valorile lungimilor segmentelor sunt obținute din proiecție în plan.

Punct început	X / Y	Punct sfârșit	X / Y	Lungime segment (** (m)
1	510.431,061 421.988,954	2	510.282,968 421.913,995	165.983
2	510.282,968 421.913,995	3	510.337,654 421.900,247	56.388
3	510.337,654 421.900,247	4	510.451,229 421.966,724	131.6
4	510.451,229 421.966,724	1	510.431,061 421.988,954	30.015

**** Lungimile segmentelor sunt determinate în planul de proiecție Stereo 70 și sunt rotunjite la 1 milimetru.**

***** Distanța dintre puncte este formată din segmente cumulate ce sunt mai mici decât valoarea 1 milimetru.**

**DATE DESPRE IMOBILUL NR. 158**

Oficiul de Cadastru și Publicitate Imobiliară ARGES
Biroul de Cadastru și Publicitate Imobiliară Campulung

A. Partea I. Descrierea imobilului

TEREN Extravilan

Nr. CF vechi:597

Nr. cadastral vechi:839/1

Adresa: Jud. Arges, pct Razoare

Nr. Crt	Nr cadastral Nr. topografic	Suprafața* (mp)	Observații / Referințe
A1	81184	Din acte: 28.632 Masurata: 28.053	Sector cadastral:3 Teren neimprejmuit;

B. Partea II. Proprietari și acte

Inscrieri privitoare la dreptul de proprietate și alte drepturi reale		Referințe
12204 / 02/09/2015		
Act Notarial nr. 1589, din 31/08/2015 emis de IONESCU CORNELIA;		
B5	Intabulare, drept de PROPRIETATE, dobandit prin lesire Din Indiviziune, cota actuala 1/1, cota initiala 1/1 1) MILEA VALERIU IULIAN	A1

C. Partea III. SARCINI .

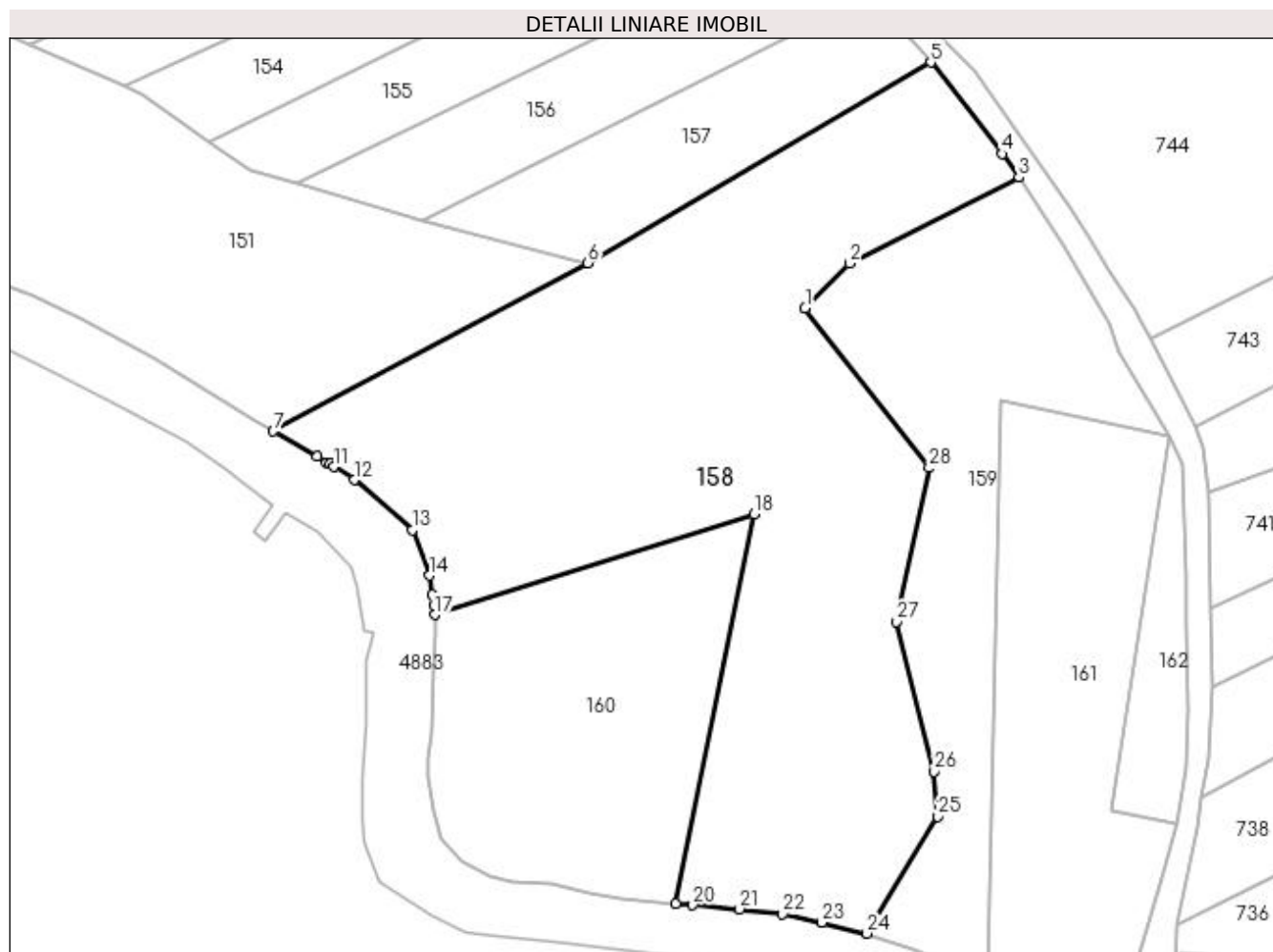
Inscrieri privind dezmembramintele dreptului de proprietate, drepturi reale de garanție și sarcini	Referințe
NU SUNT	

Anexa Nr. 1 La Partea I

Teren

Nr cadastral	Suprafața (mp)*	Observații / Referințe
81184	Din acte: 28.632 Masurata: 28.053	

* Suprafața este determinată în planul de proiecție Stereo 70.



Date referitoare la teren

Crt	Categorie folosință	Intra vilan	Suprafața (mp)	Tarla	Parcelă	Nr. topo	Observații / Referințe
1	faneata	NU	14.290	13	159,161	-	
2	neproductiv	NU	8.907	13	159,161	-	
3	pasune	NU	4.856	13	160,161	-	

Lungime Segmente

1) Valorile lungimilor segmentelor sunt obținute din proiecție în plan.

Punct început	X / Y	Punct sfârșit	X / Y	Lungime segment (** (m)
1	510.409,6 421.885,23	2	510.424,38 421.900,07	20.945
3	510.480,41 421.928,64	4	510.474,926 421.936,437	9.532
5	510.451,229 421.966,724	6	510.337,654 421.900,247	131.6

Punct început	X / Y	Punct sfârșit	X / Y	Lungime segment (** (m)
2	510.424,38 421.900,07	3	510.480,41 421.928,64	62.894
4	510.474,926 421.936,437	5	510.451,229 421.966,724	38.456
6	510.337,654 421.900,247	7	510.233,397 421.844,515	118.218

Punct început	X / Y	Punct sfârșit	X / Y	Lungime segment (** (m)
7	510.233,397 421.844,515	8	510.247,963 421.836,079	16.833
9	510.251,04 421.834,148	10	510.252,062 421.833,625	1.148
11	510.253,33 421.832,71	12	510.260,24 421.828,371	8.159
13	510.279,39 421.811,693	14	510.285,242 421.796,673	16.12
15	510.286,136 421.790,333	16	510.286,724 421.786,822	3.56
17	510.286,917 421.783,705	18	510.392,692 421.817,036	110.902
19	510.366,746 421.687,973	20	510.372,375 421.687,516	5.648
21	510.387,886 421.686,138	22	510.402,18 421.684,461	14.392
23	510.415,193 421.681,721	24	510.430,081 421.678,086	15.325
25	510.453,62 421.716,78	26	510.452,42 421.731,76	15.028
27	510.439,737 421.781,344	28	510.450,72 421.832,35	52.175

Punct început	X / Y	Punct sfârșit	X / Y	Lungime segment (** (m)
8	510.247,963 421.836,079	9	510.251,04 421.834,148	3.633
10	510.252,062 421.833,625	11	510.253,33 421.832,71	1.564
12	510.260,24 421.828,371	13	510.279,39 421.811,693	25.394
14	510.285,242 421.796,673	15	510.286,136 421.790,333	6.403
16	510.286,724 421.786,822	17	510.286,917 421.783,705	3.123
18	510.392,692 421.817,036	19	510.366,746 421.687,973	131.645
20	510.372,375 421.687,516	21	510.387,886 421.686,138	15.572
22	510.402,18 421.684,461	23	510.415,193 421.681,721	13.298
24	510.430,081 421.678,086	25	510.453,62 421.716,78	45.291
26	510.452,42 421.731,76	27	510.439,737 421.781,344	51.18
28	510.450,72 421.832,35	1	510.409,6 421.885,23	66.986

** Lungimile segmentelor sunt determinate în planul de proiecție Stereo 70 și sunt rotunjite la 1 milimetru.

*** Distanța dintre puncte este formată din segmente cumulate ce sunt mai mici decât valoarea 1 milimetru.

**DATE DESPRE IMOBILUL NR. 159**

Oficiul de Cadastru și Publicitate Imobiliară ARGES
Biroul de Cadastru și Publicitate Imobiliară Campulung

A. Partea I. Descrierea imobilului

TEREN Extravilan

Nr. CF vechi:598
Nr. cadastral vechi:839/2

Adresa: Jud. Arges, Loc. Valea Mare Pravat, PCT RAZOARE

Nr. Crt	Nr cadastral Nr. topografic	Suprafața* (mp)	Observații / Referințe
A1	81209	10.668	Sector cadastral:3 Teren neimprejmuit;

B. Partea II. Proprietari și acte

Inscrieri privitoare la dreptul de proprietate și alte drepturi reale		Referințe
16136 / 08/11/2016		
Act Notarial nr. 1643, din 07/11/2016 emis de Zipisi Cornelia;		
B5	Intabulare, drept de PROPRIETATE, dobandit prin Conventie, cota actuala 1/1, cota initiala 1/1 1) SC PRODVAR MATEIAS SRL, CIF:14518011	A1

C. Partea III. SARCINI .

Inscrieri privind dezmembramintele dreptului de proprietate, drepturi reale de garanție și sarcini	Referințe
NU SUNT	

Teren

Nr cadastral	Suprafața (mp)*	Observații / Referințe
81209	10.668	

* Suprafața este determinată în planul de proiecție Stereo 70.



Date referitoare la teren

Crt	Categorie folosință	Intra vilan	Suprafața (mp)	Tarla	Parcelă	Nr. topo	Observații / Referințe
1	pasune	NU	10.668	13	158,159,161	-	

Lungime Segmente

1) Valorile lungimilor segmentelor sunt obținute din proiecție în plan.

Punct început	X / Y	Punct sfârșit	X / Y	Lungime segment (** (m)
1	510.480,41 421.928,64	2	510.424,38 421.900,07	62.894
2	510.424,38 421.900,07	3	510.409,6 421.885,23	20.945
3	510.409,6 421.885,23	4	510.450,72 421.832,35	66.986
4	510.450,72 421.832,35	5	510.439,737 421.781,344	52.175
5	510.439,737 421.781,344	6	510.452,42 421.731,76	51.18

Punct început	X / Y	Punct sfârșit	X / Y	Lungime segment (** (m)
6	510.452,42 421.731,76	7	510.453,62 421.716,78	15.028
7	510.453,62 421.716,78	8	510.430,081 421.678,086	45.291
8	510.430,081 421.678,086	9	510.445,613 421.673,01	16.34
9	510.445,613 421.673,01	10	510.454,87 421.669,152	10.029
10	510.454,87 421.669,152	11	510.464,639 421.665,316	10.495
11	510.464,639 421.665,316	12	510.470,343 421.662,823	6.225
12	510.470,343 421.662,823	13	510.474,722 421.854,776	192.003
13	510.474,722 421.854,776	14	510.530,376 421.842,899	56.907
14	510.530,376 421.842,899	15	510.513,85 421.870,55	32.213
15	510.513,85 421.870,55	16	510.510,31 421.879,81	9.914
16	510.510,31 421.879,81	17	510.495,55 421.905,57	29.689
17	510.495,55 421.905,57	1	510.480,41 421.928,64	27.594

** Lungimile segmentelor sunt determinate în planul de proiecție Stereo 70 și sunt rotunjite la 1 milimetru.

*** Distanța dintre puncte este formată din segmente cumulate ce sunt mai mici decât valoarea 1 milimetru.

**DATE DESPRE IMOBILUL NR. 160**

Oficiul de Cadastru și Publicitate Imobiliară ARGES
Biroul de Cadastru și Publicitate Imobiliară Campulung

A. Partea I. Descrierea imobilului

TEREN Extravilan

Adresa: Jud. Arges

Nr. Crt	Nr cadastral Nr. topografic	Suprafața* (mp)	Observații / Referințe
A1	80830	Din acte: 10.065 Masurata: 9.750	Sector cadastral:3 Teren neimprejmuit; punctul,,Razoare

B. Partea II. Proprietari și acte

Inscrieri privitoare la dreptul de proprietate și alte drepturi reale		Referințe
15060 / 28/11/2012		
Act Administrativ nr. 43348, din 06/05/1994 emis de C.J.P.S.D.P.A.T. Arges (hotarare judecatoreasca nr. 1048/18-05-2004 emis de Judecatoria Campulung; act notarial nr. 53/11-07-2011 emis de BNP Asociati,,Etica'-Dr. Octavian Radulescu, Paula Rosenberg, Amalia Tudor; act administrativ nr. 3145/27-07-2012 emis de Primaria com. Valea Mare-Pravat; act administrativ nr. 4923/23-11-2012 emis de Primaria com. Valea Mare-Pravat;);		
B1	Intabulare, drept de PROPRIETATE, dobandit prin Succesiune, cota actuala 1/1, cota initiala 1/1 1) WEIS ALICE CRISTINA , nascuta LAZARIDE, lipsă CNP	A1

C. Partea III. SARCINI .

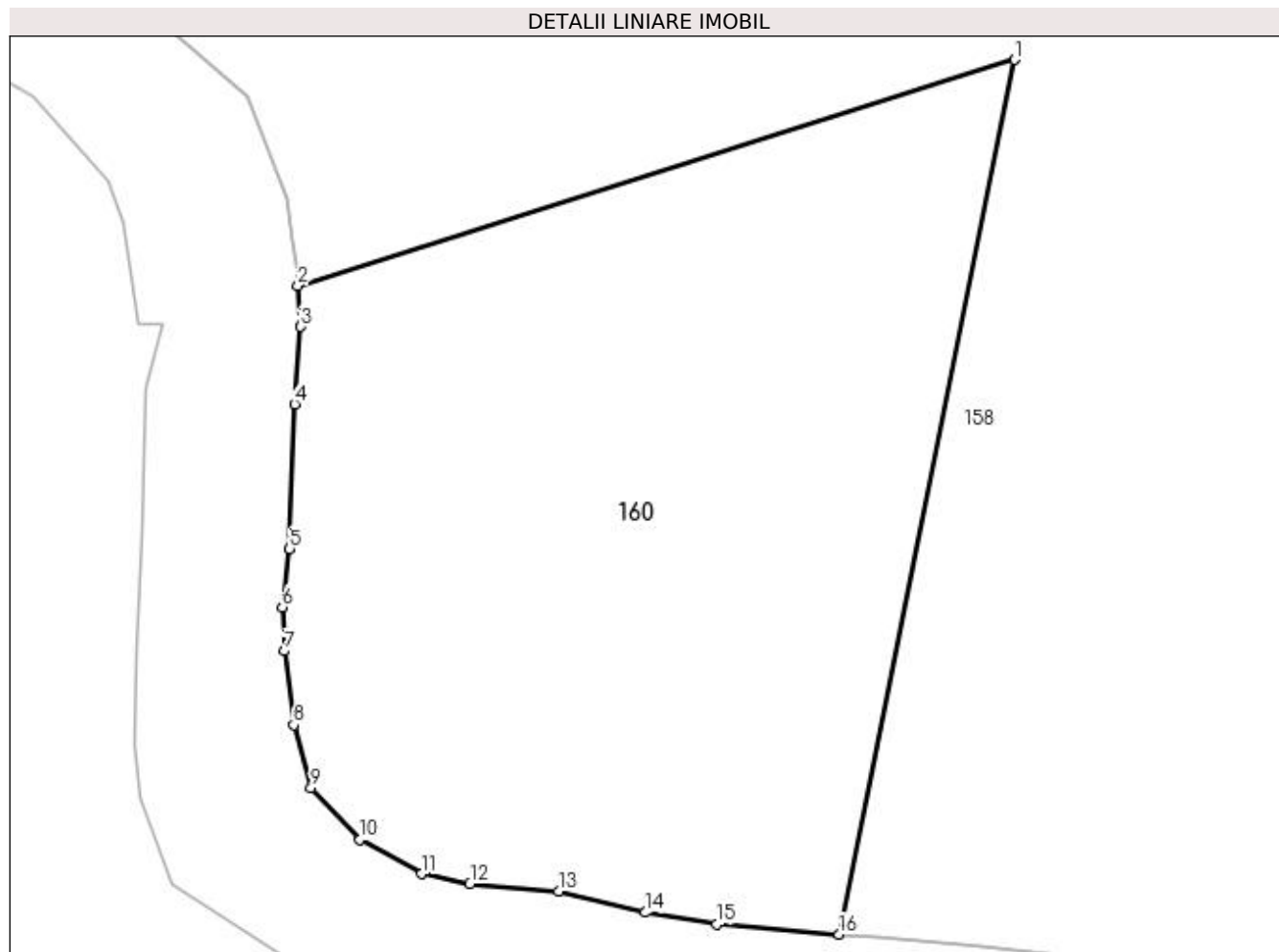
Inscrieri privind dezmembramintele dreptului de proprietate, drepturi reale de garanție și sarcini	Referințe
NU SUNT	

Anexa Nr. 1 La Partea I

Teren

Nr cadastral	Suprafața (mp)*	Observații / Referințe
80830	Din acte: 10.065 Masurata: 9.750	punctul,,Razoare

* Suprafața este determinată în planul de proiecție Stereo 70.



Date referitoare la teren

Crt	Categorie folosință	Intra vilan	Suprafața (mp)	Tarla	Parcelă	Nr. topo	Observații / Referințe
1	faneata	NU	9.750	13	159	-	

Lungime Segmente

1) Valorile lungimilor segmentelor sunt obținute din proiecție în plan.

Punct început	X / Y	Punct sfârșit	X / Y	Lungime segment (** (m)
1	510.392,692 421.817,036	2	510.286,917 421.783,705	110.902
2	510.286,917 421.783,705	3	510.287,29 421.777,657	6.059
3	510.287,29 421.777,657	4	510.286,384 421.766,206	11.487
4	510.286,384 421.766,206	5	510.285,667 421.744,862	21.356
5	510.285,667 421.744,862	6	510.284,616 421.736,233	8.693

Punct început	X / Y	Punct sfârșit	X / Y	Lungime segment (** (m)
6	510.284,616 421.736,233	7	510.284,888 421.729,783	6.456
7	510.284,888 421.729,783	8	510.286,285 421.718,888	10.984
8	510.286,285 421.718,888	9	510.288,821 421.709,603	9.625
9	510.288,821 421.709,603	10	510.296,036 421.701,923	10.537
10	510.296,036 421.701,923	11	510.305,119 421.696,913	10.373
11	510.305,119 421.696,913	12	510.312,282 421.695,401	7.321
12	510.312,282 421.695,401	13	510.325,344 421.694,305	13.108
13	510.325,344 421.694,305	14	510.338,142 421.691,195	13.17
14	510.338,142 421.691,195	15	510.348,675 421.689,439	10.678
15	510.348,675 421.689,439	16	510.366,746 421.687,973	18.13
16	510.366,746 421.687,973	1	510.392,692 421.817,036	131.645

** Lungimile segmentelor sunt determinate în planul de proiecție Stereo 70 și sunt rotunjite la 1 milimetru.

*** Distanța dintre puncte este formată din segmente cumulate ce sunt mai mici decât valoarea 1 milimetru.

**DATE DESPRE IMOBILUL NR. 161**

Oficiul de Cadastru și Publicitate Imobiliară ARGES
Biroul de Cadastru și Publicitate Imobiliară Campulung

A. Partea I. Descrierea imobilului

TEREN Extravilan

Nr. CF vechi:284
Nr. cadastral vechi:215

Adresa: Jud. Arges

Nr. Crt	Nr cadastral Nr. topografic	Suprafața* (mp)	Observații / Referințe
A1	80677	9.752	Sector cadastral:3 Teren neimprejmuit; pct.Razoare

B. Partea II. Proprietari și acte

Inscrieri privitoare la dreptul de proprietate și alte drepturi reale		Referințe
16138 / 08/11/2016		
Act Notarial nr. 1643, din 07/11/2016 emis de Zipisi Cornelia;		
B5	Intabulare, drept de PROPRIETATE, dobandit prin Conventie, cota actuala 1/1, cota initiala 1/1 1) SC PRODVAR MATEIAS SRL, CIF:14518011	A1

C. Partea III. SARCINI .

Inscrieri privind dezmembramintele dreptului de proprietate, drepturi reale de garanție și sarcini	Referințe
NU SUNT	

Anexa Nr. 1 La Partea I

Teren

Nr cadastral	Suprafața (mp)*	Observații / Referințe
80677	9.752	pct.Razoare

* Suprafața este determinată în planul de proiecție Stereo 70.



Date referitoare la teren

Crt	Categorie folosință	Intra vilan	Suprafața (mp)	Tarla	Parcelă	Nr. topo	Observații / Referințe
1	pasune	NU	9.752	13	157,158,161	-	

Lungime Segmente

1) Valorile lungimilor segmentelor sunt obținute din proiecție în plan.

Punct început	X / Y	Punct sfârșit	X / Y	Lungime segment (** (m)
1	510.514,692 421.643,249	2	510.517,676 421.663,104	20.078
2	510.517,676 421.663,104	3	510.527,815 421.696,407	34.812
3	510.527,815 421.696,407	4	510.532,585 421.714,28	18.499
4	510.532,585 421.714,28	5	510.511,295 421.718,988	21.804
5	510.511,295 421.718,988	6	510.530,376 421.842,899	125.372

Punct început	X / Y	Punct sfârșit	X / Y	Lungime segment (** (m)
6	510.530,376 421.842,899	7	510.474,722 421.854,776	56.907
7	510.474,722 421.854,776	8	510.470,343 421.662,823	192.003
8	510.470,343 421.662,823	9	510.481,238 421.658,061	11.89
9	510.481,238 421.658,061	1	510.514,692 421.643,249	36.586

** Lungimile segmentelor sunt determinate în planul de proiecție Stereo 70 și sunt rotunjite la 1 milimetru.

*** Distanța dintre puncte este formată din segmente cumulate ce sunt mai mici decât valoarea 1 milimetru.

**DATE DESPRE IMOBILUL NR. 162**

Oficiul de Cadastru și Publicitate Imobiliară ARGES
Biroul de Cadastru și Publicitate Imobiliară Campulung

A. Partea I. Descrierea imobilului

TEREN Extravilan

Adresa: Jud. Arges

Nr. Crt	Nr cadastral Nr. topografic	Suprafața* (mp)	Observații / Referințe
A1		1.845	Sector cadastral:3 Teren neimprejmuit;

B. Partea II. Proprietari și acte

Inscrieri privitoare la dreptul de proprietate și alte drepturi reale	Referințe
/	
Act Normativ nr. 7, din 13/03/1996 emis de PARLAMENT (art. 13 alin. 15);	
B1	A1
Inscrierea provizorie, drept de PROPRIETATE, dobandit prin Lege, cota actuala 1/1, cota initiala 1/1 1) COMUNA VALEA MARE PRAVAT, CIF:5010196	

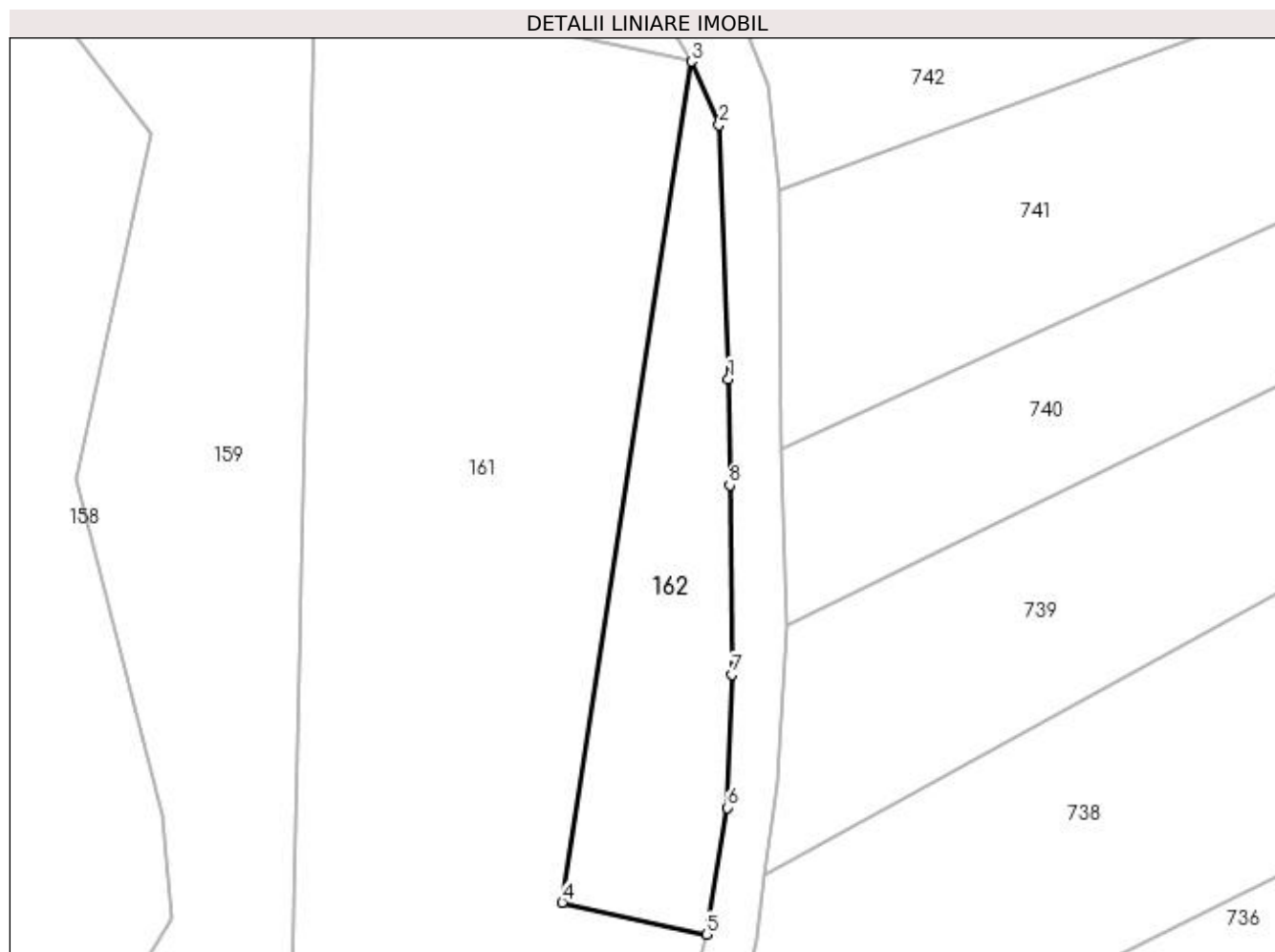
C. Partea III. SARCINI .

Inscrieri privind dezmembramintele dreptului de proprietate, drepturi reale de garanție și sarcini	Referințe
NU SUNT	

Teren

Nr cadastral	Suprafața (mp)*	Observații / Referințe
	1.845	

* Suprafața este determinată în planul de proiecție Stereo 70.



Date referitoare la teren

Crt	Categorie folosință	Intra vilan	Suprafața (mp)	Tarla	Parcelă	Nr. topo	Observații / Referințe
1	pasune	NU	1.845	13	158,161	-	

Lungime Segmente

1) Valorile lungimilor segmentelor sunt obținute din proiecție în plan.

Punct început	X / Y	Punct sfârșit	X / Y	Lungime segment (** (m)
1	510.535,81 421.796,13	2	510.534,446 421.833,56	37.455
2	510.534,446 421.833,56	3	510.530,376 421.842,899	10.187
3	510.530,376 421.842,899	4	510.511,295 421.718,988	125.372
4	510.511,295 421.718,988	5	510.532,585 421.714,28	21.804
5	510.532,585 421.714,28	6	510.535,595 421.732,936	18.897

Punct început	X / Y	Punct sfârșit	X / Y	Lungime segment (** (m)
6	510.535,595 421.732,936	7	510.536,311 421.752,571	19.648
7	510.536,311 421.752,571	8	510.535,985 421.780,478	27.909
8	510.535,985 421.780,478	1	510.535,81 421.796,13	15.653

** Lungimile segmentelor sunt determinate în planul de proiecție Stereo 70 și sunt rotunjite la 1 milimetru.

*** Distanța dintre puncte este formată din segmente cumulate ce sunt mai mici decât valoarea 1 milimetru.

**DATE DESPRE IMOBILUL NR. 163**

Oficiul de Cadastru și Publicitate Imobiliară ARGES
Biroul de Cadastru și Publicitate Imobiliară Campulung

A. Partea I. Descrierea imobilului

TEREN Extravilan

Adresa: Jud. Arges

Nr. Crt	Nr cadastral Nr. topografic	Suprafața* (mp)	Observații / Referințe
A1		119	Sector cadastral:3 Teren neimprejmuit;

B. Partea II. Proprietari și acte

Inscrieri privitoare la dreptul de proprietate și alte drepturi reale	Referințe
/	
Act Normativ nr. 7, din 13/03/1996 emis de PARLAMENT (art. 13 alin. 15);	
B1	Inscrierea provizorie, drept de PROPRIETATE, dobandit prin Lege, cota actuala 1/1, cota initiala 1/1
	1) COMUNA VALEA MARE PRAVAT, CIF:5010196

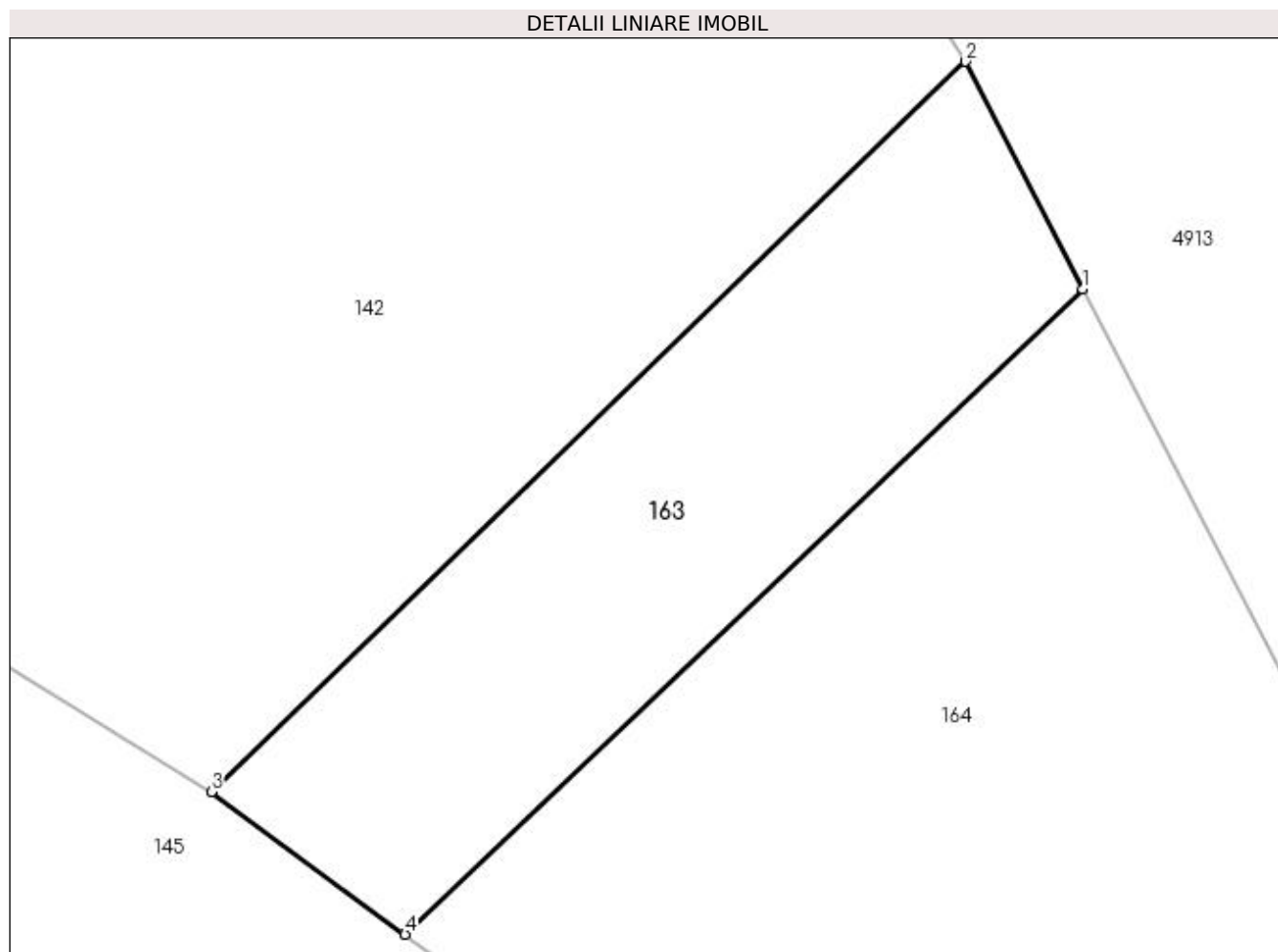
C. Partea III. SARCINI .

Inscrieri privind dezmembramintele dreptului de proprietate, drepturi reale de garanție și sarcini	Referințe
NU SUNT	

Teren

Nr cadastral	Suprafața (mp)*	Observații / Referințe
	119	

* Suprafața este determinată în planul de proiecție Stereo 70.



Date referitoare la teren

Crt	Categorie folosință	Intravilan	Suprafața (mp)	Tarla	Parcelă	Nr. topo	Observații / Referințe
1	ape curgătoare	NU	119	13	241	-	

Lungime Segmente

1) Valorile lungimilor segmentelor sunt obținute din proiecție în plan.

Punct început	X / Y	Punct sfârșit	X / Y	Lungime segment (** (m)
1	510.292,311 422.364,992	2	510.289,691 422.370,066	5.711
2	510.289,691 422.370,066	3	510.272,882 422.353,801	23.39
3	510.272,882 422.353,801	4	510.277,202 422.350,624	5.362
4	510.277,202 422.350,624	1	510.292,311 422.364,992	20.85

**** Lungimile segmentelor sunt determinate în planul de proiecție Stereo 70 și sunt rotunjite la 1 milimetru.**

***** Distanța dintre puncte este formată din segmente cumulate ce sunt mai mici decât valoarea 1 milimetru.**

**DATE DESPRE IMOBILUL NR. 164**

Oficiul de Cadastru și Publicitate Imobiliară ARGES
Biroul de Cadastru și Publicitate Imobiliară Campulung

A. Partea I. Descrierea imobilului

TEREN Extravilan

Adresa: Jud. Arges

Nr. Crt	Nr cadastral Nr. topografic	Suprafața* (mp)	Observații / Referințe
A1		421	Sector cadastral:3 Teren neimprejmuit;

B. Partea II. Proprietari și acte

Inscrieri privitoare la dreptul de proprietate și alte drepturi reale	Referințe
/	
Act Normativ nr. 7, din 13/03/1996 emis de PARLAMENT (art. 13 alin. 15);	
B1	A1
Inscrierea provizorie, drept de PROPRIETATE, dobandit prin Lege, cota actuala 1/1, cota initiala 1/1 1) COMUNA VALEA MARE PRAVAT, CIF:5010196	

C. Partea III. SARCINI .

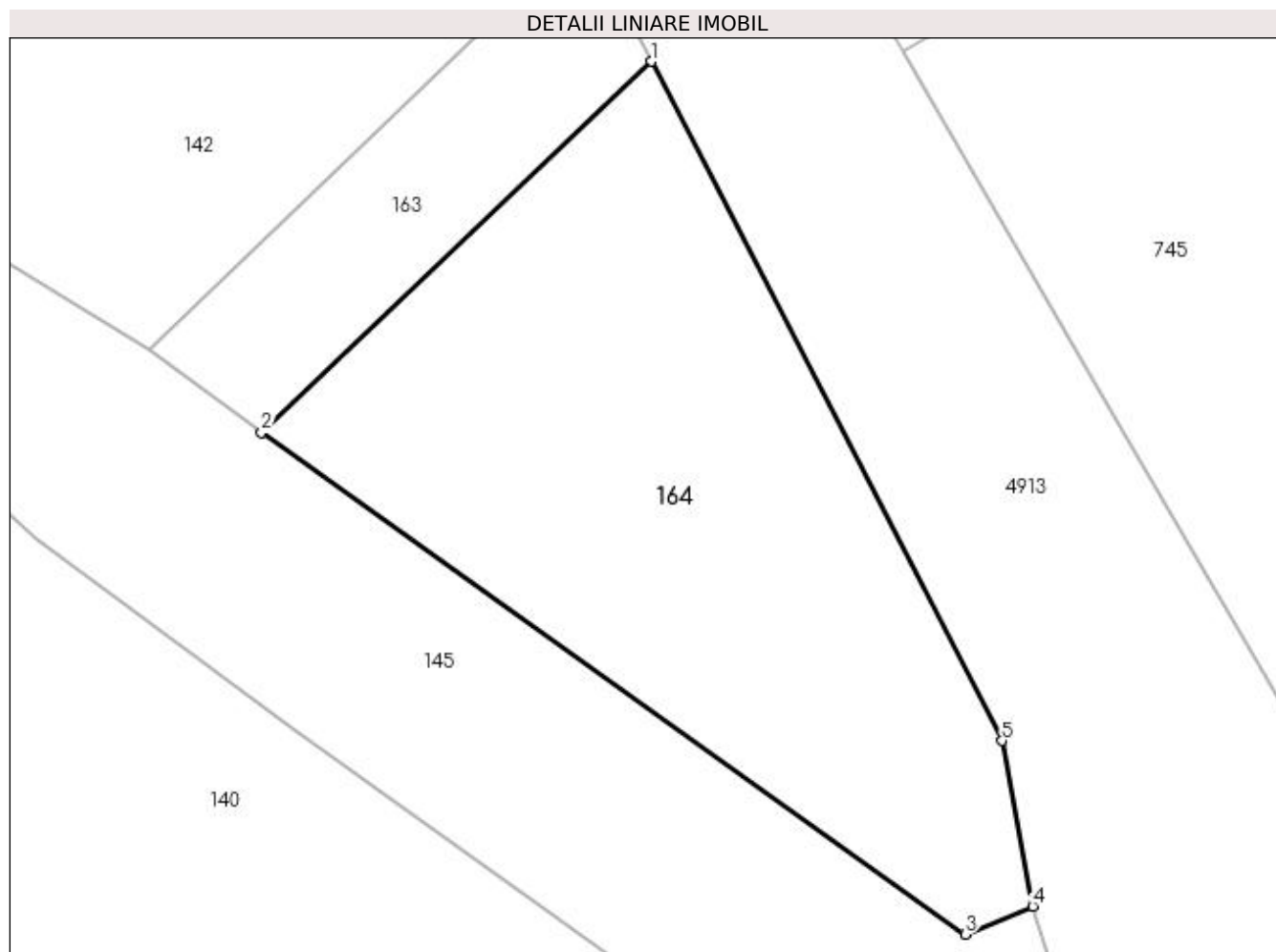
Inscrieri privind dezmembramintele dreptului de proprietate, drepturi reale de garanție și sarcini	Referințe
NU SUNT	

Anexa Nr. 1 La Partea I

Teren

Nr cadastral	Suprafața (mp)*	Observații / Referințe
	421	

* Suprafața este determinată în planul de proiecție Stereo 70.



Date referitoare la teren

Crt	Categorie folosință	Intra vilan	Suprafața (mp)	Tarla	Parcelă	Nr. topo	Observații / Referințe
1	pasune	NU	421	13	241	-	

Lungime Segmente

1) Valorile lungimilor segmentelor sunt obținute din proiecție în plan.

Punct început	X / Y	Punct sfârșit	X / Y	Lungime segment (** (m)
1	510.292,311 422.364,992	2	510.277,202 422.350,624	20.85
2	510.277,202 422.350,624	3	510.304,487 422.331,179	33.505
3	510.304,487 422.331,179	4	510.307,096 422.332,266	2.826
4	510.307,096 422.332,266	5	510.305,9 422.338,675	6.52
5	510.305,9 422.338,675	1	510.292,311 422.364,992	29.618

**** Lungimile segmentelor sunt determinate în planul de proiecţie Stereo 70 şi sunt rotunjite la 1 milimetru.**

***** Distanţa dintre puncte este formată din segmente cumulate ce sunt mai mici decât valoarea 1 milimetru.**

**DATE DESPRE IMOBILUL NR. 165**

Oficiul de Cadastru și Publicitate Imobiliară ARGES
Biroul de Cadastru și Publicitate Imobiliară Campulung

A. Partea I. Descrierea imobilului

TEREN Extravilan

Nr. cadastral vechi:80244

Adresa: Jud. Arges

Nr. Crt	Nr cadastral Nr. topografic	Suprafața* (mp)	Observații / Referințe
A1		Din acte: 6.345.706 Masurata: 3.198.331	Sector cadastral:5 Teren neimprejmuit;

B. Partea II. Proprietari și acte

Inscrieri privitoare la dreptul de proprietate și alte drepturi reale		Referințe
/		
Act Administrativ nr. 24, din 18/04/2006 emis de COMISIA JUDETEANA DE FOND FUNCJAR ARGES (Hotararea Nr 1742/03.02.2005 emisa de Comisia Judeteana De Fond Funcjar Arges; Proces Verbal de Punere in Posesie Nr. 2682/07.09.2006 , modificat in 01.03.2010 eliberat de Primaria Valea Mare Pravat);		
B1	Inscrierea provizorie, drept de PROPRIETATE, dobandit prin Lege, cota actuala 1/1, cota initiala 1/1 1) OBȘTEA MOȘNENILOR NĂMĂEȘTI , CIF:10820881	A1
Act Normativ nr. 17, din 07/03/2014 emis de Parlamentul Romaniei;		
B2	Imobil aflat sub incidenta art.3 alin.(1) din Legea 17/2014	A1

C. Partea III. SARCINI .

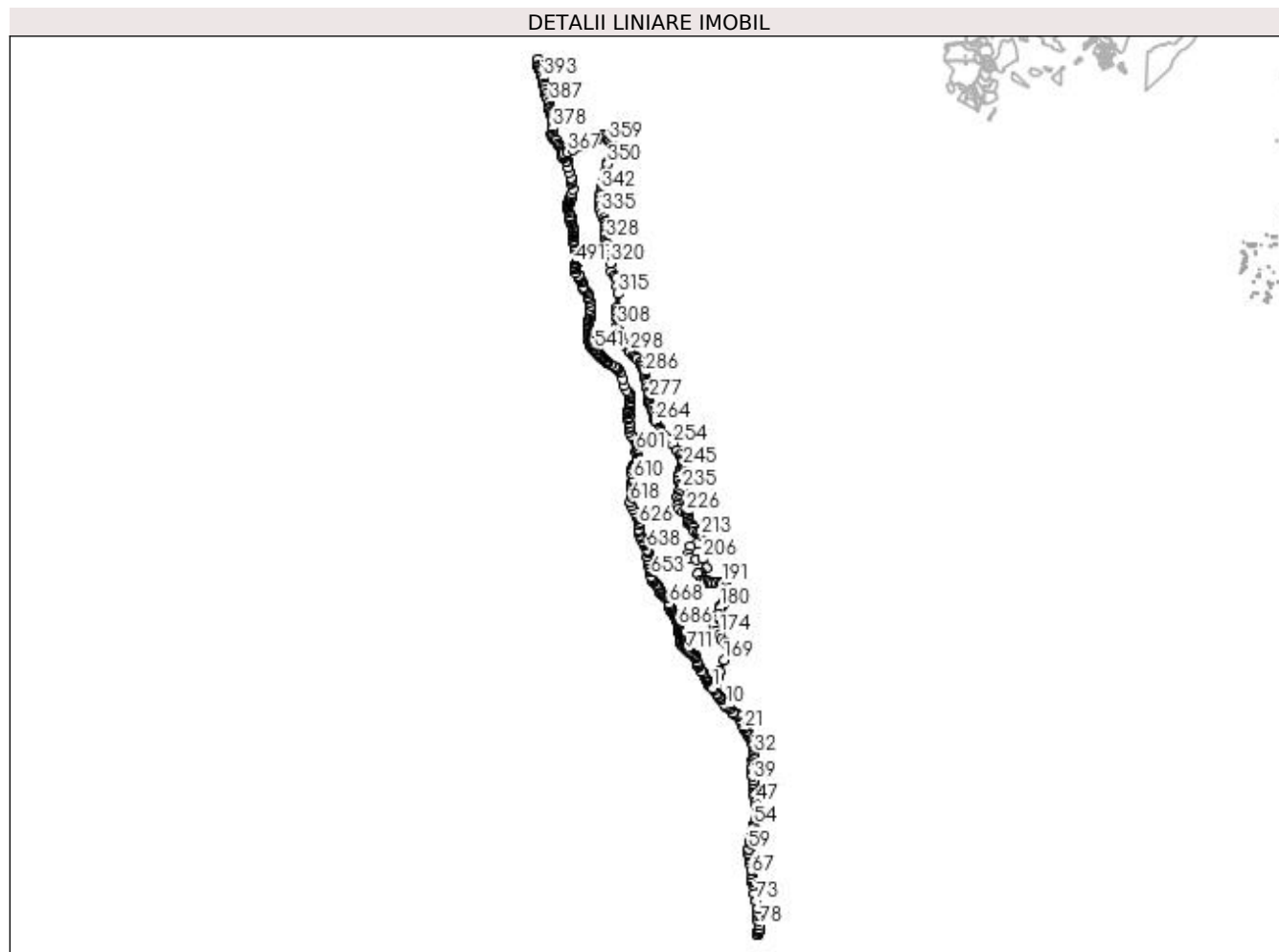
Inscrieri privind dezmembramintele dreptului de proprietate, drepturi reale de garanție și sarcini	Referințe
NU SUNT	

Anexa Nr. 1 La Partea I

Teren

Nr cadastral	Suprafața (mp)*	Observații / Referințe
	Din acte: 6.345.706 Masurata: 3.198.331	

* Suprafața este determinată în planul de proiecție Stereo 70.



Date referitoare la teren

Crt	Categorie folosință	Intravilan	Suprafața (mp)	Tarla	Parcelă	Nr. topo	Observații / Referințe
1	padure	NU	3.198.331	4	54;67;72-76; 78;82-85	-	Diferența de suprafață se regăsește în ID 44, 46, 47, 4410 (sector 1) ; UP VI si UA 36A,36B 36Ad 37 A B C D, 38 A B C D E 39A B C 40 AB C 41A B 42A B C D 43 A B C 44 A B C 45 AB C 46 A B 47 A B C D 79 A B 80 81 A B C % 82% 83 A B 84 85 A B 86 A B V 87 A B 88 A B 89 A B 90 A B 91 A B C D 92 A B 93 A%:Imobil traversat de limita UAT VALEA MARE PRAVAT SI UAT DRAGOSLAVELE SI UAT RUCAR

Lungime Segmente

1) Valorile lungimilor segmentelor sunt obținute din proiecție în plan.

Punct început	X / Y	Punct sfârșit	X / Y	Lungime segment	Punct început	X / Y	Punct sfârșit	X / Y	Lungime segment	Punct început	X / Y	Punct sfârșit	X / Y	Lungime segment
1	509.642,338 428.715,978	2	509.662,631 428.696,915	27.84 2	2	509.662,631 428.696,915	3	509.693,057 428.652,957	53.46 1	3	509.693,057 428.652,957	4	509.706,144 428.633,057	23.81 8
4	509.706,144 428.633,057	5	509.725,823 428.611,459	29.21 9	5	509.725,823 428.611,459	6	509.726,102 428.608,917	2.557	6	509.726,102 428.608,917	7	509.739,184 428.588,987	23.84
7	509.739,184 428.588,987	8	509.747,855 428.571,373	19.63 3	8	509.747,855 428.571,373	9	509.790,994 428.510,86	74.31 6	9	509.790,994 428.510,86	10	509.812,074 428.490,993	28.96 7
10	509.812,074 428.490,993	11	509.831,585 428.477,35	23.80 8	11	509.831,585 428.477,35	12	509.860,542 428.460,54	33.48 3	12	509.860,542 428.460,54	13	509.895,02 428.408,14	62.72 6
13	509.895,02 428.408,14	14	509.909,057 428.400,905	15.79 2	14	509.909,057 428.400,905	15	509.935,31 428.390,336	28.30 1	15	509.935,31 428.390,336	16	509.954,915 428.371,743	27.02
16	509.954,915 428.371,743	17	509.999,175 428.313,269	73.33 6	17	509.999,175 428.313,269	18	510.004,777 428.299,236	15.11	18	510.004,777 428.299,236	19	510.021,211 428.248,65	53.18 9
19	510.021,211 428.248,65	20	510.033,541 428.215,122	35.72 3	20	510.033,541 428.215,122	21	510.036,838 428.204,804	10.83 2	21	510.036,838 428.204,804	22	510.063,02 428.169,499	43.95 4
22	510.063,02 428.169,499	23	510.078,599 428.152,498	23.05 9	23	510.078,599 428.152,498	24	510.086,854 428.136,573	17.93 7	24	510.086,854 428.136,573	25	510.096,845 428.117,651	21.39 8
25	510.096,845 428.117,651	26	510.114,685 428.091,073	32.01	26	510.114,685 428.091,073	27	510.134,0 428.046,431	48.64 1	27	510.134,0 428.046,431	28	510.143,745 428.022,954	25.41 9
28	510.143,745 428.022,954	29	510.159,71 427.986,176	40.09 4	29	510.159,71 427.986,176	30	510.161,482 427.972,52	13.77	30	510.161,482 427.972,52	31	510.159,112 427.942,344	30.26 9
31	510.159,112 427.942,344	32	510.159,937 427.897,6	44.75 2	32	510.159,937 427.897,6	33	510.156,458 427.861,914	35.85 5	33	510.156,458 427.861,914	34	510.148,171 427.825,549	37.29 7
34	510.148,171 427.825,549	35	510.146,24 427.804,858	20.78 1	35	510.146,24 427.804,858	36	510.140,54 427.720,563	84.48 7	36	510.140,54 427.720,563	37	510.137,973 427.695,946	24.75
37	510.137,973 427.695,946	38	510.140,206 427.621,104	74.87 5	38	510.140,206 427.621,104	39	510.153,258 427.558,937	63.52 2	39	510.153,258 427.558,937	40	510.156,61 427.520,367	38.71 5
40	510.156,61 427.520,367	41	510.166,008 427.488,377	33.34 2	41	510.166,008 427.488,377	42	510.169,871 427.469,105	19.65 5	42	510.169,871 427.469,105	43	510.169,894 427.449,716	19.38 9
43	510.169,894 427.449,716	44	510.166,801 427.395,298	54.50 6	44	510.166,801 427.395,298	45	510.166,863 427.355,963	39.33 5	45	510.166,863 427.355,963	46	510.173,249 427.309,395	47.00 4
46	510.173,249 427.309,395	47	510.181,608 427.277,751	32.72 9	47	510.181,608 427.277,751	48	510.197,524 427.234,01	46.54 7	48	510.197,524 427.234,01	49	510.198,559 427.222,14	11.91 5
49	510.198,559 427.222,14	50	510.200,541 427.199,424	22.80 2	50	510.200,541 427.199,424	51	510.198,777 427.166,527	32.94 4	51	510.198,777 427.166,527	52	510.188,447 427.072,867	94.22 8
52	510.188,447 427.072,867	53	510.175,725 427.043,624	31.89	53	510.175,725 427.043,624	54	510.164,955 426.998,561	46.33 2	54	510.164,955 426.998,561	55	510.157,008 426.974,744	25.10 8
55	510.157,008 426.974,744	56	510.139,022 426.907,613	69.49 9	56	510.139,022 426.907,613	57	510.122,805 426.796,747	112.0 46	57	510.122,805 426.796,747	58	510.122,519 426.772,439	24.31
58	510.122,519 426.772,439	59	510.097,365 426.692,594	83.71 3	59	510.097,365 426.692,594	60	510.096,819 426.679,968	12.63 8	60	510.096,819 426.679,968	61	510.097,82 426.642,553	37.42 8
61	510.097,82 426.642,553	62	510.100,939 426.617,062	25.68 1	62	510.100,939 426.617,062	63	510.108,885 426.576,501	41.33 2	63	510.108,885 426.576,501	64	510.105,556 426.517,38	59.21 5
64	510.105,556 426.517,38	65	510.124,784 426.439,083	80.62 3	65	510.124,784 426.439,083	66	510.125,156 426.421,204	17.88 3	66	510.125,156 426.421,204	67	510.125,221 426.387,817	33.38 7
67	510.125,221 426.387,817	68	510.124,069 426.330,651	57.17 8	68	510.124,069 426.330,651	69	510.129,825 426.311,658	19.84 6	69	510.129,825 426.311,658	70	510.139,242 426.280,226	32.81 2
70	510.139,242 426.280,226	71	510.154,536 426.249,11	34.67 1	71	510.154,536 426.249,11	72	510.165,32 426.137,393	112.2 36	72	510.165,32 426.137,393	73	510.190,277 426.044,83	95.86 8
73	510.190,277 426.044,83	74	510.212,398 425.952,115	95.31 7	74	510.212,398 425.952,115	75	510.211,323 425.900,413	51.71 3	75	510.211,323 425.900,413	76	510.215,0 425.863,486	37.11
76	510.215,0 425.863,486	77	510.210,591 425.804,655	58.99 6	77	510.210,591 425.804,655	78	510.224,736 425.741,091	65.11 9	78	510.224,736 425.741,091	79	510.223,153 425.690,364	50.75 2
79	510.223,153 425.690,364	80	510.221,341 425.672,037	18.41 6	80	510.221,341 425.672,037	81	510.215,595 425.655,258	17.73 6	81	510.215,595 425.655,258	82	510.205,622 425.637,062	20.75
82	510.205,622 425.637,062	83	510.202,934 425.628,887	8.606	83	510.202,934 425.628,887	84	510.209,127 425.627,388	6.372	84	510.209,127 425.627,388	85	510.227,436 425.674,232	50.29 5
85	510.227,436 425.674,232	86	510.228,247 425.682,569	8.376	86	510.228,247 425.682,569	87	510.227,399 425.690,095	7.574	87	510.227,399 425.690,095	88	510.229,032 425.741,081	51.01 2
88	510.229,032 425.741,081	89	510.215,411 425.806,247	66.57 4	89	510.215,411 425.806,247	90	510.219,52 425.863,46	57.36	90	510.219,52 425.863,46	91	510.215,811 425.900,414	37.14
91	510.215,811 425.900,414	92	510.216,664 425.952,63	52.22 3	92	510.216,664 425.952,63	93	510.193,922 426.045,585	95.69 7	93	510.193,922 426.045,585	94	510.170,499 426.138,45	95.77 3
94	510.170,499 426.138,45	95	510.158,125 426.250,575	112.8 06	95	510.158,125 426.250,575	96	510.145,459 426.282,175	34.04 4	96	510.145,459 426.282,175	97	510.134,06 426.313,642	33.46 8

Punct început	X / Y	Punct sfârșit	X / Y	Lungime segment	Punct început	X / Y	Punct sfârșit	X / Y	Lungime segment	Punct început	X / Y	Punct sfârșit	X / Y	Lungime segment
97	510.134,06 426.313,642	98	510.130,205 426.332,03	18.788	98	510.130,205 426.332,03	99	510.129,454 426.387,829	55.804	99	510.129,454 426.419,662	100	510.129,75 426.571,638	31.834
100	510.129,75 426.419,662	101	510.129,642 426.439,389	19.727	101	510.129,642 426.439,389	102	510.110,231 426.517,95	80.924	102	510.110,231 426.517,95	103	510.113,303 426.571,638	53.776
103	510.113,303 426.571,638	104	510.105,519 426.617,334	46.354	104	510.105,519 426.617,334	105	510.102,546 426.643,126	25.963	105	510.102,546 426.643,126	106	510.100,559 426.681,337	38.263
106	510.100,559 426.681,337	107	510.101,113 426.691,746	10.424	107	510.101,113 426.691,746	108	510.126,175 426.772,151	84.22	108	510.126,175 426.772,151	109	510.126,848 426.795,751	23.61
109	510.126,848 426.795,751	110	510.144,032 426.906,237	111.814	110	510.144,032 426.906,237	111	510.162,123 426.973,574	69.725	111	510.162,123 426.973,574	112	510.170,379 426.997,641	25.444
112	510.170,379 426.997,641	113	510.180,283 427.042,675	46.11	113	510.180,283 427.042,675	114	510.192,57 427.072,16	31.943	114	510.192,57 427.072,16	115	510.203,178 427.165,981	94.419
115	510.203,178 427.165,981	116	510.205,63 427.197,452	31.566	116	510.205,63 427.197,452	117	510.202,87 427.234,789	37.439	117	510.202,87 427.234,789	118	510.186,537 427.279,614	47.708
118	510.186,537 427.279,614	119	510.178,167 427.310,824	32.313	119	510.178,167 427.310,824	120	510.171,276 427.356,313	46.008	120	510.171,276 427.356,313	121	510.171,215 427.395,179	38.866
121	510.171,215 427.395,179	122	510.175,199 427.449,666	54.632	122	510.175,199 427.449,666	123	510.173,743 427.469,068	19.457	123	510.173,743 427.469,068	124	510.169,499 427.489,489	20.857
124	510.169,499 427.489,489	125	510.160,592 427.521,234	32.971	125	510.160,592 427.521,234	126	510.157,857 427.559,637	38.5	126	510.157,857 427.559,637	127	510.145,704 427.621,785	63.325
127	510.145,704 427.621,785	128	510.142,748 427.695,483	73.757	128	510.142,748 427.695,483	129	510.144,63 427.719,569	24.159	129	510.144,63 427.719,569	130	510.150,797 427.805,464	86.116
130	510.150,797 427.805,464	131	510.153,067 427.824,959	19.627	131	510.153,067 427.824,959	132	510.161,026 427.861,302	37.204	132	510.161,026 427.861,302	133	510.164,754 427.897,618	36.507
133	510.164,754 427.897,618	134	510.163,772 427.942,476	44.869	134	510.163,772 427.942,476	135	510.165,543 427.972,131	29.708	135	510.165,543 427.972,131	136	510.163,117 427.987,848	15.903
136	510.163,117 427.987,848	137	510.147,644 428.024,294	39.595	137	510.147,644 428.024,294	138	510.137,738 428.048,543	26.194	138	510.137,738 428.048,543	139	510.117,567 428.093,345	49.133
139	510.117,567 428.093,345	140	510.100,481 428.120,151	31.788	140	510.100,481 428.120,151	141	510.090,717 428.138,293	20.603	141	510.090,717 428.138,293	142	510.081,118 428.154,971	19.243
142	510.081,118 428.154,971	143	510.065,528 428.172,434	23.409	143	510.065,528 428.172,434	144	510.041,069 428.206,77	42.157	144	510.041,069 428.206,77	145	510.037,142 428.216,606	10.591
145	510.037,142 428.216,606	146	510.025,26 428.250,791	36.191	146	510.025,26 428.250,791	147	510.008,851 428.300,957	52.781	147	510.008,851 428.300,957	148	510.002,361 428.315,545	15.967
148	510.002,361 428.315,545	149	509.958,127 428.374,549	73.744	149	509.958,127 428.374,549	150	509.937,493 428.393,523	28.032	150	509.937,493 428.393,523	151	509.910,445 428.404,43	29.164
151	509.910,445 428.404,43	152	509.898,596 428.412,127	14.129	152	509.898,596 428.412,127	153	509.862,674 428.463,281	62.507	153	509.862,674 428.463,281	154	509.833,5 428.482,16	34.75
154	509.833,5 428.482,16	155	509.816,454 428.494,288	20.92	155	509.816,454 428.494,288	156	509.815,394 428.495,042	1.301	156	509.815,394 428.495,042	157	509.794,099 428.514,81	29.056
157	509.794,099 428.514,81	158	509.752,386 428.574,085	72.481	158	509.752,386 428.574,085	159	509.744,172 428.591,483	19.24	159	509.744,172 428.591,483	160	509.719,94 428.626,061	42.224
160	509.719,94 428.626,061	161	509.715,923 428.631,793	6.999	161	509.715,923 428.631,793	162	509.711,952 428.637,459	6.919	162	509.711,952 428.637,459	163	509.696,71 428.655,704	23.774
163	509.696,71 428.655,704	164	509.665,825 428.699,576	53.653	164	509.665,825 428.699,576	165	509.645,647 428.719,735	28.523	165	509.645,647 428.719,735	166	509.690,008 428.784,197	78.251
166	509.690,008 428.784,197	167	509.708,857 428.853,568	71.886	167	509.708,857 428.853,568	168	509.730,224 428.926,392	75.894	168	509.730,224 428.926,392	169	509.787,695 429.068,85	153.614
169	509.787,695 429.068,85	170	509.879,74 429.198,92	159.344	170	509.879,74 429.198,92	171	509.850,96 429.254,46	62.554	171	509.850,96 429.254,46	172	509.802,93 429.294,53	62.55
172	509.802,93 429.294,53	173	509.754,9 429.334,6	62.55	173	509.754,9 429.334,6	174	509.727,76 429.390,96	62.554	174	509.727,76 429.390,96	175	509.681,12 429.432,64	62.55
175	509.681,12 429.432,64	176	509.659,62 429.491,39	62.56	176	509.659,62 429.491,39	177	509.638,12 429.550,13	62.551	177	509.638,12 429.550,13	178	509.621,157 429.606,105	58.489
178	509.621,157 429.606,105	179	509.712,157 429.643,839	98.513	179	509.712,157 429.643,839	180	509.738,135 429.735,335	95.112	180	509.738,135 429.735,335	181	509.745,017 429.739,903	8.26
181	509.745,017 429.739,903	182	509.747,29 429.747,83	8.246	182	509.747,29 429.747,83	183	509.759,808 429.764,897	21.166	183	509.759,808 429.764,897	184	509.773,93 429.784,153	23.879
184	509.773,93 429.784,153	185	509.779,092 429.791,191	8.728	185	509.779,092 429.791,191	186	509.794,593 429.826,807	38.843	186	509.794,593 429.826,807	187	509.796,032 429.836,767	10.063
187	509.796,032 429.836,767	188	509.807,195 429.801,733	65.918	188	509.807,195 429.801,733	189	509.837,707 429.961,358	66.979	189	509.837,707 429.961,358	190	509.810,576 429.988,124	38.112
190	509.810,576 429.988,124	191	509.763,501 430.034,565	66.127	191	509.763,501 430.034,565	192	509.751,443 430.036,595	12.228	192	509.751,443 430.036,595	193	509.745,505 430.031,334	7.933
193	509.745,505 430.031,334	194	509.692,913 430.040,506	53.386	194	509.692,913 430.040,506	195	509.680,181 430.033,772	14.403	195	509.680,181 430.033,772	196	509.643,925 430.032,188	36.291

Punct început	X / Y	Punct sfârșit	X / Y	Lungime segment	Punct început	X / Y	Punct sfârșit	X / Y	Lungime segment	Punct început	X / Y	Punct sfârșit	X / Y	Lungime segment
196	509.643,925 430.032,188	197	509.615,046 430.049,478	33.659	197	509.615,046 430.049,478	198	509.583,511 430.057,589	32.561	198	509.583,511 430.057,589	199	509.553,226 430.049,166	31.435
199	509.553,226 430.049,166	200	509.529,524 430.058,838	25.599	200	509.529,524 430.058,838	201	509.496,628 430.079,237	38.707	201	509.496,628 430.079,237	202	509.454,368 430.152,065	84.201
202	509.454,368 430.152,065	203	509.468,861 430.170,916	23.778	203	509.468,861 430.170,916	204	509.506,962 430.156,924	40.589	204	509.506,962 430.156,924	205	509.565,247 430.221,492	86.984
205	509.565,247 430.221,492	206	509.513,685 430.342,742	131.758	206	509.513,685 430.342,742	207	509.435,065 430.338,893	78.714	207	509.435,065 430.338,893	208	509.356,147 430.360,512	81.826
208	509.356,147 430.360,512	209	509.336,737 430.401,785	45.609	209	509.336,737 430.401,785	210	509.367,74 430.501,442	104.368	210	509.367,74 430.501,442	211	509.442,784 430.539,292	84.049
211	509.442,784 430.539,292	212	509.497,228 430.584,906	71.027	212	509.497,228 430.584,906	213	509.496,006 430.631,33	46.44	213	509.496,006 430.631,33	214	509.481,61 430.653,317	26.281
214	509.481,61 430.653,317	215	509.444,678 430.667,327	39.5	215	509.444,678 430.667,327	216	509.415,78 430.690,565	37.082	216	509.415,78 430.690,565	217	509.395,896 430.739,996	53.28
217	509.395,896 430.739,996	218	509.401,562 430.750,071	11.559	218	509.401,562 430.750,071	219	509.370,736 430.774,54	39.357	219	509.370,736 430.774,54	220	509.347,474 430.781,786	24.364
220	509.347,474 430.781,786	221	509.332,754 430.795,197	19.913	221	509.332,754 430.795,197	222	509.335,535 430.821,487	26.437	222	509.335,535 430.821,487	223	509.327,341 430.848,297	28.034
223	509.327,341 430.848,297	224	509.327,649 430.868,689	20.394	224	509.327,649 430.868,689	225	509.326,023 430.910,083	41.426	225	509.326,023 430.910,083	226	509.305,01 430.926,232	26.502
226	509.305,01 430.926,232	227	509.271,499 430.930,702	33.808	227	509.271,499 430.930,702	228	509.217,874 430.969,421	66.142	228	509.217,874 430.969,421	229	509.200,63 431.008,595	42.801
229	509.200,63 431.008,595	230	509.220,137 431.034,512	32.438	230	509.220,137 431.034,512	231	509.221,571 431.072,386	37.901	231	509.221,571 431.072,386	232	509.199,656 431.116,387	49.156
232	509.199,656 431.116,387	233	509.217,759 431.143,585	32.672	233	509.217,759 431.143,585	234	509.219,888 431.189,717	46.181	234	509.219,888 431.189,717	235	509.257,795 431.207,613	41.919
235	509.257,795 431.207,613	236	509.266,626 431.237,181	30.859	236	509.266,626 431.237,181	237	509.243,441 431.248,558	25.826	237	509.243,441 431.248,558	238	509.228,782 431.273,817	29.205
238	509.228,782 431.273,817	239	509.213,332 431.326,094	54.512	239	509.213,332 431.326,094	240	509.223,266 431.379,388	54.212	240	509.223,266 431.379,388	241	509.216,846 431.406,848	28.2
241	509.216,846 431.406,848	242	509.230,748 431.434,076	30.572	242	509.230,748 431.434,076	243	509.246,08 431.464,024	33.645	243	509.246,08 431.464,024	244	509.265,096 431.480,682	25.28
244	509.265,096 431.480,682	245	509.267,26 431.502,77	22.194	245	509.267,26 431.502,77	246	509.259,123 431.543,263	41.302	246	509.259,123 431.543,263	247	509.261,768 431.567,855	24.734
247	509.261,768 431.567,855	248	509.264,9 431.608,541	40.806	248	509.264,9 431.608,541	249	509.245,565 431.636,039	33.615	249	509.245,565 431.636,039	250	509.236,393 431.648,946	15.834
250	509.236,393 431.648,946	251	509.197,527 431.703,639	67.096	251	509.197,527 431.703,639	252	509.194,633 431.707,711	4.996	252	509.194,633 431.707,711	253	509.146,785 431.771,817	79.994
253	509.146,785 431.771,817	254	509.132,908 431.790,41	23.201	254	509.132,908 431.790,41	255	509.100,193 431.839,79	59.234	255	509.100,193 431.839,79	256	509.099,868 431.840,038	0.409
256	509.099,868 431.840,038	257	509.047,685 431.879,838	65.629	257	509.047,685 431.879,838	258	508.983,218 431.931,256	82.461	258	508.983,218 431.931,256	259	508.977,153 431.958,745	28.15
259	508.977,153 431.958,745	260	508.974,797 431.969,42	10.932	260	508.974,797 431.969,42	261	508.974,673 431.969,984	0.577	261	508.974,673 431.969,984	262	508.969,735 431.979,43	10.659
262	508.969,735 431.979,43	263	508.922,54 432.069,724	101.884	263	508.922,54 432.069,724	264	508.922,494 432.069,887	0.169	264	508.922,494 432.069,887	265	508.914,649 432.097,6	28.802
265	508.914,649 432.097,6	266	508.908,512 432.119,279	22.531	266	508.908,512 432.119,279	267	508.898,415 432.158,194	40.204	267	508.898,415 432.158,194	268	508.888,086 432.198,001	41.125
268	508.888,086 432.198,001	269	508.887,393 432.200,86	2.942	269	508.887,393 432.200,86	270	508.880,162 432.230,696	30.7	270	508.880,162 432.230,696	271	508.873,077 432.259,933	30.083
271	508.873,077 432.259,933	272	508.860,186 432.283,25	26.643	272	508.860,186 432.283,25	273	508.858,94 432.285,504	2.575	273	508.858,94 432.285,504	274	508.846,116 432.308,7	26.505
274	508.846,116 432.308,7	275	508.843,926 432.312,661	4.526	275	508.843,926 432.312,661	276	508.843,882 432.326,523	13.862	276	508.843,882 432.326,523	277	508.843,804 432.351,288	24.765
277	508.843,804 432.351,288	278	508.839,969 432.407,426	56.269	278	508.839,969 432.407,426	279	508.835,489 432.429,903	22.919	279	508.835,489 432.429,903	280	508.823,906 432.488,015	59.255
280	508.823,906 432.488,015	281	508.815,454 432.550,681	63.233	281	508.815,454 432.550,681	282	508.814,085 432.554,38	3.944	282	508.814,085 432.554,38	283	508.804,366 432.580,634	27.995
283	508.804,366 432.580,634	284	508.795,478 432.604,645	25.603	284	508.795,478 432.604,645	285	508.792,862 432.625,826	21.342	285	508.792,862 432.625,826	286	508.787,343 432.670,52	45.033
286	508.787,343 432.670,52	287	508.786,924 432.673,919	3.425	287	508.786,924 432.673,919	288	508.785,823 432.682,831	8.98	288	508.785,823 432.682,831	289	508.778,873 432.699,543	18.1
289	508.778,873 432.699,543	290	508.773,401 432.712,701	14.25	290	508.773,401 432.712,701	291	508.755,607 432.755,486	46.338	291	508.755,607 432.755,486	292	508.748,852 432.775,995	21.593
292	508.748,852 432.775,995	293	508.738,6 432.807,12	32.77	293	508.738,6 432.807,12	294	508.686,351 432.860,421	74.639	294	508.686,351 432.860,421	295	508.660,687 432.882,596	33.917

Punct început	X / Y	Punct sfârșit	X / Y	Lungime segment	Punct început	X / Y	Punct sfârșit	X / Y	Lungime segment	Punct început	X / Y	Punct sfârșit	X / Y	Lungime segment
295	508.660,687 432.882,596	296	508.647,792 432.893,738	17.04 2	296	508.647,792 432.893,738	297	508.607,189 432.944,339	64.87 7	297	508.607,189 432.944,339	298	508.601,473 432.951,462	9.133
298	508.601,473 432.951,462	299	508.561,86 433.000,83	63.29 6	299	508.561,86 433.000,83	300	508.546,22 433.031,813	34.70 7	300	508.546,22 433.031,813	301	508.536,643 433.040,761	13.10 7
301	508.536,643 433.040,761	302	508.496,84 433.077,948	54.47 2	302	508.496,84 433.077,948	303	508.490,552 433.097,899	20.91 8	303	508.490,552 433.097,899	304	508.475,021 433.147,176	51.66 7
304	508.475,021 433.147,176	305	508.474,606 433.148,495	1.383	305	508.474,606 433.148,495	306	508.464,04 433.182,018	35.14 9	306	508.464,04 433.182,018	307	508.454,925 433.227,203	46.09 5
307	508.454,925 433.227,203	308	508.447,936 433.261,853	35.34 8	308	508.447,936 433.261,853	309	508.452,128 433.290,225	28.68	309	508.452,128 433.290,225	310	508.454,6 433.306,95	16.90 7
310	508.454,6 433.306,95	311	508.446,37 433.366,71	60.32 4	311	508.446,37 433.366,71	312	508.438,148 433.426,461	60.31 4	312	508.438,148 433.426,461	313	508.439,256 433.448,148	21.71 5
313	508.439,256 433.448,148	314	508.441,7 433.496,05	47.96 4	314	508.441,7 433.496,05	315	508.450,49 433.667,95	172.1 25	315	508.450,49 433.667,95	316	508.440,16 433.767,61	100.1 94
316	508.440,16 433.767,61	317	508.429,83 433.867,27	100.1 94	317	508.429,83 433.867,27	318	508.410,362 433.895,908	34.62 9	318	508.410,362 433.895,908	319	508.375,318 433.947,458	62.33 4
319	508.375,318 433.947,458	320	508.357,06 434.051,79	105.9 18	320	508.357,06 434.051,79	321	508.359,975 434.064,203	12.75 1	321	508.359,975 434.064,203	322	508.361,925 434.093,886	29.74 7
322	508.361,925 434.093,886	323	508.355,72 434.145,118	51.60 6	323	508.355,72 434.145,118	324	508.346,264 434.179,622	35.77 6	324	508.346,264 434.179,622	325	508.324,747 434.228,184	53.11 5
325	508.324,747 434.228,184	326	508.309,5 434.295,574	69.09 3	326	508.309,5 434.295,574	327	508.303,771 434.328,184	33.10 9	327	508.303,771 434.328,184	328	508.305,757 434.350,938	22.84 1
328	508.305,757 434.350,938	329	508.289,77 434.420,08	70.96 6	329	508.289,77 434.420,08	330	508.297,268 434.467,312	47.82 3	330	508.297,268 434.467,312	331	508.300,505 434.521,95	54.73 4
331	508.300,505 434.521,95	332	508.295,939 434.566,634	44.91 7	332	508.295,939 434.566,634	333	508.290,803 434.576,828	11.41 5	333	508.290,803 434.576,828	334	508.272,744 434.612,67	40.13 4
334	508.272,744 434.612,67	335	508.239,823 434.675,132	70.60 7	335	508.239,823 434.675,132	336	508.230,791 434.725,949	51.61 3	336	508.230,791 434.725,949	337	508.226,898 434.747,835	22.23
337	508.226,898 434.747,835	338	508.224,652 434.775,298	27.55 5	338	508.224,652 434.775,298	339	508.219,682 434.836,013	60.91 8	339	508.219,682 434.836,013	340	508.225,14 434.901,898	66.11 1
340	508.225,14 434.901,898	341	508.230,137 434.930,673	29.20 6	341	508.230,137 434.930,673	342	508.235,7 434.962,702	32.50 9	342	508.235,7 434.962,702	343	508.247,725 435.002,054	41.14 8
343	508.247,725 435.002,054	344	508.263,364 435.045,033	45.73 6	344	508.263,364 435.045,033	345	508.265,12 435.084,362	39.36 8	345	508.265,12 435.084,362	346	508.267,023 435.126,958	42.63 8
346	508.267,023 435.126,958	347	508.286,694 435.183,49	59.85 7	347	508.286,694 435.183,49	348	508.287,285 435.185,189	1.799	348	508.287,285 435.185,189	349	508.289,802 435.192,424	7.66
349	508.289,802 435.192,424	350	508.321,012 435.299,307	111.3 46	350	508.321,012 435.299,307	351	508.329,888 435.320,939	23.38 2	351	508.329,888 435.320,939	352	508.342,964 435.352,809	34.44 8
352	508.342,964 435.352,809	353	508.349,779 435.369,418	17.95 3	353	508.349,779 435.369,418	354	508.368,186 435.437,216	70.25 2	354	508.368,186 435.437,216	355	508.381,319 435.485,591	50.12 6
355	508.381,319 435.485,591	356	508.387,547 435.508,531	23.77	356	508.387,547 435.508,531	357	508.381,85 435.523,23	15.76 4	357	508.381,85 435.523,23	358	508.368,886 435.556,674	35.86 9
358	508.368,886 435.556,674	359	508.342,6 435.588,765	41.48 2	359	508.342,6 435.588,765	360	508.338,459 435.618,758	30.27 8	360	508.338,459 435.618,758	361	508.311,371 435.662,118	51.12 6
361	508.311,371 435.662,118	362	508.265,877 435.654,4	46.14 4	362	508.265,877 435.654,4	363	508.191,609 435.612,714	85.16 7	363	508.191,609 435.612,714	364	508.115,22 435.565,282	89.91 7
364	508.115,22 435.565,282	365	507.989,081 435.524,943	132.4 32	365	507.989,081 435.524,943	366	507.889,308 435.477,726	110.3 82	366	507.889,308 435.477,726	367	507.814,851 435.445,117	81.28 5
367	507.814,851 435.445,117	368	507.763,803 435.428,63	53.64 4	368	507.763,803 435.428,63	369	507.765,16 435.457,717	29.11 9	369	507.765,16 435.457,717	370	507.763,247 435.465,41	7.927
370	507.763,247 435.465,41	371	507.744,015 435.490,087	31.28 6	371	507.744,015 435.490,087	372	507.720,744 435.527,241	43.84	372	507.720,744 435.527,241	373	507.698,685 435.553,665	34.42 1
373	507.698,685 435.553,665	374	507.680,138 435.596,27	46.46 7	374	507.680,138 435.596,27	375	507.656,208 435.614,305	29.96 5	375	507.656,208 435.614,305	376	507.631,522 435.650,156	43.52 8
376	507.631,522 435.650,156	377	507.624,957 435.671,991	22.80 1	377	507.624,957 435.671,991	378	507.635,721 435.745,619	74.41 1	378	507.635,721 435.745,619	379	507.635,463 435.767,532	21.91 5
379	507.635,463 435.767,532	380	507.640,443 435.839,634	72.27 4	380	507.640,443 435.839,634	381	507.632,195 435.879,954	41.15 5	381	507.632,195 435.879,954	382	507.623,788 435.922,896	43.75 7
382	507.623,788 435.922,896	383	507.617,4 435.953,827	31.58 4	383	507.617,4 435.953,827	384	507.611,104 435.964,181	12.11 8	384	507.611,104 435.964,181	385	507.593,868 435.989,589	30.70 3
385	507.593,868 435.989,589	386	507.590,586 436.013,861	24.49 3	386	507.590,586 436.013,861	387	507.594,824 436.081,946	68.21 7	387	507.594,824 436.081,946	388	507.568,345 436.134,011	58.41 1
388	507.568,345 436.134,011	389	507.554,494 436.182,66	50.58 2	389	507.554,494 436.182,66	390	507.544,118 436.238,752	57.04 4	390	507.544,118 436.238,752	391	507.530,078 436.283,331	46.73 8
391	507.530,078 436.283,331	392	507.521,259 436.303,994	22.46 6	392	507.521,259 436.303,994	393	507.512,395 436.381,438	77.95	393	507.512,395 436.381,438	394	507.496,319 436.413,053	35.46 8

Punct început	X / Y	Punct sfârșit	X / Y	Lungime segment	Punct început	X / Y	Punct sfârșit	X / Y	Lungime segment	Punct început	X / Y	Punct sfârșit	X / Y	Lungime segment
394	507.496,319 436.413,053	395	507.485,762 436.462,998	51.049	395	507.485,762 436.462,998	396	507.475,999 436.486,83	25.754	396	507.475,999 436.486,83	397	507.462,42 436.508,036	25.181
397	507.462,42 436.508,036	398	507.455,942 436.532,897	25.691	398	507.455,942 436.532,897	399	507.448,786 436.608,893	76.332	399	507.448,786 436.608,893	400	507.446,071 436.606,881	3.379
400	507.446,071 436.606,881	401	507.452,136 436.531,973	75.153	401	507.452,136 436.531,973	402	507.459,044 436.506,573	26.323	402	507.459,044 436.506,573	403	507.472,094 436.484,586	25.568
403	507.472,094 436.484,586	404	507.482,762 436.462,197	24.801	404	507.482,762 436.462,197	405	507.491,173 436.411,417	51.472	405	507.491,173 436.411,417	406	507.508,319 436.381,597	34.398
406	507.508,319 436.381,597	407	507.517,842 436.303,1	79.073	407	507.517,842 436.303,1	408	507.525,465 436.282,265	22.186	408	507.525,465 436.282,265	409	507.540,843 436.238,331	46.548
409	507.540,843 436.238,331	410	507.550,072 436.181,514	57.562	410	507.550,072 436.181,514	411	507.565,128 436.132,773	51.013	411	507.565,128 436.132,773	412	507.591,399 436.080,922	58.127
412	507.591,399 436.080,922	413	507.585,897 436.013,621	67.526	413	507.585,897 436.013,621	414	507.590,275 435.987,93	26.061	414	507.590,275 435.987,93	415	507.607,856 435.961,738	31.545
415	507.607,856 435.961,738	416	507.613,588 435.952,862	10.566	416	507.613,588 435.952,862	417	507.619,834 435.922,352	31.143	417	507.619,834 435.922,352	418	507.629,264 435.879,005	44.361
418	507.629,264 435.879,005	419	507.636,037 435.838,925	40.648	419	507.636,037 435.838,925	420	507.632,012 435.766,683	72.354	420	507.632,012 435.766,683	421	507.631,271 435.746,42	20.277
421	507.631,271 435.746,42	422	507.621,128 435.671,874	75.233	422	507.621,128 435.671,874	423	507.629,284 435.648,874	24.403	423	507.629,284 435.648,874	424	507.653,869 435.612,7	43.738
424	507.653,869 435.612,7	425	507.676,992 435.594,035	29.716	425	507.676,992 435.594,035	426	507.695,306 435.552,405	45.48	426	507.695,306 435.552,405	427	507.716,941 435.524,939	34.964
427	507.716,941 435.524,939	428	507.741,59 435.487,731	44.632	428	507.741,59 435.487,731	429	507.759,06 435.464,342	29.193	429	507.759,06 435.464,342	430	507.761,633 435.457,138	7.65
430	507.761,633 435.457,138	431	507.760,726 435.434,275	22.881	431	507.760,726 435.434,275	432	507.757,484 435.399,992	34.436	432	507.757,484 435.399,992	433	507.761,83 435.387,017	13.684
433	507.761,83 435.387,017	434	507.772,918 435.376,362	15.378	434	507.772,918 435.376,362	435	507.806,463 435.339,35	49.952	435	507.806,463 435.339,35	436	507.813,684 435.332,774	9.767
436	507.813,684 435.332,774	437	507.824,323 435.252,581	80.896	437	507.824,323 435.252,581	438	507.835,63 435.195,853	57.844	438	507.835,63 435.195,853	439	507.867,747 435.129,569	73.655
439	507.867,747 435.129,569	440	507.877,745 435.096,912	34.153	440	507.877,745 435.096,912	441	507.874,089 435.080,194	17.113	441	507.874,089 435.080,194	442	507.867,663 435.050,634	30.25
442	507.867,663 435.050,634	443	507.885,958 434.980,951	72.045	443	507.885,958 434.980,951	444	507.871,433 434.924,63	58.164	444	507.871,433 434.924,63	445	507.868,284 434.899,05	25.773
445	507.868,284 434.899,05	446	507.862,566 434.878,83	21.013	446	507.862,566 434.878,83	447	507.860,034 434.869,877	9.304	447	507.860,034 434.869,877	448	507.853,104 434.863,333	9.531
448	507.853,104 434.863,333	449	507.846,472 434.847,135	17.503	449	507.846,472 434.847,135	450	507.844,893 434.838,535	8.744	450	507.844,893 434.838,535	451	507.843,812 434.829,901	8.701
451	507.843,812 434.829,901	452	507.835,415 434.809,928	21.666	452	507.835,415 434.809,928	453	507.829,435 434.804,649	7.977	453	507.829,435 434.804,649	454	507.825,699 434.794,571	10.748
454	507.825,699 434.794,571	455	507.821,569 434.788,672	7.201	455	507.821,569 434.788,672	456	507.823,643 434.782,527	6.486	456	507.823,643 434.782,527	457	507.824,779 434.774,681	7.928
457	507.824,779 434.774,681	458	507.820,256 434.764,883	10.792	458	507.820,256 434.764,883	459	507.821,511 434.749,489	15.445	459	507.821,511 434.749,489	460	507.825,46 434.722,452	27.324
460	507.825,46 434.722,452	461	507.834,736 434.688,494	35.202	461	507.834,736 434.688,494	462	507.854,312 434.638,93	53.29	462	507.854,312 434.638,93	463	507.858,387 434.630,613	9.262
463	507.858,387 434.630,613	464	507.855,635 434.606,091	24.676	464	507.855,635 434.606,091	465	507.853,708 434.588,127	18.067	465	507.853,708 434.588,127	466	507.858,178 434.568,672	19.962
466	507.858,178 434.568,672	467	507.871,956 434.544,554	27.776	467	507.871,956 434.544,554	468	507.877,688 434.532,318	13.512	468	507.877,688 434.532,318	469	507.891,985 434.504,329	31.429
469	507.891,985 434.504,329	470	507.889,737 434.494,043	10.529	470	507.889,737 434.494,043	471	507.883,785 434.465,983	28.684	471	507.883,785 434.465,983	472	507.882,224 434.452,9	13.176
472	507.882,224 434.452,9	473	507.888,21 434.444,767	10.098	473	507.888,21 434.444,767	474	507.893,851 434.434,34	11.855	474	507.893,851 434.434,34	475	507.891,469 434.405,319	29.119
475	507.891,469 434.405,319	476	507.896,262 434.394,039	12.256	476	507.896,262 434.394,039	477	507.903,65 434.377,178	18.409	477	507.903,65 434.377,178	478	507.902,962 434.351,712	25.475
478	507.902,962 434.351,712	479	507.902,184 434.316,157	35.564	479	507.902,184 434.316,157	480	507.911,104 434.263,636	53.273	480	507.911,104 434.263,636	481	507.917,922 434.219,03	45.124
481	507.917,922 434.219,03	482	507.934,42 434.169,152	52.536	482	507.934,42 434.169,152	483	507.940,707 434.162,137	9.42	483	507.940,707 434.162,137	484	507.950,849 434.153,973	13.02
484	507.950,849 434.153,973	485	507.954,793 434.143,557	11.138	485	507.954,793 434.143,557	486	507.953,102 434.126,384	17.256	486	507.953,102 434.126,384	487	507.947,279 434.115,064	12.73
487	507.947,279 434.115,064	488	507.947,183 434.108,067	6.998	488	507.947,183 434.108,067	489	507.944,386 434.085,833	22.409	489	507.944,386 434.085,833	490	507.929,159 434.054,225	35.085
490	507.929,159 434.054,225	491	507.918,684 434.039,555	18.026	491	507.918,684 434.039,555	492	507.910,461 434.013,596	27.23	492	507.910,461 434.013,596	493	507.908,012 434.006,601	7.411

Punct început	X / Y	Punct sfârșit	X / Y	Lungime segment	Punct început	X / Y	Punct sfârșit	X / Y	Lungime segment	Punct început	X / Y	Punct sfârșit	X / Y	Lungime segment
493	507.908,012 434.006,601	494	507.907,31 433.997,65	8.978	494	507.907,31 433.997,65	495	507.908,251 433.977,788	19.884	495	507.908,251 433.977,788	496	507.928,686 433.938,138	44.606
496	507.928,686 433.938,138	497	507.957,502 433.899,033	48.575	497	507.957,502 433.899,033	498	507.967,542 433.892,699	11.871	498	507.967,542 433.892,699	499	507.974,081 433.888,924	7.55
499	507.974,081 433.888,924	500	507.975,78 433.883,91	5.294	500	507.975,78 433.883,91	501	507.969,868 433.871,976	13.318	501	507.969,868 433.871,976	502	507.972,029 433.862,177	10.034
502	507.972,029 433.862,177	503	507.982,526 433.842,124	22.634	503	507.982,526 433.842,124	504	507.997,368 433.829,0	19.812	504	507.997,368 433.829,0	505	507.999,835 433.817,005	12.246
505	507.999,835 433.817,005	506	508.014,143 433.751,938	66.622	506	508.014,143 433.751,938	507	508.021,073 433.734,44	18.82	507	508.021,073 433.734,44	508	508.031,783 433.721,105	17.103
508	508.031,783 433.721,105	509	508.052,661 433.694,068	34.16	509	508.052,661 433.694,068	510	508.071,076 433.671,655	29.008	510	508.071,076 433.671,655	511	508.081,554 433.643,444	30.094
511	508.081,554 433.643,444	512	508.091,326 433.605,979	38.718	512	508.091,326 433.605,979	513	508.103,875 433.569,793	38.3	513	508.103,875 433.569,793	514	508.113,122 433.521,608	49.064
514	508.113,122 433.521,608	515	508.102,84 433.472,853	49.827	515	508.102,84 433.472,853	516	508.107,028 433.435,184	37.901	516	508.107,028 433.435,184	517	508.107,362 433.408,969	26.217
517	508.107,362 433.408,969	518	508.108,632 433.389,228	19.782	518	508.108,632 433.389,228	519	508.100,548 433.363,52	26.949	519	508.100,548 433.363,52	520	508.088,793 433.341,906	24.604
520	508.088,793 433.341,906	521	508.087,713 433.330,663	11.295	521	508.087,713 433.330,663	522	508.083,968 433.304,987	25.948	522	508.083,968 433.304,987	523	508.086,862 433.278,093	27.049
523	508.086,862 433.278,093	524	508.087,785 433.269,584	8.559	524	508.087,785 433.269,584	525	508.093,599 433.252,911	17.658	525	508.093,599 433.252,911	526	508.088,03 433.228,317	25.217
526	508.088,03 433.228,317	527	508.090,502 433.219,412	9.242	527	508.090,502 433.219,412	528	508.089,244 433.207,411	12.067	528	508.089,244 433.207,411	529	508.081,232 433.187,073	21.859
529	508.081,232 433.187,073	530	508.074,018 433.164,727	23.482	530	508.074,018 433.164,727	531	508.070,833 433.141,314	23.629	531	508.070,833 433.141,314	532	508.071,958 433.121,522	19.824
532	508.071,958 433.121,522	533	508.080,633 433.099,075	24.065	533	508.080,633 433.099,075	534	508.091,816 433.083,756	18.967	534	508.091,816 433.083,756	535	508.102,164 433.069,035	17.994
535	508.102,164 433.069,035	536	508.110,121 433.049,893	20.73	536	508.110,121 433.049,893	537	508.113,808 433.035,463	14.894	537	508.113,808 433.035,463	538	508.108,284 433.016,39	19.857
538	508.108,284 433.016,39	539	508.126,869 432.998,338	25.909	539	508.126,869 432.998,338	540	508.138,046 432.980,451	21.092	540	508.138,046 432.980,451	541	508.150,617 432.972,068	15.11
541	508.150,617 432.972,068	542	508.165,648 432.960,166	19.173	542	508.165,648 432.960,166	543	508.175,089 432.949,784	14.033	543	508.175,089 432.949,784	544	508.182,839 432.934,296	17.319
544	508.182,839 432.934,296	545	508.189,767 432.928,283	9.174	545	508.189,767 432.928,283	546	508.194,052 432.925,094	5.341	546	508.194,052 432.925,094	547	508.205,201 432.924,913	11.15
547	508.205,201 432.924,913	548	508.212,003 432.919,27	8.838	548	508.212,003 432.919,27	549	508.215,567 432.914,968	5.587	549	508.215,567 432.914,968	550	508.221,827 432.891,192	24.586
550	508.221,827 432.891,192	551	508.227,253 432.883,98	9.025	551	508.227,253 432.883,98	552	508.232,862 432.878,109	8.12	552	508.232,862 432.878,109	553	508.241,081 432.874,553	8.955
553	508.241,081 432.874,553	554	508.252,49 432.869,779	12.368	554	508.252,49 432.869,779	555	508.261,752 432.861,663	12.315	555	508.261,752 432.861,663	556	508.270,35 432.841,888	21.563
556	508.270,35 432.841,888	557	508.298,502 432.826,341	32.16	557	508.298,502 432.826,341	558	508.309,058 432.815,394	15.207	558	508.309,058 432.815,394	559	508.329,821 432.802,173	24.615
559	508.329,821 432.802,173	560	508.365,458 432.778,809	42.613	560	508.365,458 432.778,809	561	508.409,198 432.754,882	49.857	561	508.409,198 432.754,882	562	508.430,945 432.741,783	25.387
562	508.430,945 432.741,783	563	508.445,382 432.724,061	22.858	563	508.445,382 432.724,061	564	508.452,446 432.712,296	13.723	564	508.452,446 432.712,296	565	508.476,412 432.677,052	42.621
565	508.476,412 432.677,052	566	508.512,505 432.594,69	89.923	566	508.512,505 432.594,69	567	508.530,492 432.522,036	74.847	567	508.530,492 432.522,036	568	508.562,693 432.462,711	67.501
568	508.562,693 432.462,711	569	508.579,987 432.434,331	33.234	569	508.579,987 432.434,331	570	508.596,057 432.407,727	31.081	570	508.596,057 432.407,727	571	508.604,155 432.390,043	19.45
571	508.604,155 432.390,043	572	508.605,971 432.377,753	12.423	572	508.605,971 432.377,753	573	508.601,959 432.350,249	27.795	573	508.601,959 432.350,249	574	508.608,584 432.319,559	31.397
574	508.608,584 432.319,559	575	508.612,164 432.298,859	21.007	575	508.612,164 432.298,859	576	508.610,364 432.282,851	16.109	576	508.610,364 432.282,851	577	508.607,037 432.271,746	11.593
577	508.607,037 432.271,746	578	508.595,446 432.241,64	32.26	578	508.595,446 432.241,64	579	508.590,645 432.223,134	19.119	579	508.590,645 432.223,134	580	508.585,374 432.203,402	20.424
580	508.585,374 432.203,402	581	508.586,573 432.198,392	5.151	581	508.586,573 432.198,392	582	508.589,553 432.185,954	12.79	582	508.589,553 432.185,954	583	508.599,786 432.164,045	24.181
583	508.599,786 432.164,045	584	508.589,816 432.132,192	33.377	584	508.589,816 432.132,192	585	508.583,266 432.110,418	22.738	585	508.583,266 432.110,418	586	508.586,871 432.086,252	24.433
586	508.586,871 432.086,252	587	508.601,105 432.041,743	46.73	587	508.601,105 432.041,743	588	508.603,071 432.006,973	34.826	588	508.603,071 432.006,973	589	508.590,151 431.985,704	24.886
589	508.590,151 431.985,704	590	508.599,147 431.933,724	52.753	590	508.599,147 431.933,724	591	508.625,281 431.880,852	58.978	591	508.625,281 431.880,852	592	508.642,698 431.868,729	21.221

Punct început	X / Y	Punct sfârșit	X / Y	Lungime segment	Punct început	X / Y	Punct sfârșit	X / Y	Lungime segment	Punct început	X / Y	Punct sfârșit	X / Y	Lungime segment
592	508.642,698 431.868,729	593	508.657,595 431.853,795	21.094	593	508.657,595 431.853,795	594	508.663,822 431.840,595	14.595	594	508.663,822 431.840,595	595	508.671,733 431.822,798	19.476
595	508.671,733 431.822,798	596	508.688,893 431.797,541	30.535	596	508.688,893 431.797,541	597	508.693,294 431.782,707	15.473	597	508.693,294 431.782,707	598	508.698,271 431.756,274	26.897
598	508.698,271 431.756,274	599	508.698,257 431.731,789	24.485	599	508.698,257 431.731,789	600	508.686,35 431.709,953	24.871	600	508.686,35 431.709,953	601	508.680,674 431.688,217	22.465
601	508.680,674 431.688,217	602	508.685,859 431.661,782	26.939	602	508.685,859 431.661,782	603	508.693,026 431.579,784	82.311	603	508.693,026 431.579,784	604	508.691,065 431.558,229	21.644
604	508.691,065 431.558,229	605	508.668,219 431.519,942	44.585	605	508.668,219 431.519,942	606	508.656,39 431.507,946	16.847	606	508.656,39 431.507,946	607	508.645,256 431.496,472	15.988
607	508.645,256 431.496,472	608	508.636,384 431.470,569	27.38	608	508.636,384 431.470,569	609	508.624,114 431.424,64	47.54	609	508.624,114 431.424,64	610	508.646,034 431.338,507	88.878
610	508.646,034 431.338,507	611	508.642,157 431.322,562	16.41	611	508.642,157 431.322,562	612	508.635,148 431.308,554	15.664	612	508.635,148 431.308,554	613	508.623,318 431.263,946	46.15
613	508.623,318 431.263,946	614	508.624,295 431.227,221	36.738	614	508.624,295 431.227,221	615	508.630,373 431.184,703	42.95	615	508.630,373 431.184,703	616	508.640,568 431.142,71	43.213
616	508.640,568 431.142,71	617	508.632,84 431.116,818	27.021	617	508.632,84 431.116,818	618	508.607,464 431.058,308	63.776	618	508.607,464 431.058,308	619	508.617,86 431.009,756	49.653
619	508.617,86 431.009,756	620	508.637,066 430.956,766	56.363	620	508.637,066 430.956,766	621	508.665,51 430.923,853	43.501	621	508.665,51 430.923,853	622	508.684,366 430.900,244	30.215
622	508.684,366 430.900,244	623	508.695,905 430.866,186	35.96	623	508.695,905 430.866,186	624	508.717,893 430.838,095	35.673	624	508.717,893 430.838,095	625	508.723,823 430.804,248	34.363
625	508.723,823 430.804,248	626	508.717,429 430.769,699	35.136	626	508.717,429 430.769,699	627	508.714,206 430.709,038	60.747	627	508.714,206 430.709,038	628	508.715,273 430.694,258	14.818
628	508.715,273 430.694,258	629	508.709,936 430.681,916	13.447	629	508.709,936 430.681,916	630	508.726,261 430.634,296	50.341	630	508.726,261 430.634,296	631	508.736,663 430.624,137	14.54
631	508.736,663 430.624,137	632	508.740,682 430.612,561	12.254	632	508.740,682 430.612,561	633	508.741,628 430.602,874	9.733	633	508.741,628 430.602,874	634	508.761,96 430.571,689	37.228
634	508.761,96 430.571,689	635	508.774,726 430.552,552	23.004	635	508.774,726 430.552,552	636	508.784,889 430.529,345	25.335	636	508.784,889 430.529,345	637	508.790,096 430.509,036	20.966
637	508.790,096 430.509,036	638	508.821,913 430.456,367	61.533	638	508.821,913 430.456,367	639	508.830,848 430.453,293	9.449	639	508.830,848 430.453,293	640	508.833,631 430.446,706	7.151
640	508.833,631 430.446,706	641	508.830,555 430.441,29	6.229	641	508.830,555 430.441,29	642	508.829,492 430.413,89	27.421	642	508.829,492 430.413,89	643	508.825,148 430.367,873	46.222
643	508.825,148 430.367,873	644	508.829,504 430.321,289	46.787	644	508.829,504 430.321,289	645	508.844,905 430.283,613	40.702	645	508.844,905 430.283,613	646	508.843,943 430.269,023	14.622
646	508.843,943 430.269,023	647	508.845,382 430.235,436	33.618	647	508.845,382 430.235,436	648	508.869,183 430.212,99	32.716	648	508.869,183 430.212,99	649	508.876,161 430.201,469	13.469
649	508.876,161 430.201,469	650	508.876,566 430.190,757	10.72	650	508.876,566 430.190,757	651	508.871,61 430.182,774	9.396	651	508.871,61 430.182,774	652	508.866,052 430.176,506	8.377
652	508.866,052 430.176,506	653	508.871,296 430.124,247	52.521	653	508.871,296 430.124,247	654	508.879,822 430.112,523	14.496	654	508.879,822 430.112,523	655	508.885,908 430.086,701	26.53
655	508.885,908 430.086,701	656	508.892,456 430.065,826	21.878	656	508.892,456 430.065,826	657	508.907,964 430.051,973	20.794	657	508.907,964 430.051,973	658	508.940,506 430.028,288	40.249
658	508.940,506 430.028,288	659	508.950,287 430.001,408	28.604	659	508.950,287 430.001,408	660	508.957,406 429.974,478	27.855	660	508.957,406 429.974,478	661	508.968,737 429.961,096	17.535
661	508.968,737 429.961,096	662	508.978,832 429.935,36	27.645	662	508.978,832 429.935,36	663	508.986,867 429.919,302	17.956	663	508.986,867 429.919,302	664	508.995,726 429.908,802	13.738
664	508.995,726 429.908,802	665	509.009,529 429.899,331	16.74	665	509.009,529 429.899,331	666	509.030,418 429.885,291	25.169	666	509.030,418 429.885,291	667	509.054,02 429.854,901	38.479
667	509.054,02 429.854,901	668	509.094,692 429.778,858	86.237	668	509.094,692 429.778,858	669	509.107,087 429.752,794	28.861	669	509.107,087 429.752,794	670	509.106,19 429.732,184	20.63
670	509.106,19 429.732,184	671	509.107,048 429.725,609	6.631	671	509.107,048 429.725,609	672	509.110,052 429.717,174	8.954	672	509.110,052 429.717,174	673	509.119,493 429.711,599	10.964
673	509.119,493 429.711,599	674	509.126,36 429.698,876	14.458	674	509.126,36 429.698,876	675	509.125,787 429.687,868	11.023	675	509.125,787 429.687,868	676	509.128,649 429.679,005	9.314
676	509.128,649 429.679,005	677	509.140,965 429.662,393	20.68	677	509.140,965 429.662,393	678	509.165,585 429.632,828	38.474	678	509.165,585 429.632,828	679	509.176,078 429.609,696	25.401
679	509.176,078 429.609,696	680	509.183,794 429.596,433	15.344	680	509.183,794 429.596,433	681	509.190,275 429.581,937	15.879	681	509.190,275 429.581,937	682	509.194,905 429.568,058	14.631
682	509.194,905 429.568,058	683	509.196,448 429.555,413	12.739	683	509.196,448 429.555,413	684	509.206,69 429.534,682	23.123	684	509.206,69 429.534,682	685	509.208,972 429.517,93	16.907
685	509.208,972 429.517,93	686	509.213,532 429.496,458	21.951	686	509.213,532 429.496,458	687	509.212,541 429.480,404	16.085	687	509.212,541 429.480,404	688	509.208,368 429.478,133	4.751
688	509.208,368 429.478,133	689	509.206,674 429.475,945	2.767	689	509.206,674 429.475,945	690	509.206,382 429.473,935	2.031	690	509.206,382 429.473,935	691	509.210,269 429.471,403	4.639

Punct început	X / Y	Punct sfârșit	X / Y	Lungime segment	Punct început	X / Y	Punct sfârșit	X / Y	Lungime segment	Punct început	X / Y	Punct sfârșit	X / Y	Lungime segment
691	509.210,269 429.471,403	692	509.218,735 429.462,666	12.166	692	509.218,735 429.462,666	693	509.221,563 429.447,901	15.033	693	509.221,563 429.447,901	694	509.224,334 429.439,382	8.958
694	509.224,334 429.439,382	695	509.225,427 429.436,021	3.534	695	509.225,427 429.436,021	696	509.226,369 429.434,842	1.509	696	509.226,369 429.434,842	697	509.226,247 429.432,796	2.05
697	509.226,247 429.432,796	698	509.223,894 429.426,511	6.711	698	509.223,894 429.426,511	699	509.221,67 429.417,837	8.955	699	509.221,67 429.417,837	700	509.230,62 429.401,308	18.797
700	509.230,62 429.401,308	701	509.245,393 429.373,052	31.885	701	509.245,393 429.373,052	702	509.245,712 429.350,687	22.367	702	509.245,712 429.350,687	703	509.234,666 429.332,576	21.214
703	509.234,666 429.332,576	704	509.229,808 429.316,123	17.155	704	509.229,808 429.316,123	705	509.235,963 429.305,426	12.341	705	509.235,963 429.305,426	706	509.244,259 429.292,322	15.509
706	509.244,259 429.292,322	707	509.243,724 429.267,451	24.877	707	509.243,724 429.267,451	708	509.254,696 429.256,753	15.324	708	509.254,696 429.256,753	709	509.273,964 429.248,195	21.083
709	509.273,964 429.248,195	710	509.294,035 429.223,859	31.545	710	509.294,035 429.223,859	711	509.315,853 429.197,363	34.323	711	509.315,853 429.197,363	712	509.343,398 429.178,712	33.265
712	509.343,398 429.178,712	713	509.365,825 429.161,715	28.14	713	509.365,825 429.161,715	714	509.386,295 429.144,267	26.897	714	509.386,295 429.144,267	715	509.404,342 429.133,481	21.025
715	509.404,342 429.133,481	716	509.427,835 429.114,334	30.307	716	509.427,835 429.114,334	717	509.438,099 429.092,68	23.963	717	509.438,099 429.092,68	718	509.448,82 429.050,057	43.951
718	509.448,82 429.050,057	719	509.454,705 429.021,687	28.974	719	509.454,705 429.021,687	720	509.453,344 429.006,503	15.245	720	509.453,344 429.006,503	721	509.458,787 428.994,718	12.981
721	509.458,787 428.994,718	722	509.470,58 428.983,84	16.044	722	509.470,58 428.983,84	723	509.502,586 428.932,052	60.88	723	509.502,586 428.932,052	724	509.523,991 428.900,169	38.402
724	509.523,991 428.900,169	725	509.538,595 428.888,374	18.772	725	509.538,595 428.888,374	726	509.555,599 428.863,384	30.226	726	509.555,599 428.863,384	727	509.559,2 428.846,391	17.37
727	509.559,2 428.846,391	728	509.572,204 428.835,395	17.03	728	509.572,204 428.835,395	729	509.579,741 428.809,205	27.253	729	509.579,741 428.809,205	730	509.583,611 428.793,622	16.056
730	509.583,611 428.793,622	731	509.592,716 428.785,66	12.095	731	509.592,716 428.785,66	732	509.595,447 428.778,154	7.987	732	509.595,447 428.778,154	733	509.596,813 428.767,917	10.328
733	509.596,813 428.767,917	734	509.601,998 428.756,915	12.163	734	509.601,998 428.756,915	735	509.621,058 428.733,989	29.814	735	509.621,058 428.733,989	1	509.642,338 428.715,978	27.879

** Lungimile segmentelor sunt determinate în planul de proiecție Stereo 70 și sunt rotunjite la 1 milimetru.

*** Distanța dintre puncte este formată din segmente cumulate ce sunt mai mici decât valoarea 1 milimetru.

**DATE DESPRE IMOBILUL NR. 166**

Oficiul de Cadastru și Publicitate Imobiliară ARGES
Biroul de Cadastru și Publicitate Imobiliară Campulung

A. Partea I. Descrierea imobilului

TEREN Extravilan

Adresa: Jud. Arges

Nr. Crt	Nr cadastral Nr. topografic	Suprafața* (mp)	Observații / Referințe
A1	80912	30.280	Sector cadastral:5 Teren neimprejmuit;

B. Partea II. Proprietari și acte

Inscrieri privitoare la dreptul de proprietate și alte drepturi reale		Referințe
8565 / 29/05/2013		
Act Administrativ nr. 61, din 26/07/2002 emis de Comisia judeteana Arges (act administrativ nr. 2319/22-05-2013 emis de Primaria Valea Mare Pravat; act administrativ nr. 2316/22-05-2013 emis de Primaria Valea Mare Pravat;);		
B1	Intabulare, drept de PROPRIETATE, dobandit prin Lege, cota actuala 1/1, cota initiala 1/1 1) OBSTEA MOSNENILOR NAMAESTI CU SEDIUL IN COM. VALEA MARE PRAVAT, CIF:10820881	A1

C. Partea III. SARCINI .

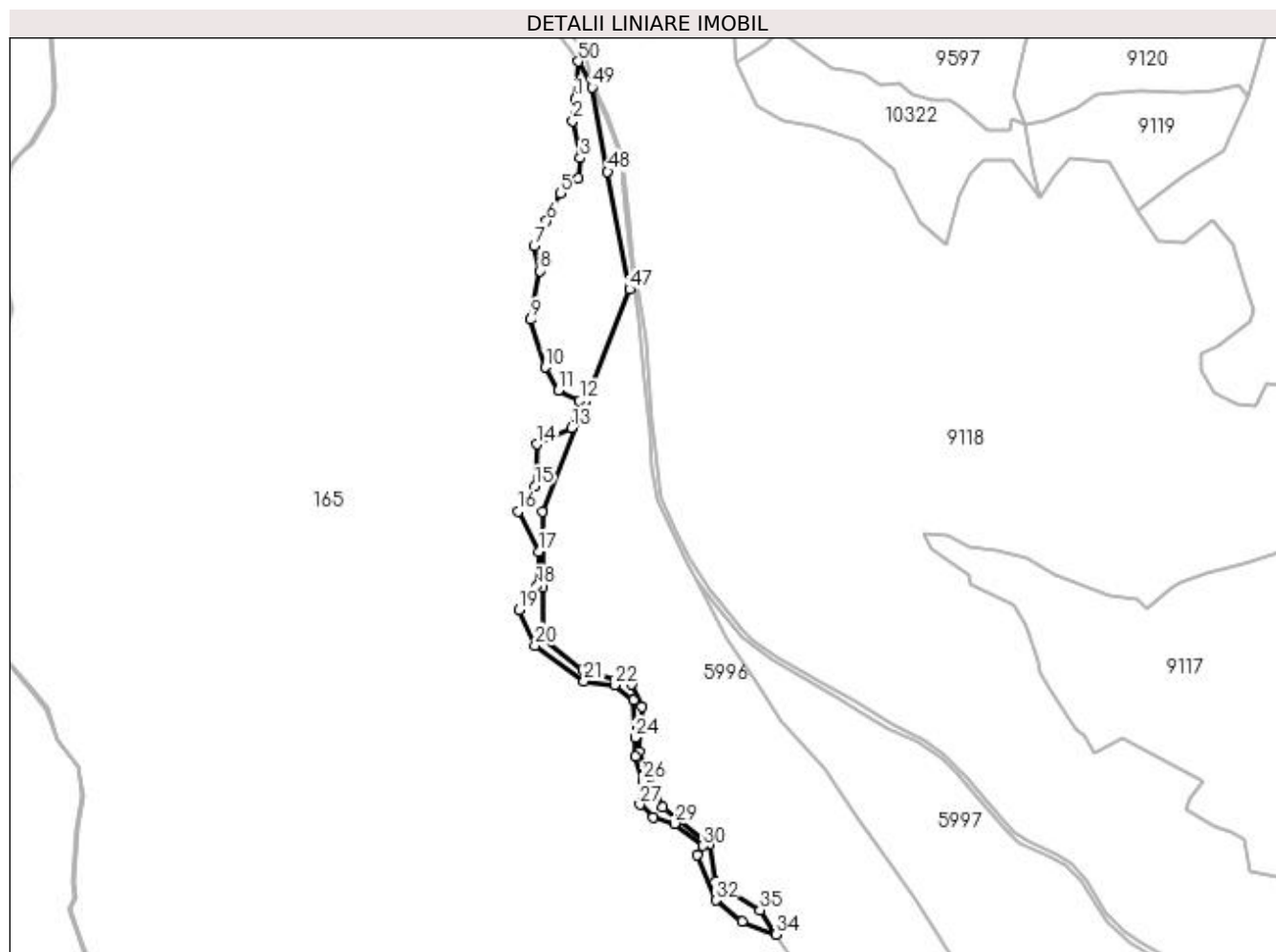
Inscrieri privind dezmembramintele dreptului de proprietate, drepturi reale de garanție și sarcini	Referințe
NU SUNT	

Anexa Nr. 1 La Partea I

Teren

Nr cadastral	Suprafața (mp)*	Observații / Referințe
80912	30.280	

* Suprafața este determinată în planul de proiecție Stereo 70.



Date referitoare la teren

Crt	Categorie folosință	Intra vilan	Suprafața (mp)	Tarla	Parcelă	Nr. topo	Observații / Referințe
1	pasune	NU	30.280	4	72	-	

Lungime Segmente

1) Valorile lungimilor segmentelor sunt obținute din proiecție în plan.

Punct început	X / Y	Punct sfârșit	X / Y	Lungime segment
1	509.261,768 431.567,855	2	509.259,123 431.543,263	24.73 4
4	509.265,096 431.480,682	5	509.246,08 431.464,024	25.28
7	509.216,846 431.406,848	8	509.223,266 431.379,388	28.2
10	509.228,782 431.273,817	11	509.243,441 431.248,558	29.20 5
13	509.257,795 431.207,613	14	509.219,888 431.189,717	41.91 9
16	509.199,656 431.116,387	17	509.221,571 431.072,386	49.15 6
2	509.267,26 431.502,77	3	509.267,26 431.502,77	41.30 2
5	509.246,08 431.464,024	6	509.230,748 431.434,076	33.64 5
8	509.223,266 431.379,388	9	509.213,332 431.326,094	54.21 2
11	509.243,441 431.248,558	12	509.266,626 431.237,181	25.82 6
14	509.219,888 431.189,717	15	509.217,759 431.143,585	46.18 1
17	509.221,571 431.072,386	18	509.220,137 431.034,512	37.90 1
3	509.267,26 431.502,77	4	509.265,096 431.480,682	22.19 4
6	509.230,748 431.434,076	7	509.216,846 431.406,848	30.57 2
9	509.213,332 431.326,094	10	509.228,782 431.273,817	54.51 2
12	509.266,626 431.237,181	13	509.257,795 431.207,613	30.85 9
15	509.217,759 431.143,585	16	509.199,656 431.116,387	32.67 2
18	509.220,137 431.034,512	19	509.200,63 431.008,595	32.43 8

Punct început	X / Y	Punct sfârșit	X / Y	Lungime segment	Punct început	X / Y	Punct sfârșit	X / Y	Lungime segment	Punct început	X / Y	Punct sfârșit	X / Y	Lungime segment
19	509.200,63 431.008,595	20	509.217,874 430.969,421	42.80 1	20	509.217,874 430.969,421	21	509.271,499 430.930,702	66.14 2	21	509.271,499 430.930,702	22	509.305,01 430.926,232	33.80 8
22	509.305,01 430.926,232	23	509.326,023 430.910,083	26.50 2	23	509.326,023 430.910,083	24	509.327,649 430.868,689	41.42 6	24	509.327,649 430.868,689	25	509.327,341 430.848,297	20.39 4
25	509.327,341 430.848,297	26	509.335,535 430.821,487	28.03 4	26	509.335,535 430.821,487	27	509.332,754 430.795,197	26.43 7	27	509.332,754 430.795,197	28	509.347,474 430.781,786	19.91 3
28	509.347,474 430.781,786	29	509.370,736 430.774,54	24.36 4	29	509.370,736 430.774,54	30	509.401,562 430.750,071	39.35 7	30	509.401,562 430.750,071	31	509.395,896 430.739,996	11.55 9
31	509.395,896 430.739,996	32	509.415,78 430.690,565	53.28	32	509.415,78 430.690,565	33	509.444,678 430.667,327	37.08 2	33	509.444,678 430.667,327	34	509.481,61 430.653,317	39.5
34	509.481,61 430.653,317	35	509.464,125 430.680,025	31.92 2	35	509.464,125 430.680,025	36	509.414,775 430.710,885	58.20 4	36	509.414,775 430.710,885	37	509.409,133 430.751,861	41.36 3
37	509.409,133 430.751,861	38	509.357,715 430.792,662	65.63 9	38	509.357,715 430.792,662	39	509.331,499 430.852,838	65.63 9	39	509.331,499 430.852,838	40	509.334,583 430.902,213	49.47 1
40	509.334,583 430.902,213	41	509.323,319 430.926,766	27.01 3	41	509.323,319 430.926,766	42	509.269,988 430.942,46	55.59 2	42	509.269,988 430.942,46	43	509.227,053 430.977,775	55.59 3
43	509.227,053 430.977,775	44	509.226,631 431.033,365	55.59 2	44	509.226,631 431.033,365	45	509.226,006 431.115,815	82.45 2	45	509.226,006 431.115,815	46	509.273,786 431.237,596	130.8 19
46	509.273,786 431.237,596	47	509.321,567 431.359,377	130.8 19	47	509.321,567 431.359,377	48	509.297,447 431.487,953	130.8 19	48	509.297,447 431.487,953	49	509.280,159 431.580,117	93.77 1
49	509.280,159 431.580,117	50	509.264,9 431.608,541	32.26 1	50	509.264,9 431.608,541	1	509.261,768 431.567,855	40.80 6					

** Lungimile segmentelor sunt determinate în planul de proiecție Stereo 70 și sunt rotunjite la 1 milimetru.

*** Distanța dintre puncte este formată din segmente cumulate ce sunt mai mici decât valoarea 1 milimetru.

**DATE DESPRE IMOBILUL NR. 167**

Oficiul de Cadastru și Publicitate Imobiliară ARGES
Biroul de Cadastru și Publicitate Imobiliară Campulung

A. Partea I. Descrierea imobilului

TEREN Extravilan

Adresa: Jud. Arges

Nr. Crt	Nr cadastral Nr. topografic	Suprafața* (mp)	Observații / Referințe
A1	80910	28.404	Sector cadastral:5 Teren neimprejmuit;

B. Partea II. Proprietari și acte

Inscrieri privitoare la dreptul de proprietate și alte drepturi reale		Referințe
8570 / 29/05/2013		
Act Administrativ nr. 61, din 26/07/2002 emis de Comisia judeteana Arges (act administrativ nr. 2321/22-05-2013 emis de Primaria Valea Mare Pravat; act administrativ nr. 2317/22-05-2013 emis de Primaria Valea Mare Pravat;);		
B1	Intabulare, drept de PROPRIETATE, dobandit prin Lege, cota actuala 1/1, cota initiala 1/1	A1
1) OBSTEA MOSNENILOR NAMAESTI CU SEDIUL IN COM. VALEA MARE PRAVAT, CIF:10820881		

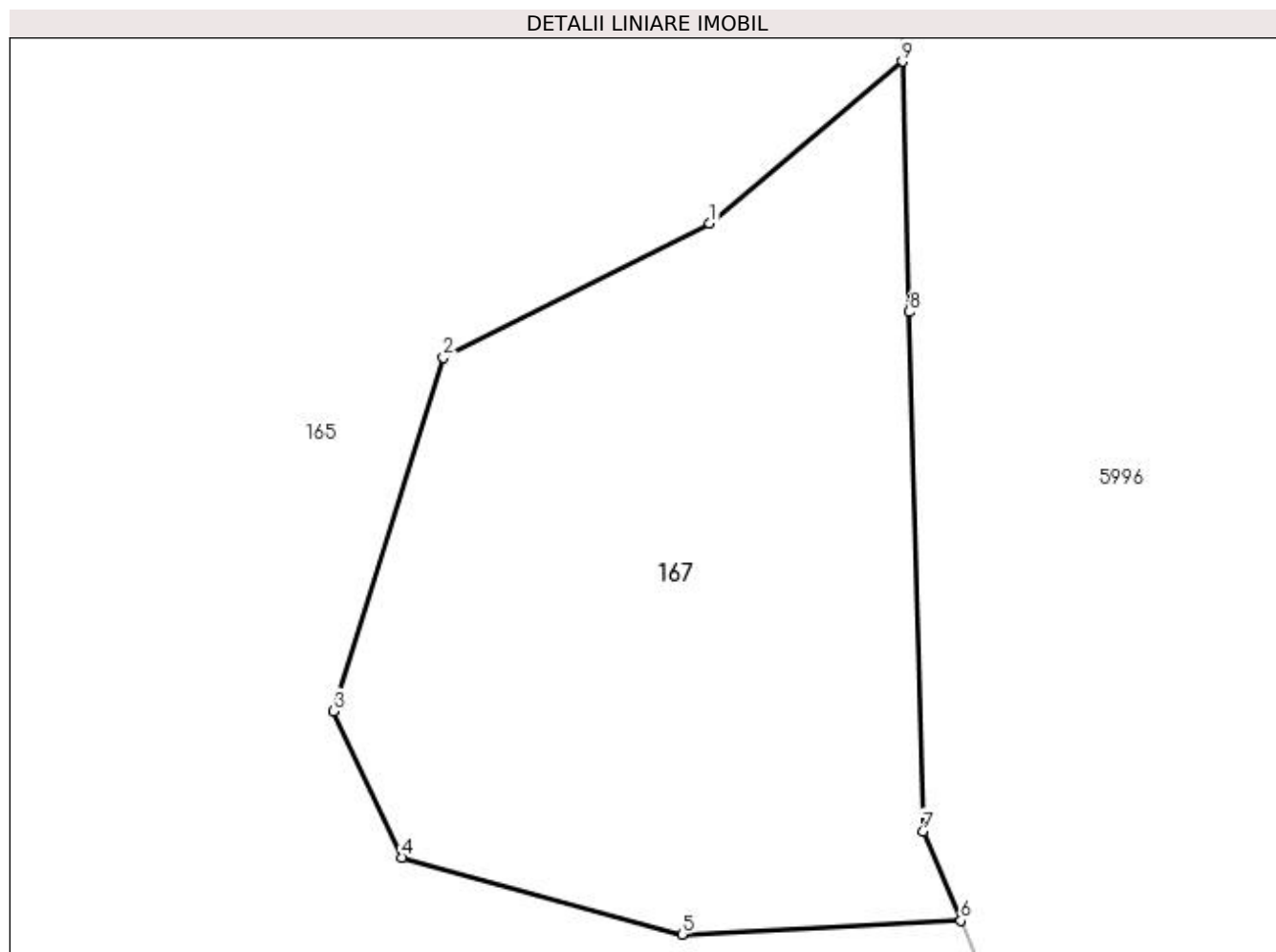
C. Partea III. SARCINI .

Inscrieri privind dezmembramintele dreptului de proprietate, drepturi reale de garanție și sarcini	Referințe
NU SUNT	

Teren

Nr cadastral	Suprafața (mp)*	Observații / Referințe
80910	28.404	

* Suprafața este determinată în planul de proiecție Stereo 70.



Date referitoare la teren

Crt	Categorie folosință	Intra vilan	Suprafața (mp)	Tarla	Parcelă	Nr. topo	Observații / Referințe
1	pasune	NU	28.404	4	72,73,75	-	Pasune împadurita

Lungime Segmente

1) Valorile lungimilor segmentelor sunt obținute din proiecție în plan.

Punct început	X / Y	Punct sfârșit	X / Y	Lungime segment (** (m)
1	509.442,784 430.539,292	2	509.367,74 430.501,442	84.049
2	509.367,74 430.501,442	3	509.336,737 430.401,785	104.368
3	509.336,737 430.401,785	4	509.356,147 430.360,512	45.609
4	509.356,147 430.360,512	5	509.435,065 430.338,893	81.826
5	509.435,065 430.338,893	6	509.513,685 430.342,742	78.714

Punct început	X / Y	Punct sfârșit	X / Y	Lungime segment (** (m)
6	509.513,685 430.342,742	7	509.502,945 430.368,0	27.447
7	509.502,945 430.368,0	8	509.499,088 430.514,349	146.4
8	509.499,088 430.514,349	9	509.497,228 430.584,906	70.582
9	509.497,228 430.584,906	1	509.442,784 430.539,292	71.027

** Lungimile segmentelor sunt determinate în planul de proiecție Stereo 70 și sunt rotunjite la 1 milimetru.

*** Distanța dintre puncte este formată din segmente cumulate ce sunt mai mici decât valoarea 1 milimetru.

**DATE DESPRE IMOBILUL NR. 168**

Oficiul de Cadastru și Publicitate Imobiliară ARGES
Biroul de Cadastru și Publicitate Imobiliară Campulung

A. Partea I. Descrierea imobilului

TEREN Extravilan

Adresa: Jud. Arges

Nr. Crt	Nr cadastral Nr. topografic	Suprafața* (mp)	Observații / Referințe
A1	80911	24.345	Sector cadastral:5 Teren neimprejmuit;

B. Partea II. Proprietari și acte

Inscrieri privitoare la dreptul de proprietate și alte drepturi reale		Referințe
8574 / 29/05/2013		
Act Administrativ nr. 61, din 26/07/2002 emis de Comisia judeteana Arges (act administrativ nr. 2320/22-05-2013 emis de Primaria Valea Mare Pravat; act administrativ nr. 2318/22-05-2013 emis de Primaria Valea Mare Pravat;);		
B1	Intabulare, drept de PROPRIETATE, dobandit prin Lege, cota actuala 1/1, cota initiala 1/1	A1
1) OBSTEA MOSNENILOR NAMAESTI CU SEDIUL IN COM. VALEA MARE PRAVAT, CIF:10820881		

C. Partea III. SARCINI .

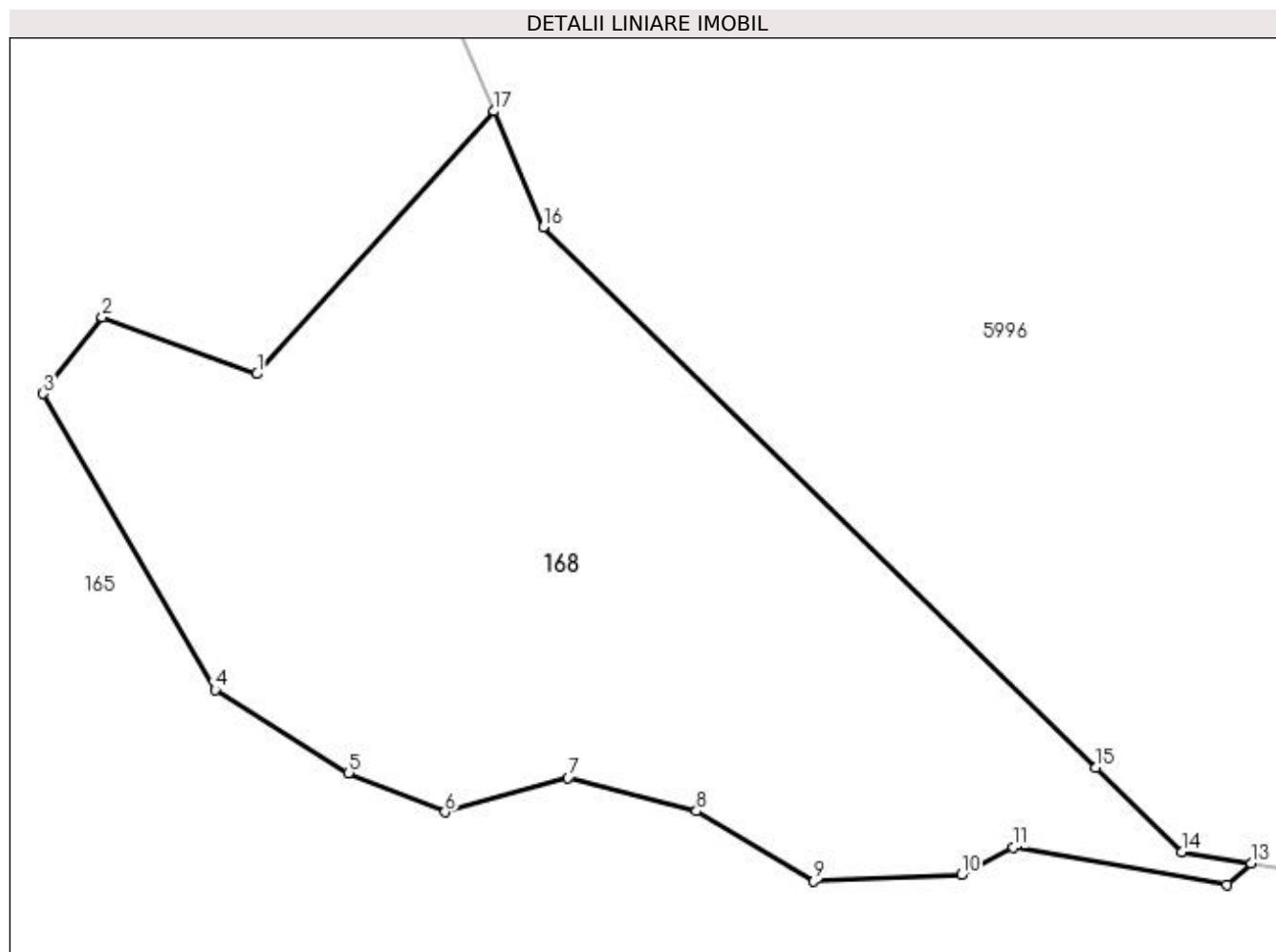
Inscrieri privind dezmembramintele dreptului de proprietate, drepturi reale de garanție și sarcini	Referințe
NU SUNT	

Anexa Nr. 1 La Partea I

Teren

Nr cadastral	Suprafața (mp)*	Observații / Referințe
80911	24.345	

* Suprafața este determinată în planul de proiecție Stereo 70.



Date referitoare la teren

Crt	Categorie folosință	Intra vilan	Suprafața (mp)	Tarla	Parcelă	Nr. topo	Observații / Referințe
1	pasune	NU	24.345	4	73	-	

Lungime Segmente

1) Valorile lungimilor segmentelor sunt obținute din proiecție în plan.

Punct început	X / Y	Punct sfârșit	X / Y	Lungime segment (** (m)
1	509.506,962 430.156,924	2	509.468,861 430.170,916	40.589
2	509.468,861 430.170,916	3	509.454,368 430.152,065	23.778
3	509.454,368 430.152,065	4	509.496,628 430.079,237	84.201
4	509.496,628 430.079,237	5	509.529,524 430.058,838	38.707
5	509.529,524 430.058,838	6	509.553,226 430.049,166	25.599

Punct început	X / Y	Punct sfârșit	X / Y	Lungime segment (** (m)
6	509.553,226 430.049,166	7	509.583,511 430.057,589	31.435
7	509.583,511 430.057,589	8	509.615,046 430.049,478	32.561
8	509.615,046 430.049,478	9	509.643,925 430.032,188	33.659
9	509.643,925 430.032,188	10	509.680,181 430.033,772	36.291
10	509.680,181 430.033,772	11	509.692,913 430.040,506	14.403
11	509.692,913 430.040,506	12	509.745,505 430.031,334	53.386
12	509.745,505 430.031,334	13	509.751,443 430.036,595	7.933
13	509.751,443 430.036,595	14	509.734,401 430.039,465	17.282
14	509.734,401 430.039,465	15	509.713,302 430.060,095	29.509
15	509.713,302 430.060,095	16	509.577,352 430.193,025	190.139
16	509.577,352 430.193,025	17	509.565,247 430.221,492	30.934
17	509.565,247 430.221,492	1	509.506,962 430.156,924	86.984

** Lungimile segmentelor sunt determinate în planul de proiecție Stereo 70 și sunt rotunjite la 1 milimetru.

*** Distanța dintre puncte este formată din segmente cumulate ce sunt mai mici decât valoarea 1 milimetru.

**DATE DESPRE IMOBILUL NR. 169**

Oficiul de Cadastru și Publicitate Imobiliară ARGES
Biroul de Cadastru și Publicitate Imobiliară Campulung

A. Partea I. Descrierea imobilului

TEREN Extravilan

Adresa: Jud. Arges

Nr. Crt	Nr cadastral Nr. topografic	Suprafața* (mp)	Observații / Referințe
A1	81161	54.365	Sector cadastral:5 Teren neimprejmuit;

B. Partea II. Proprietari și acte

Inscrieri privitoare la dreptul de proprietate și alte drepturi reale		Referințe
5617 / 30/04/2015		
Act Administrativ nr. 61, din 26/07/2002 emis de Comisia judeteana Arges (act administrativ (certificat de atestare fiscala) nr. 1464/20-04-2015 emis de Primaria Valea Mare Pravat; act administrativ (adeverinta) nr. 1463/20-04-2015 emis de Primaria Valea Mare Pravat;);		
B1	Intabulare, drept de PROPRIETATE, dobandit prin Lege, cota actuala 1/1, cota initiala 1/1 1) OBSTEA MOSNENILOR NAMAESTI , CIF:10820881	A1

C. Partea III. SARCINI .

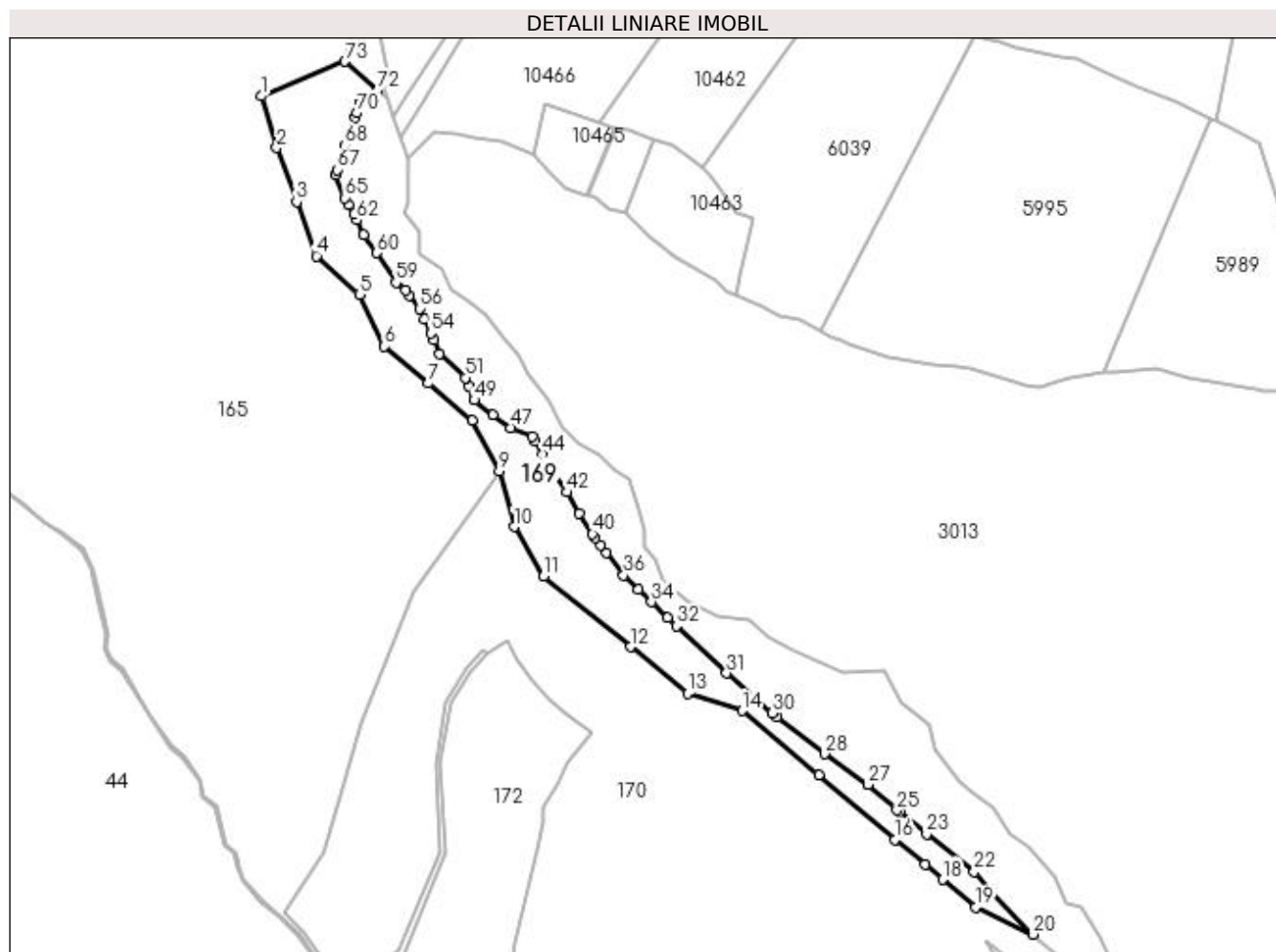
Inscrieri privind dezmembramintele dreptului de proprietate, drepturi reale de garanție și sarcini	Referințe
NU SUNT	

Anexa Nr. 1 La Partea I

Teren

Nr cadastral	Suprafața (mp)*	Observații / Referințe
81161	54.365	

* Suprafața este determinată în planul de proiecție Stereo 70.



Date referitoare la teren

Crt	Categorie folosință	Intravilan	Suprafața (mp)	Tarla	Parcelă	Nr. topo	Observații / Referințe
1	pasune	NU	54.365	4	84	-	Imobil traversat de limita UAT VALEA MARE PRAVAT SI UAT DRAGOSLAVELE SI UAT RUCAR

Lungime Segmente

1) Valorile lungimilor segmentelor sunt obținute din proiecție în plan.

Punct început	X / Y	Punct sfârșit	X / Y	Lungime segment
1	509.621,157 429.606,105	2	509.638,12 429.550,13	58.489
4	509.681,12 429.432,64	5	509.727,76 429.390,96	62.554
7	509.802,93 429.294,53	8	509.850,96 429.254,46	62.554
10	509.896,046 429.138,527	11	509.928,078 429.084,799	62.552
13	510.084,3 428.957,461	14	510.143,962 428.938,702	62.542
2	509.638,12 429.550,13	3	509.659,62 429.491,39	62.551
5	509.727,76 429.390,96	6	509.754,9 429.334,6	62.554
8	509.850,96 429.254,46	9	509.879,74 429.198,92	62.554
11	509.928,078 429.084,799	12	510.022,131 429.008,135	121.34
14	510.143,962 428.938,702	15	510.226,9 428.868,835	108.444
3	509.659,62 429.491,39	4	509.681,12 429.432,64	62.564
6	509.754,9 429.334,6	7	509.802,93 429.294,53	62.554
9	509.879,74 429.198,92	10	509.896,046 429.138,527	62.556
12	510.022,131 429.008,135	13	510.084,3 428.957,461	80.205
15	510.226,9 428.868,835	16	510.309,838 428.798,969	108.443

Punct început	X / Y	Punct sfârșit	X / Y	Lungime segment	Punct început	X / Y	Punct sfârșit	X / Y	Lungime segment	Punct început	X / Y	Punct sfârșit	X / Y	Lungime segment
16	510.309,838 428.798,969	17	510.342,271 428.771,649	42.406	17	510.342,271 428.771,649	18	510.361,356 428.755,572	24.954	18	510.361,356 428.755,572	19	510.397,115 428.725,449	46.756
19	510.397,115 428.725,449	20	510.459,768 428.696,023	69.219	20	510.459,768 428.696,023	21	510.413,932 428.741,547	64.602	21	510.413,932 428.741,547	22	510.395,824 428.763,944	28.801
22	510.395,824 428.763,944	23	510.344,252 428.805,087	65.973	23	510.344,252 428.805,087	24	510.314,466 428.828,849	38.103	24	510.314,466 428.828,849	25	510.312,0 428.830,816	3.154
25	510.312,0 428.830,816	26	510.280,558 428.858,369	41.806	26	510.280,558 428.858,369	27	510.280,384 428.858,522	0.232	27	510.280,384 428.858,522	28	510.233,084 428.891,806	57.837
28	510.233,084 428.891,806	29	510.182,028 428.932,226	65.119	29	510.182,028 428.932,226	30	510.176,615 428.936,512	6.904	30	510.176,615 428.936,512	31	510.126,544 428.979,591	66.052
31	510.126,544 428.979,591	32	510.072,164 429.030,911	74.773	32	510.072,164 429.030,911	33	510.062,839 429.039,885	12.942	33	510.062,839 429.039,885	34	510.045,216 429.056,846	24.459
34	510.045,216 429.056,846	35	510.031,033 429.070,496	19.685	35	510.031,033 429.070,496	36	510.014,99 429.085,936	22.266	36	510.014,99 429.085,936	37	509.996,219 429.110,681	31.059
37	509.996,219 429.110,681	38	509.989,954 429.118,941	10.367	38	509.989,954 429.118,941	39	509.984,43 429.126,309	9.209	39	509.984,43 429.126,309	40	509.981,206 429.130,609	5.374
40	509.981,206 429.130,609	41	509.966,325 429.153,15	27.01	41	509.966,325 429.153,15	42	509.953,576 429.176,138	26.287	42	509.953,576 429.176,138	43	509.937,879 429.198,321	27.175
43	509.937,879 429.198,321	44	509.926,857 429.217,397	22.031	44	509.926,857 429.217,397	45	509.918,761 429.231,407	16.181	45	509.918,761 429.231,407	46	509.915,834 429.236,473	5.851
46	509.915,834 429.236,473	47	509.892,157 429.246,009	25.525	47	509.892,157 429.246,009	48	509.873,248 429.260,455	23.796	48	509.873,248 429.260,455	49	509.852,735 429.276,126	25.814
49	509.852,735 429.276,126	50	509.846,293 429.291,959	17.093	50	509.846,293 429.291,959	51	509.842,904 429.300,288	8.992	51	509.842,904 429.300,288	52	509.815,169 429.326,338	38.05
52	509.815,169 429.326,338	53	509.808,829 429.341,116	16.081	53	509.808,829 429.341,116	54	509.805,615 429.348,608	8.152	54	509.805,615 429.348,608	55	509.798,597 429.364,234	17.13
55	509.798,597 429.364,234	56	509.793,554 429.375,462	12.309	56	509.793,554 429.375,462	57	509.782,305 429.389,889	18.294	57	509.782,305 429.389,889	58	509.778,134 429.395,239	6.784
58	509.778,134 429.395,239	59	509.767,622 429.403,625	13.447	59	509.767,622 429.403,625	60	509.747,036 429.436,053	38.41	60	509.747,036 429.436,053	61	509.732,613 429.455,53	24.236
61	509.732,613 429.455,53	62	509.724,993 429.471,503	17.697	62	509.724,993 429.471,503	63	509.721,992 429.477,794	6.97	63	509.721,992 429.477,794	64	509.716,389 429.488,295	11.902
64	509.716,389 429.488,295	65	509.712,455 429.495,667	8.356	65	509.712,455 429.495,667	66	509.702,205 429.520,977	27.307	66	509.702,205 429.520,977	67	509.703,9 429.526,356	5.64
67	509.703,9 429.526,356	68	509.712,139 429.552,495	27.407	68	509.712,139 429.552,495	69	509.723,041 429.582,851	32.254	69	509.723,041 429.582,851	70	509.724,861 429.587,92	5.386
70	509.724,861 429.587,92	71	509.729,124 429.599,792	12.614	71	509.729,124 429.599,792	72	509.747,628 429.612,379	22.379	72	509.747,628 429.612,379	73	509.712,157 429.643,839	47.412
73	509.712,157 429.643,839	1	509.621,157 429.606,105	98.513										

** Lungimile segmentelor sunt determinate în planul de proiecție Stereo 70 și sunt rotunjite la 1 milimetru.

*** Distanța dintre puncte este formată din segmente cumulate ce sunt mai mici decât valoarea 1 milimetru.

**DATE DESPRE IMOBILUL NR. 170**

Oficiul de Cadastru și Publicitate Imobiliară ARGES
Biroul de Cadastru și Publicitate Imobiliară Campulung

A. Partea I. Descrierea imobilului

TEREN Extravilan

Adresa: Jud. Arges

Nr. Crt	Nr cadastral Nr. topografic	Suprafața* (mp)	Observații / Referințe
A1	80760	3.235.499	Sector cadastral:5 Teren neimprejmuit;

B. Partea II. Proprietari și acte

Inscrieri privitoare la dreptul de proprietate și alte drepturi reale		Referințe
8454 / 25/06/2012		
Act Administrativ nr. 61, din 26/07/2002 emis de Comisia judeteana Arges (act administrativ nr. 2702/22-06-2012 emis de Primaria Valea Mare Pravat; act administrativ nr. 2705/22-06-2012 emis de Primaria Valea Mare Pravat;);		
B1	Intabulare, drept de PROPRIETATE, dobandit prin Lege, cota actuala 1/1, cota initiala 1/1 1) OBSTEA MOSNENILOR NAMAESTI , CIF:10820881	A1

C. Partea III. SARCINI .

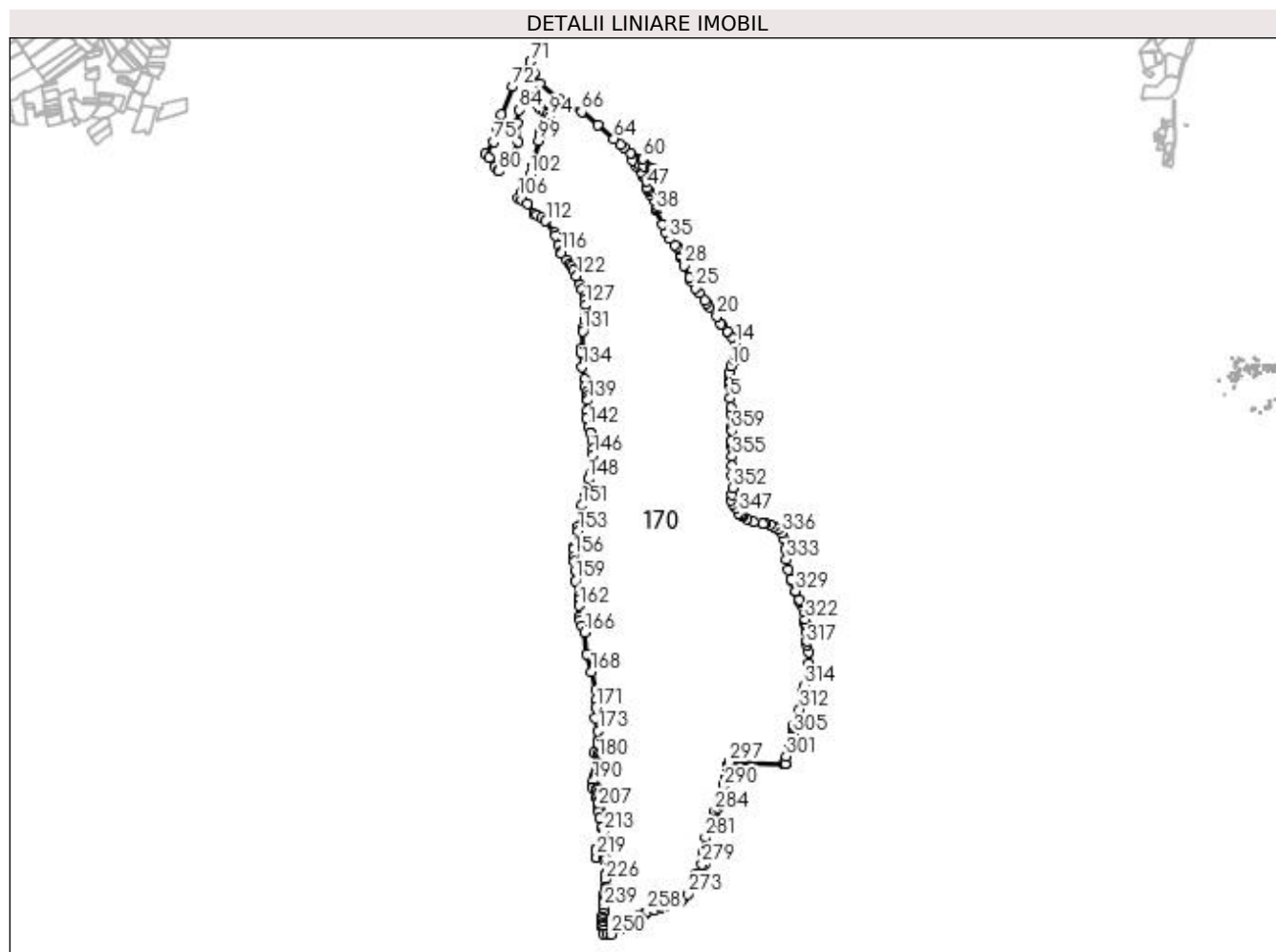
Inscrieri privind dezmembramintele dreptului de proprietate, drepturi reale de garanție și sarcini	Referințe
NU SUNT	

Anexa Nr. 1 La Partea I

Teren

Nr cadastral	Suprafața (mp)*	Observații / Referințe
80760	3.235.499	

* Suprafața este determinată în planul de proiecție Stereo 70.



Date referitoare la teren

Crt	Categorie folosință	Intravilan	Suprafața (mp)	Tarla	Parcelă	Nr. topo	Observații / Referințe
1	padure	NU	3.069.090	4,8,9,10	92-96,98-114,118,120-123,125	-	U.P. VI Argesel, u.a. 93%,94%,95%,96%,97%,98-100,101%,102-104; Imobil traversat de limita UAT VALEA MARE PRAVAT SI UAT DRAGOSLAVELE
2	pasune	NU	4.747	4	84	-	
3	pasune	NU	161.662	4,8	92,109	-	

Lungime Segmente

1) Valorile lungimilor segmentelor sunt obținute din proiecție în plan.

Punct început	X / Y	Punct sfârșit	X / Y	Lungime segment
1	510.920,792 427.299,386	2	510.920,034 427.311,66	12.297
4	510.913,933 427.410,447	5	510.910,96 427.458,572	48.217
7	510.905,416 427.548,348	8	510.906,989 427.579,89	31.581
2	510.920,034 427.311,66	3	510.915,876 427.378,979	67.447
5	510.910,96 427.458,572	6	510.906,755 427.526,662	68.22
8	510.906,989 427.579,89	9	510.907,5 427.590,135	10.258
3	510.915,876 427.378,979	4	510.913,933 427.410,447	31.528
6	510.906,755 427.526,662	7	510.905,416 427.548,348	21.727
9	510.907,5 427.590,135	10	510.914,983 427.625,434	36.083

Punct început	X / Y	Punct sfârșit	X / Y	Lungime segment	Punct început	X / Y	Punct sfârșit	X / Y	Lungime segment	Punct început	X / Y	Punct sfârșit	X / Y	Lungime segment
10	510.914,983 427.625,434	11	510.936,16 427.654,649	36.083	11	510.936,16 427.654,649	12	510.943,041 427.676,625	23.028	12	510.943,041 427.676,625	13	510.949,729 427.697,985	22.383
13	510.949,729 427.697,985	14	510.939,561 427.742,242	45.41	14	510.939,561 427.742,242	15	510.921,147 427.774,571	37.205	15	510.921,147 427.774,571	16	510.897,225 427.803,065	37.204
16	510.897,225 427.803,065	17	510.893,736 427.807,222	5.427	17	510.893,736 427.807,222	18	510.866,333 427.839,859	42.616	18	510.866,333 427.839,859	19	510.864,095 427.843,916	4.633
19	510.864,095 427.843,916	20	510.843,13 427.881,928	43.41	20	510.843,13 427.881,928	21	510.805,284 427.931,73	62.55	21	510.805,284 427.931,73	22	510.790,582 427.951,076	24.298
22	510.790,582 427.951,076	23	510.778,857 427.966,506	19.379	23	510.778,857 427.966,506	24	510.751,315 428.002,749	45.521	24	510.751,315 428.002,749	25	510.731,471 428.028,861	32.797
25	510.731,471 428.028,861	26	510.708,404 428.064,968	42.846	26	510.708,404 428.064,968	27	510.701,264 428.082,269	18.716	27	510.701,264 428.082,269	28	510.674,927 428.146,086	69.038
28	510.674,927 428.146,086	29	510.657,573 428.188,138	45.492	29	510.657,573 428.188,138	30	510.655,937 428.192,101	4.287	30	510.655,937 428.192,101	31	510.653,715 428.199,322	7.555
31	510.653,715 428.199,322	32	510.643,392 428.232,87	35.1	32	510.643,392 428.232,87	33	510.637,394 428.239,038	8.604	33	510.637,394 428.239,038	34	510.623,652 428.253,165	19.708
34	510.623,652 428.253,165	35	510.595,182 428.282,432	40.83	35	510.595,182 428.282,432	36	510.578,099 428.319,516	40.83	36	510.578,099 428.319,516	37	510.561,016 428.356,6	40.83
37	510.561,016 428.356,6	38	510.527,623 428.429,089	79.811	38	510.527,623 428.429,089	39	510.529,099 428.441,094	12.095	39	510.529,099 428.441,094	40	510.530,709 428.454,18	13.185
40	510.530,709 428.454,18	41	510.533,89 428.480,037	26.052	41	510.533,89 428.480,037	42	510.534,013 428.481,041	1.012	42	510.534,013 428.481,041	43	510.521,251 428.478,09	13.099
43	510.521,251 428.478,09	44	510.499,917 428.514,413	42.125	44	510.499,917 428.514,413	45	510.491,956 428.527,968	15.72	45	510.491,956 428.527,968	46	510.483,59 428.542,213	16.52
46	510.483,59 428.542,213	47	510.480,161 428.548,051	6.771	47	510.480,161 428.548,051	48	510.478,129 428.582,587	34.596	48	510.478,129 428.582,587	49	510.465,928 428.602,585	23.426
49	510.465,928 428.602,585	50	510.460,759 428.611,058	9.925	50	510.460,759 428.611,058	51	510.459,577 428.612,995	2.269	51	510.459,577 428.612,995	52	510.448,204 428.628,901	19.554
52	510.448,204 428.628,901	53	510.427,933 428.657,252	34.852	53	510.427,933 428.657,252	54	510.408,42 428.688,865	37.15	54	510.408,42 428.688,865	55	510.445,036 428.661,515	45.703
55	510.445,036 428.661,515	56	510.462,79 428.657,623	18.176	56	510.462,79 428.657,623	57	510.503,913 428.648,607	42.1	57	510.503,913 428.648,607	58	510.516,912 428.640,262	15.447
58	510.516,912 428.640,262	59	510.513,227 428.649,85	10.272	59	510.513,227 428.649,85	60	510.459,768 428.696,023	70.639	60	510.459,768 428.696,023	61	510.397,115 428.725,449	69.219
61	510.397,115 428.725,449	62	510.361,356 428.755,572	46.756	62	510.361,356 428.755,572	63	510.342,271 428.771,649	24.954	63	510.342,271 428.771,649	64	510.309,838 428.798,969	42.406
64	510.309,838 428.798,969	65	510.226,9 428.868,835	108.443	65	510.226,9 428.868,835	66	510.143,962 428.938,702	108.444	66	510.143,962 428.938,702	67	510.084,3 428.957,461	62.542
67	510.084,3 428.957,461	68	510.022,131 429.008,135	80.205	68	510.022,131 429.008,135	69	509.928,078 429.084,799	121.34	69	509.928,078 429.084,799	70	509.896,046 429.138,527	62.552
70	509.896,046 429.138,527	71	509.879,74 429.198,92	62.556	71	509.879,74 429.198,92	72	509.787,695 429.068,85	159.344	72	509.787,695 429.068,85	73	509.730,224 428.926,392	153.614
73	509.730,224 428.926,392	74	509.708,857 428.853,568	75.894	74	509.708,857 428.853,568	75	509.690,008 428.784,197	71.886	75	509.690,008 428.784,197	76	509.645,647 428.719,735	78.251
76	509.645,647 428.719,735	77	509.665,825 428.699,576	28.523	77	509.665,825 428.699,576	78	509.696,71 428.655,704	53.653	78	509.696,71 428.655,704	79	509.711,952 428.637,459	23.774
79	509.711,952 428.637,459	80	509.715,923 428.631,793	6.919	80	509.715,923 428.631,793	81	509.769,945 428.678,552	71.448	81	509.769,945 428.678,552	82	509.815,842 428.785,146	116.055
82	509.815,842 428.785,146	83	509.810,434 428.881,596	96.601	83	509.810,434 428.881,596	84	509.822,072 428.948,745	68.15	84	509.822,072 428.948,745	85	509.844,075 428.983,495	41.13
85	509.844,075 428.983,495	86	509.861,295 429.005,074	27.608	86	509.861,295 429.005,074	87	509.866,62 429.000,53	7.0	87	509.866,62 429.000,53	88	509.889,554 429.015,91	27.614
88	509.889,554 429.015,91	89	509.898,917 428.995,37	22.573	89	509.898,917 428.995,37	90	509.915,81 428.972,525	28.412	90	509.915,81 428.972,525	91	509.932,77 428.952,138	26.519
91	509.932,77 428.952,138	92	509.950,461 428.937,449	22.994	92	509.950,461 428.937,449	93	509.965,909 428.924,666	20.051	93	509.965,909 428.924,666	94	509.979,851 428.916,244	16.288
94	509.979,851 428.916,244	95	509.954,63 428.882,55	42.088	95	509.954,63 428.882,55	96	509.943,61 428.859,2	25.82	96	509.943,61 428.859,2	97	509.928,09 428.834,57	29.112
97	509.928,09 428.834,57	98	509.926,41 428.816,71	17.939	98	509.926,41 428.816,71	99	509.920,37 428.789,91	27.472	99	509.920,37 428.789,91	100	509.897,85 428.686,24	106.088
100	509.897,85 428.686,24	101	509.893,16 428.659,01	27.631	101	509.893,16 428.659,01	102	509.879,95 428.613,96	46.947	102	509.879,95 428.613,96	103	509.855,15 428.560,36	59.059
103	509.855,15 428.560,36	104	509.846,25 428.539,05	23.094	104	509.846,25 428.539,05	105	509.834,34 428.521,78	20.979	105	509.834,34 428.521,78	106	509.816,454 428.494,288	32.798
106	509.816,454 428.494,288	107	509.833,5 428.482,16	20.92	107	509.833,5 428.482,16	108	509.862,674 428.463,281	34.75	108	509.862,674 428.463,281	109	509.898,596 428.412,127	62.507

Punct început	X / Y	Punct sfârșit	X / Y	Lungime segment	Punct început	X / Y	Punct sfârșit	X / Y	Lungime segment	Punct început	X / Y	Punct sfârșit	X / Y	Lungime segment
109	509.898,596 428.412,127	110	509.910,445 428.404,43	14.129	110	509.910,445 428.404,43	111	509.937,493 428.393,523	29.164	111	509.937,493 428.393,523	112	509.958,127 428.374,549	28.032
112	509.958,127 428.374,549	113	510.002,361 428.315,545	73.744	113	510.002,361 428.315,545	114	510.008,851 428.300,957	15.967	114	510.008,851 428.300,957	115	510.025,26 428.250,791	52.781
115	510.025,26 428.250,791	116	510.037,142 428.216,606	36.191	116	510.037,142 428.216,606	117	510.041,069 428.206,77	10.591	117	510.041,069 428.206,77	118	510.065,528 428.172,434	42.157
118	510.065,528 428.172,434	119	510.081,118 428.154,971	23.409	119	510.081,118 428.154,971	120	510.090,717 428.138,293	19.243	120	510.090,717 428.138,293	121	510.100,481 428.120,151	20.603
121	510.100,481 428.120,151	122	510.117,567 428.093,345	31.788	122	510.117,567 428.093,345	123	510.137,738 428.048,543	49.133	123	510.137,738 428.048,543	124	510.147,644 428.024,294	26.194
124	510.147,644 428.024,294	125	510.163,117 427.987,848	39.595	125	510.163,117 427.987,848	126	510.165,543 427.972,131	15.903	126	510.165,543 427.972,131	127	510.163,772 427.942,476	29.708
127	510.163,772 427.942,476	128	510.164,754 427.897,618	44.869	128	510.164,754 427.897,618	129	510.161,026 427.861,302	36.507	129	510.161,026 427.861,302	130	510.153,067 427.824,959	37.204
130	510.153,067 427.824,959	131	510.150,797 427.805,464	19.627	131	510.150,797 427.805,464	132	510.144,63 427.719,569	86.116	132	510.144,63 427.719,569	133	510.142,748 427.695,483	24.159
133	510.142,748 427.695,483	134	510.145,704 427.621,785	73.757	134	510.145,704 427.621,785	135	510.157,857 427.559,637	63.325	135	510.157,857 427.559,637	136	510.160,592 427.521,234	38.5
136	510.160,592 427.521,234	137	510.169,499 427.489,489	32.971	137	510.169,499 427.489,489	138	510.173,743 427.469,068	20.857	138	510.173,743 427.469,068	139	510.175,199 427.449,666	19.457
139	510.175,199 427.449,666	140	510.171,215 427.395,179	54.632	140	510.171,215 427.395,179	141	510.171,276 427.356,313	38.866	141	510.171,276 427.356,313	142	510.178,167 427.310,824	46.008
142	510.178,167 427.310,824	143	510.186,537 427.279,614	32.313	143	510.186,537 427.279,614	144	510.202,87 427.234,789	47.708	144	510.202,87 427.234,789	145	510.205,63 427.197,452	37.439
145	510.205,63 427.197,452	146	510.203,178 427.165,981	31.566	146	510.203,178 427.165,981	147	510.192,57 427.072,16	94.419	147	510.192,57 427.072,16	148	510.180,283 427.042,675	31.943
148	510.180,283 427.042,675	149	510.170,379 426.997,641	46.11	149	510.170,379 426.997,641	150	510.162,123 426.973,574	25.444	150	510.162,123 426.973,574	151	510.144,032 426.906,237	69.725
151	510.144,032 426.906,237	152	510.126,848 426.795,751	111.814	152	510.126,848 426.795,751	153	510.126,175 426.772,151	23.61	153	510.126,175 426.772,151	154	510.101,113 426.691,746	84.22
154	510.101,113 426.691,746	155	510.100,559 426.681,337	10.424	155	510.100,559 426.681,337	156	510.102,546 426.643,126	38.263	156	510.102,546 426.643,126	157	510.105,519 426.617,334	25.963
157	510.105,519 426.617,334	158	510.113,303 426.571,638	46.354	158	510.113,303 426.571,638	159	510.110,231 426.517,95	53.776	159	510.110,231 426.517,95	160	510.129,642 426.439,389	80.924
160	510.129,642 426.439,389	161	510.129,75 426.419,662	19.727	161	510.129,75 426.419,662	162	510.129,454 426.387,829	31.834	162	510.129,454 426.387,829	163	510.130,205 426.332,03	55.804
163	510.130,205 426.332,03	164	510.134,06 426.313,642	18.788	164	510.134,06 426.313,642	165	510.145,459 426.282,175	33.468	165	510.145,459 426.282,175	166	510.158,125 426.250,575	34.044
166	510.158,125 426.250,575	167	510.170,499 426.138,45	112.806	167	510.170,499 426.138,45	168	510.193,922 426.045,585	95.773	168	510.193,922 426.045,585	169	510.216,664 425.952,63	95.697
169	510.216,664 425.952,63	170	510.215,811 425.900,414	52.223	170	510.215,811 425.900,414	171	510.219,52 425.863,46	37.14	171	510.219,52 425.863,46	172	510.215,411 425.806,247	57.36
172	510.215,411 425.806,247	173	510.229,032 425.741,081	66.574	173	510.229,032 425.741,081	174	510.227,399 425.690,095	51.012	174	510.227,399 425.690,095	175	510.228,247 425.682,569	7.574
175	510.228,247 425.682,569	176	510.227,436 425.674,232	8.376	176	510.227,436 425.674,232	177	510.209,127 425.627,388	50.295	177	510.209,127 425.627,388	178	510.234,343 425.623,081	25.581
178	510.234,343 425.623,081	179	510.233,276 425.611,31	11.819	179	510.233,276 425.611,31	180	510.231,196 425.597,531	13.935	180	510.231,196 425.597,531	181	510.231,488 425.588,516	9.02
181	510.231,488 425.588,516	182	510.229,517 425.582,092	6.72	182	510.229,517 425.582,092	183	510.230,489 425.579,599	2.676	183	510.230,489 425.579,599	184	510.230,451 425.574,336	5.263
184	510.230,451 425.574,336	185	510.225,16 425.554,269	20.753	185	510.225,16 425.554,269	186	510.220,463 425.541,565	13.544	186	510.220,463 425.541,565	187	510.218,041 425.530,523	11.305
187	510.218,041 425.530,523	188	510.214,009 425.512,136	18.824	188	510.214,009 425.512,136	189	510.209,135 425.496,339	16.532	189	510.209,135 425.496,339	190	510.203,812 425.482,004	15.291
190	510.203,812 425.482,004	191	510.200,088 425.448,849	33.363	191	510.200,088 425.448,849	192	510.221,141 425.446,206	21.218	192	510.221,141 425.446,206	193	510.222,378 425.435,082	11.193
193	510.222,378 425.435,082	194	510.230,796 425.418,506	18.591	194	510.230,796 425.418,506	195	510.229,876 425.413,764	4.83	195	510.229,876 425.413,764	196	510.222,058 425.408,168	9.614
196	510.222,058 425.408,168	197	510.225,253 425.407,713	3.227	197	510.225,253 425.407,713	198	510.224,95 425.395,246	12.471	198	510.224,95 425.395,246	199	510.226,916 425.379,502	15.866
199	510.226,916 425.379,502	200	510.230,009 425.366,893	12.983	200	510.230,009 425.366,893	201	510.230,176 425.363,716	3.181	201	510.230,176 425.363,716	202	510.229,132 425.361,756	2.221
202	510.229,132 425.361,756	203	510.229,927 425.355,442	6.364	203	510.229,927 425.355,442	204	510.234,491 425.356,472	4.679	204	510.234,491 425.356,472	205	510.235,784 425.355,703	1.504
205	510.235,784 425.355,703	206	510.235,562 425.347,368	8.338	206	510.235,562 425.347,368	207	510.231,285 425.344,407	5.202	207	510.231,285 425.344,407	208	510.230,489 425.331,125	13.306

Punct început	X / Y	Punct sfârșit	X / Y	Lungime segment	Punct început	X / Y	Punct sfârșit	X / Y	Lungime segment	Punct început	X / Y	Punct sfârșit	X / Y	Lungime segment
208	510.230,489 425.331,125	209	510.230,395 425.324,239	6.887	209	510.230,395 425.324,239	210	510.238,508 425.292,168	33.081	210	510.238,508 425.292,168	211	510.249,378 425.243,192	50.168
211	510.249,378 425.243,192	212	510.254,679 425.219,308	24.465	212	510.254,679 425.219,308	213	510.255,269 425.217,442	1.957	213	510.255,269 425.217,442	214	510.275,398 425.170,169	51.38
214	510.275,398 425.170,169	215	510.270,428 425.132,867	37.632	215	510.270,428 425.132,867	216	510.216,204 425.130,636	54.27	216	510.216,204 425.130,636	217	510.216,381 425.128,833	1.812
217	510.216,381 425.128,833	218	510.219,059 425.109,842	19.179	218	510.219,059 425.109,842	219	510.218,443 425.096,983	12.874	219	510.218,443 425.096,983	220	510.218,949 425.087,76	9.237
220	510.218,949 425.087,76	221	510.256,433 425.083,733	37.7	221	510.256,433 425.083,733	222	510.271,366 425.081,887	15.047	222	510.271,366 425.081,887	223	510.267,127 425.000,486	81.511
223	510.267,127 425.000,486	224	510.266,875 424.995,656	4.837	224	510.266,875 424.995,656	225	510.266,939 424.992,423	3.234	225	510.266,939 424.992,423	226	510.267,317 424.973,293	19.134
226	510.267,317 424.973,293	227	510.265,674 424.936,546	36.784	227	510.265,674 424.936,546	228	510.264,732 424.921,562	15.014	228	510.264,732 424.921,562	229	510.261,1 424.901,651	20.24
229	510.261,1 424.901,651	230	510.261,106 424.893,503	8.148	230	510.261,106 424.893,503	231	510.261,844 424.890,699	2.899	231	510.261,844 424.890,699	232	510.262,343 424.880,826	9.886
232	510.262,343 424.880,826	233	510.263,014 424.871,529	9.321	233	510.263,014 424.871,529	234	510.262,823 424.865,143	6.389	234	510.262,823 424.865,143	235	510.261,955 424.850,142	15.026
235	510.261,955 424.850,142	236	510.261,499 424.848,283	1.914	236	510.261,499 424.848,283	237	510.260,169 424.840,994	7.409	237	510.260,169 424.840,994	238	510.260,186 424.836,16	4.834
238	510.260,186 424.836,16	239	510.260,203 424.831,481	4.679	239	510.260,203 424.831,481	240	510.256,031 424.800,222	31.536	240	510.256,031 424.800,222	241	510.253,063 424.781,777	18.682
241	510.253,063 424.781,777	242	510.248,964 424.781,072	4.159	242	510.248,964 424.781,072	243	510.251,823 424.766,777	14.578	243	510.251,823 424.766,777	244	510.253,238 424.745,816	21.009
244	510.253,238 424.745,816	245	510.252,248 424.735,854	10.011	245	510.252,248 424.735,854	246	510.253,222 424.727,709	8.203	246	510.253,222 424.727,709	247	510.255,812 424.713,303	14.637
247	510.255,812 424.713,303	248	510.257,065 424.693,884	19.459	248	510.257,065 424.693,884	249	510.277,609 424.692,258	20.608	249	510.277,609 424.692,258	250	510.295,891 424.690,937	18.33
250	510.295,891 424.690,937	251	510.347,656 424.721,327	60.026	251	510.347,656 424.721,327	252	510.425,754 424.772,035	93.116	252	510.425,754 424.772,035	253	510.430,801 424.782,43	11.555
253	510.430,801 424.782,43	254	510.436,001 424.786,809	6.798	254	510.436,001 424.786,809	255	510.452,568 424.790,918	17.069	255	510.452,568 424.790,918	256	510.465,822 424.795,616	14.062
256	510.465,822 424.795,616	257	510.472,829 424.799,323	7.927	257	510.472,829 424.799,323	258	510.482,907 424.809,982	14.669	258	510.482,907 424.809,982	259	510.519,051 424.815,716	36.596
259	510.519,051 424.815,716	260	510.550,751 424.829,977	34.76	260	510.550,751 424.829,977	261	510.556,382 424.834,103	6.981	261	510.556,382 424.834,103	262	510.567,235 424.832,958	10.913
262	510.567,235 424.832,958	263	510.572,8 424.833,52	5.593	263	510.572,8 424.833,52	264	510.578,677 424.841,286	9.739	264	510.578,677 424.841,286	265	510.589,181 424.846,435	11.698
265	510.589,181 424.846,435	266	510.617,621 424.844,689	28.494	266	510.617,621 424.844,689	267	510.638,783 424.850,161	21.858	267	510.638,783 424.850,161	268	510.654,064 424.860,319	18.349
268	510.654,064 424.860,319	269	510.664,3 424.874,578	17.553	269	510.664,3 424.874,578	270	510.662,329 424.878,059	4.0	270	510.662,329 424.878,059	271	510.666,027 424.880,153	4.25
271	510.666,027 424.880,153	272	510.667,998 424.876,673	3.999	272	510.667,998 424.876,673	273	510.694,476 424.899,565	35.002	273	510.694,476 424.899,565	274	510.717,013 424.940,972	47.143
274	510.717,013 424.940,972	275	510.720,781 424.941,089	3.77	275	510.720,781 424.941,089	276	510.719,367 424.959,752	18.716	276	510.719,367 424.959,752	277	510.738,51 425.006,099	50.145
277	510.738,51 425.006,099	278	510.780,752 425.054,784	64.456	278	510.780,752 425.054,784	279	510.765,734 425.053,012	15.122	279	510.765,734 425.053,012	280	510.770,871 425.114,735	61.936
280	510.770,871 425.114,735	281	510.782,78 425.191,849	78.028	281	510.782,78 425.191,849	282	510.821,798 425.271,585	88.771	282	510.821,798 425.271,585	283	510.829,817 425.319,022	48.11
283	510.829,817 425.319,022	284	510.832,293 425.331,323	12.548	284	510.832,293 425.331,323	285	510.846,339 425.343,556	18.626	285	510.846,339 425.343,556	286	510.845,433 425.361,646	18.113
286	510.845,433 425.361,646	287	510.874,424 425.385,164	37.331	287	510.874,424 425.385,164	288	510.880,766 425.415,013	30.515	288	510.880,766 425.415,013	289	510.874,424 425.436,722	22.616
289	510.874,424 425.436,722	290	510.878,954 425.453,908	17.773	290	510.878,954 425.453,908	291	510.876,236 425.466,571	12.951	291	510.876,236 425.466,571	292	510.889,825 425.499,134	35.285
292	510.889,825 425.499,134	293	510.901,603 425.522,652	26.302	293	510.901,603 425.522,652	294	510.899,791 425.541,647	19.081	294	510.899,791 425.541,647	295	510.903,415 425.553,406	12.305
295	510.903,415 425.553,406	296	510.899,791 425.564,26	11.443	296	510.899,791 425.564,26	297	510.905,308 425.580,282	16.945	297	510.905,308 425.580,282	298	511.185,603 425.571,175	280.443
298	511.185,603 425.571,175	299	511.196,599 425.570,818	11.002	299	511.196,599 425.570,818	300	511.196,601 425.570,839	0.021	300	511.196,601 425.570,839	301	511.199,586 425.610,418	39.691
301	511.199,586 425.610,418	302	511.215,143 425.656,408	48.55	302	511.215,143 425.656,408	303	511.224,131 425.682,977	28.048	303	511.224,131 425.682,977	304	511.234,53 425.713,718	32.452
304	511.234,53 425.713,718	305	511.234,79 425.726,701	12.986	305	511.234,79 425.726,701	306	511.235,411 425.757,803	31.108	306	511.235,411 425.757,803	307	511.238,645 425.765,65	8.487

Punct început	X / Y	Punct sfârșit	X / Y	Lungime segment	Punct început	X / Y	Punct sfârșit	X / Y	Lungime segment	Punct început	X / Y	Punct sfârșit	X / Y	Lungime segment
307	511.238,645 425.765,65	308	511.240,83 425.770,951	5.734	308	511.240,83 425.770,951	309	511.259,444 425.816,114	48.849	309	511.259,444 425.816,114	310	511.259,448 425.816,123	0.01
310	511.259,448 425.816,123	311	511.265,286 425.830,288	15.321	311	511.265,286 425.830,288	312	511.270,16 425.854,368	24.568	312	511.270,16 425.854,368	313	511.289,071 425.947,807	95.333
313	511.289,071 425.947,807	314	511.294,619 425.975,218	27.967	314	511.294,619 425.975,218	315	511.318,248 426.091,966	119.115	315	511.318,248 426.091,966	316	511.317,646 426.150,032	58.069
316	511.317,646 426.150,032	317	511.308,26 426.187,457	38.584	317	511.308,26 426.187,457	318	511.307,49 426.207,211	19.769	318	511.307,49 426.207,211	319	511.303,192 426.254,026	47.012
319	511.303,192 426.254,026	320	511.299,207 426.292,675	38.854	320	511.299,207 426.292,675	321	511.303,451 426.292,948	4.253	321	511.303,451 426.292,948	322	511.299,304 426.317,273	24.676
322	511.299,304 426.317,273	323	511.292,276 426.358,486	41.808	323	511.292,276 426.358,486	324	511.282,259 426.383,42	26.871	324	511.282,259 426.383,42	325	511.273,87 426.404,303	22.505
325	511.273,87 426.404,303	326	511.271,308 426.410,678	6.871	326	511.271,308 426.410,678	327	511.268,159 426.418,517	8.448	327	511.268,159 426.418,517	328	511.250,056 426.463,579	48.562
328	511.250,056 426.463,579	329	511.249,426 426.465,098	1.644	329	511.249,426 426.465,098	330	511.228,575 426.515,388	54.441	330	511.228,575 426.515,388	331	511.225,151 426.525,497	10.673
331	511.225,151 426.525,497	332	511.209,261 426.572,412	49.533	332	511.209,261 426.572,412	333	511.202,912 426.625,748	53.713	333	511.202,912 426.625,748	334	511.196,216 426.681,989	56.638
334	511.196,216 426.681,989	335	511.185,965 426.734,553	53.554	335	511.185,965 426.734,553	336	511.175,39 426.765,225	32.444	336	511.175,39 426.765,225	337	511.157,085 426.785,013	26.956
337	511.157,085 426.785,013	338	511.137,299 426.795,853	22.561	338	511.137,299 426.795,853	339	511.117,755 426.805,236	21.68	339	511.117,755 426.805,236	340	511.097,065 426.809,428	21.11
340	511.097,065 426.809,428	341	511.079,176 426.813,052	18.252	341	511.079,176 426.813,052	342	511.033,22 426.820,213	46.511	342	511.033,22 426.820,213	343	510.995,939 426.837,294	41.008
343	510.995,939 426.837,294	344	510.980,014 426.851,79	21.535	344	510.980,014 426.851,79	345	510.973,509 426.855,58	7.529	345	510.973,509 426.855,58	346	510.967,244 426.859,231	7.251
346	510.967,244 426.859,231	347	510.956,119 426.865,713	12.876	347	510.956,119 426.865,713	348	510.939,797 426.895,531	33.993	348	510.939,797 426.895,531	349	510.923,663 426.912,643	23.519
349	510.923,663 426.912,643	350	510.916,502 426.931,072	19.771	350	510.916,502 426.931,072	351	510.920,023 426.961,172	30.305	351	510.920,023 426.961,172	352	510.923,331 426.997,891	36.868
352	510.923,331 426.997,891	353	510.920,296 427.058,429	60.614	353	510.920,296 427.058,429	354	510.919,089 427.110,328	51.913	354	510.919,089 427.110,328	355	510.922,422 427.158,599	48.386
355	510.922,422 427.158,599	356	510.917,141 427.211,681	53.344	356	510.917,141 427.211,681	357	510.915,197 427.231,231	19.646	357	510.915,197 427.231,231	358	510.914,668 427.236,538	5.333
358	510.914,668 427.236,538	359	510.920,109 427.292,371	56.097	359	510.920,109 427.292,371	1	510.920,792 427.299,386	7.048					

** Lungimile segmentelor sunt determinate în planul de proiecție Stereo 70 și sunt rotunjite la 1 milimetru.

*** Distanța dintre puncte este formată din segmente cumulate ce sunt mai mici decât valoarea 1 milimetru.

**DATE DESPRE IMOBILUL NR. 171**

Oficiul de Cadastru și Publicitate Imobiliară ARGES
Biroul de Cadastru și Publicitate Imobiliară Campulung

A. Partea I. Descrierea imobilului

TEREN Extravilan

Adresa: Jud. Arges

Nr. Crt	Nr cadastral Nr. topografic	Suprafața* (mp)	Observații / Referințe
A1	81202	2.500	Sector cadastral:5 Teren neimprejmuit;

B. Partea II. Proprietari și acte

Inscrieri privitoare la dreptul de proprietate și alte drepturi reale	Referințe
17191 / 29/11/2016	
Act Notarial nr. 2212, din 29/11/2016 emis de Ionescu Cornelia;	
B2	A1
Intabulare, drept de PROPRIETATE, dobandit prin Conventie, cota actuala 1/1, cota initiala 1/1 1) OBSTEA MOSNENILOR NAMAIESTI, CIF:10820881	

C. Partea III. SARCINI .

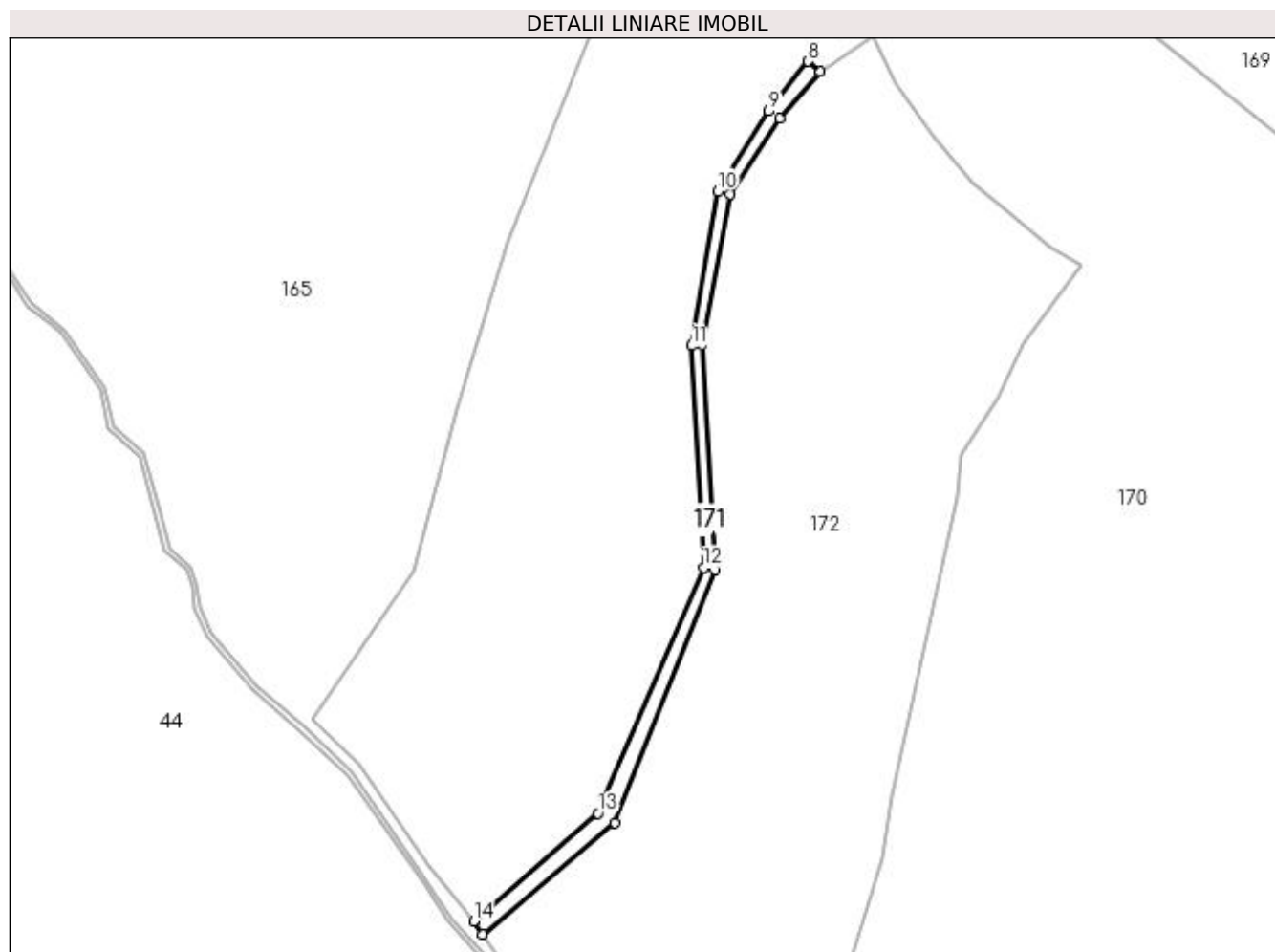
Inscrieri privind dezmembramintele dreptului de proprietate, drepturi reale de garanție și sarcini	Referințe
NU SUNT	

Anexa Nr. 1 La Partea I

Teren

Nr cadastral	Suprafața (mp)*	Observații / Referințe
81202	2.500	

* Suprafața este determinată în planul de proiecție Stereo 70.



Date referitoare la teren

Crt	Categorie folosință	Intra vilan	Suprafața (mp)	Tarla	Parcelă	Nr. topo	Observații / Referințe
1	padure	NU	2.500	4	72	-	O.S. Campulung, U.P. VI, U.A. 93A%; Imobil neimprejmuit.

Lungime Segmente

1) Valorile lungimilor segmentelor sunt obținute din proiecție în plan.

Punct început	X / Y	Punct sfârșit	X / Y	Lungime segment (** (m)
1	509.719,94 428.626,061	2	509.777,16 428.674,59	75.028
2	509.777,16 428.674,59	3	509.820,83 428.784,25	118.036
3	509.820,83 428.784,25	4	509.815,01 428.882,02	97.943
4	509.815,01 428.882,02	5	509.827,48 428.947,43	66.588
5	509.827,48 428.947,43	6	509.848,88 428.980,29	39.214

Punct început	X / Y	Punct sfârșit	X / Y	Lungime segment (** (m)
6	509.848,88 428.980,29	7	509.866,62 429.000,53	26.914
7	509.866,62 429.000,53	8	509.861,295 429.005,074	7.0
8	509.861,295 429.005,074	9	509.844,075 428.983,495	27.608
9	509.844,075 428.983,495	10	509.822,072 428.948,745	41.13
10	509.822,072 428.948,745	11	509.810,434 428.881,596	68.15
11	509.810,434 428.881,596	12	509.815,842 428.785,146	96.601
12	509.815,842 428.785,146	13	509.769,945 428.678,552	116.055
13	509.769,945 428.678,552	14	509.715,923 428.631,793	71.448
14	509.715,923 428.631,793	1	509.719,94 428.626,061	6.999

** Lungimile segmentelor sunt determinate în planul de proiecție Stereo 70 și sunt rotunjite la 1 milimetru.

*** Distanța dintre puncte este formată din segmente cumulate ce sunt mai mici decât valoarea 1 milimetru.

**DATE DESPRE IMOBILUL NR. 172**

Oficiul de Cadastru și Publicitate Imobiliară ARGES
 Biroul de Cadastru și Publicitate Imobiliară Campulung

A. Partea I. Descrierea imobilului

TEREN Extravilan

Adresa: Jud. Arges

Nr. Crt	Nr cadastral Nr. topografic	Suprafața* (mp)	Observații / Referințe
A1	81201	55.000	Sector cadastral:5 Teren neimprejmuit;

B. Partea II. Proprietari și acte

Inscrieri privitoare la dreptul de proprietate și alte drepturi reale		Referințe
2795 / 02/03/2017		
Act Notarial nr. 420, din 01/03/2017 emis de Zipisi Cornelia;		
B2	Intabulare, drept de PROPRIETATE, dobandit prin Conventie, cota actuala 1/1, cota initiala 1/1 1) OBSTEA MOSNENILOR NAMAIESTI , CIF:10820881	A1

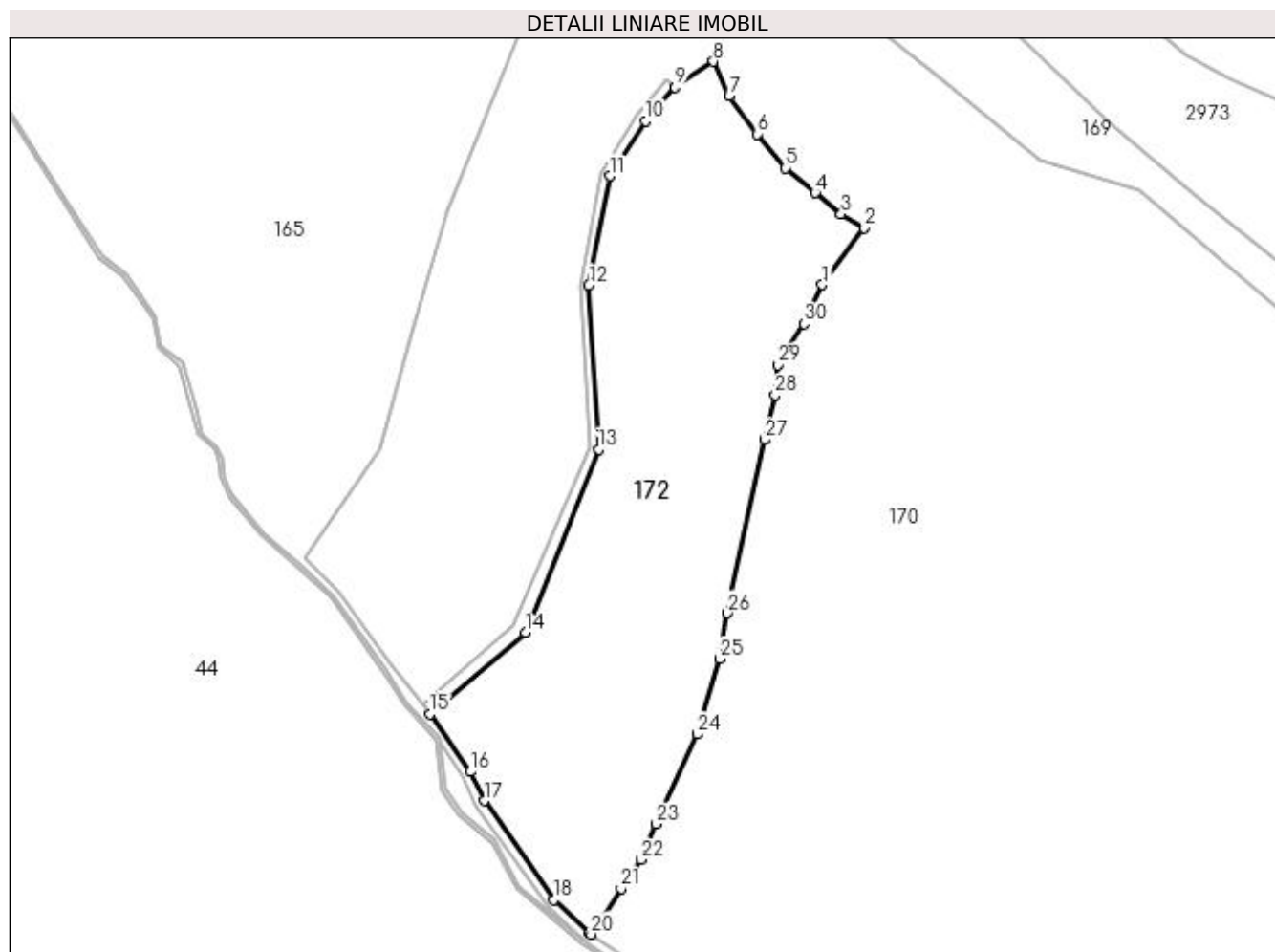
C. Partea III. SARCINI

Inscrieri privind dezmembramintele dreptului de proprietate, drepturi reale de garanție și sarcini		Referințe
2795 / 02/03/2017		
Act Notarial nr. 420, din 01/03/2017 emis de Zipisi Cornelia;		
C1	Intabulare, drept de IPOTECA LEGALA, Valoare:60000 LEI, dobandit prin Conventie 1) ANDRONIC ELENA , vaduva <i>OBSERVATII: reprezentand pretul vanzarii</i>	A1

Teren

Nr cadastral	Suprafața (mp)*	Observații / Referințe
81201	55.000	

* Suprafața este determinată în planul de proiecție Stereo 70.



Date referitoare la teren

Crt	Categorie folosință	Intra vilan	Suprafața (mp)	Tarla	Parcelă	Nr. topo	Observații / Referințe
1	padure	NU	55.000	4	72	-	O.S. Campulung, U.P. VI, U.A. 93A

Lungime Segmente

1) Valorile lungimilor segmentelor sunt obținute din proiecție în plan.

Punct început	X / Y	Punct sfârșit	X / Y	Lungime segment (** (m)
1	509.954,63 428.882,55	2	509.979,851 428.916,244	42.088
3	509.965,909 428.924,666	4	509.950,461 428.937,449	20.051
5	509.932,77 428.952,138	6	509.915,81 428.972,525	26.519
7	509.898,917 428.995,37	8	509.889,554 429.015,91	22.573
9	509.866,62 429.000,53	10	509.848,88 428.980,29	26.914

Punct început	X / Y	Punct sfârșit	X / Y	Lungime segment (** (m)
2	509.979,851 428.916,244	3	509.965,909 428.924,666	16.288
4	509.950,461 428.937,449	5	509.932,77 428.952,138	22.994
6	509.915,81 428.972,525	7	509.898,917 428.995,37	28.412
8	509.889,554 429.015,91	9	509.866,62 429.000,53	27.614
10	509.848,88 428.980,29	11	509.827,48 428.947,43	39.214

Punct început	X / Y	Punct sfârșit	X / Y	Lungime segment (** (m)	Punct început	X / Y	Punct sfârșit	X / Y	Lungime segment (** (m)
11	509.827,48 428.947,43	12	509.815,01 428.882,02	66.588	12	509.815,01 428.882,02	13	509.820,83 428.784,25	97.943
13	509.820,83 428.784,25	14	509.777,16 428.674,59	118.036	14	509.777,16 428.674,59	15	509.719,94 428.626,061	75.028
15	509.719,94 428.626,061	16	509.744,172 428.591,483	42.224	16	509.744,172 428.591,483	17	509.752,386 428.574,085	19.24
17	509.752,386 428.574,085	18	509.794,099 428.514,81	72.481	18	509.794,099 428.514,81	19	509.815,394 428.495,042	29.056
19	509.815,394 428.495,042	20	509.816,454 428.494,288	1.301	20	509.816,454 428.494,288	21	509.834,34 428.521,78	32.798
21	509.834,34 428.521,78	22	509.846,25 428.539,05	20.979	22	509.846,25 428.539,05	23	509.855,15 428.560,36	23.094
23	509.855,15 428.560,36	24	509.879,95 428.613,96	59.059	24	509.879,95 428.613,96	25	509.893,16 428.659,01	46.947
25	509.893,16 428.659,01	26	509.897,85 428.686,24	27.631	26	509.897,85 428.686,24	27	509.920,37 428.789,91	106.088
27	509.920,37 428.789,91	28	509.926,41 428.816,71	27.472	28	509.926,41 428.816,71	29	509.928,09 428.834,57	17.939
29	509.928,09 428.834,57	30	509.943,61 428.859,2	29.112	30	509.943,61 428.859,2	1	509.954,63 428.882,55	25.82

** Lungimile segmentelor sunt determinate în planul de proiecție Stereo 70 și sunt rotunjite la 1 milimetru.

*** Distanța dintre puncte este formată din segmente cumulate ce sunt mai mici decât valoarea 1 milimetru.

**DATE DESPRE IMOBILUL NR. 173**

Oficiul de Cadastru și Publicitate Imobiliară ARGES
Biroul de Cadastru și Publicitate Imobiliară Campulung

A. Partea I. Descrierea imobilului

TEREN Extravilan

Adresa: Jud. Arges

Nr. Crt	Nr cadastral Nr. topografic	Suprafața* (mp)	Observații / Referințe
A1		Din acte: 118.800 Masurata: 118.816	Sector cadastral:5 Teren neimprejmuit;

B. Partea II. Proprietari și acte

Inscrieri privitoare la dreptul de proprietate și alte drepturi reale		Referințe
/		
Act Normativ nr. 1705, din 29/11/2006 emis de GUVERNUL ROMÂNIEI (Hotărârea nr.76/26.01.2011 emisă de Guvernul României);		
B1	Intabulare, drept de PROPRIETATE, dobandit prin Lege, cota actuala 1/1, cota initiala 1/1 1) STATUL ROMÂN- DOMENIUL PUBLIC , CIF:999999999999, lipsă CUI	A1
Act Normativ nr. 46, din 19/03/2008 emis de PARLAMENT (Hotărâre nr. 229/04.03.2009 emisă de Guvernul Romaniei; AVIZ CTAS nr. 459/16.12.2019 emis de MINISTERUL MEDIULUI APELOR ȘI PĂDURILOR);		
B2	Intabulare, drept de ADMINISTRARE, dobandit prin Lege, cota actuala 1/1, cota initiala 1/1 1) REGIA NATIONALA A PADURILOR ROMSILVA- DIRECTIA SILVICA ARGES- OCOLUL SILVIC CAMPULUNG , CIF:13992482	A1

C. Partea III. SARCINI .

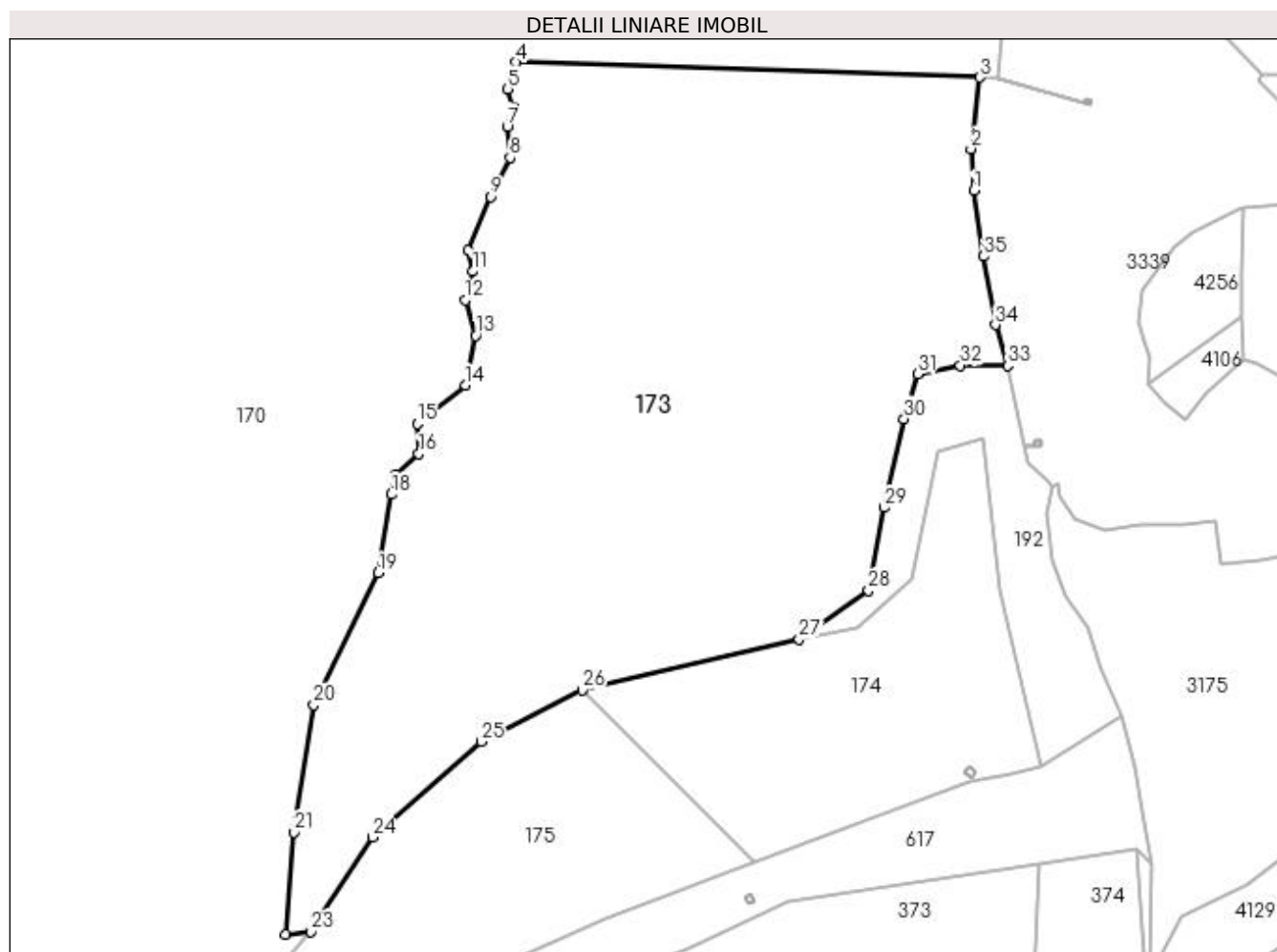
Inscrieri privind dezmembramintele dreptului de proprietate, drepturi reale de garanție și sarcini	Referințe
NU SUNT	

Anexa Nr. 1 La Partea I

Teren

Nr cadastral	Suprafața (mp)*	Observații / Referințe
	Din acte: 118.800 Masurata: 118.816	

* Suprafața este determinată în planul de proiecție Stereo 70.



Date referitoare la teren

Crt	Categorie folosință	Intravilan	Suprafața (mp)	Tarla	Parcelă	Nr. topo	Observații / Referințe
1	padure	NU	118.816	10	123	-	UP 6,UA 105A

Lungime Segmente

1) Valorile lungimilor segmentelor sunt obținute din proiecție în plan.

Punct început	X / Y	Punct sfârșit	X / Y	Lungime segment (** (m)
1	511.181,903 425.502,799	2	511.180,163 425.528,047	25.308
3	511.185,603 425.571,175	4	510.905,308 425.580,282	280.443
5	510.899,791 425.564,26	6	510.903,415 425.553,406	11.443
7	510.899,791 425.541,647	8	510.901,603 425.522,652	19.081

Punct început	X / Y	Punct sfârșit	X / Y	Lungime segment (** (m)
2	511.180,163 425.528,047	3	511.185,603 425.571,175	43.47
4	510.905,308 425.580,282	5	510.899,791 425.564,26	16.945
6	510.903,415 425.553,406	7	510.899,791 425.541,647	12.305
8	510.901,603 425.522,652	9	510.889,825 425.499,134	26.302

Punct început	X / Y	Punct sfârșit	X / Y	Lungime segment (** (m)
9	510.889,825 425.499,134	10	510.876,236 425.466,571	35.285
11	510.878,954 425.453,908	12	510.874,424 425.436,722	17.773
13	510.880,766 425.415,013	14	510.874,424 425.385,164	30.515
15	510.845,433 425.361,646	16	510.846,339 425.343,556	18.113
17	510.832,293 425.331,323	18	510.829,817 425.319,022	12.548
19	510.821,798 425.271,585	20	510.782,78 425.191,849	88.771
21	510.770,871 425.114,735	22	510.765,734 425.053,012	61.936
23	510.780,752 425.054,784	24	510.818,315 425.111,844	68.314
25	510.884,174 425.169,506	26	510.945,041 425.200,687	68.389
27	511.076,331 425.231,514	28	511.118,344 425.260,914	51.278
29	511.127,631 425.311,136	30	511.139,875 425.364,619	54.867
31	511.148,201 425.391,849	32	511.173,701 425.397,127	26.04
33	511.202,475 425.396,836	34	511.194,996 425.421,616	25.884
35	511.187,913 425.462,977	1	511.181,903 425.502,799	40.273

Punct început	X / Y	Punct sfârșit	X / Y	Lungime segment (** (m)
10	510.876,236 425.466,571	11	510.878,954 425.453,908	12.951
12	510.874,424 425.436,722	13	510.880,766 425.415,013	22.616
14	510.874,424 425.385,164	15	510.845,433 425.361,646	37.331
16	510.846,339 425.343,556	17	510.832,293 425.331,323	18.626
18	510.829,817 425.319,022	19	510.821,798 425.271,585	48.11
20	510.782,78 425.191,849	21	510.770,871 425.114,735	78.028
22	510.765,734 425.053,012	23	510.780,752 425.054,784	15.122
24	510.818,315 425.111,844	25	510.884,174 425.169,506	87.535
26	510.945,041 425.200,687	27	511.076,331 425.231,514	134.861
28	511.118,344 425.260,914	29	511.127,631 425.311,136	51.073
30	511.139,875 425.364,619	31	511.148,201 425.391,849	28.474
32	511.173,701 425.397,127	33	511.202,475 425.396,836	28.775
34	511.194,996 425.421,616	35	511.187,913 425.462,977	41.963

** Lungimile segmentelor sunt determinate în planul de proiecție Stereo 70 și sunt rotunjite la 1 milimetru.

*** Distanța dintre puncte este formată din segmente cumulate ce sunt mai mici decât valoarea 1 milimetru.

**DATE DESPRE IMOBILUL NR. 174**

Oficiul de Cadastru și Publicitate Imobiliară ARGES
Biroul de Cadastru și Publicitate Imobiliară Campulung

A. Partea I. Descrierea imobilului

TEREN Extravilan

Nr. CF vechi:645
Nr. cadastral vechi:890

Adresa: Jud. Arges, Loc. Valea Mare Prava

Nr. Crt	Nr cadastral Nr. topografic	Suprafata* (mp)	Observatii / Referinte
A1	81187	29.869	Sector cadastral:5 Teren neimprejmuit;

B. Partea II. Proprietari și acte

Inscrieri privitoare la dreptul de proprietate și alte drepturi reale	Referințe
17778 / 18/12/2015	
Act Notarial nr. (declaratie) nr. 1735, din 18/12/2015 emis de BNP TULUCA FILOFTEIA (Hotararea nr. 3/14.09.2015 emisa de SC PREFACOMIN SA autentificata sub nr. 1201/14.09.2015 de notar public Cirstoiu Marin; certificat de atestare fiscala nr. 3913/09.09.2015 emis de Primaria comunei Valea Mare Pravat; certificat de inregistrare seria B nr. 1387922/12.06.2008 emis de Oficiul Registrului Comertului de pe langa Tribunalul Arges; certificat de inregistrare mentiuni, mentiunea nr. 39752/14.09.2015 emis de Oficiul Registrului Comertului de pe langa Tribunalul Arges; Rezolutia nr. 11939/15.09.2015 pronuntata de Oficiul Registrului Comertului de pe langa Tribunalul Arges in dosar nr. 39752/14.09.2015);	
B2	Intabulare, drept de PROPRIETATEaport in natura, dobandit prin Lege, cota actuala 1/1, cota initiala 1/1 1) PREFACOMIN S.A, CIF:6428910
	A1

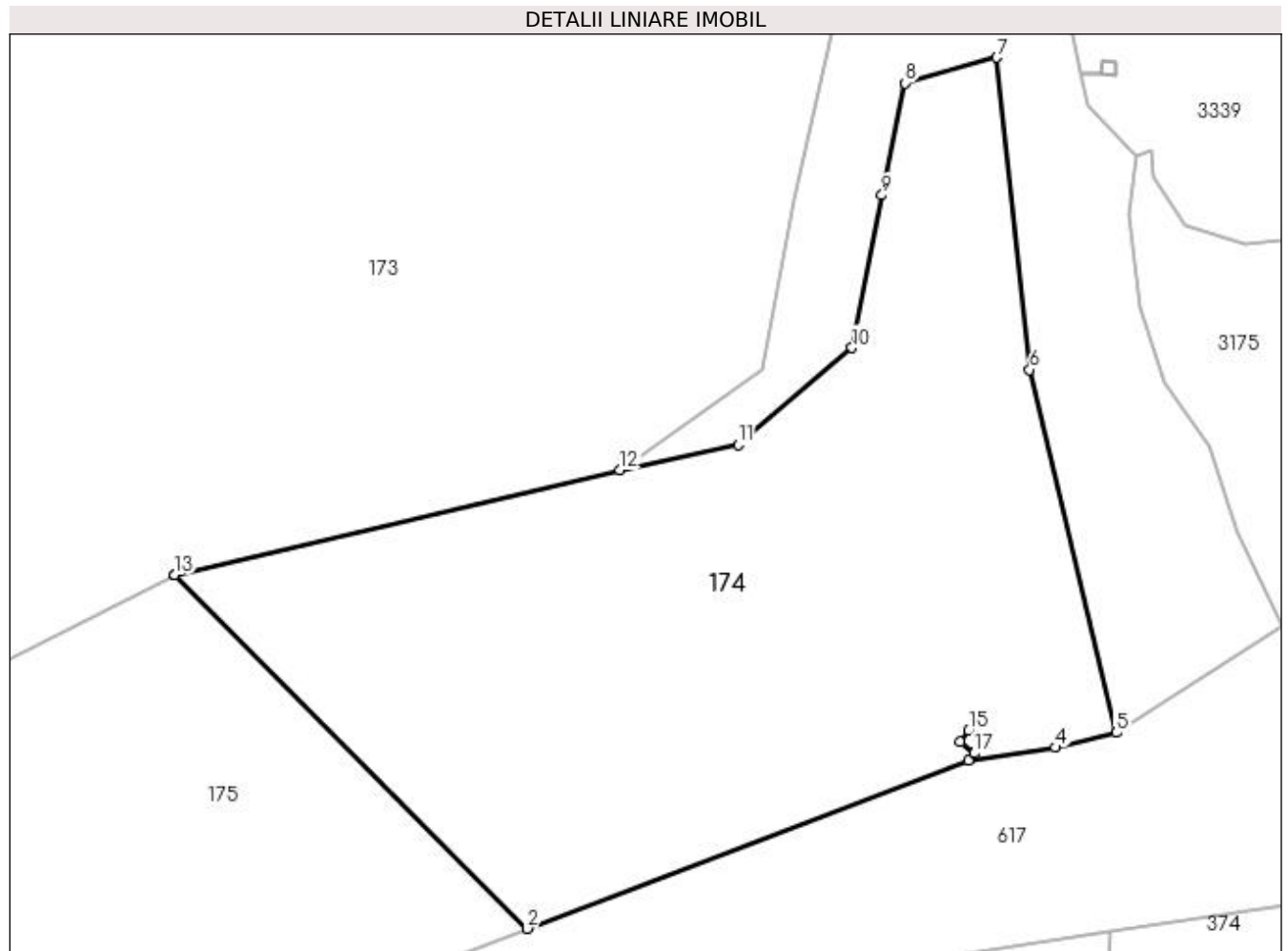
C. Partea III. SARCINI .

Inscrieri privind dezmembramintele dreptului de proprietate, drepturi reale de garanție și sarcini	Referințe
NU SUNT	

Teren

Nr cadastral	Suprafața (mp)*	Observații / Referințe
81187	29.869	

* Suprafața este determinată în planul de proiecție Stereo 70.



Date referitoare la teren

Crt	Categorie folosință	Intra vilan	Suprafața (mp)	Tarla	Parcelă	Nr. topo	Observații / Referințe
1	padure	NU	29.869	10	123,124,126	-	

Lungime Segmente

1) Valorile lungimilor segmentelor sunt obținute din proiecție în plan.

Punct început	X / Y	Punct sfârșit	X / Y	Lungime segment (** (m)
1	510.945,041 425.200,687	2	511.049,044 425.096,38	147.298
2	511.049,044 425.096,38	3	511.179,103 425.145,931	139.178
3	511.179,103 425.145,931	4	511.204,828 425.149,754	26.008
4	511.204,828 425.149,754	5	511.222,813 425.154,12	18.507
5	511.222,813 425.154,12	6	511.197,257 425.261,092	109.982

Punct început	X / Y	Punct sfârșit	X / Y	Lungime segment (** (m)
6	511.197,257 425.261,092	7	511.187,541 425.353,051	92.471
7	511.187,541 425.353,051	8	511.160,605 425.345,517	27.97
8	511.160,605 425.345,517	9	511.153,662 425.312,508	33.731
9	511.153,662 425.312,508	10	511.144,816 425.267,567	45.803
10	511.144,816 425.267,567	11	511.111,272 425.238,909	44.119
11	511.111,272 425.238,909	12	511.076,331 425.231,514	35.715
12	511.076,331 425.231,514	13	510.945,041 425.200,687	134.861
13	510.945,041 425.200,687	14	511.176,669 425.151,431	236.807
14	511.176,669 425.151,431	15	511.179,207 425.154,651	4.1
15	511.179,207 425.154,651	16	511.183,488 425.151,278	5.45
16	511.183,488 425.151,278	17	511.180,951 425.148,057	4.1
17	511.180,951 425.148,057	1	511.176,669 425.151,431	5.452

** Lungimile segmentelor sunt determinate în planul de proiecție Stereo 70 și sunt rotunjite la 1 milimetru.

*** Distanța dintre puncte este formată din segmente cumulate ce sunt mai mici decât valoarea 1 milimetru.

**DATE DESPRE IMOBILUL NR. 175**

Oficiul de Cadastru și Publicitate Imobiliară ARGES
Biroul de Cadastru și Publicitate Imobiliară Campulung

A. Partea I. Descrierea imobilului

TEREN Extravilan

Nr. CF vechi:645
Nr. cadastral vechi:890

Adresa: Jud. Arges, Loc. Valea Mare Pravat

Nr. Crt	Nr cadastral Nr. topografic	Suprafata* (mp)	Observatii / Referinte
A1	81187	29.869	Sector cadastral:5 Teren neimprejmuit;

B. Partea II. Proprietari și acte

Inscrieri privitoare la dreptul de proprietate și alte drepturi reale	Referințe
17778 / 18/12/2015	
Act Notarial nr. 1735, din 18/12/2015 emis de BNP TULUCA FILOFTEIA (Hotararea nr. 3/14.09.2015 emisa de SC PREFACOMIN SA autentificata sub nr. 1201/14.09.2015 de notar public Cirstoiu Marin; certificat de atestare fiscala nr. 3913/09.09.2015 emis de Primaria comunei Valea Mare Pravat; certificat de inregistrare seria B nr. 1387922/12.06.2008 emis de Oficiul Registrului Comertului de pe langa Tribunalul Arges; certificat de inregistrare mentiuni, mentiunea nr. 39752/14.09.2015 emis de Oficiul Registrului Comertului de pe langa Tribunalul Arges; Rezolutia nr. 11939/15.09.2015 pronuntata de Oficiul Registrului Comertului de pe langa Tribunalul Arges in dosar nr. 39752/14.09.2015);	
B2	Intabulare, drept de PROPRIETATEaport in natura, dobandit prin Lege, cota actuala 1/1, cota initiala 1/1 1) PREFACOMIN S.A, CIF:6428910

C. Partea III. SARCINI .

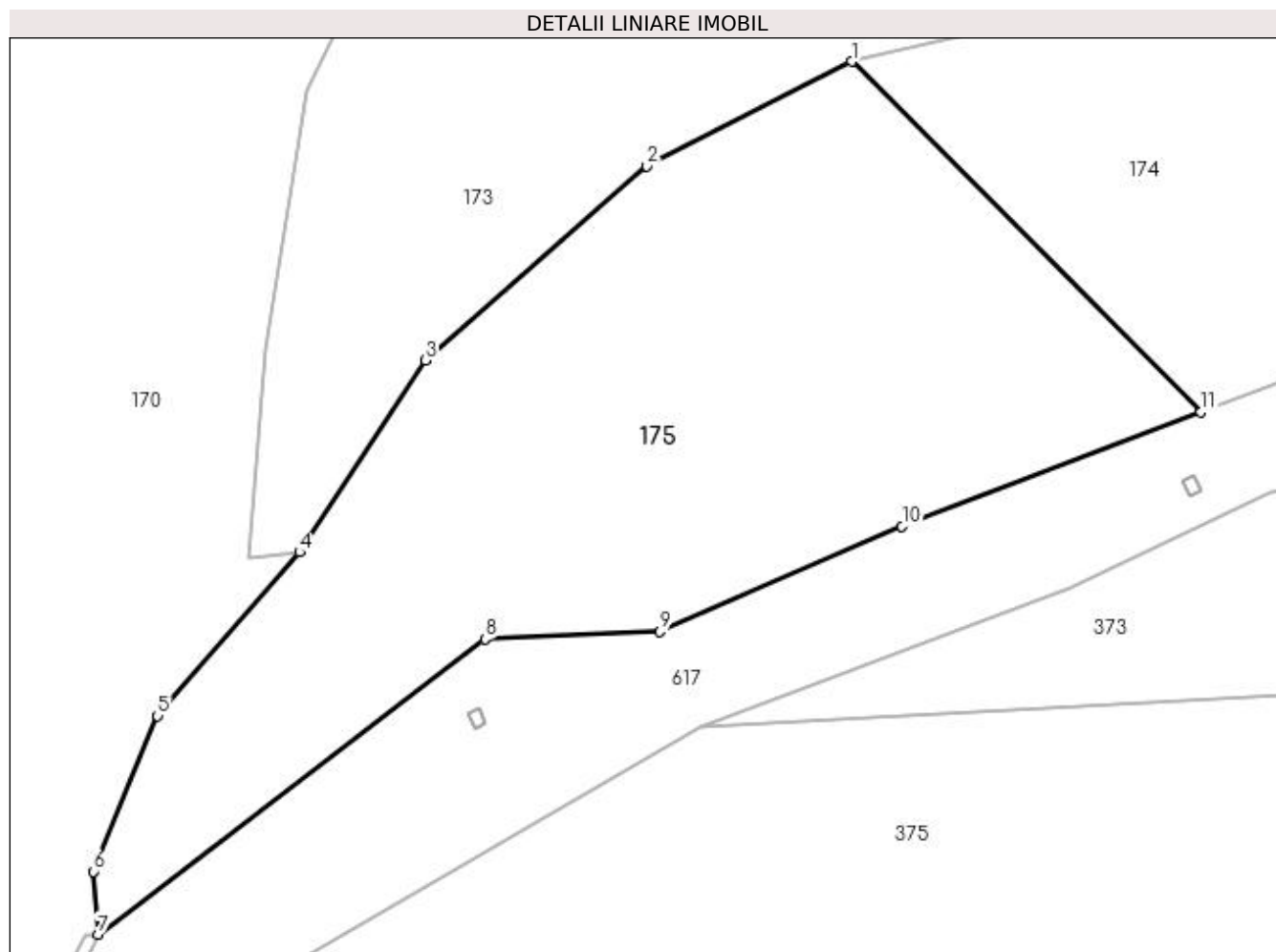
Inscrieri privind dezmembramintele dreptului de proprietate, drepturi reale de garanție și sarcini	Referințe
NU SUNT	

Anexa Nr. 1 La Partea I

Teren

Nr cadastral	Suprafața (mp)*	Observații / Referințe
81187	29.869	

* Suprafața este determinată în planul de proiecție Stereo 70.



Date referitoare la teren

Crt	Categorie folosință	Intra vilan	Suprafața (mp)	Tarla	Parcelă	Nr. topo	Observații / Referințe
1	padure	NU	29.869	10	123;124	-	

Lungime Segmente

1) Valorile lungimilor segmentelor sunt obținute din proiecție în plan.

Punct început	X / Y	Punct sfârșit	X / Y	Lungime segment (** (m)
1	510.945,041 425.200,687	2	510.884,174 425.169,506	68.389
2	510.884,174 425.169,506	3	510.818,315 425.111,844	87.535
3	510.818,315 425.111,844	4	510.780,752 425.054,784	68.314
4	510.780,752 425.054,784	5	510.738,51 425.006,099	64.456
5	510.738,51 425.006,099	6	510.719,367 424.959,752	50.145

Punct început	X / Y	Punct sfârșit	X / Y	Lungime segment (** (m)
6	510.719,367 424.959,752	7	510.720,781 424.941,089	18.716
7	510.720,781 424.941,089	8	510.835,961 425.028,873	144.819
8	510.835,961 425.028,873	9	510.888,081 425.031,094	52.167
9	510.888,081 425.031,094	10	510.960,075 425.062,484	78.54
10	510.960,075 425.062,484	11	511.049,044 425.096,38	95.207
11	511.049,044 425.096,38	1	510.945,041 425.200,687	147.298

** Lungimile segmentelor sunt determinate în planul de proiecție Stereo 70 și sunt rotunjite la 1 milimetru.

*** Distanța dintre puncte este formată din segmente cumulate ce sunt mai mici decât valoarea 1 milimetru.

**DATE DESPRE IMOBILUL NR. 176**

Oficiul de Cadastru și Publicitate Imobiliară ARGES
Biroul de Cadastru și Publicitate Imobiliară Campulung

A. Partea I. Descrierea imobilului

TEREN Extravilan

Adresa: Jud. Arges

Nr. Crt	Nr cadastral Nr. topografic	Suprafața* (mp)	Observații / Referințe
A1		5.808	Sector cadastral:5 Teren neimprejmuit;

B. Partea II. Proprietari și acte

Inscrieri privitoare la dreptul de proprietate și alte drepturi reale	Referințe
/	
Act Normativ nr. 7, din 13/03/1996 emis de PARLAMENT (art. 13 alin. 15);	
B1	A1
Inscrierea provizorie, drept de PROPRIETATE, dobandit prin Lege, cota actuala 1/1, cota initiala 1/1 1) COMUNA VALEA MARE PRAVAT, CIF:5010196	

C. Partea III. SARCINI .

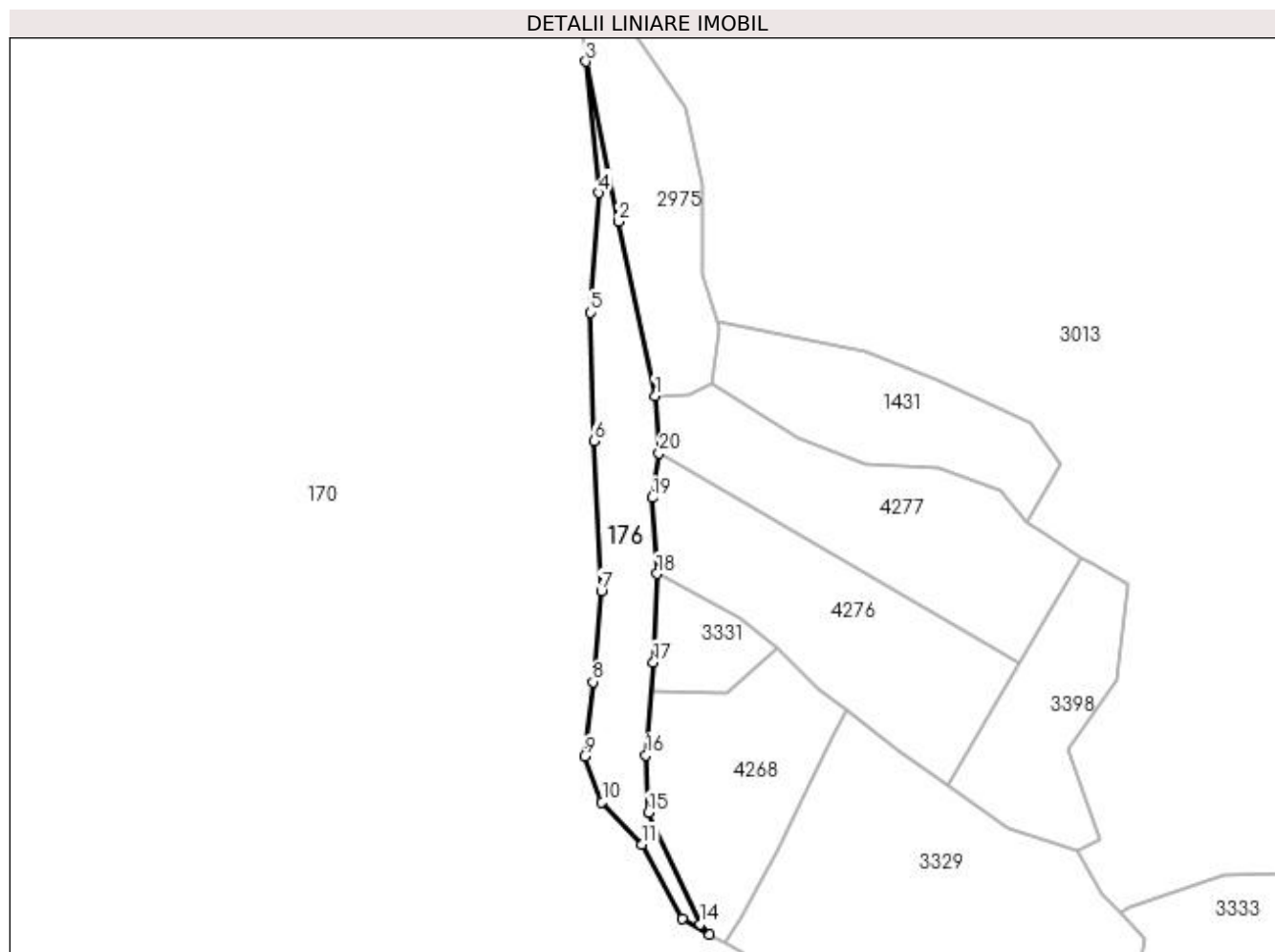
Inscrieri privind dezmembramintele dreptului de proprietate, drepturi reale de garanție și sarcini	Referințe
NU SUNT	

Anexa Nr. 1 La Partea I

Teren

Nr cadastral	Suprafața (mp)*	Observații / Referințe
	5.808	

* Suprafața este determinată în planul de proiecție Stereo 70.



Date referitoare la teren

Crt	Categorie folosință	Intra vilan	Suprafața (mp)	Tarla	Parcelă	Nr. topo	Observații / Referințe
1	pasune	NU	5.808	8	109	-	Imobil traversat de limita UAT VALEA MARE PRAVAT SI UAT DRAGOSLAVELE

Lungime Segmente

1) Valorile lungimilor segmentelor sunt obținute din proiecție în plan.

Punct început	X / Y	Punct sfârșit	X / Y	Lungime segment (** (m)
1	510.945,078 427.076,703	2	510.930,28 427.147,1	71.936
2	510.930,28 427.147,1	3	510.917,141 427.211,681	65.904
3	510.917,141 427.211,681	4	510.922,422 427.158,599	53.344
4	510.922,422 427.158,599	5	510.919,089 427.110,328	48.386
5	510.919,089 427.110,328	6	510.920,296 427.058,429	51.913

Punct început	X / Y	Punct sfârșit	X / Y	Lungime segment (** (m)
6	510.920,296 427.058,429	7	510.923,331 426.997,891	60.614
7	510.923,331 426.997,891	8	510.920,023 426.961,172	36.868
8	510.920,023 426.961,172	9	510.916,502 426.931,072	30.305
9	510.916,502 426.931,072	10	510.923,663 426.912,643	19.771
10	510.923,663 426.912,643	11	510.939,797 426.895,531	23.519
11	510.939,797 426.895,531	12	510.956,119 426.865,713	33.993
12	510.956,119 426.865,713	13	510.967,244 426.859,231	12.876
13	510.967,244 426.859,231	14	510.963,325 426.863,334	5.674
14	510.963,325 426.863,334	15	510.942,477 426.908,443	49.694
15	510.942,477 426.908,443	16	510.941,484 426.931,647	23.225
16	510.941,484 426.931,647	17	510.944,409 426.969,157	37.624
17	510.944,409 426.969,157	18	510.945,834 427.004,819	35.69
18	510.945,834 427.004,819	19	510.943,937 427.035,529	30.769
19	510.943,937 427.035,529	20	510.946,749 427.053,541	18.23
20	510.946,749 427.053,541	1	510.945,078 427.076,703	23.222

** Lungimile segmentelor sunt determinate în planul de proiecție Stereo 70 și sunt rotunjite la 1 milimetru.

*** Distanța dintre puncte este formată din segmente cumulate ce sunt mai mici decât valoarea 1 milimetru.

**DATE DESPRE IMOBILUL NR. 177**

Oficiul de Cadastru și Publicitate Imobiliară ARGES
Biroul de Cadastru și Publicitate Imobiliară Campulung

A. Partea I. Descrierea imobilului

TEREN Extravilan

Adresa: Jud. Arges

Nr. Crt	Nr cadastral Nr. topografic	Suprafața* (mp)	Observații / Referințe
A1		839	Sector cadastral:5 Teren neimprejmuit;

B. Partea II. Proprietari și acte

Inscrieri privitoare la dreptul de proprietate și alte drepturi reale	Referințe
/	
Act Normativ nr. 7, din 13/03/1996 emis de PARLAMENT (art. 13 alin. 15);	
B1	A1
Inscrierea provizorie, drept de PROPRIETATE, dobandit prin Lege, cota actuala 1/1, cota initiala 1/1 1) COMUNA VALEA MARE PRAVAT, CIF:5010196	

C. Partea III. SARCINI .

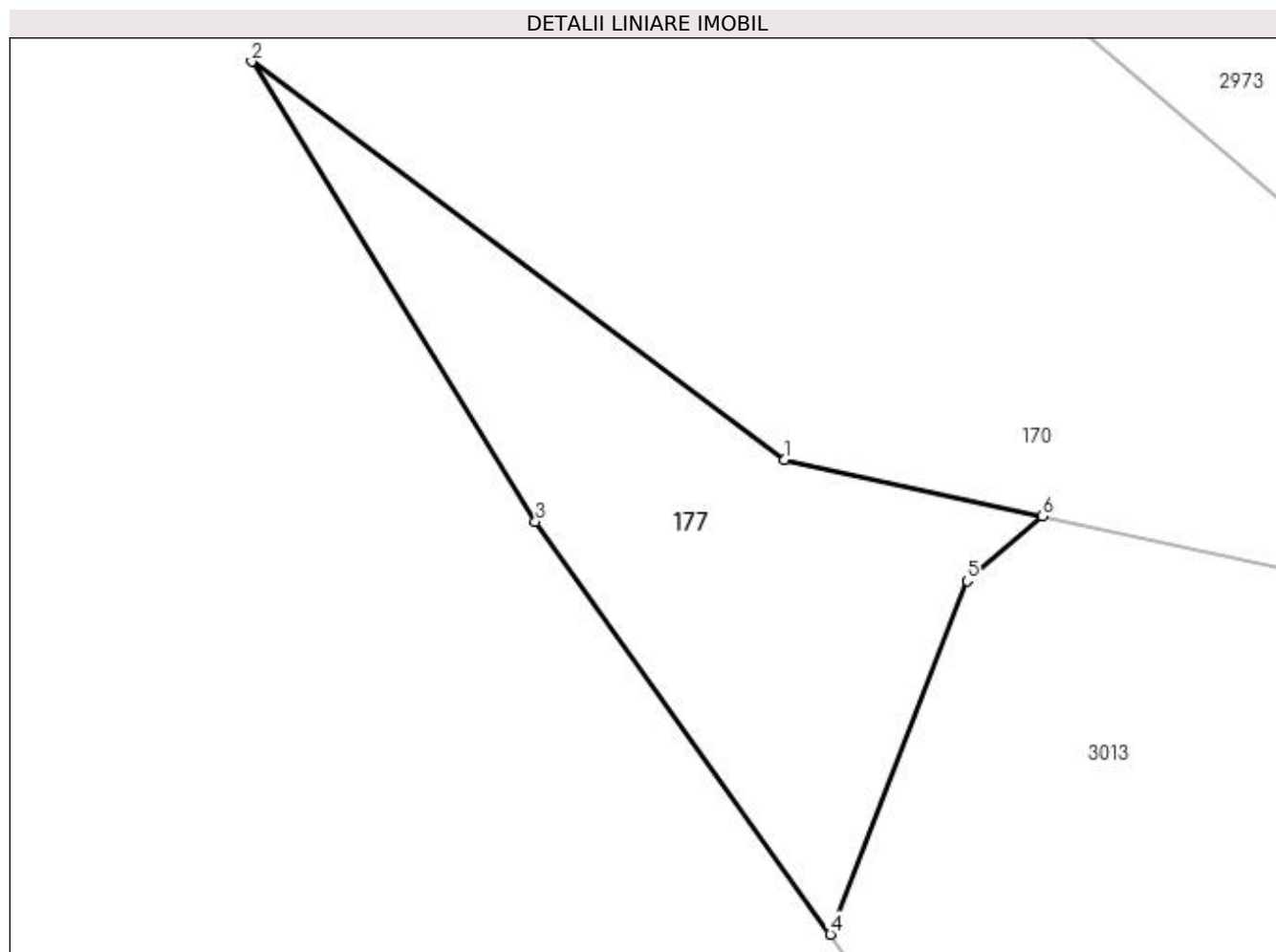
Inscrieri privind dezmembramintele dreptului de proprietate, drepturi reale de garanție și sarcini	Referințe
NU SUNT	

Anexa Nr. 1 La Partea I

Teren

Nr cadastral	Suprafața (mp)*	Observații / Referințe
	839	

* Suprafața este determinată în planul de proiecție Stereo 70.



Date referitoare la teren

Crt	Categorie folosință	Intra vilan	Suprafața (mp)	Tarla	Parcelă	Nr. topo	Observații / Referințe
1	pasune	NU	839	4	84	-	

Lungime Segmente

1) Valorile lungimilor segmentelor sunt obținute din proiecție în plan.

Punct început	X / Y	Punct sfârșit	X / Y	Lungime segment (** (m)
1	510.445,036 428.661,515	2	510.408,42 428.688,865	45.703
2	510.408,42 428.688,865	3	510.427,933 428.657,252	37.15
3	510.427,933 428.657,252	4	510.448,204 428.628,901	34.852
4	510.448,204 428.628,901	5	510.457,616 428.653,179	26.039
5	510.457,616 428.653,179	6	510.462,79 428.657,623	6.821

Punct început	X / Y	Punct sfârșit	X / Y	Lungime segment (** (m)
6	510.462,79 428.657,623	1	510.445,036 428.661,515	18.176

** Lungimile segmentelor sunt determinate în planul de proiecție Stereo 70 și sunt rotunjite la 1 milimetru.

*** Distanța dintre puncte este formată din segmente cumulate ce sunt mai mici decât valoarea 1 milimetru.

**DATE DESPRE IMOBILUL NR. 178**

Oficiul de Cadastru și Publicitate Imobiliară ARGES
Biroul de Cadastru și Publicitate Imobiliară Campulung

A. Partea I. Descrierea imobilului

TEREN Extravilan

Adresa: Jud. Arges

Nr. Crt	Nr cadastral Nr. topografic	Suprafața* (mp)	Observații / Referințe
A1		1.155	Sector cadastral:5 Teren neimprejmuit;

B. Partea II. Proprietari și acte

Inscrieri privitoare la dreptul de proprietate și alte drepturi reale	Referințe
/	
Act Normativ nr. 7, din 13/03/1996 emis de PARLAMENT (art. 13 alin. 15);	
B1	A1
Inscrierea provizorie, drept de PROPRIETATE, dobandit prin Lege, cota actuala 1/1, cota initiala 1/1 1) COMUNA VALEA MARE PRAVAT, CIF:5010196	

C. Partea III. SARCINI .

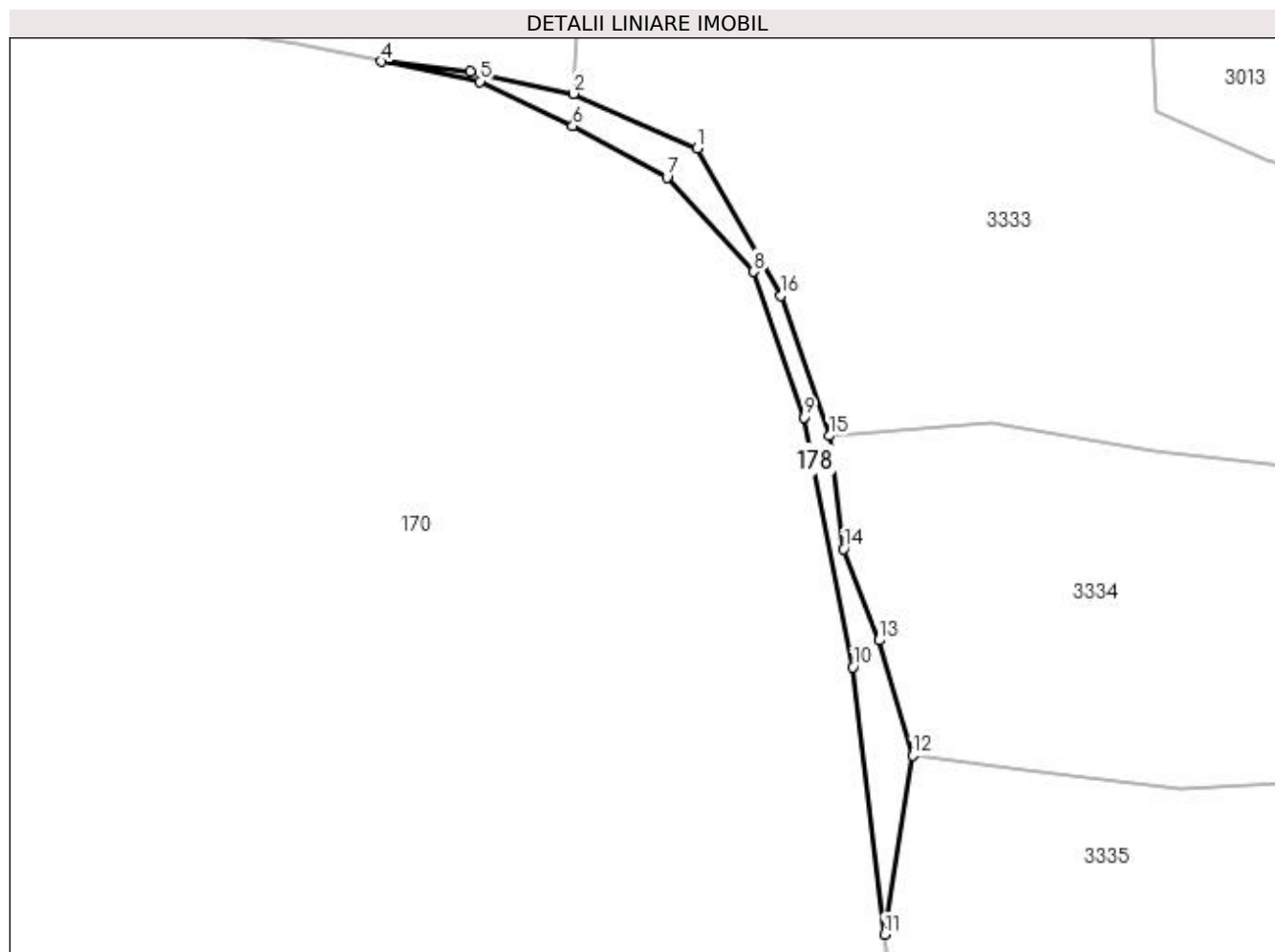
Inscrieri privind dezmembramintele dreptului de proprietate, drepturi reale de garanție și sarcini	Referințe
NU SUNT	

Anexa Nr. 1 La Partea I

Teren

Nr cadastral	Suprafața (mp)*	Observații / Referințe
	1.155	

* Suprafața este determinată în planul de proiecție Stereo 70.



Date referitoare la teren

Crt	Categorie folosință	Intra vilan	Suprafața (mp)	Tarla	Parcelă	Nr. topo	Observații / Referințe
1	pasune	NU	1.155	10	121	-	Imobil traversat de limita UAT VALEA MARE PRAVAT SI UAT DRAGOSLAVELE

Lungime Segmente

1) Valorile lungimilor segmentelor sunt obținute din proiecție în plan.

Punct început	X / Y	Punct sfârșit	X / Y	Lungime segment (** (m)
1	511.163,434 426.791,116	2	511.137,463 426.802,661	28.421
2	511.137,463 426.802,661	3	511.115,654 426.807,28	22.293
3	511.115,654 426.807,28	4	511.097,065 426.809,428	18.713
4	511.097,065 426.809,428	5	511.117,755 426.805,236	21.11
5	511.117,755 426.805,236	6	511.137,299 426.795,853	21.68

Punct început	X / Y	Punct sfârșit	X / Y	Lungime segment (** (m)
6	511.137,299 426.795,853	7	511.157,085 426.785,013	22.561
7	511.157,085 426.785,013	8	511.175,39 426.765,225	26.956
8	511.175,39 426.765,225	9	511.185,965 426.734,553	32.444
9	511.185,965 426.734,553	10	511.196,216 426.681,989	53.554
10	511.196,216 426.681,989	11	511.202,912 426.625,748	56.638
11	511.202,912 426.625,748	12	511.208,811 426.663,377	38.089
12	511.208,811 426.663,377	13	511.201,696 426.687,64	25.285
13	511.201,696 426.687,64	14	511.194,33 426.706,84	20.564
14	511.194,33 426.706,84	15	511.191,259 426.730,659	24.016
15	511.191,259 426.730,659	16	511.181,157 426.760,158	31.181
16	511.181,157 426.760,158	1	511.163,434 426.791,116	35.672

** Lungimile segmentelor sunt determinate în planul de proiecție Stereo 70 și sunt rotunjite la 1 milimetru.

*** Distanța dintre puncte este formată din segmente cumulate ce sunt mai mici decât valoarea 1 milimetru.

**DATE DESPRE IMOBILUL NR. 179**

Oficiul de Cadastru și Publicitate Imobiliară ARGES
Biroul de Cadastru și Publicitate Imobiliară Campulung

A. Partea I. Descrierea imobilului

TEREN Extravilan

Adresa: Jud. Arges

Nr. Crt	Nr cadastral Nr. topografic	Suprafața* (mp)	Observații / Referințe
A1		1.398	Sector cadastral:5 Teren neimprejmuit;

B. Partea II. Proprietari și acte

Inscrieri privitoare la dreptul de proprietate și alte drepturi reale	Referințe
/	
Act Normativ nr. 7, din 13/03/1996 emis de PARLAMENT (art. 13 alin. 15);	
B1	A1
Inscrierea provizorie, drept de PROPRIETATE, dobandit prin Lege, cota actuala 1/1, cota initiala 1/1 1) COMUNA VALEA MARE PRAVAT, CIF:5010196	

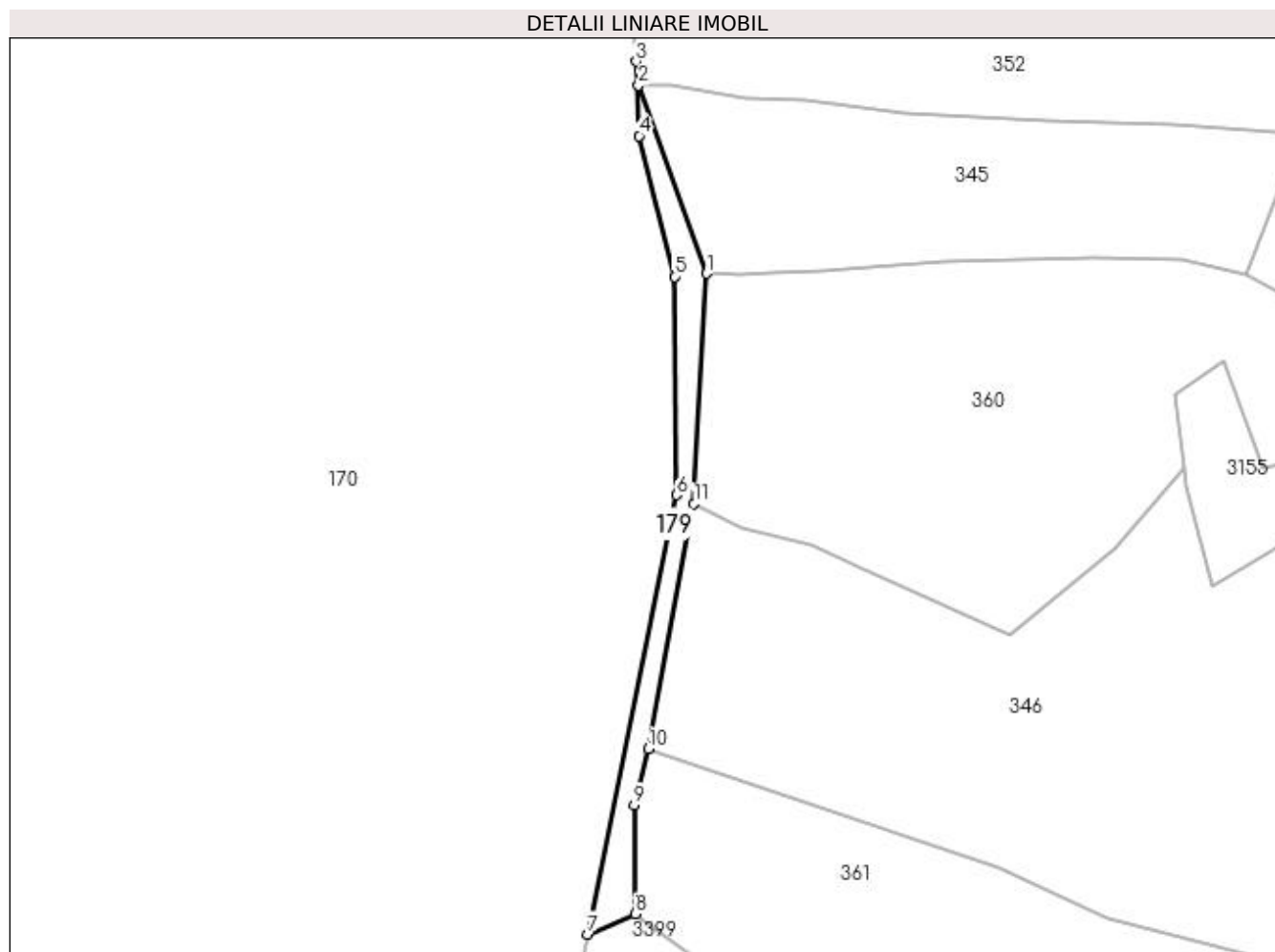
C. Partea III. SARCINI .

Inscrieri privind dezmembramintele dreptului de proprietate, drepturi reale de garanție și sarcini	Referințe
NU SUNT	

Teren

Nr cadastral	Suprafața (mp)*	Observații / Referințe
	1.398	

* Suprafața este determinată în planul de proiecție Stereo 70.



Date referitoare la teren

Crt	Categorie folosință	Intra vilan	Suprafața (mp)	Tarla	Parcelă	Nr. topo	Observații / Referințe
1	pasune	NU	1.398	10	122	-	Imobil traversat de limita UAT VALEA MARE PRAVAT SI UAT DRAGOSLAVELE

Lungime Segmente

1) Valorile lungimilor segmentelor sunt obținute din proiecție în plan.

Punct început	X / Y	Punct sfârșit	X / Y	Lungime segment (** (m)
1	511.326,128 426.150,834	2	511.308,07 426.200,899	53.222
2	511.308,07 426.200,899	3	511.307,49 426.207,211	6.339
3	511.307,49 426.207,211	4	511.308,26 426.187,457	19.769
4	511.308,26 426.187,457	5	511.317,646 426.150,032	38.584
5	511.317,646 426.150,032	6	511.318,248 426.091,966	58.069

Punct început	X / Y	Punct sfârșit	X / Y	Lungime segment (** (m)
6	511.318,248 426.091,966	7	511.294,619 425.975,218	119.115
7	511.294,619 425.975,218	8	511.307,187 425.980,622	13.681
8	511.307,187 425.980,622	9	511.306,95 426.009,577	28.956
9	511.306,95 426.009,577	10	511.310,64 426.024,517	15.389
10	511.310,64 426.024,517	11	511.322,789 426.089,673	66.279
11	511.322,789 426.089,673	1	511.326,128 426.150,834	61.252

** Lungimile segmentelor sunt determinate în planul de proiecție Stereo 70 și sunt rotunjite la 1 milimetru.

*** Distanța dintre puncte este formată din segmente cumulate ce sunt mai mici decât valoarea 1 milimetru.

**DATE DESPRE IMOBILUL NR. 180**

Oficiul de Cadastru și Publicitate Imobiliară ARGES
Biroul de Cadastru și Publicitate Imobiliară Campulung

A. Partea I. Descrierea imobilului

TEREN Extravilan

Adresa: Jud. Arges

Nr. Crt	Nr cadastral Nr. topografic	Suprafața* (mp)	Observații / Referințe
A1		Din acte: 6.628.590 Masurata: 779	Sector cadastral:5 Teren neimprejmuit;

B. Partea II. Proprietari și acte

Inscrieri privitoare la dreptul de proprietate și alte drepturi reale		Referințe
8456 / 25/06/2012		
Act Administrativ nr. 61, din 26/07/2002 emis de Comisia judeteana Arges (act administrativ nr. 2703/22-06-2012 emis de Primaria Valea Mare Pravat; act administrativ nr. 2704/22-06-2012 emis de Primaria Valea Mare Pravat;);		
B1	Intabulare, drept de PROPRIETATE, dobandit prin Lege, cota actuala 1/1, cota initiala 1/1 1) OBSTEA MOSNENILOR NAMAESTI , CIF:10820881 <i>OBSERVATII: pozitie transcrisa din CF 80769/Valea Mare Pravăț, inscrisa prin incheierea nr. 8456 din 25.06.2012;</i>	A1
11239 / 08/08/2015		
Act Normativ nr. 17, din 07/03/2014 emis de Parlamentul Romaniei;		
B2	Imobil aflat sub incidenta art.3 alin.(1) din Legea 17/2014, dobandit prin Lege <i>OBSERVATII: pozitie transcrisa din CF 80769/Valea Mare Pravăț, inscrisa prin incheierea nr. 11239 din 18.08.2015;</i>	A1

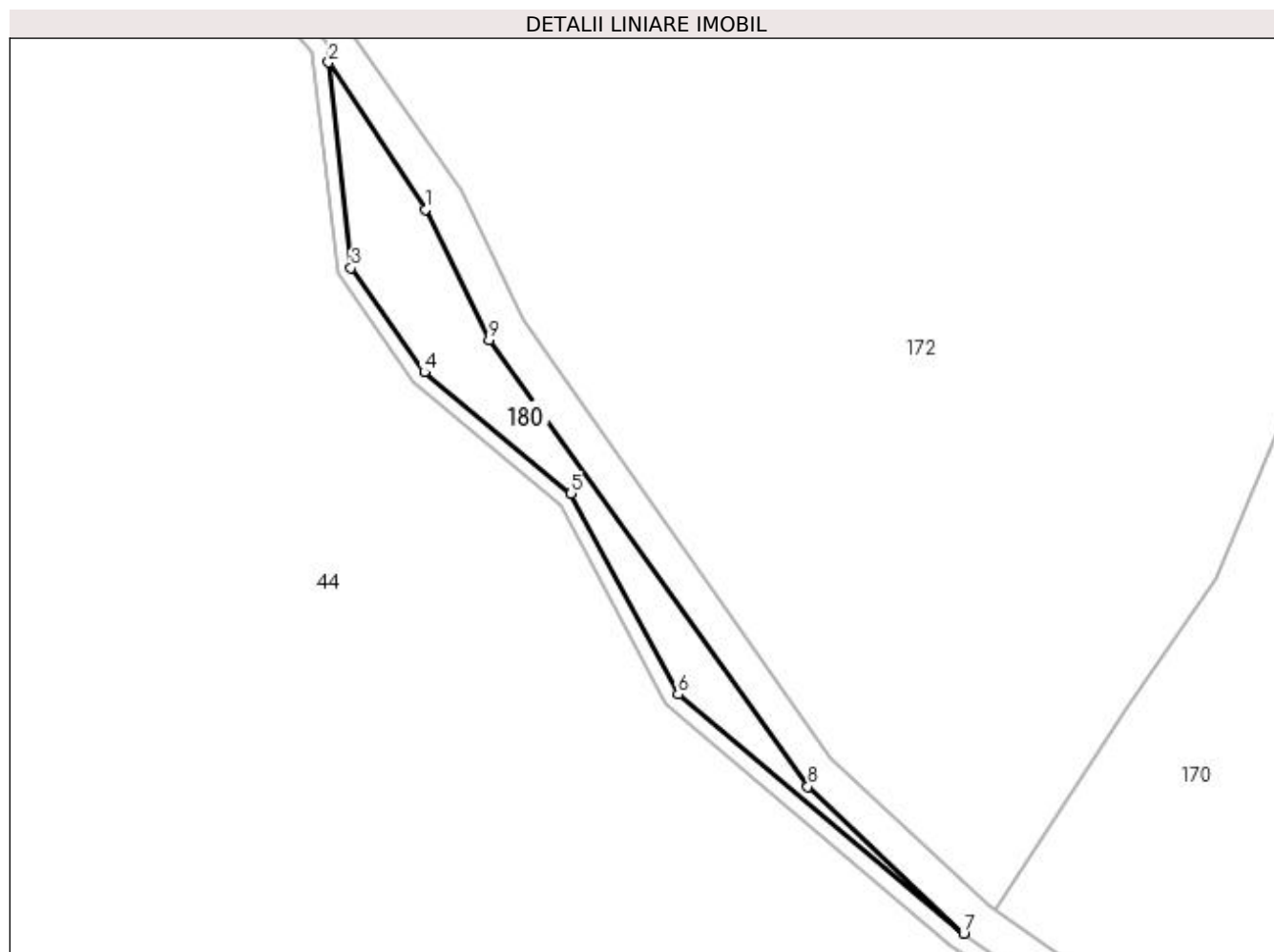
C. Partea III. SARCINI .

Inscrieri privind dezmembramintele dreptului de proprietate, drepturi reale de garanție și sarcini	Referințe
NU SUNT	

Anexa Nr. 1 La Partea I**Teren**

Nr cadastral	Suprafața (mp)*	Observații / Referințe
	Din acte: 6.628.590 Masurata: 779	

* Suprafața este determinată în planul de proiecție Stereo 70.

**Date referitoare la teren**

Crt	Categorie folosință	Intravilan	Suprafața (mp)	Tarla	Parcelă	Nr. topo	Observații / Referințe
1	pasune	NU	779	41	816	-	Diferența de suprafață se regăsește în ID 181, 182, 183, 184, 185 (sector 5) și ID 42(sector 1)- CF 80769

Lungime Segmente

1) Valorile lungimilor segmentelor sunt obținute din proiecție în plan.

Punct început	X / Y	Punct sfârșit	X / Y	Lungime segment (** (m)
1	509.739,184 428.588,987	2	509.726,102 428.608,917	23.84
2	509.726,102 428.608,917	3	509.729,16 428.581,098	27.987
3	509.729,16 428.581,098	4	509.739,073 428.566,962	17.265
4	509.739,073 428.566,962	5	509.758,938 428.550,546	25.77

Punct început	X / Y	Punct sfârșit	X / Y	Lungime segment (** (m)
5	509.758,938 428.550,546	6	509.773,409 428.523,351	30.805
6	509.773,409 428.523,351	7	509.812,074 428.490,993	50.418
7	509.812,074 428.490,993	8	509.790,994 428.510,86	28.967
8	509.790,994 428.510,86	9	509.747,855 428.571,373	74.316
9	509.747,855 428.571,373	1	509.739,184 428.588,987	19.633

** Lungimile segmentelor sunt determinate în planul de proiecție Stereo 70 și sunt rotunjite la 1 milimetru.

*** Distanța dintre puncte este formată din segmente cumulate ce sunt mai mici decât valoarea 1 milimetru.

**DATE DESPRE IMOBILUL NR. 181**

Oficiul de Cadastru și Publicitate Imobiliară ARGES
Biroul de Cadastru și Publicitate Imobiliară Campulung

A. Partea I. Descrierea imobilului

TEREN Extravilan

Adresa: Jud. Arges

Nr. Crt	Nr cadastral Nr. topografic	Suprafața* (mp)	Observații / Referințe
A1		Din acte: 6.628.590 Masurata: 813	Sector cadastral:5 Teren neimprejmuit;

B. Partea II. Proprietari și acte

Inscrieri privitoare la dreptul de proprietate și alte drepturi reale		Referințe
8456 / 18/08/2015		
Act Administrativ nr. 61, din 26/07/2002 emis de Comisia judeteana Arges (act administrativ nr. 2703/22-06-2012 emis de Primaria Valea Mare Pravat; act administrativ nr. 2704/22-06-2012 emis de Primaria Valea Mare Pravat;);		
B1	Intabulare, drept de PROPRIETATE, dobandit prin Lege, cota actuala 1/1, cota initiala 1/1 1) OBSTEA MOSNENILOR NAMAESTI , CIF:10820881 <i>OBSERVATII: pozitie transcrisa din CF 80769/Valea Mare Pravăț, inscrisa prin incheierea nr. 8456 din 25.06.2012;</i>	A1
11239 / 18/08/2015		
Act Normativ nr. 17, din 07/03/2014 emis de Parlamentul Romaniei;		
B2	Imobil aflat sub incidenta art.3 alin.(1) din Legea 17/2014, dobandit prin Lege <i>OBSERVATII: pozitie transcrisa din CF 80769/Valea Mare Pravăț, inscrisa prin incheierea nr. 11239 din 18.08.2015;</i>	A1

C. Partea III. SARCINI .

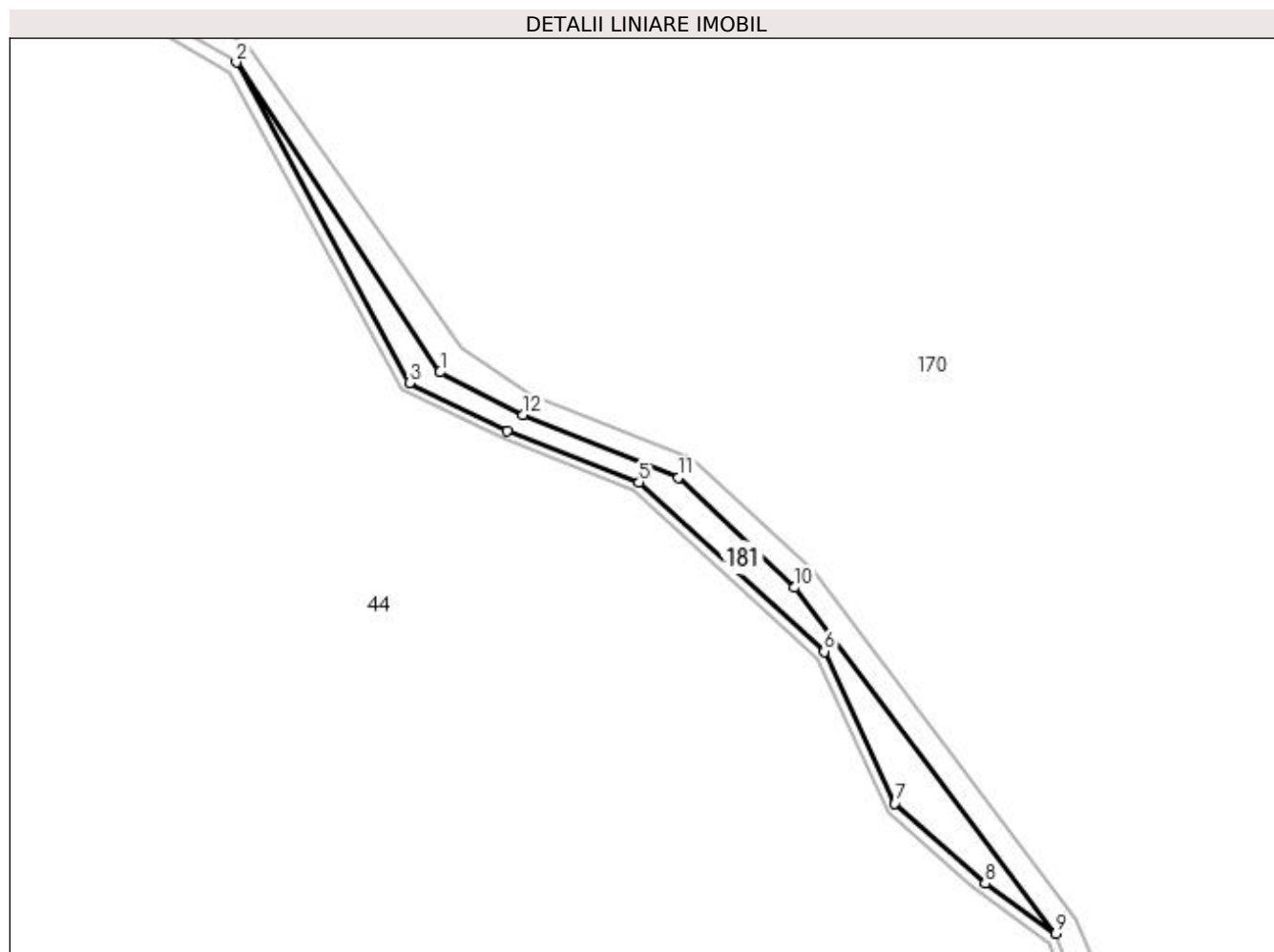
Inscrieri privind dezmembramintele dreptului de proprietate, drepturi reale de garanție și sarcini	Referințe
NU SUNT	

Anexa Nr. 1 La Partea I

Teren

Nr cadastral	Suprafața (mp)*	Observații / Referințe
	Din acte: 6.628.590 Masurata: 813	

* Suprafața este determinată în planul de proiecție Stereo 70.



Date referitoare la teren

Crt	Categorie folosință	Intravilan	Suprafața (mp)	Tarla	Parcelă	Nr. topo	Observații / Referințe
1	pasune	NU	813	41	816	-	Diferența de suprafață se regăsește în ID 180, 182, 183, 184, 185 (Sector 5), ID 42 (sector 1) - CF 80769

Lungime Segmente

1) Valorile lungimilor segmentelor sunt obținute din proiecție în plan.

Punct început	X / Y	Punct sfârșit	X / Y	Lungime segment (** (m)
1	509.895,02 428.408,14	2	509.860,542 428.460,54	62.726
2	509.860,542 428.460,54	3	509.889,845 428.406,332	61.621
3	509.889,845 428.406,332	4	509.906,367 428.398,185	18.421
4	509.906,367 428.398,185	5	509.928,636 428.389,546	23.886

Punct început	X / Y	Punct sfârșit	X / Y	Lungime segment (** (m)
5	509.928,636 428.389,546	6	509.959,976 428.360,904	42.457
6	509.959,976 428.360,904	7	509.971,95 428.335,258	28.304
7	509.971,95 428.335,258	8	509.987,176 428.321,686	20.397
8	509.987,176 428.321,686	9	509.999,175 428.313,269	14.657
9	509.999,175 428.313,269	10	509.954,915 428.371,743	73.336
10	509.954,915 428.371,743	11	509.935,31 428.390,336	27.02
11	509.935,31 428.390,336	12	509.909,057 428.400,905	28.301
12	509.909,057 428.400,905	1	509.895,02 428.408,14	15.792

** Lungimile segmentelor sunt determinate în planul de proiecție Stereo 70 și sunt rotunjite la 1 milimetru.

*** Distanța dintre puncte este formată din segmente cumulate ce sunt mai mici decât valoarea 1 milimetru.

**DATE DESPRE IMOBILUL NR. 182**

Oficiul de Cadastru și Publicitate Imobiliară ARGES
Biroul de Cadastru și Publicitate Imobiliară Campulung

A. Partea I. Descrierea imobilului

TEREN Extravilan

Adresa: Jud. Arges

Nr. Crt	Nr cadastral Nr. topografic	Suprafața* (mp)	Observații / Referințe
A1		Din acte: 6.628.590 Masurata: 749	Sector cadastral:5 Teren neimprejmuit;

B. Partea II. Proprietari și acte

Inscrieri privitoare la dreptul de proprietate și alte drepturi reale		Referințe
8456 / 25/06/2012		
Act Administrativ nr. 61, din 26/07/2002 emis de Comisia judeteana Arges (act administrativ nr. 2703/22-06-2012 emis de Primaria Valea Mare Pravat; act administrativ nr. 2704/22-06-2012 emis de Primaria Valea Mare Pravat;);		
B1	Intabulare, drept de PROPRIETATE, dobandit prin Lege, cota actuala 1/1, cota initiala 1/1 1) OBSTEA MOSNENILOR NAMAESTI , CIF:10820881 <i>OBSERVATII: pozitie transcrisa din CF 80769/Valea Mare Pravăț, inscrisa prin incheierea nr. 8456 din 25.06.2012;</i>	A1
11239 / 08/08/2015		
Act Normativ nr. 17, din 07/03/2014 emis de Parlamentul Romaniei;		
B2	Imobil aflat sub incidenta art.3 alin.(1) din Legea 17/2014, dobandit prin Lege <i>OBSERVATII: pozitie transcrisa din CF 80769/Valea Mare Pravăț, inscrisa prin incheierea nr. 11239 din 18.08.2015;</i>	A1

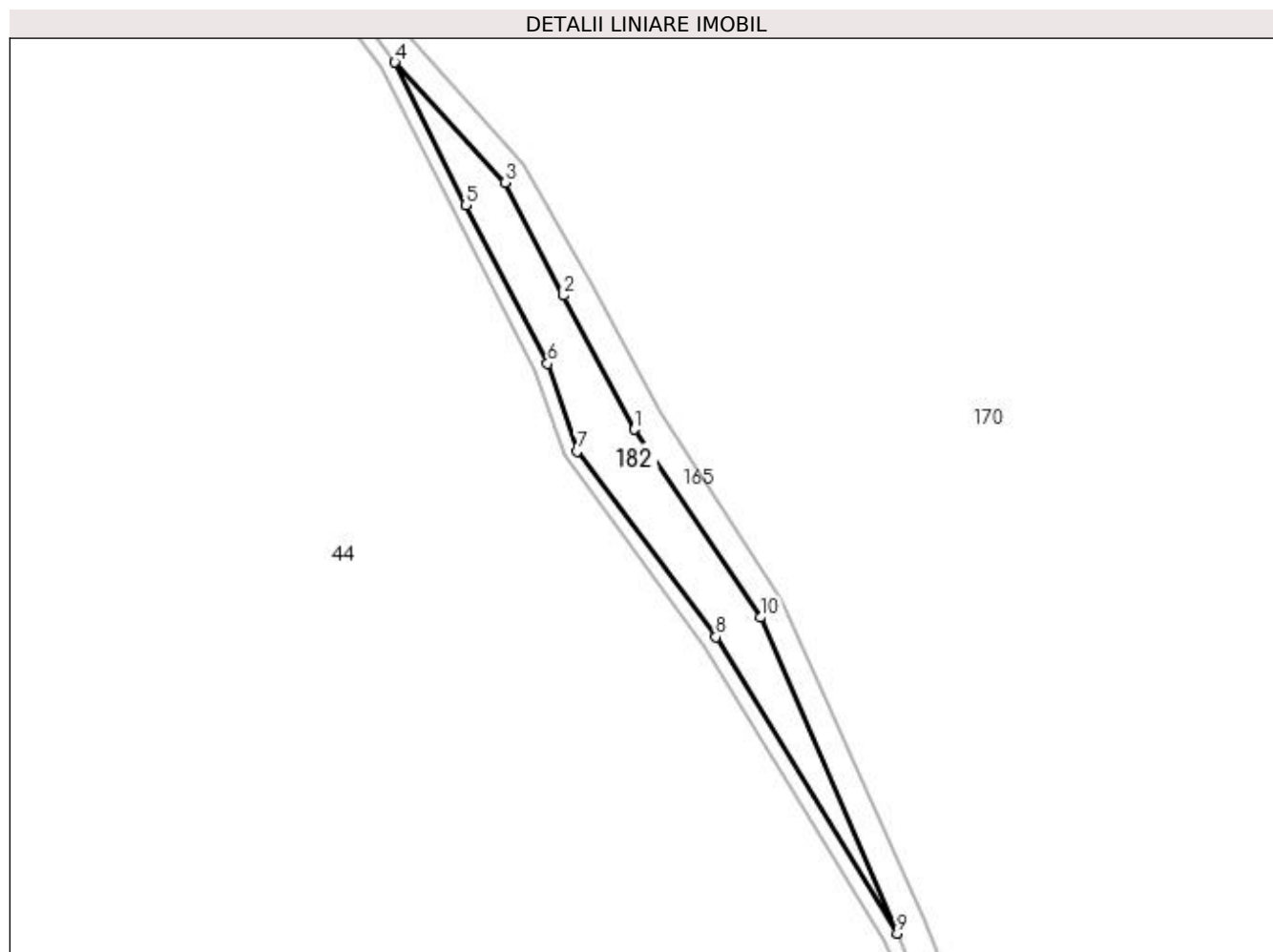
C. Partea III. SARCINI .

Inscrieri privind dezmembramintele dreptului de proprietate, drepturi reale de garanție și sarcini	Referințe
NU SUNT	

Anexa Nr. 1 La Partea I**Teren**

Nr cadastral	Suprafața (mp)*	Observații / Referințe
	Din acte: 6.628.590 Masurata: 749	

* Suprafața este determinată în planul de proiecție Stereo 70.

**Date referitoare la teren**

Crt	Categorie folosință	Intra vilan	Suprafața (mp)	Tarla	Parcelă	Nr. topo	Observații / Referințe
1	pasune	NU	749	5	97	-	Diferența de suprafață se regăsește în ID 180, 181, 183, 184, 185, (Sector 5) ID 42 (Sector 1)- CF 80769

Lungime Segmente

1) Valorile lungimilor segmentelor sunt obținute din proiecție în plan.

Punct început	X / Y	Punct sfârșit	X / Y	Lungime segment (** (m)
1	510.096,845 428.117,651	2	510.086,854 428.136,573	21.398
2	510.086,854 428.136,573	3	510.078,599 428.152,498	17.937
3	510.078,599 428.152,498	4	510.063,02 428.169,499	23.059
4	510.063,02 428.169,499	5	510.072,998 428.149,294	22.534

Punct început	X / Y	Punct sfârșit	X / Y	Lungime segment (** (m)
5	510.072,998 428.149,294	6	510.084,609 428.126,931	25.198
6	510.084,609 428.126,931	7	510.088,773 428.114,57	13.044
7	510.088,773 428.114,57	8	510.108,386 428.088,318	32.769
8	510.108,386 428.088,318	9	510.134,0 428.046,431	49.098
9	510.134,0 428.046,431	10	510.114,685 428.091,073	48.641
10	510.114,685 428.091,073	1	510.096,845 428.117,651	32.01

** Lungimile segmentelor sunt determinate în planul de proiecție Stereo 70 și sunt rotunjite la 1 milimetru.

*** Distanța dintre puncte este formată din segmente cumulate ce sunt mai mici decât valoarea 1 milimetru.

**DATE DESPRE IMOBILUL NR. 183**

Oficiul de Cadastru și Publicitate Imobiliară ARGES
Biroul de Cadastru și Publicitate Imobiliară Campulung

A. Partea I. Descrierea imobilului

TEREN Extravilan

Adresa: Jud. Arges

Nr. Crt	Nr cadastral Nr. topografic	Suprafața* (mp)	Observații / Referințe
A1		Din acte: 6.628.590 Masurata: 4.254	Sector cadastral:5 Teren neimprejmuit;

B. Partea II. Proprietari și acte

Inscrieri privitoare la dreptul de proprietate și alte drepturi reale		Referințe
8456 / 25/06/2012		
Act Administrativ nr. 61, din 26/07/2002 emis de Comisia judeteana Arges (act administrativ nr. 2703/22-06-2012 emis de Primaria Valea Mare Pravat; act administrativ nr. 2704/22-06-2012 emis de Primaria Valea Mare Pravat;);		
B1	Intabulare, drept de PROPRIETATE, dobandit prin Lege, cota actuala 1/1, cota initiala 1/1 1) OBSTEA MOSNENILOR NAMAESTI , CIF:10820881 <i>OBSERVATII: pozitie transcrisa din CF 80769/Valea Mare Pravăț, inscrisa prin incheierea nr. 8456 din 25.06.2012;</i>	A1
11239 / 18/08/2015		
Act Normativ nr. 17, din 07/03/2014 emis de Parlamentul Romaniei;		
B2	Imobil aflat sub incidenta art.3 alin.(1) din Legea 17/2014, dobandit prin Lege <i>OBSERVATII: pozitie transcrisa din CF 80769/Valea Mare Pravăț, inscrisa prin incheierea nr. 11239 din 18.08.2015;</i>	A1

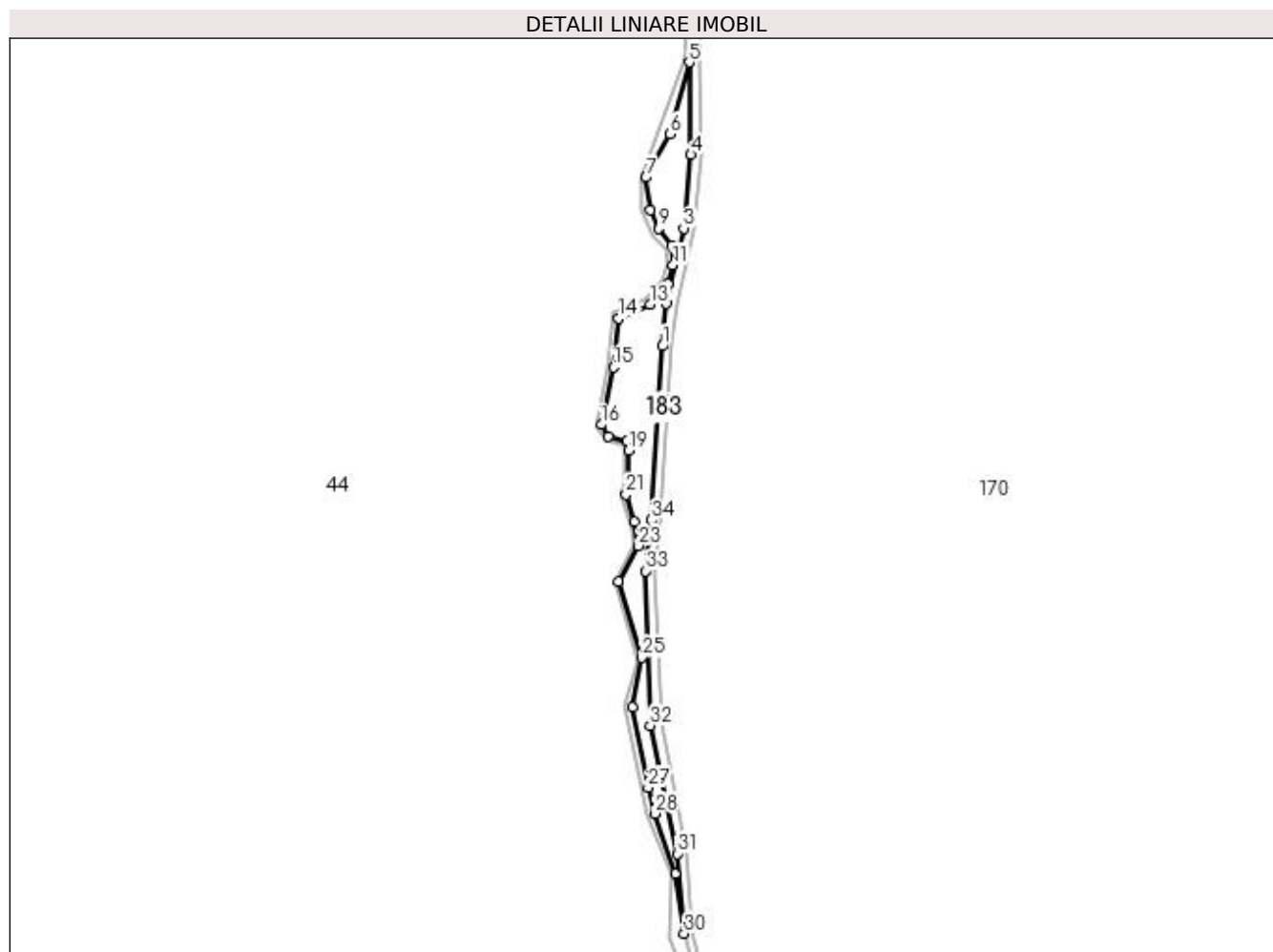
C. Partea III. SARCINI .

Inscrieri privind dezmembramintele dreptului de proprietate, drepturi reale de garanție și sarcini	Referințe
NU SUNT	

Anexa Nr. 1 La Partea I**Teren**

Nr cadastral	Suprafața (mp)*	Observații / Referințe
	Din acte: 6.628.590 Masurata: 4.254	

* Suprafața este determinată în planul de proiecție Stereo 70.

**Date referitoare la teren**

Crt	Categorie folosință	Intravilan	Suprafața (mp)	Tarla	Parcelă	Nr. topo	Observații / Referințe
1	pasune	NU	4.254	41	816	-	Diferența de suprafață se regăsește în ID 180, 181, 182, 184, 185, (Sector 5), ID 42 (Sector 1)- CF 80769

Lungime Segmente

1) Valorile lungimilor segmentelor sunt obținute din proiecție în plan.

Punct început	X / Y	Punct sfârșit	X / Y	Lungime segment (** (m)	Punct început	X / Y	Punct sfârșit	X / Y	Lungime segment (** (m)
1	510.146,24 427.804,858	2	510.148,171 427.825,549	20.781	2	510.148,171 427.825,549	3	510.156,458 427.861,914	37.297
3	510.156,458 427.861,914	4	510.159,937 427.897,6	35.855	4	510.159,937 427.897,6	5	510.159,112 427.942,344	44.752
5	510.159,112 427.942,344	6	510.149,944 427.907,499	36.031	6	510.149,944 427.907,499	7	510.138,168 427.886,597	23.991
7	510.138,168 427.886,597	8	510.140,352 427.870,775	15.972	8	510.140,352 427.870,775	9	510.144,328 427.861,834	9.785

Punct început	X / Y	Punct sfârșit	X / Y	Lungime segment (** (m)
9	510.144,328 427.861,834	10	510.150,707 427.853,555	10.451
11	510.151,287 427.844,199	12	510.148,912 427.834,986	9.514
13	510.140,14 427.824,993	14	510.125,053 427.818,291	16.509
15	510.122,379 427.794,602	16	510.116,524 427.766,848	28.365
17	510.120,08 427.761,082	18	510.129,083 427.758,71	9.31
19	510.129,71 427.754,359	20	510.129,733 427.739,174	15.185
21	510.128,455 427.733,094	22	510.132,558 427.719,886	13.831
23	510.134,581 427.708,133	24	510.124,982 427.690,978	19.658
25	510.136,064 427.654,013	26	510.131,795 427.629,813	24.574
27	510.139,143 427.590,925	28	510.142,374 427.578,478	12.86
29	510.152,307 427.549,231	30	510.156,61 427.520,367	29.183
31	510.153,258 427.558,937	32	510.140,206 427.621,104	63.522
33	510.137,973 427.695,946	34	510.140,54 427.720,563	24.75

Punct început	X / Y	Punct sfârșit	X / Y	Lungime segment (** (m)
10	510.150,707 427.853,555	11	510.151,287 427.844,199	9.374
12	510.148,912 427.834,986	13	510.140,14 427.824,993	13.297
14	510.125,053 427.818,291	15	510.122,379 427.794,602	23.839
16	510.116,524 427.766,848	17	510.120,08 427.761,082	6.774
18	510.129,083 427.758,71	19	510.129,71 427.754,359	4.396
20	510.129,733 427.739,174	21	510.128,455 427.733,094	6.213
22	510.132,558 427.719,886	23	510.134,581 427.708,133	11.926
24	510.124,982 427.690,978	25	510.136,064 427.654,013	38.59
26	510.131,795 427.629,813	27	510.139,143 427.590,925	39.576
28	510.142,374 427.578,478	29	510.152,307 427.549,231	30.888
30	510.156,61 427.520,367	31	510.153,258 427.558,937	38.715
32	510.140,206 427.621,104	33	510.137,973 427.695,946	74.875
34	510.140,54 427.720,563	1	510.146,24 427.804,858	84.487

** Lungimile segmentelor sunt determinate în planul de proiecție Stereo 70 și sunt rotunjite la 1 milimetru.

*** Distanța dintre puncte este formată din segmente cumulate ce sunt mai mici decât valoarea 1 milimetru.

**DATE DESPRE IMOBILUL NR. 184**

Oficiul de Cadastru și Publicitate Imobiliară ARGES
Biroul de Cadastru și Publicitate Imobiliară Campulung

A. Partea I. Descrierea imobilului

TEREN Extravilan

Adresa: Jud. Arges

Nr. Crt	Nr cadastral Nr. topografic	Suprafața* (mp)	Observații / Referințe
A1		Din acte: 6.628.590 Masurata: 1.849	Sector cadastral:5 Teren neimprejmuit;

B. Partea II. Proprietari și acte

Inscrieri privitoare la dreptul de proprietate și alte drepturi reale		Referințe
8456 / 25/06/2012		
Act Administrativ nr. 61, din 26/07/2002 emis de Comisia judeteana Arges (act administrativ nr. 2703/22-06-2012 emis de Primaria Valea Mare Pravat; act administrativ nr. 2704/22-06-2012 emis de Primaria Valea Mare Pravat;);		
B1	Intabulare, drept de PROPRIETATE, dobandit prin Lege, cota actuala 1/1, cota initiala 1/1 1) OBSTEA MOSNENILOR NAMAESTI , CIF:10820881 <i>OBSERVATII: pozitie transcrisa din CF 80769/Valea Mare Pravăț, inscrisa prin incheierea nr. 8456 din 25.06.2012;</i>	A1
11239 / 18/08/2015		
Act Normativ nr. 17, din 07/03/2014 emis de Parlamentul Romaniei;		
B2	Imobil aflat sub incidenta art.3 alin.(1) din Legea 17/2014, dobandit prin Lege <i>OBSERVATII: pozitie transcrisa din CF 80769/Valea Mare Pravăț, inscrisa prin incheierea nr. 11239 din 18.08.2015;</i>	A1

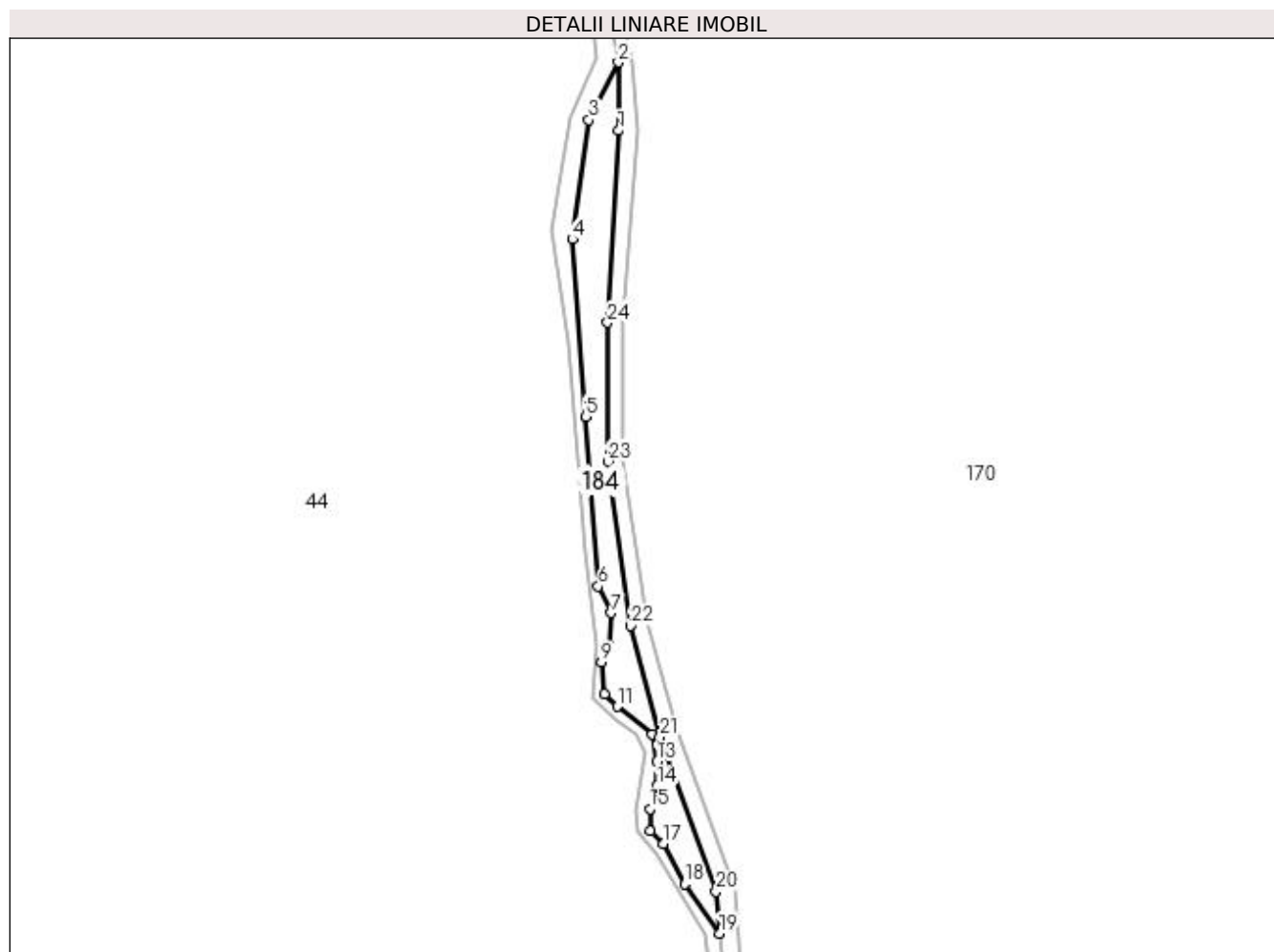
C. Partea III. SARCINI .

Inscrieri privind dezmembramintele dreptului de proprietate, drepturi reale de garanție și sarcini	Referințe
NU SUNT	

Anexa Nr. 1 La Partea I**Teren**

Nr cadastral	Suprafața (mp)*	Observații / Referințe
	Din acte: 6.628.590 Masurata: 1.849	

* Suprafața este determinată în planul de proiecție Stereo 70.

**Date referitoare la teren**

Crt	Categorie folosință	Intravilan	Suprafața (mp)	Tarla	Parcelă	Nr. topo	Observații / Referințe
1	pasune	NU	1.849	41	816	-	Diferența de suprafață se regăsește în ID 180, 181, 182, 183, 185 (Sector 5), ID 42 (Sector 1)- CF 80769

Lungime Segmente

1) Valorile lungimilor segmentelor sunt obținute din proiecție în plan.

Punct început	X / Y	Punct sfârșit	X / Y	Lungime segment (** (m)	Punct început	X / Y	Punct sfârșit	X / Y	Lungime segment (** (m)
1	510.169,894 427.449,716	2	510.169,871 427.469,105	19.389	2	510.169,871 427.469,105	3	510.161,435 427.452,809	18.35
3	510.161,435 427.452,809	4	510.156,843 427.418,941	34.178	4	510.156,843 427.418,941	5	510.160,587 427.368,691	50.389
5	510.160,587 427.368,691	6	510.164,152 427.320,535	48.288	6	510.164,152 427.320,535	7	510.167,738 427.313,009	8.337
7	510.167,738 427.313,009	8	510.167,14 427.303,81	9.218	8	510.167,14 427.303,81	9	510.164,989 427.299,032	5.24

Punct început	X / Y	Punct sfârșit	X / Y	Lungime segment (** (m)	Punct început	X / Y	Punct sfârșit	X / Y	Lungime segment (** (m)
9	510.164,989 427.299,032	10	510.165,945 427.290,072	9.011	10	510.165,945 427.290,072	11	510.169,531 427.286,488	5.07
11	510.169,531 427.286,488	12	510.179,385 427.278,469	12.705	12	510.179,385 427.278,469	13	510.180,868 427.270,907	7.706
13	510.180,868 427.270,907	14	510.180,868 427.263,938	6.969	14	510.180,868 427.263,938	15	510.178,791 427.257,414	6.847
15	510.178,791 427.257,414	16	510.178,791 427.251,186	6.228	16	510.178,791 427.251,186	17	510.182,649 427.247,627	5.249
17	510.182,649 427.247,627	18	510.188,584 427.236,21	12.867	18	510.188,584 427.236,21	19	510.198,559 427.222,14	17.247
19	510.198,559 427.222,14	20	510.197,524 427.234,01	11.915	20	510.197,524 427.234,01	21	510.181,608 427.277,751	46.547
21	510.181,608 427.277,751	22	510.173,249 427.309,395	32.729	22	510.173,249 427.309,395	23	510.166,863 427.355,963	47.004
23	510.166,863 427.355,963	24	510.166,801 427.395,298	39.335	24	510.166,801 427.395,298	1	510.169,894 427.449,716	54.506

** Lungimile segmentelor sunt determinate în planul de proiecție Stereo 70 și sunt rotunjite la 1 milimetru.

*** Distanța dintre puncte este formată din segmente cumulate ce sunt mai mici decât valoarea 1 milimetru.

**DATE DESPRE IMOBILUL NR. 185**

Oficiul de Cadastru și Publicitate Imobiliară ARGES
Biroul de Cadastru și Publicitate Imobiliară Campulung

A. Partea I. Descrierea imobilului

TEREN Extravilan

Adresa: Jud. Arges

Nr. Crt	Nr cadastral Nr. topografic	Suprafața* (mp)	Observații / Referințe
A1		Din acte: 6.628.590 Masurata: 1.323	Sector cadastral:5 Teren neimprejmuit;

B. Partea II. Proprietari și acte

Inscrieri privitoare la dreptul de proprietate și alte drepturi reale		Referințe
8456 / 25/06/2012		
Act Administrativ nr. 61, din 26/07/2002 emis de Comisia judeteana Arges (act administrativ nr. 2703/22-06-2012 emis de Primaria Valea Mare Pravat; act administrativ nr. 2704/22-06-2012 emis de Primaria Valea Mare Pravat;);		
B1	Intabulare, drept de PROPRIETATE, dobandit prin Lege, cota actuala 1/1, cota initiala 1/1 1) OBSTEA MOSNENILOR NAMAESTI , CIF:10820881 <i>OBSERVATII: pozitie transcrisa din CF 80769/Valea Mare Pravăț, inscrisa prin incheierea nr. 8456 din 25.06.2012;</i>	A1
11239 / 18/08/2015		
Act Normativ nr. 17, din 07/03/2014 emis de Parlamentul Romaniei;		
B2	Imobil aflat sub incidenta art.3 alin.(1) din Legea 17/2014, dobandit prin Lege <i>OBSERVATII: pozitie transcrisa din CF 80769/Valea Mare Pravăț, inscrisa prin incheierea nr. 11239 din 18.08.2015;</i>	A1

C. Partea III. SARCINI .

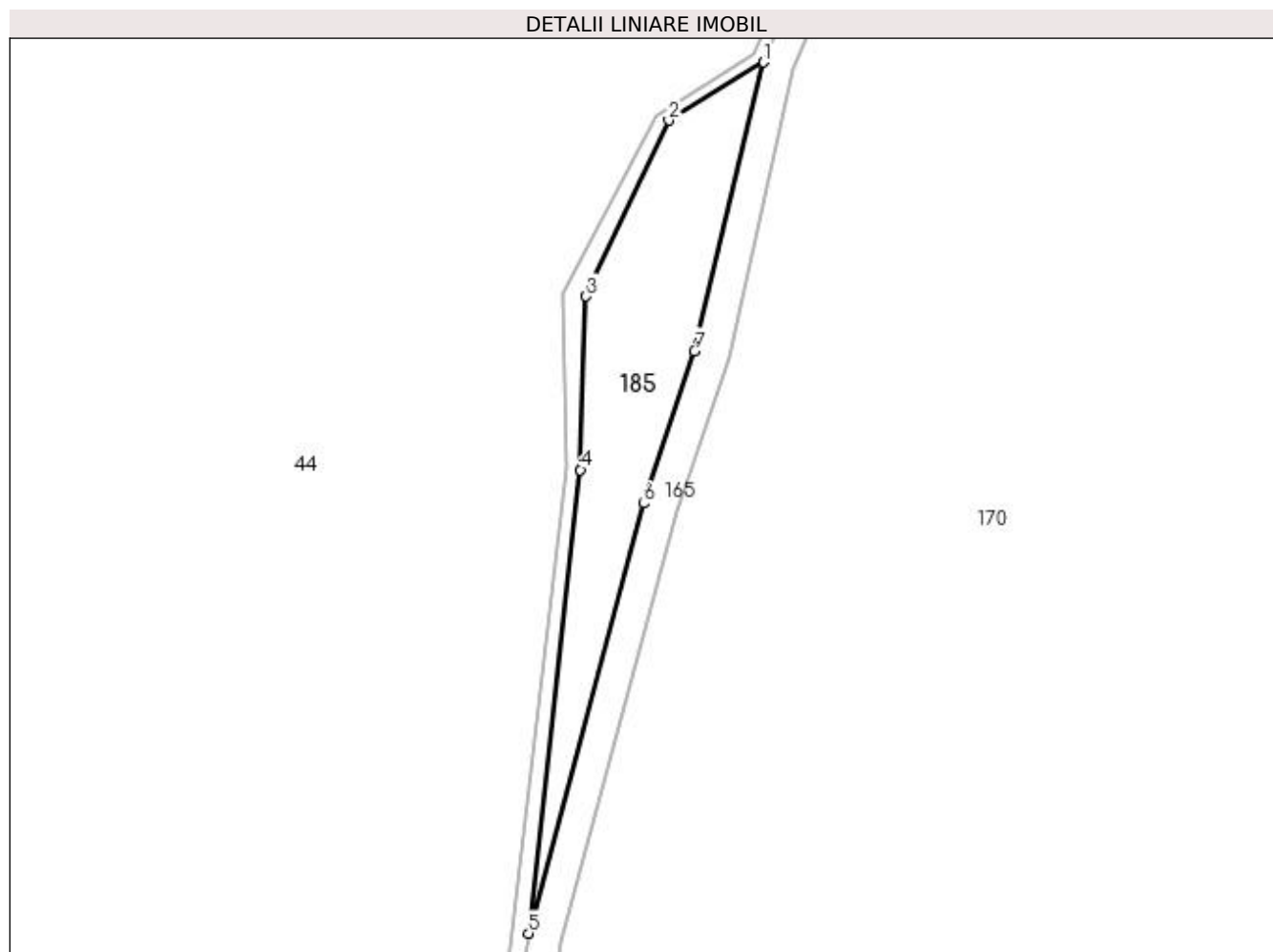
Inscrieri privind dezmembramintele dreptului de proprietate, drepturi reale de garanție și sarcini	Referințe
NU SUNT	

Anexa Nr. 1 La Partea I

Teren

Nr cadastral	Suprafața (mp)*	Observații / Referințe
	Din acte: 6.628.590 Masurata: 1.323	

* Suprafața este determinată în planul de proiecție Stereo 70.



Date referitoare la teren

Crt	Categorie folosință	Intra vilan	Suprafața (mp)	Tarla	Parcelă	Nr. topo	Observații / Referințe
1	pasune	NU	1.323	41	816	-	Diferența de suprafață se regăsește în ID 180, 181, 182, 183, 184, (Sector 5), ID 42(Sector 1)- CF 80769

Lungime Segmente

1) Valorile lungimilor segmentelor sunt obținute din proiecție în plan.

Punct început	X / Y	Punct sfârșit	X / Y	Lungime segment (** (m)
1	510.175,725 427.043,624	2	510.160,908 427.034,541	17.379
2	510.160,908 427.034,541	3	510.148,003 427.007,076	30.346
3	510.148,003 427.007,076	4	510.147,125 426.979,981	27.109
4	510.147,125 426.979,981	5	510.139,022 426.907,613	72.82

Punct început	X / Y	Punct sfârșit	X / Y	Lungime segment (** (m)
5	510.139,022 426.907,613	6	510.157,008 426.974,744	69.499
6	510.157,008 426.974,744	7	510.164,955 426.998,561	25.108
7	510.164,955 426.998,561	1	510.175,725 427.043,624	46.332

** Lungimile segmentelor sunt determinate în planul de proiecție Stereo 70 și sunt rotunjite la 1 milimetru.

*** Distanța dintre puncte este formată din segmente cumulate ce sunt mai mici decât valoarea 1 milimetru.

**DATE DESPRE IMOBILUL NR. 186**

Oficiul de Cadastru și Publicitate Imobiliară ARGES
Biroul de Cadastru și Publicitate Imobiliară Campulung

A. Partea I. Descrierea imobilului

TEREN Extravilan

Adresa: Jud. Arges

Nr. Crt	Nr cadastral Nr. topografic	Suprafața* (mp)	Observații / Referințe
A1		2.113	Sector cadastral:5 Teren neimprejmuit;

B. Partea II. Proprietari și acte

Inscrieri privitoare la dreptul de proprietate și alte drepturi reale		Referințe
/		
Act Normativ nr. 7, din 13/03/1996 emis de PARLAMENT (art. 13 alin. 15);		
B1	Inscrierea provizorie, drept de PROPRIETATE, dobandit prin Lege, cota actuala 1/1, cota initiala 1/1 1) COMUNA VALEA MARE PRAVAT, CIF:5010196	A1

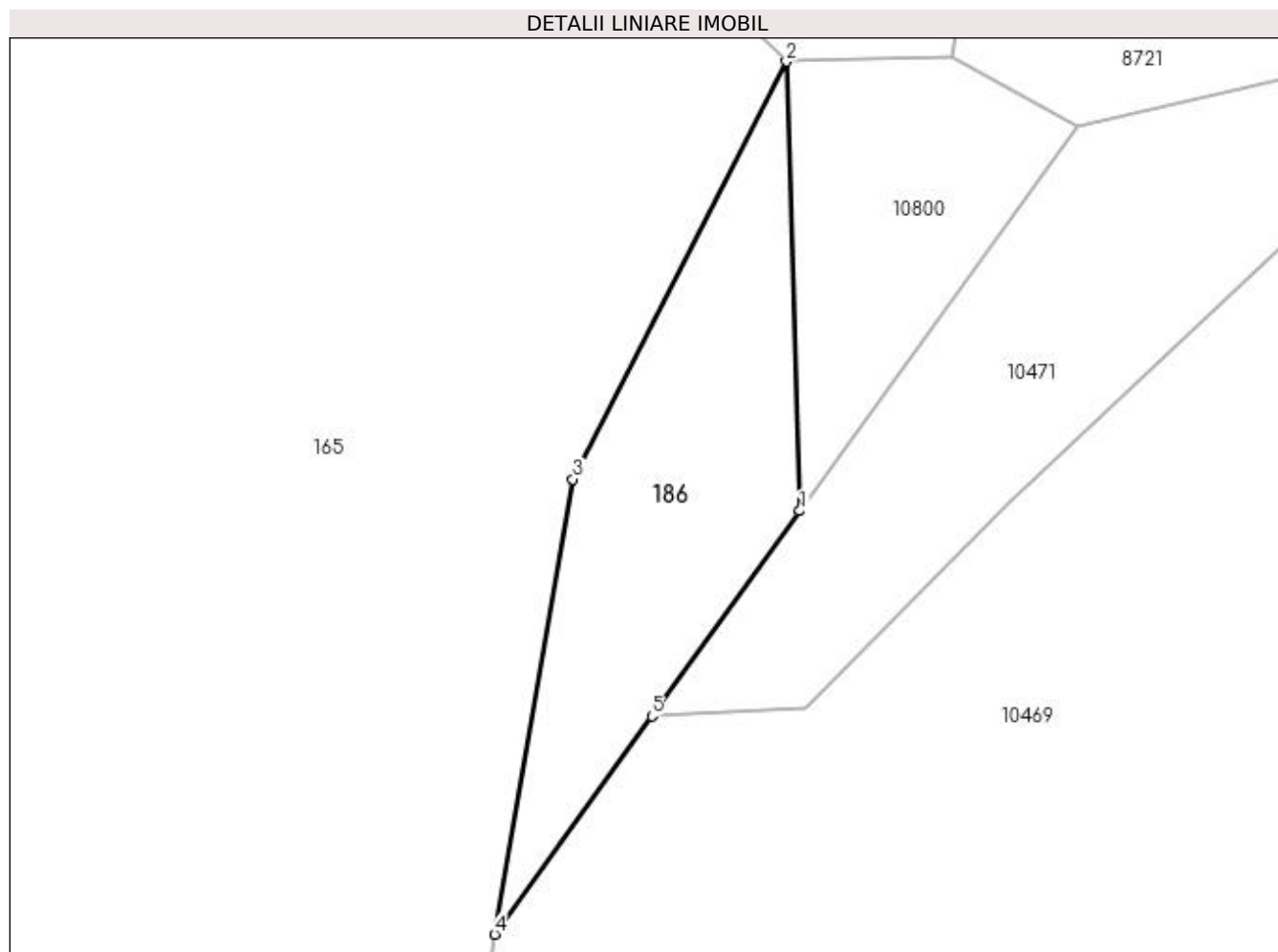
C. Partea III. SARCINI .

Inscrieri privind dezmembramintele dreptului de proprietate, drepturi reale de garanție și sarcini	Referințe
NU SUNT	

Teren

Nr cadastral	Suprafața (mp)*	Observații / Referințe
	2.113	

* Suprafața este determinată în planul de proiecție Stereo 70.



Date referitoare la teren

Crt	Categorie folosință	Intra vilan	Suprafața (mp)	Tarla	Parcelă	Nr. topo	Observații / Referințe
1	pasune	NU	2.113	4	82	-	Imobil traversat de limita UAT VALEA MARE PRAVAT SI UAT RUCAR

Lungime Segmente

1) Valorile lungimilor segmentelor sunt obținute din proiecție în plan.

Punct început	X / Y	Punct sfârșit	X / Y	Lungime segment (** (m)
1	509.839,6 429.897,223	2	509.837,707 429.961,358	64.163
2	509.837,707 429.961,358	3	509.807,195 429.901,733	66.979
3	509.807,195 429.901,733	4	509.796,032 429.836,767	65.918
4	509.796,032 429.836,767	5	509.818,491 429.867,932	38.414
5	509.818,491 429.867,932	1	509.839,6 429.897,223	36.105

**** Lungimile segmentelor sunt determinate în planul de proiecţie Stereo 70 şi sunt rotunjite la 1 milimetru.**

***** Distanţa dintre puncte este formată din segmente cumulate ce sunt mai mici decât valoarea 1 milimetru.**

**DATE DESPRE IMOBILUL NR. 187**

Oficiul de Cadastru și Publicitate Imobiliară ARGES
Biroul de Cadastru și Publicitate Imobiliară Campulung

A. Partea I. Descrierea imobilului

TEREN Extravilan

Adresa: Jud. Arges

Nr. Crt	Nr cadastral Nr. topografic	Suprafața* (mp)	Observații / Referințe
A1	80870	21.680	Sector cadastral:5 Teren neimprejmuit;

Construcții

Crt	Nr cadastral Nr. topografic	Adresa	Observații / Referințe
A1.1		Jud. Arges	Nr. niveluri:1; S. construita la sol:257 mp; S. construita desfasurata:257 mp;
A1.2		Jud. Arges	Nr. niveluri:1; S. construita la sol:21 mp; S. construita desfasurata:21 mp;
A1.3		Jud. Arges	Nr. niveluri:1; S. construita la sol:134 mp; S. construita desfasurata:134 mp;

B. Partea II. Proprietari și acte

Inscrieri privitoare la dreptul de proprietate și alte drepturi reale		Referințe
3745 / 07/03/2013		
Act Administrativ nr. 61, din 26/07/2002 emis de Comisia Judeteana Arges (act administrativ nr. 692/25-02-2013 emis de Primaria Valea Mare Pravat; act administrativ nr. 651/07.03.2013 emis de Primaria Valea Mare Pravat; act notarial nr. 683/25.02.2013 emis de BNP CAZACU SORIN BENONE);		
B1	Intabulare, drept de PROPRIETATE, dobandit prin Lege, cota actuala 1/1, cota initiala 1/1 1) OBSTEA MOSNENILOR NAMAESTI, CIF:10820881	A1
/		
Act Normativ nr. 7, din 13/03/1996 emis de PARLAMENT (art. 12 alin. 16);		
B2	Intabulare, drept de PROPRIETATE, dobandit prin Construire, cota actuala 1/1, cota initiala 1/1 1) OBSTEA MOSNENILOR NAMAESTI, CIF:10820881, cu sediul in comuna Valea Mare Pravat	A1.1, A1.2, A1.3

C. Partea III. SARCINI .

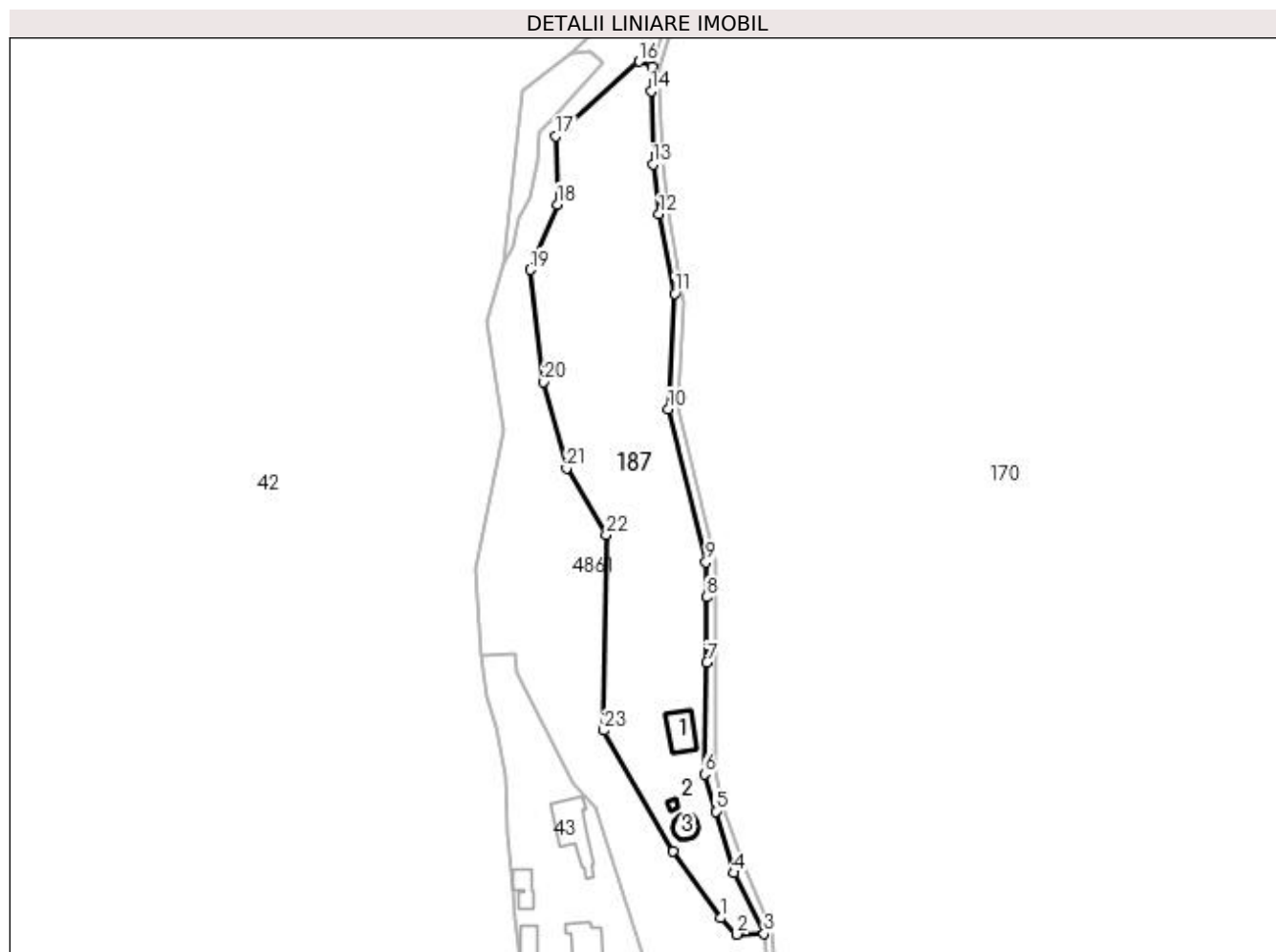
Inscrieri privind dezmembramintele dreptului de proprietate, drepturi reale de garanție și sarcini	Referințe
NU SUNT	

Anexa Nr. 1 La Partea I

Teren

Nr cadastral	Suprafața (mp)*	Observații / Referințe
80870	21.680	

* Suprafața este determinată în planul de proiecție Stereo 70.



Date referitoare la teren

Crt	Categorie folosință	Intravilan	Suprafața (mp)	Tarla	Parcelă	Nr. topo	Observații / Referințe
1	pasune	NU	21.680	7	99	-	

Date referitoare la construcții

Crt	Număr	Destinație construcție	Supraf. (mp)	Situație juridică	Observații / Referințe
A1.1		construcții industriale și edilitare	257	Cu acte	Nr. niveluri:1; S. construita la sol:257 mp; S. construita desfasurata:257 mp;
A1.2		construcții industriale și edilitare	21	Cu acte	Nr. niveluri:1; S. construita la sol:21 mp; S. construita desfasurata:21 mp;
A1.3		construcții industriale și edilitare	134	Cu acte	Nr. niveluri:1; S. construita la sol:134 mp; S. construita desfasurata:134 mp;

Lungime Segmente

1) Valorile lungimilor segmentelor sunt obținute din proiecție în plan.

Punct început	X / Y	Punct sfârșit	X / Y	Lungime segment (** (m)	Punct început	X / Y	Punct sfârșit	X / Y	Lungime segment (** (m)
---------------	-------	---------------	-------	-------------------------	---------------	-------	---------------	-------	-------------------------

Punct început	X / Y	Punct sfârșit	X / Y	Lungime segment (** (m))
1	510.132,377 426.257,174	2	510.140,678 426.248,803	11.789
3	510.154,536 426.249,11	4	510.139,242 426.280,226	34.671
5	510.129,825 426.311,658	6	510.124,069 426.330,651	19.846
7	510.125,221 426.387,817	8	510.125,156 426.421,204	33.387
9	510.124,784 426.439,083	10	510.105,556 426.517,38	80.623
11	510.108,885 426.576,501	12	510.100,939 426.617,062	41.332
13	510.097,82 426.642,553	14	510.096,819 426.679,968	37.428
15	510.097,365 426.692,594	16	510.090,635 426.695,125	7.19
17	510.048,178 426.656,882	18	510.048,762 426.621,928	34.959
19	510.034,961 426.588,645	20	510.041,922 426.531,213	57.852
21	510.053,512 426.487,051	22	510.073,877 426.453,201	39.504
23	510.072,538 426.352,988	24	510.108,067 426.291,298	71.19

Punct început	X / Y	Punct sfârșit	X / Y	Lungime segment (** (m))
2	510.140,678 426.248,803	3	510.154,536 426.249,11	13.861
4	510.139,242 426.280,226	5	510.129,825 426.311,658	32.812
6	510.124,069 426.330,651	7	510.125,221 426.387,817	57.178
8	510.125,156 426.421,204	9	510.124,784 426.439,083	17.883
10	510.105,556 426.517,38	11	510.108,885 426.576,501	59.215
12	510.100,939 426.617,062	13	510.097,82 426.642,553	25.681
14	510.096,819 426.679,968	15	510.097,365 426.692,594	12.638
16	510.090,635 426.695,125	17	510.048,178 426.656,882	57.141
18	510.048,762 426.621,928	19	510.034,961 426.588,645	36.031
20	510.041,922 426.531,213	21	510.053,512 426.487,051	45.658
22	510.073,877 426.453,201	23	510.072,538 426.352,988	100.222
24	510.108,067 426.291,298	1	510.132,377 426.257,174	41.898

** Lungimile segmentelor sunt determinate în planul de proiecție Stereo 70 și sunt rotunjite la 1 milimetru.

*** Distanța dintre puncte este formată din segmente cumulate ce sunt mai mici decât valoarea 1 milimetru.

**DATE DESPRE IMOBILUL NR. 188**

Oficiul de Cadastru și Publicitate Imobiliară ARGES
Biroul de Cadastru și Publicitate Imobiliară Campulung

A. Partea I. Descrierea imobilului

TEREN Extravilan

Adresa: Jud. Arges

Nr. Crt	Nr cadastral Nr. topografic	Suprafața* (mp)	Observații / Referințe
A1		1.657	Sector cadastral:5 Teren neimprejmuit;

B. Partea II. Proprietari și acte

Inscrieri privitoare la dreptul de proprietate și alte drepturi reale	Referințe
/	
Act Normativ nr. 7, din 13/03/1996 emis de PARLAMENT (art. 13 alin. 15);	
B1	A1
Inscrierea provizorie, drept de PROPRIETATE, dobandit prin Lege, cota actuala 1/1, cota initiala 1/1 1) COMUNA VALEA MARE PRAVAT, CIF:5010196	

C. Partea III. SARCINI .

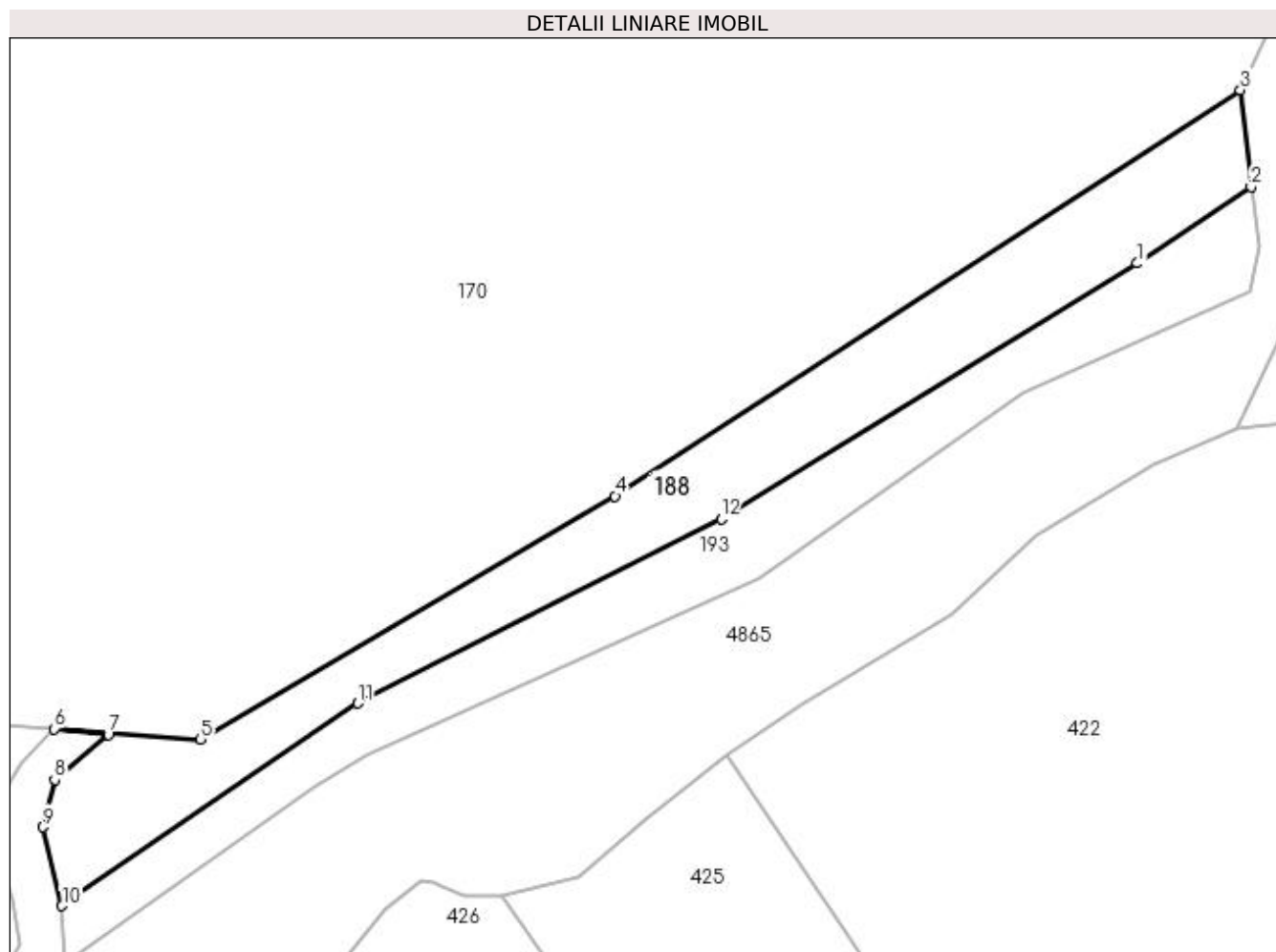
Inscrieri privind dezmembramintele dreptului de proprietate, drepturi reale de garanție și sarcini	Referințe
NU SUNT	

Anexa Nr. 1 La Partea I

Teren

Nr cadastral	Suprafața (mp)*	Observații / Referințe
	1.657	

* Suprafața este determinată în planul de proiecție Stereo 70.



Date referitoare la teren

Crt	Categorie folosință	Intra vilan	Suprafața (mp)	Tarla	Parcelă	Nr. topo	Observații / Referințe
1	pasune	NU	1.657	10	217	-	

Lungime Segmente

1) Valorile lungimilor segmentelor sunt obținute din proiecție în plan.

Punct început	X / Y	Punct sfârșit	X / Y	Lungime segment (** (m)
1	510.412,899 424.750,39	2	510.427,1 424.759,924	17.105
2	510.427,1 424.759,924	3	510.425,754 424.772,035	12.186
3	510.425,754 424.772,035	4	510.347,656 424.721,327	93.116
4	510.347,656 424.721,327	5	510.295,891 424.690,937	60.026
5	510.295,891 424.690,937	6	510.277,609 424.692,258	18.33

Punct început	X / Y	Punct sfârșit	X / Y	Lungime segment (** (m)
6	510.277,609 424.692,258	7	510.284,349 424.691,545	6.778
7	510.284,349 424.691,545	8	510.277,645 424.685,946	8.735
8	510.277,645 424.685,946	9	510.276,21 424.680,003	6.114
9	510.276,21 424.680,003	10	510.278,568 424.670,167	10.115
10	510.278,568 424.670,167	11	510.315,546 424.695,484	44.814
11	510.315,546 424.695,484	12	510.360,919 424.718,471	50.864
12	510.360,919 424.718,471	1	510.412,899 424.750,39	60.998

** Lungimile segmentelor sunt determinate în planul de proiecție Stereo 70 și sunt rotunjite la 1 milimetru.

*** Distanța dintre puncte este formată din segmente cumulate ce sunt mai mici decât valoarea 1 milimetru.

**DATE DESPRE IMOBILUL NR. 189**

Oficiul de Cadastru și Publicitate Imobiliară ARGES
Biroul de Cadastru și Publicitate Imobiliară Campulung

A. Partea I. Descrierea imobilului

TEREN Extravilan

Adresa: Jud. Arges

Nr. Crt	Nr cadastral Nr. topografic	Suprafața* (mp)	Observații / Referințe
A1		854	Sector cadastral:5 Teren neimprejmuit;

B. Partea II. Proprietari și acte

Inscrieri privitoare la dreptul de proprietate și alte drepturi reale		Referințe
/		
Act Normativ nr. 7, din 13/03/1996 emis de PARLAMENT (art. 13 alin. 15);		
B1	Inscrierea provizorie, drept de PROPRIETATE, dobandit prin Lege, cota actuala 1/1, cota initiala 1/1 1) COMUNA VALEA MARE PRAVAT, CIF:5010196	A1

C. Partea III. SARCINI .

Inscrieri privind dezmembramintele dreptului de proprietate, drepturi reale de garanție și sarcini	Referințe
NU SUNT	

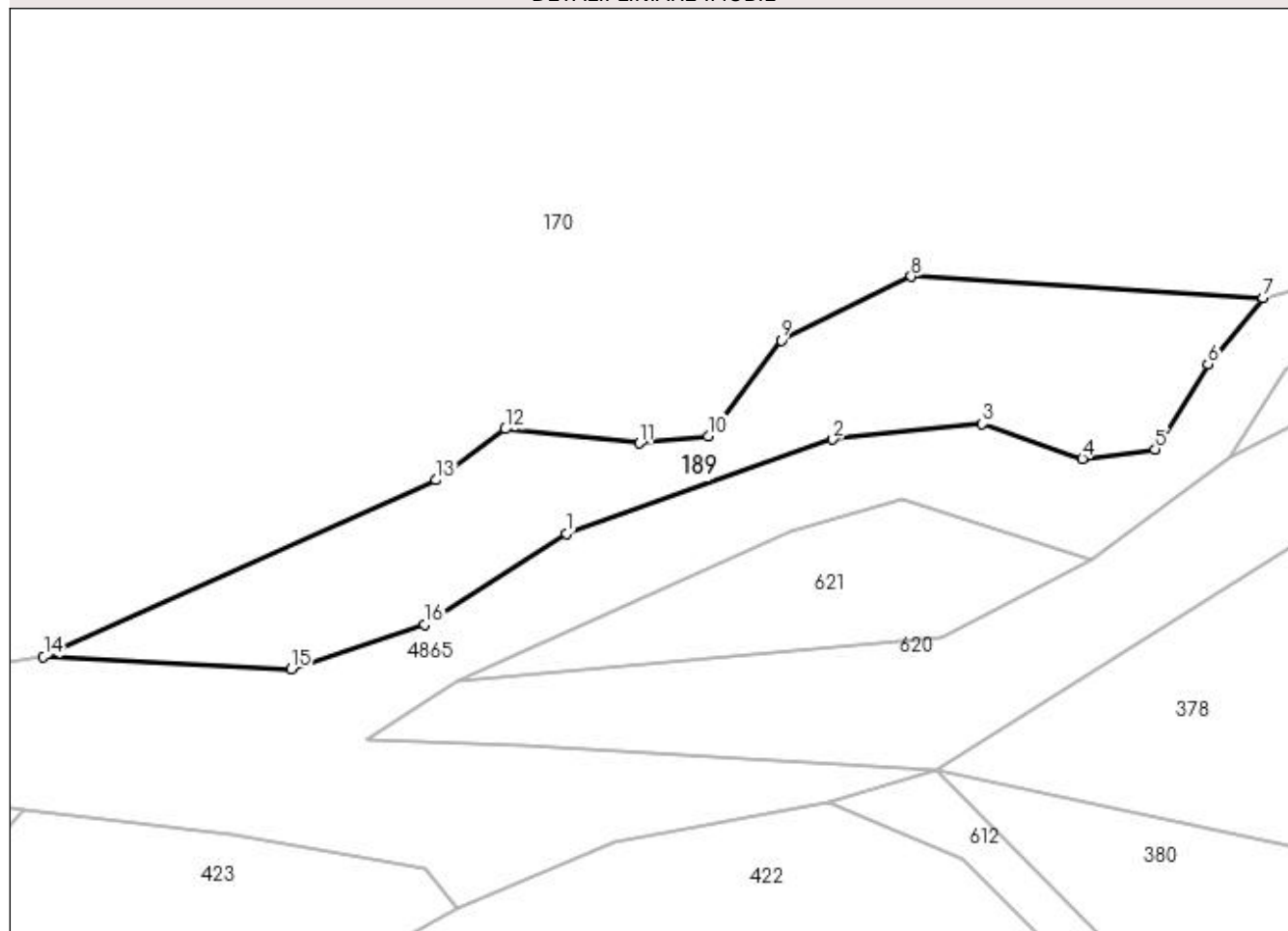
Anexa Nr. 1 La Partea I

Teren

Nr cadastral	Suprafața (mp)*	Observații / Referințe
	854	

* Suprafața este determinată în planul de proiecție Stereo 70.

DETALII LINIARE IMOBIL



Date referitoare la teren

Crt	Categorie folosință	Intra vilan	Suprafața (mp)	Tarla	Parcelă	Nr. topo	Observații / Referințe
1	pasune	NU	854	10	216	-	

Lungime Segmente

1) Valorile lungimilor segmentelor sunt obținute din proiecție în plan.

Punct început	X / Y	Punct sfârșit	X / Y	Lungime segment (** (m)
1	510.561,314 424.825,66	2	510.582,86 424.833,262	22.848
2	510.582,86 424.833,262	3	510.594,934 424.834,537	12.141
3	510.594,934 424.834,537	4	510.603,032 424.831,693	8.583
4	510.603,032 424.831,693	5	510.608,922 424.832,477	5.942
5	510.608,922 424.832,477	6	510.613,192 424.839,344	8.086

Punct început	X / Y	Punct sfârșit	X / Y	Lungime segment (** (m)
6	510.613,192 424.839,344	7	510.617,621 424.844,689	6.942
7	510.617,621 424.844,689	8	510.589,181 424.846,435	28.494
8	510.589,181 424.846,435	9	510.578,677 424.841,286	11.698
9	510.578,677 424.841,286	10	510.572,8 424.833,52	9.739
10	510.572,8 424.833,52	11	510.567,235 424.832,958	5.593
11	510.567,235 424.832,958	12	510.556,382 424.834,103	10.913
12	510.556,382 424.834,103	13	510.550,751 424.829,977	6.981
13	510.550,751 424.829,977	14	510.519,051 424.815,716	34.76
14	510.519,051 424.815,716	15	510.539,048 424.814,72	20.022
15	510.539,048 424.814,72	16	510.549,85 424.818,315	11.385
16	510.549,85 424.818,315	1	510.561,314 424.825,66	13.615

** Lungimile segmentelor sunt determinate în planul de proiecție Stereo 70 și sunt rotunjite la 1 milimetru.

*** Distanța dintre puncte este formată din segmente cumulate ce sunt mai mici decât valoarea 1 milimetru.

**DATE DESPRE IMOBILUL NR. 190**

Oficiul de Cadastru și Publicitate Imobiliară ARGES
Biroul de Cadastru și Publicitate Imobiliară Campulung

A. Partea I. Descrierea imobilului

TEREN Extravilan

Adresa: Jud. Arges

Nr. Crt	Nr cadastral Nr. topografic	Suprafața* (mp)	Observații / Referințe
A1		17	Sector cadastral:5 Teren neimprejmuit;

Construcții

Crt	Nr cadastral Nr. topografic	Adresa	Observații / Referințe
A1.1		Jud. Arges	Nr. niveluri:1; S. construita la sol:17 mp; S. construita desfasurata:17 mp; "- Stalp nr. 34_34 ""LEA 110 KV CAMPULUNG-RUCAR L1 DC LEA 110 KV CAMPULUNG-RUCAR L2"" - Constructie de metal - An constructie 1977"

B. Partea II. Proprietari și acte

Inscrieri privitoare la dreptul de proprietate și alte drepturi reale		Referințe
/		
Act Normativ nr. 1705, din 29/11/2006 emis de GUVERNUL ROMANIEI (Hotararea Adunarii Generale Extraordinare a Actionarilor CEZ DISTRIBUTIE S.A. din data de 24.11.2016;Rezolutia nr.22729/30.12.2016 emisa de Oficiul Registrului Comertului de pe langa Tribunalul Dolj;Legea nr.123/10.07.2012 emisa de Parlamentul Romaniei;Act administrativ nr 14227 din 14.03.2007, emis de Oficiul Registrului Comertului de pe langa Tribunalul Dolj;Act administrativ nr 6 din 20.06.2005, emis de Ministerul Economiei si Comertului; Act notarial nr.641/09.03.2007 emis de N.P. ANDREI AUREL JEAN);		
B1	Intabulare, drept de PROPRIETATE, dobandit prin Lege, cota actuala 1/1, cota initiala 1/1 1) STATUL ROMÂN- DOMENIUL PUBLIC , CIF:999999999999, lipsă CUI	A1
B2	Intabulare, drept de CONCESIUNE-pe o perioada de 49 ani, incepand cu data de 20.06.2005, cota actuala 1/1, cota initiala 1/1 1) DISTRIBUȚIE ENERGIE OLTENIA SA , CIF:14491102	A1
Act Normativ nr. 7, din 13/03/1996 emis de PARLAMENT (art. 12 alin. 16);		
B3	Intabulare, drept de PROPRIETATE, dobandit prin Construire, cota actuala 1/1, cota initiala 1/1 1) DISTRIBUȚIE ENERGIE OLTENIA SA , CIF:14491102	A1.1

C. Partea III. SARCINI .

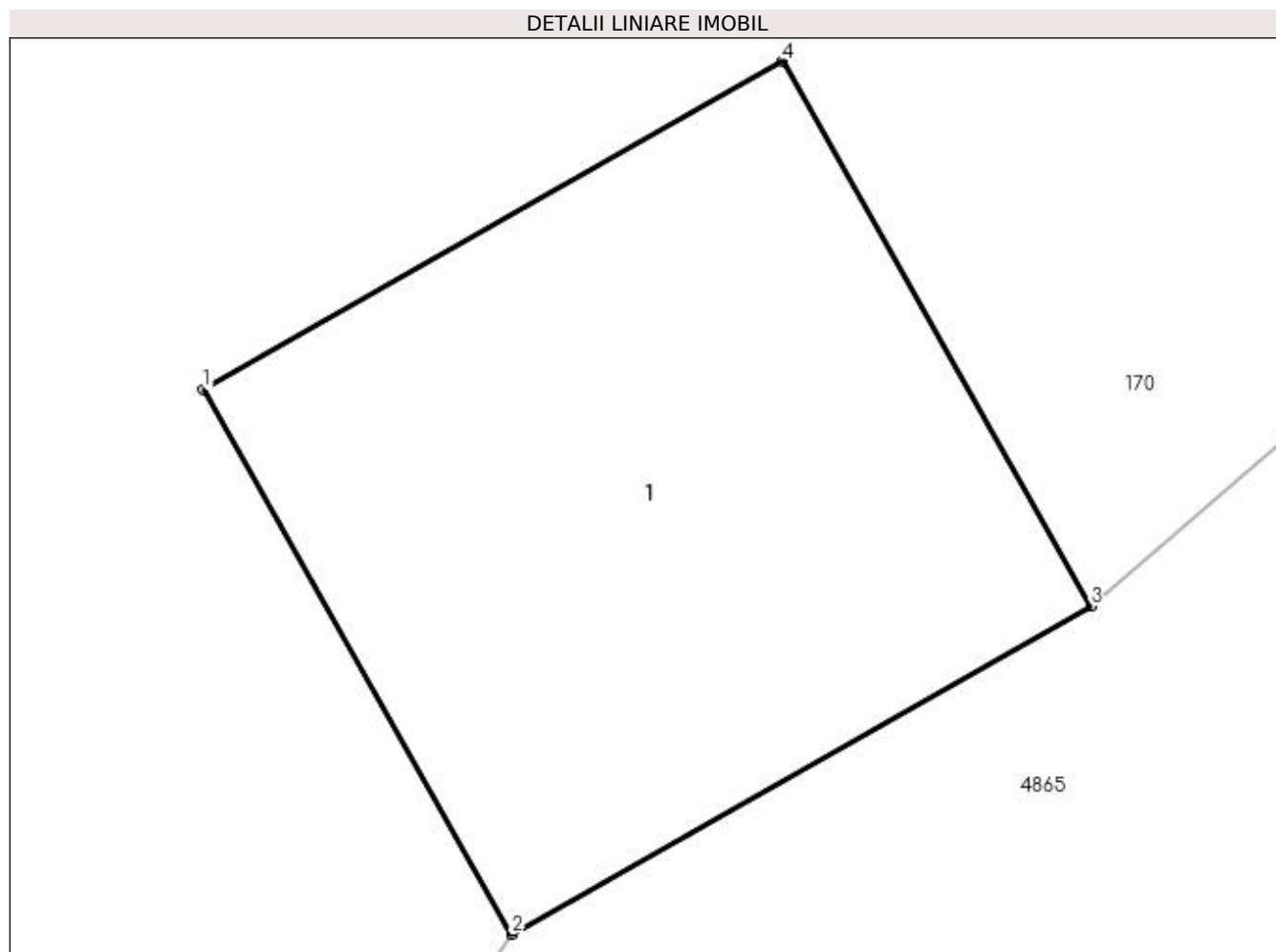
Inscrieri privind dezmembramintele dreptului de proprietate, drepturi reale de garanție și sarcini	Referințe
NU SUNT	

Anexa Nr. 1 La Partea I

Teren

Nr cadastral	Suprafața (mp)*	Observații / Referințe
	17	

* Suprafața este determinată în planul de proiecție Stereo 70.



Date referitoare la teren

Crt	Categorie folosință	Intra vilan	Suprafața (mp)	Tarla	Parcelă	Nr. topo	Observații / Referințe
1	curți constructii	NU	17	10	126	-	Teren pe care este amplasat St 34_34 "LEA 110 KV CAMPULUNG-RUCAR L1 DC LEA 110 KV CAMPULUNG-RUCAR L2"

Date referitoare la construcții

Crt	Număr	Destinație construcție	Supraf. (mp)	Situație juridică	Observații / Referințe
A1.1		construcții industriale și edilitare	17	Cu acte	Nr. niveluri:1; S. construită la sol:17 mp; S. construită desfășurată:17 mp; "- Stalp nr. 34_34 ""LEA 110 KV CAMPULUNG-RUCAR L1 DC LEA 110 KV CAMPULUNG-RUCAR L2"" - Construcție de metal - An construcție 1977"

Lungime Segmente

1) Valorile lungimilor segmentelor sunt obținute din proiecție în plan.

Punct început	X / Y	Punct sfârșit	X / Y	Lungime segment (** (m)
1	510.662,329 424.878,059	2	510.664,3 424.874,578	4.0

Punct început	X / Y	Punct sfârșit	X / Y	Lungime segment (** (m)
2	510.664,3 424.874,578	3	510.667,998 424.876,673	4.25
3	510.667,998 424.876,673	4	510.666,027 424.880,153	3.999
4	510.666,027 424.880,153	1	510.662,329 424.878,059	4.25

** Lungimile segmentelor sunt determinate în planul de proiecție Stereo 70 și sunt rotunjite la 1 milimetru.

*** Distanța dintre puncte este formată din segmente cumulate ce sunt mai mici decât valoarea 1 milimetru.

**DATE DESPRE IMOBILUL NR. 191**

Oficiul de Cadastru și Publicitate Imobiliară ARGES
Biroul de Cadastru și Publicitate Imobiliară Campulung

A. Partea I. Descrierea imobilului

TEREN Extravilan

Adresa: Jud. Arges

Nr. Crt	Nr cadastral Nr. topografic	Suprafața* (mp)	Observații / Referințe
A1		22	Sector cadastral:5 Teren neimprejmuit;

Construcții

Crt	Nr cadastral Nr. topografic	Adresa	Observații / Referințe
A1.1		Jud. Arges	Nr. niveluri:1; S. construita la sol:22 mp; S. construita desfasurata:22 mp; "- Stalp nr. 37_37 ""LEA 110 KV CAMPULUNG-RUCAR L1 DC LEA 110 KV CAMPULUNG-RUCAR L2"" - Constructie de metal - An constructie 1977"

B. Partea II. Proprietari și acte

Inscrieri privitoare la dreptul de proprietate și alte drepturi reale	Referințe
/	
Act Normativ nr. 1705, din 29/11/2006 emis de GUVERNUL ROMÂNIEI (Hotararea Adunarii Generale Extraordinare a Actionarilor CEZ DISTRIBUTIE S.A. din data de 24.11.2016;Rezolutia nr.22729/30.12.2016 emisa de Oficiul Registrului Comertului de pe langa Tribunalul Dolj;Legea nr.123/10.07.2012 emisa de Parlamentul Romaniei;Act administrativ nr 14227 din 14.03.2007, emis de Oficiul Registrului Comertului de pe langa Tribunalul Dolj;Act administrativ nr 6 din 20.06.2005, emis de Ministerul Economiei si Comertului; Act notarial nr.641/09.03.2007 emis de N.P. ANDREI AUREL JEAN);	
B1	A1
Intabulare, drept de PROPRIETATE, dobandit prin Lege, cota actuala 1/1, cota initiala 1/1 1) STATUL ROMÂN- DOMENIUL PUBLIC , CIF:99999999999999, lipsă CUI	
B2	A1
Intabulare, drept de CONCESIUNE-pe o perioada de 49 ani, incepand cu data de 20.06.2005, cota actuala 1/1, cota initiala 1/1 1) DISTRIBUȚIE ENERGIE OLTENIA SA , CIF:14491102	
Act Normativ nr. 7, din 13/03/1996 emis de PARLAMENT (art. 12 alin. 16);	
B3	A1.1
Intabulare, drept de PROPRIETATE, dobandit prin Construire, cota actuala 1/1, cota initiala 1/1 1) DISTRIBUȚIE ENERGIE OLTENIA SA , CIF:14491102	

C. Partea III. SARCINI .

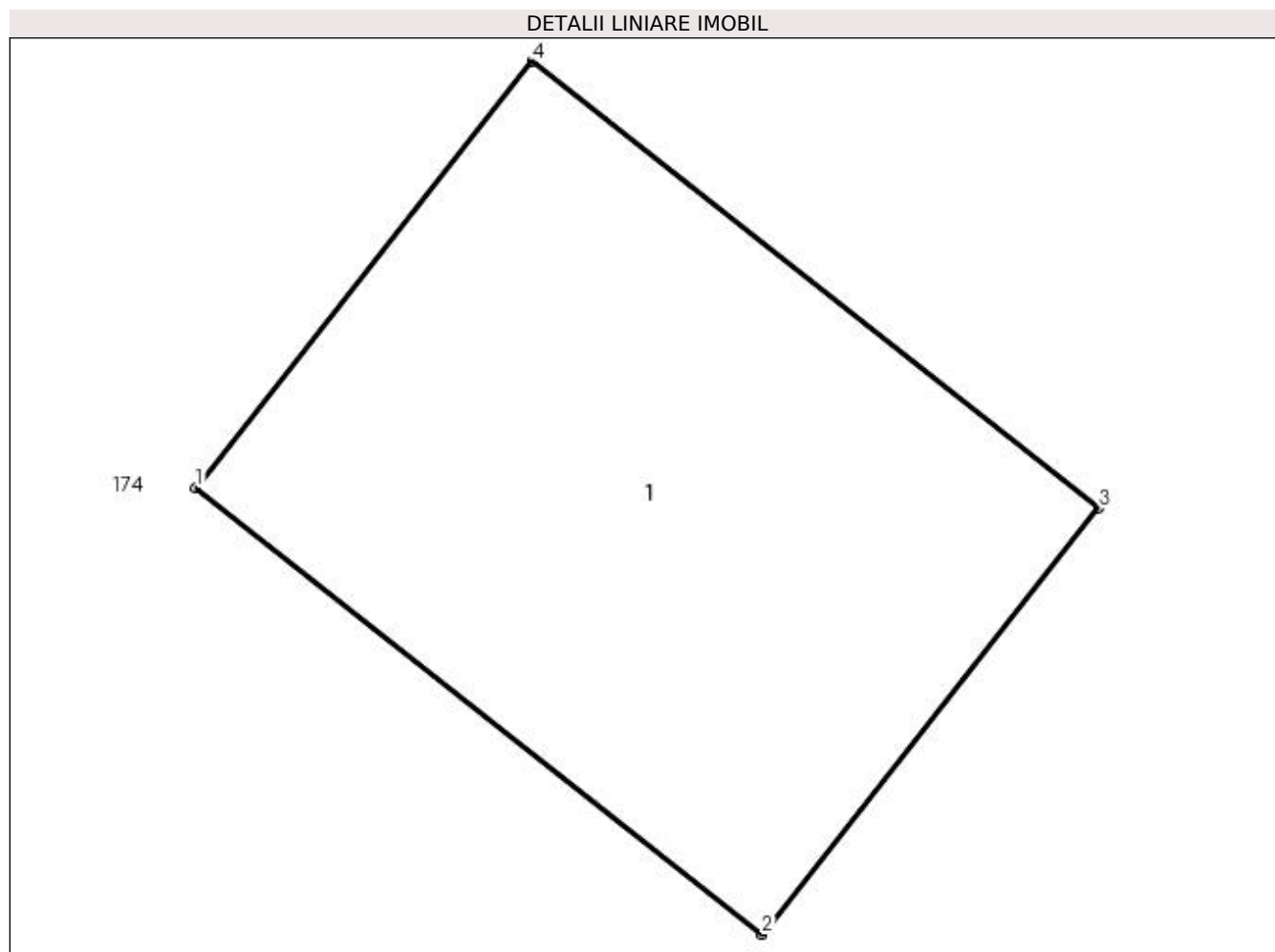
Inscrieri privind dezmembramintele dreptului de proprietate, drepturi reale de garanție și sarcini	Referințe
NU SUNT	

Anexa Nr. 1 La Partea I

Teren

Nr cadastral	Suprafața (mp)*	Observații / Referințe
	22	

* Suprafața este determinată în planul de proiecție Stereo 70.



Date referitoare la teren

Crt	Categorie folosință	Intravilan	Suprafața (mp)	Tarla	Parcelă	Nr. topo	Observații / Referințe
1	curți constructii	NU	22	10	126	-	Teren pe care este amplasat St 37_37 "LEA 110 KV CAMPULUNG-RUCAR L1 DC LEA 110 KV CAMPULUNG-RUCAR L2"

Date referitoare la construcții

Crt	Număr	Destinație construcție	Supraf. (mp)	Situație juridică	Observații / Referințe
A1.1		construcții industriale și edilitare	22	Cu acte	Nr. niveluri:1; S. construita la sol:22 mp; S. construita desfasurata:22 mp; "- Stalp nr. 37_37 ""LEA 110 KV CAMPULUNG-RUCAR L1 DC LEA 110 KV CAMPULUNG-RUCAR L2"" - Construcție de metal - An construcție 1977"

Lungime Segmente

1) Valorile lungimilor segmentelor sunt obținute din proiecție în plan.

Punct început	X / Y	Punct sfârșit	X / Y	Lungime segment (** (m)
1	511.176,669 425.151,431	2	511.180,95 425.148,057	5,451

Punct început	X / Y	Punct sfârșit	X / Y	Lungime segment (** (m)
2	511.180,95 425.148,057	3	511.183,488 425.151,278	4.101
3	511.183,488 425.151,278	4	511.179,207 425.154,651	5.45
4	511.179,207 425.154,651	1	511.176,669 425.151,431	4.1

** Lungimile segmentelor sunt determinate în planul de proiecție Stereo 70 și sunt rotunjite la 1 milimetru.

*** Distanța dintre puncte este formată din segmente cumulate ce sunt mai mici decât valoarea 1 milimetru.

**DATE DESPRE IMOBILUL NR. 192**

Oficiul de Cadastru și Publicitate Imobiliară ARGES
Biroul de Cadastru și Publicitate Imobiliară Campulung

A. Partea I. Descrierea imobilului

TEREN Extravilan

Adresa: Jud. Arges

Nr. Crt	Nr cadastral Nr. topografic	Suprafața* (mp)	Observații / Referințe
A1		13.319	Sector cadastral:5 Teren neimprejmuit;

B. Partea II. Proprietari și acte

Inscrieri privitoare la dreptul de proprietate și alte drepturi reale	Referințe
/	
Act Normativ nr. 7, din 13/03/1996 emis de PARLAMENT (art. 13 alin. 15);	
B1	A1
Inscrierea provizorie, drept de PROPRIETATE, dobandit prin Lege, cota actuala 1/1, cota initiala 1/1 1) COMUNA VALEA MARE PRAVAT, CIF:5010196	

C. Partea III. SARCINI .

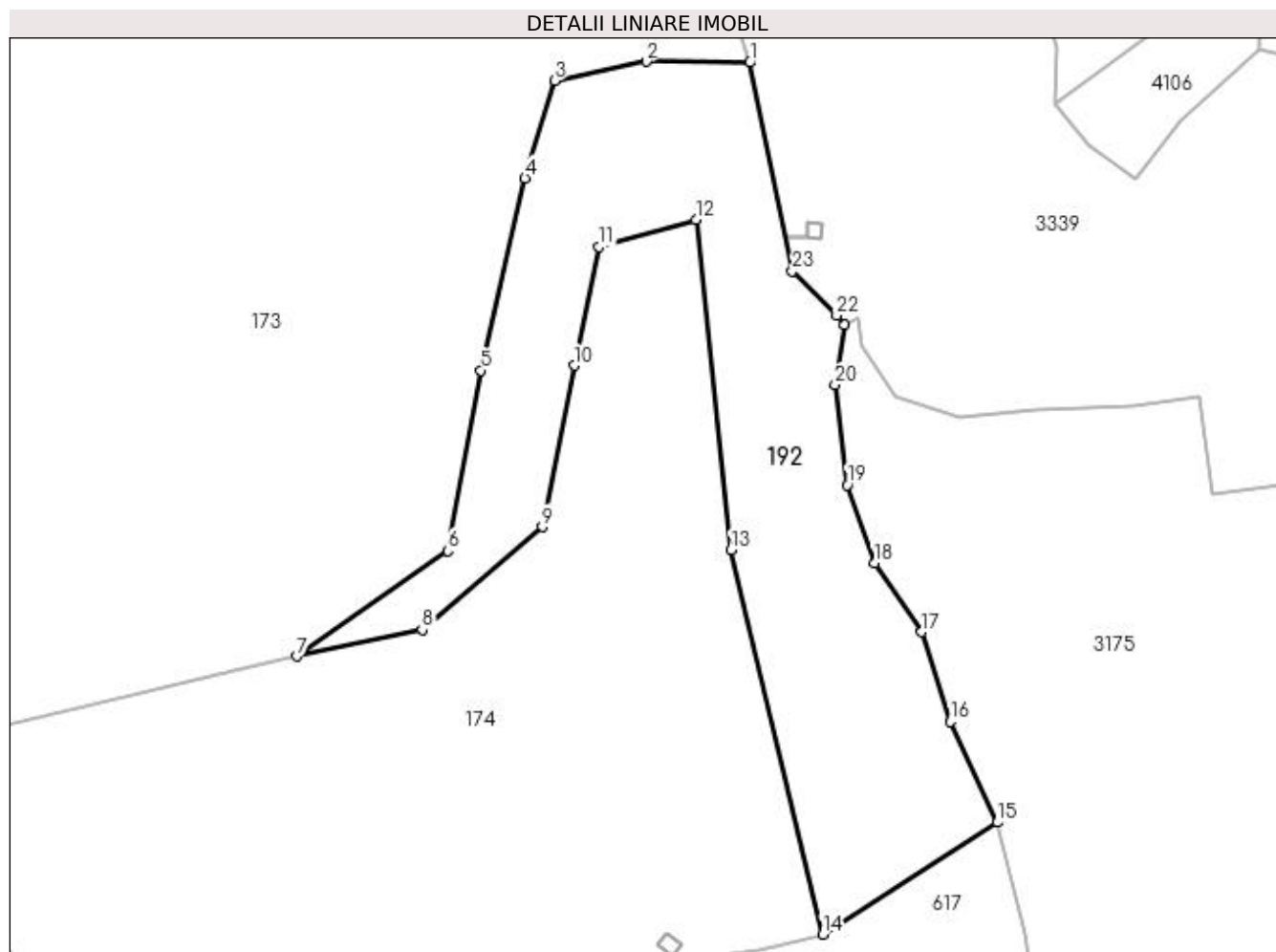
Inscrieri privind dezmembramintele dreptului de proprietate, drepturi reale de garanție și sarcini	Referințe
NU SUNT	

Anexa Nr. 1 La Partea I

Teren

Nr cadastral	Suprafața (mp)*	Observații / Referințe
	13.319	

* Suprafața este determinată în planul de proiecție Stereo 70.



Date referitoare la teren

Crt	Categorie folosință	Intra vilan	Suprafața (mp)	Tarla	Parcelă	Nr. topo	Observații / Referințe
1	padure	NU	13.319	10	123	-	Imobil traversat de limita UAT VALEA MARE PRAVAT SI UAT DRAGOSLAVELE

Lungime Segmente

1) Valorile lungimilor segmentelor sunt obținute din proiecție în plan.

Punct început	X / Y	Punct sfârșit	X / Y	Lungime segment (** (m)
1	511.202,475 425.396,836	2	511.173,701 425.397,127	28.775
3	511.148,201 425.391,849	4	511.139,875 425.364,619	28.474
5	511.127,631 425.311,136	6	511.118,344 425.260,914	51.073
7	511.076,331 425.231,514	8	511.111,272 425.238,909	35.715
9	511.144,816 425.267,567	10	511.153,662 425.312,508	45.803

Punct început	X / Y	Punct sfârșit	X / Y	Lungime segment (** (m)
2	511.173,701 425.397,127	3	511.148,201 425.391,849	26.04
4	511.139,875 425.364,619	5	511.127,631 425.311,136	54.867
6	511.118,344 425.260,914	7	511.076,331 425.231,514	51.278
8	511.111,272 425.238,909	9	511.144,816 425.267,567	44.119
10	511.153,662 425.312,508	11	511.160,605 425.345,517	33.731

Punct început	X / Y	Punct sfârșit	X / Y	Lungime segment (** (m)
11	511.160,605 425.345,517	12	511.187,541 425.353,051	27.97
13	511.197,257 425.261,092	14	511.222,813 425.154,12	109.982
15	511.271,53 425.185,319	16	511.258,43 425.213,309	30.904
17	511.250,437 425.238,277	18	511.237,254 425.257,495	23.305
19	511.229,749 425.279,244	20	511.226,307 425.307,111	28.079
21	511.228,927 425.323,827	22	511.226,743 425.326,409	3.382
23	511.214,352 425.338,719	1	511.202,475 425.396,836	59.318

Punct început	X / Y	Punct sfârșit	X / Y	Lungime segment (** (m)
12	511.187,541 425.353,051	13	511.197,257 425.261,092	92.471
14	511.222,813 425.154,12	15	511.271,53 425.185,319	57.851
16	511.258,43 425.213,309	17	511.250,437 425.238,277	26.216
18	511.237,254 425.257,495	19	511.229,749 425.279,244	23.007
20	511.226,307 425.307,111	21	511.228,927 425.323,827	16.92
22	511.226,743 425.326,409	23	511.214,352 425.338,719	17.466

** Lungimile segmentelor sunt determinate în planul de proiecție Stereo 70 și sunt rotunjite la 1 milimetru.

*** Distanța dintre puncte este formată din segmente cumulate ce sunt mai mici decât valoarea 1 milimetru.

**DATE DESPRE IMOBILUL NR. 193**

Oficiul de Cadastru și Publicitate Imobiliară ARGES
Biroul de Cadastru și Publicitate Imobiliară Campulung

A. Partea I. Descrierea imobilului

TEREN Extravilan

Adresa: Jud. Arges

Nr. Crt	Nr cadastral Nr. topografic	Suprafața* (mp)	Observații / Referințe
A1		1.267	Sector cadastral:5 Teren neimprejmuit;

B. Partea II. Proprietari și acte

Inscrieri privitoare la dreptul de proprietate și alte drepturi reale	Referințe
/	
Act Normativ nr. 7, din 13/03/1996 emis de PARLAMENT (art. 13 alin. 15);	
B1	A1
Inscrierea provizorie, drept de PROPRIETATE, dobandit prin Lege, cota actuala 1/1, cota initiala 1/1 1) COMUNA VALEA MARE PRAVAT, CIF:5010196	

C. Partea III. SARCINI .

Inscrieri privind dezmembramintele dreptului de proprietate, drepturi reale de garanție și sarcini	Referințe
NU SUNT	

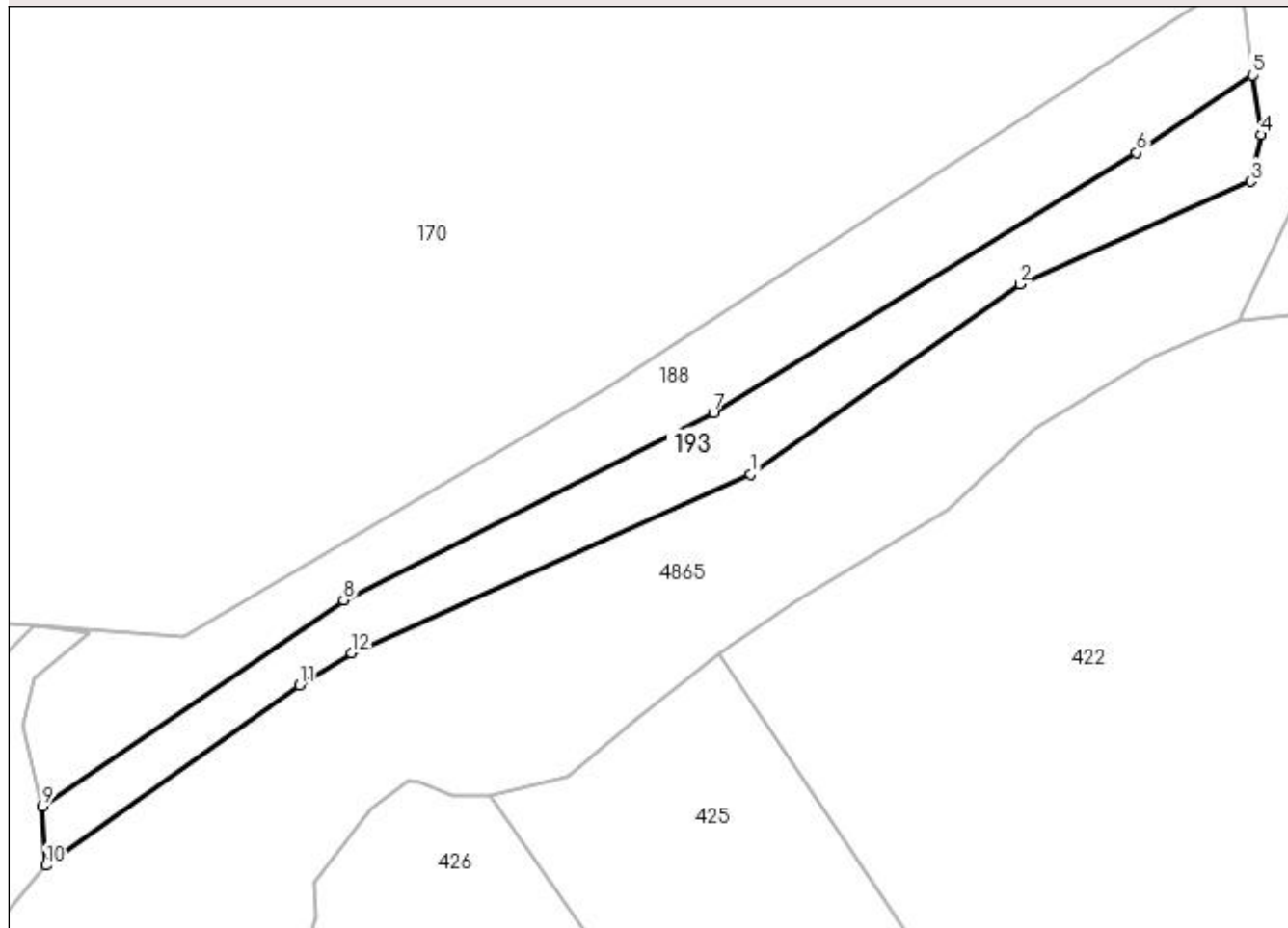
Anexa Nr. 1 La Partea I

Teren

Nr cadastral	Suprafața (mp)*	Observații / Referințe
	1.267	

* Suprafața este determinată în planul de proiecție Stereo 70.

DETALII LINIARE IMOBIL



Date referitoare la teren

Crt	Categorie folosință	Intra vilan	Suprafața (mp)	Tarla	Parcelă	Nr. topo	Observații / Referințe
1	drum	NU	1.267	10	217/2	-	

Lungime Segmente

1) Valorile lungimilor segmentelor sunt obținute din proiecție în plan.

Punct început	X / Y	Punct sfârșit	X / Y	Lungime segment (** (m)
1	510.365,503 424.710,938	2	510.398,531 424.734,221	40.41
2	510.398,531 424.734,221	3	510.426,902 424.746,856	31.057
3	510.426,902 424.746,856	4	510.428,159 424.752,578	5.858
4	510.428,159 424.752,578	5	510.427,1 424.759,924	7.422
5	510.427,1 424.759,924	6	510.412,899 424.750,39	17.105

Punct început	X / Y	Punct sfârșit	X / Y	Lungime segment (** (m)
6	510.412,899 424.750,39	7	510.360,919 424.718,471	60.998
7	510.360,919 424.718,471	8	510.315,546 424.695,484	50.864
8	510.315,546 424.695,484	9	510.278,568 424.670,167	44.814
9	510.278,568 424.670,167	10	510.278,978 424.662,893	7.286
10	510.278,978 424.662,893	11	510.310,126 424.684,984	38.187
11	510.310,126 424.684,984	12	510.316,53 424.688,958	7.537
12	510.316,53 424.688,958	1	510.365,503 424.710,938	53.679

** Lungimile segmentelor sunt determinate în planul de proiecție Stereo 70 și sunt rotunjite la 1 milimetru.

*** Distanța dintre puncte este formată din segmente cumulate ce sunt mai mici decât valoarea 1 milimetru.

**DATE DESPRE IMOBILUL NR. 194**

Oficiul de Cadastru și Publicitate Imobiliară ARGES
Biroul de Cadastru și Publicitate Imobiliară Campulung

A. Partea I. Descrierea imobilului

TEREN Extravilan

Adresa: Jud. Arges

Nr. Crt	Nr cadastral Nr. topografic	Suprafața* (mp)	Observații / Referințe
A1		461	Sector cadastral:6 Teren imprejmuit;

Construcții

Crt	Nr cadastral Nr. topografic	Adresa	Observații / Referințe
A1.1		Jud. Arges	Nr. niveluri:1; S. construita la sol:49 mp; S. construita desfasurata:49 mp;

B. Partea II. Proprietari și acte

Inscrieri privitoare la dreptul de proprietate și alte drepturi reale		Referințe
/		
Act Normativ nr. 7, din 13/03/1996 emis de PARLAMENT (art. 13 alin. 15);		
B1	Inscrierea provizorie, drept de PROPRIETATE, dobandit prin Lege, cota actuala 1/1, cota initiala 1/1 1) COMUNA VALEA MARE PRAVAT , CIF:5010196	A1
Act Normativ nr. 7, din 13/03/1996 emis de PARLAMENT (art. 12 alin. 16);		
B2	Intabulare, drept de PROPRIETATE, dobandit prin Construire, cota actuala 1/1, cota initiala 1/1 1) LUCA COSTINEL MADALIN , lipsă CNP	A1.1

C. Partea III. SARCINI .

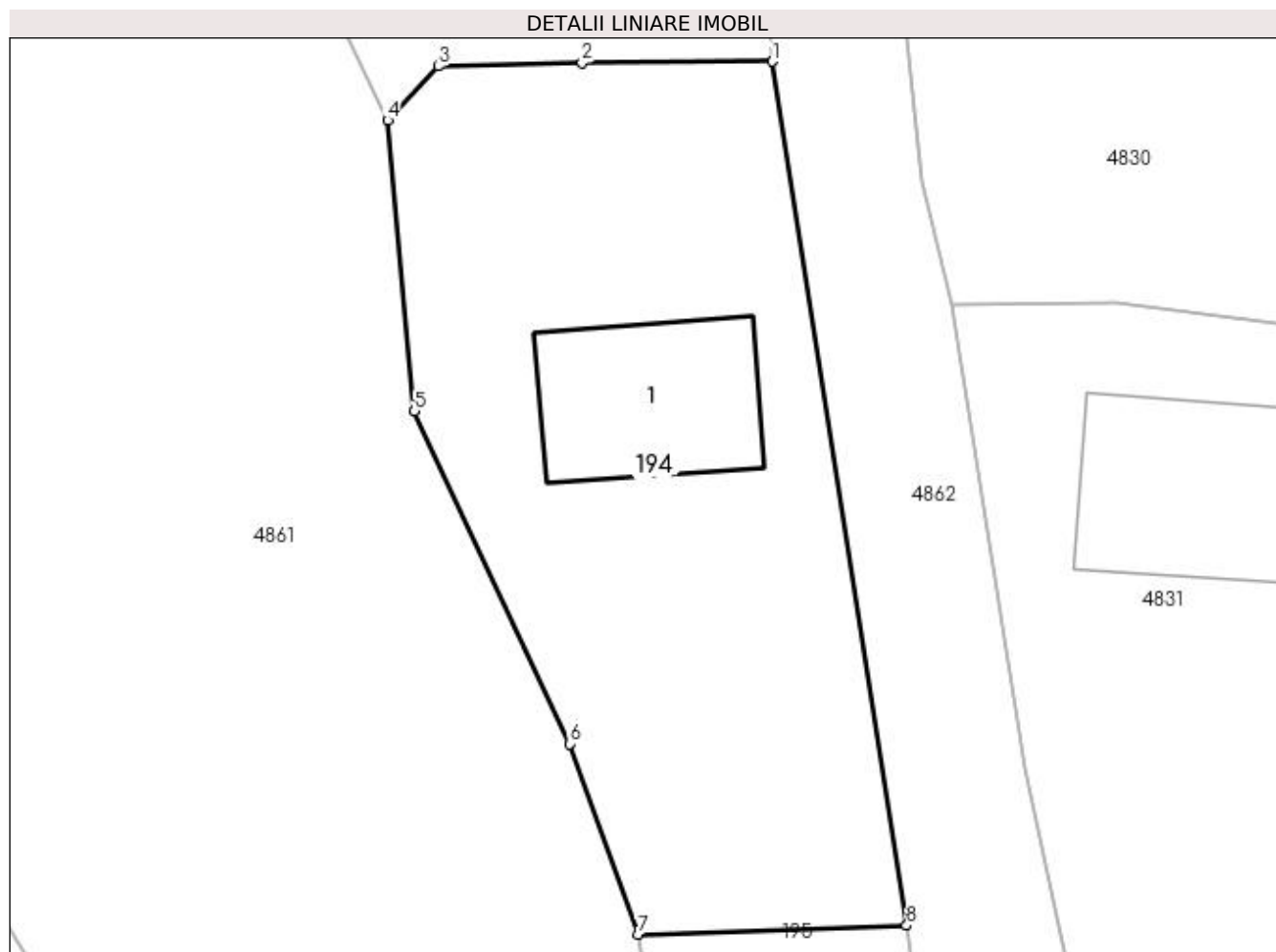
Inscrieri privind dezmembramintele dreptului de proprietate, drepturi reale de garanție și sarcini	Referințe
NU SUNT	

Anexa Nr. 1 La Partea I

Teren

Nr cadastral	Suprafața (mp)*	Observații / Referințe
	461	

* Suprafața este determinată în planul de proiecție Stereo 70.



Date referitoare la teren

Crt	Categorie folosință	Intravilan	Suprafața (mp)	Tarla	Parcelă	Nr. topo	Observații / Referințe
1	curți constructii	NU	461	7	99	-	

Date referitoare la construcții

Crt	Număr	Destinație construcție	Supraf. (mp)	Situație juridică	Observații / Referințe
A1.1		construcții de locuințe	49	Cu acte	Nr. niveluri:1; S. construita la sol:49 mp; S. construita desfasurata:49 mp;

Lungime Segmente

1) Valorile lungimilor segmentelor sunt obținute din proiecție în plan.

Punct început	X / Y	Punct sfârșit	X / Y	Lungime segment (** (m)
1	510.186,632 425.542,113	2	510.179,306 425.542,071	7.326
2	510.179,306 425.542,071	3	510.173,784 425.541,931	5.524
3	510.173,784 425.541,931	4	510.171,836 425.539,854	2.848
4	510.171,836 425.539,854	5	510.172,875 425.528,684	11.218

Punct început	X / Y	Punct sfârșit	X / Y	Lungime segment (** (m)
5	510.172,875 425.528,684	6	510.178,829 425.515,891	14.111
6	510.178,829 425.515,891	7	510.181,463 425.508,578	7.773
7	510.181,463 425.508,578	8	510.191,79 425.508,921	10.333
8	510.191,79 425.508,921	1	510.186,632 425.542,113	33.59

** Lungimile segmentelor sunt determinate în planul de proiecție Stereo 70 și sunt rotunjite la 1 milimetru.

*** Distanța dintre puncte este formată din segmente cumulate ce sunt mai mici decât valoarea 1 milimetru.

**DATE DESPRE IMOBILUL NR. 195**

Oficiul de Cadastru și Publicitate Imobiliară ARGES
Biroul de Cadastru și Publicitate Imobiliară Campulung

A. Partea I. Descrierea imobilului

TEREN Extravilan

Adresa: Jud. Arges

Nr. Crt	Nr cadastral Nr. topografic	Suprafața* (mp)	Observații / Referințe
A1		238	Sector cadastral:6 Teren imprejmuit;

Construcții

Crt	Nr cadastral Nr. topografic	Adresa	Observații / Referințe
A1.1		Jud. Arges	Nr. niveluri:1; S. construita la sol:39 mp; S. construita desfasurata:39 mp;

B. Partea II. Proprietari și acte

Inscrieri privitoare la dreptul de proprietate și alte drepturi reale	Referințe
/	
Act Normativ nr. 7, din 13/03/1996 emis de PARLAMENT (art. 13 alin. 15);	
B1	Inscrierea provizorie, drept de PROPRIETATE, dobandit prin Lege, cota actuala 1/1, cota initiala 1/1 1) COMUNA VALEA MARE PRAVAT , CIF:5010196
Act Normativ nr. 7, din 13/03/1996 emis de PARLAMENT (art. 12 alin. 16);	
B2	Intabulare, drept de PROPRIETATE, dobandit prin Construire, cota actuala 1/1, cota initiala 1/1 1) GRANCEA PAVEL , lipsă CNP

C. Partea III. SARCINI .

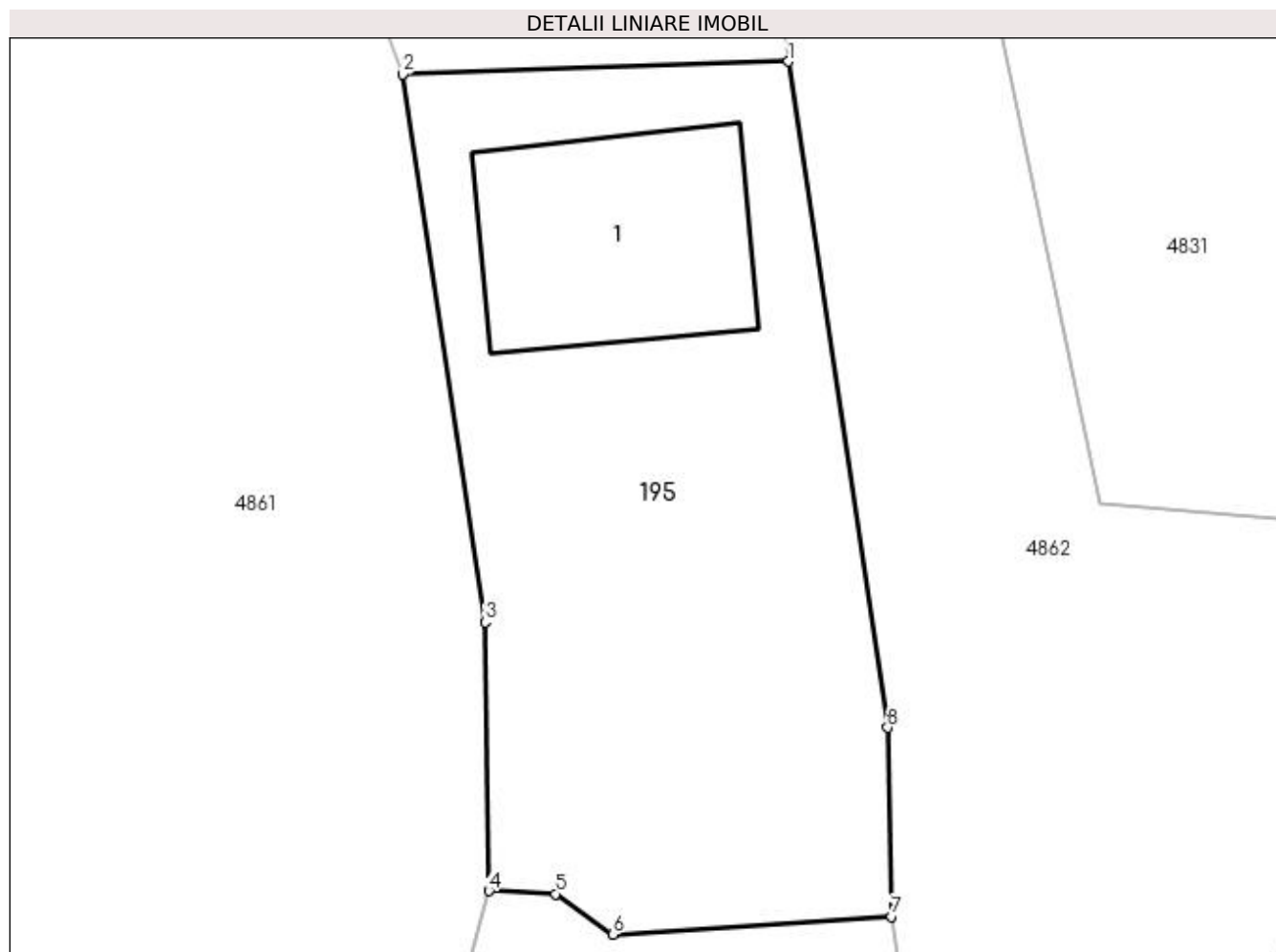
Inscrieri privind dezmembramintele dreptului de proprietate, drepturi reale de garanție și sarcini	Referințe
NU SUNT	

Anexa Nr. 1 La Partea I

Teren

Nr cadastral	Suprafața (mp)*	Observații / Referințe
	238	

* Suprafața este determinată în planul de proiecție Stereo 70.



Date referitoare la teren

Crt	Categorie folosință	Intravilan	Suprafața (mp)	Tarla	Parcelă	Nr. topo	Observații / Referințe
1	curți constructii	NU	238	7	99	-	

Date referitoare la construcții

Crt	Număr	Destinație construcție	Supraf. (mp)	Situație juridică	Observații / Referințe
A1.1		construcții de locuințe	39	Cu acte	Nr. niveluri:1; S. construita la sol:39 mp; S. construita desfasurata:39 mp;

Lungime Segmente

1) Valorile lungimilor segmentelor sunt obținute din proiecție în plan.

Punct început	X / Y	Punct sfârșit	X / Y	Lungime segment (** (m)
1	510.191,79 425.508,921	2	510.181,463 425.508,578	10.333
2	510.181,463 425.508,578	3	510.183,678 425.493,927	14.817
3	510.183,678 425.493,927	4	510.183,772 425.486,738	7.19
4	510.183,772 425.486,738	5	510.185,558 425.486,656	1.788

Punct început	X / Y	Punct sfârșit	X / Y	Lungime segment (** (m)
5	510.185,558 425.486,656	6	510.187,094 425.485,575	1.878
6	510.187,094 425.485,575	7	510.194,558 425.486,048	7.479
7	510.194,558 425.486,048	8	510.194,448 425.491,103	5.056
8	510.194,448 425.491,103	1	510.191,79 425.508,921	18.015

** Lungimile segmentelor sunt determinate în planul de proiecție Stereo 70 și sunt rotunjite la 1 milimetru.

*** Distanța dintre puncte este formată din segmente cumulate ce sunt mai mici decât valoarea 1 milimetru.

**DATE DESPRE IMOBILUL NR. 196**

Oficiul de Cadastru și Publicitate Imobiliară ARGES
Biroul de Cadastru și Publicitate Imobiliară Campulung

A. Partea I. Descrierea imobilului

TEREN Extravilan

Adresa: Jud. Arges

Nr. Crt	Nr cadastral Nr. topografic	Suprafața* (mp)	Observații / Referințe
A1		679	Sector cadastral:6 Teren imprejmuit;

Construcții

Crt	Nr cadastral Nr. topografic	Adresa	Observații / Referințe
A1.1		Jud. Arges	Nr. niveluri:1; S. construita la sol:54 mp; S. construita desfasurata:54 mp;
A1.2		Jud. Arges	Nr. niveluri:1; S. construita la sol:48 mp; S. construita desfasurata:48 mp;

B. Partea II. Proprietari și acte

Inscrieri privitoare la dreptul de proprietate și alte drepturi reale		Referințe
/		
Act Normativ nr. 7, din 13/03/1996 emis de PARLAMENT (art. 13 alin. 15);		
B1	Inscrierea provizorie, drept de PROPRIETATE, dobandit prin Lege, cota actuala 1/1, cota initiala 1/1 1) COMUNA VALEA MARE PRAVAT , CIF:5010196	A1
Act Normativ nr. 7, din 13/03/1996 emis de PARLAMENT (art. 12 alin. 16);		
B2	Intabulare, drept de PROPRIETATE, dobandit prin Construire, cota actuala 1/1, cota initiala 1/1 1) COSCODARU ROMICA , lipsă CNP	A1.1, A1.2

C. Partea III. SARCINI .

Inscrieri privind dezmembramintele dreptului de proprietate, drepturi reale de garanție și sarcini	Referințe
NU SUNT	

Anexa Nr. 1 La Partea I

Teren

Nr cadastral	Suprafața (mp)*	Observații / Referințe
	679	

* Suprafața este determinată în planul de proiecție Stereo 70.



Date referitoare la teren

Crt	Categorie folosință	Intra vilan	Suprafața (mp)	Tarla	Parcelă	Nr. topo	Observații / Referințe
1	curți constructii	NU	679	7	99	-	

Date referitoare la construcții

Crt	Număr	Destinație construcție	Supraf. (mp)	Situație juridică	Observații / Referințe
A1.1		construcții de locuințe	54	Cu acte	Nr. niveluri:1; S. construita la sol:54 mp; S. construita desfasurata:54 mp;
A1.2		construcții anexa	48	Cu acte	Nr. niveluri:1; S. construita la sol:48 mp; S. construita desfasurata:48 mp;

Lungime Segmente

1) Valorile lungimilor segmentelor sunt obținute din proiecție în plan.

Punct început	X / Y	Punct sfârșit	X / Y	Lungime segment (** (m))
1	510.195,196 425.481,865	2	510.194,558 425.486,048	4.231
2	510.194,558 425.486,048	3	510.187,094 425.485,575	7.479
3	510.187,094 425.485,575	4	510.185,558 425.486,656	1.878

Punct început	X / Y	Punct sfârșit	X / Y	Lungime segment (** (m)
4	510.185,558 425.486,656	5	510.183,772 425.486,738	1.788
5	510.183,772 425.486,738	6	510.177,955 425.465,912	21.623
6	510.177,955 425.465,912	7	510.178,335 425.460,008	5.916
7	510.178,335 425.460,008	8	510.181,904 425.445,007	15.42
8	510.181,904 425.445,007	9	510.184,634 425.437,394	8.088
9	510.184,634 425.437,394	10	510.192,658 425.436,821	8.044
10	510.192,658 425.436,821	11	510.194,13 425.446,851	10.137
11	510.194,13 425.446,851	12	510.194,979 425.464,235	17.405
12	510.194,979 425.464,235	1	510.195,196 425.481,865	17.631

** Lungimile segmentelor sunt determinate în planul de proiecție Stereo 70 și sunt rotunjite la 1 milimetru.

*** Distanța dintre puncte este formată din segmente cumulate ce sunt mai mici decât valoarea 1 milimetru.

**DATE DESPRE IMOBILUL NR. 197**

Oficiul de Cadastru și Publicitate Imobiliară ARGES
Biroul de Cadastru și Publicitate Imobiliară Campulung

A. Partea I. Descrierea imobilului

TEREN Extravilan

Adresa: Jud. Arges

Nr. Crt	Nr cadastral Nr. topografic	Suprafața* (mp)	Observații / Referințe
A1		185	Sector cadastral:6 Teren imprejmuit;

Construcții

Crt	Nr cadastral Nr. topografic	Adresa	Observații / Referințe
A1.1		Jud. Arges	Nr. niveluri:1; S. construita la sol:29 mp; S. construita desfasurata:29 mp;

B. Partea II. Proprietari și acte

Inscrieri privitoare la dreptul de proprietate și alte drepturi reale		Referințe
/		
Act Normativ nr. 7, din 13/03/1996 emis de PARLAMENT (art. 13 alin. 15);		
B1	Inscrierea provizorie, drept de PROPRIETATE, dobandit prin Lege, cota actuala 1/1, cota initiala 1/1 1) COMUNA VALEA MARE PRAVAT , CIF:5010196	A1
Act Normativ nr. 7, din 13/03/1996 emis de PARLAMENT (art. 12 alin. 16);		
B2	Intabulare, drept de PROPRIETATE, dobandit prin Construire, cota actuala 1/1, cota initiala 1/1 1) FIERARU SAMUIL , lipsă CNP	A1.1

C. Partea III. SARCINI .

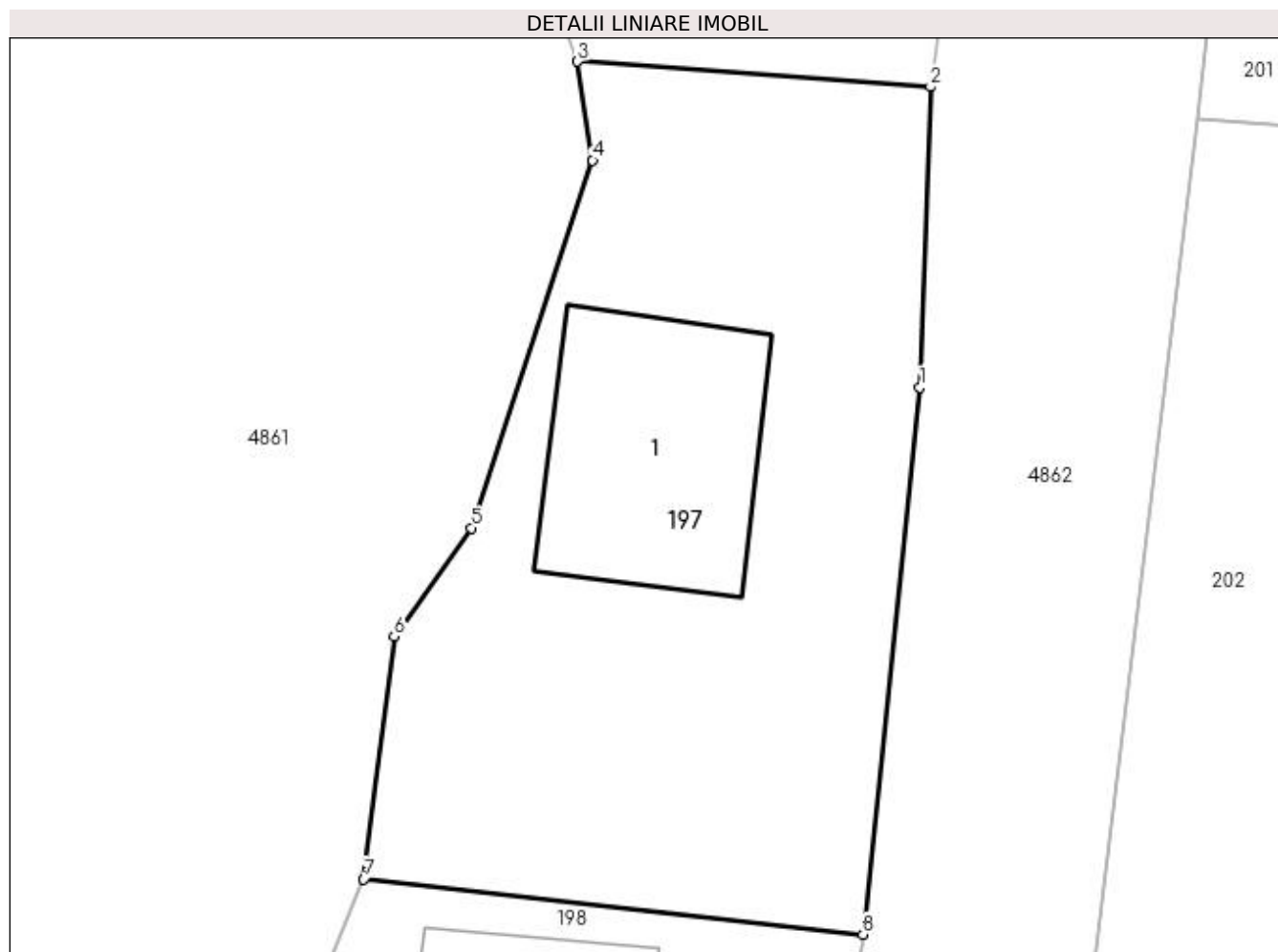
Inscrieri privind dezmembramintele dreptului de proprietate, drepturi reale de garanție și sarcini	Referințe
NU SUNT	

Anexa Nr. 1 La Partea I

Teren

Nr cadastral	Suprafața (mp)*	Observații / Referințe
	185	

* Suprafața este determinată în planul de proiecție Stereo 70.



Date referitoare la teren

Crt	Categorie folosință	Intravilan	Suprafața (mp)	Tarla	Parcelă	Nr. topo	Observații / Referințe
1	curți constructii	NU	185	7	99	-	

Date referitoare la construcții

Crt	Număr	Destinație construcție	Supraf. (mp)	Situație juridică	Observații / Referințe
A1.1		construcții de locuințe	29	Cu acte	Nr. niveluri:1; S. construita la sol:29 mp; S. construita desfasurata:29 mp;

Lungime Segmente

1) Valorile lungimilor segmentelor sunt obținute din proiecție în plan.

Punct început	X / Y	Punct sfârșit	X / Y	Lungime segment (** (m)
1	510.192,418 425.429,992	2	510.192,658 425.436,821	6.833
2	510.192,658 425.436,821	3	510.184,634 425.437,394	8.044
3	510.184,634 425.437,394	4	510.184,974 425.435,151	2.269
4	510.184,974 425.435,151	5	510.182,228 425.426,795	8.796

Punct început	X / Y	Punct sfârșit	X / Y	Lungime segment (** (m)
5	510.182,228 425.426,795	6	510.180,469 425.424,332	3.027
6	510.180,469 425.424,332	7	510.179,777 425.418,815	5.56
7	510.179,777 425.418,815	8	510.191,127 425.417,561	11.419
8	510.191,127 425.417,561	1	510.192,418 425.429,992	12.498

** Lungimile segmentelor sunt determinate în planul de proiecție Stereo 70 și sunt rotunjite la 1 milimetru.

*** Distanța dintre puncte este formată din segmente cumulate ce sunt mai mici decât valoarea 1 milimetru.

**DATE DESPRE IMOBILUL NR. 198**

Oficiul de Cadastru și Publicitate Imobiliară ARGES
Biroul de Cadastru și Publicitate Imobiliară Campulung

A. Partea I. Descrierea imobilului

TEREN Extravilan

Adresa: Jud. Arges

Nr. Crt	Nr cadastral Nr. topografic	Suprafața* (mp)	Observații / Referințe
A1		429	Sector cadastral:6 Teren imprejmuit;

Construcții

Crt	Nr cadastral Nr. topografic	Adresa	Observații / Referințe
A1.1		Jud. Arges	Nr. niveluri:1; S. construita la sol:22 mp; S. construita desfasurata:22 mp;
A1.2		Jud. Arges	Nr. niveluri:1; S. construita la sol:10 mp; S. construita desfasurata:10 mp;
A1.3		Jud. Arges	Nr. niveluri:1; S. construita la sol:25 mp; S. construita desfasurata:25 mp;

B. Partea II. Proprietari și acte

Inscrieri privitoare la dreptul de proprietate și alte drepturi reale		Referințe
/		
Act Normativ nr. 7, din 13/03/1996 emis de PARLAMENT (art. 13 alin. 15);		
B1	Inscrierea provizorie, drept de PROPRIETATE, dobandit prin Lege, cota actuala 1/1, cota initiala 1/1 1) COMUNA VALEA MARE PRAVAT , CIF:5010196	A1
Act Normativ nr. 7, din 13/03/1996 emis de PARLAMENT (art. 12 alin. 16);		
B2	Intabulare, drept de PROPRIETATE, dobandit prin Construire, cota actuala 1/1, cota initiala 1/1 1) GRANCEA VASILE , lipsă CNP	A1.1, A1.2, A1.3

C. Partea III. SARCINI .

Inscrieri privind dezmembramintele dreptului de proprietate, drepturi reale de garanție și sarcini	Referințe
NU SUNT	

Anexa Nr. 1 La Partea I

Teren

Nr cadastral	Suprafața (mp)*	Observații / Referințe
	429	

* Suprafața este determinată în planul de proiecție Stereo 70.



Date referitoare la teren

Crt	Categorie folosință	Intravilan	Suprafața (mp)	Tarla	Parcelă	Nr. topo	Observații / Referințe
1	curți constructii	NU	429	7	99	-	

Date referitoare la construcții

Crt	Număr	Destinație construcție	Supraf. (mp)	Situație juridică	Observații / Referințe
A1.1		construcții de locuințe	22	Cu acte	Nr. niveluri:1; S. construita la sol:22 mp; S. construita desfasurata:22 mp;
A1.2		construcții anexa	10	Cu acte	Nr. niveluri:1; S. construita la sol:10 mp; S. construita desfasurata:10 mp;
A1.3		construcții anexa	25	Cu acte	Nr. niveluri:1; S. construita la sol:25 mp; S. construita desfasurata:25 mp;

Lungime Segmente

1) Valorile lungimilor segmentelor sunt obținute din proiecție în plan.

Punct început	X / Y	Punct sfârșit	X / Y	Lungime segment (** (m)
1	510.191,127 425.417,561	2	510.179,777 425.418,815	11.419
2	510.179,777 425.418,815	3	510.177,668 425.413,637	5.591

Punct început	X / Y	Punct sfârșit	X / Y	Lungime segment (** (m)
3	510.177,668 425.413,637	4	510.172,277 425.386,461	27.706
4	510.172,277 425.386,461	5	510.185,399 425.384,442	13.276
5	510.185,399 425.384,442	6	510.189,584 425.408,058	23.984
6	510.189,584 425.408,058	7	510.189,909 425.409,008	1.004
7	510.189,909 425.409,008	1	510.191,127 425.417,561	8.639

** Lungimile segmentelor sunt determinate în planul de proiecție Stereo 70 și sunt rotunjite la 1 milimetru.

*** Distanța dintre puncte este formată din segmente cumulate ce sunt mai mici decât valoarea 1 milimetru.

**DATE DESPRE IMOBILUL NR. 199**

Oficiul de Cadastru și Publicitate Imobiliară ARGES
Biroul de Cadastru și Publicitate Imobiliară Campulung

A. Partea I. Descrierea imobilului

TEREN Extravilan

Adresa: Nr. 148, Jud. Arges

Nr. Crt	Nr cadastral Nr. topografic	Suprafața* (mp)	Observații / Referințe
A1		Din acte: 432 Masurata: 394	Sector cadastral:6 Teren imprejmuit;

Construcții

Crt	Nr cadastral Nr. topografic	Adresa	Observații / Referințe
A1.1		Nr. 148, Jud. Arges	Nr. niveluri:1; S. construita la sol:66 mp; S. construita desfasurata:66 mp;
A1.2		Nr. 148, Jud. Arges	Nr. niveluri:1; S. construita la sol:9 mp; S. construita desfasurata:9 mp;
A1.3		Nr. 148, Jud. Arges	Nr. niveluri:1; S. construita la sol:3 mp; S. construita desfasurata:3 mp;

B. Partea II. Proprietari și acte

Inscrieri privitoare la dreptul de proprietate și alte drepturi reale		Referințe
/		
Act Administrativ nr. 124759, din 21/10/2003 emis de CJPSDPAT ARGES;		
B1	Intabulare, drept de PROPRIETATE, dobandit prin Reconstituire, cota actuala 1/1, cota initiala 1/1 1) SASU ION	A1
Act Normativ nr. 7, din 13/03/1996 emis de PARLAMENT (art. 12 alin. 16);		
B2	Intabulare, drept de PROPRIETATE, dobandit prin Construire, cota actuala 1/1, cota initiala 1/1 1) SASU ION	A1.1, A1.2, A1.3

C. Partea III. SARCINI .

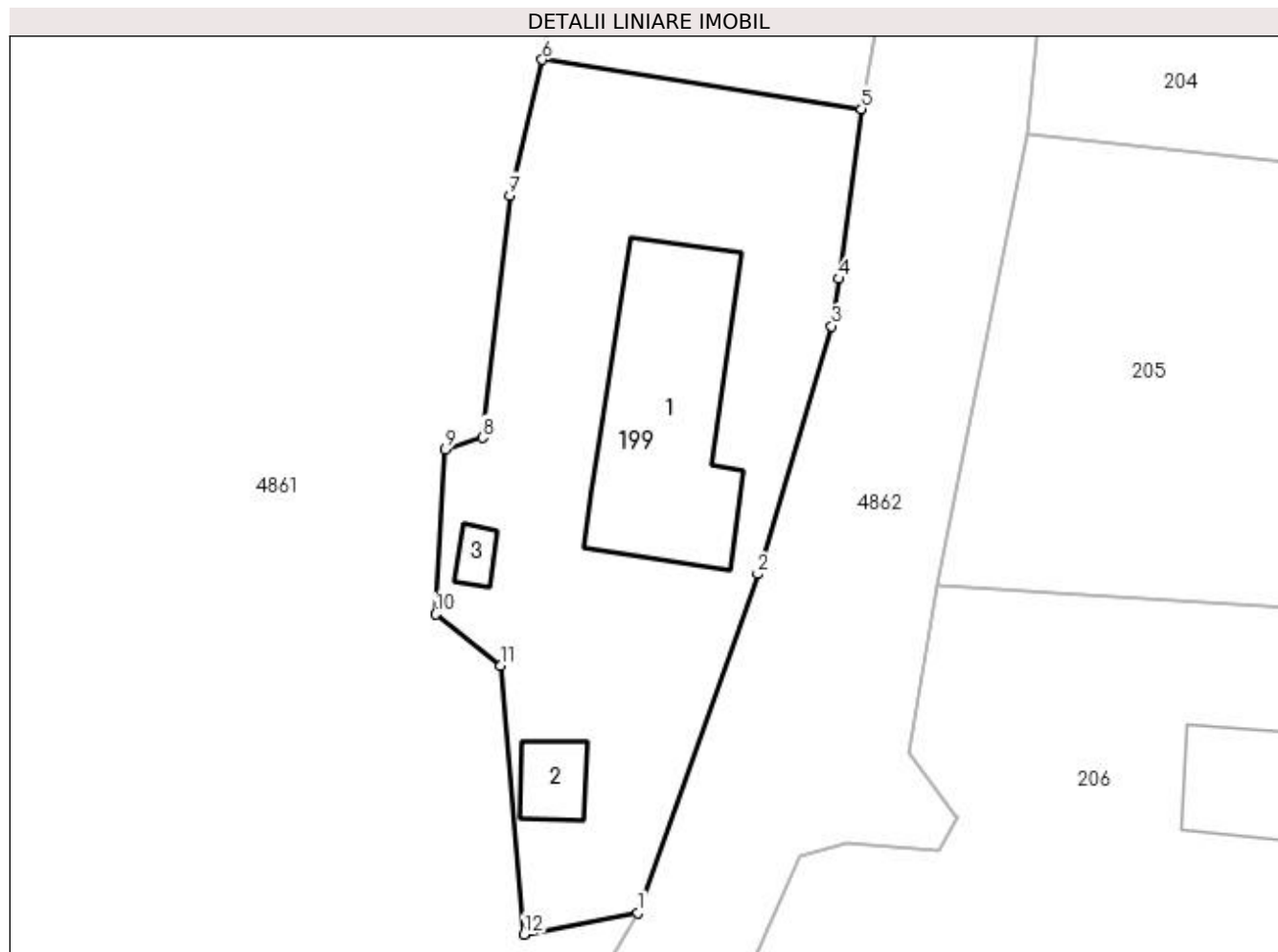
Inscrieri privind dezmembramintele dreptului de proprietate, drepturi reale de garanție și sarcini	Referințe
NU SUNT	

Anexa Nr. 1 La Partea I

Teren

Nr cadastral	Suprafața (mp)*	Observații / Referințe
	Din acte: 432 Masurata: 394	

* Suprafața este determinată în planul de proiecție Stereo 70.



Date referitoare la teren

Crt	Categorie folosință	Intra vilan	Suprafața (mp)	Tarla	Parcelă	Nr. topo	Observații / Referințe
1	curți constructii	NU	394	7	99	-	

Date referitoare la construcții

Crt	Număr	Destinație construcție	Supraf. (mp)	Situație juridică	Observații / Referințe
A1.1		construcții de locuințe	66	Cu acte	Nr. niveluri:1; S. construita la sol:66 mp; S. construita desfasurata:66 mp;
A1.2		construcții anexa	9	Cu acte	Nr. niveluri:1; S. construita la sol:9 mp; S. construita desfasurata:9 mp;
A1.3		construcții anexa	3	Cu acte	Nr. niveluri:1; S. construita la sol:3 mp; S. construita desfasurata:3 mp;

Lungime Segmente

1) Valorile lungimilor segmentelor sunt obținute din proiecție în plan.

Punct început	X / Y	Punct sfârșit	X / Y	Lungime segment (** (m))
1	510.176,2 425.351,392	2	510.181,139 425.365,322	14.78
2	510.181,139 425.365,322	3	510.184,159 425.375,514	10.63

Punct început	X / Y	Punct sfârșit	X / Y	Lungime segment (** (m)
3	510.184,159 425.375,514	4	510.184,477 425.377,463	1.975
4	510.184,477 425.377,463	5	510.185,399 425.384,442	7.04
5	510.185,399 425.384,442	6	510.172,277 425.386,461	13.276
6	510.172,277 425.386,461	7	510.170,931 425.380,887	5.734
7	510.170,931 425.380,887	8	510.169,823 425.370,932	10.016
8	510.169,823 425.370,932	9	510.168,29 425.370,438	1.611
9	510.168,29 425.370,438	10	510.167,892 425.363,68	6.77
10	510.167,892 425.363,68	11	510.170,579 425.361,573	3.415
11	510.170,579 425.361,573	12	510.171,525 425.350,518	11.095
12	510.171,525 425.350,518	1	510.176,2 425.351,392	4.756

** Lungimile segmentelor sunt determinate în planul de proiecție Stereo 70 și sunt rotunjite la 1 milimetru.

*** Distanța dintre puncte este formată din segmente cumulate ce sunt mai mici decât valoarea 1 milimetru.

**DATE DESPRE IMOBILUL NR. 200**

Oficiul de Cadastru și Publicitate Imobiliară ARGES
Biroul de Cadastru și Publicitate Imobiliară Campulung

A. Partea I. Descrierea imobilului

TEREN Extravilan

Adresa: Jud. Arges

Nr. Crt	Nr cadastral Nr. topografic	Suprafața* (mp)	Observații / Referințe
A1		486	Sector cadastral:6 Teren neimprejmuit;

B. Partea II. Proprietari și acte

Inscrieri privitoare la dreptul de proprietate și alte drepturi reale	Referințe
/	
Act Normativ nr. 7, din 13/03/1996 emis de PARLAMENT (art. 13 alin. 15);	
B1	A1
Inscrierea provizorie, drept de PROPRIETATE, dobandit prin Lege, cota actuala 1/1, cota initiala 1/1 1) COMUNA VALEA MARE PRAVAT, CIF:5010196	

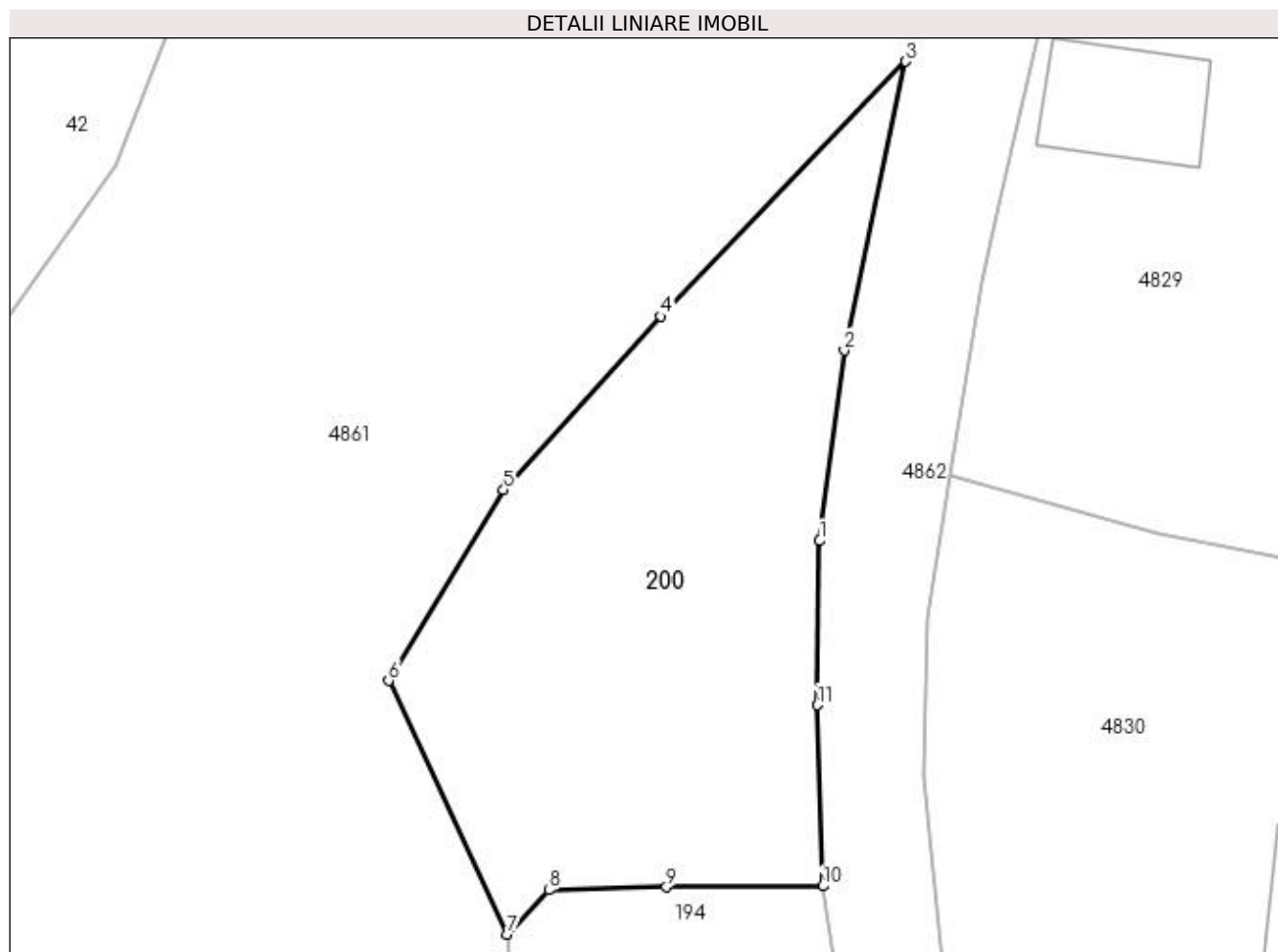
C. Partea III. SARCINI .

Inscrieri privind dezmembramintele dreptului de proprietate, drepturi reale de garanție și sarcini	Referințe
NU SUNT	

Teren

Nr cadastral	Suprafața (mp)*	Observații / Referințe
	486	

* Suprafața este determinată în planul de proiecție Stereo 70.



Date referitoare la teren

Crt	Categorie folosință	Intravilan	Suprafața (mp)	Tarla	Parcelă	Nr. topo	Observații / Referințe
1	pasune	NU	486	7	99	-	

Lungime Segmente

1) Valorile lungimilor segmentelor sunt obținute din proiecție în plan.

Punct început	X / Y	Punct sfârșit	X / Y	Lungime segment (** (m)
1	510.186,487 425.558,308	2	510.187,652 425.567,248	9.016
2	510.187,652 425.567,248	3	510.190,534 425.580,803	13.858
3	510.190,534 425.580,803	4	510.179,048 425.568,847	16.579
4	510.179,048 425.568,847	5	510.171,657 425.560,706	10.996
5	510.171,657 425.560,706	6	510.166,263 425.551,757	10.449

Punct început	X / Y	Punct sfârșit	X / Y	Lungime segment (** (m)
6	510.166,263 425.551,757	7	510.171,836 425.539,854	13.143
7	510.171,836 425.539,854	8	510.173,784 425.541,931	2.848
8	510.173,784 425.541,931	9	510.179,306 425.542,071	5.524
9	510.179,306 425.542,071	10	510.186,632 425.542,113	7.326
10	510.186,632 425.542,113	11	510.186,376 425.550,607	8.498
11	510.186,376 425.550,607	1	510.186,487 425.558,308	7.702

** Lungimile segmentelor sunt determinate în planul de proiecție Stereo 70 și sunt rotunjite la 1 milimetru.

*** Distanța dintre puncte este formată din segmente cumulate ce sunt mai mici decât valoarea 1 milimetru.

**DATE DESPRE IMOBILUL NR. 201**

Oficiul de Cadastru și Publicitate Imobiliară ARGES
Biroul de Cadastru și Publicitate Imobiliară Campulung

A. Partea I. Descrierea imobilului

TEREN Extravilan

Adresa: Jud. Arges

Nr. Crt	Nr cadastral Nr. topografic	Suprafața* (mp)	Observații / Referințe
A1		272	Sector cadastral:7 Teren imprejmuit;

Construcții

Crt	Nr cadastral Nr. topografic	Adresa	Observații / Referințe
A1.1		Jud. Arges	Nr. niveluri:1; S. construita la sol:21 mp; S. construita desfasurata:21 mp;

B. Partea II. Proprietari și acte

Inscrieri privitoare la dreptul de proprietate și alte drepturi reale		Referințe
/		
Act Normativ nr. 7, din 13/03/1996 emis de PARLAMENT (art. 13 alin. 15);		
B1	Inscrierea provizorie, drept de PROPRIETATE, dobandit prin Lege, cota actuala 1/1, cota initiala 1/1 1) COMUNA VALEA MARE PRAVAT , CIF:5010196	A1
Act Normativ nr. 7, din 13/03/1996 emis de PARLAMENT (art. 12 alin. 16);		
B2	Intabulare, drept de PROPRIETATE, dobandit prin Construire, cota actuala 1/1, cota initiala 1/1 1) COSCODARU ROMICĂ , lipsă CNP	A1.1

C. Partea III. SARCINI .

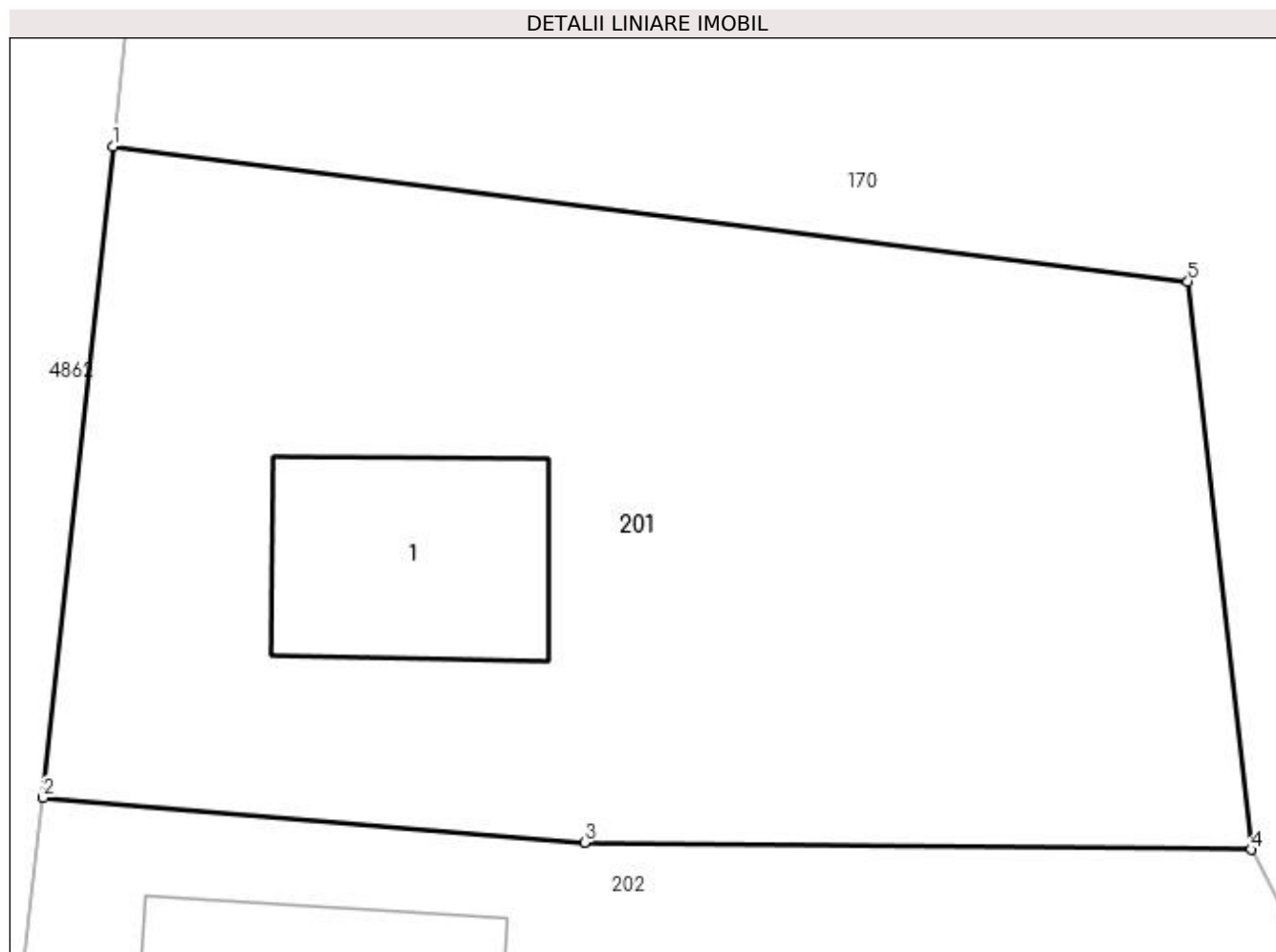
Inscrieri privind dezmembramintele dreptului de proprietate, drepturi reale de garanție și sarcini	Referințe
NU SUNT	

Anexa Nr. 1 La Partea I

Teren

Nr cadastral	Suprafața (mp)*	Observații / Referințe
	272	

* Suprafața este determinată în planul de proiecție Stereo 70.



Date referitoare la teren

Crt	Categorie folosință	Intra vilan	Suprafața (mp)	Tarla	Parcelă	Nr. topo	Observații / Referințe
1	curți constructii	NU	272	9	115	-	

Date referitoare la construcții

Crt	Număr	Destinație construcție	Supraf. (mp)	Situație juridică	Observații / Referințe
A1.1		construcții de locuințe	21	Cu acte	Nr. niveluri:1; S. construita la sol:21 mp; S. construita desfasurata:21 mp;

Lungime Segmente

1) Valorile lungimilor segmentelor sunt obținute din proiecție în plan.

Punct început	X / Y	Punct sfârșit	X / Y	Lungime segment (** (m)
1	510.200,088 425.448,849	2	510.198,722 425.436,097	12.825
2	510.198,722 425.436,097	3	510.209,326 425.435,22	10.64
3	510.209,326 425.435,22	4	510.222,378 425.435,082	13.053
4	510.222,378 425.435,082	5	510.221,141 425.446,206	11.193

Punct început	X / Y	Punct sfârșit	X / Y	Lungime segment (** (m)
5	510.221,141 425.446,206	1	510.200,088 425.448,849	21.218

** Lungimile segmentelor sunt determinate în planul de proiecție Stereo 70 și sunt rotunjite la 1 milimetru.

*** Distanța dintre puncte este formată din segmente cumulate ce sunt mai mici decât valoarea 1 milimetru.

**DATE DESPRE IMOBILUL NR. 202**

Oficiul de Cadastru și Publicitate Imobiliară ARGES
Biroul de Cadastru și Publicitate Imobiliară Campulung

A. Partea I. Descrierea imobilului

TEREN Extravilan

Adresa: Nr. 146, Jud. Arges

Nr. Crt	Nr cadastral Nr. topografic	Suprafața* (mp)	Observații / Referințe
A1		787	Sector cadastral:7 Teren imprejmuit;

Construcții

Crt	Nr cadastral Nr. topografic	Adresa	Observații / Referințe
A1.1		Nr. 146, Jud. Arges	Nr. niveluri:1; S. construita la sol:75 mp; S. construita desfasurata:75 mp;
A1.2		Nr. 146, Jud. Arges	Nr. niveluri:1; S. construita la sol:40 mp; S. construita desfasurata:40 mp;

B. Partea II. Proprietari și acte

Inscrieri privitoare la dreptul de proprietate și alte drepturi reale		Referințe
/		
Act Normativ nr. 7, din 13/03/1996 emis de PARLAMENT (art. 13 alin. 15);		
B1	Inscrierea provizorie, drept de PROPRIETATE, dobandit prin Lege, cota actuala 1/1, cota initiala 1/1 1) COMUNA VALEA MARE PRAVAT , CIF:5010196	A1
Act Normativ nr. 7, din 13/03/1996 emis de PARLAMENT (art. 12 alin. 16);		
B2	Intabulare, drept de PROPRIETATE, dobandit prin Construire, cota actuala 1/1, cota initiala 1/1 1) FIERARU MIREL , lipsă CNP	A1.1, A1.2

C. Partea III. SARCINI .

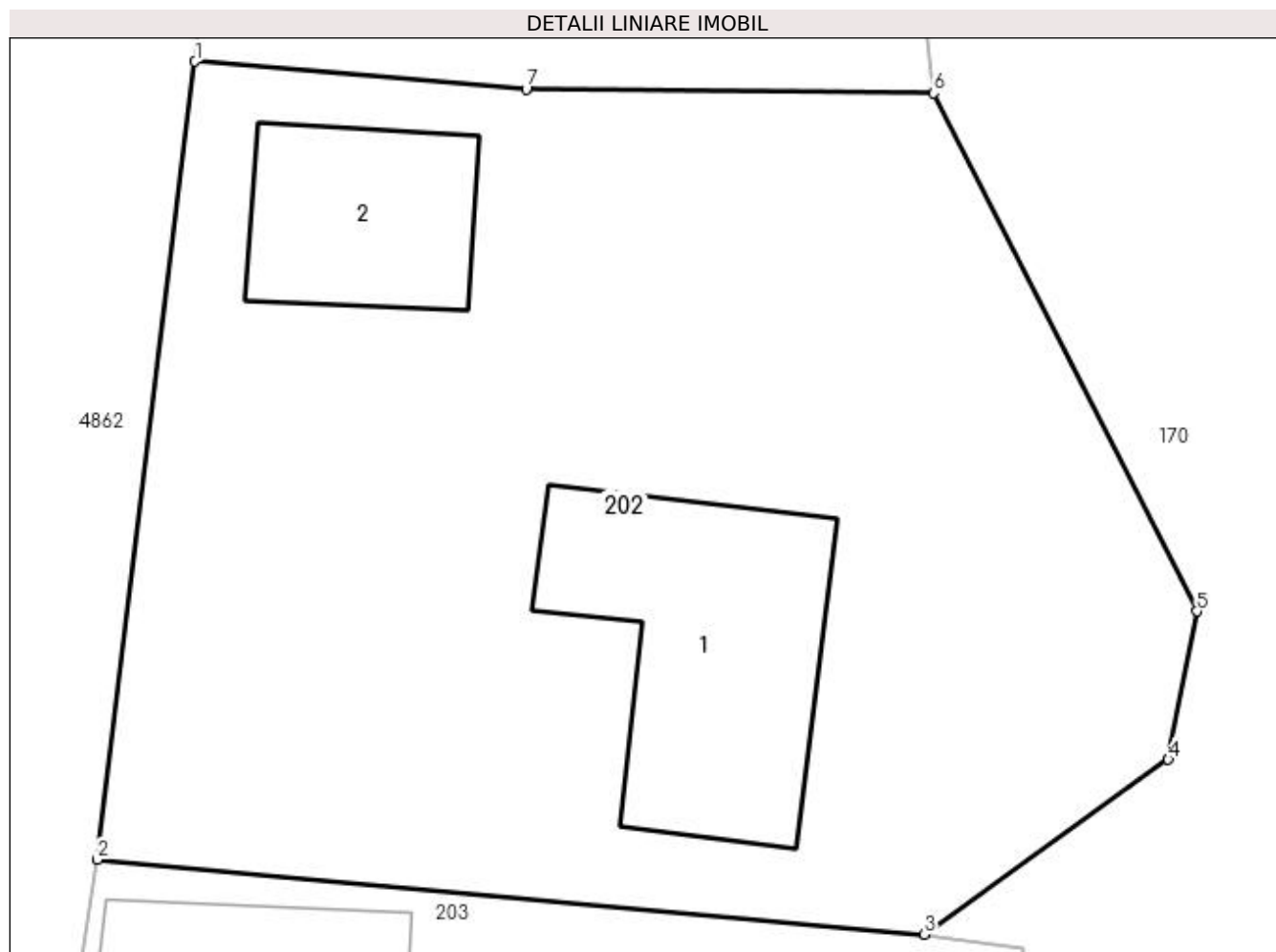
Inscrieri privind dezmembramintele dreptului de proprietate, drepturi reale de garanție și sarcini	Referințe
NU SUNT	

Anexa Nr. 1 La Partea I

Teren

Nr cadastral	Suprafața (mp)*	Observații / Referințe
	787	

* Suprafața este determinată în planul de proiecție Stereo 70.



Date referitoare la teren

Crt	Categorie folosință	Intra vilan	Suprafața (mp)	Tarla	Parcelă	Nr. topo	Observații / Referințe
1	curți constructii	NU	787	9	115	-	

Date referitoare la construcții

Crt	Număr	Destinație construcție	Supraf. (mp)	Situație juridică	Observații / Referințe
A1.1		construcții de locuințe	75	Cu acte	Nr. niveluri:1; S. construita la sol:75 mp; S. construita desfasurata:75 mp;
A1.2		construcții de locuințe	40	Cu acte	Nr. niveluri:1; S. construita la sol:40 mp; S. construita desfasurata:40 mp;

Lungime Segmente

1) Valorile lungimilor segmentelor sunt obținute din proiecție în plan.

Punct început	X / Y	Punct sfârșit	X / Y	Lungime segment (** (m)
1	510.198,722 425.436,097	2	510.195,593 425.410,563	25.725
2	510.195,593 425.410,563	3	510.222,058 425.408,168	26.573
3	510.222,058 425.408,168	4	510.229,876 425.413,764	9.614

Punct început	X / Y	Punct sfârșit	X / Y	Lungime segment (** (m)
4	510.229,876 425.413,764	5	510.230,796 425.418,506	4.83
5	510.230,796 425.418,506	6	510.222,378 425.435,082	18.591
6	510.222,378 425.435,082	7	510.209,326 425.435,22	13.053
7	510.209,326 425.435,22	1	510.198,722 425.436,097	10.64

** Lungimile segmentelor sunt determinate în planul de proiecție Stereo 70 și sunt rotunjite la 1 milimetru.

*** Distanța dintre puncte este formată din segmente cumulate ce sunt mai mici decât valoarea 1 milimetru.

**DATE DESPRE IMOBILUL NR. 203**

Oficiul de Cadastru și Publicitate Imobiliară ARGES
Biroul de Cadastru și Publicitate Imobiliară Campulung

A. Partea I. Descrierea imobilului

TEREN Extravilan

Adresa: Jud. Arges

Nr. Crt	Nr cadastral Nr. topografic	Suprafața* (mp)	Observații / Referințe
A1		421	Sector cadastral:7 Teren neimprejmuit;

Construcții

Crt	Nr cadastral Nr. topografic	Adresa	Observații / Referințe
A1.1		Jud. Arges	Nr. niveluri:1; S. construita la sol:23 mp; S. construita desfasurata:23 mp;
A1.2		Jud. Arges	Nr. niveluri:2; S. construita la sol:53 mp; S. construita desfasurata:106 mp;

B. Partea II. Proprietari și acte

Inscrieri privitoare la dreptul de proprietate și alte drepturi reale		Referințe
/		
Act Normativ nr. 7, din 13/03/1996 emis de PARLAMENT (art. 13 alin. 15);		
B1	Inscrierea provizorie, drept de PROPRIETATE, dobandit prin Lege, cota actuala 1/1, cota initiala 1/1 1) COMUNA VALEA MARE PRAVAT , CIF:5010196	A1
Act Normativ nr. 7, din 13/03/1996 emis de PARLAMENT (art. 12 alin. 16);		
B2	Intabulare, drept de PROPRIETATE, dobandit prin Construire, cota actuala 1/1, cota initiala 1/1 1) LUCA GEORGE-BOGDAN	A1.1, A1.2

C. Partea III. SARCINI .

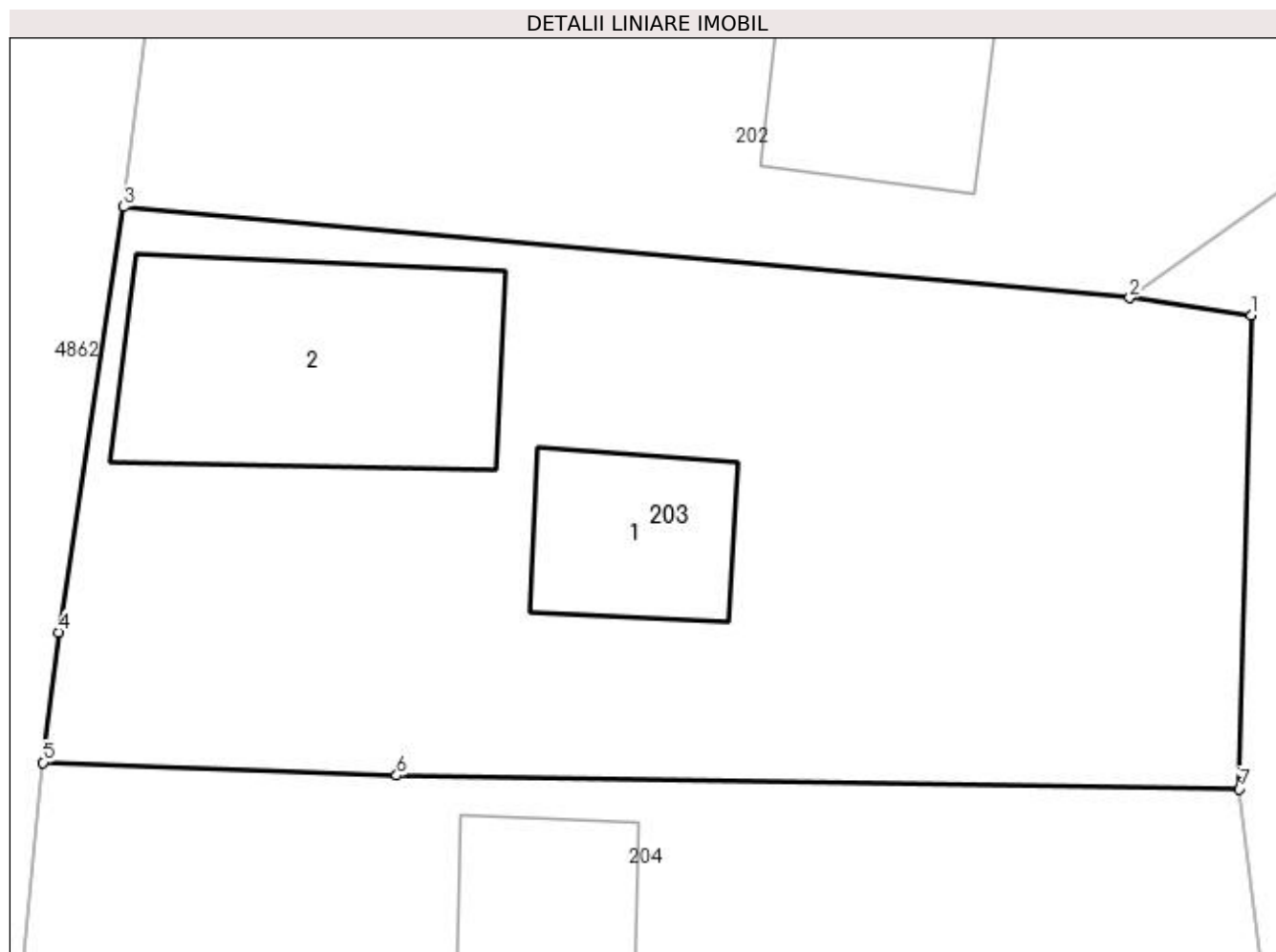
Inscrieri privind dezmembramintele dreptului de proprietate, drepturi reale de garanție și sarcini	Referințe
NU SUNT	

Anexa Nr. 1 La Partea I

Teren

Nr cadastral	Suprafața (mp)*	Observații / Referințe
	421	

* Suprafața este determinată în planul de proiecție Stereo 70.



Date referitoare la teren

Crt	Categorie folosință	Intravilan	Suprafața (mp)	Tarla	Parcelă	Nr. topo	Observații / Referințe
1	curți constructii	NU	421	9	115	-	

Date referitoare la construcții

Crt	Număr	Destinație construcție	Supraf. (mp)	Situație juridică	Observații / Referințe
A1.1		construcții de locuințe	23	Cu acte	Nr. niveluri:1; S. construita la sol:23 mp; S. construita desfasurata:23 mp;
A1.2		construcții de locuințe	53	Cu acte	Nr. niveluri:2; S. construita la sol:53 mp; S. construita desfasurata:106 mp;

Lungime Segmente

1) Valorile lungimilor segmentelor sunt obținute din proiecție în plan.

Punct început	X / Y	Punct sfârșit	X / Y	Lungime segment (** (m)
1	510.225,253 425.407,713	2	510.222,058 425.408,168	3.227
2	510.222,058 425.408,168	3	510.195,593 425.410,563	26.573
3	510.195,593 425.410,563	4	510.193,875 425.399,369	11.325

Punct început	X / Y	Punct sfârșit	X / Y	Lungime segment (** (m)
4	510.193,875 425.399,369	5	510.193,469 425.395,944	3.449
5	510.193,469 425.395,944	6	510.202,772 425.395,603	9.309
6	510.202,772 425.395,603	7	510.224,95 425.395,246	22.181
7	510.224,95 425.395,246	1	510.225,253 425.407,713	12.471

** Lungimile segmentelor sunt determinate în planul de proiecție Stereo 70 și sunt rotunjite la 1 milimetru.

*** Distanța dintre puncte este formată din segmente cumulate ce sunt mai mici decât valoarea 1 milimetru.

**DATE DESPRE IMOBILUL NR. 204**

Oficiul de Cadastru și Publicitate Imobiliară ARGES
Biroul de Cadastru și Publicitate Imobiliară Campulung

A. Partea I. Descrierea imobilului

TEREN Extravilan

Adresa: Jud. Arges

Nr. Crt	Nr cadastral Nr. topografic	Suprafața* (mp)	Observații / Referințe
A1		464	Sector cadastral:7 Teren imprejmuit;

Construcții

Crt	Nr cadastral Nr. topografic	Adresa	Observații / Referințe
A1.1		Jud. Arges	Nr. niveluri:1; S. construita la sol:47 mp; S. construita desfasurata:47 mp;

B. Partea II. Proprietari și acte

Inscrieri privitoare la dreptul de proprietate și alte drepturi reale		Referințe
/		
Act Normativ nr. 7, din 13/03/1996 emis de PARLAMENT (art. 13 alin. 15);		
B1	Inscrierea provizorie, drept de PROPRIETATE, dobandit prin Lege, cota actuala 1/1, cota initiala 1/1 1) COMUNA VALEA MARE PRAVAT , CIF:5010196	A1
Act Normativ nr. 7, din 13/03/1996 emis de PARLAMENT (art. 12 alin. 16);		
B2	Intabulare, drept de PROPRIETATE, dobandit prin Construire, cota actuala 1/1, cota initiala 1/1 1) GRANCEA VASILE , lipsă CNP	A1.1

C. Partea III. SARCINI .

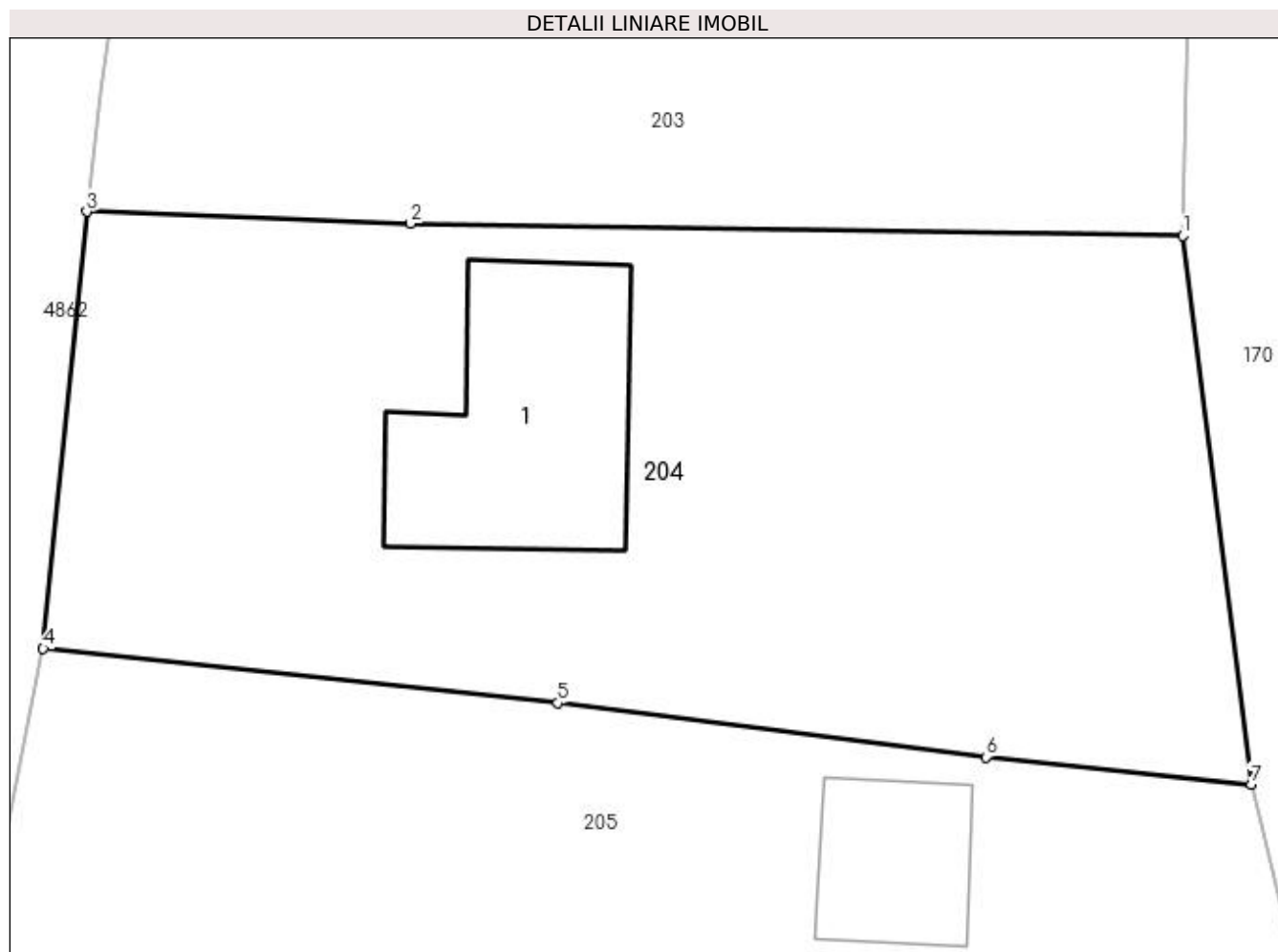
Inscrieri privind dezmembramintele dreptului de proprietate, drepturi reale de garanție și sarcini	Referințe
NU SUNT	

Anexa Nr. 1 La Partea I

Teren

Nr cadastral	Suprafața (mp)*	Observații / Referințe
	464	

* Suprafața este determinată în planul de proiecție Stereo 70.



Date referitoare la teren

Crt	Categorie folosință	Intra vilan	Suprafața (mp)	Tarla	Parcelă	Nr. topo	Observații / Referințe
1	curți constructii	NU	464	9	115	-	

Date referitoare la construcții

Crt	Număr	Destinație construcție	Supraf. (mp)	Situație juridică	Observații / Referințe
A1.1		construcții de locuințe	47	Cu acte	Nr. niveluri:1; S. construita la sol:47 mp; S. construita desfasurata:47 mp;

Lungime Segmente

1) Valorile lungimilor segmentelor sunt obținute din proiecție în plan.

Punct început	X / Y	Punct sfârșit	X / Y	Lungime segment (** (m)
1	510.224,95 425.395,246	2	510.202,772 425.395,603	22.181
2	510.202,772 425.395,603	3	510.193,469 425.395,944	9.309
3	510.193,469 425.395,944	4	510.192,223 425.383,397	12.609
4	510.192,223 425.383,397	5	510.207,003 425.381,84	14.862

Punct început	X / Y	Punct sfârșit	X / Y	Lungime segment (** (m)
5	510.207,003 425.381,84	6	510.219,305 425.380,283	12.4
6	510.219,305 425.380,283	7	510.226,916 425.379,502	7.651
7	510.226,916 425.379,502	1	510.224,95 425.395,246	15.866

** Lungimile segmentelor sunt determinate în planul de proiecție Stereo 70 și sunt rotunjite la 1 milimetru.

*** Distanța dintre puncte este formată din segmente cumulate ce sunt mai mici decât valoarea 1 milimetru.

**DATE DESPRE IMOBILUL NR. 205**

Oficiul de Cadastru și Publicitate Imobiliară ARGES
Biroul de Cadastru și Publicitate Imobiliară Campulung

A. Partea I. Descrierea imobilului

TEREN Extravilan

Adresa: Jud. Arges

Nr. Crt	Nr cadastral Nr. topografic	Suprafața* (mp)	Observații / Referințe
A1		694	Sector cadastral:7 Teren neimprejmuit;

Construcții

Crt	Nr cadastral Nr. topografic	Adresa	Observații / Referințe
A1.1		Jud. Arges	Nr. niveluri:1; S. construita la sol:20 mp; S. construita desfasurata:20 mp;

B. Partea II. Proprietari și acte

Inscrieri privitoare la dreptul de proprietate și alte drepturi reale		Referințe
/		
Act Normativ nr. 7, din 13/03/1996 emis de PARLAMENT (art. 13 alin. 15);		
B1	Inscrierea provizorie, drept de PROPRIETATE, dobandit prin Lege, cota actuala 1/1, cota initiala 1/1 1) COMUNA VALEA MARE PRAVAT , CIF:5010196	A1
Act Normativ nr. 7, din 13/03/1996 emis de PARLAMENT (art. 12 alin. 16);		
B2	Intabulare, drept de PROPRIETATE, dobandit prin Construire, cota actuala 1/1, cota initiala 1/1 1) SASU DAVID IONATAN , lipsă CNP	A1.1

C. Partea III. SARCINI .

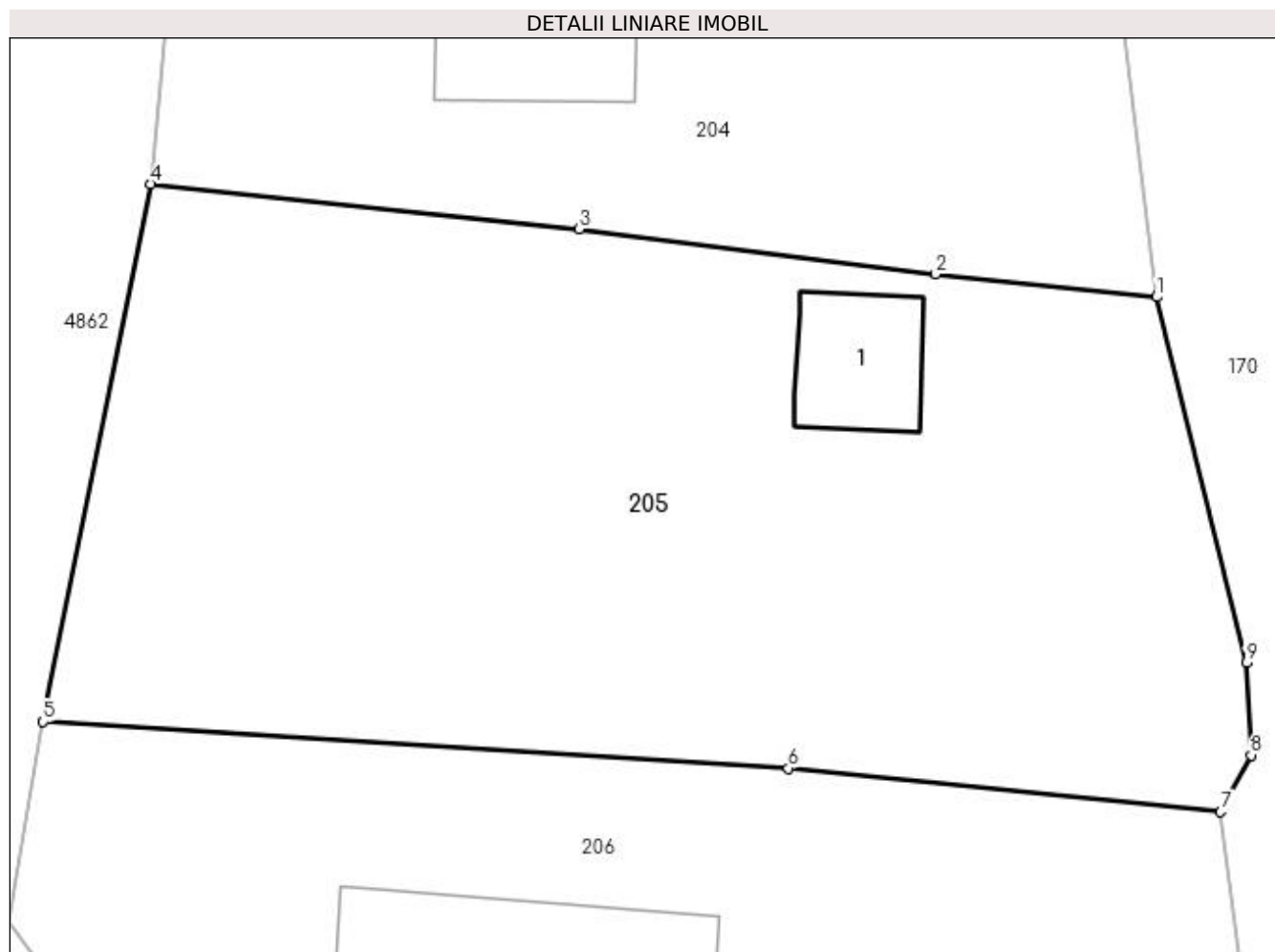
Inscrieri privind dezmembramintele dreptului de proprietate, drepturi reale de garanție și sarcini	Referințe
NU SUNT	

Anexa Nr. 1 La Partea I

Teren

Nr cadastral	Suprafața (mp)*	Observații / Referințe
	694	

* Suprafața este determinată în planul de proiecție Stereo 70.



Date referitoare la teren

Crt	Categorie folosință	Intra vilan	Suprafața (mp)	Tarla	Parcelă	Nr. topo	Observații / Referințe
1	curți constructii	NU	694	9	115	-	

Date referitoare la construcții

Crt	Număr	Destinație construcție	Supraf. (mp)	Situație juridică	Observații / Referințe
A1.1		constructii anexa	20	Cu acte	Nr. niveluri:1; S. construita la sol:20 mp; S. construita desfasurata:20 mp;

Lungime Segmente

1) Valorile lungimilor segmentelor sunt obținute din proiecție în plan.

Punct început	X / Y	Punct sfârșit	X / Y	Lungime segment (** (m)
1	510.226,916 425.379,502	2	510.219,305 425.380,283	7.651
2	510.219,305 425.380,283	3	510.207,003 425.381,84	12.4
3	510.207,003 425.381,84	4	510.192,223 425.383,397	14.862
4	510.192,223 425.383,397	5	510.188,526 425.364,866	18.896

Punct început	X / Y	Punct sfârșit	X / Y	Lungime segment (** (m)
5	510.188,526 425.364,866	6	510.214,227 425.363,263	25.751
6	510.214,227 425.363,263	7	510.229,132 425.361,756	14.981
7	510.229,132 425.361,756	8	510.230,176 425.363,716	2.221
8	510.230,176 425.363,716	9	510.230,009 425.366,893	3.181
9	510.230,009 425.366,893	1	510.226,916 425.379,502	12.983

** Lungimile segmentelor sunt determinate în planul de proiecție Stereo 70 și sunt rotunjite la 1 milimetru.

*** Distanța dintre puncte este formată din segmente cumulate ce sunt mai mici decât valoarea 1 milimetru.

**DATE DESPRE IMOBILUL NR. 206**

Oficiul de Cadastru și Publicitate Imobiliară ARGES
Biroul de Cadastru și Publicitate Imobiliară Campulung

A. Partea I. Descrierea imobilului

TEREN Extravilan

Adresa: Jud. Arges

Nr. Crt	Nr cadastral Nr. topografic	Suprafața* (mp)	Observații / Referințe
A1		815	Sector cadastral:7 Teren imprejmuit;

Construcții

Crt	Nr cadastral Nr. topografic	Adresa	Observații / Referințe
A1.1		Jud. Arges	Nr. niveluri:1; S. construita la sol:69 mp; S. construita desfasurata:69 mp;

B. Partea II. Proprietari și acte

Inscrieri privitoare la dreptul de proprietate și alte drepturi reale		Referințe
/		
Act Normativ nr. 7, din 13/03/1996 emis de PARLAMENT (art. 13 alin. 15);		
B1	Inscrierea provizorie, drept de PROPRIETATE, dobandit prin Lege, cota actuala 1/1, cota initiala 1/1 1) COMUNA VALEA MARE PRAVAT , CIF:5010196	A1
Act Normativ nr. 7, din 13/03/1996 emis de PARLAMENT (art. 12 alin. 16);		
B2	Intabulare, drept de PROPRIETATE, dobandit prin Construire, cota actuala 1/1, cota initiala 1/1 1) SASU IONUȚ-REMU	A1.1

C. Partea III. SARCINI .

Inscrieri privind dezmembramintele dreptului de proprietate, drepturi reale de garanție și sarcini	Referințe
NU SUNT	

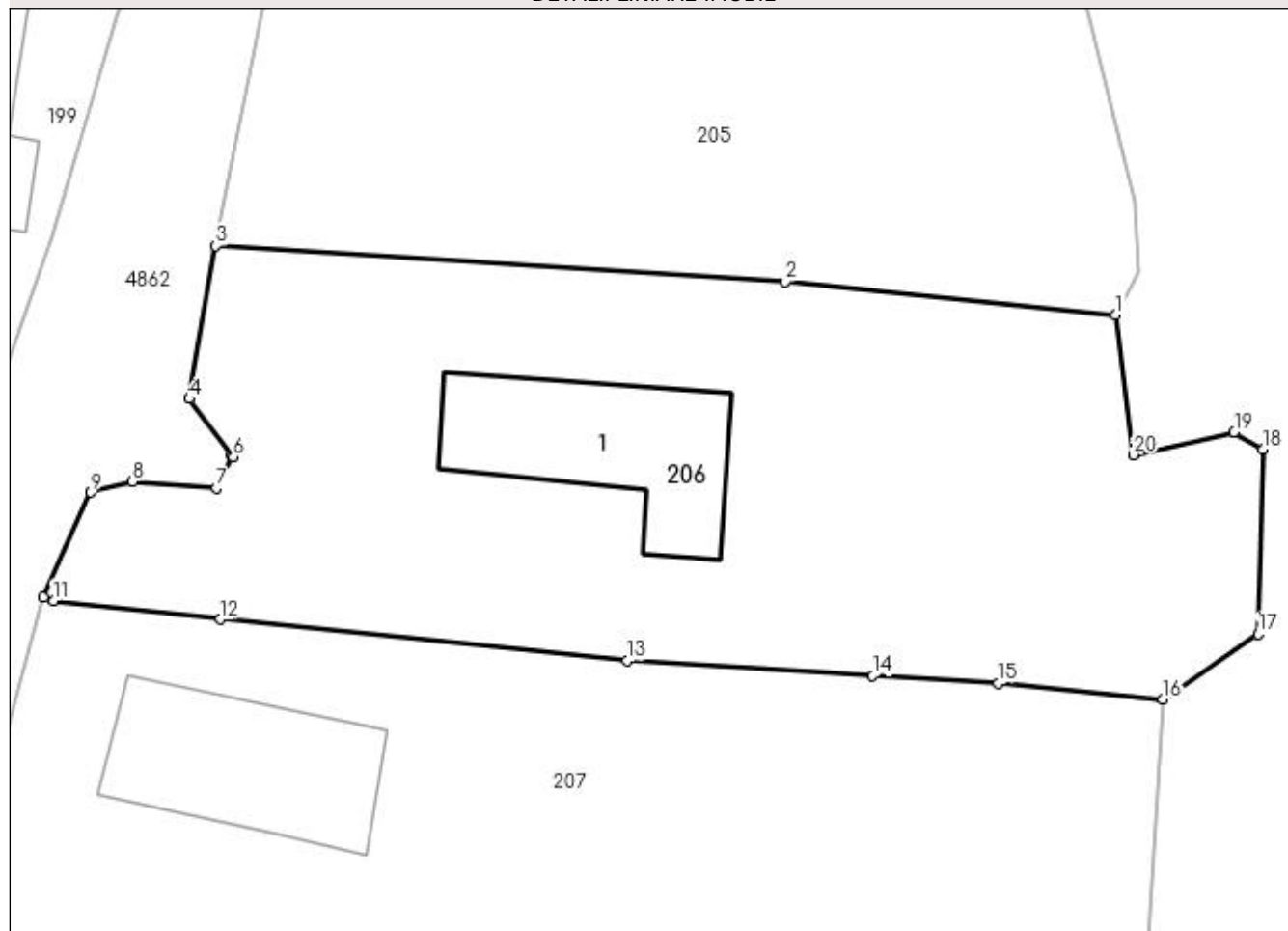
Anexa Nr. 1 La Partea I

Teren

Nr cadastral	Suprafața (mp)*	Observații / Referințe
	815	

* Suprafața este determinată în planul de proiecție Stereo 70.

DETALII LINIARE IMOBIL



Date referitoare la teren

Crt	Categorie folosință	Intra vilan	Suprafața (mp)	Tarla	Parcelă	Nr. topo	Observații / Referințe
1	curți constructii	NU	815	9	115	-	

Date referitoare la construcții

Crt	Număr	Destinație construcție	Supraf. (mp)	Situație juridică	Observații / Referințe
A1.1		construcții de locuințe	69	Cu acte	Nr. niveluri:1; S. construita la sol:69 mp; S. construita desfasurata:69 mp;

Lungime Segmente

1) Valorile lungimilor segmentelor sunt obținute din proiecție în plan.

Punct început	X / Y	Punct sfârșit	X / Y	Lungime segment (** (m)
1	510.229,132 425.361,756	2	510.214,227 425.363,263	14.981
2	510.214,227 425.363,263	3	510.188,526 425.364,866	25.751
3	510.188,526 425.364,866	4	510.187,327 425.357,97	6.999
4	510.187,327 425.357,97	5	510.189,255 425.355,387	3.223

Punct început	X / Y	Punct sfârșit	X / Y	Lungime segment (** (m)
5	510.189,255 425.355,387	6	510.189,321 425.355,344	0.079
6	510.189,321 425.355,344	7	510.188,561 425.353,934	1.602
7	510.188,561 425.353,934	8	510.184,763 425.354,241	3.81
8	510.184,763 425.354,241	9	510.182,893 425.353,751	1.933
9	510.182,893 425.353,751	10	510.180,751 425.349,003	5.209
10	510.180,751 425.349,003	11	510.181,197 425.348,859	0.469
11	510.181,197 425.348,859	12	510.188,733 425.348,021	7.582
12	510.188,733 425.348,021	13	510.207,083 425.346,153	18.445
13	510.207,083 425.346,153	14	510.218,172 425.345,465	11.11
14	510.218,172 425.345,465	15	510.223,849 425.345,143	5.686
15	510.223,849 425.345,143	16	510.231,285 425.344,407	7.472
16	510.231,285 425.344,407	17	510.235,562 425.347,368	5.202
17	510.235,562 425.347,368	18	510.235,784 425.355,703	8.338
18	510.235,784 425.355,703	19	510.234,491 425.356,472	1.504
19	510.234,491 425.356,472	20	510.229,927 425.355,442	4.679
20	510.229,927 425.355,442	1	510.229,132 425.361,756	6.364

** Lungimile segmentelor sunt determinate în planul de proiecție Stereo 70 și sunt rotunjite la 1 milimetru.

*** Distanța dintre puncte este formată din segmente cumulate ce sunt mai mici decât valoarea 1 milimetru.

**DATE DESPRE IMOBILUL NR. 207**

Oficiul de Cadastru și Publicitate Imobiliară ARGES
Biroul de Cadastru și Publicitate Imobiliară Campulung

A. Partea I. Descrierea imobilului

TEREN Extravilan

Adresa: Jud. Arges

Nr. Crt	Nr cadastral Nr. topografic	Suprafața* (mp)	Observații / Referințe
A1		1.234	Sector cadastral:7 Teren imprejmuit;

Construcții

Crt	Nr cadastral Nr. topografic	Adresa	Observații / Referințe
A1.1		Jud. Arges	Nr. niveluri:2; S. construita la sol:68 mp; S. construita desfasurata:114 mp; P+M

B. Partea II. Proprietari și acte

Inscrieri privitoare la dreptul de proprietate și alte drepturi reale	Referințe
/	
Act Normativ nr. 7, din 13/03/1996 emis de PARLAMENT (art. 13 alin. 15);	
B1	Inscrierea provizorie, drept de PROPRIETATE, dobandit prin Lege, cota actuala 1/1, cota initiala 1/1 1) COMUNA VALEA MARE PRAVAT , CIF:5010196
Act Normativ nr. 7, din 13/03/1996 emis de PARLAMENT (art. 12 alin. 16);	
B2	Intabulare, drept de PROPRIETATE, dobandit prin Construire, cota actuala 1/1, cota initiala 1/1 1) MONDOC CRINA MARA , lipsă CNP

C. Partea III. SARCINI .

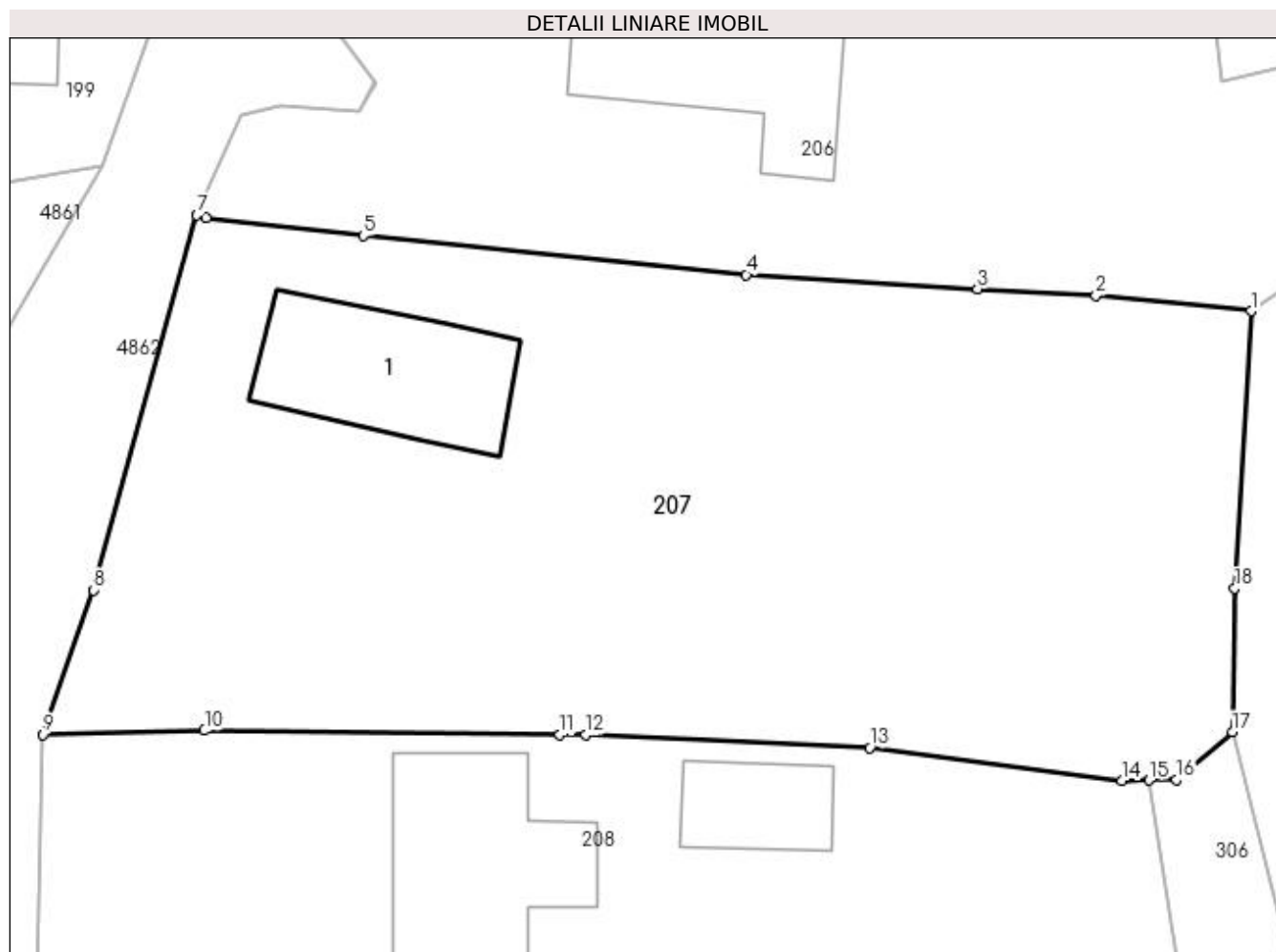
Inscrieri privind dezmembramintele dreptului de proprietate, drepturi reale de garanție și sarcini	Referințe
NU SUNT	

Anexa Nr. 1 La Partea I

Teren

Nr cadastral	Suprafața (mp)*	Observații / Referințe
	1.234	

* Suprafața este determinată în planul de proiecție Stereo 70.



Date referitoare la teren

Crt	Categorie folosință	Intra vilan	Suprafața (mp)	Tarla	Parcelă	Nr. topo	Observații / Referințe
1	curți constructii	NU	1.234	9	115	-	

Date referitoare la construcții

Crt	Număr	Destinație construcție	Supraf. (mp)	Situație juridică	Observații / Referințe
A1.1		construcții de locuințe	68	Cu acte	Nr. niveluri:2; S. construita la sol:68 mp; S. construita desfasurata:114 mp; P+M

Lungime Segmente

1) Valorile lungimilor segmentelor sunt obținute din proiecție în plan.

Punct început	X / Y	Punct sfârșit	X / Y	Lungime segment (** (m)
1	510.231,285 425.344,407	2	510.223,849 425.345,143	7.472
2	510.223,849 425.345,143	3	510.218,172 425.345,465	5.686
3	510.218,172 425.345,465	4	510.207,083 425.346,153	11.11
4	510.207,083 425.346,153	5	510.188,733 425.348,021	18.445

Punct început	X / Y	Punct sfârșit	X / Y	Lungime segment (** (m)
5	510.188,733 425.348,021	6	510.181,197 425.348,859	7.582
6	510.181,197 425.348,859	7	510.180,751 425.349,003	0.469
7	510.180,751 425.349,003	8	510.175,794 425.331,04	18.634
8	510.175,794 425.331,04	9	510.173,379 425.324,124	7.326
9	510.173,379 425.324,124	10	510.181,115 425.324,307	7.738
10	510.181,115 425.324,307	11	510.198,144 425.324,098	17.03
11	510.198,144 425.324,098	12	510.199,382 425.324,102	1.238
12	510.199,382 425.324,102	13	510.212,996 425.323,487	13.628
13	510.212,996 425.323,487	14	510.225,081 425.321,906	12.188
14	510.225,081 425.321,906	15	510.226,386 425.321,933	1.305
15	510.226,386 425.321,933	16	510.227,69 425.321,96	1.304
16	510.227,69 425.321,96	17	510.230,395 425.324,239	3.537
17	510.230,395 425.324,239	18	510.230,489 425.331,125	6.887
18	510.230,489 425.331,125	1	510.231,285 425.344,407	13.306

** Lungimile segmentelor sunt determinate în planul de proiecție Stereo 70 și sunt rotunjite la 1 milimetru.

*** Distanța dintre puncte este formată din segmente cumulate ce sunt mai mici decât valoarea 1 milimetru.

**DATE DESPRE IMOBILUL NR. 208**

Oficiul de Cadastru și Publicitate Imobiliară ARGES
Biroul de Cadastru și Publicitate Imobiliară Campulung

A. Partea I. Descrierea imobilului

TEREN Extravilan

Adresa: Nr. 100, Jud. Arges

Nr. Crt	Nr cadastral Nr. topografic	Suprafața* (mp)	Observații / Referințe
A1		1.362	Sector cadastral:7 Teren neimprejmuit;

Construcții

Crt	Nr cadastral Nr. topografic	Adresa	Observații / Referințe
A1.1		Nr. 100, Jud. Arges	Nr. niveluri:1; S. construita la sol:42 mp; S. construita desfasurata:42 mp;
A1.2		Nr. 100, Jud. Arges	Nr. niveluri:1; S. construita la sol:83 mp; S. construita desfasurata:83 mp;
A1.3		Nr. 100, Jud. Arges	Nr. niveluri:1; S. construita la sol:81 mp; S. construita desfasurata:81 mp;
A1.4		Nr. 100, Jud. Arges	Nr. niveluri:1; S. construita la sol:29 mp; S. construita desfasurata:29 mp;

B. Partea II. Proprietari și acte

Inscrieri privitoare la dreptul de proprietate și alte drepturi reale		Referințe
/		
Act Normativ nr. 7, din 13/03/1996 emis de PARLAMENT (art. 13 alin. 15);		
B1	Inscrierea provizorie, drept de PROPRIETATE, dobandit prin Lege, cota actuala 1/1, cota initiala 1/1 1) COMUNA VALEA MARE PRAVAT , CIF:5010196	A1
Act Normativ nr. 7, din 13/03/1996 emis de PARLAMENT (art. 12 alin. 16);		
B2	Intabulare, drept de PROPRIETATE, dobandit prin Construire, cota actuala 1/1, cota initiala 1/1 1) RACOLTEA MARIA IONELA , lipsă CNP	A1.1, A1.2, A1.3, A1.4

C. Partea III. SARCINI .

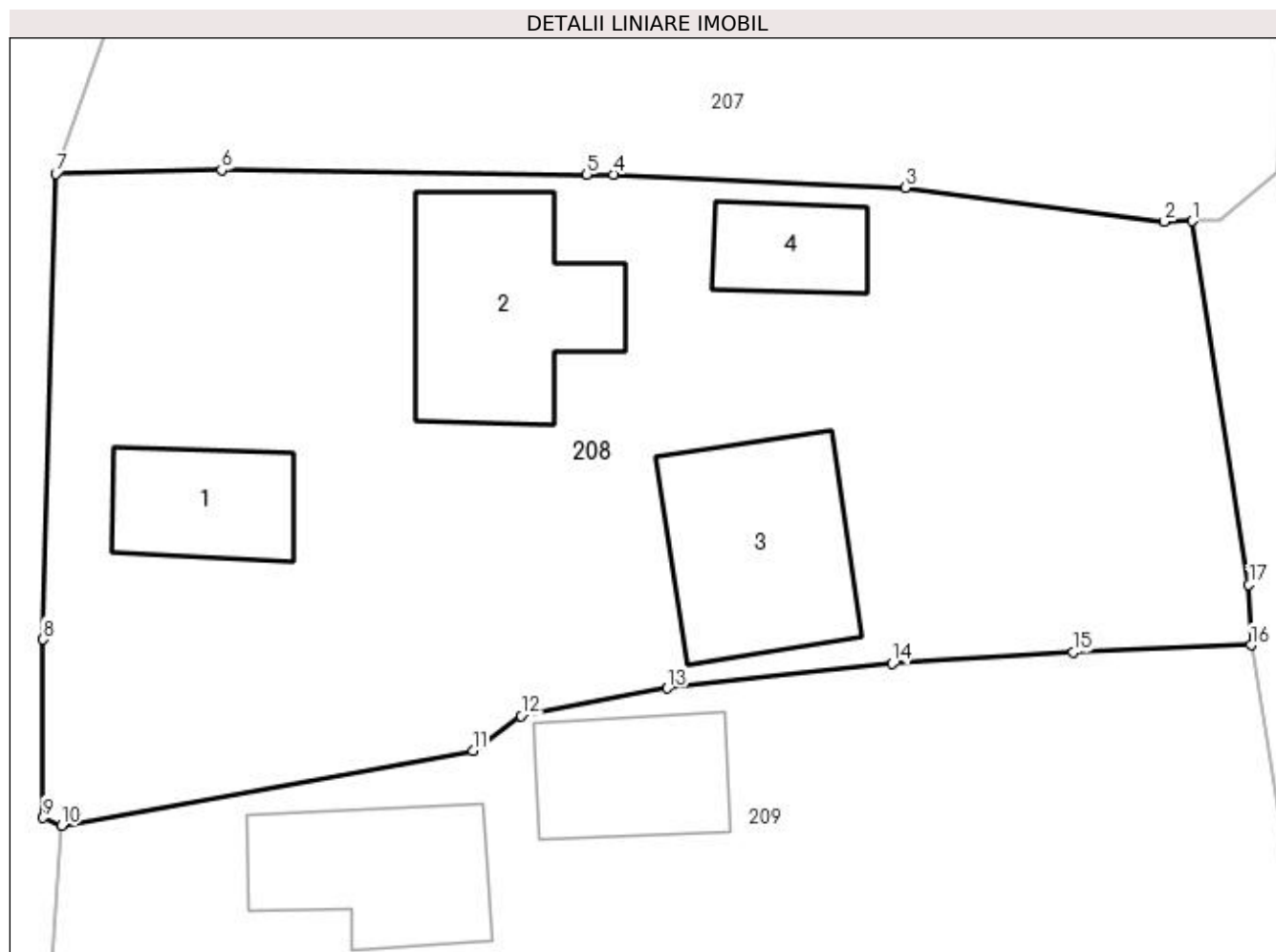
Inscrieri privind dezmembramintele dreptului de proprietate, drepturi reale de garanție și sarcini	Referințe
NU SUNT	

Anexa Nr. 1 La Partea I

Teren

Nr cadastral	Suprafața (mp)*	Observații / Referințe
	1.362	

* Suprafața este determinată în planul de proiecție Stereo 70.



Date referitoare la teren

Crt	Categorie folosință	Intravilan	Suprafața (mp)	Tarla	Parcelă	Nr. topo	Observații / Referințe
1	curți construcții	NU	1.362	9	115	-	

Date referitoare la construcții

Crt	Număr	Destinație construcție	Supraf. (mp)	Situație juridică	Observații / Referințe
A1.1		construcții de locuințe	42	Cu acte	Nr. niveluri:1; S. construita la sol:42 mp; S. construita desfasurata:42 mp;
A1.2		construcții de locuințe	83	Cu acte	Nr. niveluri:1; S. construita la sol:83 mp; S. construita desfasurata:83 mp;
A1.3		construcții de locuințe	81	Cu acte	Nr. niveluri:1; S. construita la sol:81 mp; S. construita desfasurata:81 mp;
A1.4		construcții anexa	29	Cu acte	Nr. niveluri:1; S. construita la sol:29 mp; S. construita desfasurata:29 mp;

Lungime Segmente

1) Valorile lungimilor segmentelor sunt obținute din proiecție în plan.

Punct început	X / Y	Punct sfârșit	X / Y	Lungime segment (** (m)
1	510.226,386 425.321,933	2	510.225,081 425.321,906	1.305

Punct început	X / Y	Punct sfârșit	X / Y	Lungime segment (** (m)
2	510.225,081 425.321,906	3	510.212,996 425.323,487	12.188
3	510.212,996 425.323,487	4	510.199,382 425.324,102	13.628
4	510.199,382 425.324,102	5	510.198,144 425.324,098	1.238
5	510.198,144 425.324,098	6	510.181,115 425.324,307	17.03
6	510.181,115 425.324,307	7	510.173,379 425.324,124	7.738
7	510.173,379 425.324,124	8	510.172,783 425.302,428	21.704
8	510.172,783 425.302,428	9	510.172,789 425.294,114	8.314
9	510.172,789 425.294,114	10	510.173,64 425.293,735	0.932
10	510.173,64 425.293,735	11	510.192,828 425.297,233	19.504
11	510.192,828 425.297,233	12	510.195,074 425.298,868	2.778
12	510.195,074 425.298,868	13	510.201,896 425.300,145	6.94
13	510.201,896 425.300,145	14	510.212,378 425.301,299	10.545
14	510.212,378 425.301,299	15	510.220,806 425.301,819	8.444
15	510.220,806 425.301,819	16	510.229,12 425.302,157	8.321
16	510.229,12 425.302,157	17	510.229,023 425.304,975	2.82
17	510.229,023 425.304,975	1	510.226,386 425.321,933	17.162

** Lungimile segmentelor sunt determinate în planul de proiecție Stereo 70 și sunt rotunjite la 1 milimetru.

*** Distanța dintre puncte este formată din segmente cumulate ce sunt mai mici decât valoarea 1 milimetru.

**DATE DESPRE IMOBILUL NR. 209**

Oficiul de Cadastru și Publicitate Imobiliară ARGES
Biroul de Cadastru și Publicitate Imobiliară Campulung

A. Partea I. Descrierea imobilului

TEREN Extravilan

Adresa: Nr. 215, Jud. Arges

Nr. Crt	Nr cadastral Nr. topografic	Suprafața* (mp)	Observații / Referințe
A1		1.450	Sector cadastral:7 Teren neimprejmuit;

Construcții

Crt	Nr cadastral Nr. topografic	Adresa	Observații / Referințe
A1.1		Nr. 215, Jud. Arges	Nr. niveluri:1; S. construita la sol:48 mp; S. construita desfasurata:48 mp;
A1.2		Nr. 215, Jud. Arges	Nr. niveluri:1; S. construita la sol:63 mp; S. construita desfasurata:63 mp;
A1.3		Nr. 215, Jud. Arges	Nr. niveluri:1; S. construita la sol:74 mp; S. construita desfasurata:74 mp;
A1.4		Nr. 215, Jud. Arges	Nr. niveluri:1; S. construita la sol:49 mp; S. construita desfasurata:49 mp;

B. Partea II. Proprietari și acte

Inscrieri privitoare la dreptul de proprietate și alte drepturi reale		Referințe
/		
Act Normativ nr. 7, din 13/03/1996 emis de PARLAMENT (art. 13 alin. 15);		
B1	Inscrierea provizorie, drept de PROPRIETATE, dobandit prin Lege, cota actuala 1/1, cota initiala 1/1 1) COMUNA VALEA MARE PRAVAT , CIF:5010196	A1
Act Normativ nr. 7, din 13/03/1996 emis de PARLAMENT (art. 12 alin. 16);		
B2	Intabulare, drept de PROPRIETATE, dobandit prin Construire, cota actuala 1/1, cota initiala 1/1 1) COSCODARU DUMITRU , lipsă CNP	A1.1, A1.2, A1.3, A1.4

C. Partea III. SARCINI .

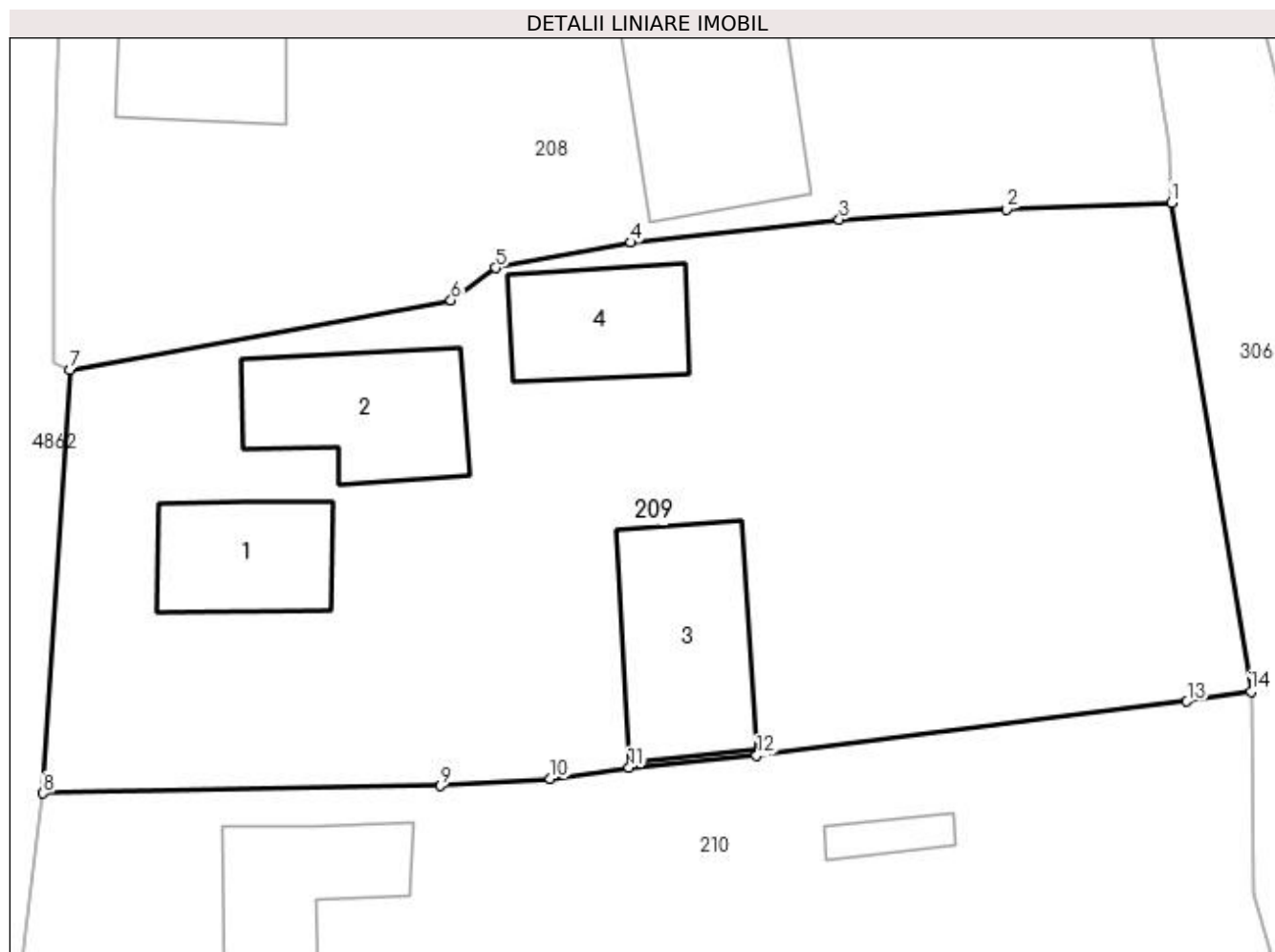
Inscrieri privind dezmembramintele dreptului de proprietate, drepturi reale de garanție și sarcini	Referințe
NU SUNT	

Anexa Nr. 1 La Partea I

Teren

Nr cadastral	Suprafața (mp)*	Observații / Referințe
	1.450	

* Suprafața este determinată în planul de proiecție Stereo 70.



Date referitoare la teren

Crt	Categorie folosință	Intra vilan	Suprafața (mp)	Tarla	Parcelă	Nr. topo	Observații / Referințe
1	curți constructii	NU	1.450	9	115,116	-	

Date referitoare la construcții

Crt	Număr	Destinație construcție	Supraf. (mp)	Situație juridică	Observații / Referințe
A1.1		construcții de locuințe	48	Cu acte	Nr. niveluri:1; S. construita la sol:48 mp; S. construita desfasurata:48 mp;
A1.2		construcții de locuințe	63	Cu acte	Nr. niveluri:1; S. construita la sol:63 mp; S. construita desfasurata:63 mp;
A1.3		construcții de locuințe	74	Cu acte	Nr. niveluri:1; S. construita la sol:74 mp; S. construita desfasurata:74 mp;
A1.4		construcții anexa	49	Cu acte	Nr. niveluri:1; S. construita la sol:49 mp; S. construita desfasurata:49 mp;

Lungime Segmente

1) Valorile lungimilor segmentelor sunt obținute din proiecție în plan.

Punct început	X / Y	Punct sfârșit	X / Y	Lungime segment (** (m)
1	510.229,12 425.302,157	2	510.220,806 425.301,819	8.321

Punct început	X / Y	Punct sfârșit	X / Y	Lungime segment (** (m)
2	510.220,806 425.301,819	3	510.212,378 425.301,299	8.444
3	510.212,378 425.301,299	4	510.201,896 425.300,145	10.545
4	510.201,896 425.300,145	5	510.195,074 425.298,868	6.94
5	510.195,074 425.298,868	6	510.192,828 425.297,233	2.778
6	510.192,828 425.297,233	7	510.173,64 425.293,735	19.504
7	510.173,64 425.293,735	8	510.172,286 425.272,414	21.364
8	510.172,286 425.272,414	9	510.192,285 425.272,79	20.003
9	510.192,285 425.272,79	10	510.197,835 425.273,145	5.561
10	510.197,835 425.273,145	11	510.201,803 425.273,714	4.009
11	510.201,803 425.273,714	12	510.208,215 425.274,322	6.441
12	510.208,215 425.274,322	13	510.229,887 425.277,042	21.842
13	510.229,887 425.277,042	14	510.233,116 425.277,556	3.27
14	510.233,116 425.277,556	1	510.229,12 425.302,157	24.923

** Lungimile segmentelor sunt determinate în planul de proiecție Stereo 70 și sunt rotunjite la 1 milimetru.

*** Distanța dintre puncte este formată din segmente cumulate ce sunt mai mici decât valoarea 1 milimetru.



DATE DESPRE IMOBILUL NR. 210

Oficiul de Cadastru și Publicitate Imobiliară ARGES
Biroul de Cadastru și Publicitate Imobiliară Campulung

A. Partea I. Descrierea imobilului

TEREN Extravilan

Adresa: Jud. Arges

Nr. Crt	Nr cadastral Nr. topografic	Suprafața* (mp)	Observații / Referințe
A1		997	Sector cadastral:7 Teren neimprejmuit;

Construcții

Crt	Nr cadastral Nr. topografic	Adresa	Observații / Referințe
A1.1		Jud. Arges	Nr. niveluri:1; S. construita la sol:52 mp; S. construita desfasurata:52 mp;
A1.2		Jud. Arges	Nr. niveluri:1; S. construita la sol:11 mp; S. construita desfasurata:11 mp;
A1.3		Jud. Arges	Nr. niveluri:1; S. construita la sol:9 mp; S. construita desfasurata:9 mp;

B. Partea II. Proprietari și acte

Inscrieri privitoare la dreptul de proprietate și alte drepturi reale		Referințe
/		
Act Normativ nr. 7, din 13/03/1996 emis de PARLAMENT (art. 13 alin. 15);		
B1	Inscrierea provizorie, drept de PROPRIETATE, dobandit prin Lege, cota actuala 1/1, cota initiala 1/1 1) COMUNA VALEA MARE PRAVAT , CIF:5010196	A1
Act Normativ nr. 7, din 13/03/1996 emis de PARLAMENT (art. 12 alin. 16);		
B2	Intabulare, drept de PROPRIETATE, dobandit prin Construire, cota actuala 1/1, cota initiala 1/1 1) COȘCODARU COSTEL 2) COȘCODARU IRINA	A1.1, A1.2, A1.3

C. Partea III. SARCINI .

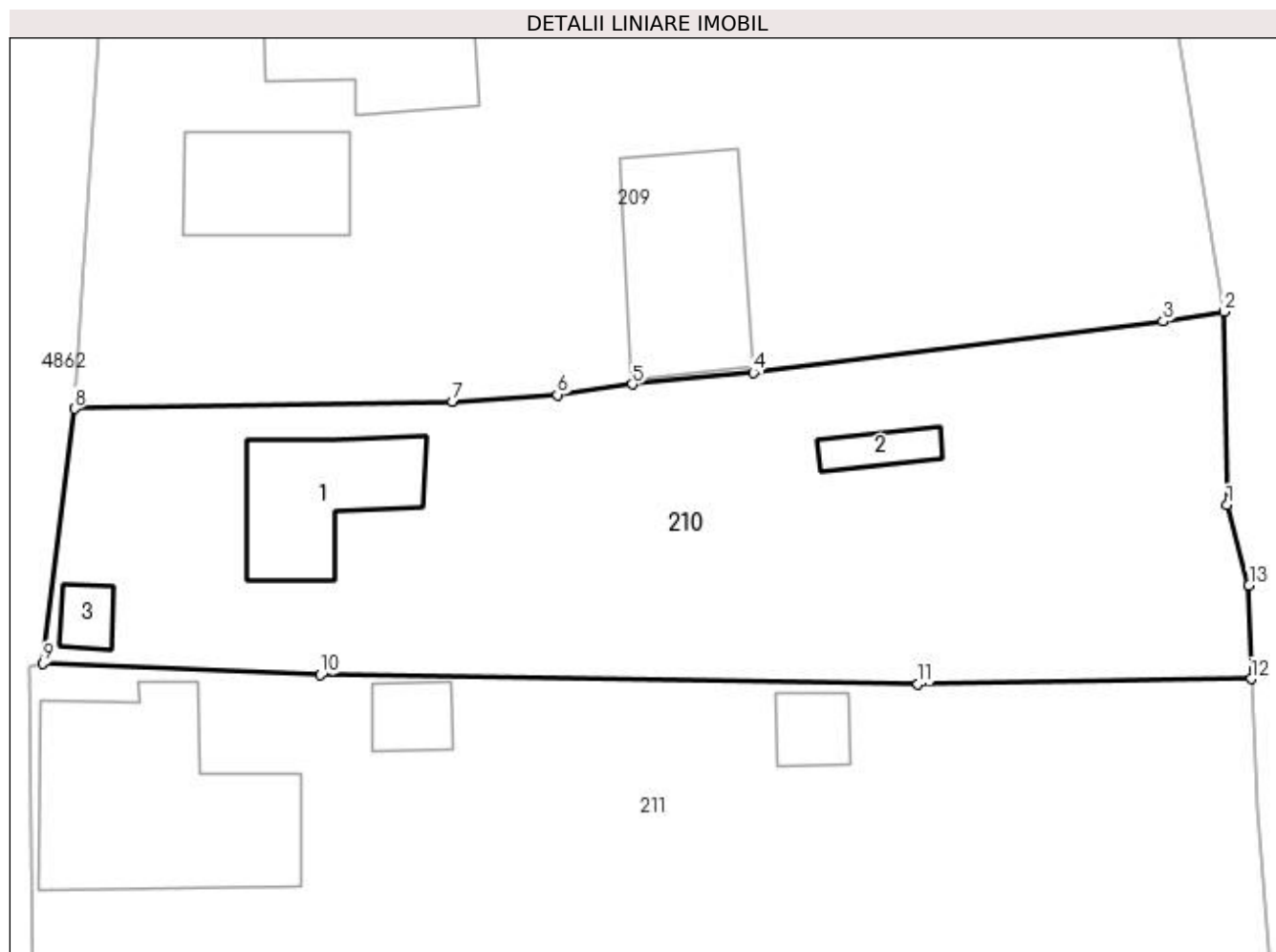
Inscrieri privind dezmembramintele dreptului de proprietate, drepturi reale de garanție și sarcini	Referințe
NU SUNT	

Anexa Nr. 1 La Partea I

Teren

Nr cadastral	Suprafața (mp)*	Observații / Referințe
	997	

* Suprafața este determinată în planul de proiecție Stereo 70.



Date referitoare la teren

Crt	Categorie folosință	Intra vilan	Suprafața (mp)	Tarla	Parcelă	Nr. topo	Observații / Referințe
1	curți constructii	NU	997	9	115,116	-	

Date referitoare la construcții

Crt	Număr	Destinație construcție	Supraf. (mp)	Situație juridică	Observații / Referințe
A1.1		construcții de locuințe	52	Cu acte	Nr. niveluri:1; S. construita la sol:52 mp; S. construita desfasurata:52 mp;
A1.2		construcții anexa	11	Cu acte	Nr. niveluri:1; S. construita la sol:11 mp; S. construita desfasurata:11 mp;
A1.3		construcții anexa	9	Cu acte	Nr. niveluri:1; S. construita la sol:9 mp; S. construita desfasurata:9 mp;

Lungime Segmente

1) Valorile lungimilor segmentelor sunt obținute din proiecție în plan.

Punct început	X / Y	Punct sfârșit	X / Y	Lungime segment (** (m))
1	510.233,286 425.267,324	2	510.233,116 425.277,556	10.233
2	510.233,116 425.277,556	3	510.229,887 425.277,042	3.27

Punct început	X / Y	Punct sfârșit	X / Y	Lungime segment (** (m)
3	510.229,887 425.277,042	4	510.208,215 425.274,322	21.842
4	510.208,215 425.274,322	5	510.201,803 425.273,714	6.441
5	510.201,803 425.273,714	6	510.197,835 425.273,145	4.009
6	510.197,835 425.273,145	7	510.192,285 425.272,79	5.561
7	510.192,285 425.272,79	8	510.172,286 425.272,414	20.003
8	510.172,286 425.272,414	9	510.170,621 425.258,95	13.567
9	510.170,621 425.258,95	10	510.185,297 425.258,334	14.689
10	510.185,297 425.258,334	11	510.216,929 425.257,837	31.636
11	510.216,929 425.257,837	12	510.234,559 425.258,132	17.632
12	510.234,559 425.258,132	13	510.234,438 425.263,072	4.941
13	510.234,438 425.263,072	1	510.233,286 425.267,324	4.405

** Lungimile segmentelor sunt determinate în planul de proiecție Stereo 70 și sunt rotunjite la 1 milimetru.

*** Distanța dintre puncte este formată din segmente cumulate ce sunt mai mici decât valoarea 1 milimetru.

**DATE DESPRE IMOBILUL NR. 211**

Oficiul de Cadastru și Publicitate Imobiliară ARGES
Biroul de Cadastru și Publicitate Imobiliară Campulung

A. Partea I. Descrierea imobilului

TEREN Extravilan

Adresa: Nr. 218, Jud. Arges

Nr. Crt	Nr cadastral Nr. topografic	Suprafața* (mp)	Observații / Referințe
A1		1.322	Sector cadastral:7 Teren imprejmuit;

Construcții

Crt	Nr cadastral Nr. topografic	Adresa	Observații / Referințe
A1.1		Nr. 218, Jud. Arges	Nr. niveluri:1; S. construita la sol:120 mp; S. construita desfasurata:120 mp;
A1.2		Nr. 218, Jud. Arges	Nr. niveluri:1; S. construita la sol:13 mp; S. construita desfasurata:13 mp;
A1.3		Nr. 218, Jud. Arges	Nr. niveluri:1; S. construita la sol:15 mp; S. construita desfasurata:15 mp;
A1.4		Nr. 218, Jud. Arges	Nr. niveluri:1; S. construita la sol:15 mp; S. construita desfasurata:15 mp;

B. Partea II. Proprietari și acte

Inscrieri privitoare la dreptul de proprietate și alte drepturi reale		Referințe
/		
Act Normativ nr. 7, din 13/03/1996 emis de PARLAMENT (art. 13 alin. 15);		
B1	Inscrierea provizorie, drept de PROPRIETATE, dobandit prin Lege, cota actuala 1/1, cota initiala 1/1 1) COMUNA VALEA MARE PRAVAT , CIF:5010196	A1
Act Normativ nr. 7, din 13/03/1996 emis de PARLAMENT (art. 12 alin. 16);		
B2	Intabulare, drept de PROPRIETATE, dobandit prin Construire, cota actuala 1/1, cota initiala 1/1 1) MONDOC IONUT , lipsă CNP	A1.1, A1.2, A1.3, A1.4

C. Partea III. SARCINI .

Inscrieri privind dezmembramintele dreptului de proprietate, drepturi reale de garanție și sarcini	Referințe
NU SUNT	

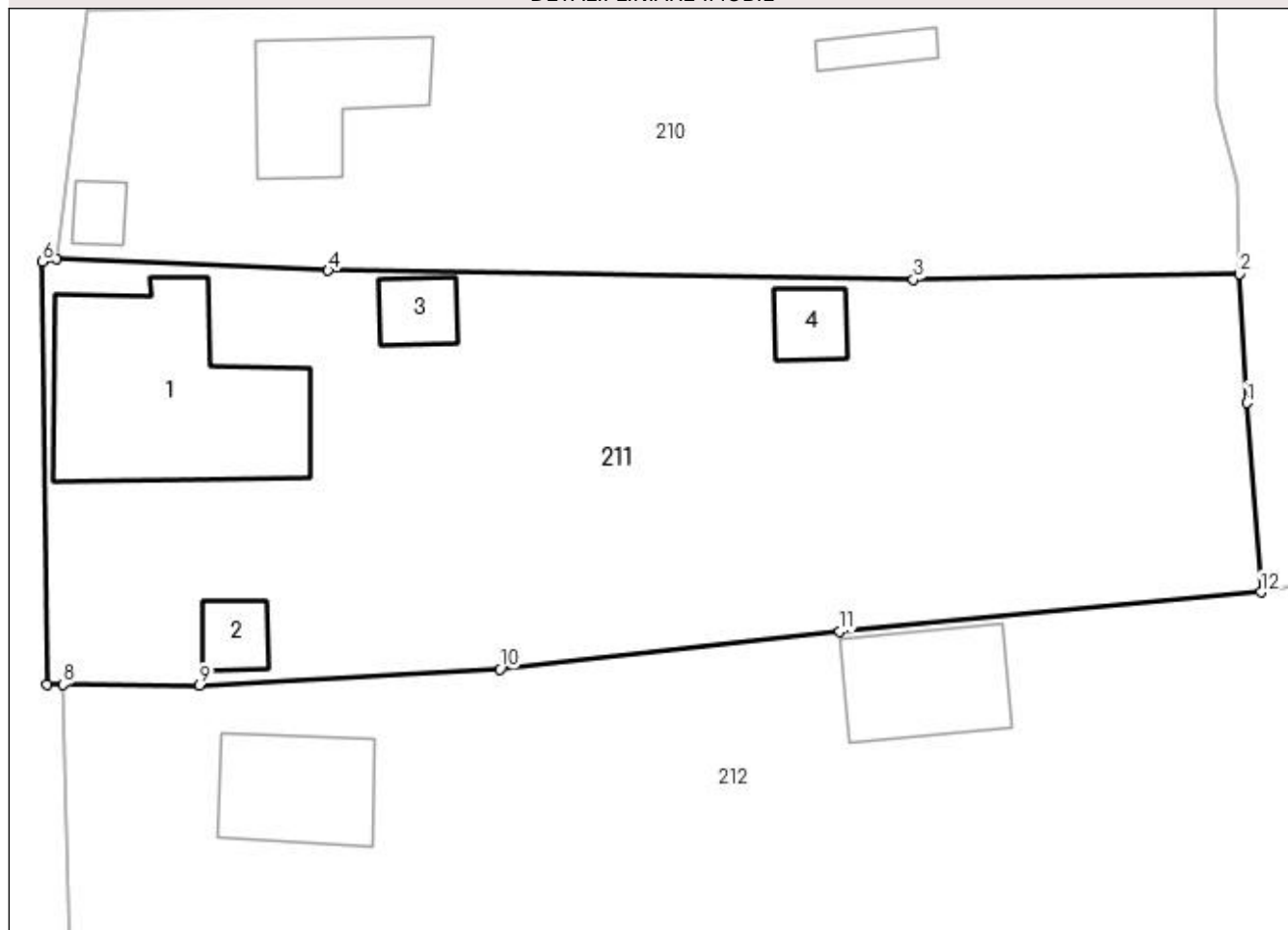
Anexa Nr. 1 La Partea I

Teren

Nr cadastral	Suprafața (mp)*	Observații / Referințe
	1.322	

* Suprafața este determinată în planul de proiecție Stereo 70.

DETALII LINIARE IMOBIL



Date referitoare la teren

Crt	Categorie folosință	Intra vilan	Suprafața (mp)	Tarla	Parcelă	Nr. topo	Observații / Referințe
1	curți constructii	NU	1.322	9	116	-	

Date referitoare la construcții

Crt	Număr	Destinație construcție	Supraf. (mp)	Situație juridică	Observații / Referințe
A1.1		construcții de locuințe	120	Cu acte	Nr. niveluri:1; S. construita la sol:120 mp; S. construita desfasurata:120 mp;
A1.2		construcții anexa	13	Cu acte	Nr. niveluri:1; S. construita la sol:13 mp; S. construita desfasurata:13 mp;
A1.3		construcții anexa	15	Cu acte	Nr. niveluri:1; S. construita la sol:15 mp; S. construita desfasurata:15 mp;
A1.4		construcții anexa	15	Cu acte	Nr. niveluri:1; S. construita la sol:15 mp; S. construita desfasurata:15 mp;

Lungime Segmente

1) Valorile lungimilor segmentelor sunt obținute din proiecție în plan.

Punct început	X / Y	Punct sfârșit	X / Y	Lungime segment (** (m))
1	510.234,935 425.251,174	2	510.234,559 425.258,132	6.968

Punct început	X / Y	Punct sfârșit	X / Y	Lungime segment (** (m)
2	510.234,559 425.258,132	3	510.216,929 425.257,837	17.632
3	510.216,929 425.257,837	4	510.185,297 425.258,334	31.636
4	510.185,297 425.258,334	5	510.170,621 425.258,95	14.689
5	510.170,621 425.258,95	6	510.169,851 425.258,798	0.785
6	510.169,851 425.258,798	7	510.170,101 425.235,955	22.844
7	510.170,101 425.235,955	8	510.170,946 425.235,95	0.845
8	510.170,946 425.235,95	9	510.178,344 425.235,905	7.398
9	510.178,344 425.235,905	10	510.194,59 425.236,78	16.27
10	510.194,59 425.236,78	11	510.212,948 425.238,809	18.47
11	510.212,948 425.238,809	12	510.235,711 425.240,936	22.862
12	510.235,711 425.240,936	1	510.234,935 425.251,174	10.267

** Lungimile segmentelor sunt determinate în planul de proiecție Stereo 70 și sunt rotunjite la 1 milimetru.

*** Distanța dintre puncte este formată din segmente cumulate ce sunt mai mici decât valoarea 1 milimetru.

**DATE DESPRE IMOBILUL NR. 212**

Oficiul de Cadastru și Publicitate Imobiliară ARGES
Biroul de Cadastru și Publicitate Imobiliară Campulung

A. Partea I. Descrierea imobilului

TEREN Extravilan

Adresa: Jud. Arges

Nr. Crt.	Nr cadastral Nr. topografic	Suprafața* (mp)	Observații / Referințe
A1		1.898	Sector cadastral:7 Teren neimprejmuit;

Construcții

Crt	Nr cadastral Nr. topografic	Adresa	Observații / Referințe
A1.1		Jud. Arges	Nr. niveluri:1; S. construita la sol:47 mp; S. construita desfasurata:47 mp;
A1.2		Jud. Arges	Nr. niveluri:1; S. construita la sol:39 mp; S. construita desfasurata:39 mp;
A1.3		Jud. Arges	Nr. niveluri:1; S. construita la sol:50 mp; S. construita desfasurata:50 mp;

B. Partea II. Proprietari și acte

Inscrieri privitoare la dreptul de proprietate și alte drepturi reale		Referințe
/		
Act Normativ nr. 7, din 13/03/1996 emis de PARLAMENT (art. 13 alin. 15);		
B1	Inscrierea provizorie, drept de PROPRIETATE, dobandit prin Lege, cota actuala 1/1, cota initiala 1/1 1) COMUNA VALEA MARE PRAVAT , CIF:5010196	A1
Act Normativ nr. 7, din 13/03/1996 emis de PARLAMENT (art. 12 alin. 16);		
B2	Intabulare, drept de PROPRIETATE, dobandit prin Construire, cota actuala 1/1, cota initiala 1/1 1) ONICA COSTINEL DRAGOS , lipsă CNP	A1.1, A1.2, A1.3

C. Partea III. SARCINI .

Inscrieri privind dezmembramintele dreptului de proprietate, drepturi reale de garanție și sarcini	Referințe
NU SUNT	

Anexa Nr. 1 La Partea I

Teren

Nr cadastral	Suprafața (mp)*	Observații / Referințe
	1.898	

* Suprafața este determinată în planul de proiecție Stereo 70.

DETALII LINIARE IMOBIL



Date referitoare la teren

Crt	Categorie folosință	Intra vilan	Suprafața (mp)	Tarla	Parcelă	Nr. topo	Observații / Referințe
1	curți constructii	NU	1.898	9	116,117	-	

Date referitoare la construcții

Crt	Număr	Destinație construcție	Supraf. (mp)	Situație juridică	Observații / Referințe
A1.1		construcții de locuințe	47	Cu acte	Nr. niveluri:1; S. construita la sol:47 mp; S. construita desfasurata:47 mp;
A1.2		construcții de locuințe	39	Cu acte	Nr. niveluri:1; S. construita la sol:39 mp; S. construita desfasurata:39 mp;
A1.3		construcții anexa	50	Cu acte	Nr. niveluri:1; S. construita la sol:50 mp; S. construita desfasurata:50 mp;

Lungime Segmente

1) Valorile lungimilor segmentelor sunt obținute din proiecție în plan.

Punct început	X / Y	Punct sfârșit	X / Y	Lungime segment (** (m)
1	510.249,378 425.243,192	2	510.235,711 425.240,936	13.852
2	510.235,711 425.240,936	3	510.212,948 425.238,809	22.862

Punct început	X / Y	Punct sfârșit	X / Y	Lungime segment (** (m)
3	510.212,948 425.238,809	4	510.194,59 425.236,78	18.47
4	510.194,59 425.236,78	5	510.178,344 425.235,905	16.27
5	510.178,344 425.235,905	6	510.170,946 425.235,95	7.398
6	510.170,946 425.235,95	7	510.171,466 425.213,513	22.443
7	510.171,466 425.213,513	8	510.200,519 425.214,915	29.087
8	510.200,519 425.214,915	9	510.245,448 425.216,938	44.975
9	510.245,448 425.216,938	10	510.248,272 425.217,213	2.837
10	510.248,272 425.217,213	11	510.255,269 425.217,442	7.001
11	510.255,269 425.217,442	12	510.254,679 425.219,308	1.957
12	510.254,679 425.219,308	1	510.249,378 425.243,192	24.465

** Lungimile segmentelor sunt determinate în planul de proiecție Stereo 70 și sunt rotunjite la 1 milimetru.

*** Distanța dintre puncte este formată din segmente cumulate ce sunt mai mici decât valoarea 1 milimetru.

**DATE DESPRE IMOBILUL NR. 213**

Oficiul de Cadastru și Publicitate Imobiliară ARGES
Biroul de Cadastru și Publicitate Imobiliară Campulung

A. Partea I. Descrierea imobilului

TEREN Extravilan

Adresa: Jud. Arges

Nr. Crt	Nr cadastral Nr. topografic	Suprafața* (mp)	Observații / Referințe
A1		402	Sector cadastral:7 Teren imprejmuit;

Construcții

Crt	Nr cadastral Nr. topografic	Adresa	Observații / Referințe
A1.1		Jud. Arges	Nr. niveluri:2; S. construita la sol:83 mp; S. construita desfasurata:153 mp;

B. Partea II. Proprietari și acte

Inscrieri privitoare la dreptul de proprietate și alte drepturi reale		Referințe
/		
Act Normativ nr. 7, din 13/03/1996 emis de PARLAMENT (art. 13 alin. 15);		
B1	Inscrierea provizorie, drept de PROPRIETATE, dobandit prin Lege, cota actuala 1/1, cota initiala 1/1 1) COMUNA VALEA MARE PRAVAT , CIF:5010196	A1
Act Normativ nr. 7, din 13/03/1996 emis de PARLAMENT (art. 12 alin. 16);		
B2	Intabulare, drept de PROPRIETATE, dobandit prin Construire, cota actuala 1/1, cota initiala 1/1 1) MONDOC COSTINEL MADALIN , lipsă CNP	A1.1

C. Partea III. SARCINI .

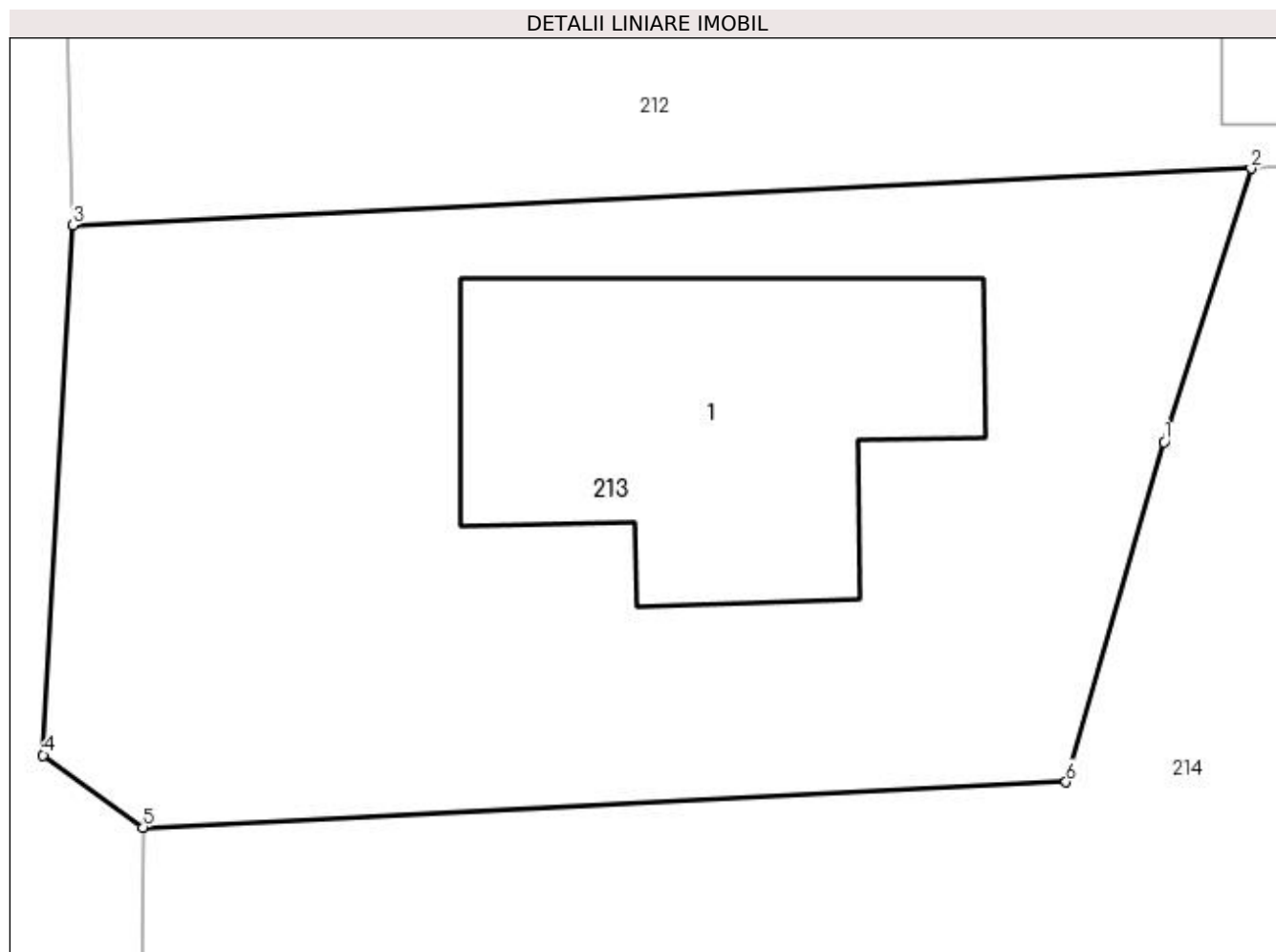
Inscrieri privind dezmembramintele dreptului de proprietate, drepturi reale de garanție și sarcini	Referințe
NU SUNT	

Anexa Nr. 1 La Partea I

Teren

Nr cadastral	Suprafața (mp)*	Observații / Referințe
	402	

* Suprafața este determinată în planul de proiecție Stereo 70.



Date referitoare la teren

Crt	Categorie folosință	Intravilan	Suprafața (mp)	Tarla	Parcelă	Nr. topo	Observații / Referințe
1	curți constructii	NU	402	9	116,117	-	

Date referitoare la construcții

Crt	Număr	Destinație construcție	Supraf. (mp)	Situație juridică	Observații / Referințe
A1.1		construcții de locuințe	83	Cu acte	Nr. niveluri:2; S. construita la sol:83 mp; S. construita desfasurata:153 mp;

Lungime Segmente

1) Valorile lungimilor segmentelor sunt obținute din proiecție în plan.

Punct început	X / Y	Punct sfârșit	X / Y	Lungime segment (** (m))
1	510.198,374 425.208,174	2	510.200,519 425.214,915	7.074
2	510.200,519 425.214,915	3	510.171,466 425.213,513	29.087
3	510.171,466 425.213,513	4	510.170,735 425.200,461	13.072
4	510.170,735 425.200,461	5	510.173,196 425.198,679	3.038

Punct început	X / Y	Punct sfârșit	X / Y	Lungime segment (** (m)
5	510.173,196 425.198,679	6	510.195,959 425.199,798	22.79
6	510.195,959 425.199,798	1	510.198,374 425.208,174	8.717

** Lungimile segmentelor sunt determinate în planul de proiecție Stereo 70 și sunt rotunjite la 1 milimetru.

*** Distanța dintre puncte este formată din segmente cumulate ce sunt mai mici decât valoarea 1 milimetru.

**DATE DESPRE IMOBILUL NR. 214**

Oficiul de Cadastru și Publicitate Imobiliară ARGES
Biroul de Cadastru și Publicitate Imobiliară Campulung

A. Partea I. Descrierea imobilului

TEREN Extravilan

Nr. cadastral vechi:80426

Adresa: Jud. Arges

Nr. Crt	Nr cadastral Nr. topografic	Suprafata* (mp)	Observatii / Referinte
A1		7.762	Sector cadastral:7 Teren neimprejmuit;

Construcții

Crt	Nr cadastral Nr. topografic	Adresa	Observatii / Referinte
A1.1		Jud. Arges	Nr. niveluri:1; S. construita la sol:78 mp; S. construita desfasurata:78 mp;

B. Partea II. Proprietari și acte

Inscrieri privitoare la dreptul de proprietate și alte drepturi reale		Referințe
/		
Act Administrativ nr. 24, din 18/04/2006 emis de COMISIA JUDETEANA DE FOND FUNCICIAR ARGES (Hotararea Nr 1742/03.02.2005 emisa de Comisia Judeteana De Fond Funciar Arges; Proces Verbal de Punere in Posesie Nr. 2682/07.2006 , modificat in 01.03.2010 eliberat de Primaria Valea Mare Pravat);		
B1	Inscrierea provizorie, drept de PROPRIETATE, dobandit prin Lege, cota actuala 1/1, cota initiala 1/1 1) OBȘTEA MOȘNENILOR NĂMĂEȘTI , CIF:10820881	A1
Act Normativ nr. 7, din 13/03/1996 emis de PARLAMENT (art. 12 alin. 16);		
B2	Intabulare, drept de PROPRIETATE, dobandit prin Construire, cota actuala 1/1, cota initiala 1/1 1) OBȘTEA MOȘNENILOR NĂMĂEȘTI , CIF:10820881	A1.1

C. Partea III. SARCINI .

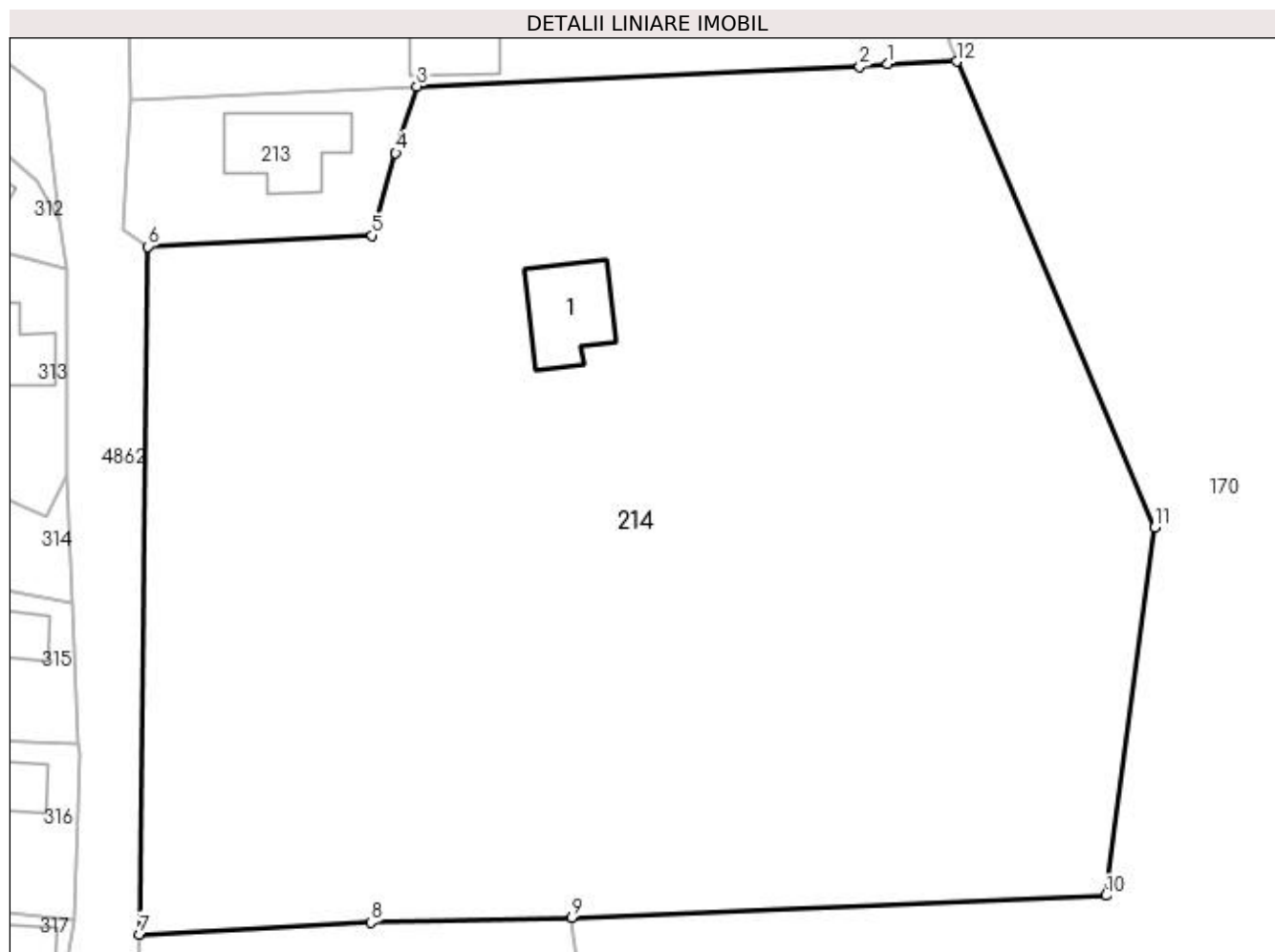
Inscrieri privind dezmembramintele dreptului de proprietate, drepturi reale de garanție și sarcini	Referințe
NU SUNT	

Anexa Nr. 1 La Partea I

Teren

Nr cadastral	Suprafața (mp)*	Observații / Referințe
	7.762	

* Suprafața este determinată în planul de proiecție Stereo 70.



Date referitoare la teren

Crt	Categorie folosință	Intravilan	Suprafața (mp)	Tarla	Parcelă	Nr. topo	Observații / Referințe
1	padure	NU	7.762	9	117,118	-	UP VI si UA 101Ad%, C

Date referitoare la construcții

Crt	Număr	Destinație construcție	Supraf. (mp)	Situație juridică	Observații / Referințe
A1.1		construcții anexa	78	Cu acte	Nr. niveluri:1; S. construita la sol:78 mp; S. construita desfasurata:78 mp;

Lungime Segmente

1) Valorile lungimilor segmentelor sunt obținute din proiecție în plan.

Punct început	X / Y	Punct sfârșit	X / Y	Lungime segment (** (m)
1	510.248,272 425.217,213	2	510.245,448 425.216,938	2.837
2	510.245,448 425.216,938	3	510.200,519 425.214,915	44.975
3	510.200,519 425.214,915	4	510.198,374 425.208,174	7.074
4	510.198,374 425.208,174	5	510.195,959 425.199,798	8.717

Punct început	X / Y	Punct sfârșit	X / Y	Lungime segment (** (m)
5	510.195,959 425.199,798	6	510.173,196 425.198,679	22.79
6	510.173,196 425.198,679	7	510.172,344 425.128,923	69.761
7	510.172,344 425.128,923	8	510.195,84 425.130,131	23.527
8	510.195,84 425.130,131	9	510.216,204 425.130,636	20.37
9	510.216,204 425.130,636	10	510.270,428 425.132,867	54.27
10	510.270,428 425.132,867	11	510.275,398 425.170,169	37.632
11	510.275,398 425.170,169	12	510.255,269 425.217,442	51.38
12	510.255,269 425.217,442	1	510.248,272 425.217,213	7.001

** Lungimile segmentelor sunt determinate în planul de proiecție Stereo 70 și sunt rotunjite la 1 milimetru.

*** Distanța dintre puncte este formată din segmente cumulate ce sunt mai mici decât valoarea 1 milimetru.

**DATE DESPRE IMOBILUL NR. 215**

Oficiul de Cadastru și Publicitate Imobiliară ARGES
Biroul de Cadastru și Publicitate Imobiliară Campulung

A. Partea I. Descrierea imobilului

TEREN Extravilan

Adresa: Jud. Arges

Nr. Crt	Nr cadastral Nr. topografic	Suprafața* (mp)	Observații / Referințe
A1		813	Sector cadastral:7 Teren imprejmuit;

Construcții

Crt	Nr cadastral Nr. topografic	Adresa	Observații / Referințe
A1.1		Jud. Arges	Nr. niveluri:1; S. construita la sol:48 mp; S. construita desfasurata:48 mp;
A1.2		Jud. Arges	Nr. niveluri:1; S. construita la sol:75 mp; S. construita desfasurata:75 mp;
A1.3		Jud. Arges	Nr. niveluri:1; S. construita la sol:49 mp; S. construita desfasurata:49 mp;

B. Partea II. Proprietari și acte

Inscrieri privitoare la dreptul de proprietate și alte drepturi reale	Referințe
/	
Act Normativ nr. 7, din 13/03/1996 emis de PARLAMENT (art. 13 alin. 15);	
B1	Inscrierea provizorie, drept de PROPRIETATE, dobandit prin Lege, cota actuala 1/1, cota initiala 1/1 1) COMUNA VALEA MARE PRAVAT, CIF:5010196

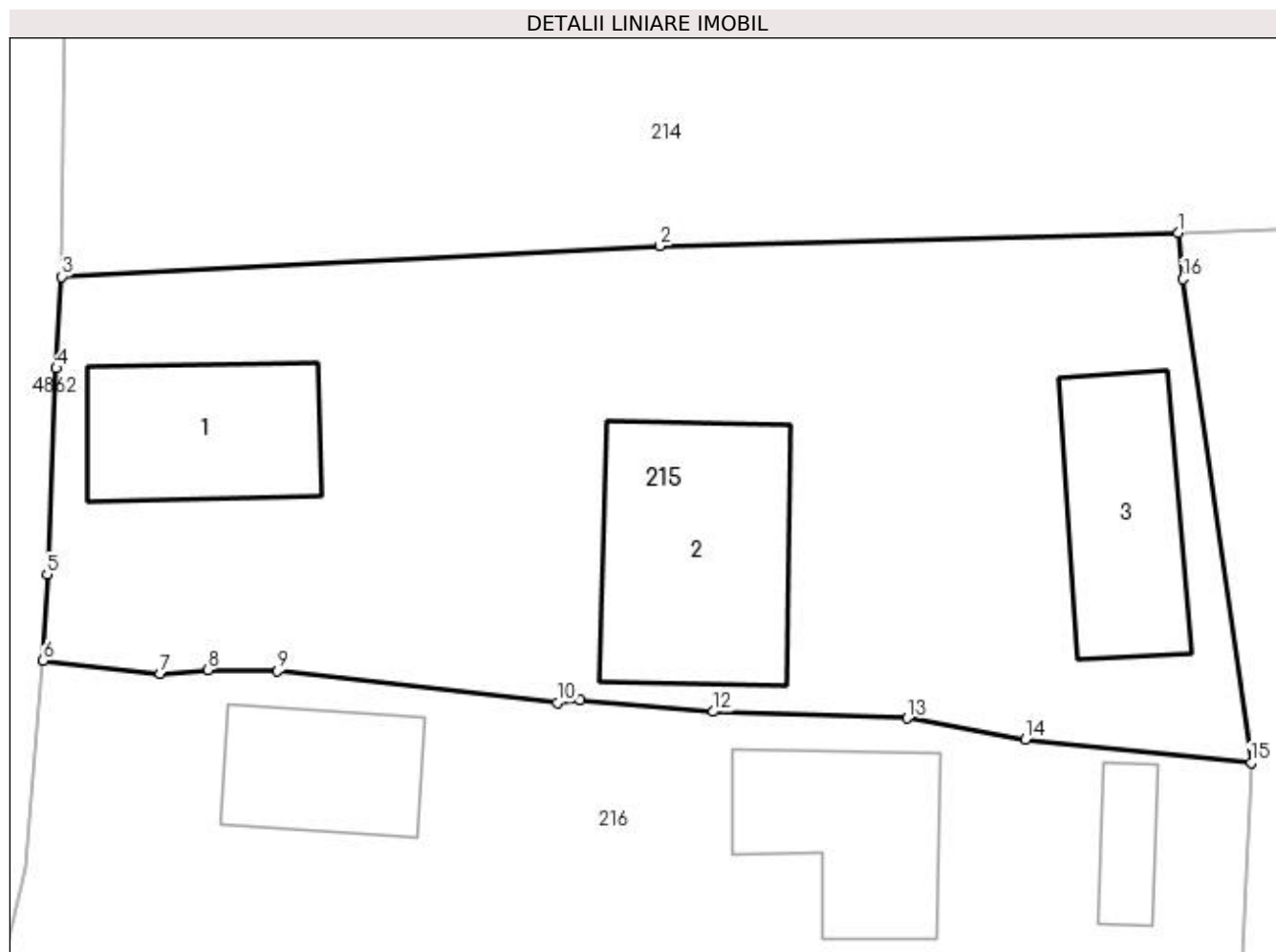
C. Partea III. SARCINI .

Inscrieri privind dezmembramintele dreptului de proprietate, drepturi reale de garanție și sarcini	Referințe
NU SUNT	

Teren

Nr cadastral	Suprafața (mp)*	Observații / Referințe
	813	

* Suprafața este determinată în planul de proiecție Stereo 70.



Date referitoare la teren

Crt	Categorie folosință	Intra vilan	Suprafața (mp)	Tarla	Parcelă	Nr. topo	Observații / Referințe
1	curți constructii	NU	813	9	118	-	

Date referitoare la construcții

Crt	Număr	Destinație construcție	Supraf. (mp)	Situație juridică	Observații / Referințe
A1.1		construcții de locuințe	48	Cu acte	Nr. niveluri:1; S. construita la sol:48 mp; S. construita desfasurata:48 mp;
A1.2		construcții de locuințe	75	Cu acte	Nr. niveluri:1; S. construita la sol:75 mp; S. construita desfasurata:75 mp;
A1.3		construcții anexa	49	Cu acte	Nr. niveluri:1; S. construita la sol:49 mp; S. construita desfasurata:49 mp;

Lungime Segmente

1) Valorile lungimilor segmentelor sunt obținute din proiecție în plan.

Punct început	X / Y	Punct sfârșit	X / Y	Lungime segment (** (m)
1	510.216,204 425.130,636	2	510.195,84 425.130,131	20.37
2	510.195,84 425.130,131	3	510.172,344 425.128,923	23.527

Punct început	X / Y	Punct sfârșit	X / Y	Lungime segment (** (m)
3	510.172,344 425.128,923	4	510.172,141 425.125,326	3.603
4	510.172,141 425.125,326	5	510.171,778 425.117,234	8.1
5	510.171,778 425.117,234	6	510.171,622 425.113,856	3.382
6	510.171,622 425.113,856	7	510.176,208 425.113,349	4.614
7	510.176,208 425.113,349	8	510.178,097 425.113,487	1.894
8	510.178,097 425.113,487	9	510.180,826 425.113,454	2.729
9	510.180,826 425.113,454	10	510.191,807 425.112,195	11.053
10	510.191,807 425.112,195	11	510.192,706 425.112,297	0.905
11	510.192,706 425.112,297	12	510.197,923 425.111,849	5.236
12	510.197,923 425.111,849	13	510.205,545 425.111,595	7.626
13	510.205,545 425.111,595	14	510.210,189 425.110,758	4.719
14	510.210,189 425.110,758	15	510.219,059 425.109,842	8.917
15	510.219,059 425.109,842	16	510.216,381 425.128,833	19.179
16	510.216,381 425.128,833	1	510.216,204 425.130,636	1.812

** Lungimile segmentelor sunt determinate în planul de proiecție Stereo 70 și sunt rotunjite la 1 milimetru.

*** Distanța dintre puncte este formată din segmente cumulate ce sunt mai mici decât valoarea 1 milimetru.

**DATE DESPRE IMOBILUL NR. 216**

Oficiul de Cadastru și Publicitate Imobiliară ARGES
Biroul de Cadastru și Publicitate Imobiliară Campulung

A. Partea I. Descrierea imobilului

TEREN Extravilan

Adresa: Jud. Arges

Nr. Crt.	Nr cadastral Nr. topografic	Suprafața* (mp)	Observații / Referințe
A1		617	Sector cadastral:7 Teren imprejmuit;

Construcții

Crt	Nr cadastral Nr. topografic	Adresa	Observații / Referințe
A1.1		Jud. Arges	Nr. niveluri:1; S. construita la sol:37 mp; S. construita desfasurata:37 mp;
A1.2		Jud. Arges	Nr. niveluri:1; S. construita la sol:48 mp; S. construita desfasurata:48 mp;
A1.3		Jud. Arges	Nr. niveluri:1; S. construita la sol:14 mp; S. construita desfasurata:14 mp;

B. Partea II. Proprietari și acte

Inscrieri privitoare la dreptul de proprietate și alte drepturi reale		Referințe
/		
Act Normativ nr. 7, din 13/03/1996 emis de PARLAMENT (art. 13 alin. 15);		
B1	Inscrierea provizorie, drept de PROPRIETATE, dobandit prin Lege, cota actuala 1/1, cota initiala 1/1 1) COMUNA VALEA MARE PRAVAT , CIF:5010196	A1
Act Normativ nr. 7, din 13/03/1996 emis de PARLAMENT (art. 12 alin. 16);		
B2	Intabulare, drept de PROPRIETATE, dobandit prin Construire, cota actuala 1/1, cota initiala 1/1 1) MĂRUNȚELU IONUȚ-REMUS	A1.1, A1.2, A1.3

C. Partea III. SARCINI .

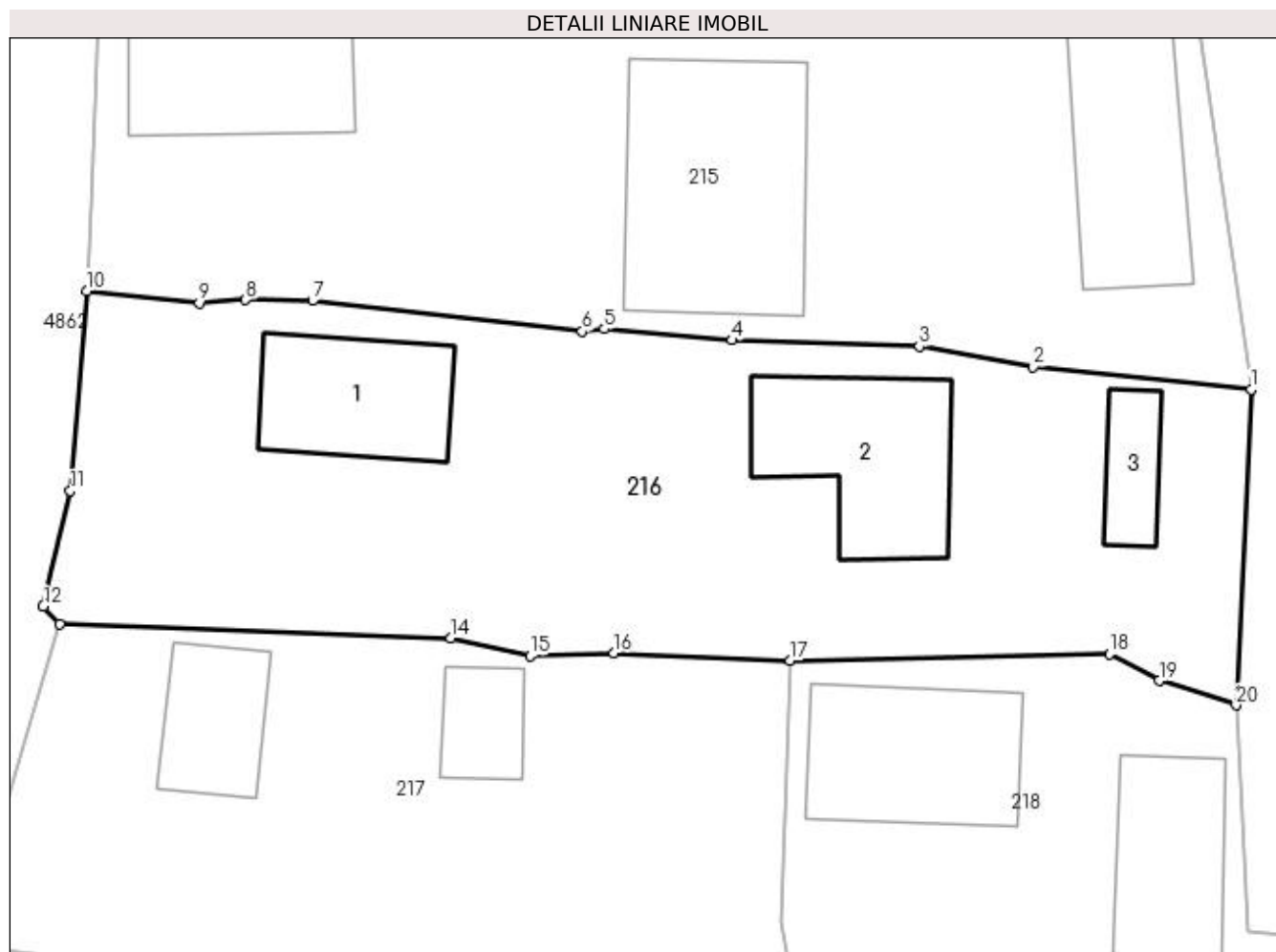
Inscrieri privind dezmembramintele dreptului de proprietate, drepturi reale de garanție și sarcini	Referințe
NU SUNT	

Anexa Nr. 1 La Partea I

Teren

Nr cadastral	Suprafața (mp)*	Observații / Referințe
	617	

* Suprafața este determinată în planul de proiecție Stereo 70.



Date referitoare la teren

Crt	Categorie folosință	Intra vilan	Suprafața (mp)	Tarla	Parcelă	Nr. topo	Observații / Referințe
1	curți constructii	NU	617	9	118	-	

Date referitoare la construcții

Crt	Număr	Destinație construcție	Supraf. (mp)	Situație juridică	Observații / Referințe
A1.1		construcții de locuințe	37	Cu acte	Nr. niveluri:1; S. construita la sol:37 mp; S. construita desfasurata:37 mp;
A1.2		construcții de locuințe	48	Cu acte	Nr. niveluri:1; S. construita la sol:48 mp; S. construita desfasurata:48 mp;
A1.3		construcții anexa	14	Cu acte	Nr. niveluri:1; S. construita la sol:14 mp; S. construita desfasurata:14 mp;

Lungime Segmente

1) Valorile lungimilor segmentelor sunt obținute din proiecție în plan.

Punct început	X / Y	Punct sfârșit	X / Y	Lungime segment (** (m)
1	510.219,059 425.109,842	2	510.210,189 425.110,758	8.917
2	510.210,189 425.110,758	3	510.205,545 425.111,595	4.719

Punct început	X / Y	Punct sfârșit	X / Y	Lungime segment (** (m)
3	510.205,545 425.111,595	4	510.197,923 425.111,849	7.626
4	510.197,923 425.111,849	5	510.192,706 425.112,297	5.236
5	510.192,706 425.112,297	6	510.191,807 425.112,195	0.905
6	510.191,807 425.112,195	7	510.180,826 425.113,454	11.053
7	510.180,826 425.113,454	8	510.178,097 425.113,487	2.729
8	510.178,097 425.113,487	9	510.176,208 425.113,349	1.894
9	510.176,208 425.113,349	10	510.171,622 425.113,856	4.614
10	510.171,622 425.113,856	11	510.170,957 425.105,702	8.181
11	510.170,957 425.105,702	12	510.169,849 425.101,002	4.829
12	510.169,849 425.101,002	13	510.170,529 425.100,285	0.988
13	510.170,529 425.100,285	14	510.186,463 425.099,711	15.944
14	510.186,463 425.099,711	15	510.189,688 425.098,991	3.304
15	510.189,688 425.098,991	16	510.193,102 425.099,115	3.416
16	510.193,102 425.099,115	17	510.200,277 425.098,79	7.182
17	510.200,277 425.098,79	18	510.213,287 425.099,077	13.013
18	510.213,287 425.099,077	19	510.215,308 425.097,98	2.3
19	510.215,308 425.097,98	20	510.218,443 425.096,983	3.29
20	510.218,443 425.096,983	1	510.219,059 425.109,842	12.874

** Lungimile segmentelor sunt determinate în planul de proiecție Stereo 70 și sunt rotunjite la 1 milimetru.

*** Distanța dintre puncte este formată din segmente cumulate ce sunt mai mici decât valoarea 1 milimetru.

**DATE DESPRE IMOBILUL NR. 217**

Oficiul de Cadastru și Publicitate Imobiliară ARGES
Biroul de Cadastru și Publicitate Imobiliară Campulung

A. Partea I. Descrierea imobilului

TEREN Extravilan

Adresa: Jud. Arges

Nr. Crt	Nr cadastral Nr. topografic	Suprafața* (mp)	Observații / Referințe
A1		485	Sector cadastral:7 Teren neimprejmuit;

Construcții

Crt	Nr cadastral Nr. topografic	Adresa	Observații / Referințe
A1.1		Jud. Arges	Nr. niveluri:1; S. construita la sol:24 mp; S. construita desfasurata:24 mp;
A1.2		Jud. Arges	Nr. niveluri:1; S. construita la sol:15 mp; S. construita desfasurata:15 mp;

B. Partea II. Proprietari și acte

Inscrieri privitoare la dreptul de proprietate și alte drepturi reale		Referințe
/		
Act Normativ nr. 7, din 13/03/1996 emis de PARLAMENT (art. 13 alin. 15);		
B1	Inscrierea provizorie, drept de PROPRIETATE, dobandit prin Lege, cota actuala 1/1, cota initiala 1/1 1) COMUNA VALEA MARE PRAVAT , CIF:5010196	A1
Act Normativ nr. 7, din 13/03/1996 emis de PARLAMENT (art. 12 alin. 16);		
B2	Intabulare, drept de PROPRIETATE, dobandit prin Construire, cota actuala 1/1, cota initiala 1/1 1) CRĂCIUN PETRUȚ-BUJOR	A1.1, A1.2

C. Partea III. SARCINI .

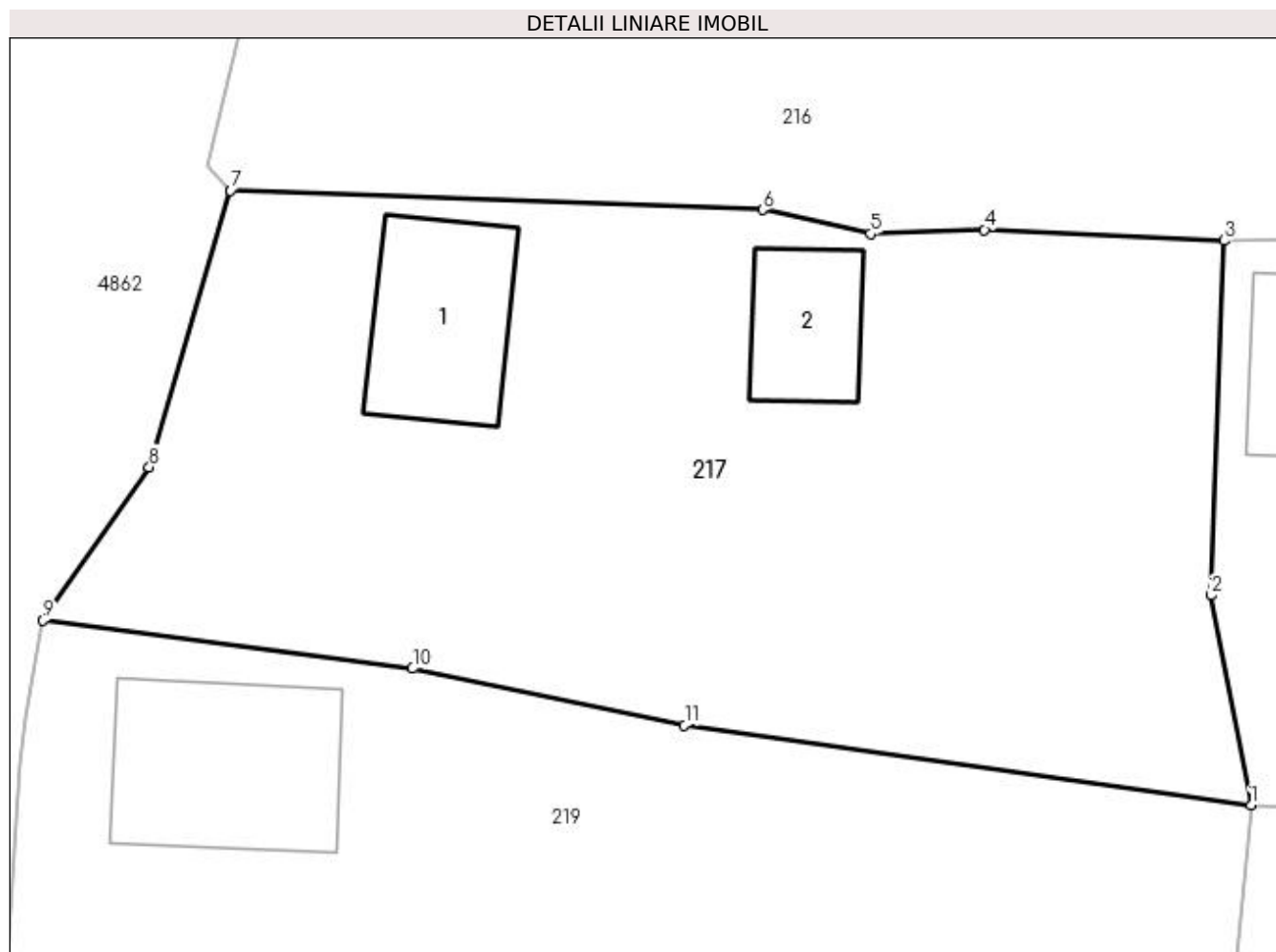
Inscrieri privind dezmembramintele dreptului de proprietate, drepturi reale de garanție și sarcini	Referințe
NU SUNT	

Anexa Nr. 1 La Partea I

Teren

Nr cadastral	Suprafața (mp)*	Observații / Referințe
	485	

* Suprafața este determinată în planul de proiecție Stereo 70.



Date referitoare la teren

Crt	Categorie folosință	Intra vilan	Suprafața (mp)	Tarla	Parcelă	Nr. topo	Observații / Referințe
1	curți construcții	NU	485	9	118	-	

Date referitoare la construcții

Crt	Număr	Destinație construcție	Supraf. (mp)	Situație juridică	Observații / Referințe
A1.1		construcții de locuințe	24	Cu acte	Nr. niveluri:1; S. construita la sol:24 mp; S. construita desfasurata:24 mp;
A1.2		construcții anexa	15	Cu acte	Nr. niveluri:1; S. construita la sol:15 mp; S. construita desfasurata:15 mp;

Lungime Segmente

1) Valorile lungimilor segmentelor sunt obținute din proiecție în plan.

Punct început	X / Y	Punct sfârșit	X / Y	Lungime segment (** (m)
1	510.201,084 425.081,887	2	510.199,894 425.088,166	6.391
2	510.199,894 425.088,166	3	510.200,277 425.098,79	10.631
3	510.200,277 425.098,79	4	510.193,102 425.099,115	7.182

Punct început	X / Y	Punct sfârșit	X / Y	Lungime segment (** (m)
4	510.193,102 425.099,115	5	510.189,688 425.098,991	3.416
5	510.189,688 425.098,991	6	510.186,463 425.099,711	3.304
6	510.186,463 425.099,711	7	510.170,529 425.100,285	15.944
7	510.170,529 425.100,285	8	510.168,088 425.092,004	8.633
8	510.168,088 425.092,004	9	510.164,915 425.087,419	5.576
9	510.164,915 425.087,419	10	510.175,976 425.085,984	11.154
10	510.175,976 425.085,984	11	510.184,119 425.084,289	8.318
11	510.184,119 425.084,289	1	510.201,084 425.081,887	17.134

** Lungimile segmentelor sunt determinate în planul de proiecție Stereo 70 și sunt rotunjite la 1 milimetru.

*** Distanța dintre puncte este formată din segmente cumulate ce sunt mai mici decât valoarea 1 milimetru.

**DATE DESPRE IMOBILUL NR. 218**

Oficiul de Cadastru și Publicitate Imobiliară ARGES
Biroul de Cadastru și Publicitate Imobiliară Campulung

A. Partea I. Descrierea imobilului

TEREN Extravilan

Adresa: Jud. Arges

Nr. Crt	Nr cadastral Nr. topografic	Suprafața* (mp)	Observații / Referințe
A1		658	Sector cadastral:7 Teren imprejmuit;

Construcții

Crt	Nr cadastral Nr. topografic	Adresa	Observații / Referințe
A1.1		Jud. Arges	Nr. niveluri:1; S. construita la sol:47 mp; S. construita desfasurata:47 mp;
A1.2		Jud. Arges	Nr. niveluri:1; S. construita la sol:36 mp; S. construita desfasurata:36 mp;
A1.3		Jud. Arges	Nr. niveluri:1; S. construita la sol:14 mp; S. construita desfasurata:14 mp;

B. Partea II. Proprietari și acte

Inscrieri privitoare la dreptul de proprietate și alte drepturi reale		Referințe
/		
Act Normativ nr. 7, din 13/03/1996 emis de PARLAMENT (art. 13 alin. 15);		
B1	Inscrierea provizorie, drept de PROPRIETATE, dobandit prin Lege, cota actuala 1/1, cota initiala 1/1 1) COMUNA VALEA MARE PRAVAT , CIF:5010196	A1
Act Normativ nr. 7, din 13/03/1996 emis de PARLAMENT (art. 12 alin. 16);		
B2	Intabulare, drept de PROPRIETATE, dobandit prin Construire, cota actuala 1/1, cota initiala 1/1 1) ONEA IONUT , lipsă CNP	A1.1, A1.2, A1.3

C. Partea III. SARCINI .

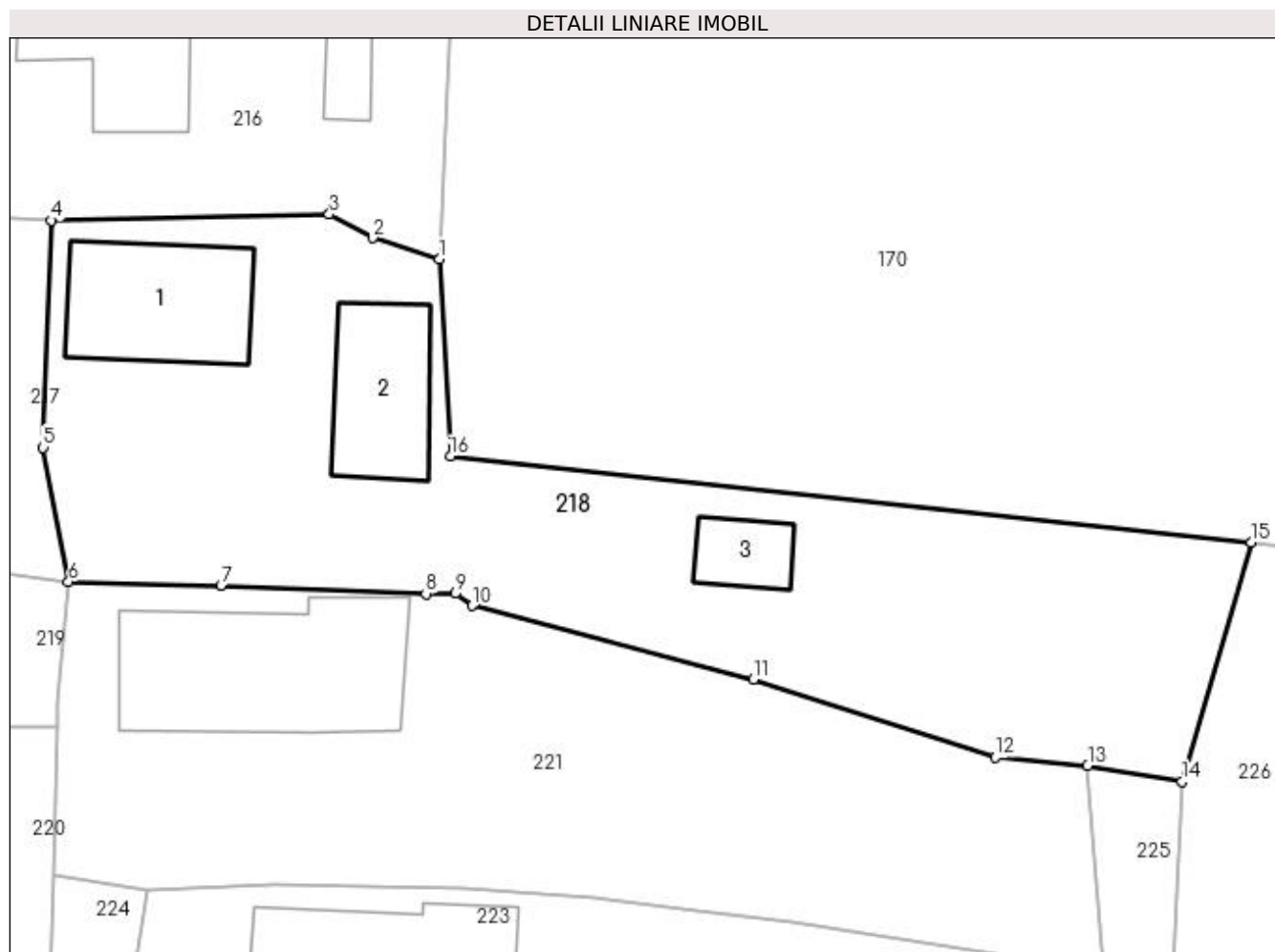
Inscrieri privind dezmembramintele dreptului de proprietate, drepturi reale de garanție și sarcini	Referințe
NU SUNT	

Anexa Nr. 1 La Partea I

Teren

Nr cadastral	Suprafața (mp)*	Observații / Referințe
	658	

* Suprafața este determinată în planul de proiecție Stereo 70.



Date referitoare la teren

Crt	Categorie folosință	Intra vilan	Suprafața (mp)	Tarla	Parcelă	Nr. topo	Observații / Referințe
1	arabil	NU	658	9	118	-	

Date referitoare la construcții

Crt	Număr	Destinație construcție	Supraf. (mp)	Situație juridică	Observații / Referințe
A1.1		construcții de locuințe	47	Cu acte	Nr. niveluri:1; S. construita la sol:47 mp; S. construita desfasurata:47 mp;
A1.2		construcții anexa	36	Cu acte	Nr. niveluri:1; S. construita la sol:36 mp; S. construita desfasurata:36 mp;
A1.3		construcții anexa	14	Cu acte	Nr. niveluri:1; S. construita la sol:14 mp; S. construita desfasurata:14 mp;

Lungime Segmente

1) Valorile lungimilor segmentelor sunt obținute din proiecție în plan.

Punct început	X / Y	Punct sfârșit	X / Y	Lungime segment (** (m)
1	510.218,443 425.096,983	2	510.215,308 425.097,98	3.29
2	510.215,308 425.097,98	3	510.213,287 425.099,077	2.3

Punct început	X / Y	Punct sfârșit	X / Y	Lungime segment (** (m)
3	510.213,287 425.099,077	4	510.200,277 425.098,79	13.013
4	510.200,277 425.098,79	5	510.199,894 425.088,166	10.631
5	510.199,894 425.088,166	6	510.201,084 425.081,887	6.391
6	510.201,084 425.081,887	7	510.208,217 425.081,723	7.135
7	510.208,217 425.081,723	8	510.217,812 425.081,329	9.603
8	510.217,812 425.081,329	9	510.219,188 425.081,342	1.376
9	510.219,188 425.081,342	10	510.219,989 425.080,775	0.981
10	510.219,989 425.080,775	11	510.233,142 425.077,331	13.596
11	510.233,142 425.077,331	12	510.244,462 425.073,671	11.897
12	510.244,462 425.073,671	13	510.248,784 425.073,285	4.339
13	510.248,784 425.073,285	14	510.253,214 425.072,542	4.492
14	510.253,214 425.072,542	15	510.256,433 425.083,733	11.645
15	510.256,433 425.083,733	16	510.218,949 425.087,76	37.7
16	510.218,949 425.087,76	1	510.218,443 425.096,983	9.237

** Lungimile segmentelor sunt determinate în planul de proiecție Stereo 70 și sunt rotunjite la 1 milimetru.

*** Distanța dintre puncte este formată din segmente cumulate ce sunt mai mici decât valoarea 1 milimetru.

**DATE DESPRE IMOBILUL NR. 219**

Oficiul de Cadastru și Publicitate Imobiliară ARGES
Biroul de Cadastru și Publicitate Imobiliară Campulung

A. Partea I. Descrierea imobilului

TEREN Extravilan

Adresa: Nr. 153, Jud. Arges

Nr. Crt	Nr cadastral Nr. topografic	Suprafața* (mp)	Observații / Referințe
A1		553	Sector cadastral:7 Teren neimprejmuit;

Construcții

Crt	Nr cadastral Nr. topografic	Adresa	Observații / Referințe
A1.1		Nr. 153, Jud. Arges	Nr. niveluri:1; S. construita la sol:33 mp; S. construita desfasurata:33 mp;
A1.2		Nr. 153, Jud. Arges	Nr. niveluri:1; S. construita la sol:27 mp; S. construita desfasurata:27 mp;

B. Partea II. Proprietari și acte

Inscrieri privitoare la dreptul de proprietate și alte drepturi reale	Referințe
/	
Act Normativ nr. 7, din 13/03/1996 emis de PARLAMENT (art. 13 alin. 15);	
B1	Inscrierea provizorie, drept de PROPRIETATE, dobandit prin Lege, cota actuala 1/1, cota initiala 1/1 1) COMUNA VALEA MARE PRAVAT , CIF:5010196
Act Normativ nr. 7, din 13/03/1996 emis de PARLAMENT (art. 12 alin. 16);	
B2	Intabulare, drept de PROPRIETATE, dobandit prin Construire, cota actuala 1/1, cota initiala 1/1 1) CRĂCIUN NICOLAE

C. Partea III. SARCINI .

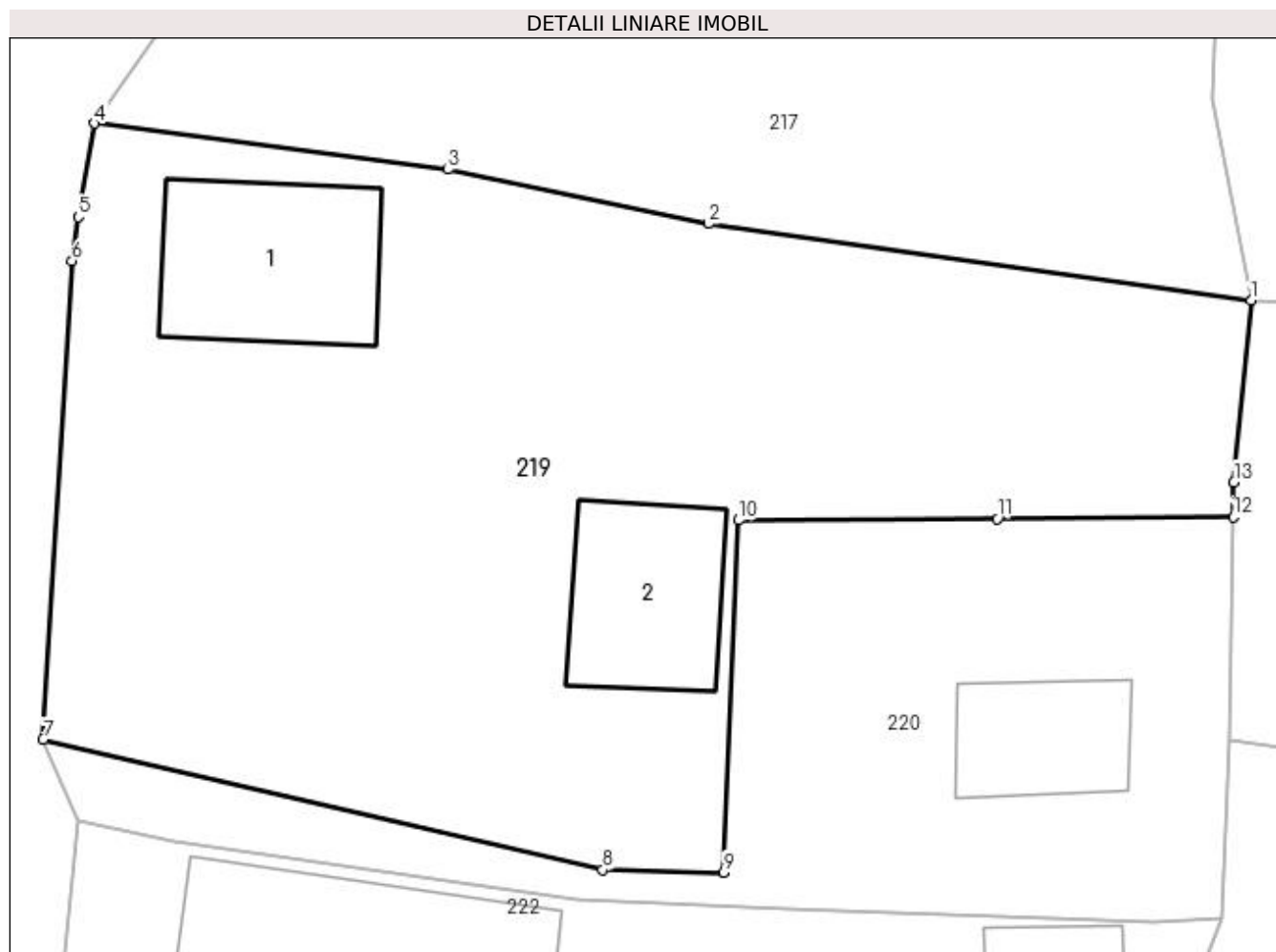
Inscrieri privind dezmembramintele dreptului de proprietate, drepturi reale de garanție și sarcini	Referințe
NU SUNT	

Anexa Nr. 1 La Partea I

Teren

Nr cadastral	Suprafața (mp)*	Observații / Referințe
	553	

* Suprafața este determinată în planul de proiecție Stereo 70.



Date referitoare la teren

Crt	Categorie folosință	Intra vilan	Suprafața (mp)	Tarla	Parcelă	Nr. topo	Observații / Referințe
1	curți constructii	NU	553	9	118	-	

Date referitoare la construcții

Crt	Număr	Destinație construcție	Supraf. (mp)	Situație juridică	Observații / Referințe
A1.1		construcții de locuințe	33	Cu acte	Nr. niveluri:1; S. construita la sol:33 mp; S. construita desfasurata:33 mp;
A1.2		construcții de locuințe	27	Cu acte	Nr. niveluri:1; S. construita la sol:27 mp; S. construita desfasurata:27 mp;

Lungime Segmente

1) Valorile lungimilor segmentelor sunt obținute din proiecție în plan.

Punct început	X / Y	Punct sfârșit	X / Y	Lungime segment (** (m)
1	510.201,084 425.081,887	2	510.184,119 425.084,289	17.134
2	510.184,119 425.084,289	3	510.175,976 425.085,984	8.318
3	510.175,976 425.085,984	4	510.164,915 425.087,419	11.154

Punct început	X / Y	Punct sfârșit	X / Y	Lungime segment (** (m)
4	510.164,915 425.087,419	5	510.164,415 425.084,498	2.963
5	510.164,415 425.084,498	6	510.164,215 425.083,124	1.388
6	510.164,215 425.083,124	7	510.163,31 425.068,171	14.98
7	510.163,31 425.068,171	8	510.180,808 425.064,098	17.966
8	510.180,808 425.064,098	9	510.184,6 425.064,017	3.793
9	510.184,6 425.064,017	10	510.185,052 425.075,022	11.014
10	510.185,052 425.075,022	11	510.193,153 425.075,066	8.101
11	510.193,153 425.075,066	12	510.200,525 425.075,125	7.372
12	510.200,525 425.075,125	13	510.200,545 425.076,215	1.09
13	510.200,545 425.076,215	1	510.201,084 425.081,887	5.698

** Lungimile segmentelor sunt determinate în planul de proiecție Stereo 70 și sunt rotunjite la 1 milimetru.

*** Distanța dintre puncte este formată din segmente cumulate ce sunt mai mici decât valoarea 1 milimetru.

**DATE DESPRE IMOBILUL NR. 220**

Oficiul de Cadastru și Publicitate Imobiliară ARGES
Biroul de Cadastru și Publicitate Imobiliară Campulung

A. Partea I. Descrierea imobilului

TEREN Extravilan

Adresa: Jud. Arges

Nr. Crt	Nr cadastral Nr. topografic	Suprafața* (mp)	Observații / Referințe
A1		226	Sector cadastral:7 Teren neimprejmuit;

Construcții

Crt	Nr cadastral Nr. topografic	Adresa	Observații / Referințe
A1.1		Jud. Arges	Nr. niveluri:1; S. construita la sol:19 mp; S. construita desfasurata:19 mp;

B. Partea II. Proprietari și acte

Inscrieri privitoare la dreptul de proprietate și alte drepturi reale	Referințe
/	
Act Normativ nr. 7, din 13/03/1996 emis de PARLAMENT (art. 13 alin. 15);	
B1	Inscrierea provizorie, drept de PROPRIETATE, dobandit prin Lege, cota actuala 1/1, cota initiala 1/1 1) COMUNA VALEA MARE PRAVAT , CIF:5010196
Act Normativ nr. 7, din 13/03/1996 emis de PARLAMENT (art. 12 alin. 16);	
B2	Intabulare, drept de PROPRIETATE, dobandit prin Construire, cota actuala 1/1, cota initiala 1/1 1) ONICA NICOLETA , lipsă CNP

C. Partea III. SARCINI .

Inscrieri privind dezmembramintele dreptului de proprietate, drepturi reale de garanție și sarcini	Referințe
NU SUNT	

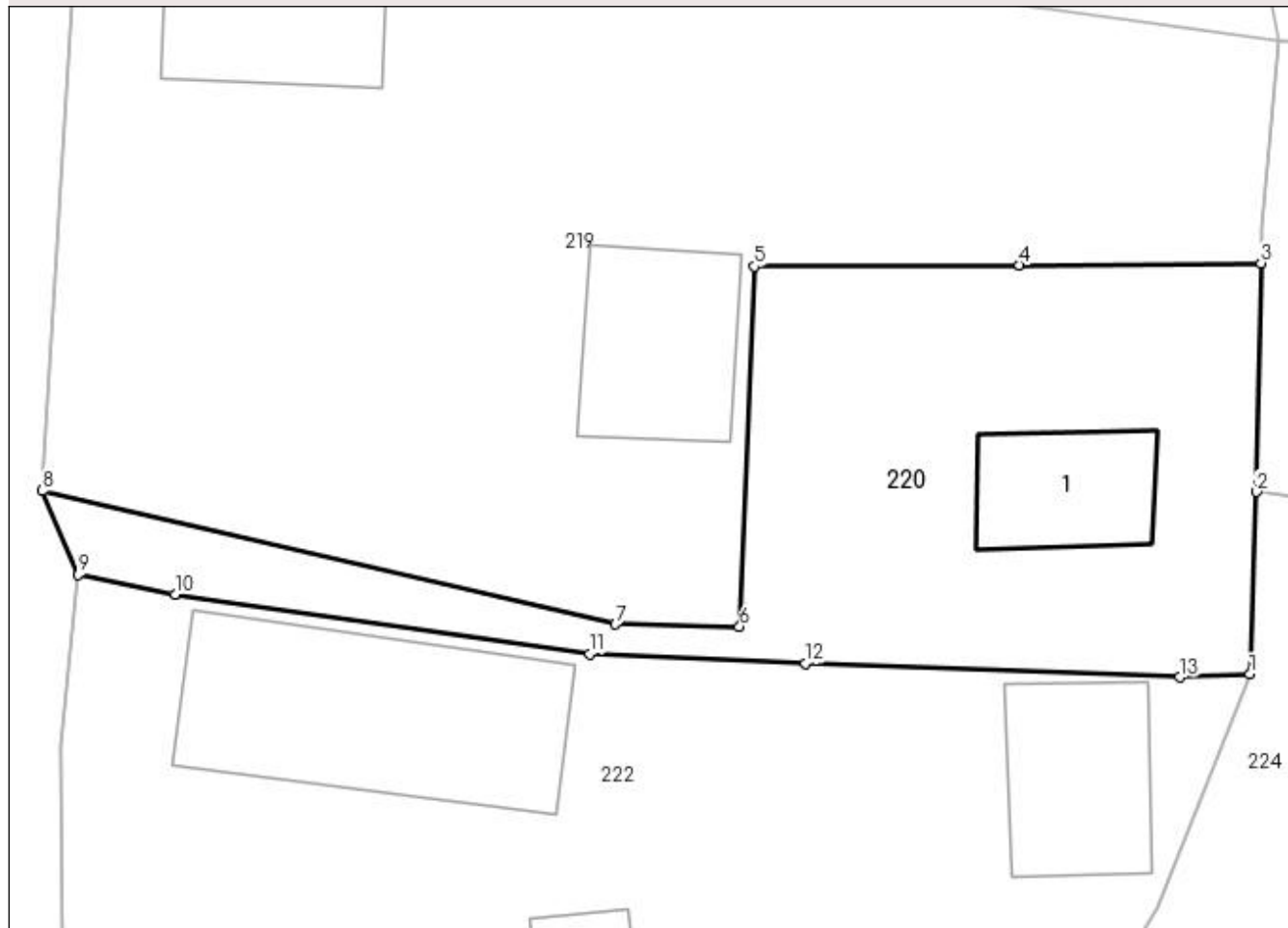
Anexa Nr. 1 La Partea I

Teren

Nr cadastral	Suprafața (mp)*	Observații / Referințe
	226	

* Suprafața este determinată în planul de proiecție Stereo 70.

DETALII LINIARE IMOBIL



Date referitoare la teren

Crt	Categorie folosință	Intra vilan	Suprafața (mp)	Tarla	Parcelă	Nr. topo	Observații / Referințe
1	curți constructii	NU	226	9	118	-	

Date referitoare la construcții

Crt	Număr	Destinație construcție	Supraf. (mp)	Situație juridică	Observații / Referințe
A1.1		construcții de locuințe	19	Cu acte	Nr. niveluri:1; S. construita la sol:19 mp; S. construita desfasurata:19 mp;

Lungime Segmente

1) Valorile lungimilor segmentelor sunt obținute din proiecție în plan.

Punct început	X / Y	Punct sfârșit	X / Y	Lungime segment (** (m)
1	510.200,185 425.062,572	2	510.200,393 425.068,135	5.567
2	510.200,393 425.068,135	3	510.200,525 425.075,125	6.991
3	510.200,525 425.075,125	4	510.193,153 425.075,066	7.372
4	510.193,153 425.075,066	5	510.185,052 425.075,022	8.101

Punct început	X / Y	Punct sfârșit	X / Y	Lungime segment (** (m)
5	510.185,052 425.075,022	6	510.184,6 425.064,017	11.014
6	510.184,6 425.064,017	7	510.180,808 425.064,098	3.793
7	510.180,808 425.064,098	8	510.163,31 425.068,171	17.966
8	510.163,31 425.068,171	9	510.164,398 425.065,61	2.783
9	510.164,398 425.065,61	10	510.167,363 425.065,012	3.025
10	510.167,363 425.065,012	11	510.180,012 425.063,184	12.78
11	510.180,012 425.063,184	12	510.186,612 425.062,903	6.606
12	510.186,612 425.062,903	13	510.198,037 425.062,472	11.433
13	510.198,037 425.062,472	1	510.200,185 425.062,572	2.15

** Lungimile segmentelor sunt determinate în planul de proiecție Stereo 70 și sunt rotunjite la 1 milimetru.

*** Distanța dintre puncte este formată din segmente cumulate ce sunt mai mici decât valoarea 1 milimetru.

**DATE DESPRE IMOBILUL NR. 221**

Oficiul de Cadastru și Publicitate Imobiliară ARGES
Biroul de Cadastru și Publicitate Imobiliară Campulung

A. Partea I. Descrierea imobilului

TEREN Extravilan

Adresa: Jud. Arges

Nr. Crt	Nr cadastral Nr. topografic	Suprafața* (mp)	Observații / Referințe
A1		588	Sector cadastral:7 Teren imprejmuit;

Construcții

Crt	Nr cadastral Nr. topografic	Adresa	Observații / Referințe
A1.1		Jud. Arges	Nr. niveluri:1; S. construita la sol:78 mp; S. construita desfasurata:78 mp;

B. Partea II. Proprietari și acte

Inscrieri privitoare la dreptul de proprietate și alte drepturi reale	Referințe
/	
Act Normativ nr. 7, din 13/03/1996 emis de PARLAMENT (art. 13 alin. 15);	
B1	Inscrierea provizorie, drept de PROPRIETATE, dobandit prin Lege, cota actuala 1/1, cota initiala 1/1 1) COMUNA VALEA MARE PRAVAT , CIF:5010196
Act Normativ nr. 7, din 13/03/1996 emis de PARLAMENT (art. 12 alin. 16);	
B2	Intabulare, drept de PROPRIETATE, dobandit prin Construire, cota actuala 1/1, cota initiala 1/1 1) FURDUI CRUSTI GIGI , lipsă CNP

C. Partea III. SARCINI .

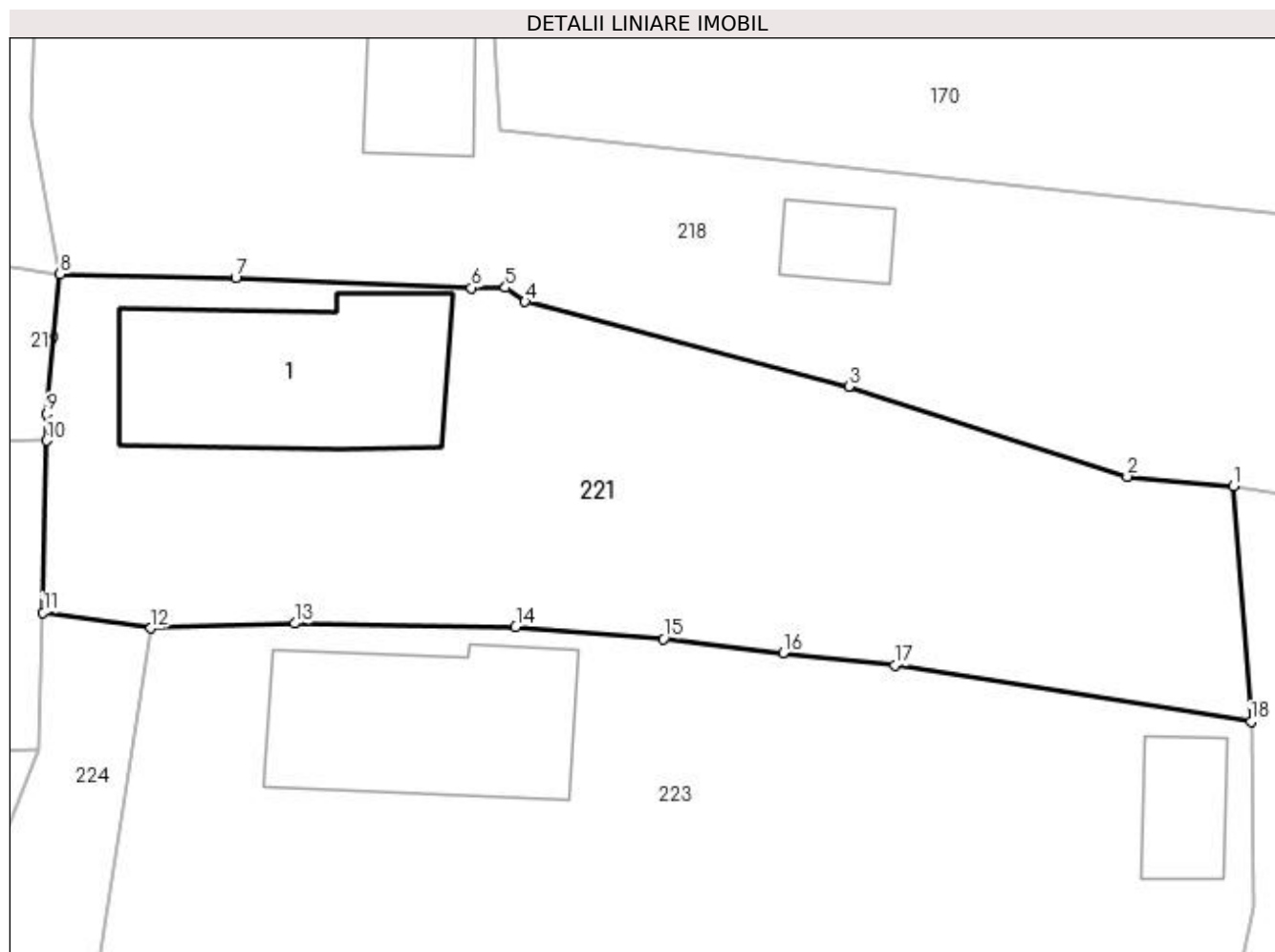
Inscrieri privind dezmembramintele dreptului de proprietate, drepturi reale de garanție și sarcini	Referințe
NU SUNT	

Anexa Nr. 1 La Partea I

Teren

Nr cadastral	Suprafața (mp)*	Observații / Referințe
	588	

* Suprafața este determinată în planul de proiecție Stereo 70.



Date referitoare la teren

Crt	Categorie folosință	Intra vilan	Suprafața (mp)	Tarla	Parcelă	Nr. topo	Observații / Referințe
1	curți constructii	NU	588	9	118	-	

Date referitoare la construcții

Crt	Număr	Destinație construcție	Supraf. (mp)	Situație juridică	Observații / Referințe
A1.1		construcții de locuințe	78	Cu acte	Nr. niveluri:1; S. construita la sol:78 mp; S. construita desfasurata:78 mp;

Lungime Segmente

1) Valorile lungimilor segmentelor sunt obținute din proiecție în plan.

Punct început	X / Y	Punct sfârșit	X / Y	Lungime segment (** (m)
1	510.248,784 425.073,285	2	510.244,462 425.073,671	4.339
2	510.244,462 425.073,671	3	510.233,142 425.077,331	11.897
3	510.233,142 425.077,331	4	510.219,989 425.080,775	13.596
4	510.219,989 425.080,775	5	510.219,188 425.081,342	0.981

Punct început	X / Y	Punct sfârșit	X / Y	Lungime segment (** (m)
5	510.219,188 425.081,342	6	510.217,812 425.081,329	1.376
6	510.217,812 425.081,329	7	510.208,217 425.081,723	9.603
7	510.208,217 425.081,723	8	510.201,084 425.081,887	7.135
8	510.201,084 425.081,887	9	510.200,545 425.076,215	5.698
9	510.200,545 425.076,215	10	510.200,525 425.075,125	1.09
10	510.200,525 425.075,125	11	510.200,393 425.068,135	6.991
11	510.200,393 425.068,135	12	510.204,783 425.067,504	4.435
12	510.204,783 425.067,504	13	510.210,628 425.067,696	5.848
13	510.210,628 425.067,696	14	510.219,6 425.067,56	8.973
14	510.219,6 425.067,56	15	510.225,619 425.067,069	6.039
15	510.225,619 425.067,069	16	510.230,474 425.066,505	4.888
16	510.230,474 425.066,505	17	510.235,006 425.065,997	4.56
17	510.235,006 425.065,997	18	510.249,494 425.063,706	14.668
18	510.249,494 425.063,706	1	510.248,784 425.073,285	9.605

** Lungimile segmentelor sunt determinate în planul de proiecție Stereo 70 și sunt rotunjite la 1 milimetru.

*** Distanța dintre puncte este formată din segmente cumulate ce sunt mai mici decât valoarea 1 milimetru.

**DATE DESPRE IMOBILUL NR. 222**

Oficiul de Cadastru și Publicitate Imobiliară ARGES
Biroul de Cadastru și Publicitate Imobiliară Campulung

A. Partea I. Descrierea imobilului

TEREN Extravilan

Adresa: Nr. 156, Jud. Arges

Nr. Crt	Nr cadastral Nr. topografic	Suprafața* (mp)	Observații / Referințe
A1		395	Sector cadastral:7 Teren neimprejmuit;

Construcții

Crt	Nr cadastral Nr. topografic	Adresa	Observații / Referințe
A1.1		Nr. 156, Jud. Arges	Nr. niveluri:1; S. construita la sol:55 mp; S. construita desfasurata:55 mp;
A1.2		Nr. 156, Jud. Arges	Nr. niveluri:1; S. construita la sol:25 mp; S. construita desfasurata:25 mp;
A1.3		Nr. 156, Jud. Arges	Nr. niveluri:1; S. construita la sol:9 mp; S. construita desfasurata:9 mp;

B. Partea II. Proprietari și acte

Inscrieri privitoare la dreptul de proprietate și alte drepturi reale		Referințe
/		
Act Normativ nr. 7, din 13/03/1996 emis de PARLAMENT (art. 13 alin. 15);		
B1	Inscrierea provizorie, drept de PROPRIETATE, dobandit prin Lege, cota actuala 1/1, cota initiala 1/1 1) COMUNA VALEA MARE PRAVAT , CIF:5010196	A1
Act Normativ nr. 7, din 13/03/1996 emis de PARLAMENT (art. 12 alin. 16);		
B2	Intabulare, drept de PROPRIETATE, dobandit prin Construire, cota actuala 1/1, cota initiala 1/1 1) CRACIUN ANDREI , lipsă CNP	A1.1, A1.2, A1.3

C. Partea III. SARCINI .

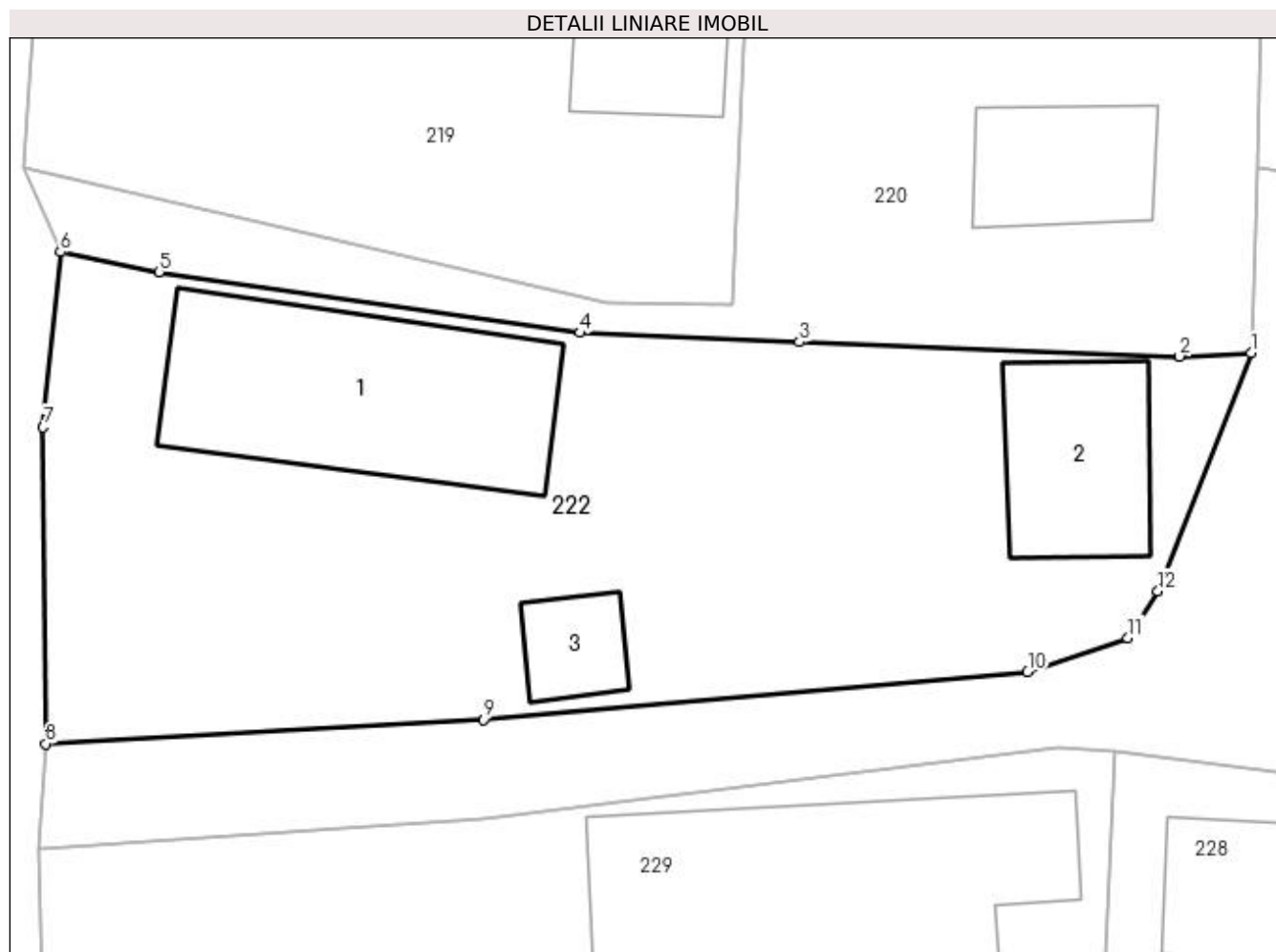
Inscrieri privind dezmembramintele dreptului de proprietate, drepturi reale de garanție și sarcini	Referințe
NU SUNT	

Anexa Nr. 1 La Partea I

Teren

Nr cadastral	Suprafața (mp)*	Observații / Referințe
	395	

* Suprafața este determinată în planul de proiecție Stereo 70.



Date referitoare la teren

Crt	Categorie folosință	Intra vilan	Suprafața (mp)	Tarla	Parcelă	Nr. topo	Observații / Referințe
1	curți construcții	NU	395	9	118	-	

Date referitoare la construcții

Crt	Număr	Destinație construcție	Supraf. (mp)	Situație juridică	Observații / Referințe
A1.1		construcții de locuințe	55	Cu acte	Nr. niveluri:1; S. construita la sol:55 mp; S. construita desfasurata:55 mp;
A1.2		construcții anexa	25	Cu acte	Nr. niveluri:1; S. construita la sol:25 mp; S. construita desfasurata:25 mp;
A1.3		construcții anexa	9	Cu acte	Nr. niveluri:1; S. construita la sol:9 mp; S. construita desfasurata:9 mp;

Lungime Segmente

1) Valorile lungimilor segmentelor sunt obținute din proiecție în plan.

Punct început	X / Y	Punct sfârșit	X / Y	Lungime segment (** (m)
1	510.200,185 425.062,572	2	510.198,037 425.062,472	2.15
2	510.198,037 425.062,472	3	510.186,612 425.062,903	11.433

Punct început	X / Y	Punct sfârșit	X / Y	Lungime segment (** (m)
3	510.186,612 425.062,903	4	510.180,012 425.063,184	6.606
4	510.180,012 425.063,184	5	510.167,363 425.065,012	12.78
5	510.167,363 425.065,012	6	510.164,398 425.065,61	3.025
6	510.164,398 425.065,61	7	510.163,876 425.060,346	5.29
7	510.163,876 425.060,346	8	510.163,952 425.050,834	9.512
8	510.163,952 425.050,834	9	510.177,116 425.051,568	13.184
9	510.177,116 425.051,568	10	510.193,467 425.052,992	16.413
10	510.193,467 425.052,992	11	510.196,482 425.054,022	3.186
11	510.196,482 425.054,022	12	510.197,385 425.055,43	1.673
12	510.197,385 425.055,43	1	510.200,185 425.062,572	7.671

** Lungimile segmentelor sunt determinate în planul de proiecție Stereo 70 și sunt rotunjite la 1 milimetru.

*** Distanța dintre puncte este formată din segmente cumulate ce sunt mai mici decât valoarea 1 milimetru.

**DATE DESPRE IMOBILUL NR. 223**

Oficiul de Cadastru și Publicitate Imobiliară ARGES
Biroul de Cadastru și Publicitate Imobiliară Campulung

A. Partea I. Descrierea imobilului

TEREN Extravilan

Adresa: Jud. Arges

Nr. Crt	Nr cadastral Nr. topografic	Suprafața* (mp)	Observații / Referințe
A1		721	Sector cadastral:7 Teren imprejmuit;

Construcții

Crt	Nr cadastral Nr. topografic	Adresa	Observații / Referințe
A1.1		Jud. Arges	Nr. niveluri:1; S. construita la sol:72 mp; S. construita desfasurata:72 mp;
A1.2		Jud. Arges	Nr. niveluri:1; S. construita la sol:19 mp; S. construita desfasurata:19 mp;

B. Partea II. Proprietari și acte

Inscrieri privitoare la dreptul de proprietate și alte drepturi reale		Referințe
/		
Act Normativ nr. 7, din 13/03/1996 emis de PARLAMENT (art. 13 alin. 15);		
B1	Inscrierea provizorie, drept de PROPRIETATE, dobandit prin Lege, cota actuala 1/1, cota initiala 1/1 1) COMUNA VALEA MARE PRAVAT , CIF:5010196	A1
Act Normativ nr. 7, din 13/03/1996 emis de PARLAMENT (art. 12 alin. 16);		
B2	Intabulare, drept de PROPRIETATE, dobandit prin Construire, cota actuala 1/1, cota initiala 1/1 1) CRACIUN COSTINEL , lipsă CNP	A1.1, A1.2

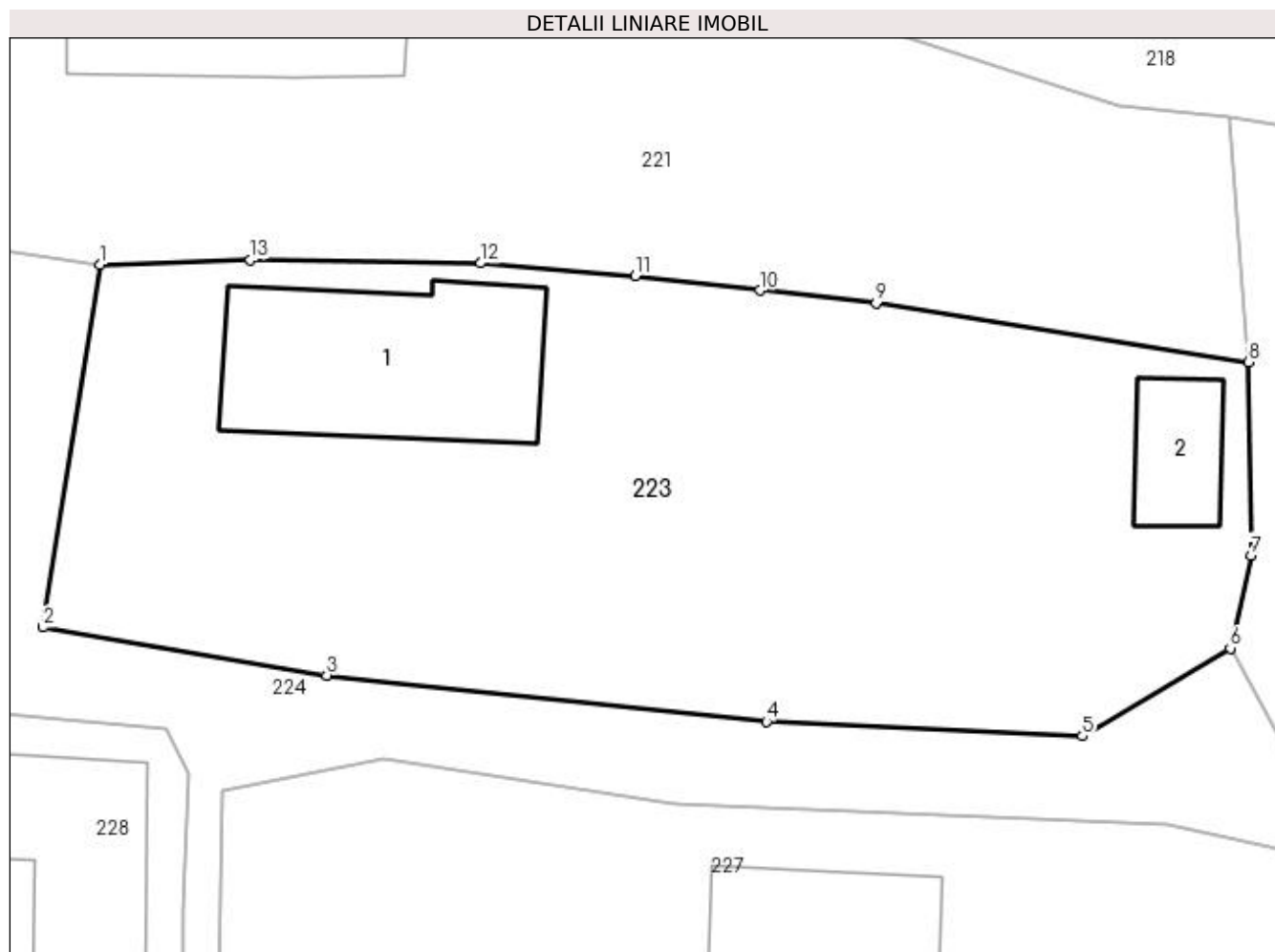
C. Partea III. SARCINI .

Inscrieri privind dezmembramintele dreptului de proprietate, drepturi reale de garanție și sarcini	Referințe
NU SUNT	

Teren

Nr cadastral	Suprafața (mp)*	Observații / Referințe
	721	

* Suprafața este determinată în planul de proiecție Stereo 70.



Date referitoare la teren

Crt	Categorie folosință	Intra vilan	Suprafața (mp)	Tarla	Parcelă	Nr. topo	Observații / Referințe
1	curți constructii	NU	721	9	118	-	

Date referitoare la construcții

Crt	Număr	Destinație construcție	Supraf. (mp)	Situație juridică	Observații / Referințe
A1.1		construcții de locuințe	72	Cu acte	Nr. niveluri:1; S. construita la sol:72 mp; S. construita desfasurata:72 mp;
A1.2		construcții anexa	19	Cu acte	Nr. niveluri:1; S. construita la sol:19 mp; S. construita desfasurata:19 mp;

Lungime Segmente

1) Valorile lungimilor segmentelor sunt obținute din proiecție în plan.

Punct început	X / Y	Punct sfârșit	X / Y	Lungime segment (** (m)
1	510.204,783 425.067,504	2	510.202,555 425.053,391	14.288
2	510.202,555 425.053,391	3	510.213,601 425.051,521	11.203
3	510.213,601 425.051,521	4	510.230,733 425.049,723	17.226

Punct început	X / Y	Punct sfârșit	X / Y	Lungime segment (** (m)
4	510.230,733 425.049,723	5	510.243,036 425.049,153	12.316
5	510.243,036 425.049,153	6	510.248,793 425.052,577	6.698
6	510.248,793 425.052,577	7	510.249,603 425.056,189	3.702
7	510.249,603 425.056,189	8	510.249,494 425.063,706	7.518
8	510.249,494 425.063,706	9	510.235,006 425.065,997	14.668
9	510.235,006 425.065,997	10	510.230,474 425.066,505	4.56
10	510.230,474 425.066,505	11	510.225,619 425.067,069	4.888
11	510.225,619 425.067,069	12	510.219,6 425.067,56	6.039
12	510.219,6 425.067,56	13	510.210,628 425.067,696	8.973
13	510.210,628 425.067,696	1	510.204,783 425.067,504	5.848

** Lungimile segmentelor sunt determinate în planul de proiecție Stereo 70 și sunt rotunjite la 1 milimetru.

*** Distanța dintre puncte este formată din segmente cumulate ce sunt mai mici decât valoarea 1 milimetru.

**DATE DESPRE IMOBILUL NR. 224**

Oficiul de Cadastru și Publicitate Imobiliară ARGES
Biroul de Cadastru și Publicitate Imobiliară Campulung

A. Partea I. Descrierea imobilului

TEREN Extravilan

Adresa: Jud. Arges

Nr. Crt	Nr cadastral Nr. topografic	Suprafața* (mp)	Observații / Referințe
A1		656	Sector cadastral:7 Teren neimprejmuit;

B. Partea II. Proprietari și acte

Inscrieri privitoare la dreptul de proprietate și alte drepturi reale	Referințe
/	
Act Normativ nr. 7, din 13/03/1996 emis de PARLAMENT (art. 13 alin. 15);	
B1	A1
Inscrierea provizorie, drept de PROPRIETATE, dobandit prin Lege, cota actuala 1/1, cota initiala 1/1 1) COMUNA VALEA MARE PRAVAT, CIF:5010196	

C. Partea III. SARCINI .

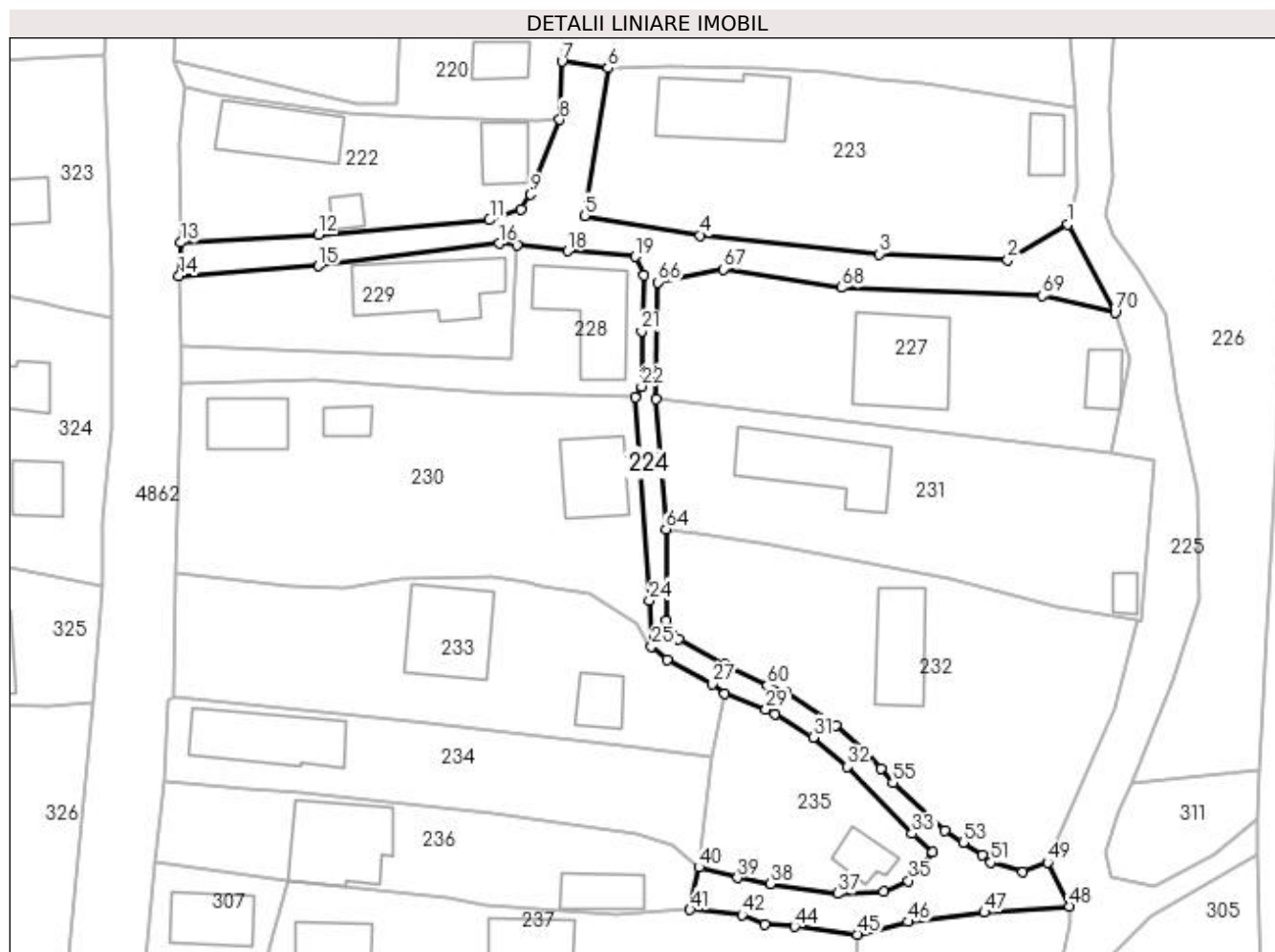
Inscrieri privind dezmembramintele dreptului de proprietate, drepturi reale de garanție și sarcini	Referințe
NU SUNT	

Anexa Nr. 1 La Partea I

Teren

Nr cadastral	Suprafața (mp)*	Observații / Referințe
	656	

* Suprafața este determinată în planul de proiecție Stereo 70.



Date referitoare la teren

Crt	Categorie folosință	Intravilan	Suprafața (mp)	Tarla	Parcelă	Nr. topo	Observații / Referințe
1	drum	NU	656	9	118	-	

Lungime Segmente

1) Valorile lungimilor segmentelor sunt obținute din proiecție în plan.

Punct început	X / Y	Punct sfârșit	X / Y	Lungime segment	Punct început	X / Y	Punct sfârșit	X / Y	Lungime segment	Punct început	X / Y	Punct sfârșit	X / Y	Lungime segment
1	510.248,793 425.052,577	2	510.243,036 425.049,153	6.698	2	510.243,036 425.049,153	3	510.230,733 425.049,723	12.316	3	510.230,733 425.049,723	4	510.213,601 425.051,521	17.226
4	510.213,601 425.051,521	5	510.202,555 425.053,391	11.203	5	510.202,555 425.053,391	6	510.204,783 425.067,504	14.288	6	510.204,783 425.067,504	7	510.200,393 425.068,135	4.435
7	510.200,393 425.068,135	8	510.200,185 425.062,572	5.567	8	510.200,185 425.062,572	9	510.197,385 425.055,43	7.671	9	510.197,385 425.055,43	10	510.196,482 425.054,022	1.673
10	510.196,482 425.054,022	11	510.193,467 425.052,992	3.186	11	510.193,467 425.052,992	12	510.177,116 425.051,568	16.413	12	510.177,116 425.051,568	13	510.163,952 425.050,834	13.184
13	510.163,952 425.050,834	14	510.163,767 425.047,657	3.182	14	510.163,767 425.047,657	15	510.177,099 425.048,575	13.364	15	510.177,099 425.048,575	16	510.194,414 425.050,737	17.449
16	510.194,414 425.050,737	17	510.196,098 425.050,595	1.69	17	510.196,098 425.050,595	18	510.200,945 425.050,013	4.882	18	510.200,945 425.050,013	19	510.207,378 425.049,475	6.455

Punct început	X / Y	Punct sfârșit	X / Y	Lungime segment	Punct început	X / Y	Punct sfârșit	X / Y	Lungime segment	Punct început	X / Y	Punct sfârșit	X / Y	Lungime segment
19	510.207,378 425.049,475	20	510.208,244 425.047,687	1.987	20	510.208,244 425.047,687	21	510.208,028 425.042,361	5.33	21	510.208,028 425.042,361	22	510.208,003 425.037,073	5.288
22	510.208,003 425.037,073	23	510.207,38 425.036,024	1.22	23	510.207,38 425.036,024	24	510.208,762 425.016,638	19.435	24	510.208,762 425.016,638	25	510.208,983 425.012,238	4.406
25	510.208,983 425.012,238	26	510.210,444 425.010,92	1.968	26	510.210,444 425.010,92	27	510.214,766 425.008,623	4.894	27	510.214,766 425.008,623	28	510.215,969 425.007,701	1.516
28	510.215,969 425.007,701	29	510.219,918 425.006,221	4.217	29	510.219,918 425.006,221	30	510.220,731 425.005,756	0.937	30	510.220,731 425.005,756	31	510.224,411 425.003,531	4.3
31	510.224,411 425.003,531	32	510.227,717 425.000,744	4.324	32	510.227,717 425.000,744	33	510.233,895 424.994,311	8.919	33	510.233,895 424.994,311	34	510.235,871 424.992,569	2.634
34	510.235,871 424.992,569	35	510.233,531 424.989,808	3.619	35	510.233,531 424.989,808	36	510.231,146 424.988,761	2.605	36	510.231,146 424.988,761	37	510.226,742 424.988,597	4.407
37	510.226,742 424.988,597	38	510.220,336 424.989,525	6.473	38	510.220,336 424.989,525	39	510.217,18 424.990,098	3.208	39	510.217,18 424.990,098	40	510.213,508 424.991,111	3.809
40	510.213,508 424.991,111	41	510.212,644 424.987,058	4.144	41	510.212,644 424.987,058	42	510.217,616 424.986,542	4.999	42	510.217,616 424.986,542	43	510.219,815 424.985,637	2.378
43	510.219,815 424.985,637	44	510.222,638 424.985,442	2.83	44	510.222,638 424.985,442	45	510.228,647 424.984,699	6.055	45	510.228,647 424.984,699	46	510.233,486 424.985,893	4.984
46	510.233,486 424.985,893	47	510.240,809 424.986,786	7.377	47	510.240,809 424.986,786	48	510.248,923 424.987,401	8.137	48	510.248,923 424.987,401	49	510.246,841 424.991,561	4.652
49	510.246,841 424.991,561	50	510.244,481 424.990,637	2.534	50	510.244,481 424.990,637	51	510.241,415 424.991,563	3.203	51	510.241,415 424.991,563	52	510.240,621 424.992,276	1.067
52	510.240,621 424.992,276	53	510.238,757 424.993,485	2.222	53	510.238,757 424.993,485	54	510.236,977 424.994,594	2.097	54	510.236,977 424.994,594	55	510.232,036 424.999,204	6.758
55	510.232,036 424.999,204	56	510.230,914 425.000,564	1.763	56	510.230,914 425.000,564	57	510.229,586 425.002,063	2.003	57	510.229,586 425.002,063	58	510.226,565 425.004,713	4.019
58	510.226,565 425.004,713	59	510.221,755 425.007,909	5.775	59	510.221,755 425.007,909	60	510.220,037 425.008,511	1.82	60	510.220,037 425.008,511	61	510.216,033 425.010,498	4.47
61	510.216,033 425.010,498	62	510.211,562 425.012,929	5.089	62	510.211,562 425.012,929	63	510.210,373 425.014,692	2.126	63	510.210,373 425.014,692	64	510.210,336 425.023,411	8.719
64	510.210,336 425.023,411	65	510.209,357 425.035,867	12.494	65	510.209,357 425.035,867	66	510.209,567 425.047,031	11.166	66	510.209,567 425.047,031	67	510.215,825 425.048,286	6.383
67	510.215,825 425.048,286	68	510.227,107 425.046,523	11.419	68	510.227,107 425.046,523	69	510.246,321 425.045,731	19.23	69	510.246,321 425.045,731	70	510.253,304 425.044,171	7.155
70	510.253,304 425.044,171	1	510.248,793 425.052,577	9.54										

** Lungimile segmentelor sunt determinate în planul de proiecție Stereo 70 și sunt rotunjite la 1 milimetru.

*** Distanța dintre puncte este formată din segmente cumulate ce sunt mai mici decât valoarea 1 milimetru.

**DATE DESPRE IMOBILUL NR. 225**

Oficiul de Cadastru și Publicitate Imobiliară ARGES
Biroul de Cadastru și Publicitate Imobiliară Campulung

A. Partea I. Descrierea imobilului

TEREN Extravilan

Adresa: Jud. Arges

Nr. Crt	Nr cadastral Nr. topografic	Suprafața* (mp)	Observații / Referințe
A1		515	Sector cadastral:7 Teren neimprejmuit;

B. Partea II. Proprietari și acte

Inscrieri privitoare la dreptul de proprietate și alte drepturi reale	Referințe
/	
Act Normativ nr. 7, din 13/03/1996 emis de PARLAMENT (art. 13 alin. 15);	
B1	A1
Inscrierea provizorie, drept de PROPRIETATE, dobandit prin Lege, cota actuala 1/1, cota initiala 1/1 1) COMUNA VALEA MARE PRAVAT, CIF:5010196	

C. Partea III. SARCINI .

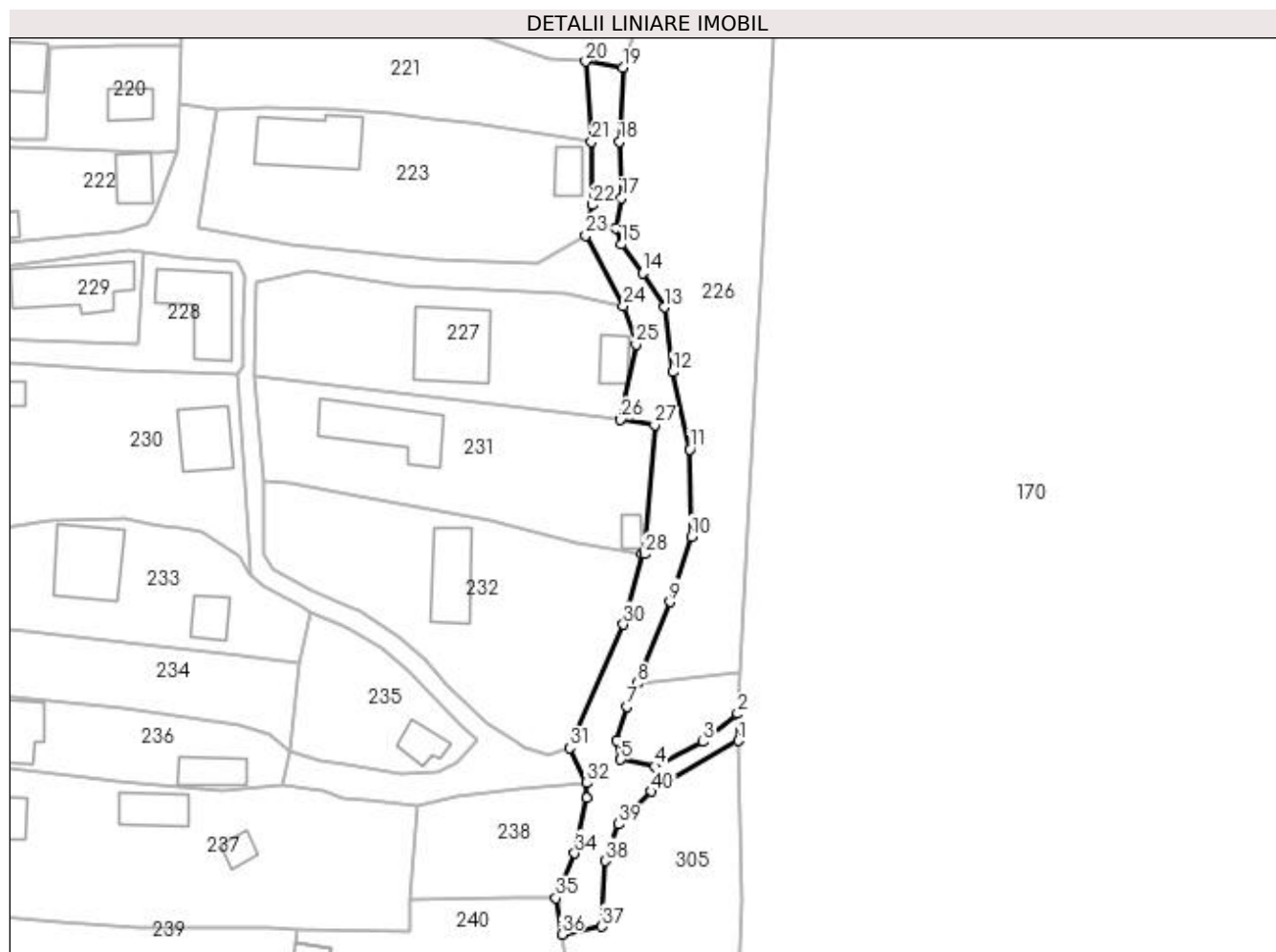
Inscrieri privind dezmembramintele dreptului de proprietate, drepturi reale de garanție și sarcini	Referințe
NU SUNT	

Anexa Nr. 1 La Partea I

Teren

Nr cadastral	Suprafața (mp)*	Observații / Referințe
	515	

* Suprafața este determinată în planul de proiecție Stereo 70.



Date referitoare la teren

Crt	Categorie folosință	Intravilan	Suprafața (mp)	Tarla	Parcelă	Nr. topo	Observații / Referințe
1	drum	NU	515	9	118	-	

Lungime Segmente

1) Valorile lungimilor segmentelor sunt obținute din proiecție în plan.

Punct început	X / Y	Punct sfârșit	X / Y	Lungime segment (** (m)
1	510.266,939 424.992,423	2	510.266,875 424.995,656	3.234
3	510.262,746 424.992,311	4	510.257,016 424.989,376	6.438
5	510.252,953 424.990,186	6	510.252,428 424.992,525	2.397
7	510.253,669 424.996,51	8	510.254,968 424.999,242	3.025
9	510.258,836 425.008,977	10	510.261,352 425.016,753	8.173

Punct început	X / Y	Punct sfârșit	X / Y	Lungime segment (** (m)
2	510.266,875 424.995,656	3	510.262,746 424.992,311	5.314
4	510.257,016 424.989,376	5	510.252,953 424.990,186	4.143
6	510.252,428 424.992,525	7	510.253,669 424.996,51	4.174
8	510.254,968 424.999,242	9	510.258,836 425.008,977	10.475
10	510.261,352 425.016,753	11	510.261,212 425.027,095	10.343

Punct început	X / Y	Punct sfârșit	X / Y	Lungime segment (** (m)
11	510.261,212 425.027,095	12	510.259,198 425.036,322	9.444
13	510.258,12 425.044,044	14	510.255,547 425.048,065	4.774
15	510.253,021 425.051,525	16	510.252,402 425.053,474	2.045
17	510.253,032 425.057,041	18	510.252,822 425.063,713	6.675
19	510.253,214 425.072,542	20	510.248,784 425.073,285	4.492
21	510.249,494 425.063,706	22	510.249,603 425.056,189	7.518
23	510.248,793 425.052,577	24	510.253,304 425.044,171	9.54
25	510.254,775 425.039,63	26	510.252,977 425.030,662	9.146
27	510.257,0 425.030,042	28	510.255,808 425.014,661	15.427
29	510.255,455 425.014,737	30	510.253,293 425.006,265	8.744
31	510.246,841 424.991,561	32	510.248,923 424.987,401	4.652
33	510.248,919 424.985,615	34	510.247,492 424.979,046	6.722
35	510.245,268 424.973,693	36	510.245,946 424.969,391	4.355
37	510.250,634 424.970,333	38	510.251,099 424.978,142	7.823
39	510.252,745 424.982,504	40	510.256,598 424.986,4	5.479

Punct început	X / Y	Punct sfârșit	X / Y	Lungime segment (** (m)
12	510.259,198 425.036,322	13	510.258,12 425.044,044	7.797
14	510.255,547 425.048,065	15	510.253,021 425.051,525	4.284
16	510.252,402 425.053,474	17	510.253,032 425.057,041	3.622
18	510.252,822 425.063,713	19	510.253,214 425.072,542	8.838
20	510.248,784 425.073,285	21	510.249,494 425.063,706	9.605
22	510.249,603 425.056,189	23	510.248,793 425.052,577	3.702
24	510.253,304 425.044,171	25	510.254,775 425.039,63	4.773
26	510.252,977 425.030,662	27	510.257,0 425.030,042	4.07
28	510.255,808 425.014,661	29	510.255,455 425.014,737	0.361
30	510.253,293 425.006,265	31	510.246,841 424.991,561	16.057
32	510.248,923 424.987,401	33	510.248,919 424.985,615	1.786
34	510.247,492 424.979,046	35	510.245,268 424.973,693	5.797
36	510.245,946 424.969,391	37	510.250,634 424.970,333	4.782
38	510.251,099 424.978,142	39	510.252,745 424.982,504	4.662
40	510.256,598 424.986,4	1	510.266,939 424.992,423	11.967

** Lungimile segmentelor sunt determinate în planul de proiecție Stereo 70 și sunt rotunjite la 1 milimetru.

*** Distanța dintre puncte este formată din segmente cumulate ce sunt mai mici decât valoarea 1 milimetru.

**DATE DESPRE IMOBILUL NR. 226**

Oficiul de Cadastru și Publicitate Imobiliară ARGES
Biroul de Cadastru și Publicitate Imobiliară Campulung

A. Partea I. Descrierea imobilului

TEREN Extravilan

Adresa: Jud. Arges

Nr. Crt	Nr cadastral Nr. topografic	Suprafața* (mp)	Observații / Referințe
A1		1.025	Sector cadastral:7 Teren neimprejmuit;

B. Partea II. Proprietari și acte

Inscrieri privitoare la dreptul de proprietate și alte drepturi reale		Referințe
/		
Act Normativ nr. 7, din 13/03/1996 emis de PARLAMENT (art. 13 alin. 15);		
B1	Inscrierea provizorie, drept de PROPRIETATE, dobandit prin Lege, cota actuala 1/1, cota initiala 1/1 1) COMUNA VALEA MARE PRAVAT, CIF:5010196	A1

C. Partea III. SARCINI .

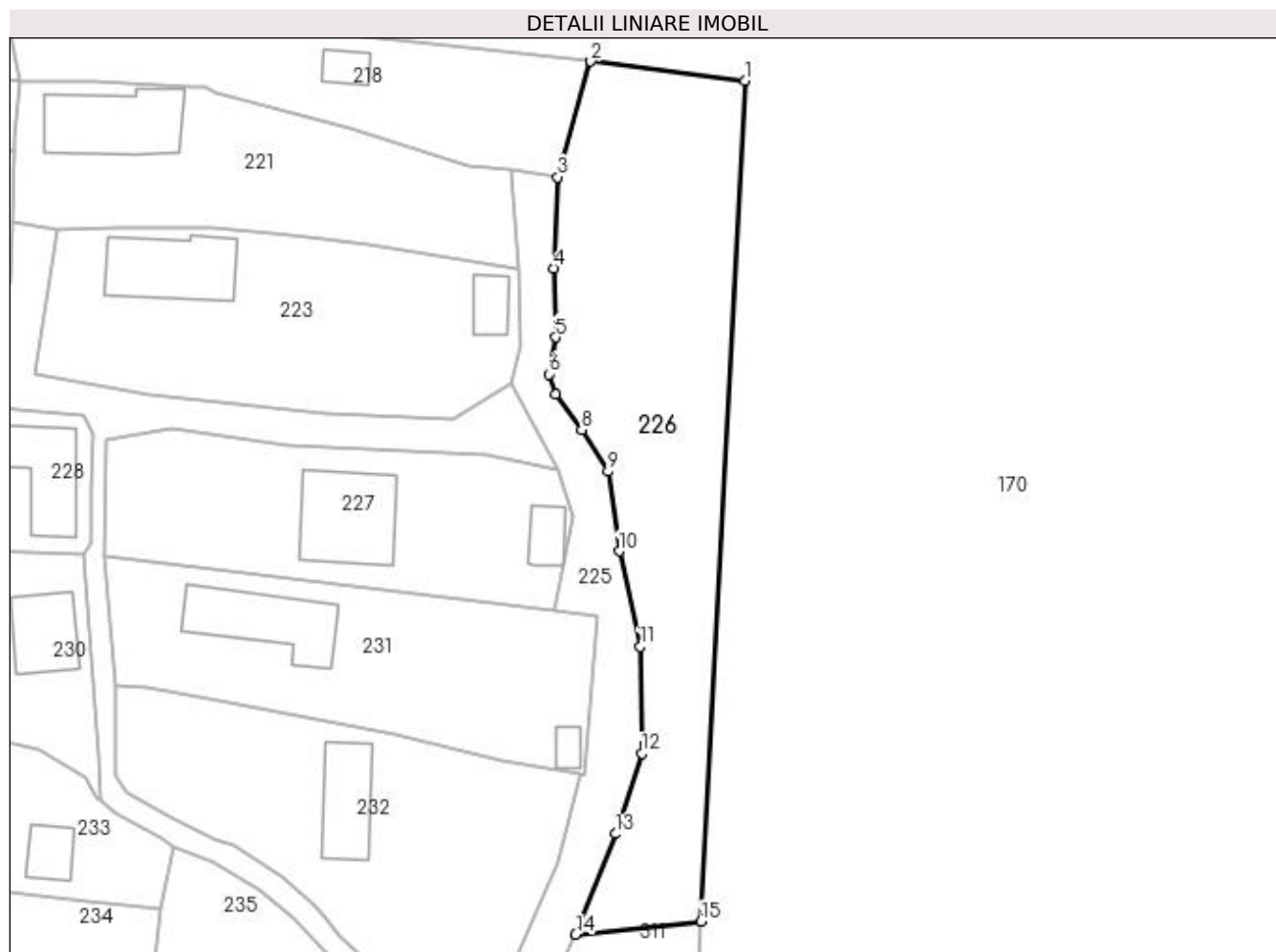
Inscrieri privind dezmembramintele dreptului de proprietate, drepturi reale de garanție și sarcini	Referințe
NU SUNT	

Anexa Nr. 1 La Partea I

Teren

Nr cadastral	Suprafața (mp)*	Observații / Referințe
	1.025	

* Suprafața este determinată în planul de proiecție Stereo 70.



Date referitoare la teren

Crt	Categorie folosință	Intra vilan	Suprafața (mp)	Tarla	Parcelă	Nr. topo	Observații / Referințe
1	pasune	NU	1.025	9	118	-	

Lungime Segmente

1) Valorile lungimilor segmentelor sunt obținute din proiecție în plan.

Punct început	X / Y	Punct sfârșit	X / Y	Lungime segment (** (m)
1	510.271,366 425.081,887	2	510.256,433 425.083,733	15.047
2	510.256,433 425.083,733	3	510.253,214 425.072,542	11.645
3	510.253,214 425.072,542	4	510.252,822 425.063,713	8.838
4	510.252,822 425.063,713	5	510.253,032 425.057,041	6.675
5	510.253,032 425.057,041	6	510.252,402 425.053,474	3.622

Punct început	X / Y	Punct sfârșit	X / Y	Lungime segment (** (m)
6	510.252,402 425.053,474	7	510.253,021 425.051,525	2.045
7	510.253,021 425.051,525	8	510.255,547 425.048,065	4.284
8	510.255,547 425.048,065	9	510.258,12 425.044,044	4.774
9	510.258,12 425.044,044	10	510.259,198 425.036,322	7.797
10	510.259,198 425.036,322	11	510.261,212 425.027,095	9.444
11	510.261,212 425.027,095	12	510.261,352 425.016,753	10.343
12	510.261,352 425.016,753	13	510.258,836 425.008,977	8.173
13	510.258,836 425.008,977	14	510.254,968 424.999,242	10.475
14	510.254,968 424.999,242	15	510.267,127 425.000,486	12.222
15	510.267,127 425.000,486	1	510.271,366 425.081,887	81.511

** Lungimile segmentelor sunt determinate în planul de proiecție Stereo 70 și sunt rotunjite la 1 milimetru.

*** Distanța dintre puncte este formată din segmente cumulate ce sunt mai mici decât valoarea 1 milimetru.

**DATE DESPRE IMOBILUL NR. 227**

Oficiul de Cadastru și Publicitate Imobiliară ARGES
Biroul de Cadastru și Publicitate Imobiliară Campulung

A. Partea I. Descrierea imobilului

TEREN Extravilan

Adresa: Jud. Arges

Nr. Crt	Nr cadastral Nr. topografic	Suprafața* (mp)	Observații / Referințe
A1		589	Sector cadastral:7 Teren imprejmuit;

Construcții

Crt	Nr cadastral Nr. topografic	Adresa	Observații / Referințe
A1.1		Jud. Arges	Nr. niveluri:1; S. construita la sol:79 mp; S. construita desfasurata:79 mp;
A1.2		Jud. Arges	Nr. niveluri:1; S. construita la sol:19 mp; S. construita desfasurata:19 mp;

B. Partea II. Proprietari și acte

Inscrieri privitoare la dreptul de proprietate și alte drepturi reale		Referințe
/		
Act Normativ nr. 7, din 13/03/1996 emis de PARLAMENT (art. 13 alin. 15);		
B1	Inscrierea provizorie, drept de PROPRIETATE, dobandit prin Lege, cota actuala 1/1, cota initiala 1/1 1) COMUNA VALEA MARE PRAVAT , CIF:5010196	A1
Act Normativ nr. 7, din 13/03/1996 emis de PARLAMENT (art. 12 alin. 16);		
B2	Intabulare, drept de PROPRIETATE, dobandit prin Construire, cota actuala 1/1, cota initiala 1/1 1) COSCODOIU OVIDIU-COSMIN , lipsă CNP	A1.1, A1.2

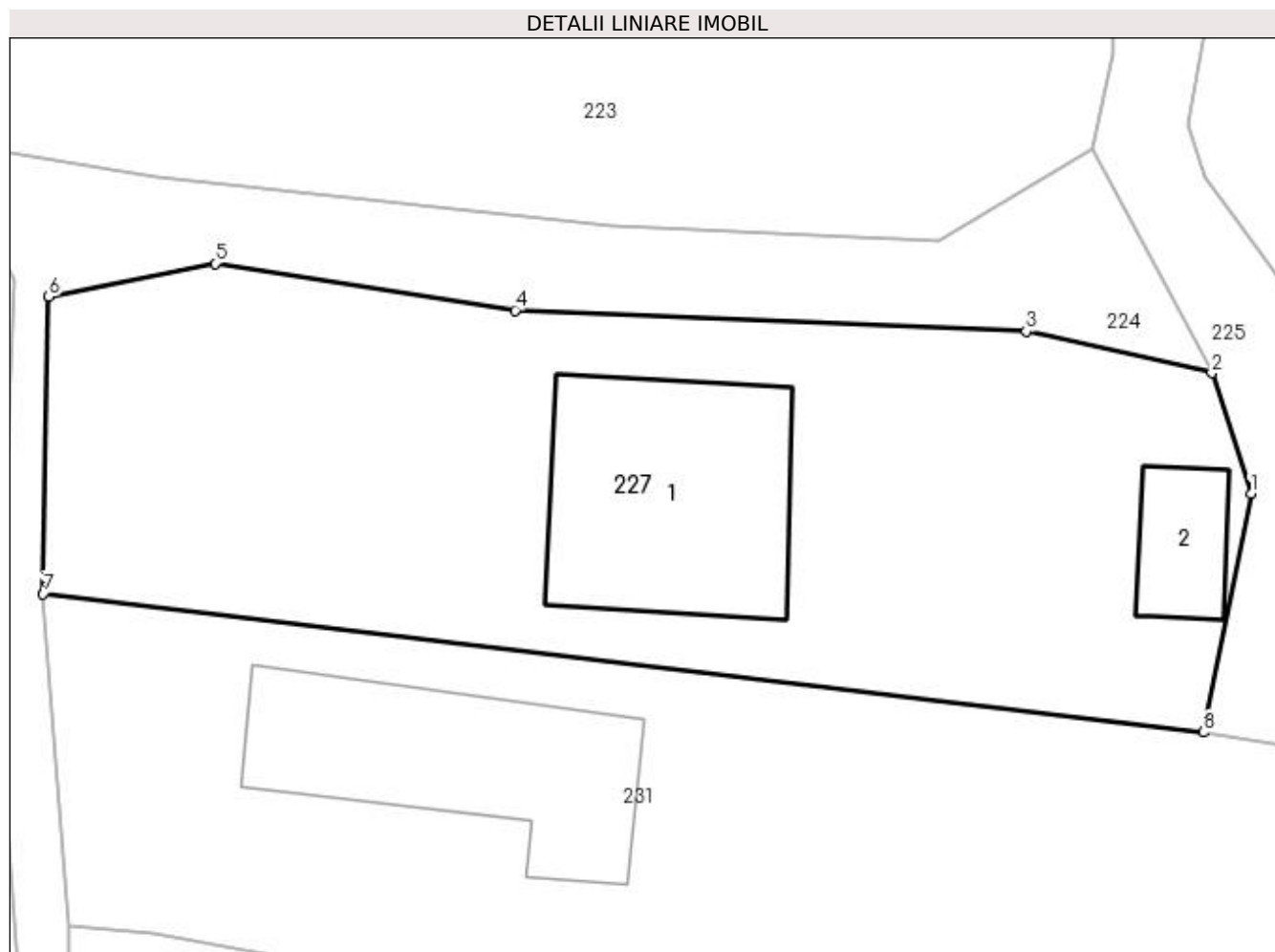
C. Partea III. SARCINI .

Inscrieri privind dezmembramintele dreptului de proprietate, drepturi reale de garanție și sarcini	Referințe
NU SUNT	

Teren

Nr cadastral	Suprafața (mp)*	Observații / Referințe
	589	

* Suprafața este determinată în planul de proiecție Stereo 70.



Date referitoare la teren

Crt	Categorie folosință	Intra vilan	Suprafața (mp)	Tarla	Parcelă	Nr. topo	Observații / Referințe
1	curți constructii	NU	589	9	118	-	

Date referitoare la construcții

Crt	Număr	Destinație construcție	Supraf. (mp)	Situație juridică	Observații / Referințe
A1.1		construcții de locuințe	79	Cu acte	Nr. niveluri:1; S. construita la sol:79 mp; S. construita desfasurata:79 mp;
A1.2		construcții anexa	19	Cu acte	Nr. niveluri:1; S. construita la sol:19 mp; S. construita desfasurata:19 mp;

Lungime Segmente

1) Valorile lungimilor segmentelor sunt obținute din proiecție în plan.

Punct început	X / Y	Punct sfârșit	X / Y	Lungime segment (** (m)
1	510.254,775 425.039,63	2	510.253,304 425.044,171	4.773
2	510.253,304 425.044,171	3	510.246,321 425.045,731	7.155
3	510.246,321 425.045,731	4	510.227,107 425.046,523	19.23

Punct început	X / Y	Punct sfârșit	X / Y	Lungime segment (** (m)
4	510.227,107 425.046,523	5	510.215,825 425.048,286	11.419
5	510.215,825 425.048,286	6	510.209,567 425.047,031	6.383
6	510.209,567 425.047,031	7	510.209,357 425.035,867	11.166
7	510.209,357 425.035,867	8	510.252,977 425.030,662	43.929
8	510.252,977 425.030,662	1	510.254,775 425.039,63	9.146

** Lungimile segmentelor sunt determinate în planul de proiecție Stereo 70 și sunt rotunjite la 1 milimetru.

*** Distanța dintre puncte este formată din segmente cumulate ce sunt mai mici decât valoarea 1 milimetru.

**DATE DESPRE IMOBILUL NR. 228**

Oficiul de Cadastru și Publicitate Imobiliară ARGES
Biroul de Cadastru și Publicitate Imobiliară Campulung

A. Partea I. Descrierea imobilului

TEREN Extravilan

Adresa: Jud. Arges

Nr. Crt	Nr cadastral Nr. topografic	Suprafața* (mp)	Observații / Referințe
A1		265	Sector cadastral:7 Teren neimprejmuit;

Construcții

Crt	Nr cadastral Nr. topografic	Adresa	Observații / Referințe
A1.2		Jud. Arges	Nr. niveluri:1; S. construita la sol:65 mp; S. construita desfasurata:65 mp;

B. Partea II. Proprietari și acte

Inscrieri privitoare la dreptul de proprietate și alte drepturi reale		Referințe
/		
Act Normativ nr. 7, din 13/03/1996 emis de PARLAMENT (art. 13 alin. 15);		
B1	Inscrierea provizorie, drept de PROPRIETATE, dobandit prin Lege, cota actuala 1/1, cota initiala 1/1 1) COMUNA VALEA MARE PRAVAT , CIF:5010196	A1
Act Normativ nr. 7, din 13/03/1996 emis de PARLAMENT (art. 12 alin. 16);		
B2	Intabulare, drept de PROPRIETATE, dobandit prin Construire, cota actuala 1/1, cota initiala 1/1 1) FURDUI DANIELA , lipsă CNP	A1.2

C. Partea III. SARCINI .

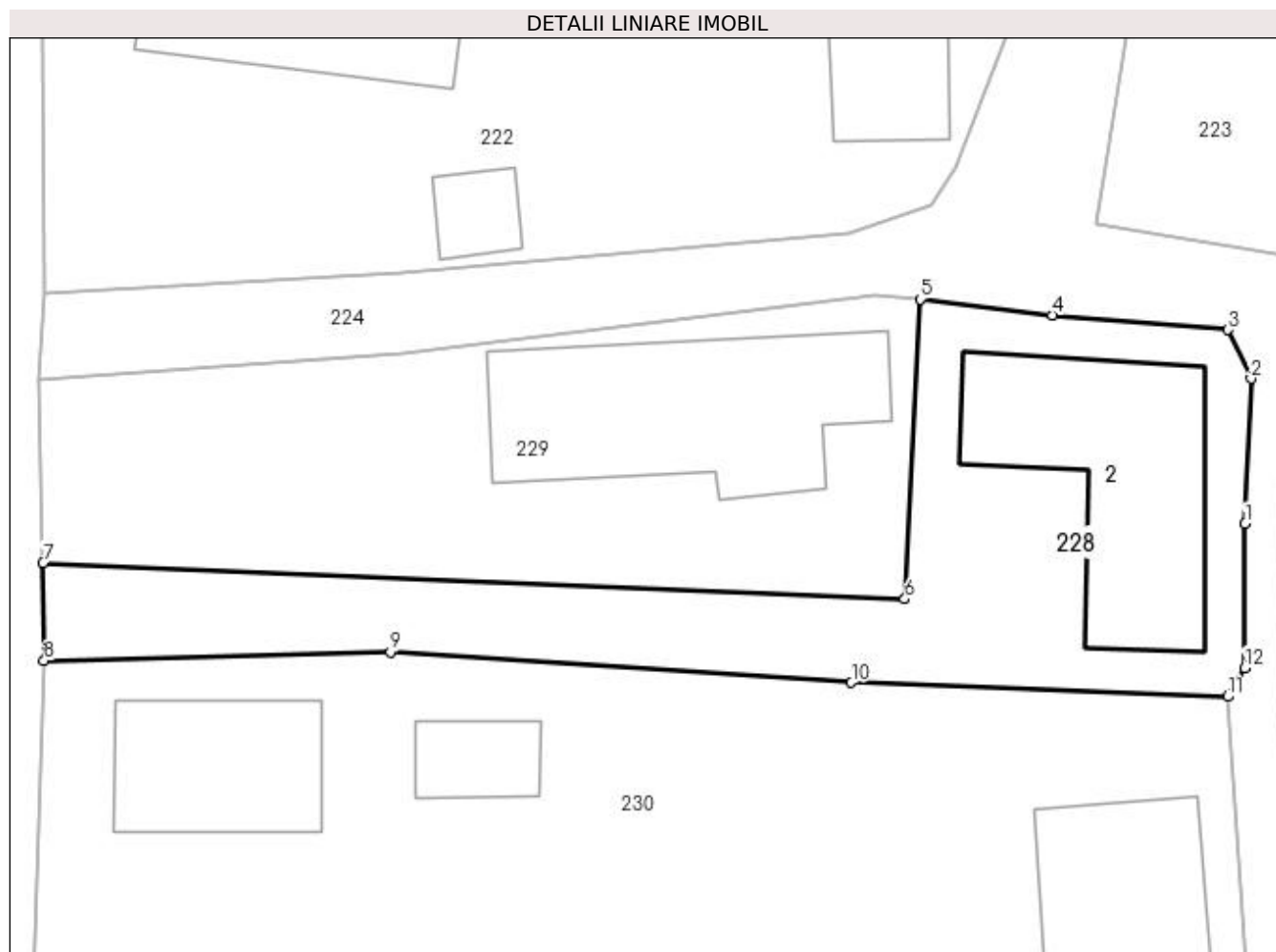
Inscrieri privind dezmembramintele dreptului de proprietate, drepturi reale de garanție și sarcini	Referințe
NU SUNT	

Anexa Nr. 1 La Partea I

Teren

Nr cadastral	Suprafața (mp)*	Observații / Referințe
	265	

* Suprafața este determinată în planul de proiecție Stereo 70.



Date referitoare la teren

Crt	Categorie folosință	Intra vilan	Suprafața (mp)	Tarla	Parcelă	Nr. topo	Observații / Referințe
1	curți constructii	NU	265	9	118	-	

Date referitoare la construcții

Crt	Număr	Destinație construcție	Supraf. (mp)	Situație juridică	Observații / Referințe
A1.2		construcții de locuințe	65	Cu acte	Nr. niveluri:1; S. construita la sol:65 mp; S. construita desfasurata:65 mp;

Lungime Segmente

1) Valorile lungimilor segmentelor sunt obținute din proiecție în plan.

Punct început	X / Y	Punct sfârșit	X / Y	Lungime segment (** (m)
1	510.208,028 425.042,361	2	510.208,244 425.047,687	5.33
2	510.208,244 425.047,687	3	510.207,378 425.049,475	1.987
3	510.207,378 425.049,475	4	510.200,945 425.050,013	6.455
4	510.200,945 425.050,013	5	510.196,098 425.050,595	4.882

Punct început	X / Y	Punct sfârșit	X / Y	Lungime segment (** (m)
5	510.196,098 425.050,595	6	510.195,538 425.039,601	11.008
6	510.195,538 425.039,601	7	510.163,921 425.040,932	31.645
7	510.163,921 425.040,932	8	510.163,957 425.037,338	3.594
8	510.163,957 425.037,338	9	510.176,661 425.037,663	12.708
9	510.176,661 425.037,663	10	510.193,578 425.036,542	16.954
10	510.193,578 425.036,542	11	510.207,38 425.036,024	13.812
11	510.207,38 425.036,024	12	510.208,003 425.037,073	1.22
12	510.208,003 425.037,073	1	510.208,028 425.042,361	5.288

** Lungimile segmentelor sunt determinate în planul de proiecție Stereo 70 și sunt rotunjite la 1 milimetru.

*** Distanța dintre puncte este formată din segmente cumulate ce sunt mai mici decât valoarea 1 milimetru.

**DATE DESPRE IMOBILUL NR. 229**

Oficiul de Cadastru și Publicitate Imobiliară ARGES
Biroul de Cadastru și Publicitate Imobiliară Campulung

A. Partea I. Descrierea imobilului

TEREN Extravilan

Adresa: Jud. Arges

Nr. Crt	Nr cadastral Nr. topografic	Suprafața* (mp)	Observații / Referințe
A1		281	Sector cadastral:7 Teren neimprejmuit;

Construcții

Crt	Nr cadastral Nr. topografic	Adresa	Observații / Referințe
A1.1		Jud. Arges	Nr. niveluri:1; S. construita la sol:71 mp; S. construita desfasurata:71 mp;

B. Partea II. Proprietari și acte

Inscrieri privitoare la dreptul de proprietate și alte drepturi reale		Referințe
/		
Act Normativ nr. 7, din 13/03/1996 emis de PARLAMENT (art. 13 alin. 15);		
B1	Inscrierea provizorie, drept de PROPRIETATE, dobandit prin Lege, cota actuala 1/1, cota initiala 1/1 1) COMUNA VALEA MARE PRAVAT , CIF:5010196	A1
Act Normativ nr. 7, din 13/03/1996 emis de PARLAMENT (art. 12 alin. 16);		
B2	Intabulare, drept de PROPRIETATE, dobandit prin Construire, cota actuala 1/1, cota initiala 1/1 1) FURDUI DAVID ELVIS , lipsă CNP	A1.1

C. Partea III. SARCINI .

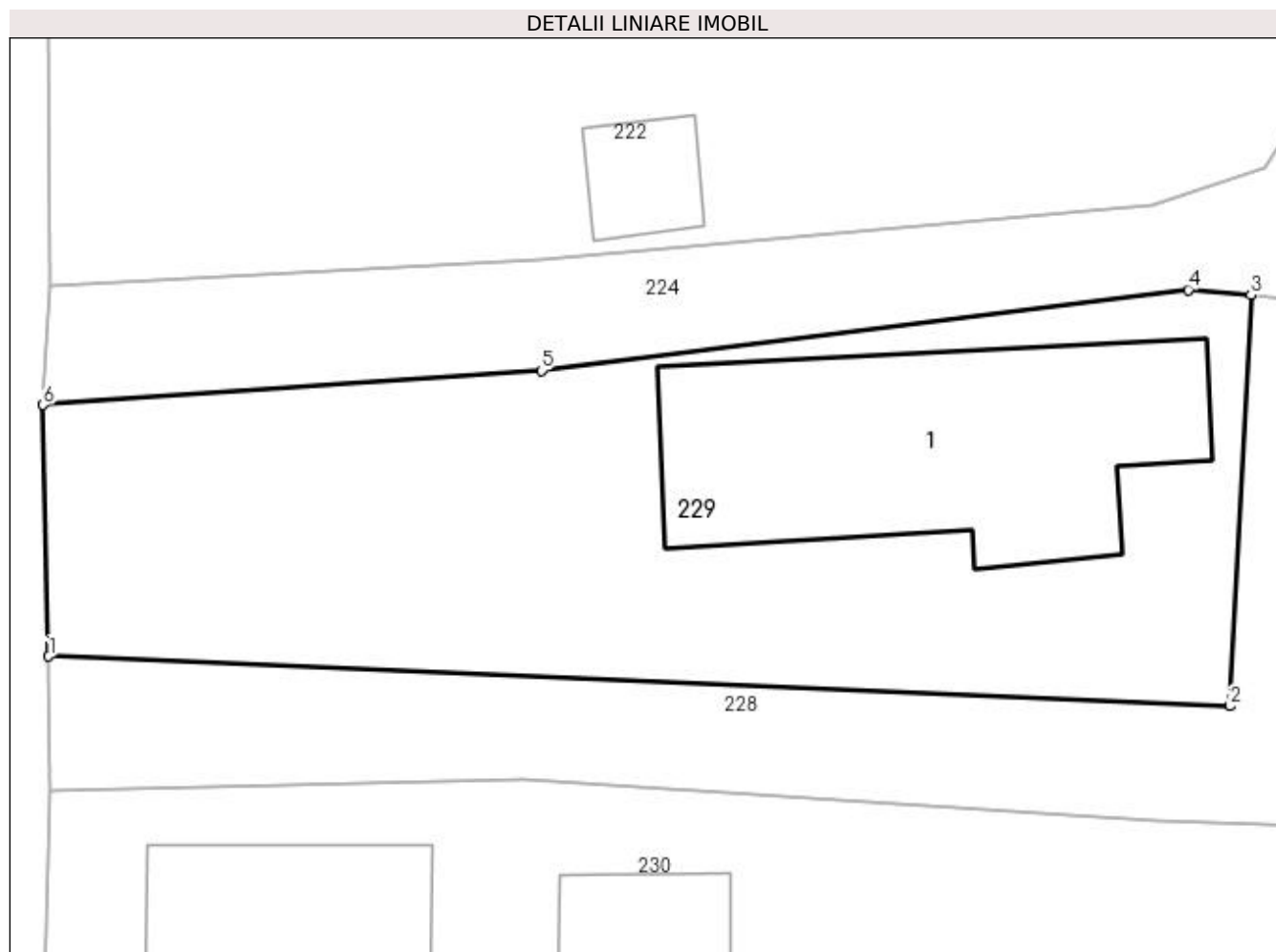
Inscrieri privind dezmembramintele dreptului de proprietate, drepturi reale de garanție și sarcini	Referințe
NU SUNT	

Anexa Nr. 1 La Partea I

Teren

Nr cadastral	Suprafața (mp)*	Observații / Referințe
	281	

* Suprafața este determinată în planul de proiecție Stereo 70.



Date referitoare la teren

Crt	Categorie folosință	Intra vilan	Suprafața (mp)	Tarla	Parcelă	Nr. topo	Observații / Referințe
1	curți constructii	NU	281	9	118	-	

Date referitoare la construcții

Crt	Număr	Destinație construcție	Supraf. (mp)	Situație juridică	Observații / Referințe
A1.1		construcții de locuințe	71	Cu acte	Nr. niveluri:1; S. construita la sol:71 mp; S. construita desfasurata:71 mp;

Lungime Segmente

1) Valorile lungimilor segmentelor sunt obținute din proiecție în plan.

Punct început	X / Y	Punct sfârșit	X / Y	Lungime segment (** (m))
1	510.163,921 425.040,932	2	510.195,538 425.039,601	31.645
2	510.195,538 425.039,601	3	510.196,098 425.050,595	11.008
3	510.196,098 425.050,595	4	510.194,414 425.050,737	1.69
4	510.194,414 425.050,737	5	510.177,099 425.048,575	17.449

Punct început	X / Y	Punct sfârșit	X / Y	Lungime segment (** (m)
5	510.177,099 425.048,575	6	510.163,767 425.047,657	13.364
6	510.163,767 425.047,657	1	510.163,921 425.040,932	6.727

** Lungimile segmentelor sunt determinate în planul de proiecție Stereo 70 și sunt rotunjite la 1 milimetru.

*** Distanța dintre puncte este formată din segmente cumulate ce sunt mai mici decât valoarea 1 milimetru.

**DATE DESPRE IMOBILUL NR. 230**

Oficiul de Cadastru și Publicitate Imobiliară ARGES
Biroul de Cadastru și Publicitate Imobiliară Campulung

A. Partea I. Descrierea imobilului

TEREN Extravilan

Adresa: Jud. Arges

Nr. Crt.	Nr cadastral Nr. topografic	Suprafața* (mp)	Observații / Referințe
A1		842	Sector cadastral:7 Teren imprejmuit;

Construcții

Crt	Nr cadastral Nr. topografic	Adresa	Observații / Referințe
A1.1		Jud. Arges	Nr. niveluri:1; S. construita la sol:37 mp; S. construita desfasurata:37 mp;
A1.2		Jud. Arges	Nr. niveluri:1; S. construita la sol:13 mp; S. construita desfasurata:13 mp;
A1.3		Jud. Arges	Nr. niveluri:1; S. construita la sol:45 mp; S. construita desfasurata:45 mp;

B. Partea II. Proprietari și acte

Inscrieri privitoare la dreptul de proprietate și alte drepturi reale		Referințe
/		
Act Normativ nr. 7, din 13/03/1996 emis de PARLAMENT (art. 13 alin. 15);		
B1	Inscrierea provizorie, drept de PROPRIETATE, dobandit prin Lege, cota actuala 1/1, cota initiala 1/1 1) COMUNA VALEA MARE PRAVAT , CIF:5010196	A1
Act Normativ nr. 7, din 13/03/1996 emis de PARLAMENT (art. 12 alin. 16);		
B2	Intabulare, drept de PROPRIETATE, dobandit prin Construire, cota actuala 1/1, cota initiala 1/1 1) TINCA RAZVAN-FLORIN , lipsă CNP	A1.1, A1.2, A1.3

C. Partea III. SARCINI .

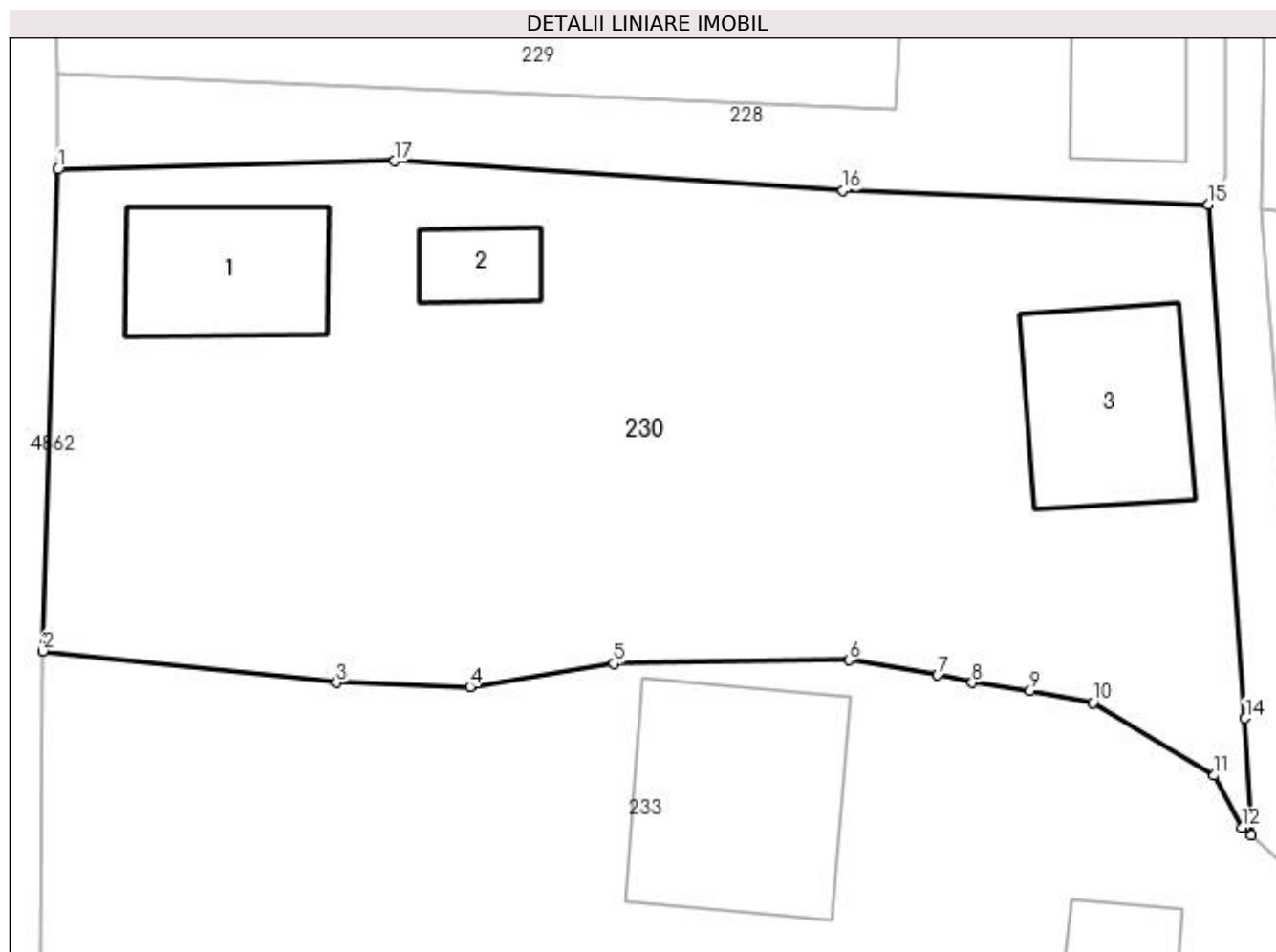
Inscrieri privind dezmembramintele dreptului de proprietate, drepturi reale de garanție și sarcini	Referințe
NU SUNT	

Anexa Nr. 1 La Partea I

Teren

Nr cadastral	Suprafața (mp)*	Observații / Referințe
	842	

* Suprafața este determinată în planul de proiecție Stereo 70.



Date referitoare la teren

Crt	Categorie folosință	Intra vilan	Suprafața (mp)	Tarla	Parcelă	Nr. topo	Observații / Referințe
1	curți construcții	NU	842	9	118	-	

Date referitoare la construcții

Crt	Număr	Destinație construcție	Supraf. (mp)	Situație juridică	Observații / Referințe
A1.1		construcții de locuințe	37	Cu acte	Nr. niveluri:1; S. construita la sol:37 mp; S. construita desfasurata:37 mp;
A1.2		construcții anexa	13	Cu acte	Nr. niveluri:1; S. construita la sol:13 mp; S. construita desfasurata:13 mp;
A1.3		construcții anexa	45	Cu acte	Nr. niveluri:1; S. construita la sol:45 mp; S. construita desfasurata:45 mp;

Lungime Segmente

1) Valorile lungimilor segmentelor sunt obținute din proiecție în plan.

Punct început	X / Y	Punct sfârșit	X / Y	Lungime segment (** (m)
1	510.163,957 425.037,338	2	510.163,395 425.019,179	18.168
2	510.163,395 425.019,179	3	510.174,455 425.017,982	11.125

Punct început	X / Y	Punct sfârșit	X / Y	Lungime segment (** (m)
3	510.174,455 425.017,982	4	510.179,502 425.017,828	5.049
4	510.179,502 425.017,828	5	510.184,935 425.018,707	5.504
5	510.184,935 425.018,707	6	510.193,81 425.018,831	8.876
6	510.193,81 425.018,831	7	510.197,151 425.018,273	3.387
7	510.197,151 425.018,273	8	510.198,456 425.017,989	1.336
8	510.198,456 425.017,989	9	510.200,648 425.017,678	2.214
9	510.200,648 425.017,678	10	510.203,011 425.017,23	2.405
10	510.203,011 425.017,23	11	510.207,584 425.014,479	5.337
11	510.207,584 425.014,479	12	510.208,646 425.012,512	2.235
12	510.208,646 425.012,512	13	510.208,983 425.012,238	0.434
13	510.208,983 425.012,238	14	510.208,762 425.016,638	4.406
14	510.208,762 425.016,638	15	510.207,38 425.036,024	19.435
15	510.207,38 425.036,024	16	510.193,578 425.036,542	13.812
16	510.193,578 425.036,542	17	510.176,661 425.037,663	16.954
17	510.176,661 425.037,663	1	510.163,957 425.037,338	12.708

** Lungimile segmentelor sunt determinate în planul de proiecție Stereo 70 și sunt rotunjite la 1 milimetru.

*** Distanța dintre puncte este formată din segmente cumulate ce sunt mai mici decât valoarea 1 milimetru.

**DATE DESPRE IMOBILUL NR. 231**

Oficiul de Cadastru și Publicitate Imobiliară ARGES
Biroul de Cadastru și Publicitate Imobiliară Campulung

A. Partea I. Descrierea imobilului

TEREN Extravilan

Adresa: Jud. Arges

Nr. Crt	Nr cadastral Nr. topografic	Suprafața* (mp)	Observații / Referințe
A1		642	Sector cadastral:7 Teren imprejmuit;

Construcții

Crt	Nr cadastral Nr. topografic	Adresa	Observații / Referințe
A1.1		Jud. Arges	Nr. niveluri:1; S. construita la sol:74 mp; S. construita desfasurata:74 mp;
A1.2		Jud. Arges	Nr. niveluri:1; S. construita la sol:9 mp; S. construita desfasurata:9 mp;

B. Partea II. Proprietari și acte

Inscrieri privitoare la dreptul de proprietate și alte drepturi reale		Referințe
/		
Act Normativ nr. 7, din 13/03/1996 emis de PARLAMENT (art. 13 alin. 15);		
B1	Inscrierea provizorie, drept de PROPRIETATE, dobandit prin Lege, cota actuala 1/1, cota initiala 1/1 1) COMUNA VALEA MARE PRAVAT , CIF:5010196	A1
Act Normativ nr. 7, din 13/03/1996 emis de PARLAMENT (art. 12 alin. 16);		
B2	Intabulare, drept de PROPRIETATE, dobandit prin Construire, cota actuala 1/1, cota initiala 1/1 1) GRANCIOAIA RADU-LAZAR , lipsă CNP	A1.1, A1.2

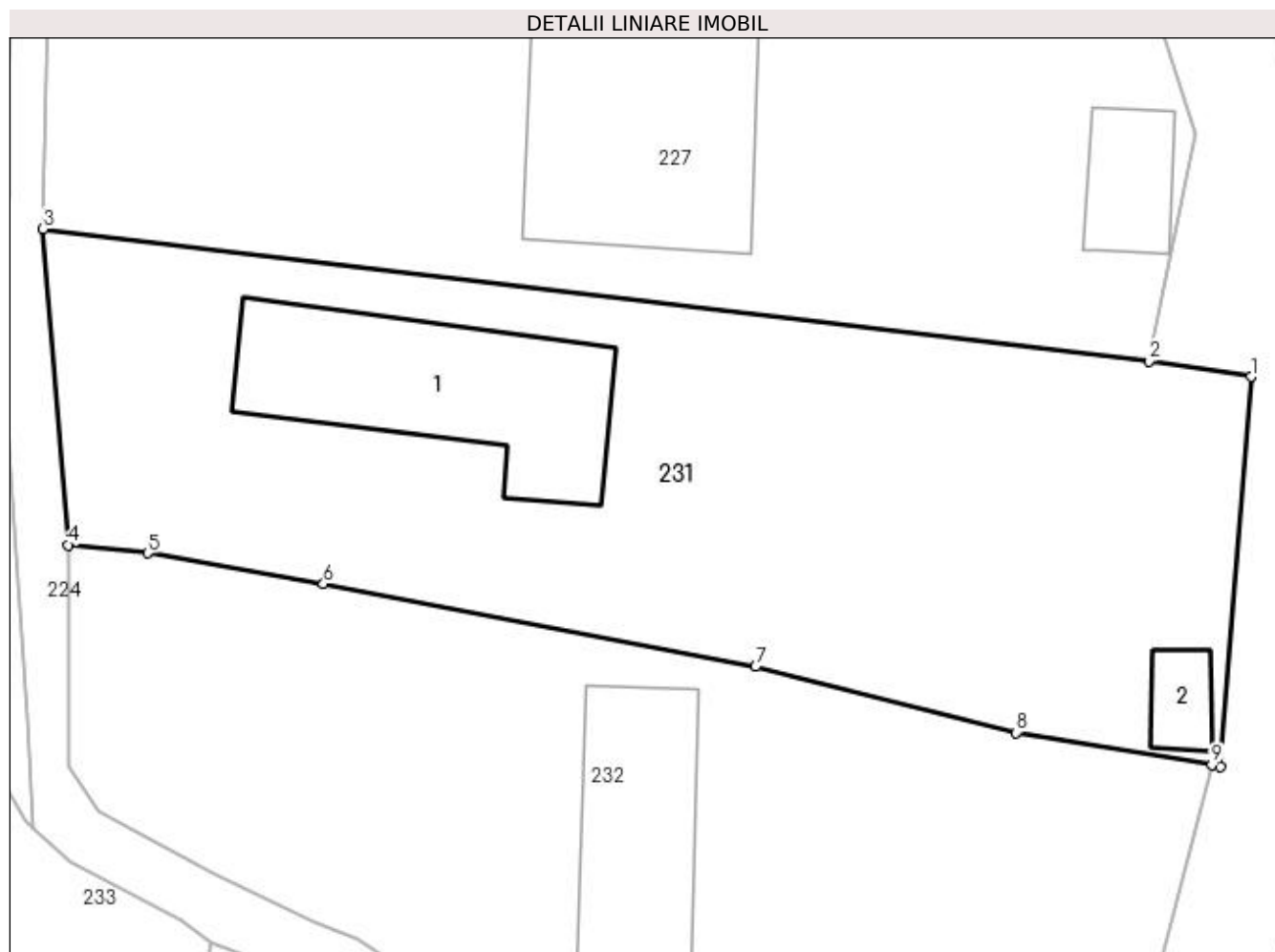
C. Partea III. SARCINI .

Inscrieri privind dezmembramintele dreptului de proprietate, drepturi reale de garanție și sarcini	Referințe
NU SUNT	

Teren

Nr cadastral	Suprafața (mp)*	Observații / Referințe
	642	

* Suprafața este determinată în planul de proiecție Stereo 70.



Date referitoare la teren

Crt	Categorie folosință	Intra vilan	Suprafața (mp)	Tarla	Parcelă	Nr. topo	Observații / Referințe
1	curți constructii	NU	642	9	118	-	

Date referitoare la construcții

Crt	Număr	Destinație construcție	Supraf. (mp)	Situație juridică	Observații / Referințe
A1.1		construcții de locuințe	74	Cu acte	Nr. niveluri:1; S. construita la sol:74 mp; S. construita desfasurata:74 mp;
A1.2		construcții anexa	9	Cu acte	Nr. niveluri:1; S. construita la sol:9 mp; S. construita desfasurata:9 mp;

Lungime Segmente

1) Valorile lungimilor segmentelor sunt obținute din proiecție în plan.

Punct început	X / Y	Punct sfârșit	X / Y	Lungime segment (** (m))
1	510.257,0 425.030,042	2	510.252,977 425.030,662	4.07
2	510.252,977 425.030,662	3	510.209,357 425.035,867	43.929
3	510.209,357 425.035,867	4	510.210,336 425.023,411	12.494

Punct început	X / Y	Punct sfârșit	X / Y	Lungime segment (** (m)
4	510.210,336 425.023,411	5	510.213,473 425.023,091	3.153
5	510.213,473 425.023,091	6	510.220,413 425.021,877	7.045
6	510.220,413 425.021,877	7	510.237,46 425.018,615	17.356
7	510.237,46 425.018,615	8	510.247,735 425.016,01	10.6
8	510.247,735 425.016,01	9	510.255,455 425.014,737	7.824
9	510.255,455 425.014,737	10	510.255,808 425.014,661	0.361
10	510.255,808 425.014,661	1	510.257,0 425.030,042	15.427

** Lungimile segmentelor sunt determinate în planul de proiecție Stereo 70 și sunt rotunjite la 1 milimetru.

*** Distanța dintre puncte este formată din segmente cumulate ce sunt mai mici decât valoarea 1 milimetru.

**DATE DESPRE IMOBILUL NR. 232**

Oficiul de Cadastru și Publicitate Imobiliară ARGES
Biroul de Cadastru și Publicitate Imobiliară Campulung

A. Partea I. Descrierea imobilului

TEREN Extravilan

Adresa: Jud. Arges

Nr. Crt	Nr cadastral Nr. topografic	Suprafața* (mp)	Observații / Referințe
A1		785	Sector cadastral:7 Teren imprejmuit;

Construcții

Crt	Nr cadastral Nr. topografic	Adresa	Observații / Referințe
A1.1		Jud. Arges	Nr. niveluri:1; S. construita la sol:51 mp; S. construita desfasurata:51 mp;

B. Partea II. Proprietari și acte

Inscrieri privitoare la dreptul de proprietate și alte drepturi reale	Referințe
/	
Act Normativ nr. 7, din 13/03/1996 emis de PARLAMENT (art. 13 alin. 15);	
B1	Inscrierea provizorie, drept de PROPRIETATE, dobandit prin Lege, cota actuala 1/1, cota initiala 1/1 1) COMUNA VALEA MARE PRAVAT , CIF:5010196
Act Normativ nr. 7, din 13/03/1996 emis de PARLAMENT (art. 12 alin. 16);	
B2	Intabulare, drept de PROPRIETATE, dobandit prin Construire, cota actuala 1/1, cota initiala 1/1 1) GRANCEA FLORIN-RAZVAN , lipsă CNP

C. Partea III. SARCINI .

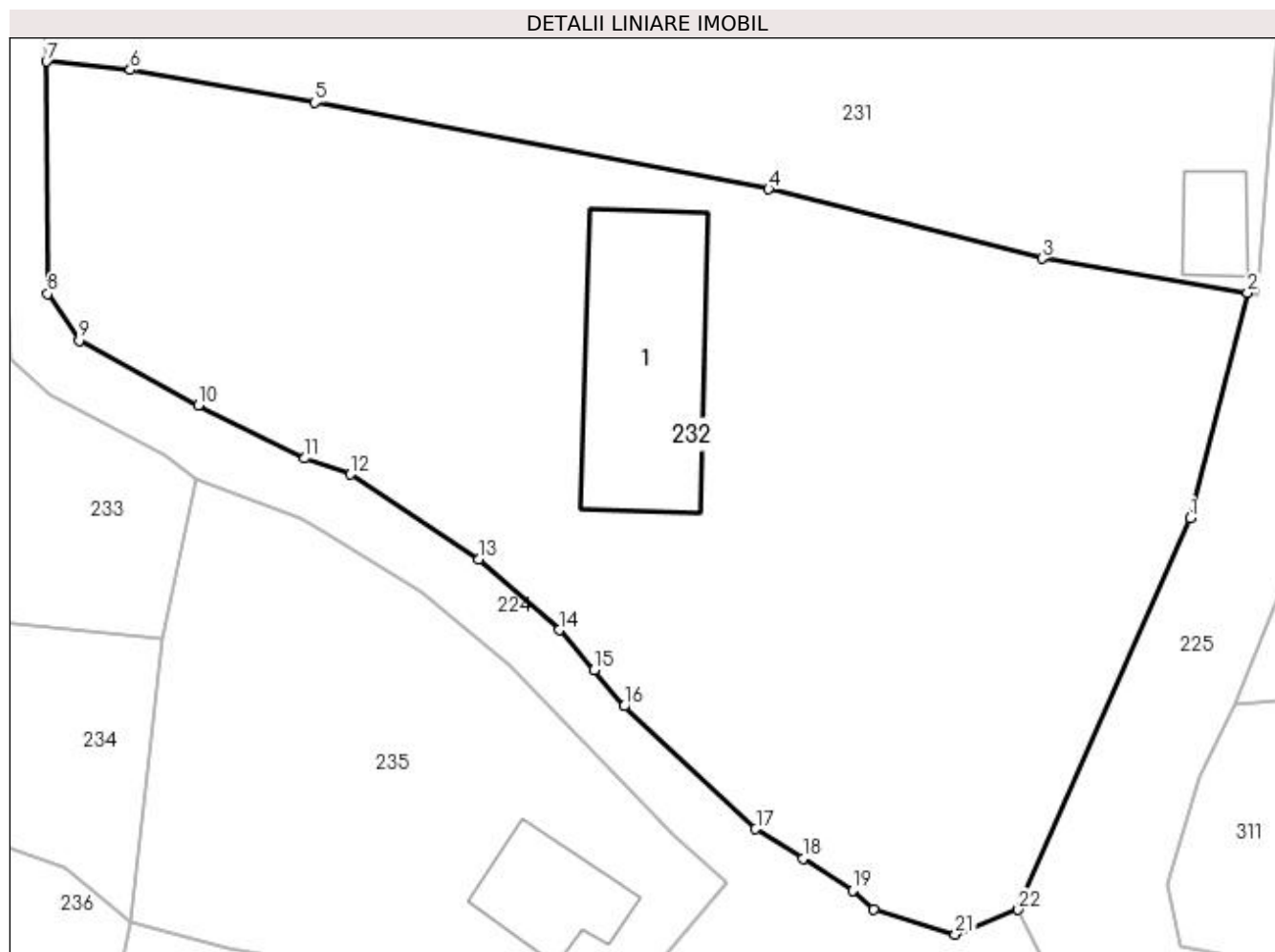
Inscrieri privind dezmembramintele dreptului de proprietate, drepturi reale de garanție și sarcini	Referințe
NU SUNT	

Anexa Nr. 1 La Partea I

Teren

Nr cadastral	Suprafața (mp)*	Observații / Referințe
	785	

* Suprafața este determinată în planul de proiecție Stereo 70.



Date referitoare la teren

Crt	Categorie folosință	Intravilan	Suprafața (mp)	Tarla	Parcelă	Nr. topo	Observații / Referințe
1	curți constructii	NU	785	9	118	-	

Date referitoare la construcții

Crt	Număr	Destinație construcție	Supraf. (mp)	Situație juridică	Observații / Referințe
A1.1		construcții de locuințe	51	Cu acte	Nr. niveluri:1; S. construita la sol:51 mp; S. construita desfasurata:51 mp;

Lungime Segmente

1) Valorile lungimilor segmentelor sunt obținute din proiecție în plan.

Punct început	X / Y	Punct sfârșit	X / Y	Lungime segment (** (m)
1	510.253,293 425.006,265	2	510.255,455 425.014,737	8.744
3	510.247,735 425.016,01	4	510.237,46 425.018,615	10.6
5	510.220,413 425.021,877	6	510.213,473 425.023,091	7.045
7	510.210,336 425.023,411	8	510.210,373 425.014,692	8.719

Punct început	X / Y	Punct sfârșit	X / Y	Lungime segment (** (m)
2	510.255,455 425.014,737	3	510.247,735 425.016,01	7.824
4	510.237,46 425.018,615	5	510.220,413 425.021,877	17.356
6	510.213,473 425.023,091	7	510.210,336 425.023,411	3.153
8	510.210,373 425.014,692	9	510.211,562 425.012,929	2.126

Punct început	X / Y	Punct sfârșit	X / Y	Lungime segment (** (m)
9	510.211,562 425.012,929	10	510.216,033 425.010,498	5.089
11	510.220,037 425.008,511	12	510.221,755 425.007,909	1.82
13	510.226,565 425.004,713	14	510.229,586 425.002,063	4.019
15	510.230,914 425.000,564	16	510.232,036 424.999,204	1.763
17	510.236,977 424.994,594	18	510.238,757 424.993,485	2.097
19	510.240,621 424.992,276	20	510.241,415 424.991,563	1.067
21	510.244,481 424.990,637	22	510.246,841 424.991,561	2.534

Punct început	X / Y	Punct sfârșit	X / Y	Lungime segment (** (m)
10	510.216,033 425.010,498	11	510.220,037 425.008,511	4.47
12	510.221,755 425.007,909	13	510.226,565 425.004,713	5.775
14	510.229,586 425.002,063	15	510.230,914 425.000,564	2.003
16	510.232,036 424.999,204	17	510.236,977 424.994,594	6.758
18	510.238,757 424.993,485	19	510.240,621 424.992,276	2.222
20	510.241,415 424.991,563	21	510.244,481 424.990,637	3.203
22	510.246,841 424.991,561	1	510.253,293 425.006,265	16.057

** Lungimile segmentelor sunt determinate în planul de proiecție Stereo 70 și sunt rotunjite la 1 milimetru.

*** Distanța dintre puncte este formată din segmente cumulate ce sunt mai mici decât valoarea 1 milimetru.

**DATE DESPRE IMOBILUL NR. 233**

Oficiul de Cadastru și Publicitate Imobiliară ARGES
Biroul de Cadastru și Publicitate Imobiliară Campulung

A. Partea I. Descrierea imobilului

TEREN Extravilan

Adresa: Jud. Arges

Nr. Crt	Nr cadastral Nr. topografic	Suprafața* (mp)	Observații / Referințe
A1		646	Sector cadastral:7 Teren neimprejmuit;

Construcții

Crt	Nr cadastral Nr. topografic	Adresa	Observații / Referințe
A1.1		Jud. Arges	Nr. niveluri:1; S. construita la sol:66 mp; S. construita desfasurata:66 mp;
A1.2		Jud. Arges	Nr. niveluri:1; S. construita la sol:22 mp; S. construita desfasurata:22 mp;

B. Partea II. Proprietari și acte

Inscrieri privitoare la dreptul de proprietate și alte drepturi reale		Referințe
/		
Act Normativ nr. 7, din 13/03/1996 emis de PARLAMENT (art. 13 alin. 15);		
B1	Inscrierea provizorie, drept de PROPRIETATE, dobandit prin Lege, cota actuala 1/1, cota initiala 1/1 1) COMUNA VALEA MARE PRAVAT , CIF:5010196	A1
Act Normativ nr. 7, din 13/03/1996 emis de PARLAMENT (art. 12 alin. 16);		
B2	Intabulare, drept de PROPRIETATE, dobandit prin Construire, cota actuala 1/1, cota initiala 1/1 1) TINCA IONUT SORIN , lipsă CNP	A1.1, A1.2

C. Partea III. SARCINI .

Inscrieri privind dezmembramintele dreptului de proprietate, drepturi reale de garanție și sarcini	Referințe
NU SUNT	

Anexa Nr. 1 La Partea I

Teren

Nr cadastral	Suprafața (mp)*	Observații / Referințe
	646	

* Suprafața este determinată în planul de proiecție Stereo 70.

DETALII LINIARE IMOBIL



Date referitoare la teren

Crt	Categorie folosință	Intra vilan	Suprafața (mp)	Tarla	Parcelă	Nr. topo	Observații / Referințe
1	curți constructii	NU	646	9	118	-	

Date referitoare la construcții

Crt	Număr	Destinație construcție	Supraf. (mp)	Situație juridică	Observații / Referințe
A1.1		construcții de locuințe	66	Cu acte	Nr. niveluri:1; S. construita la sol:66 mp; S. construita desfasurata:66 mp;
A1.2		construcții anexa	22	Cu acte	Nr. niveluri:1; S. construita la sol:22 mp; S. construita desfasurata:22 mp;

Lungime Segmente

1) Valorile lungimilor segmentelor sunt obținute din proiecție în plan.

Punct început	X / Y	Punct sfârșit	X / Y	Lungime segment (** (m)
1	510.215,969 425.007,701	2	510.214,766 425.008,623	1.516
2	510.214,766 425.008,623	3	510.210,444 425.010,92	4.894
3	510.210,444 425.010,92	4	510.208,983 425.012,238	1.968

Punct început	X / Y	Punct sfârșit	X / Y	Lungime segment (** (m)
4	510.208,983 425.012,238	5	510.208,646 425.012,512	0.434
5	510.208,646 425.012,512	6	510.207,584 425.014,479	2.235
6	510.207,584 425.014,479	7	510.203,011 425.017,23	5.337
7	510.203,011 425.017,23	8	510.200,648 425.017,678	2.405
8	510.200,648 425.017,678	9	510.198,456 425.017,989	2.214
9	510.198,456 425.017,989	10	510.197,151 425.018,273	1.336
10	510.197,151 425.018,273	11	510.193,81 425.018,831	3.387
11	510.193,81 425.018,831	12	510.184,935 425.018,707	8.876
12	510.184,935 425.018,707	13	510.179,502 425.017,828	5.504
13	510.179,502 425.017,828	14	510.174,455 425.017,982	5.049
14	510.174,455 425.017,982	15	510.163,395 425.019,179	11.125
15	510.163,395 425.019,179	16	510.163,275 425.007,365	11.815
16	510.163,275 425.007,365	17	510.186,014 425.005,039	22.858
17	510.186,014 425.005,039	18	510.207,704 425.002,479	21.841
18	510.207,704 425.002,479	19	510.214,698 425.001,748	7.032
19	510.214,698 425.001,748	1	510.215,969 425.007,701	6.087

** Lungimile segmentelor sunt determinate în planul de proiecție Stereo 70 și sunt rotunjite la 1 milimetru.

*** Distanța dintre puncte este formată din segmente cumulate ce sunt mai mici decât valoarea 1 milimetru.

**DATE DESPRE IMOBILUL NR. 234**

Oficiul de Cadastru și Publicitate Imobiliară ARGES
Biroul de Cadastru și Publicitate Imobiliară Campulung

A. Partea I. Descrierea imobilului

TEREN Extravilan

Adresa: Jud. Arges

Nr. Crt	Nr cadastral Nr. topografic	Suprafața* (mp)	Observații / Referințe
A1		420	Sector cadastral:7 Teren neimprejmuit;

Construcții

Crt	Nr cadastral Nr. topografic	Adresa	Observații / Referințe
A1.1		Jud. Arges	Nr. niveluri:1; S. construita la sol:68 mp; S. construita desfasurata:68 mp;

B. Partea II. Proprietari și acte

Inscrieri privitoare la dreptul de proprietate și alte drepturi reale		Referințe
/		
Act Normativ nr. 7, din 13/03/1996 emis de PARLAMENT (art. 13 alin. 15);		
B1	Inscrierea provizorie, drept de PROPRIETATE, dobandit prin Lege, cota actuala 1/1, cota initiala 1/1 1) COMUNA VALEA MARE PRAVAT , CIF:5010196	A1
Act Normativ nr. 7, din 13/03/1996 emis de PARLAMENT (art. 12 alin. 16);		
B2	Intabulare, drept de PROPRIETATE, dobandit prin Construire, cota actuala 1/1, cota initiala 1/1 1) BLOJ ROMICA-COSTINELA	A1.1

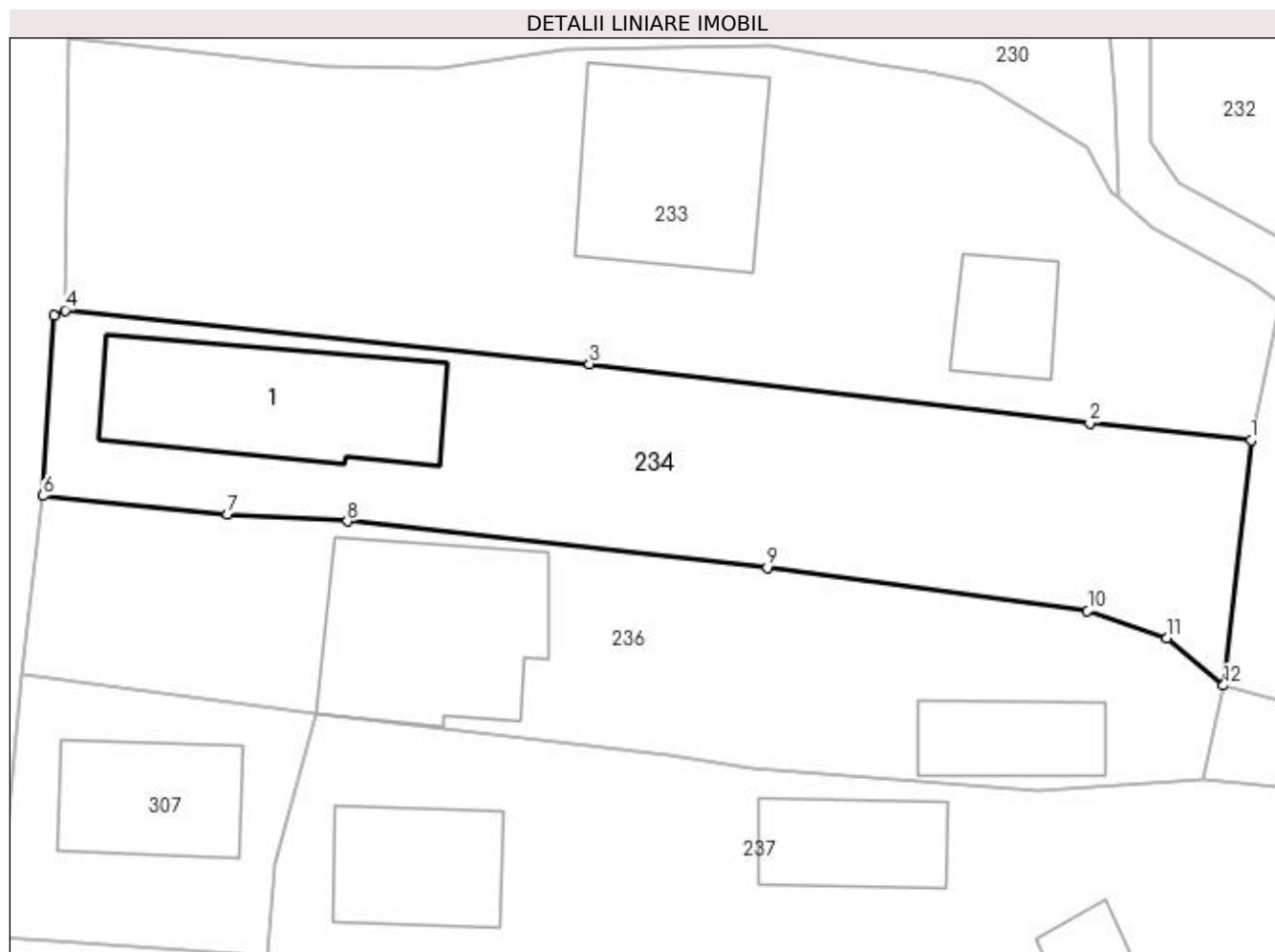
C. Partea III. SARCINI .

Inscrieri privind dezmembramintele dreptului de proprietate, drepturi reale de garanție și sarcini	Referințe
NU SUNT	

Teren

Nr cadastral	Suprafața (mp)*	Observații / Referințe
	420	

* Suprafața este determinată în planul de proiecție Stereo 70.



Date referitoare la teren

Crt	Categorie folosință	Intra vilan	Suprafața (mp)	Tarla	Parcelă	Nr. topo	Observații / Referințe
1	curți construcții	NU	420	9	118	-	

Date referitoare la construcții

Crt	Număr	Destinație construcție	Supraf. (mp)	Situație juridică	Observații / Referințe
A1.1		construcții de locuințe	68	Cu acte	Nr. niveluri:1; S. construita la sol:68 mp; S. construita desfasurata:68 mp;

Lungime Segmente

1) Valorile lungimilor segmentelor sunt obținute din proiecție în plan.

Punct început	X / Y	Punct sfârșit	X / Y	Lungime segment (** (m)
1	510.214,698 425.001,748	2	510.207,704 425.002,479	7.032
2	510.207,704 425.002,479	3	510.186,014 425.005,039	21.841
3	510.186,014 425.005,039	4	510.163,275 425.007,365	22.858
4	510.163,275 425.007,365	5	510.162,806 425.007,134	0.523

Punct început	X / Y	Punct sfârșit	X / Y	Lungime segment (** (m)
5	510.162,806 425.007,134	6	510.162,323 424.999,331	7.818
6	510.162,323 424.999,331	7	510.170,304 424.998,529	8.021
7	510.170,304 424.998,529	8	510.175,517 424.998,225	5.222
8	510.175,517 424.998,225	9	510.193,732 424.996,218	18.325
9	510.193,732 424.996,218	10	510.207,61 424.994,341	14.004
10	510.207,61 424.994,341	11	510.211,04 424.993,178	3.622
11	510.211,04 424.993,178	12	510.213,508 424.991,111	3.219
12	510.213,508 424.991,111	1	510.214,698 425.001,748	10.703

** Lungimile segmentelor sunt determinate în planul de proiecție Stereo 70 și sunt rotunjite la 1 milimetru.

*** Distanța dintre puncte este formată din segmente cumulate ce sunt mai mici decât valoarea 1 milimetru.

**DATE DESPRE IMOBILUL NR. 235**

Oficiul de Cadastru și Publicitate Imobiliară ARGES
Biroul de Cadastru și Publicitate Imobiliară Campulung

A. Partea I. Descrierea imobilului

TEREN Extravilan

Adresa: Jud. Arges

Nr. Crt	Nr cadastral Nr. topografic	Suprafața* (mp)	Observații / Referințe
A1		263	Sector cadastral:7 Teren neimprejmuit;

Construcții

Crt	Nr cadastral Nr. topografic	Adresa	Observații / Referințe
A1.1		Jud. Arges	Nr. niveluri:1; S. construita la sol:18 mp; S. construita desfasurata:18 mp;

B. Partea II. Proprietari și acte

Inscrieri privitoare la dreptul de proprietate și alte drepturi reale	Referințe
/	
Act Normativ nr. 7, din 13/03/1996 emis de PARLAMENT (art. 13 alin. 15);	
B1	Inscrierea provizorie, drept de PROPRIETATE, dobandit prin Lege, cota actuala 1/1, cota initiala 1/1 1) COMUNA VALEA MARE PRAVAT , CIF:5010196
Act Normativ nr. 7, din 13/03/1996 emis de PARLAMENT (art. 12 alin. 16);	
B2	Intabulare, drept de PROPRIETATE, dobandit prin Construire, cota actuala 1/1, cota initiala 1/1 1) GRANCEA NICOLAE , lipsă CNP

C. Partea III. SARCINI .

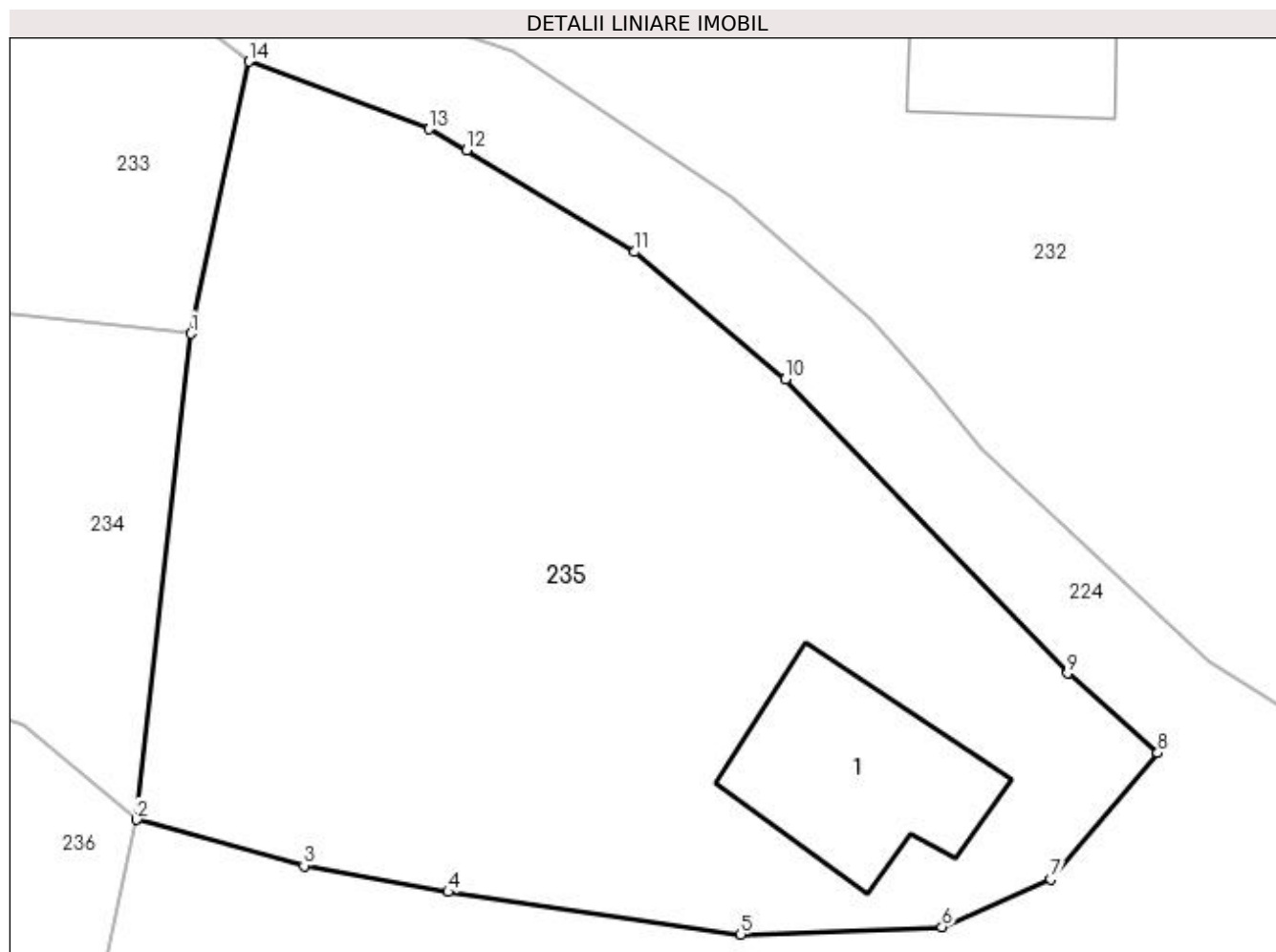
Inscrieri privind dezmembramintele dreptului de proprietate, drepturi reale de garanție și sarcini	Referințe
NU SUNT	

Anexa Nr. 1 La Partea I

Teren

Nr cadastral	Suprafața (mp)*	Observații / Referințe
	263	

* Suprafața este determinată în planul de proiecție Stereo 70.



Date referitoare la teren

Crt	Categorie folosință	Intravilan	Suprafața (mp)	Tarla	Parcelă	Nr. topo	Observații / Referințe
1	curți constructii	NU	263	9	118	-	

Date referitoare la construcții

Crt	Număr	Destinație construcție	Supraf. (mp)	Situație juridică	Observații / Referințe
A1.1		construcții de locuințe	18	Cu acte	Nr. niveluri:1; S. construita la sol:18 mp; S. construita desfasurata:18 mp;

Lungime Segmente

1) Valorile lungimilor segmentelor sunt obținute din proiecție în plan.

Punct început	X / Y	Punct sfârșit	X / Y	Lungime segment (** (m)
1	510.214,698 425.001,748	2	510.213,508 424.991,111	10.703
2	510.213,508 424.991,111	3	510.217,18 424.990,098	3.809
3	510.217,18 424.990,098	4	510.220,336 424.989,525	3.208
4	510.220,336 424.989,525	5	510.226,742 424.988,597	6.473

Punct început	X / Y	Punct sfârșit	X / Y	Lungime segment (** (m)
5	510.226,742 424.988,597	6	510.231,146 424.988,761	4.407
6	510.231,146 424.988,761	7	510.233,531 424.989,808	2.605
7	510.233,531 424.989,808	8	510.235,871 424.992,569	3.619
8	510.235,871 424.992,569	9	510.233,895 424.994,311	2.634
9	510.233,895 424.994,311	10	510.227,717 425.000,744	8.919
10	510.227,717 425.000,744	11	510.224,411 425.003,531	4.324
11	510.224,411 425.003,531	12	510.220,731 425.005,756	4.3
12	510.220,731 425.005,756	13	510.219,918 425.006,221	0.937
13	510.219,918 425.006,221	14	510.215,969 425.007,701	4.217
14	510.215,969 425.007,701	1	510.214,698 425.001,748	6.087

** Lungimile segmentelor sunt determinate în planul de proiecție Stereo 70 și sunt rotunjite la 1 milimetru.

*** Distanța dintre puncte este formată din segmente cumulate ce sunt mai mici decât valoarea 1 milimetru.

**DATE DESPRE IMOBILUL NR. 236**

Oficiul de Cadastru și Publicitate Imobiliară ARGES
Biroul de Cadastru și Publicitate Imobiliară Campulung

A. Partea I. Descrierea imobilului

TEREN Extravilan

Adresa: Jud. Arges

Nr. Crt	Nr cadastral Nr. topografic	Suprafața* (mp)	Observații / Referințe
A1		417	Sector cadastral:7 Teren neimprejmuit;

Construcții

Crt	Nr cadastral Nr. topografic	Adresa	Observații / Referințe
A1.1		Jud. Arges	Nr. niveluri:1; S. construita la sol:26 mp; S. construita desfasurata:26 mp;
A1.2		Jud. Arges	Nr. niveluri:1; S. construita la sol:70 mp; S. construita desfasurata:70 mp;

B. Partea II. Proprietari și acte

Inscrieri privitoare la dreptul de proprietate și alte drepturi reale		Referințe
/		
Act Normativ nr. 7, din 13/03/1996 emis de PARLAMENT (art. 13 alin. 15);		
B1	Inscrierea provizorie, drept de PROPRIETATE, dobandit prin Lege, cota actuala 1/1, cota initiala 1/1 1) COMUNA VALEA MARE PRAVAT , CIF:5010196	A1
Act Normativ nr. 7, din 13/03/1996 emis de PARLAMENT (art. 12 alin. 16);		
B2	Intabulare, drept de PROPRIETATE, dobandit prin Construire, cota actuala 1/1, cota initiala 1/1 1) BLOJ MARINELA-MIHAELA , lipsă CNP	A1.1, A1.2

C. Partea III. SARCINI .

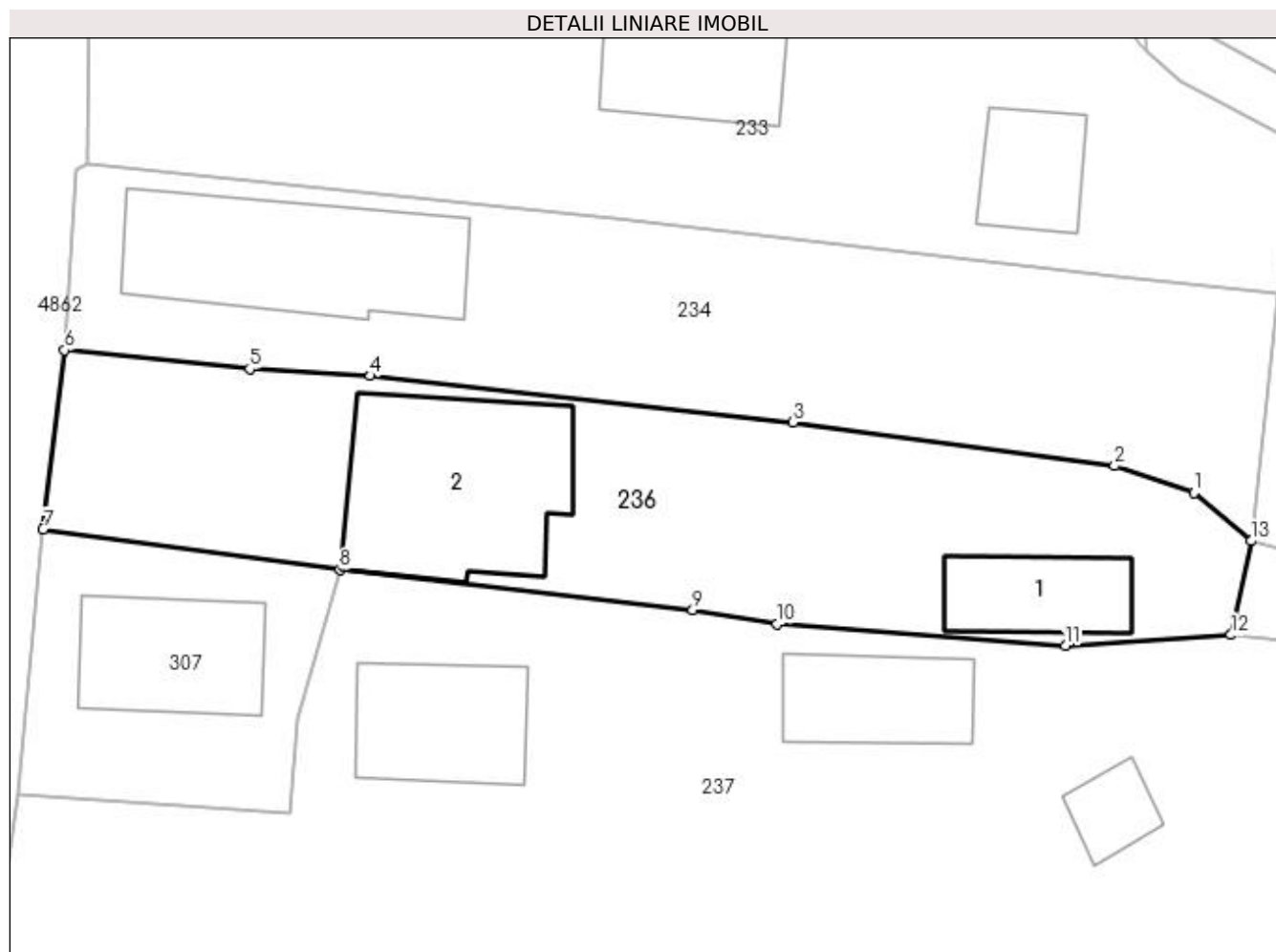
Inscrieri privind dezmembramintele dreptului de proprietate, drepturi reale de garanție și sarcini	Referințe
NU SUNT	

Anexa Nr. 1 La Partea I

Teren

Nr cadastral	Suprafața (mp)*	Observații / Referințe
	417	

* Suprafața este determinată în planul de proiecție Stereo 70.



Date referitoare la teren

Crt	Categorie folosință	Intra vilan	Suprafața (mp)	Tarla	Parcelă	Nr. topo	Observații / Referințe
1	curți constructii	NU	417	9	118	-	

Date referitoare la construcții

Crt	Număr	Destinație construcție	Supraf. (mp)	Situație juridică	Observații / Referințe
A1.1		constructii anexa	26	Cu acte	Nr. niveluri:1; S. construita la sol:26 mp; S. construita desfasurata:26 mp;
A1.2		constructii de locuinte	70	Cu acte	Nr. niveluri:1; S. construita la sol:70 mp; S. construita desfasurata:70 mp;

Lungime Segmente

1) Valorile lungimilor segmentelor sunt obținute din proiecție în plan.

Punct început	X / Y	Punct sfârșit	X / Y	Lungime segment (** (m))
1	510.211,04 424.993,178	2	510.207,61 424.994,341	3.622
2	510.207,61 424.994,341	3	510.193,732 424.996,218	14.004
3	510.193,732 424.996,218	4	510.175,517 424.998,225	18.325

Punct început	X / Y	Punct sfârșit	X / Y	Lungime segment (** (m)
4	510.175,517 424.998,225	5	510.170,304 424.998,529	5.222
5	510.170,304 424.998,529	6	510.162,323 424.999,331	8.021
6	510.162,323 424.999,331	7	510.161,393 424.991,61	7.777
7	510.161,393 424.991,61	8	510.174,201 424.989,864	12.926
8	510.174,201 424.989,864	9	510.189,422 424.988,129	15.32
9	510.189,422 424.988,129	10	510.193,052 424.987,517	3.681
10	510.193,052 424.987,517	11	510.205,494 424.986,592	12.476
11	510.205,494 424.986,592	12	510.212,644 424.987,058	7.165
12	510.212,644 424.987,058	13	510.213,508 424.991,111	4.144
13	510.213,508 424.991,111	1	510.211,04 424.993,178	3.219

** Lungimile segmentelor sunt determinate în planul de proiecție Stereo 70 și sunt rotunjite la 1 milimetru.

*** Distanța dintre puncte este formată din segmente cumulate ce sunt mai mici decât valoarea 1 milimetru.

**DATE DESPRE IMOBILUL NR. 237**

Oficiul de Cadastru și Publicitate Imobiliară ARGES
Biroul de Cadastru și Publicitate Imobiliară Campulung

A. Partea I. Descrierea imobilului

TEREN Extravilan

Adresa: Jud. Arges

Nr. Crt	Nr cadastral Nr. topografic	Suprafața* (mp)	Observații / Referințe
A1		1.028	Sector cadastral:7 Teren neimprejmuit;

Construcții

Crt	Nr cadastral Nr. topografic	Adresa	Observații / Referințe
A1.1		Jud. Arges	Nr. niveluri:1; S. construita la sol:37 mp; S. construita desfasurata:37 mp;
A1.2		Jud. Arges	Nr. niveluri:1; S. construita la sol:31 mp; S. construita desfasurata:31 mp;
A1.3		Jud. Arges	Nr. niveluri:1; S. construita la sol:11 mp; S. construita desfasurata:11 mp;

B. Partea II. Proprietari și acte

Inscrieri privitoare la dreptul de proprietate și alte drepturi reale		Referințe
/		
Act Normativ nr. 7, din 13/03/1996 emis de PARLAMENT (art. 13 alin. 15);		
B1	Inscrierea provizorie, drept de PROPRIETATE, dobandit prin Lege, cota actuala 1/1, cota initiala 1/1 1) COMUNA VALEA MARE PRAVAT , CIF:5010196	A1
Act Normativ nr. 7, din 13/03/1996 emis de PARLAMENT (art. 12 alin. 16);		
B2	Intabulare, drept de PROPRIETATE, dobandit prin Construire, cota actuala 1/1, cota initiala 1/1 1) GRANCEA VIOREL , lipsă CNP	A1.1, A1.2, A1.3

C. Partea III. SARCINI .

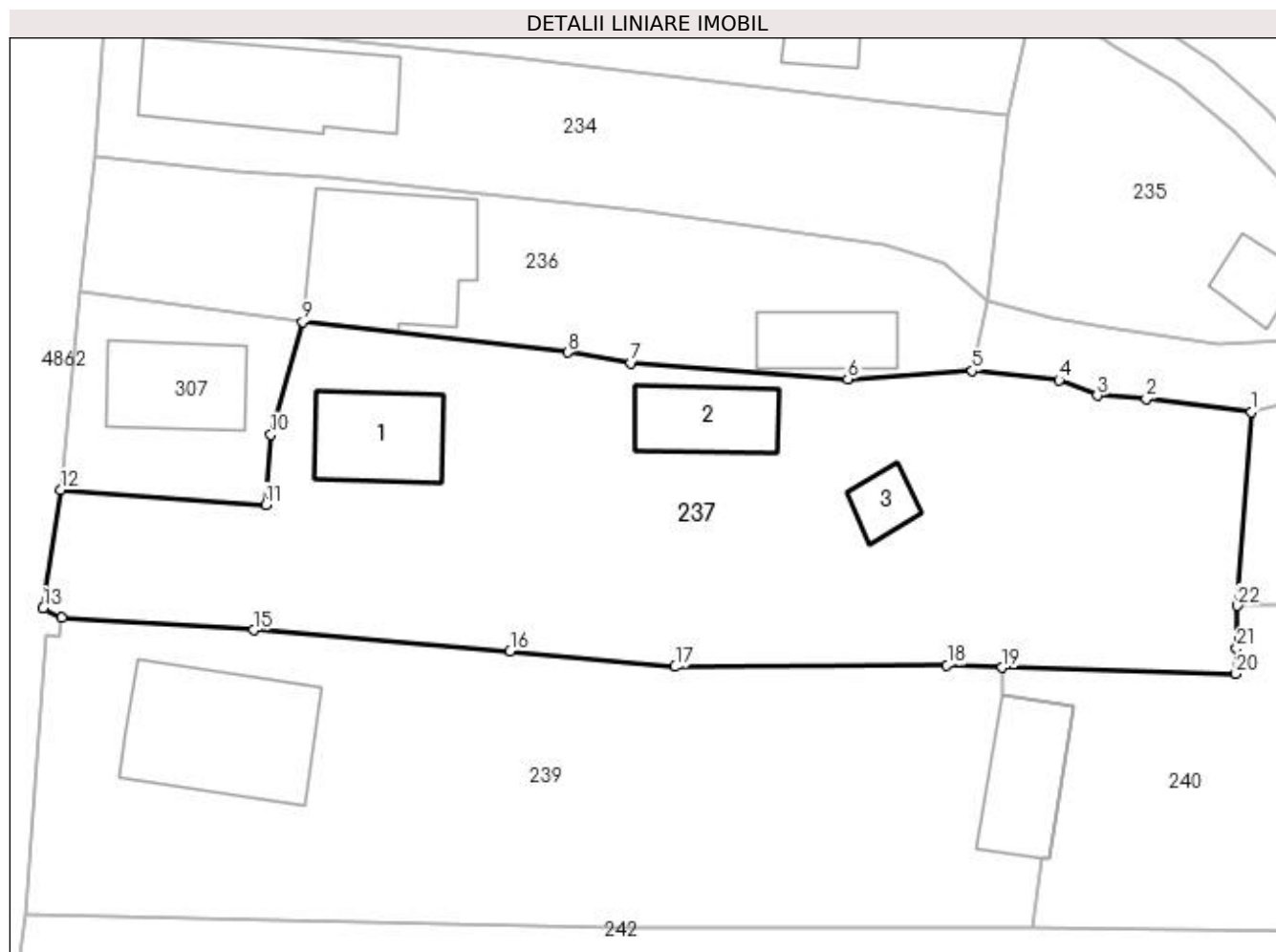
Inscrieri privind dezmembramintele dreptului de proprietate, drepturi reale de garanție și sarcini	Referințe
NU SUNT	

Anexa Nr. 1 La Partea I

Teren

Nr cadastral	Suprafața (mp)*	Observații / Referințe
	1.028	

* Suprafața este determinată în planul de proiecție Stereo 70.



Date referitoare la teren

Crt	Categorie folosință	Intravilan	Suprafața (mp)	Tarla	Parcelă	Nr. topo	Observații / Referințe
1	curți constructii	NU	1.028	9	118	-	

Date referitoare la construcții

Crt	Număr	Destinație construcție	Supraf. (mp)	Situație juridică	Observații / Referințe
A1.1		construcții de locuințe	37	Cu acte	Nr. niveluri:1; S. construita la sol:37 mp; S. construita desfasurata:37 mp;
A1.2		construcții anexa	31	Cu acte	Nr. niveluri:1; S. construita la sol:31 mp; S. construita desfasurata:31 mp;
A1.3		construcții anexa	11	Cu acte	Nr. niveluri:1; S. construita la sol:11 mp; S. construita desfasurata:11 mp;

Lungime Segmente

1) Valorile lungimilor segmentelor sunt obținute din proiecție în plan.

Punct început	X / Y	Punct sfârșit	X / Y	Lungime segment (** (m))
1	510.228,647 424.984,699	2	510.222,638 424.985,442	6.055
3	510.219,815 424.985,637	4	510.217,616 424.986,542	2.378

Punct început	X / Y	Punct sfârșit	X / Y	Lungime segment (** (m))
2	510.222,638 424.985,442	3	510.219,815 424.985,637	2.83
4	510.217,616 424.986,542	5	510.212,644 424.987,058	4.999

Punct început	X / Y	Punct sfârșit	X / Y	Lungime segment (** (m)
5	510.212,644 424.987,058	6	510.205,494 424.986,592	7.165
7	510.193,052 424.987,517	8	510.189,422 424.988,129	3.681
9	510.174,201 424.989,864	10	510.172,387 424.983,394	6.719
11	510.172,076 424.979,385	12	510.160,324 424.980,217	11.781
13	510.159,301 424.973,447	14	510.160,363 424.972,889	1.2
15	510.171,374 424.972,186	16	510.186,115 424.970,97	14.791
17	510.195,581 424.970,081	18	510.211,185 424.970,17	15.604
19	510.214,364 424.970,038	20	510.227,769 424.969,673	13.41
21	510.227,816 424.971,154	22	510.227,858 424.973,593	2.439

Punct început	X / Y	Punct sfârșit	X / Y	Lungime segment (** (m)
6	510.205,494 424.986,592	7	510.193,052 424.987,517	12.476
8	510.189,422 424.988,129	9	510.174,201 424.989,864	15.32
10	510.172,387 424.983,394	11	510.172,076 424.979,385	4.021
12	510.160,324 424.980,217	13	510.159,301 424.973,447	6.847
14	510.160,363 424.972,889	15	510.171,374 424.972,186	11.033
16	510.186,115 424.970,97	17	510.195,581 424.970,081	9.508
18	510.211,185 424.970,17	19	510.214,364 424.970,038	3.182
20	510.227,769 424.969,673	21	510.227,816 424.971,154	1.482
22	510.227,858 424.973,593	1	510.228,647 424.984,699	11.134

** Lungimile segmentelor sunt determinate în planul de proiecție Stereo 70 și sunt rotunjite la 1 milimetru.

*** Distanța dintre puncte este formată din segmente cumulate ce sunt mai mici decât valoarea 1 milimetru.

**DATE DESPRE IMOBILUL NR. 238**

Oficiul de Cadastru și Publicitate Imobiliară ARGES
Biroul de Cadastru și Publicitate Imobiliară Campulung

A. Partea I. Descrierea imobilului

TEREN Extravilan

Adresa: Jud. Arges

Nr. Crt	Nr cadastral Nr. topografic	Suprafața* (mp)	Observații / Referințe
A1		244	Sector cadastral:7 Teren neimprejmuit;

B. Partea II. Proprietari și acte

Inscrieri privitoare la dreptul de proprietate și alte drepturi reale	Referințe
/	
Act Normativ nr. 7, din 13/03/1996 emis de PARLAMENT (art. 13 alin. 15);	
B1	A1
Inscrierea provizorie, drept de PROPRIETATE, dobandit prin Lege, cota actuala 1/1, cota initiala 1/1 1) COMUNA VALEA MARE PRAVAT, CIF:5010196	

C. Partea III. SARCINI .

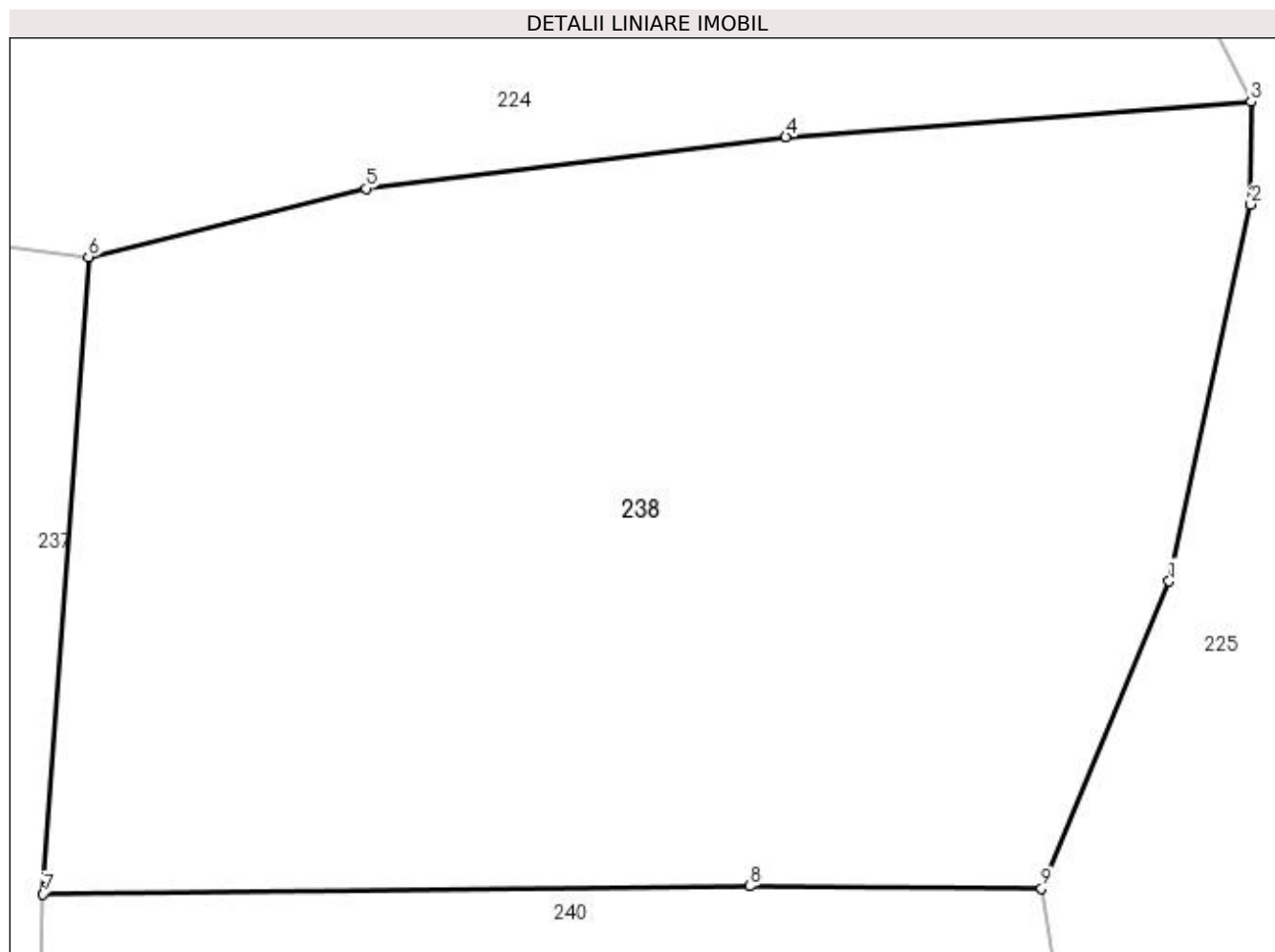
Inscrieri privind dezmembramintele dreptului de proprietate, drepturi reale de garanție și sarcini	Referințe
NU SUNT	

Anexa Nr. 1 La Partea I

Teren

Nr cadastral	Suprafața (mp)*	Observații / Referințe
	244	

* Suprafața este determinată în planul de proiecție Stereo 70.



Date referitoare la teren

Crt	Categorie folosință	Intra vilan	Suprafața (mp)	Tarla	Parcelă	Nr. topo	Observații / Referințe
1	curți constructii	NU	244	9	118	-	

Lungime Segmente

1) Valorile lungimilor segmentelor sunt obținute din proiecție în plan.

Punct început	X / Y	Punct sfârșit	X / Y	Lungime segment (** (m)
1	510.247,492 424.979,046	2	510.248,919 424.985,615	6.722
2	510.248,919 424.985,615	3	510.248,923 424.987,401	1.786
3	510.248,923 424.987,401	4	510.240,809 424.986,786	8.137
4	510.240,809 424.986,786	5	510.233,486 424.985,893	7.377
5	510.233,486 424.985,893	6	510.228,647 424.984,699	4.984

Punct început	X / Y	Punct sfârșit	X / Y	Lungime segment (** (m)
6	510.228,647 424.984,699	7	510.227,858 424.973,593	11.134
7	510.227,858 424.973,593	8	510.240,176 424.973,728	12.319
8	510.240,176 424.973,728	9	510.245,268 424.973,693	5.092
9	510.245,268 424.973,693	1	510.247,492 424.979,046	5.797

** Lungimile segmentelor sunt determinate în planul de proiecție Stereo 70 și sunt rotunjite la 1 milimetru.

*** Distanța dintre puncte este formată din segmente cumulate ce sunt mai mici decât valoarea 1 milimetru.

**DATE DESPRE IMOBILUL NR. 239**

Oficiul de Cadastru și Publicitate Imobiliară ARGES
Biroul de Cadastru și Publicitate Imobiliară Campulung

A. Partea I. Descrierea imobilului

TEREN Extravilan

Adresa: Jud. Arges

Nr. Crt	Nr cadastral Nr. topografic	Suprafața* (mp)	Observații / Referințe
A1		915	Sector cadastral:7 Teren imprejmuit;

Construcții

Crt	Nr cadastral Nr. topografic	Adresa	Observații / Referințe
A1.1		Jud. Arges	Nr. niveluri:1; S. construita la sol:74 mp; S. construita desfasurata:74 mp;
A1.2		Jud. Arges	Nr. niveluri:1; S. construita la sol:37 mp; S. construita desfasurata:37 mp;

B. Partea II. Proprietari și acte

Inscrieri privitoare la dreptul de proprietate și alte drepturi reale		Referințe
/		
Act Normativ nr. 7, din 13/03/1996 emis de PARLAMENT (art. 13 alin. 15);		
B1	Inscrierea provizorie, drept de PROPRIETATE, dobandit prin Lege, cota actuala 1/1, cota initiala 1/1 1) COMUNA VALEA MARE PRAVAT , CIF:5010196	A1
Act Normativ nr. 7, din 13/03/1996 emis de PARLAMENT (art. 12 alin. 16);		
B2	Intabulare, drept de PROPRIETATE, dobandit prin Construire, cota actuala 1/1, cota initiala 1/1 1) MANDOC TIBERIU IONUT , lipsă CNP	A1.1, A1.2

C. Partea III. SARCINI .

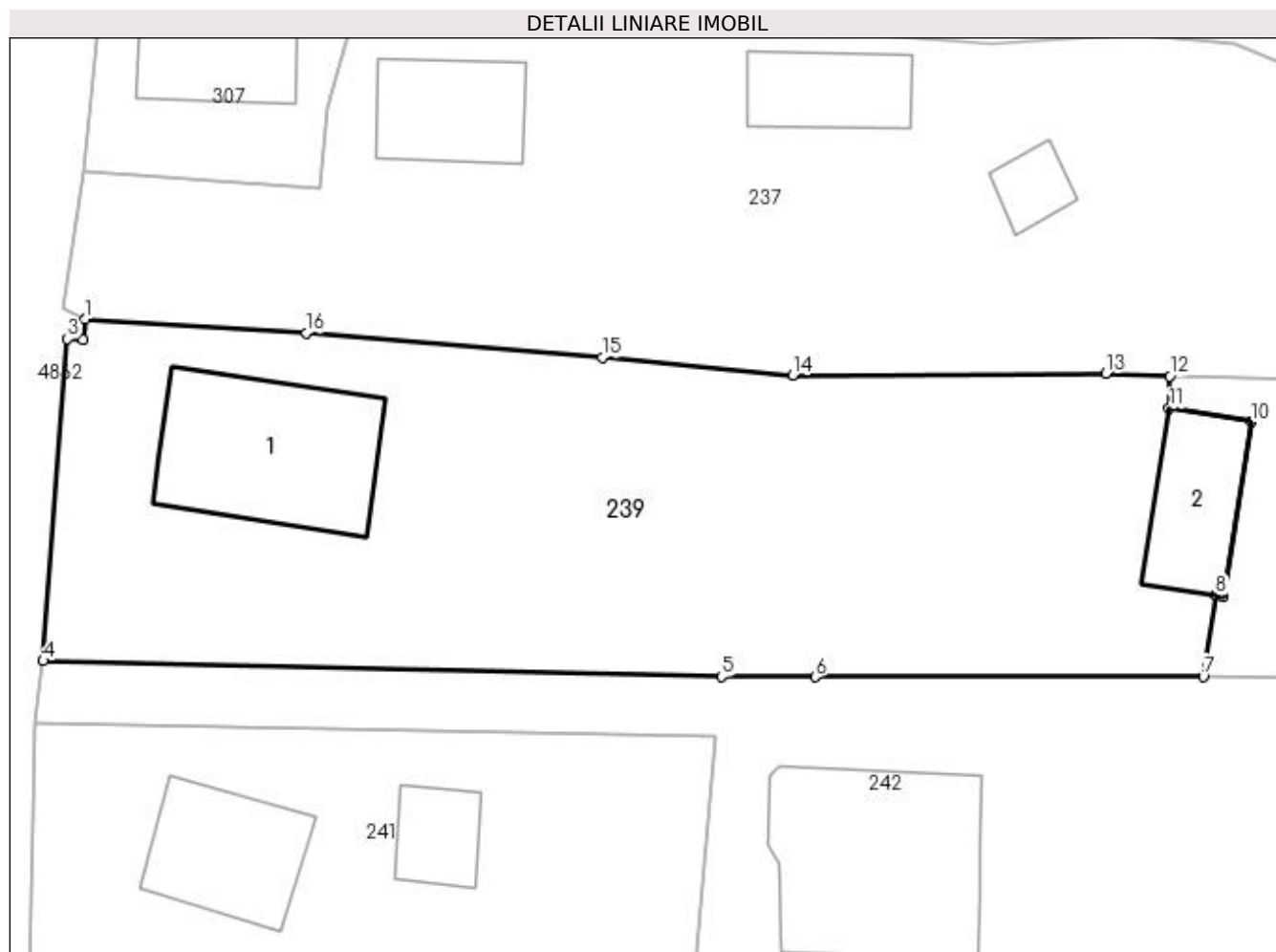
Inscrieri privind dezmembramintele dreptului de proprietate, drepturi reale de garanție și sarcini	Referințe
NU SUNT	

Anexa Nr. 1 La Partea I

Teren

Nr cadastral	Suprafața (mp)*	Observații / Referințe
	915	

* Suprafața este determinată în planul de proiecție Stereo 70.



Date referitoare la teren

Crt	Categorie folosință	Intra vilan	Suprafața (mp)	Tarla	Parcelă	Nr. topo	Observații / Referințe
1	curți constructii	NU	915	9	118	-	

Date referitoare la construcții

Crt	Număr	Destinație construcție	Supraf. (mp)	Situație juridică	Observații / Referințe
A1.1		construcții de locuințe	74	Cu acte	Nr. niveluri:1; S. construita la sol:74 mp; S. construita desfasurata:74 mp;
A1.2		construcții anexa	37	Cu acte	Nr. niveluri:1; S. construita la sol:37 mp; S. construita desfasurata:37 mp;

Lungime Segmente

1) Valorile lungimilor segmentelor sunt obținute din proiecție în plan.

Punct început	X / Y	Punct sfârșit	X / Y	Lungime segment (** (m))
1	510.160,363 424.972,889	2	510.160,273 424.971,834	1.059
2	510.160,273 424.971,834	3	510.159,471 424.971,912	0.806
3	510.159,471 424.971,912	4	510.158,265 424.955,872	16.085

Punct început	X / Y	Punct sfârșit	X / Y	Lungime segment (** (m)
4	510.158,265 424.955,872	5	510.192,057 424.955,083	33.801
5	510.192,057 424.955,083	6	510.196,712 424.955,076	4.655
6	510.196,712 424.955,076	7	510.216,043 424.955,086	19.331
7	510.216,043 424.955,086	8	510.216,666 424.959,126	4.088
8	510.216,666 424.959,126	9	510.217,043 424.959,062	0.382
9	510.217,043 424.959,062	10	510.218,421 424.967,774	8.82
10	510.218,421 424.967,774	11	510.214,339 424.968,452	4.138
11	510.214,339 424.968,452	12	510.214,364 424.970,038	1.586
12	510.214,364 424.970,038	13	510.211,185 424.970,17	3.182
13	510.211,185 424.970,17	14	510.195,581 424.970,081	15.604
14	510.195,581 424.970,081	15	510.186,115 424.970,97	9.508
15	510.186,115 424.970,97	16	510.171,374 424.972,186	14.791
16	510.171,374 424.972,186	1	510.160,363 424.972,889	11.033

** Lungimile segmentelor sunt determinate în planul de proiecție Stereo 70 și sunt rotunjite la 1 milimetru.

*** Distanța dintre puncte este formată din segmente cumulate ce sunt mai mici decât valoarea 1 milimetru.

**DATE DESPRE IMOBILUL NR. 240**

Oficiul de Cadastru și Publicitate Imobiliară ARGES
Biroul de Cadastru și Publicitate Imobiliară Campulung

A. Partea I. Descrierea imobilului

TEREN Extravilan

Adresa: Jud. Arges

Nr. Crt	Nr cadastral Nr. topografic	Suprafața* (mp)	Observații / Referințe
A1		516	Sector cadastral:7 Teren neimprejmuit;

B. Partea II. Proprietari și acte

Inscrieri privitoare la dreptul de proprietate și alte drepturi reale	Referințe
/	
Act Normativ nr. 7, din 13/03/1996 emis de PARLAMENT (art. 13 alin. 15);	
B1	A1
Inscrierea provizorie, drept de PROPRIETATE, dobandit prin Lege, cota actuala 1/1, cota initiala 1/1 1) COMUNA VALEA MARE PRAVAT, CIF:5010196	

C. Partea III. SARCINI .

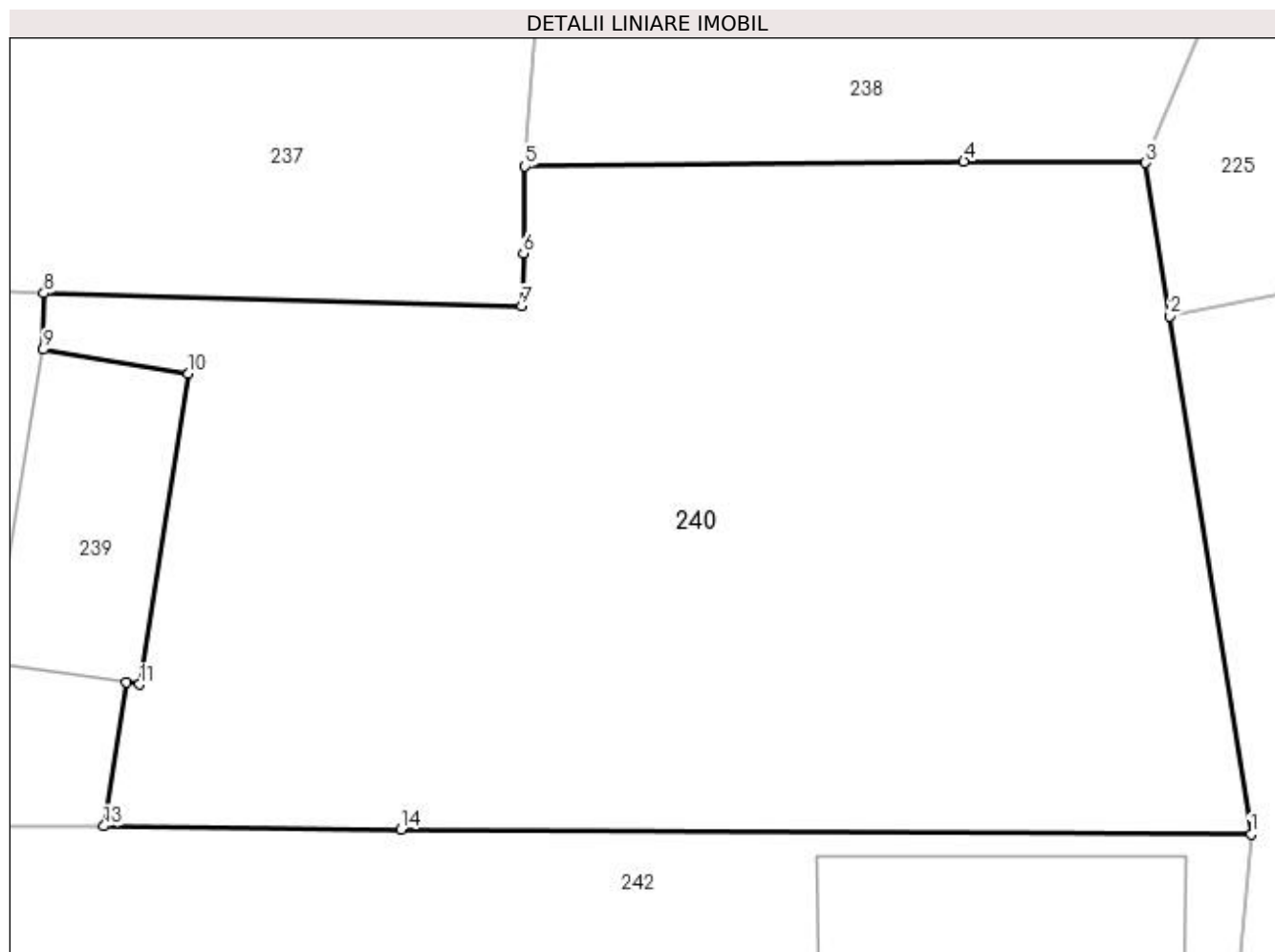
Inscrieri privind dezmembramintele dreptului de proprietate, drepturi reale de garanție și sarcini	Referințe
NU SUNT	

Anexa Nr. 1 La Partea I

Teren

Nr cadastral	Suprafața (mp)*	Observații / Referințe
	516	

* Suprafața este determinată în planul de proiecție Stereo 70.



Date referitoare la teren

Crt	Categorie folosință	Intravilan	Suprafața (mp)	Tarla	Parcelă	Nr. topo	Observații / Referințe
1	pasune	NU	516	9	118	-	

Lungime Segmente

1) Valorile lungimilor segmentelor sunt obținute din proiecție în plan.

Punct început	X / Y	Punct sfârșit	X / Y	Lungime segment (** (m)
1	510.248,235 424.954,855	2	510.245,946 424.969,391	14.715
2	510.245,946 424.969,391	3	510.245,268 424.973,693	4.355
3	510.245,268 424.973,693	4	510.240,176 424.973,728	5.092
4	510.240,176 424.973,728	5	510.227,858 424.973,593	12.319
5	510.227,858 424.973,593	6	510.227,816 424.971,154	2.439

Punct început	X / Y	Punct sfârșit	X / Y	Lungime segment (** (m)
6	510.227,816 424.971,154	7	510.227,769 424.969,673	1.482
7	510.227,769 424.969,673	8	510.214,364 424.970,038	13.41
8	510.214,364 424.970,038	9	510.214,339 424.968,452	1.586
9	510.214,339 424.968,452	10	510.218,421 424.967,774	4.138
10	510.218,421 424.967,774	11	510.217,043 424.959,062	8.82
11	510.217,043 424.959,062	12	510.216,666 424.959,126	0.382
12	510.216,666 424.959,126	13	510.216,043 424.955,086	4.088
13	510.216,043 424.955,086	14	510.224,379 424.954,989	8.337
14	510.224,379 424.954,989	1	510.248,235 424.954,855	23.856

** Lungimile segmentelor sunt determinate în planul de proiecție Stereo 70 și sunt rotunjite la 1 milimetru.

*** Distanța dintre puncte este formată din segmente cumulate ce sunt mai mici decât valoarea 1 milimetru.

**DATE DESPRE IMOBILUL NR. 241**

Oficiul de Cadastru și Publicitate Imobiliară ARGES
Biroul de Cadastru și Publicitate Imobiliară Campulung

A. Partea I. Descrierea imobilului

TEREN Extravilan

Adresa: Jud. Arges

Nr. Crt	Nr cadastral Nr. topografic	Suprafața* (mp)	Observații / Referințe
A1		486	Sector cadastral:7 Teren neimprejmuit;

Construcții

Crt	Nr cadastral Nr. topografic	Adresa	Observații / Referințe
A1.1		Jud. Arges	Nr. niveluri:1; S. construita la sol:44 mp; S. construita desfasurata:44 mp;
A1.2		Jud. Arges	Nr. niveluri:1; S. construita la sol:19 mp; S. construita desfasurata:19 mp;

B. Partea II. Proprietari și acte

Inscrieri privitoare la dreptul de proprietate și alte drepturi reale		Referințe
/		
Act Normativ nr. 7, din 13/03/1996 emis de PARLAMENT (art. 13 alin. 15);		
B1	Inscrierea provizorie, drept de PROPRIETATE, dobandit prin Lege, cota actuala 1/1, cota initiala 1/1 1) COMUNA VALEA MARE PRAVAT , CIF:5010196	A1
Act Normativ nr. 7, din 13/03/1996 emis de PARLAMENT (art. 12 alin. 16);		
B2	Intabulare, drept de PROPRIETATE, dobandit prin Construire, cota actuala 1/1, cota initiala 1/1 1) BLOJ MARIA , lipsă CNP	A1.1, A1.2

C. Partea III. SARCINI .

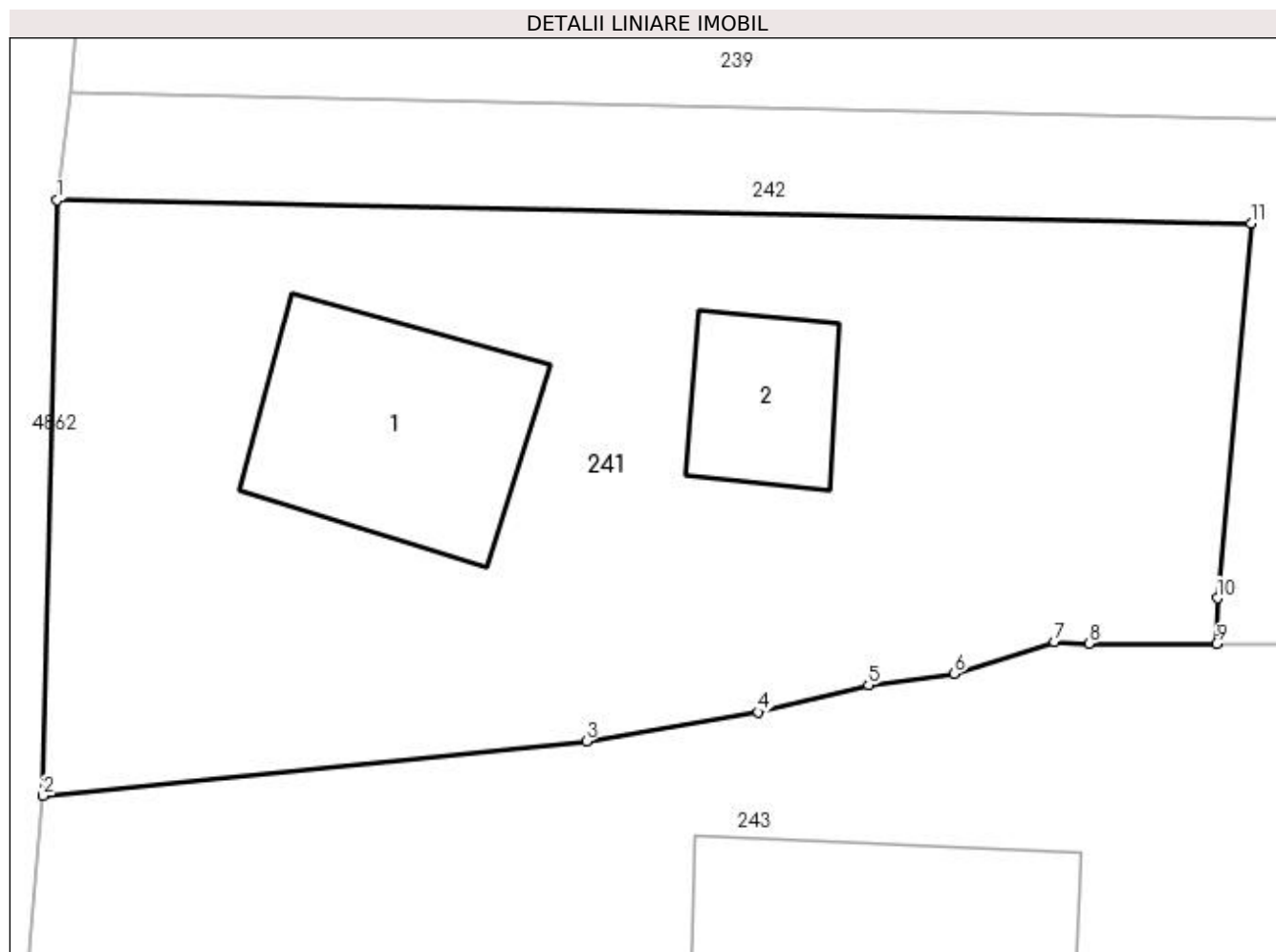
Inscrieri privind dezmembramintele dreptului de proprietate, drepturi reale de garanție și sarcini	Referințe
NU SUNT	

Anexa Nr. 1 La Partea I

Teren

Nr cadastral	Suprafața (mp)*	Observații / Referințe
	486	

* Suprafața este determinată în planul de proiecție Stereo 70.



Date referitoare la teren

Crt	Categorie folosință	Intravilan	Suprafața (mp)	Tarla	Parcelă	Nr. topo	Observații / Referințe
1	curți construcții	NU	486	9	118	-	

Date referitoare la construcții

Crt	Număr	Destinație construcție	Supraf. (mp)	Situație juridică	Observații / Referințe
A1.1		construcții de locuințe	44	Cu acte	Nr. niveluri:1; S. construita la sol:44 mp; S. construita desfasurata:44 mp;
A1.2		construcții anexa	19	Cu acte	Nr. niveluri:1; S. construita la sol:19 mp; S. construita desfasurata:19 mp;

Lungime Segmente

1) Valorile lungimilor segmentelor sunt obținute din proiecție în plan.

Punct început	X / Y	Punct sfârșit	X / Y	Lungime segment (** (m)
1	510.157,872 424.952,794	2	510.157,478 424.935,881	16.918
2	510.157,478 424.935,881	3	510.172,909 424.937,425	15.508
3	510.172,909 424.937,425	4	510.177,781 424.938,258	4.943

Punct început	X / Y	Punct sfârșit	X / Y	Lungime segment (** (m)
4	510.177,781 424.938,258	5	510.180,923 424.939,024	3.234
5	510.180,923 424.939,024	6	510.183,359 424.939,345	2.457
6	510.183,359 424.939,345	7	510.186,201 424.940,256	2.984
7	510.186,201 424.940,256	8	510.187,181 424.940,208	0.981
8	510.187,181 424.940,208	9	510.190,806 424.940,193	3.625
9	510.190,806 424.940,193	10	510.190,837 424.941,489	1.296
10	510.190,837 424.941,489	11	510.191,792 424.952,135	10.689
11	510.191,792 424.952,135	1	510.157,872 424.952,794	33.926

** Lungimile segmentelor sunt determinate în planul de proiecție Stereo 70 și sunt rotunjite la 1 milimetru.

*** Distanța dintre puncte este formată din segmente cumulate ce sunt mai mici decât valoarea 1 milimetru.

**DATE DESPRE IMOBILUL NR. 242**

Oficiul de Cadastru și Publicitate Imobiliară ARGES
Biroul de Cadastru și Publicitate Imobiliară Campulung

A. Partea I. Descrierea imobilului

TEREN Extravilan

Adresa: Jud. Arges

Nr. Crt	Nr cadastral Nr. topografic	Suprafața* (mp)	Observații / Referințe
A1		1.037	Sector cadastral:7 Teren neimprejmuit;

Construcții

Crt	Nr cadastral Nr. topografic	Adresa	Observații / Referințe
A1.1		Jud. Arges	Nr. niveluri:1; S. construita la sol:94 mp; S. construita desfasurata:94 mp;
A1.2		Jud. Arges	Nr. niveluri:1; S. construita la sol:51 mp; S. construita desfasurata:51 mp;

B. Partea II. Proprietari și acte

Inscrieri privitoare la dreptul de proprietate și alte drepturi reale	Referințe
/	
Act Normativ nr. 7, din 13/03/1996 emis de PARLAMENT (art. 13 alin. 15);	
B1	Inscrierea provizorie, drept de PROPRIETATE, dobandit prin Lege, cota actuala 1/1, cota initiala 1/1 1) COMUNA VALEA MARE PRAVAT , CIF:5010196
Act Normativ nr. 7, din 13/03/1996 emis de PARLAMENT (art. 12 alin. 16);	
B2	Intabulare, drept de PROPRIETATE, dobandit prin Construire, cota actuala 1/1, cota initiala 1/1 1) BLOJ DAVID COSTINEL , lipsă CNP

C. Partea III. SARCINI .

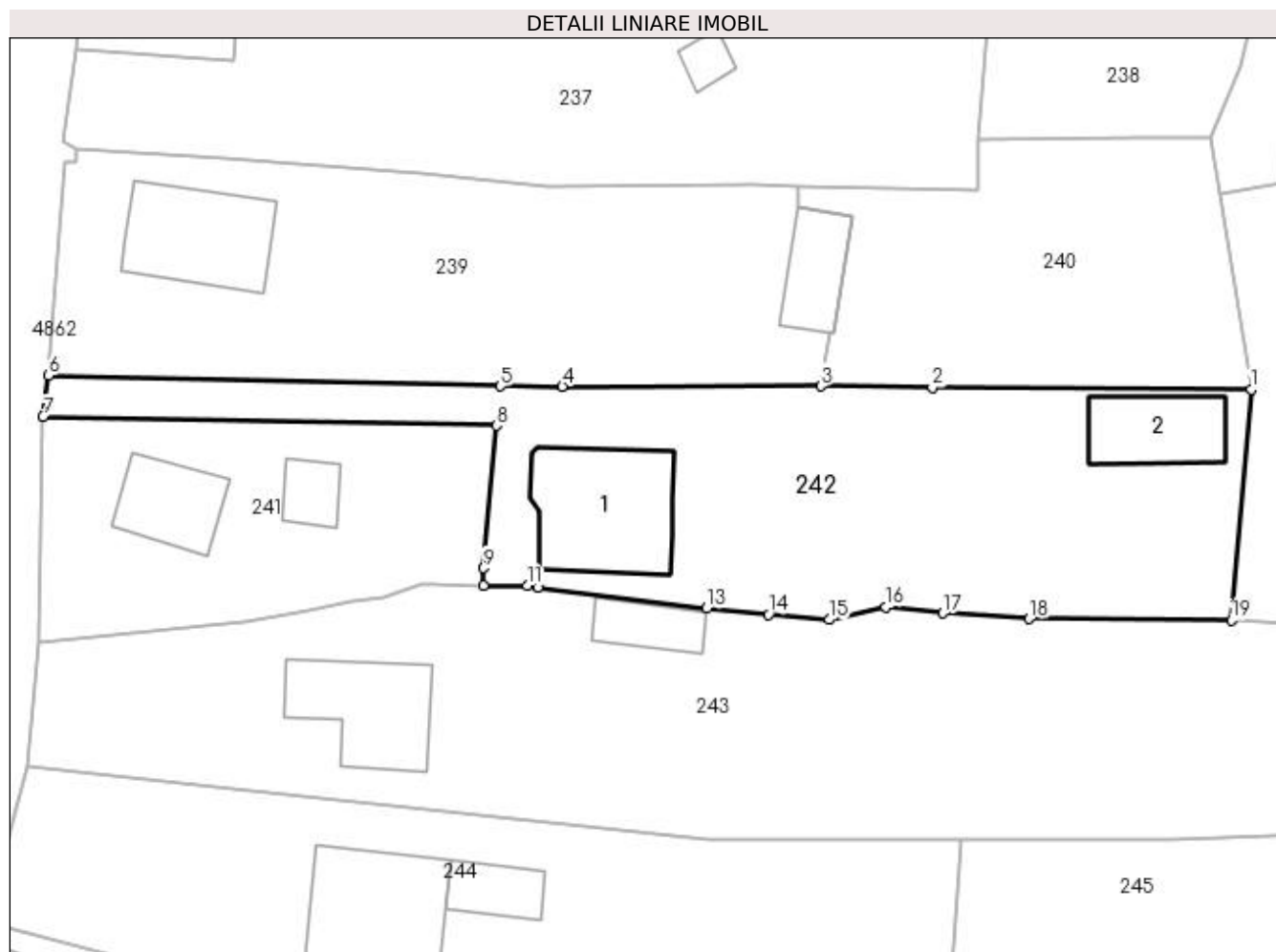
Inscrieri privind dezmembramintele dreptului de proprietate, drepturi reale de garanție și sarcini	Referințe
NU SUNT	

Anexa Nr. 1 La Partea I

Teren

Nr cadastral	Suprafața (mp)*	Observații / Referințe
	1.037	

* Suprafața este determinată în planul de proiecție Stereo 70.



Date referitoare la teren

Crt	Categorie folosință	Intra vilan	Suprafața (mp)	Tarla	Parcelă	Nr. topo	Observații / Referințe
1	curți constructii	NU	1.037	9	118	-	

Date referitoare la construcții

Crt	Număr	Destinație construcție	Supraf. (mp)	Situație juridică	Observații / Referințe
A1.1		construcții de locuințe	94	Cu acte	Nr. niveluri:1; S. construita la sol:94 mp; S. construita desfasurata:94 mp;
A1.2		construcții anexa	51	Cu acte	Nr. niveluri:1; S. construita la sol:51 mp; S. construita desfasurata:51 mp;

Lungime Segmente

1) Valorile lungimilor segmentelor sunt obținute din proiecție în plan.

Punct început	X / Y	Punct sfârșit	X / Y	Lungime segment (** (m))
1	510.248,235 424.954,855	2	510.224,379 424.954,989	23.856
2	510.224,379 424.954,989	3	510.216,043 424.955,086	8.337
3	510.216,043 424.955,086	4	510.196,712 424.955,076	19.331

Punct început	X / Y	Punct sfârșit	X / Y	Lungime segment (** (m)
4	510.196,712 424.955,076	5	510.192,057 424.955,083	4.655
5	510.192,057 424.955,083	6	510.158,265 424.955,872	33.801
6	510.158,265 424.955,872	7	510.157,872 424.952,794	3.103
7	510.157,872 424.952,794	8	510.191,792 424.952,135	33.926
8	510.191,792 424.952,135	9	510.190,837 424.941,489	10.689
9	510.190,837 424.941,489	10	510.190,806 424.940,193	1.296
10	510.190,806 424.940,193	11	510.194,102 424.940,166	3.296
11	510.194,102 424.940,166	12	510.194,9 424.940,06	0.805
12	510.194,9 424.940,06	13	510.207,523 424.938,479	12.722
13	510.207,523 424.938,479	14	510.212,134 424.938,018	4.634
14	510.212,134 424.938,018	15	510.216,679 424.937,624	4.562
15	510.216,679 424.937,624	16	510.220,928 424.938,583	4.356
16	510.220,928 424.938,583	17	510.225,18 424.938,119	4.277
17	510.225,18 424.938,119	18	510.231,651 424.937,685	6.486
18	510.231,651 424.937,685	19	510.246,749 424.937,587	15.098
19	510.246,749 424.937,587	1	510.248,235 424.954,855	17.332

** Lungimile segmentelor sunt determinate în planul de proiecție Stereo 70 și sunt rotunjite la 1 milimetru.

*** Distanța dintre puncte este formată din segmente cumulate ce sunt mai mici decât valoarea 1 milimetru.

**DATE DESPRE IMOBILUL NR. 243**

Oficiul de Cadastru și Publicitate Imobiliară ARGES
Biroul de Cadastru și Publicitate Imobiliară Campulung

A. Partea I. Descrierea imobilului

TEREN Extravilan

Adresa: Nr. 163A, Jud. Arges

Nr. Crt	Nr cadastral Nr. topografic	Suprafața* (mp)	Observații / Referințe
A1		1.677	Sector cadastral:7 Teren imprejmuit;

Construcții

Crt	Nr cadastral Nr. topografic	Adresa	Observații / Referințe
A1.1		Nr. 163A, Jud. Arges	Nr. niveluri:1; S. construita la sol:71 mp; S. construita desfasurata:71 mp;
A1.2		Nr. 163A, Jud. Arges	Nr. niveluri:1; S. construita la sol:27 mp; S. construita desfasurata:27 mp;

B. Partea II. Proprietari și acte

Inscrieri privitoare la dreptul de proprietate și alte drepturi reale		Referințe
/		
Act Normativ nr. 7, din 13/03/1996 emis de PARLAMENT (art. 13 alin. 15);		
B1	Inscrierea provizorie, drept de PROPRIETATE, dobandit prin Lege, cota actuala 1/1, cota initiala 1/1 1) COMUNA VALEA MARE PRAVAT , CIF:5010196	A1
Act Normativ nr. 7, din 13/03/1996 emis de PARLAMENT (art. 12 alin. 16);		
B2	Intabulare, drept de PROPRIETATE, dobandit prin Construire, cota actuala 1/1, cota initiala 1/1 1) MUSAVELEA FLORIN , lipsă CNP	A1.1, A1.2

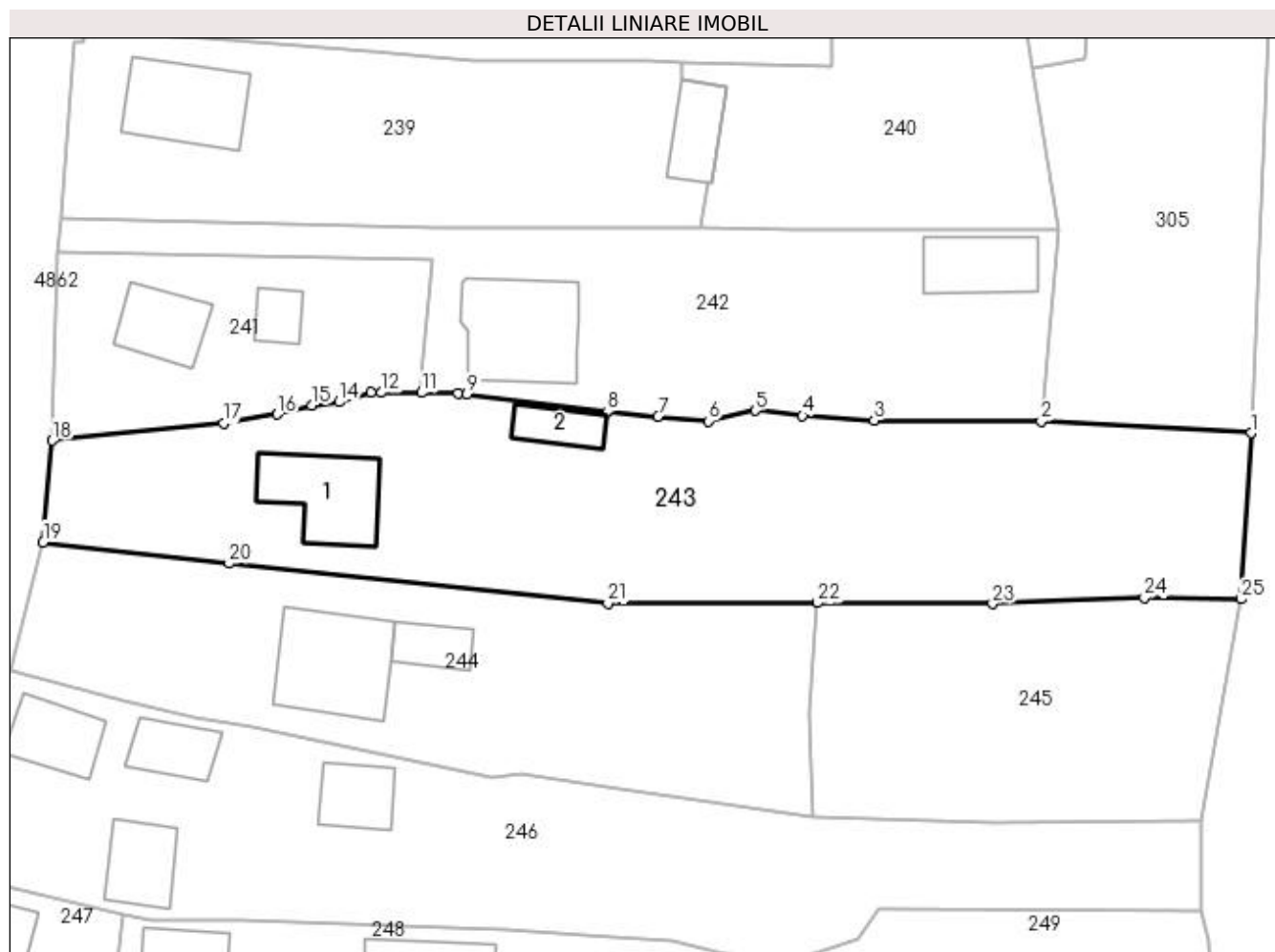
C. Partea III. SARCINI .

Inscrieri privind dezmembramintele dreptului de proprietate, drepturi reale de garanție și sarcini	Referințe
NU SUNT	

Teren

Nr cadastral	Suprafața (mp)*	Observații / Referințe
	1.677	

* Suprafața este determinată în planul de proiecție Stereo 70.



Date referitoare la teren

Crt	Categorie folosință	Intra vilan	Suprafața (mp)	Tarla	Parcelă	Nr. topo	Observații / Referințe
1	curți constructii	NU	1.677	9	118	-	

Date referitoare la construcții

Crt	Număr	Destinație construcție	Supraf. (mp)	Situație juridică	Observații / Referințe
A1.1		construcții de locuințe	71	Cu acte	Nr. niveluri:1; S. construita la sol:71 mp; S. construita desfasurata:71 mp;
A1.2		construcții anexa	27	Cu acte	Nr. niveluri:1; S. construita la sol:27 mp; S. construita desfasurata:27 mp;

Lungime Segmente

1) Valorile lungimilor segmentelor sunt obținute din proiecție în plan.

Punct început	X / Y	Punct sfârșit	X / Y	Lungime segment (** (m))
1	510.265,674 424.936,546	2	510.246,749 424.937,587	18.954
3	510.231,651 424.937,685	4	510.225,18 424.938,119	6.486
5	510.220,928 424.938,583	6	510.216,679 424.937,624	4.356

Punct început	X / Y	Punct sfârșit	X / Y	Lungime segment (** (m))
2	510.246,749 424.937,587	3	510.231,651 424.937,685	15.098
4	510.225,18 424.938,119	5	510.220,928 424.938,583	4.277
6	510.216,679 424.937,624	7	510.212,134 424.938,018	4.562

Punct început	X / Y	Punct sfârșit	X / Y	Lungime segment (** (m)
7	510.212,134 424.938,018	8	510.207,523 424.938,479	4.634
9	510.194,9 424.940,06	10	510.194,102 424.940,166	0.805
11	510.190,806 424.940,193	12	510.187,181 424.940,208	3.625
13	510.186,201 424.940,256	14	510.183,359 424.939,345	2.984
15	510.180,923 424.939,024	16	510.177,781 424.938,258	3.234
17	510.172,909 424.937,425	18	510.157,478 424.935,881	15.508
19	510.156,634 424.926,718	20	510.173,432 424.924,78	16.909
21	510.207,626 424.921,17	22	510.226,525 424.921,22	18.899
23	510.242,334 424.921,144	24	510.256,054 424.921,683	13.731
25	510.264,732 424.921,562	1	510.265,674 424.936,546	15.014

Punct început	X / Y	Punct sfârșit	X / Y	Lungime segment (** (m)
8	510.207,523 424.938,479	9	510.194,9 424.940,06	12.722
10	510.194,102 424.940,166	11	510.190,806 424.940,193	3.296
12	510.187,181 424.940,208	13	510.186,201 424.940,256	0.981
14	510.183,359 424.939,345	15	510.180,923 424.939,024	2.457
16	510.177,781 424.938,258	17	510.172,909 424.937,425	4.943
18	510.157,478 424.935,881	19	510.156,634 424.926,718	9.202
20	510.173,432 424.924,78	21	510.207,626 424.921,17	34.384
22	510.226,525 424.921,22	23	510.242,334 424.921,144	15.809
24	510.256,054 424.921,683	25	510.264,732 424.921,562	8.679

** Lungimile segmentelor sunt determinate în planul de proiecție Stereo 70 și sunt rotunjite la 1 milimetru.

*** Distanța dintre puncte este formată din segmente cumulate ce sunt mai mici decât valoarea 1 milimetru.

**DATE DESPRE IMOBILUL NR. 244**

Oficiul de Cadastru și Publicitate Imobiliară ARGES
Biroul de Cadastru și Publicitate Imobiliară Campulung

A. Partea I. Descrierea imobilului

TEREN Extravilan

Adresa: Jud. Arges

Nr. Crt	Nr cadastral Nr. topografic	Suprafața* (mp)	Observații / Referințe
A1		1.121	Sector cadastral:7 Teren imprejmuit;

Construcții

Crt	Nr cadastral Nr. topografic	Adresa	Observații / Referințe
A1.1		Jud. Arges	Nr. niveluri:2; S. construita la sol:91 mp; S. construita desfasurata:182 mp;
A1.2		Jud. Arges	Nr. niveluri:1; S. construita la sol:26 mp; S. construita desfasurata:26 mp;

B. Partea II. Proprietari și acte

Inscrieri privitoare la dreptul de proprietate și alte drepturi reale		Referințe
/		
Act Normativ nr. 7, din 13/03/1996 emis de PARLAMENT (art. 13 alin. 15);		
B1	Inscrierea provizorie, drept de PROPRIETATE, dobandit prin Lege, cota actuala 1/1, cota initiala 1/1 1) COMUNA VALEA MARE PRAVAT , CIF:5010196	A1
Act Normativ nr. 7, din 13/03/1996 emis de PARLAMENT (art. 12 alin. 16);		
B2	Intabulare, drept de PROPRIETATE, dobandit prin Construire, cota actuala 1/1, cota initiala 1/1 1) BURULEA LILIANA	A1.1, A1.2

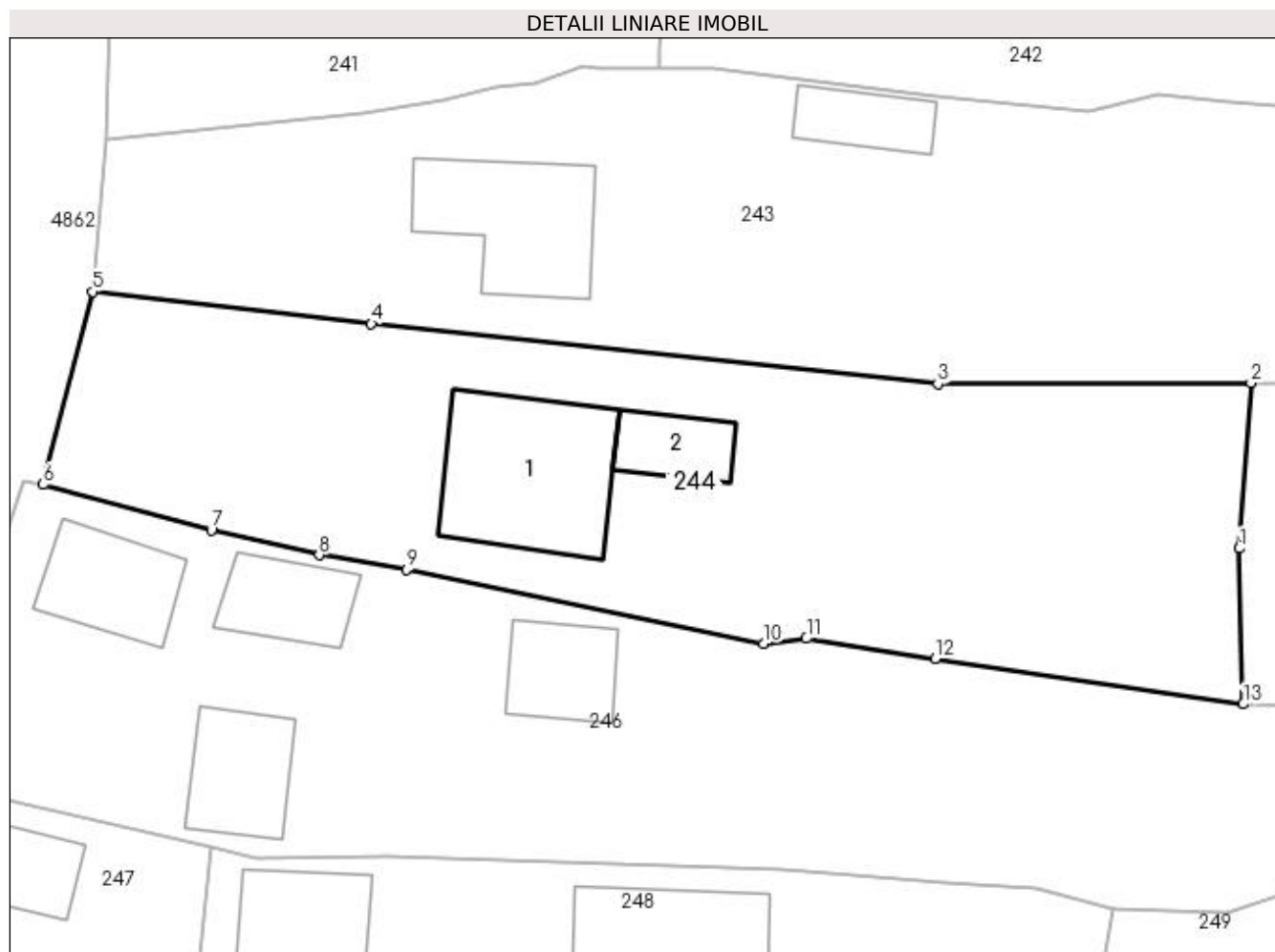
C. Partea III. SARCINI .

Inscrieri privind dezmembramintele dreptului de proprietate, drepturi reale de garanție și sarcini	Referințe
NU SUNT	

Teren

Nr cadastral	Suprafața (mp)*	Observații / Referințe
	1.121	

* Suprafața este determinată în planul de proiecție Stereo 70.



Date referitoare la teren

Crt	Categorie folosință	Intra vilan	Suprafața (mp)	Tarla	Parcelă	Nr. topo	Observații / Referințe
1	curți constructii	NU	1.121	9	118	-	

Date referitoare la construcții

Crt	Număr	Destinație construcție	Supraf. (mp)	Situație juridică	Observații / Referințe
A1.1		construcții de locuințe	91	Cu acte	Nr. niveluri:2; S. construita la sol:91 mp; S. construita desfasurata:182 mp;
A1.2		construcții anexa	26	Cu acte	Nr. niveluri:1; S. construita la sol:26 mp; S. construita desfasurata:26 mp;

Lungime Segmente

1) Valorile lungimilor segmentelor sunt obținute din proiecție în plan.

Punct început	X / Y	Punct sfârșit	X / Y	Lungime segment (** (m)
1	510.225,806 424.911,236	2	510.226,525 424.921,22	10.01
2	510.226,525 424.921,22	3	510.207,626 424.921,17	18.899
3	510.207,626 424.921,17	4	510.173,432 424.924,78	34.384

Punct început	X / Y	Punct sfârșit	X / Y	Lungime segment (** (m)
4	510.173,432 424.924,78	5	510.156,634 424.926,718	16.909
5	510.156,634 424.926,718	6	510.153,63 424.915,073	12.026
6	510.153,63 424.915,073	7	510.163,777 424.912,346	10.507
7	510.163,777 424.912,346	8	510.170,29 424.910,832	6.687
8	510.170,29 424.910,832	9	510.175,56 424.909,971	5.34
9	510.175,56 424.909,971	10	510.197,112 424.905,495	22.012
10	510.197,112 424.905,495	11	510.199,694 424.905,808	2.601
11	510.199,694 424.905,808	12	510.207,451 424.904,567	7.856
12	510.207,451 424.904,567	13	510.226,051 424.901,84	18.799
13	510.226,051 424.901,84	1	510.225,806 424.911,236	9.399

** Lungimile segmentelor sunt determinate în planul de proiecție Stereo 70 și sunt rotunjite la 1 milimetru.

*** Distanța dintre puncte este formată din segmente cumulate ce sunt mai mici decât valoarea 1 milimetru.

**DATE DESPRE IMOBILUL NR. 245**

Oficiul de Cadastru și Publicitate Imobiliară ARGES
Biroul de Cadastru și Publicitate Imobiliară Campulung

A. Partea I. Descrierea imobilului

TEREN Extravilan

Adresa: Jud. Arges

Nr. Crt	Nr cadastral Nr. topografic	Suprafața* (mp)	Observații / Referințe
A1		729	Sector cadastral:7 Teren imprejmuit;

B. Partea II. Proprietari și acte

Inscrieri privitoare la dreptul de proprietate și alte drepturi reale	Referințe
/	
Act Normativ nr. 7, din 13/03/1996 emis de PARLAMENT (art. 13 alin. 15);	
B1	A1
Inscrierea provizorie, drept de PROPRIETATE, dobandit prin Lege, cota actuala 1/1, cota initiala 1/1 1) COMUNA VALEA MARE PRAVAT, CIF:5010196	

C. Partea III. SARCINI .

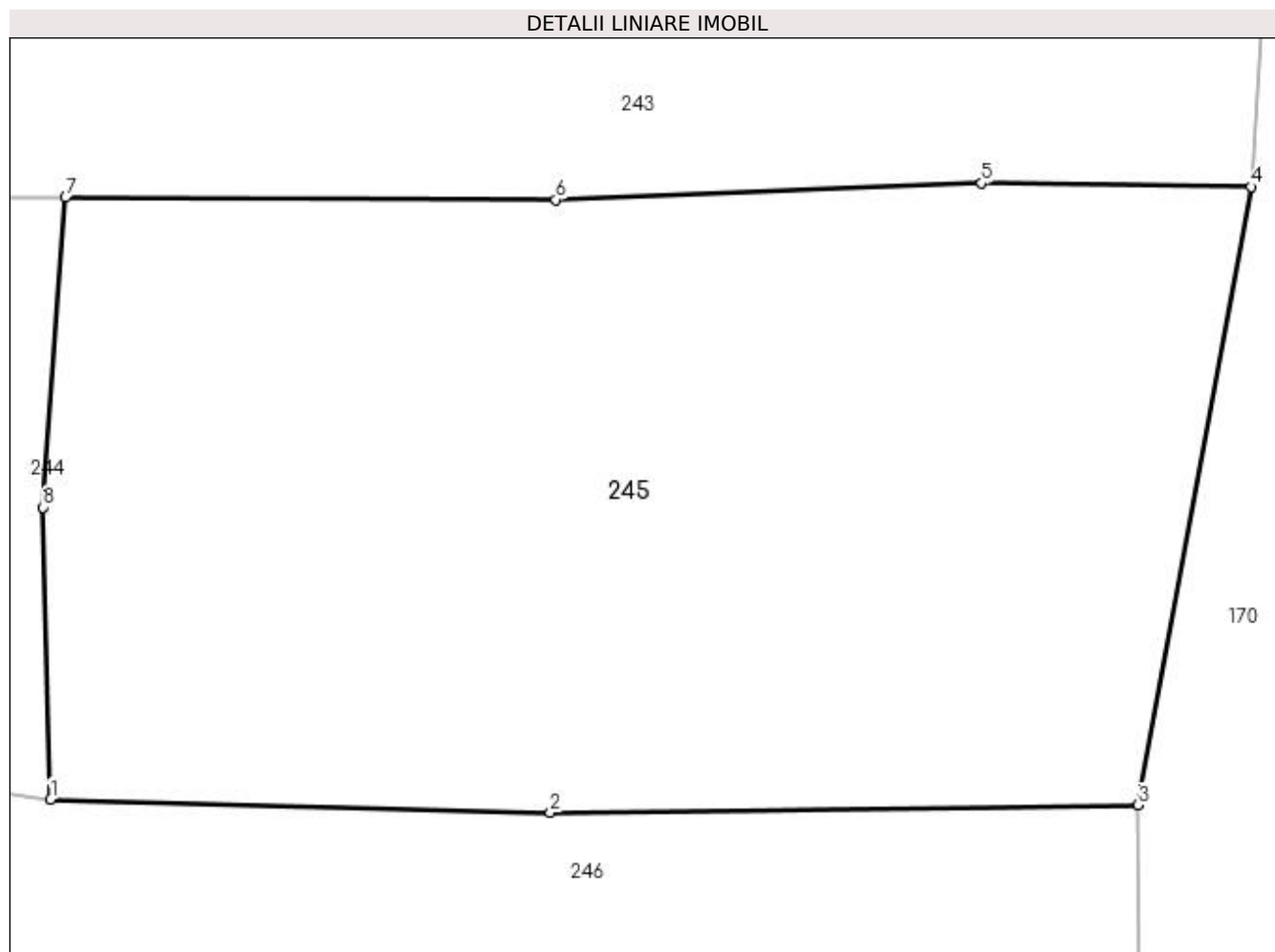
Inscrieri privind dezmembramintele dreptului de proprietate, drepturi reale de garanție și sarcini	Referințe
NU SUNT	

Anexa Nr. 1 La Partea I

Teren

Nr cadastral	Suprafața (mp)*	Observații / Referințe
	729	

* Suprafața este determinată în planul de proiecție Stereo 70.



Date referitoare la teren

Crt	Categorie folosință	Intra vilan	Suprafața (mp)	Tarla	Parcelă	Nr. topo	Observații / Referințe
1	pasune	NU	729	9	118	-	

Lungime Segmente

1) Valorile lungimilor segmentelor sunt obținute din proiecție în plan.

Punct început	X / Y	Punct sfârșit	X / Y	Lungime segment (** (m)
1	510.226,051 424.901,84	2	510.242,15 424.901,399	16.105
2	510.242,15 424.901,399	3	510.261,1 424.901,651	18.952
3	510.261,1 424.901,651	4	510.264,732 424.921,562	20.24
4	510.264,732 424.921,562	5	510.256,054 424.921,683	8.679
5	510.256,054 424.921,683	6	510.242,334 424.921,144	13.731

Punct început	X / Y	Punct sfârșit	X / Y	Lungime segment (** (m)
6	510.242,334 424.921,144	7	510.226,525 424.921,22	15.809
7	510.226,525 424.921,22	8	510.225,806 424.911,236	10.01
8	510.225,806 424.911,236	1	510.226,051 424.901,84	9.399

** Lungimile segmentelor sunt determinate în planul de proiecție Stereo 70 și sunt rotunjite la 1 milimetru.

*** Distanța dintre puncte este formată din segmente cumulate ce sunt mai mici decât valoarea 1 milimetru.

**DATE DESPRE IMOBILUL NR. 246**

Oficiul de Cadastru și Publicitate Imobiliară ARGES
Biroul de Cadastru și Publicitate Imobiliară Campulung

A. Partea I. Descrierea imobilului

TEREN Extravilan

Adresa: Jud. Arges

Nr. Crt	Nr cadastral Nr. topografic	Suprafața* (mp)	Observații / Referințe
A1		1.512	Sector cadastral:7 Teren imprejmuit;

Construcții

Crt	Nr cadastral Nr. topografic	Adresa	Observații / Referințe
A1.1		Jud. Arges	Nr. niveluri:2; S. construita la sol:45 mp; S. construita desfasurata:90 mp;
A1.2		Jud. Arges	Nr. niveluri:2; S. construita la sol:43 mp; S. construita desfasurata:86 mp;
A1.3		Jud. Arges	Nr. niveluri:1; S. construita la sol:36 mp; S. construita desfasurata:36 mp;
A1.4		Jud. Arges	Nr. niveluri:1; S. construita la sol:35 mp; S. construita desfasurata:35 mp;

B. Partea II. Proprietari și acte

Inscrieri privitoare la dreptul de proprietate și alte drepturi reale		Referințe
/		
Act Normativ nr. 7, din 13/03/1996 emis de PARLAMENT (art. 13 alin. 15);		
B1	Inscrierea provizorie, drept de PROPRIETATE, dobandit prin Lege, cota actuala 1/1, cota initiala 1/1 1) COMUNA VALEA MARE PRAVAT , CIF:5010196	A1
Act Normativ nr. 7, din 13/03/1996 emis de PARLAMENT (art. 12 alin. 16);		
B2	Intabulare, drept de PROPRIETATE, dobandit prin Construire, cota actuala 1/1, cota initiala 1/1 1) LUCA VASILE-ALEXANDRU	A1.1, A1.2, A1.3, A1.4

C. Partea III. SARCINI .

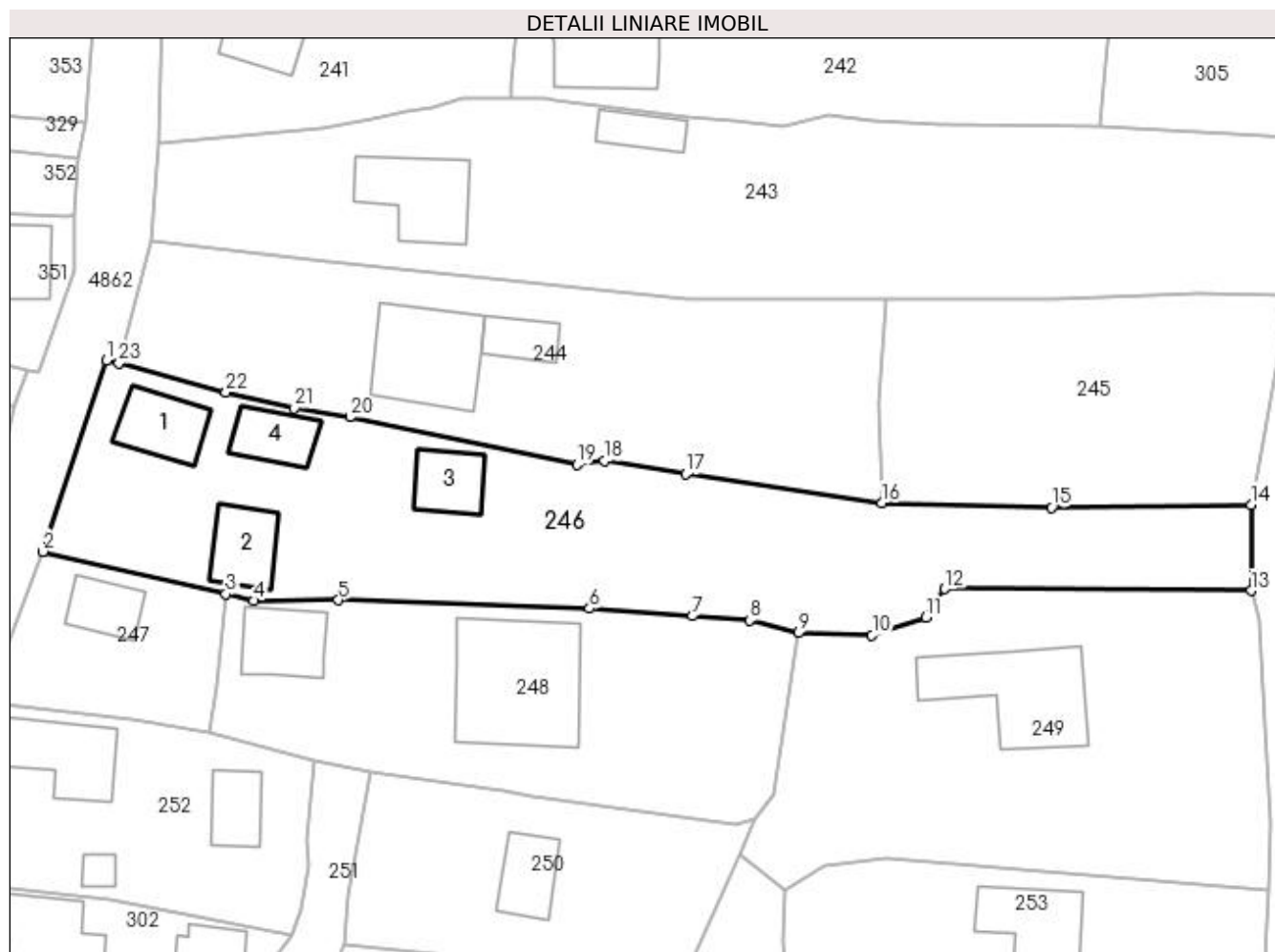
Inscrieri privind dezmembramintele dreptului de proprietate, drepturi reale de garanție și sarcini	Referințe
NU SUNT	

Anexa Nr. 1 La Partea I

Teren

Nr cadastral	Suprafața (mp)*	Observații / Referințe
	1.512	

* Suprafața este determinată în planul de proiecție Stereo 70.



Date referitoare la teren

Crt	Categorie folosință	Intra vilan	Suprafața (mp)	Tarla	Parcelă	Nr. topo	Observații / Referințe
1	curți constructii	NU	1.512	9	118	-	

Date referitoare la construcții

Crt	Număr	Destinație construcție	Supraf. (mp)	Situație juridică	Observații / Referințe
A1.1		construcții de locuințe	45	Cu acte	Nr. niveluri:2; S. construita la sol:45 mp; S. construita desfasurata:90 mp;
A1.2		construcții de locuințe	43	Cu acte	Nr. niveluri:2; S. construita la sol:43 mp; S. construita desfasurata:86 mp;
A1.3		construcții anexa	36	Cu acte	Nr. niveluri:1; S. construita la sol:36 mp; S. construita desfasurata:36 mp;
A1.4		construcții de locuințe	35	Cu acte	Nr. niveluri:1; S. construita la sol:35 mp; S. construita desfasurata:35 mp;

Lungime Segmente

1) Valorile lungimilor segmentelor sunt obținute din proiecție în plan.

Punct început	X / Y	Punct sfârșit	X / Y	Lungime segment (** (m))
1	510.152,448 424.915,336	2	510.146,435 424.897,219	19.089

Punct început	X / Y	Punct sfârșit	X / Y	Lungime segment (** (m))
2	510.146,435 424.897,219	3	510.163,769 424.893,176	17.799

Punct început	X / Y	Punct sfârșit	X / Y	Lungime segment (** (m)
3	510.163,769 424.893,176	4	510.166,451 424.892,55	2.754
5	510.174,465 424.892,608	6	510.198,31 424.891,825	23.858
7	510.208,068 424.891,091	8	510.213,519 424.890,683	5.466
9	510.218,149 424.889,497	10	510.225,118 424.889,266	6.973
11	510.230,223 424.890,995	12	510.232,021 424.893,666	3.22
13	510.261,106 424.893,503	14	510.261,1 424.901,651	8.148
15	510.242,15 424.901,399	16	510.226,051 424.901,84	16.105
17	510.207,451 424.904,567	18	510.199,694 424.905,808	7.856
19	510.197,112 424.905,495	20	510.175,56 424.909,971	22.012
21	510.170,29 424.910,832	22	510.163,777 424.912,346	6.687
23	510.153,63 424.915,073	1	510.152,448 424.915,336	1.211

Punct început	X / Y	Punct sfârșit	X / Y	Lungime segment (** (m)
4	510.166,451 424.892,55	5	510.174,465 424.892,608	8.014
6	510.198,31 424.891,825	7	510.208,068 424.891,091	9.786
8	510.213,519 424.890,683	9	510.218,149 424.889,497	4.779
10	510.225,118 424.889,266	11	510.230,223 424.890,995	5.39
12	510.232,021 424.893,666	13	510.261,106 424.893,503	29.085
14	510.261,1 424.901,651	15	510.242,15 424.901,399	18.952
16	510.226,051 424.901,84	17	510.207,451 424.904,567	18.799
18	510.199,694 424.905,808	19	510.197,112 424.905,495	2.601
20	510.175,56 424.909,971	21	510.170,29 424.910,832	5.34
22	510.163,777 424.912,346	23	510.153,63 424.915,073	10.507

** Lungimile segmentelor sunt determinate în planul de proiecție Stereo 70 și sunt rotunjite la 1 milimetru.

*** Distanța dintre puncte este formată din segmente cumulate ce sunt mai mici decât valoarea 1 milimetru.

**DATE DESPRE IMOBILUL NR. 247**

Oficiul de Cadastru și Publicitate Imobiliară ARGES
Biroul de Cadastru și Publicitate Imobiliară Campulung

A. Partea I. Descrierea imobilului

TEREN Extravilan

Adresa: Jud. Arges

Nr. Crt	Nr cadastral Nr. topografic	Suprafața* (mp)	Observații / Referințe
A1		275	Sector cadastral:7 Teren imprejmuit;

Construcții

Crt	Nr cadastral Nr. topografic	Adresa	Observații / Referințe
A1.1		Jud. Arges	Nr. niveluri:1; S. construita la sol:32 mp; S. construita desfasurata:32 mp;

B. Partea II. Proprietari și acte

Inscrieri privitoare la dreptul de proprietate și alte drepturi reale	Referințe
/	
Act Administrativ nr. 131545, din 03/12/2004 emis de CJPSDPAT ARGES;	
B1	A1
Intabulare, drept de PROPRIETATE, dobandit prin Reconstituire, cota actuala 1/1, cota initiala 1/1 1) MONDOC MARGARETA, lipsă CNP	
Act Normativ nr. 7, din 13/03/1996 emis de PARLAMENT (art. 12 alin. 16);	
B2	A1.1
Intabulare, drept de PROPRIETATE, dobandit prin Construire, cota actuala 1/1, cota initiala 1/1 1) MONDOC MARGARETA, lipsă CNP	

C. Partea III. SARCINI .

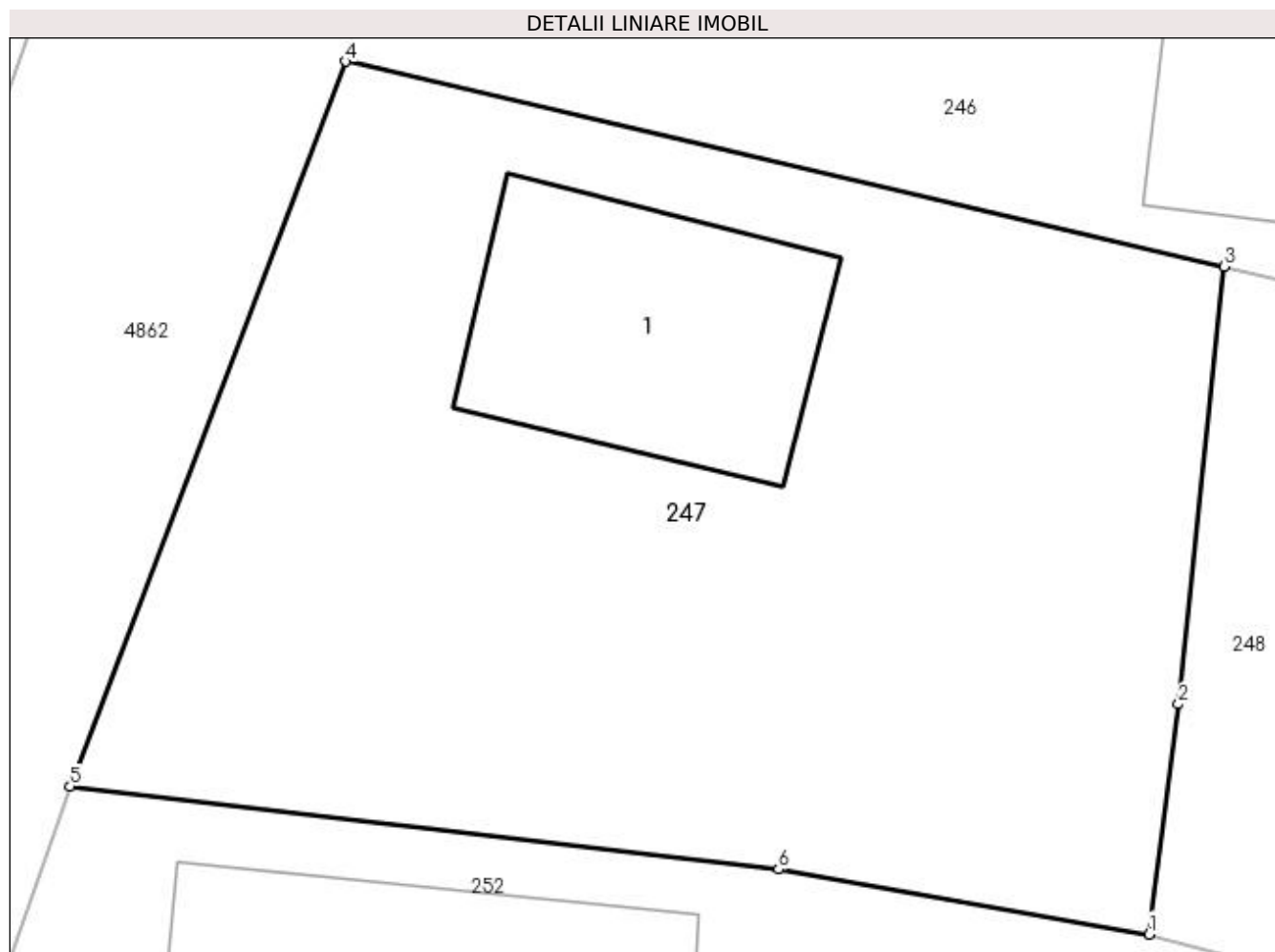
Inscrieri privind dezmembramintele dreptului de proprietate, drepturi reale de garanție și sarcini	Referințe
NU SUNT	

Anexa Nr. 1 La Partea I

Teren

Nr cadastral	Suprafața (mp)*	Observații / Referințe
	275	

* Suprafața este determinată în planul de proiecție Stereo 70.



Date referitoare la teren

Crt	Categorie folosință	Intra vilan	Suprafața (mp)	Tarla	Parcelă	Nr. topo	Observații / Referințe
1	curți constructii	NU	275	4	67	-	În act se regăsește T1 și P16

Date referitoare la construcții

Crt	Număr	Destinație construcție	Supraf. (mp)	Situație juridică	Observații / Referințe
A1.1		construcții de locuințe	32	Cu acte	Nr. niveluri:1; S. construita la sol:32 mp; S. construita desfasurata:32 mp;

Lungime Segmente

1) Valorile lungimilor segmentelor sunt obținute din proiecție în plan.

Punct început	X / Y	Punct sfârșit	X / Y	Lungime segment (** (m)
1	510.162,289 424.880,004	2	510.162,871 424.884,545	4.578
2	510.162,871 424.884,545	3	510.163,769 424.893,176	8.678
3	510.163,769 424.893,176	4	510.146,435 424.897,219	17.799
4	510.146,435 424.897,219	5	510.141,0 424.882,92	15.297

Punct început	X / Y	Punct sfârșit	X / Y	Lungime segment (** (m)
5	510.141,0 424.882,92	6	510.154,979 424.881,285	14.074
6	510.154,979 424.881,285	1	510.162,289 424.880,004	7.421

** Lungimile segmentelor sunt determinate în planul de proiecție Stereo 70 și sunt rotunjite la 1 milimetru.

*** Distanța dintre puncte este formată din segmente cumulate ce sunt mai mici decât valoarea 1 milimetru.

**DATE DESPRE IMOBILUL NR. 248**

Oficiul de Cadastru și Publicitate Imobiliară ARGES
Biroul de Cadastru și Publicitate Imobiliară Campulung

A. Partea I. Descrierea imobilului

TEREN Extravilan

Adresa: Jud. Arges

Nr. Crt	Nr cadastral Nr. topografic	Suprafața* (mp)	Observații / Referințe
A1		921	Sector cadastral:7 Teren imprejmuit;

Construcții

Crt	Nr cadastral Nr. topografic	Adresa	Observații / Referințe
A1.1		Jud. Arges	Nr. niveluri:1; S. construita la sol:49 mp; S. construita desfasurata:49 mp;
A1.2		Jud. Arges	Nr. niveluri:2; S. construita la sol:138 mp; S. construita desfasurata:248 mp;

B. Partea II. Proprietari și acte

Inscrieri privitoare la dreptul de proprietate și alte drepturi reale		Referințe
/		
Act Normativ nr. 7, din 13/03/1996 emis de PARLAMENT (art. 13 alin. 15);		
B1	Inscrierea provizorie, drept de PROPRIETATE, dobandit prin Lege, cota actuala 1/1, cota initiala 1/1 1) COMUNA VALEA MARE PRAVAT , CIF:5010196	A1
Act Normativ nr. 7, din 13/03/1996 emis de PARLAMENT (art. 12 alin. 16);		
B2	Intabulare, drept de PROPRIETATE, dobandit prin Construire, cota actuala 1/1, cota initiala 1/1 1) REBECA ION , lipsă CNP	A1.1, A1.2

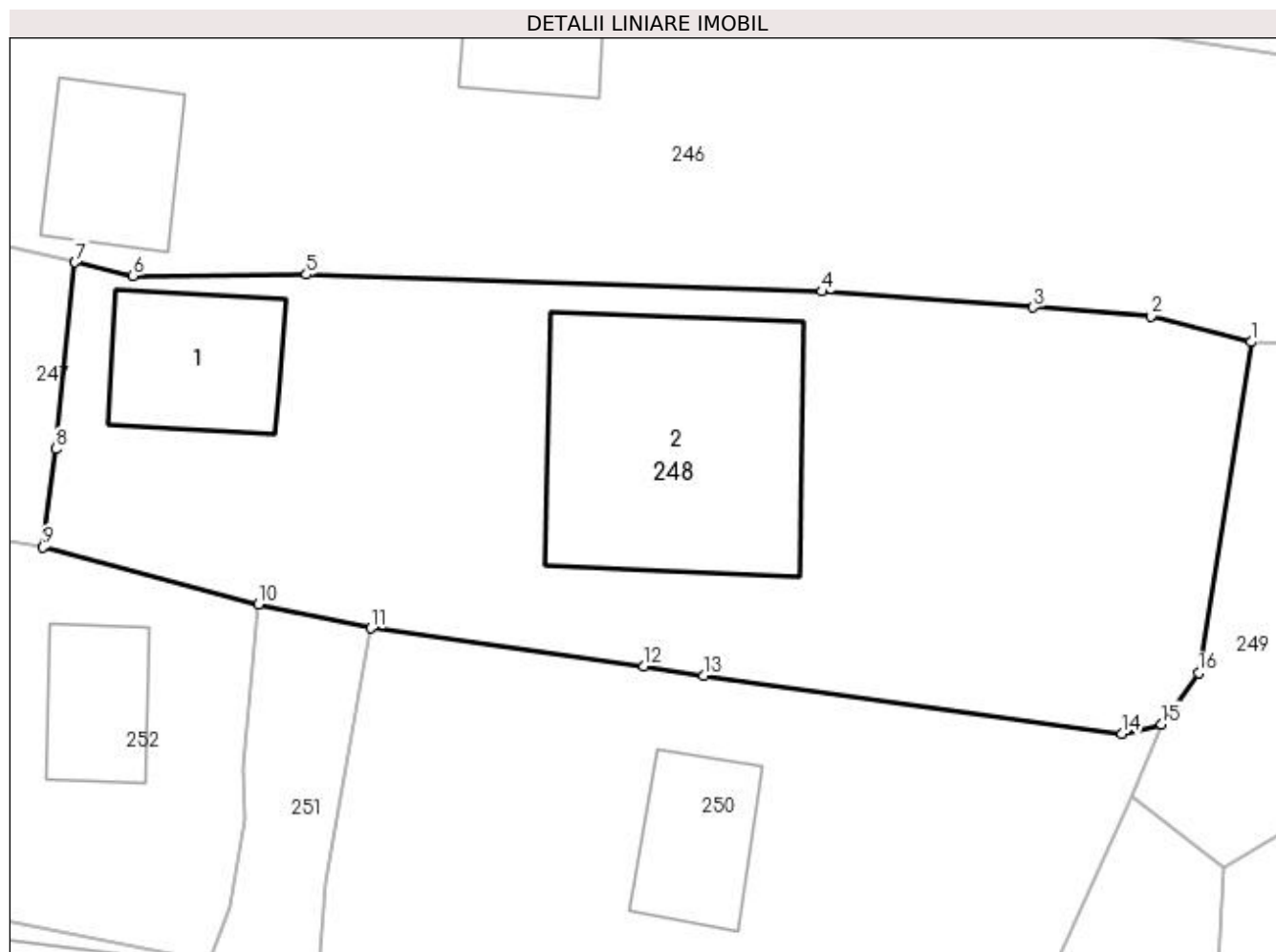
C. Partea III. SARCINI .

Inscrieri privind dezmembramintele dreptului de proprietate, drepturi reale de garanție și sarcini	Referințe
NU SUNT	

Teren

Nr cadastral	Suprafața (mp)*	Observații / Referințe
	921	

* Suprafața este determinată în planul de proiecție Stereo 70.



Date referitoare la teren

Crt	Categorie folosință	Intra vilan	Suprafața (mp)	Tarla	Parcelă	Nr. topo	Observații / Referințe
1	curți constructii	NU	921	9	118	-	

Date referitoare la construcții

Crt	Număr	Destinație construcție	Supraf. (mp)	Situație juridică	Observații / Referințe
A1.1		construcții de locuințe	49	Cu acte	Nr. niveluri:1; S. construita la sol:49 mp; S. construita desfasurata:49 mp;
A1.2		construcții de locuințe	138	Cu acte	Nr. niveluri:2; S. construita la sol:138 mp; S. construita desfasurata:248 mp;

Lungime Segmente

1) Valorile lungimilor segmentelor sunt obținute din proiecție în plan.

Punct început	X / Y	Punct sfârșit	X / Y	Lungime segment (** (m)
1	510.218,149 424.889,497	2	510.213,519 424.890,683	4.779
2	510.213,519 424.890,683	3	510.208,068 424.891,091	5.466
3	510.208,068 424.891,091	4	510.198,31 424.891,825	9.786

Punct început	X / Y	Punct sfârșit	X / Y	Lungime segment (** (m)
4	510.198,31 424.891,825	5	510.174,465 424.892,608	23.858
5	510.174,465 424.892,608	6	510.166,451 424.892,55	8.014
6	510.166,451 424.892,55	7	510.163,769 424.893,176	2.754
7	510.163,769 424.893,176	8	510.162,871 424.884,545	8.678
8	510.162,871 424.884,545	9	510.162,289 424.880,004	4.578
9	510.162,289 424.880,004	10	510.172,248 424.877,362	10.303
10	510.172,248 424.877,362	11	510.177,448 424.876,26	5.315
11	510.177,448 424.876,26	12	510.190,08 424.874,515	12.752
12	510.190,08 424.874,515	13	510.192,831 424.874,065	2.788
13	510.192,831 424.874,065	14	510.212,165 424.871,393	19.518
14	510.212,165 424.871,393	15	510.214,015 424.871,824	1.9
15	510.214,015 424.871,824	16	510.215,72 424.874,198	2.923
16	510.215,72 424.874,198	1	510.218,149 424.889,497	15.491

** Lungimile segmentelor sunt determinate în planul de proiecție Stereo 70 și sunt rotunjite la 1 milimetru.

*** Distanța dintre puncte este formată din segmente cumulate ce sunt mai mici decât valoarea 1 milimetru.

**DATE DESPRE IMOBILUL NR. 249**

Oficiul de Cadastru și Publicitate Imobiliară ARGES
Biroul de Cadastru și Publicitate Imobiliară Campulung

A. Partea I. Descrierea imobilului

TEREN Extravilan

Adresa: Jud. Arges

Nr. Crt	Nr cadastral Nr. topografic	Suprafața* (mp)	Observații / Referințe
A1		1.189	Sector cadastral:7 Teren imprejmuit;

Construcții

Crt	Nr cadastral Nr. topografic	Adresa	Observații / Referințe
A1.1		Jud. Arges	Nr. niveluri:1; S. construita la sol:108 mp; S. construita desfasurata:108 mp;

B. Partea II. Proprietari și acte

Inscrieri privitoare la dreptul de proprietate și alte drepturi reale	Referințe
/	
Act Normativ nr. 7, din 13/03/1996 emis de PARLAMENT (art. 13 alin. 15);	
B1	Inscrierea provizorie, drept de PROPRIETATE, dobandit prin Lege, cota actuala 1/1, cota initiala 1/1 1) COMUNA VALEA MARE PRAVAT , CIF:5010196
Act Normativ nr. 7, din 13/03/1996 emis de PARLAMENT (art. 12 alin. 16);	
B2	Intabulare, drept de PROPRIETATE, dobandit prin Construire, cota actuala 1/1, cota initiala 1/1 1) LUCA ABEL , lipsă CNP

C. Partea III. SARCINI .

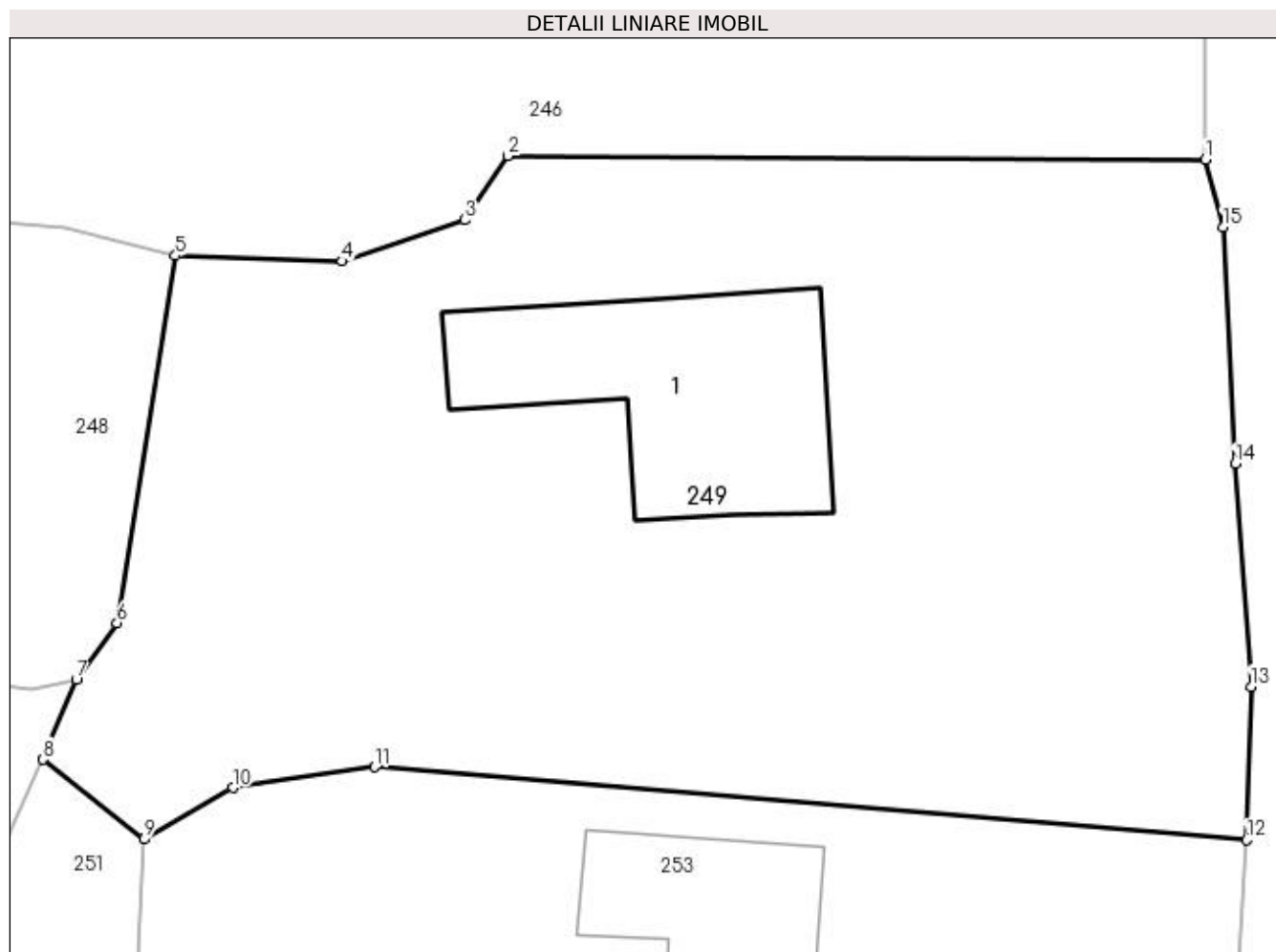
Inscrieri privind dezmembramintele dreptului de proprietate, drepturi reale de garanție și sarcini	Referințe
NU SUNT	

Anexa Nr. 1 La Partea I

Teren

Nr cadastral	Suprafața (mp)*	Observații / Referințe
	1.189	

* Suprafața este determinată în planul de proiecție Stereo 70.



Date referitoare la teren

Crt	Categorie folosință	Intravilan	Suprafața (mp)	Tarla	Parcelă	Nr. topo	Observații / Referințe
1	curți constructii	NU	1.189	9	118	-	

Date referitoare la construcții

Crt	Număr	Destinație construcție	Supraf. (mp)	Situație juridică	Observații / Referințe
A1.1		construcții de locuințe	108	Cu acte	Nr. niveluri:1; S. construita la sol:108 mp; S. construita desfasurata:108 mp;

Lungime Segmente

1) Valorile lungimilor segmentelor sunt obținute din proiecție în plan.

Punct început	X / Y	Punct sfârșit	X / Y	Lungime segment (** (m)
1	510.261,106 424.893,503	2	510.232,021 424.893,666	29.085
2	510.232,021 424.893,666	3	510.230,223 424.890,995	3.22
3	510.230,223 424.890,995	4	510.225,118 424.889,266	5.39
4	510.225,118 424.889,266	5	510.218,149 424.889,497	6.973

Punct început	X / Y	Punct sfârșit	X / Y	Lungime segment (** (m)
5	510.218,149 424.889,497	6	510.215,72 424.874,198	15.491
6	510.215,72 424.874,198	7	510.214,015 424.871,824	2.923
7	510.214,015 424.871,824	8	510.212,638 424.868,501	3.597
8	510.212,638 424.868,501	9	510.216,848 424.865,179	5.363
9	510.216,848 424.865,179	10	510.220,549 424.867,326	4.279
10	510.220,549 424.867,326	11	510.226,466 424.868,181	5.978
11	510.226,466 424.868,181	12	510.262,823 424.865,143	36.484
12	510.262,823 424.865,143	13	510.263,014 424.871,529	6.389
13	510.263,014 424.871,529	14	510.262,343 424.880,826	9.321
14	510.262,343 424.880,826	15	510.261,844 424.890,699	9.886
15	510.261,844 424.890,699	1	510.261,106 424.893,503	2.899

** Lungimile segmentelor sunt determinate în planul de proiecție Stereo 70 și sunt rotunjite la 1 milimetru.

*** Distanța dintre puncte este formată din segmente cumulate ce sunt mai mici decât valoarea 1 milimetru.

**DATE DESPRE IMOBILUL NR. 250**

Oficiul de Cadastru și Publicitate Imobiliară ARGES
Biroul de Cadastru și Publicitate Imobiliară Campulung

A. Partea I. Descrierea imobilului

TEREN Extravilan

Adresa: Jud. Arges

Nr. Crt	Nr cadastral Nr. topografic	Suprafața* (mp)	Observații / Referințe
A1		552	Sector cadastral:7 Teren imprejmuit;

Construcții

Crt	Nr cadastral Nr. topografic	Adresa	Observații / Referințe
A1.1		Jud. Arges	Nr. niveluri:1; S. construita la sol:38 mp; S. construita desfasurata:38 mp;

B. Partea II. Proprietari și acte

Inscrieri privitoare la dreptul de proprietate și alte drepturi reale		Referințe
/		
Act Normativ nr. 7, din 13/03/1996 emis de PARLAMENT (art. 13 alin. 15);		
B1	Inscrierea provizorie, drept de PROPRIETATE, dobandit prin Lege, cota actuala 1/1, cota initiala 1/1 1) COMUNA VALEA MARE PRAVAT , CIF:5010196	A1
Act Normativ nr. 7, din 13/03/1996 emis de PARLAMENT (art. 12 alin. 16);		
B2	Intabulare, drept de PROPRIETATE, dobandit prin Construire, cota actuala 1/1, cota initiala 1/1 1) RADUCU REBECA , lipsă CNP	A1.1

C. Partea III. SARCINI .

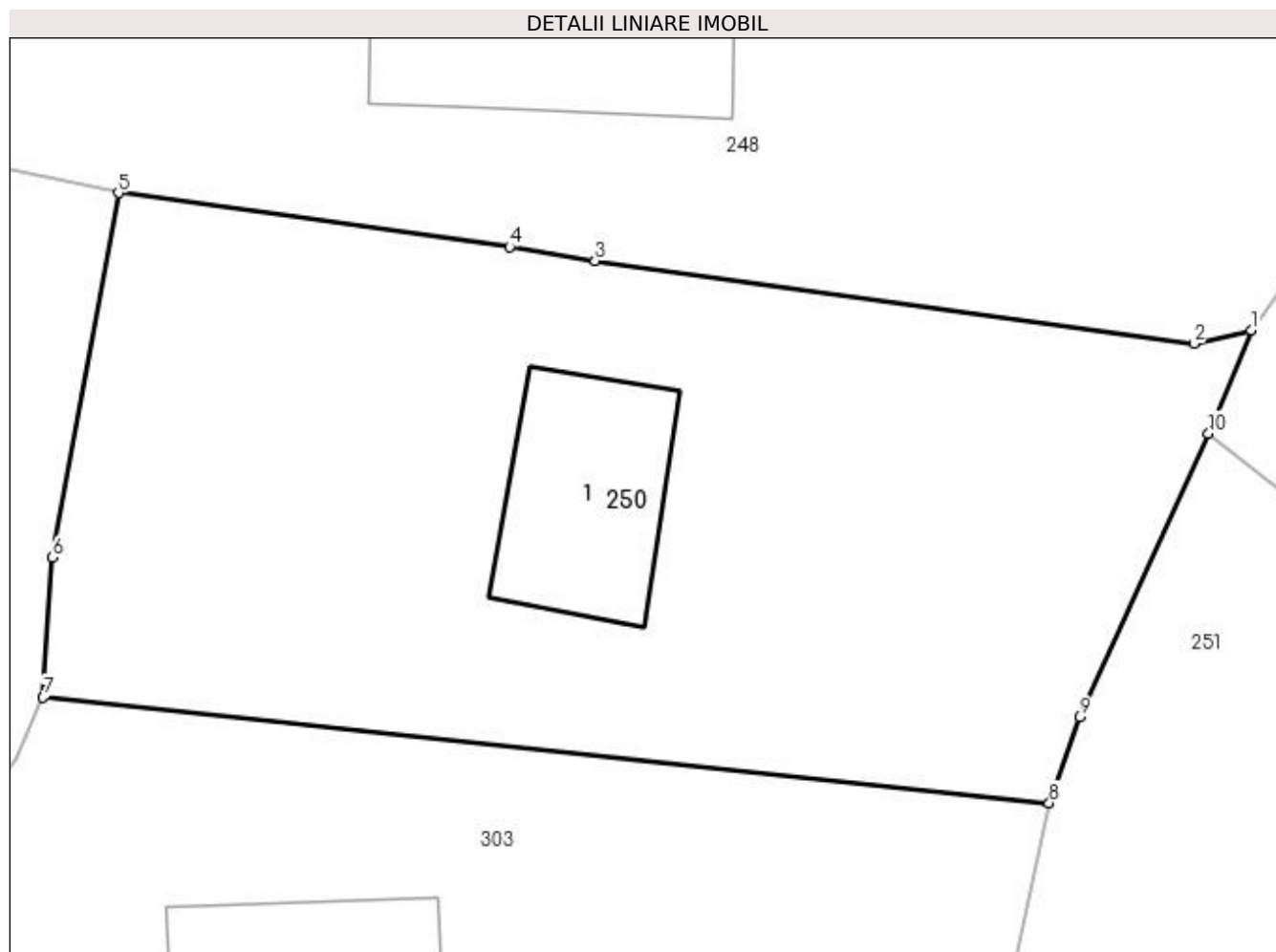
Inscrieri privind dezmembramintele dreptului de proprietate, drepturi reale de garanție și sarcini	Referințe
NU SUNT	

Anexa Nr. 1 La Partea I

Teren

Nr cadastral	Suprafața (mp)*	Observații / Referințe
	552	

* Suprafața este determinată în planul de proiecție Stereo 70.



Date referitoare la teren

Crt	Categorie folosință	Intra vilan	Suprafața (mp)	Tarla	Parcelă	Nr. topo	Observații / Referințe
1	curți constructii	NU	552	9	118	-	

Date referitoare la construcții

Crt	Număr	Destinație construcție	Supraf. (mp)	Situație juridică	Observații / Referințe
A1.1		construcții de locuințe	38	Cu acte	Nr. niveluri:1; S. construita la sol:38 mp; S. construita desfasurata:38 mp;

Lungime Segmente

1) Valorile lungimilor segmentelor sunt obținute din proiecție în plan.

Punct început	X / Y	Punct sfârșit	X / Y	Lungime segment (** (m)
1	510.214,015 424.871,824	2	510.212,165 424.871,393	1.9
2	510.212,165 424.871,393	3	510.192,831 424.874,065	19.518
3	510.192,831 424.874,065	4	510.190,08 424.874,515	2.788
4	510.190,08 424.874,515	5	510.177,448 424.876,26	12.752

Punct început	X / Y	Punct sfârșit	X / Y	Lungime segment (** (m)
5	510.177,448 424.876,26	6	510.175,324 424.864,488	11.962
6	510.175,324 424.864,488	7	510.175,017 424.859,977	4.521
7	510.175,017 424.859,977	8	510.207,5 424.856,569	32.661
8	510.207,5 424.856,569	9	510.208,47 424.859,34	2.936
9	510.208,47 424.859,34	10	510.212,638 424.868,501	10.065
10	510.212,638 424.868,501	1	510.214,015 424.871,824	3.597

** Lungimile segmentelor sunt determinate în planul de proiecție Stereo 70 și sunt rotunjite la 1 milimetru.

*** Distanța dintre puncte este formată din segmente cumulate ce sunt mai mici decât valoarea 1 milimetru.

**DATE DESPRE IMOBILUL NR. 251**

Oficiul de Cadastru și Publicitate Imobiliară ARGES
Biroul de Cadastru și Publicitate Imobiliară Campulung

A. Partea I. Descrierea imobilului

TEREN Extravilan

Adresa: Jud. Arges

Nr. Crt	Nr cadastral Nr. topografic	Suprafața* (mp)	Observații / Referințe
A1		1.094	Sector cadastral:7 Teren neimprejmuit;

B. Partea II. Proprietari și acte

Inscrieri privitoare la dreptul de proprietate și alte drepturi reale		Referințe
/		
Act Normativ nr. 7, din 13/03/1996 emis de PARLAMENT (art. 13 alin. 15);		
B1	Inscrierea provizorie, drept de PROPRIETATE, dobandit prin Lege, cota actuala 1/1, cota initiala 1/1 1) COMUNA VALEA MARE PRAVAT, CIF:5010196	A1

C. Partea III. SARCINI .

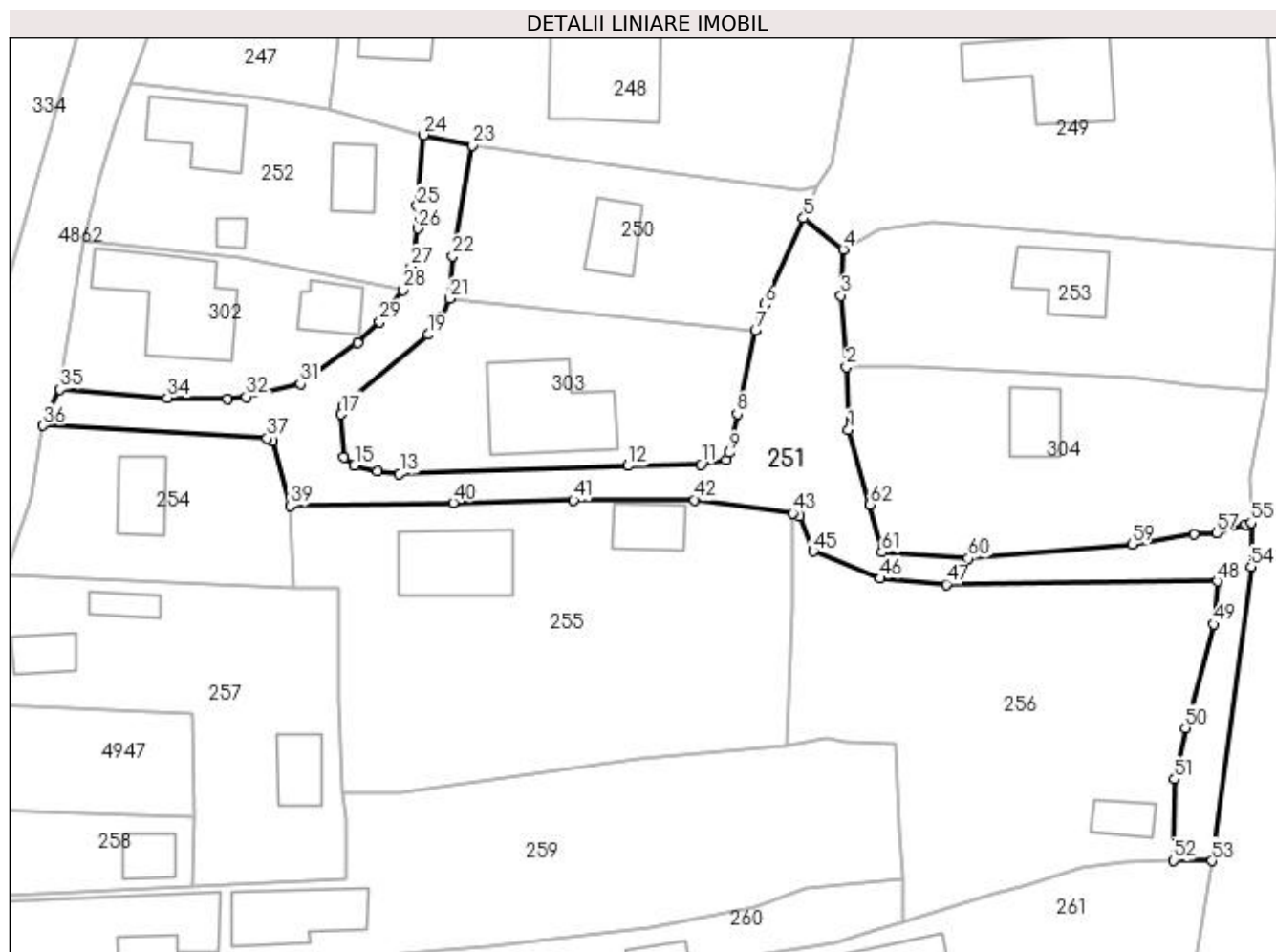
Inscrieri privind dezmembramintele dreptului de proprietate, drepturi reale de garanție și sarcini	Referințe
NU SUNT	

Anexa Nr. 1 La Partea I

Teren

Nr cadastral	Suprafața (mp)*	Observații / Referințe
	1.094	

* Suprafața este determinată în planul de proiecție Stereo 70.



Date referitoare la teren

Crt	Categorie folosință	Intra vilan	Suprafața (mp)	Tarla	Parcelă	Nr. topo	Observații / Referințe
1	drum	NU	1.094	4	67	-	

Lungime Segmente

1) Valorile lungimilor segmentelor sunt obținute din proiecție în plan.

Punct început	X / Y	Punct sfârșit	X / Y	Lungime segment	Punct început	X / Y	Punct sfârșit	X / Y	Lungime segment	Punct început	X / Y	Punct sfârșit	X / Y	Lungime segment
1	510.217,398 424.846,038	2	510.217,185 424.852,709	6.674	2	510.217,185 424.852,709	3	510.216,6 424.860,313	7.626	3	510.216,6 424.860,313	4	510.216,848 424.865,179	4.872
4	510.216,848 424.865,179	5	510.212,638 424.868,501	5.363	5	510.212,638 424.868,501	6	510.208,47 424.859,34	10.065	6	510.208,47 424.859,34	7	510.207,5 424.856,569	2.936
7	510.207,5 424.856,569	8	510.205,575 424.847,74	9.036	8	510.205,575 424.847,74	9	510.204,764 424.843,588	4.23	9	510.204,764 424.843,588	10	510.204,412 424.842,79	0.872
10	510.204,412 424.842,79	11	510.201,712 424.842,341	2.737	11	510.201,712 424.842,341	12	510.193,976 424.842,196	7.737	12	510.193,976 424.842,196	13	510.169,677 424.841,347	24.314
13	510.169,677 424.841,347	14	510.167,318 424.841,6	2.373	14	510.167,318 424.841,6	15	510.164,9 424.842,268	2.509	15	510.164,9 424.842,268	16	510.163,778 424.843,08	1.385
16	510.163,778 424.843,08	17	510.163,49 424.847,689	4.618	17	510.163,49 424.847,689	18	510.163,684 424.848,506	0.84	18	510.163,684 424.848,506	19	510.172,759 424.856,139	11.858

Punct început	X / Y	Punct sfârșit	X / Y	Lungime segment	Punct început	X / Y	Punct sfârșit	X / Y	Lungime segment	Punct început	X / Y	Punct sfârșit	X / Y	Lungime segment
19	510.172,759 424.856,139	20	510.174,151 424.858,007	2.33	20	510.174,151 424.858,007	21	510.175,017 424.859,977	2.152	21	510.175,017 424.859,977	22	510.175,324 424.864,488	4.521
22	510.175,324 424.864,488	23	510.177,448 424.876,26	11.96 2	23	510.177,448 424.876,26	24	510.172,248 424.877,362	5.315	24	510.172,248 424.877,362	25	510.171,552 424.869,82	7.574
25	510.171,552 424.869,82	26	510.171,642 424.867,419	2.403	26	510.171,642 424.867,419	27	510.170,908 424.863,381	4.104	27	510.170,908 424.863,381	28	510.170,009 424.860,888	2.65
28	510.170,009 424.860,888	29	510.167,576 424.857,483	4.185	29	510.167,576 424.857,483	30	510.165,224 424.855,246	3.246	30	510.165,224 424.855,246	31	510.159,135 424.850,899	7.481
31	510.159,135 424.850,899	32	510.153,388 424.849,556	5.902	32	510.153,388 424.849,556	33	510.151,415 424.849,346	1.984	33	510.151,415 424.849,346	34	510.144,993 424.849,426	6.422
34	510.144,993 424.849,426	35	510.133,601 424.850,332	11.42 8	35	510.133,601 424.850,332	36	510.131,791 424.846,496	4.242	36	510.131,791 424.846,496	37	510.155,618 424.845,118	23.86 7
37	510.155,618 424.845,118	38	510.156,196 424.844,856	0.635	38	510.156,196 424.844,856	39	510.158,044 424.837,963	7.136	39	510.158,044 424.837,963	40	510.175,395 424.838,293	17.35 4
40	510.175,395 424.838,293	41	510.188,183 424.838,532	12.79	41	510.188,183 424.838,532	42	510.201,04 424.838,576	12.85 7	42	510.201,04 424.838,576	43	510.211,466 424.837,166	10.52 1
43	510.211,466 424.837,166	44	510.212,187 424.836,825	0.798	44	510.212,187 424.836,825	45	510.213,679 424.833,115	3.999	45	510.213,679 424.833,115	46	510.220,747 424.830,245	7.628
46	510.220,747 424.830,245	47	510.227,797 424.829,613	7.078	47	510.227,797 424.829,613	48	510.256,622 424.829,938	28.82 7	48	510.256,622 424.829,938	49	510.256,225 424.825,37	4.585
49	510.256,225 424.825,37	50	510.253,227 424.814,355	11.41 6	50	510.253,227 424.814,355	51	510.252,067 424.808,896	5.581	51	510.252,067 424.808,896	52	510.251,915 424.800,288	8.609
52	510.251,915 424.800,288	53	510.256,031 424.800,222	4.117	53	510.256,031 424.800,222	54	510.260,203 424.831,481	31.53 6	54	510.260,203 424.831,481	55	510.260,186 424.836,16	4.679
55	510.260,186 424.836,16	56	510.259,591 424.835,947	0.632	56	510.259,591 424.835,947	57	510.256,511 424.835,102	3.194	57	510.256,511 424.835,102	58	510.254,105 424.834,958	2.41
58	510.254,105 424.834,958	59	510.247,549 424.833,883	6.644	59	510.247,549 424.833,883	60	510.230,14 424.832,373	17.47 4	60	510.230,14 424.832,373	61	510.220,927 424.833,018	9.236
61	510.220,927 424.833,018	62	510.219,71 424.838,087	5.213	62	510.219,71 424.838,087	1	510.217,398 424.846,038	8.28					

** Lungimile segmentelor sunt determinate în planul de proiecție Stereo 70 și sunt rotunjite la 1 milimetru.

*** Distanța dintre puncte este formată din segmente cumulate ce sunt mai mici decât valoarea 1 milimetru.

**DATE DESPRE IMOBILUL NR. 252**

Oficiul de Cadastru și Publicitate Imobiliară ARGES
Biroul de Cadastru și Publicitate Imobiliară Campulung

A. Partea I. Descrierea imobilului

TEREN Extravilan

Adresa: Jud. Arges

Nr. Crt	Nr cadastral Nr. topografic	Suprafața* (mp)	Observații / Referințe
A1		Din acte: 270 Masurata: 574	Sector cadastral:7 Teren imprejmuit;

Construcții

Crt	Nr cadastral Nr. topografic	Adresa	Observații / Referințe
A1.1		Jud. Arges	Nr. niveluri:1; S. construita la sol:61 mp; S. construita desfasurata:61 mp;
A1.2		Jud. Arges	Nr. niveluri:1; S. construita la sol:33 mp; S. construita desfasurata:33 mp;
A1.3		Jud. Arges	Nr. niveluri:1; S. construita la sol:10 mp; S. construita desfasurata:10 mp;

B. Partea II. Proprietari și acte

Inscrieri privitoare la dreptul de proprietate și alte drepturi reale		Referințe
/		
Act Administrativ nr. 131544, din 03/12/2004 emis de CJPSDPAT ARGES;		
B1	Intabulare, drept de PROPRIETATE, dobandit prin Reconstituire, cota actuala 1/1, cota initiala 1/1 1) GRANCEA BREBENEL, lipsă CNP	A1
Act Normativ nr. 7, din 13/03/1996 emis de PARLAMENT (art. 12 alin. 16);		
B2	Intabulare, drept de PROPRIETATE, dobandit prin Construire, cota actuala 1/1, cota initiala 1/1 1) GRANCEA BREBENEL, lipsă CNP	A1.1, A1.2, A1.3

C. Partea III. SARCINI .

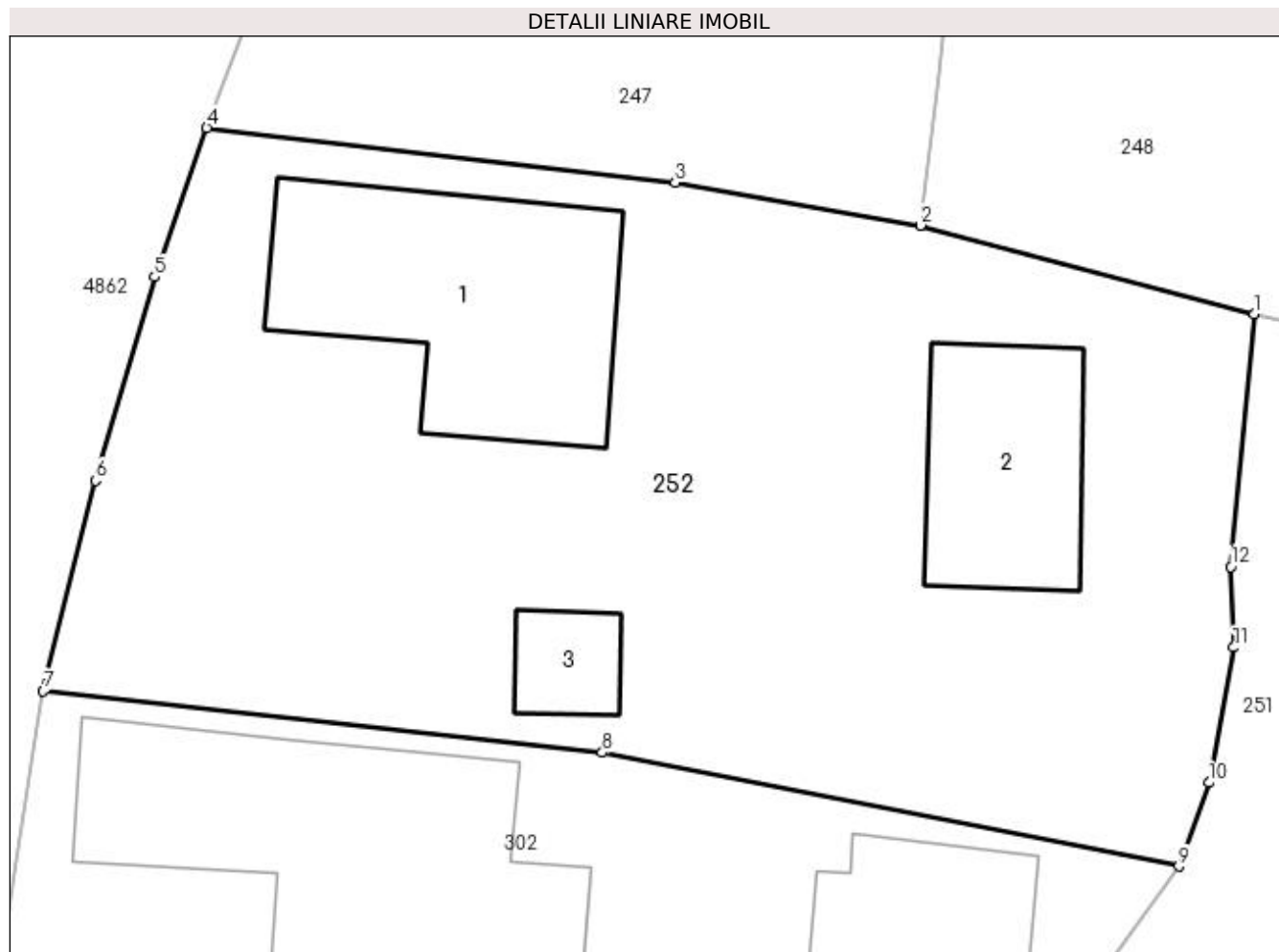
Inscrieri privind dezmembramintele dreptului de proprietate, drepturi reale de garanție și sarcini	Referințe
NU SUNT	

Anexa Nr. 1 La Partea I

Teren

Nr cadastral	Suprafața (mp)*	Observații / Referințe
	Din acte: 270 Masurata: 574	

* Suprafața este determinată în planul de proiecție Stereo 70.



Date referitoare la teren

Crt	Categorie folosință	Intravilan	Suprafața (mp)	Tarla	Parcelă	Nr. topo	Observații / Referințe
1	arabil	NU	574	4	67	-	În act se regăsește P68

Date referitoare la construcții

Crt	Număr	Destinație construcție	Supraf. (mp)	Situație juridică	Observații / Referințe
A1.1		construcții de locuințe	61	Cu acte	Nr. niveluri:1; S. construita la sol:61 mp; S. construita desfasurata:61 mp;
A1.2		construcții de locuințe	33	Cu acte	Nr. niveluri:1; S. construita la sol:33 mp; S. construita desfasurata:33 mp;
A1.3		construcții anexa	10	Cu acte	Nr. niveluri:1; S. construita la sol:10 mp; S. construita desfasurata:10 mp;

Lungime Segmente

1) Valorile lungimilor segmentelor sunt obținute din proiecție în plan.

Punct început	X / Y	Punct sfârșit	X / Y	Lungime segment (** (m)
1	510.172,248 424.877,362	2	510.162,289 424.880,004	10.303
2	510.162,289 424.880,004	3	510.154,979 424.881,285	7.421

Punct început	X / Y	Punct sfârșit	X / Y	Lungime segment (** (m)
3	510.154,979 424.881,285	4	510.141,0 424.882,92	14.074
4	510.141,0 424.882,92	5	510.139,448 424.878,47	4.713
5	510.139,448 424.878,47	6	510.137,682 424.872,393	6.328
6	510.137,682 424.872,393	7	510.136,122 424.866,113	6.471
7	510.136,122 424.866,113	8	510.152,8 424.864,277	16.779
8	510.152,8 424.864,277	9	510.170,009 424.860,888	17.54
9	510.170,009 424.860,888	10	510.170,908 424.863,381	2.65
10	510.170,908 424.863,381	11	510.171,642 424.867,419	4.104
11	510.171,642 424.867,419	12	510.171,552 424.869,82	2.403
12	510.171,552 424.869,82	1	510.172,248 424.877,362	7.574

** Lungimile segmentelor sunt determinate în planul de proiecție Stereo 70 și sunt rotunjite la 1 milimetru.

*** Distanța dintre puncte este formată din segmente cumulate ce sunt mai mici decât valoarea 1 milimetru.

**DATE DESPRE IMOBILUL NR. 253**

Oficiul de Cadastru și Publicitate Imobiliară ARGES
Biroul de Cadastru și Publicitate Imobiliară Campulung

A. Partea I. Descrierea imobilului

TEREN Extravilan

Adresa: Jud. Arges

Nr. Crt	Nr cadastral Nr. topografic	Suprafața* (mp)	Observații / Referințe
A1		685	Sector cadastral:7 Teren imprejmuit;

Construcții

Crt	Nr cadastral Nr. topografic	Adresa	Observații / Referințe
A1.1		Jud. Arges	Nr. niveluri:1; S. construita la sol:59 mp; S. construita desfasurata:59 mp;

B. Partea II. Proprietari și acte

Inscrieri privitoare la dreptul de proprietate și alte drepturi reale		Referințe
/		
Act Normativ nr. 7, din 13/03/1996 emis de PARLAMENT (art. 13 alin. 15);		
B1	Inscrierea provizorie, drept de PROPRIETATE, dobandit prin Lege, cota actuala 1/1, cota initiala 1/1 1) COMUNA VALEA MARE PRAVAT , CIF:5010196	A1
Act Normativ nr. 7, din 13/03/1996 emis de PARLAMENT (art. 12 alin. 16);		
B2	Intabulare, drept de PROPRIETATE, dobandit prin Construire, cota actuala 1/1, cota initiala 1/1 1) GRANCEA IZABEL IRINEL , lipsă CNP	A1.1

C. Partea III. SARCINI .

Inscrieri privind dezmembramintele dreptului de proprietate, drepturi reale de garanție și sarcini	Referințe
NU SUNT	

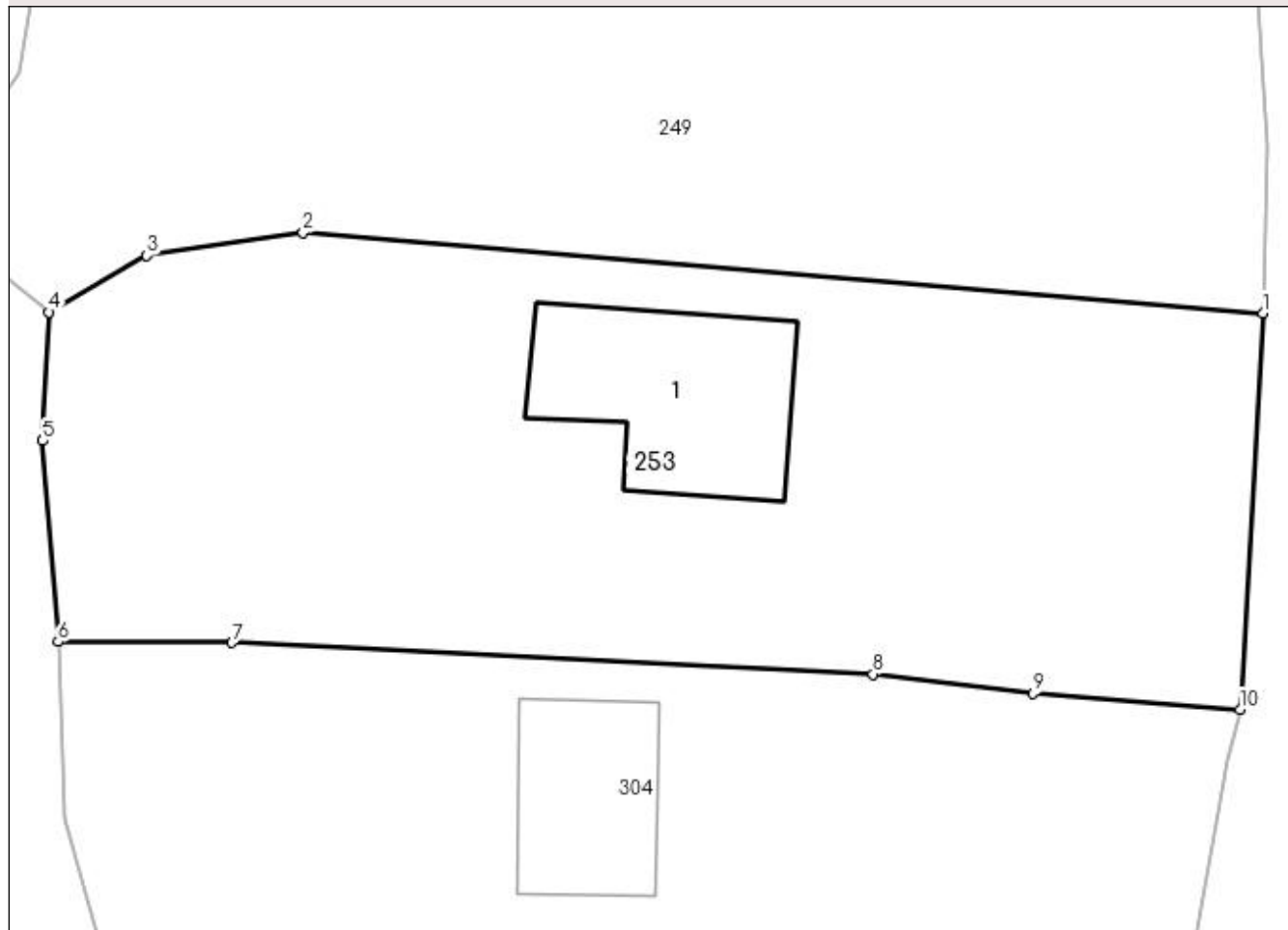
Anexa Nr. 1 La Partea I

Teren

Nr cadastral	Suprafața (mp)*	Observații / Referințe
	685	

* Suprafața este determinată în planul de proiecție Stereo 70.

DETALII LINIARE IMOBIL



Date referitoare la teren

Crt	Categorie folosință	Intra vilan	Suprafața (mp)	Tarla	Parcelă	Nr. topo	Observații / Referințe
1	curți constructii	NU	685	9	118	-	

Date referitoare la construcții

Crt	Număr	Destinație construcție	Supraf. (mp)	Situație juridică	Observații / Referințe
A1.1		construcții de locuințe	59	Cu acte	Nr. niveluri:1; S. construita la sol:59 mp; S. construita desfasurata:59 mp;

Lungime Segmente

1) Valorile lungimilor segmentelor sunt obținute din proiecție în plan.

Punct început	X / Y	Punct sfârșit	X / Y	Lungime segment (** (m)
1	510.262,823 424.865,143	2	510.226,466 424.868,181	36.484
2	510.226,466 424.868,181	3	510.220,549 424.867,326	5.978
3	510.220,549 424.867,326	4	510.216,848 424.865,179	4.279
4	510.216,848 424.865,179	5	510.216,6 424.860,313	4.872

Punct început	X / Y	Punct sfârșit	X / Y	Lungime segment (** (m)
5	510.216,6 424.860,313	6	510.217,185 424.852,709	7.626
6	510.217,185 424.852,709	7	510.223,766 424.852,672	6.581
7	510.223,766 424.852,672	8	510.248,064 424.851,481	24.327
8	510.248,064 424.851,481	9	510.254,122 424.850,753	6.102
9	510.254,122 424.850,753	10	510.261,955 424.850,142	7.857
10	510.261,955 424.850,142	1	510.262,823 424.865,143	15.026

** Lungimile segmentelor sunt determinate în planul de proiecție Stereo 70 și sunt rotunjite la 1 milimetru.

*** Distanța dintre puncte este formată din segmente cumulate ce sunt mai mici decât valoarea 1 milimetru.

**DATE DESPRE IMOBILUL NR. 254**

Oficiul de Cadastru și Publicitate Imobiliară ARGES
Biroul de Cadastru și Publicitate Imobiliară Campulung

A. Partea I. Descrierea imobilului

TEREN Extravilan

Adresa: Nr. 213, Jud. Arges

Nr. Crt	Nr cadastral Nr. topografic	Suprafața* (mp)	Observații / Referințe
A1		Din acte: 374 Masurata: 441	Sector cadastral:7 Teren imprejmuit;

Construcții

Crt	Nr cadastral Nr. topografic	Adresa	Observații / Referințe
A1.1		Nr. 213, Jud. Arges	Nr. niveluri:1; S. construita la sol:42 mp; S. construita desfasurata:42 mp;

B. Partea II. Proprietari și acte

Inscrieri privitoare la dreptul de proprietate și alte drepturi reale		Referințe
/		
Act Administrativ nr. 131039, din 07/12/2004 emis de CJPSDPAT ARGES (Certificat de deces nr. 29/16.07.2008 eliberat de Primăria Valea Mare Pravăț);		
B1	Intabulare, drept de PROPRIETATE, dobandit prin Reconstituire, cota actuala 1/1, cota initiala 1/1 1) ONICĂ ION DEFUNCT:Da	A1
Act Normativ nr. 7, din 13/03/1996 emis de PARLAMENT (art. 12 alin. 16);		
B2	Intabulare, drept de PROPRIETATE, dobandit prin Construire, cota actuala 1/1, cota initiala 1/1 1) ONICĂ ION DEFUNCT:Da	A1.1

C. Partea III. SARCINI .

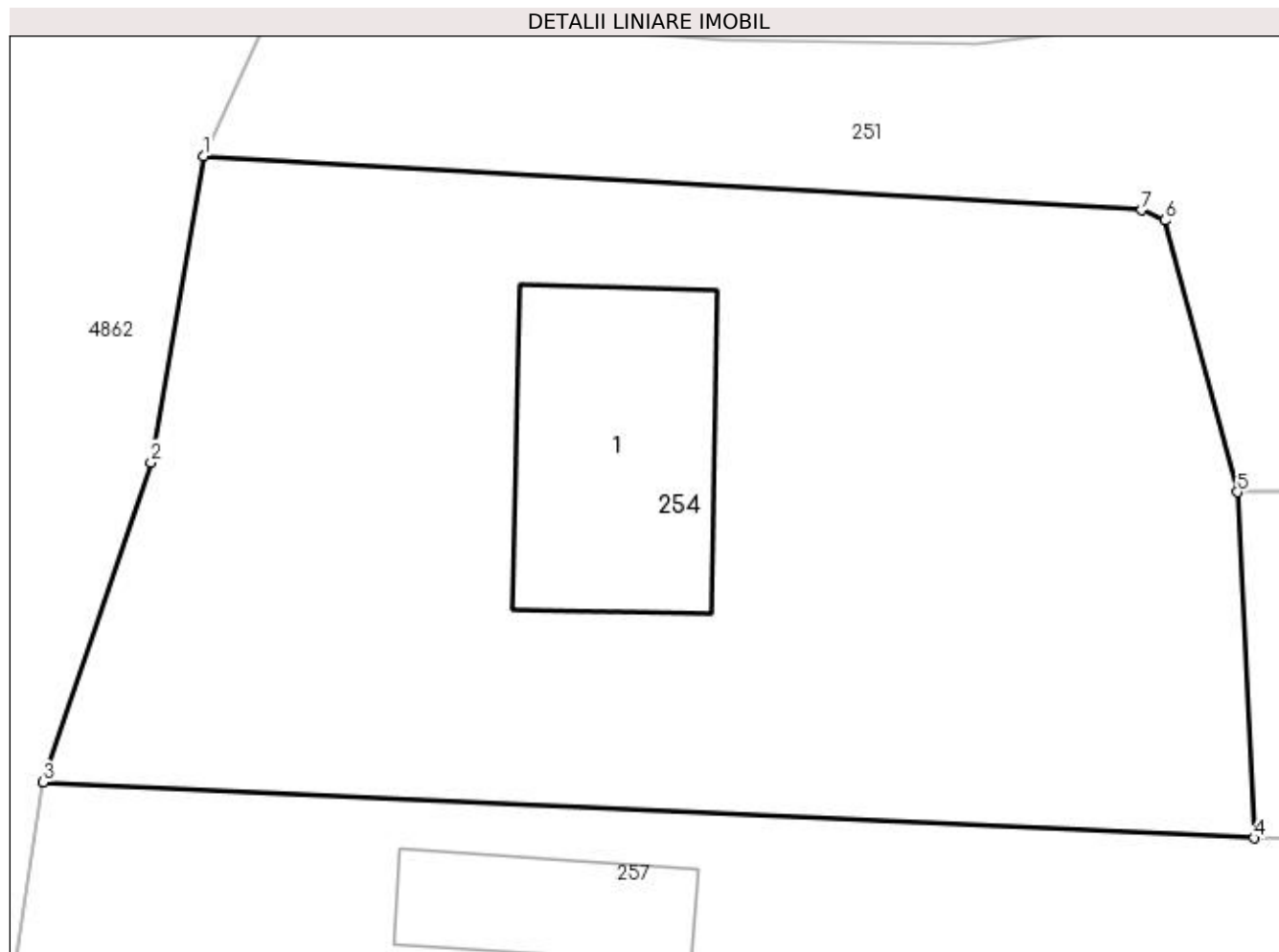
Inscrieri privind dezmembramintele dreptului de proprietate, drepturi reale de garanție și sarcini	Referințe
NU SUNT	

Anexa Nr. 1 La Partea I

Teren

Nr cadastral	Suprafața (mp)*	Observații / Referințe
	Din acte: 374 Masurata: 441	

* Suprafața este determinată în planul de proiecție Stereo 70.



Date referitoare la teren

Crt	Categorie folosință	Intra vilan	Suprafața (mp)	Tarla	Parcelă	Nr. topo	Observații / Referințe
1	curți construcții	NU	441	4	67	-	În act se regăsește T1 și P33

Date referitoare la construcții

Crt	Număr	Destinație construcție	Supraf. (mp)	Situație juridică	Observații / Referințe
A1.1		construcții de locuințe	42	Cu acte	Nr. niveluri:1; S. construita la sol:42 mp; S. construita desfasurata:42 mp;

Lungime Segmente

1) Valorile lungimilor segmentelor sunt obținute din proiecție în plan.

Punct început	X / Y	Punct sfârșit	X / Y	Lungime segment (** (m)
1	510.131,791 424.846,496	2	510.130,463 424.838,719	7.89
2	510.130,463 424.838,719	3	510.127,729 424.830,597	8.57
3	510.127,729 424.830,597	4	510.158,465 424.829,182	30.769

Punct început	X / Y	Punct sfârșit	X / Y	Lungime segment (** (m)
4	510.158,465 424.829,182	5	510.158,044 424.837,963	8.791
5	510.158,044 424.837,963	6	510.156,196 424.844,856	7.136
6	510.156,196 424.844,856	7	510.155,618 424.845,118	0.635
7	510.155,618 424.845,118	1	510.131,791 424.846,496	23.867

** Lungimile segmentelor sunt determinate în planul de proiecție Stereo 70 și sunt rotunjite la 1 milimetru.

*** Distanța dintre puncte este formată din segmente cumulate ce sunt mai mici decât valoarea 1 milimetru.

**DATE DESPRE IMOBILUL NR. 255**

Oficiul de Cadastru și Publicitate Imobiliară ARGES
Biroul de Cadastru și Publicitate Imobiliară Campulung

A. Partea I. Descrierea imobilului

TEREN Extravilan

Adresa: Jud. Arges

Nr. Crt	Nr cadastral Nr. topografic	Suprafața* (mp)	Observații / Referințe
A1		1.405	Sector cadastral:7 Teren imprejmuit;

Construcții

Crt	Nr cadastral Nr. topografic	Adresa	Observații / Referințe
A1.1		Jud. Arges	Nr. niveluri:1; S. construita la sol:84 mp; S. construita desfasurata:84 mp;
A1.2		Jud. Arges	Nr. niveluri:1; S. construita la sol:35 mp; S. construita desfasurata:35 mp;

B. Partea II. Proprietari și acte

Inscrieri privitoare la dreptul de proprietate și alte drepturi reale		Referințe
/		
Act Normativ nr. 7, din 13/03/1996 emis de PARLAMENT (art. 13 alin. 15);		
B1	Inscrierea provizorie, drept de PROPRIETATE, dobandit prin Lege, cota actuala 1/1, cota initiala 1/1 1) COMUNA VALEA MARE PRAVAT , CIF:5010196	A1
Act Normativ nr. 7, din 13/03/1996 emis de PARLAMENT (art. 12 alin. 16);		
B2	Intabulare, drept de PROPRIETATE, dobandit prin Construire, cota actuala 1/1, cota initiala 1/1 1) FIERARU GHEORGHE , lipsă CNP	A1.1, A1.2

C. Partea III. SARCINI .

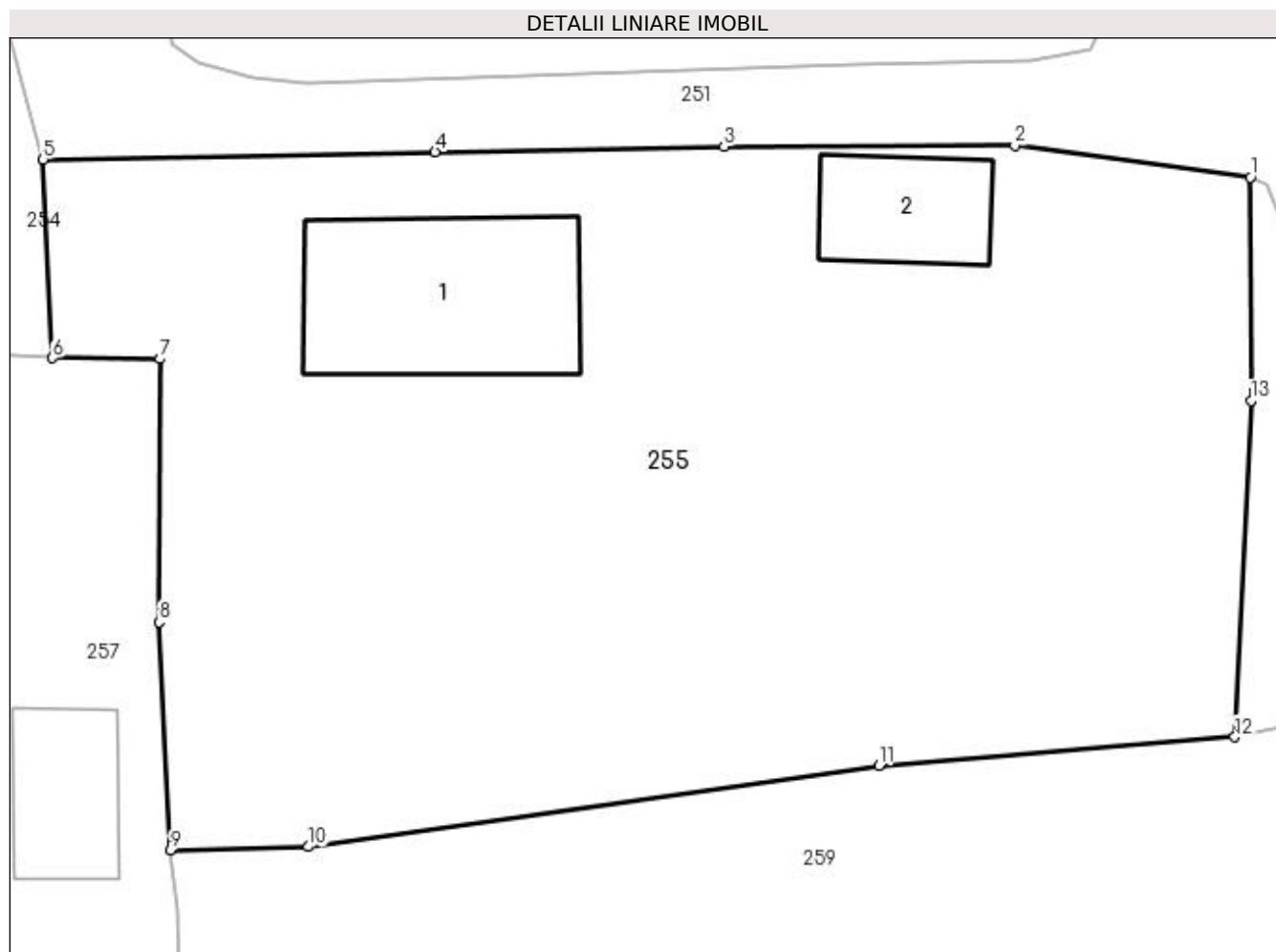
Inscrieri privind dezmembramintele dreptului de proprietate, drepturi reale de garanție și sarcini	Referințe
NU SUNT	

Anexa Nr. 1 La Partea I

Teren

Nr cadastral	Suprafața (mp)*	Observații / Referințe
	1.405	

* Suprafața este determinată în planul de proiecție Stereo 70.



Date referitoare la teren

Crt	Categorie folosință	Intra vilan	Suprafața (mp)	Tarla	Parcelă	Nr. topo	Observații / Referințe
1	curți constructii	NU	1.405	9	118	-	

Date referitoare la construcții

Crt	Număr	Destinație construcție	Supraf. (mp)	Situație juridică	Observații / Referințe
A1.1		construcții de locuințe	84	Cu acte	Nr. niveluri:1; S. construita la sol:84 mp; S. construita desfasurata:84 mp;
A1.2		construcții anexa	35	Cu acte	Nr. niveluri:1; S. construita la sol:35 mp; S. construita desfasurata:35 mp;

Lungime Segmente

1) Valorile lungimilor segmentelor sunt obținute din proiecție în plan.

Punct început	X / Y	Punct sfârșit	X / Y	Lungime segment (** (m)
1	510.211,466 424.837,166	2	510.201,04 424.838,576	10.521
2	510.201,04 424.838,576	3	510.188,183 424.838,532	12.857
3	510.188,183 424.838,532	4	510.175,395 424.838,293	12.79

Punct început	X / Y	Punct sfârșit	X / Y	Lungime segment (** (m)
4	510.175,395 424.838,293	5	510.158,044 424.837,963	17.354
5	510.158,044 424.837,963	6	510.158,465 424.829,182	8.791
6	510.158,465 424.829,182	7	510.163,231 424.829,133	4.766
7	510.163,231 424.829,133	8	510.163,184 424.817,497	11.636
8	510.163,184 424.817,497	9	510.163,687 424.807,4	10.11
9	510.163,687 424.807,4	10	510.169,791 424.807,561	6.106
10	510.169,791 424.807,561	11	510.195,032 424.811,135	25.493
11	510.195,032 424.811,135	12	510.210,782 424.812,408	15.801
12	510.210,782 424.812,408	13	510.211,501 424.827,289	14.898
13	510.211,501 424.827,289	1	510.211,466 424.837,166	9.877

** Lungimile segmentelor sunt determinate în planul de proiecție Stereo 70 și sunt rotunjite la 1 milimetru.

*** Distanța dintre puncte este formată din segmente cumulate ce sunt mai mici decât valoarea 1 milimetru.

**DATE DESPRE IMOBILUL NR. 256**

Oficiul de Cadastru și Publicitate Imobiliară ARGES
Biroul de Cadastru și Publicitate Imobiliară Campulung

A. Partea I. Descrierea imobilului

TEREN Extravilan

Adresa: Jud. Arges

Nr. Crt	Nr cadastral Nr. topografic	Suprafața* (mp)	Observații / Referințe
A1		1.211	Sector cadastral:7 Teren imprejmuit;

Construcții

Crt	Nr cadastral Nr. topografic	Adresa	Observații / Referințe
A1.1		Jud. Arges	Nr. niveluri:1; S. construita la sol:23 mp; S. construita desfasurata:23 mp;

B. Partea II. Proprietari și acte

Inscrieri privitoare la dreptul de proprietate și alte drepturi reale		Referințe
/		
Act Normativ nr. 7, din 13/03/1996 emis de PARLAMENT (art. 13 alin. 15);		
B1	Inscrierea provizorie, drept de PROPRIETATE, dobandit prin Lege, cota actuala 1/1, cota initiala 1/1 1) COMUNA VALEA MARE PRAVAT , CIF:5010196	A1
Act Normativ nr. 7, din 13/03/1996 emis de PARLAMENT (art. 12 alin. 16);		
B2	Intabulare, drept de PROPRIETATE, dobandit prin Construire, cota actuala 1/1, cota initiala 1/1 1) ONICA ALIN , lipsă CNP 2) ONICA ROXANA , lipsă CNP	A1.1

C. Partea III. SARCINI .

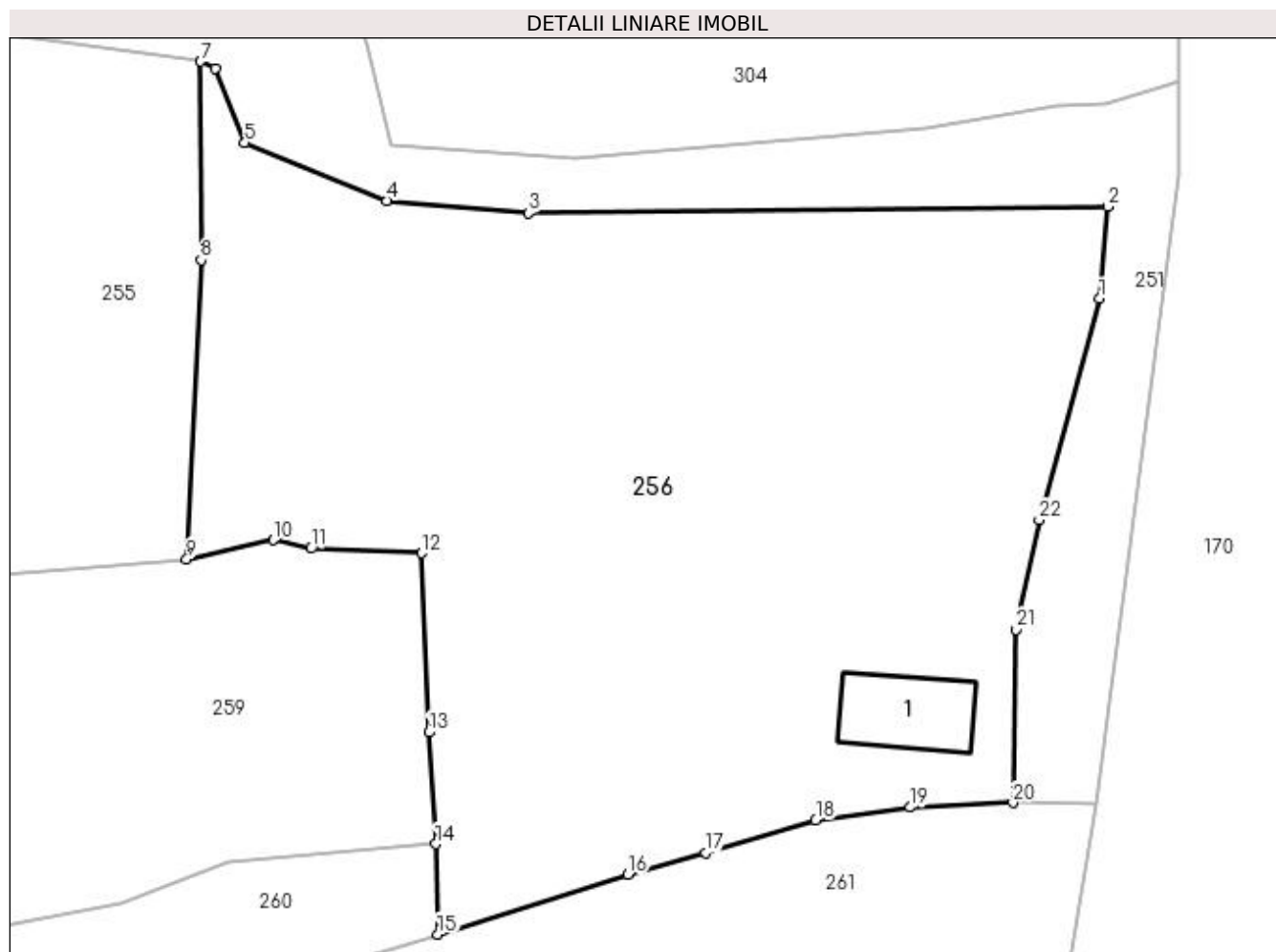
Inscrieri privind dezmembramintele dreptului de proprietate, drepturi reale de garanție și sarcini	Referințe
NU SUNT	

Anexa Nr. 1 La Partea I

Teren

Nr cadastral	Suprafața (mp)*	Observații / Referințe
	1.211	

* Suprafața este determinată în planul de proiecție Stereo 70.



Date referitoare la teren

Crt	Categorie folosință	Intra vilan	Suprafața (mp)	Tarla	Parcelă	Nr. topo	Observații / Referințe
1	curți constructii	NU	1.211	9	118	-	

Date referitoare la construcții

Crt	Număr	Destinație construcție	Supraf. (mp)	Situație juridică	Observații / Referințe
A1.1		constructii anexa	23	Cu acte	Nr. niveluri:1; S. construita la sol:23 mp; S. construita desfasurata:23 mp;

Lungime Segmente

1) Valorile lungimilor segmentelor sunt obținute din proiecție în plan.

Punct început	X / Y	Punct sfârșit	X / Y	Lungime segment (** (m)
1	510.256,225 424.825,37	2	510.256,622 424.829,938	4.585
3	510.227,797 424.829,613	4	510.220,747 424.830,245	7.078
5	510.213,679 424.833,115	6	510.212,187 424.836,825	3.999
7	510.211,466 424.837,166	8	510.211,501 424.827,289	9.877

Punct început	X / Y	Punct sfârșit	X / Y	Lungime segment (** (m)
2	510.256,622 424.829,938	3	510.227,797 424.829,613	28.827
4	510.220,747 424.830,245	5	510.213,679 424.833,115	7.628
6	510.212,187 424.836,825	7	510.211,466 424.837,166	0.798
8	510.211,501 424.827,289	9	510.210,782 424.812,408	14.898

Punct început	X / Y	Punct sfârșit	X / Y	Lungime segment (** (m)
9	510.210,782 424.812,408	10	510.215,108 424.813,354	4.428
11	510.216,978 424.812,931	12	510.222,486 424.812,7	5.513
13	510.222,837 424.803,785	14	510.223,179 424.798,227	5.569
15	510.223,276 424.793,736	16	510.232,745 424.796,701	9.922
17	510.236,606 424.797,793	18	510.242,098 424.799,418	5.727
19	510.246,806 424.800,056	20	510.251,915 424.800,288	5.114
21	510.252,067 424.808,896	22	510.253,227 424.814,355	5.581

Punct început	X / Y	Punct sfârșit	X / Y	Lungime segment (** (m)
10	510.215,108 424.813,354	11	510.216,978 424.812,931	1.917
12	510.222,486 424.812,7	13	510.222,837 424.803,785	8.922
14	510.223,179 424.798,227	15	510.223,276 424.793,736	4.492
16	510.232,745 424.796,701	17	510.236,606 424.797,793	4.012
18	510.242,098 424.799,418	19	510.246,806 424.800,056	4.751
20	510.251,915 424.800,288	21	510.252,067 424.808,896	8.609
22	510.253,227 424.814,355	1	510.256,225 424.825,37	11.416

** Lungimile segmentelor sunt determinate în planul de proiecție Stereo 70 și sunt rotunjite la 1 milimetru.

*** Distanța dintre puncte este formată din segmente cumulate ce sunt mai mici decât valoarea 1 milimetru.

**DATE DESPRE IMOBILUL NR. 257**

Oficiul de Cadastru și Publicitate Imobiliară ARGES
Biroul de Cadastru și Publicitate Imobiliară Campulung

A. Partea I. Descrierea imobilului

TEREN Extravilan

Adresa: Jud. Arges

Nr. Crt	Nr cadastral Nr. topografic	Suprafața* (mp)	Observații / Referințe
A1		784	Sector cadastral:7 Teren neimprejmuit;

Construcții

Crt	Nr cadastral Nr. topografic	Adresa	Observații / Referințe
A1.1		Jud. Arges	Nr. niveluri:1; S. construita la sol:27 mp; S. construita desfasurata:27 mp;
A1.2		Jud. Arges	Nr. niveluri:1; S. construita la sol:18 mp; S. construita desfasurata:18 mp;
A1.3		Jud. Arges	Nr. niveluri:1; S. construita la sol:35 mp; S. construita desfasurata:35 mp;

B. Partea II. Proprietari și acte

Inscrieri privitoare la dreptul de proprietate și alte drepturi reale		Referințe
/		
Act Administrativ nr. 131542, din 03/12/2004 emis de CJPSDPAT ARGES;		
B1	Intabulare, drept de PROPRIETATE, dobandit prin Reconstituire, cota actuala 1/1, cota initiala 1/1 1) FIERARU DAN, lipsă CNP	A1
Act Normativ nr. 7, din 13/03/1996 emis de PARLAMENT (art. 12 alin. 16);		
B2	Intabulare, drept de PROPRIETATE, dobandit prin Construire, cota actuala 1/1, cota initiala 1/1 1) FIERARU DAN, lipsă CNP	A1.1, A1.2, A1.3

C. Partea III. SARCINI .

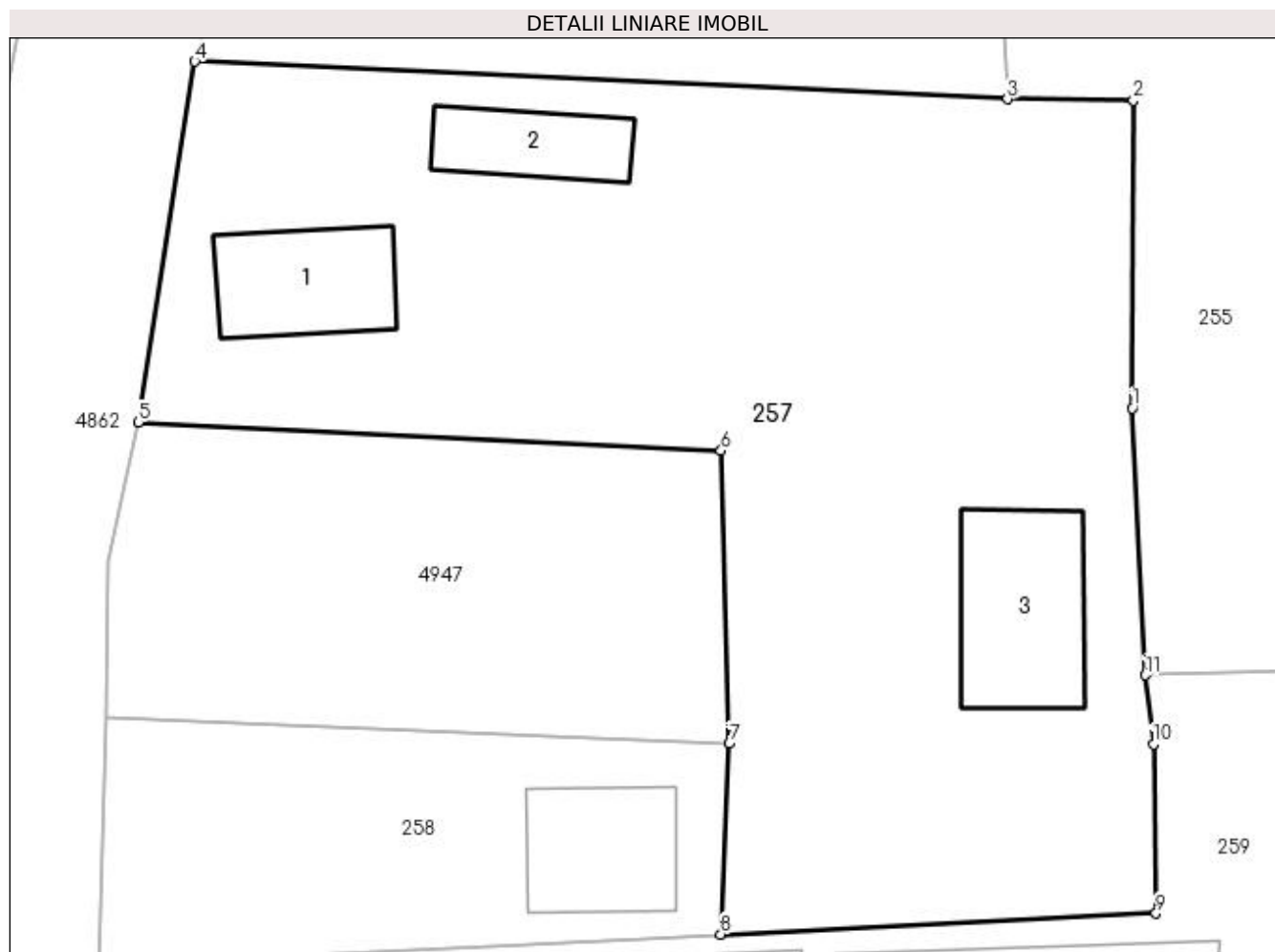
Inscrieri privind dezmembramintele dreptului de proprietate, drepturi reale de garanție și sarcini	Referințe
NU SUNT	

Anexa Nr. 1 La Partea I

Teren

Nr cadastral	Suprafața (mp)*	Observații / Referințe
	784	

* Suprafața este determinată în planul de proiecție Stereo 70.



Date referitoare la teren

Crt	Categorie folosință	Intravilan	Suprafața (mp)	Tarla	Parcelă	Nr. topo	Observații / Referințe
1	curți construcții	NU	784	4	67	-	În act se regăsește T1 și P33

Date referitoare la construcții

Crt	Număr	Destinație construcție	Supraf. (mp)	Situație juridică	Observații / Referințe
A1.1		construcții de locuințe	27	Cu acte	Nr. niveluri:1; S. construita la sol:27 mp; S. construita desfasurata:27 mp;
A1.2		construcții anexa	18	Cu acte	Nr. niveluri:1; S. construita la sol:18 mp; S. construita desfasurata:18 mp;
A1.3		construcții anexa	35	Cu acte	Nr. niveluri:1; S. construita la sol:35 mp; S. construita desfasurata:35 mp;

Lungime Segmente

1) Valorile lungimilor segmentelor sunt obținute din proiecție în plan.

Punct început	X / Y	Punct sfârșit	X / Y	Lungime segment (** (m)
1	510.163,184 424.817,497	2	510.163,231 424.829,133	11.636
2	510.163,231 424.829,133	3	510.158,465 424.829,182	4.766

Punct început	X / Y	Punct sfârșit	X / Y	Lungime segment (** (m)
3	510.158,465 424.829,182	4	510.127,729 424.830,597	30.769
4	510.127,729 424.830,597	5	510.125,577 424.816,955	13.811
5	510.125,577 424.816,955	6	510.147,629 424.815,887	22.078
6	510.147,629 424.815,887	7	510.147,942 424.804,817	11.074
7	510.147,942 424.804,817	8	510.147,622 424.797,6	7.224
8	510.147,622 424.797,6	9	510.164,085 424.798,396	16.482
9	510.164,085 424.798,396	10	510.163,982 424.804,791	6.396
10	510.163,982 424.804,791	11	510.163,687 424.807,4	2.626
11	510.163,687 424.807,4	1	510.163,184 424.817,497	10.11

** Lungimile segmentelor sunt determinate în planul de proiecție Stereo 70 și sunt rotunjite la 1 milimetru.

*** Distanța dintre puncte este formată din segmente cumulate ce sunt mai mici decât valoarea 1 milimetru.

**DATE DESPRE IMOBILUL NR. 258**

Oficiul de Cadastru și Publicitate Imobiliară ARGES
Biroul de Cadastru și Publicitate Imobiliară Campulung

A. Partea I. Descrierea imobilului

TEREN Extravilan

Adresa: Jud. Arges

Nr. Crt	Nr cadastral Nr. topografic	Suprafața* (mp)	Observații / Referințe
A1		195	Sector cadastral:7 Teren imprejmuit;

Construcții

Crt	Nr cadastral Nr. topografic	Adresa	Observații / Referințe
A1.1		Jud. Arges	Nr. niveluri:1; S. construita la sol:26 mp; S. construita desfasurata:26 mp;

B. Partea II. Proprietari și acte

Inscrieri privitoare la dreptul de proprietate și alte drepturi reale		Referințe
/		
Act Normativ nr. 7, din 13/03/1996 emis de PARLAMENT (art. 13 alin. 15);		
B1	Inscrierea provizorie, drept de PROPRIETATE, dobandit prin Lege, cota actuala 1/1, cota initiala 1/1 1) COMUNA VALEA MARE PRAVAT , CIF:5010196	A1
Act Normativ nr. 7, din 13/03/1996 emis de PARLAMENT (art. 12 alin. 16);		
B2	Intabulare, drept de PROPRIETATE, dobandit prin Construire, cota actuala 1/1, cota initiala 1/1 1) FIERARU FLORIN	A1.1

C. Partea III. SARCINI .

Inscrieri privind dezmembramintele dreptului de proprietate, drepturi reale de garanție și sarcini	Referințe
NU SUNT	

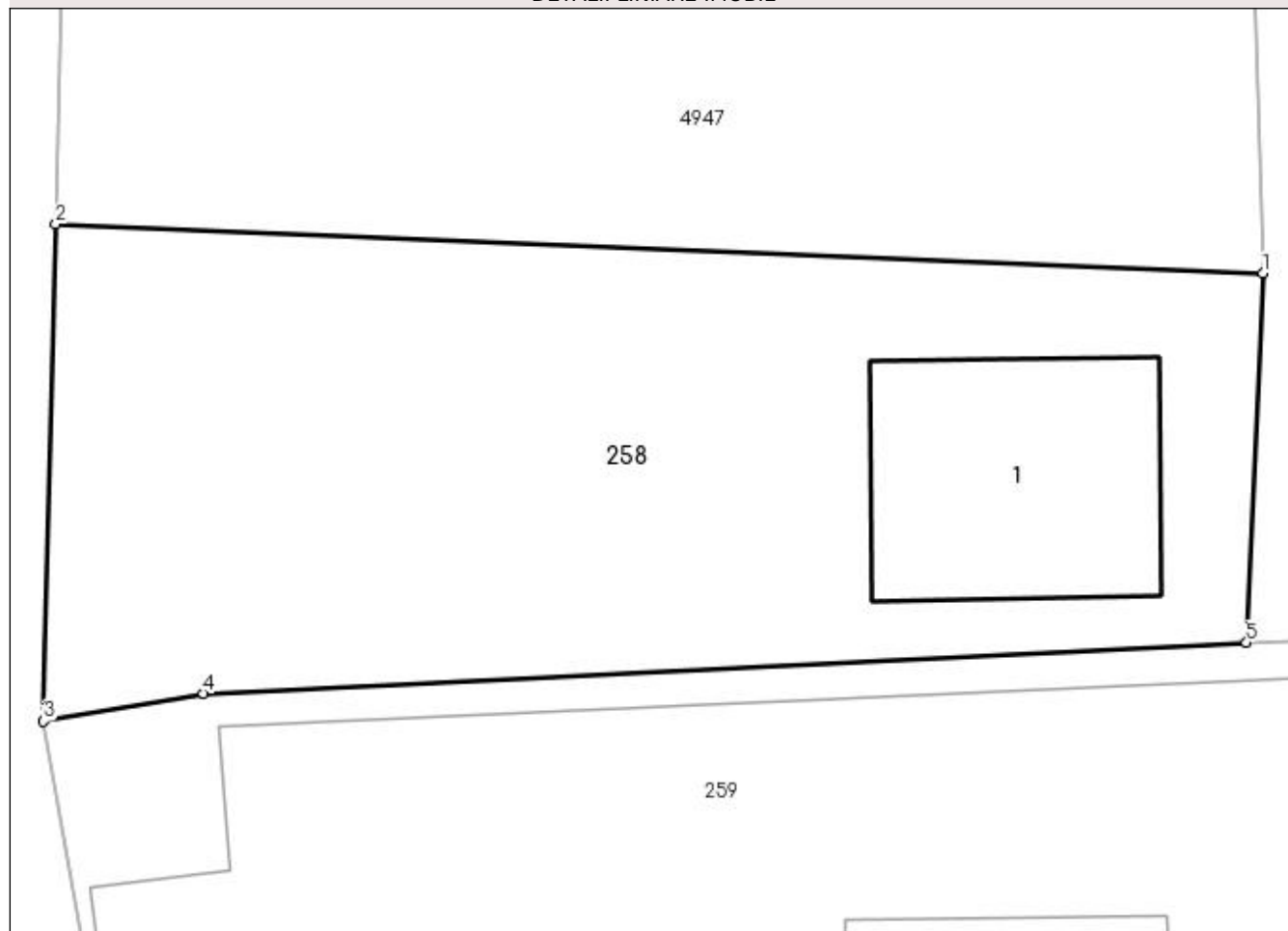
Anexa Nr. 1 La Partea I

Teren

Nr cadastral	Suprafața (mp)*	Observații / Referințe
	195	

* Suprafața este determinată în planul de proiecție Stereo 70.

DETALII LINIARE IMOBIL



Date referitoare la teren

Crt	Categorie folosință	Intra vilan	Suprafața (mp)	Tarla	Parcelă	Nr. topo	Observații / Referințe
1	curți constructii	NU	195	4	67	-	

Date referitoare la construcții

Crt	Număr	Destinație construcție	Supraf. (mp)	Situație juridică	Observații / Referințe
A1.1		constructii anexa	26	Cu acte	Nr. niveluri:1; S. construita la sol:26 mp; S. construita desfasurata:26 mp;

Lungime Segmente

1) Valorile lungimilor segmentelor sunt obținute din proiecție în plan.

Punct început	X / Y	Punct sfârșit	X / Y	Lungime segment (** (m)
1	510.147,942 424.804,817	2	510.124,348 424.805,78	23.614
2	510.124,348 424.805,78	3	510.124,106 424.796,063	9.72
3	510.124,106 424.796,063	4	510.127,233 424.796,608	3.174
4	510.127,233 424.796,608	5	510.147,622 424.797,6	20.413

Punct început	X / Y	Punct sfârșit	X / Y	Lungime segment (** (m)
5	510.147,622 424.797,6	1	510.147,942 424.804,817	7.224

** Lungimile segmentelor sunt determinate în planul de proiecție Stereo 70 și sunt rotunjite la 1 milimetru.

*** Distanța dintre puncte este formată din segmente cumulate ce sunt mai mici decât valoarea 1 milimetru.

**DATE DESPRE IMOBILUL NR. 259**

Oficiul de Cadastru și Publicitate Imobiliară ARGES
Biroul de Cadastru și Publicitate Imobiliară Campulung

A. Partea I. Descrierea imobilului

TEREN Extravilan

Adresa: Nr. 211, Jud. Arges

Nr. Crt	Nr cadastral Nr. topografic	Suprafața* (mp)	Observații / Referințe
A1		Din acte: 445 Masurata: 2.017	Sector cadastral:7 Teren imprejmuit;

Construcții

Crt	Nr cadastral Nr. topografic	Adresa	Observații / Referințe
A1.1		Nr. 211, Jud. Arges	Nr. niveluri:1; S. construita la sol:199 mp; S. construita desfasurata:199 mp;
A1.2		Nr. 211, Jud. Arges	Nr. niveluri:1; S. construita la sol:75 mp; S. construita desfasurata:75 mp;
A1.3		Nr. 211, Jud. Arges	Nr. niveluri:1; S. construita la sol:39 mp; S. construita desfasurata:39 mp;
A1.4		Nr. 211, Jud. Arges	Nr. niveluri:1; S. construita la sol:60 mp; S. construita desfasurata:60 mp;

B. Partea II. Proprietari și acte

Inscrieri privitoare la dreptul de proprietate și alte drepturi reale		Referințe
/		
Act Administrativ nr. 131541, din 02/12/2004 emis de CJPSDPAT ARGES;		
B1	Intabulare, drept de PROPRIETATE, dobandit prin Reconstituire, cota actuala 1/1, cota initiala 1/1 1) ONEA ION, lipsă CNP	A1
Act Normativ nr. 7, din 13/03/1996 emis de PARLAMENT (art. 12 alin. 16);		
B2	Intabulare, drept de PROPRIETATE, dobandit prin Construire, cota actuala 1/1, cota initiala 1/1 1) ONEA ION, lipsă CNP	A1.1, A1.2, A1.3, A1.4

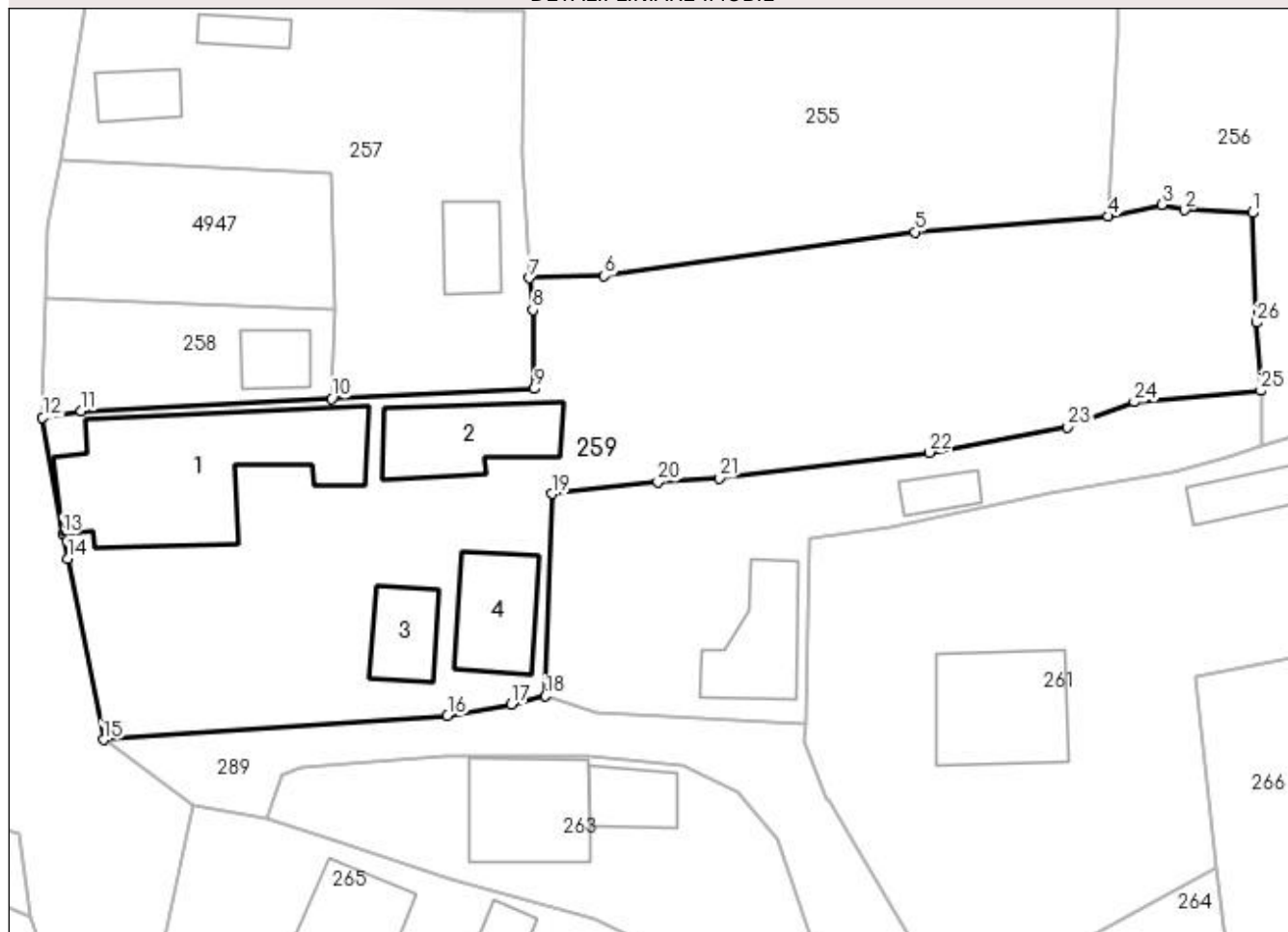
C. Partea III. SARCINI .

Inscrieri privind dezmembramintele dreptului de proprietate, drepturi reale de garanție și sarcini	Referințe
NU SUNT	

Anexa Nr. 1 La Partea I**Teren**

Nr cadastral	Suprafața (mp)*	Observații / Referințe
	Din acte: 445 Masurata: 2.017	

* Suprafața este determinată în planul de proiecție Stereo 70.

DETALII LINIARE IMOBIL**Date referitoare la teren**

Crt	Categorie folosință	Intravilan	Suprafața (mp)	Tarla	Parcelă	Nr. topo	Observații / Referințe
1	curți construcții	NU	2.017	4	67	-	În act se regăsește T1 și P33

Date referitoare la construcții

Crt	Număr	Destinație construcție	Supraf. (mp)	Situație juridică	Observații / Referințe
A1.1		construcții de locuințe	199	Cu acte	Nr. niveluri:1; S. construita la sol:199 mp; S. construita desfasurata:199 mp;
A1.2		construcții de locuințe	75	Cu acte	Nr. niveluri:1; S. construita la sol:75 mp; S. construita desfasurata:75 mp;
A1.3		construcții de locuințe	39	Cu acte	Nr. niveluri:1; S. construita la sol:39 mp; S. construita desfasurata:39 mp;
A1.4		construcții de locuințe	60	Cu acte	Nr. niveluri:1; S. construita la sol:60 mp; S. construita desfasurata:60 mp;

Lungime Segmente

1) Valorile lungimilor segmentelor sunt obținute din proiecție în plan.

Punct început	X / Y	Punct sfârșit	X / Y	Lungime segment (** (m))	Punct început	X / Y	Punct sfârșit	X / Y	Lungime segment (** (m))
1	510.222,486 424.812,7	2	510.216,978 424.812,931	5.513	2	510.216,978 424.812,931	3	510.215,108 424.813,354	1.917

Punct început	X / Y	Punct sfârșit	X / Y	Lungime segment (** (m))
3	510.215,108 424.813,354	4	510.210,782 424.812,408	4.428
5	510.195,032 424.811,135	6	510.169,791 424.807,561	25.493
7	510.163,687 424.807,4	8	510.163,982 424.804,791	2.626
9	510.164,085 424.798,396	10	510.147,622 424.797,6	16.482
11	510.127,233 424.796,608	12	510.124,106 424.796,063	3.174
13	510.125,767 424.786,557	14	510.126,142 424.784,588	2.004
15	510.129,071 424.769,864	16	510.157,033 424.771,8	28.029
17	510.162,216 424.772,724	18	510.165,001 424.773,416	2.87
19	510.165,564 424.789,858	20	510.174,133 424.790,802	8.621
21	510.179,145 424.791,145	22	510.196,225 424.793,206	17.204
23	510.207,474 424.795,251	24	510.212,867 424.797,314	5.774
25	510.223,179 424.798,227	26	510.222,837 424.803,785	5.569

Punct început	X / Y	Punct sfârșit	X / Y	Lungime segment (** (m))
4	510.210,782 424.812,408	5	510.195,032 424.811,135	15.801
6	510.169,791 424.807,561	7	510.163,687 424.807,4	6.106
8	510.163,982 424.804,791	9	510.164,085 424.798,396	6.396
10	510.147,622 424.797,6	11	510.127,233 424.796,608	20.413
12	510.124,106 424.796,063	13	510.125,767 424.786,557	9.65
14	510.126,142 424.784,588	15	510.129,071 424.769,864	15.013
16	510.157,033 424.771,8	17	510.162,216 424.772,724	5.265
18	510.165,001 424.773,416	19	510.165,564 424.789,858	16.452
20	510.174,133 424.790,802	21	510.179,145 424.791,145	5.024
22	510.196,225 424.793,206	23	510.207,474 424.795,251	11.433
24	510.212,867 424.797,314	25	510.223,179 424.798,227	10.352
26	510.222,837 424.803,785	1	510.222,486 424.812,7	8.922

** Lungimile segmentelor sunt determinate în planul de proiecție Stereo 70 și sunt rotunjite la 1 milimetru.

*** Distanța dintre puncte este formată din segmente cumulate ce sunt mai mici decât valoarea 1 milimetru.

**DATE DESPRE IMOBILUL NR. 260**

Oficiul de Cadastru și Publicitate Imobiliară ARGES
Biroul de Cadastru și Publicitate Imobiliară Campulung

A. Partea I. Descrierea imobilului

TEREN Extravilan

Adresa: Jud. Arges

Nr. Crt	Nr cadastral Nr. topografic	Suprafața* (mp)	Observații / Referințe
A1		604	Sector cadastral:7 Teren imprejmuit;

Construcții

Crt	Nr cadastral Nr. topografic	Adresa	Observații / Referințe
A1.1		Jud. Arges	Nr. niveluri:1; S. construita la sol:61 mp; S. construita desfasurata:61 mp;
A1.2		Jud. Arges	Nr. niveluri:1; S. construita la sol:17 mp; S. construita desfasurata:17 mp;

B. Partea II. Proprietari și acte

Inscrieri privitoare la dreptul de proprietate și alte drepturi reale		Referințe
/		
Act Normativ nr. 7, din 13/03/1996 emis de PARLAMENT (art. 13 alin. 15);		
B1	Inscrierea provizorie, drept de PROPRIETATE, dobandit prin Lege, cota actuala 1/1, cota initiala 1/1 1) COMUNA VALEA MARE PRAVAT , CIF:5010196	A1
Act Normativ nr. 7, din 13/03/1996 emis de PARLAMENT (art. 12 alin. 16);		
B2	Intabulare, drept de PROPRIETATE, dobandit prin Construire, cota actuala 1/1, cota initiala 1/1 1) LUCA ION-FLORIN , lipsă CNP	A1.1, A1.2

C. Partea III. SARCINI .

Inscrieri privind dezmembramintele dreptului de proprietate, drepturi reale de garanție și sarcini	Referințe
NU SUNT	

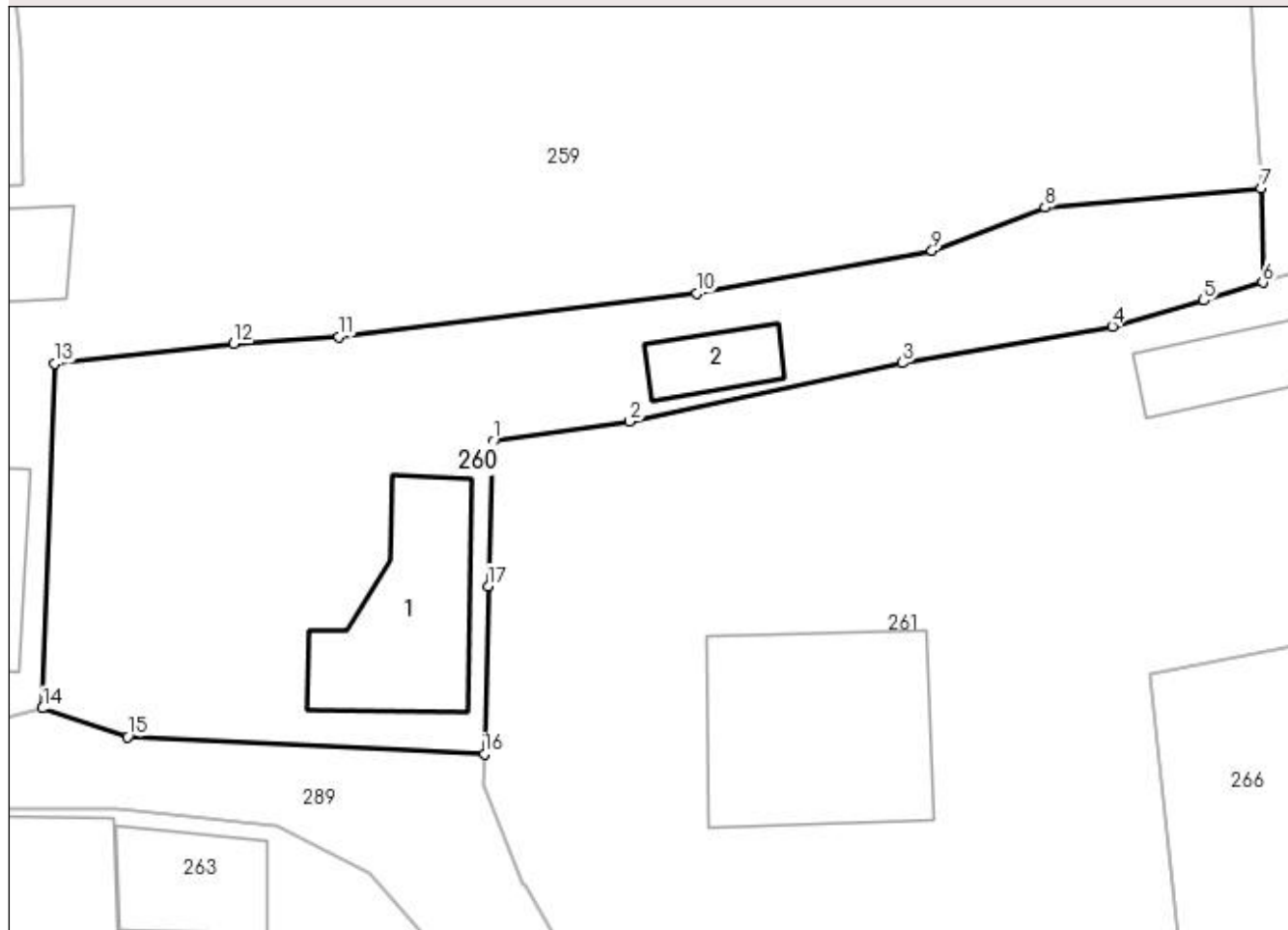
Anexa Nr. 1 La Partea I

Teren

Nr cadastral	Suprafața (mp)*	Observații / Referințe
	604	

* Suprafața este determinată în planul de proiecție Stereo 70.

DETALII LINIARE IMOBIL



Date referitoare la teren

Crt	Categorie folosință	Intravilan	Suprafața (mp)	Tarla	Parcelă	Nr. topo	Observații / Referințe
1	curți constructii	NU	604	4	67	-	

Date referitoare la construcții

Crt	Număr	Destinație construcție	Supraf. (mp)	Situație juridică	Observații / Referințe
A1.1		construcții de locuințe	61	Cu acte	Nr. niveluri:1; S. construita la sol:61 mp; S. construita desfasurata:61 mp;
A1.2		construcții anexa	17	Cu acte	Nr. niveluri:1; S. construita la sol:17 mp; S. construita desfasurata:17 mp;

Lungime Segmente

1) Valorile lungimilor segmentelor sunt obținute din proiecție în plan.

Punct început	X / Y	Punct sfârșit	X / Y	Lungime segment (** (m)
1	510.186,527 424.786,171	2	510.193,031 424.787,106	6.571
2	510.193,031 424.787,106	3	510.206,064 424.789,893	13.328
3	510.206,064 424.789,893	4	510.216,082 424.791,634	10.168

Punct început	X / Y	Punct sfârșit	X / Y	Lungime segment (** (m)
4	510.216,082 424.791,634	5	510.220,451 424.792,875	4.542
5	510.220,451 424.792,875	6	510.223,276 424.793,736	2.953
6	510.223,276 424.793,736	7	510.223,179 424.798,227	4.492
7	510.223,179 424.798,227	8	510.212,867 424.797,314	10.352
8	510.212,867 424.797,314	9	510.207,474 424.795,251	5.774
9	510.207,474 424.795,251	10	510.196,225 424.793,206	11.433
10	510.196,225 424.793,206	11	510.179,145 424.791,145	17.204
11	510.179,145 424.791,145	12	510.174,133 424.790,802	5.024
12	510.174,133 424.790,802	13	510.165,564 424.789,858	8.621
13	510.165,564 424.789,858	14	510.165,001 424.773,416	16.452
14	510.165,001 424.773,416	15	510.169,05 424.772,05	4.273
15	510.169,05 424.772,05	16	510.186,106 424.771,223	17.076
16	510.186,106 424.771,223	17	510.186,286 424.779,25	8.029
17	510.186,286 424.779,25	1	510.186,527 424.786,171	6.925

** Lungimile segmentelor sunt determinate în planul de proiecție Stereo 70 și sunt rotunjite la 1 milimetru.

*** Distanța dintre puncte este formată din segmente cumulate ce sunt mai mici decât valoarea 1 milimetru.

**DATE DESPRE IMOBILUL NR. 261**

Oficiul de Cadastru și Publicitate Imobiliară ARGES
Biroul de Cadastru și Publicitate Imobiliară Campulung

A. Partea I. Descrierea imobilului

TEREN Extravilan

Adresa: Jud. Arges

Nr. Crt	Nr cadastral Nr. topografic	Suprafața* (mp)	Observații / Referințe
A1		1.765	Sector cadastral:7 Teren imprejmuit;

Construcții

Crt	Nr cadastral Nr. topografic	Adresa	Observații / Referințe
A1.1		Jud. Arges	Nr. niveluri:1; S. construita la sol:96 mp; S. construita desfasurata:96 mp;
A1.2		Jud. Arges	Nr. niveluri:1; S. construita la sol:33 mp; S. construita desfasurata:33 mp;
A1.3		Jud. Arges	Nr. niveluri:1; S. construita la sol:26 mp; S. construita desfasurata:26 mp;

B. Partea II. Proprietari și acte

Inscrieri privitoare la dreptul de proprietate și alte drepturi reale		Referințe
/		
Act Normativ nr. 7, din 13/03/1996 emis de PARLAMENT (art. 13 alin. 15);		
B1	Inscrierea provizorie, drept de PROPRIETATE, dobandit prin Lege, cota actuala 1/1, cota initiala 1/1 1) COMUNA VALEA MARE PRAVAT , CIF:5010196	A1
Act Normativ nr. 7, din 13/03/1996 emis de PARLAMENT (art. 12 alin. 16);		
B2	Intabulare, drept de PROPRIETATE, dobandit prin Construire, cota actuala 1/1, cota initiala 1/1 1) LUCA NICOLAE , lipsă CNP 2) LUCA CEZARINA , lipsă CNP	A1.1, A1.2, A1.3

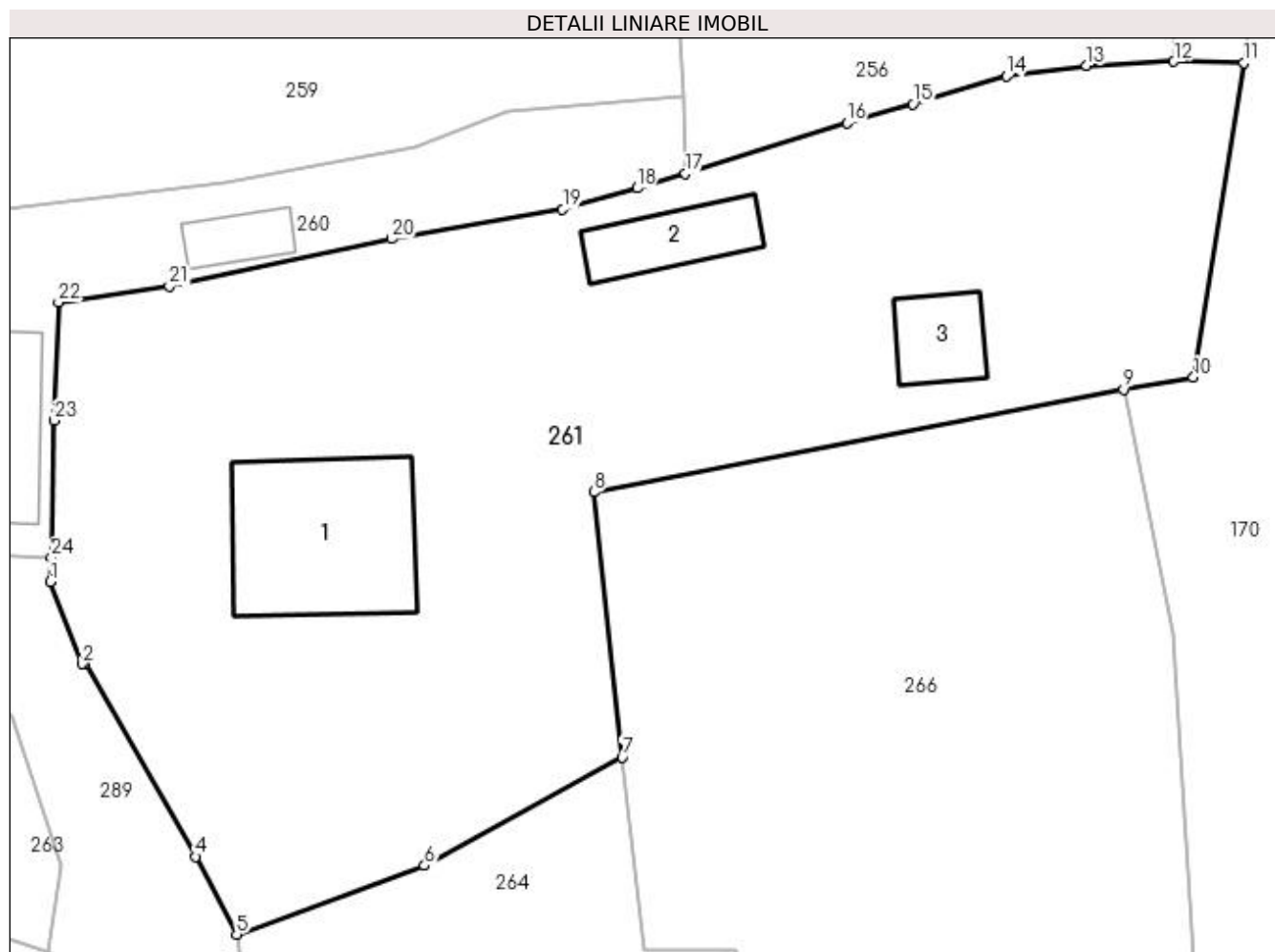
C. Partea III. SARCINI .

Inscrieri privind dezmembramintele dreptului de proprietate, drepturi reale de garanție și sarcini	Referințe
NU SUNT	

Teren

Nr cadastral	Suprafața (mp)*	Observații / Referințe
	1.765	

* Suprafața este determinată în planul de proiecție Stereo 70.



Date referitoare la teren

Crt	Categorie folosință	Intravilan	Suprafața (mp)	Tarla	Parcelă	Nr. topo	Observații / Referințe
1	curți constructii	NU	1.765	4	67	-	

Date referitoare la construcții

Crt	Număr	Destinație construcție	Supraf. (mp)	Situație juridică	Observații / Referințe
A1.1		construcții de locuințe	96	Cu acte	Nr. niveluri:1; S. construita la sol:96 mp; S. construita desfasurata:96 mp;
A1.2		construcții anexa	33	Cu acte	Nr. niveluri:1; S. construita la sol:33 mp; S. construita desfasurata:33 mp;
A1.3		construcții anexa	26	Cu acte	Nr. niveluri:1; S. construita la sol:26 mp; S. construita desfasurata:26 mp;

Lungime Segmente

1) Valorile lungimilor segmentelor sunt obținute din proiecție în plan.

Punct început	X / Y	Punct sfârșit	X / Y	Lungime segment (** (m))
1	510.186,044 424.769,812	2	510.187,929 424.764,999	5.169
3	510.188,062 424.764,998	4	510.194,574 424.753,696	13.044

Punct început	X / Y	Punct sfârșit	X / Y	Lungime segment (** (m))
2	510.187,929 424.764,999	3	510.188,062 424.764,998	0.133
4	510.194,574 424.753,696	5	510.196,965 424.749,142	5.144

Punct început	X / Y	Punct sfârșit	X / Y	Lungime segment (** (m)	Punct început	X / Y	Punct sfârșit	X / Y	Lungime segment (** (m)
5	510.196,965 424.749,142	6	510.207,983 424.753,173	11.732	6	510.207,983 424.753,173	7	510.219,582 424.759,507	13.216
7	510.219,582 424.759,507	8	510.217,914 424.775,06	15.642	8	510.217,914 424.775,06	9	510.248,964 424.781,072	31.627
9	510.248,964 424.781,072	10	510.253,063 424.781,777	4.159	10	510.253,063 424.781,777	11	510.256,031 424.800,222	18.682
11	510.256,031 424.800,222	12	510.251,915 424.800,288	4.117	12	510.251,915 424.800,288	13	510.246,806 424.800,056	5.114
13	510.246,806 424.800,056	14	510.242,098 424.799,418	4.751	14	510.242,098 424.799,418	15	510.236,606 424.797,793	5.727
15	510.236,606 424.797,793	16	510.232,745 424.796,701	4.012	16	510.232,745 424.796,701	17	510.223,276 424.793,736	9.922
17	510.223,276 424.793,736	18	510.220,451 424.792,875	2.953	18	510.220,451 424.792,875	19	510.216,082 424.791,634	4.542
19	510.216,082 424.791,634	20	510.206,064 424.789,893	10.168	20	510.206,064 424.789,893	21	510.193,031 424.787,106	13.328
21	510.193,031 424.787,106	22	510.186,527 424.786,171	6.571	22	510.186,527 424.786,171	23	510.186,286 424.779,25	6.925
23	510.186,286 424.779,25	24	510.186,106 424.771,223	8.029	24	510.186,106 424.771,223	1	510.186,044 424.769,812	1.412

** Lungimile segmentelor sunt determinate în planul de proiecție Stereo 70 și sunt rotunjite la 1 milimetru.

*** Distanța dintre puncte este formată din segmente cumulate ce sunt mai mici decât valoarea 1 milimetru.

**DATE DESPRE IMOBILUL NR. 262**

Oficiul de Cadastru și Publicitate Imobiliară ARGES
Biroul de Cadastru și Publicitate Imobiliară Campulung

A. Partea I. Descrierea imobilului

TEREN Extravilan

Adresa: Jud. Arges

Nr. Crt	Nr cadastral Nr. topografic	Suprafața* (mp)	Observații / Referințe
A1		464	Sector cadastral:7 Teren neimprejmuit;

B. Partea II. Proprietari și acte

Inscrieri privitoare la dreptul de proprietate și alte drepturi reale	Referințe
/	
Act Normativ nr. 7, din 13/03/1996 emis de PARLAMENT (art. 13 alin. 15);	
B1	A1
Inscrierea provizorie, drept de PROPRIETATE, dobandit prin Lege, cota actuala 1/1, cota initiala 1/1 1) COMUNA VALEA MARE PRAVAT, CIF:5010196	

C. Partea III. SARCINI .

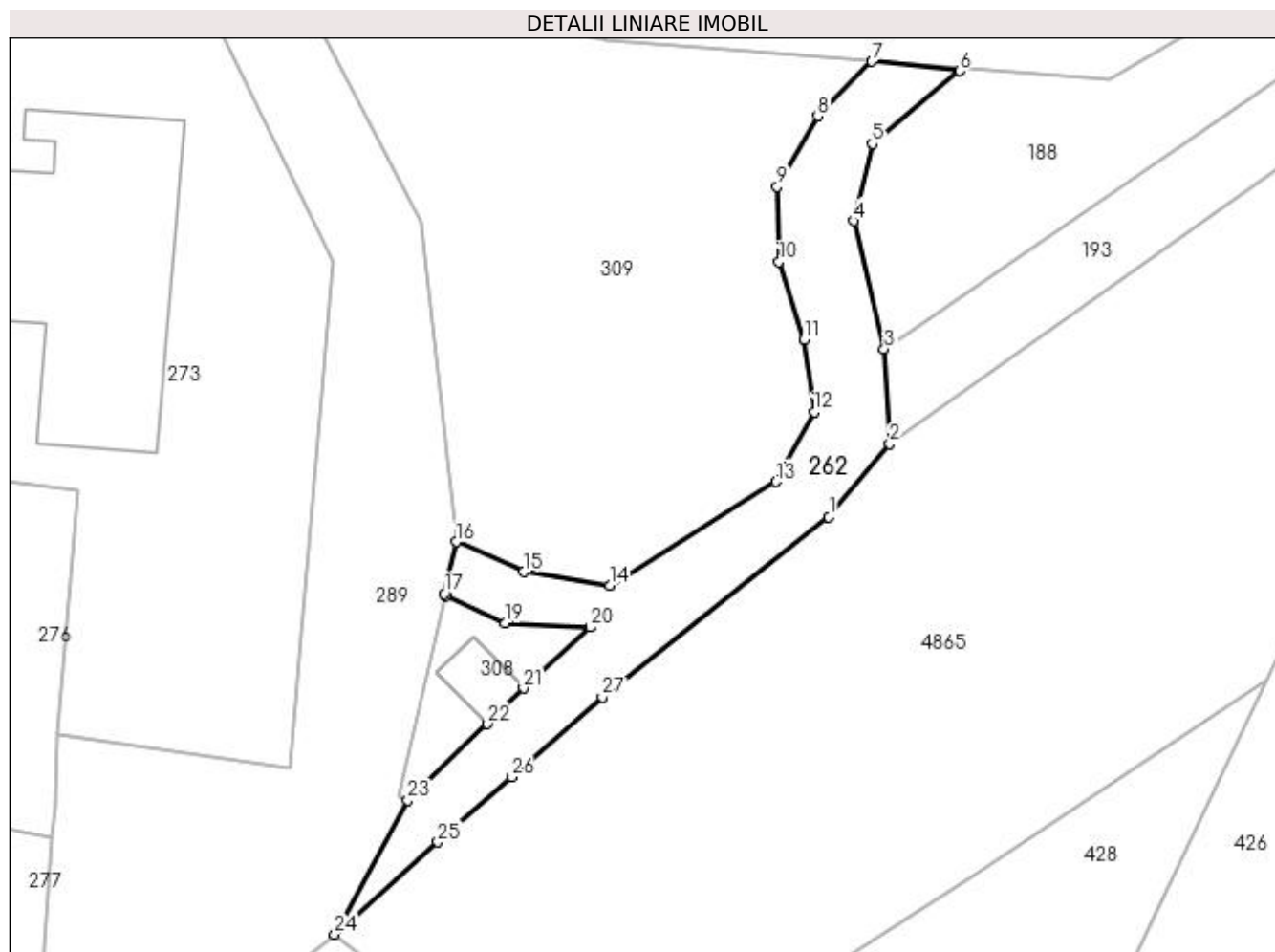
Inscrieri privind dezmembramintele dreptului de proprietate, drepturi reale de garanție și sarcini	Referințe
NU SUNT	

Anexa Nr. 1 La Partea I

Teren

Nr cadastral	Suprafața (mp)*	Observații / Referințe
	464	

* Suprafața este determinată în planul de proiecție Stereo 70.



Date referitoare la teren

Crt	Categorie folosință	Intra vilan	Suprafața (mp)	Tarla	Parcelă	Nr. topo	Observații / Referințe
1	drum	NU	464	4	Dc 56,67	-	

Lungime Segmente

1) Valorile lungimilor segmentelor sunt obținute din proiecție în plan.

Punct început	X / Y	Punct sfârșit	X / Y	Lungime segment (** (m)
1	510.274,317 424.657,257	2	510.278,978 424.662,893	7.314
3	510.278,568 424.670,167	4	510.276,21 424.680,003	10.115
5	510.277,645 424.685,946	6	510.284,349 424.691,545	8.735
7	510.277,609 424.692,258	8	510.273,457 424.688,086	5.886
9	510.270,331 424.682,65	10	510.270,459 424.676,872	5.779

Punct început	X / Y	Punct sfârșit	X / Y	Lungime segment (** (m)
2	510.278,978 424.662,893	3	510.278,568 424.670,167	7.286
4	510.276,21 424.680,003	5	510.277,645 424.685,946	6.114
6	510.284,349 424.691,545	7	510.277,609 424.692,258	6.778
8	510.273,457 424.688,086	9	510.270,331 424.682,65	6.271
10	510.270,459 424.676,872	11	510.272,422 424.670,908	6.279

Punct început	X / Y	Punct sfârșit	X / Y	Lungime segment (** (m)
11	510.272,422 424.670,908	12	510.273,195 424.665,312	5.649
13	510.270,25 424.659,957	14	510.257,469 424.651,977	15.068
15	510.250,842 424.653,042	16	510.245,642 424.655,354	5.691
17	510.244,746 424.651,366	18	510.244,881 424.651,201	0.213
19	510.249,437 424.649,093	20	510.255,951 424.648,782	6.521
21	510.250,847 424.644,101	22	510.248,077 424.641,356	3.9
23	510.241,948 424.635,506	24	510.236,325 424.625,194	11.745
25	510.244,249 424.632,278	26	510.249,909 424.637,275	7.55
27	510.256,885 424.643,434	1	510.274,317 424.657,257	22.247

Punct început	X / Y	Punct sfârșit	X / Y	Lungime segment (** (m)
12	510.273,195 424.665,312	13	510.270,25 424.659,957	6.111
14	510.257,469 424.651,977	15	510.250,842 424.653,042	6.712
16	510.245,642 424.655,354	17	510.244,746 424.651,366	4.087
18	510.244,881 424.651,201	19	510.249,437 424.649,093	5.02
20	510.255,951 424.648,782	21	510.250,847 424.644,101	6.926
22	510.248,077 424.641,356	23	510.241,948 424.635,506	8.473
24	510.236,325 424.625,194	25	510.244,249 424.632,278	10.629
26	510.249,909 424.637,275	27	510.256,885 424.643,434	9.306

** Lungimile segmentelor sunt determinate în planul de proiecție Stereo 70 și sunt rotunjite la 1 milimetru.

*** Distanța dintre puncte este formată din segmente cumulate ce sunt mai mici decât valoarea 1 milimetru.

**DATE DESPRE IMOBILUL NR. 263**

Oficiul de Cadastru și Publicitate Imobiliară ARGES
Biroul de Cadastru și Publicitate Imobiliară Campulung

A. Partea I. Descrierea imobilului

TEREN Extravilan

Adresa: Nr. 310, Jud. Arges

Nr. Crt	Nr cadastral Nr. topografic	Suprafața* (mp)	Observații / Referințe
A1		Din acte: 240 Masurata: 485	Sector cadastral:7 Teren imprejmuit;

Construcții

Crt	Nr cadastral Nr. topografic	Adresa	Observații / Referințe
A1.1		Nr. 310, Jud. Arges	Nr. niveluri:1; S. construita la sol:81 mp; S. construita desfasurata:81 mp;
A1.2		Nr. 310, Jud. Arges	Nr. niveluri:1; S. construita la sol:33 mp; S. construita desfasurata:33 mp;

B. Partea II. Proprietari și acte

Inscrieri privitoare la dreptul de proprietate și alte drepturi reale		Referințe
/		
Act Administrativ nr. 131540, din 02/12/2004 emis de CJPSDPAT ARGES;		
B1	Intabulare, drept de PROPRIETATE, dobandit prin Reconstituire, cota actuala 1/1, cota initiala 1/1 1) BRUMARU DAN, lipsă CNP	A1
Act Normativ nr. 7, din 13/03/1996 emis de PARLAMENT (art. 12 alin. 16);		
B2	Intabulare, drept de PROPRIETATE, dobandit prin Construire, cota actuala 1/1, cota initiala 1/1 1) BRUMARU DAN, lipsă CNP	A1.1, A1.2

C. Partea III. SARCINI .

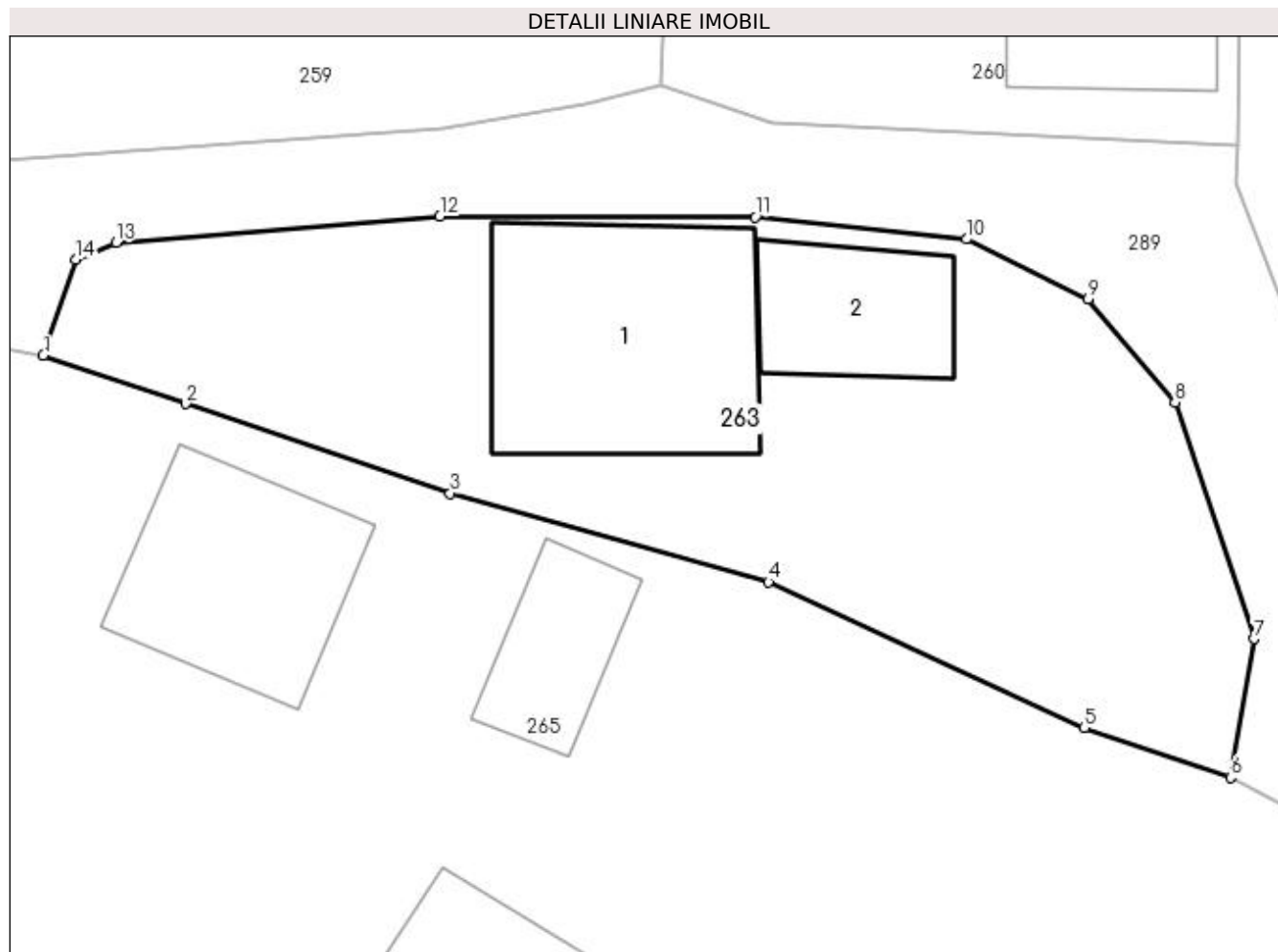
Inscrieri privind dezmembramintele dreptului de proprietate, drepturi reale de garanție și sarcini	Referințe
NU SUNT	

Anexa Nr. 1 La Partea I

Teren

Nr cadastral	Suprafața (mp)*	Observații / Referințe
	Din acte: 240 Masurata: 485	

* Suprafața este determinată în planul de proiecție Stereo 70.



Date referitoare la teren

Crt	Categorie folosință	Intra vilan	Suprafața (mp)	Tarla	Parcelă	Nr. topo	Observații / Referințe
1	curți construcții	NU	485	4	67	-	În act se regăsește T1 și P33

Date referitoare la construcții

Crt	Număr	Destinație construcție	Supraf. (mp)	Situație juridică	Observații / Referințe
A1.1		construcții de locuințe	81	Cu acte	Nr. niveluri:1; S. construita la sol:81 mp; S. construita desfasurata:81 mp;
A1.2		construcții anexa	33	Cu acte	Nr. niveluri:1; S. construita la sol:33 mp; S. construita desfasurata:33 mp;

Lungime Segmente

1) Valorile lungimilor segmentelor sunt obținute din proiecție în plan.

Punct început	X / Y	Punct sfârșit	X / Y	Lungime segment (** (m)
1	510.142,384 424.763,53	2	510.147,607 424.761,755	5.516
2	510.147,607 424.761,755	3	510.157,278 424.758,469	10.214

Punct început	X / Y	Punct sfârșit	X / Y	Lungime segment (** (m)
3	510.157,278 424.758,469	4	510.168,944 424.755,231	12.107
4	510.168,944 424.755,231	5	510.180,499 424.749,892	12.729
5	510.180,499 424.749,892	6	510.185,863 424.748,069	5.665
6	510.185,863 424.748,069	7	510.186,72 424.753,146	5.149
7	510.186,72 424.753,146	8	510.183,827 424.761,802	9.127
8	510.183,827 424.761,802	9	510.180,64 424.765,578	4.941
9	510.180,64 424.765,578	10	510.176,19 424.767,777	4.964
10	510.176,19 424.767,777	11	510.168,462 424.768,587	7.77
11	510.168,462 424.768,587	12	510.156,91 424.768,606	11.552
12	510.156,91 424.768,606	13	510.145,055 424.767,664	11.892
13	510.145,055 424.767,664	14	510.143,581 424.767,027	1.606
14	510.143,581 424.767,027	1	510.142,384 424.763,53	3.696

** Lungimile segmentelor sunt determinate în planul de proiecție Stereo 70 și sunt rotunjite la 1 milimetru.

*** Distanța dintre puncte este formată din segmente cumulate ce sunt mai mici decât valoarea 1 milimetru.

**DATE DESPRE IMOBILUL NR. 264**

Oficiul de Cadastru și Publicitate Imobiliară ARGES
Biroul de Cadastru și Publicitate Imobiliară Campulung

A. Partea I. Descrierea imobilului

TEREN Extravilan

Adresa: Jud. Arges

Nr. Crt	Nr cadastral Nr. topografic	Suprafața* (mp)	Observații / Referințe
A1		497	Sector cadastral:7 Teren imprejmuit;

Construcții

Crt	Nr cadastral Nr. topografic	Adresa	Observații / Referințe
A1.1		Jud. Arges	Nr. niveluri:1; S. construita la sol:97 mp; S. construita desfasurata:97 mp;

B. Partea II. Proprietari și acte

Inscrieri privitoare la dreptul de proprietate și alte drepturi reale		Referințe
/		
Act Normativ nr. 7, din 13/03/1996 emis de PARLAMENT (art. 13 alin. 15);		
B1	Inscrierea provizorie, drept de PROPRIETATE, dobandit prin Lege, cota actuala 1/1, cota initiala 1/1 1) COMUNA VALEA MARE PRAVAT , CIF:5010196	A1
Act Normativ nr. 7, din 13/03/1996 emis de PARLAMENT (art. 12 alin. 16);		
B2	Intabulare, drept de PROPRIETATE, dobandit prin Construire, cota actuala 1/1, cota initiala 1/1 1) PUSI DENIS , lipsă CNP	A1.1

C. Partea III. SARCINI .

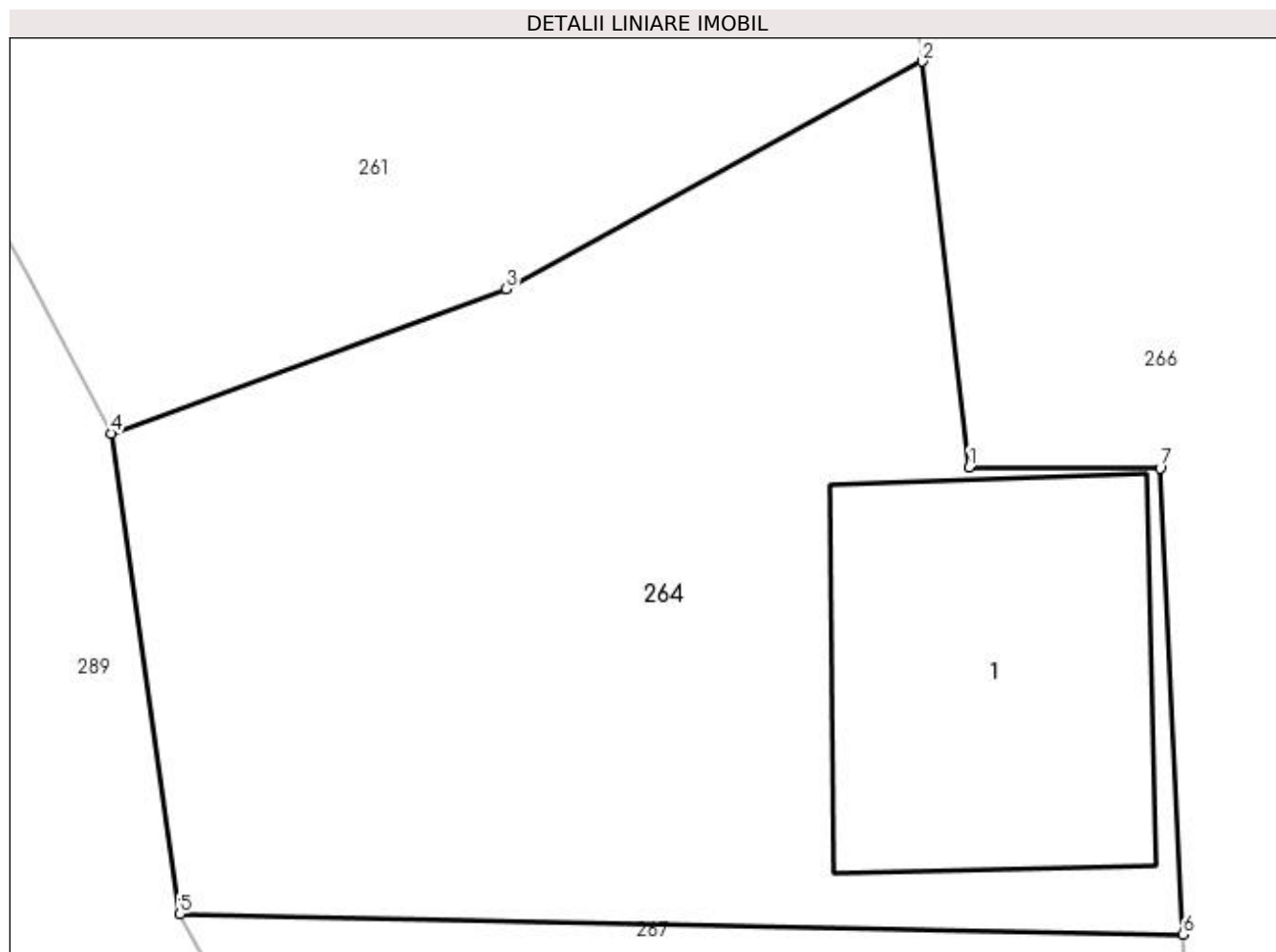
Inscrieri privind dezmembramintele dreptului de proprietate, drepturi reale de garanție și sarcini	Referințe
NU SUNT	

Anexa Nr. 1 La Partea I

Teren

Nr cadastral	Suprafața (mp)*	Observații / Referințe
	497	

* Suprafața este determinată în planul de proiecție Stereo 70.



Date referitoare la teren

Crt	Categorie folosință	Intravilan	Suprafața (mp)	Tarla	Parcelă	Nr. topo	Observații / Referințe
1	curți constructii	NU	497	4	67	-	

Date referitoare la construcții

Crt	Număr	Destinație construcție	Supraf. (mp)	Situație juridică	Observații / Referințe
A1.1		construcții de locuințe	97	Cu acte	Nr. niveluri:1; S. construita la sol:97 mp; S. construita desfasurata:97 mp;

Lungime Segmente

1) Valorile lungimilor segmentelor sunt obținute din proiecție în plan.

Punct început	X / Y	Punct sfârșit	X / Y	Lungime segment (** (m))
1	510.220,888 424.748,197	2	510.219,582 424.759,507	11.385
2	510.219,582 424.759,507	3	510.207,983 424.753,173	13.216
3	510.207,983 424.753,173	4	510.196,965 424.749,142	11.732
4	510.196,965 424.749,142	5	510.198,883 424.735,751	13.528

Punct început	X / Y	Punct sfârșit	X / Y	Lungime segment (** (m)
5	510.198,883 424.735,751	6	510.226,858 424.735,183	27.981
6	510.226,858 424.735,183	7	510.226,212 424.748,177	13.01
7	510.226,212 424.748,177	1	510.220,888 424.748,197	5.324

** Lungimile segmentelor sunt determinate în planul de proiecție Stereo 70 și sunt rotunjite la 1 milimetru.

*** Distanța dintre puncte este formată din segmente cumulate ce sunt mai mici decât valoarea 1 milimetru.

**DATE DESPRE IMOBILUL NR. 265**

Oficiul de Cadastru și Publicitate Imobiliară ARGES
Biroul de Cadastru și Publicitate Imobiliară Campulung

A. Partea I. Descrierea imobilului

TEREN Extravilan

Adresa: Nr. 209, Jud. Arges

Nr. Crt	Nr cadastral Nr. topografic	Suprafața* (mp)	Observații / Referințe
A1		Din acte: 810 Masurata: 1.567	Sector cadastral:7 Teren imprejmuit;

Construcții

Crt	Nr cadastral Nr. topografic	Adresa	Observații / Referințe
A1.1		Nr. 209, Jud. Arges	Nr. niveluri:1; S. construita la sol:57 mp; S. construita desfasurata:57 mp;
A1.2		Nr. 209, Jud. Arges	Nr. niveluri:1; S. construita la sol:106 mp; S. construita desfasurata:106 mp;
A1.3		Nr. 209, Jud. Arges	Nr. niveluri:1; S. construita la sol:27 mp; S. construita desfasurata:27 mp;

B. Partea II. Proprietari și acte

Inscrieri privitoare la dreptul de proprietate și alte drepturi reale		Referințe
/		
Act Administrativ nr. 131539, din 02/12/2004 emis de CJPSDPAT ARGES;		
B1	Intabulare, drept de PROPRIETATE, dobandit prin Reconstituire, cota actuala 1/1, cota initiala 1/1 1) LUCA ANDREI, lipsă CNP	A1
Act Normativ nr. 7, din 13/03/1996 emis de PARLAMENT (art. 12 alin. 16);		
B2	Intabulare, drept de PROPRIETATE, dobandit prin Construire, cota actuala 1/1, cota initiala 1/1 1) LUCA ANDREI, lipsă CNP	A1.1, A1.2, A1.3

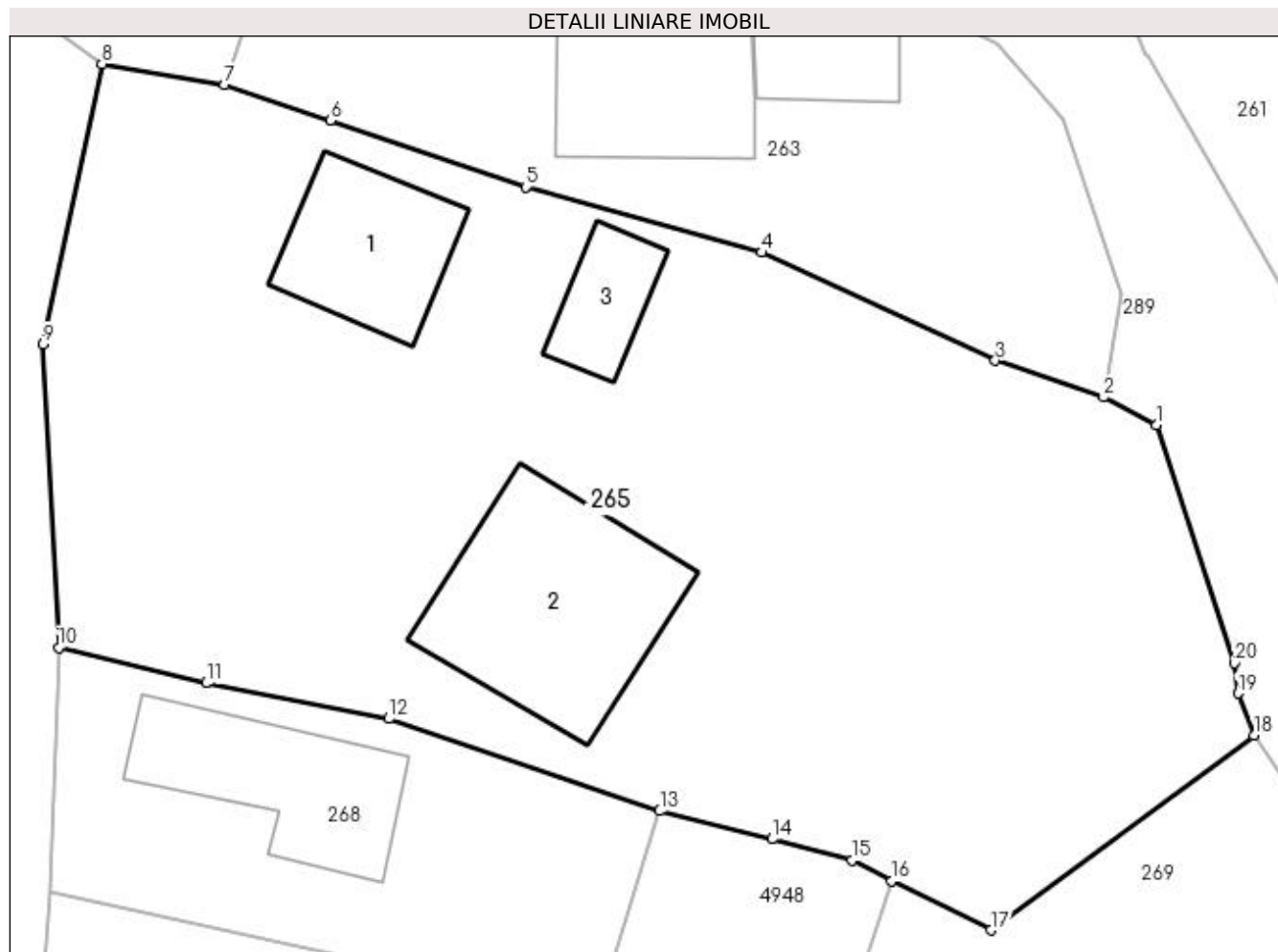
C. Partea III. SARCINI .

Inscrieri privind dezmembramintele dreptului de proprietate, drepturi reale de garanție și sarcini	Referințe
NU SUNT	

Teren

Nr cadastral	Suprafața (mp)*	Observații / Referințe
	Din acte: 810 Masurata: 1.567	

* Suprafața este determinată în planul de proiecție Stereo 70.



Date referitoare la teren

Crt	Categorie folosință	Intra vilan	Suprafața (mp)	Tarla	Parcelă	Nr. topo	Observații / Referințe
1	curți constructii	NU	1.567	4	67	-	În act se regăsește T3 și P33

Date referitoare la construcții

Crt	Număr	Destinație construcție	Supraf. (mp)	Situație juridică	Observații / Referințe
A1.1		construcții de locuințe	57	Cu acte	Nr. niveluri:1; S. construita la sol:57 mp; S. construita desfasurata:57 mp;
A1.2		construcții de locuințe	106	Cu acte	Nr. niveluri:1; S. construita la sol:106 mp; S. construita desfasurata:106 mp;
A1.3		construcții anexa	27	Cu acte	Nr. niveluri:1; S. construita la sol:27 mp; S. construita desfasurata:27 mp;

Lungime Segmente

1) Valorile lungimilor segmentelor sunt obținute din proiecție în plan.

Punct început	X / Y	Punct sfârșit	X / Y	Lungime segment (** (m)
1	510.188,458 424.746,712	2	510.185,863 424.748,069	2.928
2	510.185,863 424.748,069	3	510.180,499 424.749,892	5.665

Punct început	X / Y	Punct sfârșit	X / Y	Lungime segment (** (m)
3	510.180,499 424.749,892	4	510.168,944 424.755,231	12.729
4	510.168,944 424.755,231	5	510.157,278 424.758,469	12.107
5	510.157,278 424.758,469	6	510.147,607 424.761,755	10.214
6	510.147,607 424.761,755	7	510.142,384 424.763,53	5.516
7	510.142,384 424.763,53	8	510.136,315 424.764,564	6.156
8	510.136,315 424.764,564	9	510.133,408 424.750,696	14.169
9	510.133,408 424.750,696	10	510.134,169 424.735,695	15.02
10	510.134,169 424.735,695	11	510.141,462 424.733,935	7.502
11	510.141,462 424.733,935	12	510.150,496 424.732,172	9.204
12	510.150,496 424.732,172	13	510.163,905 424.727,612	14.163
13	510.163,905 424.727,612	14	510.169,456 424.726,229	5.721
14	510.169,456 424.726,229	15	510.173,398 424.725,163	4.084
15	510.173,398 424.725,163	16	510.175,387 424.724,166	2.225
16	510.175,387 424.724,166	17	510.180,28 424.721,713	5.473
17	510.180,28 424.721,713	18	510.193,295 424.731,36	16.2
18	510.193,295 424.731,36	19	510.192,498 424.733,422	2.211
19	510.192,498 424.733,422	20	510.192,313 424.734,934	1.523
20	510.192,313 424.734,934	1	510.188,458 424.746,712	12.393

** Lungimile segmentelor sunt determinate în planul de proiecție Stereo 70 și sunt rotunjite la 1 milimetru.

*** Distanța dintre puncte este formată din segmente cumulate ce sunt mai mici decât valoarea 1 milimetru.

**DATE DESPRE IMOBILUL NR. 266**

Oficiul de Cadastru și Publicitate Imobiliară ARGES
Biroul de Cadastru și Publicitate Imobiliară Campulung

A. Partea I. Descrierea imobilului

TEREN Extravilan

Adresa: Jud. Arges

Nr. Crt	Nr cadastral Nr. topografic	Suprafața* (mp)	Observații / Referințe
A1		Din acte: 968 Masurata: 1.954	Sector cadastral:7 Teren imprejmuit;

Construcții

Crt	Nr cadastral Nr. topografic	Adresa	Observații / Referințe
A1.1		Jud. Arges	Nr. niveluri:1; S. construita la sol:51 mp; S. construita desfasurata:51 mp;
A1.2		Jud. Arges	Nr. niveluri:1; S. construita la sol:6 mp; S. construita desfasurata:6 mp;
A1.3		Jud. Arges	Nr. niveluri:1; S. construita la sol:21 mp; S. construita desfasurata:21 mp;

B. Partea II. Proprietari și acte

Inscrieri privitoare la dreptul de proprietate și alte drepturi reale		Referințe
/		
Act Administrativ nr. 131523, din 01/12/2004 emis de CJPSDPAT ARGES;		
B1	Intabulare, drept de PROPRIETATE, dobandit prin Reconstituire, cota actuala 1/1, cota initiala 1/1 1) BRUMARU CONSTANTIN, lipsă CNP	A1
Act Normativ nr. 7, din 13/03/1996 emis de PARLAMENT (art. 12 alin. 16);		
B2	Intabulare, drept de PROPRIETATE, dobandit prin Construire, cota actuala 1/1, cota initiala 1/1 1) BRUMARU CONSTANTIN, lipsă CNP	A1.1, A1.2, A1.3

C. Partea III. SARCINI .

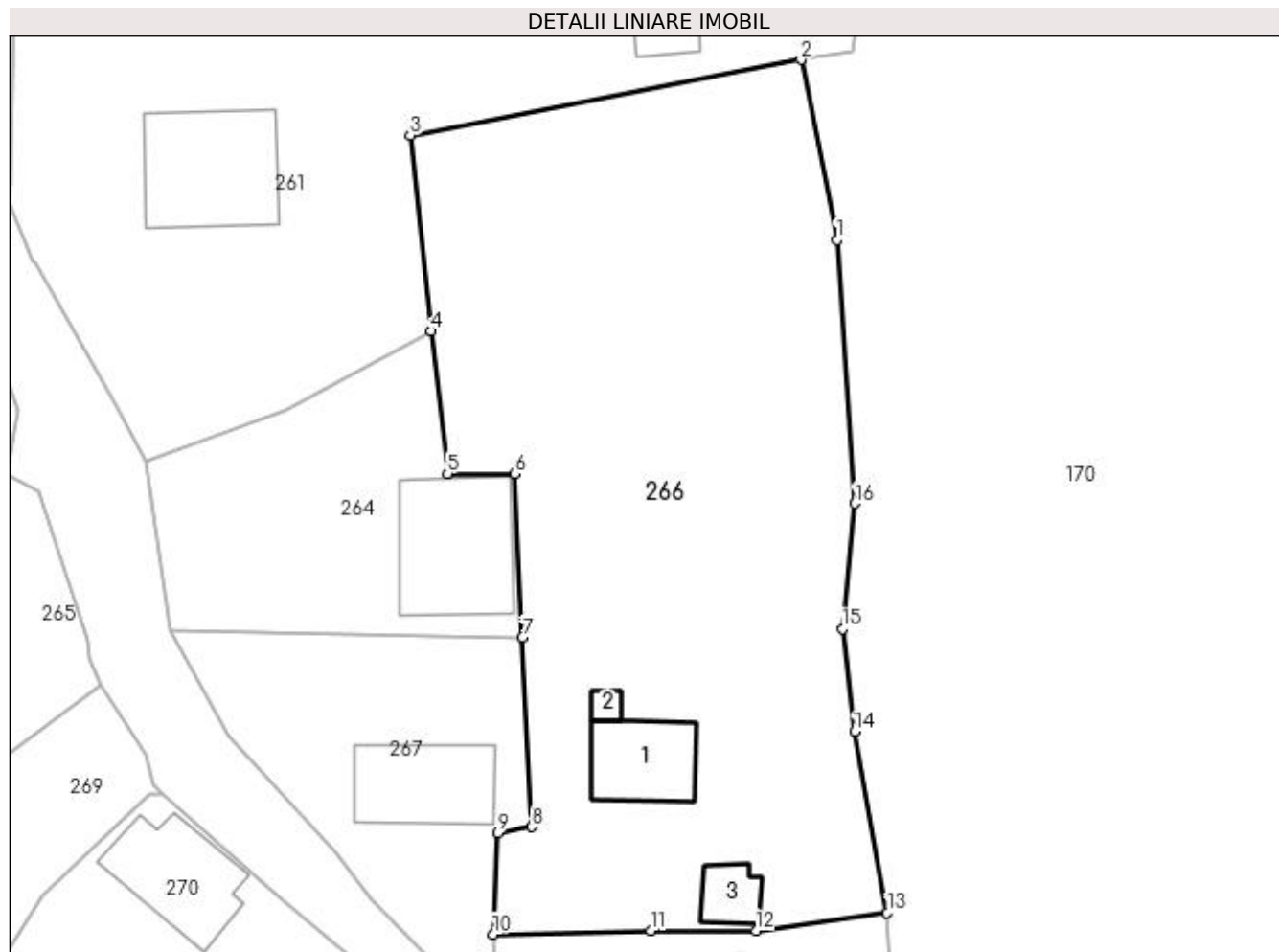
Inscrieri privind dezmembramintele dreptului de proprietate, drepturi reale de garanție și sarcini	Referințe
NU SUNT	

Anexa Nr. 1 La Partea I

Teren

Nr cadastral	Suprafața (mp)*	Observații / Referințe
	Din acte: 968 Masurata: 1.954	

* Suprafața este determinată în planul de proiecție Stereo 70.



Date referitoare la teren

Crt	Categorie folosință	Intravilan	Suprafața (mp)	Tarla	Parcelă	Nr. topo	Observații / Referințe
1	curți constructii	NU	587	9	119	-	În act se regăsește T1 și P25
2	pasune	NU	1.367	9	119	-	

Date referitoare la construcții

Crt	Număr	Destinație construcție	Supraf. (mp)	Situație juridică	Observații / Referințe
A1.1		construcții de locuințe	51	Cu acte	Nr. niveluri:1; S. construita la sol:51 mp; S. construita desfasurata:51 mp;
A1.2		construcții anexa	6	Cu acte	Nr. niveluri:1; S. construita la sol:6 mp; S. construita desfasurata:6 mp;
A1.3		construcții de locuințe	21	Cu acte	Nr. niveluri:1; S. construita la sol:21 mp; S. construita desfasurata:21 mp;

Lungime Segmente

1) Valorile lungimilor segmentelor sunt obținute din proiecție în plan.

Punct început	X / Y	Punct sfârșit	X / Y	Lungime segment (** (m)
1	510.251,823 424.766,777	2	510.248,964 424.781,072	14.578

Punct început	X / Y	Punct sfârșit	X / Y	Lungime segment (** (m)
2	510.248,964 424.781,072	3	510.217,914 424.775,06	31.627
3	510.217,914 424.775,06	4	510.219,582 424.759,507	15.642
4	510.219,582 424.759,507	5	510.220,888 424.748,197	11.385
5	510.220,888 424.748,197	6	510.226,212 424.748,177	5.324
6	510.226,212 424.748,177	7	510.226,858 424.735,183	13.01
7	510.226,858 424.735,183	8	510.227,6 424.720,138	15.063
8	510.227,6 424.720,138	9	510.224,9 424.719,651	2.744
9	510.224,9 424.719,651	10	510.224,518 424.711,6	8.06
10	510.224,518 424.711,6	11	510.237,014 424.711,886	12.499
11	510.237,014 424.711,886	12	510.245,377 424.711,875	8.363
12	510.245,377 424.711,875	13	510.255,812 424.713,303	10.532
13	510.255,812 424.713,303	14	510.253,222 424.727,709	14.637
14	510.253,222 424.727,709	15	510.252,248 424.735,854	8.203
15	510.252,248 424.735,854	16	510.253,238 424.745,816	10.011
16	510.253,238 424.745,816	1	510.251,823 424.766,777	21.009

** Lungimile segmentelor sunt determinate în planul de proiecție Stereo 70 și sunt rotunjite la 1 milimetru.

*** Distanța dintre puncte este formată din segmente cumulate ce sunt mai mici decât valoarea 1 milimetru.

**DATE DESPRE IMOBILUL NR. 267**

Oficiul de Cadastru și Publicitate Imobiliară ARGES
Biroul de Cadastru și Publicitate Imobiliară Campulung

A. Partea I. Descrierea imobilului

TEREN Extravilan

Adresa: Jud. Arges

Nr. Crt	Nr cadastral Nr. topografic	Suprafața* (mp)	Observații / Referințe
A1		476	Sector cadastral:7 Teren neimprejmuit;

Construcții

Crt	Nr cadastral Nr. topografic	Adresa	Observații / Referințe
A1.1		Jud. Arges	Nr. niveluri:1; S. construita la sol:69 mp; S. construita desfasurata:69 mp;

B. Partea II. Proprietari și acte

Inscrieri privitoare la dreptul de proprietate și alte drepturi reale	Referințe
/	
Act Administrativ nr. 131524, din 01/12/2004 emis de CJPSDPAT ARGES;	
B1	A1
Intabulare, drept de PROPRIETATE, dobandit prin Reconstituire, cota actuala 1/1, cota initiala 1/1 1) PUSI ION, lipsă CNP	
Act Normativ nr. 7, din 13/03/1996 emis de PARLAMENT (art. 12 alin. 16);	
B2	A1.1
Intabulare, drept de PROPRIETATE, dobandit prin Construire, cota actuala 1/1, cota initiala 1/1 1) PUSI ION, lipsă CNP	

C. Partea III. SARCINI .

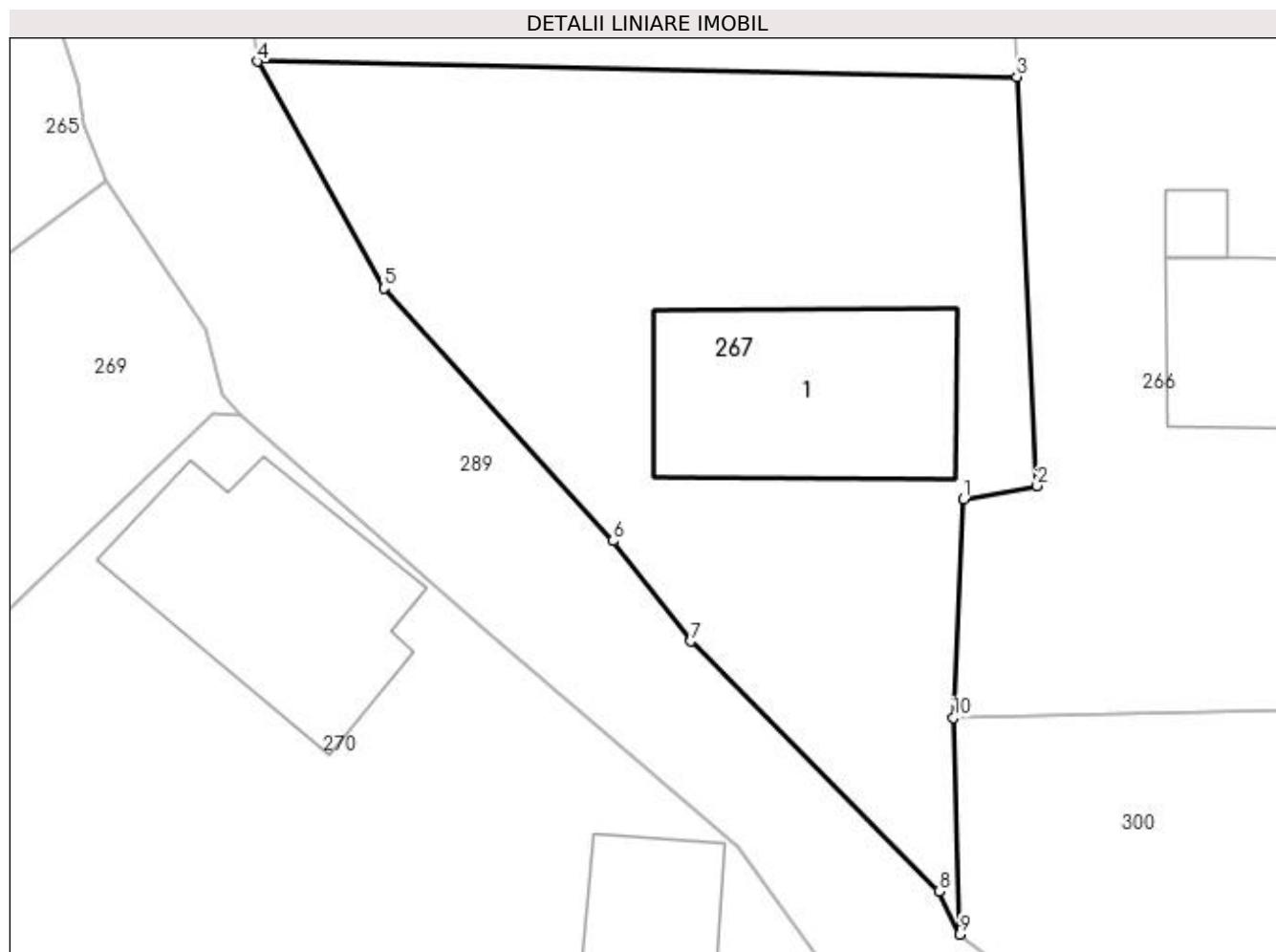
Inscrieri privind dezmembramintele dreptului de proprietate, drepturi reale de garanție și sarcini	Referințe
NU SUNT	

Anexa Nr. 1 La Partea I

Teren

Nr cadastral	Suprafața (mp)*	Observații / Referințe
	476	

* Suprafața este determinată în planul de proiecție Stereo 70.



Date referitoare la teren

Crt	Categorie folosință	Intra vilan	Suprafața (mp)	Tarla	Parcelă	Nr. topo	Observații / Referințe
1	curți constructii	NU	476	4	67	-	

Date referitoare la construcții

Crt	Număr	Destinație construcție	Supraf. (mp)	Situație juridică	Observații / Referințe
A1.1		construcții de locuințe	69	Cu acte	Nr. niveluri:1; S. construita la sol:69 mp; S. construita desfasurata:69 mp;

Lungime Segmente

1) Valorile lungimilor segmentelor sunt obținute din proiecție în plan.

Punct început	X / Y	Punct sfârșit	X / Y	Lungime segment (** (m)
1	510.224,9 424.719,651	2	510.227,6 424.720,138	2.744
2	510.227,6 424.720,138	3	510.226,858 424.735,183	15.063
3	510.226,858 424.735,183	4	510.198,883 424.735,751	27.981
4	510.198,883 424.735,751	5	510.203,56 424.727,412	9.561

Punct început	X / Y	Punct sfârșit	X / Y	Lungime segment (** (m)
5	510.203,56 424.727,412	6	510.211,987 424.718,109	12.552
6	510.211,987 424.718,109	7	510.214,859 424.714,418	4.677
7	510.214,859 424.714,418	8	510.223,979 424.705,207	12.962
8	510.223,979 424.705,207	9	510.224,751 424.703,63	1.756
9	510.224,751 424.703,63	10	510.224,518 424.711,6	7.973
10	510.224,518 424.711,6	1	510.224,9 424.719,651	8.06

** Lungimile segmentelor sunt determinate în planul de proiecție Stereo 70 și sunt rotunjite la 1 milimetru.

*** Distanța dintre puncte este formată din segmente cumulate ce sunt mai mici decât valoarea 1 milimetru.

**DATE DESPRE IMOBILUL NR. 268**

Oficiul de Cadastru și Publicitate Imobiliară ARGES
Biroul de Cadastru și Publicitate Imobiliară Campulung

A. Partea I. Descrierea imobilului

TEREN Extravilan

Adresa: Nr. 208, Jud. Arges

Nr. Crt	Nr cadastral Nr. topografic	Suprafața* (mp)	Observații / Referințe
A1		336	Sector cadastral:7 Teren neimprejmuit;

Construcții

Crt	Nr cadastral Nr. topografic	Adresa	Observații / Referințe
A1.1		Nr. 208, Jud. Arges	Nr. niveluri:1; S. construita la sol:70 mp; S. construita desfasurata:70 mp;

B. Partea II. Proprietari și acte

Inscrieri privitoare la dreptul de proprietate și alte drepturi reale	Referințe
/	
Act Administrativ nr. 131538, din 02/12/2004 emis de CJPSDPAT ARGES;	
B1	A1
Intabulare, drept de PROPRIETATE, dobandit prin Reconstituire, cota actuala 1/1, cota initiala 1/1 1) LUCA CONSTANTIN , lipsă CNP	
Act Normativ nr. 7, din 13/03/1996 emis de PARLAMENT (art. 12 alin. 16);	
B2	A1.1
Intabulare, drept de PROPRIETATE, dobandit prin Construire, cota actuala 1/1, cota initiala 1/1 1) LUCA CONSTANTIN , lipsă CNP	

C. Partea III. SARCINI .

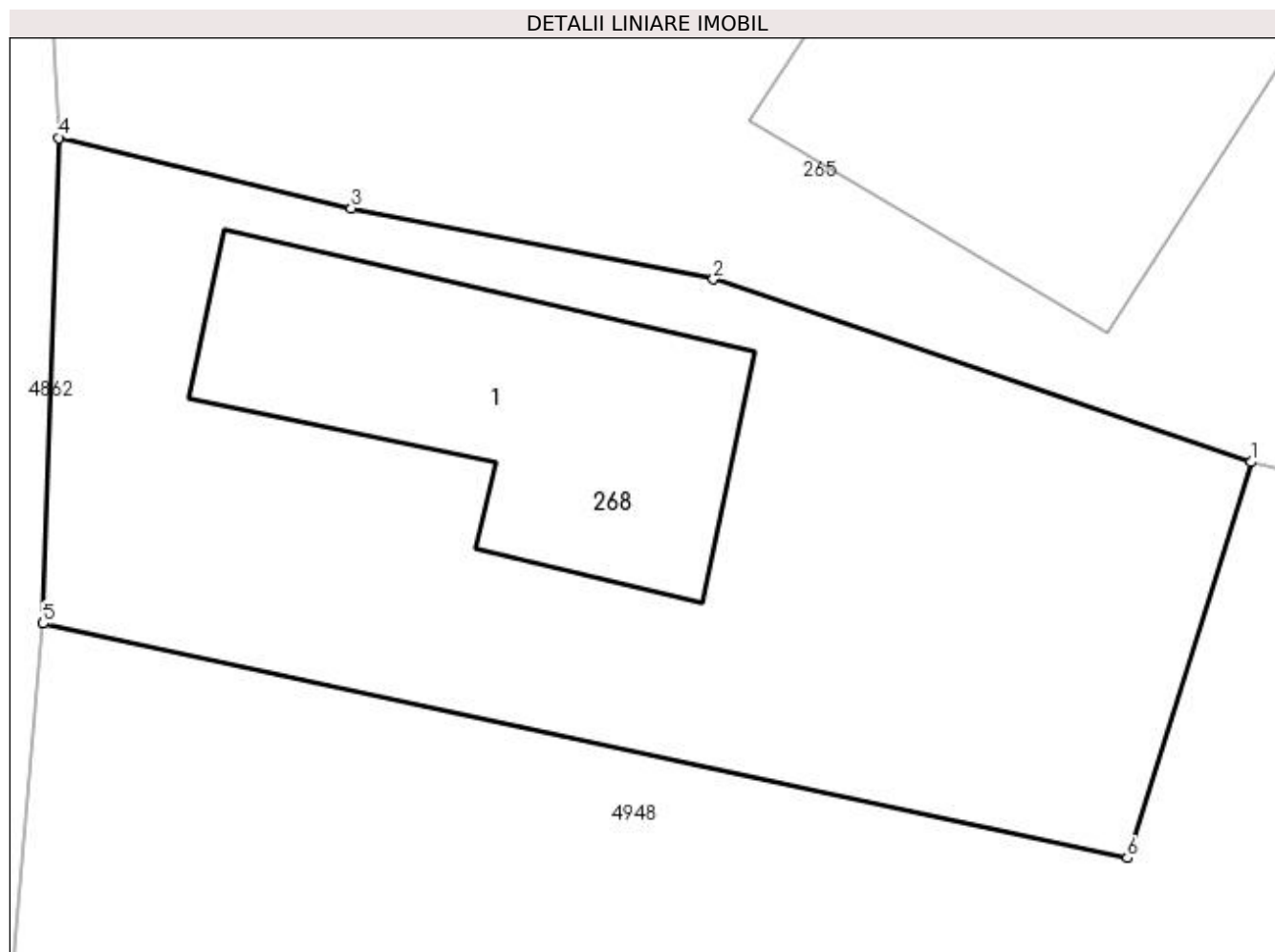
Inscrieri privind dezmembramintele dreptului de proprietate, drepturi reale de garanție și sarcini	Referințe
NU SUNT	

Anexa Nr. 1 La Partea I

Teren

Nr cadastral	Suprafața (mp)*	Observații / Referințe
	336	

* Suprafața este determinată în planul de proiecție Stereo 70.



Date referitoare la teren

Crt	Categorie folosință	Intravilan	Suprafața (mp)	Tarla	Parcelă	Nr. topo	Observații / Referințe
1	curți constructii	NU	336	4	67	-	În act se regăsește T1 și P33

Date referitoare la construcții

Crt	Număr	Destinație construcție	Supraf. (mp)	Situație juridică	Observații / Referințe
A1.1		construcții de locuințe	70	Cu acte	Nr. niveluri:1; S. construita la sol:70 mp; S. construita desfasurata:70 mp;

Lungime Segmente

1) Valorile lungimilor segmentelor sunt obținute din proiecție în plan.

Punct început	X / Y	Punct sfârșit	X / Y	Lungime segment (** (m)
1	510.163,905 424.727,612	2	510.150,496 424.732,172	14.163
2	510.150,496 424.732,172	3	510.141,462 424.733,935	9.204
3	510.141,462 424.733,935	4	510.134,169 424.735,695	7.502
4	510.134,169 424.735,695	5	510.133,776 424.723,586	12.115

Punct început	X / Y	Punct sfârșit	X / Y	Lungime segment (** (m)
5	510.133,776 424.723,586	6	510.160,819 424.717,739	27.668
6	510.160,819 424.717,739	1	510.163,905 424.727,612	10.344

** Lungimile segmentelor sunt determinate în planul de proiecție Stereo 70 și sunt rotunjite la 1 milimetru.

*** Distanța dintre puncte este formată din segmente cumulate ce sunt mai mici decât valoarea 1 milimetru.

**DATE DESPRE IMOBILUL NR. 269**

Oficiul de Cadastru și Publicitate Imobiliară ARGES
Biroul de Cadastru și Publicitate Imobiliară Campulung

A. Partea I. Descrierea imobilului

TEREN Extravilan

Adresa: Jud. Arges

Nr. Crt	Nr cadastral Nr. topografic	Suprafața* (mp)	Observații / Referințe
A1		830	Sector cadastral:7 Teren imprejmuit;

Construcții

Crt	Nr cadastral Nr. topografic	Adresa	Observații / Referințe
A1.1		Jud. Arges	Nr. niveluri:1; S. construita la sol:50 mp; S. construita desfasurata:50 mp;

B. Partea II. Proprietari și acte

Inscrieri privitoare la dreptul de proprietate și alte drepturi reale		Referințe
/		
Act Normativ nr. 7, din 13/03/1996 emis de PARLAMENT (art. 13 alin. 15);		
B1	Inscrierea provizorie, drept de PROPRIETATE, dobandit prin Lege, cota actuala 1/1, cota initiala 1/1 1) COMUNA VALEA MARE PRAVAT , CIF:5010196	A1
Act Normativ nr. 7, din 13/03/1996 emis de PARLAMENT (art. 12 alin. 16);		
B2	Intabulare, drept de PROPRIETATE, dobandit prin Construire, cota actuala 1/1, cota initiala 1/1 1) FURDUI IONUT DOREL , lipsă CNP	A1.1

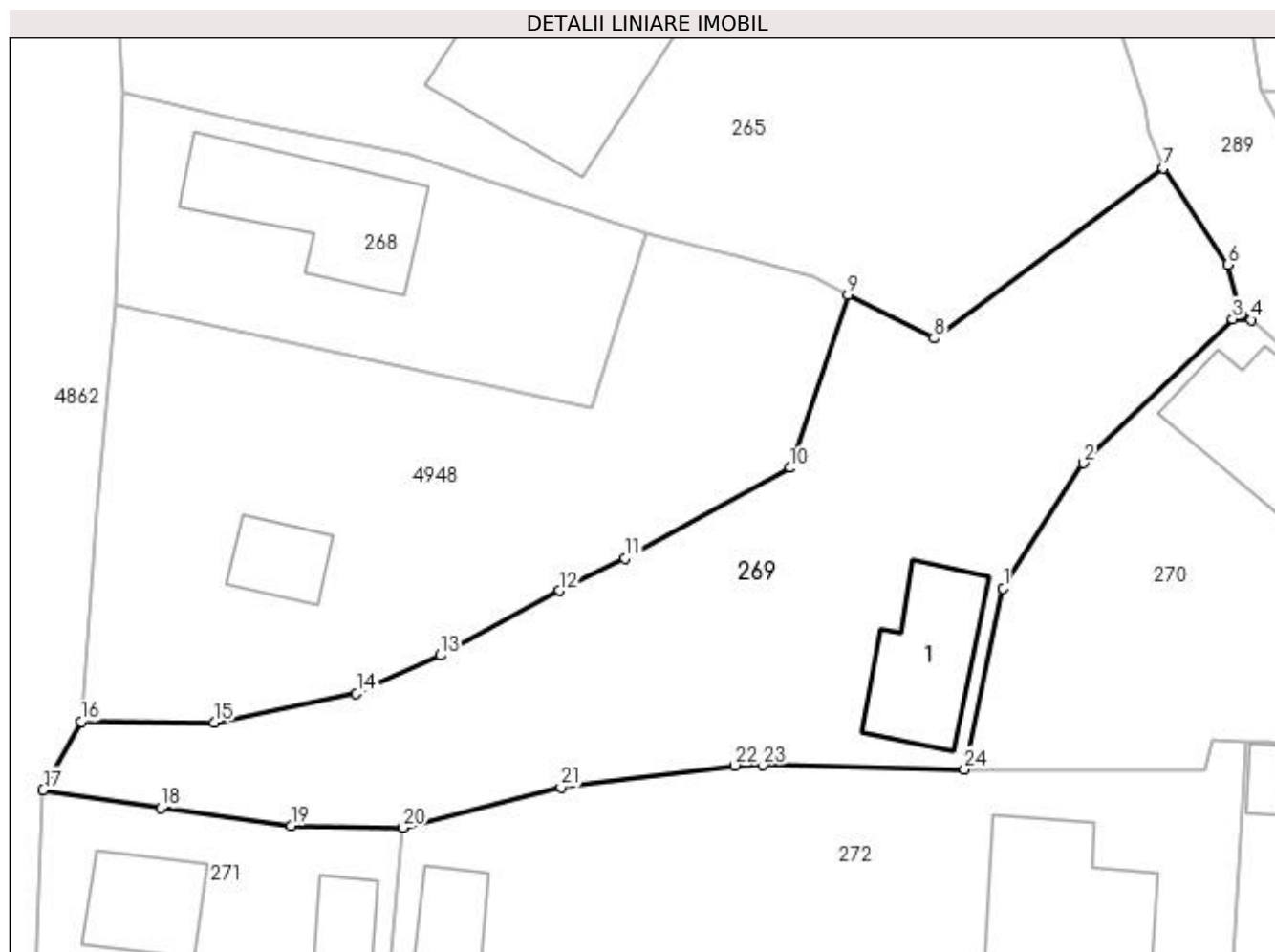
C. Partea III. SARCINI .

Inscrieri privind dezmembramintele dreptului de proprietate, drepturi reale de garanție și sarcini	Referințe
NU SUNT	

Teren

Nr cadastral	Suprafața (mp)*	Observații / Referințe
	830	

* Suprafața este determinată în planul de proiecție Stereo 70.



Date referitoare la teren

Crt	Categorie folosință	Intra vilan	Suprafața (mp)	Tarla	Parcelă	Nr. topo	Observații / Referințe
1	curți constructii	NU	830	4	67	-	

Date referitoare la construcții

Crt	Număr	Destinație construcție	Supraf. (mp)	Situație juridică	Observații / Referințe
A1.1		construcții de locuințe	50	Cu acte	Nr. niveluri:1; S. construita la sol:50 mp; S. construita desfasurata:50 mp;

Lungime Segmente

1) Valorile lungimilor segmentelor sunt obținute din proiecție în plan.

Punct început	X / Y	Punct sfârșit	X / Y	Lungime segment (** (m))
1	510.184,215 424.707,51	2	510.188,772 424.714,617	8.442
3	510.197,24 424.722,802	4	510.198,291 424.722,745	1.053
5	510.197,59 424.723,518	6	510.196,972 424.725,889	2.45
7	510.193,295 424.731,36	8	510.180,28 424.721,713	16.2

Punct început	X / Y	Punct sfârșit	X / Y	Lungime segment (** (m))
2	510.188,772 424.714,617	3	510.197,24 424.722,802	11.777
4	510.198,291 424.722,745	5	510.197,59 424.723,518	1.044
6	510.196,972 424.725,889	7	510.193,295 424.731,36	6.592
8	510.180,28 424.721,713	9	510.175,387 424.724,166	5.473

Punct început	X / Y	Punct sfârșit	X / Y	Lungime segment (** (m)	Punct început	X / Y	Punct sfârșit	X / Y	Lungime segment (** (m)
9	510.175,387 424.724,166	10	510.172,1 424.714,349	10.353	10	510.172,1 424.714,349	11	510.162,739 424.709,209	10.679
11	510.162,739 424.709,209	12	510.158,986 424.707,373	4.178	12	510.158,986 424.707,373	13	510.152,231 424.703,7	7.689
13	510.152,231 424.703,7	14	510.147,473 424.701,547	5.222	14	510.147,473 424.701,547	15	510.139,404 424.699,909	8.234
15	510.139,404 424.699,909	16	510.131,837 424.699,946	7.567	16	510.131,837 424.699,946	17	510.129,675 424.696,063	4.444
17	510.129,675 424.696,063	18	510.136,345 424.695,033	6.749	18	510.136,345 424.695,033	19	510.143,762 424.694,02	7.486
19	510.143,762 424.694,02	20	510.150,129 424.693,922	6.368	20	510.150,129 424.693,922	21	510.159,099 424.696,227	9.261
21	510.159,099 424.696,227	22	510.168,957 424.697,449	9.933	22	510.168,957 424.697,449	23	510.170,581 424.697,467	1.624
23	510.170,581 424.697,467	24	510.182,005 424.697,234	11.426	24	510.182,005 424.697,234	1	510.184,215 424.707,51	10.511

** Lungimile segmentelor sunt determinate în planul de proiecție Stereo 70 și sunt rotunjite la 1 milimetru.

*** Distanța dintre puncte este formată din segmente cumulate ce sunt mai mici decât valoarea 1 milimetru.

**DATE DESPRE IMOBILUL NR. 270**

Oficiul de Cadastru și Publicitate Imobiliară ARGES
Biroul de Cadastru și Publicitate Imobiliară Campulung

A. Partea I. Descrierea imobilului

TEREN Extravilan

Adresa: Nr. 230, Jud. Arges

Nr. Crt	Nr cadastral Nr. topografic	Suprafața* (mp)	Observații / Referințe
A1		Din acte: 302 Masurata: 633	Sector cadastral:7 Teren imprejmuit;

Construcții

Crt	Nr cadastral Nr. topografic	Adresa	Observații / Referințe
A1.1		Nr. 230, Jud. Arges	Nr. niveluri:1; S. construita la sol:70 mp; S. construita desfasurata:70 mp;
A1.2		Nr. 230, Jud. Arges	Nr. niveluri:1; S. construita la sol:69 mp; S. construita desfasurata:69 mp;

B. Partea II. Proprietari și acte

Inscrieri privitoare la dreptul de proprietate și alte drepturi reale		Referințe
/		
Act Administrativ nr. 131525, din 01/12/2004 emis de CJPSDPAT ARGES;		
B1	Intabulare, drept de PROPRIETATE, dobandit prin Reconstituire, cota actuala 1/1, cota initiala 1/1 1) GRĂNCIOAIA CĂTĂLIN	A1
Act Normativ nr. 7, din 13/03/1996 emis de PARLAMENT (art. 12 alin. 16);		
B2	Intabulare, drept de PROPRIETATE, dobandit prin Construire, cota actuala 1/1, cota initiala 1/1 1) GRĂNCIOAIA CĂTĂLIN	A1.1, A1.2

C. Partea III. SARCINI .

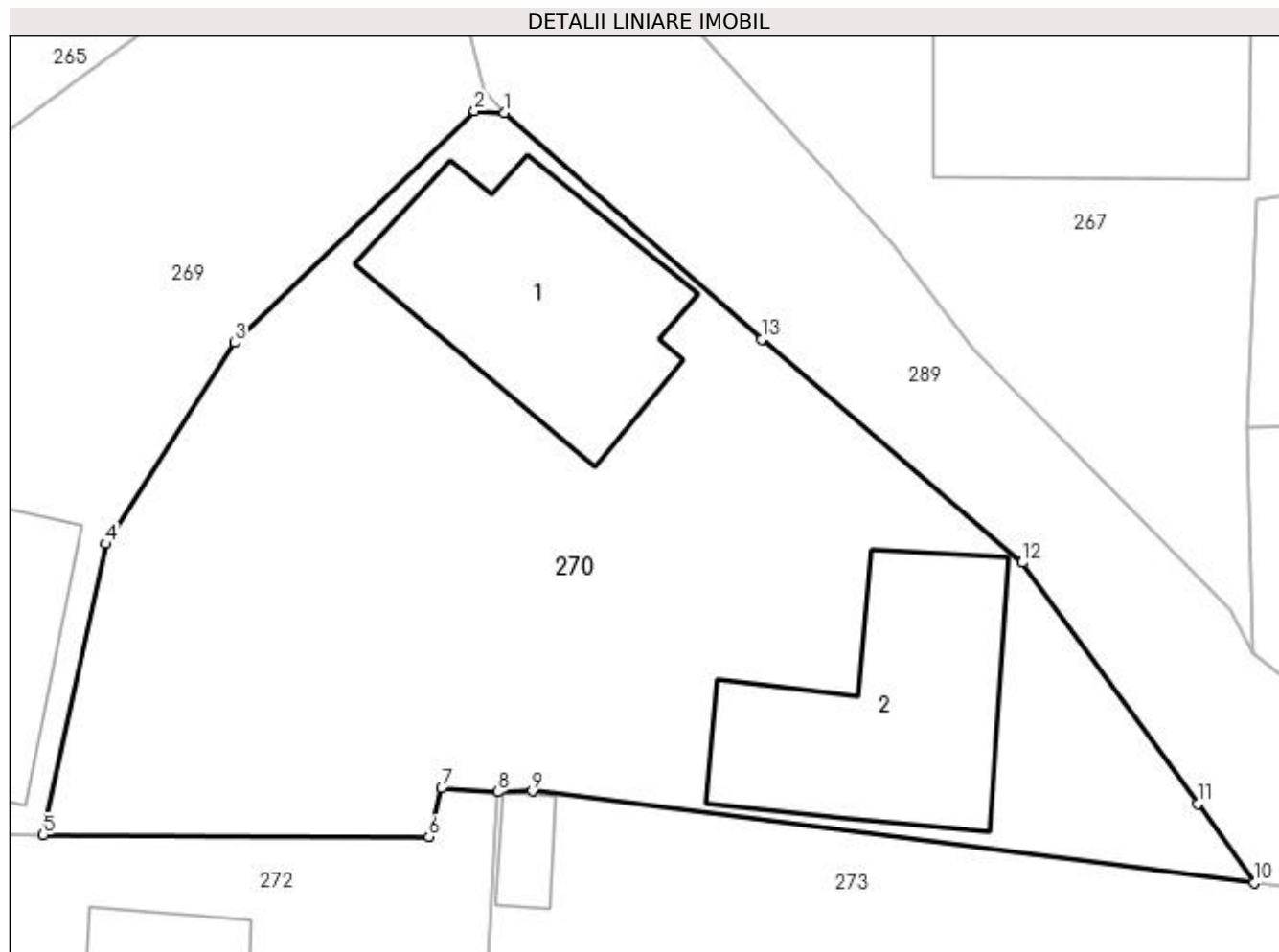
Inscrieri privind dezmembramintele dreptului de proprietate, drepturi reale de garanție și sarcini	Referințe
NU SUNT	

Anexa Nr. 1 La Partea I

Teren

Nr cadastral	Suprafața (mp)*	Observații / Referințe
	Din acte: 302 Masurata: 633	

* Suprafața este determinată în planul de proiecție Stereo 70.



Date referitoare la teren

Crt	Categorie folosință	Intra vilan	Suprafața (mp)	Tarla	Parcelă	Nr. topo	Observații / Referințe
1	curți construcții	NU	633	4	67	-	În act se regăsește P65

Date referitoare la construcții

Crt	Număr	Destinație construcție	Supraf. (mp)	Situație juridică	Observații / Referințe
A1.1		construcții de locuințe	70	Cu acte	Nr. niveluri:1; S. construita la sol:70 mp; S. construita desfasurata:70 mp;
A1.2		construcții de locuințe	69	Cu acte	Nr. niveluri:1; S. construita la sol:69 mp; S. construita desfasurata:69 mp;

Lungime Segmente

1) Valorile lungimilor segmentelor sunt obținute din proiecție în plan.

Punct început	X / Y	Punct sfârșit	X / Y	Lungime segment (** (m)
1	510.198,291 424.722,745	2	510.197,24 424.722,802	1.053
2	510.197,24 424.722,802	3	510.188,772 424.714,617	11.777

Punct început	X / Y	Punct sfârșit	X / Y	Lungime segment (** (m)
3	510.188,772 424.714,617	4	510.184,215 424.707,51	8.442
4	510.184,215 424.707,51	5	510.182,005 424.697,234	10.511
5	510.182,005 424.697,234	6	510.195,63 424.697,166	13.625
6	510.195,63 424.697,166	7	510.196,075 424.698,882	1.773
7	510.196,075 424.698,882	8	510.198,063 424.698,751	1.992
8	510.198,063 424.698,751	9	510.199,286 424.698,773	1.223
9	510.199,286 424.698,773	10	510.224,785 424.695,533	25.704
10	510.224,785 424.695,533	11	510.222,805 424.698,34	3.435
11	510.222,805 424.698,34	12	510.216,596 424.706,852	10.536
12	510.216,596 424.706,852	13	510.207,381 424.714,734	12.126
13	510.207,381 424.714,734	1	510.198,291 424.722,745	12.116

** Lungimile segmentelor sunt determinate în planul de proiecție Stereo 70 și sunt rotunjite la 1 milimetru.

*** Distanța dintre puncte este formată din segmente cumulate ce sunt mai mici decât valoarea 1 milimetru.

**DATE DESPRE IMOBILUL NR. 271**

Oficiul de Cadastru și Publicitate Imobiliară ARGES
Biroul de Cadastru și Publicitate Imobiliară Campulung

A. Partea I. Descrierea imobilului

TEREN Extravilan

Adresa: Nr. 20, Jud. Arges

Nr. Crt	Nr cadastral Nr. topografic	Suprafața* (mp)	Observații / Referințe
A1		423	Sector cadastral:7 Teren imprejmuit;

Construcții

Crt	Nr cadastral Nr. topografic	Adresa	Observații / Referințe
A1.1		Nr. 20, Jud. Arges	Nr. niveluri:1; S. construita la sol:43 mp; S. construita desfasurata:43 mp;
A1.2		Nr. 20, Jud. Arges	Nr. niveluri:1; S. construita la sol:34 mp; S. construita desfasurata:34 mp;
A1.3		Nr. 20, Jud. Arges	Nr. niveluri:1; S. construita la sol:20 mp; S. construita desfasurata:20 mp;

B. Partea II. Proprietari și acte

Inscrieri privitoare la dreptul de proprietate și alte drepturi reale		Referințe
/		
Act Normativ nr. 7, din 13/03/1996 emis de PARLAMENT (art. 13 alin. 15);		
B1	Inscrierea provizorie, drept de PROPRIETATE, dobandit prin Lege, cota actuala 1/1, cota initiala 1/1 1) COMUNA VALEA MARE PRAVAT , CIF:5010196	A1
Act Normativ nr. 7, din 13/03/1996 emis de PARLAMENT (art. 12 alin. 16);		
B2	Intabulare, drept de PROPRIETATE, dobandit prin Construire, cota actuala 1/1, cota initiala 1/1 1) FIERARU ION , lipsă CNP	A1.1, A1.2, A1.3

C. Partea III. SARCINI .

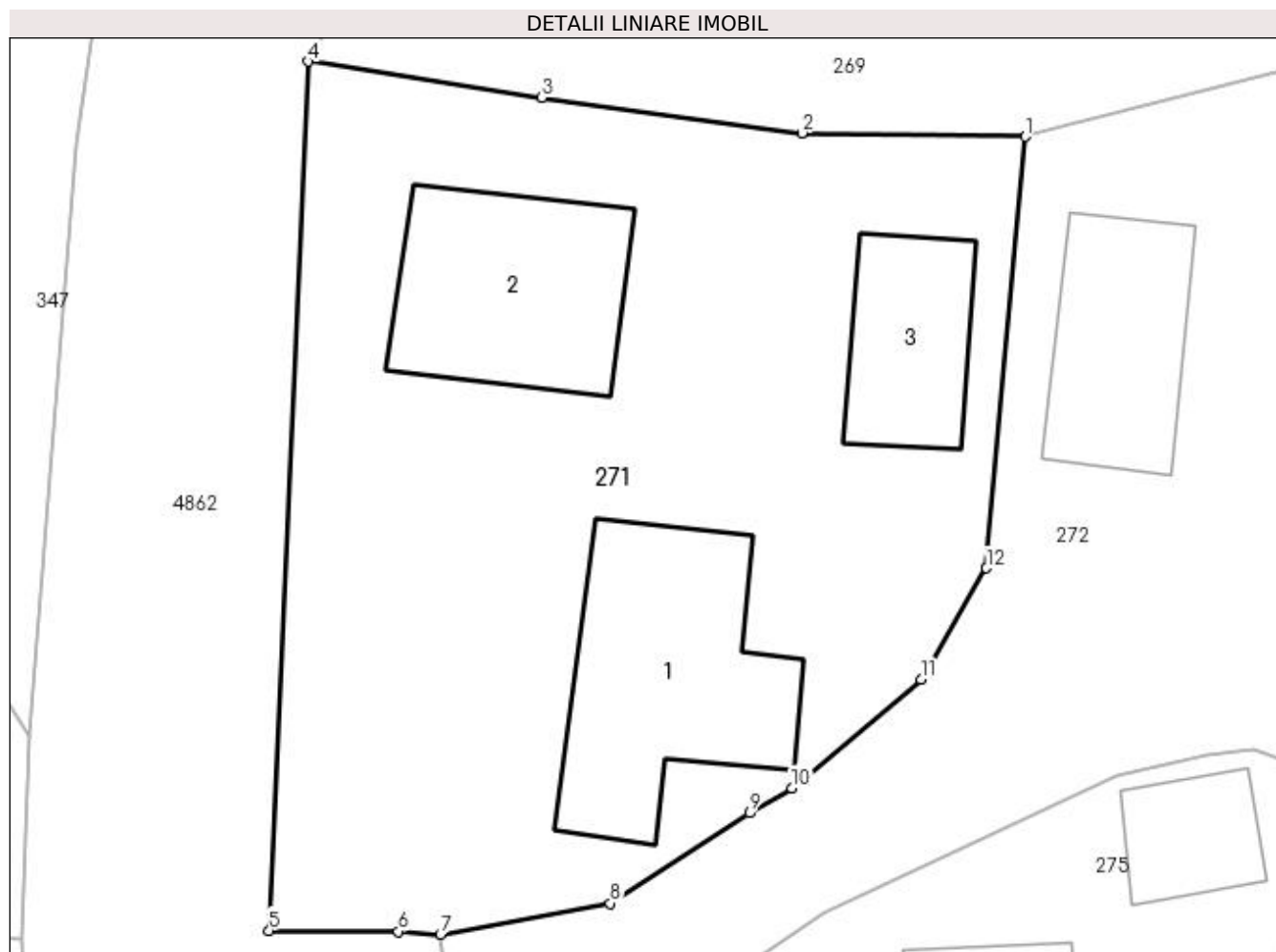
Inscrieri privind dezmembramintele dreptului de proprietate, drepturi reale de garanție și sarcini	Referințe
NU SUNT	

Anexa Nr. 1 La Partea I

Teren

Nr cadastral	Suprafața (mp)*	Observații / Referințe
	423	

* Suprafața este determinată în planul de proiecție Stereo 70.



Date referitoare la teren

Crt	Categorie folosință	Intravilan	Suprafața (mp)	Tarla	Parcelă	Nr. topo	Observații / Referințe
1	curți construcții	NU	423	4	67	-	

Date referitoare la construcții

Crt	Număr	Destinație construcție	Supraf. (mp)	Situație juridică	Observații / Referințe
A1.1		construcții de locuințe	43	Cu acte	Nr. niveluri:1; S. construita la sol:43 mp; S. construita desfasurata:43 mp;
A1.2		construcții de locuințe	34	Cu acte	Nr. niveluri:1; S. construita la sol:34 mp; S. construita desfasurata:34 mp;
A1.3		construcții anexa	20	Cu acte	Nr. niveluri:1; S. construita la sol:20 mp; S. construita desfasurata:20 mp;

Lungime Segmente

1) Valorile lungimilor segmentelor sunt obținute din proiecție în plan.

Punct început	X / Y	Punct sfârșit	X / Y	Lungime segment (** (m)
1	510.150,129 424.693,922	2	510.143,762 424.694,02	6.368
2	510.143,762 424.694,02	3	510.136,345 424.695,033	7.486

Punct început	X / Y	Punct sfârşit	X / Y	Lungime segment (** (m)
3	510.136,345 424.695,033	4	510.129,675 424.696,063	6.749
4	510.129,675 424.696,063	5	510.128,566 424.671,283	24.805
5	510.128,566 424.671,283	6	510.132,251 424.671,255	3.685
6	510.132,251 424.671,255	7	510.133,449 424.671,174	1.201
7	510.133,449 424.671,174	8	510.138,297 424.672,06	4.928
8	510.138,297 424.672,06	9	510.142,264 424.674,633	4.728
9	510.142,264 424.674,633	10	510.143,483 424.675,346	1.412
10	510.143,483 424.675,346	11	510.147,161 424.678,447	4.811
11	510.147,161 424.678,447	12	510.149,027 424.681,619	3.68
12	510.149,027 424.681,619	1	510.150,129 424.693,922	12.352

** Lungimile segmentelor sunt determinate în planul de proiecţie Stereo 70 şi sunt rotunjite la 1 milimetru.

*** Distanţa dintre puncte este formată din segmente cumulate ce sunt mai mici decât valoarea 1 milimetru.

**DATE DESPRE IMOBILUL NR. 272**

Oficiul de Cadastru și Publicitate Imobiliară ARGES
Biroul de Cadastru și Publicitate Imobiliară Campulung

A. Partea I. Descrierea imobilului

TEREN Extravilan

Adresa: Jud. Arges

Nr. Crt	Nr cadastral Nr. topografic	Suprafața* (mp)	Observații / Referințe
A1		Din acte: 528 Masurata: 1.245	Sector cadastral:7 Teren imprejmuit;

Construcții

Crt	Nr cadastral Nr. topografic	Adresa	Observații / Referințe
A1.1		Jud. Arges	Nr. niveluri:1; S. construita la sol:105 mp; S. construita desfasurata:105 mp;
A1.2		Jud. Arges	Nr. niveluri:1; S. construita la sol:26 mp; S. construita desfasurata:26 mp;

B. Partea II. Proprietari și acte

Inscrieri privitoare la dreptul de proprietate și alte drepturi reale		Referințe
/		
Act Administrativ nr. 131526, din 01/12/2004 emis de CJPSDPAT ARGES;		
B1	Intabulare, drept de PROPRIETATE, dobandit prin Reconstituire, cota actuala 1/1, cota initiala 1/1 1) FIERARU CRINU, lipsă CNP	A1
Act Normativ nr. 7, din 13/03/1996 emis de PARLAMENT (art. 12 alin. 16);		
B2	Intabulare, drept de PROPRIETATE, dobandit prin Construire, cota actuala 1/1, cota initiala 1/1 1) FIERARU CRINU, lipsă CNP	A1.1, A1.2

C. Partea III. SARCINI .

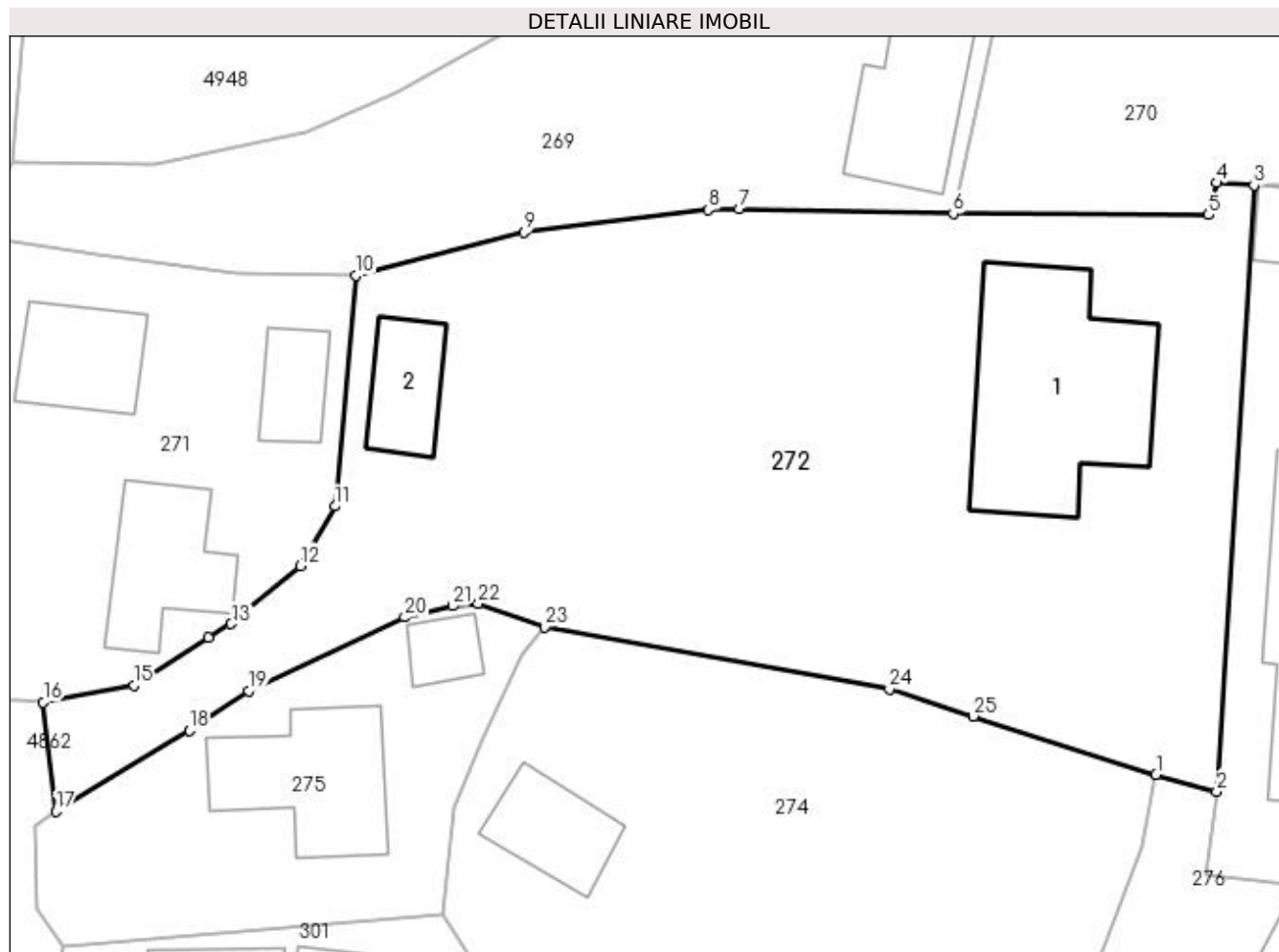
Inscrieri privind dezmembramintele dreptului de proprietate, drepturi reale de garanție și sarcini	Referințe
NU SUNT	

Anexa Nr. 1 La Partea I

Teren

Nr cadastral	Suprafața (mp)*	Observații / Referințe
	Din acte: 528 Masurata: 1.245	

* Suprafața este determinată în planul de proiecție Stereo 70.



Date referitoare la teren

Crt	Categorie folosință	Intra vilan	Suprafața (mp)	Tarla	Parcelă	Nr. topo	Observații / Referințe
1	curți construcții	NU	1.245	4	67	-	

Date referitoare la construcții

Crt	Număr	Destinație construcție	Supraf. (mp)	Situație juridică	Observații / Referințe
A1.1		construcții de locuințe	105	Cu acte	Nr. niveluri:1; S. construita la sol:105 mp; S. construita desfasurata:105 mp;
A1.2		construcții anexa	26	Cu acte	Nr. niveluri:1; S. construita la sol:26 mp; S. construita desfasurata:26 mp;

Lungime Segmente

1) Valorile lungimilor segmentelor sunt obținute din proiecție în plan.

Punct început	X / Y	Punct sfârșit	X / Y	Lungime segment (** (m))
1	510.192,833 424.667,3	2	510.196,074 424.666,41	3.361
3	510.198,063 424.698,751	4	510.196,075 424.698,882	1.992

Punct început	X / Y	Punct sfârșit	X / Y	Lungime segment (** (m))
2	510.196,074 424.666,41	3	510.198,063 424.698,751	32.402
4	510.196,075 424.698,882	5	510.195,63 424.697,166	1.773

Punct început	X / Y	Punct sfârșit	X / Y	Lungime segment (** (m))
5	510.195,63 424.697,166	6	510.182,005 424.697,234	13.625
7	510.170,581 424.697,467	8	510.168,957 424.697,449	1.624
9	510.159,099 424.696,227	10	510.150,129 424.693,922	9.261
11	510.149,027 424.681,619	12	510.147,161 424.678,447	3.68
13	510.143,483 424.675,346	14	510.142,264 424.674,633	1.412
15	510.138,297 424.672,06	16	510.133,449 424.671,174	4.928
17	510.134,121 424.665,343	18	510.141,265 424.669,644	8.339
19	510.144,424 424.671,771	20	510.152,745 424.675,692	9.199
21	510.155,303 424.676,294	22	510.156,661 424.676,423	1.364
23	510.160,205 424.675,168	24	510.178,604 424.671,877	18.691
25	510.183,073 424.670,414	1	510.192,833 424.667,3	10.245

Punct început	X / Y	Punct sfârșit	X / Y	Lungime segment (** (m))
6	510.182,005 424.697,234	7	510.170,581 424.697,467	11.426
8	510.168,957 424.697,449	9	510.159,099 424.696,227	9.933
10	510.150,129 424.693,922	11	510.149,027 424.681,619	12.352
12	510.147,161 424.678,447	13	510.143,483 424.675,346	4.811
14	510.142,264 424.674,633	15	510.138,297 424.672,06	4.728
16	510.133,449 424.671,174	17	510.134,121 424.665,343	5.87
18	510.141,265 424.669,644	19	510.144,424 424.671,771	3.808
20	510.152,745 424.675,692	21	510.155,303 424.676,294	2.628
22	510.156,661 424.676,423	23	510.160,205 424.675,168	3.76
24	510.178,604 424.671,877	25	510.183,073 424.670,414	4.702

** Lungimile segmentelor sunt determinate în planul de proiecție Stereo 70 și sunt rotunjite la 1 milimetru.

*** Distanța dintre puncte este formată din segmente cumulate ce sunt mai mici decât valoarea 1 milimetru.

**DATE DESPRE IMOBILUL NR. 273**

Oficiul de Cadastru și Publicitate Imobiliară ARGES
Biroul de Cadastru și Publicitate Imobiliară Campulung

A. Partea I. Descrierea imobilului

TEREN Intravilan

Adresa: Loc. Gura Pravat, Jud. Arges, PCT."SCOALA"

Nr. Crt	Nr cadastral Nr. topografic	Suprafața* (mp)	Observații / Referințe
A1	80293	Din acte: 1.695 Masurata: 1.710	Sector cadastral:7 Teren imprejmuit;

Construcții

Crt	Nr cadastral Nr. topografic	Adresa	Observații / Referințe
A1.1	80293-C1	Loc. Gura Pravat, Jud. Arges, PCT."SCOALA"	Nr. niveluri:1; S. construita la sol:458 mp; S. construita desfasurata:458 mp;
A1.2	80293-C2	Loc. Gura Pravat, Jud. Arges, PCT."SCOALA"	Nr. niveluri:1; S. construita la sol:8 mp; S. construita desfasurata:8 mp;

B. Partea II. Proprietari și acte

Inscrieri privitoare la dreptul de proprietate și alte drepturi reale	Referințe
6391 / 10/06/2010	
Act Administrativ nr. 27, din 08/09/1999 emis de PRIMARIA VALEA MARE PRAVAT (act administrativ nr. 2947/28-05-2010 emis de PRIMARIA VALEA MARE PRAVAT; act administrativ nr. 2961/28-05-2010 emis de PRIMARIA VALEA MARE PRAVAT; act administrativ nr. 3023/01-05-2010 emis de PRIMARIA VALEA MARE PRAVAT; act normativ nr. 609BIS/16-08-2002 emis de GUVERNUL ROMANIEI.);	
B1	Intabulare, drept de PROPRIETATE, dobandit prin Lege, cota actuala 1/1, cota initiala 1/1 1) COMUNA VALEA MARE PRAVAT-DOMENIUL PUBLIC , CIF:9999999999999, lipsă CUI
/	
Act Normativ nr. 7, din 13/03/1996 emis de PARLAMENT (art. 13 alin. 15);	
B2	Inscrierea provizorie, drept de PROPRIETATE, dobandit prin Lege, cota actuala 1/1, cota initiala 1/1 1) COMUNA VALEA MARE PRAVAT , CIF:5010196

C. Partea III. SARCINI .

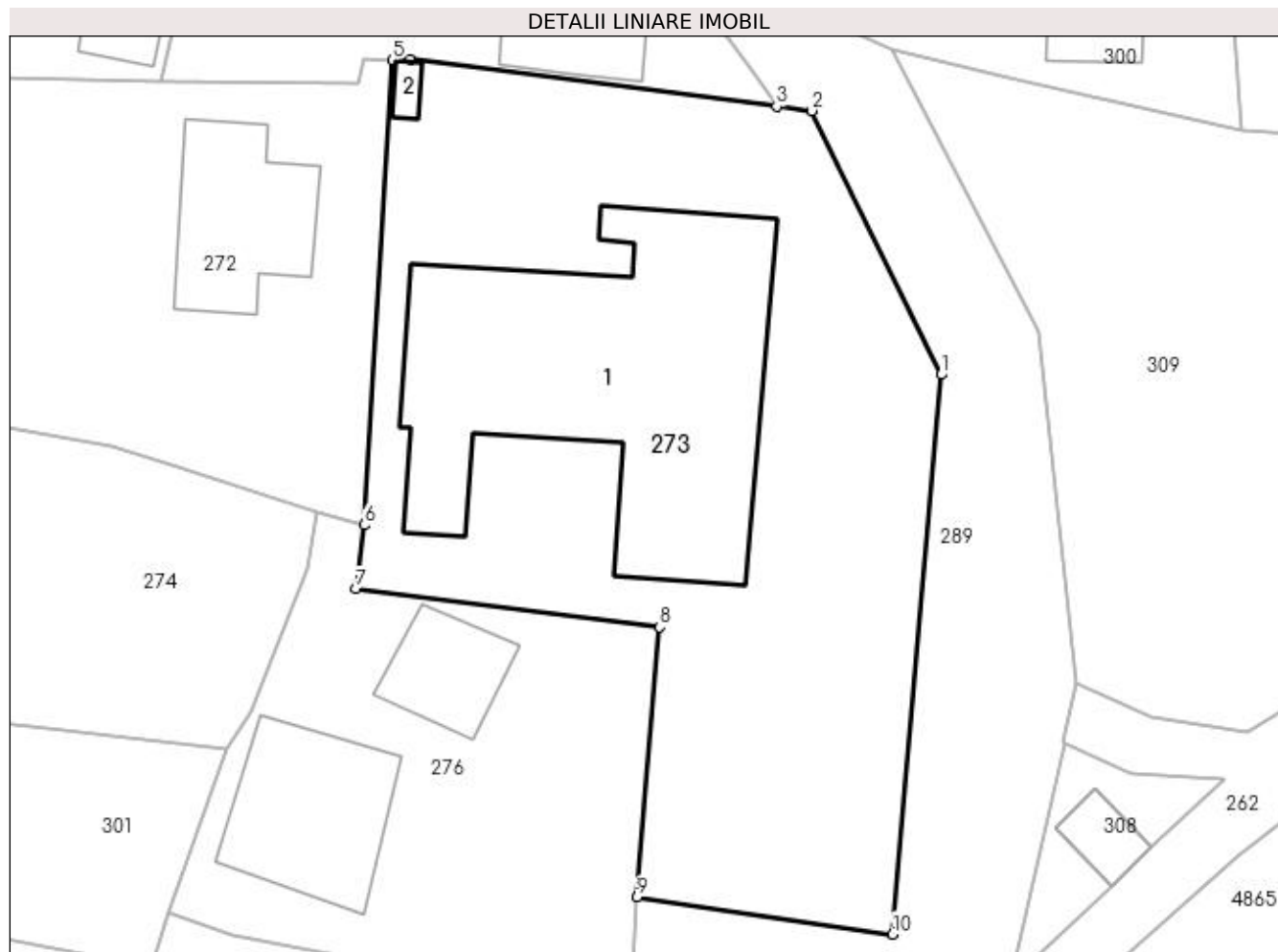
Inscrieri privind dezmembramintele dreptului de proprietate, drepturi reale de garanție și sarcini	Referințe
NU SUNT	

Anexa Nr. 1 La Partea I

Teren

Nr cadastral	Suprafața (mp)*	Observații / Referințe
80293	Din acte: 1.695 Masurata: 1.710	

* Suprafața este determinată în planul de proiecție Stereo 70.



Date referitoare la teren

Crt	Categorie folosință	Intravilan	Suprafața (mp)	Tarla	Parcelă	Nr. topo	Observații / Referințe
1	curți constructii	DA	1.710	4	67,69	-	

Date referitoare la construcții

Crt	Număr	Destinație construcție	Supraf. (mp)	Situație juridică	Observații / Referințe
A1.1	80293-C1	construcții administrative și social culturale	458	Cu acte	Nr. niveluri:1; S. construita la sol:458 mp; S. construita desfasurata:458 mp;
A1.2	80293-C2	construcții anexa	8	Cu acte	Nr. niveluri:1; S. construita la sol:8 mp; S. construita desfasurata:8 mp;

Lungime Segmente

1) Valorile lungimilor segmentelor sunt obținute din proiecție în plan.

Punct început	X / Y	Punct sfârșit	X / Y	Lungime segment (** (m)
1	510.236,213 424.676,874	2	510.227,236 424.695,218	20.423
2	510.227,236 424.695,218	3	510.224,785 424.695,533	2.471

Punct început	X / Y	Punct sfârșit	X / Y	Lungime segment (** (m)
3	510.224,785 424.695,533	4	510.199,286 424.698,773	25.704
4	510.199,286 424.698,773	5	510.198,063 424.698,751	1.223
5	510.198,063 424.698,751	6	510.196,074 424.666,41	32.402
6	510.196,074 424.666,41	7	510.195,534 424.661,992	4.451
7	510.195,534 424.661,992	8	510.216,653 424.659,319	21.287
8	510.216,653 424.659,319	9	510.215,076 424.640,534	18.851
9	510.215,076 424.640,534	10	510.232,837 424.637,954	17.947
10	510.232,837 424.637,954	1	510.236,213 424.676,874	39.066

** Lungimile segmentelor sunt determinate în planul de proiecție Stereo 70 și sunt rotunjite la 1 milimetru.

*** Distanța dintre puncte este formată din segmente cumulate ce sunt mai mici decât valoarea 1 milimetru.

**DATE DESPRE IMOBILUL NR. 274**

Oficiul de Cadastru și Publicitate Imobiliară ARGES
Biroul de Cadastru și Publicitate Imobiliară Campulung

A. Partea I. Descrierea imobilului

TEREN Extravilan

Adresa: Jud. Arges

Nr. Crt	Nr cadastral Nr. topografic	Suprafața* (mp)	Observații / Referințe
A1		Din acte: 176 Masurata: 668	Sector cadastral:7 Teren imprejmuit;

Construcții

Crt	Nr cadastral Nr. topografic	Adresa	Observații / Referințe
A1.1		Jud. Arges	Nr. niveluri:1; S. construita la sol:29 mp; S. construita desfasurata:29 mp;

B. Partea II. Proprietari și acte

Inscrieri privitoare la dreptul de proprietate și alte drepturi reale		Referințe
/		
Act Administrativ nr. 131537, din 02/12/2004 emis de CJPSDPAT ARGES;		
B1	Intabulare, drept de PROPRIETATE, dobandit prin Reconstituire, cota actuala 1/1, cota initiala 1/1 1) LUCA PETRE , lipsă CNP	A1
Act Normativ nr. 7, din 13/03/1996 emis de PARLAMENT (art. 12 alin. 16);		
B2	Intabulare, drept de PROPRIETATE, dobandit prin Construire, cota actuala 1/1, cota initiala 1/1 1) LUCA PETRE , lipsă CNP	A1.1

C. Partea III. SARCINI .

Inscrieri privind dezmembramintele dreptului de proprietate, drepturi reale de garanție și sarcini	Referințe
NU SUNT	

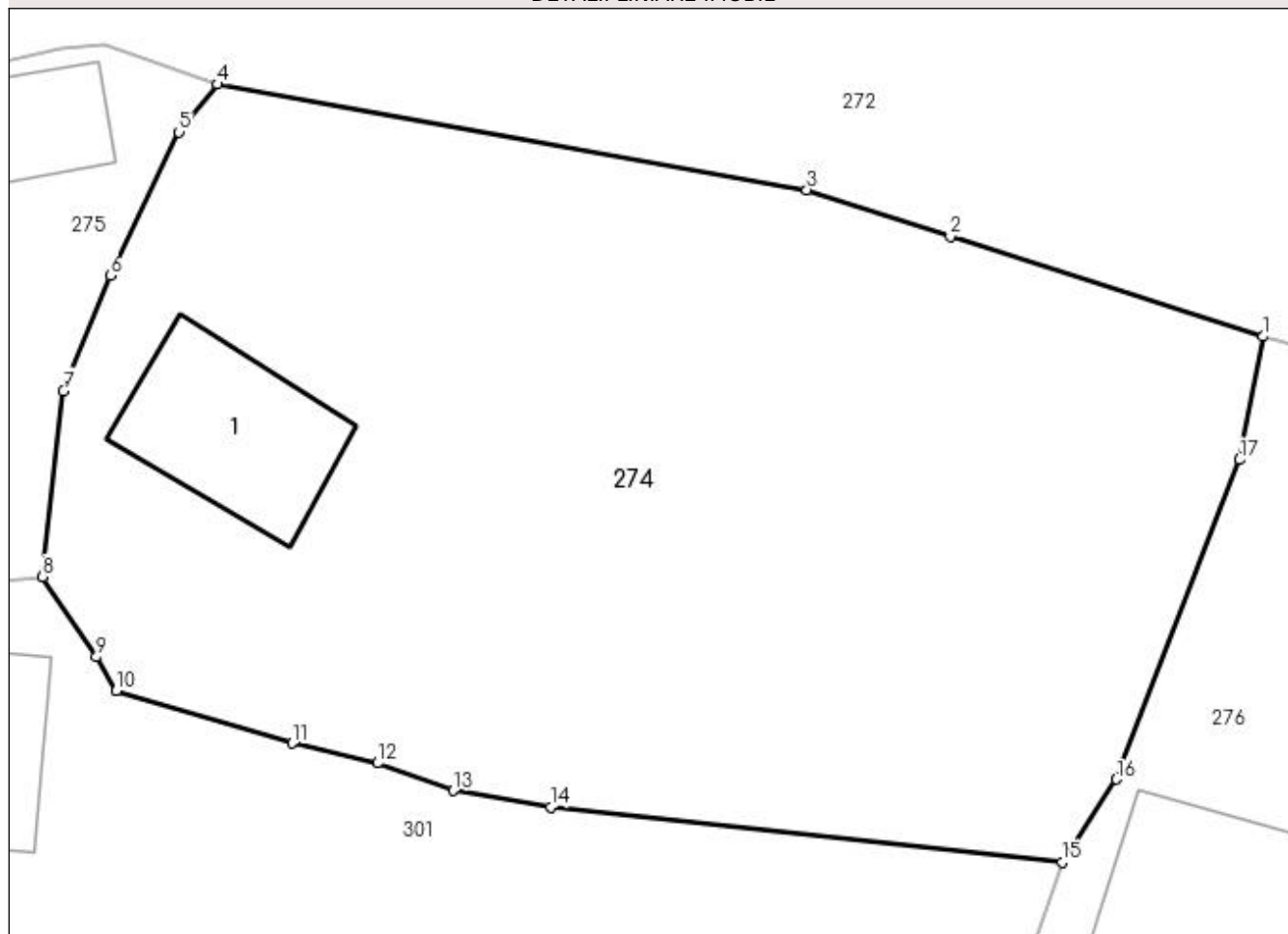
Anexa Nr. 1 La Partea I

Teren

Nr cadastral	Suprafața (mp)*	Observații / Referințe
	Din acte: 176 Masurata: 668	

* Suprafața este determinată în planul de proiecție Stereo 70.

DETALII LINIARE IMOBIL



Date referitoare la teren

Crt	Categorie folosință	Intra vilan	Suprafața (mp)	Tarla	Parcelă	Nr. topo	Observații / Referințe
1	curți constructii	NU	668	4	67	-	În act se regăsește T1 și P21

Date referitoare la construcții

Crt	Număr	Destinație construcție	Supraf. (mp)	Situație juridică	Observații / Referințe
A1.1		construcții de locuințe	29	Cu acte	Nr. niveluri:1; S. construita la sol:29 mp; S. construita desfasurata:29 mp;

Lungime Segmente

1) Valorile lungimilor segmentelor sunt obținute din proiecție în plan.

Punct început	X / Y	Punct sfârșit	X / Y	Lungime segment (** (m))
1	510.192,833 424.667,3	2	510.183,073 424.670,414	10.245
2	510.183,073 424.670,414	3	510.178,604 424.671,877	4.702
3	510.178,604 424.671,877	4	510.160,205 424.675,168	18.691

Punct început	X / Y	Punct sfârșit	X / Y	Lungime segment (** (m)
4	510.160,205 424.675,168	5	510.159,001 424.673,675	1.918
5	510.159,001 424.673,675	6	510.156,852 424.669,197	4.967
6	510.156,852 424.669,197	7	510.155,391 424.665,604	3.879
7	510.155,391 424.665,604	8	510.154,746 424.659,809	5.831
8	510.154,746 424.659,809	9	510.156,427 424.657,307	3.014
9	510.156,427 424.657,307	10	510.157,049 424.656,258	1.22
10	510.157,049 424.656,258	11	510.162,542 424.654,612	5.734
11	510.162,542 424.654,612	12	510.165,207 424.653,995	2.735
12	510.165,207 424.653,995	13	510.167,56 424.653,139	2.504
13	510.167,56 424.653,139	14	510.170,599 424.652,617	3.084
14	510.170,599 424.652,617	15	510.186,567 424.650,905	16.06
15	510.186,567 424.650,905	16	510.188,265 424.653,494	3.096
16	510.188,265 424.653,494	17	510.192,103 424.663,454	10.674
17	510.192,103 424.663,454	1	510.192,833 424.667,3	3.915

** Lungimile segmentelor sunt determinate în planul de proiecție Stereo 70 și sunt rotunjite la 1 milimetru.

*** Distanța dintre puncte este formată din segmente cumulate ce sunt mai mici decât valoarea 1 milimetru.

**DATE DESPRE IMOBILUL NR. 275**

Oficiul de Cadastru și Publicitate Imobiliară ARGES
Biroul de Cadastru și Publicitate Imobiliară Campulung

A. Partea I. Descrierea imobilului

TEREN Extravilan

Adresa: Jud. Arges

Nr. Crt	Nr cadastral Nr. topografic	Suprafața* (mp)	Observații / Referințe
A1		293	Sector cadastral:7 Teren imprejmuit;

Construcții

Crt	Nr cadastral Nr. topografic	Adresa	Observații / Referințe
A1.1		Jud. Arges	Nr. niveluri:1; S. construita la sol:56 mp; S. construita desfasurata:56 mp;
A1.2		Jud. Arges	Nr. niveluri:1; S. construita la sol:12 mp; S. construita desfasurata:12 mp;

B. Partea II. Proprietari și acte

Inscrieri privitoare la dreptul de proprietate și alte drepturi reale		Referințe
/		
Act Normativ nr. 7, din 13/03/1996 emis de PARLAMENT (art. 13 alin. 15);		
B1	Inscrierea provizorie, drept de PROPRIETATE, dobandit prin Lege, cota actuala 1/1, cota initiala 1/1 1) COMUNA VALEA MARE PRAVAT , CIF:5010196	A1
Act Normativ nr. 7, din 13/03/1996 emis de PARLAMENT (art. 12 alin. 16);		
B2	Intabulare, drept de PROPRIETATE, dobandit prin Construire, cota actuala 1/1, cota initiala 1/1 1) FIERARU COSTIN-BOGDAN , lipsă CNP	A1.1, A1.2

C. Partea III. SARCINI .

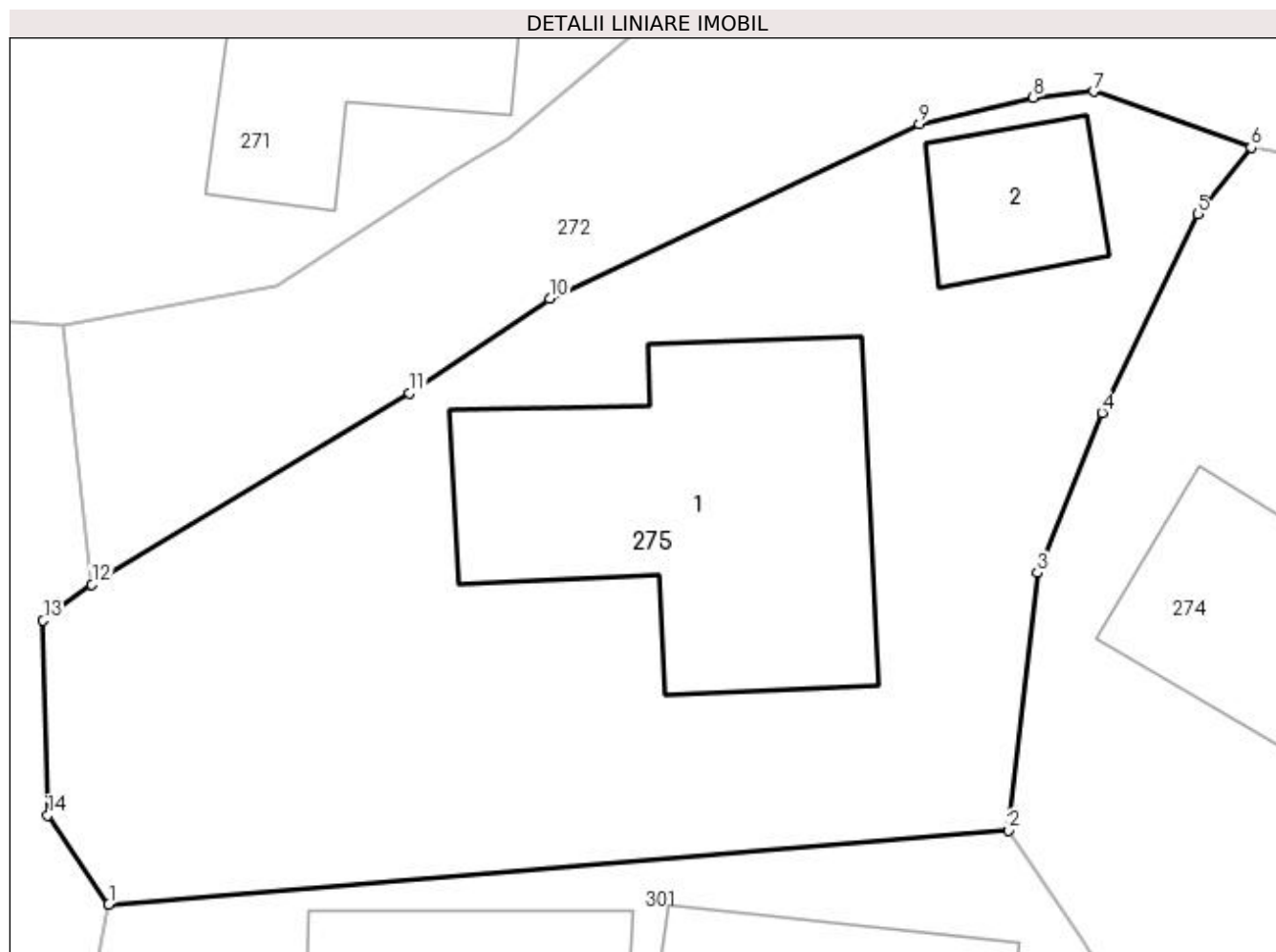
Inscrieri privind dezmembramintele dreptului de proprietate, drepturi reale de garanție și sarcini	Referințe
NU SUNT	

Anexa Nr. 1 La Partea I

Teren

Nr cadastral	Suprafața (mp)*	Observații / Referințe
	293	

* Suprafața este determinată în planul de proiecție Stereo 70.



Date referitoare la teren

Crt	Categorie folosință	Intra vilan	Suprafața (mp)	Tarla	Parcelă	Nr. topo	Observații / Referințe
1	curți constructii	NU	293	4	67	-	

Date referitoare la construcții

Crt	Număr	Destinație construcție	Supraf. (mp)	Situație juridică	Observații / Referințe
A1.1		construcții de locuințe	56	Cu acte	Nr. niveluri:1; S. construita la sol:56 mp; S. construita desfasurata:56 mp;
A1.2		construcții anexa	12	Cu acte	Nr. niveluri:1; S. construita la sol:12 mp; S. construita desfasurata:12 mp;

Lungime Segmente

1) Valorile lungimilor segmentelor sunt obținute din proiecție în plan.

Punct început	X / Y	Punct sfârșit	X / Y	Lungime segment (** (m))
1	510.134,503 424.658,147	2	510.154,746 424.659,809	20.311
2	510.154,746 424.659,809	3	510.155,391 424.665,604	5.831
3	510.155,391 424.665,604	4	510.156,852 424.669,197	3.879

Punct început	X / Y	Punct sfârșit	X / Y	Lungime segment (** (m)
4	510.156,852 424.669,197	5	510.159,001 424.673,675	4.967
5	510.159,001 424.673,675	6	510.160,205 424.675,168	1.918
6	510.160,205 424.675,168	7	510.156,661 424.676,423	3.76
7	510.156,661 424.676,423	8	510.155,303 424.676,294	1.364
8	510.155,303 424.676,294	9	510.152,745 424.675,692	2.628
9	510.152,745 424.675,692	10	510.144,424 424.671,771	9.199
10	510.144,424 424.671,771	11	510.141,265 424.669,644	3.808
11	510.141,265 424.669,644	12	510.134,121 424.665,343	8.339
12	510.134,121 424.665,343	13	510.133,022 424.664,531	1.366
13	510.133,022 424.664,531	14	510.133,124 424.660,146	4.386
14	510.133,124 424.660,146	1	510.134,503 424.658,147	2.429

** Lungimile segmentelor sunt determinate în planul de proiecție Stereo 70 și sunt rotunjite la 1 milimetru.

*** Distanța dintre puncte este formată din segmente cumulate ce sunt mai mici decât valoarea 1 milimetru.

**DATE DESPRE IMOBILUL NR. 276**

Oficiul de Cadastru și Publicitate Imobiliară ARGES
Biroul de Cadastru și Publicitate Imobiliară Campulung

A. Partea I. Descrierea imobilului

TEREN Extravilan

Adresa: Nr. 228, Jud. Arges

Nr. Crt	Nr cadastral Nr. topografic	Suprafața* (mp)	Observații / Referințe
A1		Din acte: 308 Masurata: 764	Sector cadastral:7 Teren imprejmuit;

Construcții

Crt	Nr cadastral Nr. topografic	Adresa	Observații / Referințe
A1.1		Nr. 228, Jud. Arges	Nr. niveluri:1; S. construita la sol:55 mp; S. construita desfasurata:55 mp;
A1.2		Nr. 228, Jud. Arges	Nr. niveluri:2; S. construita la sol:117 mp; S. construita desfasurata:156 mp;

B. Partea II. Proprietari și acte

Inscrieri privitoare la dreptul de proprietate și alte drepturi reale		Referințe
/		
Act Administrativ nr. 131530, din 01/12/2004 emis de CJPSDPAT ARGES;		
B1	Intabulare, drept de PROPRIETATE, dobandit prin Reconstituire, cota actuala 1/1, cota initiala 1/1 1) BRUMARU VIOREL	A1
Act Normativ nr. 7, din 13/03/1996 emis de PARLAMENT (art. 12 alin. 16);		
B2	Intabulare, drept de PROPRIETATE, dobandit prin Construire, cota actuala 1/1, cota initiala 1/1 1) BRUMARU VIOREL	A1.1, A1.2

C. Partea III. SARCINI .

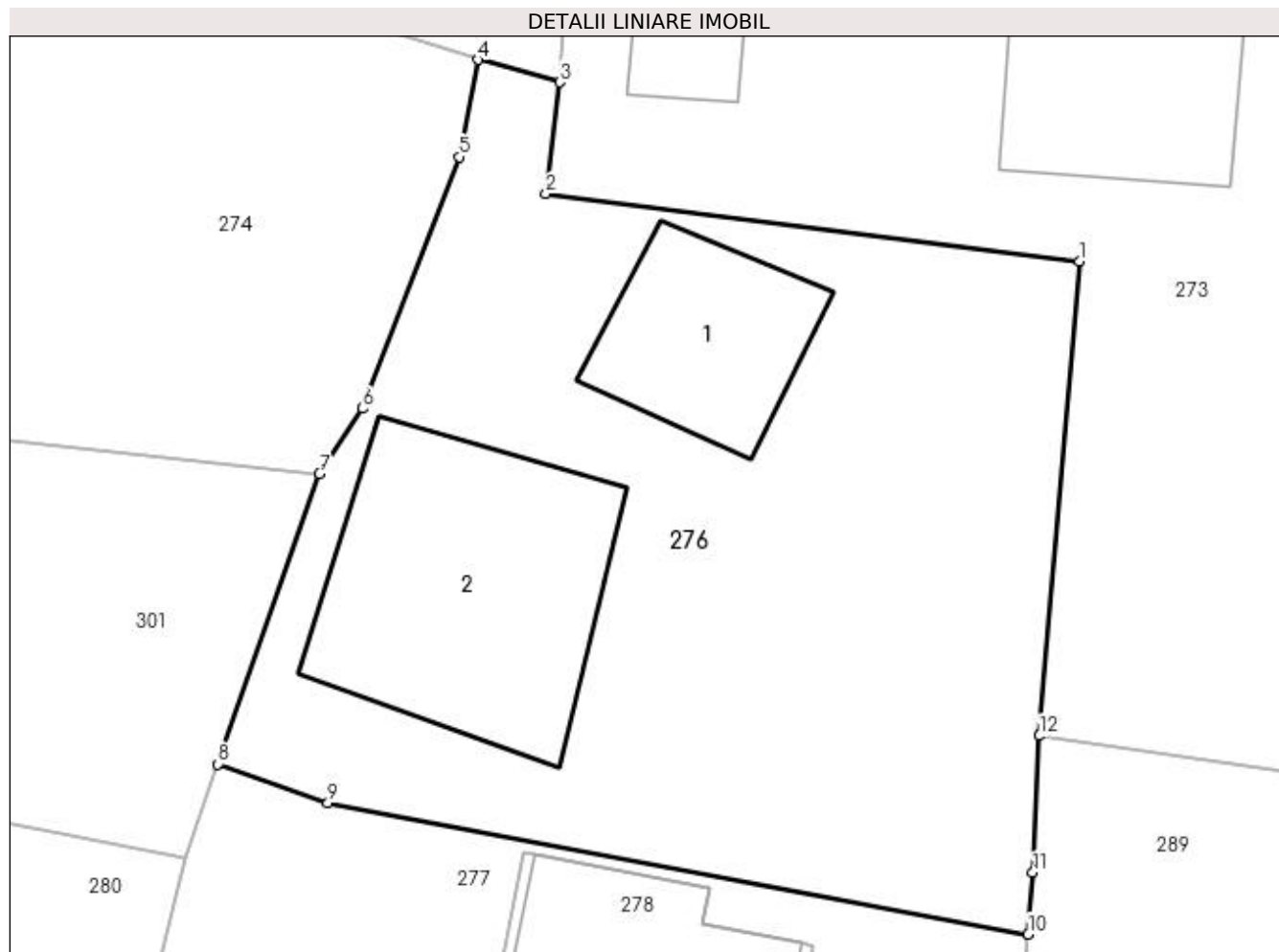
Inscrieri privind dezmembramintele dreptului de proprietate, drepturi reale de garanție și sarcini	Referințe
NU SUNT	

Anexa Nr. 1 La Partea I

Teren

Nr cadastral	Suprafața (mp)*	Observații / Referințe
	Din acte: 308 Masurata: 764	

* Suprafața este determinată în planul de proiecție Stereo 70.



Date referitoare la teren

Crt	Categorie folosință	Intra vilan	Suprafața (mp)	Tarla	Parcelă	Nr. topo	Observații / Referințe
1	curți constructii	NU	764	4	67	-	În act se regăsește T1 și P25

Date referitoare la construcții

Crt	Număr	Destinație construcție	Supraf. (mp)	Situație juridică	Observații / Referințe
A1.1		construcții de locuințe	55	Cu acte	Nr. niveluri:1; S. construita la sol:55 mp; S. construita desfasurata:55 mp;
A1.2		construcții de locuințe	117	Cu acte	Nr. niveluri:2; S. construita la sol:117 mp; S. construita desfasurata:156 mp;

Lungime Segmente

1) Valorile lungimilor segmentelor sunt obținute din proiecție în plan.

Punct început	X / Y	Punct sfârșit	X / Y	Lungime segment (** (m)
1	510.216,653 424.659,319	2	510.195,534 424.661,992	21.287
2	510.195,534 424.661,992	3	510.196,074 424.666,41	4.451

Punct început	X / Y	Punct sfârșit	X / Y	Lungime segment (** (m)
3	510.196,074 424.666,41	4	510.192,833 424.667,3	3.361
4	510.192,833 424.667,3	5	510.192,103 424.663,454	3.915
5	510.192,103 424.663,454	6	510.188,265 424.653,494	10.674
6	510.188,265 424.653,494	7	510.186,567 424.650,905	3.096
7	510.186,567 424.650,905	8	510.182,54 424.639,414	12.176
8	510.182,54 424.639,414	9	510.186,895 424.637,89	4.614
9	510.186,895 424.637,89	10	510.214,629 424.632,674	28.22
10	510.214,629 424.632,674	11	510.214,814 424.635,112	2.445
11	510.214,814 424.635,112	12	510.215,076 424.640,534	5.428
12	510.215,076 424.640,534	1	510.216,653 424.659,319	18.851

** Lungimile segmentelor sunt determinate în planul de proiecție Stereo 70 și sunt rotunjite la 1 milimetru.

*** Distanța dintre puncte este formată din segmente cumulate ce sunt mai mici decât valoarea 1 milimetru.

**DATE DESPRE IMOBILUL NR. 277**

Oficiul de Cadastru și Publicitate Imobiliară ARGES
Biroul de Cadastru și Publicitate Imobiliară Campulung

A. Partea I. Descrierea imobilului

TEREN Intravilan

Adresa: Loc. Gura Pravat, Nr. 227, Jud. Arges

Nr. Crt	Nr cadastral Nr. topografic	Suprafața* (mp)	Observații / Referințe
A1		834	Sector cadastral:7 Teren neimprejmuit;

Construcții

Crt	Nr cadastral Nr. topografic	Adresa	Observații / Referințe
A1.1		Loc. Gura Pravat, Nr. 227, Jud. Arges	Nr. niveluri:1; S. construita la sol:45 mp; S. construita desfasurata:45 mp;

B. Partea II. Proprietari și acte

Inscrieri privitoare la dreptul de proprietate și alte drepturi reale		Referințe
/		
Act Normativ nr. 7, din 13/03/1996 emis de PARLAMENT (art. 13 alin. 15);		
B1	Inscrierea provizorie, drept de PROPRIETATE, dobandit prin Lege, cota actuala 1/1, cota initiala 1/1 1) COMUNA VALEA MARE PRAVĂȚ , CIF:5010196	A1
Act Normativ nr. 7, din 13/03/1996 emis de PARLAMENT (art. 12 alin. 16);		
B3	Intabulare, drept de PROPRIETATE, dobandit prin Construire, cota actuala 1/1, cota initiala 1/1 1) BRUMARU ION , lipsă CNP	A1.1

C. Partea III. SARCINI .

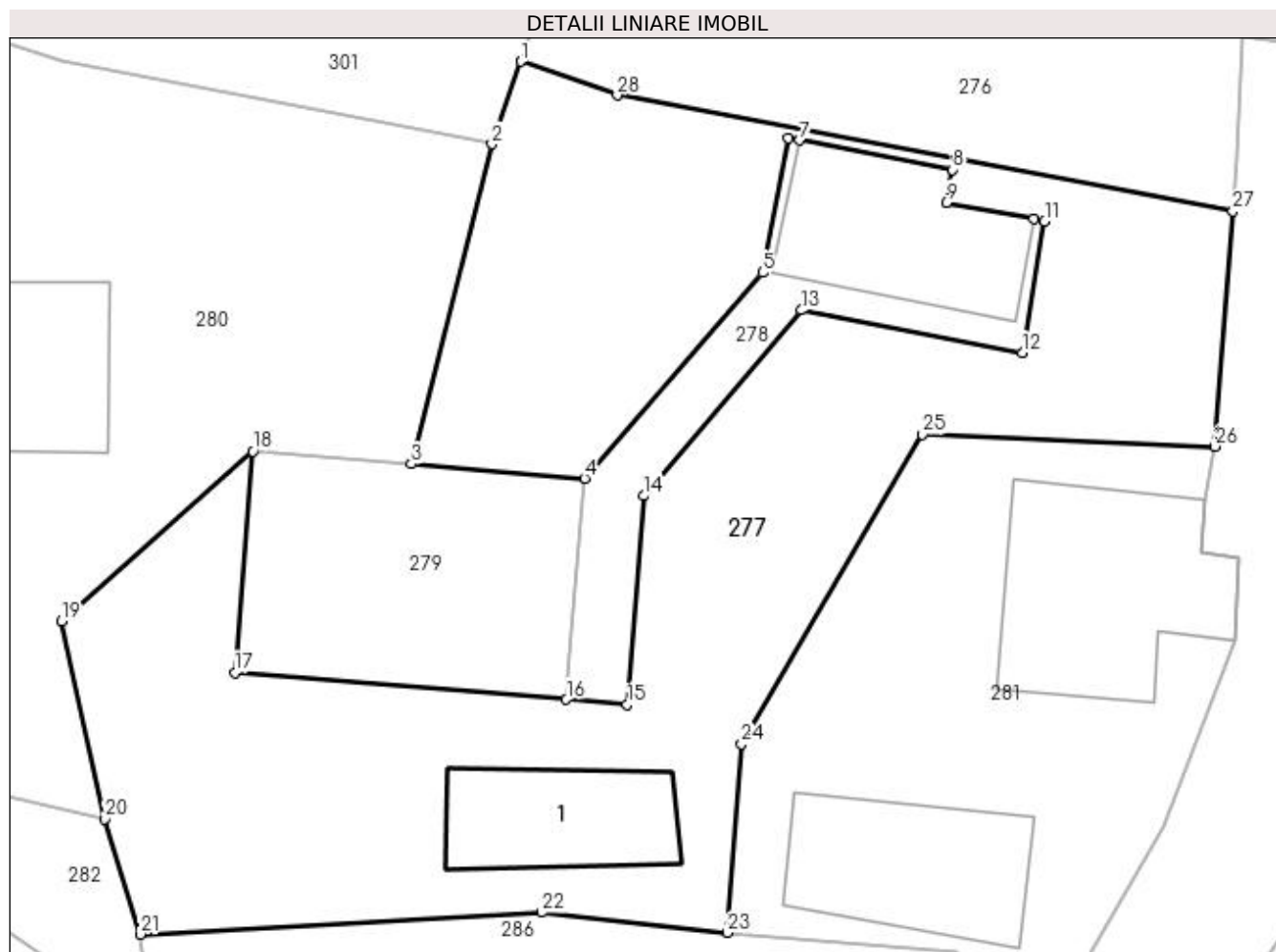
Inscrieri privind dezmembramintele dreptului de proprietate, drepturi reale de garanție și sarcini	Referințe
NU SUNT	

Anexa Nr. 1 La Partea I

Teren

Nr cadastral	Suprafața (mp)*	Observații / Referințe
	834	

* Suprafața este determinată în planul de proiecție Stereo 70.



Date referitoare la teren

Crt	Categorie folosință	Intravilan	Suprafața (mp)	Tarla	Parcelă	Nr. topo	Observații / Referințe
1	curți constructii	DA	834	4	67	-	

Date referitoare la construcții

Crt	Număr	Destinație construcție	Supraf. (mp)	Situație juridică	Observații / Referințe
A1.1		constructii anexa	45	Cu acte	Nr. niveluri:1; S. construita la sol:45 mp; S. construita desfasurata:45 mp;

Lungime Segmente

1) Valorile lungimilor segmentelor sunt obținute din proiecție în plan.

Punct început	X / Y	Punct sfârșit	X / Y	Lungime segment (** (m)
1	510.182,54 424.639,414	2	510.181,238 424.635,699	3.937
3	510.177,615 424.621,28	4	510.185,41 424.620,637	7.821
5	510.193,435 424.629,902	6	510.194,613 424.635,952	6.164
7	510.195,104 424.635,858	8	510.201,993 424.634,54	7.014

Punct început	X / Y	Punct sfârșit	X / Y	Lungime segment (** (m)
2	510.181,238 424.635,699	3	510.177,615 424.621,28	14.867
4	510.185,41 424.620,637	5	510.193,435 424.629,902	12.257
6	510.194,613 424.635,952	7	510.195,104 424.635,858	0.5
8	510.201,993 424.634,54	9	510.201,722 424.633,065	1.5

Punct început	X / Y	Punct sfârșit	X / Y	Lungime segment (** (m))	Punct început	X / Y	Punct sfârșit	X / Y	Lungime segment (** (m))
9	510.201,722 424.633,065	10	510.205,65 424.632,313	3.999	10	510.205,65 424.632,313	11	510.206,141 424.632,219	0.5
11	510.206,141 424.632,219	12	510.205,138 424.626,303	6.0	12	510.205,138 424.626,303	13	510.195,185 424.628,208	10.134
13	510.195,185 424.628,208	14	510.188,103 424.619,847	10.957	14	510.188,103 424.619,847	15	510.187,334 424.610,446	9.432
15	510.187,334 424.610,446	16	510.184,594 424.610,67	2.749	16	510.184,594 424.610,67	17	510.169,644 424.611,893	15.0
17	510.169,644 424.611,893	18	510.170,46 424.621,86	10.0	18	510.170,46 424.621,86	19	510.161,838 424.614,212	11.525
19	510.161,838 424.614,212	20	510.163,796 424.605,299	9.126	20	510.163,796 424.605,299	21	510.165,381 424.600,097	5.438
21	510.165,381 424.600,097	22	510.183,49 424.601,088	18.136	22	510.183,49 424.601,088	23	510.191,85 424.600,161	8.411
23	510.191,85 424.600,161	24	510.192,49 424.608,676	8.539	24	510.192,49 424.608,676	25	510.200,645 424.622,611	16.146
25	510.200,645 424.622,611	26	510.213,827 424.622,072	13.193	26	510.213,827 424.622,072	27	510.214,629 424.632,674	10.632
27	510.214,629 424.632,674	28	510.186,895 424.637,89	28.22	28	510.186,895 424.637,89	1	510.182,54 424.639,414	4.614

** Lungimile segmentelor sunt determinate în planul de proiecție Stereo 70 și sunt rotunjite la 1 milimetru.

*** Distanța dintre puncte este formată din segmente cumulate ce sunt mai mici decât valoarea 1 milimetru.

**DATE DESPRE IMOBILUL NR. 278**

Oficiul de Cadastru și Publicitate Imobiliară ARGES
Biroul de Cadastru și Publicitate Imobiliară Campulung

A. Partea I. Descrierea imobilului

TEREN Intravilan

Adresa: Loc. Gura Pravat, Nr. 227, Jud. Arges, strada Scolii

Nr. Crt	Nr cadastral Nr. topografic	Suprafața* (mp)	Observații / Referințe
A1	81745	138	Sector cadastral:7 Teren neimprejmuit;

Construcții

Crt	Nr cadastral Nr. topografic	Adresa	Observații / Referințe
A1.1	81745-C1	Loc. Gura Pravat, Nr. 227, Jud. Arges, strada Scolii	Nr. niveluri:1; S. construita la sol:62 mp; S. construita desfasurata:62 mp; locuinta/1974; din caramida arsa

B. Partea II. Proprietari și acte

Inscrieri privitoare la dreptul de proprietate și alte drepturi reale	Referințe
18190 / 07/10/2019	
Act Notarial nr. 1859, din 04/10/2019 emis de Zipisi Cornelia;	
B1	A1
Se infiinteaza cartea funciara 81745 a imobilului cu numarul cadastral 81745/Valea Mare Pravăț, rezultat din dezmembrarea imobilului cu numarul cadastral 81705 inscris in cartea funciara 81705;	
Act Administrativ nr. 131529, din 01/12/2004 emis de Comisia Judeteana Arges (act administrativ nr 1112 din 21.03.2019, emis de PRIMARIA VALEA MARE PRAVAT;act administrativ nr 1111 din 21.03.2019, emis de PRIMARIA VALEA MARE PRAVAT;act administrativ nr 4262 din 19.08.2019, emis de PRIMARIA COMUNEI VALEA MARE PRAVAT);	
B2	A1
Intabulare, drept de PROPRIETATE, dobandit prin Lege, cota actuala 1/1, cota initiala 1/1	
1) BRUMARU ION	
<i>OBSERVATII: pozitie transcrisa din CF 81705/Valea Mare Pravăț, inscrisa prin incheierea nr. 6910 din 19/04/2019;</i>	
Act Administrativ nr. 131529, din 01/12/2004 emis de Comisia Judeteana Arges (act administrativ nr 4262 din 19.08.2019, emis de PRIMARIA COMUNEI VALEA MARE PRAVAT;act administrativ nr 1112 din 21.03.2019, emis de PRIMARIA VALEA MARE PRAVAT;act administrativ nr 1111 din 21.03.2019, emis de PRIMARIA VALEA MARE PRAVAT);	
B3	A1.1
Intabulare, drept de PROPRIETATE, dobandit prin Lege, cota actuala 1/1, cota initiala 1/1	
1) BRUMARU ION	
<i>OBSERVATII: pozitie transcrisa din CF 81705/Valea Mare Pravăț, inscrisa prin incheierea nr. 6910 din 19/04/2019;</i>	

C. Partea III. SARCINI .

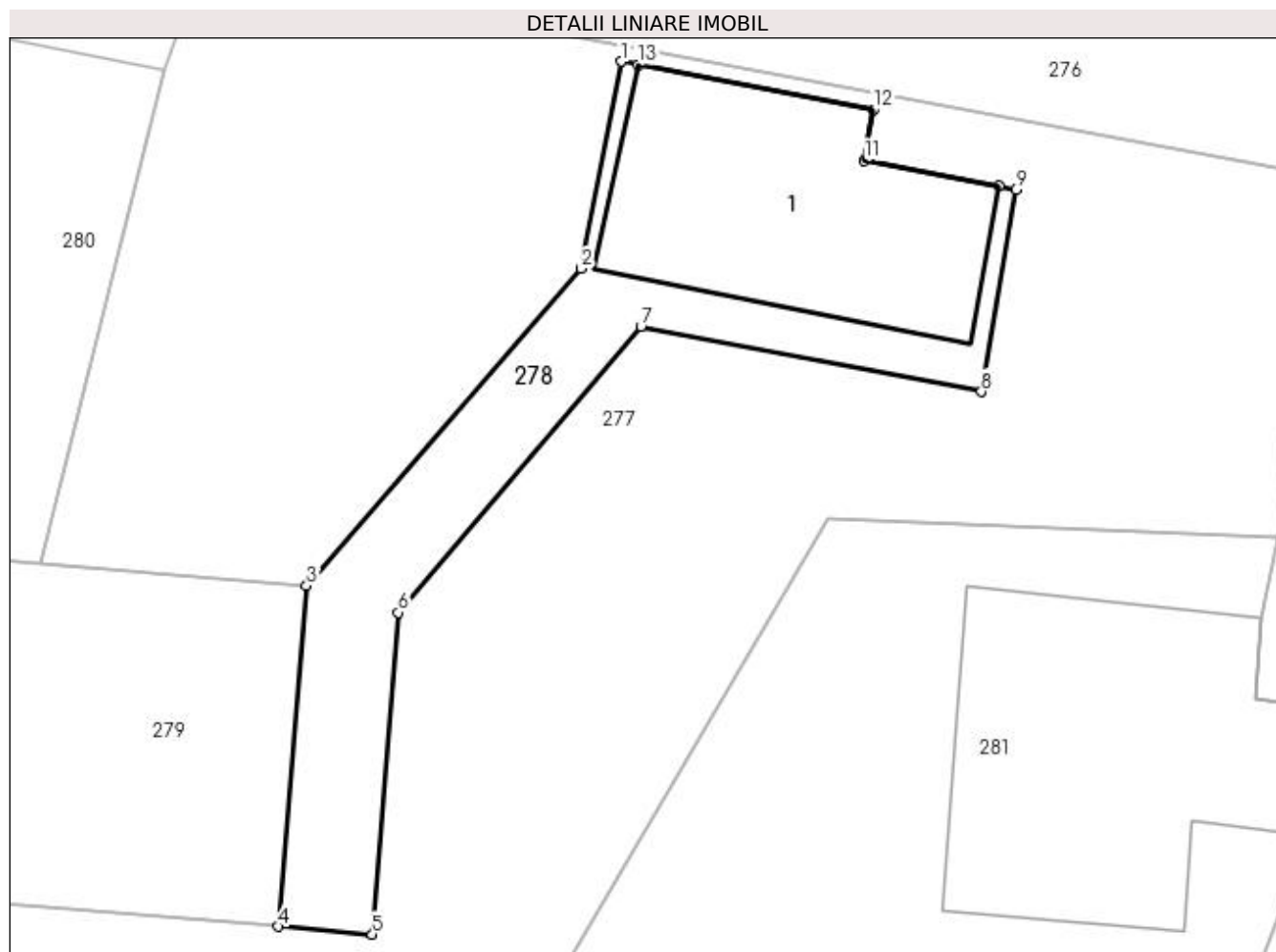
Inscrieri privind dezmembramintele dreptului de proprietate, drepturi reale de garanție și sarcini	Referințe
NU SUNT	

Anexa Nr. 1 La Partea I

Teren

Nr cadastral	Suprafața (mp)*	Observații / Referințe
81745	138	

* Suprafața este determinată în planul de proiecție Stereo 70.



Date referitoare la teren

Crt	Categorie folosință	Intra vilan	Suprafața (mp)	Tarla	Parcelă	Nr. topo	Observații / Referințe
1	curți constructii	DA	138	4	67	-	

Date referitoare la construcții

Crt	Număr	Destinație construcție	Supraf. (mp)	Situație juridică	Observații / Referințe
A1.1	81745-C1	construcții de locuințe	62	Cu acte	Nr. niveluri:1; S. construita la sol:62 mp; S. construita desfasurata:62 mp; locuinta/1974; din caramida arsa

Lungime Segmente

1) Valorile lungimilor segmentelor sunt obținute din proiecție în plan.

Punct început	X / Y	Punct sfârșit	X / Y	Lungime segment (** (m)
1	510.194,613 424.635,952	2	510.193,435 424.629,902	6.164
2	510.193,435 424.629,902	3	510.185,41 424.620,637	12.257
3	510.185,41 424.620,637	4	510.184,594 424.610,67	10.0

Punct început	X / Y	Punct sfârșit	X / Y	Lungime segment (** (m)
4	510.184,594 424.610,67	5	510.187,334 424.610,446	2.749
5	510.187,334 424.610,446	6	510.188,103 424.619,847	9.432
6	510.188,103 424.619,847	7	510.195,185 424.628,208	10.957
7	510.195,185 424.628,208	8	510.205,138 424.626,303	10.134
8	510.205,138 424.626,303	9	510.206,141 424.632,219	6.0
9	510.206,141 424.632,219	10	510.205,65 424.632,313	0.5
10	510.205,65 424.632,313	11	510.201,722 424.633,065	3.999
11	510.201,722 424.633,065	12	510.201,993 424.634,54	1.5
12	510.201,993 424.634,54	13	510.195,104 424.635,858	7.014
13	510.195,104 424.635,858	1	510.194,613 424.635,952	0.5

** Lungimile segmentelor sunt determinate în planul de proiecție Stereo 70 și sunt rotunjite la 1 milimetru.

*** Distanța dintre puncte este formată din segmente cumulate ce sunt mai mici decât valoarea 1 milimetru.

**DATE DESPRE IMOBILUL NR. 279**

Oficiul de Cadastru și Publicitate Imobiliară ARGES
Biroul de Cadastru și Publicitate Imobiliară Campulung

A. Partea I. Descrierea imobilului

TEREN Intravilan

Adresa: Loc. Gura Pravat, Nr. 227, Jud. Arges, strada Scolii

Nr. Crt	Nr cadastral Nr. topografic	Suprafața* (mp)	Observații / Referințe
A1	81744	150	Sector cadastral:7 Teren neimprejmuit;

B. Partea II. Proprietari și acte

Inscrieri privitoare la dreptul de proprietate și alte drepturi reale		Referințe
18190 / 07/10/2019		
Act Notarial nr. 1859, din 04/10/2019 emis de Zipisi Cornelia;		
B1	Se infiinteaza cartea funciara 81744 a imobilului cu numarul cadastral 81744/Valea Mare Pravăț, rezultat din dezmembrarea imobilului cu numarul cadastral 81705 inscris in cartea funciara 81705;	A1
18200 / 07/10/2019		
Act Notarial nr. 1860, din 04/10/2019 emis de Zipisi Cornelia;		
B4	Intabulare, drept de PROPRIETATE-bun comun, dobandit prin Conventie, cota actuala 1/2, cota initiala 1/2 1) MOLDOVEANU VICENȚIU, casatorit cu 2) MOLDOVEANU GENOVIȚA	A1
B5	Intabulare, drept de PROPRIETATE-bun comun, dobandit prin Conventie, cota actuala 1/2, cota initiala 1/2 1) SIANU ARON, casatorit cu 2) SIANU LOREDANA MIHAELA	A1

C. Partea III. SARCINI .

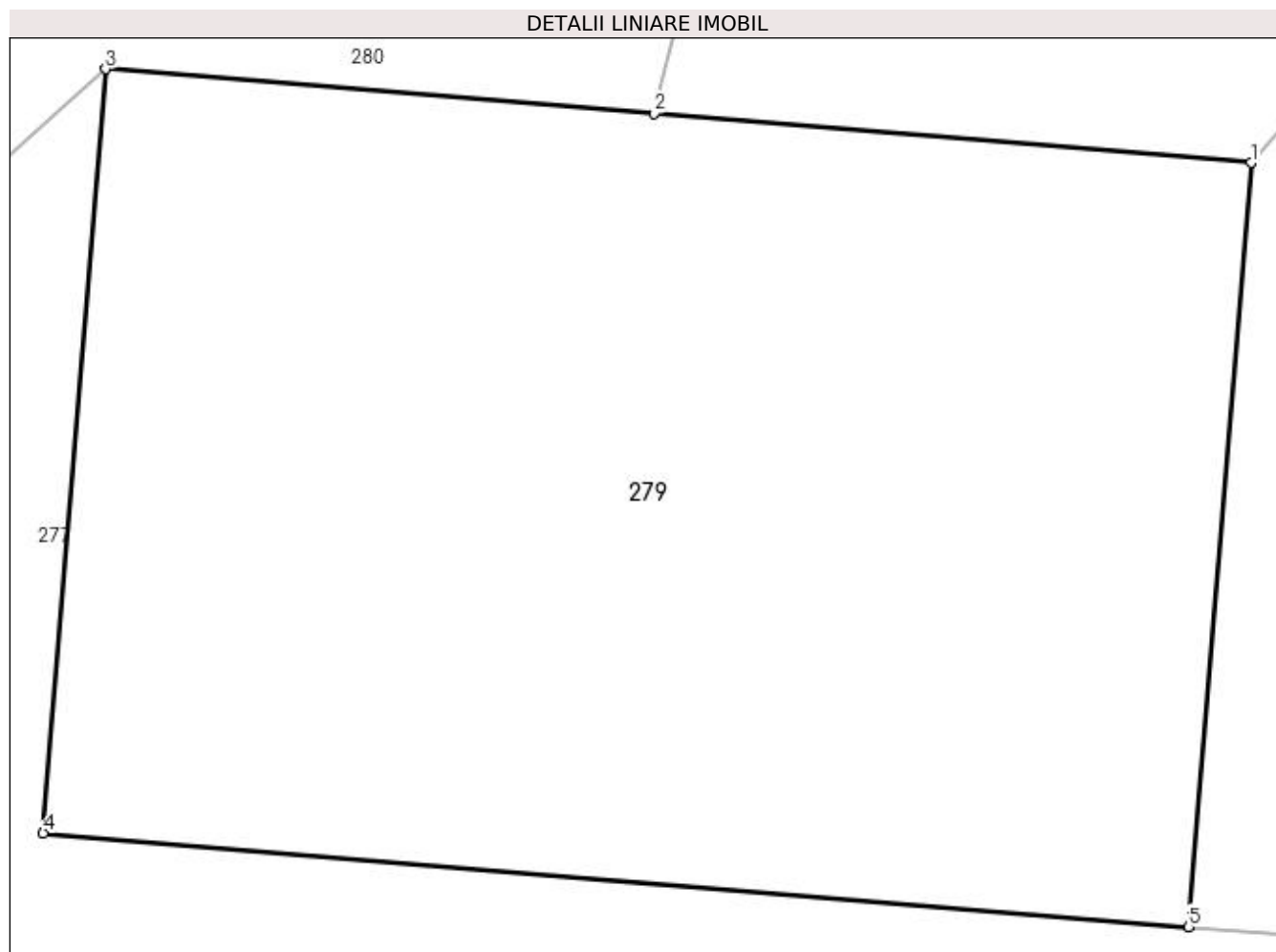
Inscrieri privind dezmembramintele dreptului de proprietate, drepturi reale de garanție și sarcini	Referințe
NU SUNT	

Anexa Nr. 1 La Partea I

Teren

Nr cadastral	Suprafața (mp)*	Observații / Referințe
81744	150	

* Suprafața este determinată în planul de proiecție Stereo 70.



Date referitoare la teren

Crt	Categorie folosință	Intravilan	Suprafața (mp)	Tarla	Parcelă	Nr. topo	Observații / Referințe
1	curți constructii	DA	150	4	67	-	

Lungime Segmente

1) Valorile lungimilor segmentelor sunt obținute din proiecție în plan.

Punct început	X / Y	Punct sfârșit	X / Y	Lungime segment (** (m)
1	510.185,41 424.620,637	2	510.177,615 424.621,28	7.821
2	510.177,615 424.621,28	3	510.170,46 424.621,86	7.178
3	510.170,46 424.621,86	4	510.169,644 424.611,893	10.0
4	510.169,644 424.611,893	5	510.184,594 424.610,67	15.0
5	510.184,594 424.610,67	1	510.185,41 424.620,637	10.0

**** Lungimile segmentelor sunt determinate în planul de proiecţie Stereo 70 şi sunt rotunjite la 1 milimetru.**

***** Distanţa dintre puncte este formată din segmente cumulate ce sunt mai mici decât valoarea 1 milimetru.**

**DATE DESPRE IMOBILUL NR. 280**

Oficiul de Cadastru și Publicitate Imobiliară ARGES
Biroul de Cadastru și Publicitate Imobiliară Campulung

A. Partea I. Descrierea imobilului

TEREN Intravilan

Adresa: Loc. Gura Pravat, Nr. 207, Jud. Arges

Nr. Crt	Nr cadastral Nr. topografic	Suprafața* (mp)	Observații / Referințe
A1		1.319	Sector cadastral:7 Teren neimprejmuit;

Construcții

Crt	Nr cadastral Nr. topografic	Adresa	Observații / Referințe
A1.1		Loc. Gura Pravat, Nr. 207, Jud. Arges	Nr. niveluri:1; S. construita la sol:41 mp; S. construita desfasurata:41 mp;
A1.2		Loc. Gura Pravat, Nr. 207, Jud. Arges	Nr. niveluri:1; S. construita la sol:54 mp; S. construita desfasurata:54 mp;
A1.3		Loc. Gura Pravat, Nr. 207, Jud. Arges	Nr. niveluri:1; S. construita la sol:19 mp; S. construita desfasurata:19 mp;
A1.4		Loc. Gura Pravat, Nr. 207, Jud. Arges	Nr. niveluri:1; S. construita la sol:46 mp; S. construita desfasurata:46 mp;

B. Partea II. Proprietari și acte

Inscrieri privitoare la dreptul de proprietate și alte drepturi reale		Referințe
/		
Act Administrativ nr. 13535, din 02/12/2004 emis de CJPSDPAT ARGES;		
B1	Intabulare, drept de PROPRIETATE, dobandit prin Reconstituire, cota actuala 1/1, cota initiala 1/1 1) LUCA ION, lipsă CNP	A1
Act Normativ nr. 7, din 13/03/1996 emis de PARLAMENT (art. 12 alin. 16);		
B2	Intabulare, drept de PROPRIETATE, dobandit prin Construire, cota actuala 1/1, cota initiala 1/1 1) LUCA ION, lipsă CNP	A1.1, A1.2, A1.3, A1.4

C. Partea III. SARCINI .

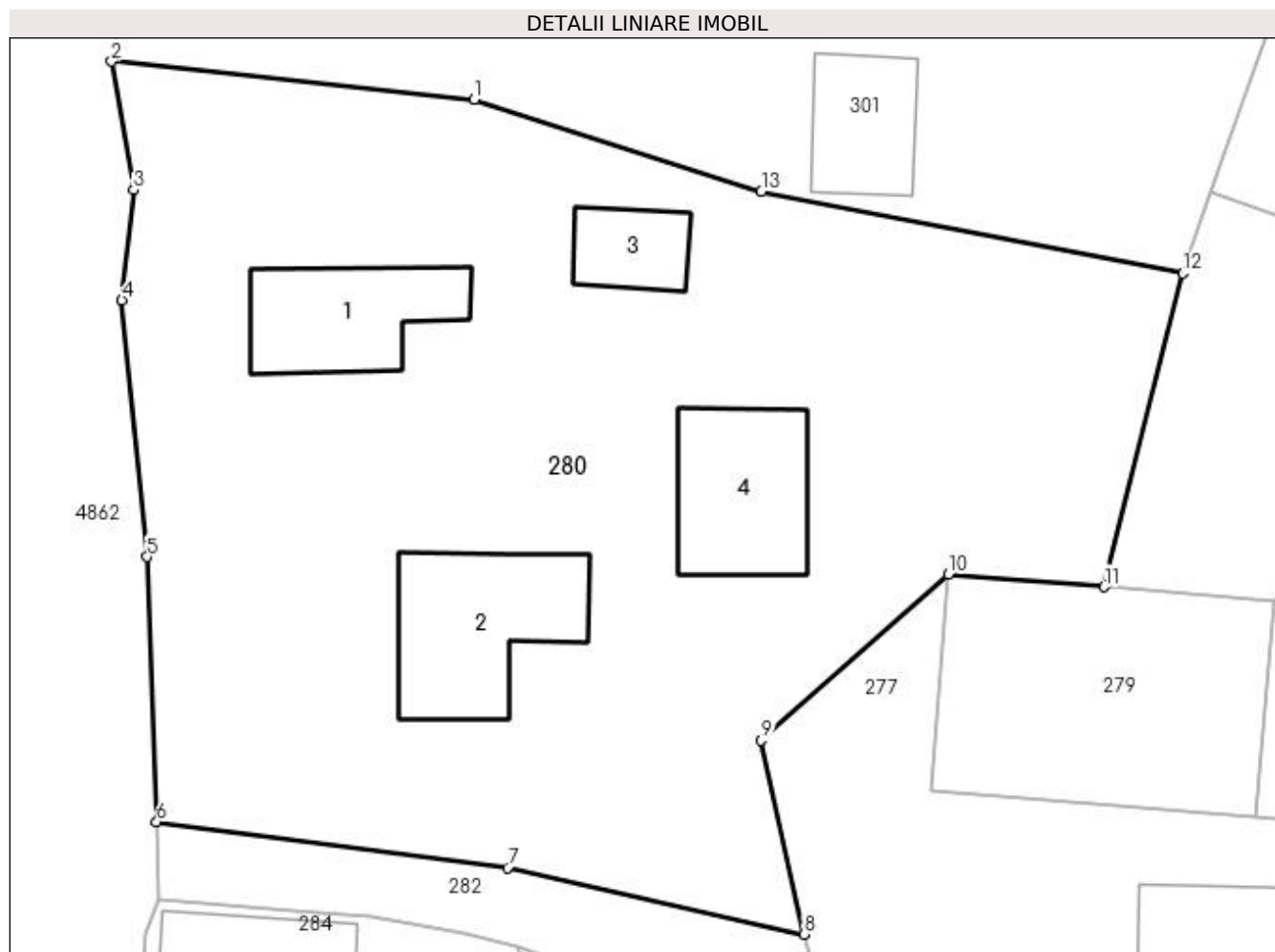
Inscrieri privind dezmembramintele dreptului de proprietate, drepturi reale de garanție și sarcini	Referințe
NU SUNT	

Anexa Nr. 1 La Partea I

Teren

Nr cadastral	Suprafața (mp)*	Observații / Referințe
	1.319	

* Suprafața este determinată în planul de proiecție Stereo 70.



Date referitoare la teren

Crt	Categorie folosință	Intravilan	Suprafața (mp)	Tarla	Parcelă	Nr. topo	Observații / Referințe
1	curți constructii	DA	1.319	4	67	-	În act se regăsește T1 și P21

Date referitoare la construcții

Crt	Număr	Destinație construcție	Supraf. (mp)	Situație juridică	Observații / Referințe
A1.1		construcții de locuințe	41	Cu acte	Nr. niveluri:1; S. construita la sol:41 mp; S. construita desfasurata:41 mp;
A1.2		construcții de locuințe	54	Cu acte	Nr. niveluri:1; S. construita la sol:54 mp; S. construita desfasurata:54 mp;
A1.3		construcții de locuințe	19	Cu acte	Nr. niveluri:1; S. construita la sol:19 mp; S. construita desfasurata:19 mp;
A1.4		construcții de locuințe	46	Cu acte	Nr. niveluri:1; S. construita la sol:46 mp; S. construita desfasurata:46 mp;

Lungime Segmente

1) Valorile lungimilor segmentelor sunt obținute din proiecție în plan.

Punct început	X / Y	Punct sfârșit	X / Y	Lungime segment (** (m))
1	510.148,625 424.643,683	2	510.131,935 424.645,444	16.783

Punct început	X / Y	Punct sfârșit	X / Y	Lungime segment (** (m)
2	510.131,935 424.645,444	3	510.132,963 424.639,534	5.999
3	510.132,963 424.639,534	4	510.132,414 424.634,471	5.093
4	510.132,414 424.634,471	5	510.133,58 424.622,662	11.866
5	510.133,58 424.622,662	6	510.134,019 424.610,478	12.192
6	510.134,019 424.610,478	7	510.150,173 424.608,359	16.292
7	510.150,173 424.608,359	8	510.163,796 424.605,299	13.962
8	510.163,796 424.605,299	9	510.161,838 424.614,212	9.126
9	510.161,838 424.614,212	10	510.170,46 424.621,86	11.525
10	510.170,46 424.621,86	11	510.177,615 424.621,28	7.178
11	510.177,615 424.621,28	12	510.181,238 424.635,699	14.867
12	510.181,238 424.635,699	13	510.161,849 424.639,473	19.753
13	510.161,849 424.639,473	1	510.148,625 424.643,683	13.878

** Lungimile segmentelor sunt determinate în planul de proiecție Stereo 70 și sunt rotunjite la 1 milimetru.

*** Distanța dintre puncte este formată din segmente cumulate ce sunt mai mici decât valoarea 1 milimetru.

**DATE DESPRE IMOBILUL NR. 281**

Oficiul de Cadastru și Publicitate Imobiliară ARGES
Biroul de Cadastru și Publicitate Imobiliară Campulung

A. Partea I. Descrierea imobilului

TEREN Intravilan

Adresa: Loc. Gura Pravat, Nr. 226, Jud. Arges

Nr. Crt	Nr cadastral Nr. topografic	Suprafața* (mp)	Observații / Referințe
A1		Din acte: 220 Masurata: 446	Sector cadastral:7 Teren imprejmuit;

Construcții

Crt	Nr cadastral Nr. topografic	Adresa	Observații / Referințe
A1.1		Loc. Gura Pravat, Nr. 226, Jud. Arges	Nr. niveluri:1; S. construita la sol:83 mp; S. construita desfasurata:83 mp;
A1.2		Loc. Gura Pravat, Nr. 226, Jud. Arges	Nr. niveluri:1; S. construita la sol:60 mp; S. construita desfasurata:60 mp;

B. Partea II. Proprietari și acte

Inscrieri privitoare la dreptul de proprietate și alte drepturi reale		Referințe
/		
Act Administrativ nr. 131527, din 01/12/2004 emis de CJPSDPAT ARGES;		
B1	Intabulare, drept de PROPRIETATE, dobandit prin Reconstituire, cota actuala 1/1, cota initiala 1/1 1) BRUMARU CATALIN	A1
Act Normativ nr. 7, din 13/03/1996 emis de PARLAMENT (art. 12 alin. 16);		
B2	Intabulare, drept de PROPRIETATE, dobandit prin Construire, cota actuala 1/1, cota initiala 1/1 1) BRUMARU CATALIN 2) BRUMARU CATALIN	A1.1, A1.2

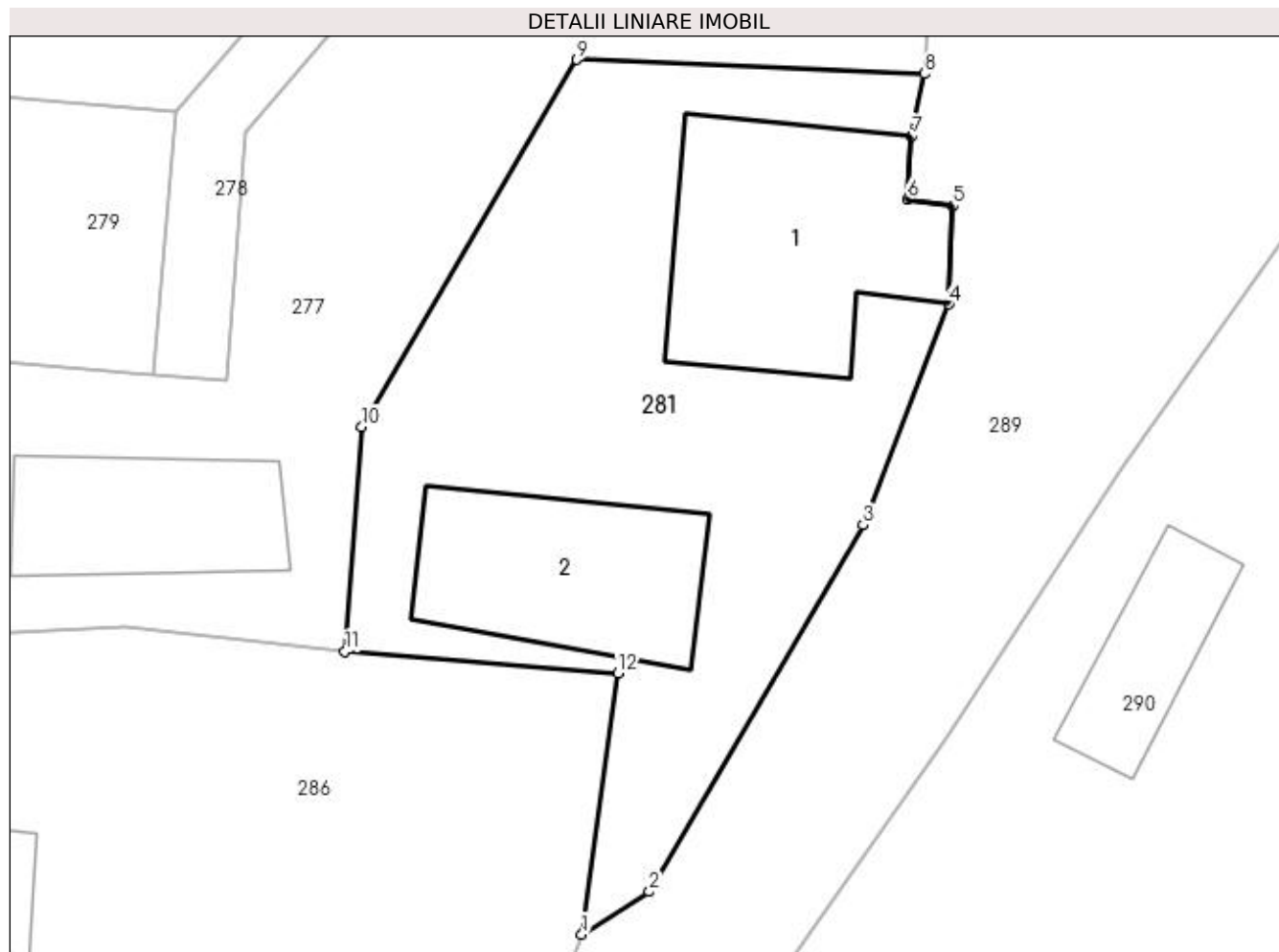
C. Partea III. SARCINI .

Inscrieri privind dezmembramintele dreptului de proprietate, drepturi reale de garanție și sarcini	Referințe
NU SUNT	

Anexa Nr. 1 La Partea I**Teren**

Nr cadastral	Suprafața (mp)*	Observații / Referințe
	Din acte: 220 Masurata: 446	

* Suprafața este determinată în planul de proiecție Stereo 70.

**Date referitoare la teren**

Crt	Categorie folosință	Intra vilan	Suprafața (mp)	Tarla	Parcelă	Nr. topo	Observații / Referințe
1	curți constructii	DA	446	4	67	-	În act se regăsește T1 și P25

Date referitoare la construcții

Crt	Număr	Destinație construcție	Supraf. (mp)	Situație juridică	Observații / Referințe
A1.1		construcții de locuințe	83	Cu acte	Nr. niveluri:1; S. construita la sol:83 mp; S. construita desfasurata:83 mp;
A1.2		construcții de locuințe	60	Cu acte	Nr. niveluri:1; S. construita la sol:60 mp; S. construita desfasurata:60 mp;

Lungime Segmente

1) Valorile lungimilor segmentelor sunt obținute din proiecție în plan.

Punct început	X / Y	Punct sfârșit	X / Y	Lungime segment (** (m)
1	510.200,839 424.589,422	2	510.203,403 424.591,037	3.03
2	510.203,403 424.591,037	3	510.211,511 424.604,954	16.107

Punct început	X / Y	Punct sfârșit	X / Y	Lungime segment (** (m)
3	510.211,511 424.604,954	4	510.214,766 424.613,339	8.995
4	510.214,766 424.613,339	5	510.214,897 424.617,072	3.735
5	510.214,897 424.617,072	6	510.213,183 424.617,323	1.732
6	510.213,183 424.617,323	7	510.213,348 424.619,71	2.393
7	510.213,348 424.619,71	8	510.213,827 424.622,072	2.41
8	510.213,827 424.622,072	9	510.200,645 424.622,611	13.193
9	510.200,645 424.622,611	10	510.192,49 424.608,676	16.146
10	510.192,49 424.608,676	11	510.191,85 424.600,161	8.539
11	510.191,85 424.600,161	12	510.202,205 424.599,335	10.388
12	510.202,205 424.599,335	1	510.200,839 424.589,422	10.007

** Lungimile segmentelor sunt determinate în planul de proiecție Stereo 70 și sunt rotunjite la 1 milimetru.

*** Distanța dintre puncte este formată din segmente cumulate ce sunt mai mici decât valoarea 1 milimetru.

**DATE DESPRE IMOBILUL NR. 282**

Oficiul de Cadastru și Publicitate Imobiliară ARGES
Biroul de Cadastru și Publicitate Imobiliară Campulung

A. Partea I. Descrierea imobilului

TEREN Intravilan

Adresa: Loc. Gura Pravat, Jud. Arges

Nr. Crt	Nr cadastral Nr. topografic	Suprafața* (mp)	Observații / Referințe
A1		136	Sector cadastral:7 Teren neimprejmuit;

B. Partea II. Proprietari și acte

Inscrieri privitoare la dreptul de proprietate și alte drepturi reale	Referințe
/	
Act Normativ nr. 7, din 13/03/1996 emis de PARLAMENT (art. 13 alin. 15);	
B1	A1
Inscrierea provizorie, drept de PROPRIETATE, dobandit prin Lege, cota actuala 1/1, cota initiala 1/1 1) COMUNA VALEA MARE PRAVAT, CIF:5010196	

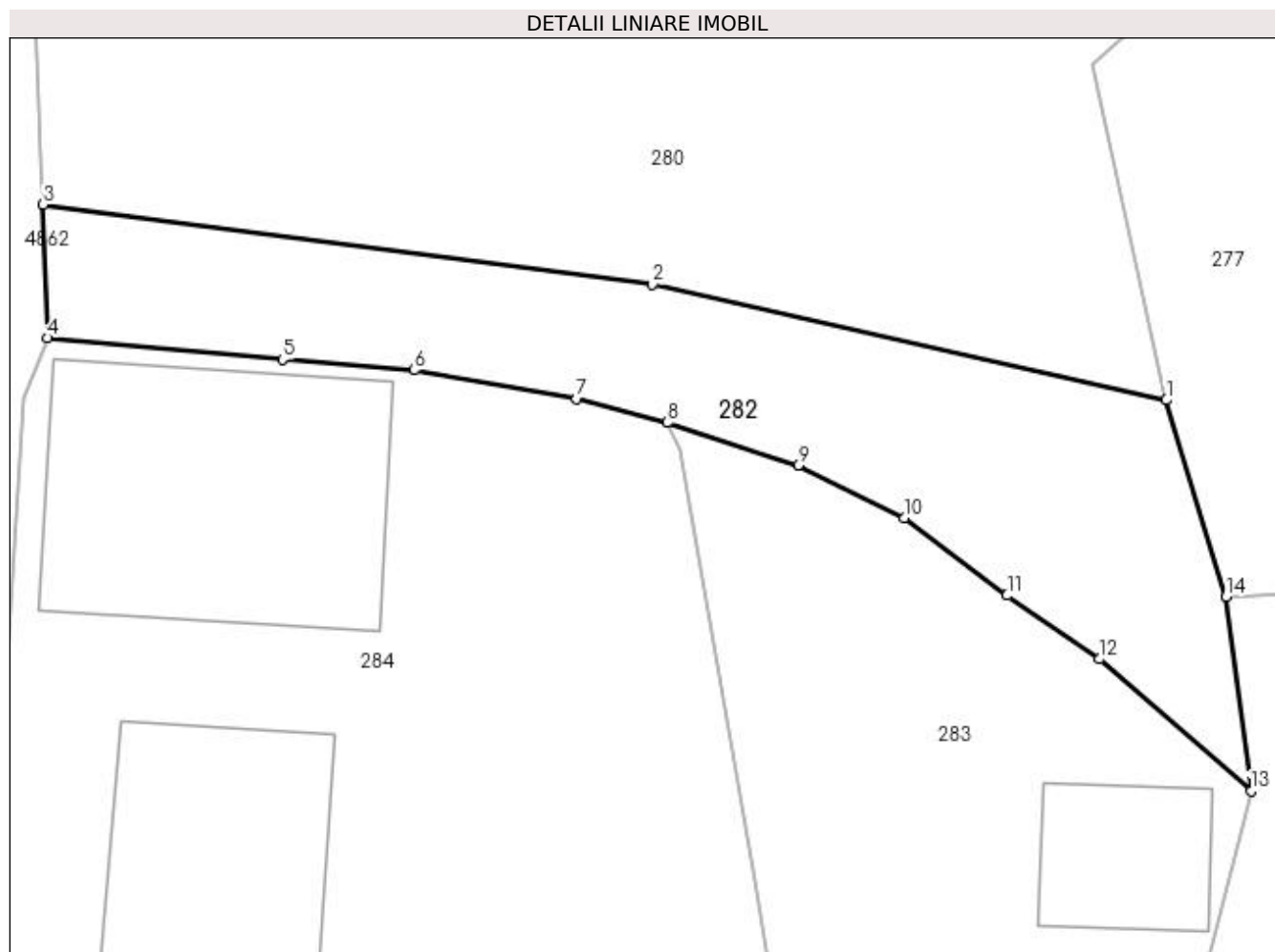
C. Partea III. SARCINI .

Inscrieri privind dezmembramintele dreptului de proprietate, drepturi reale de garanție și sarcini	Referințe
NU SUNT	

Teren

Nr cadastral	Suprafața (mp)*	Observații / Referințe
	136	

* Suprafața este determinată în planul de proiecție Stereo 70.



Date referitoare la teren

Crt	Categorie folosință	Intravilan	Suprafața (mp)	Tarla	Parcelă	Nr. topo	Observații / Referințe
1	drum	DA	136	4	67	-	

Lungime Segmente

1) Valorile lungimilor segmentelor sunt obținute din proiecție în plan.

Punct început	X / Y	Punct sfârșit	X / Y	Lungime segment (** (m)
1	510.163,796 424.605,299	2	510.150,173 424.608,359	13.962
2	510.150,173 424.608,359	3	510.134,019 424.610,478	16.292
3	510.134,019 424.610,478	4	510.134,13 424.606,944	3.536
4	510.134,13 424.606,944	5	510.140,364 424.606,373	6.26
5	510.140,364 424.606,373	6	510.143,86 424.606,092	3.507

Punct început	X / Y	Punct sfârșit	X / Y	Lungime segment (** (m)
6	510.143,86 424.606,092	7	510.148,165 424.605,339	4.37
7	510.148,165 424.605,339	8	510.150,56 424.604,703	2.478
8	510.150,56 424.604,703	9	510.154,034 424.603,575	3.653
9	510.154,034 424.603,575	10	510.156,844 424.602,176	3.139
10	510.156,844 424.602,176	11	510.159,569 424.600,123	3.412
11	510.159,569 424.600,123	12	510.162,015 424.598,437	2.971
12	510.162,015 424.598,437	13	510.166,039 424.594,937	5.333
13	510.166,039 424.594,937	14	510.165,381 424.600,097	5.202
14	510.165,381 424.600,097	1	510.163,796 424.605,299	5.438

** Lungimile segmentelor sunt determinate în planul de proiecție Stereo 70 și sunt rotunjite la 1 milimetru.

*** Distanța dintre puncte este formată din segmente cumulate ce sunt mai mici decât valoarea 1 milimetru.

**DATE DESPRE IMOBILUL NR. 283**

Oficiul de Cadastru și Publicitate Imobiliară ARGES
Biroul de Cadastru și Publicitate Imobiliară Campulung

A. Partea I. Descrierea imobilului

TEREN Intravilan

Adresa: Loc. Gura Pravat, Jud. Arges

Nr. Crt	Nr cadastral Nr. topografic	Suprafața* (mp)	Observații / Referințe
A1		238	Sector cadastral:7 Teren imprejmuit;

Construcții

Crt	Nr cadastral Nr. topografic	Adresa	Observații / Referințe
A1.1		Loc. Gura Pravat, Jud. Arges	Nr. niveluri:1; S. construita la sol:17 mp; S. construita desfasurata:17 mp;

B. Partea II. Proprietari și acte

Inscrieri privitoare la dreptul de proprietate și alte drepturi reale		Referințe
/		
Act Normativ nr. 7, din 13/03/1996 emis de PARLAMENT (art. 13 alin. 15);		
B1	Inscrierea provizorie, drept de PROPRIETATE, dobandit prin Lege, cota actuala 1/1, cota initiala 1/1 1) COMUNA VALEA MARE PRAVĂȚ , CIF:5010196	A1
Act Normativ nr. 7, din 13/03/1996 emis de PARLAMENT (art. 12 alin. 16);		
B3	Intabulare, drept de PROPRIETATE, dobandit prin Construire, cota actuala 1/1, cota initiala 1/1 1) BRUMARU GABRIEL , lipsă CNP	A1.1

C. Partea III. SARCINI .

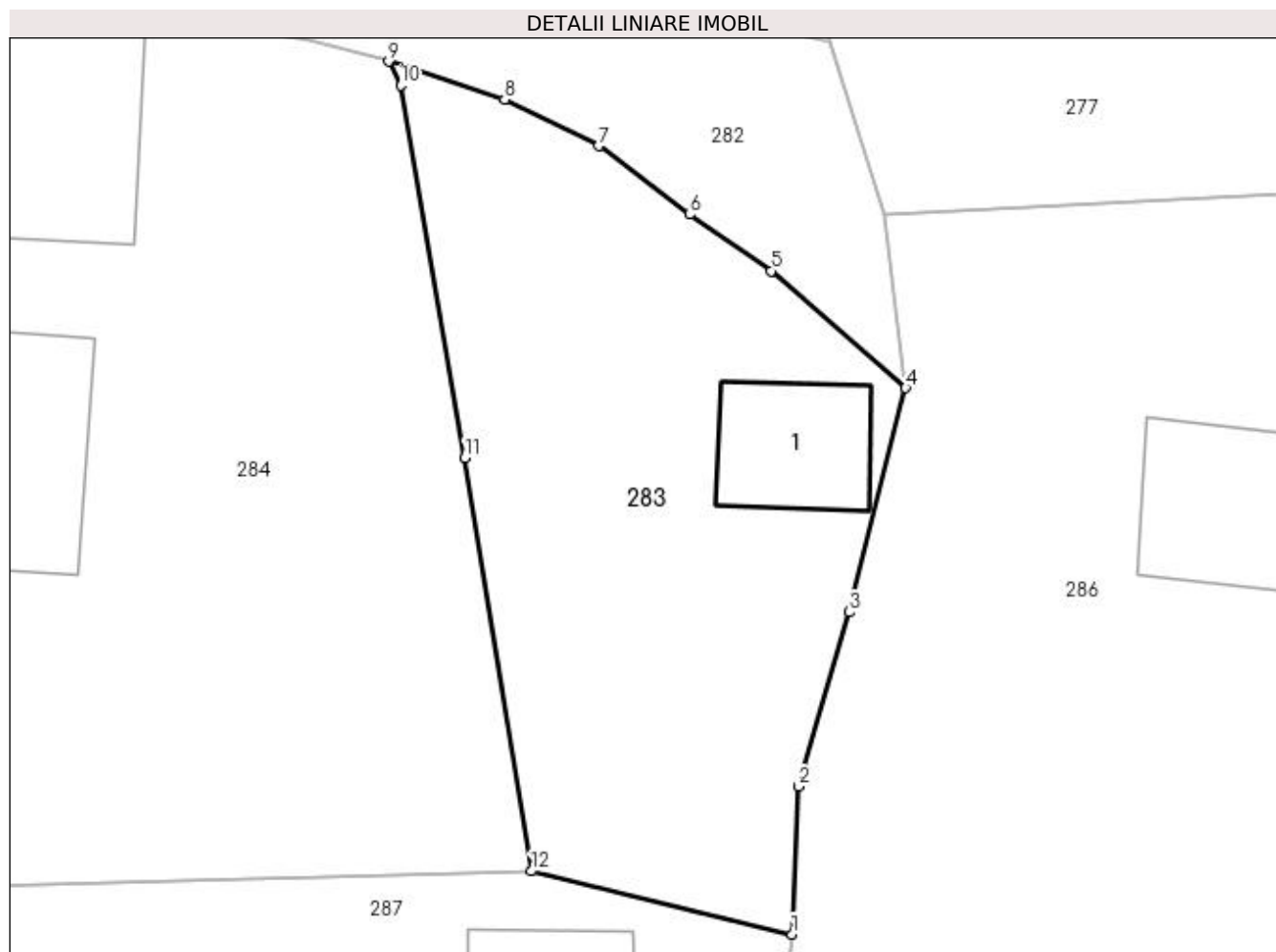
Inscrieri privind dezmembramintele dreptului de proprietate, drepturi reale de garanție și sarcini	Referințe
NU SUNT	

Anexa Nr. 1 La Partea I

Teren

Nr cadastral	Suprafața (mp)*	Observații / Referințe
	238	

* Suprafața este determinată în planul de proiecție Stereo 70.



Date referitoare la teren

Crt	Categorie folosință	Intravilan	Suprafața (mp)	Tarla	Parcelă	Nr. topo	Observații / Referințe
1	curți constructii	DA	238	4	67	-	

Date referitoare la construcții

Crt	Număr	Destinație construcție	Supraf. (mp)	Situație juridică	Observații / Referințe
A1.1		construcții de locuințe	17	Cu acte	Nr. niveluri:1; S. construita la sol:17 mp; S. construita desfasurata:17 mp;

Lungime Segmente

1) Valorile lungimilor segmentelor sunt obținute din proiecție în plan.

Punct început	X / Y	Punct sfârșit	X / Y	Lungime segment (** (m)
1	510.162,637 424.578,585	2	510.162,828 424.583,008	4.427
2	510.162,828 424.583,008	3	510.164,335 424.588,228	5.433
3	510.164,335 424.588,228	4	510.166,039 424.594,937	6.922
4	510.166,039 424.594,937	5	510.162,015 424.598,437	5.333

Punct început	X / Y	Punct sfârșit	X / Y	Lungime segment (** (m)
5	510.162,015 424.598,437	6	510.159,569 424.600,123	2.971
6	510.159,569 424.600,123	7	510.156,844 424.602,176	3.412
7	510.156,844 424.602,176	8	510.154,034 424.603,575	3.139
8	510.154,034 424.603,575	9	510.150,56 424.604,703	3.653
9	510.150,56 424.604,703	10	510.150,922 424.603,99	0.8
10	510.150,922 424.603,99	11	510.152,845 424.592,844	11.311
11	510.152,845 424.592,844	12	510.154,836 424.580,474	12.529
12	510.154,836 424.580,474	1	510.162,637 424.578,585	8.026

** Lungimile segmentelor sunt determinate în planul de proiecție Stereo 70 și sunt rotunjite la 1 milimetru.

*** Distanța dintre puncte este formată din segmente cumulate ce sunt mai mici decât valoarea 1 milimetru.

**DATE DESPRE IMOBILUL NR. 284**

Oficiul de Cadastru și Publicitate Imobiliară ARGES
Biroul de Cadastru și Publicitate Imobiliară Campulung

A. Partea I. Descrierea imobilului

TEREN Intravilan

Adresa: Loc. Gura Pravat, Jud. Arges

Nr. Crt	Nr cadastral Nr. topografic	Suprafața* (mp)	Observații / Referințe
A1		528	Sector cadastral:7 Teren imprejmuit;

Construcții

Crt	Nr cadastral Nr. topografic	Adresa	Observații / Referințe
A1.1		Loc. Gura Pravat, Jud. Arges	Nr. niveluri:1; S. construita la sol:60 mp; S. construita desfasurata:60 mp;
A1.2		Loc. Gura Pravat, Jud. Arges	Nr. niveluri:1; S. construita la sol:41 mp; S. construita desfasurata:41 mp;

B. Partea II. Proprietari și acte

Inscrieri privitoare la dreptul de proprietate și alte drepturi reale		Referințe
/		
Act Normativ nr. 7, din 13/03/1996 emis de PARLAMENT (art. 13 alin. 15);		
B1	Inscrierea provizorie, drept de PROPRIETATE, dobandit prin Lege, cota actuala 1/1, cota initiala 1/1 1) COMUNA VALEA MARE PRAVAT, CIF:5010196	A1, A1.1, A1.2

C. Partea III. SARCINI .

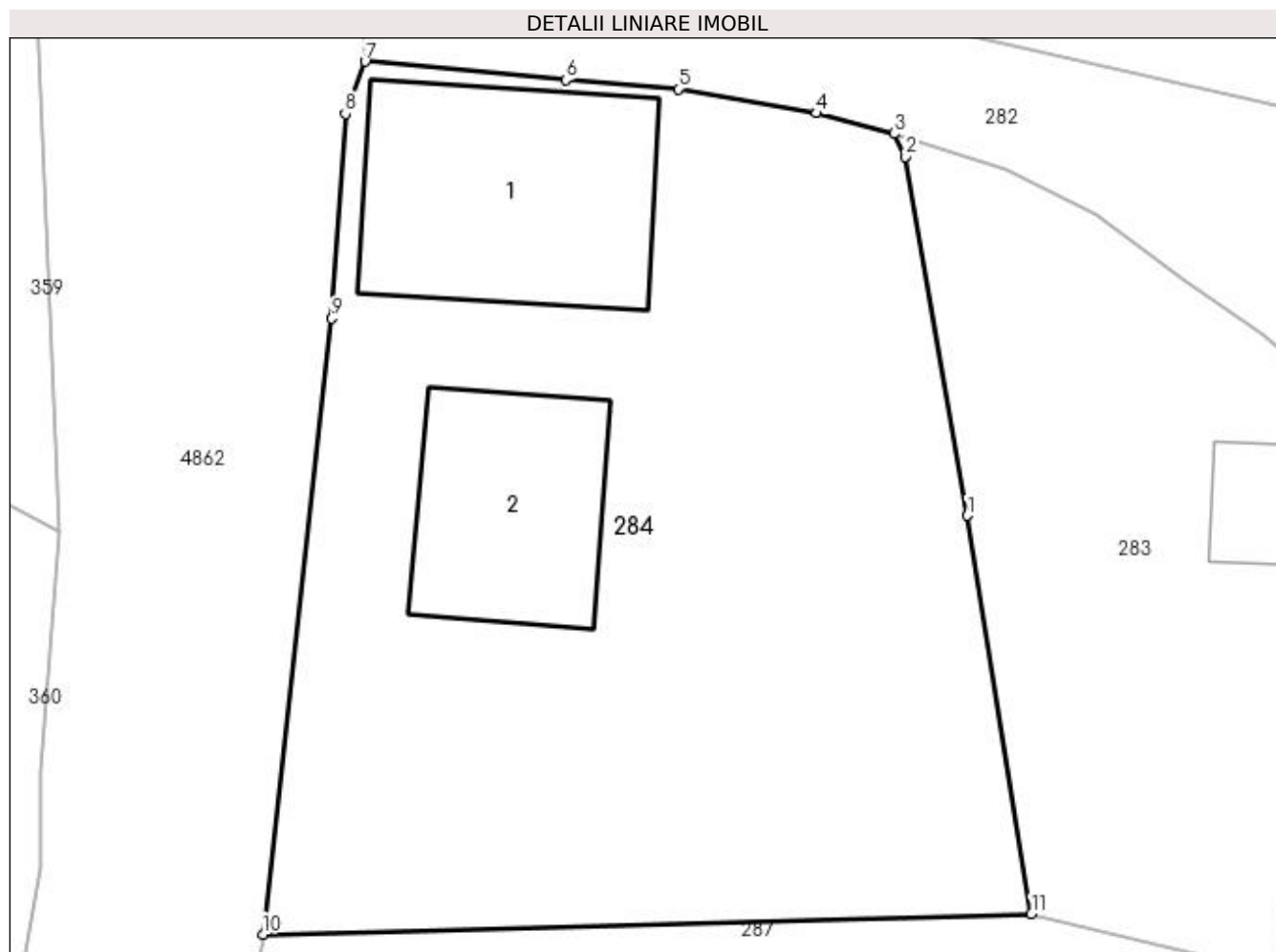
Inscrieri privind dezmembramintele dreptului de proprietate, drepturi reale de garanție și sarcini	Referințe
NU SUNT	

Anexa Nr. 1 La Partea I

Teren

Nr cadastral	Suprafața (mp)*	Observații / Referințe
	528	

* Suprafața este determinată în planul de proiecție Stereo 70.



Date referitoare la teren

Crt	Categorie folosință	Intra vilan	Suprafața (mp)	Tarla	Parcelă	Nr. topo	Observații / Referințe
1	curți constructii	DA	528	4	67	-	

Date referitoare la construcții

Crt	Număr	Destinație construcție	Supraf. (mp)	Situație juridică	Observații / Referințe
A1.1		constructii anexa	60	Cu acte	Nr. niveluri:1; S. construita la sol:60 mp; S. construita desfasurata:60 mp;
A1.2		constructii de locuinte	41	Cu acte	Nr. niveluri:1; S. construita la sol:41 mp; S. construita desfasurata:41 mp;

Lungime Segmente

1) Valorile lungimilor segmentelor sunt obținute din proiecție în plan.

Punct început	X / Y	Punct sfârșit	X / Y	Lungime segment (** (m))
1	510.152,845 424.592,844	2	510.150,922 424.603,99	11.311
2	510.150,922 424.603,99	3	510.150,56 424.604,703	0.8
3	510.150,56 424.604,703	4	510.148,165 424.605,339	2.478

Punct început	X / Y	Punct sfârșit	X / Y	Lungime segment (** (m)
4	510.148,165 424.605,339	5	510.143,86 424.606,092	4.37
5	510.143,86 424.606,092	6	510.140,364 424.606,373	3.507
6	510.140,364 424.606,373	7	510.134,13 424.606,944	6.26
7	510.134,13 424.606,944	8	510.133,518 424.605,318	1.737
8	510.133,518 424.605,318	9	510.133,091 424.598,966	6.366
9	510.133,091 424.598,966	10	510.130,955 424.579,835	19.25
10	510.130,955 424.579,835	11	510.154,836 424.580,474	23.89
11	510.154,836 424.580,474	1	510.152,845 424.592,844	12.529

** Lungimile segmentelor sunt determinate în planul de proiecție Stereo 70 și sunt rotunjite la 1 milimetru.

*** Distanța dintre puncte este formată din segmente cumulate ce sunt mai mici decât valoarea 1 milimetru.

**DATE DESPRE IMOBILUL NR. 285**

Oficiul de Cadastru și Publicitate Imobiliară ARGES
Biroul de Cadastru și Publicitate Imobiliară Campulung

A. Partea I. Descrierea imobilului

TEREN Intravilan

Adresa: Loc. Gura Pravat, Jud. Arges

Nr. Crt	Nr cadastral Nr. topografic	Suprafața* (mp)	Observații / Referințe
A1		Din acte: 312 Masurata: 510	Sector cadastral:7 Teren imprejmuit;

Construcții

Crt	Nr cadastral Nr. topografic	Adresa	Observații / Referințe
A1.1		Loc. Gura Pravat, Jud. Arges	Nr. niveluri:1; S. construita la sol:37 mp; S. construita desfasurata:37 mp;
A1.2		Loc. Gura Pravat, Jud. Arges	Nr. niveluri:1; S. construita la sol:24 mp; S. construita desfasurata:24 mp;

B. Partea II. Proprietari și acte

Inscrieri privitoare la dreptul de proprietate și alte drepturi reale		Referințe
/		
Act Administrativ nr. 126821, din 18/03/2004 emis de CJPSDPAT ARGES;		
B1	Intabulare, drept de PROPRIETATE, dobandit prin Reconstituire, cota actuala 1/1, cota initiala 1/1 1) ONICĂ GHEORGHE	A1
Act Normativ nr. 7, din 13/03/1996 emis de PARLAMENT (art. 12 alin. 16);		
B2	Intabulare, drept de PROPRIETATE, dobandit prin Construire, cota actuala 1/1, cota initiala 1/1 1) ONICĂ GHEORGHE	A1.1, A1.2

C. Partea III. SARCINI .

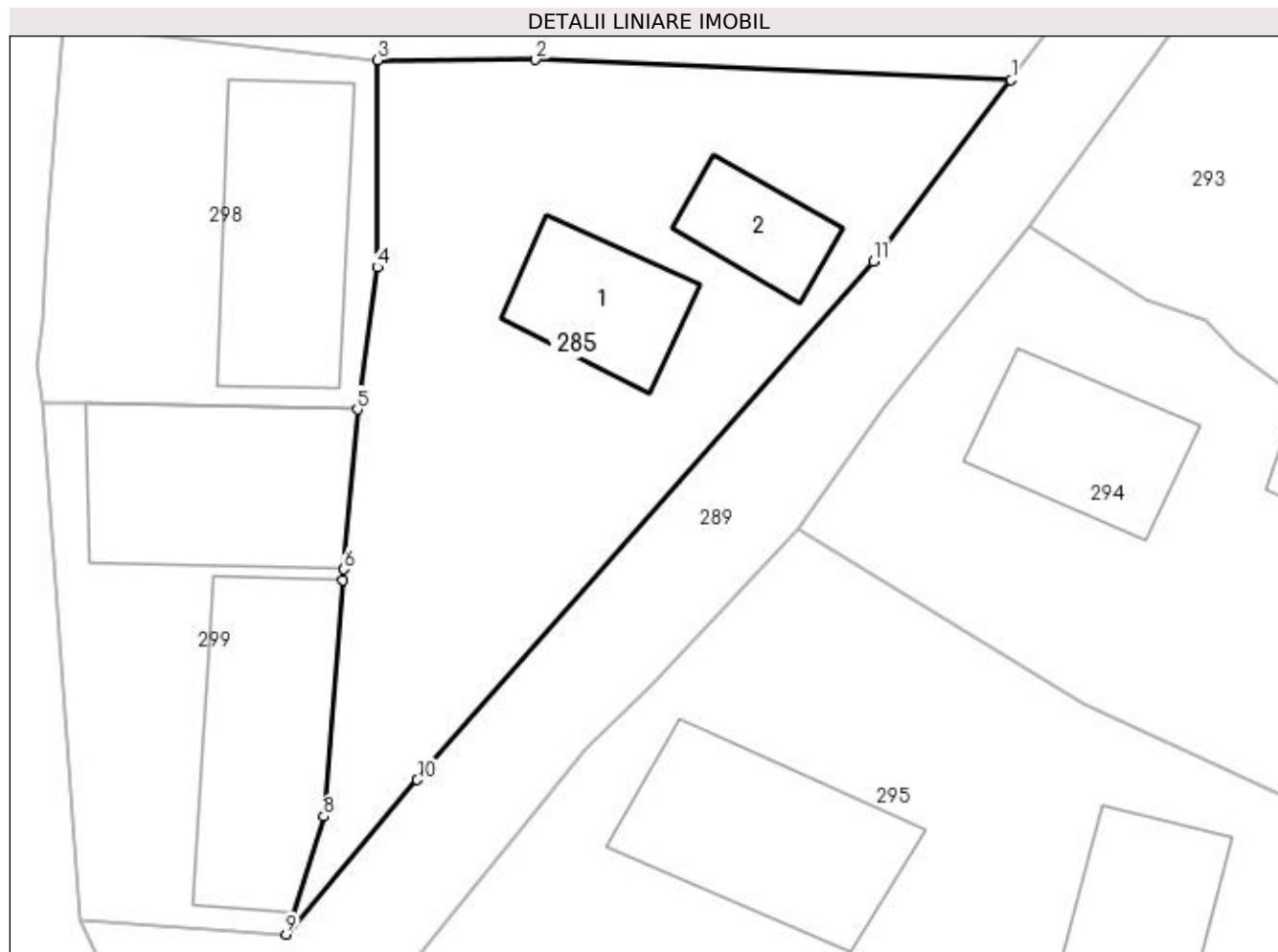
Inscrieri privind dezmembramintele dreptului de proprietate, drepturi reale de garanție și sarcini	Referințe
NU SUNT	

Anexa Nr. 1 La Partea I

Teren

Nr cadastral	Suprafața (mp)*	Observații / Referințe
	Din acte: 312 Masurata: 510	

* Suprafața este determinată în planul de proiecție Stereo 70.



Date referitoare la teren

Crt	Categorie folosință	Intra vilan	Suprafața (mp)	Tarla	Parcelă	Nr. topo	Observații / Referințe
1	curți constructii	DA	510	4	67	-	În act se regăsește T2 și P55

Date referitoare la construcții

Crt	Număr	Destinație construcție	Supraf. (mp)	Situație juridică	Observații / Referințe
A1.1		construcții de locuințe	37	Cu acte	Nr. niveluri:1; S. construita la sol:37 mp; S. construita desfasurata:37 mp;
A1.2		construcții anexa	24	Cu acte	Nr. niveluri:1; S. construita la sol:24 mp; S. construita desfasurata:24 mp;

Lungime Segmente

1) Valorile lungimilor segmentelor sunt obținute din proiecție în plan.

Punct început	X / Y	Punct sfârșit	X / Y	Lungime segment (** (m)
1	510.163,041 424.532,129	2	510.142,371 424.533,012	20.689
2	510.142,371 424.533,012	3	510.135,539 424.532,998	6.832

Punct început	X / Y	Punct sfârșit	X / Y	Lungime segment (** (m)
3	510.135,539 424.532,998	4	510.135,515 424.524,004	8.994
4	510.135,515 424.524,004	5	510.134,646 424.517,825	6.24
5	510.134,646 424.517,825	6	510.134,072 424.510,886	6.963
6	510.134,072 424.510,886	7	510.134,024 424.510,423	0.465
7	510.134,024 424.510,423	8	510.133,184 424.500,154	10.303
8	510.133,184 424.500,154	9	510.131,552 424.495,035	5.373
9	510.131,552 424.495,035	10	510.137,254 424.501,741	8.802
10	510.137,254 424.501,741	11	510.157,065 424.524,261	29.994
11	510.157,065 424.524,261	1	510.163,041 424.532,129	9.88

** Lungimile segmentelor sunt determinate în planul de proiecție Stereo 70 și sunt rotunjite la 1 milimetru.

*** Distanța dintre puncte este formată din segmente cumulate ce sunt mai mici decât valoarea 1 milimetru.

**DATE DESPRE IMOBILUL NR. 286**

Oficiul de Cadastru și Publicitate Imobiliară ARGES
Biroul de Cadastru și Publicitate Imobiliară Campulung

A. Partea I. Descrierea imobilului

TEREN Intravilan

Adresa: Loc. Gura Pravat, Nr. 225, Jud. Arges

Nr. Crt	Nr cadastral Nr. topografic	Suprafața* (mp)	Observații / Referințe
A1		1.328	Sector cadastral:7 Teren imprejmuit;

Construcții

Crt	Nr cadastral Nr. topografic	Adresa	Observații / Referințe
A1.1		Loc. Gura Pravat, Nr. 225, Jud. Arges	Nr. niveluri:1; S. construita la sol:45 mp; S. construita desfasurata:45 mp;
A1.2		Loc. Gura Pravat, Nr. 225, Jud. Arges	Nr. niveluri:1; S. construita la sol:32 mp; S. construita desfasurata:32 mp;
A1.3		Loc. Gura Pravat, Nr. 225, Jud. Arges	Nr. niveluri:1; S. construita la sol:19 mp; S. construita desfasurata:19 mp;

B. Partea II. Proprietari și acte

Inscrieri privitoare la dreptul de proprietate și alte drepturi reale		Referințe
/		
Act Normativ nr. 7, din 13/03/1996 emis de PARLAMENT (art. 13 alin. 15);		
B1	Inscrierea provizorie, drept de PROPRIETATE, dobandit prin Lege, cota actuala 1/1, cota initiala 1/1 1) COMUNA VALEA MARE PRAVĂȚ , CIF:5010196	A1
Act Normativ nr. 7, din 13/03/1996 emis de PARLAMENT (art. 12 alin. 16);		
B2	Intabulare, drept de PROPRIETATE, dobandit prin Construire, cota actuala 1/1, cota initiala 1/1 1) BRUMARU VIOREL	A1.1, A1.2, A1.3

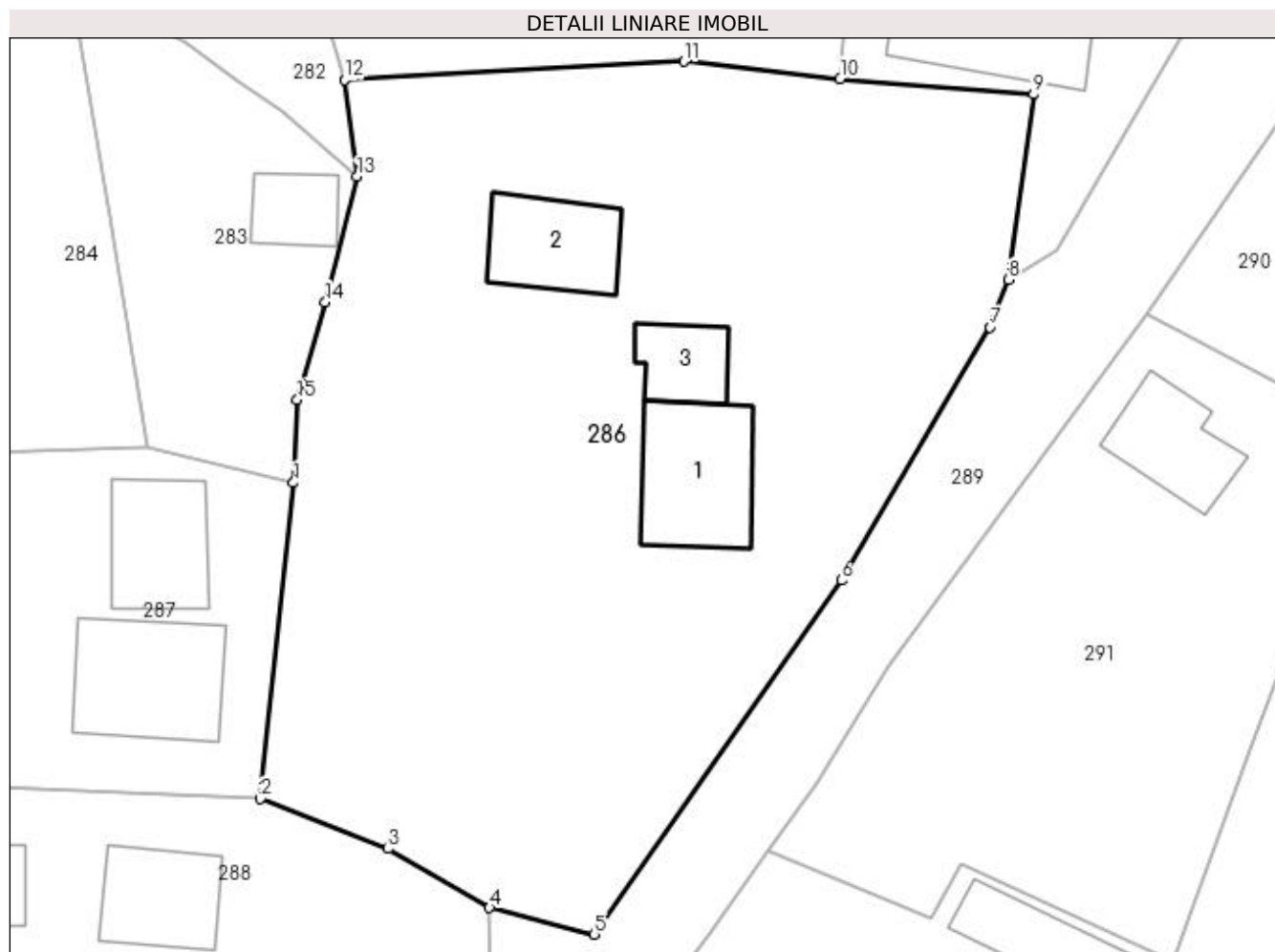
C. Partea III. SARCINI .

Inscrieri privind dezmembramintele dreptului de proprietate, drepturi reale de garanție și sarcini	Referințe
NU SUNT	

Teren

Nr cadastral	Suprafața (mp)*	Observații / Referințe
	1.328	

* Suprafața este determinată în planul de proiecție Stereo 70.



Date referitoare la teren

Crt	Categorie folosință	Intravilan	Suprafața (mp)	Tarla	Parcelă	Nr. topo	Observații / Referințe
1	curți constructii	DA	1.328	4	67,68	-	

Date referitoare la construcții

Crt	Număr	Destinație construcție	Supraf. (mp)	Situație juridică	Observații / Referințe
A1.1		construcții de locuințe	45	Cu acte	Nr. niveluri:1; S. construita la sol:45 mp; S. construita desfasurata:45 mp;
A1.2		construcții de locuințe	32	Cu acte	Nr. niveluri:1; S. construita la sol:32 mp; S. construita desfasurata:32 mp;
A1.3		construcții anexa	19	Cu acte	Nr. niveluri:1; S. construita la sol:19 mp; S. construita desfasurata:19 mp;

Lungime Segmente

1) Valorile lungimilor segmentelor sunt obținute din proiecție în plan.

Punct început	X / Y	Punct sfârșit	X / Y	Lungime segment (** (m)
1	510.162,637 424.578,585	2	510.160,863 424.561,697	16.981
2	510.160,863 424.561,697	3	510.167,694 424.559,027	7.334

Punct început	X / Y	Punct sfârșit	X / Y	Lungime segment (** (m)
3	510.167,694 424.559,027	4	510.173,107 424.555,867	6.268
4	510.173,107 424.555,867	5	510.178,71 424.554,451	5.779
5	510.178,71 424.554,451	6	510.191,914 424.573,372	23.073
6	510.191,914 424.573,372	7	510.199,864 424.586,888	15.681
7	510.199,864 424.586,888	8	510.200,839 424.589,422	2.715
8	510.200,839 424.589,422	9	510.202,205 424.599,335	10.007
9	510.202,205 424.599,335	10	510.191,85 424.600,161	10.388
10	510.191,85 424.600,161	11	510.183,49 424.601,088	8.411
11	510.183,49 424.601,088	12	510.165,381 424.600,097	18.136
12	510.165,381 424.600,097	13	510.166,039 424.594,937	5.202
13	510.166,039 424.594,937	14	510.164,335 424.588,228	6.922
14	510.164,335 424.588,228	15	510.162,828 424.583,008	5.433
15	510.162,828 424.583,008	1	510.162,637 424.578,585	4.427

** Lungimile segmentelor sunt determinate în planul de proiecție Stereo 70 și sunt rotunjite la 1 milimetru.

*** Distanța dintre puncte este formată din segmente cumulate ce sunt mai mici decât valoarea 1 milimetru.

**DATE DESPRE IMOBILUL NR. 287**

Oficiul de Cadastru și Publicitate Imobiliară ARGES
Biroul de Cadastru și Publicitate Imobiliară Campulung

A. Partea I. Descrierea imobilului

TEREN Intravilan

Adresa: Loc. Gura Pravat, Jud. Arges

Nr. Crt	Nr cadastral Nr. topografic	Suprafața* (mp)	Observații / Referințe
A1		Din acte: 306 Masurata: 582	Sector cadastral:7 Teren imprejmuit;

Construcții

Crt	Nr cadastral Nr. topografic	Adresa	Observații / Referințe
A1.1		Loc. Gura Pravat, Jud. Arges	Nr. niveluri:1; S. construita la sol:36 mp; S. construita desfasurata:36 mp;
A1.2		Loc. Gura Pravat, Jud. Arges	Nr. niveluri:1; S. construita la sol:49 mp; S. construita desfasurata:49 mp;
A1.3		Loc. Gura Pravat, Jud. Arges	Nr. niveluri:1; S. construita la sol:35 mp; S. construita desfasurata:35 mp;

B. Partea II. Proprietari și acte

Inscrieri privitoare la dreptul de proprietate și alte drepturi reale		Referințe
/		
Act Administrativ nr. 126823, din 23/03/2004 emis de CJPSDPAT ARGES;		
B1	Intabulare, drept de PROPRIETATE, dobandit prin Reconstituire, cota actuala 1/1, cota initiala 1/1 1) MONDOC MICȘUNICA, lipsă CNP	A1
Act Normativ nr. 7, din 13/03/1996 emis de PARLAMENT (art. 12 alin. 16);		
B2	Intabulare, drept de PROPRIETATE, dobandit prin Construire, cota actuala 1/1, cota initiala 1/1 1) MONDOC MICȘUNICA, lipsă CNP	A1.1, A1.2, A1.3

C. Partea III. SARCINI .

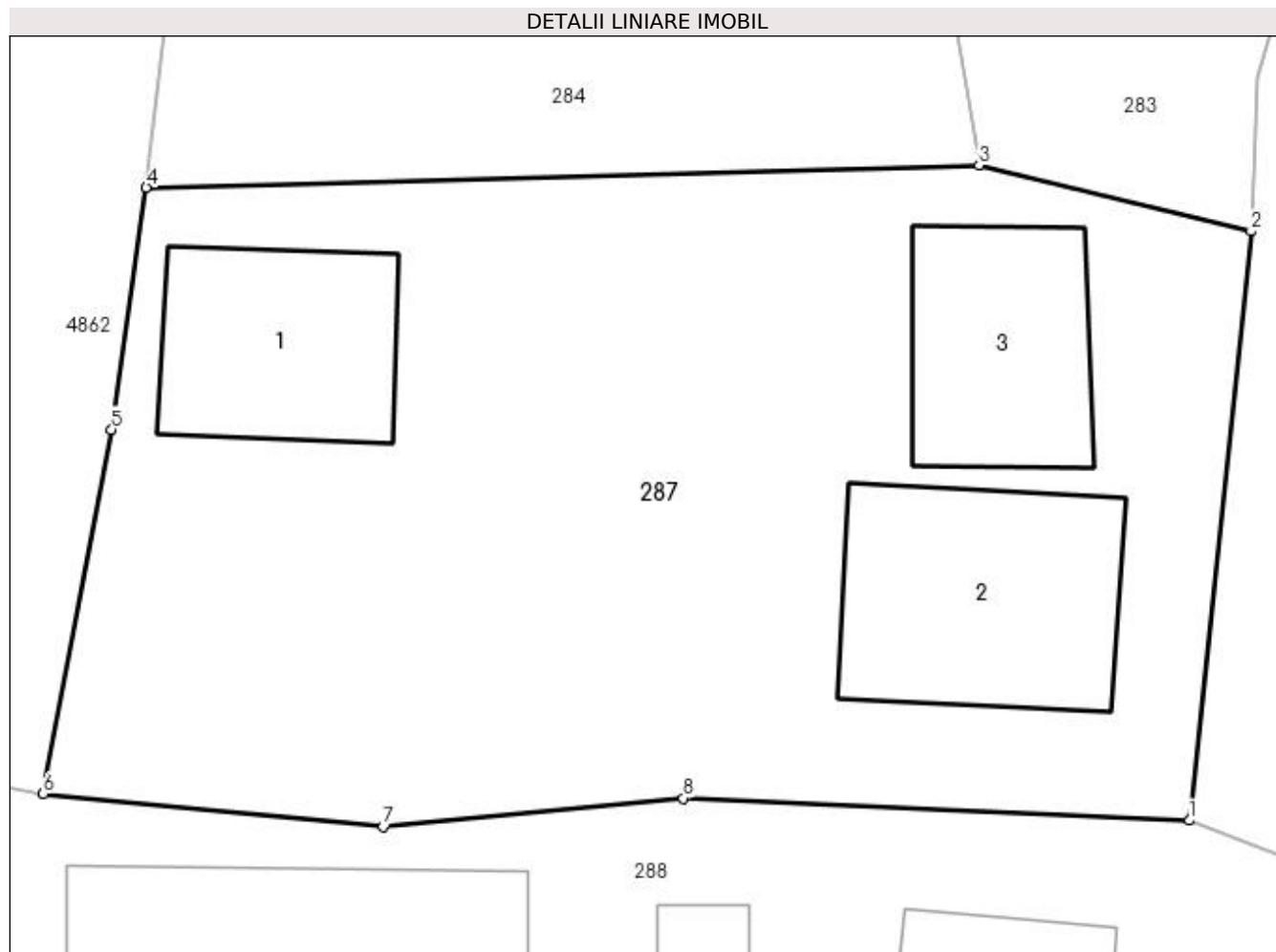
Inscrieri privind dezmembramintele dreptului de proprietate, drepturi reale de garanție și sarcini	Referințe
NU SUNT	

Anexa Nr. 1 La Partea I

Teren

Nr cadastral	Suprafața (mp)*	Observații / Referințe
	Din acte: 306 Masurata: 582	

* Suprafața este determinată în planul de proiecție Stereo 70.



Date referitoare la teren

Crt	Categorie folosință	Intra vilan	Suprafața (mp)	Tarla	Parcelă	Nr. topo	Observații / Referințe
1	curți constructii	DA	582	4	67	-	În act se regăsește T2 și P54

Date referitoare la construcții

Crt	Număr	Destinație construcție	Supraf. (mp)	Situație juridică	Observații / Referințe
A1.1		construcții de locuințe	36	Cu acte	Nr. niveluri:1; S. construita la sol:36 mp; S. construita desfasurata:36 mp;
A1.2		construcții de locuințe	49	Cu acte	Nr. niveluri:1; S. construita la sol:49 mp; S. construita desfasurata:49 mp;
A1.3		construcții anexa	35	Cu acte	Nr. niveluri:1; S. construita la sol:35 mp; S. construita desfasurata:35 mp;

Lungime Segmente

1) Valorile lungimilor segmentelor sunt obținute din proiecție în plan.

Punct început	X / Y	Punct sfârșit	X / Y	Lungime segment (** (m)
1	510.160,863 424.561,697	2	510.162,637 424.578,585	16.981
2	510.162,637 424.578,585	3	510.154,836 424.580,474	8.026

Punct început	X / Y	Punct sfârşit	X / Y	Lungime segment (** (m)
3	510.154,836 424.580,474	4	510.130,955 424.579,835	23.89
4	510.130,955 424.579,835	5	510.129,957 424.572,902	7.004
5	510.129,957 424.572,902	6	510.127,997 424.562,46	10.624
6	510.127,997 424.562,46	7	510.137,758 424.561,517	9.806
7	510.137,758 424.561,517	8	510.146,352 424.562,334	8.633
8	510.146,352 424.562,334	1	510.160,863 424.561,697	14.525

** Lungimile segmentelor sunt determinate în planul de proiecţie Stereo 70 şi sunt rotunjite la 1 milimetru.

*** Distanţa dintre puncte este formată din segmente cumulate ce sunt mai mici decât valoarea 1 milimetru.

**DATE DESPRE IMOBILUL NR. 288**

Oficiul de Cadastru și Publicitate Imobiliară ARGES
Biroul de Cadastru și Publicitate Imobiliară Campulung

A. Partea I. Descrierea imobilului

TEREN Intravilan

Nr. CF vechi:271

Nr. cadastral vechi:458

Adresa: Loc. Gura Pravat, Jud. Arges

Nr. Crt	Nr cadastral Nr. topografic	Suprafața* (mp)	Observații / Referințe
A1	82129	Din acte: 916 Masurata: 1.324	Sector cadastral:7 Teren imprejmuit;

Construcții

Crt	Nr cadastral Nr. topografic	Adresa	Observații / Referințe
A1.1	82129-C1	Loc. Gura Pravat, Jud. Arges	Nr. niveluri:2; S. construita la sol:92 mp; S. construita desfasurata:123 mp; locuinta;se rectifica cf.art.12,alin.16 (Legea7/1996)
A1.2		Loc. Gura Pravat, Jud. Arges	Nr. niveluri:1; S. construita la sol:98 mp; S. construita desfasurata:98 mp;
A1.3		Loc. Gura Pravat, Jud. Arges	Nr. niveluri:1; S. construita la sol:11 mp; S. construita desfasurata:11 mp;
A1.4		Loc. Gura Pravat, Jud. Arges	Nr. niveluri:1; S. construita la sol:31 mp; S. construita desfasurata:31 mp;
A1.5		Loc. Gura Pravat, Jud. Arges	Nr. niveluri:1; S. construita la sol:16 mp; S. construita desfasurata:16 mp;

B. Partea II. Proprietari și acte

Inscrieri privitoare la dreptul de proprietate și alte drepturi reale	Referințe
1866 / 17/05/2004	
Act Administrativ nr. 126822, din 18/03/2004 emis de Comisia Judeteana Arges (adeverinta nr 1531 din 13.05.2004, emis de Primaria Valea Mare Pravat);	
B1	A1, A1.1
Intabulare, drept de PROPRIETATE, dobandit prin Lege, cota actuala 1/1, cota initiala 1/1	
1) ONICĂ PETRE	
2) ONICA MARIA, lipsă CNP	
/	
Act Normativ nr. 7, din 13/03/1996 emis de PARLAMENT (art. 12 alin. 16);	
B2	A1.2, A1.3, A1.4, A1.5
Intabulare, drept de PROPRIETATE, dobandit prin Construire, cota actuala 1/1, cota initiala 1/1	
1) ONICA MARIA, lipsă CNP	
2) ONICĂ PETRE	

C. Partea III. SARCINI .

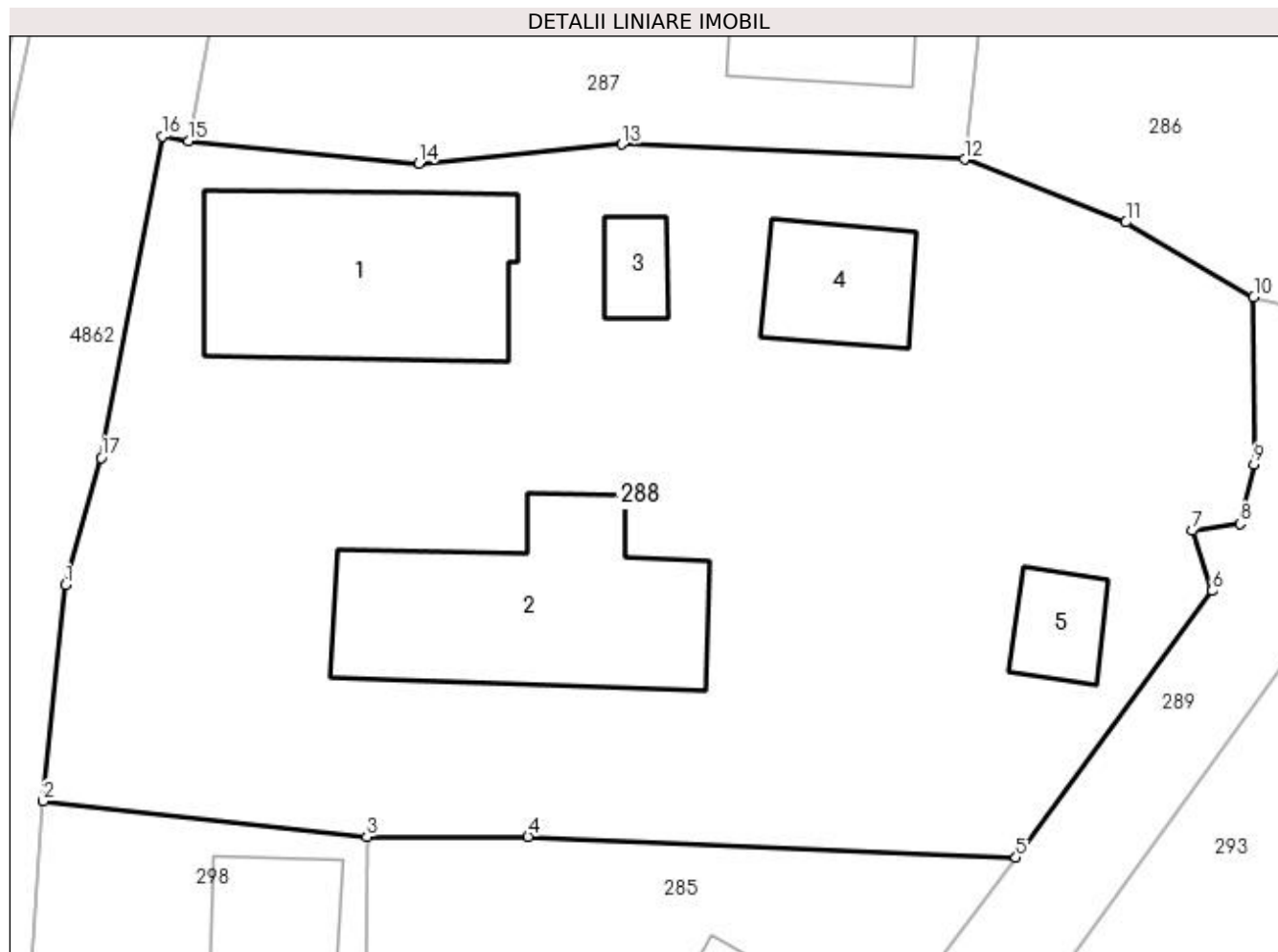
Inscrieri privind dezmembramintele dreptului de proprietate, drepturi reale de garanție și sarcini	Referințe
NU SUNT	

Anexa Nr. 1 La Partea I

Teren

Nr cadastral	Suprafața (mp)*	Observații / Referințe
82129	Din acte: 916 Masurata: 1.324	

* Suprafața este determinată în planul de proiecție Stereo 70.



Date referitoare la teren

Crt	Categorie folosință	Intra vilan	Suprafața (mp)	Tarla	Parcelă	Nr. topo	Observații / Referințe
1	curți constructii	DA	920	2,4	55,56,57	-	
2	neproductiv	DA	197	2,4	55,56,57	-	
3	neproductiv	DA	207	2,4	55,56,57	-	

Date referitoare la construcții

Crt	Număr	Destinație construcție	Supraf. (mp)	Situație juridică	Observații / Referințe
A1.1	82129-C1	construcții de locuințe	Din acte: 83 Masurata: 92	Cu acte	Nr. niveluri:2; S. construita la sol:92 mp; S. construita desfasurata:123 mp; locuinta;se rectifica cf.art.12.alin.16(Legea7/1996)
A1.2		construcții de locuințe	98	Cu acte	Nr. niveluri:1; S. construita la sol:98 mp; S. construita desfasurata:98 mp;
A1.3		construcții anexa	11	Cu acte	Nr. niveluri:1; S. construita la sol:11 mp; S. construita desfasurata:11 mp;
A1.4		construcții anexa	31	Cu acte	Nr. niveluri:1; S. construita la sol:31 mp; S. construita desfasurata:31 mp;
A1.5		construcții anexa	16	Cu acte	Nr. niveluri:1; S. construita la sol:16 mp; S. construita desfasurata:16 mp;

Lungime Segmente

1) Valorile lungimilor segmentelor sunt obținute din proiecție în plan.

Punct început	X / Y	Punct sfârșit	X / Y	Lungime segment (** (m)
1	510.122,774 424.543,669	2	510.121,837 424.534,511	9.206
2	510.121,837 424.534,511	3	510.135,539 424.532,998	13.785
3	510.135,539 424.532,998	4	510.142,371 424.533,012	6.832
4	510.142,371 424.533,012	5	510.163,041 424.532,129	20.689
5	510.163,041 424.532,129	6	510.171,362 424.543,421	14.027
6	510.171,362 424.543,421	7	510.170,505 424.545,969	2.688
7	510.170,505 424.545,969	8	510.172,532 424.546,259	2.048
8	510.172,532 424.546,259	9	510.173,123 424.548,777	2.586
9	510.173,123 424.548,777	10	510.173,107 424.555,867	7.09
10	510.173,107 424.555,867	11	510.167,694 424.559,027	6.268
11	510.167,694 424.559,027	12	510.160,863 424.561,697	7.334
12	510.160,863 424.561,697	13	510.146,352 424.562,334	14.525
13	510.146,352 424.562,334	14	510.137,758 424.561,517	8.633
14	510.137,758 424.561,517	15	510.127,997 424.562,46	9.806
15	510.127,997 424.562,46	16	510.126,874 424.562,657	1.14
16	510.126,874 424.562,657	17	510.124,284 424.549,052	13.849
17	510.124,284 424.549,052	1	510.122,774 424.543,669	5.591

** Lungimile segmentelor sunt determinate în planul de proiecție Stereo 70 și sunt rotunjite la 1 milimetru.

*** Distanța dintre puncte este formată din segmente cumulate ce sunt mai mici decât valoarea 1 milimetru.

**DATE DESPRE IMOBILUL NR. 289**

Oficiul de Cadastru și Publicitate Imobiliară ARGES
Biroul de Cadastru și Publicitate Imobiliară Campulung

A. Partea I. Descrierea imobilului

TEREN Intravilan

Adresa: Loc. Gura Pravat, Str Argesel, Jud. Arges

Nr. Crt	Nr cadastral Nr. topografic	Suprafața* (mp)	Observații / Referințe
A1	82506	Din acte: 2.585 Masurata: 2.763	Sector cadastral:7 Teren neimprejmuit;

B. Partea II. Proprietari și acte

Inscrieri privitoare la dreptul de proprietate și alte drepturi reale	Referințe
10352 / 13/05/2022	
Act Normativ nr. 609bis, din 16/08/2002 emis de Guvernul Romaniei (act administrativ nr 2642 din 12.05.2022, emis de Primaria Valea Mare Pravat;act administrativ nr 2202 din 18.04.2022, emis de Primaria Valea Mare Pravat;act administrativ nr 2207 din 18.04.2022, emis de Primaria Valea Mare Pravat);	
B1	A1
Intabulare, drept de PROPRIETATE, dobandit prin Lege, cota actuala 1/1, cota initiala 1/1	
1) COMUNA VALEA MARE PRAVAT-DOMENIUL PUBLIC, CIF:5010196	

C. Partea III. SARCINI .

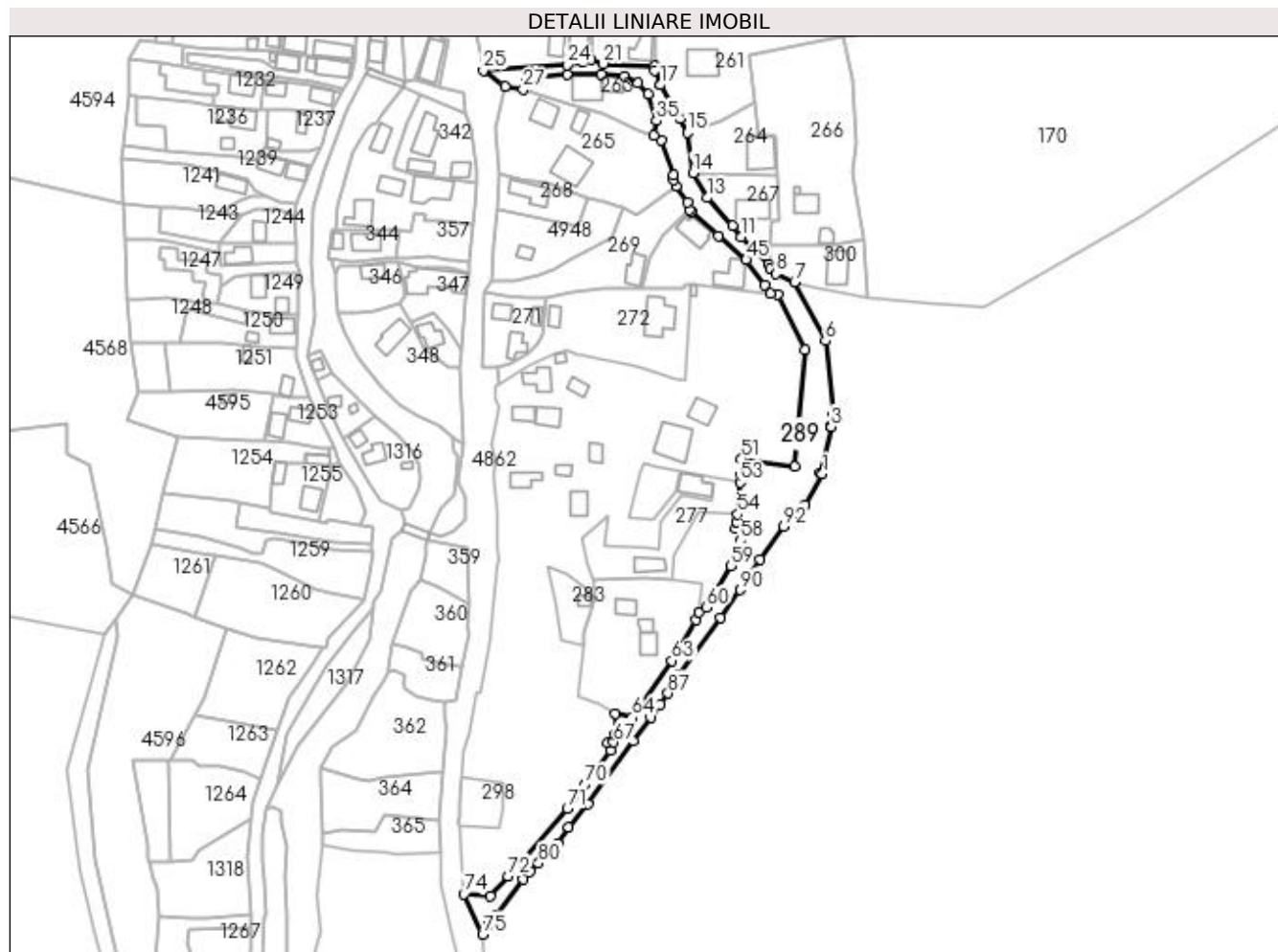
Inscrieri privind dezmembramintele dreptului de proprietate, drepturi reale de garanție și sarcini	Referințe
NU SUNT	

Anexa Nr. 1 La Partea I

Teren

Nr cadastral	Suprafața (mp)*	Observații / Referințe
82506	Din acte: 2.585 Masurata: 2.763	

* Suprafața este determinată în planul de proiecție Stereo 70.



Date referitoare la teren

Crt	Categorie folosință	Intravilan	Suprafața (mp)	Tarla	Parcelă	Nr. topo	Observații / Referințe
1	drum	DA	2.763	4	Dc 67,68	-	

Lungime Segmente

1) Valorile lungimilor segmentelor sunt obținute din proiecție în plan.

Punct început	X / Y	Punct sfârșit	X / Y	Lungime segment	Punct început	X / Y	Punct sfârșit	X / Y	Lungime segment	Punct început	X / Y	Punct sfârșit	X / Y	Lungime segment
1	510.241,948 424.635,506	2	510.241,258 424.635,824	0.76	2	510.241,258 424.635,824	3	510.244,881 424.651,201	15.798	3	510.244,881 424.651,201	4	510.244,746 424.651,366	0.213
4	510.244,746 424.651,366	5	510.245,642 424.655,354	4.087	5	510.245,642 424.655,354	6	510.242,947 424.679,871	24.665	6	510.242,947 424.679,871	7	510.232,748 424.699,514	22.133
7	510.232,748 424.699,514	8	510.226,631 424.702,199	6.68	8	510.226,631 424.702,199	9	510.224,751 424.703,63	2.363	9	510.224,751 424.703,63	10	510.223,979 424.705,207	1.756
10	510.223,979 424.705,207	11	510.214,859 424.714,418	12.962	11	510.214,859 424.714,418	12	510.211,987 424.718,109	4.677	12	510.211,987 424.718,109	13	510.203,56 424.727,412	12.552
13	510.203,56 424.727,412	14	510.198,883 424.735,751	9.561	14	510.198,883 424.735,751	15	510.196,965 424.749,142	13.528	15	510.196,965 424.749,142	16	510.194,574 424.753,696	5.144

Punct început	X / Y	Punct sfârșit	X / Y	Lungime segment	Punct început	X / Y	Punct sfârșit	X / Y	Lungime segment	Punct început	X / Y	Punct sfârșit	X / Y	Lungime segment
16	510.194,574 424.753,696	17	510.188,062 424.764,998	13.04 4	17	510.188,062 424.764,998	18	510.187,929 424.764,999	0.133	18	510.187,929 424.764,999	19	510.186,044 424.769,812	5.169
19	510.186,044 424.769,812	20	510.186,106 424.771,223	1.412	20	510.186,106 424.771,223	21	510.169,05 424.772,05	17.07 6	21	510.169,05 424.772,05	22	510.165,001 424.773,416	4.273
22	510.165,001 424.773,416	23	510.162,216 424.772,724	2.87	23	510.162,216 424.772,724	24	510.157,033 424.771,8	5.265	24	510.157,033 424.771,8	25	510.129,071 424.769,864	28.02 9
25	510.129,071 424.769,864	26	510.136,315 424.764,564	8.976	26	510.136,315 424.764,564	27	510.142,384 424.763,53	6.156	27	510.142,384 424.763,53	28	510.143,581 424.767,027	3.696
28	510.143,581 424.767,027	29	510.145,055 424.767,664	1.606	29	510.145,055 424.767,664	30	510.156,91 424.768,606	11.89 2	30	510.156,91 424.768,606	31	510.168,462 424.768,587	11.55 2
31	510.168,462 424.768,587	32	510.176,19 424.767,777	7.77	32	510.176,19 424.767,777	33	510.180,64 424.765,578	4.964	33	510.180,64 424.765,578	34	510.183,827 424.761,802	4.941
34	510.183,827 424.761,802	35	510.186,72 424.753,146	9.127	35	510.186,72 424.753,146	36	510.185,863 424.748,069	5.149	36	510.185,863 424.748,069	37	510.188,458 424.746,712	2.928
37	510.188,458 424.746,712	38	510.192,313 424.734,934	12.39 3	38	510.192,313 424.734,934	39	510.192,498 424.733,422	1.523	39	510.192,498 424.733,422	40	510.193,295 424.731,36	2.211
40	510.193,295 424.731,36	41	510.196,972 424.725,889	6.592	41	510.196,972 424.725,889	42	510.197,59 424.723,518	2.45	42	510.197,59 424.723,518	43	510.198,291 424.722,745	1.044
43	510.198,291 424.722,745	44	510.207,381 424.714,734	12.11 6	44	510.207,381 424.714,734	45	510.216,596 424.706,852	12.12 6	45	510.216,596 424.706,852	46	510.222,805 424.698,34	10.53 6
46	510.222,805 424.698,34	47	510.224,785 424.695,533	3.435	47	510.224,785 424.695,533	48	510.227,236 424.695,218	2.471	48	510.227,236 424.695,218	49	510.236,213 424.676,874	20.42 3
49	510.236,213 424.676,874	50	510.232,837 424.637,954	39.06 6	50	510.232,837 424.637,954	51	510.215,076 424.640,534	17.94 7	51	510.215,076 424.640,534	52	510.214,814 424.635,112	5.428
52	510.214,814 424.635,112	53	510.214,629 424.632,674	2.445	53	510.214,629 424.632,674	54	510.213,827 424.622,072	10.63 2	54	510.213,827 424.622,072	55	510.213,348 424.619,71	2.41
55	510.213,348 424.619,71	56	510.213,183 424.617,323	2.393	56	510.213,183 424.617,323	57	510.214,897 424.617,072	1.732	57	510.214,897 424.617,072	58	510.214,766 424.613,339	3.735
58	510.214,766 424.613,339	59	510.211,511 424.604,954	8.995	59	510.211,511 424.604,954	60	510.203,403 424.591,037	16.10 7	60	510.203,403 424.591,037	61	510.200,839 424.589,422	3.03
61	510.200,839 424.589,422	62	510.199,864 424.586,888	2.715	62	510.199,864 424.586,888	63	510.191,914 424.573,372	15.68 1	63	510.191,914 424.573,372	64	510.178,71 424.554,451	23.07 3
64	510.178,71 424.554,451	65	510.173,107 424.555,867	5.779	65	510.173,107 424.555,867	66	510.173,123 424.548,777	7.09	66	510.173,123 424.548,777	67	510.172,532 424.546,259	2.586
67	510.172,532 424.546,259	68	510.170,505 424.545,969	2.048	68	510.170,505 424.545,969	69	510.171,362 424.543,421	2.688	69	510.171,362 424.543,421	70	510.163,041 424.532,129	14.02 7
70	510.163,041 424.532,129	71	510.157,065 424.524,261	9.88	71	510.157,065 424.524,261	72	510.137,254 424.501,741	29.99 4	72	510.137,254 424.501,741	73	510.131,552 424.495,035	8.802
73	510.131,552 424.495,035	74	510.122,614 424.495,624	8.957	74	510.122,614 424.495,624	75	510.128,892 424.482,291	14.73 7	75	510.128,892 424.482,291	76	510.130,684 424.485,611	3.773
76	510.130,684 424.485,611	77	510.132,843 424.488,564	3.658	77	510.132,843 424.488,564	78	510.142,481 424.500,577	15.40 1	78	510.142,481 424.500,577	79	510.144,6 424.503,085	3.283
79	510.144,6 424.503,085	80	510.147,501 424.505,974	4.094	80	510.147,501 424.505,974	81	510.153,805 424.512,609	9.152	81	510.153,805 424.512,609	82	510.157,529 424.517,972	6.529
82	510.157,529 424.517,972	83	510.163,863 424.525,782	10.05 6	83	510.163,863 424.525,782	84	510.179,008 424.546,749	25.86 5	84	510.179,008 424.546,749	85	510.184,866 424.554,532	9.741
85	510.184,866 424.554,532	86	510.188,017 424.558,892	5.379	86	510.188,017 424.558,892	87	510.190,557 424.562,505	4.416	87	510.190,557 424.562,505	88	510.194,429 424.568,754	7.351
88	510.194,429 424.568,754	89	510.208,207 424.587,613	23.35 6	89	510.208,207 424.587,613	90	510.214,705 424.596,883	11.32 1	90	510.214,705 424.596,883	91	510.221,349 424.607,062	12.15 5
91	510.221,349 424.607,062	92	510.229,069 424.618,12	13.48 6	92	510.229,069 424.618,12	93	510.232,511 424.622,151	5.301	93	510.232,511 424.622,151	94	510.236,325 424.625,194	4.879
94	510.236,325 424.625,194	1	510.241,948 424.635,506	11.74 5										

** Lungimile segmentelor sunt determinate în planul de proiecție Stereo 70 și sunt rotunjite la 1 milimetru.

*** Distanța dintre puncte este formată din segmente cumulate ce sunt mai mici decât valoarea 1 milimetru.

**DATE DESPRE IMOBILUL NR. 290**

Oficiul de Cadastru și Publicitate Imobiliară ARGES
Biroul de Cadastru și Publicitate Imobiliară Campulung

A. Partea I. Descrierea imobilului

TEREN Extravilan

Adresa: Jud. Arges

Nr. Crt	Nr cadastral Nr. topografic	Suprafața* (mp)	Observații / Referințe
A1		771	Sector cadastral:7 Teren imprejmuit;

Construcții

Crt	Nr cadastral Nr. topografic	Adresa	Observații / Referințe
A1.1		Jud. Arges	Nr. niveluri:1; S. construita la sol:30 mp; S. construita desfasurata:30 mp;

B. Partea II. Proprietari și acte

Inscrieri privitoare la dreptul de proprietate și alte drepturi reale	Referințe
/	
Act Normativ nr. 7, din 13/03/1996 emis de PARLAMENT (art. 13 alin. 15);	
B1	Inscrierea provizorie, drept de PROPRIETATE, dobandit prin Lege, cota actuala 1/1, cota initiala 1/1 1) COMUNA VALEA MARE PRAVAT , CIF:5010196
Act Normativ nr. 7, din 13/03/1996 emis de PARLAMENT (art. 12 alin. 16);	
B2	Intabulare, drept de PROPRIETATE, dobandit prin Construire, cota actuala 1/1, cota initiala 1/1 1) BRUMARU CATALIN , lipsă CNP

C. Partea III. SARCINI .

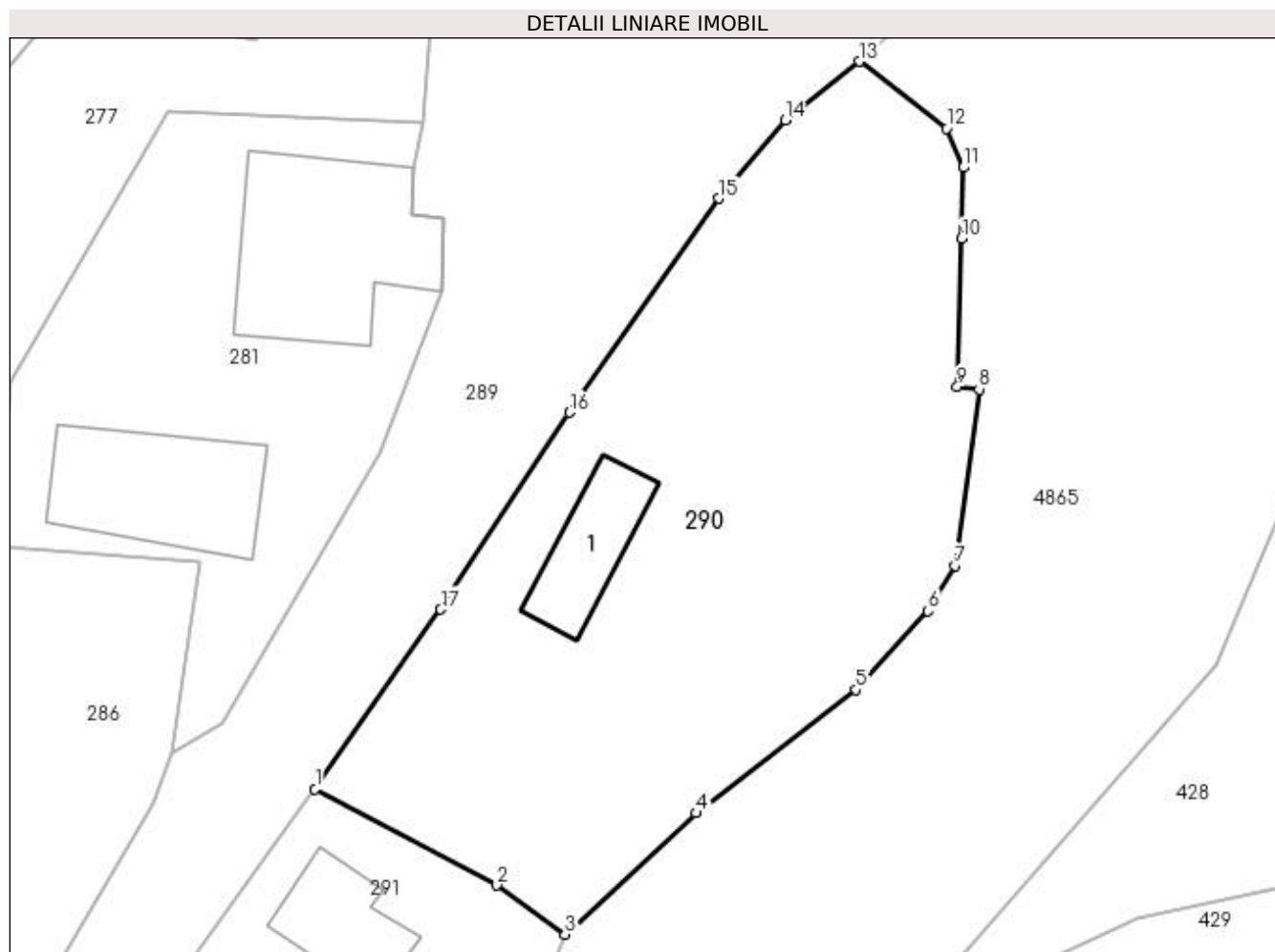
Inscrieri privind dezmembramintele dreptului de proprietate, drepturi reale de garanție și sarcini	Referințe
NU SUNT	

Anexa Nr. 1 La Partea I

Teren

Nr cadastral	Suprafața (mp)*	Observații / Referințe
	771	

* Suprafața este determinată în planul de proiecție Stereo 70.



Date referitoare la teren

Crt	Categorie folosință	Intra vilan	Suprafața (mp)	Tarla	Parcelă	Nr. topo	Observații / Referințe
1	curți constructii	NU	771	4	67	-	

Date referitoare la construcții

Crt	Număr	Destinație construcție	Supraf. (mp)	Situație juridică	Observații / Referințe
A1.1		constructii anexa	30	Cu acte	Nr. niveluri:1; S. construita la sol:30 mp; S. construita desfasurata:30 mp;

Lungime Segmente

1) Valorile lungimilor segmentelor sunt obținute din proiecție în plan.

Punct început	X / Y	Punct sfârșit	X / Y	Lungime segment (** (m)
1	510.208,207 424.587,613	2	510.217,585 424.582,643	10.614
2	510.217,585 424.582,643	3	510.221,117 424.580,104	4.35
3	510.221,117 424.580,104	4	510.227,899 424.586,369	9.233
4	510.227,899 424.586,369	5	510.236,17 424.592,743	10.442

Punct început	X / Y	Punct sfârșit	X / Y	Lungime segment (** (m)
5	510.236,17 424.592,743	6	510.239,896 424.596,809	5.515
6	510.239,896 424.596,809	7	510.241,269 424.599,158	2.721
7	510.241,269 424.599,158	8	510.242,526 424.608,262	9.19
8	510.242,526 424.608,262	9	510.241,395 424.608,405	1.14
9	510.241,395 424.608,405	10	510.241,616 424.616,047	7.645
10	510.241,616 424.616,047	11	510.241,706 424.619,717	3.671
11	510.241,706 424.619,717	12	510.240,846 424.621,734	2.193
12	510.240,846 424.621,734	13	510.236,325 424.625,194	5.693
13	510.236,325 424.625,194	14	510.232,511 424.622,151	4.879
14	510.232,511 424.622,151	15	510.229,069 424.618,12	5.301
15	510.229,069 424.618,12	16	510.221,349 424.607,062	13.486
16	510.221,349 424.607,062	17	510.214,705 424.596,883	12.155
17	510.214,705 424.596,883	1	510.208,207 424.587,613	11.321

** Lungimile segmentelor sunt determinate în planul de proiecție Stereo 70 și sunt rotunjite la 1 milimetru.

*** Distanța dintre puncte este formată din segmente cumulate ce sunt mai mici decât valoarea 1 milimetru.

**DATE DESPRE IMOBILUL NR. 291**

Oficiul de Cadastru și Publicitate Imobiliară ARGES
Biroul de Cadastru și Publicitate Imobiliară Campulung

A. Partea I. Descrierea imobilului

TEREN Extravilan

Adresa: Nr. 224, Jud. Arges

Nr. Crt	Nr cadastral Nr. topografic	Suprafața* (mp)	Observații / Referințe
A1		Din acte: 210 Masurata: 580	Sector cadastral:7 Teren imprejmuit;

Construcții

Crt	Nr cadastral Nr. topografic	Adresa	Observații / Referințe
A1.1		Nr. 224, Jud. Arges	Nr. niveluri:1; S. construita la sol:30 mp; S. construita desfasurata:30 mp;

B. Partea II. Proprietari și acte

Inscrieri privitoare la dreptul de proprietate și alte drepturi reale		Referințe
/		
Act Administrativ nr. 131528, din 01/12/2004 emis de CJPSDPAT ARGES (Certificat de deces nr. 22/06.08.2020 eliberat de Primăria Valea Mare Pravăț);		
B1	Intabulare, drept de PROPRIETATE, dobandit prin Reconstituire, cota actuala 1/1, cota initiala 1/1 1) BRUMARU ION DEFUNCT:Da	A1
Act Normativ nr. 7, din 13/03/1996 emis de PARLAMENT (art. 12 alin. 16);		
B2	Intabulare, drept de PROPRIETATE, dobandit prin Construire, cota actuala 1/1, cota initiala 1/1 1) BRUMARU ION DEFUNCT:Da	A1.1

C. Partea III. SARCINI .

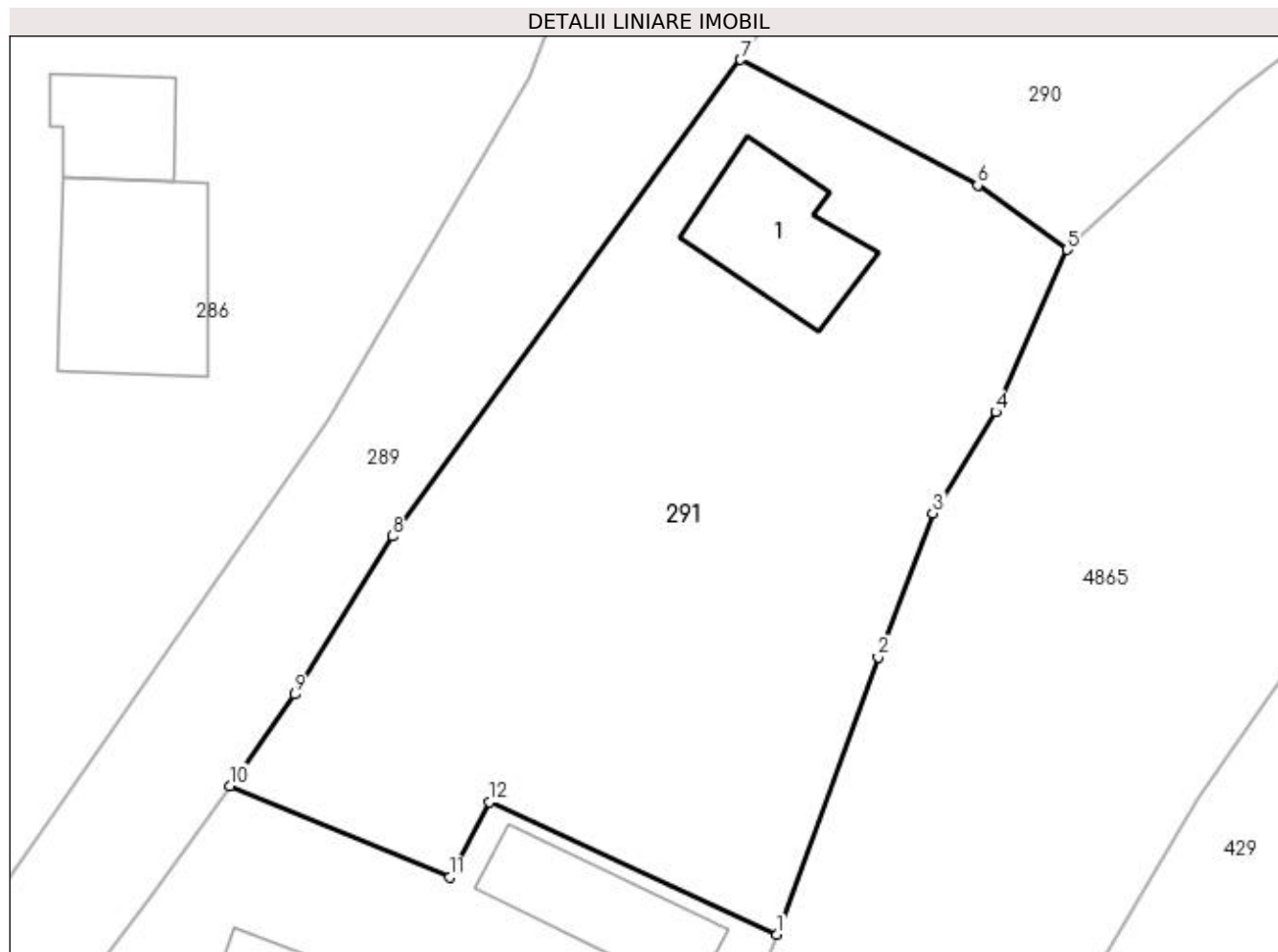
Inscrieri privind dezmembramintele dreptului de proprietate, drepturi reale de garanție și sarcini	Referințe
NU SUNT	

Anexa Nr. 1 La Partea I

Teren

Nr cadastral	Suprafața (mp)*	Observații / Referințe
	Din acte: 210 Masurata: 580	

* Suprafața este determinată în planul de proiecție Stereo 70.



Date referitoare la teren

Crt	Categorie folosință	Intra vilan	Suprafața (mp)	Tarla	Parcelă	Nr. topo	Observații / Referințe
1	curți constructii	NU	580	4	67	-	În act se regăsește T1 și P25

Date referitoare la construcții

Crt	Număr	Destinație construcție	Supraf. (mp)	Situație juridică	Observații / Referințe
A1.1		construcții de locuințe	30	Cu acte	Nr. niveluri:1; S. construita la sol:30 mp; S. construita desfasurata:30 mp;

Lungime Segmente

1) Valorile lungimilor segmentelor sunt obținute din proiecție în plan.

Punct început	X / Y	Punct sfârșit	X / Y	Lungime segment (** (m)
1	510.209,637 424.553,014	2	510.213,649 424.563,984	11.681
2	510.213,649 424.563,984	3	510.215,81 424.569,672	6.085
3	510.215,81 424.569,672	4	510.218,298 424.573,676	4.714

Punct început	X / Y	Punct sfârșit	X / Y	Lungime segment (** (m)
4	510.218,298 424.573,676	5	510.221,117 424.580,104	7.019
5	510.221,117 424.580,104	6	510.217,585 424.582,643	4.35
6	510.217,585 424.582,643	7	510.208,207 424.587,613	10.614
7	510.208,207 424.587,613	8	510.194,429 424.568,754	23.356
8	510.194,429 424.568,754	9	510.190,557 424.562,505	7.351
9	510.190,557 424.562,505	10	510.188,017 424.558,892	4.416
10	510.188,017 424.558,892	11	510.196,687 424.555,267	9.397
11	510.196,687 424.555,267	12	510.198,277 424.558,246	3.377
12	510.198,277 424.558,246	1	510.209,637 424.553,014	12.507

** Lungimile segmentelor sunt determinate în planul de proiecție Stereo 70 și sunt rotunjite la 1 milimetru.

*** Distanța dintre puncte este formată din segmente cumulate ce sunt mai mici decât valoarea 1 milimetru.

**DATE DESPRE IMOBILUL NR. 292**

Oficiul de Cadastru și Publicitate Imobiliară ARGES
Biroul de Cadastru și Publicitate Imobiliară Campulung

A. Partea I. Descrierea imobilului

TEREN Extravilan

Adresa: Nr. 223, Jud. Arges

Nr. Crt	Nr cadastral Nr. topografic	Suprafața* (mp)	Observații / Referințe
A1		Din acte: 170 Masurata: 426	Sector cadastral:7 Teren imprejmuit;

Construcții

Crt	Nr cadastral Nr. topografic	Adresa	Observații / Referințe
A1.1		Nr. 223, Jud. Arges	Nr. niveluri:1; S. construita la sol:40 mp; S. construita desfasurata:40 mp;
A1.2		Nr. 223, Jud. Arges	Nr. niveluri:1; S. construita la sol:38 mp; S. construita desfasurata:38 mp;
A1.3		Nr. 223, Jud. Arges	Nr. niveluri:1; S. construita la sol:28 mp; S. construita desfasurata:28 mp;

B. Partea II. Proprietari și acte

Inscrieri privitoare la dreptul de proprietate și alte drepturi reale		Referințe
/		
Act Administrativ nr. 131532, din 02/12/2004 emis de CJPSDPAT ARGES;		
B1	Intabulare, drept de PROPRIETATE, dobandit prin Reconstituire, cota actuala 1/1, cota initiala 1/1 1) RAFIRA FELIX	A1
Act Normativ nr. 7, din 13/03/1996 emis de PARLAMENT (art. 12 alin. 16);		
B2	Intabulare, drept de PROPRIETATE, dobandit prin Construire, cota actuala 1/1, cota initiala 1/1 1) RAFIRA FELIX	A1.1, A1.2, A1.3

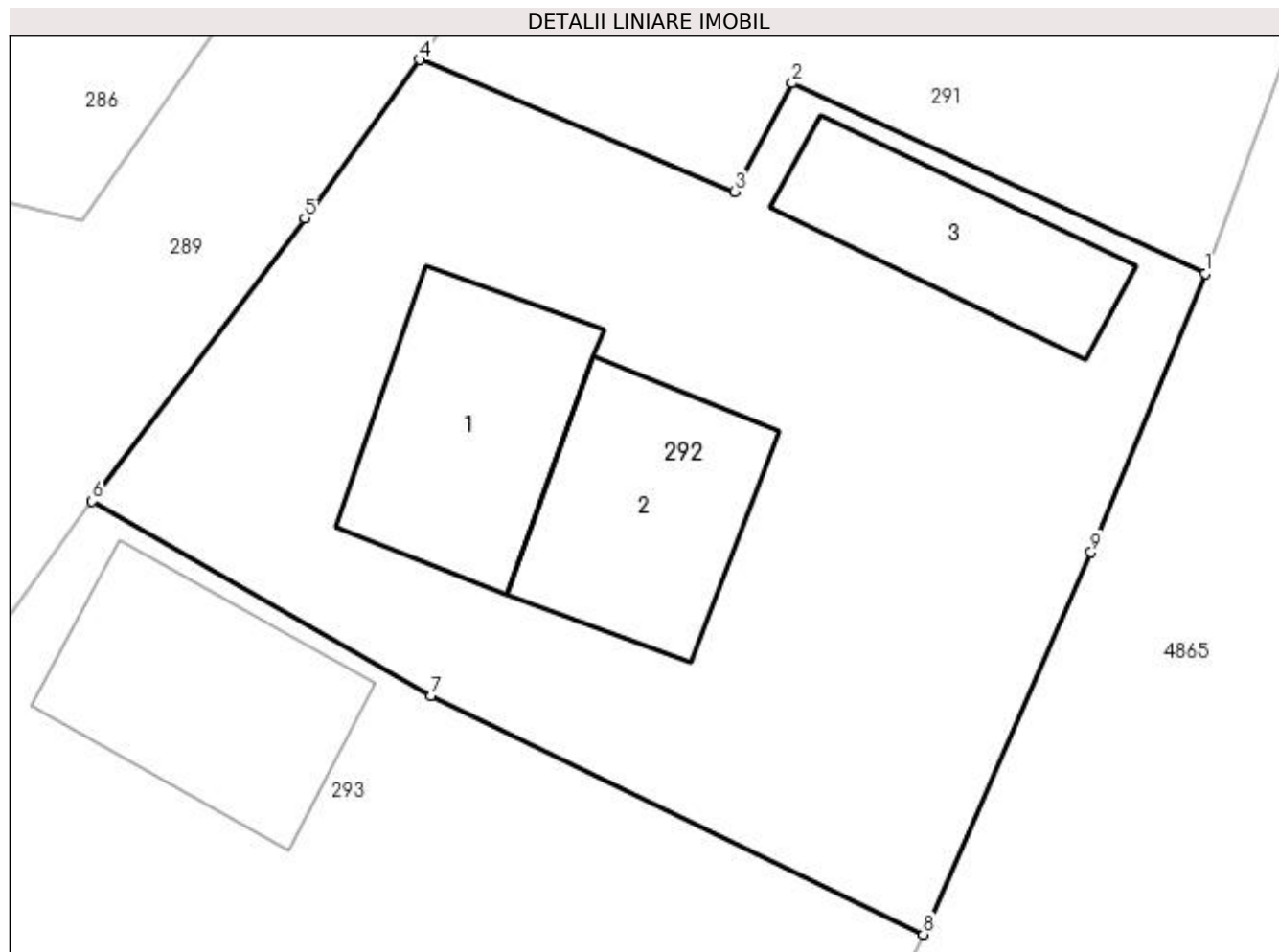
C. Partea III. SARCINI .

Inscrieri privind dezmembramintele dreptului de proprietate, drepturi reale de garanție și sarcini	Referințe
NU SUNT	

Anexa Nr. 1 La Partea I**Teren**

Nr cadastral	Suprafața (mp)*	Observații / Referințe
	Din acte: 170 Masurata: 426	

* Suprafața este determinată în planul de proiecție Stereo 70.

**Date referitoare la teren**

Crt	Categorie folosință	Intra vilan	Suprafața (mp)	Tarla	Parcelă	Nr. topo	Observații / Referințe
1	curți constructii	NU	426	4	67	-	În act se regăsește T3 și P61

Date referitoare la construcții

Crt	Număr	Destinație construcție	Supraf. (mp)	Situație juridică	Observații / Referințe
A1.1		construcții de locuințe	40	Cu acte	Nr. niveluri:1; S. construita la sol:40 mp; S. construita desfasurata:40 mp;
A1.2		construcții anexa	38	Cu acte	Nr. niveluri:1; S. construita la sol:38 mp; S. construita desfasurata:38 mp;
A1.3		construcții anexa	28	Cu acte	Nr. niveluri:1; S. construita la sol:28 mp; S. construita desfasurata:28 mp;

Lungime Segmente

1) Valorile lungimilor segmentelor sunt obținute din proiecție în plan.

Punct început	X / Y	Punct sfârșit	X / Y	Lungime segment (** (m))
1	510.209,637 424.553,014	2	510.198,277 424.558,246	12.507
2	510.198,277 424.558,246	3	510.196,687 424.555,267	3.377

Punct început	X / Y	Punct sfârșit	X / Y	Lungime segment (** (m)
3	510.196,687 424.555,267	4	510.188,017 424.558,892	9.397
4	510.188,017 424.558,892	5	510.184,866 424.554,532	5.379
5	510.184,866 424.554,532	6	510.179,008 424.546,749	9.741
6	510.179,008 424.546,749	7	510.188,327 424.541,395	10.748
7	510.188,327 424.541,395	8	510.201,883 424.534,834	15.06
8	510.201,883 424.534,834	9	510.206,496 424.545,345	11.479
9	510.206,496 424.545,345	1	510.209,637 424.553,014	8.287

** Lungimile segmentelor sunt determinate în planul de proiecție Stereo 70 și sunt rotunjite la 1 milimetru.

*** Distanța dintre puncte este formată din segmente cumulate ce sunt mai mici decât valoarea 1 milimetru.

**DATE DESPRE IMOBILUL NR. 293**

Oficiul de Cadastru și Publicitate Imobiliară ARGES
Biroul de Cadastru și Publicitate Imobiliară Campulung

A. Partea I. Descrierea imobilului

TEREN Extravilan

Adresa: Jud. Arges

Nr. Crt	Nr cadastral Nr. topografic	Suprafața* (mp)	Observații / Referințe
A1		Din acte: 416 Masurata: 725	Sector cadastral:7 Teren imprejmuit;

Construcții

Crt	Nr cadastral Nr. topografic	Adresa	Observații / Referințe
A1.1		Jud. Arges	Nr. niveluri:1; S. construita la sol:42 mp; S. construita desfasurata:42 mp;
A1.2		Jud. Arges	Nr. niveluri:1; S. construita la sol:20 mp; S. construita desfasurata:20 mp;
A1.3		Jud. Arges	Nr. niveluri:1; S. construita la sol:30 mp; S. construita desfasurata:30 mp;

B. Partea II. Proprietari și acte

Inscrieri privitoare la dreptul de proprietate și alte drepturi reale		Referințe
/		
Act Administrativ nr. 131533, din 02/12/2004 emis de CJPSDPAT ARGES;		
B1	Intabulare, drept de PROPRIETATE, dobandit prin Reconstituire, cota actuala 1/1, cota initiala 1/1 1) LITA RADU	A1
Act Normativ nr. 7, din 13/03/1996 emis de PARLAMENT (art. 12 alin. 16);		
B2	Intabulare, drept de PROPRIETATE, dobandit prin Construire, cota actuala 1/1, cota initiala 1/1 1) LITA RADU	A1.1, A1.2, A1.3

C. Partea III. SARCINI .

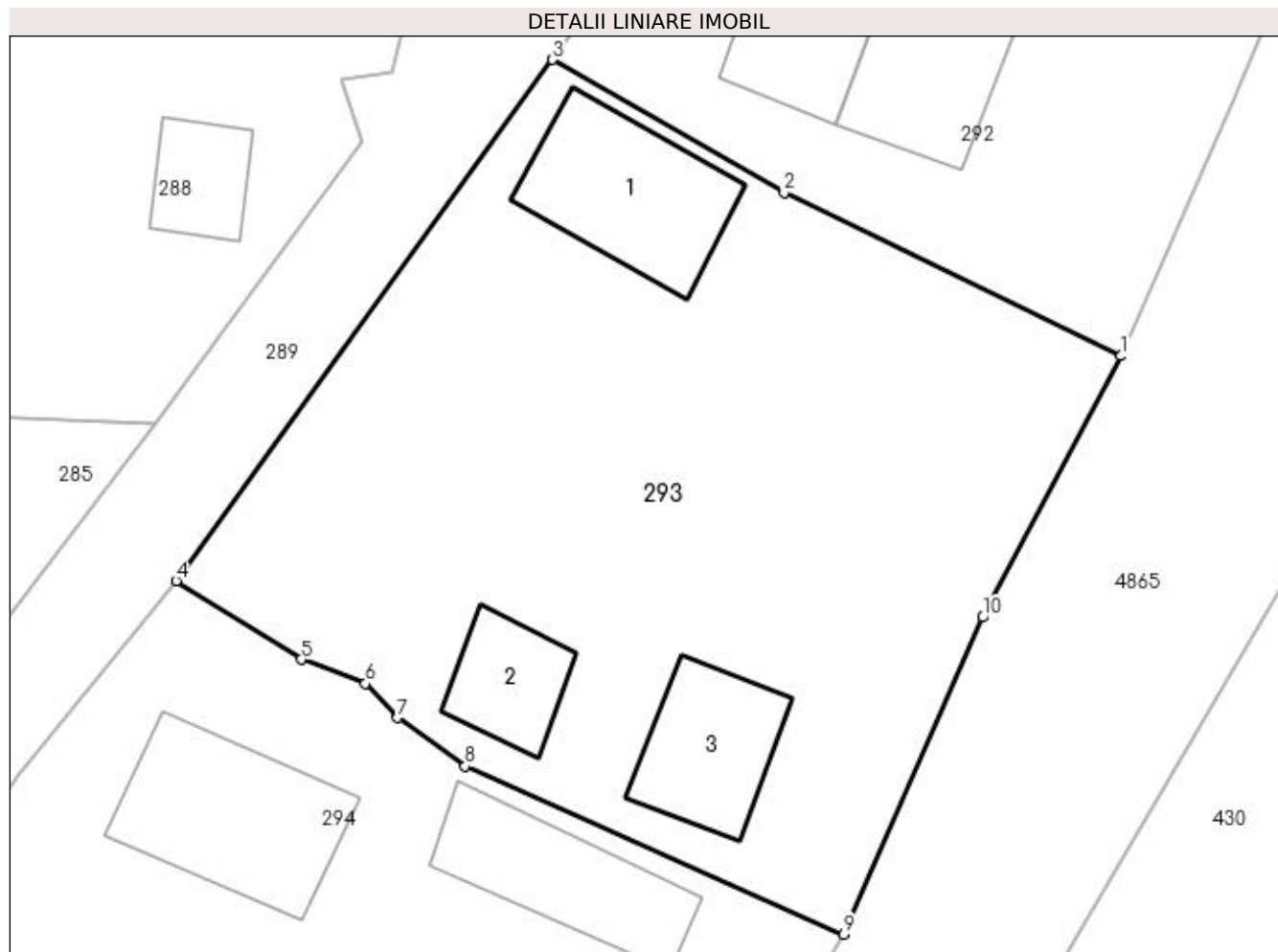
Inscrieri privind dezmembramintele dreptului de proprietate, drepturi reale de garanție și sarcini	Referințe
NU SUNT	

Anexa Nr. 1 La Partea I

Teren

Nr cadastral	Suprafața (mp)*	Observații / Referințe
	Din acte: 416 Masurata: 725	

* Suprafața este determinată în planul de proiecție Stereo 70.



Date referitoare la teren

Crt	Categorie folosință	Intra vilan	Suprafața (mp)	Tarla	Parcelă	Nr. topo	Observații / Referințe
1	curți constructii	NU	725	4	67	-	În act se regăsește T3 și P61

Date referitoare la construcții

Crt	Număr	Destinație construcție	Supraf. (mp)	Situație juridică	Observații / Referințe
A1.1		construcții de locuințe	42	Cu acte	Nr. niveluri:1; S. construita la sol:42 mp; S. construita desfasurata:42 mp;
A1.2		construcții de locuințe	20	Cu acte	Nr. niveluri:1; S. construita la sol:20 mp; S. construita desfasurata:20 mp;
A1.3		construcții anexa	30	Cu acte	Nr. niveluri:1; S. construita la sol:30 mp; S. construita desfasurata:30 mp;

Lungime Segmente

1) Valorile lungimilor segmentelor sunt obținute din proiecție în plan.

Punct început	X / Y	Punct sfârșit	X / Y	Lungime segment (** (m)
1	510.201,883 424.534,834	2	510.188,327 424.541,395	15.06
2	510.188,327 424.541,395	3	510.179,008 424.546,749	10.748

Punct început	X / Y	Punct sfârșit	X / Y	Lungime segment (** (m)
3	510.179,008 424.546,749	4	510.163,863 424.525,782	25.865
4	510.163,863 424.525,782	5	510.168,905 424.522,625	5.949
5	510.168,905 424.522,625	6	510.171,481 424.521,662	2.75
6	510.171,481 424.521,662	7	510.172,78 424.520,28	1.897
7	510.172,78 424.520,28	8	510.175,492 424.518,338	3.336
8	510.175,492 424.518,338	9	510.190,725 424.511,574	16.667
9	510.190,725 424.511,574	10	510.196,318 424.524,325	13.924
10	510.196,318 424.524,325	1	510.201,883 424.534,834	11.892

** Lungimile segmentelor sunt determinate în planul de proiecție Stereo 70 și sunt rotunjite la 1 milimetru.

*** Distanța dintre puncte este formată din segmente cumulate ce sunt mai mici decât valoarea 1 milimetru.

**DATE DESPRE IMOBILUL NR. 294**

Oficiul de Cadastru și Publicitate Imobiliară ARGES
Biroul de Cadastru și Publicitate Imobiliară Campulung

A. Partea I. Descrierea imobilului

TEREN Extravilan

Adresa: Jud. Arges

Nr. Crt	Nr cadastral Nr. topografic	Suprafața* (mp)	Observații / Referințe
A1		512	Sector cadastral:7 Teren neimprejmuit;

Construcții

Crt	Nr cadastral Nr. topografic	Adresa	Observații / Referințe
A1.1		Jud. Arges	Nr. niveluri:1; S. construita la sol:47 mp; S. construita desfasurata:47 mp;
A1.2		Jud. Arges	Nr. niveluri:1; S. construita la sol:36 mp; S. construita desfasurata:36 mp;

B. Partea II. Proprietari și acte

Inscrieri privitoare la dreptul de proprietate și alte drepturi reale		Referințe
/		
Act Administrativ nr. 131549, din 03/12/2004 emis de CJPSDPAT ARGES;		
B1	Intabulare, drept de PROPRIETATE, dobandit prin Reconstituire, cota actuala 1/1, cota initiala 1/1 1) RAFIRA GHEORGHE, lipsă CNP	A1
Act Normativ nr. 7, din 13/03/1996 emis de PARLAMENT (art. 12 alin. 16);		
B2	Intabulare, drept de PROPRIETATE, dobandit prin Construire, cota actuala 1/1, cota initiala 1/1 1) RAFIRA GHEORGHE, lipsă CNP	A1.1, A1.2

C. Partea III. SARCINI .

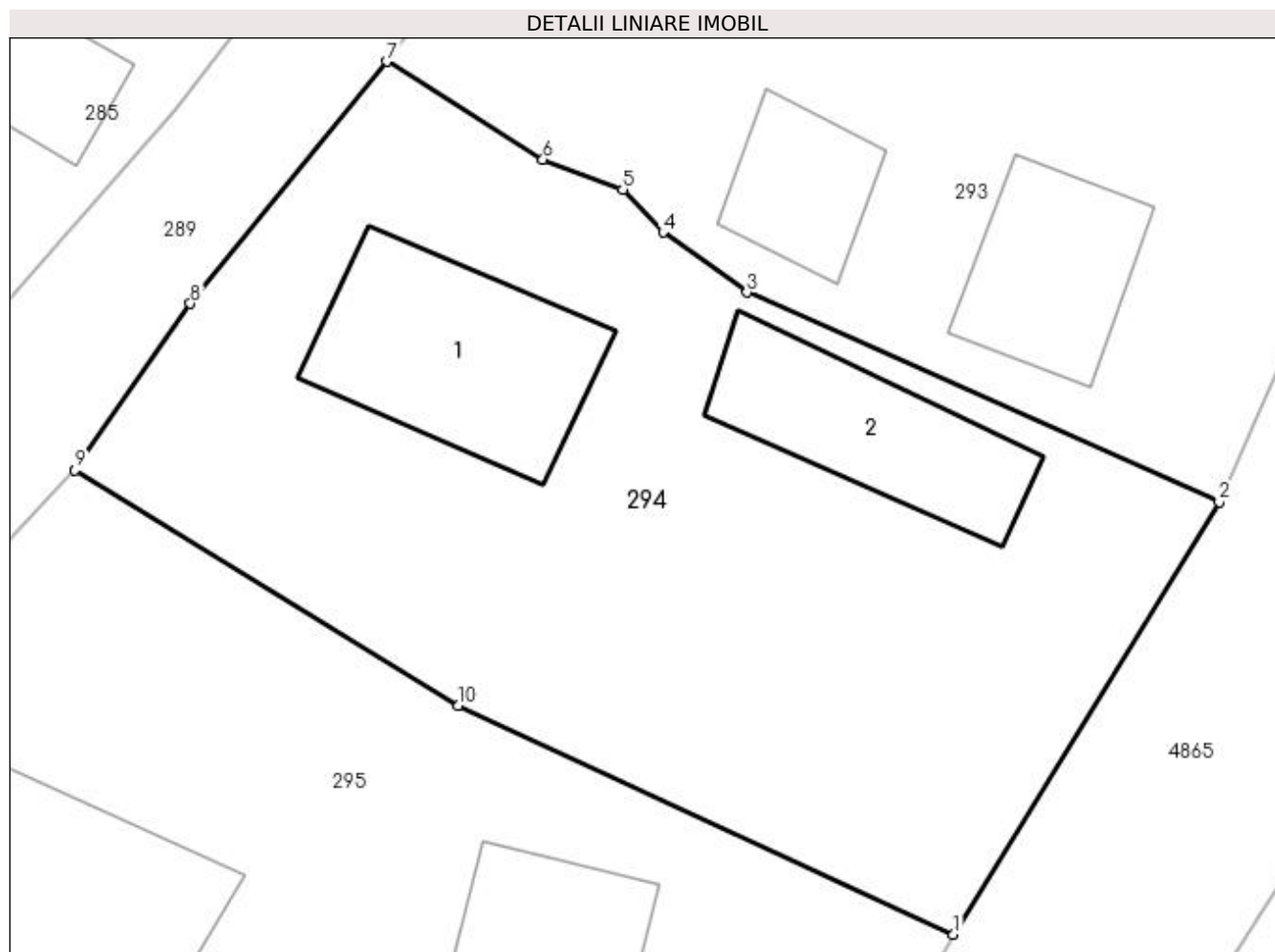
Inscrieri privind dezmembramintele dreptului de proprietate, drepturi reale de garanție și sarcini	Referințe
NU SUNT	

Anexa Nr. 1 La Partea I

Teren

Nr cadastral	Suprafața (mp)*	Observații / Referințe
	512	

* Suprafața este determinată în planul de proiecție Stereo 70.



Date referitoare la teren

Crt	Categorie folosință	Intra vilan	Suprafața (mp)	Tarla	Parcelă	Nr. topo	Observații / Referințe
1	curți constructii	NU	512	4	67	-	În act se regăsește T3 și P61

Date referitoare la construcții

Crt	Număr	Destinație construcție	Supraf. (mp)	Situație juridică	Observații / Referințe
A1.1		construcții de locuințe	47	Cu acte	Nr. niveluri:1; S. construita la sol:47 mp; S. construita desfasurata:47 mp;
A1.2		construcții anexa	36	Cu acte	Nr. niveluri:1; S. construita la sol:36 mp; S. construita desfasurata:36 mp;

Lungime Segmente

1) Valorile lungimilor segmentelor sunt obținute din proiecție în plan.

Punct început	X / Y	Punct sfârșit	X / Y	Lungime segment (** (m)
1	510.182,156 424.497,635	2	510.190,725 424.511,574	16.362
2	510.190,725 424.511,574	3	510.175,492 424.518,338	16.667
3	510.175,492 424.518,338	4	510.172,78 424.520,28	3.336

Punct început	X / Y	Punct sfârșit	X / Y	Lungime segment (** (m)
4	510.172,78 424.520,28	5	510.171,481 424.521,662	1.897
5	510.171,481 424.521,662	6	510.168,905 424.522,625	2.75
6	510.168,905 424.522,625	7	510.163,863 424.525,782	5.949
7	510.163,863 424.525,782	8	510.157,529 424.517,972	10.056
8	510.157,529 424.517,972	9	510.153,805 424.512,609	6.529
9	510.153,805 424.512,609	10	510.166,178 424.505,022	14.514
10	510.166,178 424.505,022	1	510.182,156 424.497,635	17.603

** Lungimile segmentelor sunt determinate în planul de proiecție Stereo 70 și sunt rotunjite la 1 milimetru.

*** Distanța dintre puncte este formată din segmente cumulate ce sunt mai mici decât valoarea 1 milimetru.

**DATE DESPRE IMOBILUL NR. 295**

Oficiul de Cadastru și Publicitate Imobiliară ARGES
Biroul de Cadastru și Publicitate Imobiliară Campulung

A. Partea I. Descrierea imobilului

TEREN Extravilan

Adresa: Nr. 220, Jud. Arges

Nr. Crt	Nr cadastral Nr. topografic	Suprafața* (mp)	Observații / Referințe
A1		Din acte: 682 Masurata: 1.025	Sector cadastral:7 Teren imprejmuit;

Construcții

Crt	Nr cadastral Nr. topografic	Adresa	Observații / Referințe
A1.1		Nr. 220, Jud. Arges	Nr. niveluri:1; S. construita la sol:73 mp; S. construita desfasurata:73 mp;
A1.2		Nr. 220, Jud. Arges	Nr. niveluri:1; S. construita la sol:43 mp; S. construita desfasurata:43 mp;
A1.3		Nr. 220, Jud. Arges	Nr. niveluri:1; S. construita la sol:62 mp; S. construita desfasurata:62 mp;

B. Partea II. Proprietari și acte

Inscrieri privitoare la dreptul de proprietate și alte drepturi reale		Referințe
/		
Act Administrativ nr. 131548, din 03/12/2004 emis de CJPSDPAT ARGES;		
B1	Intabulare, drept de PROPRIETATE, dobandit prin Reconstituire, cota actuala 1/1, cota initiala 1/1 1) COSCODARU ION, lipsă CNP	A1
Act Normativ nr. 7, din 13/03/1996 emis de PARLAMENT (art. 12 alin. 16);		
B2	Intabulare, drept de PROPRIETATE, dobandit prin Construire, cota actuala 1/1, cota initiala 1/1 1) COSCODARU ION, lipsă CNP	A1.1, A1.2, A1.3

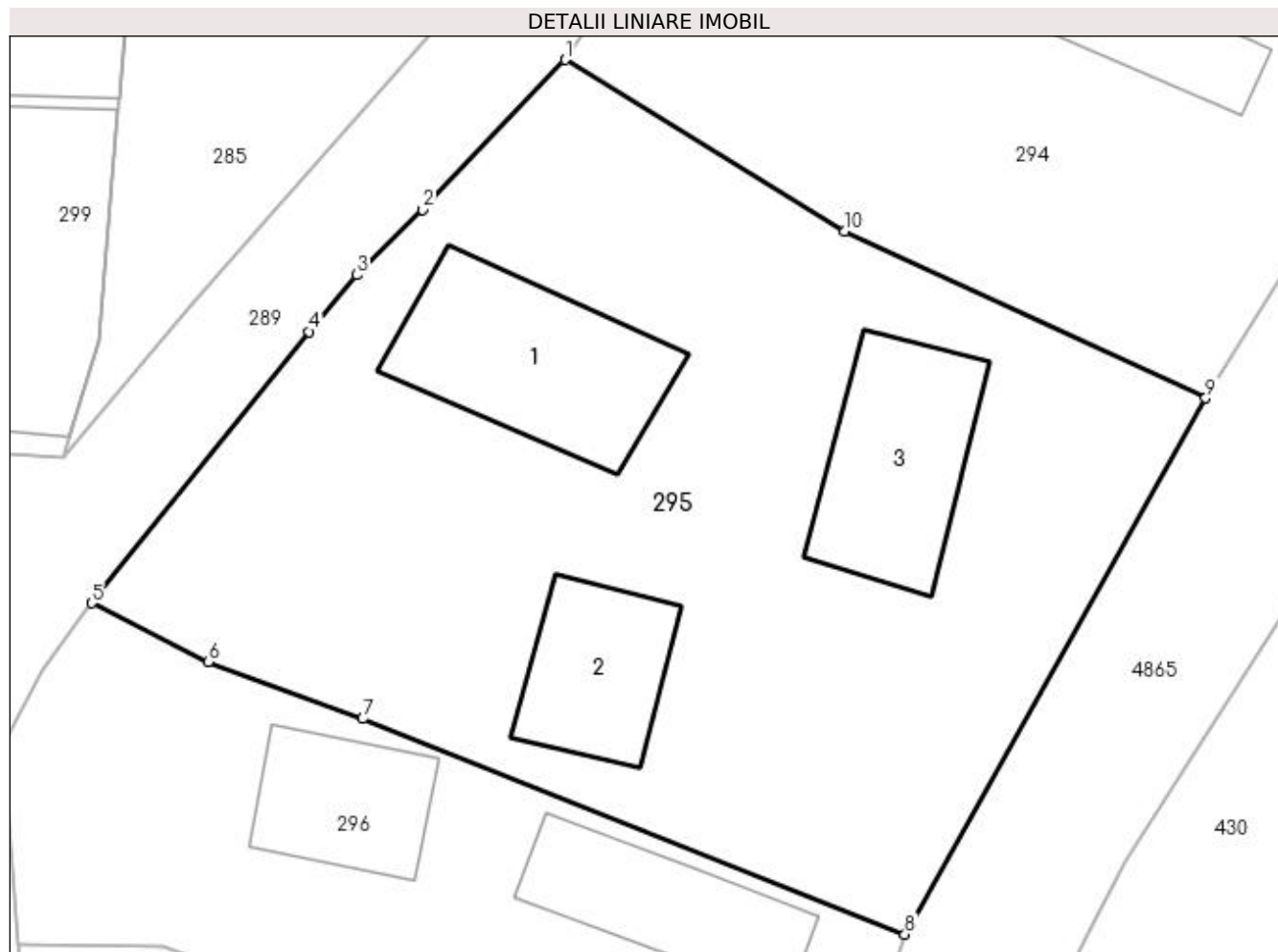
C. Partea III. SARCINI .

Inscrieri privind dezmembramintele dreptului de proprietate, drepturi reale de garanție și sarcini	Referințe
NU SUNT	

Anexa Nr. 1 La Partea I**Teren**

Nr cadastral	Suprafața (mp)*	Observații / Referințe
	Din acte: 682 Masurata: 1.025	

* Suprafața este determinată în planul de proiecție Stereo 70.

**Date referitoare la teren**

Crt	Categorie folosință	Intra vilan	Suprafața (mp)	Tarla	Parcelă	Nr. topo	Observații / Referințe
1	curți construcții	NU	1.025	4	67	-	În act se regăsește T1 și P39

Date referitoare la construcții

Crt	Număr	Destinație construcție	Supraf. (mp)	Situație juridică	Observații / Referințe
A1.1		construcții de locuințe	73	Cu acte	Nr. niveluri:1; S. construita la sol:73 mp; S. construita desfasurata:73 mp;
A1.2		construcții de locuințe	43	Cu acte	Nr. niveluri:1; S. construita la sol:43 mp; S. construita desfasurata:43 mp;
A1.3		construcții anexa	62	Cu acte	Nr. niveluri:1; S. construita la sol:62 mp; S. construita desfasurata:62 mp;

Lungime Segmente

1) Valorile lungimilor segmentelor sunt obținute din proiecție în plan.

Punct început	X / Y	Punct sfârșit	X / Y	Lungime segment (** (m)
1	510.153,805 424.512,609	2	510.147,501 424.505,974	9.152
2	510.147,501 424.505,974	3	510.144,6 424.503,085	4.094

Punct început	X / Y	Punct sfârșit	X / Y	Lungime segment (** (m)
3	510.144,6 424.503,085	4	510.142,481 424.500,577	3.283
4	510.142,481 424.500,577	5	510.132,843 424.488,564	15.401
5	510.132,843 424.488,564	6	510.138,021 424.485,964	5.794
6	510.138,021 424.485,964	7	510.144,845 424.483,447	7.273
7	510.144,845 424.483,447	8	510.168,842 424.473,915	25.821
8	510.168,842 424.473,915	9	510.182,156 424.497,635	27.201
9	510.182,156 424.497,635	10	510.166,178 424.505,022	17.603
10	510.166,178 424.505,022	1	510.153,805 424.512,609	14.514

** Lungimile segmentelor sunt determinate în planul de proiecție Stereo 70 și sunt rotunjite la 1 milimetru.

*** Distanța dintre puncte este formată din segmente cumulate ce sunt mai mici decât valoarea 1 milimetru.

**DATE DESPRE IMOBILUL NR. 296**

Oficiul de Cadastru și Publicitate Imobiliară ARGES
Biroul de Cadastru și Publicitate Imobiliară Campulung

A. Partea I. Descrierea imobilului

TEREN Extravilan

Adresa: Jud. Arges

Nr. Crt	Nr cadastral Nr. topografic	Suprafața* (mp)	Observații / Referințe
A1		Din acte: 450 Masurata: 512	Sector cadastral:7 Teren imprejmuit;

Construcții

Crt	Nr cadastral Nr. topografic	Adresa	Observații / Referințe
A1.1		Jud. Arges	Nr. niveluri:1; S. construita la sol:41 mp; S. construita desfasurata:41 mp;
A1.2		Jud. Arges	Nr. niveluri:1; S. construita la sol:51 mp; S. construita desfasurata:51 mp;

B. Partea II. Proprietari și acte

Inscrieri privitoare la dreptul de proprietate și alte drepturi reale		Referințe
/		
Act Administrativ nr. 126819, din 18/03/2004 emis de CJPSDPAT ARGES;		
B1	Intabulare, drept de PROPRIETATE, dobandit prin Reconstituire, cota actuala 1/1, cota initiala 1/1 1) ONICĂ CONSTANTIN	A1
Act Normativ nr. 7, din 13/03/1996 emis de PARLAMENT (art. 12 alin. 16);		
B2	Intabulare, drept de PROPRIETATE, dobandit prin Construire, cota actuala 1/1, cota initiala 1/1 1) ONICĂ CONSTANTIN	A1.1, A1.2

C. Partea III. SARCINI .

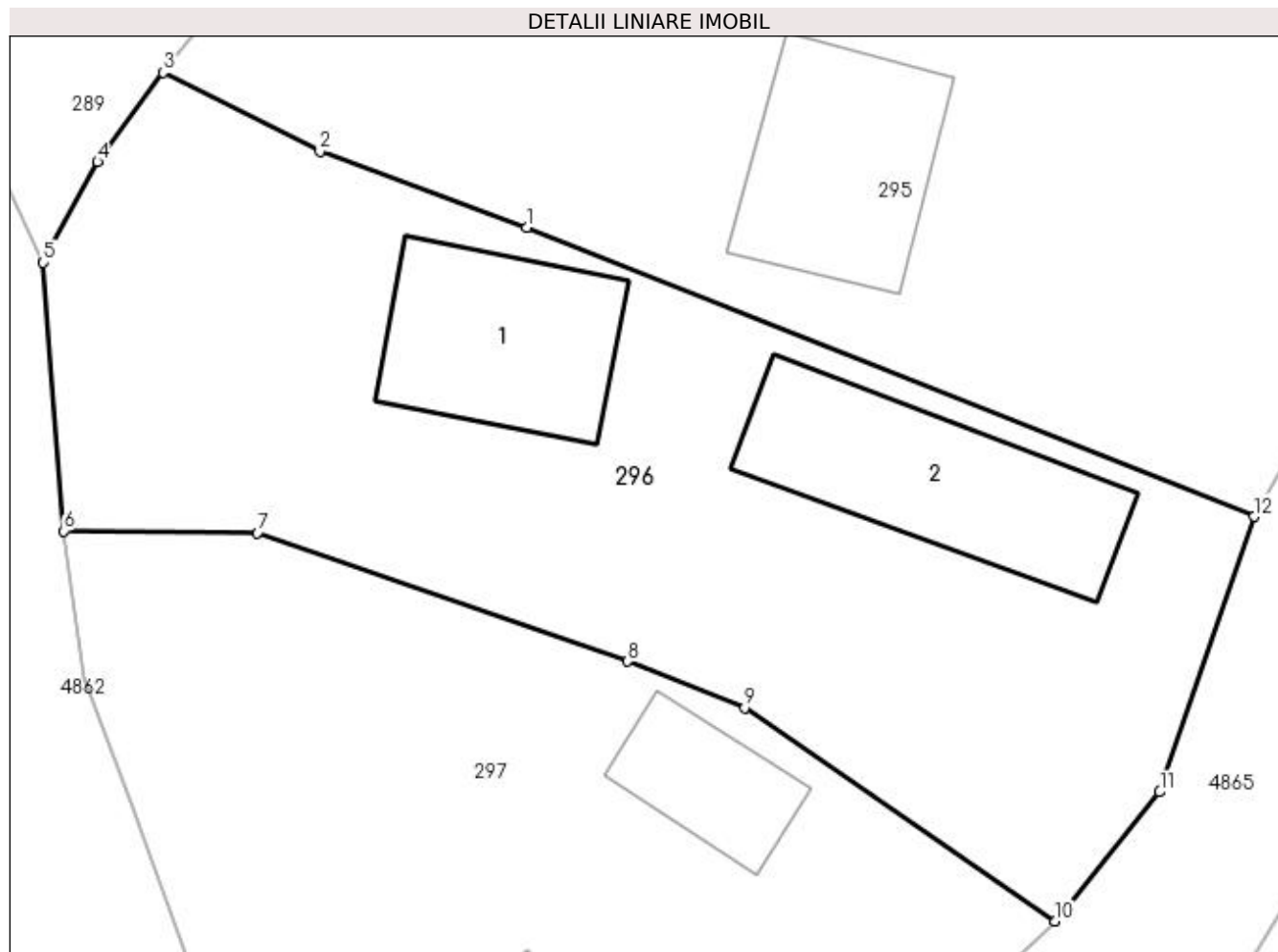
Inscrieri privind dezmembramintele dreptului de proprietate, drepturi reale de garanție și sarcini	Referințe
NU SUNT	

Anexa Nr. 1 La Partea I

Teren

Nr cadastral	Suprafața (mp)*	Observații / Referințe
	Din acte: 450 Masurata: 512	

* Suprafața este determinată în planul de proiecție Stereo 70.



Date referitoare la teren

Crt	Categorie folosință	Intra vilan	Suprafața (mp)	Tarla	Parcelă	Nr. topo	Observații / Referințe
1	curți constructii	NU	512	4	67	-	În act se regăsește T2 și P55

Date referitoare la construcții

Crt	Număr	Destinație construcție	Supraf. (mp)	Situație juridică	Observații / Referințe
A1.1		construcții de locuințe	41	Cu acte	Nr. niveluri:1; S. construita la sol:41 mp; S. construita desfasurata:41 mp;
A1.2		construcții anexa	51	Cu acte	Nr. niveluri:1; S. construita la sol:51 mp; S. construita desfasurata:51 mp;

Lungime Segmente

1) Valorile lungimilor segmentelor sunt obținute din proiecție în plan.

Punct început	X / Y	Punct sfârșit	X / Y	Lungime segment (** (m))
1	510.144,845 424.483,447	2	510.138,021 424.485,964	7.273
2	510.138,021 424.485,964	3	510.132,843 424.488,564	5.794

Punct început	X / Y	Punct sfârșit	X / Y	Lungime segment (** (m)
3	510.132,843 424.488,564	4	510.130,684 424.485,611	3.658
4	510.130,684 424.485,611	5	510.128,892 424.482,291	3.773
5	510.128,892 424.482,291	6	510.129,578 424.473,44	8.878
6	510.129,578 424.473,44	7	510.135,96 424.473,369	6.382
7	510.135,96 424.473,369	8	510.148,169 424.469,133	12.923
8	510.148,169 424.469,133	9	510.152,04 424.467,606	4.161
9	510.152,04 424.467,606	10	510.162,283 424.460,552	12.437
10	510.162,283 424.460,552	11	510.165,728 424.464,828	5.491
11	510.165,728 424.464,828	12	510.168,842 424.473,915	9.606
12	510.168,842 424.473,915	1	510.144,845 424.483,447	25.821

** Lungimile segmentelor sunt determinate în planul de proiecție Stereo 70 și sunt rotunjite la 1 milimetru.

*** Distanța dintre puncte este formată din segmente cumulate ce sunt mai mici decât valoarea 1 milimetru.

**DATE DESPRE IMOBILUL NR. 297**

Oficiul de Cadastru și Publicitate Imobiliară ARGES
Biroul de Cadastru și Publicitate Imobiliară Campulung

A. Partea I. Descrierea imobilului

TEREN Extravilan

Adresa: Jud. Arges

Nr. Crt	Nr cadastral Nr. topografic	Suprafața* (mp)	Observații / Referințe
A1		Din acte: 330 Masurata: 498	Sector cadastral:7 Teren imprejmuit;

Construcții

Crt	Nr cadastral Nr. topografic	Adresa	Observații / Referințe
A1.1		Jud. Arges	Nr. niveluri:1; S. construita la sol:53 mp; S. construita desfasurata:53 mp;
A1.2		Jud. Arges	Nr. niveluri:1; S. construita la sol:20 mp; S. construita desfasurata:20 mp;

B. Partea II. Proprietari și acte

Inscrieri privitoare la dreptul de proprietate și alte drepturi reale		Referințe
/		
Act Administrativ nr. 126818, din 18/03/2004 emis de CJPSDPAT ARGES;		
B1	Intabulare, drept de PROPRIETATE, dobandit prin Reconstituire, cota actuala 1/1, cota initiala 1/1 1) GRANCEA VIOREL, lipsă CNP	A1
Act Normativ nr. 7, din 13/03/1996 emis de PARLAMENT (art. 12 alin. 16);		
B2	Intabulare, drept de PROPRIETATE, dobandit prin Construire, cota actuala 1/1, cota initiala 1/1 1) GRANCEA VIOREL, lipsă CNP	A1.1, A1.2

C. Partea III. SARCINI .

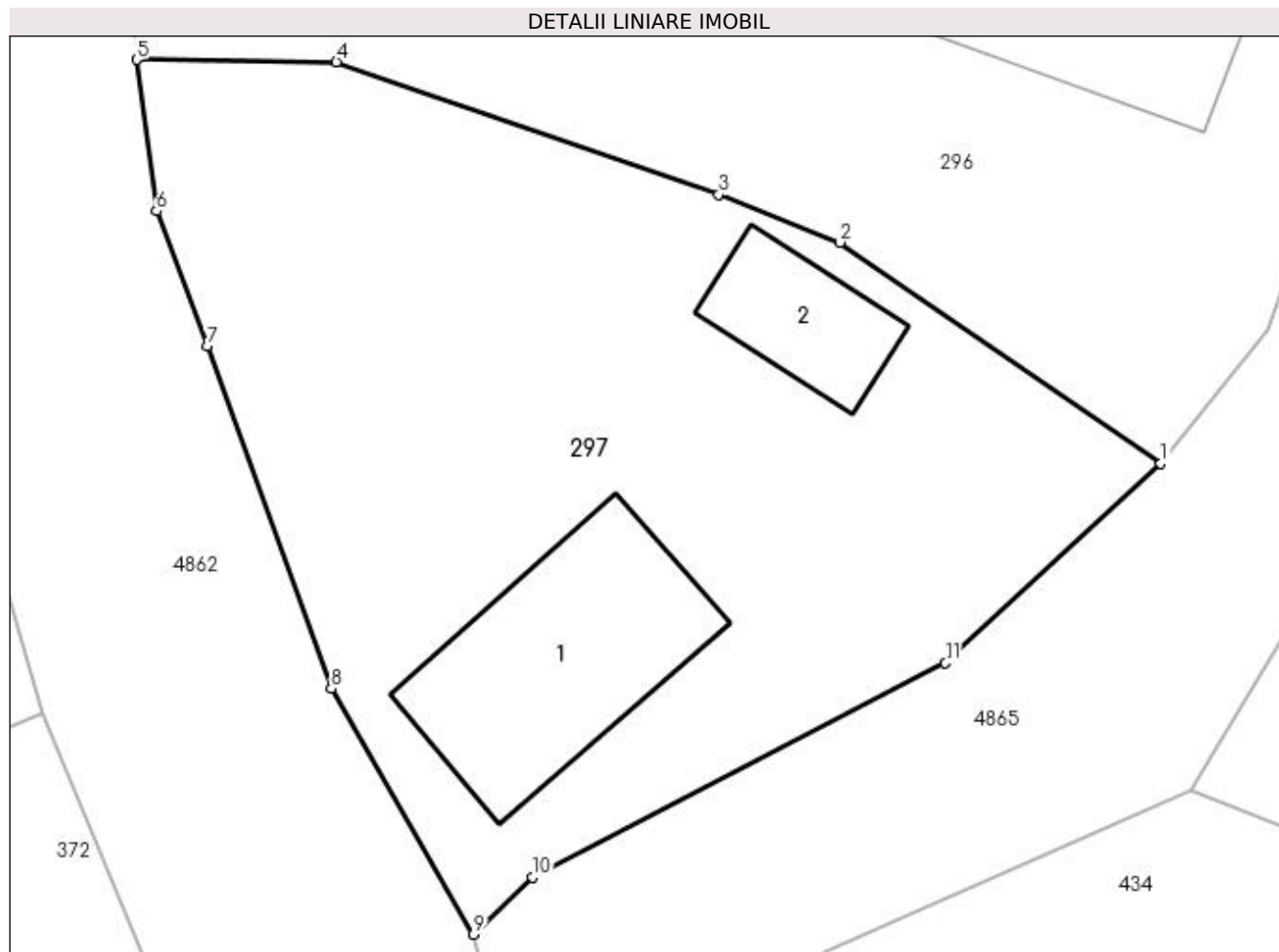
Inscrieri privind dezmembramintele dreptului de proprietate, drepturi reale de garanție și sarcini	Referințe
NU SUNT	

Anexa Nr. 1 La Partea I

Teren

Nr cadastral	Suprafața (mp)*	Observații / Referințe
	Din acte: 330 Masurata: 498	

* Suprafața este determinată în planul de proiecție Stereo 70.



Date referitoare la teren

Crt	Categorie folosință	Intra vilan	Suprafața (mp)	Tarla	Parcelă	Nr. topo	Observații / Referințe
1	curți constructii	NU	498	4	67	-	În act se regăsește T2 și P55

Date referitoare la construcții

Crt	Număr	Destinație construcție	Supraf. (mp)	Situație juridică	Observații / Referințe
A1.1		construcții de locuințe	53	Cu acte	Nr. niveluri:1; S. construita la sol:53 mp; S. construita desfasurata:53 mp;
A1.2		construcții anexa	20	Cu acte	Nr. niveluri:1; S. construita la sol:20 mp; S. construita desfasurata:20 mp;

Lungime Segmente

1) Valorile lungimilor segmentelor sunt obținute din proiecție în plan.

Punct început	X / Y	Punct sfârșit	X / Y	Lungime segment (** (m)
1	510.162,283 424.460,552	2	510.152,04 424.467,606	12.437
2	510.152,04 424.467,606	3	510.148,169 424.469,133	4.161

Punct început	X / Y	Punct sfârșit	X / Y	Lungime segment (** (m)
3	510.148,169 424.469,133	4	510.135,96 424.473,369	12.923
4	510.135,96 424.473,369	5	510.129,578 424.473,44	6.382
5	510.129,578 424.473,44	6	510.130,212 424.468,609	4.872
6	510.130,212 424.468,609	7	510.131,832 424.464,296	4.607
7	510.131,832 424.464,296	8	510.135,794 424.453,365	11.627
8	510.135,794 424.453,365	9	510.140,341 424.445,517	9.07
9	510.140,341 424.445,517	10	510.142,221 424.447,333	2.614
10	510.142,221 424.447,333	11	510.155,408 424.454,176	14.857
11	510.155,408 424.454,176	1	510.162,283 424.460,552	9.377

** Lungimile segmentelor sunt determinate în planul de proiecție Stereo 70 și sunt rotunjite la 1 milimetru.

*** Distanța dintre puncte este formată din segmente cumulate ce sunt mai mici decât valoarea 1 milimetru.

**DATE DESPRE IMOBILUL NR. 298**

Oficiul de Cadastru și Publicitate Imobiliară ARGES
Biroul de Cadastru și Publicitate Imobiliară Campulung

A. Partea I. Descrierea imobilului

TEREN Intravilan

Adresa: Loc. Gura Pravat, Jud. Arges

Nr. Crt	Nr cadastral Nr. topografic	Suprafața* (mp)	Observații / Referințe
A1		223	Sector cadastral:7 Teren neimprejmuit;

Construcții

Crt	Nr cadastral Nr. topografic	Adresa	Observații / Referințe
A1.1		Loc. Gura Pravat, Jud. Arges	Nr. niveluri:1; S. construita la sol:71 mp; S. construita desfasurata:71 mp;

B. Partea II. Proprietari și acte

Inscrieri privitoare la dreptul de proprietate și alte drepturi reale		Referințe
/		
Act Normativ nr. 7, din 13/03/1996 emis de PARLAMENT (art. 13 alin. 15);		
B1	Inscrierea provizorie, drept de PROPRIETATE, dobandit prin Lege, cota actuala 1/1, cota initiala 1/1 1) COMUNA VALEA MARE PRAVĂȚ , CIF:5010196	A1
Act Normativ nr. 7, din 13/03/1996 emis de PARLAMENT (art. 12 alin. 16);		
B3	Intabulare, drept de PROPRIETATE, dobandit prin Construire, cota actuala 1/1, cota initiala 1/1 1) ONICA CATALIN , lipsă CNP	A1.1

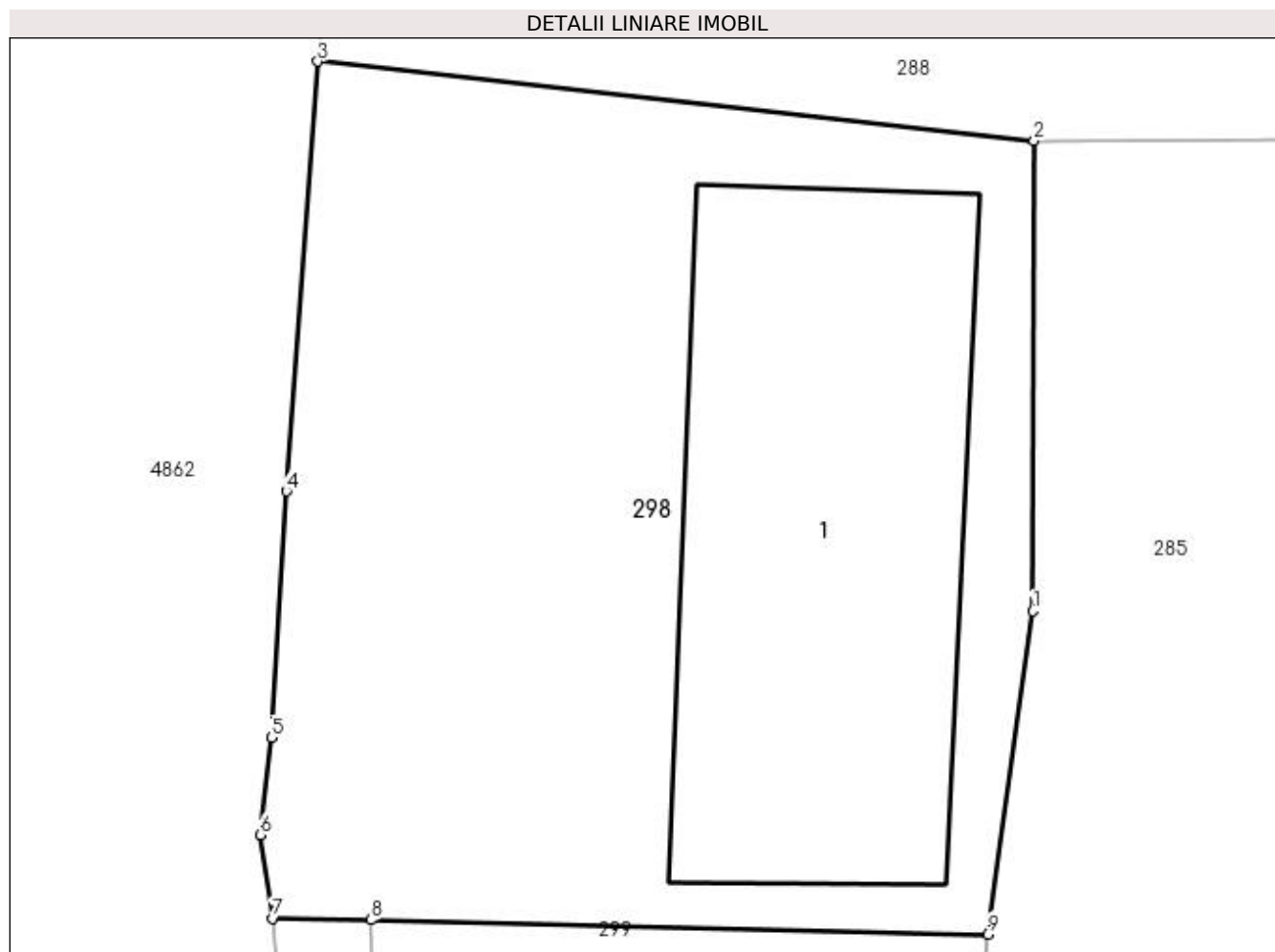
C. Partea III. SARCINI .

Inscrieri privind dezmembramintele dreptului de proprietate, drepturi reale de garanție și sarcini	Referințe
NU SUNT	

Teren

Nr cadastral	Suprafața (mp)*	Observații / Referințe
	223	

* Suprafața este determinată în planul de proiecție Stereo 70.



Date referitoare la teren

Crt	Categorie folosință	Intra vilan	Suprafața (mp)	Tarla	Parcelă	Nr. topo	Observații / Referințe
1	curți constructii	DA	223	4	67	-	

Date referitoare la construcții

Crt	Număr	Destinație construcție	Supraf. (mp)	Situație juridică	Observații / Referințe
A1.1		construcții de locuințe	71	Cu acte	Nr. niveluri:1; S. construita la sol:71 mp; S. construita desfasurata:71 mp;

Lungime Segmente

1) Valorile lungimilor segmentelor sunt obținute din proiecție în plan.

Punct început	X / Y	Punct sfârșit	X / Y	Lungime segment (** (m)
1	510.135,515 424.524,004	2	510.135,539 424.532,998	8.994
2	510.135,539 424.532,998	3	510.121,837 424.534,511	13.785
3	510.121,837 424.534,511	4	510.121,24 424.526,294	8.239
4	510.121,24 424.526,294	5	510.120,946 424.521,587	4.716

Punct început	X / Y	Punct sfârșit	X / Y	Lungime segment (** (m)
5	510.120,946 424.521,587	6	510.120,733 424.519,727	1.872
6	510.120,733 424.519,727	7	510.120,977 424.518,131	1.615
7	510.120,977 424.518,131	8	510.122,854 424.518,103	1.877
8	510.122,854 424.518,103	9	510.134,646 424.517,825	11.795
9	510.134,646 424.517,825	1	510.135,515 424.524,004	6.24

** Lungimile segmentelor sunt determinate în planul de proiecție Stereo 70 și sunt rotunjite la 1 milimetru.

*** Distanța dintre puncte este formată din segmente cumulate ce sunt mai mici decât valoarea 1 milimetru.

**DATE DESPRE IMOBILUL NR. 299**

Oficiul de Cadastru și Publicitate Imobiliară ARGES
Biroul de Cadastru și Publicitate Imobiliară Campulung

A. Partea I. Descrierea imobilului

TEREN Intravilan

Adresa: Loc. Gura Pravat, Jud. Arges, Punctul :Camin casa

Nr. Crt	Nr cadastral Nr. topografic	Suprafața* (mp)	Observații / Referințe
A1	80694	Din acte: 228 Masurata: 267	Sector cadastral:7 Teren imprejmuit;

Construcții

Crt	Nr cadastral Nr. topografic	Adresa	Observații / Referințe
A1.1	80694-C1	Loc. Gura Pravat, Jud. Arges, Punctul : Camin casa	Nr. niveluri:2; S. construita la sol:79 mp; S. construita desfasurata:142 mp; Locuinta (P+M),edificata in anul 1998 din boltari;se rectifica cf.art.12,alin.16(Legea7/1996)
A1.2	80694-C2	Loc. Gura Pravat, Jud. Arges, Punctul : Camin casa	Nr. niveluri:1; S. construita la sol:77 mp; S. construita desfasurata:77 mp; Locuinta,edificata in anul 1998 din boltari;se rectifica cf.art.12,alin.16(Legea7/1996)

B. Partea II. Proprietari și acte

Inscrieri privitoare la dreptul de proprietate și alte drepturi reale		Referințe
9283 / 13/07/2012		
Act Notarial nr. 2293, din 10/07/2012 emis de BNPA DANCIU si SIMONESCU DIACONU;		
B3	Intabulare, drept de PROPRIETATE, dobandit prin Conventie, cota actuala 1/1, cota initiala 1/1 1) LUCA CODRUTA GEORGIANA, necasatorita	A1, A1.1, A1.2

C. Partea III. SARCINI .

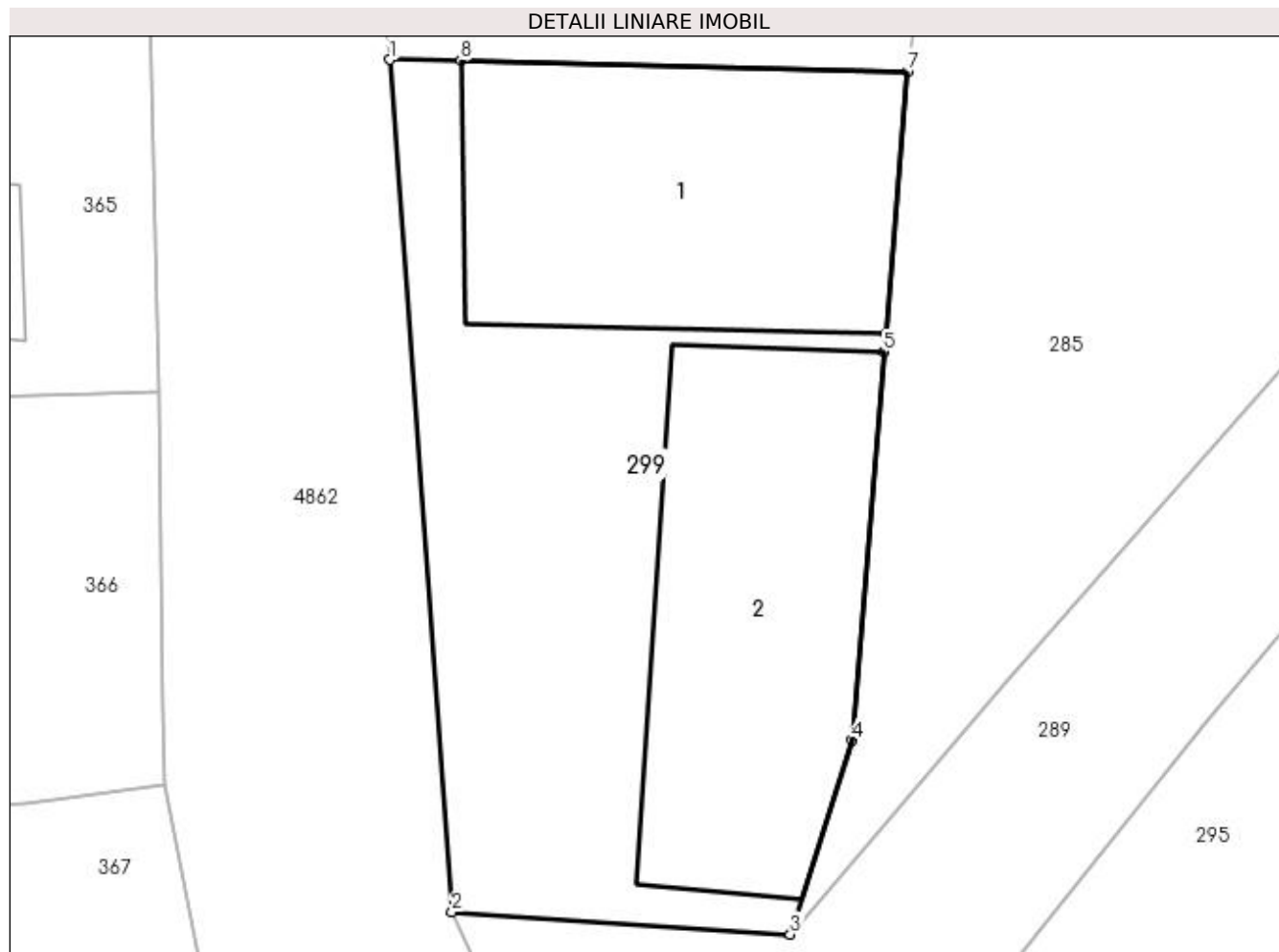
Inscrieri privind dezmembramintele dreptului de proprietate, drepturi reale de garanție și sarcini	Referințe
NU SUNT	

Anexa Nr. 1 La Partea I

Teren

Nr cadastral	Suprafața (mp)*	Observații / Referințe
80694	Din acte: 228 Masurata: 267	

* Suprafața este determinată în planul de proiecție Stereo 70.



Date referitoare la teren

Crt	Categorie folosință	Intra vilan	Suprafața (mp)	Tarla	Parcelă	Nr. topo	Observații / Referințe
1	curți constructii	DA	267	4	67	-	În act se regăsește T2

Date referitoare la construcții

Crt	Număr	Destinație construcție	Supraf. (mp)	Situație juridică	Observații / Referințe
A1.1	80694-C1	construcții de locuințe	Din acte: 71 Masurata: 79	Cu acte	Nr. niveluri:2; S. construita la sol:79 mp; S. construita desfasurata:142 mp; Locuinta (P+M),edificata in anul 1998 din boltari;se rectifica cf.art.12,alin.16(Legea7/1996)
A1.2	80694-C2	construcții de locuințe	Din acte: 65 Masurata: 77	Cu acte	Nr. niveluri:1; S. construita la sol:77 mp; S. construita desfasurata:77 mp; Locuinta, edificata in anul 1998 din boltari;se rectifica cf. art.12,alin.16(Legea7/1996)

Lungime Segmente

1) Valorile lungimilor segmentelor sunt obținute din proiecție în plan.

Punct început	X / Y	Punct sfârșit	X / Y	Lungime segment (** (m))
1	510.120,977 424.518,131	2	510.122,614 424.495,624	22.566

Punct început	X / Y	Punct sfârșit	X / Y	Lungime segment (** (m)
2	510.122,614 424.495,624	3	510.131,552 424.495,035	8.957
3	510.131,552 424.495,035	4	510.133,184 424.500,154	5.373
4	510.133,184 424.500,154	5	510.134,024 424.510,423	10.303
5	510.134,024 424.510,423	6	510.134,072 424.510,886	0.465
6	510.134,072 424.510,886	7	510.134,646 424.517,825	6.963
7	510.134,646 424.517,825	8	510.122,854 424.518,103	11.795
8	510.122,854 424.518,103	1	510.120,977 424.518,131	1.877

** Lungimile segmentelor sunt determinate în planul de proiecție Stereo 70 și sunt rotunjite la 1 milimetru.

*** Distanța dintre puncte este formată din segmente cumulate ce sunt mai mici decât valoarea 1 milimetru.

**DATE DESPRE IMOBILUL NR. 300**

Oficiul de Cadastru și Publicitate Imobiliară ARGES
Biroul de Cadastru și Publicitate Imobiliară Campulung

A. Partea I. Descrierea imobilului

TEREN Extravilan

Adresa: Jud. Arges

Nr. Crt	Nr cadastral Nr. topografic	Suprafața* (mp)	Observații / Referințe
A1		451	Sector cadastral:7 Teren neimprejmuit;

Construcții

Crt	Nr cadastral Nr. topografic	Adresa	Observații / Referințe
A1.1		Jud. Arges	Nr. niveluri:2; S. construita la sol:75 mp; S. construita desfasurata:150 mp;

B. Partea II. Proprietari și acte

Inscrieri privitoare la dreptul de proprietate și alte drepturi reale		Referințe
/		
Act Normativ nr. 7, din 13/03/1996 emis de PARLAMENT (art. 13 alin. 15);		
B1	Inscrierea provizorie, drept de PROPRIETATE, dobandit prin Lege, cota actuala 1/1, cota initiala 1/1 1) COMUNA VALEA MARE PRAVAT , CIF:5010196	A1
Act Normativ nr. 7, din 13/03/1996 emis de PARLAMENT (art. 12 alin. 16);		
B2	Intabulare, drept de PROPRIETATE, dobandit prin Construire, cota actuala 1/1, cota initiala 1/1 1) GRÂNCIOAIA MUGUREL-VASILICĂ	A1.1

C. Partea III. SARCINI .

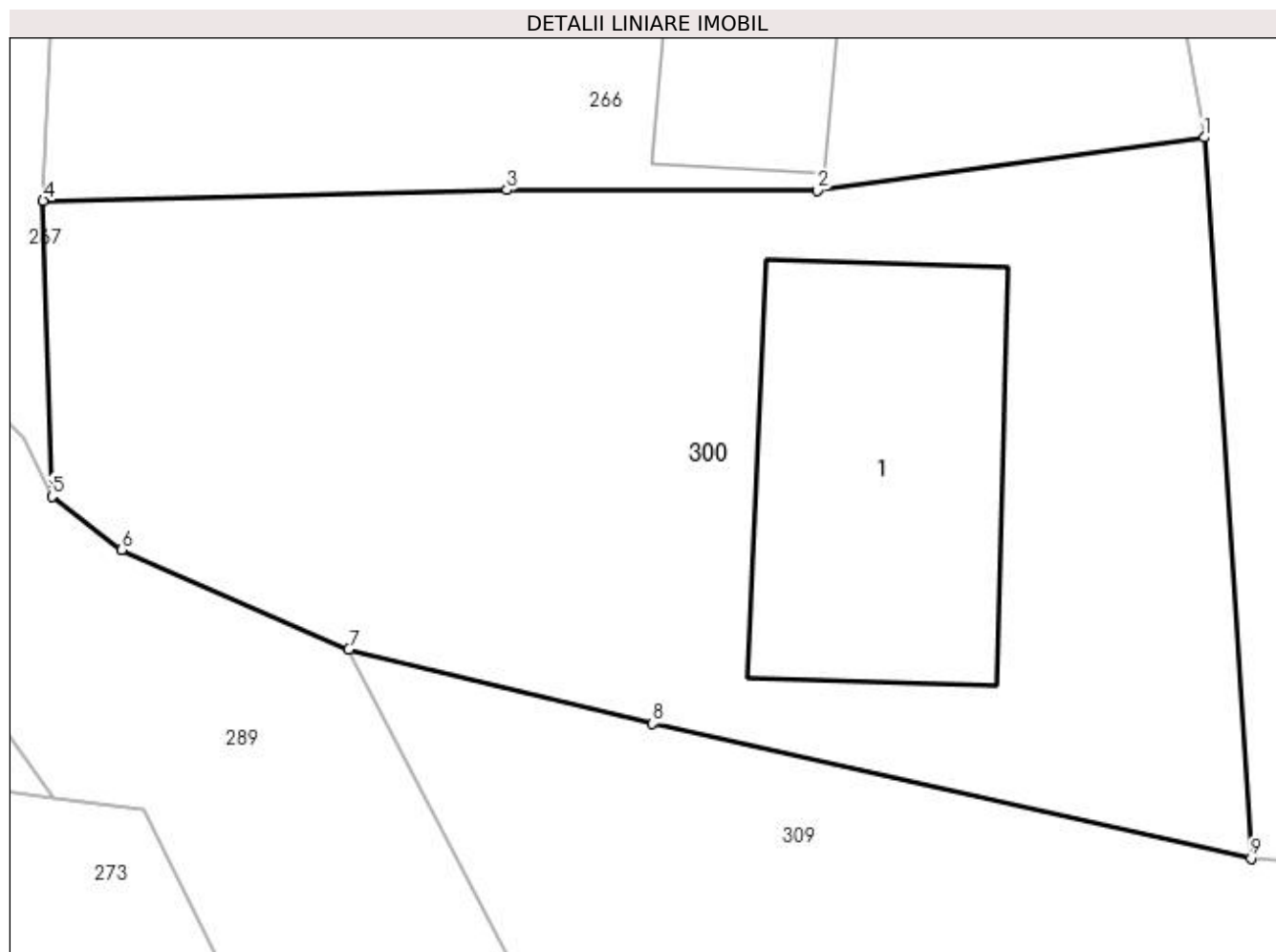
Inscrieri privind dezmembramintele dreptului de proprietate, drepturi reale de garanție și sarcini	Referințe
NU SUNT	

Anexa Nr. 1 La Partea I

Teren

Nr cadastral	Suprafața (mp)*	Observații / Referințe
	451	

* Suprafața este determinată în planul de proiecție Stereo 70.



Date referitoare la teren

Crt	Categorie folosință	Intra vilan	Suprafața (mp)	Tarla	Parcelă	Nr. topo	Observații / Referințe
1	curți constructii	NU	451	4	67	-	

Date referitoare la construcții

Crt	Număr	Destinație construcție	Supraf. (mp)	Situație juridică	Observații / Referințe
A1.1		construcții de locuințe	75	Cu acte	Nr. niveluri:2; S. construita la sol:75 mp; S. construita desfasurata:150 mp;

Lungime Segmente

1) Valorile lungimilor segmentelor sunt obținute din proiecție în plan.

Punct început	X / Y	Punct sfârșit	X / Y	Lungime segment (** (m)
1	510.255,812 424.713,303	2	510.245,377 424.711,875	10.532
2	510.245,377 424.711,875	3	510.237,014 424.711,886	8.363
3	510.237,014 424.711,886	4	510.224,518 424.711,6	12.499
4	510.224,518 424.711,6	5	510.224,751 424.703,63	7.973

Punct început	X / Y	Punct sfârșit	X / Y	Lungime segment (** (m)
5	510.224,751 424.703,63	6	510.226,631 424.702,199	2.363
6	510.226,631 424.702,199	7	510.232,748 424.699,514	6.68
7	510.232,748 424.699,514	8	510.240,936 424.697,515	8.428
8	510.240,936 424.697,515	9	510.257,065 424.693,884	16.533
9	510.257,065 424.693,884	1	510.255,812 424.713,303	19.459

** Lungimile segmentelor sunt determinate în planul de proiecție Stereo 70 și sunt rotunjite la 1 milimetru.

*** Distanța dintre puncte este formată din segmente cumulate ce sunt mai mici decât valoarea 1 milimetru.

**DATE DESPRE IMOBILUL NR. 301**

Oficiul de Cadastru și Publicitate Imobiliară ARGES
Biroul de Cadastru și Publicitate Imobiliară Campulung

A. Partea I. Descrierea imobilului

TEREN Extravilan

Adresa: Jud. Arges

Nr. Crt	Nr cadastral Nr. topografic	Suprafața* (mp)	Observații / Referințe
A1		Din acte: 484 Masurata: 770	Sector cadastral:7 Teren imprejmuit;

Construcții

Crt	Nr cadastral Nr. topografic	Adresa	Observații / Referințe
A1.1		Jud. Arges	Nr. niveluri:1; S. construita la sol:34 mp; S. construita desfasurata:34 mp;
A1.2		Jud. Arges	Nr. niveluri:1; S. construita la sol:49 mp; S. construita desfasurata:49 mp;
A1.3		Jud. Arges	Nr. niveluri:1; S. construita la sol:29 mp; S. construita desfasurata:29 mp;

B. Partea II. Proprietari și acte

Inscrieri privitoare la dreptul de proprietate și alte drepturi reale		Referințe
/		
Act Administrativ nr. 131536, din 02/12/2004 emis de CJPSDPAT ARGES;		
B1	Intabulare, drept de PROPRIETATE, dobandit prin Reconstituire, cota actuala 1/1, cota initiala 1/1 1) FIERARU GHEORGHE, lipsă CNP	A1
Act Normativ nr. 7, din 13/03/1996 emis de PARLAMENT (art. 12 alin. 16);		
B2	Intabulare, drept de PROPRIETATE, dobandit prin Construire, cota actuala 1/1, cota initiala 1/1 1) FIERARU GHEORGHE, lipsă CNP	A1.1, A1.2, A1.3

C. Partea III. SARCINI .

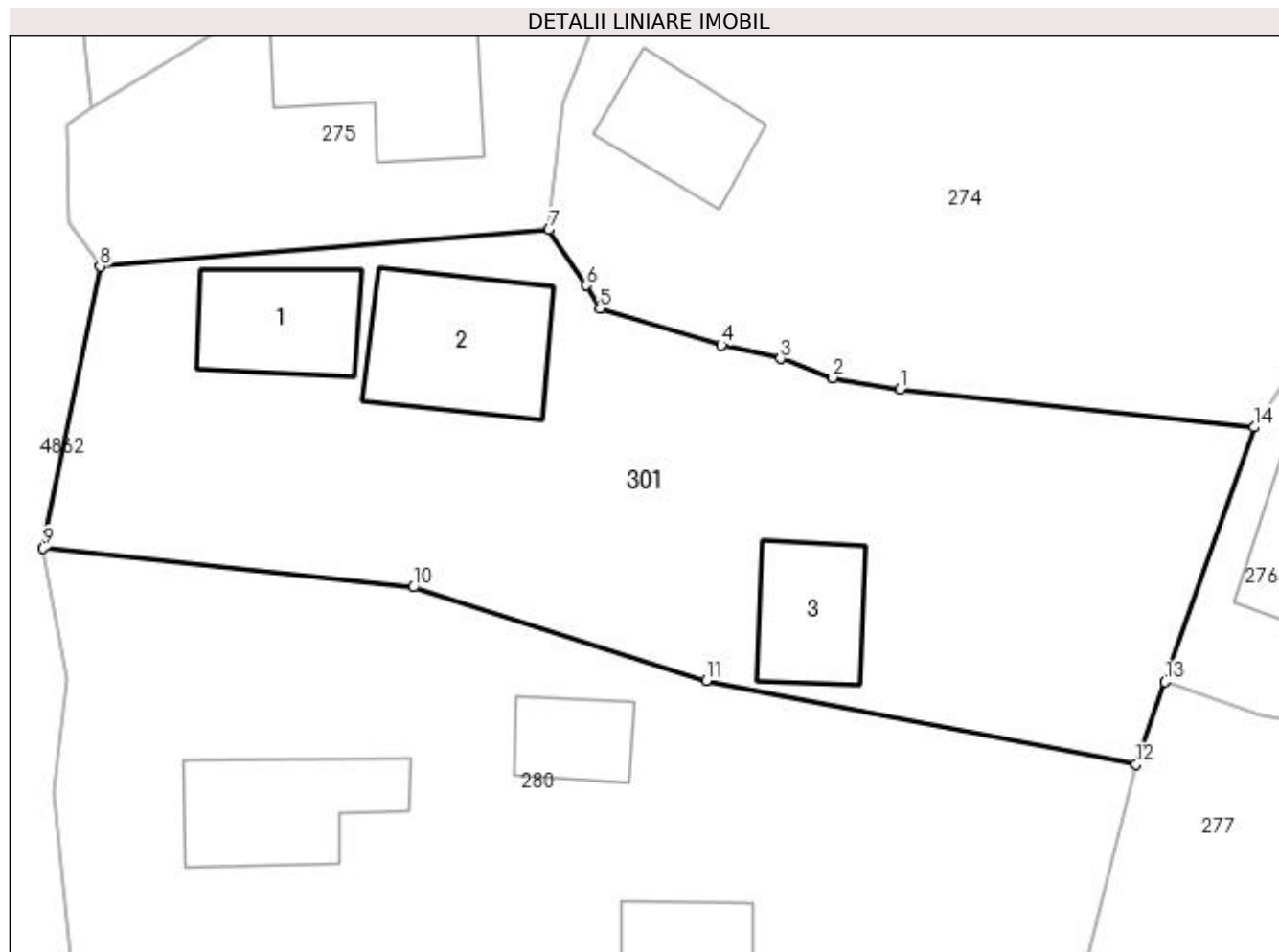
Inscrieri privind dezmembramintele dreptului de proprietate, drepturi reale de garanție și sarcini	Referințe
NU SUNT	

Anexa Nr. 1 La Partea I

Teren

Nr cadastral	Suprafața (mp)*	Observații / Referințe
	Din acte: 484 Masurata: 770	

* Suprafața este determinată în planul de proiecție Stereo 70.



Date referitoare la teren

Crt	Categorie folosință	Intra vilan	Suprafața (mp)	Tarla	Parcelă	Nr. topo	Observații / Referințe
1	curți constructii	NU	770	4	67	-	În act se regăsește T1 și P21

Date referitoare la construcții

Crt	Număr	Destinație construcție	Supraf. (mp)	Situație juridică	Observații / Referințe
A1.1		construcții de locuințe	34	Cu acte	Nr. niveluri:1; S. construita la sol:34 mp; S. construita desfasurata:34 mp;
A1.2		construcții de locuințe	49	Cu acte	Nr. niveluri:1; S. construita la sol:49 mp; S. construita desfasurata:49 mp;
A1.3		construcții anexa	29	Cu acte	Nr. niveluri:1; S. construita la sol:29 mp; S. construita desfasurata:29 mp;

Lungime Segmente

1) Valorile lungimilor segmentelor sunt obținute din proiecție în plan.

Punct început	X / Y	Punct sfârșit	X / Y	Lungime segment (** (m)
1	510.170,599 424.652,617	2	510.167,56 424.653,139	3.084
2	510.167,56 424.653,139	3	510.165,207 424.653,995	2.504

Punct început	X / Y	Punct sfârșit	X / Y	Lungime segment (** (m)
3	510.165,207 424.653,995	4	510.162,542 424.654,612	2.735
4	510.162,542 424.654,612	5	510.157,049 424.656,258	5.734
5	510.157,049 424.656,258	6	510.156,427 424.657,307	1.22
6	510.156,427 424.657,307	7	510.154,746 424.659,809	3.014
7	510.154,746 424.659,809	8	510.134,503 424.658,147	20.311
8	510.134,503 424.658,147	9	510.131,935 424.645,444	12.96
9	510.131,935 424.645,444	10	510.148,625 424.643,683	16.783
10	510.148,625 424.643,683	11	510.161,849 424.639,473	13.878
11	510.161,849 424.639,473	12	510.181,238 424.635,699	19.753
12	510.181,238 424.635,699	13	510.182,54 424.639,414	3.937
13	510.182,54 424.639,414	14	510.186,567 424.650,905	12.176
14	510.186,567 424.650,905	1	510.170,599 424.652,617	16.06

** Lungimile segmentelor sunt determinate în planul de proiecție Stereo 70 și sunt rotunjite la 1 milimetru.

*** Distanța dintre puncte este formată din segmente cumulate ce sunt mai mici decât valoarea 1 milimetru.

**DATE DESPRE IMOBILUL NR. 302**

Oficiul de Cadastru și Publicitate Imobiliară ARGES
Biroul de Cadastru și Publicitate Imobiliară Campulung

A. Partea I. Descrierea imobilului

TEREN Intravilan

Adresa: Loc. Gura Pravat, Jud. Arges

Nr. Crt	Nr cadastral Nr. topografic	Suprafața* (mp)	Observații / Referințe
A1	82450	Din acte: 391 Masurata: 440	Sector cadastral:7 Teren imprejmuit;

Construcții

Crt	Nr cadastral Nr. topografic	Adresa	Observații / Referințe
A1.1		Loc. Gura Pravat, Jud. Arges	Nr. niveluri:1; S. construita la sol:117 mp; S. construita desfasurata:117 mp; Locuinta P
A1.2		Loc. Gura Pravat, Jud. Arges	Nr. niveluri:1; S. construita la sol:32 mp; S. construita desfasurata:32 mp;

B. Partea II. Proprietari și acte

Inscrieri privitoare la dreptul de proprietate și alte drepturi reale		Referințe
1789 / 25/01/2022		
Act Notarial nr. 283, din 21/01/2022 emis de Simion Aurelia Maria;		
B2	Intabulare, drept de PROPRIETATE-bun comun, dobandit prin Conventie, cota actuala 1/1, cota initiala 1/1 1) ONICĂ ADRIAN-ALIN, casatorit cu 2) ONICĂ ROXANA	A1
/		
Act Normativ nr. 7, din 13/03/1996 emis de PARLAMENT (art. 12 alin. 16);		
B3	Intabulare, drept de PROPRIETATE, dobandit prin Construire, cota actuala 1/1, cota initiala 1/1 1) ONICĂ ADRIAN-ALIN 2) ONICĂ ROXANA	A1.1, A1.2

C. Partea III. SARCINI .

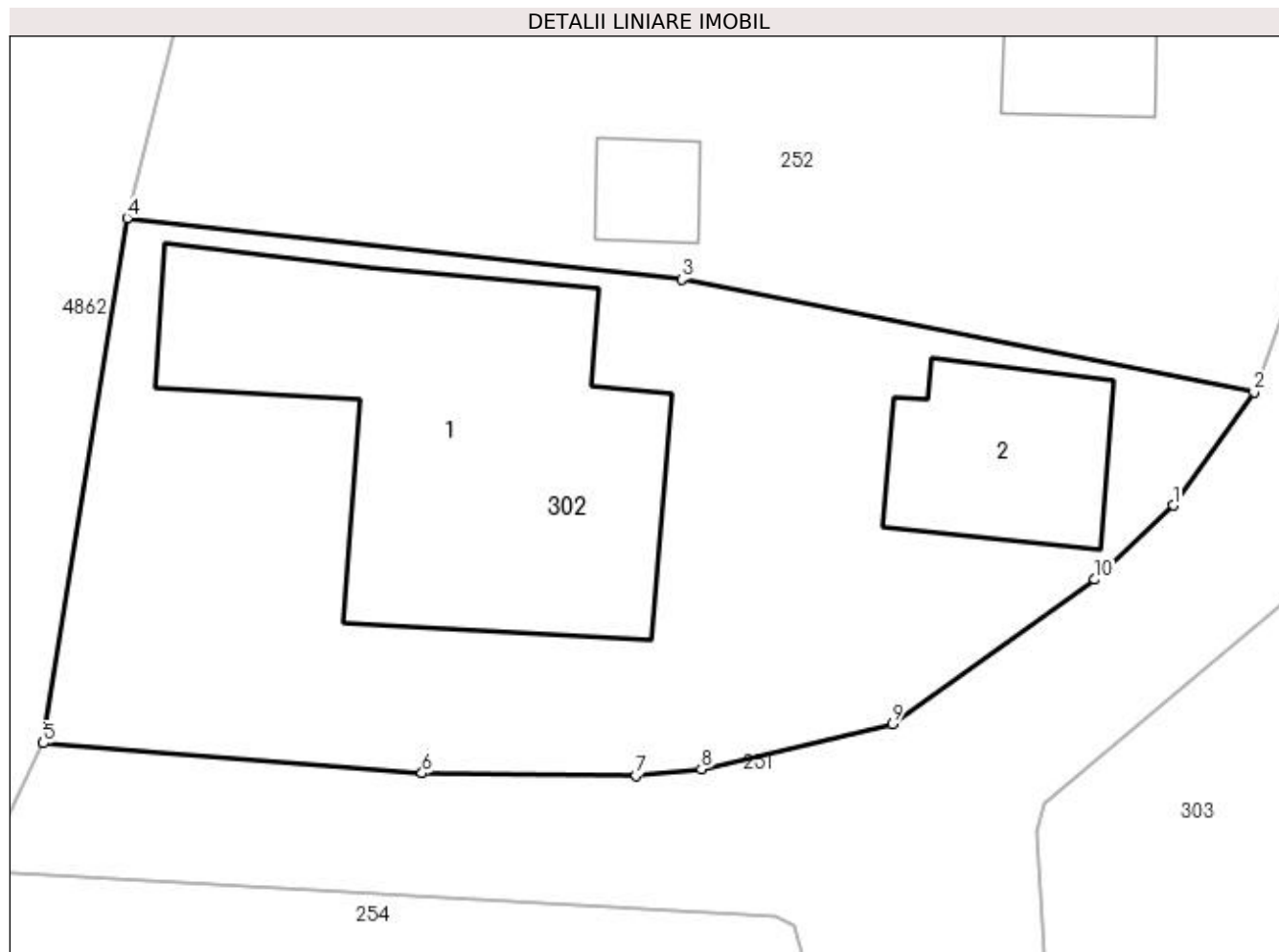
Inscrieri privind dezmembramintele dreptului de proprietate, drepturi reale de garanție și sarcini	Referințe
NU SUNT	

Anexa Nr. 1 La Partea I

Teren

Nr cadastral	Suprafața (mp)*	Observații / Referințe
82450	Din acte: 391 Masurata: 440	

* Suprafața este determinată în planul de proiecție Stereo 70.



Date referitoare la teren

Crt	Categorie folosință	Intra vilan	Suprafața (mp)	Tarla	Parcelă	Nr. topo	Observații / Referințe
1	curți constructii	DA	440	4	67	-	În act se regăsește P68

Date referitoare la construcții

Crt	Număr	Destinație construcție	Supraf. (mp)	Situație juridică	Observații / Referințe
A1.1		construcții de locuințe	117	Cu acte	Nr. niveluri:1; S. construita la sol:117 mp; S. construita desfasurata:117 mp; Locuinta P
A1.2		construcții de locuințe	32	Cu acte	Nr. niveluri:1; S. construita la sol:32 mp; S. construita desfasurata:32 mp;

Lungime Segmente

1) Valorile lungimilor segmentelor sunt obținute din proiecție în plan.

Punct început	X / Y	Punct sfârșit	X / Y	Lungime segment (** (m)
1	510.167,576 424.857,483	2	510.170,009 424.860,888	4.185
2	510.170,009 424.860,888	3	510.152,8 424.864,277	17.54

Punct început	X / Y	Punct sfârșit	X / Y	Lungime segment (** (m)
3	510.152,8 424.864,277	4	510.136,122 424.866,113	16.779
4	510.136,122 424.866,113	5	510.133,601 424.850,332	15.981
5	510.133,601 424.850,332	6	510.144,993 424.849,426	11.428
6	510.144,993 424.849,426	7	510.151,415 424.849,346	6.422
7	510.151,415 424.849,346	8	510.153,388 424.849,556	1.984
8	510.153,388 424.849,556	9	510.159,135 424.850,899	5.902
9	510.159,135 424.850,899	10	510.165,224 424.855,246	7.481
10	510.165,224 424.855,246	1	510.167,576 424.857,483	3.246

** Lungimile segmentelor sunt determinate în planul de proiecție Stereo 70 și sunt rotunjite la 1 milimetru.

*** Distanța dintre puncte este formată din segmente cumulate ce sunt mai mici decât valoarea 1 milimetru.

**DATE DESPRE IMOBILUL NR. 303**

Oficiul de Cadastru și Publicitate Imobiliară ARGES
Biroul de Cadastru și Publicitate Imobiliară Campulung

A. Partea I. Descrierea imobilului

TEREN Extravilan

Adresa: Jud. Arges

Nr. Crt	Nr cadastral Nr. topografic	Suprafața* (mp)	Observații / Referințe
A1		638	Sector cadastral:7 Teren neimprejmuit;

Construcții

Crt	Nr cadastral Nr. topografic	Adresa	Observații / Referințe
A1.1		Jud. Arges	Nr. niveluri:2; S. construita la sol:116 mp; S. construita desfasurata:202 mp;

B. Partea II. Proprietari și acte

Inscrieri privitoare la dreptul de proprietate și alte drepturi reale		Referințe
/		
Act Normativ nr. 7, din 13/03/1996 emis de PARLAMENT (art. 13 alin. 15);		
B1	Inscrierea provizorie, drept de PROPRIETATE, dobandit prin Lege, cota actuala 1/1, cota initiala 1/1 1) COMUNA VALEA MARE PRAVAT , CIF:5010196	A1
Act Normativ nr. 7, din 13/03/1996 emis de PARLAMENT (art. 12 alin. 16);		
B2	Intabulare, drept de PROPRIETATE, dobandit prin Construire, cota actuala 1/1, cota initiala 1/1 1) REBECA ALIN , lipsă CNP	A1.1

C. Partea III. SARCINI .

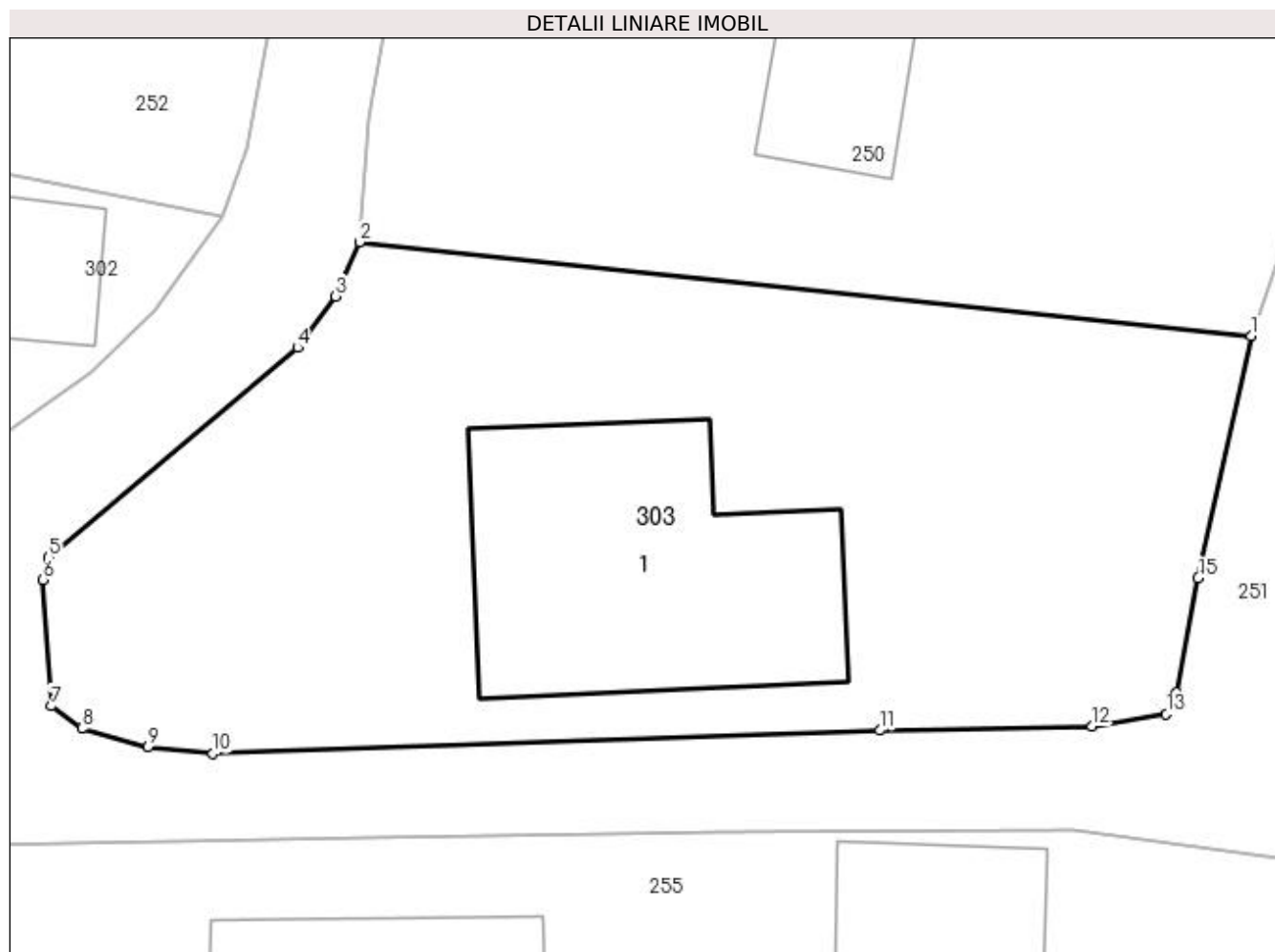
Inscrieri privind dezmembramintele dreptului de proprietate, drepturi reale de garanție și sarcini	Referințe
NU SUNT	

Anexa Nr. 1 La Partea I

Teren

Nr cadastral	Suprafața (mp)*	Observații / Referințe
	638	

* Suprafața este determinată în planul de proiecție Stereo 70.



Date referitoare la teren

Crt	Categorie folosință	Intravilan	Suprafața (mp)	Tarla	Parcelă	Nr. topo	Observații / Referințe
1	curți constructii	NU	638	9	118	-	

Date referitoare la construcții

Crt	Număr	Destinație construcție	Supraf. (mp)	Situație juridică	Observații / Referințe
A1.1		constructii anexa	116	Cu acte	Nr. niveluri:2; S. construita la sol:116 mp; S. construita desfasurata:202 mp;

Lungime Segmente

1) Valorile lungimilor segmentelor sunt obținute din proiecție în plan.

Punct început	X / Y	Punct sfârșit	X / Y	Lungime segment (** (m)
1	510.207,5 424.856,569	2	510.175,017 424.859,977	32.661
2	510.175,017 424.859,977	3	510.174,151 424.858,007	2.152
3	510.174,151 424.858,007	4	510.172,759 424.856,139	2.33
4	510.172,759 424.856,139	5	510.163,684 424.848,506	11.858

Punct început	X / Y	Punct sfârșit	X / Y	Lungime segment (** (m)
5	510.163,684 424.848,506	6	510.163,49 424.847,689	0.84
6	510.163,49 424.847,689	7	510.163,778 424.843,08	4.618
7	510.163,778 424.843,08	8	510.164,9 424.842,268	1.385
8	510.164,9 424.842,268	9	510.167,318 424.841,6	2.509
9	510.167,318 424.841,6	10	510.169,677 424.841,347	2.373
10	510.169,677 424.841,347	11	510.193,976 424.842,196	24.314
11	510.193,976 424.842,196	12	510.201,712 424.842,341	7.737
12	510.201,712 424.842,341	13	510.204,412 424.842,79	2.737
13	510.204,412 424.842,79	14	510.204,764 424.843,588	0.872
14	510.204,764 424.843,588	15	510.205,575 424.847,74	4.23
15	510.205,575 424.847,74	1	510.207,5 424.856,569	9.036

** Lungimile segmentelor sunt determinate în planul de proiecție Stereo 70 și sunt rotunjite la 1 milimetru.

*** Distanța dintre puncte este formată din segmente cumulate ce sunt mai mici decât valoarea 1 milimetru.

**DATE DESPRE IMOBILUL NR. 304**

Oficiul de Cadastru și Publicitate Imobiliară ARGES
Biroul de Cadastru și Publicitate Imobiliară Campulung

A. Partea I. Descrierea imobilului

TEREN Extravilan

Adresa: Jud. Arges

Nr. Crt	Nr cadastral Nr. topografic	Suprafața* (mp)	Observații / Referințe
A1		766	Sector cadastral:7 Teren neimprejmuit;

Construcții

Crt	Nr cadastral Nr. topografic	Adresa	Observații / Referințe
A1.1		Jud. Arges	Nr. niveluri:1; S. construita la sol:39 mp; S. construita desfasurata:39 mp;

B. Partea II. Proprietari și acte

Inscrieri privitoare la dreptul de proprietate și alte drepturi reale		Referințe
/		
Act Normativ nr. 7, din 13/03/1996 emis de PARLAMENT (art. 13 alin. 15);		
B1	Inscrierea provizorie, drept de PROPRIETATE, dobandit prin Lege, cota actuala 1/1, cota initiala 1/1 1) COMUNA VALEA MARE PRAVAT , CIF:5010196	A1
Act Normativ nr. 7, din 13/03/1996 emis de PARLAMENT (art. 12 alin. 16);		
B2	Intabulare, drept de PROPRIETATE, dobandit prin Construire, cota actuala 1/1, cota initiala 1/1 1) GRANCEA DAVID	A1.1

C. Partea III. SARCINI .

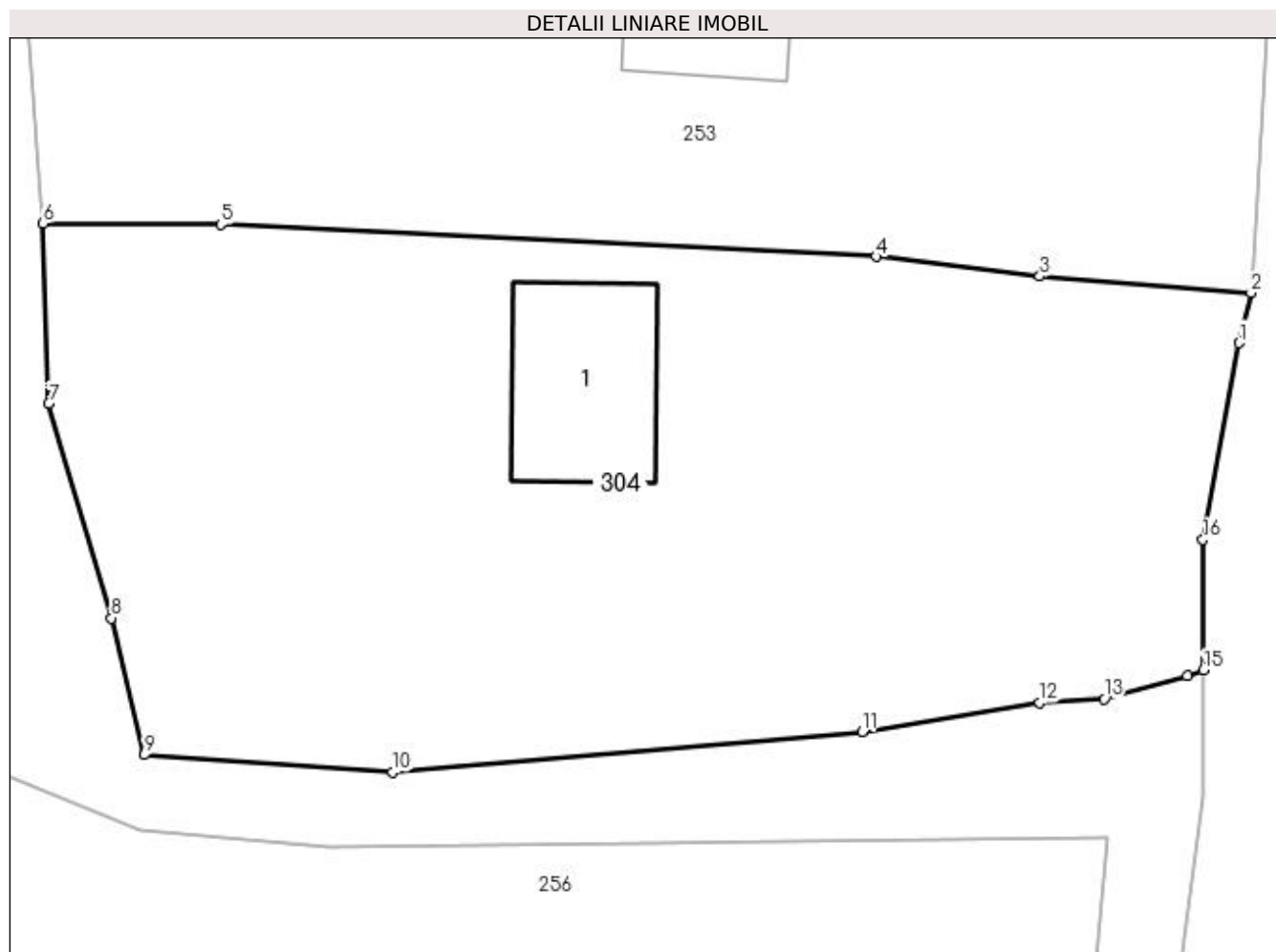
Inscrieri privind dezmembramintele dreptului de proprietate, drepturi reale de garanție și sarcini	Referințe
NU SUNT	

Anexa Nr. 1 La Partea I

Teren

Nr cadastral	Suprafața (mp)*	Observații / Referințe
	766	

* Suprafața este determinată în planul de proiecție Stereo 70.



Date referitoare la teren

Crt	Categorie folosință	Intra vilan	Suprafața (mp)	Tarla	Parcelă	Nr. topo	Observații / Referințe
1	curți constructii	NU	766	9	118	-	

Date referitoare la construcții

Crt	Număr	Destinație construcție	Supraf. (mp)	Situație juridică	Observații / Referințe
A1.1		construcții de locuințe	39	Cu acte	Nr. niveluri:1; S. construita la sol:39 mp; S. construita desfasurata:39 mp;

Lungime Segmente

1) Valorile lungimilor segmentelor sunt obținute din proiecție în plan.

Punct început	X / Y	Punct sfârșit	X / Y	Lungime segment (** (m)
1	510.261,499 424.848,283	2	510.261,955 424.850,142	1.914
2	510.261,955 424.850,142	3	510.254,122 424.850,753	7.857
3	510.254,122 424.850,753	4	510.248,064 424.851,481	6.102
4	510.248,064 424.851,481	5	510.223,766 424.852,672	24.327

Punct început	X / Y	Punct sfârșit	X / Y	Lungime segment (** (m)
5	510.223,766 424.852,672	6	510.217,185 424.852,709	6.581
6	510.217,185 424.852,709	7	510.217,398 424.846,038	6.674
7	510.217,398 424.846,038	8	510.219,71 424.838,087	8.28
8	510.219,71 424.838,087	9	510.220,927 424.833,018	5.213
9	510.220,927 424.833,018	10	510.230,14 424.832,373	9.236
10	510.230,14 424.832,373	11	510.247,549 424.833,883	17.474
11	510.247,549 424.833,883	12	510.254,105 424.834,958	6.644
12	510.254,105 424.834,958	13	510.256,511 424.835,102	2.41
13	510.256,511 424.835,102	14	510.259,591 424.835,947	3.194
14	510.259,591 424.835,947	15	510.260,186 424.836,16	0.632
15	510.260,186 424.836,16	16	510.260,169 424.840,994	4.834
16	510.260,169 424.840,994	1	510.261,499 424.848,283	7.409

** Lungimile segmentelor sunt determinate în planul de proiecție Stereo 70 și sunt rotunjite la 1 milimetru.

*** Distanța dintre puncte este formată din segmente cumulate ce sunt mai mici decât valoarea 1 milimetru.

**DATE DESPRE IMOBILUL NR. 305**

Oficiul de Cadastru și Publicitate Imobiliară ARGES
Biroul de Cadastru și Publicitate Imobiliară Campulung

A. Partea I. Descrierea imobilului

TEREN Extravilan

Adresa: Jud. Arges

Nr. Crt	Nr cadastral Nr. topografic	Suprafața* (mp)	Observații / Referințe
A1		910	Sector cadastral:7 Teren neimprejmuit;

B. Partea II. Proprietari și acte

Inscrieri privitoare la dreptul de proprietate și alte drepturi reale	Referințe
/	
Act Normativ nr. 7, din 13/03/1996 emis de PARLAMENT (art. 13 alin. 15);	
B1	A1
Inscrierea provizorie, drept de PROPRIETATE, dobandit prin Lege, cota actuala 1/1, cota initiala 1/1 1) COMUNA VALEA MARE PRAVAT, CIF:5010196	

C. Partea III. SARCINI .

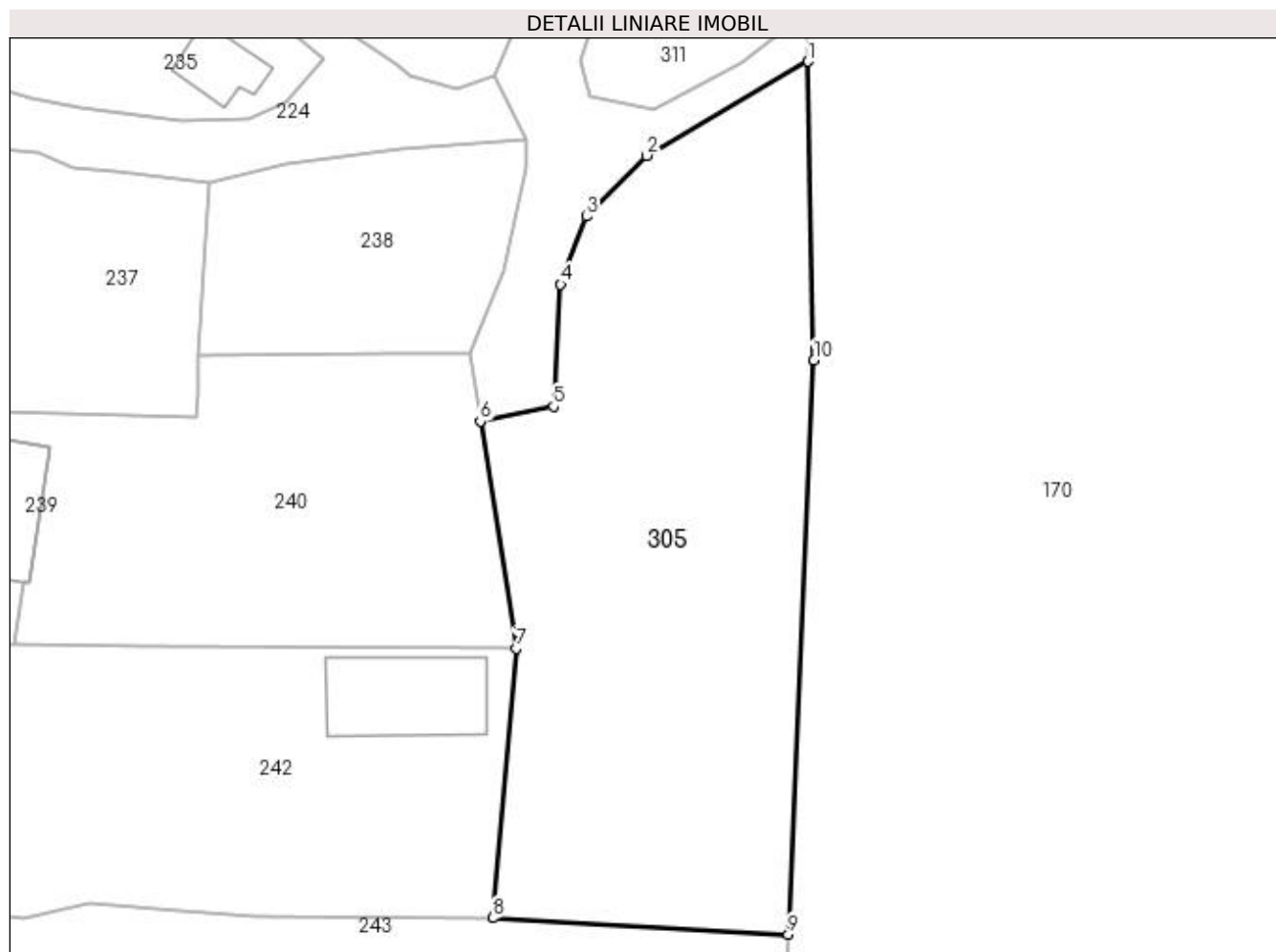
Inscrieri privind dezmembramintele dreptului de proprietate, drepturi reale de garanție și sarcini	Referințe
NU SUNT	

Anexa Nr. 1 La Partea I

Teren

Nr cadastral	Suprafața (mp)*	Observații / Referințe
	910	

* Suprafața este determinată în planul de proiecție Stereo 70.



Date referitoare la teren

Crt	Categorie folosință	Intra vilan	Suprafața (mp)	Tarla	Parcelă	Nr. topo	Observații / Referințe
1	pașune	NU	910	9	118	-	

Lungime Segmente

1) Valorile lungimilor segmentelor sunt obținute din proiecție în plan.

Punct început	X / Y	Punct sfârșit	X / Y	Lungime segment (** (m)
1	510.266,939 424.992,423	2	510.256,598 424.986,4	11.967
2	510.256,598 424.986,4	3	510.252,745 424.982,504	5.479
3	510.252,745 424.982,504	4	510.251,099 424.978,142	4.662
4	510.251,099 424.978,142	5	510.250,634 424.970,333	7.823
5	510.250,634 424.970,333	6	510.245,946 424.969,391	4.782

Punct început	X / Y	Punct sfârșit	X / Y	Lungime segment (** (m)
6	510.245,946 424.969,391	7	510.248,235 424.954,855	14.715
7	510.248,235 424.954,855	8	510.246,749 424.937,587	17.332
8	510.246,749 424.937,587	9	510.265,674 424.936,546	18.954
9	510.265,674 424.936,546	10	510.267,317 424.973,293	36.784
10	510.267,317 424.973,293	1	510.266,939 424.992,423	19.134

** Lungimile segmentelor sunt determinate în planul de proiecție Stereo 70 și sunt rotunjite la 1 milimetru.

*** Distanța dintre puncte este formată din segmente cumulate ce sunt mai mici decât valoarea 1 milimetru.

**DATE DESPRE IMOBILUL NR. 306**

Oficiul de Cadastru și Publicitate Imobiliară ARGES
Biroul de Cadastru și Publicitate Imobiliară Campulung

A. Partea I. Descrierea imobilului

TEREN Extravilan

Adresa: Jud. Arges

Nr. Crt	Nr cadastral Nr. topografic	Suprafața* (mp)	Observații / Referințe
A1		711	Sector cadastral:7 Teren neimprejmuit;

B. Partea II. Proprietari și acte

Inscrieri privitoare la dreptul de proprietate și alte drepturi reale	Referințe
/	
Act Normativ nr. 7, din 13/03/1996 emis de PARLAMENT (art. 13 alin. 15);	
B1	A1
Inscrierea provizorie, drept de PROPRIETATE, dobandit prin Lege, cota actuala 1/1, cota initiala 1/1 1) COMUNA VALEA MARE PRAVAT, CIF:5010196	

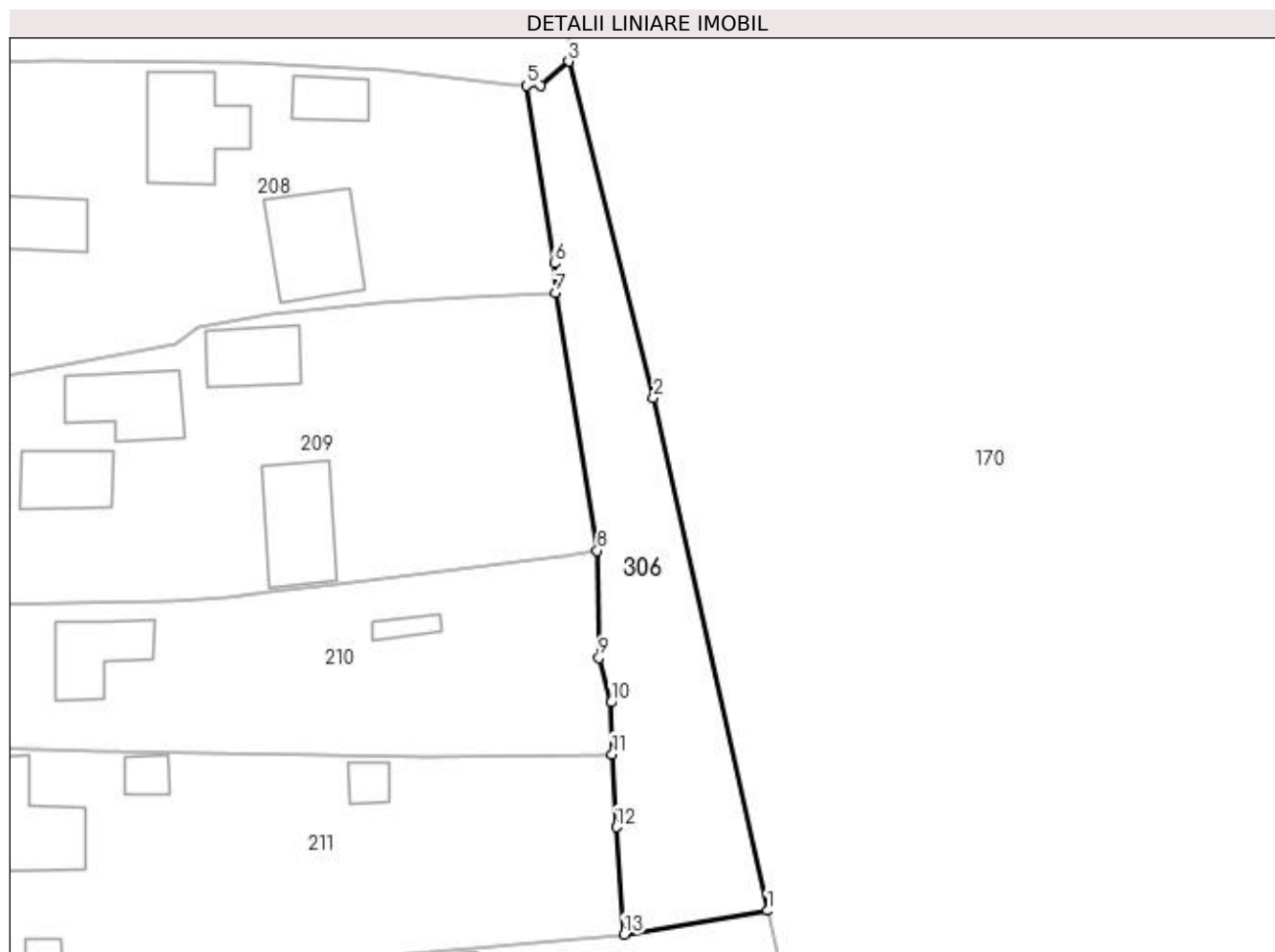
C. Partea III. SARCINI .

Inscrieri privind dezmembramintele dreptului de proprietate, drepturi reale de garanție și sarcini	Referințe
NU SUNT	

Teren

Nr cadastral	Suprafața (mp)*	Observații / Referințe
	711	

* Suprafața este determinată în planul de proiecție Stereo 70.



Date referitoare la teren

Crt	Categorie folosință	Intra vilan	Suprafața (mp)	Tarla	Parcelă	Nr. topo	Observații / Referințe
1	padure	NU	711	9	115,116	-	

Lungime Segmente

1) Valorile lungimilor segmentelor sunt obținute din proiecție în plan.

Punct început	X / Y	Punct sfârșit	X / Y	Lungime segment (** (m)
1	510.249,378 425.243,192	2	510.238,508 425.292,168	50.168
2	510.238,508 425.292,168	3	510.230,395 425.324,239	33.081
3	510.230,395 425.324,239	4	510.227,69 425.321,96	3.537
4	510.227,69 425.321,96	5	510.226,386 425.321,933	1.304
5	510.226,386 425.321,933	6	510.229,023 425.304,975	17.162

Punct început	X / Y	Punct sfârșit	X / Y	Lungime segment (** (m)
6	510.229,023 425.304,975	7	510.229,12 425.302,157	2.82
7	510.229,12 425.302,157	8	510.233,116 425.277,556	24.923
8	510.233,116 425.277,556	9	510.233,286 425.267,324	10.233
9	510.233,286 425.267,324	10	510.234,438 425.263,072	4.405
10	510.234,438 425.263,072	11	510.234,559 425.258,132	4.941
11	510.234,559 425.258,132	12	510.234,935 425.251,174	6.968
12	510.234,935 425.251,174	13	510.235,711 425.240,936	10.267
13	510.235,711 425.240,936	1	510.249,378 425.243,192	13.852

** Lungimile segmentelor sunt determinate în planul de proiecție Stereo 70 și sunt rotunjite la 1 milimetru.

*** Distanța dintre puncte este formată din segmente cumulate ce sunt mai mici decât valoarea 1 milimetru.

**DATE DESPRE IMOBILUL NR. 307**

Oficiul de Cadastru și Publicitate Imobiliară ARGES
Biroul de Cadastru și Publicitate Imobiliară Campulung

A. Partea I. Descrierea imobilului

TEREN Extravilan

Adresa: Jud. Arges

Nr. Crt	Nr cadastral Nr. topografic	Suprafața* (mp)	Observații / Referințe
A1		134	Sector cadastral:7 Teren neimprejmuit;

Construcții

Crt	Nr cadastral Nr. topografic	Adresa	Observații / Referințe
A1.1		Jud. Arges	Nr. niveluri:1; S. construita la sol:39 mp; S. construita desfasurata:39 mp;

B. Partea II. Proprietari și acte

Inscrieri privitoare la dreptul de proprietate și alte drepturi reale		Referințe
/		
Act Normativ nr. 7, din 13/03/1996 emis de PARLAMENT (art. 13 alin. 15);		
B1	Inscrierea provizorie, drept de PROPRIETATE, dobandit prin Lege, cota actuala 1/1, cota initiala 1/1 1) COMUNA VALEA MARE PRAVAT , CIF:5010196	A1
Act Normativ nr. 7, din 13/03/1996 emis de PARLAMENT (art. 12 alin. 16);		
B2	Intabulare, drept de PROPRIETATE, dobandit prin Construire, cota actuala 1/1, cota initiala 1/1 1) GRANCEA EMILIAN , lipsă CNP	A1.1

C. Partea III. SARCINI .

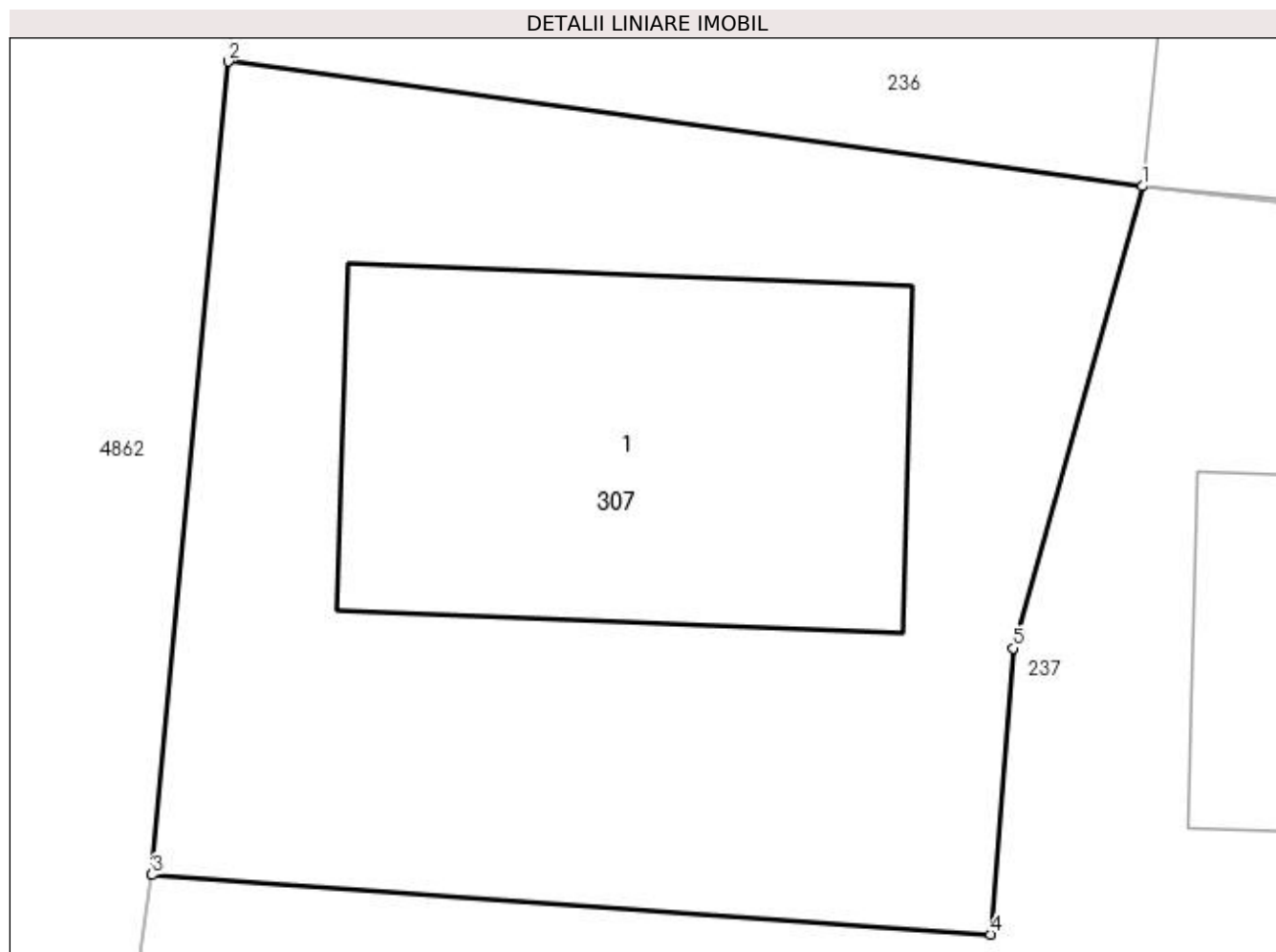
Inscrieri privind dezmembramintele dreptului de proprietate, drepturi reale de garanție și sarcini	Referințe
NU SUNT	

Anexa Nr. 1 La Partea I

Teren

Nr cadastral	Suprafața (mp)*	Observații / Referințe
	134	

* Suprafața este determinată în planul de proiecție Stereo 70.



Date referitoare la teren

Crt	Categorie folosință	Intravilan	Suprafața (mp)	Tarla	Parcelă	Nr. topo	Observații / Referințe
1	curți constructii	NU	134	9	118	-	

Date referitoare la construcții

Crt	Număr	Destinație construcție	Supraf. (mp)	Situație juridică	Observații / Referințe
A1.1		construcții de locuințe	39	Cu acte	Nr. niveluri:1; S. construita la sol:39 mp; S. construita desfasurata:39 mp;

Lungime Segmente

1) Valorile lungimilor segmentelor sunt obținute din proiecție în plan.

Punct început	X / Y	Punct sfârșit	X / Y	Lungime segment (** (m))
1	510.174,201 424.989,864	2	510.161,393 424.991,61	12.926
2	510.161,393 424.991,61	3	510.160,324 424.980,217	11.443
3	510.160,324 424.980,217	4	510.172,076 424.979,385	11.781
4	510.172,076 424.979,385	5	510.172,387 424.983,394	4.021

Punct început	X / Y	Punct sfârșit	X / Y	Lungime segment (** (m)
5	510.172,387 424.983,394	1	510.174,201 424.989,864	6.719

** Lungimile segmentelor sunt determinate în planul de proiecție Stereo 70 și sunt rotunjite la 1 milimetru.

*** Distanța dintre puncte este formată din segmente cumulate ce sunt mai mici decât valoarea 1 milimetru.

**DATE DESPRE IMOBILUL NR. 308**

Oficiul de Cadastru și Publicitate Imobiliară ARGES
Biroul de Cadastru și Publicitate Imobiliară Campulung

A. Partea I. Descrierea imobilului

TEREN Extravilan

Adresa: Jud. Arges

Nr. Crt	Nr cadastral Nr. topografic	Suprafața* (mp)	Observații / Referințe
A1	82228	22	Sector cadastral:7 Teren neimprejmuit;

Construcții

Crt	Nr cadastral Nr. topografic	Adresa	Observații / Referințe
A1.1		Jud. Arges	Nr. niveluri:1; S. construita la sol:22 mp; S. construita desfasurata:22 mp; "- Stalp nr. 32_32 ""LEA 110 KV CAMPULUNG-RUCAR L1 DC LEA 110 KV CAMPULUNG-RUCAR L2"" - Constructie de metal - An constructie 1977"

B. Partea II. Proprietari și acte

Inscrieri privitoare la dreptul de proprietate și alte drepturi reale	Referințe	
10705 / 23/06/2020		
Act Administrativ nr. 22729, din 30/12/2016 emis de Oficiul Registrului Comertului de pe langa Tribu (act administrativ nr 4 din 24.11.2016, emis de CEZ DISTRIBUTIE S.A.;act administrativ nr 6 din 20.06.2005, emis de Ministerul Economiei si Comertului - SDFEE "Electrica Oltenia";act administrativ nr RO10-30578 din 17.06.2020, emis de DISTRIBUTIE ENERGIE OLTENIA S.A.;act administrativ nr 2008 din 14.03.2007, emis de Tribunalul Dolj;act administrativ nr 641 din 09.03.2007, emis de BNP Mone Gabriela Olga si Andrei Aurel Jean; act administrativ nr 14227 din 13.03.2007, emis de Oficiul Registrului Comertului de pe langa Tribunalul Dolj;act administrativ nr 57806 din 29.12.2016, emis de Oficiul Registrului Comertului de pe langa Tribunalul Dolj;act administrativ nr B3362126 din 03.01.2017, emis de Oficiul National al Registrului Comertului Dolj);		
B1	Intabulare, drept de PROPRIETATE-domeniul public, dobandit prin Lege, cota actuala 1/1, cota initiala 1/1 1) STATUL ROMAN , CIF:3792118	A1
B2	Intabulare, drept de CONCESIUNE-pe o perioada de 49 ani, incepand cu data de 20.06.2005 1) DISTRIBUTIE ENERGIE OLTENIA SA , CIF:14491102	A1
/		
Act Normativ nr. 7, din 13/03/1996 emis de PARLAMENT (art. 12 alin. 16);		
B3	Intabulare, drept de PROPRIETATE, dobandit prin Construire, cota actuala 1/1, cota initiala 1/1 1) DISTRIBUTIE ENERGIE OLTENIA SA , CIF:14491102	A1.1

C. Partea III. SARCINI .

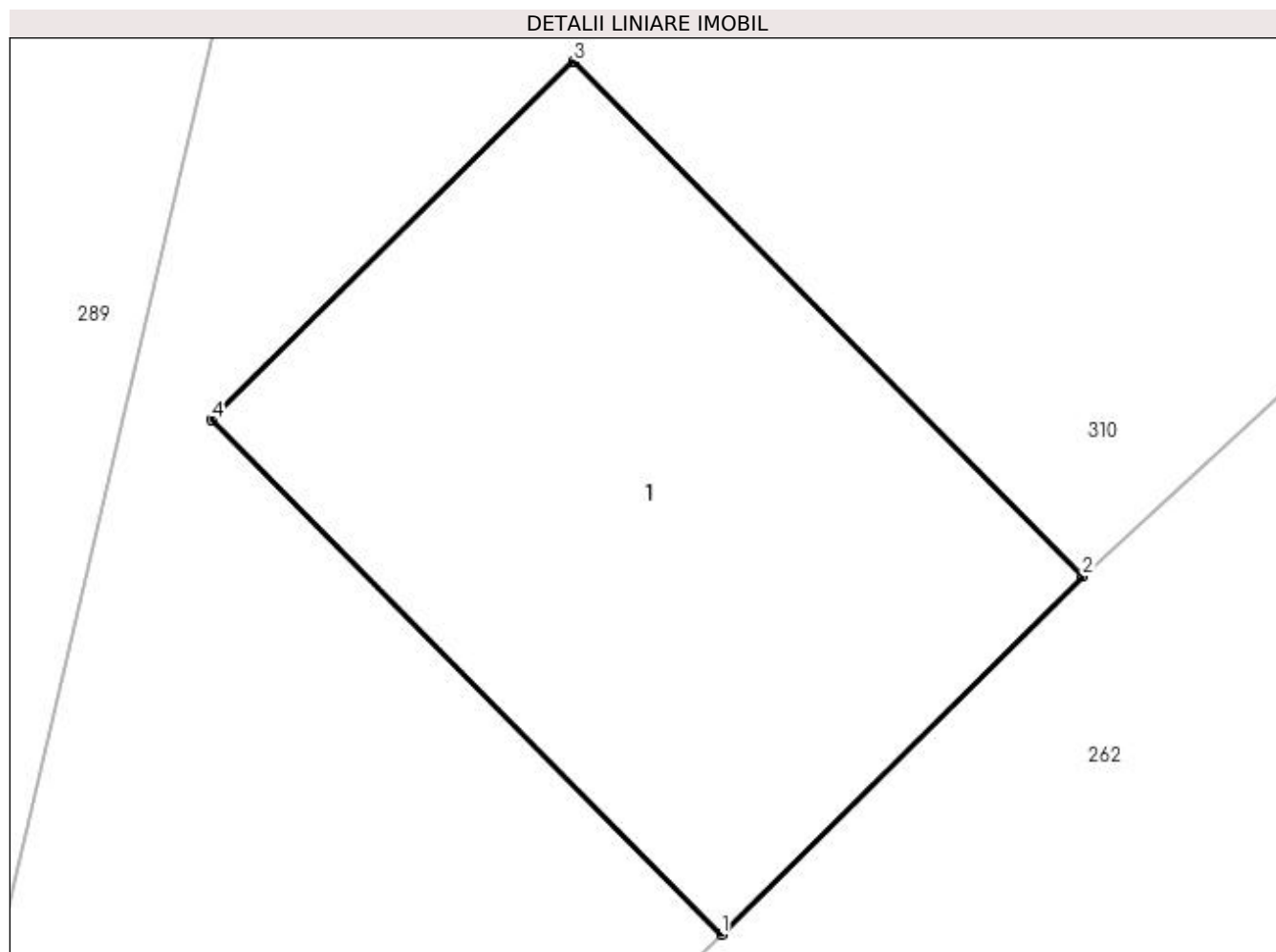
Inscrieri privind dezmembramintele dreptului de proprietate, drepturi reale de garanție și sarcini	Referințe
NU SUNT	

Anexa Nr. 1 La Partea I

Teren

Nr cadastral	Suprafața (mp)*	Observații / Referințe
82228	22	

* Suprafața este determinată în planul de proiecție Stereo 70.



Date referitoare la teren

Crt	Categorie folosință	Intra vilan	Suprafața (mp)	Tarla	Parcelă	Nr. topo	Observații / Referințe
1	curți constructii	NU	22	4	67	-	Teren pe care este amplasat St 32_32 "LEA 110 KV CAMPULUNG-RUCAR L1 DC LEA 110 KV CAMPULUNG-RUCAR L2"

Date referitoare la construcții

Crt	Număr	Destinație construcție	Supraf. (mp)	Situație juridică	Observații / Referințe
A1.1		construcții industriale și edilitare	22	Cu acte	Nr. niveluri:1; S. construita la sol:22 mp; S. construita desfasurata:22 mp; "- Stalp nr. 32_32 ""LEA 110 KV CAMPULUNG-RUCAR L1 DC LEA 110 KV CAMPULUNG-RUCAR L2"" - Constructie de metal - An constructie 1977"

Lungime Segmente

1) Valorile lungimilor segmentelor sunt obținute din proiecție în plan.

Punct început	X / Y	Punct sfârșit	X / Y	Lungime segment (** (m)
1	510.248,077 424.641,356	2	510.250,847 424.644,101	3.9

Punct început	X / Y	Punct sfârșit	X / Y	Lungime segment (** (m)
2	510.250,847 424.644,101	3	510.246,941 424.648,043	5.549
3	510.246,941 424.648,043	4	510.244,17 424.645,298	3.9
4	510.244,17 424.645,298	1	510.248,077 424.641,356	5.55

** Lungimile segmentelor sunt determinate în planul de proiecție Stereo 70 și sunt rotunjite la 1 milimetru.

*** Distanța dintre puncte este formată din segmente cumulate ce sunt mai mici decât valoarea 1 milimetru.

**DATE DESPRE IMOBILUL NR. 309**

Oficiul de Cadastru și Publicitate Imobiliară ARGES
Biroul de Cadastru și Publicitate Imobiliară Campulung

A. Partea I. Descrierea imobilului

TEREN Extravilan

Adresa: Jud. Arges

Nr. Crt	Nr cadastral Nr. topografic	Suprafața* (mp)	Observații / Referințe
A1		1.202	Sector cadastral:7 Teren neimprejmuit;

B. Partea II. Proprietari și acte

Inscrieri privitoare la dreptul de proprietate și alte drepturi reale	Referințe
/	
Act Normativ nr. 7, din 13/03/1996 emis de PARLAMENT (art. 13 alin. 15);	
B1	A1
Inscrierea provizorie, drept de PROPRIETATE, dobandit prin Lege, cota actuala 1/1, cota initiala 1/1 1) COMUNA VALEA MARE PRAVAT, CIF:5010196	

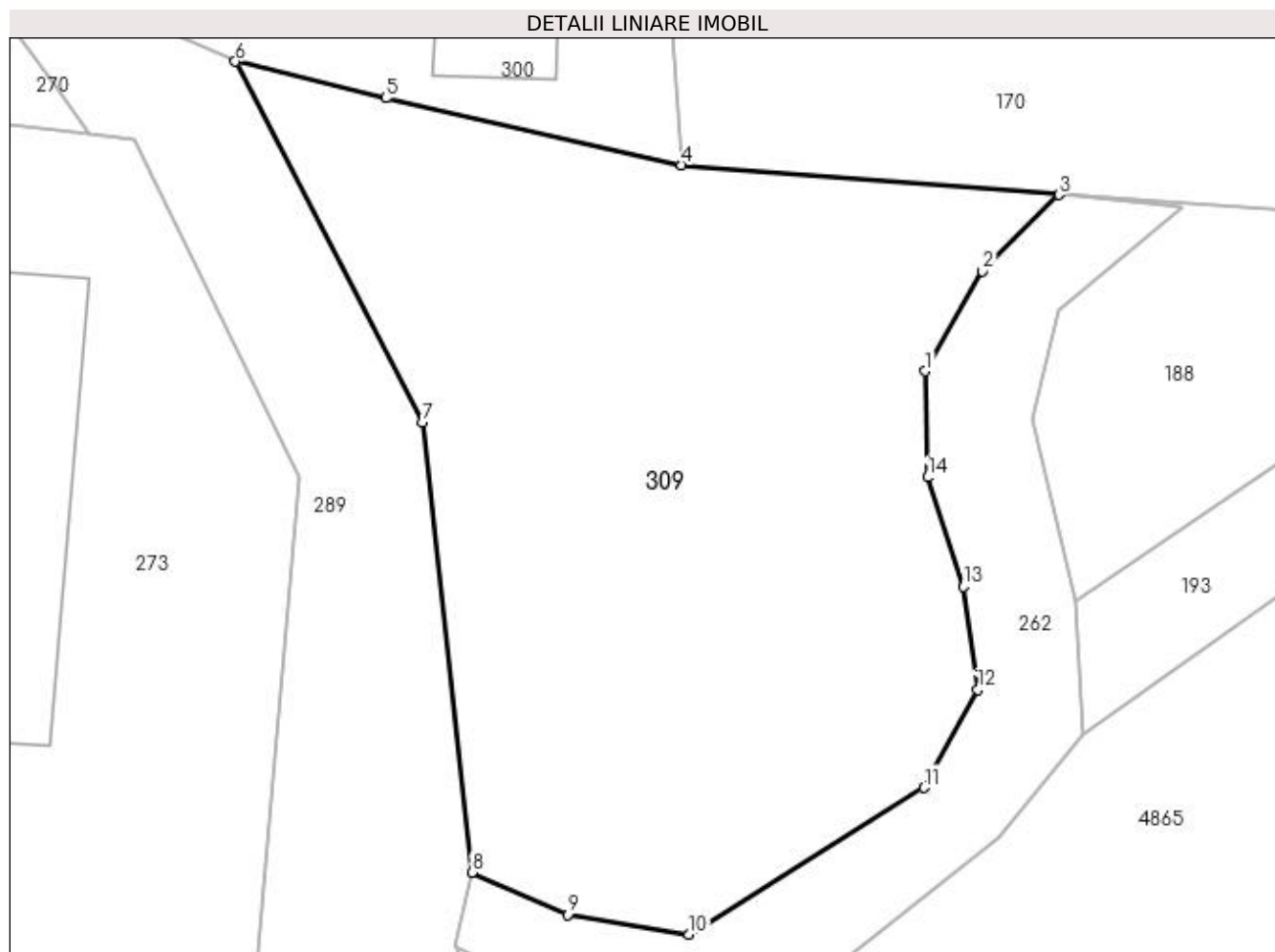
C. Partea III. SARCINI .

Inscrieri privind dezmembramintele dreptului de proprietate, drepturi reale de garanție și sarcini	Referințe
NU SUNT	

Teren

Nr cadastral	Suprafața (mp)*	Observații / Referințe
	1.202	

* Suprafața este determinată în planul de proiecție Stereo 70.



Date referitoare la teren

Crt	Categorie folosință	Intravilan	Suprafața (mp)	Tarla	Parcelă	Nr. topo	Observații / Referințe
1	pașune	NU	1.202	4	67	-	

Lungime Segmente

1) Valorile lungimilor segmentelor sunt obținute din proiecție în plan.

Punct început	X / Y	Punct sfârșit	X / Y	Lungime segment (** (m)
1	510.270,331 424.682,65	2	510.273,457 424.688,086	6.271
2	510.273,457 424.688,086	3	510.277,609 424.692,258	5.886
3	510.277,609 424.692,258	4	510.257,065 424.693,884	20.608
4	510.257,065 424.693,884	5	510.240,936 424.697,515	16.533
5	510.240,936 424.697,515	6	510.232,748 424.699,514	8.428

Punct început	X / Y	Punct sfârșit	X / Y	Lungime segment (** (m)
6	510.232,748 424.699,514	7	510.242,947 424.679,871	22.133
7	510.242,947 424.679,871	8	510.245,642 424.655,354	24.665
8	510.245,642 424.655,354	9	510.250,842 424.653,042	5.691
9	510.250,842 424.653,042	10	510.257,469 424.651,977	6.712
10	510.257,469 424.651,977	11	510.270,25 424.659,957	15.068
11	510.270,25 424.659,957	12	510.273,195 424.665,312	6.111
12	510.273,195 424.665,312	13	510.272,422 424.670,908	5.649
13	510.272,422 424.670,908	14	510.270,459 424.676,872	6.279
14	510.270,459 424.676,872	1	510.270,331 424.682,65	5.779

** Lungimile segmentelor sunt determinate în planul de proiecție Stereo 70 și sunt rotunjite la 1 milimetru.

*** Distanța dintre puncte este formată din segmente cumulate ce sunt mai mici decât valoarea 1 milimetru.

**DATE DESPRE IMOBILUL NR. 310**

Oficiul de Cadastru și Publicitate Imobiliară ARGES
Biroul de Cadastru și Publicitate Imobiliară Campulung

A. Partea I. Descrierea imobilului

TEREN Extravilan

Adresa: Jud. Arges

Nr. Crt	Nr cadastral Nr. topografic	Suprafața* (mp)	Observații / Referințe
A1		68	Sector cadastral:7 Teren neimprejmuit;

B. Partea II. Proprietari și acte

Inscrieri privitoare la dreptul de proprietate și alte drepturi reale	Referințe
/	
Act Normativ nr. 7, din 13/03/1996 emis de PARLAMENT (art. 13 alin. 15);	
B1	A1
Inscrierea provizorie, drept de PROPRIETATE, dobandit prin Lege, cota actuala 1/1, cota initiala 1/1 1) COMUNA VALEA MARE PRAVAT, CIF:5010196	

C. Partea III. SARCINI .

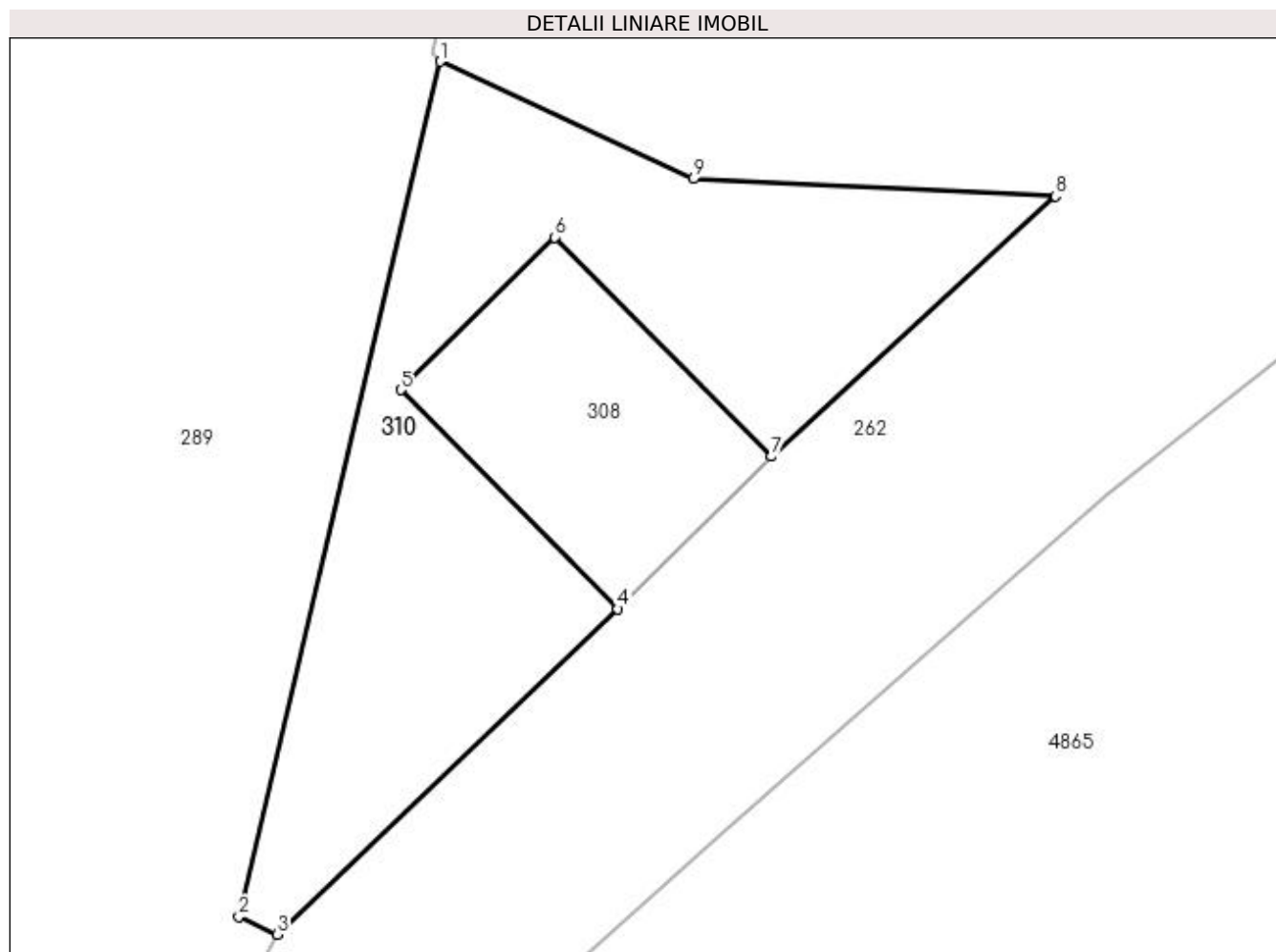
Inscrieri privind dezmembramintele dreptului de proprietate, drepturi reale de garanție și sarcini	Referințe
NU SUNT	

Anexa Nr. 1 La Partea I

Teren

Nr cadastral	Suprafața (mp)*	Observații / Referințe
	68	

* Suprafața este determinată în planul de proiecție Stereo 70.



Date referitoare la teren

Crt	Categorie folosință	Intravilan	Suprafața (mp)	Tarla	Parcelă	Nr. topo	Observații / Referințe
1	pasune	NU	68	4	67	-	

Lungime Segmente

1) Valorile lungimilor segmentelor sunt obținute din proiecție în plan.

Punct început	X / Y	Punct sfârșit	X / Y	Lungime segment (** (m)
1	510.244,881 424.651,201	2	510.241,258 424.635,824	15.798
2	510.241,258 424.635,824	3	510.241,948 424.635,506	0.76
3	510.241,948 424.635,506	4	510.248,077 424.641,356	8.473
4	510.248,077 424.641,356	5	510.244,17 424.645,298	5.55
5	510.244,17 424.645,298	6	510.246,941 424.648,043	3.9

Punct început	X / Y	Punct sfârșit	X / Y	Lungime segment (** (m)
6	510.246,941 424.648,043	7	510.250,847 424.644,101	5.549
7	510.250,847 424.644,101	8	510.255,951 424.648,782	6.926
8	510.255,951 424.648,782	9	510.249,437 424.649,093	6.521
9	510.249,437 424.649,093	1	510.244,881 424.651,201	5.02

** Lungimile segmentelor sunt determinate în planul de proiecție Stereo 70 și sunt rotunjite la 1 milimetru.

*** Distanța dintre puncte este formată din segmente cumulate ce sunt mai mici decât valoarea 1 milimetru.

**DATE DESPRE IMOBILUL NR. 311**

Oficiul de Cadastru și Publicitate Imobiliară ARGES
Biroul de Cadastru și Publicitate Imobiliară Campulung

A. Partea I. Descrierea imobilului

TEREN Extravilan

Adresa: Jud. Arges

Nr. Crt	Nr cadastral Nr. topografic	Suprafața* (mp)	Observații / Referințe
A1		113	Sector cadastral:7 Teren neimprejmuit;

B. Partea II. Proprietari și acte

Inscrieri privitoare la dreptul de proprietate și alte drepturi reale	Referințe
/	
Act Normativ nr. 7, din 13/03/1996 emis de PARLAMENT (art. 13 alin. 15);	
B1	A1
Inscrierea provizorie, drept de PROPRIETATE, dobandit prin Lege, cota actuala 1/1, cota initiala 1/1 1) COMUNA VALEA MARE PRAVAT, CIF:5010196	

C. Partea III. SARCINI .

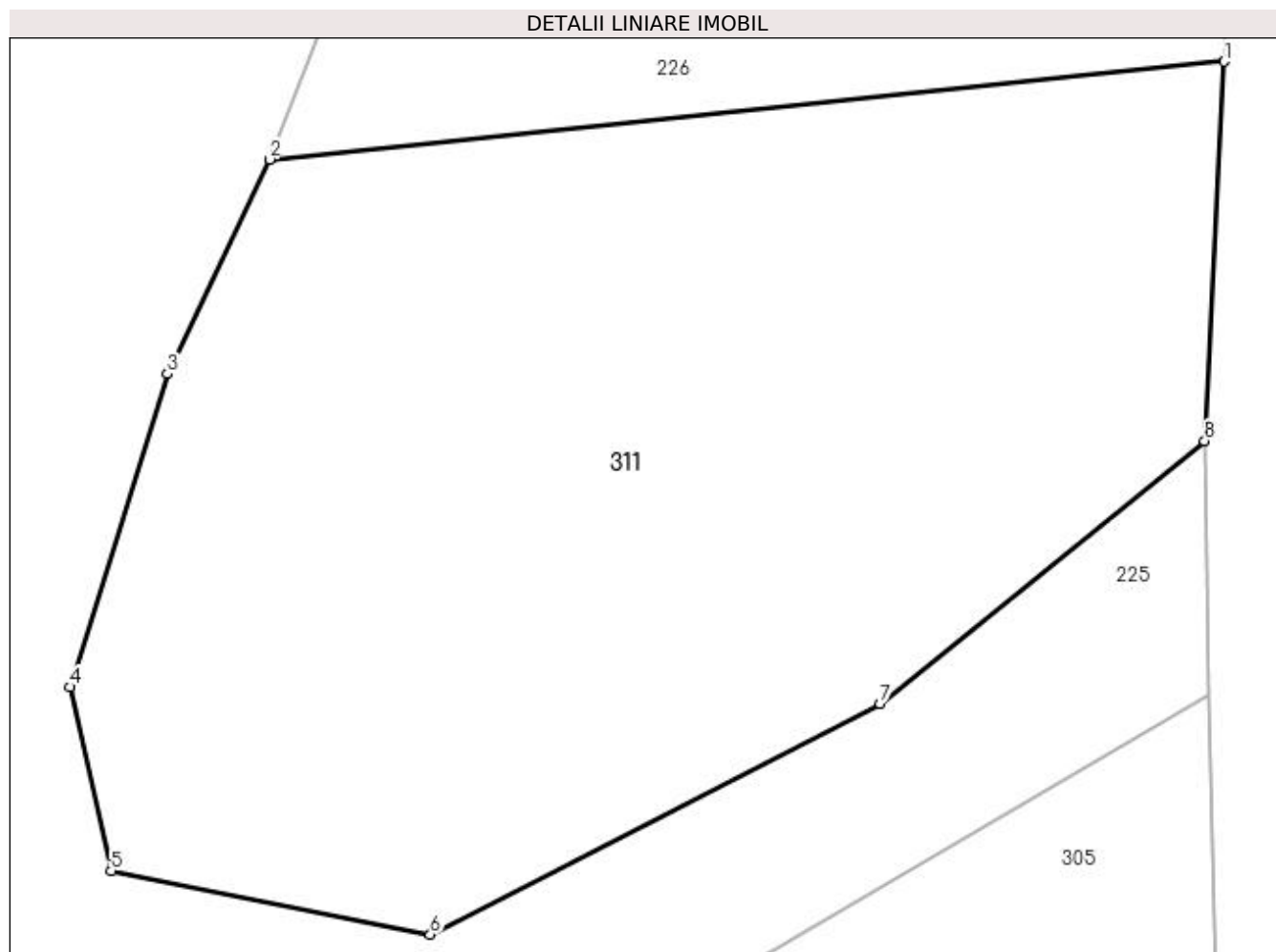
Inscrieri privind dezmembramintele dreptului de proprietate, drepturi reale de garanție și sarcini	Referințe
NU SUNT	

Anexa Nr. 1 La Partea I

Teren

Nr cadastral	Suprafața (mp)*	Observații / Referințe
	113	

* Suprafața este determinată în planul de proiecție Stereo 70.



Date referitoare la teren

Crt	Categorie folosință	Intra vilan	Suprafața (mp)	Tarla	Parcelă	Nr. topo	Observații / Referințe
1	pasune	NU	113	T47	-	-	

Lungime Segmente

1) Valorile lungimilor segmentelor sunt obținute din proiecție în plan.

Punct început	X / Y	Punct sfârșit	X / Y	Lungime segment (** (m)
1	510.267,127 425.000,486	2	510.254,968 424.999,242	12.222
2	510.254,968 424.999,242	3	510.253,669 424.996,51	3.025
3	510.253,669 424.996,51	4	510.252,428 424.992,525	4.174
4	510.252,428 424.992,525	5	510.252,953 424.990,186	2.397
5	510.252,953 424.990,186	6	510.257,016 424.989,376	4.143

Punct început	X / Y	Punct sfârșit	X / Y	Lungime segment (** (m)
6	510.257,016 424.989,376	7	510.262,746 424.992,311	6.438
7	510.262,746 424.992,311	8	510.266,875 424.995,656	5.314
8	510.266,875 424.995,656	1	510.267,127 425.000,486	4.837

** Lungimile segmentelor sunt determinate în planul de proiecție Stereo 70 și sunt rotunjite la 1 milimetru.

*** Distanța dintre puncte este formată din segmente cumulate ce sunt mai mici decât valoarea 1 milimetru.

**DATE DESPRE IMOBILUL NR. 312**

Oficiul de Cadastru și Publicitate Imobiliară ARGES
Biroul de Cadastru și Publicitate Imobiliară Campulung

A. Partea I. Descrierea imobilului

TEREN Extravilan

Adresa: Jud. Arges

Nr. Crt	Nr cadastral Nr. topografic	Suprafața* (mp)	Observații / Referințe
A1		192	Sector cadastral:8 Teren imprejmuit;

Construcții

Crt	Nr cadastral Nr. topografic	Adresa	Observații / Referințe
A1.1		Jud. Arges	Nr. niveluri:1; S. construita la sol:18 mp; S. construita desfasurata:18 mp;

B. Partea II. Proprietari și acte

Inscrieri privitoare la dreptul de proprietate și alte drepturi reale		Referințe
/		
Act Normativ nr. 7, din 13/03/1996 emis de PARLAMENT (art. 13 alin. 15);		
B1	Inscrierea provizorie, drept de PROPRIETATE, dobandit prin Lege, cota actuala 1/1, cota initiala 1/1 1) COMUNA VALEA MARE PRAVAT , CIF:5010196	A1
Act Normativ nr. 7, din 13/03/1996 emis de PARLAMENT (art. 12 alin. 16);		
B2	Intabulare, drept de PROPRIETATE, dobandit prin Construire, cota actuala 1/1, cota initiala 1/1 1) MONDOC CRISTINEL MADALIN , lipsă CNP	A1.1

C. Partea III. SARCINI .

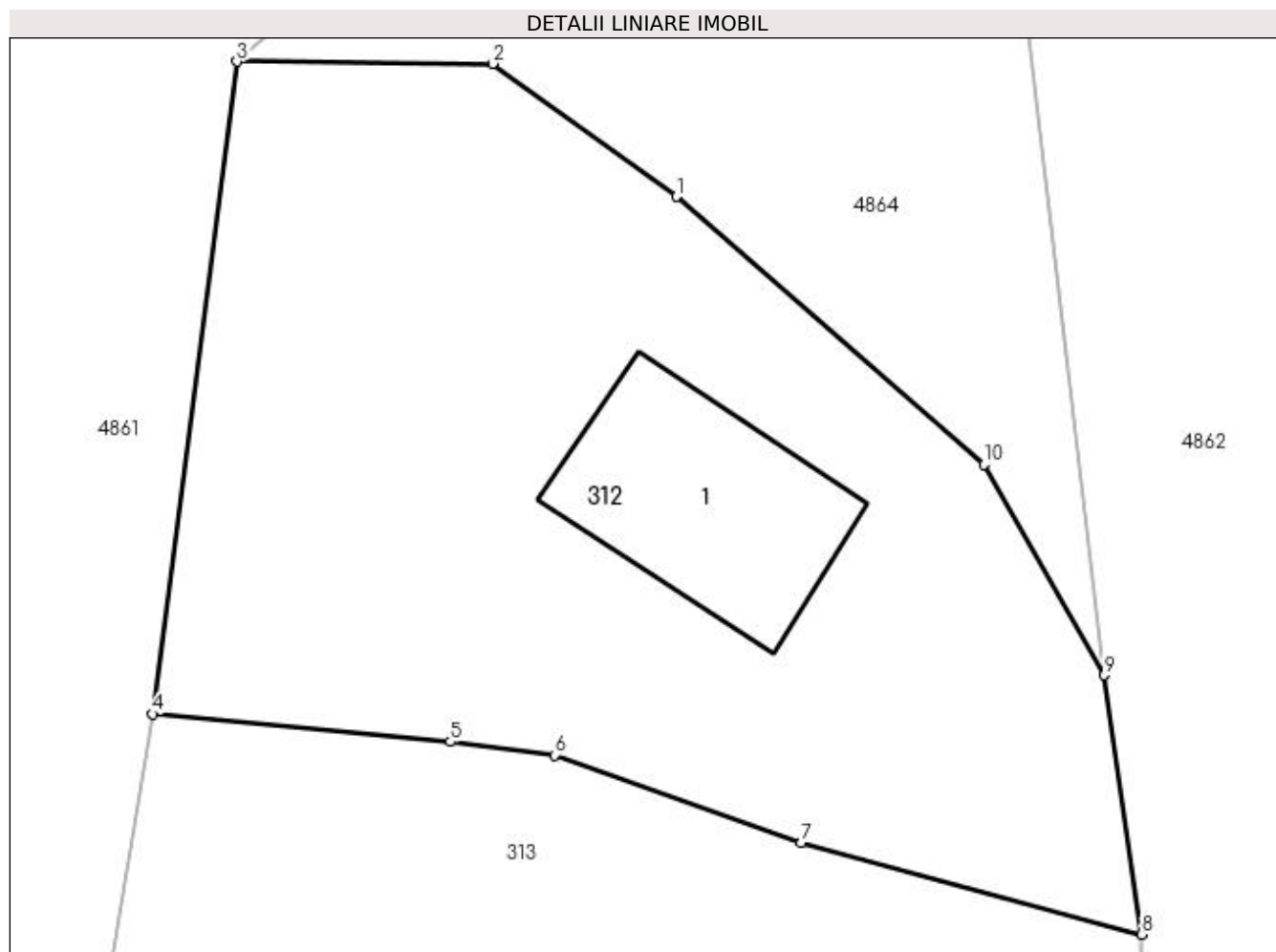
Inscrieri privind dezmembramintele dreptului de proprietate, drepturi reale de garanție și sarcini	Referințe
NU SUNT	

Anexa Nr. 1 La Partea I

Teren

Nr cadastral	Suprafața (mp)*	Observații / Referințe
	192	

* Suprafața este determinată în planul de proiecție Stereo 70.



Date referitoare la teren

Crt	Categorie folosință	Intravilan	Suprafața (mp)	Tarla	Parcelă	Nr. topo	Observații / Referințe
1	curți constructii	NU	192	2	50,51	-	

Date referitoare la construcții

Crt	Număr	Destinație construcție	Supraf. (mp)	Situație juridică	Observații / Referințe
A1.1		constructii anexa	18	Cu acte	Nr. niveluri:1; S. construita la sol:18 mp; S. construita desfasurata:18 mp;

Lungime Segmente

1) Valorile lungimilor segmentelor sunt obținute din proiecție în plan.

Punct început	X / Y	Punct sfârșit	X / Y	Lungime segment (** (m)
1	510.156,099 425.210,56	2	510.152,572 425.213,108	4.351
2	510.152,572 425.213,108	3	510.147,672 425.213,147	4.9
3	510.147,672 425.213,147	4	510.146,051 425.200,641	12.611
4	510.146,051 425.200,641	5	510.151,763 425.200,113	5.736

Punct început	X / Y	Punct sfârșit	X / Y	Lungime segment (** (m)
5	510.151,763 425.200,113	6	510.153,756 425.199,853	2.01
6	510.153,756 425.199,853	7	510.158,492 425.198,179	5.023
7	510.158,492 425.198,179	8	510.165,019 425.196,419	6.76
8	510.165,019 425.196,419	9	510.164,295 425.201,388	5.021
9	510.164,295 425.201,388	10	510.161,99 425.205,423	4.647
10	510.161,99 425.205,423	1	510.156,099 425.210,56	7.816

** Lungimile segmentelor sunt determinate în planul de proiecție Stereo 70 și sunt rotunjite la 1 milimetru.

*** Distanța dintre puncte este formată din segmente cumulate ce sunt mai mici decât valoarea 1 milimetru.

**DATE DESPRE IMOBILUL NR. 313**

Oficiul de Cadastru și Publicitate Imobiliară ARGES
Biroul de Cadastru și Publicitate Imobiliară Campulung

A. Partea I. Descrierea imobilului

TEREN Extravilan

Adresa: Jud. Arges

Nr. Crt	Nr cadastral Nr. topografic	Suprafața* (mp)	Observații / Referințe
A1		483	Sector cadastral:8 Teren imprejmuit;

Construcții

Crt	Nr cadastral Nr. topografic	Adresa	Observații / Referințe
A1.1		Jud. Arges	Nr. niveluri:1; S. construita la sol:66 mp; S. construita desfasurata:66 mp;

B. Partea II. Proprietari și acte

Inscrieri privitoare la dreptul de proprietate și alte drepturi reale		Referințe
/		
Act Normativ nr. 7, din 13/03/1996 emis de PARLAMENT (art. 13 alin. 15);		
B1	Inscrierea provizorie, drept de PROPRIETATE, dobandit prin Lege, cota actuala 1/1, cota initiala 1/1 1) COMUNA VALEA MARE PRAVAT , CIF:5010196	A1
Act Normativ nr. 7, din 13/03/1996 emis de PARLAMENT (art. 12 alin. 16);		
B2	Intabulare, drept de PROPRIETATE, dobandit prin Construire, cota actuala 1/1, cota initiala 1/1 1) RAFIRA LIVIU-CRISTIAN	A1.1

C. Partea III. SARCINI .

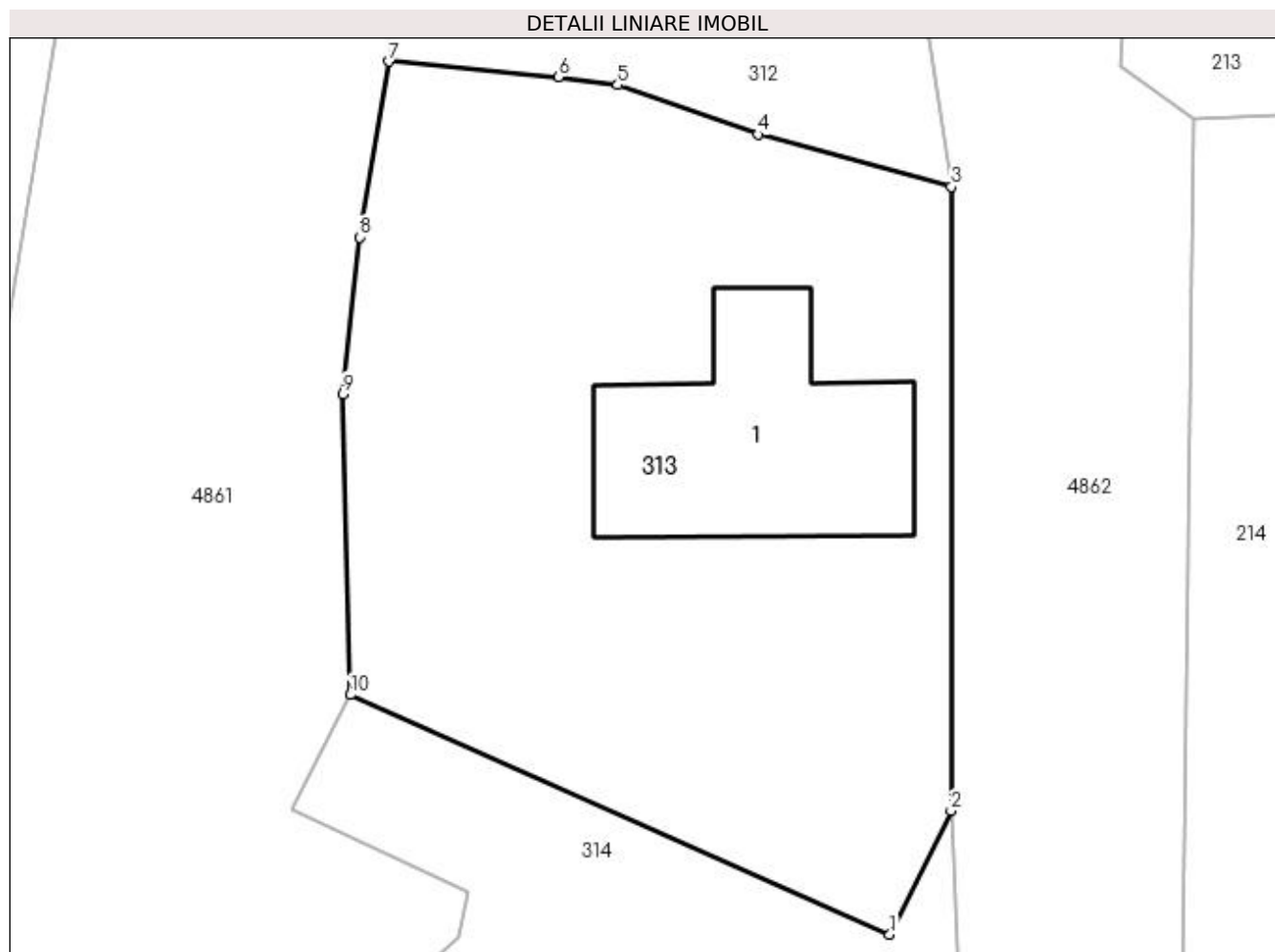
Inscrieri privind dezmembramintele dreptului de proprietate, drepturi reale de garanție și sarcini	Referințe
NU SUNT	

Anexa Nr. 1 La Partea I

Teren

Nr cadastral	Suprafața (mp)*	Observații / Referințe
	483	

* Suprafața este determinată în planul de proiecție Stereo 70.



Date referitoare la teren

Crt	Categorie folosință	Intravilan	Suprafața (mp)	Tarla	Parcelă	Nr. topo	Observații / Referințe
1	curți constructii	NU	483	2	50,51	-	

Date referitoare la construcții

Crt	Număr	Destinație construcție	Supraf. (mp)	Situație juridică	Observații / Referințe
A1.1		construcții de locuințe	66	Cu acte	Nr. niveluri:1; S. construita la sol:66 mp; S. construita desfasurata:66 mp;

Lungime Segmente

1) Valorile lungimilor segmentelor sunt obținute din proiecție în plan.

Punct început	X / Y	Punct sfârșit	X / Y	Lungime segment (** (m)
1	510.162,94 425.171,207	2	510.165,002 425.175,373	4.648
2	510.165,002 425.175,373	3	510.165,019 425.196,419	21.046
3	510.165,019 425.196,419	4	510.158,492 425.198,179	6.76
4	510.158,492 425.198,179	5	510.153,756 425.199,853	5.023

Punct început	X / Y	Punct sfârșit	X / Y	Lungime segment (** (m)
5	510.153,756 425.199,853	6	510.151,763 425.200,113	2.01
6	510.151,763 425.200,113	7	510.146,051 425.200,641	5.736
7	510.146,051 425.200,641	8	510.145,053 425.194,718	6.006
8	510.145,053 425.194,718	9	510.144,485 425.189,435	5.313
9	510.144,485 425.189,435	10	510.144,748 425.179,29	10.148
10	510.144,748 425.179,29	1	510.162,94 425.171,207	19.907

** Lungimile segmentelor sunt determinate în planul de proiecție Stereo 70 și sunt rotunjite la 1 milimetru.

*** Distanța dintre puncte este formată din segmente cumulate ce sunt mai mici decât valoarea 1 milimetru.

**DATE DESPRE IMOBILUL NR. 314**

Oficiul de Cadastru și Publicitate Imobiliară ARGES
Biroul de Cadastru și Publicitate Imobiliară Campulung

A. Partea I. Descrierea imobilului

TEREN Extravilan

Adresa: Jud. Arges

Nr. Crt	Nr cadastral Nr. topografic	Suprafața* (mp)	Observații / Referințe
A1		250	Sector cadastral:8 Teren neimprejmuit;

B. Partea II. Proprietari și acte

Inscrieri privitoare la dreptul de proprietate și alte drepturi reale	Referințe
/	
Act Normativ nr. 7, din 13/03/1996 emis de PARLAMENT (art. 13 alin. 15);	
B1	A1
Inscrierea provizorie, drept de PROPRIETATE, dobandit prin Lege, cota actuala 1/1, cota initiala 1/1 1) COMUNA VALEA MARE PRAVAT, CIF:5010196	

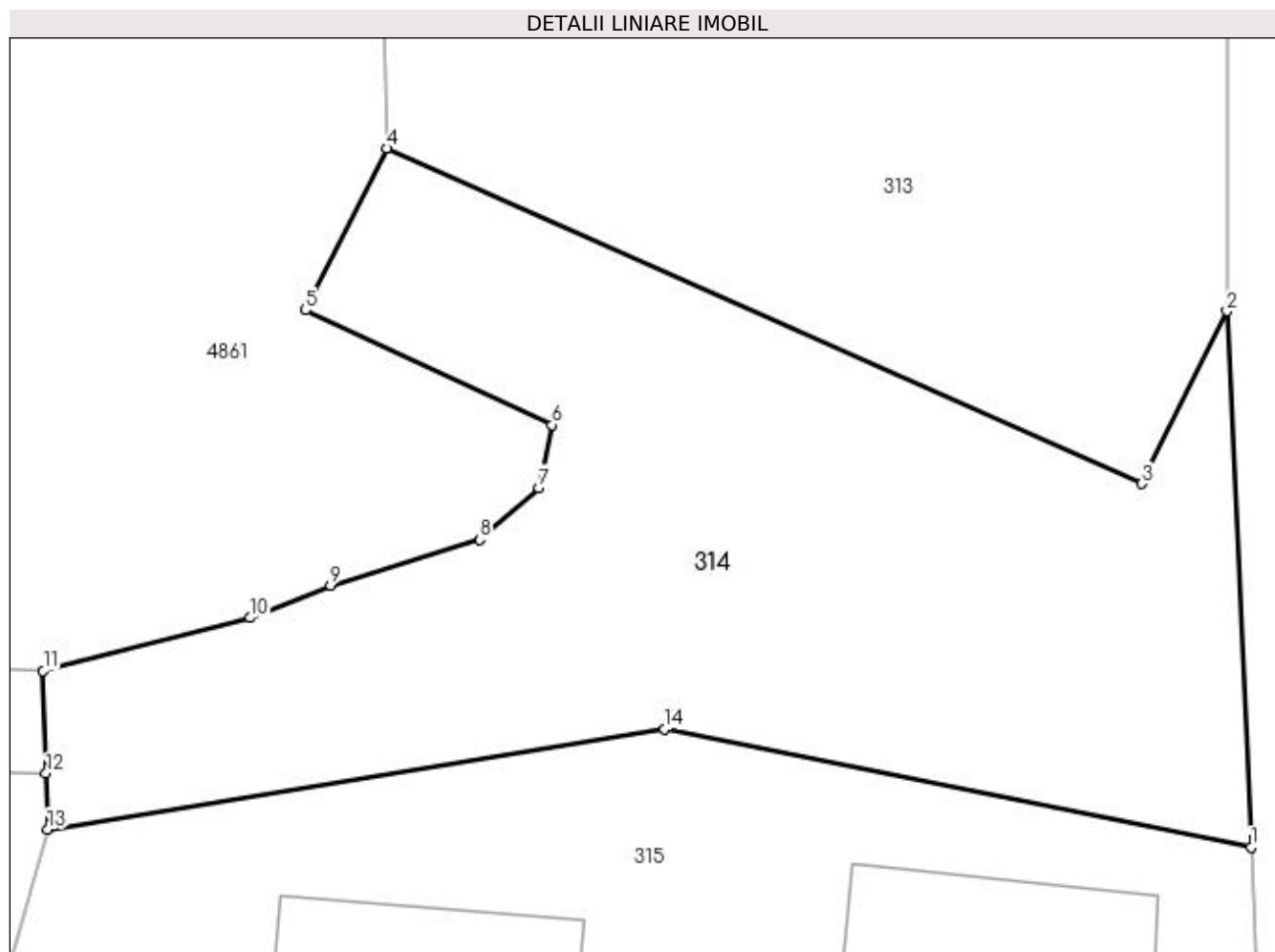
C. Partea III. SARCINI .

Inscrieri privind dezmembramintele dreptului de proprietate, drepturi reale de garanție și sarcini	Referințe
NU SUNT	

Teren

Nr cadastral	Suprafața (mp)*	Observații / Referințe
	250	

* Suprafața este determinată în planul de proiecție Stereo 70.



Date referitoare la teren

Crt	Categorie folosință	Intra vilan	Suprafața (mp)	Tarla	Parcelă	Nr. topo	Observații / Referințe
1	drum	NU	250	2	Dc 50,51	-	

Lungime Segmente

1) Valorile lungimilor segmentelor sunt obținute din proiecție în plan.

Punct început	X / Y	Punct sfârșit	X / Y	Lungime segment (** (m)
1	510.165,582 425.162,444	2	510.165,002 425.175,373	12.942
2	510.165,002 425.175,373	3	510.162,94 425.171,207	4.648
3	510.162,94 425.171,207	4	510.144,748 425.179,29	19.907
4	510.144,748 425.179,29	5	510.142,788 425.175,39	4.365
5	510.142,788 425.175,39	6	510.148,729 425.172,628	6.552

Punct început	X / Y	Punct sfârșit	X / Y	Lungime segment (** (m)
6	510.148,729 425.172,628	7	510.148,407 425.171,109	1.553
7	510.148,407 425.171,109	8	510.146,979 425.169,866	1.893
8	510.146,979 425.169,866	9	510.143,387 425.168,762	3.758
9	510.143,387 425.168,762	10	510.141,452 425.167,979	2.087
10	510.141,452 425.167,979	11	510.136,456 425.166,702	5.157
11	510.136,456 425.166,702	12	510.136,526 425.164,232	2.471
12	510.136,526 425.164,232	13	510.136,562 425.162,883	1.349
13	510.136,562 425.162,883	14	510.151,441 425.165,293	15.073
14	510.151,441 425.165,293	1	510.165,582 425.162,444	14.425

** Lungimile segmentelor sunt determinate în planul de proiecție Stereo 70 și sunt rotunjite la 1 milimetru.

*** Distanța dintre puncte este formată din segmente cumulate ce sunt mai mici decât valoarea 1 milimetru.

**DATE DESPRE IMOBILUL NR. 315**

Oficiul de Cadastru și Publicitate Imobiliară ARGES
Biroul de Cadastru și Publicitate Imobiliară Campulung

A. Partea I. Descrierea imobilului

TEREN Extravilan

Adresa: Jud. Arges

Nr. Crt	Nr cadastral Nr. topografic	Suprafața* (mp)	Observații / Referințe
A1		465	Sector cadastral:8 Teren neimprejmuit;

Construcții

Crt	Nr cadastral Nr. topografic	Adresa	Observații / Referințe
A1.1		Jud. Arges	Nr. niveluri:2; S. construita la sol:84 mp; S. construita desfasurata:168 mp;
A1.2		Jud. Arges	Nr. niveluri:1; S. construita la sol:35 mp; S. construita desfasurata:35 mp;
A1.3		Jud. Arges	Nr. niveluri:1; S. construita la sol:12 mp; S. construita desfasurata:12 mp;

B. Partea II. Proprietari și acte

Inscrieri privitoare la dreptul de proprietate și alte drepturi reale		Referințe
/		
Act Normativ nr. 7, din 13/03/1996 emis de PARLAMENT (art. 13 alin. 15);		
B1	Inscrierea provizorie, drept de PROPRIETATE, dobandit prin Lege, cota actuala 1/1, cota initiala 1/1 1) COMUNA VALEA MARE PRAVAT , CIF:5010196	A1
Act Normativ nr. 7, din 13/03/1996 emis de PARLAMENT (art. 12 alin. 16);		
B1	Intabulare, drept de PROPRIETATE, dobandit prin Construire, cota actuala 1/1, cota initiala 1/1 1) FIERARU COSMIN , lipsă CNP	A1.1, A1.2, A1.3

C. Partea III. SARCINI .

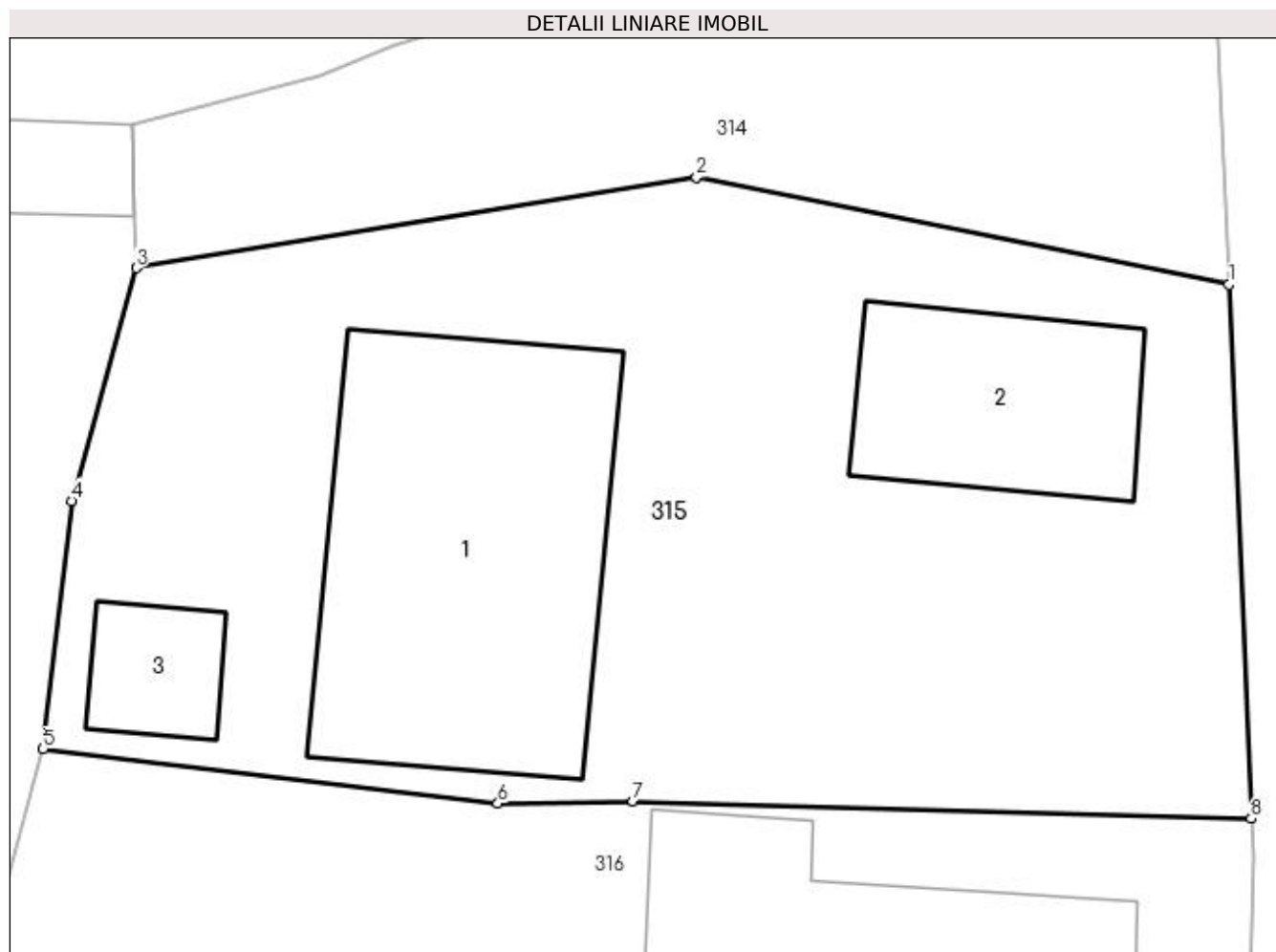
Inscrieri privind dezmembramintele dreptului de proprietate, drepturi reale de garanție și sarcini	Referințe
NU SUNT	

Anexa Nr. 1 La Partea I

Teren

Nr cadastral	Suprafața (mp)*	Observații / Referințe
	465	

* Suprafața este determinată în planul de proiecție Stereo 70.



Date referitoare la teren

Crt	Categorie folosință	Intra vilan	Suprafața (mp)	Tarla	Parcelă	Nr. topo	Observații / Referințe
1	curți constructii	NU	465	2	50,51	-	

Date referitoare la construcții

Crt	Număr	Destinație construcție	Supraf. (mp)	Situație juridică	Observații / Referințe
A1.1		construcții de locuințe	84	Cu acte	Nr. niveluri:2; S. construita la sol:84 mp; S. construita desfasurata:168 mp;
A1.2		construcții de locuințe	35	Cu acte	Nr. niveluri:1; S. construita la sol:35 mp; S. construita desfasurata:35 mp;
A1.3		construcții anexa	12	Cu acte	Nr. niveluri:1; S. construita la sol:12 mp; S. construita desfasurata:12 mp;

Lungime Segmente

1) Valorile lungimilor segmentelor sunt obținute din proiecție în plan.

Punct început	X / Y	Punct sfârșit	X / Y	Lungime segment (** (m)
1	510.165,582 425.162,444	2	510.151,441 425.165,293	14.425
2	510.151,441 425.165,293	3	510.136,562 425.162,883	15.073

Punct început	X / Y	Punct sfârşit	X / Y	Lungime segment (** (m)
3	510.136,562 425.162,883	4	510.134,849 425.156,699	6.417
4	510.134,849 425.156,699	5	510.134,089 425.150,117	6.626
5	510.134,089 425.150,117	6	510.146,166 425.148,673	12.163
6	510.146,166 425.148,673	7	510.149,754 425.148,734	3.589
7	510.149,754 425.148,734	8	510.166,169 425.148,268	16.422
8	510.166,169 425.148,268	1	510.165,582 425.162,444	14.188

** Lungimile segmentelor sunt determinate în planul de proiecţie Stereo 70 şi sunt rotunjite la 1 milimetru.

*** Distanţa dintre puncte este formată din segmente cumulate ce sunt mai mici decât valoarea 1 milimetru.

**DATE DESPRE IMOBILUL NR. 316**

Oficiul de Cadastru și Publicitate Imobiliară ARGES
Biroul de Cadastru și Publicitate Imobiliară Campulung

A. Partea I. Descrierea imobilului

TEREN Extravilan

Adresa: Nr. 149, Jud. Arges

Nr. Crt	Nr cadastral Nr. topografic	Suprafața* (mp)	Observații / Referințe
A1	80975	Din acte: 217 Masurata: 532	Sector cadastral:8 Teren imprejmuit;

Construcții

Crt	Nr cadastral Nr. topografic	Adresa	Observații / Referințe
A1.1	80975-C1	Nr. 149, Jud. Arges	Nr. niveluri:2; S. construita la sol:70 mp; S. construita desfasurata:112 mp; CASA DIN LEMN CONSTRUITA IN 1992.;se rectifica cf.art.12,alin.16(Legea7/1996)
A1.2		Nr. 149, Jud. Arges	Nr. niveluri:1; S. construita la sol:16 mp; S. construita desfasurata:16 mp;
A1.3		Nr. 149, Jud. Arges	Nr. niveluri:1; S. construita la sol:6 mp; S. construita desfasurata:6 mp;
A1.4		Nr. 149, Jud. Arges	Nr. niveluri:1; S. construita la sol:7 mp; S. construita desfasurata:7 mp;

B. Partea II. Proprietari și acte

Inscrieri privitoare la dreptul de proprietate și alte drepturi reale		Referințe
15678 / 31/10/2013		
Act Administrativ nr. 124760, din 21/10/2003 emis de COMISIA JUDETEANA ARGES (act administrativ nr. 4249/14-10-2013 emis de PRIMARIA VALEA MARE PRAVAT; act administrativ nr. 4397/31.10.2013 emis de PRIMARIA VALEA MARE PRAVAT;);		
B1	Intabulare, drept de PROPRIETATE, dobandit prin Lege, cota actuala 1/1, cota initiala 1/1 1) CRĂCIUN GHEORGHE	A1
B2	Intabulare, drept de PROPRIETATE, dobandit prin Construire, cota actuala 1/1, cota initiala 1/1 1) CRĂCIUN GHEORGHE	A1.1
/		
Act Normativ nr. 7, din 13/03/1996 emis de PARLAMENT (art. 12 alin. 16);		
B3	Intabulare, drept de PROPRIETATE, dobandit prin Construire, cota actuala 1/1, cota initiala 1/1 1) CRĂCIUN GHEORGHE	A1.2, A1.3, A1.4

C. Partea III. SARCINI .

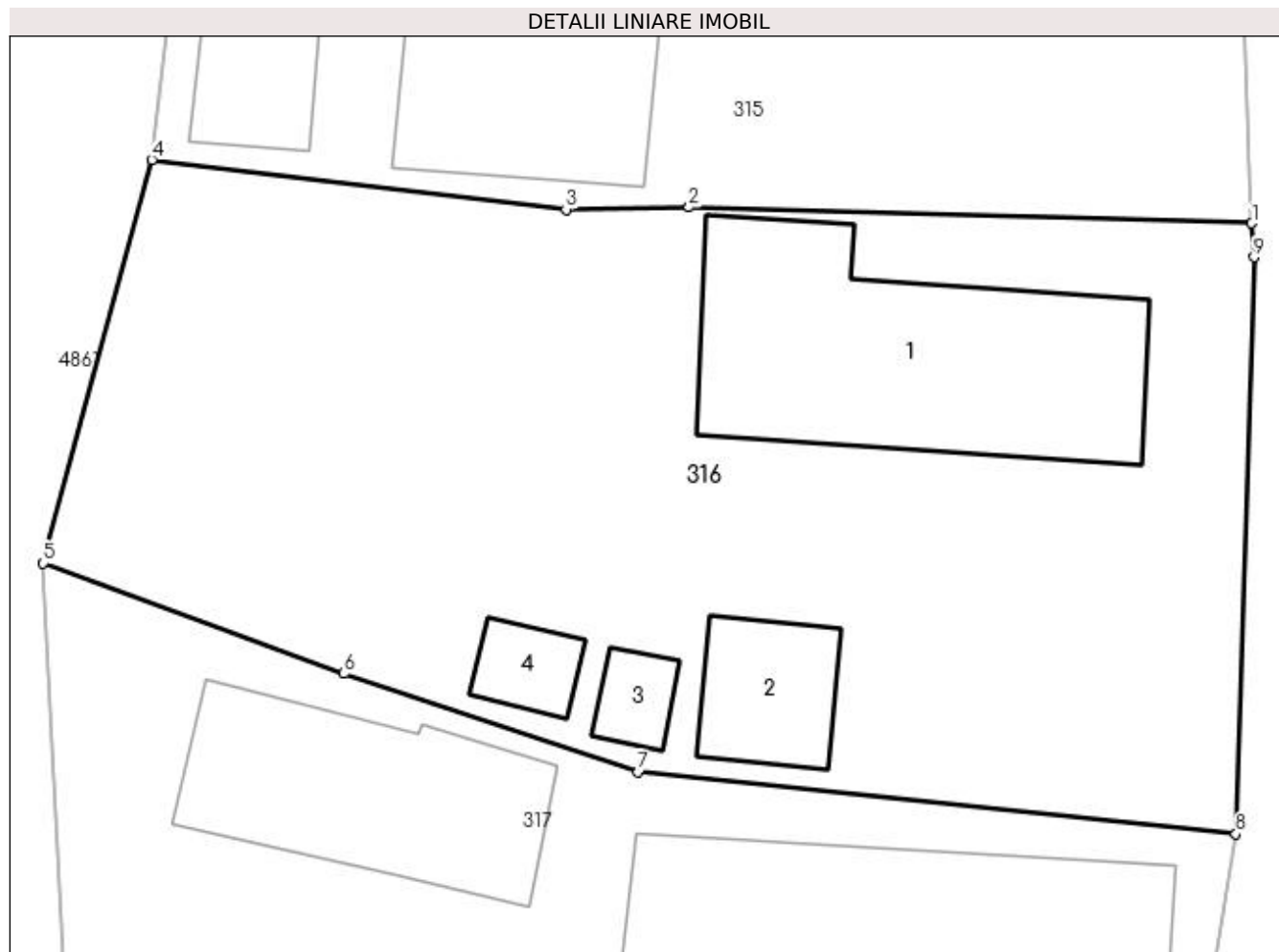
Inscrieri privind dezmembramintele dreptului de proprietate, drepturi reale de garanție și sarcini	Referințe
NU SUNT	

Anexa Nr. 1 La Partea I

Teren

Nr cadastral	Suprafața (mp)*	Observații / Referințe
80975	Din acte: 217 Masurata: 532	

* Suprafața este determinată în planul de proiecție Stereo 70.



Date referitoare la teren

Crt	Categorie folosință	Intra vilan	Suprafața (mp)	Tarla	Parcelă	Nr. topo	Observații / Referințe
1	curți construcții	NU	532	2	50,51	-	In act se regăsește T1și P17, conf PUG

Date referitoare la construcții

Crt	Număr	Destinație construcție	Supraf. (mp)	Situație juridică	Observații / Referințe
A1.1	80975-C1	construcții de locuințe	Din acte: 43 Masurata: 70	Cu acte	Nr. niveluri:2; S. construita la sol:70 mp; S. construita desfasurata:112 mp; CASA DIN LEMN CONSTRUITA IN 1992.;se rectifica cf.art. 12,alin.16(Legea7/1996)
A1.2		construcții de locuințe	16	Cu acte	Nr. niveluri:1; S. construita la sol:16 mp; S. construita desfasurata:16 mp;
A1.3		construcții anexa	6	Cu acte	Nr. niveluri:1; S. construita la sol:6 mp; S. construita desfasurata:6 mp;
A1.4		construcții anexa	7	Cu acte	Nr. niveluri:1; S. construita la sol:7 mp; S. construita desfasurata:7 mp;

Lungime Segmente

1) Valorile lungimilor segmentelor sunt obținute din proiecție în plan.

Punct început	X / Y	Punct sfârșit	X / Y	Lungime segment (** (m)
---------------	-------	---------------	-------	-------------------------

Punct început	X / Y	Punct sfârșit	X / Y	Lungime segment (** (m)
1	510.166,169 425.148,268	2	510.149,754 425.148,734	16.422
2	510.149,754 425.148,734	3	510.146,166 425.148,673	3.589
3	510.146,166 425.148,673	4	510.134,089 425.150,117	12.163
4	510.134,089 425.150,117	5	510.130,923 425.138,358	12.178
5	510.130,923 425.138,358	6	510.139,691 425.135,14	9.34
6	510.139,691 425.135,14	7	510.148,274 425.132,265	9.052
7	510.148,274 425.132,265	8	510.165,703 425.130,456	17.523
8	510.165,703 425.130,456	9	510.166,231 425.147,28	16.832
9	510.166,231 425.147,28	1	510.166,169 425.148,268	0.99

** Lungimile segmentelor sunt determinate în planul de proiecție Stereo 70 și sunt rotunjite la 1 milimetru.

*** Distanța dintre puncte este formată din segmente cumulate ce sunt mai mici decât valoarea 1 milimetru.

**DATE DESPRE IMOBILUL NR. 317**

Oficiul de Cadastru și Publicitate Imobiliară ARGES
Biroul de Cadastru și Publicitate Imobiliară Campulung

A. Partea I. Descrierea imobilului

TEREN Intravilan

Adresa: Loc. Gura Pravat, Nr. 150, Jud. Arges

Nr. Crt	Nr cadastral Nr. topografic	Suprafața* (mp)	Observații / Referințe
A1		Din acte: 255 Masurata: 559	Sector cadastral:8 Teren imprejmuit;

Construcții

Crt	Nr cadastral Nr. topografic	Adresa	Observații / Referințe
A1.1		Loc. Gura Pravat, Nr. 150, Jud. Arges	Nr. niveluri:1; S. construita la sol:45 mp; S. construita desfasurata:45 mp;
A1.2		Loc. Gura Pravat, Nr. 150, Jud. Arges	Nr. niveluri:2; S. construita la sol:115 mp; S. construita desfasurata:230 mp;
A1.3		Loc. Gura Pravat, Nr. 150, Jud. Arges	Nr. niveluri:1; S. construita la sol:11 mp; S. construita desfasurata:11 mp;

B. Partea II. Proprietari și acte

Inscrieri privitoare la dreptul de proprietate și alte drepturi reale		Referințe
/		
Act Administrativ nr. 124761, din 21/10/2003 emis de CJPSDPAT ARGES;		
B1	Intabulare, drept de PROPRIETATE, dobandit prin Reconstituire, cota actuala 1/1, cota initiala 1/1 1) MĂRUNȚELU NICOLETA, lipsă CNP	A1
Act Normativ nr. 7, din 13/03/1996 emis de PARLAMENT (art. 12 alin. 16);		
B2	Intabulare, drept de PROPRIETATE, dobandit prin Construire, cota actuala 1/1, cota initiala 1/1 1) MĂRUNȚELU NICOLETA, lipsă CNP	A1.1, A1.2, A1.3

C. Partea III. SARCINI .

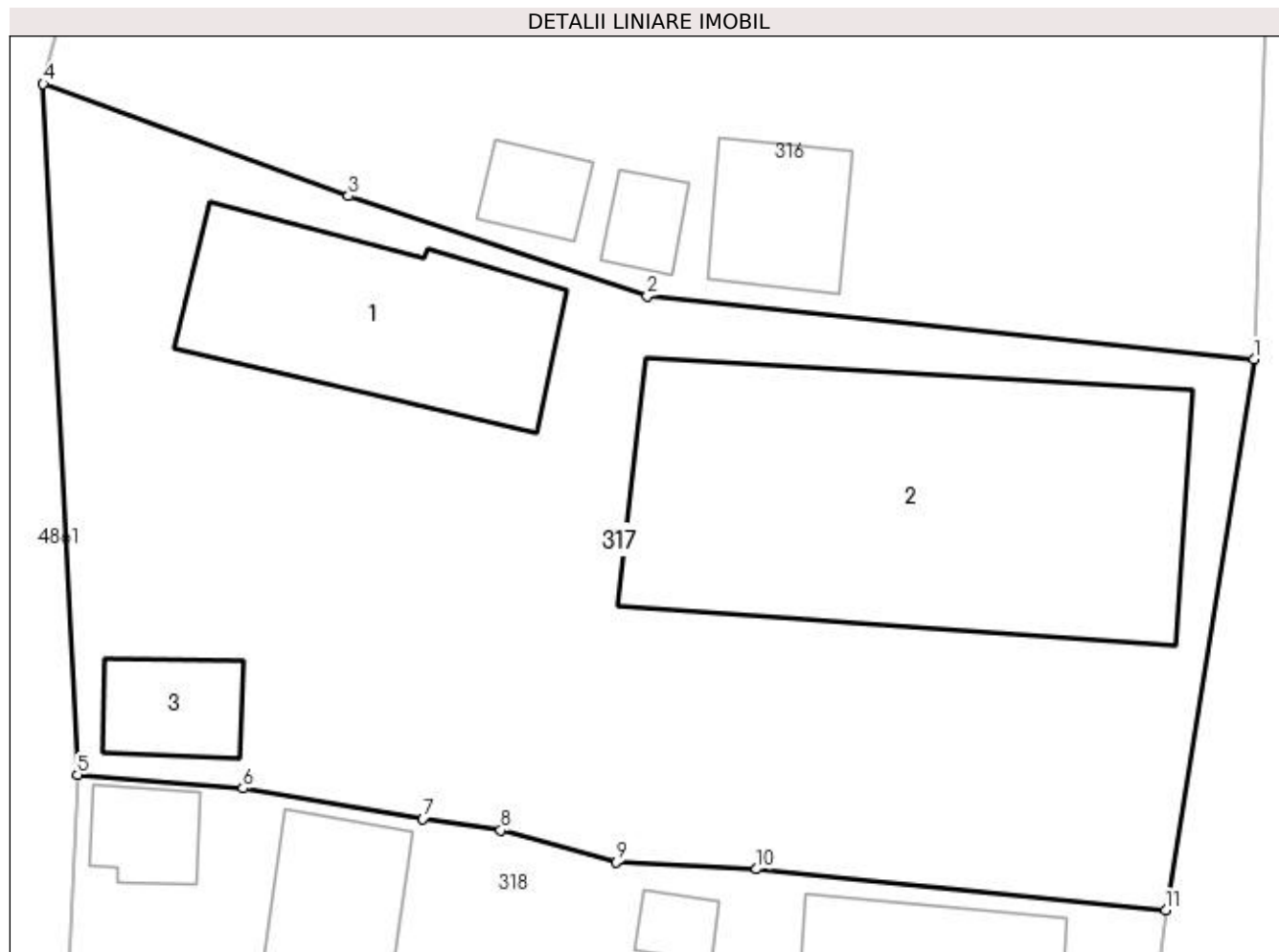
Inscrieri privind dezmembramintele dreptului de proprietate, drepturi reale de garanție și sarcini	Referințe
NU SUNT	

Anexa Nr. 1 La Partea I

Teren

Nr cadastral	Suprafața (mp)*	Observații / Referințe
	Din acte: 255 Masurata: 559	

* Suprafața este determinată în planul de proiecție Stereo 70.



Date referitoare la teren

Crt	Categorie folosință	Intra vilan	Suprafața (mp)	Tarla	Parcelă	Nr. topo	Observații / Referințe
1	curți constructii	DA	559	2,3	51,66	-	În act se regăsește T1 și P17

Date referitoare la construcții

Crt	Număr	Destinație construcție	Supraf. (mp)	Situație juridică	Observații / Referințe
A1.1		construcții anexa	45	Cu acte	Nr. niveluri:1; S. construita la sol:45 mp; S. construita desfasurata:45 mp;
A1.2		construcții de locuinte	115	Cu acte	Nr. niveluri:2; S. construita la sol:115 mp; S. construita desfasurata:230 mp;
A1.3		construcții anexa	11	Cu acte	Nr. niveluri:1; S. construita la sol:11 mp; S. construita desfasurata:11 mp;

Lungime Segmente

1) Valorile lungimilor segmentelor sunt obținute din proiecție în plan.

Punct început	X / Y	Punct sfârșit	X / Y	Lungime segment (** (m)
1	510.165,703 425.130,456	2	510.148,274 425.132,265	17.523
2	510.148,274 425.132,265	3	510.139,691 425.135,14	9.052

Punct început	X / Y	Punct sfârșit	X / Y	Lungime segment (** (m)
3	510.139,691 425.135,14	4	510.130,923 425.138,358	9.34
4	510.130,923 425.138,358	5	510.131,909 425.118,511	19.871
5	510.131,909 425.118,511	6	510.136,659 425.118,13	4.765
6	510.136,659 425.118,13	7	510.141,827 425.117,25	5.242
7	510.141,827 425.117,25	8	510.144,065 425.116,926	2.261
8	510.144,065 425.116,926	9	510.147,375 425.116,007	3.435
9	510.147,375 425.116,007	10	510.151,411 425.115,805	4.041
10	510.151,411 425.115,805	11	510.163,167 425.114,627	11.815
11	510.163,167 425.114,627	1	510.165,703 425.130,456	16.031

** Lungimile segmentelor sunt determinate în planul de proiecție Stereo 70 și sunt rotunjite la 1 milimetru.

*** Distanța dintre puncte este formată din segmente cumulate ce sunt mai mici decât valoarea 1 milimetru.

**DATE DESPRE IMOBILUL NR. 318**

Oficiul de Cadastru și Publicitate Imobiliară ARGES
Biroul de Cadastru și Publicitate Imobiliară Campulung

A. Partea I. Descrierea imobilului

TEREN Intravilan

Adresa: Loc. Gura Pravat, Nr. 151, Jud. Arges

Nr. Crt	Nr cadastral Nr. topografic	Suprafața* (mp)	Observații / Referințe
A1		Din acte: 255 Masurata: 440	Sector cadastral:8 Teren imprejmuit;

Construcții

Crt	Nr cadastral Nr. topografic	Adresa	Observații / Referințe
A1.1		Loc. Gura Pravat, Nr. 151, Jud. Arges	Nr. niveluri:1; S. construita la sol:44 mp; S. construita desfasurata:44 mp;
A1.2		Loc. Gura Pravat, Nr. 151, Jud. Arges	Nr. niveluri:1; S. construita la sol:10 mp; S. construita desfasurata:10 mp;
A1.3		Loc. Gura Pravat, Nr. 151, Jud. Arges	Nr. niveluri:1; S. construita la sol:15 mp; S. construita desfasurata:15 mp;
A1.4		Loc. Gura Pravat, Nr. 151, Jud. Arges	Nr. niveluri:1; S. construita la sol:4 mp; S. construita desfasurata:4 mp;
A1.5		Loc. Gura Pravat, Nr. 151, Jud. Arges	Nr. niveluri:1; S. construita la sol:8 mp; S. construita desfasurata:8 mp;

B. Partea II. Proprietari și acte

Inscrieri privitoare la dreptul de proprietate și alte drepturi reale		Referințe
/		
Act Administrativ nr. 124762, din 22/10/2003 emis de CJPSDPAT ARGES;		
B1	Intabulare, drept de PROPRIETATE, dobandit prin Reconstituire, cota actuala 1/1, cota initiala 1/1 1) MĂRUNȚELU SANDU	A1
Act Normativ nr. 7, din 13/03/1996 emis de PARLAMENT (art. 12 alin. 16);		
B2	Intabulare, drept de PROPRIETATE, dobandit prin Construire, cota actuala 1/1, cota initiala 1/1 1) MĂRUNȚELU SANDU	A1.1, A1.2, A1.3, A1.4, A1.5

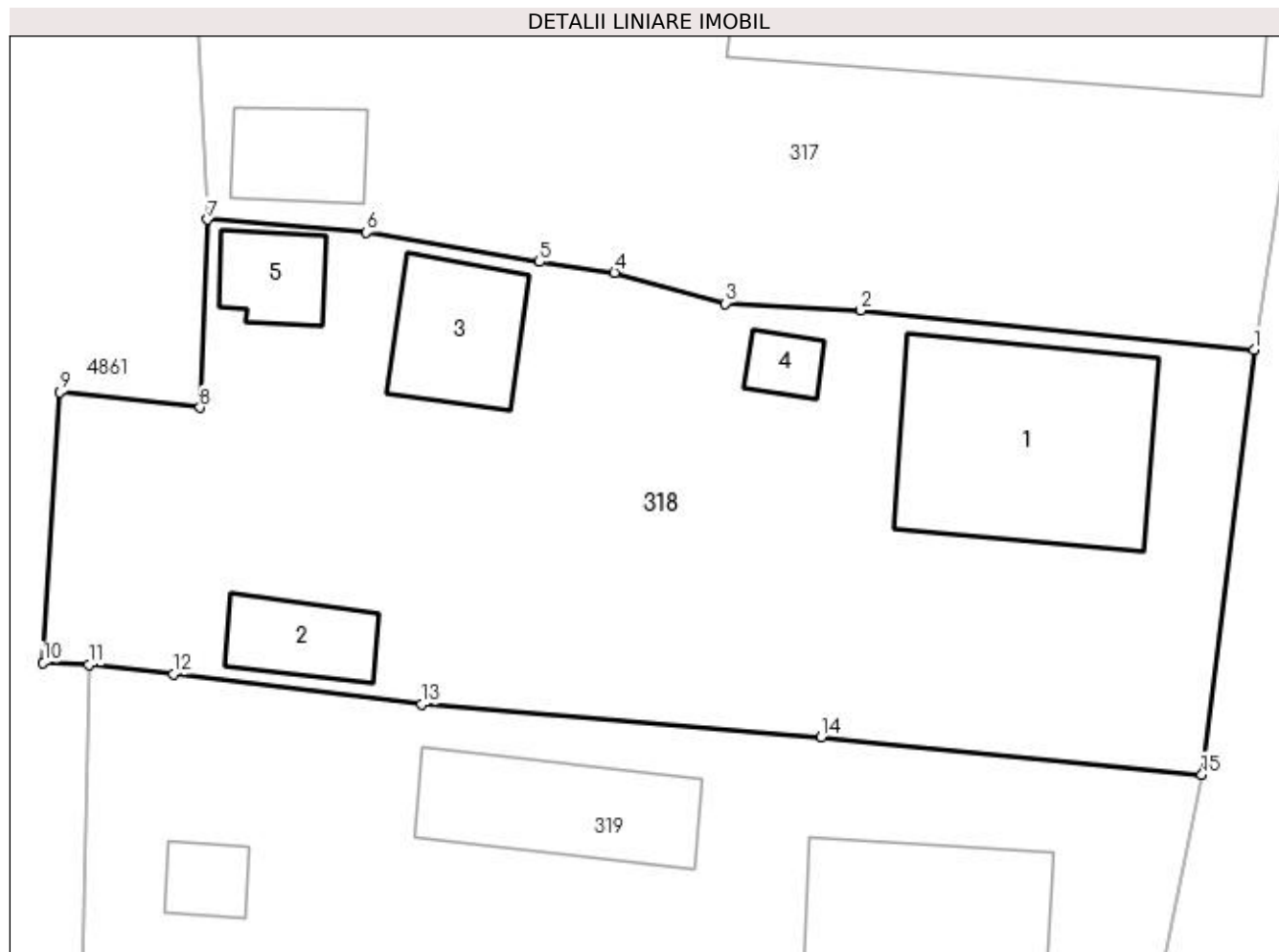
C. Partea III. SARCINI .

Inscrieri privind dezmembramintele dreptului de proprietate, drepturi reale de garanție și sarcini	Referințe
NU SUNT	

Anexa Nr. 1 La Partea I**Teren**

Nr cadastral	Suprafața (mp)*	Observații / Referințe
	Din acte: 255 Masurata: 440	

* Suprafața este determinată în planul de proiecție Stereo 70.

**Date referitoare la teren**

Crt	Categorie folosință	Intra vilan	Suprafața (mp)	Tarla	Parcelă	Nr. topo	Observații / Referințe
1	curți constructii	DA	440	2,3	51,66	-	În act se regăsește T1si P17

Date referitoare la construcții

Crt	Număr	Destinație construcție	Supraf. (mp)	Situație juridică	Observații / Referințe
A1.1		construcții de locuințe	44	Cu acte	Nr. niveluri:1; S. construita la sol:44 mp; S. construita desfasurata:44 mp;
A1.2		construcții anexa	10	Cu acte	Nr. niveluri:1; S. construita la sol:10 mp; S. construita desfasurata:10 mp;
A1.3		construcții de locuințe	15	Cu acte	Nr. niveluri:1; S. construita la sol:15 mp; S. construita desfasurata:15 mp;
A1.4		construcții anexa	4	Cu acte	Nr. niveluri:1; S. construita la sol:4 mp; S. construita desfasurata:4 mp;
A1.5		construcții anexa	8	Cu acte	Nr. niveluri:1; S. construita la sol:8 mp; S. construita desfasurata:8 mp;

Lungime Segmente

1) Valorile lungimilor segmentelor sunt obținute din proiecție în plan.

Punct început	X / Y	Punct sfârșit	X / Y	Lungime segment (** (m)
---------------	-------	---------------	-------	-------------------------

Punct început	X / Y	Punct sfârșit	X / Y	Lungime segment (** (m)
1	510.163,167 425.114,627	2	510.151,411 425.115,805	11.815
2	510.151,411 425.115,805	3	510.147,375 425.116,007	4.041
3	510.147,375 425.116,007	4	510.144,065 425.116,926	3.435
4	510.144,065 425.116,926	5	510.141,827 425.117,25	2.261
5	510.141,827 425.117,25	6	510.136,659 425.118,13	5.242
6	510.136,659 425.118,13	7	510.131,909 425.118,511	4.765
7	510.131,909 425.118,511	8	510.131,683 425.112,899	5.617
8	510.131,683 425.112,899	9	510.127,496 425.113,359	4.212
9	510.127,496 425.113,359	10	510.127,003 425.105,281	8.093
10	510.127,003 425.105,281	11	510.128,366 425.105,215	1.365
11	510.128,366 425.105,215	12	510.130,893 425.104,944	2.541
12	510.130,893 425.104,944	13	510.138,308 425.104,034	7.471
13	510.138,308 425.104,034	14	510.150,241 425.103,061	11.973
14	510.150,241 425.103,061	15	510.161,608 425.101,944	11.422
15	510.161,608 425.101,944	1	510.163,167 425.114,627	12.778

** Lungimile segmentelor sunt determinate în planul de proiecție Stereo 70 și sunt rotunjite la 1 milimetru.

*** Distanța dintre puncte este formată din segmente cumulate ce sunt mai mici decât valoarea 1 milimetru.

**DATE DESPRE IMOBILUL NR. 319**

Oficiul de Cadastru și Publicitate Imobiliară ARGES
Biroul de Cadastru și Publicitate Imobiliară Campulung

A. Partea I. Descrierea imobilului

TEREN Intravilan

Adresa: Loc. Gura Pravat, Nr. 152, Jud. Arges

Nr. Crt	Nr cadastral Nr. topografic	Suprafața* (mp)	Observații / Referințe
A1		Din acte: 338 Masurata: 354	Sector cadastral:8 Teren imprejmuit;

Construcții

Crt	Nr cadastral Nr. topografic	Adresa	Observații / Referințe
A1.1		Loc. Gura Pravat, Nr. 152, Jud. Arges	Nr. niveluri:1; S. construita la sol:30 mp; S. construita desfasurata:30 mp;
A1.2		Loc. Gura Pravat, Nr. 152, Jud. Arges	Nr. niveluri:1; S. construita la sol:23 mp; S. construita desfasurata:23 mp;
A1.4		Loc. Gura Pravat, Nr. 152, Jud. Arges	Nr. niveluri:1; S. construita la sol:5 mp; S. construita desfasurata:5 mp;

B. Partea II. Proprietari și acte

Inscrieri privitoare la dreptul de proprietate și alte drepturi reale		Referințe
/		
Act Administrativ nr. 124763, din 22/10/2003 emis de CJPSDPAT ARGES;		
B1	Intabulare, drept de PROPRIETATE, dobandit prin Reconstituire, cota actuala 1/1, cota initiala 1/1 1) CRĂCIUN ION	A1
Act Normativ nr. 7, din 13/03/1996 emis de PARLAMENT (art. 12 alin. 16);		
B2	Intabulare, drept de PROPRIETATE, dobandit prin Construire, cota actuala 1/1, cota initiala 1/1 1) CRĂCIUN ION	A1.1, A1.2, A1.4

C. Partea III. SARCINI .

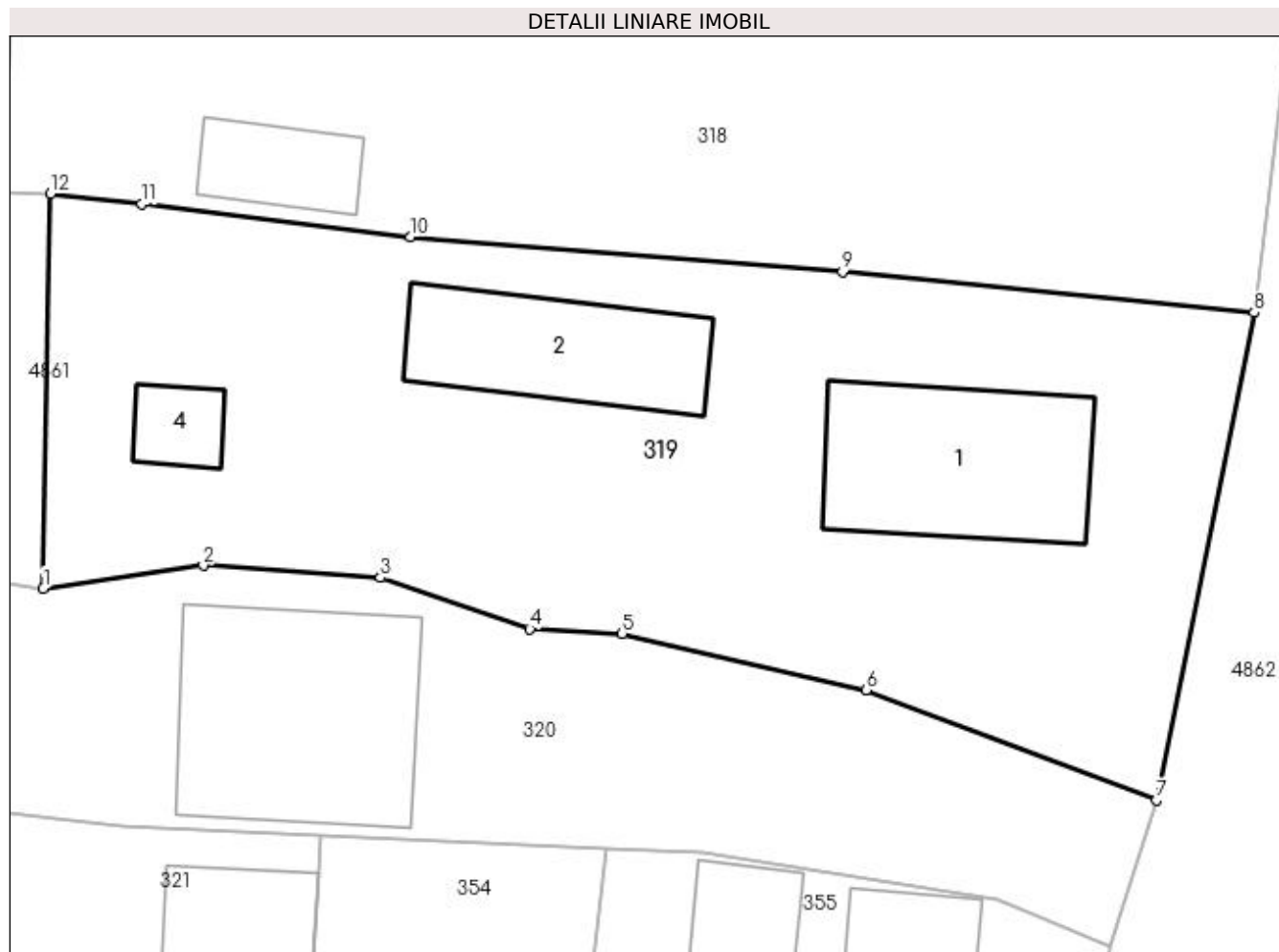
Inscrieri privind dezmembramintele dreptului de proprietate, drepturi reale de garanție și sarcini	Referințe
NU SUNT	

Anexa Nr. 1 La Partea I

Teren

Nr cadastral	Suprafața (mp)*	Observații / Referințe
	Din acte: 338 Masurata: 354	

* Suprafața este determinată în planul de proiecție Stereo 70.



Date referitoare la teren

Crt	Categorie folosință	Intravilan	Suprafața (mp)	Tarla	Parcelă	Nr. topo	Observații / Referințe
1	curți construcții	DA	354	2,3	51,65,66	-	În act se regăsește T1 și P17

Date referitoare la construcții

Crt	Număr	Destinație construcție	Supraf. (mp)	Situație juridică	Observații / Referințe
A1.1		construcții de locuințe	30	Cu acte	Nr. niveluri:1; S. construita la sol:30 mp; S. construita desfasurata:30 mp;
A1.2		construcții anexa	23	Cu acte	Nr. niveluri:1; S. construita la sol:23 mp; S. construita desfasurata:23 mp;
A1.4		construcții anexa	5	Cu acte	Nr. niveluri:1; S. construita la sol:5 mp; S. construita desfasurata:5 mp;

Lungime Segmente

1) Valorile lungimilor segmentelor sunt obținute din proiecție în plan.

Punct început	X / Y	Punct sfârșit	X / Y	Lungime segment (** (m)
1	510.128,168 425.094,328	2	510.132,587 425.094,957	4.464
2	510.132,587 425.094,957	3	510.137,482 425.094,623	4.906

Punct început	X / Y	Punct sfârșit	X / Y	Lungime segment (** (m)
3	510.137,482 425.094,623	4	510.141,607 425.093,203	4.363
4	510.141,607 425.093,203	5	510.144,157 425.093,073	2.553
5	510.144,157 425.093,073	6	510.150,885 425.091,517	6.906
6	510.150,885 425.091,517	7	510.158,909 425.088,479	8.58
7	510.158,909 425.088,479	8	510.161,608 425.101,944	13.733
8	510.161,608 425.101,944	9	510.150,241 425.103,061	11.422
9	510.150,241 425.103,061	10	510.138,308 425.104,034	11.973
10	510.138,308 425.104,034	11	510.130,893 425.104,944	7.471
11	510.130,893 425.104,944	12	510.128,366 425.105,215	2.541
12	510.128,366 425.105,215	1	510.128,168 425.094,328	10.889

** Lungimile segmentelor sunt determinate în planul de proiecție Stereo 70 și sunt rotunjite la 1 milimetru.

*** Distanța dintre puncte este formată din segmente cumulate ce sunt mai mici decât valoarea 1 milimetru.

**DATE DESPRE IMOBILUL NR. 320**

Oficiul de Cadastru și Publicitate Imobiliară ARGES
Biroul de Cadastru și Publicitate Imobiliară Campulung

A. Partea I. Descrierea imobilului

TEREN Intravilan

Adresa: Loc. Gura Pravat, Jud. Arges

Nr. Crt	Nr cadastral Nr. topografic	Suprafața* (mp)	Observații / Referințe
A1		196	Sector cadastral:8 Teren imprejmuit;

Construcții

Crt	Nr cadastral Nr. topografic	Adresa	Observații / Referințe
A1.1		Loc. Gura Pravat, Jud. Arges	Nr. niveluri:1; S. construita la sol:38 mp; S. construita desfasurata:38 mp;

B. Partea II. Proprietari și acte

Inscrieri privitoare la dreptul de proprietate și alte drepturi reale		Referințe
/		
Act Normativ nr. 7, din 13/03/1996 emis de PARLAMENT (art. 13 alin. 15);		
B1	Inscrierea provizorie, drept de PROPRIETATE, dobandit prin Lege, cota actuala 1/1, cota initiala 1/1 1) COMUNA VALEA MARE PRAVĂȚ , CIF:5010196	A1
Act Normativ nr. 7, din 13/03/1996 emis de PARLAMENT (art. 12 alin. 16);		
B3	Intabulare, drept de PROPRIETATE, dobandit prin Construire, cota actuala 1/1, cota initiala 1/1 1) CRĂCIUN NICOLAE , lipsă CNP	A1.1

C. Partea III. SARCINI .

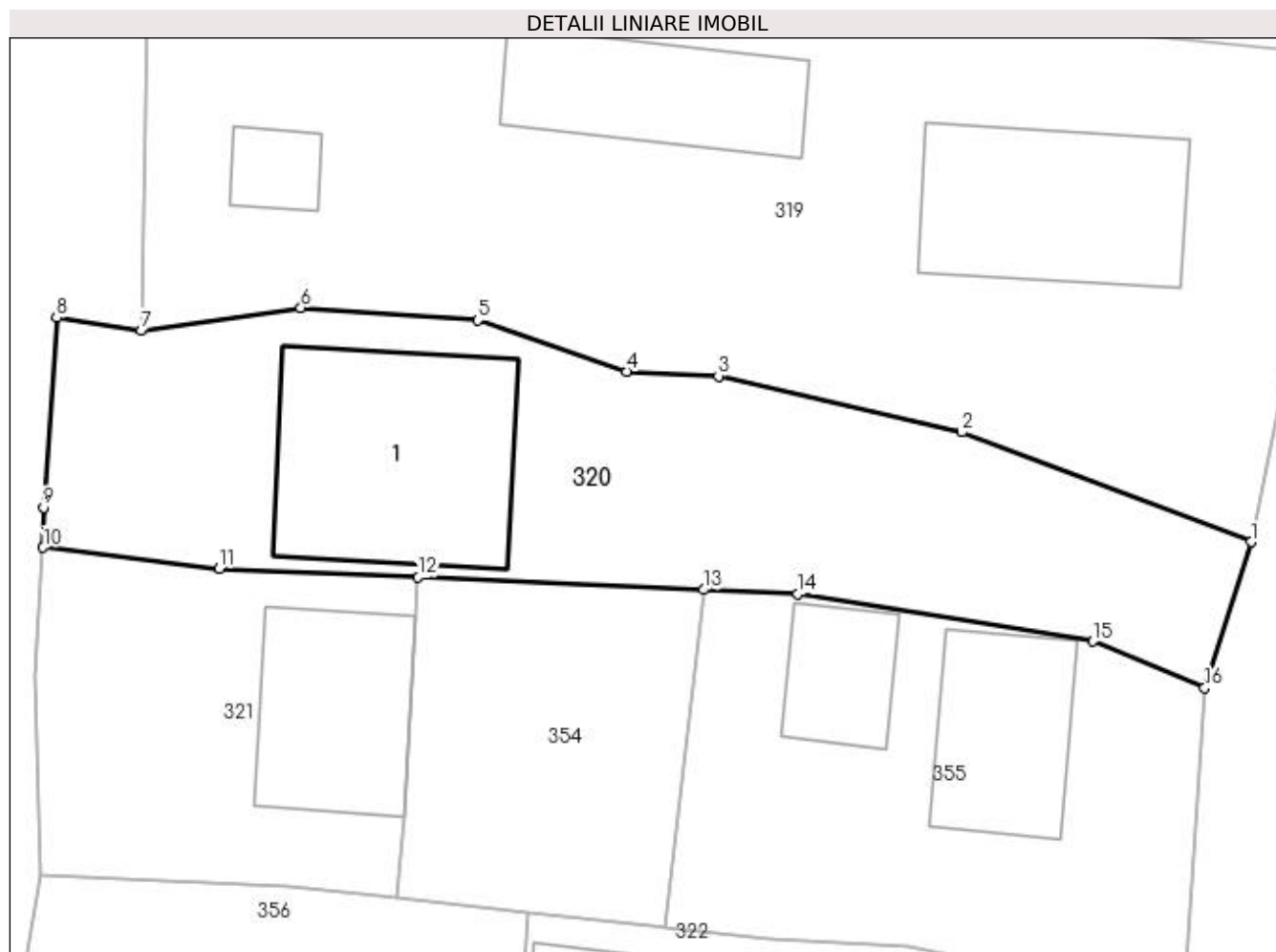
Inscrieri privind dezmembramintele dreptului de proprietate, drepturi reale de garanție și sarcini	Referințe
NU SUNT	

Anexa Nr. 1 La Partea I

Teren

Nr cadastral	Suprafața (mp)*	Observații / Referințe
	196	

* Suprafața este determinată în planul de proiecție Stereo 70.



Date referitoare la teren

Crt	Categorie folosință	Intra vilan	Suprafața (mp)	Tarla	Parcelă	Nr. topo	Observații / Referințe
1	curți constructii	DA	196	2,3	51,65	-	

Date referitoare la construcții

Crt	Număr	Destinație construcție	Supraf. (mp)	Situație juridică	Observații / Referințe
A1.1		construcții de locuințe	38	Cu acte	Nr. niveluri:1; S. construita la sol:38 mp; S. construita desfasurata:38 mp;

Lungime Segmente

1) Valorile lungimilor segmentelor sunt obținute din proiecție în plan.

Punct început	X / Y	Punct sfârșit	X / Y	Lungime segment (** (m)
1	510.158,909 425.088,479	2	510.150,885 425.091,517	8.58
2	510.150,885 425.091,517	3	510.144,157 425.093,073	6.906
3	510.144,157 425.093,073	4	510.141,607 425.093,203	2.553
4	510.141,607 425.093,203	5	510.137,482 425.094,623	4.363

Punct început	X / Y	Punct sfârșit	X / Y	Lungime segment (** (m)
5	510.137,482 425.094,623	6	510.132,587 425.094,957	4.906
6	510.132,587 425.094,957	7	510.128,168 425.094,328	4.464
7	510.128,168 425.094,328	8	510.125,822 425.094,685	2.373
8	510.125,822 425.094,685	9	510.125,464 425.089,434	5.263
9	510.125,464 425.089,434	10	510.125,446 425.088,324	1.11
10	510.125,446 425.088,324	11	510.130,319 425.087,738	4.908
11	510.130,319 425.087,738	12	510.135,835 425.087,499	5.521
12	510.135,835 425.087,499	13	510.143,737 425.087,157	7.909
13	510.143,737 425.087,157	14	510.146,353 425.087,041	2.619
14	510.146,353 425.087,041	15	510.154,531 425.085,723	8.284
15	510.154,531 425.085,723	16	510.157,622 425.084,437	3.348
16	510.157,622 425.084,437	1	510.158,909 425.088,479	4.242

** Lungimile segmentelor sunt determinate în planul de proiecție Stereo 70 și sunt rotunjite la 1 milimetru.

*** Distanța dintre puncte este formată din segmente cumulate ce sunt mai mici decât valoarea 1 milimetru.

**DATE DESPRE IMOBILUL NR. 321**

Oficiul de Cadastru și Publicitate Imobiliară ARGES
Biroul de Cadastru și Publicitate Imobiliară Campulung

A. Partea I. Descrierea imobilului

TEREN Intravilan

Adresa: Loc. Gura Pravat, Jud. Arges

Nr. Crt	Nr cadastral Nr. topografic	Suprafața* (mp)	Observații / Referințe
A1		Din acte: 64 Masurata: 90	Sector cadastral:8 Teren imprejmuit;

Construcții

Crt	Nr cadastral Nr. topografic	Adresa	Observații / Referințe
A1.1		Loc. Gura Pravat, Jud. Arges	Nr. niveluri:1; S. construita la sol:23 mp; S. construita desfasurata:23 mp;

B. Partea II. Proprietari și acte

Inscrieri privitoare la dreptul de proprietate și alte drepturi reale		Referințe
/		
Act Administrativ nr. 124771, din 23/10/2003 emis de CJPSDPAT ARGES;		
B1	Intabulare, drept de PROPRIETATE, dobandit prin Reconstituire, cota actuala 64/90, cota initiala 64/90 1) CRĂCIUN ANDREI, lipsă CNP	A1
Act Normativ nr. 7, din 13/03/1996 emis de PARLAMENT (art. 12 alin. 16);		
B4	Intabulare, drept de PROPRIETATE, dobandit prin Construire, cota actuala 1/1, cota initiala 1/1 1) CRĂCIUN ANDREI, lipsă CNP	A1.1

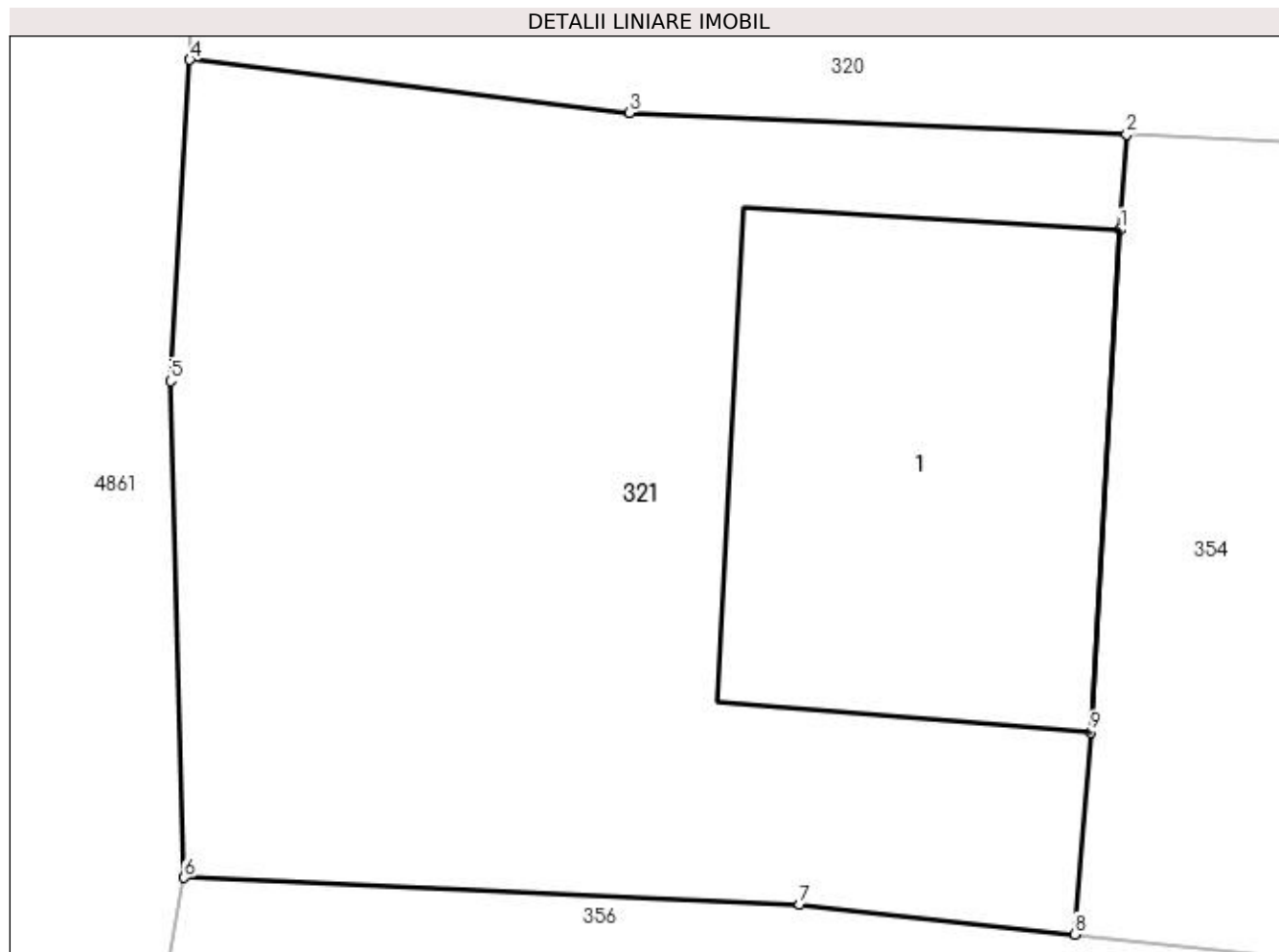
C. Partea III. SARCINI .

Inscrieri privind dezmembramintele dreptului de proprietate, drepturi reale de garanție și sarcini	Referințe
NU SUNT	

Teren

Nr cadastral	Suprafața (mp)*	Observații / Referințe
	Din acte: 64 Masurata: 90	

* Suprafața este determinată în planul de proiecție Stereo 70.



Date referitoare la teren

Crt	Categorie folosință	Intravilan	Suprafața (mp)	Tarla	Parcelă	Nr. topo	Observații / Referințe
1	curți constructii	DA	90	2	51,65	-	În act se regăsește T3

Date referitoare la construcții

Crt	Număr	Destinație construcție	Supraf. (mp)	Situație juridică	Observații / Referințe
A1.1		constructii anexa	23	Cu acte	Nr. niveluri:1; S. construita la sol:23 mp; S. construita desfasurata:23 mp;

Lungime Segmente

1) Valorile lungimilor segmentelor sunt obținute din proiecție în plan.

Punct început	X / Y	Punct sfârșit	X / Y	Lungime segment (** (m)
1	510.135,762 425.086,439	2	510.135,835 425.087,499	1.063
2	510.135,835 425.087,499	3	510.130,319 425.087,738	5.521
3	510.130,319 425.087,738	4	510.125,446 425.088,324	4.908

Punct început	X / Y	Punct sfârșit	X / Y	Lungime segment (** (m)
4	510.125,446 425.088,324	5	510.125,231 425.084,763	3.567
5	510.125,231 425.084,763	6	510.125,385 425.079,259	5.506
6	510.125,385 425.079,259	7	510.132,207 425.078,958	6.829
7	510.132,207 425.078,958	8	510.135,253 425.078,629	3.064
8	510.135,253 425.078,629	9	510.135,432 425.080,871	2.249
9	510.135,432 425.080,871	1	510.135,762 425.086,439	5.578

** Lungimile segmentelor sunt determinate în planul de proiecție Stereo 70 și sunt rotunjite la 1 milimetru.

*** Distanța dintre puncte este formată din segmente cumulate ce sunt mai mici decât valoarea 1 milimetru.

**DATE DESPRE IMOBILUL NR. 322**

Oficiul de Cadastru și Publicitate Imobiliară ARGES
Biroul de Cadastru și Publicitate Imobiliară Campulung

A. Partea I. Descrierea imobilului

TEREN Intravilan

Adresa: Loc. Gura Pravat, Nr. 158, Jud. Arges

Nr. Crt	Nr cadastral Nr. topografic	Suprafața* (mp)	Observații / Referințe
A1		Din acte: 80 Masurata: 160	Sector cadastral:8 Teren imprejmuit;

Construcții

Crt	Nr cadastral Nr. topografic	Adresa	Observații / Referințe
A1.1		Loc. Gura Pravat, Nr. 158, Jud. Arges	Nr. niveluri:1; S. construita la sol:80 mp; S. construita desfasurata:80 mp;

B. Partea II. Proprietari și acte

Inscrieri privitoare la dreptul de proprietate și alte drepturi reale		Referințe
/		
Act Administrativ nr. 124768, din 22/10/2003 emis de CJPSDPAT ARGES;		
B1	Intabulare, drept de PROPRIETATE, dobandit prin Reconstituire, cota actuala 1/1, cota initiala 1/1 1) CRĂCIUN VIOREL, lipsă CNP	A1
Act Normativ nr. 7, din 13/03/1996 emis de PARLAMENT (art. 12 alin. 16);		
B2	Intabulare, drept de PROPRIETATE, dobandit prin Construire, cota actuala 1/1, cota initiala 1/1 1) CRĂCIUN VIOREL, lipsă CNP	A1.1

C. Partea III. SARCINI .

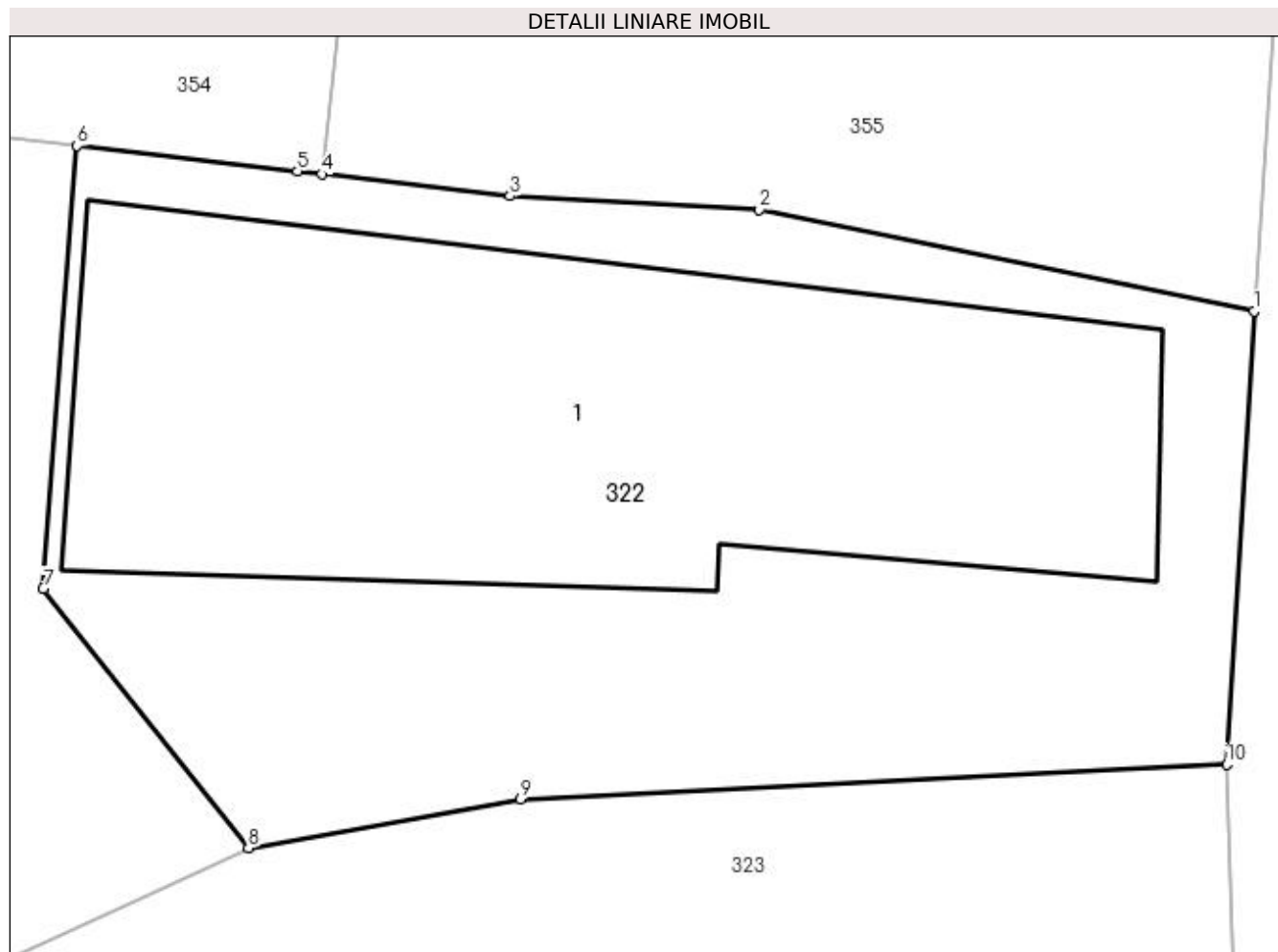
Inscrieri privind dezmembramintele dreptului de proprietate, drepturi reale de garanție și sarcini	Referințe
NU SUNT	

Anexa Nr. 1 La Partea I

Teren

Nr cadastral	Suprafața (mp)*	Observații / Referințe
	Din acte: 80 Masurata: 160	

* Suprafața este determinată în planul de proiecție Stereo 70.



Date referitoare la teren

Crt	Categorie folosință	Intra vilan	Suprafața (mp)	Tarla	Parcelă	Nr. topo	Observații / Referințe
1	curți constructii	DA	160	3	64	-	În act se regăsește P65

Date referitoare la construcții

Crt	Număr	Destinație construcție	Supraf. (mp)	Situație juridică	Observații / Referințe
A1.1		constructii anexa	80	Cu acte	Nr. niveluri:1; S. construita la sol:80 mp; S. construita desfasurata:80 mp;

Lungime Segmente

1) Valorile lungimilor segmentelor sunt obținute din proiecție în plan.

Punct început	X / Y	Punct sfârșit	X / Y	Lungime segment (** (m)
1	510.157,037 425.075,687	2	510.149,415 425.077,255	7.782
2	510.149,415 425.077,255	3	510.145,572 425.077,464	3.849
3	510.145,572 425.077,464	4	510.142,669 425.077,801	2.922

Punct început	X / Y	Punct sfârșit	X / Y	Lungime segment (** (m)
4	510.142,669 425.077,801	5	510.142,293 425.077,844	0.378
5	510.142,293 425.077,844	6	510.138,899 425.078,236	3.417
6	510.138,899 425.078,236	7	510.138,376 425.071,414	6.842
7	510.138,376 425.071,414	8	510.141,537 425.067,417	5.096
8	510.141,537 425.067,417	9	510.145,73 425.068,171	4.26
9	510.145,73 425.068,171	10	510.156,614 425.068,706	10.897
10	510.156,614 425.068,706	1	510.157,037 425.075,687	6.994

** Lungimile segmentelor sunt determinate în planul de proiecție Stereo 70 și sunt rotunjite la 1 milimetru.

*** Distanța dintre puncte este formată din segmente cumulate ce sunt mai mici decât valoarea 1 milimetru.

**DATE DESPRE IMOBILUL NR. 323**

Oficiul de Cadastru și Publicitate Imobiliară ARGES
Biroul de Cadastru și Publicitate Imobiliară Câmpulung

A. Partea I. Descrierea imobilului

TEREN Intravilan

Adresa: Loc. Gura Pravat, Nr. 159, Jud. Arges

Nr. Crt	Nr cadastral Nr. topografic	Suprafața* (mp)	Observații / Referințe
A1		Din acte: 375 Masurata: 580	Sector cadastral:8 Teren imprejmuit;

Construcții

Crt	Nr cadastral Nr. topografic	Adresa	Observații / Referințe
A1.1		Loc. Gura Pravat, Nr. 159, Jud. Arges	Nr. niveluri:1; S. construita la sol:37 mp; S. construita desfasurata:37 mp;

B. Partea II. Proprietari și acte

Inscrieri privitoare la dreptul de proprietate și alte drepturi reale		Referințe
/		
Act Administrativ nr. 124773, din 23/10/2003 emis de CJPSDPAT ARGES (Certificat de deces nr.330 din data de 18.12.2008 eliberat de Primăria Municipiului Câmpulung);		
B1	Intabulare, drept de PROPRIETATE, dobandit prin Reconstituire, cota actuala 1/1, cota initiala 1/1 1) RAFIRA ION DEFUNCT:Da	A1
Act Normativ nr. 7, din 13/03/1996 emis de PARLAMENT (art. 12 alin. 16);		
B2	Intabulare, drept de PROPRIETATE, dobandit prin Construire, cota actuala 1/1, cota initiala 1/1 1) RAFIRA ION DEFUNCT:Da	A1.1

C. Partea III. SARCINI .

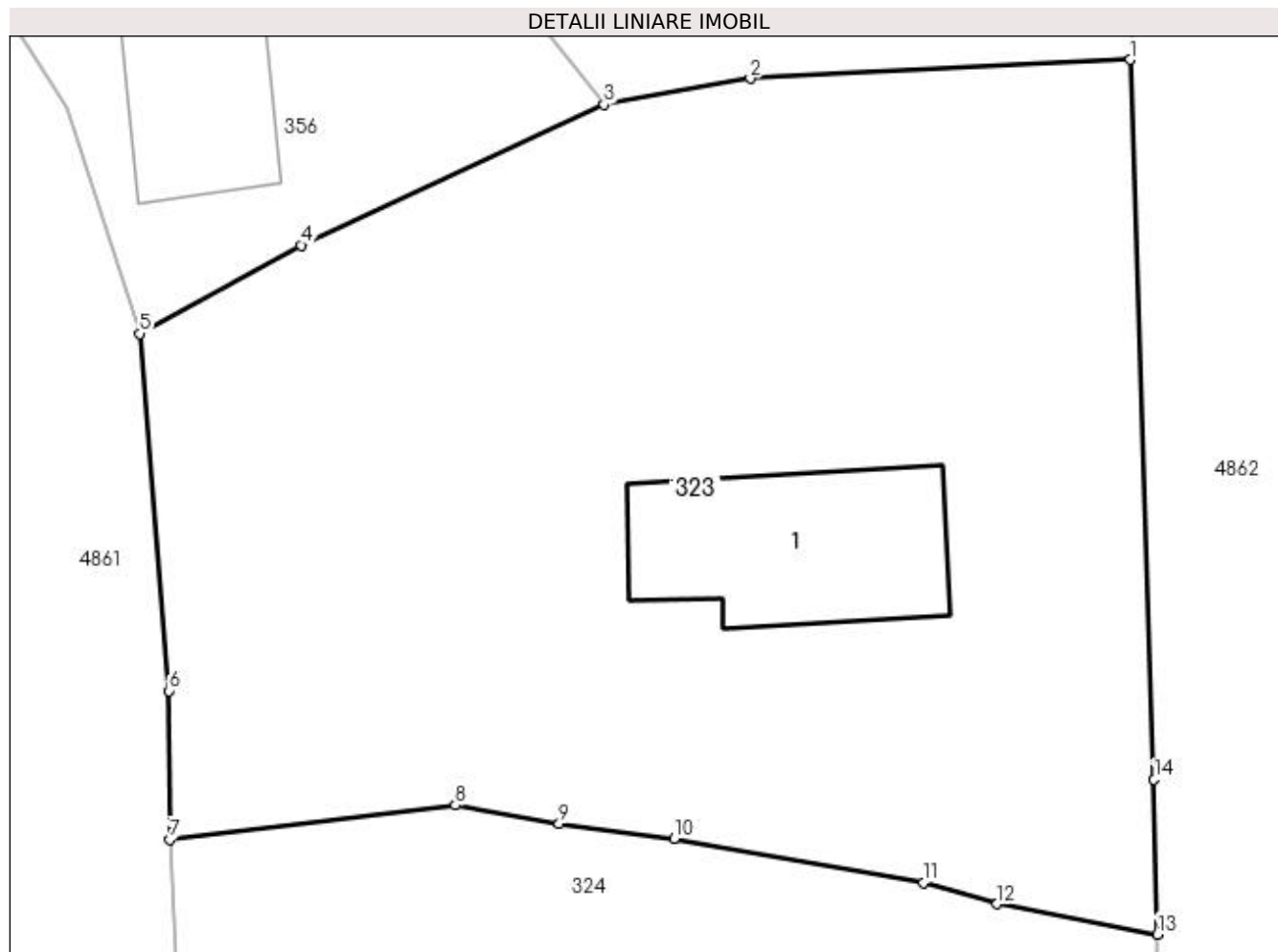
Inscrieri privind dezmembramintele dreptului de proprietate, drepturi reale de garanție și sarcini	Referințe
NU SUNT	

Anexa Nr. 1 La Partea I

Teren

Nr cadastral	Suprafața (mp)*	Observații / Referințe
	Din acte: 375 Masurata: 580	

* Suprafața este determinată în planul de proiecție Stereo 70.



Date referitoare la teren

Crt	Categorie folosință	Intra vilan	Suprafața (mp)	Tarla	Parcelă	Nr. topo	Observații / Referințe
1	curți constructii	DA	580	2,3	51,63,64	-	

Date referitoare la construcții

Crt	Număr	Destinație construcție	Supraf. (mp)	Situație juridică	Observații / Referințe
A1.1		construcții de locuințe	37	Cu acte	Nr. niveluri:1; S. construita la sol:37 mp; S. construita desfasurata:37 mp;

Lungime Segmente

1) Valorile lungimilor segmentelor sunt obținute din proiecție în plan.

Punct început	X / Y	Punct sfârșit	X / Y	Lungime segment (** (m)
1	510.156,614 425.068,706	2	510.145,73 425.068,171	10.897
2	510.145,73 425.068,171	3	510.141,537 425.067,417	4.26
3	510.141,537 425.067,417	4	510.132,844 425.063,392	9.58

Punct început	X / Y	Punct sfârșit	X / Y	Lungime segment (** (m)
4	510.132,844 425.063,392	5	510.128,224 425.060,853	5.272
5	510.128,224 425.060,853	6	510.129,071 425.050,614	10.274
6	510.129,071 425.050,614	7	510.129,078 425.046,357	4.257
7	510.129,078 425.046,357	8	510.137,28 425.047,333	8.26
8	510.137,28 425.047,333	9	510.140,243 425.046,806	3.01
9	510.140,243 425.046,806	10	510.143,54 425.046,382	3.324
10	510.143,54 425.046,382	11	510.150,684 425.045,118	7.255
11	510.150,684 425.045,118	12	510.152,805 425.044,509	2.207
12	510.152,805 425.044,509	13	510.157,4 425.043,636	4.677
13	510.157,4 425.043,636	14	510.157,301 425.048,073	4.438
14	510.157,301 425.048,073	1	510.156,614 425.068,706	20.644

** Lungimile segmentelor sunt determinate în planul de proiecție Stereo 70 și sunt rotunjite la 1 milimetru.

*** Distanța dintre puncte este formată din segmente cumulate ce sunt mai mici decât valoarea 1 milimetru.

**DATE DESPRE IMOBILUL NR. 324**

Oficiul de Cadastru și Publicitate Imobiliară ARGES
Biroul de Cadastru și Publicitate Imobiliară Campulung

A. Partea I. Descrierea imobilului

TEREN Intravilan

Adresa: Loc. Gura Pravat, Jud. Arges

Nr. Crt	Nr cadastral Nr. topografic	Suprafața* (mp)	Observații / Referințe
A1		Din acte: 810 Masurata: 708	Sector cadastral:8 Teren imprejmuit;

Construcții

Crt	Nr cadastral Nr. topografic	Adresa	Observații / Referințe
A1.1		Loc. Gura Pravat, Jud. Arges	Nr. niveluri:1; S. construita la sol:30 mp; S. construita desfasurata:30 mp;
A1.2		Loc. Gura Pravat, Jud. Arges	Nr. niveluri:1; S. construita la sol:25 mp; S. construita desfasurata:25 mp;
A1.3		Loc. Gura Pravat, Jud. Arges	Nr. niveluri:1; S. construita la sol:28 mp; S. construita desfasurata:28 mp;
A1.4		Loc. Gura Pravat, Jud. Arges	Nr. niveluri:1; S. construita la sol:20 mp; S. construita desfasurata:20 mp;

B. Partea II. Proprietari și acte

Inscrieri privitoare la dreptul de proprietate și alte drepturi reale		Referințe
/		
Act Administrativ nr. 124774, din 23/10/2003 emis de CJPSDPAT ARGES;		
B1	Intabulare, drept de PROPRIETATE, dobandit prin Reconstituire, cota actuala 1/1, cota initiala 1/1 1) TINCA FILOFTEIA, lipsă CNP	A1
Act Normativ nr. 7, din 13/03/1996 emis de PARLAMENT (art. 12 alin. 16);		
B2	Intabulare, drept de PROPRIETATE, dobandit prin Construire, cota actuala 1/1, cota initiala 1/1 1) TINCA FILOFTEIA, lipsă CNP	A1.1, A1.2, A1.3, A1.4

C. Partea III. SARCINI .

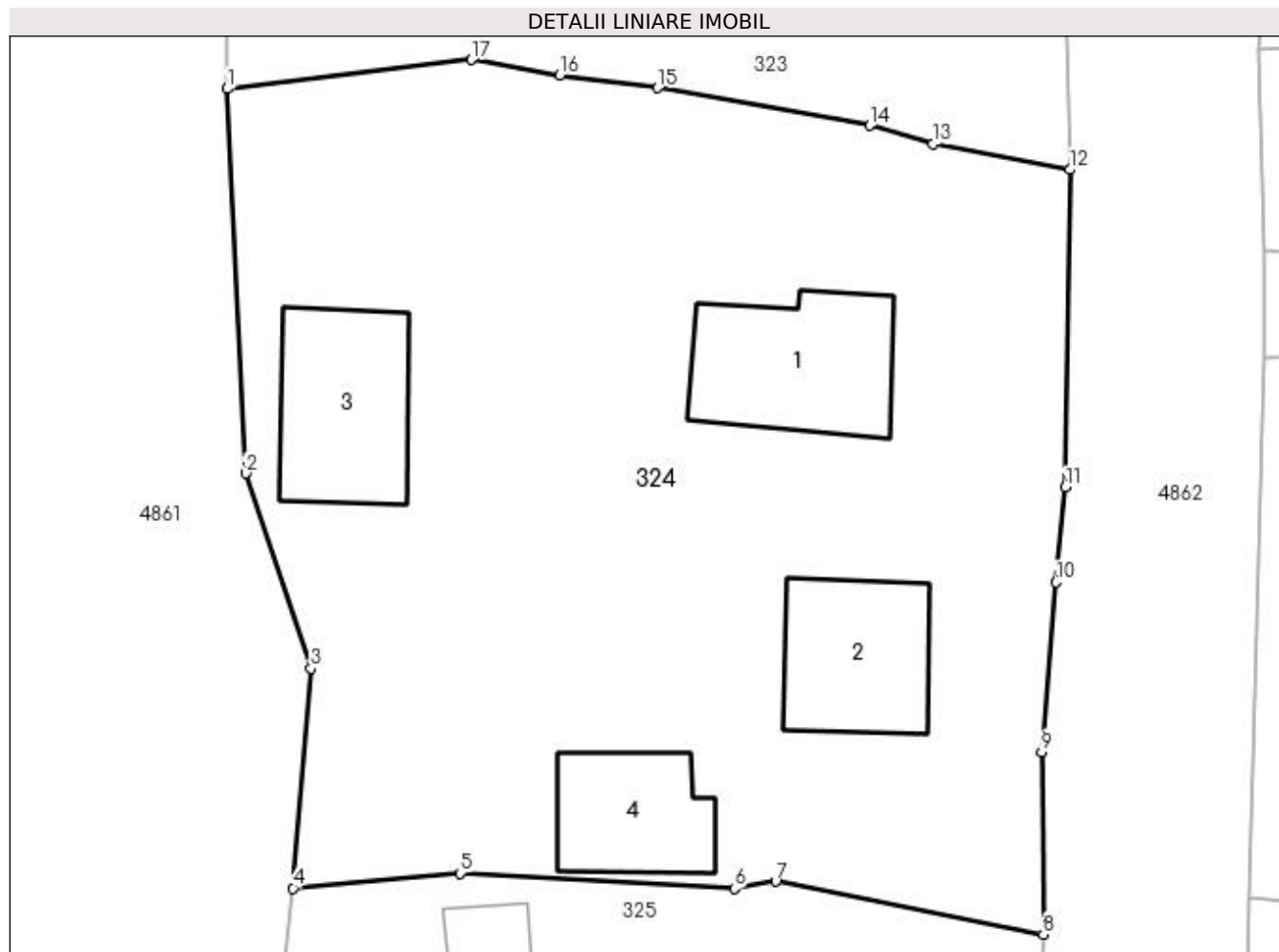
Inscrieri privind dezmembramentele dreptului de proprietate, drepturi reale de garanție și sarcini	Referințe
NU SUNT	

Anexa Nr. 1 La Partea I

Teren

Nr cadastral	Suprafața (mp)*	Observații / Referințe
	Din acte: 810 Masurata: 708	

* Suprafața este determinată în planul de proiecție Stereo 70.



Date referitoare la teren

Crt	Categorie folosință	Intravilan	Suprafața (mp)	Tarla	Parcelă	Nr. topo	Observații / Referințe
1	curți construcții	DA	708	3	61,62	-	În act se regăsește P64

Date referitoare la construcții

Crt	Număr	Destinație construcție	Supraf. (mp)	Situație juridică	Observații / Referințe
A1.1		construcții de locuințe	30	Cu acte	Nr. niveluri:1; S. construita la sol:30 mp; S. construita desfasurata:30 mp;
A1.2		construcții de locuințe	25	Cu acte	Nr. niveluri:1; S. construita la sol:25 mp; S. construita desfasurata:25 mp;
A1.3		construcții anexa	28	Cu acte	Nr. niveluri:1; S. construita la sol:28 mp; S. construita desfasurata:28 mp;
A1.4		construcții anexa	20	Cu acte	Nr. niveluri:1; S. construita la sol:20 mp; S. construita desfasurata:20 mp;

Lungime Segmente

1) Valorile lungimilor segmentelor sunt obținute din proiecție în plan.

Punct început	X / Y	Punct sfârșit	X / Y	Lungime segment (** (m)
1	510.129,078 425.046,357	2	510.129,693 425.033,436	12.936

Punct început	X / Y	Punct sfârșit	X / Y	Lungime segment (** (m)
2	510.129,693 425.033,436	3	510.131,89 425.026,877	6.917
3	510.131,89 425.026,877	4	510.131,286 425.019,49	7.412
4	510.131,286 425.019,49	5	510.136,9 425.019,993	5.636
5	510.136,9 425.019,993	6	510.146,122 425.019,476	9.236
6	510.146,122 425.019,476	7	510.147,509 425.019,725	1.409
7	510.147,509 425.019,725	8	510.156,506 425.017,941	9.172
8	510.156,506 425.017,941	9	510.156,452 425.024,074	6.133
9	510.156,452 425.024,074	10	510.156,925 425.029,773	5.719
10	510.156,925 425.029,773	11	510.157,253 425.032,968	3.212
11	510.157,253 425.032,968	12	510.157,4 425.043,636	10.669
12	510.157,4 425.043,636	13	510.152,805 425.044,509	4.677
13	510.152,805 425.044,509	14	510.150,684 425.045,118	2.207
14	510.150,684 425.045,118	15	510.143,54 425.046,382	7.255
15	510.143,54 425.046,382	16	510.140,243 425.046,806	3.324
16	510.140,243 425.046,806	17	510.137,28 425.047,333	3.01
17	510.137,28 425.047,333	1	510.129,078 425.046,357	8.26

** Lungimile segmentelor sunt determinate în planul de proiecție Stereo 70 și sunt rotunjite la 1 milimetru.

*** Distanța dintre puncte este formată din segmente cumulate ce sunt mai mici decât valoarea 1 milimetru.

**DATE DESPRE IMOBILUL NR. 325**

Oficiul de Cadastru și Publicitate Imobiliară ARGES
Biroul de Cadastru și Publicitate Imobiliară Campulung

A. Partea I. Descrierea imobilului

TEREN Intravilan

Adresa: Loc. Gura Pravat, Jud. Arges

Nr. Crt	Nr cadastral Nr. topografic	Suprafața* (mp)	Observații / Referințe
A1		338	Sector cadastral:8 Teren imprejmuit;

Construcții

Crt	Nr cadastral Nr. topografic	Adresa	Observații / Referințe
A1.1		Loc. Gura Pravat, Jud. Arges	Nr. niveluri:1; S. construita la sol:47 mp; S. construita desfasurata:47 mp;
A1.2		Loc. Gura Pravat, Jud. Arges	Nr. niveluri:1; S. construita la sol:9 mp; S. construita desfasurata:9 mp;

B. Partea II. Proprietari și acte

Inscrieri privitoare la dreptul de proprietate și alte drepturi reale		Referințe
/		
Act Normativ nr. 7, din 13/03/1996 emis de PARLAMENT (art. 13 alin. 15);		
B1	Inscrierea provizorie, drept de PROPRIETATE, dobandit prin Lege, cota actuala 1/1, cota initiala 1/1 1) COMUNA VALEA MARE PRAVĂȚ , CIF:5010196	A1
Act Normativ nr. 7, din 13/03/1996 emis de PARLAMENT (art. 12 alin. 16);		
B3	Intabulare, drept de PROPRIETATE, dobandit prin Construire, cota actuala 1/1, cota initiala 1/1 1) TINCA IONUȚ , lipsă CNP	A1.1, A1.2

C. Partea III. SARCINI .

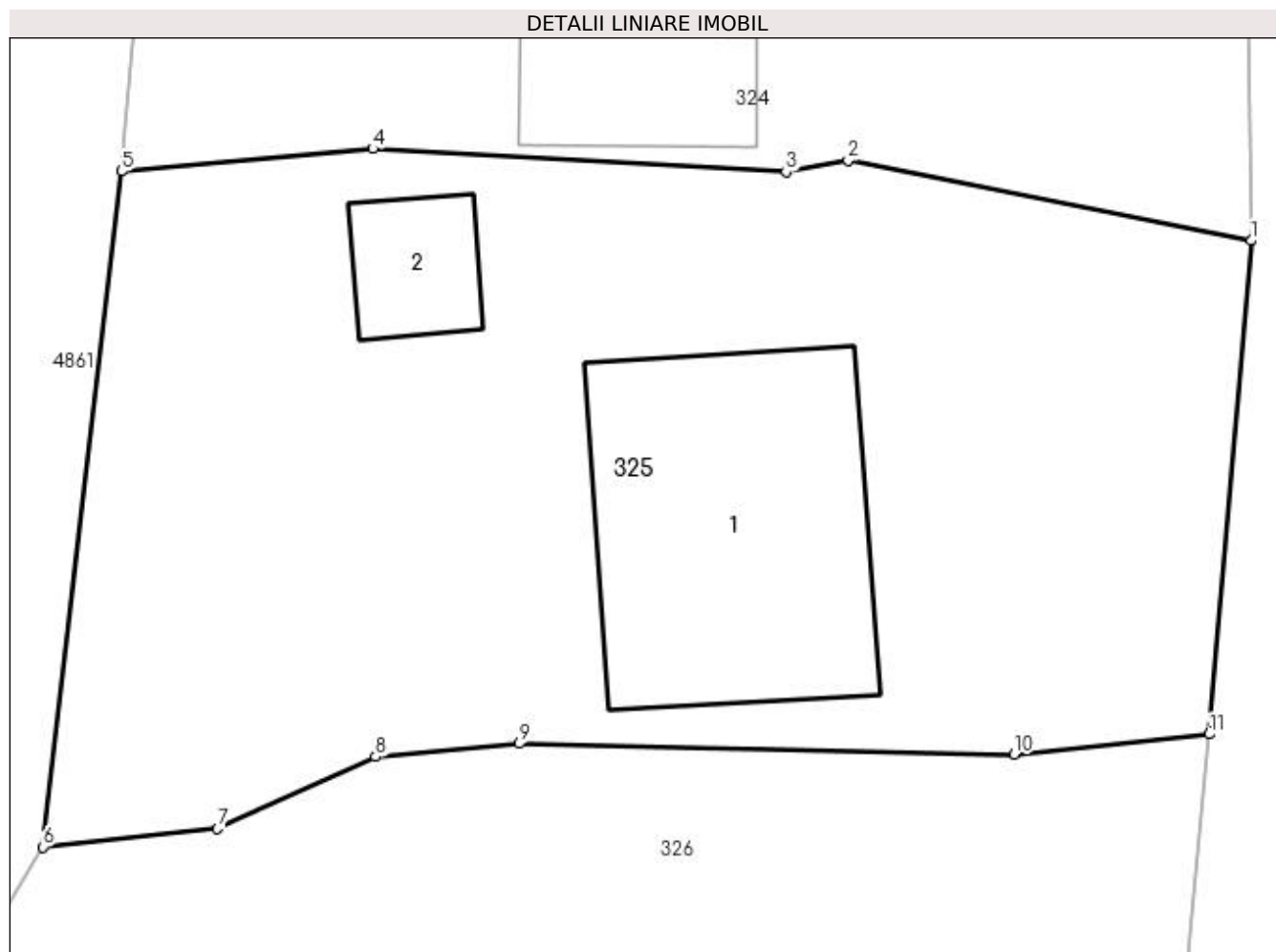
Inscrieri privind dezmembramintele dreptului de proprietate, drepturi reale de garanție și sarcini	Referințe
NU SUNT	

Anexa Nr. 1 La Partea I

Teren

Nr cadastral	Suprafața (mp)*	Observații / Referințe
	338	

* Suprafața este determinată în planul de proiecție Stereo 70.



Date referitoare la teren

Crt	Categorie folosință	Intra vilan	Suprafața (mp)	Tarla	Parcelă	Nr. topo	Observații / Referințe
1	curți constructii	DA	338	2,3	51,60,61	-	

Date referitoare la construcții

Crt	Număr	Destinație construcție	Supraf. (mp)	Situație juridică	Observații / Referințe
A1.1		construcții de locuințe	47	Cu acte	Nr. niveluri:1; S. construita la sol:47 mp; S. construita desfasurata:47 mp;
A1.2		construcții anexa	9	Cu acte	Nr. niveluri:1; S. construita la sol:9 mp; S. construita desfasurata:9 mp;

Lungime Segmente

1) Valorile lungimilor segmentelor sunt obținute din proiecție în plan.

Punct început	X / Y	Punct sfârșit	X / Y	Lungime segment (** (m)
1	510.156,506 425.017,941	2	510.147,509 425.019,725	9.172
2	510.147,509 425.019,725	3	510.146,122 425.019,476	1.409
3	510.146,122 425.019,476	4	510.136,9 425.019,993	9.236

Punct început	X / Y	Punct sfârșit	X / Y	Lungime segment (** (m)
4	510.136,9 425.019,993	5	510.131,286 425.019,49	5.636
5	510.131,286 425.019,49	6	510.129,537 425.004,405	15.186
6	510.129,537 425.004,405	7	510.133,43 425.004,816	3.915
7	510.133,43 425.004,816	8	510.136,962 425.006,421	3.88
8	510.136,962 425.006,421	9	510.140,167 425.006,715	3.218
9	510.140,167 425.006,715	10	510.151,208 425.006,474	11.044
10	510.151,208 425.006,474	11	510.155,567 425.006,929	4.383
11	510.155,567 425.006,929	1	510.156,506 425.017,941	11.052

** Lungimile segmentelor sunt determinate în planul de proiecție Stereo 70 și sunt rotunjite la 1 milimetru.

*** Distanța dintre puncte este formată din segmente cumulate ce sunt mai mici decât valoarea 1 milimetru.

**DATE DESPRE IMOBILUL NR. 326**

Oficiul de Cadastru și Publicitate Imobiliară ARGES
Biroul de Cadastru și Publicitate Imobiliară Campulung

A. Partea I. Descrierea imobilului

TEREN Intravilan

Adresa: Loc. Gura Pravat, Nr. 161, Jud. Arges

Nr. Crt	Nr cadastral Nr. topografic	Suprafața* (mp)	Observații / Referințe
A1		Din acte: 814 Masurata: 1.227	Sector cadastral:8 Teren imprejmuit;

Construcții

Crt	Nr cadastral Nr. topografic	Adresa	Observații / Referințe
A1.1		Loc. Gura Pravat, Nr. 161, Jud. Arges	Nr. niveluri:1; S. construita la sol:33 mp; S. construita desfasurata:33 mp;
A1.2		Loc. Gura Pravat, Nr. 161, Jud. Arges	Nr. niveluri:1; S. construita la sol:34 mp; S. construita desfasurata:34 mp;
A1.3		Loc. Gura Pravat, Nr. 161, Jud. Arges	Nr. niveluri:1; S. construita la sol:14 mp; S. construita desfasurata:14 mp;

B. Partea II. Proprietari și acte

Inscrieri privitoare la dreptul de proprietate și alte drepturi reale		Referințe
/		
Act Administrativ nr. 124775, din 23/10/2003 emis de CJPSDPAT ARGEȘ (Certificat de deces nr.18 din data de 09.08.2016 eliberat de Primăria Valea Mare Pravat);		
B1	Intabulare, drept de PROPRIETATE, dobandit prin Reconstituire, cota actuala 1/1, cota initiala 1/1 1) GRANCEA ION DEFUNCT:Da	A1
Act Normativ nr. 7, din 13/03/1996 emis de PARLAMENT (art. 12 alin. 16);		
B2	Intabulare, drept de PROPRIETATE, dobandit prin Construire, cota actuala 1/1, cota initiala 1/1 1) GRANCEA ION DEFUNCT:Da	A1.1, A1.2, A1.3

C. Partea III. SARCINI .

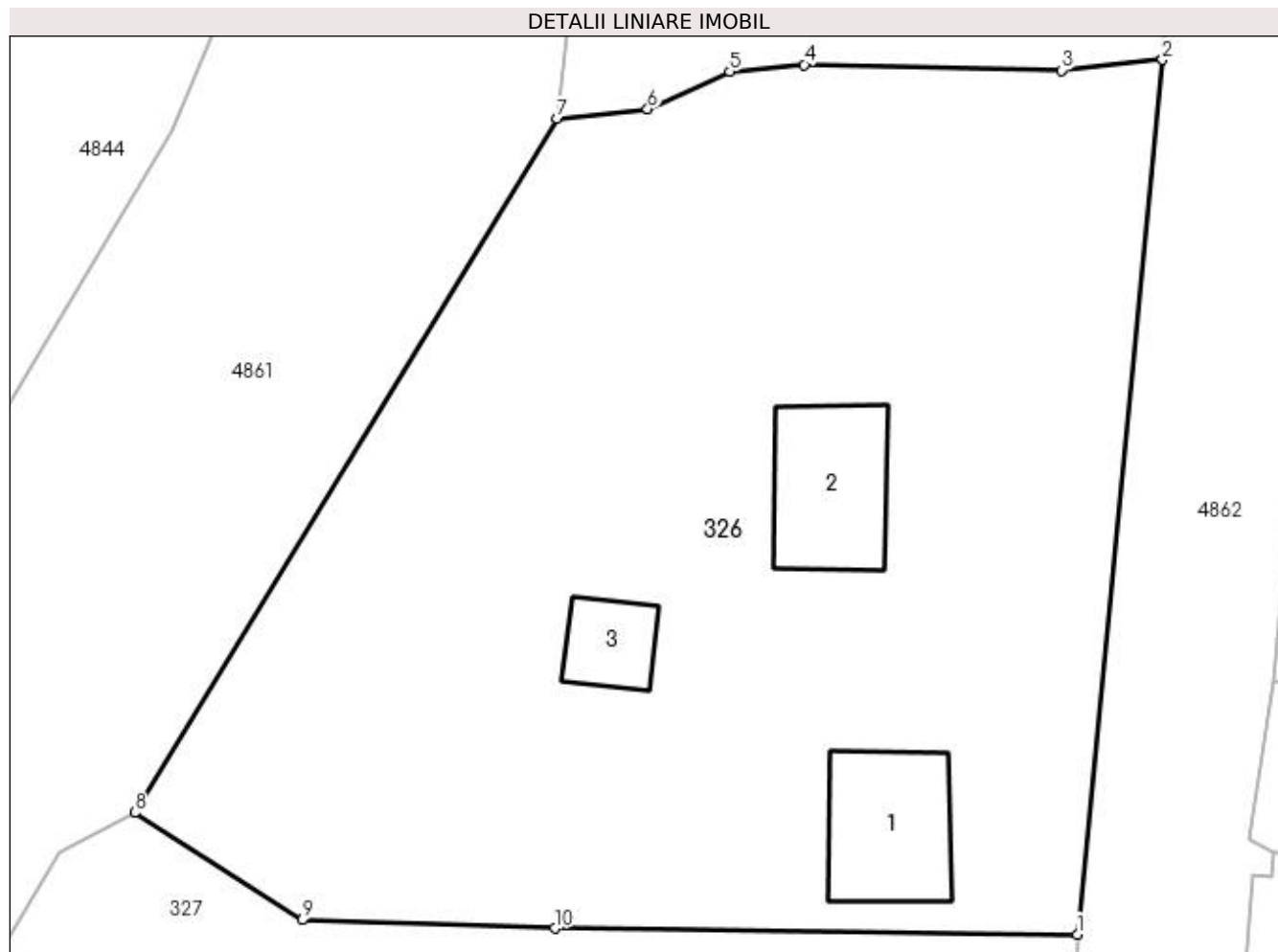
Inscrieri privind dezmembramintele dreptului de proprietate, drepturi reale de garanție și sarcini	Referințe
NU SUNT	

Anexa Nr. 1 La Partea I

Teren

Nr cadastral	Suprafața (mp)*	Observații / Referințe
	Din acte: 814 Masurata: 1.227	

* Suprafața este determinată în planul de proiecție Stereo 70.



Date referitoare la teren

Crt	Categorie folosință	Intra vilan	Suprafața (mp)	Tarla	Parcelă	Nr. topo	Observații / Referințe
1	curți constructii	DA	1.227	2,3	45,51,60	-	În act se regăsește P64

Date referitoare la construcții

Crt	Număr	Destinație construcție	Supraf. (mp)	Situație juridică	Observații / Referințe
A1.1		construcții de locuințe	33	Cu acte	Nr. niveluri:1; S. construita la sol:33 mp; S. construita desfasurata:33 mp;
A1.2		construcții anexa	34	Cu acte	Nr. niveluri:1; S. construita la sol:34 mp; S. construita desfasurata:34 mp;
A1.3		construcții anexa	14	Cu acte	Nr. niveluri:1; S. construita la sol:14 mp; S. construita desfasurata:14 mp;

Lungime Segmente

1) Valorile lungimilor segmentelor sunt obținute din proiecție în plan.

Punct început	X / Y	Punct sfârșit	X / Y	Lungime segment (** (m)
1	510.151,904 424.969,338	2	510.155,567 425.006,929	37.769
2	510.155,567 425.006,929	3	510.151,208 425.006,474	4.383

Punct început	X / Y	Punct sfârșit	X / Y	Lungime segment (** (m)
3	510.151,208 425.006,474	4	510.140,167 425.006,715	11.044
4	510.140,167 425.006,715	5	510.136,962 425.006,421	3.218
5	510.136,962 425.006,421	6	510.133,43 425.004,816	3.88
6	510.133,43 425.004,816	7	510.129,537 425.004,405	3.915
7	510.129,537 425.004,405	8	510.111,377 424.974,567	34.93
8	510.111,377 424.974,567	9	510.118,595 424.969,961	8.562
9	510.118,595 424.969,961	10	510.129,439 424.969,595	10.85
10	510.129,439 424.969,595	1	510.151,904 424.969,338	22.466

** Lungimile segmentelor sunt determinate în planul de proiecție Stereo 70 și sunt rotunjite la 1 milimetru.

*** Distanța dintre puncte este formată din segmente cumulate ce sunt mai mici decât valoarea 1 milimetru.

**DATE DESPRE IMOBILUL NR. 327**

Oficiul de Cadastru și Publicitate Imobiliară ARGES
Biroul de Cadastru și Publicitate Imobiliară Campulung

A. Partea I. Descrierea imobilului

TEREN Intravilan

Adresa: Loc. Gura Pravat, Nr. 162, Jud. Arges

Nr. Crt	Nr cadastral Nr. topografic	Suprafața* (mp)	Observații / Referințe
A1		Din acte: 396 Masurata: 775	Sector cadastral:8 Teren imprejmuit;

Construcții

Crt	Nr cadastral Nr. topografic	Adresa	Observații / Referințe
A1.1		Loc. Gura Pravat, Nr. 162, Jud. Arges	Nr. niveluri:1; S. construita la sol:45 mp; S. construita desfasurata:45 mp;
A1.2		Loc. Gura Pravat, Nr. 162, Jud. Arges	Nr. niveluri:1; S. construita la sol:42 mp; S. construita desfasurata:42 mp;
A1.3		Loc. Gura Pravat, Nr. 162, Jud. Arges	Nr. niveluri:1; S. construita la sol:6 mp; S. construita desfasurata:6 mp;

B. Partea II. Proprietari și acte

Inscrieri privitoare la dreptul de proprietate și alte drepturi reale		Referințe
/		
Act Administrativ nr. 124776, din 23/10/2003 emis de CJPSDPAT ARGES;		
B1	Intabulare, drept de PROPRIETATE, dobandit prin Reconstituire, cota actuala 1/1, cota initiala 1/1 1) RAFIRA CONSTANTIN, lipsă CNP	A1
Act Normativ nr. 7, din 13/03/1996 emis de PARLAMENT (art. 12 alin. 16);		
B2	Intabulare, drept de PROPRIETATE, dobandit prin Construire, cota actuala 1/1, cota initiala 1/1 1) RAFIRA CONSTANTIN, lipsă CNP	A1.1, A1.2, A1.3

C. Partea III. SARCINI .

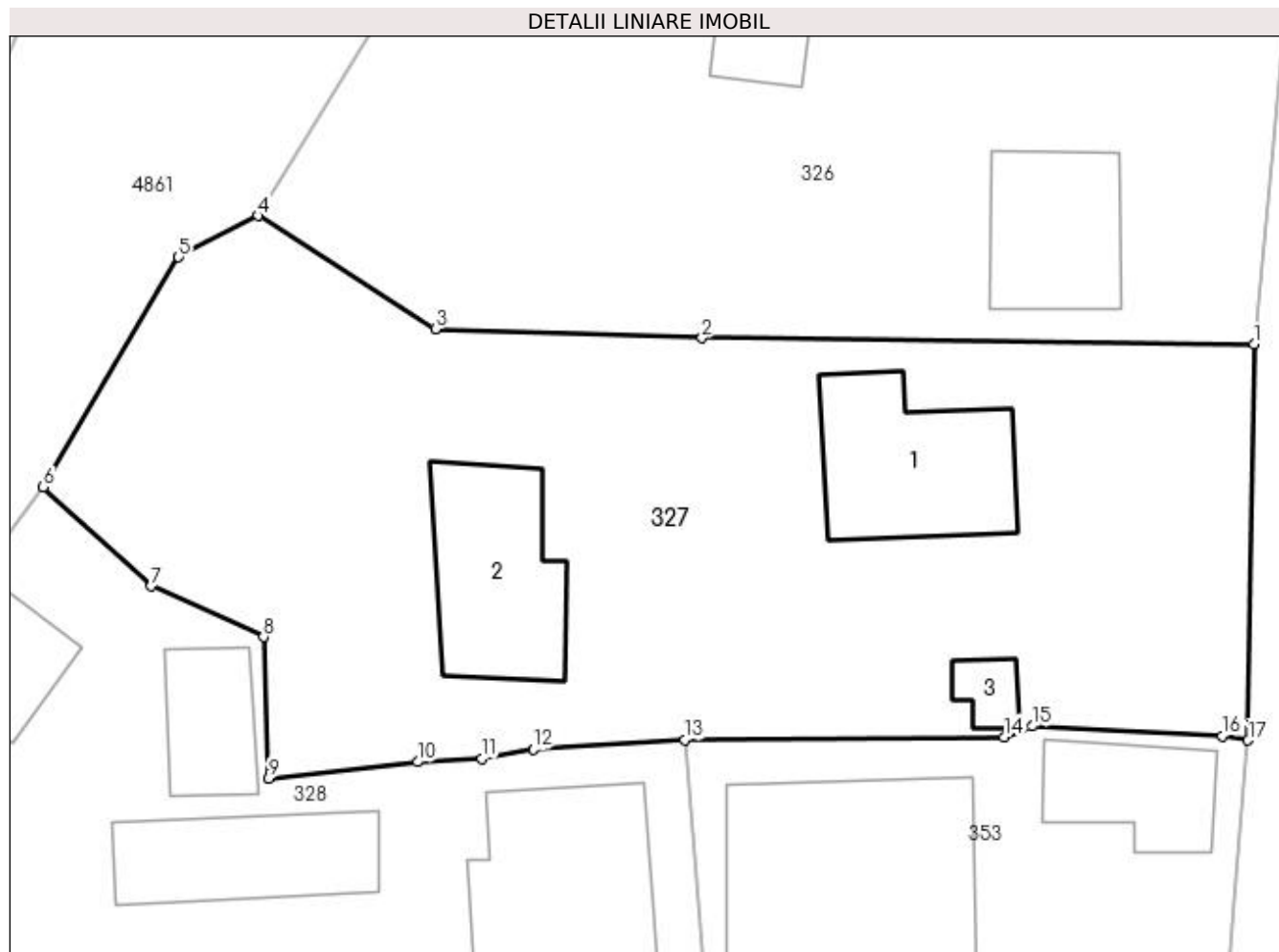
Inscrieri privind dezmembramintele dreptului de proprietate, drepturi reale de garanție și sarcini	Referințe
NU SUNT	

Anexa Nr. 1 La Partea I

Teren

Nr cadastral	Suprafața (mp)*	Observații / Referințe
	Din acte: 396 Masurata: 775	

* Suprafața este determinată în planul de proiecție Stereo 70.



Date referitoare la teren

Crt	Categorie folosință	Intra vilan	Suprafața (mp)	Tarla	Parcelă	Nr. topo	Observații / Referințe
1	curți constructii	DA	775	2,3	45,51,59	-	În act se regăsește P64

Date referitoare la construcții

Crt	Număr	Destinație construcție	Supraf. (mp)	Situație juridică	Observații / Referințe
A1.1		construcții de locuințe	45	Cu acte	Nr. niveluri:1; S. construita la sol:45 mp; S. construita desfasurata:45 mp;
A1.2		construcții de locuințe	42	Cu acte	Nr. niveluri:1; S. construita la sol:42 mp; S. construita desfasurata:42 mp;
A1.3		construcții anexa	6	Cu acte	Nr. niveluri:1; S. construita la sol:6 mp; S. construita desfasurata:6 mp;

Lungime Segmente

1) Valorile lungimilor segmentelor sunt obținute din proiecție în plan.

Punct început	X / Y	Punct sfârșit	X / Y	Lungime segment (** (m)
1	510.151,904 424.969,338	2	510.129,439 424.969,595	22.466
2	510.129,439 424.969,595	3	510.118,595 424.969,961	10.85

Punct început	X / Y	Punct sfârșit	X / Y	Lungime segment (** (m)
3	510.118,595 424.969,961	4	510.111,377 424.974,567	8.562
4	510.111,377 424.974,567	5	510.108,144 424.972,879	3.647
5	510.108,144 424.972,879	6	510.102,641 424.963,53	10.848
6	510.102,641 424.963,53	7	510.107,033 424.959,494	5.965
7	510.107,033 424.959,494	8	510.111,602 424.957,435	5.012
8	510.111,602 424.957,435	9	510.111,809 424.951,684	5.755
9	510.111,809 424.951,684	10	510.117,873 424.952,351	6.101
10	510.117,873 424.952,351	11	510.120,482 424.952,484	2.612
11	510.120,482 424.952,484	12	510.122,576 424.952,87	2.129
12	510.122,576 424.952,87	13	510.128,747 424.953,25	6.183
13	510.128,747 424.953,25	14	510.141,726 424.953,365	12.98
14	510.141,726 424.953,365	15	510.142,887 424.953,803	1.241
15	510.142,887 424.953,803	16	510.150,601 424.953,403	7.724
16	510.150,601 424.953,403	17	510.151,664 424.953,226	1.078
17	510.151,664 424.953,226	1	510.151,904 424.969,338	16.114

** Lungimile segmentelor sunt determinate în planul de proiecție Stereo 70 și sunt rotunjite la 1 milimetru.

*** Distanța dintre puncte este formată din segmente cumulate ce sunt mai mici decât valoarea 1 milimetru.

**DATE DESPRE IMOBILUL NR. 328**

Oficiul de Cadastru și Publicitate Imobiliară ARGES
Biroul de Cadastru și Publicitate Imobiliară Campulung

A. Partea I. Descrierea imobilului

TEREN Intravilan

Adresa: Loc. Gura Pravat, Jud. Arges

Nr. Crt	Nr cadastral Nr. topografic	Suprafața* (mp)	Observații / Referințe
A1		Din acte: 517 Masurata: 582	Sector cadastral:8 Teren imprejmuit;

Construcții

Crt	Nr cadastral Nr. topografic	Adresa	Observații / Referințe
A1.1		Loc. Gura Pravat, Jud. Arges	Nr. niveluri:1; S. construita la sol:76 mp; S. construita desfasurata:76 mp;
A1.2		Loc. Gura Pravat, Jud. Arges	Nr. niveluri:1; S. construita la sol:36 mp; S. construita desfasurata:36 mp;
A1.3		Loc. Gura Pravat, Jud. Arges	Nr. niveluri:1; S. construita la sol:21 mp; S. construita desfasurata:21 mp;
A1.4		Loc. Gura Pravat, Jud. Arges	Nr. niveluri:1; S. construita la sol:21 mp; S. construita desfasurata:21 mp;

B. Partea II. Proprietari și acte

Inscrieri privitoare la dreptul de proprietate și alte drepturi reale	Referințe
/	
Act Administrativ nr. 126155, din 20/02/2004 emis de CJPSDPAT ARGES;	
B1	A1
Intabulare, drept de PROPRIETATE, dobandit prin Reconstituire, cota actuala 1/1, cota initiala 1/1 1) FIERARU GHEORGHE, lipsă CNP	
Act Normativ nr. 7, din 13/03/1996 emis de PARLAMENT (art. 12 alin. 16);	
B2	A1.1, A1.2, A1.3, A1.4
Intabulare, drept de PROPRIETATE, dobandit prin Construire, cota actuala 1/1, cota initiala 1/1 1) FIERARU GHEORGHE, lipsă CNP	

C. Partea III. SARCINI .

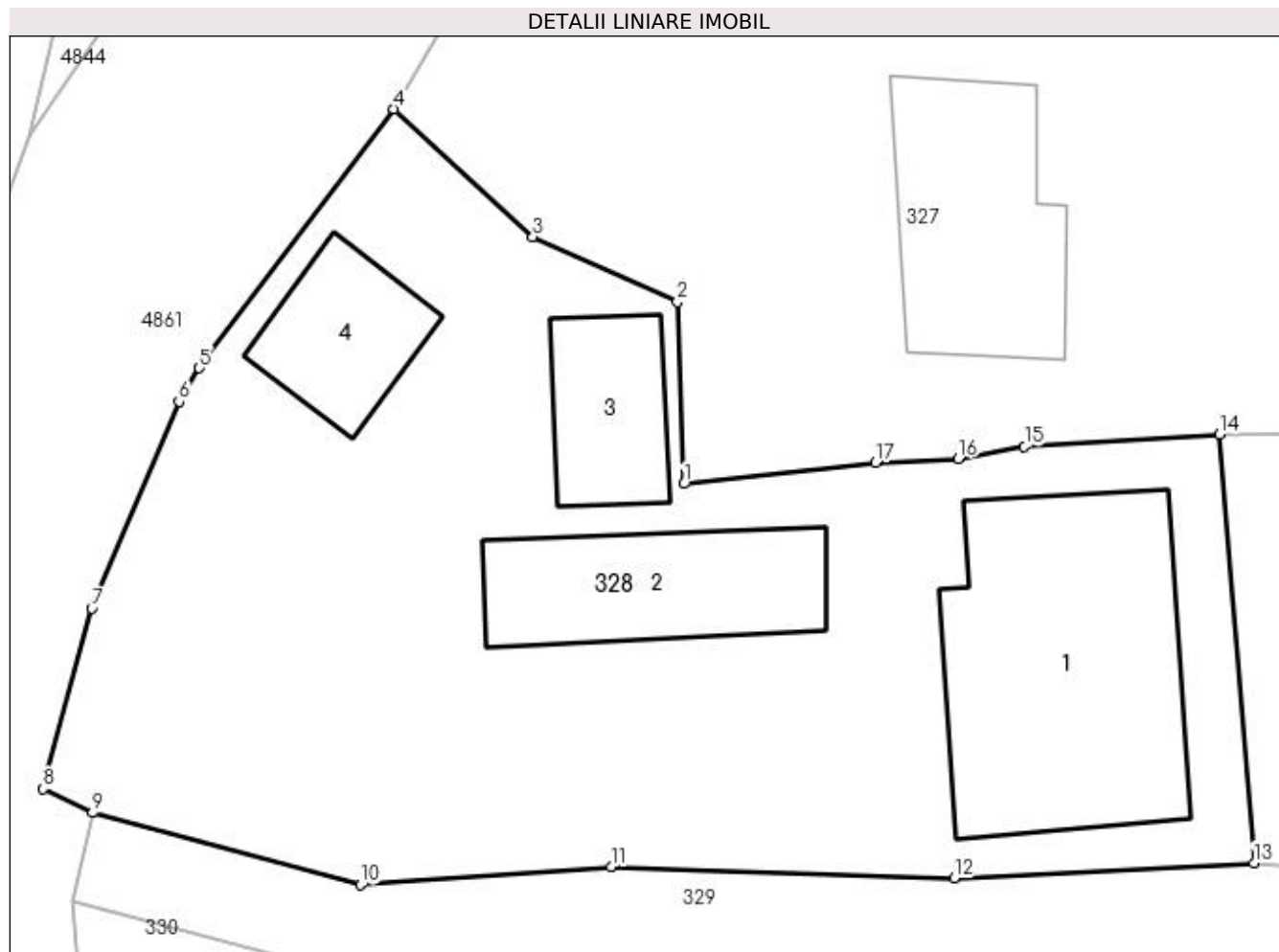
Inscrieri privind dezmembramintele dreptului de proprietate, drepturi reale de garanție și sarcini	Referințe
NU SUNT	

Anexa Nr. 1 La Partea I

Teren

Nr cadastral	Suprafața (mp)*	Observații / Referințe
	Din acte: 517 Masurata: 582	

* Suprafața este determinată în planul de proiecție Stereo 70.



Date referitoare la teren

Crt	Categorie folosință	Intravilan	Suprafața (mp)	Tarla	Parcelă	Nr. topo	Observații / Referințe
1	curți construcții	DA	582	1,2,3	30,45,46,59	-	În act se regăsește P50

Date referitoare la construcții

Crt	Număr	Destinație construcție	Supraf. (mp)	Situație juridică	Observații / Referințe
A1.1		construcții de locuințe	76	Cu acte	Nr. niveluri:1; S. construita la sol:76 mp; S. construita desfasurata:76 mp;
A1.2		construcții anexa	36	Cu acte	Nr. niveluri:1; S. construita la sol:36 mp; S. construita desfasurata:36 mp;
A1.3		construcții anexa	21	Cu acte	Nr. niveluri:1; S. construita la sol:21 mp; S. construita desfasurata:21 mp;
A1.4		construcții anexa	21	Cu acte	Nr. niveluri:1; S. construita la sol:21 mp; S. construita desfasurata:21 mp;

Lungime Segmente

1) Valorile lungimilor segmentelor sunt obținute din proiecție în plan.

Punct început	X / Y	Punct sfârșit	X / Y	Lungime segment (** (m))
1	510.111,809 424.951,684	2	510.111,602 424.957,435	5.755

Punct început	X / Y	Punct sfârșit	X / Y	Lungime segment (** (m)
2	510.111,602 424.957,435	3	510.107,033 424.959,494	5.012
3	510.107,033 424.959,494	4	510.102,641 424.963,53	5.965
4	510.102,641 424.963,53	5	510.096,492 424.955,344	10.238
5	510.096,492 424.955,344	6	510.095,85 424.954,285	1.238
6	510.095,85 424.954,285	7	510.093,087 424.947,743	7.102
7	510.093,087 424.947,743	8	510.091,554 424.942,043	5.903
8	510.091,554 424.942,043	9	510.093,11 424.941,287	1.73
9	510.093,11 424.941,287	10	510.101,582 424.939,004	8.774
10	510.101,582 424.939,004	11	510.109,51 424.939,585	7.949
11	510.109,51 424.939,585	12	510.120,353 424.939,223	10.849
12	510.120,353 424.939,223	13	510.129,835 424.939,696	9.494
13	510.129,835 424.939,696	14	510.128,747 424.953,25	13.598
14	510.128,747 424.953,25	15	510.122,576 424.952,87	6.183
15	510.122,576 424.952,87	16	510.120,482 424.952,484	2.129
16	510.120,482 424.952,484	17	510.117,873 424.952,351	2.612
17	510.117,873 424.952,351	1	510.111,809 424.951,684	6.101

** Lungimile segmentelor sunt determinate în planul de proiecție Stereo 70 și sunt rotunjite la 1 milimetru.

*** Distanța dintre puncte este formată din segmente cumulate ce sunt mai mici decât valoarea 1 milimetru.

**DATE DESPRE IMOBILUL NR. 329**

Oficiul de Cadastru și Publicitate Imobiliară ARGES
Biroul de Cadastru și Publicitate Imobiliară Campulung

A. Partea I. Descrierea imobilului

TEREN Intravilan

Adresa: Loc. Gura Pravat, Jud. Arges

Nr. Crt	Nr cadastral Nr. topografic	Suprafața* (mp)	Observații / Referințe
A1		176	Sector cadastral:8 Teren neimprejmuit;

B. Partea II. Proprietari și acte

Inscrieri privitoare la dreptul de proprietate și alte drepturi reale	Referințe
/	
Act Normativ nr. 7, din 13/03/1996 emis de PARLAMENT (art. 13 alin. 15);	
B1	A1
Inscrierea provizorie, drept de PROPRIETATE, dobandit prin Lege, cota actuala 1/1, cota initiala 1/1 1) COMUNA VALEA MARE PRAVAT, CIF:5010196	

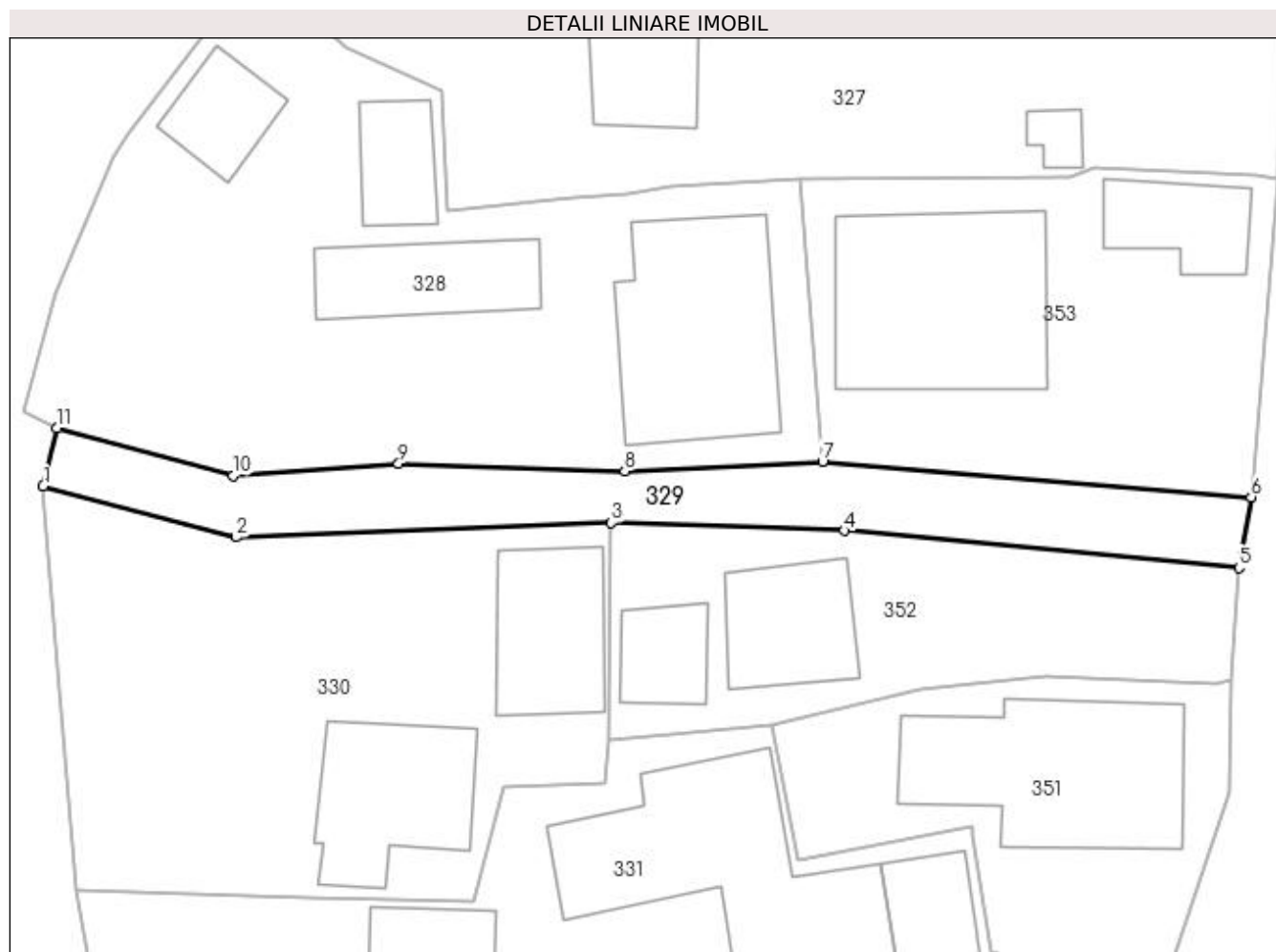
C. Partea III. SARCINI .

Inscrieri privind dezmembramintele dreptului de proprietate, drepturi reale de garanție și sarcini	Referințe
NU SUNT	

Anexa Nr. 1 La Partea I**Teren**

Nr cadastral	Suprafața (mp)*	Observații / Referințe
	176	

* Suprafața este determinată în planul de proiecție Stereo 70.

**Date referitoare la teren**

Crt	Categorie folosință	Intravilan	Suprafața (mp)	Tarla	Parcelă	Nr. topo	Observații / Referințe
1	drum	DA	176	1,2,3	30,45,46,51,59	-	

Lungime Segmente

1) Valorile lungimilor segmentelor sunt obținute din proiecție în plan.

Punct început	X / Y	Punct sfârșit	X / Y	Lungime segment (** (m)
1	510.092,464 424.938,514	2	510.101,72 424.936,066	9.574
2	510.101,72 424.936,066	3	510.119,709 424.936,753	18.002
3	510.119,709 424.936,753	4	510.130,892 424.936,384	11.189
4	510.130,892 424.936,384	5	510.149,809 424.934,601	19.001
5	510.149,809 424.934,601	6	510.150,386 424.937,986	3.434

Punct început	X / Y	Punct sfârșit	X / Y	Lungime segment (** (m)
6	510.150,386 424.937,986	7	510.129,835 424.939,696	20.622
7	510.129,835 424.939,696	8	510.120,353 424.939,223	9.494
8	510.120,353 424.939,223	9	510.109,51 424.939,585	10.849
9	510.109,51 424.939,585	10	510.101,582 424.939,004	7.949
10	510.101,582 424.939,004	11	510.093,11 424.941,287	8.774
11	510.093,11 424.941,287	1	510.092,464 424.938,514	2.847

** Lungimile segmentelor sunt determinate în planul de proiecție Stereo 70 și sunt rotunjite la 1 milimetru.

*** Distanța dintre puncte este formată din segmente cumulate ce sunt mai mici decât valoarea 1 milimetru.

**DATE DESPRE IMOBILUL NR. 330**

Oficiul de Cadastru și Publicitate Imobiliară ARGES
Biroul de Cadastru și Publicitate Imobiliară Campulung

A. Partea I. Descrierea imobilului

TEREN Intravilan

Adresa: Loc. Gura Pravat, Nr. 165, Jud. Arges

Nr. Crt	Nr cadastral Nr. topografic	Suprafața* (mp)	Observații / Referințe
A1		Din acte: 360 Masurata: 438	Sector cadastral:8 Teren imprejmuit;

Construcții

Crt	Nr cadastral Nr. topografic	Adresa	Observații / Referințe
A1.1		Loc. Gura Pravat, Nr. 165, Jud. Arges	Nr. niveluri:1; S. construita la sol:49 mp; S. construita desfasurata:49 mp;
A1.2		Loc. Gura Pravat, Nr. 165, Jud. Arges	Nr. niveluri:1; S. construita la sol:41 mp; S. construita desfasurata:41 mp;

B. Partea II. Proprietari și acte

Inscrieri privitoare la dreptul de proprietate și alte drepturi reale		Referințe
/		
Act Administrativ nr. 126156, din 20/02/2004 emis de CJPSDPAT ARGES;		
B1	Intabulare, drept de PROPRIETATE, dobandit prin Reconstituire, cota actuala 1/1, cota initiala 1/1 1) LUCA CONSTANTIN , lipsă CNP	A1
Act Normativ nr. 7, din 13/03/1996 emis de PARLAMENT (art. 12 alin. 16);		
B2	Intabulare, drept de PROPRIETATE, dobandit prin Construire, cota actuala 1/1, cota initiala 1/1 1) LUCA CONSTANTIN , lipsă CNP	A1.1, A1.2

C. Partea III. SARCINI .

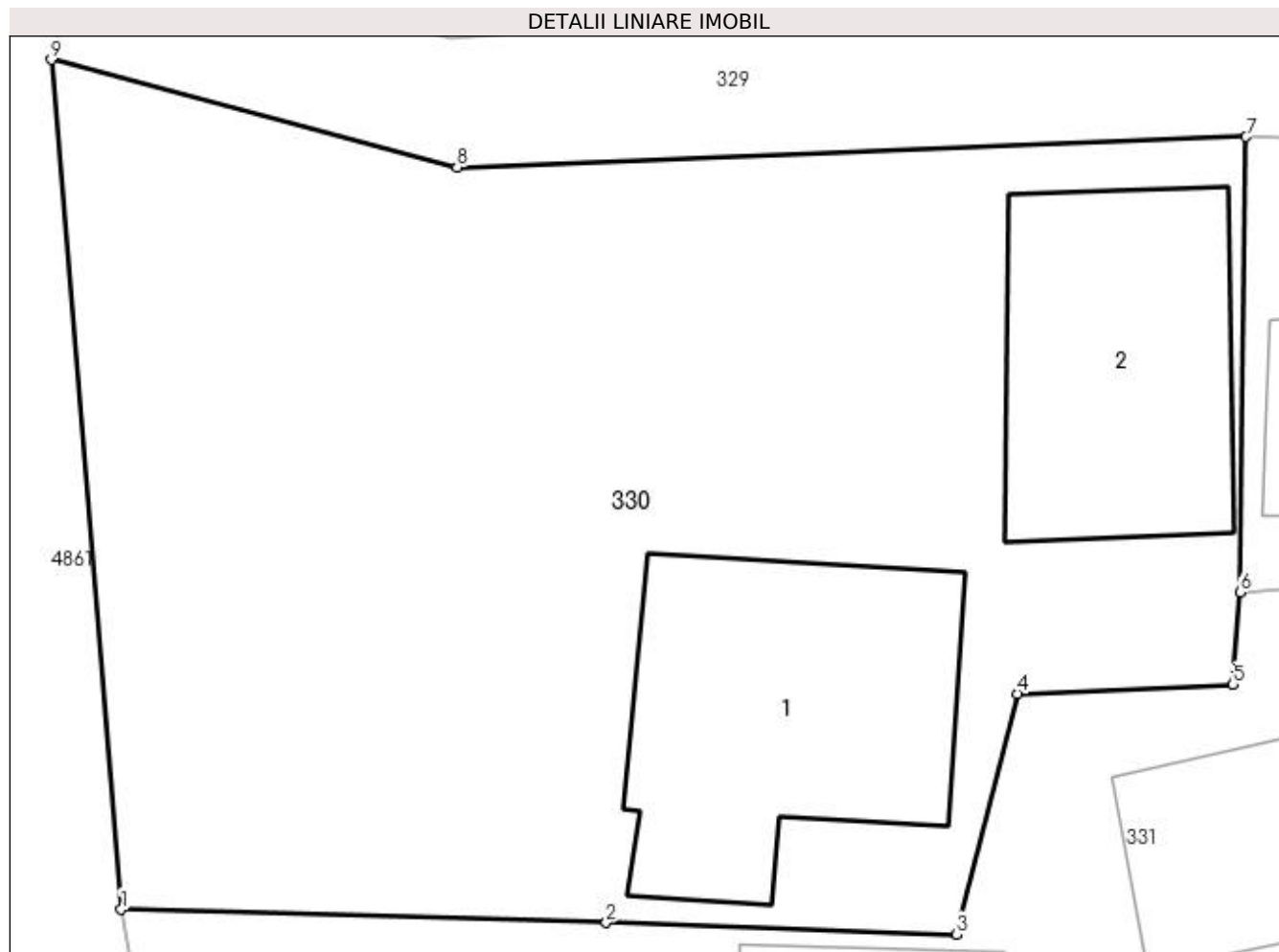
Inscrieri privind dezmembramintele dreptului de proprietate, drepturi reale de garanție și sarcini	Referințe
NU SUNT	

Anexa Nr. 1 La Partea I

Teren

Nr cadastral	Suprafața (mp)*	Observații / Referințe
	Din acte: 360 Masurata: 438	

* Suprafața este determinată în planul de proiecție Stereo 70.



Date referitoare la teren

Crt	Categorie folosință	Intra vilan	Suprafața (mp)	Tarla	Parcelă	Nr. topo	Observații / Referințe
1	curți construcții	DA	438	1,2,3	30,45,46,51,59	-	În act se regăsește P58

Date referitoare la construcții

Crt	Număr	Destinație construcție	Supraf. (mp)	Situație juridică	Observații / Referințe
A1.1		construcții de locuințe	49	Cu acte	Nr. niveluri:1; S. construita la sol:49 mp; S. construita desfasurata:49 mp;
A1.2		construcții de locuințe	41	Cu acte	Nr. niveluri:1; S. construita la sol:41 mp; S. construita desfasurata:41 mp;

Lungime Segmente

1) Valorile lungimilor segmentelor sunt obținute din proiecție în plan.

Punct început	X / Y	Punct sfârșit	X / Y	Lungime segment (** (m)
1	510.094,059 424.919,139	2	510.105,122 424.918,833	11.067
2	510.105,122 424.918,833	3	510.113,115 424.918,572	7.997

Punct început	X / Y	Punct sfârșit	X / Y	Lungime segment (** (m)
3	510.113,115 424.918,572	4	510.114,506 424.924,056	5.658
4	510.114,506 424.924,056	5	510.119,415 424.924,271	4.914
5	510.119,415 424.924,271	6	510.119,57 424.926,371	2.106
6	510.119,57 424.926,371	7	510.119,709 424.936,753	10.383
7	510.119,709 424.936,753	8	510.101,72 424.936,066	18.002
8	510.101,72 424.936,066	9	510.092,464 424.938,514	9.574
9	510.092,464 424.938,514	1	510.094,059 424.919,139	19.441

** Lungimile segmentelor sunt determinate în planul de proiecție Stereo 70 și sunt rotunjite la 1 milimetru.

*** Distanța dintre puncte este formată din segmente cumulate ce sunt mai mici decât valoarea 1 milimetru.

**DATE DESPRE IMOBILUL NR. 331**

Oficiul de Cadastru și Publicitate Imobiliară ARGES
Biroul de Cadastru și Publicitate Imobiliară Campulung

A. Partea I. Descrierea imobilului

TEREN Intravilan

Adresa: Loc. Gura Pravat, Nr. 167B, Jud. Arges

Nr. Crt	Nr cadastral Nr. topografic	Suprafața* (mp)	Observații / Referințe
A1		445	Sector cadastral:8 Teren neimprejmuit;

Construcții

Crt	Nr cadastral Nr. topografic	Adresa	Observații / Referințe
A1.1		Loc. Gura Pravat, Nr. 167B, Jud. Arges	Nr. niveluri:1; S. construita la sol:99 mp; S. construita desfasurata:99 mp;
A1.2		Loc. Gura Pravat, Nr. 167B, Jud. Arges	Nr. niveluri:1; S. construita la sol:21 mp; S. construita desfasurata:21 mp;
A1.3		Loc. Gura Pravat, Nr. 167B, Jud. Arges	Nr. niveluri:1; S. construita la sol:28 mp; S. construita desfasurata:28 mp;

B. Partea II. Proprietari și acte

Inscrieri privitoare la dreptul de proprietate și alte drepturi reale		Referințe
/		
Act Normativ nr. 7, din 13/03/1996 emis de PARLAMENT (art. 13 alin. 15);		
B1	Inscrierea provizorie, drept de PROPRIETATE, dobandit prin Lege, cota actuala 1/1, cota initiala 1/1 1) COMUNA VALEA MARE PRAVĂȚ , CIF:5010196	A1
Act Normativ nr. 7, din 13/03/1996 emis de PARLAMENT (art. 12 alin. 16);		
B3	Intabulare, drept de PROPRIETATE, dobandit prin Construire, cota actuala 1/1, cota initiala 1/1 1) VRABIE IONEL	A1.1, A1.2
B4	Intabulare, drept de PROPRIETATE, dobandit prin Construire, cota actuala 1/1, cota initiala 1/1 1) LUCA MARCELA , lipsă CNP	A1.3

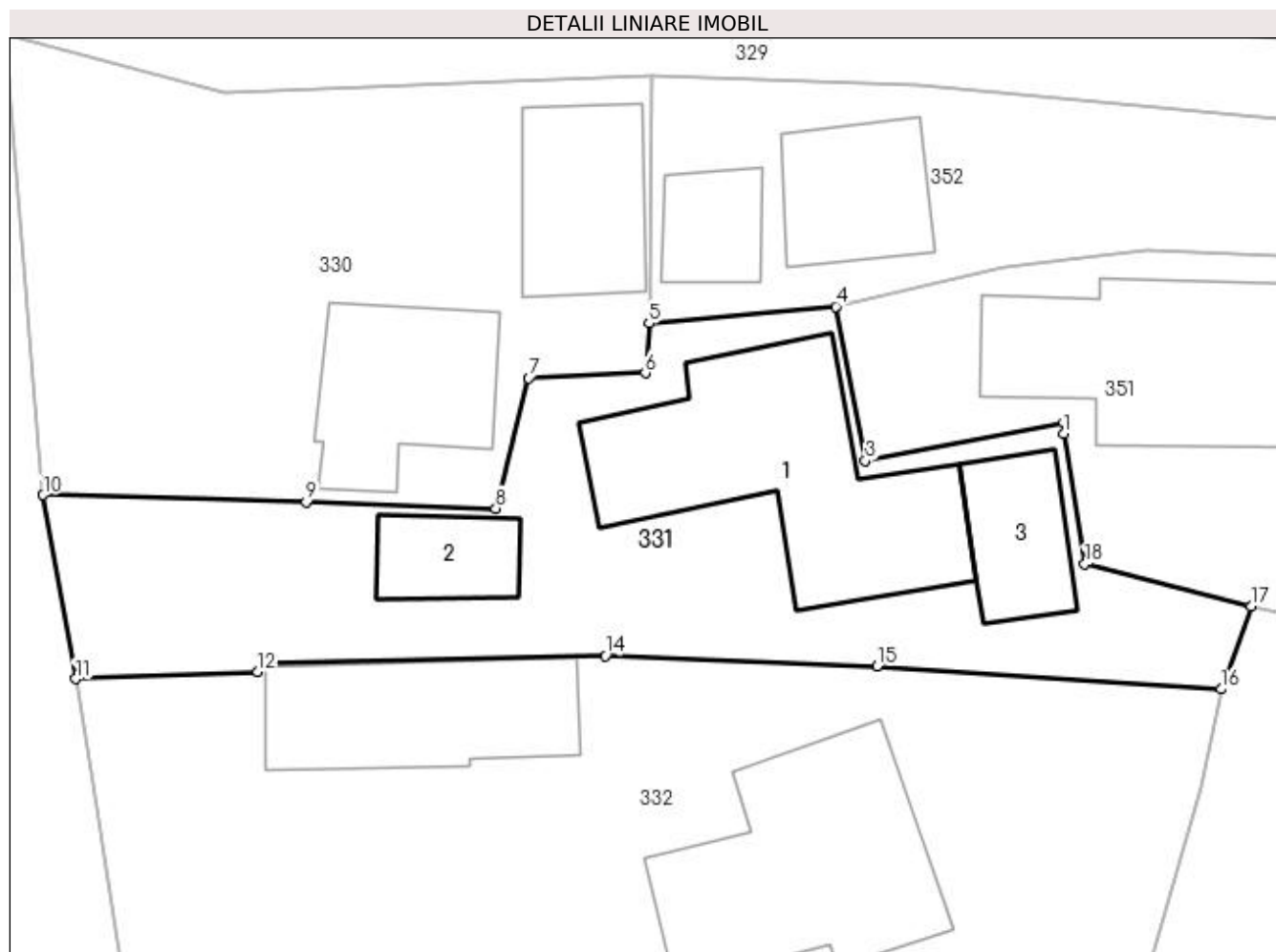
C. Partea III. SARCINI .

Inscrieri privind dezmembramintele dreptului de proprietate, drepturi reale de garanție și sarcini	Referințe
NU SUNT	

Teren

Nr cadastral	Suprafața (mp)*	Observații / Referințe
	445	

* Suprafața este determinată în planul de proiecție Stereo 70.



Date referitoare la teren

Crt	Categorie folosință	Intravilan	Suprafața (mp)	Tarla	Parcelă	Nr. topo	Observații / Referințe
1	curți constructii	DA	445	2,3	45,46,51,58,59	-	

Date referitoare la construcții

Crt	Număr	Destinație construcție	Supraf. (mp)	Situație juridică	Observații / Referințe
A1.1		construcții de locuințe	99	Cu acte	Nr. niveluri:1; S. construita la sol:99 mp; S. construita desfasurata:99 mp;
A1.2		construcții anexa	21	Cu acte	Nr. niveluri:1; S. construita la sol:21 mp; S. construita desfasurata:21 mp;
A1.3		construcții de locuințe	28	Cu acte	Nr. niveluri:1; S. construita la sol:28 mp; S. construita desfasurata:28 mp;

Lungime Segmente

1) Valorile lungimilor segmentelor sunt obținute din proiecție în plan.

Punct început	X / Y	Punct sfârșit	X / Y	Lungime segment (** (m)
1	510.137,026 424.921,733	2	510.137,032 424.922,179	0.446
2	510.137,032 424.922,179	3	510.128,681 424.920,58	8.503

Punct început	X / Y	Punct sfârșit	X / Y	Lungime segment (** (m)
3	510.128,681 424.920,58	4	510.127,43 424.927,065	6.605
4	510.127,43 424.927,065	5	510.119,57 424.926,371	7.891
5	510.119,57 424.926,371	6	510.119,415 424.924,271	2.106
6	510.119,415 424.924,271	7	510.114,506 424.924,056	4.914
7	510.114,506 424.924,056	8	510.113,115 424.918,572	5.658
8	510.113,115 424.918,572	9	510.105,122 424.918,833	7.997
9	510.105,122 424.918,833	10	510.094,059 424.919,139	11.067
10	510.094,059 424.919,139	11	510.095,432 424.911,398	7.862
11	510.095,432 424.911,398	12	510.103,103 424.911,696	7.677
12	510.103,103 424.911,696	13	510.103,549 424.912,101	0.602
13	510.103,549 424.912,101	14	510.117,729 424.912,38	14.183
14	510.117,729 424.912,38	15	510.129,174 424.911,936	11.454
15	510.129,174 424.911,936	16	510.143,655 424.910,963	14.514
16	510.143,655 424.910,963	17	510.144,923 424.914,45	3.71
17	510.144,923 424.914,45	18	510.137,916 424.916,224	7.228
18	510.137,916 424.916,224	1	510.137,026 424.921,733	5.58

** Lungimile segmentelor sunt determinate în planul de proiecție Stereo 70 și sunt rotunjite la 1 milimetru.

*** Distanța dintre puncte este formată din segmente cumulate ce sunt mai mici decât valoarea 1 milimetru.

**DATE DESPRE IMOBILUL NR. 332**

Oficiul de Cadastru și Publicitate Imobiliară ARGES
Biroul de Cadastru și Publicitate Imobiliară Campulung

A. Partea I. Descrierea imobilului

TEREN Intravilan

Adresa: Loc. Gura Pravat, Nr. 167N, Jud. Arges

Nr. Crt	Nr cadastral Nr. topografic	Suprafața* (mp)	Observații / Referințe
A1		Din acte: 446 Masurata: 623	Sector cadastral:8 Teren imprejmuit;

Construcții

Crt	Nr cadastral Nr. topografic	Adresa	Observații / Referințe
A1.1		Loc. Gura Pravat, Nr. 167N, Jud. Arges	Nr. niveluri:1; S. construita la sol:87 mp; S. construita desfasurata:87 mp;
A1.2		Loc. Gura Pravat, Nr. 167N, Jud. Arges	Nr. niveluri:1; S. construita la sol:57 mp; S. construita desfasurata:57 mp;

B. Partea II. Proprietari și acte

Inscrieri privitoare la dreptul de proprietate și alte drepturi reale		Referințe
/		
Act Administrativ nr. 126157, din 20/02/2004 emis de CJPSDPAT ARGES;		
B1	Intabulare, drept de PROPRIETATE, dobandit prin Reconstituire, cota actuala 1/1, cota initiala 1/1 1) LUCA VASILE , lipsă CNP	A1
Act Normativ nr. 7, din 13/03/1996 emis de PARLAMENT (art. 12 alin. 16);		
B2	Intabulare, drept de PROPRIETATE, dobandit prin Construire, cota actuala 1/1, cota initiala 1/1 1) LUCA VASILE , lipsă CNP	A1.1, A1.2

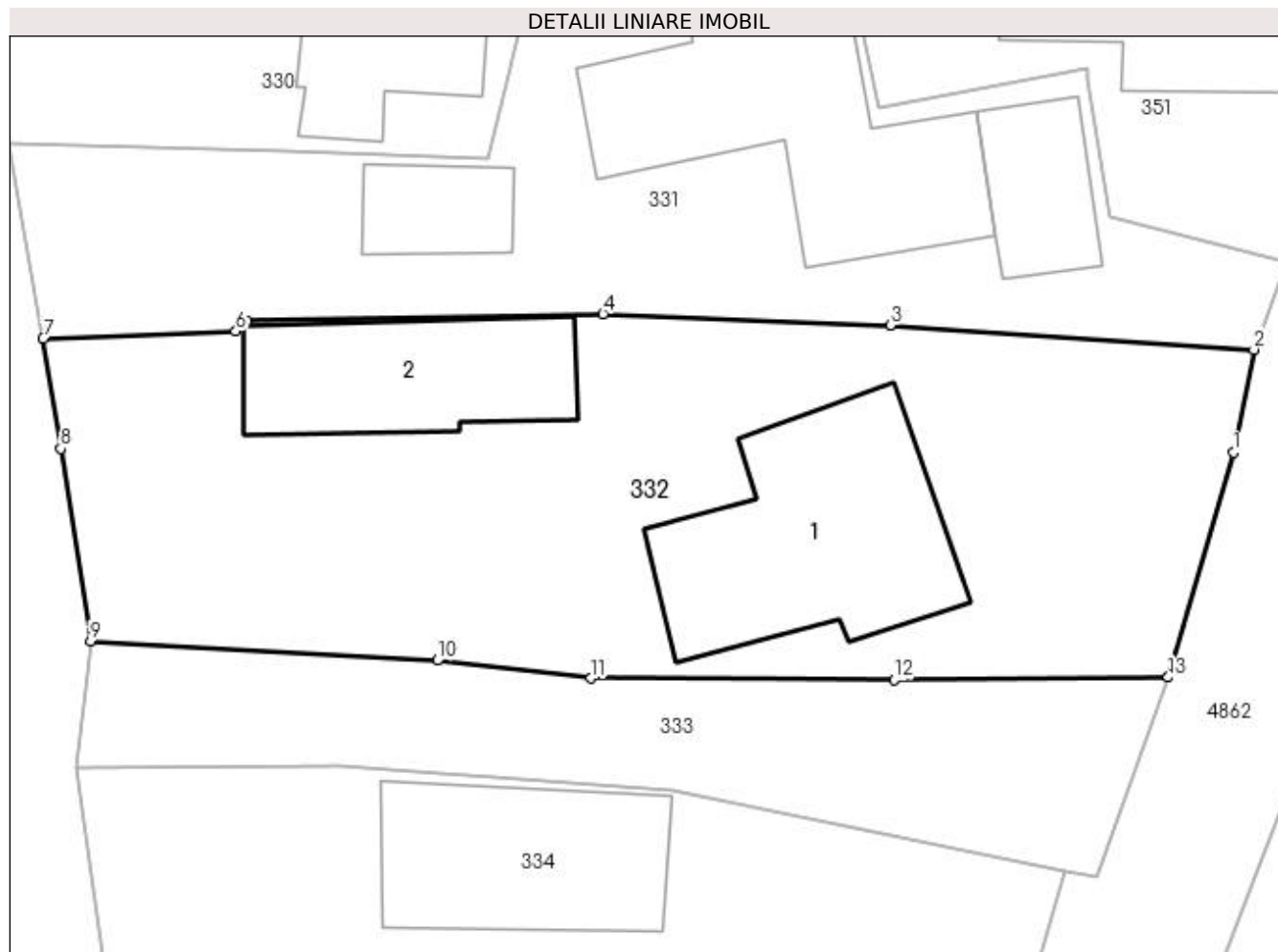
C. Partea III. SARCINI .

Inscrieri privind dezmembramintele dreptului de proprietate, drepturi reale de garanție și sarcini	Referințe
NU SUNT	

Anexa Nr. 1 La Partea I**Teren**

Nr cadastral	Suprafața (mp)*	Observații / Referințe
	Din acte: 446 Masurata: 623	

* Suprafața este determinată în planul de proiecție Stereo 70.

**Date referitoare la teren**

Crt	Categorie folosință	Intra vilan	Suprafața (mp)	Tarla	Parcelă	Nr. topo	Observații / Referințe
1	curți constructii	DA	623	2,3	45,46,51,58	-	

Date referitoare la construcții

Crt	Număr	Destinație construcție	Supraf. (mp)	Situație juridică	Observații / Referințe
A1.1		construcții de locuințe	87	Cu acte	Nr. niveluri:1; S. construita la sol:87 mp; S. construita desfasurata:87 mp;
A1.2		construcții anexa	57	Cu acte	Nr. niveluri:1; S. construita la sol:57 mp; S. construita desfasurata:57 mp;

Lungime Segmente

1) Valorile lungimilor segmentelor sunt obținute din proiecție în plan.

Punct început	X / Y	Punct sfârșit	X / Y	Lungime segment (** (m)
1	510.142,84 424.906,867	2	510.143,655 424.910,963	4.176
2	510.143,655 424.910,963	3	510.129,174 424.911,936	14.514

Punct început	X / Y	Punct sfârșit	X / Y	Lungime segment (** (m)
3	510.129,174 424.911,936	4	510.117,729 424.912,38	11.454
4	510.117,729 424.912,38	5	510.103,549 424.912,101	14.183
5	510.103,549 424.912,101	6	510.103,103 424.911,696	0.602
6	510.103,103 424.911,696	7	510.095,432 424.911,398	7.677
7	510.095,432 424.911,398	8	510.096,133 424.907,016	4.438
8	510.096,133 424.907,016	9	510.097,329 424.899,365	7.744
9	510.097,329 424.899,365	10	510.111,128 424.898,59	13.821
10	510.111,128 424.898,59	11	510.117,248 424.897,88	6.161
11	510.117,248 424.897,88	12	510.129,34 424.897,807	12.092
12	510.129,34 424.897,807	13	510.140,237 424.897,913	10.898
13	510.140,237 424.897,913	1	510.142,84 424.906,867	9.325

** Lungimile segmentelor sunt determinate în planul de proiecție Stereo 70 și sunt rotunjite la 1 milimetru.

*** Distanța dintre puncte este formată din segmente cumulate ce sunt mai mici decât valoarea 1 milimetru.

**DATE DESPRE IMOBILUL NR. 333**

Oficiul de Cadastru și Publicitate Imobiliară ARGES
Biroul de Cadastru și Publicitate Imobiliară Campulung

A. Partea I. Descrierea imobilului

TEREN Intravilan

Adresa: Loc. Gura Pravat, Jud. Arges

Nr. Crt	Nr cadastral Nr. topografic	Suprafața* (mp)	Observații / Referințe
A1		Din acte: 80 Masurata: 222	Sector cadastral:8 Teren imprejmuit;

B. Partea II. Proprietari și acte

Inscrieri privitoare la dreptul de proprietate și alte drepturi reale		Referințe
/		
Act Administrativ nr. 126159, din 20/02/2004 emis de CJPSDPAT ARGES;		
B1	Intabulare, drept de PROPRIETATE, dobandit prin Reconstituire, cota actuala 1/1, cota initiala 1/1 1) MONDOC MARGARETA, lipsă CNP	A1

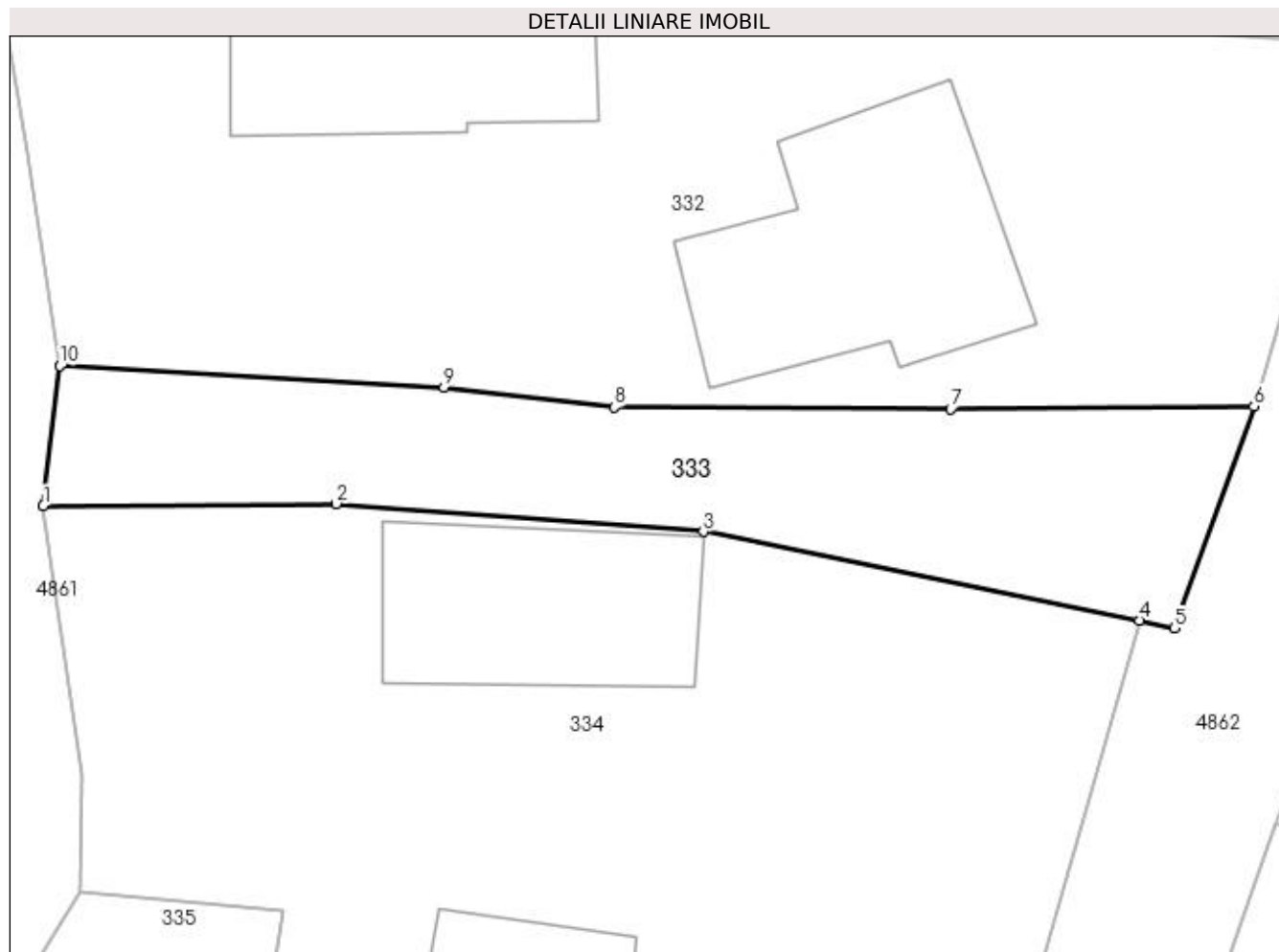
C. Partea III. SARCINI .

Inscrieri privind dezmembramintele dreptului de proprietate, drepturi reale de garanție și sarcini	Referințe
NU SUNT	

Teren

Nr cadastral	Suprafața (mp)*	Observații / Referințe
	Din acte: 80 Masurata: 222	

* Suprafața este determinată în planul de proiecție Stereo 70.



Date referitoare la teren

Crt	Categorie folosință	Intra vilan	Suprafața (mp)	Tarla	Parcelă	Nr. topo	Observații / Referințe
1	curți constructii	DA	222	2,3	45,46,51,58	-	

Lungime Segmente

1) Valorile lungimilor segmentelor sunt obținute din proiecție în plan.

Punct început	X / Y	Punct sfârșit	X / Y	Lungime segment (** (m)
1	510.096,73 424.894,331	2	510.107,256 424.894,413	10.526
2	510.107,256 424.894,413	3	510.120,449 424.893,403	13.232
3	510.120,449 424.893,403	4	510.136,119 424.890,225	15.989
4	510.136,119 424.890,225	5	510.137,37 424.889,94	1.283
5	510.137,37 424.889,94	6	510.140,237 424.897,913	8.473

Punct început	X / Y	Punct sfârșit	X / Y	Lungime segment (** (m)
6	510.140,237 424.897,913	7	510.129,34 424.897,807	10.898
7	510.129,34 424.897,807	8	510.117,248 424.897,88	12.092
8	510.117,248 424.897,88	9	510.111,128 424.898,59	6.161
9	510.111,128 424.898,59	10	510.097,329 424.899,365	13.821
10	510.097,329 424.899,365	1	510.096,73 424.894,331	5.07

** Lungimile segmentelor sunt determinate în planul de proiecție Stereo 70 și sunt rotunjite la 1 milimetru.

*** Distanța dintre puncte este formată din segmente cumulate ce sunt mai mici decât valoarea 1 milimetru.

**DATE DESPRE IMOBILUL NR. 334**

Oficiul de Cadastru și Publicitate Imobiliară ARGES
Biroul de Cadastru și Publicitate Imobiliară Campulung

A. Partea I. Descrierea imobilului

TEREN Intravilan

Adresa: Loc. Gura Pravat, Nr. 169, Jud. Arges

Nr. Crt	Nr cadastral Nr. topografic	Suprafața* (mp)	Observații / Referințe
A1		Din acte: 497 Masurata: 918	Sector cadastral:8 Teren imprejmuit;

Construcții

Crt	Nr cadastral Nr. topografic	Adresa	Observații / Referințe
A1.1		Loc. Gura Pravat, Nr. 169, Jud. Arges	Nr. niveluri:1; S. construita la sol:64 mp; S. construita desfasurata:64 mp;
A1.2		Loc. Gura Pravat, Nr. 169, Jud. Arges	Nr. niveluri:1; S. construita la sol:46 mp; S. construita desfasurata:46 mp;
A1.3		Loc. Gura Pravat, Nr. 169, Jud. Arges	Nr. niveluri:1; S. construita la sol:8 mp; S. construita desfasurata:8 mp;
A1.4		Loc. Gura Pravat, Nr. 169, Jud. Arges	Nr. niveluri:1; S. construita la sol:24 mp; S. construita desfasurata:24 mp;

B. Partea II. Proprietari și acte

Inscrieri privitoare la dreptul de proprietate și alte drepturi reale		Referințe
/		
Act Administrativ nr. 126160, din 20/02/2004 emis de CJPSDPAT ARGES;		
B1	Intabulare, drept de PROPRIETATE, dobandit prin Reconstituire, cota actuala 1/1, cota initiala 1/1 1) REBECA CORNEL, lipsă CNP	A1
Act Normativ nr. 7, din 13/03/1996 emis de PARLAMENT (art. 12 alin. 16);		
B2	Intabulare, drept de PROPRIETATE, dobandit prin Construire, cota actuala 1/1, cota initiala 1/1 1) REBECA CORNEL, lipsă CNP	A1.1, A1.2, A1.3, A1.4

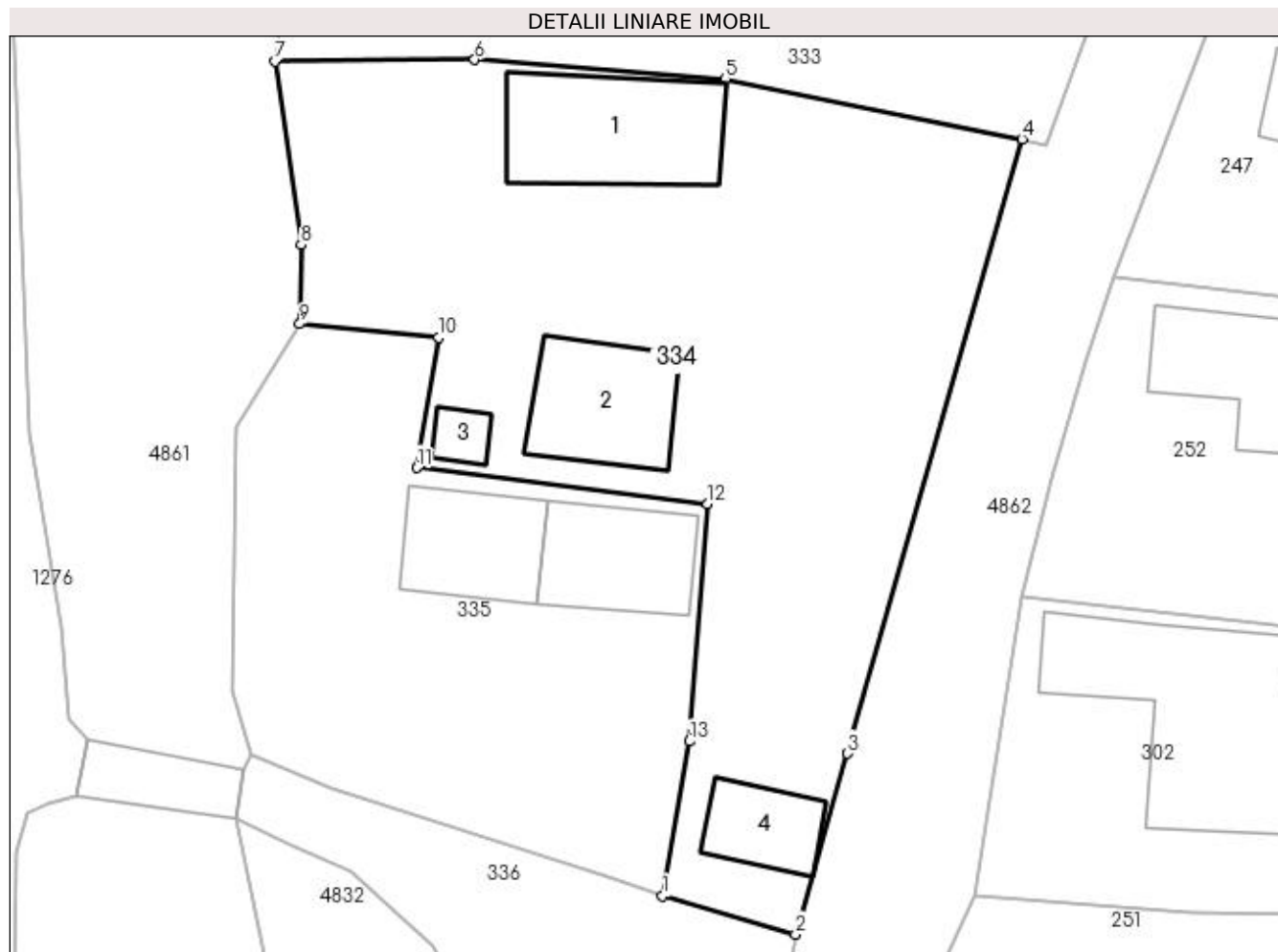
C. Partea III. SARCINI .

Inscrieri privind dezmembramentele dreptului de proprietate, drepturi reale de garanție și sarcini	Referințe
NU SUNT	

Anexa Nr. 1 La Partea I**Teren**

Nr cadastral	Suprafața (mp)*	Observații / Referințe
	Din acte: 497 Masurata: 918	

* Suprafața este determinată în planul de proiecție Stereo 70.

**Date referitoare la teren**

Crt	Categorie folosință	Intra vilan	Suprafața (mp)	Tarla	Parcelă	Nr. topo	Observații / Referințe
1	curți constructii	DA	918	2,3	45,46,51,57,58	-	

Date referitoare la construcții

Crt	Număr	Destinație construcție	Supraf. (mp)	Situație juridică	Observații / Referințe
A1.1		construcții de locuințe	64	Cu acte	Nr. niveluri:1; S. construita la sol:64 mp; S. construita desfasurata:64 mp;
A1.2		construcții de locuințe	46	Cu acte	Nr. niveluri:1; S. construita la sol:46 mp; S. construita desfasurata:46 mp;
A1.3		construcții anexa	8	Cu acte	Nr. niveluri:1; S. construita la sol:8 mp; S. construita desfasurata:8 mp;
A1.4		construcții anexa	24	Cu acte	Nr. niveluri:1; S. construita la sol:24 mp; S. construita desfasurata:24 mp;

Lungime Segmente

1) Valorile lungimilor segmentelor sunt obținute din proiecție în plan.

Punct început	X / Y	Punct sfârșit	X / Y	Lungime segment (** (m)
1	510.117,153 424.850,337	2	510.124,177 424.848,299	7.314

Punct început	X / Y	Punct sfârșit	X / Y	Lungime segment (** (m)
2	510.124,177 424.848,299	3	510.126,91 424.857,834	9.919
3	510.126,91 424.857,834	4	510.136,119 424.890,225	33.675
4	510.136,119 424.890,225	5	510.120,449 424.893,403	15.989
5	510.120,449 424.893,403	6	510.107,256 424.894,413	13.232
6	510.107,256 424.894,413	7	510.096,73 424.894,331	10.526
7	510.096,73 424.894,331	8	510.098,109 424.884,654	9.775
8	510.098,109 424.884,654	9	510.098,034 424.880,482	4.173
9	510.098,034 424.880,482	10	510.105,36 424.879,782	7.359
10	510.105,36 424.879,782	11	510.104,206 424.872,898	6.98
11	510.104,206 424.872,898	12	510.119,544 424.870,981	15.457
12	510.119,544 424.870,981	13	510.118,569 424.858,482	12.537
13	510.118,569 424.858,482	1	510.117,153 424.850,337	8.267

** Lungimile segmentelor sunt determinate în planul de proiecție Stereo 70 și sunt rotunjite la 1 milimetru.

*** Distanța dintre puncte este formată din segmente cumulate ce sunt mai mici decât valoarea 1 milimetru.

**DATE DESPRE IMOBILUL NR. 335**

Oficiul de Cadastru și Publicitate Imobiliară ARGES
Biroul de Cadastru și Publicitate Imobiliară Campulung

A. Partea I. Descrierea imobilului

TEREN Intravilan

Adresa: Loc. Gura Pravat, Jud. Arges

Nr. Crt	Nr cadastral Nr. topografic	Suprafața* (mp)	Observații / Referințe
A1		510	Sector cadastral:8 Teren imprejmuit;

Construcții

Crt	Nr cadastral Nr. topografic	Adresa	Observații / Referințe
A1.1		Loc. Gura Pravat, Jud. Arges	Nr. niveluri:1; S. construita la sol:43 mp; S. construita desfasurata:43 mp;
A1.2		Loc. Gura Pravat, Jud. Arges	Nr. niveluri:1; S. construita la sol:40 mp; S. construita desfasurata:40 mp;

B. Partea II. Proprietari și acte

Inscrieri privitoare la dreptul de proprietate și alte drepturi reale		Referințe
/		
Act Normativ nr. 7, din 13/03/1996 emis de PARLAMENT (art. 13 alin. 15);		
B1	Inscrierea provizorie, drept de PROPRIETATE, dobandit prin Lege, cota actuala 1/1, cota initiala 1/1 1) COMUNA VALEA MARE PRAVĂȚ , CIF:5010196	A1
Act Normativ nr. 7, din 13/03/1996 emis de PARLAMENT (art. 12 alin. 16);		
B3	Intabulare, drept de PROPRIETATE, dobandit prin Construire, cota actuala 1/1, cota initiala 1/1 1) COȘCODARU ION , lipsă CNP	A1.1
B4	Intabulare, drept de PROPRIETATE, dobandit prin Construire, cota actuala 1/1, cota initiala 1/1 1) VĂDUVA DANIEL VASILE , lipsă CNP	A1.2

C. Partea III. SARCINI .

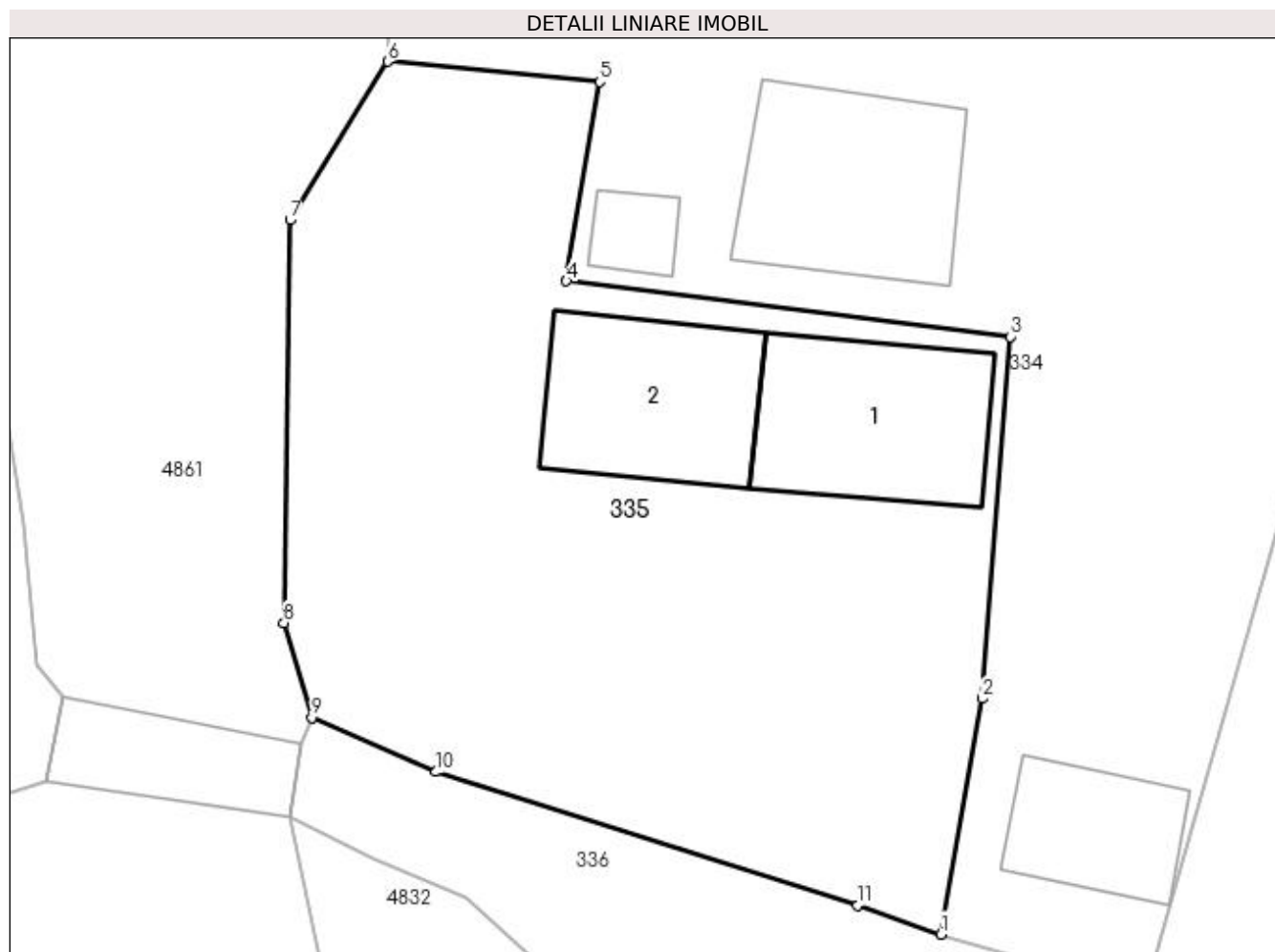
Inscrieri privind dezmembramintele dreptului de proprietate, drepturi reale de garanție și sarcini	Referințe
NU SUNT	

Anexa Nr. 1 La Partea I

Teren

Nr cadastral	Suprafața (mp)*	Observații / Referințe
	510	

* Suprafața este determinată în planul de proiecție Stereo 70.



Date referitoare la teren

Crt	Categorie folosință	Intra vilan	Suprafața (mp)	Tarla	Parcelă	Nr. topo	Observații / Referințe
1	curți constructii	DA	510	1,2	30,45,46,51	-	

Date referitoare la construcții

Crt	Număr	Destinație construcție	Supraf. (mp)	Situație juridică	Observații / Referințe
A1.1		construcții de locuințe	43	Cu acte	Nr. niveluri:1; S. construita la sol:43 mp; S. construita desfasurata:43 mp;
A1.2		construcții de locuințe	40	Cu acte	Nr. niveluri:1; S. construita la sol:40 mp; S. construita desfasurata:40 mp;

Lungime Segmente

1) Valorile lungimilor segmentelor sunt obținute din proiecție în plan.

Punct început	X / Y	Punct sfârșit	X / Y	Lungime segment (** (m)
1	510.117,153 424.850,337	2	510.118,569 424.858,482	8.267
2	510.118,569 424.858,482	3	510.119,544 424.870,981	12.537
3	510.119,544 424.870,981	4	510.104,206 424.872,898	15.457

Punct început	X / Y	Punct sfârșit	X / Y	Lungime segment (** (m)
4	510.104,206 424.872,898	5	510.105,36 424.879,782	6.98
5	510.105,36 424.879,782	6	510.098,034 424.880,482	7.359
6	510.098,034 424.880,482	7	510.094,653 424.875,009	6.433
7	510.094,653 424.875,009	8	510.094,447 424.861,097	13.914
8	510.094,447 424.861,097	9	510.095,414 424.857,817	3.42
9	510.095,414 424.857,817	10	510.099,706 424.855,948	4.681
10	510.099,706 424.855,948	11	510.114,273 424.851,337	15.279
11	510.114,273 424.851,337	1	510.117,153 424.850,337	3.049

** Lungimile segmentelor sunt determinate în planul de proiecție Stereo 70 și sunt rotunjite la 1 milimetru.

*** Distanța dintre puncte este formată din segmente cumulate ce sunt mai mici decât valoarea 1 milimetru.

**DATE DESPRE IMOBILUL NR. 336**

Oficiul de Cadastru și Publicitate Imobiliară ARGES
Biroul de Cadastru și Publicitate Imobiliară Campulung

A. Partea I. Descrierea imobilului

TEREN Intravilan

Adresa: Loc. Gura Pravat, Jud. Arges

Nr. Crt	Nr cadastral Nr. topografic	Suprafața* (mp)	Observații / Referințe
A1		323	Sector cadastral:8 Teren neimprejmuit;

B. Partea II. Proprietari și acte

Inscrieri privitoare la dreptul de proprietate și alte drepturi reale	Referințe
/	
Act Normativ nr. 7, din 13/03/1996 emis de PARLAMENT (art. 13 alin. 15);	
B1	A1
Inscrierea provizorie, drept de PROPRIETATE, dobandit prin Lege, cota actuala 1/1, cota initiala 1/1 1) COMUNA VALEA MARE PRAVAT, CIF:5010196	

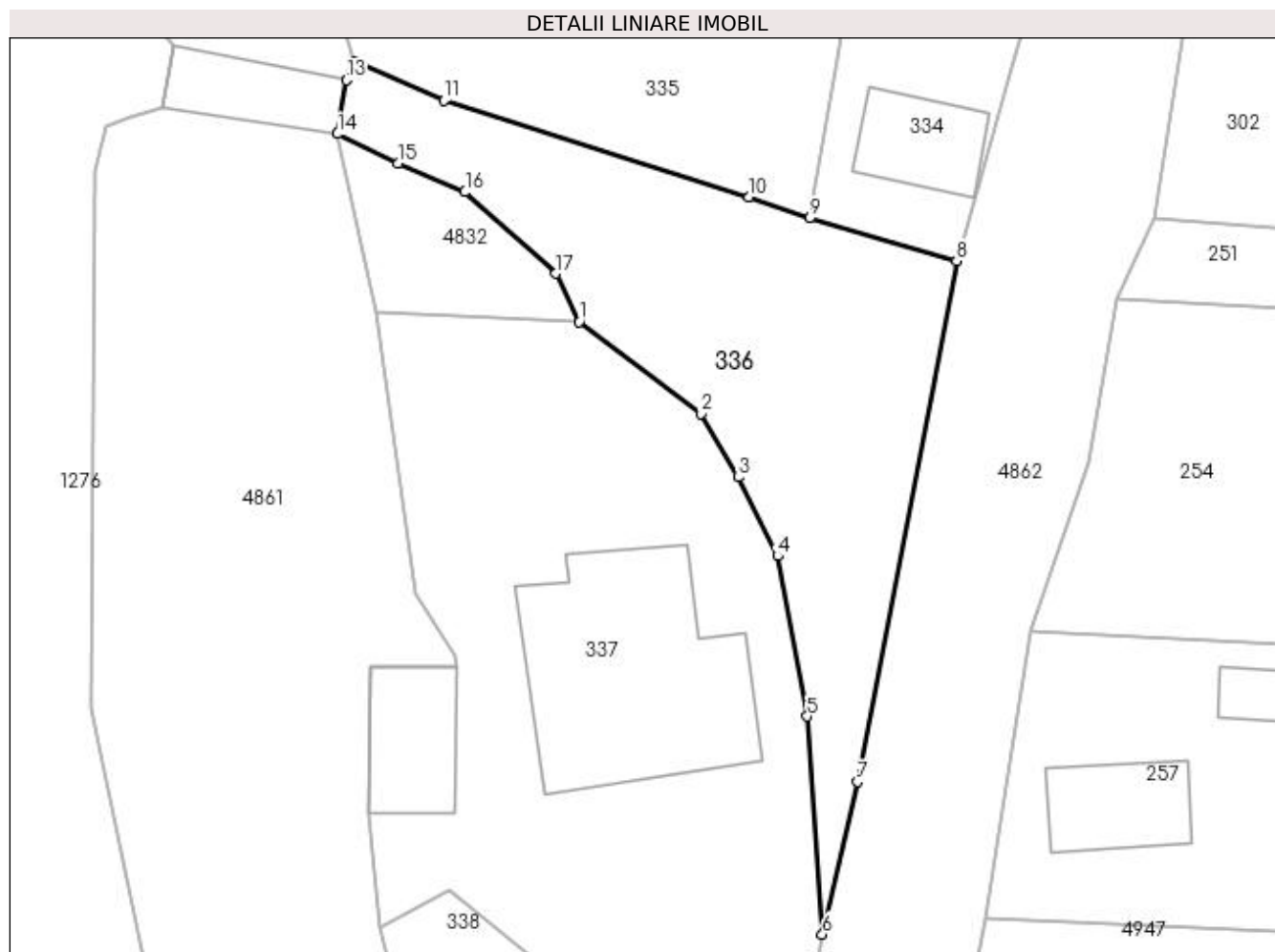
C. Partea III. SARCINI .

Inscrieri privind dezmembramintele dreptului de proprietate, drepturi reale de garanție și sarcini	Referințe
NU SUNT	

Teren

Nr cadastral	Suprafața (mp)*	Observații / Referințe
	323	

* Suprafața este determinată în planul de proiecție Stereo 70.



Date referitoare la teren

Crt	Categorie folosință	Intravilan	Suprafața (mp)	Tarla	Parcelă	Nr. topo	Observații / Referințe
1	drum	DA	323	1,2,3	Dc 30,45,46,51, 51	-	

Lungime Segmente

1) Valorile lungimilor segmentelor sunt obținute din proiecție în plan.

Punct început	X / Y	Punct sfârșit	X / Y	Lungime segment (** (m)
1	510.106,157 424.845,407	2	510.111,968 424.841,005	7.29
2	510.111,968 424.841,005	3	510.113,759 424.837,983	3.513
3	510.113,759 424.837,983	4	510.115,641 424.834,219	4.208
4	510.115,641 424.834,219	5	510.117,06 424.826,562	7.787

Punct început	X / Y	Punct sfârșit	X / Y	Lungime segment (** (m)
5	510.117,06 424.826,562	6	510.117,775 424.816,168	10.419
6	510.117,775 424.816,168	7	510.119,458 424.823,443	7.467
7	510.119,458 424.823,443	8	510.124,177 424.848,299	25.3
8	510.124,177 424.848,299	9	510.117,153 424.850,337	7.314
9	510.117,153 424.850,337	10	510.114,273 424.851,337	3.049
10	510.114,273 424.851,337	11	510.099,706 424.855,948	15.279
11	510.099,706 424.855,948	12	510.095,414 424.857,817	4.681
12	510.095,414 424.857,817	13	510.095,044 424.856,938	0.954
13	510.095,044 424.856,938	14	510.094,636 424.854,364	2.606
14	510.094,636 424.854,364	15	510.097,52 424.852,973	3.202
15	510.097,52 424.852,973	16	510.100,715 424.851,588	3.482
16	510.100,715 424.851,588	17	510.105,064 424.847,703	5.832
17	510.105,064 424.847,703	1	510.106,157 424.845,407	2.543

** Lungimile segmentelor sunt determinate în planul de proiecție Stereo 70 și sunt rotunjite la 1 milimetru.

*** Distanța dintre puncte este formată din segmente cumulate ce sunt mai mici decât valoarea 1 milimetru.

**DATE DESPRE IMOBILUL NR. 337**

Oficiul de Cadastru și Publicitate Imobiliară ARGES
Biroul de Cadastru și Publicitate Imobiliară Campulung

A. Partea I. Descrierea imobilului

TEREN Intravilan

Adresa: Loc. Gura Pravat, Jud. Arges

Nr. Crt	Nr cadastral Nr. topografic	Suprafața* (mp)	Observații / Referințe
A1		600	Sector cadastral:8 Teren imprejmuit;

Construcții

Crt	Nr cadastral Nr. topografic	Adresa	Observații / Referințe
A1.1		Loc. Gura Pravat, Jud. Arges	Nr. niveluri:2; S. construita la sol:103 mp; S. construita desfasurata:206 mp;
A1.2		Loc. Gura Pravat, Jud. Arges	Nr. niveluri:1; S. construita la sol:29 mp; S. construita desfasurata:29 mp;

B. Partea II. Proprietari și acte

Inscrieri privitoare la dreptul de proprietate și alte drepturi reale		Referințe
/		
Act Normativ nr. 7, din 13/03/1996 emis de PARLAMENT (art. 13 alin. 15);		
B1	Inscrierea provizorie, drept de PROPRIETATE, dobandit prin Lege, cota actuala 1/1, cota initiala 1/1 1) COMUNA VALEA MARE PRAVĂȚ , CIF:5010196	A1
Act Normativ nr. 7, din 13/03/1996 emis de PARLAMENT (art. 12 alin. 16);		
B3	Intabulare, drept de PROPRIETATE, dobandit prin Construire, cota actuala 1/1, cota initiala 1/1 1) MONDOC VIOREL , lipsă CNP 2) MONDOC CONSTANTIN , lipsă CNP	A1.1, A1.2

C. Partea III. SARCINI .

Inscrieri privind dezmembramintele dreptului de proprietate, drepturi reale de garanție și sarcini	Referințe
NU SUNT	

Anexa Nr. 1 La Partea I

Teren

Nr cadastral	Suprafața (mp)*	Observații / Referințe
	600	

* Suprafața este determinată în planul de proiecție Stereo 70.



Date referitoare la teren

Crt	Categorie folosință	Intra vilan	Suprafața (mp)	Tarla	Parcelă	Nr. topo	Observații / Referințe
1	curți constructii	DA	600	2	45,46,51,51	-	

Date referitoare la construcții

Crt	Număr	Destinație construcție	Supraf. (mp)	Situație juridică	Observații / Referințe
A1.1		construcții de locuințe	103	Cu acte	Nr. niveluri:2; S. construita la sol:103 mp; S. construita desfasurata:206 mp;
A1.2		construcții anexa	29	Cu acte	Nr. niveluri:1; S. construita la sol:29 mp; S. construita desfasurata:29 mp;

Lungime Segmente

1) Valorile lungimilor segmentelor sunt obținute din proiecție în plan.

Punct început	X / Y	Punct sfârșit	X / Y	Lungime segment (** (m))
1	510.115,676 424.805,56	2	510.117,775 424.816,168	10.814
2	510.117,775 424.816,168	3	510.117,06 424.826,562	10.419
3	510.117,06 424.826,562	4	510.115,641 424.834,219	7.787

Punct început	X / Y	Punct sfârșit	X / Y	Lungime segment (** (m)
4	510.115,641 424.834,219	5	510.113,759 424.837,983	4.208
5	510.113,759 424.837,983	6	510.111,968 424.841,005	3.513
6	510.111,968 424.841,005	7	510.106,157 424.845,407	7.29
7	510.106,157 424.845,407	8	510.096,463 424.845,816	9.703
8	510.096,463 424.845,816	9	510.098,334 424.832,395	13.551
9	510.098,334 424.832,395	10	510.100,22 424.829,467	3.483
10	510.100,22 424.829,467	11	510.100,321 424.828,937	0.54
11	510.100,321 424.828,937	12	510.096,225 424.828,963	4.096
12	510.096,225 424.828,963	13	510.096,07 424.821,988	6.977
13	510.096,07 424.821,988	14	510.096,629 424.816,455	5.561
14	510.096,629 424.816,455	15	510.099,996 424.818,246	3.814
15	510.099,996 424.818,246	1	510.115,676 424.805,56	20.169

** Lungimile segmentelor sunt determinate în planul de proiecție Stereo 70 și sunt rotunjite la 1 milimetru.

*** Distanța dintre puncte este formată din segmente cumulate ce sunt mai mici decât valoarea 1 milimetru.

**DATE DESPRE IMOBILUL NR. 338**

Oficiul de Cadastru și Publicitate Imobiliară ARGES
Biroul de Cadastru și Publicitate Imobiliară Campulung

A. Partea I. Descrierea imobilului

TEREN Intravilan

Adresa: Loc. Gura Pravat, Jud. Arges

Nr. Crt	Nr cadastral Nr. topografic	Suprafața* (mp)	Observații / Referințe
A1		376	Sector cadastral:8 Teren imprejmuit;

Construcții

Crt	Nr cadastral Nr. topografic	Adresa	Observații / Referințe
A1.1		Loc. Gura Pravat, Jud. Arges	Nr. niveluri:1; S. construita la sol:46 mp; S. construita desfasurata:46 mp;

B. Partea II. Proprietari și acte

Inscrieri privitoare la dreptul de proprietate și alte drepturi reale		Referințe
/		
Act Normativ nr. 7, din 13/03/1996 emis de PARLAMENT (art. 13 alin. 15);		
B1	Inscrierea provizorie, drept de PROPRIETATE, dobandit prin Lege, cota actuala 1/1, cota initiala 1/1 1) COMUNA VALEA MARE PRAVĂȚ , CIF:5010196	A1
Act Normativ nr. 7, din 13/03/1996 emis de PARLAMENT (art. 12 alin. 16);		
B3	Intabulare, drept de PROPRIETATE, dobandit prin Construire, cota actuala 1/1, cota initiala 1/1 1) LUCA MADALIN , lipsă CNP	A1.1

C. Partea III. SARCINI .

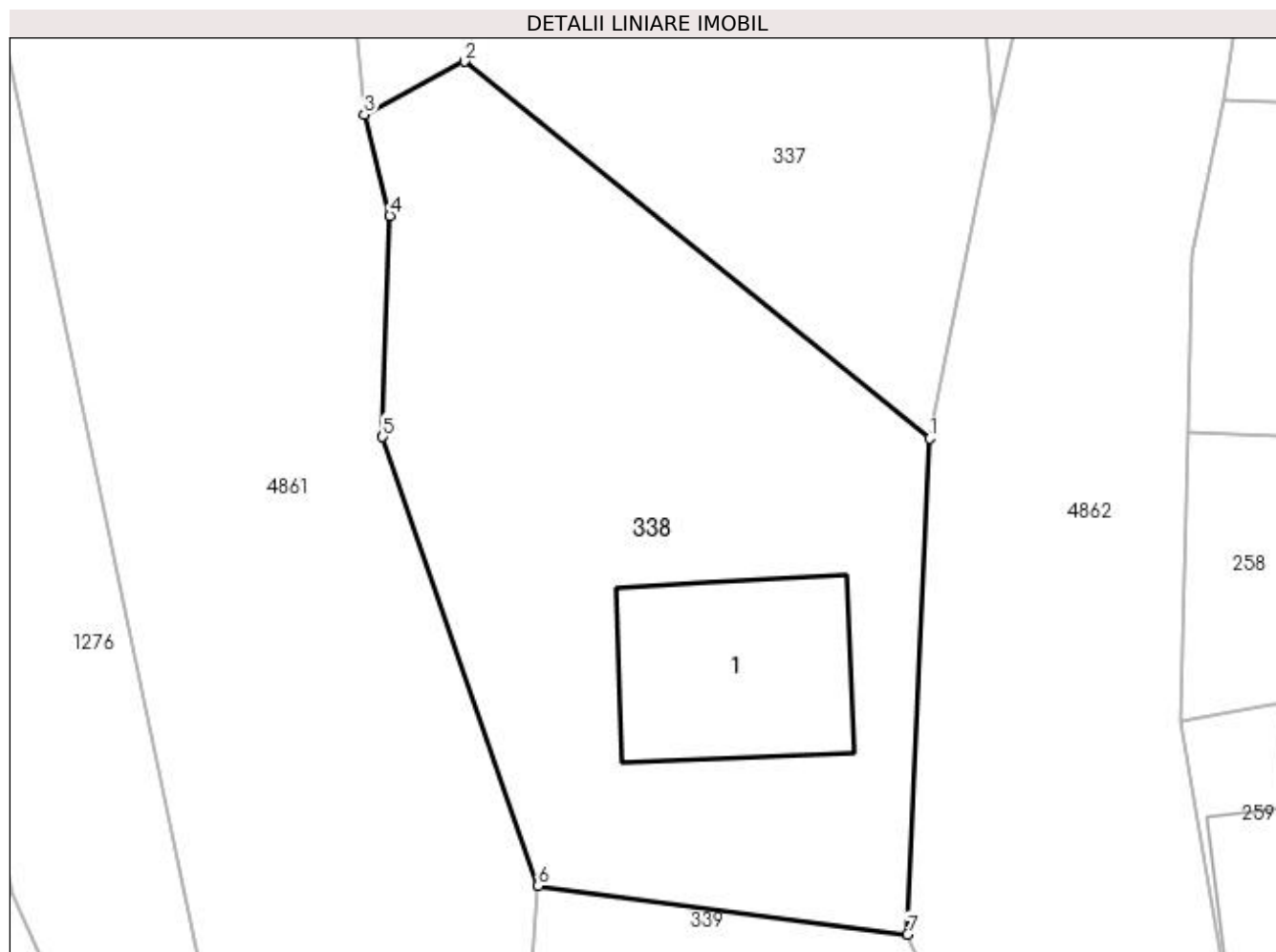
Inscrieri privind dezmembramintele dreptului de proprietate, drepturi reale de garanție și sarcini	Referințe
NU SUNT	

Anexa Nr. 1 La Partea I

Teren

Nr cadastral	Suprafața (mp)*	Observații / Referințe
	376	

* Suprafața este determinată în planul de proiecție Stereo 70.



Date referitoare la teren

Crt	Categorie folosință	Intra vilan	Suprafața (mp)	Tarla	Parcelă	Nr. topo	Observații / Referințe
1	curți constructii	DA	376	2	45,46,51	-	

Date referitoare la construcții

Crt	Număr	Destinație construcție	Supraf. (mp)	Situație juridică	Observații / Referințe
A1.1		construcții de locuințe	46	Cu acte	Nr. niveluri:1; S. construita la sol:46 mp; S. construita desfasurata:46 mp;

Lungime Segmente

1) Valorile lungimilor segmentelor sunt obținute din proiecție în plan.

Punct început	X / Y	Punct sfârșit	X / Y	Lungime segment (** (m)
1	510.115,676 424.805,56	2	510.099,996 424.818,246	20.169
2	510.099,996 424.818,246	3	510.096,629 424.816,455	3.814
3	510.096,629 424.816,455	4	510.097,49 424.813,059	3.503
4	510.097,49 424.813,059	5	510.097,247 424.805,611	7.452

Punct început	X / Y	Punct sfârșit	X / Y	Lungime segment (** (m)
5	510.097,247 424.805,611	6	510.102,468 424.790,489	15.998
6	510.102,468 424.790,489	7	510.114,927 424.788,863	12.565
7	510.114,927 424.788,863	1	510.115,676 424.805,56	16.714

** Lungimile segmentelor sunt determinate în planul de proiecție Stereo 70 și sunt rotunjite la 1 milimetru.

*** Distanța dintre puncte este formată din segmente cumulate ce sunt mai mici decât valoarea 1 milimetru.

**DATE DESPRE IMOBILUL NR. 339**

Oficiul de Cadastru și Publicitate Imobiliară ARGES
Biroul de Cadastru și Publicitate Imobiliară Campulung

A. Partea I. Descrierea imobilului

TEREN Intravilan

Adresa: Loc. Gura Pravat, Jud. Arges

Nr. Crt	Nr cadastral Nr. topografic	Suprafața* (mp)	Observații / Referințe
A1		83	Sector cadastral:8 Teren neimprejmuit;

B. Partea II. Proprietari și acte

Inscrieri privitoare la dreptul de proprietate și alte drepturi reale	Referințe
/	
Act Normativ nr. 7, din 13/03/1996 emis de PARLAMENT (art. 13 alin. 15);	
B1	A1
Inscrierea provizorie, drept de PROPRIETATE, dobandit prin Lege, cota actuala 1/1, cota initiala 1/1 1) COMUNA VALEA MARE PRAVAT, CIF:5010196	

C. Partea III. SARCINI .

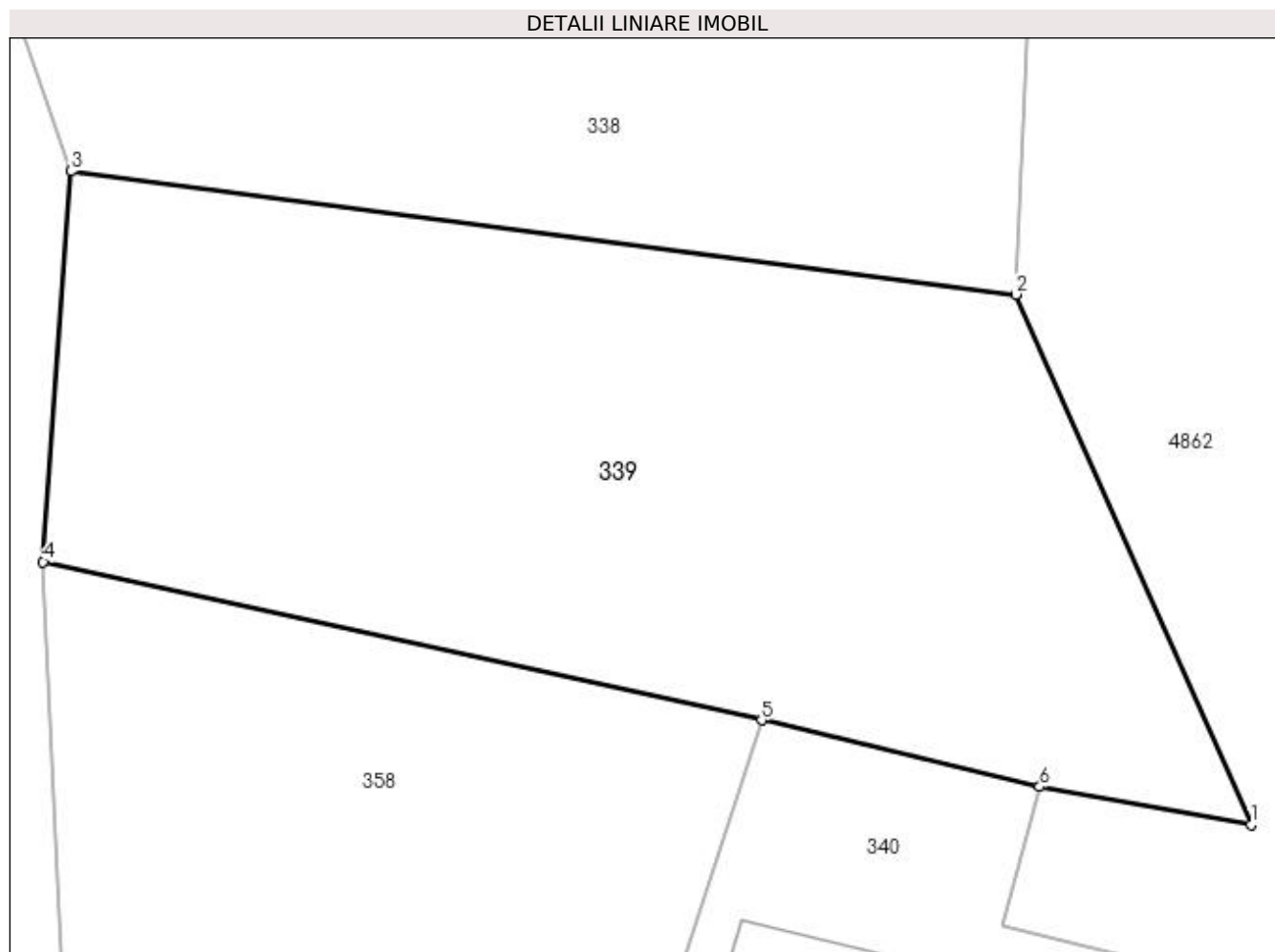
Inscrieri privind dezmembramintele dreptului de proprietate, drepturi reale de garanție și sarcini	Referințe
NU SUNT	

Anexa Nr. 1 La Partea I

Teren

Nr cadastral	Suprafața (mp)*	Observații / Referințe
	83	

* Suprafața este determinată în planul de proiecție Stereo 70.



Date referitoare la teren

Crt	Categorie folosință	Intravilan	Suprafața (mp)	Tarla	Parcelă	Nr. topo	Observații / Referințe
1	drum	DA	83	1,2	Dc 33,45,46,51	-	

Lungime Segmente

1) Valorile lungimilor segmentelor sunt obținute din proiecție în plan.

Punct început	X / Y	Punct sfârșit	X / Y	Lungime segment (** (m)
1	510.118,032 424.781,875	2	510.114,927 424.788,863	7.647
2	510.114,927 424.788,863	3	510.102,468 424.790,489	12.565
3	510.102,468 424.790,489	4	510.102,104 424.785,341	5.161
4	510.102,104 424.785,341	5	510.111,577 424.783,254	9.7
5	510.111,577 424.783,254	6	510.115,244 424.782,377	3.77

Punct început	X / Y	Punct sfârșit	X / Y	Lungime segment (** (m)
6	510.115,244 424.782,377	1	510.118,032 424.781,875	2.833

** Lungimile segmentelor sunt determinate în planul de proiecție Stereo 70 și sunt rotunjite la 1 milimetru.

*** Distanța dintre puncte este formată din segmente cumulate ce sunt mai mici decât valoarea 1 milimetru.

**DATE DESPRE IMOBILUL NR. 340**

Oficiul de Cadastru și Publicitate Imobiliară ARGES
Biroul de Cadastru și Publicitate Imobiliară Campulung

A. Partea I. Descrierea imobilului

TEREN Intravilan

Adresa: Loc. Gura Pravat, Jud. Arges

Nr. Crt	Nr cadastral Nr. topografic	Suprafața* (mp)	Observații / Referințe
A1	82299	126	Sector cadastral:8 Teren neimprejmuit;

Construcții

Crt	Nr cadastral Nr. topografic	Adresa	Observații / Referințe
A1.1		Loc. Gura Pravat, Jud. Arges	Nr. niveluri:1; S. construita la sol:77 mp; S. construita desfasurata:77 mp; Locuinta P

B. Partea II. Proprietari și acte

Inscrieri privitoare la dreptul de proprietate și alte drepturi reale	Referințe
11548 / 27/05/2022	
Act Notarial nr. 1913, din 26/05/2022 emis de Simion Aurelia Maria;	
B2	Intabulare, drept de PROPRIETATE- bun propriu, dobandit prin Conventie, cota actuala 1/1, cota initiala 1/1 1) PANTILIMON CIPRIAN-ION, necasatorit
	A1
/	
Act Normativ nr. 7, din 13/03/1996 emis de PARLAMENT (art.12 alin.16);	
B3	Intabulare, drept de PROPRIETATE, dobandit prin Construire, cota actuala 1/1, cota initiala 1/1 1) PANTILIMON CIPRIAN-ION
	A1.1

C. Partea III. SARCINI .

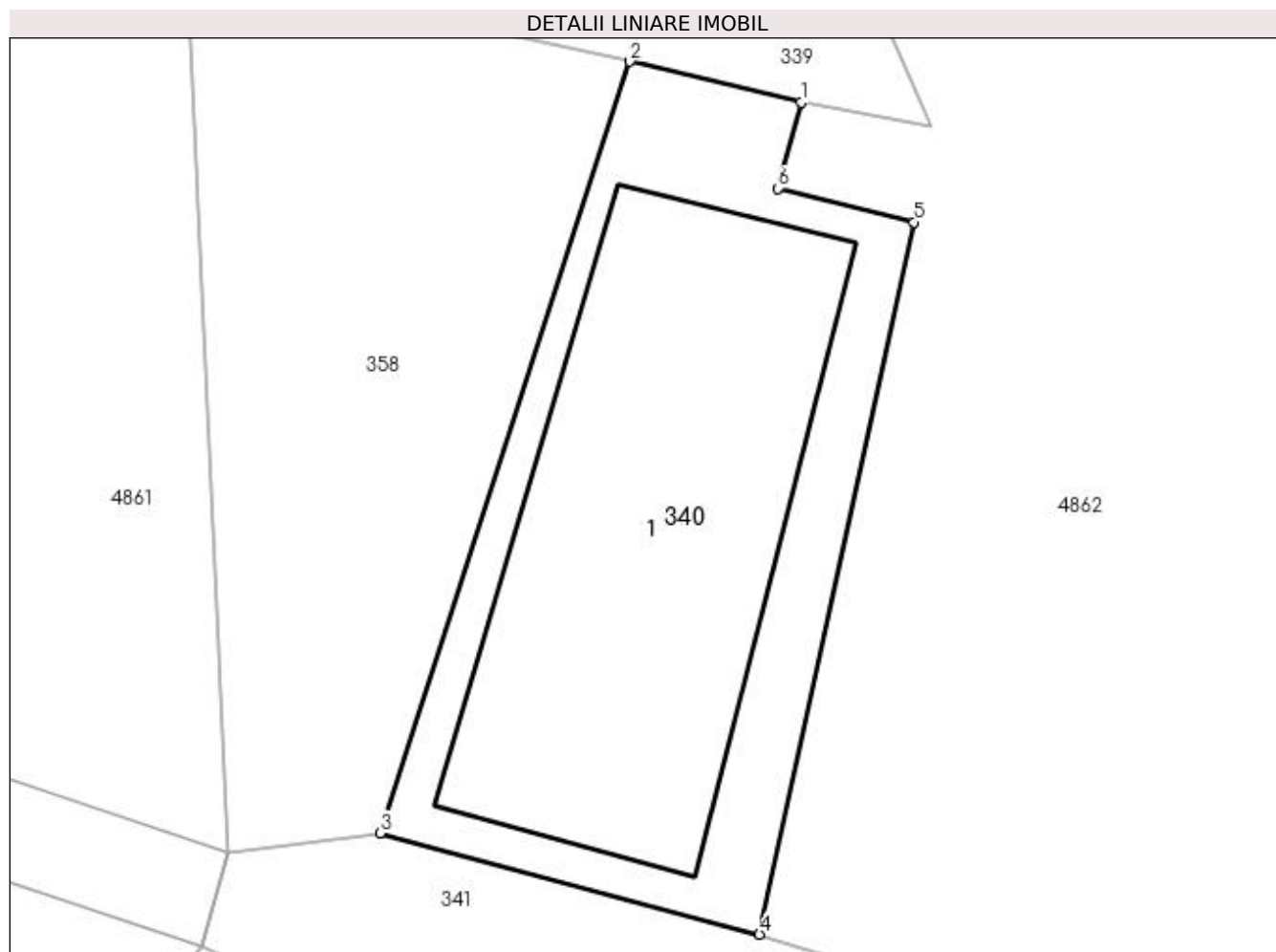
Inscrieri privind dezmembramintele dreptului de proprietate, drepturi reale de garanție și sarcini	Referințe
NU SUNT	

Anexa Nr. 1 La Partea I

Teren

Nr cadastral	Suprafața (mp)*	Observații / Referințe
82299	126	

* Suprafața este determinată în planul de proiecție Stereo 70.



Date referitoare la teren

Crt	Categorie folosință	Intravilan	Suprafața (mp)	Tarla	Parcelă	Nr. topo	Observații / Referințe
1	curți constructii	DA	126	2	51	-	În act se regăsește P 54

Date referitoare la construcții

Crt	Număr	Destinație construcție	Supraf. (mp)	Situație juridică	Observații / Referințe
A1.1		construcții de locuințe	77	Cu acte	Nr. niveluri:1; S. construita la sol:77 mp; S. construita desfasurata:77 mp; Locuinta P

Lungime Segmente

1) Valorile lungimilor segmentelor sunt obținute din proiecție în plan.

Punct început	X / Y	Punct sfârșit	X / Y	Lungime segment (** (m)
1	510.115,244 424.782,377	2	510.111,577 424.783,254	3.77
2	510.111,577 424.783,254	3	510.106,237 424.766,751	17.345
3	510.106,237 424.766,751	4	510.114,357 424.764,581	8.405
4	510.114,357 424.764,581	5	510.117,665 424.779,817	15.591

Punct început	X / Y	Punct sfârșit	X / Y	Lungime segment (** (m)
5	510.117,665 424.779,817	6	510.114,752 424.780,537	3.001
6	510.114,752 424.780,537	1	510.115,244 424.782,377	1.905

** Lungimile segmentelor sunt determinate în planul de proiecție Stereo 70 și sunt rotunjite la 1 milimetru.

*** Distanța dintre puncte este formată din segmente cumulate ce sunt mai mici decât valoarea 1 milimetru.

**DATE DESPRE IMOBILUL NR. 341**

Oficiul de Cadastru și Publicitate Imobiliară ARGES
Biroul de Cadastru și Publicitate Imobiliară Campulung

A. Partea I. Descrierea imobilului

TEREN Intravilan

Adresa: Loc. Gura Pravat, Jud. Arges

Nr. Crt	Nr cadastral Nr. topografic	Suprafața* (mp)	Observații / Referințe
A1		99	Sector cadastral:8 Teren neimprejmuit;

B. Partea II. Proprietari și acte

Inscrieri privitoare la dreptul de proprietate și alte drepturi reale	Referințe
/	
Act Normativ nr. 7, din 13/03/1996 emis de PARLAMENT (art. 13 alin. 15);	
B1	A1
Inscrierea provizorie, drept de PROPRIETATE, dobandit prin Lege, cota actuala 1/1, cota initiala 1/1 1) COMUNA VALEA MARE PRAVAT, CIF:5010196	

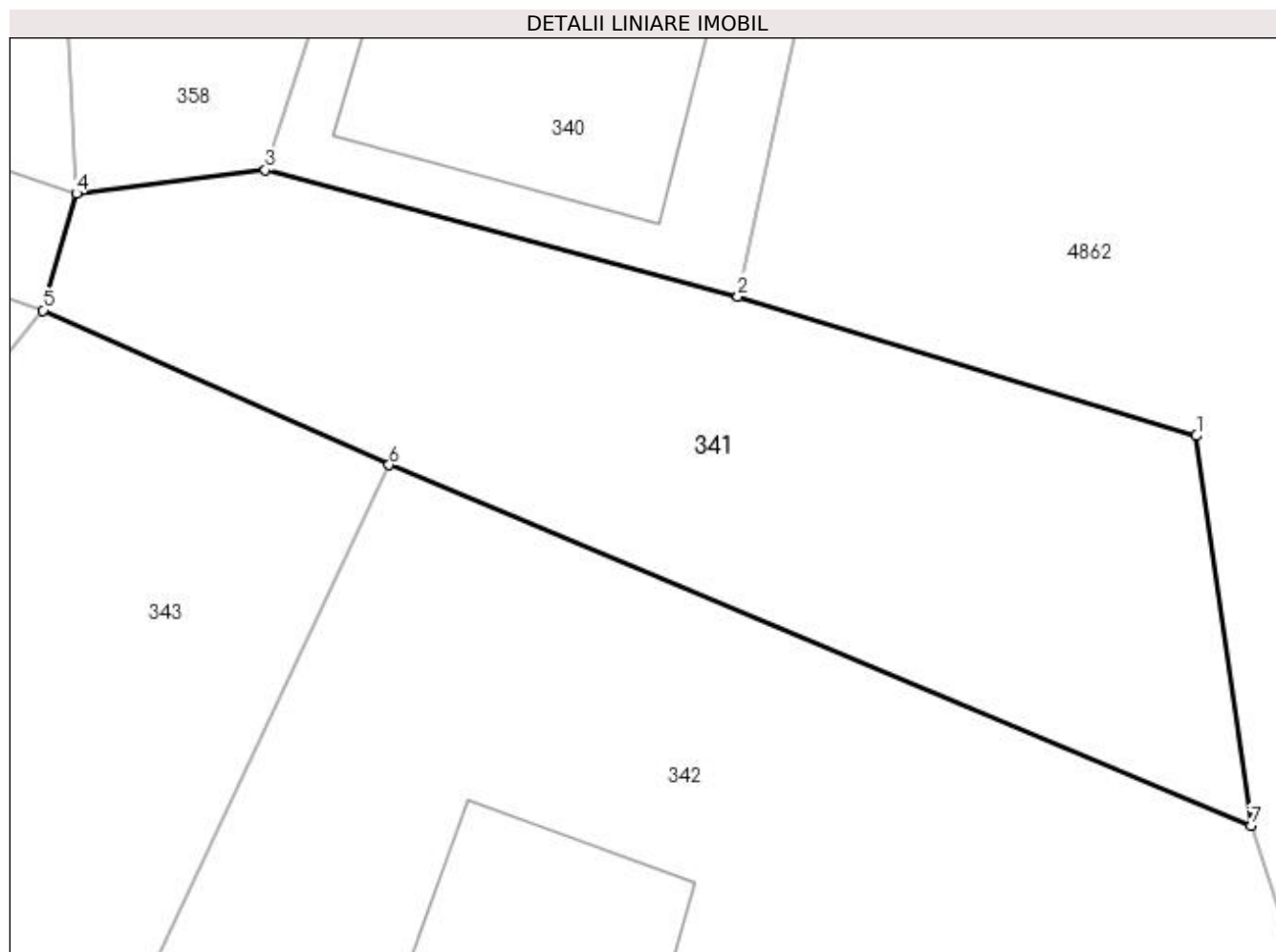
C. Partea III. SARCINI .

Inscrieri privind dezmembramintele dreptului de proprietate, drepturi reale de garanție și sarcini	Referințe
NU SUNT	

Teren

Nr cadastral	Suprafața (mp)*	Observații / Referințe
	99	

* Suprafața este determinată în planul de proiecție Stereo 70.



Date referitoare la teren

Crt	Categorie folosință	Intra vilan	Suprafața (mp)	Tarla	Parcelă	Nr. topo	Observații / Referințe
1	drum	DA	99	2	Dc 45,51	-	

Lungime Segmente

1) Valorile lungimilor segmentelor sunt obținute din proiecție în plan.

Punct început	X / Y	Punct sfârșit	X / Y	Lungime segment (** (m)
1	510.122,238 424.762,183	2	510.114,357 424.764,581	8.238
2	510.114,357 424.764,581	3	510.106,237 424.766,751	8.405
3	510.106,237 424.766,751	4	510.102,992 424.766,344	3.27
4	510.102,992 424.766,344	5	510.102,417 424.764,339	2.086
5	510.102,417 424.764,339	6	510.108,365 424.761,684	6.514

Punct început	X / Y	Punct sfârșit	X / Y	Lungime segment (** (m)
6	510.108,365 424.761,684	7	510.123,177 424.755,483	16.058
7	510.123,177 424.755,483	1	510.122,238 424.762,183	6.765

** Lungimile segmentelor sunt determinate în planul de proiecție Stereo 70 și sunt rotunjite la 1 milimetru.

*** Distanța dintre puncte este formată din segmente cumulate ce sunt mai mici decât valoarea 1 milimetru.

**DATE DESPRE IMOBILUL NR. 342**

Oficiul de Cadastru și Publicitate Imobiliară ARGES
Biroul de Cadastru și Publicitate Imobiliară Campulung

A. Partea I. Descrierea imobilului

TEREN Intravilan

Adresa: Loc. Gura Pravat, Nr. 171, Jud. Arges

Nr. Crt	Nr cadastral Nr. topografic	Suprafața* (mp)	Observații / Referințe
A1		Din acte: 352 Masurata: 557	Sector cadastral:8 Teren imprejmuit;

Construcții

Crt	Nr cadastral Nr. topografic	Adresa	Observații / Referințe
A1.1		Loc. Gura Pravat, Nr. 171, Jud. Arges	Nr. niveluri:1; S. construita la sol:79 mp; S. construita desfasurata:79 mp;
A1.2		Loc. Gura Pravat, Nr. 171, Jud. Arges	Nr. niveluri:1; S. construita la sol:32 mp; S. construita desfasurata:32 mp;
A1.3		Loc. Gura Pravat, Nr. 171, Jud. Arges	Nr. niveluri:1; S. construita la sol:37 mp; S. construita desfasurata:37 mp;

B. Partea II. Proprietari și acte

Inscrieri privitoare la dreptul de proprietate și alte drepturi reale		Referințe
/		
Act Administrativ nr. 126161, din 23/02/2004 emis de CJPSDPAT ARGES;		
B1	Intabulare, drept de PROPRIETATE, dobandit prin Reconstituire, cota actuala 1/1, cota initiala 1/1 1) LUCA ION, lipsă CNP	A1
Act Normativ nr. 7, din 13/03/1996 emis de PARLAMENT (art. 12 alin. 16);		
B2	Intabulare, drept de PROPRIETATE, dobandit prin Construire, cota actuala 1/1, cota initiala 1/1 1) LUCA ION, lipsă CNP	A1.1, A1.2, A1.3

C. Partea III. SARCINI .

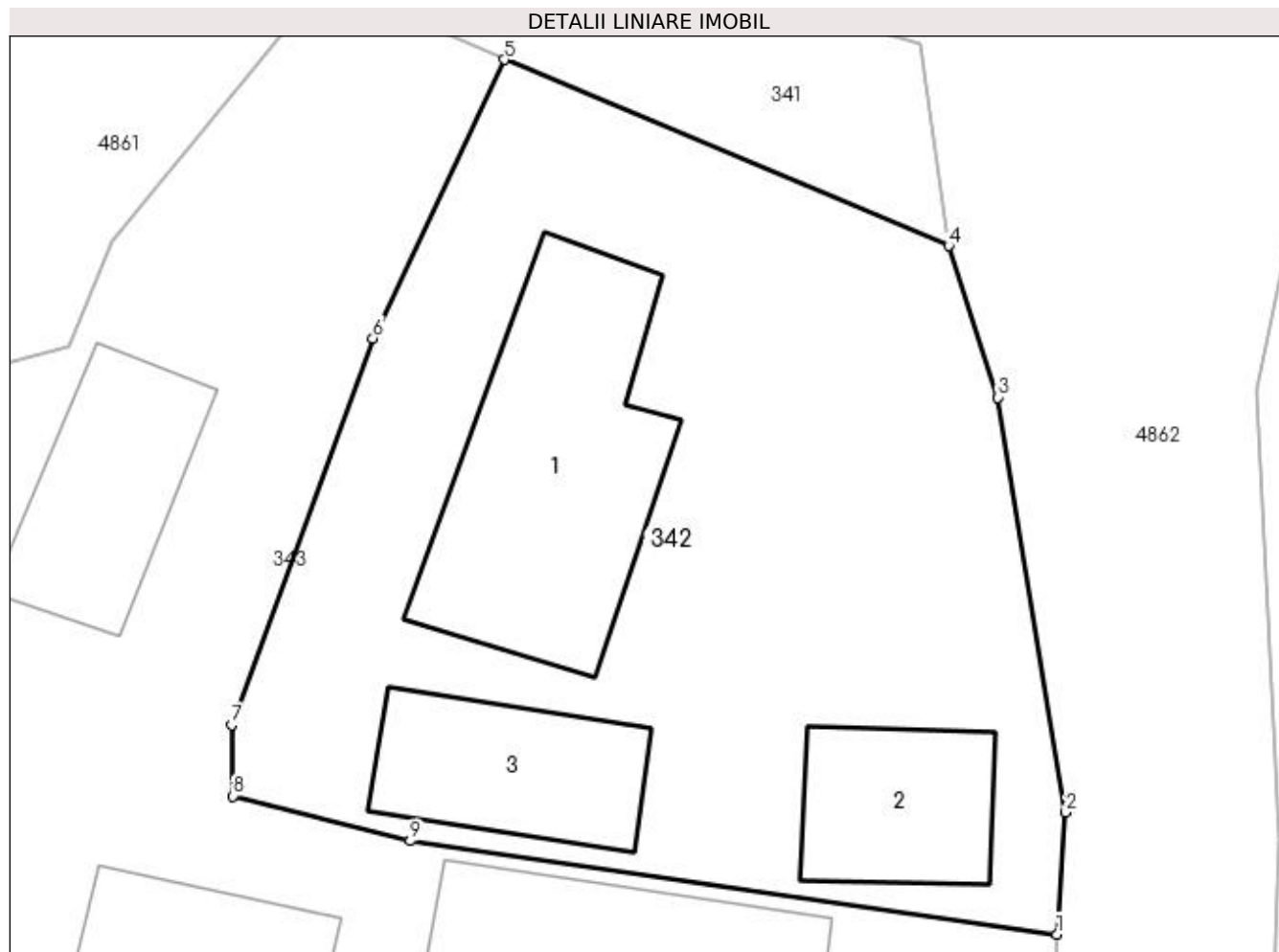
Inscrieri privind dezmembramintele dreptului de proprietate, drepturi reale de garanție și sarcini	Referințe
NU SUNT	

Anexa Nr. 1 La Partea I

Teren

Nr cadastral	Suprafața (mp)*	Observații / Referințe
	Din acte: 352 Masurata: 557	

* Suprafața este determinată în planul de proiecție Stereo 70.



Date referitoare la teren

Crt	Categorie folosință	Intra vilan	Suprafața (mp)	Tarla	Parcelă	Nr. topo	Observații / Referințe
1	curți constructii	DA	557	2	51,52	-	În act se regăsește P54

Date referitoare la construcții

Crt	Număr	Destinație construcție	Supraf. (mp)	Situație juridică	Observații / Referințe
A1.1		construcții de locuințe	79	Cu acte	Nr. niveluri:1; S. construita la sol:79 mp; S. construita desfasurata:79 mp;
A1.2		construcții de locuințe	32	Cu acte	Nr. niveluri:1; S. construita la sol:32 mp; S. construita desfasurata:32 mp;
A1.3		construcții anexa	37	Cu acte	Nr. niveluri:1; S. construita la sol:37 mp; S. construita desfasurata:37 mp;

Lungime Segmente

1) Valorile lungimilor segmentelor sunt obținute din proiecție în plan.

Punct început	X / Y	Punct sfârșit	X / Y	Lungime segment (** (m)
1	510.126,785 424.732,544	2	510.127,078 424.736,611	4.078
2	510.127,078 424.736,611	3	510.124,822 424.750,433	14.005

Punct început	X / Y	Punct sfârșit	X / Y	Lungime segment (** (m)
3	510.124,822 424.750,433	4	510.123,177 424.755,483	5.311
4	510.123,177 424.755,483	5	510.108,365 424.761,684	16.058
5	510.108,365 424.761,684	6	510.103,987 424.752,401	10.264
6	510.103,987 424.752,401	7	510.099,274 424.739,518	13.718
7	510.099,274 424.739,518	8	510.099,325 424.737,152	2.367
8	510.099,325 424.737,152	9	510.105,236 424.735,651	6.099
9	510.105,236 424.735,651	1	510.126,785 424.732,544	21.772

** Lungimile segmentelor sunt determinate în planul de proiecție Stereo 70 și sunt rotunjite la 1 milimetru.

*** Distanța dintre puncte este formată din segmente cumulate ce sunt mai mici decât valoarea 1 milimetru.

**DATE DESPRE IMOBILUL NR. 343**

Oficiul de Cadastru și Publicitate Imobiliară ARGES
Biroul de Cadastru și Publicitate Imobiliară Campulung

A. Partea I. Descrierea imobilului

TEREN Intravilan

Adresa: Loc. Gura Pravat, Jud. Arges

Nr. Crt	Nr cadastral Nr. topografic	Suprafața* (mp)	Observații / Referințe
A1		Din acte: 200 Masurata: 1.093	Sector cadastral:8 Teren imprejmuit;

Construcții

Crt	Nr cadastral Nr. topografic	Adresa	Observații / Referințe
A1.1		Loc. Gura Pravat, Jud. Arges	Nr. niveluri:1; S. construita la sol:101 mp; S. construita desfasurata:101 mp;
A1.2		Loc. Gura Pravat, Jud. Arges	Nr. niveluri:1; S. construita la sol:43 mp; S. construita desfasurata:43 mp;
A1.3		Loc. Gura Pravat, Jud. Arges	Nr. niveluri:1; S. construita la sol:58 mp; S. construita desfasurata:58 mp;
A1.4		Loc. Gura Pravat, Jud. Arges	Nr. niveluri:1; S. construita la sol:39 mp; S. construita desfasurata:39 mp;

B. Partea II. Proprietari și acte

Inscrieri privitoare la dreptul de proprietate și alte drepturi reale	Referințe
/	
Act Administrativ nr. 126162, din 23/02/2004 emis de CJPSDPAT ARGES;	
B1	A1
Intabulare, drept de PROPRIETATE, dobandit prin Reconstituire, cota actuala 1/1, cota initiala 1/1 1) FIERARU DOREL, lipsă CNP	
Act Normativ nr. 7, din 13/03/1996 emis de PARLAMENT (art. 12 alin. 16);	
B2	A1.1, A1.2, A1.3, A1.4
Intabulare, drept de PROPRIETATE, dobandit prin Construire, cota actuala 1/1, cota initiala 1/1 1) FIERARU DOREL, lipsă CNP	

C. Partea III. SARCINI .

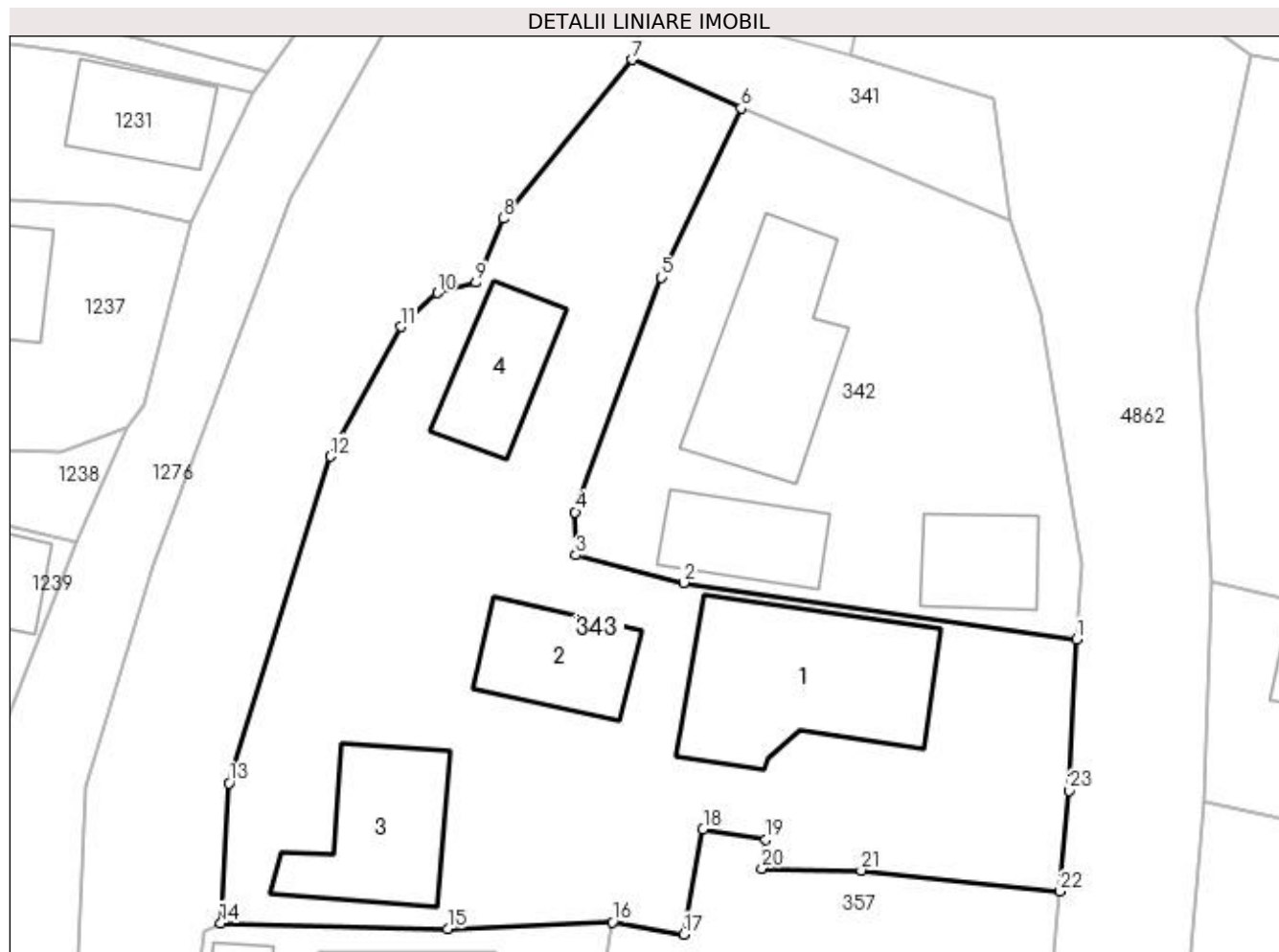
Inscrieri privind dezmembramintele dreptului de proprietate, drepturi reale de garanție și sarcini	Referințe
NU SUNT	

Anexa Nr. 1 La Partea I

Teren

Nr cadastral	Suprafața (mp)*	Observații / Referințe
	Din acte: 200 Masurata: 1.093	

* Suprafața este determinată în planul de proiecție Stereo 70.



Date referitoare la teren

Crt	Categorie folosință	Intra vilan	Suprafața (mp)	Tarla	Parcelă	Nr. topo	Observații / Referințe
1	curți construcții	DA	1.093	1,2	34,35,43,44,45,52	-	În act se regăsește P54

Date referitoare la construcții

Crt	Număr	Destinație construcție	Supraf. (mp)	Situație juridică	Observații / Referințe
A1.1		construcții de locuințe	101	Cu acte	Nr. niveluri:1; S. construita la sol:101 mp; S. construita desfasurata:101 mp;
A1.2		construcții de locuințe	43	Cu acte	Nr. niveluri:1; S. construita la sol:43 mp; S. construita desfasurata:43 mp;
A1.3		construcții de locuințe	58	Cu acte	Nr. niveluri:1; S. construita la sol:58 mp; S. construita desfasurata:58 mp;
A1.4		construcții anexa	39	Cu acte	Nr. niveluri:1; S. construita la sol:39 mp; S. construita desfasurata:39 mp;

Lungime Segmente

1) Valorile lungimilor segmentelor sunt obținute din proiecție în plan.

Punct început	X / Y	Punct sfârșit	X / Y	Lungime segment (** (m))
1	510.126,785 424.732,544	2	510.105,236 424.735,651	21.772

Punct început	X / Y	Punct sfârșit	X / Y	Lungime segment (** (m))
2	510.105,236 424.735,651	3	510.099,325 424.737,152	6.099

Punct început	X / Y	Punct sfârșit	X / Y	Lungime segment (** (m)
3	510.099,325 424.737,152	4	510.099,274 424.739,518	2.367
5	510.103,987 424.752,401	6	510.108,365 424.761,684	10.264
7	510.102,417 424.764,339	8	510.095,315 424.755,624	11.242
9	510.093,829 424.752,113	10	510.091,719 424.751,549	2.184
11	510.089,7 424.749,687	12	510.085,839 424.742,578	8.09
13	510.080,266 424.724,656	14	510.079,823 424.716,966	7.703
15	510.092,273 424.716,658	16	510.101,332 424.717,017	9.066
17	510.105,24 424.716,353	18	510.106,283 424.722,131	5.871
19	510.109,719 424.721,542	20	510.109,514 424.719,97	1.585
21	510.114,975 424.719,865	22	510.125,882 424.718,704	10.969
23	510.126,382 424.724,237	1	510.126,785 424.732,544	8.317

Punct început	X / Y	Punct sfârșit	X / Y	Lungime segment (** (m)
4	510.099,274 424.739,518	5	510.103,987 424.752,401	13.718
6	510.108,365 424.761,684	7	510.102,417 424.764,339	6.514
8	510.095,315 424.755,624	9	510.093,829 424.752,113	3.813
10	510.091,719 424.751,549	11	510.089,7 424.749,687	2.747
12	510.085,839 424.742,578	13	510.080,266 424.724,656	18.768
14	510.079,823 424.716,966	15	510.092,273 424.716,658	12.454
16	510.101,332 424.717,017	17	510.105,24 424.716,353	3.964
18	510.106,283 424.722,131	19	510.109,719 424.721,542	3.486
20	510.109,514 424.719,97	21	510.114,975 424.719,865	5.462
22	510.125,882 424.718,704	23	510.126,382 424.724,237	5.556

** Lungimile segmentelor sunt determinate în planul de proiecție Stereo 70 și sunt rotunjite la 1 milimetru.

*** Distanța dintre puncte este formată din segmente cumulate ce sunt mai mici decât valoarea 1 milimetru.

**DATE DESPRE IMOBILUL NR. 344**

Oficiul de Cadastru și Publicitate Imobiliară ARGES
Biroul de Cadastru și Publicitate Imobiliară Campulung

A. Partea I. Descrierea imobilului

TEREN Intravilan

Adresa: Loc. Gura Pravat, Nr. 174, Jud. Arges

Nr. Crt	Nr cadastral Nr. topografic	Suprafața* (mp)	Observații / Referințe
A1		Din acte: 135 Masurata: 223	Sector cadastral:8 Teren imprejmuit;

Construcții

Crt	Nr cadastral Nr. topografic	Adresa	Observații / Referințe
A1.1		Loc. Gura Pravat, Nr. 174, Jud. Arges	Nr. niveluri:1; S. construita la sol:52 mp; S. construita desfasurata:52 mp;
A1.2		Loc. Gura Pravat, Nr. 174, Jud. Arges	Nr. niveluri:1; S. construita la sol:18 mp; S. construita desfasurata:18 mp;

B. Partea II. Proprietari și acte

Inscrieri privitoare la dreptul de proprietate și alte drepturi reale		Referințe
/		
Act Administrativ nr. 126164, din 23/02/2004 emis de CJPSDPAT ARGES;		
B1	Intabulare, drept de PROPRIETATE, dobandit prin Reconstituire, cota actuala 1/1, cota initiala 1/1 1) FURDUI DOREL, lipsă CNP	A1
Act Normativ nr. 7, din 13/03/1996 emis de PARLAMENT (art. 12 alin. 16);		
B2	Intabulare, drept de PROPRIETATE, dobandit prin Construire, cota actuala 1/1, cota initiala 1/1 1) FURDUI DOREL, lipsă CNP	A1.1, A1.2

C. Partea III. SARCINI .

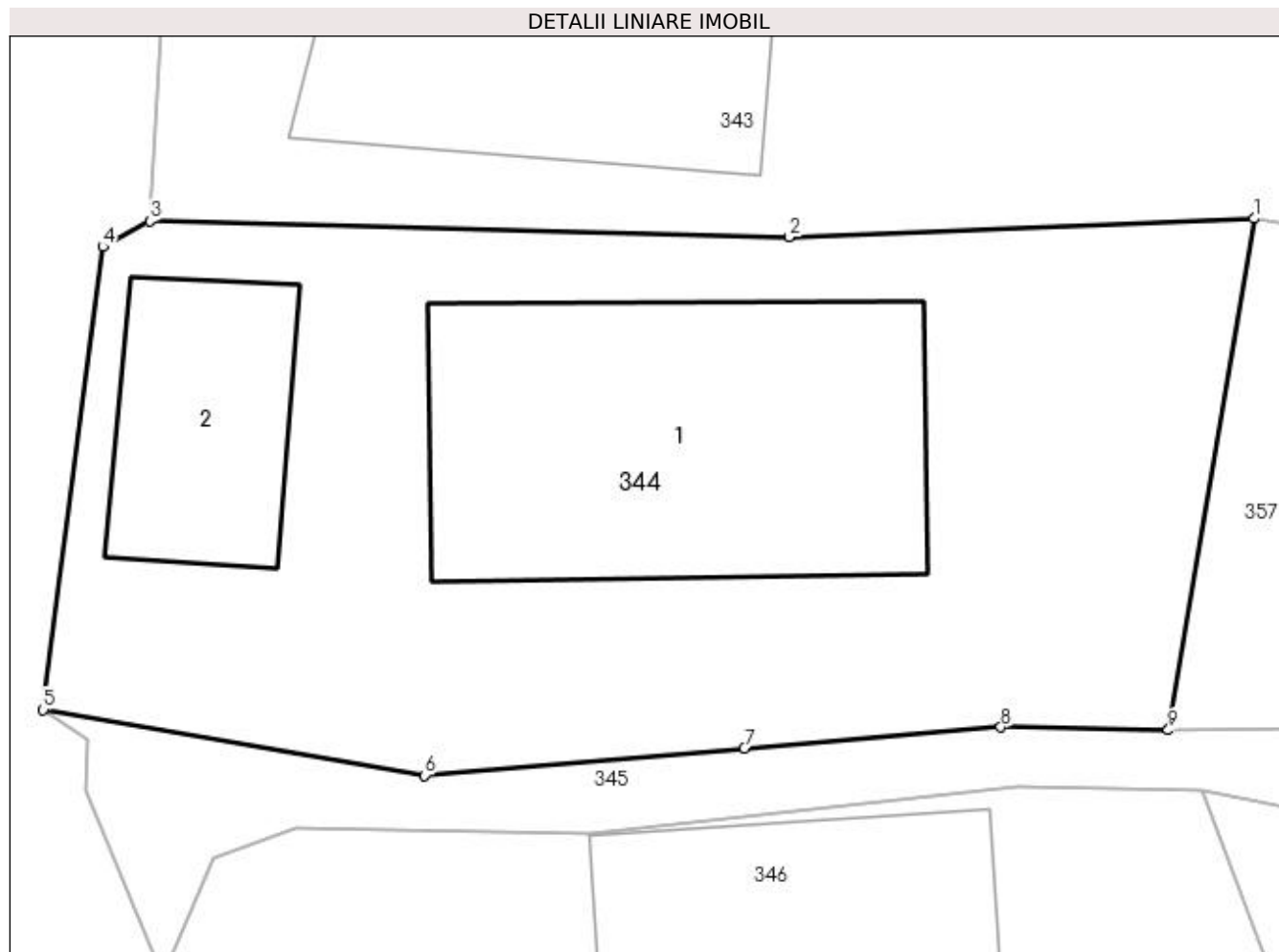
Inscrieri privind dezmembramintele dreptului de proprietate, drepturi reale de garanție și sarcini	Referințe
NU SUNT	

Anexa Nr. 1 La Partea I

Teren

Nr cadastral	Suprafața (mp)*	Observații / Referințe
	Din acte: 135 Masurata: 223	

* Suprafața este determinată în planul de proiecție Stereo 70.



Date referitoare la teren

Crt	Categorie folosință	Intravilan	Suprafața (mp)	Tarla	Parcelă	Nr. topo	Observații / Referințe
1	curți construcții	DA	223	1,2	36,43,44,45	-	În act se regăsește P54

Date referitoare la construcții

Crt	Număr	Destinație construcție	Supraf. (mp)	Situație juridică	Observații / Referințe
A1.1		construcții de locuințe	52	Cu acte	Nr. niveluri:1; S. construita la sol:52 mp; S. construita desfasurata:52 mp;
A1.2		construcții anexa	18	Cu acte	Nr. niveluri:1; S. construita la sol:18 mp; S. construita desfasurata:18 mp;

Lungime Segmente

1) Valorile lungimilor segmentelor sunt obținute din proiecție în plan.

Punct început	X / Y	Punct sfârșit	X / Y	Lungime segment (** (m)
1	510.101,332 424.717,017	2	510.092,273 424.716,658	9.066
2	510.092,273 424.716,658	3	510.079,823 424.716,966	12.454

Punct început	X / Y	Punct sfârșit	X / Y	Lungime segment (** (m)
3	510.079,823 424.716,966	4	510.078,908 424.716,467	1.042
4	510.078,908 424.716,467	5	510.077,746 424.707,451	9.091
5	510.077,746 424.707,451	6	510.085,179 424.706,172	7.542
6	510.085,179 424.706,172	7	510.091,402 424.706,701	6.245
7	510.091,402 424.706,701	8	510.096,4 424.707,109	5.015
8	510.096,4 424.707,109	9	510.099,66 424.707,054	3.26
9	510.099,66 424.707,054	1	510.101,332 424.717,017	10.102

** Lungimile segmentelor sunt determinate în planul de proiecție Stereo 70 și sunt rotunjite la 1 milimetru.

*** Distanța dintre puncte este formată din segmente cumulate ce sunt mai mici decât valoarea 1 milimetru.

**DATE DESPRE IMOBILUL NR. 345**

Oficiul de Cadastru și Publicitate Imobiliară ARGES
Biroul de Cadastru și Publicitate Imobiliară Campulung

A. Partea I. Descrierea imobilului

TEREN Intravilan

Adresa: Loc. Gura Pravat, Jud. Arges

Nr. Crt	Nr cadastral Nr. topografic	Suprafața* (mp)	Observații / Referințe
A1		103	Sector cadastral:8 Teren neimprejmuit;

B. Partea II. Proprietari și acte

Inscrieri privitoare la dreptul de proprietate și alte drepturi reale	Referințe
/	
Act Normativ nr. 7, din 13/03/1996 emis de PARLAMENT (art. 13 alin. 15);	
B1	A1
Inscrierea provizorie, drept de PROPRIETATE, dobandit prin Lege, cota actuala 1/1, cota initiala 1/1 1) COMUNA VALEA MARE PRAVAT, CIF:5010196	

C. Partea III. SARCINI .

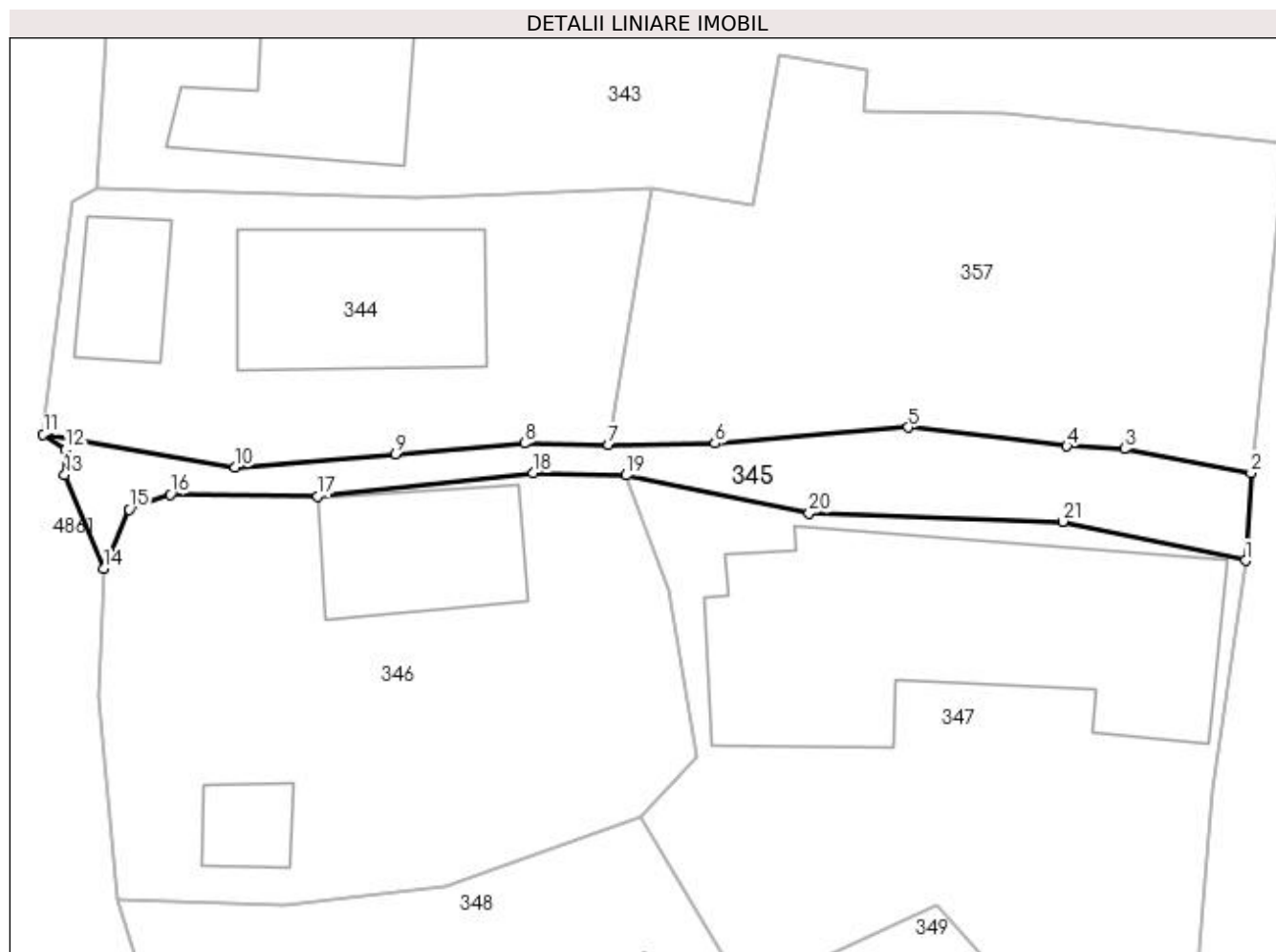
Inscrieri privind dezmembramintele dreptului de proprietate, drepturi reale de garanție și sarcini	Referințe
NU SUNT	

Anexa Nr. 1 La Partea I

Teren

Nr cadastral	Suprafața (mp)*	Observații / Referințe
	103	

* Suprafața este determinată în planul de proiecție Stereo 70.



Date referitoare la teren

Crt	Categorie folosință	Intra vilan	Suprafața (mp)	Tarla	Parcelă	Nr. topo	Observații / Referințe
1	drum	DA	103	1,2	36,43,44,45,52	-	

Lungime Segmente

1) Valorile lungimilor segmentelor sunt obținute din proiecție în plan.

Punct început	X / Y	Punct sfârșit	X / Y	Lungime segment (** (m)
1	510.124,334 424.702,57	2	510.124,557 424.705,967	3.404
3	510.119,645 424.706,898	4	510.117,415 424.706,999	2.232
5	510.111,271 424.707,726	6	510.103,788 424.707,103	7.509
7	510.099,66 424.707,054	8	510.096,4 424.707,109	3.26
9	510.091,402 424.706,701	10	510.085,179 424.706,172	6.245

Punct început	X / Y	Punct sfârșit	X / Y	Lungime segment (** (m)
2	510.124,557 424.705,967	3	510.119,645 424.706,898	4.999
4	510.117,415 424.706,999	5	510.111,271 424.707,726	6.187
6	510.103,788 424.707,103	7	510.099,66 424.707,054	4.128
8	510.096,4 424.707,109	9	510.091,402 424.706,701	5.015
10	510.085,179 424.706,172	11	510.077,746 424.707,451	7.542

Punct început	X / Y	Punct sfârșit	X / Y	Lungime segment (** (m)
11	510.077,746 424.707,451	12	510.078,614 424.706,865	1.047
13	510.078,585 424.705,889	14	510.080,08 424.702,264	3.921
15	510.081,08 424.704,553	16	510.082,671 424.705,135	1.694
17	510.088,386 424.705,057	18	510.096,739 424.705,958	8.401
19	510.100,334 424.705,875	20	510.107,433 424.704,413	7.248
21	510.117,256 424.704,082	1	510.124,334 424.702,57	7.238

Punct început	X / Y	Punct sfârșit	X / Y	Lungime segment (** (m)
12	510.078,614 424.706,865	13	510.078,585 424.705,889	0.976
14	510.080,08 424.702,264	15	510.081,08 424.704,553	2.498
16	510.082,671 424.705,135	17	510.088,386 424.705,057	5.716
18	510.096,739 424.705,958	19	510.100,334 424.705,875	3.596
20	510.107,433 424.704,413	21	510.117,256 424.704,082	9.829

** Lungimile segmentelor sunt determinate în planul de proiecție Stereo 70 și sunt rotunjite la 1 milimetru.

*** Distanța dintre puncte este formată din segmente cumulate ce sunt mai mici decât valoarea 1 milimetru.

**DATE DESPRE IMOBILUL NR. 346**

Oficiul de Cadastru și Publicitate Imobiliară ARGES
Biroul de Cadastru și Publicitate Imobiliară Campulung

A. Partea I. Descrierea imobilului

TEREN Intravilan

Adresa: Loc. Gura Pravat, Nr. 176, Jud. Arges

Nr. Crt	Nr cadastral Nr. topografic	Suprafața* (mp)	Observații / Referințe
A1		Din acte: 224 Masurata: 330	Sector cadastral:8 Teren imprejmuit;

Construcții

Crt	Nr cadastral Nr. topografic	Adresa	Observații / Referințe
A1.1		Loc. Gura Pravat, Nr. 176, Jud. Arges	Nr. niveluri:1; S. construita la sol:36 mp; S. construita desfasurata:36 mp;
A1.2		Loc. Gura Pravat, Nr. 176, Jud. Arges	Nr. niveluri:1; S. construita la sol:11 mp; S. construita desfasurata:11 mp;

B. Partea II. Proprietari și acte

Inscrieri privitoare la dreptul de proprietate și alte drepturi reale		Referințe
/		
Act Administrativ nr. 126166, din 23/02/2004 emis de CJPSDPAT ARGES;		
B1	Intabulare, drept de PROPRIETATE, dobandit prin Reconstituire, cota actuala 1/1, cota initiala 1/1 1) GRANCEA ION, lipsă CNP	A1
Act Normativ nr. 7, din 13/03/1996 emis de PARLAMENT (art. 12 alin. 16);		
B2	Intabulare, drept de PROPRIETATE, dobandit prin Construire, cota actuala 1/1, cota initiala 1/1 1) GRANCEA ION, lipsă CNP	A1.1, A1.2

C. Partea III. SARCINI .

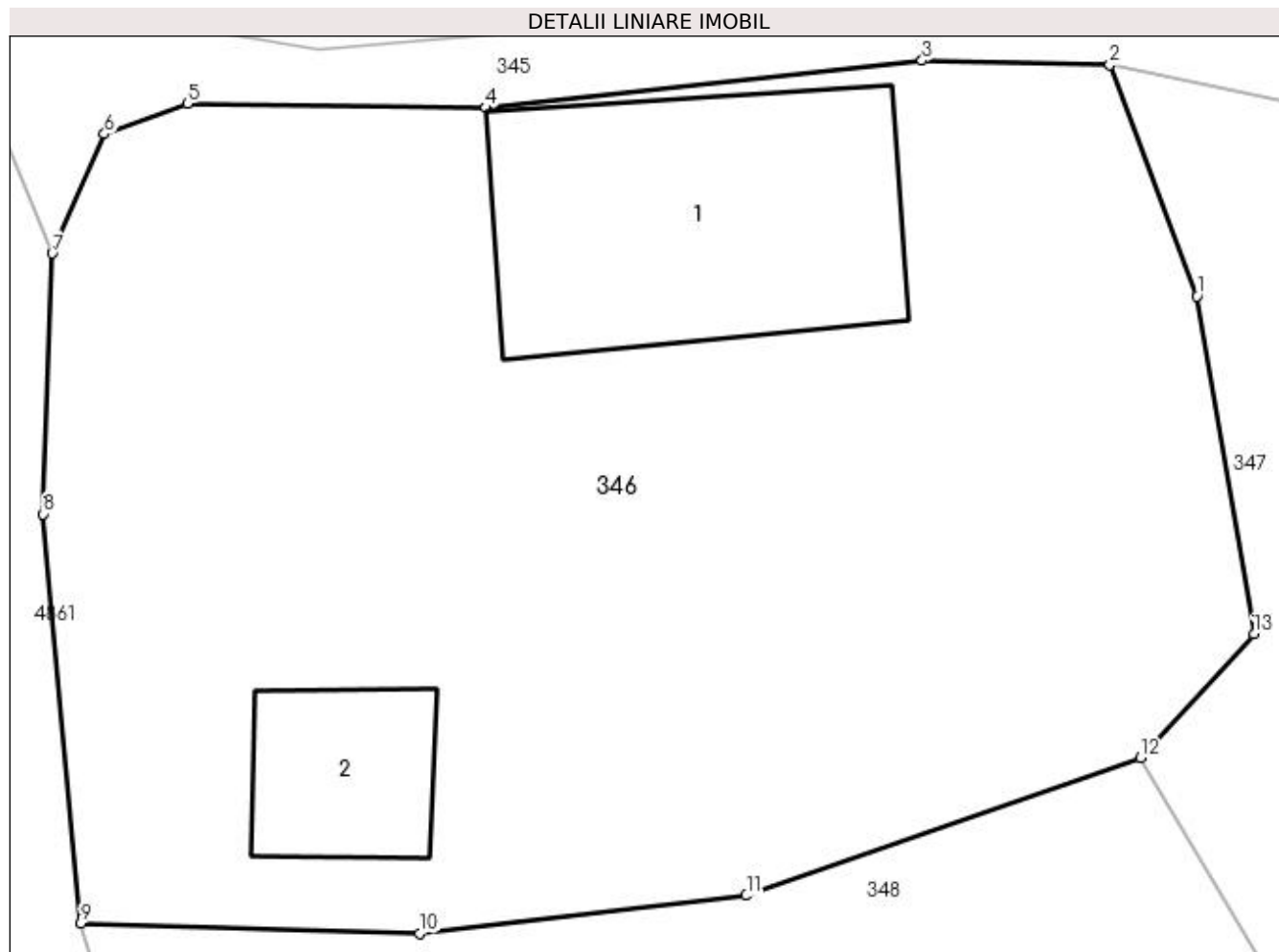
Inscrieri privind dezmembramintele dreptului de proprietate, drepturi reale de garanție și sarcini	Referințe
NU SUNT	

Anexa Nr. 1 La Partea I

Teren

Nr cadastral	Suprafața (mp)*	Observații / Referințe
	Din acte: 224 Masurata: 330	

* Suprafața este determinată în planul de proiecție Stereo 70.



Date referitoare la teren

Crt	Categorie folosință	Intra vilan	Suprafața (mp)	Tarla	Parcelă	Nr. topo	Observații / Referințe
1	curți constructii	DA	330	1,2	36,37,43,44	-	

Date referitoare la construcții

Crt	Număr	Destinație construcție	Supraf. (mp)	Situație juridică	Observații / Referințe
A1.1		construcții de locuințe	36	Cu acte	Nr. niveluri:1; S. construita la sol:36 mp; S. construita desfasurata:36 mp;
A1.2		construcții anexa	11	Cu acte	Nr. niveluri:1; S. construita la sol:11 mp; S. construita desfasurata:11 mp;

Lungime Segmente

1) Valorile lungimilor segmentelor sunt obținute din proiecție în plan.

Punct început	X / Y	Punct sfârșit	X / Y	Lungime segment (** (m)
1	510.102,001 424.701,445	2	510.100,334 424.705,875	4.733
2	510.100,334 424.705,875	3	510.096,739 424.705,958	3.596

Punct început	X / Y	Punct sfârșit	X / Y	Lungime segment (** (m)
3	510.096,739 424.705,958	4	510.088,386 424.705,057	8.401
4	510.088,386 424.705,057	5	510.082,671 424.705,135	5.716
5	510.082,671 424.705,135	6	510.081,08 424.704,553	1.694
6	510.081,08 424.704,553	7	510.080,08 424.702,264	2.498
7	510.080,08 424.702,264	8	510.079,908 424.697,273	4.994
8	510.079,908 424.697,273	9	510.080,628 424.689,435	7.871
9	510.080,628 424.689,435	10	510.087,122 424.689,242	6.497
10	510.087,122 424.689,242	11	510.093,374 424.689,968	6.294
11	510.093,374 424.689,968	12	510.100,919 424.692,606	7.993
12	510.100,919 424.692,606	13	510.103,097 424.694,978	3.22
13	510.103,097 424.694,978	1	510.102,001 424.701,445	6.559

** Lungimile segmentelor sunt determinate în planul de proiecție Stereo 70 și sunt rotunjite la 1 milimetru.

*** Distanța dintre puncte este formată din segmente cumulate ce sunt mai mici decât valoarea 1 milimetru.

**DATE DESPRE IMOBILUL NR. 347**

Oficiul de Cadastru și Publicitate Imobiliară ARGES
Biroul de Cadastru și Publicitate Imobiliară Campulung

A. Partea I. Descrierea imobilului

TEREN Intravilan

Adresa: Loc. Gura Pravat, Jud. Arges

Nr. Crt	Nr cadastral Nr. topografic	Suprafața* (mp)	Observații / Referințe
A1		Din acte: 280 Masurata: 396	Sector cadastral:8 Teren imprejmuit;

Construcții

Crt	Nr cadastral Nr. topografic	Adresa	Observații / Referințe
A1.1		Loc. Gura Pravat, Jud. Arges	Nr. niveluri:1; S. construita la sol:134 mp; S. construita desfasurata:134 mp;

B. Partea II. Proprietari și acte

Inscrieri privitoare la dreptul de proprietate și alte drepturi reale		Referințe
/		
Act Administrativ nr. 126165, din 23/02/2004 emis de CJPSDPAT ARGES;		
B1	Intabulare, drept de PROPRIETATE, dobandit prin Reconstituire, cota actuala 1/1, cota initiala 1/1 1) FURDUI ION	A1
Act Normativ nr. 7, din 13/03/1996 emis de PARLAMENT (art. 12 alin. 16);		
B2	Intabulare, drept de PROPRIETATE, dobandit prin Construire, cota actuala 1/1, cota initiala 1/1 1) FURDUI ION	A1.1

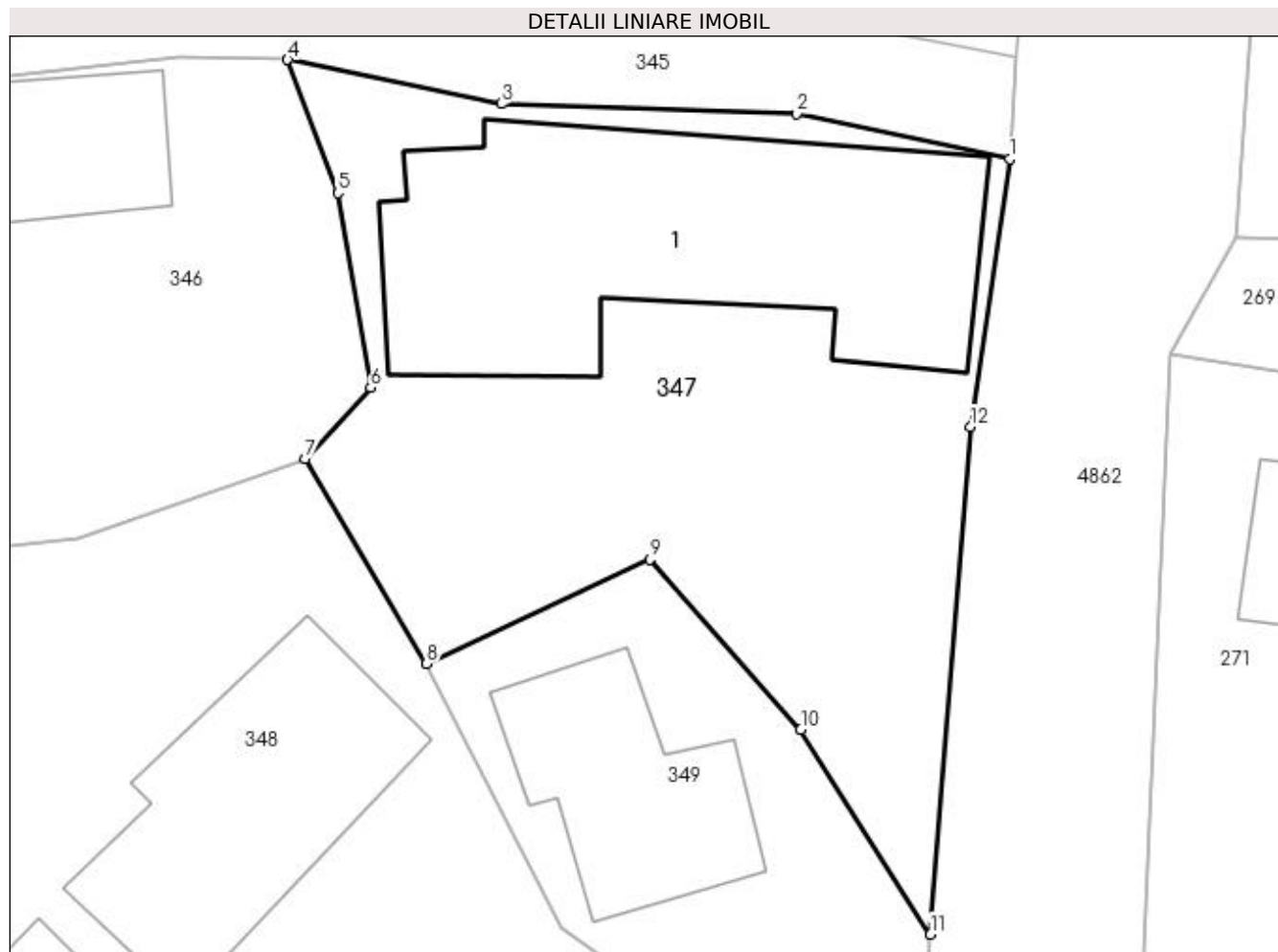
C. Partea III. SARCINI .

Inscrieri privind dezmembramintele dreptului de proprietate, drepturi reale de garanție și sarcini	Referințe
NU SUNT	

Anexa Nr. 1 La Partea I**Teren**

Nr cadastral	Suprafața (mp)*	Observații / Referințe
	Din acte: 280 Masurata: 396	

* Suprafața este determinată în planul de proiecție Stereo 70.

**Date referitoare la teren**

Crt	Categorie folosință	Intravilan	Suprafața (mp)	Tarla	Parcelă	Nr. topo	Observații / Referințe
1	curți constructii	DA	396	2	44,45,52	-	În act se regăsește T1 și P37

Date referitoare la construcții

Crt	Număr	Destinație construcție	Supraf. (mp)	Situație juridică	Observații / Referințe
A1.1		construcții de locuințe	134	Cu acte	Nr. niveluri:1; S. construita la sol:134 mp; S. construita desfasurata:134 mp;

Lungime Segmente

1) Valorile lungimilor segmentelor sunt obținute din proiecție în plan.

Punct început	X / Y	Punct sfârșit	X / Y	Lungime segment (** (m)
1	510.124,334 424.702,57	2	510.117,256 424.704,082	7.238
2	510.117,256 424.704,082	3	510.107,433 424.704,413	9.829
3	510.107,433 424.704,413	4	510.100,334 424.705,875	7.248

Punct început	X / Y	Punct sfârșit	X / Y	Lungime segment (** (m)
4	510.100,334 424.705,875	5	510.102,001 424.701,445	4.733
5	510.102,001 424.701,445	6	510.103,097 424.694,978	6.559
6	510.103,097 424.694,978	7	510.100,919 424.692,606	3.22
7	510.100,919 424.692,606	8	510.104,957 424.685,803	7.911
8	510.104,957 424.685,803	9	510.112,383 424.689,258	8.19
9	510.112,383 424.689,258	10	510.117,393 424.683,602	7.556
10	510.117,393 424.683,602	11	510.121,704 424.676,804	8.05
11	510.121,704 424.676,804	12	510.123,036 424.693,673	16.922
12	510.123,036 424.693,673	1	510.124,334 424.702,57	8.991

** Lungimile segmentelor sunt determinate în planul de proiecție Stereo 70 și sunt rotunjite la 1 milimetru.

*** Distanța dintre puncte este formată din segmente cumulate ce sunt mai mici decât valoarea 1 milimetru.

**DATE DESPRE IMOBILUL NR. 348**

Oficiul de Cadastru și Publicitate Imobiliară ARGES
Biroul de Cadastru și Publicitate Imobiliară Campulung

A. Partea I. Descrierea imobilului

TEREN Intravilan

Adresa: Loc. Gura Pravat, Nr. 177, Jud. Arges

Nr. Crt	Nr cadastral Nr. topografic	Suprafața* (mp)	Observații / Referințe
A1		Din acte: 360 Masurata: 919	Sector cadastral:8 Teren imprejmuit;

Construcții

Crt	Nr cadastral Nr. topografic	Adresa	Observații / Referințe
A1.1		Loc. Gura Pravat, Nr. 177, Jud. Arges	Nr. niveluri:1; S. construita la sol:70 mp; S. construita desfasurata:70 mp;
A1.2		Loc. Gura Pravat, Nr. 177, Jud. Arges	Nr. niveluri:1; S. construita la sol:12 mp; S. construita desfasurata:12 mp;

B. Partea II. Proprietari și acte

Inscrieri privitoare la dreptul de proprietate și alte drepturi reale		Referințe
/		
Act Administrativ nr. 126167, din 23/02/2004 emis de CJPSDPAT ARGES;		
B1	Intabulare, drept de PROPRIETATE, dobandit prin Reconstituire, cota actuala 1/1, cota initiala 1/1 1) PRUNDARU FILOFTEIA, lipsă CNP	A1
Act Normativ nr. 7, din 13/03/1996 emis de PARLAMENT (art. 12 alin. 16);		
B2	Intabulare, drept de PROPRIETATE, dobandit prin Construire, cota actuala 1/1, cota initiala 1/1 1) PRUNDARU FILOFTEIA, lipsă CNP	A1.1, A1.2

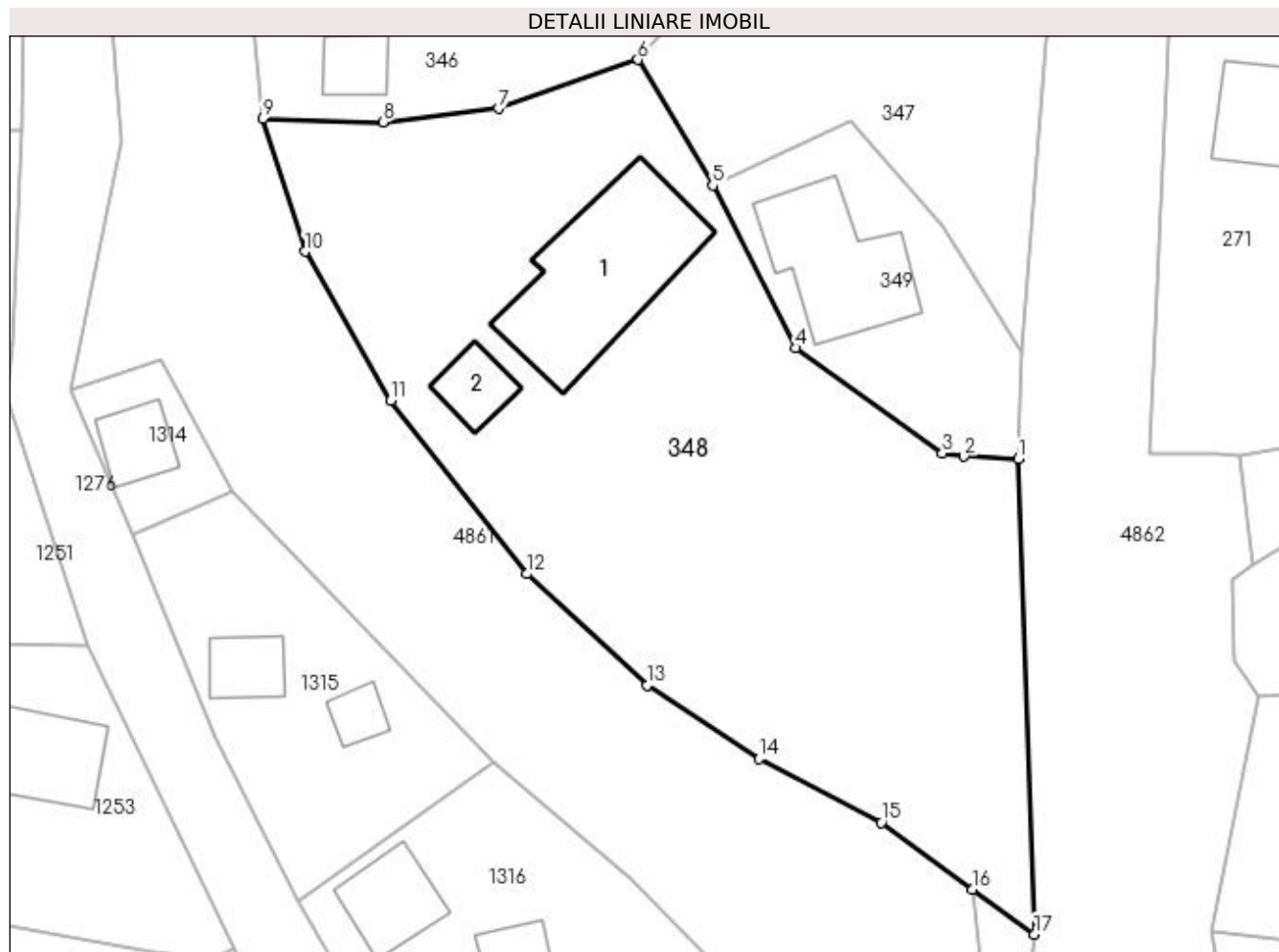
C. Partea III. SARCINI .

Inscrieri privind dezmembramintele dreptului de proprietate, drepturi reale de garanție și sarcini	Referințe
NU SUNT	

Anexa Nr. 1 La Partea I**Teren**

Nr cadastral	Suprafața (mp)*	Observații / Referințe
	Din acte: 360 Masurata: 919	

* Suprafața este determinată în planul de proiecție Stereo 70.

**Date referitoare la teren**

Crt	Categorie folosință	Intra vilan	Suprafața (mp)	Tarla	Parcelă	Nr. topo	Observații / Referințe
1	curți construcții	DA	919	1,2	37,38,39,43,44	-	

Date referitoare la construcții

Crt	Număr	Destinație construcție	Supraf. (mp)	Situație juridică	Observații / Referințe
A1.1		construcții de locuințe	70	Cu acte	Nr. niveluri:1; S. construita la sol:70 mp; S. construita desfasurata:70 mp;
A1.2		construcții anexa	12	Cu acte	Nr. niveluri:1; S. construita la sol:12 mp; S. construita desfasurata:12 mp;

Lungime Segmente

1) Valorile lungimilor segmentelor sunt obținute din proiecție în plan.

Punct început	X / Y	Punct sfârșit	X / Y	Lungime segment (** (m))
1	510.121,502 424.671,021	2	510.118,543 424.671,15	2.962
2	510.118,543 424.671,15	3	510.117,38 424.671,326	1.176

Punct început	X / Y	Punct sfârșit	X / Y	Lungime segment (** (m)
3	510.117,38 424.671,326	4	510.109,454 424.677,013	9.755
4	510.109,454 424.677,013	5	510.104,957 424.685,803	9.874
5	510.104,957 424.685,803	6	510.100,919 424.692,606	7.911
6	510.100,919 424.692,606	7	510.093,374 424.689,968	7.993
7	510.093,374 424.689,968	8	510.087,122 424.689,242	6.294
8	510.087,122 424.689,242	9	510.080,628 424.689,435	6.497
9	510.080,628 424.689,435	10	510.082,906 424.682,235	7.552
10	510.082,906 424.682,235	11	510.087,55 424.674,173	9.304
11	510.087,55 424.674,173	12	510.094,92 424.664,805	11.92
12	510.094,92 424.664,805	13	510.101,403 424.658,774	8.855
13	510.101,403 424.658,774	14	510.107,477 424.654,804	7.256
14	510.107,477 424.654,804	15	510.114,083 424.651,353	7.453
15	510.114,083 424.651,353	16	510.119,015 424.647,756	6.104
16	510.119,015 424.647,756	17	510.122,36 424.645,316	4.14
17	510.122,36 424.645,316	1	510.121,502 424.671,021	25.719

** Lungimile segmentelor sunt determinate în planul de proiecție Stereo 70 și sunt rotunjite la 1 milimetru.

*** Distanța dintre puncte este formată din segmente cumulate ce sunt mai mici decât valoarea 1 milimetru.

**DATE DESPRE IMOBILUL NR. 349**

Oficiul de Cadastru și Publicitate Imobiliară ARGES
Biroul de Cadastru și Publicitate Imobiliară Campulung

A. Partea I. Descrierea imobilului

TEREN Intravilan

Adresa: Loc. Gura Pravat, Jud. Arges

Nr. Crt	Nr cadastral Nr. topografic	Suprafața* (mp)	Observații / Referințe
A1		167	Sector cadastral:8 Teren imprejmuit;

Construcții

Crt	Nr cadastral Nr. topografic	Adresa	Observații / Referințe
A1.1		Loc. Gura Pravat, Jud. Arges	Nr. niveluri:1; S. construita la sol:46 mp; S. construita desfasurata:46 mp;

B. Partea II. Proprietari și acte

Inscrieri privitoare la dreptul de proprietate și alte drepturi reale		Referințe
/		
Act Normativ nr. 7, din 13/03/1996 emis de PARLAMENT (art. 13 alin. 15);		
B1	Inscrierea provizorie, drept de PROPRIETATE, dobandit prin Lege, cota actuala 1/1, cota initiala 1/1 1) COMUNA VALEA MARE PRAVĂȚ , CIF:5010196	A1
Act Normativ nr. 7, din 13/03/1996 emis de PARLAMENT (art. 12 alin. 16);		
B3	Intabulare, drept de PROPRIETATE, dobandit prin Construire, cota actuala 1/1, cota initiala 1/1 1) FURDUI IONUȚ ALIN , lipsă CNP	A1.1

C. Partea III. SARCINI .

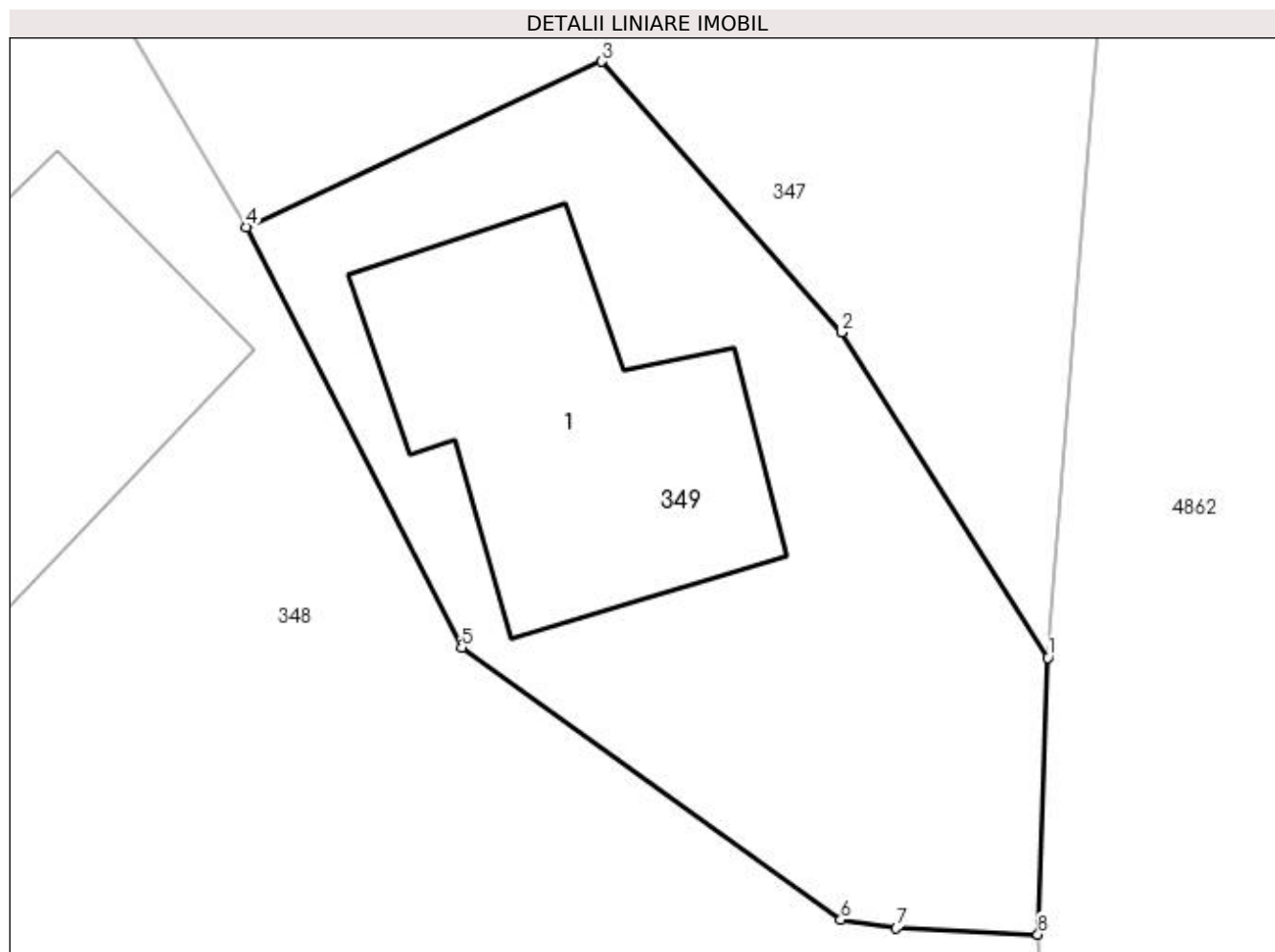
Inscrieri privind dezmembramintele dreptului de proprietate, drepturi reale de garanție și sarcini	Referințe
NU SUNT	

Anexa Nr. 1 La Partea I

Teren

Nr cadastral	Suprafața (mp)*	Observații / Referințe
	167	

* Suprafața este determinată în planul de proiecție Stereo 70.



Date referitoare la teren

Crt	Categorie folosință	Intravilan	Suprafața (mp)	Tarla	Parcelă	Nr. topo	Observații / Referințe
1	curți constructii	DA	167	2	44	-	

Date referitoare la construcții

Crt	Număr	Destinație construcție	Supraf. (mp)	Situație juridică	Observații / Referințe
A1.1		construcții de locuințe	46	Cu acte	Nr. niveluri:1; S. construita la sol:46 mp; S. construita desfasurata:46 mp;

Lungime Segmente

1) Valorile lungimilor segmentelor sunt obținute din proiecție în plan.

Punct început	X / Y	Punct sfârșit	X / Y	Lungime segment (** (m)
1	510.121,704 424.676,804	2	510.117,393 424.683,602	8.05
2	510.117,393 424.683,602	3	510.112,383 424.689,258	7.556
3	510.112,383 424.689,258	4	510.104,957 424.685,803	8.19
4	510.104,957 424.685,803	5	510.109,454 424.677,013	9.874

Punct început	X / Y	Punct sfârșit	X / Y	Lungime segment (** (m)
5	510.109,454 424.677,013	6	510.117,38 424.671,326	9.755
6	510.117,38 424.671,326	7	510.118,543 424.671,15	1.176
7	510.118,543 424.671,15	8	510.121,502 424.671,021	2.962
8	510.121,502 424.671,021	1	510.121,704 424.676,804	5.787

** Lungimile segmentelor sunt determinate în planul de proiecție Stereo 70 și sunt rotunjite la 1 milimetru.

*** Distanța dintre puncte este formată din segmente cumulate ce sunt mai mici decât valoarea 1 milimetru.

**DATE DESPRE IMOBILUL NR. 350**

Oficiul de Cadastru și Publicitate Imobiliară ARGES
Biroul de Cadastru și Publicitate Imobiliară Campulung

A. Partea I. Descrierea imobilului

TEREN Intravilan

Adresa: Loc. Gura Pravat, Jud. Arges

Nr. Crt	Nr cadastral Nr. topografic	Suprafața* (mp)	Observații / Referințe
A1		131	Sector cadastral:8 Teren neimprejmuit;

B. Partea II. Proprietari și acte

Inscrieri privitoare la dreptul de proprietate și alte drepturi reale	Referințe
/	
Act Normativ nr. 7, din 13/03/1996 emis de PARLAMENT (art. 13 alin. 15);	
B1	A1
Inscrierea provizorie, drept de PROPRIETATE, dobandit prin Lege, cota actuala 1/1, cota initiala 1/1 1) COMUNA VALEA MARE PRAVAT, CIF:5010196	

C. Partea III. SARCINI .

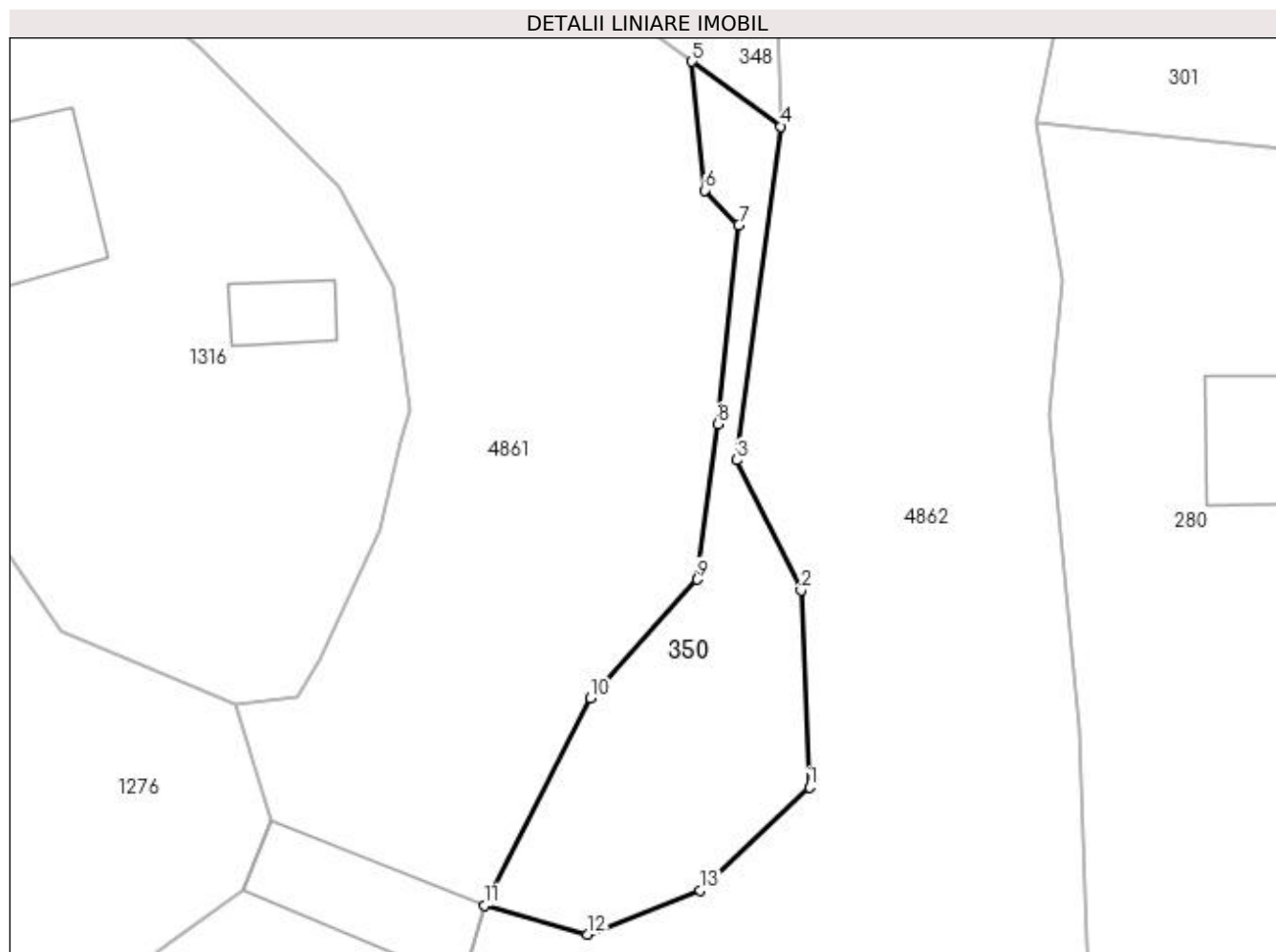
Inscrieri privind dezmembramintele dreptului de proprietate, drepturi reale de garanție și sarcini	Referințe
NU SUNT	

Anexa Nr. 1 La Partea I

Teren

Nr cadastral	Suprafața (mp)*	Observații / Referințe
	131	

* Suprafața este determinată în planul de proiecție Stereo 70.



Date referitoare la teren

Crt	Categorie folosință	Intra vilan	Suprafața (mp)	Tarla	Parcelă	Nr. topo	Observații / Referințe
1	pasune	DA	131	2	43,44,45	-	

Lungime Segmente

1) Valorile lungimilor segmentelor sunt obținute din proiecție în plan.

Punct început	X / Y	Punct sfârșit	X / Y	Lungime segment (** (m)
1	510.123,425 424.620,49	2	510.123,115 424.627,887	7.403
2	510.123,115 424.627,887	3	510.120,698 424.632,785	5.462
3	510.120,698 424.632,785	4	510.122,36 424.645,316	12.641
4	510.122,36 424.645,316	5	510.119,015 424.647,756	4.14
5	510.119,015 424.647,756	6	510.119,495 424.642,915	4.865

Punct început	X / Y	Punct sfârșit	X / Y	Lungime segment (** (m)
6	510.119,495 424.642,915	7	510.120,767 424.641,61	1.822
7	510.120,767 424.641,61	8	510.119,98 424.634,132	7.519
8	510.119,98 424.634,132	9	510.119,207 424.628,302	5.881
9	510.119,207 424.628,302	10	510.115,189 424.623,846	6.0
10	510.115,189 424.623,846	11	510.111,226 424.616,056	8.74
11	510.111,226 424.616,056	12	510.115,074 424.614,966	3.999
12	510.115,074 424.614,966	13	510.119,314 424.616,628	4.554
13	510.119,314 424.616,628	1	510.123,425 424.620,49	5.641

** Lungimile segmentelor sunt determinate în planul de proiecție Stereo 70 și sunt rotunjite la 1 milimetru.

*** Distanța dintre puncte este formată din segmente cumulate ce sunt mai mici decât valoarea 1 milimetru.

**DATE DESPRE IMOBILUL NR. 351**

Oficiul de Cadastru și Publicitate Imobiliară ARGES
Biroul de Cadastru și Publicitate Imobiliară Campulung

A. Partea I. Descrierea imobilului

TEREN Intravilan

Adresa: Loc. Valea Mare Pravat, Nr. 166, Jud. Arges

Nr. Crt	Nr cadastral Nr. topografic	Suprafața* (mp)	Observații / Referințe
A1		Din acte: 446 Masurata: 219	Sector cadastral:8 Teren neimprejmuit;

Construcții

Crt	Nr cadastral Nr. topografic	Adresa	Observații / Referințe
A1.1		Loc. Valea Mare Pravat, Nr. 166, Jud. Arges	Nr. niveluri:1; S. construita la sol:81 mp; S. construita desfasurata:81 mp;

B. Partea II. Proprietari și acte

Inscrieri privitoare la dreptul de proprietate și alte drepturi reale		Referințe
/		
Act Administrativ nr. 126158, din 20/02/2004 emis de CJPSDPAT ARGES;		
B1	Intabulare, drept de PROPRIETATE, dobandit prin Reconstituire, cota actuala 1/1, cota initiala 1/1 1) BURULEA GHEORGHE, lipsă CNP	A1
Act Normativ nr. 7, din 13/03/1996 emis de PARLAMENT (art. 12 alin. 16);		
B2	Intabulare, drept de PROPRIETATE, dobandit prin Construire, cota actuala 1/1, cota initiala 1/1 1) BURULEA GHEORGHE, lipsă CNP	A1.1

C. Partea III. SARCINI .

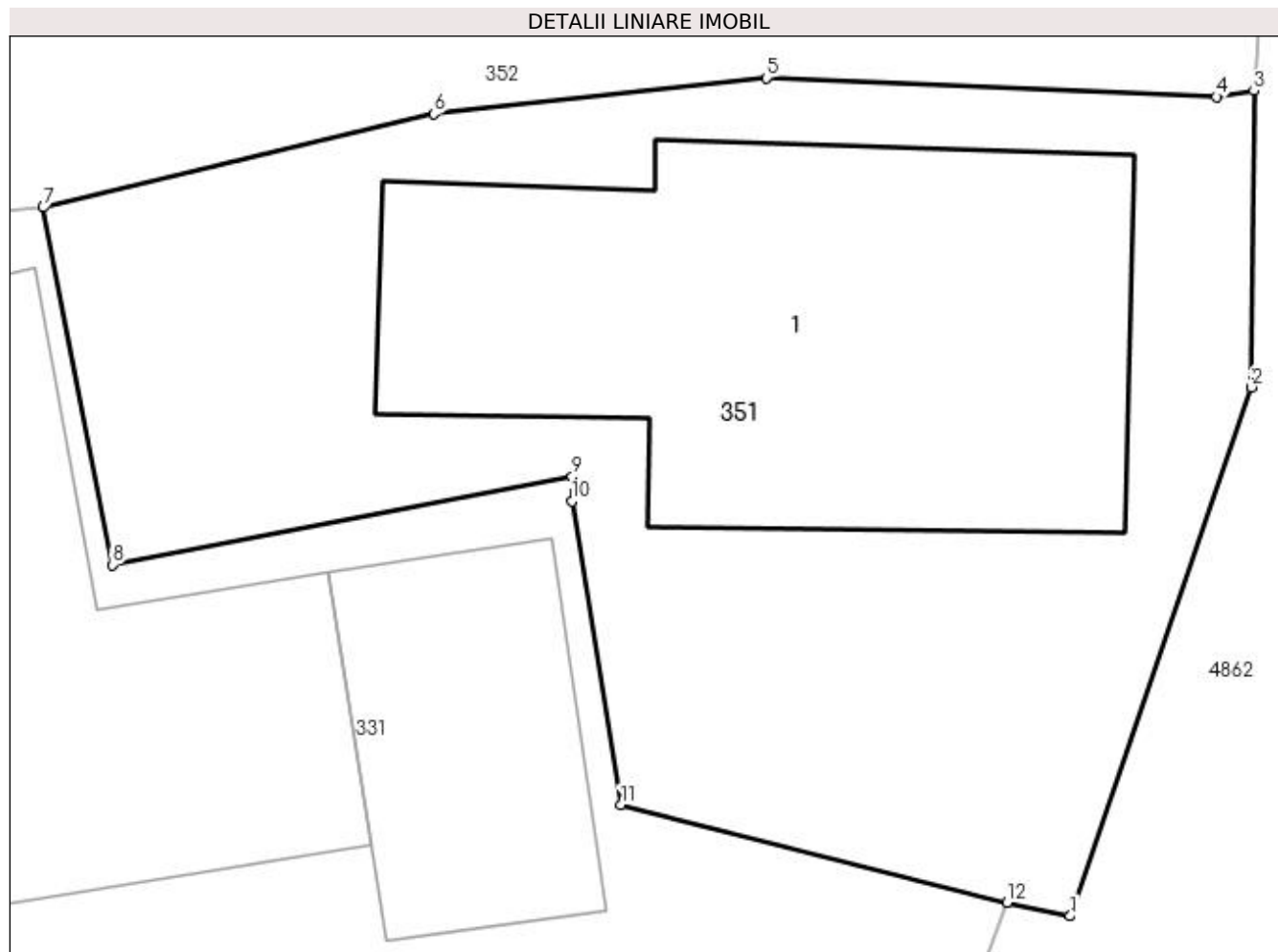
Inscrieri privind dezmembramintele dreptului de proprietate, drepturi reale de garanție și sarcini	Referințe
NU SUNT	

Anexa Nr. 1 La Partea I

Teren

Nr cadastral	Suprafața (mp)*	Observații / Referințe
	Din acte: 446 Masurata: 219	

* Suprafața este determinată în planul de proiecție Stereo 70.



Date referitoare la teren

Crt	Categorie folosință	Intra vilan	Suprafața (mp)	Tarla	Parcelă	Nr. topo	Observații / Referințe
1	curți constructii	DA	219	3	59	-	În act se regăsește P 58

Date referitoare la construcții

Crt	Număr	Destinație construcție	Supraf. (mp)	Situație juridică	Observații / Referințe
A1.1		construcții de locuințe	81	Cu acte	Nr. niveluri:1; S. construita la sol:81 mp; S. construita desfasurata:81 mp;

Lungime Segmente

1) Valorile lungimilor segmentelor sunt obținute din proiecție în plan.

Punct început	X / Y	Punct sfârșit	X / Y	Lungime segment (** (m)
1	510.146,07 424.914,204	2	510.149,356 424.923,805	10.148
2	510.149,356 424.923,805	3	510.149,409 424.929,182	5.377
3	510.149,409 424.929,182	4	510.148,726 424.929,072	0.692

Punct început	X / Y	Punct sfârșit	X / Y	Lungime segment (** (m)
4	510.148,726 424.929,072	5	510.140,562 424.929,414	8.171
5	510.140,562 424.929,414	6	510.134,522 424.928,76	6.075
6	510.134,522 424.928,76	7	510.127,43 424.927,065	7.292
7	510.127,43 424.927,065	8	510.128,681 424.920,58	6.605
8	510.128,681 424.920,58	9	510.137,032 424.922,179	8.503
9	510.137,032 424.922,179	10	510.137,026 424.921,733	0.446
10	510.137,026 424.921,733	11	510.137,916 424.916,224	5.58
11	510.137,916 424.916,224	12	510.144,923 424.914,45	7.228
12	510.144,923 424.914,45	1	510.146,07 424.914,204	1.173

** Lungimile segmentelor sunt determinate în planul de proiecție Stereo 70 și sunt rotunjite la 1 milimetru.

*** Distanța dintre puncte este formată din segmente cumulate ce sunt mai mici decât valoarea 1 milimetru.

**DATE DESPRE IMOBILUL NR. 352**

Oficiul de Cadastru și Publicitate Imobiliară ARGES
Biroul de Cadastru și Publicitate Imobiliară Campulung

A. Partea I. Descrierea imobilului

TEREN Intravilan

Adresa: Loc. Gura Pravat, Nr. 164, Jud. Arges

Nr. Crt	Nr cadastral Nr. topografic	Suprafața* (mp)	Observații / Referințe
A1		230	Sector cadastral:8 Teren neimprejmuit;

Construcții

Crt	Nr cadastral Nr. topografic	Adresa	Observații / Referințe
A1.1		Loc. Gura Pravat, Nr. 164, Jud. Arges	Nr. niveluri:1; S. construita la sol:34 mp; S. construita desfasurata:34 mp;
A1.2		Loc. Gura Pravat, Nr. 164, Jud. Arges	Nr. niveluri:1; S. construita la sol:19 mp; S. construita desfasurata:19 mp;

B. Partea II. Proprietari și acte

Inscrieri privitoare la dreptul de proprietate și alte drepturi reale		Referințe
/		
Act Normativ nr. 7, din 13/03/1996 emis de PARLAMENT (art. 13 alin. 15);		
B1	Inscrierea provizorie, drept de PROPRIETATE, dobandit prin Lege, cota actuala 1/1, cota initiala 1/1 1) COMUNA VALEA MARE PRAVĂȚ , CIF:5010196	A1
Act Normativ nr. 7, din 13/03/1996 emis de PARLAMENT (art. 12 alin. 16);		
B3	Intabulare, drept de PROPRIETATE, dobandit prin Construire, cota actuala 1/1, cota initiala 1/1 1) FIERARU GHEORGHE , lipsă CNP	A1.1, A1.2

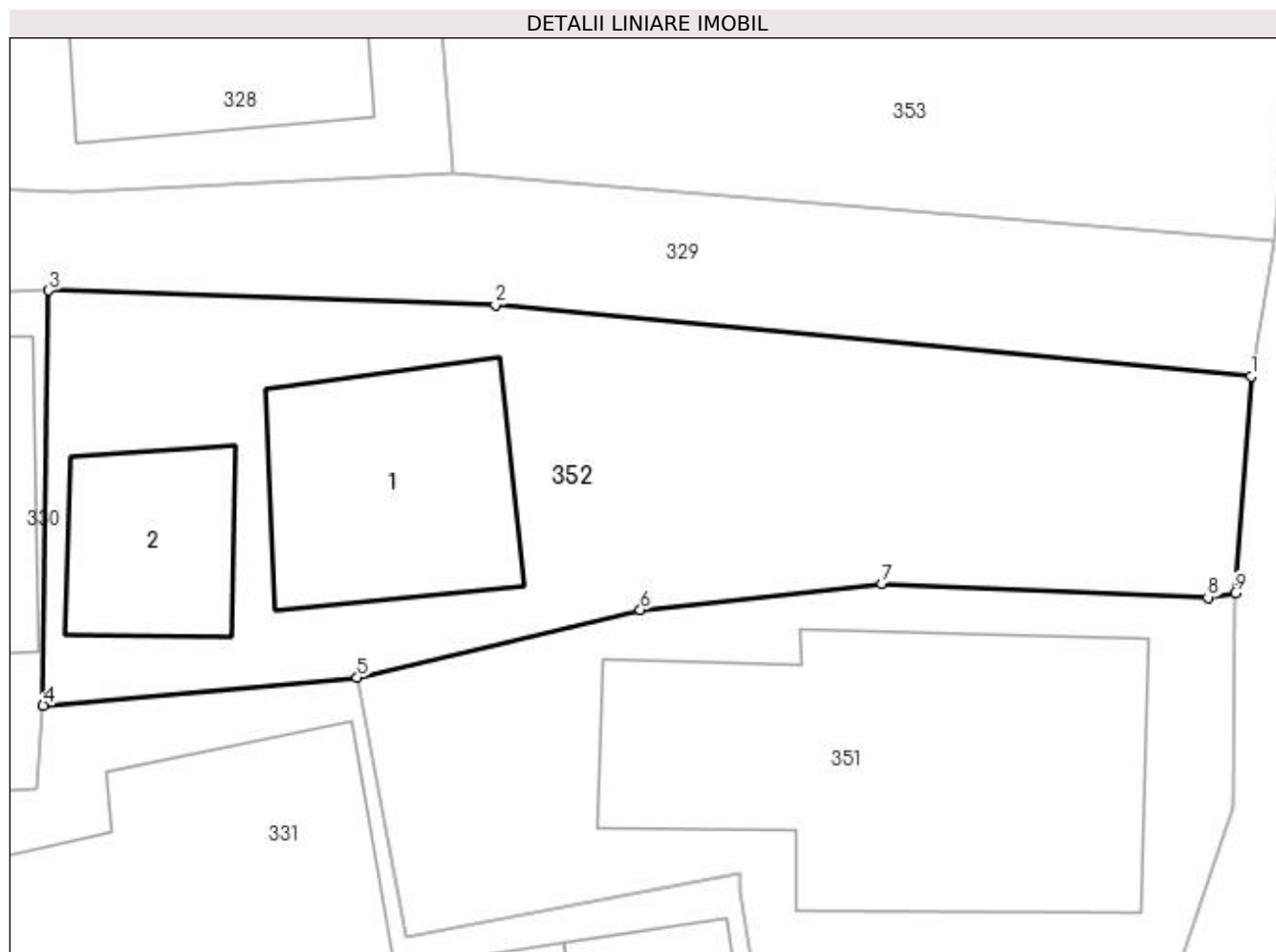
C. Partea III. SARCINI .

Inscrieri privind dezmembramintele dreptului de proprietate, drepturi reale de garanție și sarcini	Referințe
NU SUNT	

Teren

Nr cadastral	Suprafața (mp)*	Observații / Referințe
	230	

* Suprafața este determinată în planul de proiecție Stereo 70.



Date referitoare la teren

Crt	Categorie folosință	Intra vilan	Suprafața (mp)	Tarla	Parcelă	Nr. topo	Observații / Referințe
1	curți constructii	DA	230	3	59	-	

Date referitoare la construcții

Crt	Număr	Destinație construcție	Supraf. (mp)	Situație juridică	Observații / Referințe
A1.1		construcții de locuințe	34	Cu acte	Nr. niveluri:1; S. construita la sol:34 mp; S. construita desfasurata:34 mp;
A1.2		construcții de locuințe	19	Cu acte	Nr. niveluri:1; S. construita la sol:19 mp; S. construita desfasurata:19 mp;

Lungime Segmente

1) Valorile lungimilor segmentelor sunt obținute din proiecție în plan.

Punct început	X / Y	Punct sfârșit	X / Y	Lungime segment (** (m)
1	510.149,809 424.934,601	2	510.130,892 424.936,384	19.001
2	510.130,892 424.936,384	3	510.119,709 424.936,753	11.189
3	510.119,709 424.936,753	4	510.119,57 424.926,371	10.383

Punct început	X / Y	Punct sfârșit	X / Y	Lungime segment (** (m)
4	510.119,57 424.926,371	5	510.127,43 424.927,065	7.891
5	510.127,43 424.927,065	6	510.134,522 424.928,76	7.292
6	510.134,522 424.928,76	7	510.140,562 424.929,414	6.075
7	510.140,562 424.929,414	8	510.148,726 424.929,072	8.171
8	510.148,726 424.929,072	9	510.149,409 424.929,182	0.692
9	510.149,409 424.929,182	1	510.149,809 424.934,601	5.434

** Lungimile segmentelor sunt determinate în planul de proiecție Stereo 70 și sunt rotunjite la 1 milimetru.

*** Distanța dintre puncte este formată din segmente cumulate ce sunt mai mici decât valoarea 1 milimetru.

**DATE DESPRE IMOBILUL NR. 353**

Oficiul de Cadastru și Publicitate Imobiliară ARGES
Biroul de Cadastru și Publicitate Imobiliară Campulung

A. Partea I. Descrierea imobilului

TEREN Intravilan

Adresa: Loc. Valea Mare Pravat, Nr. 163, Jud. Arges

Nr. Crt	Nr cadastral Nr. topografic	Suprafața* (mp)	Observații / Referințe
A1		Din acte: 220 Masurata: 317	Sector cadastral:8 Teren imprejmuit;

Construcții

Crt	Nr cadastral Nr. topografic	Adresa	Observații / Referințe
A1.1		Loc. Valea Mare Pravat, Nr. 163, Jud. Arges	Nr. niveluri:1; S. construita la sol:85 mp; S. construita desfasurata:85 mp;
A1.2		Loc. Valea Mare Pravat, Nr. 163, Jud. Arges	Nr. niveluri:1; S. construita la sol:26 mp; S. construita desfasurata:26 mp;

B. Partea II. Proprietari și acte

Inscrieri privitoare la dreptul de proprietate și alte drepturi reale		Referințe
/		
Act Administrativ nr. 124777, din 23/10/2003 emis de CJPSDPAT ARGES;		
B1	Intabulare, drept de PROPRIETATE, dobandit prin Reconstituire, cota actuala 1/1, cota initiala 1/1 1) FIERARU ION, lipsă CNP	A1
Act Normativ nr. 7, din 13/03/1996 emis de PARLAMENT (art. 12 alin. 16);		
B2	Intabulare, drept de PROPRIETATE, dobandit prin Construire, cota actuala 1/1, cota initiala 1/1 1) FIERARU ION, lipsă CNP	A1.1, A1.2

C. Partea III. SARCINI .

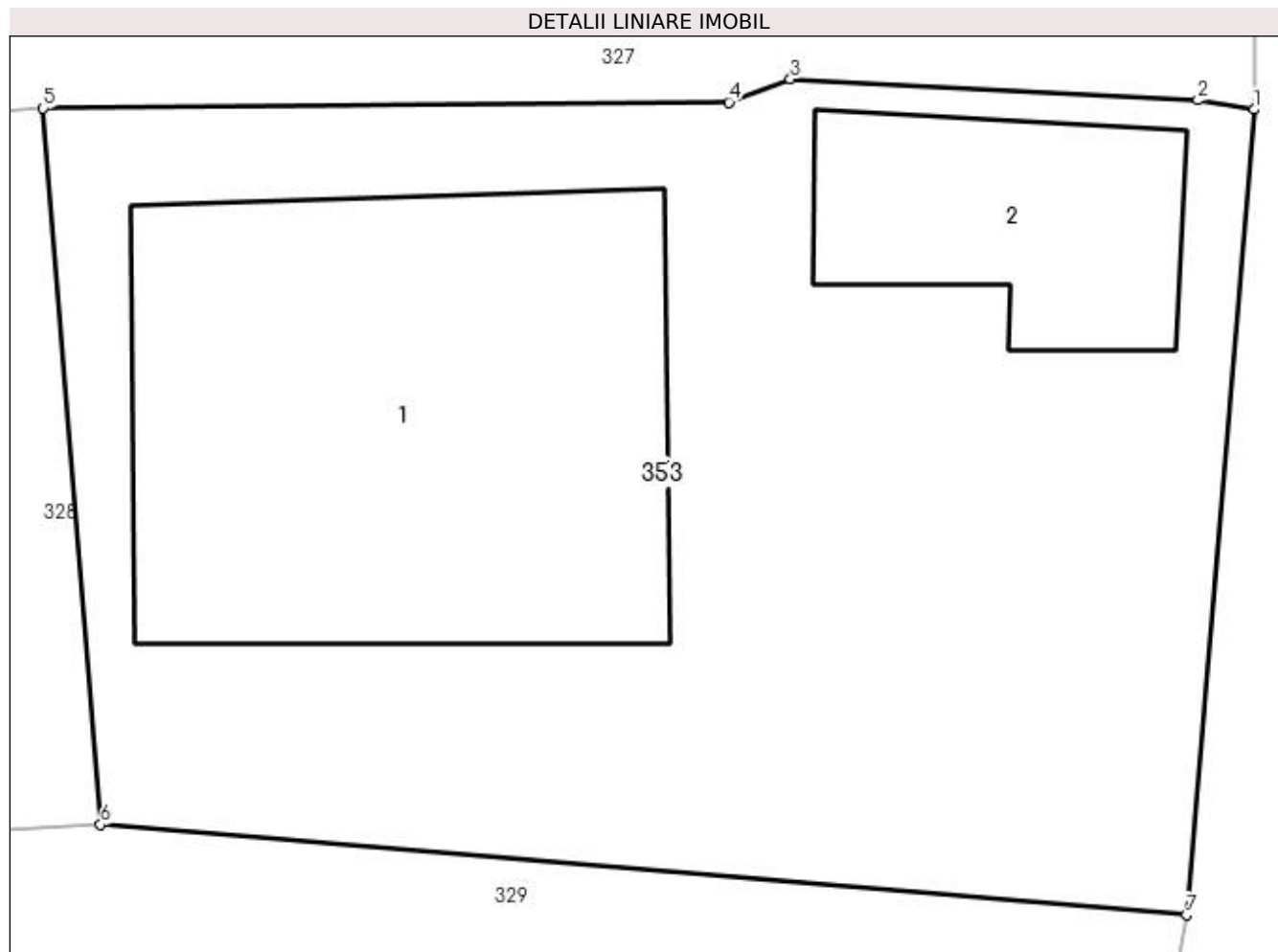
Inscrieri privind dezmembramintele dreptului de proprietate, drepturi reale de garanție și sarcini	Referințe
NU SUNT	

Anexa Nr. 1 La Partea I

Teren

Nr cadastral	Suprafața (mp)*	Observații / Referințe
	Din acte: 220 Masurata: 317	

* Suprafața este determinată în planul de proiecție Stereo 70.



Date referitoare la teren

Crt	Categorie folosință	Intravilan	Suprafața (mp)	Tarla	Parcelă	Nr. topo	Observații / Referințe
1	curți construcții	DA	317	3	59	-	În act se regăsește P60

Date referitoare la construcții

Crt	Număr	Destinație construcție	Supraf. (mp)	Situație juridică	Observații / Referințe
A1.1		construcții de locuințe	85	Cu acte	Nr. niveluri:1; S. construita la sol:85 mp; S. construita desfasurata:85 mp;
A1.2		construcții de locuințe	26	Cu acte	Nr. niveluri:1; S. construita la sol:26 mp; S. construita desfasurata:26 mp;

Lungime Segmente

1) Valorile lungimilor segmentelor sunt obținute din proiecție în plan.

Punct început	X / Y	Punct sfârșit	X / Y	Lungime segment (** (m)
1	510.151,664 424.953,226	2	510.150,601 424.953,403	1.078
2	510.150,601 424.953,403	3	510.142,887 424.953,803	7.724

Punct început	X / Y	Punct sfârșit	X / Y	Lungime segment (** (m)
3	510.142,887 424.953,803	4	510.141,726 424.953,365	1.241
4	510.141,726 424.953,365	5	510.128,747 424.953,25	12.98
5	510.128,747 424.953,25	6	510.129,835 424.939,696	13.598
6	510.129,835 424.939,696	7	510.150,386 424.937,986	20.622
7	510.150,386 424.937,986	1	510.151,664 424.953,226	15.293

** Lungimile segmentelor sunt determinate în planul de proiecție Stereo 70 și sunt rotunjite la 1 milimetru.

*** Distanța dintre puncte este formată din segmente cumulate ce sunt mai mici decât valoarea 1 milimetru.

**DATE DESPRE IMOBILUL NR. 354**

Oficiul de Cadastru și Publicitate Imobiliară ARGES
Biroul de Cadastru și Publicitate Imobiliară Campulung

A. Partea I. Descrierea imobilului

TEREN Intravilan

Adresa: Loc. Gura Pravat, Jud. Arges

Nr. Crt	Nr cadastral Nr. topografic	Suprafața* (mp)	Observații / Referințe
A1		Din acte: 52 Masurata: 70	Sector cadastral:8 Teren imprejmuit;

B. Partea II. Proprietari și acte

Inscrieri privitoare la dreptul de proprietate și alte drepturi reale		Referințe
/		
Act Administrativ nr. 124770, din 23/10/2003 emis de CJPSDPAT ARGES;		
B1	Intabulare, drept de PROPRIETATE, dobandit prin Reconstituire, cota actuala 1/1, cota initiala 1/1 1) CRĂCIUN DOMNICA, lipsă CNP	A1

C. Partea III. SARCINI .

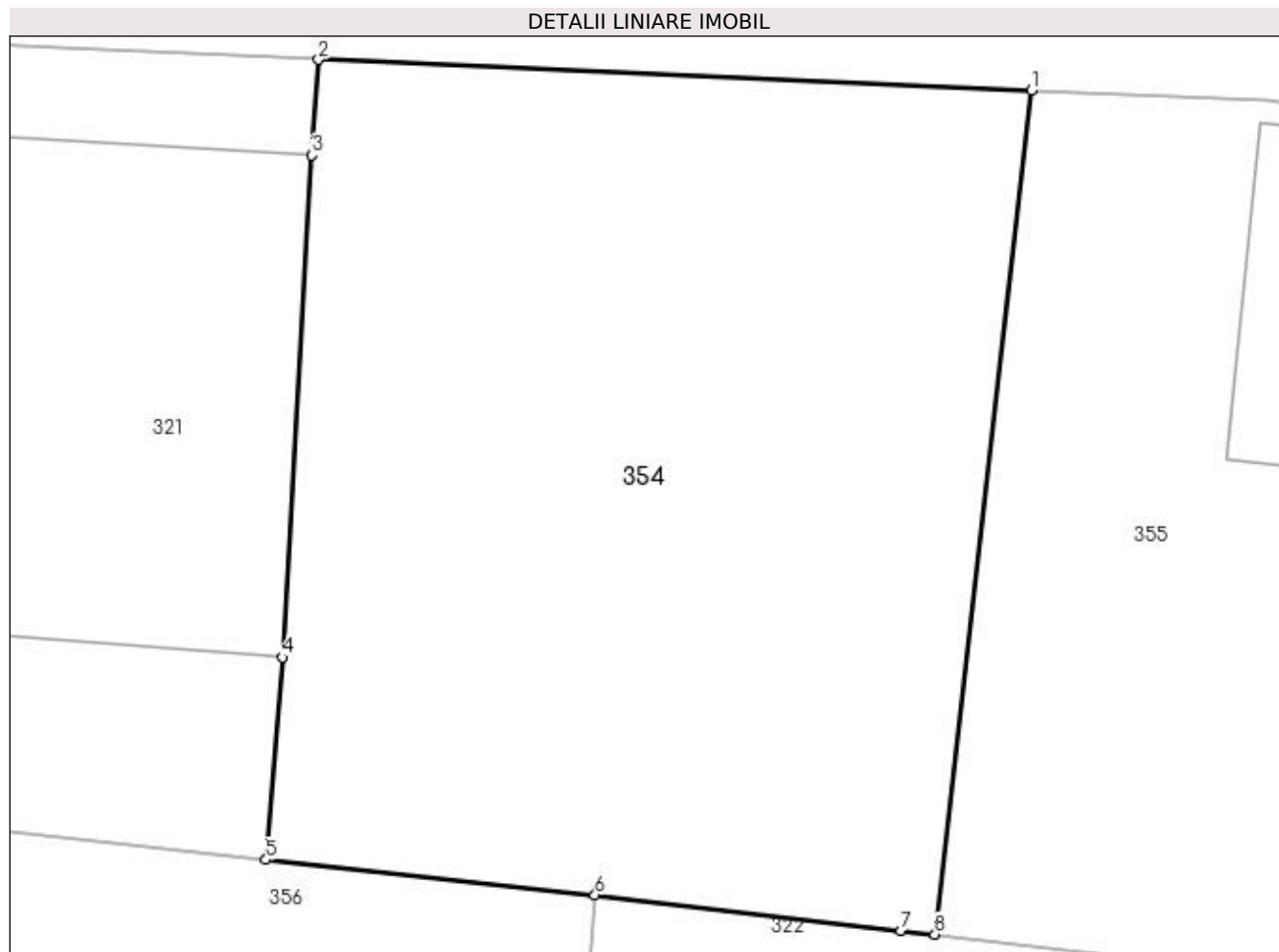
Inscrieri privind dezmembramintele dreptului de proprietate, drepturi reale de garanție și sarcini	Referințe
NU SUNT	

Anexa Nr. 1 La Partea I

Teren

Nr cadastral	Suprafața (mp)*	Observații / Referințe
	Din acte: 52 Masurata: 70	

* Suprafața este determinată în planul de proiecție Stereo 70.



Date referitoare la teren

Crt	Categorie folosință	Intra vilan	Suprafața (mp)	Tarla	Parcelă	Nr. topo	Observații / Referințe
1	curți constructii	DA	70	2	65	-	În act se regăsește T3 și P65

Lungime Segmente

1) Valorile lungimilor segmentelor sunt obținute din proiecție în plan.

Punct început	X / Y	Punct sfârșit	X / Y	Lungime segment (** (m)
1	510.143,737 425.087,157	2	510.135,835 425.087,499	7.909
2	510.135,835 425.087,499	3	510.135,762 425.086,439	1.063
3	510.135,762 425.086,439	4	510.135,432 425.080,871	5.578
4	510.135,432 425.080,871	5	510.135,253 425.078,629	2.249
5	510.135,253 425.078,629	6	510.138,899 425.078,236	3.667

Punct început	X / Y	Punct sfârșit	X / Y	Lungime segment (** (m)
6	510.138,899 425.078,236	7	510.142,293 425.077,844	3.417
7	510.142,293 425.077,844	8	510.142,669 425.077,801	0.378
8	510.142,669 425.077,801	1	510.143,737 425.087,157	9.417

** Lungimile segmentelor sunt determinate în planul de proiecție Stereo 70 și sunt rotunjite la 1 milimetru.

*** Distanța dintre puncte este formată din segmente cumulate ce sunt mai mici decât valoarea 1 milimetru.

**DATE DESPRE IMOBILUL NR. 355**

Oficiul de Cadastru și Publicitate Imobiliară ARGES
Biroul de Cadastru și Publicitate Imobiliară Campulung

A. Partea I. Descrierea imobilului

TEREN Intravilan

Adresa: Loc. Gura Pravat, Nr. 154, Jud. Arges

Nr. Crt	Nr cadastral Nr. topografic	Suprafața* (mp)	Observații / Referințe
A1		Din acte: 96 Masurata: 133	Sector cadastral:8 Teren imprejmuit;

Construcții

Crt	Nr cadastral Nr. topografic	Adresa	Observații / Referințe
A1.1		Loc. Gura Pravat, Nr. 154, Jud. Arges	Nr. niveluri:1; S. construita la sol:20 mp; S. construita desfasurata:20 mp;
A1.2		Loc. Gura Pravat, Nr. 154, Jud. Arges	Nr. niveluri:1; S. construita la sol:11 mp; S. construita desfasurata:11 mp;

B. Partea II. Proprietari și acte

Inscrieri privitoare la dreptul de proprietate și alte drepturi reale		Referințe
/		
Act Administrativ nr. 124769, din 22/10/2003 emis de CJPSDPAT ARGES;		
B1	Intabulare, drept de PROPRIETATE, dobandit prin Reconstituire, cota actuala 1/1, cota initiala 1/1 1) CRĂCIUN VASILE, lipsă CNP	A1
Act Normativ nr. 7, din 13/03/1996 emis de PARLAMENT (art. 12 alin. 16);		
B4	Intabulare, drept de PROPRIETATE, dobandit prin Construire, cota actuala 1/1, cota initiala 1/1 1) CRĂCIUN VASILE, lipsă CNP	A1.1, A1.2

C. Partea III. SARCINI .

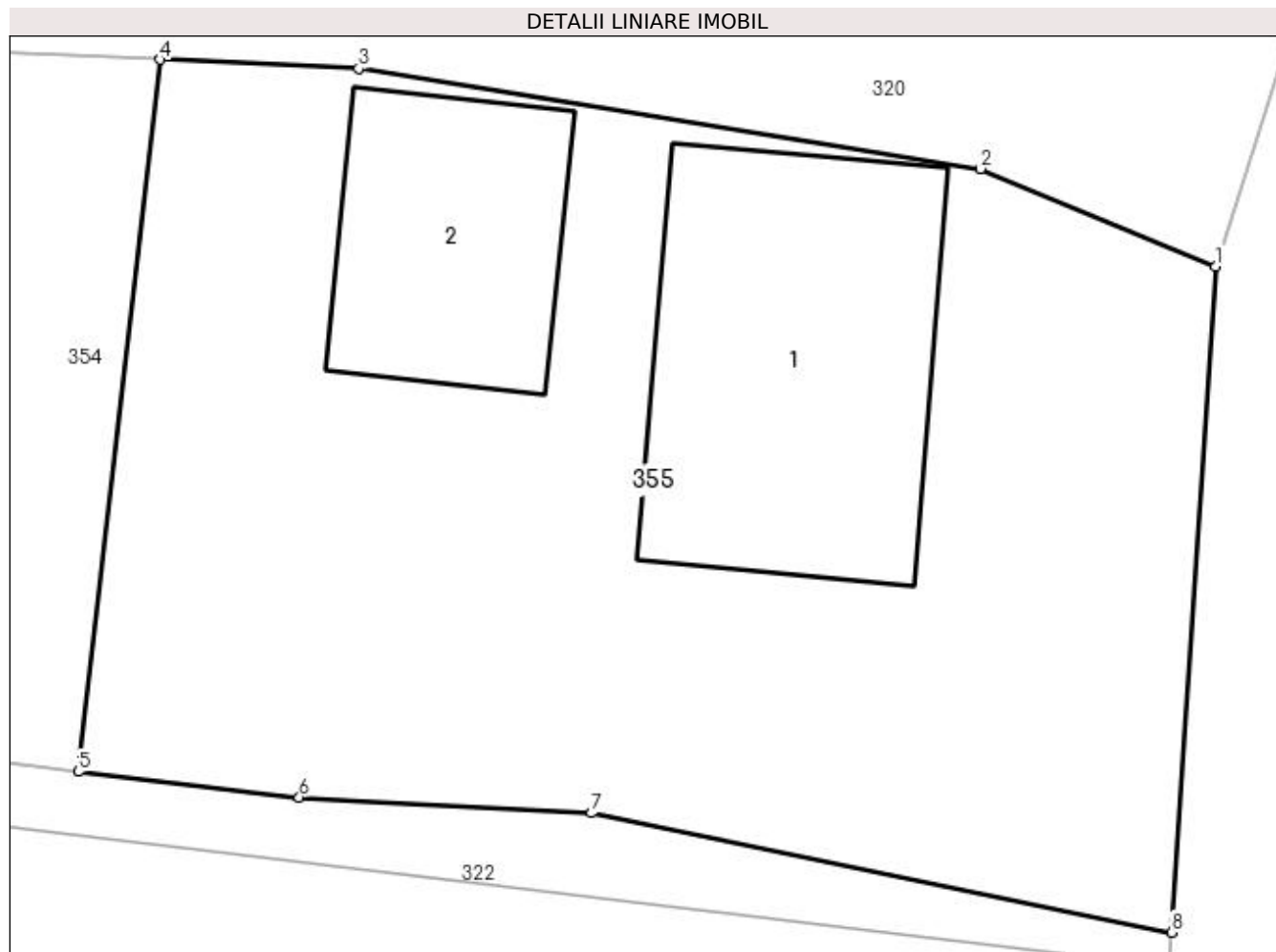
Inscrieri privind dezmembramintele dreptului de proprietate, drepturi reale de garanție și sarcini	Referințe
NU SUNT	

Anexa Nr. 1 La Partea I

Teren

Nr cadastral	Suprafața (mp)*	Observații / Referințe
	Din acte: 96 Masurata: 133	

* Suprafața este determinată în planul de proiecție Stereo 70.



Date referitoare la teren

Crt	Categorie folosință	Intra vilan	Suprafața (mp)	Tarla	Parcelă	Nr. topo	Observații / Referințe
1	curți construcții	DA	133	2	65	-	În act se regăsește T3

Date referitoare la construcții

Crt	Număr	Destinație construcție	Supraf. (mp)	Situație juridică	Observații / Referințe
A1.1		construcții anexa	20	Cu acte	Nr. niveluri:1; S. construita la sol:20 mp; S. construita desfasurata:20 mp;
A1.2		construcții anexa	11	Cu acte	Nr. niveluri:1; S. construita la sol:11 mp; S. construita desfasurata:11 mp;

Lungime Segmente

1) Valorile lungimilor segmentelor sunt obținute din proiecție în plan.

Punct început	X / Y	Punct sfârșit	X / Y	Lungime segment (** (m)
1	510.157,622 425.084,437	2	510.154,531 425.085,723	3.348
2	510.154,531 425.085,723	3	510.146,353 425.087,041	8.284
3	510.146,353 425.087,041	4	510.143,737 425.087,157	2.619

Punct început	X / Y	Punct sfârșit	X / Y	Lungime segment (** (m)
4	510.143,737 425.087,157	5	510.142,669 425.077,801	9.417
5	510.142,669 425.077,801	6	510.145,572 425.077,464	2.922
6	510.145,572 425.077,464	7	510.149,415 425.077,255	3.849
7	510.149,415 425.077,255	8	510.157,037 425.075,687	7.782
8	510.157,037 425.075,687	1	510.157,622 425.084,437	8.77

** Lungimile segmentelor sunt determinate în planul de proiecție Stereo 70 și sunt rotunjite la 1 milimetru.

*** Distanța dintre puncte este formată din segmente cumulate ce sunt mai mici decât valoarea 1 milimetru.

**DATE DESPRE IMOBILUL NR. 356**

Oficiul de Cadastru și Publicitate Imobiliară ARGES
Biroul de Cadastru și Publicitate Imobiliară Campulung

A. Partea I. Descrierea imobilului

TEREN Intravilan

Adresa: Loc. Gura Pravat, Jud. Arges

Nr. Crt	Nr cadastral Nr. topografic	Suprafața* (mp)	Observații / Referințe
A1		Din acte: 48 Masurata: 212	Sector cadastral:8 Teren imprejmuit;

Construcții

Crt	Nr cadastral Nr. topografic	Adresa	Observații / Referințe
A1.1		Loc. Gura Pravat, Jud. Arges	Nr. niveluri:1; S. construita la sol:36 mp; S. construita desfasurata:36 mp;

B. Partea II. Proprietari și acte

Inscrieri privitoare la dreptul de proprietate și alte drepturi reale		Referințe
/		
Act Administrativ nr. 124772, din 23/10/2003 emis de CJPSDPAT ARGES;		
B1	Intabulare, drept de PROPRIETATE, dobandit prin Reconstituire, cota actuala 1/1, cota initiala 1/1 1) ONICĂ ADRIAN, lipsă CNP	A1
Act Normativ nr. 7, din 13/03/1996 emis de PARLAMENT (art. 12 alin. 16);		
B2	Intabulare, drept de PROPRIETATE, dobandit prin Construire, cota actuala 1/1, cota initiala 1/1 1) ONICĂ ADRIAN, lipsă CNP	A1.1

C. Partea III. SARCINI .

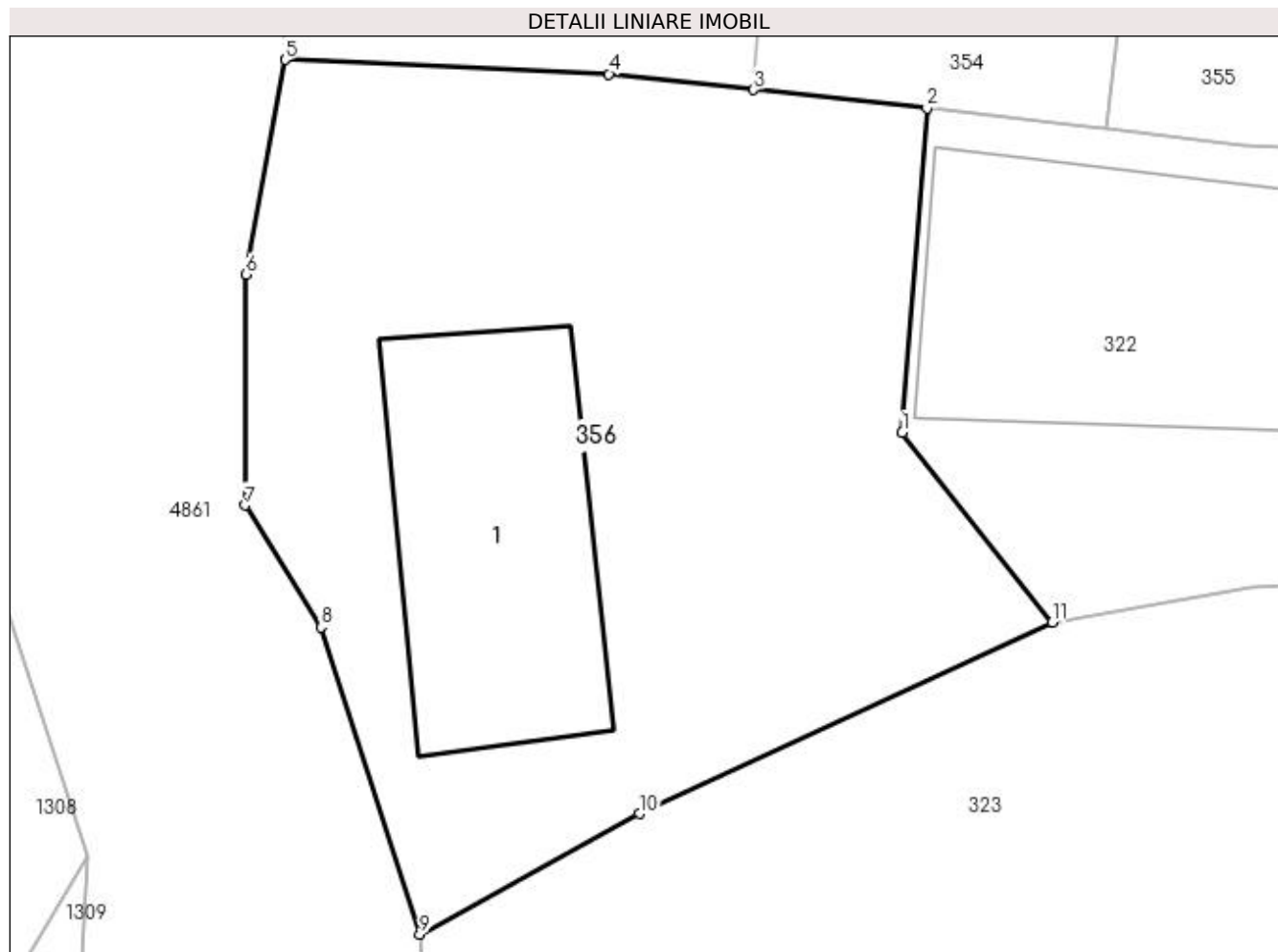
Inscrieri privind dezmembramintele dreptului de proprietate, drepturi reale de garanție și sarcini	Referințe
NU SUNT	

Anexa Nr. 1 La Partea I

Teren

Nr cadastral	Suprafața (mp)*	Observații / Referințe
	Din acte: 48 Masurata: 212	

* Suprafața este determinată în planul de proiecție Stereo 70.



Date referitoare la teren

Crt	Categorie folosință	Intra vilan	Suprafața (mp)	Tarla	Parcelă	Nr. topo	Observații / Referințe
1	curți constructii	DA	212	2	51,64,65	-	În act se regăsește T3

Date referitoare la construcții

Crt	Număr	Destinație construcție	Supraf. (mp)	Situație juridică	Observații / Referințe
A1.1		construcții anexa	36	Cu acte	Nr. niveluri:1; S. construita la sol:36 mp; S. construita desfasurata:36 mp;

Lungime Segmente

1) Valorile lungimilor segmentelor sunt obținute din proiecție în plan.

Punct început	X / Y	Punct sfârșit	X / Y	Lungime segment (** (m)
1	510.138,376 425.071,414	2	510.138,899 425.078,236	6.842
2	510.138,899 425.078,236	3	510.135,253 425.078,629	3.667
3	510.135,253 425.078,629	4	510.132,207 425.078,958	3.064

Punct început	X / Y	Punct sfârșit	X / Y	Lungime segment (** (m)
4	510.132,207 425.078,958	5	510.125,385 425.079,259	6.829
5	510.125,385 425.079,259	6	510.124,56 425.074,744	4.59
6	510.124,56 425.074,744	7	510.124,542 425.069,88	4.864
7	510.124,542 425.069,88	8	510.126,145 425.067,313	3.026
8	510.126,145 425.067,313	9	510.128,224 425.060,853	6.786
9	510.128,224 425.060,853	10	510.132,844 425.063,392	5.272
10	510.132,844 425.063,392	11	510.141,537 425.067,417	9.58
11	510.141,537 425.067,417	1	510.138,376 425.071,414	5.096

** Lungimile segmentelor sunt determinate în planul de proiecție Stereo 70 și sunt rotunjite la 1 milimetru.

*** Distanța dintre puncte este formată din segmente cumulate ce sunt mai mici decât valoarea 1 milimetru.

**DATE DESPRE IMOBILUL NR. 357**

Oficiul de Cadastru și Publicitate Imobiliară ARGES
Biroul de Cadastru și Publicitate Imobiliară Campulung

A. Partea I. Descrierea imobilului

TEREN Intravilan

Adresa: Loc. Gura Pravat, Nr. 146, Jud. Arges

Nr. Crt	Nr cadastral Nr. topografic	Suprafața* (mp)	Observații / Referințe
A1		Din acte: 200 Masurata: 302	Sector cadastral:8 Teren imprejmuit;

B. Partea II. Proprietari și acte

Inscrieri privitoare la dreptul de proprietate și alte drepturi reale		Referințe
/		
Act Administrativ nr. 126163, din 23/02/2004 emis de CJPSDPAT ARGES;		
B1	Intabulare, drept de PROPRIETATE, dobandit prin Reconstituire, cota actuala 1/1, cota initiala 1/1 1) GRANCEA ION, lipsă CNP	A1

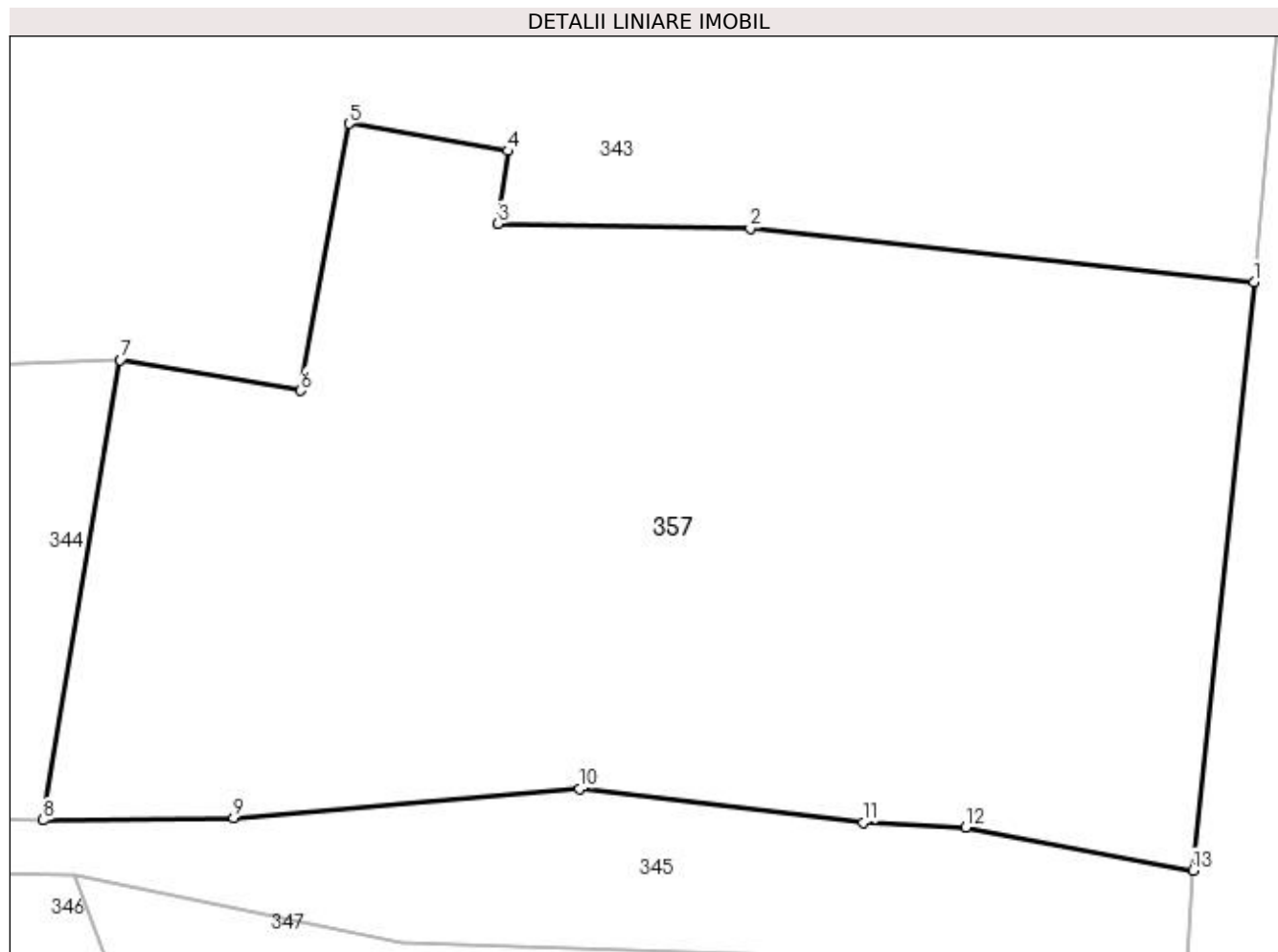
C. Partea III. SARCINI .

Inscrieri privind dezmembramintele dreptului de proprietate, drepturi reale de garanție și sarcini	Referințe
NU SUNT	

Teren

Nr cadastral	Suprafața (mp)*	Observații / Referințe
	Din acte: 200 Masurata: 302	

* Suprafața este determinată în planul de proiecție Stereo 70.



Date referitoare la teren

Crt	Categorie folosință	Intra vilan	Suprafața (mp)	Tarla	Parcelă	Nr. topo	Observații / Referințe
1	curți constructii	DA	302	2	45,52	-	În act se regăsește P54

Lungime Segmente

1) Valorile lungimilor segmentelor sunt obținute din proiecție în plan.

Punct început	X / Y	Punct sfârșit	X / Y	Lungime segment (** (m)
1	510.125,882 424.718,704	2	510.114,975 424.719,865	10.969
2	510.114,975 424.719,865	3	510.109,514 424.719,97	5.462
3	510.109,514 424.719,97	4	510.109,719 424.721,542	1.585
4	510.109,719 424.721,542	5	510.106,283 424.722,131	3.486
5	510.106,283 424.722,131	6	510.105,24 424.716,353	5.871

Punct început	X / Y	Punct sfârșit	X / Y	Lungime segment (** (m)
6	510.105,24 424.716,353	7	510.101,332 424.717,017	3.964
7	510.101,332 424.717,017	8	510.099,66 424.707,054	10.102
8	510.099,66 424.707,054	9	510.103,788 424.707,103	4.128
9	510.103,788 424.707,103	10	510.111,271 424.707,726	7.509
10	510.111,271 424.707,726	11	510.117,415 424.706,999	6.187
11	510.117,415 424.706,999	12	510.119,645 424.706,898	2.232
12	510.119,645 424.706,898	13	510.124,557 424.705,967	4.999
13	510.124,557 424.705,967	1	510.125,882 424.718,704	12.806

** Lungimile segmentelor sunt determinate în planul de proiecție Stereo 70 și sunt rotunjite la 1 milimetru.

*** Distanța dintre puncte este formată din segmente cumulate ce sunt mai mici decât valoarea 1 milimetru.

**DATE DESPRE IMOBILUL NR. 358**

Oficiul de Cadastru și Publicitate Imobiliară ARGES
Biroul de Cadastru și Publicitate Imobiliară Campulung

A. Partea I. Descrierea imobilului

TEREN Intravilan

Adresa: Loc. Gura Pravat, Jud. Arges

Nr. Crt	Nr cadastral Nr. topografic	Suprafața* (mp)	Observații / Referințe
A1		115	Sector cadastral:8 Teren neimprejmuit;

B. Partea II. Proprietari și acte

Inscrieri privitoare la dreptul de proprietate și alte drepturi reale	Referințe
/	
Act Normativ nr. 7, din 13/03/1996 emis de PARLAMENT (art. 13 alin. 15);	
B1	Inscrierea provizorie, drept de PROPRIETATE, dobandit prin Lege, cota actuala 1/1, cota initiala 1/1
	1) COMUNA VALEA MARE PRAVAT, CIF:5010196

C. Partea III. SARCINI .

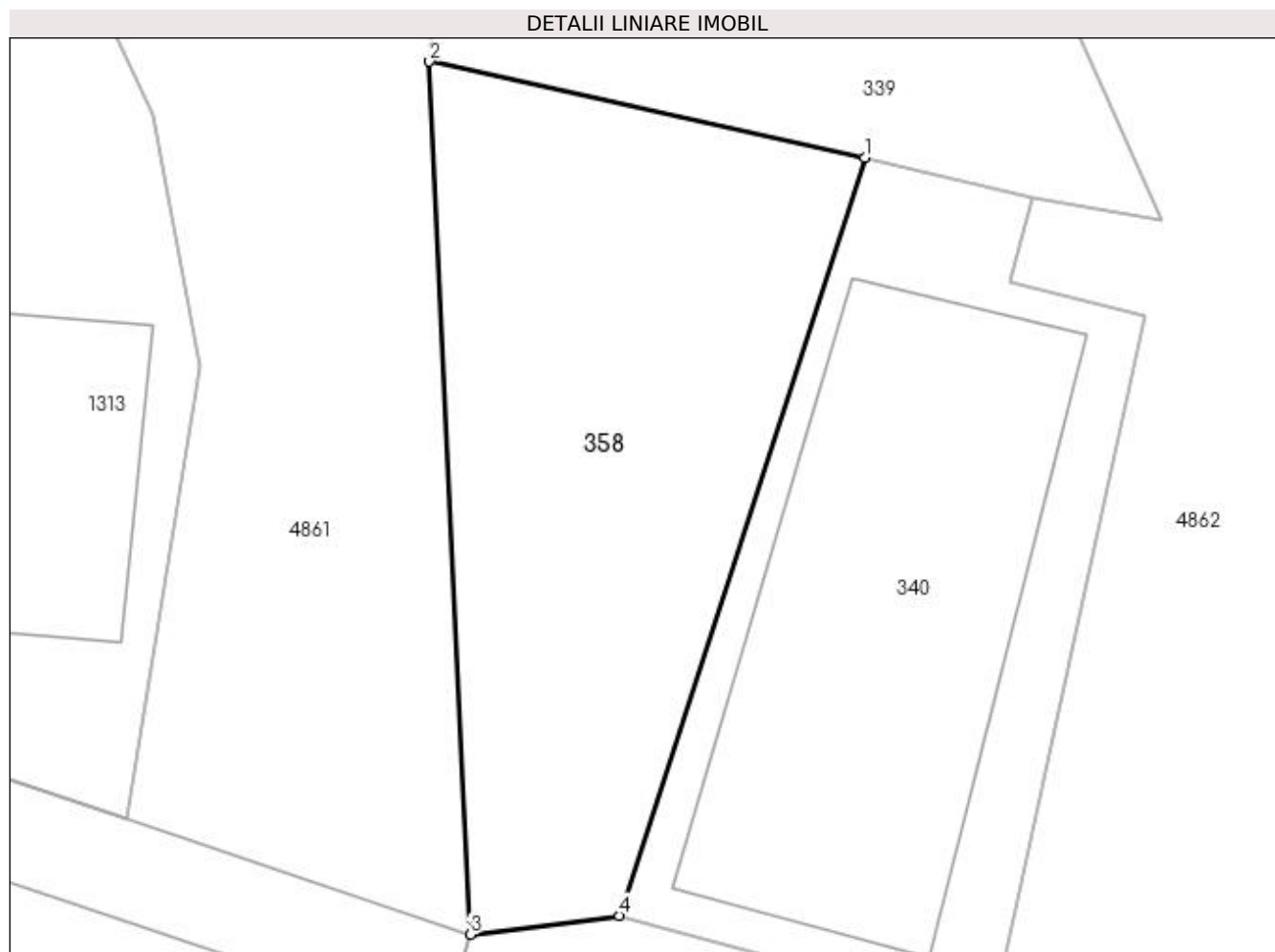
Inscrieri privind dezmembramintele dreptului de proprietate, drepturi reale de garanție și sarcini	Referințe
NU SUNT	

Anexa Nr. 1 La Partea I

Teren

Nr cadastral	Suprafața (mp)*	Observații / Referințe
	115	

* Suprafața este determinată în planul de proiecție Stereo 70.



Date referitoare la teren

Crt	Categorie folosință	Intra vilan	Suprafața (mp)	Tarla	Parcelă	Nr. topo	Observații / Referințe
1	neproductiv	DA	115	2	51	-	

Lungime Segmente

1) Valorile lungimilor segmentelor sunt obținute din proiecție în plan.

Punct început	X / Y	Punct sfârșit	X / Y	Lungime segment (** (m)
1	510.111,577 424.783,254	2	510.102,104 424.785,341	9.7
2	510.102,104 424.785,341	3	510.102,992 424.766,344	19.018
3	510.102,992 424.766,344	4	510.106,237 424.766,751	3.27
4	510.106,237 424.766,751	1	510.111,577 424.783,254	17.345

**** Lungimile segmentelor sunt determinate în planul de proiecţie Stereo 70 şi sunt rotunjite la 1 milimetru.**

***** Distanţa dintre puncte este formată din segmente cumulate ce sunt mai mici decât valoarea 1 milimetru.**

**DATE DESPRE IMOBILUL NR. 359**

Oficiul de Cadastru și Publicitate Imobiliară ARGES
Biroul de Cadastru și Publicitate Imobiliară Campulung

A. Partea I. Descrierea imobilului

TEREN Intravilan

Adresa: Loc. Gura Pravat, Jud. Arges

Nr. Crt	Nr cadastral Nr. topografic	Suprafața* (mp)	Observații / Referințe
A1		235	Sector cadastral:9 Teren neimprejmuit;

B. Partea II. Proprietari și acte

Inscrieri privitoare la dreptul de proprietate și alte drepturi reale	Referințe
/	
Act Normativ nr. 7, din 13/03/1996 emis de PARLAMENT (art. 13 alin. 15);	
B1	A1
Inscrierea provizorie, drept de PROPRIETATE, dobandit prin Lege, cota actuala 1/1, cota initiala 1/1 1) COMUNA VALEA MARE PRAVAT, CIF:5010196	

C. Partea III. SARCINI .

Inscrieri privind dezmembramintele dreptului de proprietate, drepturi reale de garanție și sarcini	Referințe
NU SUNT	

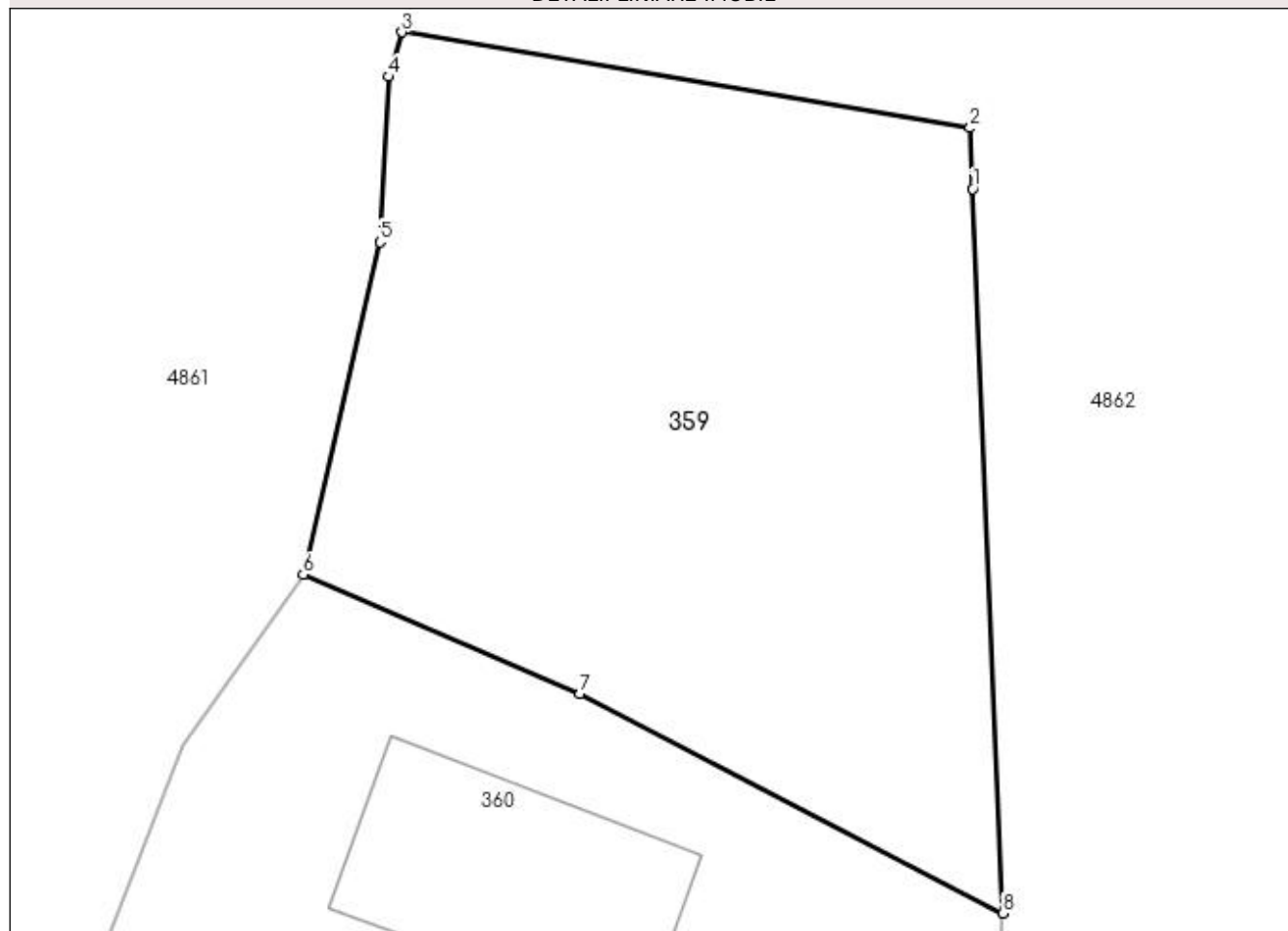
Anexa Nr. 1 La Partea I

Teren

Nr cadastral	Suprafața (mp)*	Observații / Referințe
	235	

* Suprafața este determinată în planul de proiecție Stereo 70.

DETALII LINIARE IMOBIL



Date referitoare la teren

Crt	Categorie folosință	Intravilan	Suprafața (mp)	Tarla	Parcelă	Nr. topo	Observații / Referințe
1	pasune	DA	235	1	54	-	

Lungime Segmente

1) Valorile lungimilor segmentelor sunt obținute din proiecție în plan.

Punct început	X / Y	Punct sfârșit	X / Y	Lungime segment (** (m)
1	510.123,886 424.609,496	2	510.123,826 424.610,936	1.441
2	510.123,826 424.610,936	3	510.110,385 424.613,201	13.631
3	510.110,385 424.613,201	4	510.110,064 424.612,147	1.102
4	510.110,064 424.612,147	5	510.109,868 424.608,241	3.911
5	510.109,868 424.608,241	6	510.108,049 424.600,374	8.075

Punct început	X / Y	Punct sfârșit	X / Y	Lungime segment (** (m)
6	510.108,049 424.600,374	7	510.114,597 424.597,555	7.129
7	510.114,597 424.597,555	8	510.124,605 424.592,368	11.272
8	510.124,605 424.592,368	1	510.123,886 424.609,496	17.143

** Lungimile segmentelor sunt determinate în planul de proiecție Stereo 70 și sunt rotunjite la 1 milimetru.

*** Distanța dintre puncte este formată din segmente cumulate ce sunt mai mici decât valoarea 1 milimetru.

**DATE DESPRE IMOBILUL NR. 360**

Oficiul de Cadastru și Publicitate Imobiliară ARGES
Biroul de Cadastru și Publicitate Imobiliară Campulung

A. Partea I. Descrierea imobilului

TEREN Intravilan

Adresa: Loc. Gura Pravat, Nr. 178, Jud. Arges

Nr. Crt	Nr cadastral Nr. topografic	Suprafața* (mp)	Observații / Referințe
A1		Din acte: 154 Masurata: 504	Sector cadastral:9 Teren imprejmuit;

Construcții

Crt	Nr cadastral Nr. topografic	Adresa	Observații / Referințe
A1.1		Loc. Gura Pravat, Nr. 178, Jud. Arges	Nr. niveluri:1; S. construita la sol:104 mp; S. construita desfasurata:104 mp;
A1.2		Loc. Gura Pravat, Nr. 178, Jud. Arges	Nr. niveluri:1; S. construita la sol:33 mp; S. construita desfasurata:33 mp;

B. Partea II. Proprietari și acte

Inscrieri privitoare la dreptul de proprietate și alte drepturi reale		Referințe
/		
Act Administrativ nr. 126168, din 24/02/2004 emis de CJPSDPAT ARGES;		
B1	Intabulare, drept de PROPRIETATE, dobandit prin Reconstituire, cota actuala 1/1, cota initiala 1/1 1) RAFIRA GHEORGHE, lipsă CNP	A1
Act Normativ nr. 7, din 13/03/1996 emis de PARLAMENT (art. 12 alin. 16);		
B2	Intabulare, drept de PROPRIETATE, dobandit prin Construire, cota actuala 1/1, cota initiala 1/1 1) RAFIRA GHEORGHE, lipsă CNP	A1.1, A1.2

C. Partea III. SARCINI .

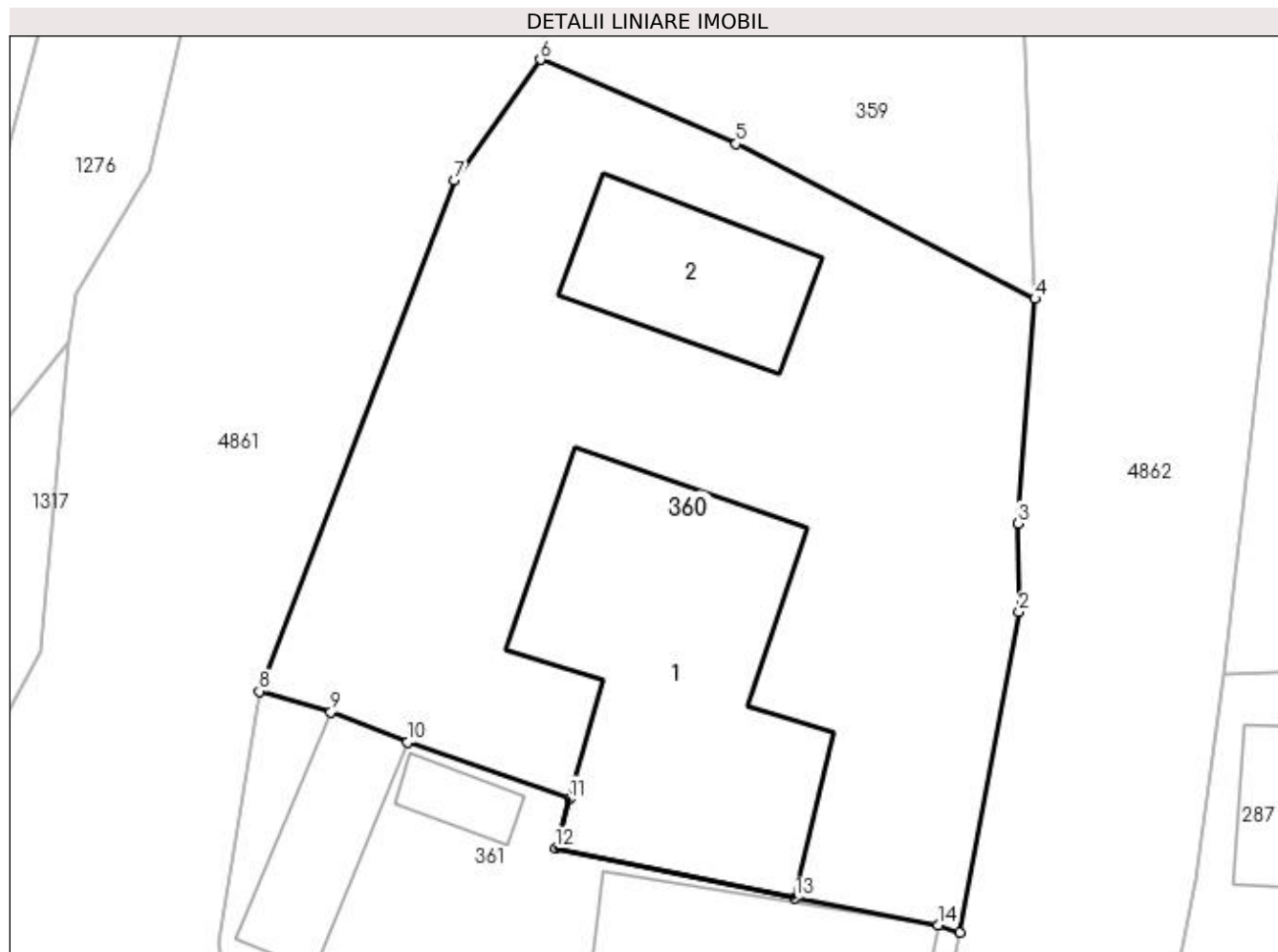
Inscrieri privind dezmembramintele dreptului de proprietate, drepturi reale de garanție și sarcini	Referințe
NU SUNT	

Anexa Nr. 1 La Partea I

Teren

Nr cadastral	Suprafața (mp)*	Observații / Referințe
	Din acte: 154 Masurata: 504	

* Suprafața este determinată în planul de proiecție Stereo 70.



Date referitoare la teren

Crt	Categorie folosință	Intra vilan	Suprafața (mp)	Tarla	Parcelă	Nr. topo	Observații / Referințe
1	curți constructii	DA	504	1	54	-	În act se regăsește P61

Date referitoare la construcții

Crt	Număr	Destinație construcție	Supraf. (mp)	Situație juridică	Observații / Referințe
A1.1		construcții de locuințe	104	Cu acte	Nr. niveluri:1; S. construita la sol:104 mp; S. construita desfasurata:104 mp;
A1.2		construcții anexa	33	Cu acte	Nr. niveluri:1; S. construita la sol:33 mp; S. construita desfasurata:33 mp;

Lungime Segmente

1) Valorile lungimilor segmentelor sunt obținute din proiecție în plan.

Punct început	X / Y	Punct sfârșit	X / Y	Lungime segment (** (m)
1	510.122,094 424.571,17	2	510.124,069 424.581,892	10.902
2	510.124,069 424.581,892	3	510.124,039 424.584,86	2.968

Punct început	X / Y	Punct sfârșit	X / Y	Lungime segment (** (m)
3	510.124,039 424.584,86	4	510.124,605 424.592,368	7.529
4	510.124,605 424.592,368	5	510.114,597 424.597,555	11.272
5	510.114,597 424.597,555	6	510.108,049 424.600,374	7.129
6	510.108,049 424.600,374	7	510.105,181 424.596,335	4.954
7	510.105,181 424.596,335	8	510.098,642 424.579,242	18.301
8	510.098,642 424.579,242	9	510.101,039 424.578,541	2.497
9	510.101,039 424.578,541	10	510.103,592 424.577,532	2.745
10	510.103,592 424.577,532	11	510.109,024 424.575,633	5.754
11	510.109,024 424.575,633	12	510.108,555 424.573,987	1.712
12	510.108,555 424.573,987	13	510.116,575 424.572,325	8.19
13	510.116,575 424.572,325	14	510.121,366 424.571,42	4.876
14	510.121,366 424.571,42	1	510.122,094 424.571,17	0.77

** Lungimile segmentelor sunt determinate în planul de proiecție Stereo 70 și sunt rotunjite la 1 milimetru.

*** Distanța dintre puncte este formată din segmente cumulate ce sunt mai mici decât valoarea 1 milimetru.

**DATE DESPRE IMOBILUL NR. 361**

Oficiul de Cadastru și Publicitate Imobiliară ARGES
Biroul de Cadastru și Publicitate Imobiliară Campulung

A. Partea I. Descrierea imobilului

TEREN Intravilan

Adresa: Loc. Gura Pravat, Nr. 179, Jud. Arges

Nr. Crt	Nr cadastral Nr. topografic	Suprafața* (mp)	Observații / Referințe
A1		Din acte: 154 Masurata: 287	Sector cadastral:9 Teren imprejmuit;

Construcții

Crt	Nr cadastral Nr. topografic	Adresa	Observații / Referințe
A1.1		Loc. Gura Pravat, Nr. 179, Jud. Arges	Nr. niveluri:1; S. construita la sol:61 mp; S. construita desfasurata:61 mp;
A1.2		Loc. Gura Pravat, Nr. 179, Jud. Arges	Nr. niveluri:1; S. construita la sol:32 mp; S. construita desfasurata:32 mp;
A1.3		Loc. Gura Pravat, Nr. 179, Jud. Arges	Nr. niveluri:1; S. construita la sol:7 mp; S. construita desfasurata:7 mp;
A1.4		Loc. Gura Pravat, Nr. 179, Jud. Arges	Nr. niveluri:1; S. construita la sol:23 mp; S. construita desfasurata:23 mp;

B. Partea II. Proprietari și acte

Inscrieri privitoare la dreptul de proprietate și alte drepturi reale		Referințe
/		
Act Administrativ nr. 126169, din 24/02/2004 emis de CJPSDPAT ARGES;		
B1	Intabulare, drept de PROPRIETATE, dobandit prin Reconstituire, cota actuala 154/287, cota initiala 154/287 1) RAFIRA BOGDAN	A1
Act Normativ nr. 7, din 13/03/1996 emis de PARLAMENT (art. 12 alin. 16);		
B2	Intabulare, drept de PROPRIETATE, dobandit prin Construire, cota actuala 1/1, cota initiala 1/1 1) RAFIRA BOGDAN	A1.1, A1.2, A1.3, A1.4

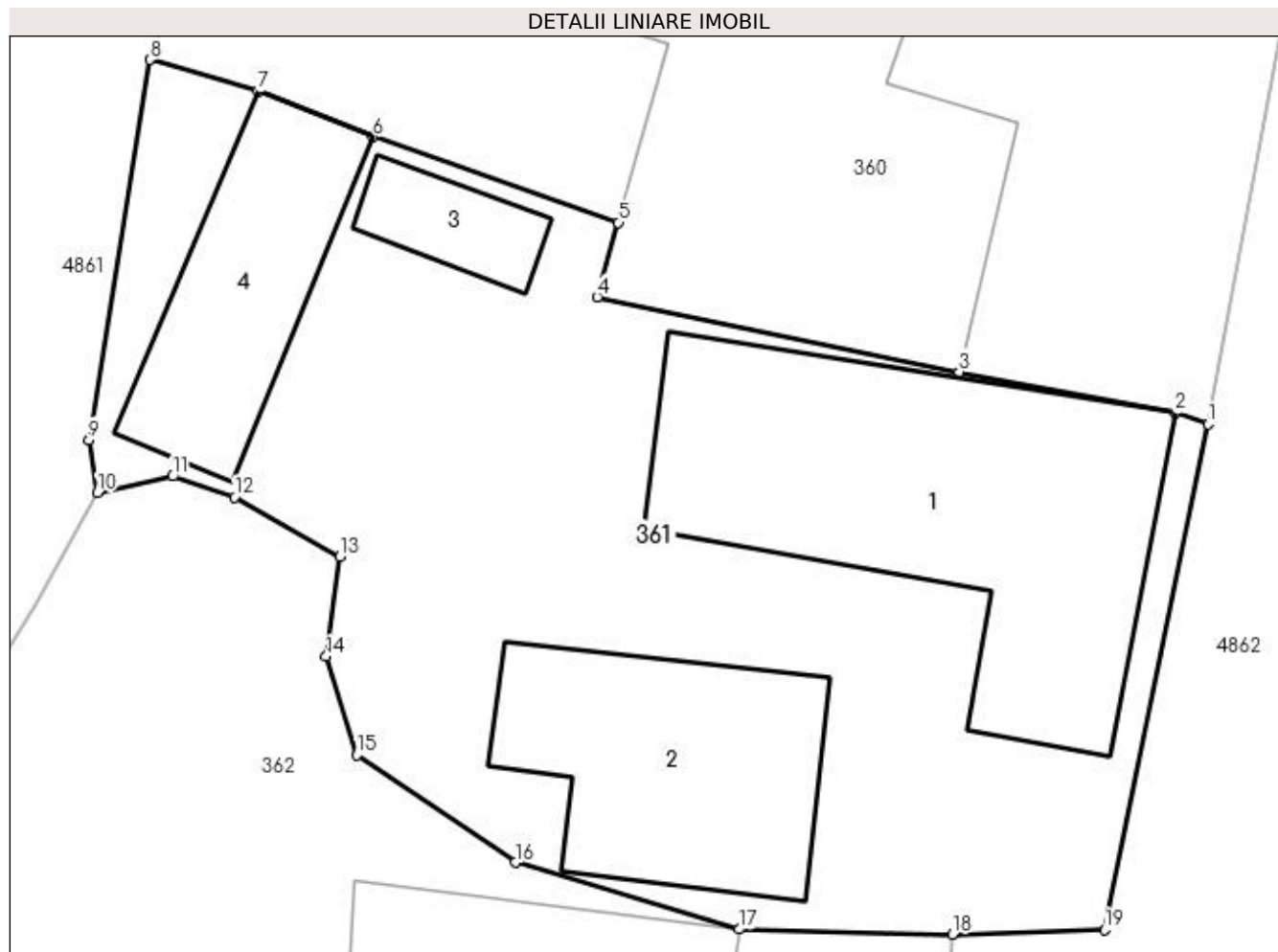
C. Partea III. SARCINI .

Inscrieri privind dezmembramentele dreptului de proprietate, drepturi reale de garanție și sarcini	Referințe
NU SUNT	

Teren

Nr cadastral	Suprafața (mp)*	Observații / Referințe
	Din acte: 154 Masurata: 287	

* Suprafața este determinată în planul de proiecție Stereo 70.



Date referitoare la teren

Crt	Categorie folosință	Intra vilan	Suprafața (mp)	Tarla	Parcelă	Nr. topo	Observații / Referințe
1	curți constructii	DA	287	1	45,55	-	În act se regăsește T3 și P60

Date referitoare la construcții

Crt	Număr	Destinație construcție	Supraf. (mp)	Situație juridică	Observații / Referințe
A1.1		construcții de locuințe	61	Cu acte	Nr. niveluri:1; S. construita la sol:61 mp; S. construita desfasurata:61 mp;
A1.2		construcții de locuințe	32	Cu acte	Nr. niveluri:1; S. construita la sol:32 mp; S. construita desfasurata:32 mp;
A1.3		construcții anexa	7	Cu acte	Nr. niveluri:1; S. construita la sol:7 mp; S. construita desfasurata:7 mp;
A1.4		construcții anexa	23	Cu acte	Nr. niveluri:1; S. construita la sol:23 mp; S. construita desfasurata:23 mp;

Lungime Segmente

1) Valorile lungimilor segmentelor sunt obținute din proiecție în plan.

Punct început	X / Y	Punct sfârșit	X / Y	Lungime segment (** (m)
1	510.122,094 424.571,17	2	510.121,366 424.571,42	0.77

Punct început	X / Y	Punct sfârșit	X / Y	Lungime segment (** (m)
2	510.121,366 424.571,42	3	510.116,575 424.572,325	4.876
3	510.116,575 424.572,325	4	510.108,555 424.573,987	8.19
4	510.108,555 424.573,987	5	510.109,024 424.575,633	1.712
5	510.109,024 424.575,633	6	510.103,592 424.577,532	5.754
6	510.103,592 424.577,532	7	510.101,039 424.578,541	2.745
7	510.101,039 424.578,541	8	510.098,642 424.579,242	2.497
8	510.098,642 424.579,242	9	510.097,3 424.570,822	8.526
9	510.097,3 424.570,822	10	510.097,481 424.569,653	1.183
10	510.097,481 424.569,653	11	510.099,152 424.570,015	1.71
11	510.099,152 424.570,015	12	510.100,523 424.569,553	1.447
12	510.100,523 424.569,553	13	510.102,86 424.568,233	2.684
13	510.102,86 424.568,233	14	510.102,55 424.566,024	2.231
14	510.102,55 424.566,024	15	510.103,236 424.563,84	2.289
15	510.103,236 424.563,84	16	510.106,742 424.561,458	4.239
16	510.106,742 424.561,458	17	510.111,703 424.559,98	5.176
17	510.111,703 424.559,98	18	510.116,422 424.559,869	4.72
18	510.116,422 424.559,869	19	510.119,798 424.559,975	3.378
19	510.119,798 424.559,975	1	510.122,094 424.571,17	11.428

** Lungimile segmentelor sunt determinate în planul de proiecție Stereo 70 și sunt rotunjite la 1 milimetru.

*** Distanța dintre puncte este formată din segmente cumulate ce sunt mai mici decât valoarea 1 milimetru.

**DATE DESPRE IMOBILUL NR. 362**

Oficiul de Cadastru și Publicitate Imobiliară ARGES
Biroul de Cadastru și Publicitate Imobiliară Campulung

A. Partea I. Descrierea imobilului

TEREN Necunoscut

Adresa: Loc. Gura Pravat, Nr. 180, Jud. Arges

Nr. Crt	Nr cadastral Nr. topografic	Suprafața* (mp)	Observații / Referințe
A1		Din acte: 520 Masurata: 913	Sector cadastral:9 Teren imprejmuit;

Construcții

Crt	Nr cadastral Nr. topografic	Adresa	Observații / Referințe
A1.1		Loc. Gura Pravat, Nr. 180, Jud. Arges	Nr. niveluri:1; S. construita la sol:49 mp; S. construita desfasurata:49 mp;
A1.2		Loc. Gura Pravat, Nr. 180, Jud. Arges	Nr. niveluri:1; S. construita la sol:38 mp; S. construita desfasurata:38 mp;

B. Partea II. Proprietari și acte

Inscrieri privitoare la dreptul de proprietate și alte drepturi reale		Referințe
/		
Act Administrativ nr. 126859, din 31/03/2004 emis de CJPSDPAT ARGES;		
B1	Intabulare, drept de PROPRIETATE, dobandit prin Reconstituire, cota actuala 1/1, cota initiala 1/1 1) BLOJ NICOLAE, lipsă CNP	A1
Act Normativ nr. 7, din 13/03/1996 emis de PARLAMENT (art. 12 alin. 16);		
B2	Intabulare, drept de PROPRIETATE, dobandit prin Construire, cota actuala 1/1, cota initiala 1/1 1) BLOJ NICOLAE, lipsă CNP	A1.1, A1.2

C. Partea III. SARCINI .

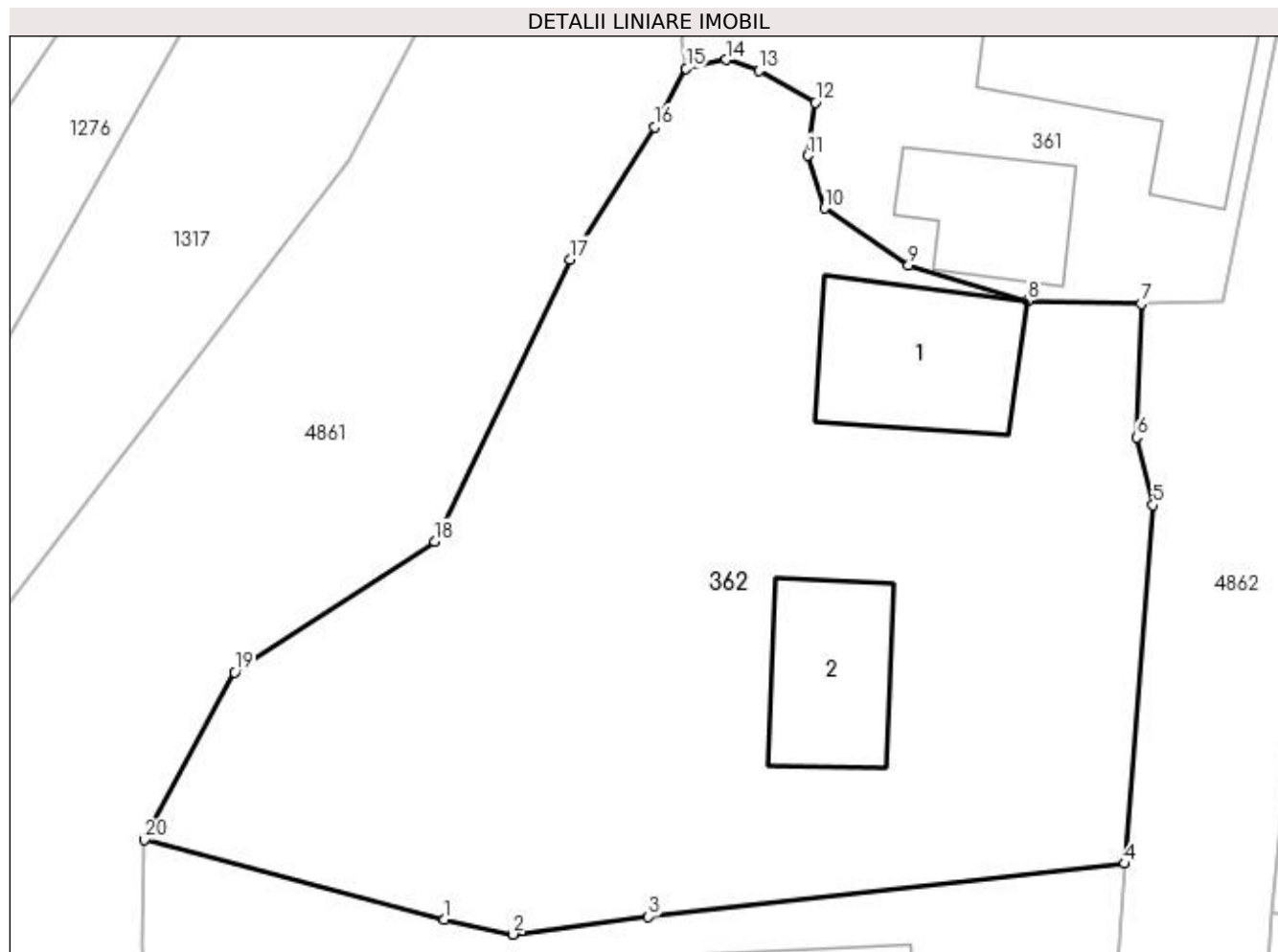
Inscrieri privind dezmembramintele dreptului de proprietate, drepturi reale de garanție și sarcini	Referințe
NU SUNT	

Anexa Nr. 1 La Partea I

Teren

Nr cadastral	Suprafața (mp)*	Observații / Referințe
	Din acte: 520 Masurata: 913	

* Suprafața este determinată în planul de proiecție Stereo 70.



Date referitoare la teren

Crt	Categorie folosință	Intra vilan	Suprafața (mp)	Tarla	Parcelă	Nr. topo	Observații / Referințe
1	curți constructii	DA	374	44	788	-	În act se regăsește T3 și P59
2	curți constructii	NU	539	44	788	-	

Date referitoare la construcții

Crt	Număr	Destinație construcție	Supraf. (mp)	Situație juridică	Observații / Referințe
A1.1		construcții de locuințe	49	Cu acte	Nr. niveluri:1; S. construita la sol:49 mp; S. construita desfasurata:49 mp;
A1.2		construcții de locuințe	38	Cu acte	Nr. niveluri:1; S. construita la sol:38 mp; S. construita desfasurata:38 mp;

Lungime Segmente

1) Valorile lungimilor segmentelor sunt obținute din proiecție în plan.

Punct început	X / Y	Punct sfârșit	X / Y	Lungime segment (** (m)
1	510.087,434 424.534,252	2	510.090,284 424.533,625	2.918

Punct început	X / Y	Punct sfârșit	X / Y	Lungime segment (** (m)
2	510.090,284 424.533,625	3	510.095,916 424.534,349	5.678
3	510.095,916 424.534,349	4	510.115,743 424.536,566	19.951
4	510.115,743 424.536,566	5	510.116,912 424.551,482	14.962
5	510.116,912 424.551,482	6	510.116,242 424.554,3	2.897
6	510.116,242 424.554,3	7	510.116,422 424.559,869	5.572
7	510.116,422 424.559,869	8	510.111,703 424.559,98	4.72
8	510.111,703 424.559,98	9	510.106,742 424.561,458	5.176
9	510.106,742 424.561,458	10	510.103,236 424.563,84	4.239
10	510.103,236 424.563,84	11	510.102,55 424.566,024	2.289
11	510.102,55 424.566,024	12	510.102,86 424.568,233	2.231
12	510.102,86 424.568,233	13	510.100,523 424.569,553	2.684
13	510.100,523 424.569,553	14	510.099,152 424.570,015	1.447
14	510.099,152 424.570,015	15	510.097,481 424.569,653	1.71
15	510.097,481 424.569,653	16	510.096,161 424.567,216	2.772
16	510.096,161 424.567,216	17	510.092,668 424.561,705	6.525
17	510.092,668 424.561,705	18	510.087,025 424.549,975	13.017
18	510.087,025 424.549,975	19	510.078,691 424.544,527	9.957
19	510.078,691 424.544,527	20	510.074,934 424.537,562	7.914
20	510.074,934 424.537,562	1	510.087,434 424.534,252	12.931

** Lungimile segmentelor sunt determinate în planul de proiecție Stereo 70 și sunt rotunjite la 1 milimetru.

*** Distanța dintre puncte este formată din segmente cumulate ce sunt mai mici decât valoarea 1 milimetru.

**DATE DESPRE IMOBILUL NR. 363**

Oficiul de Cadastru și Publicitate Imobiliară ARGES
Biroul de Cadastru și Publicitate Imobiliară Campulung

A. Partea I. Descrierea imobilului

TEREN Extravilan

Adresa: Jud. Arges

Nr. Crt	Nr cadastral Nr. topografic	Suprafața* (mp)	Observații / Referințe
A1		364	Sector cadastral:9 Teren neimprejmuit;

B. Partea II. Proprietari și acte

Inscrieri privitoare la dreptul de proprietate și alte drepturi reale	Referințe
/	
Act Normativ nr. 7, din 13/03/1996 emis de PARLAMENT (art. 13 alin. 15);	
B1	A1
Inscrierea provizorie, drept de PROPRIETATE, dobandit prin Lege, cota actuala 1/1, cota initiala 1/1 1) COMUNA VALEA MARE PRAVAT, CIF:5010196	

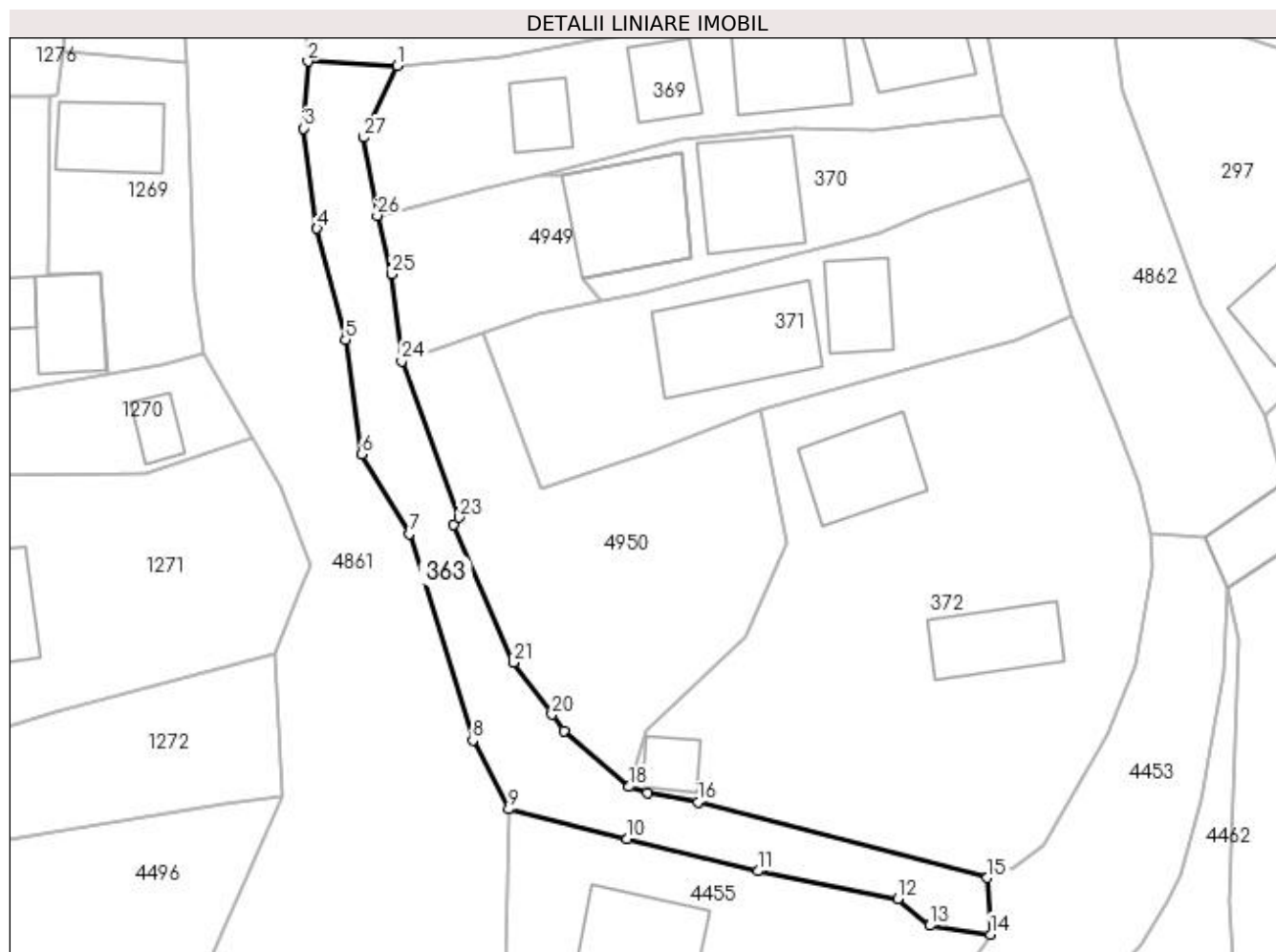
C. Partea III. SARCINI .

Inscrieri privind dezmembramintele dreptului de proprietate, drepturi reale de garanție și sarcini	Referințe
NU SUNT	

Teren

Nr cadastral	Suprafața (mp)*	Observații / Referințe
	364	

* Suprafața este determinată în planul de proiecție Stereo 70.



Date referitoare la teren

Crt	Categorie folosință	Intra vilan	Suprafața (mp)	Tarla	Parcelă	Nr. topo	Observații / Referințe
1	drum	NU	364	44	Dc 780,782	-	

Lungime Segmente

1) Valorile lungimilor segmentelor sunt obținute din proiecție în plan.

Punct început	X / Y	Punct sfârșit	X / Y	Lungime segment (** (m)
1	510.078,761 424.470,319	2	510.072,446 424.470,633	6.323
3	510.072,159 424.465,899	4	510.073,102 424.458,809	7.152
5	510.075,113 424.450,905	6	510.076,259 424.442,803	8.183
7	510.079,645 424.437,162	8	510.084,141 424.422,54	15.298
9	510.086,663 424.417,639	10	510.095,1 424.415,56	8.689

Punct început	X / Y	Punct sfârșit	X / Y	Lungime segment (** (m)
2	510.072,446 424.470,633	3	510.072,159 424.465,899	4.743
4	510.073,102 424.458,809	5	510.075,113 424.450,905	8.156
6	510.076,259 424.442,803	7	510.079,645 424.437,162	6.579
8	510.084,141 424.422,54	9	510.086,663 424.417,639	5.512
10	510.095,1 424.415,56	11	510.104,363 424.413,259	9.545

Punct început	X / Y	Punct sfârșit	X / Y	Lungime segment (** (m)
11	510.104,363 424.413,259	12	510.114,279 424.411,299	10.108
13	510.116,545 424.409,408	14	510.120,84 424.408,785	4.34
15	510.120,626 424.412,792	16	510.100,128 424.418,156	21.188
17	510.096,514 424.418,805	18	510.095,219 424.419,252	1.37
19	510.090,601 424.423,214	20	510.089,747 424.424,363	1.432
21	510.087,014 424.428,04	22	510.082,761 424.437,804	10.65
23	510.083,146 424.438,317	24	510.079,088 424.449,387	11.79
25	510.078,38 424.455,562	26	510.077,362 424.459,719	4.28
27	510.076,409 424.465,247	1	510.078,761 424.470,319	5.591

Punct început	X / Y	Punct sfârșit	X / Y	Lungime segment (** (m)
12	510.114,279 424.411,299	13	510.116,545 424.409,408	2.951
14	510.120,84 424.408,785	15	510.120,626 424.412,792	4.013
16	510.100,128 424.418,156	17	510.096,514 424.418,805	3.672
18	510.095,219 424.419,252	19	510.090,601 424.423,214	6.085
20	510.089,747 424.424,363	21	510.087,014 424.428,04	4.581
22	510.082,761 424.437,804	23	510.083,146 424.438,317	0.641
24	510.079,088 424.449,387	25	510.078,38 424.455,562	6.215
26	510.077,362 424.459,719	27	510.076,409 424.465,247	5.61

** Lungimile segmentelor sunt determinate în planul de proiecție Stereo 70 și sunt rotunjite la 1 milimetru.

*** Distanța dintre puncte este formată din segmente cumulate ce sunt mai mici decât valoarea 1 milimetru.

**DATE DESPRE IMOBILUL NR. 364**

Oficiul de Cadastru și Publicitate Imobiliară ARGES
Biroul de Cadastru și Publicitate Imobiliară Campulung

A. Partea I. Descrierea imobilului

TEREN Extravilan

Adresa: Nr. 181, Jud. Arges

Nr. Crt	Nr cadastral Nr. topografic	Suprafața* (mp)	Observații / Referințe
A1		650	Sector cadastral:9 Teren imprejmuit;

Construcții

Crt	Nr cadastral Nr. topografic	Adresa	Observații / Referințe
A1.1		Nr. 181, Jud. Arges	Nr. niveluri:1; S. construita la sol:65 mp; S. construita desfasurata:65 mp;
A1.2		Nr. 181, Jud. Arges	Nr. niveluri:1; S. construita la sol:38 mp; S. construita desfasurata:38 mp;

B. Partea II. Proprietari și acte

Inscrieri privitoare la dreptul de proprietate și alte drepturi reale		Referințe
/		
Act Administrativ nr. 126860, din 31/03/2004 emis de CJPSDPAT ARGES;		
B1	Intabulare, drept de PROPRIETATE, dobandit prin Reconstituire, cota actuala 1/1, cota initiala 1/1 1) LIȚĂ ILIE	A1
Act Normativ nr. 7, din 13/03/1996 emis de PARLAMENT (art. 12 alin. 16);		
B2	Intabulare, drept de PROPRIETATE, dobandit prin Construire, cota actuala 1/1, cota initiala 1/1 1) LIȚĂ ILIE	A1.1, A1.2

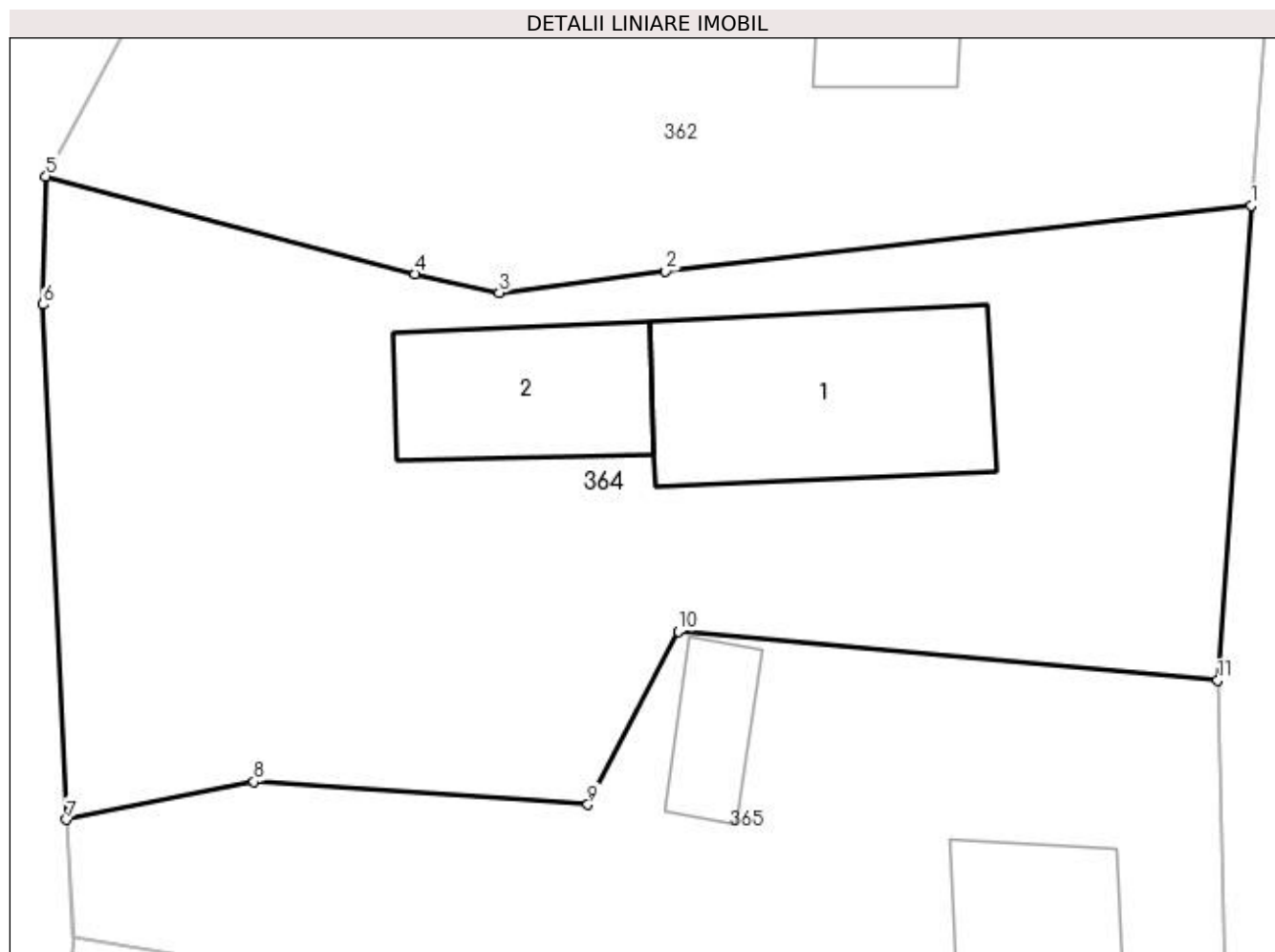
C. Partea III. SARCINI .

Inscrieri privind dezmembramintele dreptului de proprietate, drepturi reale de garanție și sarcini	Referințe
NU SUNT	

Teren

Nr cadastral	Suprafața (mp)*	Observații / Referințe
	650	

* Suprafața este determinată în planul de proiecție Stereo 70.



Date referitoare la teren

Crt	Categorie folosință	Intra vilan	Suprafața (mp)	Tarla	Parcelă	Nr. topo	Observații / Referințe
1	curți constructii	NU	650	44	782,789	-	În act se regăsește T1 și P8

Date referitoare la construcții

Crt	Număr	Destinație construcție	Supraf. (mp)	Situație juridică	Observații / Referințe
A1.1		construcții de locuințe	65	Cu acte	Nr. niveluri:1; S. construita la sol:65 mp; S. construita desfasurata:65 mp;
A1.2		construcții anexa	38	Cu acte	Nr. niveluri:1; S. construita la sol:38 mp; S. construita desfasurata:38 mp;

Lungime Segmente

1) Valorile lungimilor segmentelor sunt obținute din proiecție în plan.

Punct început	X / Y	Punct sfârșit	X / Y	Lungime segment (** (m))
1	510.115,743 424.536,566	2	510.095,916 424.534,349	19.951
2	510.095,916 424.534,349	3	510.090,284 424.533,625	5.678
3	510.090,284 424.533,625	4	510.087,434 424.534,252	2.918

Punct început	X / Y	Punct sfârșit	X / Y	Lungime segment (** (m)
4	510.087,434 424.534,252	5	510.074,934 424.537,562	12.931
5	510.074,934 424.537,562	6	510.074,838 424.533,22	4.343
6	510.074,838 424.533,22	7	510.075,638 424.515,786	17.452
7	510.075,638 424.515,786	8	510.081,977 424.517,064	6.467
8	510.081,977 424.517,064	9	510.093,287 424.516,291	11.336
9	510.093,287 424.516,291	10	510.096,344 424.522,162	6.619
10	510.096,344 424.522,162	11	510.114,612 424.520,506	18.343
11	510.114,612 424.520,506	1	510.115,743 424.536,566	16.1

** Lungimile segmentelor sunt determinate în planul de proiecție Stereo 70 și sunt rotunjite la 1 milimetru.

*** Distanța dintre puncte este formată din segmente cumulate ce sunt mai mici decât valoarea 1 milimetru.

**DATE DESPRE IMOBILUL NR. 365**

Oficiul de Cadastru și Publicitate Imobiliară ARGES
Biroul de Cadastru și Publicitate Imobiliară Campulung

A. Partea I. Descrierea imobilului

TEREN Extravilan

Adresa: Jud. Arges

Nr. Crt	Nr cadastral Nr. topografic	Suprafața* (mp)	Observații / Referințe
A1		361	Sector cadastral:9 Teren imprejmuit;

Construcții

Crt	Nr cadastral Nr. topografic	Adresa	Observații / Referințe
A1.1		Jud. Arges	Nr. niveluri:1; S. construita la sol:23 mp; S. construita desfasurata:23 mp;
A1.2		Jud. Arges	Nr. niveluri:1; S. construita la sol:15 mp; S. construita desfasurata:15 mp;

B. Partea II. Proprietari și acte

Inscrieri privitoare la dreptul de proprietate și alte drepturi reale		Referințe
/		
Act Normativ nr. 7, din 13/03/1996 emis de PARLAMENT (art. 13 alin. 15);		
B1	Inscrierea provizorie, drept de PROPRIETATE, dobandit prin Lege, cota actuala 1/1, cota initiala 1/1 1) COMUNA VALEA MARE PRAVĂȚ , CIF:5010196	A1
Act Normativ nr. 7, din 13/03/1996 emis de PARLAMENT (art. 12 alin. 16);		
B3	Intabulare, drept de PROPRIETATE, dobandit prin Construire, cota actuala 1/1, cota initiala 1/1 1) LITA AUGUSTIN , lipsă CNP	A1.1, A1.2

C. Partea III. SARCINI .

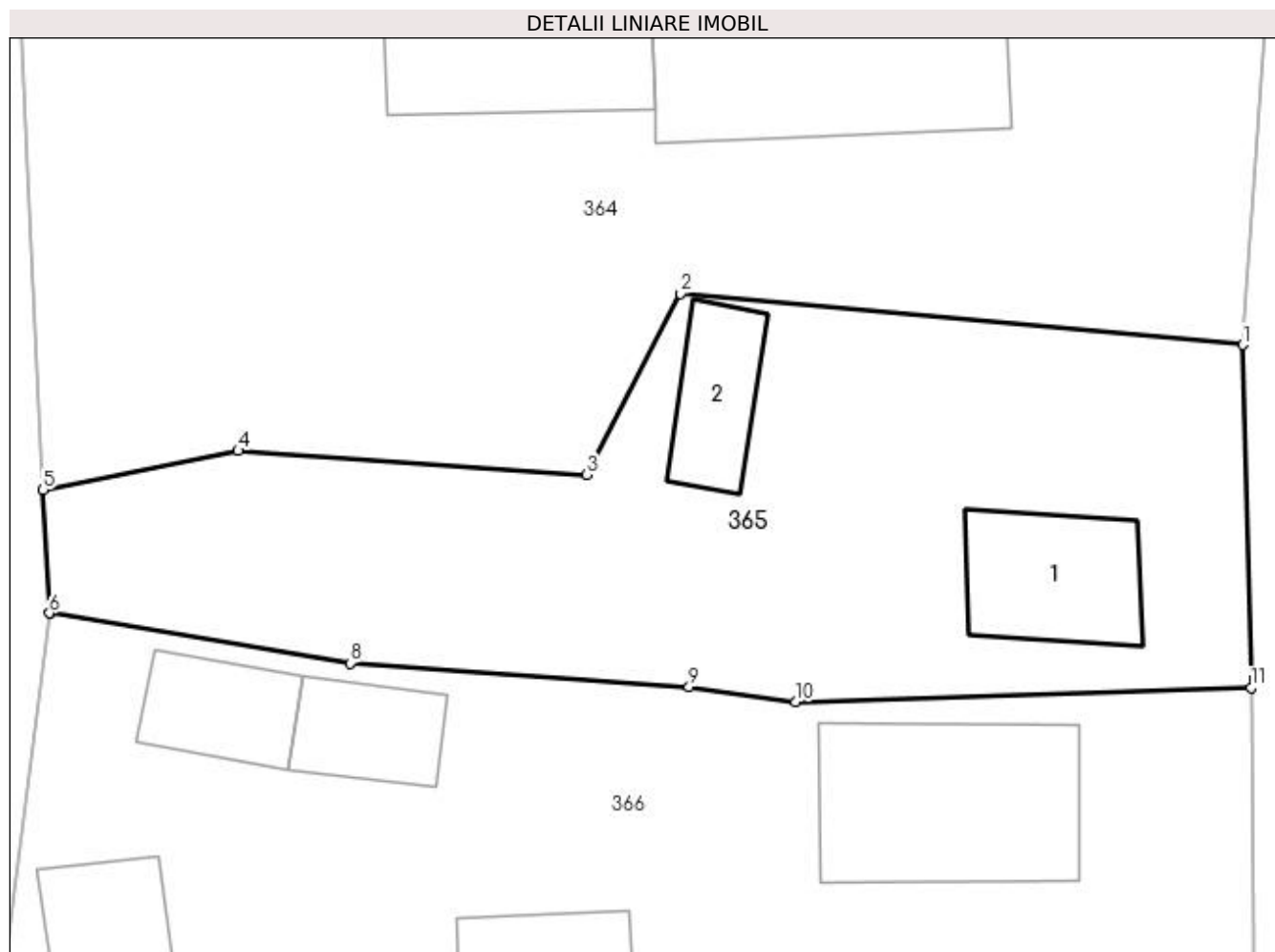
Inscrieri privind dezmembramintele dreptului de proprietate, drepturi reale de garanție și sarcini	Referințe
NU SUNT	

Anexa Nr. 1 La Partea I

Teren

Nr cadastral	Suprafața (mp)*	Observații / Referințe
	361	

* Suprafața este determinată în planul de proiecție Stereo 70.



Date referitoare la teren

Crt	Categorie folosință	Intra vilan	Suprafața (mp)	Tarla	Parcelă	Nr. topo	Observații / Referințe
1	curți constructii	NU	361	44	782,789	-	

Date referitoare la construcții

Crt	Număr	Destinație construcție	Supraf. (mp)	Situație juridică	Observații / Referințe
A1.1		constructii anexa	23	Cu acte	Nr. niveluri:1; S. construita la sol:23 mp; S. construita desfasurata:23 mp;
A1.2		constructii de locuinte	15	Cu acte	Nr. niveluri:1; S. construita la sol:15 mp; S. construita desfasurata:15 mp;

Lungime Segmente

1) Valorile lungimilor segmentelor sunt obținute din proiecție în plan.

Punct început	X / Y	Punct sfârșit	X / Y	Lungime segment (** (m))
1	510.114,612 424.520,506	2	510.096,344 424.522,162	18.343
2	510.096,344 424.522,162	3	510.093,287 424.516,291	6.619
3	510.093,287 424.516,291	4	510.081,977 424.517,064	11.336

Punct început	X / Y	Punct sfârșit	X / Y	Lungime segment (** (m)
4	510.081,977 424.517,064	5	510.075,638 424.515,786	6.467
5	510.075,638 424.515,786	6	510.075,846 424.511,79	4.001
6	510.075,846 424.511,79	7	510.075,874 424.511,807	0.033
7	510.075,874 424.511,807	8	510.085,615 424.510,163	9.879
8	510.085,615 424.510,163	9	510.096,625 424.509,392	11.037
9	510.096,625 424.509,392	10	510.100,089 424.508,898	3.499
10	510.100,089 424.508,898	11	510.114,891 424.509,364	14.809
11	510.114,891 424.509,364	1	510.114,612 424.520,506	11.145

** Lungimile segmentelor sunt determinate în planul de proiecție Stereo 70 și sunt rotunjite la 1 milimetru.

*** Distanța dintre puncte este formată din segmente cumulate ce sunt mai mici decât valoarea 1 milimetru.

**DATE DESPRE IMOBILUL NR. 366**

Oficiul de Cadastru și Publicitate Imobiliară ARGES
Biroul de Cadastru și Publicitate Imobiliară Campulung

A. Partea I. Descrierea imobilului

TEREN Extravilan

Adresa: Nr. 182, Jud. Arges

Nr. Crt	Nr cadastral Nr. topografic	Suprafața* (mp)	Observații / Referințe
A1		Din acte: 360 Masurata: 514	Sector cadastral:9 Teren imprejmuit;

Construcții

Crt	Nr cadastral Nr. topografic	Adresa	Observații / Referințe
A1.1		Nr. 182, Jud. Arges	Nr. niveluri:1; S. construita la sol:43 mp; S. construita desfasurata:43 mp;
A1.2		Nr. 182, Jud. Arges	Nr. niveluri:1; S. construita la sol:23 mp; S. construita desfasurata:23 mp;
A1.3		Nr. 182, Jud. Arges	Nr. niveluri:1; S. construita la sol:18 mp; S. construita desfasurata:18 mp;
A1.4		Nr. 182, Jud. Arges	Nr. niveluri:1; S. construita la sol:15 mp; S. construita desfasurata:15 mp;
A1.5		Nr. 182, Jud. Arges	Nr. niveluri:1; S. construita la sol:15 mp; S. construita desfasurata:15 mp;

B. Partea II. Proprietari și acte

Inscrieri privitoare la dreptul de proprietate și alte drepturi reale		Referințe
/		
Act Administrativ nr. 126861, din 31/03/2004 emis de CJPSDPAT ARGES;		
B1	Intabulare, drept de PROPRIETATE, dobandit prin Reconstituire, cota actuala 1/1, cota initiala 1/1 1) MONDOC ION, lipsă CNP	A1
Act Normativ nr. 7, din 13/03/1996 emis de PARLAMENT (art. 12 alin. 16);		
B2	Intabulare, drept de PROPRIETATE, dobandit prin Construire, cota actuala 1/1, cota initiala 1/1 1) MONDOC ION, lipsă CNP	A1.1, A1.2, A1.3, A1.4, A1.5

C. Partea III. SARCINI .

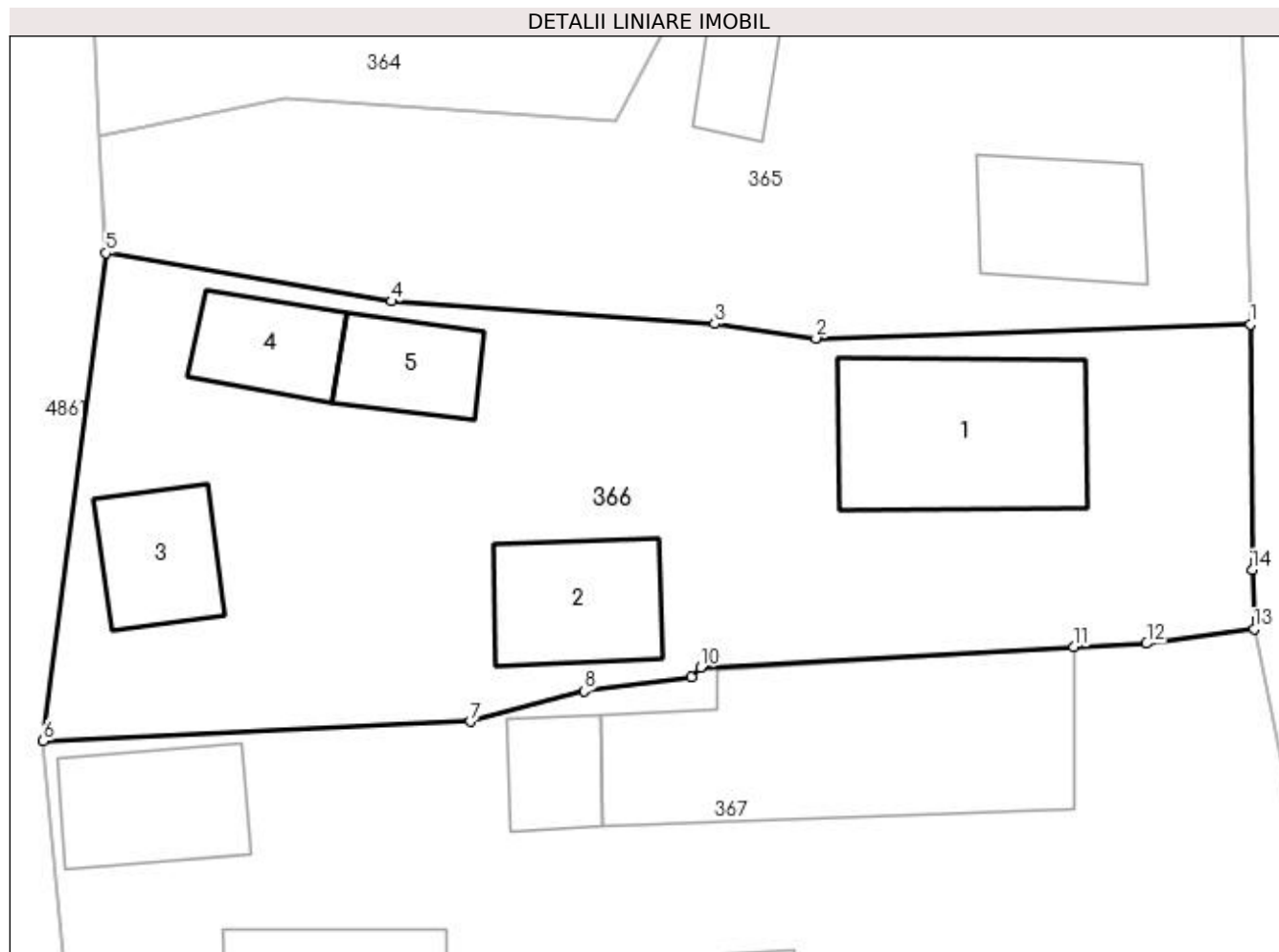
Inscrieri privind dezmembramintele dreptului de proprietate, drepturi reale de garanție și sarcini	Referințe
NU SUNT	

Anexa Nr. 1 La Partea I

Teren

Nr cadastral	Suprafața (mp)*	Observații / Referințe
	Din acte: 360 Masurata: 514	

* Suprafața este determinată în planul de proiecție Stereo 70.



Date referitoare la teren

Crt	Categorie folosință	Intra vilan	Suprafața (mp)	Tarla	Parcelă	Nr. topo	Observații / Referințe
1	curți constructii	NU	514	44	782,789	-	În act se regăsește T1 și P16

Date referitoare la construcții

Crt	Număr	Destinație construcție	Supraf. (mp)	Situație juridică	Observații / Referințe
A1.1		construcții de locuințe	43	Cu acte	Nr. niveluri:1; S. construita la sol:43 mp; S. construita desfasurata:43 mp;
A1.2		construcții de locuințe	23	Cu acte	Nr. niveluri:1; S. construita la sol:23 mp; S. construita desfasurata:23 mp;
A1.3		construcții anexa	18	Cu acte	Nr. niveluri:1; S. construita la sol:18 mp; S. construita desfasurata:18 mp;
A1.4		construcții anexa	15	Cu acte	Nr. niveluri:1; S. construita la sol:15 mp; S. construita desfasurata:15 mp;
A1.5		construcții anexa	15	Cu acte	Nr. niveluri:1; S. construita la sol:15 mp; S. construita desfasurata:15 mp;

Lungime Segmente

1) Valorile lungimilor segmentelor sunt obținute din proiecție în plan.

Punct început	X / Y	Punct sfârșit	X / Y	Lungime segment (** (m)
---------------	-------	---------------	-------	-------------------------

Punct început	X / Y	Punct sfârșit	X / Y	Lungime segment (** (m)
1	510.114,891 424.509,364	2	510.100,089 424.508,898	14.809
2	510.100,089 424.508,898	3	510.096,625 424.509,392	3.499
3	510.096,625 424.509,392	4	510.085,615 424.510,163	11.037
4	510.085,615 424.510,163	5	510.075,874 424.511,807	9.879
5	510.075,874 424.511,807	6	510.073,738 424.495,168	16.776
6	510.073,738 424.495,168	7	510.088,296 424.495,834	14.573
7	510.088,296 424.495,834	8	510.092,181 424.496,87	4.021
8	510.092,181 424.496,87	9	510.095,84 424.497,336	3.689
9	510.095,84 424.497,336	10	510.096,142 424.497,68	0.458
10	510.096,142 424.497,68	11	510.108,878 424.498,372	12.755
11	510.108,878 424.498,372	12	510.111,355 424.498,497	2.48
12	510.111,355 424.498,497	13	510.115,015 424.498,984	3.692
13	510.115,015 424.498,984	14	510.114,955 424.501,003	2.02
14	510.114,955 424.501,003	1	510.114,891 424.509,364	8.361

** Lungimile segmentelor sunt determinate în planul de proiecție Stereo 70 și sunt rotunjite la 1 milimetru.

*** Distanța dintre puncte este formată din segmente cumulate ce sunt mai mici decât valoarea 1 milimetru.

**DATE DESPRE IMOBILUL NR. 367**

Oficiul de Cadastru și Publicitate Imobiliară ARGES
Biroul de Cadastru și Publicitate Imobiliară Campulung

A. Partea I. Descrierea imobilului

TEREN Extravilan

Adresa: Nr. 183, Jud. Arges

Nr. Crt	Nr cadastral Nr. topografic	Suprafața* (mp)	Observații / Referințe
A1		Din acte: 532 Masurata: 578	Sector cadastral:9 Teren imprejmuit;

Construcții

Crt	Nr cadastral Nr. topografic	Adresa	Observații / Referințe
A1.1		Nr. 183, Jud. Arges	Nr. niveluri:1; S. construita la sol:80 mp; S. construita desfasurata:80 mp;
A1.2		Nr. 183, Jud. Arges	Nr. niveluri:1; S. construita la sol:22 mp; S. construita desfasurata:22 mp;
A1.3		Nr. 183, Jud. Arges	Nr. niveluri:1; S. construita la sol:30 mp; S. construita desfasurata:30 mp;
A1.4		Nr. 183, Jud. Arges	Nr. niveluri:1; S. construita la sol:24 mp; S. construita desfasurata:24 mp;
A1.5		Nr. 183, Jud. Arges	Nr. niveluri:1; S. construita la sol:12 mp; S. construita desfasurata:12 mp;

B. Partea II. Proprietari și acte

Inscrieri privitoare la dreptul de proprietate și alte drepturi reale		Referințe
/		
Act Administrativ nr. 126862, din 31/03/2004 emis de CJPSDPAT ARGES (Certificat de deces nr. 352/06.12.2012 eliberat de Serviciul Public Comunitar Local de Evidenta Persoanelor Câmpulung);		
B1	Intabulare, drept de PROPRIETATE, dobandit prin Reconstituire, cota actuala 1/1, cota initiala 1/1 1) ONICĂ CONSTANTIN DEFUNCT:Da	A1
Act Normativ nr. 7, din 13/03/1996 emis de PARLAMENT (art. 12 alin. 16);		
B2	Intabulare, drept de PROPRIETATE, dobandit prin Construire, cota actuala 1/1, cota initiala 1/1 1) ONICĂ CONSTANTIN DEFUNCT:Da	A1.1, A1.2, A1.3, A1.4, A1.5

C. Partea III. SARCINI .

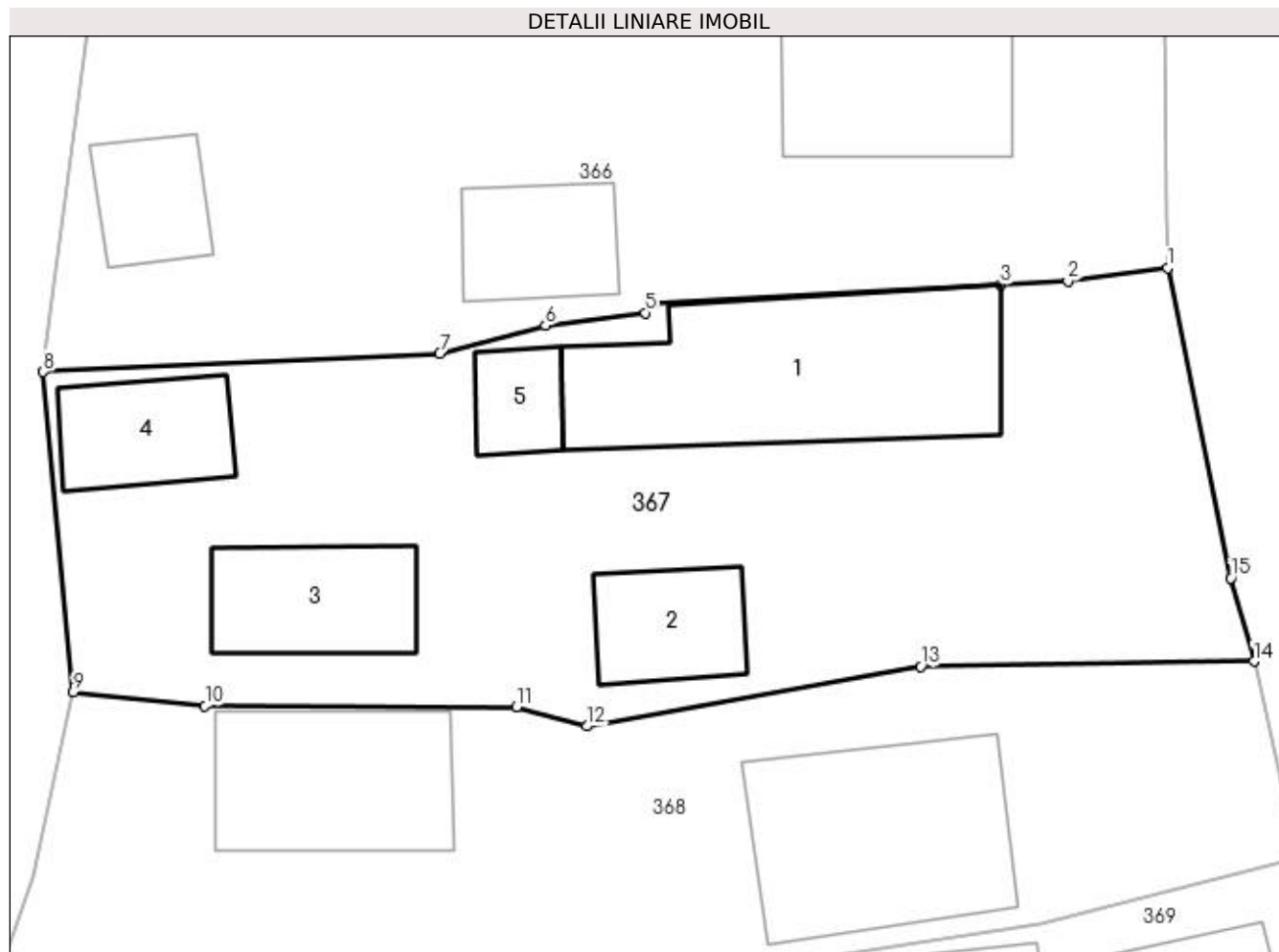
Inscrieri privind dezmembramentele dreptului de proprietate, drepturi reale de garanție și sarcini	Referințe
NU SUNT	

Anexa Nr. 1 La Partea I

Teren

Nr cadastral	Suprafața (mp)*	Observații / Referințe
	Din acte: 532 Masurata: 578	

* Suprafața este determinată în planul de proiecție Stereo 70.



Date referitoare la teren

Crt	Categorie folosință	Intra vilan	Suprafața (mp)	Tarla	Parcelă	Nr. topo	Observații / Referințe
1	curți constructii	NU	578	44	782,789	-	În act se regăsește T2 și P55

Date referitoare la construcții

Crt	Număr	Destinație construcție	Supraf. (mp)	Situație juridică	Observații / Referințe
A1.1		construcții de locuințe	80	Cu acte	Nr. niveluri:1; S. construita la sol:80 mp; S. construita desfasurata:80 mp;
A1.2		construcții anexa	22	Cu acte	Nr. niveluri:1; S. construita la sol:22 mp; S. construita desfasurata:22 mp;
A1.3		construcții anexa	30	Cu acte	Nr. niveluri:1; S. construita la sol:30 mp; S. construita desfasurata:30 mp;
A1.4		construcții anexa	24	Cu acte	Nr. niveluri:1; S. construita la sol:24 mp; S. construita desfasurata:24 mp;
A1.5		construcții anexa	12	Cu acte	Nr. niveluri:1; S. construita la sol:12 mp; S. construita desfasurata:12 mp;

Lungime Segmente

1) Valorile lungimilor segmentelor sunt obținute din proiecție în plan.

Punct început	X / Y	Punct sfârșit	X / Y	Lungime segment (** (m)
---------------	-------	---------------	-------	-------------------------

Punct început	X / Y	Punct sfârșit	X / Y	Lungime segment (** (m)
1	510.115,015 424.498,984	2	510.111,355 424.498,497	3.692
2	510.111,355 424.498,497	3	510.108,878 424.498,372	2.48
3	510.108,878 424.498,372	4	510.096,142 424.497,68	12.755
4	510.096,142 424.497,68	5	510.095,84 424.497,336	0.458
5	510.095,84 424.497,336	6	510.092,181 424.496,87	3.689
6	510.092,181 424.496,87	7	510.088,296 424.495,834	4.021
7	510.088,296 424.495,834	8	510.073,738 424.495,168	14.573
8	510.073,738 424.495,168	9	510.074,838 424.483,412	11.807
9	510.074,838 424.483,412	10	510.079,678 424.482,912	4.866
10	510.079,678 424.482,912	11	510.091,123 424.482,87	11.445
11	510.091,123 424.482,87	12	510.093,692 424.482,164	2.664
12	510.093,692 424.482,164	13	510.105,946 424.484,348	12.447
13	510.105,946 424.484,348	14	510.118,189 424.484,543	12.245
14	510.118,189 424.484,543	15	510.117,339 424.487,593	3.166
15	510.117,339 424.487,593	1	510.115,015 424.498,984	11.626

** Lungimile segmentelor sunt determinate în planul de proiecție Stereo 70 și sunt rotunjite la 1 milimetru.

*** Distanța dintre puncte este formată din segmente cumulate ce sunt mai mici decât valoarea 1 milimetru.

**DATE DESPRE IMOBILUL NR. 368**

Oficiul de Cadastru și Publicitate Imobiliară ARGES
Biroul de Cadastru și Publicitate Imobiliară Campulung

A. Partea I. Descrierea imobilului

TEREN Extravilan

Adresa: Jud. Arges

Nr. Crt	Nr cadastral Nr. topografic	Suprafața* (mp)	Observații / Referințe
A1		Din acte: 280 Masurata: 481	Sector cadastral:9 Teren imprejmuit;

Construcții

Crt	Nr cadastral Nr. topografic	Adresa	Observații / Referințe
A1.1		Jud. Arges	Nr. niveluri:1; S. construita la sol:62 mp; S. construita desfasurata:62 mp;
A1.2		Jud. Arges	Nr. niveluri:1; S. construita la sol:45 mp; S. construita desfasurata:45 mp;

B. Partea II. Proprietari și acte

Inscrieri privitoare la dreptul de proprietate și alte drepturi reale		Referințe
/		
Act Administrativ nr. 126863, din 31/03/2004 emis de CJPSDPAT ARGES;		
B1	Intabulare, drept de PROPRIETATE, dobandit prin Reconstituire, cota actuala 1/1, cota initiala 1/1 1) ONICĂ FLORIN- CRISTIAN	A1
Act Normativ nr. 7, din 13/03/1996 emis de PARLAMENT (art. 12 alin. 16);		
B2	Intabulare, drept de PROPRIETATE, dobandit prin Construire, cota actuala 1/1, cota initiala 1/1 1) ONICĂ FLORIN- CRISTIAN	A1.1, A1.2

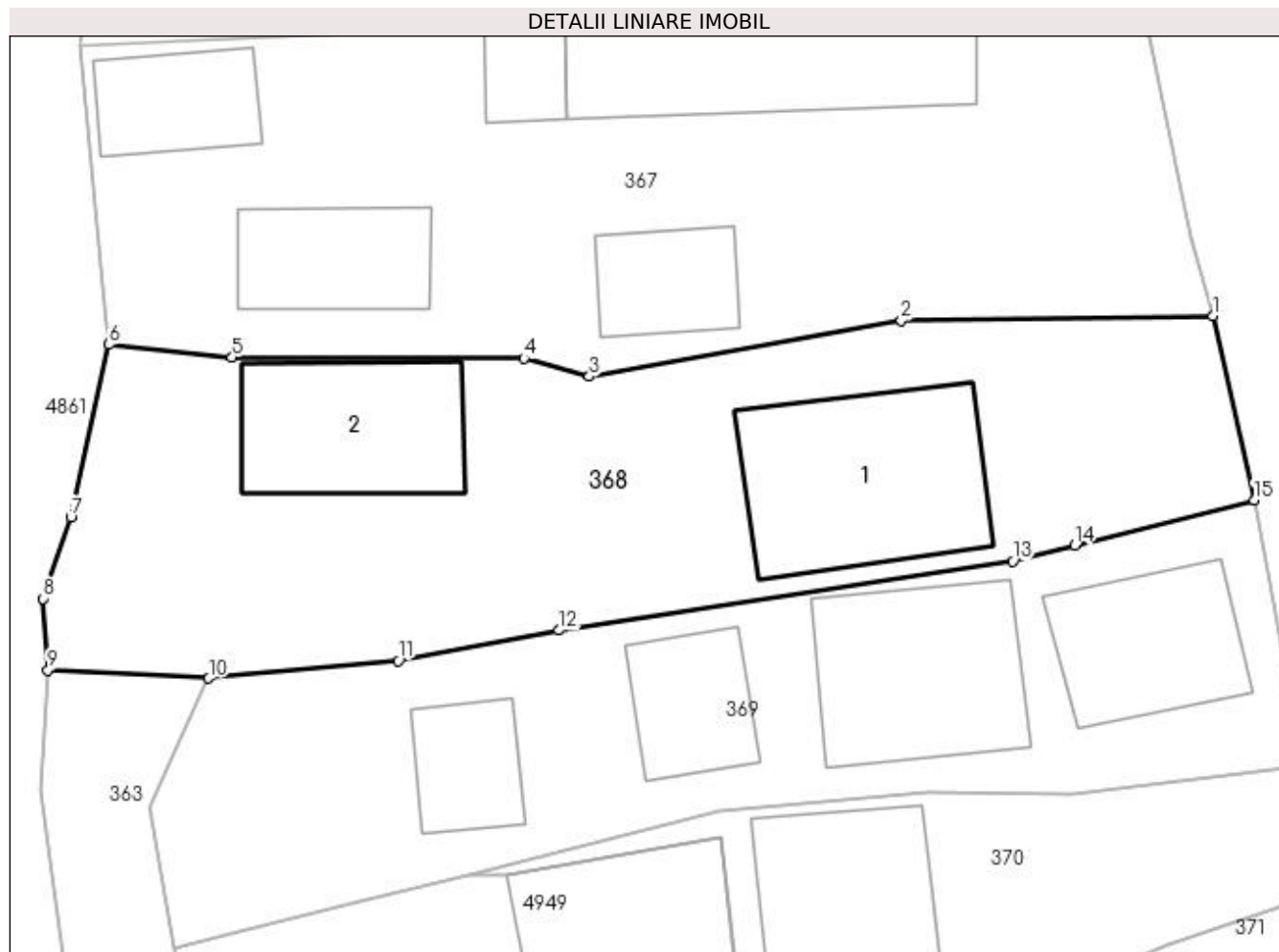
C. Partea III. SARCINI .

Inscrieri privind dezmembramintele dreptului de proprietate, drepturi reale de garanție și sarcini	Referințe
NU SUNT	

Anexa Nr. 1 La Partea I**Teren**

Nr cadastral	Suprafața (mp)*	Observații / Referințe
	Din acte: 280 Masurata: 481	

* Suprafața este determinată în planul de proiecție Stereo 70.

**Date referitoare la teren**

Crt	Categorie folosință	Intra vilan	Suprafața (mp)	Tarla	Parcelă	Nr. topo	Observații / Referințe
1	curți constructii	NU	481	44	782,788,789	-	În act se regăsește T2 și P55

Date referitoare la construcții

Crt	Număr	Destinație construcție	Supraf. (mp)	Situație juridică	Observații / Referințe
A1.1		construcții de locuințe	62	Cu acte	Nr. niveluri:1; S. construita la sol:62 mp; S. construita desfasurata:62 mp;
A1.2		construcții anexa	45	Cu acte	Nr. niveluri:1; S. construita la sol:45 mp; S. construita desfasurata:45 mp;

Lungime Segmente

1) Valorile lungimilor segmentelor sunt obținute din proiecție în plan.

Punct început	X / Y	Punct sfârșit	X / Y	Lungime segment (** (m))
1	510.118,189 424.484,543	2	510.105,946 424.484,348	12.245
2	510.105,946 424.484,348	3	510.093,692 424.482,164	12.447

Punct început	X / Y	Punct sfârșit	X / Y	Lungime segment (** (m)
3	510.093,692 424.482,164	4	510.091,123 424.482,87	2.664
4	510.091,123 424.482,87	5	510.079,678 424.482,912	11.445
5	510.079,678 424.482,912	6	510.074,838 424.483,412	4.866
6	510.074,838 424.483,412	7	510.073,346 424.476,625	6.949
7	510.073,346 424.476,625	8	510.072,263 424.473,442	3.362
8	510.072,263 424.473,442	9	510.072,446 424.470,633	2.815
9	510.072,446 424.470,633	10	510.078,761 424.470,319	6.323
10	510.078,761 424.470,319	11	510.086,205 424.471,01	7.476
11	510.086,205 424.471,01	12	510.092,515 424.472,201	6.421
12	510.092,515 424.472,201	13	510.110,322 424.474,918	18.013
13	510.110,322 424.474,918	14	510.112,752 424.475,534	2.507
14	510.112,752 424.475,534	15	510.119,791 424.477,318	7.262
15	510.119,791 424.477,318	1	510.118,189 424.484,543	7.4

** Lungimile segmentelor sunt determinate în planul de proiecție Stereo 70 și sunt rotunjite la 1 milimetru.

*** Distanța dintre puncte este formată din segmente cumulate ce sunt mai mici decât valoarea 1 milimetru.

**DATE DESPRE IMOBILUL NR. 369**

Oficiul de Cadastru și Publicitate Imobiliară ARGES
Biroul de Cadastru și Publicitate Imobiliară Campulung

A. Partea I. Descrierea imobilului

TEREN Extravilan

Adresa: Nr. 185, Jud. Arges

Nr. Crt	Nr cadastral Nr. topografic	Suprafața* (mp)	Observații / Referințe
A1		400	Sector cadastral:9 Teren neimprejmuit;

Construcții

Crt	Nr cadastral Nr. topografic	Adresa	Observații / Referințe
A1.1		Nr. 185, Jud. Arges	Nr. niveluri:1; S. construita la sol:38 mp; S. construita desfasurata:38 mp;
A1.2		Nr. 185, Jud. Arges	Nr. niveluri:1; S. construita la sol:53 mp; S. construita desfasurata:53 mp;
A1.3		Nr. 185, Jud. Arges	Nr. niveluri:1; S. construita la sol:24 mp; S. construita desfasurata:24 mp;
A1.4		Nr. 185, Jud. Arges	Nr. niveluri:1; S. construita la sol:20 mp; S. construita desfasurata:20 mp;

B. Partea II. Proprietari și acte

Inscrieri privitoare la dreptul de proprietate și alte drepturi reale		Referințe
/		
Act Administrativ nr. 126825, din 24/03/2004 emis de CJPSDPAT ARGES;		
B1	Intabulare, drept de PROPRIETATE, dobandit prin Reconstituire, cota actuala 1/1, cota initiala 1/1 1) GRANCEA ANGELINA-MARIA, lipsă CNP	A1
Act Normativ nr. 7, din 13/03/1996 emis de PARLAMENT (art. 12 alin. 16);		
B2	Intabulare, drept de PROPRIETATE, dobandit prin Construire, cota actuala 1/1, cota initiala 1/1 1) GRANCEA ANGELINA-MARIA, lipsă CNP	A1.1, A1.2, A1.3, A1.4

C. Partea III. SARCINI .

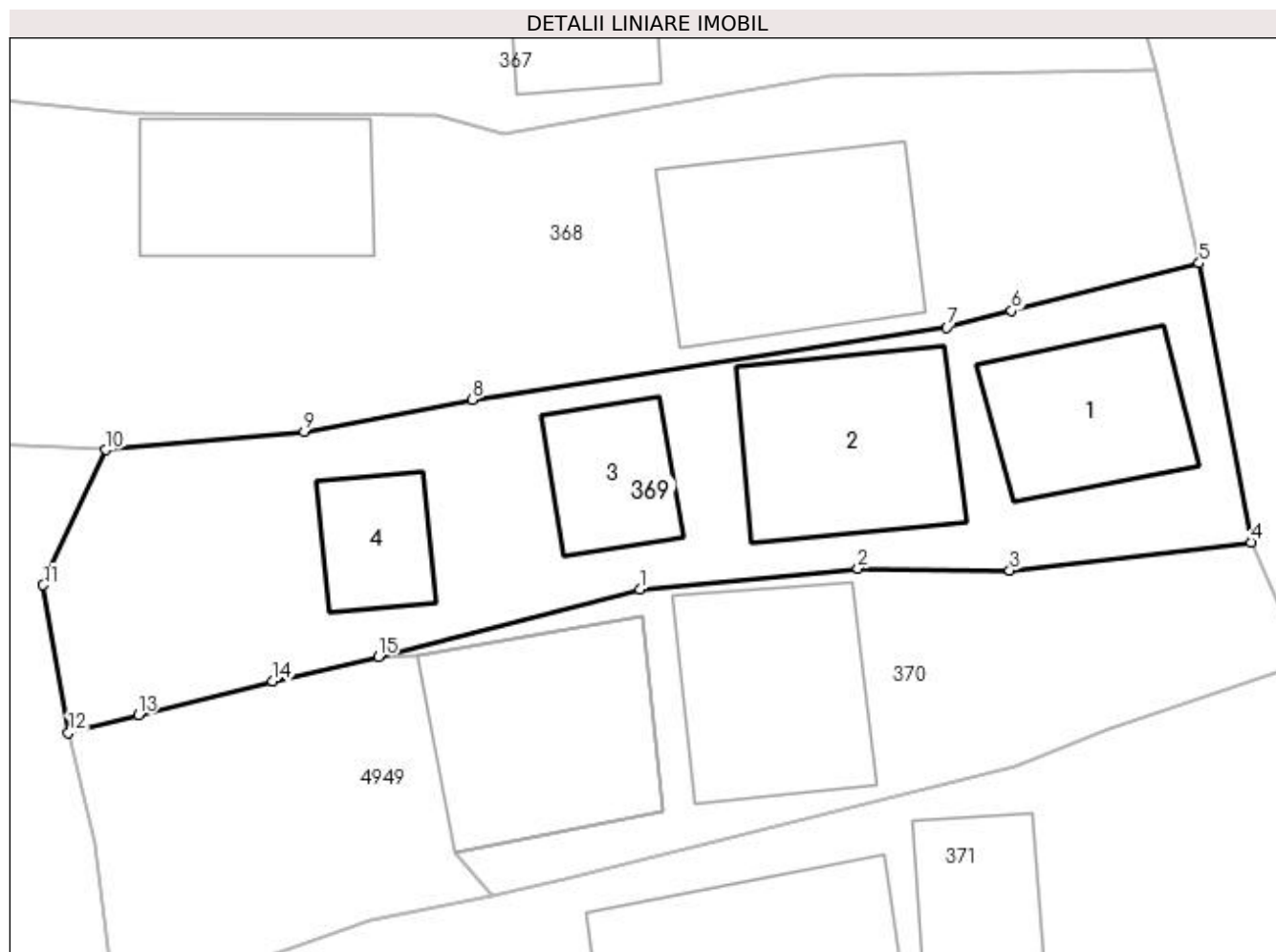
Inscrieri privind dezmembramintele dreptului de proprietate, drepturi reale de garanție și sarcini	Referințe
NU SUNT	

Anexa Nr. 1 La Partea I

Teren

Nr cadastral	Suprafața (mp)*	Observații / Referințe
	400	

* Suprafața este determinată în planul de proiecție Stereo 70.



Date referitoare la teren

Crt	Categorie folosință	Intravilan	Suprafața (mp)	Tarla	Parcelă	Nr. topo	Observații / Referințe
1	curți constructii	NU	400	44	782,788,789	-	În act se regăsește T2 și P55

Date referitoare la construcții

Crt	Număr	Destinație construcție	Supraf. (mp)	Situație juridică	Observații / Referințe
A1.1		construcții de locuințe	38	Cu acte	Nr. niveluri:1; S. construita la sol:38 mp; S. construita desfasurata:38 mp;
A1.2		construcții de locuințe	53	Cu acte	Nr. niveluri:1; S. construita la sol:53 mp; S. construita desfasurata:53 mp;
A1.3		construcții anexa	24	Cu acte	Nr. niveluri:1; S. construita la sol:24 mp; S. construita desfasurata:24 mp;
A1.4		construcții anexa	20	Cu acte	Nr. niveluri:1; S. construita la sol:20 mp; S. construita desfasurata:20 mp;

Lungime Segmente

1) Valorile lungimilor segmentelor sunt obținute din proiecție în plan.

Punct început	X / Y	Punct sfârșit	X / Y	Lungime segment (** (m)
1	510.098,802 424.465,093	2	510.106,988 424.465,878	8.224

Punct început	X / Y	Punct sfârșit	X / Y	Lungime segment (** (m)
2	510.106,988 424.465,878	3	510.112,682 424.465,796	5.695
3	510.112,682 424.465,796	4	510.121,738 424.466,855	9.118
4	510.121,738 424.466,855	5	510.119,791 424.477,318	10.643
5	510.119,791 424.477,318	6	510.112,752 424.475,534	7.262
6	510.112,752 424.475,534	7	510.110,322 424.474,918	2.507
7	510.110,322 424.474,918	8	510.092,515 424.472,201	18.013
8	510.092,515 424.472,201	9	510.086,205 424.471,01	6.421
9	510.086,205 424.471,01	10	510.078,761 424.470,319	7.476
10	510.078,761 424.470,319	11	510.076,409 424.465,247	5.591
11	510.076,409 424.465,247	12	510.077,362 424.459,719	5.61
12	510.077,362 424.459,719	13	510.079,976 424.460,375	2.695
13	510.079,976 424.460,375	14	510.085,028 424.461,642	5.208
14	510.085,028 424.461,642	15	510.088,982 424.462,57	4.061
15	510.088,982 424.462,57	1	510.098,802 424.465,093	10.139

** Lungimile segmentelor sunt determinate în planul de proiecție Stereo 70 și sunt rotunjite la 1 milimetru.

*** Distanța dintre puncte este formată din segmente cumulate ce sunt mai mici decât valoarea 1 milimetru.

**DATE DESPRE IMOBILUL NR. 370**

Oficiul de Cadastru și Publicitate Imobiliară ARGES
Biroul de Cadastru și Publicitate Imobiliară Campulung

A. Partea I. Descrierea imobilului

TEREN Extravilan

Adresa: Jud. Arges

Nr. Crt	Nr cadastral Nr. topografic	Suprafața* (mp)	Observații / Referințe
A1		200	Sector cadastral:9 Teren neimprejmuit;

Construcții

Crt	Nr cadastral Nr. topografic	Adresa	Observații / Referințe
A1.1		Jud. Arges	Nr. niveluri:1; S. construita la sol:53 mp; S. construita desfasurata:53 mp;

B. Partea II. Proprietari și acte

Inscrieri privitoare la dreptul de proprietate și alte drepturi reale	Referințe
/	
Act Administrativ nr. 126826, din 24/03/2004 emis de CJPSDPAT ARGES;	
B1	A1
Intabulare, drept de PROPRIETATE, dobandit prin Reconstituire, cota actuala 1/1, cota initiala 1/1 1) MIU VIOREL	
Act Normativ nr. 7, din 13/03/1996 emis de PARLAMENT (art. 12 alin. 16);	
B2	A1.1
Intabulare, drept de PROPRIETATE, dobandit prin Construire, cota actuala 1/1, cota initiala 1/1 1) MIU VIOREL	

C. Partea III. SARCINI .

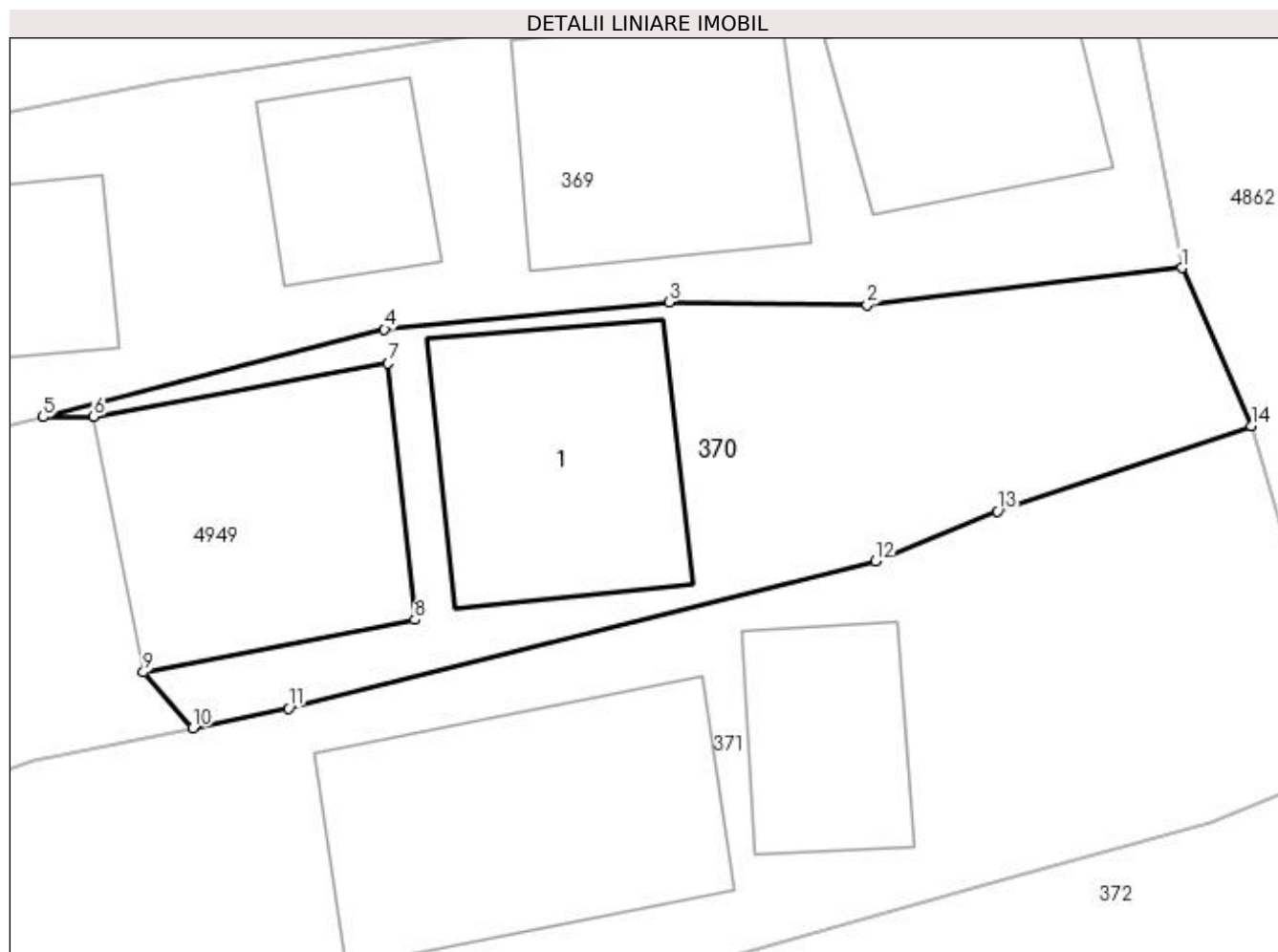
Inscrieri privind dezmembramintele dreptului de proprietate, drepturi reale de garanție și sarcini	Referințe
NU SUNT	

Anexa Nr. 1 La Partea I

Teren

Nr cadastral	Suprafața (mp)*	Observații / Referințe
	200	

* Suprafața este determinată în planul de proiecție Stereo 70.



Date referitoare la teren

Crt	Categorie folosință	Intra vilan	Suprafața (mp)	Tarla	Parcelă	Nr. topo	Observații / Referințe
1	curți constructii	NU	200	44	788,789	-	În act se regăsește T2 și P55

Date referitoare la construcții

Crt	Număr	Destinație construcție	Supraf. (mp)	Situație juridică	Observații / Referințe
A1.1		construcții de locuințe	53	Cu acte	Nr. niveluri:1; S. construita la sol:53 mp; S. construita desfasurata:53 mp;

Lungime Segmente

1) Valorile lungimilor segmentelor sunt obținute din proiecție în plan.

Punct început	X / Y	Punct sfârșit	X / Y	Lungime segment (** (m)
1	510.121,738 424.466,855	2	510.112,682 424.465,796	9.118
2	510.112,682 424.465,796	3	510.106,988 424.465,878	5.695
3	510.106,988 424.465,878	4	510.098,802 424.465,093	8.224
4	510.098,802 424.465,093	5	510.088,982 424.462,57	10.139

Punct început	X / Y	Punct sfârșit	X / Y	Lungime segment (** (m)
5	510.088,982 424.462,57	6	510.090,434 424.462,582	1.452
6	510.090,434 424.462,582	7	510.098,902 424.464,11	8.605
7	510.098,902 424.464,11	8	510.099,677 424.456,746	7.405
8	510.099,677 424.456,746	9	510.091,865 424.455,228	7.958
9	510.091,865 424.455,228	10	510.093,289 424.453,631	2.14
10	510.093,289 424.453,631	11	510.096,04 424.454,199	2.809
11	510.096,04 424.454,199	12	510.112,92 424.458,429	17.402
12	510.112,92 424.458,429	13	510.116,424 424.459,859	3.785
13	510.116,424 424.459,859	14	510.123,733 424.462,316	7.711
14	510.123,733 424.462,316	1	510.121,738 424.466,855	4.958

** Lungimile segmentelor sunt determinate în planul de proiecție Stereo 70 și sunt rotunjite la 1 milimetru.

*** Distanța dintre puncte este formată din segmente cumulate ce sunt mai mici decât valoarea 1 milimetru.

**DATE DESPRE IMOBILUL NR. 371**

Oficiul de Cadastru și Publicitate Imobiliară ARGES
Biroul de Cadastru și Publicitate Imobiliară Campulung

A. Partea I. Descrierea imobilului

TEREN Extravilan

Adresa: Jud. Arges

Nr. Crt	Nr cadastral Nr. topografic	Suprafața* (mp)	Observații / Referințe
A1		420	Sector cadastral:9 Teren neimprejmuit;

Construcții

Crt	Nr cadastral Nr. topografic	Adresa	Observații / Referințe
A1.1		Jud. Arges	Nr. niveluri:1; S. construita la sol:29 mp; S. construita desfasurata:29 mp;
A1.2		Jud. Arges	Nr. niveluri:1; S. construita la sol:71 mp; S. construita desfasurata:71 mp;

B. Partea II. Proprietari și acte

Inscrieri privitoare la dreptul de proprietate și alte drepturi reale		Referințe
/		
Act Administrativ nr. 126827, din 24/03/2004 emis de CJPSDPAT ARGES;		
B1	Intabulare, drept de PROPRIETATE, dobandit prin Reconstituire, cota actuala 1/1, cota initiala 1/1 1) GRANCEA LAURENȚIU	A1
Act Normativ nr. 7, din 13/03/1996 emis de PARLAMENT (art. 12 alin. 16);		
B2	Intabulare, drept de PROPRIETATE, dobandit prin Construire, cota actuala 1/1, cota initiala 1/1 1) GRANCEA LAURENȚIU	A1.1, A1.2

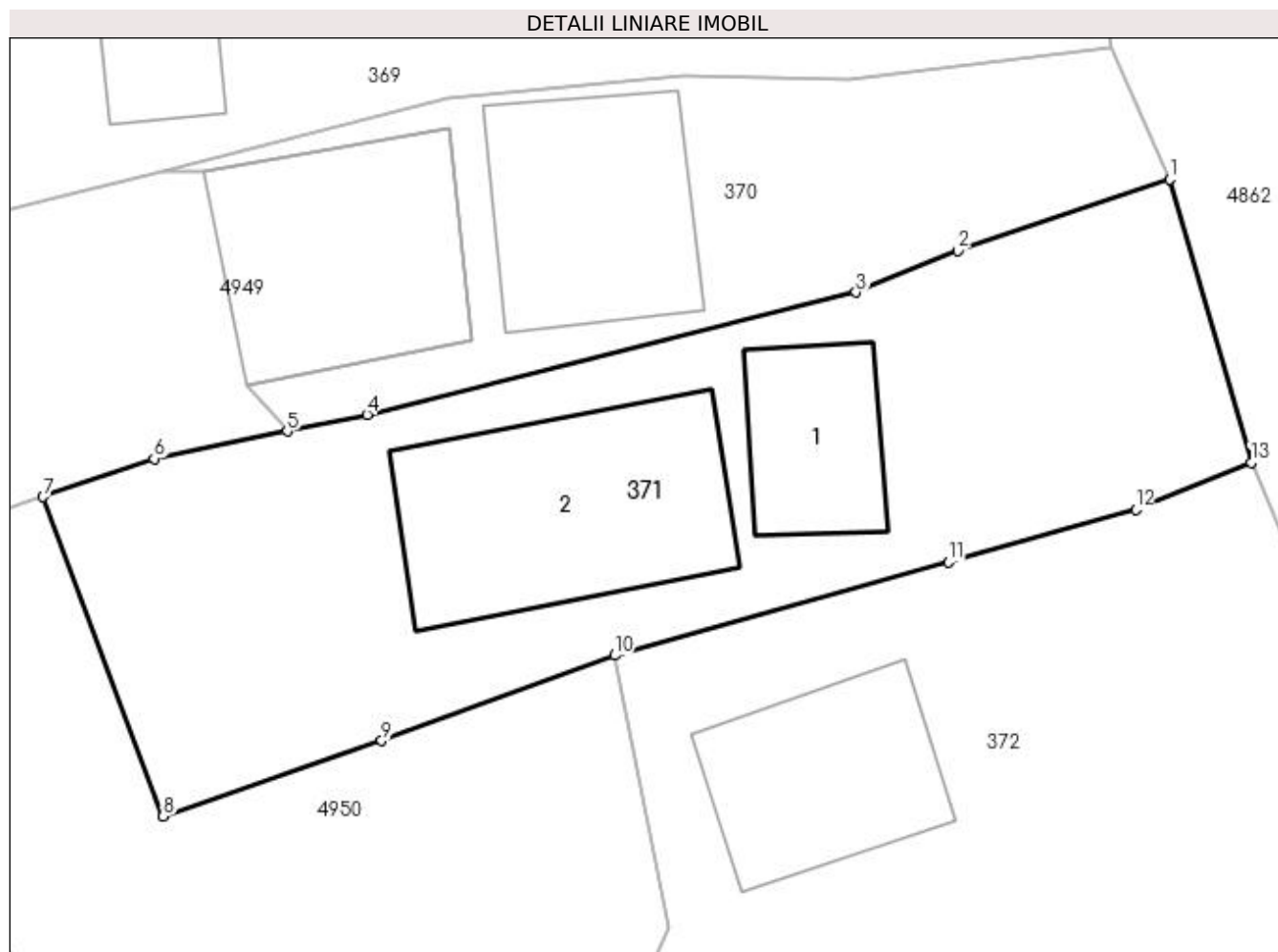
C. Partea III. SARCINI .

Inscrieri privind dezmembramintele dreptului de proprietate, drepturi reale de garanție și sarcini	Referințe
NU SUNT	

Teren

Nr cadastral	Suprafața (mp)*	Observații / Referințe
	420	

* Suprafața este determinată în planul de proiecție Stereo 70.



Date referitoare la teren

Crt	Categorie folosință	Intra vilan	Suprafața (mp)	Tarla	Parcelă	Nr. topo	Observații / Referințe
1	curți constructii	NU	420	44	782,788,789	-	În act se regăsește T2 și P55

Date referitoare la construcții

Crt	Număr	Destinație construcție	Supraf. (mp)	Situație juridică	Observații / Referințe
A1.1		construcții de locuințe	29	Cu acte	Nr. niveluri:1; S. construita la sol:29 mp; S. construita desfasurata:29 mp;
A1.2		construcții de locuințe	71	Cu acte	Nr. niveluri:1; S. construita la sol:71 mp; S. construita desfasurata:71 mp;

Lungime Segmente

1) Valorile lungimilor segmentelor sunt obținute din proiecție în plan.

Punct început	X / Y	Punct sfârșit	X / Y	Lungime segment (** (m)
1	510.123,733 424.462,316	2	510.116,424 424.459,859	7.711
2	510.116,424 424.459,859	3	510.112,92 424.458,429	3.785
3	510.112,92 424.458,429	4	510.096,04 424.454,199	17.402

Punct început	X / Y	Punct sfârșit	X / Y	Lungime segment (** (m)
4	510.096,04 424.454,199	5	510.093,289 424.453,631	2.809
5	510.093,289 424.453,631	6	510.088,699 424.452,683	4.687
6	510.088,699 424.452,683	7	510.084,863 424.451,367	4.055
7	510.084,863 424.451,367	8	510.089,004 424.440,345	11.774
8	510.089,004 424.440,345	9	510.096,549 424.442,958	7.985
9	510.096,549 424.442,958	10	510.104,592 424.445,902	8.565
10	510.104,592 424.445,902	11	510.116,098 424.449,117	11.947
11	510.116,098 424.449,117	12	510.122,571 424.450,93	6.722
12	510.122,571 424.450,93	13	510.126,555 424.452,556	4.303
13	510.126,555 424.452,556	1	510.123,733 424.462,316	10.16

** Lungimile segmentelor sunt determinate în planul de proiecție Stereo 70 și sunt rotunjite la 1 milimetru.

*** Distanța dintre puncte este formată din segmente cumulate ce sunt mai mici decât valoarea 1 milimetru.

**DATE DESPRE IMOBILUL NR. 372**

Oficiul de Cadastru și Publicitate Imobiliară ARGES
Biroul de Cadastru și Publicitate Imobiliară Campulung

A. Partea I. Descrierea imobilului

TEREN Extravilan

Adresa: Jud. Arges

Nr. Crt	Nr cadastral Nr. topografic	Suprafața* (mp)	Observații / Referințe
A1		936	Sector cadastral:9 Teren neimprejmuit;

Construcții

Crt	Nr cadastral Nr. topografic	Adresa	Observații / Referințe
A1.1		Jud. Arges	Nr. niveluri:1; S. construita la sol:45 mp; S. construita desfasurata:45 mp;
A1.2		Jud. Arges	Nr. niveluri:1; S. construita la sol:40 mp; S. construita desfasurata:40 mp;
A1.3		Jud. Arges	Nr. niveluri:1; S. construita la sol:14 mp; S. construita desfasurata:14 mp;

B. Partea II. Proprietari și acte

Inscrieri privitoare la dreptul de proprietate și alte drepturi reale	Referințe
/	
Act Administrativ nr. 126828, din 24/03/2004 emis de CJSPDPAT ARGES (Certificat de deces nr. 255/01.07.2019 eliberat de SPCLEP CAMPULUNG);	
B1	A1
Intabulare, drept de PROPRIETATE, dobandit prin Reconstituire, cota actuala 1/1, cota initiala 1/1 1) MĂRUNȚELU AURICĂ DEFUNCT:Da	
Act Normativ nr. 7, din 13/03/1996 emis de PARLAMENT (art. 12 alin. 16);	
B2	A1.1, A1.2, A1.3
Intabulare, drept de PROPRIETATE, dobandit prin Construire, cota actuala 1/1, cota initiala 1/1 1) MĂRUNȚELU AURICĂ DEFUNCT:Da	

C. Partea III. SARCINI .

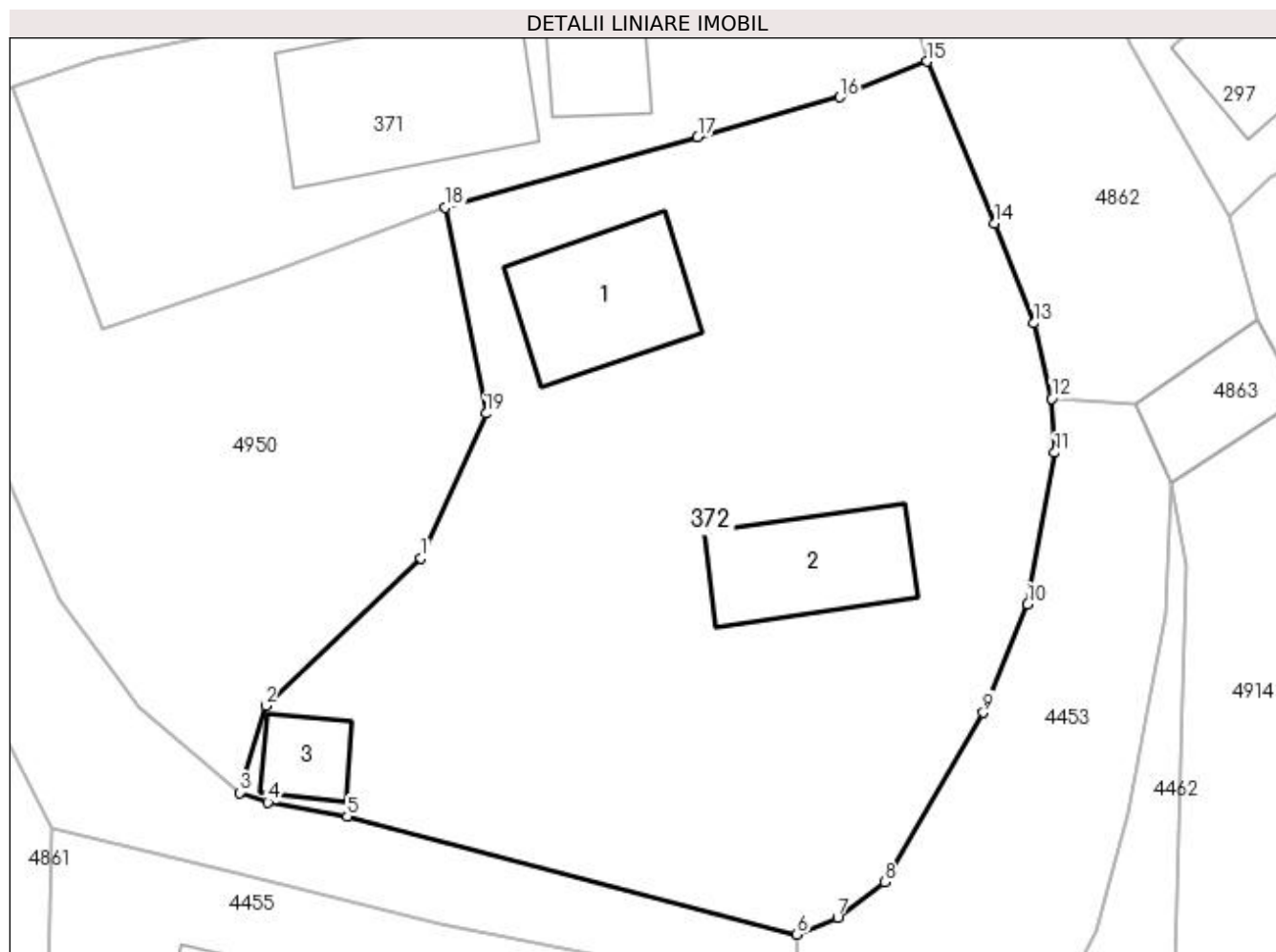
Inscrieri privind dezmembramintele dreptului de proprietate, drepturi reale de garanție și sarcini	Referințe
NU SUNT	

Anexa Nr. 1 La Partea I

Teren

Nr cadastral	Suprafața (mp)*	Observații / Referințe
	936	

* Suprafața este determinată în planul de proiecție Stereo 70.



Date referitoare la teren

Crt	Categorie folosință	Intra vilan	Suprafața (mp)	Tarla	Parcelă	Nr. topo	Observații / Referințe
1	curți constructii	NU	936	44	788,789	-	În act se regăsește T2 și P55

Date referitoare la construcții

Crt	Număr	Destinație construcție	Supraf. (mp)	Situație juridică	Observații / Referințe
A1.1		construcții de locuințe	45	Cu acte	Nr. niveluri:1; S. construita la sol:45 mp; S. construita desfasurata:45 mp;
A1.2		construcții de locuințe	40	Cu acte	Nr. niveluri:1; S. construita la sol:40 mp; S. construita desfasurata:40 mp;
A1.3		construcții anexa	14	Cu acte	Nr. niveluri:1; S. construita la sol:14 mp; S. construita desfasurata:14 mp;

Lungime Segmente

1) Valorile lungimilor segmentelor sunt obținute din proiecție în plan.

Punct început	X / Y	Punct sfârșit	X / Y	Lungime segment (** (m)
1	510.103,492 424.429,93	2	510.096,405 424.423,206	9.769
2	510.096,405 424.423,206	3	510.095,219 424.419,252	4.128

Punct început	X / Y	Punct sfârșit	X / Y	Lungime segment (** (m)
3	510.095,219 424.419,252	4	510.096,514 424.418,805	1.37
4	510.096,514 424.418,805	5	510.100,128 424.418,156	3.672
5	510.100,128 424.418,156	6	510.120,626 424.412,792	21.188
6	510.120,626 424.412,792	7	510.122,477 424.413,568	2.007
7	510.122,477 424.413,568	8	510.124,63 424.415,169	2.683
8	510.124,63 424.415,169	9	510.129,123 424.422,893	8.936
9	510.129,123 424.422,893	10	510.131,14 424.427,827	5.33
10	510.131,14 424.427,827	11	510.132,371 424.434,738	7.02
11	510.132,371 424.434,738	12	510.132,241 424.437,203	2.468
12	510.132,241 424.437,203	13	510.131,417 424.440,631	3.526
13	510.131,417 424.440,631	14	510.129,607 424.445,173	4.889
14	510.129,607 424.445,173	15	510.126,555 424.452,556	7.989
15	510.126,555 424.452,556	16	510.122,571 424.450,93	4.303
16	510.122,571 424.450,93	17	510.116,098 424.449,117	6.722
17	510.116,098 424.449,117	18	510.104,592 424.445,902	11.947
18	510.104,592 424.445,902	19	510.106,457 424.436,523	9.563
19	510.106,457 424.436,523	1	510.103,492 424.429,93	7.229

** Lungimile segmentelor sunt determinate în planul de proiecție Stereo 70 și sunt rotunjite la 1 milimetru.

*** Distanța dintre puncte este formată din segmente cumulate ce sunt mai mici decât valoarea 1 milimetru.

**DATE DESPRE IMOBILUL NR. 373**

Oficiul de Cadastru și Publicitate Imobiliară ARGES
Biroul de Cadastru și Publicitate Imobiliară Campulung

A. Partea I. Descrierea imobilului

TEREN Extravilan

Nr. CF vechi:667
Nr. cadastral vechi:912

Adresa: Jud. Arges

Nr. Crt	Nr cadastral Nr. topografic	Suprafața* (mp)	Observații / Referințe
A1	81851	15.010	Sector cadastral:10 Teren neimprejmuit;

B. Partea II. Proprietari și acte

Inscrieri privitoare la dreptul de proprietate și alte drepturi reale		Referințe
4281 / 21/05/2007		
Act Notarial nr. 1232, din 16/05/2007 emis de notar public Cirstoiu Valerica;		
B1	Intabulare, drept de PROPRIETATE-bun comun, dobandit prin Conventie, cota actuala 1/1, cota initiala 1/1 1) CALMUC SILVIU, casatorit	A1

C. Partea III. SARCINI .

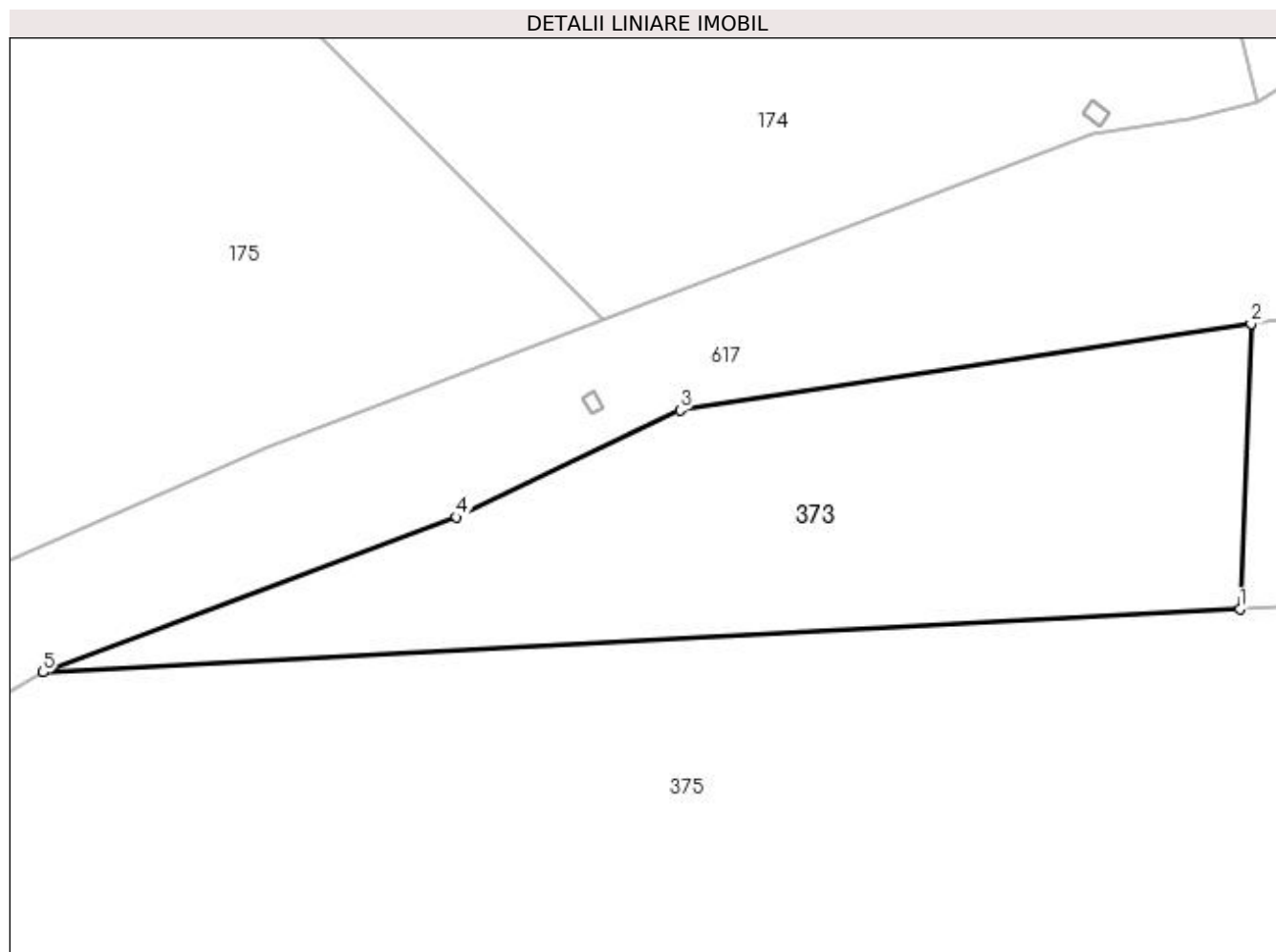
Inscrieri privind dezmembramintele dreptului de proprietate, drepturi reale de garanție și sarcini	Referințe
NU SUNT	

Anexa Nr. 1 La Partea I

Teren

Nr cadastral	Suprafața (mp)*	Observații / Referințe
81851	15.010	

* Suprafața este determinată în planul de proiecție Stereo 70.



Date referitoare la teren

Crt	Categorie folosință	Intra vilan	Suprafața (mp)	Tarla	Parcelă	Nr. topo	Observații / Referințe
1	padure	NU	15.010	11	127	-	UP VI, UA 105 C

Lungime Segmente

1) Valorile lungimilor segmentelor sunt obținute din proiecție în plan.

Punct început	X / Y	Punct sfârșit	X / Y	Lungime segment (** (m)
1	511.218,243 425.019,76	2	511.221,193 425.095,488	75.785
2	511.221,193 425.095,488	3	511.069,473 425.072,508	153.45
3	511.069,473 425.072,508	4	511.010,107 425.044,07	65.826
4	511.010,107 425.044,07	5	510.900,271 425.002,913	117.294
5	510.900,271 425.002,913	1	511.218,243 425.019,76	318.418

**** Lungimile segmentelor sunt determinate în planul de proiecţie Stereo 70 şi sunt rotunjite la 1 milimetru.**

***** Distanţa dintre puncte este formată din segmente cumulate ce sunt mai mici decât valoarea 1 milimetru.**

**DATE DESPRE IMOBILUL NR. 374**

Oficiul de Cadastru și Publicitate Imobiliară ARGES
Biroul de Cadastru și Publicitate Imobiliară Campulung

A. Partea I. Descrierea imobilului

TEREN Extravilan

Nr. CF vechi:690

Nr. cadastral vechi:919

Adresa: Jud. Arges

Nr. Crt	Nr cadastral Nr. topografic	Suprafața* (mp)	Observații / Referințe
A1	81863	4.999	Sector cadastral:10 Teren neimprejmuit;

B. Partea II. Proprietari și acte

Inscrieri privitoare la dreptul de proprietate și alte drepturi reale		Referințe
4580 / 29/05/2007		
Act Notarial nr. 1269, din 21/05/2007 emis de notar public Cirstoiu Valerica;		
B1	Intabulare, drept de PROPRIETATE-bun comun, dobandit prin Conventie, cota actuala 1/1, cota initiala 1/1 1) CALMUC SILVIU, casatorit	A1

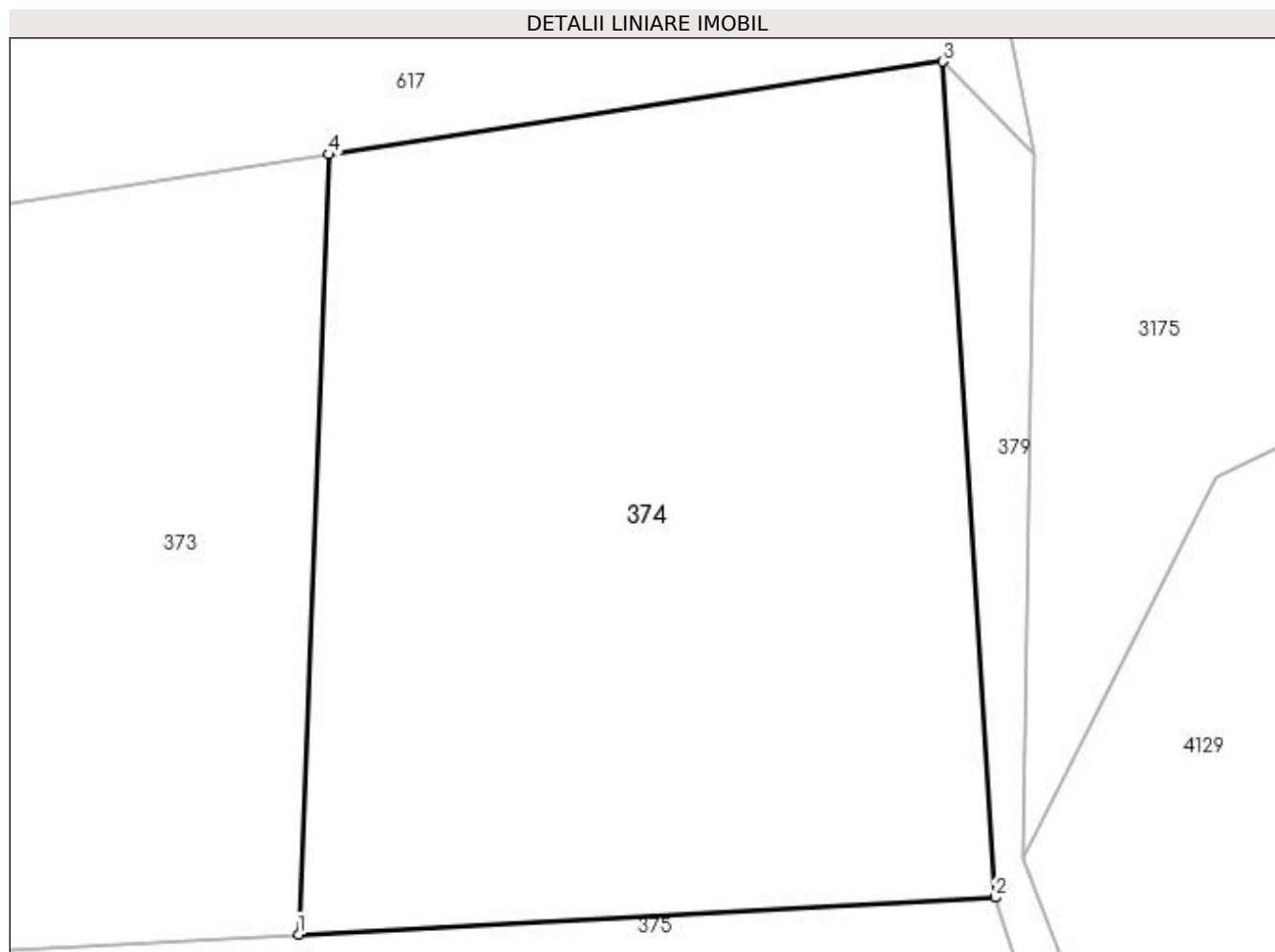
C. Partea III. SARCINI .

Inscrieri privind dezmembramintele dreptului de proprietate, drepturi reale de garanție și sarcini	Referințe
NU SUNT	

Teren

Nr cadastral	Suprafața (mp)*	Observații / Referințe
81863	4.999	

* Suprafața este determinată în planul de proiecție Stereo 70.



Date referitoare la teren

Crt	Categorie folosință	Intra vilan	Suprafața (mp)	Tarla	Parcelă	Nr. topo	Observații / Referințe
1	padure	NU	4.999	11	127	-	UP VI SI UA 105C:Imobil traversat de limita UAT VALEA MARE PRAVAT SI UAT DRAGOSLAVELE

Lungime Segmente

1) Valorile lungimilor segmentelor sunt obținute din proiecție în plan.

Punct început	X / Y	Punct sfârșit	X / Y	Lungime segment (** (m))
1	511.218,243 425.019,76	2	511.285,933 425.023,346	67.785
2	511.285,933 425.023,346	3	511.280,784 425.104,514	81.331
3	511.280,784 425.104,514	4	511.221,193 425.095,488	60.271
4	511.221,193 425.095,488	1	511.218,243 425.019,76	75.785

**** Lungimile segmentelor sunt determinate în planul de proiecţie Stereo 70 şi sunt rotunjite la 1 milimetru.**

***** Distanţa dintre puncte este formată din segmente cumulate ce sunt mai mici decât valoarea 1 milimetru.**

**DATE DESPRE IMOBILUL NR. 375**

Oficiul de Cadastru și Publicitate Imobiliară ARGES
Biroul de Cadastru și Publicitate Imobiliară Campulung

A. Partea I. Descrierea imobilului

TEREN Extravilan

Nr. CF vechi:668
Nr. cadastral vechi:913

Adresa: Jud. Arges

Nr. Crt	Nr cadastral Nr. topografic	Suprafața* (mp)	Observații / Referințe
A1	81429	65.981	Sector cadastral:10 Teren neimprejmuit;

B. Partea II. Proprietari și acte

Inscrieri privitoare la dreptul de proprietate și alte drepturi reale		Referințe
13848 / 19/11/2008		
Act Notarial nr. 2878, din 17/10/2008 emis de BNPA CÎRSTOIU;		
B1	Intabulare, drept de PROPRIETATE-bun propriu, dobandit prin Conventie, cota actuala 1/1, cota initiala 1/1 1) BĂLDESCU VICTOR ALEXANDRU, necăsătorit, lipsă CNP	A1

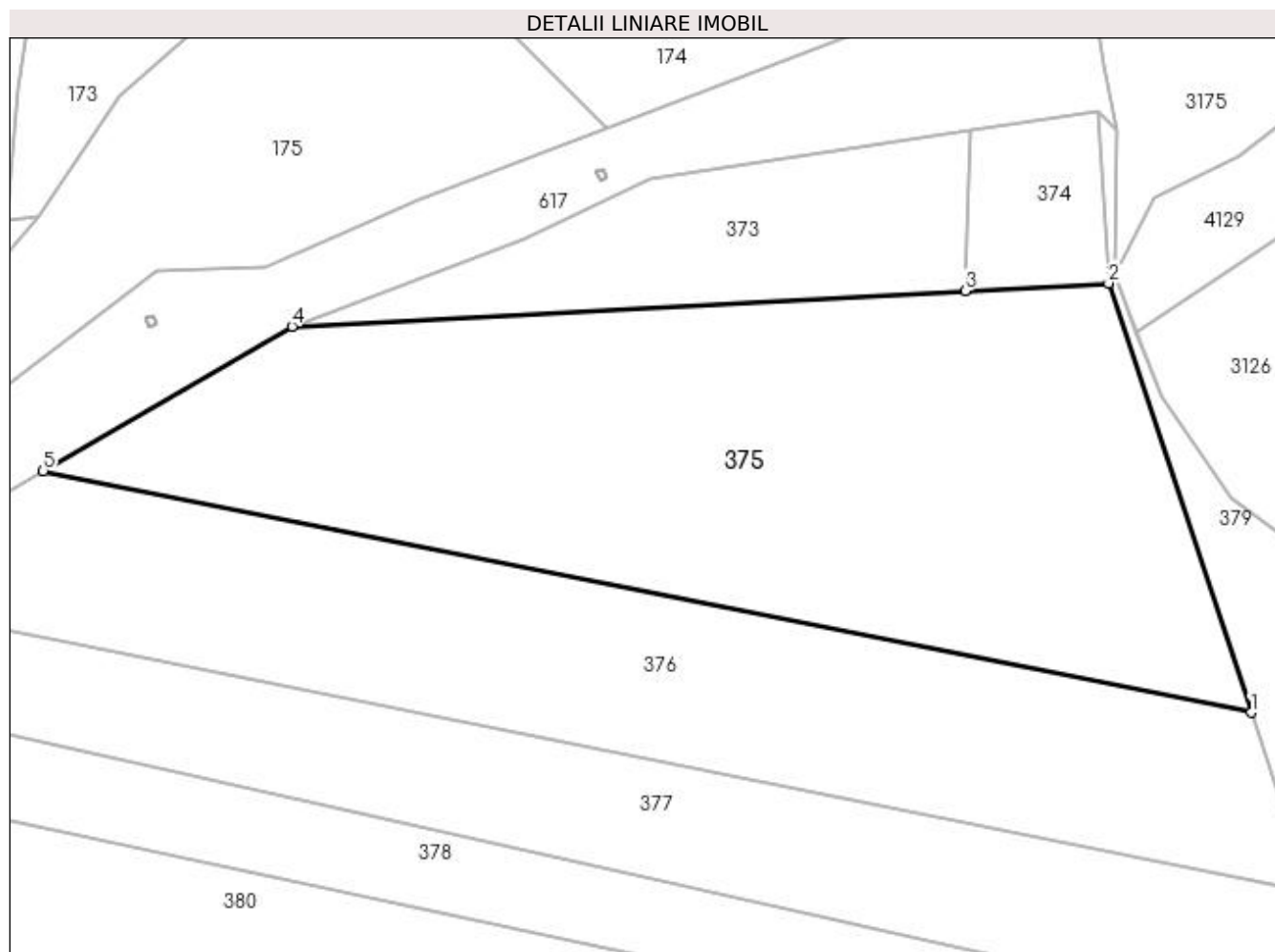
C. Partea III. SARCINI .

Inscrieri privind dezmembramintele dreptului de proprietate, drepturi reale de garanție și sarcini	Referințe
NU SUNT	

Teren

Nr cadastral	Suprafața (mp)*	Observații / Referințe
81429	65.981	

* Suprafața este determinată în planul de proiecție Stereo 70.



Date referitoare la teren

Crt	Categorie folosință	Intra vilan	Suprafața (mp)	Tarla	Parcelă	Nr. topo	Observații / Referințe
1	padure	NU	65.981	11	127	-	UP VI, UA 106:Imobil traversat de limita UAT VALEA MARE PRAVAT SI UAT DRAGOSLAVELE

Lungime Segmente

1) Valorile lungimilor segmentelor sunt obținute din proiecție în plan.

Punct început	X / Y	Punct sfârșit	X / Y	Lungime segment (** (m)
1	511.353,277 424.820,498	2	511.285,933 425.023,346	213.735
2	511.285,933 425.023,346	3	511.218,243 425.019,76	67.785
3	511.218,243 425.019,76	4	510.900,271 425.002,913	318.418
4	510.900,271 425.002,913	5	510.782,662 424.934,7	135.959

Punct început	X / Y	Punct sfârşit	X / Y	Lungime segment (** (m)
5	510.782,662 424.934,7	1	511.353,277 424.820,498	581.931

** Lungimile segmentelor sunt determinate în planul de proiecţie Stereo 70 şi sunt rotunjite la 1 milimetru.

*** Distanţa dintre puncte este formată din segmente cumulate ce sunt mai mici decât valoarea 1 milimetru.

**DATE DESPRE IMOBILUL NR. 376**

Oficiul de Cadastru și Publicitate Imobiliară ARGES
Biroul de Cadastru și Publicitate Imobiliară Campulung

A. Partea I. Descrierea imobilului

TEREN Extravilan

Nr. CF vechi:676
Nr. cadastral vechi:917

Adresa: Jud. Arges

Nr. Crt	Nr cadastral Nr. topografic	Suprafața* (mp)	Observații / Referințe
A1	81854	49.993	Sector cadastral:10 Teren neimprejmuit;

B. Partea II. Proprietari și acte

Inscrieri privitoare la dreptul de proprietate și alte drepturi reale		Referințe
3995 / 14/05/2007		
Act Administrativ nr. 3496, din 24/06/2003 emis de Comisia Judeteana pentru stabilirea dreptului d;		
B1	Intabulare, drept de PROPRIETATE, dobândit prin Lege, cota actuală 1/1, cota inițială 1/1 1) DRAGOMIRESCU ANA, lipsă CNP 2) MARINESCU MARIA, lipsă CNP	A1

C. Partea III. SARCINI .

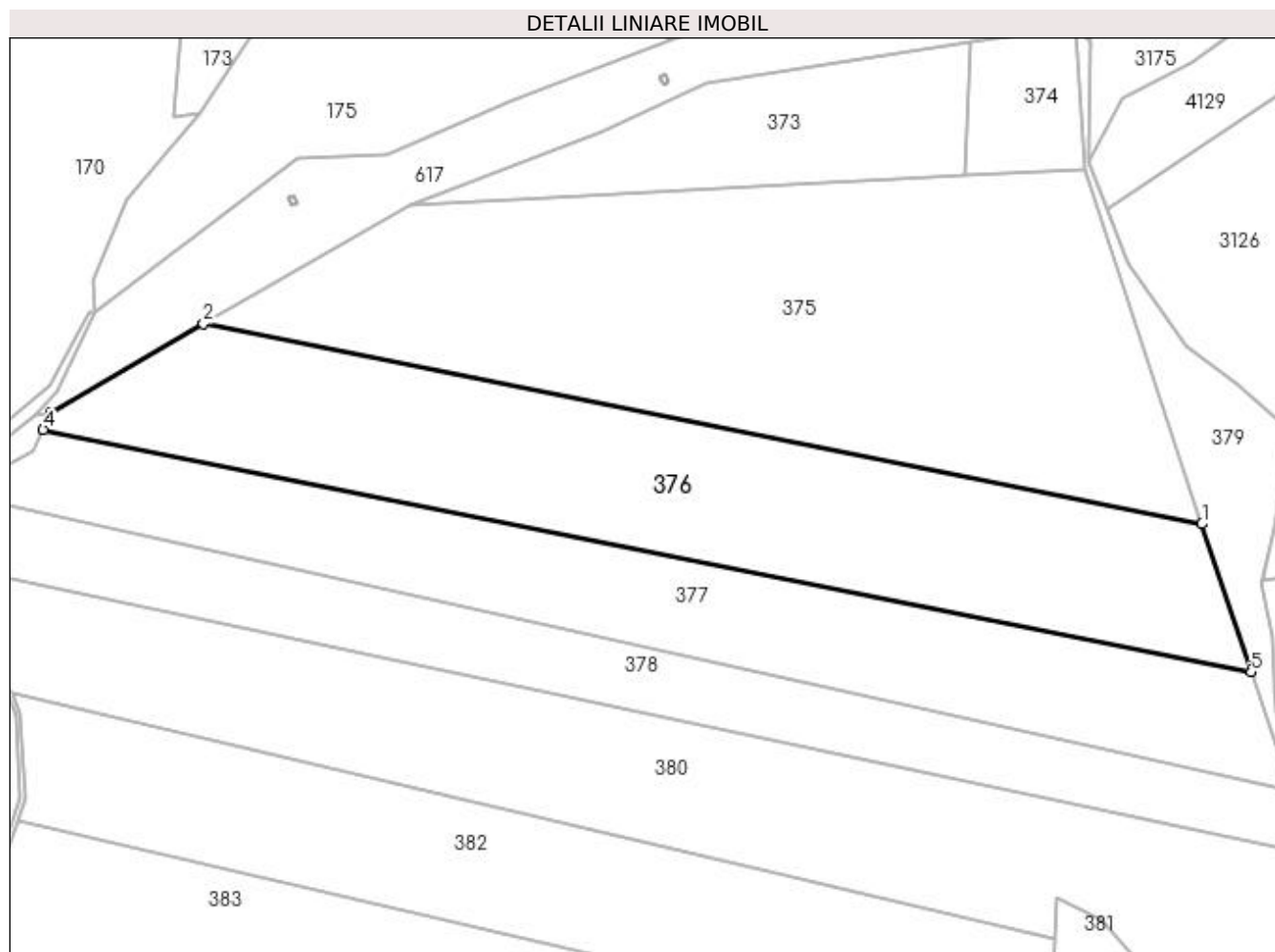
Inscrieri privind dezmembramintele dreptului de proprietate, drepturi reale de garanție și sarcini	Referințe
NU SUNT	

Anexa Nr. 1 La Partea I

Teren

Nr cadastral	Suprafața (mp)*	Observații / Referințe
81854	49.993	

* Suprafața este determinată în planul de proiecție Stereo 70.



Date referitoare la teren

Crt	Categorie folosință	Intravilan	Suprafața (mp)	Tarla	Parcelă	Nr. topo	Observații / Referințe
1	padure	NU	49.993	11	127	-	UP VI, UA 106

Lungime Segmente

1) Valorile lungimilor segmentelor sunt obținute din proiecție în plan.

Punct început	X / Y	Punct sfârșit	X / Y	Lungime segment (** (m)
1	511.353,277 424.820,498	2	510.782,662 424.934,7	581.931
2	510.782,662 424.934,7	3	510.695,363 424.884,066	100.92
3	510.695,363 424.884,066	4	510.691,012 424.874,305	10.687
4	510.691,012 424.874,305	5	511.381,318 424.736,038	704.017
5	511.381,318 424.736,038	1	511.353,277 424.820,498	88.993

**** Lungimile segmentelor sunt determinate în planul de proiecţie Stereo 70 şi sunt rotunjite la 1 milimetru.**

***** Distanţa dintre puncte este formată din segmente cumulate ce sunt mai mici decât valoarea 1 milimetru.**

**DATE DESPRE IMOBILUL NR. 377**

Oficiul de Cadastru și Publicitate Imobiliară ARGES
Biroul de Cadastru și Publicitate Imobiliară Campulung

A. Partea I. Descrierea imobilului

TEREN Extravilan

Nr. CF vechi:704
Nr. cadastral vechi:918

Adresa: Jud. Arges

Nr. Crt	Nr cadastral Nr. topografic	Suprafața* (mp)	Observații / Referințe
A1	81831	39.968	Sector cadastral:10 Teren neimprejmuit;

B. Partea II. Proprietari și acte

Inscrieri privitoare la dreptul de proprietate și alte drepturi reale		Referințe
6337 / 16/07/2007		
Act Administrativ nr. 3495, din 24/06/2003 emis de Comisia Judeteana Arges;		
B1	Intabulare, drept de PROPRIETATE, dobândit prin Lege, cota actuala 1/1, cota initiala 1/1 1) ZAMFIRESCU CATALINA DOINA ILEANA, lipsă CNP 2) NICULAU ELENA 3) FIANU ȘERBAN	A1

C. Partea III. SARCINI .

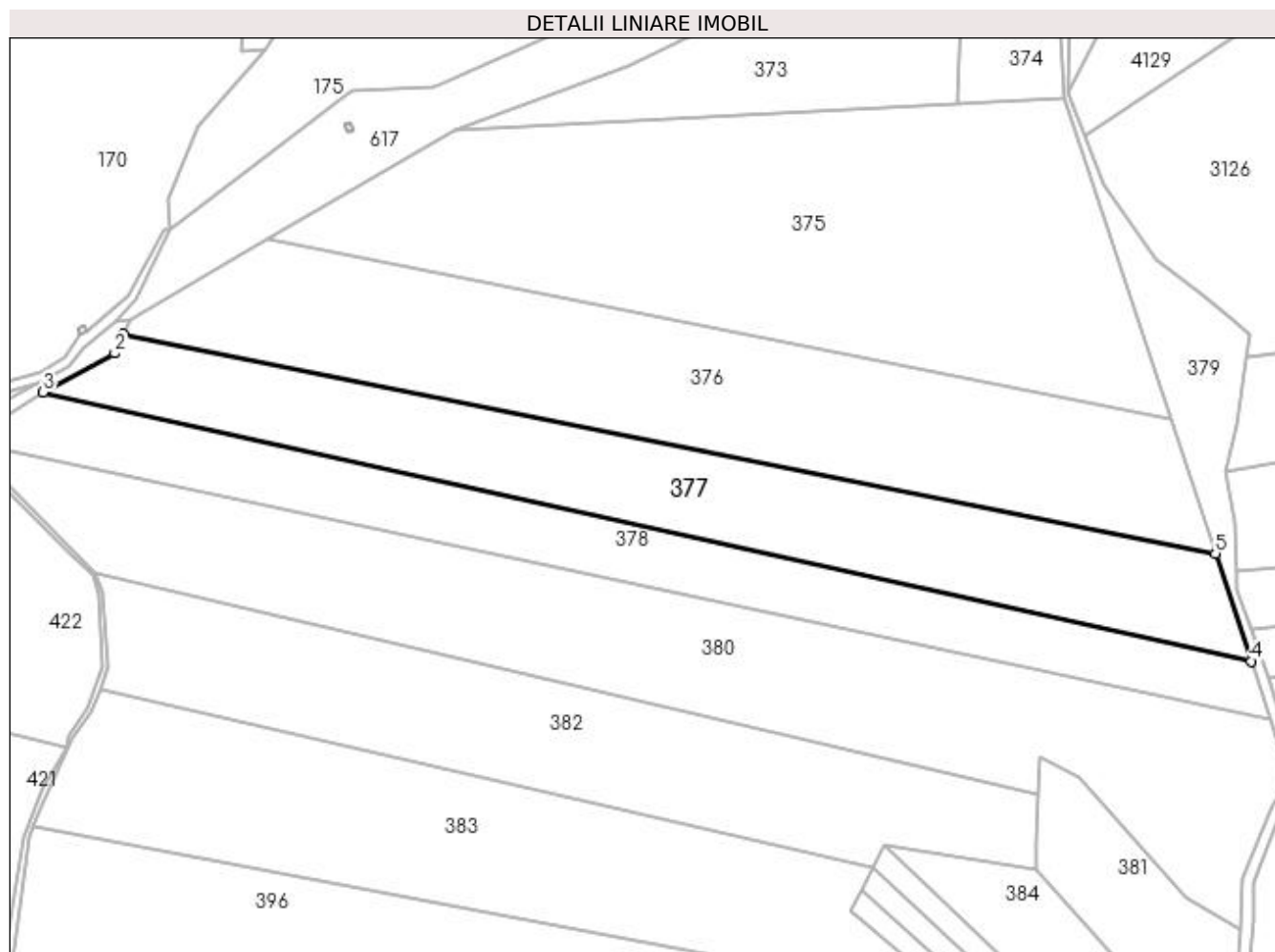
Inscrieri privind dezmembramintele dreptului de proprietate, drepturi reale de garanție și sarcini	Referințe
NU SUNT	

Anexa Nr. 1 La Partea I

Teren

Nr cadastral	Suprafața (mp)*	Observații / Referințe
81831	39.968	

* Suprafața este determinată în planul de proiecție Stereo 70.



Date referitoare la teren

Crt	Categorie folosință	Intra vilan	Suprafața (mp)	Tarla	Parcelă	Nr. topo	Observații / Referințe
1	padure	NU	39.968	11	127	-	UP VI, UA 106

Lungime Segmente

1) Valorile lungimilor segmentelor sunt obținute din proiecție în plan.

Punct început	X / Y	Punct sfârșit	X / Y	Lungime segment (** (m)
1	510.691,012 424.874,305	2	510.685,751 424.862,501	12.923
2	510.685,751 424.862,501	3	510.640,512 424.837,762	51.561
3	510.640,512 424.837,762	4	511.403,918 424.667,963	782.062
4	511.403,918 424.667,963	5	511.381,318 424.736,038	71.728
5	511.381,318 424.736,038	1	510.691,012 424.874,305	704.017

**** Lungimile segmentelor sunt determinate în planul de proiecție Stereo 70 și sunt rotunjite la 1 milimetru.**

***** Distanța dintre puncte este formată din segmente cumulate ce sunt mai mici decât valoarea 1 milimetru.**

**DATE DESPRE IMOBILUL NR. 378**

Oficiul de Cadastru și Publicitate Imobiliară ARGES
Biroul de Cadastru și Publicitate Imobiliară Campulung

A. Partea I. Descrierea imobilului

TEREN Extravilan

Nr. CF vechi:681

Nr. cadastral vechi:920

Adresa: Jud. Arges

Nr. Crt	Nr cadastral Nr. topografic	Suprafața* (mp)	Observații / Referințe
A1	81855	29.998	Sector cadastral:10 Teren neimprejmuit;

B. Partea II. Proprietari și acte

Inscrieri privitoare la dreptul de proprietate și alte drepturi reale		Referințe
4069 / 15/05/2007		
Act Administrativ nr. 1847, din 03/02/2003 emis de Comisia Judeteana pentru stabilirea dreptului d;		
B1	Intabulare, drept de PROPRIETATE-bun comun, dobandit prin Conventie, cota actuala 2/3, cota initiala 2/3 1) VLAICU GHEORGHE, lipsă CNP 2) ALBULESCU CRISTIAN DRAGOS, lipsă CNP 3) ALBULESCU BOGDAN, lipsă CNP	A1
/		
Act Notarial nr. 12, din 24/02/2010 emis de NP CAZACU SORIN BENONE;		
B2	Intabulare, drept de PROPRIETATE bun propriu , dobandit prin Succesiune, cota actuala 1/3, cota initiala 1/3 1) ȘTEFĂNESCU MARIETA ANCA	A1

C. Partea III. SARCINI .

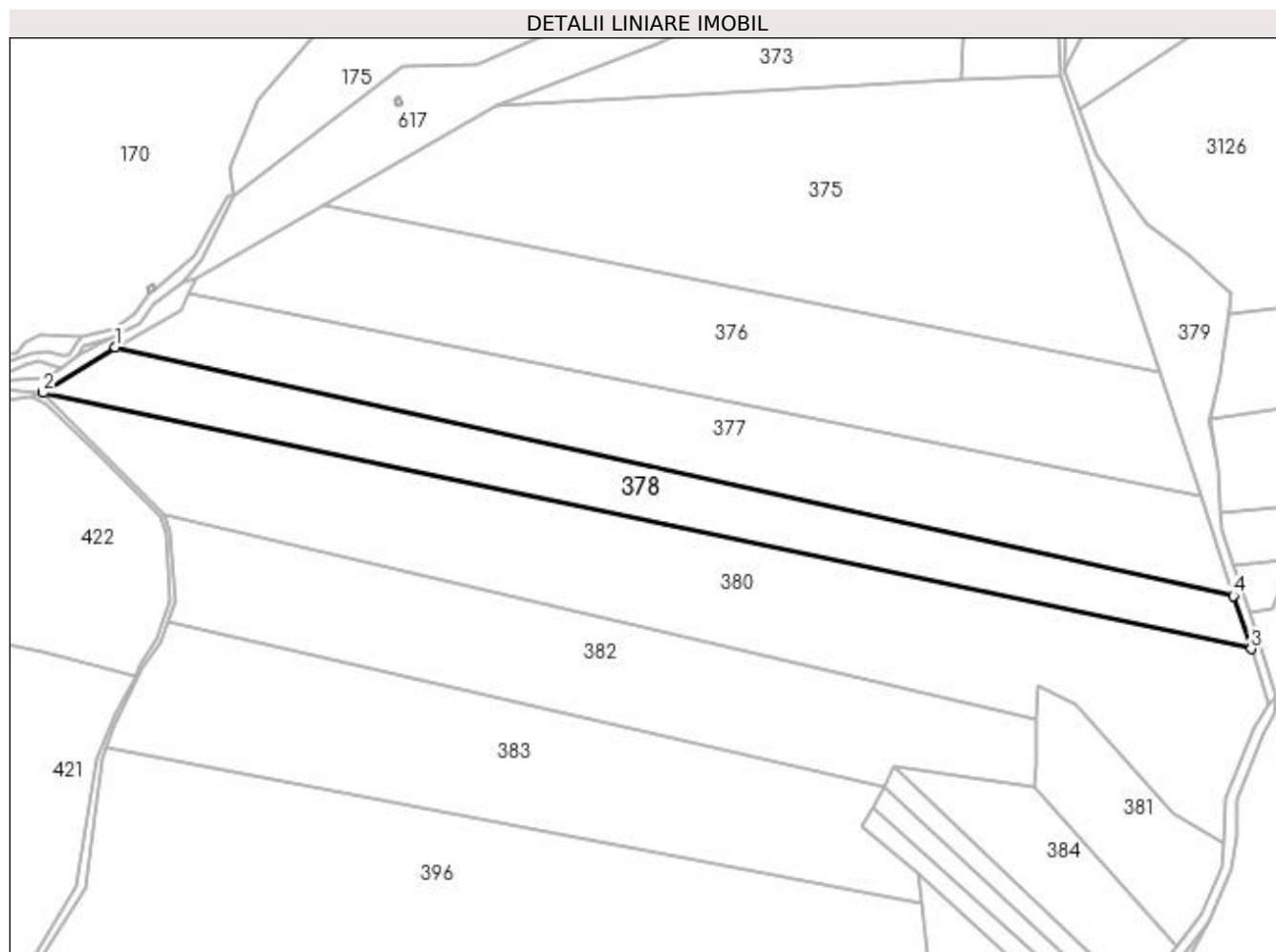
Inscrieri privind dezmembramintele dreptului de proprietate, drepturi reale de garanție și sarcini	Referințe
NU SUNT	

Anexa Nr. 1 La Partea I

Teren

Nr cadastral	Suprafața (mp)*	Observații / Referințe
81855	29.998	

* Suprafața este determinată în planul de proiecție Stereo 70.



Date referitoare la teren

Crt	Categorie folosință	Intra vilan	Suprafața (mp)	Tarla	Parcelă	Nr. topo	Observații / Referințe
1	padure	NU	29.998	11	127	-	UP VI, UA 106

Lungime Segmente

1) Valorile lungimilor segmentelor sunt obținute din proiecție în plan.

Punct început	X / Y	Punct sfârșit	X / Y	Lungime segment (** (m)
1	510.640,512 424.837,762	2	510.591,251 424.806,501	58.343
2	510.591,251 424.806,501	3	511.415,942 424.631,746	843.003
3	511.415,942 424.631,746	4	511.403,918 424.667,963	38.161
4	511.403,918 424.667,963	1	510.640,512 424.837,762	782.062

**** Lungimile segmentelor sunt determinate în planul de proiecţie Stereo 70 şi sunt rotunjite la 1 milimetru.**

***** Distanţa dintre puncte este formată din segmente cumulate ce sunt mai mici decât valoarea 1 milimetru.**

**DATE DESPRE IMOBILUL NR. 379**

Oficiul de Cadastru și Publicitate Imobiliară ARGES
Biroul de Cadastru și Publicitate Imobiliară Campulung

A. Partea I. Descrierea imobilului

TEREN Extravilan

Adresa: Jud. Arges

Nr. Crt	Nr cadastral Nr. topografic	Suprafața* (mp)	Observații / Referințe
A1		9.760	Sector cadastral:10 Teren neimprejmuit;

B. Partea II. Proprietari și acte

Inscrieri privitoare la dreptul de proprietate și alte drepturi reale		Referințe
/		
Act Normativ nr. 7, din 13/03/1996 emis de PARLAMENT (art. 13 alin. 15);		
B1	Inscrierea provizorie, drept de PROPRIETATE, dobandit prin Lege, cota actuala 1/1, cota initiala 1/1 1) COMUNA VALEA MARE PRAVAT, CIF:5010196	A1

C. Partea III. SARCINI .

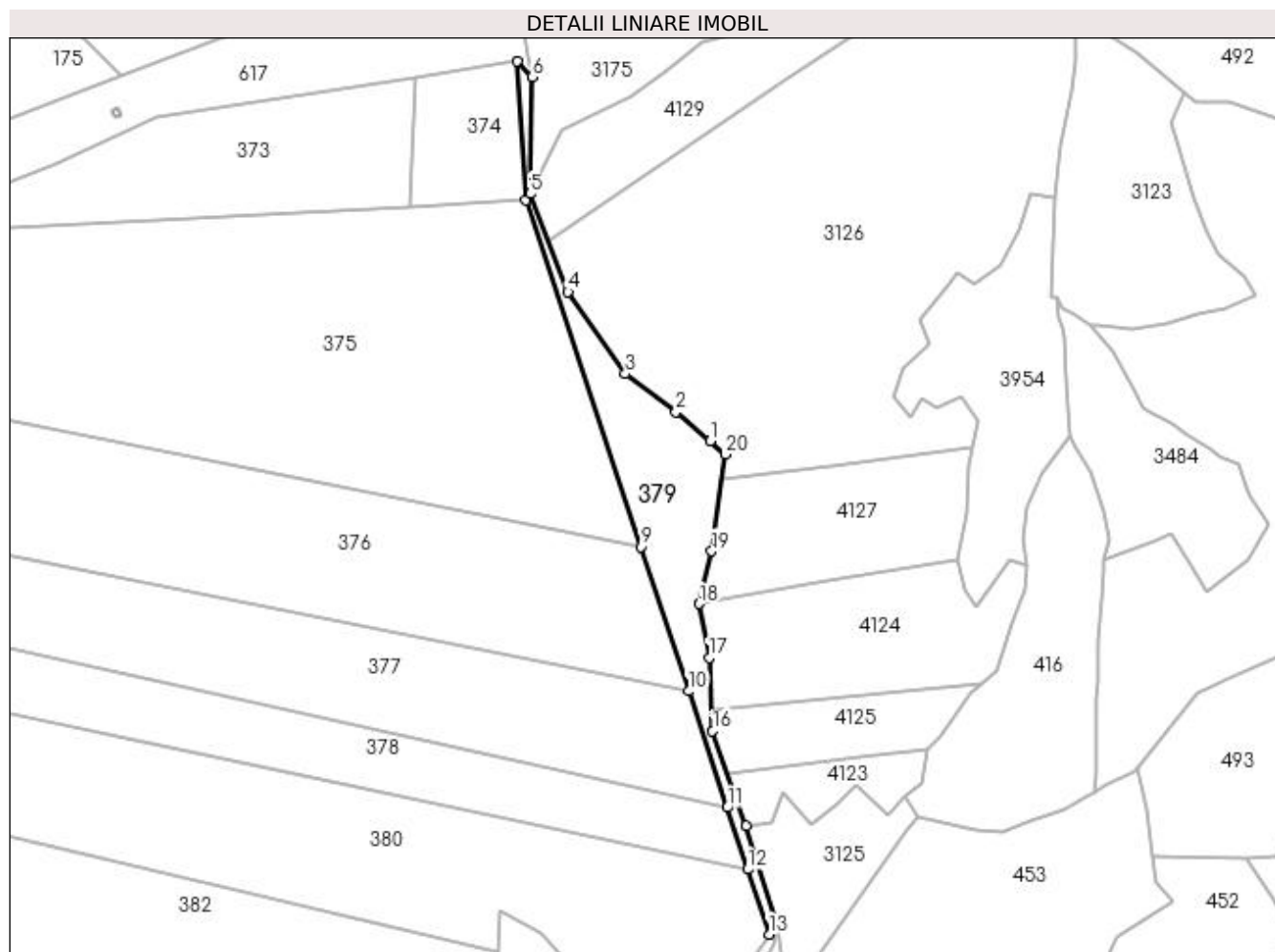
Inscrieri privind dezmembramintele dreptului de proprietate, drepturi reale de garanție și sarcini	Referințe
NU SUNT	

Anexa Nr. 1 La Partea I

Teren

Nr cadastral	Suprafața (mp)*	Observații / Referințe
	9.760	

* Suprafața este determinată în planul de proiecție Stereo 70.



Date referitoare la teren

Crt	Categorie folosință	Intravilan	Suprafața (mp)	Tarla	Parcelă	Nr. topo	Observații / Referințe
1	padure	NU	2.521	11	127	-	Imobil traversat de limita UAT VALEA MARE PRAVAT SI UAT DRAGOSLAVELE
2	pasune	NU	7.239	11	127	-	

Lungime Segmente

1) Valorile lungimilor segmentelor sunt obținute din proiecție în plan.

Punct început	X / Y	Punct sfârșit	X / Y	Lungime segment (** (m)
1	511.393,884 424.882,302	2	511.374,011 424.899,536	26.305
2	511.374,011 424.899,536	3	511.344,262 424.921,802	37.159
3	511.344,262 424.921,802	4	511.310,691 424.969,666	58.463
4	511.310,691 424.969,666	5	511.288,557 425.027,122	61.572

Punct început	X / Y	Punct sfârșit	X / Y	Lungime segment (** (m)
5	511.288,557 425.027,122	6	511.289,781 425.095,571	68.46
6	511.289,781 425.095,571	7	511.280,784 425.104,514	12.686
7	511.280,784 425.104,514	8	511.285,933 425.023,346	81.331
8	511.285,933 425.023,346	9	511.353,277 424.820,498	213.735
9	511.353,277 424.820,498	10	511.381,318 424.736,038	88.993
10	511.381,318 424.736,038	11	511.403,918 424.667,963	71.728
11	511.403,918 424.667,963	12	511.415,942 424.631,746	38.161
12	511.415,942 424.631,746	13	511.428,571 424.593,709	40.079
13	511.428,571 424.593,709	14	511.433,262 424.598,899	6.996
14	511.433,262 424.598,899	15	511.415,128 424.657,14	60.999
15	511.415,128 424.657,14	16	511.395,366 424.712,742	59.009
16	511.395,366 424.712,742	17	511.393,306 424.755,664	42.971
17	511.393,306 424.755,664	18	511.387,58 424.787,151	32.003
18	511.387,58 424.787,151	19	511.394,832 424.817,898	31.591
19	511.394,832 424.817,898	20	511.402,691 424.874,665	57.308
20	511.402,691 424.874,665	1	511.393,884 424.882,302	11.657

** Lungimile segmentelor sunt determinate în planul de proiecție Stereo 70 și sunt rotunjite la 1 milimetru.

*** Distanța dintre puncte este formată din segmente cumulate ce sunt mai mici decât valoarea 1 milimetru.

**DATE DESPRE IMOBILUL NR. 380**

Oficiul de Cadastru și Publicitate Imobiliară ARGES
Biroul de Cadastru și Publicitate Imobiliară Campulung

A. Partea I. Descrierea imobilului

TEREN Extravilan

Nr. CF vechi:687
Nr. cadastral vechi:922

Adresa: Jud. Arges

Nr. Crt	Nr cadastral Nr. topografic	Suprafata* (mp)	Observatii / Referinte
A1	81859	59.993	Sector cadastral:10 Teren neimprejmuit;

B. Partea II. Proprietari și acte

Inscrieri privitoare la dreptul de proprietate și alte drepturi reale		Referințe
4046 / 15/05/2007		
Act Administrativ nr. 3497, din 24/06/2003 emis de Comisia Judeteana pentru stabilirea dreptului d;		
B1	Intabulare, drept de PROPRIETATE-bun comun, dobandit prin Lege, cota actuala 1/1, cota initiala 1/1	A1
	1) DRAGOMIRESCU ANA, lipsă CNP 2) MARINESCU MARIA, lipsă CNP 3) ZAMFIRESCU CATALINA DOINA ILEANA, lipsă CNP 4) NICULAU ELENA, lipsă CNP 5) FIANU SERBAN, lipsă CNP 6) VLAICU GHEORGHE, lipsă CNP 7) ALBULESCU DRAGOS CRISTIAN, lipsă CNP 8) ALBULESCU BOGDAN, lipsă CNP 9) PREDOIU PAUZANIA, lipsă CNP 10) VLAICU ION, lipsă CNP	

C. Partea III. SARCINI .

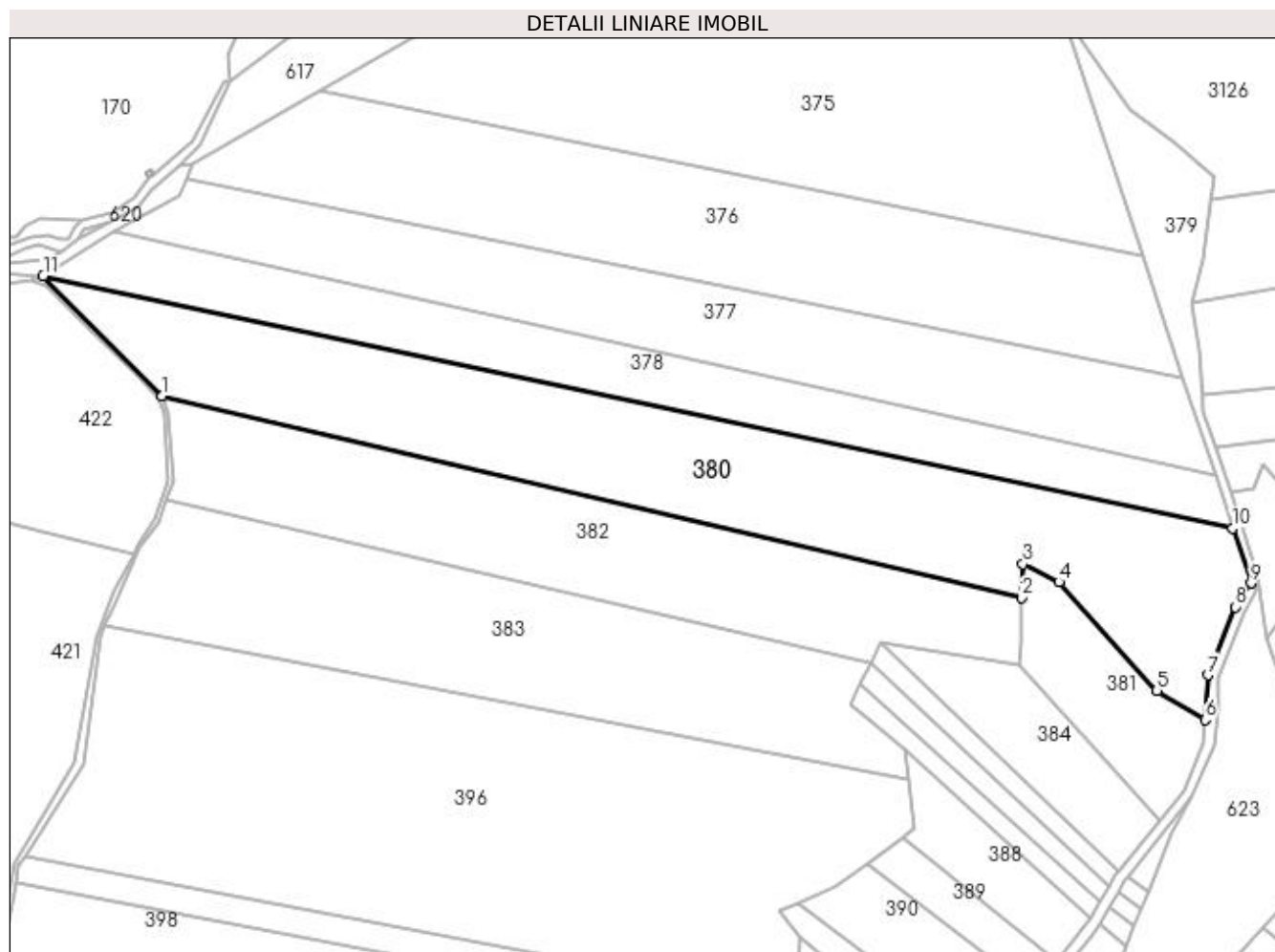
Inscrieri privind dezmembramintele dreptului de proprietate, drepturi reale de garanție și sarcini	Referințe
NU SUNT	

Anexa Nr. 1 La Partea I

Teren

Nr cadastral	Suprafața (mp)*	Observații / Referințe
81859	59.993	

* Suprafața este determinată în planul de proiecție Stereo 70.



Date referitoare la teren

Crt	Categorie folosință	Intravilan	Suprafața (mp)	Tarla	Parcelă	Nr. topo	Observații / Referințe
1	padure	NU	59.993	11	127	-	UP VI, UA 106

Lungime Segmente

1) Valorile lungimilor segmentelor sunt obținute din proiecție în plan.

Punct început	X / Y	Punct sfârșit	X / Y	Lungime segment (** (m)
1	510.673,527 424.723,579	2	511.269,76 424.583,674	612.427
2	511.269,76 424.583,674	3	511.270,501 424.607,001	23.339
3	511.270,501 424.607,001	4	511.295,501 424.594,512	27.946
4	511.295,501 424.594,512	5	511.363,262 424.519,251	101.271
5	511.363,262 424.519,251	6	511.396,774 424.498,988	39.162

Punct început	X / Y	Punct sfârșit	X / Y	Lungime segment (** (m)
6	511.396,774 424.498,988	7	511.398,667 424.529,972	31.042
7	511.398,667 424.529,972	8	511.417,393 424.577,248	50.85
8	511.417,393 424.577,248	9	511.428,571 424.593,709	19.898
9	511.428,571 424.593,709	10	511.415,942 424.631,746	40.079
10	511.415,942 424.631,746	11	510.591,251 424.806,501	843.003
11	510.591,251 424.806,501	1	510.673,527 424.723,579	116.814

** Lungimile segmentelor sunt determinate în planul de proiecție Stereo 70 și sunt rotunjite la 1 milimetru.

*** Distanța dintre puncte este formată din segmente cumulate ce sunt mai mici decât valoarea 1 milimetru.

**DATE DESPRE IMOBILUL NR. 381**

Oficiul de Cadastru și Publicitate Imobiliară ARGES
Biroul de Cadastru și Publicitate Imobiliară Campulung

A. Partea I. Descrierea imobilului

TEREN Extravilan

Nr. CF vechi:702
Nr. cadastral vechi:934

Adresa: Jud. Arges

Nr. Crt	Nr cadastral Nr. topografic	Suprafața* (mp)	Observații / Referințe
A1	81425	9.994	Sector cadastral:10 Teren neimprejmuit;

B. Partea II. Proprietari și acte

Inscrieri privitoare la dreptul de proprietate și alte drepturi reale		Referințe
13824 / 19/11/2008		
Act Notarial nr. 2878, din 17/10/2008 emis de BNPA CÎRSTOIU;		
B1	Intabulare, drept de PROPRIETATE-bun propriu, dobandit prin Conventie, cota actuala 1/1, cota initiala 1/1 1) BĂLDESCU VICTOR ALEXANDRU, necăsătorit, lipsă CNP	A1

C. Partea III. SARCINI .

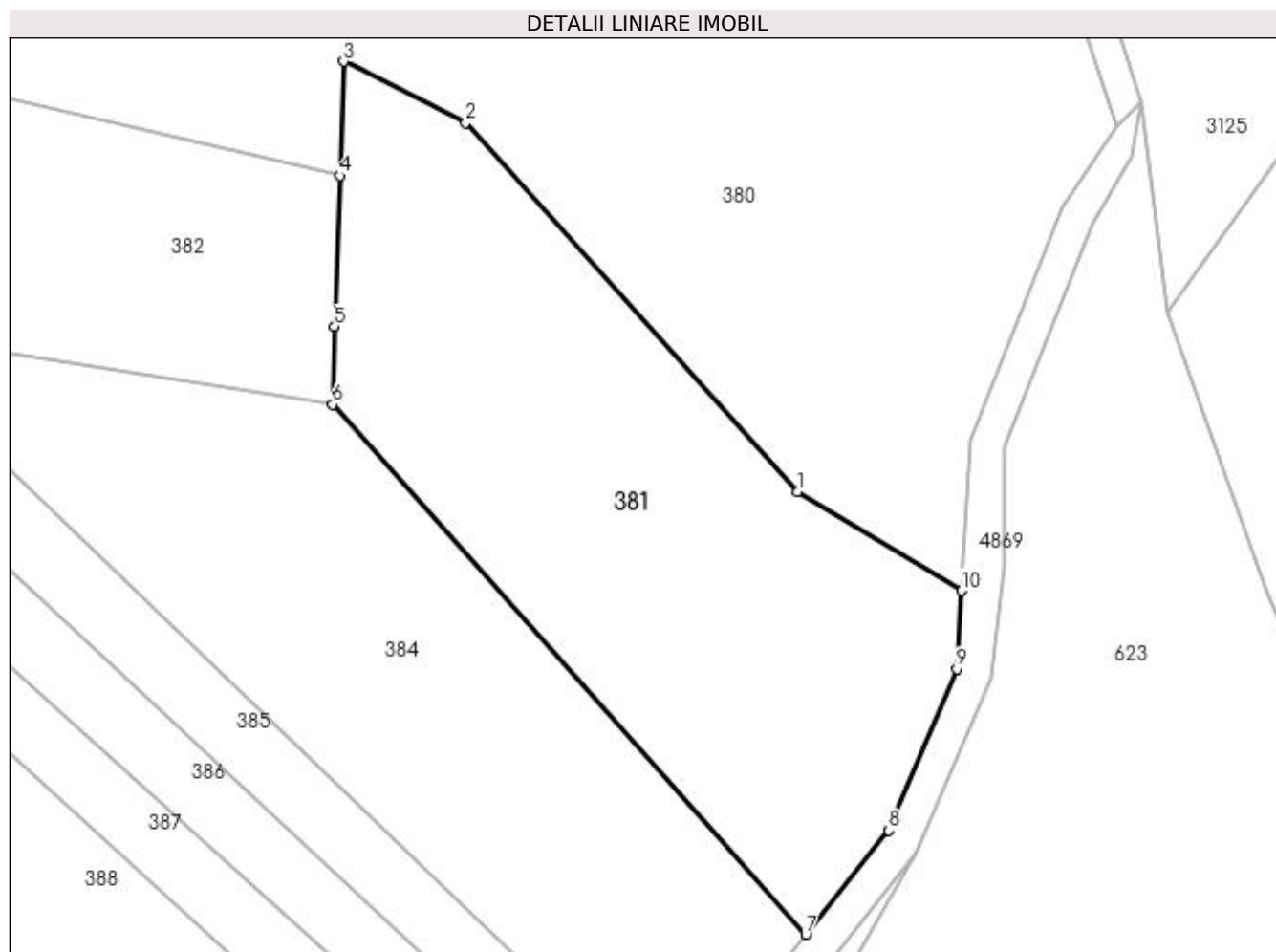
Inscrieri privind dezmembramintele dreptului de proprietate, drepturi reale de garanție și sarcini	Referințe
NU SUNT	

Anexa Nr. 1 La Partea I

Teren

Nr cadastral	Suprafața (mp)*	Observații / Referințe
81425	9.994	

* Suprafața este determinată în planul de proiecție Stereo 70.



Date referitoare la teren

Crt	Categorie folosință	Intra vilan	Suprafața (mp)	Tarla	Parcelă	Nr. topo	Observații / Referințe
1	pasune	NU	9.994	11	127,128	-	

Lungime Segmente

1) Valorile lungimilor segmentelor sunt obținute din proiecție în plan.

Punct început	X / Y	Punct sfârșit	X / Y	Lungime segment (** (m)
1	511.363,262 424.519,251	2	511.295,501 424.594,512	101.271
2	511.295,501 424.594,512	3	511.270,501 424.607,001	27.946
3	511.270,501 424.607,001	4	511.269,76 424.583,674	23.339
4	511.269,76 424.583,674	5	511.268,69 424.552,854	30.839
5	511.268,69 424.552,854	6	511.268,277 424.537,012	15.847

Punct început	X / Y	Punct sfârșit	X / Y	Lungime segment (** (m)
6	511.268,277 424.537,012	7	511.364,897 424.428,853	145.03
7	511.364,897 424.428,853	8	511.381,896 424.450,046	27.168
8	511.381,896 424.450,046	9	511.395,799 424.483,005	35.771
9	511.395,799 424.483,005	10	511.396,774 424.498,988	16.013
10	511.396,774 424.498,988	1	511.363,262 424.519,251	39.162

** Lungimile segmentelor sunt determinate în planul de proiecție Stereo 70 și sunt rotunjite la 1 milimetru.

*** Distanța dintre puncte este formată din segmente cumulate ce sunt mai mici decât valoarea 1 milimetru.

**DATE DESPRE IMOBILUL NR. 382**

Oficiul de Cadastru și Publicitate Imobiliară ARGES
Biroul de Cadastru și Publicitate Imobiliară Campulung

A. Partea I. Descrierea imobilului

TEREN Extravilan

Nr. CF vechi:327
Nr. cadastral vechi:511

Adresa: Jud. Arges, UP VI, UA 107A=3, 106=1

Nr. Crt	Nr cadastral Nr. topografic	Suprafața* (mp)	Observații / Referințe
A1	81443	39.961	Sector cadastral:10 Teren neimprejmuit;

B. Partea II. Proprietari și acte

Inscrieri privitoare la dreptul de proprietate și alte drepturi reale		Referințe
13867 / 19/11/2008		
Act Notarial nr. 2878, din 17/10/2008 emis de BNPA CÎRSTOIU;		
B1	Intabulare, drept de PROPRIETATE-bun propriu, dobandit prin Conventie, cota actuala 1/1, cota initiala 1/1 1) BĂLDESCU VICTOE ALEXANDRU, necăsătorit, lipsă CNP	A1

C. Partea III. SARCINI .

Inscrieri privind dezmembramintele dreptului de proprietate, drepturi reale de garanție și sarcini	Referințe
NU SUNT	

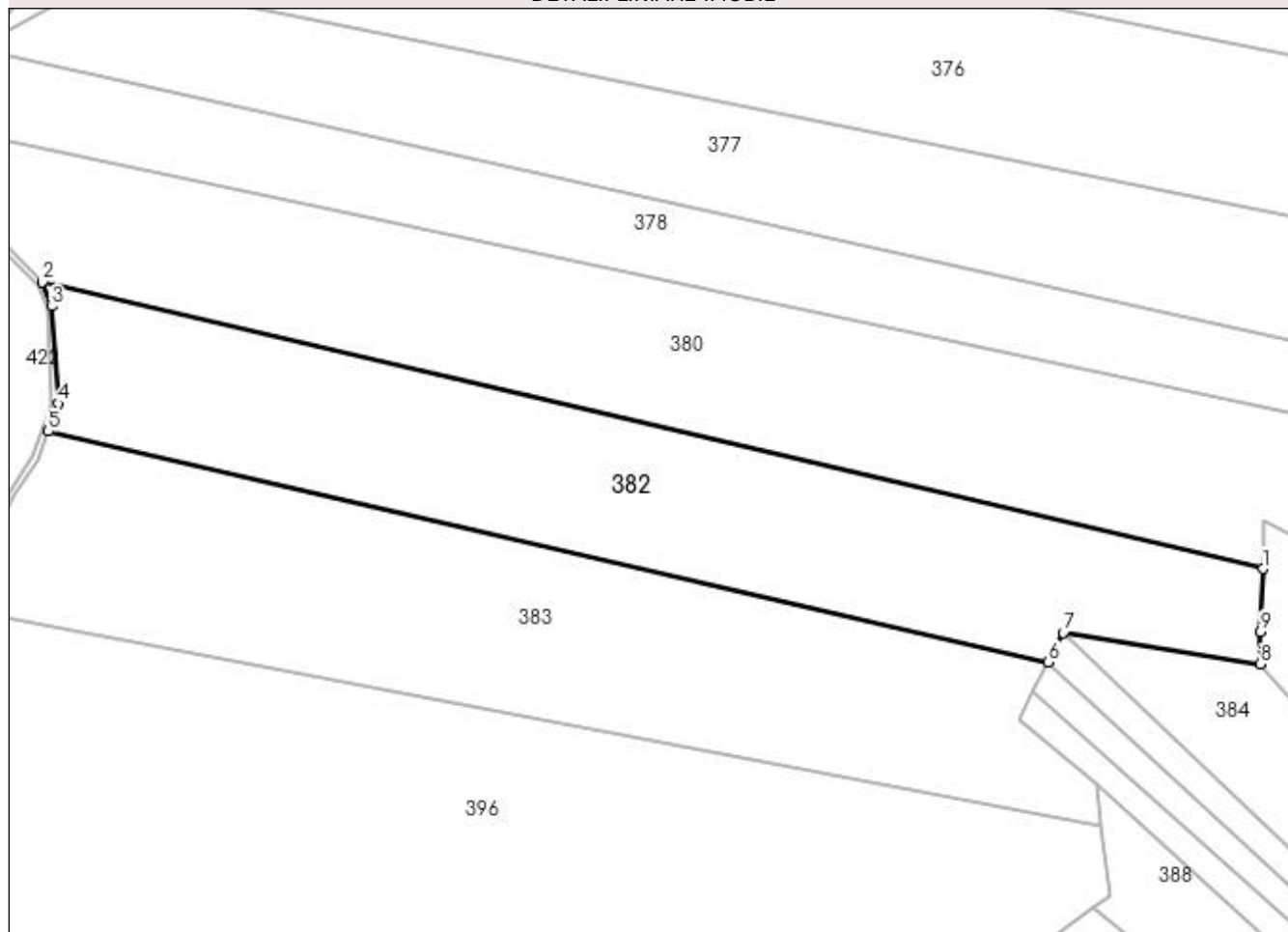
Anexa Nr. 1 La Partea I

Teren

Nr cadastral	Suprafața (mp)*	Observații / Referințe
81443	39.961	

* Suprafața este determinată în planul de proiecție Stereo 70.

DETALII LINIARE IMOBIL



Date referitoare la teren

Crt	Categorie folosință	Intra vilan	Suprafața (mp)	Tarla	Parcelă	Nr. topo	Observații / Referințe
1	padure	NU	39.961	11	127	-	UP VI, UA 107A=3, 106=1

Lungime Segmente

1) Valorile lungimilor segmentelor sunt obținute din proiecție în plan.

Punct început	X / Y	Punct sfârșit	X / Y	Lungime segment (** (m)
1	511.269,76 424.583,674	2	510.673,527 424.723,579	612.427
2	510.673,527 424.723,579	3	510.677,847 424.711,814	12.533
3	510.677,847 424.711,814	4	510.681,258 424.664,289	47.647
4	510.681,258 424.664,289	5	510.676,287 424.650,807	14.369
5	510.676,287 424.650,807	6	511.164,949 424.537,993	501.515

Punct început	X / Y	Punct sfârșit	X / Y	Lungime segment (** (m)
6	511.164,949 424.537,993	7	511.172,251 424.552,262	16.029
7	511.172,251 424.552,262	8	511.268,277 424.537,012	97.229
8	511.268,277 424.537,012	9	511.268,69 424.552,854	15.847
9	511.268,69 424.552,854	1	511.269,76 424.583,674	30.839

** Lungimile segmentelor sunt determinate în planul de proiecție Stereo 70 și sunt rotunjite la 1 milimetru.

*** Distanța dintre puncte este formată din segmente cumulate ce sunt mai mici decât valoarea 1 milimetru.

**DATE DESPRE IMOBILUL NR. 383**

Oficiul de Cadastru și Publicitate Imobiliară ARGES
 Biroul de Cadastru și Publicitate Imobiliară Campulung

A. Partea I. Descrierea imobilului

TEREN Extravilan

Adresa: Jud. Arges

Nr. Crt	Nr cadastral Nr. topografic	Suprafața* (mp)	Observații / Referințe
A1		Din acte: 90.000 Masurata: 43.941	Sector cadastral:10 Teren neimprejmuit;

B. Partea II. Proprietari și acte

Inscrieri privitoare la dreptul de proprietate și alte drepturi reale		Referințe
/		
Act Administrativ nr. 1850, din 10/02/2003 emis de CJPSDPAT ARGES;		
B1	Intabulare, drept de PROPRIETATE, dobandit prin Lege, cota actuala 1/1, cota initiala 1/1 1) ROSCA PARASCHIVA, lipsă CNP	A1

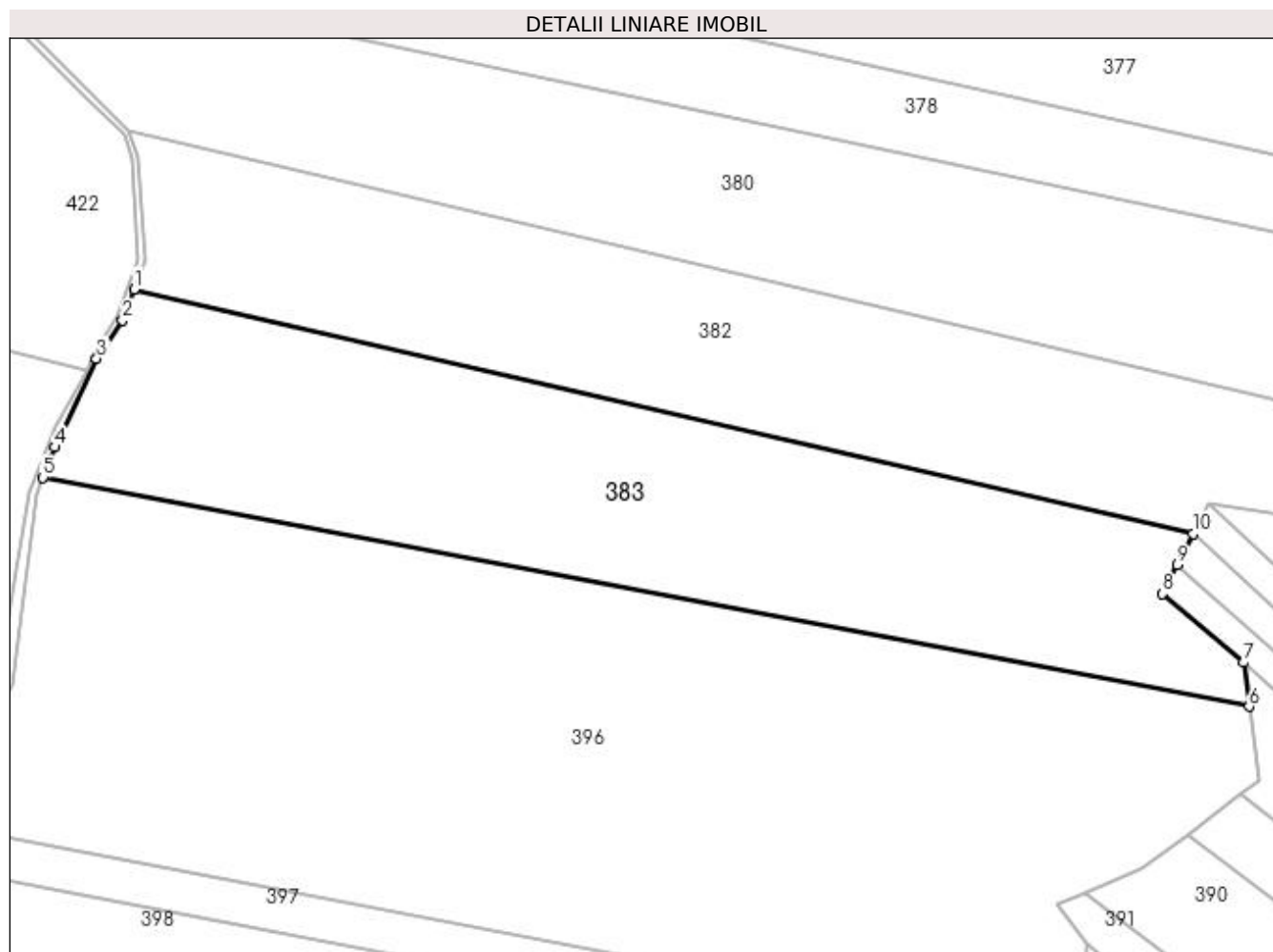
C. Partea III. SARCINI .

Inscrieri privind dezmembramintele dreptului de proprietate, drepturi reale de garanție și sarcini	Referințe
NU SUNT	

Anexa Nr. 1 La Partea I**Teren**

Nr cadastral	Suprafața (mp)*	Observații / Referințe
	Din acte: 90.000 Masurata: 43.941	

* Suprafața este determinată în planul de proiecție Stereo 70.

**Date referitoare la teren**

Crt	Categorie folosință	Intra vilan	Suprafața (mp)	Tarla	Parcelă	Nr. topo	Observații / Referințe
1	padure	NU	43.941	11	127,128	-	UP VI UA 107A, 107 B; Diferența de suprafață se regăsește în ID, 432,609,460

Lungime Segmente

1) Valorile lungimilor segmentelor sunt obținute din proiecție în plan.

Punct început	X / Y	Punct sfârșit	X / Y	Lungime segment (** (m)
1	510.676,287 424.650,807	2	510.671,003 424.636,478	15.272
2	510.671,003 424.636,478	3	510.658,95 424.618,851	21.354
3	510.658,95 424.618,851	4	510.639,629 424.577,942	45.242
4	510.639,629 424.577,942	5	510.634,272 424.563,858	15.068

Punct început	X / Y	Punct sfârșit	X / Y	Lungime segment (** (m)
5	510.634,272 424.563,858	6	511.190,77 424.458,186	566.442
6	511.190,77 424.458,186	7	511.188,249 424.478,501	20.471
7	511.188,249 424.478,501	8	511.150,751 424.510,251	49.134
8	511.150,751 424.510,251	9	511.157,563 424.523,561	14.952
9	511.157,563 424.523,561	10	511.164,949 424.537,993	16.212
10	511.164,949 424.537,993	1	510.676,287 424.650,807	501.515

** Lungimile segmentelor sunt determinate în planul de proiecție Stereo 70 și sunt rotunjite la 1 milimetru.

*** Distanța dintre puncte este formată din segmente cumulate ce sunt mai mici decât valoarea 1 milimetru.

**DATE DESPRE IMOBILUL NR. 384**

Oficiul de Cadastru și Publicitate Imobiliară ARGES
 Biroul de Cadastru și Publicitate Imobiliară Campulung

A. Partea I. Descrierea imobilului

TEREN Extravilan

Adresa: Jud. Arges

Nr. Crt	Nr cadastral Nr. topografic	Suprafața* (mp)	Observații / Referințe
A1		Din acte: 10.000 Masurata: 9.493	Sector cadastral:10 Teren neimprejmuit;

B. Partea II. Proprietari și acte

Inscrieri privitoare la dreptul de proprietate și alte drepturi reale		Referințe
/		
Act Administrativ nr. 134898, din 20/11/2006 emis de CJPSDPAT ARGES;		
B1	Intabulare, drept de PROPRIETATE, dobandit prin Reconstituire, cota actuala 1/1, cota initiala 1/1 1) DIACONESCU IOSIF, lipsă CNP 2) PROFIRESCU GABRIELA, lipsă CNP	A1

C. Partea III. SARCINI .

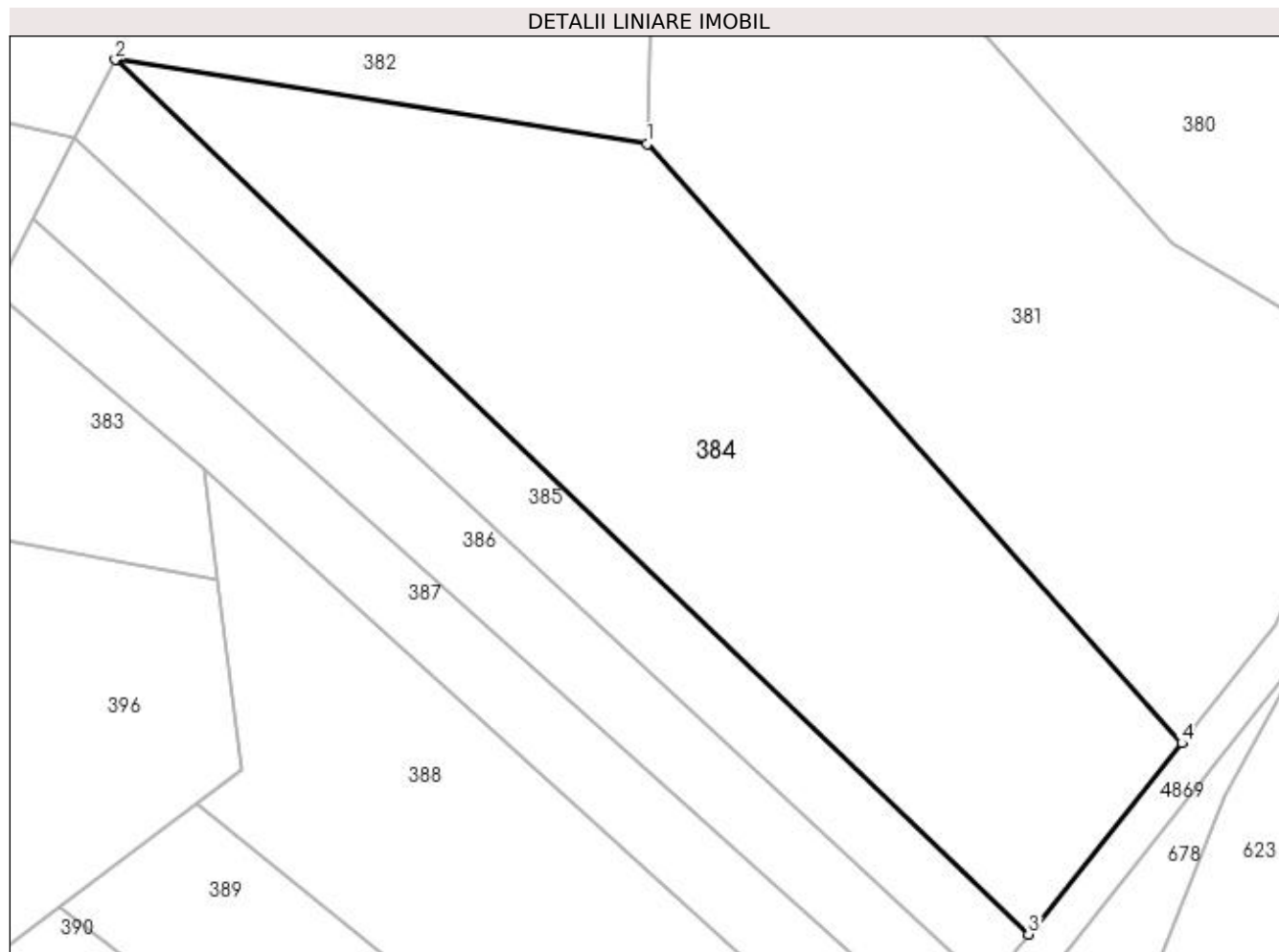
Inscrieri privind dezmembramintele dreptului de proprietate, drepturi reale de garanție și sarcini	Referințe
NU SUNT	

Anexa Nr. 1 La Partea I

Teren

Nr cadastral	Suprafața (mp)*	Observații / Referințe
	Din acte: 10.000 Masurata: 9.493	

* Suprafața este determinată în planul de proiecție Stereo 70.



Date referitoare la teren

Crt	Categorie folosință	Intra vilan	Suprafața (mp)	Tarla	Parcelă	Nr. topo	Observații / Referințe
1	pasune	NU	9.493	11	128,131	-	Diferența de suprafață se regăsește în ID 678(sector 11)

Lungime Segmente

1) Valorile lungimilor segmentelor sunt obținute din proiecție în plan.

Punct început	X / Y	Punct sfârșit	X / Y	Lungime segment (** (m)
1	511.268,277 424.537,012	2	511.172,251 424.552,262	97.229
2	511.172,251 424.552,262	3	511.337,176 424.394,317	228.357
3	511.337,176 424.394,317	4	511.364,897 424.428,853	44.285
4	511.364,897 424.428,853	1	511.268,277 424.537,012	145.03

**** Lungimile segmentelor sunt determinate în planul de proiecţie Stereo 70 şi sunt rotunjite la 1 milimetru.**

***** Distanţa dintre puncte este formată din segmente cumulate ce sunt mai mici decât valoarea 1 milimetru.**

**DATE DESPRE IMOBILUL NR. 385**

Oficiul de Cadastru și Publicitate Imobiliară ARGES
Biroul de Cadastru și Publicitate Imobiliară Campulung

A. Partea I. Descrierea imobilului

TEREN Extravilan

Nr. CF vechi:678
Nr. cadastral vechi:905

Adresa: Jud. Arges, Pct.,,Pravăţ”

Nr. Crt	Nr cadastral Nr. topografic	Suprafata* (mp)	Observatii / Referinte
A1	81433	Din acte: 3.336 Masurata: 3.106	Sector cadastral:10 Teren neimprejmuit;

B. Partea II. Proprietari și acte

Inscrieri privitoare la dreptul de proprietate și alte drepturi reale		Referințe
13856 / 19/11/2008		
Act Notarial nr. 2878, din 17/10/2008 emis de BNPA CÎRSTOIU;		
B1	Intabulare, drept de PROPRIETATE-bun propriu, dobandit prin Conventie, cota actuala 1/1, cota initiala 1/1 1) BĂLDESCU VICTOR ALEXANDRU, necăsătorit, lipsă CNP	A1

C. Partea III. SARCINI .

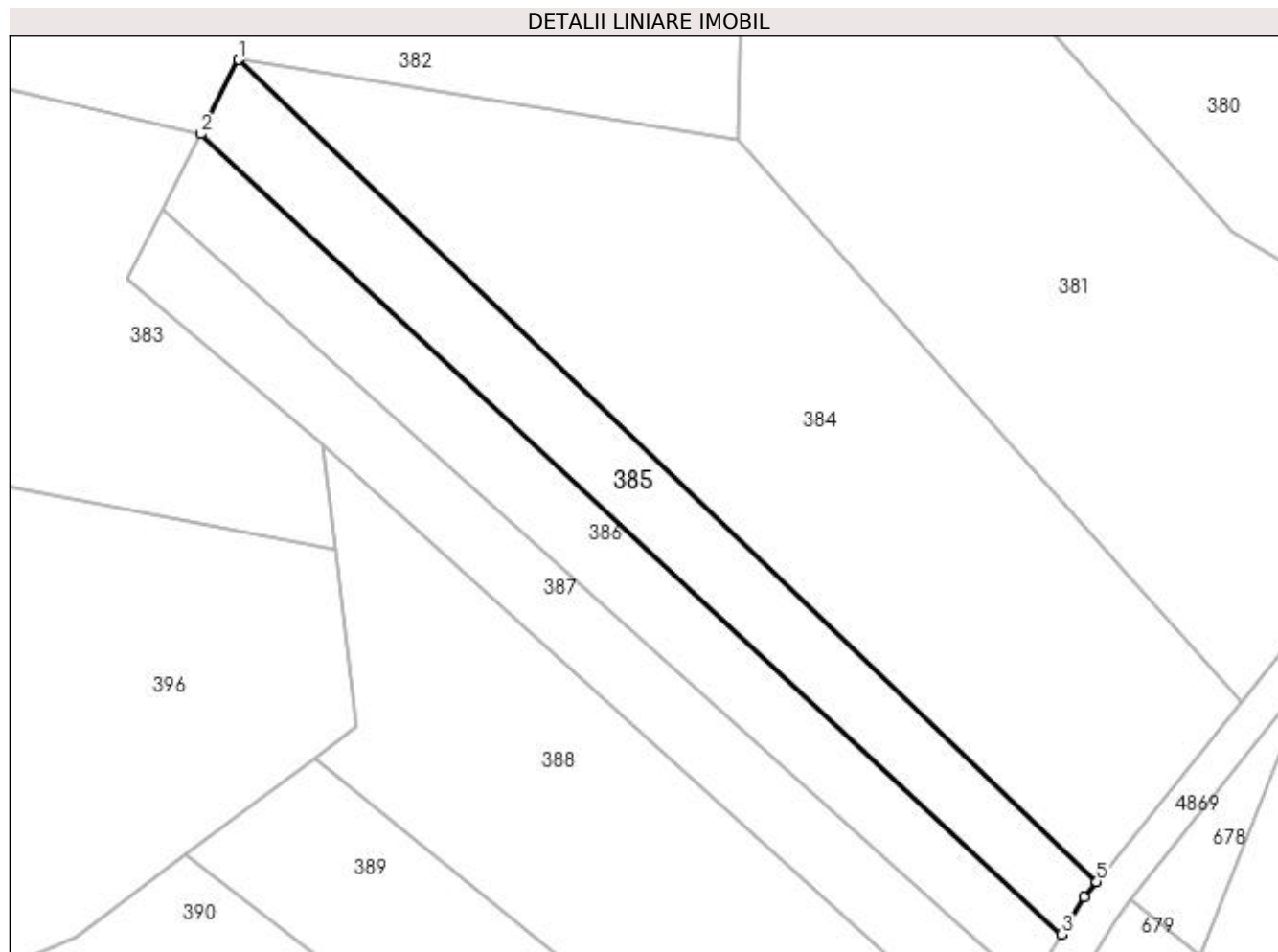
Inscrieri privind dezmembramintele dreptului de proprietate, drepturi reale de garanție și sarcini	Referințe
NU SUNT	

Anexa Nr. 1 La Partea I

Teren

Nr cadastral	Suprafața (mp)*	Observații / Referințe
81433	Din acte: 3.336 Masurata: 3.106	

* Suprafața este determinată în planul de proiecție Stereo 70.



Date referitoare la teren

Crt	Categorie folosință	Intra vilan	Suprafața (mp)	Tarla	Parcelă	Nr. topo	Observații / Referințe
1	pasune	NU	3.106	11	128,131	-	Diferența de suprafață se regăsește în ID 679 (Sector 11)

Lungime Segmente

1) Valorile lungimilor segmentelor sunt obținute din proiecție în plan.

Punct început	X / Y	Punct sfârșit	X / Y	Lungime segment (** (m)
1	511.172,251 424.552,262	2	511.164,949 424.537,993	16.029
2	511.164,949 424.537,993	3	511.330,476 424.384,171	225.965
3	511.330,476 424.384,171	4	511.334,78 424.391,332	8.355
4	511.334,78 424.391,332	5	511.337,176 424.394,317	3.828
5	511.337,176 424.394,317	1	511.172,251 424.552,262	228.357

**** Lungimile segmentelor sunt determinate în planul de proiecţie Stereo 70 şi sunt rotunjite la 1 milimetru.**

***** Distanţa dintre puncte este formată din segmente cumulate ce sunt mai mici decât valoarea 1 milimetru.**

**DATE DESPRE IMOBILUL NR. 386**

Oficiul de Cadastru și Publicitate Imobiliară ARGES
Biroul de Cadastru și Publicitate Imobiliară Campulung

A. Partea I. Descrierea imobilului

TEREN Extravilan

Nr. CF vechi:671
Nr. cadastral vechi:904

Adresa: Jud. Arges, Pct. „Pravăţ”

Nr. Crt	Nr cadastral Nr. topografic	Suprafata* (mp)	Observatii / Referinte
A1	81432	Din acte: 3.337 Masurata: 3.087	Sector cadastral:10 Teren neimprejmuit;

B. Partea II. Proprietari și acte

Inscrieri privitoare la dreptul de proprietate și alte drepturi reale		Referințe
13850 / 19/11/2008		
Act Notarial nr. 2878, din 17/10/2008 emis de BNPA Cîrstoiu Marin si Valerica;		
B1	Intabulare, drept de PROPRIETATE-bun propriu, dobandit prin Conventie, cota actuala 1/1, cota initiala 1/1 1) BĂLDESCU VICTOR ALEXANDRU, necăsătorit, lipsă CNP	A1

C. Partea III. SARCINI .

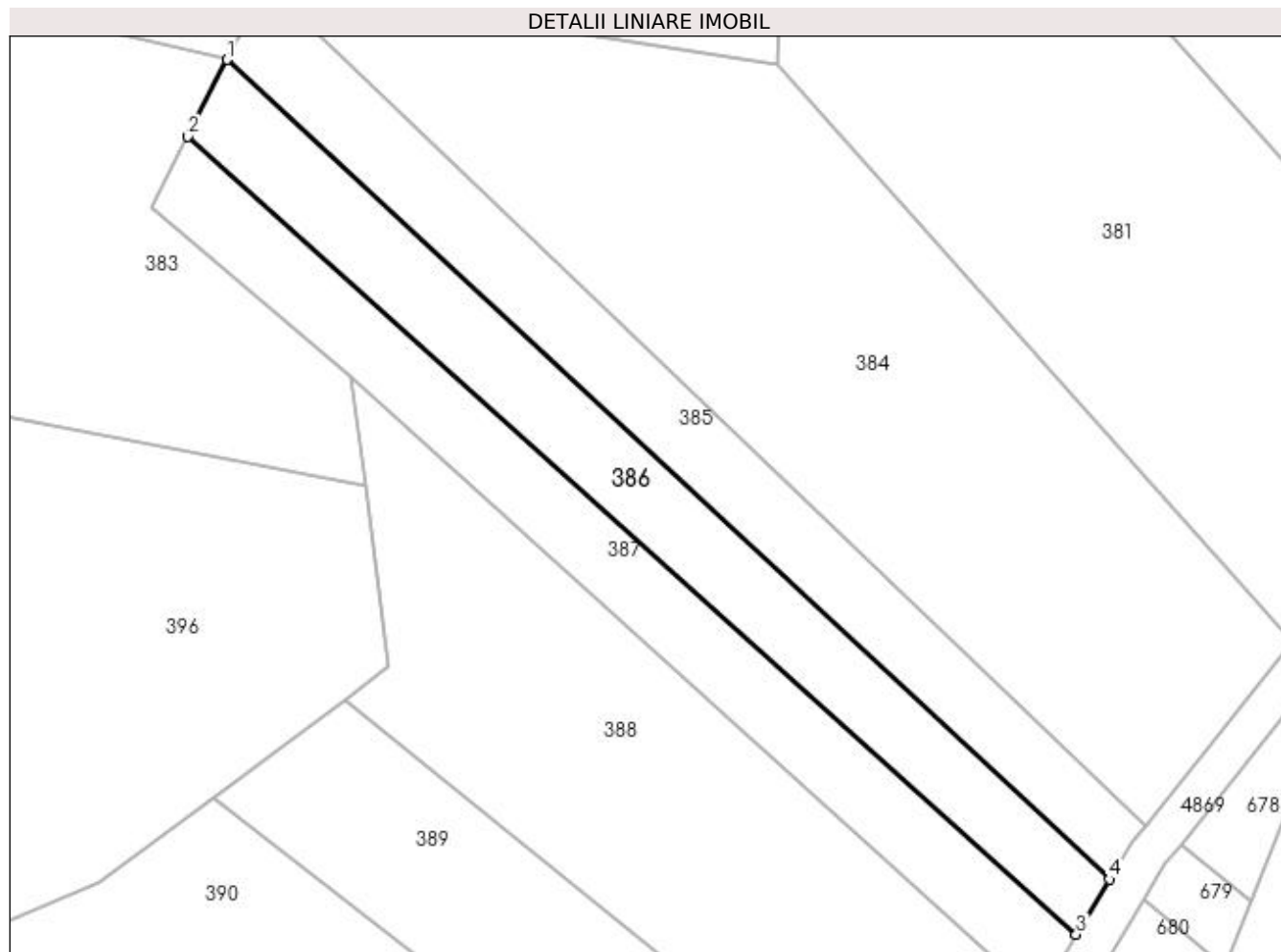
Inscrieri privind dezmembramintele dreptului de proprietate, drepturi reale de garanție și sarcini	Referințe
NU SUNT	

Anexa Nr. 1 La Partea I

Teren

Nr cadastral	Suprafața (mp)*	Observații / Referințe
81432	Din acte: 3.337 Masurata: 3.087	

* Suprafața este determinată în planul de proiecție Stereo 70.



Date referitoare la teren

Crt	Categorie folosință	Intra vilan	Suprafața (mp)	Tarla	Parcelă	Nr. topo	Observații / Referințe
1	pasune	NU	3.087	11	131	-	Diferența de suprafață se regăsește în ID 680 (Sector 11)

Lungime Segmente

1) Valorile lungimilor segmentelor sunt obținute din proiecție în plan.

Punct început	X / Y	Punct sfârșit	X / Y	Lungime segment (** (m)
1	511.164,949 424.537,993	2	511.157,563 424.523,561	16.212
2	511.157,563 424.523,561	3	511.324,273 424.373,851	224.065
3	511.324,273 424.373,851	4	511.330,476 424.384,171	12.041
4	511.330,476 424.384,171	1	511.164,949 424.537,993	225.965

**** Lungimile segmentelor sunt determinate în planul de proiecţie Stereo 70 şi sunt rotunjite la 1 milimetru.**

***** Distanţa dintre puncte este formată din segmente cumulate ce sunt mai mici decât valoarea 1 milimetru.**

**DATE DESPRE IMOBILUL NR. 387**

Oficiul de Cadastru și Publicitate Imobiliară ARGES
Biroul de Cadastru și Publicitate Imobiliară Campulung

A. Partea I. Descrierea imobilului

TEREN Extravilan

Nr. CF vechi:677
Nr. cadastral vechi:906

Adresa: Jud. Arges, Pct.,,Pravăț”

Nr. Crt	Nr cadastral Nr. topografic	Suprafața* (mp)	Observații / Referințe
A1	81439	Din acte: 3.327 Masurata: 3.001	Sector cadastral:10 Teren neimprejmuit;

B. Partea II. Proprietari și acte

Inscrieri privitoare la dreptul de proprietate și alte drepturi reale		Referințe
13864 / 19/11/2008		
Act Notarial nr. 2878, din 17/10/2008 emis de BNPA CÎRSTOIU;		
B1	Intabulare, drept de PROPRIETATE-bun propriu, dobandit prin Conventie, cota actuala 1/1, cota initiala 1/1 1) BĂLDESCU VICTOR ALEXANDRU, necăsătorit, lipsă CNP	A1

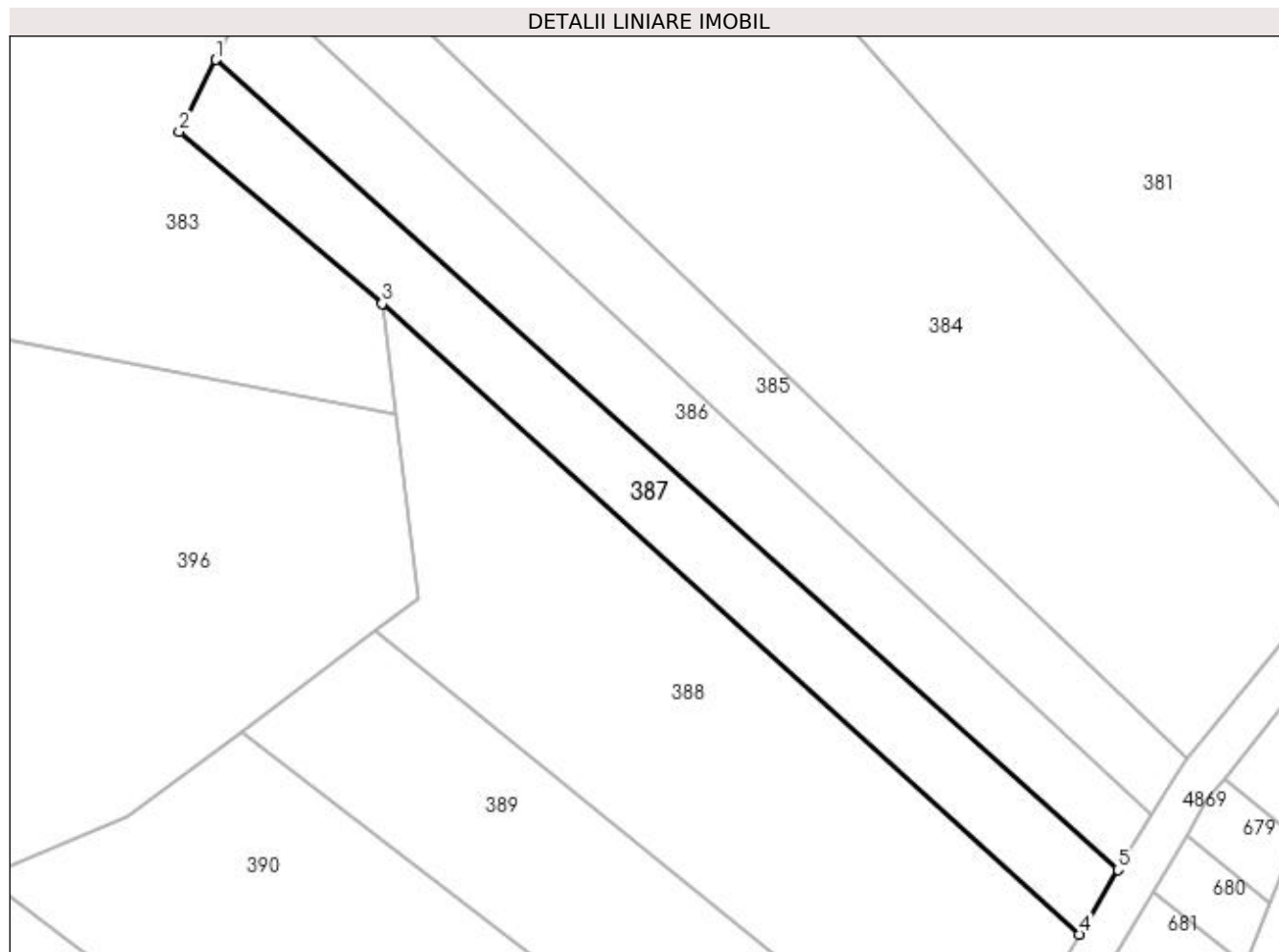
C. Partea III. SARCINI .

Inscrieri privind dezmembramintele dreptului de proprietate, drepturi reale de garanție și sarcini	Referințe
NU SUNT	

Anexa Nr. 1 La Partea I**Teren**

Nr cadastral	Suprafața (mp)*	Observații / Referințe
81439	Din acte: 3.327 Masurata: 3.001	

* Suprafața este determinată în planul de proiecție Stereo 70.

**Date referitoare la teren**

Crt	Categorie folosință	Intra vilan	Suprafața (mp)	Tarla	Parcelă	Nr. topo	Observații / Referințe
1	pasune	NU	3.001	11	127,131	-	Diferența de suprafață se regăsește în ID 681 (Sector 11)

Lungime Segmente

1) Valorile lungimilor segmentelor sunt obținute din proiecție în plan.

Punct început	X / Y	Punct sfârșit	X / Y	Lungime segment (** (m)
1	511.157,563 424.523,561	2	511.150,751 424.510,251	14.952
2	511.150,751 424.510,251	3	511.188,249 424.478,501	49.134
3	511.188,249 424.478,501	4	511.317,116 424.361,943	173.76
4	511.317,116 424.361,943	5	511.324,273 424.373,851	13.893
5	511.324,273 424.373,851	1	511.157,563 424.523,561	224.065

**** Lungimile segmentelor sunt determinate în planul de proiecţie Stereo 70 şi sunt rotunjite la 1 milimetru.**

***** Distanţa dintre puncte este formată din segmente cumulate ce sunt mai mici decât valoarea 1 milimetru.**

**DATE DESPRE IMOBILUL NR. 388**

Oficiul de Cadastru și Publicitate Imobiliară ARGES
Biroul de Cadastru și Publicitate Imobiliară Campulung

A. Partea I. Descrierea imobilului

TEREN Extravilan

Nr. CF vechi:656
Nr. cadastral vechi:887

Adresa: Jud. Arges, Pct.,„Butoiasa”

Nr. Crt	Nr cadastral Nr. topografic	Suprafata* (mp)	Observatii / Referinte
A1	81440	Din acte: 7.500 Masurata: 6.383	Sector cadastral:10 Teren neimprejmit;

B. Partea II. Proprietari și acte

Inscrieri privitoare la dreptul de proprietate și alte drepturi reale		Referințe
13847 / 19/11/2008		
Act Notarial nr. 2878, din 17/10/2008 emis de BNPA Asociati Cîrstoiu Valerica si Cîrstoiu Marin;		
B1	Intabulare, drept de PROPRIETATE-bun propriu, dobandit prin Conventie, cota actuala 1/1, cota initiala 1/1 1) BĂLDESCU VICTOR ALEXANDRU, necăsătorit, lipsă CNP	A1

C. Partea III. SARCINI .

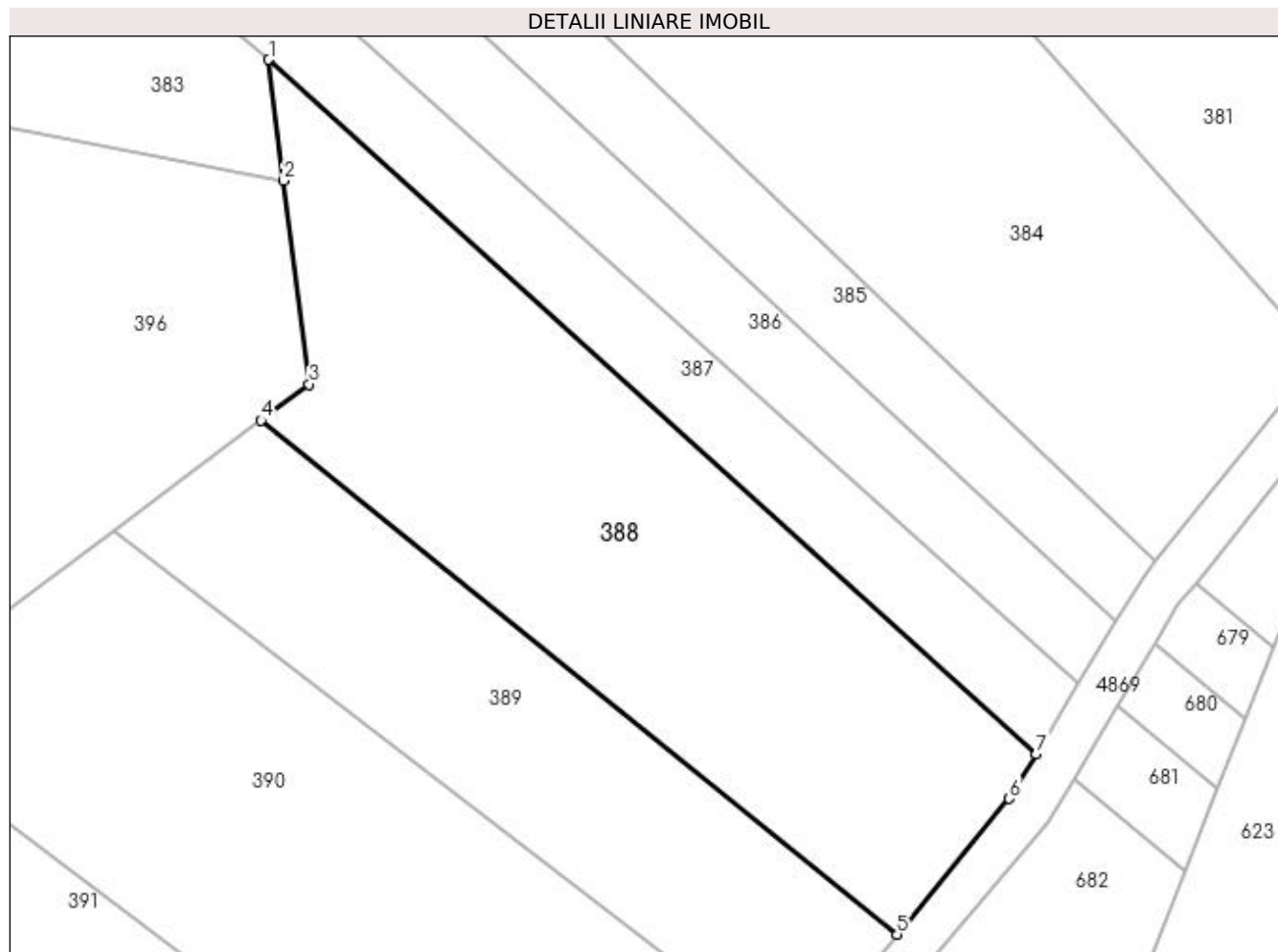
Inscrieri privind dezmembramintele dreptului de proprietate, drepturi reale de garanție și sarcini	Referințe
NU SUNT	

Anexa Nr. 1 La Partea I

Teren

Nr cadastral	Suprafața (mp)*	Observații / Referințe
81440	Din acte: 7.500 Masurata: 6.383	

* Suprafața este determinată în planul de proiecție Stereo 70.



Date referitoare la teren

Crt	Categorie folosință	Intra vilan	Suprafața (mp)	Tarla	Parcelă	Nr. topo	Observații / Referințe
1	pasune	NU	6.383	11	131	-	Diferența de suprafață se regăsește în ID 682 (Sector 10)

Lungime Segmente

1) Valorile lungimilor segmentelor sunt obținute din proiecție în plan.

Punct început	X / Y	Punct sfârșit	X / Y	Lungime segment (** (m)
1	511.188,249 424.478,501	2	511.190,77 424.458,186	20.471
2	511.190,77 424.458,186	3	511.195,013 424.423,999	34.449
3	511.195,013 424.423,999	4	511.186,933 424.417,942	10.098
4	511.186,933 424.417,942	5	511.293,756 424.331,654	137.32
5	511.293,756 424.331,654	6	511.312,616 424.354,455	29.59

Punct început	X / Y	Punct sfârșit	X / Y	Lungime segment (** (m)
6	511.312,616 424.354,455	7	511.317,116 424.361,943	8.736
7	511.317,116 424.361,943	1	511.188,249 424.478,501	173.76

** Lungimile segmentelor sunt determinate în planul de proiecție Stereo 70 și sunt rotunjite la 1 milimetru.

*** Distanța dintre puncte este formată din segmente cumulate ce sunt mai mici decât valoarea 1 milimetru.

**DATE DESPRE IMOBILUL NR. 389**

Oficiul de Cadastru și Publicitate Imobiliară ARGES
Biroul de Cadastru și Publicitate Imobiliară Campulung

A. Partea I. Descrierea imobilului

TEREN Extravilan

Nr. CF vechi:691

Nr. cadastral vechi:928

Adresa: Jud. Arges, Pct. „Între Pietre”

Nr. Crt	Nr cadastral Nr. topografic	Suprafața* (mp)	Observații / Referințe
A1	81426	Din acte: 5.000 Masurata: 3.993	Sector cadastral:10 Teren neimprejmuit;

B. Partea II. Proprietari și acte

Inscrieri privitoare la dreptul de proprietate și alte drepturi reale		Referințe
13826 / 19/11/2008		
Act Notarial nr. 2878, din 17/10/2008 emis de BNPA CÎRSTOIU;		
B1	Intabulare, drept de PROPRIETATE-bun propriu, dobandit prin Conventie, cota actuala 1/1, cota initiala 1/1 1) BĂLDESCU VICTOR ALEXANDRU, lipsă CNP	A1

C. Partea III. SARCINI .

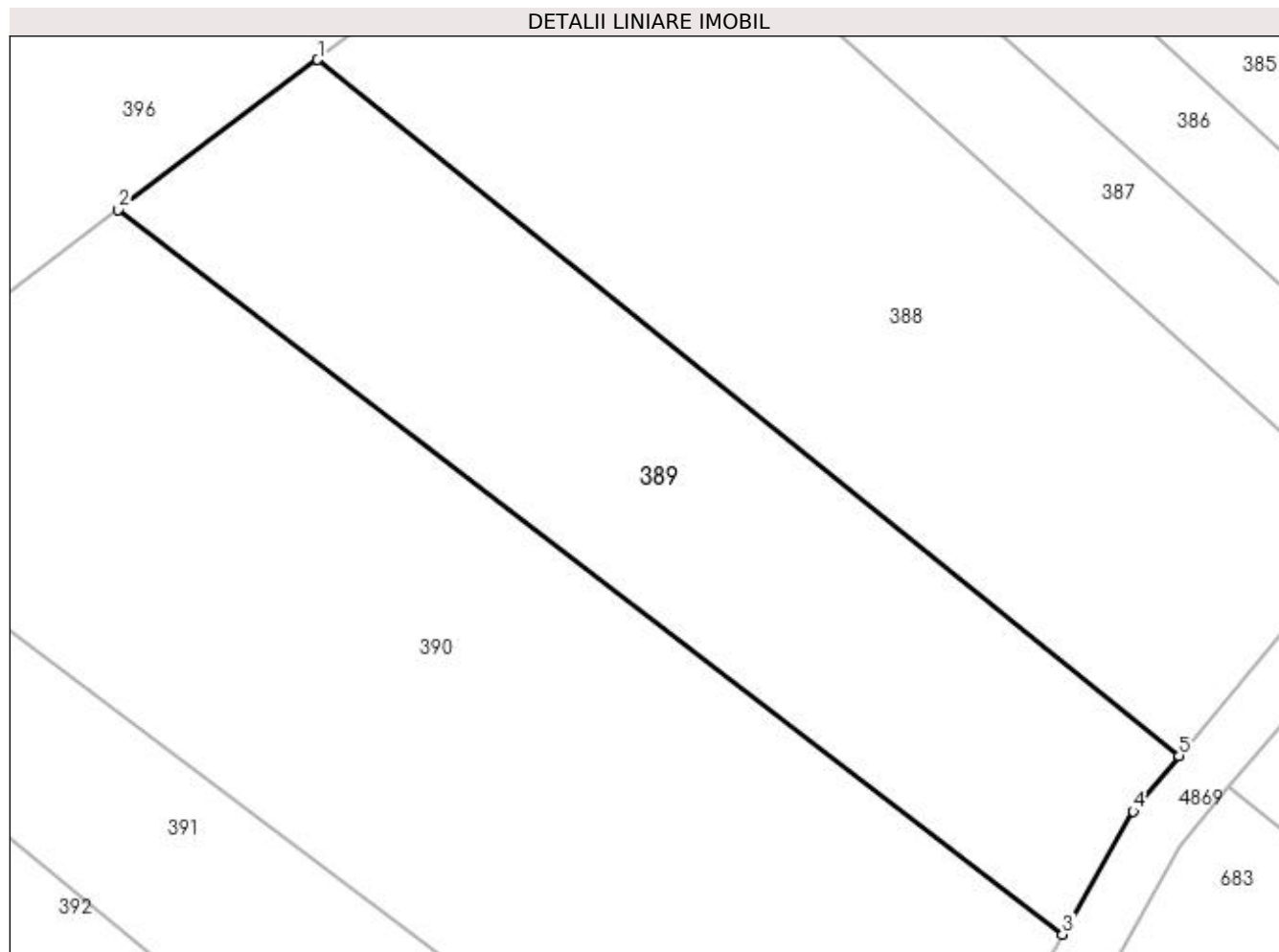
Inscrieri privind dezmembramintele dreptului de proprietate, drepturi reale de garanție și sarcini	Referințe
NU SUNT	

Anexa Nr. 1 La Partea I

Teren

Nr cadastral	Suprafața (mp)*	Observații / Referințe
81426	Din acte: 5.000 Masurata: 3.993	

* Suprafața este determinată în planul de proiecție Stereo 70.



Date referitoare la teren

Crt	Categorie folosință	Intra vilan	Suprafața (mp)	Tarla	Parcelă	Nr. topo	Observații / Referințe
1	pasune	NU	3.993	11	131	-	Diferența de suprafață se regăsește în ID 683 (Sector 11)

Lungime Segmente

1) Valorile lungimilor segmentelor sunt obținute din proiecție în plan.

Punct început	X / Y	Punct sfârșit	X / Y	Lungime segment (** (m)
1	511.186,933 424.417,942	2	511.162,173 424.399,384	30.943
2	511.162,173 424.399,384	3	511.279,293 424.309,511	147.629
3	511.279,293 424.309,511	4	511.288,056 424.324,762	17.589
4	511.288,056 424.324,762	5	511.293,756 424.331,654	8.944
5	511.293,756 424.331,654	1	511.186,933 424.417,942	137.32

**** Lungimile segmentelor sunt determinate în planul de proiecţie Stereo 70 şi sunt rotunjite la 1 milimetru.**

***** Distanţa dintre puncte este formată din segmente cumulate ce sunt mai mici decât valoarea 1 milimetru.**

**DATE DESPRE IMOBILUL NR. 390**

Oficiul de Cadastru și Publicitate Imobiliară ARGES
Biroul de Cadastru și Publicitate Imobiliară Campulung

A. Partea I. Descrierea imobilului

TEREN Extravilan

Adresa: Jud. Arges

Nr. Crt	Nr cadastral Nr. topografic	Suprafața* (mp)	Observații / Referințe
A1		7.894	Sector cadastral:10 Teren neimprejmuit;

B. Partea II. Proprietari și acte

Inscrieri privitoare la dreptul de proprietate și alte drepturi reale	Referințe
/	
Act Normativ nr. 7, din 13/03/1996 emis de PARLAMENT (art. 13 alin. 15);	
B1	A1
Inscrierea provizorie, drept de PROPRIETATE, dobandit prin Lege, cota actuala 1/1, cota initiala 1/1 1) COMUNA VALEA MARE PRAVAT, CIF:5010196	

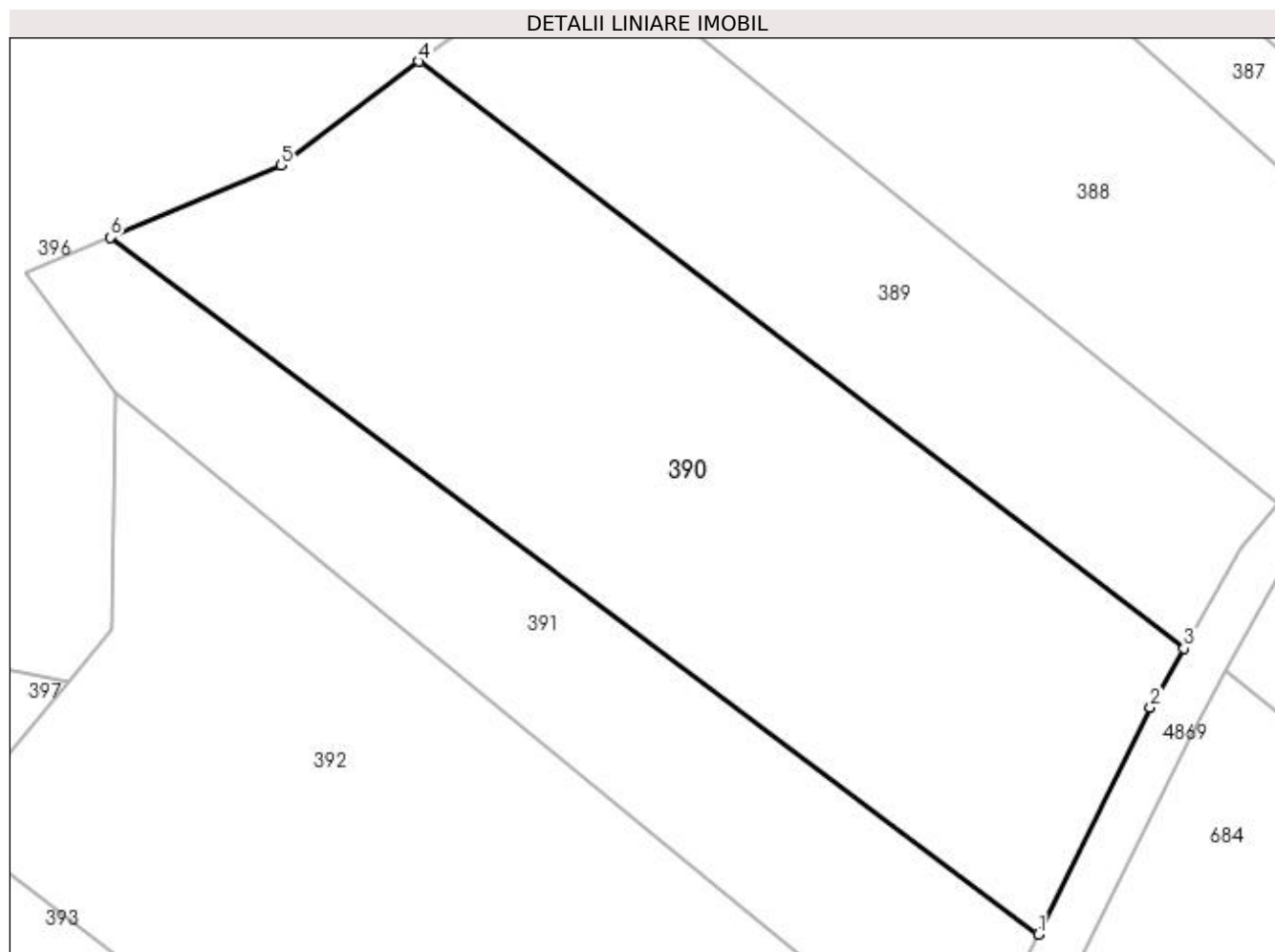
C. Partea III. SARCINI .

Inscrieri privind dezmembramintele dreptului de proprietate, drepturi reale de garanție și sarcini	Referințe
NU SUNT	

Teren

Nr cadastral	Suprafața (mp)*	Observații / Referințe
	7.894	

* Suprafața este determinată în planul de proiecție Stereo 70.



Date referitoare la teren

Crt	Categorie folosință	Intra vilan	Suprafața (mp)	Tarla	Parcelă	Nr. topo	Observații / Referințe
1	pasune	NU	7.894	11	131	-	

Lungime Segmente

1) Valorile lungimilor segmentelor sunt obținute din proiecție în plan.

Punct început	X / Y	Punct sfârșit	X / Y	Lungime segment (** (m)
1	511.257,013 424.265,785	2	511.274,122 424.300,512	38.713
2	511.274,122 424.300,512	3	511.279,293 424.309,511	10.379
3	511.279,293 424.309,511	4	511.162,173 424.399,384	147.629
4	511.162,173 424.399,384	5	511.140,999 424.383,513	26.462
5	511.140,999 424.383,513	6	511.114,866 424.372,487	28.364

Punct început	X / Y	Punct sfârșit	X / Y	Lungime segment (** (m)
6	511.114,866 424.372,487	1	511.257,013 424.265,785	177.739

** Lungimile segmentelor sunt determinate în planul de proiecție Stereo 70 și sunt rotunjite la 1 milimetru.

*** Distanța dintre puncte este formată din segmente cumulate ce sunt mai mici decât valoarea 1 milimetru.

**DATE DESPRE IMOBILUL NR. 391**

Oficiul de Cadastru și Publicitate Imobiliară ARGES
Biroul de Cadastru și Publicitate Imobiliară Campulung

A. Partea I. Descrierea imobilului

TEREN Extravilan

Nr. CF vechi:761

Nr. cadastral vechi:981

Adresa: Jud. Arges, Pct. „Între Pietre”

Nr. Crt	Nr cadastral Nr. topografic	Suprafața* (mp)	Observații / Referințe
A1	81423	Din acte: 4.999 Masurata: 3.969	Sector cadastral:10 Teren neimprejmuit;

B. Partea II. Proprietari și acte

Inscrieri privitoare la dreptul de proprietate și alte drepturi reale		Referințe
13822 / 19/11/2008		
Act Notarial nr. 2878, din 17/10/2008 emis de BNPA CÎRSTOIU;		
B1	Intabulare, drept de PROPRIETATE-bun propriu, dobandit prin Conventie, cota actuala 1/1, cota initiala 1/1 1) BĂLDESCU VICTOR ALEXANDRU, necăsătorit, lipsă CNP	A1

C. Partea III. SARCINI .

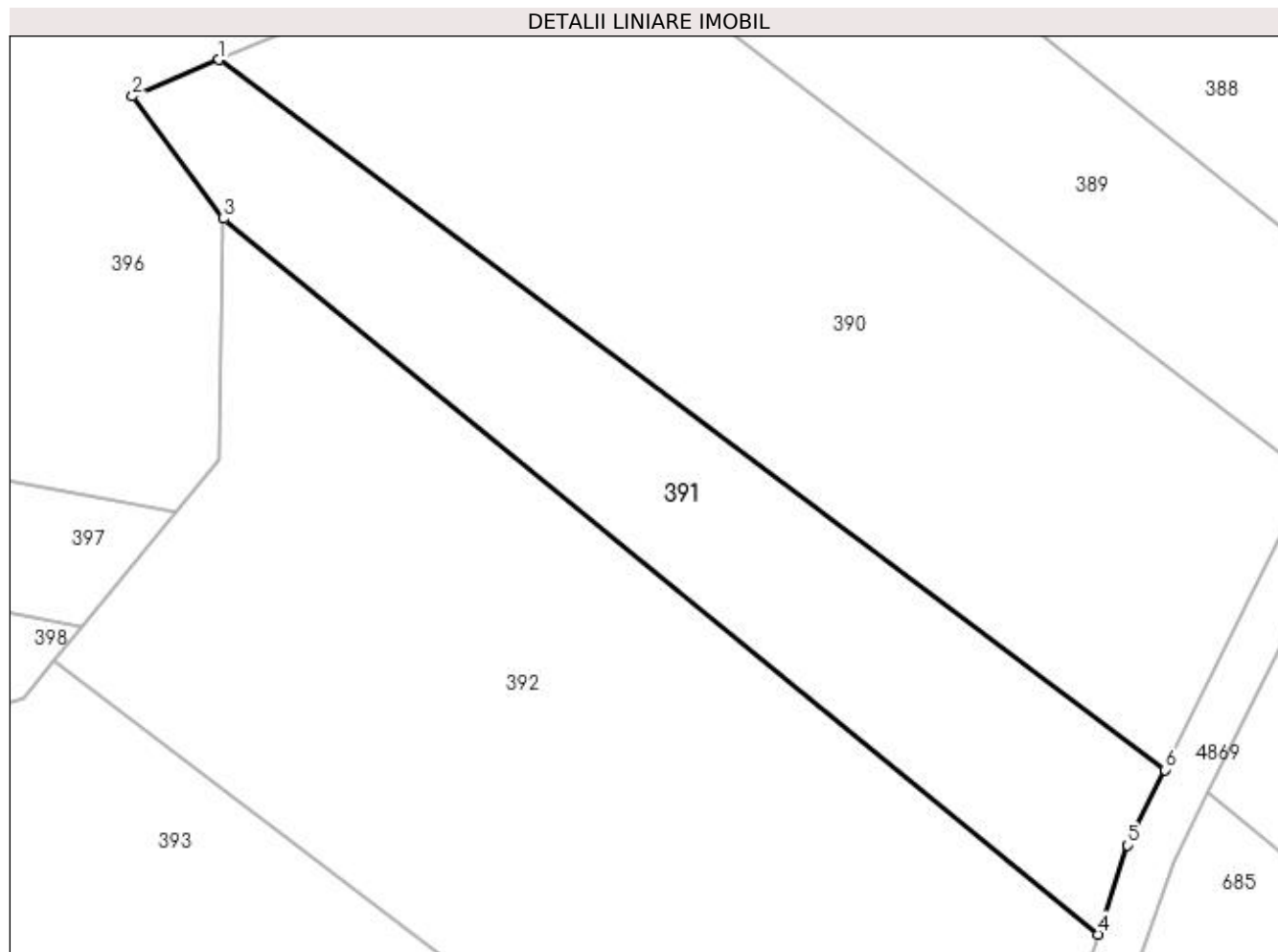
Inscrieri privind dezmembramintele dreptului de proprietate, drepturi reale de garanție și sarcini	Referințe
NU SUNT	

Anexa Nr. 1 La Partea I

Teren

Nr cadastral	Suprafața (mp)*	Observații / Referințe
81423	Din acte: 4.999 Masurata: 3.969	

* Suprafața este determinată în planul de proiecție Stereo 70.



Date referitoare la teren

Crt	Categorie folosință	Intra vilan	Suprafața (mp)	Tarla	Parcelă	Nr. topo	Observații / Referințe
1	pasune	NU	3.969	11	131	-	Diferența de suprafață se regăsește în ID 685 (Sector 11)

Lungime Segmente

1) Valorile lungimilor segmentelor sunt obținute din proiecție în plan.

Punct început	X / Y	Punct sfârșit	X / Y	Lungime segment (** (m)
1	511.114,866 424.372,487	2	511.101,857 424.366,999	14.119
2	511.101,857 424.366,999	3	511.115,581 424.348,607	22.948
3	511.115,581 424.348,607	4	511.246,966 424.241,06	169.789
4	511.246,966 424.241,06	5	511.251,425 424.254,445	14.108
5	511.251,425 424.254,445	6	511.257,013 424.265,785	12.642

Punct început	X / Y	Punct sfârșit	X / Y	Lungime segment (** (m)
6	511.257,013 424.265,785	1	511.114,866 424.372,487	177.739

** Lungimile segmentelor sunt determinate în planul de proiecție Stereo 70 și sunt rotunjite la 1 milimetru.

*** Distanța dintre puncte este formată din segmente cumulate ce sunt mai mici decât valoarea 1 milimetru.

**DATE DESPRE IMOBILUL NR. 392**

Oficiul de Cadastru și Publicitate Imobiliară ARGES
Biroul de Cadastru și Publicitate Imobiliară Campulung

A. Partea I. Descrierea imobilului

TEREN Extravilan

Nr. CF vechi:654
Nr. cadastral vechi:889

Adresa: Jud. Arges

Nr. Crt	Nr cadastral Nr. topografic	Suprafata* (mp)	Observatii / Referinte
A1	81452	Din acte: 11.369 Masurata: 10.605	Sector cadastral:10 Teren neimprejmuit;

B. Partea II. Proprietari și acte

Inscrieri privitoare la dreptul de proprietate și alte drepturi reale		Referințe
13851 / 19/11/2008		
Act Notarial nr. 2878, din 17/10/2008 emis de BNPA CÎRSTOIU;		
B1	Intabulare, drept de PROPRIETATE-bun propriu, dobandit prin Conventie, cota actuala 1/1, cota initiala 1/1 1) BĂLDESCU VICTOR ALEXANDRU, necăsătorit, lipsă CNP	A1

C. Partea III. SARCINI .

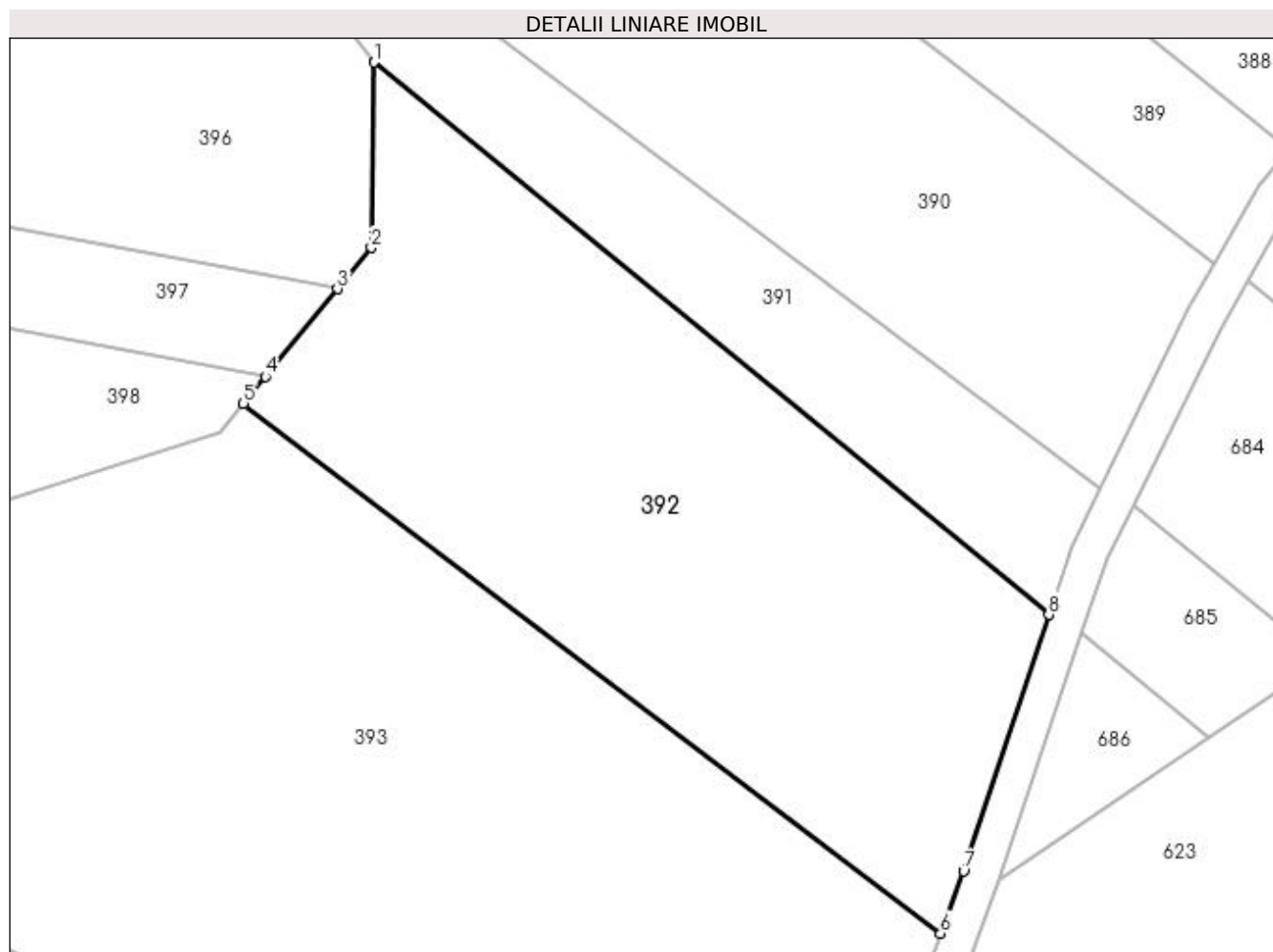
Inscrieri privind dezmembramintele dreptului de proprietate, drepturi reale de garanție și sarcini	Referințe
NU SUNT	

Anexa Nr. 1 La Partea I

Teren

Nr cadastral	Suprafața (mp)*	Observații / Referințe
81452	Din acte: 11.369 Masurata: 10.605	

* Suprafața este determinată în planul de proiecție Stereo 70.



Date referitoare la teren

Crt	Categorie folosință	Intravilan	Suprafața (mp)	Tarla	Parcelă	Nr. topo	Observații / Referințe
1	pasune	NU	10.605	11	131	-	Diferența de suprafață se regăsește în ID 686 (Sector 10)

Lungime Segmente

1) Valorile lungimilor segmentelor sunt obținute din proiecție în plan.

Punct început	X / Y	Punct sfârșit	X / Y	Lungime segment (** (m)
1	511.115,581 424.348,607	2	511.115,012 424.312,501	36.11
2	511.115,012 424.312,501	3	511.108,425 424.304,491	10.371
3	511.108,425 424.304,491	4	511.094,37 424.287,401	22.127
4	511.094,37 424.287,401	5	511.090,097 424.282,205	6.727

Punct început	X / Y	Punct sfârșit	X / Y	Lungime segment (** (m)
5	511.090,097 424.282,205	6	511.225,854 424.178,992	170.537
6	511.225,854 424.178,992	7	511.230,335 424.191,145	12.953
7	511.230,335 424.191,145	8	511.246,966 424.241,06	52.613
8	511.246,966 424.241,06	1	511.115,581 424.348,607	169.789

** Lungimile segmentelor sunt determinate în planul de proiecție Stereo 70 și sunt rotunjite la 1 milimetru.

*** Distanța dintre puncte este formată din segmente cumulate ce sunt mai mici decât valoarea 1 milimetru.

**DATE DESPRE IMOBILUL NR. 393**

Oficiul de Cadastru și Publicitate Imobiliară ARGES
Biroul de Cadastru și Publicitate Imobiliară Campulung

A. Partea I. Descrierea imobilului

TEREN Extravilan

Nr. CF vechi:679
Nr. cadastral vechi:907

Adresa: Jud. Arges, PCT INTRE PIETRE

Nr. Crt	Nr cadastral Nr. topografic	Suprafața* (mp)	Observații / Referințe
A1	81470	113.193	Sector cadastral:10 Teren neimprejmuit;

B. Partea II. Proprietari și acte

Inscrieri privitoare la dreptul de proprietate și alte drepturi reale		Referințe
13832 / 19/11/2008		
Act Notarial nr. 2878, din 17/10/2008 emis de BNPA CIRSTOIU;		
B1	Intabulare, drept de PROPRIETATE, dobândit prin Conventie, cota actuala 1/1, cota initiala 1/1 1) BALDESCU VICTOR ALEXANDRU, necasatorit, lipsă CNP	A1

C. Partea III. SARCINI .

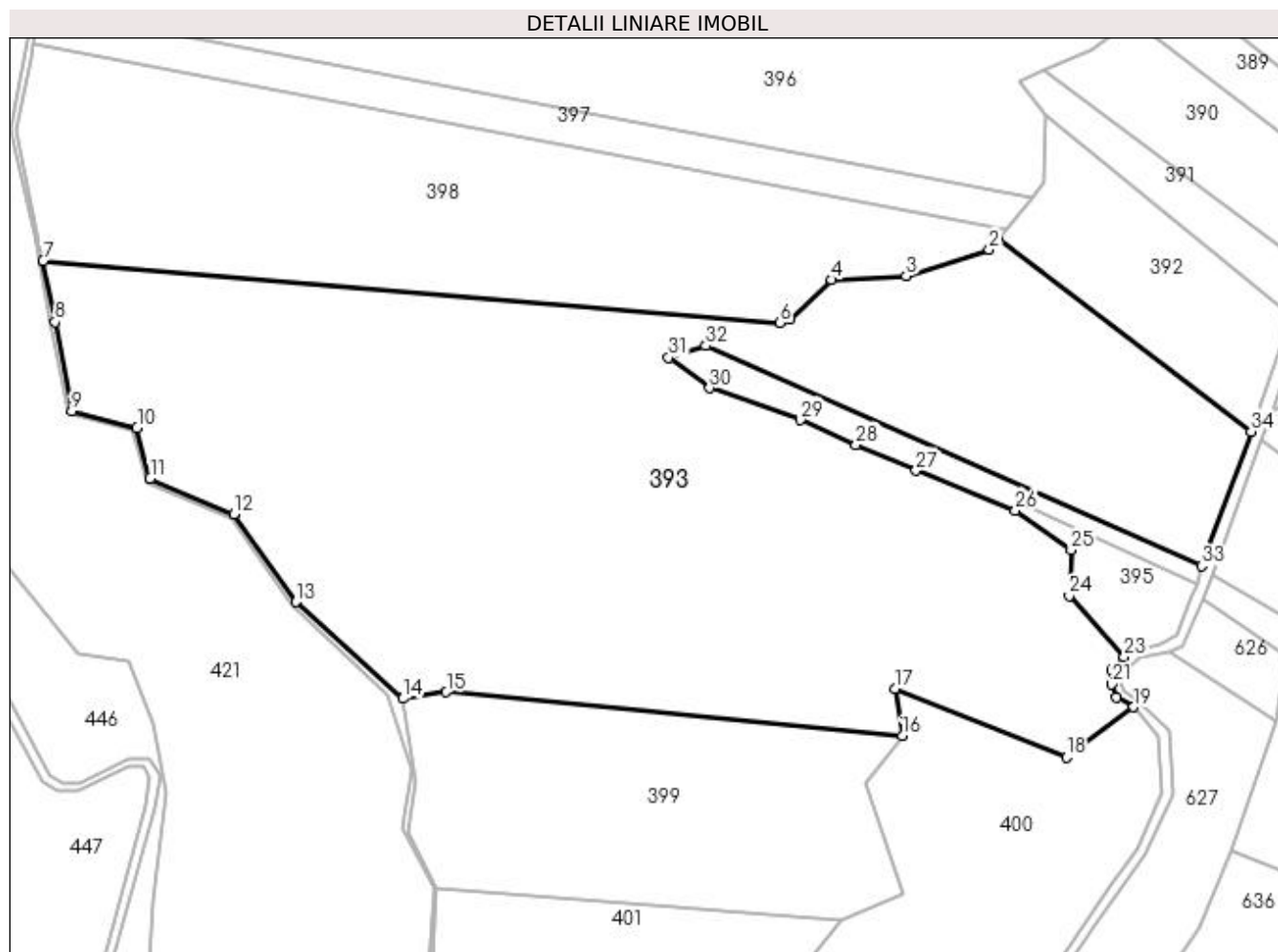
Inscrieri privind dezmembramintele dreptului de proprietate, drepturi reale de garanție și sarcini	Referințe
NU SUNT	

Anexa Nr. 1 La Partea I

Teren

Nr cadastral	Suprafața (mp)*	Observații / Referințe
81470	113.193	

* Suprafața este determinată în planul de proiecție Stereo 70.



Date referitoare la teren

Crt	Categorie folosință	Intravilan	Suprafața (mp)	Tarla	Parcelă	Nr. topo	Observații / Referințe
1	pasune	NU	23.194	11	131	-	
2	padure	NU	89.999	11	127	-	UP VI UA 108A

Lungime Segmente

1) Valorile lungimilor segmentelor sunt obținute din proiecție în plan.

Punct început	X / Y	Punct sfârșit	X / Y	Lungime segment (** (m)
1	511.090,097 424.282,205	2	511.085,416 424.276,512	7.37
3	511.040,751 424.262,501	4	511.000,751 424.260,251	40.063
5	510.978,749 424.239,161	6	510.972,91 424.237,313	6.124
7	510.578,116 424.270,542	8	510.584,553 424.237,695	33.472

Punct început	X / Y	Punct sfârșit	X / Y	Lungime segment (** (m)
2	511.085,416 424.276,512	3	511.040,751 424.262,501	46.811
4	511.000,751 424.260,251	5	510.978,749 424.239,161	30.477
6	510.972,91 424.237,313	7	510.578,116 424.270,542	396.19
8	510.584,553 424.237,695	9	510.593,368 424.189,807	48.693

Punct început	X / Y	Punct sfârșit	X / Y	Lungime segment (** (m)
9	510.593,368 424.189,807	10	510.628,426 424.180,76	36.207
11	510.635,465 424.153,877	12	510.680,401 424.134,64	48.881
13	510.713,662 424.087,645	14	510.771,127 424.035,817	77.385
15	510.794,33 424.039,332	16	511.038,822 424.015,859	245.616
17	511.034,751 424.041,001	18	511.126,762 424.004,527	98.977
19	511.162,882 424.031,352	20	511.153,721 424.036,535	10.526
21	511.150,861 424.043,527	22	511.151,309 424.050,912	7.399
23	511.157,743 424.058,126	24	511.128,251 424.091,001	44.165
25	511.129,277 424.115,501	26	511.099,512 424.136,762	36.578
27	511.046,081 424.158,001	28	511.014,001 424.172,027	35.012
29	510.984,027 424.185,262	30	510.935,499 424.202,251	51.416
31	510.913,513 424.218,512	32	510.933,5 424.224,838	20.964
33	511.199,32 424.107,029	34	511.225,854 424.178,992	76.699

Punct început	X / Y	Punct sfârșit	X / Y	Lungime segment (** (m)
10	510.628,426 424.180,76	11	510.635,465 424.153,877	27.789
12	510.680,401 424.134,64	13	510.713,662 424.087,645	57.575
14	510.771,127 424.035,817	15	510.794,33 424.039,332	23.468
16	511.038,822 424.015,859	17	511.034,751 424.041,001	25.469
18	511.126,762 424.004,527	19	511.162,882 424.031,352	44.991
20	511.153,721 424.036,535	21	511.150,861 424.043,527	7.554
22	511.151,309 424.050,912	23	511.157,743 424.058,126	9.666
24	511.128,251 424.091,001	25	511.129,277 424.115,501	24.521
26	511.099,512 424.136,762	27	511.046,081 424.158,001	57.498
28	511.014,001 424.172,027	29	510.984,027 424.185,262	32.766
30	510.935,499 424.202,251	31	510.913,513 424.218,512	27.346
32	510.933,5 424.224,838	33	511.199,32 424.107,029	290.756
34	511.225,854 424.178,992	1	511.090,097 424.282,205	170.537

** Lungimile segmentelor sunt determinate în planul de proiecție Stereo 70 și sunt rotunjite la 1 milimetru.

*** Distanța dintre puncte este formată din segmente cumulate ce sunt mai mici decât valoarea 1 milimetru.

**DATE DESPRE IMOBILUL NR. 394**

Oficiul de Cadastru și Publicitate Imobiliară ARGES
Biroul de Cadastru și Publicitate Imobiliară Campulung

A. Partea I. Descrierea imobilului

TEREN Extravilan

Adresa: Jud. Arges

Nr. Crt	Nr cadastral Nr. topografic	Suprafața* (mp)	Observații / Referințe
A1		4.088	Sector cadastral:10 Teren neimprejmuit;

B. Partea II. Proprietari și acte

Inscrieri privitoare la dreptul de proprietate și alte drepturi reale		Referințe
/		
Act Normativ nr. 7, din 13/03/1996 emis de PARLAMENT (art. 13 alin. 15);		
B1	Inscrierea provizorie, drept de PROPRIETATE, dobandit prin Lege, cota actuala 1/1, cota initiala 1/1 1) COMUNA VALEA MARE PRAVAT, CIF:5010196	A1

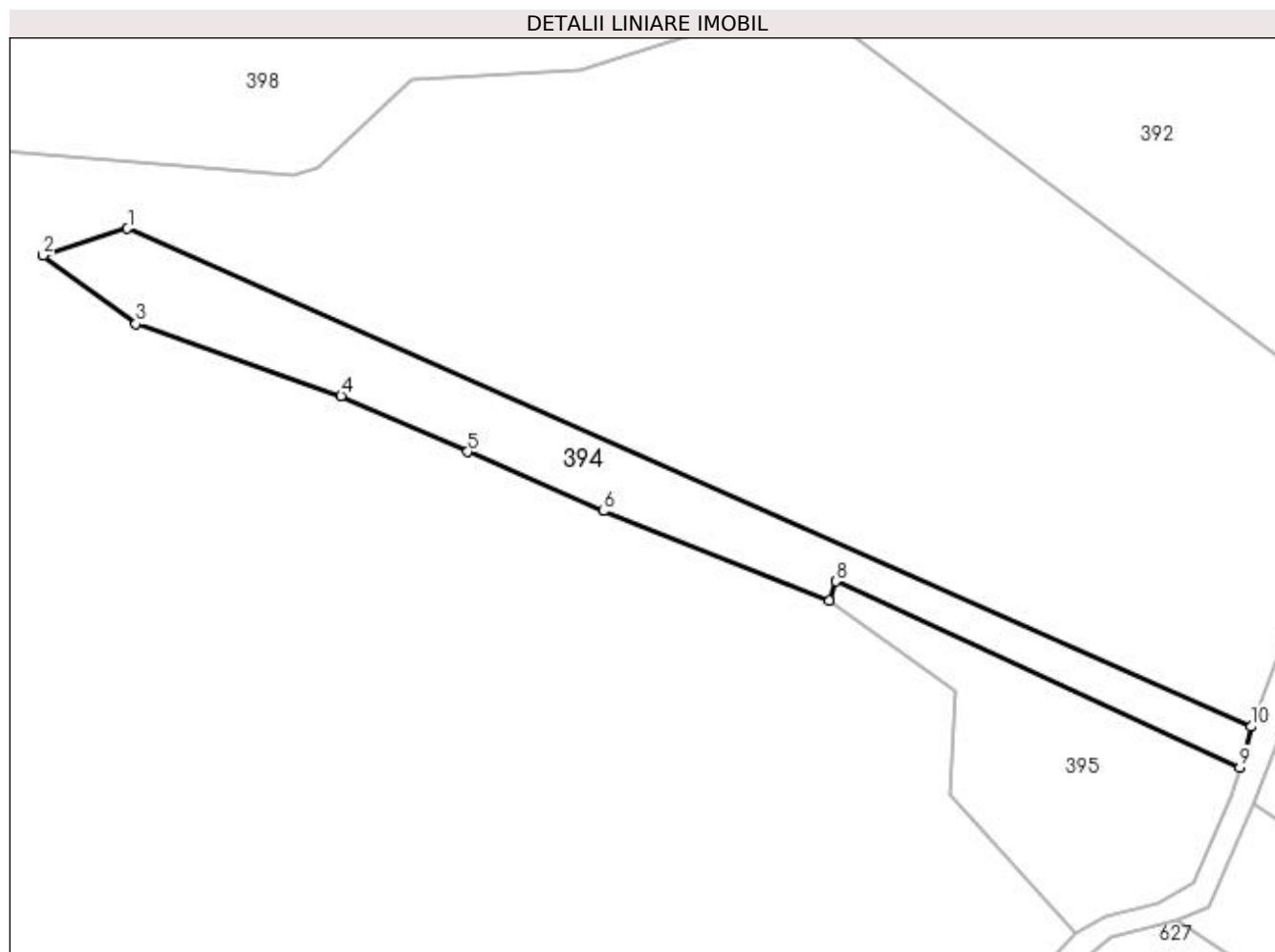
C. Partea III. SARCINI .

Inscrieri privind dezmembramintele dreptului de proprietate, drepturi reale de garanție și sarcini	Referințe
NU SUNT	

Teren

Nr cadastral	Suprafața (mp)*	Observații / Referințe
	4.088	

* Suprafața este determinată în planul de proiecție Stereo 70.



Date referitoare la teren

Crt	Categorie folosință	Intra vilan	Suprafața (mp)	Tarla	Parcelă	Nr. topo	Observații / Referințe
1	padure	NU	4.088	11	127,131	-	

Lungime Segmente

1) Valorile lungimilor segmentelor sunt obținute din proiecție în plan.

Punct început	X / Y	Punct sfârșit	X / Y	Lungime segment (** (m)
1	510.933,5 424.224,838	2	510.913,513 424.218,512	20.964
2	510.913,513 424.218,512	3	510.935,499 424.202,251	27.346
3	510.935,499 424.202,251	4	510.984,027 424.185,262	51.416
4	510.984,027 424.185,262	5	511.014,001 424.172,027	32.766
5	511.014,001 424.172,027	6	511.046,081 424.158,001	35.012

Punct început	X / Y	Punct sfârșit	X / Y	Lungime segment (** (m)
6	511.046,081 424.158,001	7	511.099,512 424.136,762	57.498
7	511.099,512 424.136,762	8	511.101,019 424.141,421	4.897
8	511.101,019 424.141,421	9	511.196,626 424.097,37	105.267
9	511.196,626 424.097,37	10	511.199,32 424.107,029	10.028
10	511.199,32 424.107,029	1	510.933,5 424.224,838	290.756

** Lungimile segmentelor sunt determinate în planul de proiecție Stereo 70 și sunt rotunjite la 1 milimetru.

*** Distanța dintre puncte este formată din segmente cumulate ce sunt mai mici decât valoarea 1 milimetru.

**DATE DESPRE IMOBILUL NR. 395**

Oficiul de Cadastru și Publicitate Imobiliară ARGES
Biroul de Cadastru și Publicitate Imobiliară Campulung

A. Partea I. Descrierea imobilului

TEREN Extravilan

Nr. CF vechi:812
Nr. cadastral vechi:982

Adresa: Jud. Arges, Pct., „Între Pietre”

Nr. Crt	Nr cadastral Nr. topografic	Suprafața* (mp)	Observații / Referințe
A1	81466	3.083	Sector cadastral:10 Teren neimprejmuit;

B. Partea II. Proprietari și acte

Inscrieri privitoare la dreptul de proprietate și alte drepturi reale		Referințe
13837 / 19/11/2008		
Act Notarial nr. 2878, din 17/10/2008 emis de BNPA CÎRSTOIU;		
B1	Intabulare, drept de PROPRIETATE-bun propriu, dobandit prin Conventie, cota actuala 1/1, cota initiala 1/1 1) BĂLDESCU VICTOR ALEXANDRU, necăsătorit, lipsă CNP	A1

C. Partea III. SARCINI .

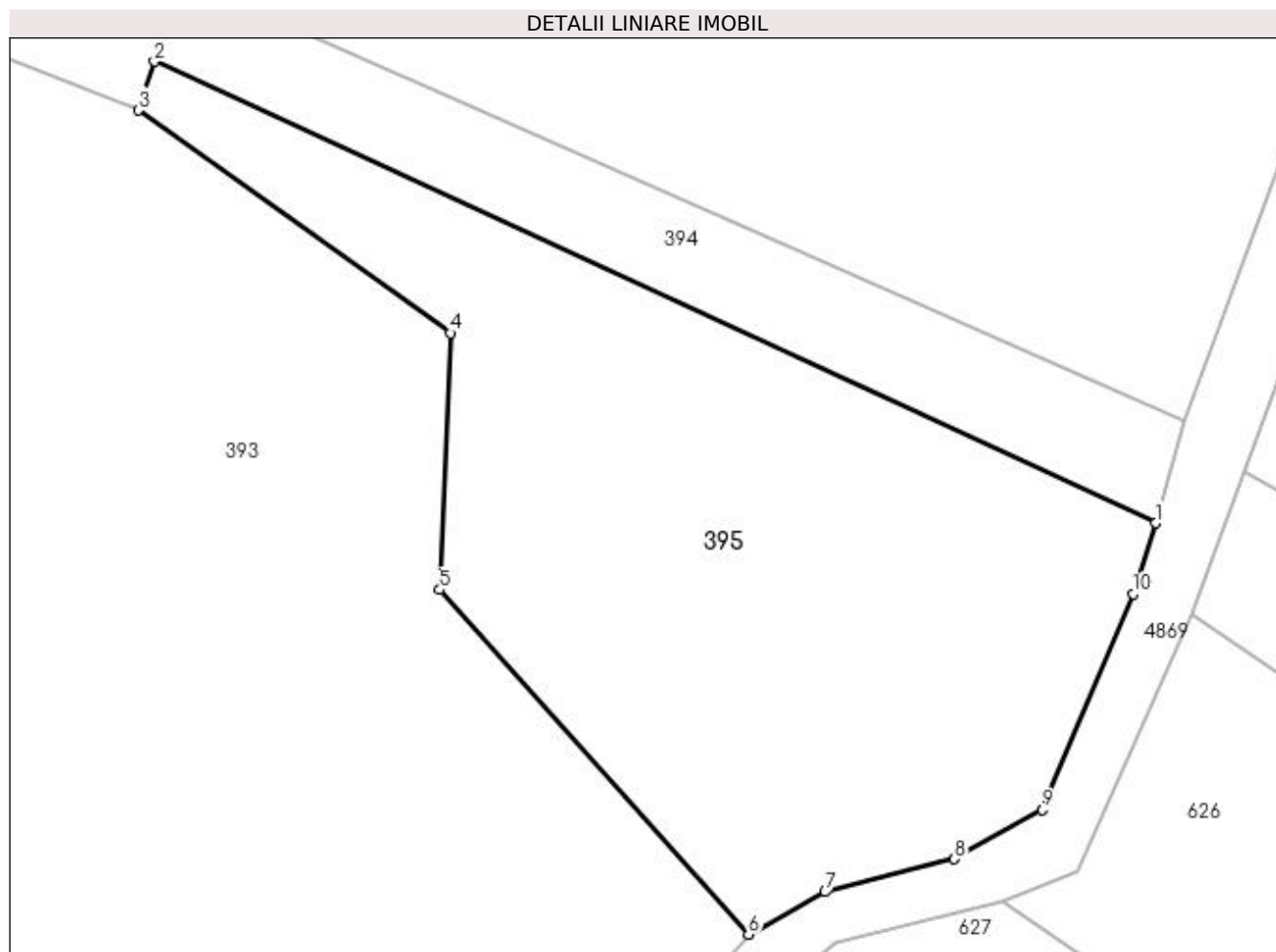
Inscrieri privind dezmembramintele dreptului de proprietate, drepturi reale de garanție și sarcini	Referințe
NU SUNT	

Anexa Nr. 1 La Partea I

Teren

Nr cadastral	Suprafața (mp)*	Observații / Referințe
81466	3.083	

* Suprafața este determinată în planul de proiecție Stereo 70.



Date referitoare la teren

Crt	Categorie folosință	Intra vilan	Suprafața (mp)	Tarla	Parcelă	Nr. topo	Observații / Referințe
1	padure	NU	3.083	11	127	-	

Lungime Segmente

1) Valorile lungimilor segmentelor sunt obținute din proiecție în plan.

Punct început	X / Y	Punct sfârșit	X / Y	Lungime segment (** (m)
1	511.196,626 424.097,37	2	511.101,019 424.141,421	105.267
2	511.101,019 424.141,421	3	511.099,512 424.136,762	4.897
3	511.099,512 424.136,762	4	511.129,277 424.115,501	36.578
4	511.129,277 424.115,501	5	511.128,251 424.091,001	24.521
5	511.128,251 424.091,001	6	511.157,743 424.058,126	44.165

Punct început	X / Y	Punct sfârșit	X / Y	Lungime segment (** (m)
6	511.157,743 424.058,126	7	511.165,063 424.062,177	8.366
7	511.165,063 424.062,177	8	511.177,421 424.065,313	12.75
8	511.177,421 424.065,313	9	511.185,782 424.070,031	9.6
9	511.185,782 424.070,031	10	511.194,469 424.090,63	22.356
10	511.194,469 424.090,63	1	511.196,626 424.097,37	7.077

** Lungimile segmentelor sunt determinate în planul de proiecție Stereo 70 și sunt rotunjite la 1 milimetru.

*** Distanța dintre puncte este formată din segmente cumulate ce sunt mai mici decât valoarea 1 milimetru.

**DATE DESPRE IMOBILUL NR. 396**

Oficiul de Cadastru și Publicitate Imobiliară ARGES
Biroul de Cadastru și Publicitate Imobiliară Campulung

A. Partea I. Descrierea imobilului

TEREN Extravilan

Nr. CF vechi:648
Nr. cadastral vechi:895

Adresa: Jud. Arges

Nr. Crt	Nr cadastral Nr. topografic	Suprafața* (mp)	Observații / Referințe
A1	81438	90.000	Sector cadastral:10 Teren neimprejmuit;

B. Partea II. Proprietari și acte

Inscrieri privitoare la dreptul de proprietate și alte drepturi reale		Referințe
13852 / 19/11/2008		
Act Notarial nr. 2878, din 17/10/2008 emis de BNPA CÎRSTOIU;		
B1	Intabulare, drept de PROPRIETATE-bun propriu, dobandit prin Conventie, cota actuala 1/1, cota initiala 1/1 1) BĂLDESCU VICTOR ALEXANDRU, necăsătorit, lipsă CNP	A1

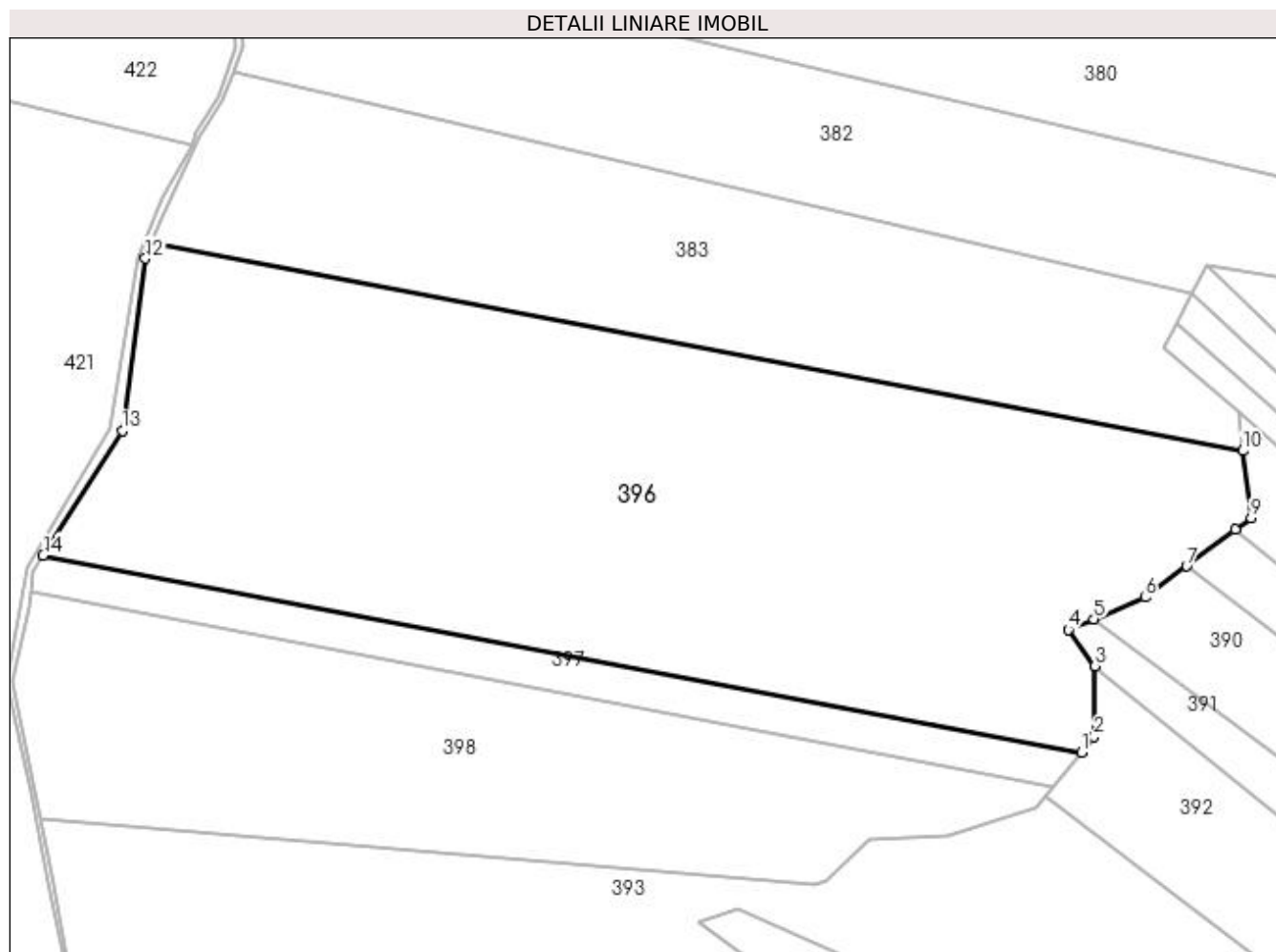
C. Partea III. SARCINI .

Inscrieri privind dezmembramintele dreptului de proprietate, drepturi reale de garanție și sarcini	Referințe
NU SUNT	

Teren

Nr cadastral	Suprafața (mp)*	Observații / Referințe
81438	90.000	

* Suprafața este determinată în planul de proiecție Stereo 70.



Date referitoare la teren

Crt	Categorie folosință	Intra vilan	Suprafața (mp)	Tarla	Parcelă	Nr. topo	Observații / Referințe
1	padure	NU	90.000	11	127	-	UP VI UA 107A, 108A

Lungime Segmente

1) Valorile lungimilor segmentelor sunt obținute din proiecție în plan.

Punct început	X / Y	Punct sfârșit	X / Y	Lungime segment (** (m)
1	511.108,425 424.304,491	2	511.115,012 424.312,501	10.371
2	511.115,012 424.312,501	3	511.115,581 424.348,607	36.11
3	511.115,581 424.348,607	4	511.101,857 424.366,999	22.948
4	511.101,857 424.366,999	5	511.114,866 424.372,487	14.119
5	511.114,866 424.372,487	6	511.140,999 424.383,513	28.364

Punct început	X / Y	Punct sfârșit	X / Y	Lungime segment (** (m)
6	511.140,999 424.383,513	7	511.162,173 424.399,384	26.462
7	511.162,173 424.399,384	8	511.186,933 424.417,942	30.943
8	511.186,933 424.417,942	9	511.195,013 424.423,999	10.098
9	511.195,013 424.423,999	10	511.190,77 424.458,186	34.449
10	511.190,77 424.458,186	11	510.634,272 424.563,858	566.442
11	510.634,272 424.563,858	12	510.631,343 424.556,157	8.239
12	510.631,343 424.556,157	13	510.619,699 424.468,412	88.514
13	510.619,699 424.468,412	14	510.579,28 424.404,97	75.224
14	510.579,28 424.404,97	1	511.108,425 424.304,491	538.6

** Lungimile segmentelor sunt determinate în planul de proiecție Stereo 70 și sunt rotunjite la 1 milimetru.

*** Distanța dintre puncte este formată din segmente cumulate ce sunt mai mici decât valoarea 1 milimetru.

**DATE DESPRE IMOBILUL NR. 397**

Oficiul de Cadastru și Publicitate Imobiliară ARGES
Biroul de Cadastru și Publicitate Imobiliară Campulung

A. Partea I. Descrierea imobilului

TEREN Extravilan

Nr. CF vechi:700
Nr. cadastral vechi:935

Adresa: Jud. Arges

Nr. Crt	Nr cadastral Nr. topografic	Suprafața* (mp)	Observații / Referințe
A1	81424	10.400	Sector cadastral:10 Teren neimprejmuit;

B. Partea II. Proprietari și acte

Inscrieri privitoare la dreptul de proprietate și alte drepturi reale		Referințe
13836 / 19/11/2008		
Act Notarial nr. 2878, din 17/10/2008 emis de BNPA CÎRSTOIU VALERICA;		
B1	Intabulare, drept de PROPRIETATE-bun propriu, dobandit prin Conventie, cota actuala 1/1, cota initiala 1/1 1) BĂLDESCU VICTOR ALEXANDRU, lipsă CNP	A1

C. Partea III. SARCINI .

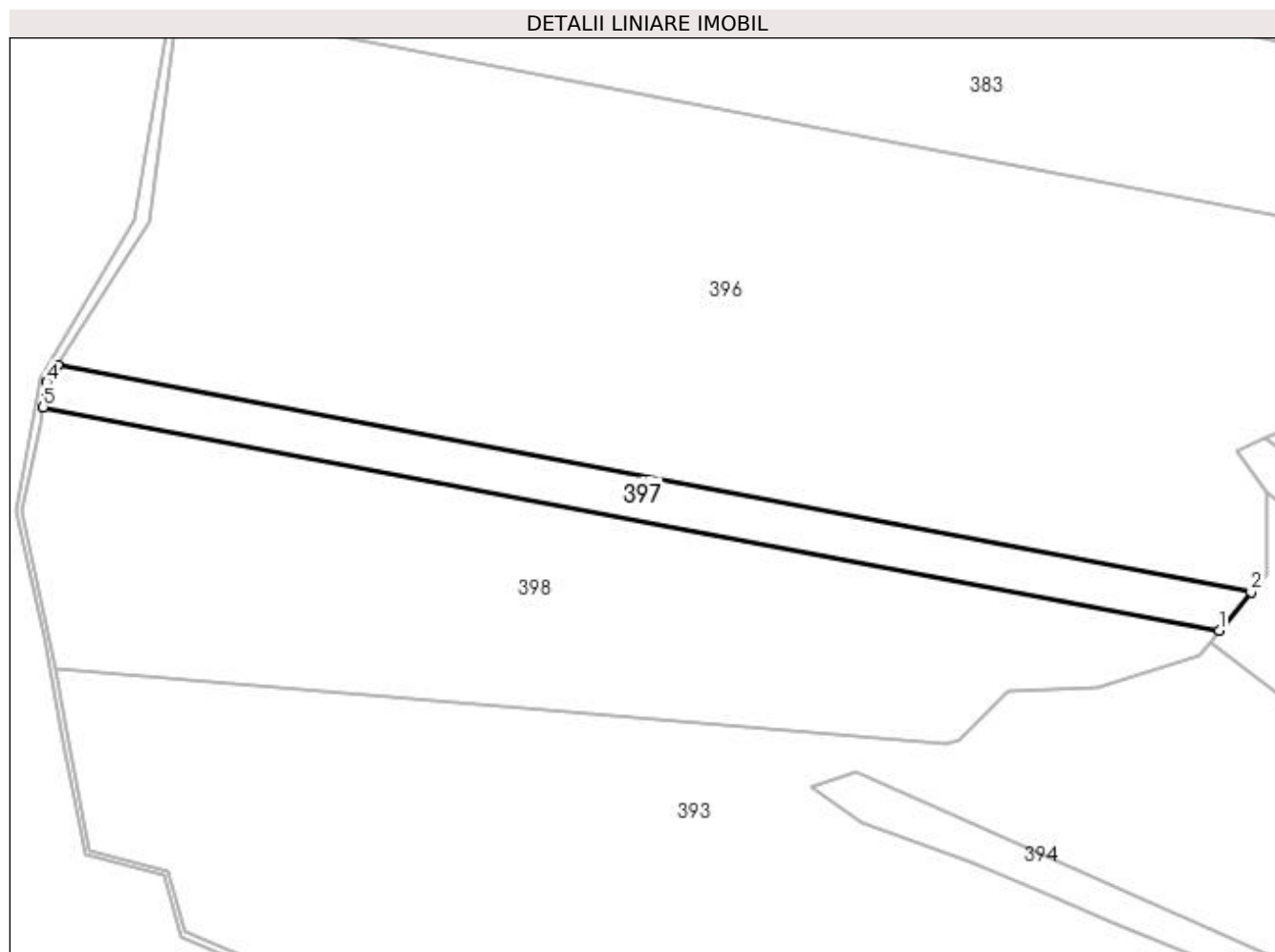
Inscrieri privind dezmembramintele dreptului de proprietate, drepturi reale de garanție și sarcini	Referințe
NU SUNT	

Anexa Nr. 1 La Partea I

Teren

Nr cadastral	Suprafața (mp)*	Observații / Referințe
81424	10.400	

* Suprafața este determinată în planul de proiecție Stereo 70.



Date referitoare la teren

Crt	Categorie folosință	Intra vilan	Suprafața (mp)	Tarla	Parcelă	Nr. topo	Observații / Referințe
1	padure	NU	10.400	11	127	-	UP VI SI UA 108

Lungime Segmente

1) Valorile lungimilor segmentelor sunt obținute din proiecție în plan.

Punct început	X / Y	Punct sfârșit	X / Y	Lungime segment (** (m)
1	511.094,37 424.287,401	2	511.108,425 424.304,491	22.127
2	511.108,425 424.304,491	3	510.579,28 424.404,97	538.6
3	510.579,28 424.404,97	4	510.574,434 424.397,364	9.019
4	510.574,434 424.397,364	5	510.572,865 424.386,43	11.046
5	510.572,865 424.386,43	1	511.094,37 424.287,401	530.824

**** Lungimile segmentelor sunt determinate în planul de proiecţie Stereo 70 şi sunt rotunjite la 1 milimetru.**

***** Distanţa dintre puncte este formată din segmente cumulate ce sunt mai mici decât valoarea 1 milimetru.**

**DATE DESPRE IMOBILUL NR. 398**

Oficiul de Cadastru și Publicitate Imobiliară ARGES
Biroul de Cadastru și Publicitate Imobiliară Campulung

A. Partea I. Descrierea imobilului

TEREN Extravilan

Adresa: Jud. Arges

Nr. Crt	Nr cadastral Nr. topografic	Suprafața* (mp)	Observații / Referințe
A1		42.500	Sector cadastral:10 Teren neimprejmuit;

B. Partea II. Proprietari și acte

Inscrieri privitoare la dreptul de proprietate și alte drepturi reale		Referințe
/		
Act Administrativ nr. 978, din 22/04/2003 emis de CJPSDPAT ARGES;		
B1	Intabulare, drept de PROPRIETATE, dobândit prin Lege, cota actuala 1/1, cota initiala 1/1 1) GĂRTAN CONSTANTIN, lipsă CNP	A1

C. Partea III. SARCINI .

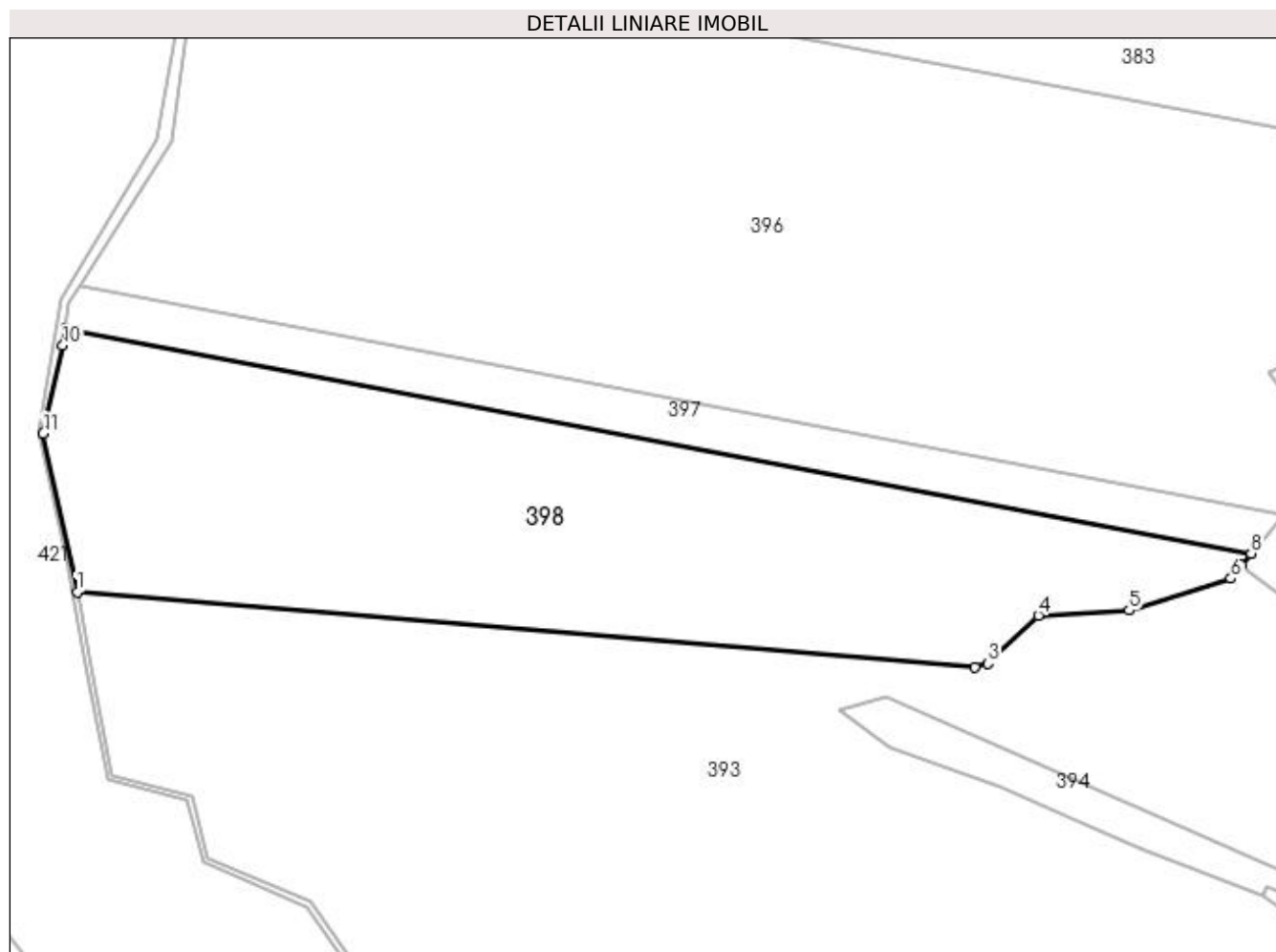
Inscrieri privind dezmembramintele dreptului de proprietate, drepturi reale de garanție și sarcini	Referințe
NU SUNT	

Anexa Nr. 1 La Partea I

Teren

Nr cadastral	Suprafața (mp)*	Observații / Referințe
	42.500	

* Suprafața este determinată în planul de proiecție Stereo 70.



Date referitoare la teren

Crt	Categorie folosință	Intra vilan	Suprafața (mp)	Tarla	Parcelă	Nr. topo	Observații / Referințe
1	padure	NU	42.500	11	127	-	UP VI si UA 108; In act se regăsește P27

Lungime Segmente

1) Valorile lungimilor segmentelor sunt obținute din proiecție în plan.

Punct început	X / Y	Punct sfârșit	X / Y	Lungime segment (** (m)
1	510.578,116 424.270,542	2	510.972,91 424.237,313	396.19
2	510.972,91 424.237,313	3	510.978,749 424.239,161	6.124
3	510.978,749 424.239,161	4	511.000,751 424.260,251	30.477
4	511.000,751 424.260,251	5	511.040,751 424.262,501	40.063
5	511.040,751 424.262,501	6	511.085,416 424.276,512	46.811

Punct început	X / Y	Punct sfârșit	X / Y	Lungime segment (** (m)
6	511.085,416 424.276,512	7	511.090,097 424.282,205	7.37
7	511.090,097 424.282,205	8	511.094,37 424.287,401	6.727
8	511.094,37 424.287,401	9	510.572,865 424.386,43	530.824
9	510.572,865 424.386,43	10	510.571,776 424.378,836	7.672
10	510.571,776 424.378,836	11	510.563,142 424.340,201	39.588
11	510.563,142 424.340,201	1	510.578,116 424.270,542	71.25

** Lungimile segmentelor sunt determinate în planul de proiecție Stereo 70 și sunt rotunjite la 1 milimetru.

*** Distanța dintre puncte este formată din segmente cumulate ce sunt mai mici decât valoarea 1 milimetru.

**DATE DESPRE IMOBILUL NR. 399**

Oficiul de Cadastru și Publicitate Imobiliară ARGES
Biroul de Cadastru și Publicitate Imobiliară Campulung

A. Partea I. Descrierea imobilului

TEREN Extravilan

Nr. CF vechi:625
Nr. cadastral vechi:705

Adresa: Jud. Arges, UP VI, UA 108A

Nr. Crt	Nr cadastral Nr. topografic	Suprafata* (mp)	Observatii / Referinte
A1	81442	26.020	Sector cadastral:10 Teren neimprejmuit;

B. Partea II. Proprietari și acte

Inscrieri privitoare la dreptul de proprietate și alte drepturi reale		Referințe
13863 / 19/11/2008		
Act Notarial nr. 2878, din 17/10/2008 emis de BNPA CÎRSTOIU;		
B1	Intabulare, drept de PROPRIETATE-bun propriu, dobandit prin Conventie, cota actuala 1/1, cota initiala 1/1 1) BĂLDESCU VICTOR ALEXANDRU, necăsătorit, lipsă CNP	A1

C. Partea III. SARCINI .

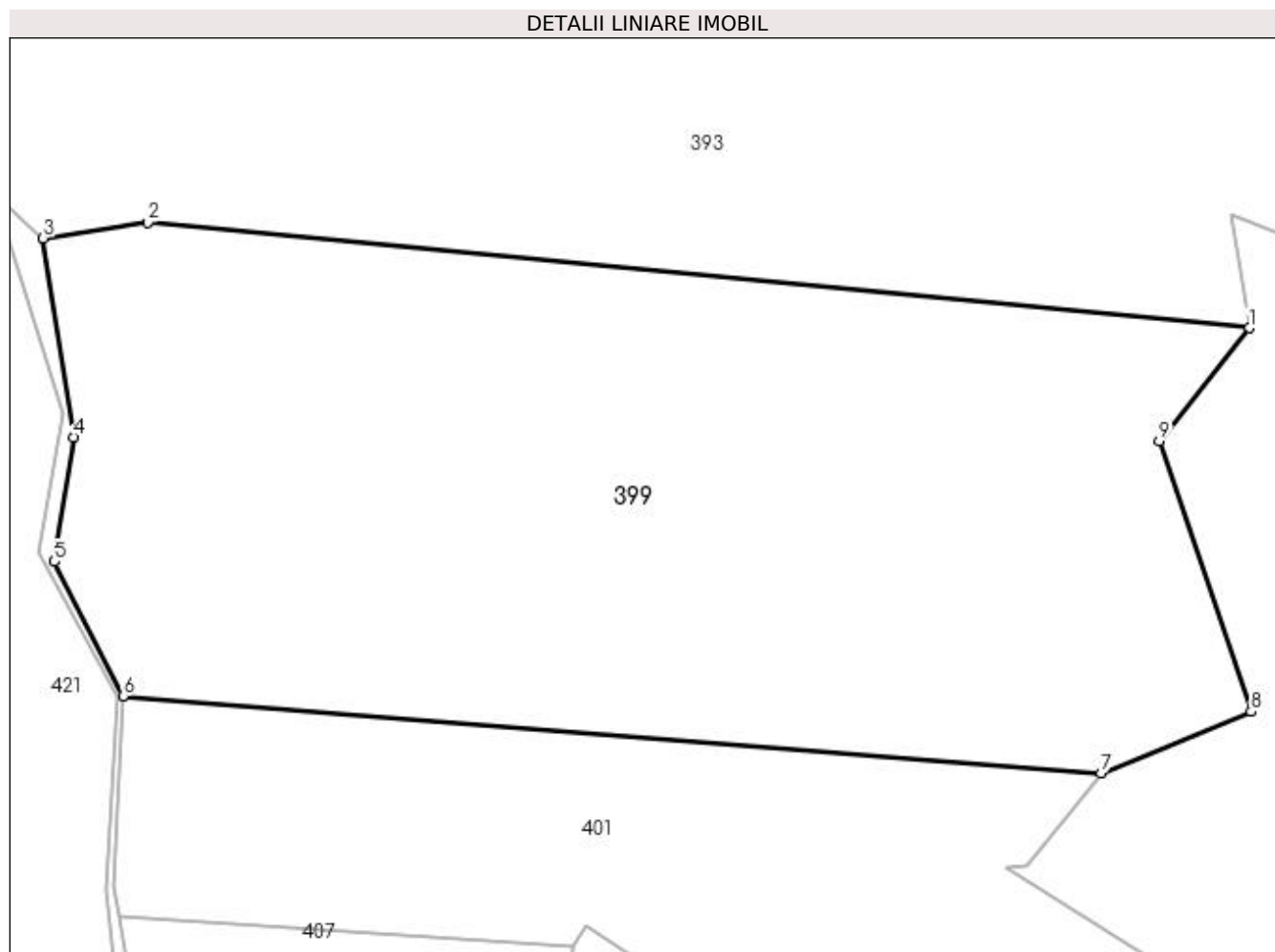
Inscrieri privind dezmembramintele dreptului de proprietate, drepturi reale de garanție și sarcini	Referințe
NU SUNT	

Anexa Nr. 1 La Partea I

Teren

Nr cadastral	Suprafața (mp)*	Observații / Referințe
81442	26.020	

* Suprafața este determinată în planul de proiecție Stereo 70.



Date referitoare la teren

Crt	Categorie folosință	Intra vilan	Suprafața (mp)	Tarla	Parcelă	Nr. topo	Observații / Referințe
1	padure	NU	26.020	11	27	-	UP VI, UA 108A

Lungime Segmente

1) Valorile lungimilor segmentelor sunt obținute din proiecție în plan.

Punct început	X / Y	Punct sfârșit	X / Y	Lungime segment (** (m)
1	511.038,822 424.015,859	2	510.794,33 424.039,332	245.616
2	510.794,33 424.039,332	3	510.771,127 424.035,817	23.468
3	510.771,127 424.035,817	4	510.777,849 423.991,669	44.657
4	510.777,849 423.991,669	5	510.773,613 423.964,027	27.965
5	510.773,613 423.964,027	6	510.788,858 423.934,224	33.476

Punct început	X / Y	Punct sfârșit	X / Y	Lungime segment (** (m)
6	510.788,858 423.934,224	7	511.005,89 423.917,018	217.713
7	511.005,89 423.917,018	8	511.039,199 423.930,771	36.037
8	511.039,199 423.930,771	9	511.018,819 423.990,843	63.435
9	511.018,819 423.990,843	1	511.038,822 424.015,859	32.03

** Lungimile segmentelor sunt determinate în planul de proiecție Stereo 70 și sunt rotunjite la 1 milimetru.

*** Distanța dintre puncte este formată din segmente cumulate ce sunt mai mici decât valoarea 1 milimetru.

**DATE DESPRE IMOBILUL NR. 400**

Oficiul de Cadastru și Publicitate Imobiliară ARGES
Biroul de Cadastru și Publicitate Imobiliară Campulung

A. Partea I. Descrierea imobilului

TEREN Extravilan

Adresa: Jud. Arges, sat Namaiesti, punct Intre Pietre

Nr. Crt	Nr cadastral Nr. topografic	Suprafața* (mp)	Observații / Referințe
A1		Din acte: 34.120 Masurata: 21.269	Sector cadastral:10 Teren neimprejmuit;

B. Partea II. Proprietari și acte

Inscrieri privitoare la dreptul de proprietate și alte drepturi reale		Referințe
4448 / 25/02/2022		
Act Notarial nr. 405, din 24/02/2022 emis de Puscasu Luminita;		
B2	Intabulare, drept de PROPRIETATE- bun propriu, dobandit prin Conventie, cota actuala 1/1, cota initiala 1/1 1) CIUREZU ALEXANDRU	A1
<i>OBSERVATII: pozitie transcrisa din CF 81911/Valea Mare Pravăț, inscrisa prin incheierea nr.4448 din 25.02.2022;</i>		

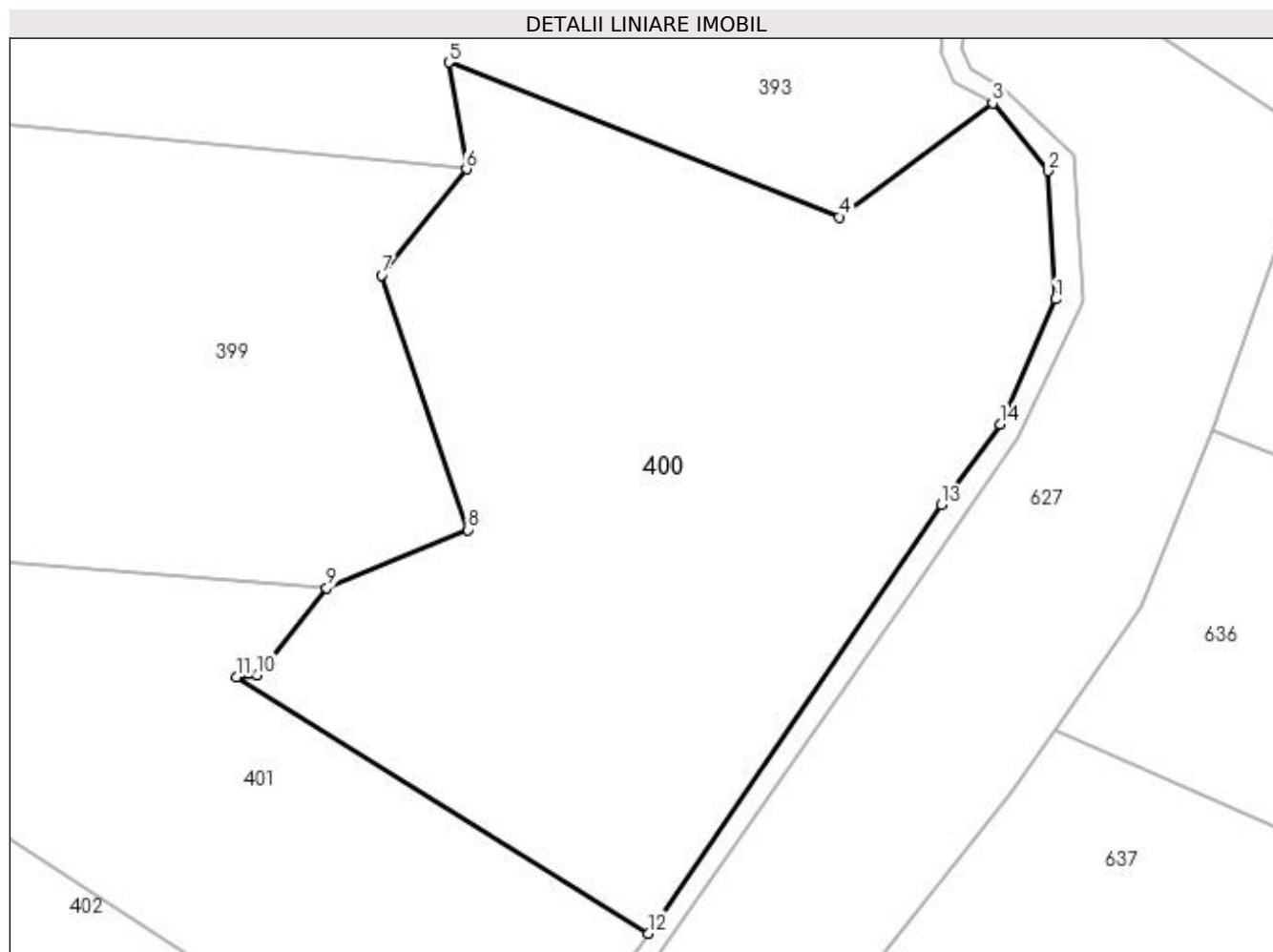
C. Partea III. SARCINI .

Inscrieri privind dezmembramintele dreptului de proprietate, drepturi reale de garanție și sarcini	Referințe
NU SUNT	

Anexa Nr. 1 La Partea I**Teren**

Nr cadastral	Suprafața (mp)*	Observații / Referințe
	Din acte: 34.120 Masurata: 21.269	

* Suprafața este determinată în planul de proiecție Stereo 70.

**Date referitoare la teren**

Crt	Categorie folosință	Intra vilan	Suprafața (mp)	Tarla	Parcelă	Nr. topo	Observații / Referințe
1	pasune	NU	21.269	11	131	-	Diferența de suprafață se regăsește în ID 627 (Sector 11)- CF 81911

Lungime Segmente

1) Valorile lungimilor segmentelor sunt obținute din proiecție în plan.

Punct început	X / Y	Punct sfârșit	X / Y	Lungime segment (** (m)
1	511.177,759 423.985,131	2	511.176,08 424.015,388	30.304
2	511.176,08 424.015,388	3	511.162,882 424.031,352	20.713
3	511.162,882 424.031,352	4	511.126,762 424.004,527	44.991
4	511.126,762 424.004,527	5	511.034,751 424.041,001	98.977

Punct început	X / Y	Punct sfârșit	X / Y	Lungime segment (** (m)
5	511.034,751 424.041,001	6	511.038,822 424.015,859	25.469
6	511.038,822 424.015,859	7	511.018,819 423.990,843	32.03
7	511.018,819 423.990,843	8	511.039,199 423.930,771	63.435
8	511.039,199 423.930,771	9	511.005,89 423.917,018	36.037
9	511.005,89 423.917,018	10	510.989,527 423.896,501	26.243
10	510.989,527 423.896,501	11	510.984,65 423.896,042	4.899
11	510.984,65 423.896,042	12	511.081,834 423.835,592	114.451
12	511.081,834 423.835,592	13	511.150,884 423.936,637	122.385
13	511.150,884 423.936,637	14	511.164,685 423.955,713	23.545
14	511.164,685 423.955,713	1	511.177,759 423.985,131	32.192

** Lungimile segmentelor sunt determinate în planul de proiecție Stereo 70 și sunt rotunjite la 1 milimetru.

*** Distanța dintre puncte este formată din segmente cumulate ce sunt mai mici decât valoarea 1 milimetru.

**DATE DESPRE IMOBILUL NR. 401**

Oficiul de Cadastru și Publicitate Imobiliară ARGES
Biroul de Cadastru și Publicitate Imobiliară Campulung

A. Partea I. Descrierea imobilului

TEREN Extravilan

Nr. CF vechi:649
Nr. cadastral vechi:896

Adresa: Jud. Arges

Nr. Crt	Nr cadastral Nr. topografic	Suprafața* (mp)	Observații / Referințe
A1	81435	17.500	Sector cadastral:10 Teren neimprejmuit;

B. Partea II. Proprietari și acte

Inscrieri privitoare la dreptul de proprietate și alte drepturi reale		Referințe
13853 / 19/11/2008		
Act Notarial nr. 2876, din 17/12/2008 emis de BNPA CÎRSTOIU;		
B1	Intabulare, drept de PROPRIETATE-bun propriu, dobandit prin Conventie, cota actuala 1/1, cota initiala 1/1 1) BĂLDESCU VICTOR ALEXANDRU, necăsătorit, lipsă CNP	A1

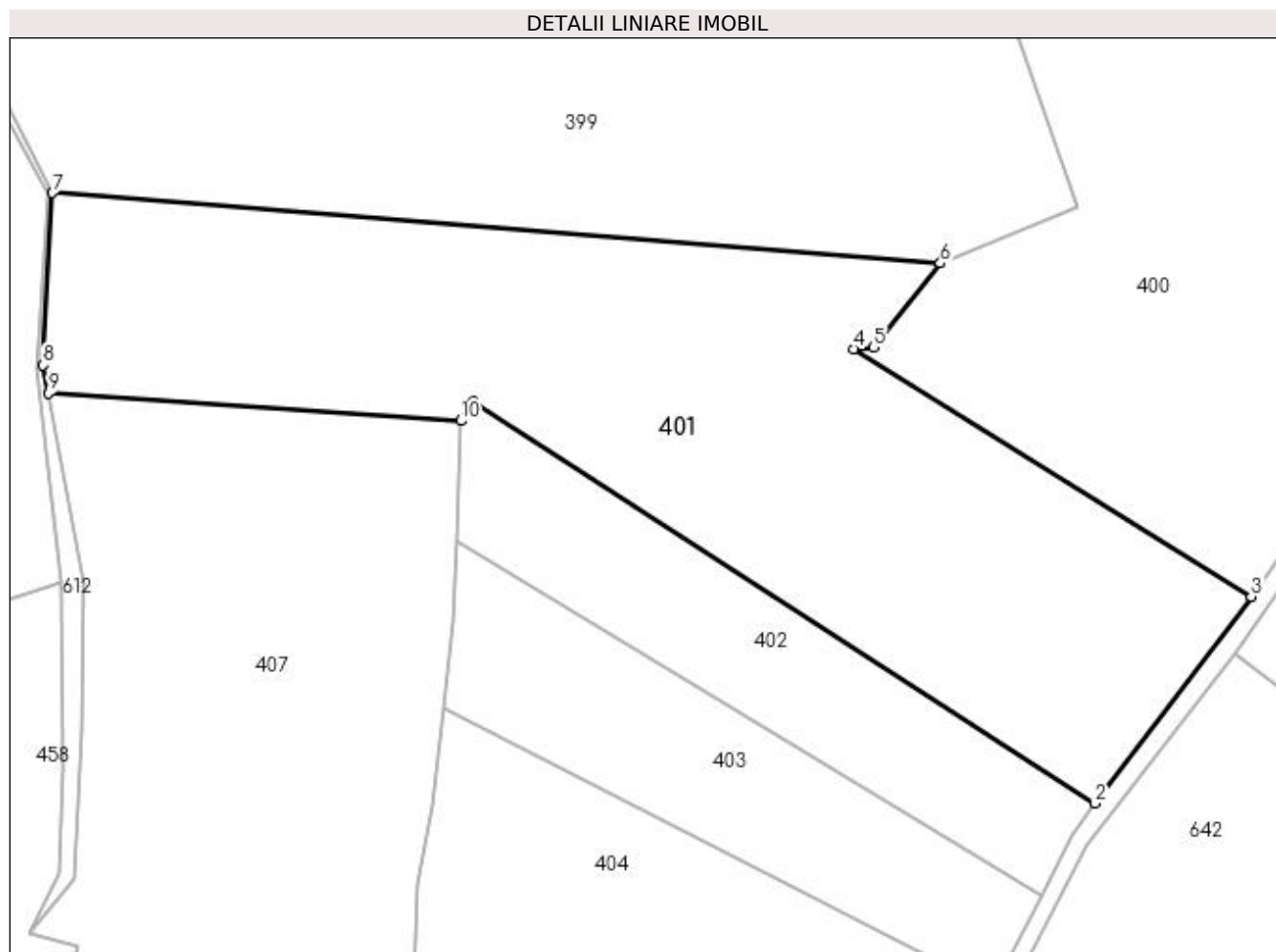
C. Partea III. SARCINI .

Inscrieri privind dezmembramintele dreptului de proprietate, drepturi reale de garanție și sarcini	Referințe
NU SUNT	

Teren

Nr cadastral	Suprafața (mp)*	Observații / Referințe
81435	17.500	

* Suprafața este determinată în planul de proiecție Stereo 70.



Date referitoare la teren

Crt	Categorie folosință	Intra vilan	Suprafața (mp)	Tarla	Parcelă	Nr. topo	Observații / Referințe
1	pasune	NU	10.000	11	131	-	
2	padure	NU	7.500	11	127	-	UP VI SI UA 108A

Lungime Segmente

1) Valorile lungimilor segmentelor sunt obținute din proiecție în plan.

Punct început	X / Y	Punct sfârșit	X / Y	Lungime segment (** (m)
1	510.891,684 423.883,191	2	511.043,609 423.785,133	180.822
2	511.043,609 423.785,133	3	511.081,834 423.835,592	63.303
3	511.081,834 423.835,592	4	510.984,65 423.896,042	114.451
4	510.984,65 423.896,042	5	510.989,527 423.896,501	4.899

Punct început	X / Y	Punct sfârșit	X / Y	Lungime segment (** (m)
5	510.989,527 423.896,501	6	511.005,89 423.917,018	26.243
6	511.005,89 423.917,018	7	510.788,858 423.934,224	217.713
7	510.788,858 423.934,224	8	510.786,607 423.892,093	42.191
8	510.786,607 423.892,093	9	510.787,87 423.885,315	6.895
9	510.787,87 423.885,315	10	510.888,751 423.878,512	101.11
10	510.888,751 423.878,512	1	510.891,684 423.883,191	5.522

** Lungimile segmentelor sunt determinate în planul de proiecție Stereo 70 și sunt rotunjite la 1 milimetru.

*** Distanța dintre puncte este formată din segmente cumulate ce sunt mai mici decât valoarea 1 milimetru.

**DATE DESPRE IMOBILUL NR. 402**

Oficiul de Cadastru și Publicitate Imobiliară ARGES
Biroul de Cadastru și Publicitate Imobiliară Campulung

A. Partea I. Descrierea imobilului

TEREN Extravilan

Nr. CF vechi:694
Nr. cadastral vechi:925

Adresa: Jud. Arges, pct Intre Pietre

Nr. Crt	Nr cadastral Nr. topografic	Suprafața* (mp)	Observații / Referințe
A1	81868	5.000	Sector cadastral:10 Teren neimprejmuit;

B. Partea II. Proprietari și acte

Inscrieri privitoare la dreptul de proprietate și alte drepturi reale		Referințe
6636 / 20/07/2007		
Act Notarial nr. 1815, din 12/07/2007 emis de notar public Cirstoiu;		
B1	Intabulare, drept de PROPRIETATE-bun comun, dobandit prin Conventie, cota actuala 1/1, cota initiala 1/1 1) CALMUC SILVIU, casatorit	A1

C. Partea III. SARCINI .

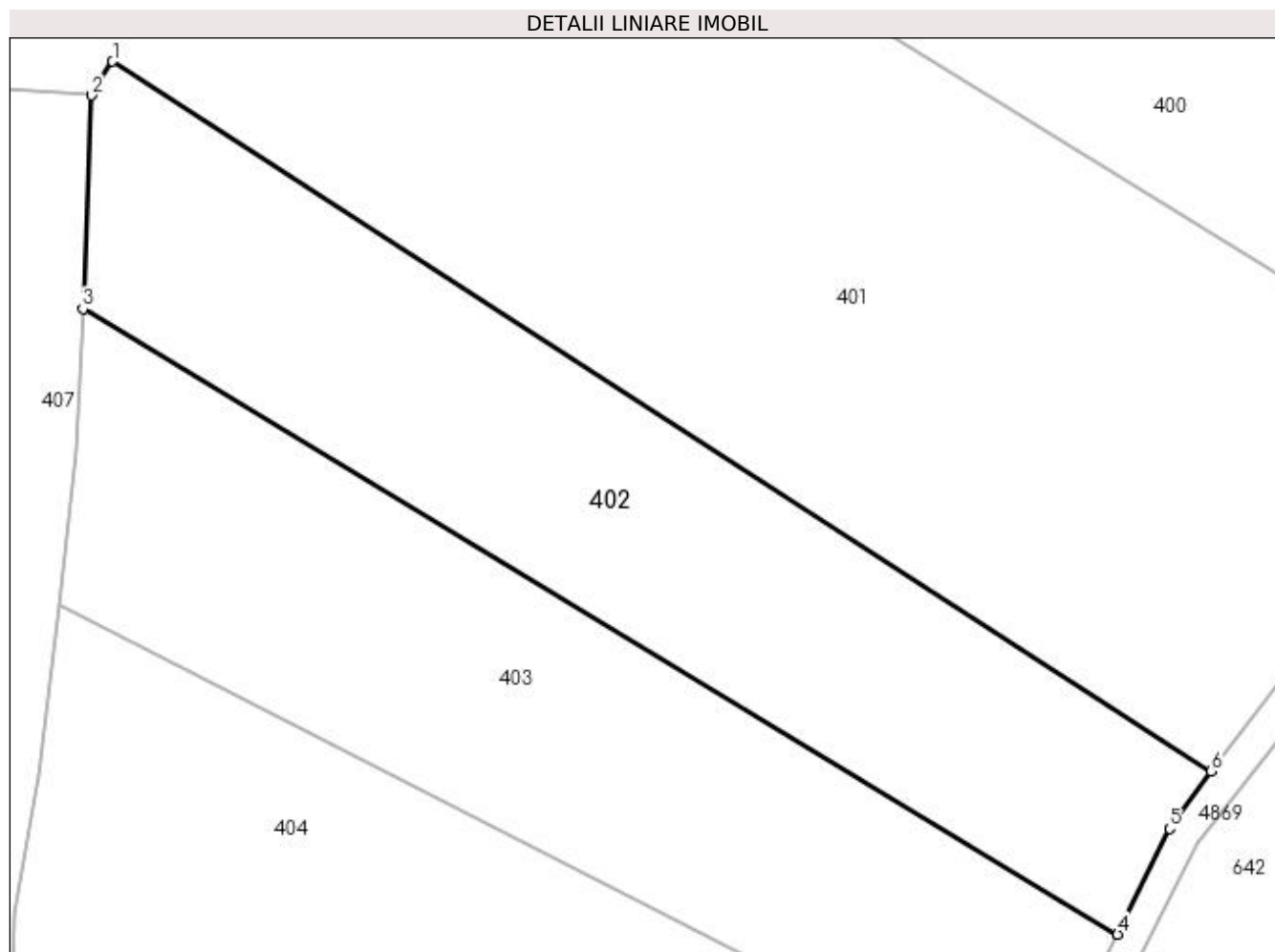
Inscrieri privind dezmembramintele dreptului de proprietate, drepturi reale de garanție și sarcini	Referințe
NU SUNT	

Anexa Nr. 1 La Partea I

Teren

Nr cadastral	Suprafața (mp)*	Observații / Referințe
81868	5.000	

* Suprafața este determinată în planul de proiecție Stereo 70.



Date referitoare la teren

Crt	Categorie folosință	Intra vilan	Suprafața (mp)	Tarla	Parcelă	Nr. topo	Observații / Referințe
1	pasune	NU	5.000	11	131	-	

Lungime Segmente

1) Valorile lungimilor segmentelor sunt obținute din proiecție în plan.

Punct început	X / Y	Punct sfârșit	X / Y	Lungime segment (** (m)
1	510.891,684 423.883,191	2	510.888,751 423.878,512	5.522
2	510.888,751 423.878,512	3	510.887,559 423.849,001	29.535
3	510.887,559 423.849,001	4	511.030,625 423.762,584	167.14
4	511.030,625 423.762,584	5	511.037,801 423.777,206	16.288
5	511.037,801 423.777,206	6	511.043,609 423.785,133	9.827

Punct început	X / Y	Punct sfârșit	X / Y	Lungime segment (** (m)
6	511.043,609 423.785,133	1	510.891,684 423.883,191	180.822

** Lungimile segmentelor sunt determinate în planul de proiecție Stereo 70 și sunt rotunjite la 1 milimetru.

*** Distanța dintre puncte este formată din segmente cumulate ce sunt mai mici decât valoarea 1 milimetru.

**DATE DESPRE IMOBILUL NR. 403**

Oficiul de Cadastru și Publicitate Imobiliară ARGES
Biroul de Cadastru și Publicitate Imobiliară Campulung

A. Partea I. Descrierea imobilului

TEREN Extravilan

Adresa: Jud. Arges, PCT Argila

Nr. Crt	Nr cadastral Nr. topografic	Suprafața* (mp)	Observații / Referințe
A1		5.000	Sector cadastral:10 Teren neimprejmuit;

B. Partea II. Proprietari și acte

Inscrieri privitoare la dreptul de proprietate și alte drepturi reale	Referințe
/	
Act Normativ nr. 7, din 13/03/1996 emis de PARLAMENT (art. 13 alin. 15);	
B1	A1
Inscrierea provizorie, drept de PROPRIETATE, dobandit prin Lege, cota actuala 1/1, cota initiala 1/1 1) COMUNA VALEA MARE PRAVAT, CIF:5010196	

C. Partea III. SARCINI .

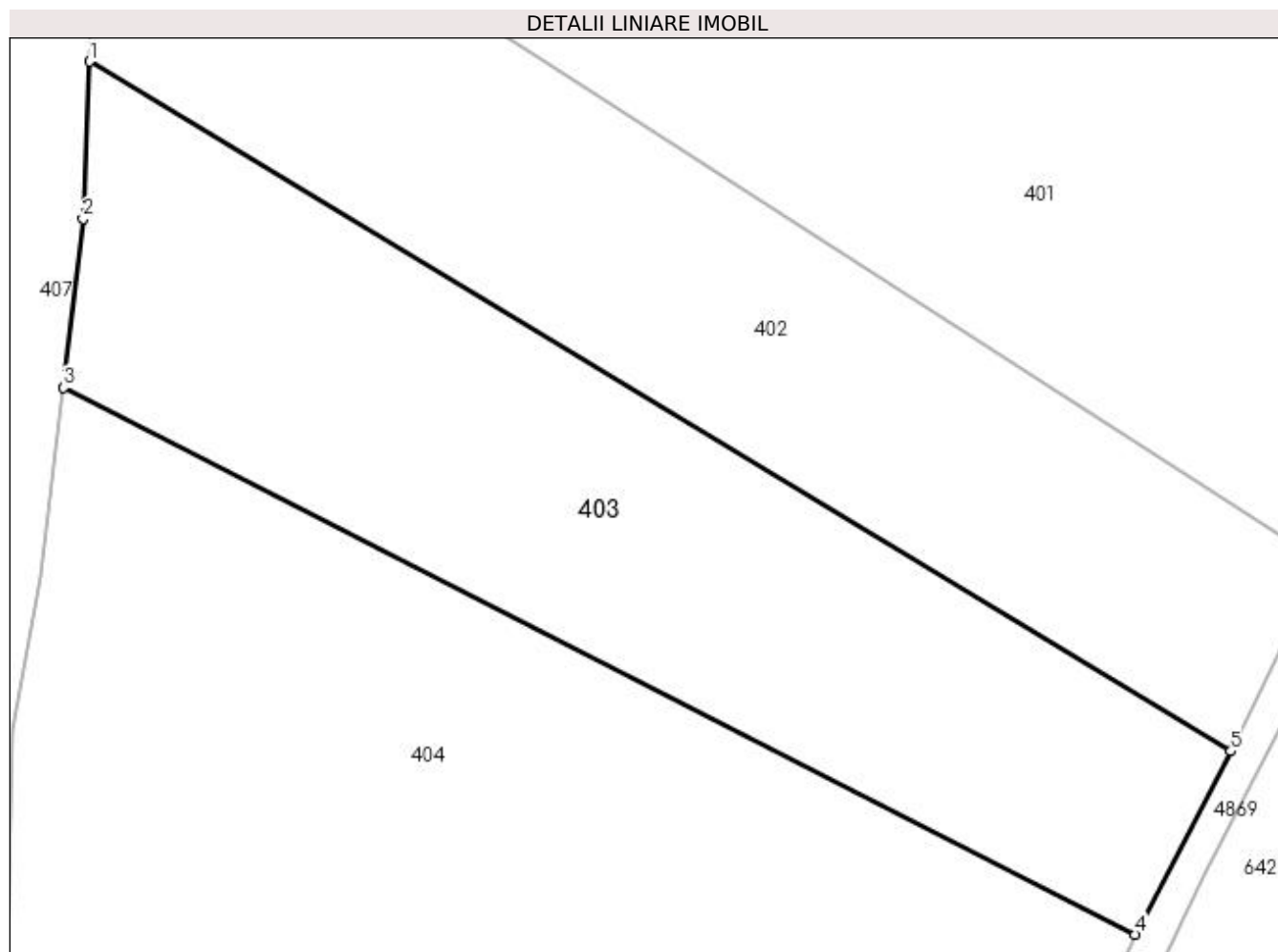
Inscrieri privind dezmembramintele dreptului de proprietate, drepturi reale de garanție și sarcini	Referințe
NU SUNT	

Anexa Nr. 1 La Partea I

Teren

Nr cadastral	Suprafața (mp)*	Observații / Referințe
	5.000	

* Suprafața este determinată în planul de proiecție Stereo 70.



Date referitoare la teren

Crt	Categorie folosință	Intra vilan	Suprafața (mp)	Tarla	Parcelă	Nr. topo	Observații / Referințe
1	faneata	NU	5.000	11	131	-	

Lungime Segmente

1) Valorile lungimilor segmentelor sunt obținute din proiecție în plan.

Punct început	X / Y	Punct sfârșit	X / Y	Lungime segment (** (m)
1	510.887,559 423.849,001	2	510.886,762 423.829,277	19.74
2	510.886,762 423.829,277	3	510.884,291 423.808,138	21.283
3	510.884,291 423.808,138	4	511.018,667 423.739,629	150.832
4	511.018,667 423.739,629	5	511.030,625 423.762,584	25.883
5	511.030,625 423.762,584	1	510.887,559 423.849,001	167.14

**** Lungimile segmentelor sunt determinate în planul de proiecție Stereo 70 și sunt rotunjite la 1 milimetru.**

***** Distanța dintre puncte este formată din segmente cumulate ce sunt mai mici decât valoarea 1 milimetru.**

**DATE DESPRE IMOBILUL NR. 404**

Oficiul de Cadastru și Publicitate Imobiliară ARGES
Biroul de Cadastru și Publicitate Imobiliară Campulung

A. Partea I. Descrierea imobilului

TEREN Extravilan

Nr. CF vechi:707
Nr. cadastral vechi:936

Adresa: Jud. Arges, Pct. „La Uluc

Nr. Crt	Nr cadastral Nr. topografic	Suprafața* (mp)	Observații / Referințe
A1	81422	13.750	Sector cadastral:10 Teren neimprejmuit;

B. Partea II. Proprietari și acte

Inscrieri privitoare la dreptul de proprietate și alte drepturi reale		Referințe
13821 / 19/11/2008		
Act Notarial nr. 2878, din 17/10/2008 emis de BNPA CÎRSTOIU;		
B1	Intabulare, drept de PROPRIETATE-bun propriu, dobandit prin Conventie, cota actuala 1/1, cota initiala 1/1 1) BĂLDESCU VICTOR ALEXANDRU, necăsătorit, lipsă CNP	A1

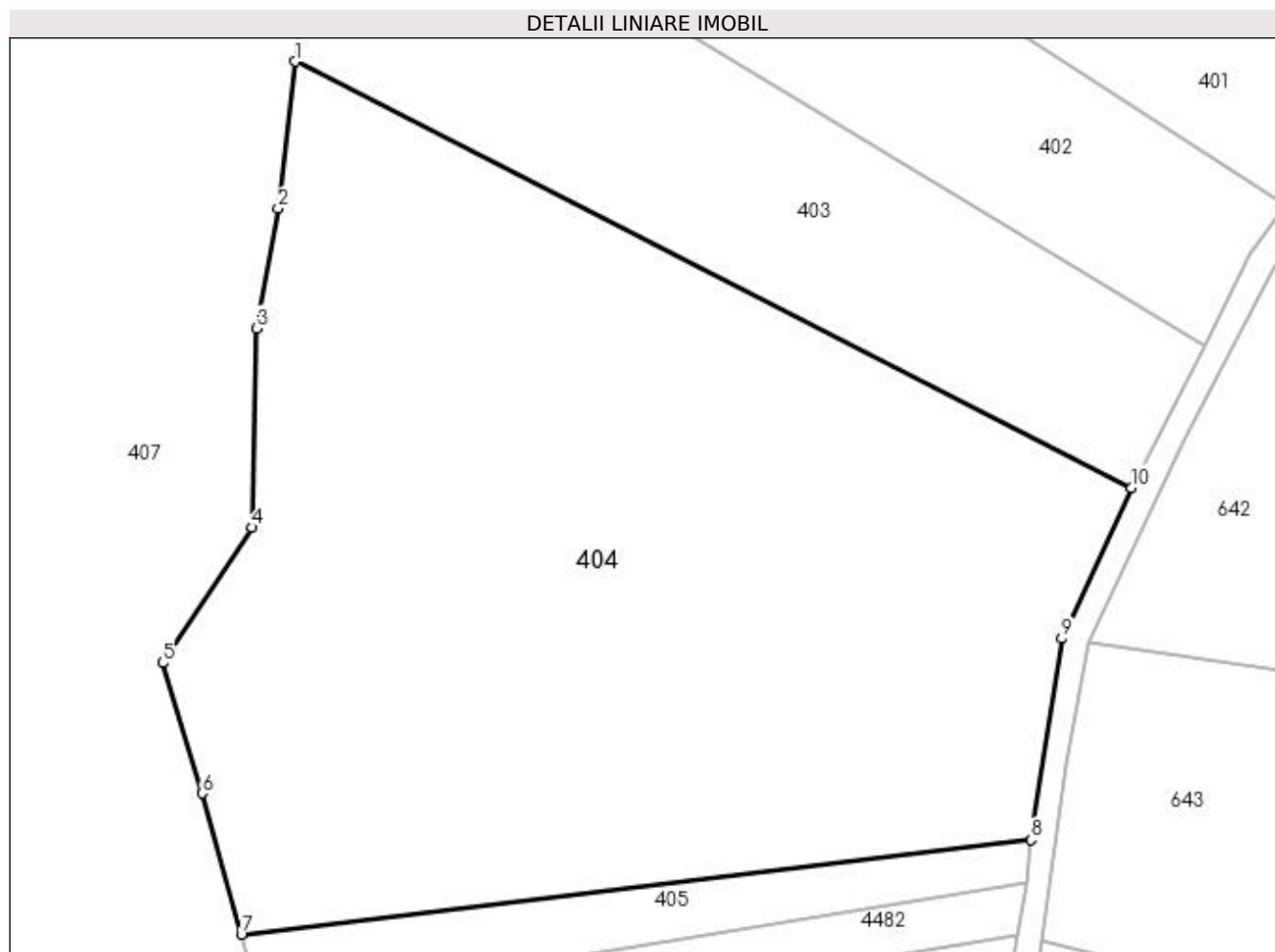
C. Partea III. SARCINI .

Inscrieri privind dezmembramintele dreptului de proprietate, drepturi reale de garanție și sarcini	Referințe
NU SUNT	

Teren

Nr cadastral	Suprafața (mp)*	Observații / Referințe
81422	13.750	

* Suprafața este determinată în planul de proiecție Stereo 70.



Date referitoare la teren

Crt	Categorie folosință	Intra vilan	Suprafața (mp)	Tarla	Parcelă	Nr. topo	Observații / Referințe
1	faneata	NU	13.750	11	131	-	

Lungime Segmente

1) Valorile lungimilor segmentelor sunt obținute din proiecție în plan.

Punct început	X / Y	Punct sfârșit	X / Y	Lungime segment (** (m)
1	510.884,291 423.808,138	2	510.881,527 423.784,501	23.798
2	510.881,527 423.784,501	3	510.878,001 423.765,262	19.559
3	510.878,001 423.765,262	4	510.877,262 423.733,251	32.02
4	510.877,262 423.733,251	5	510.863,001 423.711,501	26.008
5	510.863,001 423.711,501	6	510.869,262 423.690,549	21.867

Punct început	X / Y	Punct sfârșit	X / Y	Lungime segment (** (m)
6	510.869,262 423.690,549	7	510.875,593 423.667,887	23.53
7	510.875,593 423.667,887	8	511.002,58 423.683,067	127.891
8	511.002,58 423.683,067	9	511.007,525 423.715,437	32.746
9	511.007,525 423.715,437	10	511.018,667 423.739,629	26.635
10	511.018,667 423.739,629	1	510.884,291 423.808,138	150.832

** Lungimile segmentelor sunt determinate în planul de proiecție Stereo 70 și sunt rotunjite la 1 milimetru.

*** Distanța dintre puncte este formată din segmente cumulate ce sunt mai mici decât valoarea 1 milimetru.

**DATE DESPRE IMOBILUL NR. 405**

Oficiul de Cadastru și Publicitate Imobiliară ARGES
Biroul de Cadastru și Publicitate Imobiliară Campulung

A. Partea I. Descrierea imobilului

TEREN Extravilan

Nr. CF vechi:813
Nr. cadastral vechi:983

Adresa: Jud. Arges, Pct., „Între Pietre”

Nr. Crt	Nr cadastral Nr. topografic	Suprafața* (mp)	Observații / Referințe
A1	81465	1.250	Sector cadastral:10 Teren neimprejmuit;

B. Partea II. Proprietari și acte

Inscrieri privitoare la dreptul de proprietate și alte drepturi reale		Referințe
13833 / 19/11/2008		
Act Notarial nr. 2878, din 17/10/2008 emis de BNPA CÎRSTOIU;		
B1	Intabulare, drept de PROPRIETATE-bun propriu, dobândit prin Conventie, cota actuala 1/1, cota initiala 1/1 1) BĂLDESCU VICTOR ALEXANDRU, necăsătorit, lipsă CNP	A1

C. Partea III. SARCINI .

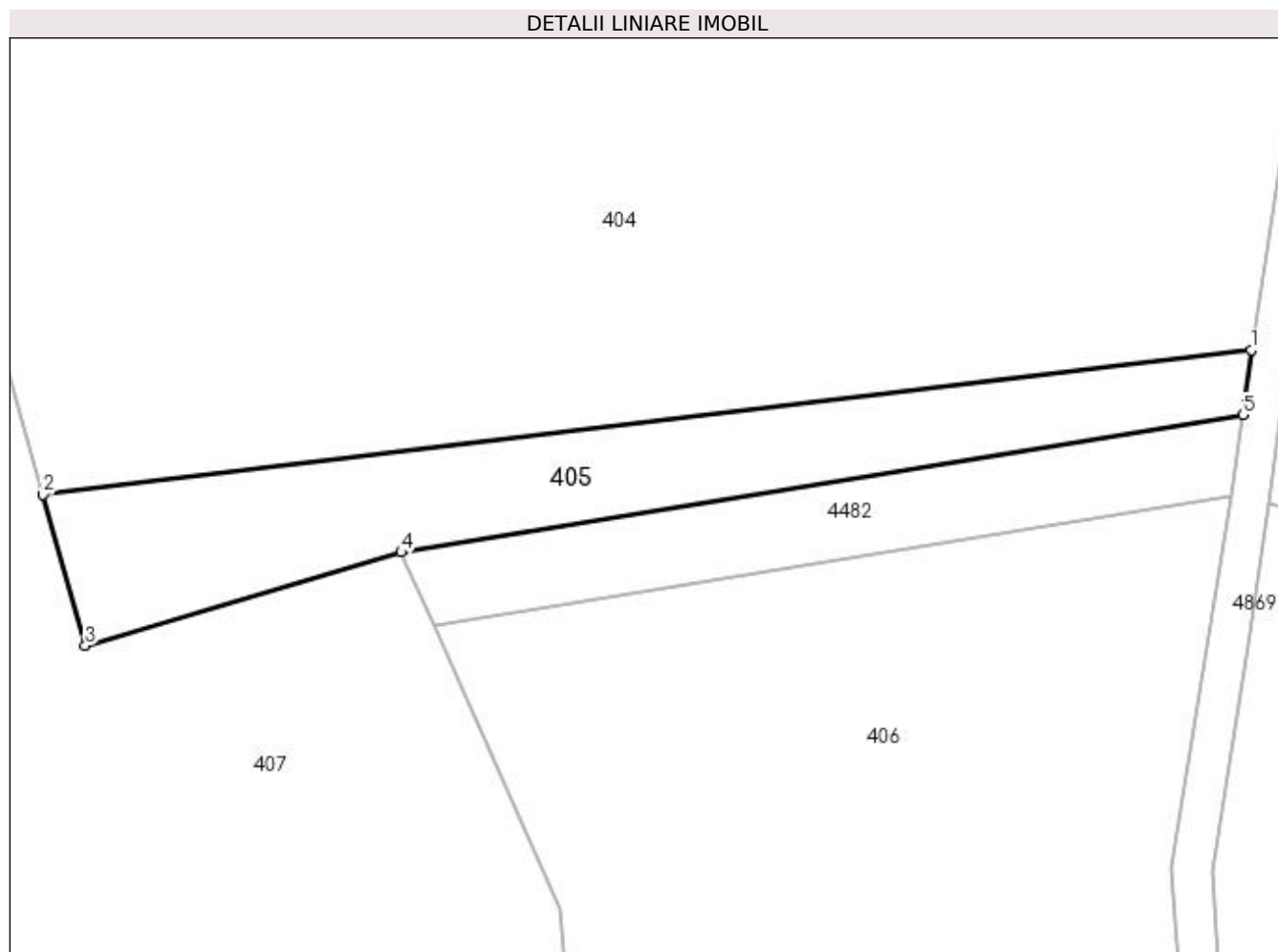
Inscrieri privind dezmembramintele dreptului de proprietate, drepturi reale de garanție și sarcini	Referințe
NU SUNT	

Anexa Nr. 1 La Partea I

Teren

Nr cadastral	Suprafața (mp)*	Observații / Referințe
81465	1.250	

* Suprafața este determinată în planul de proiecție Stereo 70.



Date referitoare la teren

Crt	Categorie folosință	Intra vilan	Suprafața (mp)	Tarla	Parcelă	Nr. topo	Observații / Referințe
1	padure	NU	1.250	11	131	-	

Lungime Segmente

1) Valorile lungimilor segmentelor sunt obținute din proiecție în plan.

Punct început	X / Y	Punct sfârșit	X / Y	Lungime segment (** (m)
1	511.002,58 423.683,067	2	510.875,593 423.667,887	127.891
2	510.875,593 423.667,887	3	510.880,027 423.652,013	16.482
3	510.880,027 423.652,013	4	510.913,251 423.661,829	34.644
4	510.913,251 423.661,829	5	511.001,73 423.676,278	89.651
5	511.001,73 423.676,278	1	511.002,58 423.683,067	6.842

**** Lungimile segmentelor sunt determinate în planul de proiecție Stereo 70 și sunt rotunjite la 1 milimetru.**

***** Distanța dintre puncte este formată din segmente cumulate ce sunt mai mici decât valoarea 1 milimetru.**

**DATE DESPRE IMOBILUL NR. 406**

Oficiul de Cadastru și Publicitate Imobiliară ARGES
Biroul de Cadastru și Publicitate Imobiliară Campulung

A. Partea I. Descrierea imobilului

TEREN Extravilan

Adresa: Jud. Arges

Nr. Crt	Nr cadastral Nr. topografic	Suprafața* (mp)	Observații / Referințe
A1		8.449	Sector cadastral:10 Teren neimprejmuit;

B. Partea II. Proprietari și acte

Inscrieri privitoare la dreptul de proprietate și alte drepturi reale	Referințe
/	
Act Normativ nr. 7, din 13/03/1996 emis de PARLAMENT (art. 13 alin. 15);	
B1	A1
Inscrierea provizorie, drept de PROPRIETATE, dobandit prin Lege, cota actuala 1/1, cota initiala 1/1 1) COMUNA VALEA MARE PRAVAT, CIF:5010196	

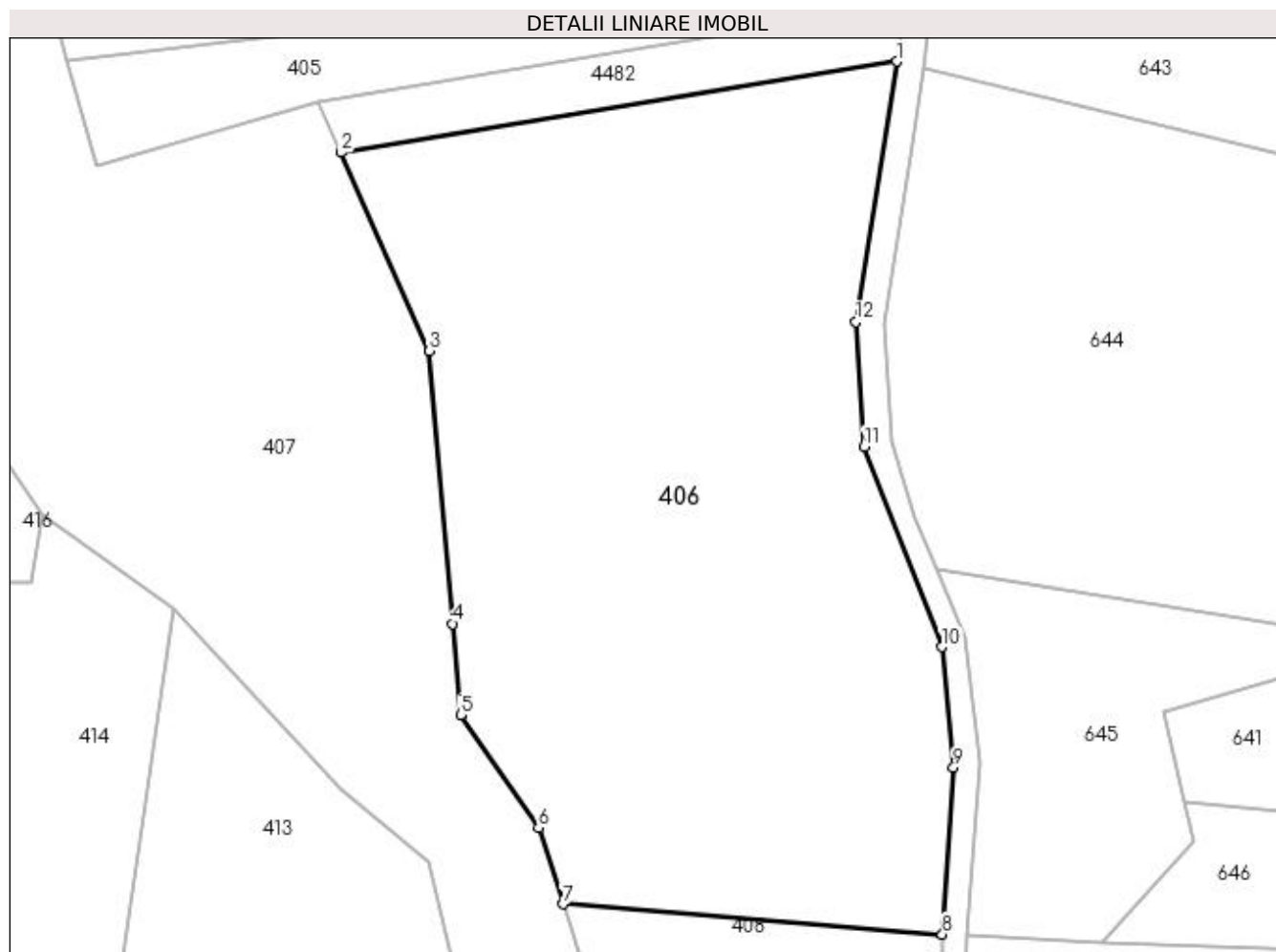
C. Partea III. SARCINI .

Inscrieri privind dezmembramintele dreptului de proprietate, drepturi reale de garanție și sarcini	Referințe
NU SUNT	

Teren

Nr cadastral	Suprafața (mp)*	Observații / Referințe
	8.449	

* Suprafața este determinată în planul de proiecție Stereo 70.



Date referitoare la teren

Crt	Categorie folosință	Intravilan	Suprafața (mp)	Tarla	Parcelă	Nr. topo	Observații / Referințe
1	pasune	NU	8.449	11	131,136	-	

Lungime Segmente

1) Valorile lungimilor segmentelor sunt obținute din proiecție în plan.

Punct început	X / Y	Punct sfârșit	X / Y	Lungime segment (** (m)
1	511.000,402 423.667,827	2	510.916,677 423.654,154	84.834
2	510.916,677 423.654,154	3	510.930,012 423.624,277	32.718
3	510.930,012 423.624,277	4	510.933,563 423.583,226	41.204
4	510.933,563 423.583,226	5	510.934,751 423.569,501	13.776
5	510.934,751 423.569,501	6	510.946,501 423.552,512	20.656

Punct început	X / Y	Punct sfârșit	X / Y	Lungime segment (** (m)
6	510.946,501 423.552,512	7	510.950,145 423.541,041	12.036
7	510.950,145 423.541,041	8	511.007,257 423.536,488	57.293
8	511.007,257 423.536,488	9	511.008,97 423.561,638	25.208
9	511.008,97 423.561,638	10	511.007,186 423.579,73	18.18
10	511.007,186 423.579,73	11	510.995,494 423.609,863	32.322
11	510.995,494 423.609,863	12	510.994,24 423.628,614	18.793
12	510.994,24 423.628,614	1	511.000,402 423.667,827	39.694

** Lungimile segmentelor sunt determinate în planul de proiecție Stereo 70 și sunt rotunjite la 1 milimetru.

*** Distanța dintre puncte este formată din segmente cumulate ce sunt mai mici decât valoarea 1 milimetru.

**DATE DESPRE IMOBILUL NR. 407**

Oficiul de Cadastru și Publicitate Imobiliară ARGES
Biroul de Cadastru și Publicitate Imobiliară Campulung

A. Partea I. Descrierea imobilului

TEREN Extravilan

Nr. CF vechi:708

Nr. cadastral vechi:929

Adresa: Jud. Arges

Nr. Crt	Nr cadastral Nr. topografic	Suprafața* (mp)	Observații / Referințe
A1	81428	25.468	Sector cadastral:10 Teren neimprejmuit;

B. Partea II. Proprietari și acte

Inscrieri privitoare la dreptul de proprietate și alte drepturi reale		Referințe
13827 / 19/11/2008		
Act Notarial nr. 2878, din 17/10/2008 emis de BNPA CÎRSTOIU;		
B1	Intabulare, drept de PROPRIETATE-bun propriu, dobandit prin Conventie, cota actuala 1/1, cota initiala 1/1 1) BĂLDESCU VICTOR ALEXANDRU, necăsătorit, lipsă CNP	A1

C. Partea III. SARCINI .

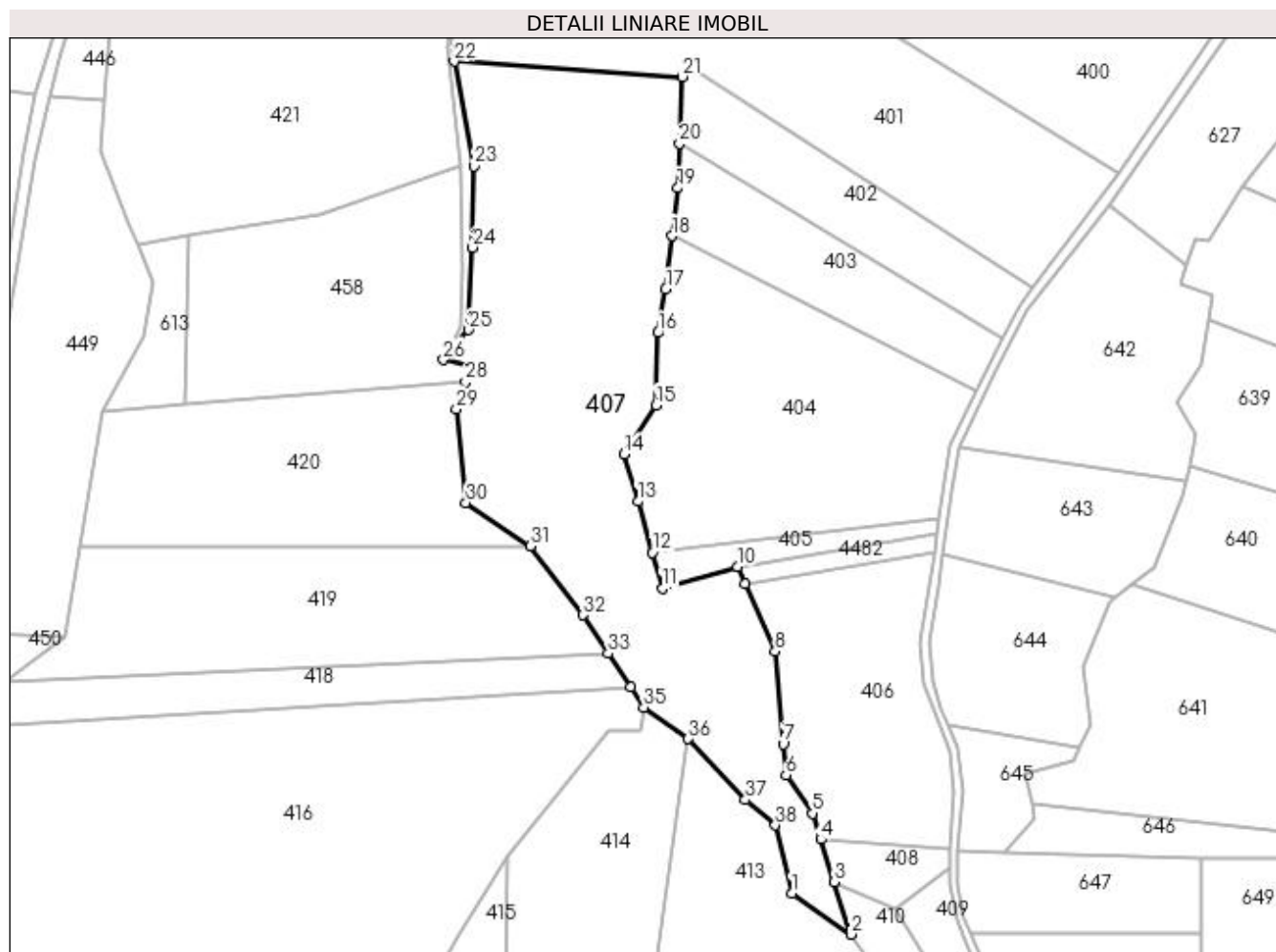
Inscrieri privind dezmembramintele dreptului de proprietate, drepturi reale de garanție și sarcini	Referințe
NU SUNT	

Anexa Nr. 1 La Partea I

Teren

Nr cadastral	Suprafața (mp)*	Observații / Referințe
81428	25.468	

* Suprafața este determinată în planul de proiecție Stereo 70.



Date referitoare la teren

Crt	Categorie folosință	Intravilan	Suprafața (mp)	Tarla	Parcelă	Nr. topo	Observații / Referințe
1	padure	NU	25.468	11	214	-	UP VI SI UA 108, 109

Lungime Segmente

1) Valorile lungimilor segmentelor sunt obținute din proiecție în plan.

Punct început	X / Y	Punct sfârșit	X / Y	Lungime segment (** (m)
1	510.937,312 423.517,251	2	510.963,499 423.499,001	31.919
3	510.956,13 423.522,2	4	510.950,145 423.541,041	19.769
5	510.946,501 423.552,512	6	510.934,751 423.569,501	20.656
7	510.933,563 423.583,226	8	510.930,012 423.624,277	41.204
9	510.916,677 423.654,154	10	510.913,251 423.661,829	8.405

Punct început	X / Y	Punct sfârșit	X / Y	Lungime segment (** (m)
2	510.963,499 423.499,001	3	510.956,13 423.522,2	24.341
4	510.950,145 423.541,041	5	510.946,501 423.552,512	12.036
6	510.934,751 423.569,501	7	510.933,563 423.583,226	13.776
8	510.930,012 423.624,277	9	510.916,677 423.654,154	32.718
10	510.913,251 423.661,829	11	510.880,027 423.652,013	34.644

Punct început	X / Y	Punct sfârșit	X / Y	Lungime segment (** (m)	Punct început	X / Y	Punct sfârșit	X / Y	Lungime segment (** (m)
11	510.880,027 423.652,013	12	510.875,593 423.667,887	16.482	12	510.875,593 423.667,887	13	510.869,262 423.690,549	23.53
13	510.869,262 423.690,549	14	510.863,001 423.711,501	21.867	14	510.863,001 423.711,501	15	510.877,262 423.733,251	26.008
15	510.877,262 423.733,251	16	510.878,001 423.765,262	32.02	16	510.878,001 423.765,262	17	510.881,527 423.784,501	19.559
17	510.881,527 423.784,501	18	510.884,291 423.808,138	23.798	18	510.884,291 423.808,138	19	510.886,762 423.829,277	21.283
19	510.886,762 423.829,277	20	510.887,559 423.849,001	19.74	20	510.887,559 423.849,001	21	510.888,751 423.878,512	29.535
21	510.888,751 423.878,512	22	510.787,87 423.885,315	101.11	22	510.787,87 423.885,315	23	510.796,499 423.838,999	47.113
23	510.796,499 423.838,999	24	510.796,013 423.803,001	36.001	24	510.796,013 423.803,001	25	510.794,249 423.766,501	36.543
25	510.794,249 423.766,501	26	510.783,001 423.753,262	17.372	26	510.783,001 423.753,262	27	510.795,251 423.750,001	12.677
27	510.795,251 423.750,001	28	510.792,941 423.743,42	6.975	28	510.792,941 423.743,42	29	510.788,762 423.731,512	12.62
29	510.788,762 423.731,512	30	510.793,001 423.690,001	41.727	30	510.793,001 423.690,001	31	510.821,527 423.670,777	34.399
31	510.821,527 423.670,777	32	510.844,842 423.640,262	38.403	32	510.844,842 423.640,262	33	510.856,029 423.623,366	20.264
33	510.856,029 423.623,366	34	510.865,97 423.608,351	18.008	34	510.865,97 423.608,351	35	510.871,831 423.599,498	10.617
35	510.871,831 423.599,498	36	510.891,512 423.585,499	24.152	36	510.891,512 423.585,499	37	510.916,751 423.558,513	36.949
37	510.916,751 423.558,513	38	510.930,027 423.547,249	17.411	38	510.930,027 423.547,249	1	510.937,312 423.517,251	30.87

** Lungimile segmentelor sunt determinate în planul de proiecție Stereo 70 și sunt rotunjite la 1 milimetru.

*** Distanța dintre puncte este formată din segmente cumulate ce sunt mai mici decât valoarea 1 milimetru.

**DATE DESPRE IMOBILUL NR. 408**

Oficiul de Cadastru și Publicitate Imobiliară ARGES
Biroul de Cadastru și Publicitate Imobiliară Campulung

A. Partea I. Descrierea imobilului

TEREN Extravilan

Adresa: Jud. Arges

Nr. Crt	Nr cadastral Nr. topografic	Suprafața* (mp)	Observații / Referințe
A1		Din acte: 4.834 Masurata: 1.124	Sector cadastral:10 Teren neimprejmuit;

B. Partea II. Proprietari și acte

Inscrieri privitoare la dreptul de proprietate și alte drepturi reale		Referințe
5896 / 21/05/2008		
Act Notarial nr. 685, din 20/05/2008 emis de notar public Tuluca Filofteia;		
B1	Intabulare, drept de PROPRIETATE-bun comun, dobandit prin Conventie, cota actuala 1/1, cota initiala 1/1 1) IVANESCU NICOLAE , lipsă CNP <i>OBSERVATII: pozitie transcrisa din CF 81890/Valea Mare Pravăţ, inscrisa prin incheierea nr. 5896 din 21.05.2008;</i>	A1

C. Partea III. SARCINI .

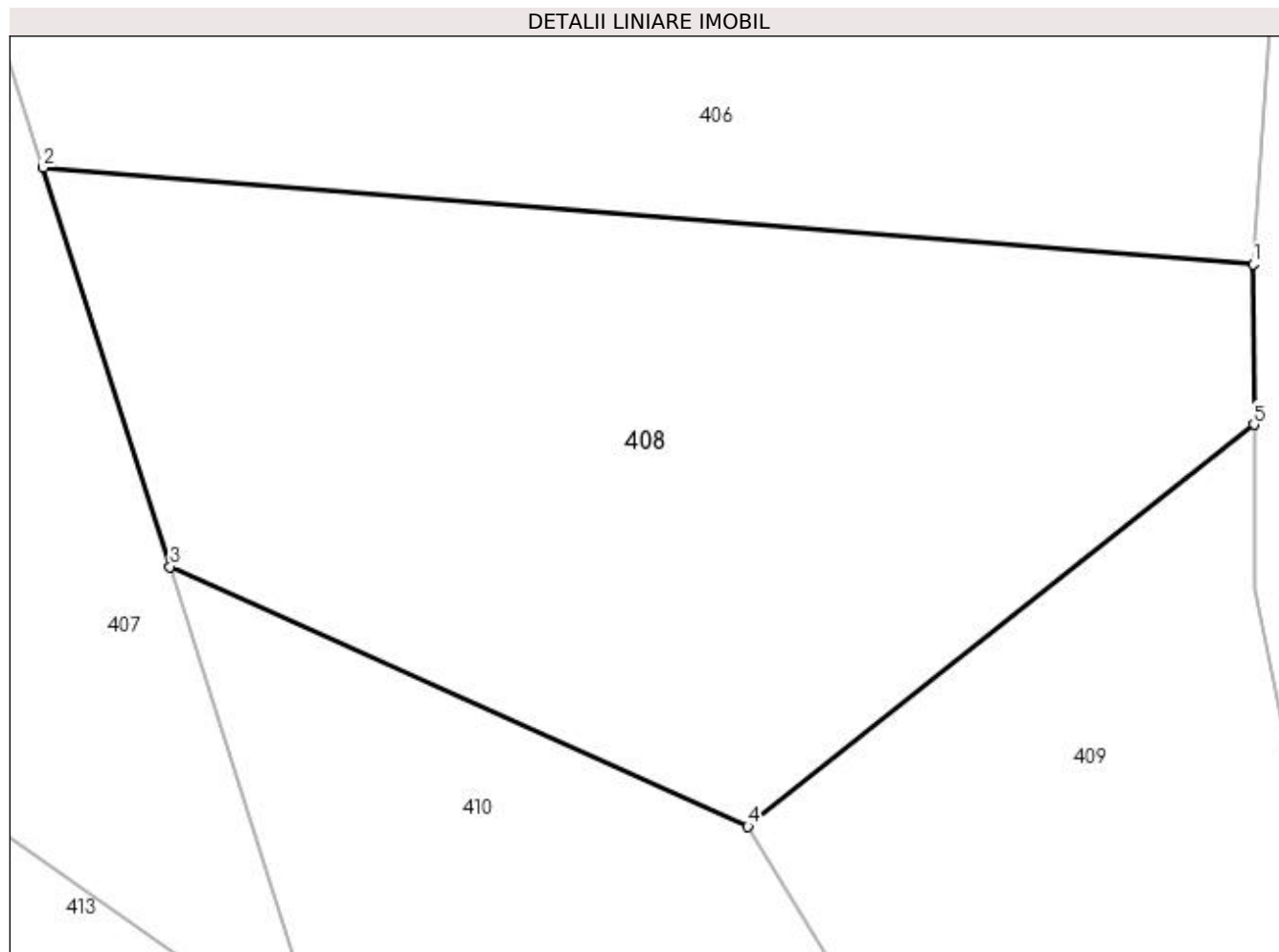
Inscrieri privind dezmembramintele dreptului de proprietate, drepturi reale de garanție și sarcini	Referințe
NU SUNT	

Anexa Nr. 1 La Partea I

Teren

Nr cadastral	Suprafața (mp)*	Observații / Referințe
	Din acte: 4.834 Masurata: 1.124	

* Suprafața este determinată în planul de proiecție Stereo 70.



Date referitoare la teren

Crt	Categorie folosință	Intra vilan	Suprafața (mp)	Tarla	Parcelă	Nr. topo	Observații / Referințe
1	pasune	NU	1.124	11	131	-	Diferența de suprafață se regăsește în ID 648 (Sector 11)- CF 81890

Lungime Segmente

1) Valorile lungimilor segmentelor sunt obținute din proiecție în plan.

Punct început	X / Y	Punct sfârșit	X / Y	Lungime segment (** (m)
1	511.007,257 423.536,488	2	510.950,145 423.541,041	57.293
2	510.950,145 423.541,041	3	510.956,13 423.522,2	19.769
3	510.956,13 423.522,2	4	510.983,413 423.509,928	29.916
4	510.983,413 423.509,928	5	511.007,304 423.528,904	30.51
5	511.007,304 423.528,904	1	511.007,257 423.536,488	7.584

**** Lungimile segmentelor sunt determinate în planul de proiecție Stereo 70 și sunt rotunjite la 1 milimetru.**

***** Distanța dintre puncte este formată din segmente cumulate ce sunt mai mici decât valoarea 1 milimetru.**

**DATE DESPRE IMOBILUL NR. 409**

Oficiul de Cadastru și Publicitate Imobiliară ARGES
Biroul de Cadastru și Publicitate Imobiliară Campulung

A. Partea I. Descrierea imobilului

TEREN Extravilan

Adresa: Jud. Arges

Nr. Crt	Nr cadastral Nr. topografic	Suprafața* (mp)	Observații / Referințe
A1		Din acte: 5.046 Masurata: 1.295	Sector cadastral:10 Teren neimpregmuit;

B. Partea II. Proprietari și acte

Inscrieri privitoare la dreptul de proprietate și alte drepturi reale	Referințe
4778 / 12/09/2005	
Act Notarial nr. 2168, din 09/09/2005 emis de BNP TULUCA FILOFTEIA;	
B1	A1
Intabulare, drept de PROPRIETATE, dobandit prin Conventie, cota actuala 1/1, cota initiala 1/1	
1) S.C. HOLCIM (ROMANIA) S.A. , CIF:12253732	
<i>OBSERVATII: (provenita din conversia CF 436) prin dezmembrare din CF 435/ Valea Mare Pravat; pozitie transcrisa din CF 81432/Valea Mare Pravăț, inscrisa prin incheierea nr.4778 din 12.09.2005;</i>	

C. Partea III. SARCINI .

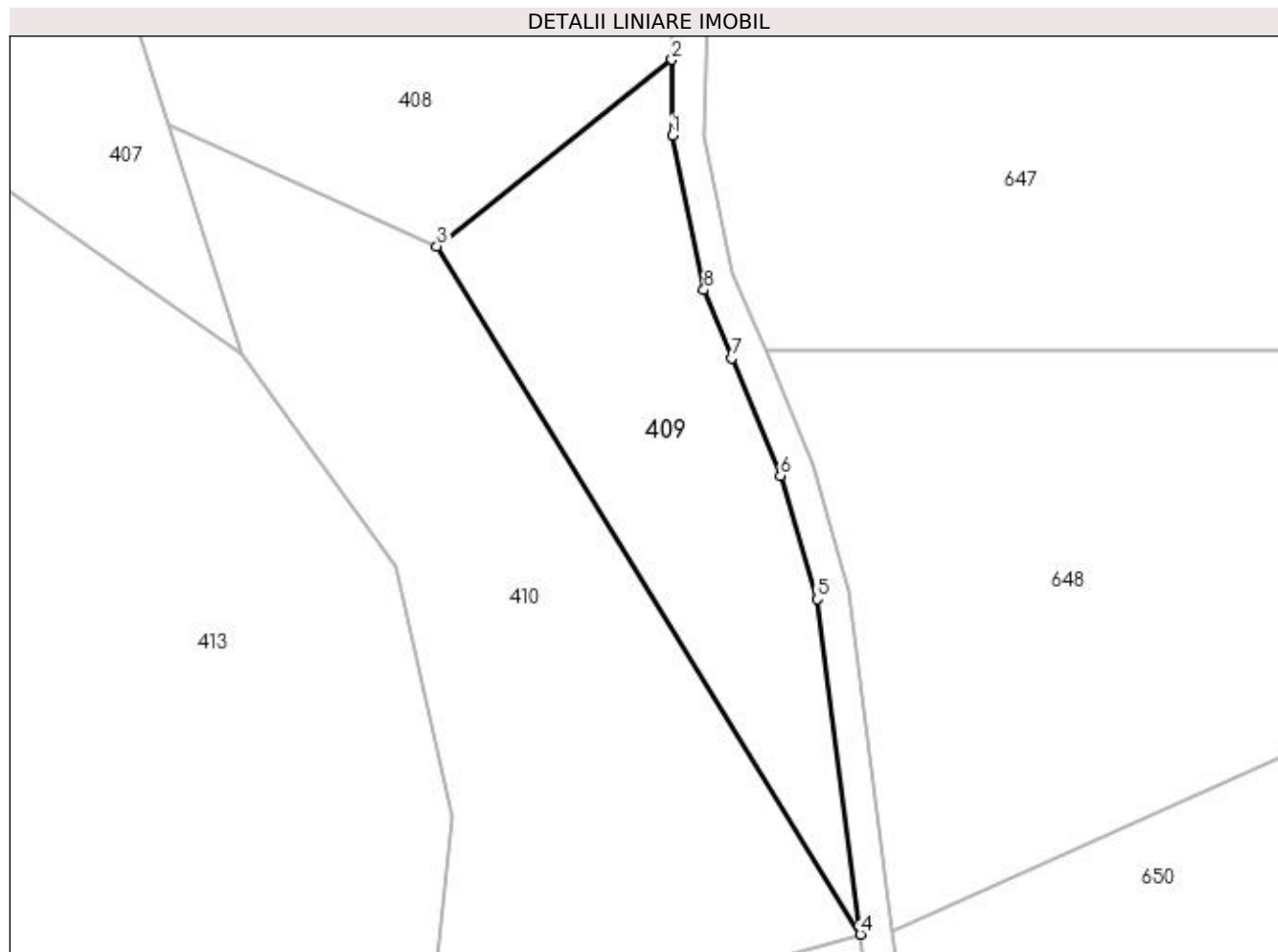
Inscrieri privind dezmembramintele dreptului de proprietate, drepturi reale de garanție și sarcini	Referințe
NU SUNT	

Anexa Nr. 1 La Partea I

Teren

Nr cadastral	Suprafața (mp)*	Observații / Referințe
	Din acte: 5.046 Masurata: 1.295	

* Suprafața este determinată în planul de proiecție Stereo 70.



Date referitoare la teren

Crt	Categorie folosință	Intravilan	Suprafața (mp)	Tarla	Parcelă	Nr. topo	Observații / Referințe
1	pasune	NU	1.295	11	131	-	Diferența de suprafață se regăsește în ID 648 (Sector 11)- CF 80646

Lungime Segmente

1) Valorile lungimilor segmentelor sunt obținute din proiecție în plan.

Punct început	X / Y	Punct sfârșit	X / Y	Lungime segment (** (m)
1	511.007,352 423.521,179	2	511.007,304 423.528,904	7.725
2	511.007,304 423.528,904	3	510.983,413 423.509,928	30.51
3	510.983,413 423.509,928	4	511.026,478 423.439,944	82.173
4	511.026,478 423.439,944	5	511.022,116 423.474,032	34.366
5	511.022,116 423.474,032	6	511.018,367 423.486,577	13.093

Punct început	X / Y	Punct sfârșit	X / Y	Lungime segment (** (m)
6	511.018,367 423.486,577	7	511.013,426 423.498,563	12.964
7	511.013,426 423.498,563	8	511.010,566 423.505,5	7.503
8	511.010,566 423.505,5	1	511.007,352 423.521,179	16.005

** Lungimile segmentelor sunt determinate în planul de proiecție Stereo 70 și sunt rotunjite la 1 milimetru.

*** Distanța dintre puncte este formată din segmente cumulate ce sunt mai mici decât valoarea 1 milimetru.

**DATE DESPRE IMOBILUL NR. 410**

Oficiul de Cadastru și Publicitate Imobiliară ARGES
 Biroul de Cadastru și Publicitate Imobiliară Campulung

A. Partea I. Descrierea imobilului

TEREN Extravilan

Adresa: Jud. Arges

Nr. Crt	Nr cadastral Nr. topografic	Suprafața* (mp)	Observații / Referințe
A1	80333	2.425	Sector cadastral:10 Teren neimprejmuit; pct.Intre Pietre

B. Partea II. Proprietari și acte

Inscrieri privitoare la dreptul de proprietate și alte drepturi reale		Referințe
7375 / 18/06/2014		
Act Notarial nr. 2920, din 05/06/2014 emis de RADU IOANA;		
B6	Intabulare, drept de PROPRIETATE, dobandit prin lesire Din Indiviziune, cota actuala 1/1, cota initiala 1/1 1) TOMA CAMELIA	A1

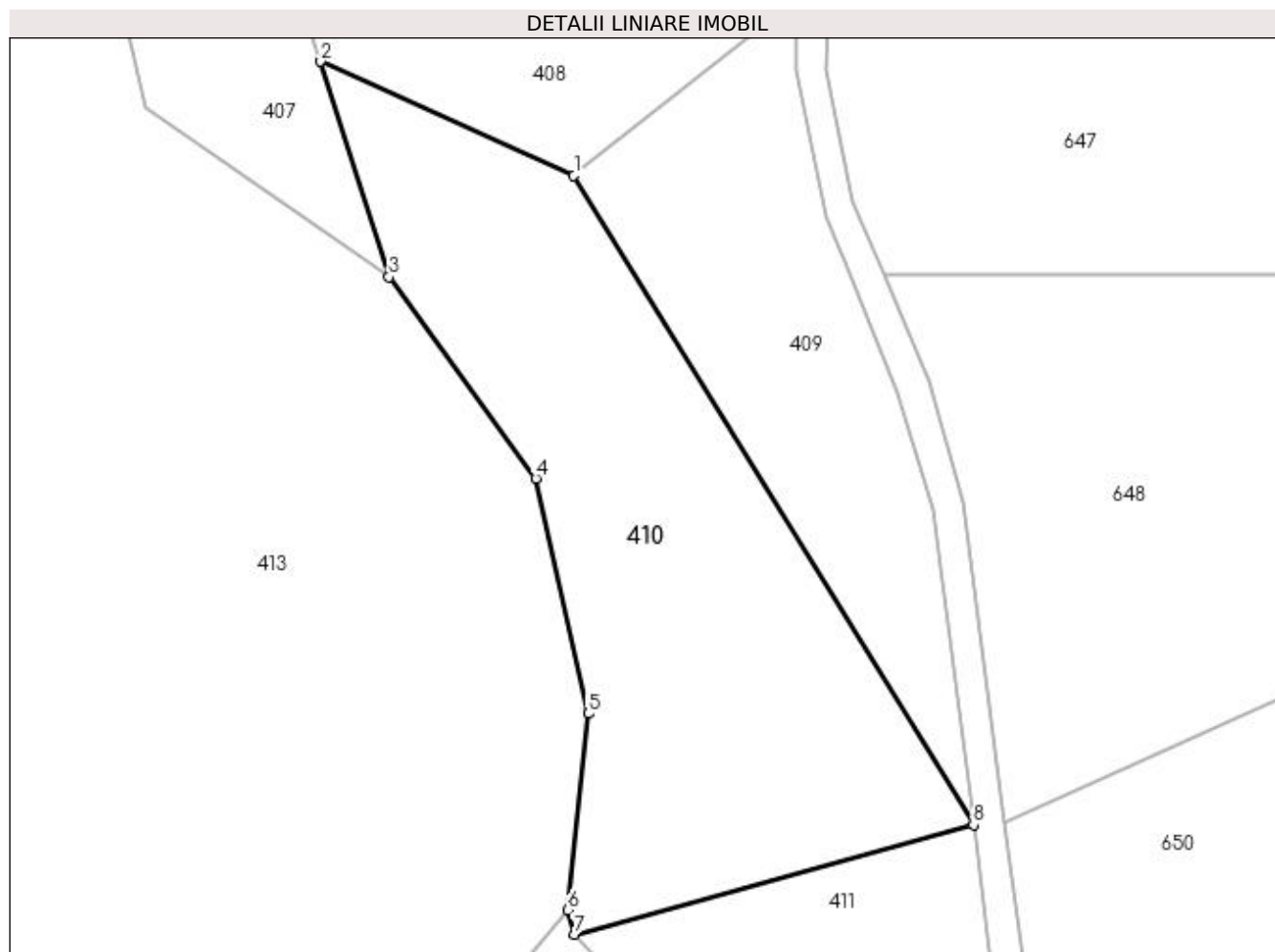
C. Partea III. SARCINI .

Inscrieri privind dezmembramintele dreptului de proprietate, drepturi reale de garanție și sarcini	Referințe
NU SUNT	

Teren

Nr cadastral	Suprafața (mp)*	Observații / Referințe
80333	2.425	pct.Intre Pietre

* Suprafața este determinată în planul de proiecție Stereo 70.



Date referitoare la teren

Crt	Categorie folosință	Intra vilan	Suprafața (mp)	Tarla	Parcelă	Nr. topo	Observații / Referințe
1	faneata	NU	2.425	11	131,136	-	În act se regăsește T13 și P205

Lungime Segmente

1) Valorile lungimilor segmentelor sunt obținute din proiecție în plan.

Punct început	X / Y	Punct sfârșit	X / Y	Lungime segment (** (m)
1	510.983,413 423.509,928	2	510.956,13 423.522,2	29.916
2	510.956,13 423.522,2	3	510.963,499 423.499,001	24.341
3	510.963,499 423.499,001	4	510.979,294 423.477,29	26.849
4	510.979,294 423.477,29	5	510.984,998 423.451,95	25.974
5	510.984,998 423.451,95	6	510.982,74 423.430,802	21.268

Punct început	X / Y	Punct sfârșit	X / Y	Lungime segment (** (m)
6	510.982,74 423.430,802	7	510.983,494 423.428,17	2.738
7	510.983,494 423.428,17	8	511.026,478 423.439,944	44.567
8	511.026,478 423.439,944	1	510.983,413 423.509,928	82.173

** Lungimile segmentelor sunt determinate în planul de proiecție Stereo 70 și sunt rotunjite la 1 milimetru.

*** Distanța dintre puncte este formată din segmente cumulate ce sunt mai mici decât valoarea 1 milimetru.

**DATE DESPRE IMOBILUL NR. 411**

Oficiul de Cadastru și Publicitate Imobiliară ARGES
 Biroul de Cadastru și Publicitate Imobiliară Campulung

A. Partea I. Descrierea imobilului

TEREN Extravilan

Nr. CF vechi:146
 Nr. cadastral vechi:117

Adresa: Jud. Arges

Nr. Crt	Nr cadastral Nr. topografic	Suprafața* (mp)	Observații / Referințe
A1	80307	10.669	Sector cadastral:10 Teren neimprejmuit; pct.Intre Pietre-La Ulu

B. Partea II. Proprietari și acte

Inscrieri privitoare la dreptul de proprietate și alte drepturi reale		Referințe
7387 / 18/06/2014		
Act Notarial nr. 2920, din 05/06/2014 emis de RADU IOANA;		
B3	Intabulare, drept de PROPRIETATE, dobandit prin lesire Din Indiviziune, cota actuala 1/1, cota initiala 1/1 1) TOMA CAMELIA	A1

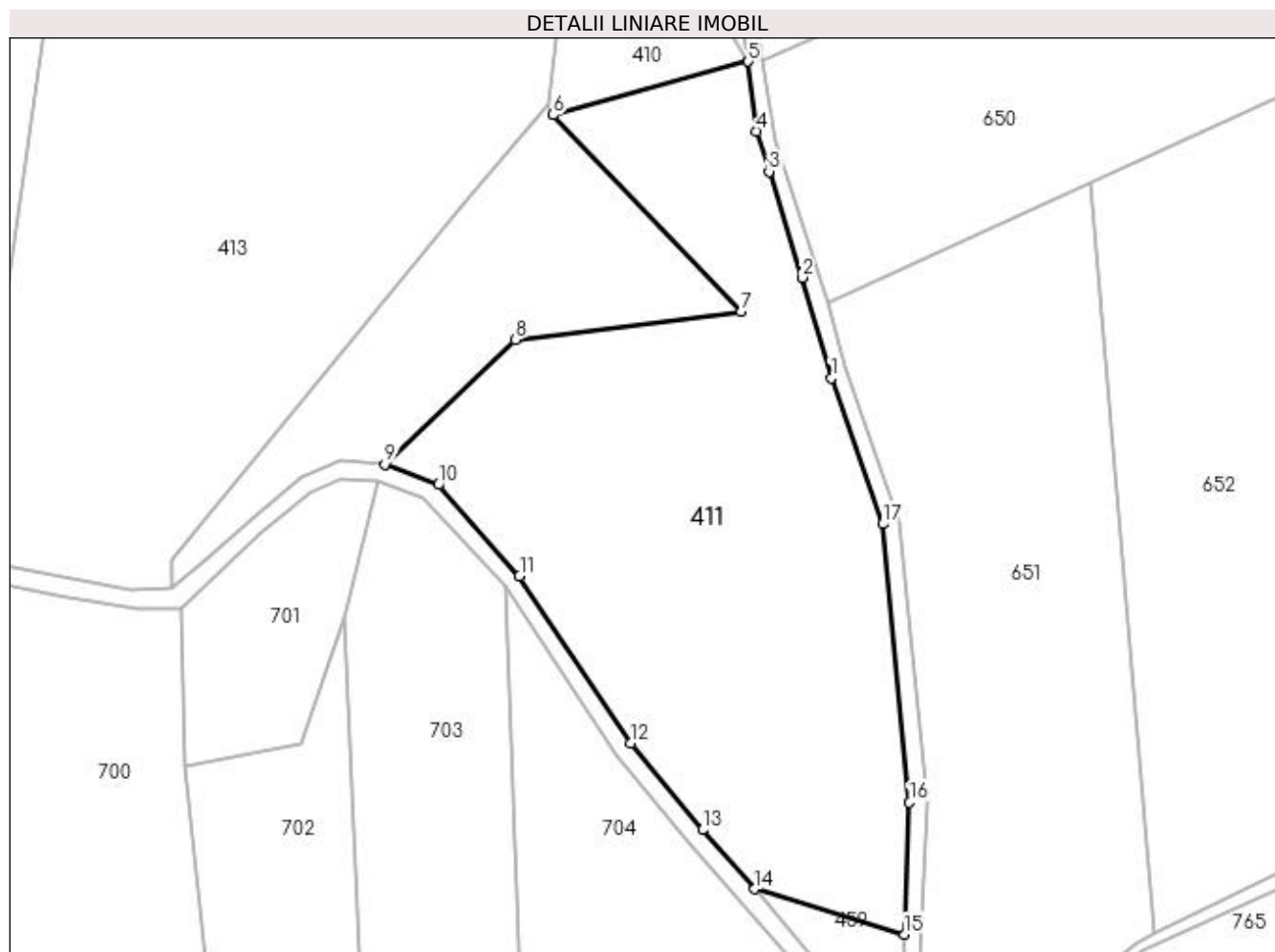
C. Partea III. SARCINI .

Inscrieri privind dezmembramintele dreptului de proprietate, drepturi reale de garanție și sarcini	Referințe
NU SUNT	

Anexa Nr. 1 La Partea I**Teren**

Nr cadastral	Suprafața (mp)*	Observații / Referințe
80307	10.669	pct.Intre Pietre-La Ulu

* Suprafața este determinată în planul de proiecție Stereo 70.

**Date referitoare la teren**

Crt	Categorie folosință	Intra vilan	Suprafața (mp)	Tarla	Parcelă	Nr. topo	Observații / Referințe
1	pasune	NU	10.669	11	205	-	

Lungime Segmente

1) Valorile lungimilor segmentelor sunt obținute din proiecție în plan.

Punct început	X / Y	Punct sfârșit	X / Y	Lungime segment (** (m)
1	511.044,751 423.370,296	2	511.038,279 423.392,416	23.047
2	511.038,279 423.392,416	3	511.031,063 423.415,753	24.427
3	511.031,063 423.415,753	4	511.028,345 423.424,612	9.267
4	511.028,345 423.424,612	5	511.026,478 423.439,944	15.445
5	511.026,478 423.439,944	6	510.983,494 423.428,17	44.567

Punct început	X / Y	Punct sfârșit	X / Y	Lungime segment (** (m)
6	510.983,494 423.428,17	7	511.024,964 423.384,883	59.946
7	511.024,964 423.384,883	8	510.975,197 423.378,729	50.146
8	510.975,197 423.378,729	9	510.946,424 423.351,324	39.736
9	510.946,424 423.351,324	10	510.958,291 423.346,829	12.69
10	510.958,291 423.346,829	11	510.976,109 423.326,738	26.854
11	510.976,109 423.326,738	12	511.000,552 423.289,958	44.161
12	511.000,552 423.289,958	13	511.016,452 423.270,92	24.804
13	511.016,452 423.270,92	14	511.027,862 423.257,871	17.334
14	511.027,862 423.257,871	15	511.060,832 423.247,913	34.441
15	511.060,832 423.247,913	16	511.061,987 423.276,912	29.022
16	511.061,987 423.276,912	17	511.056,077 423.338,187	61.559
17	511.056,077 423.338,187	1	511.044,751 423.370,296	34.048

** Lungimile segmentelor sunt determinate în planul de proiecție Stereo 70 și sunt rotunjite la 1 milimetru.

*** Distanța dintre puncte este formată din segmente cumulate ce sunt mai mici decât valoarea 1 milimetru.

**DATE DESPRE IMOBILUL NR. 412**

Oficiul de Cadastru și Publicitate Imobiliară ARGES
Biroul de Cadastru și Publicitate Imobiliară Campulung

A. Partea I. Descrierea imobilului

TEREN Extravilan

Adresa: Jud. Arges

Nr. Crt	Nr cadastral Nr. topografic	Suprafața* (mp)	Observații / Referințe
A1	80163	3.325	Sector cadastral:10 Teren neimprejmuit;

B. Partea II. Proprietari și acte

Inscrieri privitoare la dreptul de proprietate și alte drepturi reale	Referințe
7374 / 18/06/2014	
Act Notarial nr. 2920, din 05/06/2014 emis de RADU IOANA;	
B3	A1
Intabulare, drept de PROPRIETATE, dobandit prin lesire Din Indiviziune, cota actuala 1/1, cota initiala 1/1 1) TOMA CAMELIA	

C. Partea III. SARCINI .

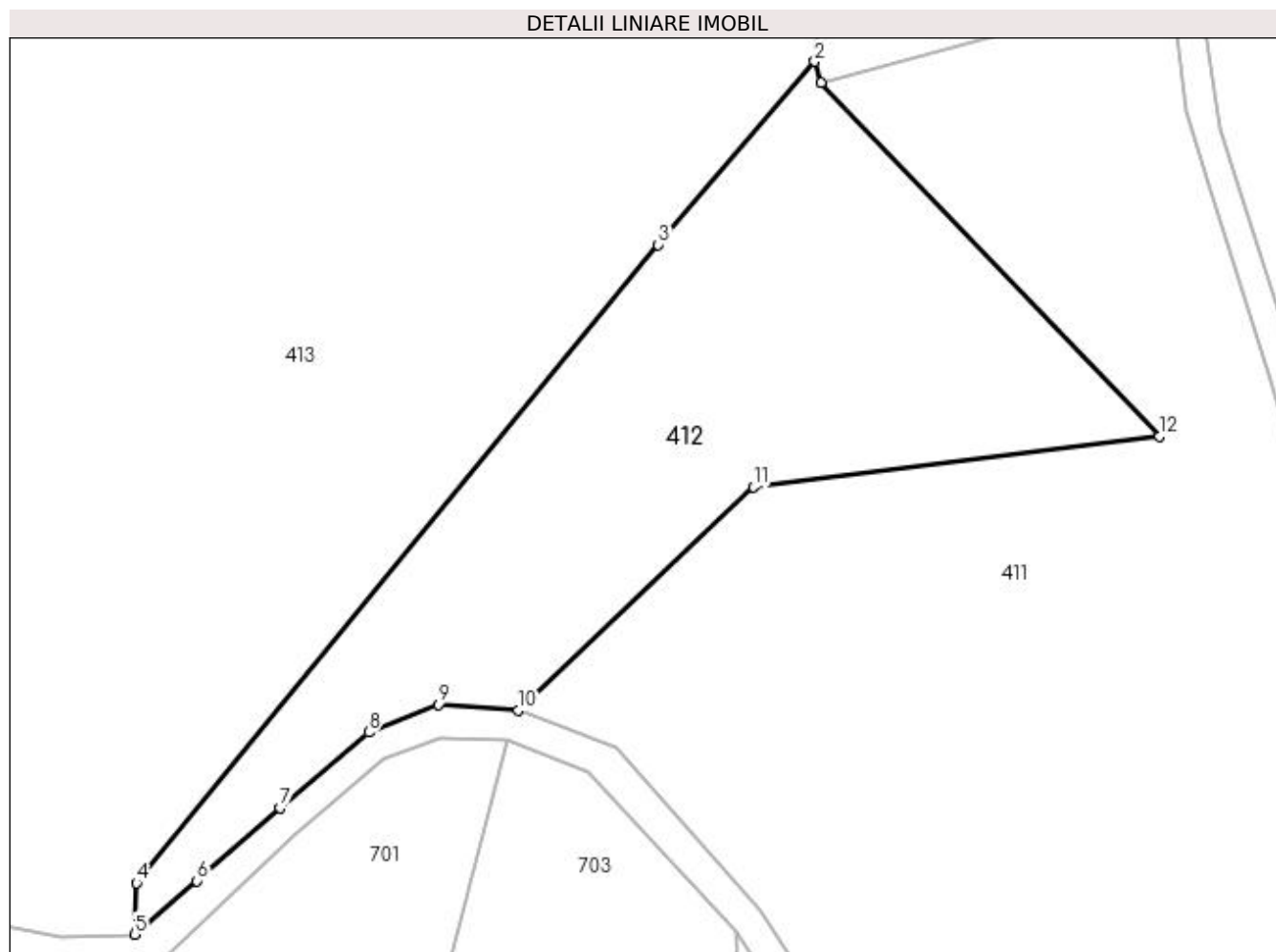
Inscrieri privind dezmembramintele dreptului de proprietate, drepturi reale de garanție și sarcini	Referințe
NU SUNT	

Anexa Nr. 1 La Partea I

Teren

Nr cadastral	Suprafața (mp)*	Observații / Referințe
80163	3.325	

* Suprafața este determinată în planul de proiecție Stereo 70.



Date referitoare la teren

Crt	Categorie folosință	Intra vilan	Suprafața (mp)	Tarla	Parcelă	Nr. topo	Observații / Referințe
1	faneata	NU	3.325	11	205	-	În act se regăsește T13

Lungime Segmente

1) Valorile lungimilor segmentelor sunt obținute din proiecție în plan.

Punct început	X / Y	Punct sfârșit	X / Y	Lungime segment (** (m)
1	510.983,494 423.428,17	2	510.982,74 423.430,802	2.738
2	510.982,74 423.430,802	3	510.963,555 423.408,372	29.516
3	510.963,555 423.408,372	4	510.899,611 423.330,18	101.009
4	510.899,611 423.330,18	5	510.899,423 423.323,909	6.274
5	510.899,423 423.323,909	6	510.907,052 423.330,476	10.066

Punct început	X / Y	Punct sfârșit	X / Y	Lungime segment (** (m)
6	510.907,052 423.330,476	7	510.917,23 423.339,403	13.538
7	510.917,23 423.339,403	8	510.928,097 423.348,658	14.274
8	510.928,097 423.348,658	9	510.936,6 423.352,047	9.153
9	510.936,6 423.352,047	10	510.946,424 423.351,324	9.851
10	510.946,424 423.351,324	11	510.975,197 423.378,729	39.736
11	510.975,197 423.378,729	12	511.024,964 423.384,883	50.146
12	511.024,964 423.384,883	1	510.983,494 423.428,17	59.946

** Lungimile segmentelor sunt determinate în planul de proiecție Stereo 70 și sunt rotunjite la 1 milimetru.

*** Distanța dintre puncte este formată din segmente cumulate ce sunt mai mici decât valoarea 1 milimetru.

**DATE DESPRE IMOBILUL NR. 413**

Oficiul de Cadastru și Publicitate Imobiliară ARGES
Biroul de Cadastru și Publicitate Imobiliară Campulung

A. Partea I. Descrierea imobilului

TEREN Extravilan

Adresa: Jud. Arges

Nr. Crt	Nr cadastral Nr. topografic	Suprafața* (mp)	Observații / Referințe
A1		18.846	Sector cadastral:10 Teren neimprejmuit;

B. Partea II. Proprietari și acte

Inscrieri privitoare la dreptul de proprietate și alte drepturi reale		Referințe
/		
Act Normativ nr. 7, din 13/03/1996 emis de PARLAMENT (art. 13 alin. 15);		
B1	Inscrierea provizorie, drept de PROPRIETATE, dobandit prin Lege, cota actuala 1/1, cota initiala 1/1 1) COMUNA VALEA MARE PRAVAT, CIF:5010196	A1

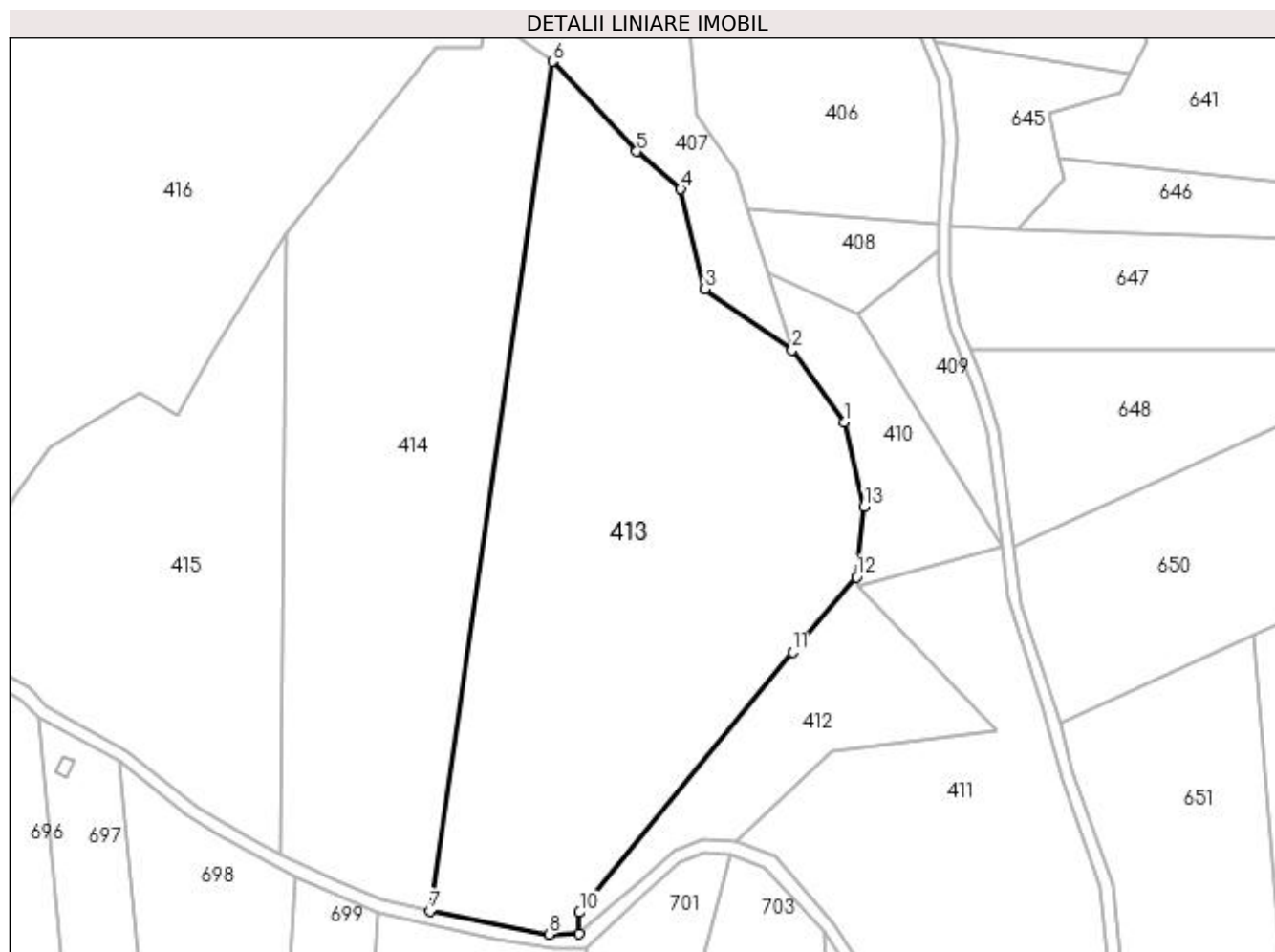
C. Partea III. SARCINI .

Inscrieri privind dezmembramintele dreptului de proprietate, drepturi reale de garanție și sarcini	Referințe
NU SUNT	

Teren

Nr cadastral	Suprafața (mp)*	Observații / Referințe
	18.846	

* Suprafața este determinată în planul de proiecție Stereo 70.



Date referitoare la teren

Crt	Categorie folosință	Intra vilan	Suprafața (mp)	Tarla	Parcelă	Nr. topo	Observații / Referințe
1	pasune	NU	18.846	T11	136,205	-	

Lungime Segmente

1) Valorile lungimilor segmentelor sunt obținute din proiecție în plan.

Punct început	X / Y	Punct sfârșit	X / Y	Lungime segment (** (m)
1	510.979,294 423.477,29	2	510.963,499 423.499,001	26.849
2	510.963,499 423.499,001	3	510.937,312 423.517,251	31.919
3	510.937,312 423.517,251	4	510.930,027 423.547,249	30.87
4	510.930,027 423.547,249	5	510.916,751 423.558,513	17.411
5	510.916,751 423.558,513	6	510.891,512 423.585,499	36.949

Punct început	X / Y	Punct sfârșit	X / Y	Lungime segment (** (m)
6	510.891,512 423.585,499	7	510.854,828 423.330,691	257.435
7	510.854,828 423.330,691	8	510.890,4 423.323,621	36.268
8	510.890,4 423.323,621	9	510.899,423 423.323,909	9.028
9	510.899,423 423.323,909	10	510.899,611 423.330,18	6.274
10	510.899,611 423.330,18	11	510.963,555 423.408,372	101.009
11	510.963,555 423.408,372	12	510.982,74 423.430,802	29.516
12	510.982,74 423.430,802	13	510.984,998 423.451,95	21.268
13	510.984,998 423.451,95	1	510.979,294 423.477,29	25.974

** Lungimile segmentelor sunt determinate în planul de proiecție Stereo 70 și sunt rotunjite la 1 milimetru.

*** Distanța dintre puncte este formată din segmente cumulate ce sunt mai mici decât valoarea 1 milimetru.

**DATE DESPRE IMOBILUL NR. 414**

Oficiul de Cadastru și Publicitate Imobiliară ARGES
Biroul de Cadastru și Publicitate Imobiliară Campulung

A. Partea I. Descrierea imobilului

TEREN Extravilan

Adresa: Jud. Arges, Punct "Intre Pietre"

Nr. Crt	Nr cadastral Nr. topografic	Suprafața* (mp)	Observații / Referințe
A1	80178	14.700	Sector cadastral:10 Teren neimprejmut;

B. Partea II. Proprietari și acte

Inscrieri privitoare la dreptul de proprietate și alte drepturi reale		Referințe
13483 / 28/12/2009		
Act Administrativ nr. 97649, din 30/05/1997 emis de COMISIA JUDETEANA ARGES (act administrativ nr. 5717/08-12-2009 emis de PRIMARIA VALEA MARE PRAVAT; act administrativ nr. 5718/08-12-2009 emis de PRIMARIA VALEA MARE PRAVAT; act notarial nr. 396/09-10-1998 emis de BNP TULUCA FILOFTEIA SI IONESCU CORNELIA; act notarial nr. 78/27-05-2009 emis de BNP ZIPISI CORNELIA; referat nr. 11 din data de 11.01.2010 intocmit de Serviciul Cadastru OCPI ARGES);		
B1	Intabulare, drept de PROPRIETATE, dobandit prin Succesiune, cota actuala 1/4, cota initiala 1/4 1) BALEA MARIA	A1
B2	Intabulare, drept de PROPRIETATE, dobandit prin Succesiune, cota actuala 1/4, cota initiala 1/4 1) DOBRIN PAULA	A1
B3	Intabulare, drept de PROPRIETATE, dobandit prin Succesiune, cota actuala 8/32, cota initiala 1/4 1) NEICU FLORENTINA	A1
B4	Intabulare, drept de PROPRIETATE, dobandit prin Succesiune, cota actuala 2/32, cota initiala 2/32 1) HERISANU ION	A1
B5	Intabulare, drept de PROPRIETATE, dobandit prin Succesiune, cota actuala 3/32, cota initiala 3/32 1) HERISANU IONUT-LUCIAN	A1
B6	Intabulare, drept de PROPRIETATE, dobandit prin Succesiune, cota actuala 3/32, cota initiala 3/32 1) HERISANU I. ADRIAN	A1

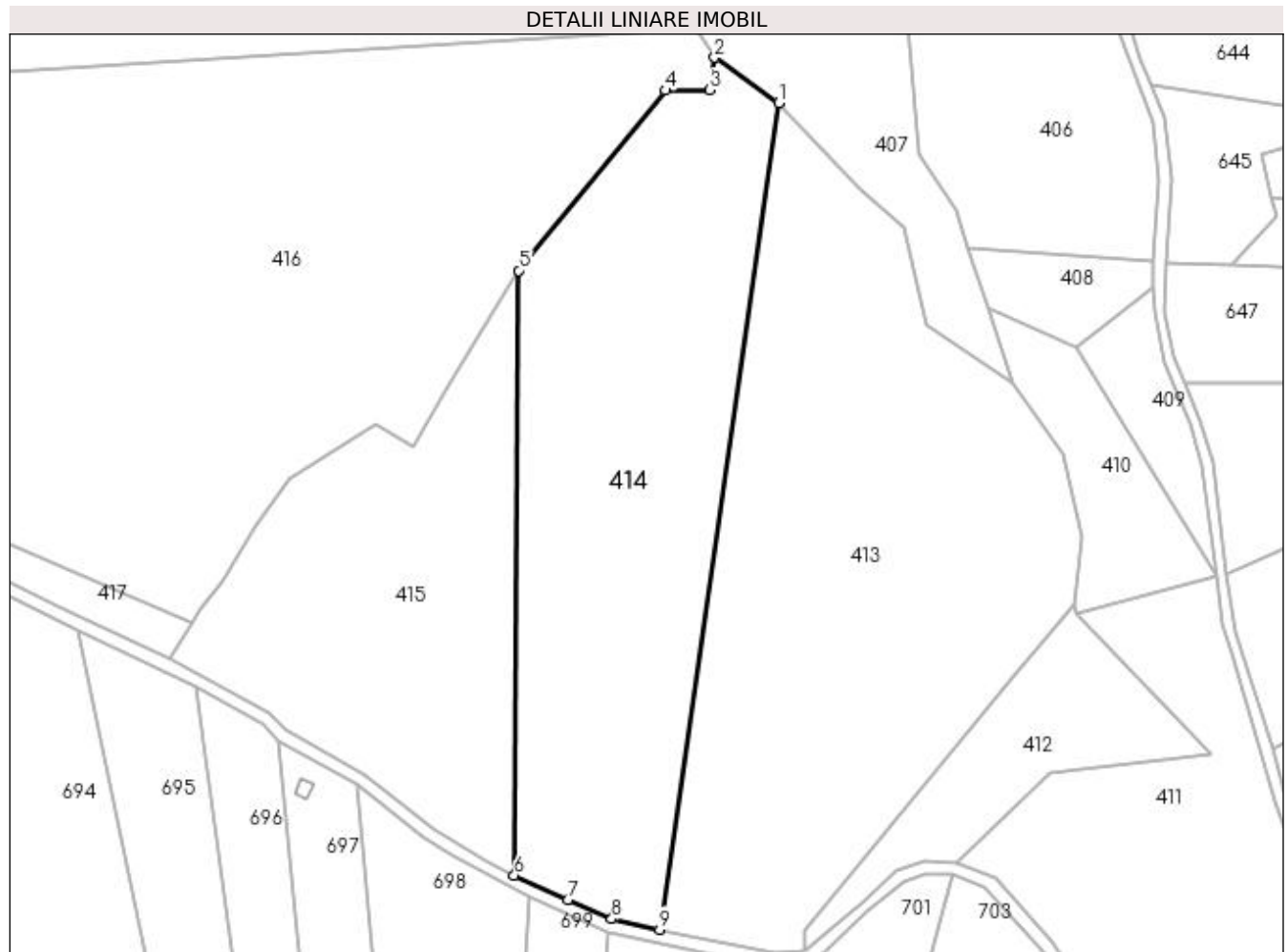
C. Partea III. SARCINI .

Inscrieri privind dezmembramentele dreptului de proprietate, drepturi reale de garanție și sarcini	Referințe
NU SUNT	

Teren

Nr cadastral	Suprafața (mp)*	Observații / Referințe
80178	14.700	

* Suprafața este determinată în planul de proiecție Stereo 70.



Date referitoare la teren

Crt	Categorie folosință	Intra vilan	Suprafața (mp)	Tarla	Parcelă	Nr. topo	Observații / Referințe
1	pasune	NU	14.700	11	205, 214	-	În act se regăsește T13

Lungime Segmente

1) Valorile lungimilor segmentelor sunt obținute din proiecție în plan.

Punct început	X / Y	Punct sfârșit	X / Y	Lungime segment (** (m)
1	510.891,512 423.585,499	2	510.871,831 423.599,498	24.152
2	510.871,831 423.599,498	3	510.870,17 423.589,51	10.125
3	510.870,17 423.589,51	4	510.856,56 423.589,409	13.61
4	510.856,56 423.589,409	5	510.811,35 423.533,839	71.638
5	510.811,35 423.533,839	6	510.810,043 423.347,409	186.435

Punct început	X / Y	Punct sfârşit	X / Y	Lungime segment (** (m)
6	510.810,043 423.347,409	7	510.826,519 423.339,945	18.088
7	510.826,519 423.339,945	8	510.840,088 423.333,944	14.837
8	510.840,088 423.333,944	9	510.854,828 423.330,691	15.095
9	510.854,828 423.330,691	1	510.891,512 423.585,499	257.435

** Lungimile segmentelor sunt determinate în planul de proiecţie Stereo 70 şi sunt rotunjite la 1 milimetru.

*** Distanţa dintre puncte este formată din segmente cumulate ce sunt mai mici decât valoarea 1 milimetru.

**DATE DESPRE IMOBILUL NR. 415**

Oficiul de Cadastru și Publicitate Imobiliară ARGES
Biroul de Cadastru și Publicitate Imobiliară Campulung

A. Partea I. Descrierea imobilului

TEREN Extravilan

Nr. CF vechi:851

Nr. cadastral vechi:1051

Adresa: Jud. Arges, punct "Rugiu "

Nr. Crt	Nr cadastral Nr. topografic	Suprafata* (mp)	Observatii / Referinte
A1	82080	10.000	Sector cadastral:10 Teren neimprejmuit;

B. Partea II. Proprietari și acte

Inscrieri privitoare la dreptul de proprietate și alte drepturi reale		Referințe
7293 / 18/06/2008		
Act Notarial nr. 1074, din 06/06/2008 emis de BNP Cazacu Sorin Benone;		
B1	Intabulare, drept de PROPRIETATE- bun comun, dobandit prin Conventie, cota actuala 1/1, cota initiala 1/1 1) PIETRAREANU MARIAN-VASILE, căsătorit cu 2) PIETRĂREANU ELENA, lipsă CNP	A1

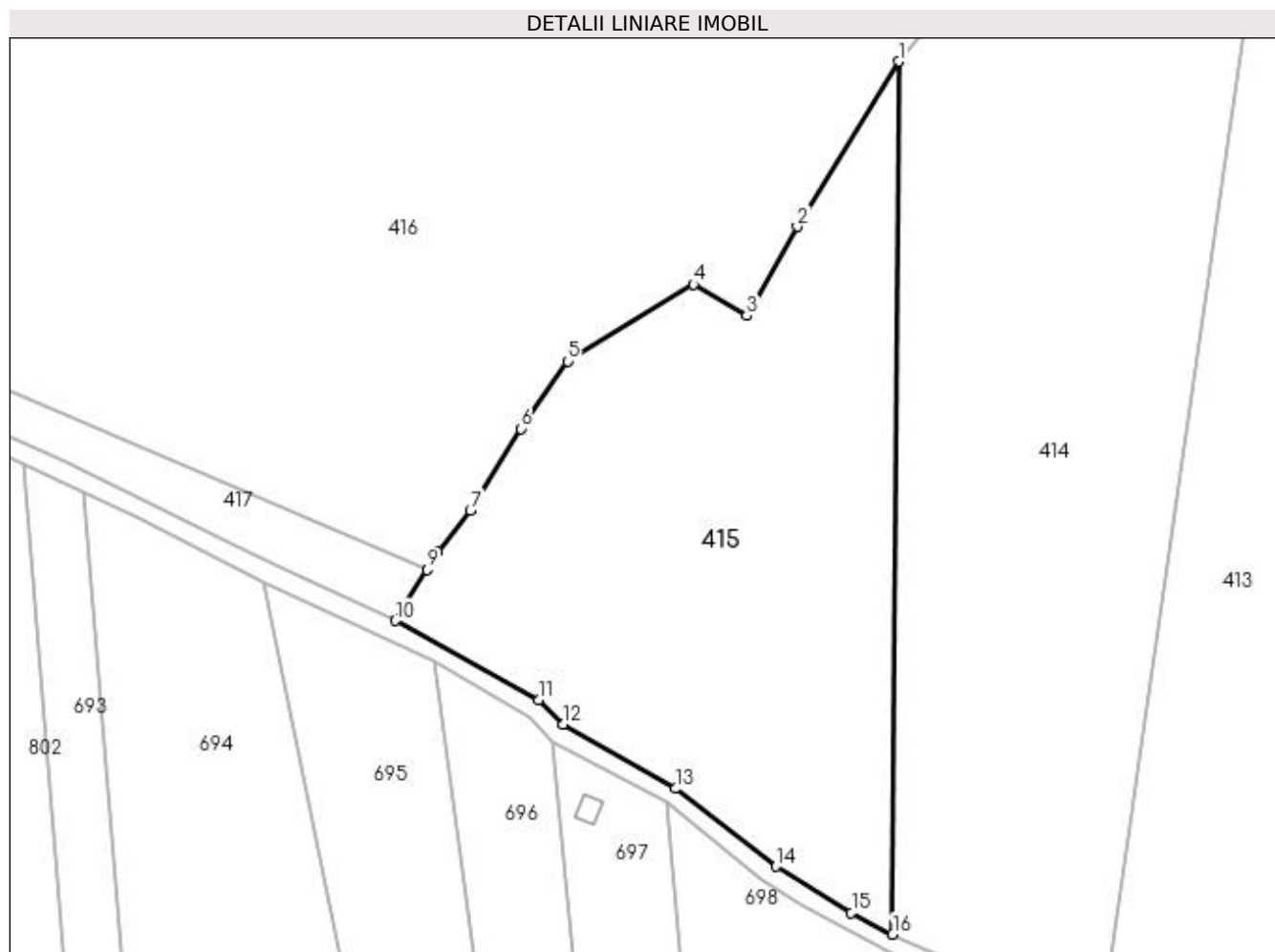
C. Partea III. SARCINI .

Inscrieri privind dezmembramintele dreptului de proprietate, drepturi reale de garanție și sarcini	Referințe
NU SUNT	

Teren

Nr cadastral	Suprafața (mp)*	Observații / Referințe
82080	10.000	

* Suprafața este determinată în planul de proiecție Stereo 70.



Date referitoare la teren

Crt	Categorie folosință	Intra vilan	Suprafața (mp)	Tarla	Parcelă	Nr. topo	Observații / Referințe
1	pasune	NU	10.000	11	205	-	În act se regăsește T12

Lungime Segmente

1) Valorile lungimilor segmentelor sunt obținute din proiecție în plan.

Punct început	X / Y	Punct sfârșit	X / Y	Lungime segment (** (m)
1	510.811,35 423.533,839	2	510.789,7 423.498,586	41.37
2	510.789,7 423.498,586	3	510.778,89 423.479,511	21.925
3	510.778,89 423.479,511	4	510.767,53 423.486,194	13.18
4	510.767,53 423.486,194	5	510.740,56 423.469,844	31.539
5	510.740,56 423.469,844	6	510.730,6 423.455,421	17.528

Punct început	X / Y	Punct sfârșit	X / Y	Lungime segment (** (m)
6	510.730,6 423.455,421	7	510.719,81 423.437,994	20.497
7	510.719,81 423.437,994	8	510.712,88 423.429,057	11.309
8	510.712,88 423.429,057	9	510.710,552 423.425,293	4.426
9	510.710,552 423.425,293	10	510.703,82 423.414,409	12.798
10	510.703,82 423.414,409	11	510.734,392 423.397,528	34.923
11	510.734,392 423.397,528	12	510.739,682 423.392,267	7.461
12	510.739,682 423.392,267	13	510.763,612 423.378,503	27.606
13	510.763,612 423.378,503	14	510.785,125 423.361,904	27.172
14	510.785,125 423.361,904	15	510.801,219 423.351,993	18.901
15	510.801,219 423.351,993	16	510.810,043 423.347,409	9.944
16	510.810,043 423.347,409	1	510.811,35 423.533,839	186.435

** Lungimile segmentelor sunt determinate în planul de proiecție Stereo 70 și sunt rotunjite la 1 milimetru.

*** Distanța dintre puncte este formată din segmente cumulate ce sunt mai mici decât valoarea 1 milimetru.

**DATE DESPRE IMOBILUL NR. 416**

Oficiul de Cadastru și Publicitate Imobiliară ARGES
Biroul de Cadastru și Publicitate Imobiliară Campulung

A. Partea I. Descrierea imobilului

TEREN Extravilan

Nr. CF vechi:653
Nr. cadastral vechi:902

Adresa: Jud. Arges

Nr. Crt	Nr cadastral Nr. topografic	Suprafața* (mp)	Observații / Referințe
A1	81431	37.090	Sector cadastral:10 Teren neimprejmuit;

B. Partea II. Proprietari și acte

Inscrieri privitoare la dreptul de proprietate și alte drepturi reale		Referințe
13845 / 19/11/2008		
Act Notarial nr. 2878, din 17/10/2008 emis de BNPA CÎRSTOIU;		
B1	Intabulare, drept de PROPRIETATE-bun propriu, dobandit prin Conventie, cota actuala 1/1, cota initiala 1/1 1) BĂLDESCU VICTOR ALEXANDRU, necăsătorit, lipsă CNP	A1

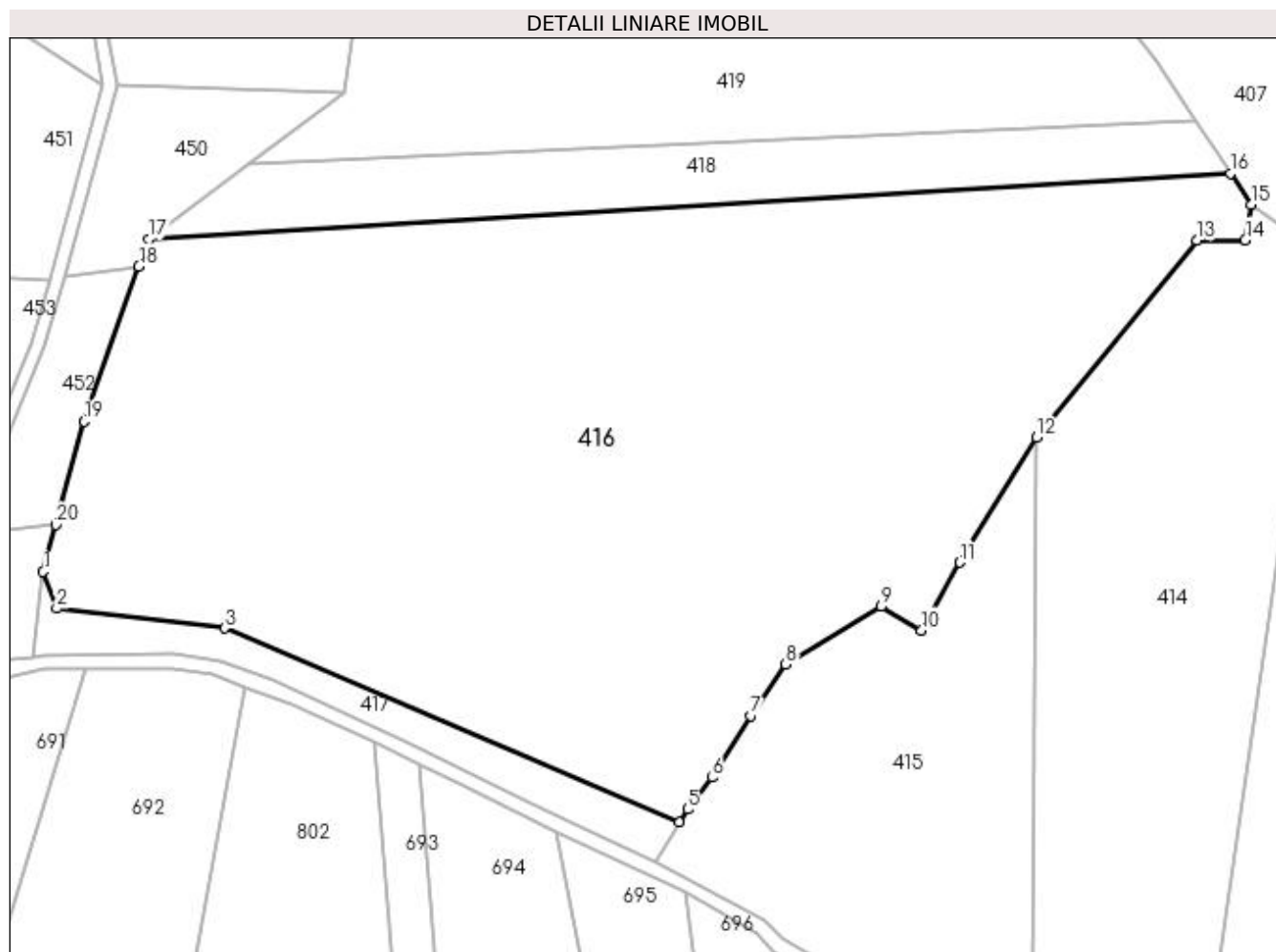
C. Partea III. SARCINI .

Inscrieri privind dezmembramintele dreptului de proprietate, drepturi reale de garanție și sarcini	Referințe
NU SUNT	

Teren

Nr cadastral	Suprafața (mp)*	Observații / Referințe
81431	37.090	

* Suprafața este determinată în planul de proiecție Stereo 70.



Date referitoare la teren

Crt	Categorie folosință	Intra vilan	Suprafața (mp)	Tarla	Parcelă	Nr. topo	Observații / Referințe
1	padure	NU	37.090	11	214	-	UP VI UA 109

Lungime Segmente

1) Valorile lungimilor segmentelor sunt obținute din proiecție în plan.

Punct început	X / Y	Punct sfârșit	X / Y	Lungime segment (** (m)
1	510.531,062 423.496,02	2	510.534,916 423.485,681	11.034
2	510.534,916 423.485,681	3	510.582,184 423.480,078	47.599
3	510.582,184 423.480,078	4	510.710,552 423.425,293	139.57
4	510.710,552 423.425,293	5	510.712,88 423.429,057	4.426
5	510.712,88 423.429,057	6	510.719,81 423.437,994	11.309

Punct început	X / Y	Punct sfârşit	X / Y	Lungime segment (** (m)
6	510.719,81 423.437,994	7	510.730,6 423.455,421	20.497
7	510.730,6 423.455,421	8	510.740,56 423.469,844	17.528
8	510.740,56 423.469,844	9	510.767,53 423.486,194	31.539
9	510.767,53 423.486,194	10	510.778,89 423.479,511	13.18
10	510.778,89 423.479,511	11	510.789,7 423.498,586	21.925
11	510.789,7 423.498,586	12	510.811,35 423.533,839	41.37
12	510.811,35 423.533,839	13	510.856,56 423.589,409	71.638
13	510.856,56 423.589,409	14	510.870,17 423.589,51	13.61
14	510.870,17 423.589,51	15	510.871,831 423.599,498	10.125
15	510.871,831 423.599,498	16	510.865,97 423.608,351	10.617
16	510.865,97 423.608,351	17	510.560,773 423.589,753	305.763
17	510.560,773 423.589,753	18	510.558,075 423.582,107	8.108
18	510.558,075 423.582,107	19	510.542,641 423.538,381	46.37
19	510.542,641 423.538,381	20	510.534,676 423.509,241	30.209
20	510.534,676 423.509,241	1	510.531,062 423.496,02	13.706

** Lungimile segmentelor sunt determinate în planul de proiecţie Stereo 70 şi sunt rotunjite la 1 milimetru.

*** Distanţa dintre puncte este formată din segmente cumulate ce sunt mai mici decât valoarea 1 milimetru.

**DATE DESPRE IMOBILUL NR. 417**

Oficiul de Cadastru și Publicitate Imobiliară ARGES
Biroul de Cadastru și Publicitate Imobiliară Campulung

A. Partea I. Descrierea imobilului

TEREN Extravilan

Adresa: Jud. Arges

Nr. Crt	Nr cadastral Nr. topografic	Suprafața* (mp)	Observații / Referințe
A1		2.000	Sector cadastral:10 Teren neimprejmuit;

B. Partea II. Proprietari și acte

Inscrieri privitoare la dreptul de proprietate și alte drepturi reale		Referințe
/		
Act Administrativ nr. 3037, din 28/05/2003 emis de CJPSDPAT ARGES;		
B1	Intabulare, drept de PROPRIETATE, dobândit prin Lege, cota actuala 1/1, cota initiala 1/1 1) SULCĂ LUCRETIA , lipsă CNP	A1

C. Partea III. SARCINI .

Inscrieri privind dezmembramentele dreptului de proprietate, drepturi reale de garanție și sarcini	Referințe
NU SUNT	

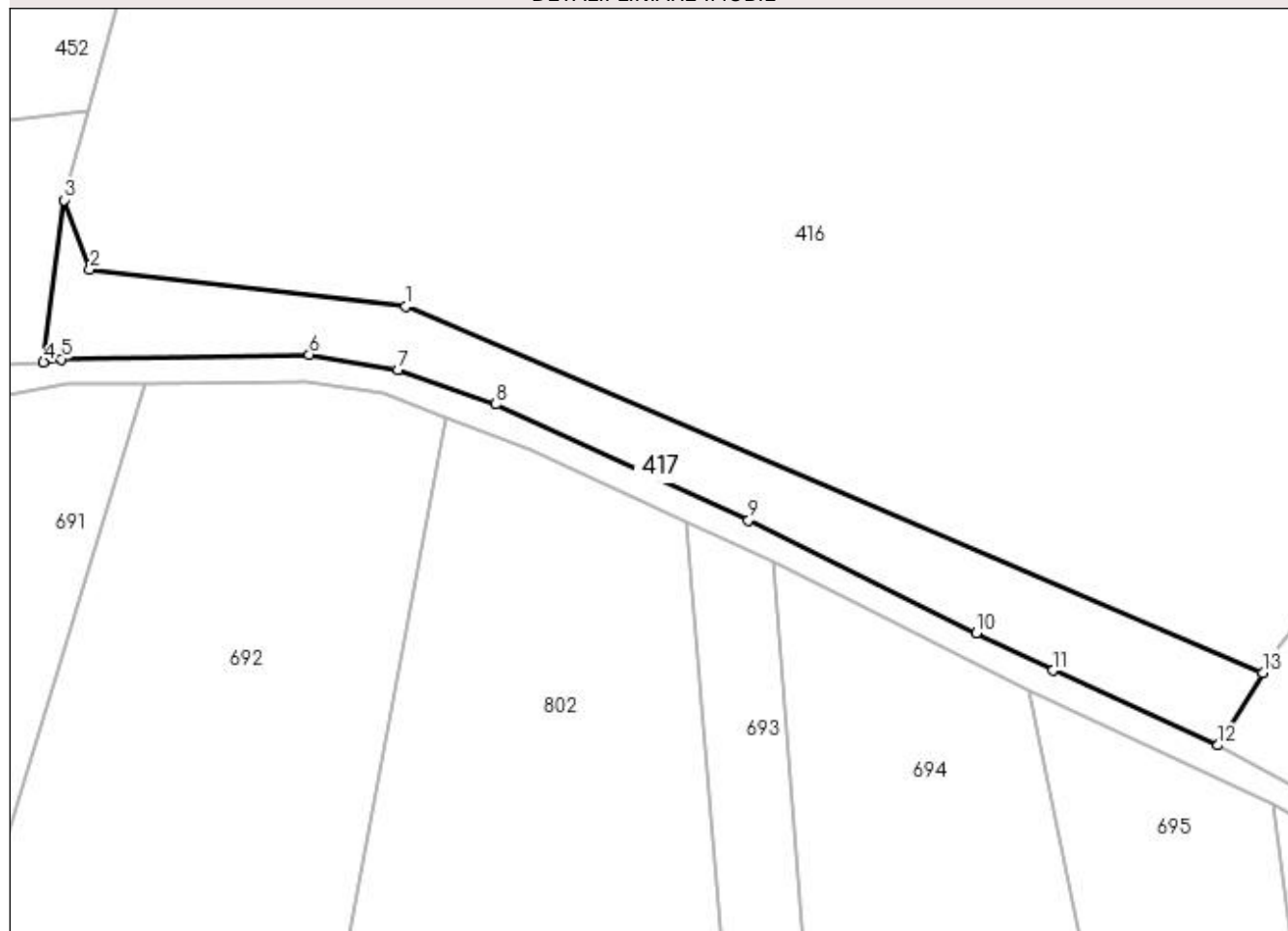
Anexa Nr. 1 La Partea I

Teren

Nr cadastral	Suprafața (mp)*	Observații / Referințe
	2.000	

* Suprafața este determinată în planul de proiecție Stereo 70.

DETALII LINIARE IMOBIL



Date referitoare la teren

Crt	Categorie folosință	Intra vilan	Suprafața (mp)	Tarla	Parcelă	Nr. topo	Observații / Referințe
1	padure	NU	2.000	11	214	-	UP VI SI UA 109

Lungime Segmente

1) Valorile lungimilor segmentelor sunt obținute din proiecție în plan.

Punct început	X / Y	Punct sfârșit	X / Y	Lungime segment (** (m)
1	510.582,184 423.480,078	2	510.534,916 423.485,681	47.599
2	510.534,916 423.485,681	3	510.531,062 423.496,02	11.034
3	510.531,062 423.496,02	4	510.527,976 423.471,774	24.442
4	510.527,976 423.471,774	5	510.530,663 423.472,213	2.723
5	510.530,663 423.472,213	6	510.567,744 423.472,858	37.087

Punct început	X / Y	Punct sfârșit	X / Y	Lungime segment (** (m)
6	510.567,744 423.472,858	7	510.581,022 423.470,632	13.463
7	510.581,022 423.470,632	8	510.595,698 423.465,438	15.568
8	510.595,698 423.465,438	9	510.633,541 423.448,096	41.627
9	510.633,541 423.448,096	10	510.667,63 423.431,238	38.03
10	510.667,63 423.431,238	11	510.679,141 423.425,623	12.807
11	510.679,141 423.425,623	12	510.703,82 423.414,409	27.107
12	510.703,82 423.414,409	13	510.710,552 423.425,293	12.798
13	510.710,552 423.425,293	1	510.582,184 423.480,078	139.57

** Lungimile segmentelor sunt determinate în planul de proiecție Stereo 70 și sunt rotunjite la 1 milimetru.

*** Distanța dintre puncte este formată din segmente cumulate ce sunt mai mici decât valoarea 1 milimetru.

**DATE DESPRE IMOBILUL NR. 418**

Oficiul de Cadastru și Publicitate Imobiliară ARGES
Biroul de Cadastru și Publicitate Imobiliară Campulung

A. Partea I. Descrierea imobilului

TEREN Extravilan

Nr. CF vechi:754

Nr. cadastral vechi:985

Adresa: Jud. Arges, UP VI, UA 109

Nr. Crt	Nr cadastral Nr. topografic	Suprafața* (mp)	Observații / Referințe
A1	81471	5.028	Sector cadastral:10 Teren neimprejmuit;

B. Partea II. Proprietari și acte

Inscrieri privitoare la dreptul de proprietate și alte drepturi reale		Referințe
13835 / 19/10/2008		
Act Notarial nr. 2878, din 17/10/2008 emis de BNPA CIRSTOIU VALERICA SI CIRSTOIU MARIN;		
B1	Intabulare, drept de PROPRIETATE, dobandit prin Conventie, cota actuala 1/1, cota initiala 1/1 1) BALDESCU VICTOR ALEXANDRU, necasatorit, lipsă CNP	A1

C. Partea III. SARCINI .

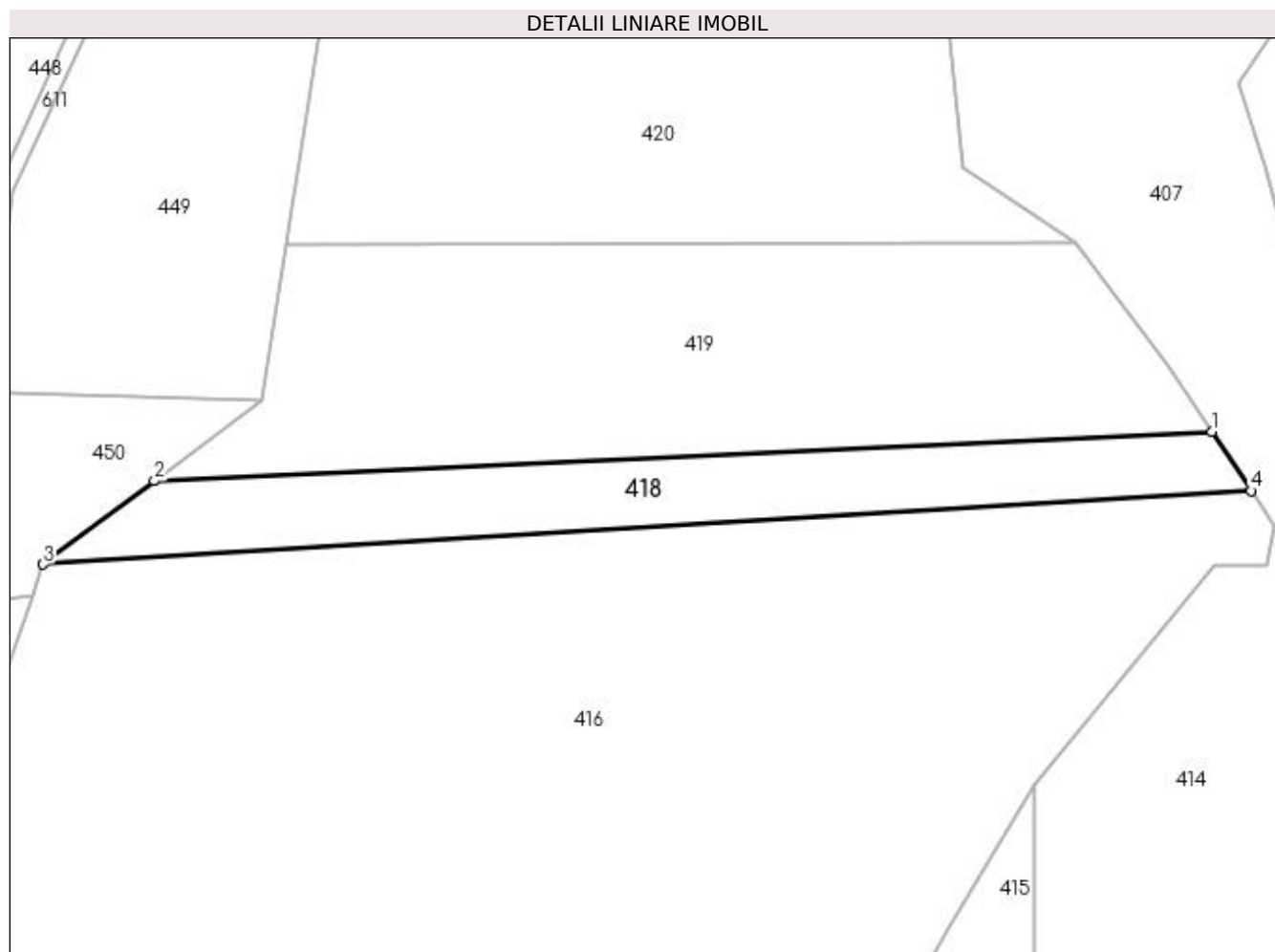
Inscrieri privind dezmembramintele dreptului de proprietate, drepturi reale de garanție și sarcini	Referințe
NU SUNT	

Anexa Nr. 1 La Partea I

Teren

Nr cadastral	Suprafața (mp)*	Observații / Referințe
81471	5.028	

* Suprafața este determinată în planul de proiecție Stereo 70.



Date referitoare la teren

Crt	Categorie folosință	Intravilan	Suprafața (mp)	Tarla	Parcelă	Nr. topo	Observații / Referințe
1	padure	NU	5.028	11	214	-	UP VI, UA 109

Lungime Segmente

1) Valorile lungimilor segmentelor sunt obținute din proiecție în plan.

Punct început	X / Y	Punct sfârșit	X / Y	Lungime segment (** (m)
1	510.856,029 423.623,366	2	510.588,899 423.610,864	267.422
2	510.588,899 423.610,864	3	510.560,773 423.589,753	35.167
3	510.560,773 423.589,753	4	510.865,97 423.608,351	305.763
4	510.865,97 423.608,351	1	510.856,029 423.623,366	18.008

**** Lungimile segmentelor sunt determinate în planul de proiecţie Stereo 70 şi sunt rotunjite la 1 milimetru.**

***** Distanţa dintre puncte este formată din segmente cumulate ce sunt mai mici decât valoarea 1 milimetru.**

**DATE DESPRE IMOBILUL NR. 419**

Oficiul de Cadastru și Publicitate Imobiliară ARGES
Biroul de Cadastru și Publicitate Imobiliară Campulung

A. Partea I. Descrierea imobilului

TEREN Extravilan

Nr. CF vechi:647
Nr. cadastral vechi:897

Adresa: Jud. Arges, PCT Butoiasa

Nr. Crt	Nr cadastral Nr. topografic	Suprafața* (mp)	Observații / Referințe
A1	81848	12.042	Sector cadastral:10 Teren neimprejmuit;

B. Partea II. Proprietari și acte

Inscrieri privitoare la dreptul de proprietate și alte drepturi reale		Referințe
3529 / 27/04/2007		
Act Notarial nr. 1015/2007; incheiere cf 3529, din 27/04/2007 emis de OCPI ARGES-BCPI CAMPULUNG;		
B1	Intabulare, drept de PROPRIETATE-bun comun, dobandit prin Conventie, cota actuala 1/1, cota initiala 1/1 1) CALMUC SILVIU, casatorit	A1

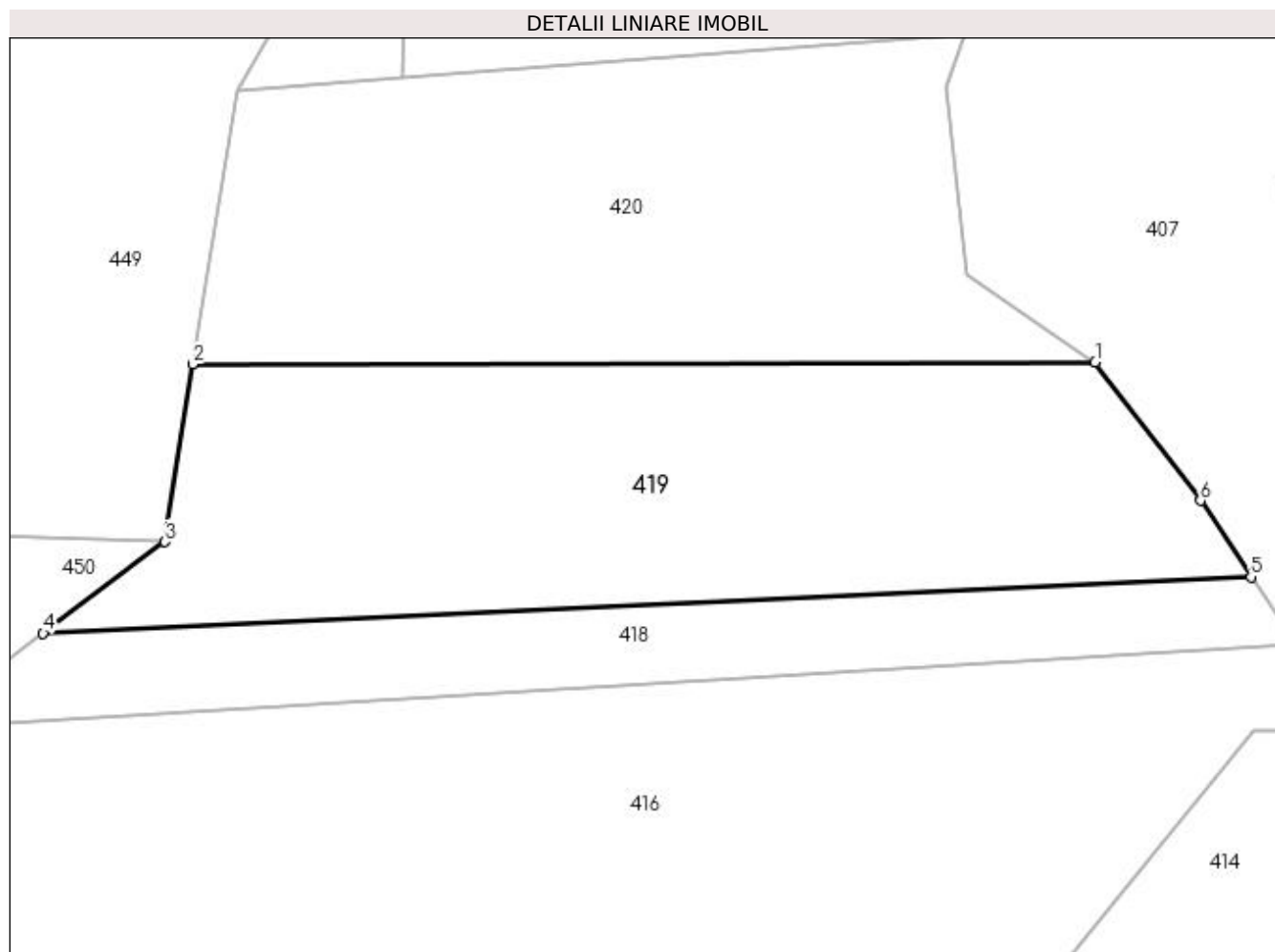
C. Partea III. SARCINI .

Inscrieri privind dezmembramintele dreptului de proprietate, drepturi reale de garanție și sarcini	Referințe
NU SUNT	

Teren

Nr cadastral	Suprafața (mp)*	Observații / Referințe
81848	12.042	

* Suprafața este determinată în planul de proiecție Stereo 70.



Date referitoare la teren

Crt	Categorie folosință	Intra vilan	Suprafața (mp)	Tarla	Parcelă	Nr. topo	Observații / Referințe
1	padure	NU	12.042	11	214	-	UP VI, UA 109

Lungime Segmente

1) Valorile lungimilor segmentelor sunt obținute din proiecție în plan.

Punct început	X / Y	Punct sfârșit	X / Y	Lungime segment (** (m)
1	510.821,527 423.670,777	2	510.621,96 423.670,405	199.567
2	510.621,96 423.670,405	3	510.615,847 423.631,091	39.786
3	510.615,847 423.631,091	4	510.588,899 423.610,864	33.695
4	510.588,899 423.610,864	5	510.856,029 423.623,366	267.422
5	510.856,029 423.623,366	6	510.844,842 423.640,262	20.264

Punct început	X / Y	Punct sfârșit	X / Y	Lungime segment (** (m)
6	510.844,842 423.640,262	1	510.821,527 423.670,777	38.403

** Lungimile segmentelor sunt determinate în planul de proiecție Stereo 70 și sunt rotunjite la 1 milimetru.

*** Distanța dintre puncte este formată din segmente cumulate ce sunt mai mici decât valoarea 1 milimetru.

**DATE DESPRE IMOBILUL NR. 420**

Oficiul de Cadastru și Publicitate Imobiliară ARGES
Biroul de Cadastru și Publicitate Imobiliară Campulung

A. Partea I. Descrierea imobilului

TEREN Extravilan

Nr. CF vechi:650
Nr. cadastral vechi:898

Adresa: Jud. Arges, Pct. „Butoiasa”

Nr. Crt	Nr cadastral Nr. topografic	Suprafața* (mp)	Observații / Referințe
A1	81434	11.174	Sector cadastral:10 Teren neimprejmuit;

B. Partea II. Proprietari și acte

Inscrieri privitoare la dreptul de proprietate și alte drepturi reale		Referințe
13854 / 19/11/2008		
Act Notarial nr. 2878, din 17/10/2008 emis de BNPA CÎRSTOIU;		
B1	Intabulare, drept de PROPRIETATE-bun propriu, dobandit prin Conventie, cota actuala 1/1, cota initiala 1/1 1) BĂLDESCU VICTOR ALEXANDRU, necăsătorit, lipsă CNP	A1

C. Partea III. SARCINI .

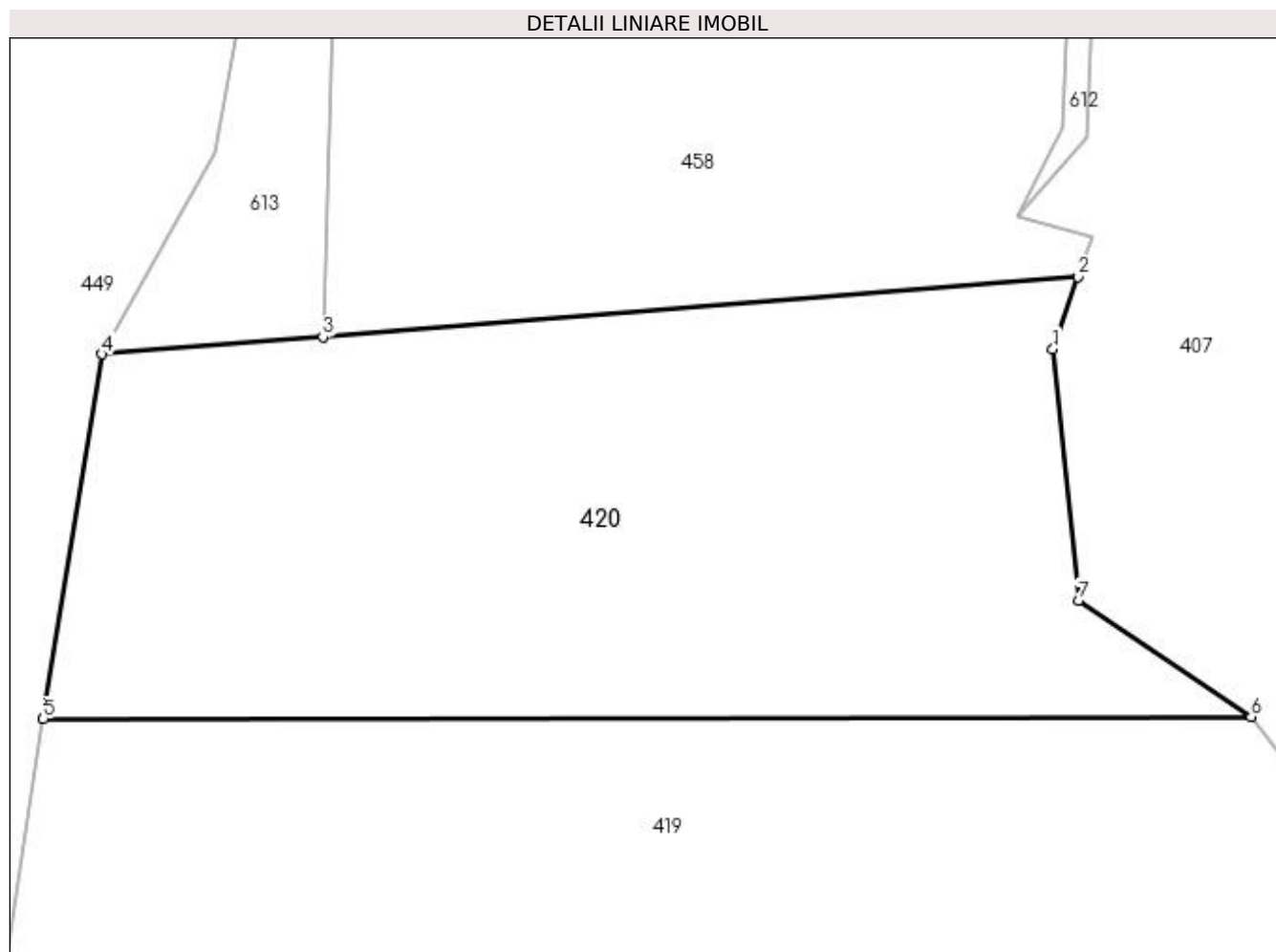
Inscrieri privind dezmembramintele dreptului de proprietate, drepturi reale de garanție și sarcini	Referințe
NU SUNT	

Anexa Nr. 1 La Partea I

Teren

Nr cadastral	Suprafața (mp)*	Observații / Referințe
81434	11.174	

* Suprafața este determinată în planul de proiecție Stereo 70.



Date referitoare la teren

Crt	Categorie folosință	Intravilan	Suprafața (mp)	Tarla	Parcelă	Nr. topo	Observații / Referințe
1	padure	NU	11.174	11	214	-	UP VI, UA 109

Lungime Segmente

1) Valorile lungimilor segmentelor sunt obținute din proiecție în plan.

Punct început	X / Y	Punct sfârșit	X / Y	Lungime segment (** (m)
1	510.788,762 423.731,512	2	510.792,941 423.743,42	12.62
2	510.792,941 423.743,42	3	510.668,18 423.733,529	125.152
3	510.668,18 423.733,529	4	510.631,72 423.730,639	36.574
4	510.631,72 423.730,639	5	510.621,96 423.670,405	61.02
5	510.621,96 423.670,405	6	510.821,527 423.670,777	199.567

Punct început	X / Y	Punct sfârșit	X / Y	Lungime segment (** (m)
6	510.821,527 423.670,777	7	510.793,001 423.690,001	34.399
7	510.793,001 423.690,001	1	510.788,762 423.731,512	41.727

** Lungimile segmentelor sunt determinate în planul de proiecție Stereo 70 și sunt rotunjite la 1 milimetru.

*** Distanța dintre puncte este formată din segmente cumulate ce sunt mai mici decât valoarea 1 milimetru.

**DATE DESPRE IMOBILUL NR. 421**

Oficiul de Cadastru și Publicitate Imobiliară ARGES
Biroul de Cadastru și Publicitate Imobiliară Campulung

A. Partea I. Descrierea imobilului

TEREN Extravilan

Adresa: Jud. Arges, PCT."VALEA FANTANII"

Nr. Crt	Nr cadastral Nr. topografic	Suprafața* (mp)	Observații / Referințe
A1	81190	100.000	Sector cadastral:10 Teren neimprejmit;

B. Partea II. Proprietari și acte

Inscrieri privitoare la dreptul de proprietate și alte drepturi reale		Referințe
10330 / 30/07/2015		
Act Notarial nr. 96, din 20/12/2005 emis de BNP BEANGA STELUTA LEONTINA (act administrativ (adeverinta) nr. 3135 /07-07-2015 emis de PRIMARIA VALEA MARE PRAVAT; act administrativ (certificat de atestare fiscala) nr. 3137/07-07-2015 emis de PRIMARIA VALEA MARE PRAVAT; act administrativ (titlu de proprietate) nr. 979/22-04-2003 emis de COMISIA JUDETEANA ARGES; incheiere de respingere nr. 1406/06.02.2014 emisa de OCPI ARGES; proces verbal de vecinatate inceiat de persoana autorizata Dascalul Daniel Florin);		
B1	Intabulare, drept de PROPRIETATE, dobandit prin lesire Din Indiviziune, cota actuala 1/1, cota initiala 1/1 1) SOLOMON PAUL GABRIEL	A1

C. Partea III. SARCINI .

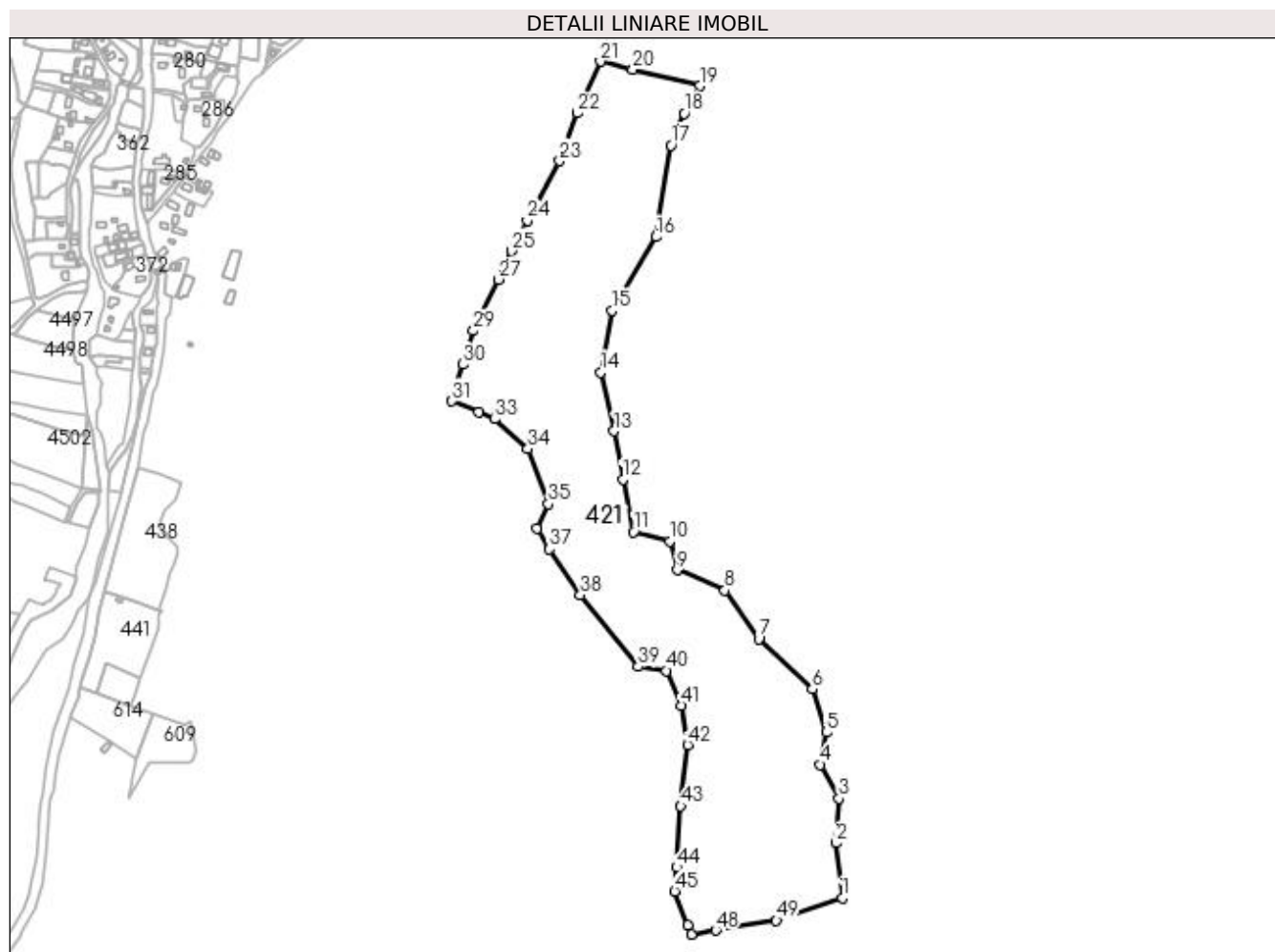
Inscrieri privind dezmembramintele dreptului de proprietate, drepturi reale de garanție și sarcini	Referințe
NU SUNT	

Anexa Nr. 1 La Partea I

Teren

Nr cadastral	Suprafața (mp)*	Observații / Referințe
81190	100.000	

* Suprafața este determinată în planul de proiecție Stereo 70.



Date referitoare la teren

Crt	Categorie folosință	Intra vilan	Suprafața (mp)	Tarla	Parcelă	Nr. topo	Observații / Referințe
1	padure	NU	100.000	13	214, 216	-	UP VI, UA 109

Lungime Segmente

1) Valorile lungimilor segmentelor sunt obținute din proiecție în plan.

Punct început	X / Y	Punct sfârșit	X / Y	Lungime segment
1	510.790,919 423.839,236	2	510.784,962 423.891,334	52.437
4	510.770,291 423.966,088	5	510.775,697 423.997,085	31.465
7	510.711,352 424.086,056	8	510.679,05 424.132,395	56.486
10	510.626,398 424.179,185	11	510.591,835 424.188,254	35.733
13	510.573,474 424.284,309	14	510.560,919 424.340,362	57.442
16	510.613,47 424.469,38	17	510.627,862 424.556,718	88.516
2	510.770,291 423.966,088	3	510.787,809 423.933,912	42.673
5	510.775,697 423.997,085	6	510.762,442 424.038,189	43.188
8	510.679,05 424.132,395	9	510.633,852 424.151,909	49.231
11	510.591,835 424.188,254	12	510.581,662 424.238,249	51.02
14	510.560,919 424.340,362	15	510.571,321 424.399,196	59.746
17	510.627,862 424.556,718	18	510.640,346 424.587,192	32.932
3	510.787,809 423.933,912	4	510.770,291 423.966,088	36.636
6	510.762,442 424.038,189	7	510.711,352 424.086,056	70.01
9	510.633,852 424.151,909	10	510.626,398 424.179,185	28.276
12	510.581,662 424.238,249	13	510.573,474 424.284,309	46.782
15	510.571,321 424.399,196	16	510.613,47 424.469,38	81.868
18	510.640,346 424.587,192	19	510.654,949 424.613,458	30.052

Punct început	X / Y	Punct sfârșit	X / Y	Lungime segment	Punct început	X / Y	Punct sfârșit	X / Y	Lungime segment	Punct început	X / Y	Punct sfârșit	X / Y	Lungime segment
19	510.654,949 424.613,458	20	510.591,124 424.629,145	65.725	20	510.591,124 424.629,145	21	510.560,245 424.636,734	31.798	21	510.560,245 424.636,734	22	510.537,959 424.587,445	54.093
22	510.537,959 424.587,445	23	510.521,501 424.541,75	48.568	23	510.521,501 424.541,75	24	510.490,441 424.485,063	64.639	24	510.490,441 424.485,063	25	510.475,711 424.455,993	32.589
25	510.475,711 424.455,993	26	510.467,772 424.439,484	18.319	26	510.467,772 424.439,484	27	510.462,657 424.428,849	11.801	27	510.462,657 424.428,849	28	510.443,541 424.389,101	44.106
28	510.443,541 424.389,101	29	510.439,116 424.379,9	10.21	29	510.439,116 424.379,9	30	510.429,353 424.347,716	33.632	30	510.429,353 424.347,716	31	510.418,749 424.312,762	36.527
31	510.418,749 424.312,762	32	510.443,973 424.302,171	27.357	32	510.443,973 424.302,171	33	510.459,263 424.295,751	16.583	33	510.459,263 424.295,751	34	510.490,999 424.267,277	42.637
34	510.490,999 424.267,277	35	510.510,751 424.214,762	56.107	35	510.510,751 424.214,762	36	510.499,751 424.191,001	26.184	36	510.499,751 424.191,001	37	510.511,59 424.171,638	22.696
37	510.511,59 424.171,638	38	510.541,134 424.127,868	52.808	38	510.541,134 424.127,868	39	510.596,451 424.059,501	87.943	39	510.596,451 424.059,501	40	510.623,477 424.055,763	27.283
40	510.623,477 424.055,763	41	510.637,462 424.022,499	36.084	41	510.637,462 424.022,499	42	510.643,701 423.985,001	38.013	42	510.643,701 423.985,001	43	510.636,812 423.926,751	58.656
43	510.636,812 423.926,751	44	510.633,131 423.868,104	58.762	44	510.633,131 423.868,104	45	510.631,251 423.845,512	22.67	45	510.631,251 423.845,512	46	510.643,711 423.813,171	34.658
46	510.643,711 423.813,171	47	510.647,516 423.804,321	9.633	47	510.647,516 423.804,321	48	510.670,45 423.808,126	23.248	48	510.670,45 423.808,126	49	510.728,263 423.817,717	58.603
49	510.728,263 423.817,717	1	510.790,919 423.839,236	66.248										

** Lungimile segmentelor sunt determinate în planul de proiecție Stereo 70 și sunt rotunjite la 1 milimetru.

*** Distanța dintre puncte este formată din segmente cumulate ce sunt mai mici decât valoarea 1 milimetru.

**DATE DESPRE IMOBILUL NR. 422**

Oficiul de Cadastru și Publicitate Imobiliară ARGES
Biroul de Cadastru și Publicitate Imobiliară Campulung

A. Partea I. Descrierea imobilului

TEREN Extravilan

Adresa: Jud. Arges

Nr. Crt	Nr cadastral Nr. topografic	Suprafața* (mp)	Observații / Referințe
A1		50.000	Sector cadastral:10 Teren neimprejmuit;

B. Partea II. Proprietari și acte

Inscrieri privitoare la dreptul de proprietate și alte drepturi reale	Referințe
/	
Act Administrativ nr. 2771, din 03/04/2003 emis de CJPSDPAT ARGES;	
B1	A1
Intabulare, drept de PROPRIETATE, dobandit prin Lege, cota actuala 1/1, cota initiala 1/1	
1) POPESCU PASĂRE CORINA, lipsă CNP	
2) BUSUIOCESCU IOAN, lipsă CNP	

C. Partea III. SARCINI .

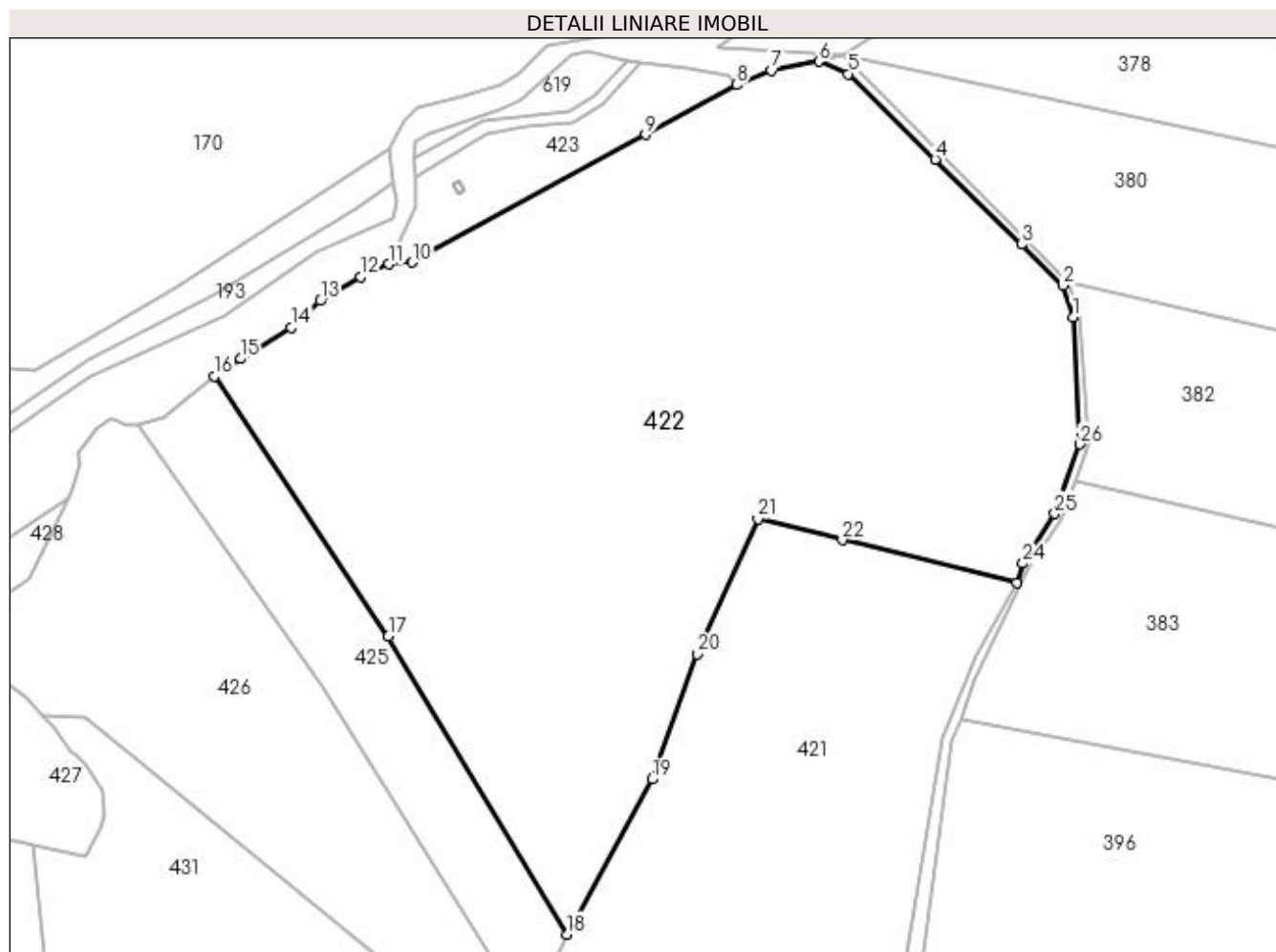
Inscrieri privind dezmembramintele dreptului de proprietate, drepturi reale de garanție și sarcini	Referințe
NU SUNT	

Anexa Nr. 1 La Partea I

Teren

Nr cadastral	Suprafața (mp)*	Observații / Referințe
	50.000	

* Suprafața este determinată în planul de proiecție Stereo 70.



Date referitoare la teren

Crt	Categorie folosință	Intra vilan	Suprafața (mp)	Tarla	Parcelă	Nr. topo	Observații / Referințe
1	padure	NU	50.000	11	214	-	In act se regăsește T41 și P699; UP VI, UA 109, 110A

Lungime Segmente

1) Valorile lungimilor segmentelor sunt obținute din proiecție în plan.

Punct început	X / Y	Punct sfârșit	X / Y	Lungime segment (** (m))
1	510.675,536 424.710,597	2	510.671,701 424.722,092	12.118
3	510.656,555 424.737,044	4	510.625,015 424.768,177	44.317
5	510.593,326 424.799,375	6	510.582,512 424.803,911	11.727
7	510.565,156 424.800,709	8	510.552,441 424.795,362	13.794
9	510.519,249 424.777,153	10	510.433,991 424.730,619	97.131

Punct început	X / Y	Punct sfârșit	X / Y	Lungime segment (** (m))
2	510.671,701 424.722,092	3	510.656,555 424.737,044	21.283
4	510.625,015 424.768,177	5	510.593,326 424.799,375	44.469
6	510.582,512 424.803,911	7	510.565,156 424.800,709	17.649
8	510.552,441 424.795,362	9	510.519,249 424.777,153	37.859
10	510.433,991 424.730,619	11	510.425,378 424.729,871	8.645

Punct început	X / Y	Punct sfârșit	X / Y	Lungime segment (** (m)
11	510.425,378 424.729,871	12	510.414,976 424.725,288	11.367
13	510.400,308 424.716,49	14	510.389,761 424.706,643	14.429
15	510.371,069 424.695,302	16	510.361,722 424.688,949	11.302
17	510.425,177 424.593,959	18	510.490,441 424.485,063	126.956
19	510.521,501 424.541,75	20	510.537,959 424.587,445	48.568
21	510.560,245 424.636,734	22	510.591,124 424.629,145	31.798
23	510.654,949 424.613,458	24	510.657,119 424.620,595	7.46
25	510.668,761 424.638,666	26	510.677,803 424.664,038	26.935

Punct început	X / Y	Punct sfârșit	X / Y	Lungime segment (** (m)
12	510.414,976 424.725,288	13	510.400,308 424.716,49	17.104
14	510.389,761 424.706,643	15	510.371,069 424.695,302	21.863
16	510.361,722 424.688,949	17	510.425,177 424.593,959	114.235
18	510.490,441 424.485,063	19	510.521,501 424.541,75	64.639
20	510.537,959 424.587,445	21	510.560,245 424.636,734	54.093
22	510.591,124 424.629,145	23	510.654,949 424.613,458	65.725
24	510.657,119 424.620,595	25	510.668,761 424.638,666	21.496
26	510.677,803 424.664,038	1	510.675,536 424.710,597	46.614

** Lungimile segmentelor sunt determinate în planul de proiecție Stereo 70 și sunt rotunjite la 1 milimetru.

*** Distanța dintre puncte este formată din segmente cumulate ce sunt mai mici decât valoarea 1 milimetru.

**DATE DESPRE IMOBILUL NR. 423**

Oficiul de Cadastru și Publicitate Imobiliară ARGES
Biroul de Cadastru și Publicitate Imobiliară Campulung

A. Partea I. Descrierea imobilului

TEREN Extravilan

Adresa: Jud. Arges

Nr. Crt	Nr cadastral Nr. topografic	Suprafața* (mp)	Observații / Referințe
A1		2.767	Sector cadastral:10 Teren neimprejmuit;

B. Partea II. Proprietari și acte

Inscrieri privitoare la dreptul de proprietate și alte drepturi reale		Referințe
/		
Act Normativ nr. 7, din 13/03/1996 emis de PARLAMENT (art. 13 alin. 15);		
B1	Inscrierea provizorie, drept de PROPRIETATE, dobandit prin Lege, cota actuala 1/1, cota initiala 1/1 1) COMUNA VALEA MARE PRAVAT, CIF:5010196	A1

C. Partea III. SARCINI .

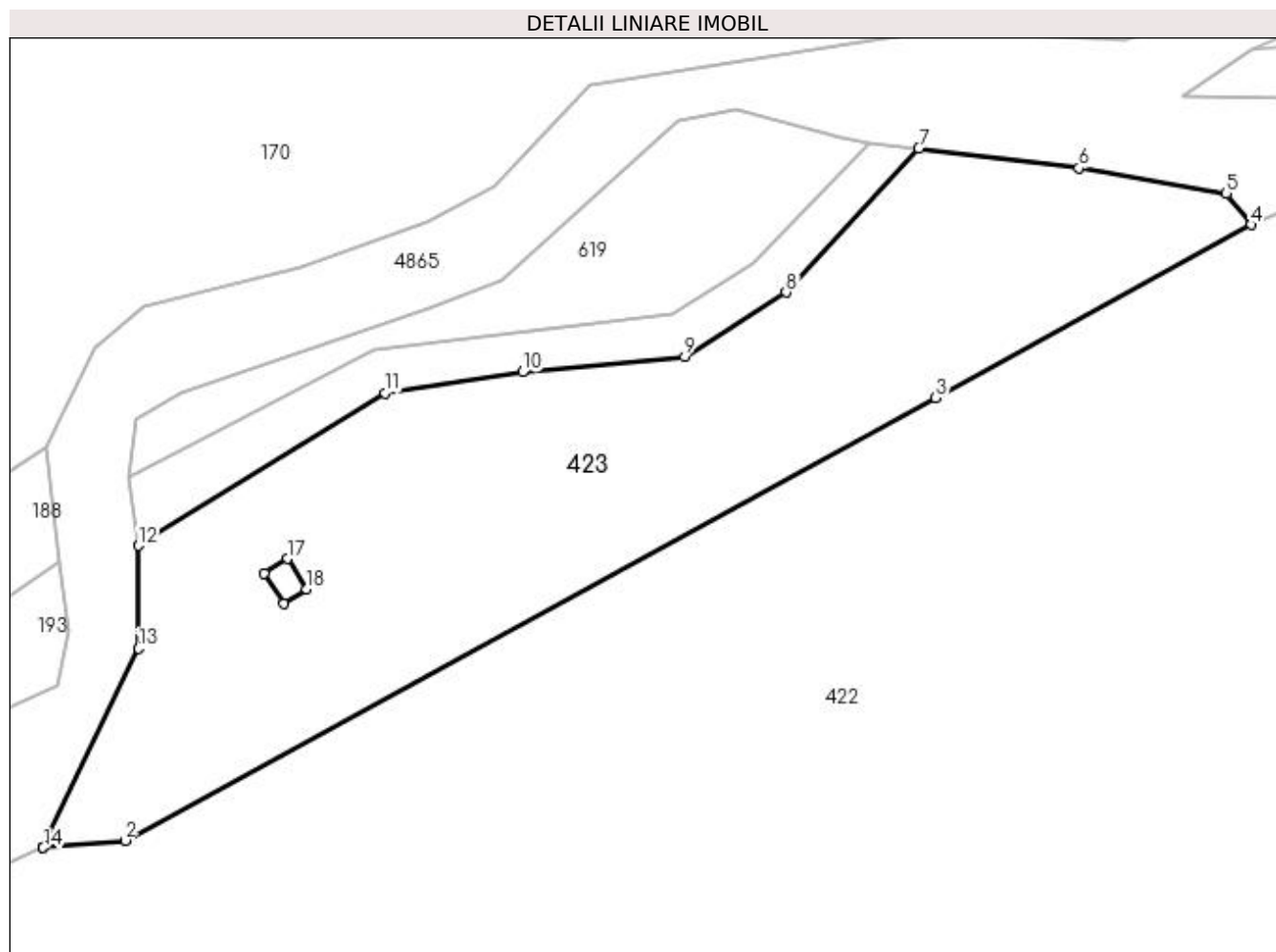
Inscrieri privind dezmembramintele dreptului de proprietate, drepturi reale de garanție și sarcini	Referințe
NU SUNT	

Anexa Nr. 1 La Partea I

Teren

Nr cadastral	Suprafața (mp)*	Observații / Referințe
	2.767	

* Suprafața este determinată în planul de proiecție Stereo 70.



Date referitoare la teren

Crt	Categorie folosință	Intravilan	Suprafața (mp)	Tarla	Parcelă	Nr. topo	Observații / Referințe
1	pasune	NU	2.767	11	217	-	

Lungime Segmente

1) Valorile lungimilor segmentelor sunt obținute din proiecție în plan.

Punct început	X / Y	Punct sfârșit	X / Y	Lungime segment (** (m)
1	510.425,378 424.729,871	2	510.433,991 424.730,619	8.645
2	510.433,991 424.730,619	3	510.519,249 424.777,153	97.131
3	510.519,249 424.777,153	4	510.552,441 424.795,362	37.859
4	510.552,441 424.795,362	5	510.549,828 424.798,636	4.189
5	510.549,828 424.798,636	6	510.534,338 424.801,325	15.722

Punct început	X / Y	Punct sfârșit	X / Y	Lungime segment (** (m)
6	510.534,338 424.801,325	7	510.517,499 424.803,41	16.968
7	510.517,499 424.803,41	8	510.503,537 424.788,262	20.601
8	510.503,537 424.788,262	9	510.492,874 424.781,48	12.637
9	510.492,874 424.781,48	10	510.475,806 424.779,875	17.143
10	510.475,806 424.779,875	11	510.461,348 424.777,667	14.626
11	510.461,348 424.777,667	12	510.435,427 424.761,618	30.487
12	510.435,427 424.761,618	13	510.435,404 424.750,798	10.82
13	510.435,404 424.750,798	14	510.425,378 424.729,871	23.205
14	510.425,378 424.729,871	15	510.450,71 424.755,516	36.047
15	510.450,71 424.755,516	16	510.448,657 424.758,714	3.8
16	510.448,657 424.758,714	17	510.451,055 424.760,253	2.849
17	510.451,055 424.760,253	18	510.453,108 424.757,055	3.8
18	510.453,108 424.757,055	1	510.450,71 424.755,516	2.849

** Lungimile segmentelor sunt determinate în planul de proiecție Stereo 70 și sunt rotunjite la 1 milimetru.

*** Distanța dintre puncte este formată din segmente cumulate ce sunt mai mici decât valoarea 1 milimetru.

**DATE DESPRE IMOBILUL NR. 424**

Oficiul de Cadastru și Publicitate Imobiliară ARGES
Biroul de Cadastru și Publicitate Imobiliară Campulung

A. Partea I. Descrierea imobilului

TEREN Extravilan

Adresa: Jud. Arges

Nr. Crt	Nr cadastral Nr. topografic	Suprafața* (mp)	Observații / Referințe
A1	82226	11	Sector cadastral:10 Teren neimpregmuit; judet Arges, UAT VALEA MARE PRAVAT (LEA 110 KV CAMPULUNG-RUCAR L1 DC LEA 110 KV CAMPULUNG-RUCAR L2)

Construcții

Crt	Nr cadastral Nr. topografic	Adresa	Observații / Referințe
A1.1		Jud. Arges	Nr. niveluri:1; S. construita la sol:11 mp; S. construita desfasurata:11 mp; "- Stalp nr. 33_33 ""LEA 110 KV CAMPULUNG-RUCAR L1 DC LEA 110 KV CAMPULUNG-RUCAR L2"" - Constructie de metal - An constructie 1977"

B. Partea II. Proprietari și acte

Inscrieri privitoare la dreptul de proprietate și alte drepturi reale	Referințe	
10706 / 23/06/2020		
Act Administrativ nr. 22729, din 30/12/2016 emis de Oficiul Registrului Comertului de pe langa Tribu (act administrativ nr B3362126 din 03.01.2017, emis de Oficiul National al Registrului Comertului Dolj;act administrativ nr 14227 din 13.03.2007, emis de Oficiul Registrului Comertului de pe langa Tribunalul Dolj; act administrativ nr 2008 din 14.03.2007, emis de Tribunalul Dolj;act administrativ nr 4 din 24.11.2016, emis de CEZ DISTRIBUTIE S.A;act administrativ nr 6 din 20.06.2005, emis de Ministerul Economiei si Comertului – SDFEE "Electrica Oltenia";act administrativ nr RO10-30578 din 17.06.2020, emis de DISTRIBUTIE ENERGIE OLTENIA S.A.;act administrativ nr 57806 din 29.12.2016, emis de Oficiul Registrului Comertului de pe langa Tribunalul Dolj;act administrativ nr 641 din 09.03.2007, emis de BNP Mone Gabriela Olga si Andrei Aurel Jean; act administrativ nr op din 16.06.2020, emis de DISTRIBUTIE ENERGIE OLTENIA S.A.);		
B1	Intabulare, drept de PROPRIETATE- domeniu public, dobandit prin Lege, cota actuala 1/1, cota initiala 1/1 1) STATUL ROMAN, CIF:3792118	A1
B2	Intabulare, drept de CONCESIUNE- pe o perioada de 49 ani incepand cu data de 20.06.2005 1) DISTRIBUTIE ENERGIE OLTENIA SA, CIF:14491102	A1
/		
Act Normativ nr. 7, din 13/03/1996 emis de PARLAMENT (art. 12 alin. 16);		
B3	Intabulare, drept de PROPRIETATE, dobandit prin Construire, cota actuala 1/1, cota initiala 1/1 1) DISTRIBUTIE ENERGIE OLTENIA SA, CIF:14491102	A1.1

C. Partea III. SARCINI .

Inscrieri privind dezmembramintele dreptului de proprietate, drepturi reale de garanție și sarcini	Referințe
NU SUNT	

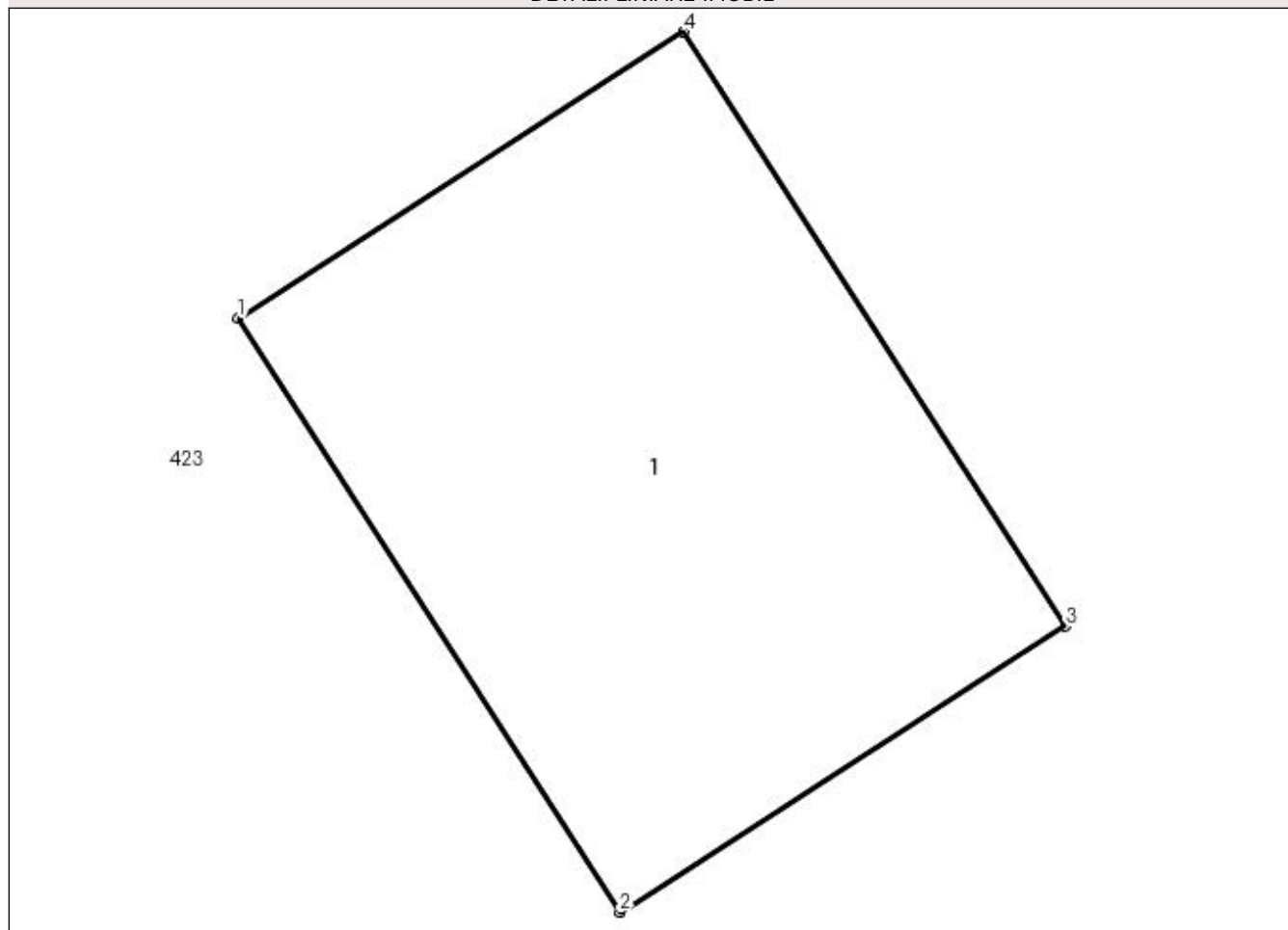
Anexa Nr. 1 La Partea I

Teren

Nr cadastral	Suprafața (mp)*	Observații / Referințe
82226	11	judet Arges, UAT VALEA MARE PRAVAT (LEA 110 KV CAMPULUNG-RUCAR L1 DC LEA 110 KV CAMPULUNG-RUCAR L2)

* Suprafața este determinată în planul de proiecție Stereo 70.

DETALII LINIARE IMOBIL



Date referitoare la teren

Crt	Categorie folosință	Intravilan	Suprafața (mp)	Tarla	Parcelă	Nr. topo	Observații / Referințe
1	curți construcții	NU	11	11	217	-	Teren pe care este amplasat St 33_33 "LEA 110 KV CAMPULUNG-RUCAR L1 DC LEA 110 KV CAMPULUNG-RUCAR L2"

Date referitoare la construcții

Crt	Număr	Destinație construcție	Supraf. (mp)	Situație juridică	Observații / Referințe
A1.1		construcții industriale și edilitare	11	Cu acte	Nr. niveluri:1; S. construita la sol:11 mp; S. construita desfasurata:11 mp; "- Stalp nr. 33_33 ""LEA 110 KV CAMPULUNG-RUCAR L1 DC LEA 110 KV CAMPULUNG-RUCAR L2"" - Construcție de metal - An construcție 1977"

Lungime Segmente

1) Valorile lungimilor segmentelor sunt obținute din proiecție în plan.

Punct început	X / Y	Punct sfârșit	X / Y	Lungime segment (** (m)
1	510.448,657 424.758,714	2	510.450,71 424.755,516	3.8

Punct început	X / Y	Punct sfârșit	X / Y	Lungime segment (** (m)
2	510.450,71 424.755,516	3	510.453,108 424.757,055	2.849
3	510.453,108 424.757,055	4	510.451,055 424.760,253	3.8
4	510.451,055 424.760,253	1	510.448,657 424.758,714	2.849

** Lungimile segmentelor sunt determinate în planul de proiecție Stereo 70 și sunt rotunjite la 1 milimetru.

*** Distanța dintre puncte este formată din segmente cumulate ce sunt mai mici decât valoarea 1 milimetru.

**DATE DESPRE IMOBILUL NR. 425**

Oficiul de Cadastru și Publicitate Imobiliară ARGES
Biroul de Cadastru și Publicitate Imobiliară Campulung

A. Partea I. Descrierea imobilului

TEREN Extravilan

Nr. cadastral vechi:537

Adresa: Jud. Arges

Nr. Crt	Nr cadastral Nr. topografic	Suprafața* (mp)	Observații / Referințe
A1		7.500	Sector cadastral:10 Teren neimprejmuit;

B. Partea II. Proprietari și acte

Inscrieri privitoare la dreptul de proprietate și alte drepturi reale		Referințe
/		
Act Administrativ nr. 2794, din 04/04/2003 emis de CJPSDPAT ARGES;		
B1	Intabulare, drept de PROPRIETATE, dobândit prin Lege, cota actuala 1/1, cota initiala 1/1 1) DIACONESCU MIRCEA, lipsă CNP	A1

C. Partea III. SARCINI .

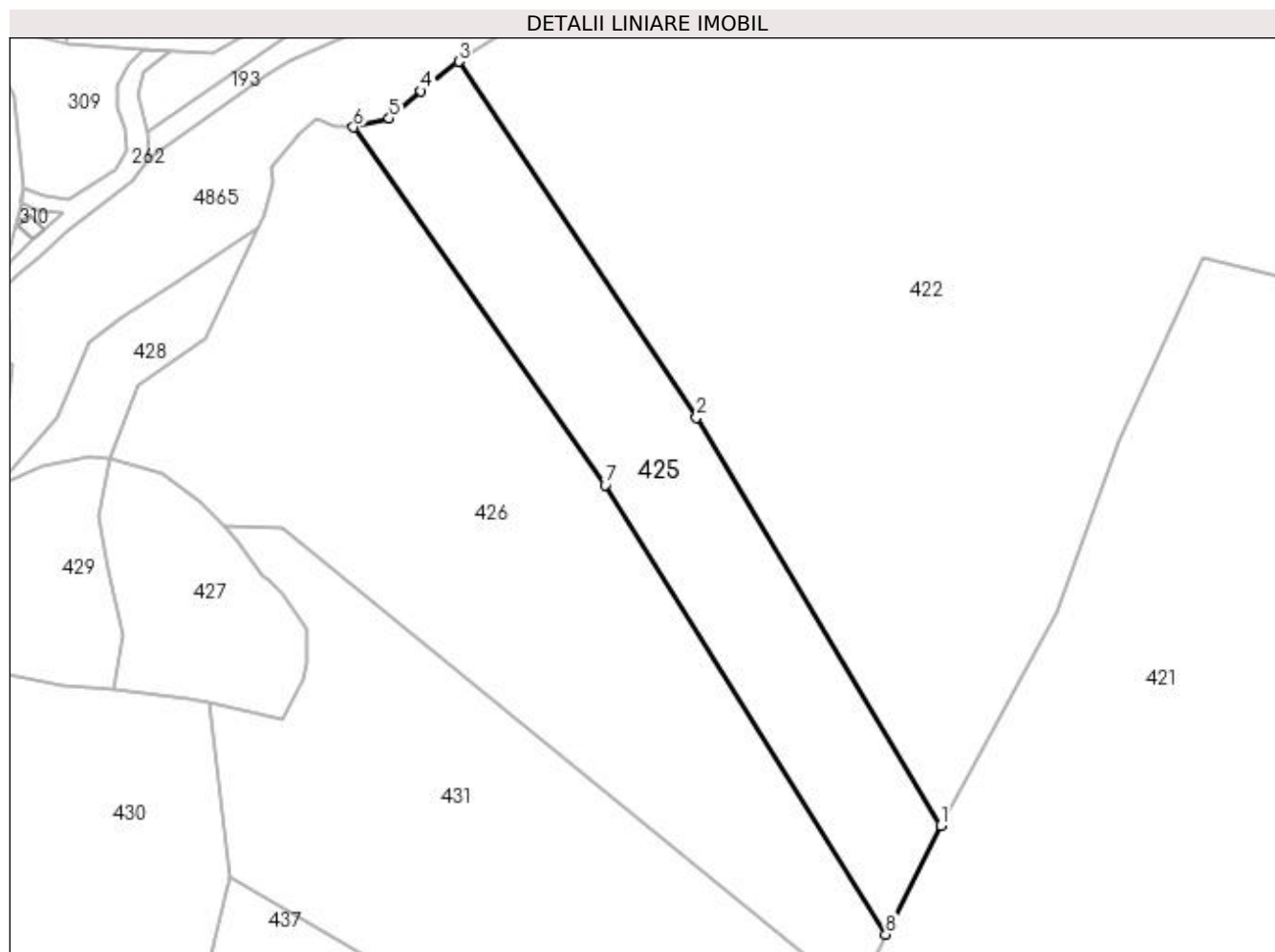
Inscrieri privind dezmembramintele dreptului de proprietate, drepturi reale de garanție și sarcini	Referințe
NU SUNT	

Anexa Nr. 1 La Partea I

Teren

Nr cadastral	Suprafața (mp)*	Observații / Referințe
	7.500	

* Suprafața este determinată în planul de proiecție Stereo 70.



Date referitoare la teren

Crt	Categorie folosință	Intra vilan	Suprafața (mp)	Tarla	Parcelă	Nr. topo	Observații / Referințe
1	padure	NU	7.500	11	214	-	UP VI SI UA 110A

Lungime Segmente

1) Valorile lungimilor segmentelor sunt obținute din proiecție în plan.

Punct început	X / Y	Punct sfârșit	X / Y	Lungime segment (** (m)
1	510.490,441 424.485,063	2	510.425,177 424.593,959	126.956
2	510.425,177 424.593,959	3	510.361,722 424.688,949	114.235
3	510.361,722 424.688,949	4	510.351,644 424.681,087	12.782
4	510.351,644 424.681,087	5	510.343,129 424.673,816	11.197
5	510.343,129 424.673,816	6	510.333,569 424.671,405	9.859

Punct început	X / Y	Punct sfârșit	X / Y	Lungime segment (** (m)
6	510.333,569 424.671,405	7	510.400,823 424.575,953	116.766
7	510.400,823 424.575,953	8	510.475,711 424.455,993	141.416
8	510.475,711 424.455,993	1	510.490,441 424.485,063	32.589

** Lungimile segmentelor sunt determinate în planul de proiecție Stereo 70 și sunt rotunjite la 1 milimetru.

*** Distanța dintre puncte este formată din segmente cumulate ce sunt mai mici decât valoarea 1 milimetru.

**DATE DESPRE IMOBILUL NR. 426**

Oficiul de Cadastru și Publicitate Imobiliară ARGES
Biroul de Cadastru și Publicitate Imobiliară Campulung

A. Partea I. Descrierea imobilului

TEREN Extravilan

Adresa: Jud. Arges

Nr. Crt	Nr cadastral Nr. topografic	Suprafața* (mp)	Observații / Referințe
A1		15.000	Sector cadastral:10 Teren neimprejmuit;

B. Partea II. Proprietari și acte

Inscrieri privitoare la dreptul de proprietate și alte drepturi reale	Referințe
/	
Act Administrativ nr. 1841, din 03/02/2003 emis de CJPSDPAT ARGES;	
B1	A1
Intabulare, drept de PROPRIETATE, dobândit prin Lege, cota actuala 1/1, cota initiala 1/1	
1) IACOB GHEORGHE, lipsă CNP	
2) IACOB ION, lipsă CNP	
3) IACOB NICOLAE, lipsă CNP	
4) MOICEANU MARIA, lipsă CNP	

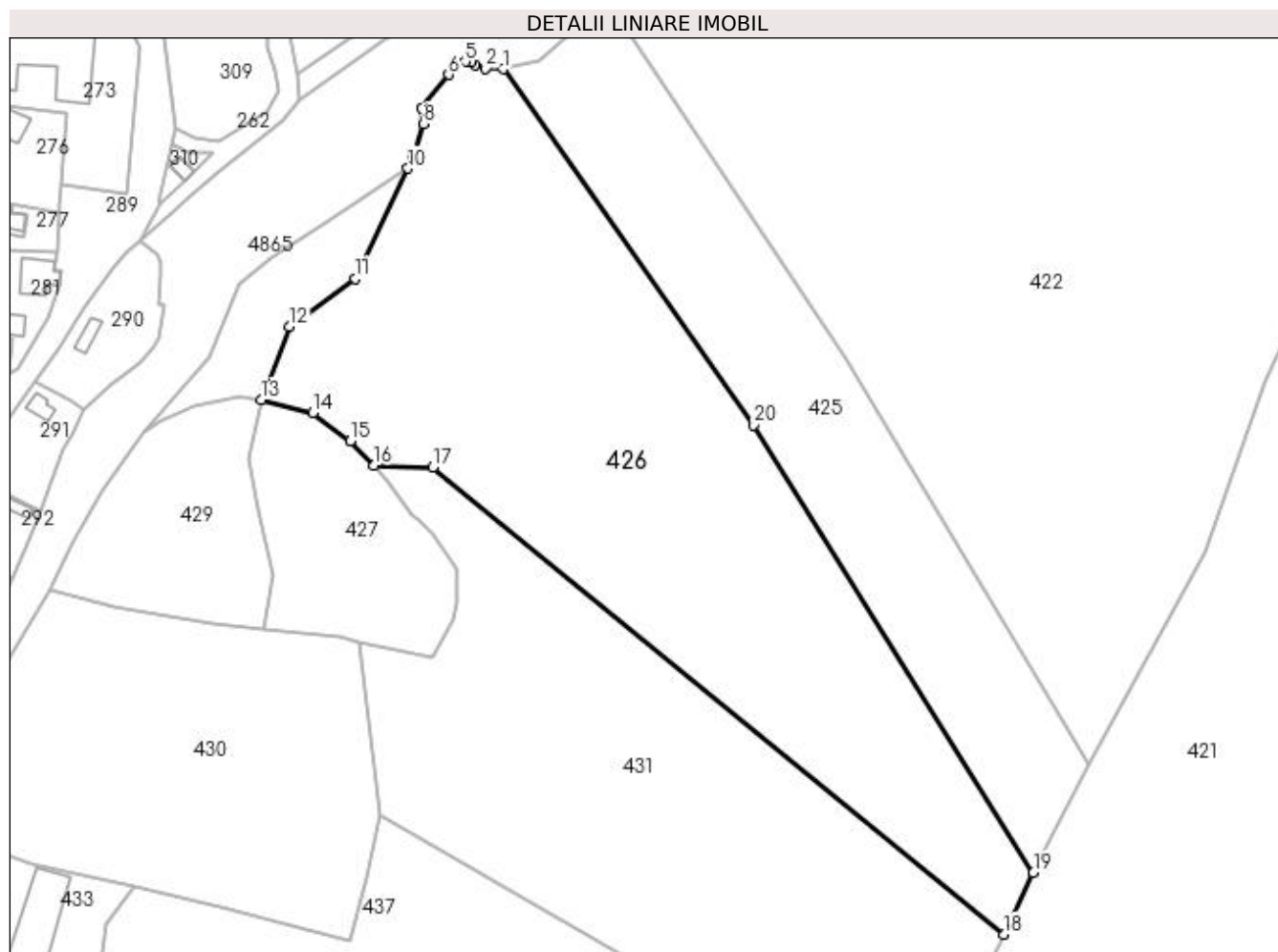
C. Partea III. SARCINI .

Inscrieri privind dezmembramintele dreptului de proprietate, drepturi reale de garanție și sarcini	Referințe
NU SUNT	

Teren

Nr cadastral	Suprafața (mp)*	Observații / Referințe
	15.000	

* Suprafața este determinată în planul de proiecție Stereo 70.



Date referitoare la teren

Crt	Categorie folosință	Intra vilan	Suprafața (mp)	Tarla	Parcelă	Nr. topo	Observații / Referințe
1	padure	NU	15.000	11	214	-	UP VI SI UA 110A

Lungime Segmente

1) Valorile lungimilor segmentelor sunt obținute din proiecție în plan.

Punct început	X / Y	Punct sfârșit	X / Y	Lungime segment (** (m)
1	510.333,569 424.671,405	2	510.328,865 424.671,495	4.705
2	510.328,865 424.671,495	3	510.326,0 424.672,52	3.043
3	510.326,0 424.672,52	4	510.325,005 424.673,123	1.163
4	510.325,005 424.673,123	5	510.323,414 424.673,386	1.613
5	510.323,414 424.673,386	6	510.318,941 424.669,869	5.69

Punct început	X / Y	Punct sfârșit	X / Y	Lungime segment (** (m)
6	510.318,941 424.669,869	7	510.311,823 424.660,809	11.522
7	510.311,823 424.660,809	8	510.312,148 424.656,648	4.174
8	510.312,148 424.656,648	9	510.309,48 424.647,74	9.299
9	510.309,48 424.647,74	10	510.308,042 424.644,734	3.332
10	510.308,042 424.644,734	11	510.293,941 424.615,256	32.677
11	510.293,941 424.615,256	12	510.276,201 424.602,394	21.912
12	510.276,201 424.602,394	13	510.268,637 424.582,796	21.007
13	510.268,637 424.582,796	14	510.282,474 424.579,195	14.298
14	510.282,474 424.579,195	15	510.292,592 424.571,669	12.61
15	510.292,592 424.571,669	16	510.298,942 424.565,113	9.127
16	510.298,942 424.565,113	17	510.314,667 424.564,583	15.734
17	510.314,667 424.564,583	18	510.467,772 424.439,484	197.714
18	510.467,772 424.439,484	19	510.475,711 424.455,993	18.319
19	510.475,711 424.455,993	20	510.400,823 424.575,953	141.416
20	510.400,823 424.575,953	1	510.333,569 424.671,405	116.766

** Lungimile segmentelor sunt determinate în planul de proiecție Stereo 70 și sunt rotunjite la 1 milimetru.

*** Distanța dintre puncte este formată din segmente cumulate ce sunt mai mici decât valoarea 1 milimetru.

**DATE DESPRE IMOBILUL NR. 427**

Oficiul de Cadastru și Publicitate Imobiliară ARGES
Biroul de Cadastru și Publicitate Imobiliară Campulung

A. Partea I. Descrierea imobilului

TEREN Extravilan

Adresa: Jud. Arges

Nr. Crt	Nr cadastral Nr. topografic	Suprafața* (mp)	Observații / Referințe
A1		2.500	Sector cadastral:10 Teren neimprejmuit;

B. Partea II. Proprietari și acte

Inscrieri privitoare la dreptul de proprietate și alte drepturi reale	Referințe
/	
Act Administrativ nr. 980, din 22/04/2003 emis de CJPSDPAT ARGES;	
B1	A1
Intabulare, drept de PROPRIETATE, dobandit prin Lege, cota actuala 1/1, cota initiala 1/1	
1) HOAGHEA ION, lipsă CNP	
2) HERIȘANU SERGIU, lipsă CNP	

C. Partea III. SARCINI .

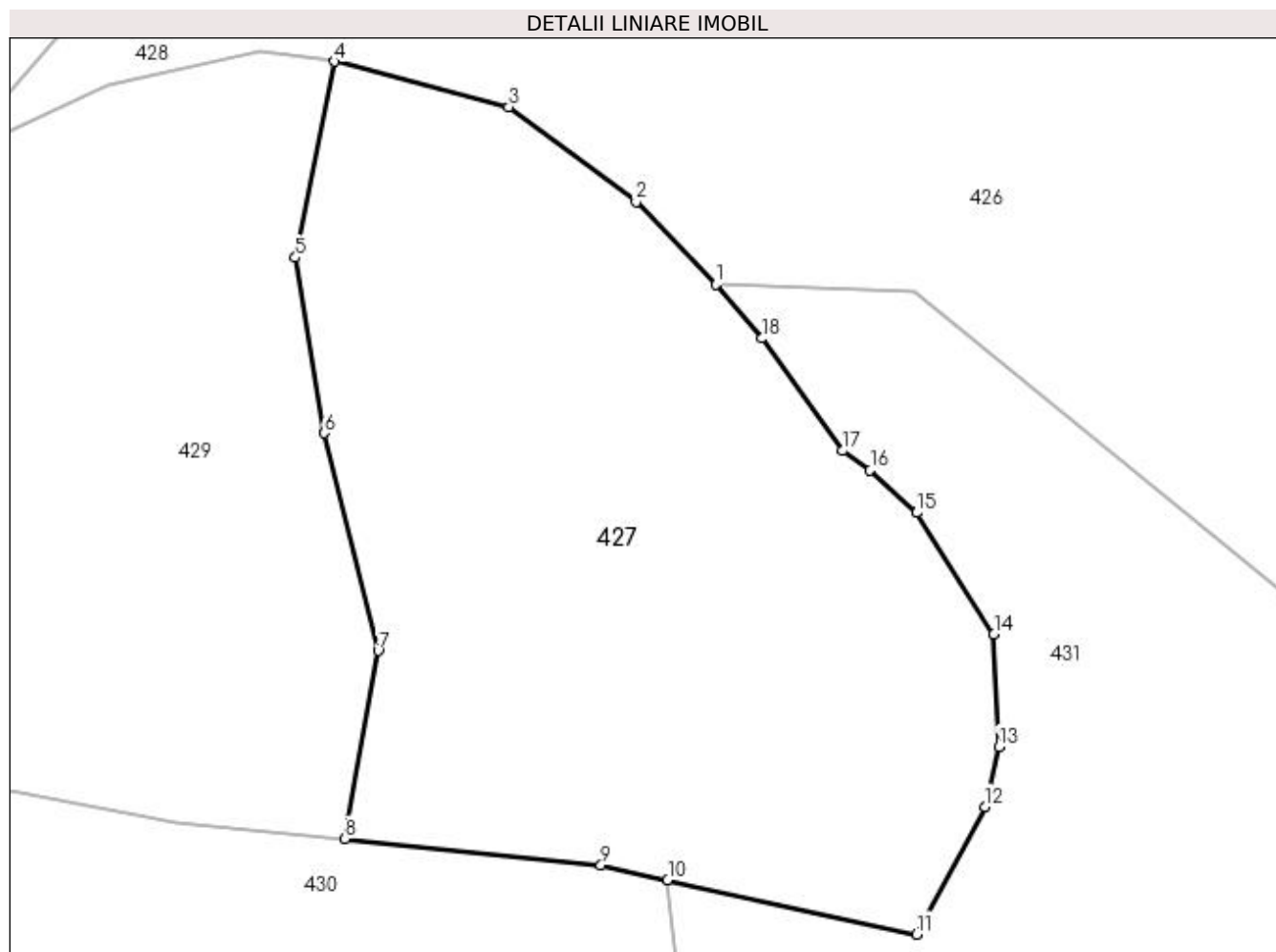
Inscrieri privind dezmembramintele dreptului de proprietate, drepturi reale de garanție și sarcini	Referințe
NU SUNT	

Anexa Nr. 1 La Partea I

Teren

Nr cadastral	Suprafața (mp)*	Observații / Referințe
	2.500	

* Suprafața este determinată în planul de proiecție Stereo 70.



Date referitoare la teren

Crt	Categorie folosință	Intravilan	Suprafața (mp)	Tarla	Parcelă	Nr. topo	Observații / Referințe
1	padure	NU	2.500	11	214	-	In act se regăsește P26; UP VI SI UA 110A

Lungime Segmente

1) Valorile lungimilor segmentelor sunt obținute din proiecție în plan.

Punct început	X / Y	Punct sfârșit	X / Y	Lungime segment (** (m)
1	510.298,942 424.565,113	2	510.292,592 424.571,669	9.127
2	510.292,592 424.571,669	3	510.282,474 424.579,195	12.61
3	510.282,474 424.579,195	4	510.268,637 424.582,796	14.298
4	510.268,637 424.582,796	5	510.265,563 424.567,237	15.86
5	510.265,563 424.567,237	6	510.267,864 424.553,327	14.099

Punct început	X / Y	Punct sfârșit	X / Y	Lungime segment (** (m)
6	510.267,864 424.553,327	7	510.272,122 424.536,069	17.776
7	510.272,122 424.536,069	8	510.269,466 424.521,161	15.143
8	510.269,466 424.521,161	9	510.289,805 424.519,062	20.447
9	510.289,805 424.519,062	10	510.295,085 424.517,906	5.405
10	510.295,085 424.517,906	11	510.314,83 424.513,583	20.213
11	510.314,83 424.513,583	12	510.320,253 424.523,693	11.473
12	510.320,253 424.523,693	13	510.321,357 424.528,46	4.893
13	510.321,357 424.528,46	14	510.320,976 424.537,378	8.926
14	510.320,976 424.537,378	15	510.314,841 424.547,01	11.42
15	510.314,841 424.547,01	16	510.311,149 424.550,373	4.994
16	510.311,149 424.550,373	17	510.308,975 424.551,931	2.675
17	510.308,975 424.551,931	18	510.302,567 424.560,842	10.976
18	510.302,567 424.560,842	1	510.298,942 424.565,113	5.602

** Lungimile segmentelor sunt determinate în planul de proiecție Stereo 70 și sunt rotunjite la 1 milimetru.

*** Distanța dintre puncte este formată din segmente cumulate ce sunt mai mici decât valoarea 1 milimetru.

**DATE DESPRE IMOBILUL NR. 428**

Oficiul de Cadastru și Publicitate Imobiliară ARGES
Biroul de Cadastru și Publicitate Imobiliară Campulung

A. Partea I. Descrierea imobilului

TEREN Extravilan

Adresa: Jud. Arges

Nr. Crt	Nr cadastral Nr. topografic	Suprafața* (mp)	Observații / Referințe
A1		1.179	Sector cadastral:10 Teren neimprejmuit;

B. Partea II. Proprietari și acte

Inscrieri privitoare la dreptul de proprietate și alte drepturi reale	Referințe
/	
Act Normativ nr. 7, din 13/03/1996 emis de PARLAMENT (art. 13 alin. 15);	
B1	A1
Inscrierea provizorie, drept de PROPRIETATE, dobandit prin Lege, cota actuala 1/1, cota initiala 1/1 1) COMUNA VALEA MARE PRAVAT, CIF:5010196	

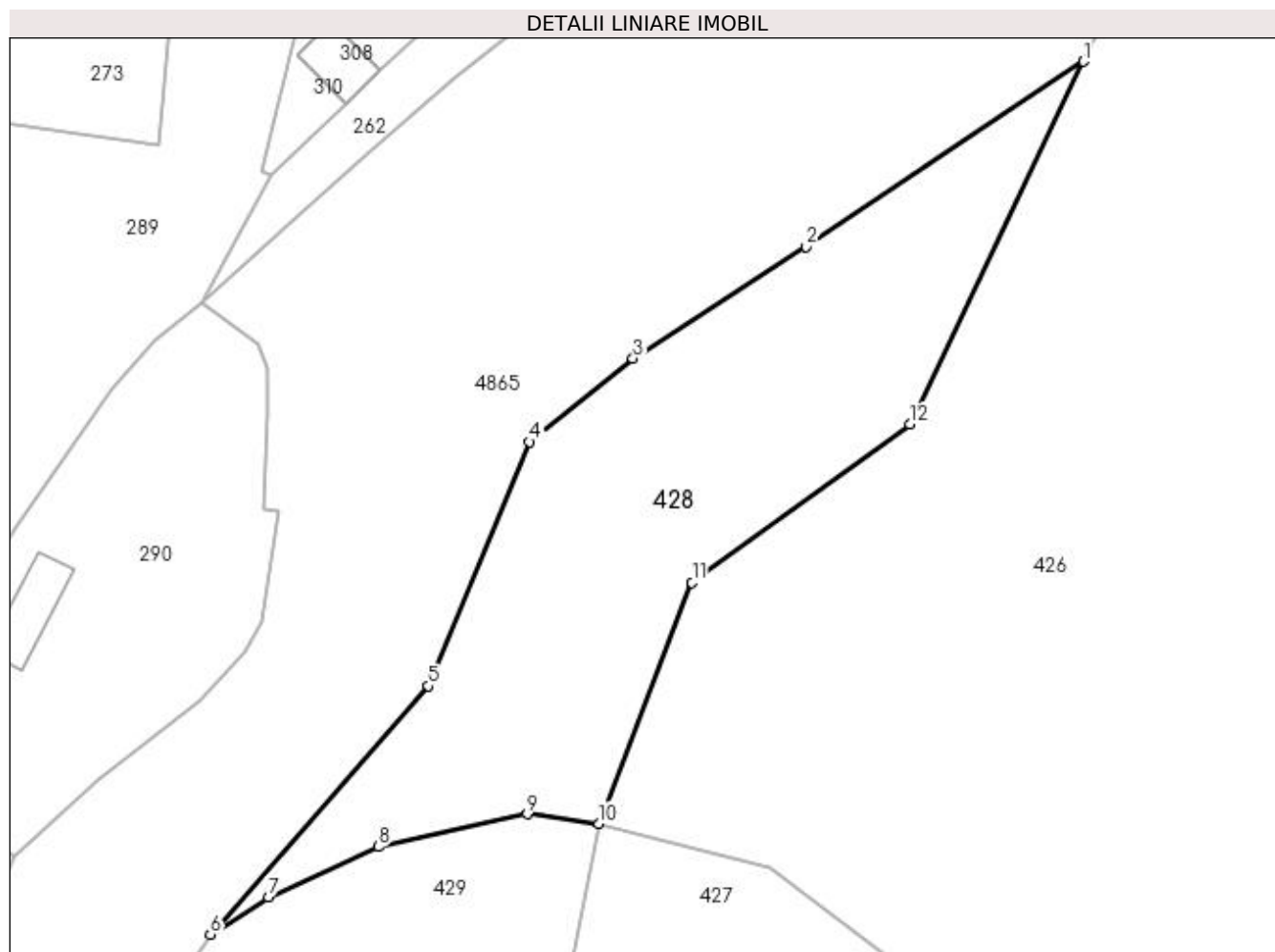
C. Partea III. SARCINI .

Inscrieri privind dezmembramintele dreptului de proprietate, drepturi reale de garanție și sarcini	Referințe
NU SUNT	

Teren

Nr cadastral	Suprafața (mp)*	Observații / Referințe
	1.179	

* Suprafața este determinată în planul de proiecție Stereo 70.



Date referitoare la teren

Crt	Categorie folosință	Intra vilan	Suprafața (mp)	Tarla	Parcelă	Nr. topo	Observații / Referințe
1	faneata	NU	1.179	11	214,218	-	

Lungime Segmente

1) Valorile lungimilor segmentelor sunt obținute din proiecție în plan.

Punct început	X / Y	Punct sfârșit	X / Y	Lungime segment (** (m)
1	510.308,042 424.644,734	2	510.285,487 424.629,702	27.105
2	510.285,487 424.629,702	3	510.271,403 424.620,609	16.764
3	510.271,403 424.620,609	4	510.263,013 424.613,822	10.791
4	510.263,013 424.613,822	5	510.254,771 424.593,979	21.487
5	510.254,771 424.593,979	6	510.237,059 424.573,811	26.841

Punct început	X / Y	Punct sfârșit	X / Y	Lungime segment (** (m)
6	510.237,059 424.573,811	7	510.241,766 424.576,823	5.588
7	510.241,766 424.576,823	8	510.250,71 424.580,934	9.844
8	510.250,71 424.580,934	9	510.262,814 424.583,599	12.394
9	510.262,814 424.583,599	10	510.268,637 424.582,796	5.878
10	510.268,637 424.582,796	11	510.276,201 424.602,394	21.007
11	510.276,201 424.602,394	12	510.293,941 424.615,256	21.912
12	510.293,941 424.615,256	1	510.308,042 424.644,734	32.677

** Lungimile segmentelor sunt determinate în planul de proiecție Stereo 70 și sunt rotunjite la 1 milimetru.

*** Distanța dintre puncte este formată din segmente cumulate ce sunt mai mici decât valoarea 1 milimetru.

**DATE DESPRE IMOBILUL NR. 429**

Oficiul de Cadastru și Publicitate Imobiliară ARGES
Biroul de Cadastru și Publicitate Imobiliară Campulung

A. Partea I. Descrierea imobilului

TEREN Extravilan

Adresa: Jud. Arges

Nr. Crt	Nr cadastral Nr. topografic	Suprafața* (mp)	Observații / Referințe
A1		2.460	Sector cadastral:10 Teren neimprejmuit;

B. Partea II. Proprietari și acte

Inscrieri privitoare la dreptul de proprietate și alte drepturi reale	Referințe
/	
Act Normativ nr. 7, din 13/03/1996 emis de PARLAMENT (art. 13 alin. 15);	
B1	A1
Inscrierea provizorie, drept de PROPRIETATE, dobandit prin Lege, cota actuala 1/1, cota initiala 1/1 1) COMUNA VALEA MARE PRAVAT, CIF:5010196	

C. Partea III. SARCINI .

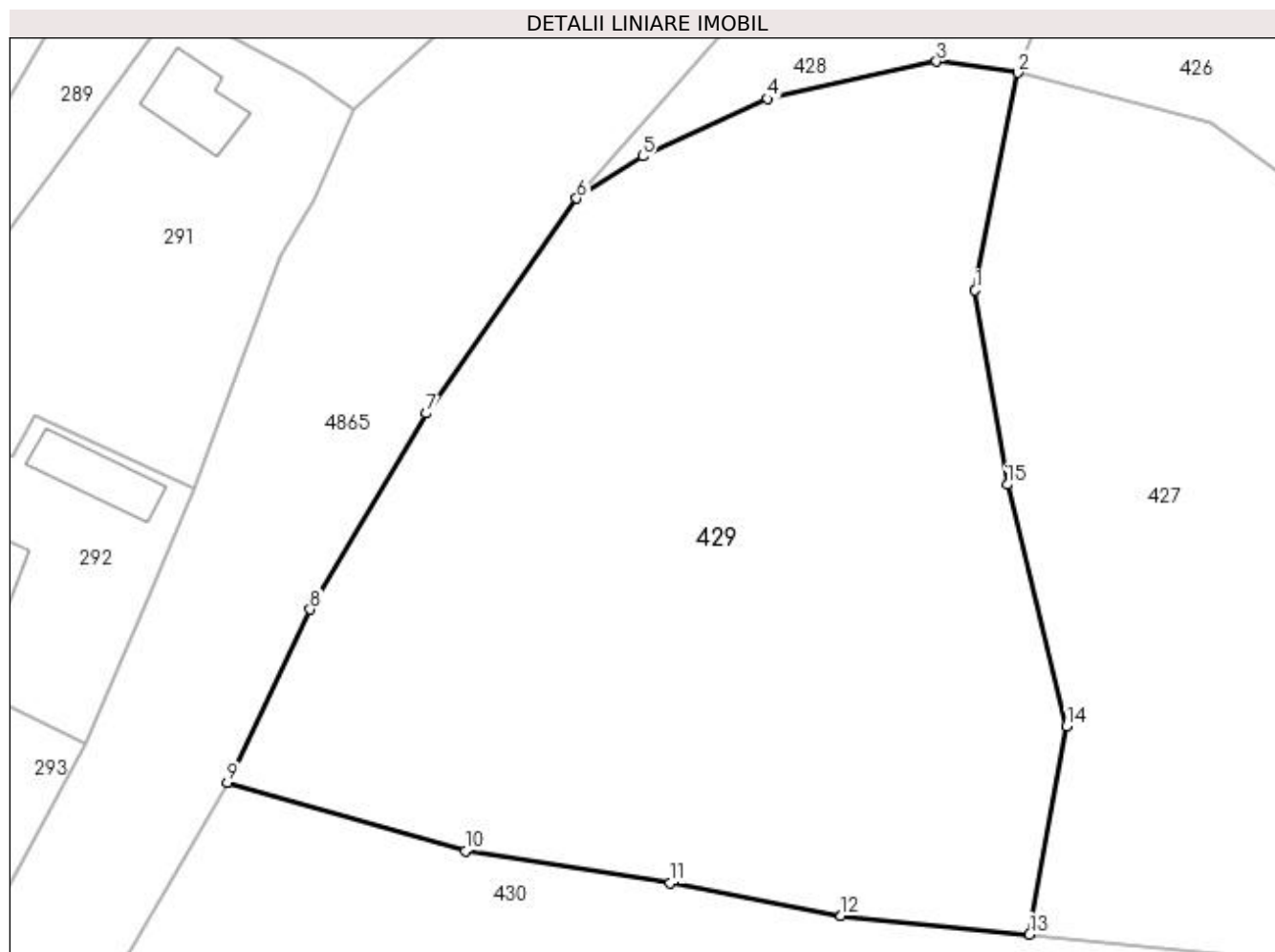
Inscrieri privind dezmembramintele dreptului de proprietate, drepturi reale de garanție și sarcini	Referințe
NU SUNT	

Anexa Nr. 1 La Partea I

Teren

Nr cadastral	Suprafața (mp)*	Observații / Referințe
	2.460	

* Suprafața este determinată în planul de proiecție Stereo 70.



Date referitoare la teren

Crt	Categorie folosință	Intra vilan	Suprafața (mp)	Tarla	Parcelă	Nr. topo	Observații / Referințe
1	faneata	NU	2.460	11	214,218	-	

Lungime Segmente

1) Valorile lungimilor segmentelor sunt obținute din proiecție în plan.

Punct început	X / Y	Punct sfârșit	X / Y	Lungime segment (** (m)
1	510.265,563 424.567,237	2	510.268,637 424.582,796	15.86
2	510.268,637 424.582,796	3	510.262,814 424.583,599	5.878
3	510.262,814 424.583,599	4	510.250,71 424.580,934	12.394
4	510.250,71 424.580,934	5	510.241,766 424.576,823	9.844
5	510.241,766 424.576,823	6	510.237,059 424.573,811	5.588

Punct început	X / Y	Punct sfârșit	X / Y	Lungime segment (** (m)
6	510.237,059 424.573,811	7	510.226,29 424.558,427	18.779
7	510.226,29 424.558,427	8	510.217,972 424.544,395	16.312
8	510.217,972 424.544,395	9	510.212,064 424.532,022	13.711
9	510.212,064 424.532,022	10	510.229,087 424.527,129	17.712
10	510.229,087 424.527,129	11	510.243,729 424.524,821	14.823
11	510.243,729 424.524,821	12	510.255,98 424.522,494	12.47
12	510.255,98 424.522,494	13	510.269,466 424.521,161	13.552
13	510.269,466 424.521,161	14	510.272,122 424.536,069	15.143
14	510.272,122 424.536,069	15	510.267,864 424.553,327	17.776
15	510.267,864 424.553,327	1	510.265,563 424.567,237	14.099

** Lungimile segmentelor sunt determinate în planul de proiecție Stereo 70 și sunt rotunjite la 1 milimetru.

*** Distanța dintre puncte este formată din segmente cumulate ce sunt mai mici decât valoarea 1 milimetru.

**DATE DESPRE IMOBILUL NR. 430**

Oficiul de Cadastru și Publicitate Imobiliară ARGES
Biroul de Cadastru și Publicitate Imobiliară Campulung

A. Partea I. Descrierea imobilului

TEREN Extravilan

Nr. CF vechi:228
Nr. cadastral vechi:350

Adresa: Jud. Arges, sat Namaesti, punct Pravat

Nr. Crt	Nr cadastral Nr. topografic	Suprafața* (mp)	Observații / Referințe
A1	82002	7.923	Sector cadastral:10 Teren neimprejmuit;

B. Partea II. Proprietari și acte

Inscrieri privitoare la dreptul de proprietate și alte drepturi reale		Referințe
2555 / 14/07/2003		
Act Notarial nr. 1383, din 22/04/2003 emis de BNP IONESCU CORNELIA;		
B1	Intabulare, drept de PROPRIETATE, dobandit prin Conventie, cota actuala 1/1, cota initiala 1/1 1) HOAGHEA BUCUR-CĂTĂLIN, casatorit cu 2) HOAGHEA IONELA, lipsă CNP	A1

C. Partea III. SARCINI .

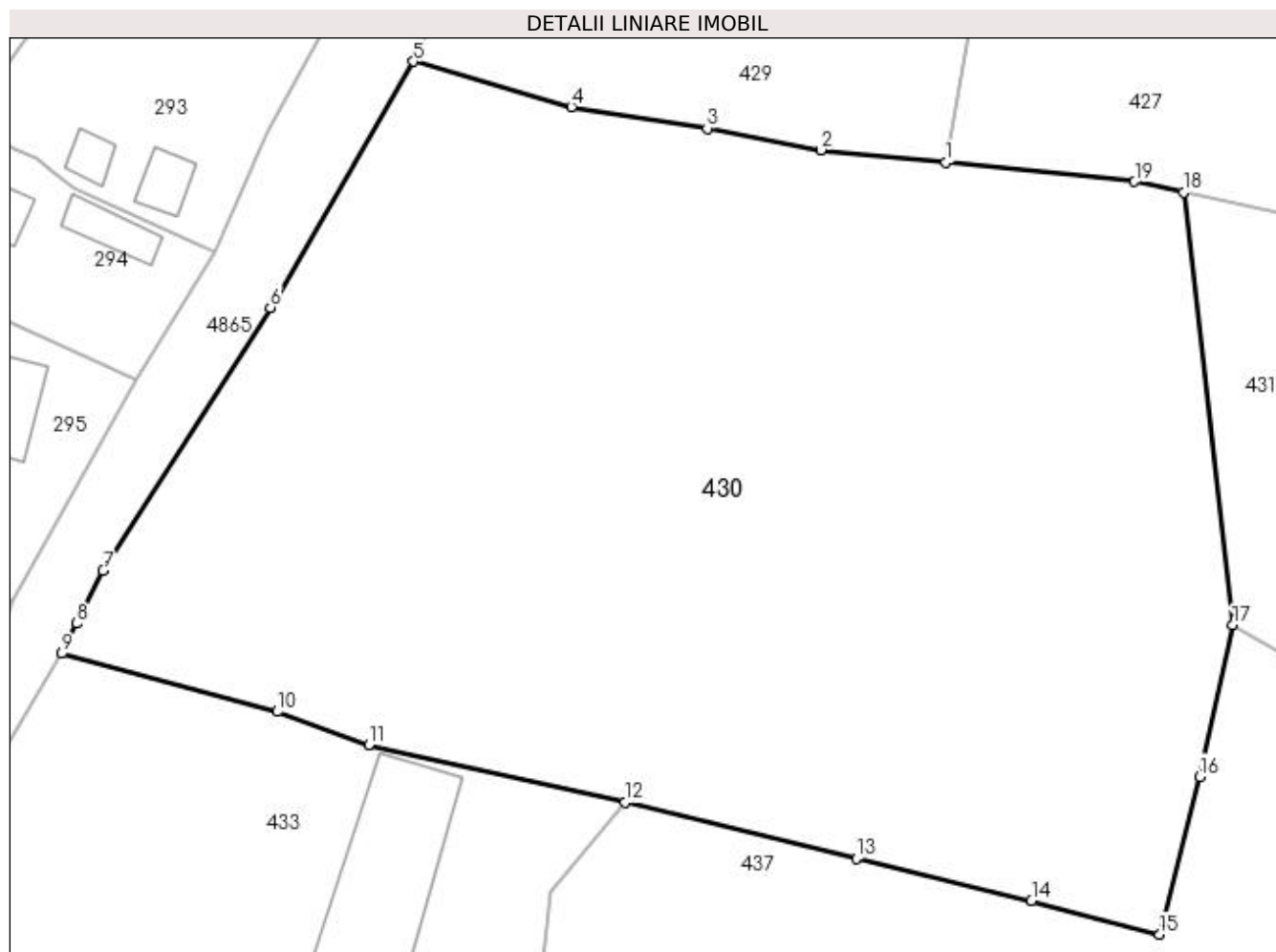
Inscrieri privind dezmembramintele dreptului de proprietate, drepturi reale de garanție și sarcini	Referințe
NU SUNT	

Anexa Nr. 1 La Partea I

Teren

Nr cadastral	Suprafața (mp)*	Observații / Referințe
82002	7.923	

* Suprafața este determinată în planul de proiecție Stereo 70.



Date referitoare la teren

Crt	Categorie folosință	Intra vilan	Suprafața (mp)	Tarla	Parcelă	Nr. topo	Observații / Referințe
1	faneata	NU	7.923	11	214,218	-	

Lungime Segmente

1) Valorile lungimilor segmentelor sunt obținute din proiecție în plan.

Punct început	X / Y	Punct sfârșit	X / Y	Lungime segment (** (m)
1	510.269,466 424.521,161	2	510.255,98 424.522,494	13.552
2	510.255,98 424.522,494	3	510.243,729 424.524,821	12.47
3	510.243,729 424.524,821	4	510.229,087 424.527,129	14.823
4	510.229,087 424.527,129	5	510.212,064 424.532,022	17.712
5	510.212,064 424.532,022	6	510.196,61 424.505,504	30.693

Punct început	X / Y	Punct sfârșit	X / Y	Lungime segment (** (m)
6	510.196,61 424.505,504	7	510.178,569 424.477,135	33.62
7	510.178,569 424.477,135	8	510.175,71 424.471,439	6.373
8	510.175,71 424.471,439	9	510.174,091 424.468,213	3.609
9	510.174,091 424.468,213	10	510.197,369 424.461,945	24.107
10	510.197,369 424.461,945	11	510.207,217 424.458,353	10.483
11	510.207,217 424.458,353	12	510.234,895 424.452,196	28.355
12	510.234,895 424.452,196	13	510.259,813 424.446,131	25.645
13	510.259,813 424.446,131	14	510.278,695 424.441,535	19.433
14	510.278,695 424.441,535	15	510.292,505 424.437,937	14.271
15	510.292,505 424.437,937	16	510.296,819 424.454,932	17.534
16	510.296,819 424.454,932	17	510.300,402 424.471,273	16.729
17	510.300,402 424.471,273	18	510.295,085 424.517,906	46.935
18	510.295,085 424.517,906	19	510.289,805 424.519,062	5.405
19	510.289,805 424.519,062	1	510.269,466 424.521,161	20.447

** Lungimile segmentelor sunt determinate în planul de proiecție Stereo 70 și sunt rotunjite la 1 milimetru.

*** Distanța dintre puncte este formată din segmente cumulate ce sunt mai mici decât valoarea 1 milimetru.

**DATE DESPRE IMOBILUL NR. 431**

Oficiul de Cadastru și Publicitate Imobiliară ARGES
Biroul de Cadastru și Publicitate Imobiliară Campulung

A. Partea I. Descrierea imobilului

TEREN Extravilan

Adresa: Jud. Arges

Nr. Crt	Nr cadastral Nr. topografic	Suprafața* (mp)	Observații / Referințe
A1		12.718	Sector cadastral:10 Teren neimprejmuit;

B. Partea II. Proprietari și acte

Inscrieri privitoare la dreptul de proprietate și alte drepturi reale	Referințe
/	
Act Normativ nr. 7, din 13/03/1996 emis de PARLAMENT (art. 13 alin. 15);	
B1	A1
Inscrierea provizorie, drept de PROPRIETATE, dobandit prin Lege, cota actuala 1/1, cota initiala 1/1 1) COMUNA VALEA MARE PRAVAT, CIF:5010196	

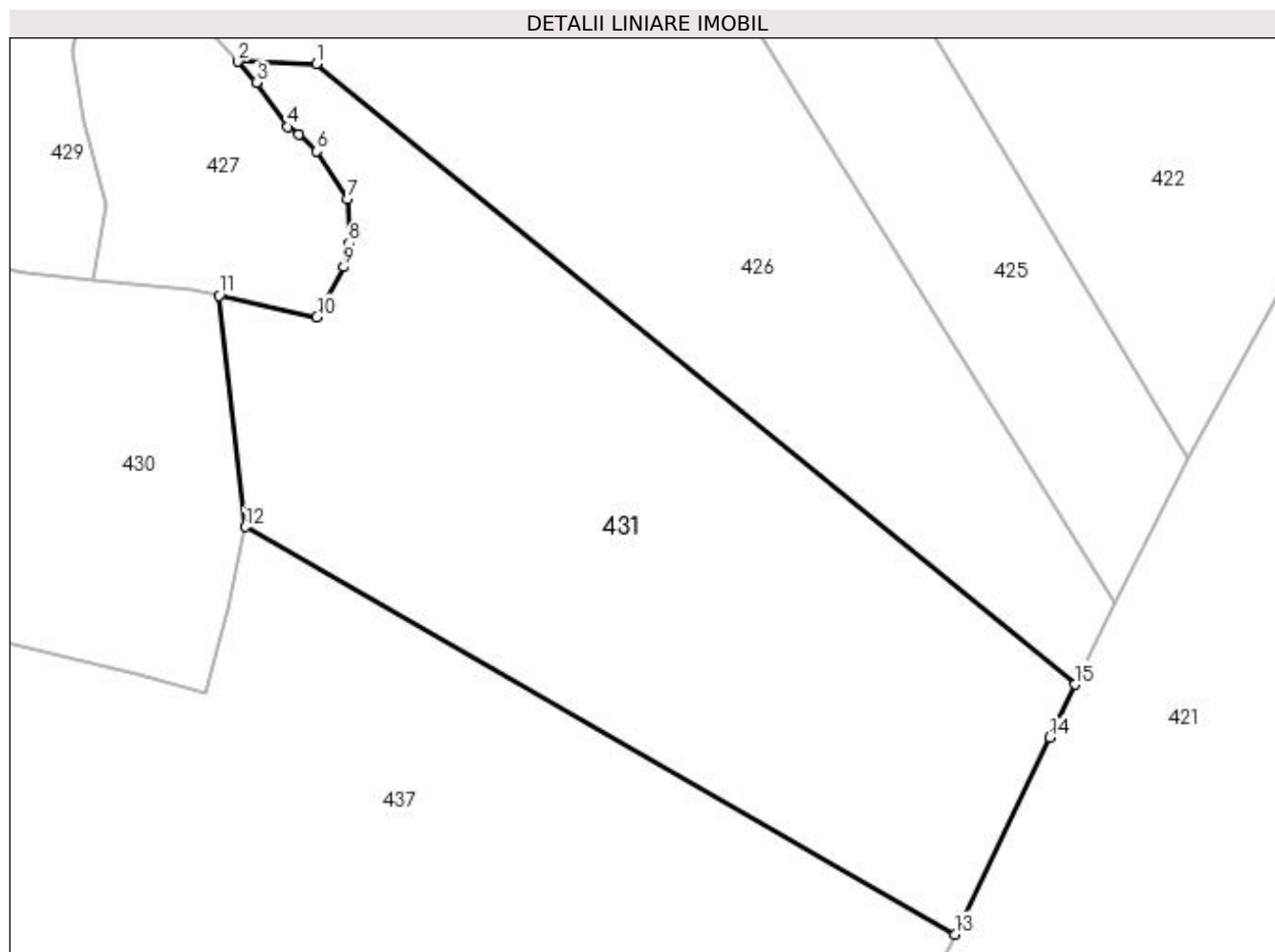
C. Partea III. SARCINI .

Inscrieri privind dezmembramintele dreptului de proprietate, drepturi reale de garanție și sarcini	Referințe
NU SUNT	

Teren

Nr cadastral	Suprafața (mp)*	Observații / Referințe
	12.718	

* Suprafața este determinată în planul de proiecție Stereo 70.



Date referitoare la teren

Crt	Categorie folosință	Intra vilan	Suprafața (mp)	Tarla	Parcelă	Nr. topo	Observații / Referințe
1	padure	NU	12.718	11	214	-	UP VI si UA 110A

Lungime Segmente

1) Valorile lungimilor segmentelor sunt obținute din proiecție în plan.

Punct început	X / Y	Punct sfârșit	X / Y	Lungime segment (** (m)
1	510.314,667 424.564,583	2	510.298,942 424.565,113	15.734
2	510.298,942 424.565,113	3	510.302,567 424.560,842	5.602
3	510.302,567 424.560,842	4	510.308,975 424.551,931	10.976
4	510.308,975 424.551,931	5	510.311,149 424.550,373	2.675
5	510.311,149 424.550,373	6	510.314,841 424.547,01	4.994

Punct început	X / Y	Punct sfârșit	X / Y	Lungime segment (** (m)
6	510.314,841 424.547,01	7	510.320,976 424.537,378	11.42
7	510.320,976 424.537,378	8	510.321,357 424.528,46	8.926
8	510.321,357 424.528,46	9	510.320,253 424.523,693	4.893
9	510.320,253 424.523,693	10	510.314,83 424.513,583	11.473
10	510.314,83 424.513,583	11	510.295,085 424.517,906	20.213
11	510.295,085 424.517,906	12	510.300,402 424.471,273	46.935
12	510.300,402 424.471,273	13	510.443,541 424.389,101	165.049
13	510.443,541 424.389,101	14	510.462,657 424.428,849	44.106
14	510.462,657 424.428,849	15	510.467,772 424.439,484	11.801
15	510.467,772 424.439,484	1	510.314,667 424.564,583	197.714

** Lungimile segmentelor sunt determinate în planul de proiecție Stereo 70 și sunt rotunjite la 1 milimetru.

*** Distanța dintre puncte este formată din segmente cumulate ce sunt mai mici decât valoarea 1 milimetru.

**DATE DESPRE IMOBILUL NR. 432**

Oficiul de Cadastru și Publicitate Imobiliară ARGES
Biroul de Cadastru și Publicitate Imobiliară Campulung

A. Partea I. Descrierea imobilului

TEREN Extravilan

Adresa: Jud. Arges

Nr. Crt	Nr cadastral Nr. topografic	Suprafața* (mp)	Observații / Referințe
A1		Din acte: 90.000 Masurata: 34.625	Sector cadastral:10 Teren neimprejmuit;

B. Partea II. Proprietari și acte

Inscrieri privitoare la dreptul de proprietate și alte drepturi reale	Referințe
/	
Act Administrativ nr. 1850, din 10/02/2003 emis de CJPSDPAT ARGES;	
B1	A1
Intabulare, drept de PROPRIETATE, dobandit prin Lege, cota actuala 1/1, cota initiala 1/1 1) ROSCA PARASCHIVA, lipsă CNP	

C. Partea III. SARCINI .

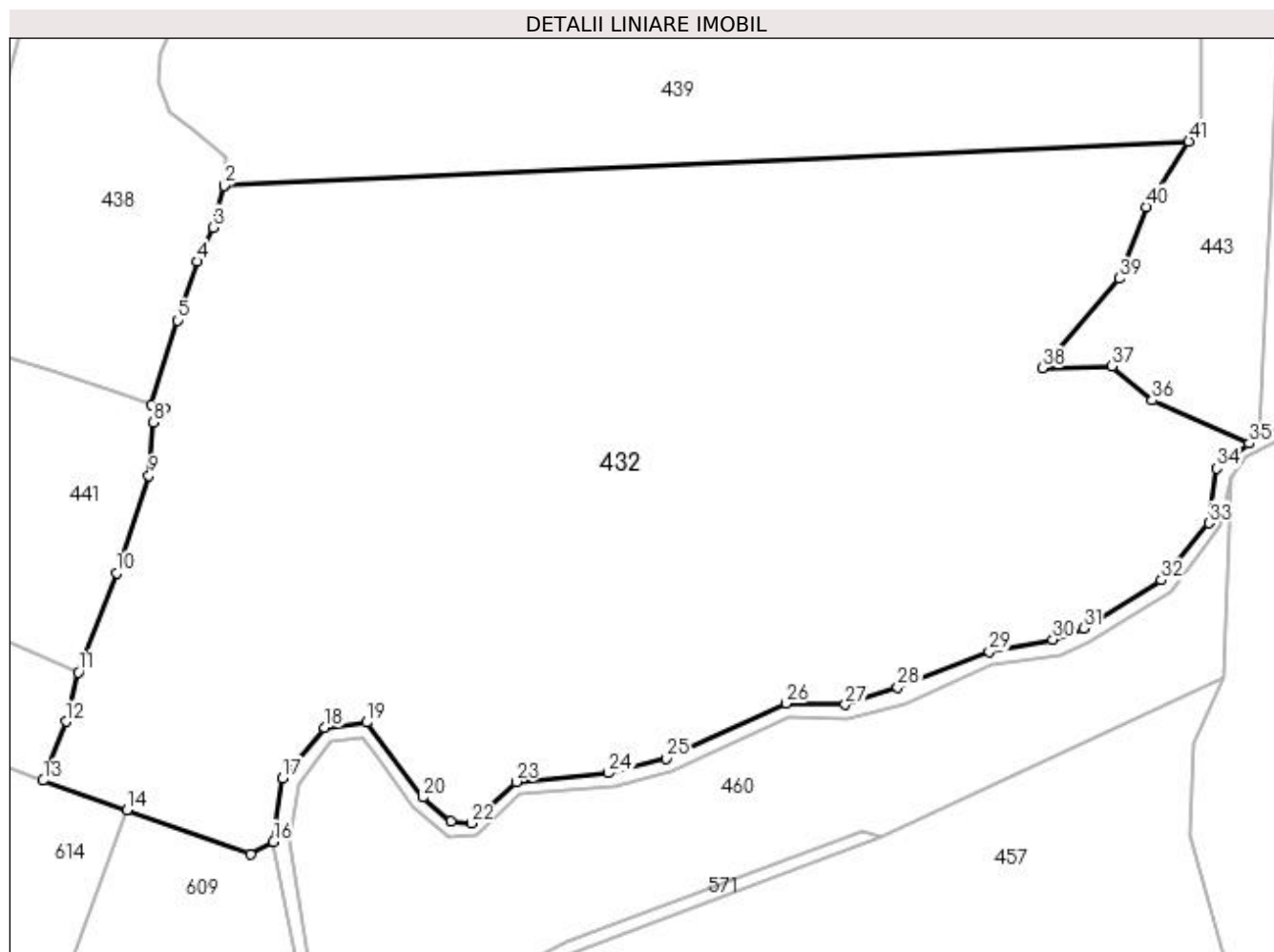
Inscrieri privind dezmembramintele dreptului de proprietate, drepturi reale de garanție și sarcini	Referințe
NU SUNT	

Anexa Nr. 1 La Partea I

Teren

Nr cadastral	Suprafața (mp)*	Observații / Referințe
	Din acte: 90.000 Masurata: 34.625	

* Suprafața este determinată în planul de proiecție Stereo 70.



Date referitoare la teren

Crt	Categorie folosință	Intravilan	Suprafața (mp)	Tarla	Parcelă	Nr. topo	Observații / Referințe
1	padure	NU	34.625	11	214	-	UP VI si UA 110C; Diferența de suprafață se regăsește în ID383, 609,460

Lungime Segmente

1) Valorile lungimilor segmentelor sunt obținute din proiecție în plan.

Punct început	X / Y	Punct sfârșit	X / Y	Lungime segment	Punct început	X / Y	Punct sfârșit	X / Y	Lungime segment	Punct început	X / Y	Punct sfârșit	X / Y	Lungime segment
1	510.156,566 424.167,148	2	510.156,558 424.167,048	0.1	2	510.156,558 424.167,048	3	510.153,848 424.156,882	10.52 1	3	510.153,848 424.156,882	4	510.150,129 424.148,609	9.07
4	510.150,129 424.148,609	5	510.145,222 424.134,283	15.14 3	5	510.145,222 424.134,283	6	510.138,869 424.113,711	21.53 1	6	510.138,869 424.113,711	7	510.142,047 424.112,818	3.301
7	510.142,047 424.112,818	8	510.139,366 424.109,374	4.365	8	510.139,366 424.109,374	9	510.138,285 424.096,387	13.03 2	9	510.138,285 424.096,387	10	510.130,344 424.072,661	25.02
10	510.130,344 424.072,661	11	510.121,001 424.048,409	25.98 9	11	510.121,001 424.048,409	12	510.118,079 424.036,436	12.32 4	12	510.118,079 424.036,436	13	510.112,457 424.022,051	15.44 5

Punct început	X / Y	Punct sfârșit	X / Y	Lungime segment	Punct început	X / Y	Punct sfârșit	X / Y	Lungime segment	Punct început	X / Y	Punct sfârșit	X / Y	Lungime segment
13	510.112,457 424.022,051	14	510.132,825 424.014,798	21.621	14	510.132,825 424.014,798	15	510.163,069 424.004,028	32.104	15	510.163,069 424.004,028	16	510.168,625 424.007,137	6.367
16	510.168,625 424.007,137	17	510.170,811 424.022,574	15.591	17	510.170,811 424.022,574	18	510.181,02 424.034,968	16.057	18	510.181,02 424.034,968	19	510.191,305 424.036,192	10.358
19	510.191,305 424.036,192	20	510.204,993 424.017,892	22.853	20	510.204,993 424.017,892	21	510.211,846 424.012,046	9.008	21	510.211,846 424.012,046	22	510.216,938 424.011,617	5.11
22	510.216,938 424.011,617	23	510.227,832 424.021,737	14.869	23	510.227,832 424.021,737	24	510.250,366 424.023,832	22.631	24	510.250,366 424.023,832	25	510.264,389 424.027,439	14.479
25	510.264,389 424.027,439	26	510.293,582 424.040,82	32.114	26	510.293,582 424.040,82	27	510.308,066 424.040,553	14.486	27	510.308,066 424.040,553	28	510.320,866 424.044,753	13.471
28	510.320,866 424.044,753	29	510.343,158 424.053,472	23.936	29	510.343,158 424.053,472	30	510.358,693 424.056,386	15.806	30	510.358,693 424.056,386	31	510.366,099 424.059,137	7.9
31	510.366,099 424.059,137	32	510.385,175 424.070,878	22.4	32	510.385,175 424.070,878	33	510.396,745 424.084,805	18.106	33	510.396,745 424.084,805	34	510.398,648 424.098,138	13.468
34	510.398,648 424.098,138	35	510.406,541 424.104,228	9.969	35	510.406,541 424.104,228	36	510.382,961 424.114,721	25.809	36	510.382,961 424.114,721	37	510.373,102 424.123,097	12.937
37	510.373,102 424.123,097	38	510.356,15 424.122,572	16.96	38	510.356,15 424.122,572	39	510.374,955 424.144,446	28.846	39	510.374,955 424.144,446	40	510.381,471 424.161,919	18.648
40	510.381,471 424.161,919	41	510.391,87 424.177,868	19.04	41	510.391,87 424.177,868	1	510.156,566 424.167,148	235.548					

** Lungimile segmentelor sunt determinate în planul de proiecție Stereo 70 și sunt rotunjite la 1 milimetru.

*** Distanța dintre puncte este formată din segmente cumulate ce sunt mai mici decât valoarea 1 milimetru.

**DATE DESPRE IMOBILUL NR. 433**

Oficiul de Cadastru și Publicitate Imobiliară ARGES
Biroul de Cadastru și Publicitate Imobiliară Campulung

A. Partea I. Descrierea imobilului

TEREN Extravilan

Adresa: Jud. Arges

Nr. Crt	Nr cadastral Nr. topografic	Suprafața* (mp)	Observații / Referințe
A1		5.845	Sector cadastral:10 Teren neimprijmit;

Construcții

Crt	Nr cadastral Nr. topografic	Adresa	Observații / Referințe
A1.1		Jud. Arges	Nr. niveluri:1; S. construita la sol:172 mp; S. construita desfasurata:172 mp;
A1.2		Jud. Arges	Nr. niveluri:1; S. construita la sol:82 mp; S. construita desfasurata:82 mp;
A1.3		Jud. Arges	Nr. niveluri:1; S. construita la sol:272 mp; S. construita desfasurata:272 mp;

B. Partea II. Proprietari și acte

Inscrieri privitoare la dreptul de proprietate și alte drepturi reale	Referințe
/	
Act Normativ nr. 7, din 13/03/1996 emis de PARLAMENT (art. 13 alin. 15);	
B1	A1, A1.1, A1.2, A1.3
Inscrierea provizorie, drept de PROPRIETATE, dobandit prin Lege, cota actuala 1/1, cota initiala 1/1	
1) COMUNA VALEA MARE PRAVAT, CIF:5010196	

C. Partea III. SARCINI .

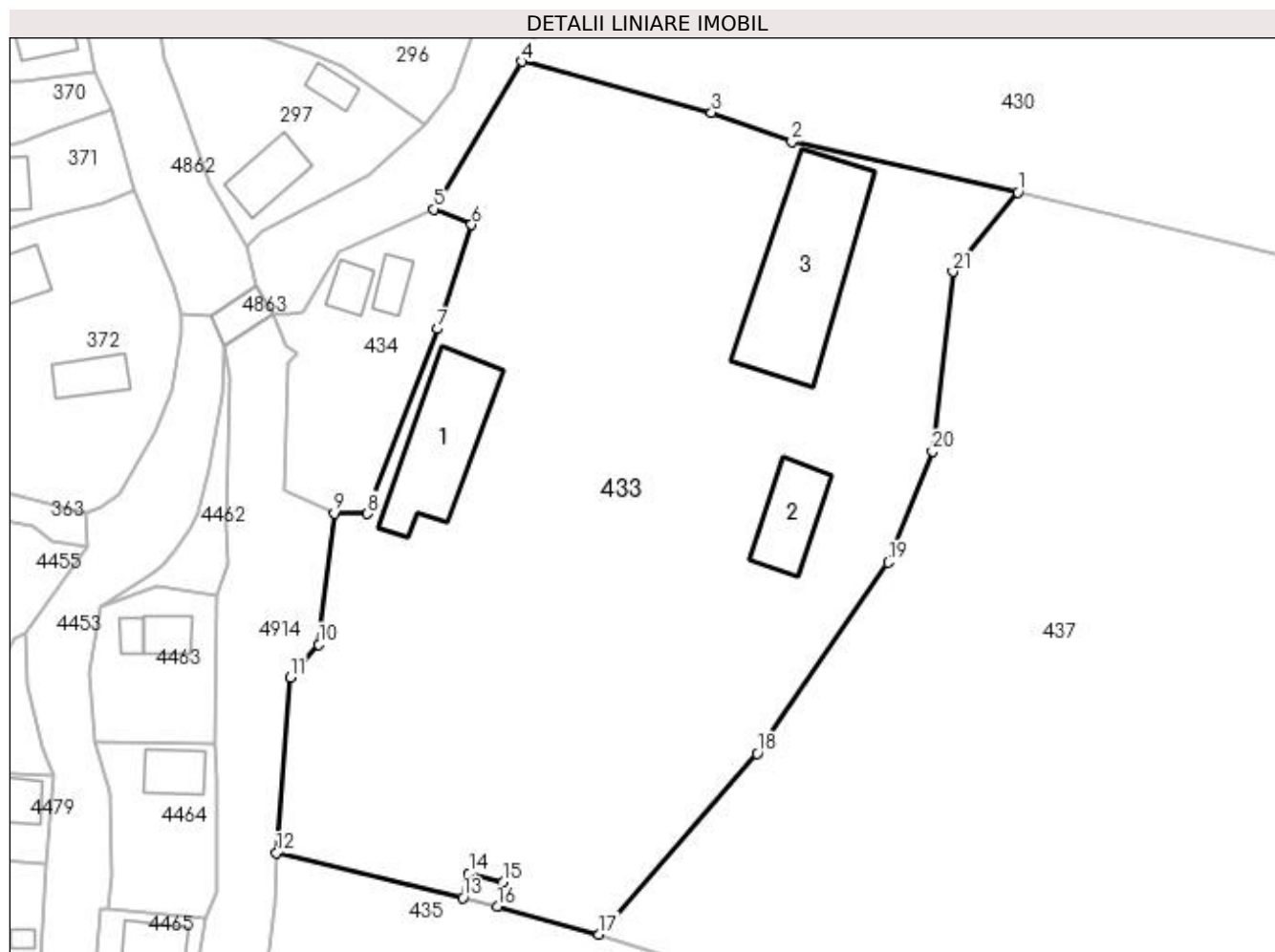
Inscrieri privind dezmembramintele dreptului de proprietate, drepturi reale de garanție și sarcini	Referințe
NU SUNT	

Anexa Nr. 1 La Partea I

Teren

Nr cadastral	Suprafața (mp)*	Observații / Referințe
	5.845	

* Suprafața este determinată în planul de proiecție Stereo 70.



Date referitoare la teren

Crt	Categorie folosință	Intra vilan	Suprafața (mp)	Tarla	Parcelă	Nr. topo	Observații / Referințe
1	curți constructii	NU	1.200	11	218	-	
2	faneata	NU	4.645	11	218	-	

Date referitoare la construcții

Crt	Număr	Destinație construcție	Supraf. (mp)	Situație juridică	Observații / Referințe
A1.1		construcții anexa	172	Cu acte	Nr. niveluri:1; S. construita la sol:172 mp; S. construita desfasurata:172 mp;
A1.2		construcții anexa	82	Cu acte	Nr. niveluri:1; S. construita la sol:82 mp; S. construita desfasurata:82 mp;
A1.3		construcții industriale și edilitare	272	Cu acte	Nr. niveluri:1; S. construita la sol:272 mp; S. construita desfasurata:272 mp;

Lungime Segmente

1) Valorile lungimilor segmentelor sunt obținute din proiecție în plan.

Punct început	X / Y	Punct sfârșit	X / Y	Lungime segment (** (m)
1	510.234,895 424.452,196	2	510.207,217 424.458,353	28.355

Punct început	X / Y	Punct sfârșit	X / Y	Lungime segment (** (m)
2	510.207,217 424.458,353	3	510.197,369 424.461,945	10.483

Punct început	X / Y	Punct sfârșit	X / Y	Lungime segment (** (m)
3	510.197,369 424.461,945	4	510.174,091 424.468,213	24.107
5	510.163,252 424.450,134	6	510.167,936 424.448,224	5.058
7	510.163,743 424.435,454	8	510.155,177 424.412,804	24.216
9	510.151,086 424.412,877	10	510.149,201 424.396,789	16.198
11	510.145,66 424.392,771	12	510.144,008 424.371,241	21.593
13	510.166,857 424.365,717	14	510.167,607 424.368,725	3.1
15	510.171,828 424.367,673	16	510.171,078 424.364,665	3.1
17	510.183,584 424.361,256	18	510.202,935 424.383,427	29.428
19	510.219,005 424.406,842	20	510.224,444 424.420,43	14.636
21	510.226,933 424.442,46	1	510.234,895 424.452,196	12.577

Punct început	X / Y	Punct sfârșit	X / Y	Lungime segment (** (m)
4	510.174,091 424.468,213	5	510.163,252 424.450,134	21.079
6	510.167,936 424.448,224	7	510.163,743 424.435,454	13.441
8	510.155,177 424.412,804	9	510.151,086 424.412,877	4.092
10	510.149,201 424.396,789	11	510.145,66 424.392,771	5.356
12	510.144,008 424.371,241	13	510.166,857 424.365,717	23.507
14	510.167,607 424.368,725	15	510.171,828 424.367,673	4.35
16	510.171,078 424.364,665	17	510.183,584 424.361,256	12.962
18	510.202,935 424.383,427	19	510.219,005 424.406,842	28.399
20	510.224,444 424.420,43	21	510.226,933 424.442,46	22.17

** Lungimile segmentelor sunt determinate în planul de proiecție Stereo 70 și sunt rotunjite la 1 milimetru.

*** Distanța dintre puncte este formată din segmente cumulate ce sunt mai mici decât valoarea 1 milimetru.

**DATE DESPRE IMOBILUL NR. 434**

Oficiul de Cadastru și Publicitate Imobiliară ARGES
Biroul de Cadastru și Publicitate Imobiliară Campulung

A. Partea I. Descrierea imobilului

TEREN Extravilan

Adresa: Jud. Arges

Nr. Crt	Nr cadastral Nr. topografic	Suprafața* (mp)	Observații / Referințe
A1		524	Sector cadastral:10 Teren imprejmuit;

Construcții

Crt	Nr cadastral Nr. topografic	Adresa	Observații / Referințe
A1.1		Jud. Arges	Nr. niveluri:1; S. construita la sol:27 mp; S. construita desfasurata:27 mp;
A1.2		Jud. Arges	Nr. niveluri:1; S. construita la sol:24 mp; S. construita desfasurata:24 mp;

B. Partea II. Proprietari și acte

Inscrieri privitoare la dreptul de proprietate și alte drepturi reale		Referințe
/		
Act Normativ nr. 7, din 13/03/1996 emis de PARLAMENT (art. 13 alin. 15);		
B1	Inscrierea provizorie, drept de PROPRIETATE, dobandit prin Lege, cota actuala 1/1, cota initiala 1/1 1) COMUNA VALEA MARE PRAVAT, CIF:5010196	A1, A1.1, A1.2

C. Partea III. SARCINI .

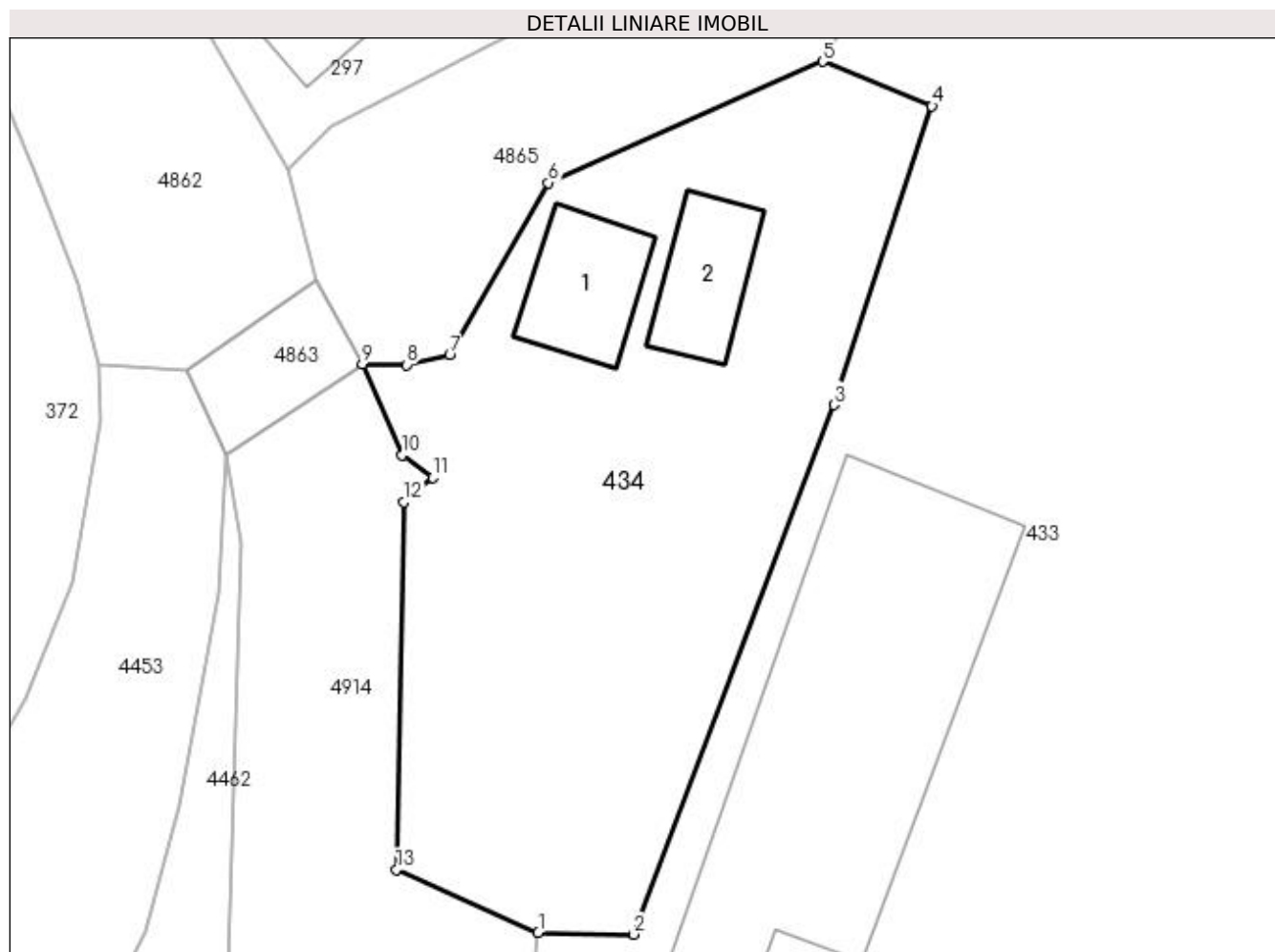
Inscrieri privind dezmembramintele dreptului de proprietate, drepturi reale de garanție și sarcini	Referințe
NU SUNT	

Anexa Nr. 1 La Partea I

Teren

Nr cadastral	Suprafața (mp)*	Observații / Referințe
	524	

* Suprafața este determinată în planul de proiecție Stereo 70.



Date referitoare la teren

Crt	Categorie folosință	Intra vilan	Suprafața (mp)	Tarla	Parcelă	Nr. topo	Observații / Referințe
1	curți constructii	NU	524	11	218	-	

Date referitoare la construcții

Crt	Număr	Destinație construcție	Supraf. (mp)	Situație juridică	Observații / Referințe
A1.1		constructii anexa	27	Cu acte	Nr. niveluri:1; S. construita la sol:27 mp; S. construita desfasurata:27 mp;
A1.2		constructii anexa	24	Cu acte	Nr. niveluri:1; S. construita la sol:24 mp; S. construita desfasurata:24 mp;

Lungime Segmente

1) Valorile lungimilor segmentelor sunt obținute din proiecție în plan.

Punct început	X / Y	Punct sfârșit	X / Y	Lungime segment (** (m)
1	510.151,086 424.412,877	2	510.155,177 424.412,804	4.092
2	510.155,177 424.412,804	3	510.163,743 424.435,454	24.216
3	510.163,743 424.435,454	4	510.167,936 424.448,224	13.441

Punct început	X / Y	Punct sfârșit	X / Y	Lungime segment (** (m)
4	510.167,936 424.448,224	5	510.163,252 424.450,134	5.058
5	510.163,252 424.450,134	6	510.151,523 424.444,942	12.827
6	510.151,523 424.444,942	7	510.147,299 424.437,576	8.491
7	510.147,299 424.437,576	8	510.145,469 424.437,162	1.876
8	510.145,469 424.437,162	9	510.143,549 424.437,195	1.92
9	510.143,549 424.437,195	10	510.145,271 424.433,3	4.259
10	510.145,271 424.433,3	11	510.146,565 424.432,333	1.615
11	510.146,565 424.432,333	12	510.145,351 424.431,302	1.593
12	510.145,351 424.431,302	13	510.145,014 424.415,576	15.73
13	510.145,014 424.415,576	1	510.151,086 424.412,877	6.645

** Lungimile segmentelor sunt determinate în planul de proiecție Stereo 70 și sunt rotunjite la 1 milimetru.

*** Distanța dintre puncte este formată din segmente cumulate ce sunt mai mici decât valoarea 1 milimetru.

**DATE DESPRE IMOBILUL NR. 435**

Oficiul de Cadastru și Publicitate Imobiliară ARGES
Biroul de Cadastru și Publicitate Imobiliară Campulung

A. Partea I. Descrierea imobilului

TEREN Extravilan

Adresa: Jud. Arges

Nr. Crt	Nr cadastral Nr. topografic	Suprafața* (mp)	Observații / Referințe
A1		5.590	Sector cadastral:10 Teren neimprejmuit;

B. Partea II. Proprietari și acte

Inscrieri privitoare la dreptul de proprietate și alte drepturi reale	Referințe
/	
Act Normativ nr. 7, din 13/03/1996 emis de PARLAMENT (art. 13 alin. 15);	
B1	A1
Inscrierea provizorie, drept de PROPRIETATE, dobandit prin Lege, cota actuala 1/1, cota initiala 1/1 1) COMUNA VALEA MARE PRAVAT, CIF:5010196	

C. Partea III. SARCINI .

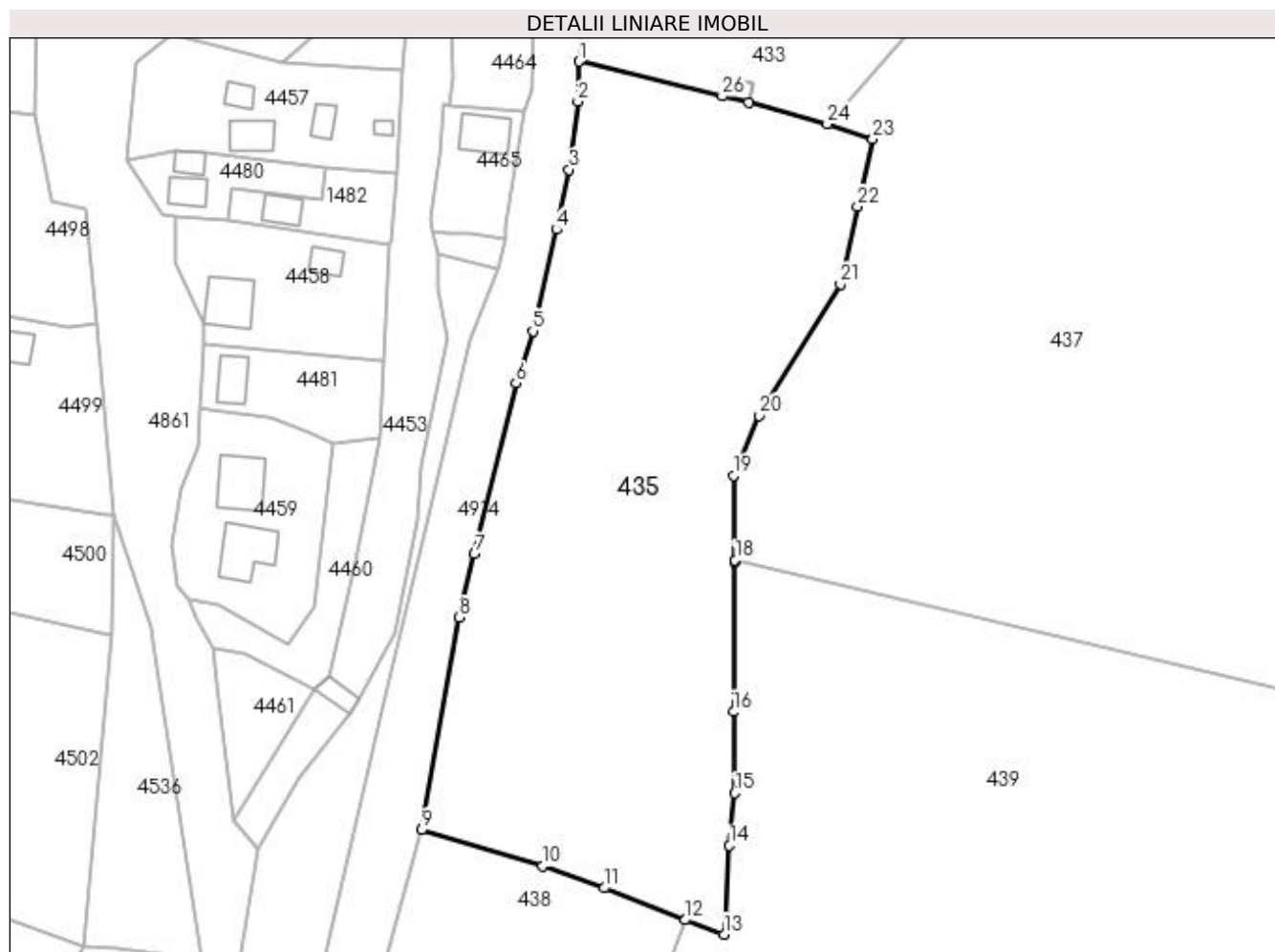
Inscrieri privind dezmembramintele dreptului de proprietate, drepturi reale de garanție și sarcini	Referințe
NU SUNT	

Anexa Nr. 1 La Partea I

Teren

Nr cadastral	Suprafața (mp)*	Observații / Referințe
	5.590	

* Suprafața este determinată în planul de proiecție Stereo 70.



Date referitoare la teren

Crt	Categorie folosință	Intra vilan	Suprafața (mp)	Tarla	Parcelă	Nr. topo	Observații / Referințe
1	faneata	NU	5.590	11	218	-	

Lungime Segmente

1) Valorile lungimilor segmentelor sunt obținute din proiecție în plan.

Punct început	X / Y	Punct sfârșit	X / Y	Lungime segment (** (m)
1	510.144,008 424.371,241	2	510.143,825 424.364,863	6.381
3	510.142,445 424.354,022	4	510.140,389 424.344,472	9.769
5	510.136,655 424.328,297	6	510.133,957 424.320,019	8.707
7	510.127,313 424.292,781	8	510.124,861 424.282,676	10.398
9	510.118,907 424.248,83	10	510.138,252 424.243,088	20.179

Punct început	X / Y	Punct sfârșit	X / Y	Lungime segment (** (m)
2	510.143,825 424.364,863	3	510.142,445 424.354,022	10.928
4	510.140,389 424.344,472	5	510.136,655 424.328,297	16.6
6	510.133,957 424.320,019	7	510.127,313 424.292,781	28.037
8	510.124,861 424.282,676	9	510.118,907 424.248,83	34.366
10	510.138,252 424.243,088	11	510.148,012 424.239,567	10.376

Punct început	X / Y	Punct sfârșit	X / Y	Lungime segment (** (m)
11	510.148,012 424.239,567	12	510.160,976 424.234,487	13.924
13	510.167,136 424.232,204	14	510.167,993 424.246,348	14.17
15	510.168,86 424.254,701	16	510.168,667 424.267,655	12.955
17	510.168,889 424.291,44	18	510.168,881 424.291,826	0.386
19	510.168,626 424.305,308	20	510.172,663 424.314,866	10.376
21	510.185,688 424.335,791	22	510.188,407 424.348,15	12.655
23	510.190,832 424.358,903	24	510.183,584 424.361,256	7.62
25	510.171,078 424.364,665	26	510.166,857 424.365,717	4.35

Punct început	X / Y	Punct sfârșit	X / Y	Lungime segment (** (m)
12	510.160,976 424.234,487	13	510.167,136 424.232,204	6.569
14	510.167,993 424.246,348	15	510.168,86 424.254,701	8.398
16	510.168,667 424.267,655	17	510.168,889 424.291,44	23.786
18	510.168,881 424.291,826	19	510.168,626 424.305,308	13.484
20	510.172,663 424.314,866	21	510.185,688 424.335,791	24.648
22	510.188,407 424.348,15	23	510.190,832 424.358,903	11.023
24	510.183,584 424.361,256	25	510.171,078 424.364,665	12.962
26	510.166,857 424.365,717	1	510.144,008 424.371,241	23.507

** Lungimile segmentelor sunt determinate în planul de proiecție Stereo 70 și sunt rotunjite la 1 milimetru.

*** Distanța dintre puncte este formată din segmente cumulate ce sunt mai mici decât valoarea 1 milimetru.

**DATE DESPRE IMOBILUL NR. 436**

Oficiul de Cadastru și Publicitate Imobiliară ARGES
Biroul de Cadastru și Publicitate Imobiliară Campulung

A. Partea I. Descrierea imobilului

TEREN Extravilan

Adresa: Jud. Arges

Nr. Crt	Nr cadastral Nr. topografic	Suprafața* (mp)	Observații / Referințe
A1	82229	13	Sector cadastral:10 Teren neimpregmuit; judet Arges, UAT VALEA MARE PRAVAT (LEA 110 KV CAMPULUNG-RUCAR L1 DC LEA 110 KV CAMPULUNG-RUCAR L2)

Construcții

Crt	Nr cadastral Nr. topografic	Adresa	Observații / Referințe
A1.1		Jud. Arges	Nr. niveluri:1; S. construita la sol:13 mp; S. construita desfasurata:13 mp; "- Stalp nr. 31_31 ""LEA 110 KV CAMPULUNG-RUCAR L1 DC LEA 110 KV CAMPULUNG-RUCAR L2"" - Constructie de metal - An constructie 1977"

B. Partea II. Proprietari și acte

Inscrieri privitoare la dreptul de proprietate și alte drepturi reale	Referințe	
10703 / 23/06/2020		
Act Administrativ nr. 22729, din 30/12/2016 emis de Oficiul Registrului Comertului de pe langa Tribu (act administrativ nr 14227 din 13.03.2007, emis de Oficiul Registrului Comertului de pe langa Tribunalul Dolj; act administrativ nr op din 16.06.2020, emis de DISTRIBUTIE ENERGIE OLTENIA S.A.;act administrativ nr 4 din 24.11.2016, emis de CEZ DISTRIBUTIE S.A.;act administrativ nr 641 din 09.03.2007, emis de BNP Mone Gabriela Olga si Andrei Aurel Jean;act administrativ nr B3362126 din 03.01.2017, emis de Oficiul National al Registrului Comertului Dolj;act administrativ nr 57806 din 29.12.2016, emis de Oficiul Registrului Comertului de pe langa Tribunalul Dolj;act administrativ nr RO10-30578 din 17.06.2020, emis de DISTRIBUTIE ENERGIE OLTENIA S.A.;act administrativ nr 6 din 20.06.2005, emis de Ministerul Economiei si Comertului - SDFEE " Electrica Oltenia");		
B1	Intabulare, drept de PROPRIETATE- domeniu public, dobandit prin Lege, cota actuala 1/1, cota initiala 1/1 1) STATUL ROMAN, CIF:3792118	A1
B2	Intabulare, drept de CONCESIUNE- pe o perioada de 49 ani incepand cu data de 20.06.2005 1) DISTRIBUTIE ENERGIE OLTENIA SA, CIF:14491102	A1
/		
Act Normativ nr. 7, din 13/03/1996 emis de PARLAMENT (art. 12 alin. 16);		
B3	Intabulare, drept de PROPRIETATE, dobandit prin Construire, cota actuala 1/1, cota initiala 1/1 1) DISTRIBUTIE ENERGIE OLTENIA SA, CIF:14491102	A1.1

C. Partea III. SARCINI .

Inscrieri privind dezmembramintele dreptului de proprietate, drepturi reale de garanție și sarcini	Referințe
NU SUNT	

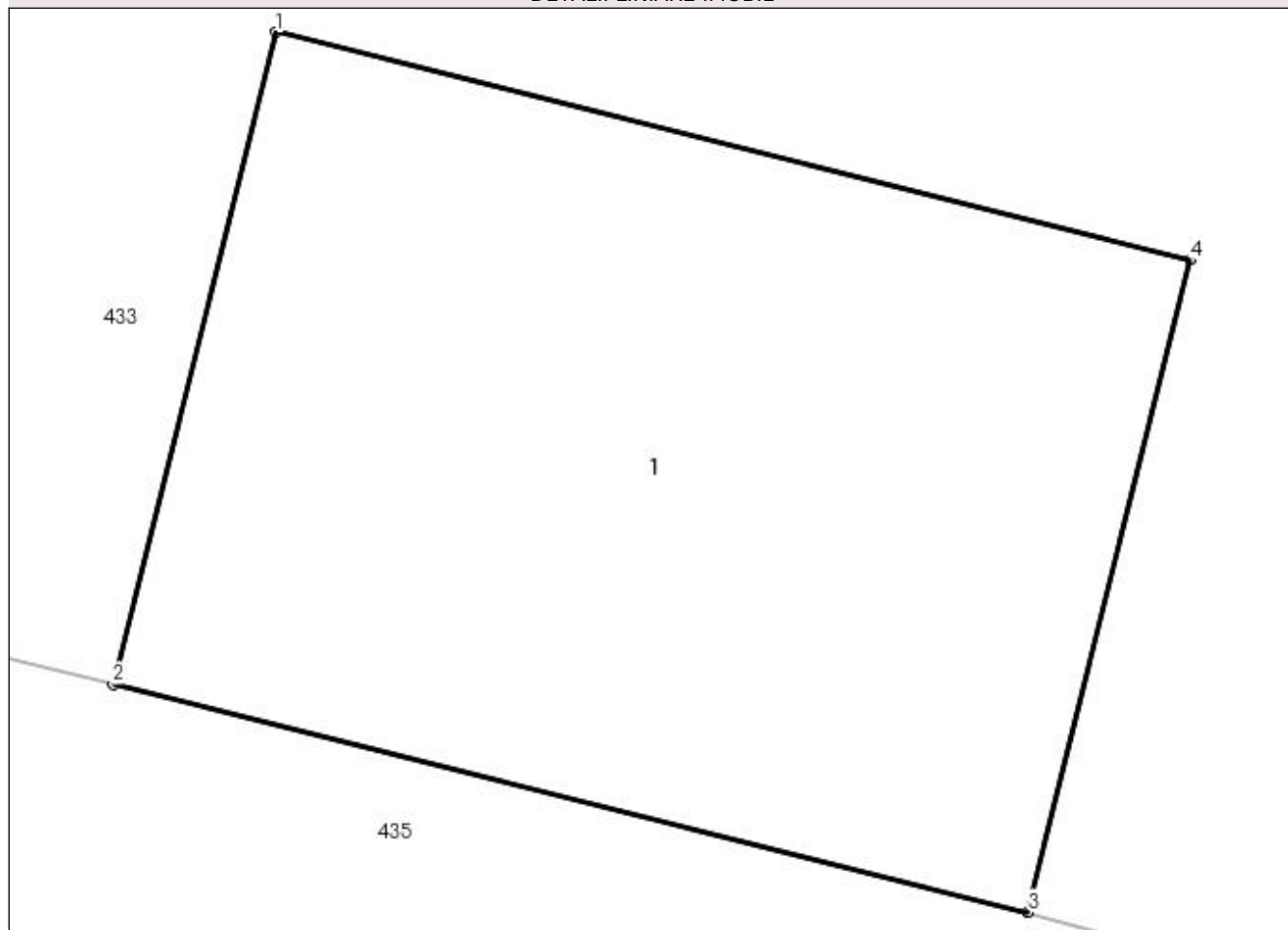
Anexa Nr. 1 La Partea I

Teren

Nr cadastral	Suprafața (mp)*	Observații / Referințe
82229	13	judet Arges, UAT VALEA MARE PRAVAT (LEA 110 KV CAMPULUNG-RUCAR L1 DC LEA 110 KV CAMPULUNG-RUCAR L2)

* Suprafața este determinată în planul de proiecție Stereo 70.

DETALII LINIARE IMOBIL



Date referitoare la teren

Crt	Categorie folosință	Intra vilan	Suprafața (mp)	Tarla	Parcelă	Nr. topo	Observații / Referințe
1	curți construcții	NU	13	11	218	-	Teren pe care este amplasat St 31_31 "LEA 110 KV CAMPULUNG-RUCAR L1 DC LEA 110 KV CAMPULUNG-RUCAR L2"

Date referitoare la construcții

Crt	Număr	Destinație construcție	Supraf. (mp)	Situație juridică	Observații / Referințe
A1.1		construcții industriale și edilitare	13	Cu acte	Nr. niveluri:1; S. construita la sol:13 mp; S. construita desfasurata:13 mp; "- Stalp nr. 31_31 ""LEA 110 KV CAMPULUNG-RUCAR L1 DC LEA 110 KV CAMPULUNG-RUCAR L2"" - Construcție de metal - An construcție 1977"

Lungime Segmente

1) Valorile lungimilor segmentelor sunt obținute din proiecție în plan.

Punct început	X / Y	Punct sfârșit	X / Y	Lungime segment (** (m)
1	510.167,607 424.368,725	2	510.166,857 424.365,717	3.1

Punct început	X / Y	Punct sfârșit	X / Y	Lungime segment (** (m)
2	510.166,857 424.365,717	3	510.171,078 424.364,665	4.35
3	510.171,078 424.364,665	4	510.171,828 424.367,673	3.1
4	510.171,828 424.367,673	1	510.167,607 424.368,725	4.35

** Lungimile segmentelor sunt determinate în planul de proiecție Stereo 70 și sunt rotunjite la 1 milimetru.

*** Distanța dintre puncte este formată din segmente cumulate ce sunt mai mici decât valoarea 1 milimetru.

**DATE DESPRE IMOBILUL NR. 437**

Oficiul de Cadastru și Publicitate Imobiliară ARGES
Biroul de Cadastru și Publicitate Imobiliară Campulung

A. Partea I. Descrierea imobilului

TEREN Extravilan

Adresa: Jud. Arges

Nr. Crt	Nr cadastral Nr. topografic	Suprafața* (mp)	Observații / Referințe
A1		40.000	Sector cadastral:10 Teren neimprejmuit;

B. Partea II. Proprietari și acte

Inscrieri privitoare la dreptul de proprietate și alte drepturi reale		Referințe
/		
Act Administrativ nr. 967, din 19/04/2003 emis de CJPSDPAT ARGES;		
B1	Intabulare, drept de PROPRIETATE, dobândit prin Lege, cota actuala 1/1, cota initiala 1/1 1) VIȘOIU CONSTANTIN, lipsă CNP 2) NIȚESCU NICOLAE, lipsă CNP 3) NIȚESCU LAURENȚIU, lipsă CNP 4) BĂDULESCU ELENA, lipsă CNP 5) VIȘOIU DANIELA, lipsă CNP 6) STAMATIE AURELIA, lipsă CNP 7) VASILESCU CONSTANȚA, lipsă CNP	A1

C. Partea III. SARCINI .

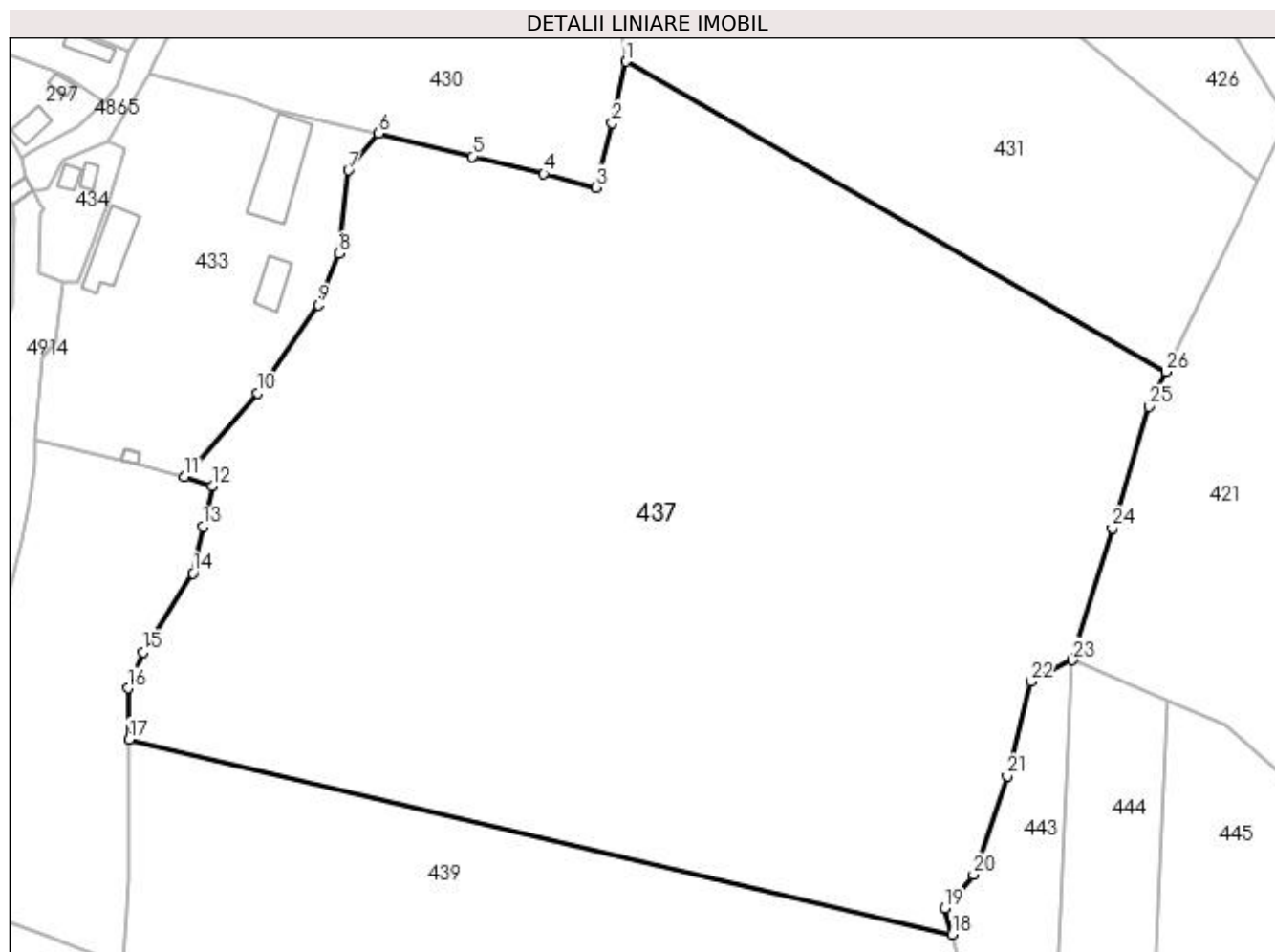
Inscrieri privind dezmembramintele dreptului de proprietate, drepturi reale de garanție și sarcini	Referințe
NU SUNT	

Anexa Nr. 1 La Partea I

Teren

Nr cadastral	Suprafața (mp)*	Observații / Referințe
	40.000	

* Suprafața este determinată în planul de proiecție Stereo 70.



Date referitoare la teren

Crt	Categorie folosință	Intra vilan	Suprafața (mp)	Tarla	Parcelă	Nr. topo	Observații / Referințe
1	padure	NU	40.000	11	214	-	UP VI si UA 110A 110B

Lungime Segmente

1) Valorile lungimilor segmentelor sunt obținute din proiecție în plan.

Punct început	X / Y	Punct sfârșit	X / Y	Lungime segment (** (m)
1	510.300,402 424.471,273	2	510.296,819 424.454,932	16.729
3	510.292,505 424.437,937	4	510.278,695 424.441,535	14.271
5	510.259,813 424.446,131	6	510.234,895 424.452,196	25.645
7	510.226,933 424.442,46	8	510.224,444 424.420,43	22.17
9	510.219,005 424.406,842	10	510.202,935 424.383,427	28.399

Punct început	X / Y	Punct sfârșit	X / Y	Lungime segment (** (m)
2	510.296,819 424.454,932	3	510.292,505 424.437,937	17.534
4	510.278,695 424.441,535	5	510.259,813 424.446,131	19.433
6	510.234,895 424.452,196	7	510.226,933 424.442,46	12.577
8	510.224,444 424.420,43	9	510.219,005 424.406,842	14.636
10	510.202,935 424.383,427	11	510.183,584 424.361,256	29.428

Punct început	X / Y	Punct sfârșit	X / Y	Lungime segment (** (m)	Punct început	X / Y	Punct sfârșit	X / Y	Lungime segment (** (m)
11	510.183,584 424.361,256	12	510.190,832 424.358,903	7.62	12	510.190,832 424.358,903	13	510.188,407 424.348,15	11.023
13	510.188,407 424.348,15	14	510.185,688 424.335,791	12.655	14	510.185,688 424.335,791	15	510.172,663 424.314,866	24.648
15	510.172,663 424.314,866	16	510.168,626 424.305,308	10.376	16	510.168,626 424.305,308	17	510.168,881 424.291,826	13.484
17	510.168,881 424.291,826	18	510.386,887 424.240,136	224.05	18	510.386,887 424.240,136	19	510.384,907 424.247,107	7.247
19	510.384,907 424.247,107	20	510.392,551 424.255,92	11.666	20	510.392,551 424.255,92	21	510.401,546 424.282,013	27.6
21	510.401,546 424.282,013	22	510.407,692 424.307,148	25.876	22	510.407,692 424.307,148	23	510.418,749 424.312,762	12.401
23	510.418,749 424.312,762	24	510.429,353 424.347,716	36.527	24	510.429,353 424.347,716	25	510.439,116 424.379,9	33.632
25	510.439,116 424.379,9	26	510.443,541 424.389,101	10.21	26	510.443,541 424.389,101	1	510.300,402 424.471,273	165.049

** Lungimile segmentelor sunt determinate în planul de proiecție Stereo 70 și sunt rotunjite la 1 milimetru.

*** Distanța dintre puncte este formată din segmente cumulate ce sunt mai mici decât valoarea 1 milimetru.

**DATE DESPRE IMOBILUL NR. 438**

Oficiul de Cadastru și Publicitate Imobiliară ARGES
Biroul de Cadastru și Publicitate Imobiliară Campulung

A. Partea I. Descrierea imobilului

TEREN Extravilan

Adresa: Jud. Arges

Nr. Crt	Nr cadastral Nr. topografic	Suprafața* (mp)	Observații / Referințe
A1		5.940	Sector cadastral:10 Teren neimprejmuit;

B. Partea II. Proprietari și acte

Inscrieri privitoare la dreptul de proprietate și alte drepturi reale	Referințe
/	
Act Administrativ nr. 27733, din 20/10/1993 emis de CJPSDPAT ARGES;	
B1	A1
Intabulare, drept de PROPRIETATE, dobândit prin Reconstituire, cota actuala 1/1, cota initiala 1/1 1) OLARU ANA, lipsă CNP	

C. Partea III. SARCINI .

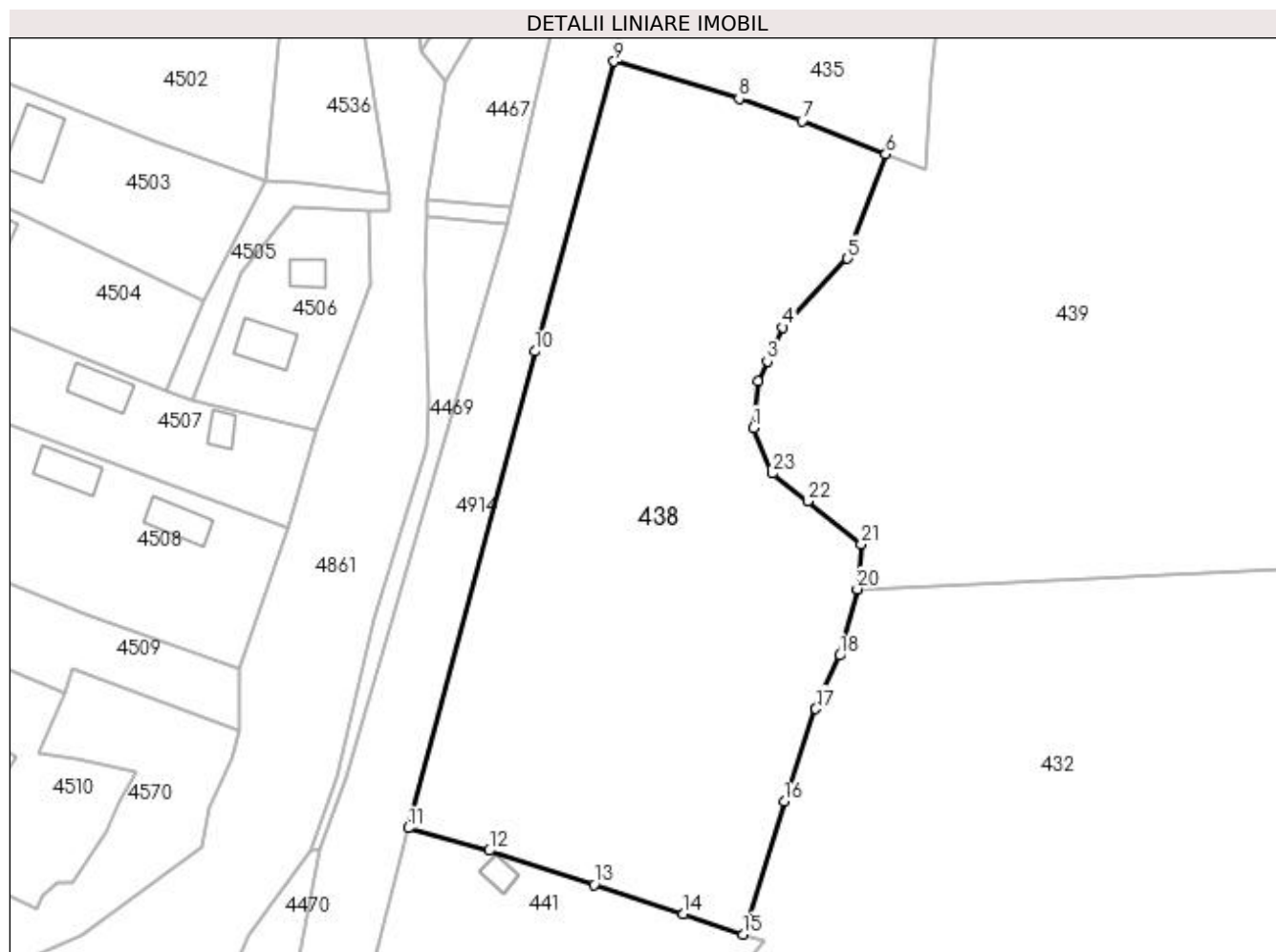
Inscrieri privind dezmembramintele dreptului de proprietate, drepturi reale de garanție și sarcini	Referințe
NU SUNT	

Anexa Nr. 1 La Partea I

Teren

Nr cadastral	Suprafața (mp)*	Observații / Referințe
	5.940	

* Suprafața este determinată în planul de proiecție Stereo 70.



Date referitoare la teren

Crt	Categorie folosință	Intra vilan	Suprafața (mp)	Tarla	Parcelă	Nr. topo	Observații / Referințe
1	faneata	NU	5.940	11	218	-	

Lungime Segmente

1) Valorile lungimilor segmentelor sunt obținute din proiecție în plan.

Punct început	X / Y	Punct sfârșit	X / Y	Lungime segment (** (m)
1	510.140,517 424.192,144	2	510.141,213 424.199,318	7.208
3	510.142,617 424.202,418	4	510.145,016 424.207,677	5.78
5	510.155,03 424.218,31	6	510.160,976 424.234,487	17.235
7	510.148,012 424.239,567	8	510.138,252 424.243,088	10.376
9	510.118,907 424.248,83	10	510.106,599 424.203,96	46.527

Punct început	X / Y	Punct sfârșit	X / Y	Lungime segment (** (m)
2	510.141,213 424.199,318	3	510.142,617 424.202,418	3.403
4	510.145,016 424.207,677	5	510.155,03 424.218,31	14.606
6	510.160,976 424.234,487	7	510.148,012 424.239,567	13.924
8	510.138,252 424.243,088	9	510.118,907 424.248,83	20.179
10	510.106,599 424.203,96	11	510.087,027 424.130,19	76.322

Punct început	X / Y	Punct sfârșit	X / Y	Lungime segment (** (m)
11	510.087,027 424.130,19	12	510.099,544 424.126,663	13.004
13	510.115,818 424.121,41	14	510.129,651 424.116,888	14.553
15	510.138,869 424.113,711	16	510.145,222 424.134,283	21.531
17	510.150,129 424.148,609	18	510.153,848 424.156,882	9.07
19	510.156,558 424.167,048	20	510.156,566 424.167,148	0.1
21	510.157,176 424.174,119	22	510.148,876 424.180,793	10.65
23	510.143,369 424.185,052	1	510.140,517 424.192,144	7.644

Punct început	X / Y	Punct sfârșit	X / Y	Lungime segment (** (m)
12	510.099,544 424.126,663	13	510.115,818 424.121,41	17.101
14	510.129,651 424.116,888	15	510.138,869 424.113,711	9.75
16	510.145,222 424.134,283	17	510.150,129 424.148,609	15.143
18	510.153,848 424.156,882	19	510.156,558 424.167,048	10.521
20	510.156,566 424.167,148	21	510.157,176 424.174,119	6.998
22	510.148,876 424.180,793	23	510.143,369 424.185,052	6.962

** Lungimile segmentelor sunt determinate în planul de proiecție Stereo 70 și sunt rotunjite la 1 milimetru.

*** Distanța dintre puncte este formată din segmente cumulate ce sunt mai mici decât valoarea 1 milimetru.

**DATE DESPRE IMOBILUL NR. 439**

Oficiul de Cadastru și Publicitate Imobiliară ARGES
Biroul de Cadastru și Publicitate Imobiliară Campulung

A. Partea I. Descrierea imobilului

TEREN Extravilan

Adresa: Jud. Arges

Nr. Crt	Nr cadastral Nr. topografic	Suprafața* (mp)	Observații / Referințe
A1		22.000	Sector cadastral:10 Teren neimprejmuit;

B. Partea II. Proprietari și acte

Inscrieri privitoare la dreptul de proprietate și alte drepturi reale	Referințe
/	
Act Administrativ nr. 981, din 22/04/2002 emis de CJPSDPAT ARGES;	
B1	A1
Intabulare, drept de PROPRIETATE, dobandit prin Lege, cota actuala 1/1, cota initiala 1/1	
1) OLARU ION, lipsă CNP	
2) LĂZĂROIU EUGENIA, lipsă CNP	

C. Partea III. SARCINI .

Inscrieri privind dezmembramintele dreptului de proprietate, drepturi reale de garanție și sarcini	Referințe
NU SUNT	

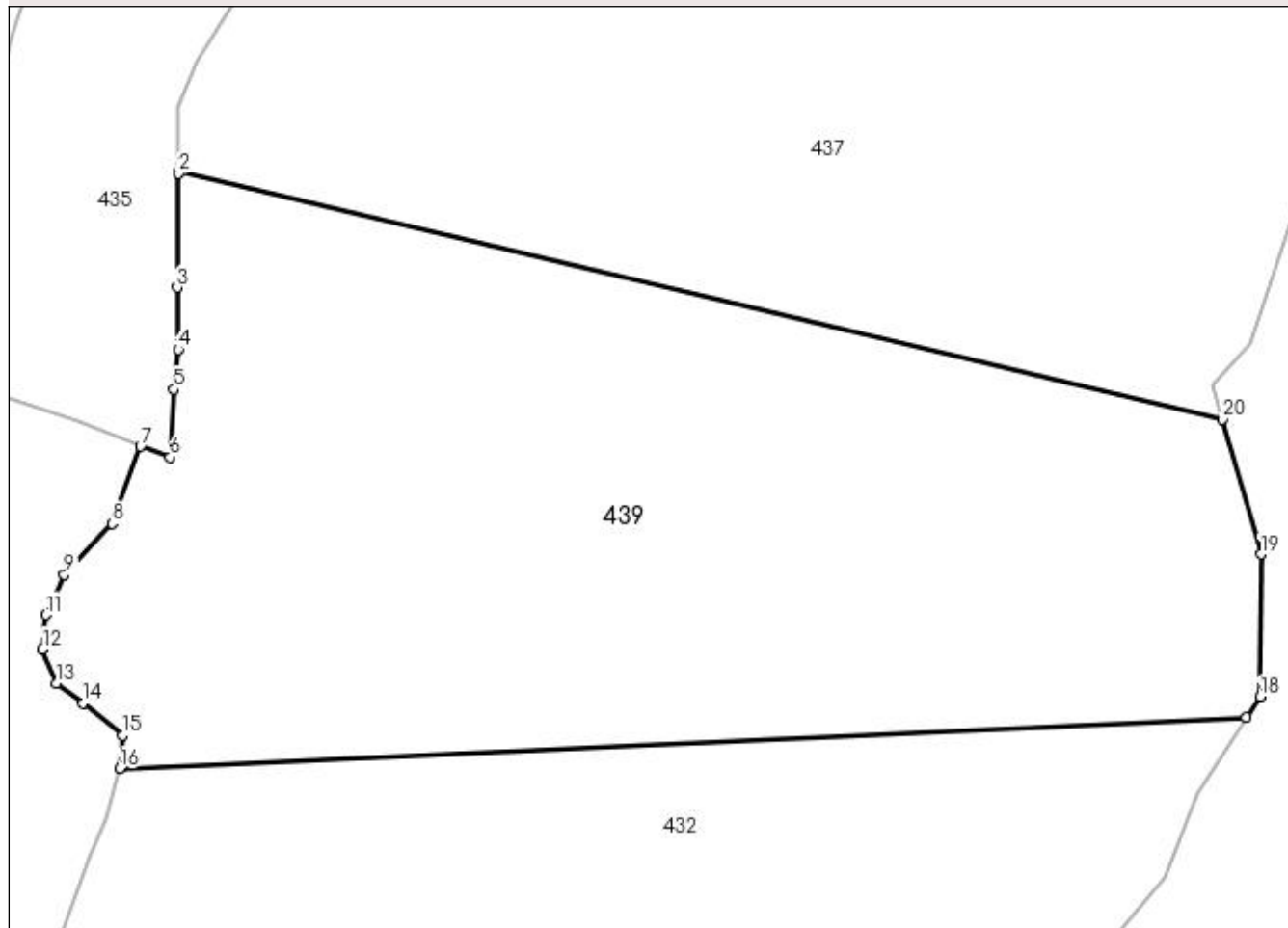
Anexa Nr. 1 La Partea I

Teren

Nr cadastral	Suprafața (mp)*	Observații / Referințe
	22.000	

* Suprafața este determinată în planul de proiecție Stereo 70.

DETALII LINIARE IMOBIL



Date referitoare la teren

Crt	Categorie folosință	Intra vilan	Suprafața (mp)	Tarla	Parcelă	Nr. topo	Observații / Referințe
1	padure	NU	22.000	11	214,218	-	UP VI si UA 110C; In act se regăsește P26

Lungime Segmente

1) Valorile lungimilor segmentelor sunt obținute din proiecție în plan.

Punct început	X / Y	Punct sfârșit	X / Y	Lungime segment (** (m)
1	510.168,881 424.291,826	2	510.168,889 424.291,44	0.386
2	510.168,889 424.291,44	3	510.168,667 424.267,655	23.786
3	510.168,667 424.267,655	4	510.168,86 424.254,701	12.955
4	510.168,86 424.254,701	5	510.167,993 424.246,348	8.398
5	510.167,993 424.246,348	6	510.167,136 424.232,204	14.17

Punct început	X / Y	Punct sfârșit	X / Y	Lungime segment (** (m)
6	510.167,136 424.232,204	7	510.160,976 424.234,487	6.569
7	510.160,976 424.234,487	8	510.155,03 424.218,31	17.235
8	510.155,03 424.218,31	9	510.145,016 424.207,677	14.606
9	510.145,016 424.207,677	10	510.142,617 424.202,418	5.78
10	510.142,617 424.202,418	11	510.141,213 424.199,318	3.403
11	510.141,213 424.199,318	12	510.140,517 424.192,144	7.208
12	510.140,517 424.192,144	13	510.143,369 424.185,052	7.644
13	510.143,369 424.185,052	14	510.148,876 424.180,793	6.962
14	510.148,876 424.180,793	15	510.157,176 424.174,119	10.65
15	510.157,176 424.174,119	16	510.156,566 424.167,148	6.998
16	510.156,566 424.167,148	17	510.391,87 424.177,868	235.548
17	510.391,87 424.177,868	18	510.394,696 424.182,201	5.173
18	510.394,696 424.182,201	19	510.394,894 424.211,939	29.739
19	510.394,894 424.211,939	20	510.386,887 424.240,136	29.312
20	510.386,887 424.240,136	1	510.168,881 424.291,826	224.05

** Lungimile segmentelor sunt determinate în planul de proiecție Stereo 70 și sunt rotunjite la 1 milimetru.

*** Distanța dintre puncte este formată din segmente cumulate ce sunt mai mici decât valoarea 1 milimetru.

**DATE DESPRE IMOBILUL NR. 440**

Oficiul de Cadastru și Publicitate Imobiliară ARGES
Biroul de Cadastru și Publicitate Imobiliară Campulung

A. Partea I. Descrierea imobilului

TEREN Extravilan

Adresa: Jud. Arges

Nr. Crt	Nr cadastral Nr. topografic	Suprafața* (mp)	Observații / Referințe
A1	82230	18	Sector cadastral:10 Teren neimprijmit; judet Arges, UAT VALEA MARE PRAVAT (LEA 110 KV CAMPULUNG-RUCAR L1 DC LEA 110 KV CAMPULUNG-RUCAR L2)

Construcții

Crt	Nr cadastral Nr. topografic	Adresa	Observații / Referințe
A1.1		Jud. Arges	Nr. niveluri:1; S. construita la sol:18 mp; S. construita desfasurata:18 mp; "- Stalp nr. 30_30 ""LEA 110 KV CAMPULUNG-RUCAR L1 DC LEA 110 KV CAMPULUNG-RUCAR L2"" - Constructie de metal - An constructie 1977"

B. Partea II. Proprietari și acte

Inscrieri privitoare la dreptul de proprietate și alte drepturi reale	Referințe	
10701 / 23/06/2020		
Act Administrativ nr. 22729, din 30/12/2016 emis de Oficiul Registrului Comertului de pe langa Tribu (act administrativ nr 2008 din 14.03.2007, emis de Tribunalul Dolj;act administrativ nr 4 din 24.11.2016, emis de CEZ DISTRIBUTIE S.A;act administrativ nr 57806 din 29.12.2016, emis de Oficiul Registrului Comertului de pe langa Tribunalul Dolj;act administrativ nr B3362126 din 03.01.2017, emis de Oficiul National al Registrului Comertului Dolj;act administrativ nr 641 din 09.03.2007, emis de BNP Mone Gabriela Olga si Andrei Aurel Jean;act administrativ nr 6 din 20.06.2005, emis de Ministerul Economiei si Comertului - SDFEE "Electrica Oltenia";act administrativ nr 14227 din 13.03.2007, emis de Oficiul Registrului Comertului de pe langa Tribunalul Dolj;act administrativ nr RO10-30578 din 17.06.2020, emis de DISTRIBUTIE ENERGIE OLTENIA S. A.);		
B1	Intabulare, drept de PROPRIETATE-domeniul public, dobandit prin Lege, cota actuala 1/1, cota initiala 1/1 1) STATUL ROMAN, CIF:3792118	A1
B2	Intabulare, drept de CONCESIUNE-pe o perioada de 49 ani, incepand cu data de 20.06.2005 1) DISTRIBUTIE ENERGIE OLTENIA SA, CIF:14491102	A1
/		
Act Normativ nr. 7, din 13/03/1996 emis de PARLAMENT (art. 12 alin. 16);		
B3	Intabulare, drept de PROPRIETATE, dobandit prin Construire, cota actuala 1/1, cota initiala 1/1 1) DISTRIBUTIE ENERGIE OLTENIA SA, CIF:14491102	A1.1

C. Partea III. SARCINI .

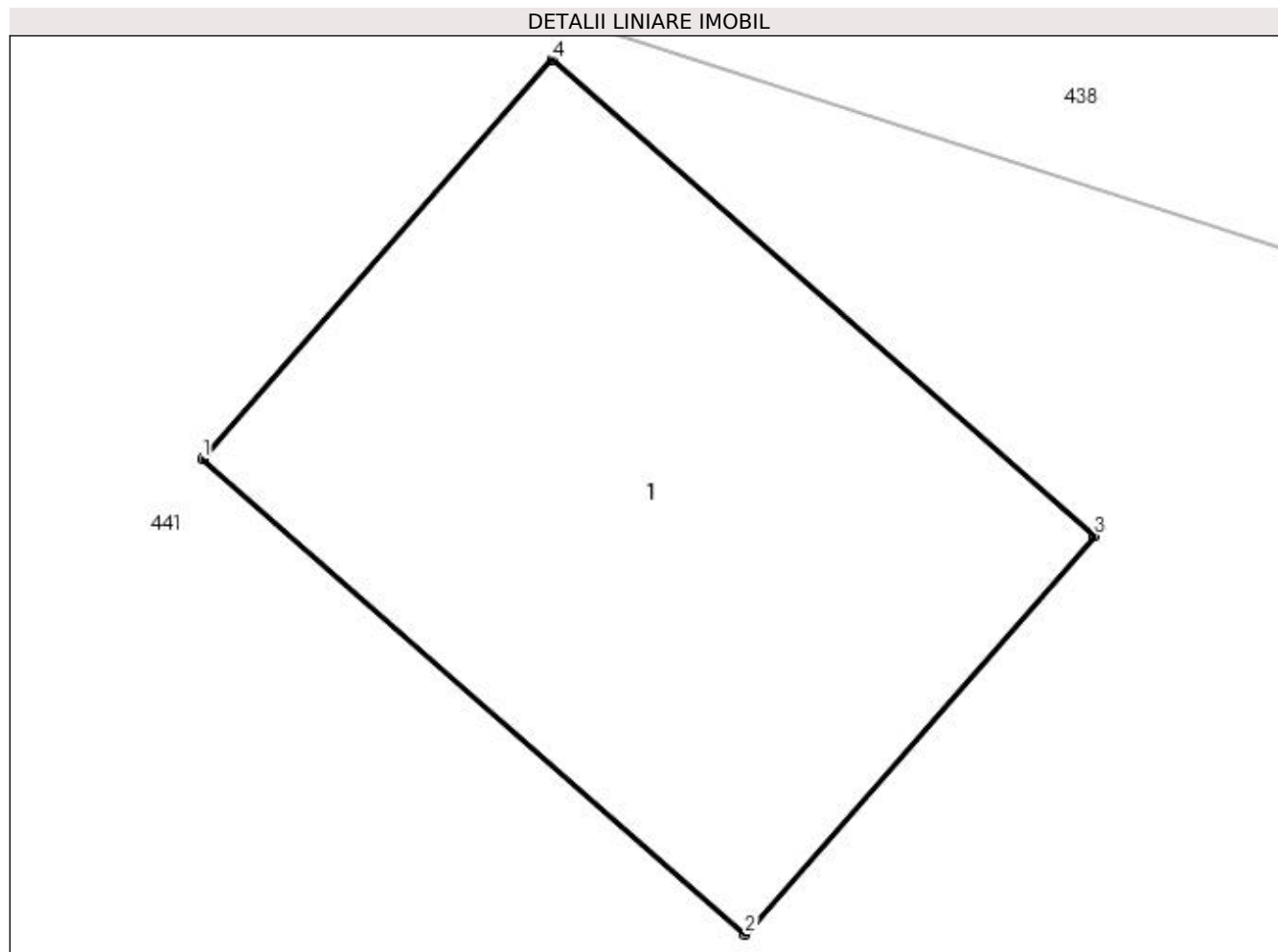
Inscrieri privind dezmembramintele dreptului de proprietate, drepturi reale de garanție și sarcini	Referințe
NU SUNT	

Anexa Nr. 1 La Partea I

Teren

Nr cadastral	Suprafața (mp)*	Observații / Referințe
82230	18	judet Arges, UAT VALEA MARE PRAVAT (LEA 110 KV CAMPULUNG-RUCAR L1 DC LEA 110 KV CAMPULUNG-RUCAR L2)

* Suprafața este determinată în planul de proiecție Stereo 70.



Date referitoare la teren

Crt	Categorie folosință	Intravilan	Suprafața (mp)	Tarla	Parcelă	Nr. topo	Observații / Referințe
1	curți construcții	NU	18	11	218	-	Teren pe care este amplasat St 30_30 "LEA 110 KV CAMPULUNG-RUCAR L1 DC LEA 110 KV CAMPULUNG-RUCAR L2"

Date referitoare la construcții

Crt	Număr	Destinație construcție	Supraf. (mp)	Situație juridică	Observații / Referințe
A1.1		construcții industriale și edilitare	18	Cu acte	Nr. niveluri:1; S. construita la sol:18 mp; S. construita desfasurata:18 mp; "- Stalp nr. 30_30 ""LEA 110 KV CAMPULUNG-RUCAR L1 DC LEA 110 KV CAMPULUNG-RUCAR L2"" - Construcție de metal - An construcție 1977"

Lungime Segmente

1) Valorile lungimilor segmentelor sunt obținute din proiecție în plan.

Punct început	X / Y	Punct sfârșit	X / Y	Lungime segment (** (m)
1	510.098,128 424.123,329	2	510.101,812 424.120,099	4.899

Punct început	X / Y	Punct sfârșit	X / Y	Lungime segment (** (m)
2	510.101,812 424.120,099	3	510.104,185 424.122,805	3.599
3	510.104,185 424.122,805	4	510.100,501 424.126,036	4.9
4	510.100,501 424.126,036	1	510.098,128 424.123,329	3.6

** Lungimile segmentelor sunt determinate în planul de proiecție Stereo 70 și sunt rotunjite la 1 milimetru.

*** Distanța dintre puncte este formată din segmente cumulate ce sunt mai mici decât valoarea 1 milimetru.

**DATE DESPRE IMOBILUL NR. 441**

Oficiul de Cadastru și Publicitate Imobiliară ARGES
Biroul de Cadastru și Publicitate Imobiliară Campulung

A. Partea I. Descrierea imobilului

TEREN Extravilan

Adresa: Jud. Arges

Nr. Crt	Nr cadastral Nr. topografic	Suprafața* (mp)	Observații / Referințe
A1		4.150	Sector cadastral:10 Teren neimprejmuit;

B. Partea II. Proprietari și acte

Inscrieri privitoare la dreptul de proprietate și alte drepturi reale	Referințe
/	
Act Administrativ nr. 29378, din 24/11/1993 emis de CJPSDPAT ARGES;	
B1	A1
Intabulare, drept de PROPRIETATE, dobândit prin Reconstituire, cota actuala 1/1, cota initiala 1/1 1) MANOLE NICOLAE, lipsă CNP	

C. Partea III. SARCINI .

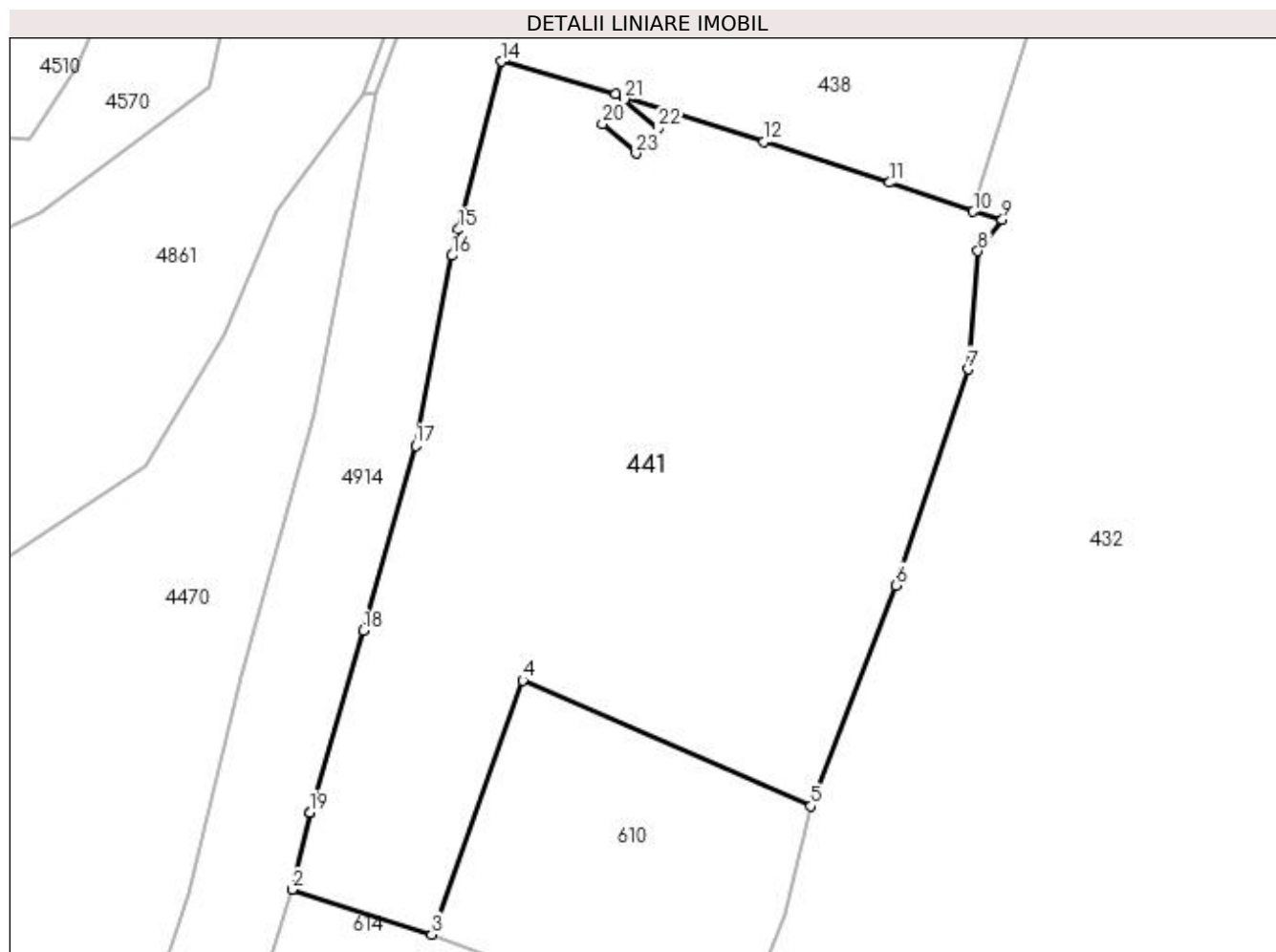
Inscrieri privind dezmembramintele dreptului de proprietate, drepturi reale de garanție și sarcini	Referințe
NU SUNT	

Anexa Nr. 1 La Partea I

Teren

Nr cadastral	Suprafața (mp)*	Observații / Referințe
	4.150	

* Suprafața este determinată în planul de proiecție Stereo 70.



Date referitoare la teren

Crt	Categorie folosință	Intravilan	Suprafața (mp)	Tarla	Parcelă	Nr. topo	Observații / Referințe
1	faneata	NU	4.150	11	218	-	În act se regăsește T14

Lungime Segmente

1) Valorile lungimilor segmentelor sunt obținute din proiecție în plan.

Punct început	X / Y	Punct sfârșit	X / Y	Lungime segment (** (m)
1	510.065,968 424.047,719	2	510.063,999 424.039,244	8.701
3	510.079,332 424.034,33	4	510.089,335 424.062,243	29.651
5	510.121,001 424.048,409	6	510.130,344 424.072,661	25.989
7	510.138,285 424.096,387	8	510.139,366 424.109,374	13.032
9	510.142,047 424.112,818	10	510.138,869 424.113,711	3.301

Punct început	X / Y	Punct sfârșit	X / Y	Lungime segment (** (m)
2	510.063,999 424.039,244	3	510.079,332 424.034,33	16.101
4	510.089,335 424.062,243	5	510.121,001 424.048,409	34.556
6	510.130,344 424.072,661	7	510.138,285 424.096,387	25.02
8	510.139,366 424.109,374	9	510.142,047 424.112,818	4.365
10	510.138,869 424.113,711	11	510.129,651 424.116,888	9.75

Punct început	X / Y	Punct sfârșit	X / Y	Lungime segment (** (m)
11	510.129,651 424.116,888	12	510.115,818 424.121,41	14.553
13	510.099,544 424.126,663	14	510.087,027 424.130,19	13.004
15	510.082,316 424.111,732	16	510.081,582 424.108,86	2.964
17	510.077,59 424.087,987	18	510.071,853 424.067,665	21.116
19	510.065,968 424.047,719	20	510.098,128 424.123,329	82.165
21	510.100,501 424.126,036	22	510.104,185 424.122,805	4.9
23	510.101,812 424.120,099	1	510.098,128 424.123,329	4.899

Punct început	X / Y	Punct sfârșit	X / Y	Lungime segment (** (m)
12	510.115,818 424.121,41	13	510.099,544 424.126,663	17.101
14	510.087,027 424.130,19	15	510.082,316 424.111,732	19.05
16	510.081,582 424.108,86	17	510.077,59 424.087,987	21.251
18	510.071,853 424.067,665	19	510.065,968 424.047,719	20.796
20	510.098,128 424.123,329	21	510.100,501 424.126,036	3.6
22	510.104,185 424.122,805	23	510.101,812 424.120,099	3.599

** Lungimile segmentelor sunt determinate în planul de proiecție Stereo 70 și sunt rotunjite la 1 milimetru.

*** Distanța dintre puncte este formată din segmente cumulate ce sunt mai mici decât valoarea 1 milimetru.

**DATE DESPRE IMOBILUL NR. 442**

Oficiul de Cadastru și Publicitate Imobiliară ARGES
Biroul de Cadastru și Publicitate Imobiliară Campulung

A. Partea I. Descrierea imobilului

TEREN Extravilan

Adresa: Jud. Arges, PCT."ALTAMUS"

Nr. Crt	Nr cadastral Nr. topografic	Suprafața* (mp)	Observații / Referințe
A1	82492	5.267	Sector cadastral:10 Teren neimpregmuit;

Construcții

Crt	Nr cadastral Nr. topografic	Adresa	Observații / Referințe
A1.1		Jud. Arges, PCT."ALTAMUS"	Nr. niveluri:1; S. construita la sol:46 mp; S. construita desfasurata:46 mp;

B. Partea II. Proprietari și acte

Inscrieri privitoare la dreptul de proprietate și alte drepturi reale		Referințe
10571 / 17/05/2022		
Act Notarial nr. 1736, din 13/05/2022 emis de Simion Aurelia Maria;		
B1	Se infiinteaza cartea funciara 82492 a imobilului cu numarul cadastral 82492 / UAT Valea Mare Pravăț, rezultat din dezmembrarea imobilului cu numarul cadastral 81260 in scris in cartea funciara 81260;	A1
Act Notarial nr. 1346, din 21/09/2016 emis de Zipisi Cornelia;		
B2	Intabulare, drept de PROPRIETATE bun comun, dobandit prin Conventie, cota actuala 1/1, cota initiala 1/1 1) GRANCEA GEORGE , casatorit cu 2) GRANCEA MARIANA <i>OBSERVATII: pozitie transcrisa din CF 81260/Valea Mare Pravăț, in scrisa prin incheierea nr. 13135 din 21/09/2016;</i>	A1
/		
Act Normativ nr. 7, din 13/03/1996 emis de PARLAMENT (art. 12 alin. 16);		
B3	Intabulare, drept de PROPRIETATE, dobandit prin Construire, cota actuala 1/1, cota initiala 1/1 1) GRANCEA MARIANA 2) GRANCEA GEORGE	A1.1

C. Partea III. SARCINI .

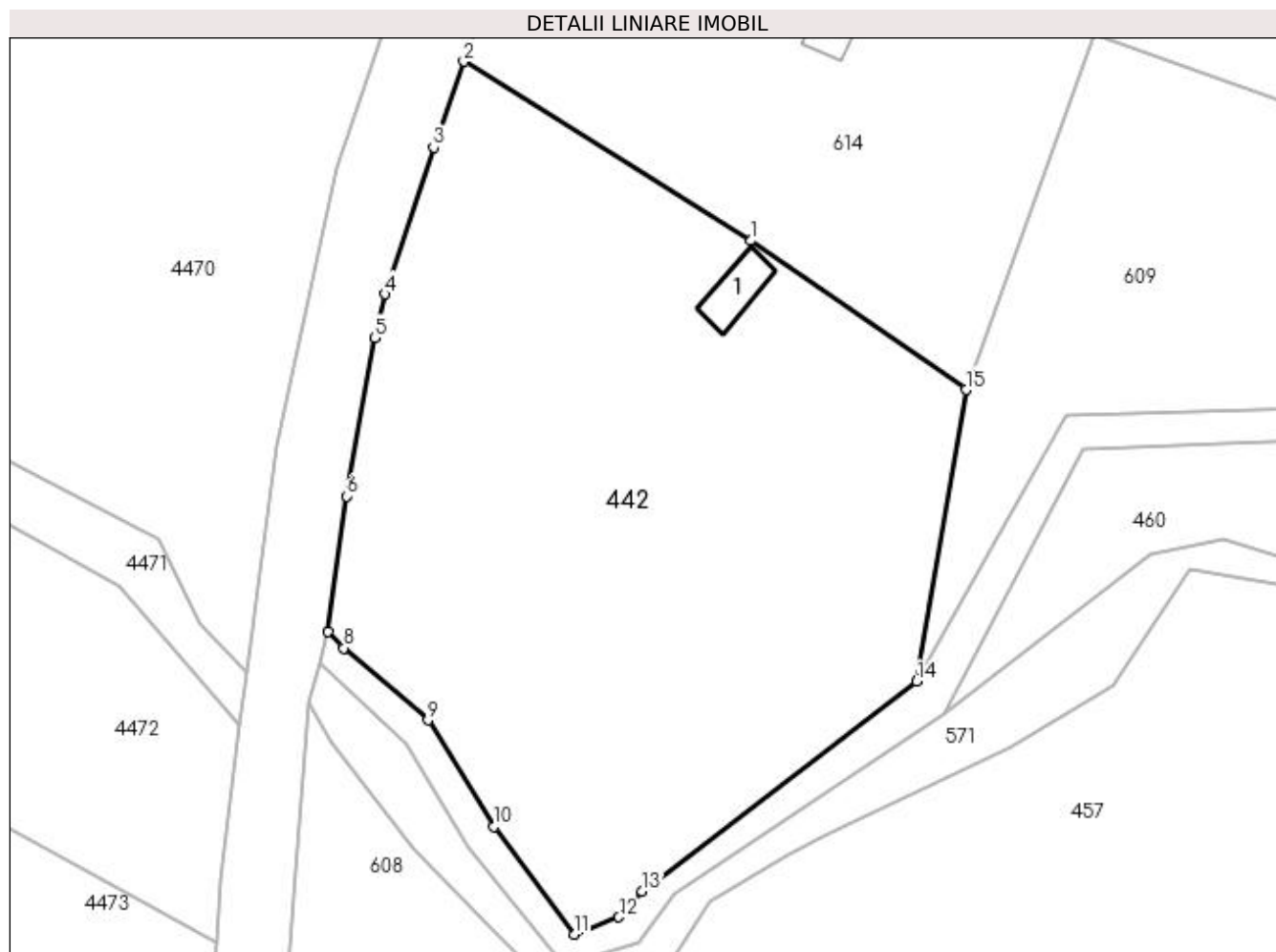
Inscrieri privind dezmembramintele dreptului de proprietate, drepturi reale de garanție și sarcini	Referințe
NU SUNT	

Anexa Nr. 1 La Partea I

Teren

Nr cadastral	Suprafața (mp)*	Observații / Referințe
82492	5.267	

* Suprafața este determinată în planul de proiecție Stereo 70.



Date referitoare la teren

Crt	Categorie folosință	Intra vilan	Suprafața (mp)	Tarla	Parcelă	Nr. topo	Observații / Referințe
1	pasune	NU	5.267	11	218	-	

Date referitoare la construcții

Crt	Număr	Destinație construcție	Supraf. (mp)	Situație juridică	Observații / Referințe
A1.1		construcții anexa	46	Cu acte	Nr. niveluri:1; S. construita la sol:46 mp; S. construita desfasurata:46 mp;

Lungime Segmente

1) Valorile lungimilor segmentelor sunt obținute din proiecție în plan.

Punct început	X / Y	Punct sfârșit	X / Y	Lungime segment (** (m)
1	510.090,229 423.989,359	2	510.054,642 424.011,527	41.927
2	510.054,642 424.011,527	3	510.050,905 424.000,881	11.283
3	510.050,905 424.000,881	4	510.044,844 423.982,737	19.13
4	510.044,844 423.982,737	5	510.043,591 423.977,338	5.542

Punct început	X / Y	Punct sfârșit	X / Y	Lungime segment (** (m)
5	510.043,591 423.977,338	6	510.040,121 423.957,728	19.915
6	510.040,121 423.957,728	7	510.037,874 423.940,981	16.897
7	510.037,874 423.940,981	8	510.039,803 423.938,921	2.822
8	510.039,803 423.938,921	9	510.050,227 423.930,016	13.71
9	510.050,227 423.930,016	10	510.058,414 423.916,849	15.505
10	510.058,414 423.916,849	11	510.068,297 423.903,49	16.617
11	510.068,297 423.903,49	12	510.073,86 423.905,624	5.958
12	510.073,86 423.905,624	13	510.076,732 423.908,813	4.292
13	510.076,732 423.908,813	14	510.110,748 423.934,787	42.799
14	510.110,748 423.934,787	15	510.116,831 423.970,899	36.621
15	510.116,831 423.970,899	1	510.090,229 423.989,359	32.38

** Lungimile segmentelor sunt determinate în planul de proiecție Stereo 70 și sunt rotunjite la 1 milimetru.

*** Distanța dintre puncte este formată din segmente cumulate ce sunt mai mici decât valoarea 1 milimetru.

**DATE DESPRE IMOBILUL NR. 443**

Oficiul de Cadastru și Publicitate Imobiliară ARGES
Biroul de Cadastru și Publicitate Imobiliară Campulung

A. Partea I. Descrierea imobilului

TEREN Extravilan

Adresa: Jud. Arges

Nr. Crt	Nr cadastral Nr. topografic	Suprafața* (mp)	Observații / Referințe
A1		5.000	Sector cadastral:10 Teren neimprejmuit;

B. Partea II. Proprietari și acte

Inscrieri privitoare la dreptul de proprietate și alte drepturi reale	Referințe
/	
Act Normativ nr. 7, din 13/03/1996 emis de PARLAMENT (art. 13 alin. 15);	
B1	A1
Inscrierea provizorie, drept de PROPRIETATE, dobandit prin Lege, cota actuala 1/1, cota initiala 1/1 1) COMUNA VALEA MARE PRAVAT, CIF:5010196	

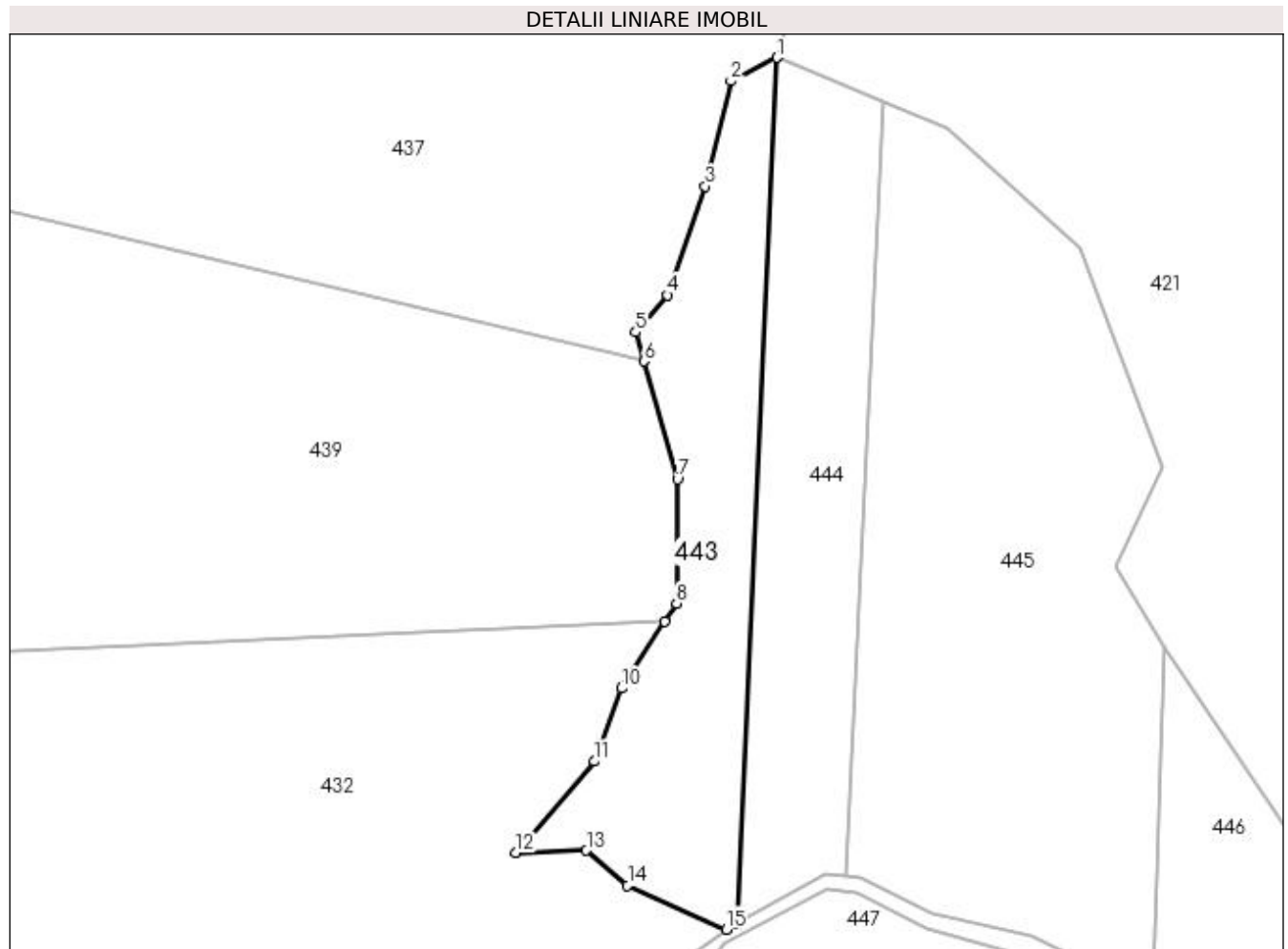
C. Partea III. SARCINI .

Inscrieri privind dezmembramintele dreptului de proprietate, drepturi reale de garanție și sarcini	Referințe
NU SUNT	

Teren

Nr cadastral	Suprafața (mp)*	Observații / Referințe
	5.000	

* Suprafața este determinată în planul de proiecție Stereo 70.



Date referitoare la teren

Crt	Categorie folosință	Intra vilan	Suprafața (mp)	Tarla	Parcelă	Nr. topo	Observații / Referințe
1	faneata	NU	5.000	11	216	-	

Lungime Segmente

1) Valorile lungimilor segmentelor sunt obținute din proiecție în plan.

Punct început	X / Y	Punct sfârșit	X / Y	Lungime segment (** (m)
1	510.418,749 424.312,762	2	510.407,692 424.307,148	12.401
2	510.407,692 424.307,148	3	510.401,546 424.282,013	25.876
3	510.401,546 424.282,013	4	510.392,551 424.255,92	27.6
4	510.392,551 424.255,92	5	510.384,907 424.247,107	11.666
5	510.384,907 424.247,107	6	510.386,887 424.240,136	7.247

Punct început	X / Y	Punct sfârșit	X / Y	Lungime segment (** (m)
6	510.386,887 424.240,136	7	510.394,894 424.211,939	29.312
7	510.394,894 424.211,939	8	510.394,696 424.182,201	29.739
8	510.394,696 424.182,201	9	510.391,87 424.177,868	5.173
9	510.391,87 424.177,868	10	510.381,471 424.161,919	19.04
10	510.381,471 424.161,919	11	510.374,955 424.144,446	18.648
11	510.374,955 424.144,446	12	510.356,15 424.122,572	28.846
12	510.356,15 424.122,572	13	510.373,102 424.123,097	16.96
13	510.373,102 424.123,097	14	510.382,961 424.114,721	12.937
14	510.382,961 424.114,721	15	510.406,541 424.104,228	25.809
15	510.406,541 424.104,228	16	510.409,222 424.105,735	3.076
16	510.409,222 424.105,735	1	510.418,749 424.312,762	207.246

** Lungimile segmentelor sunt determinate în planul de proiecție Stereo 70 și sunt rotunjite la 1 milimetru.

*** Distanța dintre puncte este formată din segmente cumulate ce sunt mai mici decât valoarea 1 milimetru.

**DATE DESPRE IMOBILUL NR. 444**

Oficiul de Cadastru și Publicitate Imobiliară ARGES
Biroul de Cadastru și Publicitate Imobiliară Campulung

A. Partea I. Descrierea imobilului

TEREN Extravilan

Adresa: Jud. Arges, Punctul, „Altamus’

Nr. Crt	Nr cadastral Nr. topografic	Suprafața* (mp)	Observații / Referințe
A1	81277	5.000	Sector cadastral:10 Teren neimprejmuit;

B. Partea II. Proprietari și acte

Inscrieri privitoare la dreptul de proprietate și alte drepturi reale	Referințe
11259 / 12/08/2016	
Act Notarial nr. 1249, din 03/08/2016 emis de Ionescu Cornelia;	
B5	A1
Intabulare, drept de PROPRIETATE, dobandit prin Iesire Din Indiviziune, cota actuala 1/1, cota initiala 1/1 1) POPESCU CONSTANTIN	

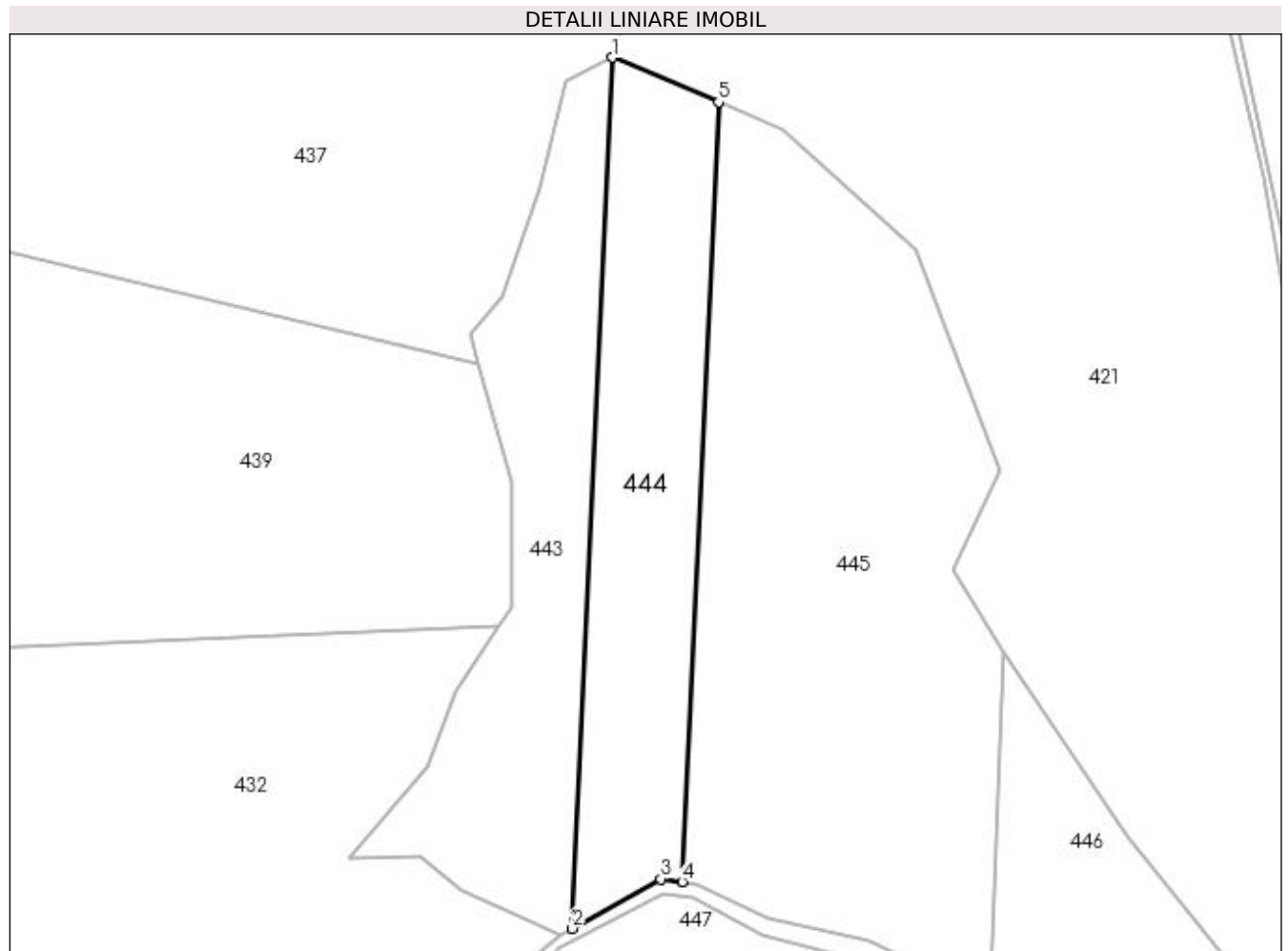
C. Partea III. SARCINI .

Inscrieri privind dezmembramintele dreptului de proprietate, drepturi reale de garanție și sarcini	Referințe
NU SUNT	

Teren

Nr cadastral	Suprafața (mp)*	Observații / Referințe
81277	5.000	

* Suprafața este determinată în planul de proiecție Stereo 70.



Date referitoare la teren

Crt	Categorie folosință	Intra vilan	Suprafața (mp)	Tarla	Parcelă	Nr. topo	Observații / Referințe
1	faneata	NU	5.000	11	216	-	În act se regăsește T13

Lungime Segmente

1) Valorile lungimilor segmentelor sunt obținute din proiecție în plan.

Punct început	X / Y	Punct sfârșit	X / Y	Lungime segment (** (m)
1	510.418,749 424.312,762	2	510.409,222 424.105,735	207.246
2	510.409,222 424.105,735	3	510.430,229 424.117,544	24.099
3	510.430,229 424.117,544	4	510.435,384 424.116,849	5.202
4	510.435,384 424.116,849	5	510.443,973 424.302,171	185.521
5	510.443,973 424.302,171	1	510.418,749 424.312,762	27.357

**** Lungimile segmentelor sunt determinate în planul de proiecţie Stereo 70 şi sunt rotunjite la 1 milimetru.**

***** Distanţa dintre puncte este formată din segmente cumulate ce sunt mai mici decât valoarea 1 milimetru.**

**DATE DESPRE IMOBILUL NR. 445**

Oficiul de Cadastru și Publicitate Imobiliară ARGES
Biroul de Cadastru și Publicitate Imobiliară Campulung

A. Partea I. Descrierea imobilului

TEREN Extravilan

Adresa: Jud. Arges

Nr. Crt	Nr cadastral Nr. topografic	Suprafața* (mp)	Observații / Referințe
A1	80607	12.000	Sector cadastral:10 Teren neimprejmuit; pct ALTAMUS

B. Partea II. Proprietari și acte

Inscrieri privitoare la dreptul de proprietate și alte drepturi reale		Referințe
404 / 16/01/2012		
Act Notarial nr. 16, din 01/02/2008 emis de BNPA PARVU EMILIA SI CHIRITA NICOLESCU ARIADNA (act administrativ nr. 114156/18-03-2003 emis de COMISIA JUDETEANA PENTRU STABILIREA DREPTULUI DE PROPRIETATE ASUPRA TERENURILOR ARGES; act administrativ nr. 137/11-01-2012 emis de PRIMARIA VALEA MARE PRAVAT; act administrativ nr. 138/11-01-2012 emis de PRIMARIA VALEA MARE PRAVAT; act administrativ nr. 111449/23-01-2001 emis de COMISIA JUDETEANA ARGES; act administrativ nr. 454/02-02-2012 emis de PRIMARIA VALEA MARE PRAVAT; referat nr. 48 din 06.02.2012 intocmit de Serviciul Cadastru OCPI ARGES);		
B1	Intabulare, drept de PROPRIETATE, dobandit prin Succesiune, cota actuala 1/1, cota initiala 1/1 1) TEODORESCU FIANU DAN	A1

C. Partea III. SARCINI .

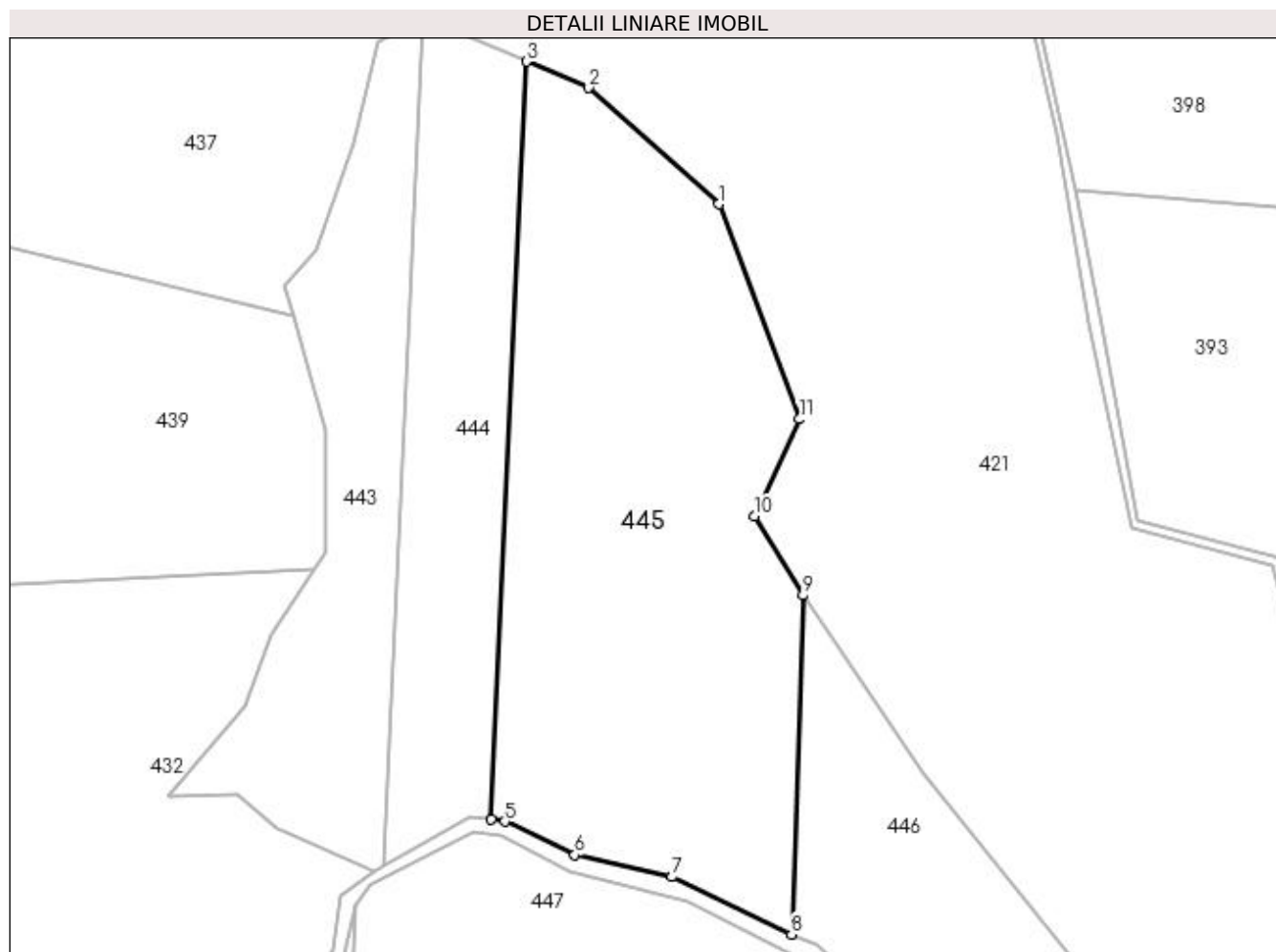
Inscrieri privind dezmembramintele dreptului de proprietate, drepturi reale de garanție și sarcini	Referințe
NU SUNT	

Anexa Nr. 1 La Partea I

Teren

Nr cadastral	Suprafața (mp)*	Observații / Referințe
80607	12.000	pct ALTAMUS

* Suprafața este determinată în planul de proiecție Stereo 70.



Date referitoare la teren

Crt	Categorie folosință	Intra vilan	Suprafața (mp)	Tarla	Parcelă	Nr. topo	Observații / Referințe
1	pasune	NU	12.000	11	216	-	În act se regăsește T13

Lungime Segmente

1) Valorile lungimilor segmentelor sunt obținute din proiecție în plan.

Punct început	X / Y	Punct sfârșit	X / Y	Lungime segment (** (m)
1	510.490,999 424.267,277	2	510.459,263 424.295,751	42.637
2	510.459,263 424.295,751	3	510.443,973 424.302,171	16.583
3	510.443,973 424.302,171	4	510.435,384 424.116,849	185.521
4	510.435,384 424.116,849	5	510.438,679 424.116,405	3.325
5	510.438,679 424.116,405	6	510.455,768 424.108,223	18.947

Punct început	X / Y	Punct sfârşit	X / Y	Lungime segment (** (m)
6	510.455,768 424.108,223	7	510.479,625 424.102,869	24.45
7	510.479,625 424.102,869	8	510.508,81 424.088,792	32.403
8	510.508,81 424.088,792	9	510.511,59 424.171,638	82.893
9	510.511,59 424.171,638	10	510.499,751 424.191,001	22.696
10	510.499,751 424.191,001	11	510.510,751 424.214,762	26.184
11	510.510,751 424.214,762	1	510.490,999 424.267,277	56.107

** Lungimile segmentelor sunt determinate în planul de proiecţie Stereo 70 şi sunt rotunjite la 1 milimetru.

*** Distanţa dintre puncte este formată din segmente cumulate ce sunt mai mici decât valoarea 1 milimetru.

**DATE DESPRE IMOBILUL NR. 446**

Oficiul de Cadastru și Publicitate Imobiliară ARGES
Biroul de Cadastru și Publicitate Imobiliară Campulung

A. Partea I. Descrierea imobilului

TEREN Extravilan

Adresa: Jud. Arges

Nr. Crt	Nr cadastral Nr. topografic	Suprafața* (mp)	Observații / Referințe
A1		10.096	Sector cadastral:10 Teren neimprejmuit;

B. Partea II. Proprietari și acte

Inscrieri privitoare la dreptul de proprietate și alte drepturi reale	Referințe
/	
Act Normativ nr. 7, din 13/03/1996 emis de PARLAMENT (art. 13 alin. 15);	
B1	A1
Inscrierea provizorie, drept de PROPRIETATE, dobandit prin Lege, cota actuala 1/1, cota initiala 1/1 1) COMUNA VALEA MARE PRAVAT, CIF:5010196	

C. Partea III. SARCINI .

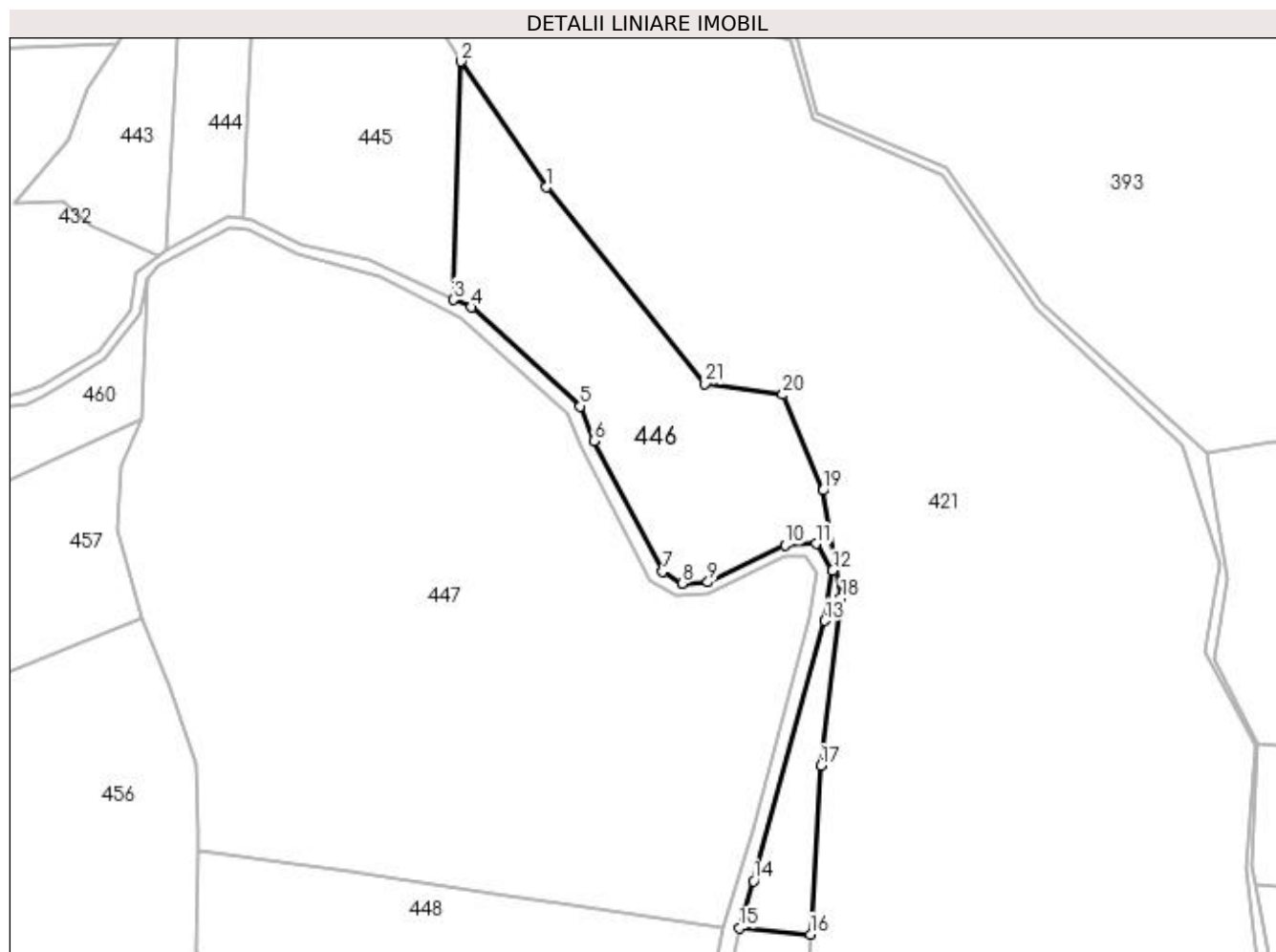
Inscrieri privind dezmembramintele dreptului de proprietate, drepturi reale de garanție și sarcini	Referințe
NU SUNT	

Anexa Nr. 1 La Partea I

Teren

Nr cadastral	Suprafața (mp)*	Observații / Referințe
	10.096	

* Suprafața este determinată în planul de proiecție Stereo 70.



Date referitoare la teren

Crt	Categorie folosință	Intra vilan	Suprafața (mp)	Tarla	Parcelă	Nr. topo	Observații / Referințe
1	pasune	NU	10.096	11	216	-	

Lungime Segmente

1) Valorile lungimilor segmentelor sunt obținute din proiecție în plan.

Punct început	X / Y	Punct sfârșit	X / Y	Lungime segment (** (m)
1	510.541,134 424.127,868	2	510.511,59 424.171,638	52.808
3	510.508,81 424.088,792	4	510.515,007 424.086,121	6.748
5	510.553,001 424.051,747	6	510.557,679 424.039,692	12.931
7	510.581,713 423.994,251	8	510.588,476 423.990,171	7.898
9	510.597,407 423.990,592	10	510.624,224 424.003,473	29.75

Punct început	X / Y	Punct sfârșit	X / Y	Lungime segment (** (m)
2	510.511,59 424.171,638	3	510.508,81 424.088,792	82.893
4	510.515,007 424.086,121	5	510.553,001 424.051,747	51.236
6	510.557,679 424.039,692	7	510.581,713 423.994,251	51.405
8	510.588,476 423.990,171	9	510.597,407 423.990,592	8.941
10	510.624,224 424.003,473	11	510.634,994 424.003,936	10.78

Punct început	X / Y	Punct sfârșit	X / Y	Lungime segment (** (m)
11	510.634,994 424.003,936	12	510.640,772 423.994,545	11.026
13	510.638,052 423.977,227	14	510.613,29 423.886,68	93.872
15	510.608,39 423.870,227	16	510.633,131 423.868,104	24.832
17	510.636,812 423.926,751	18	510.643,701 423.985,001	58.656
19	510.637,462 424.022,499	20	510.623,477 424.055,763	36.084
21	510.596,451 424.059,501	1	510.541,134 424.127,868	87.943

Punct început	X / Y	Punct sfârșit	X / Y	Lungime segment (** (m)
12	510.640,772 423.994,545	13	510.638,052 423.977,227	17.53
14	510.613,29 423.886,68	15	510.608,39 423.870,227	17.167
16	510.633,131 423.868,104	17	510.636,812 423.926,751	58.762
18	510.643,701 423.985,001	19	510.637,462 424.022,499	38.013
20	510.623,477 424.055,763	21	510.596,451 424.059,501	27.283

** Lungimile segmentelor sunt determinate în planul de proiecție Stereo 70 și sunt rotunjite la 1 milimetru.

*** Distanța dintre puncte este formată din segmente cumulate ce sunt mai mici decât valoarea 1 milimetru.

**DATE DESPRE IMOBILUL NR. 447**

Oficiul de Cadastru și Publicitate Imobiliară ARGES
Biroul de Cadastru și Publicitate Imobiliară Campulung

A. Partea I. Descrierea imobilului

TEREN Extravilan

Adresa: Jud. Arges

Nr. Crt	Nr cadastral Nr. topografic	Suprafața* (mp)	Observații / Referințe
A1		38.569	Sector cadastral:10 Teren neimprejmuit;

B. Partea II. Proprietari și acte

Inscrieri privitoare la dreptul de proprietate și alte drepturi reale		Referințe
/		
Act Normativ nr. 7, din 13/03/1996 emis de PARLAMENT (art. 13 alin. 15);		
B1	Inscrierea provizorie, drept de PROPRIETATE, dobandit prin Lege, cota actuala 1/1, cota initiala 1/1 1) COMUNA VALEA MARE PRAVAT, CIF:5010196	A1

C. Partea III. SARCINI .

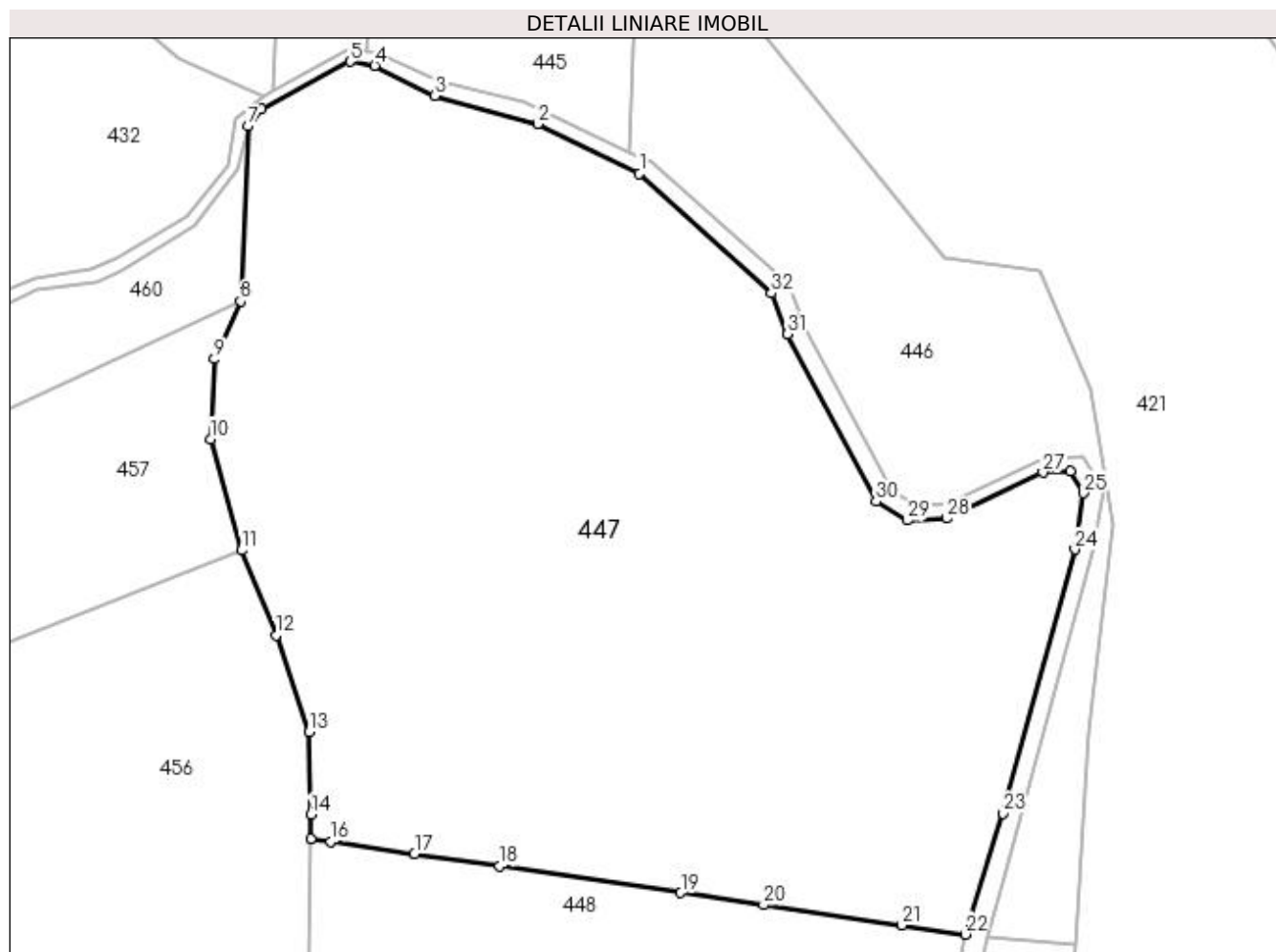
Inscrieri privind dezmembramintele dreptului de proprietate, drepturi reale de garanție și sarcini	Referințe
NU SUNT	

Anexa Nr. 1 La Partea I

Teren

Nr cadastral	Suprafața (mp)*	Observații / Referințe
	38.569	

* Suprafața este determinată în planul de proiecție Stereo 70.



Date referitoare la teren

Crt	Categorie folosință	Intra vilan	Suprafața (mp)	Tarla	Parcelă	Nr. topo	Observații / Referințe
1	pasune	NU	38.569	13	222	-	

Lungime Segmente

1) Valorile lungimilor segmentelor sunt obținute din proiecție în plan.

Punct început	X / Y	Punct sfârșit	X / Y	Lungime segment (** (m)
1	510.511,541 424.082,777	2	510.483,272 424.096,628	31.48
3	510.454,45 424.104,419	4	510.437,733 424.112,921	18.755
5	510.430,856 424.114,014	6	510.406,027 424.100,892	28.083
7	510.402,308 424.095,982	8	510.400,329 424.047,21	48.812
9	510.393,031 424.031,087	10	510.391,961 424.008,774	22.339

Punct început	X / Y	Punct sfârșit	X / Y	Lungime segment (** (m)
2	510.483,272 424.096,628	3	510.454,45 424.104,419	29.856
4	510.437,733 424.112,921	5	510.430,856 424.114,014	6.963
6	510.406,027 424.100,892	7	510.402,308 424.095,982	6.159
8	510.400,329 424.047,21	9	510.393,031 424.031,087	17.698
10	510.391,961 424.008,774	11	510.400,623 423.977,785	32.177

Punct început	X / Y	Punct sfârșit	X / Y	Lungime segment (** (m)
11	510.400,623 423.977,785	12	510.410,172 423.954,094	25.543
13	510.419,471 423.927,149	14	510.420,011 423.904,174	22.981
15	510.419,861 423.897,431	16	510.425,502 423.896,607	5.701
17	510.448,836 423.893,195	18	510.472,581 423.889,728	23.997
19	510.523,057 423.882,342	20	510.546,153 423.878,965	23.342
21	510.584,773 423.873,317	22	510.602,379 423.870,743	17.793
23	510.612,818 423.904,507	24	510.632,935 423.978,067	76.261
25	510.635,391 423.993,707	26	510.631,618 423.999,839	7.2
27	510.624,016 423.999,512	28	510.597,207 423.986,635	29.741
29	510.586,25 423.986,118	30	510.577,496 423.991,399	10.224
31	510.552,834 424.038,028	32	510.548,415 424.049,417	12.216

Punct început	X / Y	Punct sfârșit	X / Y	Lungime segment (** (m)
12	510.410,172 423.954,094	13	510.419,471 423.927,149	28.504
14	510.420,011 423.904,174	15	510.419,861 423.897,431	6.745
16	510.425,502 423.896,607	17	510.448,836 423.893,195	23.582
18	510.472,581 423.889,728	19	510.523,057 423.882,342	51.014
20	510.546,153 423.878,965	21	510.584,773 423.873,317	39.031
22	510.602,379 423.870,743	23	510.612,818 423.904,507	35.341
24	510.632,935 423.978,067	25	510.635,391 423.993,707	15.832
26	510.631,618 423.999,839	27	510.624,016 423.999,512	7.609
28	510.597,207 423.986,635	29	510.586,25 423.986,118	10.969
30	510.577,496 423.991,399	31	510.552,834 424.038,028	52.749
32	510.548,415 424.049,417	1	510.511,541 424.082,777	49.725

** Lungimile segmentelor sunt determinate în planul de proiecție Stereo 70 și sunt rotunjite la 1 milimetru.

*** Distanța dintre puncte este formată din segmente cumulate ce sunt mai mici decât valoarea 1 milimetru.

**DATE DESPRE IMOBILUL NR. 448**

Oficiul de Cadastru și Publicitate Imobiliară ARGES
Biroul de Cadastru și Publicitate Imobiliară Campulung

A. Partea I. Descrierea imobilului

TEREN Extravilan

Adresa: Jud. Arges, PCT."ALTAMUS"

Nr. Crt	Nr cadastral Nr. topografic	Suprafața* (mp)	Observații / Referințe
A1	80616	26.788	Sector cadastral:10 Teren neimprejmuit;

B. Partea II. Proprietari și acte

Inscrieri privitoare la dreptul de proprietate și alte drepturi reale		Referințe
2531 / 28/02/2012		
Act Administrativ nr. 114156, din 18/03/2003 emis de COMISIA JUDETEANA ARGES (act notarial nr. 16/01-02-2008 emis de BNPA PARVU EMILIA SI CHIRITA NICOLESCU ARIADNA; act administrativ nr. 111449/23-01-2001 emis de COMISIA JUDETEANA PENTRU STABILIREA DREPTULUI DE PROPRIETATE ASUPRA TERENURILOR ARGES; act administrativ nr. 665/21-02-2012 emis de PRIMARIA VALEA MARE PRAVAT; act administrativ nr. 666/21-02-2012 emis de PRIMARIA VALEA MARE PRAVAT; referat nr. 96/05-03-2012, emis de Serviciul Cadastru din cadrul OCPI Arges);		
B1	Intabulare, drept de PROPRIETATE, dobandit prin Succesiune, cota actuala 1/1, cota initiala 1/1 1) TEODORESCU FIANU DAN	A1

C. Partea III. SARCINI .

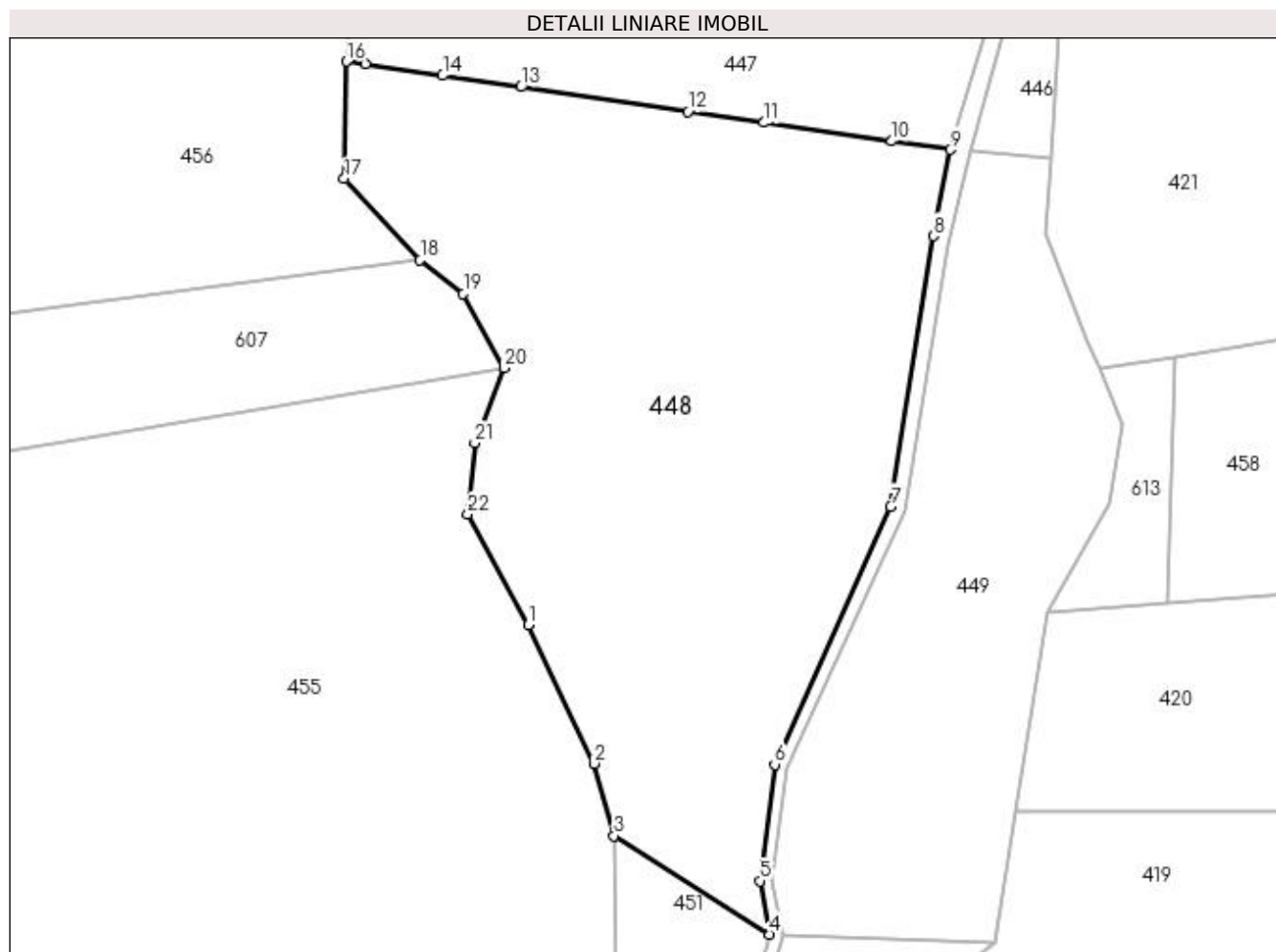
Inscrieri privind dezmembramintele dreptului de proprietate, drepturi reale de garanție și sarcini	Referințe
NU SUNT	

Anexa Nr. 1 La Partea I

Teren

Nr cadastral	Suprafața (mp)*	Observații / Referințe
80616	26.788	

* Suprafața este determinată în planul de proiecție Stereo 70.



Date referitoare la teren

Crt	Categorie folosință	Intravilan	Suprafața (mp)	Tarla	Parcelă	Nr. topo	Observații / Referințe
1	pasune	NU	26.788	13	222	-	În act se regăsește P216

Lungime Segmente

1) Valorile lungimilor segmentelor sunt obținute din proiecție în plan.

Punct început	X / Y	Punct sfârșit	X / Y	Lungime segment (** (m)
1	510.474,814 423.727,099	2	510.494,615 423.685,063	46.466
3	510.500,747 423.663,269	4	510.547,781 423.633,434	55.699
5	510.544,901 423.649,583	6	510.549,321 423.684,772	35.466
7	510.584,396 423.762,851	8	510.597,373 423.844,692	82.863
9	510.602,379 423.870,743	10	510.584,773 423.873,317	17.793

Punct început	X / Y	Punct sfârșit	X / Y	Lungime segment (** (m)
2	510.494,615 423.685,063	3	510.500,747 423.663,269	22.64
4	510.547,781 423.633,434	5	510.544,901 423.649,583	16.404
6	510.549,321 423.684,772	7	510.584,396 423.762,851	85.595
8	510.597,373 423.844,692	9	510.602,379 423.870,743	26.528
10	510.584,773 423.873,317	11	510.546,153 423.878,965	39.031

Punct început	X / Y	Punct sfârșit	X / Y	Lungime segment (** (m)
11	510.546,153 423.878,965	12	510.523,057 423.882,342	23.342
13	510.472,581 423.889,728	14	510.448,836 423.893,195	23.997
15	510.425,502 423.896,607	16	510.419,861 423.897,431	5.701
17	510.419,077 423.862,062	18	510.442,044 423.837,321	33.758
19	510.455,062 423.827,171	20	510.467,529 423.804,714	25.685
21	510.458,615 423.782,041	22	510.456,507 423.760,551	21.593

Punct început	X / Y	Punct sfârșit	X / Y	Lungime segment (** (m)
12	510.523,057 423.882,342	13	510.472,581 423.889,728	51.014
14	510.448,836 423.893,195	15	510.425,502 423.896,607	23.582
16	510.419,861 423.897,431	17	510.419,077 423.862,062	35.378
18	510.442,044 423.837,321	19	510.455,062 423.827,171	16.507
20	510.467,529 423.804,714	21	510.458,615 423.782,041	24.362
22	510.456,507 423.760,551	1	510.474,814 423.727,099	38.134

** Lungimile segmentelor sunt determinate în planul de proiecție Stereo 70 și sunt rotunjite la 1 milimetru.

*** Distanța dintre puncte este formată din segmente cumulate ce sunt mai mici decât valoarea 1 milimetru.

**DATE DESPRE IMOBILUL NR. 449**

Oficiul de Cadastru și Publicitate Imobiliară ARGES
Biroul de Cadastru și Publicitate Imobiliară Campulung

A. Partea I. Descrierea imobilului

TEREN Extravilan

Adresa: Jud. Arges, PCT."ALTAMUS"

Nr. Crt	Nr cadastral Nr. topografic	Suprafața* (mp)	Observații / Referințe
A1	80606	13.212	Sector cadastral:10 Teren neimprejmit;

B. Partea II. Proprietari și acte

Inscrieri privitoare la dreptul de proprietate și alte drepturi reale		Referințe
405 / 16/01/2012		
Act Administrativ nr. 114156, din 18/03/2003 emis de COMISIA JUDETEANA ARGES (act notarial nr. 16/01-02-2008 emis de BNPA PARVU EMILIA SI CHIRITA NICOLESCU ARIADNA; act administrativ nr. 111449/23-01-2001 emis de COMISIA JUDETEANA PENTRU STABILIREA DREPTULUI DE PROPRIETATE ASUPRA TERENURILOR ARGES; act administrativ nr. 137/11-01-2012 emis de PRIMARIA VALEA MARE PRAVAT; act administrativ nr. 138/11-01-2012 emis de PRIMARIA VALEA MARE PRAVAT;);		
B1	Intabulare, drept de PROPRIETATE, dobandit prin Succesiune, cota actuala 1/1, cota initiala 1/1 1) TEODORESCU FIANU DAN	A1

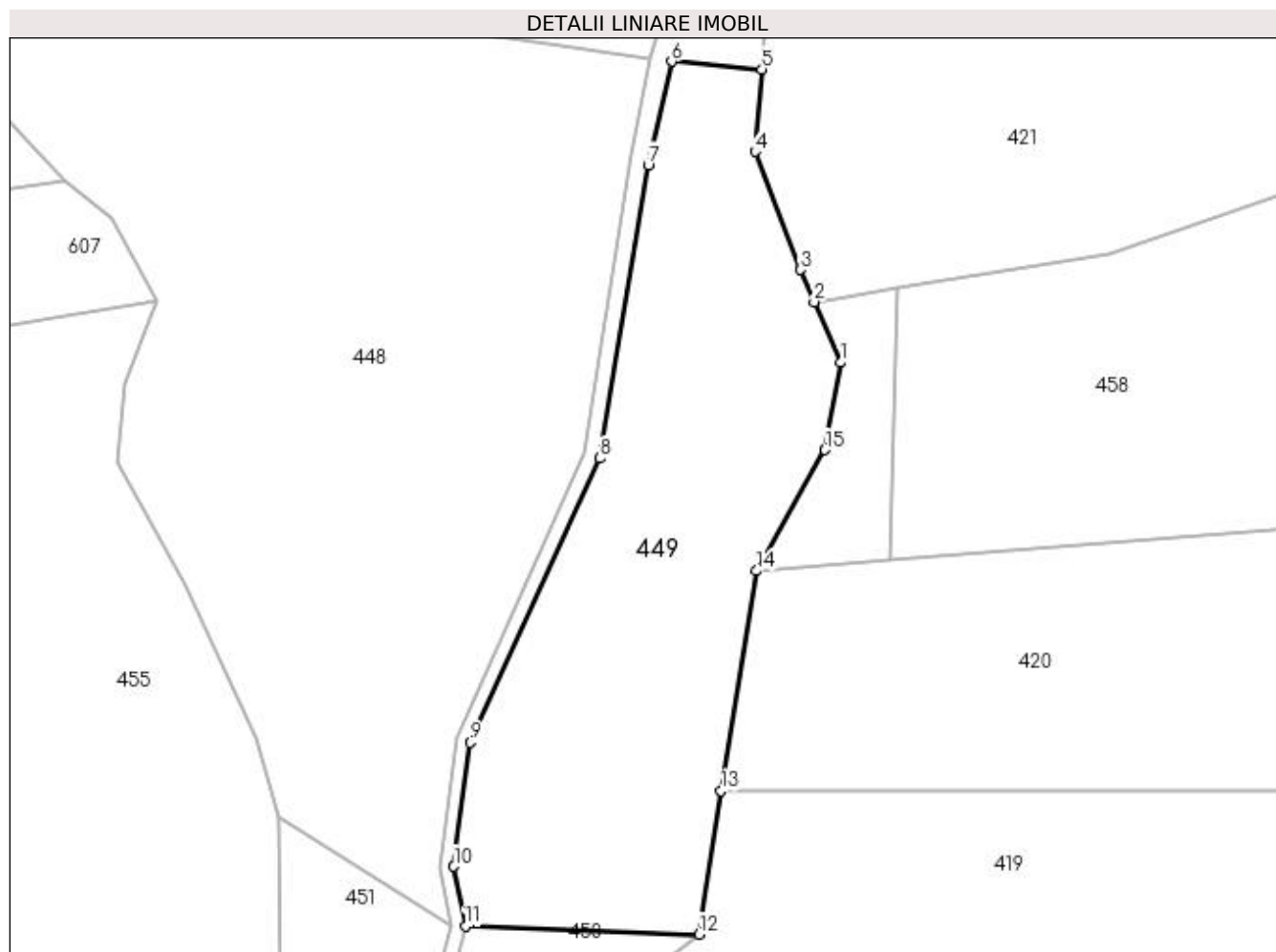
C. Partea III. SARCINI .

Inscrieri privind dezmembramintele dreptului de proprietate, drepturi reale de garanție și sarcini	Referințe
NU SUNT	

Teren

Nr cadastral	Suprafața (mp)*	Observații / Referințe
80606	13.212	

* Suprafața este determinată în planul de proiecție Stereo 70.



Date referitoare la teren

Crt	Categorie folosință	Intra vilan	Suprafața (mp)	Tarla	Parcelă	Nr. topo	Observații / Referințe
1	pasune	NU	13.212	11	216	-	DIFERENȚA DE SUPRAFAȚĂ SE REGĂSEȘTE PESTE DRUM.

Lungime Segmente

1) Valorile lungimilor segmentelor sunt obținute din proiecție în plan.

Punct început	X / Y	Punct sfârșit	X / Y	Lungime segment (** (m)
1	510.654,657 423.787,71	2	510.647,516 423.804,321	18.081
2	510.647,516 423.804,321	3	510.643,711 423.813,171	9.633
3	510.643,711 423.813,171	4	510.631,251 423.845,512	34.658
4	510.631,251 423.845,512	5	510.633,131 423.868,104	22.67
5	510.633,131 423.868,104	6	510.608,39 423.870,227	24.832

Punct început	X / Y	Punct sfârșit	X / Y	Lungime segment (** (m)
6	510.608,39 423.870,227	7	510.602,008 423.841,853	29.083
7	510.602,008 423.841,853	8	510.588,758 423.761,498	81.44
8	510.588,758 423.761,498	9	510.553,209 423.683,659	85.572
9	510.553,209 423.683,659	10	510.548,728 423.649,707	34.246
10	510.548,728 423.649,707	11	510.551,885 423.633,273	16.734
11	510.551,885 423.633,273	12	510.615,847 423.631,091	63.999
12	510.615,847 423.631,091	13	510.621,96 423.670,405	39.786
13	510.621,96 423.670,405	14	510.631,72 423.730,639	61.02
14	510.631,72 423.730,639	15	510.650,424 423.763,82	38.09
15	510.650,424 423.763,82	1	510.654,657 423.787,71	24.262

** Lungimile segmentelor sunt determinate în planul de proiecție Stereo 70 și sunt rotunjite la 1 milimetru.

*** Distanța dintre puncte este formată din segmente cumulate ce sunt mai mici decât valoarea 1 milimetru.

**DATE DESPRE IMOBILUL NR. 450**

Oficiul de Cadastru și Publicitate Imobiliară ARGES
Biroul de Cadastru și Publicitate Imobiliară Campulung

A. Partea I. Descrierea imobilului

TEREN Extravilan

Adresa: Jud. Arges

Nr. Crt	Nr cadastral Nr. topografic	Suprafața* (mp)	Observații / Referințe
A1		Din acte: 5.000 Masurata: 2.024	Sector cadastral:10 Teren neimprejmuit;

B. Partea II. Proprietari și acte

Inscrieri privitoare la dreptul de proprietate și alte drepturi reale		Referințe
/		
Act Administrativ nr. 34779, din 14/02/1994 emis de CJPSDPAT ARGES;		
B1	Intabulare, drept de PROPRIETATE, dobandit prin Reconstituire, cota actuala 1/1, cota initiala 1/1 1) MATEOIU ELISABETA, lipsă CNP	A1

C. Partea III. SARCINI .

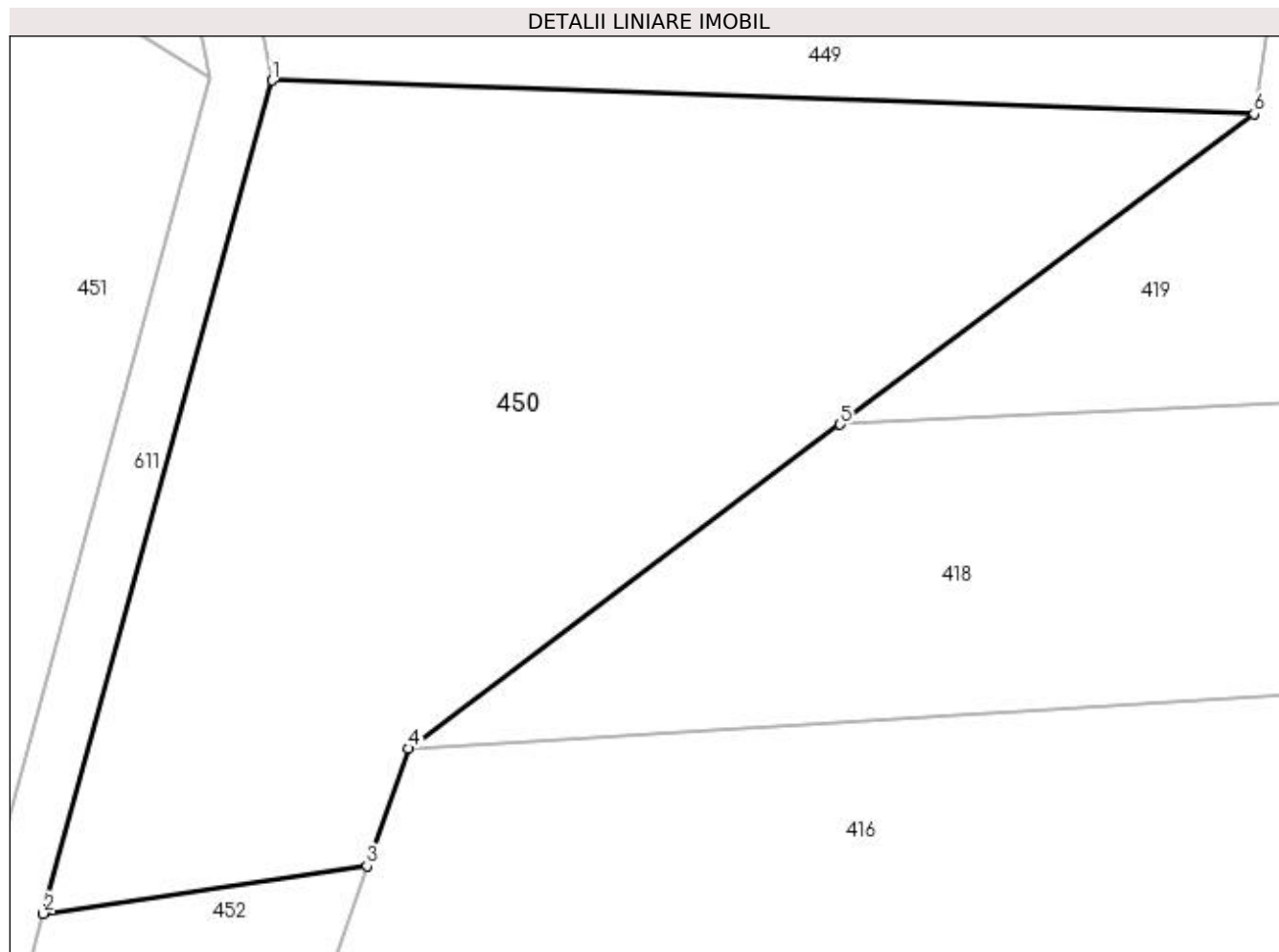
Inscrieri privind dezmembramintele dreptului de proprietate, drepturi reale de garanție și sarcini	Referințe
NU SUNT	

Anexa Nr. 1 La Partea I

Teren

Nr cadastral	Suprafața (mp)*	Observații / Referințe
	Din acte: 5.000 Masurata: 2.024	

* Suprafața este determinată în planul de proiecție Stereo 70.



Date referitoare la teren

Crt	Categorie folosință	Intra vilan	Suprafața (mp)	Tarla	Parcelă	Nr. topo	Observații / Referințe
1	pasune	NU	2.024	11	216	-	Diferența de suprafață se regăsește în ID 451

Lungime Segmente

1) Valorile lungimilor segmentelor sunt obținute din proiecție în plan.

Punct început	X / Y	Punct sfârșit	X / Y	Lungime segment (** (m)
1	510.551,885 423.633,273	2	510.536,982 423.579,005	56.277
2	510.536,982 423.579,005	3	510.558,075 423.582,107	21.32
3	510.558,075 423.582,107	4	510.560,773 423.589,753	8.108
4	510.560,773 423.589,753	5	510.588,899 423.610,864	35.167
5	510.588,899 423.610,864	6	510.615,847 423.631,091	33.695

Punct început	X / Y	Punct sfârșit	X / Y	Lungime segment (** (m)
6	510.615,847 423.631,091	1	510.551,885 423.633,273	63.999

** Lungimile segmentelor sunt determinate în planul de proiecție Stereo 70 și sunt rotunjite la 1 milimetru.

*** Distanța dintre puncte este formată din segmente cumulate ce sunt mai mici decât valoarea 1 milimetru.

**DATE DESPRE IMOBILUL NR. 451**

Oficiul de Cadastru și Publicitate Imobiliară ARGES
Biroul de Cadastru și Publicitate Imobiliară Campulung

A. Partea I. Descrierea imobilului

TEREN Extravilan

Adresa: Jud. Arges

Nr. Crt	Nr cadastral Nr. topografic	Suprafața* (mp)	Observații / Referințe
A1		Din acte: 5.000 Masurata: 2.976	Sector cadastral:10 Teren neimprejmuit;

B. Partea II. Proprietari și acte

Inscrieri privitoare la dreptul de proprietate și alte drepturi reale		Referințe
/		
Act Administrativ nr. 34779, din 14/02/1994 emis de CJPSDPAT ARGES;		
B1	Intabulare, drept de PROPRIETATE, dobandit prin Reconstituire, cota actuala 1/1, cota initiala 1/1 1) MATEOIU ELISABETA, lipsă CNP	A1

C. Partea III. SARCINI .

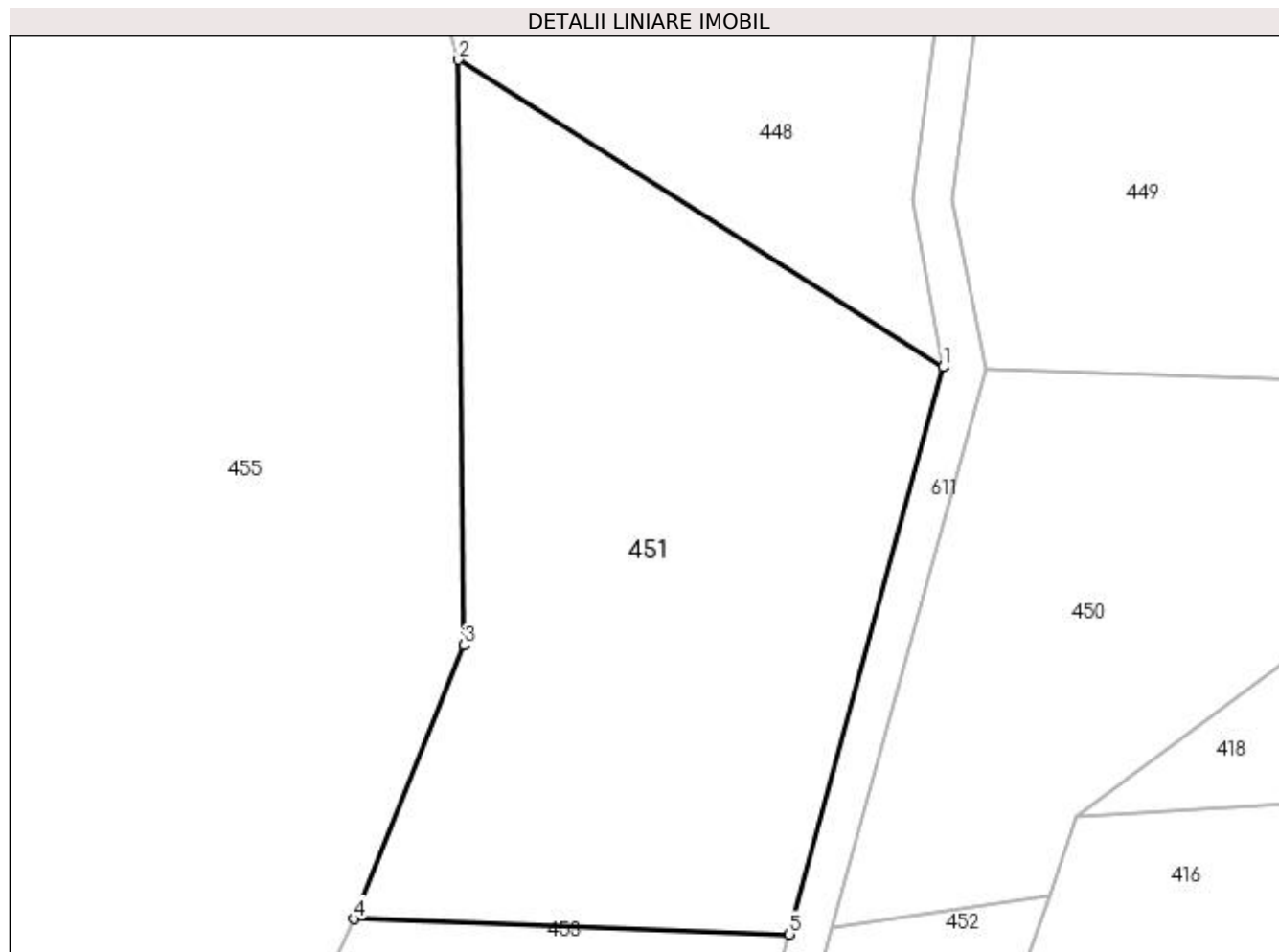
Inscrieri privind dezmembramintele dreptului de proprietate, drepturi reale de garanție și sarcini	Referințe
NU SUNT	

Anexa Nr. 1 La Partea I

Teren

Nr cadastral	Suprafața (mp)*	Observații / Referințe
	Din acte: 5.000 Masurata: 2.976	

* Suprafața este determinată în planul de proiecție Stereo 70.



Date referitoare la teren

Crt	Categorie folosință	Intra vilan	Suprafața (mp)	Tarla	Parcelă	Nr. topo	Observații / Referințe
1	pasune	NU	2.976	13	222	-	Diferența de suprafață se regăsește în ID 450; în act se regăsește T11

Lungime Segmente

1) Valorile lungimilor segmentelor sunt obținute din proiecție în plan.

Punct început	X / Y	Punct sfârșit	X / Y	Lungime segment (** (m)
1	510.547,781 423.633,434	2	510.500,747 423.663,269	55.699
2	510.500,747 423.663,269	3	510.501,283 423.606,434	56.838
3	510.501,283 423.606,434	4	510.490,597 423.579,885	28.619
4	510.490,597 423.579,885	5	510.532,845 423.578,385	42.275
5	510.532,845 423.578,385	1	510.547,781 423.633,434	57.039

**** Lungimile segmentelor sunt determinate în planul de proiecţie Stereo 70 şi sunt rotunjite la 1 milimetru.**

***** Distanţa dintre puncte este formată din segmente cumulate ce sunt mai mici decât valoarea 1 milimetru.**

**DATE DESPRE IMOBILUL NR. 452**

Oficiul de Cadastru și Publicitate Imobiliară ARGES
Biroul de Cadastru și Publicitate Imobiliară Campulung

A. Partea I. Descrierea imobilului

TEREN Extravilan

Adresa: Jud. Arges

Nr. Crt	Nr cadastral Nr. topografic	Suprafața* (mp)	Observații / Referințe
A1		1.461	Sector cadastral:10 Teren neimprejmuit;

B. Partea II. Proprietari și acte

Inscrieri privitoare la dreptul de proprietate și alte drepturi reale		Referințe
/		
Act Normativ nr. 7, din 13/03/1996 emis de PARLAMENT (art. 13 alin. 15);		
B1	Inscrierea provizorie, drept de PROPRIETATE, dobandit prin Lege, cota actuala 1/1, cota initiala 1/1 1) COMUNA VALEA MARE PRAVAT, CIF:5010196	A1

C. Partea III. SARCINI .

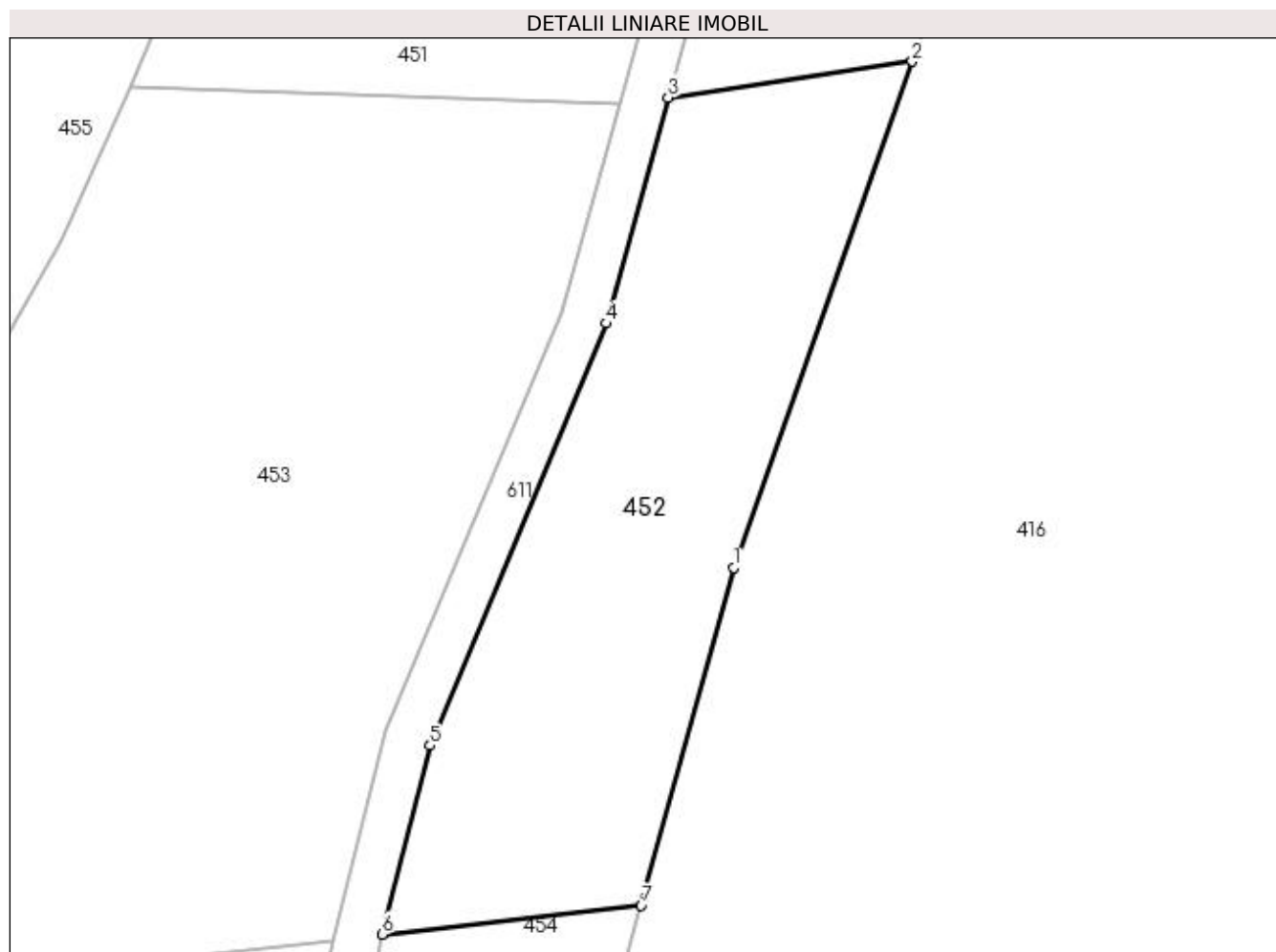
Inscrieri privind dezmembramintele dreptului de proprietate, drepturi reale de garanție și sarcini	Referințe
NU SUNT	

Anexa Nr. 1 La Partea I

Teren

Nr cadastral	Suprafața (mp)*	Observații / Referințe
	1.461	

* Suprafața este determinată în planul de proiecție Stereo 70.



Date referitoare la teren

Crt	Categorie folosință	Intra vilan	Suprafața (mp)	Tarla	Parcelă	Nr. topo	Observații / Referințe
1	pasune	NU	1.461	11	215	-	

Lungime Segmente

1) Valorile lungimilor segmentelor sunt obținute din proiecție în plan.

Punct început	X / Y	Punct sfârșit	X / Y	Lungime segment (** (m)
1	510.542,641 423.538,381	2	510.558,075 423.582,107	46.37
2	510.558,075 423.582,107	3	510.536,982 423.579,005	21.32
3	510.536,982 423.579,005	4	510.531,623 423.559,49	20.237
4	510.531,623 423.559,49	5	510.516,417 423.523,021	39.512
5	510.516,417 423.523,021	6	510.512,271 423.506,72	16.82

Punct început	X / Y	Punct sfârșit	X / Y	Lungime segment (** (m)
6	510.512,271 423.506,72	7	510.534,676 423.509,241	22.546
7	510.534,676 423.509,241	1	510.542,641 423.538,381	30.209

** Lungimile segmentelor sunt determinate în planul de proiecție Stereo 70 și sunt rotunjite la 1 milimetru.

*** Distanța dintre puncte este formată din segmente cumulate ce sunt mai mici decât valoarea 1 milimetru.

**DATE DESPRE IMOBILUL NR. 453**

Oficiul de Cadastru și Publicitate Imobiliară ARGES
Biroul de Cadastru și Publicitate Imobiliară Campulung

A. Partea I. Descrierea imobilului

TEREN Extravilan

Adresa: Jud. Arges

Nr. Crt	Nr cadastral Nr. topografic	Suprafața* (mp)	Observații / Referințe
A1		3.929	Sector cadastral:10 Teren neimprejmuit;

B. Partea II. Proprietari și acte

Inscrieri privitoare la dreptul de proprietate și alte drepturi reale		Referințe
/		
Act Normativ nr. 7, din 13/03/1996 emis de PARLAMENT (art. 13 alin. 15);		
B1	Inscrierea provizorie, drept de PROPRIETATE, dobandit prin Lege, cota actuala 1/1, cota initiala 1/1 1) COMUNA VALEA MARE PRAVAT, CIF:5010196	A1

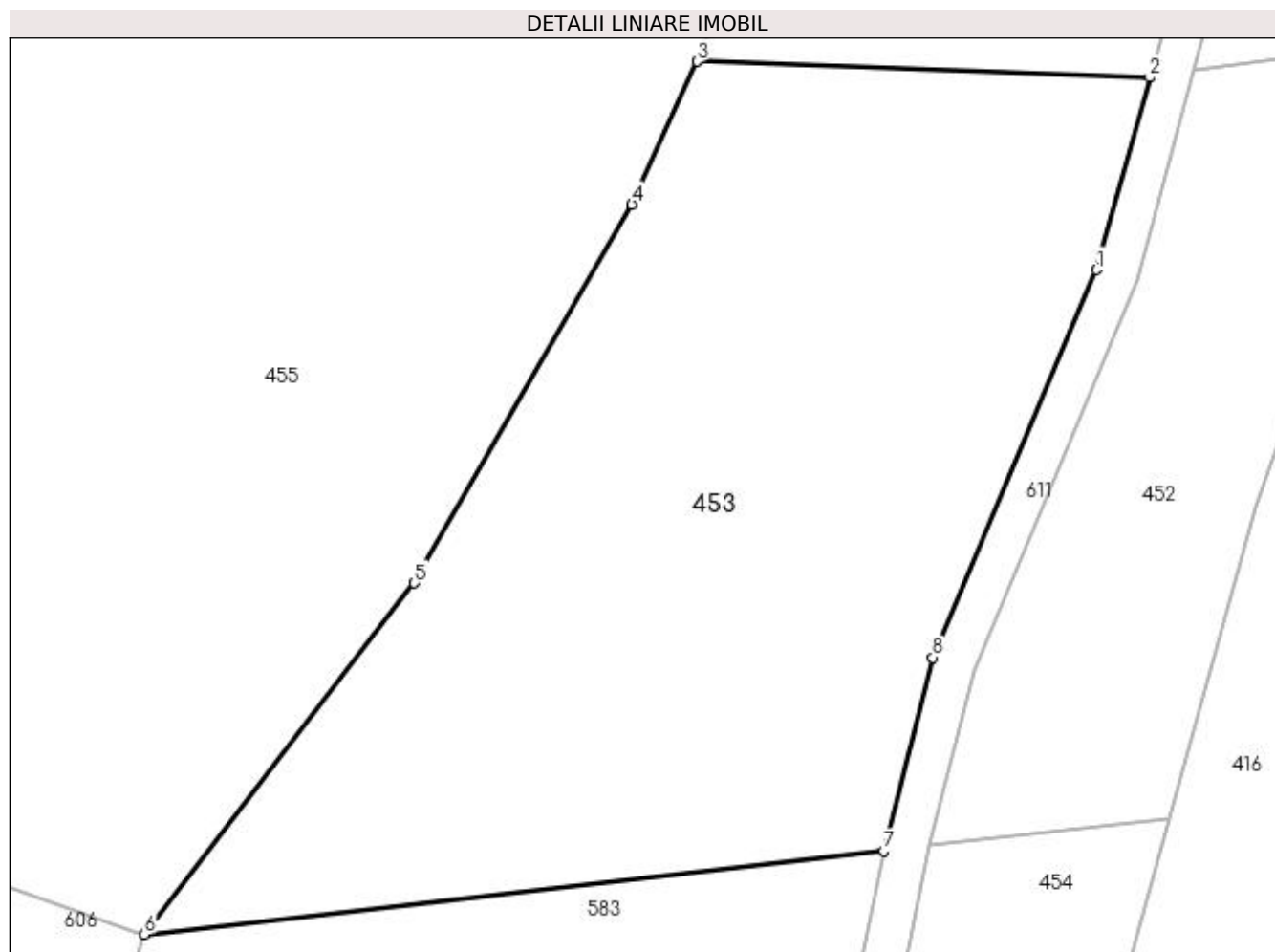
C. Partea III. SARCINI .

Inscrieri privind dezmembramintele dreptului de proprietate, drepturi reale de garanție și sarcini	Referințe
NU SUNT	

Teren

Nr cadastral	Suprafața (mp)*	Observații / Referințe
	3.929	

* Suprafața este determinată în planul de proiecție Stereo 70.



Date referitoare la teren

Crt	Categorie folosință	Intravilan	Suprafața (mp)	Tarla	Parcelă	Nr. topo	Observații / Referințe
1	pasune	NU	3.929	13	222	-	

Lungime Segmente

1) Valorile lungimilor segmentelor sunt obținute din proiecție în plan.

Punct început	X / Y	Punct sfârșit	X / Y	Lungime segment (** (m)
1	510.527,846 423.560,449	2	510.532,845 423.578,385	18.62
2	510.532,845 423.578,385	3	510.490,597 423.579,885	42.275
3	510.490,597 423.579,885	4	510.484,521 423.566,558	14.647
4	510.484,521 423.566,558	5	510.464,219 423.531,219	40.756
5	510.464,219 423.531,219	6	510.439,028 423.498,478	41.311

Punct început	X / Y	Punct sfârșit	X / Y	Lungime segment (** (m)
6	510.439,028 423.498,478	7	510.508,022 423.506,241	69.429
7	510.508,022 423.506,241	8	510.512,613 423.524,29	18.624
8	510.512,613 423.524,29	1	510.527,846 423.560,449	39.237

** Lungimile segmentelor sunt determinate în planul de proiecție Stereo 70 și sunt rotunjite la 1 milimetru.

*** Distanța dintre puncte este formată din segmente cumulate ce sunt mai mici decât valoarea 1 milimetru.

**DATE DESPRE IMOBILUL NR. 454**

Oficiul de Cadastru și Publicitate Imobiliară ARGES
Biroul de Cadastru și Publicitate Imobiliară Campulung

A. Partea I. Descrierea imobilului

TEREN Extravilan

Adresa: Jud. Arges

Nr. Crt	Nr cadastral Nr. topografic	Suprafața* (mp)	Observații / Referințe
A1		Din acte: 5.000 Masurata: 874	Sector cadastral:10 Teren neimprejmuit;

B. Partea II. Proprietari și acte

Inscrieri privitoare la dreptul de proprietate și alte drepturi reale	Referințe
13519 / 21/12/2007	
Act Notarial nr. 2688, din 27/12/2007 emis de BNP Zipiși Cornelia;	
B1	A1
Intabulare, drept de PROPRIETATE- bun propriu, dobandit prin Conventie, cota actuala 1/1, cota initiala 1/1	
1) CURCO MARIANA-ALINA , necăsătorită	
<i>OBSERVATII: pozitie transcrisa din CF 81948/Valea Mare Pravăț, inscrisa prin incheierea nr. 13519 din 21.12.2007;</i>	

C. Partea III. SARCINI .

Inscrieri privind dezmembramintele dreptului de proprietate, drepturi reale de garanție și sarcini	Referințe
NU SUNT	

Anexa Nr. 1 La Partea I

Teren

Nr cadastral	Suprafața (mp)*	Observații / Referințe
	Din acte: 5.000 Masurata: 874	

* Suprafața este determinată în planul de proiecție Stereo 70.



Date referitoare la teren

Crt	Categorie folosință	Intra vilan	Suprafața (mp)	Tarla	Parcelă	Nr. topo	Observații / Referințe
1	pasune	NU	874	11	214,215	-	Diferența de suprafață se regăsește în ID 583 (Sector 10)- CF 81948

Lungime Segmente

1) Valorile lungimilor segmentelor sunt obținute din proiecție în plan.

Punct început	X / Y	Punct sfârșit	X / Y	Lungime segment (** (m)
1	510.531,062 423.496,02	2	510.534,676 423.509,241	13.706
2	510.534,676 423.509,241	3	510.512,271 423.506,72	22.546
3	510.512,271 423.506,72	4	510.502,564 423.458,463	49.224
4	510.502,564 423.458,463	5	510.512,619 423.467,925	13.807
5	510.512,619 423.467,925	6	510.522,087 423.471,437	10.098

Punct început	X / Y	Punct sfârșit	X / Y	Lungime segment (** (m)
6	510.522,087 423.471,437	7	510.527,976 423.471,774	5.899
7	510.527,976 423.471,774	1	510.531,062 423.496,02	24.442

** Lungimile segmentelor sunt determinate în planul de proiecție Stereo 70 și sunt rotunjite la 1 milimetru.

*** Distanța dintre puncte este formată din segmente cumulate ce sunt mai mici decât valoarea 1 milimetru.

**DATE DESPRE IMOBILUL NR. 455**

Oficiul de Cadastru și Publicitate Imobiliară ARGES
Biroul de Cadastru și Publicitate Imobiliară Campulung

A. Partea I. Descrierea imobilului

TEREN Extravilan

Adresa: Jud. Arges

Nr. Crt	Nr cadastral Nr. topografic	Suprafața* (mp)	Observații / Referințe
A1		90.000	Sector cadastral:10 Teren neimprejmuit;

B. Partea II. Proprietari și acte

Inscrieri privitoare la dreptul de proprietate și alte drepturi reale		Referințe
/		
Act Administrativ nr. 965, din 19/04/2003 emis de CJPSDPAT ARGES;		
B1	Intabulare, drept de PROPRIETATE, dobandit prin Lege, cota actuala 1/1, cota initiala 1/1 1) DOBRESCU IOAN, lipsă CNP	A1

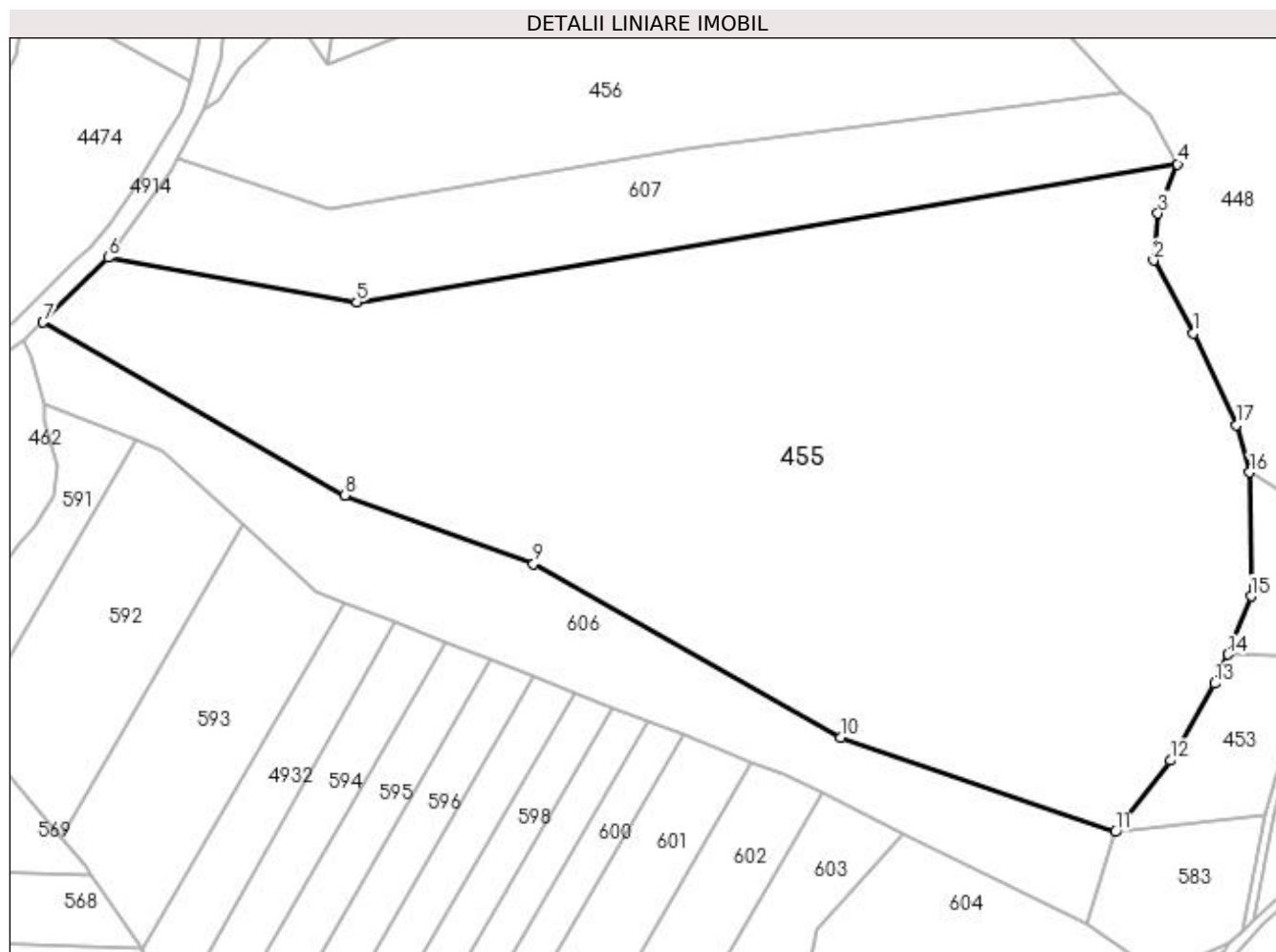
C. Partea III. SARCINI .

Inscrieri privind dezmembramintele dreptului de proprietate, drepturi reale de garanție și sarcini	Referințe
NU SUNT	

Anexa Nr. 1 La Partea I**Teren**

Nr cadastral	Suprafața (mp)*	Observații / Referințe
	90.000	

* Suprafața este determinată în planul de proiecție Stereo 70.

**Date referitoare la teren**

Crt	Categorie folosință	Intra vilan	Suprafața (mp)	Tarla	Parcelă	Nr. topo	Observații / Referințe
1	padure	NU	90.000	11	221	-	UP VI si UA 111 (UA 3)

Lungime Segmente

1) Valorile lungimilor segmentelor sunt obținute din proiecție în plan.

Punct început	X / Y	Punct sfârșit	X / Y	Lungime segment (** (m)
1	510.474,814 423.727,099	2	510.456,507 423.760,551	38.134
2	510.456,507 423.760,551	3	510.458,615 423.782,041	21.593
3	510.458,615 423.782,041	4	510.467,529 423.804,714	24.362
4	510.467,529 423.804,714	5	510.091,068 423.741,347	381.757
5	510.091,068 423.741,347	6	509.976,998 423.761,828	115.894

Punct început	X / Y	Punct sfârșit	X / Y	Lungime segment (** (m)
6	509.976,998 423.761,828	7	509.947,216 423.732,158	42.039
7	509.947,216 423.732,158	8	510.085,596 423.652,726	159.557
8	510.085,596 423.652,726	9	510.172,162 423.621,427	92.051
9	510.172,162 423.621,427	10	510.312,925 423.541,85	161.699
10	510.312,925 423.541,85	11	510.439,028 423.498,478	133.353
11	510.439,028 423.498,478	12	510.464,219 423.531,219	41.311
12	510.464,219 423.531,219	13	510.484,521 423.566,558	40.756
13	510.484,521 423.566,558	14	510.490,597 423.579,885	14.647
14	510.490,597 423.579,885	15	510.501,283 423.606,434	28.619
15	510.501,283 423.606,434	16	510.500,747 423.663,269	56.838
16	510.500,747 423.663,269	17	510.494,615 423.685,063	22.64
17	510.494,615 423.685,063	1	510.474,814 423.727,099	46.466

** Lungimile segmentelor sunt determinate în planul de proiecție Stereo 70 și sunt rotunjite la 1 milimetru.

*** Distanța dintre puncte este formată din segmente cumulate ce sunt mai mici decât valoarea 1 milimetru.

**DATE DESPRE IMOBILUL NR. 456**

Oficiul de Cadastru și Publicitate Imobiliară ARGES
Biroul de Cadastru și Publicitate Imobiliară Campulung

A. Partea I. Descrierea imobilului

TEREN Extravilan

Adresa: Jud. Arges

Nr. Crt	Nr cadastral Nr. topografic	Suprafața* (mp)	Observații / Referințe
A1		40.000	Sector cadastral:10 Teren neimprejmut;

B. Partea II. Proprietari și acte

Inscrieri privitoare la dreptul de proprietate și alte drepturi reale		Referințe
/		
Act Administrativ nr. 963, din 19/04/2003 emis de CJPSDPAT ARGES;		
B1	Intabulare, drept de PROPRIETATE, dobandit prin Lege, cota actuala 1/1, cota initiala 1/1 1) IONESCU CONSTANTIN, lipsă CNP 2) IONESCU DUMITRU, lipsă CNP 3) IONESCU IOSIF, lipsă CNP 4) SCORTEANU LUCIA, lipsă CNP	A1

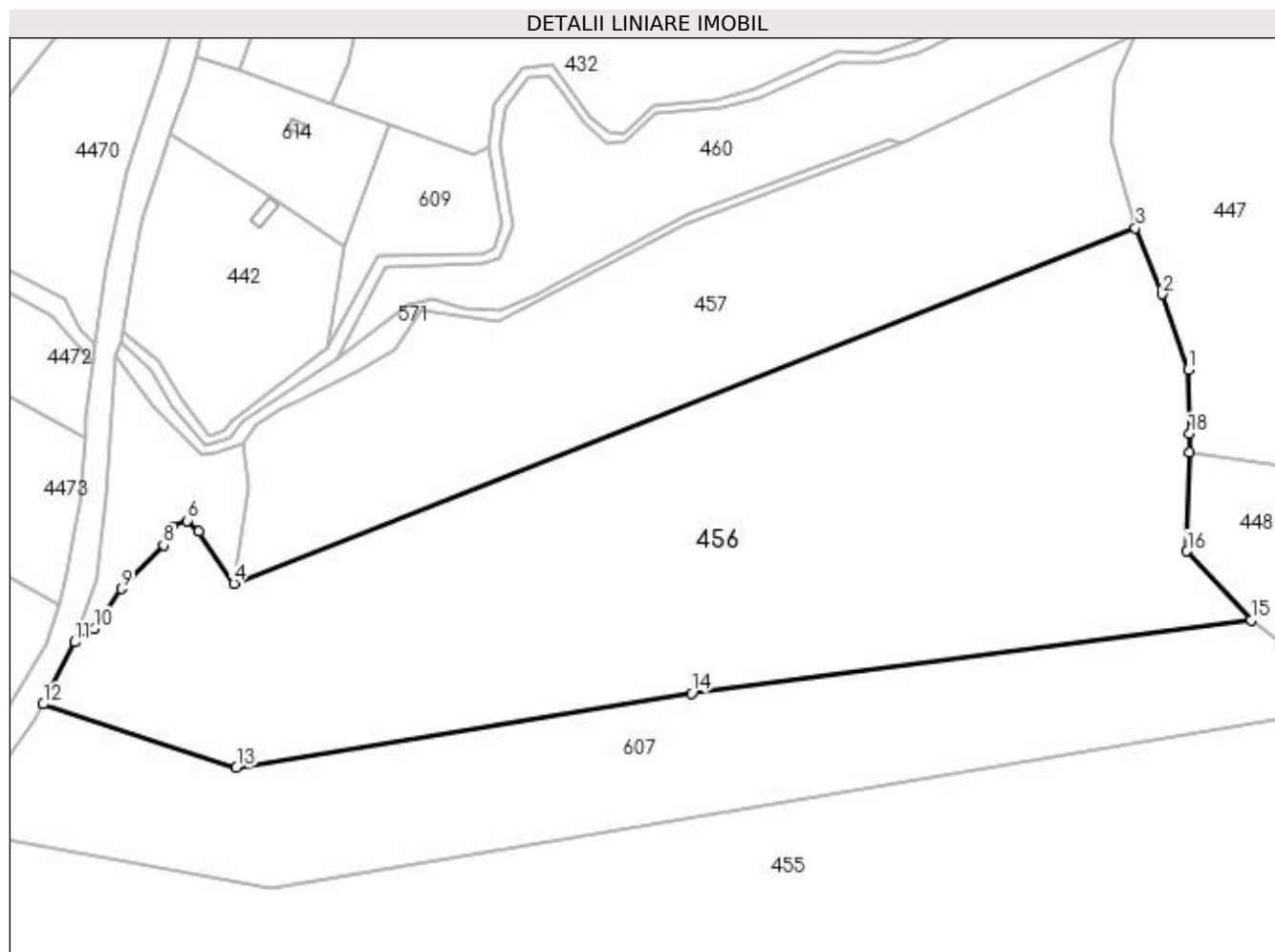
C. Partea III. SARCINI .

Inscrieri privind dezmembramintele dreptului de proprietate, drepturi reale de garanție și sarcini	Referințe
NU SUNT	

Teren

Nr cadastral	Suprafața (mp)*	Observații / Referințe
	40.000	

* Suprafața este determinată în planul de proiecție Stereo 70.



Date referitoare la teren

Crt	Categorie folosință	Intra vilan	Suprafața (mp)	Tarla	Parcelă	Nr. topo	Observații / Referințe
1	arabil	NU	40.000	13	221	-	In act se regăsește T11, UP VI SI UA 111

Lungime Segmente

1) Valorile lungimilor segmentelor sunt obținute din proiecție în plan.

Punct început	X / Y	Punct sfârșit	X / Y	Lungime segment (** (m)
1	510.419,471 423.927,149	2	510.410,172 423.954,094	28.504
2	510.410,172 423.954,094	3	510.400,623 423.977,785	25.543
3	510.400,623 423.977,785	4	510.077,38 423.850,425	347.429
4	510.077,38 423.850,425	5	510.064,842 423.869,061	22.461
5	510.064,842 423.869,061	6	510.060,791 423.873,0	5.65

Punct început	X / Y	Punct sfârșit	X / Y	Lungime segment (** (m)
6	510.060,791 423.873,0	7	510.055,425 423.871,03	5.716
7	510.055,425 423.871,03	8	510.052,249 423.864,136	7.59
8	510.052,249 423.864,136	9	510.037,141 423.848,586	21.681
9	510.037,141 423.848,586	10	510.027,408 423.834,252	17.326
10	510.027,408 423.834,252	11	510.020,427 423.829,463	8.466
11	510.020,427 423.829,463	12	510.009,056 423.807,26	24.945
12	510.009,056 423.807,26	13	510.078,322 423.784,504	72.908
13	510.078,322 423.784,504	14	510.241,5 423.811,177	165.344
14	510.241,5 423.811,177	15	510.442,044 423.837,321	202.241
15	510.442,044 423.837,321	16	510.419,077 423.862,062	33.758
16	510.419,077 423.862,062	17	510.419,861 423.897,431	35.378
17	510.419,861 423.897,431	18	510.420,011 423.904,174	6.745
18	510.420,011 423.904,174	1	510.419,471 423.927,149	22.981

** Lungimile segmentelor sunt determinate în planul de proiecție Stereo 70 și sunt rotunjite la 1 milimetru.

*** Distanța dintre puncte este formată din segmente cumulate ce sunt mai mici decât valoarea 1 milimetru.

**DATE DESPRE IMOBILUL NR. 457**

Oficiul de Cadastru și Publicitate Imobiliară ARGES
 Biroul de Cadastru și Publicitate Imobiliară Campulung

A. Partea I. Descrierea imobilului

TEREN Extravilan

Adresa: Jud. Arges

Nr. Crt	Nr cadastral Nr. topografic	Suprafața* (mp)	Observații / Referințe
A1	80829	19.777	Sector cadastral:10 Teren neimprejmit;

B. Partea II. Proprietari și acte

Inscrieri privitoare la dreptul de proprietate și alte drepturi reale		Referințe
14435 / 15/11/2012		
Act Administrativ nr. 4376, din 18/11/2003 emis de COMISIA JUDETEANA ARGES (act notarial nr. 919/13-07-2012 emis de BNP CHIRITA NICOLESCU ARIADNA; act notarial nr. 190/24-10-2007 emis de BNP PIRVU EMILIA SI CHIRITA NICOLESCU ARIADNA; act administrativ nr. 4683/15-11-2012 emis de COMUNA VALEA MARE PRAVAT; act administrativ nr. 4684/15-11-2012 emis de COMUNA VALEA MARE PRAVAT; act administrativ nr. 5312/18.12.2012 emis de COMUNA VALEA MARE PRAVAT; act administrativ nr. 5313/18.12.2012 emis de COMUNA VALEA MARE PRAVAT;);		
B1	Intabulare, drept de PROPRIETATE, dobandit prin Succesiune, cota actuala 1/1, cota initiala 1/1 1) TEODORESCU-FIANU DAN	A1

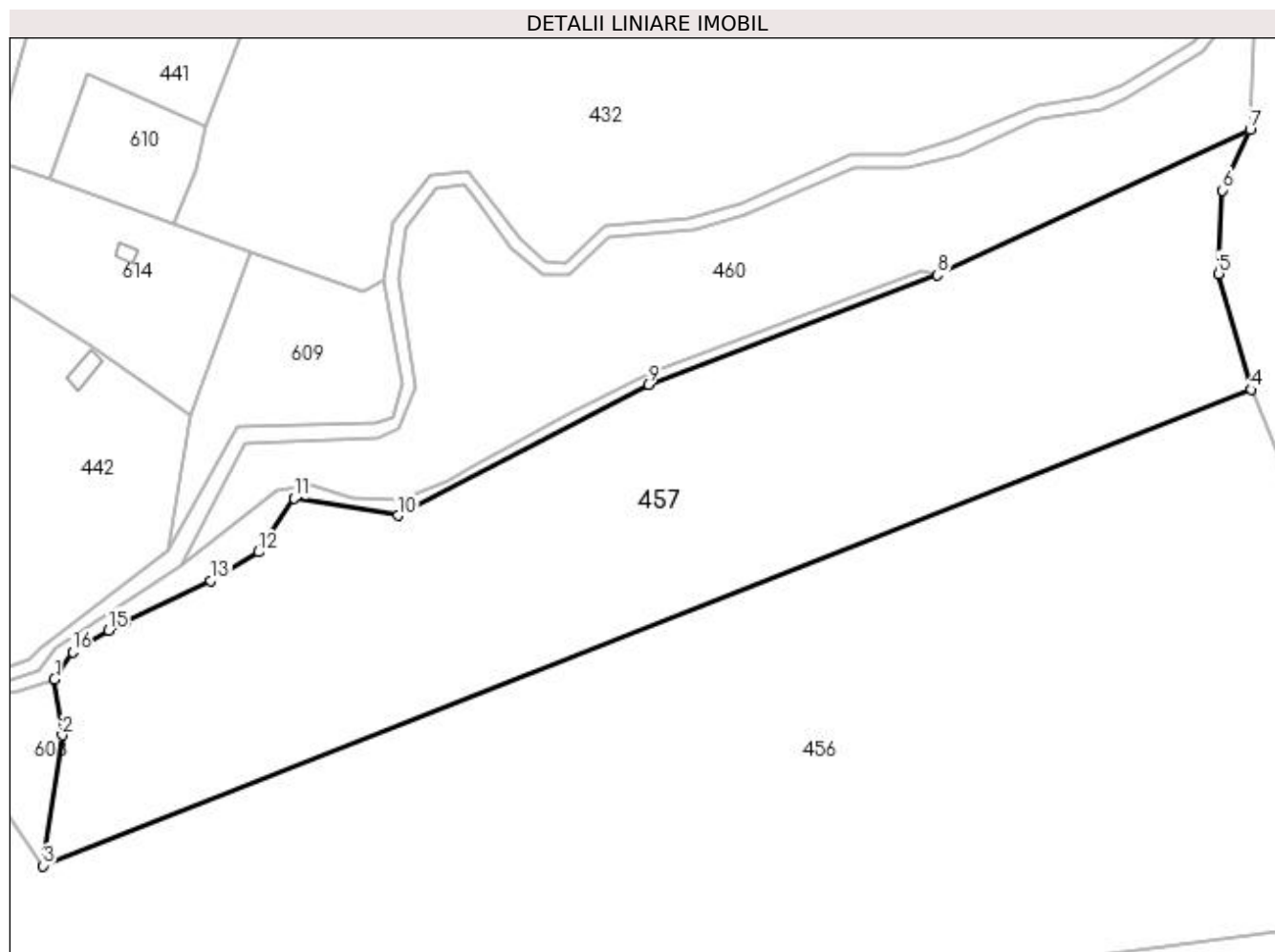
C. Partea III. SARCINI .

Inscrieri privind dezmembramintele dreptului de proprietate, drepturi reale de garanție și sarcini	Referințe
NU SUNT	

Teren

Nr cadastral	Suprafața (mp)*	Observații / Referințe
80829	19.777	

* Suprafața este determinată în planul de proiecție Stereo 70.



Date referitoare la teren

Crt	Categorie folosință	Intra vilan	Suprafața (mp)	Tarla	Parcelă	Nr. topo	Observații / Referințe
1	padure	NU	19.777	13	221	-	In act se regăsește T11; UP VI UA 111, 110

Lungime Segmente

1) Valorile lungimilor segmentelor sunt obținute din proiecție în plan.

Punct început	X / Y	Punct sfârșit	X / Y	Lungime segment (** (m)
1	510.080,415 423.900,362	2	510.082,508 423.885,372	15.135
2	510.082,508 423.885,372	3	510.077,38 423.850,425	35.321
3	510.077,38 423.850,425	4	510.400,623 423.977,785	347.429
4	510.400,623 423.977,785	5	510.391,961 424.008,774	32.177
5	510.391,961 424.008,774	6	510.393,031 424.031,087	22.339

Punct început	X / Y	Punct sfârșit	X / Y	Lungime segment (** (m)
6	510.393,031 424.031,087	7	510.400,329 424.047,21	17.698
7	510.400,329 424.047,21	8	510.316,648 424.008,465	92.215
8	510.316,648 424.008,465	9	510.239,259 423.979,132	82.762
9	510.239,259 423.979,132	10	510.172,289 423.944,057	75.599
10	510.172,289 423.944,057	11	510.144,602 423.948,699	28.073
11	510.144,602 423.948,699	12	510.135,077 423.934,334	17.236
12	510.135,077 423.934,334	13	510.122,233 423.926,657	14.963
13	510.122,233 423.926,657	14	510.099,408 423.915,668	25.333
14	510.099,408 423.915,668	15	510.094,916 423.913,423	5.022
15	510.094,916 423.913,423	16	510.085,243 423.907,625	11.278
16	510.085,243 423.907,625	1	510.080,415 423.900,362	8.721

** Lungimile segmentelor sunt determinate în planul de proiecție Stereo 70 și sunt rotunjite la 1 milimetru.

*** Distanța dintre puncte este formată din segmente cumulate ce sunt mai mici decât valoarea 1 milimetru.

**DATE DESPRE IMOBILUL NR. 458**

Oficiul de Cadastru și Publicitate Imobiliară ARGES
Biroul de Cadastru și Publicitate Imobiliară Campulung

A. Partea I. Descrierea imobilului

TEREN Extravilan

Adresa: Jud. Arges

Nr. Crt	Nr cadastral Nr. topografic	Suprafața* (mp)	Observații / Referințe
A1		10.000	Sector cadastral:10 Teren neimprejmuit;

B. Partea II. Proprietari și acte

Inscrieri privitoare la dreptul de proprietate și alte drepturi reale	Referințe
/	
Act Administrativ nr. 324, din 13/12/2001 emis de COMISIA JUDEȚEANĂ DE FOND FUNCİAR ARGES (Proces Verbal de Punere in Posesie Nr. 96/02.12.2002 eliberat de PRIMARIA COMUNEI VALEA MARE PRAVAT);	
B1	Inscrierea provizorie, drept de PROPRIETATE, dobandit prin Lege, cota actuala 1/1, cota initiala 1/1
	1) FIANU LAZĂR ELISABETA, lipsă CNP

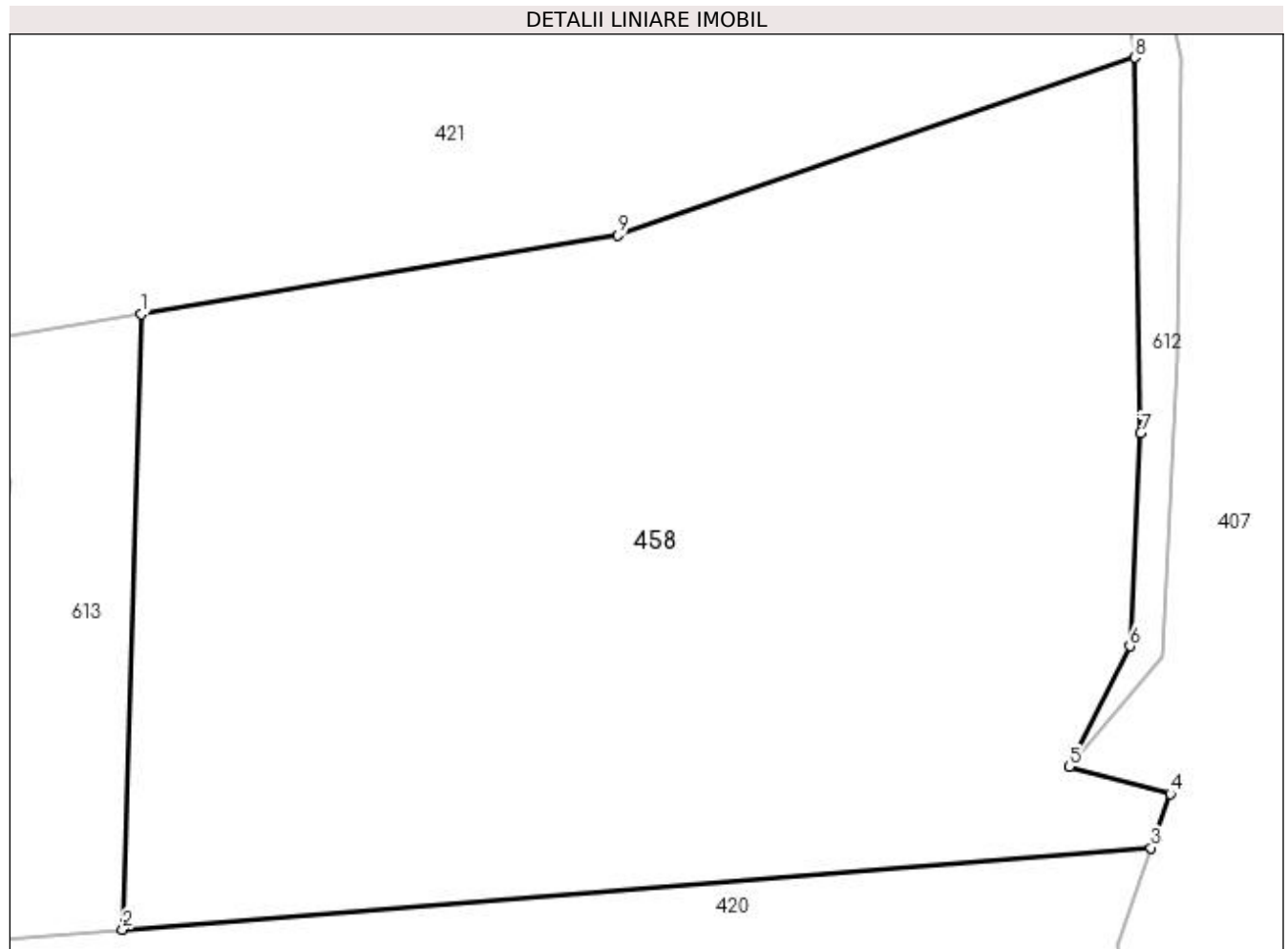
C. Partea III. SARCINI .

Inscrieri privind dezmembramintele dreptului de proprietate, drepturi reale de garanție și sarcini	Referințe
NU SUNT	

Teren

Nr cadastral	Suprafața (mp)*	Observații / Referințe
	10.000	

* Suprafața este determinată în planul de proiecție Stereo 70.



Date referitoare la teren

Crt	Categorie folosință	Intra vilan	Suprafața (mp)	Tarla	Parcelă	Nr. topo	Observații / Referințe
1	padure	NU	10.000	11	214	-	UP VI si UA 109

Lungime Segmente

1) Valorile lungimilor segmentelor sunt obținute din proiecție în plan.

Punct început	X / Y	Punct sfârșit	X / Y	Lungime segment (** (m)
1	510.670,45 423.808,126	2	510.668,18 423.733,529	74.632
2	510.668,18 423.733,529	3	510.792,941 423.743,42	125.152
3	510.792,941 423.743,42	4	510.795,251 423.750,001	6.975
4	510.795,251 423.750,001	5	510.783,001 423.753,262	12.677
5	510.783,001 423.753,262	6	510.790,371 423.767,874	16.365

Punct început	X / Y	Punct sfârșit	X / Y	Lungime segment (** (m)
6	510.790,371 423.767,874	7	510.791,673 423.793,702	25.861
7	510.791,673 423.793,702	8	510.790,919 423.839,236	45.54
8	510.790,919 423.839,236	9	510.728,263 423.817,717	66.248
9	510.728,263 423.817,717	1	510.670,45 423.808,126	58.603

** Lungimile segmentelor sunt determinate în planul de proiecție Stereo 70 și sunt rotunjite la 1 milimetru.

*** Distanța dintre puncte este formată din segmente cumulate ce sunt mai mici decât valoarea 1 milimetru.

**DATE DESPRE IMOBILUL NR. 459**

Oficiul de Cadastru și Publicitate Imobiliară ARGES
Biroul de Cadastru și Publicitate Imobiliară Campulung

A. Partea I. Descrierea imobilului

TEREN Extravilan

Adresa: Jud. Arges, Punct "Intre Pietre"

Nr. Crt	Nr cadastral Nr. topografic	Suprafața* (mp)	Observații / Referințe
A1	80261	500	Sector cadastral:10 Teren neimprejmuit;

B. Partea II. Proprietari și acte

Inscrieri privitoare la dreptul de proprietate și alte drepturi reale	Referințe
21332 / 06/10/2021	
Act Notarial nr. 5451, din 04/10/2021 emis de DANCIU NARCIS VIOREL;	
B4	A1
Intabulare, drept de PROPRIETATE- bun comun, dobandit prin Conventie, cota actuala 1/1, cota initiala 1/1	
1) DARIE VENIAMIN-VIOREL , casatorit cu	
2) DARIE IONELA-SIMONA	

C. Partea III. SARCINI .

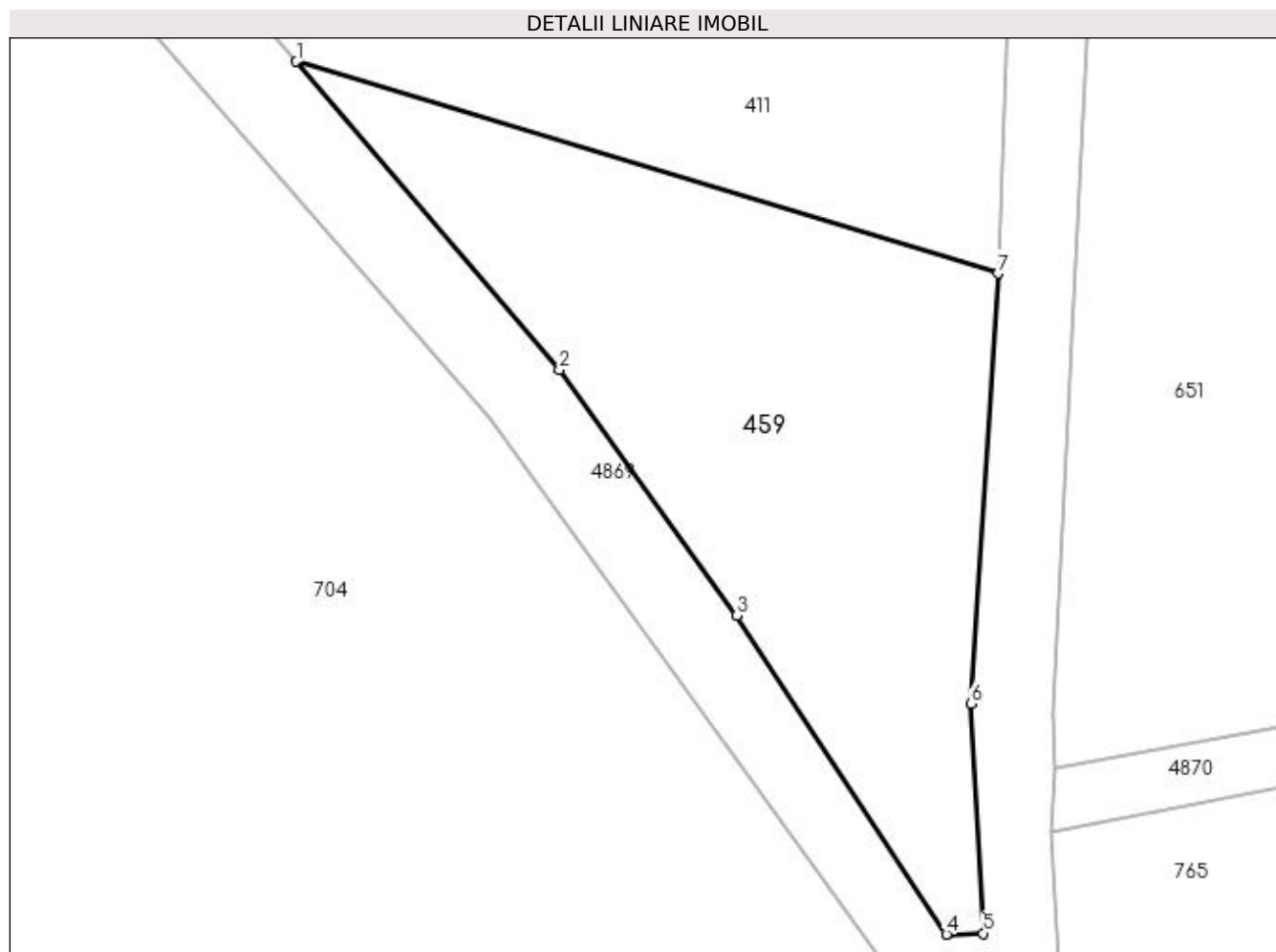
Inscrieri privind dezmembramintele dreptului de proprietate, drepturi reale de garanție și sarcini	Referințe
NU SUNT	

Anexa Nr. 1 La Partea I

Teren

Nr cadastral	Suprafața (mp)*	Observații / Referințe
80261	500	

* Suprafața este determinată în planul de proiecție Stereo 70.



Date referitoare la teren

Crt	Categorie folosință	Intra vilan	Suprafața (mp)	Tarla	Parcelă	Nr. topo	Observații / Referințe
1	pasune	NU	500	11	205	-	În act se regăsește T13

Lungime Segmente

1) Valorile lungimilor segmentelor sunt obținute din proiecție în plan.

Punct început	X / Y	Punct sfârșit	X / Y	Lungime segment (** (m)
1	511.027,862 423.257,871	2	511.040,221 423.243,395	19.034
2	511.040,221 423.243,395	3	511.048,57 423.231,833	14.261
3	511.048,57 423.231,833	4	511.058,409 423.216,859	17.917
4	511.058,409 423.216,859	5	511.060,147 423.216,908	1.739
5	511.060,147 423.216,908	6	511.059,556 423.227,698	10.806

Punct început	X / Y	Punct sfârșit	X / Y	Lungime segment (** (m)
6	511.059,556 423.227,698	7	511.060,832 423.247,913	20.255
7	511.060,832 423.247,913	1	511.027,862 423.257,871	34.441

** Lungimile segmentelor sunt determinate în planul de proiecție Stereo 70 și sunt rotunjite la 1 milimetru.

*** Distanța dintre puncte este formată din segmente cumulate ce sunt mai mici decât valoarea 1 milimetru.

**DATE DESPRE IMOBILUL NR. 460**

Oficiul de Cadastru și Publicitate Imobiliară ARGES
Biroul de Cadastru și Publicitate Imobiliară Campulung

A. Partea I. Descrierea imobilului

TEREN Extravilan

Adresa: Jud. Arges

Nr. Crt	Nr cadastral Nr. topografic	Suprafața* (mp)	Observații / Referințe
A1		Din acte: 90.000 Masurata: 9.264	Sector cadastral:10 Teren neimprejmuit;

B. Partea II. Proprietari și acte

Inscrieri privitoare la dreptul de proprietate și alte drepturi reale	Referințe
/	
Act Administrativ nr. 1850, din 10/02/2003 emis de CJPSDPAT ARGES;	
B1	A1
Intabulare, drept de PROPRIETATE, dobandit prin Lege, cota actuala 1/1, cota initiala 1/1 1) ROSCA PARASCHIVA, lipsă CNP	

C. Partea III. SARCINI .

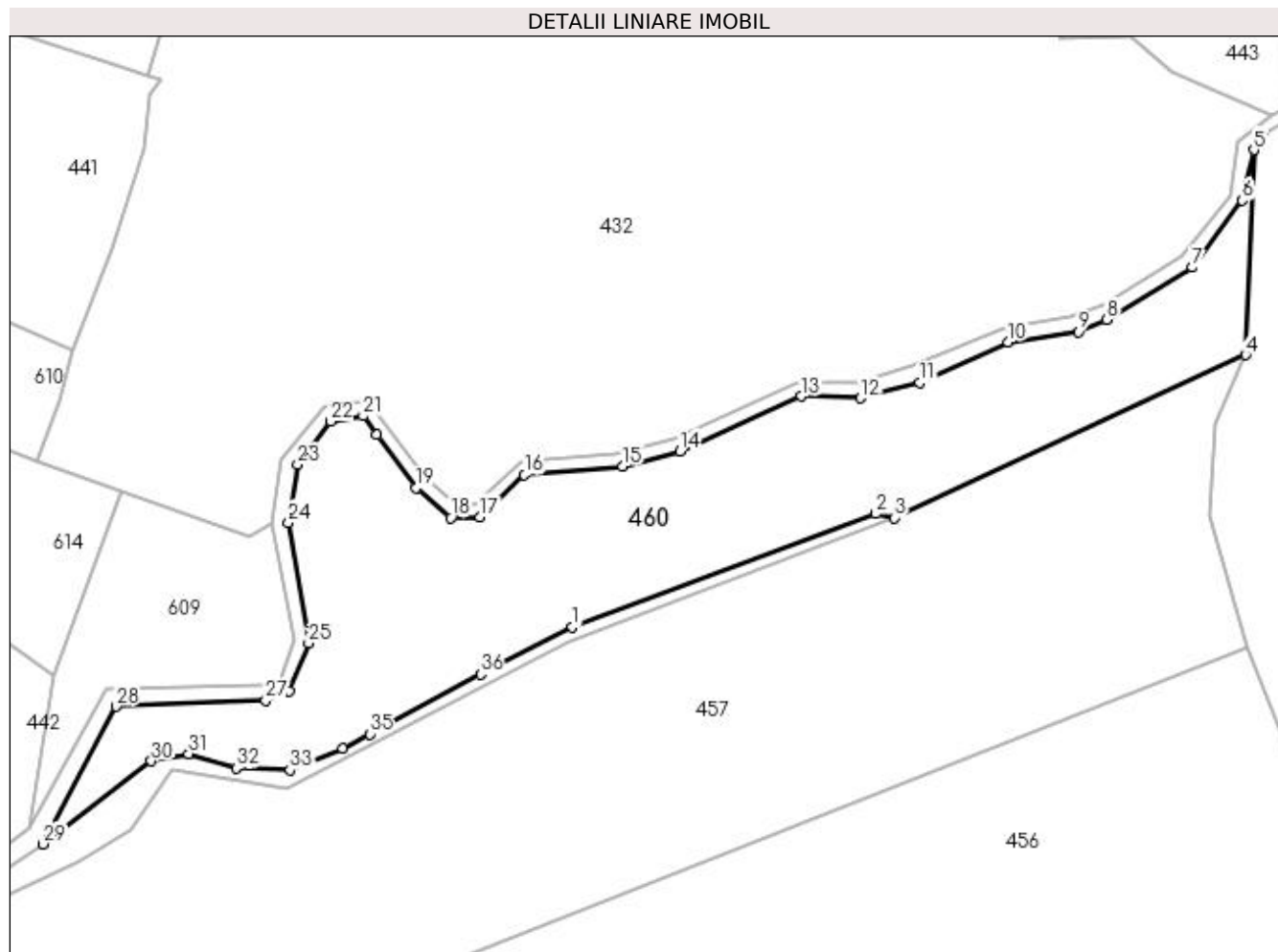
Inscrieri privind dezmembramintele dreptului de proprietate, drepturi reale de garanție și sarcini	Referințe
NU SUNT	

Anexa Nr. 1 La Partea I

Teren

Nr cadastral	Suprafața (mp)*	Observații / Referințe
	Din acte: 90.000	
	Masurata: 9.264	

* Suprafața este determinată în planul de proiecție Stereo 70.



Date referitoare la teren

Crt	Categorie folosință	Intravilan	Suprafața (mp)	Tarla	Parcelă	Nr. topo	Observații / Referințe
1	padure	NU	9.264	11	221	-	UP VI si UA 110C; Diferența de suprafață se regăsește în ID 609, ID432, ID383

Lungime Segmente

1) Valorile lungimilor segmentelor sunt obținute din proiecție în plan.

Punct început	X / Y	Punct sfârșit	X / Y	Lungime segment (** (m)
1	510.240,083 423.982,512	2	510.312,312 424.009,461	77.093
3	510.316,648 424.008,465	4	510.400,329 424.047,21	92.215
5	510.402,308 424.095,982	6	510.399,574 424.084,003	12.287
7	510.387,654 424.068,044	8	510.367,272 424.055,697	23.83

Punct început	X / Y	Punct sfârșit	X / Y	Lungime segment (** (m)
2	510.312,312 424.009,461	3	510.316,648 424.008,465	4.449
4	510.400,329 424.047,21	5	510.402,308 424.095,982	48.812
6	510.399,574 424.084,003	7	510.387,654 424.068,044	19.919
8	510.367,272 424.055,697	9	510.360,473 424.052,736	7.416

Punct început	X / Y	Punct sfârșit	X / Y	Lungime segment (** (m))	Punct început	X / Y	Punct sfârșit	X / Y	Lungime segment (** (m))
9	510.360,473 424.052,736	10	510.343,711 424.050,313	16.936	10	510.343,711 424.050,313	11	510.322,824 424.040,651	23.013
11	510.322,824 424.040,651	12	510.308,691 424.036,947	14.61	12	510.308,691 424.036,947	13	510.294,505 424.037,389	14.193
13	510.294,505 424.037,389	14	510.265,59 424.024,362	31.714	14	510.265,59 424.024,362	15	510.251,957 424.020,785	14.094
15	510.251,957 424.020,785	16	510.228,63 424.018,66	23.424	16	510.228,63 424.018,66	17	510.218,031 424.008,713	14.536
17	510.218,031 424.008,713	18	510.211,155 424.008,47	6.88	18	510.211,155 424.008,47	19	510.202,82 424.015,576	10.953
19	510.202,82 424.015,576	20	510.193,558 424.028,192	15.651	20	510.193,558 424.028,192	21	510.190,25 424.032,696	5.588
21	510.190,25 424.032,696	22	510.182,553 424.031,398	7.806	22	510.182,553 424.031,398	23	510.174,679 424.021,127	12.942
23	510.174,679 424.021,127	24	510.172,477 424.007,351	13.951	24	510.172,477 424.007,351	25	510.177,267 423.978,64	29.108
25	510.177,267 423.978,64	26	510.172,688 423.967,306	12.224	26	510.172,688 423.967,306	27	510.167,053 423.965,071	6.062
27	510.167,053 423.965,071	28	510.131,456 423.963,552	35.629	28	510.131,456 423.963,552	29	510.114,106 423.930,858	37.012
29	510.114,106 423.930,858	30	510.139,776 423.950,598	32.382	30	510.139,776 423.950,598	31	510.148,723 423.952,329	9.113
31	510.148,723 423.952,329	32	510.160,011 423.948,867	11.807	32	510.160,011 423.948,867	33	510.172,865 423.948,42	12.862
33	510.172,865 423.948,42	34	510.185,383 423.953,558	13.531	34	510.185,383 423.953,558	35	510.191,799 423.957,013	7.287
35	510.191,799 423.957,013	36	510.218,181 423.971,22	29.964	36	510.218,181 423.971,22	1	510.240,083 423.982,512	24.642

** Lungimile segmentelor sunt determinate în planul de proiecție Stereo 70 și sunt rotunjite la 1 milimetru.

*** Distanța dintre puncte este formată din segmente cumulate ce sunt mai mici decât valoarea 1 milimetru.

**DATE DESPRE IMOBILUL NR. 461**

Oficiul de Cadastru și Publicitate Imobiliară ARGES
Biroul de Cadastru și Publicitate Imobiliară Campulung

A. Partea I. Descrierea imobilului

TEREN Necunoscut

Adresa: Loc. Namaesti, Jud. Arges

Nr. Crt	Nr cadastral Nr. topografic	Suprafața* (mp)	Observații / Referințe
A1		3.894	Sector cadastral:10 Teren neimprejmuit;

B. Partea II. Proprietari și acte

Inscrieri privitoare la dreptul de proprietate și alte drepturi reale	Referințe
/	
Act Normativ nr. 7, din 13/03/1996 emis de PARLAMENT (art. 13 alin. 15);	
B1	A1
Inscrierea provizorie, drept de PROPRIETATE, dobandit prin Lege, cota actuala 1/1, cota initiala 1/1 1) COMUNA VALEA MARE PRAVAT, CIF:5010196	

C. Partea III. SARCINI .

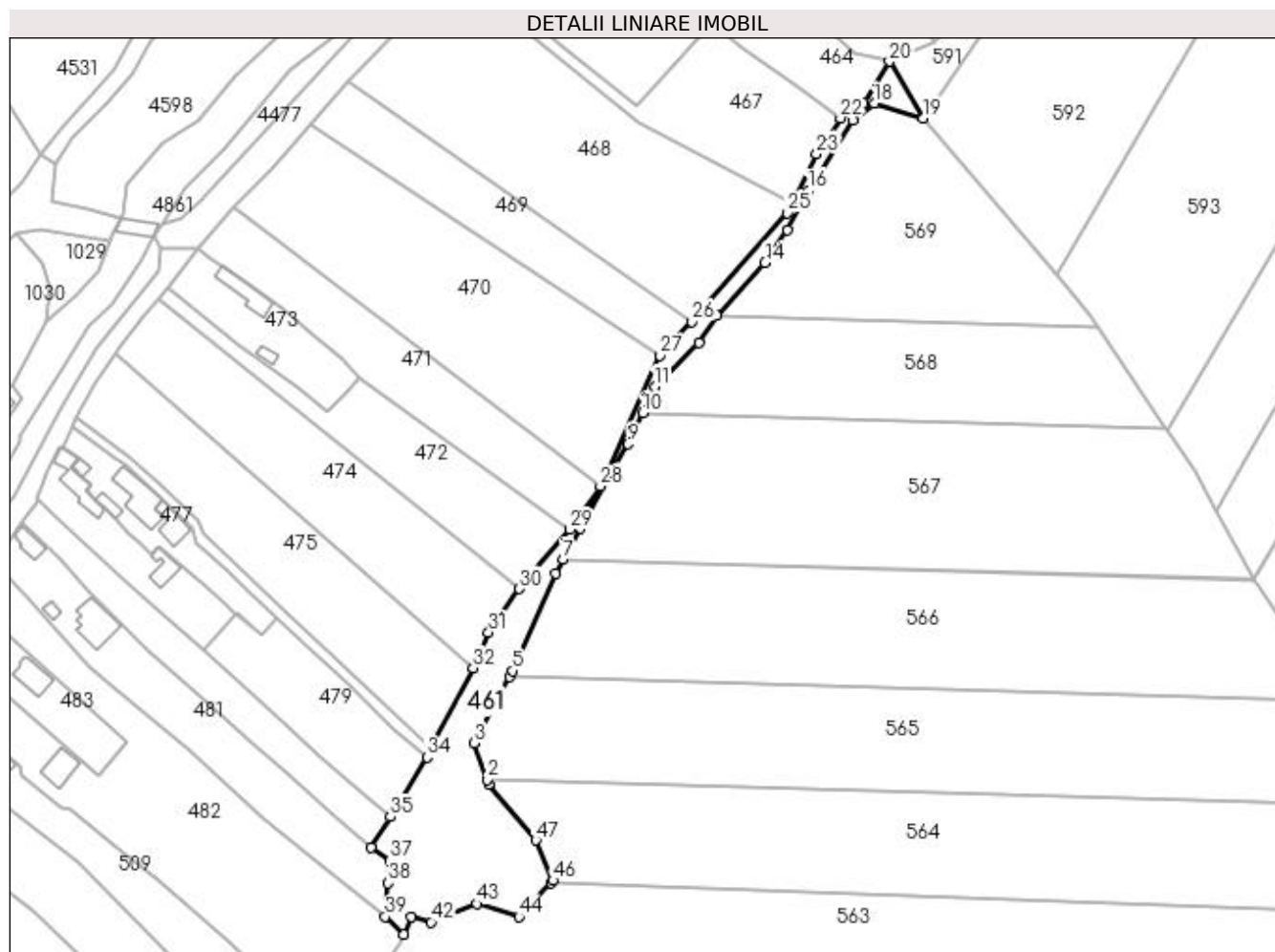
Inscrieri privind dezmembramintele dreptului de proprietate, drepturi reale de garanție și sarcini	Referințe
NU SUNT	

Anexa Nr. 1 La Partea I

Teren

Nr cadastral	Suprafața (mp)*	Observații / Referințe
	3.894	

* Suprafața este determinată în planul de proiecție Stereo 70.



Date referitoare la teren

Crt	Categorie folosință	Intravilan	Suprafața (mp)	Tarla	Parcelă	Nr. topo	Observații / Referințe
1	pasune	DA	1.040	17	564,567,569, 571-573	-	Pășune împădurită
2	pasune	NU	2.056	14	221	-	
3	pasune	NU	798	14	221	-	

Lungime Segmente

1) Valorile lungimilor segmentelor sunt obținute din proiecție în plan.

Punct început	X / Y	Punct sfârșit	X / Y	Lungime segment
1	509.766,671 423.326,766	2	509.766,085 423.328,395	1.731
4	509.773,633 423.362,599	5	509.774,737 423.364,632	2.313
7	509.791,539 423.401,736	8	509.797,017 423.412,138	11.756
10	509.817,861 423.450,389	11	509.821,904 423.459,171	9.668
2	509.761,688 423.340,612	3	509.761,688 423.340,612	12.984
5	509.774,737 423.364,632	6	509.789,019 423.396,95	35.333
8	509.797,017 423.412,138	9	509.813,114 423.440,076	32.244
11	509.821,904 423.459,171	12	509.836,727 423.473,644	20.717
3	509.761,688 423.340,612	4	509.773,633 423.362,599	25.022
6	509.789,019 423.396,95	7	509.791,539 423.401,736	5.409
9	509.813,114 423.440,076	10	509.817,861 423.450,389	11.353
12	509.836,727 423.473,644	13	509.842,509 423.482,753	10.789

Punct început	X / Y	Punct sfârșit	X / Y	Lungime segment	Punct început	X / Y	Punct sfârșit	X / Y	Lungime segment	Punct început	X / Y	Punct sfârșit	X / Y	Lungime segment
13	509.842,509 423.482,753	14	509.858,692 423.500,362	23.916	14	509.858,692 423.500,362	15	509.866,022 423.511,279	13.15	15	509.866,022 423.511,279	16	509.873,093 423.524,438	14.938
16	509.873,093 423.524,438	17	509.887,921 423.547,758	27.635	17	509.887,921 423.547,758	18	509.894,975 423.553,335	8.992	18	509.894,975 423.553,335	19	509.911,211 423.548,433	16.96
19	509.911,211 423.548,433	20	509.900,077 423.567,307	21.913	20	509.900,077 423.567,307	21	509.891,466 423.553,493	16.278	21	509.891,466 423.553,493	22	509.883,729 423.548,518	9.198
22	509.883,729 423.548,518	23	509.875,78 423.536,604	14.322	23	509.875,78 423.536,604	24	509.867,56 423.520,281	18.276	24	509.867,56 423.520,281	25	509.866,021 423.516,926	3.691
25	509.866,021 423.516,926	26	509.834,348 423.480,758	48.076	26	509.834,348 423.480,758	27	509.823,752 423.469,461	15.489	27	509.823,752 423.469,461	28	509.803,803 423.426,082	47.746
28	509.803,803 423.426,082	29	509.793,799 423.411,703	17.517	29	509.793,799 423.411,703	30	509.776,887 423.391,863	26.07	30	509.776,887 423.391,863	31	509.766,646 423.377,389	17.731
31	509.766,646 423.377,389	32	509.761,483 423.365,613	12.858	32	509.761,483 423.365,613	33	509.747,572 423.338,902	30.116	33	509.747,572 423.338,902	34	509.746,133 423.335,872	3.354
34	509.746,133 423.335,872	35	509.733,906 423.316,111	23.238	35	509.733,906 423.316,111	36	509.727,573 423.305,82	12.084	36	509.727,573 423.305,82	37	509.733,886 423.301,476	7.663
37	509.733,886 423.301,476	38	509.733,203 423.293,951	7.556	38	509.733,203 423.293,951	39	509.732,187 423.282,762	11.235	39	509.732,187 423.282,762	40	509.738,446 423.276,946	8.544
40	509.738,446 423.276,946	41	509.740,838 423.282,872	6.391	41	509.740,838 423.282,872	42	509.747,47 423.281,031	6.883	42	509.747,47 423.281,031	43	509.762,731 423.287,146	16.441
43	509.762,731 423.287,146	44	509.776,78 423.282,747	14.722	44	509.776,78 423.282,747	45	509.787,401 423.294,138	15.574	45	509.787,401 423.294,138	46	509.788,094 423.294,881	1.016
46	509.788,094 423.294,881	47	509.782,363 423.308,289	14.581	47	509.782,363 423.308,289	1	509.766,671 423.326,766	24.241					

** Lungimile segmentelor sunt determinate în planul de proiecție Stereo 70 și sunt rotunjite la 1 milimetru.

*** Distanța dintre puncte este formată din segmente cumulate ce sunt mai mici decât valoarea 1 milimetru.

**DATE DESPRE IMOBILUL NR. 462**

Oficiul de Cadastru și Publicitate Imobiliară ARGES
Biroul de Cadastru și Publicitate Imobiliară Campulung

A. Partea I. Descrierea imobilului

TEREN Necunoscut

Nr. CF vechi:578
Nr. cadastral vechi:822

Adresa: Loc. Namaesti, Jud. Arges, punct Argesel

Nr. Crt	Nr cadastral Nr. topografic	Suprafata* (mp)	Observatii / Referinte
A1	82187	Din acte: 9.848 Masurata: 9.062	Sector cadastral:10 Teren imprejmuit;

B. Partea II. Proprietari și acte

Inscrieri privitoare la dreptul de proprietate și alte drepturi reale		Referințe
5003 / 02/10/2006		
Act Notarial nr. 50/2004, din 02/10/2006 emis de BNP Tuluca Filofteia (si incheiere nr. 5003 emisa de BCPI CAMPULUNG ; act dezmembrare nr 1832 din 24.07.2006, emis de BNP Tuluca Filofteia);		
B1	Intabulare, drept de PROPRIETATE, dobandit prin Succesiune, cota actuala 1/1, cota initiala 1/1 1) MATEOIU VALERIA	A1

C. Partea III. SARCINI .

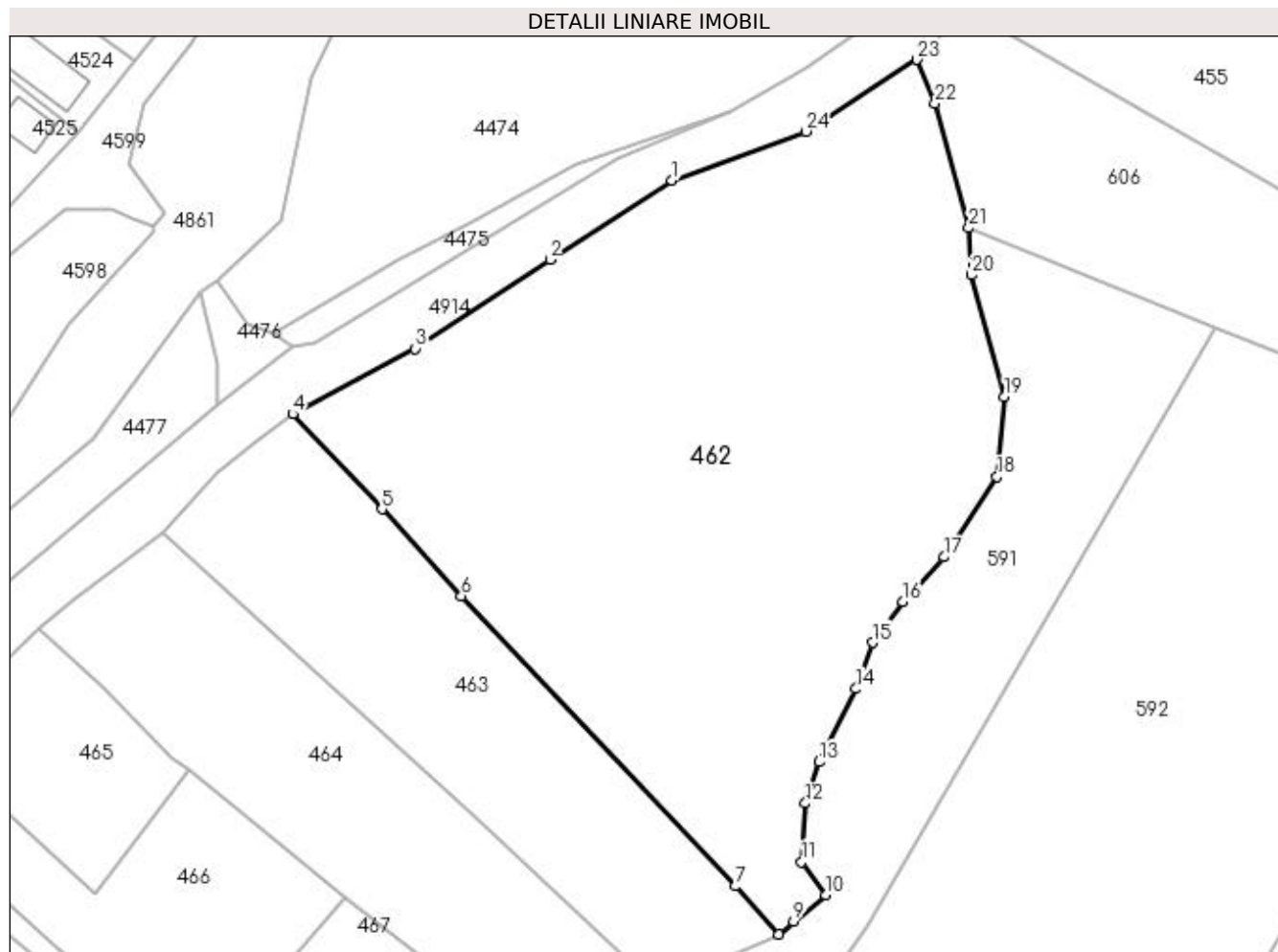
Inscrieri privind dezmembramintele dreptului de proprietate, drepturi reale de garanție și sarcini	Referințe
NU SUNT	

Anexa Nr. 1 La Partea I

Teren

Nr cadastral	Suprafața (mp)*	Observații / Referințe
82187	Din acte: 9.848 Masurata: 9.062	

* Suprafața este determinată în planul de proiecție Stereo 70.



Date referitoare la teren

Crt	Categorie folosință	Intra vilan	Suprafața (mp)	Tarla	Parcelă	Nr. topo	Observații / Referințe
1	faneata	DA	6.783	17	575	-	
2	livada	NU	2.279	17	575	-	

Lungime Segmente

1) Valorile lungimilor segmentelor sunt obținute din proiecție în plan.

Punct început	X / Y	Punct sfârșit	X / Y	Lungime segment (** (m)
1	509.896,753 423.702,984	2	509.875,908 423.689,442	24.858
3	509.852,771 423.674,214	4	509.831,847 423.663,011	23.734
5	509.847,121 423.646,75	6	509.860,743 423.631,877	20.168
7	509.907,663 423.582,262	8	509.915,033 423.574,027	11.051

Punct început	X / Y	Punct sfârșit	X / Y	Lungime segment (** (m)
2	509.875,908 423.689,442	3	509.852,771 423.674,214	27.699
4	509.831,847 423.663,011	5	509.847,121 423.646,75	22.31
6	509.860,743 423.631,877	7	509.907,663 423.582,262	68.287
8	509.915,033 423.574,027	9	509.917,55 423.576,27	3.371

Punct început	X / Y	Punct sfârșit	X / Y	Lungime segment (** (m)
9	509.917,55 423.576,27	10	509.923,112 423.580,72	7.123
11	509.918,97 423.586,42	12	509.919,58 423.596,45	10.049
13	509.922,0 423.603,53	14	509.928,22 423.616,03	13.962
15	509.931,1 423.623,91	16	509.936,24 423.630,97	8.733
17	509.943,36 423.638,559	18	509.952,361 423.652,326	16.448
19	509.953,705 423.666,008	20	509.948,05 423.686,81	21.557
21	509.947,54 423.694,88	22	509.941,76 423.716,213	22.102
23	509.938,667 423.723,641	24	509.919,663 423.711,379	22.617

Punct început	X / Y	Punct sfârșit	X / Y	Lungime segment (** (m)
10	509.923,112 423.580,72	11	509.918,97 423.586,42	7.046
12	509.919,58 423.596,45	13	509.922,0 423.603,53	7.482
14	509.928,22 423.616,03	15	509.931,1 423.623,91	8.39
16	509.936,24 423.630,97	17	509.943,36 423.638,559	10.406
18	509.952,361 423.652,326	19	509.953,705 423.666,008	13.748
20	509.948,05 423.686,81	21	509.947,54 423.694,88	8.086
22	509.941,76 423.716,213	23	509.938,667 423.723,641	8.046
24	509.919,663 423.711,379	1	509.896,753 423.702,984	24.4

** Lungimile segmentelor sunt determinate în planul de proiecție Stereo 70 și sunt rotunjite la 1 milimetru.

*** Distanța dintre puncte este formată din segmente cumulate ce sunt mai mici decât valoarea 1 milimetru.

**DATE DESPRE IMOBILUL NR. 463**

Oficiul de Cadastru și Publicitate Imobiliară ARGES
Biroul de Cadastru și Publicitate Imobiliară Campulung

A. Partea I. Descrierea imobilului

TEREN Necunoscut

Nr. CF vechi:579
Nr. cadastral vechi:823

Adresa: Loc. Namaesti, Jud. Arges, punct Argesel

Nr. Crt	Nr cadastral Nr. topografic	Suprafata* (mp)	Observatii / Referinte
A1	82183	Din acte: 2.300 Masurata: 3.011	Sector cadastral:10 Teren imprejmuit;

B. Partea II. Proprietari și acte

Inscrieri privitoare la dreptul de proprietate și alte drepturi reale		Referințe
5004 / 02/10/2006		
Act Notarial nr. 1834, din 24/07/2006 emis de BNP Tuluca Filofteia;		
B1	Intabulare, drept de PROPRIETATE, dobandit prin Conventie, cota actuala 1/1, cota initiala 1/1 1) BUNEA BOGDAN - LIVIU, necasatorit	A1

C. Partea III. SARCINI .

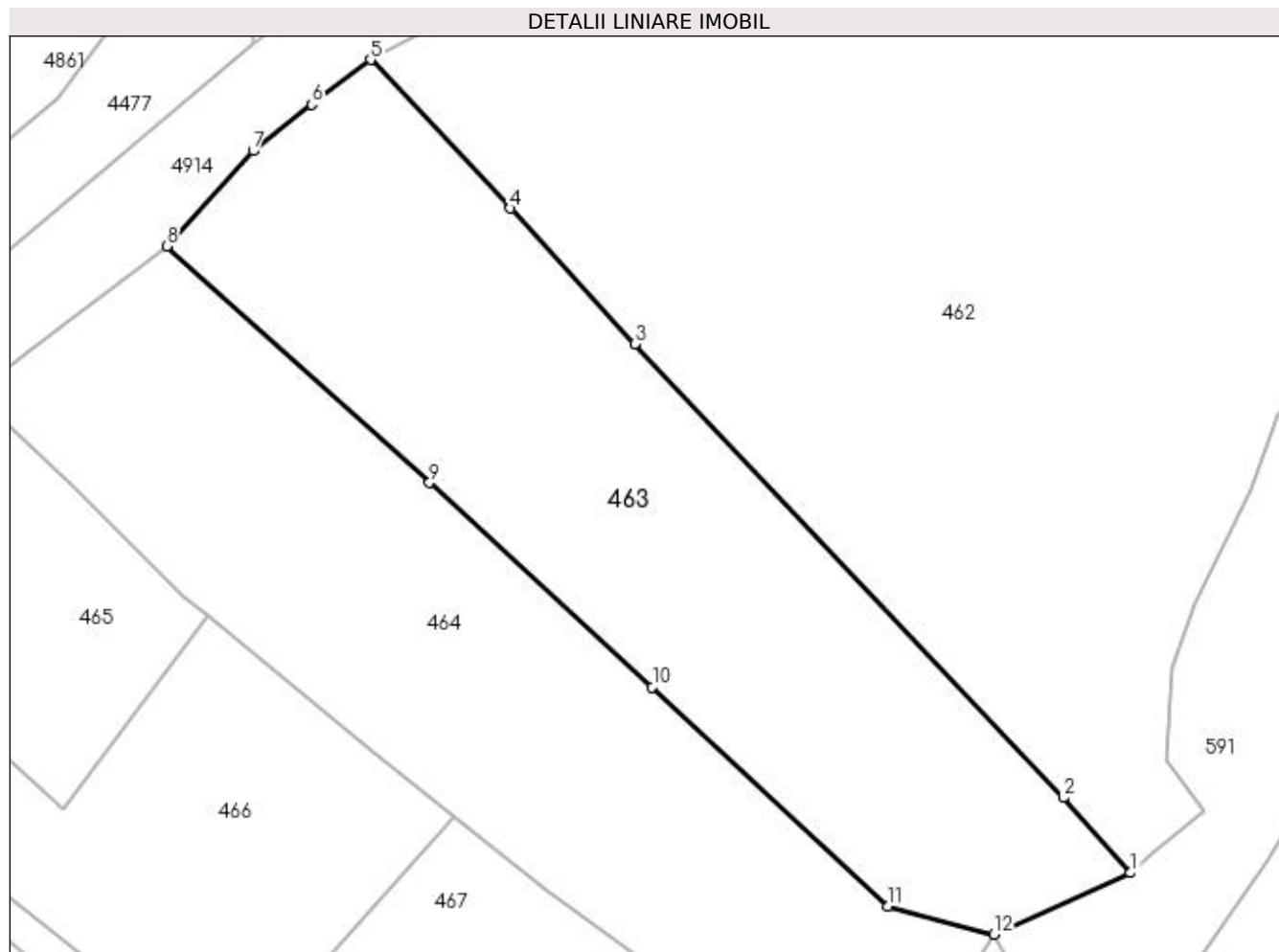
Inscrieri privind dezmembramintele dreptului de proprietate, drepturi reale de garanție și sarcini	Referințe
NU SUNT	

Anexa Nr. 1 La Partea I

Teren

Nr cadastral	Suprafața (mp)*	Observații / Referințe
82183	Din acte: 2.300 Masurata: 3.011	

* Suprafața este determinată în planul de proiecție Stereo 70.



Date referitoare la teren

Crt	Categorie folosință	Intravilan	Suprafața (mp)	Tarla	Parcelă	Nr. topo	Observații / Referințe
1	faneata	DA	2.863	17	575	-	conf PUG
2	faneata	NU	148	17	575	-	

Lungime Segmente

1) Valorile lungimilor segmentelor sunt obținute din proiecție în plan.

Punct început	X / Y	Punct sfârșit	X / Y	Lungime segment (** (m)
1	509.915,033 423.574,027	2	509.907,663 423.582,262	11.051
2	509.907,663 423.582,262	3	509.860,743 423.631,877	68.287
3	509.860,743 423.631,877	4	509.847,121 423.646,75	20.168
4	509.847,121 423.646,75	5	509.831,847 423.663,011	22.31

Punct început	X / Y	Punct sfârșit	X / Y	Lungime segment (** (m)
5	509.831,847 423.663,011	6	509.825,395 423.658,102	8.107
6	509.825,395 423.658,102	7	509.818,995 423.653,048	8.155
7	509.818,995 423.653,048	8	509.809,517 423.642,606	14.102
8	509.809,517 423.642,606	9	509.838,295 423.616,729	38.701
9	509.838,295 423.616,729	10	509.862,681 423.594,353	33.096
10	509.862,681 423.594,353	11	509.888,479 423.570,36	35.231
11	509.888,479 423.570,36	12	509.900,077 423.567,307	11.993
12	509.900,077 423.567,307	1	509.915,033 423.574,027	16.396

** Lungimile segmentelor sunt determinate în planul de proiecție Stereo 70 și sunt rotunjite la 1 milimetru.

*** Distanța dintre puncte este formată din segmente cumulate ce sunt mai mici decât valoarea 1 milimetru.

**DATE DESPRE IMOBILUL NR. 464**

Oficiul de Cadastru și Publicitate Imobiliară ARGES
Biroul de Cadastru și Publicitate Imobiliară Campulung

A. Partea I. Descrierea imobilului

TEREN Necunoscut

Adresa: Loc. Namaesti, Jud. Arges

Nr. Crt	Nr cadastral Nr. topografic	Suprafața* (mp)	Observații / Referințe
A1		3.029	Sector cadastral:10 Teren imprejmuit;

B. Partea II. Proprietari și acte

Inscrieri privitoare la dreptul de proprietate și alte drepturi reale	Referințe
/	
Act Normativ nr. 7, din 13/03/1996 emis de PARLAMENT (art. 13 alin. 15);	
B1	Inscrierea provizorie, drept de PROPRIETATE, dobandit prin Lege, cota actuala 1/1, cota initiala 1/1
	1) COMUNA VALEA MARE PRAVAT, CIF:5010196

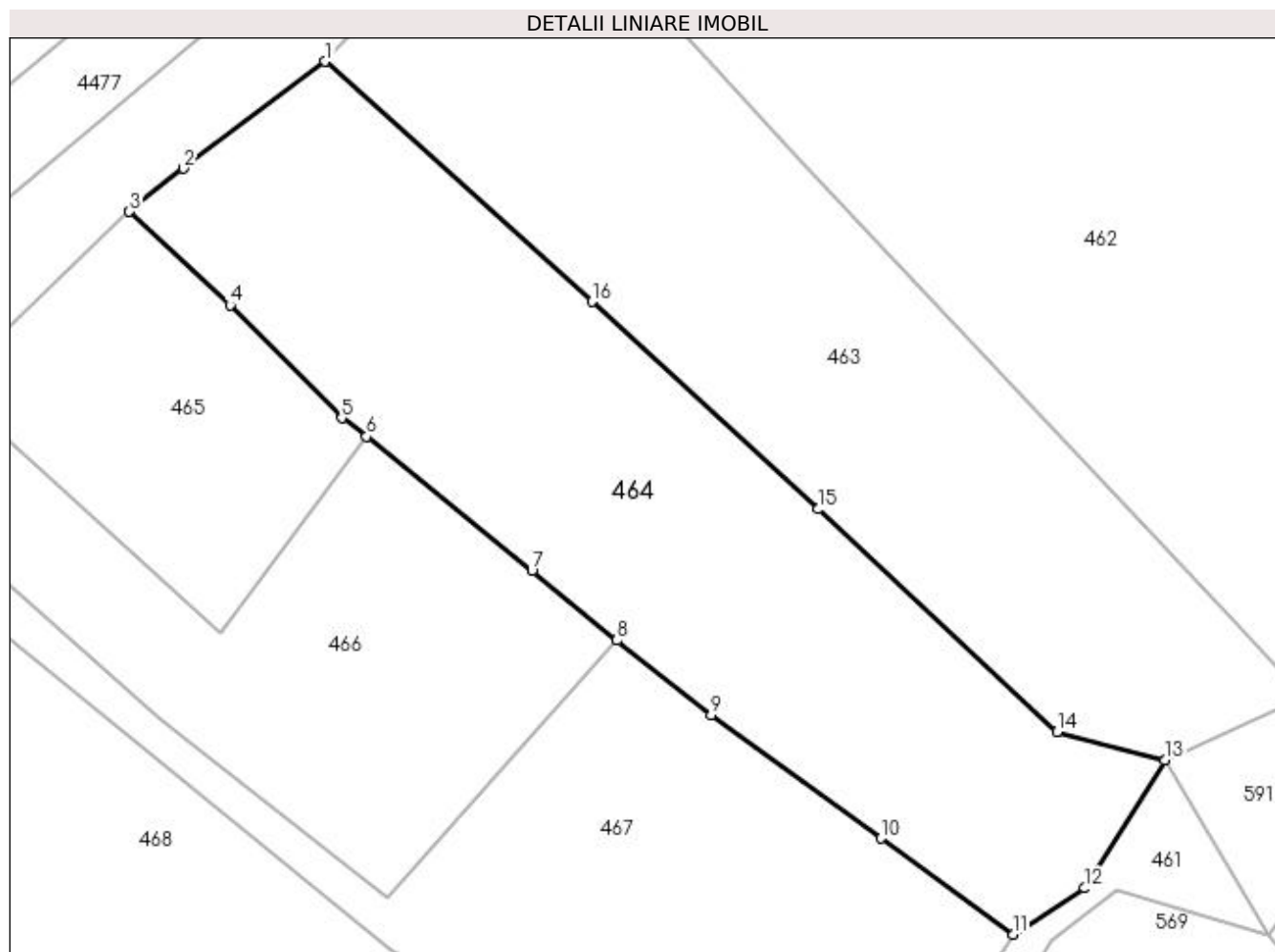
C. Partea III. SARCINI .

Inscrieri privind dezmembramintele dreptului de proprietate, drepturi reale de garanție și sarcini	Referințe
NU SUNT	

Teren

Nr cadastral	Suprafața (mp)*	Observații / Referințe
	3.029	

* Suprafața este determinată în planul de proiecție Stereo 70.



Date referitoare la teren

Crt	Categorie folosință	Intra vilan	Suprafața (mp)	Tarla	Parcelă	Nr. topo	Observații / Referințe
1	faneata	DA	2.951	17	575	-	
2	faneata	NU	78	17	575	-	

Lungime Segmente

1) Valorile lungimilor segmentelor sunt obținute din proiecție în plan.

Punct început	X / Y	Punct sfârșit	X / Y	Lungime segment (** (m)
1	509.809,517 423.642,606	2	509.794,252 423.631,077	19.13
2	509.794,252 423.631,077	3	509.788,43 423.626,434	7.447
3	509.788,43 423.626,434	4	509.799,296 423.616,329	14.838
4	509.799,296 423.616,329	5	509.811,305 423.604,178	17.084

Punct început	X / Y	Punct sfârșit	X / Y	Lungime segment (** (m)
5	509.811,305 423.604,178	6	509.814,011 423.602,183	3.362
6	509.814,011 423.602,183	7	509.831,826 423.587,678	22.973
7	509.831,826 423.587,678	8	509.840,98 423.580,211	11.813
8	509.840,98 423.580,211	9	509.851,14 423.572,144	12.973
9	509.851,14 423.572,144	10	509.869,493 423.558,882	22.643
10	509.869,493 423.558,882	11	509.883,729 423.548,518	17.609
11	509.883,729 423.548,518	12	509.891,466 423.553,493	9.198
12	509.891,466 423.553,493	13	509.900,077 423.567,307	16.278
13	509.900,077 423.567,307	14	509.888,479 423.570,36	11.993
14	509.888,479 423.570,36	15	509.862,681 423.594,353	35.231
15	509.862,681 423.594,353	16	509.838,295 423.616,729	33.096
16	509.838,295 423.616,729	1	509.809,517 423.642,606	38.701

** Lungimile segmentelor sunt determinate în planul de proiecție Stereo 70 și sunt rotunjite la 1 milimetru.

*** Distanța dintre puncte este formată din segmente cumulate ce sunt mai mici decât valoarea 1 milimetru.

**DATE DESPRE IMOBILUL NR. 465**

Oficiul de Cadastru și Publicitate Imobiliară ARGES
Biroul de Cadastru și Publicitate Imobiliară Campulung

A. Partea I. Descrierea imobilului

TEREN Intravilan

Nr. CF vechi:386
Nr. cadastral vechi:576

Adresa: Loc. Namaesti, Jud. Arges, pct. " Acasa"

Nr. Crt	Nr cadastral Nr. topografic	Suprafata* (mp)	Observatii / Referinte
A1	80148	1.000	Sector cadastral:10 Teren neimprejmuit;

B. Partea II. Proprietari și acte

Inscrieri privitoare la dreptul de proprietate și alte drepturi reale		Referințe
814 / 17/02/2005		
Act Notarial nr. 16, din 16/02/2005 emis de BNP IONESCU IMANUELA;		
B1	Intabulare, drept de PROPRIETATE, dobândit prin Conventie, cota actuala 1/1, cota initiala 1/1	A1
	1) SOARE EUGENIA , necasatorita, lipsă CNP	
	2) SOARE BOGDAN-FLORIN , necasatorit, lipsă CNP	
	<i>OBSERVATII: (provenita din conversia CF 386)</i>	

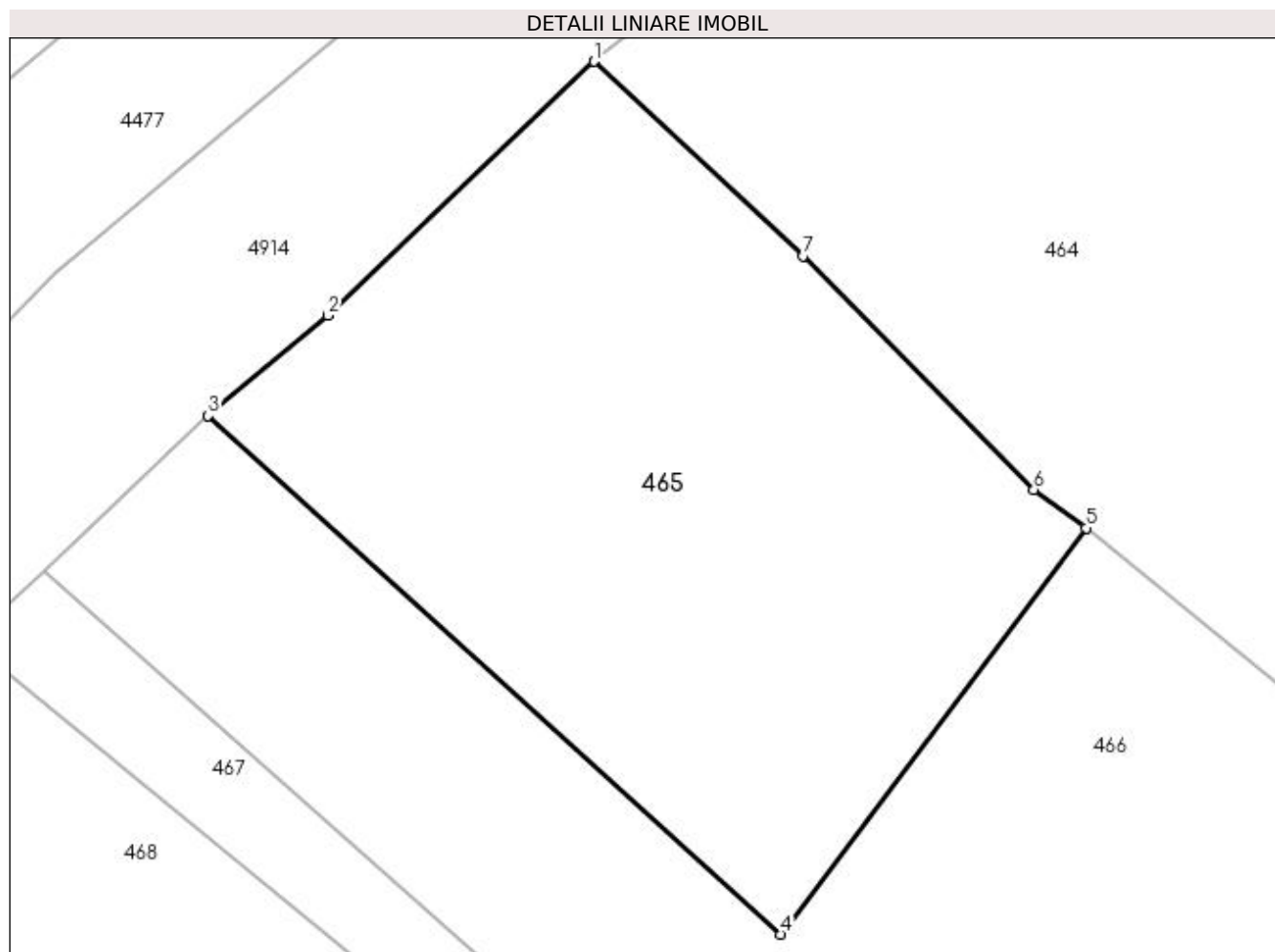
C. Partea III. SARCINI .

Inscrieri privind dezmembramintele dreptului de proprietate, drepturi reale de garanție și sarcini	Referințe
NU SUNT	

Teren

Nr cadastral	Suprafața (mp)*	Observații / Referințe
80148	1.000	

* Suprafața este determinată în planul de proiecție Stereo 70.



Date referitoare la teren

Crt	Categorie folosință	Intra vilan	Suprafața (mp)	Tarla	Parcelă	Nr. topo	Observații / Referințe
1	faneata	DA	1.000	17	575,577,578	-	

Lungime Segmente

1) Valorile lungimilor segmentelor sunt obținute din proiecție în plan.

Punct început	X / Y	Punct sfârșit	X / Y	Lungime segment (** (m)
1	509.788,43 423.626,434	2	509.774,58 423.613,227	19.138
2	509.774,58 423.613,227	3	509.768,366 423.608,026	8.103
3	509.768,366 423.608,026	4	509.798,149 423.581,059	40.178
4	509.798,149 423.581,059	5	509.814,011 423.602,183	26.416
5	509.814,011 423.602,183	6	509.811,305 423.604,178	3.362

Punct început	X / Y	Punct sfârșit	X / Y	Lungime segment (** (m)
6	509.811,305 423.604,178	7	509.799,296 423.616,329	17.084
7	509.799,296 423.616,329	1	509.788,43 423.626,434	14.838

** Lungimile segmentelor sunt determinate în planul de proiecție Stereo 70 și sunt rotunjite la 1 milimetru.

*** Distanța dintre puncte este formată din segmente cumulate ce sunt mai mici decât valoarea 1 milimetru.

**DATE DESPRE IMOBILUL NR. 466**

Oficiul de Cadastru și Publicitate Imobiliară ARGES
Biroul de Cadastru și Publicitate Imobiliară Campulung

A. Partea I. Descrierea imobilului

TEREN Intravilan

Nr. CF vechi:38
Nr. cadastral vechi:51

Adresa: Loc. Namaesti, Jud. Arges, pct Argesel

Nr. Crt	Nr cadastral Nr. topografic	Suprafața* (mp)	Observații / Referințe
A1	82122	1.713	Sector cadastral:10 Teren neimprejmuit;

B. Partea II. Proprietari și acte

Inscrieri privitoare la dreptul de proprietate și alte drepturi reale		Referințe
813 / 17/02/2005		
Act Notarial nr. 18, din 16/02/2005 emis de notar public Ionescu Imanuela;		
B2	Intabulare, drept de PROPRIETATE, dobandit prin Conventie, cota actuala 1/2, cota initiala 1/2 1) SOARE EUGENIA , necasatorita, lipsă CNP	A1
B3	Intabulare, drept de PROPRIETATE, dobandit prin Conventie, cota actuala 1/2, cota initiala 1/2 1) SOARE BOGDAN FLORIN , necasatorit, lipsă CNP	A1

C. Partea III. SARCINI .

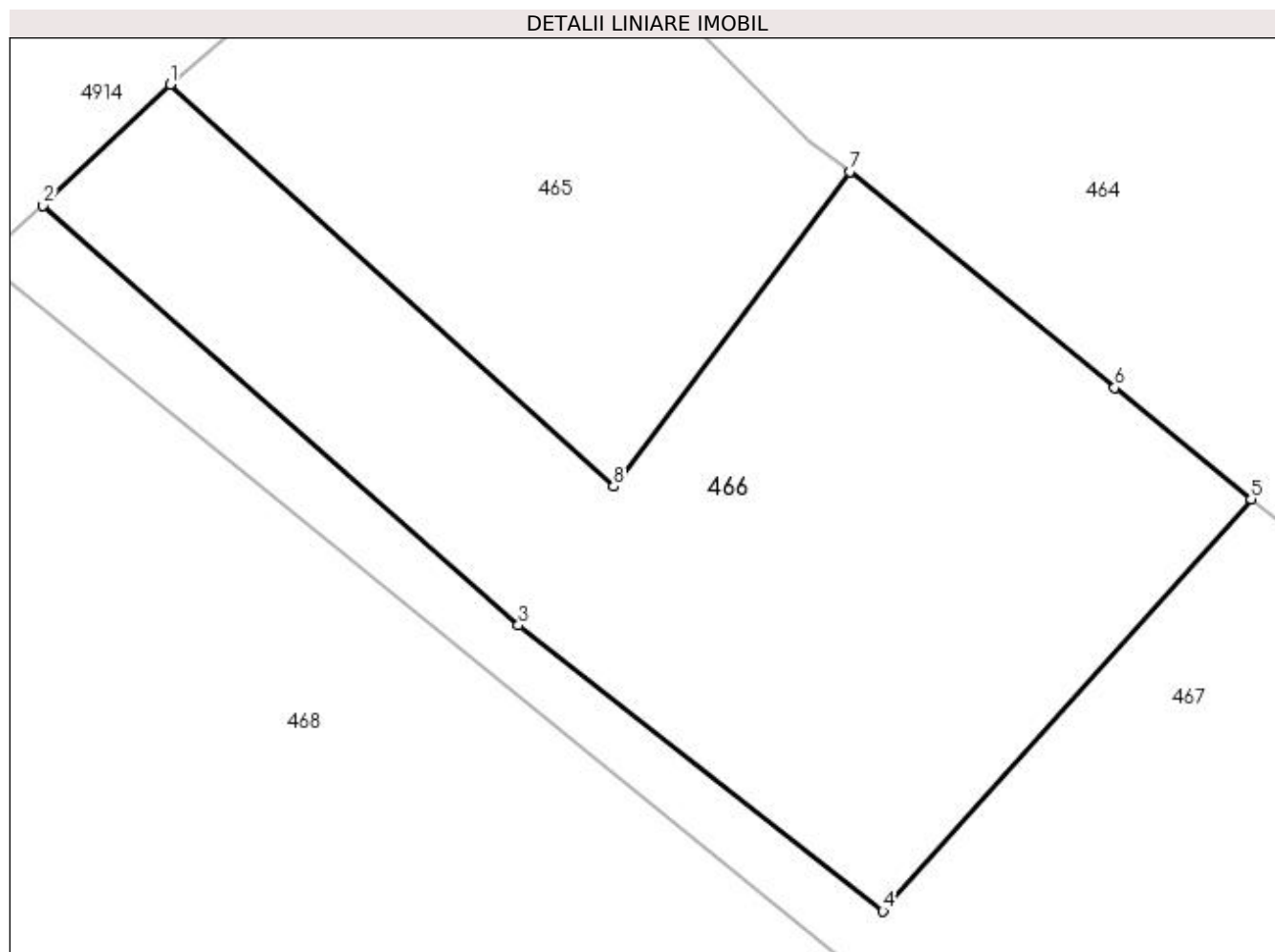
Inscrieri privind dezmembramintele dreptului de proprietate, drepturi reale de garanție și sarcini	Referințe
NU SUNT	

Anexa Nr. 1 La Partea I

Teren

Nr cadastral	Suprafața (mp)*	Observații / Referințe
82122	1.713	

* Suprafața este determinată în planul de proiecție Stereo 70.



Date referitoare la teren

Crt	Categorie folosință	Intravilan	Suprafața (mp)	Tarla	Parcelă	Nr. topo	Observații / Referințe
1	faneata	DA	1.713	17	575	-	

Lungime Segmente

1) Valorile lungimilor segmentelor sunt obținute din proiecție în plan.

Punct început	X / Y	Punct sfârșit	X / Y	Lungime segment (** (m)
1	509.768,366 423.608,026	2	509.759,834 423.599,917	11.771
2	509.759,834 423.599,917	3	509.791,766 423.571,726	42.596
3	509.791,766 423.571,726	4	509.816,258 423.552,534	31.116
4	509.816,258 423.552,534	5	509.840,98 423.580,211	37.111
5	509.840,98 423.580,211	6	509.831,826 423.587,678	11.813

Punct început	X / Y	Punct sfârșit	X / Y	Lungime segment (** (m)
6	509.831,826 423.587,678	7	509.814,011 423.602,183	22.973
7	509.814,011 423.602,183	8	509.798,149 423.581,059	26.416
8	509.798,149 423.581,059	1	509.768,366 423.608,026	40.178

** Lungimile segmentelor sunt determinate în planul de proiecție Stereo 70 și sunt rotunjite la 1 milimetru.

*** Distanța dintre puncte este formată din segmente cumulate ce sunt mai mici decât valoarea 1 milimetru.

**DATE DESPRE IMOBILUL NR. 467**

Oficiul de Cadastru și Publicitate Imobiliară ARGES
Biroul de Cadastru și Publicitate Imobiliară Campulung

A. Partea I. Descrierea imobilului

TEREN Intravilan

Nr. cadastral vechi:583

Adresa: Loc. Namaesti, Jud. Arges

Nr. Crt	Nr cadastral Nr. topografic	Suprafața* (mp)	Observații / Referințe
A1		2.405	Sector cadastral:10 Teren neimprejmuit;

B. Partea II. Proprietari și acte

Inscrieri privitoare la dreptul de proprietate și alte drepturi reale		Referințe
/		
Act Normativ nr. 7, din 13/03/1996 emis de PARLAMENT (art. 13 alin. 15);		
B1	Inscrierea provizorie, drept de PROPRIETATE, dobandit prin Lege, cota actuala 1/1, cota initiala 1/1 1) COMUNA VALEA MARE PRAVAT, CIF:5010196	A1

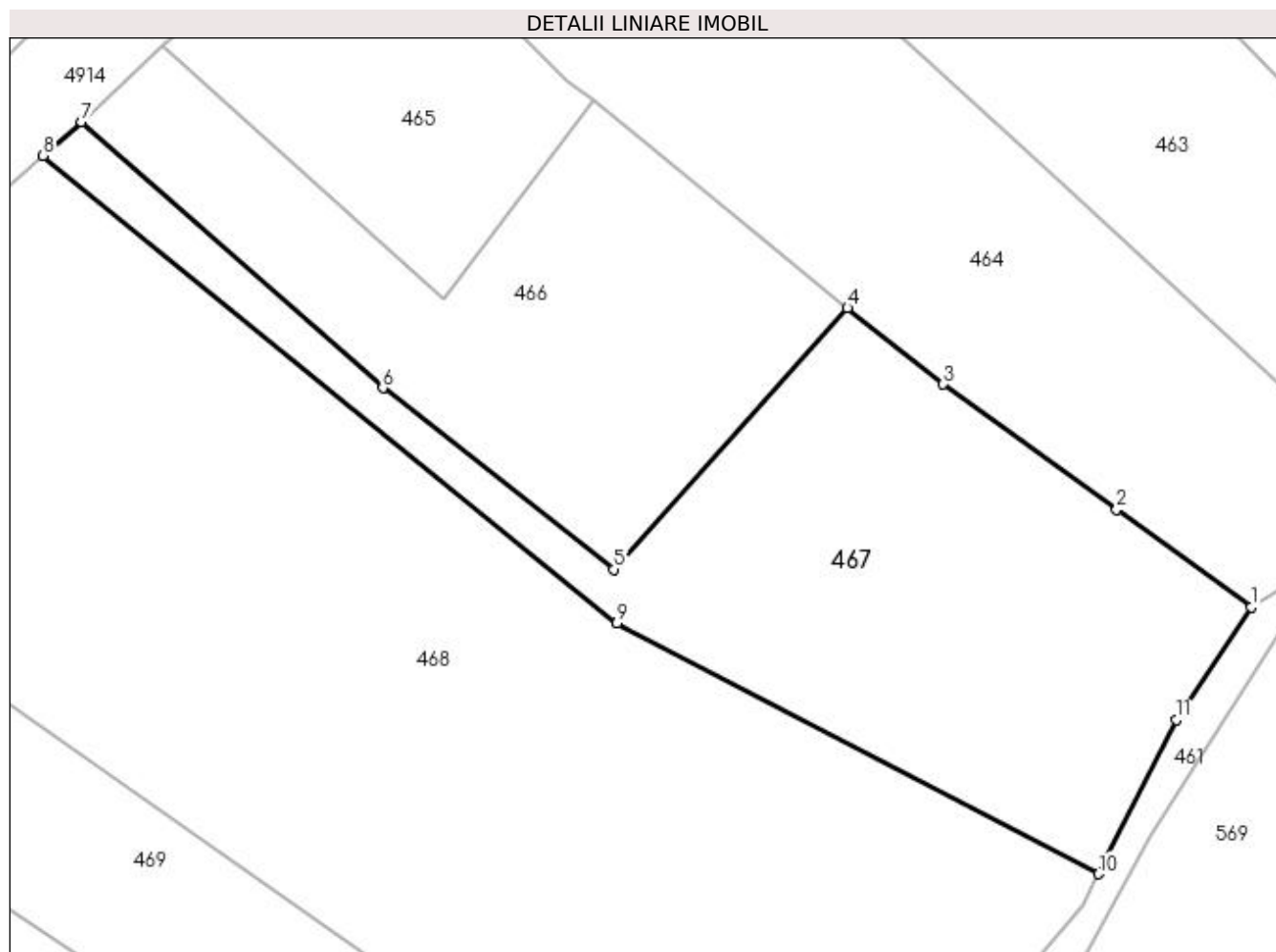
C. Partea III. SARCINI .

Inscrieri privind dezmembramintele dreptului de proprietate, drepturi reale de garanție și sarcini	Referințe
NU SUNT	

Teren

Nr cadastral	Suprafața (mp)*	Observații / Referințe
	2.405	

* Suprafața este determinată în planul de proiecție Stereo 70.



Date referitoare la teren

Crt	Categorie folosință	Intra vilan	Suprafața (mp)	Tarla	Parcelă	Nr. topo	Observații / Referințe
1	faneata	DA	2.405	17	575	-	

Lungime Segmente

1) Valorile lungimilor segmentelor sunt obținute din proiecție în plan.

Punct început	X / Y	Punct sfârșit	X / Y	Lungime segment (** (m)
1	509.883,729 423.548,518	2	509.869,493 423.558,882	17.609
2	509.869,493 423.558,882	3	509.851,14 423.572,144	22.643
3	509.851,14 423.572,144	4	509.840,98 423.580,211	12.973
4	509.840,98 423.580,211	5	509.816,258 423.552,534	37.111
5	509.816,258 423.552,534	6	509.791,766 423.571,726	31.116

Punct început	X / Y	Punct sfârșit	X / Y	Lungime segment (** (m)
6	509.791,766 423.571,726	7	509.759,834 423.599,917	42.596
7	509.759,834 423.599,917	8	509.755,799 423.596,339	5.393
8	509.755,799 423.596,339	9	509.816,586 423.546,837	78.393
9	509.816,586 423.546,837	10	509.867,56 423.520,281	57.477
10	509.867,56 423.520,281	11	509.875,78 423.536,604	18.276
11	509.875,78 423.536,604	1	509.883,729 423.548,518	14.322

** Lungimile segmentelor sunt determinate în planul de proiecție Stereo 70 și sunt rotunjite la 1 milimetru.

*** Distanța dintre puncte este formată din segmente cumulate ce sunt mai mici decât valoarea 1 milimetru.

**DATE DESPRE IMOBILUL NR. 468**

Oficiul de Cadastru și Publicitate Imobiliară ARGES
Biroul de Cadastru și Publicitate Imobiliară Campulung

A. Partea I. Descrierea imobilului

TEREN Intravilan

Nr. cadastral vechi:584

Adresa: Loc. Namaesti, Jud. Arges

Nr. Crt	Nr cadastral Nr. topografic	Suprafața* (mp)	Observații / Referințe
A1		6.536	Sector cadastral:10 Teren neimprejmuit;

B. Partea II. Proprietari și acte

Inscrieri privitoare la dreptul de proprietate și alte drepturi reale		Referințe
/		
Act Normativ nr. 7, din 13/03/1996 emis de PARLAMENT (art. 13 alin. 15);		
B1	Inscrierea provizorie, drept de PROPRIETATE, dobandit prin Lege, cota actuala 1/1, cota initiala 1/1 1) COMUNA VALEA MARE PRAVAT, CIF:5010196	A1

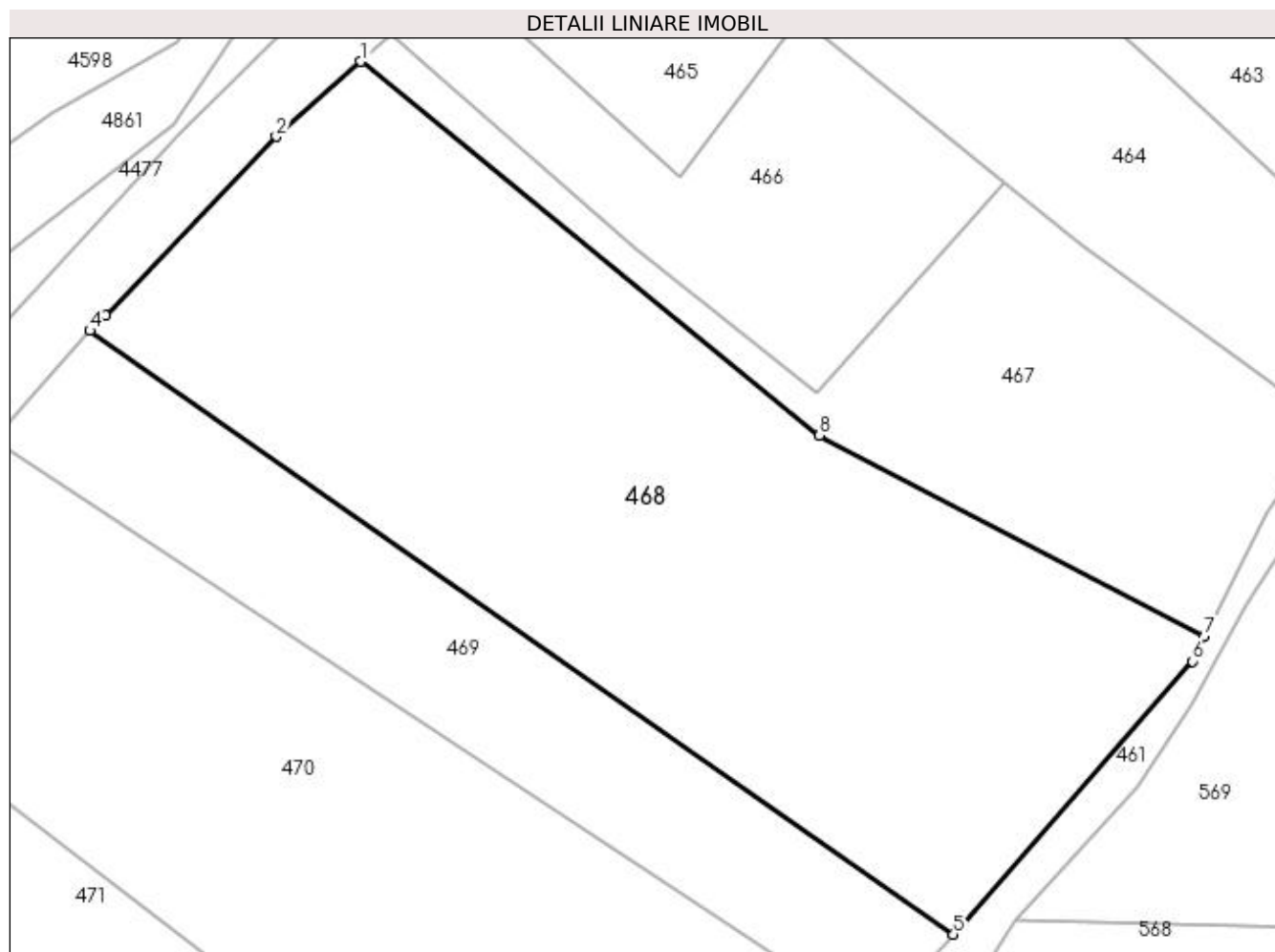
C. Partea III. SARCINI .

Inscrieri privind dezmembramintele dreptului de proprietate, drepturi reale de garanție și sarcini	Referințe
NU SUNT	

Teren

Nr cadastral	Suprafața (mp)*	Observații / Referințe
	6.536	

* Suprafața este determinată în planul de proiecție Stereo 70.



Date referitoare la teren

Crt	Categorie folosință	Intra vilan	Suprafața (mp)	Tarla	Parcelă	Nr. topo	Observații / Referințe
1	faneata	DA	6.536	17	575,576	-	

Lungime Segmente

1) Valorile lungimilor segmentelor sunt obținute din proiecție în plan.

Punct început	X / Y	Punct sfârșit	X / Y	Lungime segment (** (m)
1	509.755,799 423.596,339	2	509.744,615 423.586,411	14.955
2	509.744,615 423.586,411	3	509.721,981 423.562,726	32.761
3	509.721,981 423.562,726	4	509.719,913 423.560,693	2.9
4	509.719,913 423.560,693	5	509.834,348 423.480,758	139.589
5	509.834,348 423.480,758	6	509.866,021 423.516,926	48.076

Punct început	X / Y	Punct sfârșit	X / Y	Lungime segment (** (m)
6	509.866,021 423.516,926	7	509.867,56 423.520,281	3.691
7	509.867,56 423.520,281	8	509.816,586 423.546,837	57.477
8	509.816,586 423.546,837	1	509.755,799 423.596,339	78.393

** Lungimile segmentelor sunt determinate în planul de proiecție Stereo 70 și sunt rotunjite la 1 milimetru.

*** Distanța dintre puncte este formată din segmente cumulate ce sunt mai mici decât valoarea 1 milimetru.

**DATE DESPRE IMOBILUL NR. 469**

Oficiul de Cadastru și Publicitate Imobiliară ARGES
Biroul de Cadastru și Publicitate Imobiliară Campulung

A. Partea I. Descrierea imobilului

TEREN Intravilan

Nr. cadastral vechi:585

Adresa: Loc. Namaesti, Jud. Arges

Nr. Crt	Nr cadastral Nr. topografic	Suprafața* (mp)	Observații / Referințe
A1		2.408	Sector cadastral:10 Teren neimprejmuit;

B. Partea II. Proprietari și acte

Inscrieri privitoare la dreptul de proprietate și alte drepturi reale		Referințe
/		
Act Normativ nr. 7, din 13/03/1996 emis de PARLAMENT (art. 13 alin. 15);		
B1	Inscrierea provizorie, drept de PROPRIETATE, dobandit prin Lege, cota actuala 1/1, cota initiala 1/1 1) COMUNA VALEA MARE PRAVAT, CIF:5010196	A1

C. Partea III. SARCINI .

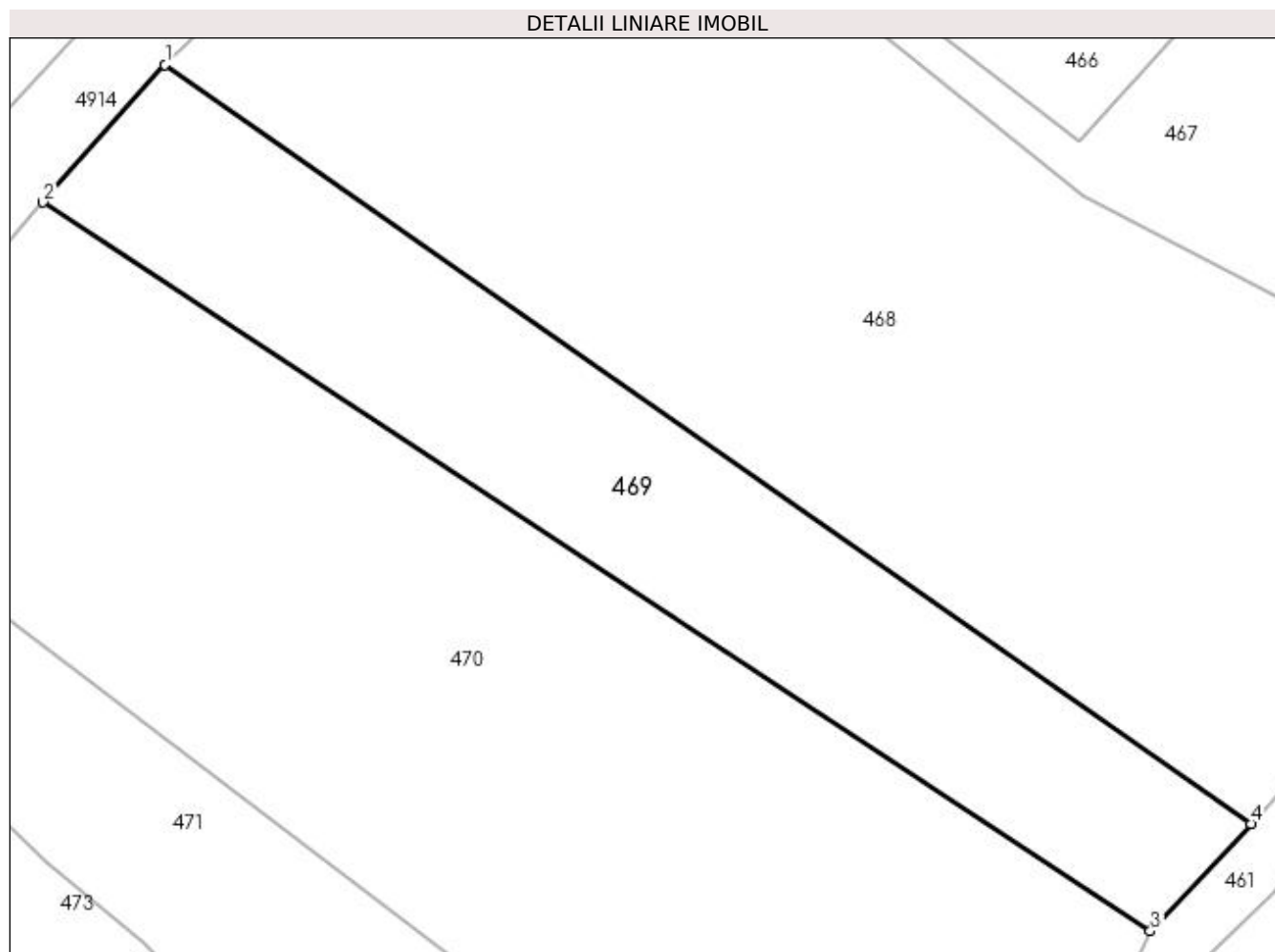
Inscrieri privind dezmembramintele dreptului de proprietate, drepturi reale de garanție și sarcini	Referințe
NU SUNT	

Anexa Nr. 1 La Partea I

Teren

Nr cadastral	Suprafața (mp)*	Observații / Referințe
	2.408	

* Suprafața este determinată în planul de proiecție Stereo 70.



Date referitoare la teren

Crt	Categorie folosință	Intra vilan	Suprafața (mp)	Tarla	Parcelă	Nr. topo	Observații / Referințe
1	faneata	DA	2.408	17	575,576	-	

Lungime Segmente

1) Valorile lungimilor segmentelor sunt obținute din proiecție în plan.

Punct început	X / Y	Punct sfârșit	X / Y	Lungime segment (** (m)
1	509.719,913 423.560,693	2	509.707,072 423.546,209	19.357
2	509.707,072 423.546,209	3	509.823,752 423.469,461	139.658
3	509.823,752 423.469,461	4	509.834,348 423.480,758	15.489
4	509.834,348 423.480,758	1	509.719,913 423.560,693	139.589

**** Lungimile segmentelor sunt determinate în planul de proiecţie Stereo 70 şi sunt rotunjite la 1 milimetru.**

***** Distanţa dintre puncte este formată din segmente cumulate ce sunt mai mici decât valoarea 1 milimetru.**

**DATE DESPRE IMOBILUL NR. 470**

Oficiul de Cadastru și Publicitate Imobiliară ARGES
Biroul de Cadastru și Publicitate Imobiliară Campulung

A. Partea I. Descrierea imobilului

TEREN Intravilan

Nr. cadastral vechi:586

Adresa: Loc. Namaesti, Jud. Arges

Nr. Crt	Nr cadastral Nr. topografic	Suprafața* (mp)	Observații / Referințe
A1		6.134	Sector cadastral:10 Teren neimprejmuit;

B. Partea II. Proprietari și acte

Inscrieri privitoare la dreptul de proprietate și alte drepturi reale		Referințe
/		
Act Normativ nr. 7, din 13/03/1996 emis de PARLAMENT (art. 13 alin. 15);		
B1	Inscrierea provizorie, drept de PROPRIETATE, dobandit prin Lege, cota actuala 1/1, cota initiala 1/1 1) COMUNA VALEA MARE PRAVAT, CIF:5010196	A1

C. Partea III. SARCINI .

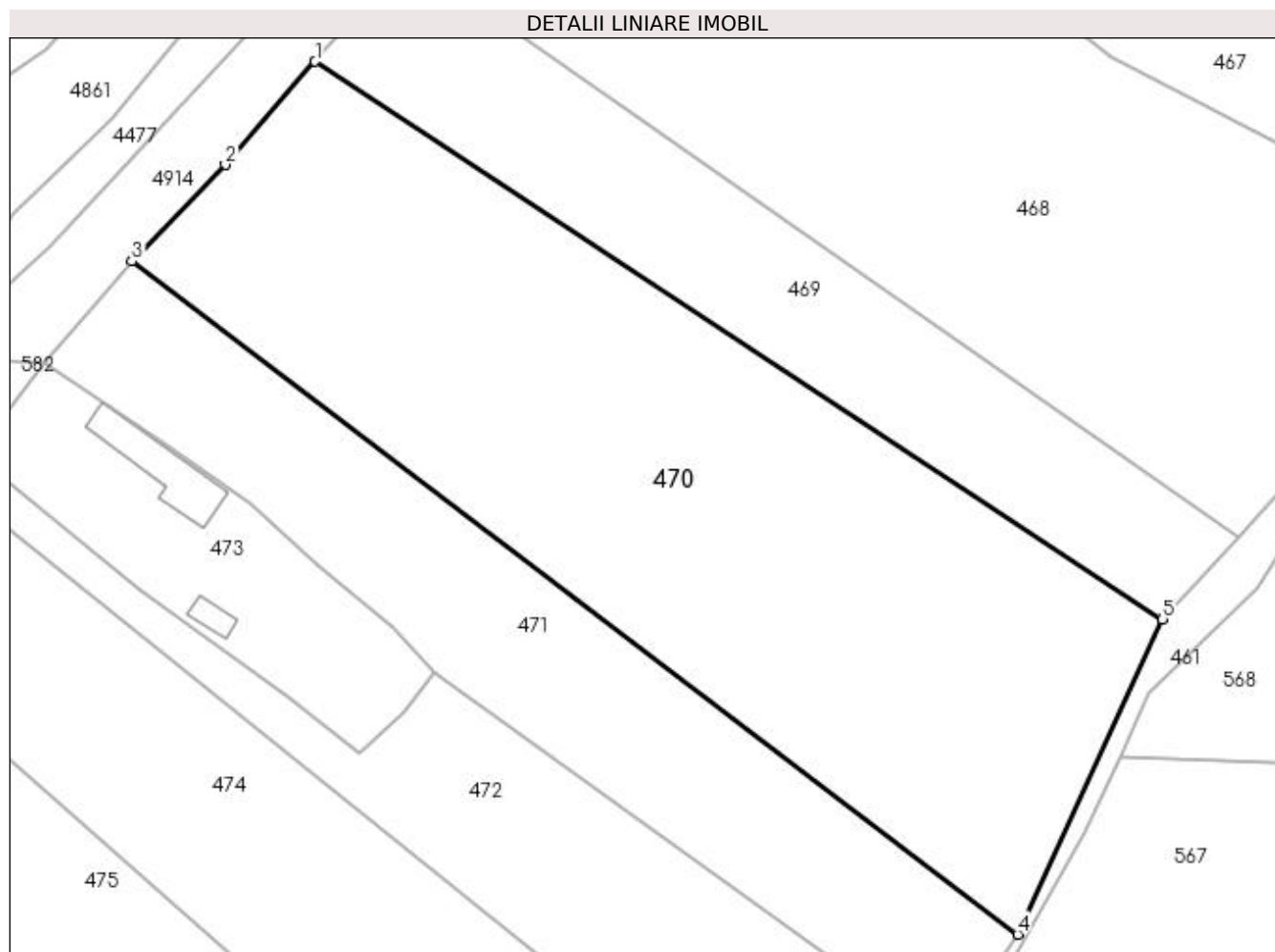
Inscrieri privind dezmembramintele dreptului de proprietate, drepturi reale de garanție și sarcini	Referințe
NU SUNT	

Anexa Nr. 1 La Partea I

Teren

Nr cadastral	Suprafața (mp)*	Observații / Referințe
	6.134	

* Suprafața este determinată în planul de proiecție Stereo 70.



Date referitoare la teren

Crt	Categorie folosință	Intra vilan	Suprafața (mp)	Tarla	Parcelă	Nr. topo	Observații / Referințe
1	faneata	DA	6.134	17	575,576	-	

Lungime Segmente

1) Valorile lungimilor segmentelor sunt obținute din proiecție în plan.

Punct început	X / Y	Punct sfârșit	X / Y	Lungime segment (** (m)
1	509.707,072 423.546,209	2	509.694,699 423.532,022	18.825
2	509.694,699 423.532,022	3	509.681,817 423.518,711	18.524
3	509.681,817 423.518,711	4	509.803,803 423.426,082	153.169
4	509.803,803 423.426,082	5	509.823,752 423.469,461	47.746
5	509.823,752 423.469,461	1	509.707,072 423.546,209	139.658

**** Lungimile segmentelor sunt determinate în planul de proiecţie Stereo 70 şi sunt rotunjite la 1 milimetru.**

***** Distanţa dintre puncte este formată din segmente cumulate ce sunt mai mici decât valoarea 1 milimetru.**

**DATE DESPRE IMOBILUL NR. 471**

Oficiul de Cadastru și Publicitate Imobiliară ARGES
Biroul de Cadastru și Publicitate Imobiliară Campulung

A. Partea I. Descrierea imobilului

TEREN Intravilan

Nr. cadastral vechi:587

Adresa: Loc. Namaesti, Jud. Arges

Nr. Crt	Nr cadastral Nr. topografic	Suprafața* (mp)	Observații / Referințe
A1		2.814	Sector cadastral:10 Teren neimprejmuit;

B. Partea II. Proprietari și acte

Inscrieri privitoare la dreptul de proprietate și alte drepturi reale		Referințe
/		
Act Normativ nr. 7, din 13/03/1996 emis de PARLAMENT (art. 13 alin. 15);		
B1	Inscrierea provizorie, drept de PROPRIETATE, dobandit prin Lege, cota actuala 1/1, cota initiala 1/1 1) COMUNA VALEA MARE PRAVAT, CIF:5010196	A1

C. Partea III. SARCINI .

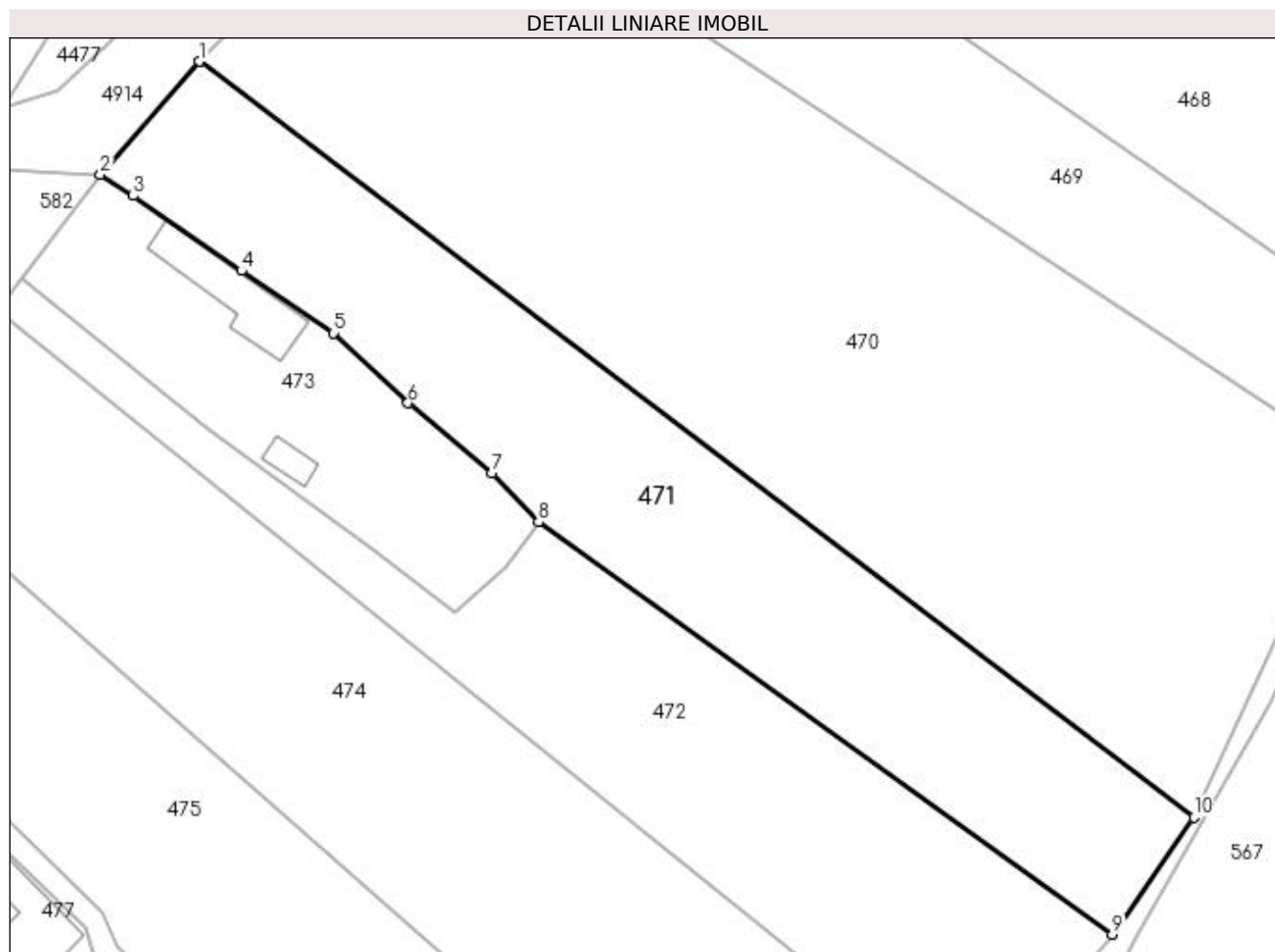
Inscrieri privind dezmembramintele dreptului de proprietate, drepturi reale de garanție și sarcini	Referințe
NU SUNT	

Anexa Nr. 1 La Partea I

Teren

Nr cadastral	Suprafața (mp)*	Observații / Referințe
	2.814	

* Suprafața este determinată în planul de proiecție Stereo 70.



Date referitoare la teren

Crt	Categorie folosință	Intra vilan	Suprafața (mp)	Tarla	Parcelă	Nr. topo	Observații / Referințe
1	faneata	DA	2.814	17	575	-	

Lungime Segmente

1) Valorile lungimilor segmentelor sunt obținute din proiecție în plan.

Punct început	X / Y	Punct sfârșit	X / Y	Lungime segment (** (m)
1	509.681,817 423.518,711	2	509.669,706 423.504,85	18.407
2	509.669,706 423.504,85	3	509.673,723 423.502,245	4.788
3	509.673,723 423.502,245	4	509.686,982 423.493,048	16.136
4	509.686,982 423.493,048	5	509.698,259 423.485,425	13.612
5	509.698,259 423.485,425	6	509.707,427 423.476,826	12.57

Punct început	X / Y	Punct sfârșit	X / Y	Lungime segment (** (m)
6	509.707,427 423.476,826	7	509.717,719 423.468,288	13.372
7	509.717,719 423.468,288	8	509.723,426 423.462,252	8.307
8	509.723,426 423.462,252	9	509.793,799 423.411,703	86.646
9	509.793,799 423.411,703	10	509.803,803 423.426,082	17.517
10	509.803,803 423.426,082	1	509.681,817 423.518,711	153.169

** Lungimile segmentelor sunt determinate în planul de proiecție Stereo 70 și sunt rotunjite la 1 milimetru.

*** Distanța dintre puncte este formată din segmente cumulate ce sunt mai mici decât valoarea 1 milimetru.

**DATE DESPRE IMOBILUL NR. 472**

Oficiul de Cadastru și Publicitate Imobiliară ARGES
Biroul de Cadastru și Publicitate Imobiliară Campulung

A. Partea I. Descrierea imobilului

TEREN Intravilan

Nr. cadastral vechi:588

Adresa: Loc. Namaesti, Jud. Arges

Nr. Crt	Nr cadastral Nr. topografic	Suprafața* (mp)	Observații / Referințe
A1		2.411	Sector cadastral:10 Teren neimprejmuit;

B. Partea II. Proprietari și acte

Inscrieri privitoare la dreptul de proprietate și alte drepturi reale		Referințe
/		
Act Normativ nr. 7, din 13/03/1996 emis de PARLAMENT (art. 13 alin. 15);		
B1	Inscrierea provizorie, drept de PROPRIETATE, dobandit prin Lege, cota actuala 1/1, cota initiala 1/1 1) COMUNA VALEA MARE PRAVAT, CIF:5010196	A1

C. Partea III. SARCINI .

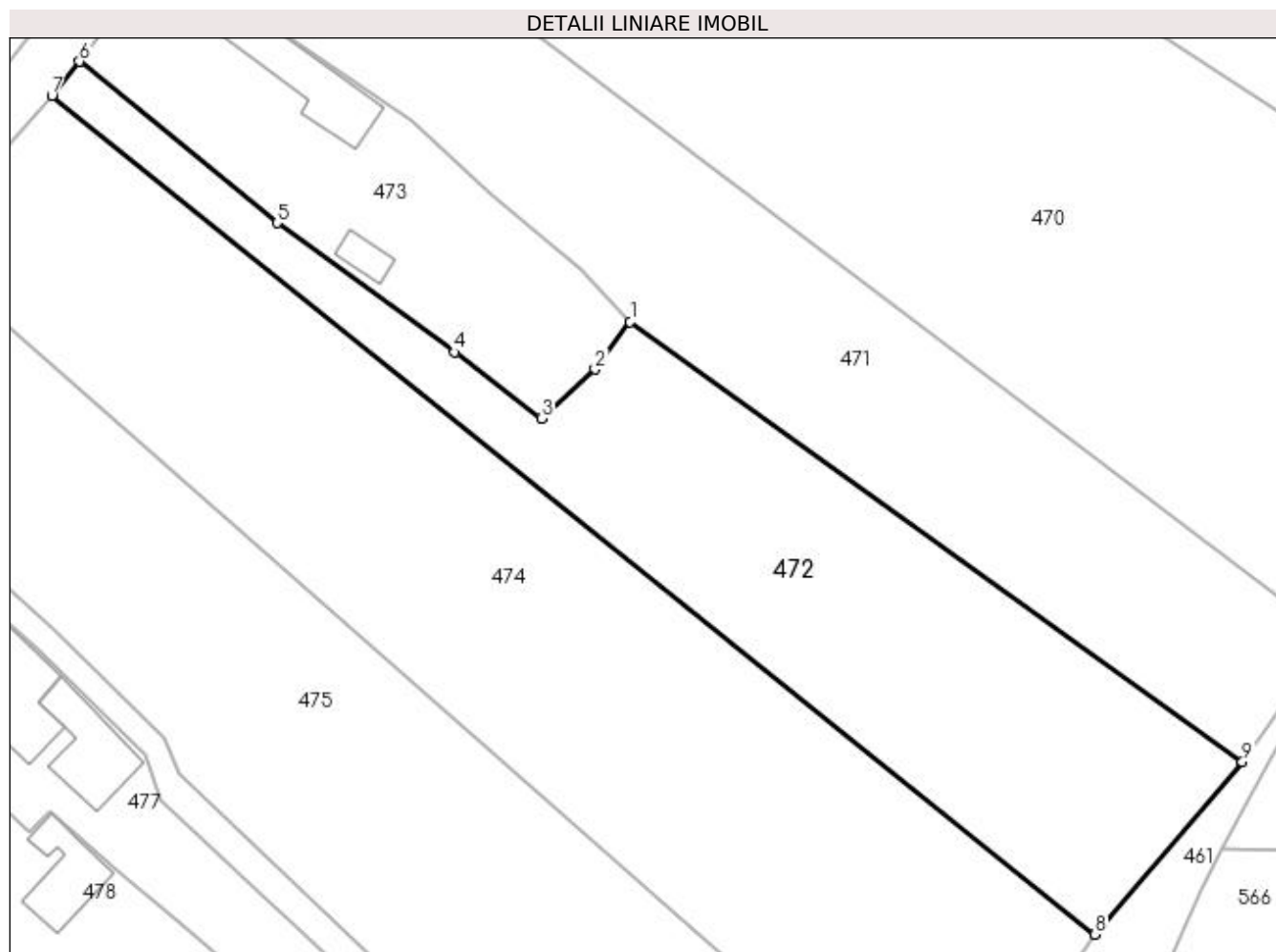
Inscrieri privind dezmembramintele dreptului de proprietate, drepturi reale de garanție și sarcini	Referințe
NU SUNT	

Anexa Nr. 1 La Partea I

Teren

Nr cadastral	Suprafața (mp)*	Observații / Referințe
	2.411	

* Suprafața este determinată în planul de proiecție Stereo 70.



Date referitoare la teren

Crt	Categorie folosință	Intra vilan	Suprafața (mp)	Tarla	Parcelă	Nr. topo	Observații / Referințe
1	faneata	DA	2.411	17	572,573,575	-	

Lungime Segmente

1) Valorile lungimilor segmentelor sunt obținute din proiecție în plan.

Punct început	X / Y	Punct sfârșit	X / Y	Lungime segment (** (m)
1	509.723,426 423.462,252	2	509.719,382 423.456,802	6.786
2	509.719,382 423.456,802	3	509.713,252 423.451,127	8.354
3	509.713,252 423.451,127	4	509.703,269 423.458,748	12.559
4	509.703,269 423.458,748	5	509.682,851 423.473,616	25.258
5	509.682,851 423.473,616	6	509.660,127 423.492,144	29.32

Punct început	X / Y	Punct sfârșit	X / Y	Lungime segment (** (m)
6	509.660,127 423.492,144	7	509.656,953 423.488,217	5.049
7	509.656,953 423.488,217	8	509.776,887 423.391,863	153.845
8	509.776,887 423.391,863	9	509.793,799 423.411,703	26.07
9	509.793,799 423.411,703	1	509.723,426 423.462,252	86.646

** Lungimile segmentelor sunt determinate în planul de proiecție Stereo 70 și sunt rotunjite la 1 milimetru.

*** Distanța dintre puncte este formată din segmente cumulate ce sunt mai mici decât valoarea 1 milimetru.

**DATE DESPRE IMOBILUL NR. 473**

Oficiul de Cadastru și Publicitate Imobiliară ARGES
Biroul de Cadastru și Publicitate Imobiliară Campulung

A. Partea I. Descrierea imobilului

TEREN Intravilan

Adresa: Loc. Namaesti, Jud. Arges

Nr. Crt	Nr cadastral Nr. topografic	Suprafața* (mp)	Observații / Referințe
A1		1.169	Sector cadastral:10 Teren imprejmuit;

Construcții

Crt	Nr cadastral Nr. topografic	Adresa	Observații / Referințe
A1.1		Loc. Namaesti, Jud. Arges	Nr. niveluri:1; S. construita la sol:104 mp; S. construita desfasurata:104 mp;
A1.2		Loc. Namaesti, Jud. Arges	Nr. niveluri:1; S. construita la sol:20 mp; S. construita desfasurata:20 mp;

B. Partea II. Proprietari și acte

Inscrieri privitoare la dreptul de proprietate și alte drepturi reale		Referințe
/		
Act Normativ nr. 7, din 13/03/1996 emis de PARLAMENT (art. 13 alin. 15);		
B1	Inscrierea provizorie, drept de PROPRIETATE, dobandit prin Lege, cota actuala 1/1, cota initiala 1/1 1) COMUNA VALEA MARE PRAVĂȚ , CIF:5010196	A1
Act Normativ nr. 7, din 13/03/1996 emis de PARLAMENT (art. 12 alin. 16);		
B3	Intabulare, drept de PROPRIETATE, dobandit prin Construire, cota actuala 1/1, cota initiala 1/1 1) ȘERB MARIA , lipsă CNP	A1.1, A1.2

C. Partea III. SARCINI .

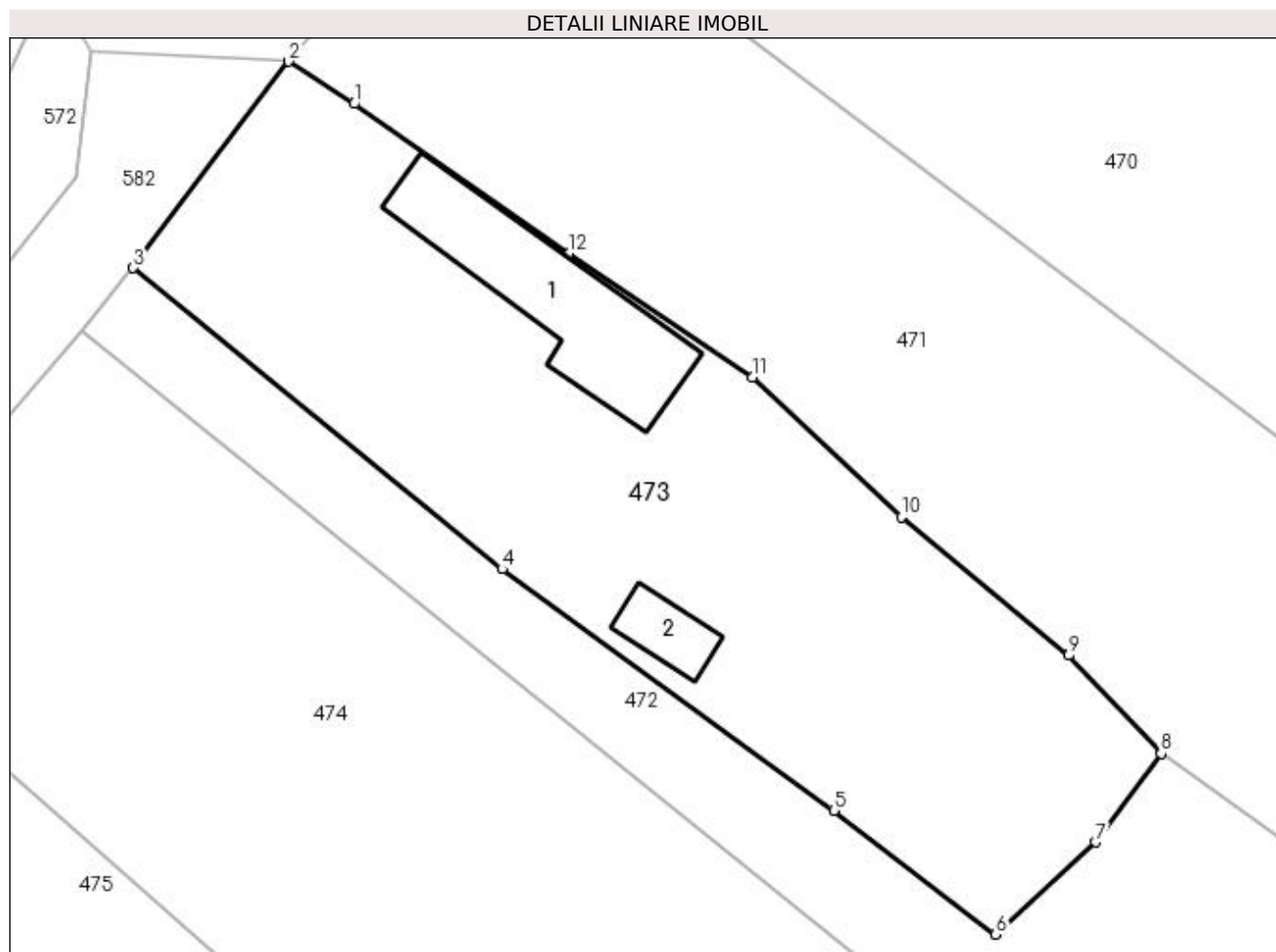
Inscrieri privind dezmembramintele dreptului de proprietate, drepturi reale de garanție și sarcini	Referințe
NU SUNT	

Anexa Nr. 1 La Partea I

Teren

Nr cadastral	Suprafața (mp)*	Observații / Referințe
	1.169	

* Suprafața este determinată în planul de proiecție Stereo 70.



Date referitoare la teren

Crt	Categorie folosință	Intravilan	Suprafața (mp)	Tarla	Parcelă	Nr. topo	Observații / Referințe
1	curți constructii	DA	421	17	572-574	-	
2	faneata	DA	748	17	572-574	-	

Date referitoare la construcții

Crt	Număr	Destinație construcție	Supraf. (mp)	Situație juridică	Observații / Referințe
A1.1		construcții de locuințe	104	Cu acte	Nr. niveluri:1; S. construita la sol:104 mp; S. construita desfasurata:104 mp;
A1.2		construcții anexa	20	Cu acte	Nr. niveluri:1; S. construita la sol:20 mp; S. construita desfasurata:20 mp;

Lungime Segmente

1) Valorile lungimilor segmentelor sunt obținute din proiecție în plan.

Punct început	X / Y	Punct sfârșit	X / Y	Lungime segment (** (m)
1	509.673,723 423.502,245	2	509.669,706 423.504,85	4.788
2	509.669,706 423.504,85	3	509.660,127 423.492,144	15.912

Punct început	X / Y	Punct sfârşit	X / Y	Lungime segment (** (m)
3	509.660,127 423.492,144	4	509.682,851 423.473,616	29.32
4	509.682,851 423.473,616	5	509.703,269 423.458,748	25.258
5	509.703,269 423.458,748	6	509.713,252 423.451,127	12.559
6	509.713,252 423.451,127	7	509.719,382 423.456,802	8.354
7	509.719,382 423.456,802	8	509.723,426 423.462,252	6.786
8	509.723,426 423.462,252	9	509.717,719 423.468,288	8.307
9	509.717,719 423.468,288	10	509.707,427 423.476,826	13.372
10	509.707,427 423.476,826	11	509.698,259 423.485,425	12.57
11	509.698,259 423.485,425	12	509.686,982 423.493,048	13.612
12	509.686,982 423.493,048	1	509.673,723 423.502,245	16.136

** Lungimile segmentelor sunt determinate în planul de proiecţie Stereo 70 şi sunt rotunjite la 1 milimetru.

*** Distanţa dintre puncte este formată din segmente cumulate ce sunt mai mici decât valoarea 1 milimetru.

**DATE DESPRE IMOBILUL NR. 474**

Oficiul de Cadastru și Publicitate Imobiliară ARGES
Biroul de Cadastru și Publicitate Imobiliară Campulung

A. Partea I. Descrierea imobilului

TEREN Intravilan

Adresa: Loc. Namaesti, Jud. Arges, PUNCT "NAMAESTI"

Nr. Crt	Nr cadastral Nr. topografic	Suprafața* (mp)	Observații / Referințe
A1	80053	4.148	Sector cadastral:10 Teren neimprejmit;

B. Partea II. Proprietari și acte

Inscrieri privitoare la dreptul de proprietate și alte drepturi reale		Referințe
5848 / 31/05/2010		
Act Notarial nr. 777, din 27/05/2010 emis de BNP IONESCU CORNELIA;		
B1	Se infiinteaza cartea funciara 80053 a imobilului cu numarul cadastral 80053/Valea Mare Pravat, rezultat din dezmembrarea imobilului cu numarul cadastral 80024 inscris in cartea funciara 80024;	A1
5851 / 31/05/2010		
Act Notarial nr. 778, din 27/05/2010 emis de BNP IONESCU CORNELIA;		
B5	Intabulare, drept de PROPRIETATE, dobandit prin lesire Din Indiviziune, cota actuala 1/1, cota initiala 1/1 1) STEFĂNESCU MARIETA-ANCA	A1

C. Partea III. SARCINI .

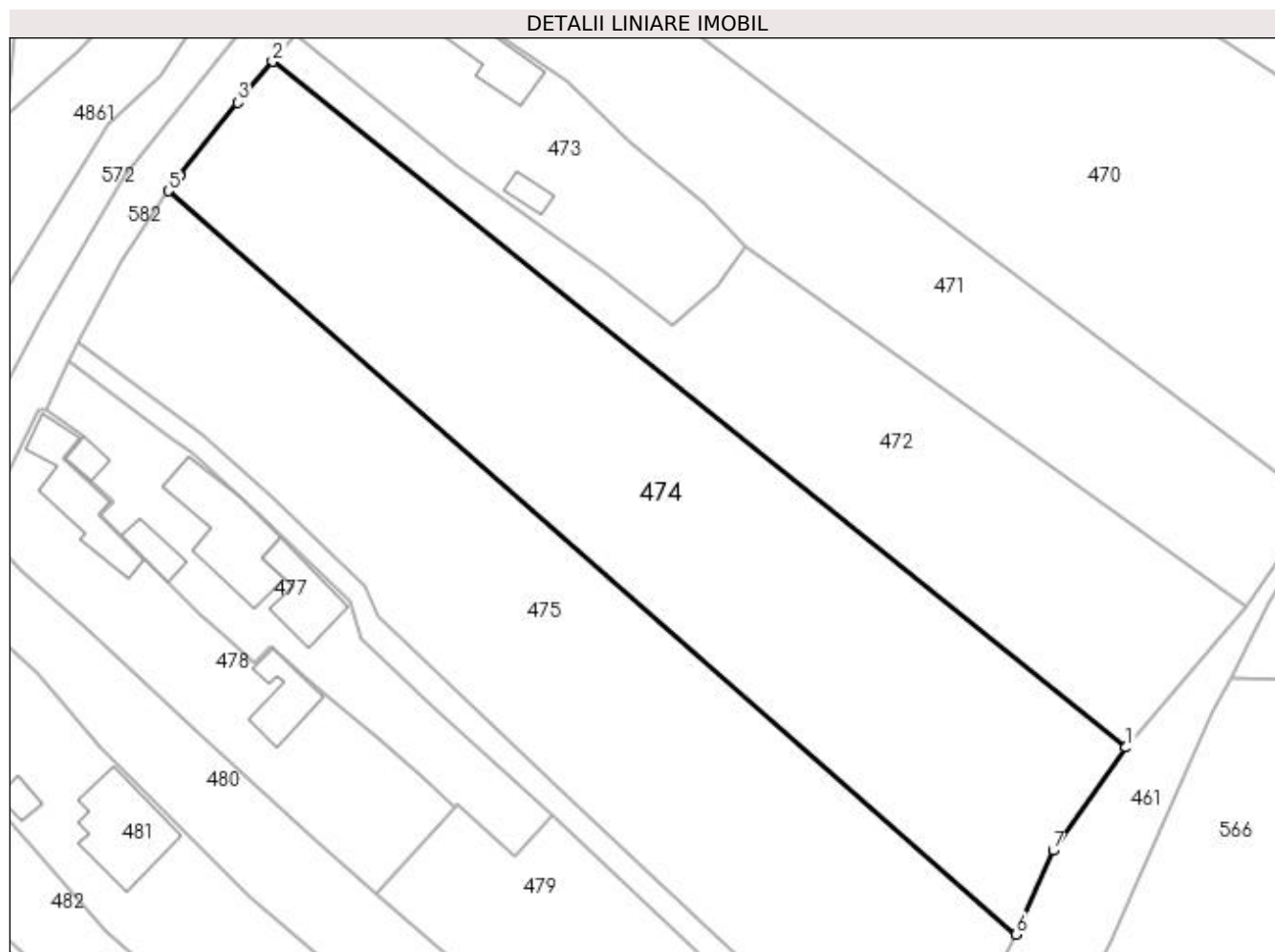
Inscrieri privind dezmembramintele dreptului de proprietate, drepturi reale de garanție și sarcini	Referințe
NU SUNT	

Anexa Nr. 1 La Partea I

Teren

Nr cadastral	Suprafața (mp)*	Observații / Referințe
80053	4.148	

* Suprafața este determinată în planul de proiecție Stereo 70.



Date referitoare la teren

Crt	Categorie folosință	Intra vilan	Suprafața (mp)	Tarla	Parcelă	Nr. topo	Observații / Referințe
1	faneata	DA	4.148	17	570-572	-	

Lungime Segmente

1) Valorile lungimilor segmentelor sunt obținute din proiecție în plan.

Punct început	X / Y	Punct sfârșit	X / Y	Lungime segment (** (m)
1	509.776,887 423.391,863	2	509.656,953 423.488,217	153.845
2	509.656,953 423.488,217	3	509.652,032 423.482,445	7.585
3	509.652,032 423.482,445	4	509.643,934 423.472,169	13.083
4	509.643,934 423.472,169	5	509.642,269 423.470,01	2.726
5	509.642,269 423.470,01	6	509.761,483 423.365,613	158.464

Punct început	X / Y	Punct sfârșit	X / Y	Lungime segment (** (m)
6	509.761,483 423.365,613	7	509.766,646 423.377,389	12.858
7	509.766,646 423.377,389	1	509.776,887 423.391,863	17.731

** Lungimile segmentelor sunt determinate în planul de proiecție Stereo 70 și sunt rotunjite la 1 milimetru.

*** Distanța dintre puncte este formată din segmente cumulate ce sunt mai mici decât valoarea 1 milimetru.

**DATE DESPRE IMOBILUL NR. 475**

Oficiul de Cadastru și Publicitate Imobiliară ARGES
 Biroul de Cadastru și Publicitate Imobiliară Campulung

A. Partea I. Descrierea imobilului

TEREN Intravilan

Adresa: Loc. Namaesti, Jud. Arges, PUNCT "NAMAESTI"

Nr. Crt	Nr cadastral Nr. topografic	Suprafața* (mp)	Observații / Referințe
A1	80054	4.142	Sector cadastral:10 Teren neimprejmit;

B. Partea II. Proprietari și acte

Inscrieri privitoare la dreptul de proprietate și alte drepturi reale		Referințe
5848 / 31/05/2010		
Act Notarial nr. 777, din 27/05/2010 emis de BNP IONESCU CORNELIA;		
B1	Se infiinteaza cartea funciara 80054 a imobilului cu numarul cadastral 80054/Valea Mare Pravat, rezultat din dezmembrarea imobilului cu numarul cadastral 80024 inscris in cartea funciara 80024;	A1
5850 / 31/05/2010		
Act Notarial nr. 778, din 27/05/2010 emis de BNP IONESCU CORNELIA;		
B5	Intabulare, drept de PROPRIETATE, dobandit prin lesire Din Indiviziune, cota actuala 1/1, cota initiala 1/1 1) VLAICU GHEORGHE, lipsă CNP	A1

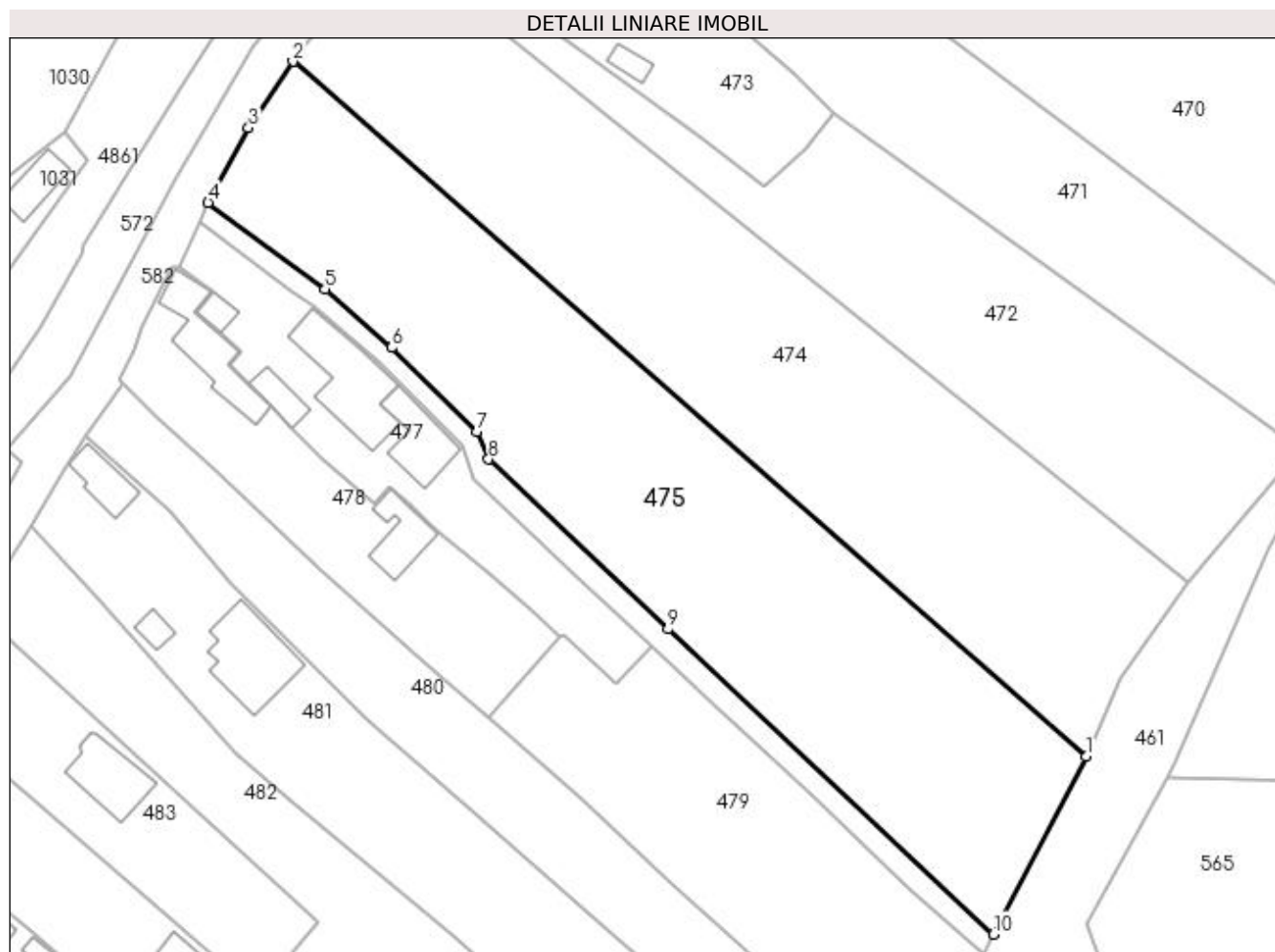
C. Partea III. SARCINI .

Inscrieri privind dezmembramintele dreptului de proprietate, drepturi reale de garanție și sarcini	Referințe
NU SUNT	

Teren

Nr cadastral	Suprafața (mp)*	Observații / Referințe
80054	4.142	

* Suprafața este determinată în planul de proiecție Stereo 70.



Date referitoare la teren

Crt	Categorie folosință	Intra vilan	Suprafața (mp)	Tarla	Parcelă	Nr. topo	Observații / Referințe
1	faneata	DA	4.142	17	569-571	-	

Lungime Segmente

1) Valorile lungimilor segmentelor sunt obținute din proiecție în plan.

Punct început	X / Y	Punct sfârșit	X / Y	Lungime segment (** (m)
1	509.761,483 423.365,613	2	509.642,269 423.470,01	158.464
2	509.642,269 423.470,01	3	509.635,609 423.460,042	11.988
3	509.635,609 423.460,042	4	509.629,538 423.448,817	12.762
4	509.629,538 423.448,817	5	509.647,112 423.435,788	21.877
5	509.647,112 423.435,788	6	509.657,116 423.427,018	13.304

Punct început	X / Y	Punct sfârșit	X / Y	Lungime segment (** (m)
6	509.657,116 423.427,018	7	509.669,904 423.414,431	17.943
7	509.669,904 423.414,431	8	509.671,691 423.410,273	4.526
8	509.671,691 423.410,273	9	509.698,651 423.384,731	37.138
9	509.698,651 423.384,731	10	509.747,572 423.338,902	67.034
10	509.747,572 423.338,902	1	509.761,483 423.365,613	30.116

** Lungimile segmentelor sunt determinate în planul de proiecție Stereo 70 și sunt rotunjite la 1 milimetru.

*** Distanța dintre puncte este formată din segmente cumulate ce sunt mai mici decât valoarea 1 milimetru.

**DATE DESPRE IMOBILUL NR. 476**

Oficiul de Cadastru și Publicitate Imobiliară ARGES
Biroul de Cadastru și Publicitate Imobiliară Campulung

A. Partea I. Descrierea imobilului

TEREN Intravilan

Adresa: Loc. Namaesti, Jud. Arges, PUNCT "NAMAESTI"

Nr. Crt	Nr cadastral Nr. topografic	Suprafața* (mp)	Observații / Referințe
A1	80055	541	Sector cadastral:10 Teren neimprejmit;

B. Partea II. Proprietari și acte

Inscrieri privitoare la dreptul de proprietate și alte drepturi reale		Referințe
5848 / 31/05/2010		
Act Notarial nr. 777, din 27/05/2010 emis de BNP IONESCU CORNELIA;		
B1	Se infiinteaza cartea funciara 80055 a imobilului cu numarul cadastral 80055/Valea Mare Pravat, rezultat din dezmembrarea imobilului cu numarul cadastral 80024 inscris in cartea funciara 80024;	A1
5862 / 31/05/2010		
Act Notarial nr. 780, din 27/05/2010 emis de BNP IONESCU CORNELIA;		
B7	Intabulare, drept de PROPRIETATE, dobandit prin Conventie, cota actuala 1/1, cota initiala 1/1 1) BĂJENARU COSTEL, casatorit cu, lipsă CNP 2) BĂJENARU GEORGETA, lipsă CNP	A1

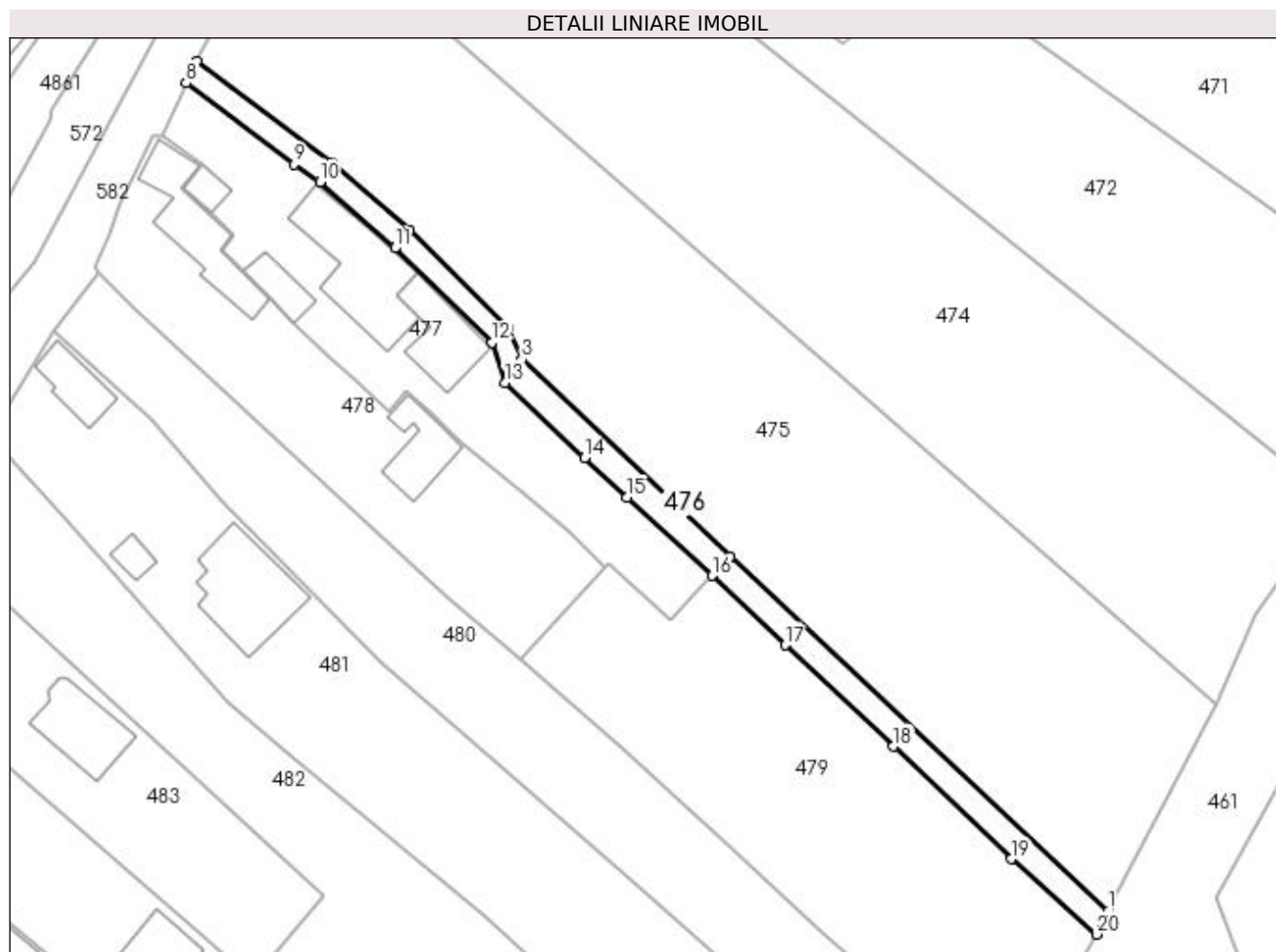
C. Partea III. SARCINI .

Inscrieri privind dezmembramintele dreptului de proprietate, drepturi reale de garanție și sarcini	Referințe
NU SUNT	

Anexa Nr. 1 La Partea I**Teren**

Nr cadastral	Suprafața (mp)*	Observații / Referințe
80055	541	

* Suprafața este determinată în planul de proiecție Stereo 70.

**Date referitoare la teren**

Crt	Categorie folosință	Intravilan	Suprafața (mp)	Tarla	Parcelă	Nr. topo	Observații / Referințe
1	faneata	DA	541	17	567-569	-	

Lungime Segmente

1) Valorile lungimilor segmentelor sunt obținute din proiecție în plan.

Punct început	X / Y	Punct sfârșit	X / Y	Lungime segment (** (m)
1	509.747,572 423.338,902	2	509.698,651 423.384,731	67.034
2	509.698,651 423.384,731	3	509.671,691 423.410,273	37.138
3	509.671,691 423.410,273	4	509.669,904 423.414,431	4.526
4	509.669,904 423.414,431	5	509.657,116 423.427,018	17.943
5	509.657,116 423.427,018	6	509.647,112 423.435,788	13.304

Punct început	X / Y	Punct sfârşit	X / Y	Lungime segment (** (m)
6	509.647,112 423.435,788	7	509.629,538 423.448,817	21.877
7	509.629,538 423.448,817	8	509.628,232 423.446,029	3.079
8	509.628,232 423.446,029	9	509.642,185 423.435,534	17.459
9	509.642,185 423.435,534	10	509.645,547 423.433,229	4.076
10	509.645,547 423.433,229	11	509.655,255 423.424,665	12.946
11	509.655,255 423.424,665	12	509.667,813 423.412,426	17.536
12	509.667,813 423.412,426	13	509.669,453 423.407,264	5.416
13	509.669,453 423.407,264	14	509.679,783 423.397,502	14.213
14	509.679,783 423.397,502	15	509.685,287 423.392,4	7.505
15	509.685,287 423.392,4	16	509.696,339 423.382,27	14.992
16	509.696,339 423.382,27	17	509.705,785 423.373,289	13.034
17	509.705,785 423.373,289	18	509.719,795 423.360,186	19.183
18	509.719,795 423.360,186	19	509.735,025 423.345,614	21.078
19	509.735,025 423.345,614	20	509.746,133 423.335,872	14.775
20	509.746,133 423.335,872	1	509.747,572 423.338,902	3.354

** Lungimile segmentelor sunt determinate în planul de proiecţie Stereo 70 şi sunt rotunjite la 1 milimetru.

*** Distanţa dintre puncte este formată din segmente cumulate ce sunt mai mici decât valoarea 1 milimetru.

**DATE DESPRE IMOBILUL NR. 477**

Oficiul de Cadastru și Publicitate Imobiliară ARGES
Biroul de Cadastru și Publicitate Imobiliară Campulung

A. Partea I. Descrierea imobilului

TEREN Intravilan

Adresa: Loc. Namaesti, Nr. 241, Jud. Arges

Nr. Crt	Nr cadastral Nr. topografic	Suprafața* (mp)	Observații / Referințe
A1	82314	Din acte: 1.048 Masurata: 1.041	Sector cadastral:10 Teren neimpregmuit;

Construcții

Crt	Nr cadastral Nr. topografic	Adresa	Observații / Referințe
A1.1	82314-C1	Loc. Namaesti, Nr. 241, Jud. Arges	Nr. niveluri:1; S. construita la sol:156 mp; S. construita desfasurata:156 mp; Locuinta P construita in anul 1963
A1.2	82314-C2	Loc. Namaesti, Nr. 241, Jud. Arges	Nr. niveluri:1; S. construita la sol:84 mp; S. construita desfasurata:84 mp; Anexa P -grajd construita in anul 1995
A1.3	82314-C3	Loc. Namaesti, Nr. 241, Jud. Arges	Nr. niveluri:1; S. construita la sol:35 mp; S. construita desfasurata:35 mp; Anexa P construita in anul 1995;se rectifica cf.art.12,alin.16(Legea7/1996)
A1.4	82314-C4	Loc. Namaesti, Nr. 241, Jud. Arges	Nr. niveluri:1; S. construita la sol:20 mp; S. construita desfasurata:20 mp; Anexa P construita in anul 1998

B. Partea II. Proprietari și acte

Inscrieri privitoare la dreptul de proprietate și alte drepturi reale		Referințe
21344 / 10/11/2020		
Act Notarial nr. 7294, din 17/10/1995 emis de Tuluca Filofteia notar de stat (act administrativ nr 32 din 21.11.2019, emis de Primaria Valea Mare Pravăț;act administrativ nr 5058 din 04.11.2020, emis de Primaria Valea Mare Pravăț;act administrativ nr 5123 din 06.11.2020, emis de Primaria Valea Mare Pravăț;act administrativ nr 17 din 23.08.1990, emis de Primaria Valea Mare Pravăț;act administrativ nr 51 din 11.02.2015, emis de Primaria Campulung);		
B1	Intabulare, drept de PROPRIETATE, dobandit prin Conventie, cota actuala 1/1, cota initiala 1/1 1) BĂJENARU COSTEL 2) BĂJENARU GEORGETA, soti	A1, A1.1, A1.2, A1.3
B2	Intabulare, drept de PROPRIETATE, dobandit prin Construire, cota actuala 1/1, cota initiala 1/1 1) BĂJENARU COSTEL 2) BĂJENARU GEORGETA, soti	A1.4

C. Partea III. SARCINI .

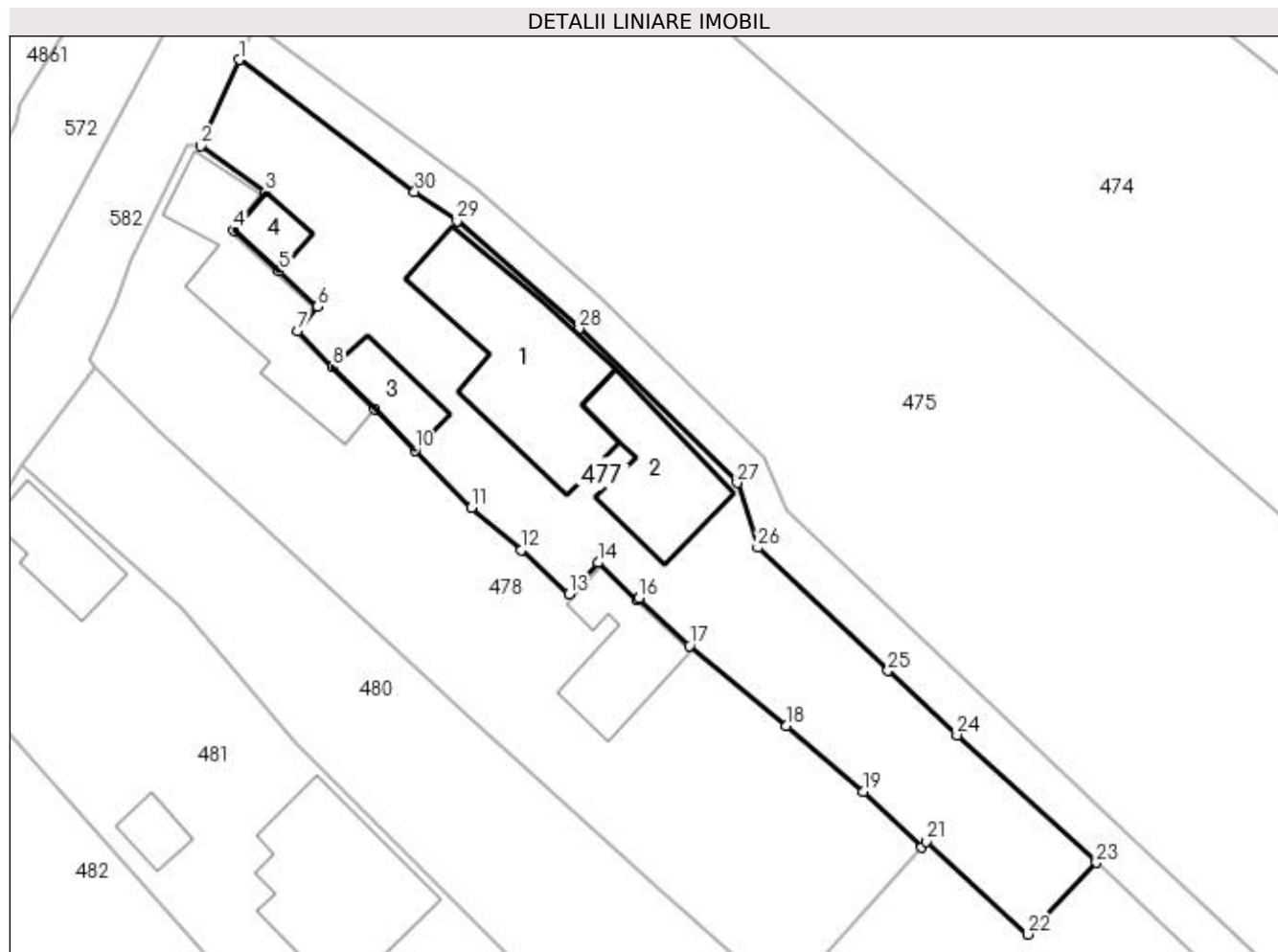
Inscrieri privind dezmembramintele dreptului de proprietate, drepturi reale de garanție și sarcini	Referințe
NU SUNT	

Anexa Nr. 1 La Partea I

Teren

Nr cadastral	Suprafața (mp)*	Observații / Referințe
82314	Din acte: 1.048 Masurata: 1.041	

* Suprafața este determinată în planul de proiecție Stereo 70.



Date referitoare la teren

Crt	Categorie folosință	Intra vilan	Suprafața (mp)	Tarla	Parcelă	Nr. topo	Observații / Referințe
1	curți constructii	DA	694	17	564,567,568	-	
2	arabil	DA	347	17	567	-	

Date referitoare la construcții

Crt	Număr	Destinație construcție	Supraf. (mp)	Situație juridică	Observații / Referințe
A1.1	82314-C1	construcții de locuințe	156	Cu acte	Nr. niveluri:1; S. construita la sol:156 mp; S. construita desfasurata:156 mp; Locuinta P construita in anul 1963
A1.2	82314-C2	construcții anexa	84	Cu acte	Nr. niveluri:1; S. construita la sol:84 mp; S. construita desfasurata:84 mp; Anexa P -grajd construita in anul 1995
A1.3	82314-C3	construcții anexa	Din acte: 38 Masurata: 35	Cu acte	Nr. niveluri:1; S. construita la sol:35 mp; S. construita desfasurata:35 mp; Anexa P construita in anul 1995;se rectifica cf.art.12, alin.16(Legea7/1996)
A1.4	82314-C4	construcții anexa	20	Cu acte	Nr. niveluri:1; S. construita la sol:20 mp; S. construita desfasurata:20 mp; Anexa P construita in anul 1998

Lungime Segmente

1) Valorile lungimilor segmentelor sunt obținute din proiecție în plan.

Punct început	X / Y	Punct sfârșit	X / Y	Lungime segment (** (m)
1	509.628,232 423.446,029	2	509.625,211 423.439,186	7.48
3	509.630,328 423.435,516	4	509.627,816 423.432,48	3.94
5	509.631,412 423.429,223	6	509.634,489 423.426,436	4.152
7	509.632,895 423.424,51	8	509.635,689 423.421,623	4.018
9	509.639,04 423.418,264	10	509.642,212 423.415,004	4.549
11	509.646,708 423.410,452	12	509.650,679 423.407,075	5.213
13	509.654,444 423.403,601	14	509.656,751 423.406,08	3.386
15	509.659,875 423.403,128	16	509.660,01 423.403,275	0.2
17	509.664,032 423.399,477	18	509.671,71 423.393,146	9.952
19	509.677,859 423.387,884	20	509.682,473 423.383,473	6.383
21	509.682,873 423.383,916	22	509.690,871 423.376,559	10.867
23	509.696,339 423.382,27	24	509.685,287 423.392,4	14.992
25	509.679,783 423.397,502	26	509.669,453 423.407,264	14.213
27	509.667,813 423.412,426	28	509.655,255 423.424,665	17.536
29	509.645,547 423.433,229	30	509.642,185 423.435,534	4.076

Punct început	X / Y	Punct sfârșit	X / Y	Lungime segment (** (m)
2	509.625,211 423.439,186	3	509.630,328 423.435,516	6.297
4	509.627,816 423.432,48	5	509.631,412 423.429,223	4.852
6	509.634,489 423.426,436	7	509.632,895 423.424,51	2.5
8	509.635,689 423.421,623	9	509.639,04 423.418,264	4.745
10	509.642,212 423.415,004	11	509.646,708 423.410,452	6.398
12	509.650,679 423.407,075	13	509.654,444 423.403,601	5.123
14	509.656,751 423.406,08	15	509.659,875 423.403,128	4.298
16	509.660,01 423.403,275	17	509.664,032 423.399,477	5.532
18	509.671,71 423.393,146	19	509.677,859 423.387,884	8.093
20	509.682,473 423.383,473	21	509.682,873 423.383,916	0.597
22	509.690,871 423.376,559	23	509.696,339 423.382,27	7.907
24	509.685,287 423.392,4	25	509.679,783 423.397,502	7.505
26	509.669,453 423.407,264	27	509.667,813 423.412,426	5.416
28	509.655,255 423.424,665	29	509.645,547 423.433,229	12.946
30	509.642,185 423.435,534	1	509.628,232 423.446,029	17.459

** Lungimile segmentelor sunt determinate în planul de proiecție Stereo 70 și sunt rotunjite la 1 milimetru.

*** Distanța dintre puncte este formată din segmente cumulate ce sunt mai mici decât valoarea 1 milimetru.

**DATE DESPRE IMOBILUL NR. 478**

Oficiul de Cadastru și Publicitate Imobiliară ARGES
Biroul de Cadastru și Publicitate Imobiliară Campulung

A. Partea I. Descrierea imobilului

TEREN Intravilan

Adresa: Loc. Namaesti, Nr. 242, Jud. Arges

Nr. Crt	Nr cadastral Nr. topografic	Suprafața* (mp)	Observații / Referințe
A1	81282	Din acte: 1.175 Masurata: 1.170	Sector cadastral:10 Teren neimprijmit;

Construcții

Crt	Nr cadastral Nr. topografic	Adresa	Observații / Referințe
A1.1	81282-C1	Loc. Namaesti, Nr. 242, Jud. Arges	Nr. niveluri:1; S. construita la sol:115 mp; S. construita desfasurata:115 mp; locuinta/1983/zidarie
A1.2	81282-C2	Loc. Namaesti, Nr. 242, Jud. Arges	Nr. niveluri:2; S. construita la sol:68 mp; S. construita desfasurata:78 mp; anexe/magazie+graid+beci/1983/zidarie

B. Partea II. Proprietari și acte

Inscrieri privitoare la dreptul de proprietate și alte drepturi reale		Referințe
6458 / 05/05/2016		
Act Notarial nr. (contract de vanzare cumparare) nr. 3674, din 22/06/1993 emis de NOTARIATUL DE STAT LOCAL CAMPULUNG (act administrativ (certificat de atestare fiscala) nr. 1527/06-04-2016 emis de PRIMARIA VALEA MARE PRAVAT; act administrativ (adeverinta) nr. 1529/04-04-2016 emis de PRIMARIA VALEA MARE PRAVAT; certificat de casatorie seria C4 nr. 185563/1912.1975 emis de Consiliul Popular al comunei Terebesti, jud. Satu Mare; certificat de deces seria DP nr. 981456/13.06.2007 emis de Primaria comunei Valea Mare Pravat; certificat de deces seria DR nr. 607411/03.03.2004 emis de Primaria Valea Mare Pravat; certificat nr. 2486/13.06.2016 emis de Primaria Valea Mare Pravat);		
B1	Intabulare, drept de PROPRIETATE, dobandit prin Conventie, cota actuala 1/1, cota initiala 1/1 1) ALDEA MIRCEA, casatorit cu 2) ALDEA DANILICA	A1, A1.1, A1.2

C. Partea III. SARCINI .

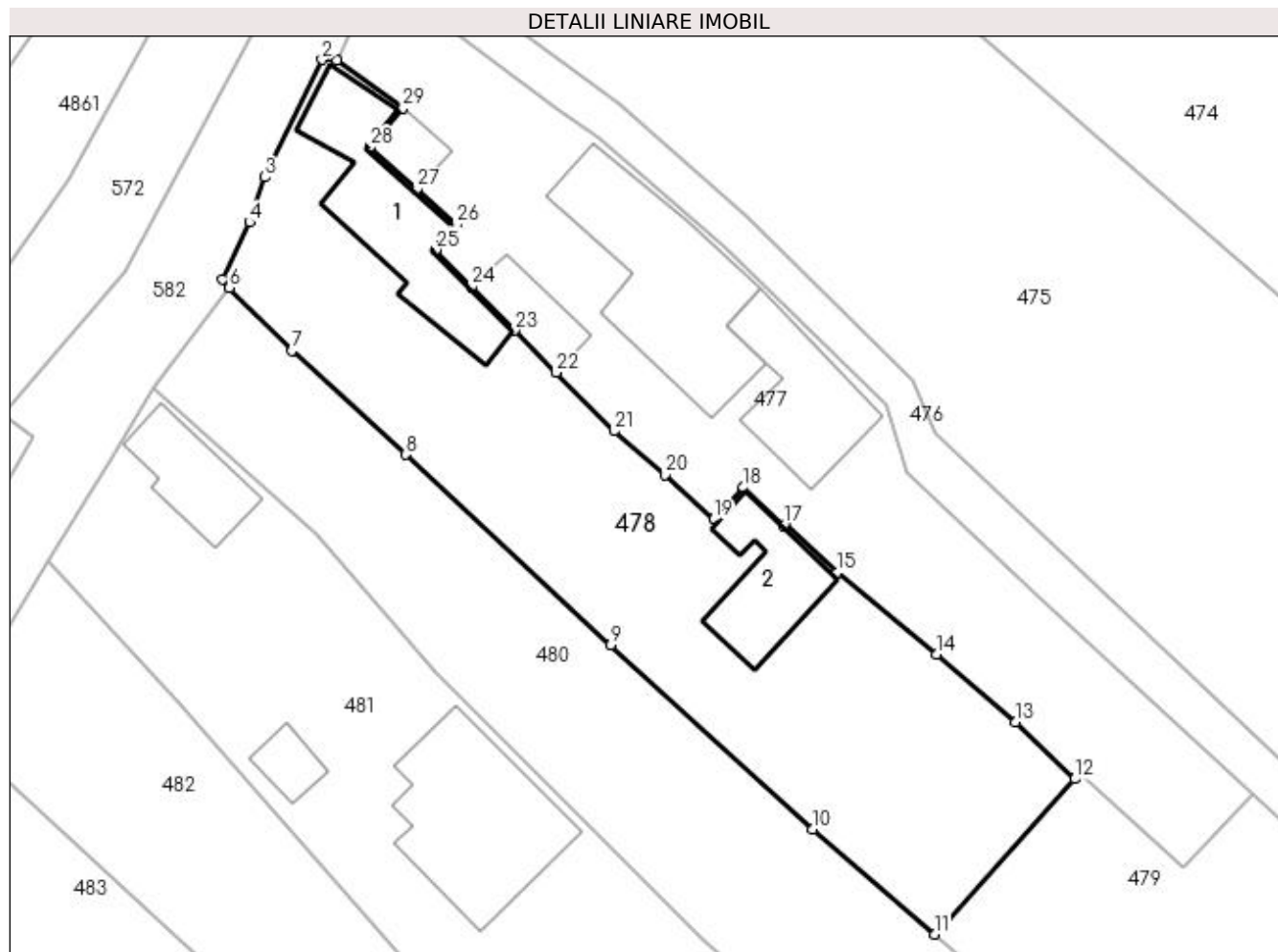
Inscrieri privind dezmembramintele dreptului de proprietate, drepturi reale de garanție și sarcini	Referințe
NU SUNT	

Anexa Nr. 1 La Partea I

Teren

Nr cadastral	Suprafața (mp)*	Observații / Referințe
81282	Din acte: 1.175 Masurata: 1.170	

* Suprafața este determinată în planul de proiecție Stereo 70.



Date referitoare la teren

Crt	Categorie folosință	Intra vilan	Suprafața (mp)	Tarla	Parcelă	Nr. topo	Observații / Referințe
1	curți constructii	DA	774	17	564,568	-	
2	arabil	DA	396	17	564-567	-	

Date referitoare la construcții

Crt	Număr	Destinație construcție	Supraf. (mp)	Situație juridică	Observații / Referințe
A1.1	81282-C1	construcții de locuințe	115	Cu acte	Nr. niveluri:1; S. construita la sol:115 mp; S. construita desfasurata:115 mp; locuinta/1983/zidarie
A1.2	81282-C2	construcții anexa	68	Cu acte	Nr. niveluri:2; S. construita la sol:68 mp; S. construita desfasurata:78 mp; anexe/magazie+grajd+beci/1983/zidarie

Lungime Segmente

1) Valorile lungimilor segmentelor sunt obținute din proiecție în plan.

Punct început	X / Y	Punct sfârșit	X / Y	Lungime segment (** (m)
1	509.625,211 423.439,186	2	509.624,054 423.439,254	1.159

Punct început	X / Y	Punct sfârșit	X / Y	Lungime segment (** (m)
2	509.624,054 423.439,254	3	509.619,641 423.430,141	10.125

Punct început	X / Y	Punct sfârșit	X / Y	Lungime segment (** (m)
3	509.619,641 423.430,141	4	509.618,423 423.426,645	3.702
5	509.616,325 423.422,229	6	509.616,875 423.421,558	0.868
7	509.621,715 423.416,69	8	509.630,552 423.408,616	11.97
9	509.646,46 423.393,859	10	509.662,152 423.379,581	21.216
11	509.671,587 423.371,413	12	509.682,473 423.383,473	16.246
13	509.677,859 423.387,884	14	509.671,71 423.393,146	8.093
15	509.664,032 423.399,477	16	509.660,01 423.403,275	5.532
17	509.659,875 423.403,128	18	509.656,751 423.406,08	4.298
19	509.654,444 423.403,601	20	509.650,679 423.407,075	5.123
21	509.646,708 423.410,452	22	509.642,212 423.415,004	6.398
23	509.639,04 423.418,264	24	509.635,689 423.421,623	4.745
25	509.632,895 423.424,51	26	509.634,489 423.426,436	2.5
27	509.631,412 423.429,223	28	509.627,816 423.432,48	4.852
29	509.630,328 423.435,516	1	509.625,211 423.439,186	6.297

Punct început	X / Y	Punct sfârșit	X / Y	Lungime segment (** (m)
4	509.618,423 423.426,645	5	509.616,325 423.422,229	4.889
6	509.616,875 423.421,558	7	509.621,715 423.416,69	6.865
8	509.630,552 423.408,616	9	509.646,46 423.393,859	21.699
10	509.662,152 423.379,581	11	509.671,587 423.371,413	12.479
12	509.682,473 423.383,473	13	509.677,859 423.387,884	6.383
14	509.671,71 423.393,146	15	509.664,032 423.399,477	9.952
16	509.660,01 423.403,275	17	509.659,875 423.403,128	0.2
18	509.656,751 423.406,08	19	509.654,444 423.403,601	3.386
20	509.650,679 423.407,075	21	509.646,708 423.410,452	5.213
22	509.642,212 423.415,004	23	509.639,04 423.418,264	4.549
24	509.635,689 423.421,623	25	509.632,895 423.424,51	4.018
26	509.634,489 423.426,436	27	509.631,412 423.429,223	4.152
28	509.627,816 423.432,48	29	509.630,328 423.435,516	3.94

** Lungimile segmentelor sunt determinate în planul de proiecție Stereo 70 și sunt rotunjite la 1 milimetru.

*** Distanța dintre puncte este formată din segmente cumulate ce sunt mai mici decât valoarea 1 milimetru.

**DATE DESPRE IMOBILUL NR. 479**

Oficiul de Cadastru și Publicitate Imobiliară ARGES
Biroul de Cadastru și Publicitate Imobiliară Campulung

A. Partea I. Descrierea imobilului

TEREN Intravilan

Adresa: Loc. Namaesti, Jud. Arges, PUNCT "NAMAESTI"

Nr. Crt	Nr cadastral Nr. topografic	Suprafața* (mp)	Observații / Referințe
A1	80056	1.848	Sector cadastral:10 Teren neimprejmuit;

B. Partea II. Proprietari și acte

Inscrieri privitoare la dreptul de proprietate și alte drepturi reale		Referințe
5848 / 31/05/2010		
Act Notarial nr. 777, din 27/05/2010 emis de BNP IONESCU CORNELIA;		
B1	Se infiinteaza cartea funciara 80056 a imobilului cu numarul cadastral 80056/Valea Mare Pravat, rezultat din dezmembrarea imobilului cu numarul cadastral 80024 inscris in cartea funciara 80024;	A1
5860 / 31/05/2010		
Act Notarial nr. 779, din 27/05/2010 emis de BNP IONESCU CORNELIA;		
B7	Intabulare, drept de PROPRIETATE, dobandit prin Conventie, cota actuala 1/1, cota initiala 1/1 1) ALDEA MIRCEA-TIBERIU, necasatorit, lipsă CNP	A1

C. Partea III. SARCINI .

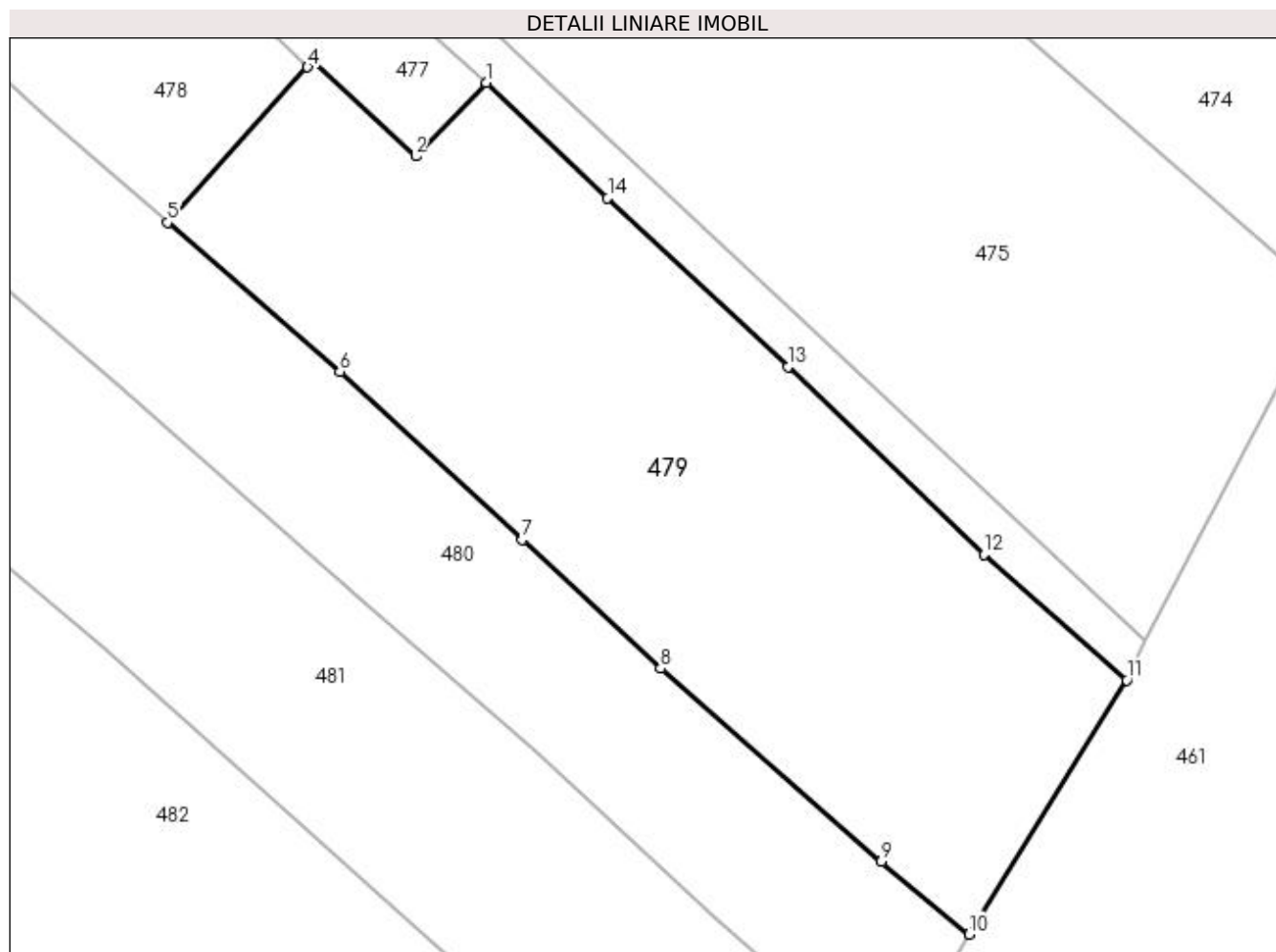
Inscrieri privind dezmembramintele dreptului de proprietate, drepturi reale de garanție și sarcini	Referințe
NU SUNT	

Anexa Nr. 1 La Partea I

Teren

Nr cadastral	Suprafața (mp)*	Observații / Referințe
80056	1.848	

* Suprafața este determinată în planul de proiecție Stereo 70.



Date referitoare la teren

Crt	Categorie folosință	Intravilan	Suprafața (mp)	Tarla	Parcelă	Nr. topo	Observații / Referințe
1	faneata	DA	1.848	17	564,566,567	-	

Lungime Segmente

1) Valorile lungimilor segmentelor sunt obținute din proiecție în plan.

Punct început	X / Y	Punct sfârșit	X / Y	Lungime segment (** (m)
1	509.696,339 423.382,27	2	509.690,871 423.376,559	7.907
2	509.690,871 423.376,559	3	509.682,873 423.383,916	10.867
3	509.682,873 423.383,916	4	509.682,473 423.383,473	0.597
4	509.682,473 423.383,473	5	509.671,587 423.371,413	16.246
5	509.671,587 423.371,413	6	509.684,979 423.359,815	17.716

Punct început	X / Y	Punct sfârșit	X / Y	Lungime segment (** (m)
6	509.684,979 423.359,815	7	509.699,167 423.346,758	19.282
7	509.699,167 423.346,758	8	509.709,894 423.336,771	14.656
8	509.709,894 423.336,771	9	509.727,048 423.321,757	22.796
9	509.727,048 423.321,757	10	509.733,906 423.316,111	8.883
10	509.733,906 423.316,111	11	509.746,133 423.335,872	23.238
11	509.746,133 423.335,872	12	509.735,025 423.345,614	14.775
12	509.735,025 423.345,614	13	509.719,795 423.360,186	21.078
13	509.719,795 423.360,186	14	509.705,785 423.373,289	19.183
14	509.705,785 423.373,289	1	509.696,339 423.382,27	13.034

** Lungimile segmentelor sunt determinate în planul de proiecție Stereo 70 și sunt rotunjite la 1 milimetru.

*** Distanța dintre puncte este formată din segmente cumulate ce sunt mai mici decât valoarea 1 milimetru.

**DATE DESPRE IMOBILUL NR. 480**

Oficiul de Cadastru și Publicitate Imobiliară ARGES
Biroul de Cadastru și Publicitate Imobiliară Campulung

A. Partea I. Descrierea imobilului

TEREN Intravilan

Adresa: Loc. Namaesti, Jud. Arges, PUNCT "NAMAESTI"

Nr. Crt	Nr cadastral Nr. topografic	Suprafața* (mp)	Observații / Referințe
A1	80057	Din acte: 1.756 Masurata: 1.791	Sector cadastral:10 Teren imprejmuit;

B. Partea II. Proprietari și acte

Inscrieri privitoare la dreptul de proprietate și alte drepturi reale		Referințe
5848 / 31/05/2010		
Act Notarial nr. 777, din 27/05/2010 emis de BNP IONESCU CORNELIA;		
B1	Se infiinteaza cartea funciara 80057 a imobilului cu numarul cadastral 80057/Valea Mare Pravat, rezultat din dezmembrarea imobilului cu numarul cadastral 80024 inscris in cartea funciara 80024;	A1
694 / 21/01/2016		
Act Notarial nr. 1/2016, din 21/01/2016 emis de Zipisi Cornelia (incheiere de rectificare nr. 1/08-02-2016 emis de Zipisi Cornelia);		
B8	Intabulare, drept de PROPRIETATE, dobandit prin Succesiune, cota actuala 1/2, cota initiala 1/2 1) MOTRUN DAVID SADIEL	A1
B9	Intabulare, drept de PROPRIETATE, dobandit prin Succesiune, cota actuala 1/2, cota initiala 1/2 1) MOTRUN MIHAI ANTON	A1

C. Partea III. SARCINI .

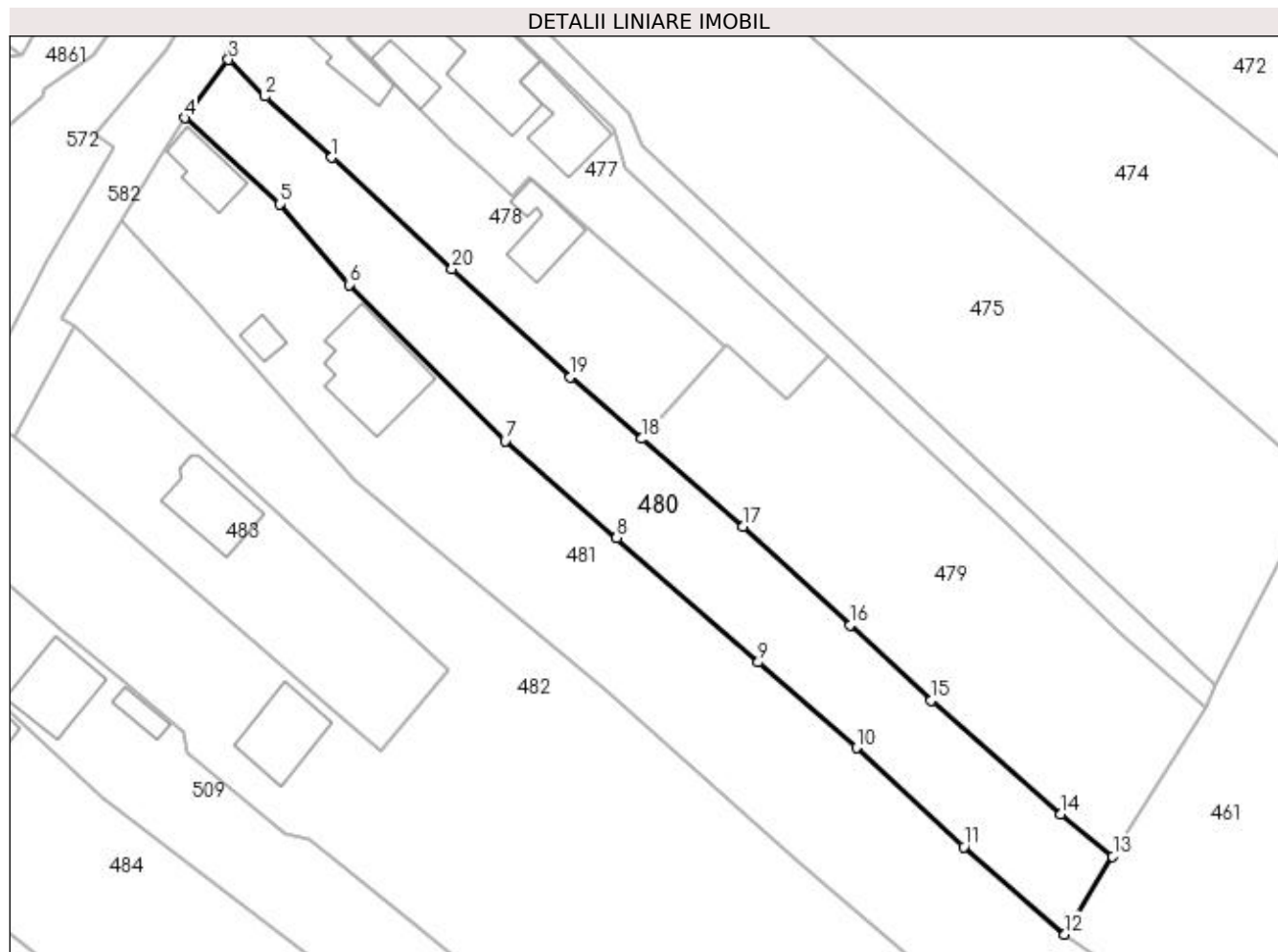
Inscrieri privind dezmembramintele dreptului de proprietate, drepturi reale de garanție și sarcini	Referințe
NU SUNT	

Anexa Nr. 1 La Partea I

Teren

Nr cadastral	Suprafața (mp)*	Observații / Referințe
80057	Din acte: 1.756 Masurata: 1.791	

* Suprafața este determinată în planul de proiecție Stereo 70.



Date referitoare la teren

Crt	Categorie folosință	Intra vilan	Suprafața (mp)	Tarla	Parcelă	Nr. topo	Observații / Referințe
1	faneata	DA	1.791	17	562,564,565	-	

Lungime Segmente

1) Valorile lungimilor segmentelor sunt obținute din proiecție în plan.

Punct început	X / Y	Punct sfârșit	X / Y	Lungime segment (** (m)
1	509.630,552 423.408,616	2	509.621,715 423.416,69	11.97
2	509.621,715 423.416,69	3	509.616,875 423.421,558	6.865
3	509.616,875 423.421,558	4	509.611,05 423.413,851	9.661
4	509.611,05 423.413,851	5	509.623,681 423.402,46	17.009
5	509.623,681 423.402,46	6	509.632,815 423.391,781	14.052

Punct început	X / Y	Punct sfârșit	X / Y	Lungime segment (** (m)
6	509.632,815 423.391,781	7	509.653,504 423.371,09	29.26
7	509.653,504 423.371,09	8	509.668,237 423.358,287	19.519
8	509.668,237 423.358,287	9	509.686,998 423.341,826	24.959
9	509.686,998 423.341,826	10	509.699,98 423.330,51	17.222
10	509.699,98 423.330,51	11	509.714,21 423.317,405	19.345
11	509.714,21 423.317,405	12	509.727,573 423.305,82	17.686
12	509.727,573 423.305,82	13	509.733,906 423.316,111	12.084
13	509.733,906 423.316,111	14	509.727,048 423.321,757	8.883
14	509.727,048 423.321,757	15	509.709,894 423.336,771	22.796
15	509.709,894 423.336,771	16	509.699,167 423.346,758	14.656
16	509.699,167 423.346,758	17	509.684,979 423.359,815	19.282
17	509.684,979 423.359,815	18	509.671,587 423.371,413	17.716
18	509.671,587 423.371,413	19	509.662,152 423.379,581	12.479
19	509.662,152 423.379,581	20	509.646,46 423.393,859	21.216
20	509.646,46 423.393,859	1	509.630,552 423.408,616	21.699

** Lungimile segmentelor sunt determinate în planul de proiecție Stereo 70 și sunt rotunjite la 1 milimetru.

*** Distanța dintre puncte este formată din segmente cumulate ce sunt mai mici decât valoarea 1 milimetru.

**DATE DESPRE IMOBILUL NR. 481**

Oficiul de Cadastru și Publicitate Imobiliară ARGES
Biroul de Cadastru și Publicitate Imobiliară Campulung

A. Partea I. Descrierea imobilului

TEREN Necunoscut

Adresa: Loc. Namaesti, Jud. Arges

Nr. Crt	Nr cadastral Nr. topografic	Suprafața* (mp)	Observații / Referințe
A1		Din acte: 2.300 Masurata: 2.787	Sector cadastral:10 Teren imprejmuit;

Construcții

Crt	Nr cadastral Nr. topografic	Adresa	Observații / Referințe
A1.1		Loc. Namaesti, Jud. Arges	Nr. niveluri:1; S. construita la sol:139 mp; S. construita desfasurata:139 mp;
A1.2		Loc. Namaesti, Jud. Arges	Nr. niveluri:1; S. construita la sol:53 mp; S. construita desfasurata:53 mp;
A1.3		Loc. Namaesti, Jud. Arges	Nr. niveluri:1; S. construita la sol:19 mp; S. construita desfasurata:19 mp;

B. Partea II. Proprietari și acte

Inscrieri privitoare la dreptul de proprietate și alte drepturi reale		Referințe
/		
Act Notarial nr. 1350, din 15/03/1994 emis de NOTARIATUL DE STAT LOCAL CAMPULUNG (Sentința civilă nr. 1380/20.05.2021 eliberată de Judecătoria Câmpulung);		
B1	Intabulare, drept de PROPRIETATE bun comun , dobandit prin Conventie, cota actuala 1/1, cota initiala 1/1 1) PÎSLARU GABRIEL 2) JITARU VALERICA, (fostă PĂSLARU)	A1, A1.1
Act Normativ nr. 7, din 13/03/1996 emis de PARLAMENT (art. 12 alin. 16);		
B2	Intabulare, drept de PROPRIETATE, dobandit prin Construire, cota actuala 1/1, cota initiala 1/1 1) PÎSLARU GABRIEL 2) JITARU VALERICA, (fostă PĂSLARU)	A1.1, A1.2, A1.3

C. Partea III. SARCINI .

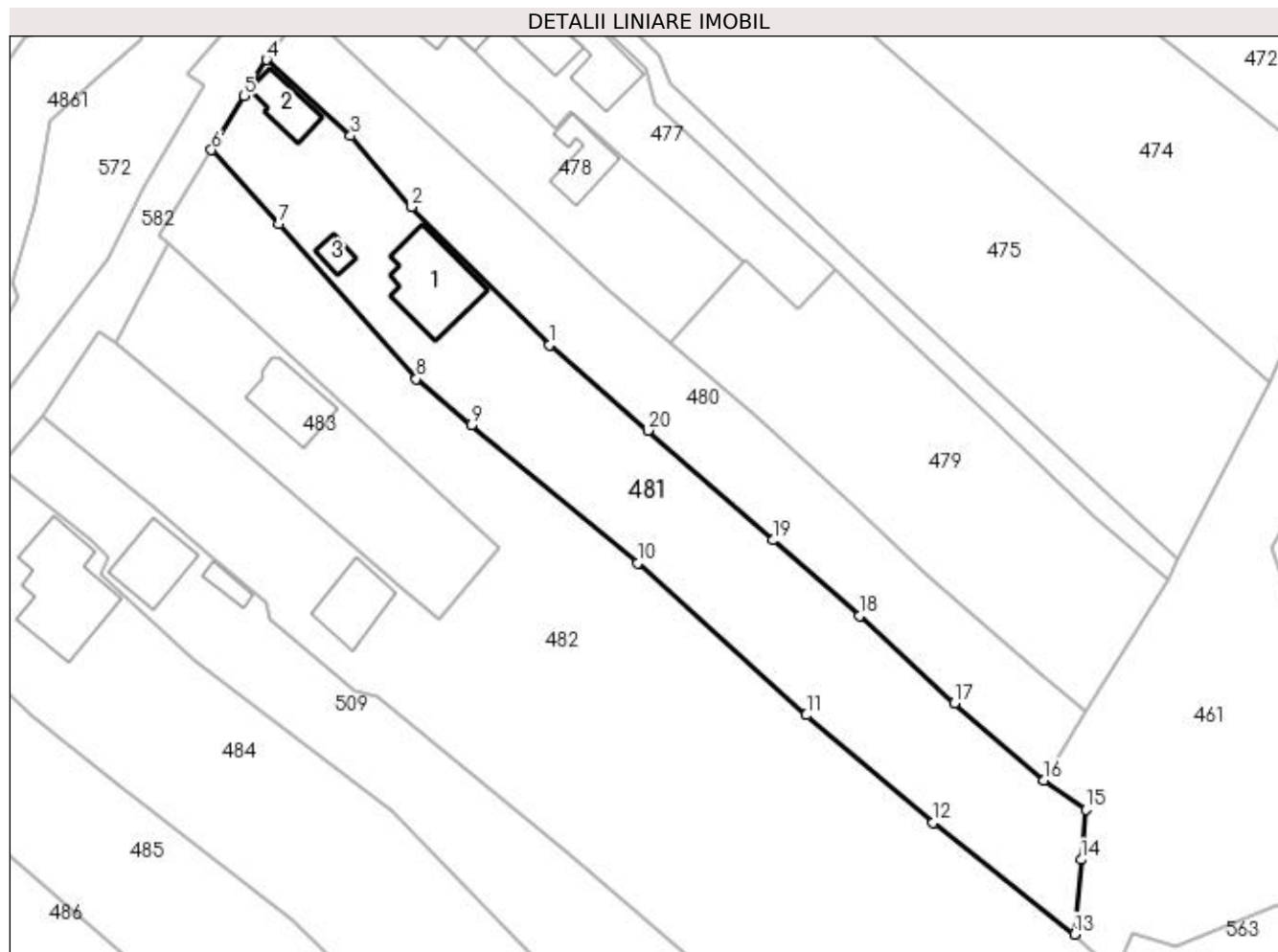
Inscrieri privind dezmembramentele dreptului de proprietate, drepturi reale de garanție și sarcini	Referințe
NU SUNT	

Anexa Nr. 1 La Partea I

Teren

Nr cadastral	Suprafața (mp)*	Observații / Referințe
	Din acte: 2.300 Masurata: 2.787	

* Suprafața este determinată în planul de proiecție Stereo 70.



Date referitoare la teren

Crt	Categorie folosință	Intra vilan	Suprafața (mp)	Tarla	Parcelă	Nr. topo	Observații / Referințe
1	curți construcții	DA	978	17	562,563	-	
2	faneata	DA	1.649	17	562	-	
3	faneata	NU	160	17	562	-	

Date referitoare la construcții

Crt	Număr	Destinație construcție	Supraf. (mp)	Situație juridică	Observații / Referințe
A1.1		construcții de locuințe	139	Cu acte	Nr. niveluri:1; S. construita la sol:139 mp; S. construita desfasurata:139 mp;
A1.2		construcții anexa	53	Cu acte	Nr. niveluri:1; S. construita la sol:53 mp; S. construita desfasurata:53 mp;
A1.3		construcții anexa	19	Cu acte	Nr. niveluri:1; S. construita la sol:19 mp; S. construita desfasurata:19 mp;

Lungime Segmente

1) Valorile lungimilor segmentelor sunt obținute din proiecție în plan.

Punct început	X / Y	Punct sfârșit	X / Y	Lungime segment (** (m)
---------------	-------	---------------	-------	-------------------------

Punct început	X / Y	Punct sfârșit	X / Y	Lungime segment (** (m)
1	509.653,504 423.371,09	2	509.632,815 423.391,781	29.26
2	509.632,815 423.391,781	3	509.623,681 423.402,46	14.052
3	509.623,681 423.402,46	4	509.611,05 423.413,851	17.009
4	509.611,05 423.413,851	5	509.607,765 423.408,393	6.37
5	509.607,765 423.408,393	6	509.602,817 423.400,33	9.46
6	509.602,817 423.400,33	7	509.612,973 423.389,258	15.024
7	509.612,973 423.389,258	8	509.633,53 423.365,986	31.051
8	509.633,53 423.365,986	9	509.641,775 423.359,038	10.782
9	509.641,775 423.359,038	10	509.666,734 423.338,399	32.387
10	509.666,734 423.338,399	11	509.691,987 423.315,625	34.005
11	509.691,987 423.315,625	12	509.710,964 423.299,486	24.912
12	509.710,964 423.299,486	13	509.732,187 423.282,762	27.021
13	509.732,187 423.282,762	14	509.733,203 423.293,951	11.235
14	509.733,203 423.293,951	15	509.733,886 423.301,476	7.556
15	509.733,886 423.301,476	16	509.727,573 423.305,82	7.663
16	509.727,573 423.305,82	17	509.714,21 423.317,405	17.686
17	509.714,21 423.317,405	18	509.699,98 423.330,51	19.345
18	509.699,98 423.330,51	19	509.686,998 423.341,826	17.222
19	509.686,998 423.341,826	20	509.668,237 423.358,287	24.959
20	509.668,237 423.358,287	1	509.653,504 423.371,09	19.519

** Lungimile segmentelor sunt determinate în planul de proiecție Stereo 70 și sunt rotunjite la 1 milimetru.

*** Distanța dintre puncte este formată din segmente cumulate ce sunt mai mici decât valoarea 1 milimetru.

**DATE DESPRE IMOBILUL NR. 482**

Oficiul de Cadastru și Publicitate Imobiliară ARGES
Biroul de Cadastru și Publicitate Imobiliară Campulung

A. Partea I. Descrierea imobilului

TEREN Necunoscut

Adresa: Loc. Namaesti, Jud. Arges, PUNCTUL "SILISTE"

Nr. Crt	Nr cadastral Nr. topografic	Suprafața* (mp)	Observații / Referințe
A1	81400	6.300	Sector cadastral:10 Teren neimpregmuit;

Construcții

Crt	Nr cadastral Nr. topografic	Adresa	Observații / Referințe
A1.1		Loc. Namaesti, Jud. Arges, PUNCTUL "SILISTE"	Nr. niveluri:2; S. construita la sol:88 mp; S. construita desfasurata:160 mp;

B. Partea II. Proprietari și acte

Inscrieri privitoare la dreptul de proprietate și alte drepturi reale		Referințe
4653 / 04/04/2017		
Act Notarial nr. 3, din 17/01/2017 emis de BIN MANEA VIOLETA ELENA (act administrativ nr 794 din 08.03.2017, emis de PRIMARIA VALEA MARE PRAVAT;act administrativ nr 29350 din 18.11.1993, emis de COMISIA JUDETEANA ARGES);		
B2	Intabulare, drept de PROPRIETATE, dobandit prin Succesiune, cota actuala 3/4, cota initiala 3/4 1) GARTAN GABRIEL-CONSTANTIN	A1
11170 / 26/05/2021		
Act Notarial nr. 47, din 25/05/2021 emis de Popescu Laura Cristina (Certificat de moștenitor nr.47/25.05.2021);		
B3	Intabulare, drept de PROPRIETATE-bun propriu, dobandit prin Succesiune, cota actuala 1/4, cota initiala 1/4 1) GARTAN GABRIEL-CONSTANTIN	A1
/		
Act Normativ nr. 7, din 13/03/1996 emis de PARLAMENT (art. 12 alin. 16);		
B4	Intabulare, drept de PROPRIETATE, dobandit prin Construire, cota actuala 1/1, cota initiala 1/1 1) GARTAN GABRIEL-CONSTANTIN	A1.1

C. Partea III. SARCINI .

Inscrieri privind dezmembramintele dreptului de proprietate, drepturi reale de garanție și sarcini	Referințe
NU SUNT	

Punct început	X / Y	Punct sfârșit	X / Y	Lungime segment (** (m))	Punct început	X / Y	Punct sfârșit	X / Y	Lungime segment (** (m))
3	509.594,318 423.346,545	4	509.602,6 423.339,539	10.848	4	509.602,6 423.339,539	5	509.610,949 423.332,569	10.876
5	509.610,949 423.332,569	6	509.611,494 423.329,877	2.747	6	509.611,494 423.329,877	7	509.624,33 423.319,178	16.71
7	509.624,33 423.319,178	8	509.627,632 423.318,526	3.366	8	509.627,632 423.318,526	9	509.641,775 423.306,935	18.286
9	509.641,775 423.306,935	10	509.655,918 423.295,345	18.285	10	509.655,918 423.295,345	11	509.679,825 423.274,786	31.531
11	509.679,825 423.274,786	12	509.696,612 423.258,87	23.133	12	509.696,612 423.258,87	13	509.704,12 423.250,816	11.011
13	509.704,12 423.250,816	14	509.725,526 423.258,202	22.644	14	509.725,526 423.258,202	15	509.728,97 423.262,865	5.797
15	509.728,97 423.262,865	16	509.737,336 423.274,195	14.084	16	509.737,336 423.274,195	17	509.738,446 423.276,946	2.966
17	509.738,446 423.276,946	18	509.732,187 423.282,762	8.544	18	509.732,187 423.282,762	19	509.710,964 423.299,486	27.021
19	509.710,964 423.299,486	20	509.691,987 423.315,625	24.912	20	509.691,987 423.315,625	21	509.666,734 423.338,399	34.005
21	509.666,734 423.338,399	22	509.641,775 423.359,038	32.387	22	509.641,775 423.359,038	23	509.633,53 423.365,986	10.782
23	509.633,53 423.365,986	24	509.612,973 423.389,258	31.051	24	509.612,973 423.389,258	25	509.602,817 423.400,33	15.024
25	509.602,817 423.400,33	26	509.594,838 423.387,371	15.218	26	509.594,838 423.387,371	27	509.596,503 423.386,218	2.025
27	509.596,503 423.386,218	28	509.646,086 423.340,785	67.251	28	509.646,086 423.340,785	29	509.636,917 423.329,985	14.167
29	509.636,917 423.329,985	30	509.631,955 423.334,312	6.584	30	509.631,955 423.334,312	31	509.602,333 423.359,966	39.187
31	509.602,333 423.359,966	32	509.588,6 423.371,531	17.954	32	509.588,6 423.371,531	1	509.585,967 423.373,191	3.113

** Lungimile segmentelor sunt determinate în planul de proiecție Stereo 70 și sunt rotunjite la 1 milimetru.

*** Distanța dintre puncte este formată din segmente cumulate ce sunt mai mici decât valoarea 1 milimetru.

**DATE DESPRE IMOBILUL NR. 483**

Oficiul de Cadastru și Publicitate Imobiliară ARGES
Biroul de Cadastru și Publicitate Imobiliară Campulung

A. Partea I. Descrierea imobilului

TEREN Intravilan

Nr. CF vechi:83
Nr. cadastral vechi:155

Adresa: Loc. Namaesti, Jud. Arges

Nr. Crt	Nr cadastral Nr. topografic	Suprafața* (mp)	Observații / Referințe
A1	81658	Din acte: 1.001 Masurata: 989	Sector cadastral:10 Teren imprejmuit;

Construcții

Crt	Nr cadastral Nr. topografic	Adresa	Observații / Referințe
A1.1	81658-C1	Loc. Namaesti, Jud. Arges	Nr. niveluri:1; S. construita la sol:90 mp; S. construita desfasurata:90 mp;

B. Partea II. Proprietari și acte

Inscrieri privitoare la dreptul de proprietate și alte drepturi reale		Referințe
2816 / 04/09/2001		
Act Notarial nr. 1013, din 24/08/2001 emis de BNP ZIPISI CORNELIA;		
B1	Intabulare, drept de PROPRIETATE, dobandit prin Conventie, cota actuala 1/2, cota initiala 1/1 1) GEORGESCU SORIN PETRE	A1, A1.1
42 / 03/01/2019		
Act Notarial nr. 58, din 20/12/2018 emis de Apostu Lucian Catalin;		
B2	Intabulare, drept de PROPRIETATE-bun propriu, dobandit prin Succesiune, cota actuala 1/8, cota initiala 1/8 1) GEORGESCU SORIN PETRE	A1, A1.1
B3	Intabulare, drept de PROPRIETATE-bun propriu, dobandit prin Succesiune, cota actuala 3/8, cota initiala 3/8 1) GEORGESCU ADINA MARIA	A1, A1.1

C. Partea III. SARCINI .

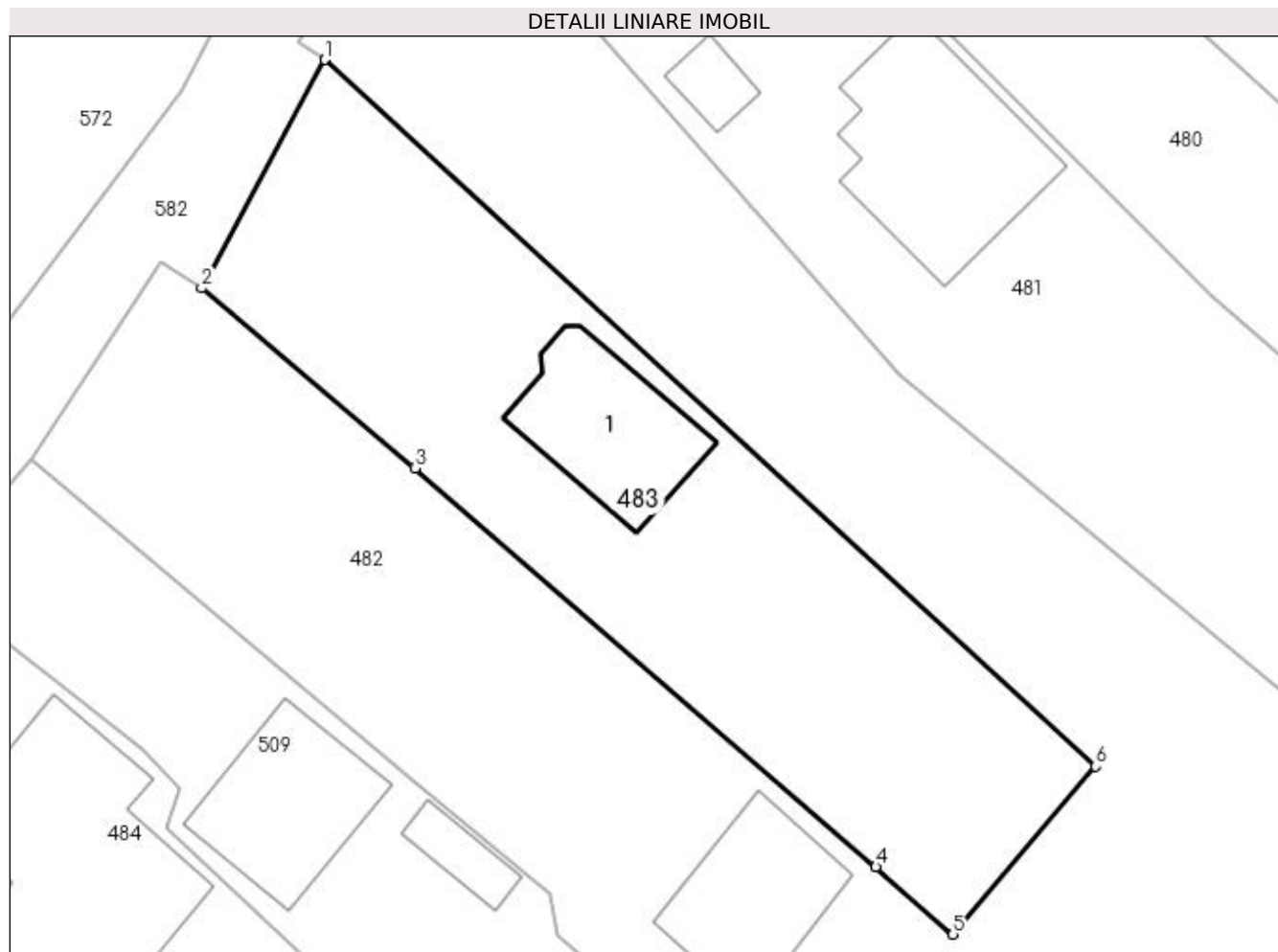
Inscrieri privind dezmembramintele dreptului de proprietate, drepturi reale de garanție și sarcini	Referințe
NU SUNT	

Anexa Nr. 1 La Partea I

Teren

Nr cadastral	Suprafața (mp)*	Observații / Referințe
81658	Din acte: 1.001 Masurata: 989	

* Suprafața este determinată în planul de proiecție Stereo 70.



Date referitoare la teren

Crt	Categorie folosință	Intra vilan	Suprafața (mp)	Tarla	Parcelă	Nr. topo	Observații / Referințe
1	curți constructii	DA	582	17	561	-	
2	arabil	DA	407	17	561	-	

Date referitoare la construcții

Crt	Număr	Destinație construcție	Supraf. (mp)	Situație juridică	Observații / Referințe
A1.1	81658-C1	construcții de locuințe	90	Cu acte	Nr. niveluri:1; S. construita la sol:90 mp; S. construita desfasurata:90 mp;

Lungime Segmente

1) Valorile lungimilor segmentelor sunt obținute din proiecție în plan.

Punct început	X / Y	Punct sfârșit	X / Y	Lungime segment (** (m)
1	509.596,503 423.386,218	2	509.588,6 423.371,531	16.678
2	509.588,6 423.371,531	3	509.602,333 423.359,966	17.954
3	509.602,333 423.359,966	4	509.631,955 423.334,312	39.187

Punct început	X / Y	Punct sfârșit	X / Y	Lungime segment (** (m)
4	509.631,955 423.334,312	5	509.636,917 423.329,985	6.584
5	509.636,917 423.329,985	6	509.646,086 423.340,785	14.167
6	509.646,086 423.340,785	1	509.596,503 423.386,218	67.251

** Lungimile segmentelor sunt determinate în planul de proiecție Stereo 70 și sunt rotunjite la 1 milimetru.

*** Distanța dintre puncte este formată din segmente cumulate ce sunt mai mici decât valoarea 1 milimetru.

**DATE DESPRE IMOBILUL NR. 484**

Oficiul de Cadastru și Publicitate Imobiliară ARGES
Biroul de Cadastru și Publicitate Imobiliară Campulung

A. Partea I. Descrierea imobilului

TEREN Necunoscut

Adresa: Loc. Namaesti, Jud. Arges

Nr. Crt	Nr cadastral Nr. topografic	Suprafața* (mp)	Observații / Referințe
A1		3.602	Sector cadastral:10 Teren neimprejmut;

Construcții

Crt	Nr cadastral Nr. topografic	Adresa	Observații / Referințe
A1.1		Loc. Namaesti, Jud. Arges	Nr. niveluri:2; S. construita la sol:187 mp; S. construita desfasurata:225 mp;

B. Partea II. Proprietari și acte

Inscrieri privitoare la dreptul de proprietate și alte drepturi reale		Referințe
/		
Act Administrativ nr. 142386, din 23/05/2011 emis de CJPSDPAT ARGES (Certificat de deces nr. 2/17.01.2021 eliberat de Primăria Comunei Valea Mare Pravăţ);		
B1	Intabulare, drept de PROPRIETATE, dobandit prin Reconstituire, cota actuala 1/1, cota initiala 1/1 1) MOICEANU SEVER DEFUNCT:Da	A1
Act Normativ nr. 7, din 13/03/1996 emis de PARLAMENT (art. 12 alin. 16);		
B2	Intabulare, drept de PROPRIETATE, dobandit prin Construire, cota actuala 1/1, cota initiala 1/1 1) MOICEANU SEVER DEFUNCT:Da	A1.1

C. Partea III. SARCINI .

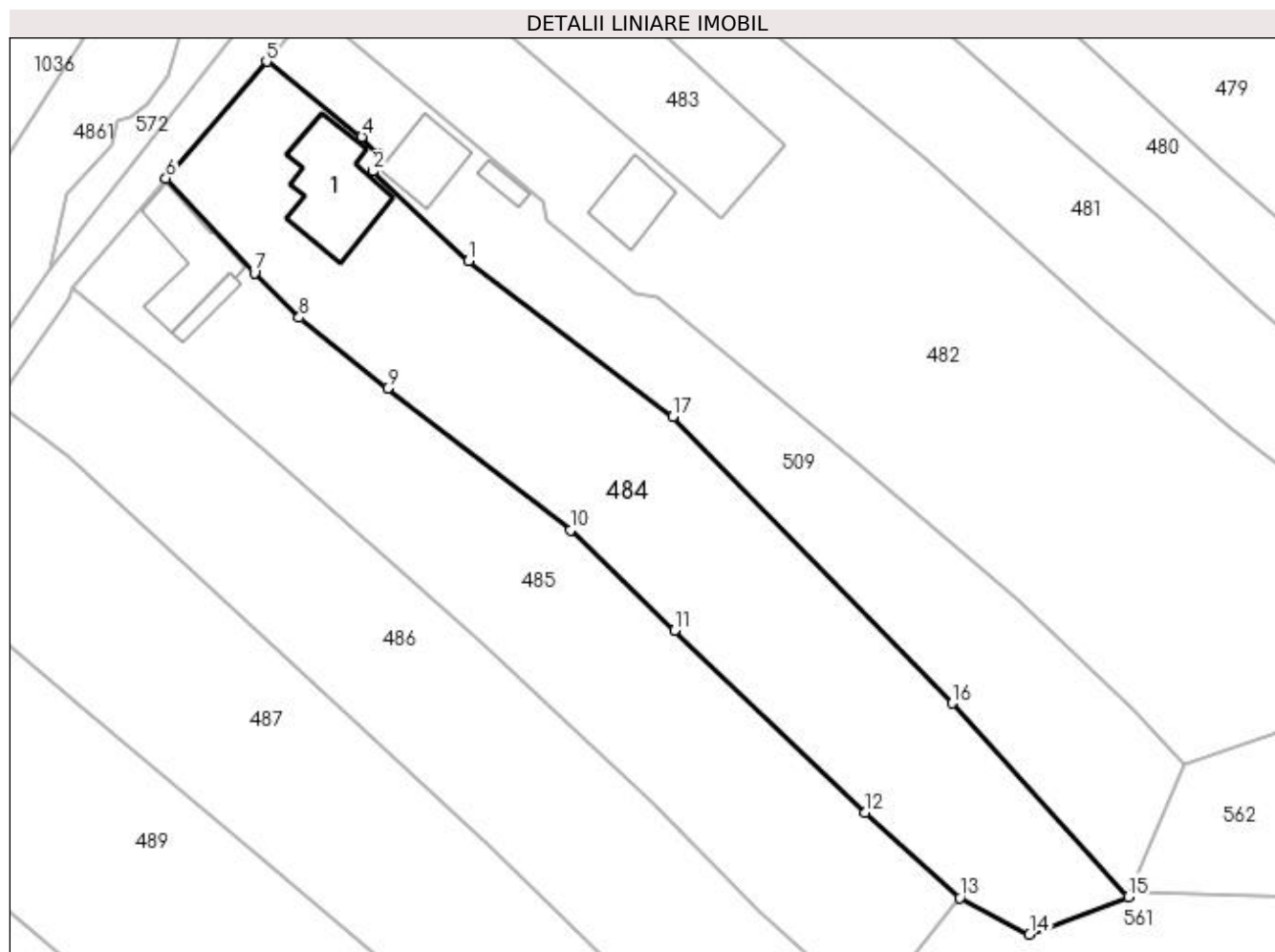
Inscrieri privind dezmembramintele dreptului de proprietate, drepturi reale de garanție și sarcini	Referințe
NU SUNT	

Anexa Nr. 1 La Partea I

Teren

Nr cadastral	Suprafața (mp)*	Observații / Referințe
	3.602	

* Suprafața este determinată în planul de proiecție Stereo 70.



Date referitoare la teren

Crt	Categorie folosință	Intra vilan	Suprafața (mp)	Tarla	Parcelă	Nr. topo	Observații / Referințe
1	curți constructii	DA	1.001	17	557-559	-	
2	arabil	DA	377	17	559	-	
3	faneata	DA	2.032	17	559,560	-	
4	faneata	NU	192	14	221	-	

Date referitoare la construcții

Crt	Număr	Destinație construcție	Supraf. (mp)	Situație juridică	Observații / Referințe
A1.1		construcții de locuințe	187	Cu acte	Nr. niveluri:2; S. construita la sol:187 mp; S. construita desfasurata:225 mp;

Lungime Segmente

1) Valorile lungimilor segmentelor sunt obținute din proiecție în plan.

Punct început	X / Y	Punct sfârșit	X / Y	Lungime segment (** (m)
1	509.600,261 423.323,883	2	509.586,348 423.336,844	19.015

Punct început	X / Y	Punct sfârșit	X / Y	Lungime segment (** (m)
2	509.586,348 423.336,844	3	509.587,24 423.339,404	2.711
3	509.587,24 423.339,404	4	509.584,755 423.341,868	3.5
4	509.584,755 423.341,868	5	509.570,934 423.352,778	17.608
5	509.570,934 423.352,778	6	509.556,347 423.335,867	22.333
6	509.556,347 423.335,867	7	509.569,166 423.322,129	18.79
7	509.569,166 423.322,129	8	509.575,673 423.315,634	9.194
8	509.575,673 423.315,634	9	509.588,496 423.305,403	16.404
9	509.588,496 423.305,403	10	509.615,015 423.284,823	33.568
10	509.615,015 423.284,823	11	509.630,169 423.270,318	20.977
11	509.630,169 423.270,318	12	509.657,77 423.243,9	38.206
12	509.657,77 423.243,9	13	509.671,535 423.231,54	18.5
13	509.671,535 423.231,54	14	509.681,634 423.226,221	11.414
14	509.681,634 423.226,221	15	509.695,952 423.231,679	15.323
15	509.695,952 423.231,679	16	509.670,428 423.259,714	37.914
16	509.670,428 423.259,714	17	509.629,873 423.301,266	58.063
17	509.629,873 423.301,266	1	509.600,261 423.323,883	37.261

** Lungimile segmentelor sunt determinate în planul de proiecție Stereo 70 și sunt rotunjite la 1 milimetru.

*** Distanța dintre puncte este formată din segmente cumulate ce sunt mai mici decât valoarea 1 milimetru.

**DATE DESPRE IMOBILUL NR. 485**

Oficiul de Cadastru și Publicitate Imobiliară ARGES
Biroul de Cadastru și Publicitate Imobiliară Campulung

A. Partea I. Descrierea imobilului

TEREN Intravilan

Adresa: Loc. Namaesti, Jud. Arges, PCT."ACASA"

Nr. Crt	Nr cadastral Nr. topografic	Suprafața* (mp)	Observații / Referințe
A1	81019	Din acte: 3.075 Masurata: 3.106	Sector cadastral:10 Teren imprejmuit;

Construcții

Crt	Nr cadastral Nr. topografic	Adresa	Observații / Referințe
A1.1	81019-C1	Loc. Namaesti, Jud. Arges, PCT."ACASA"	Nr. niveluri:1; S. construita la sol:134 mp; S. construita desfasurata:134 mp; CASA CONSTRUITA IN ANUL 1972.; se rectifica cf.art.12,alin.16(Legea7/1996)
A1.2		Loc. Namaesti, Jud. Arges, PCT."ACASA"	Nr. niveluri:1; S. construita la sol:26 mp; S. construita desfasurata:26 mp;

B. Partea II. Proprietari și acte

Inscrieri privitoare la dreptul de proprietate și alte drepturi reale	Referințe	
5669 / 13/05/2014		
Act Notarial nr. 27/2014, din 12/05/2014 emis de TULUCA FILOFTEIA (act notarial nr. 322/12.05.2014 emis de notar public TULUCA FILOFTEIA);		
B3	Intabulare, drept de PROPRIETATE, dobandit prin Succesiune, cota actuala 1/2, cota initiala 1/2 1) MOTOC CLAUDIA PETRUTA	A1
B4	Intabulare, drept de PROPRIETATE, dobandit prin Succesiune, cota actuala 1/2, cota initiala 1/2 1) MOTOC VIRGINIA GABRIELA	A1
B5	Intabulare, drept de PROPRIETATE, dobandit prin Succesiune, cota actuala 1/4, cota initiala 1/4 1) MOTOC CLAUDIA PETRUTA	A1.1
B6	Intabulare, drept de PROPRIETATE, dobandit prin Succesiune, cota actuala 1/4, cota initiala 1/4 1) MOTOC VIRGINIA GABRIELA	A1.1
6987 / 10/06/2014		
Act Notarial nr. 423, din 10/06/2014 emis de TULUCA FILOFTEIA;		
B7	Intabulare, drept de PROPRIETATE bun propriu, dobandit prin Conventie, cota actuala 1/4, cota initiala 1/4 1) MOTOC CLAUDIA PETRUTA	A1.1
B8	Intabulare, drept de PROPRIETATE bun propriu, dobandit prin Conventie, cota actuala 1/4, cota initiala 1/4 1) MOTOC VIRGINIA GABRIELA	A1.1
/		
Act Normativ nr. 7, din 13/03/1996 emis de PARLAMENT (art. 12 alin. 16);		
B9	Intabulare, drept de PROPRIETATE, dobandit prin Construire, cota actuala 1/1, cota initiala 1/1 1) MOTOC CLAUDIA PETRUTA 2) MOTOC VIRGINIA GABRIELA	A1.2

C. Partea III. SARCINI

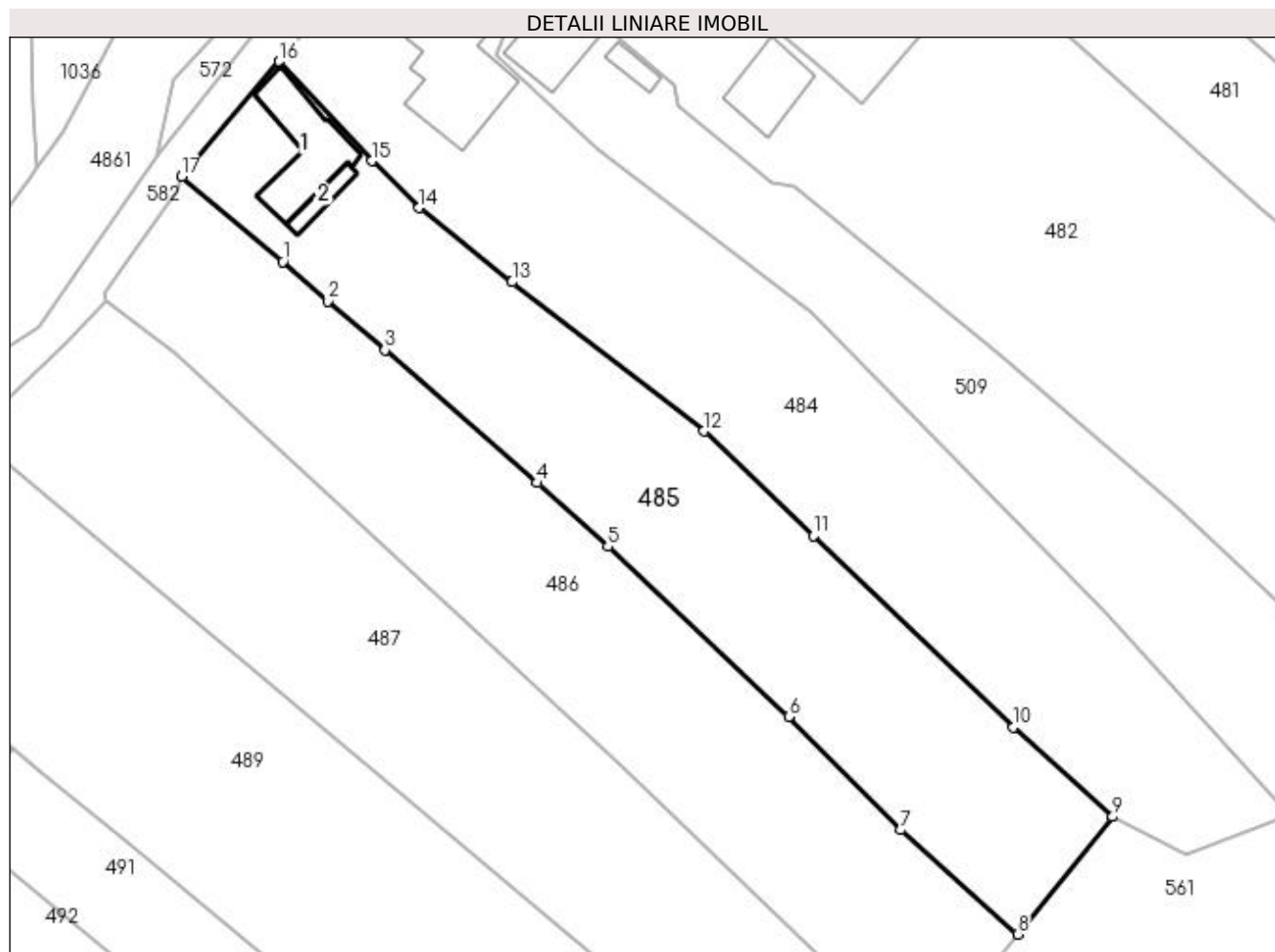
Inscrieri privind dezmembramintele dreptului de proprietate, drepturi reale de garanție și sarcini	Referințe	
6987 / 10/06/2014		
Act Notarial nr. 423, din 10/06/2014 emis de TULUCA FILOFTEIA;		
C1	Intabulare, drept de UZUFRACT VIAGER asupra cotei indivize de 1/2 din constructia C1-casa, dobandit prin Conventie, cota actuala 1/1, cota initiala 1/1 1) MOTOC MARIA VERGINIA	A1.1

Anexa Nr. 1 La Partea I

Teren

Nr cadastral	Suprafața (mp)*	Observații / Referințe
81019	Din acte: 3.075 Masurata: 3.106	

* Suprafața este determinată în planul de proiecție Stereo 70.



Date referitoare la teren

Crt	Categorie folosință	Intra vilan	Suprafața (mp)	Tarla	Parcelă	Nr. topo	Observații / Referințe
1	curți constructii	DA	500	17	556	-	
2	faneata	DA	2.606	17	555	-	

Date referitoare la construcții

Crt	Număr	Destinație construcție	Supraf. (mp)	Situație juridică	Observații / Referințe
A1.1	81019-C1	construcții de locuințe	Din acte: 117 Masurata: 134	Cu acte	Nr. niveluri:1; S. construita la sol:134 mp; S. construita desfasurata:134 mp; CASA CONSTRUITA IN ANUL 1972.;se rectifica cf.art. 12,alin.16(Legea7/1996)
A1.2		construcții anexa	26	Cu acte	Nr. niveluri:1; S. construita la sol:26 mp; S. construita desfasurata:26 mp;

Lungime Segmente

1) Valorile lungimilor segmentelor sunt obținute din proiecție în plan.

Punct început	X / Y	Punct sfârșit	X / Y	Lungime segment (** (m)
1	509.556,824 423.308,206	2	509.563,109 423.302,772	8.308
2	509.563,109 423.302,772	3	509.570,947 423.295,996	10.361
3	509.570,947 423.295,996	4	509.592,007 423.277,658	27.925
4	509.592,007 423.277,658	5	509.601,758 423.268,859	13.134
5	509.601,758 423.268,859	6	509.626,75 423.245,358	34.306
6	509.626,75 423.245,358	7	509.642,202 423.229,716	21.987
7	509.642,202 423.229,716	8	509.658,367 423.215,301	21.659
8	509.658,367 423.215,301	9	509.671,535 423.231,54	20.907
9	509.671,535 423.231,54	10	509.657,77 423.243,9	18.5
10	509.657,77 423.243,9	11	509.630,169 423.270,318	38.206
11	509.630,169 423.270,318	12	509.615,015 423.284,823	20.977
12	509.615,015 423.284,823	13	509.588,496 423.305,403	33.568
13	509.588,496 423.305,403	14	509.575,673 423.315,634	16.404
14	509.575,673 423.315,634	15	509.569,166 423.322,129	9.194
15	509.569,166 423.322,129	16	509.556,347 423.335,867	18.79
16	509.556,347 423.335,867	17	509.542,823 423.319,951	20.886
17	509.542,823 423.319,951	1	509.556,824 423.308,206	18.275

** Lungimile segmentelor sunt determinate în planul de proiecție Stereo 70 și sunt rotunjite la 1 milimetru.

*** Distanța dintre puncte este formată din segmente cumulate ce sunt mai mici decât valoarea 1 milimetru.

**DATE DESPRE IMOBILUL NR. 486**

Oficiul de Cadastru și Publicitate Imobiliară ARGES
Biroul de Cadastru și Publicitate Imobiliară Campulung

A. Partea I. Descrierea imobilului

TEREN Intravilan

Adresa: Loc. Namaesti, Jud. Arges

Nr. Crt	Nr cadastral Nr. topografic	Suprafața* (mp)	Observații / Referințe
A1		3.149	Sector cadastral:10 Teren imprejmuit;

B. Partea II. Proprietari și acte

Inscrieri privitoare la dreptul de proprietate și alte drepturi reale	Referințe
/	
Act Normativ nr. 7, din 13/03/1996 emis de PARLAMENT (art. 13 alin. 15);	
B1	A1
Inscrierea provizorie, drept de PROPRIETATE, dobandit prin Lege, cota actuala 1/1, cota initiala 1/1 1) COMUNA VALEA MARE PRAVAT, CIF:5010196	

C. Partea III. SARCINI .

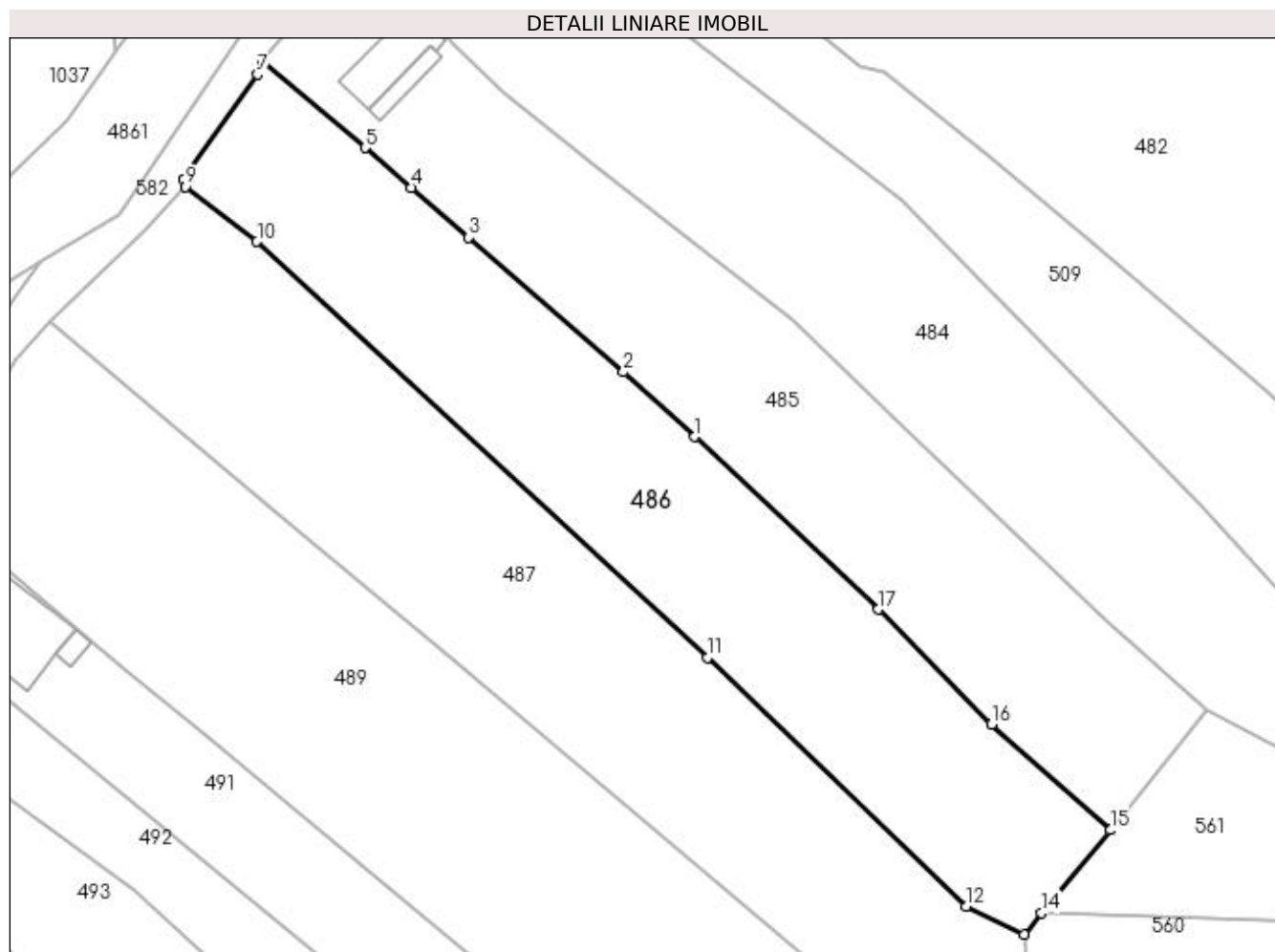
Inscrieri privind dezmembramintele dreptului de proprietate, drepturi reale de garanție și sarcini	Referințe
NU SUNT	

Anexa Nr. 1 La Partea I

Teren

Nr cadastral	Suprafața (mp)*	Observații / Referințe
	3.149	

* Suprafața este determinată în planul de proiecție Stereo 70.



Date referitoare la teren

Crt	Categorie folosință	Intra vilan	Suprafața (mp)	Tarla	Parcelă	Nr. topo	Observații / Referințe
1	faneata	DA	3.149	17	554	-	

Lungime Segmente

1) Valorile lungimilor segmentelor sunt obținute din proiecție în plan.

Punct început	X / Y	Punct sfârșit	X / Y	Lungime segment (** (m)
1	509.601,758 423.268,859	2	509.592,007 423.277,658	13.134
2	509.592,007 423.277,658	3	509.570,947 423.295,996	27.925
3	509.570,947 423.295,996	4	509.563,109 423.302,772	10.361
4	509.563,109 423.302,772	5	509.556,824 423.308,206	8.308
5	509.556,824 423.308,206	6	509.542,823 423.319,951	18.275

Punct început	X / Y	Punct sfârșit	X / Y	Lungime segment (** (m)
6	509.542,823 423.319,951	7	509.542,203 423.318,204	1.854
7	509.542,203 423.318,204	8	509.532,135 423.303,94	17.459
8	509.532,135 423.303,94	9	509.532,401 423.302,914	1.06
9	509.532,401 423.302,914	10	509.542,099 423.295,415	12.259
10	509.542,099 423.295,415	11	509.603,472 423.238,781	83.511
11	509.603,472 423.238,781	12	509.638,715 423.204,862	48.914
12	509.638,715 423.204,862	13	509.646,603 423.201,092	8.743
13	509.646,603 423.201,092	14	509.648,989 423.203,974	3.742
14	509.648,989 423.203,974	15	509.658,367 423.215,301	14.705
15	509.658,367 423.215,301	16	509.642,202 423.229,716	21.659
16	509.642,202 423.229,716	17	509.626,75 423.245,358	21.987
17	509.626,75 423.245,358	1	509.601,758 423.268,859	34.306

** Lungimile segmentelor sunt determinate în planul de proiecție Stereo 70 și sunt rotunjite la 1 milimetru.

*** Distanța dintre puncte este formată din segmente cumulate ce sunt mai mici decât valoarea 1 milimetru.

**DATE DESPRE IMOBILUL NR. 487**

Oficiul de Cadastru și Publicitate Imobiliară ARGES
Biroul de Cadastru și Publicitate Imobiliară Campulung

A. Partea I. Descrierea imobilului

TEREN Intravilan

Nr. CF vechi:215
Nr. cadastral vechi:345

Adresa: Loc. Valea Mare Pravat, Jud. Arges, punct Siliste

Nr. Crt	Nr cadastral Nr. topografic	Suprafața* (mp)	Observații / Referințe
A1	81978	3.879	Sector cadastral:10 Teren neimprejmuit;

B. Partea II. Proprietari și acte

Inscrieri privitoare la dreptul de proprietate și alte drepturi reale		Referințe
1307 / 08/04/2003		
Act Notarial nr. 363, din 26/02/2003 emis de BNP ZIPISI CORNELIA;		
B1	Intabulare, drept de PROPRIETATE, dobandit prin Conventie, cota actuala 1/1, cota initiala 1/1 1) ALDEA MIRCEA, casatorit cu 2) ALDEA DANILICA, lipsă CNP	A1

C. Partea III. SARCINI .

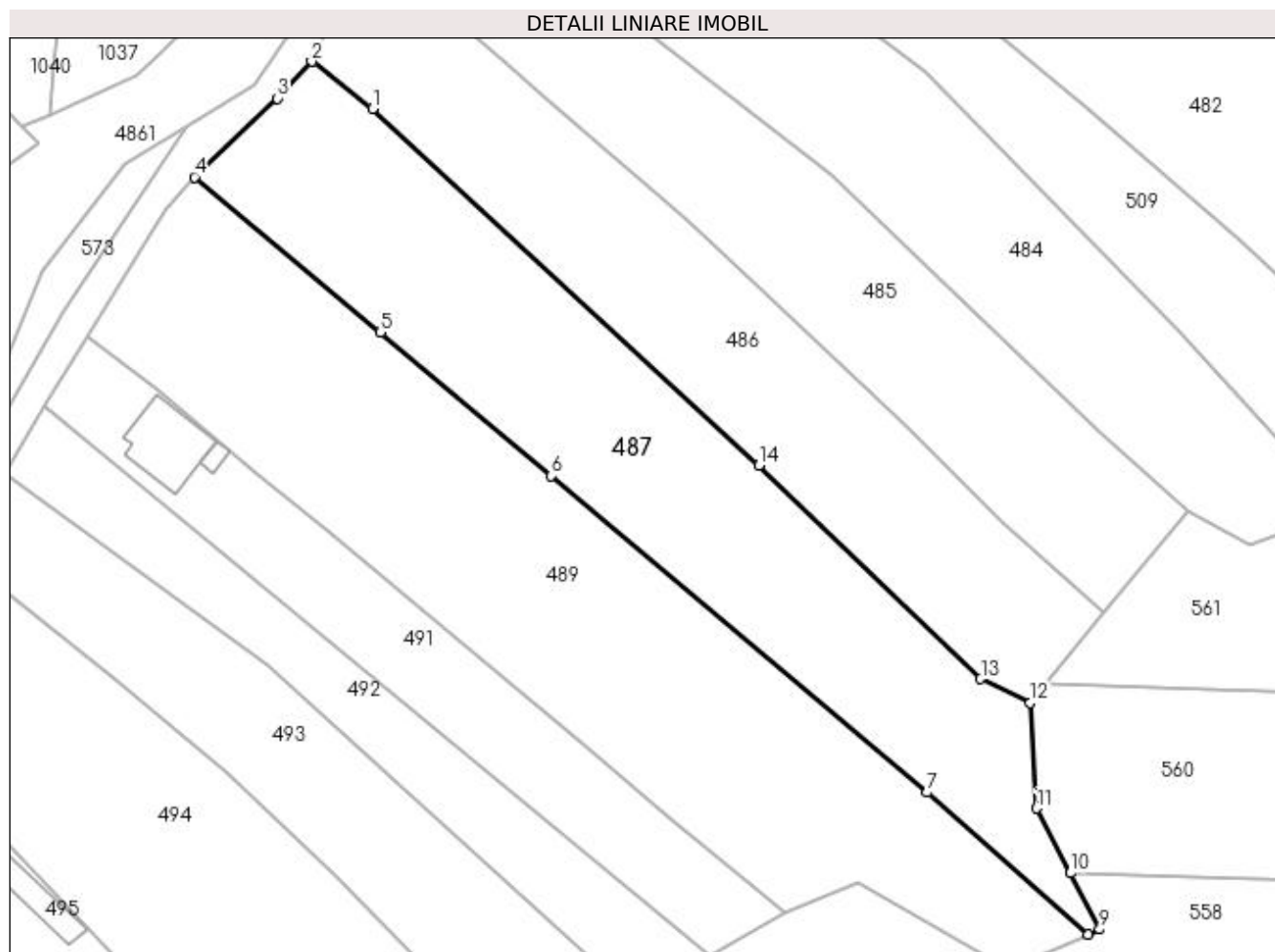
Inscrieri privind dezmembramintele dreptului de proprietate, drepturi reale de garanție și sarcini	Referințe
NU SUNT	

Anexa Nr. 1 La Partea I

Teren

Nr cadastral	Suprafața (mp)*	Observații / Referințe
81978	3.879	

* Suprafața este determinată în planul de proiecție Stereo 70.



Date referitoare la teren

Crt	Categorie folosință	Intra vilan	Suprafața (mp)	Tarla	Parcelă	Nr. topo	Observații / Referințe
1	faneata	DA	3.879	17	550-553	-	

Lungime Segmente

1) Valorile lungimilor segmentelor sunt obținute din proiecție în plan.

Punct început	X / Y	Punct sfârșit	X / Y	Lungime segment (** (m)
1	509.542,099 423.295,415	2	509.532,401 423.302,914	12.259
2	509.532,401 423.302,914	3	509.526,941 423.297,073	7.996
3	509.526,941 423.297,073	4	509.513,793 423.284,555	18.154
4	509.513,793 423.284,555	5	509.543,276 423.259,88	38.446
5	509.543,276 423.259,88	6	509.570,491 423.237,088	35.498

Punct început	X / Y	Punct sfârșit	X / Y	Lungime segment (** (m)
6	509.570,491 423.237,088	7	509.630,218 423.186,818	78.067
7	509.630,218 423.186,818	8	509.655,754 423.164,293	34.051
8	509.655,754 423.164,293	9	509.657,604 423.165,097	2.017
9	509.657,604 423.165,097	10	509.652,955 423.174,037	10.077
10	509.652,955 423.174,037	11	509.647,61 423.184,314	11.584
11	509.647,61 423.184,314	12	509.646,603 423.201,092	16.808
12	509.646,603 423.201,092	13	509.638,715 423.204,862	8.743
13	509.638,715 423.204,862	14	509.603,472 423.238,781	48.914
14	509.603,472 423.238,781	1	509.542,099 423.295,415	83.511

** Lungimile segmentelor sunt determinate în planul de proiecție Stereo 70 și sunt rotunjite la 1 milimetru.

*** Distanța dintre puncte este formată din segmente cumulate ce sunt mai mici decât valoarea 1 milimetru.

**DATE DESPRE IMOBILUL NR. 488**

Oficiul de Cadastru și Publicitate Imobiliară ARGES
Biroul de Cadastru și Publicitate Imobiliară Campulung

A. Partea I. Descrierea imobilului

TEREN Extravilan

Adresa: Jud. Arges

Nr. Crt	Nr cadastral Nr. topografic	Suprafața* (mp)	Observații / Referințe
A1		6.500	Sector cadastral:10 Teren neimprejmuit;

B. Partea II. Proprietari și acte

Inscrieri privitoare la dreptul de proprietate și alte drepturi reale	Referințe
/	
Act Administrativ nr. 11973, din 10/06/1993 emis de CJPSDPAT ARGES;	
B1	A1
Intabulare, drept de PROPRIETATE, dobândit prin Reconstituire, cota actuala 1/1, cota initiala 1/1	
1) LAZAROIU PETRE, lipsă CNP	
2) LAZAROIU ION, lipsă CNP	

C. Partea III. SARCINI .

Inscrieri privind dezmembramintele dreptului de proprietate, drepturi reale de garanție și sarcini	Referințe
NU SUNT	

Anexa Nr. 1 La Partea I

Teren

Nr cadastral	Suprafața (mp)*	Observații / Referințe
	6.500	

* Suprafața este determinată în planul de proiecție Stereo 70.



Date referitoare la teren

Crt	Categorie folosință	Intravilan	Suprafața (mp)	Tarla	Parcelă	Nr. topo	Observații / Referințe
1	faneata	NU	6.500	14	221,226,227	-	În act se regăsește P222

Lungime Segmente

1) Valorile lungimilor segmentelor sunt obținute din proiecție în plan.

Punct început	X / Y	Punct sfârșit	X / Y	Lungime segment (** (m)
1	509.920,578 423.029,072	2	509.861,699 423.031,326	58.922
2	509.861,699 423.031,326	3	509.844,907 423.026,482	17.477
3	509.844,907 423.026,482	4	509.842,484 423.024,255	3.291
4	509.842,484 423.024,255	5	509.834,174 423.016,62	11.285
5	509.834,174 423.016,62	6	509.831,807 423.012,065	5.133

Punct început	X / Y	Punct sfârșit	X / Y	Lungime segment (** (m)
6	509.831,807 423.012,065	7	509.820,739 422.990,846	23.932
7	509.820,739 422.990,846	8	509.819,633 422.988,766	2.356
8	509.819,633 422.988,766	9	509.799,17 422.973,008	25.827
9	509.799,17 422.973,008	10	509.791,284 422.961,874	13.644
10	509.791,284 422.961,874	11	509.775,424 422.939,485	27.437
11	509.775,424 422.939,485	12	509.815,975 422.938,317	40.568
12	509.815,975 422.938,317	13	509.852,697 422.949,503	38.388
13	509.852,697 422.949,503	14	509.861,116 422.955,487	10.329
14	509.861,116 422.955,487	15	509.888,549 422.989,435	43.647
15	509.888,549 422.989,435	1	509.920,578 423.029,072	50.96

** Lungimile segmentelor sunt determinate în planul de proiecție Stereo 70 și sunt rotunjite la 1 milimetru.

*** Distanța dintre puncte este formată din segmente cumulate ce sunt mai mici decât valoarea 1 milimetru.

**DATE DESPRE IMOBILUL NR. 489**

Oficiul de Cadastru și Publicitate Imobiliară ARGES
Biroul de Cadastru și Publicitate Imobiliară Campulung

A. Partea I. Descrierea imobilului

TEREN Necunoscut

Adresa: Loc. Namaesti, Jud. Arges, punctul "Peste Garla"

Nr. Crt	Nr cadastral Nr. topografic	Suprafața* (mp)	Observații / Referințe
A1	80385	4.889	Sector cadastral:10 Teren neimprejmuit;

B. Partea II. Proprietari și acte

Inscrieri privitoare la dreptul de proprietate și alte drepturi reale		Referințe
2930 / 08/02/2022		
Act Notarial nr. 485, din 07/02/2022 emis de Simion Aurelia Maria;		
B4	Intabulare, drept de PROPRIETATE-bun comun, dobandit prin Conventie, cota actuala 1/1, cota initiala 1/1 1) HERISANU ION-OVIDIU 2) HERISANU IONELA RAMONA, sotii	A1

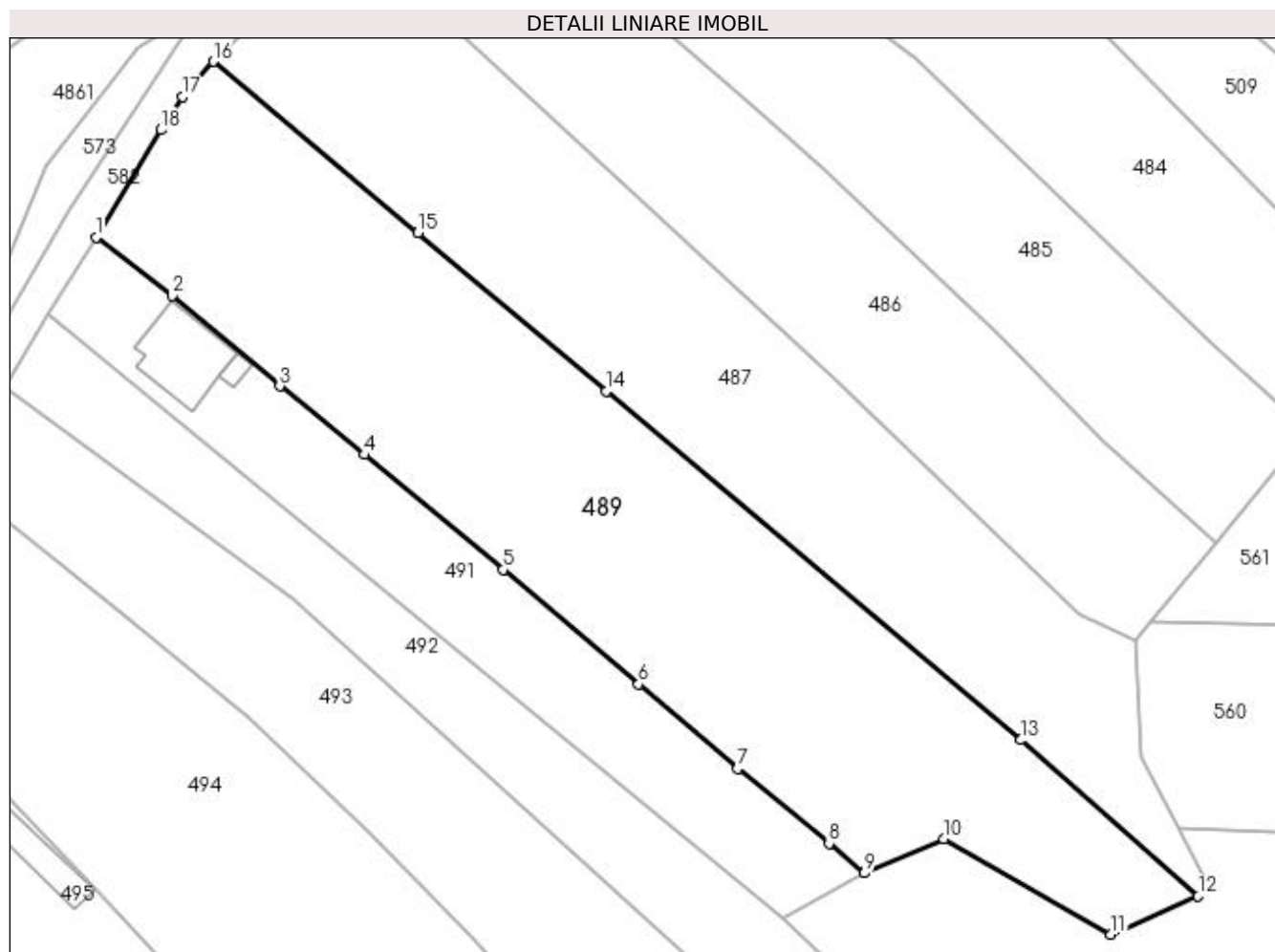
C. Partea III. SARCINI .

Inscrieri privind dezmembramintele dreptului de proprietate, drepturi reale de garanție și sarcini	Referințe
NU SUNT	

Teren

Nr cadastral	Suprafața (mp)*	Observații / Referințe
80385	4.889	

* Suprafața este determinată în planul de proiecție Stereo 70.



Date referitoare la teren

Crt	Categorie folosință	Intravilan	Suprafața (mp)	Tarla	Parcelă	Nr. topo	Observații / Referințe
1	faneata	DA	4.748	17	549, 550, 551, 553	-	În act se regăsește P552, conf PUG
2	faneata	NU	141	17	553	-	

Lungime Segmente

1) Valorile lungimilor segmentelor sunt obținute din proiecție în plan.

Punct început	X / Y	Punct sfârșit	X / Y	Lungime segment (** (m)
1	509.496,902 423.259,252	2	509.507,923 423.250,808	13.884
2	509.507,923 423.250,808	3	509.523,372 423.237,792	20.201
3	509.523,372 423.237,792	4	509.535,535 423.227,913	15.669
4	509.535,535 423.227,913	5	509.555,572 423.211,332	26.008

Punct început	X / Y	Punct sfârșit	X / Y	Lungime segment (** (m)
5	509.555,572 423.211,332	6	509.575,104 423.194,869	25.545
6	509.575,104 423.194,869	7	509.589,384 423.182,686	18.771
7	509.589,384 423.182,686	8	509.602,549 423.171,925	17.003
8	509.602,549 423.171,925	9	509.607,676 423.167,628	6.69
9	509.607,676 423.167,628	10	509.619,073 423.172,533	12.408
10	509.619,073 423.172,533	11	509.643,192 423.158,814	27.748
11	509.643,192 423.158,814	12	509.655,754 423.164,293	13.705
12	509.655,754 423.164,293	13	509.630,218 423.186,818	34.051
13	509.630,218 423.186,818	14	509.570,491 423.237,088	78.067
14	509.570,491 423.237,088	15	509.543,276 423.259,88	35.498
15	509.543,276 423.259,88	16	509.513,793 423.284,555	38.446
16	509.513,793 423.284,555	17	509.509,39 423.279,446	6.745
17	509.509,39 423.279,446	18	509.506,263 423.274,687	5.694
18	509.506,263 423.274,687	1	509.496,902 423.259,252	18.052

** Lungimile segmentelor sunt determinate în planul de proiecție Stereo 70 și sunt rotunjite la 1 milimetru.

*** Distanța dintre puncte este formată din segmente cumulate ce sunt mai mici decât valoarea 1 milimetru.

**DATE DESPRE IMOBILUL NR. 490**

Oficiul de Cadastru și Publicitate Imobiliară ARGES
Biroul de Cadastru și Publicitate Imobiliară Campulung

A. Partea I. Descrierea imobilului

TEREN Intravilan

Adresa: Loc. Valea Mare Pravat, Jud. Arges

Nr. Crt	Nr cadastral Nr. topografic	Suprafața* (mp)	Observații / Referințe
A1		886	Sector cadastral:23 Teren neimprejmuit;

B. Partea II. Proprietari și acte

Inscrieri privitoare la dreptul de proprietate și alte drepturi reale		Referințe
/		
Act Normativ nr. 7, din 13/03/1996 emis de PARLAMENT (art. 13 alin. 15);		
B1	Inscrierea provizorie, drept de PROPRIETATE, dobandit prin Lege, cota actuala 1/1, cota initiala 1/1 1) COMUNA VALEA MARE PRAVAT, CIF:5010196	A1

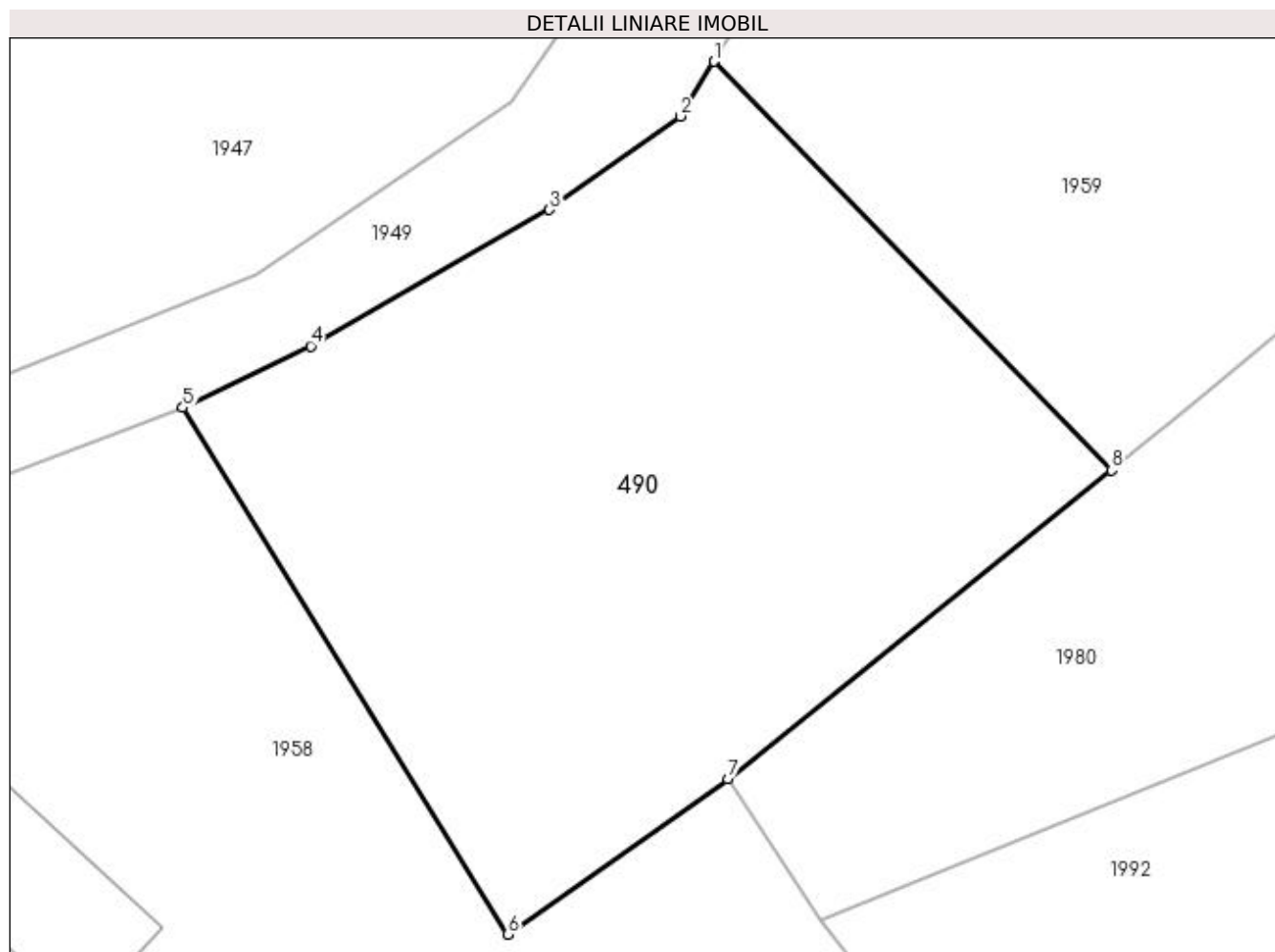
C. Partea III. SARCINI .

Inscrieri privind dezmembramintele dreptului de proprietate, drepturi reale de garanție și sarcini	Referințe
NU SUNT	

Teren

Nr cadastral	Suprafața (mp)*	Observații / Referințe
	886	

* Suprafața este determinată în planul de proiecție Stereo 70.



Date referitoare la teren

Crt	Categorie folosință	Intra vilan	Suprafața (mp)	Tarla	Parcelă	Nr. topo	Observații / Referințe
1	faneata	DA	886	8	437	-	

Lungime Segmente

1) Valorile lungimilor segmentelor sunt obținute din proiecție în plan.

Punct început	X / Y	Punct sfârșit	X / Y	Lungime segment (** (m)
1	507.093,835 421.729,984	2	507.092,232 421.727,416	3.027
2	507.092,232 421.727,416	3	507.086,098 421.723,017	7.548
3	507.086,098 421.723,017	4	507.074,868 421.716,624	12.922
4	507.074,868 421.716,624	5	507.068,871 421.713,725	6.661
5	507.068,871 421.713,725	6	507.084,141 421.688,992	29.067

Punct început	X / Y	Punct sfârșit	X / Y	Lungime segment (** (m)
6	507.084,141 421.688,992	7	507.094,483 421.696,274	12.648
7	507.094,483 421.696,274	8	507.112,49 421.710,793	23.131
8	507.112,49 421.710,793	1	507.093,835 421.729,984	26.764

** Lungimile segmentelor sunt determinate în planul de proiecție Stereo 70 și sunt rotunjite la 1 milimetru.

*** Distanța dintre puncte este formată din segmente cumulate ce sunt mai mici decât valoarea 1 milimetru.

**DATE DESPRE IMOBILUL NR. 491**

Oficiul de Cadastru și Publicitate Imobiliară ARGES
Biroul de Cadastru și Publicitate Imobiliară Campulung

A. Partea I. Descrierea imobilului

TEREN Intravilan

Adresa: Loc. Namaesti, Jud. Arges, Punctul,,Argesel'

Nr. Crt	Nr cadastral Nr. topografic	Suprafața* (mp)	Observații / Referințe
A1	80999	1.848	Sector cadastral:10 Teren neimprijmit;

Construcții

Crt	Nr cadastral Nr. topografic	Adresa	Observații / Referințe
A1.1		Loc. Namaesti, Jud. Arges, Punctul,, Argesel'	Nr. niveluri:2; S. construita la sol:125 mp; S. construita desfasurata:217 mp;
A1.2		Loc. Namaesti, Jud. Arges, Punctul,, Argesel'	Nr. niveluri:1; S. construita la sol:11 mp; S. construita desfasurata:11 mp;

B. Partea II. Proprietari și acte

Inscrieri privitoare la dreptul de proprietate și alte drepturi reale		Referințe
1747 / 14/02/2014		
Act Notarial nr. 261, din 14/02/2014 emis de Zipisi Cornelia;		
B2	Intabulare, drept de PROPRIETATE, dobandit prin Conventie, cota actuala 1/1, cota initiala 1/1 1) POLEXE ION, casatorit cu 2) POLEXE IONELA	A1
/		
Act Normativ nr. 7, din 13/03/1996 emis de PARLAMENT (art.12,alin.16);		
B3	Intabulare, drept de PROPRIETATE, dobandit prin Construire, cota actuala 1/1, cota initiala 1/1 1) POLEXE ION 2) POLEXE IONELA	A1.1, A1.2

C. Partea III. SARCINI .

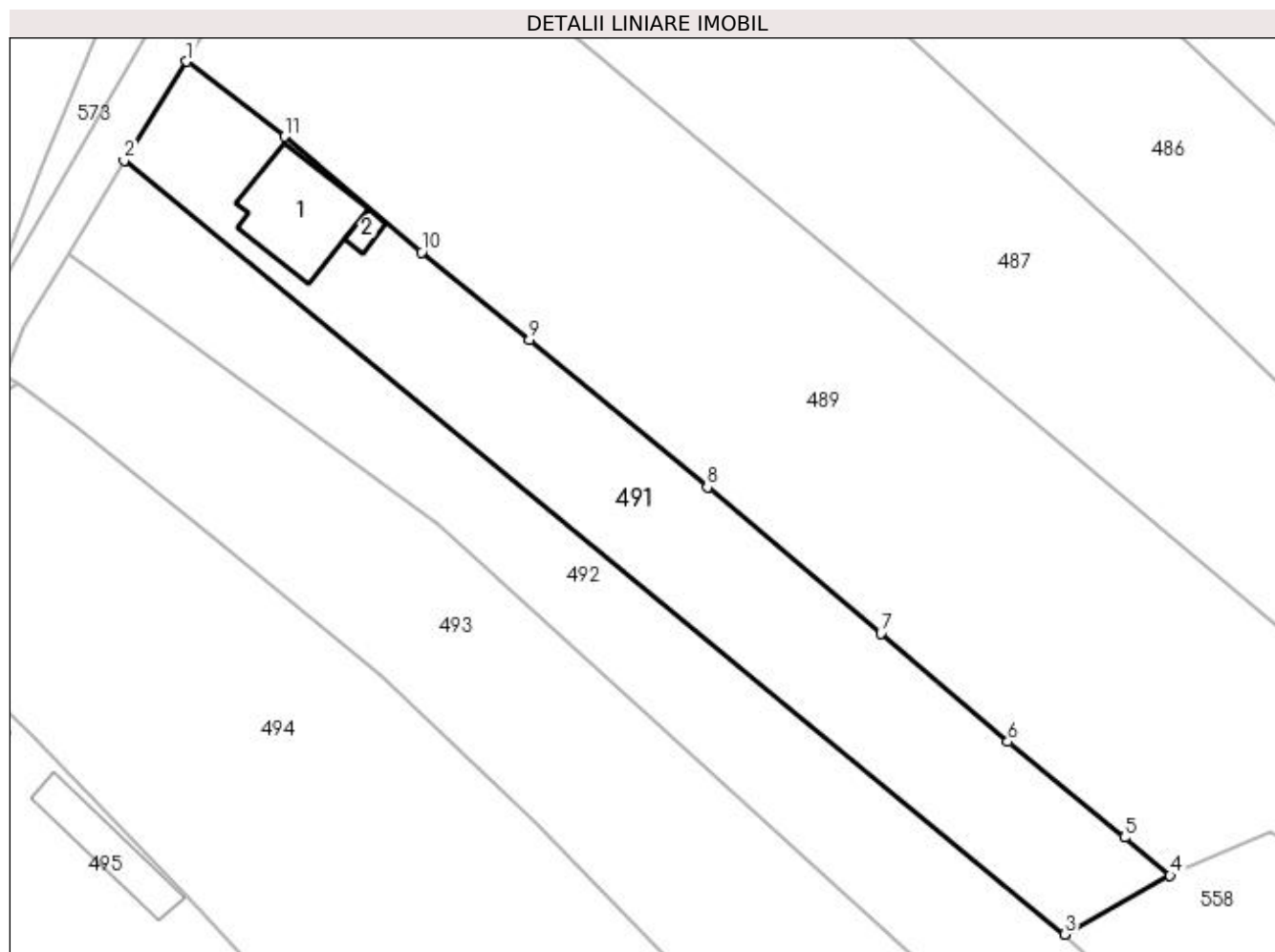
Inscrieri privind dezmembramintele dreptului de proprietate, drepturi reale de garanție și sarcini	Referințe
NU SUNT	

Anexa Nr. 1 La Partea I

Teren

Nr cadastral	Suprafața (mp)*	Observații / Referințe
80999	1.848	

* Suprafața este determinată în planul de proiecție Stereo 70.



Date referitoare la teren

Crt	Categorie folosință	Intra vilan	Suprafața (mp)	Tarla	Parcelă	Nr. topo	Observații / Referințe
1	curți constructii	DA	455	17	549	-	
2	faneata	DA	1.393	17	549	-	

Date referitoare la construcții

Crt	Număr	Destinație construcție	Supraf. (mp)	Situație juridică	Observații / Referințe
A1.1		construcții de locuințe	125	Cu acte	Nr. niveluri:2; S. construita la sol:125 mp; S. construita desfasurata:217 mp;
A1.2		construcții anexa	11	Cu acte	Nr. niveluri:1; S. construita la sol:11 mp; S. construita desfasurata:11 mp;

Lungime Segmente

1) Valorile lungimilor segmentelor sunt obținute din proiecție în plan.

Punct început	X / Y	Punct sfârșit	X / Y	Lungime segment (** (m)
1	509.496,902 423.259,252	2	509.489,868 423.248,096	13.188
2	509.489,868 423.248,096	3	509.595,813 423.161,015	137.14

Punct început	X / Y	Punct sfârșit	X / Y	Lungime segment (** (m)
3	509.595,813 423.161,015	4	509.607,676 423.167,628	13.582
4	509.607,676 423.167,628	5	509.602,549 423.171,925	6.69
5	509.602,549 423.171,925	6	509.589,384 423.182,686	17.003
6	509.589,384 423.182,686	7	509.575,104 423.194,869	18.771
7	509.575,104 423.194,869	8	509.555,572 423.211,332	25.545
8	509.555,572 423.211,332	9	509.535,535 423.227,913	26.008
9	509.535,535 423.227,913	10	509.523,372 423.237,792	15.669
10	509.523,372 423.237,792	11	509.507,923 423.250,808	20.201
11	509.507,923 423.250,808	1	509.496,902 423.259,252	13.884

** Lungimile segmentelor sunt determinate în planul de proiecție Stereo 70 și sunt rotunjite la 1 milimetru.

*** Distanța dintre puncte este formată din segmente cumulate ce sunt mai mici decât valoarea 1 milimetru.

**DATE DESPRE IMOBILUL NR. 492**

Oficiul de Cadastru și Publicitate Imobiliară ARGES
Biroul de Cadastru și Publicitate Imobiliară Campulung

A. Partea I. Descrierea imobilului

TEREN Necunoscut

Adresa: Loc. Namaesti, Jud. Arges

Nr. Crt	Nr cadastral Nr. topografic	Suprafața* (mp)	Observații / Referințe
A1		2.000	Sector cadastral:10 Teren neimprejmuit;

B. Partea II. Proprietari și acte

Inscrieri privitoare la dreptul de proprietate și alte drepturi reale	Referințe
/	
Act Administrativ nr. 72543, din 10/07/1995 emis de CJPSDPAT ARGES;	
B1	A1
Intabulare, drept de PROPRIETATE, dobândit prin Reconstituire, cota actuala 1/1, cota initiala 1/1 1) BUSUIOCESCU STELIAN, lipsă CNP	

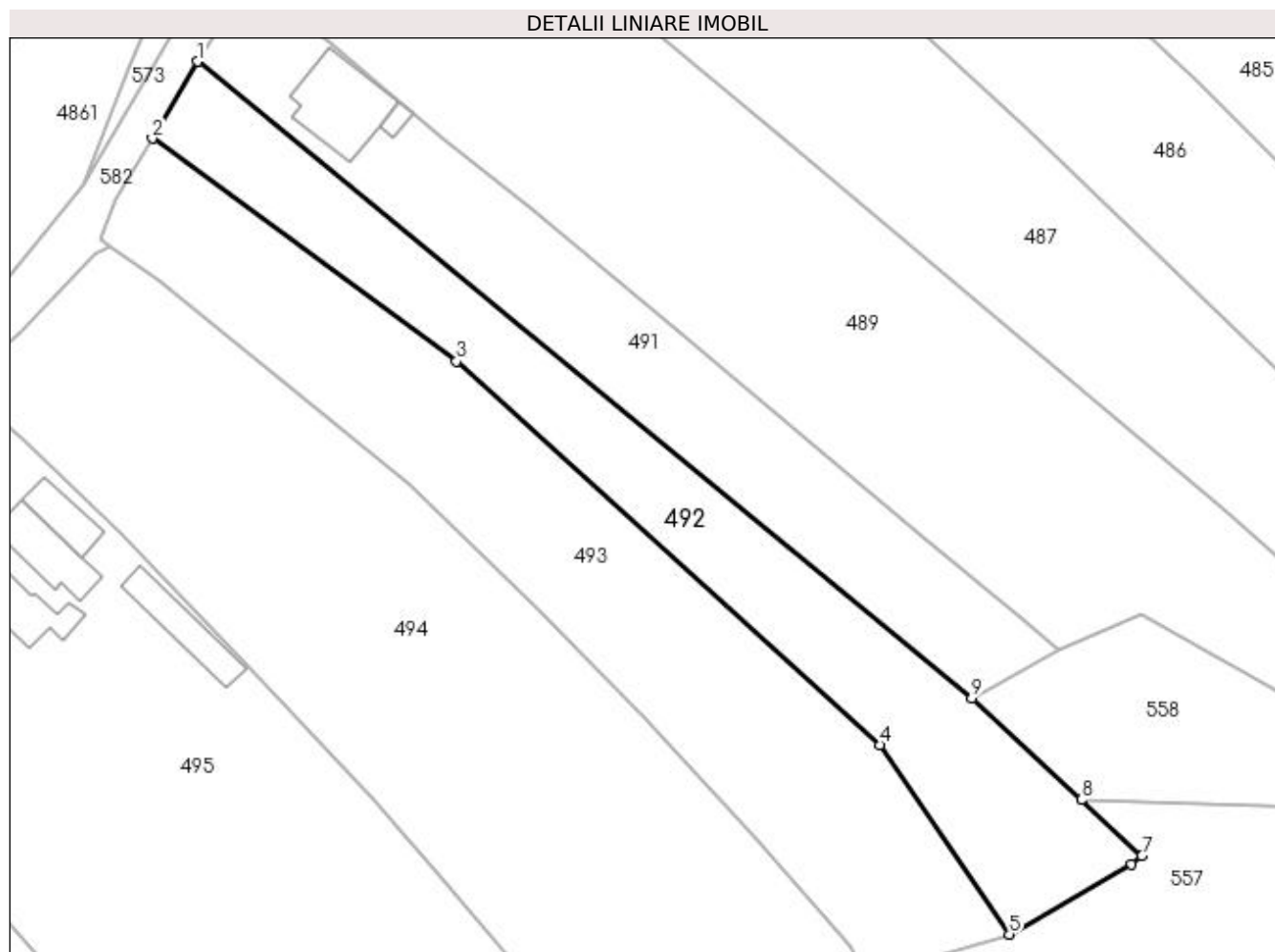
C. Partea III. SARCINI .

Inscrieri privind dezmembramintele dreptului de proprietate, drepturi reale de garanție și sarcini	Referințe
NU SUNT	

Anexa Nr. 1 La Partea I**Teren**

Nr cadastral	Suprafața (mp)*	Observații / Referințe
	2.000	

* Suprafața este determinată în planul de proiecție Stereo 70.

**Date referitoare la teren**

Crt	Categorie folosință	Intra vilan	Suprafața (mp)	Tarla	Parcelă	Nr. topo	Observații / Referințe
1	arabil	DA	189	17	548	-	În act se regăsește P594/1
2	faneata	DA	1.274	17	548,549	-	
3	faneata	NU	537	14	221	-	

Lungime Segmente

1) Valorile lungimilor segmentelor sunt obținute din proiecție în plan.

Punct început	X / Y	Punct sfârșit	X / Y	Lungime segment (** (m)
1	509.489,868 423.248,096	2	509.483,67 423.237,57	12.215
2	509.483,67 423.237,57	3	509.525,299 423.207,113	51.581
3	509.525,299 423.207,113	4	509.583,186 423.154,662	78.115
4	509.583,186 423.154,662	5	509.600,953 423.128,747	31.421

Punct început	X / Y	Punct sfârșit	X / Y	Lungime segment (** (m)
5	509.600,953 423.128,747	6	509.617,686 423.138,293	19.264
6	509.617,686 423.138,293	7	509.619,085 423.139,462	1.823
7	509.619,085 423.139,462	8	509.610,804 423.147,131	11.287
8	509.610,804 423.147,131	9	509.595,813 423.161,015	20.433
9	509.595,813 423.161,015	1	509.489,868 423.248,096	137.14

** Lungimile segmentelor sunt determinate în planul de proiecție Stereo 70 și sunt rotunjite la 1 milimetru.

*** Distanța dintre puncte este formată din segmente cumulate ce sunt mai mici decât valoarea 1 milimetru.

**DATE DESPRE IMOBILUL NR. 493**

Oficiul de Cadastru și Publicitate Imobiliară ARGES
Biroul de Cadastru și Publicitate Imobiliară Campulung

A. Partea I. Descrierea imobilului

TEREN Necunoscut

Adresa: Loc. Namaesti, Jud. Arges

Nr. Crt	Nr cadastral Nr. topografic	Suprafața* (mp)	Observații / Referințe
A1		2.741	Sector cadastral:10 Teren neimprejmuit;

B. Partea II. Proprietari și acte

Inscrieri privitoare la dreptul de proprietate și alte drepturi reale		Referințe
/		
Act Normativ nr. 7, din 13/03/1996 emis de PARLAMENT (art. 13 alin. 15);		
B1	Inscrierea provizorie, drept de PROPRIETATE, dobandit prin Lege, cota actuala 1/1, cota initiala 1/1 1) COMUNA VALEA MARE PRAVAT, CIF:5010196	A1

C. Partea III. SARCINI .

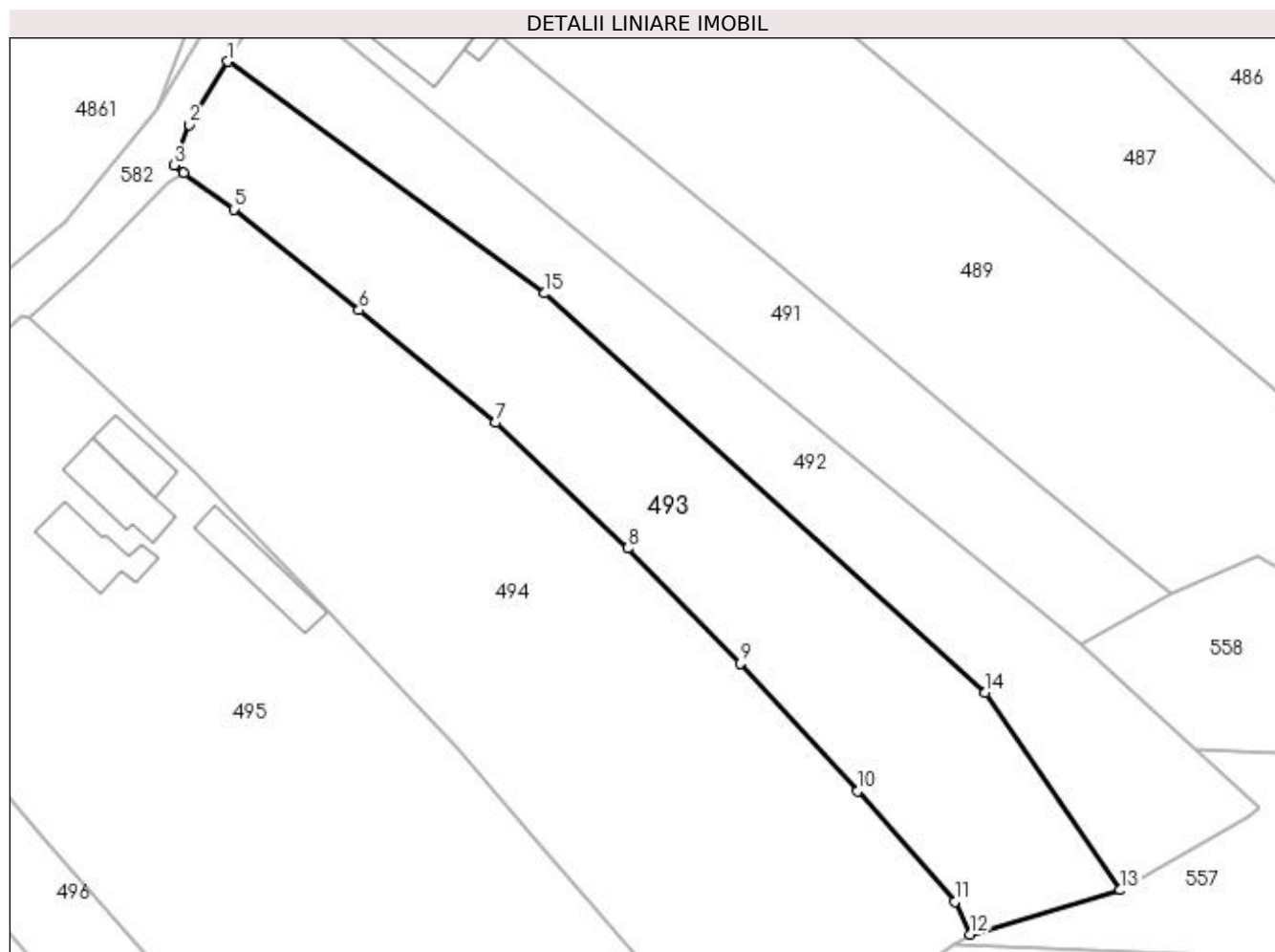
Inscrieri privind dezmembramintele dreptului de proprietate, drepturi reale de garanție și sarcini	Referințe
NU SUNT	

Anexa Nr. 1 La Partea I

Teren

Nr cadastral	Suprafața (mp)*	Observații / Referințe
	2.741	

* Suprafața este determinată în planul de proiecție Stereo 70.



Date referitoare la teren

Crt	Categorie folosință	Intravilan	Suprafața (mp)	Tarla	Parcelă	Nr. topo	Observații / Referințe
1	faneata	DA	2.286	17	548,549	-	
2	faneata	NU	455	14	221	-	

Lungime Segmente

1) Valorile lungimilor segmentelor sunt obținute din proiecție în plan.

Punct început	X / Y	Punct sfârșit	X / Y	Lungime segment (** (m)
1	509.483,67 423.237,57	2	509.478,609 423.229,28	9.713
2	509.478,609 423.229,28	3	509.476,553 423.223,925	5.736
3	509.476,553 423.223,925	4	509.477,862 423.222,931	1.644
4	509.477,862 423.222,931	5	509.484,429 423.218,167	8.113

Punct început	X / Y	Punct sfârșit	X / Y	Lungime segment (** (m)
5	509.484,429 423.218,167	6	509.500,873 423.204,899	21.129
6	509.500,873 423.204,899	7	509.518,828 423.190,135	23.246
7	509.518,828 423.190,135	8	509.536,167 423.173,618	23.947
8	509.536,167 423.173,618	9	509.550,991 423.158,489	21.181
9	509.550,991 423.158,489	10	509.566,415 423.141,727	22.779
10	509.566,415 423.141,727	11	509.579,173 423.127,205	19.33
11	509.579,173 423.127,205	12	509.581,216 423.122,928	4.74
12	509.581,216 423.122,928	13	509.600,953 423.128,747	20.577
13	509.600,953 423.128,747	14	509.583,186 423.154,662	31.421
14	509.583,186 423.154,662	15	509.525,299 423.207,113	78.115
15	509.525,299 423.207,113	1	509.483,67 423.237,57	51.581

** Lungimile segmentelor sunt determinate în planul de proiecție Stereo 70 și sunt rotunjite la 1 milimetru.

*** Distanța dintre puncte este formată din segmente cumulate ce sunt mai mici decât valoarea 1 milimetru.

**DATE DESPRE IMOBILUL NR. 494**

Oficiul de Cadastru și Publicitate Imobiliară ARGES
Biroul de Cadastru și Publicitate Imobiliară Campulung

A. Partea I. Descrierea imobilului

TEREN Necunoscut

Adresa: Loc. Namaesti, Jud. Arges

Nr. Crt	Nr cadastral Nr. topografic	Suprafața* (mp)	Observații / Referințe
A1		4.734	Sector cadastral:10 Teren imprejmuit;

B. Partea II. Proprietari și acte

Inscrieri privitoare la dreptul de proprietate și alte drepturi reale		Referințe
/		
Act Normativ nr. 7, din 13/03/1996 emis de PARLAMENT (art. 13 alin. 15);		
B1	Inscrierea provizorie, drept de PROPRIETATE, dobandit prin Lege, cota actuala 1/1, cota initiala 1/1 1) COMUNA VALEA MARE PRAVAT, CIF:5010196	A1

C. Partea III. SARCINI .

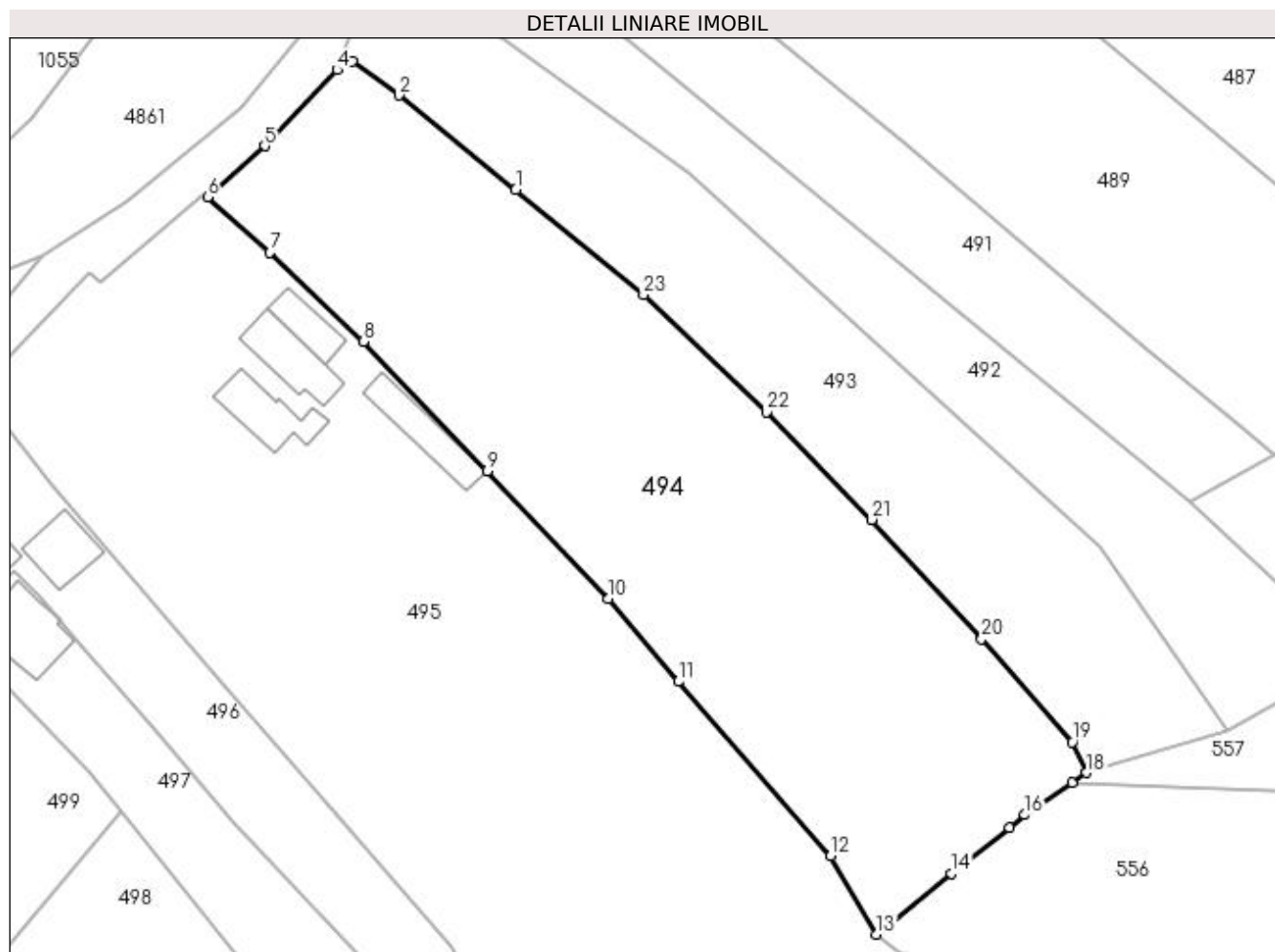
Inscrieri privind dezmembramintele dreptului de proprietate, drepturi reale de garanție și sarcini	Referințe
NU SUNT	

Anexa Nr. 1 La Partea I

Teren

Nr cadastral	Suprafața (mp)*	Observații / Referințe
	4.734	

* Suprafața este determinată în planul de proiecție Stereo 70.



Date referitoare la teren

Crt	Categorie folosință	Intra vilan	Suprafața (mp)	Tarla	Parcelă	Nr. topo	Observații / Referințe
1	faneata	DA	4.224	17	547	-	
2	faneata	NU	510	14	221	-	

Lungime Segmente

1) Valorile lungimilor segmentelor sunt obținute din proiecție în plan.

Punct început	X / Y	Punct sfârșit	X / Y	Lungime segment (** (m)
1	509.500,873 423.204,899	2	509.484,429 423.218,167	21.129
3	509.477,862 423.222,931	4	509.475,738 423.221,752	2.429
5	509.465,536 423.211,051	6	509.457,486 423.203,883	10.779
7	509.466,282 423.196,044	8	509.479,398 423.183,528	18.13

Punct început	X / Y	Punct sfârșit	X / Y	Lungime segment (** (m)
2	509.484,429 423.218,167	3	509.477,862 423.222,931	8.113
4	509.475,738 423.221,752	5	509.465,536 423.211,051	14.785
6	509.457,486 423.203,883	7	509.466,282 423.196,044	11.782
8	509.479,398 423.183,528	9	509.496,855 423.165,344	25.207

Punct început	X / Y	Punct sfârșit	X / Y	Lungime segment (** (m)
9	509.496,855 423.165,344	10	509.513,82 423.147,349	24.731
11	509.523,747 423.135,729	12	509.545,162 423.111,191	32.569
13	509.551,591 423.100,173	14	509.562,15 423.108,767	13.614
15	509.570,281 423.115,231	16	509.572,473 423.116,973	2.8
17	509.579,123 423.121,503	18	509.581,216 423.122,928	2.532
19	509.579,173 423.127,205	20	509.566,415 423.141,727	19.33
21	509.550,991 423.158,489	22	509.536,167 423.173,618	21.181
23	509.518,828 423.190,135	1	509.500,873 423.204,899	23.246

Punct început	X / Y	Punct sfârșit	X / Y	Lungime segment (** (m)
10	509.513,82 423.147,349	11	509.523,747 423.135,729	15.283
12	509.545,162 423.111,191	13	509.551,591 423.100,173	12.757
14	509.562,15 423.108,767	15	509.570,281 423.115,231	10.387
16	509.572,473 423.116,973	17	509.579,123 423.121,503	8.046
18	509.581,216 423.122,928	19	509.579,173 423.127,205	4.74
20	509.566,415 423.141,727	21	509.550,991 423.158,489	22.779
22	509.536,167 423.173,618	23	509.518,828 423.190,135	23.947

** Lungimile segmentelor sunt determinate în planul de proiecție Stereo 70 și sunt rotunjite la 1 milimetru.

*** Distanța dintre puncte este formată din segmente cumulate ce sunt mai mici decât valoarea 1 milimetru.

**DATE DESPRE IMOBILUL NR. 495**

Oficiul de Cadastru și Publicitate Imobiliară ARGES
Biroul de Cadastru și Publicitate Imobiliară Campulung

A. Partea I. Descrierea imobilului

TEREN Necunoscut

Adresa: Loc. Namaesti, Nr. 249, Jud. Arges

Nr. Crt	Nr cadastral Nr. topografic	Suprafața* (mp)	Observații / Referințe
A1		Din acte: 6.440 Masurata: 7.134	Sector cadastral:10 Teren imprejmuit;

Construcții

Crt	Nr cadastral Nr. topografic	Adresa	Observații / Referințe
A1.1		Loc. Namaesti, Nr. 249, Jud. Arges	Nr. niveluri:2; S. construita la sol:81 mp; S. construita desfasurata:114 mp;
A1.2		Loc. Namaesti, Nr. 249, Jud. Arges	Nr. niveluri:2; S. construita la sol:79 mp; S. construita desfasurata:137 mp;
A1.3		Loc. Namaesti, Nr. 249, Jud. Arges	Nr. niveluri:1; S. construita la sol:50 mp; S. construita desfasurata:50 mp;
A1.4		Loc. Namaesti, Nr. 249, Jud. Arges	Nr. niveluri:1; S. construita la sol:78 mp; S. construita desfasurata:78 mp;

B. Partea II. Proprietari și acte

Inscrieri privitoare la dreptul de proprietate și alte drepturi reale		Referințe
/		
Act Administrativ nr. 36328, din 01/03/1994 emis de CJPSDPAT ARGES (Certificat de deces nr.28/24.10.2005 eliberat de Primăria Comunei Valea Mare Pravăț);		
B1	Intabulare, drept de PROPRIETATE, dobandit prin Reconstituire, cota actuala 1/1, cota initiala 1/1 1) BALASOIU GHEORGHE DEFUNCT:Da	A1
Act Normativ nr. 7, din 13/03/1996 emis de PARLAMENT (art. 12 alin. 16);		
B2	Intabulare, drept de PROPRIETATE, dobandit prin Construire, cota actuala 1/1, cota initiala 1/1 1) BALASOIU GHEORGHE DEFUNCT:Da	A1.1, A1.2, A1.3, A1.4

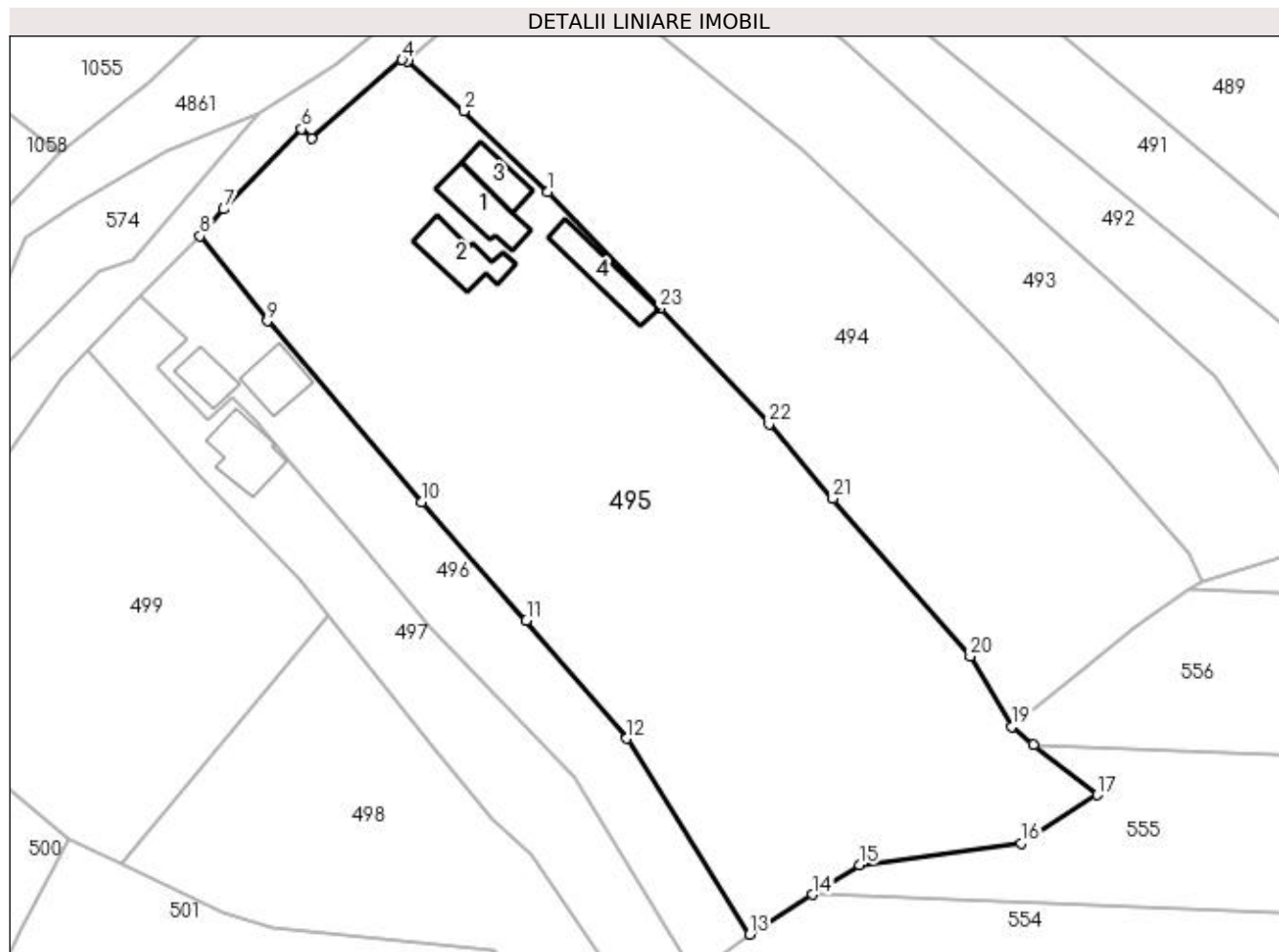
C. Partea III. SARCINI .

Inscrieri privind dezmembramintele dreptului de proprietate, drepturi reale de garanție și sarcini	Referințe
NU SUNT	

Anexa Nr. 1 La Partea I**Teren**

Nr cadastral	Suprafața (mp)*	Observații / Referințe
	Din acte: 6.440 Masurata: 7.134	

* Suprafața este determinată în planul de proiecție Stereo 70.

**Date referitoare la teren**

Crt	Categorie folosință	Intravilan	Suprafața (mp)	Tarla	Parcelă	Nr. topo	Observații / Referințe
1	curți constructii	DA	858	17	544-546	-	
2	arabil	DA	592	17	543,544	-	
3	faneata	DA	4.881	17	543	-	
4	faneata	NU	803	14	221	-	

Date referitoare la construcții

Crt	Număr	Destinație construcție	Supraf. (mp)	Situație juridică	Observații / Referințe
A1.1		construcții de locuințe	81	Cu acte	Nr. niveluri:2; S. construita la sol:81 mp; S. construita desfasurata:114 mp;
A1.2		construcții de locuințe	79	Cu acte	Nr. niveluri:2; S. construita la sol:79 mp; S. construita desfasurata:137 mp;
A1.3		construcții anexa	50	Cu acte	Nr. niveluri:1; S. construita la sol:50 mp; S. construita desfasurata:50 mp;
A1.4		construcții anexa	78	Cu acte	Nr. niveluri:1; S. construita la sol:78 mp; S. construita desfasurata:78 mp;

Lungime Segmente

1) Valorile lungimilor segmentelor sunt obţinute din proiecţie în plan.

Punct început	X / Y	Punct sfârşit	X / Y	Lungime segment (** (m)
1	509.479,398 423.183,528	2	509.466,282 423.196,044	18.13
3	509.457,486 423.203,883	4	509.456,68 423.204,065	0.826
5	509.442,545 423.191,858	6	509.440,987 423.193,283	2.111
7	509.428,884 423.180,778	8	509.425,194 423.176,617	5.561
9	509.435,677 423.163,376	10	509.459,726 423.135,237	37.016
11	509.476,016 423.116,735	12	509.491,652 423.098,368	24.121
13	509.510,807 423.067,873	14	509.520,597 423.074,065	11.584
15	509.527,891 423.078,678	16	509.553,061 423.082,033	25.393
17	509.564,942 423.089,587	18	509.555,029 423.097,447	12.651
19	509.551,591 423.100,173	20	509.545,162 423.111,191	12.757
21	509.523,747 423.135,729	22	509.513,82 423.147,349	15.283
23	509.496,855 423.165,344	1	509.479,398 423.183,528	25.207

Punct început	X / Y	Punct sfârşit	X / Y	Lungime segment (** (m)
2	509.466,282 423.196,044	3	509.457,486 423.203,883	11.782
4	509.456,68 423.204,065	5	509.442,545 423.191,858	18.676
6	509.440,987 423.193,283	7	509.428,884 423.180,778	17.403
8	509.425,194 423.176,617	9	509.435,677 423.163,376	16.888
10	509.459,726 423.135,237	11	509.476,016 423.116,735	24.651
12	509.491,652 423.098,368	13	509.510,807 423.067,873	36.012
14	509.520,597 423.074,065	15	509.527,891 423.078,678	8.63
16	509.553,061 423.082,033	17	509.564,942 423.089,587	14.079
18	509.555,029 423.097,447	19	509.551,591 423.100,173	4.388
20	509.545,162 423.111,191	21	509.523,747 423.135,729	32.569
22	509.513,82 423.147,349	23	509.496,855 423.165,344	24.731

** Lungimile segmentelor sunt determinate în planul de proiecţie Stereo 70 şi sunt rotunjite la 1 milimetru.

*** Distanţa dintre puncte este formată din segmente cumulate ce sunt mai mici decât valoarea 1 milimetru.

**DATE DESPRE IMOBILUL NR. 496**

Oficiul de Cadastru și Publicitate Imobiliară ARGES
Biroul de Cadastru și Publicitate Imobiliară Campulung

A. Partea I. Descrierea imobilului

TEREN Necunoscut

Nr. cadastral vechi:84

Adresa: Loc. Namaesti, Jud. Arges

Nr. Crt	Nr cadastral Nr. topografic	Suprafata* (mp)	Observatii / Referinte
A1		1.608	Sector cadastral:10 Teren neimprejmuit;

Construcții

Crt	Nr cadastral Nr. topografic	Adresa	Observatii / Referinte
A1.1		Loc. Namaesti, Jud. Arges	Nr. niveluri:2; S. construita la sol:66 mp; S. construita desfasurata:132 mp;
A1.2		Loc. Namaesti, Jud. Arges	Nr. niveluri:1; S. construita la sol:49 mp; S. construita desfasurata:49 mp;

B. Partea II. Proprietari și acte

Inscrieri privitoare la dreptul de proprietate și alte drepturi reale		Referințe
/		
Act Normativ nr. 7, din 13/03/1996 emis de PARLAMENT (art. 13 alin. 15);		
B1	Inscrierea provizorie, drept de PROPRIETATE, dobandit prin Lege, cota actuala 1/1, cota initiala 1/1 1) COMUNA VALEA MARE PRAVĂȚ, CIF:5010196	A1
Act Normativ nr. 7, din 13/03/1996 emis de PARLAMENT (art. 12 alin. 16);		
B3	Intabulare, drept de PROPRIETATE, dobandit prin Construire, cota actuala 1/1, cota initiala 1/1 1) TEODORESCU CONSTANTIN, lipsă CNP	A1.1, A1.2

C. Partea III. SARCINI .

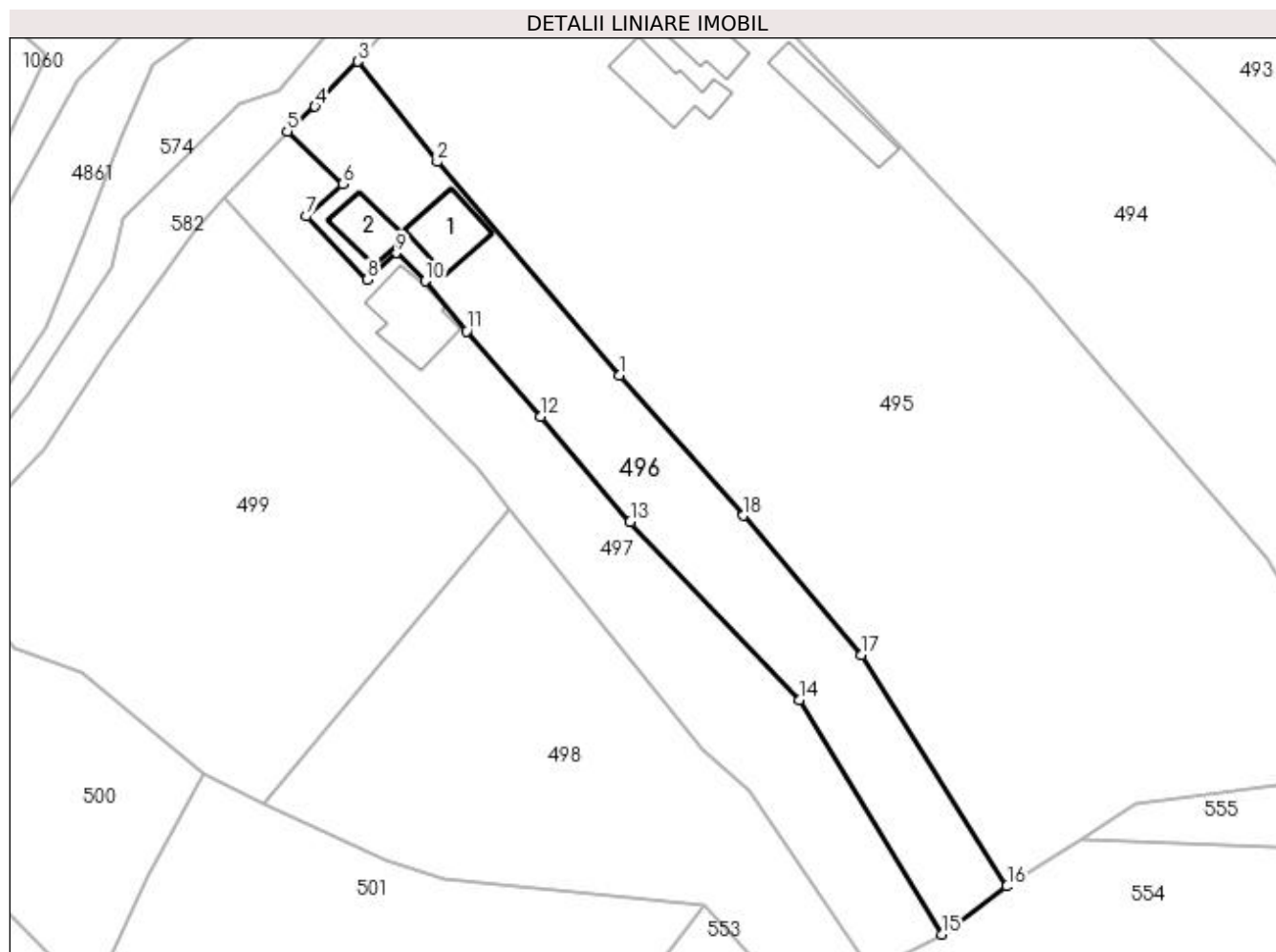
Inscrieri privind dezmembramintele dreptului de proprietate, drepturi reale de garanție și sarcini	Referințe
NU SUNT	

Anexa Nr. 1 La Partea I

Teren

Nr cadastral	Suprafața (mp)*	Observații / Referințe
	1.608	

* Suprafața este determinată în planul de proiecție Stereo 70.



Date referitoare la teren

Crt	Categorie folosință	Intravilan	Suprafața (mp)	Tarla	Parcelă	Nr. topo	Observații / Referințe
1	curți construcții	DA	702	17	541,542	-	
2	faneata	DA	753	17	541	-	
3	faneata	NU	153	17	541	-	

Date referitoare la construcții

Crt	Număr	Destinație construcție	Supraf. (mp)	Situație juridică	Observații / Referințe
A1.1		construcții de locuințe	66	Cu acte	Nr. niveluri:2; S. construita la sol:66 mp; S. construita desfasurata:132 mp;
A1.2		construcții de locuințe	49	Cu acte	Nr. niveluri:1; S. construita la sol:49 mp; S. construita desfasurata:49 mp;

Lungime Segmente

1) Valorile lungimilor segmentelor sunt obținute din proiecție în plan.

Punct început	X / Y	Punct sfârșit	X / Y	Lungime segment (** (m)
1	509.459,726 423.135,237	2	509.435,677 423.163,376	37.016

Punct început	X / Y	Punct sfârșit	X / Y	Lungime segment (** (m)
2	509.435,677 423.163,376	3	509.425,194 423.176,617	16.888
3	509.425,194 423.176,617	4	509.419,529 423.170,697	8.194
4	509.419,529 423.170,697	5	509.415,875 423.167,429	4.902
5	509.415,875 423.167,429	6	509.423,195 423.160,451	10.113
6	509.423,195 423.160,451	7	509.418,378 423.156,224	6.409
7	509.418,378 423.156,224	8	509.426,443 423.147,841	11.633
8	509.426,443 423.147,841	9	509.430,234 423.151,388	5.192
9	509.430,234 423.151,388	10	509.434,108 423.147,683	5.36
10	509.434,108 423.147,683	11	509.439,542 423.141,048	8.576
11	509.439,542 423.141,048	12	509.449,249 423.129,814	14.847
12	509.449,249 423.129,814	13	509.461,099 423.115,902	18.275
13	509.461,099 423.115,902	14	509.483,403 423.092,409	32.394
14	509.483,403 423.092,409	15	509.502,22 423.061,538	36.154
15	509.502,22 423.061,538	16	509.510,807 423.067,873	10.671
16	509.510,807 423.067,873	17	509.491,652 423.098,368	36.012
17	509.491,652 423.098,368	18	509.476,016 423.116,735	24.121
18	509.476,016 423.116,735	1	509.459,726 423.135,237	24.651

** Lungimile segmentelor sunt determinate în planul de proiecție Stereo 70 și sunt rotunjite la 1 milimetru.

*** Distanța dintre puncte este formată din segmente cumulate ce sunt mai mici decât valoarea 1 milimetru.

**DATE DESPRE IMOBILUL NR. 497**

Oficiul de Cadastru și Publicitate Imobiliară ARGES
Biroul de Cadastru și Publicitate Imobiliară Campulung

A. Partea I. Descrierea imobilului

TEREN Necunoscut

Nr. cadastral vechi:85

Adresa: Loc. Namaesti, Jud. Arges

Nr. Crt	Nr cadastral Nr. topografic	Suprafața* (mp)	Observații / Referințe
A1		1.534	Sector cadastral:10 Teren neimprejmuit;

Construcții

Crt	Nr cadastral Nr. topografic	Adresa	Observații / Referințe
A1.1		Loc. Namaesti, Jud. Arges	Nr. niveluri:2; S. construita la sol:90 mp; S. construita desfasurata:153 mp;

B. Partea II. Proprietari și acte

Inscrieri privitoare la dreptul de proprietate și alte drepturi reale		Referințe
/		
Act Normativ nr. 7, din 13/03/1996 emis de PARLAMENT (art. 13 alin. 15);		
B1	Inscrierea provizorie, drept de PROPRIETATE, dobandit prin Lege, cota actuala 1/1, cota initiala 1/1 1) COMUNA VALEA MARE PRAVĂȚ, CIF:5010196	A1
Act Normativ nr. 7, din 13/03/1996 emis de PARLAMENT (art. 12 alin. 16);		
B2	Intabulare, drept de PROPRIETATE, dobandit prin Construire, cota actuala 1/1, cota initiala 1/1 1) IONESCU ELENA, lipsă CNP	A1.1

C. Partea III. SARCINI .

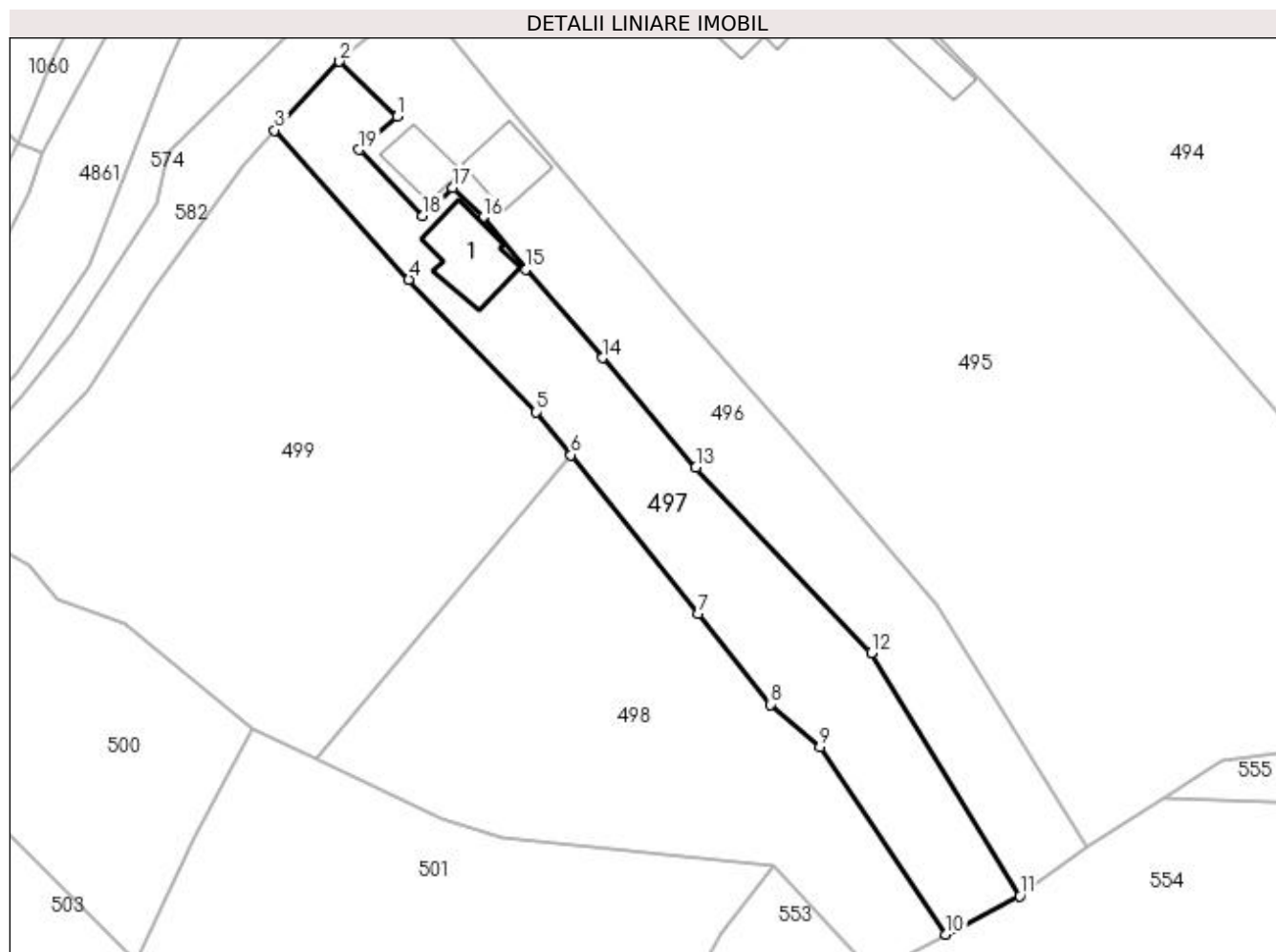
Inscrieri privind dezmembramentele dreptului de proprietate, drepturi reale de garanție și sarcini	Referințe
NU SUNT	

Anexa Nr. 1 La Partea I

Teren

Nr cadastral	Suprafața (mp)*	Observații / Referințe
	1.534	

* Suprafața este determinată în planul de proiecție Stereo 70.



Date referitoare la teren

Crt	Categorie folosință	Intravilan	Suprafața (mp)	Tarla	Parcelă	Nr. topo	Observații / Referințe
1	curți constructii	DA	523	17	541,542	-	
2	faneata	DA	789	17	541	-	
3	faneata	NU	222	17	541	-	

Date referitoare la construcții

Crt	Număr	Destinație construcție	Supraf. (mp)	Situație juridică	Observații / Referințe
A1.1		construcții de locuințe	90	Cu acte	Nr. niveluri:2; S. construita la sol:90 mp; S. construita desfasurata:153 mp;

Lungime Segmente

1) Valorile lungimilor segmentelor sunt obținute din proiecție în plan.

Punct început	X / Y	Punct sfârșit	X / Y	Lungime segment (** (m)
1	509.423,195 423.160,451	2	509.415,875 423.167,429	10.113
2	509.415,875 423.167,429	3	509.407,628 423.158,706	12.004

Punct început	X / Y	Punct sfârșit	X / Y	Lungime segment (** (m)
3	509.407,628 423.158,706	4	509.424,679 423.139,774	25.479
4	509.424,679 423.139,774	5	509.440,874 423.122,953	23.35
5	509.440,874 423.122,953	6	509.445,241 423.117,511	6.978
6	509.445,241 423.117,511	7	509.461,387 423.097,395	25.794
7	509.461,387 423.097,395	8	509.470,56 423.085,844	14.75
8	509.470,56 423.085,844	9	509.476,876 423.080,438	8.314
9	509.476,876 423.080,438	10	509.492,884 423.056,676	28.651
10	509.492,884 423.056,676	11	509.502,22 423.061,538	10.526
11	509.502,22 423.061,538	12	509.483,403 423.092,409	36.154
12	509.483,403 423.092,409	13	509.461,099 423.115,902	32.394
13	509.461,099 423.115,902	14	509.449,249 423.129,814	18.275
14	509.449,249 423.129,814	15	509.439,542 423.141,048	14.847
15	509.439,542 423.141,048	16	509.434,108 423.147,683	8.576
16	509.434,108 423.147,683	17	509.430,234 423.151,388	5.36
17	509.430,234 423.151,388	18	509.426,443 423.147,841	5.192
18	509.426,443 423.147,841	19	509.418,378 423.156,224	11.633
19	509.418,378 423.156,224	1	509.423,195 423.160,451	6.409

** Lungimile segmentelor sunt determinate în planul de proiecție Stereo 70 și sunt rotunjite la 1 milimetru.

*** Distanța dintre puncte este formată din segmente cumulate ce sunt mai mici decât valoarea 1 milimetru.

**DATE DESPRE IMOBILUL NR. 498**

Oficiul de Cadastru și Publicitate Imobiliară ARGES
Biroul de Cadastru și Publicitate Imobiliară Campulung

A. Partea I. Descrierea imobilului

TEREN Necunoscut

Adresa: Loc. Namaesti, Jud. Arges

Nr. Crt	Nr cadastral Nr. topografic	Suprafața* (mp)	Observații / Referințe
A1		2.086	Sector cadastral:10 Teren neimprejmuit;

B. Partea II. Proprietari și acte

Inscrieri privitoare la dreptul de proprietate și alte drepturi reale		Referințe
/		
Act Normativ nr. 7, din 13/03/1996 emis de PARLAMENT (art. 13 alin. 15);		
B1	Inscrierea provizorie, drept de PROPRIETATE, dobandit prin Lege, cota actuala 1/1, cota initiala 1/1 1) COMUNA VALEA MARE PRAVAT, CIF:5010196	A1

C. Partea III. SARCINI .

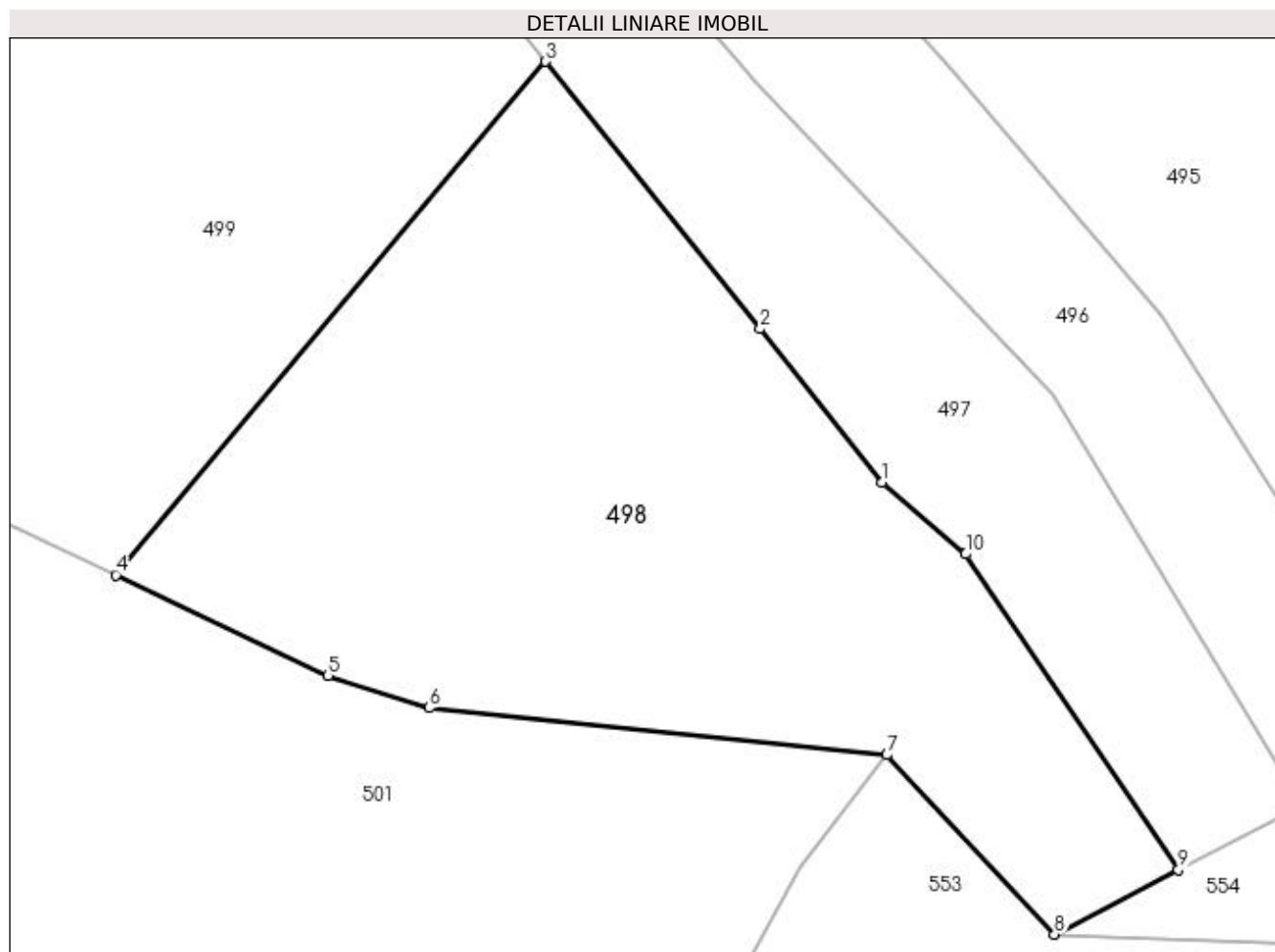
Inscrieri privind dezmembramintele dreptului de proprietate, drepturi reale de garanție și sarcini	Referințe
NU SUNT	

Anexa Nr. 1 La Partea I

Teren

Nr cadastral	Suprafața (mp)*	Observații / Referințe
	2.086	

* Suprafața este determinată în planul de proiecție Stereo 70.



Date referitoare la teren

Crt	Categorie folosință	Intravilan	Suprafața (mp)	Tarla	Parcelă	Nr. topo	Observații / Referințe
1	faneata	DA	1.593	17	539,540	-	
2	pasune	NU	493	14	221	-	Pășune împădurită

Lungime Segmente

1) Valorile lungimilor segmentelor sunt obținute din proiecție în plan.

Punct început	X / Y	Punct sfârșit	X / Y	Lungime segment (** (m)
1	509.470,56 423.085,844	2	509.461,387 423.097,395	14.75
2	509.461,387 423.097,395	3	509.445,241 423.117,511	25.794
3	509.445,241 423.117,511	4	509.412,86 423.078,862	50.421
4	509.412,86 423.078,862	5	509.428,857 423.071,277	17.704

Punct început	X / Y	Punct sfârșit	X / Y	Lungime segment (** (m)
5	509.428,857 423.071,277	6	509.436,486 423.068,854	8.005
6	509.436,486 423.068,854	7	509.470,934 423.065,315	34.629
7	509.470,934 423.065,315	8	509.483,549 423.051,814	18.477
8	509.483,549 423.051,814	9	509.492,884 423.056,676	10.525
9	509.492,884 423.056,676	10	509.476,876 423.080,438	28.651
10	509.476,876 423.080,438	1	509.470,56 423.085,844	8.314

** Lungimile segmentelor sunt determinate în planul de proiecție Stereo 70 și sunt rotunjite la 1 milimetru.

*** Distanța dintre puncte este formată din segmente cumulate ce sunt mai mici decât valoarea 1 milimetru.

**DATE DESPRE IMOBILUL NR. 499**

Oficiul de Cadastru și Publicitate Imobiliară ARGES
Biroul de Cadastru și Publicitate Imobiliară Campulung

A. Partea I. Descrierea imobilului

TEREN Intravilan

Adresa: Loc. Namaesti, Jud. Arges

Nr. Crt	Nr cadastral Nr. topografic	Suprafața* (mp)	Observații / Referințe
A1		3.100	Sector cadastral:10 Teren neimprejmuit;

B. Partea II. Proprietari și acte

Inscrieri privitoare la dreptul de proprietate și alte drepturi reale	Referințe
/	
Act Administrativ nr. 34759, din 14/02/1994 emis de CJPSDPAT ARGES;	
B1	A1
Intabulare, drept de PROPRIETATE, dobândit prin Reconstituire, cota actuala 1/1, cota initiala 1/1 1) MOISESCU ELISABETA, lipsă CNP	

C. Partea III. SARCINI .

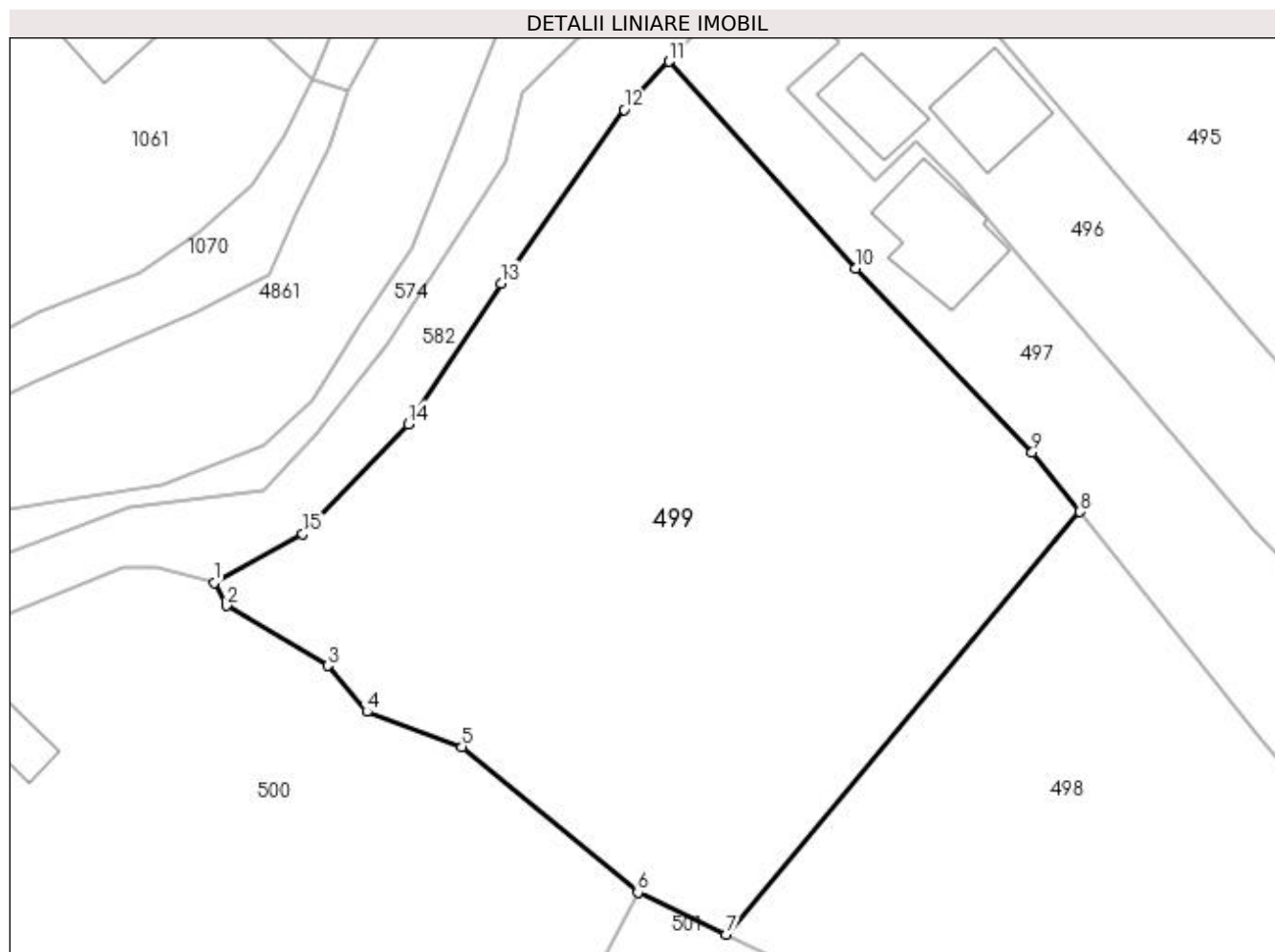
Inscrieri privind dezmembramintele dreptului de proprietate, drepturi reale de garanție și sarcini	Referințe
NU SUNT	

Anexa Nr. 1 La Partea I

Teren

Nr cadastral	Suprafața (mp)*	Observații / Referințe
	3.100	

* Suprafața este determinată în planul de proiecție Stereo 70.



Date referitoare la teren

Crt	Categorie folosință	Intra vilan	Suprafața (mp)	Tarla	Parcelă	Nr. topo	Observații / Referințe
1	padure	DA	3.100	17	539,540	-	În act se regăsește P538

Lungime Segmente

1) Valorile lungimilor segmentelor sunt obținute din proiecție în plan.

Punct început	X / Y	Punct sfârșit	X / Y	Lungime segment (** (m)
1	509.366,003 423.111,032	2	509.367,12 423.108,935	2.376
2	509.367,12 423.108,935	3	509.376,404 423.103,446	10.785
3	509.376,404 423.103,446	4	509.379,967 423.099,232	5.518
4	509.379,967 423.099,232	5	509.388,665 423.096,025	9.27
5	509.388,665 423.096,025	6	509.404,769 423.082,698	20.903

Punct început	X / Y	Punct sfârșit	X / Y	Lungime segment (** (m)
6	509.404,769 423.082,698	7	509.412,86 423.078,862	8.954
7	509.412,86 423.078,862	8	509.445,241 423.117,511	50.421
8	509.445,241 423.117,511	9	509.440,874 423.122,953	6.978
9	509.440,874 423.122,953	10	509.424,679 423.139,774	23.35
10	509.424,679 423.139,774	11	509.407,628 423.158,706	25.479
11	509.407,628 423.158,706	12	509.403,518 423.154,307	6.02
12	509.403,518 423.154,307	13	509.392,261 423.138,421	19.47
13	509.392,261 423.138,421	14	509.383,77 423.125,545	15.424
14	509.383,77 423.125,545	15	509.374,121 423.115,468	13.952
15	509.374,121 423.115,468	1	509.366,003 423.111,032	9.251

** Lungimile segmentelor sunt determinate în planul de proiecție Stereo 70 și sunt rotunjite la 1 milimetru.

*** Distanța dintre puncte este formată din segmente cumulate ce sunt mai mici decât valoarea 1 milimetru.

**DATE DESPRE IMOBILUL NR. 500**

Oficiul de Cadastru și Publicitate Imobiliară ARGES
Biroul de Cadastru și Publicitate Imobiliară Campulung

A. Partea I. Descrierea imobilului

TEREN Intravilan

Adresa: Loc. Namaesti, Jud. Arges, punct"Acasa"

Nr. Crt	Nr cadastral Nr. topografic	Suprafața* (mp)	Observații / Referințe
A1	80411	3.138	Sector cadastral:10 Teren neimprijmit;

Construcții

Crt	Nr cadastral Nr. topografic	Adresa	Observații / Referințe
A1.1	80411-C1	Loc. Namaesti, Jud. Arges, punct" Acasa"	Nr. niveluri:2; S. construita la sol:101 mp; S. construita desfasurata:202 mp; Fosta C3;se rectifica cf.art.12,alin.16(Legea7/1996)
A1.2	80411-C2	Loc. Namaesti, Jud. Arges, punct" Acasa"	Nr. niveluri:1; S. construita la sol:32 mp; S. construita desfasurata:32 mp; Fosta C4;se rectifica cf.art.12,alin.16 (Legea7/1996)

B. Partea II. Proprietari și acte

Inscrieri privitoare la dreptul de proprietate și alte drepturi reale		Referințe
4755 / 07/04/2011		
Act Notarial nr. 1150, din 06/04/2011 emis de BNP CAZACU SORIN BENONE;		
B1	Se infiinteaza cartea funciara 80411 a imobilului cu numarul cadastral 80411/Valea Mare Pravat, rezultat din dezmembrarea imobilului cu numarul cadastral 80393 inscris in cartea funciara 80393;	A1, A1.1, A1.2
4757 / 07/04/2011		
Act Notarial nr. 1151, din 06/04/2011 emis de BNP CAZACU SORIN BENONE;		
B5	Intabulare, drept de PROPRIETATE, dobandit prin Conventie, cota actuala 1/1, cota initiala 1/1 1) BUDUR MARIA , casatorita cu 2) BUDUR DAN , lipsă CNP	A1, A1.1, A1.2

C. Partea III. SARCINI .

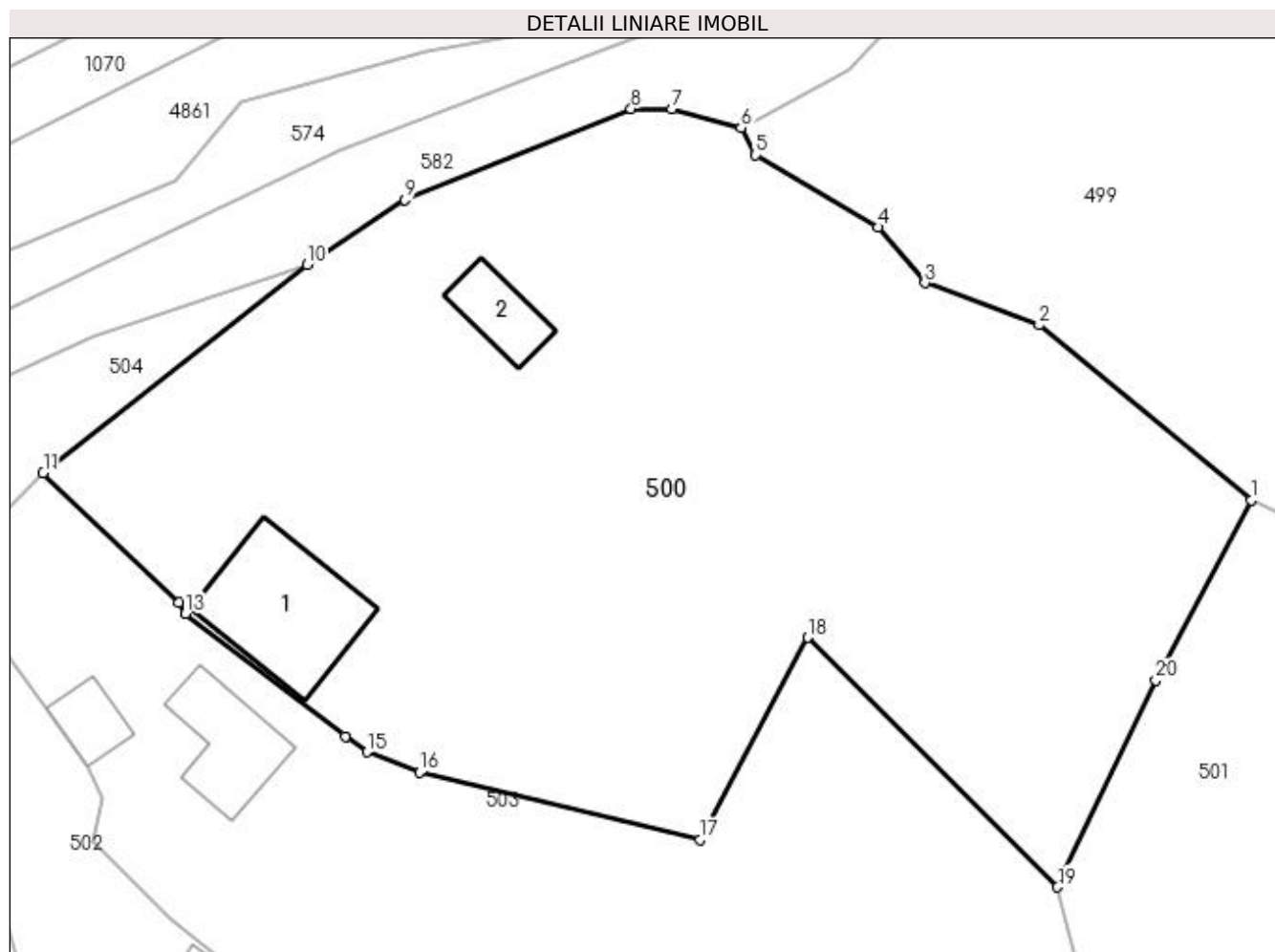
Inscrieri privind dezmembramintele dreptului de proprietate, drepturi reale de garanție și sarcini	Referințe
NU SUNT	

Anexa Nr. 1 La Partea I

Teren

Nr cadastral	Suprafața (mp)*	Observații / Referințe
80411	3.138	

* Suprafața este determinată în planul de proiecție Stereo 70.



Date referitoare la teren

Crt	Categorie folosință	Intra vilan	Suprafața (mp)	Tarla	Parcelă	Nr. topo	Observații / Referințe
1	curți construcții	DA	982	17	534,535	-	
2	faneata	DA	2.156	17	536-539	-	

Date referitoare la construcții

Crt	Număr	Destinație construcție	Supraf. (mp)	Situație juridică	Observații / Referințe
A1.1	80411-C1	construcții de locuințe	101	Cu acte	Nr. niveluri:2; S. construita la sol:101 mp; S. construita desfasurata:202 mp; Fosta C3;se rectifica cf.art.12,alin.16(Legea7/1996)
A1.2	80411-C2	construcții anexa	32	Cu acte	Nr. niveluri:1; S. construita la sol:32 mp; S. construita desfasurata:32 mp; Fosta C4;se rectifica cf.art.12,alin.16(Legea7/1996)

Lungime Segmente

1) Valorile lungimilor segmentelor sunt obținute din proiecție în plan.

Punct început	X / Y	Punct sfârșit	X / Y	Lungime segment (** (m)
1	509.404,769 423.082,698	2	509.388,665 423.096,025	20.903

Punct început	X / Y	Punct sfârșit	X / Y	Lungime segment (** (m)
2	509.388,665 423.096,025	3	509.379,967 423.099,232	9.27
3	509.379,967 423.099,232	4	509.376,404 423.103,446	5.518
4	509.376,404 423.103,446	5	509.367,12 423.108,935	10.785
5	509.367,12 423.108,935	6	509.366,003 423.111,032	2.376
6	509.366,003 423.111,032	7	509.360,716 423.112,423	5.467
7	509.360,716 423.112,423	8	509.357,632 423.112,458	3.084
8	509.357,632 423.112,458	9	509.340,419 423.105,533	18.554
9	509.340,419 423.105,533	10	509.332,993 423.100,611	8.909
10	509.332,993 423.100,611	11	509.312,938 423.084,791	25.544
11	509.312,938 423.084,791	12	509.323,279 423.074,943	14.28
12	509.323,279 423.074,943	13	509.323,766 423.074,095	0.978
13	509.323,766 423.074,095	14	509.335,908 423.064,77	15.31
14	509.335,908 423.064,77	15	509.337,563 423.063,581	2.038
15	509.337,563 423.063,581	16	509.341,561 423.062,027	4.289
16	509.341,561 423.062,027	17	509.362,874 423.056,913	21.918
17	509.362,874 423.056,913	18	509.371,08 423.072,269	17.411
18	509.371,08 423.072,269	19	509.390,065 423.053,319	26.824
19	509.390,065 423.053,319	20	509.397,525 423.069,047	17.408
20	509.397,525 423.069,047	1	509.404,769 423.082,698	15.454

** Lungimile segmentelor sunt determinate în planul de proiecție Stereo 70 și sunt rotunjite la 1 milimetru.

*** Distanța dintre puncte este formată din segmente cumulate ce sunt mai mici decât valoarea 1 milimetru.

**DATE DESPRE IMOBILUL NR. 501**

Oficiul de Cadastru și Publicitate Imobiliară ARGES
Biroul de Cadastru și Publicitate Imobiliară Campulung

A. Partea I. Descrierea imobilului

TEREN Necunoscut

Adresa: Loc. Namaesti, Jud. Arges

Nr. Crt	Nr cadastral Nr. topografic	Suprafața* (mp)	Observații / Referințe
A1		3.264	Sector cadastral:10 Teren neimprejmuit;

B. Partea II. Proprietari și acte

Inscrieri privitoare la dreptul de proprietate și alte drepturi reale		Referințe
/		
Act Normativ nr. 7, din 13/03/1996 emis de PARLAMENT (art. 13 alin. 15);		
B1	Inscrierea provizorie, drept de PROPRIETATE, dobandit prin Lege, cota actuala 1/1, cota initiala 1/1 1) COMUNA VALEA MARE PRAVAT, CIF:5010196	A1

C. Partea III. SARCINI .

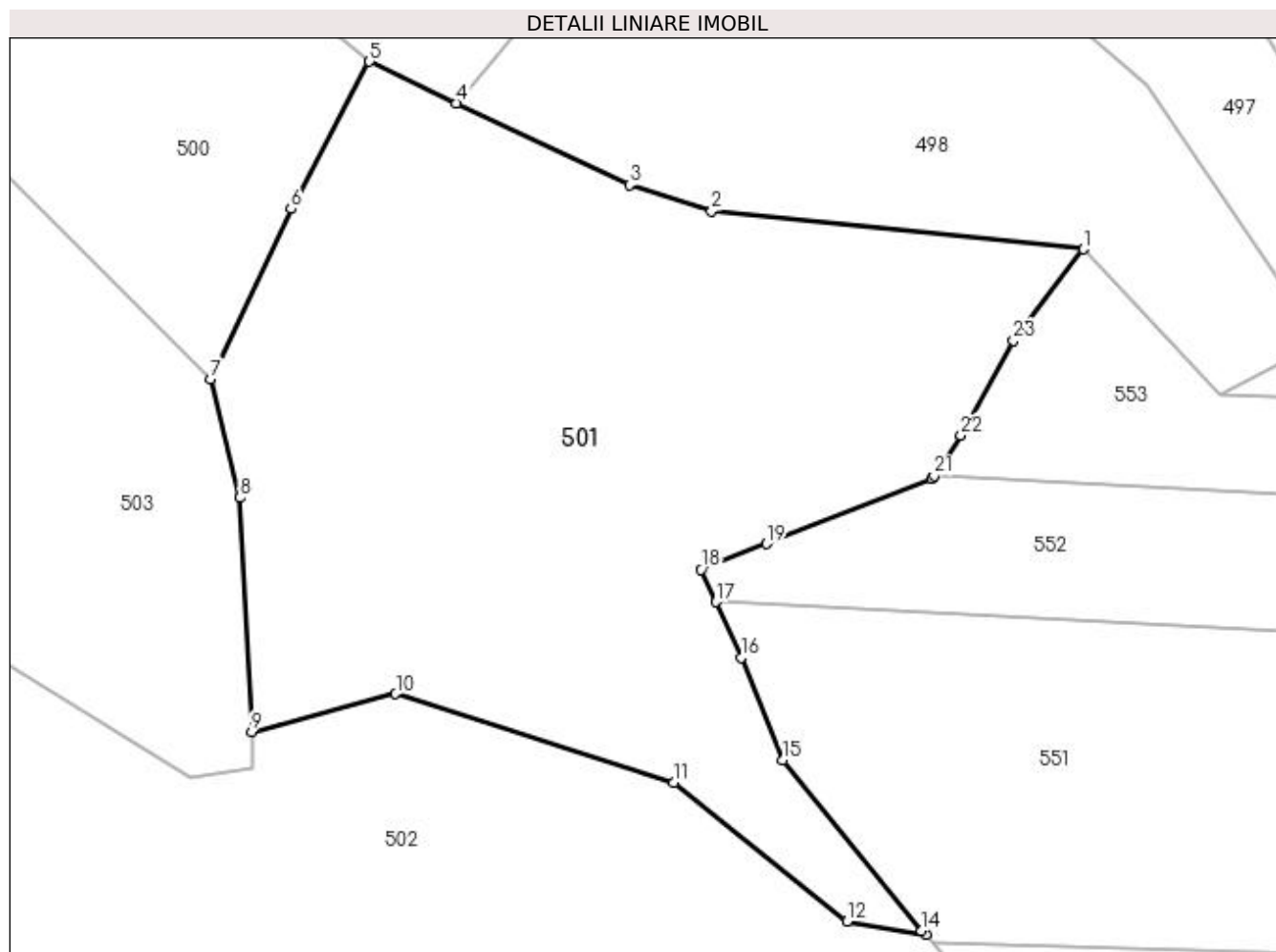
Inscrieri privind dezmembramintele dreptului de proprietate, drepturi reale de garanție și sarcini	Referințe
NU SUNT	

Anexa Nr. 1 La Partea I

Teren

Nr cadastral	Suprafața (mp)*	Observații / Referințe
	3.264	

* Suprafața este determinată în planul de proiecție Stereo 70.



Date referitoare la teren

Crt	Categorie folosință	Intravilan	Suprafața (mp)	Tarla	Parcelă	Nr. topo	Observații / Referințe
1	faneata	DA	1.582	17	536-538	-	
2	pasune	NU	1.682	17,14	536-538,221	-	Pășune împădurită

Lungime Segmente

1) Valorile lungimilor segmentelor sunt obținute din proiecție în plan.

Punct început	X / Y	Punct sfârșit	X / Y	Lungime segment (** (m)
1	509.470,934 423.065,315	2	509.436,486 423.068,854	34.629
3	509.428,857 423.071,277	4	509.412,86 423.078,862	17.704
5	509.404,769 423.082,698	6	509.397,525 423.069,047	15.454
7	509.390,065 423.053,319	8	509.392,782 423.042,32	11.33

Punct început	X / Y	Punct sfârșit	X / Y	Lungime segment (** (m)
2	509.436,486 423.068,854	3	509.428,857 423.071,277	8.005
4	509.412,86 423.078,862	5	509.404,769 423.082,698	8.954
6	509.397,525 423.069,047	7	509.390,065 423.053,319	17.408
8	509.392,782 423.042,32	9	509.393,854 423.020,651	21.696

Punct început	X / Y	Punct sfârșit	X / Y	Lungime segment (** (m)
9	509.393,854 423.020,651	10	509.407,205 423.024,159	13.804
11	509.432,951 423.015,922	12	509.449,029 423.003,092	20.57
13	509.456,356 423.001,884	14	509.455,89 423.002,244	0.589
15	509.443,082 423.018,013	16	509.439,201 423.027,516	10.265
17	509.436,864 423.032,658	18	509.435,499 423.035,661	3.299
19	509.441,581 423.038,048	20	509.456,901 423.044,061	16.458
21	509.457,093 423.044,351	22	509.459,561 423.048,09	4.48
23	509.464,427 423.056,868	1	509.470,934 423.065,315	10.663

Punct început	X / Y	Punct sfârșit	X / Y	Lungime segment (** (m)
10	509.407,205 423.024,159	11	509.432,951 423.015,922	27.032
12	509.449,029 423.003,092	13	509.456,356 423.001,884	7.426
14	509.455,89 423.002,244	15	509.443,082 423.018,013	20.315
16	509.439,201 423.027,516	17	509.436,864 423.032,658	5.648
18	509.435,499 423.035,661	19	509.441,581 423.038,048	6.534
20	509.456,901 423.044,061	21	509.457,093 423.044,351	0.348
22	509.459,561 423.048,09	23	509.464,427 423.056,868	10.036

** Lungimile segmentelor sunt determinate în planul de proiecție Stereo 70 și sunt rotunjite la 1 milimetru.

*** Distanța dintre puncte este formată din segmente cumulate ce sunt mai mici decât valoarea 1 milimetru.

**DATE DESPRE IMOBILUL NR. 502**

Oficiul de Cadastru și Publicitate Imobiliară ARGES
Biroul de Cadastru și Publicitate Imobiliară Campulung

A. Partea I. Descrierea imobilului

TEREN Necunoscut

Adresa: Loc. Namaesti, Nr. 254, Jud. Arges

Nr. Crt	Nr cadastral Nr. topografic	Suprafața* (mp)	Observații / Referințe
A1	80688	11.628	Sector cadastral:10 Teren neimprijmit;

Construcții

Crt	Nr cadastral Nr. topografic	Adresa	Observații / Referințe
A1.1	80688-C1	Loc. Namaesti, Nr. 254, Jud. Arges	Nr. niveluri:1; S. construita la sol:76 mp; S. construita desfasurata:76 mp; CASA DE LOCUIT PARTER
A1.2	80688-C2	Loc. Namaesti, Nr. 254, Jud. Arges	Nr. niveluri:1; S. construita la sol:46 mp; S. construita desfasurata:46 mp; ANEXA PARTER;se rectifica cf.art.12, alin.16(Legea7/1996)
A1.3	80688-C3	Loc. Namaesti, Nr. 254, Jud. Arges	Nr. niveluri:1; S. construita la sol:56 mp; S. construita desfasurata:56 mp; ANEXA PARTER
A1.4	80688-C4	Loc. Namaesti, Nr. 254, Jud. Arges	Nr. niveluri:1; S. construita la sol:7 mp; S. construita desfasurata:7 mp; ANEXA PARTER

B. Partea II. Proprietari și acte

Inscrieri privitoare la dreptul de proprietate și alte drepturi reale		Referințe
10321 / 09/08/2012		
Act Notarial nr. 1391, din 08/08/2012 emis de ZIPISI CORNELIA;		
B1	Intabulare, drept de PROPRIETATE, dobandit prin Conventie, cota actuala 1/1, cota initiala 1/1 1) NASTASOIU NICULAE 2) NASTASOIU FLORINA, soti	A1, A1.1, A1.2, A1.3, A1.4

C. Partea III. SARCINI

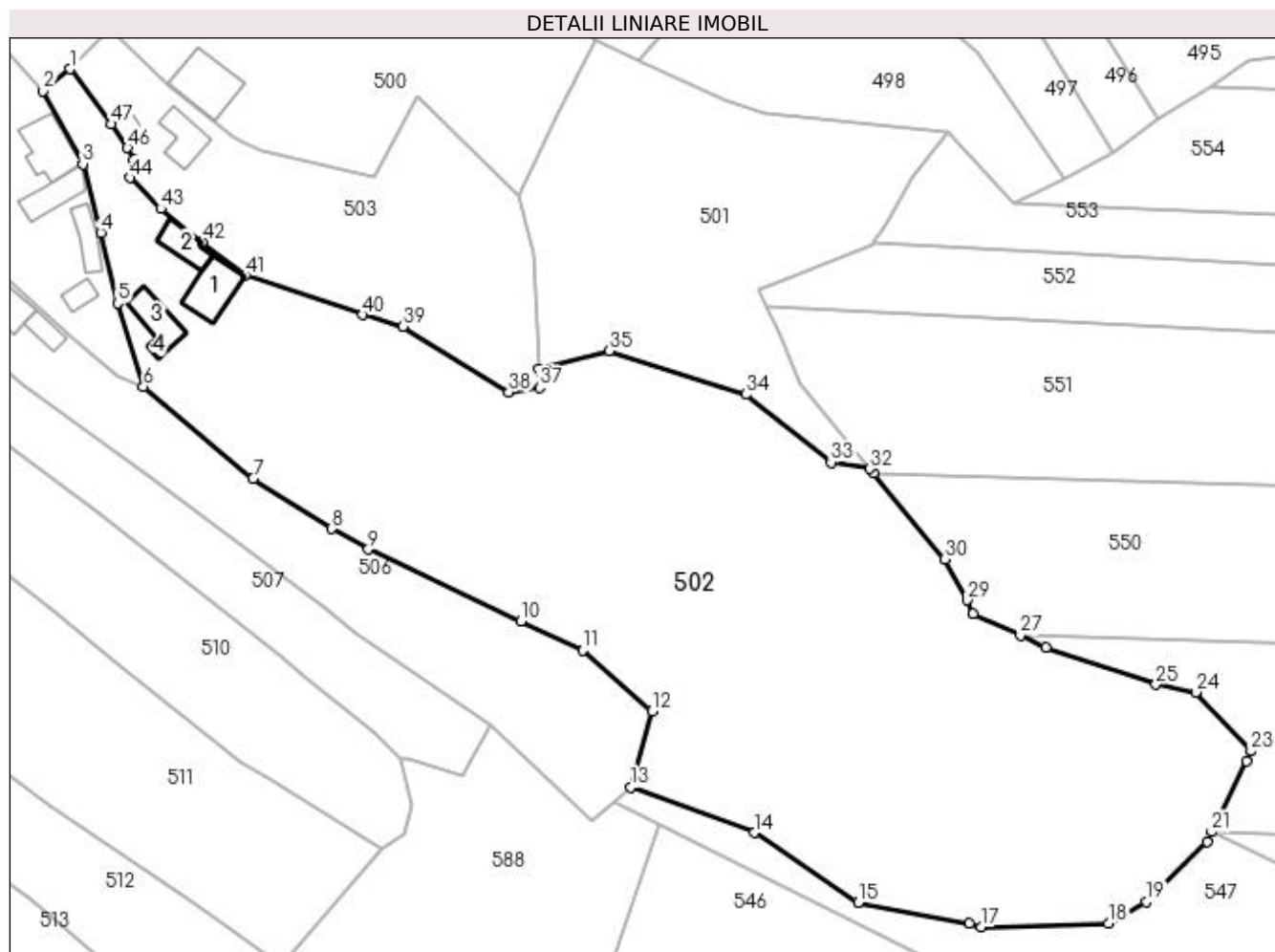
Inscrieri privind dezmembramintele dreptului de proprietate, drepturi reale de garanție și sarcini		Referințe
10321 / 09/08/2012		
Act Notarial nr. 1391, din 08/08/2012 emis de ZIPISI CORNELIA;		
C1	Intabulare, drept de UZUFRACT VIAGER, dobandit prin Conventie, cota actuala 1/1, cota initiala 1/1 1) NASTASOIU NECULAE 2) NASTASOIU MARIA, soti	A1, A1.1, A1.2, A1.3, A1.4
C2	Intabulare, drept de IPOTECA LEGALA, Valoare:0 În vederea garantării executării obligației de întreținere și îngrijire în favoarea 1) NASTASOIU NECULAE 2) NASTASOIU MARIA, soti	A1, A1.1, A1.2, A1.3, A1.4

Anexa Nr. 1 La Partea I

Teren

Nr cadastral	Suprafața (mp)*	Observații / Referințe
80688	11.628	

* Suprafața este determinată în planul de proiecție Stereo 70.



Date referitoare la teren

Crt	Categorie folosință	Intravilan	Suprafața (mp)	Tarla	Parcelă	Nr. topo	Observații / Referințe
1	curți construcții	DA	749	17	531, 532, 536	-	conf PUG
2	faneata	DA	1.756	17	531, 536	-	
3	faneata	NU	9.123	14	221, 228	-	

Date referitoare la construcții

Crt	Număr	Destinație construcție	Supraf. (mp)	Situație juridică	Observații / Referințe
A1.1	80688-C1	construcții de locuințe	76	Cu acte	Nr. niveluri:1; S. construită la sol:76 mp; S. construită desfășurată:76 mp; CASA DE LOCUIT PARTER
A1.2	80688-C2	construcții anexa	Din acte: 52 Masurată: 46	Cu acte	Nr. niveluri:1; S. construită la sol:46 mp; S. construită desfășurată:46 mp; ANEXA PARTER; se rectifică cf.art.12,alin.16(Legea7/1996)
A1.3	80688-C3	construcții anexa	56	Cu acte	Nr. niveluri:1; S. construită la sol:56 mp; S. construită desfășurată:56 mp; ANEXA PARTER
A1.4	80688-C4	construcții anexa	7	Cu acte	Nr. niveluri:1; S. construită la sol:7 mp; S. construită desfășurată:7 mp; ANEXA PARTER

Lungime Segmente

1) Valorile lungimilor segmentelor sunt obținute din proiecție în plan.

Punct început	X / Y	Punct sfârșit	X / Y	Lungime segment	Punct început	X / Y	Punct sfârșit	X / Y	Lungime segment	Punct început	X / Y	Punct sfârșit	X / Y	Lungime segment
1	509.305,432 423.077,271	2	509.300,362 423.073,14	6.54	2	509.300,362 423.073,14	3	509.307,866 423.059,385	15.66 9	3	509.307,866 423.059,385	4	509.311,247 423.046,429	13.39
4	509.311,247 423.046,429	5	509.314,43 423.033,095	13.70 9	5	509.314,43 423.033,095	6	509.319,291 423.017,394	16.43 6	6	509.319,291 423.017,394	7	509.339,986 423.000,051	27.00 1
7	509.339,986 423.000,051	8	509.354,757 422.990,61	17.53	8	509.354,757 422.990,61	9	509.361,712 422.986,71	7.974	9	509.361,712 422.986,71	10	509.390,508 422.973,111	31.84 6
10	509.390,508 422.973,111	11	509.402,148 422.967,614	12.87 3	11	509.402,148 422.967,614	12	509.415,245 422.956,171	17.39 2	12	509.415,245 422.956,171	13	509.411,277 422.941,856	14.85 5
13	509.411,277 422.941,856	14	509.434,597 422.933,277	24.84 8	14	509.434,597 422.933,277	15	509.454,184 422.920,122	23.59 5	15	509.454,184 422.920,122	16	509.475,165 422.916,141	21.35 5
16	509.475,165 422.916,141	17	509.477,387 422.915,523	2.306	17	509.477,387 422.915,523	18	509.501,414 422.916,182	24.03 6	18	509.501,414 422.916,182	19	509.508,556 422.920,226	8.207
19	509.508,556 422.920,226	20	509.519,939 422.931,623	16.10 8	20	509.519,939 422.931,623	21	509.520,823 422.933,42	2.003	21	509.520,823 422.933,42	22	509.527,415 422.946,81	14.92 5
22	509.527,415 422.946,81	23	509.528,284 422.948,661	2.045	23	509.528,284 422.948,661	24	509.517,821 422.959,738	15.23 7	24	509.517,821 422.959,738	25	509.510,324 422.961,239	7.646
25	509.510,324 422.961,239	26	509.489,591 422.968,241	21.88 3	26	509.489,591 422.968,241	27	509.484,758 422.970,469	5.322	27	509.484,758 422.970,469	28	509.475,842 422.974,58	9.818
28	509.475,842 422.974,58	29	509.474,75 422.977,135	2.779	29	509.474,75 422.977,135	30	509.470,525 422.984,874	8.817	30	509.470,525 422.984,874	31	509.457,056 423.001,044	21.04 5
31	509.457,056 423.001,044	32	509.456,356 423.001,884	1.093	32	509.456,356 423.001,884	33	509.449,029 423.003,092	7.426	33	509.449,029 423.003,092	34	509.432,951 423.015,922	20.57
34	509.432,951 423.015,922	35	509.407,205 423.024,159	27.03 2	35	509.407,205 423.024,159	36	509.393,854 423.020,651	13.80 4	36	509.393,854 423.020,651	37	509.393,98 423.017,21	3.443
37	509.393,98 423.017,21	38	509.388,217 423.016,321	5.831	38	509.388,217 423.016,321	39	509.368,231 423.028,71	23.51 4	39	509.368,231 423.028,71	40	509.360,639 423.030,954	7.917
40	509.360,639 423.030,954	41	509.338,548 423.038,368	23.30 2	41	509.338,548 423.038,368	42	509.330,47 423.044,69	10.25 8	42	509.330,47 423.044,69	43	509.322,517 423.050,971	10.13 4
43	509.322,517 423.050,971	44	509.316,75 423.056,788	8.191	44	509.316,75 423.056,788	45	509.317,451 423.060,137	3.422	45	509.317,451 423.060,137	46	509.316,271 423.062,445	2.592
46	509.316,271 423.062,445	47	509.313,217 423.066,899	5.4	47	509.313,217 423.066,899	1	509.305,432 423.077,271	12.96 9					

** Lungimile segmentelor sunt determinate în planul de proiecție Stereo 70 și sunt rotunjite la 1 milimetru.

*** Distanța dintre puncte este formată din segmente cumulate ce sunt mai mici decât valoarea 1 milimetru.

**DATE DESPRE IMOBILUL NR. 503**

Oficiul de Cadastru și Publicitate Imobiliară ARGES
Biroul de Cadastru și Publicitate Imobiliară Campulung

A. Partea I. Descrierea imobilului

TEREN Necunoscut

Adresa: Loc. Namaesti, Jud. Arges, punct"Acasa"

Nr. Crt	Nr cadastral Nr. topografic	Suprafața* (mp)	Observații / Referințe
A1	80412	2.471	Sector cadastral:10 Teren neimprijmit;

Construcții

Crt	Nr cadastral Nr. topografic	Adresa	Observații / Referințe
A1.1	80412-C1	Loc. Namaesti, Jud. Arges, punct" Acasa"	Nr. niveluri:1; S. construita la sol:56 mp; S. construita desfasurata:56 mp;
A1.2	80412-C2	Loc. Namaesti, Jud. Arges, punct" Acasa"	Nr. niveluri:1; S. construita la sol:23 mp; S. construita desfasurata:23 mp;

B. Partea II. Proprietari și acte

Inscrieri privitoare la dreptul de proprietate și alte drepturi reale		Referințe
4755 / 07/04/2011		
Act Notarial nr. 1150, din 06/04/2011 emis de BNP CAZACU SORIN BENONE;		
B1	Se infiinteaza cartea funciara 80412 a imobilului cu numarul cadastral 80412/Valea Mare Pravat, rezultat din dezmembrarea imobilului cu numarul cadastral 80393 inscris in cartea funciara 80393;	A1, A1.1, A1.2
4758 / 07/04/2011		
Act Notarial nr. 1154, din 06/04/2011 emis de BNP CAZACU SORIN BENONE;		
B5	Intabulare, drept de PROPRIETATE, dobandit prin Conventie, cota actuala 1/1, cota initiala 1/1 1) HAPAINA MIRON, necasatorit	A1, A1.1, A1.2

C. Partea III. SARCINI .

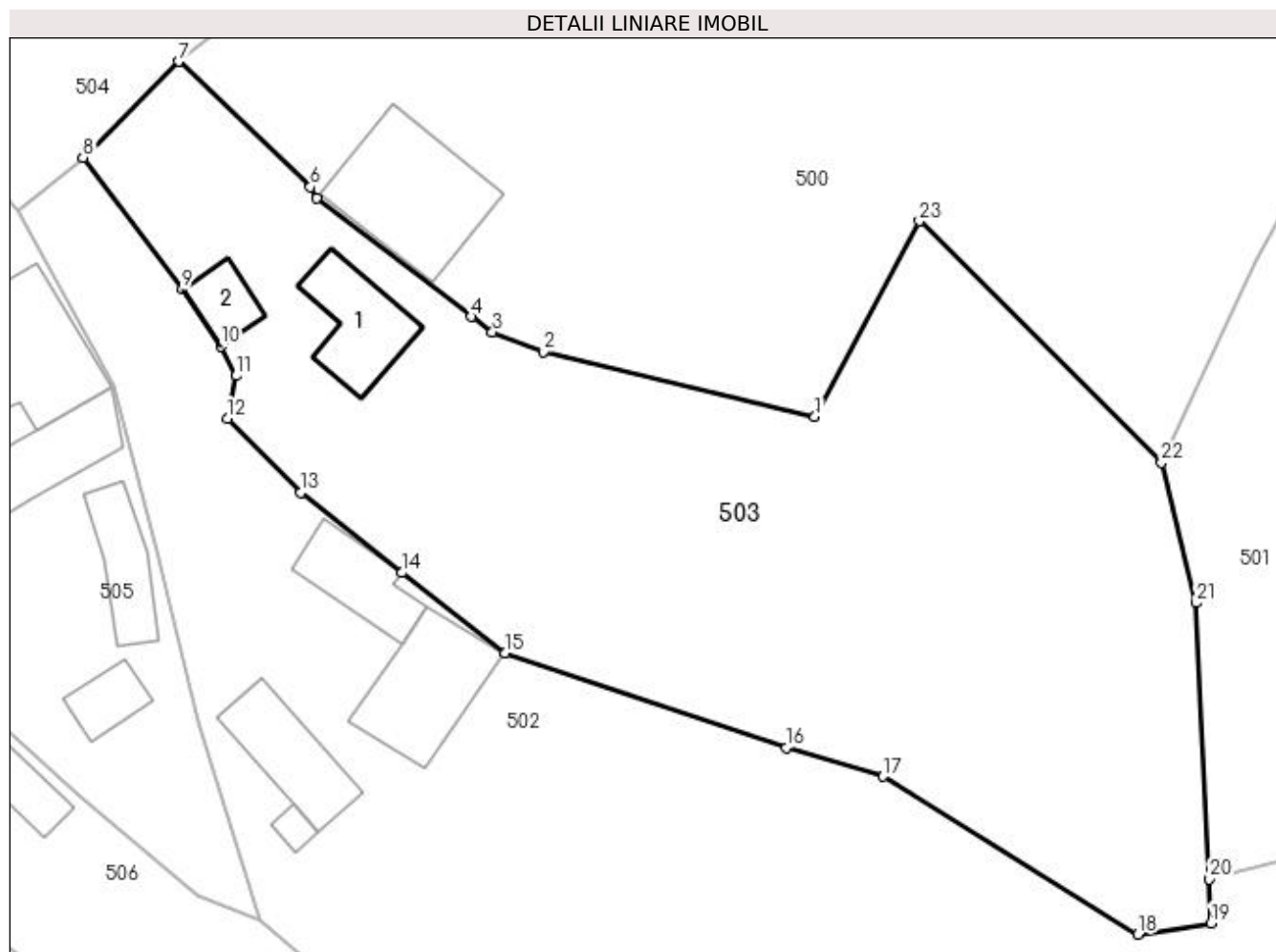
Inscrieri privind dezmembramintele dreptului de proprietate, drepturi reale de garanție și sarcini	Referințe
NU SUNT	

Anexa Nr. 1 La Partea I

Teren

Nr cadastral	Suprafața (mp)*	Observații / Referințe
80412	2.471	

* Suprafața este determinată în planul de proiecție Stereo 70.



Date referitoare la teren

Crt	Categorie folosință	Intra vilan	Suprafața (mp)	Tarla	Parcelă	Nr. topo	Observații / Referințe
1	curți construcții	DA	448	17	534	-	conf PUG
2	faneata	DA	1.926	17	536	-	
3	faneata	NU	97	17	536	-	

Date referitoare la construcții

Crt	Număr	Destinație construcție	Supraf. (mp)	Situație juridică	Observații / Referințe
A1.1	80412-C1	construcții de locuințe	56	Cu acte	Nr. niveluri:1; S. construita la sol:56 mp; S. construita desfasurata:56 mp;
A1.2	80412-C2	construcții anexa	23	Cu acte	Nr. niveluri:1; S. construita la sol:23 mp; S. construita desfasurata:23 mp;

Lungime Segmente

1) Valorile lungimilor segmentelor sunt obținute din proiecție în plan.

Punct început	X / Y	Punct sfârșit	X / Y	Lungime segment (** (m)
1	509.362,874 423.056,913	2	509.341,561 423.062,027	21.918

Punct început	X / Y	Punct sfârșit	X / Y	Lungime segment (** (m)
2	509.341,561 423.062,027	3	509.337,563 423.063,581	4.289

Punct început	X / Y	Punct sfârșit	X / Y	Lungime segment (** (m)
3	509.337,563 423.063,581	4	509.335,908 423.064,77	2.038
5	509.323,766 423.074,095	6	509.323,279 423.074,943	0.978
7	509.312,938 423.084,791	8	509.305,432 423.077,271	10.625
9	509.313,217 423.066,899	10	509.316,271 423.062,445	5.4
11	509.317,451 423.060,137	12	509.316,75 423.056,788	3.422
13	509.322,517 423.050,971	14	509.330,47 423.044,69	10.134
15	509.338,548 423.038,368	16	509.360,639 423.030,954	23.302
17	509.368,231 423.028,71	18	509.388,217 423.016,321	23.514
19	509.393,98 423.017,21	20	509.393,854 423.020,651	3.443
21	509.392,782 423.042,32	22	509.390,065 423.053,319	11.33
23	509.371,08 423.072,269	1	509.362,874 423.056,913	17.411

Punct început	X / Y	Punct sfârșit	X / Y	Lungime segment (** (m)
4	509.335,908 423.064,77	5	509.323,766 423.074,095	15.31
6	509.323,279 423.074,943	7	509.312,938 423.084,791	14.28
8	509.305,432 423.077,271	9	509.313,217 423.066,899	12.969
10	509.316,271 423.062,445	11	509.317,451 423.060,137	2.592
12	509.316,75 423.056,788	13	509.322,517 423.050,971	8.191
14	509.330,47 423.044,69	15	509.338,548 423.038,368	10.258
16	509.360,639 423.030,954	17	509.368,231 423.028,71	7.917
18	509.388,217 423.016,321	19	509.393,98 423.017,21	5.831
20	509.393,854 423.020,651	21	509.392,782 423.042,32	21.696
22	509.390,065 423.053,319	23	509.371,08 423.072,269	26.824

** Lungimile segmentelor sunt determinate în planul de proiecție Stereo 70 și sunt rotunjite la 1 milimetru.

*** Distanța dintre puncte este formată din segmente cumulate ce sunt mai mici decât valoarea 1 milimetru.

**DATE DESPRE IMOBILUL NR. 504**

Oficiul de Cadastru și Publicitate Imobiliară ARGES
Biroul de Cadastru și Publicitate Imobiliară Campulung

A. Partea I. Descrierea imobilului

TEREN Intravilan

Adresa: Loc. Namaesti, Jud. Arges

Nr. Crt	Nr cadastral Nr. topografic	Suprafața* (mp)	Observații / Referințe
A1		755	Sector cadastral:10 Teren neimprejmuit;

B. Partea II. Proprietari și acte

Inscrieri privitoare la dreptul de proprietate și alte drepturi reale	Referințe
/	
Act Normativ nr. 7, din 13/03/1996 emis de PARLAMENT (art. 13 alin. 15);	
B1	Inscrierea provizorie, drept de PROPRIETATE, dobandit prin Lege, cota actuala 1/1, cota initiala 1/1
	1) COMUNA VALEA MARE PRAVAT, CIF:5010196

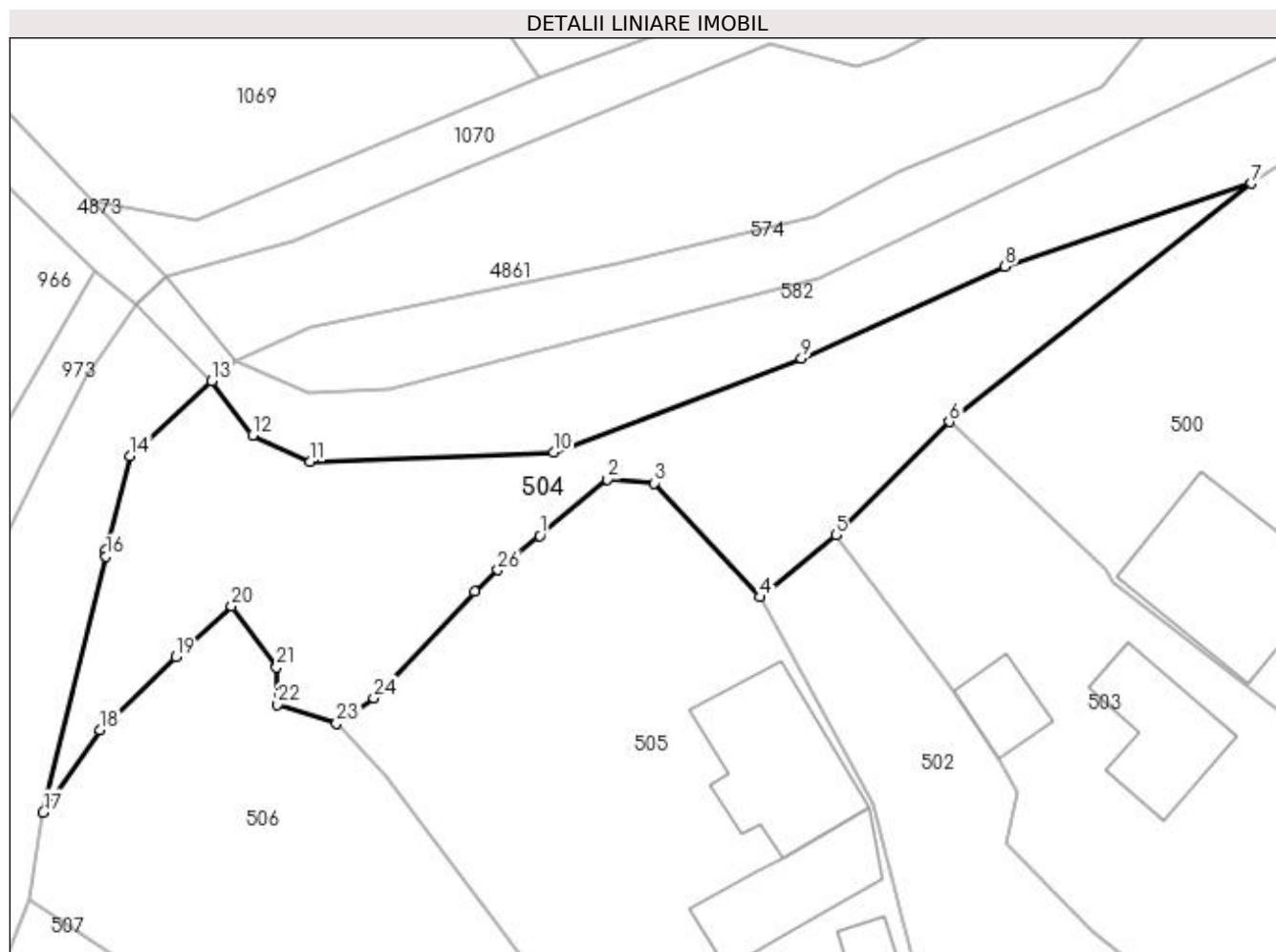
C. Partea III. SARCINI .

Inscrieri privind dezmembramintele dreptului de proprietate, drepturi reale de garanție și sarcini	Referințe
NU SUNT	

Teren

Nr cadastral	Suprafața (mp)*	Observații / Referințe
	755	

* Suprafața este determinată în planul de proiecție Stereo 70.



Date referitoare la teren

Crt	Categorie folosință	Intravilan	Suprafața (mp)	Tarla	Parcelă	Nr. topo	Observații / Referințe
1	pasune	DA	453	17	533/1	-	
2	drum	DA	128	17	533/2	-	
3	faneata	DA	174	17	535	-	

Lungime Segmente

1) Valorile lungimilor segmentelor sunt obținute din proiecție în plan.

Punct început	X / Y	Punct sfârșit	X / Y	Lungime segment (** (m)
1	509.285,744 423.077,217	2	509.290,241 423.080,963	5.853
3	509.293,356 423.080,717	4	509.300,362 423.073,14	10.32
5	509.305,432 423.077,271	6	509.312,938 423.084,791	10.625
7	509.332,993 423.100,611	8	509.316,66 423.095,087	17.242

Punct început	X / Y	Punct sfârșit	X / Y	Lungime segment (** (m)
2	509.290,241 423.080,963	3	509.293,356 423.080,717	3.125
4	509.300,362 423.073,14	5	509.305,432 423.077,271	6.54
6	509.312,938 423.084,791	7	509.332,993 423.100,611	25.544
8	509.316,66 423.095,087	9	509.303,135 423.088,98	14.84

Punct început	X / Y	Punct sfârșit	X / Y	Lungime segment (** (m)
9	509.303,135 423.088,98	10	509.286,687 423.082,755	17.587
11	509.270,52 423.082,153	12	509.266,665 423.083,883	4.225
13	509.263,969 423.087,487	14	509.258,567 423.082,532	7.33
15	509.256,945 423.076,258	16	509.256,944 423.075,831	0.427
17	509.252,766 423.058,848	18	509.256,555 423.064,312	6.649
19	509.261,596 423.069,198	20	509.265,293 423.072,535	4.98
21	509.268,281 423.068,491	22	509.268,314 423.066,01	2.481
23	509.272,246 423.064,769	24	509.274,726 423.066,449	2.995
25	509.281,436 423.073,504	26	509.282,971 423.074,942	2.103

Punct început	X / Y	Punct sfârșit	X / Y	Lungime segment (** (m)
10	509.286,687 423.082,755	11	509.270,52 423.082,153	16.178
12	509.266,665 423.083,883	13	509.263,969 423.087,487	4.501
14	509.258,567 423.082,532	15	509.256,945 423.076,258	6.48
16	509.256,944 423.075,831	17	509.252,766 423.058,848	17.489
18	509.256,555 423.064,312	19	509.261,596 423.069,198	7.02
20	509.265,293 423.072,535	21	509.268,281 423.068,491	5.028
22	509.268,314 423.066,01	23	509.272,246 423.064,769	4.123
24	509.274,726 423.066,449	25	509.281,436 423.073,504	9.736
26	509.282,971 423.074,942	1	509.285,744 423.077,217	3.587

** Lungimile segmentelor sunt determinate în planul de proiecție Stereo 70 și sunt rotunjite la 1 milimetru.

*** Distanța dintre puncte este formată din segmente cumulate ce sunt mai mici decât valoarea 1 milimetru.

**DATE DESPRE IMOBILUL NR. 505**

Oficiul de Cadastru și Publicitate Imobiliară ARGES
Biroul de Cadastru și Publicitate Imobiliară Campulung

A. Partea I. Descrierea imobilului

TEREN Intravilan

Adresa: Loc. Namaesti, Nr. 255, Jud. Arges, Punct Siliste

Nr. Crt	Nr cadastral Nr. topografic	Suprafața* (mp)	Observații / Referințe
A1	82342	Din acte: 1.100 Masurata: 1.249	Sector cadastral:10 Teren imprejmuit;

Construcții

Crt	Nr cadastral Nr. topografic	Adresa	Observații / Referințe
A1.1	82342-C1	Loc. Namaesti, Nr. 255, Jud. Arges, Punct Siliste	Nr. niveluri:1; S. construita la sol:84 mp; S. construita desfasurata:84 mp; Locuinta P construita in anul 2000; din caramida arsa
A1.2	82342-C2	Loc. Namaesti, Nr. 255, Jud. Arges, Punct Siliste	Nr. niveluri:1; S. construita la sol:58 mp; S. construita desfasurata:58 mp; Anexa P construita in anul 2000; din lemn
A1.3		Loc. Namaesti, Nr. 255, Jud. Arges, Punct Siliste	Nr. niveluri:1; S. construita la sol:42 mp; S. construita desfasurata:42 mp;
A1.4		Loc. Namaesti, Nr. 255, Jud. Arges, Punct Siliste	Nr. niveluri:1; S. construita la sol:23 mp; S. construita desfasurata:23 mp;

B. Partea II. Proprietari și acte

Inscrieri privitoare la dreptul de proprietate și alte drepturi reale		Referințe
2868 / 16/02/2021		
Act Notarial nr. S.370, din 26/09/1973 emis de Notariat de stat local Campulung (certificat de mostenitor ; act administrativ nr 363 din 26.01.2021, emis de Primaria Valea Mare Pravăț;act administrativ nr 538 din 04.02.2021, emis de Primaria Valea Mare Pravăț);		
B1	Intabulare, drept de PROPRIETATE-bun propriu, dobandit prin Succesiune, cota actuala 1/1, cota initiala 1/1 1) STEFANESCU GHEORGHE	A1
B2	Intabulare, drept de PROPRIETATE, dobandit prin Lege, cota actuala 1/1, cota initiala 1/1 1) STEFANESCU GHEORGHE	A1.1
B3	Intabulare, drept de PROPRIETATE, dobandit prin Lege, cota actuala 1/1, cota initiala 1/1 1) STEFANESCU GHEORGHE	A1.2
/		
Act Normativ nr. 7, din 13/03/1996 emis de PARLAMENT (art. 12 alin. 16);		
B4	Intabulare, drept de PROPRIETATE, dobandit prin Construire, cota actuala 1/1, cota initiala 1/1 1) STEFANESCU GHEORGHE	A1.3, A1.4

C. Partea III. SARCINI .

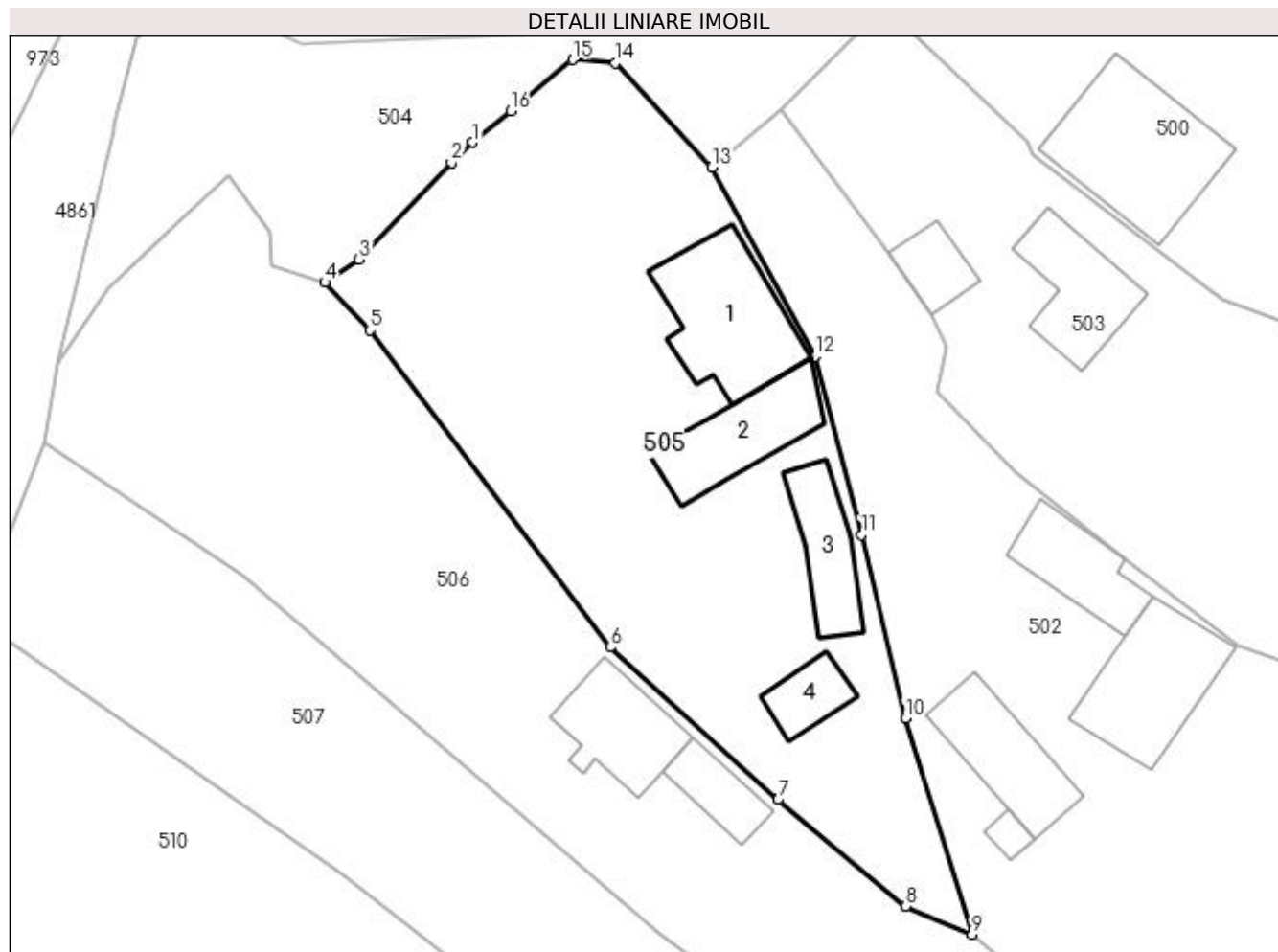
Inscrieri privind dezmembramintele dreptului de proprietate, drepturi reale de garanție și sarcini	Referințe
NU SUNT	

Anexa Nr. 1 La Partea I

Teren

Nr cadastral	Suprafața (mp)*	Observații / Referințe
82342	Din acte: 1.100 Masurata: 1.249	

* Suprafața este determinată în planul de proiecție Stereo 70.



Date referitoare la teren

Crt	Categorie folosință	Intravilan	Suprafața (mp)	Tarla	Parcelă	Nr. topo	Observații / Referințe
1	curți constructii	DA	422	17	533	-	
2	faneata	DA	827	17	533	-	

Date referitoare la construcții

Crt	Număr	Destinație construcție	Supraf. (mp)	Situație juridică	Observații / Referințe
A1.1	82342-C1	construcții de locuințe	84	Cu acte	Nr. niveluri:1; S. construita la sol:84 mp; S. construita desfasurata:84 mp; Locuinta P construita in anul 2000; din caramida arsa
A1.2	82342-C2	construcții anexa	58	Cu acte	Nr. niveluri:1; S. construita la sol:58 mp; S. construita desfasurata:58 mp; Anexa P construita in anul 2000; din lemn
A1.3		construcții anexa	42	Cu acte	Nr. niveluri:1; S. construita la sol:42 mp; S. construita desfasurata:42 mp;
A1.4		construcții anexa	23	Cu acte	Nr. niveluri:1; S. construita la sol:23 mp; S. construita desfasurata:23 mp;

Lungime Segmente

1) Valorile lungimilor segmentelor sunt obținute din proiecție în plan.

Punct început	X / Y	Punct sfârșit	X / Y	Lungime segment (** (m)
1	509.282,971 423.074,942	2	509.281,436 423.073,504	2.103
2	509.281,436 423.073,504	3	509.274,726 423.066,449	9.736
3	509.274,726 423.066,449	4	509.272,246 423.064,769	2.995
4	509.272,246 423.064,769	5	509.275,517 423.061,305	4.764
5	509.275,517 423.061,305	6	509.292,983 423.038,258	28.918
6	509.292,983 423.038,258	7	509.305,173 423.027,193	16.463
7	509.305,173 423.027,193	8	509.314,468 423.019,418	12.118
8	509.314,468 423.019,418	9	509.319,291 423.017,394	5.23
9	509.319,291 423.017,394	10	509.314,43 423.033,095	16.436
10	509.314,43 423.033,095	11	509.311,247 423.046,429	13.709
11	509.311,247 423.046,429	12	509.307,866 423.059,385	13.39
12	509.307,866 423.059,385	13	509.300,362 423.073,14	15.669
13	509.300,362 423.073,14	14	509.293,356 423.080,717	10.32
14	509.293,356 423.080,717	15	509.290,241 423.080,963	3.125
15	509.290,241 423.080,963	16	509.285,744 423.077,217	5.853
16	509.285,744 423.077,217	1	509.282,971 423.074,942	3.587

** Lungimile segmentelor sunt determinate în planul de proiecție Stereo 70 și sunt rotunjite la 1 milimetru.

*** Distanța dintre puncte este formată din segmente cumulate ce sunt mai mici decât valoarea 1 milimetru.

**DATE DESPRE IMOBILUL NR. 506**

Oficiul de Cadastru și Publicitate Imobiliară ARGES
Biroul de Cadastru și Publicitate Imobiliară Campulung

A. Partea I. Descrierea imobilului

TEREN Necunoscut

Adresa: Loc. Namaesti, Nr. 256, Jud. Arges, Punctul,,Camin Casa'

Nr. Crt	Nr cadastral Nr. topografic	Suprafața* (mp)	Observații / Referințe
A1	82392	3.140	Sector cadastral:10 Teren neimprijmit;

Construcții

Crt	Nr cadastral Nr. topografic	Adresa	Observații / Referințe
A1.1	82392-C1	Loc. Namaesti, Nr. 256, Jud. Arges, Punctul,,Camin Casa'	Nr. niveluri:1; S. construita la sol:53 mp; S. construita desfasurata:53 mp; Casa (locuinta)/parter-caramida/1970;se rectifica cf.art.12,alin.16(Legea7/1996)
A1.2	82392-C2	Loc. Namaesti, Nr. 256, Jud. Arges, Punctul,,Camin Casa'	Nr. niveluri:1; S. construita la sol:26 mp; S. construita desfasurata:26 mp; Anexa/parter-lemn/1970;se rectifica cf.art.12,alin.16(Legea7/1996)

B. Partea II. Proprietari și acte

Inscrieri privitoare la dreptul de proprietate și alte drepturi reale		Referințe
17634 / 18/08/2021		
Act Notarial nr. 965, din 17/08/2021 emis de TULUCA FILOFTEIA;		
B3	Intabulare, drept de PROPRIETATE-bun comun, dobandit prin Conventie, cota actuala 1/1, cota initiala 1/1 1) SITARU ANDREI-IOAN, casatorit cu 2) SITARU ELENA- DIANA	A1, A1.1, A1.2

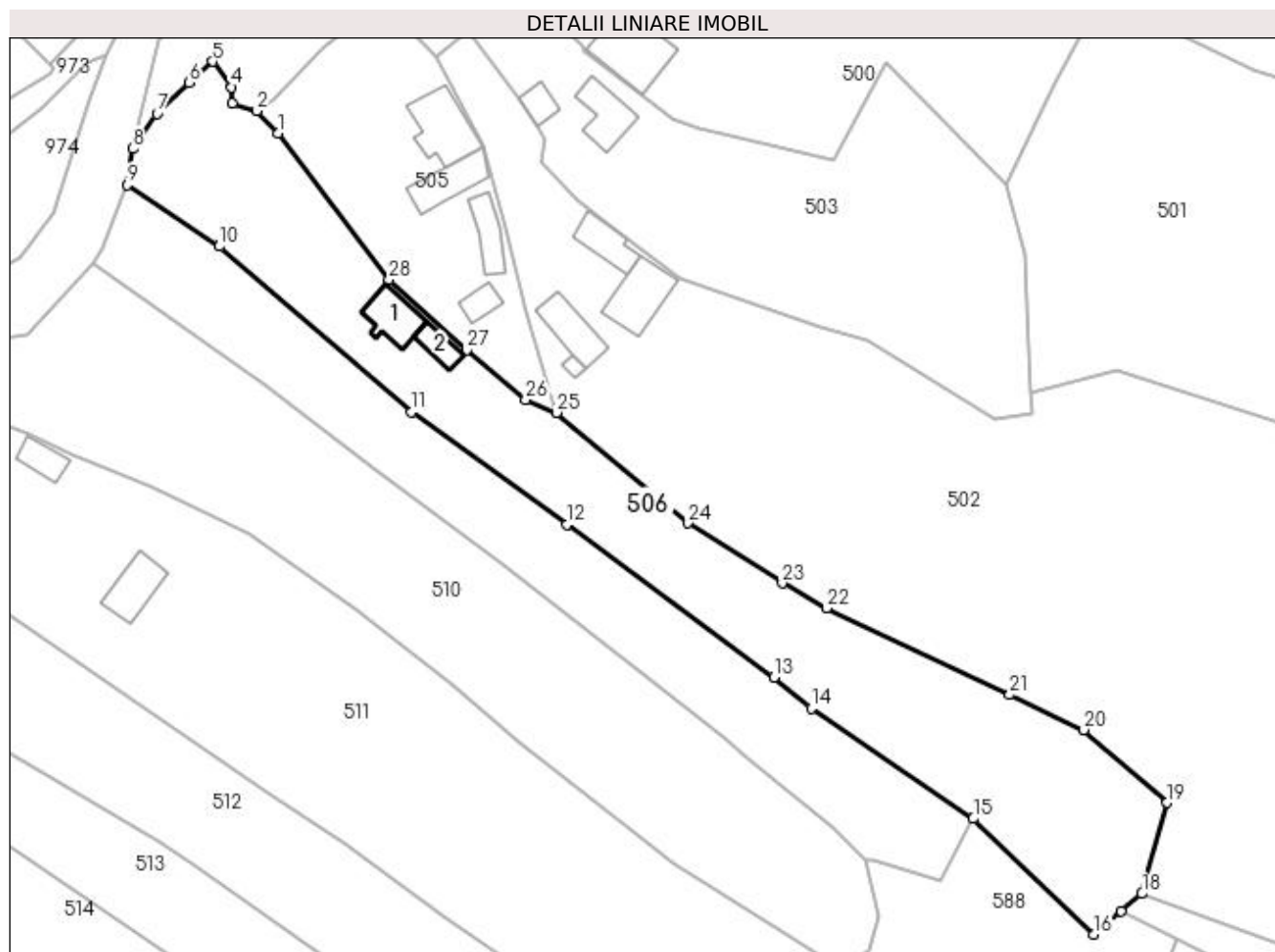
C. Partea III. SARCINI .

Inscrieri privind dezmembramintele dreptului de proprietate, drepturi reale de garanție și sarcini	Referințe
NU SUNT	

Anexa Nr. 1 La Partea I**Teren**

Nr cadastral	Suprafața (mp)*	Observații / Referințe
82392	3.140	

* Suprafața este determinată în planul de proiecție Stereo 70.

**Date referitoare la teren**

Crt	Categorie folosință	Intravilan	Suprafața (mp)	Tarla	Parcelă	Nr. topo	Observații / Referințe
1	curți constructii	DA	350	17	529	-	
2	faneata	DA	2.585	17	528-530	-	
3	faneata	NU	205	14	221,228	-	

Date referitoare la construcții

Crt	Număr	Destinație construcție	Supraf. (mp)	Situație juridică	Observații / Referințe
A1.1	82392-C1	construcții de locuințe	Din acte: 59 Masurata: 53	Cu acte	Nr. niveluri:1; S. construita la sol:53 mp; S. construita desfasurata:53 mp; Casa (locuinta) /parter-caramida/1970;se rectifica cf.art.12, alin.16(Legea7/1996)
A1.2	82392-C2	construcții anexa	Din acte: 32 Masurata: 26	Cu acte	Nr. niveluri:1; S. construita la sol:26 mp; S. construita desfasurata:26 mp; Anexa/parter-lemn/1970;se rectifica cf.art.12,alin.16 (Legea7/1996)

Lungime Segmente

1) Valorile lungimilor segmentelor sunt obținute din proiecție în plan.

Punct început	X / Y	Punct sfârșit	X / Y	Lungime segment (** (m)
1	509.275,517 423.061,305	2	509.272,246 423.064,769	4.764
3	509.268,314 423.066,01	4	509.268,281 423.068,491	2.481
5	509.265,293 423.072,535	6	509.261,596 423.069,198	4.98
7	509.256,555 423.064,312	8	509.252,766 423.058,848	6.649
9	509.251,821 423.053,13	10	509.266,322 423.043,504	17.405
11	509.296,533 423.017,483	12	509.320,936 422.999,795	30.139
13	509.353,457 422.975,83	14	509.359,309 422.970,996	7.59
15	509.384,756 422.953,639	16	509.403,712 422.935,482	26.249
17	509.408,023 422.939,114	18	509.411,277 422.941,856	4.255
19	509.415,245 422.956,171	20	509.402,148 422.967,614	17.392
21	509.390,508 422.973,111	22	509.361,712 422.986,71	31.846
23	509.354,757 422.990,61	24	509.339,986 423.000,051	17.53
25	509.319,291 423.017,394	26	509.314,468 423.019,418	5.23
27	509.305,173 423.027,193	28	509.292,983 423.038,258	16.463

Punct început	X / Y	Punct sfârșit	X / Y	Lungime segment (** (m)
2	509.272,246 423.064,769	3	509.268,314 423.066,01	4.123
4	509.268,281 423.068,491	5	509.265,293 423.072,535	5.028
6	509.261,596 423.069,198	7	509.256,555 423.064,312	7.02
8	509.252,766 423.058,848	9	509.251,821 423.053,13	5.796
10	509.266,322 423.043,504	11	509.296,533 423.017,483	39.872
12	509.320,936 422.999,795	13	509.353,457 422.975,83	40.397
14	509.359,309 422.970,996	15	509.384,756 422.953,639	30.803
16	509.403,712 422.935,482	17	509.408,023 422.939,114	5.637
18	509.411,277 422.941,856	19	509.415,245 422.956,171	14.855
20	509.402,148 422.967,614	21	509.390,508 422.973,111	12.873
22	509.361,712 422.986,71	23	509.354,757 422.990,61	7.974
24	509.339,986 423.000,051	25	509.319,291 423.017,394	27.001
26	509.314,468 423.019,418	27	509.305,173 423.027,193	12.118
28	509.292,983 423.038,258	1	509.275,517 423.061,305	28.918

** Lungimile segmentelor sunt determinate în planul de proiecție Stereo 70 și sunt rotunjite la 1 milimetru.

*** Distanța dintre puncte este formată din segmente cumulate ce sunt mai mici decât valoarea 1 milimetru.

**DATE DESPRE IMOBILUL NR. 507**

Oficiul de Cadastru și Publicitate Imobiliară ARGES
Biroul de Cadastru și Publicitate Imobiliară Campulung

A. Partea I. Descrierea imobilului

TEREN Intravilan

Adresa: Loc. Namaesti, Jud. Arges, Punctul,,Siliste'

Nr. Crt	Nr cadastral Nr. topografic	Suprafața* (mp)	Observații / Referințe
A1	82391	2.000	Sector cadastral:10 Teren neimprejmuit;

B. Partea II. Proprietari și acte

Inscrieri privitoare la dreptul de proprietate și alte drepturi reale		Referințe
17628 / 18/08/2021		
Act Notarial nr. 966, din 17/08/2021 emis de TULUCA FILOFTEIA;		
B3	Intabulare, drept de PROPRIETATE-bun comun, dobandit prin Conventie, cota actuala 1/1, cota initiala 1/1 1) SITARU ANDREI-IOAN, casatorit cu 2) SITARU ELENA- DIANA	A1

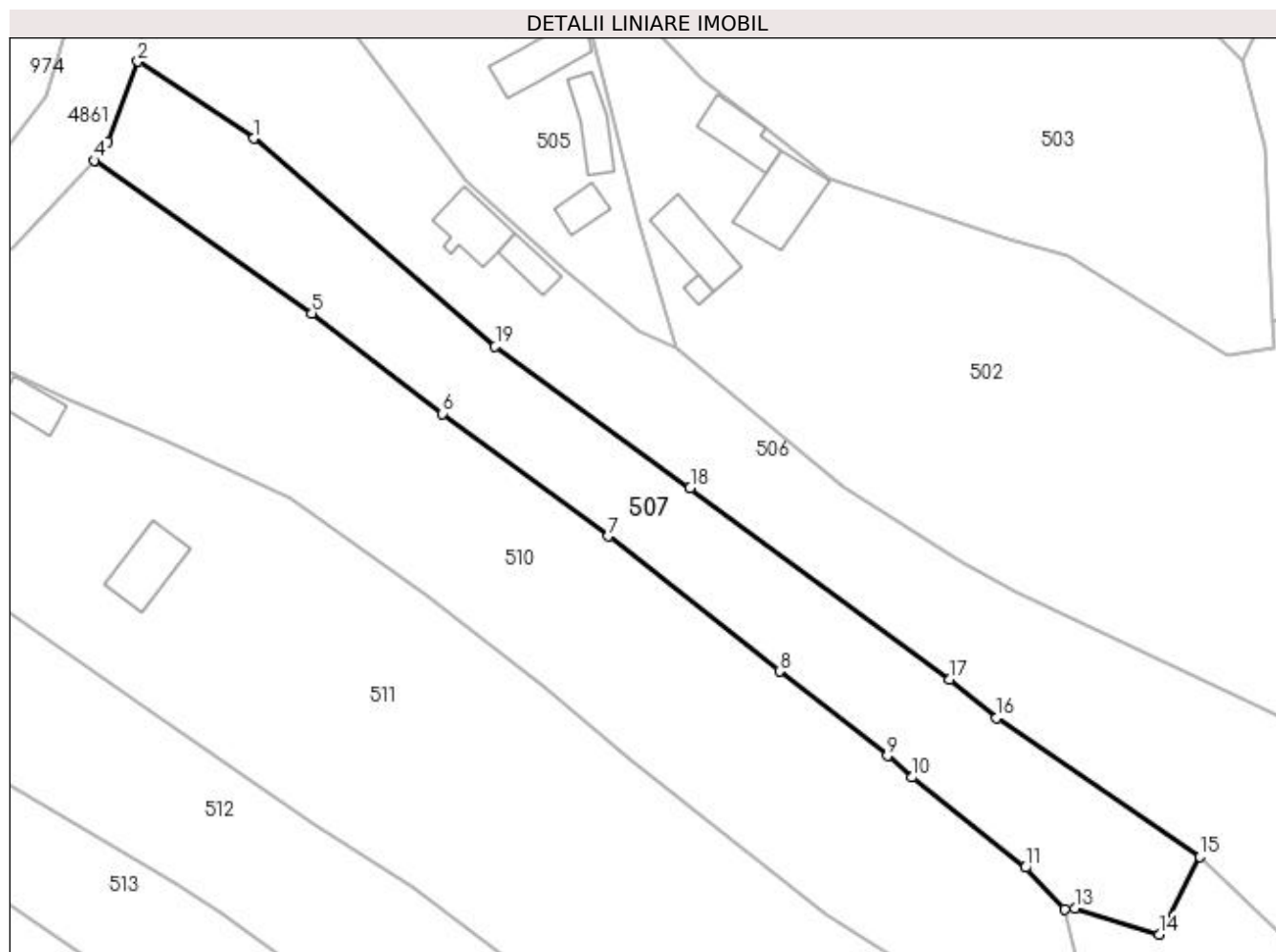
C. Partea III. SARCINI .

Inscrieri privind dezmembramintele dreptului de proprietate, drepturi reale de garanție și sarcini	Referințe
NU SUNT	

Teren

Nr cadastral	Suprafața (mp)*	Observații / Referințe
82391	2.000	

* Suprafața este determinată în planul de proiecție Stereo 70.



Date referitoare la teren

Crt	Categorie folosință	Intra vilan	Suprafața (mp)	Tarla	Parcelă	Nr. topo	Observații / Referințe
1	livada	DA	2.000	17	526-529	-	

Lungime Segmente

1) Valorile lungimilor segmentelor sunt obținute din proiecție în plan.

Punct început	X / Y	Punct sfârșit	X / Y	Lungime segment (** (m)
1	509.266,322 423.043,504	2	509.251,821 423.053,13	17.405
2	509.251,821 423.053,13	3	509.248,031 423.043,127	10.697
3	509.248,031 423.043,127	4	509.246,353 423.040,749	2.91
4	509.246,353 423.040,749	5	509.273,581 423.021,654	33.256
5	509.273,581 423.021,654	6	509.289,968 423.009,071	20.661

Punct început	X / Y	Punct sfârșit	X / Y	Lungime segment (** (m)
6	509.289,968 423.009,071	7	509.310,687 422.993,742	25.773
7	509.310,687 422.993,742	8	509.332,107 422.976,843	27.284
8	509.332,107 422.976,843	9	509.345,618 422.966,268	17.157
9	509.345,618 422.966,268	10	509.348,708 422.963,568	4.103
10	509.348,708 422.963,568	11	509.362,91 422.952,289	18.136
11	509.362,91 422.952,289	12	509.367,808 422.947,033	7.184
12	509.367,808 422.947,033	13	509.369,088 422.947,199	1.291
13	509.369,088 422.947,199	14	509.379,636 422.943,937	11.041
14	509.379,636 422.943,937	15	509.384,756 422.953,639	10.97
15	509.384,756 422.953,639	16	509.359,309 422.970,996	30.803
16	509.359,309 422.970,996	17	509.353,457 422.975,83	7.59
17	509.353,457 422.975,83	18	509.320,936 422.999,795	40.397
18	509.320,936 422.999,795	19	509.296,533 423.017,483	30.139
19	509.296,533 423.017,483	1	509.266,322 423.043,504	39.872

** Lungimile segmentelor sunt determinate în planul de proiecție Stereo 70 și sunt rotunjite la 1 milimetru.

*** Distanța dintre puncte este formată din segmente cumulate ce sunt mai mici decât valoarea 1 milimetru.

**DATE DESPRE IMOBILUL NR. 508**

Oficiul de Cadastru și Publicitate Imobiliară ARGES
Biroul de Cadastru și Publicitate Imobiliară Campulung

A. Partea I. Descrierea imobilului

TEREN Extravilan

Nr. CF vechi:927

Nr. cadastral vechi:1114

Adresa: Jud. Arges

Nr. Crt	Nr cadastral Nr. topografic	Suprafața* (mp)	Observații / Referințe
A1	81814	3.529	Sector cadastral:22 Teren neimprejmuit;

B. Partea II. Proprietari și acte

Inscrieri privitoare la dreptul de proprietate și alte drepturi reale	Referințe
11214 / 23/09/2008	
Act Administrativ nr. 3045, din 03/06/2003 emis de Comisia Judeteana pentru stabilirea dreptului d;	
B1	A1
Intabulare, drept de PROPRIETATE-bun comun, dobandit prin Conventie, cota actuala 3/6, cota initiala 3/6	
1) TULUCA MIHAI, lipsă CNP 2) LAZAR GABRIELA, lipsă CNP 3) TULUCA N. NICOLAE, lipsă CNP 4) SOLOMON D. NICOLAE, lipsă CNP 5) SOLOMON IOSIF, lipsă CNP 6) BILCA AURELIA, lipsă CNP	
Act Notarial nr. 63/2008, din 26/08/2008 emis de notar public Cazacu Sorin Benone in dosar nr. 72/2 (adeverinta nr 3835 din 02.09.2008, emis de Primaria comunei Valea Mare Pravat;certificat de mostenitor nr 93/2008 din 23.07.2008, emis de notar public Tuluca Filofteia in dosar nr. 106/2008;certificat de mostenitor suplimentar nr 92/2008 din 18.07.2008, emis de notar public Tuluca Filofteia in dosar nr. 105/2008 la care s-a conexas dosar nr. 106/2008;act nr -referat nr. 120 din 03.10.2008, emis de Serviciul Cadastru OCPI ARGES);	
B2	A1
Intabulare, drept de PROPRIETATE-bun comun, dobandit prin Succesiune, cota actuala 3/6, cota initiala 3/6	
1) TULUCA GH. MOISE, lipsă CNP 2) POPESCU MARIA CRISTINA, lipsă CNP 3) TULUCA GABRIEL, lipsă CNP 4) TULUCA ION, lipsă CNP 5) MARICUTU IOAN, lipsă CNP 6) GRADINAR ELENA, lipsă CNP	

C. Partea III. SARCINI .

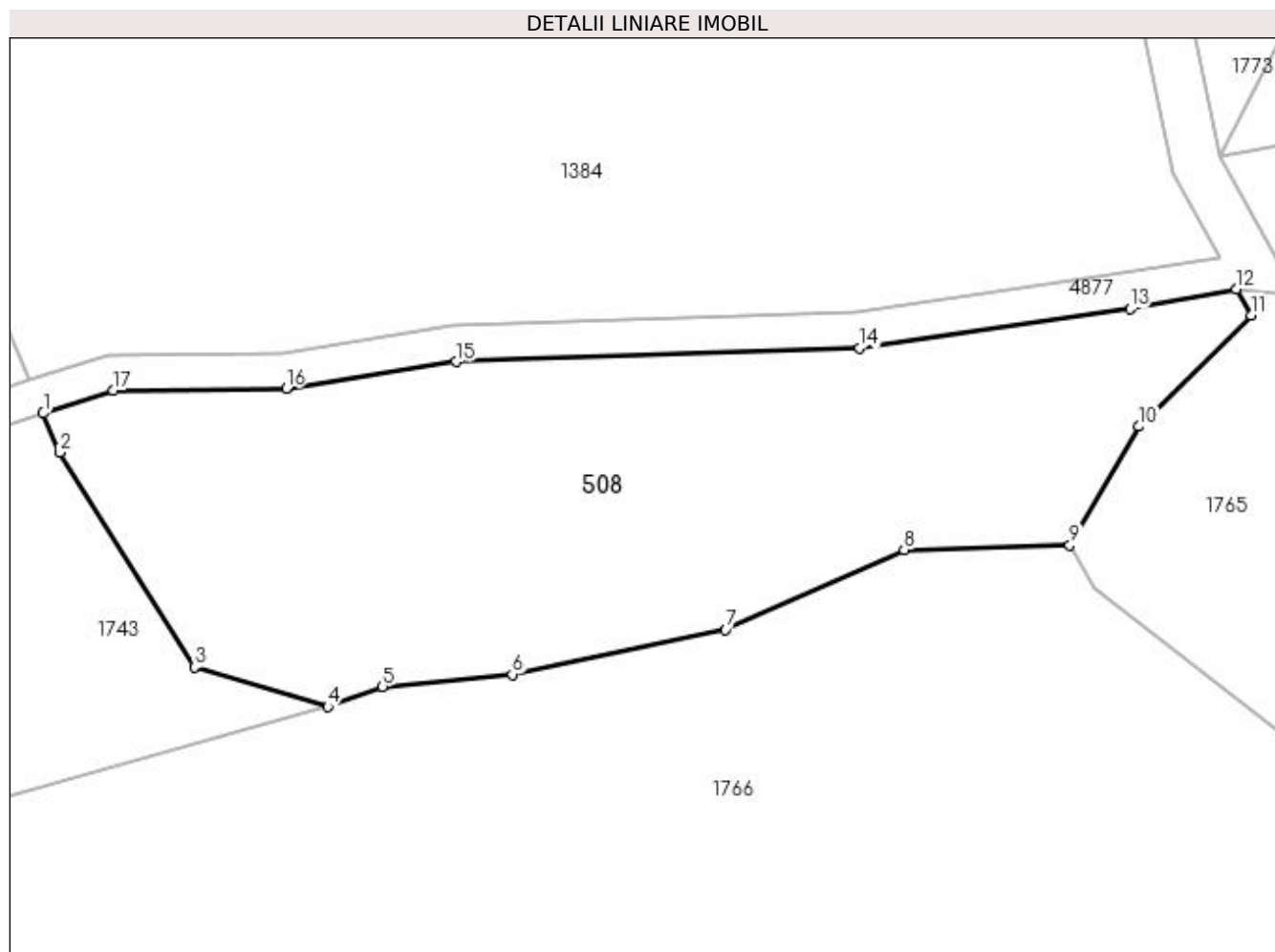
Inscrieri privind dezmembramintele dreptului de proprietate, drepturi reale de garanție și sarcini	Referințe
NU SUNT	

Anexa Nr. 1 La Partea I

Teren

Nr cadastral	Suprafața (mp)*	Observații / Referințe
81814	3.529	

* Suprafața este determinată în planul de proiecție Stereo 70.



Date referitoare la teren

Crt	Categorie folosință	Intra vilan	Suprafața (mp)	Tarla	Parcelă	Nr. topo	Observații / Referințe
1	pasune	NU	3.529	41	689	-	(tarla 39, parcela 696 si tarla 41, parcela 697) conf. referat Cadastru si adeverinta Primarie

Lungime Segmente

1) Valorile lungimilor segmentelor sunt obținute din proiecție în plan.

Punct început	X / Y	Punct sfârșit	X / Y	Lungime segment (** (m)
1	508.527,251 423.796,29	2	508.529,098 423.791,929	4.736
2	508.529,098 423.791,929	3	508.544,127 423.767,994	28.262
3	508.544,127 423.767,994	4	508.559,014 423.763,572	15.53
4	508.559,014 423.763,572	5	508.565,155 423.765,808	6.535
5	508.565,155 423.765,808	6	508.579,636 423.767,177	14.546

Punct început	X / Y	Punct sfârșit	X / Y	Lungime segment (** (m)
6	508.579,636 423.767,177	7	508.603,456 423.772,161	24.336
7	508.603,456 423.772,161	8	508.623,355 423.781,084	21.808
8	508.623,355 423.781,084	9	508.641,857 423.781,568	18.508
9	508.641,857 423.781,568	10	508.649,581 423.794,847	15.362
10	508.649,581 423.794,847	11	508.662,086 423.807,252	17.614
11	508.662,086 423.807,252	12	508.660,476 423.810,147	3.313
12	508.660,476 423.810,147	13	508.648,573 423.807,937	12.106
13	508.648,573 423.807,937	14	508.618,388 423.803,586	30.497
14	508.618,388 423.803,586	15	508.573,327 423.802,057	45.087
15	508.573,327 423.802,057	16	508.554,38 423.799,082	19.179
16	508.554,38 423.799,082	17	508.535,112 423.798,855	19.269
17	508.535,112 423.798,855	1	508.527,251 423.796,29	8.269

** Lungimile segmentelor sunt determinate în planul de proiecție Stereo 70 și sunt rotunjite la 1 milimetru.

*** Distanța dintre puncte este formată din segmente cumulate ce sunt mai mici decât valoarea 1 milimetru.

**DATE DESPRE IMOBILUL NR. 509**

Oficiul de Cadastru și Publicitate Imobiliară ARGES
Biroul de Cadastru și Publicitate Imobiliară Campulung

A. Partea I. Descrierea imobilului

TEREN Necunoscut

Adresa: Loc. Namaesti, Nr. 247A, Jud. Arges

Nr. Crt	Nr cadastral Nr. topografic	Suprafața* (mp)	Observații / Referințe
A1		Din acte: 2.430 Masurata: 2.409	Sector cadastral:10 Teren neimprijmit;

Construcții

Crt	Nr cadastral Nr. topografic	Adresa	Observații / Referințe
A1.1		Loc. Namaesti, Nr. 247A, Jud. Arges	Nr. niveluri:2; S. construita la sol:92 mp; S. construita desfasurata:184 mp;
A1.2		Loc. Namaesti, Nr. 247A, Jud. Arges	Nr. niveluri:1; S. construita la sol:21 mp; S. construita desfasurata:21 mp;

B. Partea II. Proprietari și acte

Inscrieri privitoare la dreptul de proprietate și alte drepturi reale		Referințe
/		
Act Administrativ nr. 142327, din 14/04/2011 emis de CJPSDPAT ARGES;		
B1	Intabulare, drept de PROPRIETATE, dobandit prin Reconstituire, cota actuala 1/1, cota initiala 1/1 1) MOICEANU CĂTĂLIN	A1
Act Normativ nr. 7, din 13/03/1996 emis de PARLAMENT (art. 12 alin. 16);		
B2	Intabulare, drept de PROPRIETATE, dobandit prin Construire, cota actuala 1/1, cota initiala 1/1 1) MOICEANU CĂTĂLIN	A1.1, A1.2

C. Partea III. SARCINI .

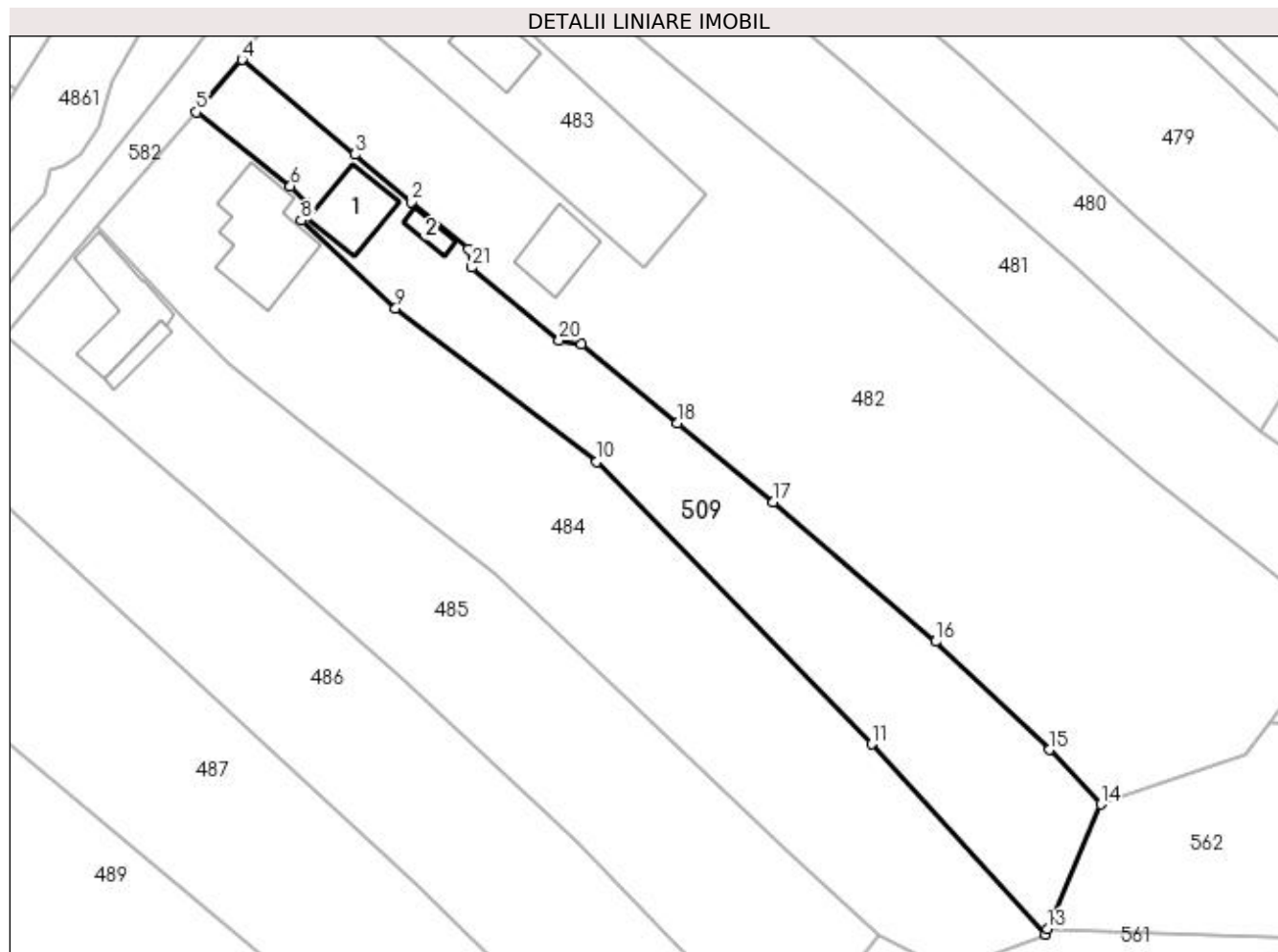
Inscrieri privind dezmembramintele dreptului de proprietate, drepturi reale de garanție și sarcini	Referințe
NU SUNT	

Anexa Nr. 1 La Partea I

Teren

Nr cadastral	Suprafața (mp)*	Observații / Referințe
	Din acte: 2.430 Masurata: 2.409	

* Suprafața este determinată în planul de proiecție Stereo 70.



Date referitoare la teren

Crt	Categorie folosință	Intravilan	Suprafața (mp)	Tarla	Parcelă	Nr. topo	Observații / Referințe
1	curți construcții	DA	485	17	559	-	
2	faneata	DA	1.766	17	559,560	-	
3	faneata	NU	158	17	560	-	

Date referitoare la construcții

Crt	Număr	Destinație construcție	Supraf. (mp)	Situație juridică	Observații / Referințe
A1.1		construcții de locuințe	92	Cu acte	Nr. niveluri:2; S. construita la sol:92 mp; S. construita desfasurata:184 mp;
A1.2		construcții anexa	21	Cu acte	Nr. niveluri:1; S. construita la sol:21 mp; S. construita desfasurata:21 mp;

Lungime Segmente

1) Valorile lungimilor segmentelor sunt obținute din proiecție în plan.

Punct început	X / Y	Punct sfârșit	X / Y	Lungime segment (** (m)
1	509.610,949 423.332,569	2	509.602,6 423.339,539	10.876

Punct început	X / Y	Punct sfârșit	X / Y	Lungime segment (** (m)
2	509.602,6 423.339,539	3	509.594,318 423.346,545	10.848

Punct început	X / Y	Punct sfârșit	X / Y	Lungime segment (** (m)
3	509.594,318 423.346,545	4	509.577,614 423.360,497	21.764
5	509.570,934 423.352,778	6	509.584,755 423.341,868	17.608
7	509.587,24 423.339,404	8	509.586,348 423.336,844	2.711
9	509.600,261 423.323,883	10	509.629,873 423.301,266	37.261
11	509.670,428 423.259,714	12	509.695,952 423.231,679	37.914
13	509.696,279 423.232,444	14	509.704,12 423.250,816	19.975
15	509.696,612 423.258,87	16	509.679,825 423.274,786	23.133
17	509.655,918 423.295,345	18	509.641,775 423.306,935	18.285
19	509.627,632 423.318,526	20	509.624,33 423.319,178	3.366
21	509.611,494 423.329,877	1	509.610,949 423.332,569	2.747

Punct început	X / Y	Punct sfârșit	X / Y	Lungime segment (** (m)
4	509.577,614 423.360,497	5	509.570,934 423.352,778	10.208
6	509.584,755 423.341,868	7	509.587,24 423.339,404	3.5
8	509.586,348 423.336,844	9	509.600,261 423.323,883	19.015
10	509.629,873 423.301,266	11	509.670,428 423.259,714	58.063
12	509.695,952 423.231,679	13	509.696,279 423.232,444	0.832
14	509.704,12 423.250,816	15	509.696,612 423.258,87	11.011
16	509.679,825 423.274,786	17	509.655,918 423.295,345	31.531
18	509.641,775 423.306,935	19	509.627,632 423.318,526	18.286
20	509.624,33 423.319,178	21	509.611,494 423.329,877	16.71

** Lungimile segmentelor sunt determinate în planul de proiecție Stereo 70 și sunt rotunjite la 1 milimetru.

*** Distanța dintre puncte este formată din segmente cumulate ce sunt mai mici decât valoarea 1 milimetru.



DATE DESPRE IMOBILUL NR. 510

Oficiul de Cadastru și Publicitate Imobiliară ARGES
Biroul de Cadastru și Publicitate Imobiliară Campulung

A. Partea I. Descrierea imobilului

TEREN Intravilan

Adresa: Loc. Namaesti, Jud. Arges, Punct Peste Argesel-Peste Garla

Nr. Crt	Nr cadastral Nr. topografic	Suprafața* (mp)	Observații / Referințe
A1	82335	Din acte: 3.220 Masurata: 3.507	Sector cadastral:10 Teren imprejmuit;

B. Partea II. Proprietari și acte

Inscrieri privitoare la dreptul de proprietate și alte drepturi reale	Referințe
4654 / 11/03/2021	
Act Notarial nr. 219, din 09/03/2021 emis de Ionescu Iulia;	
B1	A1
Se infiinteaza cf. 82335 a imobilului cu nr. cad. 82335/Valea Mare Pravăț ca urmare a alipirii urmatoarelor 3 imobile: -- nr.cad.82277cf.82277; -- nr.cad.82238cf.82238; -- nr.cad.82307cf.82307;	
Act Notarial nr. 1055, din 31/08/2020 emis de Ionescu Cornelia;	
B2	A1
Intabulare, drept de PROPRIETATE- bun comun, dobandit prin Conventie, cota actuala 1/1, cota initiala 1/1 1) SITARU ANDREI-IOAN , căsătorit cu 2) SITARU ELENA- DIANA <i>OBSERVATII: pozitie transcrisa din CF 82277/Valea Mare Pravăț, inscrisa prin incheierea nr. 15272 din 01/09/2020;</i>	
Act Notarial nr. 1054, din 31/08/2020 emis de Ionescu Cornelia;	
B4	A1
Intabulare, drept de PROPRIETATE- bun comun, dobandit prin Conventie, cota actuala 1/1, cota initiala 1/1 1) SITARU ANDREI-IOAN , căsătorit cu 2) SITARU ELENA- DIANA <i>OBSERVATII: pozitie transcrisa din CF 82238/Valea Mare Pravăț, inscrisa prin incheierea nr. 15278 din 01/09/2020;</i>	
Act Notarial nr. 732, din 18/12/2020 emis de Ionescu Iulia;	
B6	A1
Intabulare, drept de PROPRIETATE- bun comun, dobandit prin Conventie, cota actuala 1/1, cota initiala 1/1 1) SITARU ANDREI-IOAN , casatorit cu 2) SITARU ELENA- DIANA <i>OBSERVATII: pozitie transcrisa din CF 82307/Valea Mare Pravăț, inscrisa prin incheierea nr. 23661 din 21/12/2020;</i>	

C. Partea III. SARCINI .

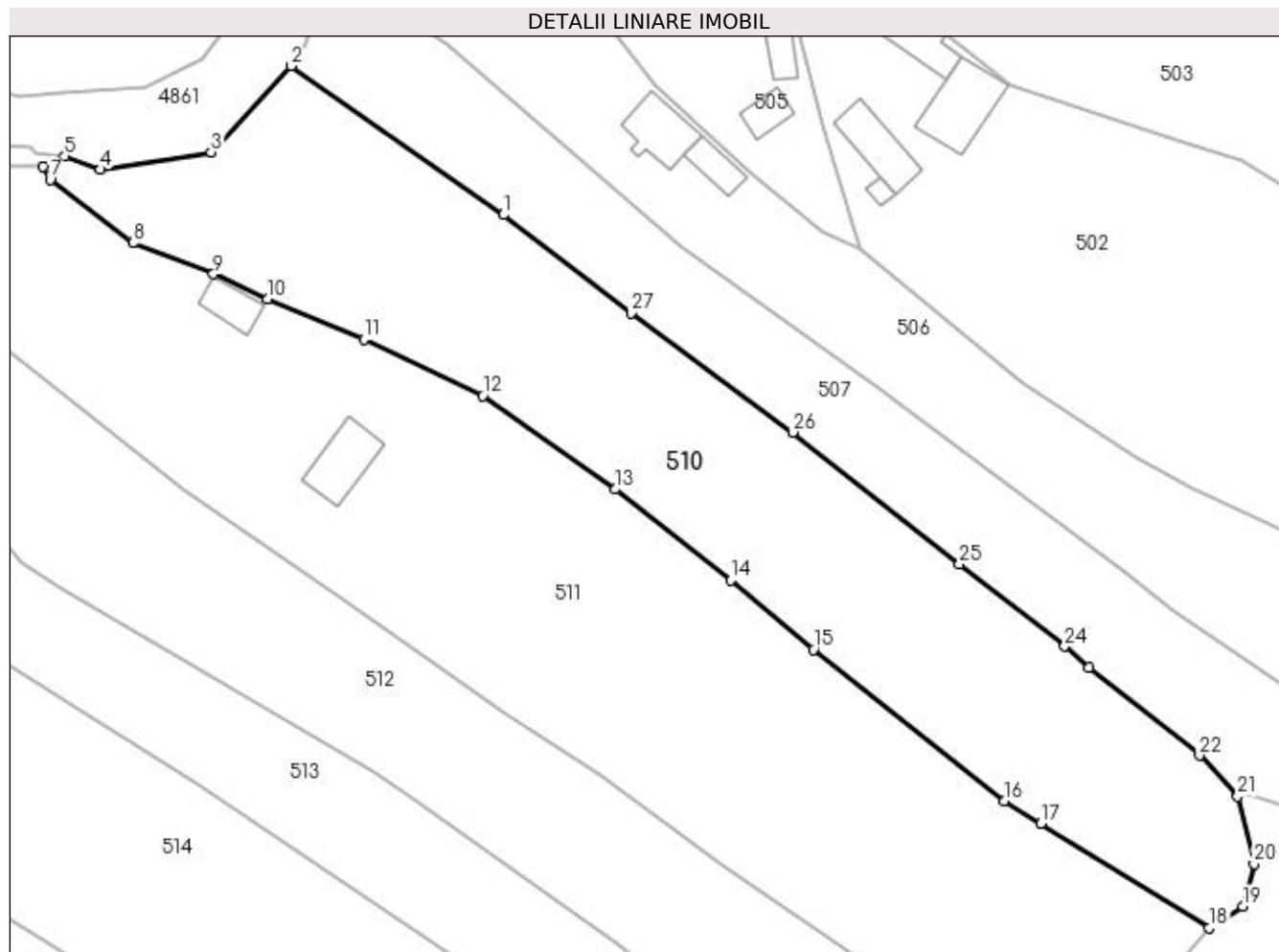
Inscrieri privind dezmembramintele dreptului de proprietate, drepturi reale de garanție și sarcini	Referințe
NU SUNT	

Anexa Nr. 1 La Partea I

Teren

Nr cadastral	Suprafața (mp)*	Observații / Referințe
82335	Din acte: 3.220 Masurata: 3.507	

* Suprafața este determinată în planul de proiecție Stereo 70.



Date referitoare la teren

Crt	Categorie folosință	Intravilan	Suprafața (mp)	Tarla	Parcelă	Nr. topo	Observații / Referințe
1	faneata	DA	3.507	17	526	-	

Lungime Segmente

1) Valorile lungimilor segmentelor sunt obținute din proiecție în plan.

Punct început	X / Y	Punct sfârșit	X / Y	Lungime segment (** (m)
1	509.273,581 423.021,654	2	509.246,353 423.040,749	33.256
3	509.236,072 423.029,677	4	509.221,886 423.027,454	14.359
5	509.217,275 423.029,144	6	509.214,532 423.027,795	3.057
7	509.215,424 423.026,122	8	509.226,02 423.018,04	13.326
9	509.236,359 423.014,027	10	509.243,337 423.010,854	7.666

Punct început	X / Y	Punct sfârșit	X / Y	Lungime segment (** (m)
2	509.246,353 423.040,749	3	509.236,072 423.029,677	15.109
4	509.221,886 423.027,454	5	509.217,275 423.029,144	4.911
6	509.214,532 423.027,795	7	509.215,424 423.026,122	1.896
8	509.226,02 423.018,04	9	509.236,359 423.014,027	11.09
10	509.243,337 423.010,854	11	509.255,693 423.005,687	13.393

Punct început	X / Y	Punct sfârșit	X / Y	Lungime segment (** (m)
11	509.255,693 423.005,687	12	509.270,941 422.998,419	16.892
13	509.287,937 422.986,427	14	509.302,762 422.974,739	18.878
15	509.313,365 422.965,846	16	509.337,892 422.946,464	31.261
17	509.342,525 422.943,528	18	509.364,133 422.930,113	25.434
19	509.368,496 422.932,882	20	509.369,907 422.938,348	5.645
21	509.367,808 422.947,033	22	509.362,91 422.952,289	7.184
23	509.348,708 422.963,568	24	509.345,618 422.966,268	4.103
25	509.332,107 422.976,843	26	509.310,687 422.993,742	27.284
27	509.289,968 423.009,071	1	509.273,581 423.021,654	20.661

Punct început	X / Y	Punct sfârșit	X / Y	Lungime segment (** (m)
12	509.270,941 422.998,419	13	509.287,937 422.986,427	20.801
14	509.302,762 422.974,739	15	509.313,365 422.965,846	13.839
16	509.337,892 422.946,464	17	509.342,525 422.943,528	5.485
18	509.364,133 422.930,113	19	509.368,496 422.932,882	5.168
20	509.369,907 422.938,348	21	509.367,808 422.947,033	8.935
22	509.362,91 422.952,289	23	509.348,708 422.963,568	18.136
24	509.345,618 422.966,268	25	509.332,107 422.976,843	17.157
26	509.310,687 422.993,742	27	509.289,968 423.009,071	25.773

** Lungimile segmentelor sunt determinate în planul de proiecție Stereo 70 și sunt rotunjite la 1 milimetru.

*** Distanța dintre puncte este formată din segmente cumulate ce sunt mai mici decât valoarea 1 milimetru.

**DATE DESPRE IMOBILUL NR. 511**

Oficiul de Cadastru și Publicitate Imobiliară ARGES
Biroul de Cadastru și Publicitate Imobiliară Campulung

A. Partea I. Descrierea imobilului

TEREN Intravilan

Adresa: Loc. Namaesti, Nr. 260, Jud. Arges

Nr. Crt	Nr cadastral Nr. topografic	Suprafața* (mp)	Observații / Referințe
A1		Din acte: 4.324 Masurata: 5.191	Sector cadastral:10 Teren imprejmuit;

Construcții

Crt	Nr cadastral Nr. topografic	Adresa	Observații / Referințe
A1.1		Loc. Namaesti, Nr. 260, Jud. Arges	Nr. niveluri:1; S. construita la sol:59 mp; S. construita desfasurata:59 mp;
A1.2		Loc. Namaesti, Nr. 260, Jud. Arges	Nr. niveluri:1; S. construita la sol:32 mp; S. construita desfasurata:32 mp;

B. Partea II. Proprietari și acte

Inscrieri privitoare la dreptul de proprietate și alte drepturi reale		Referințe
/		
Act Notarial nr. 249, din 26/01/1996 emis de NP TULUCA FILOFTEIA (Certificat de deces nr.30/11.12.2006 eliberat de Primăria Comunei Valea Mare Pravăț);		
B1	Intabulare, drept de PROPRIETATE bun comun , dobandit prin Conventie, cota actuala 1/1, cota initiala 1/1 1) AVRAM PETRE , ,căsătorit cu DEFUNCT:Da 2) AVRAM ELENA	A1
Act Normativ nr. 7, din 13/03/1996 emis de PARLAMENT (art. 12 alin. 16);		
B2	Intabulare, drept de PROPRIETATE, dobandit prin Construire, cota actuala 1/1, cota initiala 1/1 1) AVRAM PETRE DEFUNCT:Da 2) AVRAM ELENA	A1.1, A1.2

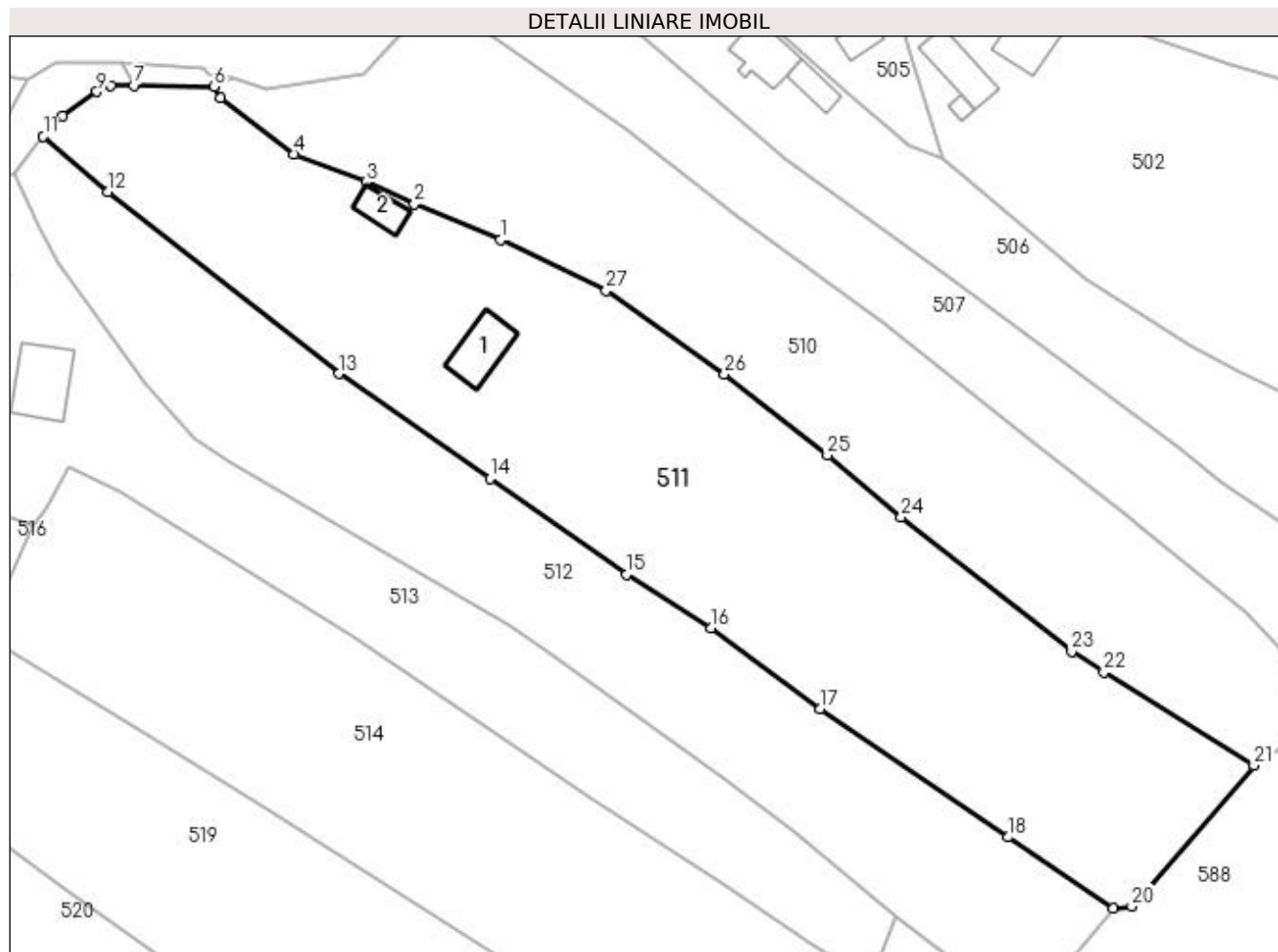
C. Partea III. SARCINI .

Inscrieri privind dezmembramintele dreptului de proprietate, drepturi reale de garanție și sarcini	Referințe
NU SUNT	

Teren

Nr cadastral	Suprafața (mp)*	Observații / Referințe
	Din acte: 4.324 Masurata: 5.191	

* Suprafața este determinată în planul de proiecție Stereo 70.



Date referitoare la teren

Crt	Categorie folosință	Intra vilan	Suprafața (mp)	Tarla	Parcelă	Nr. topo	Observații / Referințe
1	faneata	DA	5.191	17	525	-	

Date referitoare la construcții

Crt	Număr	Destinație construcție	Supraf. (mp)	Situație juridică	Observații / Referințe
A1.1		construcții anexa	59	Cu acte	Nr. niveluri:1; S. construita la sol:59 mp; S. construita desfasurata:59 mp;
A1.2		construcții anexa	32	Cu acte	Nr. niveluri:1; S. construita la sol:32 mp; S. construita desfasurata:32 mp;

Lungime Segmente

1) Valorile lungimilor segmentelor sunt obținute din proiecție în plan.

Punct început	X / Y	Punct sfârșit	X / Y	Lungime segment (** (m))
1	509.255,693 423.005,687	2	509.243,337 423.010,854	13.393
3	509.236,359 423.014,027	4	509.226,02 423.018,04	11.09
5	509.215,424 423.026,122	6	509.214,532 423.027,795	1.896

Punct început	X / Y	Punct sfârșit	X / Y	Lungime segment (** (m))
2	509.243,337 423.010,854	3	509.236,359 423.014,027	7.666
4	509.226,02 423.018,04	5	509.215,424 423.026,122	13.326
6	509.214,532 423.027,795	7	509.202,964 423.027,944	11.569

Punct început	X / Y	Punct sfârșit	X / Y	Lungime segment (** (m)
7	509.202,964 423.027,944	8	509.199,682 423.027,883	3.283
9	509.197,658 423.027,007	10	509.192,741 423.023,541	6.016
11	509.189,937 423.020,584	12	509.199,254 423.012,58	12.283
13	509.232,458 422.986,472	14	509.254,198 422.971,343	26.486
15	509.273,875 422.957,607	16	509.286,002 422.949,845	14.398
17	509.301,693 422.938,244	18	509.328,787 422.919,785	32.784
19	509.343,847 422.909,49	20	509.346,539 422.909,855	2.717
21	509.364,133 422.930,113	22	509.342,525 422.943,528	25.434
23	509.337,892 422.946,464	24	509.313,365 422.965,846	31.261
25	509.302,762 422.974,739	26	509.287,937 422.986,427	18.878
27	509.270,941 422.998,419	1	509.255,693 423.005,687	16.892

Punct început	X / Y	Punct sfârșit	X / Y	Lungime segment (** (m)
8	509.199,682 423.027,883	9	509.197,658 423.027,007	2.205
10	509.192,741 423.023,541	11	509.189,937 423.020,584	4.075
12	509.199,254 423.012,58	13	509.232,458 422.986,472	42.239
14	509.254,198 422.971,343	15	509.273,875 422.957,607	23.997
16	509.286,002 422.949,845	17	509.301,693 422.938,244	19.514
18	509.328,787 422.919,785	19	509.343,847 422.909,49	18.243
20	509.346,539 422.909,855	21	509.364,133 422.930,113	26.832
22	509.342,525 422.943,528	23	509.337,892 422.946,464	5.485
24	509.313,365 422.965,846	25	509.302,762 422.974,739	13.839
26	509.287,937 422.986,427	27	509.270,941 422.998,419	20.801

** Lungimile segmentelor sunt determinate în planul de proiecție Stereo 70 și sunt rotunjite la 1 milimetru.

*** Distanța dintre puncte este formată din segmente cumulate ce sunt mai mici decât valoarea 1 milimetru.

**DATE DESPRE IMOBILUL NR. 512**

Oficiul de Cadastru și Publicitate Imobiliară ARGES
Biroul de Cadastru și Publicitate Imobiliară Campulung

A. Partea I. Descrierea imobilului

TEREN Necunoscut

Adresa: Loc. Namaesti, Jud. Arges

Nr. Crt	Nr cadastral Nr. topografic	Suprafața* (mp)	Observații / Referințe
A1		3.168	Sector cadastral:10 Teren imprejmuit;

B. Partea II. Proprietari și acte

Inscrieri privitoare la dreptul de proprietate și alte drepturi reale		Referințe
/		
Act Normativ nr. 7, din 13/03/1996 emis de PARLAMENT (art. 13 alin. 15);		
B1	Inscrierea provizorie, drept de PROPRIETATE, dobandit prin Lege, cota actuala 1/1, cota initiala 1/1 1) COMUNA VALEA MARE PRAVAT, CIF:5010196	A1

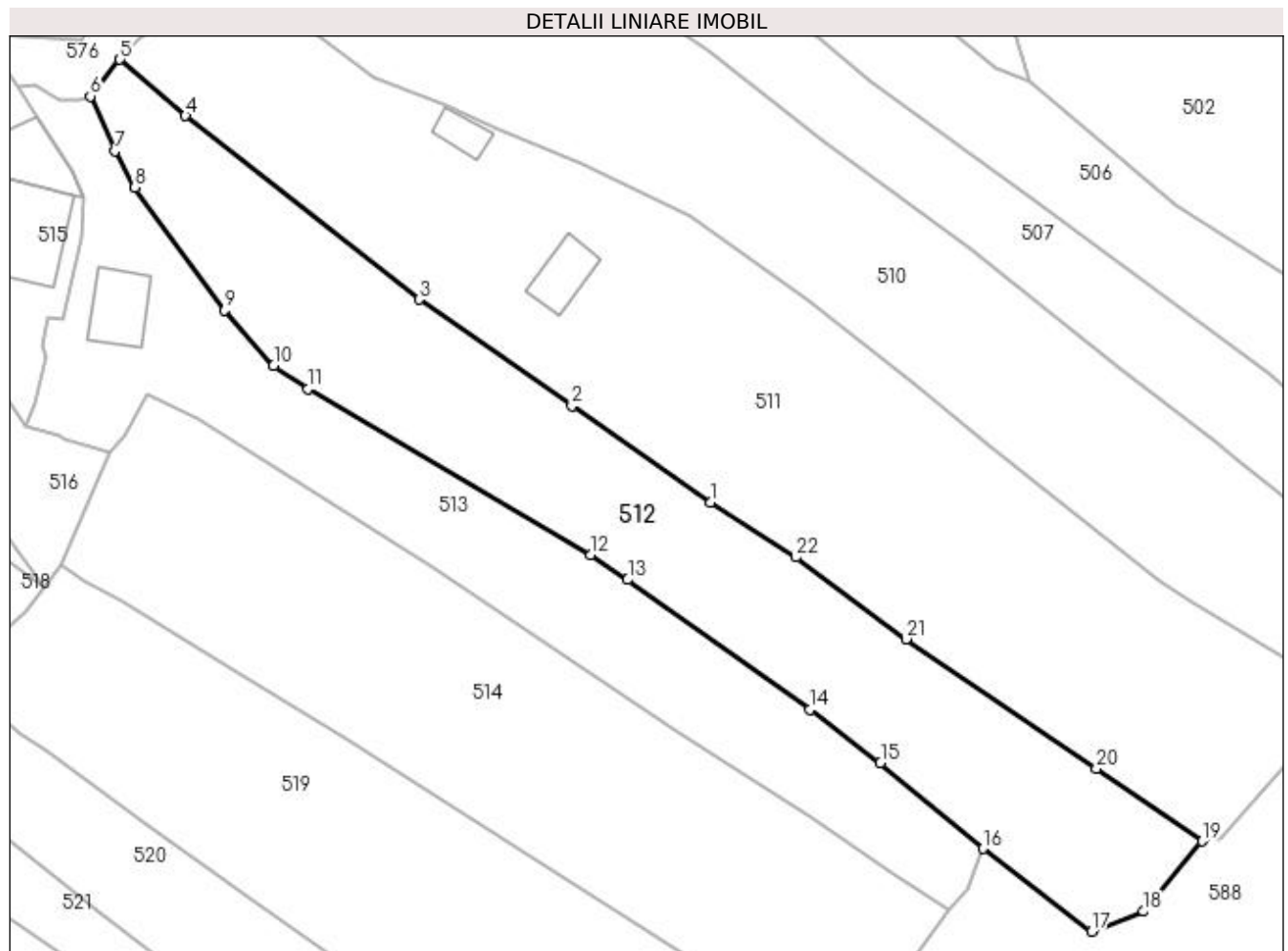
C. Partea III. SARCINI .

Inscrieri privind dezmembramintele dreptului de proprietate, drepturi reale de garanție și sarcini	Referințe
NU SUNT	

Teren

Nr cadastral	Suprafața (mp)*	Observații / Referințe
	3.168	

* Suprafața este determinată în planul de proiecție Stereo 70.



Date referitoare la teren

Crt	Categorie folosință	Intra vilan	Suprafața (mp)	Tarla	Parcelă	Nr. topo	Observații / Referințe
1	faneata	DA	3.065	17	525	-	
2	faneata	NU	103	14	221	-	

Lungime Segmente

1) Valorile lungimilor segmentelor sunt obținute din proiecție în plan.

Punct început	X / Y	Punct sfârșit	X / Y	Lungime segment (** (m)
1	509.273,875 422.957,607	2	509.254,198 422.971,343	23.997
3	509.232,458 422.986,472	4	509.199,254 423.012,58	42.239
5	509.189,937 423.020,584	6	509.185,737 423.015,366	6.698
7	509.189,224 423.007,562	8	509.192,063 423.002,399	5.892

Punct început	X / Y	Punct sfârșit	X / Y	Lungime segment (** (m)
2	509.254,198 422.971,343	3	509.232,458 422.986,472	26.486
4	509.199,254 423.012,58	5	509.189,937 423.020,584	12.283
6	509.185,737 423.015,366	7	509.189,224 423.007,562	8.548
8	509.192,063 423.002,399	9	509.204,797 422.984,956	21.597

Punct început	X / Y	Punct sfârșit	X / Y	Lungime segment (** (m)
9	509.204,797 422.984,956	10	509.211,771 422.977,056	10.538
11	509.216,69 422.973,803	12	509.256,868 422.950,201	46.597
13	509.262,117 422.946,682	14	509.287,998 422.928,187	31.81
15	509.298,08 422.920,663	16	509.312,641 422.908,456	19.001
17	509.328,084 422.896,675	18	509.335,463 422.899,523	7.91
19	509.343,847 422.909,49	20	509.328,787 422.919,785	18.243
21	509.301,693 422.938,244	22	509.286,002 422.949,845	19.514

Punct început	X / Y	Punct sfârșit	X / Y	Lungime segment (** (m)
10	509.211,771 422.977,056	11	509.216,69 422.973,803	5.897
12	509.256,868 422.950,201	13	509.262,117 422.946,682	6.319
14	509.287,998 422.928,187	15	509.298,08 422.920,663	12.58
16	509.312,641 422.908,456	17	509.328,084 422.896,675	19.424
18	509.335,463 422.899,523	19	509.343,847 422.909,49	13.024
20	509.328,787 422.919,785	21	509.301,693 422.938,244	32.784
22	509.286,002 422.949,845	1	509.273,875 422.957,607	14.398

** Lungimile segmentelor sunt determinate în planul de proiecție Stereo 70 și sunt rotunjite la 1 milimetru.

*** Distanța dintre puncte este formată din segmente cumulate ce sunt mai mici decât valoarea 1 milimetru.

**DATE DESPRE IMOBILUL NR. 513**

Oficiul de Cadastru și Publicitate Imobiliară ARGES
Biroul de Cadastru și Publicitate Imobiliară Campulung

A. Partea I. Descrierea imobilului

TEREN Necunoscut

Adresa: Loc. Namaesti, Nr. 261, Jud. Arges

Nr. Crt	Nr cadastral Nr. topografic	Suprafața* (mp)	Observații / Referințe
A1		Din acte: 1.500 Masurata: 2.412	Sector cadastral:10 Teren imprejmuit;

Construcții

Crt	Nr cadastral Nr. topografic	Adresa	Observații / Referințe
A1.1		Loc. Namaesti, Nr. 261, Jud. Arges	Nr. niveluri:1; S. construita la sol:80 mp; S. construita desfasurata:80 mp;

B. Partea II. Proprietari și acte

Inscrieri privitoare la dreptul de proprietate și alte drepturi reale		Referințe
/		
Act Administrativ nr. 89290, din 26/07/1996 emis de CJPSDPAT ARGES;		
B1	Intabulare, drept de PROPRIETATE, dobandit prin Reconstituire, cota actuala 1/1, cota initiala 1/1 1) GRUBINSCHI NICULINA, lipsă CNP 2) STOENESCU MARCELA, lipsă CNP 3) GRUBISCHI CONSTANTIN POMPILIU, lipsă CNP 4) DIACONESCU ANGELA, lipsă CNP	A1
Act Normativ nr. 7, din 13/03/1996 emis de PARLAMENT (art. 12 alin. 16);		
B2	Intabulare, drept de PROPRIETATE, dobandit prin Construire, cota actuala 1/1, cota initiala 1/1 1) GRUBINSCHI NICULINA, lipsă CNP 2) STOENESCU MARCELA, lipsă CNP 3) GRUBISCHI CONSTANTIN POMPILIU, lipsă CNP 4) DIACONESCU ANGELA, lipsă CNP	A1.1

C. Partea III. SARCINI .

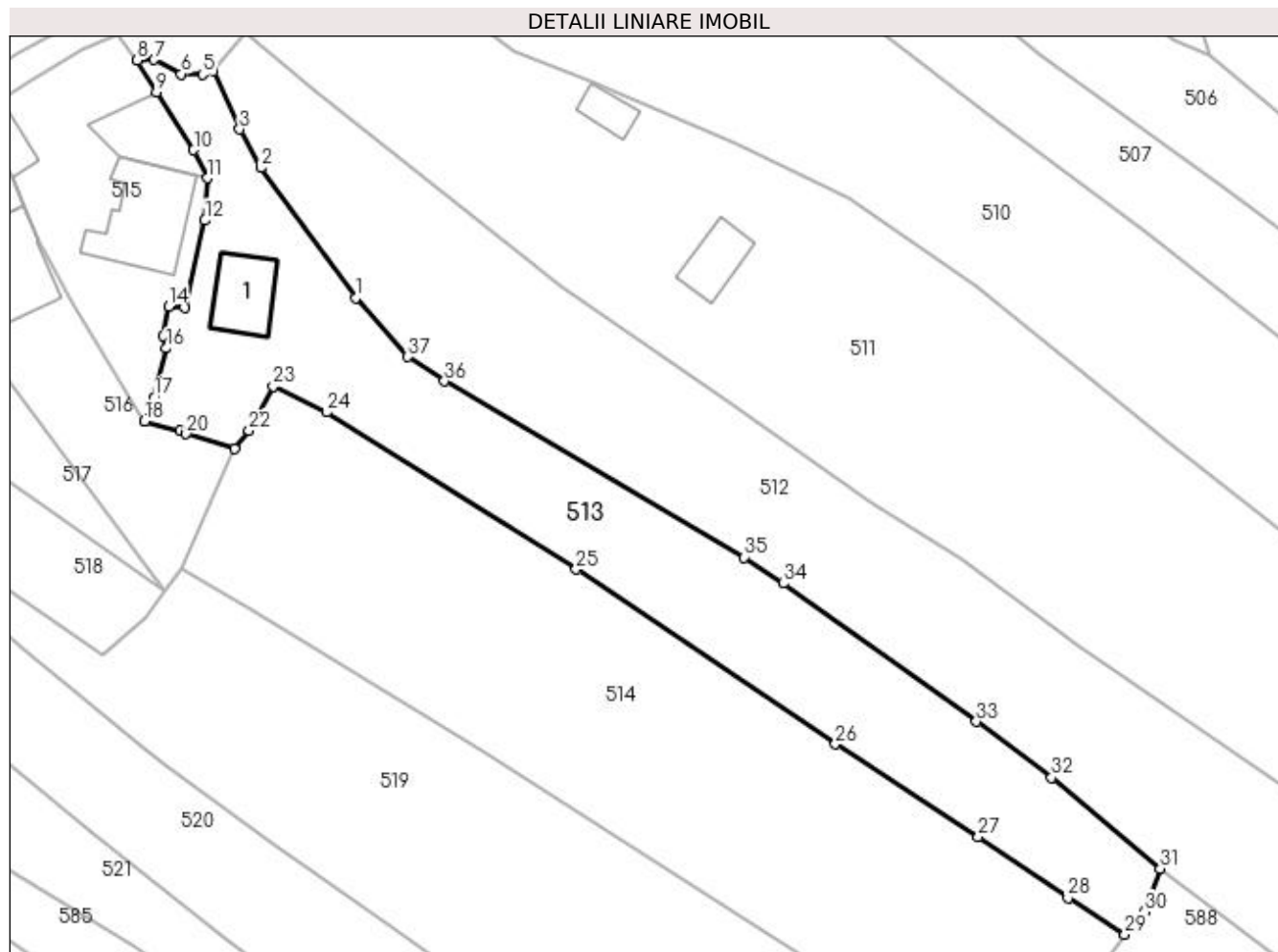
Inscrieri privind dezmembramintele dreptului de proprietate, drepturi reale de garanție și sarcini	Referințe
NU SUNT	

Anexa Nr. 1 La Partea I

Teren

Nr cadastral	Suprafața (mp)*	Observații / Referințe
	Din acte: 1.500 Masurata: 2.412	

* Suprafața este determinată în planul de proiecție Stereo 70.



Date referitoare la teren

Crt	Categorie folosință	Intravilan	Suprafața (mp)	Tarla	Parcelă	Nr. topo	Observații / Referințe
1	curți construcții	DA	631	17	523-525	-	
2	faneata	DA	1.053	17	525	-	
3	faneata	NU	728	17	525	-	

Date referitoare la construcții

Crt	Număr	Destinație construcție	Supraf. (mp)	Situație juridică	Observații / Referințe
A1.1		construcții de locuințe	80	Cu acte	Nr. niveluri:1; S. construita la sol:80 mp; S. construita desfasurata:80 mp;

Lungime Segmente

1) Valorile lungimilor segmentelor sunt obținute din proiecție în plan.

Punct început	X / Y	Punct sfârșit	X / Y	Lungime segment (** (m)
1	509.204,797 422.984,956	2	509.192,063 423.002,399	21.597
3	509.189,224 423.007,562	4	509.185,737 423.015,366	8.548

Punct început	X / Y	Punct sfârșit	X / Y	Lungime segment (** (m)
2	509.192,063 423.002,399	3	509.189,224 423.007,562	5.892
4	509.185,737 423.015,366	5	509.184,271 423.014,921	1.532

Punct început	X / Y	Punct sfârșit	X / Y	Lungime segment (** (m))
5	509.184,271 423.014,921	6	509.181,389 423.014,937	2.882
7	509.177,792 423.016,882	8	509.175,486 423.016,806	2.307
9	509.178,105 423.012,542	10	509.183,067 423.004,806	9.191
11	509.184,864 423.001,0	12	509.184,587 422.995,349	5.658
13	509.181,849 422.983,636	14	509.179,716 422.983,822	2.141
15	509.179,001 422.979,827	16	509.179,402 422.978,218	1.658
17	509.177,763 422.971,596	18	509.176,493 422.968,428	3.413
19	509.181,313 422.967,105	20	509.182,078 422.966,746	0.845
21	509.188,543 422.964,742	22	509.190,499 422.967,178	3.124
23	509.193,742 422.973,121	24	509.200,896 422.969,638	7.957
25	509.234,358 422.948,583	26	509.269,086 422.925,168	41.884
27	509.288,257 422.912,767	28	509.300,286 422.904,516	14.587
29	509.307,92 422.899,661	30	509.310,502 422.902,673	3.967
31	509.312,641 422.908,456	32	509.298,08 422.920,663	19.001
33	509.287,998 422.928,187	34	509.262,117 422.946,682	31.81
35	509.256,868 422.950,201	36	509.216,69 422.973,803	46.597
37	509.211,771 422.977,056	1	509.204,797 422.984,956	10.538

Punct început	X / Y	Punct sfârșit	X / Y	Lungime segment (** (m))
6	509.181,389 423.014,937	7	509.177,792 423.016,882	4.089
8	509.175,486 423.016,806	9	509.178,105 423.012,542	5.004
10	509.183,067 423.004,806	11	509.184,864 423.001,0	4.209
12	509.184,587 422.995,349	13	509.181,849 422.983,636	12.029
14	509.179,716 422.983,822	15	509.179,001 422.979,827	4.058
16	509.179,402 422.978,218	17	509.177,763 422.971,596	6.822
18	509.176,493 422.968,428	19	509.181,313 422.967,105	4.998
20	509.182,078 422.966,746	21	509.188,543 422.964,742	6.768
22	509.190,499 422.967,178	23	509.193,742 422.973,121	6.77
24	509.200,896 422.969,638	25	509.234,358 422.948,583	39.535
26	509.269,086 422.925,168	27	509.288,257 422.912,767	22.832
28	509.300,286 422.904,516	29	509.307,92 422.899,661	9.047
30	509.310,502 422.902,673	31	509.312,641 422.908,456	6.166
32	509.298,08 422.920,663	33	509.287,998 422.928,187	12.58
34	509.262,117 422.946,682	35	509.256,868 422.950,201	6.319
36	509.216,69 422.973,803	37	509.211,771 422.977,056	5.897

** Lungimile segmentelor sunt determinate în planul de proiecție Stereo 70 și sunt rotunjite la 1 milimetru.

*** Distanța dintre puncte este formată din segmente cumulate ce sunt mai mici decât valoarea 1 milimetru.

**DATE DESPRE IMOBILUL NR. 514**

Oficiul de Cadastru și Publicitate Imobiliară ARGES
Biroul de Cadastru și Publicitate Imobiliară Campulung

A. Partea I. Descrierea imobilului

TEREN Extravilan

Adresa: Jud. Arges

Nr. Crt	Nr cadastral Nr. topografic	Suprafața* (mp)	Observații / Referințe
A1		3.579	Sector cadastral:10 Teren imprejmuit;

B. Partea II. Proprietari și acte

Inscrieri privitoare la dreptul de proprietate și alte drepturi reale		Referințe
/		
Act Normativ nr. 7, din 13/03/1996 emis de PARLAMENT (art. 13 alin. 15);		
B1	Inscrierea provizorie, drept de PROPRIETATE, dobandit prin Lege, cota actuala 1/1, cota initiala 1/1 1) COMUNA VALEA MARE PRAVAT, CIF:5010196	A1

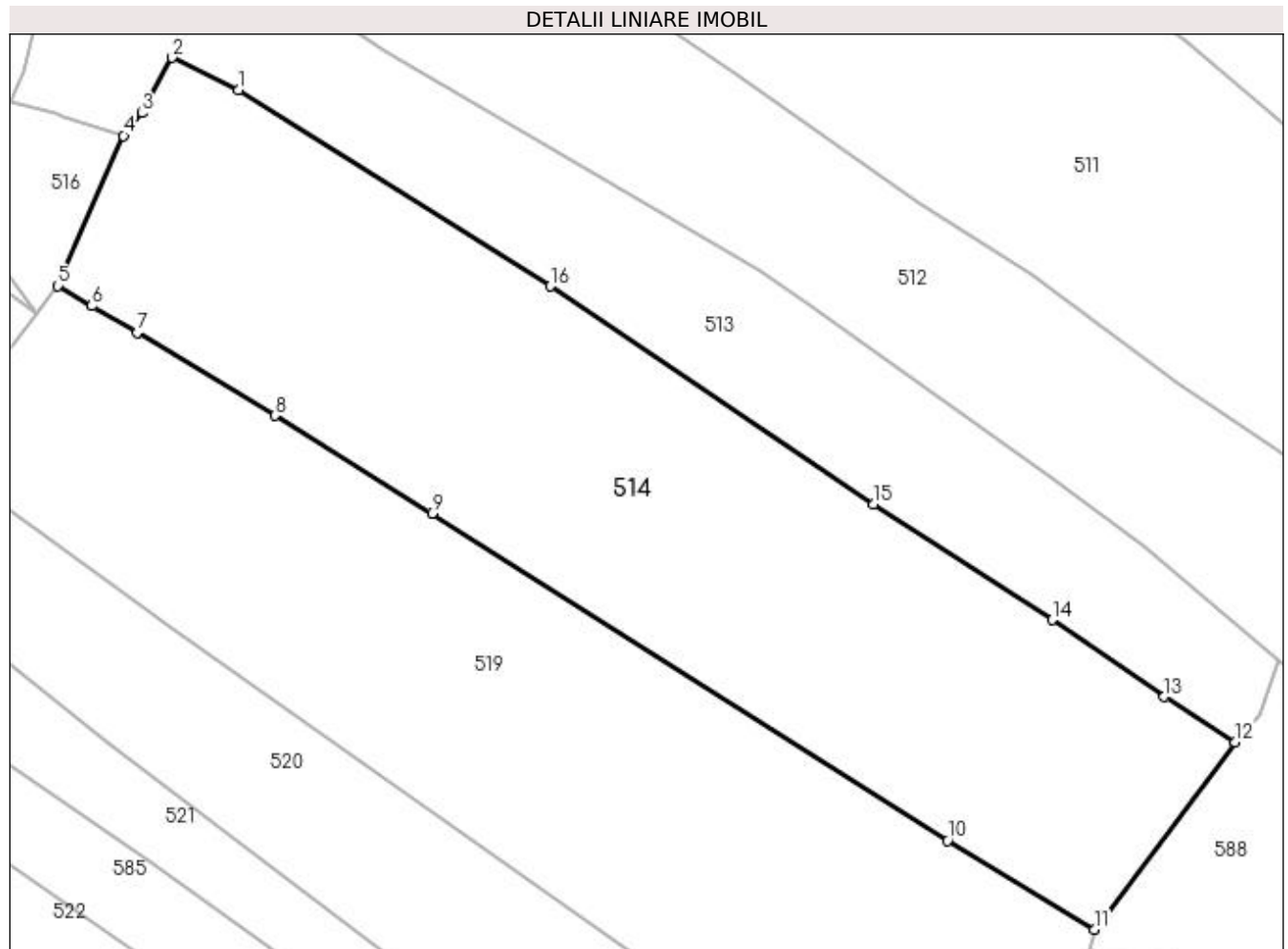
C. Partea III. SARCINI .

Inscrieri privind dezmembramintele dreptului de proprietate, drepturi reale de garanție și sarcini	Referințe
NU SUNT	

Teren

Nr cadastral	Suprafața (mp)*	Observații / Referințe
	3.579	

* Suprafața este determinată în planul de proiecție Stereo 70.



Date referitoare la teren

Crt	Categorie folosință	Intra vilan	Suprafața (mp)	Tarla	Parcelă	Nr. topo	Observații / Referințe
1	faneata	NU	3.579	14	229	-	

Lungime Segmente

1) Valorile lungimilor segmentelor sunt obținute din proiecție în plan.

Punct început	X / Y	Punct sfârșit	X / Y	Lungime segment (** (m)
1	509.200,896 422.969,638	2	509.193,742 422.973,121	7.957
2	509.193,742 422.973,121	3	509.190,499 422.967,178	6.77
3	509.190,499 422.967,178	4	509.188,543 422.964,742	3.124
4	509.188,543 422.964,742	5	509.181,443 422.948,646	17.592
5	509.181,443 422.948,646	6	509.185,127 422.946,458	4.285

Punct început	X / Y	Punct sfârșit	X / Y	Lungime segment (** (m)
6	509.185,127 422.946,458	7	509.190,022 422.943,625	5.656
7	509.190,022 422.943,625	8	509.204,76 422.934,706	17.227
8	509.204,76 422.934,706	9	509.221,66 422.924,187	19.906
9	509.221,66 422.924,187	10	509.277,017 422.889,076	65.553
10	509.277,017 422.889,076	11	509.292,783 422.879,545	18.423
11	509.292,783 422.879,545	12	509.307,92 422.899,661	25.175
12	509.307,92 422.899,661	13	509.300,286 422.904,516	9.047
13	509.300,286 422.904,516	14	509.288,257 422.912,767	14.587
14	509.288,257 422.912,767	15	509.269,086 422.925,168	22.832
15	509.269,086 422.925,168	16	509.234,358 422.948,583	41.884
16	509.234,358 422.948,583	1	509.200,896 422.969,638	39.535

** Lungimile segmentelor sunt determinate în planul de proiecție Stereo 70 și sunt rotunjite la 1 milimetru.

*** Distanța dintre puncte este formată din segmente cumulate ce sunt mai mici decât valoarea 1 milimetru.

**DATE DESPRE IMOBILUL NR. 515**

Oficiul de Cadastru și Publicitate Imobiliară ARGES
Biroul de Cadastru și Publicitate Imobiliară Campulung

A. Partea I. Descrierea imobilului

TEREN Intravilan

Adresa: Loc. Namaesti, Nr. 262, Jud. Arges

Nr. Crt	Nr cadastral Nr. topografic	Suprafața* (mp)	Observații / Referințe
A1		Din acte: 652 Masurata: 840	Sector cadastral:10 Teren imprejmuit;

Construcții

Crt	Nr cadastral Nr. topografic	Adresa	Observații / Referințe
A1.1		Loc. Namaesti, Nr. 262, Jud. Arges	Nr. niveluri:2; S. construita la sol:146 mp; S. construita desfasurata:249 mp;
A1.2		Loc. Namaesti, Nr. 262, Jud. Arges	Nr. niveluri:1; S. construita la sol:91 mp; S. construita desfasurata:91 mp;
A1.3		Loc. Namaesti, Nr. 262, Jud. Arges	Nr. niveluri:1; S. construita la sol:38 mp; S. construita desfasurata:38 mp;

B. Partea II. Proprietari și acte

Inscrieri privitoare la dreptul de proprietate și alte drepturi reale		Referințe
/		
Act Administrativ nr. 5415, din 22/01/1993 emis de CJPSDPAT ARGES;		
B1	Intabulare, drept de PROPRIETATE, dobandit prin Reconstituire, cota actuala 1/1, cota initiala 1/1 1) PICHILĂ ELENA, lipsă CNP	A1
Act Normativ nr. 7, din 13/03/1996 emis de PARLAMENT (art. 12 alin. 16);		
B2	Intabulare, drept de PROPRIETATE, dobandit prin Construire, cota actuala 1/1, cota initiala 1/1 1) PICHILĂ ELENA, lipsă CNP	A1.1, A1.2, A1.3

C. Partea III. SARCINI .

Inscrieri privind dezmembramintele dreptului de proprietate, drepturi reale de garanție și sarcini	Referințe
NU SUNT	

Anexa Nr. 1 La Partea I

Teren

Nr cadastral	Suprafața (mp)*	Observații / Referințe
	Din acte: 652 Masurata: 840	

* Suprafața este determinată în planul de proiecție Stereo 70.



Date referitoare la teren

Crt	Categorie folosință	Intra vilan	Suprafața (mp)	Tarla	Parcelă	Nr. topo	Observații / Referințe
1	curți constructii	DA	840	17	520-523	-	

Date referitoare la construcții

Crt	Număr	Destinație construcție	Supraf. (mp)	Situație juridică	Observații / Referințe
A1.1		construcții de locuințe	146	Cu acte	Nr. niveluri:2; S. construita la sol:146 mp; S. construita desfasurata:249 mp;
A1.2		construcții anexa	91	Cu acte	Nr. niveluri:1; S. construita la sol:91 mp; S. construita desfasurata:91 mp;
A1.3		construcții anexa	38	Cu acte	Nr. niveluri:1; S. construita la sol:38 mp; S. construita desfasurata:38 mp;

Lungime Segmente

1) Valorile lungimilor segmentelor sunt obținute din proiecție în plan.

Punct început	X / Y	Punct sfârșit	X / Y	Lungime segment (** (m))
1	509.175,486 423.016,806	2	509.172,99 423.020,157	4.178
3	509.167,987 423.018,295	4	509.161,051 423.014,077	8.118

Punct început	X / Y	Punct sfârșit	X / Y	Lungime segment (** (m))
2	509.172,99 423.020,157	3	509.167,987 423.018,295	5.338
4	509.161,051 423.014,077	5	509.157,499 423.011,667	4.292

Punct început	X / Y	Punct sfârșit	X / Y	Lungime segment (** (m)
5	509.157,499 423.011,667	6	509.153,957 423.009,069	4.393
7	509.154,185 423.008,874	8	509.158,775 423.001,037	9.082
9	509.160,375 422.997,401	10	509.162,368 422.992,586	5.211
11	509.163,247 422.990,876	12	509.166,744 422.984,246	7.496
13	509.173,407 422.973,325	14	509.176,493 422.968,428	5.788
15	509.177,763 422.971,596	16	509.179,402 422.978,218	6.822
17	509.179,001 422.979,827	18	509.179,716 422.983,822	4.058
19	509.181,849 422.983,636	20	509.184,587 422.995,349	12.029
21	509.184,864 423.001,0	22	509.183,067 423.004,806	4.209
23	509.178,105 423.012,542	1	509.175,486 423.016,806	5.004

Punct început	X / Y	Punct sfârșit	X / Y	Lungime segment (** (m)
6	509.153,957 423.009,069	7	509.154,185 423.008,874	0.3
8	509.158,775 423.001,037	9	509.160,375 422.997,401	3.972
10	509.162,368 422.992,586	11	509.163,247 422.990,876	1.923
12	509.166,744 422.984,246	13	509.173,407 422.973,325	12.793
14	509.176,493 422.968,428	15	509.177,763 422.971,596	3.413
16	509.179,402 422.978,218	17	509.179,001 422.979,827	1.658
18	509.179,716 422.983,822	19	509.181,849 422.983,636	2.141
20	509.184,587 422.995,349	21	509.184,864 423.001,0	5.658
22	509.183,067 423.004,806	23	509.178,105 423.012,542	9.191

** Lungimile segmentelor sunt determinate în planul de proiecție Stereo 70 și sunt rotunjite la 1 milimetru.

*** Distanța dintre puncte este formată din segmente cumulate ce sunt mai mici decât valoarea 1 milimetru.

**DATE DESPRE IMOBILUL NR. 516**

Oficiul de Cadastru și Publicitate Imobiliară ARGES
Biroul de Cadastru și Publicitate Imobiliară Campulung

A. Partea I. Descrierea imobilului

TEREN Intravilan

Nr. CF vechi:105

Nr. cadastral vechi:195

Adresa: Loc. Namaesti, Nr. 263, Jud. Arges

Nr. Crt	Nr cadastral Nr. topografic	Suprafata* (mp)	Observații / Referințe
A1	80680	1.232	Sector cadastral:10 Teren neimprejmuit;

Construcții

Crt	Nr cadastral Nr. topografic	Adresa	Observații / Referințe
A1.1	80680-C1	Loc. Namaesti, Nr. 263, Jud. Arges	Nr. niveluri:2; S. construita la sol:65 mp; S. construita desfasurata:130 mp; P+1;se rectifica cf.art.12,alin.16 (Legea7/1996)
A1.2	80680-C2	Loc. Namaesti, Nr. 263, Jud. Arges	Nr. niveluri:1; S. construita la sol:80 mp; S. construita desfasurata:80 mp; se rectifica cf.art.12,alin.16 (Legea7/1996)
A1.3	80680-C3	Loc. Namaesti, Nr. 263, Jud. Arges	Nr. niveluri:1; S. construita la sol:113 mp; S. construita desfasurata:113 mp; grajd;se rectifica cf.art.12,alin.16 (Legea7/1996)
A1.4		Loc. Namaesti, Nr. 263, Jud. Arges	Nr. niveluri:1; S. construita la sol:80 mp; S. construita desfasurata:80 mp;
A1.5		Loc. Namaesti, Nr. 263, Jud. Arges	Nr. niveluri:1; S. construita la sol:19 mp; S. construita desfasurata:19 mp;

B. Partea II. Proprietari și acte

Inscrieri privitoare la dreptul de proprietate și alte drepturi reale		Referințe
15040 / 28/11/2014		
Act Notarial nr. (certificat de mostenitor) nr. 123/2014, din 28/11/2014 emis de Zipisi Cornelia (act notarial (act de lichidare a regimului comunitatii legale) nr. 1677/28-11-2014 emis de Zipisi Cornelia;);		
B2	Intabulare, drept de PROPRIETATE, dobandit prin Succesiune, cota actuala 2/8, cota initiala 2/8 1) EDU MARIA	A1, A1.1, A1.2, A1.3
B3	Intabulare, drept de PROPRIETATE, dobandit prin Succesiune, cota actuala 3/8, cota initiala 3/8 1) EDU ADRIAN	A1, A1.1, A1.2, A1.3
B4	Intabulare, drept de PROPRIETATE, dobandit prin Succesiune, cota actuala 3/8, cota initiala 3/8 1) EDU ANCA	A1, A1.1, A1.2, A1.3
/		
Act Normativ nr. 7, din 13/03/1996 emis de PARLAMENT (art. 12 alin. 16);		
B5	Intabulare, drept de PROPRIETATE, dobandit prin Construire, cota actuala 1/1, cota initiala 1/1 1) EDU ANCA 2) EDU ADRIAN 3) EDU MARIA	A1.4, A1.5

C. Partea III. SARCINI .

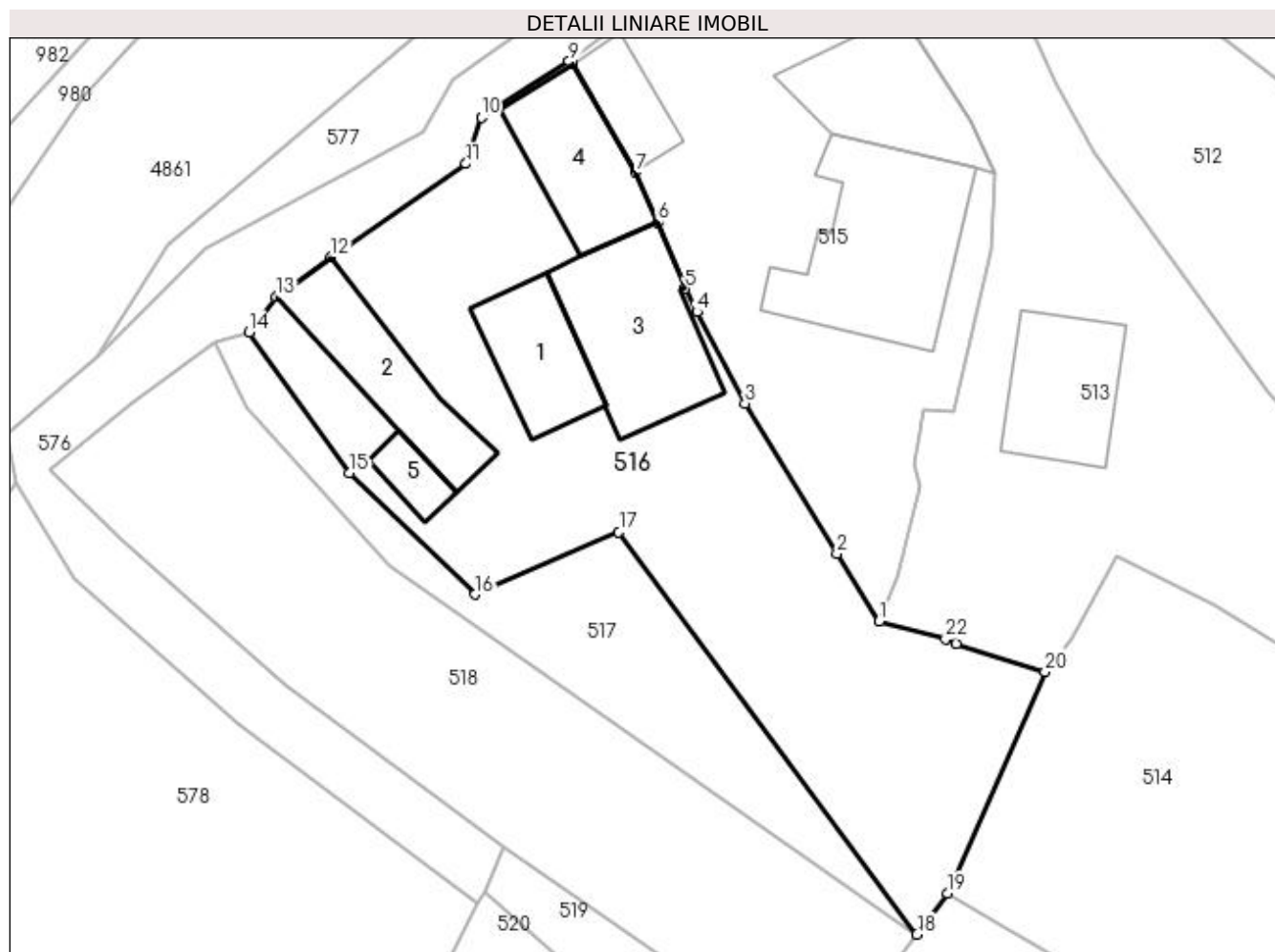
Inscrieri privind dezmembramintele dreptului de proprietate, drepturi reale de garanție și sarcini	Referințe
NU SUNT	

Anexa Nr. 1 La Partea I

Teren

Nr cadastral	Suprafața (mp)*	Observații / Referințe
80680	1.232	

* Suprafața este determinată în planul de proiecție Stereo 70.



Date referitoare la teren

Crt	Categorie folosință	Intra vilan	Suprafața (mp)	Tarla	Parcelă	Nr. topo	Observații / Referințe
1	curți construcții	DA	504	17	516-519	-	
2	arabil	DA	728	17	516-519	-	

Date referitoare la construcții

Crt	Număr	Destinație construcție	Supraf. (mp)	Situație juridică	Observații / Referințe
A1.1	80680-C1	construcții de locuințe	Din acte: 60 Masurata: 65	Cu acte	Nr. niveluri:2; S. construita la sol:65 mp; S. construita desfasurata:130 mp; P+1;se rectifica cf.art.12,alin.16(Legea7/1996)
A1.2	80680-C2	construcții de locuințe	Din acte: 25 Masurata: 80	Cu acte	Nr. niveluri:1; S. construita la sol:80 mp; S. construita desfasurata:80 mp; se rectifica cf. art.12,alin.16(Legea7/1996)
A1.3	80680-C3	construcții anexa	Din acte: 40 Masurata: 113	Cu acte	Nr. niveluri:1; S. construita la sol:113 mp; S. construita desfasurata:113 mp; grajd;se rectifica cf.art.12,alin.16(Legea7/1996)
A1.4		construcții anexa	80	Cu acte	Nr. niveluri:1; S. construita la sol:80 mp; S. construita desfasurata:80 mp;
A1.5		construcții de locuințe	19	Cu acte	Nr. niveluri:1; S. construita la sol:19 mp; S. construita desfasurata:19 mp;

Lungime Segmente

1) Valorile lungimilor segmentelor sunt obținute din proiecție în plan.

Punct început	X / Y	Punct sfârșit	X / Y	Lungime segment (** (m)
1	509.176,493 422.968,428	2	509.173,407 422.973,325	5.788
3	509.166,744 422.984,246	4	509.163,247 422.990,876	7.496
5	509.162,368 422.992,586	6	509.160,375 422.997,401	5.211
7	509.158,775 423.001,037	8	509.154,185 423.008,874	9.082
9	509.153,957 423.009,069	10	509.147,579 423.004,995	7.568
11	509.146,454 423.001,65	12	509.136,604 422.994,839	11.975
13	509.132,656 422.991,953	14	509.130,692 422.989,394	3.226
15	509.137,998 422.979,197	16	509.147,093 422.970,351	12.687
17	509.157,57 422.974,886	18	509.179,225 422.945,668	36.368
19	509.181,443 422.948,646	20	509.188,543 422.964,742	17.592
21	509.182,078 422.966,746	22	509.181,313 422.967,105	0.845

Punct început	X / Y	Punct sfârșit	X / Y	Lungime segment (** (m)
2	509.173,407 422.973,325	3	509.166,744 422.984,246	12.793
4	509.163,247 422.990,876	5	509.162,368 422.992,586	1.923
6	509.160,375 422.997,401	7	509.158,775 423.001,037	3.972
8	509.154,185 423.008,874	9	509.153,957 423.009,069	0.3
10	509.147,579 423.004,995	11	509.146,454 423.001,65	3.529
12	509.136,604 422.994,839	13	509.132,656 422.991,953	4.89
14	509.130,692 422.989,394	15	509.137,998 422.979,197	12.544
16	509.147,093 422.970,351	17	509.157,57 422.974,886	11.416
18	509.179,225 422.945,668	19	509.181,443 422.948,646	3.713
20	509.188,543 422.964,742	21	509.182,078 422.966,746	6.768
22	509.181,313 422.967,105	1	509.176,493 422.968,428	4.998

** Lungimile segmentelor sunt determinate în planul de proiecție Stereo 70 și sunt rotunjite la 1 milimetru.

*** Distanța dintre puncte este formată din segmente cumulate ce sunt mai mici decât valoarea 1 milimetru.

**DATE DESPRE IMOBILUL NR. 517**

Oficiul de Cadastru și Publicitate Imobiliară ARGES
Biroul de Cadastru și Publicitate Imobiliară Campulung

A. Partea I. Descrierea imobilului

TEREN Intravilan

Adresa: Loc. Namaesti, Jud. Arges

Nr. Crt	Nr cadastral Nr. topografic	Suprafața* (mp)	Observații / Referințe
A1		309	Sector cadastral:10 Teren neimprejmuit;

B. Partea II. Proprietari și acte

Inscrieri privitoare la dreptul de proprietate și alte drepturi reale	Referințe
/	
Act Normativ nr. 7, din 13/03/1996 emis de PARLAMENT (art. 13 alin. 15);	
B1	A1
Inscrierea provizorie, drept de PROPRIETATE, dobandit prin Lege, cota actuala 1/1, cota initiala 1/1 1) COMUNA VALEA MARE PRAVAT, CIF:5010196	

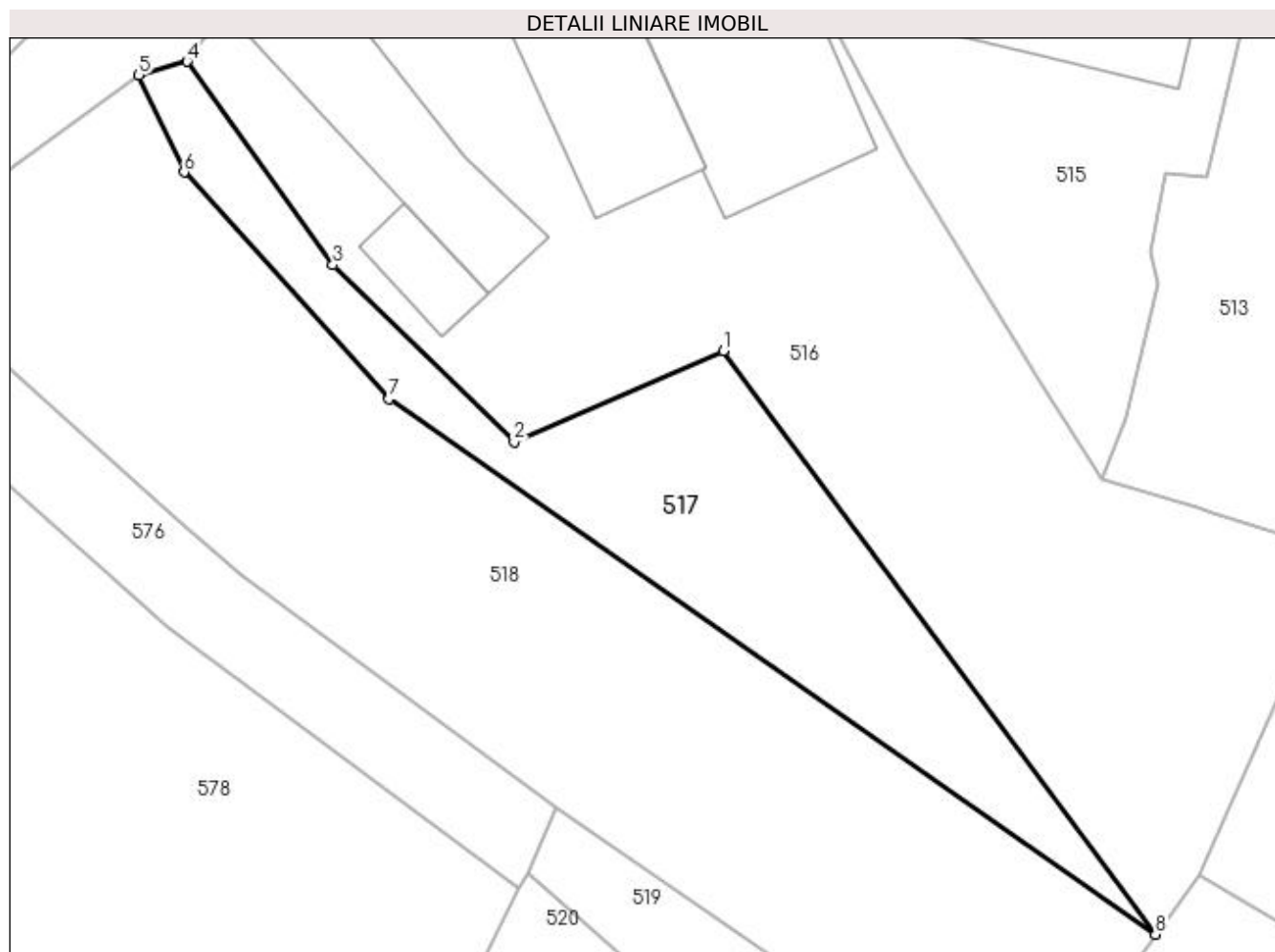
C. Partea III. SARCINI .

Inscrieri privind dezmembramintele dreptului de proprietate, drepturi reale de garanție și sarcini	Referințe
NU SUNT	

Teren

Nr cadastral	Suprafața (mp)*	Observații / Referințe
	309	

* Suprafața este determinată în planul de proiecție Stereo 70.



Date referitoare la teren

Crt	Categorie folosință	Intravilan	Suprafața (mp)	Tarla	Parcelă	Nr. topo	Observații / Referințe
1	faneata	DA	309	17	516,517	-	

Lungime Segmente

1) Valorile lungimilor segmentelor sunt obținute din proiecție în plan.

Punct început	X / Y	Punct sfârșit	X / Y	Lungime segment (** (m)
1	509.157,57 422.974,886	2	509.147,093 422.970,351	11.416
2	509.147,093 422.970,351	3	509.137,998 422.979,197	12.687
3	509.137,998 422.979,197	4	509.130,692 422.989,394	12.544
4	509.130,692 422.989,394	5	509.128,273 422.988,701	2.516
5	509.128,273 422.988,701	6	509.130,553 422.983,851	5.359

Punct început	X / Y	Punct sfârșit	X / Y	Lungime segment (** (m)
6	509.130,553 422.983,851	7	509.140,818 422.972,486	15.314
7	509.140,818 422.972,486	8	509.179,225 422.945,668	46.843
8	509.179,225 422.945,668	1	509.157,57 422.974,886	36.368

** Lungimile segmentelor sunt determinate în planul de proiecție Stereo 70 și sunt rotunjite la 1 milimetru.

*** Distanța dintre puncte este formată din segmente cumulate ce sunt mai mici decât valoarea 1 milimetru.

**DATE DESPRE IMOBILUL NR. 518**

Oficiul de Cadastru și Publicitate Imobiliară ARGES
Biroul de Cadastru și Publicitate Imobiliară Campulung

A. Partea I. Descrierea imobilului

TEREN Intravilan

Adresa: Loc. Namaesti, Jud. Arges

Nr. Crt	Nr cadastral Nr. topografic	Suprafața* (mp)	Observații / Referințe
A1		834	Sector cadastral:10 Teren neimprejmuit;

B. Partea II. Proprietari și acte

Inscrieri privitoare la dreptul de proprietate și alte drepturi reale	Referințe
/	
Act Administrativ nr. 19129, din 12/08/1993 emis de CJPSDPAT ARGES;	
B1	A1
Intabulare, drept de PROPRIETATE, dobândit prin Reconstituire, cota actuala 1/1, cota initiala 1/1	
1) BIVOL FILOFTEIA, lipsă CNP	
2) ZAHN AGLAIA, lipsă CNP	

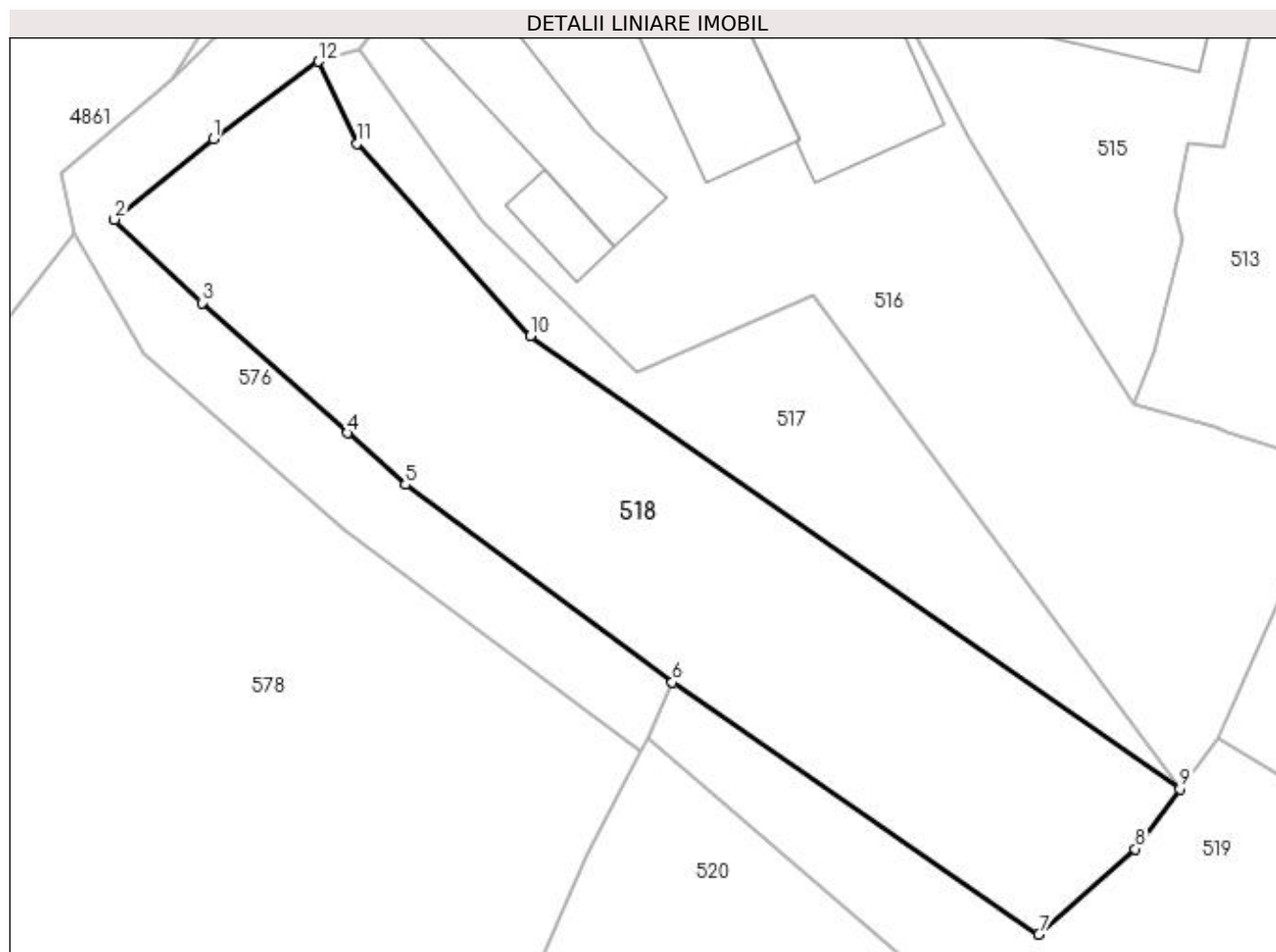
C. Partea III. SARCINI .

Inscrieri privind dezmembramintele dreptului de proprietate, drepturi reale de garanție și sarcini	Referințe
NU SUNT	

Teren

Nr cadastral	Suprafața (mp)*	Observații / Referințe
	834	

* Suprafața este determinată în planul de proiecție Stereo 70.



Date referitoare la teren

Crt	Categorie folosință	Intravilan	Suprafața (mp)	Tarla	Parcelă	Nr. topo	Observații / Referințe
1	curți constructii	DA	267	17	516	-	În act se regăsește T14 și P229
2	faneata	DA	567	17	516	-	

Lungime Segmente

1) Valorile lungimilor segmentelor sunt obținute din proiecție în plan.

Punct început	X / Y	Punct sfârșit	X / Y	Lungime segment (** (m)
1	509.122,035 422.984,125	2	509.116,203 422.979,36	7.531
2	509.116,203 422.979,36	3	509.121,365 422.974,431	7.137
3	509.121,365 422.974,431	4	509.129,967 422.966,726	11.548
4	509.129,967 422.966,726	5	509.133,413 422.963,682	4.598

Punct început	X / Y	Punct sfârșit	X / Y	Lungime segment (** (m)
5	509.133,413 422.963,682	6	509.149,21 422.951,995	19.65
6	509.149,21 422.951,995	7	509.170,901 422.937,081	26.324
7	509.170,901 422.937,081	8	509.176,593 422.942,137	7.613
8	509.176,593 422.942,137	9	509.179,225 422.945,668	4.404
9	509.179,225 422.945,668	10	509.140,818 422.972,486	46.843
10	509.140,818 422.972,486	11	509.130,553 422.983,851	15.314
11	509.130,553 422.983,851	12	509.128,273 422.988,701	5.359
12	509.128,273 422.988,701	1	509.122,035 422.984,125	7.736

** Lungimile segmentelor sunt determinate în planul de proiecție Stereo 70 și sunt rotunjite la 1 milimetru.

*** Distanța dintre puncte este formată din segmente cumulate ce sunt mai mici decât valoarea 1 milimetru.

**DATE DESPRE IMOBILUL NR. 519**

Oficiul de Cadastru și Publicitate Imobiliară ARGES
Biroul de Cadastru și Publicitate Imobiliară Campulung

A. Partea I. Descrierea imobilului

TEREN Necunoscut

Adresa: Loc. Namaesti, Jud. Arges

Nr. Crt	Nr cadastral Nr. topografic	Suprafața* (mp)	Observații / Referințe
A1		3.822	Sector cadastral:10 Teren neimprejmuit;

B. Partea II. Proprietari și acte

Inscrieri privitoare la dreptul de proprietate și alte drepturi reale		Referințe
/		
Act Normativ nr. 7, din 13/03/1996 emis de PARLAMENT (art. 13 alin. 15);		
B1	Inscrierea provizorie, drept de PROPRIETATE, dobandit prin Lege, cota actuala 1/1, cota initiala 1/1 1) COMUNA VALEA MARE PRAVAT, CIF:5010196	A1

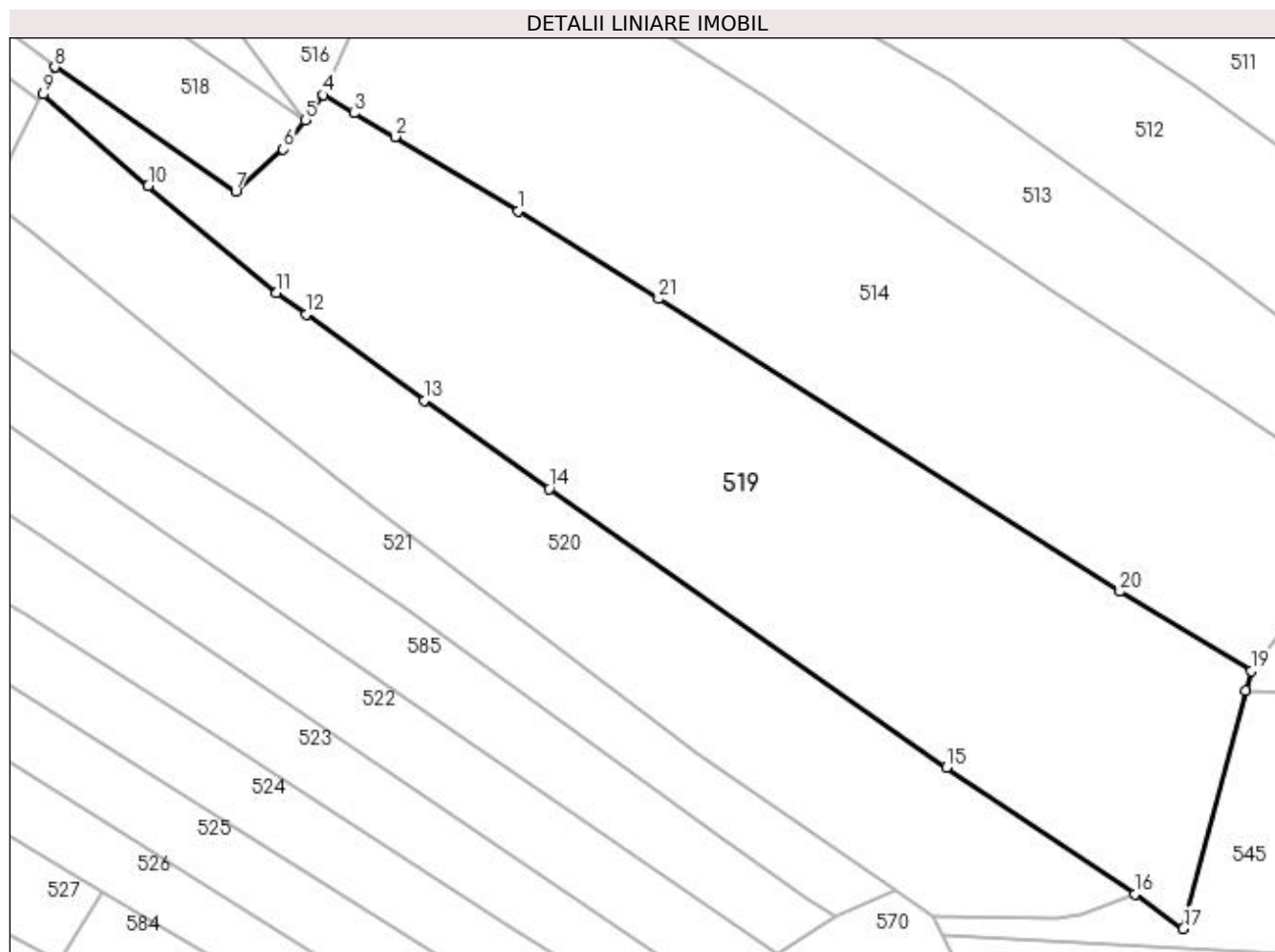
C. Partea III. SARCINI .

Inscrieri privind dezmembramintele dreptului de proprietate, drepturi reale de garanție și sarcini	Referințe
NU SUNT	

Teren

Nr cadastral	Suprafața (mp)*	Observații / Referințe
	3.822	

* Suprafața este determinată în planul de proiecție Stereo 70.



Date referitoare la teren

Crt	Categorie folosință	Intra vilan	Suprafața (mp)	Tarla	Parcelă	Nr. topo	Observații / Referințe
1	faneata	DA	204	14	229	-	
2	faneata	NU	3.618	14	229	-	

Lungime Segmente

1) Valorile lungimilor segmentelor sunt obținute din proiecție în plan.

Punct început	X / Y	Punct sfârșit	X / Y	Lungime segment (** (m)
1	509.204,76 422.934,706	2	509.190,022 422.943,625	17.227
3	509.185,127 422.946,458	4	509.181,443 422.948,646	4.285
5	509.179,225 422.945,668	6	509.176,593 422.942,137	4.404
7	509.170,901 422.937,081	8	509.149,21 422.951,995	26.324

Punct început	X / Y	Punct sfârșit	X / Y	Lungime segment (** (m)
2	509.190,022 422.943,625	3	509.185,127 422.946,458	5.656
4	509.181,443 422.948,646	5	509.179,225 422.945,668	3.713
6	509.176,593 422.942,137	7	509.170,901 422.937,081	7.613
8	509.149,21 422.951,995	9	509.147,792 422.948,728	3.561

Punct început	X / Y	Punct sfârșit	X / Y	Lungime segment (** (m)
9	509.147,792 422.948,728	10	509.160,407 422.937,756	16.719
11	509.175,814 422.924,895	12	509.179,412 422.922,34	4.413
13	509.193,526 422.912,01	14	509.208,548 422.901,394	18.395
15	509.256,207 422.867,988	16	509.278,874 422.852,789	27.291
17	509.284,654 422.848,622	18	509.292,161 422.877,179	29.527
19	509.292,783 422.879,545	20	509.277,017 422.889,076	18.423
21	509.221,66 422.924,187	1	509.204,76 422.934,706	19.906

Punct început	X / Y	Punct sfârșit	X / Y	Lungime segment (** (m)
10	509.160,407 422.937,756	11	509.175,814 422.924,895	20.069
12	509.179,412 422.922,34	13	509.193,526 422.912,01	17.49
14	509.208,548 422.901,394	15	509.256,207 422.867,988	58.201
16	509.278,874 422.852,789	17	509.284,654 422.848,622	7.125
18	509.292,161 422.877,179	19	509.292,783 422.879,545	2.446
20	509.277,017 422.889,076	21	509.221,66 422.924,187	65.553

** Lungimile segmentelor sunt determinate în planul de proiecție Stereo 70 și sunt rotunjite la 1 milimetru.

*** Distanța dintre puncte este formată din segmente cumulate ce sunt mai mici decât valoarea 1 milimetru.

**DATE DESPRE IMOBILUL NR. 520**

Oficiul de Cadastru și Publicitate Imobiliară ARGES
Biroul de Cadastru și Publicitate Imobiliară Campulung

A. Partea I. Descrierea imobilului

TEREN Extravilan

Nr. CF vechi:825
Nr. cadastral vechi:1033

Adresa: Jud. Arges, sat Nămăești, punct "Dan Grigorescu "

Nr. Crt	Nr cadastral Nr. topografic	Suprafața* (mp)	Observații / Referințe
A1	81968	2.234	Sector cadastral:10 Teren imprejmuit;

B. Partea II. Proprietari și acte

Inscrieri privitoare la dreptul de proprietate și alte drepturi reale		Referințe
13005 / 14/12/2007		
Act Administrativ nr. 19155, din 17/08/1993 emis de CJPSDPAT ARGES;		
B1	Intabulare, drept de PROPRIETATE- bun propriu, dobandit prin Reconstituire, cota actuala 1/1, cota initiala 1/1 1) STUPARU GHEORGHE	A1

C. Partea III. SARCINI .

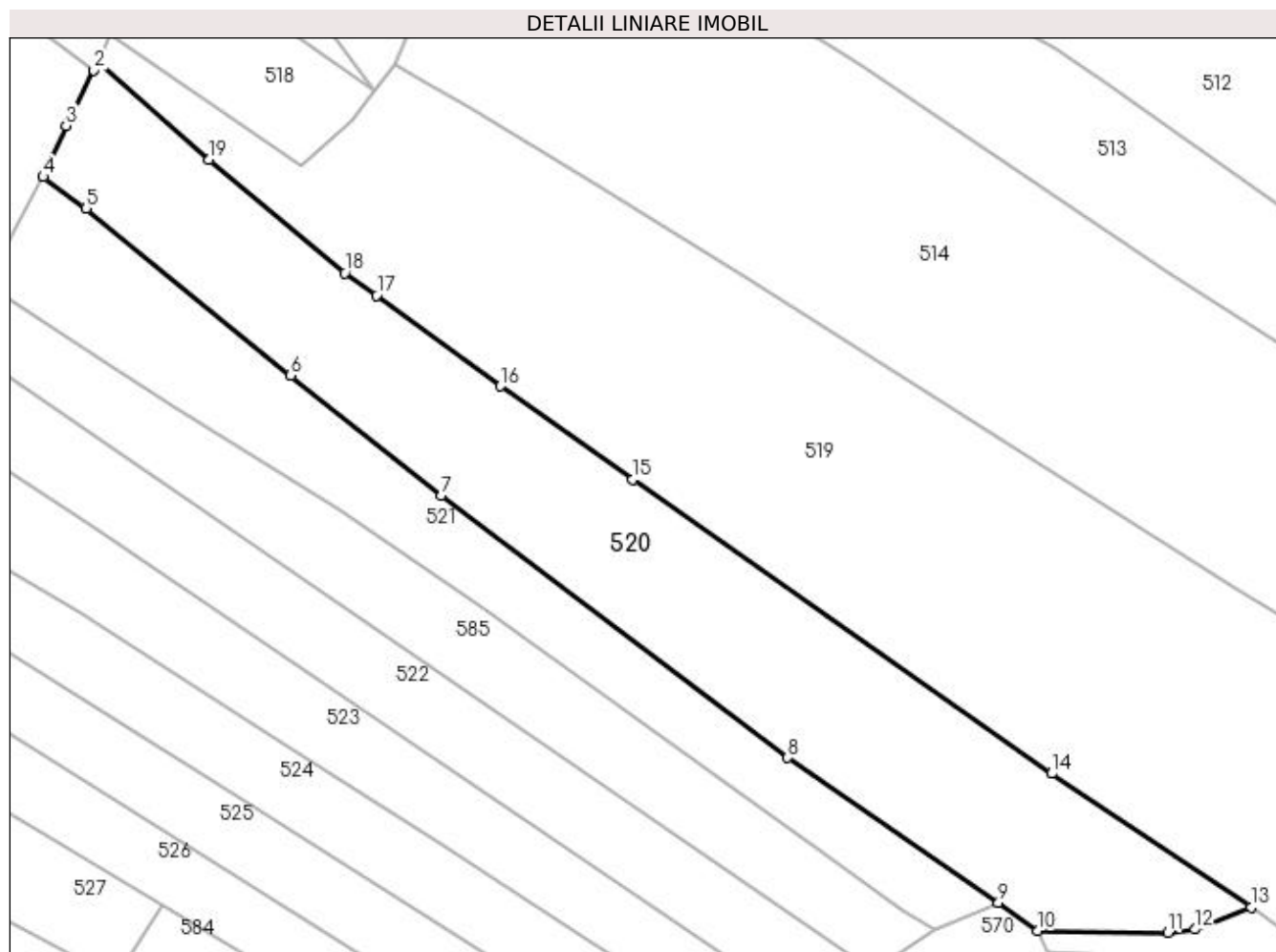
Inscrieri privind dezmembramintele dreptului de proprietate, drepturi reale de garanție și sarcini	Referințe
NU SUNT	

Anexa Nr. 1 La Partea I

Teren

Nr cadastral	Suprafața (mp)*	Observații / Referințe
81968	2.234	

* Suprafața este determinată în planul de proiecție Stereo 70.



Date referitoare la teren

Crt	Categorie folosință	Intra vilan	Suprafața (mp)	Tarla	Parcelă	Nr. topo	Observații / Referințe
1	faneata	NU	2.234	14	229	-	

Lungime Segmente

1) Valorile lungimilor segmentelor sunt obținute din proiecție în plan.

Punct început	X / Y	Punct sfârșit	X / Y	Lungime segment (** (m)
1	509.147,792 422.948,728	2	509.147,29 422.947,941	0.933
2	509.147,29 422.947,941	3	509.144,123 422.941,648	7.045
3	509.144,123 422.941,648	4	509.141,515 422.935,816	6.389
4	509.141,515 422.935,816	5	509.146,42 422.932,207	6.09
5	509.146,42 422.932,207	6	509.169,662 422.913,246	29.995

Punct început	X / Y	Punct sfârșit	X / Y	Lungime segment (** (m)
6	509.169,662 422.913,246	7	509.186,803 422.899,591	21.915
7	509.186,803 422.899,591	8	509.226,183 422.869,786	49.387
8	509.226,183 422.869,786	9	509.250,136 422.853,305	29.075
9	509.250,136 422.853,305	10	509.254,589 422.850,097	5.488
10	509.254,589 422.850,097	11	509.269,428 422.849,908	14.84
11	509.269,428 422.849,908	12	509.272,487 422.850,292	3.083
12	509.272,487 422.850,292	13	509.278,874 422.852,789	6.858
13	509.278,874 422.852,789	14	509.256,207 422.867,988	27.291
14	509.256,207 422.867,988	15	509.208,548 422.901,394	58.201
15	509.208,548 422.901,394	16	509.193,526 422.912,01	18.395
16	509.193,526 422.912,01	17	509.179,412 422.922,34	17.49
17	509.179,412 422.922,34	18	509.175,814 422.924,895	4.413
18	509.175,814 422.924,895	19	509.160,407 422.937,756	20.069
19	509.160,407 422.937,756	1	509.147,792 422.948,728	16.719

** Lungimile segmentelor sunt determinate în planul de proiecție Stereo 70 și sunt rotunjite la 1 milimetru.

*** Distanța dintre puncte este formată din segmente cumulate ce sunt mai mici decât valoarea 1 milimetru.

**DATE DESPRE IMOBILUL NR. 521**

Oficiul de Cadastru și Publicitate Imobiliară ARGES
Biroul de Cadastru și Publicitate Imobiliară Campulung

A. Partea I. Descrierea imobilului

TEREN Extravilan

Adresa: Jud. Arges

Nr. Crt	Nr cadastral Nr. topografic	Suprafața* (mp)	Observații / Referințe
A1		1.149	Sector cadastral:10 Teren imprejmuit;

B. Partea II. Proprietari și acte

Inscrieri privitoare la dreptul de proprietate și alte drepturi reale	Referințe
/	
Act Normativ nr. 7, din 13/03/1996 emis de PARLAMENT (art. 13 alin. 15);	
B1	A1
Inscrierea provizorie, drept de PROPRIETATE, dobandit prin Lege, cota actuala 1/1, cota initiala 1/1 1) COMUNA VALEA MARE PRAVAT, CIF:5010196	

C. Partea III. SARCINI .

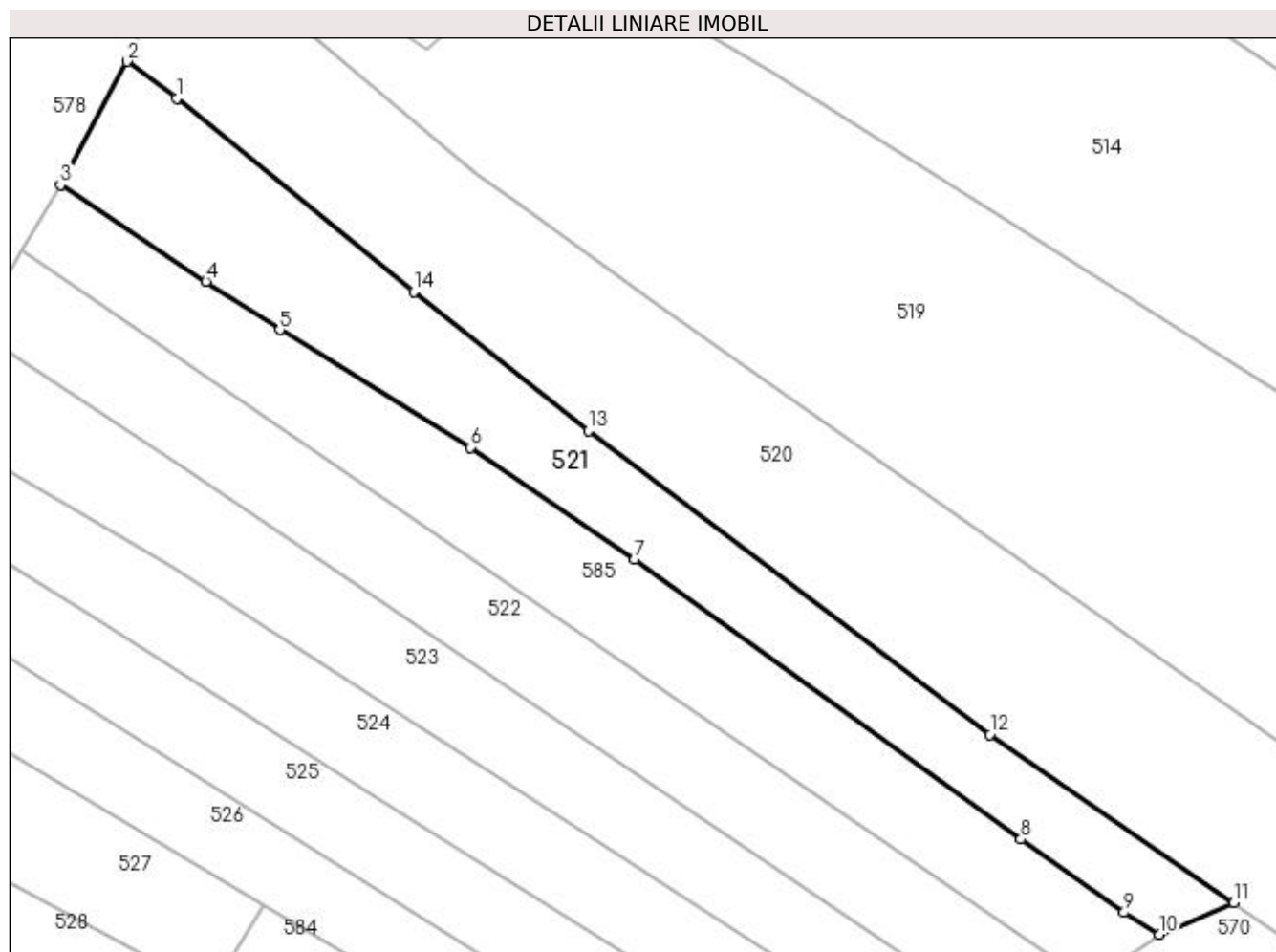
Inscrieri privind dezmembramintele dreptului de proprietate, drepturi reale de garanție și sarcini	Referințe
NU SUNT	

Anexa Nr. 1 La Partea I

Teren

Nr cadastral	Suprafața (mp)*	Observații / Referințe
	1.149	

* Suprafața este determinată în planul de proiecție Stereo 70.



Date referitoare la teren

Crt	Categorie folosință	Intravilan	Suprafața (mp)	Tarla	Parcelă	Nr. topo	Observații / Referințe
1	arabil	NU	1.149	14	229	-	

Lungime Segmente

1) Valorile lungimilor segmentelor sunt obținute din proiecție în plan.

Punct început	X / Y	Punct sfârșit	X / Y	Lungime segment (** (m)
1	509.146,42 422.932,207	2	509.141,515 422.935,816	6.09
2	509.141,515 422.935,816	3	509.135,002 422.923,726	13.733
3	509.135,002 422.923,726	4	509.149,286 422.914,236	17.149
4	509.149,286 422.914,236	5	509.156,521 422.909,487	8.654
5	509.156,521 422.909,487	6	509.175,226 422.897,973	21.965

Punct început	X / Y	Punct sfârșit	X / Y	Lungime segment (** (m)
6	509.175,226 422.897,973	7	509.191,362 422.886,992	19.518
7	509.191,362 422.886,992	8	509.229,249 422.859,551	46.781
8	509.229,249 422.859,551	9	509.239,367 422.852,365	12.41
9	509.239,367 422.852,365	10	509.242,825 422.850,21	4.075
10	509.242,825 422.850,21	11	509.250,136 422.853,305	7.939
11	509.250,136 422.853,305	12	509.226,183 422.869,786	29.075
12	509.226,183 422.869,786	13	509.186,803 422.899,591	49.387
13	509.186,803 422.899,591	14	509.169,662 422.913,246	21.915
14	509.169,662 422.913,246	1	509.146,42 422.932,207	29.995

** Lungimile segmentelor sunt determinate în planul de proiecție Stereo 70 și sunt rotunjite la 1 milimetru.

*** Distanța dintre puncte este formată din segmente cumulate ce sunt mai mici decât valoarea 1 milimetru.

**DATE DESPRE IMOBILUL NR. 522**

Oficiul de Cadastru și Publicitate Imobiliară ARGES
Biroul de Cadastru și Publicitate Imobiliară Campulung

A. Partea I. Descrierea imobilului

TEREN Extravilan

Adresa: Jud. Arges

Nr. Crt	Nr cadastral Nr. topografic	Suprafața* (mp)	Observații / Referințe
A1		1.056	Sector cadastral:10 Teren neimprejmuit;

B. Partea II. Proprietari și acte

Inscrieri privitoare la dreptul de proprietate și alte drepturi reale	Referințe
/	
Act Administrativ nr. 5436, din 27/01/1993 emis de CJPSDPAT ARGES;	
B1	A1
Intabulare, drept de PROPRIETATE, dobandit prin Constituire, cota actuala 1/1, cota initiala 1/1 1) CIUREA OLGA	

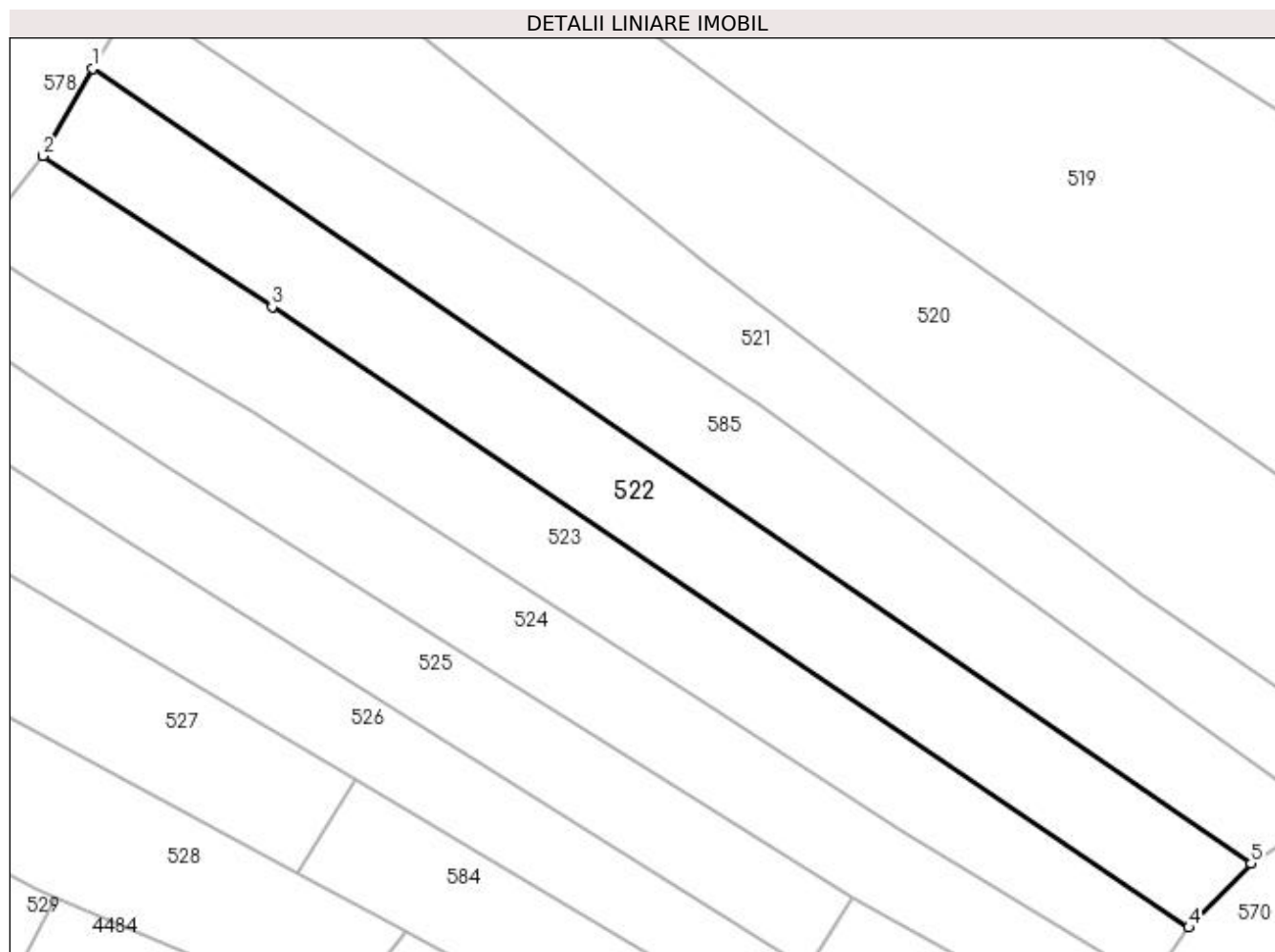
C. Partea III. SARCINI .

Inscrieri privind dezmembramintele dreptului de proprietate, drepturi reale de garanție și sarcini	Referințe
NU SUNT	

Teren

Nr cadastral	Suprafața (mp)*	Observații / Referințe
	1.056	

* Suprafața este determinată în planul de proiecție Stereo 70.



Date referitoare la teren

Crt	Categorie folosință	Intra vilan	Suprafața (mp)	Tarla	Parcelă	Nr. topo	Observații / Referințe
1	arabil	NU	1.056	14	229	-	În act se regăsește T39

Lungime Segmente

1) Valorile lungimilor segmentelor sunt obținute din proiecție în plan.

Punct început	X / Y	Punct sfârșit	X / Y	Lungime segment (** (m)
1	509.131,238 422.917,382	2	509.126,748 422.909,476	9.092
2	509.126,748 422.909,476	3	509.147,448 422.895,819	24.799
3	509.147,448 422.895,819	4	509.230,323 422.839,753	100.058
4	509.230,323 422.839,753	5	509.235,936 422.845,542	8.063
5	509.235,936 422.845,542	1	509.131,238 422.917,382	126.975

**** Lungimile segmentelor sunt determinate în planul de proiecţie Stereo 70 şi sunt rotunjite la 1 milimetru.**

***** Distanţa dintre puncte este formată din segmente cumulate ce sunt mai mici decât valoarea 1 milimetru.**

**DATE DESPRE IMOBILUL NR. 523**

Oficiul de Cadastru și Publicitate Imobiliară ARGES
Biroul de Cadastru și Publicitate Imobiliară Campulung

A. Partea I. Descrierea imobilului

TEREN Extravilan

Adresa: Jud. Arges

Nr. Crt	Nr cadastral Nr. topografic	Suprafața* (mp)	Observații / Referințe
A1		1.014	Sector cadastral:10 Teren neimprejmuit;

B. Partea II. Proprietari și acte

Inscrieri privitoare la dreptul de proprietate și alte drepturi reale	Referințe
/	
Act Normativ nr. 7, din 13/03/1996 emis de PARLAMENT (art. 13 alin. 15);	
B1	A1
Inscrierea provizorie, drept de PROPRIETATE, dobandit prin Lege, cota actuala 1/1, cota initiala 1/1 1) COMUNA VALEA MARE PRAVAT, CIF:5010196	

C. Partea III. SARCINI .

Inscrieri privind dezmembramintele dreptului de proprietate, drepturi reale de garanție și sarcini	Referințe
NU SUNT	

Anexa Nr. 1 La Partea I

Teren

Nr cadastral	Suprafața (mp)*	Observații / Referințe
	1.014	

* Suprafața este determinată în planul de proiecție Stereo 70.



Date referitoare la teren

Crt	Categorie folosință	Intra vilan	Suprafața (mp)	Tarla	Parcelă	Nr. topo	Observații / Referințe
1	faneata	NU	1.014	14	229	-	

Lungime Segmente

1) Valorile lungimilor segmentelor sunt obținute din proiecție în plan.

Punct început	X / Y	Punct sfârșit	X / Y	Lungime segment (** (m)
1	509.126,748 422.909,476	2	509.120,484 422.901,542	10.109
2	509.120,484 422.901,542	3	509.125,912 422.898,02	6.471
3	509.125,912 422.898,02	4	509.145,656 422.886,34	22.94
4	509.145,656 422.886,34	5	509.168,539 422.871,624	27.206
5	509.168,539 422.871,624	6	509.186,545 422.860,123	21.366

Punct început	X / Y	Punct sfârșit	X / Y	Lungime segment (** (m)
6	509.186,545 422.860,123	7	509.203,954 422.848,784	20.776
7	509.203,954 422.848,784	8	509.226,79 422.834,797	26.779
8	509.226,79 422.834,797	9	509.230,323 422.839,753	6.086
9	509.230,323 422.839,753	10	509.147,448 422.895,819	100.058
10	509.147,448 422.895,819	1	509.126,748 422.909,476	24.799

** Lungimile segmentelor sunt determinate în planul de proiecție Stereo 70 și sunt rotunjite la 1 milimetru.

*** Distanța dintre puncte este formată din segmente cumulate ce sunt mai mici decât valoarea 1 milimetru.

**DATE DESPRE IMOBILUL NR. 524**

Oficiul de Cadastru și Publicitate Imobiliară ARGES
Biroul de Cadastru și Publicitate Imobiliară Campulung

A. Partea I. Descrierea imobilului

TEREN Extravilan

Adresa: Jud. Arges, Pct.Dan Grigorescu

Nr. Crt	Nr cadastral Nr. topografic	Suprafața* (mp)	Observații / Referințe
A1	81499	1.056	Sector cadastral:10 Teren imprejmuit;

B. Partea II. Proprietari și acte

Inscrieri privitoare la dreptul de proprietate și alte drepturi reale		Referințe
13353 / 18/09/2017		
Act Administrativ nr. 5438, din 27/01/1993 emis de Comisia judetean Arges (act administrativ nr 3158 din 06.09.2017, emis de Primaria Valea Mare Pravat;act administrativ nr 3157 din 06.09.2017, emis de Primaria Valea Mare Pravat);		
B1	Intabulare, drept de PROPRIETATE, dobandit prin Lege, cota actuala 1/1, cota initiala 1/1 1) PIETRAREANU MIOARA	A1

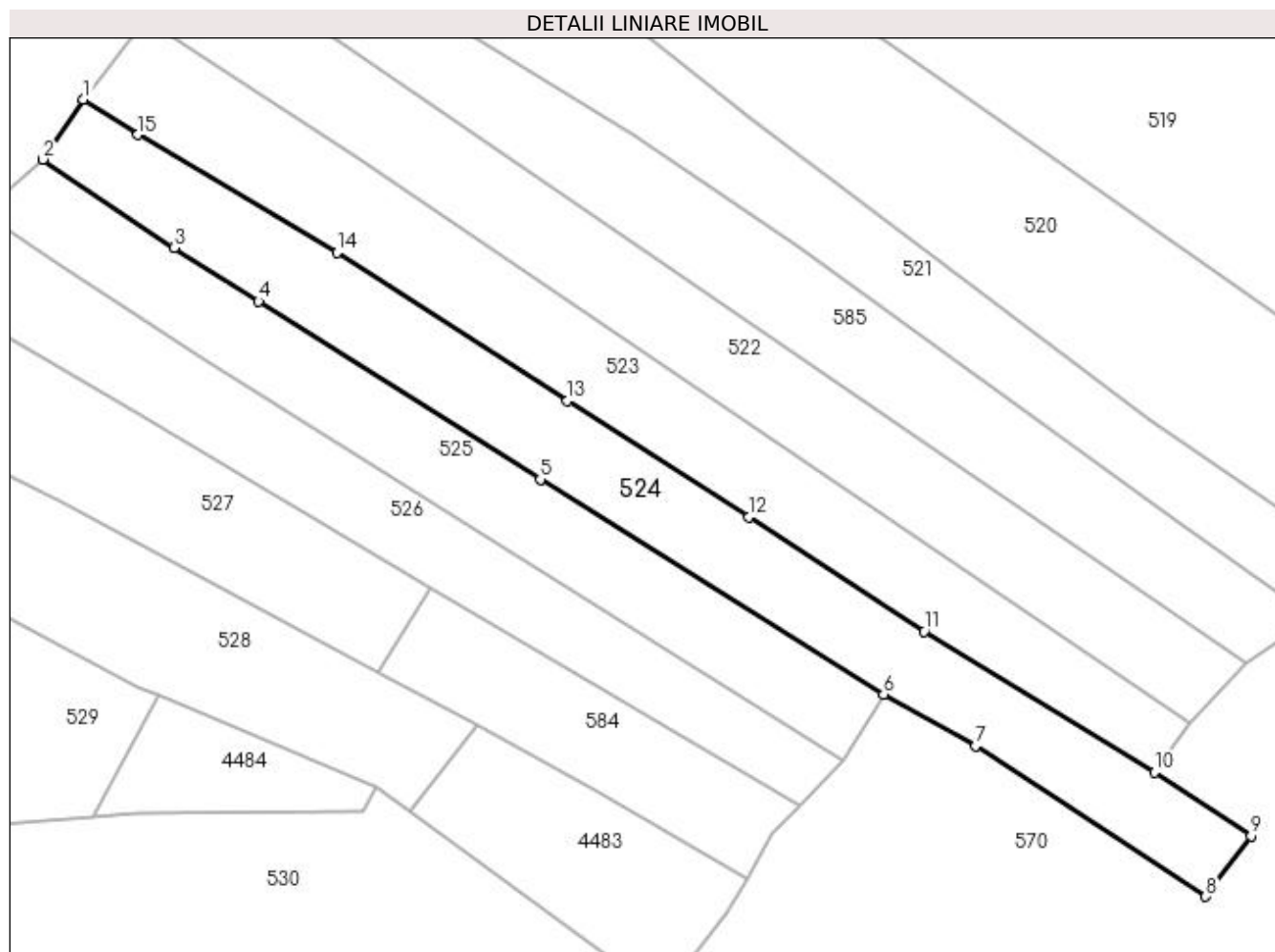
C. Partea III. SARCINI .

Inscrieri privind dezmembramintele dreptului de proprietate, drepturi reale de garanție și sarcini	Referințe
NU SUNT	

Teren

Nr cadastral	Suprafața (mp)*	Observații / Referințe
81499	1.056	

* Suprafața este determinată în planul de proiecție Stereo 70.



Date referitoare la teren

Crt	Categorie folosință	Intra vilan	Suprafața (mp)	Tarla	Parcelă	Nr. topo	Observații / Referințe
1	faneata	NU	1.056	14	229	-	În act se regăsește T13

Lungime Segmente

1) Valorile lungimilor segmentelor sunt obținute din proiecție în plan.

Punct început	X / Y	Punct sfârșit	X / Y	Lungime segment (** (m)
1	509.120,484 422.901,542	2	509.116,511 422.895,583	7.162
2	509.116,511 422.895,583	3	509.129,514 422.886,803	15.69
3	509.129,514 422.886,803	4	509.137,901 422.881,515	9.915
4	509.137,901 422.881,515	5	509.165,848 422.863,84	33.067
5	509.165,848 422.863,84	6	509.199,91 422.842,502	40.194

Punct început	X / Y	Punct sfârșit	X / Y	Lungime segment (** (m)
6	509.199,91 422.842,502	7	509.209,048 422.837,393	10.469
7	509.209,048 422.837,393	8	509.231,89 422.822,456	27.292
8	509.231,89 422.822,456	9	509.236,384 422.828,457	7.497
9	509.236,384 422.828,457	10	509.226,79 422.834,797	11.5
10	509.226,79 422.834,797	11	509.203,954 422.848,784	26.779
11	509.203,954 422.848,784	12	509.186,545 422.860,123	20.776
12	509.186,545 422.860,123	13	509.168,539 422.871,624	21.366
13	509.168,539 422.871,624	14	509.145,656 422.886,34	27.206
14	509.145,656 422.886,34	15	509.125,912 422.898,02	22.94
15	509.125,912 422.898,02	1	509.120,484 422.901,542	6.471

** Lungimile segmentelor sunt determinate în planul de proiecție Stereo 70 și sunt rotunjite la 1 milimetru.

*** Distanța dintre puncte este formată din segmente cumulate ce sunt mai mici decât valoarea 1 milimetru.

**DATE DESPRE IMOBILUL NR. 525**

Oficiul de Cadastru și Publicitate Imobiliară ARGES
Biroul de Cadastru și Publicitate Imobiliară Campulung

A. Partea I. Descrierea imobilului

TEREN Extravilan

Adresa: Jud. Arges

Nr. Crt	Nr cadastral Nr. topografic	Suprafața* (mp)	Observații / Referințe
A1		768	Sector cadastral:10 Teren imprejmuit;

B. Partea II. Proprietari și acte

Inscrieri privitoare la dreptul de proprietate și alte drepturi reale	Referințe
/	
Act Normativ nr. 7, din 13/03/1996 emis de PARLAMENT (art. 13 alin. 15);	
B1	A1
Inscrierea provizorie, drept de PROPRIETATE, dobandit prin Lege, cota actuala 1/1, cota initiala 1/1 1) COMUNA VALEA MARE PRAVAT, CIF:5010196	

C. Partea III. SARCINI .

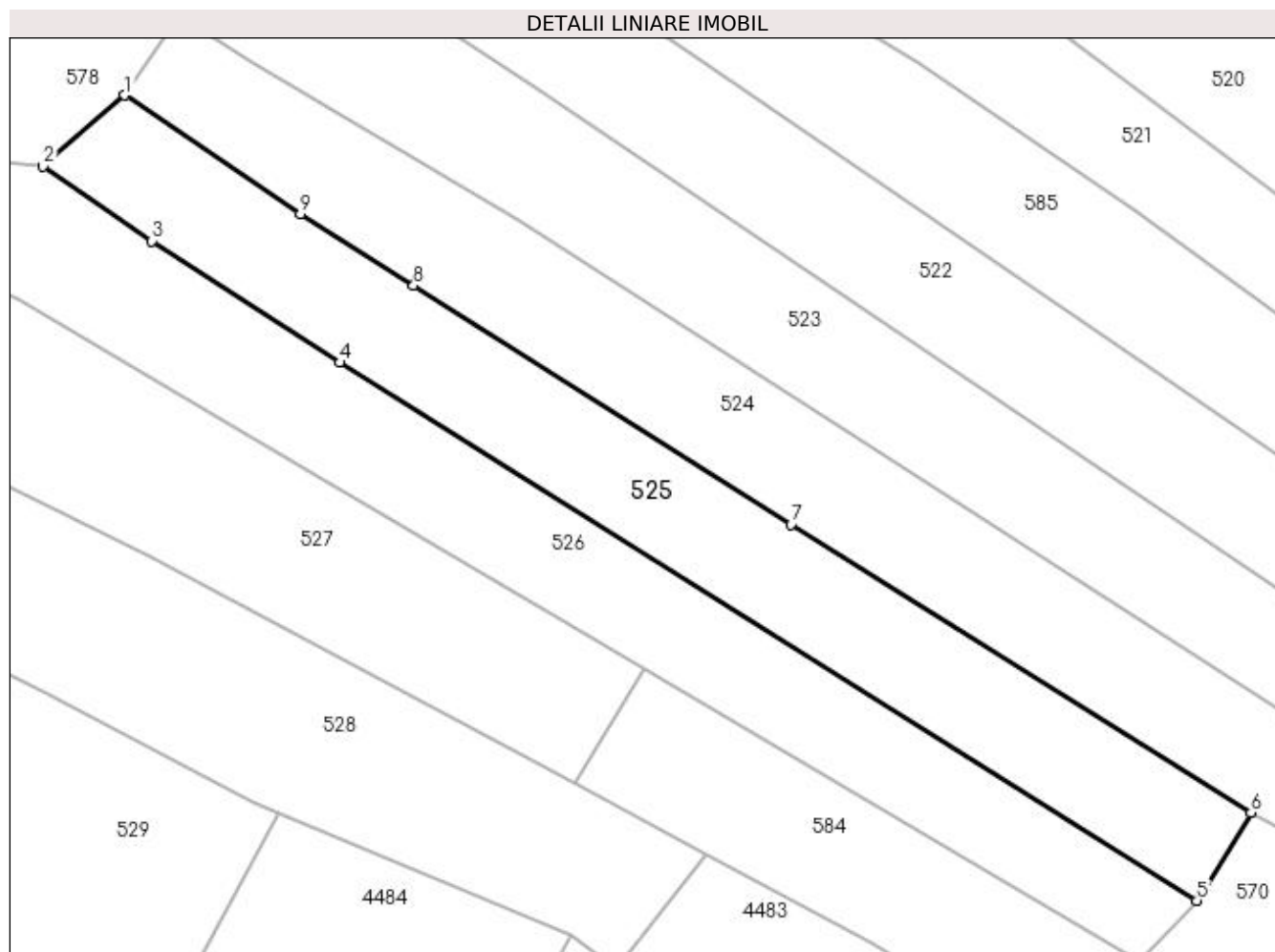
Inscrieri privind dezmembramintele dreptului de proprietate, drepturi reale de garanție și sarcini	Referințe
NU SUNT	

Anexa Nr. 1 La Partea I

Teren

Nr cadastral	Suprafața (mp)*	Observații / Referințe
	768	

* Suprafața este determinată în planul de proiecție Stereo 70.



Date referitoare la teren

Crt	Categorie folosință	Intra vilan	Suprafața (mp)	Tarla	Parcelă	Nr. topo	Observații / Referințe
1	faneata	NU	768	14	229	-	

Lungime Segmente

1) Valorile lungimilor segmentelor sunt obținute din proiecție în plan.

Punct început	X / Y	Punct sfârșit	X / Y	Lungime segment (** (m)
1	509.116,511 422.895,583	2	509.110,472 422.890,326	8.007
2	509.110,472 422.890,326	3	509.118,496 422.884,81	9.737
3	509.118,496 422.884,81	4	509.132,431 422.875,803	16.592
4	509.132,431 422.875,803	5	509.195,886 422.835,999	74.906
5	509.195,886 422.835,999	6	509.199,91 422.842,502	7.647

Punct început	X / Y	Punct sfârșit	X / Y	Lungime segment (** (m)
6	509.199,91 422.842,502	7	509.165,848 422.863,84	40.194
7	509.165,848 422.863,84	8	509.137,901 422.881,515	33.067
8	509.137,901 422.881,515	9	509.129,514 422.886,803	9.915
9	509.129,514 422.886,803	1	509.116,511 422.895,583	15.69

** Lungimile segmentelor sunt determinate în planul de proiecție Stereo 70 și sunt rotunjite la 1 milimetru.

*** Distanța dintre puncte este formată din segmente cumulate ce sunt mai mici decât valoarea 1 milimetru.

**DATE DESPRE IMOBILUL NR. 526**

Oficiul de Cadastru și Publicitate Imobiliară ARGES
Biroul de Cadastru și Publicitate Imobiliară Campulung

A. Partea I. Descrierea imobilului

TEREN Extravilan

Adresa: Jud. Arges

Nr. Crt	Nr cadastral Nr. topografic	Suprafața* (mp)	Observații / Referințe
A1		924	Sector cadastral:10 Teren neimprejmuit;

B. Partea II. Proprietari și acte

Inscrieri privitoare la dreptul de proprietate și alte drepturi reale		Referințe
/		
Act Notarial nr. 325, din 10/11/1997 emis de TP TULUCA FILOFTEIA (Titlu de proprietate nr.5441/27.01.1993 emis de CJPSDPAT ARGES);		
B1	Intabulare, drept de PROPRIETATE bun propriu , dobandit prin Succesiune, cota actuala 1/1, cota initiala 1/1 1) VELEA CILA	A1

C. Partea III. SARCINI .

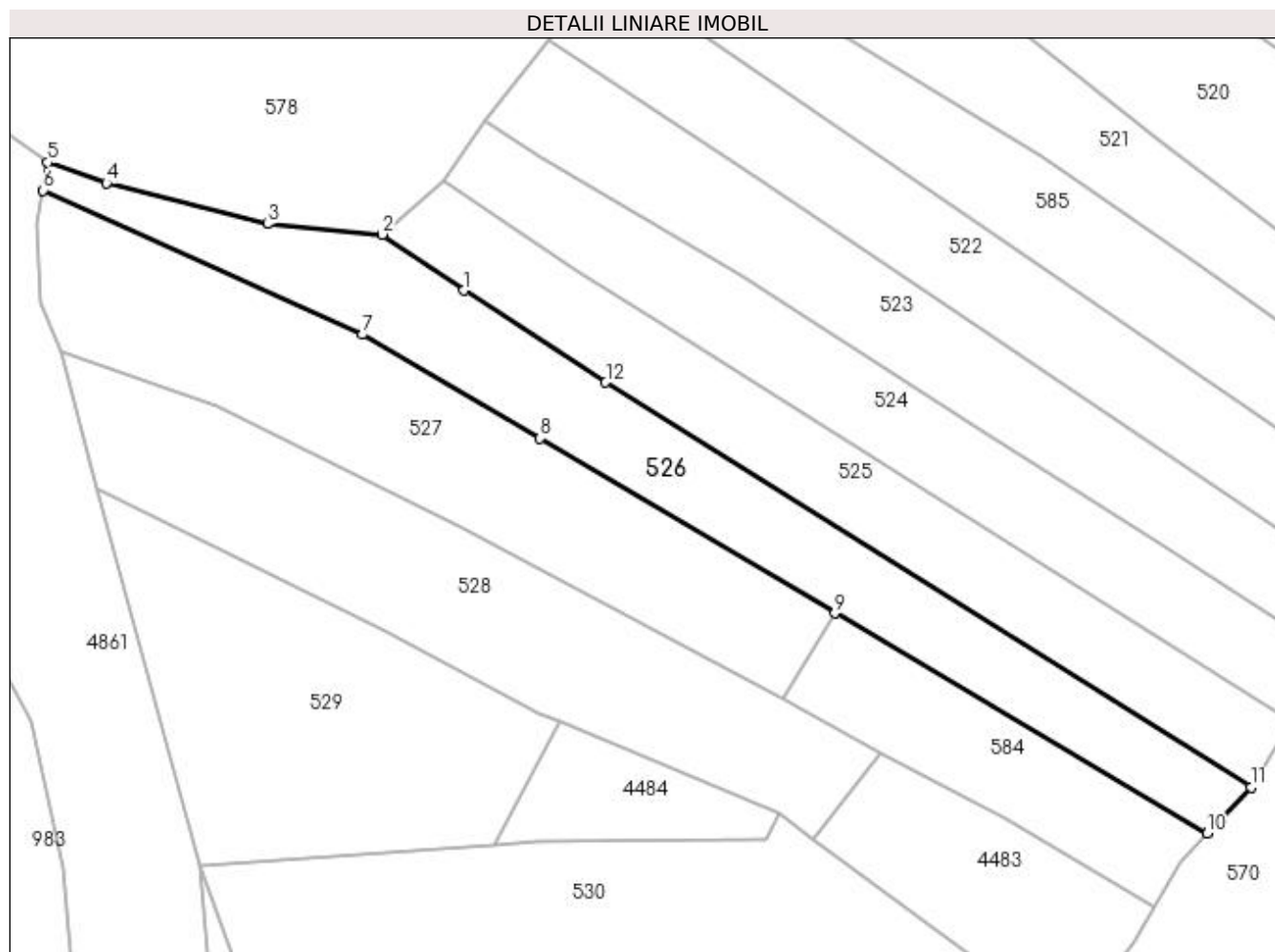
Inscrieri privind dezmembramintele dreptului de proprietate, drepturi reale de garanție și sarcini	Referințe
NU SUNT	

Anexa Nr. 1 La Partea I

Teren

Nr cadastral	Suprafața (mp)*	Observații / Referințe
	924	

* Suprafața este determinată în planul de proiecție Stereo 70.



Date referitoare la teren

Crt	Categorie folosință	Intra vilan	Suprafața (mp)	Tarla	Parcelă	Nr. topo	Observații / Referințe
1	faneata	NU	924	14	229	-	În act se regăsește P232

Lungime Segmente

1) Valorile lungimilor segmentelor sunt obținute din proiecție în plan.

Punct început	X / Y	Punct sfârșit	X / Y	Lungime segment (** (m)
1	509.118,496 422.884,81	2	509.110,472 422.890,326	9.737
2	509.110,472 422.890,326	3	509.099,185 422.891,364	11.335
3	509.099,185 422.891,364	4	509.083,349 422.895,367	16.334
4	509.083,349 422.895,367	5	509.077,578 422.897,408	6.121
5	509.077,578 422.897,408	6	509.077,13 422.894,658	2.786

Punct început	X / Y	Punct sfârșit	X / Y	Lungime segment (** (m)
6	509.077,13 422.894,658	7	509.108,555 422.880,492	34.47
7	509.108,555 422.880,492	8	509.125,985 422.870,286	20.198
8	509.125,985 422.870,286	9	509.154,981 422.853,123	33.695
9	509.154,981 422.853,123	10	509.191,575 422.831,462	42.524
10	509.191,575 422.831,462	11	509.195,886 422.835,999	6.259
11	509.195,886 422.835,999	12	509.132,431 422.875,803	74.906
12	509.132,431 422.875,803	1	509.118,496 422.884,81	16.592

** Lungimile segmentelor sunt determinate în planul de proiecție Stereo 70 și sunt rotunjite la 1 milimetru.

*** Distanța dintre puncte este formată din segmente cumulate ce sunt mai mici decât valoarea 1 milimetru.

**DATE DESPRE IMOBILUL NR. 527**

Oficiul de Cadastru și Publicitate Imobiliară ARGES
Biroul de Cadastru și Publicitate Imobiliară Campulung

A. Partea I. Descrierea imobilului

TEREN Extravilan

Adresa: Jud. Arges

Nr. Crt	Nr cadastral Nr. topografic	Suprafața* (mp)	Observații / Referințe
A1		1.000	Sector cadastral:10 Teren neimprejmuit;

B. Partea II. Proprietari și acte

Inscrieri privitoare la dreptul de proprietate și alte drepturi reale	Referințe
/	
Act Administrativ nr. 9755, din 14/05/1993 emis de CJPSDPAT ARGES;	
B1	A1
Intabulare, drept de PROPRIETATE, dobandit prin Reconstituire, cota actuala 1/1, cota initiala 1/1 1) MARINESCU ION, lipsă CNP	

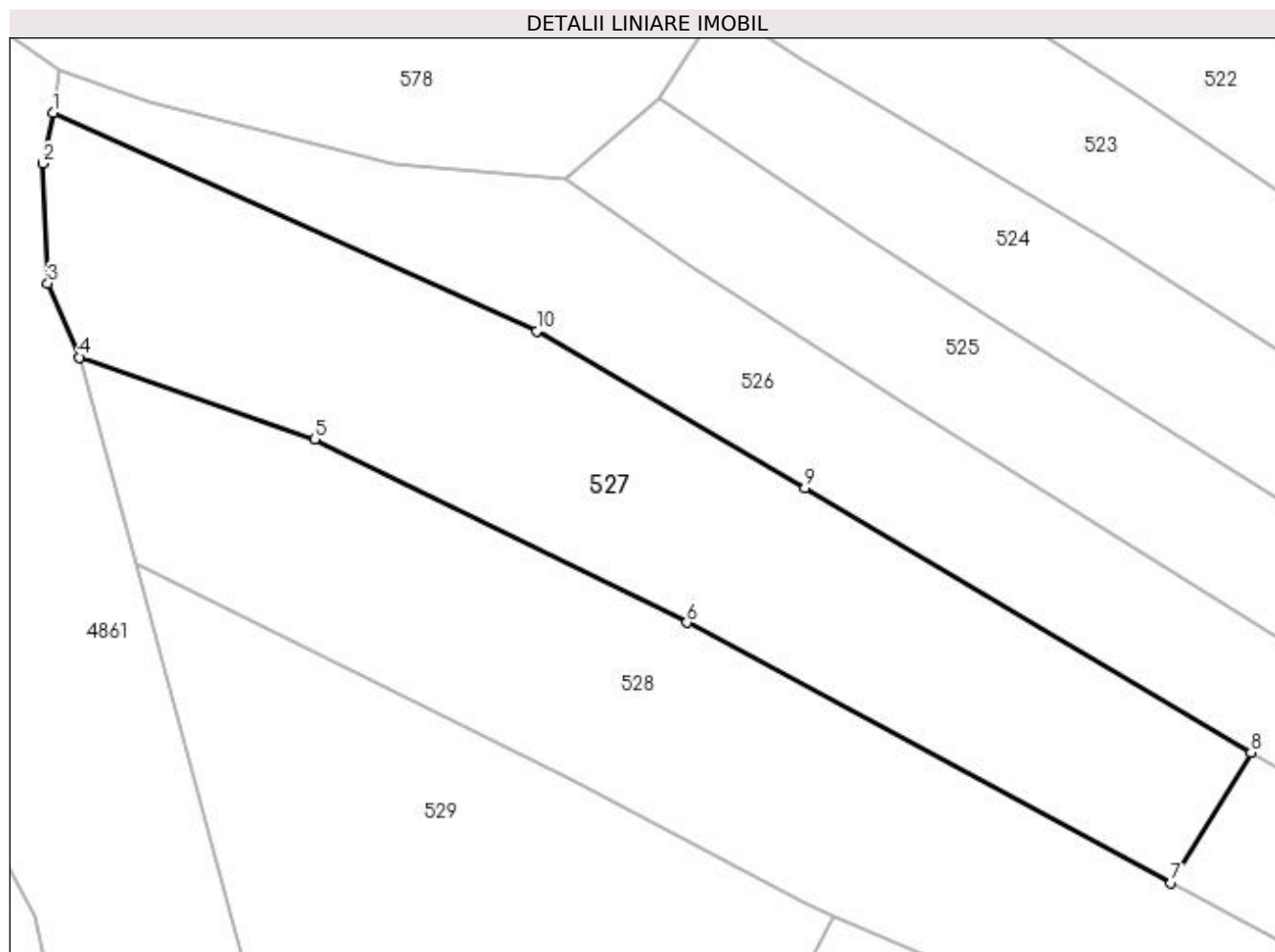
C. Partea III. SARCINI .

Inscrieri privind dezmembramintele dreptului de proprietate, drepturi reale de garanție și sarcini	Referințe
NU SUNT	

Teren

Nr cadastral	Suprafața (mp)*	Observații / Referințe
	1.000	

* Suprafața este determinată în planul de proiecție Stereo 70.



Date referitoare la teren

Crt	Categorie folosință	Intra vilan	Suprafața (mp)	Tarla	Parcelă	Nr. topo	Observații / Referințe
1	faneata	NU	1.000	14	229	-	În act se regăsește T43

Lungime Segmente

1) Valorile lungimilor segmentelor sunt obținute din proiecție în plan.

Punct început	X / Y	Punct sfârșit	X / Y	Lungime segment (** (m)
1	509.077,13 422.894,658	2	509.076,492 422.891,365	3.354
2	509.076,492 422.891,365	3	509.076,807 422.883,584	7.787
3	509.076,807 422.883,584	4	509.078,872 422.878,788	5.222
4	509.078,872 422.878,788	5	509.094,138 422.873,464	16.168
5	509.094,138 422.873,464	6	509.118,321 422.861,552	26.958

Punct început	X / Y	Punct sfârșit	X / Y	Lungime segment (** (m)
6	509.118,321 422.861,552	7	509.149,789 422.844,645	35.722
7	509.149,789 422.844,645	8	509.154,981 422.853,123	9.941
8	509.154,981 422.853,123	9	509.125,985 422.870,286	33.695
9	509.125,985 422.870,286	10	509.108,555 422.880,492	20.198
10	509.108,555 422.880,492	1	509.077,13 422.894,658	34.47

** Lungimile segmentelor sunt determinate în planul de proiecție Stereo 70 și sunt rotunjite la 1 milimetru.

*** Distanța dintre puncte este formată din segmente cumulate ce sunt mai mici decât valoarea 1 milimetru.

**DATE DESPRE IMOBILUL NR. 528**

Oficiul de Cadastru și Publicitate Imobiliară ARGES
Biroul de Cadastru și Publicitate Imobiliară Campulung

A. Partea I. Descrierea imobilului

TEREN Extravilan

Adresa: Jud. Arges

Nr. Crt	Nr cadastral Nr. topografic	Suprafața* (mp)	Observații / Referințe
A1		1.000	Sector cadastral:10 Teren imprejmuit;

B. Partea II. Proprietari și acte

Inscrieri privitoare la dreptul de proprietate și alte drepturi reale	Referințe
/	
Act Administrativ nr. 19146, din 17/08/1993 emis de CJPSDPAT ARGES;	
B1	A1
Intabulare, drept de PROPRIETATE, dobandit prin Reconstituire, cota actuala 1/1, cota initiala 1/1 1) BESCHIA GHEORGHE, lipsă CNP	

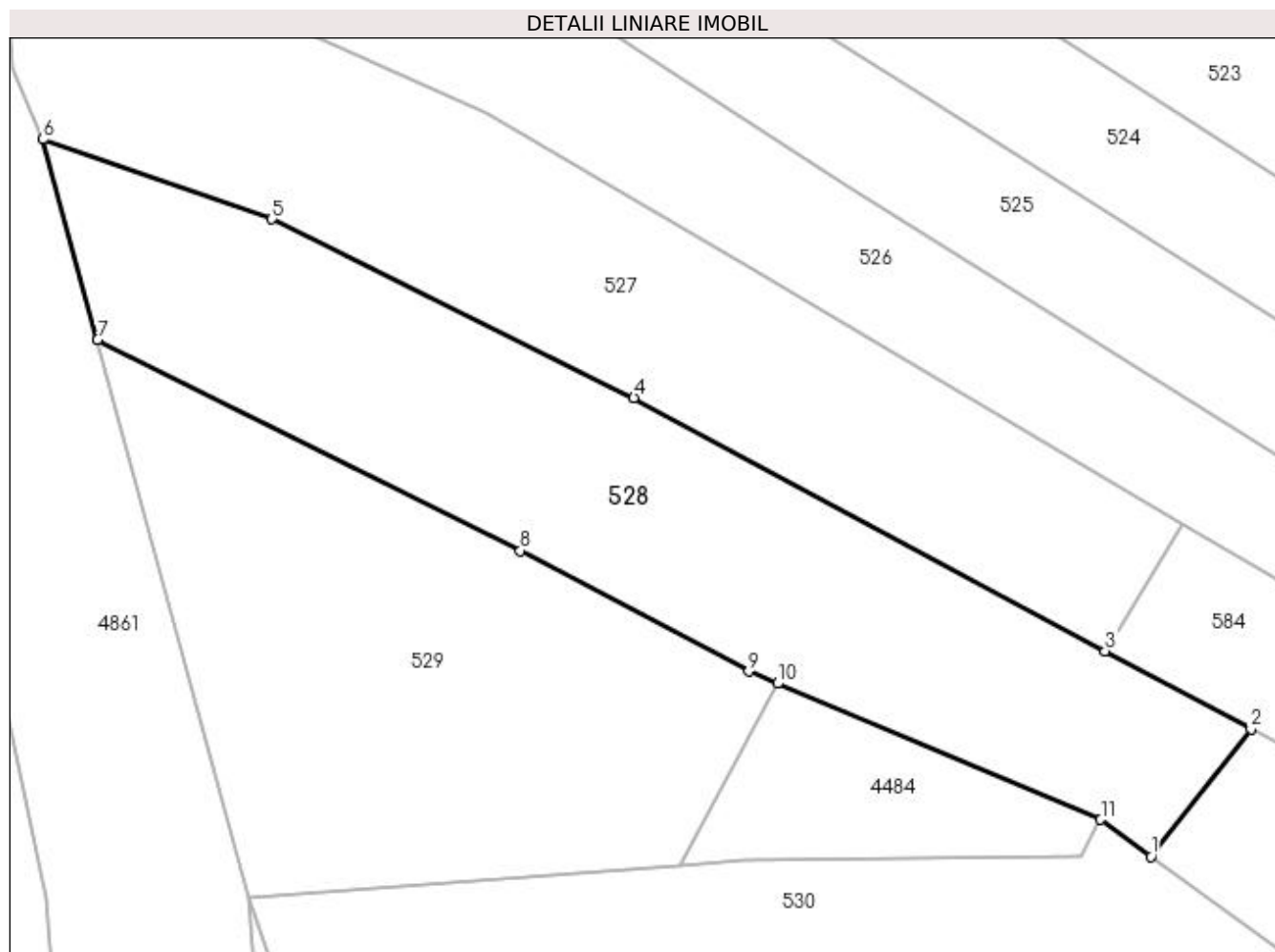
C. Partea III. SARCINI .

Inscrieri privind dezmembramintele dreptului de proprietate, drepturi reale de garanție și sarcini	Referințe
NU SUNT	

Teren

Nr cadastral	Suprafața (mp)*	Observații / Referințe
	1.000	

* Suprafața este determinată în planul de proiecție Stereo 70.



Date referitoare la teren

Crt	Categorie folosință	Intra vilan	Suprafața (mp)	Tarla	Parcelă	Nr. topo	Observații / Referințe
1	faneata	NU	1.000	14	229	-	

Lungime Segmente

1) Valorile lungimilor segmentelor sunt obținute din proiecție în plan.

Punct început	X / Y	Punct sfârșit	X / Y	Lungime segment (** (m)
1	509.152,85 422.830,92	2	509.159,531 422.839,411	10.804
2	509.159,531 422.839,411	3	509.149,789 422.844,645	11.059
3	509.149,789 422.844,645	4	509.118,321 422.861,552	35.722
4	509.118,321 422.861,552	5	509.094,138 422.873,464	26.958
5	509.094,138 422.873,464	6	509.078,872 422.878,788	16.168

Punct început	X / Y	Punct sfârșit	X / Y	Lungime segment (** (m)
6	509.078,872 422.878,788	7	509.082,494 422.865,395	13.874
7	509.082,494 422.865,395	8	509.110,745 422.851,336	31.556
8	509.110,745 422.851,336	9	509.125,988 422.843,282	17.24
9	509.125,988 422.843,282	10	509.127,917 422.842,47	2.093
10	509.127,917 422.842,47	11	509.149,501 422.833,38	23.42
11	509.149,501 422.833,38	1	509.152,85 422.830,92	4.155

** Lungimile segmentelor sunt determinate în planul de proiecție Stereo 70 și sunt rotunjite la 1 milimetru.

*** Distanța dintre puncte este formată din segmente cumulate ce sunt mai mici decât valoarea 1 milimetru.

**DATE DESPRE IMOBILUL NR. 529**

Oficiul de Cadastru și Publicitate Imobiliară ARGES
Biroul de Cadastru și Publicitate Imobiliară Campulung

A. Partea I. Descrierea imobilului

TEREN Extravilan

Adresa: Jud. Arges

Nr. Crt	Nr cadastral Nr. topografic	Suprafața* (mp)	Observații / Referințe
A1		900	Sector cadastral:10 Teren imprejmuit;

B. Partea II. Proprietari și acte

Inscrieri privitoare la dreptul de proprietate și alte drepturi reale	Referințe
/	
Act Administrativ nr. 34779, din 14/02/1994 emis de CJPSDPAT ARGEȘ;	
B1	A1
Intabulare, drept de PROPRIETATE, dobândit prin Reconstituire, cota actuala 1/1, cota initiala 1/1 1) MATEOIU ELISABETA, lipsă CNP	

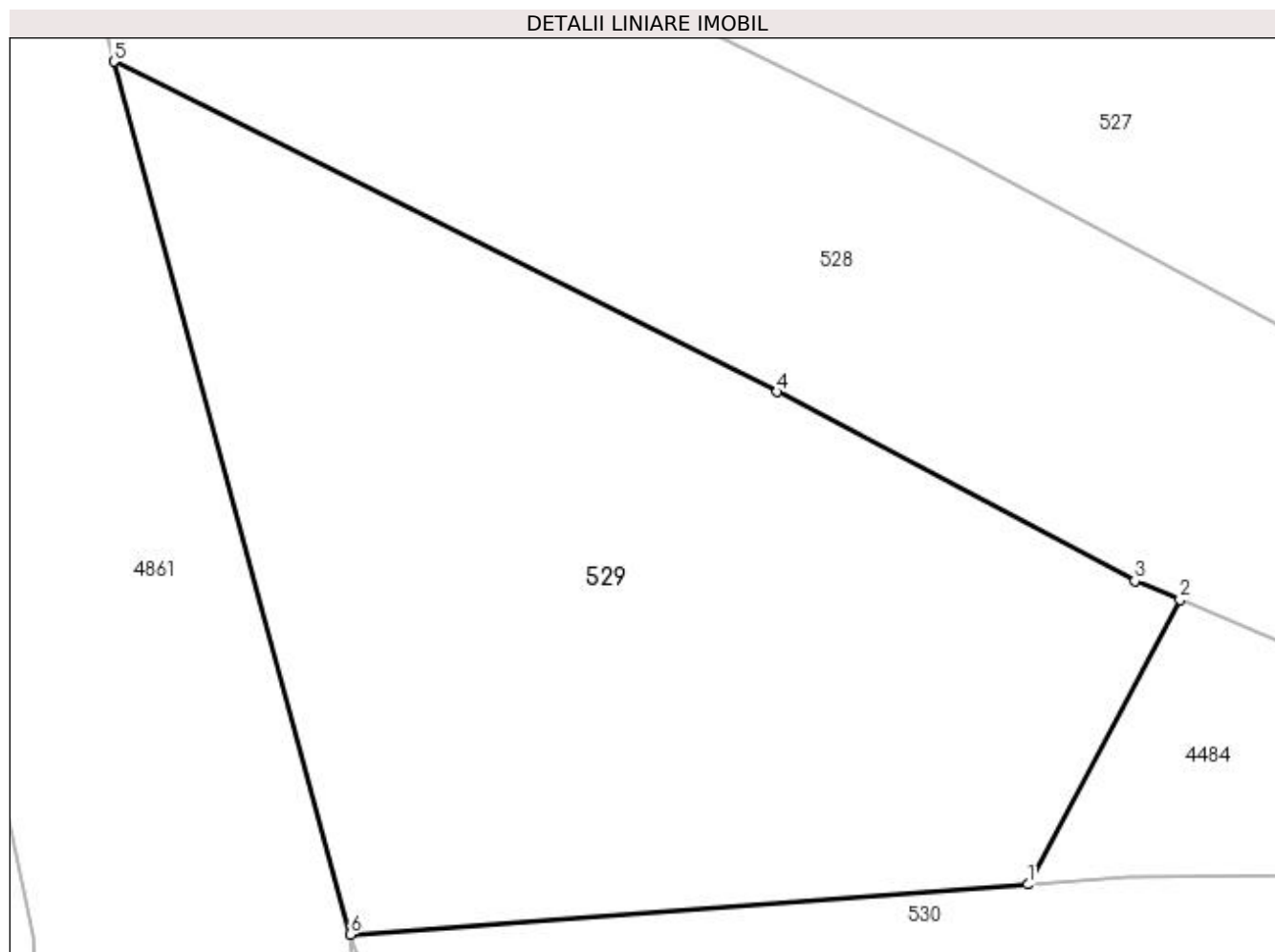
C. Partea III. SARCINI .

Inscrieri privind dezmembramintele dreptului de proprietate, drepturi reale de garanție și sarcini	Referințe
NU SUNT	

Teren

Nr cadastral	Suprafața (mp)*	Observații / Referințe
	900	

* Suprafața este determinată în planul de proiecție Stereo 70.



Date referitoare la teren

Crt	Categorie folosință	Intra vilan	Suprafața (mp)	Tarla	Parcelă	Nr. topo	Observații / Referințe
1	arabil	NU	900	14	229	-	

Lungime Segmente

1) Valorile lungimilor segmentelor sunt obținute din proiecție în plan.

Punct început	X / Y	Punct sfârșit	X / Y	Lungime segment (** (m)
1	509.121,428 422.830,353	2	509.127,917 422.842,47	13.745
2	509.127,917 422.842,47	3	509.125,988 422.843,282	2.093
3	509.125,988 422.843,282	4	509.110,745 422.851,336	17.24
4	509.110,745 422.851,336	5	509.082,494 422.865,395	31.556
5	509.082,494 422.865,395	6	509.092,565 422.828,226	38.509

Punct început	X / Y	Punct sfârșit	X / Y	Lungime segment (** (m)
6	509.092,565 422.828,226	1	509.121,428 422.830,353	28.941

** Lungimile segmentelor sunt determinate în planul de proiecție Stereo 70 și sunt rotunjite la 1 milimetru.

*** Distanța dintre puncte este formată din segmente cumulate ce sunt mai mici decât valoarea 1 milimetru.

**DATE DESPRE IMOBILUL NR. 530**

Oficiul de Cadastru și Publicitate Imobiliară ARGES
Biroul de Cadastru și Publicitate Imobiliară Campulung

A. Partea I. Descrierea imobilului

TEREN Extravilan

Nr. CF vechi:493
Nr. cadastral vechi:566

Adresa: Jud. Arges

Nr. Crt	Nr cadastral Nr. topografic	Suprafața* (mp)	Observații / Referințe
A1	80777	3.076	Sector cadastral:10 Teren neimprejmuit; punct Dan Grigorescu

B. Partea II. Proprietari și acte

Inscrieri privitoare la dreptul de proprietate și alte drepturi reale		Referințe
6460 / 13/12/2005		
Act Notarial nr. 2013, din 09/12/2005 emis de BNP Zipisi Cornelia;		
B1	Intabulare, drept de PROPRIETATE, dobandit prin lesire Din Indiviziune, cota actuala 1/1, cota initiala 1/1 1) VISOIU ELENA GABRIELA <i>OBSERVATII: (provenita din conversia CF 493)</i>	A1

C. Partea III. SARCINI

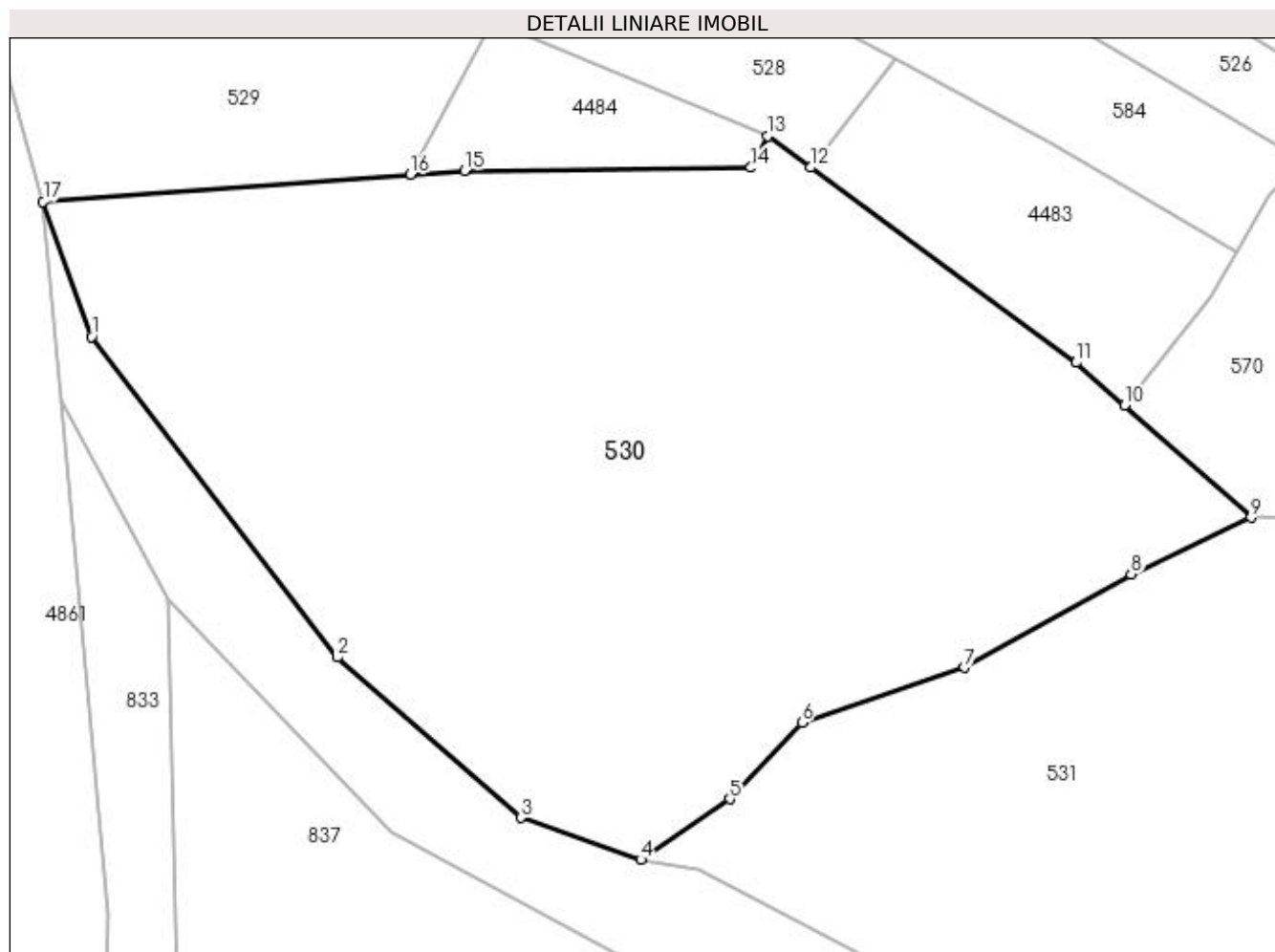
Inscrieri privind dezmembramintele dreptului de proprietate, drepturi reale de garanție și sarcini		Referințe
6460 / 13/12/2005		
Act Notarial nr. 2013, din 09/12/2005 emis de BNP Zipisi Cornelia;		
C1	Intabulare, drept de UZUFRACT VIAGER, dobandit prin lesire Din Indiviziune, cota actuala 1/1, cota initiala 1/1 1) TAMASI ELENA <i>OBSERVATII: (provenita din conversia CF 493)</i>	A1

Anexa Nr. 1 La Partea I

Teren

Nr cadastral	Suprafața (mp)*	Observații / Referințe
80777	3.076	punct Dan Grigorescu

* Suprafața este determinată în planul de proiecție Stereo 70.



Date referitoare la teren

Crt	Categorie folosință	Intra vilan	Suprafața (mp)	Tarla	Parcelă	Nr. topo	Observații / Referințe
1	faneata	NU	3.076	14	229	-	

Lungime Segmente

1) Valorile lungimilor segmentelor sunt obținute din proiecție în plan.

Punct început	X / Y	Punct sfârșit	X / Y	Lungime segment (** (m)
1	509.096,358 422.817,631	2	509.115,692 422.792,449	31.748
2	509.115,692 422.792,449	3	509.130,093 422.779,85	19.134
3	509.130,093 422.779,85	4	509.139,535 422.776,546	10.003
4	509.139,535 422.776,546	5	509.146,514 422.781,33	8.461
5	509.146,514 422.781,33	6	509.152,193 422.787,303	8.242

Punct început	X / Y	Punct sfârșit	X / Y	Lungime segment (** (m)
6	509.152,193 422.787,303	7	509.164,95 422.791,635	13.472
7	509.164,95 422.791,635	8	509.178,069 422.798,966	15.028
8	509.178,069 422.798,966	9	509.187,49 422.803,416	10.419
9	509.187,49 422.803,416	10	509.177,536 422.812,214	13.285
10	509.177,536 422.812,214	11	509.173,716 422.815,591	5.099
11	509.173,716 422.815,591	12	509.152,85 422.830,92	25.891
12	509.152,85 422.830,92	13	509.149,501 422.833,38	4.155
13	509.149,501 422.833,38	14	509.148,175 422.830,904	2.809
14	509.148,175 422.830,904	15	509.125,665 422.830,665	22.511
15	509.125,665 422.830,665	16	509.121,428 422.830,353	4.248
16	509.121,428 422.830,353	17	509.092,565 422.828,226	28.941
17	509.092,565 422.828,226	1	509.096,358 422.817,631	11.253

** Lungimile segmentelor sunt determinate în planul de proiecție Stereo 70 și sunt rotunjite la 1 milimetru.

*** Distanța dintre puncte este formată din segmente cumulate ce sunt mai mici decât valoarea 1 milimetru.

**DATE DESPRE IMOBILUL NR. 531**

Oficiul de Cadastru și Publicitate Imobiliară ARGES
Biroul de Cadastru și Publicitate Imobiliară Campulung

A. Partea I. Descrierea imobilului

TEREN Extravilan

Adresa: Jud. Arges, Punctul,,Drumul Pietrei'

Nr. Crt	Nr cadastral Nr. topografic	Suprafața* (mp)	Observații / Referințe
A1	81319	10.000	Sector cadastral:10 Teren imprejmuit;

B. Partea II. Proprietari și acte

Inscrieri privitoare la dreptul de proprietate și alte drepturi reale	Referințe
4221 / 21/03/2018	
Act Notarial nr. 623, din 20/03/2018 emis de ZIPISI ANDREEA BIANCA;	
B2	A1
Intabulare, drept de PROPRIETATE-bun comun, dobandit prin Conventie, cota actuala 1/1, cota initiala 1/1	
1) BOTEANU GHEORGHE, casatorit cu	
2) BOTEANU MIOARA	

C. Partea III. SARCINI .

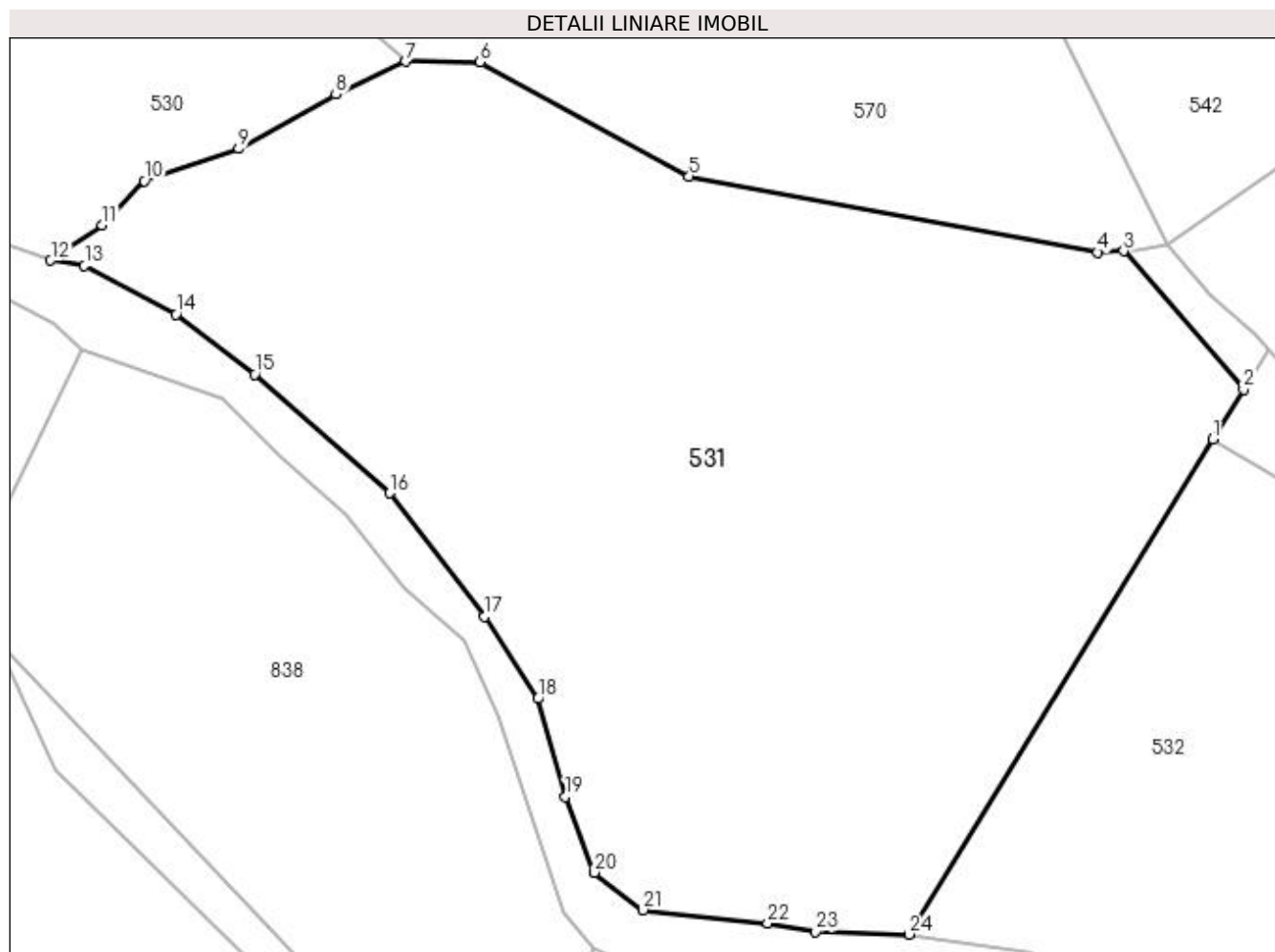
Inscrieri privind dezmembramintele dreptului de proprietate, drepturi reale de garanție și sarcini	Referințe
NU SUNT	

Anexa Nr. 1 La Partea I

Teren

Nr cadastral	Suprafața (mp)*	Observații / Referințe
81319	10.000	

* Suprafața este determinată în planul de proiecție Stereo 70.



Date referitoare la teren

Crt	Categorie folosință	Intra vilan	Suprafața (mp)	Tarla	Parcelă	Nr. topo	Observații / Referințe
1	faneata	NU	10.000	14	229	-	În act se regăsește T13

Lungime Segmente

1) Valorile lungimilor segmentelor sunt obținute din proiecție în plan.

Punct început	X / Y	Punct sfârșit	X / Y	Lungime segment (** (m)
1	509.296,545 422.752,394	2	509.300,676 422.759,142	7.912
3	509.284,486 422.777,835	4	509.280,973 422.777,642	3.518
5	509.225,768 422.787,919	6	509.197,558 422.803,331	32.146
7	509.187,49 422.803,416	8	509.178,069 422.798,966	10.419
9	509.164,95 422.791,635	10	509.152,193 422.787,303	13.472

Punct început	X / Y	Punct sfârșit	X / Y	Lungime segment (** (m)
2	509.300,676 422.759,142	3	509.284,486 422.777,835	24.729
4	509.280,973 422.777,642	5	509.225,768 422.787,919	56.153
6	509.197,558 422.803,331	7	509.187,49 422.803,416	10.068
8	509.178,069 422.798,966	9	509.164,95 422.791,635	15.028
10	509.152,193 422.787,303	11	509.146,514 422.781,33	8.242

Punct început	X / Y	Punct sfârșit	X / Y	Lungime segment (** (m)
11	509.146,514 422.781,33	12	509.139,535 422.776,546	8.461
13	509.144,111 422.775,838	14	509.156,482 422.769,263	14.01
15	509.167,079 422.761,162	16	509.185,337 422.745,162	24.277
17	509.198,149 422.728,468	18	509.205,334 422.717,393	13.202
19	509.209,067 422.704,156	20	509.213,013 422.693,921	10.969
21	509.219,553 422.688,854	22	509.236,371 422.687,078	16.912
23	509.242,829 422.685,94	24	509.255,474 422.685,569	12.65

Punct început	X / Y	Punct sfârșit	X / Y	Lungime segment (** (m)
12	509.139,535 422.776,546	13	509.144,111 422.775,838	4.63
14	509.156,482 422.769,263	15	509.167,079 422.761,162	13.339
16	509.185,337 422.745,162	17	509.198,149 422.728,468	21.044
18	509.205,334 422.717,393	19	509.209,067 422.704,156	13.753
20	509.213,013 422.693,921	21	509.219,553 422.688,854	8.273
22	509.236,371 422.687,078	23	509.242,829 422.685,94	6.558
24	509.255,474 422.685,569	1	509.296,545 422.752,394	78.437

** Lungimile segmentelor sunt determinate în planul de proiecție Stereo 70 și sunt rotunjite la 1 milimetru.

*** Distanța dintre puncte este formată din segmente cumulate ce sunt mai mici decât valoarea 1 milimetru.

**DATE DESPRE IMOBILUL NR. 532**

Oficiul de Cadastru și Publicitate Imobiliară ARGES
Biroul de Cadastru și Publicitate Imobiliară Campulung

A. Partea I. Descrierea imobilului

TEREN Extravilan

Adresa: Jud. Arges, Punctul,,Drumul Pietrei'

Nr. Crt	Nr cadastral Nr. topografic	Suprafața* (mp)	Observații / Referințe
A1	81317	4.460	Sector cadastral:10 Teren imprejmuit;

B. Partea II. Proprietari și acte

Inscrieri privitoare la dreptul de proprietate și alte drepturi reale		Referințe
15395 / 26/10/2016		
Act Notarial nr. 1881, din 24/10/2016 emis de Tuluca Filofteia;		
B2	Intabulare, drept de PROPRIETATE bun comun, dobandit prin Conventie, cota actuala 1/1, cota initiala 1/1 1) NEGUS ION VALENTIN 2) NEGUS LAURA ELENA, sotii	A1

C. Partea III. SARCINI .

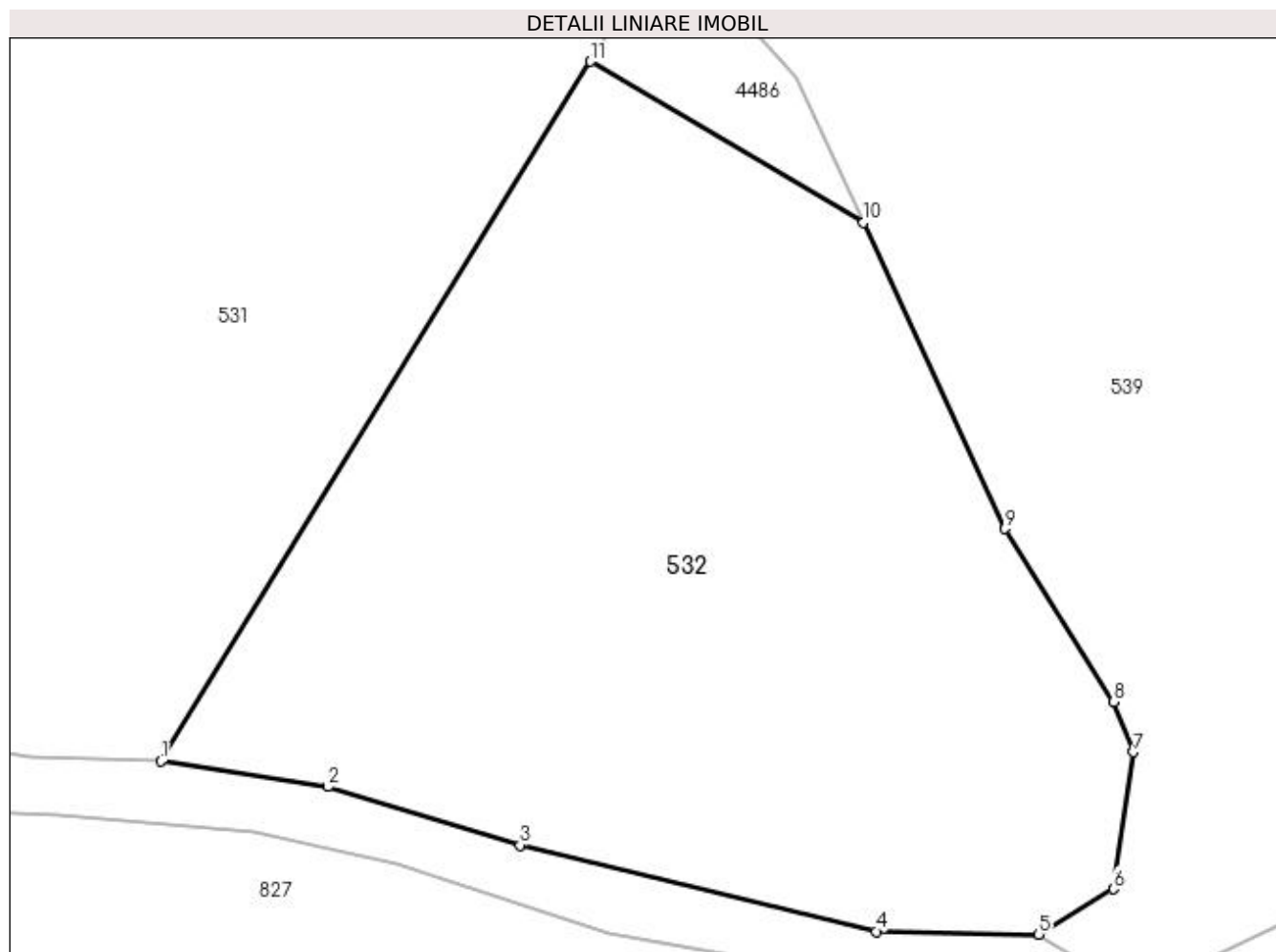
Inscrieri privind dezmembramintele dreptului de proprietate, drepturi reale de garanție și sarcini	Referințe
NU SUNT	

Anexa Nr. 1 La Partea I

Teren

Nr cadastral	Suprafața (mp)*	Observații / Referințe
81317	4.460	

* Suprafața este determinată în planul de proiecție Stereo 70.



Date referitoare la teren

Crt	Categorie folosință	Intravilan	Suprafața (mp)	Tarla	Parcelă	Nr. topo	Observații / Referințe
1	faneata	NU	4.460	14	229,230	-	În act se regăsește T13

Lungime Segmente

1) Valorile lungimilor segmentelor sunt obținute din proiecție în plan.

Punct început	X / Y	Punct sfârșit	X / Y	Lungime segment (** (m)
1	509.255,474 422.685,569	2	509.271,447 422.683,12	16.16
2	509.271,447 422.683,12	3	509.289,802 422.677,54	19.184
3	509.289,802 422.677,54	4	509.323,807 422.669,297	34.99
4	509.323,807 422.669,297	5	509.339,359 422.669,019	15.554
5	509.339,359 422.669,019	6	509.346,491 422.673,36	8.349

Punct început	X / Y	Punct sfârșit	X / Y	Lungime segment (** (m)
6	509.346,491 422.673,36	7	509.348,414 422.686,425	13.206
7	509.348,414 422.686,425	8	509.346,538 422.691,239	5.167
8	509.346,538 422.691,239	9	509.336,125 422.707,752	19.522
9	509.336,125 422.707,752	10	509.322,608 422.737,007	32.227
10	509.322,608 422.737,007	11	509.296,545 422.752,394	30.266
11	509.296,545 422.752,394	1	509.255,474 422.685,569	78.437

** Lungimile segmentelor sunt determinate în planul de proiecție Stereo 70 și sunt rotunjite la 1 milimetru.

*** Distanța dintre puncte este formată din segmente cumulate ce sunt mai mici decât valoarea 1 milimetru.

**DATE DESPRE IMOBILUL NR. 533**

Oficiul de Cadastru și Publicitate Imobiliară ARGES
Biroul de Cadastru și Publicitate Imobiliară Campulung

A. Partea I. Descrierea imobilului

TEREN Extravilan

Adresa: Jud. Arges

Nr. Crt	Nr cadastral Nr. topografic	Suprafața* (mp)	Observații / Referințe
A1		7.657	Sector cadastral:10 Teren neimprejmuit;

B. Partea II. Proprietari și acte

Inscrieri privitoare la dreptul de proprietate și alte drepturi reale	Referințe
/	
Act Normativ nr. 7, din 13/03/1996 emis de PARLAMENT (art. 13 alin. 15);	
B1	A1
Inscrierea provizorie, drept de PROPRIETATE, dobandit prin Lege, cota actuala 1/1, cota initiala 1/1 1) COMUNA VALEA MARE PRAVAT, CIF:5010196	

C. Partea III. SARCINI .

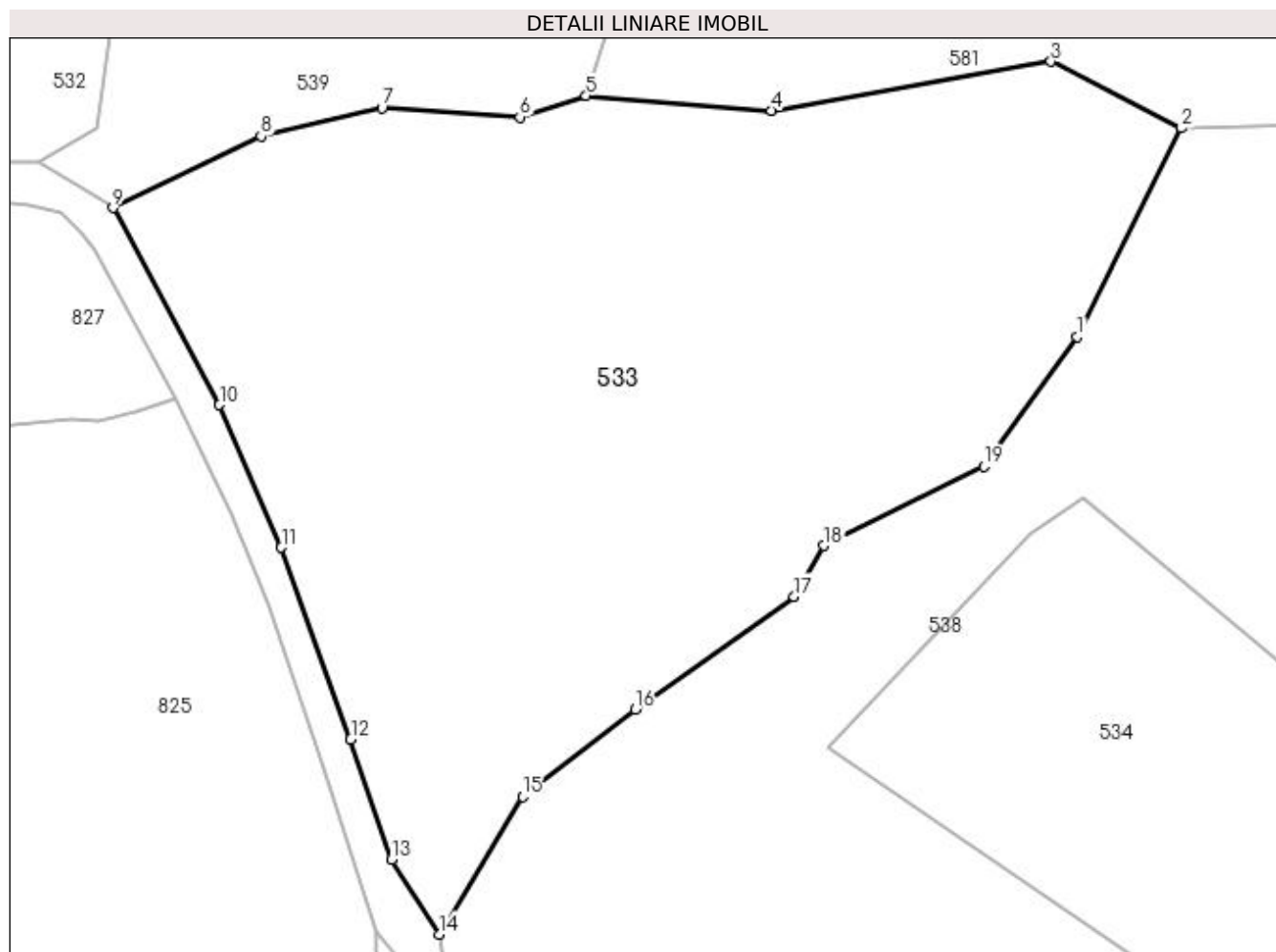
Inscrieri privind dezmembramintele dreptului de proprietate, drepturi reale de garanție și sarcini	Referințe
NU SUNT	

Anexa Nr. 1 La Partea I

Teren

Nr cadastral	Suprafața (mp)*	Observații / Referințe
	7.657	

* Suprafața este determinată în planul de proiecție Stereo 70.



Date referitoare la teren

Crt	Categorie folosință	Intra vilan	Suprafața (mp)	Tarla	Parcelă	Nr. topo	Observații / Referințe
1	faneata	NU	6.267	14	231	-	
2	pasune	NU	1.390	14	221	-	Pășune împădurită

Lungime Segmente

1) Valorile lungimilor segmentelor sunt obținute din proiecție în plan.

Punct început	X / Y	Punct sfârșit	X / Y	Lungime segment (** (m)
1	509.469,917 422.647,127	2	509.483,012 422.673,351	29.312
2	509.483,012 422.673,351	3	509.466,611 422.681,717	18.411
3	509.466,611 422.681,717	4	509.431,487 422.675,525	35.666
4	509.431,487 422.675,525	5	509.408,129 422.677,398	23.433

Punct început	X / Y	Punct sfârșit	X / Y	Lungime segment (** (m)
5	509.408,129 422.677,398	6	509.399,787 422.674,738	8.756
6	509.399,787 422.674,738	7	509.382,46 422.675,845	17.362
7	509.382,46 422.675,845	8	509.367,245 422.672,33	15.616
8	509.367,245 422.672,33	9	509.348,597 422.663,322	20.71
9	509.348,597 422.663,322	10	509.362,004 422.638,527	28.188
10	509.362,004 422.638,527	11	509.369,787 422.620,596	19.547
11	509.369,787 422.620,596	12	509.378,522 422.596,498	25.632
12	509.378,522 422.596,498	13	509.383,64 422.581,359	15.981
13	509.383,64 422.581,359	14	509.389,689 422.571,975	11.165
14	509.389,689 422.571,975	15	509.400,125 422.589,31	20.234
15	509.400,125 422.589,31	16	509.414,299 422.600,266	17.915
16	509.414,299 422.600,266	17	509.434,309 422.614,429	24.515
17	509.434,309 422.614,429	18	509.438,063 422.620,842	7.431
18	509.438,063 422.620,842	19	509.458,146 422.630,835	22.432
19	509.458,146 422.630,835	1	509.469,917 422.647,127	20.099

** Lungimile segmentelor sunt determinate în planul de proiecție Stereo 70 și sunt rotunjite la 1 milimetru.

*** Distanța dintre puncte este formată din segmente cumulate ce sunt mai mici decât valoarea 1 milimetru.

**DATE DESPRE IMOBILUL NR. 534**

Oficiul de Cadastru și Publicitate Imobiliară ARGES
Biroul de Cadastru și Publicitate Imobiliară Campulung

A. Partea I. Descrierea imobilului

TEREN Extravilan

Adresa: Jud. Arges, pct. „Nămăești”

Nr. Crt	Nr cadastral Nr. topografic	Suprafața* (mp)	Observații / Referințe
A1	81770	2.500	Sector cadastral:10 Teren neimprejmuit;

B. Partea II. Proprietari și acte

Inscrieri privitoare la dreptul de proprietate și alte drepturi reale		Referințe
21791 / 22/11/2019		
Hotarare Judecatoreasca nr. 804, din 04/05/2010 emis de JUDECATORIA CAMPULUNG-MUSCEL (act administrativ nr 5741 din 20.11.2019, emis de PRIMARIA COMUNEI VALEA MARE PRAVAT;act administrativ nr 5740 din 20.11.2019, emis de PRIMARIA COMUNEI VALEA MARE PRAVAT);		
B1	Intabulare, drept de PROPRIETATE, dobandit prin lesire Din Indiviziune, cota actuala 1/1, cota initiala 1/1 1) HIRICĂ RODICA	A1

C. Partea III. SARCINI .

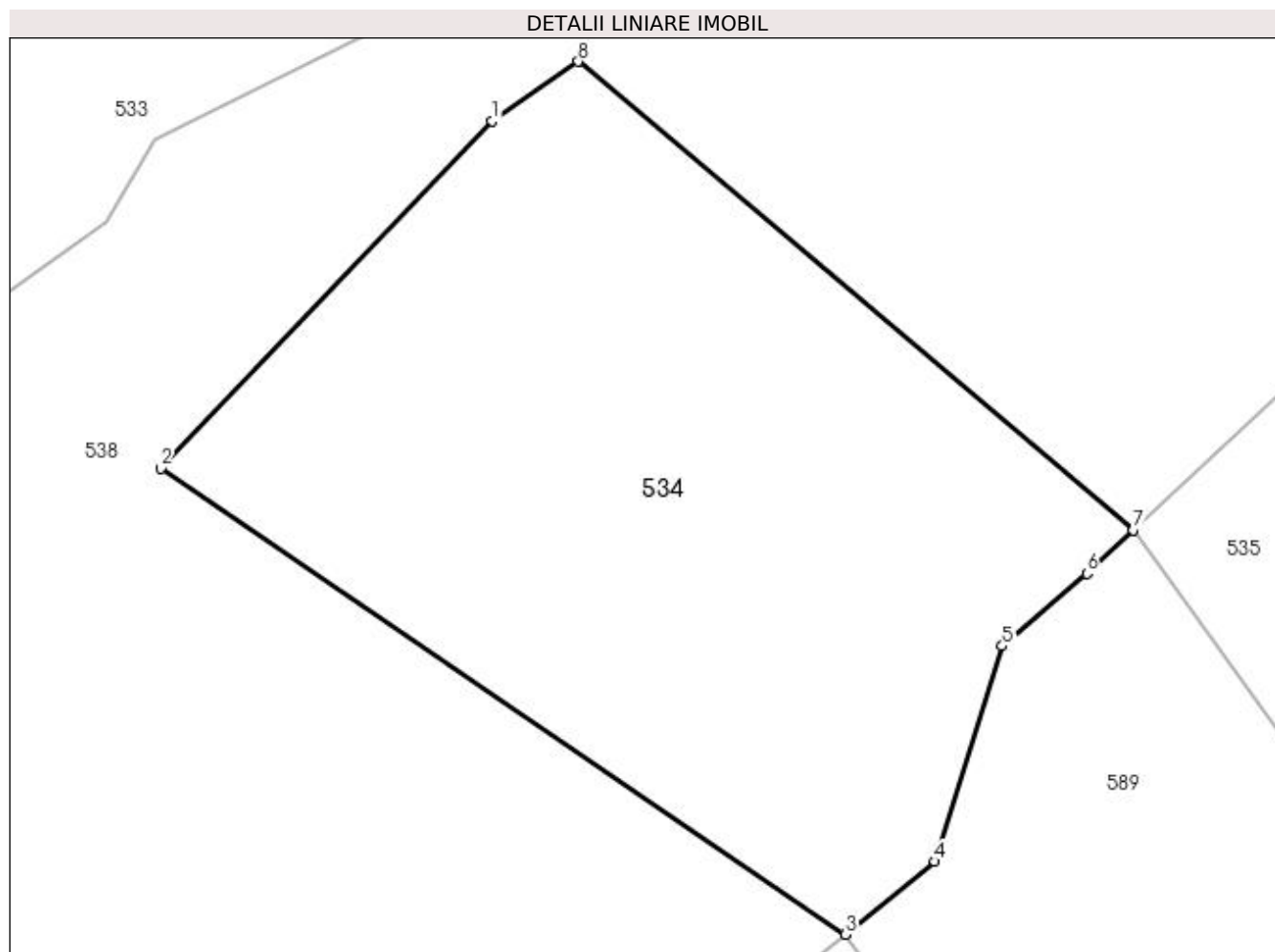
Inscrieri privind dezmembramintele dreptului de proprietate, drepturi reale de garanție și sarcini	Referințe
NU SUNT	

Anexa Nr. 1 La Partea I

Teren

Nr cadastral	Suprafața (mp)*	Observații / Referințe
81770	2.500	

* Suprafața este determinată în planul de proiecție Stereo 70.



Date referitoare la teren

Crt	Categorie folosință	Intra vilan	Suprafața (mp)	Tarla	Parcelă	Nr. topo	Observații / Referințe
1	padure	NU	2.500	14	221	-	UP VI si UA 121

Lungime Segmente

1) Valorile lungimilor segmentelor sunt obținute din proiecție în plan.

Punct început	X / Y	Punct sfârșit	X / Y	Lungime segment (** (m)
1	509.464,097 422.622,251	2	509.438,493 422.595,414	37.092
2	509.438,493 422.595,414	3	509.491,392 422.559,427	63.979
3	509.491,392 422.559,427	4	509.498,305 422.565,049	8.91
4	509.498,305 422.565,049	5	509.503,523 422.581,686	17.436
5	509.503,523 422.581,686	6	509.510,055 422.587,301	8.614

Punct început	X / Y	Punct sfârșit	X / Y	Lungime segment (** (m)
6	509.510,055 422.587,301	7	509.513,656 422.590,656	4.922
7	509.513,656 422.590,656	8	509.470,756 422.626,835	56.119
8	509.470,756 422.626,835	1	509.464,097 422.622,251	8.084

** Lungimile segmentelor sunt determinate în planul de proiecție Stereo 70 și sunt rotunjite la 1 milimetru.

*** Distanța dintre puncte este formată din segmente cumulate ce sunt mai mici decât valoarea 1 milimetru.

**DATE DESPRE IMOBILUL NR. 535**

Oficiul de Cadastru și Publicitate Imobiliară ARGES
Biroul de Cadastru și Publicitate Imobiliară Campulung

A. Partea I. Descrierea imobilului

TEREN Extravilan

Adresa: Jud. Arges

Nr. Crt	Nr cadastral Nr. topografic	Suprafața* (mp)	Observații / Referințe
A1		11.417	Sector cadastral:10 Teren neimprejmuit;

B. Partea II. Proprietari și acte

Inscrieri privitoare la dreptul de proprietate și alte drepturi reale	Referințe
/	
Act Normativ nr. 7, din 13/03/1996 emis de PARLAMENT (art. 13 alin. 15);	
B1	A1
Inscrierea provizorie, drept de PROPRIETATE, dobandit prin Lege, cota actuala 1/1, cota initiala 1/1 1) COMUNA VALEA MARE PRAVAT, CIF:5010196	

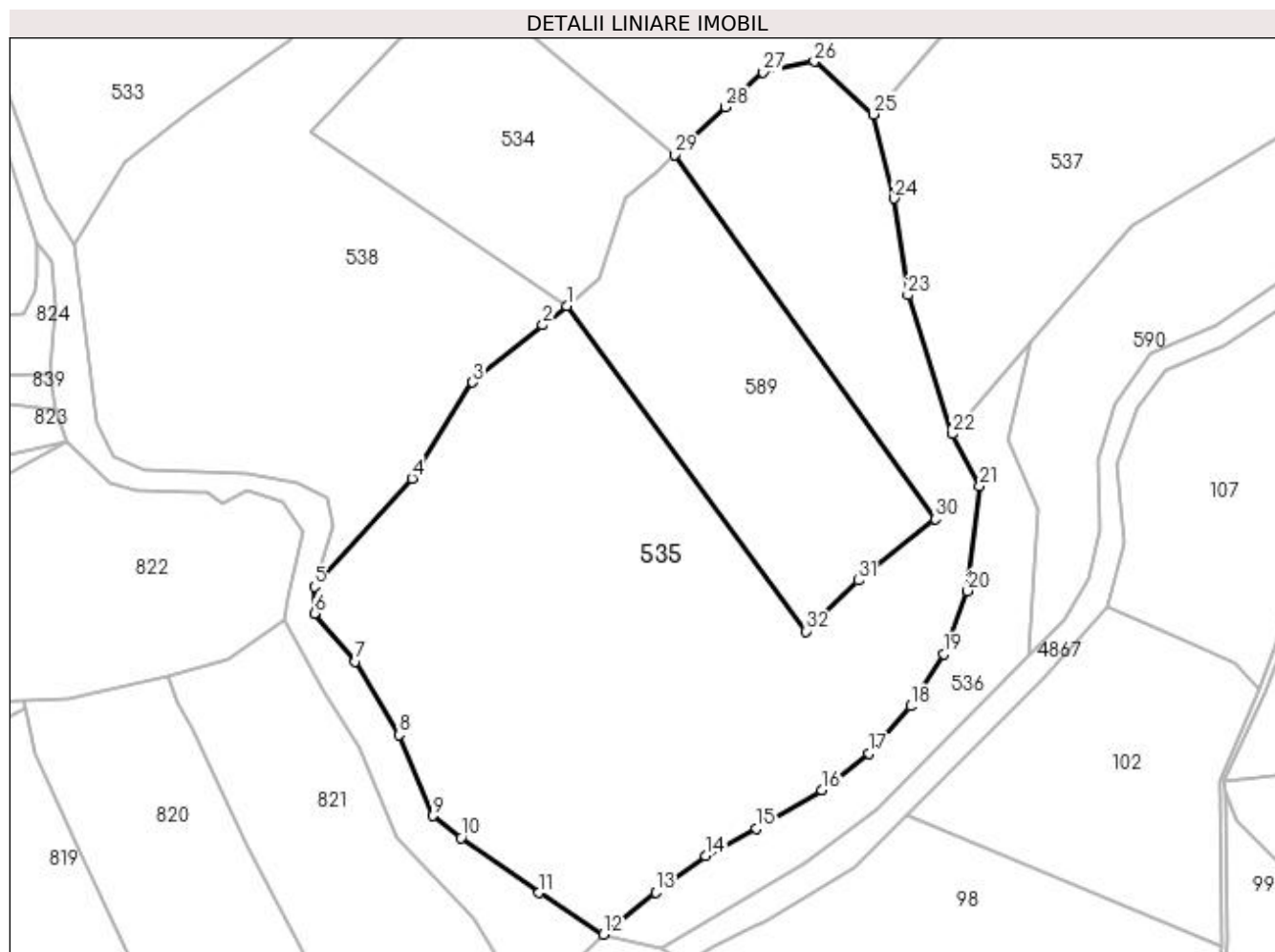
C. Partea III. SARCINI .

Inscrieri privind dezmembramintele dreptului de proprietate, drepturi reale de garanție și sarcini	Referințe
NU SUNT	

Teren

Nr cadastral	Suprafața (mp)*	Observații / Referințe
	11.417	

* Suprafața este determinată în planul de proiecție Stereo 70.



Date referitoare la teren

Crt	Categorie folosință	Intravilan	Suprafața (mp)	Tarla	Parcelă	Nr. topo	Observații / Referințe
1	pasune	NU	2.364	14	221	-	Pășune împădurită
2	faneata	NU	9.053	14	237	-	

Lungime Segmente

1) Valorile lungimilor segmentelor sunt obținute din proiecție în plan.

Punct început	X / Y	Punct sfârșit	X / Y	Lungime segment (** (m)
1	509.491,392 422.559,427	2	509.486,487 422.555,438	6.322
3	509.471,982 422.543,616	4	509.459,479 422.523,777	23.45
5	509.439,245 422.501,421	6	509.439,251 422.495,892	5.529
7	509.447,754 422.485,955	8	509.456,803 422.470,78	17.668

Punct început	X / Y	Punct sfârșit	X / Y	Lungime segment (** (m)
2	509.486,487 422.555,438	3	509.471,982 422.543,616	18.712
4	509.459,479 422.523,777	5	509.439,245 422.501,421	30.153
6	509.439,251 422.495,892	7	509.447,754 422.485,955	13.078
8	509.456,803 422.470,78	9	509.463,74 422.454,06	18.102

Punct început	X / Y	Punct sfârșit	X / Y	Lungime segment (** (m))
9	509.463,74 422.454,06	10	509.469,593 422.449,559	7.384
11	509.485,697 422.438,169	12	509.499,024 422.429,573	15.859
13	509.509,814 422.438,252	14	509.520,165 422.445,806	12.814
15	509.530,542 422.451,409	16	509.544,126 422.459,416	15.768
17	509.553,944 422.466,941	18	509.562,519 422.476,713	13.001
19	509.569,423 422.487,509	20	509.574,306 422.500,525	13.902
21	509.576,824 422.522,153	22	509.571,069 422.532,941	12.227
23	509.561,924 422.561,618	24	509.559,059 422.581,609	20.195
25	509.554,762 422.599,016	26	509.542,622 422.609,902	16.306
27	509.532,039 422.607,626	28	509.524,204 422.600,482	10.603
29	509.513,656 422.590,656	30	509.567,593 422.515,357	92.624
31	509.551,797 422.502,702	32	509.540,894 422.492,193	15.143

Punct început	X / Y	Punct sfârșit	X / Y	Lungime segment (** (m))
10	509.469,593 422.449,559	11	509.485,697 422.438,169	19.725
12	509.499,024 422.429,573	13	509.509,814 422.438,252	13.847
14	509.520,165 422.445,806	15	509.530,542 422.451,409	11.793
16	509.544,126 422.459,416	17	509.553,944 422.466,941	12.37
18	509.562,519 422.476,713	19	509.569,423 422.487,509	12.815
20	509.574,306 422.500,525	21	509.576,824 422.522,153	21.774
22	509.571,069 422.532,941	23	509.561,924 422.561,618	30.1
24	509.559,059 422.581,609	25	509.554,762 422.599,016	17.93
26	509.542,622 422.609,902	27	509.532,039 422.607,626	10.825
28	509.524,204 422.600,482	29	509.513,656 422.590,656	14.416
30	509.567,593 422.515,357	31	509.551,797 422.502,702	20.24
32	509.540,894 422.492,193	1	509.491,392 422.559,427	83.492

** Lungimile segmentelor sunt determinate în planul de proiecție Stereo 70 și sunt rotunjite la 1 milimetru.

*** Distanța dintre puncte este formată din segmente cumulate ce sunt mai mici decât valoarea 1 milimetru.

**DATE DESPRE IMOBILUL NR. 536**

Oficiul de Cadastru și Publicitate Imobiliară ARGES
Biroul de Cadastru și Publicitate Imobiliară Campulung

A. Partea I. Descrierea imobilului

TEREN Extravilan

Adresa: Jud. Arges

Nr. Crt	Nr cadastral Nr. topografic	Suprafața* (mp)	Observații / Referințe
A1		1.712	Sector cadastral:10 Teren neimprejmuit;

B. Partea II. Proprietari și acte

Inscrieri privitoare la dreptul de proprietate și alte drepturi reale		Referințe
/		
Act Normativ nr. 7, din 13/03/1996 emis de PARLAMENT (art. 13 alin. 15);		
B1	Inscrierea provizorie, drept de PROPRIETATE, dobandit prin Lege, cota actuala 1/1, cota initiala 1/1 1) COMUNA VALEA MARE PRAVAT, CIF:5010196	A1

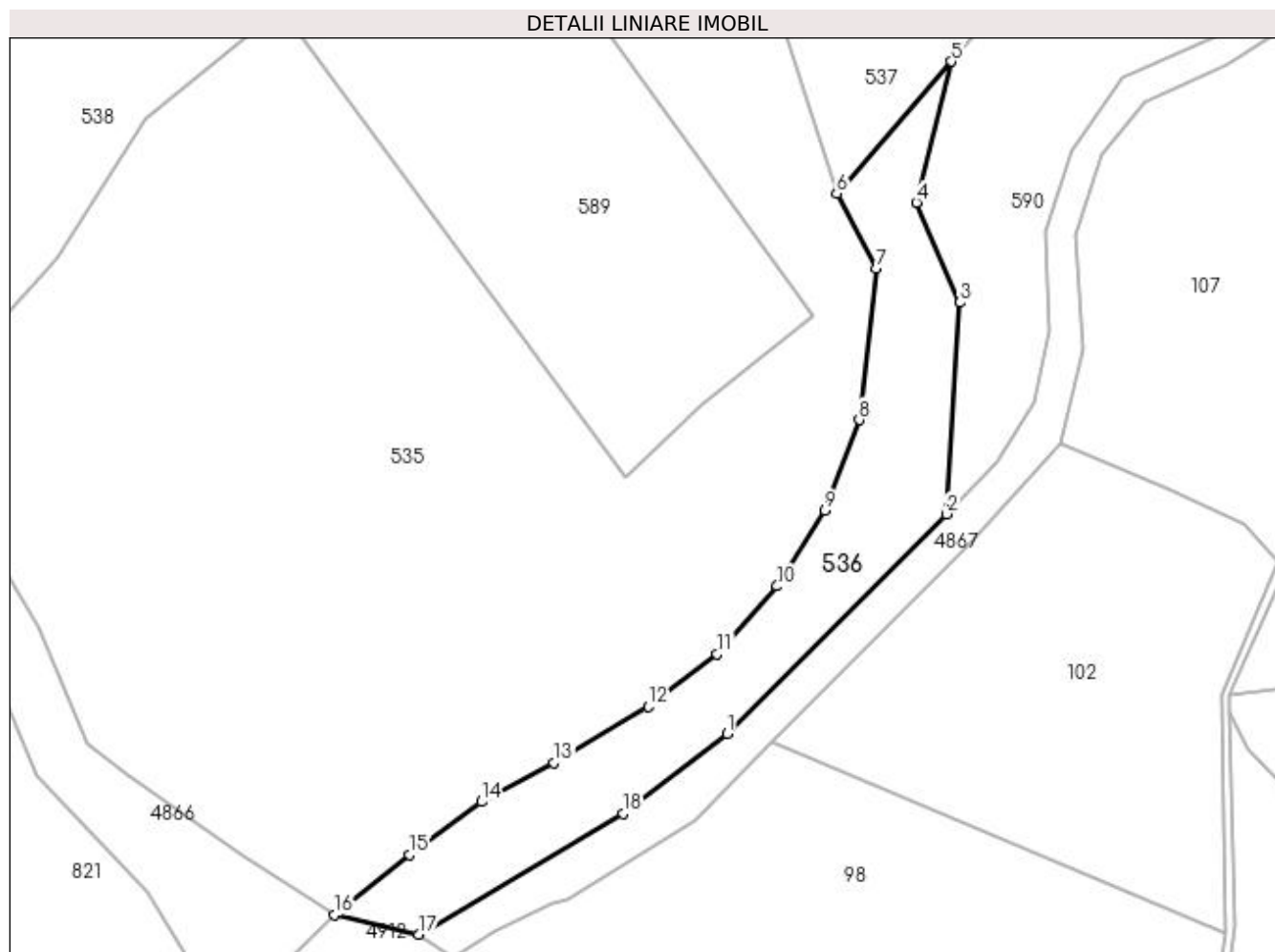
C. Partea III. SARCINI .

Inscrieri privind dezmembramintele dreptului de proprietate, drepturi reale de garanție și sarcini	Referințe
NU SUNT	

Teren

Nr cadastral	Suprafața (mp)*	Observații / Referințe
	1.712	

* Suprafața este determinată în planul de proiecție Stereo 70.



Date referitoare la teren

Crt	Categorie folosință	Intra vilan	Suprafața (mp)	Tarla	Parcelă	Nr. topo	Observații / Referințe
1	pasune	NU	1.712	14	221	-	

Lungime Segmente

1) Valorile lungimilor segmentelor sunt obținute din proiecție în plan.

Punct început	X / Y	Punct sfârșit	X / Y	Lungime segment (** (m)
1	509.555,407 422.455,547	2	509.586,808 422.487,04	44.473
2	509.586,808 422.487,04	3	509.588,782 422.517,336	30.36
3	509.588,782 422.517,336	4	509.582,503 422.531,677	15.655
4	509.582,503 422.531,677	5	509.587,487 422.551,861	20.79
5	509.587,487 422.551,861	6	509.571,069 422.532,941	25.05

Punct început	X / Y	Punct sfârșit	X / Y	Lungime segment (** (m)
6	509.571,069 422.532,941	7	509.576,824 422.522,153	12.227
7	509.576,824 422.522,153	8	509.574,306 422.500,525	21.774
8	509.574,306 422.500,525	9	509.569,423 422.487,509	13.902
9	509.569,423 422.487,509	10	509.562,519 422.476,713	12.815
10	509.562,519 422.476,713	11	509.553,944 422.466,941	13.001
11	509.553,944 422.466,941	12	509.544,126 422.459,416	12.37
12	509.544,126 422.459,416	13	509.530,542 422.451,409	15.768
13	509.530,542 422.451,409	14	509.520,165 422.445,806	11.793
14	509.520,165 422.445,806	15	509.509,814 422.438,252	12.814
15	509.509,814 422.438,252	16	509.499,024 422.429,573	13.847
16	509.499,024 422.429,573	17	509.511,13 422.426,817	12.416
17	509.511,13 422.426,817	18	509.540,417 422.444,109	34.011
18	509.540,417 422.444,109	1	509.555,407 422.455,547	18.855

** Lungimile segmentelor sunt determinate în planul de proiecție Stereo 70 și sunt rotunjite la 1 milimetru.

*** Distanța dintre puncte este formată din segmente cumulate ce sunt mai mici decât valoarea 1 milimetru.

**DATE DESPRE IMOBILUL NR. 537**

Oficiul de Cadastru și Publicitate Imobiliară ARGES
Biroul de Cadastru și Publicitate Imobiliară Campulung

A. Partea I. Descrierea imobilului

TEREN Extravilan

Adresa: Jud. Arges

Nr. Crt	Nr cadastral Nr. topografic	Suprafața* (mp)	Observații / Referințe
A1		10.000	Sector cadastral:10 Teren neimprejmuit;

B. Partea II. Proprietari și acte

Inscrieri privitoare la dreptul de proprietate și alte drepturi reale		Referințe
/		
Act Normativ nr. 7, din 13/03/1996 emis de PARLAMENT (art. 13 alin. 15);		
B1	Inscrierea provizorie, drept de PROPRIETATE, dobandit prin Lege, cota actuala 1/1, cota initiala 1/1 1) COMUNA VALEA MARE PRAVAT, CIF:5010196	A1

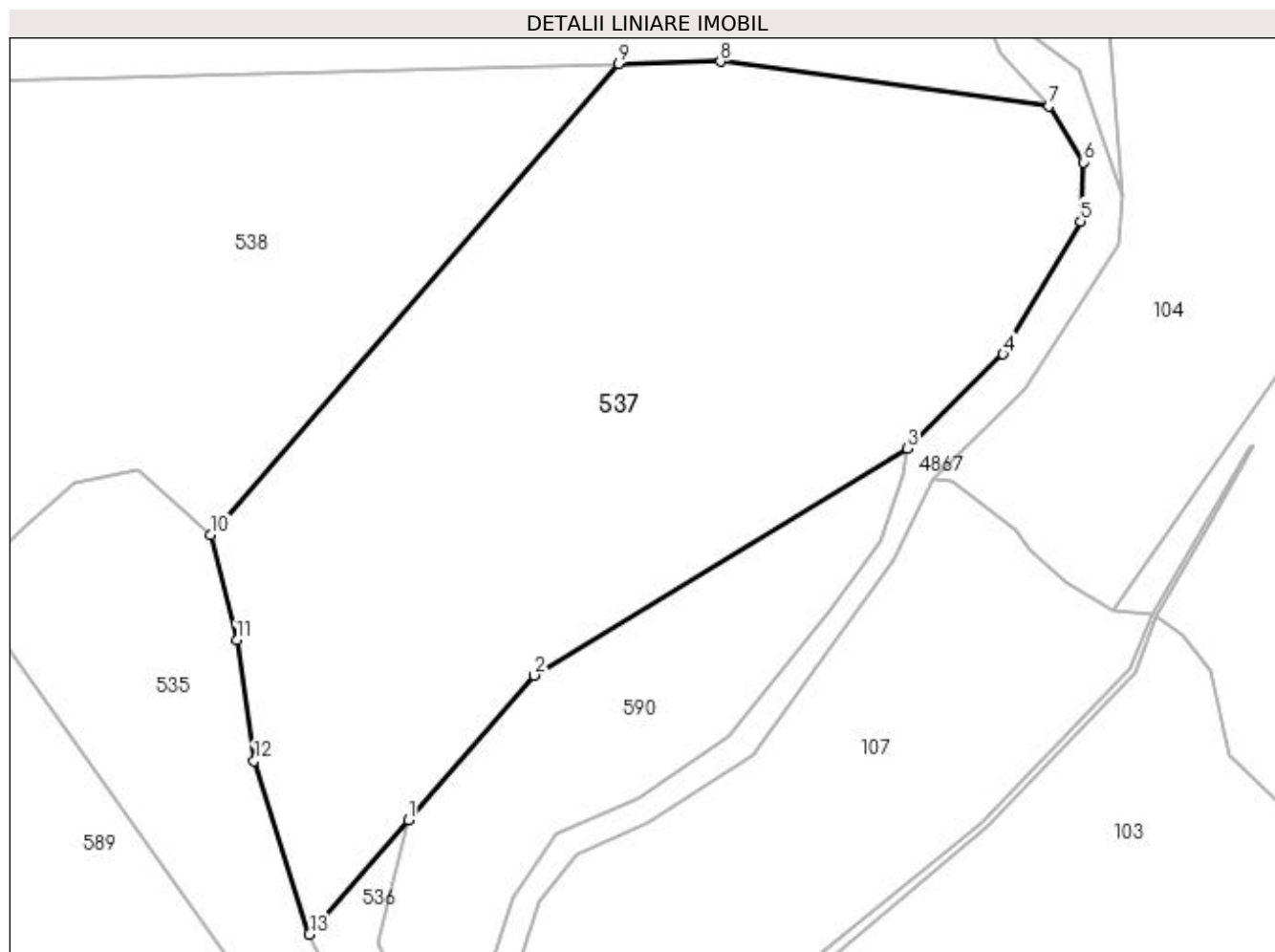
C. Partea III. SARCINI .

Inscrieri privind dezmembramintele dreptului de proprietate, drepturi reale de garanție și sarcini	Referințe
NU SUNT	

Teren

Nr cadastral	Suprafața (mp)*	Observații / Referințe
	10.000	

* Suprafața este determinată în planul de proiecție Stereo 70.



Date referitoare la teren

Crt	Categorie folosință	Intra vilan	Suprafața (mp)	Tarla	Parcelă	Nr. topo	Observații / Referințe
1	padure	NU	10.000	14	221	-	UP VI si UA 121

Lungime Segmente

1) Valorile lungimilor segmentelor sunt obținute din proiecție în plan.

Punct început	X / Y	Punct sfârșit	X / Y	Lungime segment (** (m)
1	509.587,487 422.551,861	2	509.608,251 422.575,791	31.683
2	509.608,251 422.575,791	3	509.670,042 422.613,33	72.3
3	509.670,042 422.613,33	4	509.685,869 422.628,921	22.217
4	509.685,869 422.628,921	5	509.698,716 422.650,915	25.471
5	509.698,716 422.650,915	6	509.699,163 422.660,676	9.771

Punct început	X / Y	Punct sfârșit	X / Y	Lungime segment (** (m)
6	509.699,163 422.660,676	7	509.693,512 422.669,926	10.84
7	509.693,512 422.669,926	8	509.639,127 422.677,325	54.886
8	509.639,127 422.677,325	9	509.622,294 422.676,896	16.838
9	509.622,294 422.676,896	10	509.554,762 422.599,016	103.082
10	509.554,762 422.599,016	11	509.559,059 422.581,609	17.93
11	509.559,059 422.581,609	12	509.561,924 422.561,618	20.195
12	509.561,924 422.561,618	13	509.571,069 422.532,941	30.1
13	509.571,069 422.532,941	1	509.587,487 422.551,861	25.05

** Lungimile segmentelor sunt determinate în planul de proiecție Stereo 70 și sunt rotunjite la 1 milimetru.

*** Distanța dintre puncte este formată din segmente cumulate ce sunt mai mici decât valoarea 1 milimetru.

**DATE DESPRE IMOBILUL NR. 538**

Oficiul de Cadastru și Publicitate Imobiliară ARGES
Biroul de Cadastru și Publicitate Imobiliară Campulung

A. Partea I. Descrierea imobilului

TEREN Extravilan

Adresa: Jud. Arges

Nr. Crt	Nr cadastral Nr. topografic	Suprafața* (mp)	Observații / Referințe
A1		14.579	Sector cadastral:10 Teren neimprejmuit;

B. Partea II. Proprietari și acte

Inscrieri privitoare la dreptul de proprietate și alte drepturi reale		Referințe
/		
Act Normativ nr. 7, din 13/03/1996 emis de PARLAMENT (art. 13 alin. 15);		
B1	Inscrierea provizorie, drept de PROPRIETATE, dobandit prin Lege, cota actuala 1/1, cota initiala 1/1 1) COMUNA VALEA MARE PRAVAT, CIF:5010196	A1

C. Partea III. SARCINI .

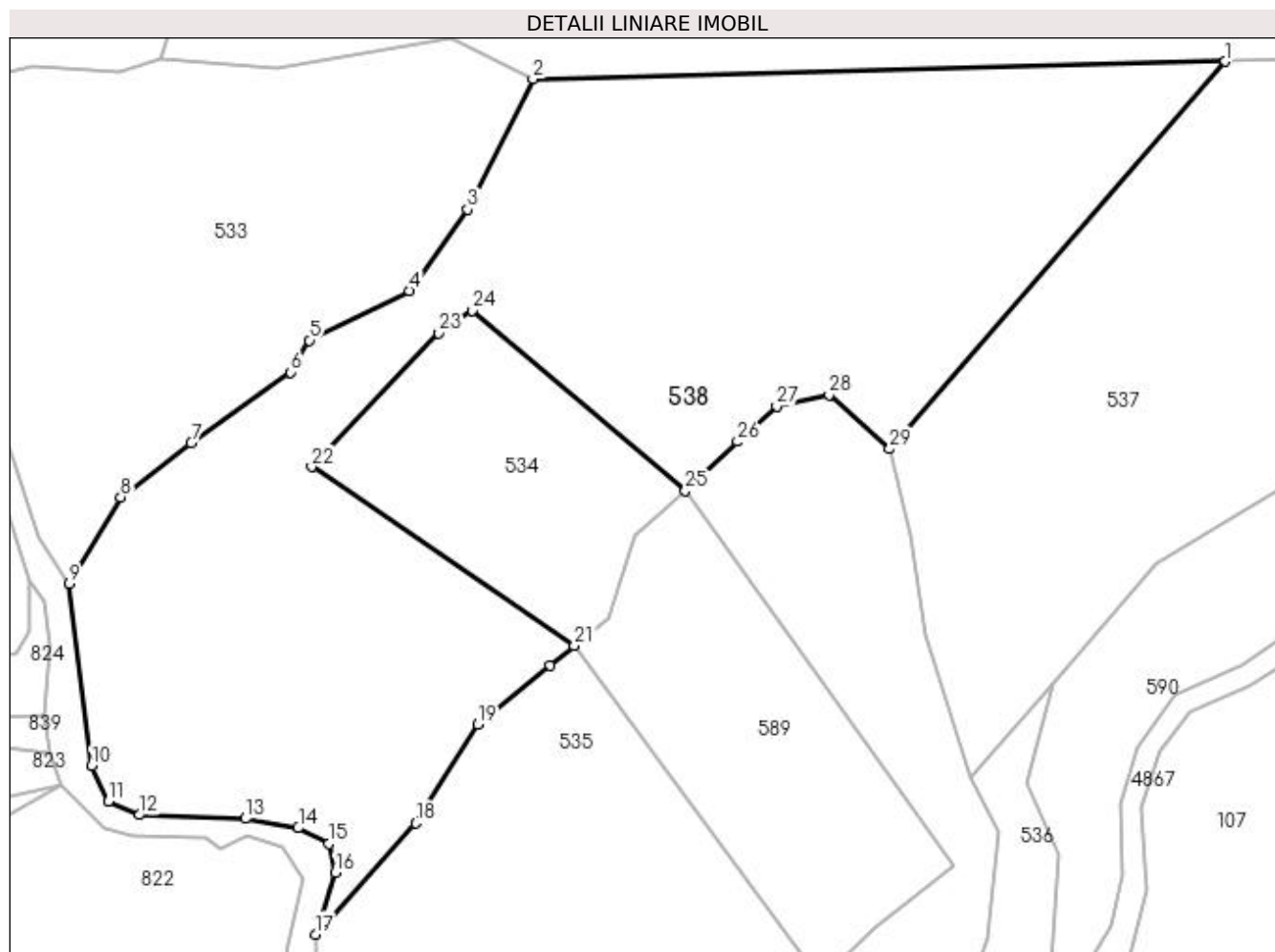
Inscrieri privind dezmembramintele dreptului de proprietate, drepturi reale de garanție și sarcini	Referințe
NU SUNT	

Anexa Nr. 1 La Partea I

Teren

Nr cadastral	Suprafața (mp)*	Observații / Referințe
	14.579	

* Suprafața este determinată în planul de proiecție Stereo 70.



Date referitoare la teren

Crt	Categorie folosință	Intra vilan	Suprafața (mp)	Tarla	Parcelă	Nr. topo	Observații / Referințe
1	padure	NU	14.579	14	221	-	UP VI si UA 121

Lungime Segmente

1) Valorile lungimilor segmentelor sunt obținute din proiecție în plan.

Punct început	X / Y	Punct sfârșit	X / Y	Lungime segment (** (m)
1	509.622,294 422.676,896	2	509.483,012 422.673,351	139.327
3	509.469,917 422.647,127	4	509.458,146 422.630,835	20.099
5	509.438,063 422.620,842	6	509.434,309 422.614,429	7.431
7	509.414,299 422.600,266	8	509.400,125 422.589,31	17.915
9	509.389,689 422.571,975	10	509.394,261 422.535,286	36.973

Punct început	X / Y	Punct sfârșit	X / Y	Lungime segment (** (m)
2	509.483,012 422.673,351	3	509.469,917 422.647,127	29.312
4	509.458,146 422.630,835	5	509.438,063 422.620,842	22.432
6	509.434,309 422.614,429	7	509.414,299 422.600,266	24.515
8	509.400,125 422.589,31	9	509.389,689 422.571,975	20.234
10	509.394,261 422.535,286	11	509.397,679 422.528,224	7.846

Punct început	X / Y	Punct sfârșit	X / Y	Lungime segment (** (m)
11	509.397,679 422.528,224	12	509.403,874 422.525,446	6.789
13	509.425,206 422.524,687	14	509.435,834 422.522,795	10.795
15	509.441,973 422.519,63	16	509.443,239 422.513,893	5.875
17	509.439,245 422.501,421	18	509.459,479 422.523,777	30.153
19	509.471,982 422.543,616	20	509.486,487 422.555,438	18.712
21	509.491,392 422.559,427	22	509.438,493 422.595,414	63.979
23	509.464,097 422.622,251	24	509.470,756 422.626,835	8.084
25	509.513,656 422.590,656	26	509.524,204 422.600,482	14.416
27	509.532,039 422.607,626	28	509.542,622 422.609,902	10.825
29	509.554,762 422.599,016	1	509.622,294 422.676,896	103.082

Punct început	X / Y	Punct sfârșit	X / Y	Lungime segment (** (m)
12	509.403,874 422.525,446	13	509.425,206 422.524,687	21.345
14	509.435,834 422.522,795	15	509.441,973 422.519,63	6.907
16	509.443,239 422.513,893	17	509.439,245 422.501,421	13.096
18	509.459,479 422.523,777	19	509.471,982 422.543,616	23.45
20	509.486,487 422.555,438	21	509.491,392 422.559,427	6.322
22	509.438,493 422.595,414	23	509.464,097 422.622,251	37.092
24	509.470,756 422.626,835	25	509.513,656 422.590,656	56.119
26	509.524,204 422.600,482	27	509.532,039 422.607,626	10.603
28	509.542,622 422.609,902	29	509.554,762 422.599,016	16.306

** Lungimile segmentelor sunt determinate în planul de proiecție Stereo 70 și sunt rotunjite la 1 milimetru.

*** Distanța dintre puncte este formată din segmente cumulate ce sunt mai mici decât valoarea 1 milimetru.

**DATE DESPRE IMOBILUL NR. 539**

Oficiul de Cadastru și Publicitate Imobiliară ARGES
Biroul de Cadastru și Publicitate Imobiliară Campulung

A. Partea I. Descrierea imobilului

TEREN Extravilan

Adresa: Jud. Arges

Nr. Crt	Nr cadastral Nr. topografic	Suprafața* (mp)	Observații / Referințe
A1		10.940	Sector cadastral:10 Teren neimprejmuit;

B. Partea II. Proprietari și acte

Inscrieri privitoare la dreptul de proprietate și alte drepturi reale	Referințe
/	
Act Normativ nr. 7, din 13/03/1996 emis de PARLAMENT (art. 13 alin. 15);	
B1	A1
Inscrierea provizorie, drept de PROPRIETATE, dobandit prin Lege, cota actuala 1/1, cota initiala 1/1 1) COMUNA VALEA MARE PRAVAT, CIF:5010196	

C. Partea III. SARCINI .

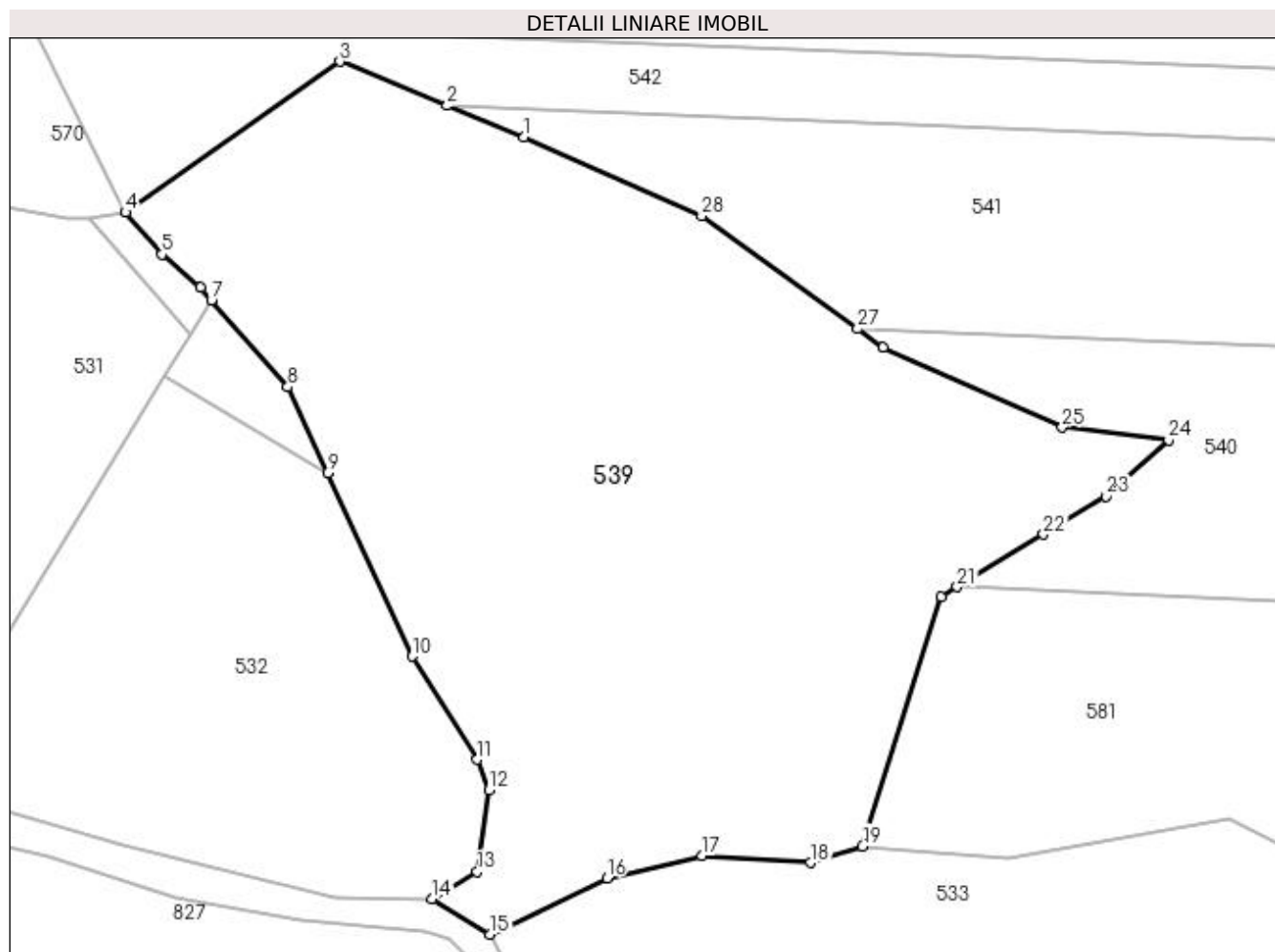
Inscrieri privind dezmembramintele dreptului de proprietate, drepturi reale de garanție și sarcini	Referințe
NU SUNT	

Anexa Nr. 1 La Partea I

Teren

Nr cadastral	Suprafața (mp)*	Observații / Referințe
	10.940	

* Suprafața este determinată în planul de proiecție Stereo 70.



Date referitoare la teren

Crt	Categorie folosință	Intra vilan	Suprafața (mp)	Tarla	Parcelă	Nr. topo	Observații / Referințe
1	faneata	NU	10.940	14	230	-	

Lungime Segmente

1) Valorile lungimilor segmentelor sunt obținute din proiecție în plan.

Punct început	X / Y	Punct sfârșit	X / Y	Lungime segment (** (m)
1	509.354,019 422.790,66	2	509.341,728 422.795,708	13.287
3	509.324,534 422.802,77	4	509.290,318 422.778,638	41.87
5	509.296,103 422.771,959	6	509.302,285 422.766,626	8.164
7	509.304,045 422.764,625	8	509.316,249 422.750,769	18.464
9	509.322,608 422.737,007	10	509.336,125 422.707,752	32.227

Punct început	X / Y	Punct sfârșit	X / Y	Lungime segment (** (m)
2	509.341,728 422.795,708	3	509.324,534 422.802,77	18.588
4	509.290,318 422.778,638	5	509.296,103 422.771,959	8.836
6	509.302,285 422.766,626	7	509.304,045 422.764,625	2.665
8	509.316,249 422.750,769	9	509.322,608 422.737,007	15.16
10	509.336,125 422.707,752	11	509.346,538 422.691,239	19.522

Punct început	X / Y	Punct sfârșit	X / Y	Lungime segment (** (m)	Punct început	X / Y	Punct sfârșit	X / Y	Lungime segment (** (m)
11	509.346,538 422.691,239	12	509.348,414 422.686,425	5.167	12	509.348,414 422.686,425	13	509.346,491 422.673,36	13.206
13	509.346,491 422.673,36	14	509.339,359 422.669,019	8.349	14	509.339,359 422.669,019	15	509.348,597 422.663,322	10.853
15	509.348,597 422.663,322	16	509.367,245 422.672,33	20.71	16	509.367,245 422.672,33	17	509.382,46 422.675,845	15.616
17	509.382,46 422.675,845	18	509.399,787 422.674,738	17.362	18	509.399,787 422.674,738	19	509.408,129 422.677,398	8.756
19	509.408,129 422.677,398	20	509.420,716 422.717,293	41.834	20	509.420,716 422.717,293	21	509.423,229 422.718,819	2.94
21	509.423,229 422.718,819	22	509.437,047 422.727,21	16.166	22	509.437,047 422.727,21	23	509.447,092 422.733,282	11.738
23	509.447,092 422.733,282	24	509.457,046 422.742,28	13.418	24	509.457,046 422.742,28	25	509.440,019 422.744,321	17.149
25	509.440,019 422.744,321	26	509.411,399 422.757,101	31.344	26	509.411,399 422.757,101	27	509.407,334 422.760,045	5.019
27	509.407,334 422.760,045	28	509.382,399 422.778,101	30.786	28	509.382,399 422.778,101	1	509.354,019 422.790,66	31.035

** Lungimile segmentelor sunt determinate în planul de proiecție Stereo 70 și sunt rotunjite la 1 milimetru.

*** Distanța dintre puncte este formată din segmente cumulate ce sunt mai mici decât valoarea 1 milimetru.

**DATE DESPRE IMOBILUL NR. 540**

Oficiul de Cadastru și Publicitate Imobiliară ARGES
Biroul de Cadastru și Publicitate Imobiliară Campulung

A. Partea I. Descrierea imobilului

TEREN Extravilan

Adresa: Jud. Arges

Nr. Crt	Nr cadastral Nr. topografic	Suprafața* (mp)	Observații / Referințe
A1		10.000	Sector cadastral:10 Teren neimprejmuit;

B. Partea II. Proprietari și acte

Inscrieri privitoare la dreptul de proprietate și alte drepturi reale	Referințe
/	
Act Administrativ nr. 39438, din 11/04/1994 emis de CJPSDPAT ARGES;	
B1	A1
Intabulare, drept de PROPRIETATE, dobandit prin Reconstituire, cota actuala 1/1, cota initiala 1/1 1) IACOB NICOLAE, lipsă CNP	

C. Partea III. SARCINI .

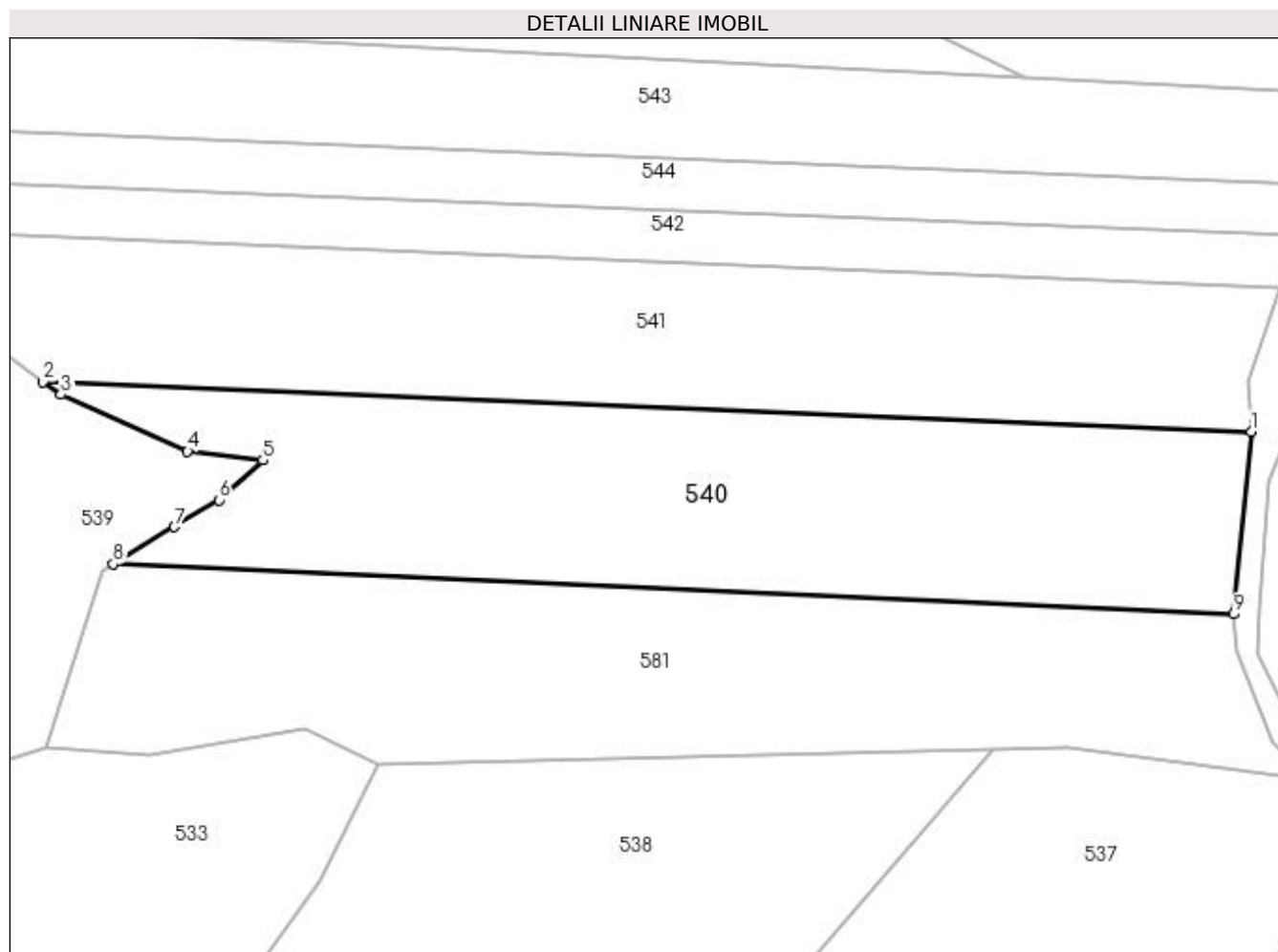
Inscrieri privind dezmembramintele dreptului de proprietate, drepturi reale de garanție și sarcini	Referințe
NU SUNT	

Anexa Nr. 1 La Partea I

Teren

Nr cadastral	Suprafața (mp)*	Observații / Referințe
	10.000	

* Suprafața este determinată în planul de proiecție Stereo 70.



Date referitoare la teren

Crt	Categorie folosință	Intra vilan	Suprafața (mp)	Tarla	Parcelă	Nr. topo	Observații / Referințe
1	padure	NU	10.000	14	221	-	UP VI si UA 121;In act se regăsește P112

Lungime Segmente

1) Valorile lungimilor segmentelor sunt obținute din proiecție în plan.

Punct început	X / Y	Punct sfârșit	X / Y	Lungime segment (** (m)
1	509.680,669 422.748,769	2	509.407,334 422.760,045	273.567
2	509.407,334 422.760,045	3	509.411,399 422.757,101	5.019
3	509.411,399 422.757,101	4	509.440,019 422.744,321	31.344
4	509.440,019 422.744,321	5	509.457,046 422.742,28	17.149
5	509.457,046 422.742,28	6	509.447,092 422.733,282	13.418

Punct început	X / Y	Punct sfârșit	X / Y	Lungime segment (** (m)
6	509.447,092 422.733,282	7	509.437,047 422.727,21	11.738
7	509.437,047 422.727,21	8	509.423,229 422.718,819	16.166
8	509.423,229 422.718,819	9	509.676,683 422.707,459	253.708
9	509.676,683 422.707,459	1	509.680,669 422.748,769	41.502

** Lungimile segmentelor sunt determinate în planul de proiecție Stereo 70 și sunt rotunjite la 1 milimetru.

*** Distanța dintre puncte este formată din segmente cumulate ce sunt mai mici decât valoarea 1 milimetru.

**DATE DESPRE IMOBILUL NR. 541**

Oficiul de Cadastru și Publicitate Imobiliară ARGES
Biroul de Cadastru și Publicitate Imobiliară Campulung

A. Partea I. Descrierea imobilului

TEREN Extravilan

Adresa: Jud. Arges

Nr. Crt	Nr cadastral Nr. topografic	Suprafața* (mp)	Observații / Referințe
A1		10.000	Sector cadastral:10 Teren neimprejmuit;

B. Partea II. Proprietari și acte

Inscrieri privitoare la dreptul de proprietate și alte drepturi reale		Referințe
/		
Act Normativ nr. 7, din 13/03/1996 emis de PARLAMENT (art. 13 alin. 15);		
B1	Inscrierea provizorie, drept de PROPRIETATE, dobandit prin Lege, cota actuala 1/1, cota initiala 1/1 1) COMUNA VALEA MARE PRAVAT, CIF:5010196	A1

C. Partea III. SARCINI .

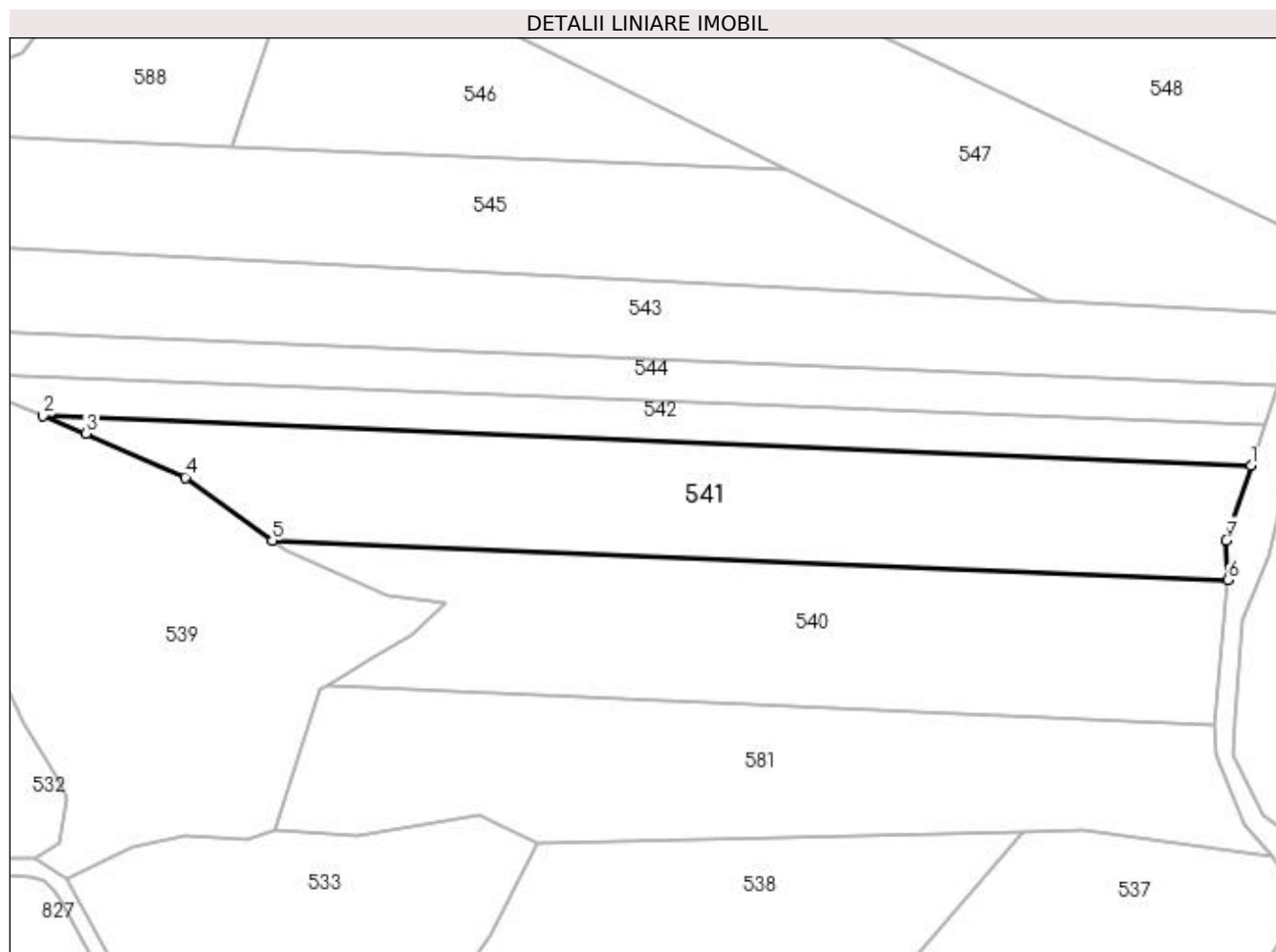
Inscrieri privind dezmembramintele dreptului de proprietate, drepturi reale de garanție și sarcini	Referințe
NU SUNT	

Anexa Nr. 1 La Partea I

Teren

Nr cadastral	Suprafața (mp)*	Observații / Referințe
	10.000	

* Suprafața este determinată în planul de proiecție Stereo 70.



Date referitoare la teren

Crt	Categorie folosință	Intra vilan	Suprafața (mp)	Tarla	Parcelă	Nr. topo	Observații / Referințe
1	padure	NU	10.000	14	221	-	UP VI si UA 121

Lungime Segmente

1) Valorile lungimilor segmentelor sunt obținute din proiecție în plan.

Punct început	X / Y	Punct sfârșit	X / Y	Lungime segment (** (m)
1	509.687,3 422.781,453	2	509.341,728 422.795,708	345.866
2	509.341,728 422.795,708	3	509.354,019 422.790,66	13.287
3	509.354,019 422.790,66	4	509.382,399 422.778,101	31.035
4	509.382,399 422.778,101	5	509.407,334 422.760,045	30.786
5	509.407,334 422.760,045	6	509.680,669 422.748,769	273.567

Punct început	X / Y	Punct sfârșit	X / Y	Lungime segment (** (m)
6	509.680,669 422.748,769	7	509.680,184 422.760,122	11.363
7	509.680,184 422.760,122	1	509.687,3 422.781,453	22.487

** Lungimile segmentelor sunt determinate în planul de proiecție Stereo 70 și sunt rotunjite la 1 milimetru.

*** Distanța dintre puncte este formată din segmente cumulate ce sunt mai mici decât valoarea 1 milimetru.

**DATE DESPRE IMOBILUL NR. 542**

Oficiul de Cadastru și Publicitate Imobiliară ARGES
Biroul de Cadastru și Publicitate Imobiliară Campulung

A. Partea I. Descrierea imobilului

TEREN Extravilan

Adresa: Jud. Arges

Nr. Crt	Nr cadastral Nr. topografic	Suprafața* (mp)	Observații / Referințe
A1		5.000	Sector cadastral:10 Teren neimprejmuit;

B. Partea II. Proprietari și acte

Inscrieri privitoare la dreptul de proprietate și alte drepturi reale	Referințe
/	
Act Administrativ nr. 72540, din 10/07/1995 emis de CJPSDPAT ARGES;	
B1	A1
Intabulare, drept de PROPRIETATE, dobândit prin Reconstituire, cota actuala 1/1, cota initiala 1/1 1) MĂCĂRESCU ION, lipsă CNP	

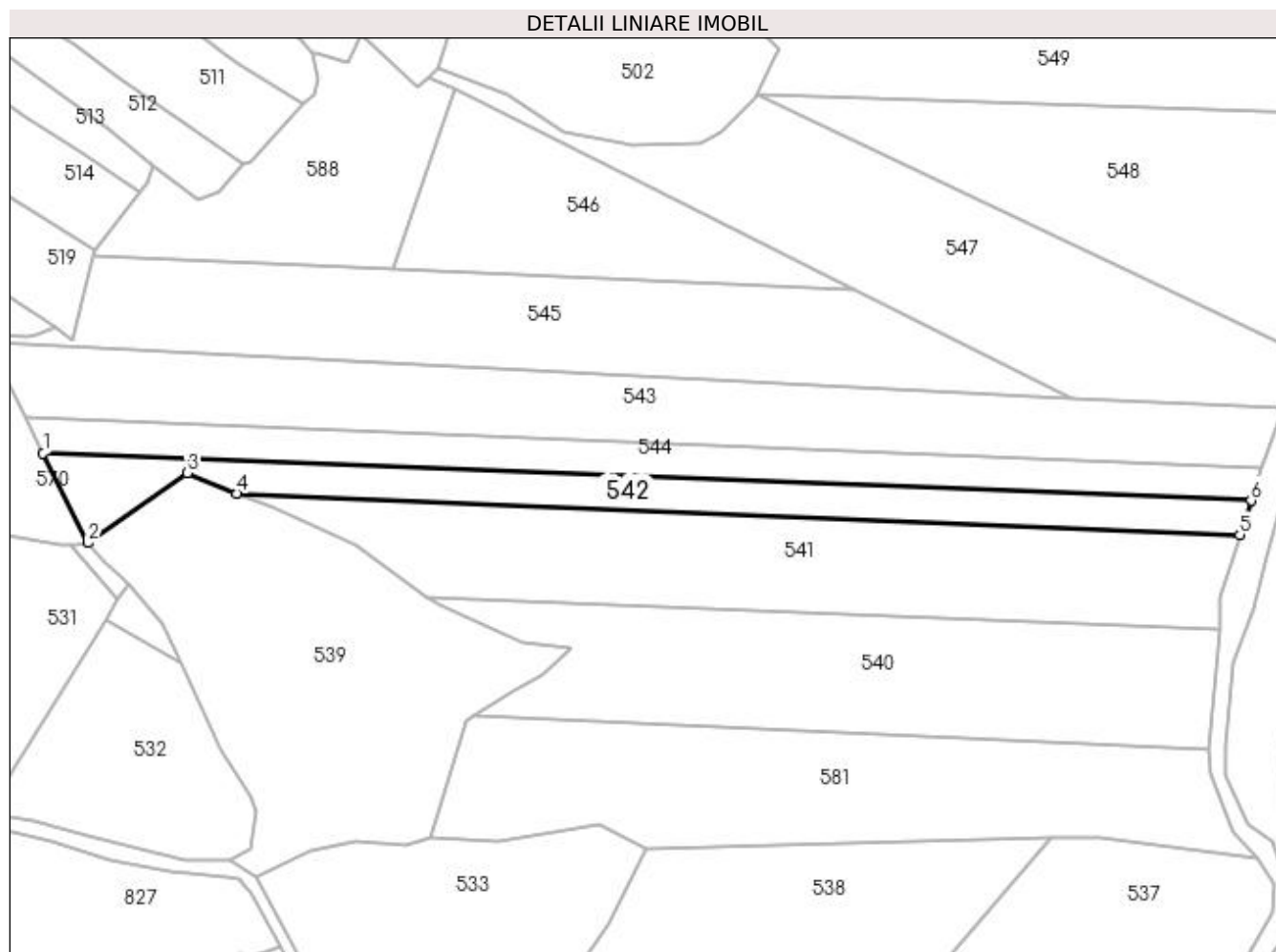
C. Partea III. SARCINI .

Inscrieri privind dezmembramintele dreptului de proprietate, drepturi reale de garanție și sarcini	Referințe
NU SUNT	

Anexa Nr. 1 La Partea I**Teren**

Nr cadastral	Suprafața (mp)*	Observații / Referințe
	5.000	

* Suprafața este determinată în planul de proiecție Stereo 70.

**Date referitoare la teren**

Crt	Categorie folosință	Intra vilan	Suprafața (mp)	Tarla	Parcelă	Nr. topo	Observații / Referințe
1	padure	NU	5.000	14	221	-	UP VI si UA 121; In act se regăsește P112

Lungime Segmente

1) Valorile lungimilor segmentelor sunt obținute din proiecție în plan.

Punct început	X / Y	Punct sfârșit	X / Y	Lungime segment (** (m)
1	509.274,852 422.809,571	2	509.290,318 422.778,638	34.584
2	509.290,318 422.778,638	3	509.324,534 422.802,77	41.87
3	509.324,534 422.802,77	4	509.341,728 422.795,708	18.588
4	509.341,728 422.795,708	5	509.687,3 422.781,453	345.866
5	509.687,3 422.781,453	6	509.691,227 422.793,222	12.407

Punct început	X / Y	Punct sfârșit	X / Y	Lungime segment (** (m)
6	509.691,227 422.793,222	1	509.274,852 422.809,571	416.696

** Lungimile segmentelor sunt determinate în planul de proiecție Stereo 70 și sunt rotunjite la 1 milimetru.

*** Distanța dintre puncte este formată din segmente cumulate ce sunt mai mici decât valoarea 1 milimetru.

**DATE DESPRE IMOBILUL NR. 543**

Oficiul de Cadastru și Publicitate Imobiliară ARGES
Biroul de Cadastru și Publicitate Imobiliară Campulung

A. Partea I. Descrierea imobilului

TEREN Extravilan

Adresa: Jud. Arges

Nr. Crt	Nr cadastral Nr. topografic	Suprafața* (mp)	Observații / Referințe
A1		10.000	Sector cadastral:10 Teren neimprejmuit;

B. Partea II. Proprietari și acte

Inscrieri privitoare la dreptul de proprietate și alte drepturi reale	Referințe
/	
Act Administrativ nr. 59011, din 02/11/1994 emis de CJPSDPAT ARGES;	
B1	A1
Intabulare, drept de PROPRIETATE, dobândit prin Reconstituire, cota actuala 1/1, cota initiala 1/1 1) DOBRESCU ION, lipsă CNP	

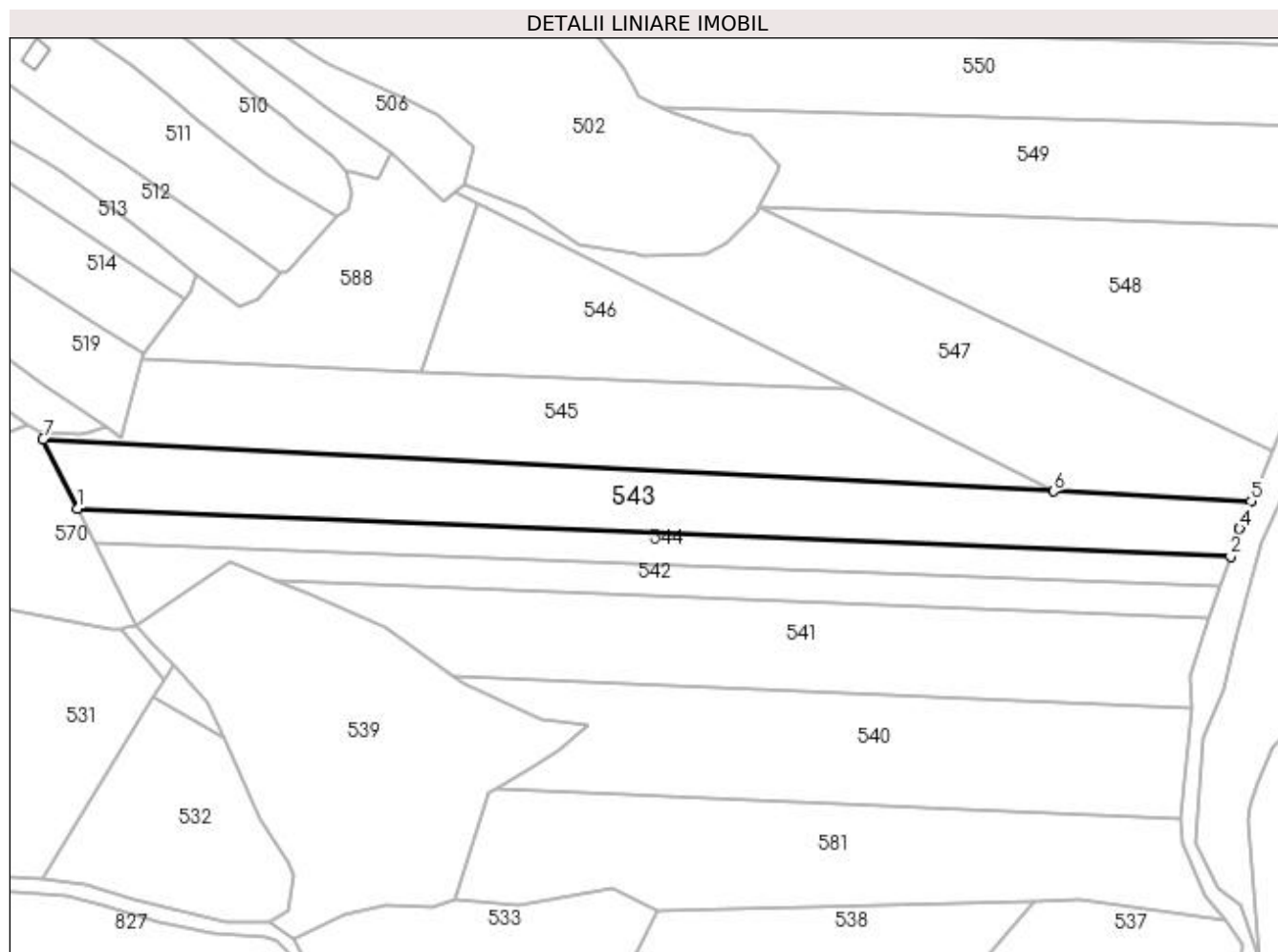
C. Partea III. SARCINI .

Inscrieri privind dezmembramentele dreptului de proprietate, drepturi reale de garanție și sarcini	Referințe
NU SUNT	

Teren

Nr cadastral	Suprafața (mp)*	Observații / Referințe
	10.000	

* Suprafața este determinată în planul de proiecție Stereo 70.



Date referitoare la teren

Crt	Categorie folosință	Intravilan	Suprafața (mp)	Tarla	Parcelă	Nr. topo	Observații / Referințe
1	padure	NU	10.000	14	221	-	UP VI și UA 121; În act se regăsește P113

Lungime Segmente

1) Valorile lungimilor segmentelor sunt obținute din proiecție în plan.

Punct început	X / Y	Punct sfârșit	X / Y	Lungime segment (** (m)
1	509.268,583 422.822,108	2	509.694,995 422.804,518	426.775
2	509.694,995 422.804,518	3	509.696,069 422.807,737	3.393
3	509.696,069 422.807,737	4	509.698,396 422.814,711	7.352
4	509.698,396 422.814,711	5	509.702,678 422.824,921	11.072
5	509.702,678 422.824,921	6	509.629,599 422.828,656	73.174

Punct început	X / Y	Punct sfârșit	X / Y	Lungime segment (** (m)
6	509.629,599 422.828,656	7	509.255,755 422.847,766	374.332
7	509.255,755 422.847,766	1	509.268,583 422.822,108	28.686

** Lungimile segmentelor sunt determinate în planul de proiecție Stereo 70 și sunt rotunjite la 1 milimetru.

*** Distanța dintre puncte este formată din segmente cumulate ce sunt mai mici decât valoarea 1 milimetru.

**DATE DESPRE IMOBILUL NR. 544**

Oficiul de Cadastru și Publicitate Imobiliară ARGES
Biroul de Cadastru și Publicitate Imobiliară Campulung

A. Partea I. Descrierea imobilului

TEREN Extravilan

Adresa: Jud. Arges

Nr. Crt	Nr cadastral Nr. topografic	Suprafața* (mp)	Observații / Referințe
A1		5.000	Sector cadastral:10 Teren neimprejmuit;

B. Partea II. Proprietari și acte

Inscrieri privitoare la dreptul de proprietate și alte drepturi reale	Referințe
/	
Act Administrativ nr. 36374, din 14/03/1994 emis de CJPSDPAT ARGES;	
B1	A1
Intabulare, drept de PROPRIETATE, dobandit prin Reconstituire, cota actuala 4080/4748, cota initiala 4080/4748 1) MACARESCU BUCUR, lipsă CNP	

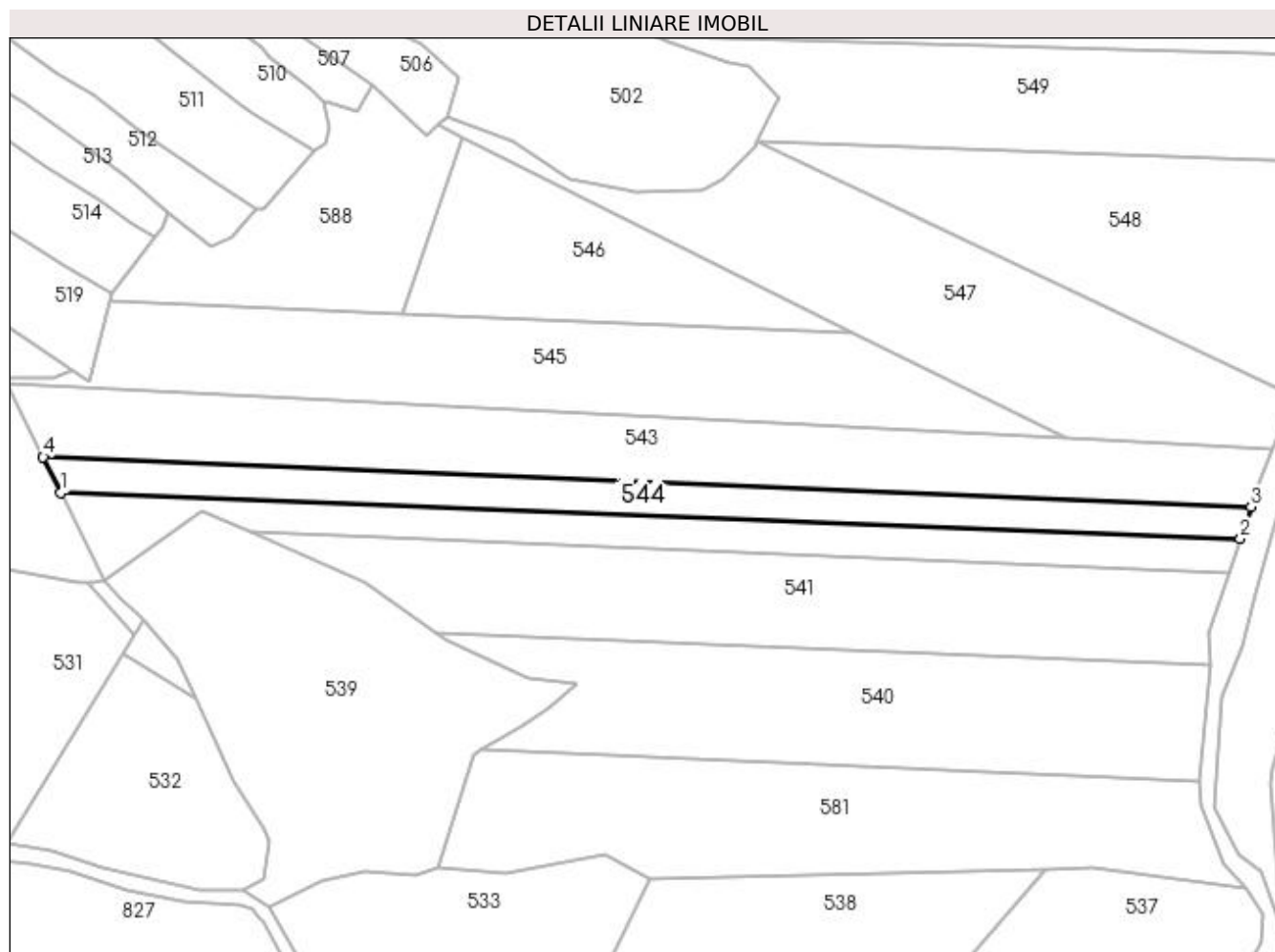
C. Partea III. SARCINI .

Inscrieri privind dezmembramintele dreptului de proprietate, drepturi reale de garanție și sarcini	Referințe
NU SUNT	

Teren

Nr cadastral	Suprafața (mp)*	Observații / Referințe
	5.000	

* Suprafața este determinată în planul de proiecție Stereo 70.



Date referitoare la teren

Crt	Categorie folosință	Intravilan	Suprafața (mp)	Tarla	Parcelă	Nr. topo	Observații / Referințe
1	padure	NU	5.000	14	221	-	UP VI si UA 121;In act se regăsește P112

Lungime Segmente

1) Valorile lungimilor segmentelor sunt obținute din proiecție în plan.

Punct început	X / Y	Punct sfârșit	X / Y	Lungime segment (** (m)
1	509.274,852 422.809,571	2	509.691,227 422.793,222	416.696
2	509.691,227 422.793,222	3	509.694,995 422.804,518	11.908
3	509.694,995 422.804,518	4	509.268,583 422.822,108	426.775
4	509.268,583 422.822,108	1	509.274,852 422.809,571	14.017

**** Lungimile segmentelor sunt determinate în planul de proiecţie Stereo 70 şi sunt rotunjite la 1 milimetru.**

***** Distanţa dintre puncte este formată din segmente cumulate ce sunt mai mici decât valoarea 1 milimetru.**

**DATE DESPRE IMOBILUL NR. 545**

Oficiul de Cadastru și Publicitate Imobiliară ARGES
Biroul de Cadastru și Publicitate Imobiliară Campulung

A. Partea I. Descrierea imobilului

TEREN Extravilan

Adresa: Jud. Arges

Nr. Crt	Nr cadastral Nr. topografic	Suprafața* (mp)	Observații / Referințe
A1		10.000	Sector cadastral:10 Teren neimprejmuit;

B. Partea II. Proprietari și acte

Inscrieri privitoare la dreptul de proprietate și alte drepturi reale	Referințe
/	
Act Administrativ nr. 39447, din 11/04/1994 emis de CJPSDPAT ARGES;	
B1	A1
Intabulare, drept de PROPRIETATE, dobândit prin Reconstituire, cota actuala 1/1, cota initiala 1/1 1) TABACU CONSTANTIN, lipsă CNP	

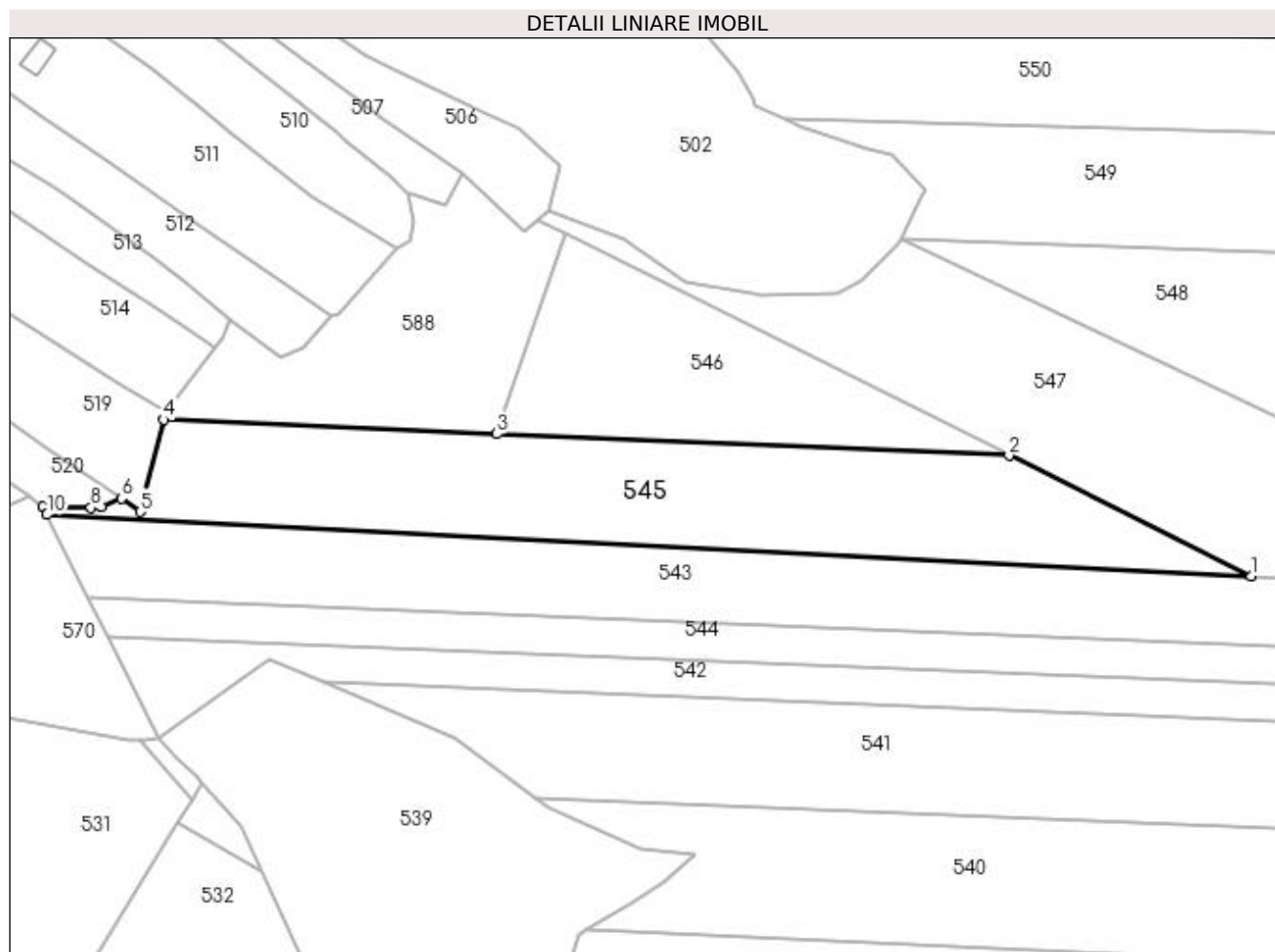
C. Partea III. SARCINI .

Inscrieri privind dezmembramintele dreptului de proprietate, drepturi reale de garanție și sarcini	Referințe
NU SUNT	

Teren

Nr cadastral	Suprafața (mp)*	Observații / Referințe
	10.000	

* Suprafața este determinată în planul de proiecție Stereo 70.



Date referitoare la teren

Crt	Categorie folosință	Intra vilan	Suprafața (mp)	Tarla	Parcelă	Nr. topo	Observații / Referințe
1	padure	NU	10.000	14	221	-	UP VI și UA 121; În act se regăsește P112

Lungime Segmente

1) Valorile lungimilor segmentelor sunt obținute din proiecție în plan.

Punct început	X / Y	Punct sfârșit	X / Y	Lungime segment (** (m)
1	509.629,599 422.828,656	2	509.554,477 422.866,105	83.939
2	509.554,477 422.866,105	3	509.395,501 422.872,817	159.118
3	509.395,501 422.872,817	4	509.292,161 422.877,179	103.432
4	509.292,161 422.877,179	5	509.284,654 422.848,622	29.527
5	509.284,654 422.848,622	6	509.278,874 422.852,789	7.125

Punct început	X / Y	Punct sfârșit	X / Y	Lungime segment (** (m)
6	509.278,874 422.852,789	7	509.272,487 422.850,292	6.858
7	509.272,487 422.850,292	8	509.269,428 422.849,908	3.083
8	509.269,428 422.849,908	9	509.254,589 422.850,097	14.84
9	509.254,589 422.850,097	10	509.255,755 422.847,766	2.606
10	509.255,755 422.847,766	1	509.629,599 422.828,656	374.332

** Lungimile segmentelor sunt determinate în planul de proiecție Stereo 70 și sunt rotunjite la 1 milimetru.

*** Distanța dintre puncte este formată din segmente cumulate ce sunt mai mici decât valoarea 1 milimetru.

**DATE DESPRE IMOBILUL NR. 546**

Oficiul de Cadastru și Publicitate Imobiliară ARGES
Biroul de Cadastru și Publicitate Imobiliară Campulung

A. Partea I. Descrierea imobilului

TEREN Extravilan

Adresa: Jud. Arges

Nr. Crt	Nr cadastral Nr. topografic	Suprafața* (mp)	Observații / Referințe
A1		5.000	Sector cadastral:10 Teren neimprejmuit;

B. Partea II. Proprietari și acte

Inscrieri privitoare la dreptul de proprietate și alte drepturi reale	Referințe
/	
Act Administrativ nr. 34760, din 14/02/1994 emis de CJPSDPAT ARGES;	
B1	A1
Intabulare, drept de PROPRIETATE, dobândit prin Reconstituire, cota actuala 1/1, cota initiala 1/1 1) NĂSTĂSOIU CONSTANTIN, lipsă CNP	

C. Partea III. SARCINI .

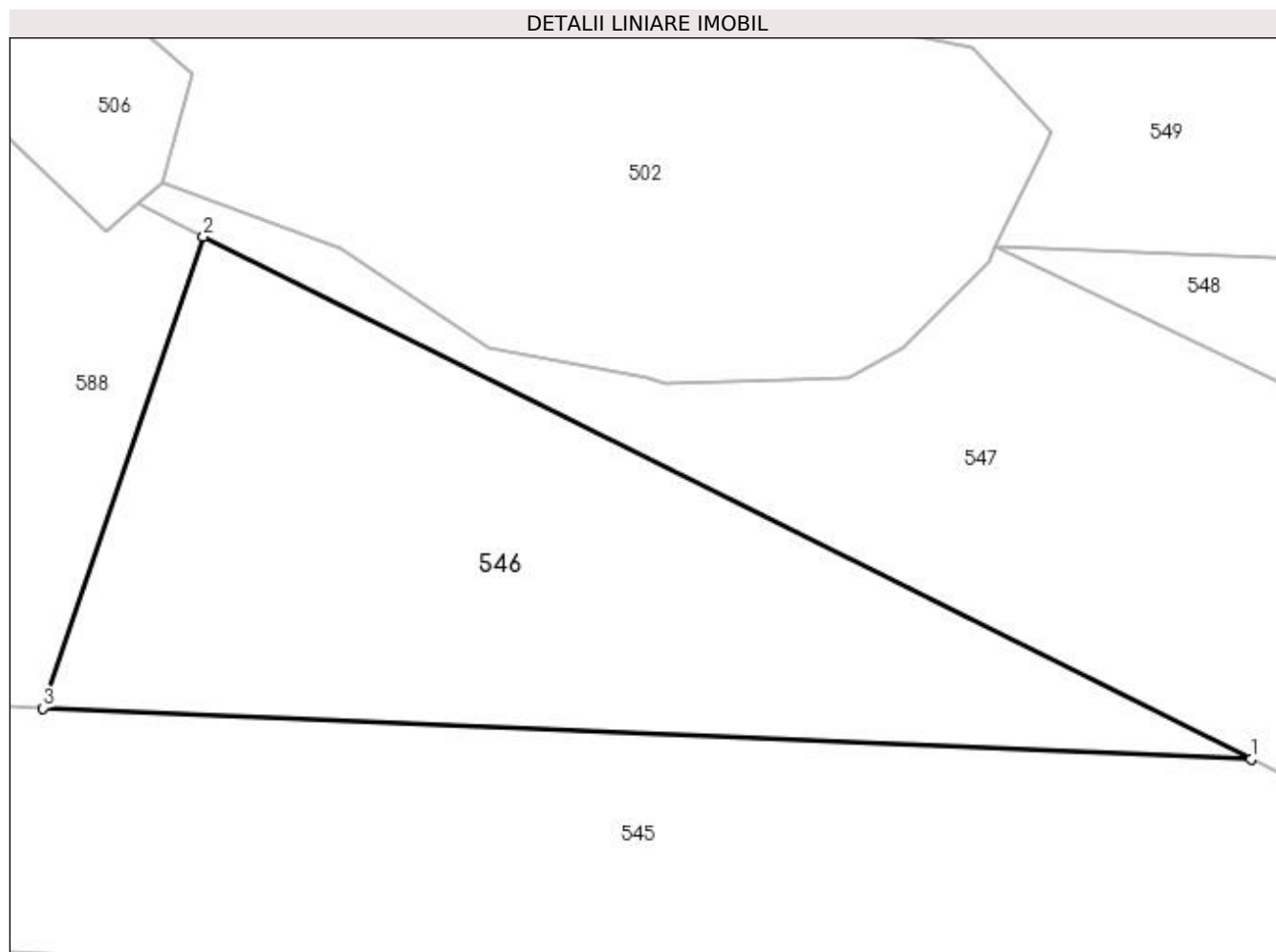
Inscrieri privind dezmembramintele dreptului de proprietate, drepturi reale de garanție și sarcini	Referințe
NU SUNT	

Anexa Nr. 1 La Partea I

Teren

Nr cadastral	Suprafața (mp)*	Observații / Referințe
	5.000	

* Suprafața este determinată în planul de proiecție Stereo 70.



Date referitoare la teren

Crt	Categorie folosință	Intra vilan	Suprafața (mp)	Tarla	Parcelă	Nr. topo	Observații / Referințe
1	padure	NU	5.000	14	221	-	UP VI si UA 121;In act se regăsește P112

Lungime Segmente

1) Valorile lungimilor segmentelor sunt obținute din proiecție în plan.

Punct început	X / Y	Punct sfârșit	X / Y	Lungime segment (** (m)
1	509.554,477 422.866,105	2	509.416,622 422.934,828	154.035
2	509.416,622 422.934,828	3	509.395,501 422.872,817	65.509
3	509.395,501 422.872,817	1	509.554,477 422.866,105	159.118

** Lungimile segmentelor sunt determinate în planul de proiecție Stereo 70 și sunt rotunjite la 1 milimetru.

*** Distanța dintre puncte este formată din segmente cumulate ce sunt mai mici decât valoarea 1 milimetru.

**DATE DESPRE IMOBILUL NR. 547**

Oficiul de Cadastru și Publicitate Imobiliară ARGES
Biroul de Cadastru și Publicitate Imobiliară Campulung

A. Partea I. Descrierea imobilului

TEREN Extravilan

Adresa: Jud. Arges

Nr. Crt	Nr cadastral Nr. topografic	Suprafața* (mp)	Observații / Referințe
A1		10.000	Sector cadastral:10 Teren neimprejmuit;

B. Partea II. Proprietari și acte

Inscrieri privitoare la dreptul de proprietate și alte drepturi reale	Referințe
/	
Act Administrativ nr. 29378, din 24/11/1993 emis de CJPSDPAT ARGES;	
B1	A1
Intabulare, drept de PROPRIETATE, dobândit prin Reconstituire, cota actuala 1/1, cota initiala 1/1 1) MANOLE NICOLAE, lipsă CNP	

C. Partea III. SARCINI .

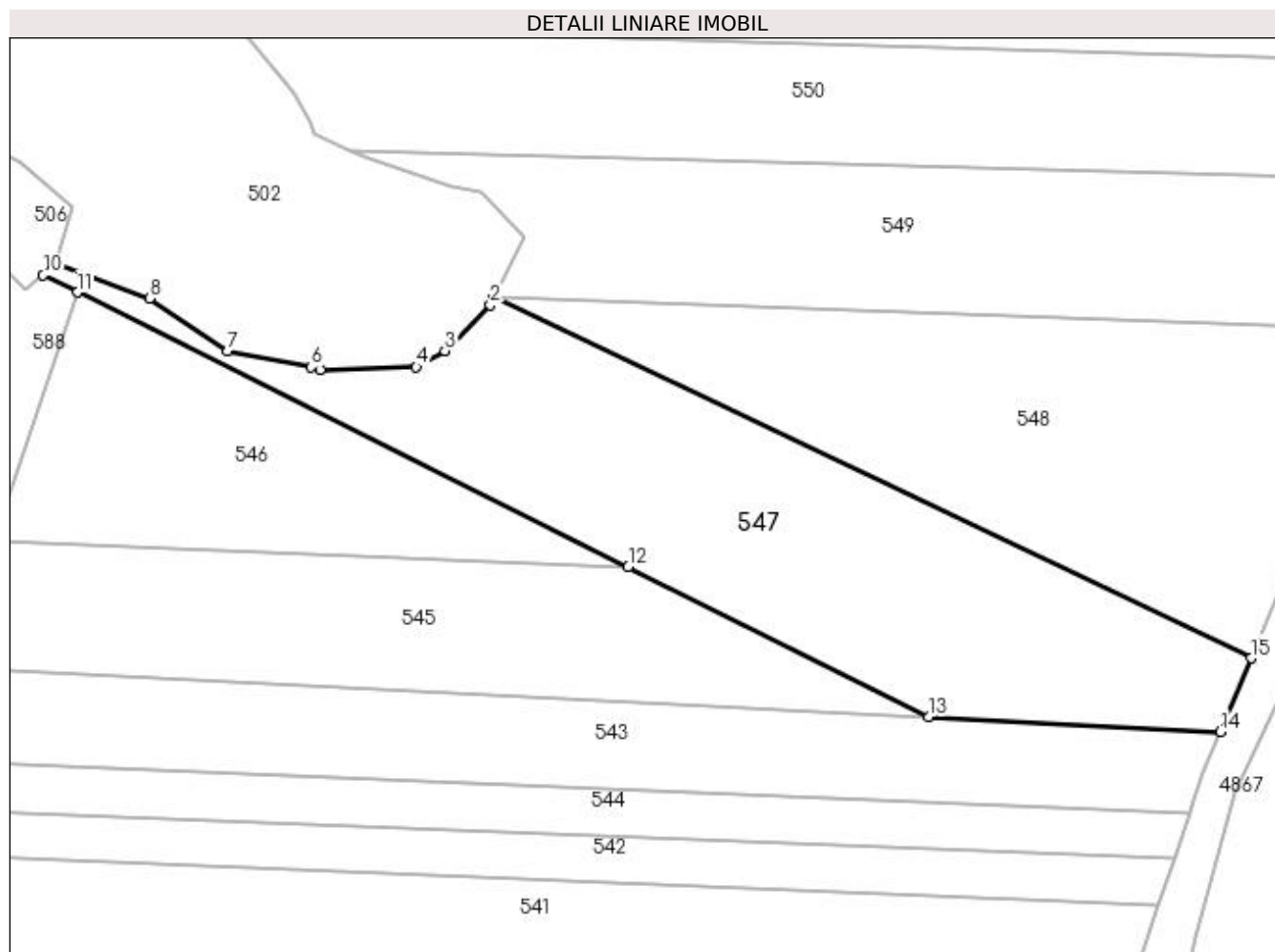
Inscrieri privind dezmembramintele dreptului de proprietate, drepturi reale de garanție și sarcini	Referințe
NU SUNT	

Anexa Nr. 1 La Partea I

Teren

Nr cadastral	Suprafața (mp)*	Observații / Referințe
	10.000	

* Suprafața este determinată în planul de proiecție Stereo 70.



Date referitoare la teren

Crt	Categorie folosință	Intra vilan	Suprafața (mp)	Tarla	Parcelă	Nr. topo	Observații / Referințe
1	padure	NU	10.000	14	221	-	UP VI și UA 121; În act se regăsește P112

Lungime Segmente

1) Valorile lungimilor segmentelor sunt obținute din proiecție în plan.

Punct început	X / Y	Punct sfârșit	X / Y	Lungime segment (** (m)
1	509.520,823 422.933,42	2	509.519,939 422.931,623	2.003
2	509.519,939 422.931,623	3	509.508,556 422.920,226	16.108
3	509.508,556 422.920,226	4	509.501,414 422.916,182	8.207
4	509.501,414 422.916,182	5	509.477,387 422.915,523	24.036
5	509.477,387 422.915,523	6	509.475,165 422.916,141	2.306

Punct început	X / Y	Punct sfârșit	X / Y	Lungime segment (** (m)
6	509.475,165 422.916,141	7	509.454,184 422.920,122	21.355
7	509.454,184 422.920,122	8	509.434,597 422.933,277	23.595
8	509.434,597 422.933,277	9	509.411,277 422.941,856	24.848
9	509.411,277 422.941,856	10	509.408,023 422.939,114	4.255
10	509.408,023 422.939,114	11	509.416,622 422.934,828	9.608
11	509.416,622 422.934,828	12	509.554,477 422.866,105	154.035
12	509.554,477 422.866,105	13	509.629,599 422.828,656	83.939
13	509.629,599 422.828,656	14	509.702,678 422.824,921	73.174
14	509.702,678 422.824,921	15	509.710,374 422.843,273	19.9
15	509.710,374 422.843,273	1	509.520,823 422.933,42	209.895

** Lungimile segmentelor sunt determinate în planul de proiecție Stereo 70 și sunt rotunjite la 1 milimetru.

*** Distanța dintre puncte este formată din segmente cumulate ce sunt mai mici decât valoarea 1 milimetru.

**DATE DESPRE IMOBILUL NR. 548**

Oficiul de Cadastru și Publicitate Imobiliară ARGES
Biroul de Cadastru și Publicitate Imobiliară Campulung

A. Partea I. Descrierea imobilului

TEREN Extravilan

Adresa: Jud. Arges

Nr. Crt	Nr cadastral Nr. topografic	Suprafața* (mp)	Observații / Referințe
A1		10.000	Sector cadastral:10 Teren neimprejmuit;

B. Partea II. Proprietari și acte

Inscrieri privitoare la dreptul de proprietate și alte drepturi reale	Referințe
/	
Act Administrativ nr. 36332, din 03/03/1994 emis de CJPSDPAT ARGEȘ;	
B1	A1
Intabulare, drept de PROPRIETATE, dobândit prin Reconstituire, cota actuala 1/1, cota initiala 1/1 1) MANOLE ORTANSA, lipsă CNP	

C. Partea III. SARCINI .

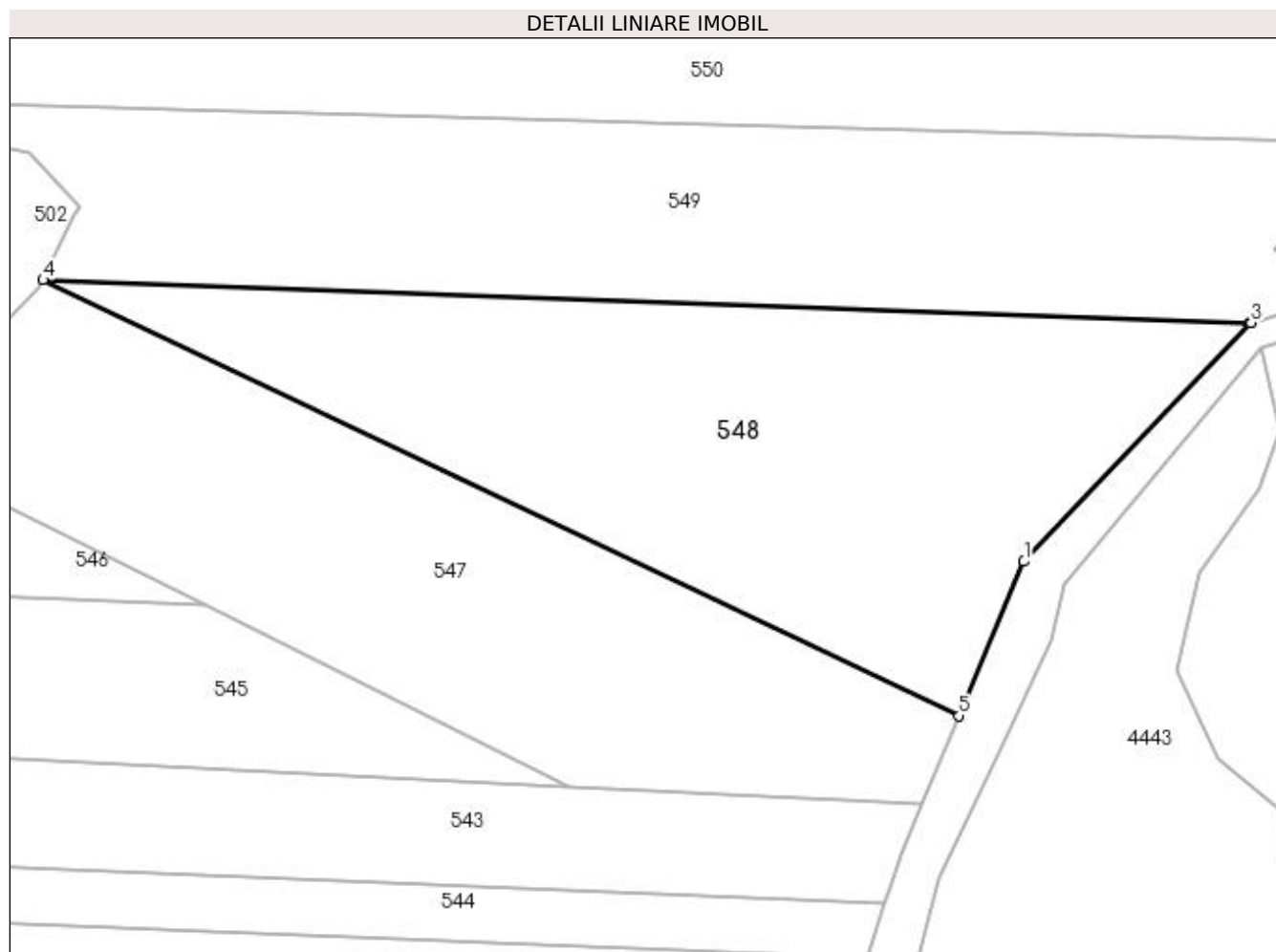
Inscrieri privind dezmembramintele dreptului de proprietate, drepturi reale de garanție și sarcini	Referințe
NU SUNT	

Anexa Nr. 1 La Partea I

Teren

Nr cadastral	Suprafața (mp)*	Observații / Referințe
	10.000	

* Suprafața este determinată în planul de proiecție Stereo 70.



Date referitoare la teren

Crt	Categorie folosință	Intra vilan	Suprafața (mp)	Tarla	Parcelă	Nr. topo	Observații / Referințe
1	padure	NU	10.000	14	221	-	UP VI si UA 121; In act se regăsește P112

Lungime Segmente

1) Valorile lungimilor segmentelor sunt obținute din proiecție în plan.

Punct început	X / Y	Punct sfârșit	X / Y	Lungime segment (** (m)
1	509.723,766 422.875,205	2	509.770,512 422.924,468	67.912
2	509.770,512 422.924,468	3	509.770,766 422.924,546	0.266
3	509.770,766 422.924,546	4	509.520,823 422.933,42	250.1
4	509.520,823 422.933,42	5	509.710,374 422.843,273	209.895
5	509.710,374 422.843,273	1	509.723,766 422.875,205	34.627

**** Lungimile segmentelor sunt determinate în planul de proiecţie Stereo 70 şi sunt rotunjite la 1 milimetru.**

***** Distanţa dintre puncte este formată din segmente cumulate ce sunt mai mici decât valoarea 1 milimetru.**

**DATE DESPRE IMOBILUL NR. 549**

Oficiul de Cadastru și Publicitate Imobiliară ARGES
Biroul de Cadastru și Publicitate Imobiliară Campulung

A. Partea I. Descrierea imobilului

TEREN Extravilan

Adresa: Jud. Arges

Nr. Crt	Nr cadastral Nr. topografic	Suprafața* (mp)	Observații / Referințe
A1		10.000	Sector cadastral:10 Teren neimprejmuit;

B. Partea II. Proprietari și acte

Inscrieri privitoare la dreptul de proprietate și alte drepturi reale	Referințe
/	
Act Administrativ nr. 34759, din 14/02/1994 emis de CJPSDPAT ARGES;	
B1	A1
Intabulare, drept de PROPRIETATE, dobandit prin Reconstituire, cota actuala 1/1, cota initiala 1/1 1) MOISESCU ELISABETA, lipsă CNP	

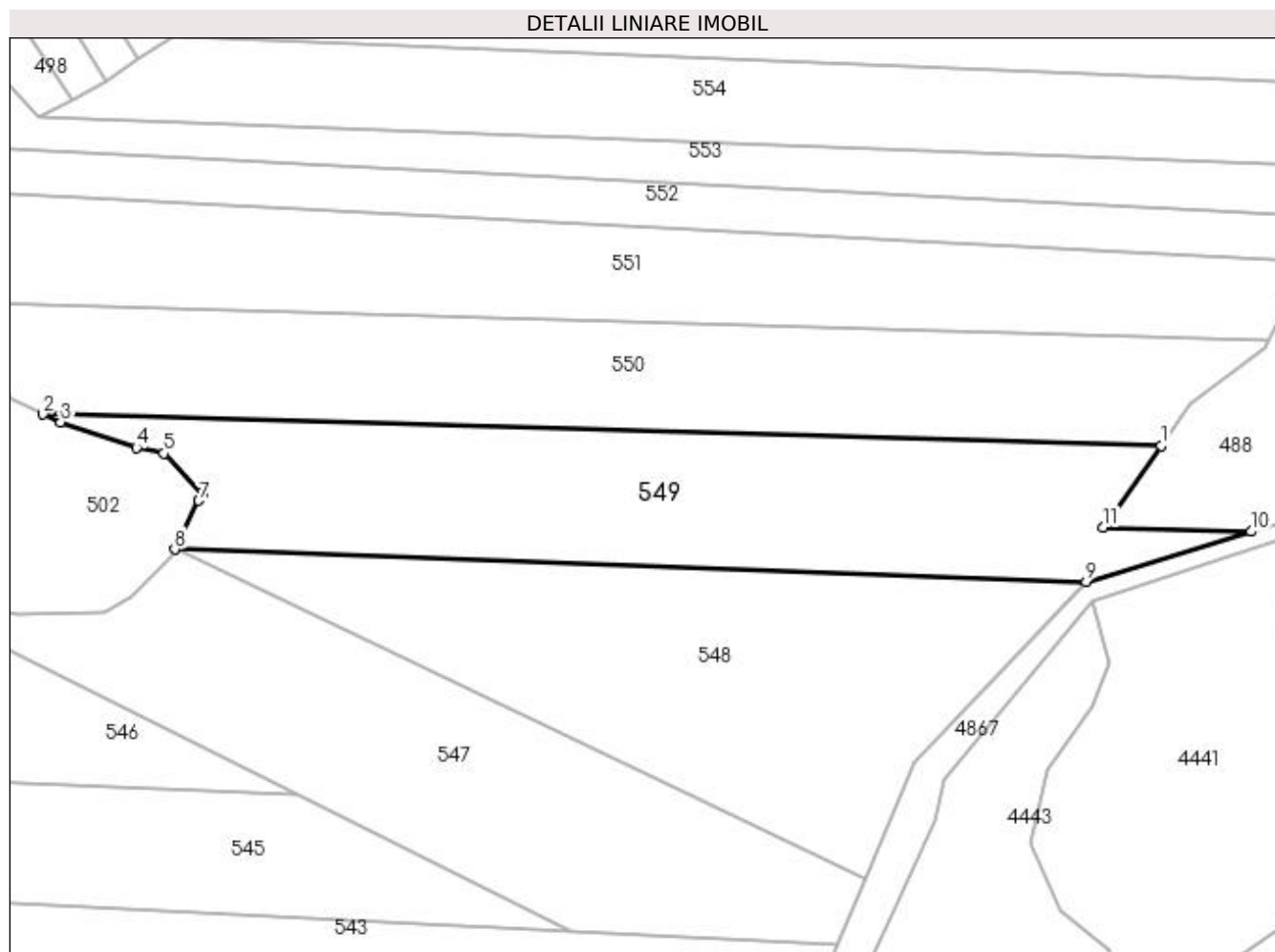
C. Partea III. SARCINI .

Inscrieri privind dezmembramintele dreptului de proprietate, drepturi reale de garanție și sarcini	Referințe
NU SUNT	

Teren

Nr cadastral	Suprafața (mp)*	Observații / Referințe
	10.000	

* Suprafața este determinată în planul de proiecție Stereo 70.



Date referitoare la teren

Crt	Categorie folosință	Intra vilan	Suprafața (mp)	Tarla	Parcelă	Nr. topo	Observații / Referințe
1	padure	NU	10.000	14	221,227	-	UP VI și UA 121; În act se regăsește P112

Lungime Segmente

1) Valorile lungimilor segmentelor sunt obținute din proiecție în plan.

Punct început	X / Y	Punct sfârșit	X / Y	Lungime segment (** (m)
1	509.791,284 422.961,874	2	509.484,758 422.970,469	306.646
2	509.484,758 422.970,469	3	509.489,591 422.968,241	5.322
3	509.489,591 422.968,241	4	509.510,324 422.961,239	21.883
4	509.510,324 422.961,239	5	509.517,821 422.959,738	7.646
5	509.517,821 422.959,738	6	509.528,284 422.948,661	15.237

Punct început	X / Y	Punct sfârșit	X / Y	Lungime segment (** (m)
6	509.528,284 422.948,661	7	509.527,415 422.946,81	2.045
7	509.527,415 422.946,81	8	509.520,823 422.933,42	14.925
8	509.520,823 422.933,42	9	509.770,766 422.924,546	250.1
9	509.770,766 422.924,546	10	509.815,975 422.938,317	47.26
10	509.815,975 422.938,317	11	509.775,424 422.939,485	40.568
11	509.775,424 422.939,485	1	509.791,284 422.961,874	27.437

** Lungimile segmentelor sunt determinate în planul de proiecție Stereo 70 și sunt rotunjite la 1 milimetru.

*** Distanța dintre puncte este formată din segmente cumulate ce sunt mai mici decât valoarea 1 milimetru.

**DATE DESPRE IMOBILUL NR. 550**

Oficiul de Cadastru și Publicitate Imobiliară ARGES
Biroul de Cadastru și Publicitate Imobiliară Campulung

A. Partea I. Descrierea imobilului

TEREN Extravilan

Adresa: Jud. Arges

Nr. Crt	Nr cadastral Nr. topografic	Suprafața* (mp)	Observații / Referințe
A1		10.000	Sector cadastral:10 Teren neimprejmuit;

B. Partea II. Proprietari și acte

Inscrieri privitoare la dreptul de proprietate și alte drepturi reale		Referințe
/		
Act Normativ nr. 7, din 13/03/1996 emis de PARLAMENT (art. 13 alin. 15);		
B1	Inscrierea provizorie, drept de PROPRIETATE, dobandit prin Lege, cota actuala 1/1, cota initiala 1/1 1) COMUNA VALEA MARE PRAVAT, CIF:5010196	A1

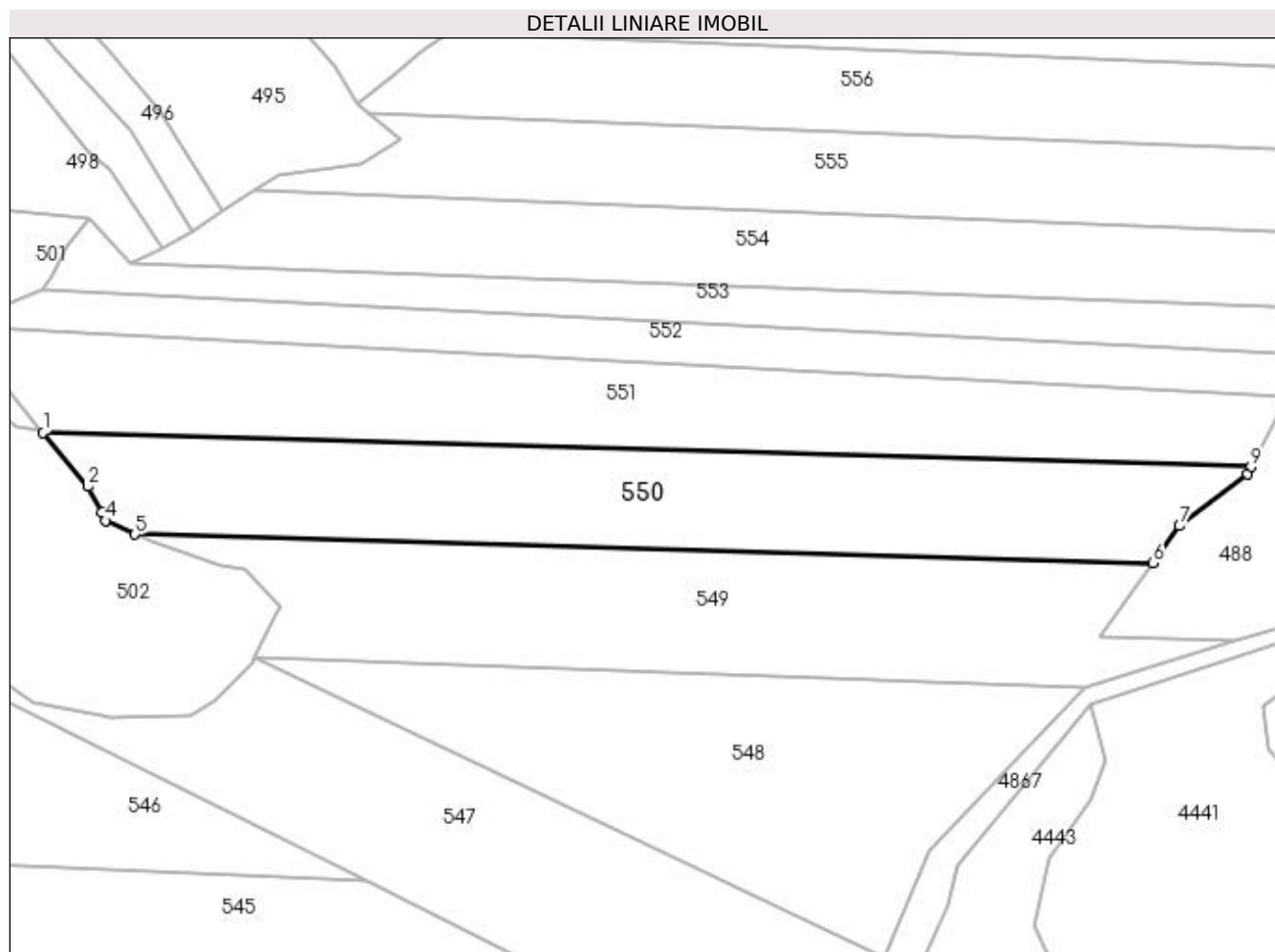
C. Partea III. SARCINI .

Inscrieri privind dezmembramintele dreptului de proprietate, drepturi reale de garanție și sarcini	Referințe
NU SUNT	

Teren

Nr cadastral	Suprafața (mp)*	Observații / Referințe
	10.000	

* Suprafața este determinată în planul de proiecție Stereo 70.



Date referitoare la teren

Crt	Categorie folosință	Intra vilan	Suprafața (mp)	Tarla	Parcelă	Nr. topo	Observații / Referințe
1	padure	NU	10.000	14	221,226,227	-	UP VI si UA 121

Lungime Segmente

1) Valorile lungimilor segmentelor sunt obținute din proiecție în plan.

Punct început	X / Y	Punct sfârșit	X / Y	Lungime segment (** (m)
1	509.457,056 423.001,044	2	509.470,525 422.984,874	21.045
2	509.470,525 422.984,874	3	509.474,75 422.977,135	8.817
3	509.474,75 422.977,135	4	509.475,842 422.974,58	2.779
4	509.475,842 422.974,58	5	509.484,758 422.970,469	9.818
5	509.484,758 422.970,469	6	509.791,284 422.961,874	306.646

Punct început	X / Y	Punct sfârșit	X / Y	Lungime segment (** (m)
6	509.791,284 422.961,874	7	509.799,17 422.973,008	13.644
7	509.799,17 422.973,008	8	509.819,633 422.988,766	25.827
8	509.819,633 422.988,766	9	509.820,739 422.990,846	2.356
9	509.820,739 422.990,846	1	509.457,056 423.001,044	363.826

** Lungimile segmentelor sunt determinate în planul de proiecție Stereo 70 și sunt rotunjite la 1 milimetru.

*** Distanța dintre puncte este formată din segmente cumulate ce sunt mai mici decât valoarea 1 milimetru.

**DATE DESPRE IMOBILUL NR. 551**

Oficiul de Cadastru și Publicitate Imobiliară ARGES
Biroul de Cadastru și Publicitate Imobiliară Campulung

A. Partea I. Descrierea imobilului

TEREN Extravilan

Adresa: Jud. Arges

Nr. Crt	Nr cadastral Nr. topografic	Suprafața* (mp)	Observații / Referințe
A1		10.000	Sector cadastral:10 Teren neimprejmuit;

B. Partea II. Proprietari și acte

Inscrieri privitoare la dreptul de proprietate și alte drepturi reale	Referințe
/	
Act Administrativ nr. 54107, din 14/09/1994 emis de CJPSDPAT ARGES;	
B1	A1
Intabulare, drept de PROPRIETATE, dobândit prin Reconstituire, cota actuala 1/1, cota initiala 1/1 1) BULIBAȘA NICOLAE, lipsă CNP	

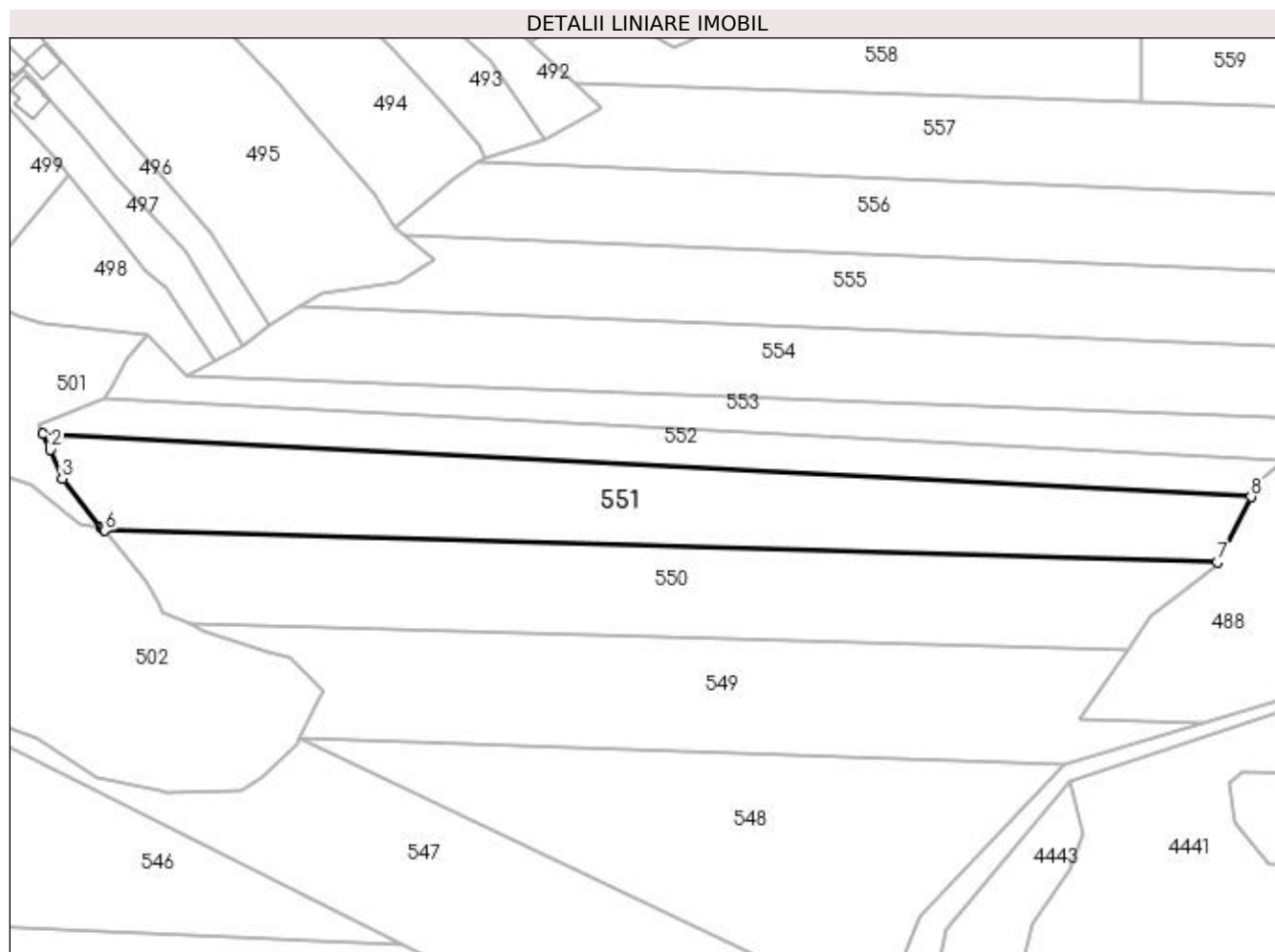
C. Partea III. SARCINI .

Inscrieri privind dezmembramintele dreptului de proprietate, drepturi reale de garanție și sarcini	Referințe
NU SUNT	

Teren

Nr cadastral	Suprafața (mp)*	Observații / Referințe
	10.000	

* Suprafața este determinată în planul de proiecție Stereo 70.



Date referitoare la teren

Crt	Categorie folosință	Intra vilan	Suprafața (mp)	Tarla	Parcelă	Nr. topo	Observații / Referințe
1	padure	NU	10.000	14	221,226,227	-	UP VI si UA 121;In act se regăsește P112

Lungime Segmente

1) Valorile lungimilor segmentelor sunt obținute din proiecție în plan.

Punct început	X / Y	Punct sfârșit	X / Y	Lungime segment (** (m)
1	509.436,864 423.032,658	2	509.439,201 423.027,516	5.648
2	509.439,201 423.027,516	3	509.443,082 423.018,013	10.265
3	509.443,082 423.018,013	4	509.455,89 423.002,244	20.315
4	509.455,89 423.002,244	5	509.456,356 423.001,884	0.589
5	509.456,356 423.001,884	6	509.457,056 423.001,044	1.093

Punct început	X / Y	Punct sfârșit	X / Y	Lungime segment (** (m)
6	509.457,056 423.001,044	7	509.820,739 422.990,846	363.826
7	509.820,739 422.990,846	8	509.831,807 423.012,065	23.932
8	509.831,807 423.012,065	1	509.436,864 423.032,658	395.48

** Lungimile segmentelor sunt determinate în planul de proiecție Stereo 70 și sunt rotunjite la 1 milimetru.

*** Distanța dintre puncte este formată din segmente cumulate ce sunt mai mici decât valoarea 1 milimetru.

**DATE DESPRE IMOBILUL NR. 552**

Oficiul de Cadastru și Publicitate Imobiliară ARGES
Biroul de Cadastru și Publicitate Imobiliară Campulung

A. Partea I. Descrierea imobilului

TEREN Extravilan

Adresa: Jud. Arges

Nr. Crt	Nr cadastral Nr. topografic	Suprafața* (mp)	Observații / Referințe
A1		5.000	Sector cadastral:10 Teren neimprejmuit;

B. Partea II. Proprietari și acte

Inscrieri privitoare la dreptul de proprietate și alte drepturi reale	Referințe
/	
Act Administrativ nr. 36328, din 01/03/1994 emis de CJPSDPAT ARGES (Certificat de deces nr.28/24.10.2005 eliberat de Primăria Comunei Valea Mare Pravăț);	
B1	A1
Intabulare, drept de PROPRIETATE, dobândit prin Reconstituire, cota actuala 1/1, cota initiala 1/1 1) BALASOIU GHEORGHE DEFUNCT:Da	

C. Partea III. SARCINI .

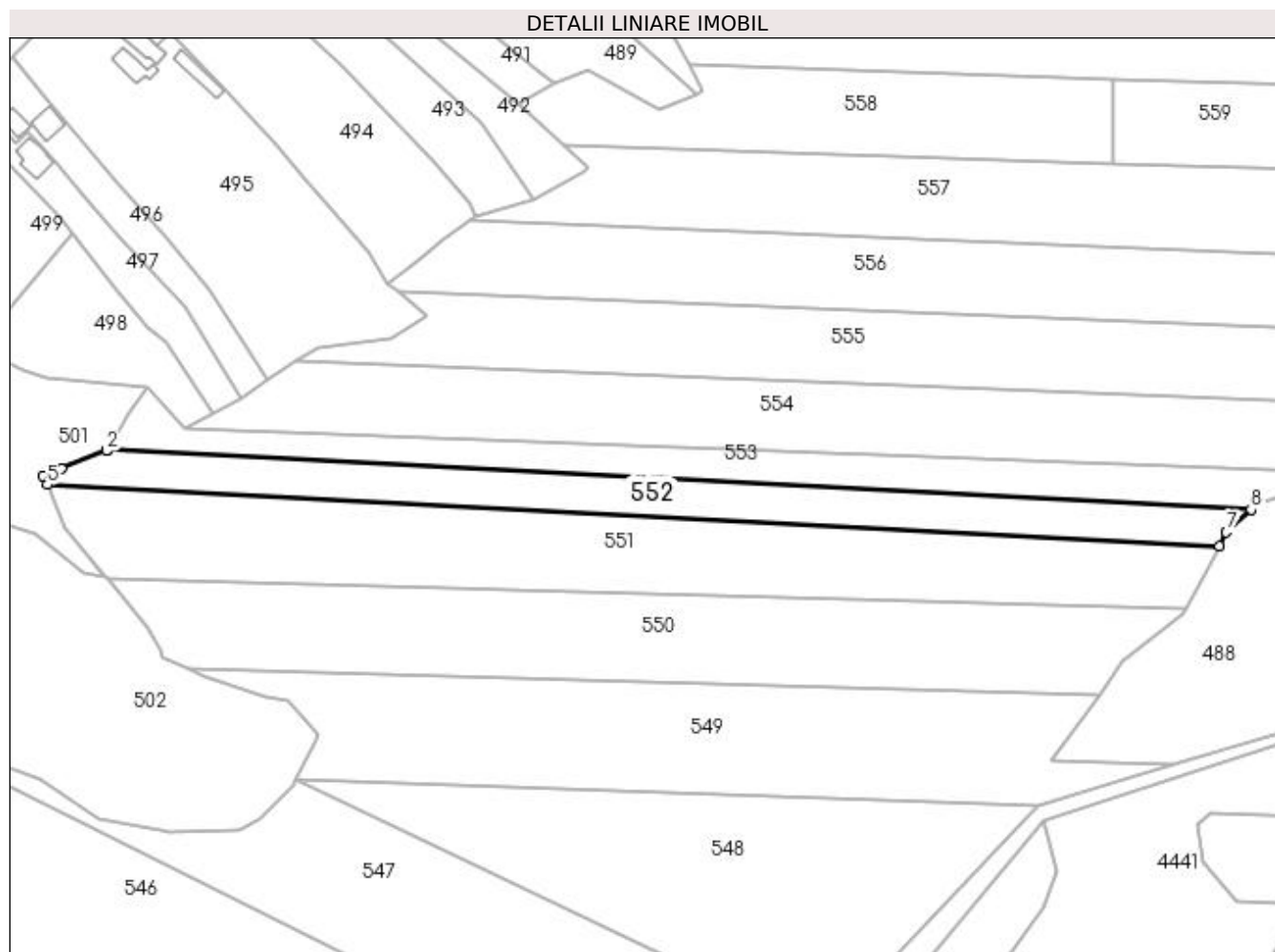
Inscrieri privind dezmembramentele dreptului de proprietate, drepturi reale de garanție și sarcini	Referințe
NU SUNT	

Anexa Nr. 1 La Partea I

Teren

Nr cadastral	Suprafața (mp)*	Observații / Referințe
	5.000	

* Suprafața este determinată în planul de proiecție Stereo 70.



Date referitoare la teren

Crt	Categorie folosință	Intravilan	Suprafața (mp)	Tarla	Parcelă	Nr. topo	Observații / Referințe
1	padure	NU	5.000	14	221,226	-	UP VI și UA 121; În act se regăsește P112

Lungime Segmente

1) Valorile lungimilor segmentelor sunt obținute din proiecție în plan.

Punct început	X / Y	Punct sfârșit	X / Y	Lungime segment (** (m))
1	509.457,093 423.044,351	2	509.456,901 423.044,061	0.348
2	509.456,901 423.044,061	3	509.441,581 423.038,048	16.458
3	509.441,581 423.038,048	4	509.435,499 423.035,661	6.534
4	509.435,499 423.035,661	5	509.436,864 423.032,658	3.299
5	509.436,864 423.032,658	6	509.831,807 423.012,065	395.48

Punct început	X / Y	Punct sfârșit	X / Y	Lungime segment (** (m)
6	509.831,807 423.012,065	7	509.834,174 423.016,62	5.133
7	509.834,174 423.016,62	8	509.842,484 423.024,255	11.285
8	509.842,484 423.024,255	1	509.457,093 423.044,351	385.915

** Lungimile segmentelor sunt determinate în planul de proiecție Stereo 70 și sunt rotunjite la 1 milimetru.

*** Distanța dintre puncte este formată din segmente cumulate ce sunt mai mici decât valoarea 1 milimetru.

**DATE DESPRE IMOBILUL NR. 553**

Oficiul de Cadastru și Publicitate Imobiliară ARGES
Biroul de Cadastru și Publicitate Imobiliară Campulung

A. Partea I. Descrierea imobilului

TEREN Extravilan

Adresa: Jud. Arges

Nr. Crt	Nr cadastral Nr. topografic	Suprafața* (mp)	Observații / Referințe
A1		5.000	Sector cadastral:10 Teren neimprejmuit;

B. Partea II. Proprietari și acte

Inscrieri privitoare la dreptul de proprietate și alte drepturi reale	Referințe
/	
Act Administrativ nr. 9797, din 25/05/1993 emis de CJPSDPAT ARGES;	
B1	A1
Intabulare, drept de PROPRIETATE, dobândit prin Reconstituire, cota actuala 1/1, cota initiala 1/1 1) ȚUȚUIANU NICOLAE, lipsă CNP	

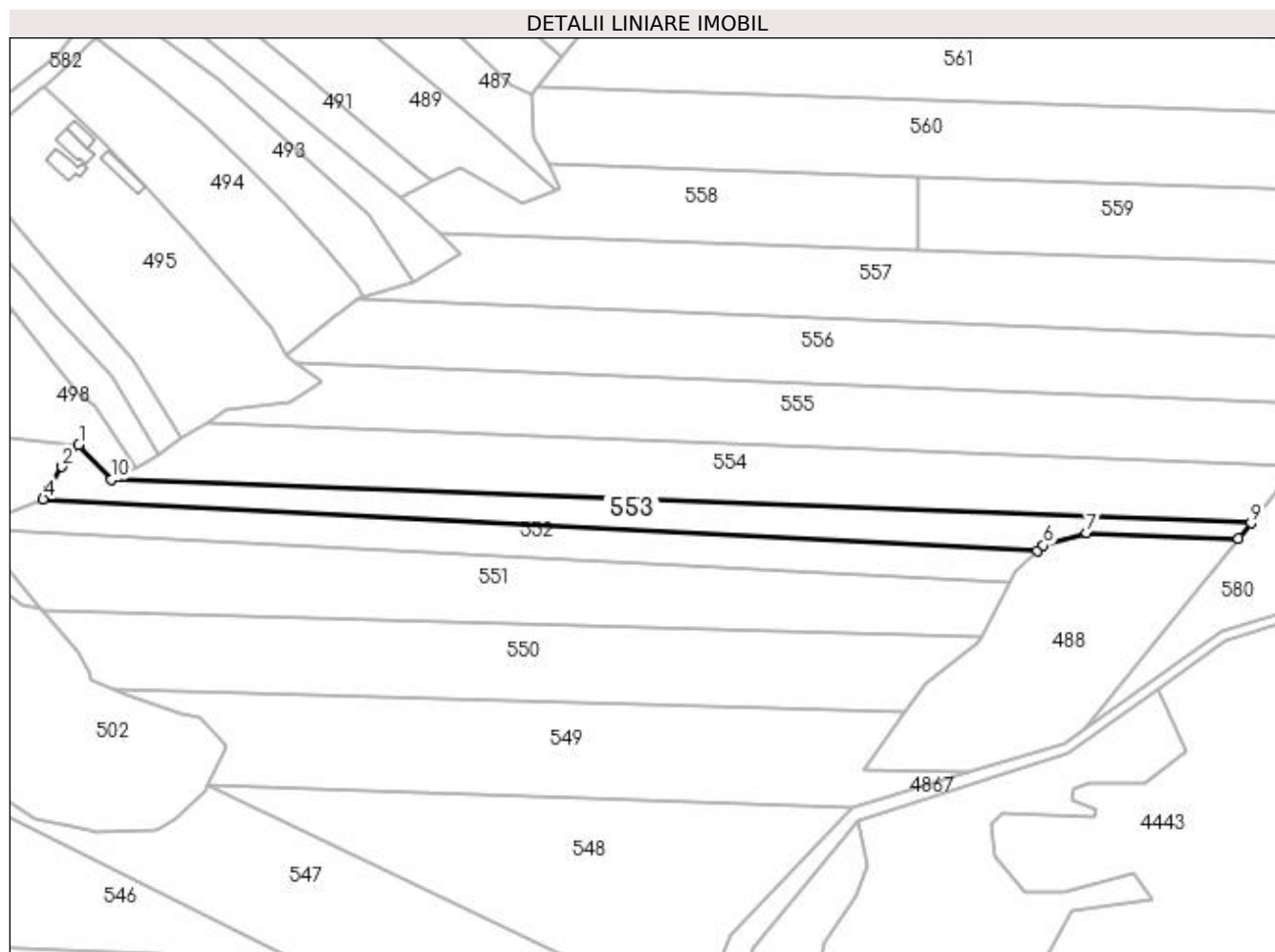
C. Partea III. SARCINI .

Inscrieri privind dezmembramintele dreptului de proprietate, drepturi reale de garanție și sarcini	Referințe
NU SUNT	

Teren

Nr cadastral	Suprafața (mp)*	Observații / Referințe
	5.000	

* Suprafața este determinată în planul de proiecție Stereo 70.



Date referitoare la teren

Crt	Categorie folosință	Intravilan	Suprafața (mp)	Tarla	Parcelă	Nr. topo	Observații / Referințe
1	padure	NU	5.000	14	221,226	-	UP VI și UA 121; În act se regăsește P112, 113

Lungime Segmente

1) Valorile lungimilor segmentelor sunt obținute din proiecție în plan.

Punct început	X / Y	Punct sfârșit	X / Y	Lungime segment (** (m)
1	509.470,934 423.065,315	2	509.464,427 423.056,868	10.663
2	509.464,427 423.056,868	3	509.459,561 423.048,09	10.036
3	509.459,561 423.048,09	4	509.457,093 423.044,351	4.48
4	509.457,093 423.044,351	5	509.842,484 423.024,255	385.915
5	509.842,484 423.024,255	6	509.844,907 423.026,482	3.291

Punct început	X / Y	Punct sfârșit	X / Y	Lungime segment (** (m)
6	509.844,907 423.026,482	7	509.861,699 423.031,326	17.477
7	509.861,699 423.031,326	8	509.920,578 423.029,072	58.922
8	509.920,578 423.029,072	9	509.925,421 423.035,065	7.705
9	509.925,421 423.035,065	10	509.483,549 423.051,814	442.189
10	509.483,549 423.051,814	1	509.470,934 423.065,315	18.477

** Lungimile segmentelor sunt determinate în planul de proiecție Stereo 70 și sunt rotunjite la 1 milimetru.

*** Distanța dintre puncte este formată din segmente cumulate ce sunt mai mici decât valoarea 1 milimetru.

**DATE DESPRE IMOBILUL NR. 554**

Oficiul de Cadastru și Publicitate Imobiliară ARGES
Biroul de Cadastru și Publicitate Imobiliară Campulung

A. Partea I. Descrierea imobilului

TEREN Extravilan

Adresa: Jud. Arges

Nr. Crt	Nr cadastral Nr. topografic	Suprafața* (mp)	Observații / Referințe
A1		10.000	Sector cadastral:10 Teren neimprejmuit;

B. Partea II. Proprietari și acte

Inscrieri privitoare la dreptul de proprietate și alte drepturi reale	Referințe
/	
Act Normativ nr. 7, din 13/03/1996 emis de PARLAMENT (art. 13 alin. 15);	
B1	A1
Inscrierea provizorie, drept de PROPRIETATE, dobandit prin Lege, cota actuala 1/1, cota initiala 1/1 1) COMUNA VALEA MARE PRAVAT, CIF:5010196	

C. Partea III. SARCINI .

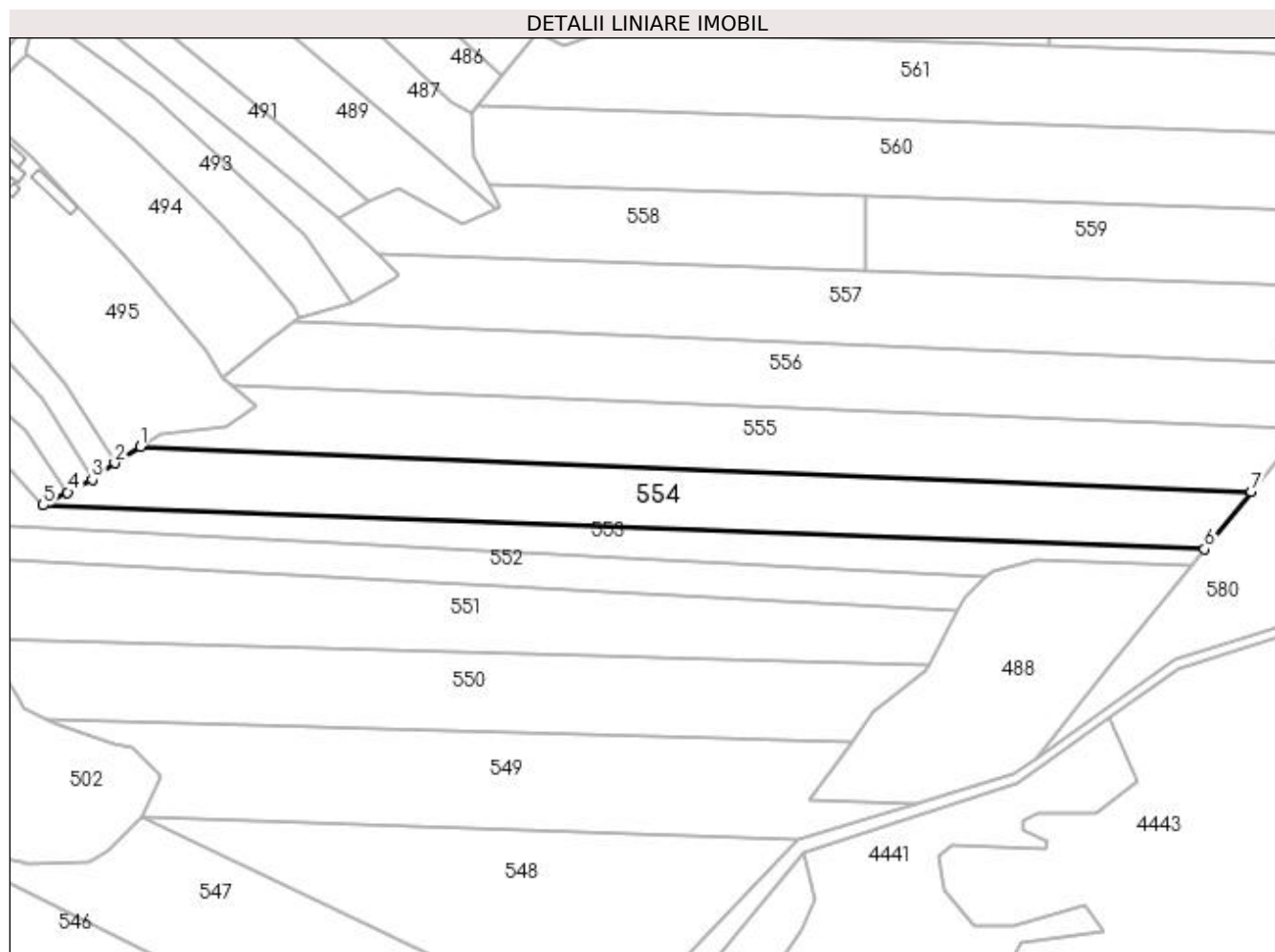
Inscrieri privind dezmembramintele dreptului de proprietate, drepturi reale de garanție și sarcini	Referințe
NU SUNT	

Anexa Nr. 1 La Partea I

Teren

Nr cadastral	Suprafața (mp)*	Observații / Referințe
	10.000	

* Suprafața este determinată în planul de proiecție Stereo 70.



Date referitoare la teren

Crt	Categorie folosință	Intravilan	Suprafața (mp)	Tarla	Parcelă	Nr. topo	Observații / Referințe
1	padure	NU	10.000	14	221,226	-	UP VI si UA 121

Lungime Segmente

1) Valorile lungimilor segmentelor sunt obținute din proiecție în plan.

Punct început	X / Y	Punct sfârșit	X / Y	Lungime segment (** (m)
1	509.520,597 423.074,065	2	509.510,807 423.067,873	11.584
2	509.510,807 423.067,873	3	509.502,22 423.061,538	10.671
3	509.502,22 423.061,538	4	509.492,884 423.056,676	10.526
4	509.492,884 423.056,676	5	509.483,549 423.051,814	10.525
5	509.483,549 423.051,814	6	509.925,421 423.035,065	442.189

Punct început	X / Y	Punct sfârșit	X / Y	Lungime segment (** (m)
6	509.925,421 423.035,065	7	509.943,188 423.057,053	28.269
7	509.943,188 423.057,053	1	509.520,597 423.074,065	422.933

** Lungimile segmentelor sunt determinate în planul de proiecție Stereo 70 și sunt rotunjite la 1 milimetru.

*** Distanța dintre puncte este formată din segmente cumulate ce sunt mai mici decât valoarea 1 milimetru.

**DATE DESPRE IMOBILUL NR. 555**

Oficiul de Cadastru și Publicitate Imobiliară ARGES
Biroul de Cadastru și Publicitate Imobiliară Campulung

A. Partea I. Descrierea imobilului

TEREN Extravilan

Adresa: Jud. Arges

Nr. Crt	Nr cadastral Nr. topografic	Suprafața* (mp)	Observații / Referințe
A1		10.000	Sector cadastral:10 Teren neimprejmuit;

B. Partea II. Proprietari și acte

Inscrieri privitoare la dreptul de proprietate și alte drepturi reale	Referințe
/	
Act Administrativ nr. 29333, din 16/11/1993 emis de CJPSDPAT ARGES;	
B1	A1
Intabulare, drept de PROPRIETATE, dobandit prin Reconstituire, cota actuala 1/1, cota initiala 1/1 1) IONESCU CONSTANTIN, lipsă CNP	

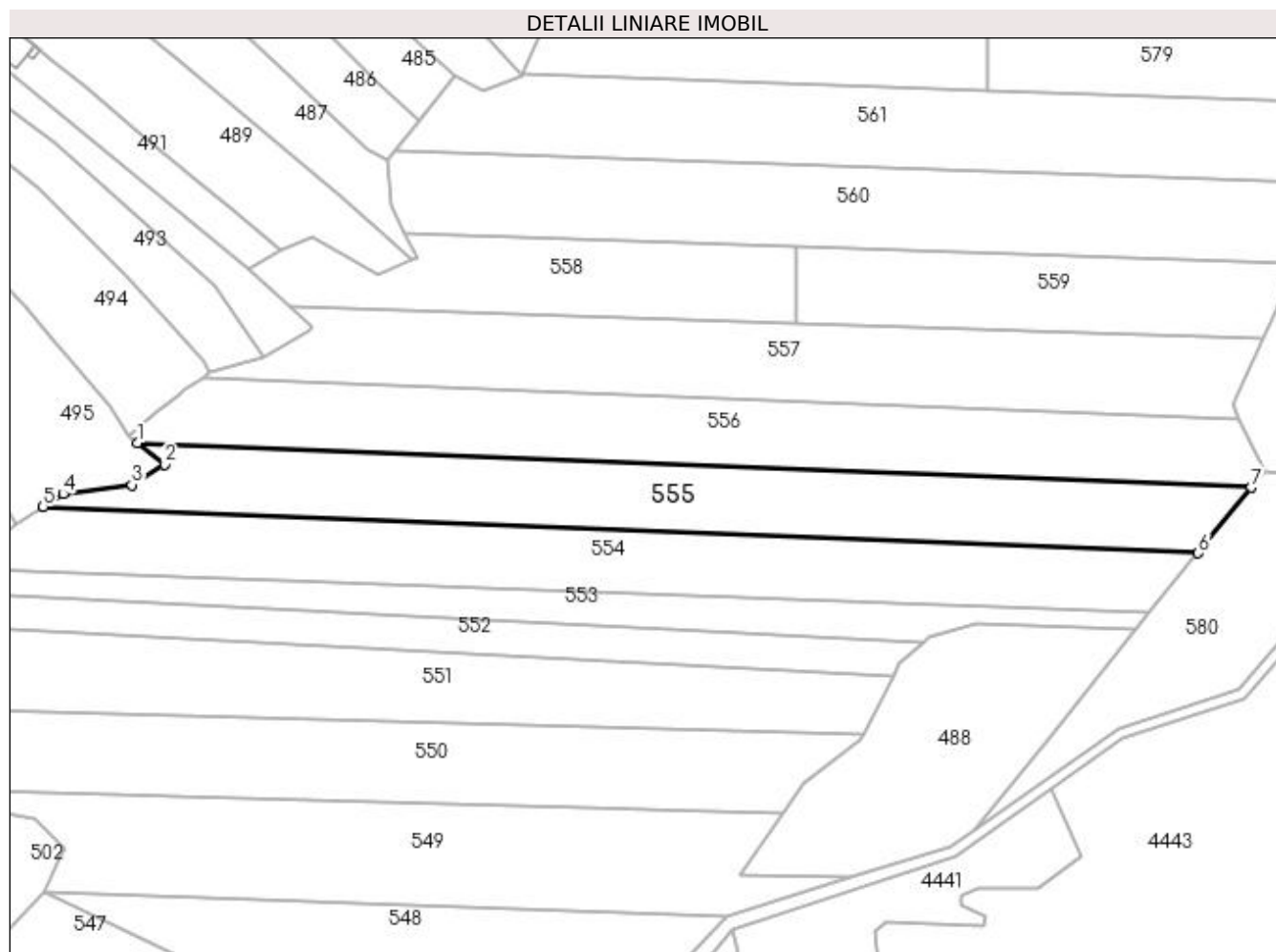
C. Partea III. SARCINI .

Inscrieri privind dezmembramintele dreptului de proprietate, drepturi reale de garanție și sarcini	Referințe
NU SUNT	

Teren

Nr cadastral	Suprafața (mp)*	Observații / Referințe
	10.000	

* Suprafața este determinată în planul de proiecție Stereo 70.



Date referitoare la teren

Crt	Categorie folosință	Intravilan	Suprafața (mp)	Tarla	Parcelă	Nr. topo	Observații / Referințe
1	padure	NU	10.000	14	221	-	UP VI si UA 121; In act se regăsește P112

Lungime Segmente

1) Valorile lungimilor segmentelor sunt obținute din proiecție în plan.

Punct început	X / Y	Punct sfârșit	X / Y	Lungime segment (** (m)
1	509.555,029 423.097,447	2	509.564,942 423.089,587	12.651
2	509.564,942 423.089,587	3	509.553,061 423.082,033	14.079
3	509.553,061 423.082,033	4	509.527,891 423.078,678	25.393
4	509.527,891 423.078,678	5	509.520,597 423.074,065	8.63
5	509.520,597 423.074,065	6	509.943,188 423.057,053	422.933

Punct început	X / Y	Punct sfârșit	X / Y	Lungime segment (** (m)
6	509.943,188 423.057,053	7	509.962,572 423.081,041	30.841
7	509.962,572 423.081,041	1	509.555,029 423.097,447	407.873

** Lungimile segmentelor sunt determinate în planul de proiecție Stereo 70 și sunt rotunjite la 1 milimetru.

*** Distanța dintre puncte este formată din segmente cumulate ce sunt mai mici decât valoarea 1 milimetru.

**DATE DESPRE IMOBILUL NR. 556**

Oficiul de Cadastru și Publicitate Imobiliară ARGES
Biroul de Cadastru și Publicitate Imobiliară Campulung

A. Partea I. Descrierea imobilului

TEREN Extravilan

Adresa: Jud. Arges

Nr. Crt	Nr cadastral Nr. topografic	Suprafața* (mp)	Observații / Referințe
A1		10.000	Sector cadastral:10 Teren neimprejmuit;

B. Partea II. Proprietari și acte

Inscrieri privitoare la dreptul de proprietate și alte drepturi reale		Referințe
/		
Act Administrativ nr. 36317, din 01/03/1994 emis de CJPSDPAT ARGES;		
B1	Intabulare, drept de PROPRIETATE, dobândit prin Reconstituire, cota actuala 1/1, cota initiala 1/1 1) HERISANU GHEORGHE, lipsă CNP 2) HERISANU NICOLAE, lipsă CNP	A1

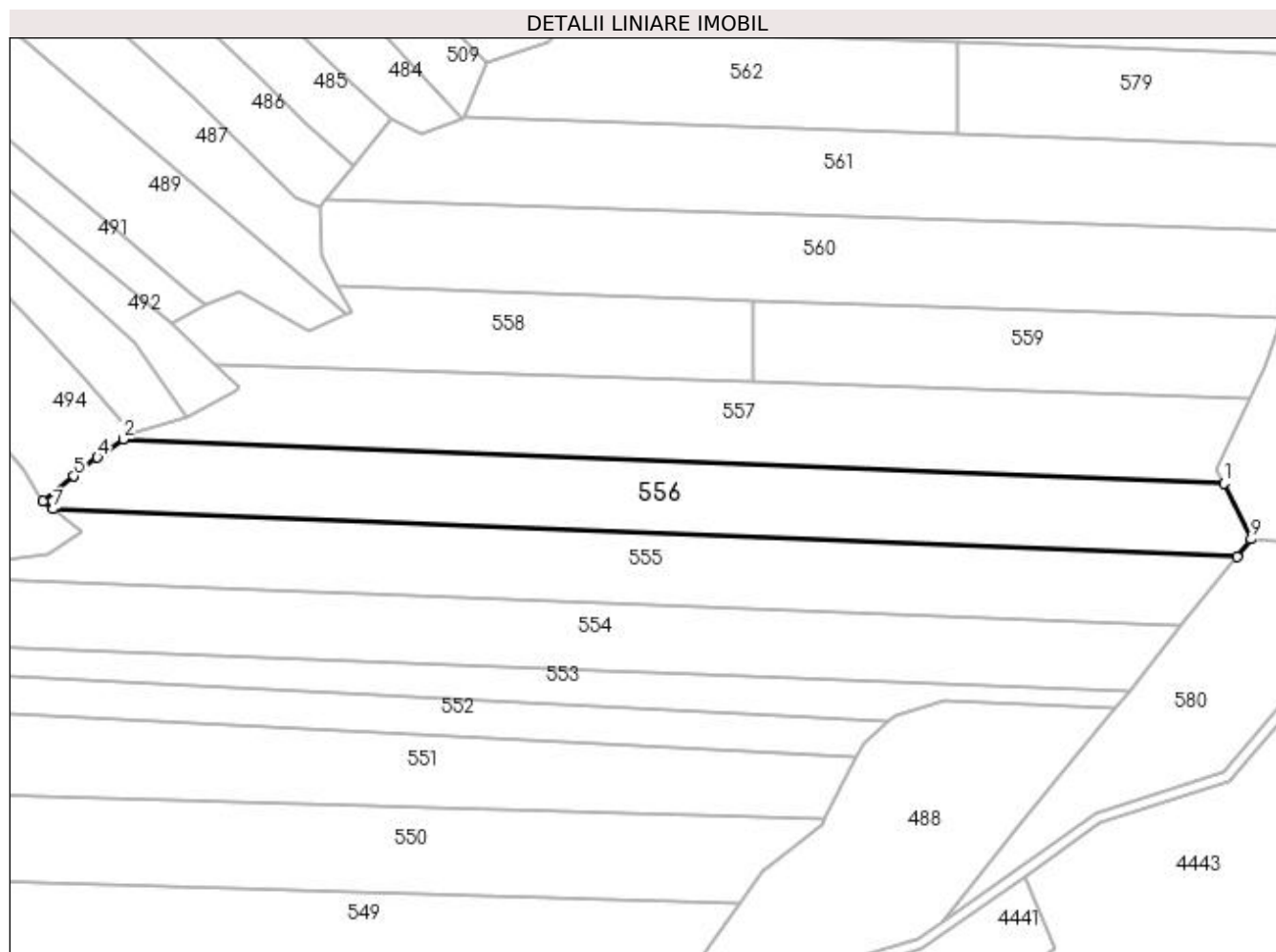
C. Partea III. SARCINI .

Inscrieri privind dezmembramintele dreptului de proprietate, drepturi reale de garanție și sarcini	Referințe
NU SUNT	

Anexa Nr. 1 La Partea I**Teren**

Nr cadastral	Suprafața (mp)*	Observații / Referințe
	10.000	

* Suprafața este determinată în planul de proiecție Stereo 70.

**Date referitoare la teren**

Crt	Categorie folosință	Intravilan	Suprafața (mp)	Tarla	Parcelă	Nr. topo	Observații / Referințe
1	padure	NU	10.000	14	221	-	UP VI si UA 121; In act se regăsește P112

Lungime Segmente

1) Valorile lungimilor segmentelor sunt obținute din proiecție în plan.

Punct început	X / Y	Punct sfârșit	X / Y	Lungime segment (** (m)
1	509.958,09 423.106,247	2	509.579,123 423.121,503	379.274
2	509.579,123 423.121,503	3	509.572,473 423.116,973	8.046
3	509.572,473 423.116,973	4	509.570,281 423.115,231	2.8
4	509.570,281 423.115,231	5	509.562,15 423.108,767	10.387
5	509.562,15 423.108,767	6	509.551,591 423.100,173	13.614

Punct început	X / Y	Punct sfârșit	X / Y	Lungime segment (** (m)
6	509.551,591 423.100,173	7	509.555,029 423.097,447	4.388
7	509.555,029 423.097,447	8	509.962,572 423.081,041	407.873
8	509.962,572 423.081,041	9	509.967,443 423.087,068	7.749
9	509.967,443 423.087,068	1	509.958,09 423.106,247	21.338

** Lungimile segmentelor sunt determinate în planul de proiecție Stereo 70 și sunt rotunjite la 1 milimetru.

*** Distanța dintre puncte este formată din segmente cumulate ce sunt mai mici decât valoarea 1 milimetru.

**DATE DESPRE IMOBILUL NR. 557**

Oficiul de Cadastru și Publicitate Imobiliară ARGES
Biroul de Cadastru și Publicitate Imobiliară Campulung

A. Partea I. Descrierea imobilului

TEREN Extravilan

Adresa: Jud. Arges

Nr. Crt	Nr cadastral Nr. topografic	Suprafața* (mp)	Observații / Referințe
A1		10.000	Sector cadastral:10 Teren neimprejmut;

B. Partea II. Proprietari și acte

Inscrieri privitoare la dreptul de proprietate și alte drepturi reale	Referințe
/	
Act Administrativ nr. 36331, din 03/03/1994 emis de CJPSDPAT ARGES;	
B1	A1
Intabulare, drept de PROPRIETATE, dobândit prin Reconstituire, cota actuala 1/1, cota initiala 1/1	
1) PATRASCU ELISABETA, lipsă CNP	
2) NAFTANAILA MARIA, lipsă CNP	
3) RUCAREANU CTA, lipsă CNP	

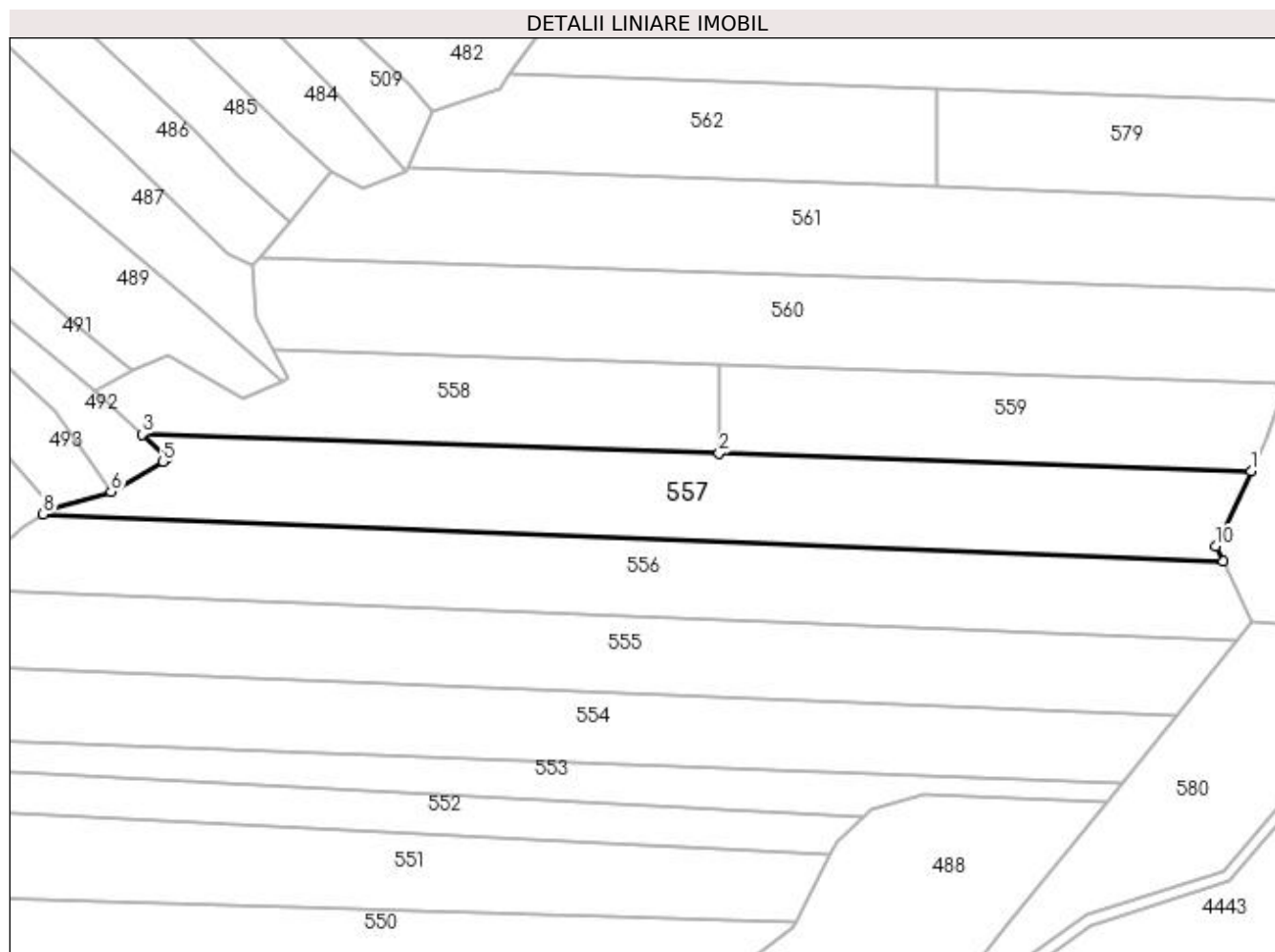
C. Partea III. SARCINI .

Inscrieri privind dezmembramintele dreptului de proprietate, drepturi reale de garanție și sarcini	Referințe
NU SUNT	

Anexa Nr. 1 La Partea I**Teren**

Nr cadastral	Suprafața (mp)*	Observații / Referințe
	10.000	

* Suprafața este determinată în planul de proiecție Stereo 70.

**Date referitoare la teren**

Crt	Categorie folosință	Intravilan	Suprafața (mp)	Tarla	Parcelă	Nr. topo	Observații / Referințe
1	padure	NU	10.000	14	221	-	UP VI și UA 121; În act se regăsește P112

Lungime Segmente

1) Valorile lungimilor segmentelor sunt obținute din proiecție în plan.

Punct început	X / Y	Punct sfârșit	X / Y	Lungime segment (** (m)
1	509.966,966 423.135,342	2	509.796,148 423.140,996	170.912
2	509.796,148 423.140,996	3	509.610,804 423.147,131	185.446
3	509.610,804 423.147,131	4	509.619,085 423.139,462	11.287
4	509.619,085 423.139,462	5	509.617,686 423.138,293	1.823
5	509.617,686 423.138,293	6	509.600,953 423.128,747	19.264

Punct început	X / Y	Punct sfârșit	X / Y	Lungime segment (** (m)
6	509.600,953 423.128,747	7	509.581,216 423.122,928	20.577
7	509.581,216 423.122,928	8	509.579,123 423.121,503	2.532
8	509.579,123 423.121,503	9	509.958,09 423.106,247	379.274
9	509.958,09 423.106,247	10	509.955,661 423.111,227	5.541
10	509.955,661 423.111,227	1	509.966,966 423.135,342	26.633

** Lungimile segmentelor sunt determinate în planul de proiecție Stereo 70 și sunt rotunjite la 1 milimetru.

*** Distanța dintre puncte este formată din segmente cumulate ce sunt mai mici decât valoarea 1 milimetru.

**DATE DESPRE IMOBILUL NR. 558**

Oficiul de Cadastru și Publicitate Imobiliară ARGES
Biroul de Cadastru și Publicitate Imobiliară Campulung

A. Partea I. Descrierea imobilului

TEREN Extravilan

Adresa: Jud. Arges

Nr. Crt	Nr cadastral Nr. topografic	Suprafața* (mp)	Observații / Referințe
A1		5.000	Sector cadastral:10 Teren neimprejmuit;

B. Partea II. Proprietari și acte

Inscrieri privitoare la dreptul de proprietate și alte drepturi reale	Referințe
/	
Act Administrativ nr. 72551, din 11/07/1995 emis de CJPSDPAT ARGES;	
B1	A1
Intabulare, drept de PROPRIETATE, dobândit prin Reconstituire, cota actuala 1/1, cota initiala 1/1 1) MOICEANU FILOFTEIA, lipsă CNP	

C. Partea III. SARCINI .

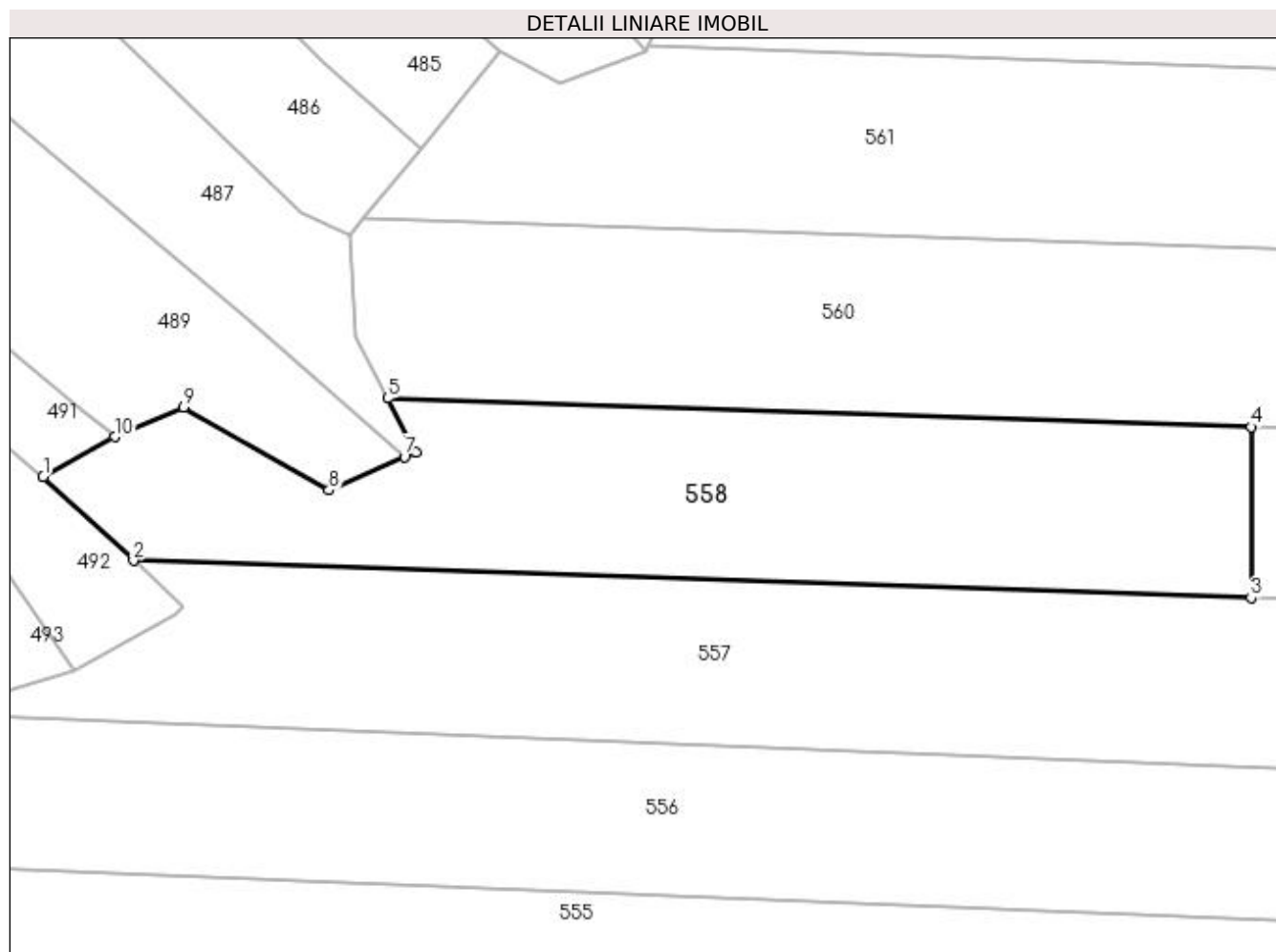
Inscrieri privind dezmembramintele dreptului de proprietate, drepturi reale de garanție și sarcini	Referințe
NU SUNT	

Anexa Nr. 1 La Partea I

Teren

Nr cadastral	Suprafața (mp)*	Observații / Referințe
	5.000	

* Suprafața este determinată în planul de proiecție Stereo 70.



Date referitoare la teren

Crt	Categorie folosință	Intra vilan	Suprafața (mp)	Tarla	Parcelă	Nr. topo	Observații / Referințe
1	padure	NU	5.000	14	221	-	UP VI si UA 121; In act se regăsește P112

Lungime Segmente

1) Valorile lungimilor segmentelor sunt obținute din proiecție în plan.

Punct început	X / Y	Punct sfârșit	X / Y	Lungime segment (** (m)
1	509.595,813 423.161,015	2	509.610,804 423.147,131	20.433
2	509.610,804 423.147,131	3	509.796,148 423.140,996	185.446
3	509.796,148 423.140,996	4	509.796,148 423.169,298	28.302
4	509.796,148 423.169,298	5	509.652,955 423.174,037	143.271
5	509.652,955 423.174,037	6	509.657,604 423.165,097	10.077

Punct început	X / Y	Punct sfârșit	X / Y	Lungime segment (** (m)
6	509.657,604 423.165,097	7	509.655,754 423.164,293	2.017
7	509.655,754 423.164,293	8	509.643,192 423.158,814	13.705
8	509.643,192 423.158,814	9	509.619,073 423.172,533	27.748
9	509.619,073 423.172,533	10	509.607,676 423.167,628	12.408
10	509.607,676 423.167,628	1	509.595,813 423.161,015	13.582

** Lungimile segmentelor sunt determinate în planul de proiecție Stereo 70 și sunt rotunjite la 1 milimetru.

*** Distanța dintre puncte este formată din segmente cumulate ce sunt mai mici decât valoarea 1 milimetru.

**DATE DESPRE IMOBILUL NR. 559**

Oficiul de Cadastru și Publicitate Imobiliară ARGES
Biroul de Cadastru și Publicitate Imobiliară Campulung

A. Partea I. Descrierea imobilului

TEREN Extravilan

Adresa: Jud. Arges

Nr. Crt	Nr cadastral Nr. topografic	Suprafața* (mp)	Observații / Referințe
A1		5.000	Sector cadastral:10 Teren neimprejmuit;

B. Partea II. Proprietari și acte

Inscrieri privitoare la dreptul de proprietate și alte drepturi reale	Referințe
/	
Act Administrativ nr. 36376, din 21/03/1994 emis de CJPSDPAT ARGES;	
B1	A1
Intabulare, drept de PROPRIETATE, dobandit prin Reconstituire, cota actuala 1/1, cota initiala 1/1 1) LAZAROIU GHEORGHE, lipsă CNP	

C. Partea III. SARCINI .

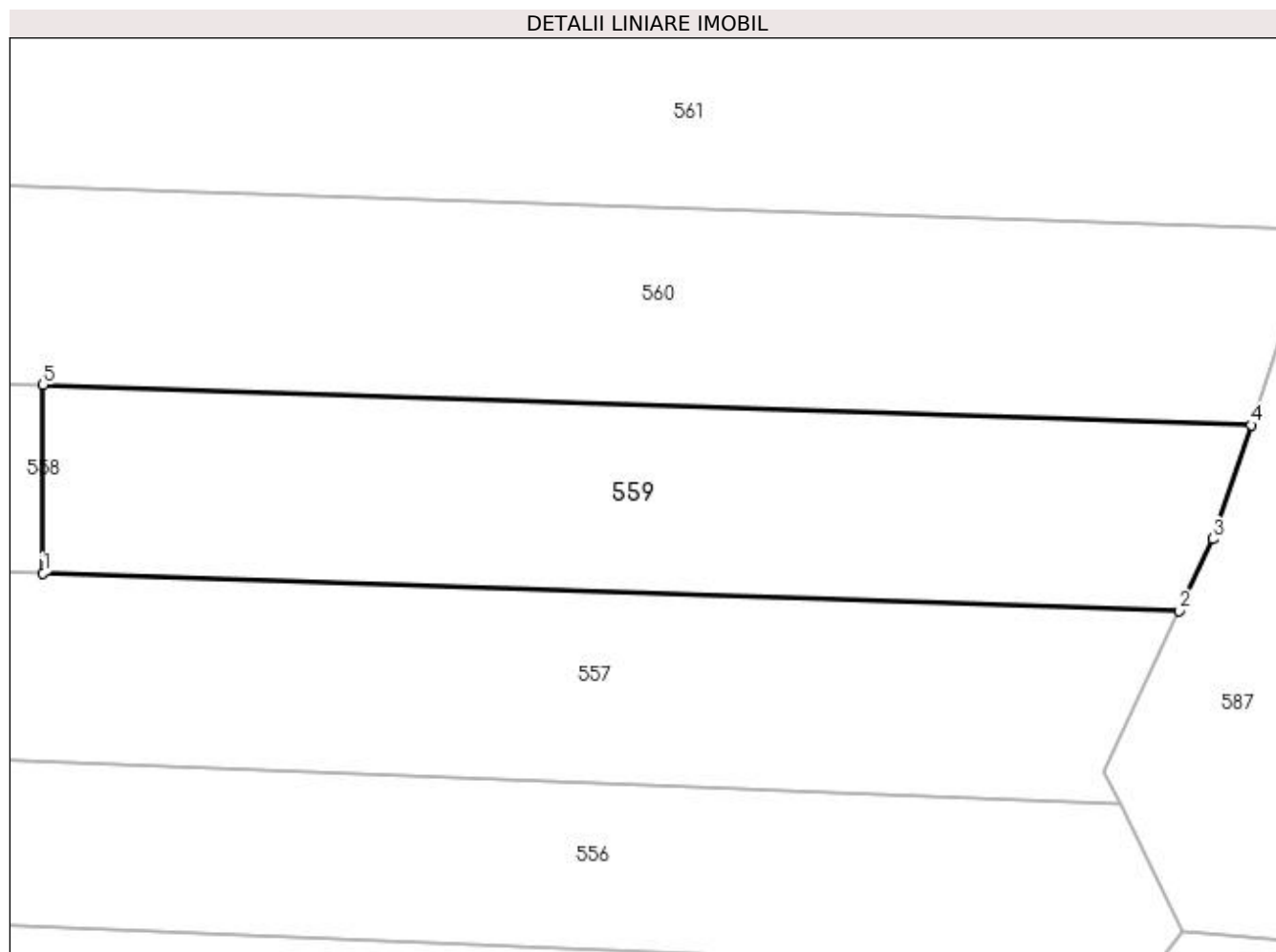
Inscrieri privind dezmembramintele dreptului de proprietate, drepturi reale de garanție și sarcini	Referințe
NU SUNT	

Anexa Nr. 1 La Partea I

Teren

Nr cadastral	Suprafața (mp)*	Observații / Referințe
	5.000	

* Suprafața este determinată în planul de proiecție Stereo 70.



Date referitoare la teren

Crt	Categorie folosință	Intra vilan	Suprafața (mp)	Tarla	Parcelă	Nr. topo	Observații / Referințe
1	padure	NU	5.000	14	221	-	UP VI si UA 121; In act se regăsește P112

Lungime Segmente

1) Valorile lungimilor segmentelor sunt obținute din proiecție în plan.

Punct început	X / Y	Punct sfârșit	X / Y	Lungime segment (** (m)
1	509.796,148 423.140,996	2	509.966,966 423.135,342	170.912
2	509.966,966 423.135,342	3	509.972,041 423.146,168	11.957
3	509.972,041 423.146,168	4	509.977,804 423.163,285	18.061
4	509.977,804 423.163,285	5	509.796,148 423.169,298	181.755
5	509.796,148 423.169,298	1	509.796,148 423.140,996	28.302

**** Lungimile segmentelor sunt determinate în planul de proiecţie Stereo 70 şi sunt rotunjite la 1 milimetru.**

***** Distanţa dintre puncte este formată din segmente cumulate ce sunt mai mici decât valoarea 1 milimetru.**

**DATE DESPRE IMOBILUL NR. 560**

Oficiul de Cadastru și Publicitate Imobiliară ARGES
Biroul de Cadastru și Publicitate Imobiliară Campulung

A. Partea I. Descrierea imobilului

TEREN Extravilan

Adresa: Jud. Arges

Nr. Crt	Nr cadastral Nr. topografic	Suprafața* (mp)	Observații / Referințe
A1		10.000	Sector cadastral:10 Teren neimprejmuit;

B. Partea II. Proprietari și acte

Inscrieri privitoare la dreptul de proprietate și alte drepturi reale	Referințe
/	
Act Administrativ nr. 29350, din 18/11/1993 emis de CJPSDPAT ARGES;	
B1	A1
Intabulare, drept de PROPRIETATE, dobandit prin Reconstituire, cota actuala 1/1, cota initiala 1/1 1) GÎRȚAN CONSTANTIN, lipsă CNP	

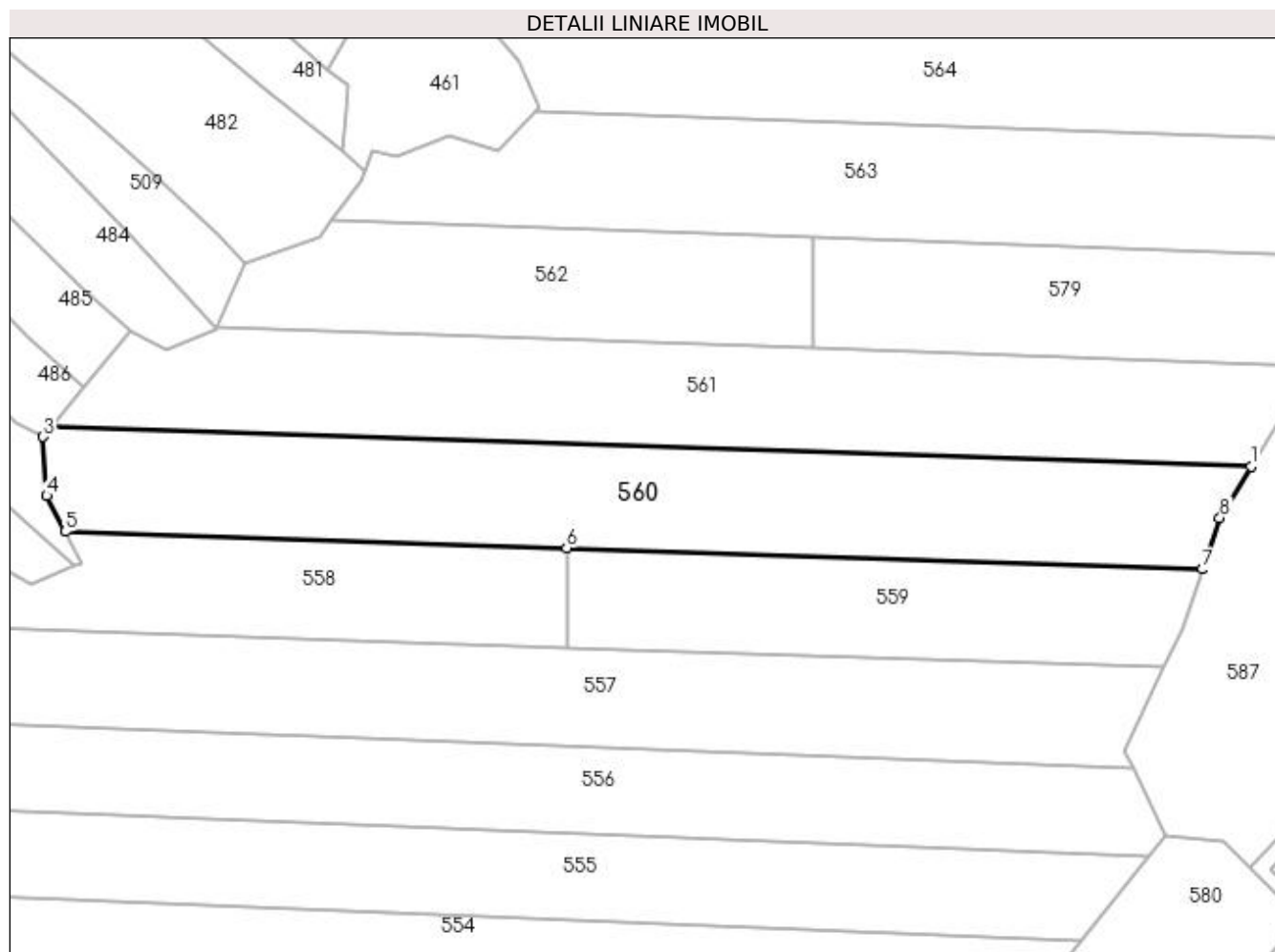
C. Partea III. SARCINI .

Inscrieri privind dezmembramintele dreptului de proprietate, drepturi reale de garanție și sarcini	Referințe
NU SUNT	

Teren

Nr cadastral	Suprafața (mp)*	Observații / Referințe
	10.000	

* Suprafața este determinată în planul de proiecție Stereo 70.



Date referitoare la teren

Crt	Categorie folosință	Intra vilan	Suprafața (mp)	Tarla	Parcelă	Nr. topo	Observații / Referințe
1	padure	NU	10.000	14	221	-	UP VI si UA 121; In act se regăsește P112

Lungime Segmente

1) Valorile lungimilor segmentelor sunt obținute din proiecție în plan.

Punct început	X / Y	Punct sfârșit	X / Y	Lungime segment (** (m)
1	509.991,689 423.192,631	2	509.648,989 423.203,974	342.888
2	509.648,989 423.203,974	3	509.646,603 423.201,092	3.742
3	509.646,603 423.201,092	4	509.647,61 423.184,314	16.808
4	509.647,61 423.184,314	5	509.652,955 423.174,037	11.584
5	509.652,955 423.174,037	6	509.796,148 423.169,298	143.271

Punct început	X / Y	Punct sfârșit	X / Y	Lungime segment (** (m)
6	509.796,148 423.169,298	7	509.977,804 423.163,285	181.755
7	509.977,804 423.163,285	8	509.982,741 423.177,948	15.472
8	509.982,741 423.177,948	1	509.991,689 423.192,631	17.195

** Lungimile segmentelor sunt determinate în planul de proiecție Stereo 70 și sunt rotunjite la 1 milimetru.

*** Distanța dintre puncte este formată din segmente cumulate ce sunt mai mici decât valoarea 1 milimetru.

**DATE DESPRE IMOBILUL NR. 561**

Oficiul de Cadastru și Publicitate Imobiliară ARGES
Biroul de Cadastru și Publicitate Imobiliară Campulung

A. Partea I. Descrierea imobilului

TEREN Extravilan

Adresa: Jud. Arges

Nr. Crt	Nr cadastral Nr. topografic	Suprafața* (mp)	Observații / Referințe
A1		10.000	Sector cadastral:10 Teren neimprejmuit;

B. Partea II. Proprietari și acte

Inscrieri privitoare la dreptul de proprietate și alte drepturi reale	Referințe
/	
Act Administrativ nr. 29372,, din 23/11/1993 emis de CJPSDPAT ARGEȘ;	
B1	A1
Intabulare, drept de PROPRIETATE, dobandit prin Reconstituire, cota actuala 1/1, cota initiala 1/1 1) ROȘCA PARASCHIVA, lipsă CNP	

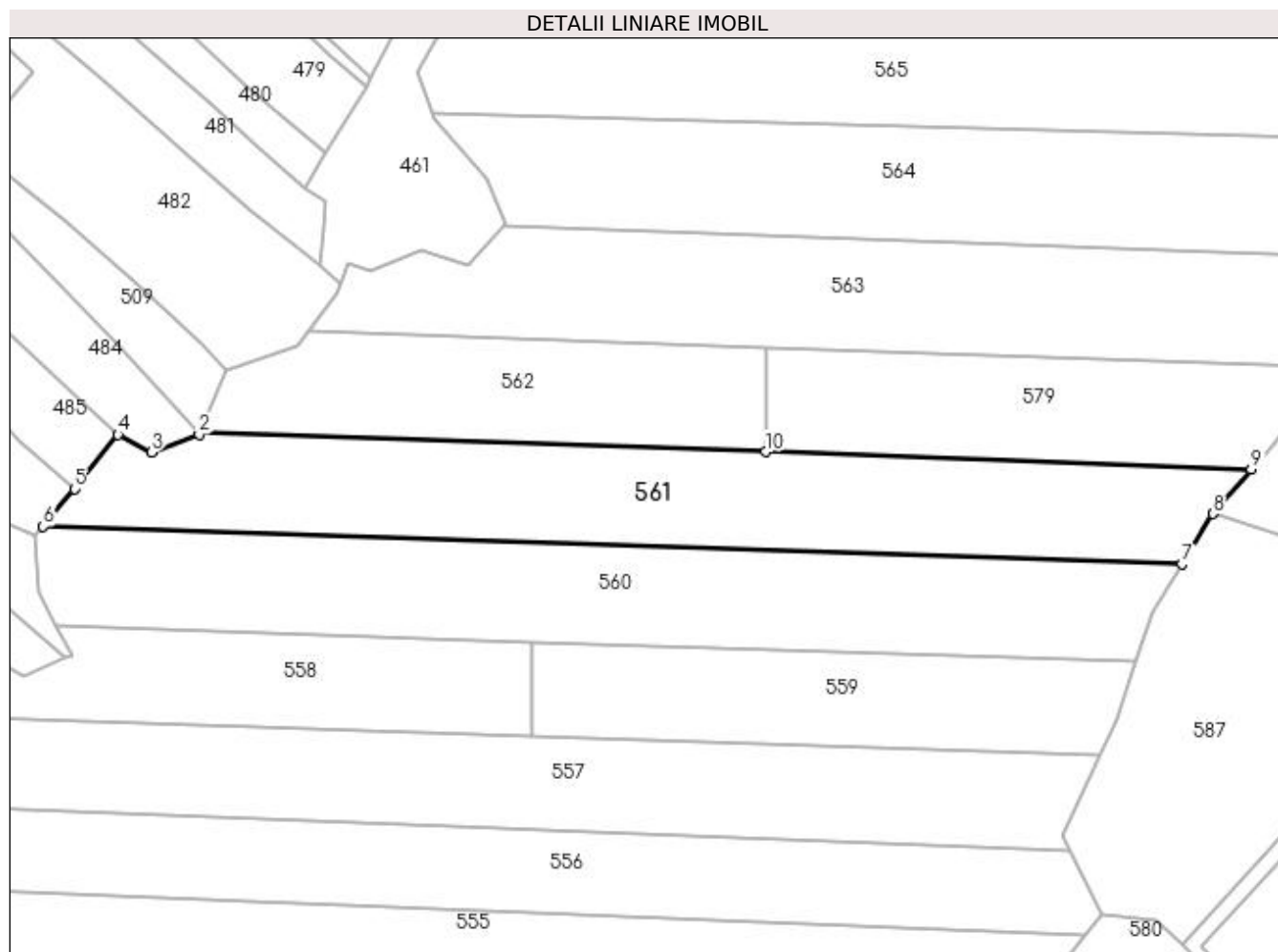
C. Partea III. SARCINI .

Inscrieri privind dezmembramintele dreptului de proprietate, drepturi reale de garanție și sarcini	Referințe
NU SUNT	

Teren

Nr cadastral	Suprafața (mp)*	Observații / Referințe
	10.000	

* Suprafața este determinată în planul de proiecție Stereo 70.



Date referitoare la teren

Crt	Categorie folosință	Intravilan	Suprafața (mp)	Tarla	Parcelă	Nr. topo	Observații / Referințe
1	padure	NU	10.000	14	221	-	UP VI si UA 121; In act se regăsește P121

Lungime Segmente

1) Valorile lungimilor segmentelor sunt obținute din proiecție în plan.

Punct început	X / Y	Punct sfârșit	X / Y	Lungime segment (** (m)
1	509.696,279 423.232,444	2	509.695,952 423.231,679	0.832
2	509.695,952 423.231,679	3	509.681,634 423.226,221	15.323
3	509.681,634 423.226,221	4	509.671,535 423.231,54	11.414
4	509.671,535 423.231,54	5	509.658,367 423.215,301	20.907
5	509.658,367 423.215,301	6	509.648,989 423.203,974	14.705

Punct început	X / Y	Punct sfârșit	X / Y	Lungime segment (** (m)
6	509.648,989 423.203,974	7	509.991,689 423.192,631	342.888
7	509.991,689 423.192,631	8	510.000,916 423.207,771	17.73
8	510.000,916 423.207,771	9	510.012,434 423.221,144	17.649
9	510.012,434 423.221,144	10	509.866,355 423.226,365	146.172
10	509.866,355 423.226,365	1	509.696,279 423.232,444	170.185

** Lungimile segmentelor sunt determinate în planul de proiecție Stereo 70 și sunt rotunjite la 1 milimetru.

*** Distanța dintre puncte este formată din segmente cumulate ce sunt mai mici decât valoarea 1 milimetru.

**DATE DESPRE IMOBILUL NR. 562**

Oficiul de Cadastru și Publicitate Imobiliară ARGES
Biroul de Cadastru și Publicitate Imobiliară Campulung

A. Partea I. Descrierea imobilului

TEREN Extravilan

Adresa: Jud. Arges

Nr. Crt	Nr cadastral Nr. topografic	Suprafața* (mp)	Observații / Referințe
A1		5.000	Sector cadastral:10 Teren neimprejmuit;

B. Partea II. Proprietari și acte

Inscrieri privitoare la dreptul de proprietate și alte drepturi reale	Referințe
/	
Act Administrativ nr. 87309, din 25/06/1996 emis de CJPSDPAT ARGES;	
B1	A1
Intabulare, drept de PROPRIETATE, dobandit prin Reconstituire, cota actuala 1/1, cota initiala 1/1 1) BADESCU IONEL , lipsă CNP	

C. Partea III. SARCINI .

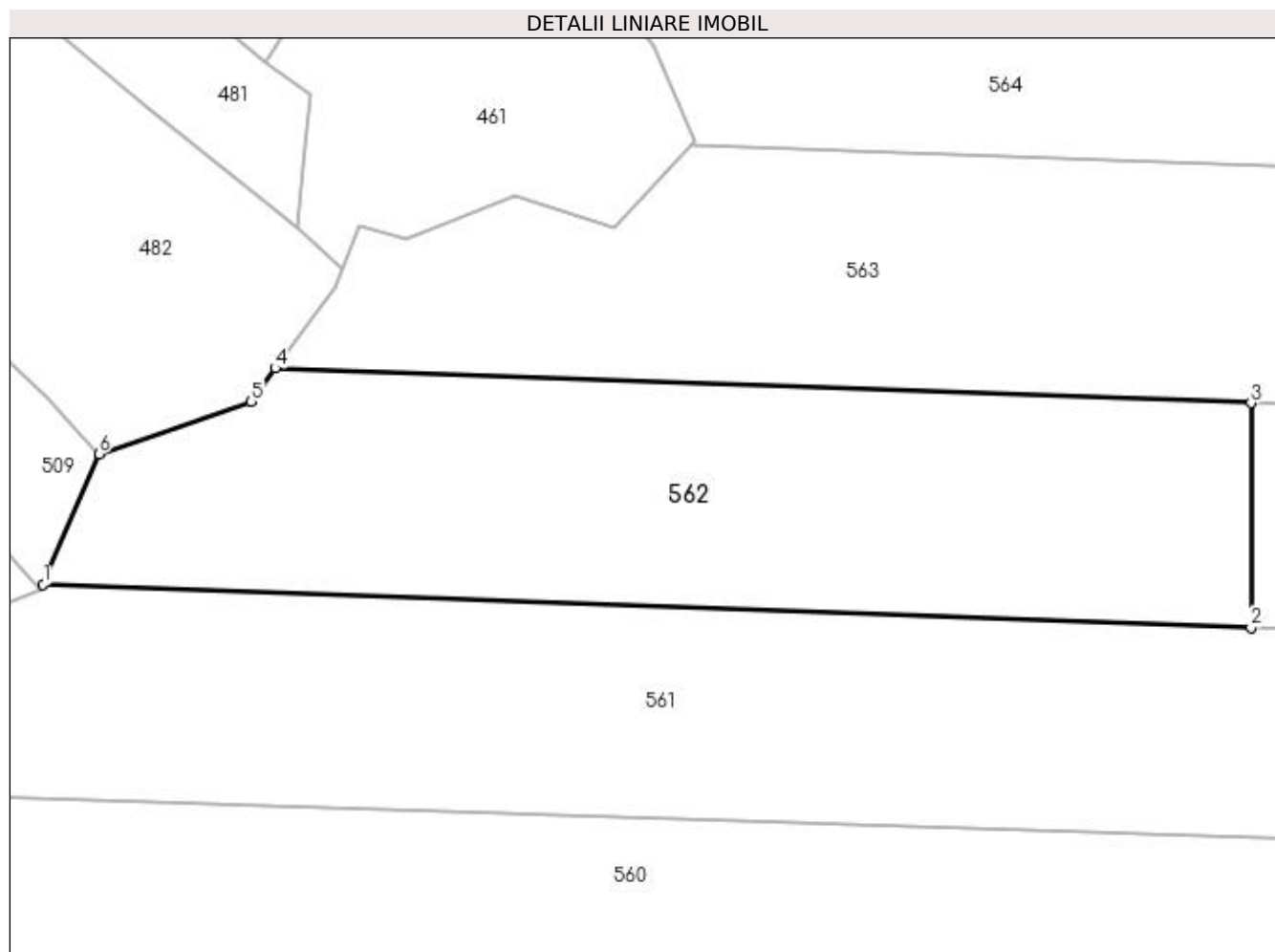
Inscrieri privind dezmembramintele dreptului de proprietate, drepturi reale de garanție și sarcini	Referințe
NU SUNT	

Anexa Nr. 1 La Partea I

Teren

Nr cadastral	Suprafața (mp)*	Observații / Referințe
	5.000	

* Suprafața este determinată în planul de proiecție Stereo 70.



Date referitoare la teren

Crt	Categorie folosință	Intra vilan	Suprafața (mp)	Tarla	Parcelă	Nr. topo	Observații / Referințe
1	padure	NU	5.000	14	221	-	UP VI si UA 121; In act se regăsește P112

Lungime Segmente

1) Valorile lungimilor segmentelor sunt obținute din proiecție în plan.

Punct început	X / Y	Punct sfârșit	X / Y	Lungime segment (** (m)
1	509.696,279 423.232,444	2	509.866,355 423.226,365	170.185
2	509.866,355 423.226,365	3	509.866,355 423.257,954	31.589
3	509.866,355 423.257,954	4	509.728,97 423.262,865	137.473
4	509.728,97 423.262,865	5	509.725,526 423.258,202	5.797
5	509.725,526 423.258,202	6	509.704,12 423.250,816	22.644

Punct început	X / Y	Punct sfârșit	X / Y	Lungime segment (** (m)
6	509.704,12 423.250,816	1	509.696,279 423.232,444	19.975

** Lungimile segmentelor sunt determinate în planul de proiecție Stereo 70 și sunt rotunjite la 1 milimetru.

*** Distanța dintre puncte este formată din segmente cumulate ce sunt mai mici decât valoarea 1 milimetru.

**DATE DESPRE IMOBILUL NR. 563**

Oficiul de Cadastru și Publicitate Imobiliară ARGES
Biroul de Cadastru și Publicitate Imobiliară Campulung

A. Partea I. Descrierea imobilului

TEREN Extravilan

Adresa: Jud. Arges

Nr. Crt	Nr cadastral Nr. topografic	Suprafața* (mp)	Observații / Referințe
A1		10.000	Sector cadastral:10 Teren neimprejmit;

B. Partea II. Proprietari și acte

Inscrieri privitoare la dreptul de proprietate și alte drepturi reale		Referințe
/		
Act Notarial nr. 268, din 10/06/1993 emis de NOTARIATUL DE STAT LOCAL CAMPULUNG;		
B1	Intabulare, drept de PROPRIETATE bun propriu , dobandit prin Succesiune, cota actuala 1/3, cota initiala 1/3 1) VLAICU GHEORGHE , lipsă CNP	A1
B2	Intabulare, drept de PROPRIETATE bun propriu , dobandit prin Succesiune, cota actuala 1/3, cota initiala 1/3 1) ALBULESCU BOGDAN , lipsă CNP	A1
Act Notarial nr. 12, din 24/02/2010 emis de NP CAZACU SORIN BENONE (Titlu de proprietate nr.1060/01.03.1993 emis de CJPSDPAT ARGES);		
B3	Intabulare, drept de PROPRIETATE bun propriu , dobandit prin Succesiune, cota actuala 1/3, cota initiala 1/3 1) ȘTEFĂNESCU MARIETA ANCA	A1

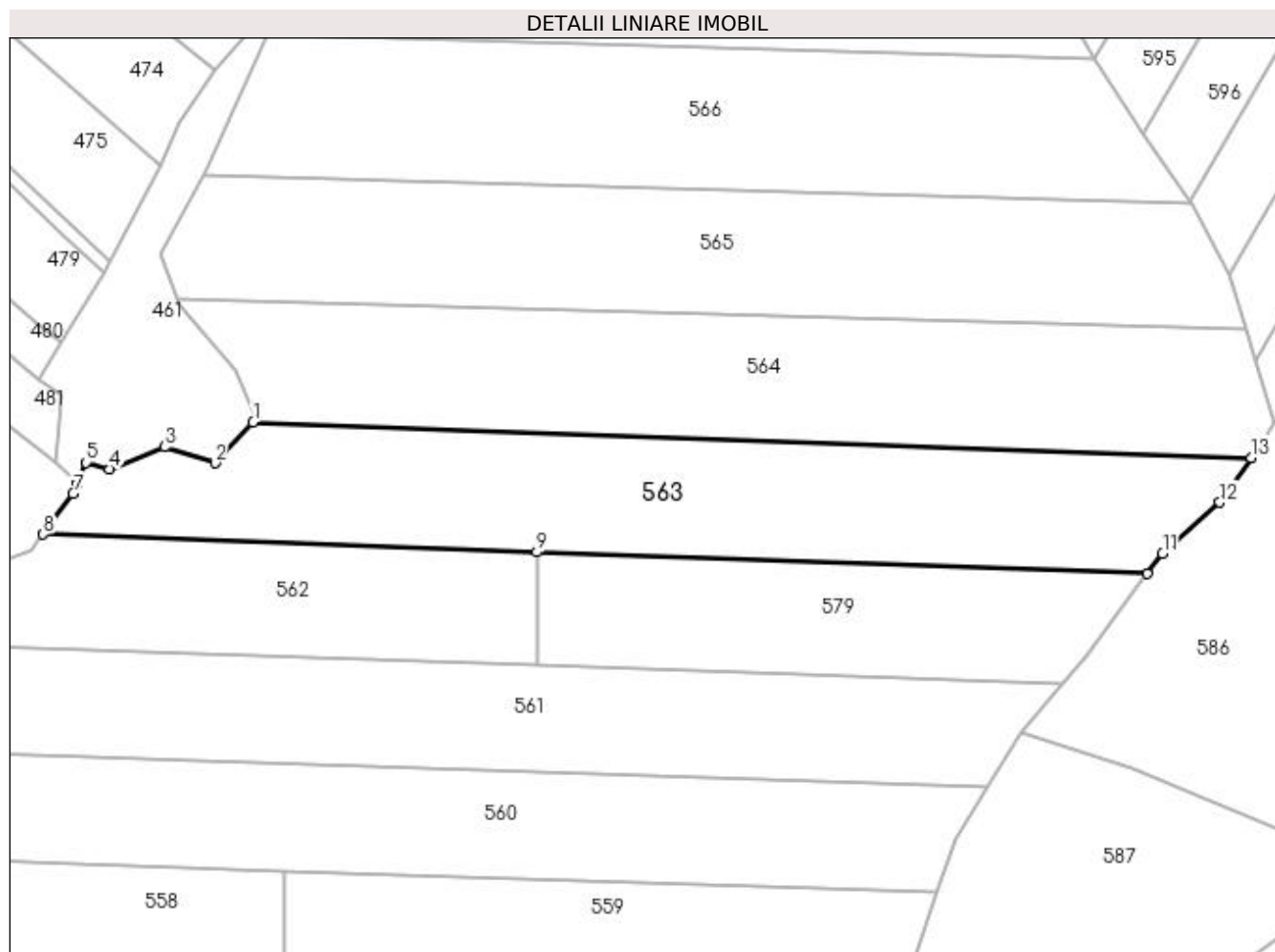
C. Partea III. SARCINI .

Inscrieri privind dezmembramintele dreptului de proprietate, drepturi reale de garanție și sarcini	Referințe
NU SUNT	

Teren

Nr cadastral	Suprafața (mp)*	Observații / Referințe
	10.000	

* Suprafața este determinată în planul de proiecție Stereo 70.



Date referitoare la teren

Crt	Categorie folosință	Intra vilan	Suprafața (mp)	Tarla	Parcelă	Nr. topo	Observații / Referințe
1	padure	NU	10.000	14	221	-	UP VI și UA 121; În act se regăsește T112

Lungime Segmente

1) Valorile lungimilor segmentelor sunt obținute din proiecție în plan.

Punct început	X / Y	Punct sfârșit	X / Y	Lungime segment (** (m)
1	509.787,401 423.294,138	2	509.776,78 423.282,747	15.574
2	509.776,78 423.282,747	3	509.762,731 423.287,146	14.722
3	509.762,731 423.287,146	4	509.747,47 423.281,031	16.441
4	509.747,47 423.281,031	5	509.740,838 423.282,872	6.883
5	509.740,838 423.282,872	6	509.738,446 423.276,946	6.391

Punct început	X / Y	Punct sfârșit	X / Y	Lungime segment (** (m)
6	509.738,446 423.276,946	7	509.737,336 423.274,195	2.966
7	509.737,336 423.274,195	8	509.728,97 423.262,865	14.084
8	509.728,97 423.262,865	9	509.866,355 423.257,954	137.473
9	509.866,355 423.257,954	10	510.036,158 423.251,885	169.911
10	510.036,158 423.251,885	11	510.040,376 423.257,58	7.087
11	510.040,376 423.257,58	12	510.056,313 423.271,722	21.307
12	510.056,313 423.271,722	13	510.064,999 423.284,216	15.217
13	510.064,999 423.284,216	1	509.787,401 423.294,138	277.775

** Lungimile segmentelor sunt determinate în planul de proiecție Stereo 70 și sunt rotunjite la 1 milimetru.

*** Distanța dintre puncte este formată din segmente cumulate ce sunt mai mici decât valoarea 1 milimetru.

**DATE DESPRE IMOBILUL NR. 564**

Oficiul de Cadastru și Publicitate Imobiliară ARGES
Biroul de Cadastru și Publicitate Imobiliară Campulung

A. Partea I. Descrierea imobilului

TEREN Extravilan

Adresa: Jud. Arges

Nr. Crt	Nr cadastral Nr. topografic	Suprafața* (mp)	Observații / Referințe
A1		10.000	Sector cadastral:10 Teren neimprejmuit;

B. Partea II. Proprietari și acte

Inscrieri privitoare la dreptul de proprietate și alte drepturi reale	Referințe
/	
Act Normativ nr. 7, din 13/03/1996 emis de PARLAMENT (art. 13 alin. 15);	
B1	A1
Inscrierea provizorie, drept de PROPRIETATE, dobandit prin Lege, cota actuala 1/1, cota initiala 1/1 1) COMUNA VALEA MARE PRAVAT, CIF:5010196	

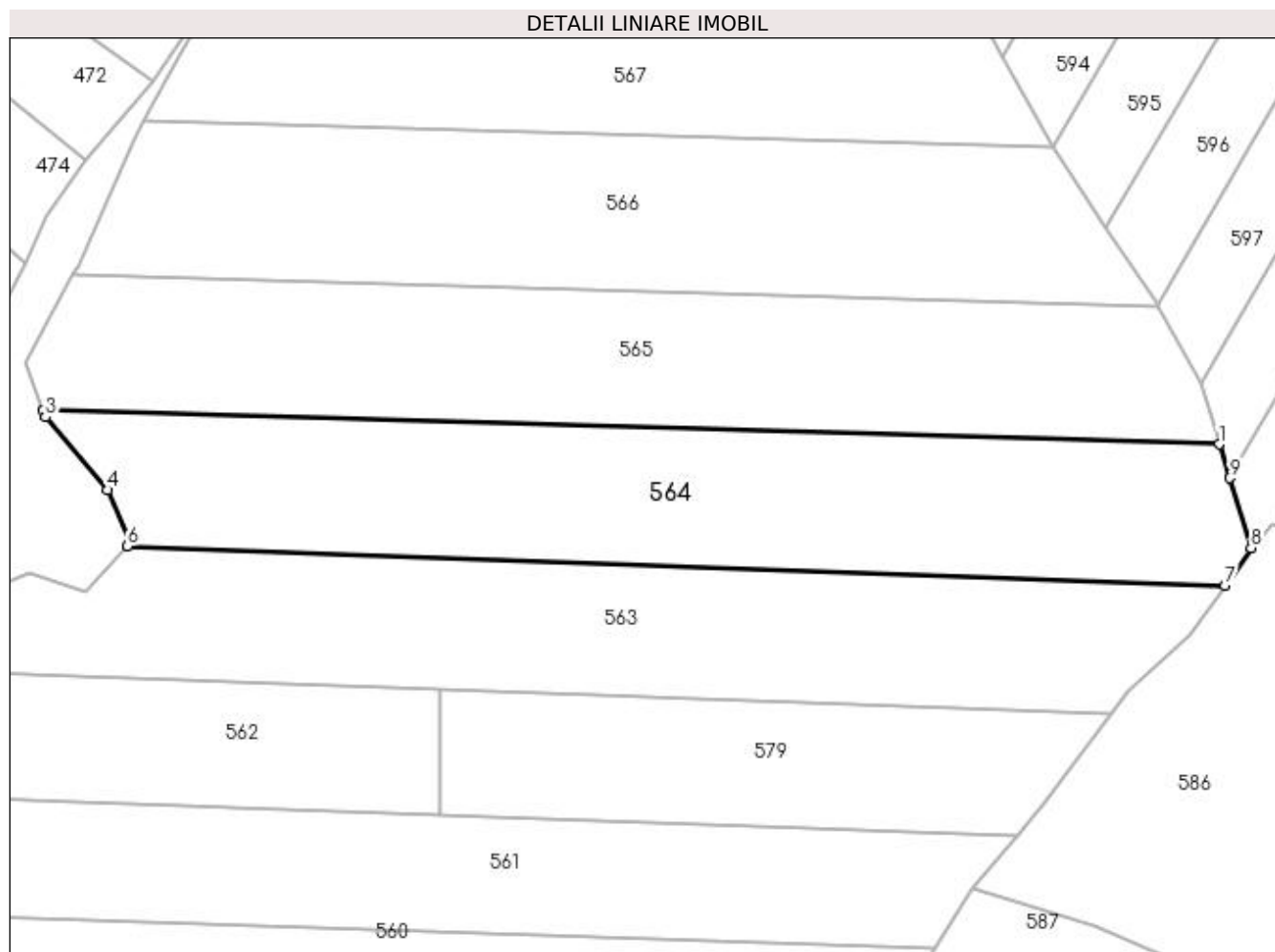
C. Partea III. SARCINI .

Inscrieri privind dezmembramintele dreptului de proprietate, drepturi reale de garanție și sarcini	Referințe
NU SUNT	

Anexa Nr. 1 La Partea I**Teren**

Nr cadastral	Suprafața (mp)*	Observații / Referințe
	10.000	

* Suprafața este determinată în planul de proiecție Stereo 70.

**Date referitoare la teren**

Crt	Categorie folosință	Intra vilan	Suprafața (mp)	Tarla	Parcelă	Nr. topo	Observații / Referințe
1	padure	NU	10.000	14	221	-	UP VI si UA 121

Lungime Segmente

1) Valorile lungimilor segmentelor sunt obținute din proiecție în plan.

Punct început	X / Y	Punct sfârșit	X / Y	Lungime segment (** (m)
1	510.063,486 423.319,836	2	509.766,085 423.328,395	297.524
2	509.766,085 423.328,395	3	509.766,671 423.326,766	1.731
3	509.766,671 423.326,766	4	509.782,363 423.308,289	24.241
4	509.782,363 423.308,289	5	509.788,094 423.294,881	14.581
5	509.788,094 423.294,881	6	509.787,401 423.294,138	1.016

Punct început	X / Y	Punct sfârșit	X / Y	Lungime segment (** (m)
6	509.787,401 423.294,138	7	510.064,999 423.284,216	277.775
7	510.064,999 423.284,216	8	510.071,594 423.293,703	11.554
8	510.071,594 423.293,703	9	510.066,134 423.311,3	18.425
9	510.066,134 423.311,3	1	510.063,486 423.319,836	8.937

** Lungimile segmentelor sunt determinate în planul de proiecție Stereo 70 și sunt rotunjite la 1 milimetru.

*** Distanța dintre puncte este formată din segmente cumulate ce sunt mai mici decât valoarea 1 milimetru.

**DATE DESPRE IMOBILUL NR. 565**

Oficiul de Cadastru și Publicitate Imobiliară ARGES
Biroul de Cadastru și Publicitate Imobiliară Campulung

A. Partea I. Descrierea imobilului

TEREN Extravilan

Adresa: Jud. Arges

Nr. Crt	Nr cadastral Nr. topografic	Suprafața* (mp)	Observații / Referințe
A1		10.000	Sector cadastral:10 Teren neimprejmuit;

B. Partea II. Proprietari și acte

Inscrieri privitoare la dreptul de proprietate și alte drepturi reale	Referințe
/	
Act Notarial nr. 12, din 24/02/2010 emis de NP CAZACU SORIN BENONE (Titlu de proprietate nr.41928/21.04.1994 emis de CJPSDPAT ARGES);	
B1	A1
Intabulare, drept de PROPRIETATE bun propriu , dobandit prin Succesiune, cota actuala 1/1, cota initiala 1/1 1) ȘTEFĂNESCU MARIETA ANCA	

C. Partea III. SARCINI .

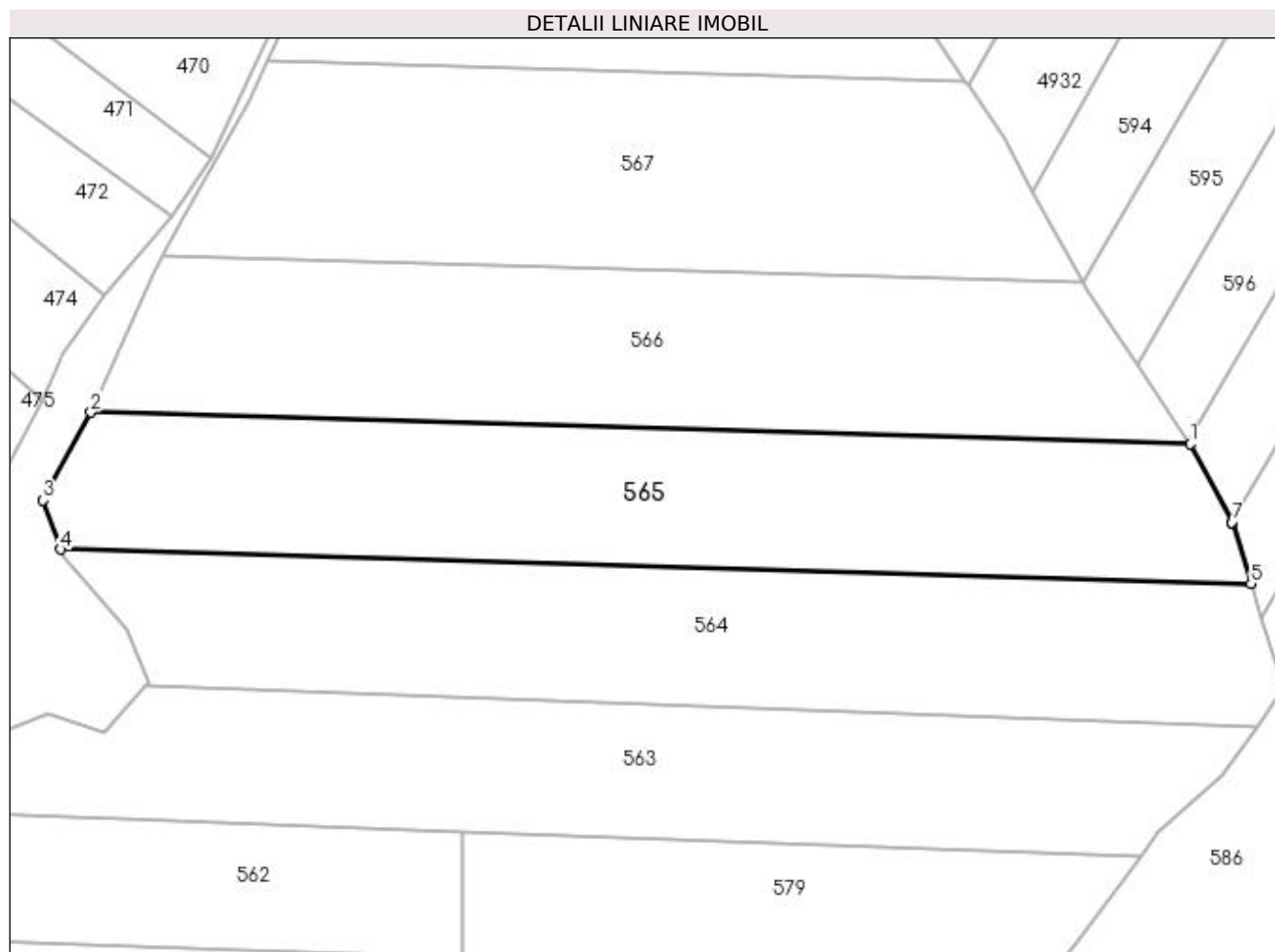
Inscrieri privind dezmembramintele dreptului de proprietate, drepturi reale de garanție și sarcini	Referințe
NU SUNT	

Anexa Nr. 1 La Partea I

Teren

Nr cadastral	Suprafața (mp)*	Observații / Referințe
	10.000	

* Suprafața este determinată în planul de proiecție Stereo 70.



Date referitoare la teren

Crt	Categorie folosință	Intra vilan	Suprafața (mp)	Tarla	Parcelă	Nr. topo	Observații / Referințe
1	padure	NU	10.000	14	221	-	UP VI si UA 121; In act se regăsește P112

Lungime Segmente

1) Valorile lungimilor segmentelor sunt obținute din proiecție în plan.

Punct început	X / Y	Punct sfârșit	X / Y	Lungime segment (** (m)
1	510.048,254 423.354,696	2	509.773,633 423.362,599	274.735
2	509.773,633 423.362,599	3	509.761,688 423.340,612	25.022
3	509.761,688 423.340,612	4	509.766,085 423.328,395	12.984
4	509.766,085 423.328,395	5	510.063,486 423.319,836	297.524
5	510.063,486 423.319,836	6	510.058,753 423.335,092	15.973

Punct început	X / Y	Punct sfârșit	X / Y	Lungime segment (** (m)
6	510.058,753 423.335,092	7	510.058,751 423.335,095	0.004
7	510.058,751 423.335,095	1	510.048,254 423.354,696	22.235

** Lungimile segmentelor sunt determinate în planul de proiecție Stereo 70 și sunt rotunjite la 1 milimetru.

*** Distanța dintre puncte este formată din segmente cumulate ce sunt mai mici decât valoarea 1 milimetru.

**DATE DESPRE IMOBILUL NR. 566**

Oficiul de Cadastru și Publicitate Imobiliară ARGES
Biroul de Cadastru și Publicitate Imobiliară Campulung

A. Partea I. Descrierea imobilului

TEREN Extravilan

Adresa: Jud. Arges

Nr. Crt	Nr cadastral Nr. topografic	Suprafața* (mp)	Observații / Referințe
A1		10.000	Sector cadastral:10 Teren neimprejmuit;

B. Partea II. Proprietari și acte

Inscrieri privitoare la dreptul de proprietate și alte drepturi reale	Referințe
/	
Act Normativ nr. 7, din 13/03/1996 emis de PARLAMENT (art. 13 alin. 15);	
B1	A1
Inscrierea provizorie, drept de PROPRIETATE, dobandit prin Lege, cota actuala 1/1, cota initiala 1/1 1) COMUNA VALEA MARE PRAVAT, CIF:5010196	

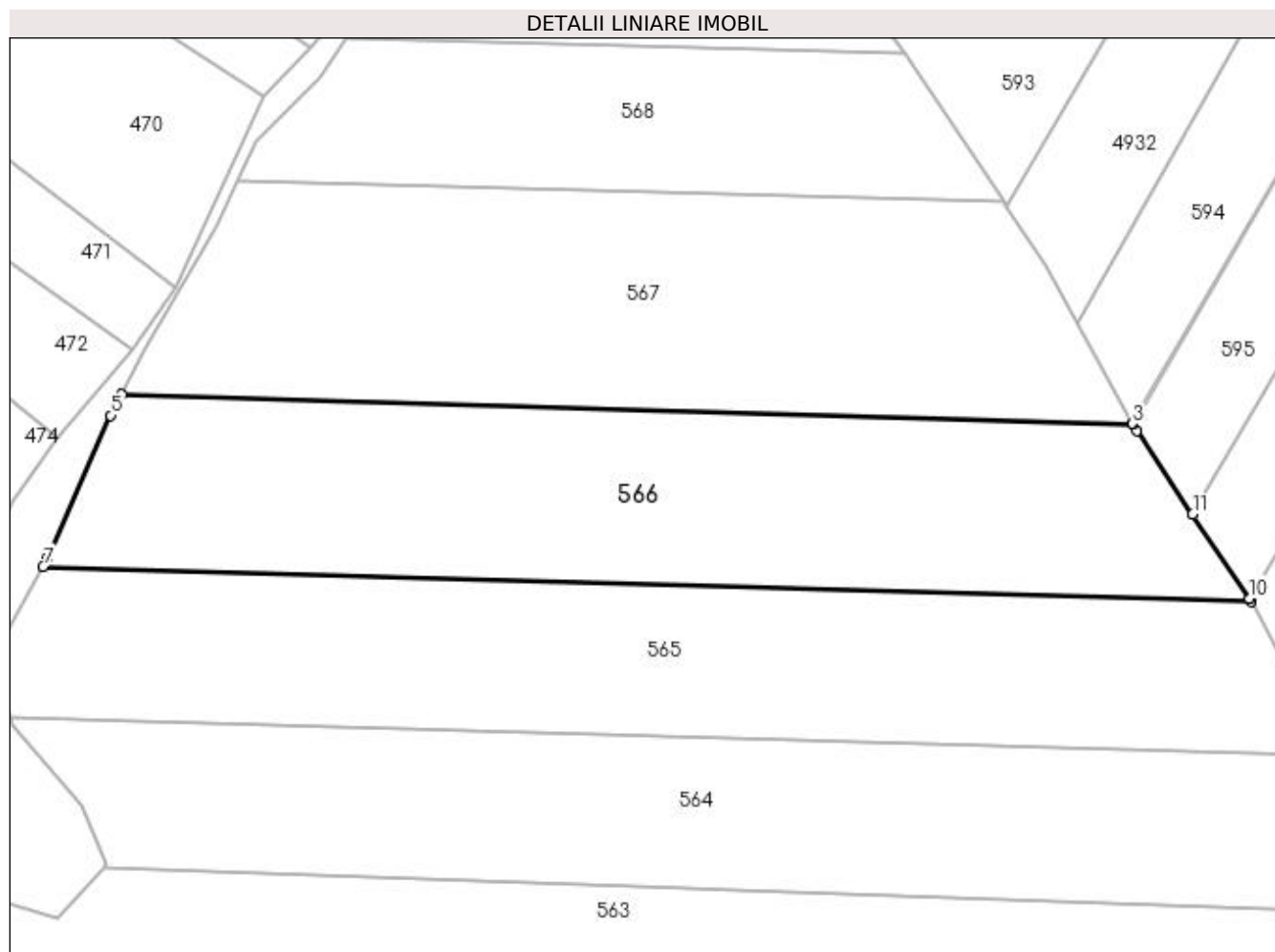
C. Partea III. SARCINI .

Inscrieri privind dezmembramintele dreptului de proprietate, drepturi reale de garanție și sarcini	Referințe
NU SUNT	

Teren

Nr cadastral	Suprafața (mp)*	Observații / Referințe
	10.000	

* Suprafața este determinată în planul de proiecție Stereo 70.



Date referitoare la teren

Crt	Categorie folosință	Intra vilan	Suprafața (mp)	Tarla	Parcelă	Nr. topo	Observații / Referințe
1	padure	NU	10.000	14	221	-	UP VI si UA 121

Lungime Segmente

1) Valorile lungimilor segmentelor sunt obținute din proiecție în plan.

Punct început	X / Y	Punct sfârșit	X / Y	Lungime segment (** (m)
1	510.022,224 423.393,385	2	510.021,41 423.394,879	1.701
2	510.021,41 423.394,879	3	510.021,276 423.395,125	0.28
3	510.021,276 423.395,125	4	509.791,539 423.401,736	229.832
4	509.791,539 423.401,736	5	509.789,019 423.396,95	5.409
5	509.789,019 423.396,95	6	509.774,737 423.364,632	35.333

Punct început	X / Y	Punct sfârșit	X / Y	Lungime segment (** (m)
6	509.774,737 423.364,632	7	509.773,633 423.362,599	2.313
7	509.773,633 423.362,599	8	510.048,254 423.354,696	274.735
8	510.048,254 423.354,696	9	510.047,921 423.355,318	0.706
9	510.047,921 423.355,318	10	510.047,88 423.355,379	0.073
10	510.047,88 423.355,379	11	510.034,987 423.374,478	23.043
11	510.034,987 423.374,478	1	510.022,224 423.393,385	22.812

** Lungimile segmentelor sunt determinate în planul de proiecție Stereo 70 și sunt rotunjite la 1 milimetru.

*** Distanța dintre puncte este formată din segmente cumulate ce sunt mai mici decât valoarea 1 milimetru.

**DATE DESPRE IMOBILUL NR. 567**

Oficiul de Cadastru și Publicitate Imobiliară ARGES
Biroul de Cadastru și Publicitate Imobiliară Campulung

A. Partea I. Descrierea imobilului

TEREN Extravilan

Adresa: Jud. Arges

Nr. Crt	Nr cadastral Nr. topografic	Suprafața* (mp)	Observații / Referințe
A1		10.000	Sector cadastral:10 Teren neimprejmit;

B. Partea II. Proprietari și acte

Inscrieri privitoare la dreptul de proprietate și alte drepturi reale	Referințe
/	
Act Administrativ nr. 36354, din 03/03/1994 emis de CJPSDPAT ARGEȘ;	
B1	A1
Intabulare, drept de PROPRIETATE, dobândit prin Reconstituire, cota actuala 1/1, cota initiala 1/1	
1) CALIN MARIA, lipsă CNP	
2) NICULAU ELENA, lipsă CNP	
3) FIANU SERBAN, lipsă CNP	

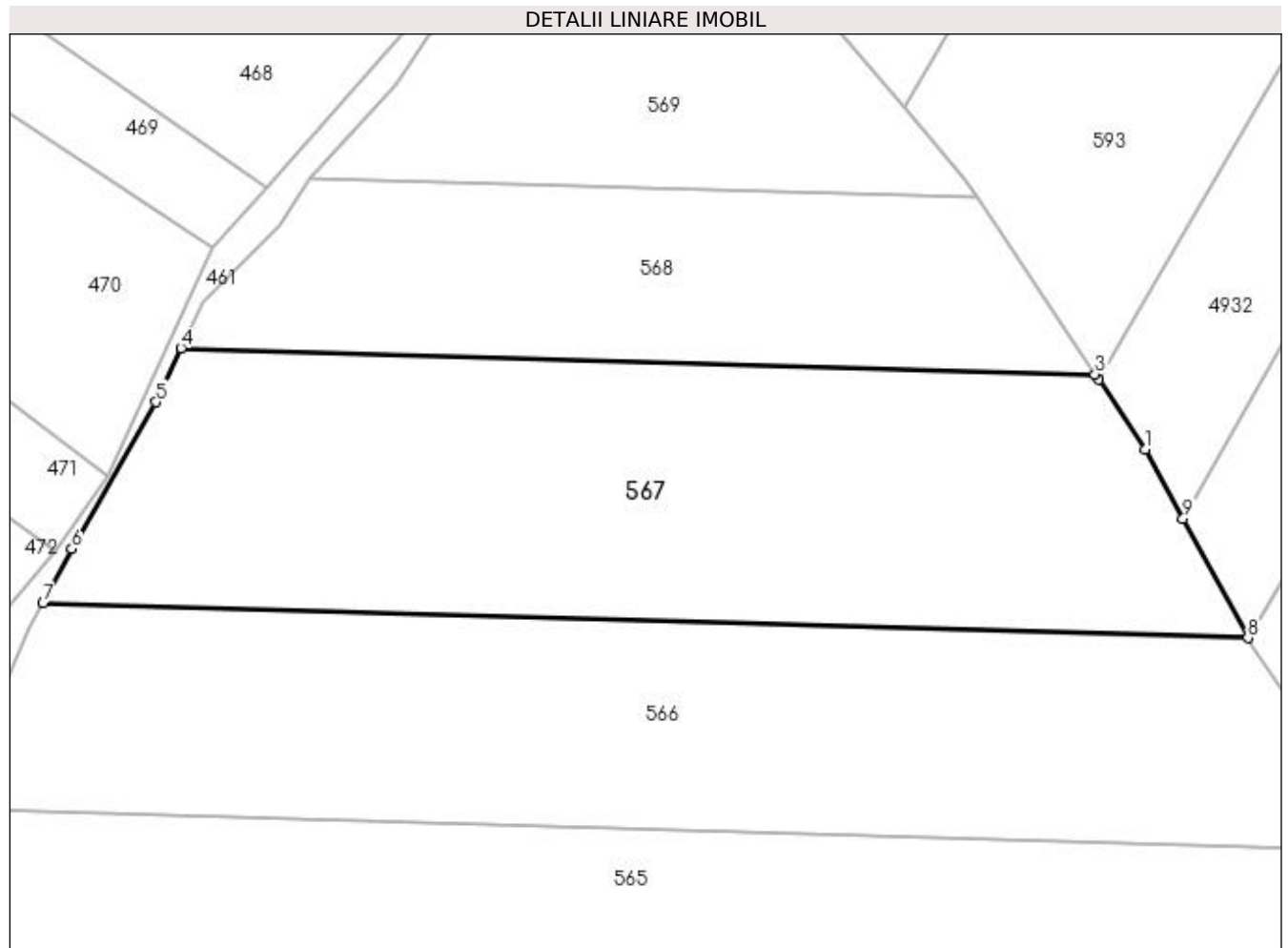
C. Partea III. SARCINI .

Inscrieri privind dezmembramintele dreptului de proprietate, drepturi reale de garanție și sarcini	Referințe
NU SUNT	

Teren

Nr cadastral	Suprafața (mp)*	Observații / Referințe
	10.000	

* Suprafața este determinată în planul de proiecție Stereo 70.



Date referitoare la teren

Crt	Categorie folosință	Intra vilan	Suprafața (mp)	Tarla	Parcelă	Nr. topo	Observații / Referințe
1	padure	NU	10.000	14	221	-	UP VI si UA 121; In act se regăsește P112

Lungime Segmente

1) Valorile lungimilor segmentelor sunt obținute din proiecție în plan.

Punct început	X / Y	Punct sfârșit	X / Y	Lungime segment (** (m)
1	510.001,715 423.431,045	2	509.992,785 423.444,391	16.058
2	509.992,785 423.444,391	3	509.992,127 423.445,374	1.183
3	509.992,127 423.445,374	4	509.817,861 423.450,389	174.338
4	509.817,861 423.450,389	5	509.813,114 423.440,076	11.353
5	509.813,114 423.440,076	6	509.797,017 423.412,138	32.244

Punct început	X / Y	Punct sfârșit	X / Y	Lungime segment (** (m)
6	509.797,017 423.412,138	7	509.791,539 423.401,736	11.756
7	509.791,539 423.401,736	8	510.021,276 423.395,125	229.832
8	510.021,276 423.395,125	9	510.008,911 423.417,83	25.854
9	510.008,911 423.417,83	1	510.001,715 423.431,045	15.047

** Lungimile segmentelor sunt determinate în planul de proiecție Stereo 70 și sunt rotunjite la 1 milimetru.

*** Distanța dintre puncte este formată din segmente cumulate ce sunt mai mici decât valoarea 1 milimetru.

**DATE DESPRE IMOBILUL NR. 568**

Oficiul de Cadastru și Publicitate Imobiliară ARGES
Biroul de Cadastru și Publicitate Imobiliară Campulung

A. Partea I. Descrierea imobilului

TEREN Extravilan

Adresa: Jud. Arges

Nr. Crt	Nr cadastral Nr. topografic	Suprafața* (mp)	Observații / Referințe
A1		5.000	Sector cadastral:10 Teren neimprejmuit;

B. Partea II. Proprietari și acte

Inscrieri privitoare la dreptul de proprietate și alte drepturi reale	Referințe
/	
Act Administrativ nr. 9785, din 20/05/1993 emis de CJPSDPAT ARGES;	
B1	A1
Intabulare, drept de PROPRIETATE, dobândit prin Reconstituire, cota actuala 1/1, cota initiala 1/1 1) FIRICĂ SABINA, lipsă CNP	

C. Partea III. SARCINI .

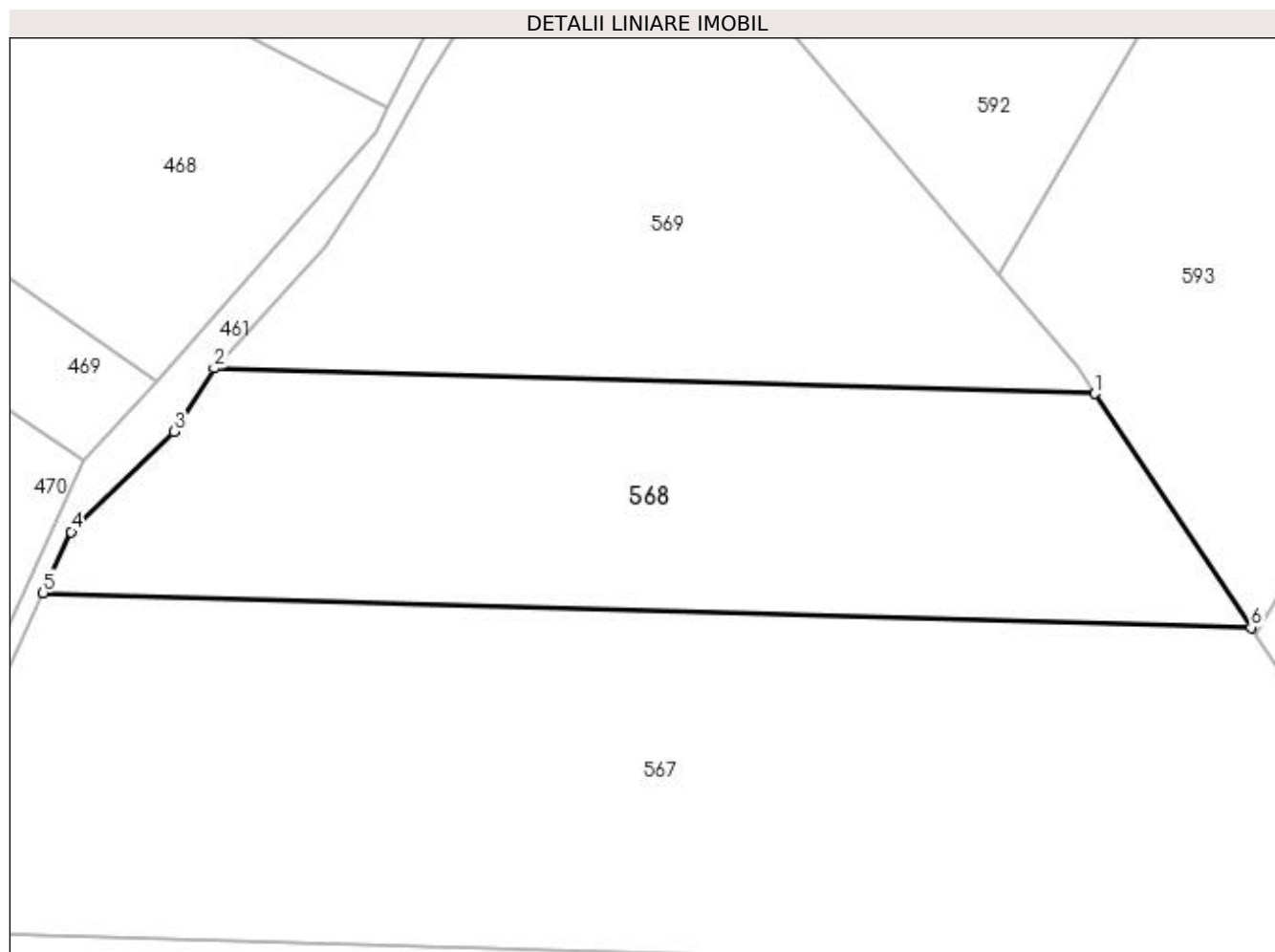
Inscrieri privind dezmembramintele dreptului de proprietate, drepturi reale de garanție și sarcini	Referințe
NU SUNT	

Anexa Nr. 1 La Partea I

Teren

Nr cadastral	Suprafața (mp)*	Observații / Referințe
	5.000	

* Suprafața este determinată în planul de proiecție Stereo 70.



Date referitoare la teren

Crt	Categorie folosință	Intra vilan	Suprafața (mp)	Tarla	Parcelă	Nr. topo	Observații / Referințe
1	padure	NU	5.000	14	221	-	UP VI si UA 121 ; In act se regăsește P112

Lungime Segmente

1) Valorile lungimilor segmentelor sunt obținute din proiecție în plan.

Punct început	X / Y	Punct sfârșit	X / Y	Lungime segment (** (m)
1	509.969,563 423.479,097	2	509.842,509 423.482,753	127.107
2	509.842,509 423.482,753	3	509.836,727 423.473,644	10.789
3	509.836,727 423.473,644	4	509.821,904 423.459,171	20.717
4	509.821,904 423.459,171	5	509.817,861 423.450,389	9.668
5	509.817,861 423.450,389	6	509.992,127 423.445,374	174.338

Punct început	X / Y	Punct sfârșit	X / Y	Lungime segment (** (m)
6	509.992,127 423.445,374	1	509.969,563 423.479,097	40.576

** Lungimile segmentelor sunt determinate în planul de proiecție Stereo 70 și sunt rotunjite la 1 milimetru.

*** Distanța dintre puncte este formată din segmente cumulate ce sunt mai mici decât valoarea 1 milimetru.

**DATE DESPRE IMOBILUL NR. 569**

Oficiul de Cadastru și Publicitate Imobiliară ARGES
Biroul de Cadastru și Publicitate Imobiliară Campulung

A. Partea I. Descrierea imobilului

TEREN Extravilan

Adresa: Jud. Arges

Nr. Crt	Nr cadastral Nr. topografic	Suprafața* (mp)	Observații / Referințe
A1		5.000	Sector cadastral:10 Teren neimprejmuit;

B. Partea II. Proprietari și acte

Inscrieri privitoare la dreptul de proprietate și alte drepturi reale		Referințe
/		
Act Normativ nr. 7, din 13/03/1996 emis de PARLAMENT (art. 13 alin. 15);		
B1	Inscrierea provizorie, drept de PROPRIETATE, dobandit prin Lege, cota actuala 1/1, cota initiala 1/1 1) COMUNA VALEA MARE PRAVAT, CIF:5010196	A1

C. Partea III. SARCINI .

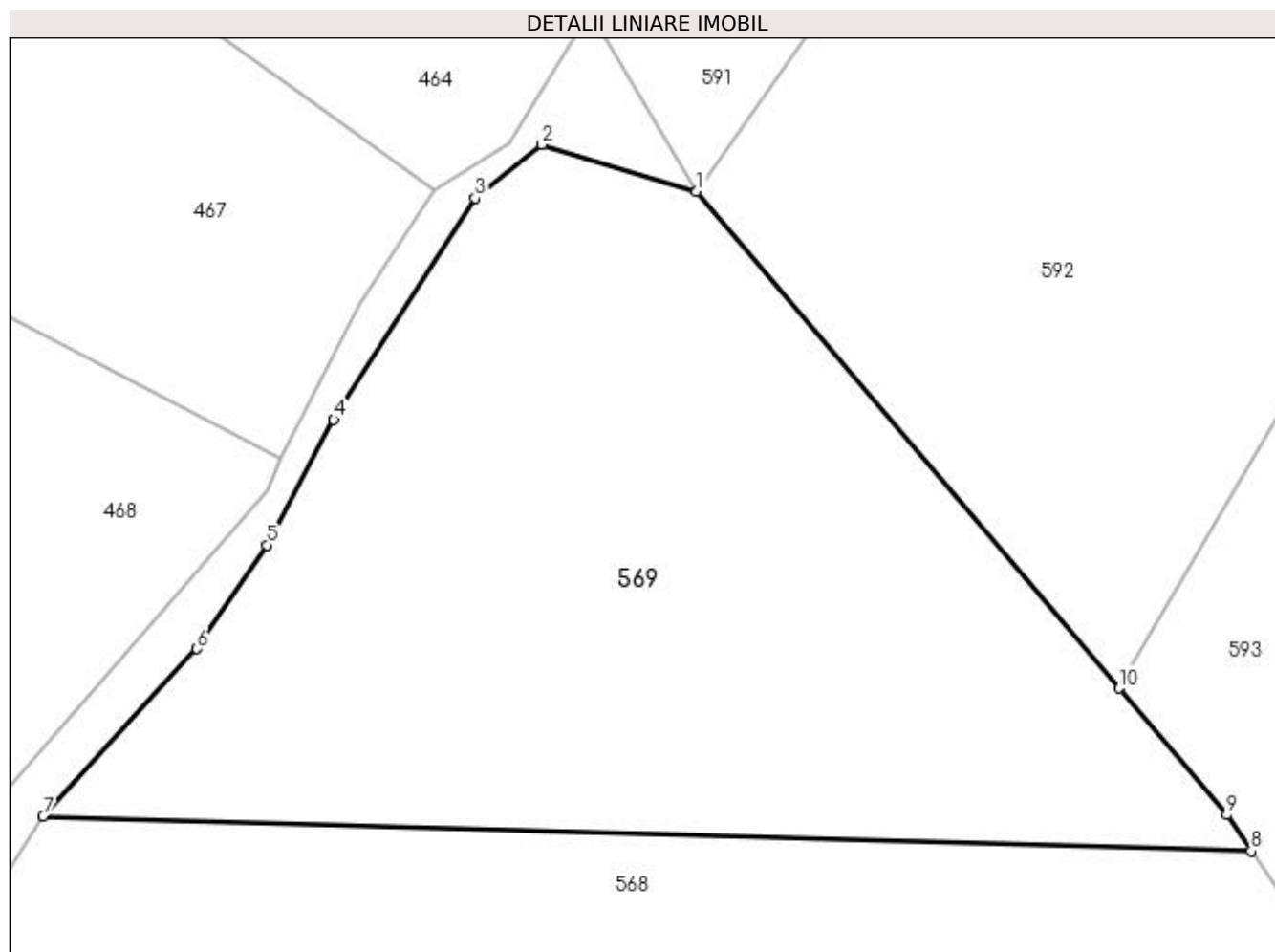
Inscrieri privind dezmembramintele dreptului de proprietate, drepturi reale de garanție și sarcini	Referințe
NU SUNT	

Anexa Nr. 1 La Partea I

Teren

Nr cadastral	Suprafața (mp)*	Observații / Referințe
	5.000	

* Suprafața este determinată în planul de proiecție Stereo 70.



Date referitoare la teren

Crt	Categorie folosință	Intra vilan	Suprafața (mp)	Tarla	Parcelă	Nr. topo	Observații / Referințe
1	padure	NU	5.000	14	221	-	UP VI si UA 121

Lungime Segmente

1) Valorile lungimilor segmentelor sunt obținute din proiecție în plan.

Punct început	X / Y	Punct sfârșit	X / Y	Lungime segment (** (m)
1	509.911,211 423.548,433	2	509.894,975 423.553,335	16.96
2	509.894,975 423.553,335	3	509.887,921 423.547,758	8.992
3	509.887,921 423.547,758	4	509.873,093 423.524,438	27.635
4	509.873,093 423.524,438	5	509.866,022 423.511,279	14.938
5	509.866,022 423.511,279	6	509.858,692 423.500,362	13.15

Punct început	X / Y	Punct sfârșit	X / Y	Lungime segment (** (m)
6	509.858,692 423.500,362	7	509.842,509 423.482,753	23.916
7	509.842,509 423.482,753	8	509.969,563 423.479,097	127.107
8	509.969,563 423.479,097	9	509.967,024 423.482,892	4.566
9	509.967,024 423.482,892	10	509.955,689 423.496,203	17.483
10	509.955,689 423.496,203	1	509.911,211 423.548,433	68.602

** Lungimile segmentelor sunt determinate în planul de proiecție Stereo 70 și sunt rotunjite la 1 milimetru.

*** Distanța dintre puncte este formată din segmente cumulate ce sunt mai mici decât valoarea 1 milimetru.

**DATE DESPRE IMOBILUL NR. 570**

Oficiul de Cadastru și Publicitate Imobiliară ARGES
Biroul de Cadastru și Publicitate Imobiliară Campulung

A. Partea I. Descrierea imobilului

TEREN Extravilan

Adresa: Jud. Arges

Nr. Crt	Nr cadastral Nr. topografic	Suprafața* (mp)	Observații / Referințe
A1		4.459	Sector cadastral:10 Teren neimprejmuit;

B. Partea II. Proprietari și acte

Inscrieri privitoare la dreptul de proprietate și alte drepturi reale	Referințe
/	
Act Normativ nr. 7, din 13/03/1996 emis de PARLAMENT (art. 13 alin. 15);	
B1	A1
Inscrierea provizorie, drept de PROPRIETATE, dobandit prin Lege, cota actuala 1/1, cota initiala 1/1 1) COMUNA VALEA MARE PRAVAT, CIF:5010196	

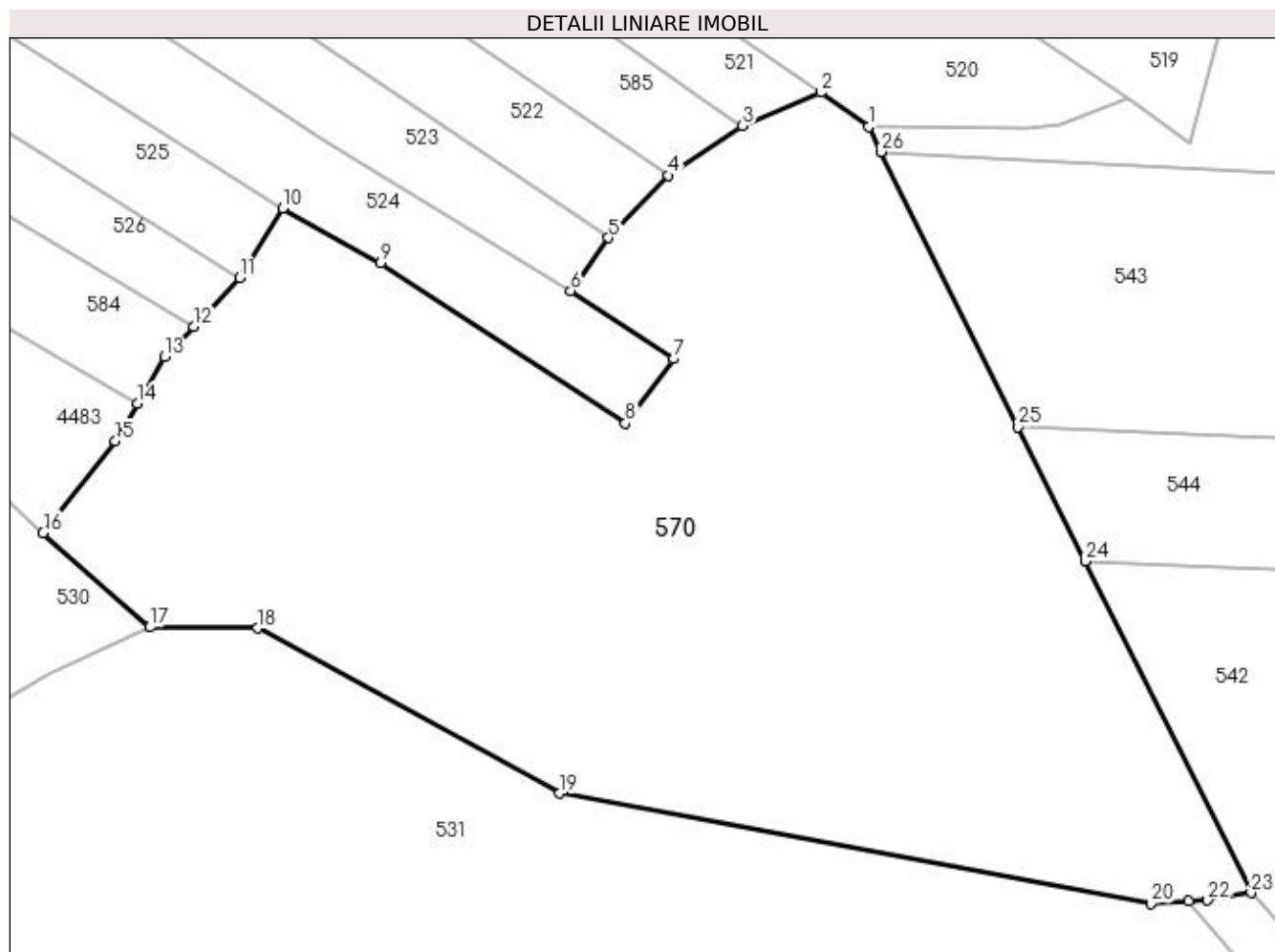
C. Partea III. SARCINI .

Inscrieri privind dezmembramintele dreptului de proprietate, drepturi reale de garanție și sarcini	Referințe
NU SUNT	

Teren

Nr cadastral	Suprafața (mp)*	Observații / Referințe
	4.459	

* Suprafața este determinată în planul de proiecție Stereo 70.



Date referitoare la teren

Crt	Categorie folosință	Intra vilan	Suprafața (mp)	Tarla	Parcelă	Nr. topo	Observații / Referințe
1	pașune	NU	4.459	14	221	-	Pășune împădurită

Lungime Segmente

1) Valorile lungimilor segmentelor sunt obținute din proiecție în plan.

Punct început	X / Y	Punct sfârșit	X / Y	Lungime segment (** (m)
1	509.254,589 422.850,097	2	509.250,136 422.853,305	5.488
3	509.242,825 422.850,21	4	509.235,936 422.845,542	8.322
5	509.230,323 422.839,753	6	509.226,79 422.834,797	6.086
7	509.236,384 422.828,457	8	509.231,89 422.822,456	7.497
9	509.209,048 422.837,393	10	509.199,91 422.842,502	10.469

Punct început	X / Y	Punct sfârșit	X / Y	Lungime segment (** (m)
2	509.250,136 422.853,305	3	509.242,825 422.850,21	7.939
4	509.235,936 422.845,542	5	509.230,323 422.839,753	8.063
6	509.226,79 422.834,797	7	509.236,384 422.828,457	11.5
8	509.231,89 422.822,456	9	509.209,048 422.837,393	27.292
10	509.199,91 422.842,502	11	509.195,886 422.835,999	7.647

Punct început	X / Y	Punct sfârșit	X / Y	Lungime segment (** (m)	Punct început	X / Y	Punct sfârșit	X / Y	Lungime segment (** (m)
11	509.195,886 422.835,999	12	509.191,575 422.831,462	6.259	12	509.191,575 422.831,462	13	509.188,897 422.828,642	3.889
13	509.188,897 422.828,642	14	509.186,331 422.824,277	5.063	14	509.186,331 422.824,277	15	509.184,279 422.820,784	4.051
15	509.184,279 422.820,784	16	509.177,536 422.812,214	10.905	16	509.177,536 422.812,214	17	509.187,49 422.803,416	13.285
17	509.187,49 422.803,416	18	509.197,558 422.803,331	10.068	18	509.197,558 422.803,331	19	509.225,768 422.787,919	32.146
19	509.225,768 422.787,919	20	509.280,973 422.777,642	56.153	20	509.280,973 422.777,642	21	509.284,486 422.777,835	3.518
21	509.284,486 422.777,835	22	509.286,261 422.777,932	1.778	22	509.286,261 422.777,932	23	509.290,318 422.778,638	4.118
23	509.290,318 422.778,638	24	509.274,852 422.809,571	34.584	24	509.274,852 422.809,571	25	509.268,583 422.822,108	14.017
25	509.268,583 422.822,108	26	509.255,755 422.847,766	28.686	26	509.255,755 422.847,766	1	509.254,589 422.850,097	2.606

** Lungimile segmentelor sunt determinate în planul de proiecție Stereo 70 și sunt rotunjite la 1 milimetru.

*** Distanța dintre puncte este formată din segmente cumulate ce sunt mai mici decât valoarea 1 milimetru.

**DATE DESPRE IMOBILUL NR. 571**

Oficiul de Cadastru și Publicitate Imobiliară ARGES
Biroul de Cadastru și Publicitate Imobiliară Campulung

A. Partea I. Descrierea imobilului

TEREN Extravilan

Adresa: Jud. Arges

Nr. Crt	Nr cadastral Nr. topografic	Suprafața* (mp)	Observații / Referințe
A1		1.321	Sector cadastral:10 Teren neimprejmuit;

B. Partea II. Proprietari și acte

Inscrieri privitoare la dreptul de proprietate și alte drepturi reale		Referințe
/		
Act Normativ nr. 7, din 13/03/1996 emis de PARLAMENT (art. 13 alin. 15);		
B1	Inscrierea provizorie, drept de PROPRIETATE, dobandit prin Lege, cota actuala 1/1, cota initiala 1/1 1) COMUNA VALEA MARE PRAVAT, CIF:5010196	A1

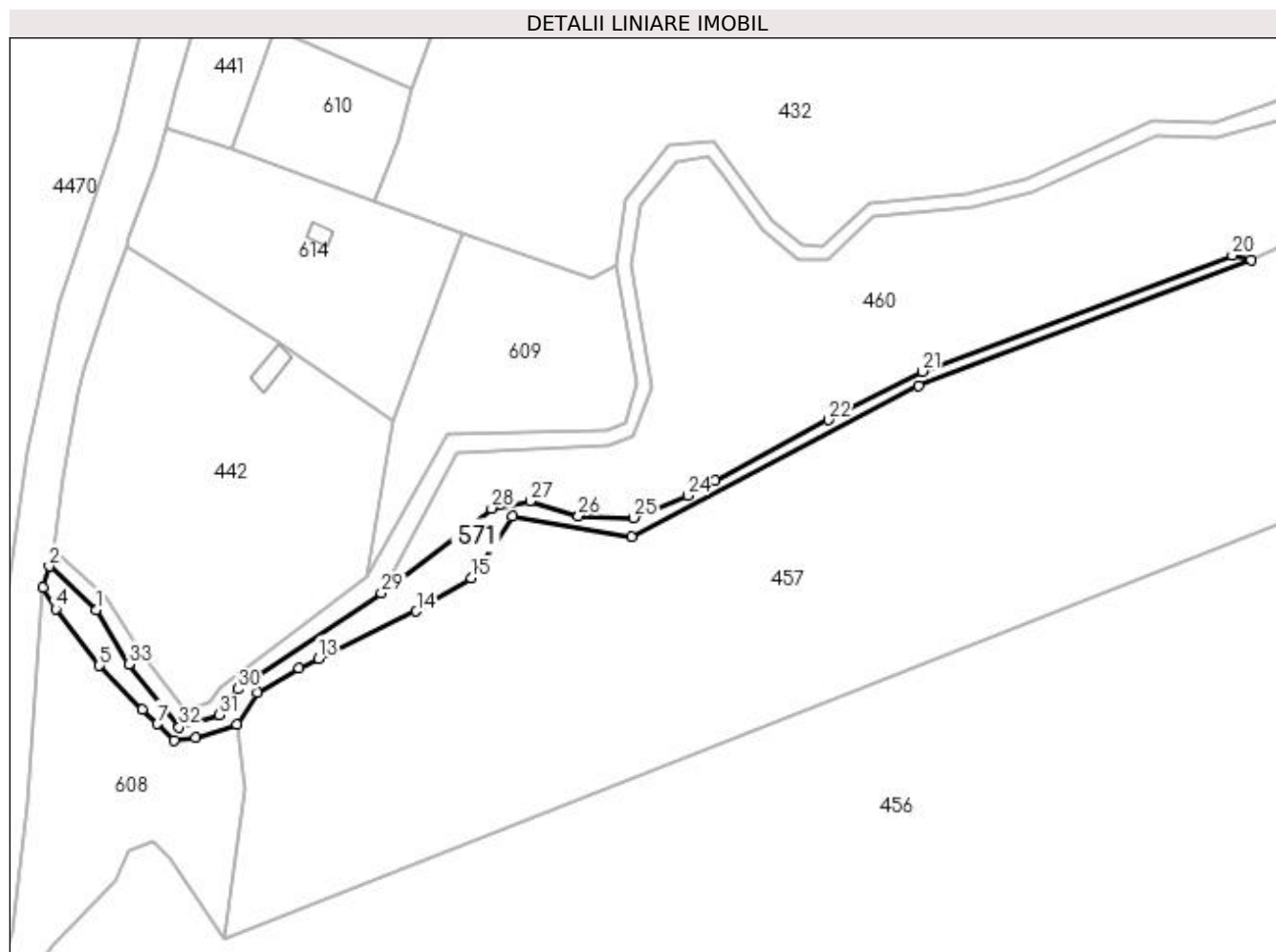
C. Partea III. SARCINI .

Inscrieri privind dezmembramintele dreptului de proprietate, drepturi reale de garanție și sarcini	Referințe
NU SUNT	

Teren

Nr cadastral	Suprafața (mp)*	Observații / Referințe
	1.321	

* Suprafața este determinată în planul de proiecție Stereo 70.



Date referitoare la teren

Crt	Categorie folosință	Intravilan	Suprafața (mp)	Tarla	Parcelă	Nr. topo	Observații / Referințe
1	ape curgătoare	NU	1.321	11	220/1	-	

Lungime Segmente

1) Valorile lungimilor segmentelor sunt obținute din proiecție în plan.

Punct început	X / Y	Punct sfârșit	X / Y	Lungime segment (** (m)
1	510.047,627 423.926,976	2	510.036,761 423.937,139	14.878
3	510.035,338 423.932,231	4	510.038,237 423.927,207	5.8
5	510.048,408 423.914,004	6	510.058,513 423.903,898	14.291
7	510.061,993 423.900,457	8	510.065,887 423.896,615	5.47
9	510.070,85 423.897,15	10	510.080,415 423.900,362	10.09

Punct început	X / Y	Punct sfârșit	X / Y	Lungime segment (** (m)
2	510.036,761 423.937,139	3	510.035,338 423.932,231	5.11
4	510.038,237 423.927,207	5	510.048,408 423.914,004	16.666
6	510.058,513 423.903,898	7	510.061,993 423.900,457	4.894
8	510.065,887 423.896,615	9	510.070,85 423.897,15	4.992
10	510.080,415 423.900,362	11	510.085,243 423.907,625	8.721

Punct început	X / Y	Punct sfârșit	X / Y	Lungime segment (** (m))
11	510.085,243 423.907,625	12	510.094,916 423.913,423	11.278
13	510.099,408 423.915,668	14	510.122,233 423.926,657	25.333
15	510.135,077 423.934,334	16	510.144,602 423.948,699	17.236
17	510.172,289 423.944,057	18	510.239,259 423.979,132	75.599
19	510.316,648 424.008,465	20	510.312,312 424.009,461	4.449
21	510.240,083 423.982,512	22	510.218,181 423.971,22	24.642
23	510.191,799 423.957,013	24	510.185,383 423.953,558	7.287
25	510.172,865 423.948,42	26	510.160,011 423.948,867	12.862
27	510.148,723 423.952,329	28	510.139,776 423.950,598	9.113
29	510.114,106 423.930,858	30	510.080,724 423.908,554	40.148
31	510.076,32 423.902,47	32	510.067,019 423.899,7	9.705
33	510.055,291 423.914,35	1	510.047,627 423.926,976	14.77

Punct început	X / Y	Punct sfârșit	X / Y	Lungime segment (** (m))
12	510.094,916 423.913,423	13	510.099,408 423.915,668	5.022
14	510.122,233 423.926,657	15	510.135,077 423.934,334	14.963
16	510.144,602 423.948,699	17	510.172,289 423.944,057	28.073
18	510.239,259 423.979,132	19	510.316,648 424.008,465	82.762
20	510.312,312 424.009,461	21	510.240,083 423.982,512	77.093
22	510.218,181 423.971,22	23	510.191,799 423.957,013	29.964
24	510.185,383 423.953,558	25	510.172,865 423.948,42	13.531
26	510.160,011 423.948,867	27	510.148,723 423.952,329	11.807
28	510.139,776 423.950,598	29	510.114,106 423.930,858	32.382
30	510.080,724 423.908,554	31	510.076,32 423.902,47	7.511
32	510.067,019 423.899,7	33	510.055,291 423.914,35	18.766

** Lungimile segmentelor sunt determinate în planul de proiecție Stereo 70 și sunt rotunjite la 1 milimetru.

*** Distanța dintre puncte este formată din segmente cumulate ce sunt mai mici decât valoarea 1 milimetru.

**DATE DESPRE IMOBILUL NR. 572**

Oficiul de Cadastru și Publicitate Imobiliară ARGES
Biroul de Cadastru și Publicitate Imobiliară Campulung

A. Partea I. Descrierea imobilului

TEREN Intravilan

Adresa: Loc. Namaesti, Jud. Arges

Nr. Crt	Nr cadastral Nr. topografic	Suprafața* (mp)	Observații / Referințe
A1		1.628	Sector cadastral:10 Teren neimprejmuit;

B. Partea II. Proprietari și acte

Inscrieri privitoare la dreptul de proprietate și alte drepturi reale		Referințe
/		
Act Normativ nr. 7, din 13/03/1996 emis de PARLAMENT (art. 13 alin. 15);		
B1	Inscrierea provizorie, drept de PROPRIETATE, dobandit prin Lege, cota actuala 1/1, cota initiala 1/1 1) COMUNA VALEA MARE PRAVAT, CIF:5010196	A1

C. Partea III. SARCINI .

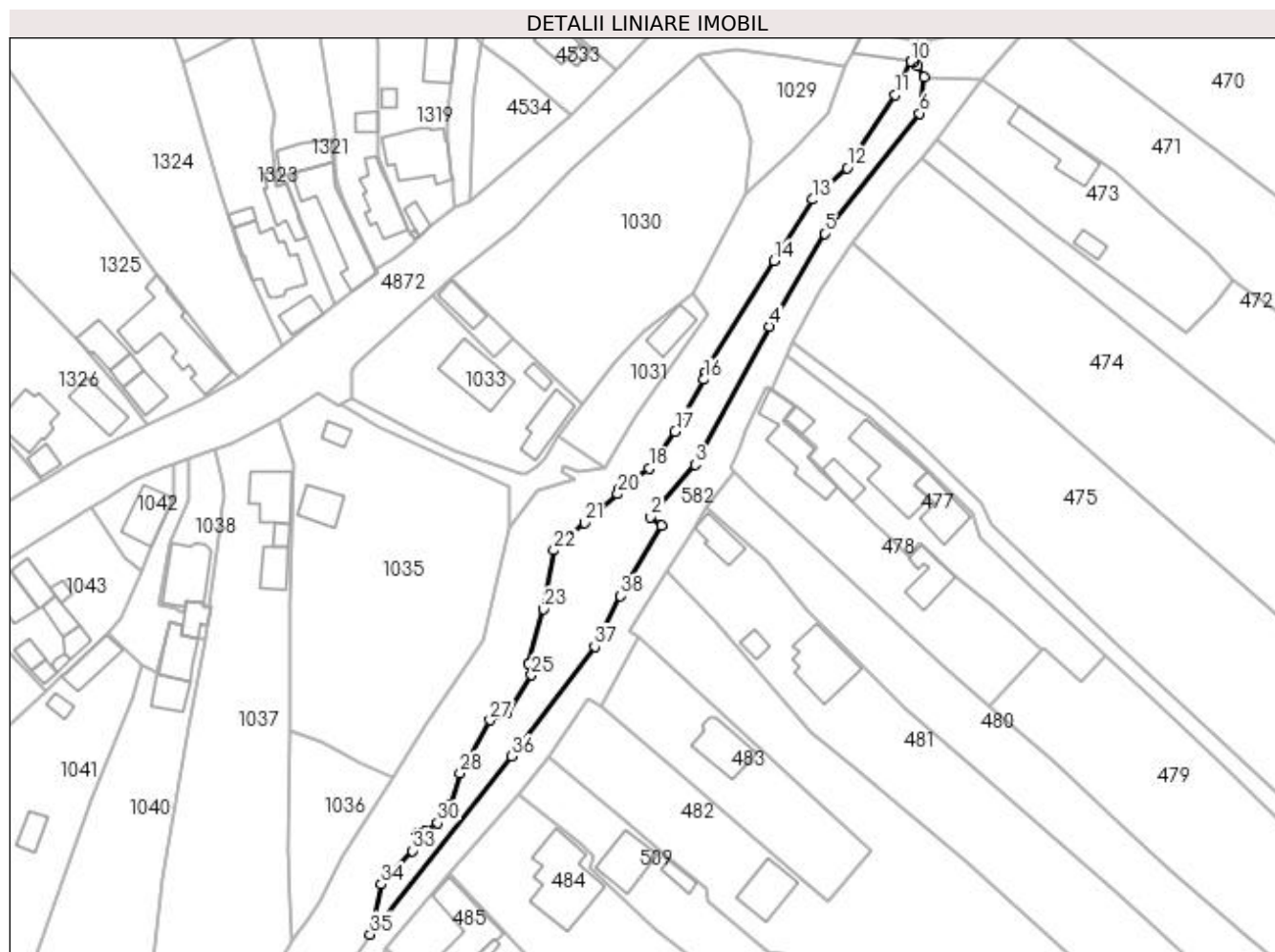
Inscrieri privind dezmembramintele dreptului de proprietate, drepturi reale de garanție și sarcini	Referințe
NU SUNT	

Anexa Nr. 1 La Partea I

Teren

Nr cadastral	Suprafața (mp)*	Observații / Referințe
	1.628	

* Suprafața este determinată în planul de proiecție Stereo 70.



Date referitoare la teren

Crt	Categorie folosință	Intravilan	Suprafața (mp)	Tarla	Parcelă	Nr. topo	Observații / Referințe
1	pasune	DA	1.628	16	510	-	

Lungime Segmente

1) Valorile lungimilor segmentelor sunt obținute din proiecție în plan.

Punct început	X / Y	Punct sfârșit	X / Y	Lungime segment (** (m)	Punct început	X / Y	Punct sfârșit	X / Y	Lungime segment (** (m)
1	509.601,59 423.409,931	2	509.599,244 423.411,694	2.935	2	509.599,244 423.411,694	3	509.608,74 423.422,882	14.675
3	509.608,74 423.422,882	4	509.624,528 423.452,388	33.464	4	509.624,528 423.452,388	5	509.636,26 423.472,185	23.012
5	509.636,26 423.472,185	6	509.656,606 423.497,784	32.7	6	509.656,606 423.497,784	7	509.657,518 423.505,451	7.721
7	509.657,518 423.505,451	8	509.656,172 423.507,837	2.739	8	509.656,172 423.507,837	9	509.655,341 423.508,645	1.159
9	509.655,341 423.508,645	10	509.654,718 423.508,818	0.647	10	509.654,718 423.508,818	11	509.651,361 423.501,705	7.865

Punct început	X / Y	Punct sfârșit	X / Y	Lungime segment (** (m)	Punct început	X / Y	Punct sfârșit	X / Y	Lungime segment (** (m)
11	509.651,361 423.501,705	12	509.641,101 423.486,139	18.643	12	509.641,101 423.486,139	13	509.633,8 423.479,409	9.93
13	509.633,8 423.479,409	14	509.625,58 423.466,303	15.47	14	509.625,58 423.466,303	15	509.610,859 423.442,528	27.964
15	509.610,859 423.442,528	16	509.610,575 423.441,039	1.516	16	509.610,575 423.441,039	17	509.604,462 423.430,0	12.619
17	509.604,462 423.430,0	18	509.598,886 423.422,102	9.668	18	509.598,886 423.422,102	19	509.592,499 423.417,649	7.786
19	509.592,499 423.417,649	20	509.592,237 423.416,669	1.014	20	509.592,237 423.416,669	21	509.585,122 423.410,516	9.407
21	509.585,122 423.410,516	22	509.578,562 423.404,655	8.797	22	509.578,562 423.404,655	23	509.576,419 423.392,126	12.711
23	509.576,419 423.392,126	24	509.573,112 423.380,44	12.145	24	509.573,112 423.380,44	25	509.573,851 423.378,076	2.477
25	509.573,851 423.378,076	26	509.568,631 423.369,924	9.68	26	509.568,631 423.369,924	27	509.564,966 423.368,486	3.937
27	509.564,966 423.368,486	28	509.558,586 423.357,169	12.991	28	509.558,586 423.357,169	29	509.556,528 423.350,605	6.879
29	509.556,528 423.350,605	30	509.553,783 423.346,589	4.864	30	509.553,783 423.346,589	31	509.551,251 423.344,814	3.092
31	509.551,251 423.344,814	32	509.549,436 423.344,285	1.891	32	509.549,436 423.344,285	33	509.548,465 423.340,631	3.781
33	509.548,465 423.340,631	34	509.541,864 423.333,457	9.749	34	509.541,864 423.333,457	35	509.539,433 423.322,805	10.926
35	509.539,433 423.322,805	36	509.569,504 423.360,723	48.395	36	509.569,504 423.360,723	37	509.587,318 423.384,171	29.447
37	509.587,318 423.384,171	38	509.592,817 423.394,885	12.043	38	509.592,817 423.394,885	1	509.601,59 423.409,931	17.417

** Lungimile segmentelor sunt determinate în planul de proiecție Stereo 70 și sunt rotunjite la 1 milimetru.

*** Distanța dintre puncte este formată din segmente cumulate ce sunt mai mici decât valoarea 1 milimetru.

**DATE DESPRE IMOBILUL NR. 573**

Oficiul de Cadastru și Publicitate Imobiliară ARGES
Biroul de Cadastru și Publicitate Imobiliară Campulung

A. Partea I. Descrierea imobilului

TEREN Intravilan

Adresa: Loc. Namaesti, Jud. Arges

Nr. Crt	Nr cadastral Nr. topografic	Suprafața* (mp)	Observații / Referințe
A1		270	Sector cadastral:10 Teren neimprejmuit;

B. Partea II. Proprietari și acte

Inscrieri privitoare la dreptul de proprietate și alte drepturi reale	Referințe
/	
Act Normativ nr. 7, din 13/03/1996 emis de PARLAMENT (art. 13 alin. 15);	
B1	A1
Inscrierea provizorie, drept de PROPRIETATE, dobandit prin Lege, cota actuala 1/1, cota initiala 1/1 1) COMUNA VALEA MARE PRAVAT, CIF:5010196	

C. Partea III. SARCINI .

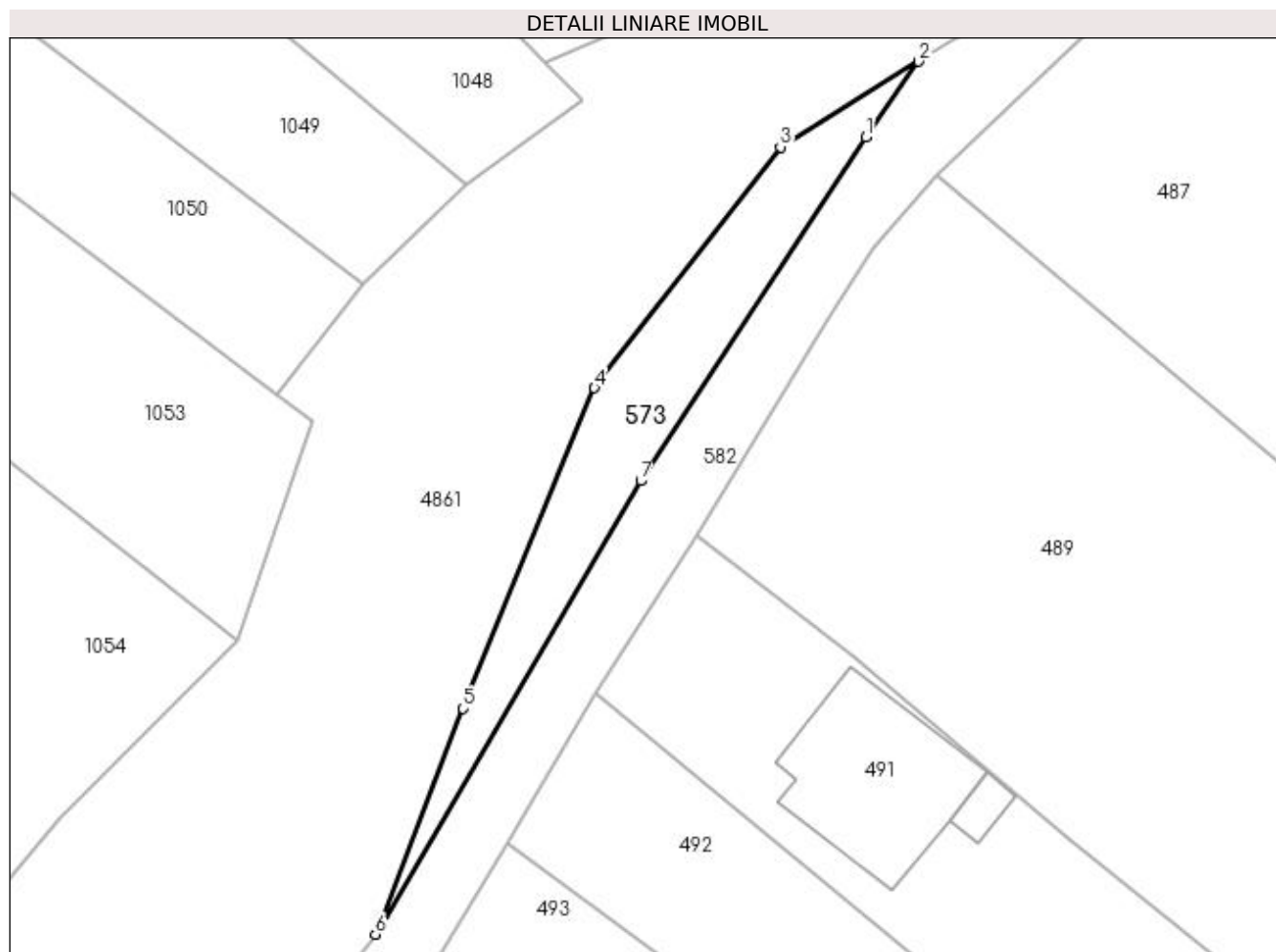
Inscrieri privind dezmembramintele dreptului de proprietate, drepturi reale de garanție și sarcini	Referințe
NU SUNT	

Anexa Nr. 1 La Partea I

Teren

Nr cadastral	Suprafața (mp)*	Observații / Referințe
	270	

* Suprafața este determinată în planul de proiecție Stereo 70.



Date referitoare la teren

Crt	Categorie folosință	Intra vilan	Suprafața (mp)	Tarla	Parcelă	Nr. topo	Observații / Referințe
1	pasune	DA	270	16	512	-	

Lungime Segmente

1) Valorile lungimilor segmentelor sunt obținute din proiecție în plan.

Punct început	X / Y	Punct sfârșit	X / Y	Lungime segment (** (m)
1	509.508,845 423.287,274	2	509.512,564 423.292,609	6.503
2	509.512,564 423.292,609	3	509.502,831 423.286,585	11.446
3	509.502,831 423.286,585	4	509.489,734 423.269,633	21.422
4	509.489,734 423.269,633	5	509.480,482 423.247,078	24.379
5	509.480,482 423.247,078	6	509.474,327 423.231,18	17.048

Punct început	X / Y	Punct sfârșit	X / Y	Lungime segment (** (m)
6	509.474,327 423.231,18	7	509.492,999 423.263,099	36.979
7	509.492,999 423.263,099	1	509.508,845 423.287,274	28.905

** Lungimile segmentelor sunt determinate în planul de proiecție Stereo 70 și sunt rotunjite la 1 milimetru.

*** Distanța dintre puncte este formată din segmente cumulate ce sunt mai mici decât valoarea 1 milimetru.

**DATE DESPRE IMOBILUL NR. 574**

Oficiul de Cadastru și Publicitate Imobiliară ARGES
Biroul de Cadastru și Publicitate Imobiliară Campulung

A. Partea I. Descrierea imobilului

TEREN Intravilan

Adresa: Loc. Namaesti, Jud. Arges

Nr. Crt	Nr cadastral Nr. topografic	Suprafața* (mp)	Observații / Referințe
A1		1.045	Sector cadastral:10 Teren neimprejmuit;

B. Partea II. Proprietari și acte

Inscrieri privitoare la dreptul de proprietate și alte drepturi reale	Referințe
/	
Act Normativ nr. 7, din 13/03/1996 emis de PARLAMENT (art. 13 alin. 15);	
B1	A1
Inscrierea provizorie, drept de PROPRIETATE, dobandit prin Lege, cota actuala 1/1, cota initiala 1/1 1) COMUNA VALEA MARE PRAVAT, CIF:5010196	

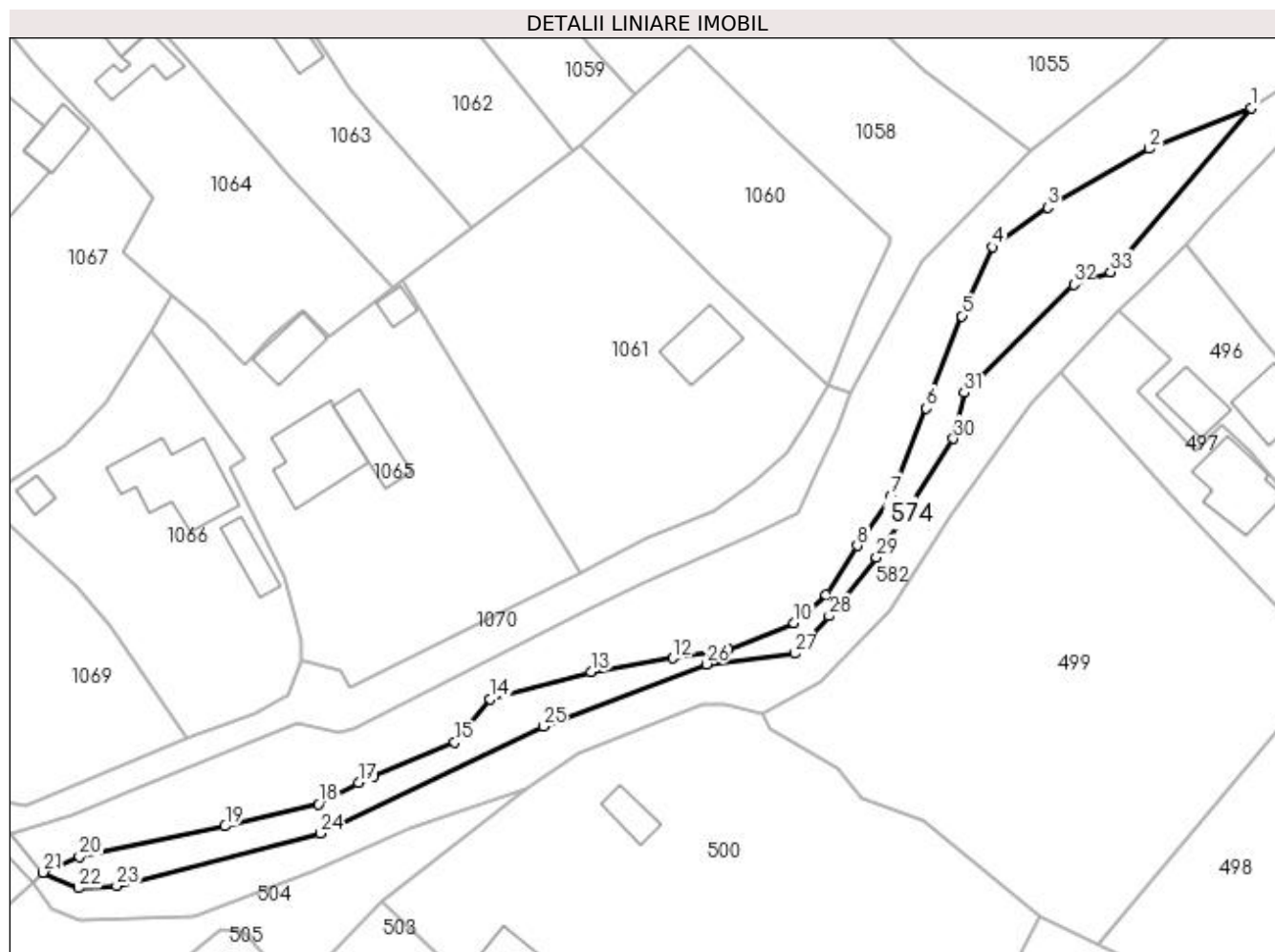
C. Partea III. SARCINI .

Inscrieri privind dezmembramintele dreptului de proprietate, drepturi reale de garanție și sarcini	Referințe
NU SUNT	

Anexa Nr. 1 La Partea I**Teren**

Nr cadastral	Suprafața (mp)*	Observații / Referințe
	1.045	

* Suprafața este determinată în planul de proiecție Stereo 70.

**Date referitoare la teren**

Crt	Categorie folosință	Intra vilan	Suprafața (mp)	Tarla	Parcelă	Nr. topo	Observații / Referințe
1	pasune	DA	1.045	16	512-514	-	

Lungime Segmente

1) Valorile lungimilor segmentelor sunt obținute din proiecție în plan.

Punct început	X / Y	Punct sfârșit	X / Y	Lungime segment (** (m)	Punct început	X / Y	Punct sfârșit	X / Y	Lungime segment (** (m)
1	509.434,309 423.195,65	2	509.420,048 423.189,953	15.357	2	509.420,048 423.189,953	3	509.405,9 423.181,771	16.344
3	509.405,9 423.181,771	4	509.398,17 423.176,231	9.51	4	509.398,17 423.176,231	5	509.393,894 423.166,581	10.555
5	509.393,894 423.166,581	6	509.388,943 423.153,7	13.8	6	509.388,943 423.153,7	7	509.384,05 423.141,56	13.089
7	509.384,05 423.141,56	8	509.379,28 423.134,527	8.498	8	509.379,28 423.134,527	9	509.374,912 423.127,664	8.135
9	509.374,912 423.127,664	10	509.370,465 423.123,66	5.984	10	509.370,465 423.123,66	11	509.361,239 423.120,062	9.903

Punct început	X / Y	Punct sfârșit	X / Y	Lungime segment (** (m)
11	509.361,239 423.120,062	12	509.353,512 423.118,781	7.832
13	509.342,047 423.116,88	14	509.327,991 423.113,041	14.571
15	509.323,028 423.107,019	16	509.311,741 423.102,333	12.221
17	509.309,57 423.101,404	18	509.304,003 423.098,396	6.328
19	509.290,915 423.095,343	20	509.270,553 423.091,038	20.812
21	509.265,495 423.088,856	22	509.270,411 423.086,692	5.371
23	509.275,776 423.086,961	24	509.304,265 423.094,298	29.419
25	509.335,383 423.109,269	26	509.358,187 423.117,958	24.403
27	509.370,494 423.119,448	28	509.375,333 423.124,695	7.138
29	509.381,927 423.132,896	30	509.392,723 423.149,46	19.772
31	509.394,189 423.155,87	32	509.409,548 423.171,016	21.571
33	509.414,647 423.172,735	1	509.434,309 423.195,65	30.194

Punct început	X / Y	Punct sfârșit	X / Y	Lungime segment (** (m)
12	509.353,512 423.118,781	13	509.342,047 423.116,88	11.622
14	509.327,991 423.113,041	15	509.323,028 423.107,019	7.804
16	509.311,741 423.102,333	17	509.309,57 423.101,404	2.361
18	509.304,003 423.098,396	19	509.290,915 423.095,343	13.439
20	509.270,553 423.091,038	21	509.265,495 423.088,856	5.509
22	509.270,411 423.086,692	23	509.275,776 423.086,961	5.372
24	509.304,265 423.094,298	25	509.335,383 423.109,269	34.532
26	509.358,187 423.117,958	27	509.370,494 423.119,448	12.397
28	509.375,333 423.124,695	29	509.381,927 423.132,896	10.523
30	509.392,723 423.149,46	31	509.394,189 423.155,87	6.576
32	509.409,548 423.171,016	33	509.414,647 423.172,735	5.381

** Lungimile segmentelor sunt determinate în planul de proiecție Stereo 70 și sunt rotunjite la 1 milimetru.

*** Distanța dintre puncte este formată din segmente cumulate ce sunt mai mici decât valoarea 1 milimetru.

**DATE DESPRE IMOBILUL NR. 575**

Oficiul de Cadastru și Publicitate Imobiliară ARGES
Biroul de Cadastru și Publicitate Imobiliară Campulung

A. Partea I. Descrierea imobilului

TEREN Intravilan

Adresa: Loc. Namaesti, Jud. Arges

Nr. Crt	Nr cadastral Nr. topografic	Suprafața* (mp)	Observații / Referințe
A1		36	Sector cadastral:10 Teren neimprejmuit;

B. Partea II. Proprietari și acte

Inscrieri privitoare la dreptul de proprietate și alte drepturi reale	Referințe
/	
Act Normativ nr. 7, din 13/03/1996 emis de PARLAMENT (art. 13 alin. 15);	
B1	A1
Inscrierea provizorie, drept de PROPRIETATE, dobandit prin Lege, cota actuala 1/1, cota initiala 1/1 1) COMUNA VALEA MARE PRAVAT, CIF:5010196	

C. Partea III. SARCINI .

Inscrieri privind dezmembramintele dreptului de proprietate, drepturi reale de garanție și sarcini	Referințe
NU SUNT	

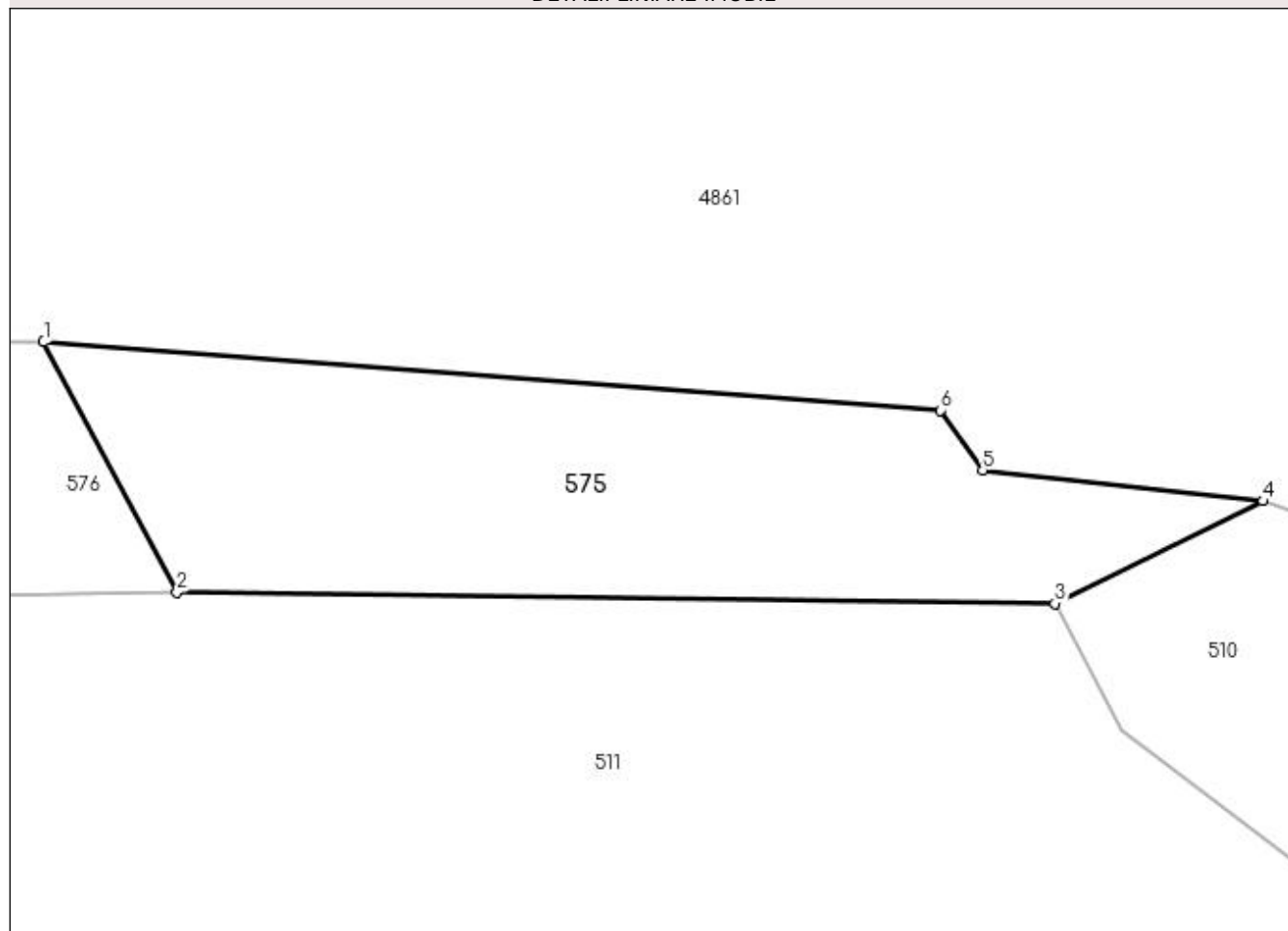
Anexa Nr. 1 La Partea I

Teren

Nr cadastral	Suprafața (mp)*	Observații / Referințe
	36	

* Suprafața este determinată în planul de proiecție Stereo 70.

DETALII LINIARE IMOBIL



Date referitoare la teren

Crt	Categorie folosință	Intravilan	Suprafața (mp)	Tarla	Parcelă	Nr. topo	Observații / Referințe
1	neproductiv	DA	36	17	525	-	

Lungime Segmente

1) Valorile lungimilor segmentelor sunt obținute din proiecție în plan.

Punct început	X / Y	Punct sfârșit	X / Y	Lungime segment (** (m)
1	509.201,205 423.031,239	2	509.202,964 423.027,944	3.735
2	509.202,964 423.027,944	3	509.214,532 423.027,795	11.569
3	509.214,532 423.027,795	4	509.217,275 423.029,144	3.057
4	509.217,275 423.029,144	5	509.213,583 423.029,546	3.714
5	509.213,583 423.029,546	6	509.213,026 423.030,34	0.97

Punct început	X / Y	Punct sfârșit	X / Y	Lungime segment (** (m)
6	509.213,026 423.030,34	1	509.201,205 423.031,239	11.855

** Lungimile segmentelor sunt determinate în planul de proiecție Stereo 70 și sunt rotunjite la 1 milimetru.

*** Distanța dintre puncte este formată din segmente cumulate ce sunt mai mici decât valoarea 1 milimetru.

**DATE DESPRE IMOBILUL NR. 576**

Oficiul de Cadastru și Publicitate Imobiliară ARGES
Biroul de Cadastru și Publicitate Imobiliară Campulung

A. Partea I. Descrierea imobilului

TEREN Necunoscut

Adresa: Loc. Namaesti, Jud. Arges

Nr. Crt	Nr cadastral Nr. topografic	Suprafața* (mp)	Observații / Referințe
A1		711	Sector cadastral:10 Teren neimprejmuit;

B. Partea II. Proprietari și acte

Inscrieri privitoare la dreptul de proprietate și alte drepturi reale		Referințe
/		
Act Normativ nr. 7, din 13/03/1996 emis de PARLAMENT (art. 13 alin. 15);		
B1	Inscrierea provizorie, drept de PROPRIETATE, dobandit prin Lege, cota actuala 1/1, cota initiala 1/1 1) COMUNA VALEA MARE PRAVAT, CIF:5010196	A1

C. Partea III. SARCINI .

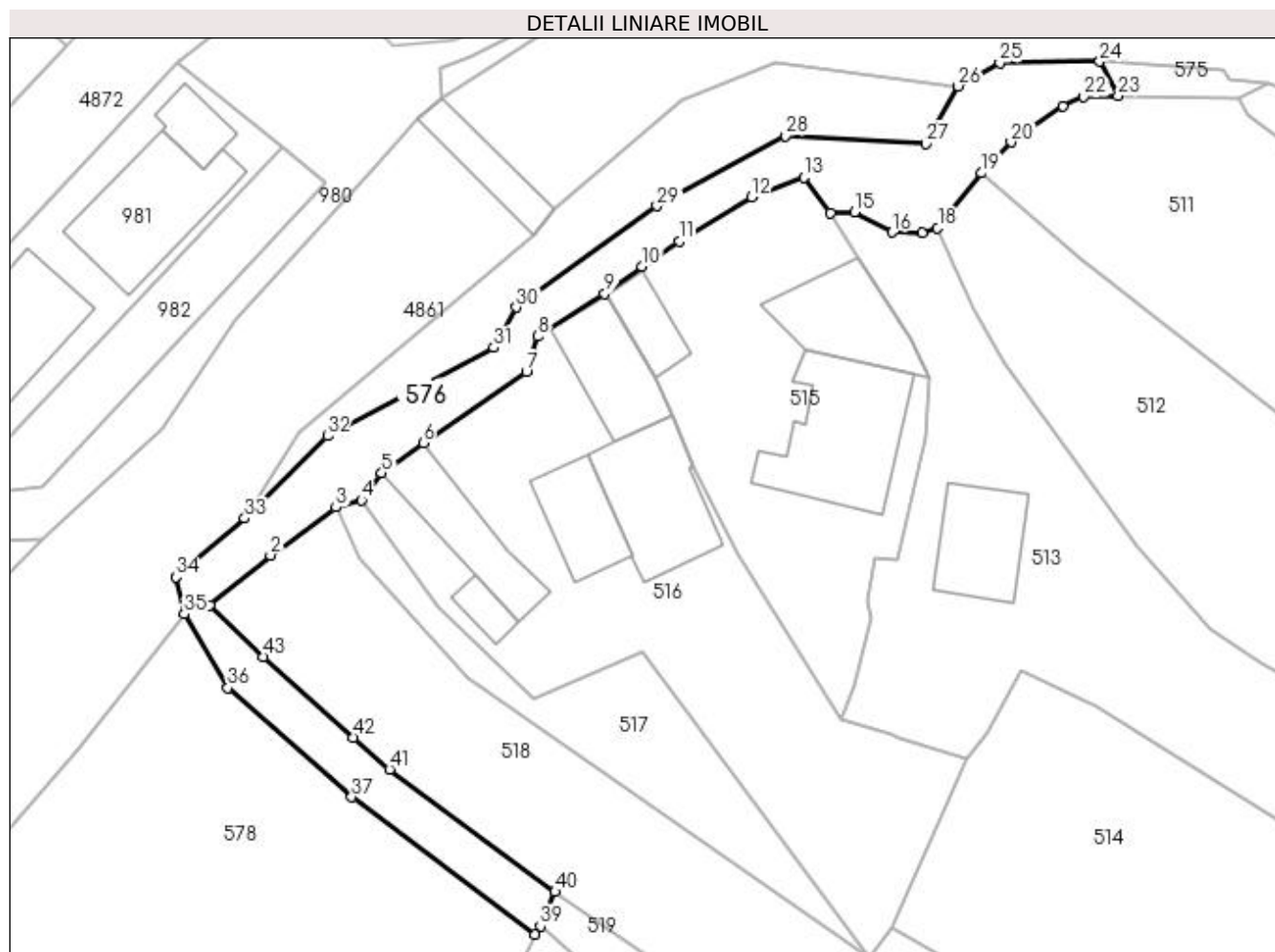
Inscrieri privind dezmembramintele dreptului de proprietate, drepturi reale de garanție și sarcini	Referințe
NU SUNT	

Anexa Nr. 1 La Partea I

Teren

Nr cadastral	Suprafața (mp)*	Observații / Referințe
	711	

* Suprafața este determinată în planul de proiecție Stereo 70.



Date referitoare la teren

Crt	Categorie folosință	Intravilan	Suprafața (mp)	Tarla	Parcelă	Nr. topo	Observații / Referințe
1	drum	DA	515	-	DC 515/1	-	
2	drum	NU	196	17	DC 515/1	-	

Lungime Segmente

1) Valorile lungimilor segmentelor sunt obținute din proiecție în plan.

Punct început	X / Y	Punct sfârșit	X / Y	Lungime segment	Punct început	X / Y	Punct sfârșit	X / Y	Lungime segment	Punct început	X / Y	Punct sfârșit	X / Y	Lungime segment
1	509.116,203 422.979,36	2	509.122,035 422.984,125	7.531	2	509.122,035 422.984,125	3	509.128,273 422.988,701	7.736	3	509.128,273 422.988,701	4	509.130,692 422.989,394	2.516
4	509.130,692 422.989,394	5	509.132,656 422.991,953	3.226	5	509.132,656 422.991,953	6	509.136,604 422.994,839	4.89	6	509.136,604 422.994,839	7	509.146,454 423.001,65	11.975
7	509.146,454 423.001,65	8	509.147,579 423.004,995	3.529	8	509.147,579 423.004,995	9	509.153,957 423.009,069	7.568	9	509.153,957 423.009,069	10	509.157,499 423.011,667	4.393
10	509.157,499 423.011,667	11	509.161,051 423.014,077	4.292	11	509.161,051 423.014,077	12	509.167,987 423.018,295	8.118	12	509.167,987 423.018,295	13	509.172,99 423.020,157	5.338
13	509.172,99 423.020,157	14	509.175,486 423.016,806	4.178	14	509.175,486 423.016,806	15	509.177,792 423.016,882	2.307	15	509.177,792 423.016,882	16	509.181,389 423.014,937	4.089

Punct început	X / Y	Punct sfârșit	X / Y	Lungime segment	Punct început	X / Y	Punct sfârșit	X / Y	Lungime segment	Punct început	X / Y	Punct sfârșit	X / Y	Lungime segment
16	509.181,389 423.014,937	17	509.184,271 423.014,921	2.882	17	509.184,271 423.014,921	18	509.185,737 423.015,366	1.532	18	509.185,737 423.015,366	19	509.189,937 423.020,584	6.698
19	509.189,937 423.020,584	20	509.192,741 423.023,541	4.075	20	509.192,741 423.023,541	21	509.197,658 423.027,007	6.016	21	509.197,658 423.027,007	22	509.199,682 423.027,883	2.205
22	509.199,682 423.027,883	23	509.202,964 423.027,944	3.283	23	509.202,964 423.027,944	24	509.201,205 423.031,239	3.735	24	509.201,205 423.031,239	25	509.191,667 423.031,135	9.539
25	509.191,667 423.031,135	26	509.187,681 423.028,889	4.575	26	509.187,681 423.028,889	27	509.184,618 423.023,388	6.296	27	509.184,618 423.023,388	28	509.171,184 423.024,146	13.455
28	509.171,184 423.024,146	29	509.158,938 423.017,449	13.958	29	509.158,938 423.017,449	30	509.145,512 423.007,768	16.552	30	509.145,512 423.007,768	31	509.143,372 423.003,917	4.406
31	509.143,372 423.003,917	32	509.127,466 422.995,503	17.994	32	509.127,466 422.995,503	33	509.119,585 422.987,627	11.142	33	509.119,585 422.987,627	34	509.113,018 422.982,045	8.619
34	509.113,018 422.982,045	35	509.113,796 422.978,511	3.619	35	509.113,796 422.978,511	36	509.117,967 422.971,481	8.174	36	509.117,967 422.971,481	37	509.129,776 422.961,033	15.767
37	509.129,776 422.961,033	38	509.147,29 422.947,941	21.866	38	509.147,29 422.947,941	39	509.147,792 422.948,728	0.933	39	509.147,792 422.948,728	40	509.149,21 422.951,995	3.561
40	509.149,21 422.951,995	41	509.133,413 422.963,682	19.65	41	509.133,413 422.963,682	42	509.129,967 422.966,726	4.598	42	509.129,967 422.966,726	43	509.121,365 422.974,431	11.548
43	509.121,365 422.974,431	1	509.116,203 422.979,36	7.137										

** Lungimile segmentelor sunt determinate în planul de proiecție Stereo 70 și sunt rotunjite la 1 milimetru.

*** Distanța dintre puncte este formată din segmente cumulate ce sunt mai mici decât valoarea 1 milimetru.

**DATE DESPRE IMOBILUL NR. 577**

Oficiul de Cadastru și Publicitate Imobiliară ARGES
Biroul de Cadastru și Publicitate Imobiliară Campulung

A. Partea I. Descrierea imobilului

TEREN Intravilan

Adresa: Loc. Namaesti, Jud. Arges

Nr. Crt	Nr cadastral Nr. topografic	Suprafața* (mp)	Observații / Referințe
A1		397	Sector cadastral:10 Teren neimprejmuit;

B. Partea II. Proprietari și acte

Inscrieri privitoare la dreptul de proprietate și alte drepturi reale		Referințe
/		
Act Normativ nr. 7, din 13/03/1996 emis de PARLAMENT (art. 13 alin. 15);		
B1	Inscrierea provizorie, drept de PROPRIETATE, dobandit prin Lege, cota actuala 1/1, cota initiala 1/1 1) COMUNA VALEA MARE PRAVAT, CIF:5010196	A1

C. Partea III. SARCINI .

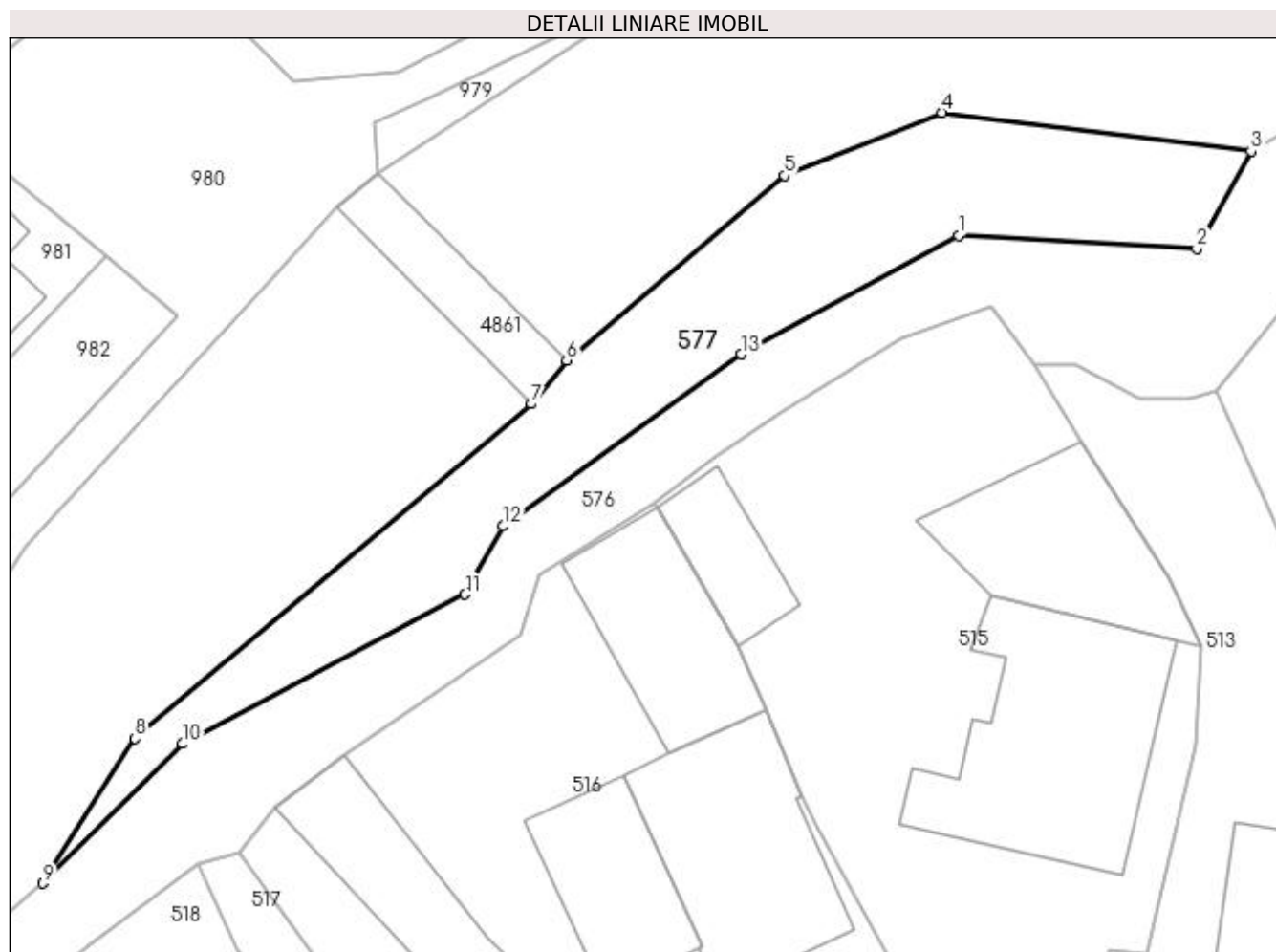
Inscrieri privind dezmembramintele dreptului de proprietate, drepturi reale de garanție și sarcini	Referințe
NU SUNT	

Anexa Nr. 1 La Partea I

Teren

Nr cadastral	Suprafața (mp)*	Observații / Referințe
	397	

* Suprafața este determinată în planul de proiecție Stereo 70.



Date referitoare la teren

Crt	Categorie folosință	Intra vilan	Suprafața (mp)	Tarla	Parcelă	Nr. topo	Observații / Referințe
1	pasune	DA	397	16	502	-	

Lungime Segmente

1) Valorile lungimilor segmentelor sunt obținute din proiecție în plan.

Punct început	X / Y	Punct sfârșit	X / Y	Lungime segment (** (m)
1	509.171,184 423.024,146	2	509.184,618 423.023,388	13.455
2	509.184,618 423.023,388	3	509.187,681 423.028,889	6.296
3	509.187,681 423.028,889	4	509.170,252 423.031,073	17.565
4	509.170,252 423.031,073	5	509.161,378 423.027,505	9.564
5	509.161,378 423.027,505	6	509.149,106 423.017,094	16.093

Punct început	X / Y	Punct sfârșit	X / Y	Lungime segment (** (m)
6	509.149,106 423.017,094	7	509.147,11 423.014,645	3.159
7	509.147,11 423.014,645	8	509.124,763 422.995,804	29.23
8	509.124,763 422.995,804	9	509.119,585 422.987,627	9.679
9	509.119,585 422.987,627	10	509.127,466 422.995,503	11.142
10	509.127,466 422.995,503	11	509.143,372 423.003,917	17.994
11	509.143,372 423.003,917	12	509.145,512 423.007,768	4.406
12	509.145,512 423.007,768	13	509.158,938 423.017,449	16.552
13	509.158,938 423.017,449	1	509.171,184 423.024,146	13.958

** Lungimile segmentelor sunt determinate în planul de proiecție Stereo 70 și sunt rotunjite la 1 milimetru.

*** Distanța dintre puncte este formată din segmente cumulate ce sunt mai mici decât valoarea 1 milimetru.

**DATE DESPRE IMOBILUL NR. 578**

Oficiul de Cadastru și Publicitate Imobiliară ARGES
Biroul de Cadastru și Publicitate Imobiliară Campulung

A. Partea I. Descrierea imobilului

TEREN Extravilan

Nr. cadastral vechi:166

Adresa: Jud. Arges

Nr. Crt	Nr cadastral Nr. topografic	Suprafața* (mp)	Observații / Referințe
A1		3.724	Sector cadastral:10 Teren imprejmuit;

B. Partea II. Proprietari și acte

Inscrieri privitoare la dreptul de proprietate și alte drepturi reale	Referințe
/	
Act Normativ nr. 447, din 16/05/2002 emis de GUVERNUL ROMÂNIEI (Adeverință nr.4419/25.08.2022 emisă de Primăria Comunei Valea Mare Pravăţ);	
B1	A1
Intabulare, drept de PROPRIETATE, dobandit prin Lege, cota actuala 1/1, cota initiala 1/1	
1) COMUNA VALEA MARE PRAVĂŢ-DOMENIUL PUBLIC, CIF:5010196	

C. Partea III. SARCINI .

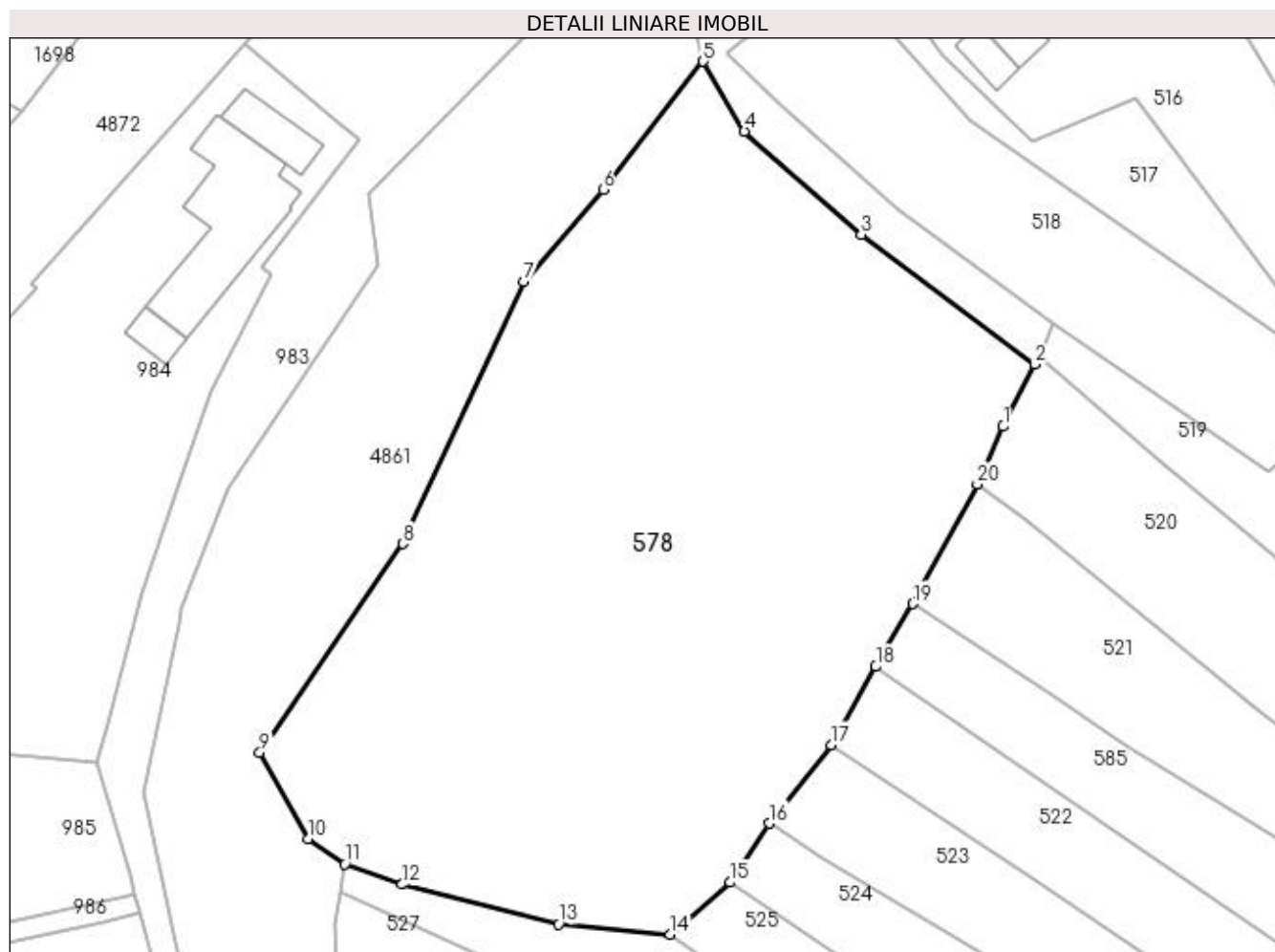
Inscrieri privind dezmembramintele dreptului de proprietate, drepturi reale de garanție și sarcini	Referințe
NU SUNT	

Anexa Nr. 1 La Partea I

Teren

Nr cadastral	Suprafața (mp)*	Observații / Referințe
	3.724	

* Suprafața este determinată în planul de proiecție Stereo 70.



Date referitoare la teren

Crt	Categorie folosință	Intra vilan	Suprafața (mp)	Tarla	Parcelă	Nr. topo	Observații / Referințe
1	curți constructii	NU	3.724	14	229	-	Poz. 88 din H.G.R. 447/2002

Lungime Segmente

1) Valorile lungimilor segmentelor sunt obținute din proiecție în plan.

Punct început	X / Y	Punct sfârșit	X / Y	Lungime segment (** (m)
1	509.144,123 422.941,648	2	509.147,29 422.947,941	7.045
2	509.147,29 422.947,941	3	509.129,776 422.961,033	21.866
3	509.129,776 422.961,033	4	509.117,967 422.971,481	15.767
4	509.117,967 422.971,481	5	509.113,796 422.978,511	8.174
5	509.113,796 422.978,511	6	509.103,687 422.965,576	16.417

Punct început	X / Y	Punct sfârșit	X / Y	Lungime segment (** (m)
6	509.103,687 422.965,576	7	509.095,638 422.956,308	12.275
7	509.095,638 422.956,308	8	509.083,445 422.929,795	29.182
8	509.083,445 422.929,795	9	509.068,972 422.908,701	25.582
9	509.068,972 422.908,701	10	509.073,907 422.899,981	10.02
10	509.073,907 422.899,981	11	509.077,578 422.897,408	4.483
11	509.077,578 422.897,408	12	509.083,349 422.895,367	6.121
12	509.083,349 422.895,367	13	509.099,185 422.891,364	16.334
13	509.099,185 422.891,364	14	509.110,472 422.890,326	11.335
14	509.110,472 422.890,326	15	509.116,511 422.895,583	8.007
15	509.116,511 422.895,583	16	509.120,484 422.901,542	7.162
16	509.120,484 422.901,542	17	509.126,748 422.909,476	10.109
17	509.126,748 422.909,476	18	509.131,238 422.917,382	9.092
18	509.131,238 422.917,382	19	509.135,002 422.923,726	7.377
19	509.135,002 422.923,726	20	509.141,515 422.935,816	13.733
20	509.141,515 422.935,816	1	509.144,123 422.941,648	6.389

** Lungimile segmentelor sunt determinate în planul de proiecție Stereo 70 și sunt rotunjite la 1 milimetru.

*** Distanța dintre puncte este formată din segmente cumulate ce sunt mai mici decât valoarea 1 milimetru.

**DATE DESPRE IMOBILUL NR. 579**

Oficiul de Cadastru și Publicitate Imobiliară ARGES
Biroul de Cadastru și Publicitate Imobiliară Campulung

A. Partea I. Descrierea imobilului

TEREN Extravilan

Adresa: Jud. Arges

Nr. Crt	Nr cadastral Nr. topografic	Suprafața* (mp)	Observații / Referințe
A1		5.000	Sector cadastral:10 Teren neimprejmuit;

B. Partea II. Proprietari și acte

Inscrieri privitoare la dreptul de proprietate și alte drepturi reale	Referințe
/	
Act Administrativ nr. 36375, din 14/03/1994 emis de CJPSDPAT ARGES;	
B1	A1
Intabulare, drept de PROPRIETATE, dobandit prin Reconstituire, cota actuala 1/1, cota initiala 1/1 1) ALDEA ION, lipsă CNP	

C. Partea III. SARCINI .

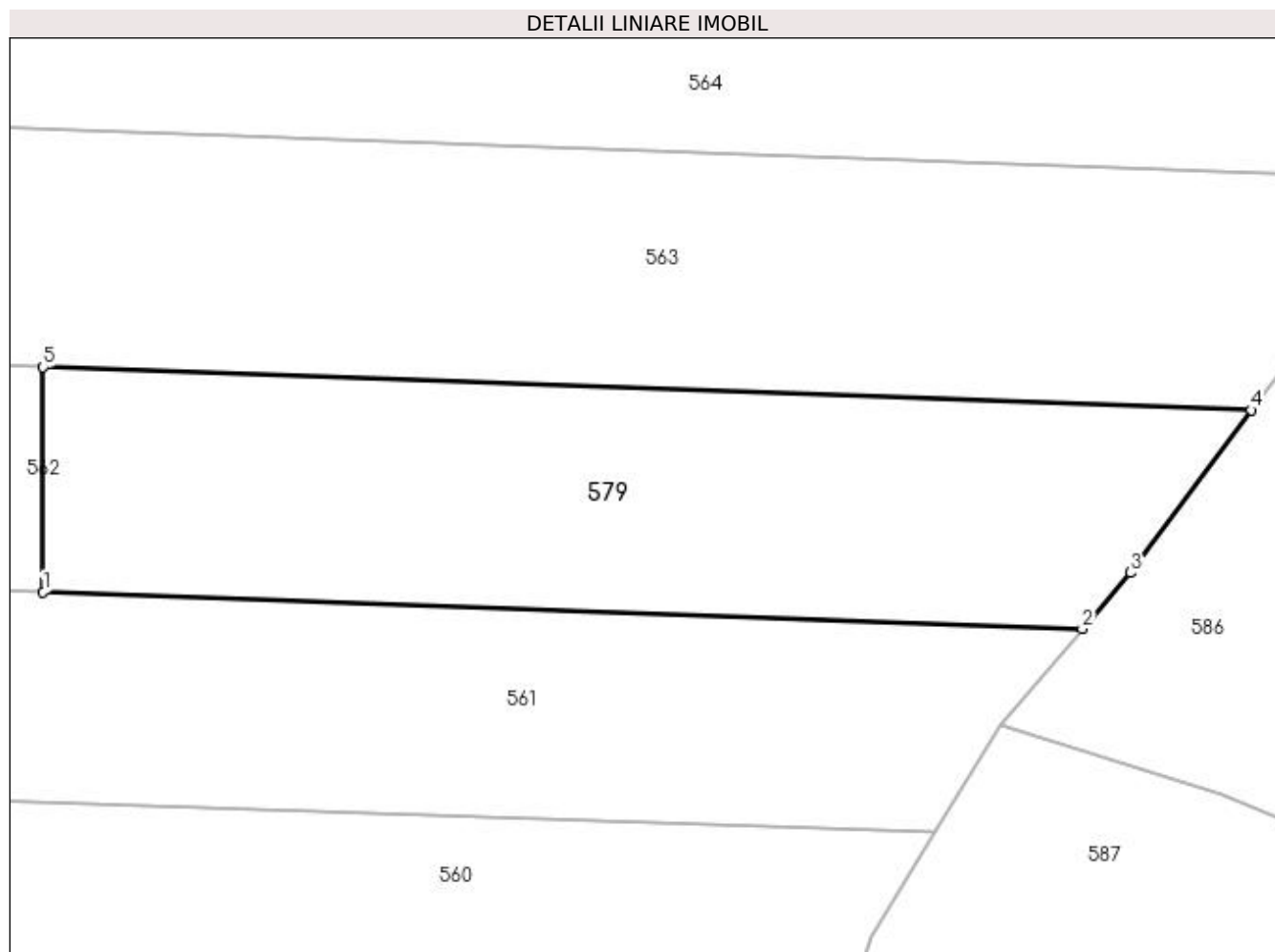
Inscrieri privind dezmembramintele dreptului de proprietate, drepturi reale de garanție și sarcini	Referințe
NU SUNT	

Anexa Nr. 1 La Partea I

Teren

Nr cadastral	Suprafața (mp)*	Observații / Referințe
	5.000	

* Suprafața este determinată în planul de proiecție Stereo 70.



Date referitoare la teren

Crt	Categorie folosință	Intravilan	Suprafața (mp)	Tarla	Parcelă	Nr. topo	Observații / Referințe
1	padure	NU	5.000	14	221	-	UP VI și UA 121; În act se regăsește P112

Lungime Segmente

1) Valorile lungimilor segmentelor sunt obținute din proiecție în plan.

Punct început	X / Y	Punct sfârșit	X / Y	Lungime segment (** (m))
1	509.866,355 423.226,365	2	510.012,434 423.221,144	146.172
2	510.012,434 423.221,144	3	510.019,23 423.229,034	10.413
3	510.019,23 423.229,034	4	510.036,158 423.251,885	28.438
4	510.036,158 423.251,885	5	509.866,355 423.257,954	169.911
5	509.866,355 423.257,954	1	509.866,355 423.226,365	31.589

**** Lungimile segmentelor sunt determinate în planul de proiecţie Stereo 70 şi sunt rotunjite la 1 milimetru.**

***** Distanţa dintre puncte este formată din segmente cumulate ce sunt mai mici decât valoarea 1 milimetru.**

**DATE DESPRE IMOBILUL NR. 580**

Oficiul de Cadastru și Publicitate Imobiliară ARGES
Biroul de Cadastru și Publicitate Imobiliară Campulung

A. Partea I. Descrierea imobilului

TEREN Extravilan

Adresa: Jud. Arges

Nr. Crt	Nr cadastral Nr. topografic	Suprafața* (mp)	Observații / Referințe
A1		5.000	Sector cadastral:10 Teren neimprejmuit;

B. Partea II. Proprietari și acte

Inscrieri privitoare la dreptul de proprietate și alte drepturi reale	Referințe
/	
Act Notarial nr. 446, din 11/12/2003 emis de NP IONESCU CORNELIA (Titlu de proprietate nr.36324/01.03.1994 eliberat de CJPSDPAT ARGES);	
B1	A1
Intabulare, drept de PROPRIETATE bun propriu , dobandit prin Succesiune, cota actuala 1/1, cota initiala 1/1 1) LĂZĂROIU IOAN, lipsă CNP	

C. Partea III. SARCINI .

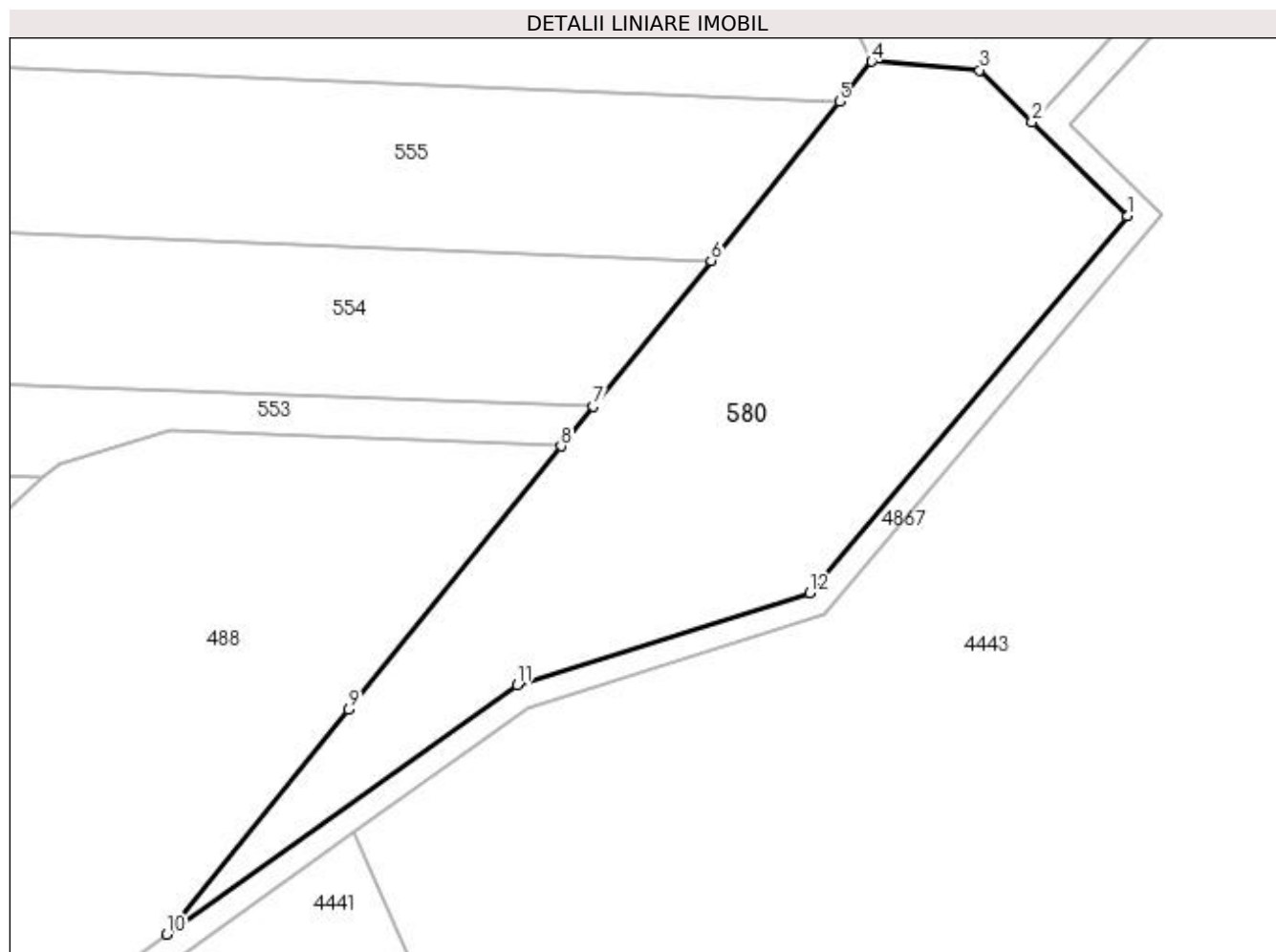
Inscrieri privind dezmembramintele dreptului de proprietate, drepturi reale de garanție și sarcini	Referințe
NU SUNT	

Anexa Nr. 1 La Partea I

Teren

Nr cadastral	Suprafața (mp)*	Observații / Referințe
	5.000	

* Suprafața este determinată în planul de proiecție Stereo 70.



Date referitoare la teren

Crt	Categorie folosință	Intra vilan	Suprafața (mp)	Tarla	Parcelă	Nr. topo	Observații / Referințe
1	padure	NU	5.000	14	221	-	UP VI si UA 121

Lungime Segmente

1) Valorile lungimilor segmentelor sunt obținute din proiecție în plan.

Punct început	X / Y	Punct sfârșit	X / Y	Lungime segment (** (m)
1	510.006,021 423.063,755	2	509.991,621 423.077,988	20.247
2	509.991,621 423.077,988	3	509.983,749 423.085,769	11.069
3	509.983,749 423.085,769	4	509.967,443 423.087,068	16.358
4	509.967,443 423.087,068	5	509.962,572 423.081,041	7.749
5	509.962,572 423.081,041	6	509.943,188 423.057,053	30.841

Punct început	X / Y	Punct sfârșit	X / Y	Lungime segment (** (m)
6	509.943,188 423.057,053	7	509.925,421 423.035,065	28.269
7	509.925,421 423.035,065	8	509.920,578 423.029,072	7.705
8	509.920,578 423.029,072	9	509.888,549 422.989,435	50.96
9	509.888,549 422.989,435	10	509.861,116 422.955,487	43.647
10	509.861,116 422.955,487	11	509.913,961 422.993,044	64.831
11	509.913,961 422.993,044	12	509.958,048 423.006,965	46.233
12	509.958,048 423.006,965	1	510.006,021 423.063,755	74.341

** Lungimile segmentelor sunt determinate în planul de proiecție Stereo 70 și sunt rotunjite la 1 milimetru.

*** Distanța dintre puncte este formată din segmente cumulate ce sunt mai mici decât valoarea 1 milimetru.

**DATE DESPRE IMOBILUL NR. 581**

Oficiul de Cadastru și Publicitate Imobiliară ARGES
Biroul de Cadastru și Publicitate Imobiliară Campulung

A. Partea I. Descrierea imobilului

TEREN Extravilan

Adresa: Jud. Arges, punct "La Vlaicu"

Nr. Crt	Nr cadastral Nr. topografic	Suprafața* (mp)	Observații / Referințe
A1	80434	10.000	Sector cadastral:10 Teren neimprejmuit;

B. Partea II. Proprietari și acte

Inscrieri privitoare la dreptul de proprietate și alte drepturi reale	Referințe
15238 / 28/09/2011	
Act Notarial nr. 1891, din 14/09/2011 emis de BNPA MOLCUT IULIA SI STEFAN LOREDANA-ANCA;	
B3	A1
Intabulare, drept de PROPRIETATE, dobandit prin lesire Din Indiviziune, cota actuala 1/1, cota initiala 1/1 1) ȚUȚUIANU OVIDIU	

C. Partea III. SARCINI .

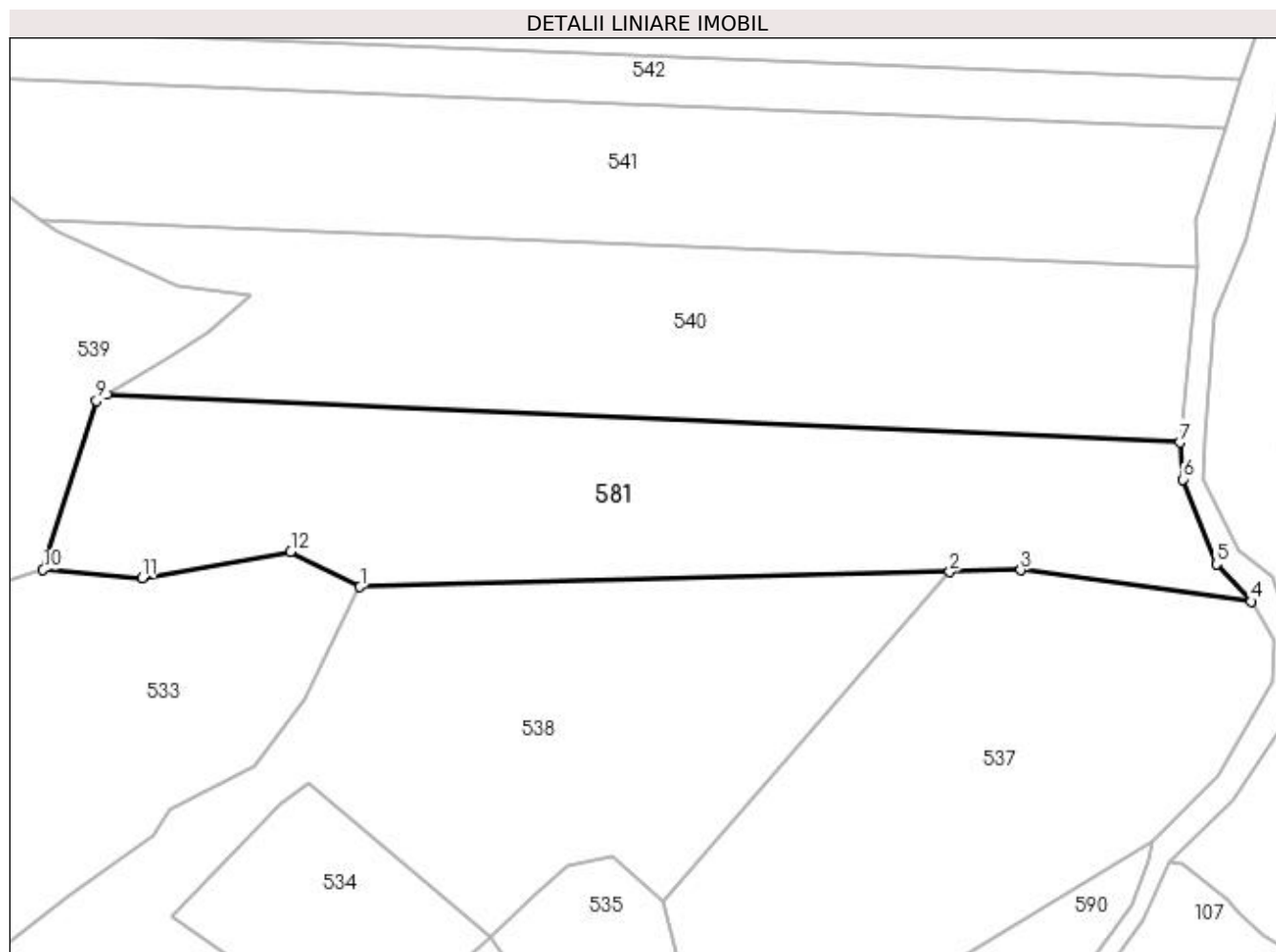
Inscrieri privind dezmembramintele dreptului de proprietate, drepturi reale de garanție și sarcini	Referințe
NU SUNT	

Anexa Nr. 1 La Partea I

Teren

Nr cadastral	Suprafața (mp)*	Observații / Referințe
80434	10.000	

* Suprafața este determinată în planul de proiecție Stereo 70.



Date referitoare la teren

Crt	Categorie folosință	Intra vilan	Suprafața (mp)	Tarla	Parcelă	Nr. topo	Observații / Referințe
1	padure	NU	10.000	14	221	-	UP VI si UA 121;In act se regăsește T13

Lungime Segmente

1) Valorile lungimilor segmentelor sunt obținute din proiecție în plan.

Punct început	X / Y	Punct sfârșit	X / Y	Lungime segment (** (m)
1	509.483,012 422.673,351	2	509.622,294 422.676,896	139.327
2	509.622,294 422.676,896	3	509.639,127 422.677,325	16.838
3	509.639,127 422.677,325	4	509.693,512 422.669,926	54.886
4	509.693,512 422.669,926	5	509.685,323 422.678,774	12.056
5	509.685,323 422.678,774	6	509.677,458 422.698,79	21.506

Punct început	X / Y	Punct sfârșit	X / Y	Lungime segment (** (m)
6	509.677,458 422.698,79	7	509.676,683 422.707,459	8.704
7	509.676,683 422.707,459	8	509.423,229 422.718,819	253.708
8	509.423,229 422.718,819	9	509.420,716 422.717,293	2.94
9	509.420,716 422.717,293	10	509.408,129 422.677,398	41.834
10	509.408,129 422.677,398	11	509.431,487 422.675,525	23.433
11	509.431,487 422.675,525	12	509.466,611 422.681,717	35.666
12	509.466,611 422.681,717	1	509.483,012 422.673,351	18.411

** Lungimile segmentelor sunt determinate în planul de proiecție Stereo 70 și sunt rotunjite la 1 milimetru.

*** Distanța dintre puncte este formată din segmente cumulate ce sunt mai mici decât valoarea 1 milimetru.

**DATE DESPRE IMOBILUL NR. 582**

Oficiul de Cadastru și Publicitate Imobiliară ARGES
Biroul de Cadastru și Publicitate Imobiliară Campulung

A. Partea I. Descrierea imobilului

TEREN Intravilan

Adresa: Loc. Namaesti, Jud. Arges

Nr. Crt	Nr cadastral Nr. topografic	Suprafața* (mp)	Observații / Referințe
A1		3.548	Sector cadastral:10 Teren neimprejmuit;

B. Partea II. Proprietari și acte

Inscrieri privitoare la dreptul de proprietate și alte drepturi reale		Referințe
/		
Act Normativ nr. 7, din 13/03/1996 emis de PARLAMENT (art. 13 alin. 15);		
B1	Inscrierea provizorie, drept de PROPRIETATE, dobandit prin Lege, cota actuala 1/1, cota initiala 1/1 1) COMUNA VALEA MARE PRAVAT, CIF:5010196	A1

C. Partea III. SARCINI .

Inscrieri privind dezmembramintele dreptului de proprietate, drepturi reale de garanție și sarcini	Referințe
NU SUNT	

Punct început	X / Y	Punct sfârșit	X / Y	Lungime segment	Punct început	X / Y	Punct sfârșit	X / Y	Lungime segment	Punct început	X / Y	Punct sfârșit	X / Y	Lungime segment
19	509.624,528 423.452,388	20	509.608,74 423.422,882	33.464	20	509.608,74 423.422,882	21	509.599,244 423.411,694	14.675	21	509.599,244 423.411,694	22	509.601,59 423.409,931	2.935
22	509.601,59 423.409,931	23	509.592,817 423.394,885	17.417	23	509.592,817 423.394,885	24	509.587,318 423.384,171	12.043	24	509.587,318 423.384,171	25	509.569,504 423.360,723	29.447
25	509.569,504 423.360,723	26	509.539,433 423.322,805	48.395	26	509.539,433 423.322,805	27	509.523,218 423.299,183	28.652	27	509.523,218 423.299,183	28	509.512,564 423.292,609	12.519
28	509.512,564 423.292,609	29	509.508,845 423.287,274	6.503	29	509.508,845 423.287,274	30	509.492,999 423.263,099	28.905	30	509.492,999 423.263,099	31	509.474,327 423.231,18	36.979
31	509.474,327 423.231,18	32	509.462,261 423.216,428	19.058	32	509.462,261 423.216,428	33	509.446,259 423.203,355	20.663	33	509.446,259 423.203,355	34	509.434,309 423.195,65	14.219
34	509.434,309 423.195,65	35	509.414,647 423.172,735	30.194	35	509.414,647 423.172,735	36	509.409,548 423.171,016	5.381	36	509.409,548 423.171,016	37	509.394,189 423.155,87	21.571
37	509.394,189 423.155,87	38	509.392,723 423.149,46	6.576	38	509.392,723 423.149,46	39	509.381,927 423.132,896	19.772	39	509.381,927 423.132,896	40	509.375,333 423.124,695	10.523
40	509.375,333 423.124,695	41	509.370,494 423.119,448	7.138	41	509.370,494 423.119,448	42	509.358,187 423.117,958	12.397	42	509.358,187 423.117,958	43	509.335,383 423.109,269	24.403
43	509.335,383 423.109,269	44	509.304,265 423.094,298	34.532	44	509.304,265 423.094,298	45	509.275,776 423.086,961	29.419	45	509.275,776 423.086,961	46	509.270,411 423.086,692	5.372
46	509.270,411 423.086,692	47	509.265,495 423.088,856	5.371	47	509.265,495 423.088,856	48	509.263,969 423.087,487	2.05	48	509.263,969 423.087,487	49	509.266,665 423.083,883	4.501
49	509.266,665 423.083,883	50	509.270,52 423.082,153	4.225	50	509.270,52 423.082,153	51	509.286,687 423.082,755	16.178	51	509.286,687 423.082,755	52	509.303,135 423.088,98	17.587
52	509.303,135 423.088,98	53	509.316,66 423.095,087	14.84	53	509.316,66 423.095,087	54	509.332,993 423.100,611	17.242	54	509.332,993 423.100,611	55	509.340,419 423.105,533	8.909
55	509.340,419 423.105,533	56	509.357,632 423.112,458	18.554	56	509.357,632 423.112,458	57	509.360,716 423.112,423	3.084	57	509.360,716 423.112,423	58	509.366,003 423.111,032	5.467
58	509.366,003 423.111,032	59	509.374,121 423.115,468	9.251	59	509.374,121 423.115,468	60	509.383,77 423.125,545	13.952	60	509.383,77 423.125,545	61	509.392,261 423.138,421	15.424
61	509.392,261 423.138,421	62	509.403,518 423.154,307	19.47	62	509.403,518 423.154,307	63	509.407,628 423.158,706	6.02	63	509.407,628 423.158,706	64	509.415,875 423.167,429	12.004
64	509.415,875 423.167,429	65	509.419,529 423.170,697	4.902	65	509.419,529 423.170,697	66	509.425,194 423.176,617	8.194	66	509.425,194 423.176,617	67	509.428,884 423.180,778	5.561
67	509.428,884 423.180,778	68	509.440,987 423.193,283	17.403	68	509.440,987 423.193,283	69	509.442,545 423.191,858	2.111	69	509.442,545 423.191,858	70	509.456,68 423.204,065	18.676
70	509.456,68 423.204,065	71	509.457,486 423.203,883	0.826	71	509.457,486 423.203,883	72	509.465,536 423.211,051	10.779	72	509.465,536 423.211,051	73	509.475,738 423.221,752	14.785
73	509.475,738 423.221,752	74	509.477,862 423.222,931	2.429	74	509.477,862 423.222,931	75	509.476,553 423.223,925	1.644	75	509.476,553 423.223,925	76	509.478,609 423.229,28	5.736
76	509.478,609 423.229,28	77	509.483,67 423.237,57	9.713	77	509.483,67 423.237,57	78	509.489,868 423.248,096	12.215	78	509.489,868 423.248,096	79	509.496,902 423.259,252	13.188
79	509.496,902 423.259,252	80	509.506,263 423.274,687	18.052	80	509.506,263 423.274,687	81	509.509,39 423.279,446	5.694	81	509.509,39 423.279,446	82	509.513,793 423.284,555	6.745
82	509.513,793 423.284,555	83	509.526,941 423.297,073	18.154	83	509.526,941 423.297,073	84	509.532,401 423.302,914	7.996	84	509.532,401 423.302,914	85	509.532,135 423.303,94	1.06
85	509.532,135 423.303,94	86	509.542,203 423.318,204	17.459	86	509.542,203 423.318,204	87	509.542,823 423.319,951	1.854	87	509.542,823 423.319,951	88	509.556,347 423.335,867	20.886
88	509.556,347 423.335,867	89	509.570,934 423.352,778	22.333	89	509.570,934 423.352,778	90	509.577,614 423.360,497	10.208	90	509.577,614 423.360,497	91	509.585,967 423.373,191	15.196
91	509.585,967 423.373,191	92	509.588,6 423.371,531	3.113	92	509.588,6 423.371,531	93	509.596,503 423.386,218	16.678	93	509.596,503 423.386,218	94	509.594,838 423.387,371	2.025
94	509.594,838 423.387,371	95	509.602,817 423.400,33	15.218	95	509.602,817 423.400,33	96	509.607,765 423.408,393	9.46	96	509.607,765 423.408,393	97	509.611,05 423.413,851	6.37
97	509.611,05 423.413,851	1	509.616,875 423.421,558	9.661										

** Lungimile segmentelor sunt determinate în planul de proiecție Stereo 70 și sunt rotunjite la 1 milimetru.

*** Distanța dintre puncte este formată din segmente cumulate ce sunt mai mici decât valoarea 1 milimetru.

**DATE DESPRE IMOBILUL NR. 583**

Oficiul de Cadastru și Publicitate Imobiliară ARGES
Biroul de Cadastru și Publicitate Imobiliară Campulung

A. Partea I. Descrierea imobilului

TEREN Extravilan

Nr. CF vechi:801
Nr. cadastral vechi:1018

Adresa: Jud. Arges, punct "Altamas "

Nr. Crt	Nr cadastral Nr. topografic	Suprafața* (mp)	Observații / Referințe
A1	81948	Din acte: 5.000 Masurata: 4.126	Sector cadastral:10 Teren neimprejmuit;

B. Partea II. Proprietari și acte

Inscrieri privitoare la dreptul de proprietate și alte drepturi reale		Referințe
13519 / 21/12/2007		
Act Notarial nr. 2688, din 27/12/2007 emis de BNP Zipeși Cornelia;		
B1	Intabulare, drept de PROPRIETATE- bun propriu, dobandit prin Conventie, cota actuala 1/1, cota initiala 1/1 1) CURCO MARIANA-ALINA, necăsătorită	A1

C. Partea III. SARCINI .

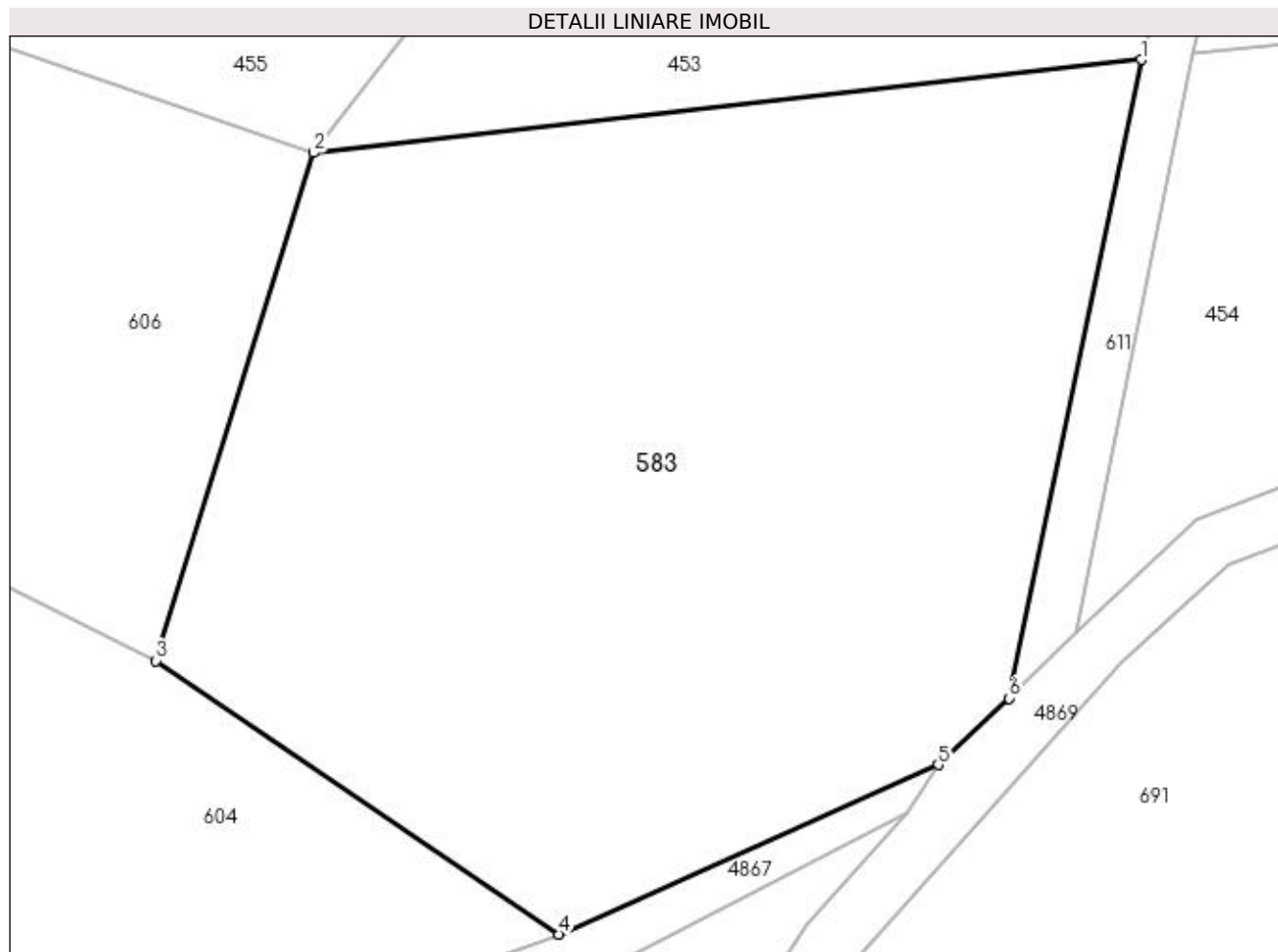
Inscrieri privind dezmembramintele dreptului de proprietate, drepturi reale de garanție și sarcini	Referințe
NU SUNT	

Anexa Nr. 1 La Partea I

Teren

Nr cadastral	Suprafața (mp)*	Observații / Referințe
81948	Din acte: 5.000 Masurata: 4.126	

* Suprafața este determinată în planul de proiecție Stereo 70.



Date referitoare la teren

Crt	Categorie folosință	Intra vilan	Suprafața (mp)	Tarla	Parcelă	Nr. topo	Observații / Referințe
1	faneata	NU	4.126	14	221,222	-	Diferența de suprafață se regăsește în ID 454 (Sector 10)

Lungime Segmente

1) Valorile lungimilor segmentelor sunt obținute din proiecție în plan.

Punct început	X / Y	Punct sfârșit	X / Y	Lungime segment (** (m)
1	510.508,022 423.506,241	2	510.439,028 423.498,478	69.429
2	510.439,028 423.498,478	3	510.425,845 423.456,134	44.349
3	510.425,845 423.456,134	4	510.459,471 423.433,314	40.638
4	510.459,471 423.433,314	5	510.491,082 423.447,461	34.632
5	510.491,082 423.447,461	6	510.497,001 423.453,0	8.106

Punct început	X / Y	Punct sfârșit	X / Y	Lungime segment (** (m)
6	510.497,001 423.453,0	1	510.508,022 423.506,241	54.37

** Lungimile segmentelor sunt determinate în planul de proiecție Stereo 70 și sunt rotunjite la 1 milimetru.

*** Distanța dintre puncte este formată din segmente cumulate ce sunt mai mici decât valoarea 1 milimetru.

**DATE DESPRE IMOBILUL NR. 584**

Oficiul de Cadastru și Publicitate Imobiliară ARGES
Biroul de Cadastru și Publicitate Imobiliară Campulung

A. Partea I. Descrierea imobilului

TEREN Extravilan

Adresa: Jud. Arges

Nr. Crt	Nr cadastral Nr. topografic	Suprafața* (mp)	Observații / Referințe
A1		386	Sector cadastral:10 Teren neimprejmuit;

B. Partea II. Proprietari și acte

Inscrieri privitoare la dreptul de proprietate și alte drepturi reale	Referințe
/	
Act Normativ nr. 7, din 13/03/1996 emis de PARLAMENT (art. 13 alin. 15);	
B1	A1
Inscrierea provizorie, drept de PROPRIETATE, dobandit prin Lege, cota actuala 1/1, cota initiala 1/1 1) COMUNA VALEA MARE PRAVAT, CIF:5010196	

C. Partea III. SARCINI .

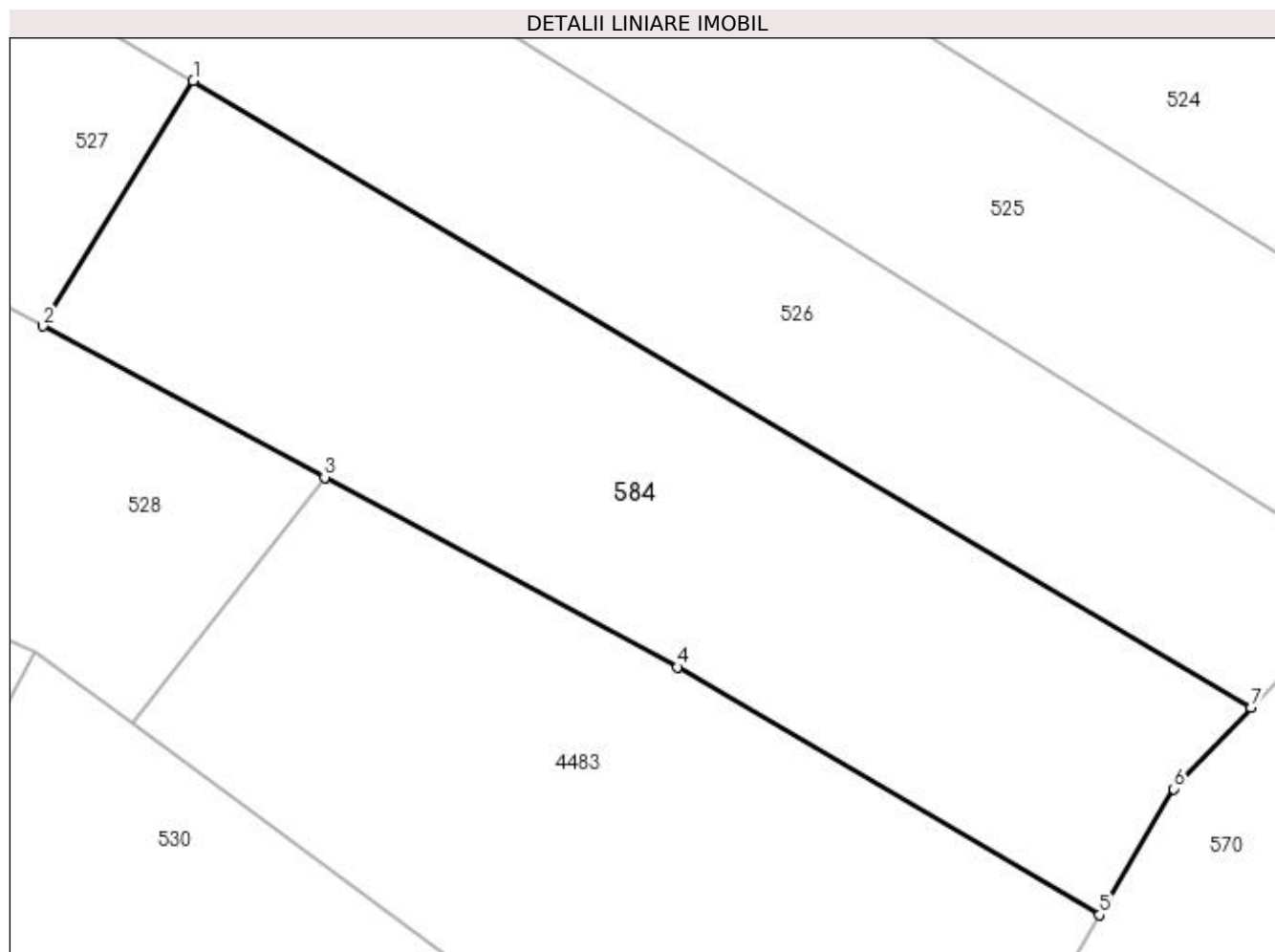
Inscrieri privind dezmembramintele dreptului de proprietate, drepturi reale de garanție și sarcini	Referințe
NU SUNT	

Anexa Nr. 1 La Partea I

Teren

Nr cadastral	Suprafața (mp)*	Observații / Referințe
	386	

* Suprafața este determinată în planul de proiecție Stereo 70.



Date referitoare la teren

Crt	Categorie folosință	Intra vilan	Suprafața (mp)	Tarla	Parcelă	Nr. topo	Observații / Referințe
1	faneata	NU	386	14	229	-	

Lungime Segmente

1) Valorile lungimilor segmentelor sunt obținute din proiecție în plan.

Punct început	X / Y	Punct sfârșit	X / Y	Lungime segment (** (m)
1	509.154,981 422.853,123	2	509.149,789 422.844,645	9.941
2	509.149,789 422.844,645	3	509.159,531 422.839,411	11.059
3	509.159,531 422.839,411	4	509.171,733 422.832,855	13.852
4	509.171,733 422.832,855	5	509.186,331 422.824,277	16.932
5	509.186,331 422.824,277	6	509.188,897 422.828,642	5.063

Punct început	X / Y	Punct sfârșit	X / Y	Lungime segment (** (m)
6	509.188,897 422.828,642	7	509.191,575 422.831,462	3.889
7	509.191,575 422.831,462	1	509.154,981 422.853,123	42.524

** Lungimile segmentelor sunt determinate în planul de proiecție Stereo 70 și sunt rotunjite la 1 milimetru.

*** Distanța dintre puncte este formată din segmente cumulate ce sunt mai mici decât valoarea 1 milimetru.

**DATE DESPRE IMOBILUL NR. 585**

Oficiul de Cadastru și Publicitate Imobiliară ARGES
Biroul de Cadastru și Publicitate Imobiliară Campulung

A. Partea I. Descrierea imobilului

TEREN Extravilan

Adresa: Jud. Arges

Nr. Crt	Nr cadastral Nr. topografic	Suprafața* (mp)	Observații / Referințe
A1		1.056	Sector cadastral:10 Teren neimprejmuit;

B. Partea II. Proprietari și acte

Inscrieri privitoare la dreptul de proprietate și alte drepturi reale		Referințe
/		
Act Administrativ nr. 5440, din 27/01/1993 emis de CJPSDPAT ARGES (Certificat de deces nr. 30/11.12.2006 eliberat de primăria Valea Mare Pravăţ);		
B1	Intabulare, drept de PROPRIETATE, dobandit prin Constituire, cota actuala 125/308, cota initiala 125/308 1) AVRAM PETRE DEFUNCT:Da	A1

C. Partea III. SARCINI .

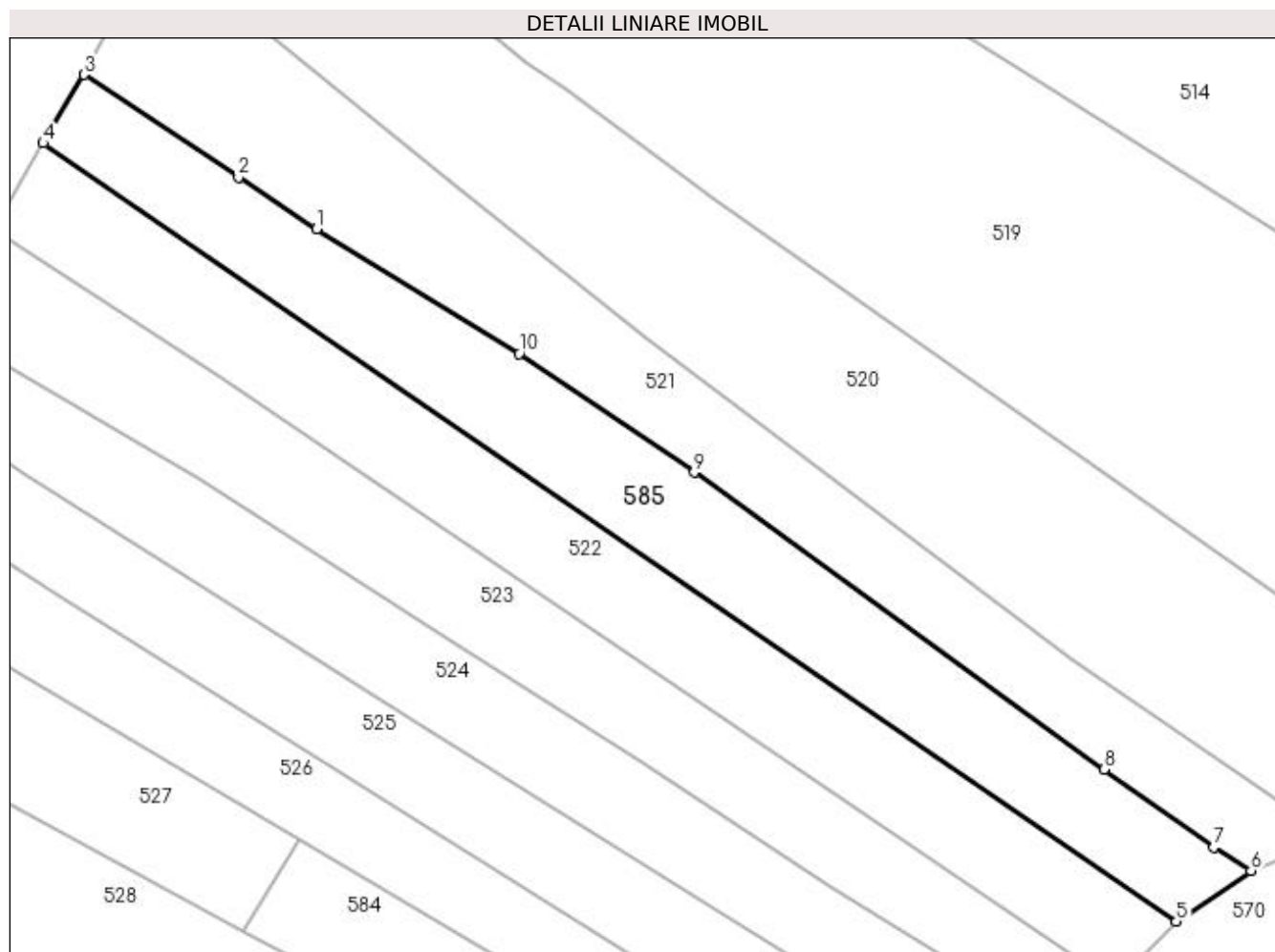
Inscrieri privind dezmembramintele dreptului de proprietate, drepturi reale de garanție și sarcini	Referințe
NU SUNT	

Anexa Nr. 1 La Partea I

Teren

Nr cadastral	Suprafața (mp)*	Observații / Referințe
	1.056	

* Suprafața este determinată în planul de proiecție Stereo 70.



Date referitoare la teren

Crt	Categorie folosință	Intra vilan	Suprafața (mp)	Tarla	Parcelă	Nr. topo	Observații / Referințe
1	arabil	NU	1.056	14	229	-	În act se regăsește P232

Lungime Segmente

1) Valorile lungimilor segmentelor sunt obținute din proiecție în plan.

Punct început	X / Y	Punct sfârșit	X / Y	Lungime segment (** (m)
1	509.156,521 422.909,487	2	509.149,286 422.914,236	8.654
2	509.149,286 422.914,236	3	509.135,002 422.923,726	17.149
3	509.135,002 422.923,726	4	509.131,238 422.917,382	7.377
4	509.131,238 422.917,382	5	509.235,936 422.845,542	126.975
5	509.235,936 422.845,542	6	509.242,825 422.850,21	8.322

Punct început	X / Y	Punct sfârșit	X / Y	Lungime segment (** (m)
6	509.242,825 422.850,21	7	509.239,367 422.852,365	4.075
7	509.239,367 422.852,365	8	509.229,249 422.859,551	12.41
8	509.229,249 422.859,551	9	509.191,362 422.886,992	46.781
9	509.191,362 422.886,992	10	509.175,226 422.897,973	19.518
10	509.175,226 422.897,973	1	509.156,521 422.909,487	21.965

** Lungimile segmentelor sunt determinate în planul de proiecție Stereo 70 și sunt rotunjite la 1 milimetru.

*** Distanța dintre puncte este formată din segmente cumulate ce sunt mai mici decât valoarea 1 milimetru.

**DATE DESPRE IMOBILUL NR. 586**

Oficiul de Cadastru și Publicitate Imobiliară ARGES
Biroul de Cadastru și Publicitate Imobiliară Campulung

A. Partea I. Descrierea imobilului

TEREN Extravilan

Adresa: Jud. Arges

Nr. Crt	Nr cadastral Nr. topografic	Suprafața* (mp)	Observații / Referințe
A1		7.792	Sector cadastral:10 Teren neimprejmuit;

B. Partea II. Proprietari și acte

Inscrieri privitoare la dreptul de proprietate și alte drepturi reale	Referințe
/	
Act Normativ nr. 7, din 13/03/1996 emis de PARLAMENT (art. 13 alin. 15);	
B1	A1
Inscrierea provizorie, drept de PROPRIETATE, dobandit prin Lege, cota actuala 1/1, cota initiala 1/1 1) COMUNA VALEA MARE PRAVAT, CIF:5010196	

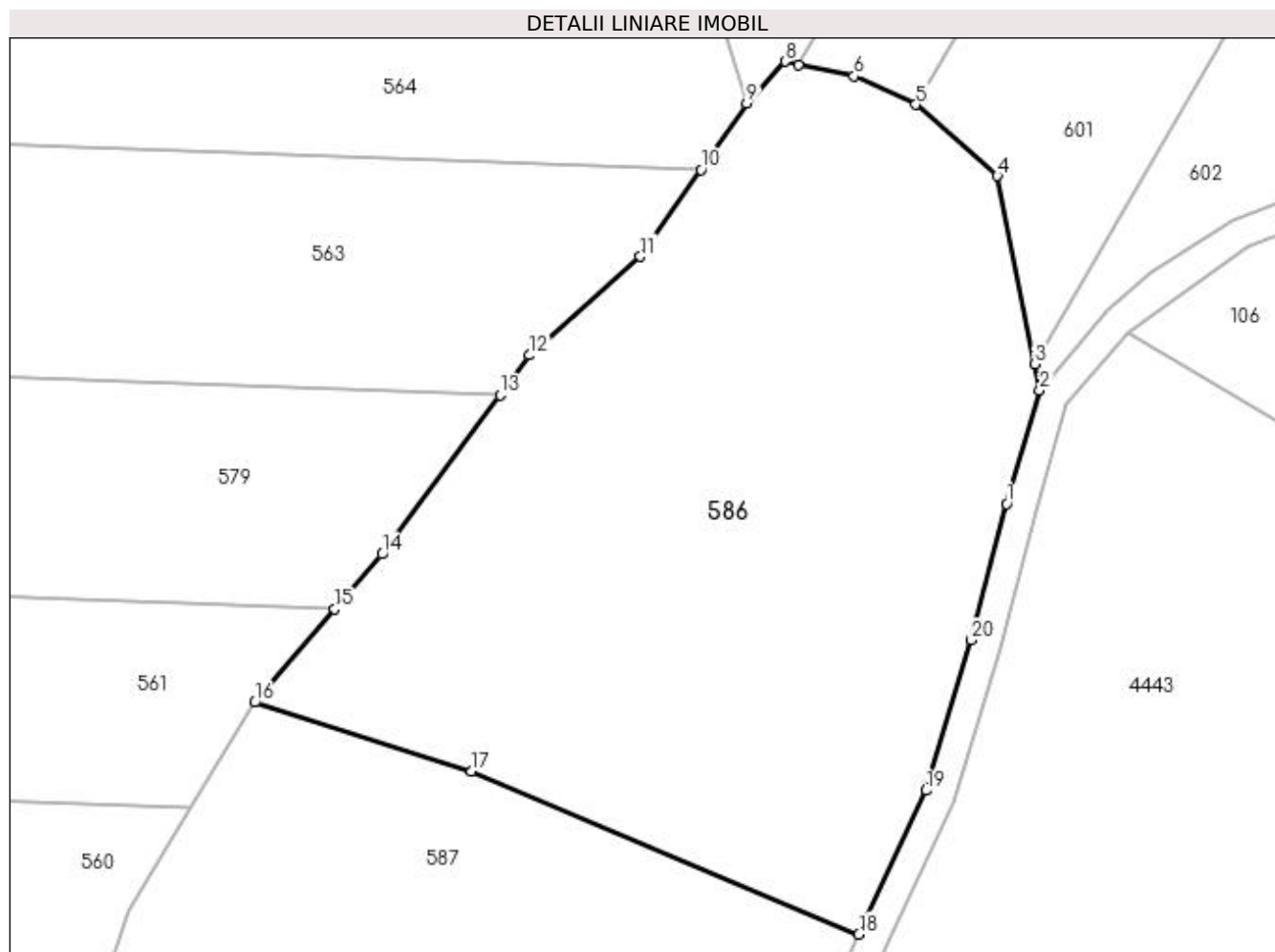
C. Partea III. SARCINI .

Inscrieri privind dezmembramintele dreptului de proprietate, drepturi reale de garanție și sarcini	Referințe
NU SUNT	

Teren

Nr cadastral	Suprafața (mp)*	Observații / Referințe
	7.792	

* Suprafața este determinată în planul de proiecție Stereo 70.



Date referitoare la teren

Crt	Categorie folosință	Intravilan	Suprafața (mp)	Tarla	Parcelă	Nr. topo	Observații / Referințe
1	faneata	NU	7.792	14	221,224	-	

Lungime Segmente

1) Valorile lungimilor segmentelor sunt obținute din proiecție în plan.

Punct început	X / Y	Punct sfârșit	X / Y	Lungime segment (** (m)
1	510.108,868 423.236,279	2	510.113,642 423.252,568	16.974
2	510.113,642 423.252,568	3	510.112,9 423.256,328	3.833
3	510.112,9 423.256,328	4	510.107,575 423.283,323	27.515
4	510.107,575 423.283,323	5	510.095,825 423.293,559	15.583
5	510.095,825 423.293,559	6	510.086,987 423.297,632	9.731

Punct început	X / Y	Punct sfârșit	X / Y	Lungime segment (** (m)
6	510.086,987 423.297,632	7	510.079,044 423.299,21	8.098
7	510.079,044 423.299,21	8	510.077,082 423.299,731	2.03
8	510.077,082 423.299,731	9	510.071,594 423.293,703	8.152
9	510.071,594 423.293,703	10	510.064,999 423.284,216	11.554
10	510.064,999 423.284,216	11	510.056,313 423.271,722	15.217
11	510.056,313 423.271,722	12	510.040,376 423.257,58	21.307
12	510.040,376 423.257,58	13	510.036,158 423.251,885	7.087
13	510.036,158 423.251,885	14	510.019,23 423.229,034	28.438
14	510.019,23 423.229,034	15	510.012,434 423.221,144	10.413
15	510.012,434 423.221,144	16	510.000,916 423.207,771	17.649
16	510.000,916 423.207,771	17	510.032,068 423.197,927	32.67
17	510.032,068 423.197,927	18	510.087,675 423.174,49	60.344
18	510.087,675 423.174,49	19	510.097,346 423.195,14	22.802
19	510.097,346 423.195,14	20	510.103,845 423.216,716	22.534
20	510.103,845 423.216,716	1	510.108,868 423.236,279	20.198

** Lungimile segmentelor sunt determinate în planul de proiecție Stereo 70 și sunt rotunjite la 1 milimetru.

*** Distanța dintre puncte este formată din segmente cumulate ce sunt mai mici decât valoarea 1 milimetru.

**DATE DESPRE IMOBILUL NR. 587**

Oficiul de Cadastru și Publicitate Imobiliară ARGES
Biroul de Cadastru și Publicitate Imobiliară Campulung

A. Partea I. Descrierea imobilului

TEREN Extravilan

Adresa: Jud. Arges

Nr. Crt	Nr cadastral Nr. topografic	Suprafața* (mp)	Observații / Referințe
A1		8.865	Sector cadastral:10 Teren neimprejmuit;

B. Partea II. Proprietari și acte

Inscrieri privitoare la dreptul de proprietate și alte drepturi reale		Referințe
/		
Act Normativ nr. 7, din 13/03/1996 emis de PARLAMENT (art. 13 alin. 15);		
B1	Inscrierea provizorie, drept de PROPRIETATE, dobandit prin Lege, cota actuala 1/1, cota initiala 1/1 1) COMUNA VALEA MARE PRAVAT, CIF:5010196	A1

C. Partea III. SARCINI .

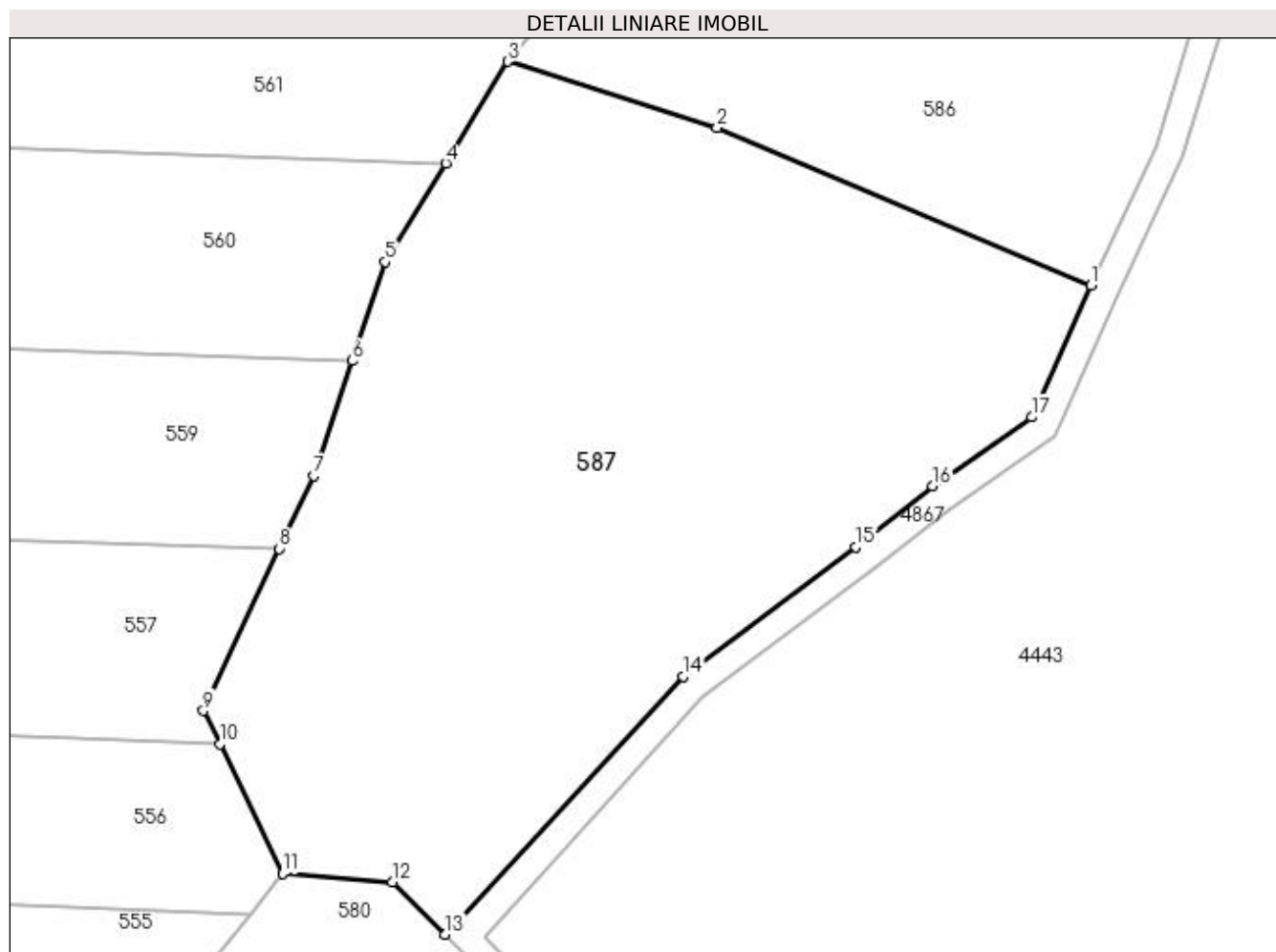
Inscrieri privind dezmembramintele dreptului de proprietate, drepturi reale de garanție și sarcini	Referințe
NU SUNT	

Anexa Nr. 1 La Partea I

Teren

Nr cadastral	Suprafața (mp)*	Observații / Referințe
	8.865	

* Suprafața este determinată în planul de proiecție Stereo 70.



Date referitoare la teren

Crt	Categorie folosință	Intra vilan	Suprafața (mp)	Tarla	Parcelă	Nr. topo	Observații / Referințe
1	faneata	NU	8.865	14	221,225	-	

Lungime Segmente

1) Valorile lungimilor segmentelor sunt obținute din proiecție în plan.

Punct început	X / Y	Punct sfârșit	X / Y	Lungime segment (** (m)
1	510.087,675 423.174,49	2	510.032,068 423.197,927	60.344
2	510.032,068 423.197,927	3	510.000,916 423.207,771	32.67
3	510.000,916 423.207,771	4	509.991,689 423.192,631	17.73
4	509.991,689 423.192,631	5	509.982,741 423.177,948	17.195
5	509.982,741 423.177,948	6	509.977,804 423.163,285	15.472

Punct început	X / Y	Punct sfârșit	X / Y	Lungime segment (** (m)
6	509.977,804 423.163,285	7	509.972,041 423.146,168	18.061
7	509.972,041 423.146,168	8	509.966,966 423.135,342	11.957
8	509.966,966 423.135,342	9	509.955,661 423.111,227	26.633
9	509.955,661 423.111,227	10	509.958,09 423.106,247	5.541
10	509.958,09 423.106,247	11	509.967,443 423.087,068	21.338
11	509.967,443 423.087,068	12	509.983,749 423.085,769	16.358
12	509.983,749 423.085,769	13	509.991,621 423.077,988	11.069
13	509.991,621 423.077,988	14	510.027,032 423.116,364	52.217
14	510.027,032 423.116,364	15	510.052,712 423.135,623	32.099
15	510.052,712 423.135,623	16	510.064,15 423.144,668	14.582
16	510.064,15 423.144,668	17	510.078,889 423.154,91	17.948
17	510.078,889 423.154,91	1	510.087,675 423.174,49	21.461

** Lungimile segmentelor sunt determinate în planul de proiecție Stereo 70 și sunt rotunjite la 1 milimetru.

*** Distanța dintre puncte este formată din segmente cumulate ce sunt mai mici decât valoarea 1 milimetru.

**DATE DESPRE IMOBILUL NR. 588**

Oficiul de Cadastru și Publicitate Imobiliară ARGES
Biroul de Cadastru și Publicitate Imobiliară Campulung

A. Partea I. Descrierea imobilului

TEREN Extravilan

Adresa: Jud. Arges

Nr. Crt	Nr cadastral Nr. topografic	Suprafața* (mp)	Observații / Referințe
A1		5.000	Sector cadastral:10 Teren neimprejmuit;

B. Partea II. Proprietari și acte

Inscrieri privitoare la dreptul de proprietate și alte drepturi reale	Referințe
/	
Act Normativ nr. 7, din 13/03/1996 emis de PARLAMENT (art. 13 alin. 15);	
B1	Inscrierea provizorie, drept de PROPRIETATE, dobandit prin Lege, cota actuala 1/1, cota initiala 1/1
	1) COMUNA VALEA MARE PRAVAT, CIF:5010196

C. Partea III. SARCINI .

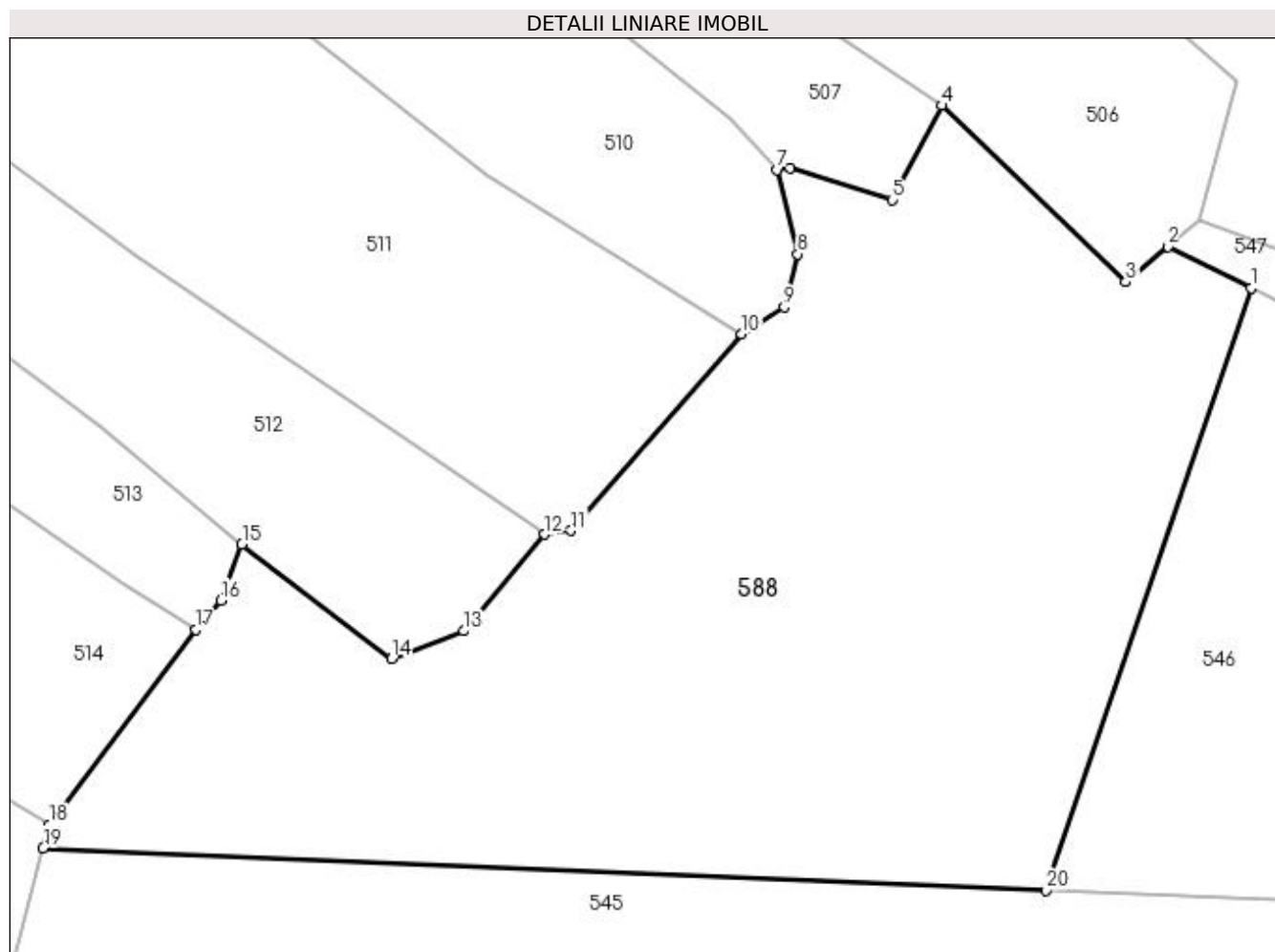
Inscrieri privind dezmembramintele dreptului de proprietate, drepturi reale de garanție și sarcini	Referințe
NU SUNT	

Anexa Nr. 1 La Partea I

Teren

Nr cadastral	Suprafața (mp)*	Observații / Referințe
	5.000	

* Suprafața este determinată în planul de proiecție Stereo 70.



Date referitoare la teren

Crt	Categorie folosință	Intravilan	Suprafața (mp)	Tarla	Parcelă	Nr. topo	Observații / Referințe
1	padure	NU	5.000	14	221	-	UP VI si UA 121

Lungime Segmente

1) Valorile lungimilor segmentelor sunt obținute din proiecție în plan.

Punct început	X / Y	Punct sfârșit	X / Y	Lungime segment (** (m)
1	509.416,622 422.934,828	2	509.408,023 422.939,114	9.608
2	509.408,023 422.939,114	3	509.403,712 422.935,482	5.637
3	509.403,712 422.935,482	4	509.384,756 422.953,639	26.249
4	509.384,756 422.953,639	5	509.379,636 422.943,937	10.97
5	509.379,636 422.943,937	6	509.369,088 422.947,199	11.041

Punct început	X / Y	Punct sfârșit	X / Y	Lungime segment (** (m)
6	509.369,088 422.947,199	7	509.367,808 422.947,033	1.291
7	509.367,808 422.947,033	8	509.369,907 422.938,348	8.935
8	509.369,907 422.938,348	9	509.368,496 422.932,882	5.645
9	509.368,496 422.932,882	10	509.364,133 422.930,113	5.168
10	509.364,133 422.930,113	11	509.346,539 422.909,855	26.832
11	509.346,539 422.909,855	12	509.343,847 422.909,49	2.717
12	509.343,847 422.909,49	13	509.335,463 422.899,523	13.024
13	509.335,463 422.899,523	14	509.328,084 422.896,675	7.91
14	509.328,084 422.896,675	15	509.312,641 422.908,456	19.424
15	509.312,641 422.908,456	16	509.310,502 422.902,673	6.166
16	509.310,502 422.902,673	17	509.307,92 422.899,661	3.967
17	509.307,92 422.899,661	18	509.292,783 422.879,545	25.175
18	509.292,783 422.879,545	19	509.292,161 422.877,179	2.446
19	509.292,161 422.877,179	20	509.395,501 422.872,817	103.432
20	509.395,501 422.872,817	1	509.416,622 422.934,828	65.509

** Lungimile segmentelor sunt determinate în planul de proiecție Stereo 70 și sunt rotunjite la 1 milimetru.

*** Distanța dintre puncte este formată din segmente cumulate ce sunt mai mici decât valoarea 1 milimetru.

**DATE DESPRE IMOBILUL NR. 589**

Oficiul de Cadastru și Publicitate Imobiliară ARGES
Biroul de Cadastru și Publicitate Imobiliară Campulung

A. Partea I. Descrierea imobilului

TEREN Extravilan

Adresa: Jud. Arges, pct. „Nămăești”

Nr. Crt	Nr cadastral Nr. topografic	Suprafața* (mp)	Observații / Referințe
A1	81771	3.152	Sector cadastral:10 Teren neimprejmuit;

B. Partea II. Proprietari și acte

Inscrieri privitoare la dreptul de proprietate și alte drepturi reale		Referințe
21792 / 22/11/2019		
Hotarare Judecatoreasca nr. 804, din 04/05/2010 emis de JUDECATORIA CAMPULUNG-MUSCEL (act administrativ nr 5740 din 20.11.2019, emis de PRIMARIA COMUNEI VALEA MARE PRAVAT;act administrativ nr 5741 din 20.11.2019, emis de PRIMARIA COMUNEI VALEA MARE PRAVAT;act administrativ nr 8403 din 13.11.2019, emis de PRIMARIA COMUNEI LERESTI);		
B1	Intabulare, drept de PROPRIETATE-bun propriu, dobandit prin lesire Din Indiviziune, cota actuala 1/1, cota initiala 1/1 1) HIRICĂ RODICA	A1

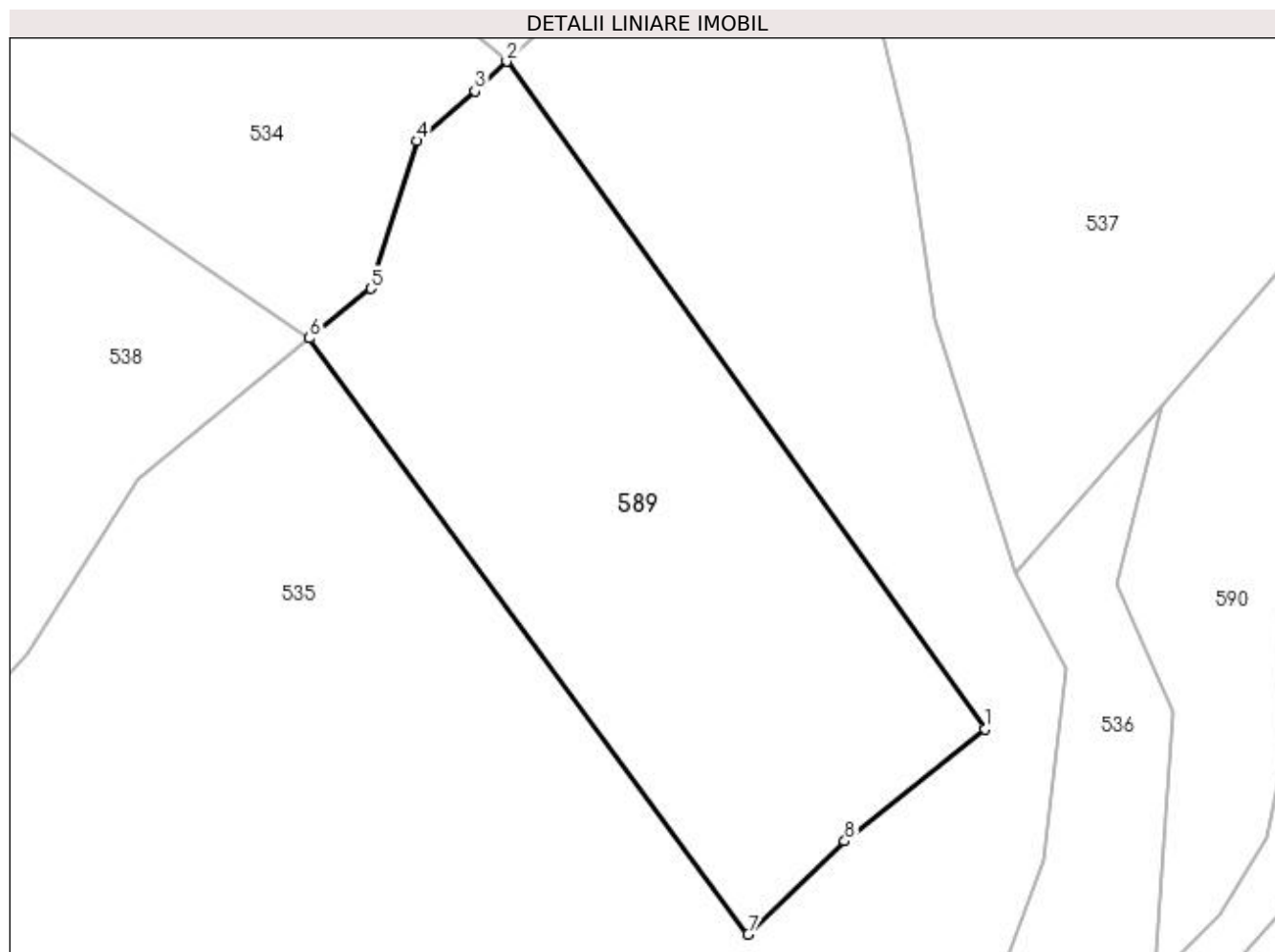
C. Partea III. SARCINI .

Inscrieri privind dezmembramintele dreptului de proprietate, drepturi reale de garanție și sarcini	Referințe
NU SUNT	

Teren

Nr cadastral	Suprafața (mp)*	Observații / Referințe
81771	3.152	

* Suprafața este determinată în planul de proiecție Stereo 70.



Date referitoare la teren

Crt	Categorie folosință	Intravilan	Suprafața (mp)	Tarla	Parcelă	Nr. topo	Observații / Referințe
1	faneata	NU	3.152	14	237	-	

Lungime Segmente

1) Valorile lungimilor segmentelor sunt obținute din proiecție în plan.

Punct început	X / Y	Punct sfârșit	X / Y	Lungime segment (** (m)
1	509.567,593 422.515,357	2	509.513,656 422.590,656	92.624
2	509.513,656 422.590,656	3	509.510,055 422.587,301	4.922
3	509.510,055 422.587,301	4	509.503,523 422.581,686	8.614
4	509.503,523 422.581,686	5	509.498,305 422.565,049	17.436
5	509.498,305 422.565,049	6	509.491,392 422.559,427	8.91

Punct început	X / Y	Punct sfârșit	X / Y	Lungime segment (** (m)
6	509.491,392 422.559,427	7	509.540,894 422.492,193	83.492
7	509.540,894 422.492,193	8	509.551,797 422.502,702	15.143
8	509.551,797 422.502,702	1	509.567,593 422.515,357	20.24

** Lungimile segmentelor sunt determinate în planul de proiecție Stereo 70 și sunt rotunjite la 1 milimetru.

*** Distanța dintre puncte este formată din segmente cumulate ce sunt mai mici decât valoarea 1 milimetru.

**DATE DESPRE IMOBILUL NR. 590**

Oficiul de Cadastru și Publicitate Imobiliară ARGES
Biroul de Cadastru și Publicitate Imobiliară Campulung

A. Partea I. Descrierea imobilului

TEREN Extravilan

Adresa: Jud. Arges

Nr. Crt	Nr cadastral Nr. topografic	Suprafața* (mp)	Observații / Referințe
A1		2.720	Sector cadastral:10 Teren neimprejmuit;

B. Partea II. Proprietari și acte

Inscrieri privitoare la dreptul de proprietate și alte drepturi reale		Referințe
/		
Act Normativ nr. 7, din 13/03/1996 emis de PARLAMENT (art. 13 alin. 15);		
B1	Inscrierea provizorie, drept de PROPRIETATE, dobandit prin Lege, cota actuala 1/1, cota initiala 1/1 1) COMUNA VALEA MARE PRAVAT, CIF:5010196	A1

C. Partea III. SARCINI .

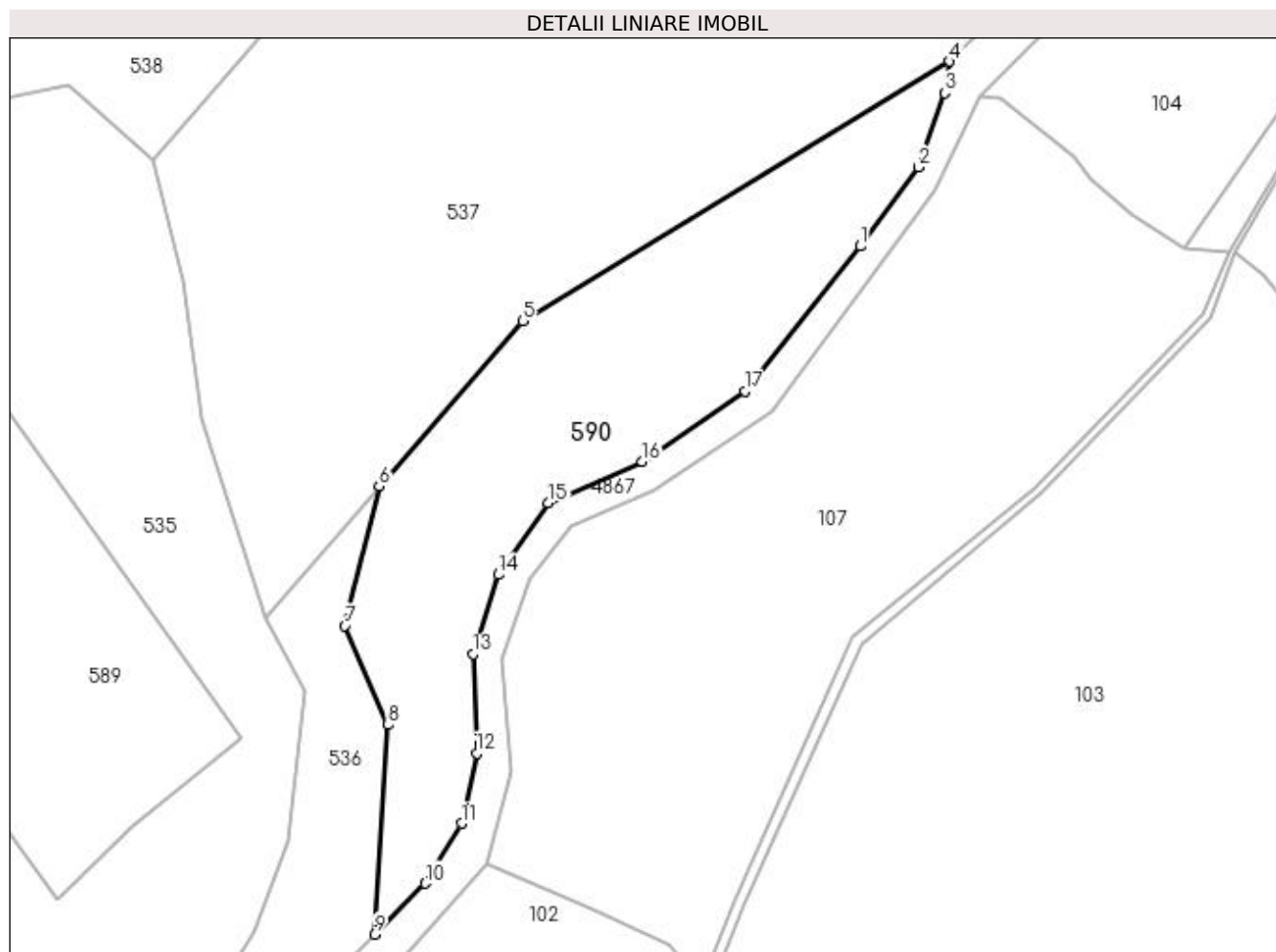
Inscrieri privind dezmembramintele dreptului de proprietate, drepturi reale de garanție și sarcini	Referințe
NU SUNT	

Anexa Nr. 1 La Partea I

Teren

Nr cadastral	Suprafața (mp)*	Observații / Referințe
	2.720	

* Suprafața este determinată în planul de proiecție Stereo 70.



Date referitoare la teren

Crt	Categorie folosință	Intra vilan	Suprafața (mp)	Tarla	Parcelă	Nr. topo	Observații / Referințe
1	padure	NU	2.720	14	221	-	UP VI si UA 121

Lungime Segmente

1) Valorile lungimilor segmentelor sunt obținute din proiecție în plan.

Punct început	X / Y	Punct sfârșit	X / Y	Lungime segment (** (m)
1	509.657,119 422.586,592	2	509.665,513 422.598,016	14.176
2	509.665,513 422.598,016	3	509.669,379 422.608,777	11.434
3	509.669,379 422.608,777	4	509.670,042 422.613,33	4.601
4	509.670,042 422.613,33	5	509.608,251 422.575,791	72.3
5	509.608,251 422.575,791	6	509.587,487 422.551,861	31.683

Punct început	X / Y	Punct sfârșit	X / Y	Lungime segment (** (m)
6	509.587,487 422.551,861	7	509.582,503 422.531,677	20.79
7	509.582,503 422.531,677	8	509.588,782 422.517,336	15.655
8	509.588,782 422.517,336	9	509.586,808 422.487,04	30.36
9	509.586,808 422.487,04	10	509.594,157 422.494,411	10.409
10	509.594,157 422.494,411	11	509.599,426 422.503,085	10.149
11	509.599,426 422.503,085	12	509.601,599 422.513,249	10.394
12	509.601,599 422.513,249	13	509.601,064 422.527,598	14.359
13	509.601,064 422.527,598	14	509.604,744 422.539,068	12.046
14	509.604,744 422.539,068	15	509.611,977 422.549,449	12.652
15	509.611,977 422.549,449	16	509.625,566 422.555,463	14.86
16	509.625,566 422.555,463	17	509.640,417 422.565,648	18.008
17	509.640,417 422.565,648	1	509.657,119 422.586,592	26.788

** Lungimile segmentelor sunt determinate în planul de proiecție Stereo 70 și sunt rotunjite la 1 milimetru.

*** Distanța dintre puncte este formată din segmente cumulate ce sunt mai mici decât valoarea 1 milimetru.

**DATE DESPRE IMOBILUL NR. 591**

Oficiul de Cadastru și Publicitate Imobiliară ARGES
Biroul de Cadastru și Publicitate Imobiliară Campulung

A. Partea I. Descrierea imobilului

TEREN Extravilan

Adresa: Jud. Arges

Nr. Crt	Nr cadastral Nr. topografic	Suprafața* (mp)	Observații / Referințe
A1		3.200	Sector cadastral:10 Teren neimprejmuit;

B. Partea II. Proprietari și acte

Inscrieri privitoare la dreptul de proprietate și alte drepturi reale	Referințe
/	
Act Administrativ nr. 128046, din 12/05/2004 emis de CJPSDPAT ARGES;	
B1	A1
Intabulare, drept de PROPRIETATE, dobandit prin Reconstituire, cota actuala 1/1, cota initiala 1/1 1) MATEOIU CONSTANTIN, lipsă CNP	

C. Partea III. SARCINI .

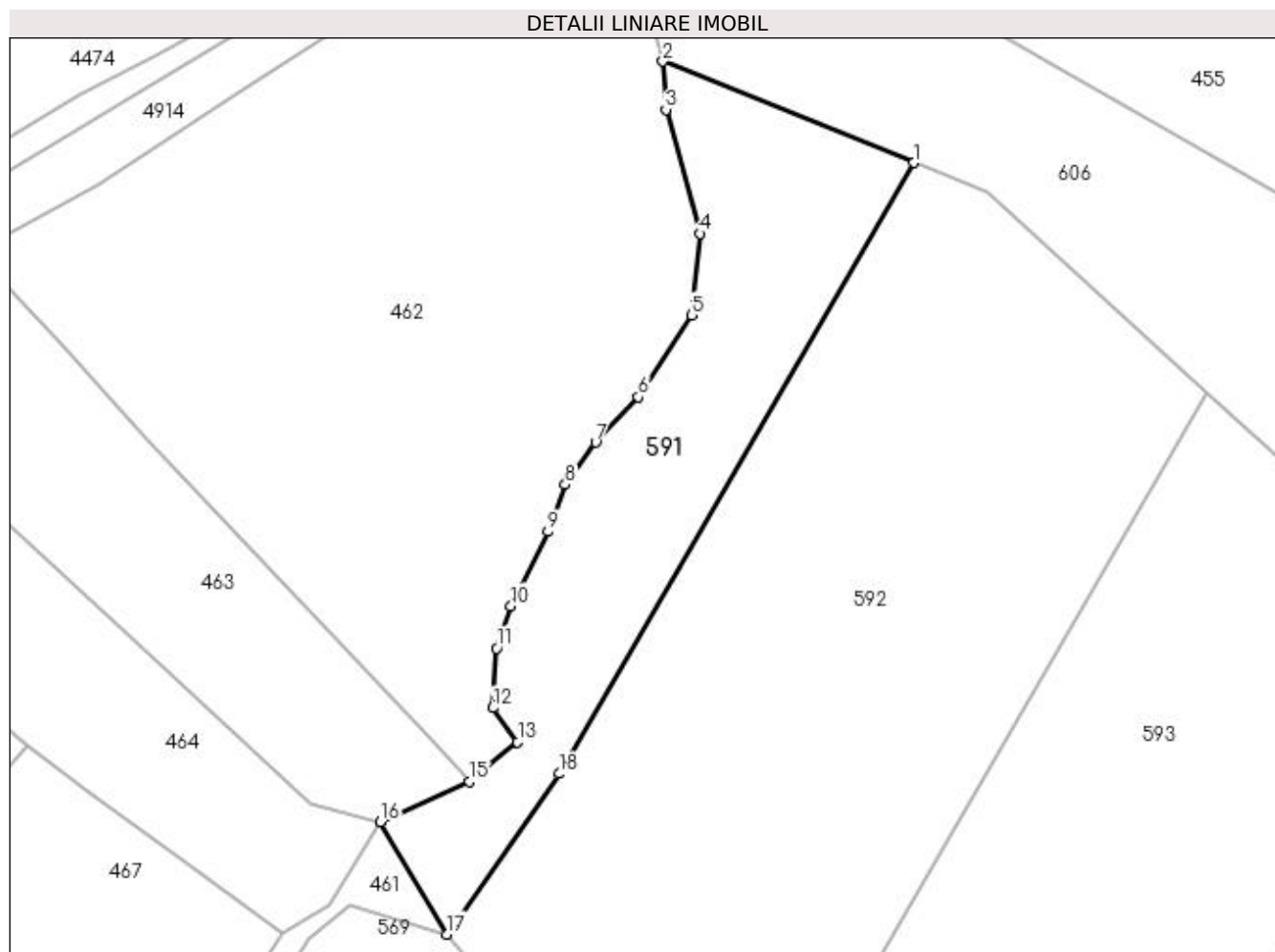
Inscrieri privind dezmembramintele dreptului de proprietate, drepturi reale de garanție și sarcini	Referințe
NU SUNT	

Anexa Nr. 1 La Partea I

Teren

Nr cadastral	Suprafața (mp)*	Observații / Referințe
	3.200	

* Suprafața este determinată în planul de proiecție Stereo 70.



Date referitoare la teren

Crt	Categorie folosință	Intra vilan	Suprafața (mp)	Tarla	Parcelă	Nr. topo	Observații / Referințe
1	pasune	NU	3.200	11	221	-	Pășune împădurită; În act se regăsește T111

Lungime Segmente

1) Valorile lungimilor segmentelor sunt obținute din proiecție în plan.

Punct început	X / Y	Punct sfârșit	X / Y	Lungime segment (** (m)
1	509.989,657 423.677,892	2	509.947,54 423.694,88	45.414
2	509.947,54 423.694,88	3	509.948,05 423.686,81	8.086
3	509.948,05 423.686,81	4	509.953,705 423.666,008	21.557
4	509.953,705 423.666,008	5	509.952,361 423.652,326	13.748
5	509.952,361 423.652,326	6	509.943,36 423.638,559	16.448

Punct început	X / Y	Punct sfârșit	X / Y	Lungime segment (** (m)
6	509.943,36 423.638,559	7	509.936,24 423.630,97	10.406
7	509.936,24 423.630,97	8	509.931,1 423.623,91	8.733
8	509.931,1 423.623,91	9	509.928,22 423.616,03	8.39
9	509.928,22 423.616,03	10	509.922,0 423.603,53	13.962
10	509.922,0 423.603,53	11	509.919,58 423.596,45	7.482
11	509.919,58 423.596,45	12	509.918,97 423.586,42	10.049
12	509.918,97 423.586,42	13	509.923,112 423.580,72	7.046
13	509.923,112 423.580,72	14	509.917,55 423.576,27	7.123
14	509.917,55 423.576,27	15	509.915,033 423.574,027	3.371
15	509.915,033 423.574,027	16	509.900,077 423.567,307	16.396
16	509.900,077 423.567,307	17	509.911,211 423.548,433	21.913
17	509.911,211 423.548,433	18	509.930,105 423.575,379	32.91
18	509.930,105 423.575,379	1	509.989,657 423.677,892	118.555

** Lungimile segmentelor sunt determinate în planul de proiecție Stereo 70 și sunt rotunjite la 1 milimetru.

*** Distanța dintre puncte este formată din segmente cumulate ce sunt mai mici decât valoarea 1 milimetru.

**DATE DESPRE IMOBILUL NR. 592**

Oficiul de Cadastru și Publicitate Imobiliară ARGES
Biroul de Cadastru și Publicitate Imobiliară Campulung

A. Partea I. Descrierea imobilului

TEREN Extravilan

Adresa: Jud. Arges

Nr. Crt	Nr cadastral Nr. topografic	Suprafața* (mp)	Observații / Referințe
A1		10.000	Sector cadastral:10 Teren neimprejmuit;

B. Partea II. Proprietari și acte

Inscrieri privitoare la dreptul de proprietate și alte drepturi reale		Referințe
/		
Act Notarial nr. 83, din 08/05/2007 emis de NP ȚULUCA FILOFTEIA (Certificat de moștenitor nr. 82/08.05.2007 eliberat de NP ȚULUCA FILOFTEIA; Titlu de proprietate nr.36325/01.03.1994 emis de CJSPDPAT ARGES);		
B1	Intabulare, drept de PROPRIETATE bun propriu , dobandit prin Succesiune, cota actuala 1/1, cota initiala 1/1 1) ROAIȚĂ NICOLETA	A1

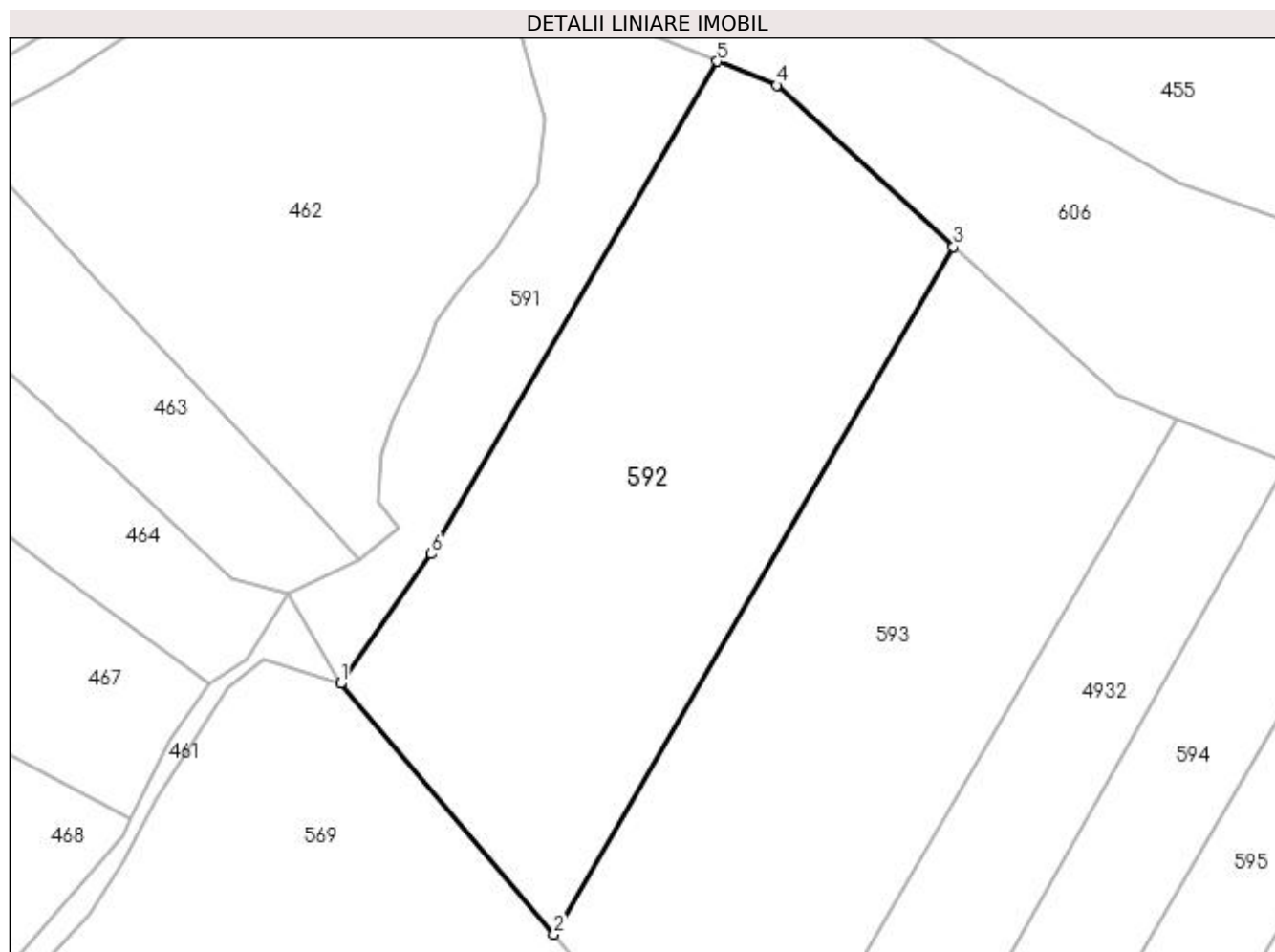
C. Partea III. SARCINI .

Inscrieri privind dezmembramintele dreptului de proprietate, drepturi reale de garanție și sarcini	Referințe
NU SUNT	

Teren

Nr cadastral	Suprafața (mp)*	Observații / Referințe
	10.000	

* Suprafața este determinată în planul de proiecție Stereo 70.



Date referitoare la teren

Crt	Categorie folosință	Intra vilan	Suprafața (mp)	Tarla	Parcelă	Nr. topo	Observații / Referințe
1	padure	NU	10.000	11	221	-	In act se regăsește P111; UP VI si UA 120, 111

Lungime Segmente

1) Valorile lungimilor segmentelor sunt obținute din proiecție în plan.

Punct început	X / Y	Punct sfârșit	X / Y	Lungime segment (** (m)
1	509.911,211 423.548,433	2	509.955,689 423.496,203	68.602
2	509.955,689 423.496,203	3	510.038,845 423.639,349	165.547
3	510.038,845 423.639,349	4	510.002,0 423.672,913	49.841
4	510.002,0 423.672,913	5	509.989,657 423.677,892	13.309
5	509.989,657 423.677,892	6	509.930,105 423.575,379	118.555

Punct început	X / Y	Punct sfârșit	X / Y	Lungime segment (** (m)
6	509.930,105 423.575,379	1	509.911,211 423.548,433	32.91

** Lungimile segmentelor sunt determinate în planul de proiecție Stereo 70 și sunt rotunjite la 1 milimetru.

*** Distanța dintre puncte este formată din segmente cumulate ce sunt mai mici decât valoarea 1 milimetru.

**DATE DESPRE IMOBILUL NR. 593**

Oficiul de Cadastru și Publicitate Imobiliară ARGES
Biroul de Cadastru și Publicitate Imobiliară Campulung

A. Partea I. Descrierea imobilului

TEREN Extravilan

Adresa: Jud. Arges

Nr. Crt	Nr cadastral Nr. topografic	Suprafața* (mp)	Observații / Referințe
A1		10.000	Sector cadastral:10 Teren neimprejmuit;

B. Partea II. Proprietari și acte

Inscrieri privitoare la dreptul de proprietate și alte drepturi reale	Referințe
/	
Act Administrativ nr. 105183, din 06/10/1998 emis de CJPSDPAT ARGES;	
B1	A1
Intabulare, drept de PROPRIETATE, dobandit prin Reconstituire, cota actuala 1/1, cota initiala 1/1	
1) CHICULESCU EUGEN, lipsă CNP	
2) CHICULESCU GHEORGHE, lipsă CNP	

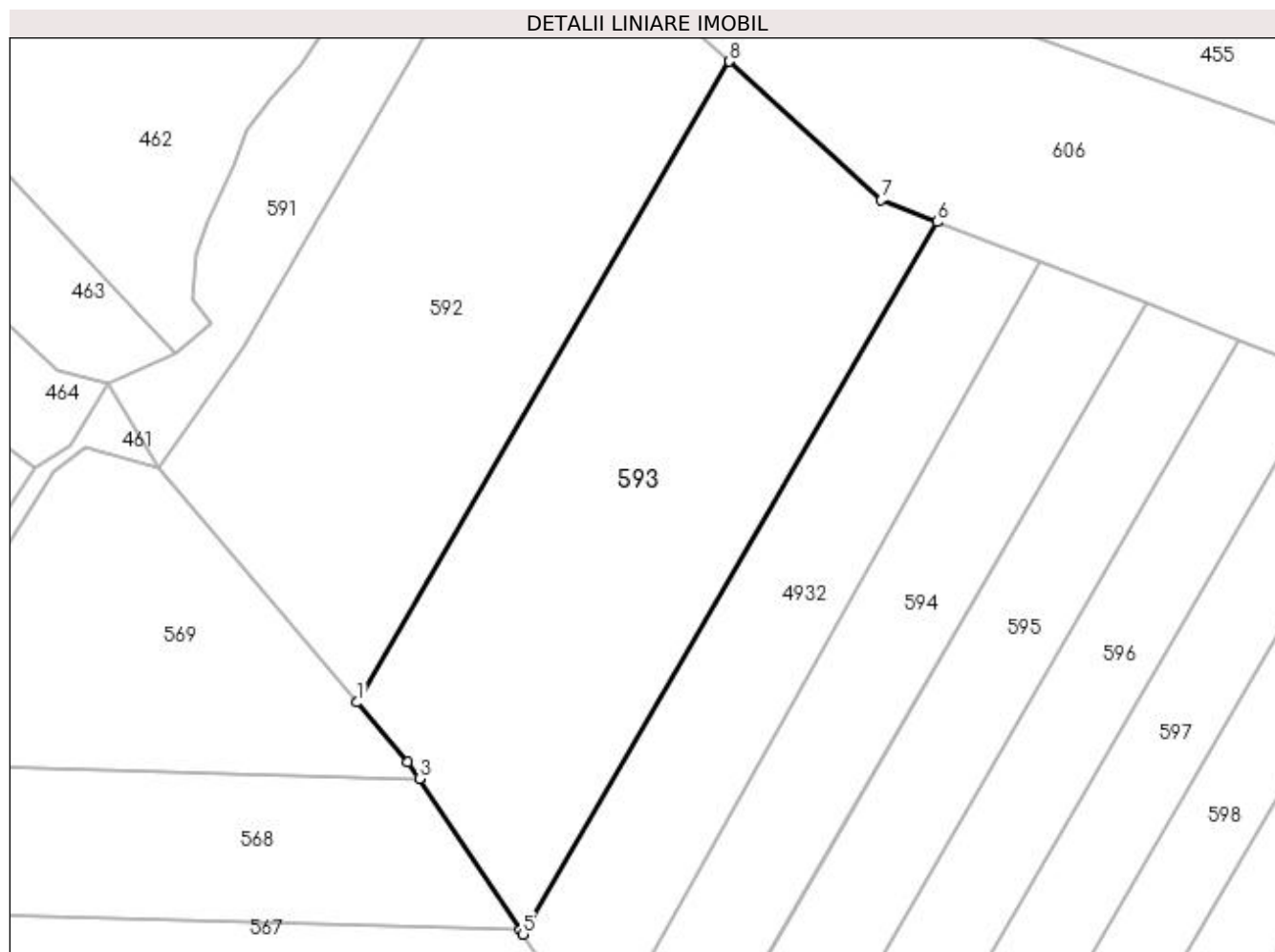
C. Partea III. SARCINI .

Inscrieri privind dezmembramintele dreptului de proprietate, drepturi reale de garanție și sarcini	Referințe
NU SUNT	

Teren

Nr cadastral	Suprafața (mp)*	Observații / Referințe
	10.000	

* Suprafața este determinată în planul de proiecție Stereo 70.



Date referitoare la teren

Crt	Categorie folosință	Intravilan	Suprafața (mp)	Tarla	Parcelă	Nr. topo	Observații / Referințe
1	padure	NU	10.000	11	221	-	In act se regăsește T111; UP VI si UA 120, 111

Lungime Segmente

1) Valorile lungimilor segmentelor sunt obținute din proiecție în plan.

Punct început	X / Y	Punct sfârșit	X / Y	Lungime segment (** (m)
1	509.955,689 423.496,203	2	509.967,024 423.482,892	17.483
2	509.967,024 423.482,892	3	509.969,563 423.479,097	4.566
3	509.969,563 423.479,097	4	509.992,127 423.445,374	40.576
4	509.992,127 423.445,374	5	509.992,785 423.444,391	1.183
5	509.992,785 423.444,391	6	510.085,24 423.603,543	184.058

Punct început	X / Y	Punct sfârșit	X / Y	Lungime segment (** (m)
6	510.085,24 423.603,543	7	510.072,833 423.608,387	13.319
7	510.072,833 423.608,387	8	510.038,845 423.639,349	45.976
8	510.038,845 423.639,349	1	509.955,689 423.496,203	165.547

** Lungimile segmentelor sunt determinate în planul de proiecție Stereo 70 și sunt rotunjite la 1 milimetru.

*** Distanța dintre puncte este formată din segmente cumulate ce sunt mai mici decât valoarea 1 milimetru.

**DATE DESPRE IMOBILUL NR. 594**

Oficiul de Cadastru și Publicitate Imobiliară ARGES
Biroul de Cadastru și Publicitate Imobiliară Campulung

A. Partea I. Descrierea imobilului

TEREN Extravilan

Adresa: Jud. Arges

Nr. Crt	Nr cadastral Nr. topografic	Suprafața* (mp)	Observații / Referințe
A1		5.000	Sector cadastral:10 Teren neimprejmuit;

B. Partea II. Proprietari și acte

Inscrieri privitoare la dreptul de proprietate și alte drepturi reale	Referințe
/	
Act Administrativ nr. 29361, din 22/11/1993 emis de CJPSDPAT ARGES;	
B1	A1
Intabulare, drept de PROPRIETATE, dobandit prin Reconstituire, cota actuala 1/1, cota initiala 1/1 1) HOAGHEA ION, lipsă CNP	

C. Partea III. SARCINI .

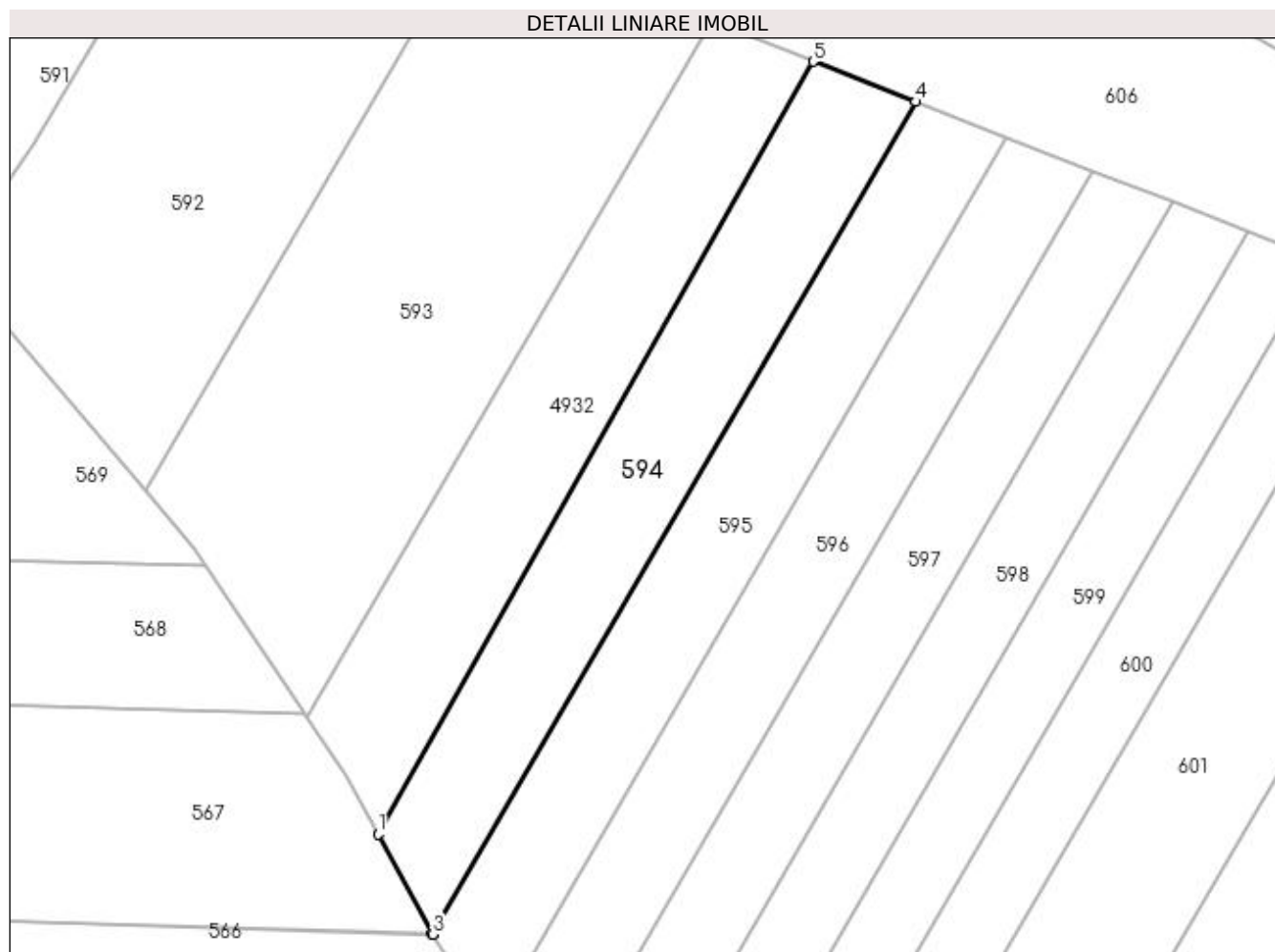
Inscrieri privind dezmembramintele dreptului de proprietate, drepturi reale de garanție și sarcini	Referințe
NU SUNT	

Anexa Nr. 1 La Partea I

Teren

Nr cadastral	Suprafața (mp)*	Observații / Referințe
	5.000	

* Suprafața este determinată în planul de proiecție Stereo 70.



Date referitoare la teren

Crt	Categorie folosință	Intra vilan	Suprafața (mp)	Tarla	Parcelă	Nr. topo	Observații / Referințe
1	padure	NU	5.000	11	221	-	In act se regăsește P111; UP VI si UA 120, 111

Lungime Segmente

1) Valorile lungimilor segmentelor sunt obținute din proiecție în plan.

Punct început	X / Y	Punct sfârșit	X / Y	Lungime segment (** (m)
1	510.008,911 423.417,83	2	510.021,276 423.395,125	25.854
2	510.021,276 423.395,125	3	510.021,41 423.394,879	0.28
3	510.021,41 423.394,879	4	510.132,018 423.585,281	220.198
4	510.132,018 423.585,281	5	510.108,439 423.594,486	25.312
5	510.108,439 423.594,486	1	510.008,911 423.417,83	202.764

**** Lungimile segmentelor sunt determinate în planul de proiecţie Stereo 70 şi sunt rotunjite la 1 milimetru.**

***** Distanţa dintre puncte este formată din segmente cumulate ce sunt mai mici decât valoarea 1 milimetru.**

**DATE DESPRE IMOBILUL NR. 595**

Oficiul de Cadastru și Publicitate Imobiliară ARGES
Biroul de Cadastru și Publicitate Imobiliară Campulung

A. Partea I. Descrierea imobilului

TEREN Extravilan

Adresa: Jud. Arges

Nr. Crt	Nr cadastral Nr. topografic	Suprafața* (mp)	Observații / Referințe
A1		5.000	Sector cadastral:10 Teren neimprejmuit;

B. Partea II. Proprietari și acte

Inscrieri privitoare la dreptul de proprietate și alte drepturi reale	Referințe
/	
Act Administrativ nr. 30897, din 23/12/1993 emis de CJPSDPAT ARGES (Certificat de deces nr. 216/25.08.1994 eliberat de Consiliul Popular al Orașului Cîmpulung);	
B1	A1
Intabulare, drept de PROPRIETATE, dobândit prin Reconstituire, cota actuala 1/1, cota initiala 1/1 1) HOAGHEA MARIA, lipsă CNP DEFUNCT:Da	

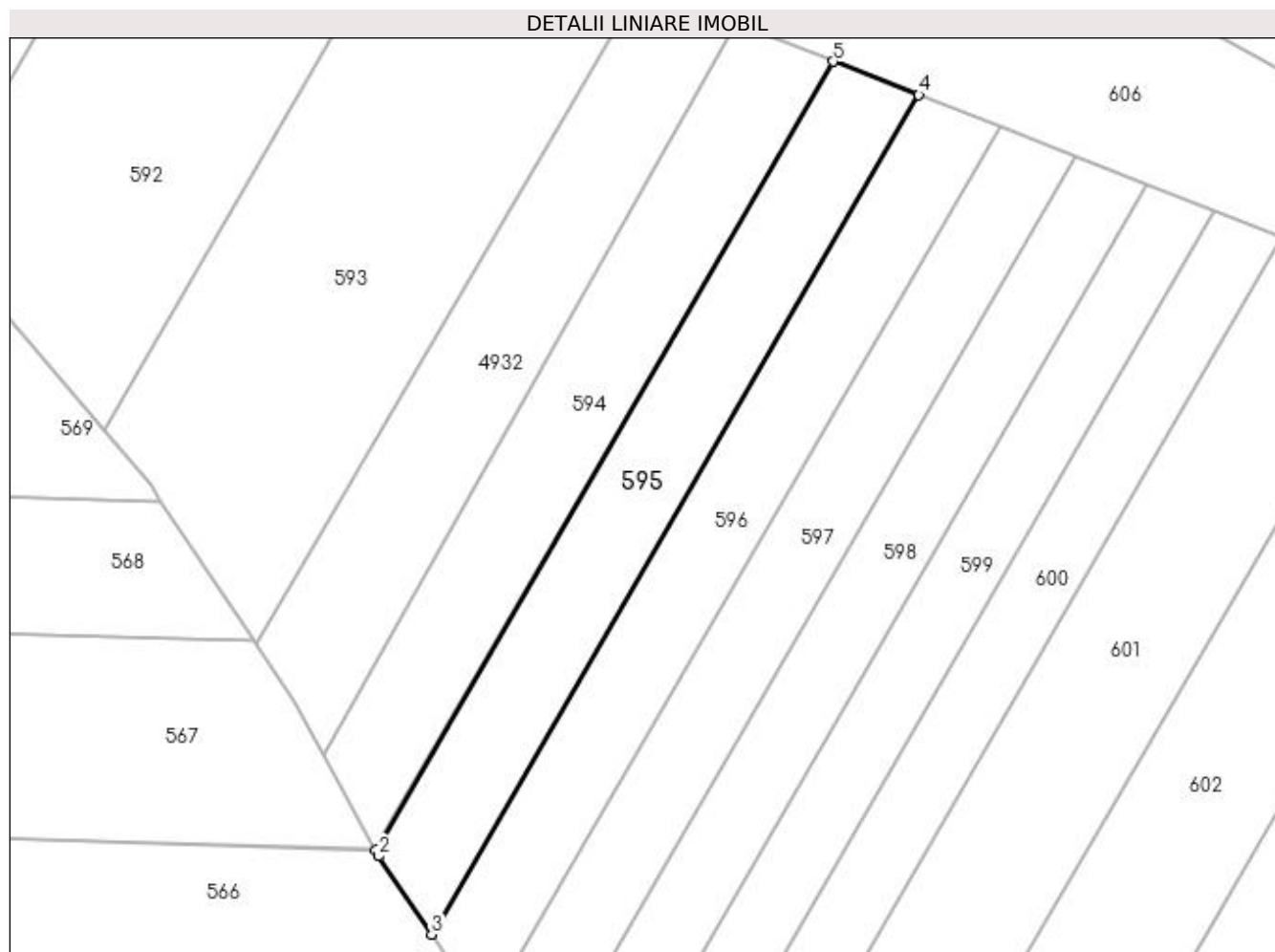
C. Partea III. SARCINI .

Inscrieri privind dezmembramentele dreptului de proprietate, drepturi reale de garanție și sarcini	Referințe
NU SUNT	

Teren

Nr cadastral	Suprafața (mp)*	Observații / Referințe
	5.000	

* Suprafața este determinată în planul de proiecție Stereo 70.



Date referitoare la teren

Crt	Categorie folosință	Intra vilan	Suprafața (mp)	Tarla	Parcelă	Nr. topo	Observații / Referințe
1	padure	NU	5.000	11	221	-	In act se regăsește P111; UP VI si UA 120, 111

Lungime Segmente

1) Valorile lungimilor segmentelor sunt obținute din proiecție în plan.

Punct început	X / Y	Punct sfârșit	X / Y	Lungime segment (** (m)
1	510.021,41 423.394,879	2	510.022,224 423.393,385	1.701
2	510.022,224 423.393,385	3	510.034,987 423.374,478	22.812
3	510.034,987 423.374,478	4	510.152,746 423.577,189	234.433
4	510.152,746 423.577,189	5	510.132,018 423.585,281	22.252
5	510.132,018 423.585,281	1	510.021,41 423.394,879	220.198

**** Lungimile segmentelor sunt determinate în planul de proiecție Stereo 70 și sunt rotunjite la 1 milimetru.**

***** Distanța dintre puncte este formată din segmente cumulate ce sunt mai mici decât valoarea 1 milimetru.**

**DATE DESPRE IMOBILUL NR. 596**

Oficiul de Cadastru și Publicitate Imobiliară ARGES
Biroul de Cadastru și Publicitate Imobiliară Campulung

A. Partea I. Descrierea imobilului

TEREN Extravilan

Adresa: Jud. Arges

Nr. Crt	Nr cadastral Nr. topografic	Suprafața* (mp)	Observații / Referințe
A1		5.000	Sector cadastral:10 Teren neimprejmuit;

B. Partea II. Proprietari și acte

Inscrieri privitoare la dreptul de proprietate și alte drepturi reale	Referințe
/	
Act Normativ nr. 7, din 13/03/1996 emis de PARLAMENT (art. 13 alin. 15);	
B1	A1
Inscrierea provizorie, drept de PROPRIETATE, dobandit prin Lege, cota actuala 1/1, cota initiala 1/1 1) COMUNA VALEA MARE PRAVAT, CIF:5010196	

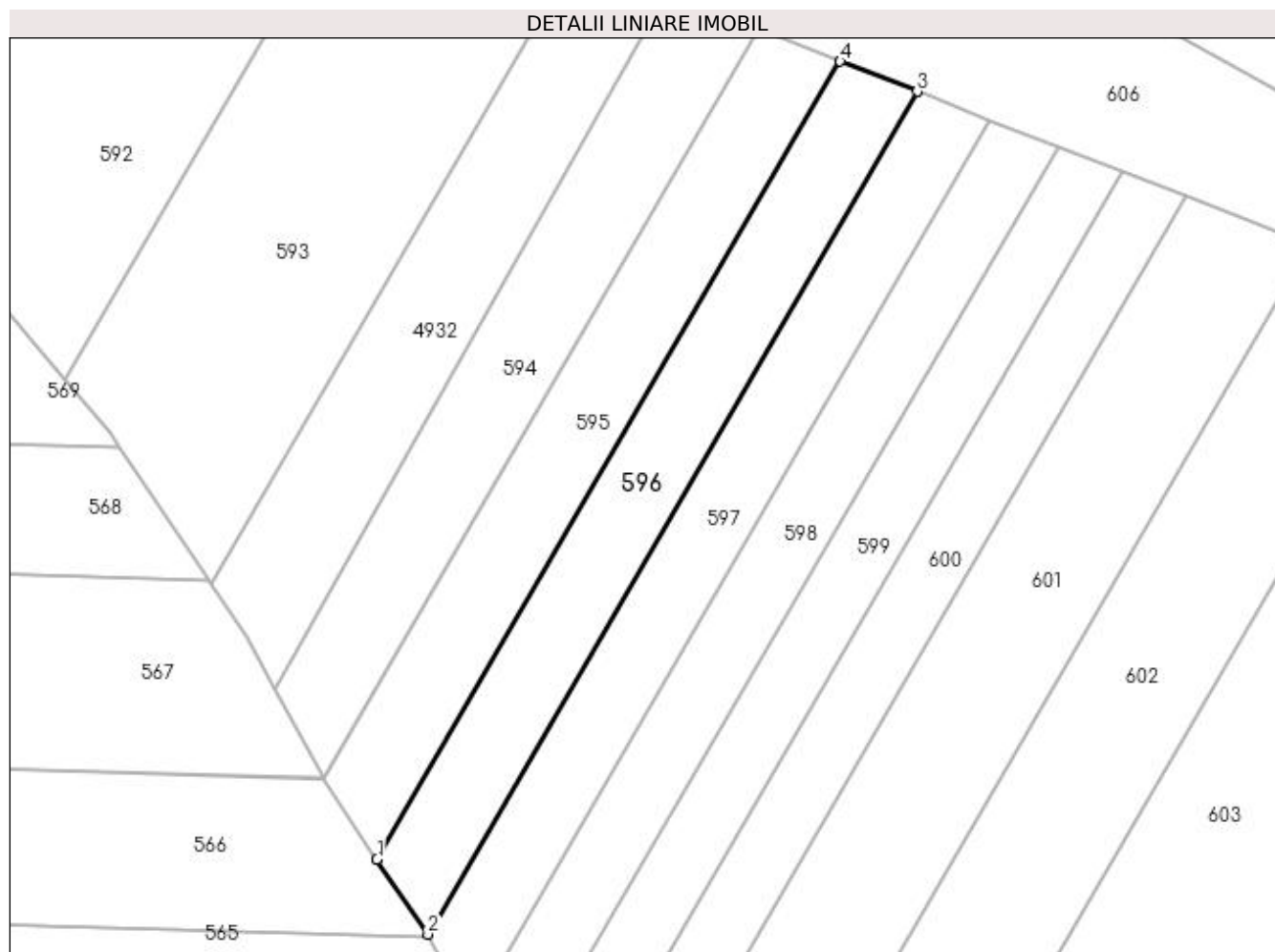
C. Partea III. SARCINI .

Inscrieri privind dezmembramintele dreptului de proprietate, drepturi reale de garanție și sarcini	Referințe
NU SUNT	

Teren

Nr cadastral	Suprafața (mp)*	Observații / Referințe
	5.000	

* Suprafața este determinată în planul de proiecție Stereo 70.



Date referitoare la teren

Crt	Categorie folosință	Intra vilan	Suprafața (mp)	Tarla	Parcelă	Nr. topo	Observații / Referințe
1	padure	NU	5.000	11	221	-	UP VI si UA 120, 111

Lungime Segmente

1) Valorile lungimilor segmentelor sunt obținute din proiecție în plan.

Punct început	X / Y	Punct sfârșit	X / Y	Lungime segment (** (m)
1	510.034,987 423.374,478	2	510.047,88 423.355,379	23.043
2	510.047,88 423.355,379	3	510.172,299 423.569,555	247.692
3	510.172,299 423.569,555	4	510.152,746 423.577,189	20.99
4	510.152,746 423.577,189	1	510.034,987 423.374,478	234.433

**** Lungimile segmentelor sunt determinate în planul de proiecţie Stereo 70 şi sunt rotunjite la 1 milimetru.**

***** Distanţa dintre puncte este formată din segmente cumulate ce sunt mai mici decât valoarea 1 milimetru.**

**DATE DESPRE IMOBILUL NR. 597**

Oficiul de Cadastru și Publicitate Imobiliară ARGES
Biroul de Cadastru și Publicitate Imobiliară Campulung

A. Partea I. Descrierea imobilului

TEREN Extravilan

Adresa: Jud. Arges

Nr. Crt	Nr cadastral Nr. topografic	Suprafața* (mp)	Observații / Referințe
A1		5.000	Sector cadastral:10 Teren neimprejmuit;

B. Partea II. Proprietari și acte

Inscrieri privitoare la dreptul de proprietate și alte drepturi reale	Referințe
/	
Act Normativ nr. 7, din 13/03/1996 emis de PARLAMENT (art. 13 alin. 15);	
B1	A1
Inscrierea provizorie, drept de PROPRIETATE, dobandit prin Lege, cota actuala 1/1, cota initiala 1/1 1) COMUNA VALEA MARE PRAVAT, CIF:5010196	

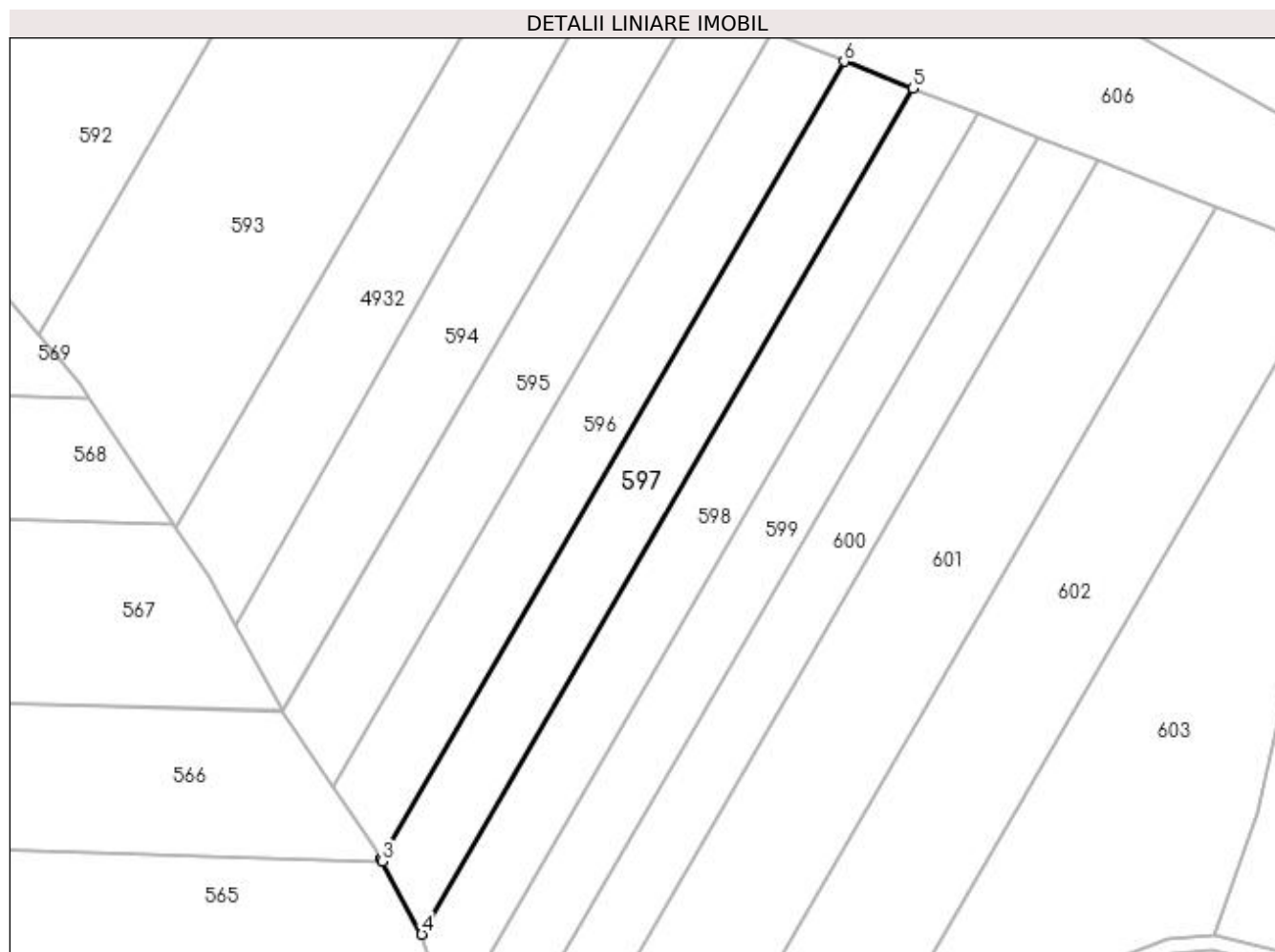
C. Partea III. SARCINI .

Inscrieri privind dezmembramintele dreptului de proprietate, drepturi reale de garanție și sarcini	Referințe
NU SUNT	

Teren

Nr cadastral	Suprafața (mp)*	Observații / Referințe
	5.000	

* Suprafața este determinată în planul de proiecție Stereo 70.



Date referitoare la teren

Crt	Categorie folosință	Intra vilan	Suprafața (mp)	Tarla	Parcelă	Nr. topo	Observații / Referințe
1	padure	NU	5.000	11	221	-	UP VI si UA 120, 111

Lungime Segmente

1) Valorile lungimilor segmentelor sunt obținute din proiecție în plan.

Punct început	X / Y	Punct sfârșit	X / Y	Lungime segment (** (m)
1	510.047,88 423.355,379	2	510.047,921 423.355,318	0.073
2	510.047,921 423.355,318	3	510.048,254 423.354,696	0.706
3	510.048,254 423.354,696	4	510.058,751 423.335,095	22.235
4	510.058,751 423.335,095	5	510.190,765 423.562,346	262.813
5	510.190,765 423.562,346	6	510.172,299 423.569,555	19.823

Punct început	X / Y	Punct sfârșit	X / Y	Lungime segment (** (m)
6	510.172,299 423.569,555	1	510.047,88 423.355,379	247.692

** Lungimile segmentelor sunt determinate în planul de proiecție Stereo 70 și sunt rotunjite la 1 milimetru.

*** Distanța dintre puncte este formată din segmente cumulate ce sunt mai mici decât valoarea 1 milimetru.

**DATE DESPRE IMOBILUL NR. 598**

Oficiul de Cadastru și Publicitate Imobiliară ARGES
Biroul de Cadastru și Publicitate Imobiliară Campulung

A. Partea I. Descrierea imobilului

TEREN Extravilan

Adresa: Jud. Arges

Nr. Crt	Nr cadastral Nr. topografic	Suprafața* (mp)	Observații / Referințe
A1		5.000	Sector cadastral:10 Teren neimprejmuit;

B. Partea II. Proprietari și acte

Inscrieri privitoare la dreptul de proprietate și alte drepturi reale	Referințe
/	
Act Administrativ nr. 30899, din 23/12/1993 emis de CJPSDPAT ARGES;	
B1	A1
Intabulare, drept de PROPRIETATE, dobândit prin Reconstituire, cota actuala 1/1, cota initiala 1/1 1) VINTILĂ GHEORGHE, lipsă CNP	

C. Partea III. SARCINI .

Inscrieri privind dezmembramintele dreptului de proprietate, drepturi reale de garanție și sarcini	Referințe
NU SUNT	

Anexa Nr. 1 La Partea I

Teren

Nr cadastral	Suprafața (mp)*	Observații / Referințe
	5.000	

* Suprafața este determinată în planul de proiecție Stereo 70.



Date referitoare la teren

Crt	Categorie folosință	Intravilan	Suprafața (mp)	Tarla	Parcelă	Nr. topo	Observații / Referințe
1	padure	NU	5.000	11	221	-	In act se regăsește P111; UP VI și UA 120, 111

Lungime Segmente

1) Valorile lungimilor segmentelor sunt obținute din proiecție în plan.

Punct început	X / Y	Punct sfârșit	X / Y	Lungime segment (** (m)
1	510.058,751 423.335,095	2	510.058,753 423.335,092	0.004
2	510.058,753 423.335,092	3	510.063,486 423.319,836	15.973
3	510.063,486 423.319,836	4	510.066,134 423.311,3	8.937
4	510.066,134 423.311,3	5	510.208,051 423.555,597	282.527
5	510.208,051 423.555,597	6	510.190,765 423.562,346	18.557

Punct început	X / Y	Punct sfârșit	X / Y	Lungime segment (** (m)
6	510.190,765 423.562,346	1	510.058,751 423.335,095	262.813

** Lungimile segmentelor sunt determinate în planul de proiecție Stereo 70 și sunt rotunjite la 1 milimetru.

*** Distanța dintre puncte este formată din segmente cumulate ce sunt mai mici decât valoarea 1 milimetru.

**DATE DESPRE IMOBILUL NR. 599**

Oficiul de Cadastru și Publicitate Imobiliară ARGES
Biroul de Cadastru și Publicitate Imobiliară Campulung

A. Partea I. Descrierea imobilului

TEREN Extravilan

Adresa: Jud. Arges

Nr. Crt	Nr cadastral Nr. topografic	Suprafața* (mp)	Observații / Referințe
A1		5.000	Sector cadastral:10 Teren neimprejmuit;

B. Partea II. Proprietari și acte

Inscrieri privitoare la dreptul de proprietate și alte drepturi reale	Referințe
/	
Act Normativ nr. 7, din 13/03/1996 emis de PARLAMENT (art. 13 alin. 15);	
B1	A1
Inscrierea provizorie, drept de PROPRIETATE, dobandit prin Lege, cota actuala 1/1, cota initiala 1/1 1) COMUNA VALEA MARE PRAVAT, CIF:5010196	

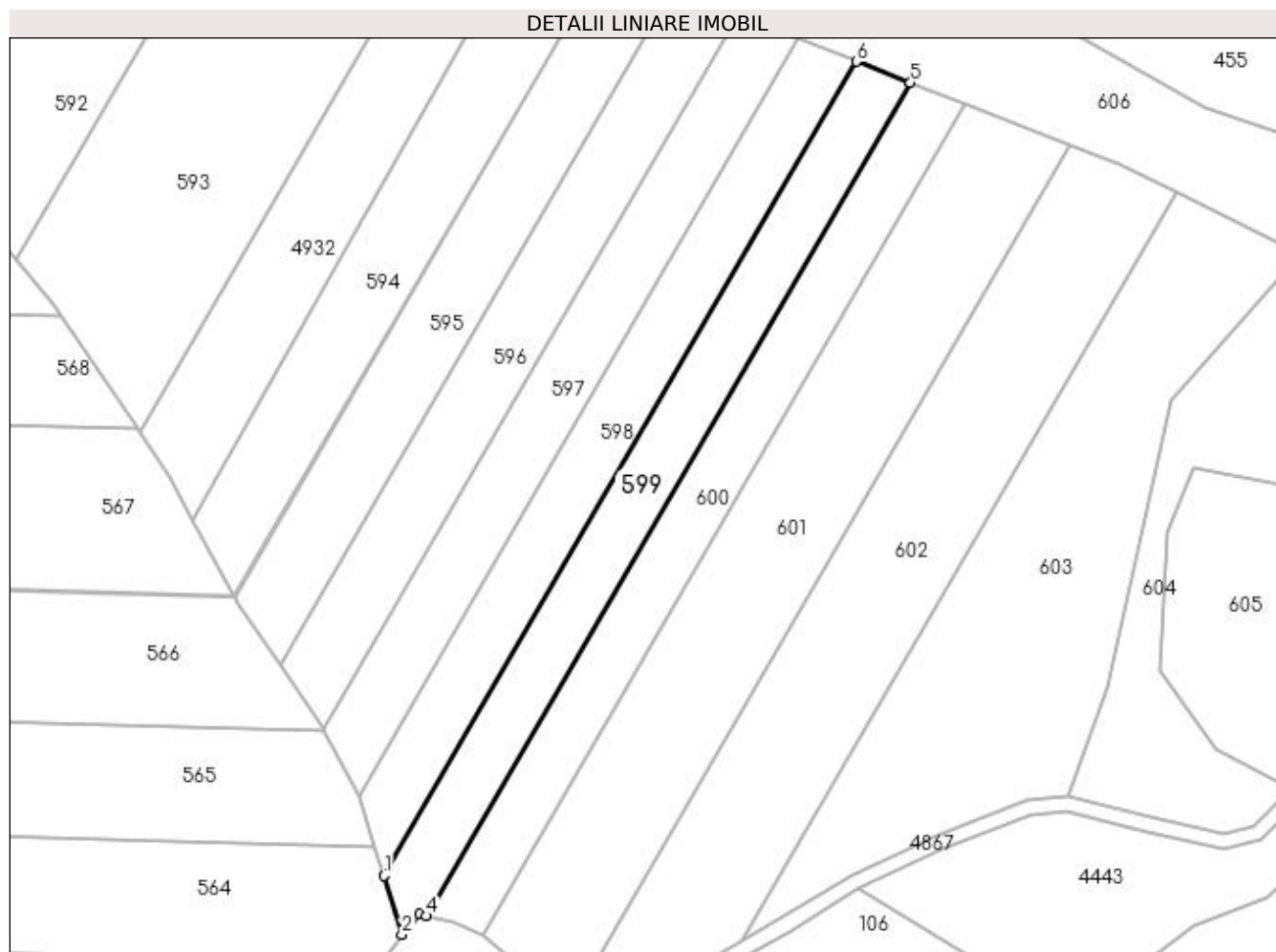
C. Partea III. SARCINI .

Inscrieri privind dezmembramintele dreptului de proprietate, drepturi reale de garanție și sarcini	Referințe
NU SUNT	

Teren

Nr cadastral	Suprafața (mp)*	Observații / Referințe
	5.000	

* Suprafața este determinată în planul de proiecție Stereo 70.



Date referitoare la teren

Crt	Categorie folosință	Intravilan	Suprafața (mp)	Tarla	Parcelă	Nr. topo	Observații / Referințe
1	padure	NU	5.000	11	221	-	UP VI si UA 120, 111

Lungime Segmente

1) Valorile lungimilor segmentelor sunt obținute din proiecție în plan.

Punct început	X / Y	Punct sfârșit	X / Y	Lungime segment (** (m)
1	510.066,134 423.311,3	2	510.071,594 423.293,703	18.425
2	510.071,594 423.293,703	3	510.077,082 423.299,731	8.152
3	510.077,082 423.299,731	4	510.079,044 423.299,21	2.03
4	510.079,044 423.299,21	5	510.224,299 423.549,254	289.173
5	510.224,299 423.549,254	6	510.208,051 423.555,597	17.442

Punct început	X / Y	Punct sfârșit	X / Y	Lungime segment (** (m)
6	510.208,051 423.555,597	1	510.066,134 423.311,3	282.527

** Lungimile segmentelor sunt determinate în planul de proiecție Stereo 70 și sunt rotunjite la 1 milimetru.

*** Distanța dintre puncte este formată din segmente cumulate ce sunt mai mici decât valoarea 1 milimetru.

**DATE DESPRE IMOBILUL NR. 600**

Oficiul de Cadastru și Publicitate Imobiliară ARGES
Biroul de Cadastru și Publicitate Imobiliară Campulung

A. Partea I. Descrierea imobilului

TEREN Extravilan

Adresa: Jud. Arges

Nr. Crt	Nr cadastral Nr. topografic	Suprafața* (mp)	Observații / Referințe
A1		5.000	Sector cadastral:10 Teren neimprejmuit;

B. Partea II. Proprietari și acte

Inscrieri privitoare la dreptul de proprietate și alte drepturi reale	Referințe
/	
Act Normativ nr. 7, din 13/03/1996 emis de PARLAMENT (art. 13 alin. 15);	
B1	A1
Inscrierea provizorie, drept de PROPRIETATE, dobandit prin Lege, cota actuala 1/1, cota initiala 1/1 1) COMUNA VALEA MARE PRAVAT, CIF:5010196	

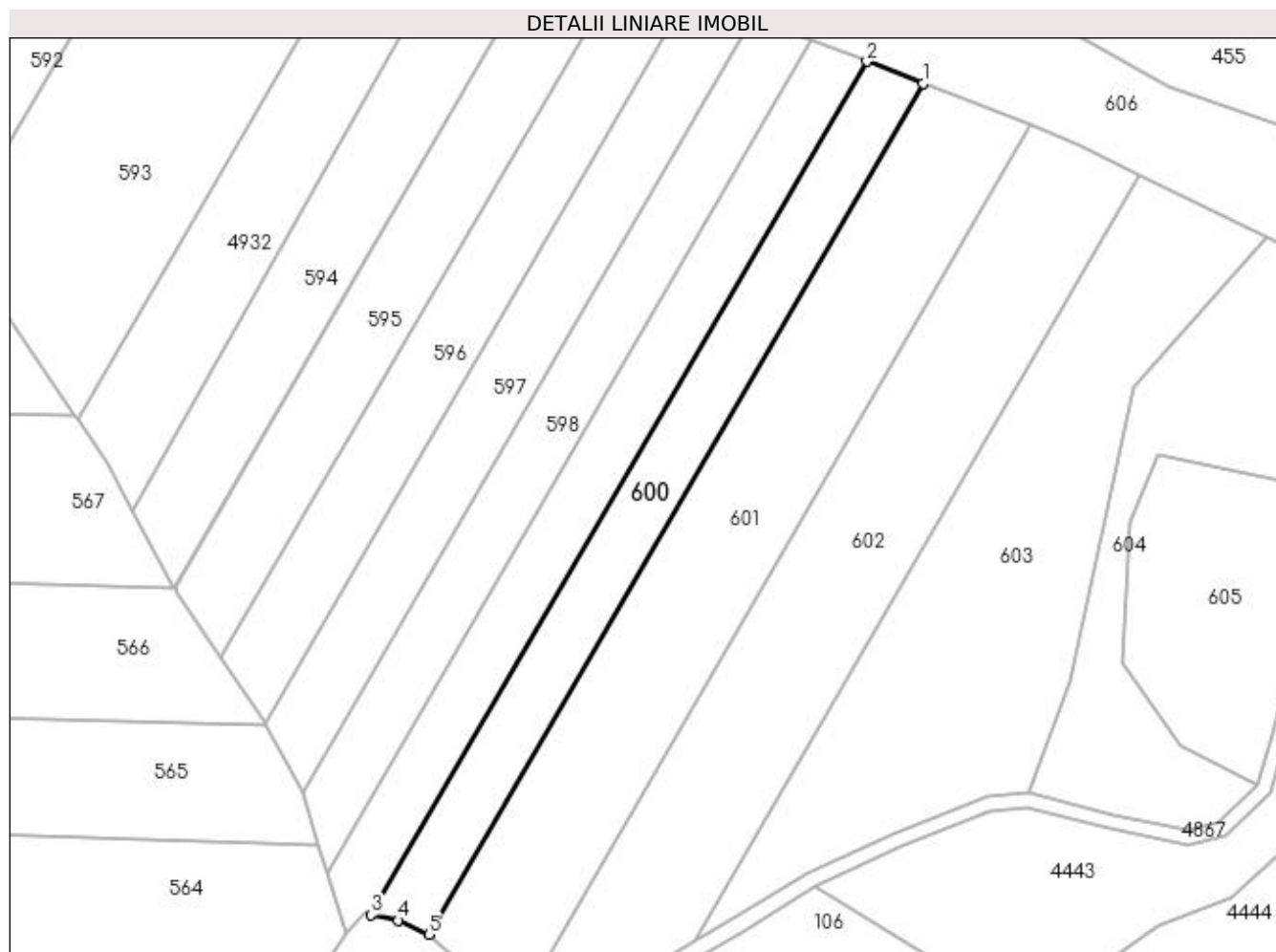
C. Partea III. SARCINI .

Inscrieri privind dezmembramintele dreptului de proprietate, drepturi reale de garanție și sarcini	Referințe
NU SUNT	

Teren

Nr cadastral	Suprafața (mp)*	Observații / Referințe
	5.000	

* Suprafața este determinată în planul de proiecție Stereo 70.



Date referitoare la teren

Crt	Categorie folosință	Intra vilan	Suprafața (mp)	Tarla	Parcelă	Nr. topo	Observații / Referințe
1	padure	NU	5.000	11	221	-	UP VI si UA 120, 111

Lungime Segmente

1) Valorile lungimilor segmentelor sunt obținute din proiecție în plan.

Punct început	X / Y	Punct sfârșit	X / Y	Lungime segment (** (m)
1	510.240,654 423.542,869	2	510.224,299 423.549,254	17.557
2	510.224,299 423.549,254	3	510.079,044 423.299,21	289.173
3	510.079,044 423.299,21	4	510.086,987 423.297,632	8.098
4	510.086,987 423.297,632	5	510.095,825 423.293,559	9.731
5	510.095,825 423.293,559	1	510.240,654 423.542,869	288.324

**** Lungimile segmentelor sunt determinate în planul de proiecție Stereo 70 și sunt rotunjite la 1 milimetru.**

***** Distanța dintre puncte este formată din segmente cumulate ce sunt mai mici decât valoarea 1 milimetru.**

**DATE DESPRE IMOBILUL NR. 601**

Oficiul de Cadastru și Publicitate Imobiliară ARGES
Biroul de Cadastru și Publicitate Imobiliară Campulung

A. Partea I. Descrierea imobilului

TEREN Extravilan

Adresa: Jud. Arges

Nr. Crt	Nr cadastral Nr. topografic	Suprafața* (mp)	Observații / Referințe
A1		10.000	Sector cadastral:10 Teren neimprejmuit;

B. Partea II. Proprietari și acte

Inscrieri privitoare la dreptul de proprietate și alte drepturi reale	Referințe
/	
Act Administrativ nr. 83028, din 08/01/1996 emis de CJPSDPAT ARGEȘ;	
B1	A1
Intabulare, drept de PROPRIETATE, dobândit prin Reconstituire, cota actuala 1/1, cota initiala 1/1 1) CHIVULESCU MARIA, lipsă CNP	

C. Partea III. SARCINI .

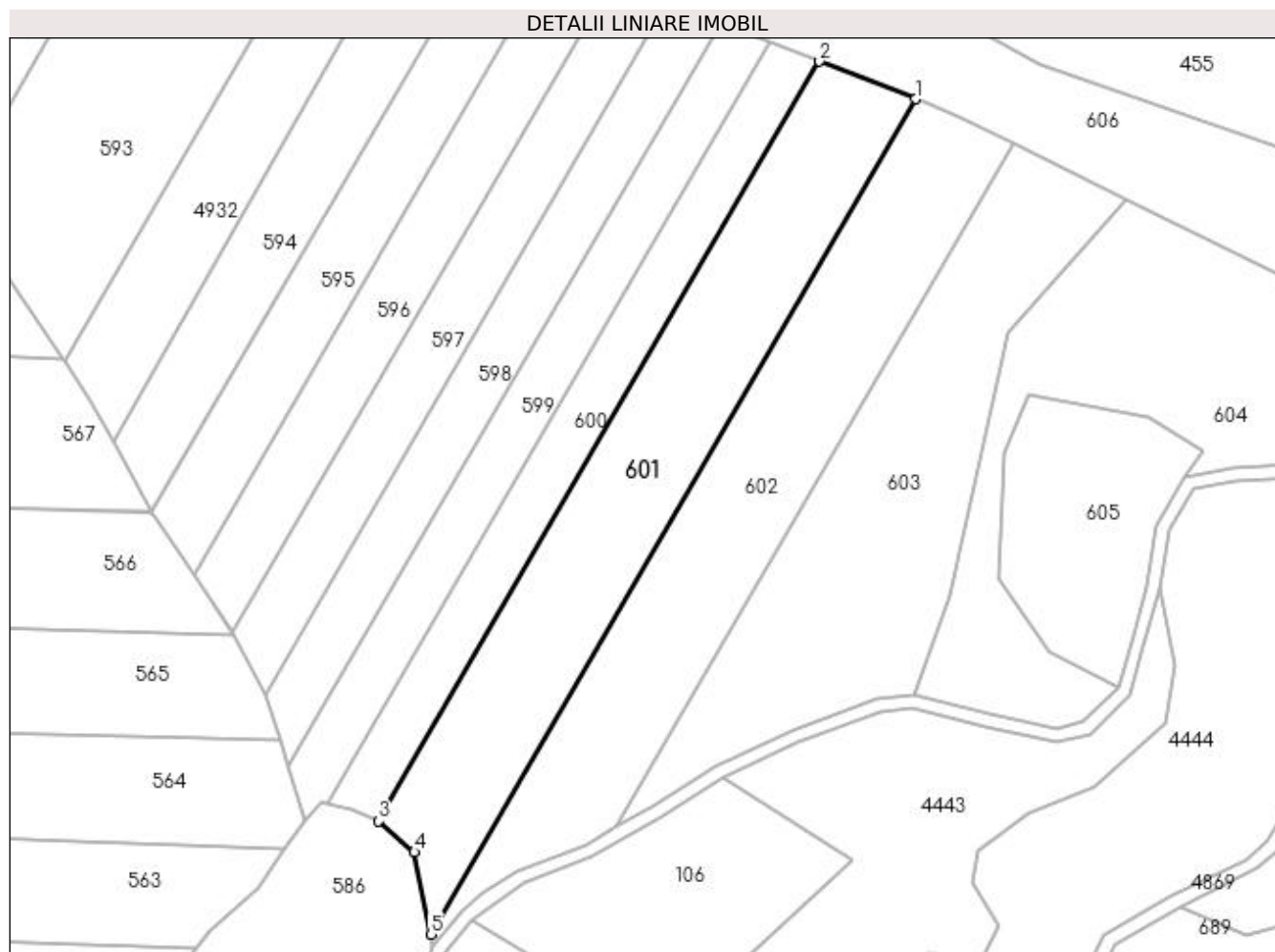
Inscrieri privind dezmembramintele dreptului de proprietate, drepturi reale de garanție și sarcini	Referințe
NU SUNT	

Anexa Nr. 1 La Partea I

Teren

Nr cadastral	Suprafața (mp)*	Observații / Referințe
	10.000	

* Suprafața este determinată în planul de proiecție Stereo 70.



Date referitoare la teren

Crt	Categorie folosință	Intra vilan	Suprafața (mp)	Tarla	Parcelă	Nr. topo	Observații / Referințe
1	padure	NU	10.000	11	221	-	In act se regăsește P111; UP VI și UA 120, 111

Lungime Segmente

1) Valorile lungimilor segmentelor sunt obținute din proiecție în plan.

Punct început	X / Y	Punct sfârșit	X / Y	Lungime segment (** (m)
1	510.272,203 423.530,552	2	510.240,654 423.542,869	33.868
2	510.240,654 423.542,869	3	510.095,825 423.293,559	288.324
3	510.095,825 423.293,559	4	510.107,575 423.283,323	15.583
4	510.107,575 423.283,323	5	510.112,9 423.256,328	27.515
5	510.112,9 423.256,328	1	510.272,203 423.530,552	317.138

**** Lungimile segmentelor sunt determinate în planul de proiecţie Stereo 70 şi sunt rotunjite la 1 milimetru.**

***** Distanţa dintre puncte este formată din segmente cumulate ce sunt mai mici decât valoarea 1 milimetru.**

**DATE DESPRE IMOBILUL NR. 602**

Oficiul de Cadastru și Publicitate Imobiliară ARGES
Biroul de Cadastru și Publicitate Imobiliară Campulung

A. Partea I. Descrierea imobilului

TEREN Extravilan

Adresa: Jud. Arges

Nr. Crt	Nr cadastral Nr. topografic	Suprafața* (mp)	Observații / Referințe
A1		10.000	Sector cadastral:10 Teren neimprejmuit;

B. Partea II. Proprietari și acte

Inscrieri privitoare la dreptul de proprietate și alte drepturi reale		Referințe
/		
Act Administrativ nr. 41931, din 22/04/1994 emis de CJPSDPAT ARGES;		
B1	Intabulare, drept de PROPRIETATE, dobandit prin Reconstituire, cota actuala 1/1, cota initiala 1/1 1) ȚULUCA ION, lipsă CNP 2) ȚULUCA ELISABETA, lipsă CNP	A1

C. Partea III. SARCINI .

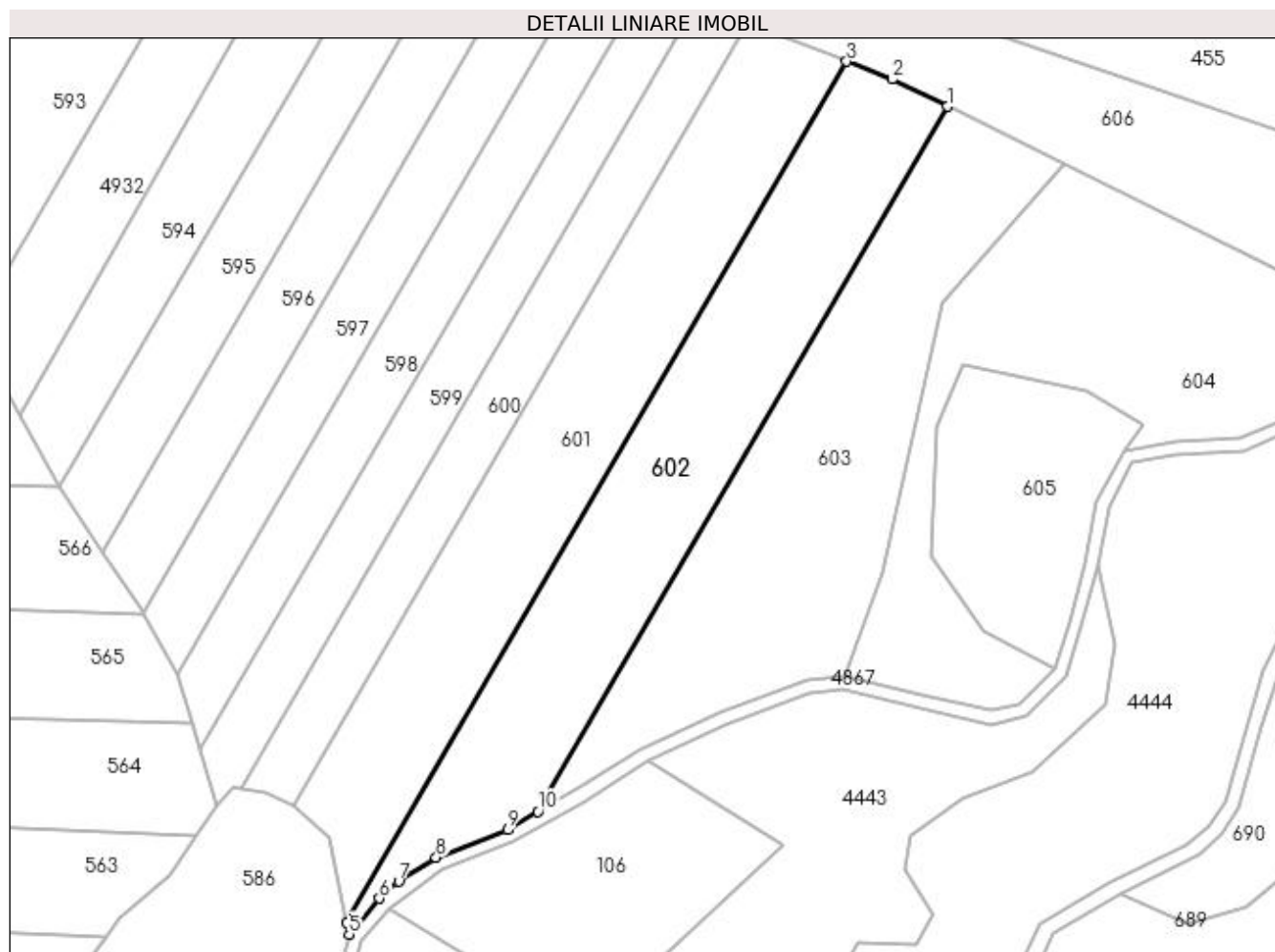
Inscrieri privind dezmembramintele dreptului de proprietate, drepturi reale de garanție și sarcini	Referințe
NU SUNT	

Anexa Nr. 1 La Partea I

Teren

Nr cadastral	Suprafața (mp)*	Observații / Referințe
	10.000	

* Suprafața este determinată în planul de proiecție Stereo 70.



Date referitoare la teren

Crt	Categorie folosință	Intra vilan	Suprafața (mp)	Tarla	Parcelă	Nr. topo	Observații / Referințe
1	padure	NU	10.000	11	221	-	In act se regăsește P111; UP VI și UA 120, 111

Lungime Segmente

1) Valorile lungimilor segmentelor sunt obținute din proiecție în plan.

Punct început	X / Y	Punct sfârșit	X / Y	Lungime segment (** (m)
1	510.304,286 423.516,205	2	510.286,727 423.524,882	19.586
2	510.286,727 423.524,882	3	510.272,203 423.530,552	15.592
3	510.272,203 423.530,552	4	510.112,9 423.256,328	317.138
4	510.112,9 423.256,328	5	510.113,642 423.252,568	3.833
5	510.113,642 423.252,568	6	510.123,3 423.263,982	14.952

Punct început	X / Y	Punct sfârșit	X / Y	Lungime segment (** (m)
6	510.123,3 423.263,982	7	510.129,453 423.269,376	8.183
7	510.129,453 423.269,376	8	510.141,371 423.277,048	14.174
8	510.141,371 423.277,048	9	510.164,087 423.285,867	24.368
9	510.164,087 423.285,867	10	510.173,842 423.291,657	11.344
10	510.173,842 423.291,657	1	510.304,286 423.516,205	259.687

** Lungimile segmentelor sunt determinate în planul de proiecție Stereo 70 și sunt rotunjite la 1 milimetru.

*** Distanța dintre puncte este formată din segmente cumulate ce sunt mai mici decât valoarea 1 milimetru.

**DATE DESPRE IMOBILUL NR. 603**

Oficiul de Cadastru și Publicitate Imobiliară ARGES
Biroul de Cadastru și Publicitate Imobiliară Campulung

A. Partea I. Descrierea imobilului

TEREN Extravilan

Adresa: Jud. Arges

Nr. Crt	Nr cadastral Nr. topografic	Suprafața* (mp)	Observații / Referințe
A1		10.000	Sector cadastral:10 Teren neimprejmuit;

B. Partea II. Proprietari și acte

Inscrieri privitoare la dreptul de proprietate și alte drepturi reale	Referințe
/	
Act Administrativ nr. 47608, din 01/07/1994 emis de CJPSDPAT ARGES;	
B1	A1
Intabulare, drept de PROPRIETATE, dobandit prin Reconstituire, cota actuala 1/1, cota initiala 1/1 1) MUNTEANU MARIA, lipsă CNP	

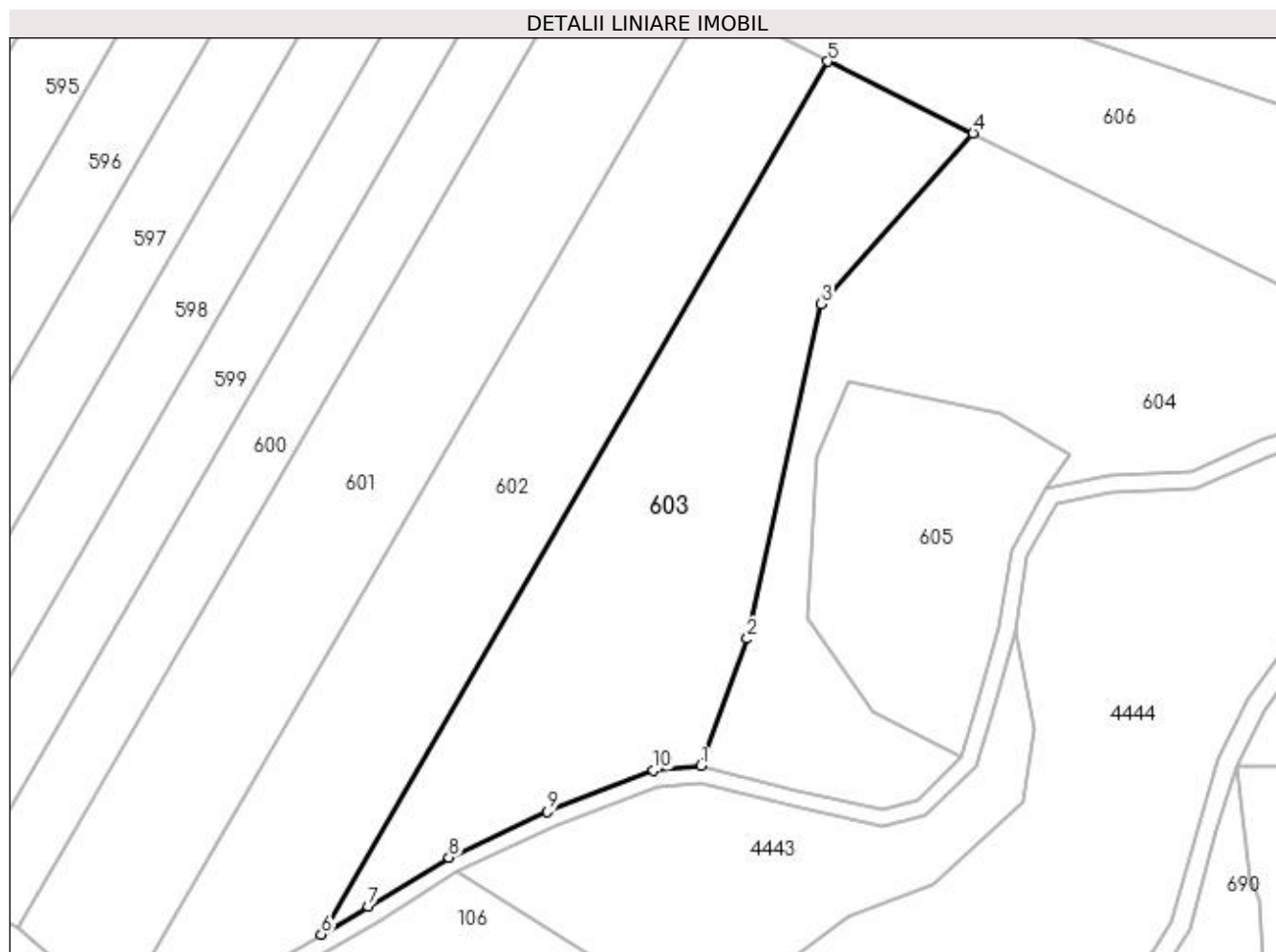
C. Partea III. SARCINI .

Inscrieri privind dezmembramintele dreptului de proprietate, drepturi reale de garanție și sarcini	Referințe
NU SUNT	

Teren

Nr cadastral	Suprafața (mp)*	Observații / Referințe
	10.000	

* Suprafața este determinată în planul de proiecție Stereo 70.



Date referitoare la teren

Crt	Categorie folosință	Intra vilan	Suprafața (mp)	Tarla	Parcelă	Nr. topo	Observații / Referințe
1	padure	NU	10.000	11	221	-	In act se regăsește P111; UP VI și UA 120, 111

Lungime Segmente

1) Valorile lungimilor segmentelor sunt obținute din proiecție în plan.

Punct început	X / Y	Punct sfârșit	X / Y	Lungime segment (** (m)
1	510.271,564 423.335,007	2	510.283,536 423.367,741	34.855
2	510.283,536 423.367,741	3	510.302,457 423.453,84	88.154
3	510.302,457 423.453,84	4	510.341,594 423.497,768	58.833
4	510.341,594 423.497,768	5	510.304,286 423.516,205	41.615
5	510.304,286 423.516,205	6	510.173,842 423.291,657	259.687

Punct început	X / Y	Punct sfârșit	X / Y	Lungime segment (** (m)
6	510.173,842 423.291,657	7	510.185,931 423.298,831	14.057
7	510.185,931 423.298,831	8	510.206,72 423.311,412	24.299
8	510.206,72 423.311,412	9	510.231,977 423.323,235	27.887
9	510.231,977 423.323,235	10	510.259,387 423.333,819	29.382
10	510.259,387 423.333,819	1	510.271,564 423.335,007	12.235

** Lungimile segmentelor sunt determinate în planul de proiecție Stereo 70 și sunt rotunjite la 1 milimetru.

*** Distanța dintre puncte este formată din segmente cumulate ce sunt mai mici decât valoarea 1 milimetru.

**DATE DESPRE IMOBILUL NR. 604**

Oficiul de Cadastru și Publicitate Imobiliară ARGES
Biroul de Cadastru și Publicitate Imobiliară Campulung

A. Partea I. Descrierea imobilului

TEREN Extravilan

Adresa: Jud. Arges

Nr. Crt	Nr cadastral Nr. topografic	Suprafața* (mp)	Observații / Referințe
A1		10.000	Sector cadastral:10 Teren neimprejmuit;

B. Partea II. Proprietari și acte

Inscrieri privitoare la dreptul de proprietate și alte drepturi reale	Referințe
/	
Act Administrativ nr. 39448, din 11/04/1994 emis de CJPSDPAT ARGES;	
B1	A1
Intabulare, drept de PROPRIETATE, dobandit prin Reconstituire, cota actuala 1/1, cota initiala 1/1 1) POLEXE GHEORGHE, lipsă CNP	

C. Partea III. SARCINI .

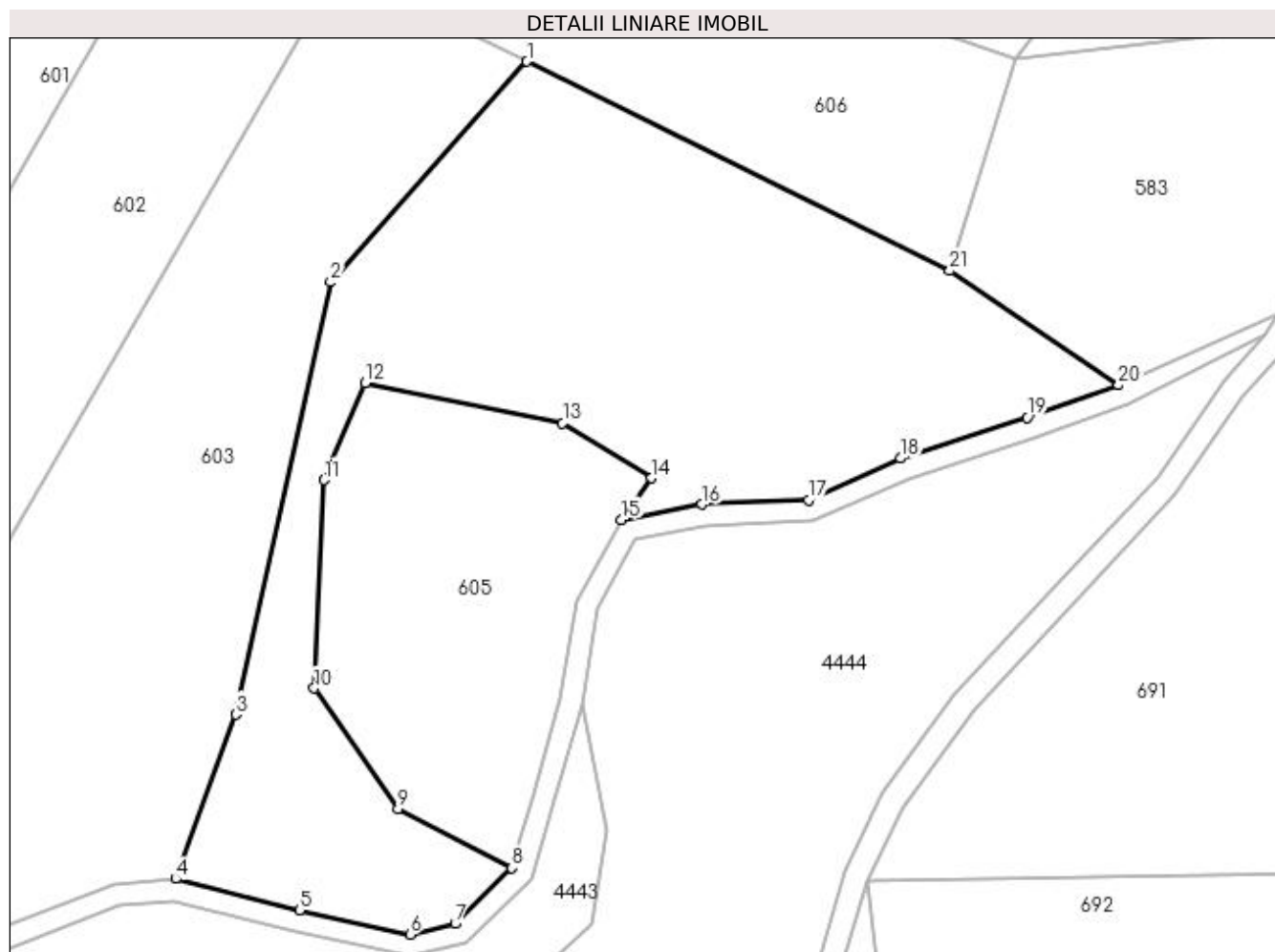
Inscrieri privind dezmembramintele dreptului de proprietate, drepturi reale de garanție și sarcini	Referințe
NU SUNT	

Anexa Nr. 1 La Partea I

Teren

Nr cadastral	Suprafața (mp)*	Observații / Referințe
	10.000	

* Suprafața este determinată în planul de proiecție Stereo 70.



Date referitoare la teren

Crt	Categorie folosință	Intravilan	Suprafața (mp)	Tarla	Parcelă	Nr. topo	Observații / Referințe
1	padure	NU	10.000	11	221	-	In act se regăsește P111; UP VI și UA 120, 111

Lungime Segmente

1) Valorile lungimilor segmentelor sunt obținute din proiecție în plan.

Punct început	X / Y	Punct sfârșit	X / Y	Lungime segment (** (m))
1	510.341,594 423.497,768	2	510.302,457 423.453,84	58.833
3	510.283,536 423.367,741	4	510.271,564 423.335,007	34.855
5	510.296,299 423.328,755	6	510.318,291 423.323,952	22.51
7	510.327,288 423.326,094	8	510.338,609 423.337,184	15.848
9	510.315,947 423.349,014	10	510.299,182 423.372,949	29.222

Punct început	X / Y	Punct sfârșit	X / Y	Lungime segment (** (m))
2	510.302,457 423.453,84	3	510.283,536 423.367,741	88.154
4	510.271,564 423.335,007	5	510.296,299 423.328,755	25.513
6	510.318,291 423.323,952	7	510.327,288 423.326,094	9.248
8	510.338,609 423.337,184	9	510.315,947 423.349,014	25.564
10	510.299,182 423.372,949	11	510.301,178 423.414,435	41.534

Punct început	X / Y	Punct sfârșit	X / Y	Lungime segment (** (m)
11	510.301,178 423.414,435	12	510.309,361 423.433,782	21.006
13	510.348,679 423.425,804	14	510.366,443 423.414,834	20.878
15	510.360,464 423.406,55	16	510.376,491 423.409,574	16.31
17	510.397,693 423.410,478	18	510.416,005 423.418,737	20.088
19	510.441,302 423.426,851	20	510.459,471 423.433,314	19.284
21	510.425,845 423.456,134	1	510.341,594 423.497,768	93.977

Punct început	X / Y	Punct sfârșit	X / Y	Lungime segment (** (m)
12	510.309,361 423.433,782	13	510.348,679 423.425,804	40.119
14	510.366,443 423.414,834	15	510.360,464 423.406,55	10.216
16	510.376,491 423.409,574	17	510.397,693 423.410,478	21.221
18	510.416,005 423.418,737	19	510.441,302 423.426,851	26.566
20	510.459,471 423.433,314	21	510.425,845 423.456,134	40.638

** Lungimile segmentelor sunt determinate în planul de proiecție Stereo 70 și sunt rotunjite la 1 milimetru.

*** Distanța dintre puncte este formată din segmente cumulate ce sunt mai mici decât valoarea 1 milimetru.

**DATE DESPRE IMOBILUL NR. 605**

Oficiul de Cadastru și Publicitate Imobiliară ARGES
Biroul de Cadastru și Publicitate Imobiliară Campulung

A. Partea I. Descrierea imobilului

TEREN Extravilan

Adresa: Jud. Arges

Nr. Crt	Nr cadastral Nr. topografic	Suprafața* (mp)	Observații / Referințe
A1		4.122	Sector cadastral:10 Teren neimprejmuit;

B. Partea II. Proprietari și acte

Inscrieri privitoare la dreptul de proprietate și alte drepturi reale	Referințe
/	
Act Normativ nr. 7, din 13/03/1996 emis de PARLAMENT (art. 13 alin. 15);	
B1	A1
Inscrierea provizorie, drept de PROPRIETATE, dobandit prin Lege, cota actuala 1/1, cota initiala 1/1 1) COMUNA VALEA MARE PRAVAT, CIF:5010196	

C. Partea III. SARCINI .

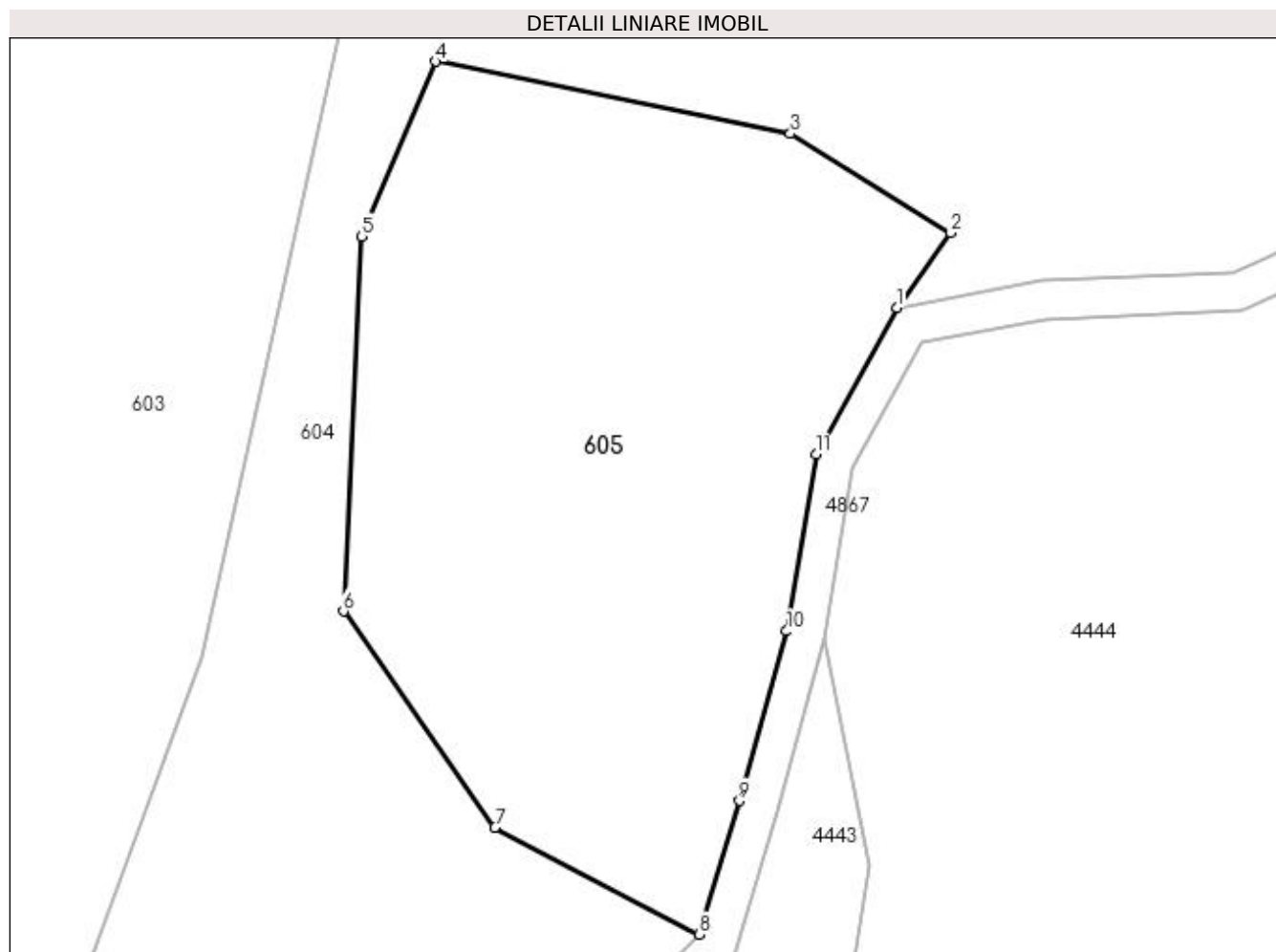
Inscrieri privind dezmembramintele dreptului de proprietate, drepturi reale de garanție și sarcini	Referințe
NU SUNT	

Anexa Nr. 1 La Partea I

Teren

Nr cadastral	Suprafața (mp)*	Observații / Referințe
	4.122	

* Suprafața este determinată în planul de proiecție Stereo 70.



Date referitoare la teren

Crt	Categorie folosință	Intra vilan	Suprafața (mp)	Tarla	Parcelă	Nr. topo	Observații / Referințe
1	faneata	NU	4.122	11	221	-	

Lungime Segmente

1) Valorile lungimilor segmentelor sunt obținute din proiecție în plan.

Punct început	X / Y	Punct sfârșit	X / Y	Lungime segment (** (m)
1	510.360,464 423.406,55	2	510.366,443 423.414,834	10.216
2	510.366,443 423.414,834	3	510.348,679 423.425,804	20.878
3	510.348,679 423.425,804	4	510.309,361 423.433,782	40.119
4	510.309,361 423.433,782	5	510.301,178 423.414,435	21.006
5	510.301,178 423.414,435	6	510.299,182 423.372,949	41.534

Punct început	X / Y	Punct sfârşit	X / Y	Lungime segment (** (m)
6	510.299,182 423.372,949	7	510.315,947 423.349,014	29.222
7	510.315,947 423.349,014	8	510.338,609 423.337,184	25.564
8	510.338,609 423.337,184	9	510.343,04 423.351,956	15.422
9	510.343,04 423.351,956	10	510.348,259 423.370,744	19.499
10	510.348,259 423.370,744	11	510.351,518 423.390,293	19.819
11	510.351,518 423.390,293	1	510.360,464 423.406,55	18.556

** Lungimile segmentelor sunt determinate în planul de proiecţie Stereo 70 şi sunt rotunjite la 1 milimetru.

*** Distanţa dintre puncte este formată din segmente cumulate ce sunt mai mici decât valoarea 1 milimetru.

**DATE DESPRE IMOBILUL NR. 606**

Oficiul de Cadastru și Publicitate Imobiliară ARGES
Biroul de Cadastru și Publicitate Imobiliară Campulung

A. Partea I. Descrierea imobilului

TEREN Extravilan

Adresa: Jud. Arges

Nr. Crt	Nr cadastral Nr. topografic	Suprafața* (mp)	Observații / Referințe
A1		20.000	Sector cadastral:10 Teren neimprejmuit;

B. Partea II. Proprietari și acte

Inscrieri privitoare la dreptul de proprietate și alte drepturi reale		Referințe
/		
Act Administrativ nr. 3299, din 11/06/2003 emis de CJPSDPAT ARGES;		
B1	Intabulare, drept de PROPRIETATE, dobandit prin Lege, cota actuala 2/3, cota initiala 2/3 1) VLAICU GHEORGHE, lipsă CNP 2) ALBULESCU CRISTIAN DRAGOS, lipsă CNP 3) ALBULESCU BOGDAN, lipsă CNP	A1
Act Notarial nr. 12, din 24/02/2010 emis de NP CAZACU SORIN BENONE;		
B2	Intabulare, drept de PROPRIETATE bun propriu , dobandit prin Succesiune, cota actuala 1/3, cota initiala 1/3 1) ȘTEFĂNESCU MARIETA ANCA	A1

C. Partea III. SARCINI .

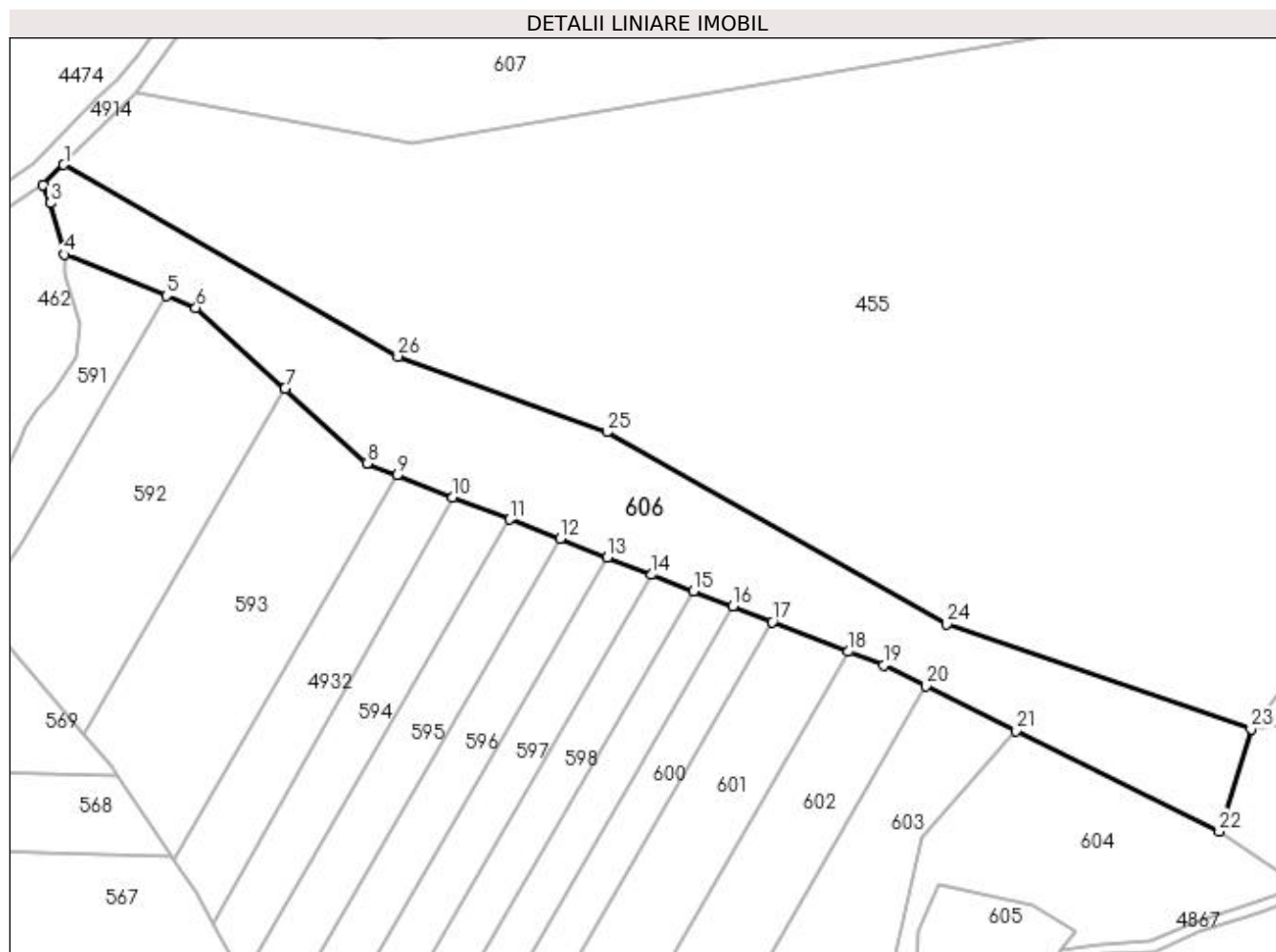
Inscrieri privind dezmembramintele dreptului de proprietate, drepturi reale de garanție și sarcini	Referințe
NU SUNT	

Anexa Nr. 1 La Partea I

Teren

Nr cadastral	Suprafața (mp)*	Observații / Referințe
	20.000	

* Suprafața este determinată în planul de proiecție Stereo 70.



Date referitoare la teren

Crt	Categorie folosință	Intravilan	Suprafața (mp)	Tarla	Parcelă	Nr. topo	Observații / Referințe
1	padure	NU	20.000	11	221	-	UP VI si UA 111

Lungime Segmente

1) Valorile lungimilor segmentelor sunt obținute din proiecție în plan.

Punct început	X / Y	Punct sfârșit	X / Y	Lungime segment (** (m)
1	509.947,216 423.732,158	2	509.938,667 423.723,641	12.068
3	509.941,76 423.716,213	4	509.947,54 423.694,88	22.102
5	509.989,657 423.677,892	6	510.002,0 423.672,913	13.309
7	510.038,845 423.639,349	8	510.072,833 423.608,387	45.976
9	510.085,24 423.603,543	10	510.108,439 423.594,486	24.904

Punct început	X / Y	Punct sfârșit	X / Y	Lungime segment (** (m)
2	509.938,667 423.723,641	3	509.941,76 423.716,213	8.046
4	509.947,54 423.694,88	5	509.989,657 423.677,892	45.414
6	510.002,0 423.672,913	7	510.038,845 423.639,349	49.841
8	510.072,833 423.608,387	9	510.085,24 423.603,543	13.319
10	510.108,439 423.594,486	11	510.132,018 423.585,281	25.312

Punct început	X / Y	Punct sfârșit	X / Y	Lungime segment (** (m)	Punct început	X / Y	Punct sfârșit	X / Y	Lungime segment (** (m)
11	510.132,018 423.585,281	12	510.152,746 423.577,189	22.252	12	510.152,746 423.577,189	13	510.172,299 423.569,555	20.99
13	510.172,299 423.569,555	14	510.190,765 423.562,346	19.823	14	510.190,765 423.562,346	15	510.208,051 423.555,597	18.557
15	510.208,051 423.555,597	16	510.224,299 423.549,254	17.442	16	510.224,299 423.549,254	17	510.240,654 423.542,869	17.557
17	510.240,654 423.542,869	18	510.272,203 423.530,552	33.868	18	510.272,203 423.530,552	19	510.286,727 423.524,882	15.592
19	510.286,727 423.524,882	20	510.304,286 423.516,205	19.586	20	510.304,286 423.516,205	21	510.341,594 423.497,768	41.615
21	510.341,594 423.497,768	22	510.425,845 423.456,134	93.977	22	510.425,845 423.456,134	23	510.439,028 423.498,478	44.349
23	510.439,028 423.498,478	24	510.312,925 423.541,85	133.353	24	510.312,925 423.541,85	25	510.172,162 423.621,427	161.699
25	510.172,162 423.621,427	26	510.085,596 423.652,726	92.051	26	510.085,596 423.652,726	1	509.947,216 423.732,158	159.557

** Lungimile segmentelor sunt determinate în planul de proiecție Stereo 70 și sunt rotunjite la 1 milimetru.

*** Distanța dintre puncte este formată din segmente cumulate ce sunt mai mici decât valoarea 1 milimetru.

**DATE DESPRE IMOBILUL NR. 607**

Oficiul de Cadastru și Publicitate Imobiliară ARGES
Biroul de Cadastru și Publicitate Imobiliară Campulung

A. Partea I. Descrierea imobilului

TEREN Extravilan

Adresa: Jud. Arges

Nr. Crt	Nr cadastral Nr. topografic	Suprafața* (mp)	Observații / Referințe
A1		20.000	Sector cadastral:10 Teren neimprejmuit;

B. Partea II. Proprietari și acte

Inscrieri privitoare la dreptul de proprietate și alte drepturi reale		Referințe
/		
Act Normativ nr. 7, din 13/03/1996 emis de PARLAMENT (art. 13 alin. 15);		
B1	Inscrierea provizorie, drept de PROPRIETATE, dobandit prin Lege, cota actuala 1/1, cota initiala 1/1 1) COMUNA VALEA MARE PRAVAT, CIF:5010196	A1

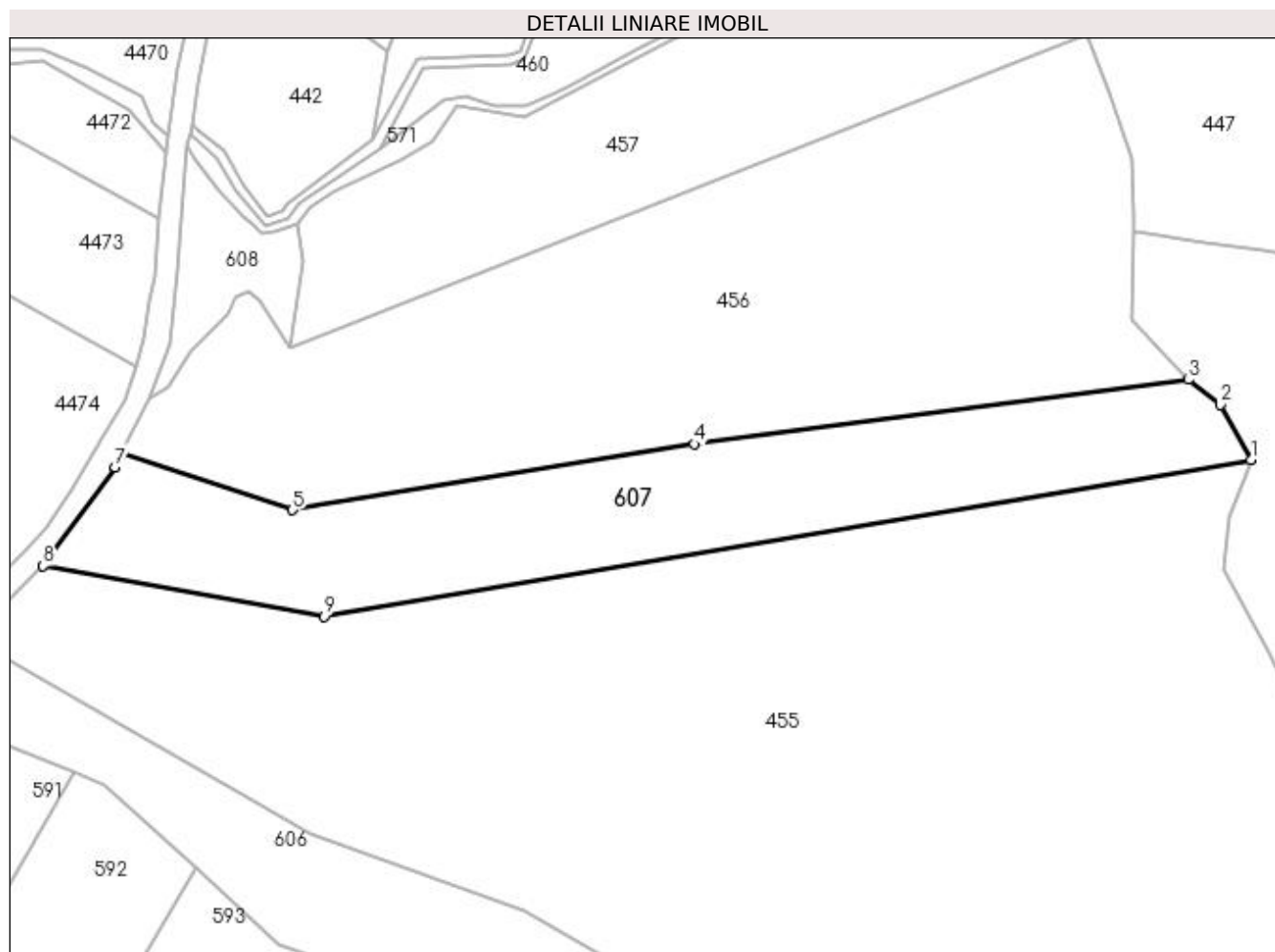
C. Partea III. SARCINI .

Inscrieri privind dezmembramintele dreptului de proprietate, drepturi reale de garanție și sarcini	Referințe
NU SUNT	

Teren

Nr cadastral	Suprafața (mp)*	Observații / Referințe
	20.000	

* Suprafața este determinată în planul de proiecție Stereo 70.



Date referitoare la teren

Crt	Categorie folosință	Intra vilan	Suprafața (mp)	Tarla	Parcelă	Nr. topo	Observații / Referințe
1	padure	NU	20.000	11	221	-	UP VI si UA 111

Lungime Segmente

1) Valorile lungimilor segmentelor sunt obținute din proiecție în plan.

Punct început	X / Y	Punct sfârșit	X / Y	Lungime segment (** (m)
1	510.467,529 423.804,714	2	510.455,062 423.827,171	25.685
2	510.455,062 423.827,171	3	510.442,044 423.837,321	16.507
3	510.442,044 423.837,321	4	510.241,5 423.811,177	202.241
4	510.241,5 423.811,177	5	510.078,322 423.784,504	165.344
5	510.078,322 423.784,504	6	510.009,056 423.807,26	72.908

Punct început	X / Y	Punct sfârșit	X / Y	Lungime segment (** (m)
6	510.009,056 423.807,26	7	510.006,271 423.801,823	6.109
7	510.006,271 423.801,823	8	509.976,998 423.761,828	49.563
8	509.976,998 423.761,828	9	510.091,068 423.741,347	115.894
9	510.091,068 423.741,347	1	510.467,529 423.804,714	381.757

** Lungimile segmentelor sunt determinate în planul de proiecție Stereo 70 și sunt rotunjite la 1 milimetru.

*** Distanța dintre puncte este formată din segmente cumulate ce sunt mai mici decât valoarea 1 milimetru.

**DATE DESPRE IMOBILUL NR. 608**

Oficiul de Cadastru și Publicitate Imobiliară ARGES
Biroul de Cadastru și Publicitate Imobiliară Campulung

A. Partea I. Descrierea imobilului

TEREN Extravilan

Adresa: Jud. Arges

Nr. Crt	Nr cadastral Nr. topografic	Suprafața* (mp)	Observații / Referințe
A1		2.535	Sector cadastral:10 Teren neimprejmuit;

B. Partea II. Proprietari și acte

Inscrieri privitoare la dreptul de proprietate și alte drepturi reale	Referințe
/	
Act Normativ nr. 7, din 13/03/1996 emis de PARLAMENT (art. 13 alin. 15);	
B1	A1
Inscrierea provizorie, drept de PROPRIETATE, dobandit prin Lege, cota actuala 1/1, cota initiala 1/1 1) COMUNA VALEA MARE PRAVAT, CIF:5010196	

C. Partea III. SARCINI .

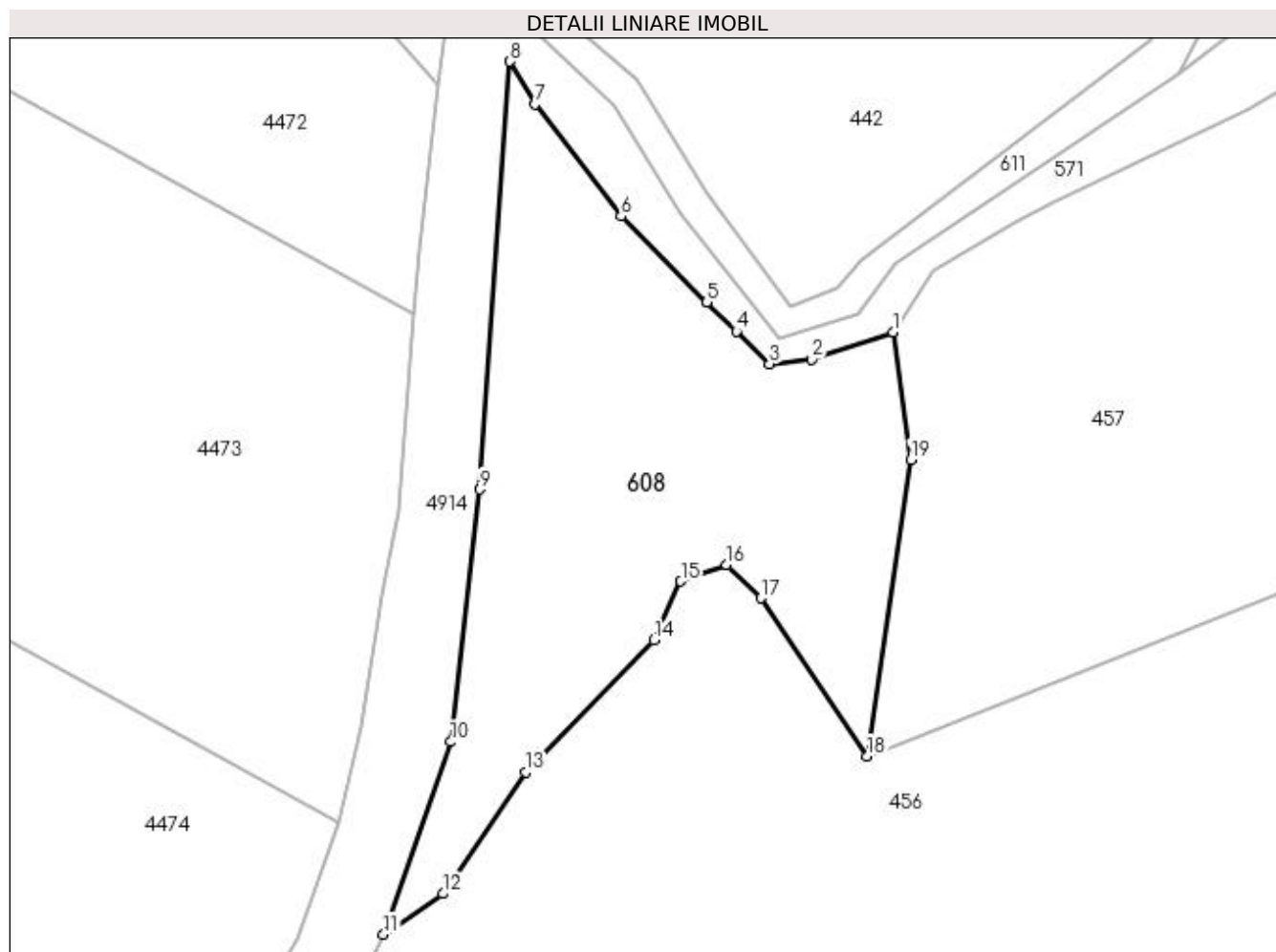
Inscrieri privind dezmembramintele dreptului de proprietate, drepturi reale de garanție și sarcini	Referințe
NU SUNT	

Anexa Nr. 1 La Partea I

Teren

Nr cadastral	Suprafața (mp)*	Observații / Referințe
	2.535	

* Suprafața este determinată în planul de proiecție Stereo 70.



Date referitoare la teren

Crt	Categorie folosință	Intra vilan	Suprafața (mp)	Tarla	Parcelă	Nr. topo	Observații / Referințe
1	pasune	NU	2.535	11	220	-	

Lungime Segmente

1) Valorile lungimilor segmentelor sunt obținute din proiecție în plan.

Punct început	X / Y	Punct sfârșit	X / Y	Lungime segment (** (m)
1	510.080,415 423.900,362	2	510.070,85 423.897,15	10.09
2	510.070,85 423.897,15	3	510.065,887 423.896,615	4.992
3	510.065,887 423.896,615	4	510.061,993 423.900,457	5.47
4	510.061,993 423.900,457	5	510.058,513 423.903,898	4.894
5	510.058,513 423.903,898	6	510.048,408 423.914,004	14.291

Punct început	X / Y	Punct sfârșit	X / Y	Lungime segment (** (m)
6	510.048,408 423.914,004	7	510.038,237 423.927,207	16.666
7	510.038,237 423.927,207	8	510.035,338 423.932,231	5.8
8	510.035,338 423.932,231	9	510.031,756 423.881,849	50.509
9	510.031,756 423.881,849	10	510.028,347 423.852,134	29.91
10	510.028,347 423.852,134	11	510.020,427 423.829,463	24.015
11	510.020,427 423.829,463	12	510.027,408 423.834,252	8.466
12	510.027,408 423.834,252	13	510.037,141 423.848,586	17.326
13	510.037,141 423.848,586	14	510.052,249 423.864,136	21.681
14	510.052,249 423.864,136	15	510.055,425 423.871,03	7.59
15	510.055,425 423.871,03	16	510.060,791 423.873,0	5.716
16	510.060,791 423.873,0	17	510.064,842 423.869,061	5.65
17	510.064,842 423.869,061	18	510.077,38 423.850,425	22.461
18	510.077,38 423.850,425	19	510.082,508 423.885,372	35.321
19	510.082,508 423.885,372	1	510.080,415 423.900,362	15.135

** Lungimile segmentelor sunt determinate în planul de proiecție Stereo 70 și sunt rotunjite la 1 milimetru.

*** Distanța dintre puncte este formată din segmente cumulate ce sunt mai mici decât valoarea 1 milimetru.

**DATE DESPRE IMOBILUL NR. 609**

Oficiul de Cadastru și Publicitate Imobiliară ARGES
 Biroul de Cadastru și Publicitate Imobiliară Campulung

A. Partea I. Descrierea imobilului

TEREN Extravilan

Adresa: Jud. Arges

Nr. Crt	Nr cadastral Nr. topografic	Suprafața* (mp)	Observații / Referințe
A1		Din acte: 90.000 Masurata: 2.170	Sector cadastral:10 Teren neimprejmuit;

B. Partea II. Proprietari și acte

Inscrieri privitoare la dreptul de proprietate și alte drepturi reale	Referințe
/	
Act Administrativ nr. 1850, din 10/02/2003 emis de CJPSDPAT ARGES;	
B1	A1
Intabulare, drept de PROPRIETATE, dobandit prin Lege, cota actuala 1/1, cota initiala 1/1 1) ROSCA PARASCHIVA, lipsă CNP	

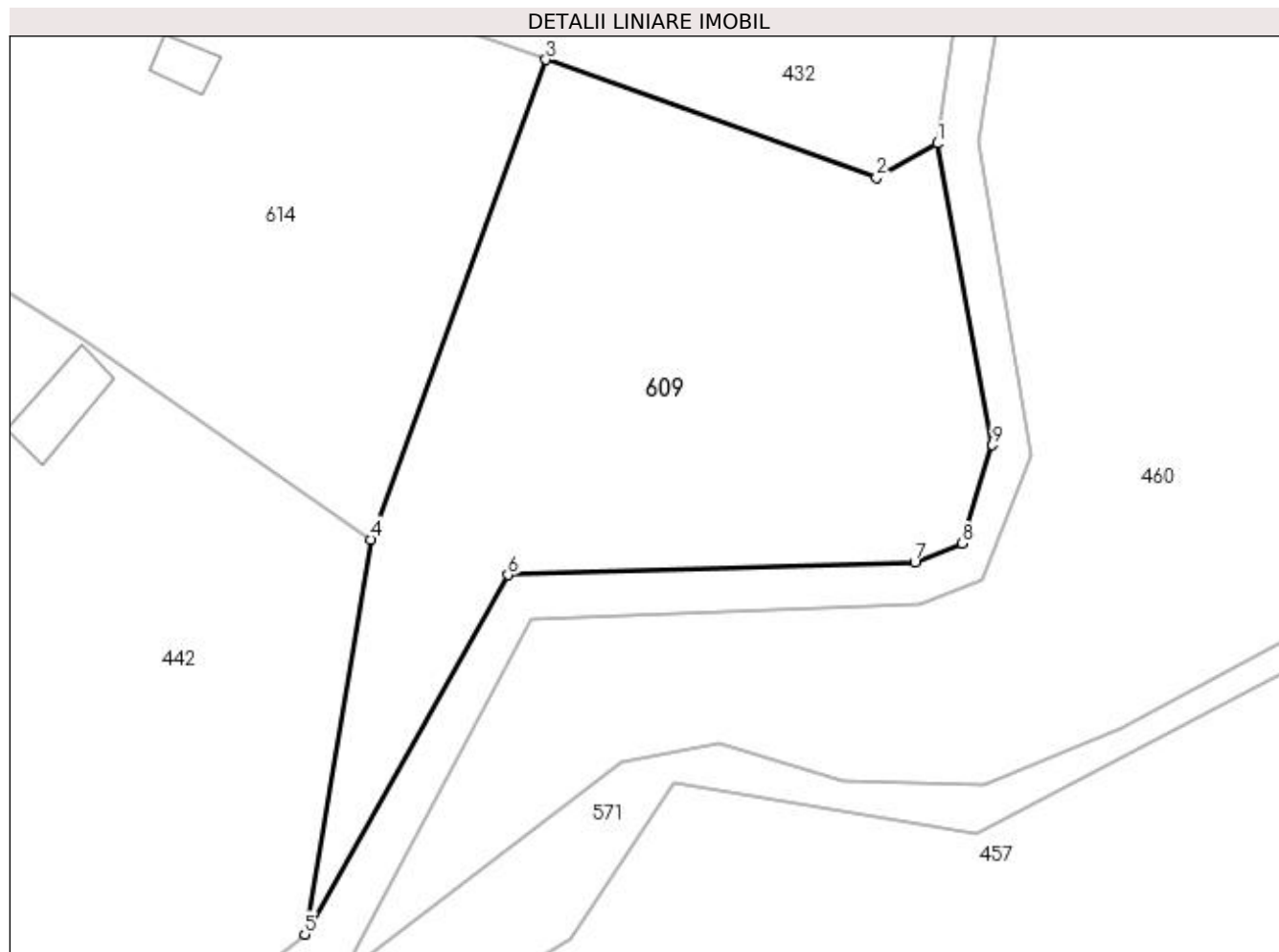
C. Partea III. SARCINI .

Inscrieri privind dezmembramintele dreptului de proprietate, drepturi reale de garanție și sarcini	Referințe
NU SUNT	

Teren

Nr cadastral	Suprafața (mp)*	Observații / Referințe
	Din acte: 90.000 Masurata: 2.170	

* Suprafața este determinată în planul de proiecție Stereo 70.



Date referitoare la teren

Crt	Categorie folosință	Intra vilan	Suprafața (mp)	Tarla	Parcelă	Nr. topo	Observații / Referințe
1	padure	NU	2.170	11	214	-	UP VI si UA 110C; Diferența de suprafață se regăsește în ID 432 , ID460, ID383

Lungime Segmente

1) Valorile lungimilor segmentelor sunt obținute din proiecție în plan.

Punct început	X / Y	Punct sfârșit	X / Y	Lungime segment (** (m)
1	510.168,625 424.007,137	2	510.163,069 424.004,028	6.367
2	510.163,069 424.004,028	3	510.132,825 424.014,798	32.104
3	510.132,825 424.014,798	4	510.116,831 423.970,899	46.722
4	510.116,831 423.970,899	5	510.110,748 423.934,787	36.621

Punct început	X / Y	Punct sfârșit	X / Y	Lungime segment (** (m)
5	510.110,748 423.934,787	6	510.129,342 423.967,681	37.786
6	510.129,342 423.967,681	7	510.166,57 423.968,838	37.246
7	510.166,57 423.968,838	8	510.170,935 423.970,529	4.681
8	510.170,935 423.970,529	9	510.173,687 423.979,532	9.414
9	510.173,687 423.979,532	1	510.168,625 424.007,137	28.065

** Lungimile segmentelor sunt determinate în planul de proiecție Stereo 70 și sunt rotunjite la 1 milimetru.

*** Distanța dintre puncte este formată din segmente cumulate ce sunt mai mici decât valoarea 1 milimetru.

**DATE DESPRE IMOBILUL NR. 610**

Oficiul de Cadastru și Publicitate Imobiliară ARGES
Biroul de Cadastru și Publicitate Imobiliară Campulung

A. Partea I. Descrierea imobilului

TEREN Extravilan

Adresa: Jud. Arges

Nr. Crt	Nr cadastral Nr. topografic	Suprafața* (mp)	Observații / Referințe
A1		1.013	Sector cadastral:10 Teren neimprejmuit;

B. Partea II. Proprietari și acte

Inscrieri privitoare la dreptul de proprietate și alte drepturi reale	Referințe
/	
Act Normativ nr. 7, din 13/03/1996 emis de PARLAMENT (art. 13 alin. 15);	
B1	A1
Inscrierea provizorie, drept de PROPRIETATE, dobandit prin Lege, cota actuala 1/1, cota initiala 1/1 1) COMUNA VALEA MARE PRAVAT, CIF:5010196	

C. Partea III. SARCINI .

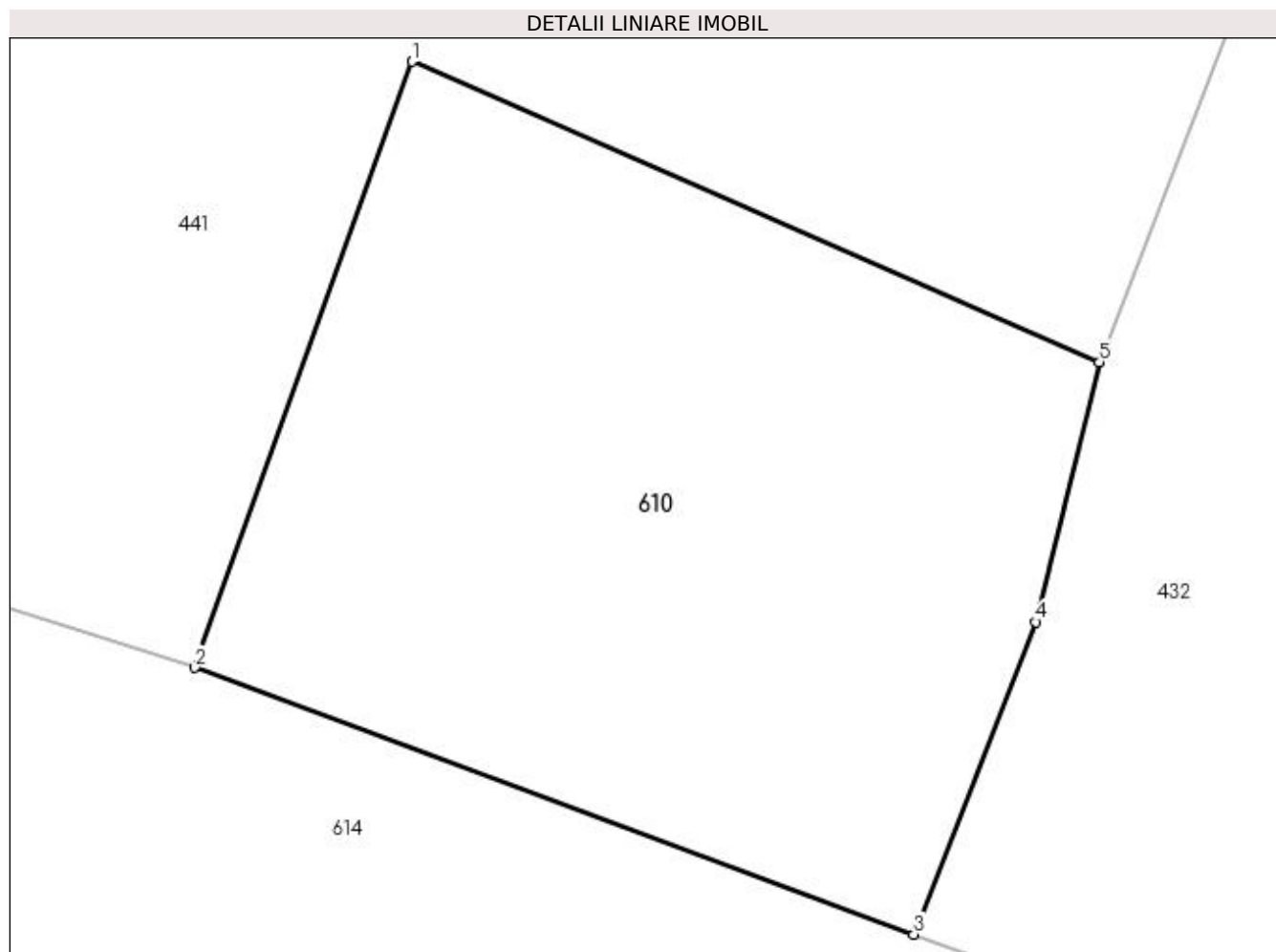
Inscrieri privind dezmembramintele dreptului de proprietate, drepturi reale de garanție și sarcini	Referințe
NU SUNT	

Anexa Nr. 1 La Partea I

Teren

Nr cadastral	Suprafața (mp)*	Observații / Referințe
	1.013	

* Suprafața este determinată în planul de proiecție Stereo 70.



Date referitoare la teren

Crt	Categorie folosință	Intravilan	Suprafața (mp)	Tarla	Parcelă	Nr. topo	Observații / Referințe
1	faneata	NU	1.013	11	218	-	

Lungime Segmente

1) Valorile lungimilor segmentelor sunt obținute din proiecție în plan.

Punct început	X / Y	Punct sfârșit	X / Y	Lungime segment (** (m)
1	510.089,335 424.062,243	2	510.079,332 424.034,33	29.651
2	510.079,332 424.034,33	3	510.112,457 424.022,051	35.328
3	510.112,457 424.022,051	4	510.118,079 424.036,436	15.445
4	510.118,079 424.036,436	5	510.121,001 424.048,409	12.324
5	510.121,001 424.048,409	1	510.089,335 424.062,243	34.556

**** Lungimile segmentelor sunt determinate în planul de proiecţie Stereo 70 şi sunt rotunjite la 1 milimetru.**

***** Distanţa dintre puncte este formată din segmente cumulate ce sunt mai mici decât valoarea 1 milimetru.**

**DATE DESPRE IMOBILUL NR. 611**

Oficiul de Cadastru și Publicitate Imobiliară ARGES
Biroul de Cadastru și Publicitate Imobiliară Campulung

A. Partea I. Descrierea imobilului

TEREN Extravilan

Adresa: Jud. Arges

Nr. Crt	Nr cadastral Nr. topografic	Suprafața* (mp)	Observații / Referințe
A1		5.703	Sector cadastral:10 Teren neimprejmuit;

B. Partea II. Proprietari și acte

Inscrieri privitoare la dreptul de proprietate și alte drepturi reale		Referințe
/		
Act Normativ nr. 7, din 13/03/1996 emis de PARLAMENT (art. 13 alin. 15);		
B1	Inscrierea provizorie, drept de PROPRIETATE, dobandit prin Lege, cota actuala 1/1, cota initiala 1/1 1) COMUNA VALEA MARE PRAVAT, CIF:5010196	A1

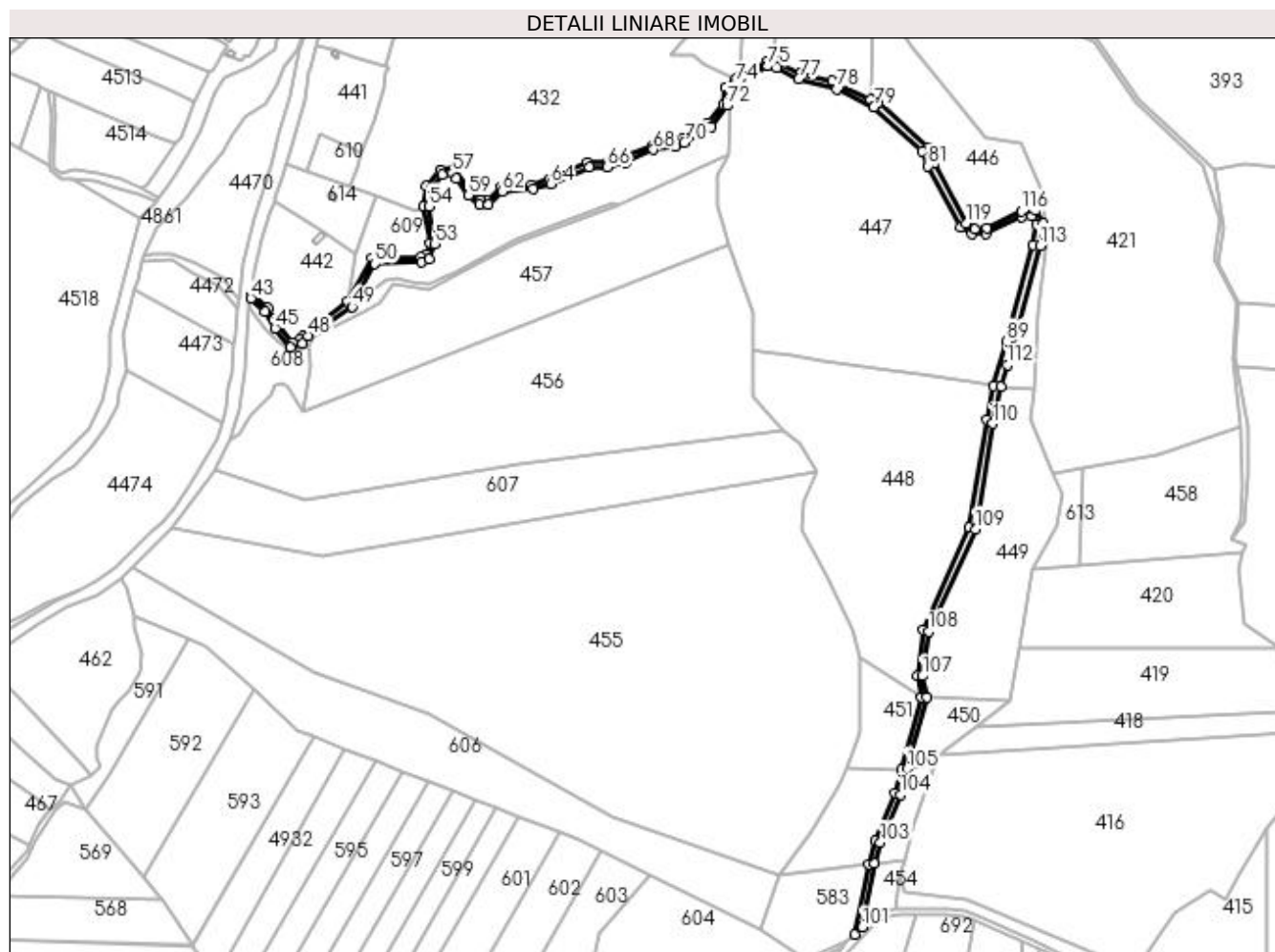
C. Partea III. SARCINI .

Inscrieri privind dezmembramintele dreptului de proprietate, drepturi reale de garanție și sarcini	Referințe
NU SUNT	

Teren

Nr cadastral	Suprafața (mp)*	Observații / Referințe
	5.703	

* Suprafața este determinată în planul de proiecție Stereo 70.



Date referitoare la teren

Crt	Categorie folosință	Intra vilan	Suprafața (mp)	Tarla	Parcelă	Nr. topo	Observații / Referințe
1	drum	NU	5.703	11	De 219	-	

Lungime Segmente

1) Valorile lungimilor segmentelor sunt obținute din proiecție în plan.

Punct început	X / Y	Punct sfârșit	X / Y	Lungime segment	Punct început	X / Y	Punct sfârșit	X / Y	Lungime segment	Punct început	X / Y	Punct sfârșit	X / Y	Lungime segment
1	510.557,679 424.039,692	2	510.553,001 424.051,747	12.931	2	510.553,001 424.051,747	3	510.515,007 424.086,121	51.236	3	510.515,007 424.086,121	4	510.508,81 424.088,792	6.748
4	510.508,81 424.088,792	5	510.479,625 424.102,869	32.403	5	510.479,625 424.102,869	6	510.455,768 424.108,223	24.45	6	510.455,768 424.108,223	7	510.438,679 424.116,405	18.947
7	510.438,679 424.116,405	8	510.435,384 424.116,849	3.325	8	510.435,384 424.116,849	9	510.430,229 424.117,544	5.202	9	510.430,229 424.117,544	10	510.409,222 424.105,735	24.099
10	510.409,222 424.105,735	11	510.406,541 424.104,228	3.076	11	510.406,541 424.104,228	12	510.398,648 424.098,138	9.969	12	510.398,648 424.098,138	13	510.396,745 424.084,805	13.468
13	510.396,745 424.084,805	14	510.385,175 424.070,878	18.106	14	510.385,175 424.070,878	15	510.366,099 424.059,137	22.4	15	510.366,099 424.059,137	16	510.358,693 424.056,386	7.9
16	510.358,693 424.056,386	17	510.343,158 424.053,472	15.806	17	510.343,158 424.053,472	18	510.320,866 424.044,753	23.936	18	510.320,866 424.044,753	19	510.308,066 424.040,553	13.471

Punct început	X / Y	Punct sfârșit	X / Y	Lungime segment	Punct început	X / Y	Punct sfârșit	X / Y	Lungime segment	Punct început	X / Y	Punct sfârșit	X / Y	Lungime segment
19	510.308,066 424.040,553	20	510.293,582 424.040,82	14.486	20	510.293,582 424.040,82	21	510.264,389 424.027,439	32.114	21	510.264,389 424.027,439	22	510.250,366 424.023,832	14.479
22	510.250,366 424.023,832	23	510.227,832 424.021,737	22.631	23	510.227,832 424.021,737	24	510.216,938 424.011,617	14.869	24	510.216,938 424.011,617	25	510.211,846 424.012,046	5.11
25	510.211,846 424.012,046	26	510.204,993 424.017,892	9.008	26	510.204,993 424.017,892	27	510.191,305 424.036,192	22.853	27	510.191,305 424.036,192	28	510.181,02 424.034,968	10.358
28	510.181,02 424.034,968	29	510.170,811 424.022,574	16.057	29	510.170,811 424.022,574	30	510.168,625 424.007,137	15.591	30	510.168,625 424.007,137	31	510.173,687 423.979,532	28.065
31	510.173,687 423.979,532	32	510.170,935 423.970,529	9.414	32	510.170,935 423.970,529	33	510.166,57 423.968,838	4.681	33	510.166,57 423.968,838	34	510.129,342 423.967,681	37.246
34	510.129,342 423.967,681	35	510.110,748 423.934,787	37.786	35	510.110,748 423.934,787	36	510.076,732 423.908,813	42.799	36	510.076,732 423.908,813	37	510.073,86 423.905,624	4.292
37	510.073,86 423.905,624	38	510.068,297 423.903,49	5.958	38	510.068,297 423.903,49	39	510.058,414 423.916,849	16.617	39	510.058,414 423.916,849	40	510.050,227 423.930,016	15.505
40	510.050,227 423.930,016	41	510.039,803 423.938,921	13.71	41	510.039,803 423.938,921	42	510.037,874 423.940,981	2.822	42	510.037,874 423.940,981	43	510.036,761 423.937,139	4.0
43	510.036,761 423.937,139	44	510.047,627 423.926,976	14.878	44	510.047,627 423.926,976	45	510.055,291 423.914,35	14.77	45	510.055,291 423.914,35	46	510.067,019 423.899,7	18.766
46	510.067,019 423.899,7	47	510.076,32 423.902,47	9.705	47	510.076,32 423.902,47	48	510.080,724 423.908,554	7.511	48	510.080,724 423.908,554	49	510.114,106 423.930,858	40.148
49	510.114,106 423.930,858	50	510.131,456 423.963,552	37.012	50	510.131,456 423.963,552	51	510.167,053 423.965,071	35.629	51	510.167,053 423.965,071	52	510.172,688 423.967,306	6.062
52	510.172,688 423.967,306	53	510.177,267 423.978,64	12.224	53	510.177,267 423.978,64	54	510.172,477 424.007,351	29.108	54	510.172,477 424.007,351	55	510.174,679 424.021,127	13.951
55	510.174,679 424.021,127	56	510.182,553 424.031,398	12.942	56	510.182,553 424.031,398	57	510.190,25 424.032,696	7.806	57	510.190,25 424.032,696	58	510.193,558 424.028,192	5.588
58	510.193,558 424.028,192	59	510.202,82 424.015,576	15.651	59	510.202,82 424.015,576	60	510.211,155 424.008,47	10.953	60	510.211,155 424.008,47	61	510.218,031 424.008,713	6.88
61	510.218,031 424.008,713	62	510.228,63 424.018,66	14.536	62	510.228,63 424.018,66	63	510.251,957 424.020,785	23.424	63	510.251,957 424.020,785	64	510.265,59 424.024,362	14.094
64	510.265,59 424.024,362	65	510.294,505 424.037,389	31.714	65	510.294,505 424.037,389	66	510.308,691 424.036,947	14.193	66	510.308,691 424.036,947	67	510.322,824 424.040,651	14.61
67	510.322,824 424.040,651	68	510.343,711 424.050,313	23.013	68	510.343,711 424.050,313	69	510.360,473 424.052,736	16.936	69	510.360,473 424.052,736	70	510.367,272 424.055,697	7.416
70	510.367,272 424.055,697	71	510.387,654 424.068,044	23.83	71	510.387,654 424.068,044	72	510.399,574 424.084,003	19.919	72	510.399,574 424.084,003	73	510.402,308 424.095,982	12.287
73	510.402,308 424.095,982	74	510.406,027 424.100,892	6.159	74	510.406,027 424.100,892	75	510.430,856 424.114,014	28.083	75	510.430,856 424.114,014	76	510.437,733 424.112,921	6.963
76	510.437,733 424.112,921	77	510.454,45 424.104,419	18.755	77	510.454,45 424.104,419	78	510.483,272 424.096,628	29.856	78	510.483,272 424.096,628	79	510.511,541 424.082,777	31.48
79	510.511,541 424.082,777	80	510.548,415 424.049,417	49.725	80	510.548,415 424.049,417	81	510.552,834 424.038,028	12.216	81	510.552,834 424.038,028	82	510.577,496 423.991,399	52.749
82	510.577,496 423.991,399	83	510.586,25 423.986,118	10.224	83	510.586,25 423.986,118	84	510.597,207 423.986,635	10.969	84	510.597,207 423.986,635	85	510.624,016 423.999,512	29.741
85	510.624,016 423.999,512	86	510.631,618 423.999,839	7.609	86	510.631,618 423.999,839	87	510.635,391 423.993,707	7.2	87	510.635,391 423.993,707	88	510.632,935 423.978,067	15.832
88	510.632,935 423.978,067	89	510.612,818 423.904,507	76.261	89	510.612,818 423.904,507	90	510.602,379 423.870,743	35.341	90	510.602,379 423.870,743	91	510.597,373 423.844,692	26.528
91	510.597,373 423.844,692	92	510.584,396 423.762,851	82.863	92	510.584,396 423.762,851	93	510.549,321 423.684,772	85.595	93	510.549,321 423.684,772	94	510.544,901 423.649,583	35.466
94	510.544,901 423.649,583	95	510.547,781 423.633,434	16.404	95	510.547,781 423.633,434	96	510.532,845 423.578,385	57.039	96	510.532,845 423.578,385	97	510.527,846 423.560,449	18.62
97	510.527,846 423.560,449	98	510.512,613 423.524,29	39.237	98	510.512,613 423.524,29	99	510.508,022 423.506,241	18.624	99	510.508,022 423.506,241	100	510.497,001 423.453,0	54.37
100	510.497,001 423.453,0	101	510.502,564 423.458,463	7.797	101	510.502,564 423.458,463	102	510.512,271 423.506,72	49.224	102	510.512,271 423.506,72	103	510.516,417 423.523,021	16.82
103	510.516,417 423.523,021	104	510.531,623 423.559,49	39.512	104	510.531,623 423.559,49	105	510.536,982 423.579,005	20.237	105	510.536,982 423.579,005	106	510.551,885 423.633,273	56.277
106	510.551,885 423.633,273	107	510.548,728 423.649,707	16.734	107	510.548,728 423.649,707	108	510.553,209 423.683,659	34.246	108	510.553,209 423.683,659	109	510.588,758 423.761,498	85.572
109	510.588,758 423.761,498	110	510.602,008 423.841,853	81.44	110	510.602,008 423.841,853	111	510.608,39 423.870,227	29.083	111	510.608,39 423.870,227	112	510.613,29 423.886,68	17.167
112	510.613,29 423.886,68	113	510.638,052 423.977,227	93.872	113	510.638,052 423.977,227	114	510.640,772 423.994,545	17.53	114	510.640,772 423.994,545	115	510.634,994 424.003,936	11.026
115	510.634,994 424.003,936	116	510.624,224 424.003,473	10.78	116	510.624,224 424.003,473	117	510.597,407 423.990,592	29.75	117	510.597,407 423.990,592	118	510.588,476 423.990,171	8.941

Punct început	X / Y	Punct sfârșit	X / Y	Lungime segment	Punct început	X / Y	Punct sfârșit	X / Y	Lungime segment
118	510.588,476 423.990,171	119	510.581,713 423.994,251	7.898	119	510.581,713 423.994,251	1	510.557,679 424.039,692	51.405

** Lungimile segmentelor sunt determinate în planul de proiecție Stereo 70 și sunt rotunjite la 1 milimetru.

*** Distanța dintre puncte este formată din segmente cumulate ce sunt mai mici decât valoarea 1 milimetru.

**DATE DESPRE IMOBILUL NR. 612**

Oficiul de Cadastru și Publicitate Imobiliară ARGES
Biroul de Cadastru și Publicitate Imobiliară Campulung

A. Partea I. Descrierea imobilului

TEREN Extravilan

Adresa: Jud. Arges

Nr. Crt	Nr cadastral Nr. topografic	Suprafața* (mp)	Observații / Referințe
A1		3.820	Sector cadastral:10 Teren neimprejmuit;

B. Partea II. Proprietari și acte

Inscrieri privitoare la dreptul de proprietate și alte drepturi reale	Referințe
/	
Act Normativ nr. 7, din 13/03/1996 emis de PARLAMENT (art. 13 alin. 15);	
B1	A1
Inscrierea provizorie, drept de PROPRIETATE, dobandit prin Lege, cota actuala 1/1, cota initiala 1/1 1) COMUNA VALEA MARE PRAVAT, CIF:5010196	

C. Partea III. SARCINI .

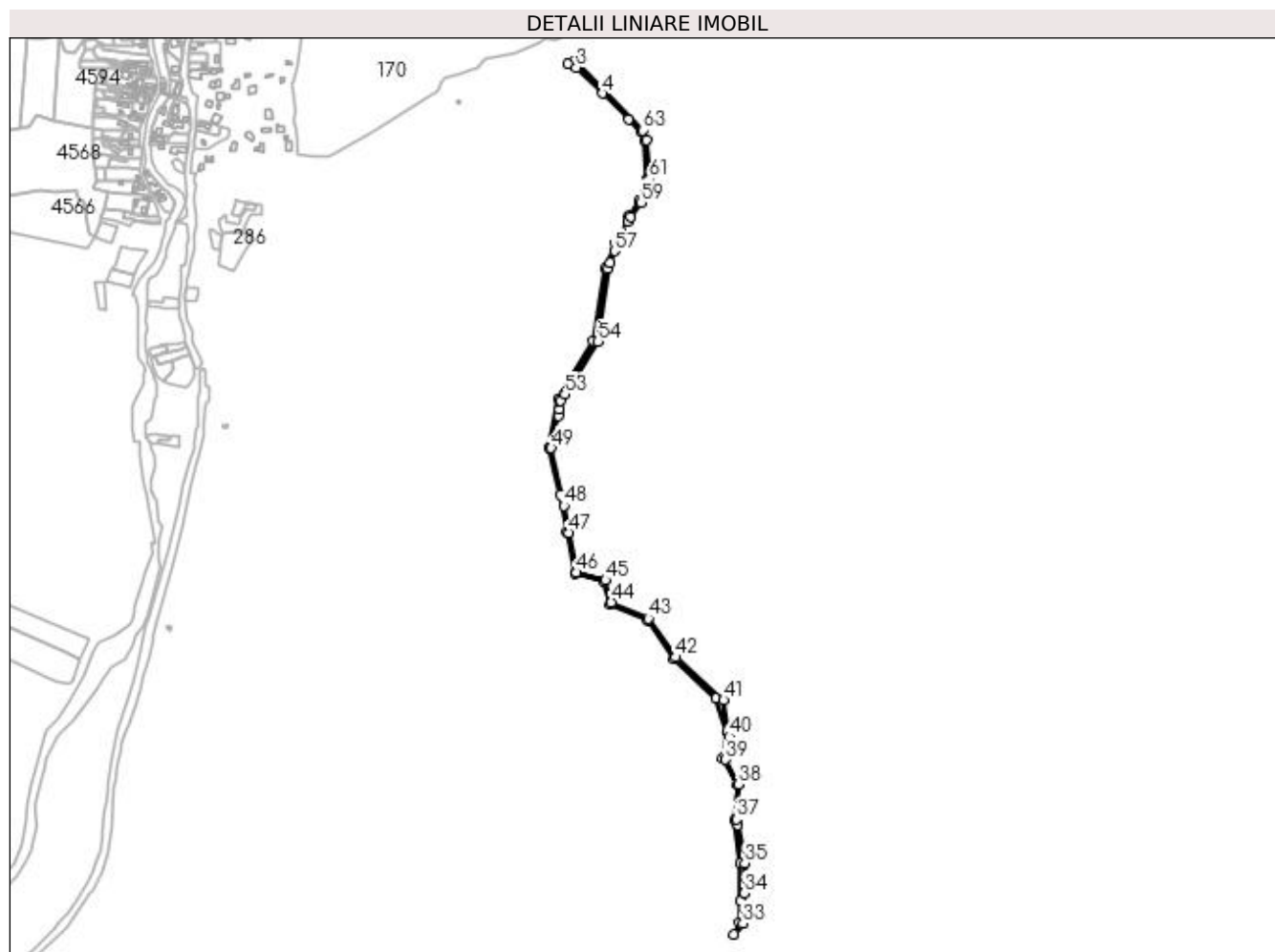
Inscrieri privind dezmembramintele dreptului de proprietate, drepturi reale de garanție și sarcini	Referințe
NU SUNT	

Anexa Nr. 1 La Partea I

Teren

Nr cadastral	Suprafața (mp)*	Observații / Referințe
	3.820	

* Suprafața este determinată în planul de proiecție Stereo 70.



Date referitoare la teren

Crt	Categorie folosință	Intravilan	Suprafața (mp)	Tarla	Parcelă	Nr. topo	Observații / Referințe
1	ape curgătoare	NU	3.820	11	214/1	-	

Lungime Segmente

1) Valorile lungimilor segmentelor sunt obținute din proiecție în plan.

Punct început	X / Y	Punct sfârșit	X / Y	Lungime segment	Punct început	X / Y	Punct sfârșit	X / Y	Lungime segment	Punct început	X / Y	Punct sfârșit	X / Y	Lungime segment
1	510.591,251 424.806,501	2	510.582,512 424.803,911	9.115	2	510.582,512 424.803,911	3	510.593,326 424.799,375	11.727	3	510.593,326 424.799,375	4	510.625,015 424.768,177	44.469
4	510.625,015 424.768,177	5	510.656,555 424.737,044	44.317	5	510.656,555 424.737,044	6	510.671,701 424.722,092	21.283	6	510.671,701 424.722,092	7	510.675,536 424.710,597	12.118
7	510.675,536 424.710,597	8	510.677,803 424.664,038	46.614	8	510.677,803 424.664,038	9	510.668,761 424.638,666	26.935	9	510.668,761 424.638,666	10	510.657,119 424.620,595	21.496
10	510.657,119 424.620,595	11	510.654,949 424.613,458	7.46	11	510.654,949 424.613,458	12	510.640,346 424.587,192	30.052	12	510.640,346 424.587,192	13	510.627,862 424.556,718	32.932
13	510.627,862 424.556,718	14	510.613,47 424.469,38	88.516	14	510.613,47 424.469,38	15	510.571,321 424.399,196	81.868	15	510.571,321 424.399,196	16	510.560,919 424.340,362	59.746

Punct început	X / Y	Punct sfârșit	X / Y	Lungime segment	Punct început	X / Y	Punct sfârșit	X / Y	Lungime segment	Punct început	X / Y	Punct sfârșit	X / Y	Lungime segment
16	510.560,919 424.340,362	17	510.573,474 424.284,309	57.44 2	17	510.573,474 424.284,309	18	510.581,662 424.238,249	46.78 2	18	510.581,662 424.238,249	19	510.591,835 424.188,254	51.02
19	510.591,835 424.188,254	20	510.626,398 424.179,185	35.73 3	20	510.626,398 424.179,185	21	510.633,852 424.151,909	28.27 6	21	510.633,852 424.151,909	22	510.679,05 424.132,395	49.23 1
22	510.679,05 424.132,395	23	510.711,352 424.086,056	56.48 6	23	510.711,352 424.086,056	24	510.762,442 424.038,189	70.01	24	510.762,442 424.038,189	25	510.775,697 423.997,085	43.18 8
25	510.775,697 423.997,085	26	510.770,291 423.966,088	31.46 5	26	510.770,291 423.966,088	27	510.787,809 423.933,912	36.63 6	27	510.787,809 423.933,912	28	510.784,962 423.891,334	42.67 3
28	510.784,962 423.891,334	29	510.790,919 423.839,236	52.43 7	29	510.790,919 423.839,236	30	510.791,673 423.793,702	45.54	30	510.791,673 423.793,702	31	510.790,371 423.767,874	25.86 1
31	510.790,371 423.767,874	32	510.783,001 423.753,262	16.36 5	32	510.783,001 423.753,262	33	510.794,249 423.766,501	17.37 2	33	510.794,249 423.766,501	34	510.796,013 423.803,001	36.54 3
34	510.796,013 423.803,001	35	510.796,499 423.838,999	36.00 1	35	510.796,499 423.838,999	36	510.787,87 423.885,315	47.11 3	36	510.787,87 423.885,315	37	510.786,607 423.892,093	6.895
37	510.786,607 423.892,093	38	510.788,858 423.934,224	42.19 1	38	510.788,858 423.934,224	39	510.773,613 423.964,027	33.47 6	39	510.773,613 423.964,027	40	510.777,849 423.991,669	27.96 5
40	510.777,849 423.991,669	41	510.771,127 424.035,817	44.65 7	41	510.771,127 424.035,817	42	510.713,662 424.087,645	77.38 5	42	510.713,662 424.087,645	43	510.680,401 424.134,64	57.57 5
43	510.680,401 424.134,64	44	510.635,465 424.153,877	48.88 1	44	510.635,465 424.153,877	45	510.628,426 424.180,76	27.78 9	45	510.628,426 424.180,76	46	510.593,368 424.189,807	36.20 7
46	510.593,368 424.189,807	47	510.584,553 424.237,695	48.69 3	47	510.584,553 424.237,695	48	510.578,116 424.270,542	33.47 2	48	510.578,116 424.270,542	49	510.563,142 424.340,201	71.25
49	510.563,142 424.340,201	50	510.571,776 424.378,836	39.58 8	50	510.571,776 424.378,836	51	510.572,865 424.386,43	7.672	51	510.572,865 424.386,43	52	510.574,434 424.397,364	11.04 6
52	510.574,434 424.397,364	53	510.579,28 424.404,97	9.019	53	510.579,28 424.404,97	54	510.619,699 424.468,412	75.22 4	54	510.619,699 424.468,412	55	510.631,343 424.556,157	88.51 4
55	510.631,343 424.556,157	56	510.634,272 424.563,858	8.239	56	510.634,272 424.563,858	57	510.639,629 424.577,942	15.06 8	57	510.639,629 424.577,942	58	510.658,95 424.618,851	45.24 2
58	510.658,95 424.618,851	59	510.671,003 424.636,478	21.35 4	59	510.671,003 424.636,478	60	510.676,287 424.650,807	15.27 2	60	510.676,287 424.650,807	61	510.681,258 424.664,289	14.36 9
61	510.681,258 424.664,289	62	510.677,847 424.711,814	47.64 7	62	510.677,847 424.711,814	63	510.673,527 424.723,579	12.53 3	63	510.673,527 424.723,579	1	510.591,251 424.806,501	116.8 14

** Lungimile segmentelor sunt determinate în planul de proiecție Stereo 70 și sunt rotunjite la 1 milimetru.

*** Distanța dintre puncte este formată din segmente cumulate ce sunt mai mici decât valoarea 1 milimetru.

**DATE DESPRE IMOBILUL NR. 613**

Oficiul de Cadastru și Publicitate Imobiliară ARGES
Biroul de Cadastru și Publicitate Imobiliară Campulung

A. Partea I. Descrierea imobilului

TEREN Extravilan

Adresa: Jud. Arges

Nr. Crt	Nr cadastral Nr. topografic	Suprafața* (mp)	Observații / Referințe
A1		1.624	Sector cadastral:10 Teren neimprejmuit;

B. Partea II. Proprietari și acte

Inscrieri privitoare la dreptul de proprietate și alte drepturi reale	Referințe
/	
Act Normativ nr. 7, din 13/03/1996 emis de PARLAMENT (art. 13 alin. 15);	
B1	A1
Inscrierea provizorie, drept de PROPRIETATE, dobandit prin Lege, cota actuala 1/1, cota initiala 1/1 1) COMUNA VALEA MARE PRAVAT, CIF:5010196	

C. Partea III. SARCINI .

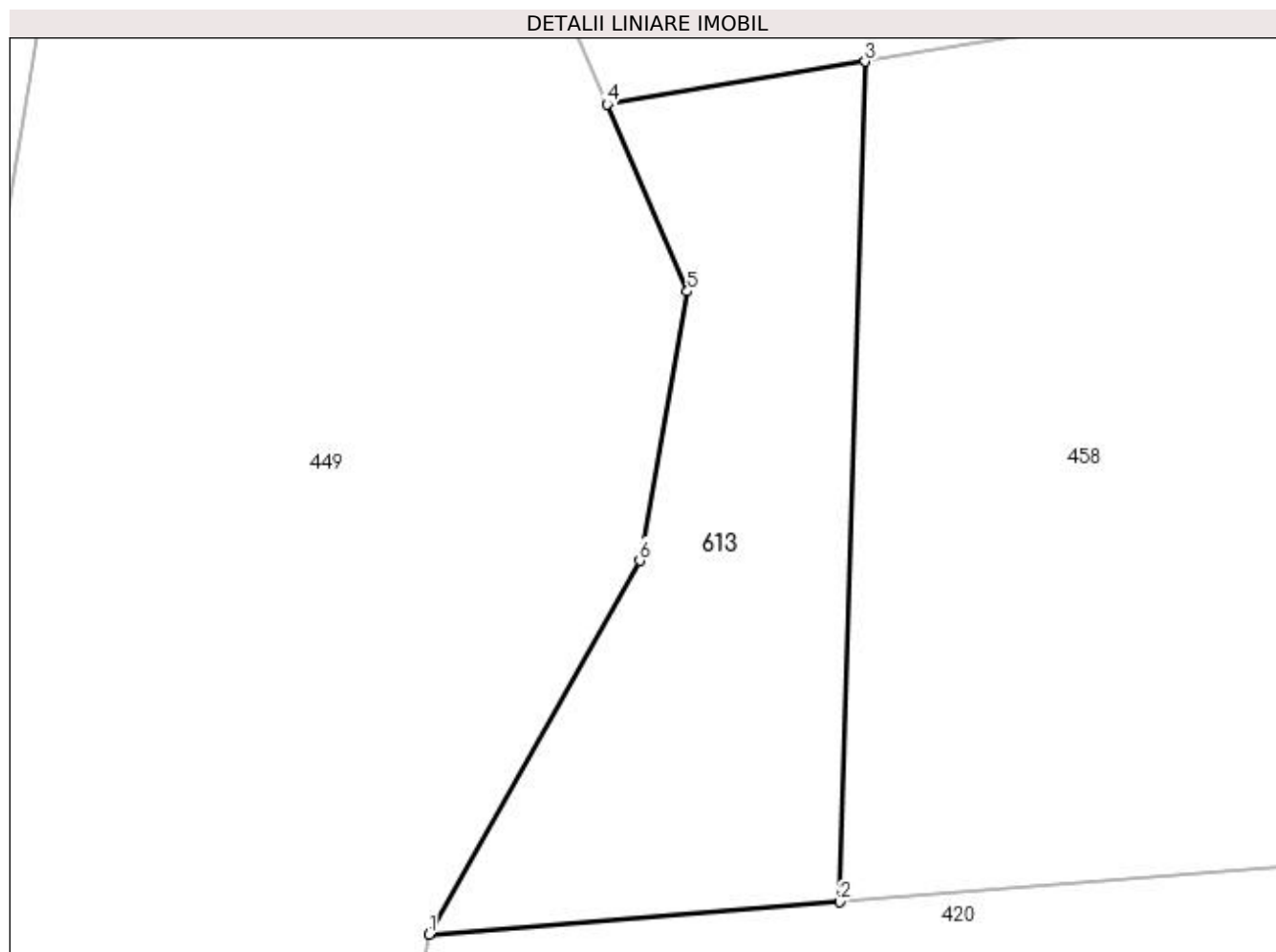
Inscrieri privind dezmembramintele dreptului de proprietate, drepturi reale de garanție și sarcini	Referințe
NU SUNT	

Anexa Nr. 1 La Partea I

Teren

Nr cadastral	Suprafața (mp)*	Observații / Referințe
	1.624	

* Suprafața este determinată în planul de proiecție Stereo 70.



Date referitoare la teren

Crt	Categorie folosință	Intra vilan	Suprafața (mp)	Tarla	Parcelă	Nr. topo	Observații / Referințe
1	padure	NU	1.624	11	214	-	UP VI si UA 109

Lungime Segmente

1) Valorile lungimilor segmentelor sunt obținute din proiecție în plan.

Punct început	X / Y	Punct sfârșit	X / Y	Lungime segment (** (m)
1	510.631,72 423.730,639	2	510.668,18 423.733,529	36.574
2	510.668,18 423.733,529	3	510.670,45 423.808,126	74.632
3	510.670,45 423.808,126	4	510.647,516 423.804,321	23.248
4	510.647,516 423.804,321	5	510.654,657 423.787,71	18.081
5	510.654,657 423.787,71	6	510.650,424 423.763,82	24.262

Punct început	X / Y	Punct sfârșit	X / Y	Lungime segment (** (m)
6	510.650,424 423.763,82	1	510.631,72 423.730,639	38.09

** Lungimile segmentelor sunt determinate în planul de proiecție Stereo 70 și sunt rotunjite la 1 milimetru.

*** Distanța dintre puncte este formată din segmente cumulate ce sunt mai mici decât valoarea 1 milimetru.

**DATE DESPRE IMOBILUL NR. 614**

Oficiul de Cadastru și Publicitate Imobiliară ARGES
Biroul de Cadastru și Publicitate Imobiliară Campulung

A. Partea I. Descrierea imobilului

TEREN Extravilan

Adresa: Jud. Arges, PCT."ALTAMUS"

Nr. Crt	Nr cadastral Nr. topografic	Suprafața* (mp)	Observații / Referințe
A1	82491	2.733	Sector cadastral:10 Teren neimpregmuit;

Construcții

Crt	Nr cadastral Nr. topografic	Adresa	Observații / Referințe
A1.1		Jud. Arges, PCT."ALTAMUS"	Nr. niveluri:1; S. construita la sol:20 mp; S. construita desfasurata:20 mp;

B. Partea II. Proprietari și acte

Inscrieri privitoare la dreptul de proprietate și alte drepturi reale		Referințe
10571 / 17/05/2022		
Act Notarial nr. 1736, din 13/05/2022 emis de Simion Aurelia Maria;		
B1	Se infiinteaza cartea funciara 82491 a imobilului cu numarul cadastral 82491 / UAT Valea Mare Pravăț, rezultat din dezmembrarea imobilului cu numarul cadastral 81260 inscris in cartea funciara 81260;	A1
10573 / 17/05/2022		
Act Notarial nr. 1738, din 13/05/2022 emis de Simion Aurelia Maria;		
B4	Intabulare, drept de PROPRIETATE- bun propriu, dobandit prin Conventie, cota actuala 1/1, cota initiala 1/1 1) LUCA RADU-SALMIN	A1
/		
Act Normativ nr. 7, din 13/03/1996 emis de PARLAMENT (art. 12 alin. 16);		
B5	Intabulare, drept de PROPRIETATE, dobandit prin Construire, cota actuala 1/1, cota initiala 1/1 1) LUCA RADU-SALMIN	A1.1

C. Partea III. SARCINI .

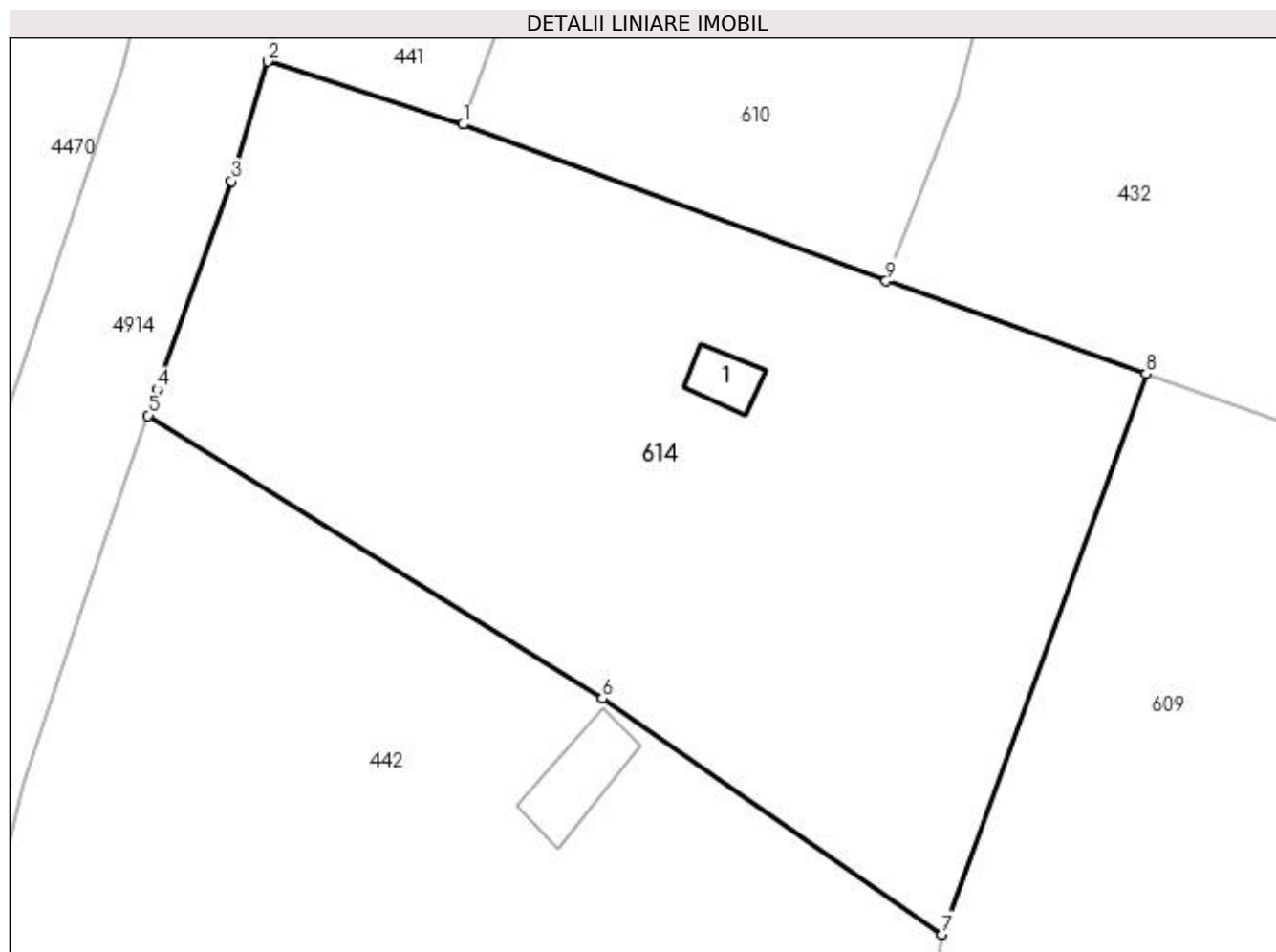
Inscrieri privind dezmembramintele dreptului de proprietate, drepturi reale de garanție și sarcini	Referințe
NU SUNT	

Anexa Nr. 1 La Partea I

Teren

Nr cadastral	Suprafața (mp)*	Observații / Referințe
82491	2.733	

* Suprafața este determinată în planul de proiecție Stereo 70.



Date referitoare la teren

Crt	Categorie folosință	Intra vilan	Suprafața (mp)	Tarla	Parcelă	Nr. topo	Observații / Referințe
1	pasune	NU	2.733	11	218	-	

Date referitoare la construcții

Crt	Număr	Destinație construcție	Supraf. (mp)	Situație juridică	Observații / Referințe
A1.1		construcții de locuințe	20	Cu acte	Nr. niveluri:1; S. construita la sol:20 mp; S. construita desfasurata:20 mp;

Lungime Segmente

1) Valorile lungimilor segmentelor sunt obținute din proiecție în plan.

Punct început	X / Y	Punct sfârșit	X / Y	Lungime segment (** (m)
1	510.079,332 424.034,33	2	510.063,999 424.039,244	16.101
2	510.063,999 424.039,244	3	510.061,187 424.029,881	9.776
3	510.061,187 424.029,881	4	510.055,355 424.013,558	17.334
4	510.055,355 424.013,558	5	510.054,642 424.011,527	2.153

Punct început	X / Y	Punct sfârșit	X / Y	Lungime segment (** (m)
5	510.054,642 424.011,527	6	510.090,229 423.989,359	41.927
6	510.090,229 423.989,359	7	510.116,831 423.970,899	32.38
7	510.116,831 423.970,899	8	510.132,825 424.014,798	46.722
8	510.132,825 424.014,798	9	510.112,457 424.022,051	21.621
9	510.112,457 424.022,051	1	510.079,332 424.034,33	35.328

** Lungimile segmentelor sunt determinate în planul de proiecție Stereo 70 și sunt rotunjite la 1 milimetru.

*** Distanța dintre puncte este formată din segmente cumulate ce sunt mai mici decât valoarea 1 milimetru.

**DATE DESPRE IMOBILUL NR. 615**

Oficiul de Cadastru și Publicitate Imobiliară ARGES
Biroul de Cadastru și Publicitate Imobiliară Campulung

A. Partea I. Descrierea imobilului

TEREN Extravilan

Adresa: Jud. Arges

Nr. Crt	Nr cadastral Nr. topografic	Suprafața* (mp)	Observații / Referințe
A1	82224	17	Sector cadastral:10 Teren neimpregmuit; udet Arges, UAT VALEA MARE PRAVAT (LEA 110 KV CAMPULUNG-RUCAR L1 DC LEA 110 KV CAMPULUNG-RUCAR L2)

Construcții

Crt	Nr cadastral Nr. topografic	Adresa	Observații / Referințe
A1.1		Jud. Arges	Nr. niveluri:1; S. construita la sol:17 mp; S. construita desfasurata:17 mp; "- Stalp nr. 36_36 ""LEA 110 KV CAMPULUNG-RUCAR L1 DC LEA 110 KV CAMPULUNG-RUCAR L2"" - Constructie de metal - An constructie 1977"

B. Partea II. Proprietari și acte

Inscrieri privitoare la dreptul de proprietate și alte drepturi reale	Referințe	
10708 / 23/06/2020		
Act Administrativ nr. 22729, din 30/12/2016 emis de Oficiul Registrului Comertului de pe langa Tribu (act administrativ nr 6 din 20.06.2005, emis de Ministerul Economiei si Comertului - SDFEE "Electrica Oltenia"; act administrativ nr 641 din 09.03.2007, emis de BNP Mone Gabriela Olga si Andrei Aurel Jean;act administrativ nr op din 16.06.2020, emis de DISTRIBUTIE ENERGIE OLTENIA S.A.;act administrativ nr RO10-30578 din 17.06.2020, emis de DISTRIBUTIE ENERGIE OLTENIA S.A.;act administrativ nr 14227 din 13.03.2007, emis de Oficiul Registrului Comertului de pe langa Tribunalul Dolj;act administrativ nr 2008 din 14.03.2007, emis de Tribunalul Dolj;act administrativ nr 57806 din 29.12.2016, emis de Oficiul Registrului Comertului de pe langa Tribunalul Dolj;act administrativ nr B3362126 din 03.01.2017, emis de Oficiul National al Registrului Comertului Dolj;act administrativ nr 4 din 24.11.2016, emis de CEZ DISTRIBUTIE S.A);		
B1	Intabulare, drept de PROPRIETATE- domeniu public, dobandit prin Lege, cota actuala 1/1, cota initiala 1/1 1) STATUL ROMAN , CIF:3792118	A1
B2	Intabulare, drept de CONCESIUNE- pe o perioada de 49 ani incepand cu data de 20.06.2005 1) DISTRIBUȚIE ENERGIE OLTENIA SA , CIF:14491102	A1
/		
Act Normativ nr. 7, din 13/03/1996 emis de PARLAMENT (art. 12 alin. 16);		
B3	Intabulare, drept de PROPRIETATE, dobandit prin Construire, cota actuala 1/1, cota initiala 1/1 1) DISTRIBUȚIE ENERGIE OLTENIA SA , CIF:14491102	A1.1

C. Partea III. SARCINI .

Inscrieri privind dezmembramintele dreptului de proprietate, drepturi reale de garanție și sarcini	Referințe
NU SUNT	

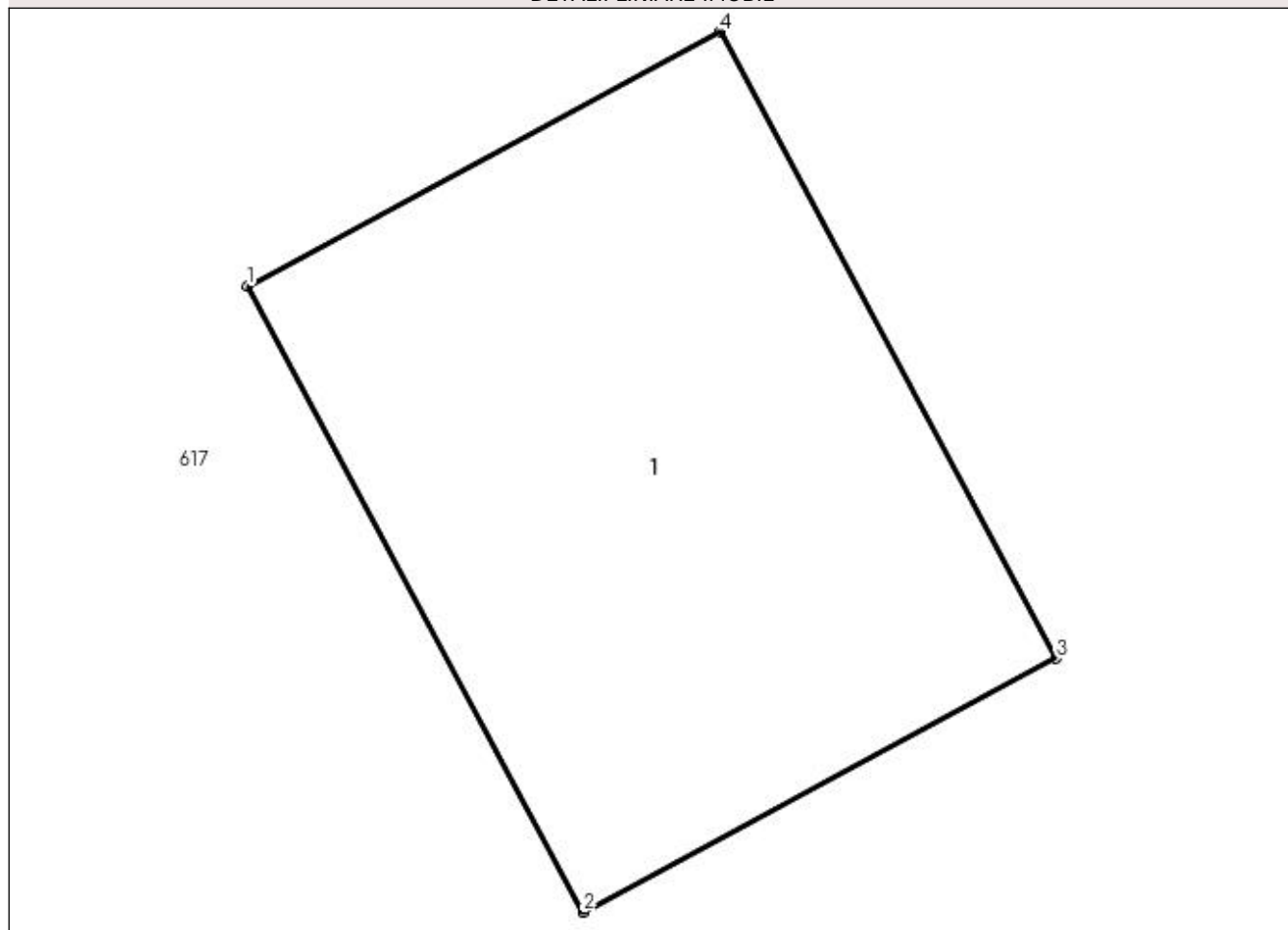
Anexa Nr. 1 La Partea I

Teren

Nr cadastral	Suprafața (mp)*	Observații / Referințe
82224	17	udet Arges, UAT VALEA MARE PRAVAT (LEA 110 KV CAMPULUNG-RUCAR L1 DC LEA 110 KV CAMPULUNG-RUCAR L2)

* Suprafața este determinată în planul de proiecție Stereo 70.

DETALII LINIARE IMOBIL



Date referitoare la teren

Crt	Categorie folosință	Intra vilan	Suprafața (mp)	Tarla	Parcelă	Nr. topo	Observații / Referințe
1	curți construcții	NU	17	11	126	-	Teren pe care este amplasat St 36_36 "LEA 110 KV CAMPULUNG-RUCAR L1 DC LEA 110 KV CAMPULUNG-RUCAR L2"

Date referitoare la construcții

Crt	Număr	Destinație construcție	Supraf. (mp)	Situație juridică	Observații / Referințe
A1.1		construcții industriale și edilitare	17	Cu acte	Nr. niveluri:1; S. construita la sol:17 mp; S. construita desfasurata:17 mp; "- Stalp nr. 36_36 ""LEA 110 KV CAMPULUNG-RUCAR L1 DC LEA 110 KV CAMPULUNG-RUCAR L2"" - Construcție de metal - An construcție 1977"

Lungime Segmente

1) Valorile lungimilor segmentelor sunt obținute din proiecție în plan.

Punct început	X / Y	Punct sfârșit	X / Y	Lungime segment (** (m)
1	511.043,63 425.075,727	2	511.045,853 425.071,586	4.7

Punct început	X / Y	Punct sfârșit	X / Y	Lungime segment (** (m)
2	511.045,853 425.071,586	3	511.048,981 425.073,265	3.55
3	511.048,981 425.073,265	4	511.046,758 425.077,406	4.7
4	511.046,758 425.077,406	1	511.043,63 425.075,727	3.55

** Lungimile segmentelor sunt determinate în planul de proiecție Stereo 70 și sunt rotunjite la 1 milimetru.

*** Distanța dintre puncte este formată din segmente cumulate ce sunt mai mici decât valoarea 1 milimetru.

**DATE DESPRE IMOBILUL NR. 616**

Oficiul de Cadastru și Publicitate Imobiliară ARGES
Biroul de Cadastru și Publicitate Imobiliară Campulung

A. Partea I. Descrierea imobilului

TEREN Extravilan

Adresa: Jud. Arges

Nr. Crt	Nr cadastral Nr. topografic	Suprafața* (mp)	Observații / Referințe
A1	82225	17	Sector cadastral:10 Teren neimpregmuit; judet Arges, UAT VALEA MARE PRAVAT (LEA 110 KV CAMPULUNG-RUCAR L1 DC LEA 110 KV CAMPULUNG-RUCAR L2)

Construcții

Crt	Nr cadastral Nr. topografic	Adresa	Observații / Referințe
A1.1		Jud. Arges	Nr. niveluri:1; S. construita la sol:17 mp; S. construita desfasurata:17 mp; "- Stalp nr. 35_35 ""LEA 110 KV CAMPULUNG-RUCAR L1 DC LEA 110 KV CAMPULUNG-RUCAR L2"" - Constructie de metal - An constructie 1977"

B. Partea II. Proprietari și acte

Inscrieri privitoare la dreptul de proprietate și alte drepturi reale		Referințe
10707 / 23/06/2020		
Act Administrativ nr. 22729, din 30/12/2016 emis de Oficiul Registrului Comertului de pe langa Tribu (act administrativ nr 2008 din 14.03.2007, emis de Tribunalul Dolj;act administrativ nr 6 din 20.06.2005, emis de Ministerul Economiei si Comertului - SDFEE "Electrica Oltenia";act administrativ nr RO10-30578 din 17.06.2020, emis de DISTRIBUTIE ENERGIE OLTENIA S.A.;act administrativ nr 14227 din 13.03.2007, emis de Oficiul Registrului Comertului de pe langa Tribunalul Dolj;act administrativ nr 57806 din 29.12.2016, emis de Oficiul Registrului Comertului de pe langa Tribunalul Dolj;act administrativ nr 641 din 09.03.2007, emis de BNP Mone Gabriela Olga si Andrei Aurel Jean;act administrativ nr B3362126 din 03.01.2017, emis de Oficiul National al Registrului Comertului Dolj;act administrativ nr 4 din 24.11.2016, emis de CEZ DISTRIBUTIE S.A);		
B1	Intabulare, drept de PROPRIETATE-domeniul public, dobandit prin Lege, cota actuala 1/1, cota initiala 1/1 1) STATUL ROMAN, CIF:3792118	A1
B2	Intabulare, drept de CONCESIUNE-pe o perioada de 49 ani, incepand cu data de 20.06.2005 1) DISTRIBUTIE ENERGIE OLTENIA SA, CIF:14491102	A1
/		
Act Normativ nr. 7, din 13/03/1996 emis de PARLAMENT (art. 12 alin. 16);		
B3	Intabulare, drept de PROPRIETATE, dobandit prin Construire, cota actuala 1/1, cota initiala 1/1 1) DISTRIBUTIE ENERGIE OLTENIA SA, CIF:14491102	A1.1

C. Partea III. SARCINI .

Inscrieri privind dezmembramintele dreptului de proprietate, drepturi reale de garanție și sarcini	Referințe
NU SUNT	

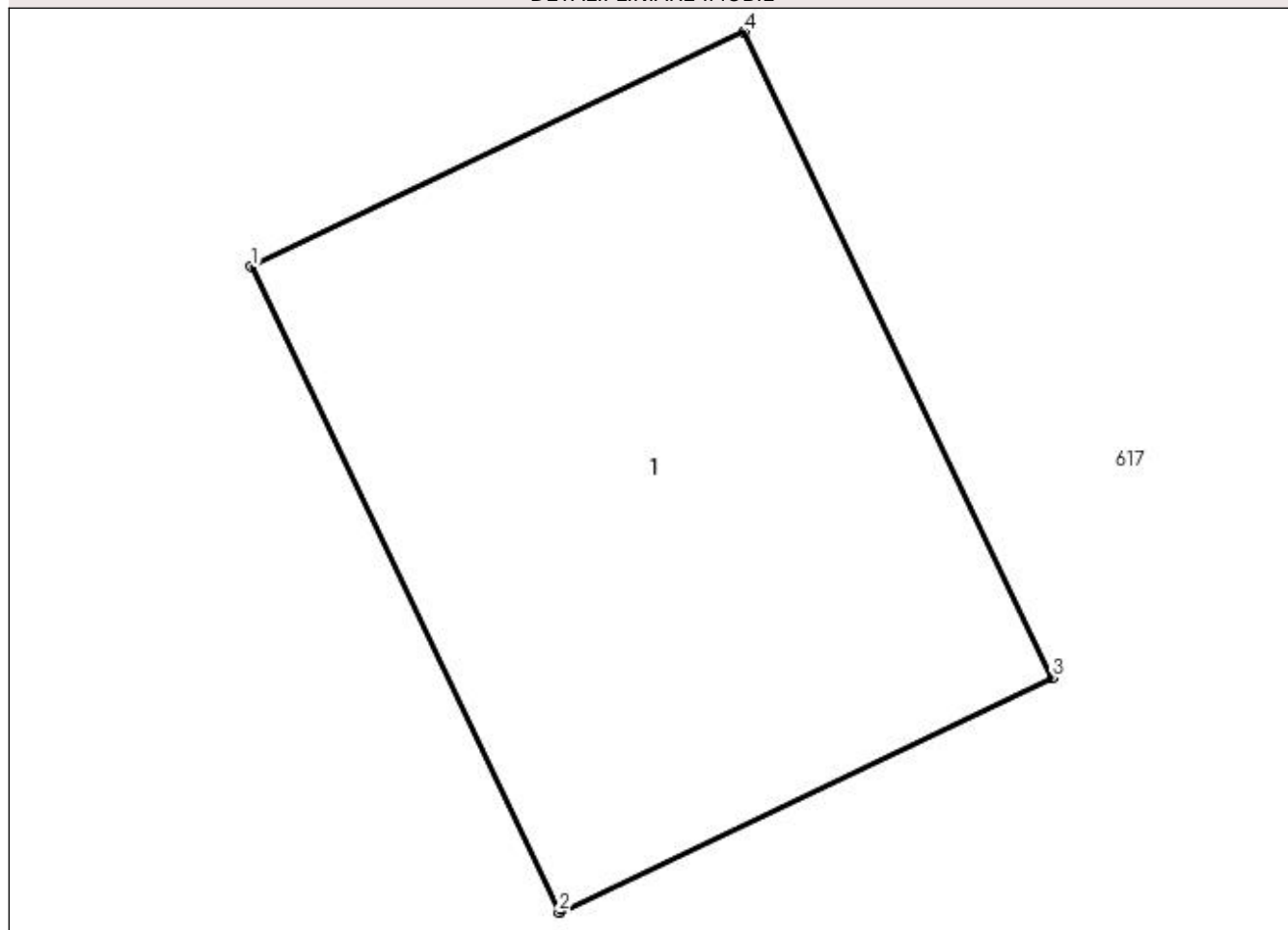
Anexa Nr. 1 La Partea I

Teren

Nr cadastral	Suprafața (mp)*	Observații / Referințe
82225	17	judet Arges, UAT VALEA MARE PRAVAT (LEA 110 KV CAMPULUNG-RUCAR L1 DC LEA 110 KV CAMPULUNG-RUCAR L2)

* Suprafața este determinată în planul de proiecție Stereo 70.

DETALII LINIARE IMOBIL



Date referitoare la teren

Crt	Categorie folosință	Intra vilan	Suprafața (mp)	Tarla	Parcelă	Nr. topo	Observații / Referințe
1	curți constructii	NU	17	11	126	-	Teren pe care este amplasat St 35_35 "LEA 110 KV CAMPULUNG-RUCAR L1 DC LEA 110 KV CAMPULUNG-RUCAR L2"

Date referitoare la construcții

Crt	Număr	Destinație construcție	Supraf. (mp)	Situație juridică	Observații / Referințe
A1.1		construcții industriale și edilitare	17	Cu acte	Nr. niveluri:1; S. construita la sol:17 mp; S. construita desfasurata:17 mp; "- Stalp nr. 35_35 ""LEA 110 KV CAMPULUNG-RUCAR L1 DC LEA 110 KV CAMPULUNG-RUCAR L2"" - Construcție de metal - An construcție 1977"

Lungime Segmente

1) Valorile lungimilor segmentelor sunt obținute din proiecție în plan.

Punct început	X / Y	Punct sfârșit	X / Y	Lungime segment (** (m)
1	510.830,997 425.006,704	2	510.832,997 425.002,506	4.65

Punct început	X / Y	Punct sfârșit	X / Y	Lungime segment (** (m)
2	510.832,997 425.002,506	3	510.836,202 425.004,033	3.55
3	510.836,202 425.004,033	4	510.834,202 425.008,231	4.65
4	510.834,202 425.008,231	1	510.830,997 425.006,704	3.55

** Lungimile segmentelor sunt determinate în planul de proiecție Stereo 70 și sunt rotunjite la 1 milimetru.

*** Distanța dintre puncte este formată din segmente cumulate ce sunt mai mici decât valoarea 1 milimetru.

**DATE DESPRE IMOBILUL NR. 617**

Oficiul de Cadastru și Publicitate Imobiliară ARGES
Biroul de Cadastru și Publicitate Imobiliară Campulung

A. Partea I. Descrierea imobilului

TEREN Extravilan

Adresa: Jud. Arges

Nr. Crt	Nr cadastral Nr. topografic	Suprafața* (mp)	Observații / Referințe
A1		27.209	Sector cadastral:10 Teren neimprejmuit;

B. Partea II. Proprietari și acte

Inscrieri privitoare la dreptul de proprietate și alte drepturi reale	Referințe
/	
Act Normativ nr. 7, din 13/03/1996 emis de PARLAMENT (art. 13 alin. 15);	
B1	A1
Inscrierea provizorie, drept de PROPRIETATE, dobandit prin Lege, cota actuala 1/1, cota initiala 1/1 1) COMUNA VALEA MARE PRAVAT, CIF:5010196	

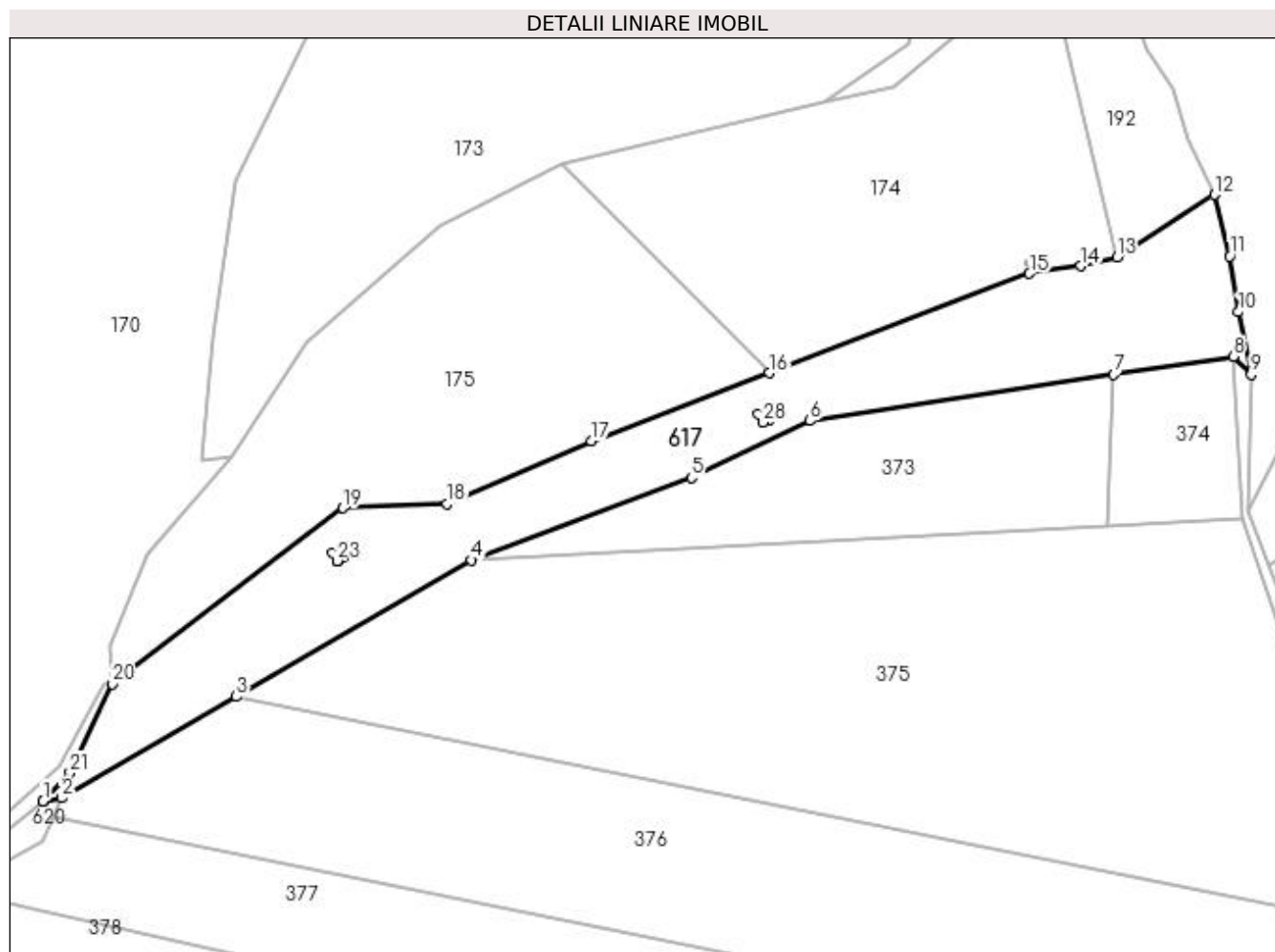
C. Partea III. SARCINI .

Inscrieri privind dezmembramintele dreptului de proprietate, drepturi reale de garanție și sarcini	Referințe
NU SUNT	

Teren

Nr cadastral	Suprafața (mp)*	Observații / Referințe
	27.209	

* Suprafața este determinată în planul de proiecție Stereo 70.



Date referitoare la teren

Crt	Categorie folosință	Intravilan	Suprafața (mp)	Tarla	Parcelă	Nr. topo	Observații / Referințe
1	padure	NU	27.209	11	123,126,217	-	Imobil traversat de limita UAT VALEA MARE PRAVAT SI UAT DRAGOSLAVELE

Lungime Segmente

1) Valorile lungimilor segmentelor sunt obținute din proiecție în plan.

Punct început	X / Y	Punct sfârșit	X / Y	Lungime segment (** (m)
1	510.686,209 424.882,556	2	510.695,363 424.884,066	9.278
3	510.782,662 424.934,7	4	510.900,271 425.002,913	135.959
5	511.010,107 425.044,07	6	511.069,473 425.072,509	65.826
7	511.221,193 425.095,488	8	511.280,784 425.104,514	60.271
9	511.289,781 425.095,571	10	511.283,564 425.126,785	31.827

Punct început	X / Y	Punct sfârșit	X / Y	Lungime segment (** (m)
2	510.695,363 424.884,066	3	510.782,662 424.934,7	100.92
4	510.900,271 425.002,913	5	511.010,107 425.044,07	117.294
6	511.069,473 425.072,509	7	511.221,193 425.095,488	153.45
8	511.280,784 425.104,514	9	511.289,781 425.095,571	12.686
10	511.283,564 425.126,785	11	511.279,05 425.154,648	28.226

Punct început	X / Y	Punct sfârșit	X / Y	Lungime segment (** (m)
11	511.279,05 425.154,648	12	511.271,53 425.185,319	31.579
13	511.222,813 425.154,12	14	511.204,828 425.149,754	18.507
15	511.179,103 425.145,931	16	511.049,044 425.096,38	139.178
17	510.960,075 425.062,484	18	510.888,081 425.031,094	78.54
19	510.835,962 425.028,872	20	510.720,781 424.941,089	144.819
21	510.699,623 424.896,76	22	510.686,209 424.882,556	19.537
23	510.832,997 425.002,506	24	510.830,997 425.006,704	4.65
25	510.834,203 425.008,231	26	510.836,202 425.004,033	4.65
27	510.832,997 425.002,506	28	511.045,853 425.071,586	223.785
29	511.043,63 425.075,727	30	511.046,758 425.077,406	3.55
31	511.048,981 425.073,264	1	511.045,853 425.071,586	3.55

Punct început	X / Y	Punct sfârșit	X / Y	Lungime segment (** (m)
12	511.271,53 425.185,319	13	511.222,813 425.154,12	57.851
14	511.204,828 425.149,754	15	511.179,103 425.145,931	26.008
16	511.049,044 425.096,38	17	510.960,075 425.062,484	95.207
18	510.888,081 425.031,094	19	510.835,962 425.028,872	52.166
20	510.720,781 424.941,089	21	510.699,623 424.896,76	49.119
22	510.686,209 424.882,556	23	510.832,997 425.002,506	189.565
24	510.830,997 425.006,704	25	510.834,203 425.008,231	3.551
26	510.836,202 425.004,033	27	510.832,997 425.002,506	3.55
28	511.045,853 425.071,586	29	511.043,63 425.075,727	4.7
30	511.046,758 425.077,406	31	511.048,981 425.073,264	4.701

** Lungimile segmentelor sunt determinate în planul de proiecție Stereo 70 și sunt rotunjite la 1 milimetru.

*** Distanța dintre puncte este formată din segmente cumulate ce sunt mai mici decât valoarea 1 milimetru.

**DATE DESPRE IMOBILUL NR. 618**

Oficiul de Cadastru și Publicitate Imobiliară ARGES
Biroul de Cadastru și Publicitate Imobiliară Campulung

A. Partea I. Descrierea imobilului

TEREN Extravilan

Adresa: Jud. Arges

Nr. Crt	Nr cadastral Nr. topografic	Suprafața* (mp)	Observații / Referințe
A1		443	Sector cadastral:10 Teren neimprejmuit;

B. Partea II. Proprietari și acte

Inscrieri privitoare la dreptul de proprietate și alte drepturi reale		Referințe
/		
Act Normativ nr. 7, din 13/03/1996 emis de PARLAMENT (art. 13 alin. 15);		
B1	Inscrierea provizorie, drept de PROPRIETATE, dobandit prin Lege, cota actuala 1/1, cota initiala 1/1 1) COMUNA VALEA MARE PRAVAT, CIF:5010196	A1

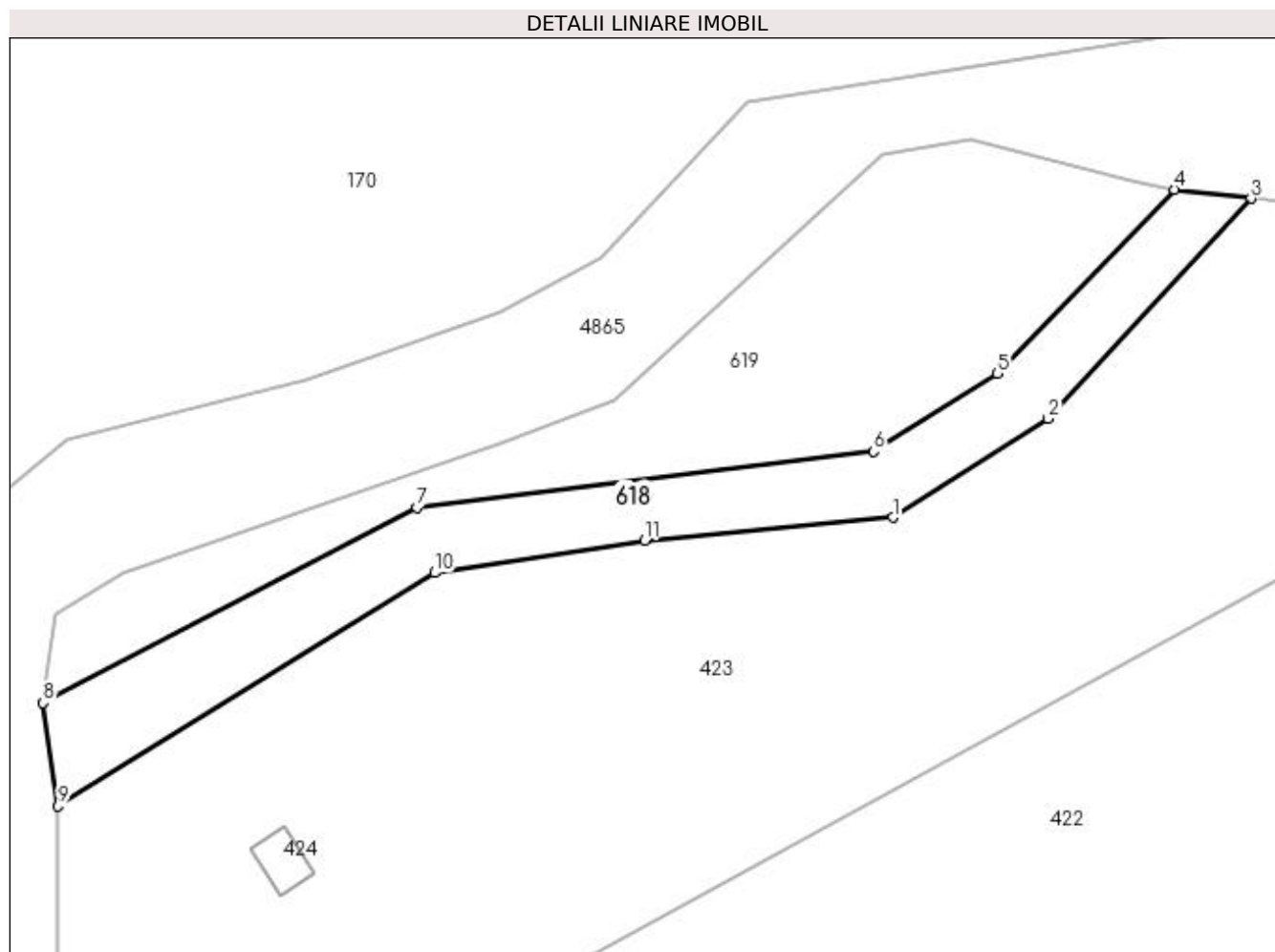
C. Partea III. SARCINI .

Inscrieri privind dezmembramintele dreptului de proprietate, drepturi reale de garanție și sarcini	Referințe
NU SUNT	

Teren

Nr cadastral	Suprafața (mp)*	Observații / Referințe
	443	

* Suprafața este determinată în planul de proiecție Stereo 70.



Date referitoare la teren

Crt	Categorie folosință	Intra vilan	Suprafața (mp)	Tarla	Parcelă	Nr. topo	Observații / Referințe
1	drum	NU	443	11	217/1	-	

Lungime Segmente

1) Valorile lungimilor segmentelor sunt obținute din proiecție în plan.

Punct început	X / Y	Punct sfârșit	X / Y	Lungime segment (** (m)
1	510.492,874 424.781,48	2	510.503,537 424.788,262	12.637
2	510.503,537 424.788,262	3	510.517,499 424.803,41	20.601
3	510.517,499 424.803,41	4	510.512,252 424.804,012	5.281
4	510.512,252 424.804,012	5	510.500,032 424.791,383	17.573
5	510.500,032 424.791,383	6	510.491,519 424.786,014	10.065

Punct început	X / Y	Punct sfârșit	X / Y	Lungime segment (** (m)
6	510.491,519 424.786,014	7	510.460,125 424.782,168	31.629
7	510.460,125 424.782,168	8	510.434,405 424.768,725	29.021
8	510.434,405 424.768,725	9	510.435,427 424.761,618	7.18
9	510.435,427 424.761,618	10	510.461,348 424.777,667	30.487
10	510.461,348 424.777,667	11	510.475,806 424.779,875	14.626
11	510.475,806 424.779,875	1	510.492,874 424.781,48	17.143

** Lungimile segmentelor sunt determinate în planul de proiecție Stereo 70 și sunt rotunjite la 1 milimetru.

*** Distanța dintre puncte este formată din segmente cumulate ce sunt mai mici decât valoarea 1 milimetru.

**DATE DESPRE IMOBILUL NR. 619**

Oficiul de Cadastru și Publicitate Imobiliară ARGES
Biroul de Cadastru și Publicitate Imobiliară Campulung

A. Partea I. Descrierea imobilului

TEREN Extravilan

Adresa: Jud. Arges

Nr. Crt	Nr cadastral Nr. topografic	Suprafața* (mp)	Observații / Referințe
A1		647	Sector cadastral:10 Teren neimprejmuit;

B. Partea II. Proprietari și acte

Inscrieri privitoare la dreptul de proprietate și alte drepturi reale		Referințe
/		
Act Normativ nr. 7, din 13/03/1996 emis de PARLAMENT (art. 13 alin. 15);		
B1	Inscrierea provizorie, drept de PROPRIETATE, dobandit prin Lege, cota actuala 1/1, cota initiala 1/1 1) COMUNA VALEA MARE PRAVAT, CIF:5010196	A1

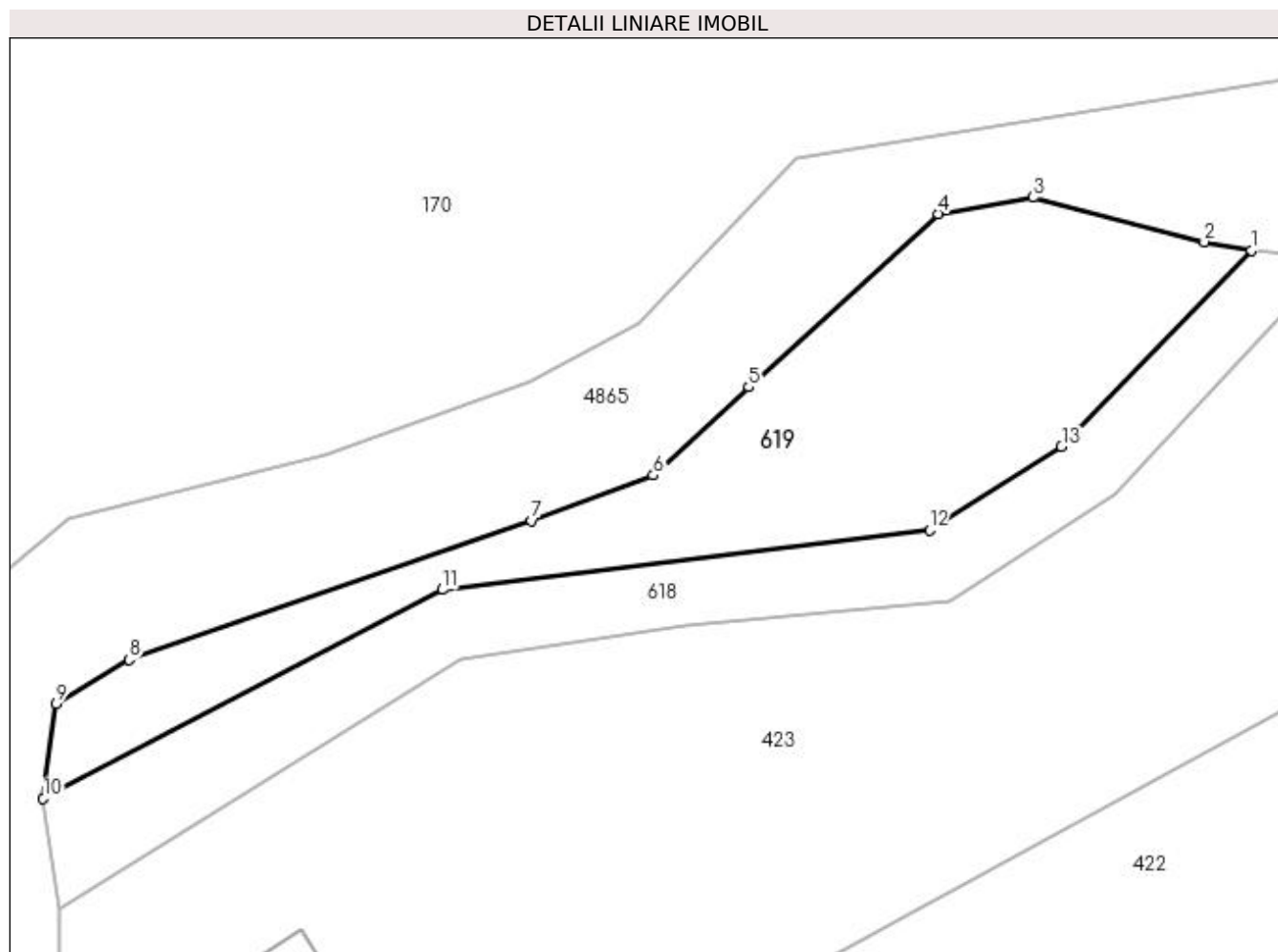
C. Partea III. SARCINI .

Inscrieri privind dezmembramintele dreptului de proprietate, drepturi reale de garanție și sarcini	Referințe
NU SUNT	

Teren

Nr cadastral	Suprafața (mp)*	Observații / Referințe
	647	

* Suprafața este determinată în planul de proiecție Stereo 70.



Date referitoare la teren

Crt	Categorie folosință	Intra vilan	Suprafața (mp)	Tarla	Parcelă	Nr. topo	Observații / Referințe
1	pasune	NU	647	11	217	-	

Lungime Segmente

1) Valorile lungimilor segmentelor sunt obținute din proiecție în plan.

Punct început	X / Y	Punct sfârșit	X / Y	Lungime segment (** (m)
1	510.512,252 424.804,012	2	510.509,231 424.804,575	3.073
2	510.509,231 424.804,575	3	510.498,205 424.807,435	11.391
3	510.498,205 424.807,435	4	510.492,102 424.806,374	6.195
4	510.492,102 424.806,374	5	510.479,879 424.795,214	16.551
5	510.479,879 424.795,214	6	510.473,721 424.789,538	8.375

Punct început	X / Y	Punct sfârșit	X / Y	Lungime segment (** (m)
6	510.473,721 424.789,538	7	510.465,888 424.786,61	8.362
7	510.465,888 424.786,61	8	510.439,956 424.777,669	27.43
8	510.439,956 424.777,669	9	510.435,25 424.774,832	5.495
9	510.435,25 424.774,832	10	510.434,405 424.768,725	6.165
10	510.434,405 424.768,725	11	510.460,125 424.782,168	29.021
11	510.460,125 424.782,168	12	510.491,519 424.786,014	31.629
12	510.491,519 424.786,014	13	510.500,032 424.791,383	10.065
13	510.500,032 424.791,383	1	510.512,252 424.804,012	17.573

** Lungimile segmentelor sunt determinate în planul de proiecție Stereo 70 și sunt rotunjite la 1 milimetru.

*** Distanța dintre puncte este formată din segmente cumulate ce sunt mai mici decât valoarea 1 milimetru.

**DATE DESPRE IMOBILUL NR. 620**

Oficiul de Cadastru și Publicitate Imobiliară ARGES
Biroul de Cadastru și Publicitate Imobiliară Campulung

A. Partea I. Descrierea imobilului

TEREN Extravilan

Adresa: Jud. Arges

Nr. Crt	Nr cadastral Nr. topografic	Suprafața* (mp)	Observații / Referințe
A1		1.433	Sector cadastral:10 Teren neimprejmuit;

B. Partea II. Proprietari și acte

Inscrieri privitoare la dreptul de proprietate și alte drepturi reale	Referințe
/	
Act Normativ nr. 7, din 13/03/1996 emis de PARLAMENT (art. 13 alin. 15);	
B1	A1
Inscrierea provizorie, drept de PROPRIETATE, dobandit prin Lege, cota actuala 1/1, cota initiala 1/1 1) COMUNA VALEA MARE PRAVAT, CIF:5010196	

C. Partea III. SARCINI .

Inscrieri privind dezmembramintele dreptului de proprietate, drepturi reale de garanție și sarcini	Referințe
NU SUNT	

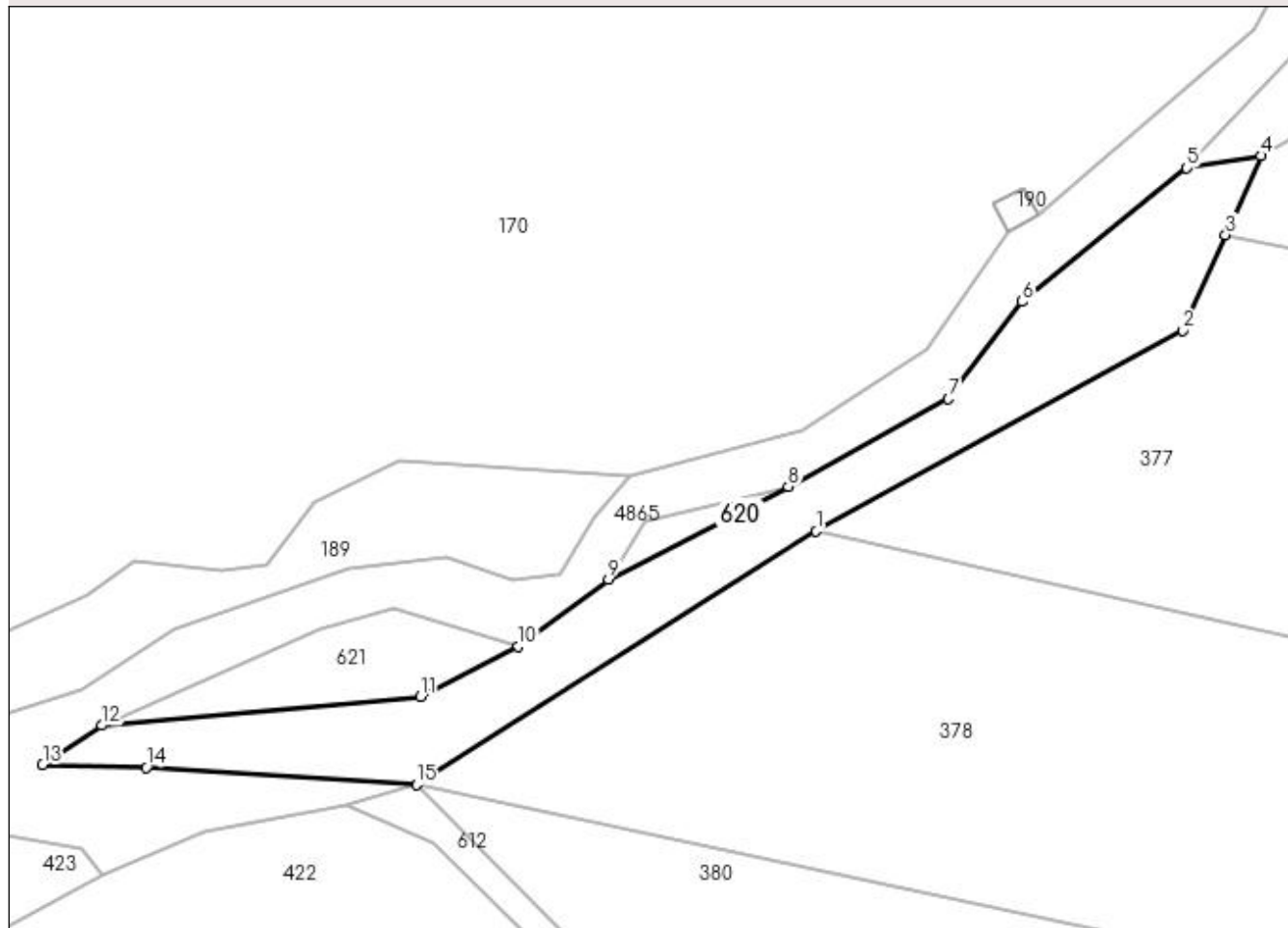
Anexa Nr. 1 La Partea I

Teren

Nr cadastral	Suprafața (mp)*	Observații / Referințe
	1.433	

* Suprafața este determinată în planul de proiecție Stereo 70.

DETALII LINIARE IMOBIL



Date referitoare la teren

Crt	Categorie folosință	Intravilan	Suprafața (mp)	Tarla	Parcelă	Nr. topo	Observații / Referințe
1	drum	NU	1.433	11	126,217	-	

Lungime Segmente

1) Valorile lungimilor segmentelor sunt obținute din proiecție în plan.

Punct început	X / Y	Punct sfârșit	X / Y	Lungime segment (** (m)
1	510.640,512 424.837,762	2	510.685,751 424.862,501	51.561
2	510.685,751 424.862,501	3	510.691,012 424.874,305	12.923
3	510.691,012 424.874,305	4	510.695,363 424.884,066	10.687
4	510.695,363 424.884,066	5	510.686,209 424.882,556	9.278
5	510.686,209 424.882,556	6	510.665,911 424.866,069	26.15

Punct început	X / Y	Punct sfârșit	X / Y	Lungime segment (** (m)
6	510.665,911 424.866,069	7	510.656,811 424.854,078	15.053
7	510.656,811 424.854,078	8	510.637,061 424.843,259	22.519
8	510.637,061 424.843,259	9	510.614,916 424.831,815	24.927
9	510.614,916 424.831,815	10	510.603,795 424.823,58	13.838
10	510.603,795 424.823,58	11	510.591,727 424.817,334	13.589
11	510.591,727 424.817,334	12	510.552,459 424.813,817	39.425
12	510.552,459 424.813,817	13	510.545,134 424.808,945	8.797
13	510.545,134 424.808,945	14	510.557,923 424.808,613	12.793
14	510.557,923 424.808,613	15	510.591,251 424.806,501	33.395
15	510.591,251 424.806,501	1	510.640,512 424.837,762	58.343

** Lungimile segmentelor sunt determinate în planul de proiecție Stereo 70 și sunt rotunjite la 1 milimetru.

*** Distanța dintre puncte este formată din segmente cumulate ce sunt mai mici decât valoarea 1 milimetru.

**DATE DESPRE IMOBILUL NR. 621**

Oficiul de Cadastru și Publicitate Imobiliară ARGES
Biroul de Cadastru și Publicitate Imobiliară Campulung

A. Partea I. Descrierea imobilului

TEREN Extravilan

Adresa: Jud. Arges

Nr. Crt	Nr cadastral Nr. topografic	Suprafața* (mp)	Observații / Referințe
A1		319	Sector cadastral:10 Teren neimprejmuit;

B. Partea II. Proprietari și acte

Inscrieri privitoare la dreptul de proprietate și alte drepturi reale		Referințe
/		
Act Normativ nr. 7, din 13/03/1996 emis de PARLAMENT (art. 13 alin. 15);		
B1	Inscrierea provizorie, drept de PROPRIETATE, dobandit prin Lege, cota actuala 1/1, cota initiala 1/1 1) COMUNA VALEA MARE PRAVAT, CIF:5010196	A1

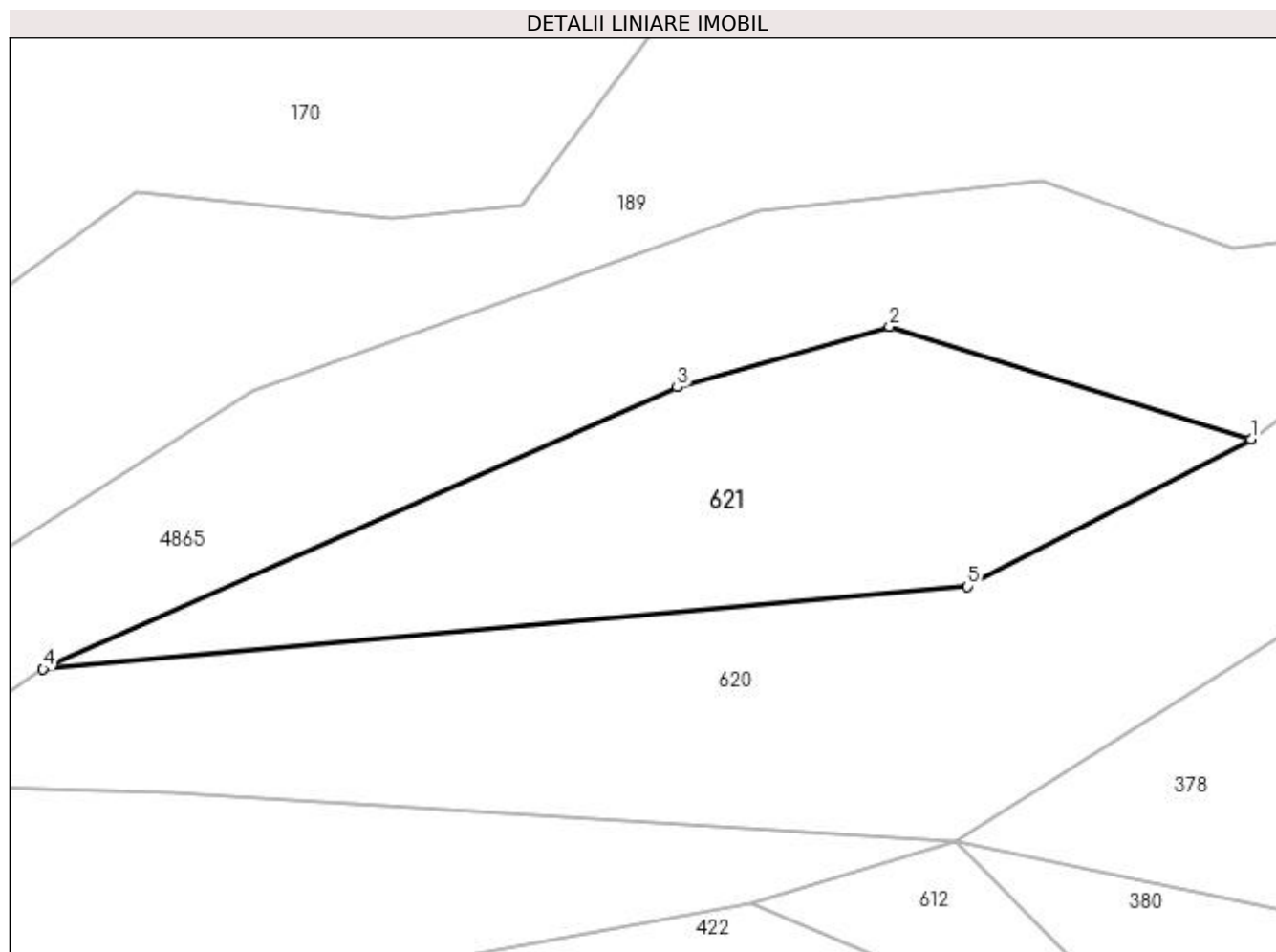
C. Partea III. SARCINI .

Inscrieri privind dezmembramintele dreptului de proprietate, drepturi reale de garanție și sarcini	Referințe
NU SUNT	

Teren

Nr cadastral	Suprafața (mp)*	Observații / Referințe
	319	

* Suprafața este determinată în planul de proiecție Stereo 70.



Date referitoare la teren

Crt	Categorie folosință	Intra vilan	Suprafața (mp)	Tarla	Parcelă	Nr. topo	Observații / Referințe
1	pasune	NU	319	11	126	-	

Lungime Segmente

1) Valorile lungimilor segmentelor sunt obținute din proiecție în plan.

Punct început	X / Y	Punct sfârșit	X / Y	Lungime segment (** (m)
1	510.603,795 424.823,58	2	510.588,427 424.828,366	16.096
2	510.588,427 424.828,366	3	510.579,404 424.825,799	9.381
3	510.579,404 424.825,799	4	510.552,459 424.813,817	29.489
4	510.552,459 424.813,817	5	510.591,727 424.817,334	39.425
5	510.591,727 424.817,334	1	510.603,795 424.823,58	13.589

**** Lungimile segmentelor sunt determinate în planul de proiecție Stereo 70 și sunt rotunjite la 1 milimetru.**

***** Distanța dintre puncte este formată din segmente cumulate ce sunt mai mici decât valoarea 1 milimetru.**

**DATE DESPRE IMOBILUL NR. 622**

Oficiul de Cadastru și Publicitate Imobiliară ARGES
Biroul de Cadastru și Publicitate Imobiliară Campulung

A. Partea I. Descrierea imobilului

TEREN Extravilan

Adresa: Jud. Arges

Nr. Crt	Nr cadastral Nr. topografic	Suprafața* (mp)	Observații / Referințe
A1		54	Sector cadastral:10 Teren neimprejmuit;

B. Partea II. Proprietari și acte

Inscrieri privitoare la dreptul de proprietate și alte drepturi reale	Referințe
/	
Act Normativ nr. 7, din 13/03/1996 emis de PARLAMENT (art. 13 alin. 15);	
B1	A1
Inscrierea provizorie, drept de PROPRIETATE, dobandit prin Lege, cota actuala 1/1, cota initiala 1/1 1) COMUNA VALEA MARE PRAVAT, CIF:5010196	

C. Partea III. SARCINI .

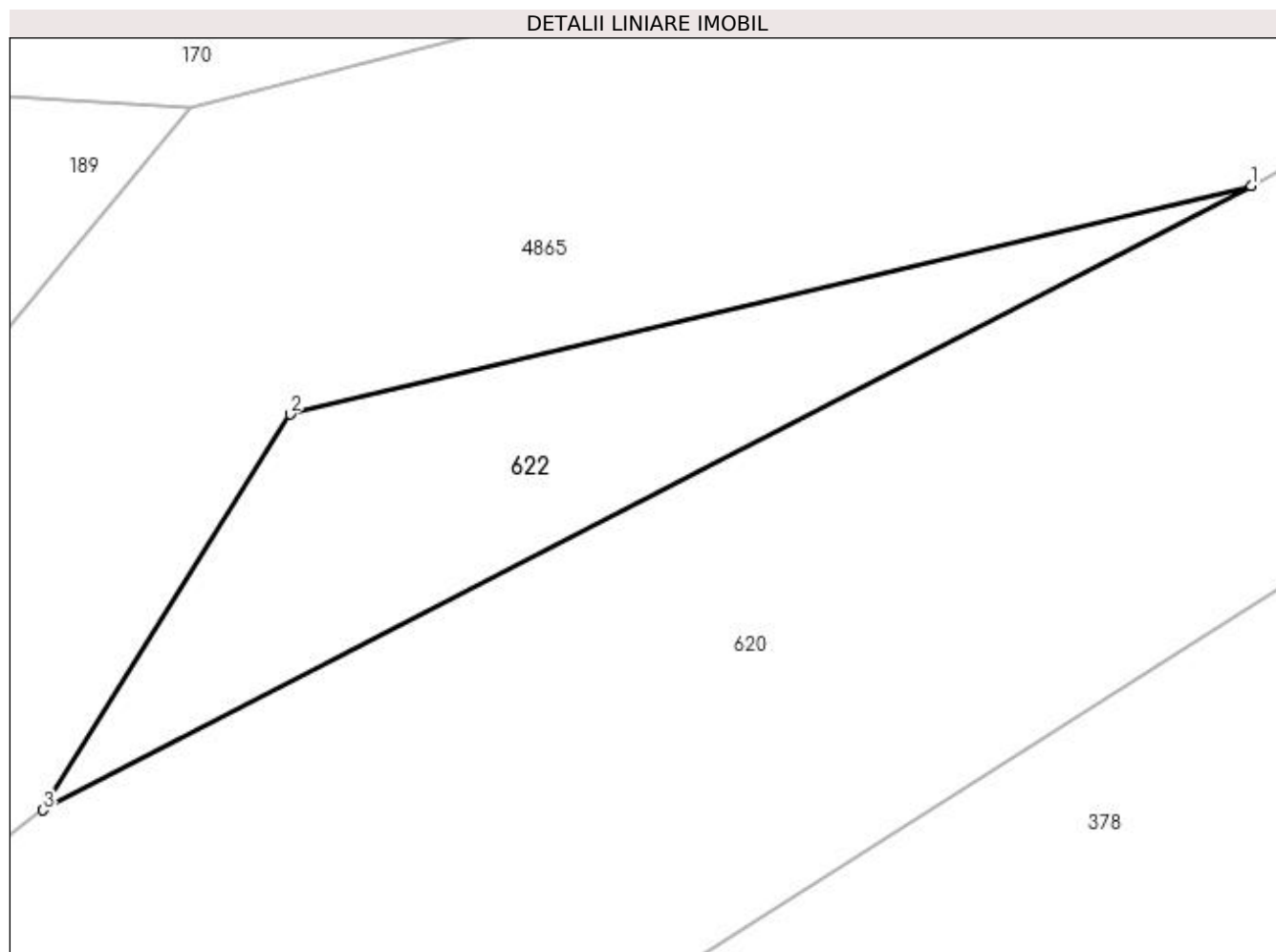
Inscrieri privind dezmembramintele dreptului de proprietate, drepturi reale de garanție și sarcini	Referințe
NU SUNT	

Anexa Nr. 1 La Partea I

Teren

Nr cadastral	Suprafața (mp)*	Observații / Referințe
	54	

* Suprafața este determinată în planul de proiecție Stereo 70.



Date referitoare la teren

Crt	Categorie folosință	Intra vilan	Suprafața (mp)	Tarla	Parcelă	Nr. topo	Observații / Referințe
1	pasune	NU	54	11	126	-	

Lungime Segmente

1) Valorile lungimilor segmentelor sunt obținute din proiecție în plan.

Punct început	X / Y	Punct sfârșit	X / Y	Lungime segment (** (m)
1	510.637,061 424.843,259	2	510.619,444 424.839,068	18.109
2	510.619,444 424.839,068	3	510.614,916 424.831,815	8.55
3	510.614,916 424.831,815	1	510.637,061 424.843,259	24.927

** Lungimile segmentelor sunt determinate în planul de proiecție Stereo 70 și sunt rotunjite la 1 milimetru.

*** Distanța dintre puncte este formată din segmente cumulate ce sunt mai mici decât valoarea 1 milimetru.

**DATE DESPRE IMOBILUL NR. 623**

Oficiul de Cadastru și Publicitate Imobiliară ARGES
Biroul de Cadastru și Publicitate Imobiliară Campulung

A. Partea I. Descrierea imobilului

TEREN Extravilan

Nr. CF vechi:655
Nr. cadastral vechi:888

Adresa: Jud. Arges

Nr. Crt	Nr cadastral Nr. topografic	Suprafața* (mp)	Observații / Referințe
A1	81437	28.698	Sector cadastral:11 Teren neimprejmuit;

B. Partea II. Proprietari și acte

Inscrieri privitoare la dreptul de proprietate și alte drepturi reale		Referințe
13849 / 19/11/2008		
Act Notarial nr. 2878, din 17/10/2008 emis de BNPA CÎRSTOIU;		
B1	Intabulare, drept de PROPRIETATE-bun propriu, dobandit prin Conventie, cota actuala 1/1, cota initiala 1/1 1) BĂLDESCU VICTOR ALEXANDRU, necăsătorit, lipsă CNP	A1

C. Partea III. SARCINI .

Inscrieri privind dezmembramintele dreptului de proprietate, drepturi reale de garanție și sarcini	Referințe
NU SUNT	

Punct început	X / Y	Punct sfârșit	X / Y	Lungime segment (** (m))
11	511.317,669 424.279,969	12	511.299,198 424.233,044	50.429
13	511.298,311 424.230,792	14	511.278,214 424.217,154	24.288
15	511.237,097 424.189,251	16	511.231,681 424.174,562	15.656
17	511.281,483 424.136,699	18	511.311,56 424.186,8	58.436
19	511.332,212 424.220,838	20	511.350,698 424.251,312	35.643
21	511.355,258 424.258,829	22	511.381,804 424.296,744	46.284
23	511.389,426 424.304,592	24	511.407,688 424.323,706	26.436
25	511.436,678 424.355,133	26	511.465,579 424.386,465	42.626
27	511.496,561 424.420,053	28	511.477,29 424.455,704	40.526
29	511.459,202 424.498,915	30	511.438,865 424.555,738	60.353
31	511.433,262 424.598,899	32	511.431,611 424.587,632	11.387
33	511.423,617 424.573,954	1	511.405,586 424.528,432	48.963

Punct început	X / Y	Punct sfârșit	X / Y	Lungime segment (** (m))
12	511.299,198 424.233,044	13	511.298,311 424.230,792	2.42
14	511.278,214 424.217,154	15	511.237,097 424.189,251	49.691
16	511.231,681 424.174,562	17	511.281,483 424.136,699	62.561
18	511.311,56 424.186,8	19	511.332,212 424.220,838	39.813
20	511.350,698 424.251,312	21	511.355,258 424.258,829	8.792
22	511.381,804 424.296,744	23	511.389,426 424.304,592	10.94
24	511.407,688 424.323,706	25	511.436,678 424.355,133	42.756
26	511.465,579 424.386,465	27	511.496,561 424.420,053	45.695
28	511.477,29 424.455,704	29	511.459,202 424.498,915	46.844
30	511.438,865 424.555,738	31	511.433,262 424.598,899	43.523
32	511.431,611 424.587,632	33	511.423,617 424.573,954	15.843

** Lungimile segmentelor sunt determinate în planul de proiecție Stereo 70 și sunt rotunjite la 1 milimetru.

*** Distanța dintre puncte este formată din segmente cumulate ce sunt mai mici decât valoarea 1 milimetru.

**DATE DESPRE IMOBILUL NR. 624**

Oficiul de Cadastru și Publicitate Imobiliară ARGES
Biroul de Cadastru și Publicitate Imobiliară Campulung

A. Partea I. Descrierea imobilului

TEREN Extravilan

Nr. CF vechi:680
Nr. cadastral vechi:908

Adresa: Jud. Arges, pct Intre pietre

Nr. Crt	Nr cadastral Nr. topografic	Suprafata* (mp)	Observatii / Referinte
A1	81469	3.905	Sector cadastral:11 Teren neimprejmuit;

B. Partea II. Proprietari și acte

Inscrieri privitoare la dreptul de proprietate și alte drepturi reale	Referințe
13829 / 19/11/2008	
Act Notarial nr. 2878, din 17/10/2008 emis de BNPA CIRSTOIU VALERICA si CIRSTOIU MARIN;	
B1	Intabulare, drept de PROPRIETATE, dobandit prin Conventie, cota actuala 1/1, cota initiala 1/1
1) BĂLDESCU VICTOR ALEXANDRU, necasatorit, lipsă CNP	

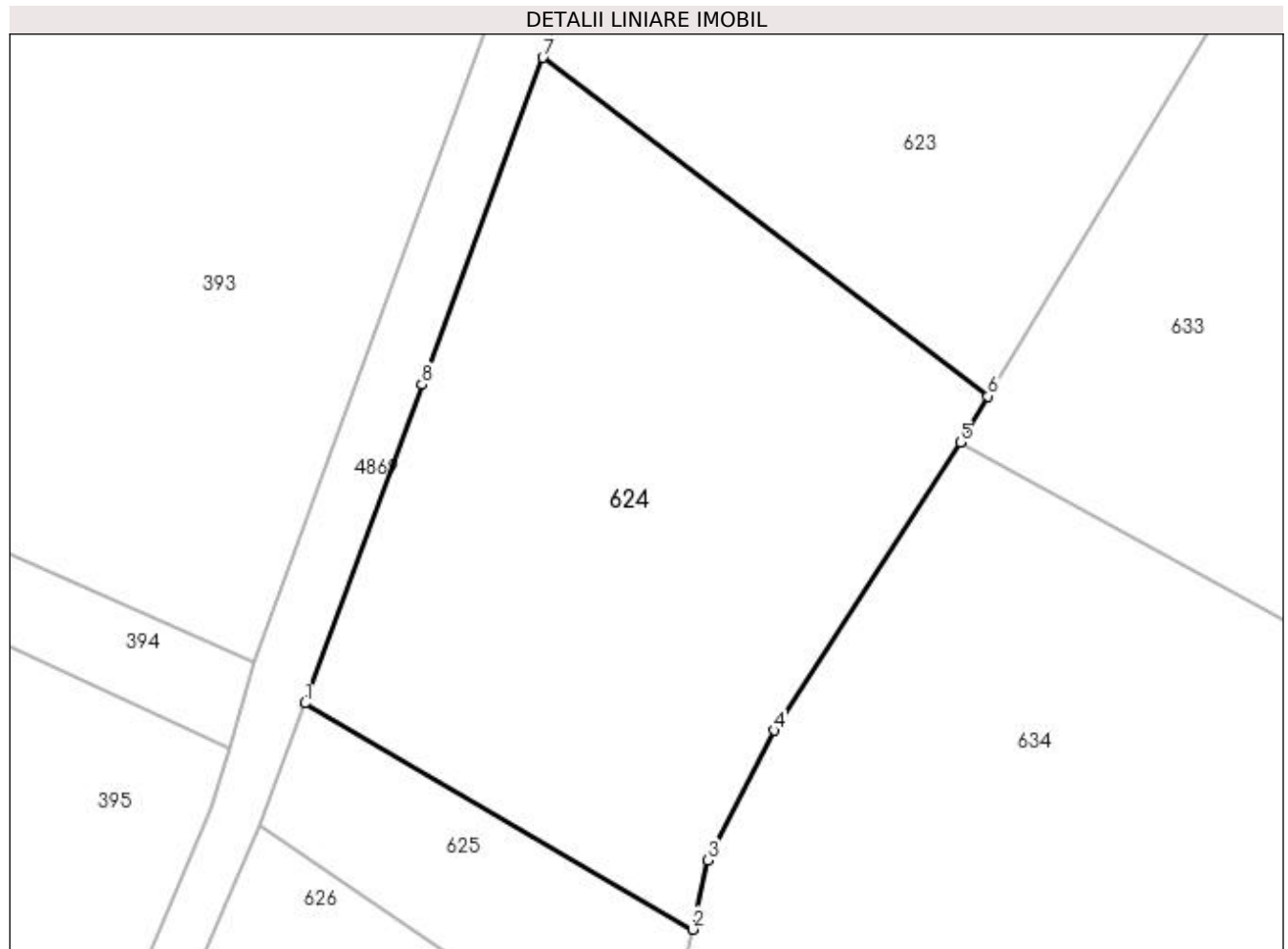
C. Partea III. SARCINI .

Inscrieri privind dezmembramintele dreptului de proprietate, drepturi reale de garanție și sarcini	Referințe
NU SUNT	

Teren

Nr cadastral	Suprafața (mp)*	Observații / Referințe
81469	3.905	

* Suprafața este determinată în planul de proiecție Stereo 70.



Date referitoare la teren

Crt	Categorie folosință	Intra vilan	Suprafața (mp)	Tarla	Parcelă	Nr. topo	Observații / Referințe
1	pasune	NU	3.905	11	131	-	

Lungime Segmente

1) Valorile lungimilor segmentelor sunt obținute din proiecție în plan.

Punct început	X / Y	Punct sfârșit	X / Y	Lungime segment (** (m)
1	511.205,062 424.102,367	2	511.248,439 424.077,075	50.212
2	511.248,439 424.077,075	3	511.250,123 424.084,833	7.939
3	511.250,123 424.084,833	4	511.257,545 424.099,34	16.295
4	511.257,545 424.099,34	5	511.278,38 424.131,53	38.344
5	511.278,38 424.131,53	6	511.281,483 424.136,699	6.029

Punct început	X / Y	Punct sfârșit	X / Y	Lungime segment (** (m)
6	511.281,483 424.136,699	7	511.231,681 424.174,562	62.561
7	511.231,681 424.174,562	8	511.218,172 424.138,01	38.968
8	511.218,172 424.138,01	1	511.205,062 424.102,367	37.978

** Lungimile segmentelor sunt determinate în planul de proiecție Stereo 70 și sunt rotunjite la 1 milimetru.

*** Distanța dintre puncte este formată din segmente cumulate ce sunt mai mici decât valoarea 1 milimetru.

**DATE DESPRE IMOBILUL NR. 625**

Oficiul de Cadastru și Publicitate Imobiliară ARGES
Biroul de Cadastru și Publicitate Imobiliară Campulung

A. Partea I. Descrierea imobilului

TEREN Extravilan

Adresa: Jud. Arges

Nr. Crt	Nr cadastral Nr. topografic	Suprafața* (mp)	Observații / Referințe
A1		829	Sector cadastral:11 Teren neimprejmuit;

B. Partea II. Proprietari și acte

Inscrieri privitoare la dreptul de proprietate și alte drepturi reale	Referințe
/	
Act Normativ nr. 7, din 13/03/1996 emis de PARLAMENT (art. 13 alin. 15);	
B1	A1
Inscrierea provizorie, drept de PROPRIETATE, dobandit prin Lege, cota actuala 1/1, cota initiala 1/1 1) COMUNA VALEA MARE PRAVAT, CIF:5010196	

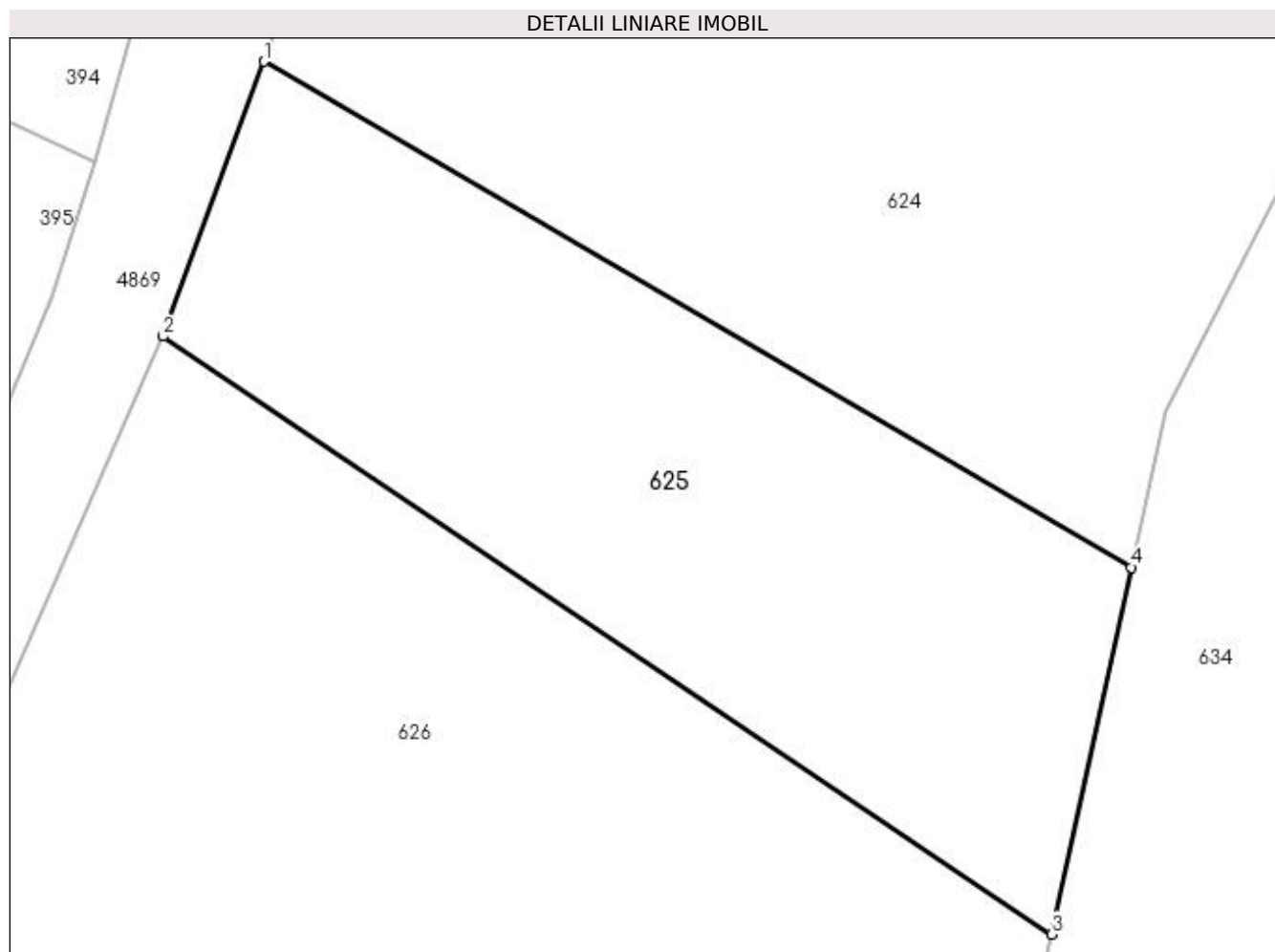
C. Partea III. SARCINI .

Inscrieri privind dezmembramintele dreptului de proprietate, drepturi reale de garanție și sarcini	Referințe
NU SUNT	

Teren

Nr cadastral	Suprafața (mp)*	Observații / Referințe
	829	

* Suprafața este determinată în planul de proiecție Stereo 70.



Date referitoare la teren

Crt	Categorie folosință	Intra vilan	Suprafața (mp)	Tarla	Parcelă	Nr. topo	Observații / Referințe
1	pasune	NU	829	11	131	-	

Lungime Segmente

1) Valorile lungimilor segmentelor sunt obținute din proiecție în plan.

Punct început	X / Y	Punct sfârșit	X / Y	Lungime segment (** (m)
1	511.205,062 424.102,367	2	511.199,994 424.088,623	14.649
2	511.199,994 424.088,623	3	511.244,457 424.058,737	53.574
3	511.244,457 424.058,737	4	511.248,439 424.077,075	18.765
4	511.248,439 424.077,075	1	511.205,062 424.102,367	50.212

**** Lungimile segmentelor sunt determinate în planul de proiecție Stereo 70 și sunt rotunjite la 1 milimetru.**

***** Distanța dintre puncte este formată din segmente cumulate ce sunt mai mici decât valoarea 1 milimetru.**

**DATE DESPRE IMOBILUL NR. 626**

Oficiul de Cadastru și Publicitate Imobiliară ARGES
Biroul de Cadastru și Publicitate Imobiliară Campulung

A. Partea I. Descrierea imobilului

TEREN Extravilan

Nr. CF vechi:814
Nr. cadastral vechi:984

Adresa: Jud. Arges, Pct. „Intre Pietre”

Nr. Crt	Nr cadastral Nr. topografic	Suprafata* (mp)	Observatii / Referinta
A1	81451	1.917	Sector cadastral:11 Teren neimprejmuit;

B. Partea II. Proprietari și acte

Inscrieri privitoare la dreptul de proprietate și alte drepturi reale		Referințe
13834 / 19/11/2008		
Act Notarial nr. 13834, din 19/11/2008 emis de BNPA CÎRSTOIU;		
B1	Intabulare, drept de PROPRIETATE-bun propriu, dobandit prin Conventie, cota actuala 1/1, cota initiala 1/1 1) BĂLDESCU VICTOR ALEXANDRU, necăsătorit, lipsă CNP	A1

C. Partea III. SARCINI .

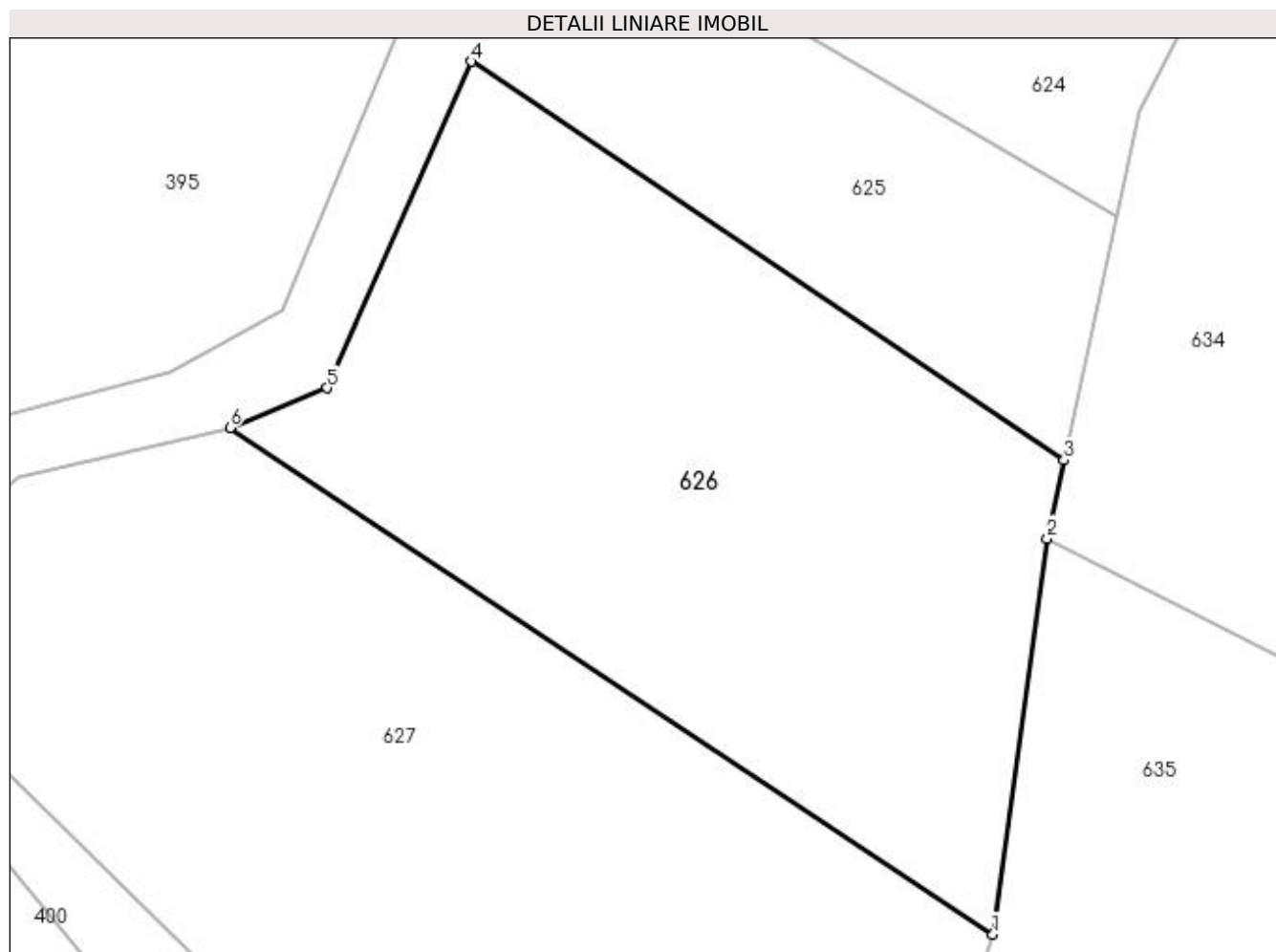
Inscrieri privind dezmembramintele dreptului de proprietate, drepturi reale de garanție și sarcini	Referințe
NU SUNT	

Anexa Nr. 1 La Partea I

Teren

Nr cadastral	Suprafața (mp)*	Observații / Referințe
81451	1.917	

* Suprafața este determinată în planul de proiecție Stereo 70.



Date referitoare la teren

Crt	Categorie folosință	Intra vilan	Suprafața (mp)	Tarla	Parcelă	Nr. topo	Observații / Referințe
1	padure	NU	1.917	11	131	-	

Lungime Segmente

1) Valorile lungimilor segmentelor sunt obținute din proiecție în plan.

Punct început	X / Y	Punct sfârșit	X / Y	Lungime segment (** (m)
1	511.239,097 424.023,222	2	511.243,19 424.052,89	29.949
2	511.243,19 424.052,89	3	511.244,457 424.058,737	5.983
3	511.244,457 424.058,737	4	511.199,994 424.088,623	53.574
4	511.199,994 424.088,623	5	511.189,215 424.064,165	26.728
5	511.189,215 424.064,165	6	511.181,912 424.061,186	7.887

Punct început	X / Y	Punct sfârșit	X / Y	Lungime segment (** (m)
6	511.181,912 424.061,186	1	511.239,097 424.023,222	68.64

** Lungimile segmentelor sunt determinate în planul de proiecție Stereo 70 și sunt rotunjite la 1 milimetru.

*** Distanța dintre puncte este formată din segmente cumulate ce sunt mai mici decât valoarea 1 milimetru.

**DATE DESPRE IMOBILUL NR. 627**

Oficiul de Cadastru și Publicitate Imobiliară ARGES
Biroul de Cadastru și Publicitate Imobiliară Campulung

A. Partea I. Descrierea imobilului

TEREN Extravilan

Nr. CF vechi:770
Nr. cadastral vechi:989

Adresa: Jud. Arges, sat Namaiesti, punct Intre Pietre

Nr. Crt	Nr cadastral Nr. topografic	Suprafata* (mp)	Observatii / Referinte
A1	81911	Din acte: 34.120 Masurata: 12.851	Sector cadastral:11 Teren neimprejmuit;

B. Partea II. Proprietari și acte

Inscrieri privitoare la dreptul de proprietate și alte drepturi reale		Referințe
4448 / 25/02/2022		
Act Notarial nr. 405, din 24/02/2022 emis de Puscasu Luminita;		
B2	Intabulare, drept de PROPRIETATE- bun propriu, dobandit prin Conventie, cota actuala 1/1, cota initiala 1/1 1) CIUREZU ALEXANDRU	A1

C. Partea III. SARCINI .

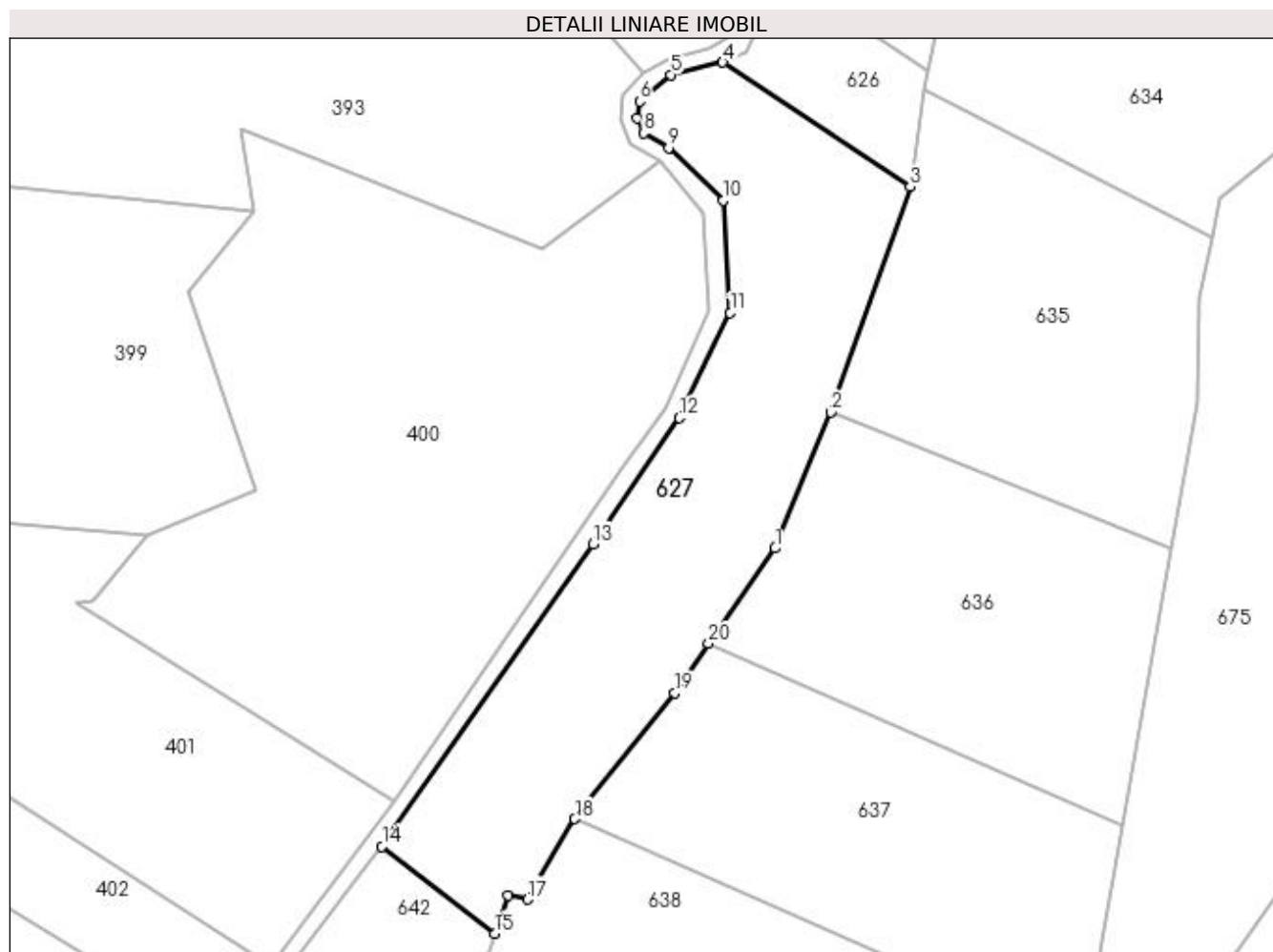
Inscrieri privind dezmembramintele dreptului de proprietate, drepturi reale de garanție și sarcini	Referințe
NU SUNT	

Anexa Nr. 1 La Partea I

Teren

Nr cadastral	Suprafața (mp)*	Observații / Referințe
81911	Din acte: 34.120 Masurata: 12.851	

* Suprafața este determinată în planul de proiecție Stereo 70.



Date referitoare la teren

Crt	Categorie folosință	Intra vilan	Suprafața (mp)	Tarla	Parcelă	Nr. topo	Observații / Referințe
1	pasune	NU	12.851	11	131	-	Diferența de suprafață se regăsește în ID 400 (Sector 10)

Lungime Segmente

1) Valorile lungimilor segmentelor sunt obținute din proiecție în plan.

Punct început	X / Y	Punct sfârșit	X / Y	Lungime segment (** (m)
1	511.197,902 423.912,813	2	511.214,922 423.954,346	44.885
2	511.214,922 423.954,346	3	511.239,097 424.023,222	72.995
3	511.239,097 424.023,222	4	511.181,912 424.061,186	68.64
4	511.181,912 424.061,186	5	511.166,018 424.057,413	16.336

Punct început	X / Y	Punct sfârșit	X / Y	Lungime segment (** (m)
5	511.166,018 424.057,413	6	511.156,54 424.049,279	12.49
6	511.156,54 424.049,279	7	511.155,715 424.044,132	5.213
7	511.155,715 424.044,132	8	511.157,776 424.039,602	4.977
8	511.157,776 424.039,602	9	511.165,399 424.035,072	8.867
9	511.165,399 424.035,072	10	511.181,96 424.018,984	23.089
10	511.181,96 424.018,984	11	511.184,215 423.984,684	34.374
11	511.184,215 423.984,684	12	511.168,682 423.952,638	35.612
12	511.168,682 423.952,638	13	511.142,236 423.914,161	46.689
13	511.142,236 423.914,161	14	511.077,898 423.821,734	112.615
14	511.077,898 423.821,734	15	511.112,293 423.795,233	43.42
15	511.112,293 423.795,233	16	511.116,241 423.806,735	12.161
16	511.116,241 423.806,735	17	511.122,299 423.805,598	6.164
17	511.122,299 423.805,598	18	511.136,743 423.830,163	28.497
18	511.136,743 423.830,163	19	511.167,197 423.868,734	49.144
19	511.167,197 423.868,734	20	511.177,635 423.883,719	18.262
20	511.177,635 423.883,719	1	511.197,902 423.912,813	35.457

** Lungimile segmentelor sunt determinate în planul de proiecție Stereo 70 și sunt rotunjite la 1 milimetru.

*** Distanța dintre puncte este formată din segmente cumulate ce sunt mai mici decât valoarea 1 milimetru.

**DATE DESPRE IMOBILUL NR. 628**

Oficiul de Cadastru și Publicitate Imobiliară ARGES
Biroul de Cadastru și Publicitate Imobiliară Campulung

A. Partea I. Descrierea imobilului

TEREN Extravilan

Adresa: Jud. Arges

Nr. Crt	Nr cadastral Nr. topografic	Suprafața* (mp)	Observații / Referințe
A1		10.000	Sector cadastral:11 Teren neimprejmuit;

B. Partea II. Proprietari și acte

Inscrieri privitoare la dreptul de proprietate și alte drepturi reale	Referințe
/	
Act Normativ nr. 7, din 13/03/1996 emis de PARLAMENT (art. 13 alin. 15);	
B1	A1
Inscrierea provizorie, drept de PROPRIETATE, dobandit prin Lege, cota actuala 1/1, cota initiala 1/1 1) COMUNA VALEA MARE PRAVAT, CIF:5010196	

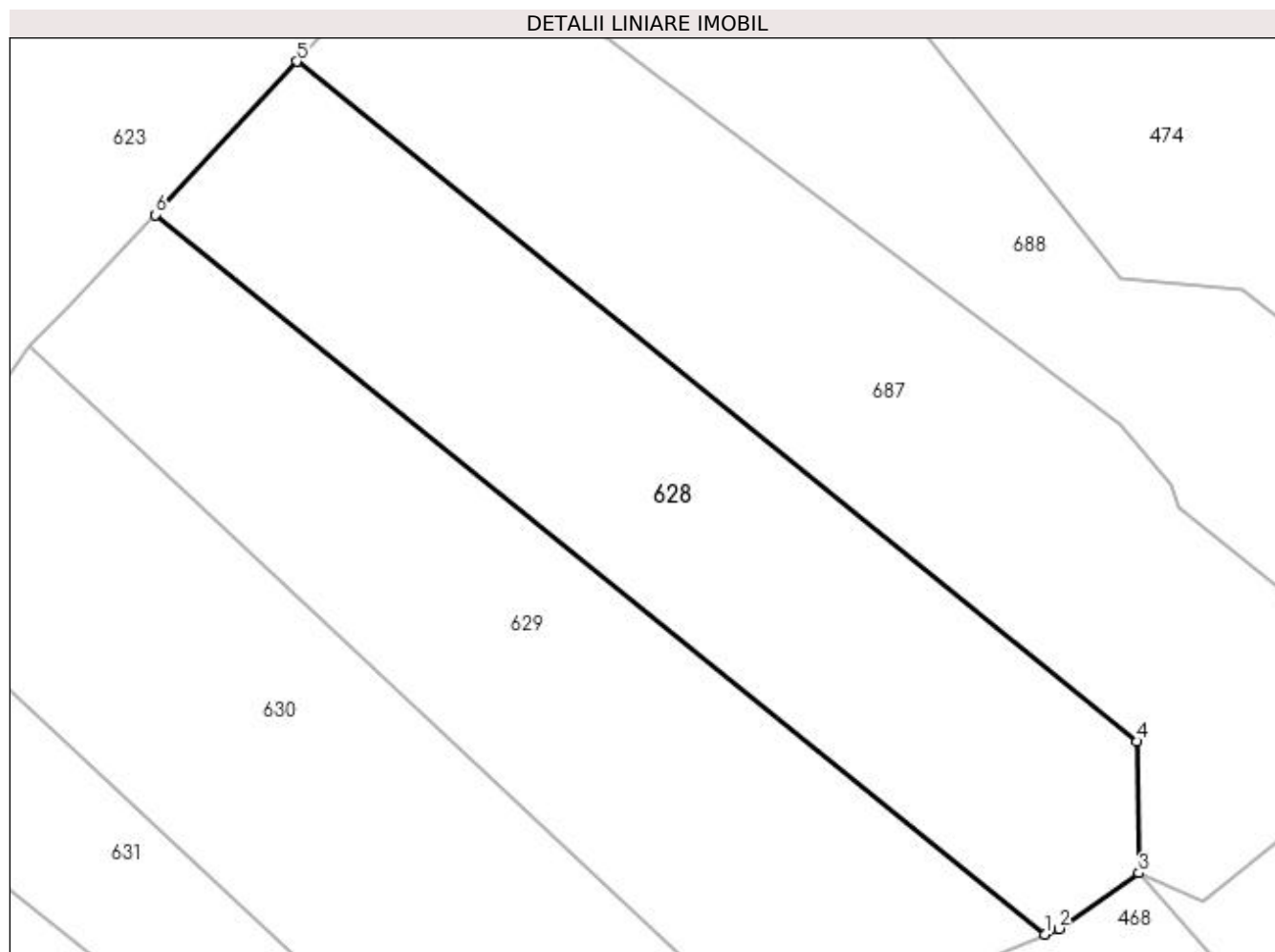
C. Partea III. SARCINI .

Inscrieri privind dezmembramintele dreptului de proprietate, drepturi reale de garanție și sarcini	Referințe
NU SUNT	

Teren

Nr cadastral	Suprafața (mp)*	Observații / Referințe
	10.000	

* Suprafața este determinată în planul de proiecție Stereo 70.



Date referitoare la teren

Crt	Categorie folosință	Intra vilan	Suprafața (mp)	Tarla	Parcelă	Nr. topo	Observații / Referințe
1	padure	NU	10.000	11	132	-	

Lungime Segmente

1) Valorile lungimilor segmentelor sunt obținute din proiecție în plan.

Punct început	X / Y	Punct sfârșit	X / Y	Lungime segment (** (m)
1	511.590,066 424.176,248	2	511.592,931 424.177,418	3.095
2	511.592,931 424.177,418	3	511.609,342 424.188,819	19.983
3	511.609,342 424.188,819	4	511.609,039 424.215,774	26.957
4	511.609,039 424.215,774	5	511.436,678 424.355,133	221.651
5	511.436,678 424.355,133	6	511.407,688 424.323,706	42.756

Punct început	X / Y	Punct sfârșit	X / Y	Lungime segment (** (m)
6	511.407,688 424.323,706	1	511.590,066 424.176,248	234.533

** Lungimile segmentelor sunt determinate în planul de proiecție Stereo 70 și sunt rotunjite la 1 milimetru.

*** Distanța dintre puncte este formată din segmente cumulate ce sunt mai mici decât valoarea 1 milimetru.

**DATE DESPRE IMOBILUL NR. 629**

Oficiul de Cadastru și Publicitate Imobiliară ARGES
Biroul de Cadastru și Publicitate Imobiliară Campulung

A. Partea I. Descrierea imobilului

TEREN Extravilan

Nr. CF vechi:501
Nr. cadastral vechi:754

Adresa: Jud. Arges, punct Pleasa lui Aldis

Nr. Crt	Nr cadastral Nr. topografic	Suprafața* (mp)	Observații / Referințe
A1	82160	10.013	Sector cadastral:11 Teren neimprejmuit;

B. Partea II. Proprietari și acte

Inscrieri privitoare la dreptul de proprietate și alte drepturi reale		Referințe
15 / 03/01/2006		
Act Notarial nr. 3064, din 23/12/2005 emis de BNP Tuluca Filofteia;		
B1	Intabulare, drept de PROPRIETATE, dobandit prin Conventie, cota actuala 1/1, cota initiala 1/1 1) DRAGNEA ROZALIA, casatorita cu 2) DRAGNEA GHEORGHE, lipsă CNP	A1

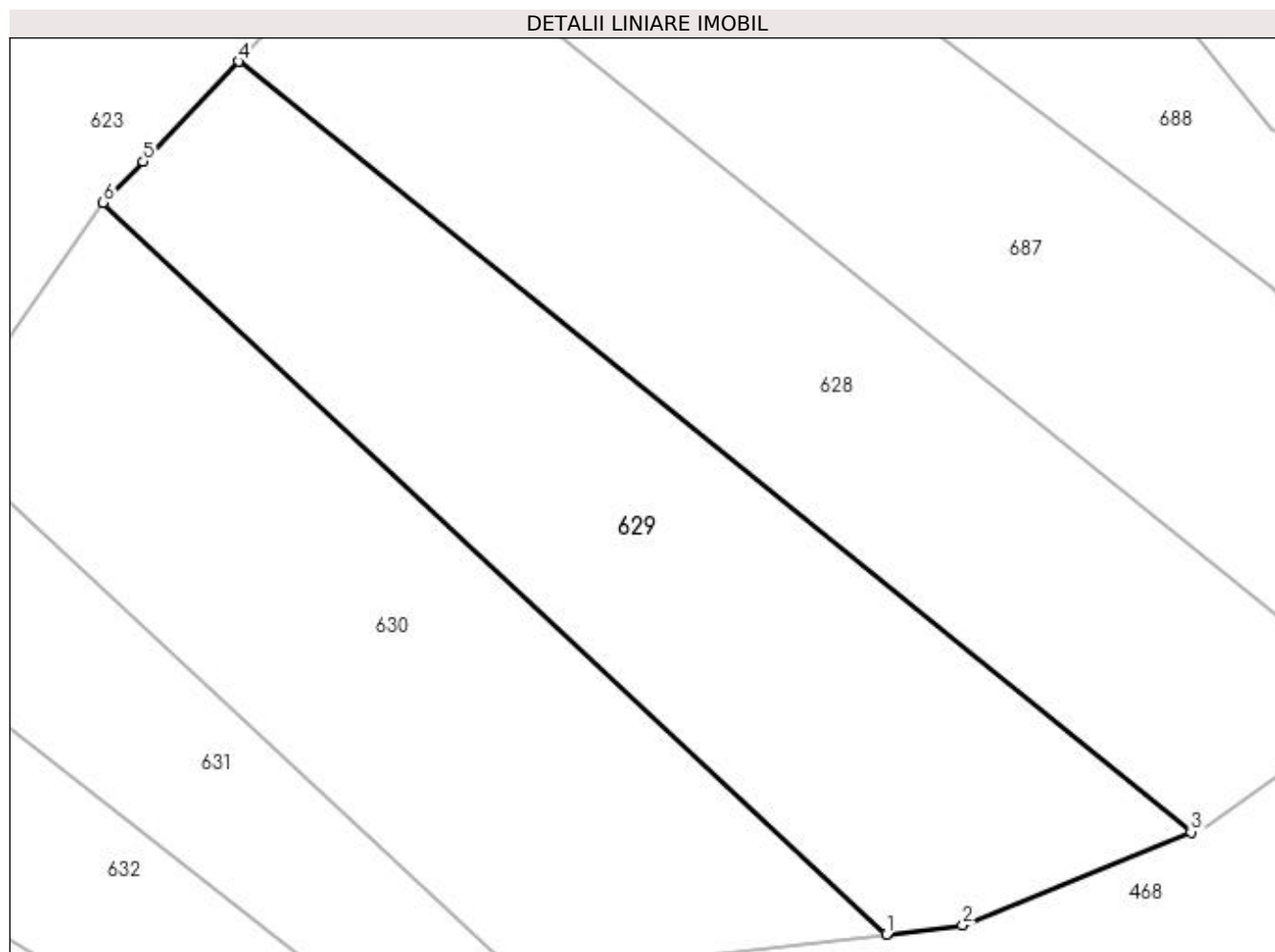
C. Partea III. SARCINI .

Inscrieri privind dezmembramintele dreptului de proprietate, drepturi reale de garanție și sarcini	Referințe
NU SUNT	

Teren

Nr cadastral	Suprafața (mp)*	Observații / Referințe
82160	10.013	

* Suprafața este determinată în planul de proiecție Stereo 70.



Date referitoare la teren

Crt	Categorie folosință	Intra vilan	Suprafața (mp)	Tarla	Parcelă	Nr. topo	Observații / Referințe
1	padure	NU	10.013	11	132	-	

Lungime Segmente

1) Valorile lungimilor segmentelor sunt obținute din proiecție în plan.

Punct început	X / Y	Punct sfârșit	X / Y	Lungime segment (** (m)
1	511.531,721 424.156,661	2	511.546,36 424.158,396	14.741
2	511.546,36 424.158,396	3	511.590,066 424.176,248	47.211
3	511.590,066 424.176,248	4	511.407,688 424.323,706	234.533
4	511.407,688 424.323,706	5	511.389,426 424.304,592	26.436
5	511.389,426 424.304,592	6	511.381,804 424.296,744	10.94

Punct început	X / Y	Punct sfârșit	X / Y	Lungime segment (** (m)
6	511.381,804 424.296,744	1	511.531,721 424.156,661	205.179

** Lungimile segmentelor sunt determinate în planul de proiecție Stereo 70 și sunt rotunjite la 1 milimetru.

*** Distanța dintre puncte este formată din segmente cumulate ce sunt mai mici decât valoarea 1 milimetru.

**DATE DESPRE IMOBILUL NR. 630**

Oficiul de Cadastru și Publicitate Imobiliară ARGES
Biroul de Cadastru și Publicitate Imobiliară Campulung

A. Partea I. Descrierea imobilului

TEREN Extravilan

Nr. CF vechi:641
Nr. cadastral vechi:881

Adresa: Jud. Arges

Nr. Crt	Nr cadastral Nr. topografic	Suprafața* (mp)	Observații / Referințe
A1	81449	10.001	Sector cadastral:11 Teren neimprejmuit;

B. Partea II. Proprietari și acte

Inscrieri privitoare la dreptul de proprietate și alte drepturi reale		Referințe
13868 / 19/11/2008		
Act Notarial nr. 2878, din 17/10/2008 emis de BNPA CÎRSTOIU;		
B1	Intabulare, drept de PROPRIETATE-bun propriu, dobandit prin Conventie, cota actuala 1/1, cota initiala 1/1 1) BĂLDESCU VICTOR ALEXANDRU, necăsătorit, lipsă CNP	A1

C. Partea III. SARCINI .

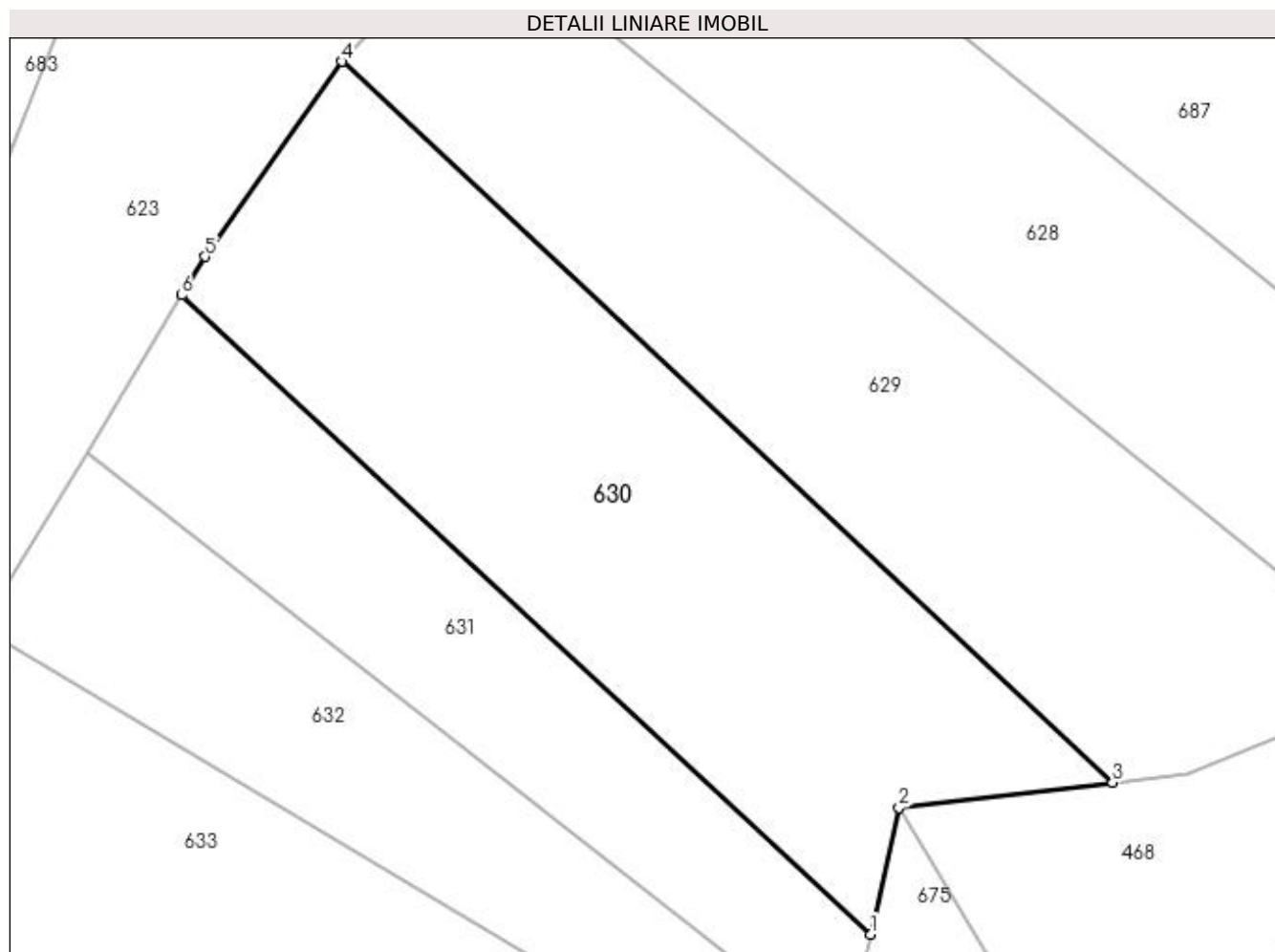
Inscrieri privind dezmembramintele dreptului de proprietate, drepturi reale de garanție și sarcini	Referințe
NU SUNT	

Anexa Nr. 1 La Partea I

Teren

Nr cadastral	Suprafața (mp)*	Observații / Referințe
81449	10.001	

* Suprafața este determinată în planul de proiecție Stereo 70.



Date referitoare la teren

Crt	Categorie folosință	Intra vilan	Suprafața (mp)	Tarla	Parcelă	Nr. topo	Observații / Referințe
1	padure	NU	10.001	11	132	-	

Lungime Segmente

1) Valorile lungimilor segmentelor sunt obținute din proiecție în plan.

Punct început	X / Y	Punct sfârșit	X / Y	Lungime segment (** (m)
1	511.484,679 424.127,105	2	511.490,188 424.151,739	25.242
2	511.490,188 424.151,739	3	511.531,721 424.156,661	41.824
3	511.531,721 424.156,661	4	511.381,804 424.296,744	205.179
4	511.381,804 424.296,744	5	511.355,258 424.258,829	46.284
5	511.355,258 424.258,829	6	511.350,698 424.251,312	8.792

Punct început	X / Y	Punct sfârșit	X / Y	Lungime segment (** (m)
6	511.350,698 424.251,312	1	511.484,679 424.127,105	182.697

** Lungimile segmentelor sunt determinate în planul de proiecție Stereo 70 și sunt rotunjite la 1 milimetru.

*** Distanța dintre puncte este formată din segmente cumulate ce sunt mai mici decât valoarea 1 milimetru.

**DATE DESPRE IMOBILUL NR. 631**

Oficiul de Cadastru și Publicitate Imobiliară ARGES
Biroul de Cadastru și Publicitate Imobiliară Campulung

A. Partea I. Descrierea imobilului

TEREN Extravilan

Nr. CF vechi:560
Nr. cadastral vechi:324

Adresa: Jud. Arges, Pct., „Pleaşa lui Aldiş”

Nr. Crt	Nr cadastral Nr. topografic	Suprafaţa* (mp)	Observații / Referințe
A1	81441	5.000	Sector cadastral:11 Teren neimprejmuit;

B. Partea II. Proprietari și acte

Inscrieri privitoare la dreptul de proprietate și alte drepturi reale		Referințe
13865 / 19/11/2008		
Act Notarial nr. 2878, din 17/10/2008 emis de BNPA CÎRSTOIU;		
B1	Intabulare, drept de PROPRIETATE-bun propriu, dobandit prin Conventie, cota actuala 1/1, cota initiala 1/1 1) BĂLDESCU VICTOR ALEXANDRU, necăsătorit, lipsă CNP	A1

C. Partea III. SARCINI .

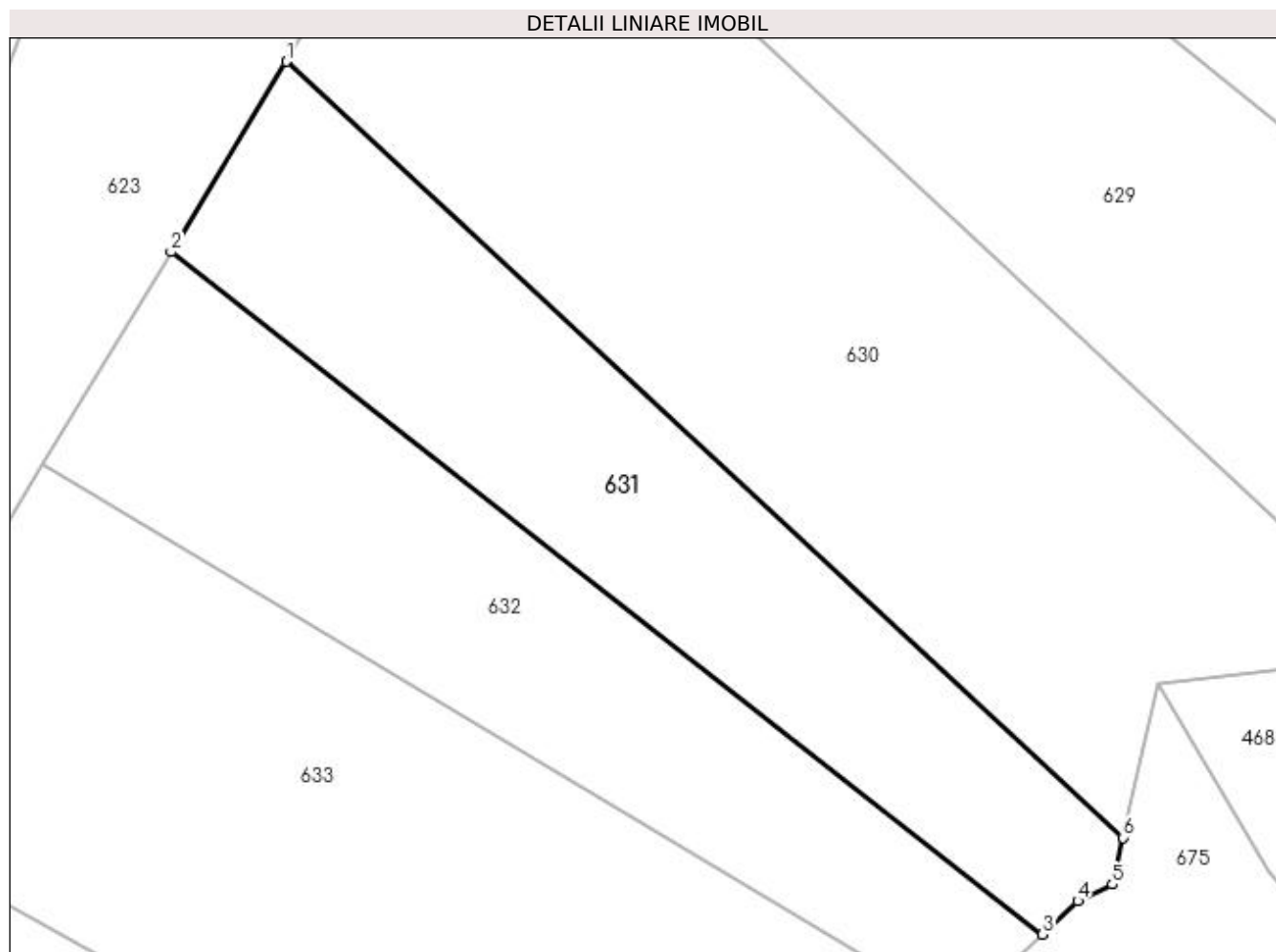
Inscrieri privind dezmembramintele dreptului de proprietate, drepturi reale de garanție și sarcini	Referințe
NU SUNT	

Anexa Nr. 1 La Partea I

Teren

Nr cadastral	Suprafața (mp)*	Observații / Referințe
81441	5.000	

* Suprafața este determinată în planul de proiecție Stereo 70.



Date referitoare la teren

Crt	Categorie folosință	Intra vilan	Suprafața (mp)	Tarla	Parcelă	Nr. topo	Observații / Referințe
1	padure	NU	5.000	11	132	-	În act se regăsește P114

Lungime Segmente

1) Valorile lungimilor segmentelor sunt obținute din proiecție în plan.

Punct început	X / Y	Punct sfârșit	X / Y	Lungime segment (** (m)
1	511.350,698 424.251,312	2	511.332,212 424.220,838	35.643
2	511.332,212 424.220,838	3	511.471,78 424.111,64	177.21
3	511.471,78 424.111,64	4	511.477,36 424.116,98	7.723
4	511.477,36 424.116,98	5	511.482,9 424.119,621	6.137
5	511.482,9 424.119,621	6	511.484,679 424.127,105	7.693

Punct început	X / Y	Punct sfârşit	X / Y	Lungime segment (** (m)
6	511.484,679 424.127,105	1	511.350,698 424.251,312	182.697

** Lungimile segmentelor sunt determinate în planul de proiecţie Stereo 70 şi sunt rotunjite la 1 milimetru.

*** Distanţa dintre puncte este formată din segmente cumulate ce sunt mai mici decât valoarea 1 milimetru.

**DATE DESPRE IMOBILUL NR. 632**

Oficiul de Cadastru și Publicitate Imobiliară ARGES
Biroul de Cadastru și Publicitate Imobiliară Campulung

A. Partea I. Descrierea imobilului

TEREN Extravilan

Adresa: Jud. Arges

Nr. Crt	Nr cadastral Nr. topografic	Suprafața* (mp)	Observații / Referințe
A1		5.000	Sector cadastral:11 Teren neimprejmuit;

B. Partea II. Proprietari și acte

Inscrieri privitoare la dreptul de proprietate și alte drepturi reale	Referințe
/	
Act Administrativ nr. 82597, din 22/12/1995 emis de CJPSDPAT ARGES;	
B1	A1
Intabulare, drept de PROPRIETATE, dobândit prin Reconstituire, cota actuala 1/1, cota initiala 1/1 1) TIHIGIU GHEORGHE MIRCEA, lipsă CNP	

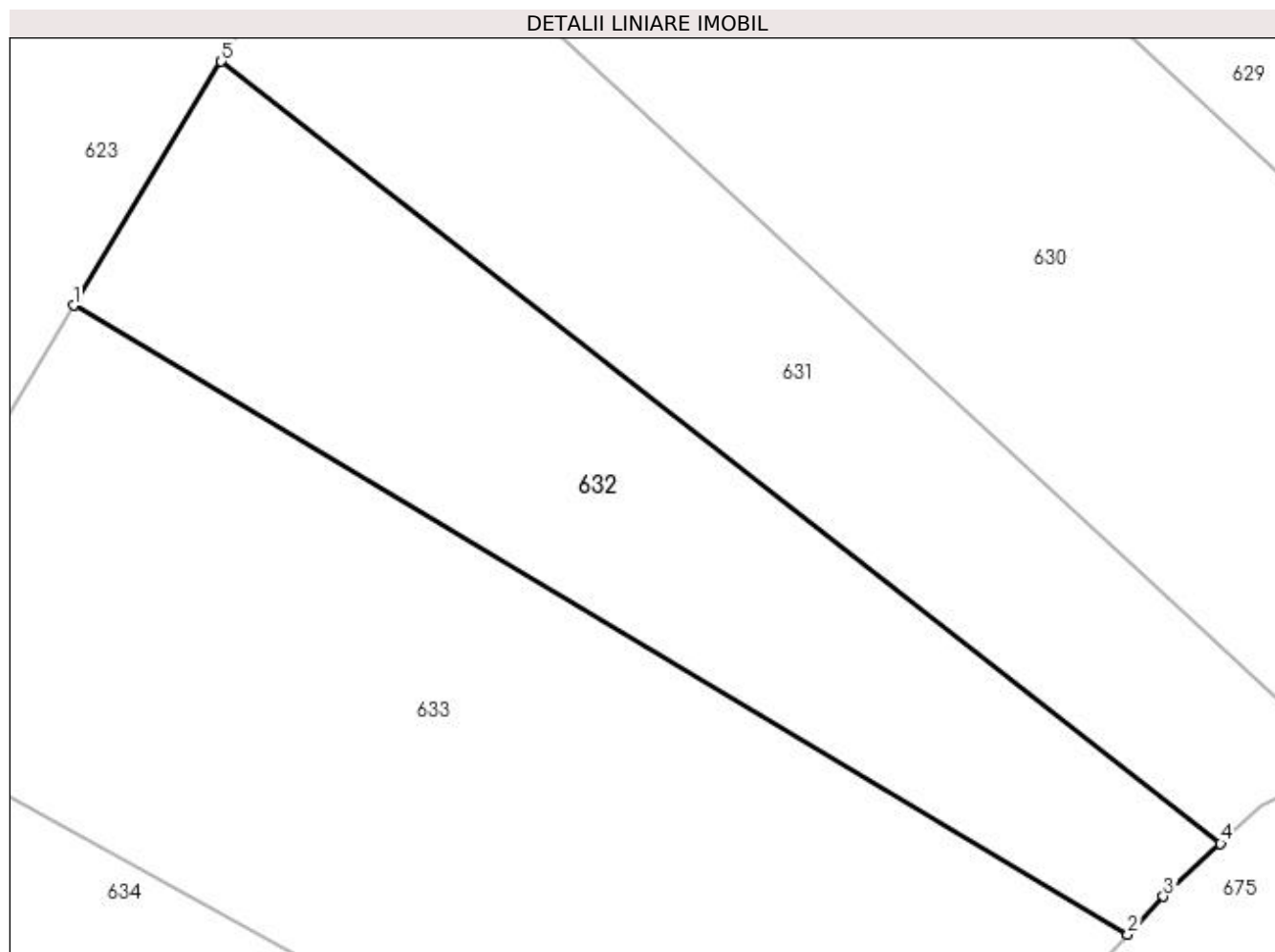
C. Partea III. SARCINI .

Inscrieri privind dezmembramintele dreptului de proprietate, drepturi reale de garanție și sarcini	Referințe
NU SUNT	

Teren

Nr cadastral	Suprafața (mp)*	Observații / Referințe
	5.000	

* Suprafața este determinată în planul de proiecție Stereo 70.



Date referitoare la teren

Crt	Categorie folosință	Intra vilan	Suprafața (mp)	Tarla	Parcelă	Nr. topo	Observații / Referințe
1	padure	NU	5.000	11	132	-	În act se regăsește P114

Lungime Segmente

1) Valorile lungimilor segmentelor sunt obținute din proiecție în plan.

Punct început	X / Y	Punct sfârșit	X / Y	Lungime segment (** (m)
1	511.311,56 424.186,8	2	511.458,83 424.098,99	171.462
2	511.458,83 424.098,99	3	511.463,798 424.104,271	7.251
3	511.463,798 424.104,271	4	511.471,78 424.111,64	10.863
4	511.471,78 424.111,64	5	511.332,212 424.220,838	177.21
5	511.332,212 424.220,838	1	511.311,56 424.186,8	39.813

**** Lungimile segmentelor sunt determinate în planul de proiecţie Stereo 70 şi sunt rotunjite la 1 milimetru.**

***** Distanţa dintre puncte este formată din segmente cumulate ce sunt mai mici decât valoarea 1 milimetru.**

**DATE DESPRE IMOBILUL NR. 633**

Oficiul de Cadastru și Publicitate Imobiliară ARGES
Biroul de Cadastru și Publicitate Imobiliară Campulung

A. Partea I. Descrierea imobilului

TEREN Extravilan

Nr. CF vechi:292
Nr. cadastral vechi:478

Adresa: Jud. Arges, Pct., „Pleaşa lui Aldiş”

Nr. Crt	Nr cadastral Nr. topografic	Suprafaţa* (mp)	Observații / Referințe
A1	81444	9.880	Sector cadastral:11 Teren neimprejmuit;

B. Partea II. Proprietari și acte

Inscrieri privitoare la dreptul de proprietate și alte drepturi reale		Referințe
13862 / 19/11/2008		
Act Notarial nr. 2878, din 17/10/2008 emis de BNPA CÎRSTOIU;		
B1	Intabulare, drept de PROPRIETATE-bun propriu, dobandit prin Conventie, cota actuala 1/1, cota initiala 1/1 1) BĂLDESCU VICTOR ALEXANDRU, necăsătorit, lipsă CNP	A1

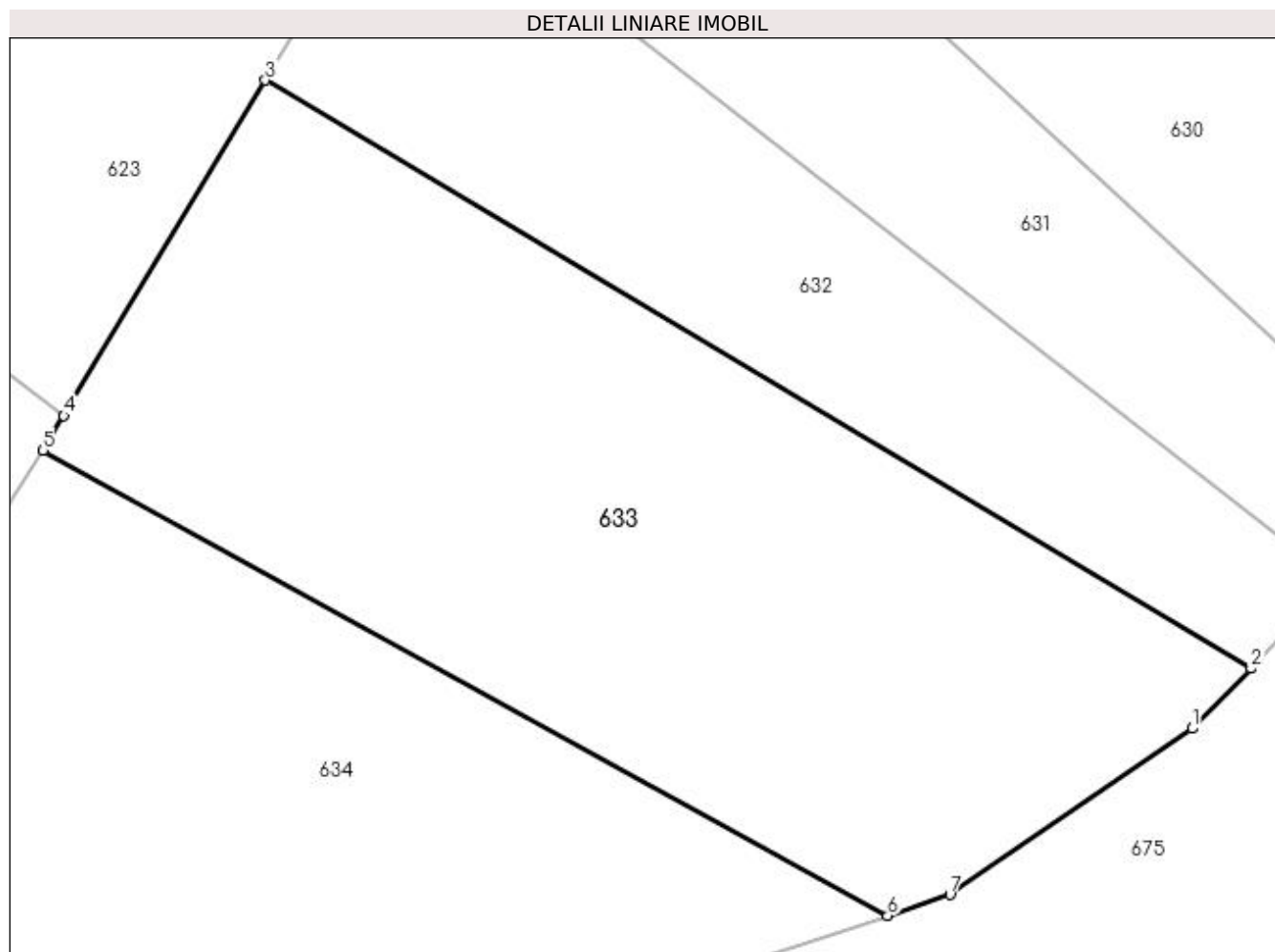
C. Partea III. SARCINI .

Inscrieri privind dezmembramintele dreptului de proprietate, drepturi reale de garanție și sarcini	Referințe
NU SUNT	

Teren

Nr cadastral	Suprafața (mp)*	Observații / Referințe
81444	9.880	

* Suprafața este determinată în planul de proiecție Stereo 70.



Date referitoare la teren

Crt	Categorie folosință	Intra vilan	Suprafața (mp)	Tarla	Parcelă	Nr. topo	Observații / Referințe
1	padure	NU	9.880	11	132	-	

Lungime Segmente

1) Valorile lungimilor segmentelor sunt obținute din proiecție în plan.

Punct început	X / Y	Punct sfârșit	X / Y	Lungime segment (** (m)
1	511.449,99 424.090,01	2	511.458,83 424.098,99	12.601
2	511.458,83 424.098,99	3	511.311,56 424.186,8	171.462
3	511.311,56 424.186,8	4	511.281,483 424.136,699	58.436
4	511.281,483 424.136,699	5	511.278,38 424.131,53	6.029
5	511.278,38 424.131,53	6	511.404,547 424.062,085	144.016

Punct început	X / Y	Punct sfârșit	X / Y	Lungime segment (** (m)
6	511.404,547 424.062,085	7	511.413,87 424.065,19	9.826
7	511.413,87 424.065,19	1	511.449,99 424.090,01	43.826

** Lungimile segmentelor sunt determinate în planul de proiecție Stereo 70 și sunt rotunjite la 1 milimetru.

*** Distanța dintre puncte este formată din segmente cumulate ce sunt mai mici decât valoarea 1 milimetru.

**DATE DESPRE IMOBILUL NR. 634**

Oficiul de Cadastru și Publicitate Imobiliară ARGES
Biroul de Cadastru și Publicitate Imobiliară Campulung

A. Partea I. Descrierea imobilului

TEREN Extravilan

Nr. CF vechi:642
Nr. cadastral vechi:880

Adresa: Jud. Arges, Pct., „Pleaşa lui Aldiş”

Nr. Crt	Nr cadastral Nr. topografic	Suprafaţa* (mp)	Observații / Referințe
A1	81450	9.880	Sector cadastral:11 Teren neimprejmuit;

B. Partea II. Proprietari și acte

Inscrieri privitoare la dreptul de proprietate și alte drepturi reale		Referințe
13844 / 19/11/2008		
Act Notarial nr. 2878, din 17/10/2008 emis de BNPA CÎRSTOIU;		
B1	Intabulare, drept de PROPRIETATE-bun propriu, dobandit prin Conventie, cota actuala 1/1, cota initiala 1/1 1) BĂLDESCU VICTOR ALEXANDRU, necăsătorit, lipsă CNP	A1

C. Partea III. SARCINI .

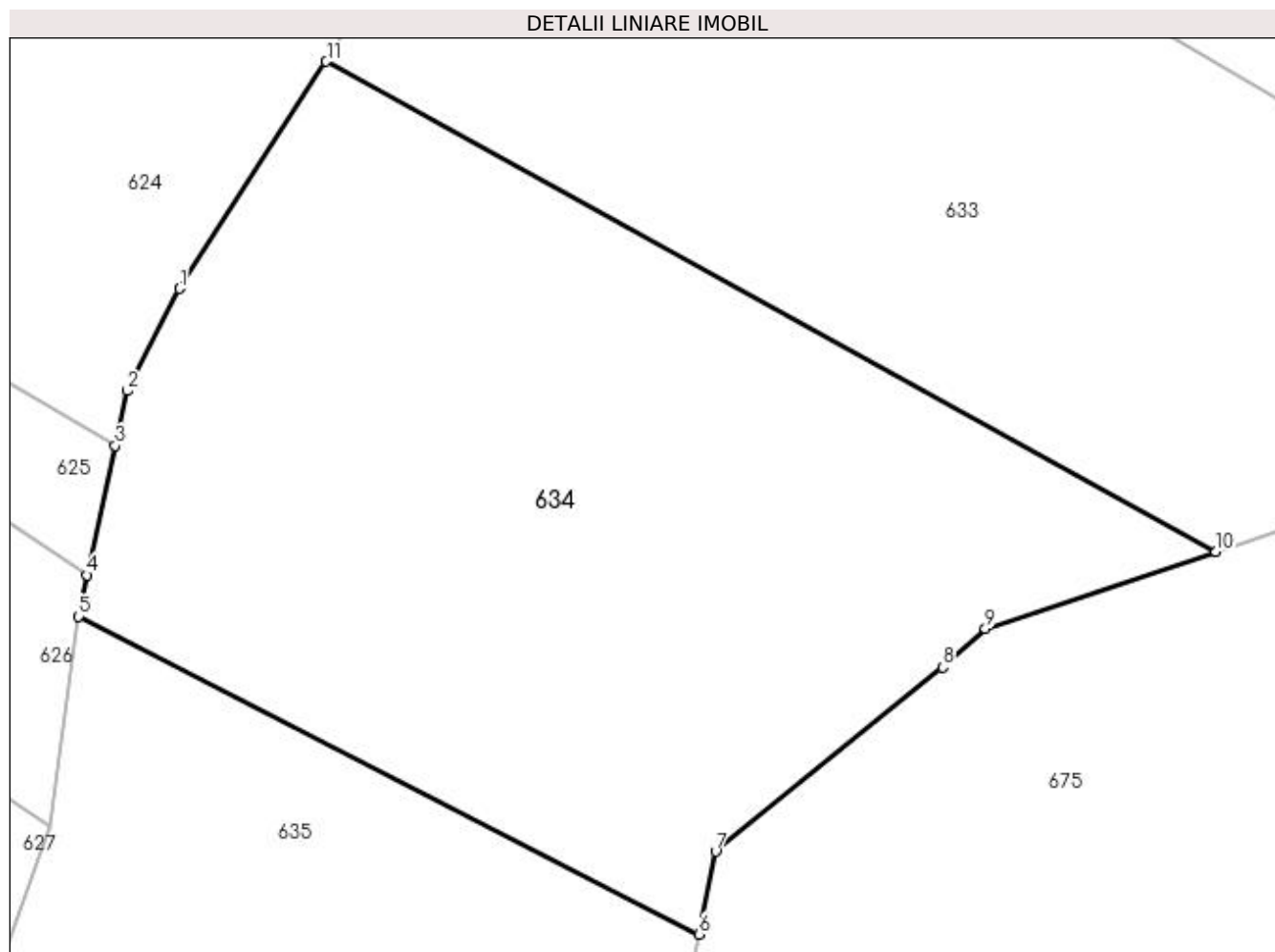
Inscrieri privind dezmembramintele dreptului de proprietate, drepturi reale de garanție și sarcini	Referințe
NU SUNT	

Anexa Nr. 1 La Partea I

Teren

Nr cadastral	Suprafața (mp)*	Observații / Referințe
81450	9.880	

* Suprafața este determinată în planul de proiecție Stereo 70.



Date referitoare la teren

Crt	Categorie folosință	Intra vilan	Suprafața (mp)	Tarla	Parcelă	Nr. topo	Observații / Referințe
1	padure	NU	9.880	11	132	-	

Lungime Segmente

1) Valorile lungimilor segmentelor sunt obținute din proiecție în plan.

Punct început	X / Y	Punct sfârșit	X / Y	Lungime segment (** (m)
1	511.257,545 424.099,34	2	511.250,123 424.084,833	16.295
2	511.250,123 424.084,833	3	511.248,439 424.077,075	7.939
3	511.248,439 424.077,075	4	511.244,457 424.058,737	18.765
4	511.244,457 424.058,737	5	511.243,19 424.052,89	5.983
5	511.243,19 424.052,89	6	511.331,212 424.007,815	98.892

Punct început	X / Y	Punct sfârşit	X / Y	Lungime segment (** (m)
6	511.331,212 424.007,815	7	511.333,6 424.019,56	11.985
7	511.333,6 424.019,56	8	511.365,76 424.045,66	41.418
8	511.365,76 424.045,66	9	511.371,83 424.051,18	8.205
9	511.371,83 424.051,18	10	511.404,547 424.062,085	34.487
10	511.404,547 424.062,085	11	511.278,38 424.131,53	144.016
11	511.278,38 424.131,53	1	511.257,545 424.099,34	38.344

** Lungimile segmentelor sunt determinate în planul de proiecţie Stereo 70 şi sunt rotunjite la 1 milimetru.

*** Distanţa dintre puncte este formată din segmente cumulate ce sunt mai mici decât valoarea 1 milimetru.

**DATE DESPRE IMOBILUL NR. 635**

Oficiul de Cadastru și Publicitate Imobiliară ARGES
Biroul de Cadastru și Publicitate Imobiliară Campulung

A. Partea I. Descrierea imobilului

TEREN Extravilan

Nr. CF vechi:623
Nr. cadastral vechi:872

Adresa: Jud. Arges, pct Pleasa lui Aldis

Nr. Crt	Nr cadastral Nr. topografic	Suprafața* (mp)	Observații / Referințe
A1	81844	10.000	Sector cadastral:11 Teren neimprejmuit;

B. Partea II. Proprietari și acte

Inscrieri privitoare la dreptul de proprietate și alte drepturi reale		Referințe
4426 / 25/02/2022		
Act Notarial nr. 405, din 24/02/2022 emis de Puscasu Luminita;		
B2	Intabulare, drept de PROPRIETATE- bun propriu, dobandit prin Conventie, cota actuala 1/1, cota initiala 1/1 1) CIUREZU ALEXANDRU	A1

C. Partea III. SARCINI .

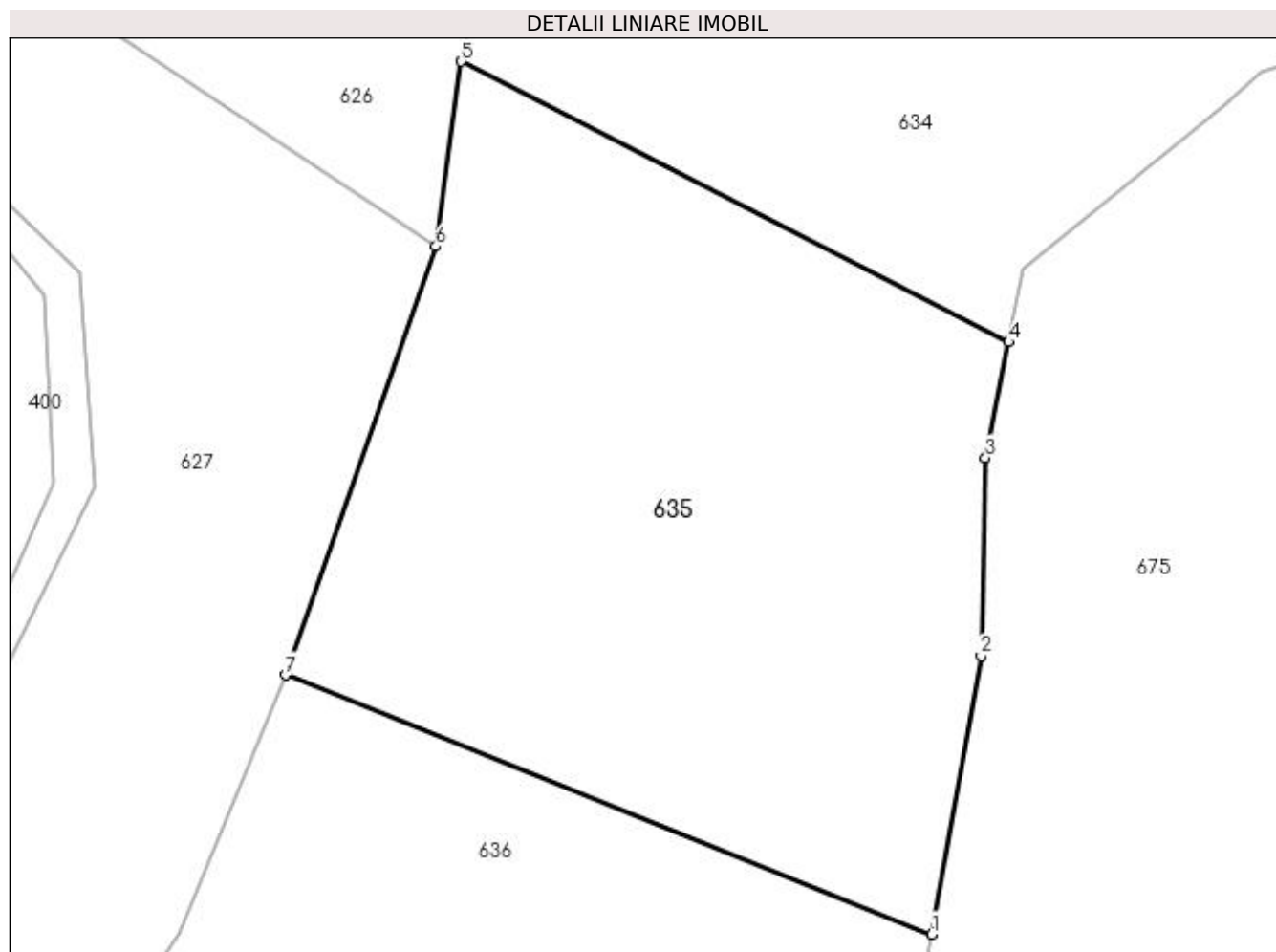
Inscrieri privind dezmembramintele dreptului de proprietate, drepturi reale de garanție și sarcini	Referințe
NU SUNT	

Anexa Nr. 1 La Partea I

Teren

Nr cadastral	Suprafața (mp)*	Observații / Referințe
81844	10.000	

* Suprafața este determinată în planul de proiecție Stereo 70.



Date referitoare la teren

Crt	Categorie folosință	Intra vilan	Suprafața (mp)	Tarla	Parcelă	Nr. topo	Observații / Referințe
1	padure	NU	10.000	11	132	-	

Lungime Segmente

1) Valorile lungimilor segmentelor sunt obținute din proiecție în plan.

Punct început	X / Y	Punct sfârșit	X / Y	Lungime segment (** (m)
1	511.318,773 423.912,704	2	511.326,71 423.957,43	45.425
2	511.326,71 423.957,43	3	511.327,44 423.989,27	31.848
3	511.327,44 423.989,27	4	511.331,212 424.007,815	18.925
4	511.331,212 424.007,815	5	511.243,19 424.052,89	98.892
5	511.243,19 424.052,89	6	511.239,097 424.023,222	29.949

Punct început	X / Y	Punct sfârșit	X / Y	Lungime segment (** (m)
6	511.239,097 424.023,222	7	511.214,922 423.954,346	72.995
7	511.214,922 423.954,346	1	511.318,773 423.912,704	111.889

** Lungimile segmentelor sunt determinate în planul de proiecție Stereo 70 și sunt rotunjite la 1 milimetru.

*** Distanța dintre puncte este formată din segmente cumulate ce sunt mai mici decât valoarea 1 milimetru.

**DATE DESPRE IMOBILUL NR. 636**

Oficiul de Cadastru și Publicitate Imobiliară ARGES
Biroul de Cadastru și Publicitate Imobiliară Campulung

A. Partea I. Descrierea imobilului

TEREN Extravilan

Nr. CF vechi:789
Nr. cadastral vechi:1006

Adresa: Jud. Arges, punct Groapa lui Aldis

Nr. Crt	Nr cadastral Nr. topografic	Suprafața* (mp)	Observații / Referințe
A1	81924	10.021	Sector cadastral:11 Teren neimprejmuit;

B. Partea II. Proprietari și acte

Inscrieri privitoare la dreptul de proprietate și alte drepturi reale		Referințe
4429 / 25/02/2022		
Act Notarial nr. 405, din 24/02/2022 emis de Puscasu Luminita;		
B2	Intabulare, drept de PROPRIETATE-bun propriu, dobandit prin Conventie, cota actuala 1/1, cota initiala 1/1 1) CIUREZU ALEXANDRU, necasatorit	A1

C. Partea III. SARCINI .

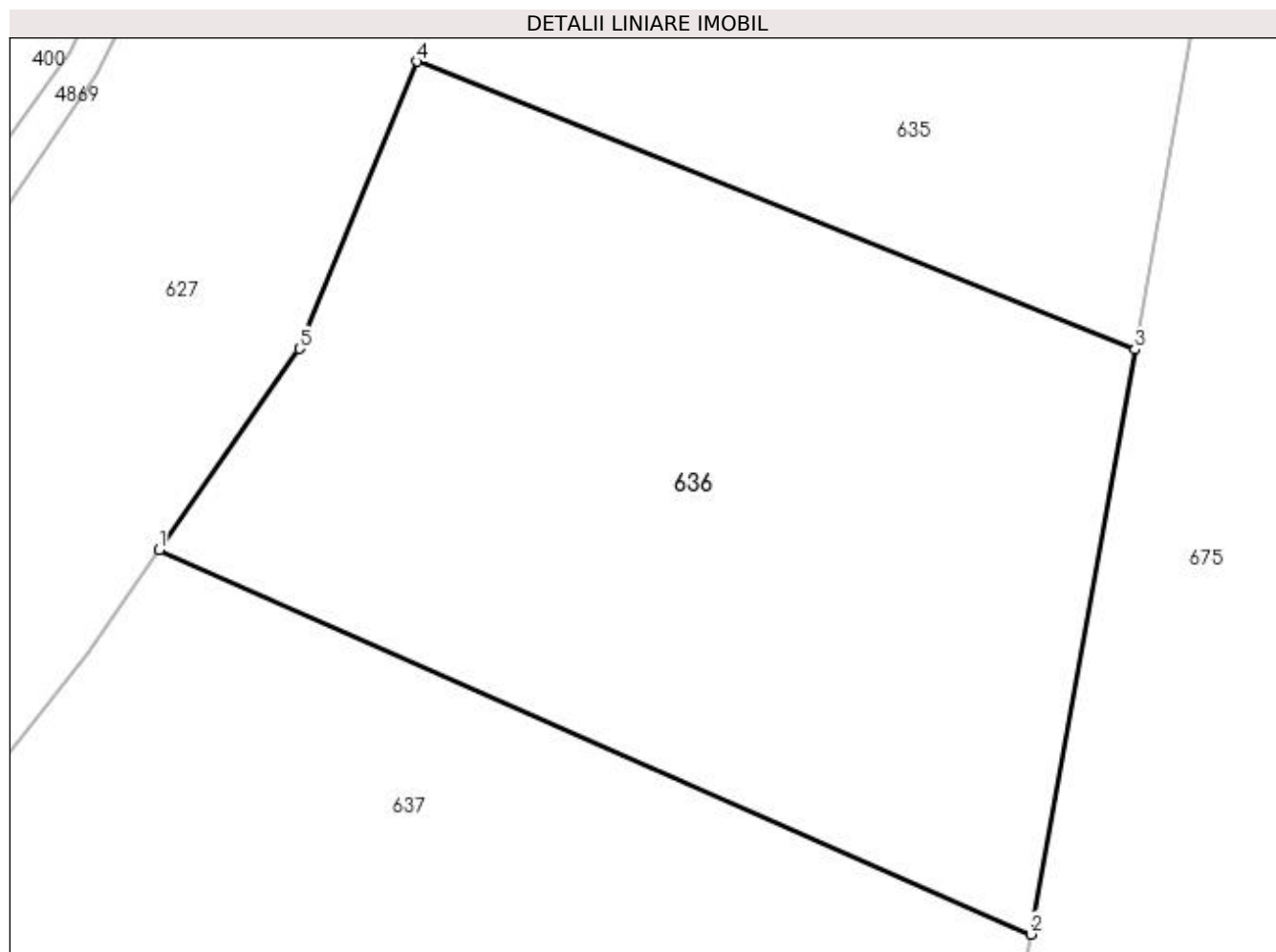
Inscrieri privind dezmembramintele dreptului de proprietate, drepturi reale de garanție și sarcini	Referințe
NU SUNT	

Anexa Nr. 1 La Partea I

Teren

Nr cadastral	Suprafața (mp)*	Observații / Referințe
81924	10.021	

* Suprafața este determinată în planul de proiecție Stereo 70.



Date referitoare la teren

Crt	Categorie folosință	Intra vilan	Suprafața (mp)	Tarla	Parcelă	Nr. topo	Observații / Referințe
1	padure	NU	10.021	11	132	-	În act se regăsește P114

Lungime Segmente

1) Valorile lungimilor segmentelor sunt obținute din proiecție în plan.

Punct început	X / Y	Punct sfârșit	X / Y	Lungime segment (** (m)
1	511.177,635 423.883,719	2	511.303,764 423.828,128	137.836
2	511.303,764 423.828,128	3	511.318,773 423.912,704	85.897
3	511.318,773 423.912,704	4	511.214,922 423.954,346	111.889
4	511.214,922 423.954,346	5	511.197,902 423.912,813	44.885
5	511.197,902 423.912,813	1	511.177,635 423.883,719	35.457

**** Lungimile segmentelor sunt determinate în planul de proiecţie Stereo 70 şi sunt rotunjite la 1 milimetru.**

***** Distanţa dintre puncte este formată din segmente cumulate ce sunt mai mici decât valoarea 1 milimetru.**

**DATE DESPRE IMOBILUL NR. 637**

Oficiul de Cadastru și Publicitate Imobiliară ARGES
Biroul de Cadastru și Publicitate Imobiliară Campulung

A. Partea I. Descrierea imobilului

TEREN Extravilan

Nr. CF vechi:643
Nr. cadastral vechi:885

Adresa: Jud. Arges, Pct., „Pleaşa lui Aldiş”

Nr. Crt	Nr cadastral Nr. topografic	Suprafaţa* (mp)	Observații / Referințe
A1	81436	10.000	Sector cadastral:11 Teren neimprejmuit;

B. Partea II. Proprietari și acte

Inscrieri privitoare la dreptul de proprietate și alte drepturi reale		Referințe
13846 / 19/11/2008		
Act Notarial nr. 2878, din 17/10/2008 emis de BNPA CÎRSTOIU;		
B1	Intabulare, drept de PROPRIETATE-bun propriu, dobandit prin Conventie, cota actuala 1/1, cota initiala 1/1 1) BĂLDESCU VICTOR ALEXANDRU, necăsătorit, lipsă CNP	A1

C. Partea III. SARCINI .

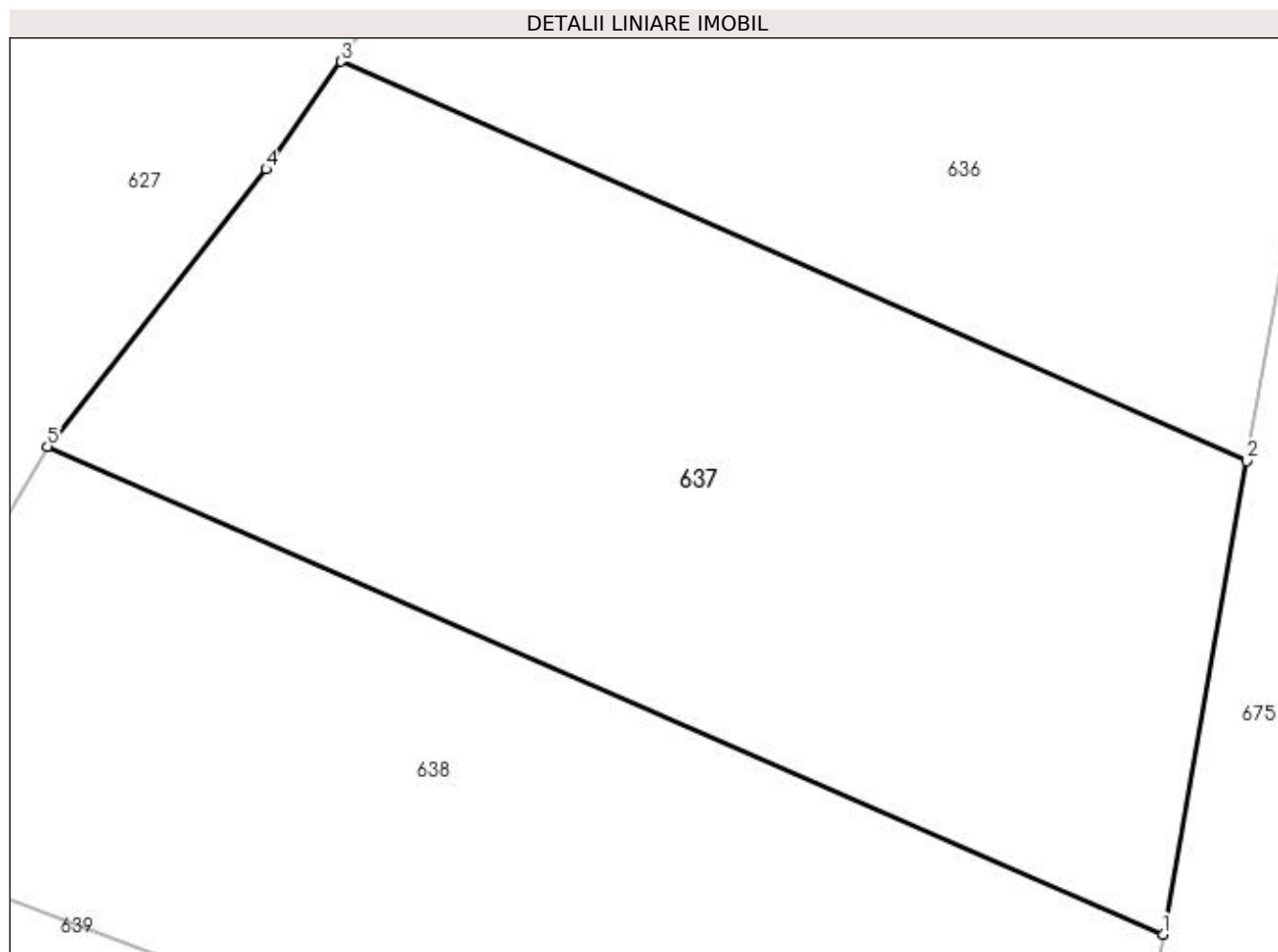
Inscrieri privind dezmembramintele dreptului de proprietate, drepturi reale de garanție și sarcini	Referințe
NU SUNT	

Anexa Nr. 1 La Partea I

Teren

Nr cadastral	Suprafața (mp)*	Observații / Referințe
81436	10.000	

* Suprafața este determinată în planul de proiecție Stereo 70.



Date referitoare la teren

Crt	Categorie folosință	Intra vilan	Suprafața (mp)	Tarla	Parcelă	Nr. topo	Observații / Referințe
1	padure	NU	10.000	11	132	-	

Lungime Segmente

1) Valorile lungimilor segmentelor sunt obținute din proiecție în plan.

Punct început	X / Y	Punct sfârșit	X / Y	Lungime segment (** (m)
1	511.292,074 423.762,257	2	511.303,764 423.828,128	66.9
2	511.303,764 423.828,128	3	511.177,635 423.883,719	137.836
3	511.177,635 423.883,719	4	511.167,197 423.868,734	18.262
4	511.167,197 423.868,734	5	511.136,743 423.830,163	49.144
5	511.136,743 423.830,163	1	511.292,074 423.762,257	169.526

**** Lungimile segmentelor sunt determinate în planul de proiecţie Stereo 70 şi sunt rotunjite la 1 milimetru.**

***** Distanţa dintre puncte este formată din segmente cumulate ce sunt mai mici decât valoarea 1 milimetru.**

**DATE DESPRE IMOBILUL NR. 638**

Oficiul de Cadastru și Publicitate Imobiliară ARGES
Biroul de Cadastru și Publicitate Imobiliară Campulung

A. Partea I. Descrierea imobilului

TEREN Extravilan

Adresa: Jud. Arges

Nr. Crt	Nr cadastral Nr. topografic	Suprafața* (mp)	Observații / Referințe
A1		10.000	Sector cadastral:11 Teren neimprejmuit;

B. Partea II. Proprietari și acte

Inscrieri privitoare la dreptul de proprietate și alte drepturi reale	Referințe
/	
Act Administrativ nr. 99395, din 19/08/1997 emis de CJPSDPAT ARGES;	
B1	A1
Intabulare, drept de PROPRIETATE, dobandit prin Reconstituire, cota actuala 1/1, cota initiala 1/1 1) BUNDOIU MARIA, lipsă CNP	

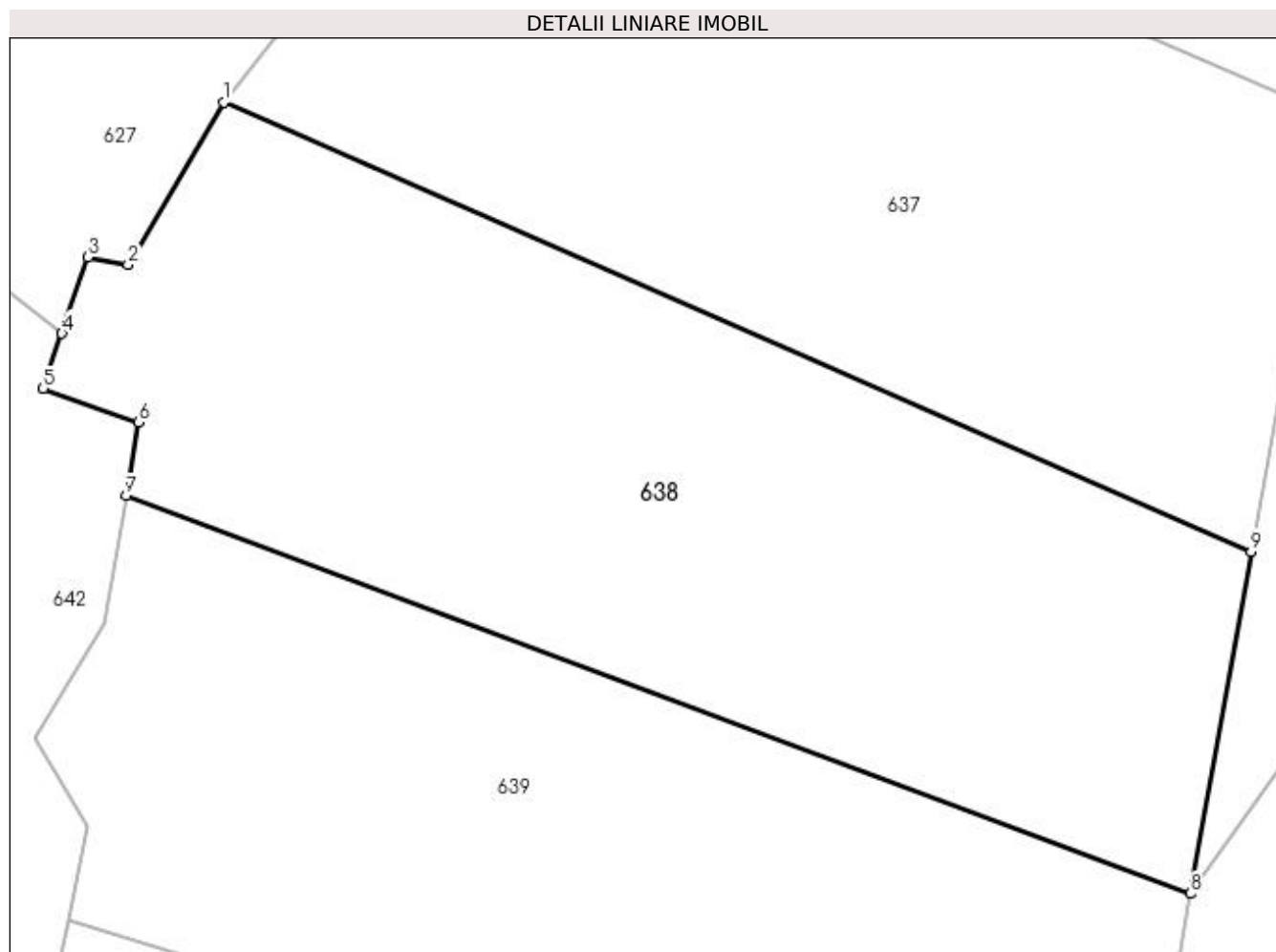
C. Partea III. SARCINI .

Inscrieri privind dezmembramintele dreptului de proprietate, drepturi reale de garanție și sarcini	Referințe
NU SUNT	

Teren

Nr cadastral	Suprafața (mp)*	Observații / Referințe
	10.000	

* Suprafața este determinată în planul de proiecție Stereo 70.



Date referitoare la teren

Crt	Categorie folosință	Intra vilan	Suprafața (mp)	Tarla	Parcelă	Nr. topo	Observații / Referințe
1	padure	NU	10.000	11	132	-	În act se regasește P14

Lungime Segmente

1) Valorile lungimilor segmentelor sunt obținute din proiecție în plan.

Punct început	X / Y	Punct sfârșit	X / Y	Lungime segment (** (m)
1	511.136,743 423.830,163	2	511.122,299 423.805,598	28.497
2	511.122,299 423.805,598	3	511.116,241 423.806,735	6.164
3	511.116,241 423.806,735	4	511.112,293 423.795,233	12.161
4	511.112,293 423.795,233	5	511.109,436 423.786,908	8.802
5	511.109,436 423.786,908	6	511.123,833 423.781,815	15.271

Punct început	X / Y	Punct sfârșit	X / Y	Lungime segment (** (m)
6	511.123,833 423.781,815	7	511.121,976 423.770,709	11.26
7	511.121,976 423.770,709	8	511.282,907 423.710,593	171.793
8	511.282,907 423.710,593	9	511.292,074 423.762,257	52.471
9	511.292,074 423.762,257	1	511.136,743 423.830,163	169.526

** Lungimile segmentelor sunt determinate în planul de proiecție Stereo 70 și sunt rotunjite la 1 milimetru.

*** Distanța dintre puncte este formată din segmente cumulate ce sunt mai mici decât valoarea 1 milimetru.

**DATE DESPRE IMOBILUL NR. 639**

Oficiul de Cadastru și Publicitate Imobiliară ARGES
Biroul de Cadastru și Publicitate Imobiliară Campulung

A. Partea I. Descrierea imobilului

TEREN Extravilan

Nr. CF vechi:762
Nr. cadastral vechi:974

Adresa: Jud. Arges, Pct.,,Pleașa lui Aldiș"

Nr. Crt	Nr cadastral Nr. topografic	Suprafața* (mp)	Observații / Referințe
A1	81463	9.999	Sector cadastral:11 Teren neimprejmuit;

B. Partea II. Proprietari și acte

Inscrieri privitoare la dreptul de proprietate și alte drepturi reale		Referințe
13817 / 19/11/2008		
Act Notarial nr. 2878, din 17/10/2008 emis de BNPA CÎRSTOIU;		
B1	Intabulare, drept de PROPRIETATE-bun propriu, dobandit prin Conventie, cota actuala 1/1, cota initiala 1/1 1) BĂLDESCU VICTOR ALEXANDRU, necăsătorit, lipsă CNP	A1

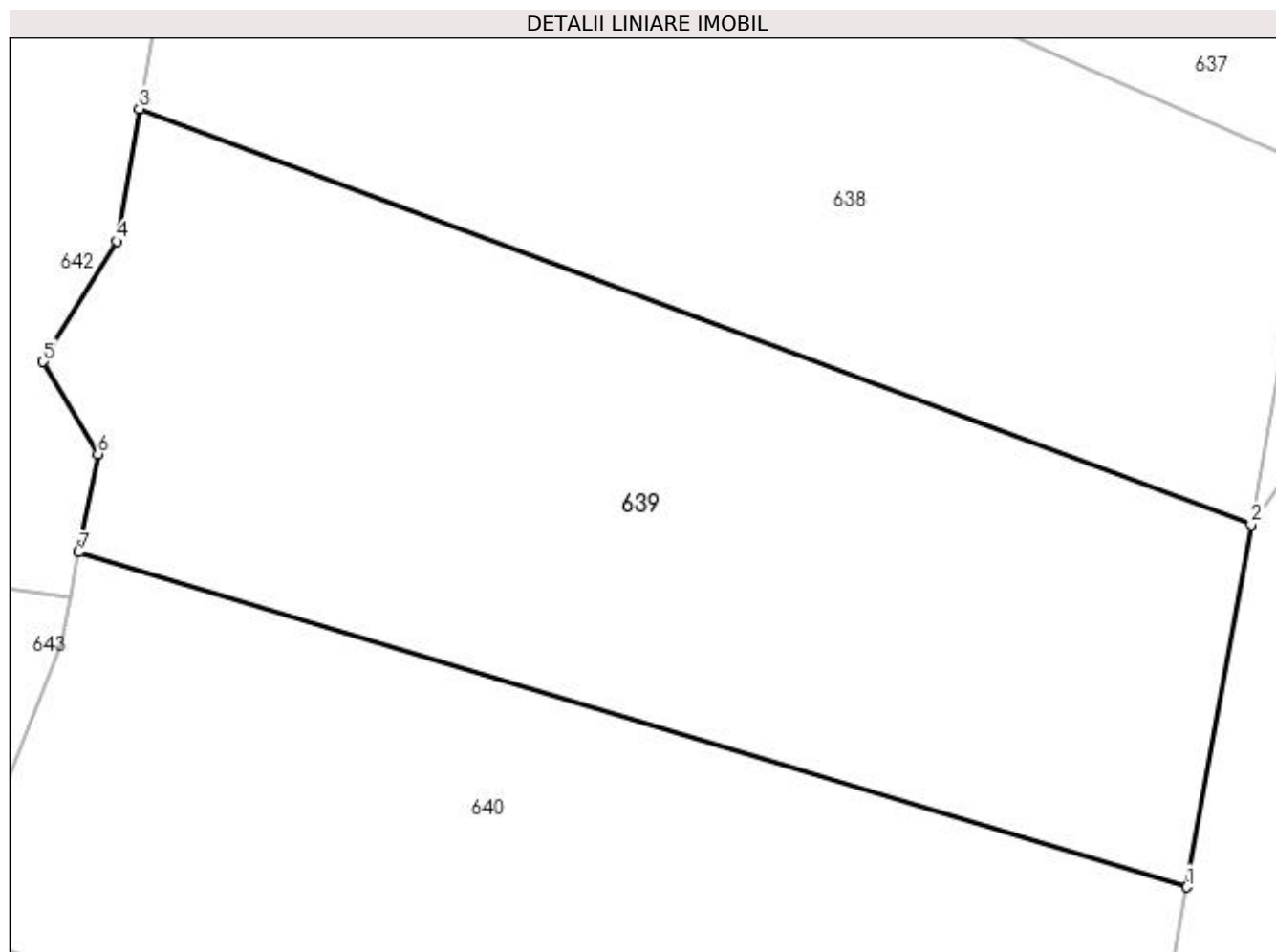
C. Partea III. SARCINI .

Inscrieri privind dezmembramintele dreptului de proprietate, drepturi reale de garanție și sarcini	Referințe
NU SUNT	

Teren

Nr cadastral	Suprafața (mp)*	Observații / Referințe
81463	9.999	

* Suprafața este determinată în planul de proiecție Stereo 70.



Date referitoare la teren

Crt	Categorie folosință	Intra vilan	Suprafața (mp)	Tarla	Parcelă	Nr. topo	Observații / Referințe
1	padure	NU	9.999	11	132	-	

Lungime Segmente

1) Valorile lungimilor segmentelor sunt obținute din proiecție în plan.

Punct început	X / Y	Punct sfârșit	X / Y	Lungime segment (** (m)
1	511.273,592 423.658,093	2	511.282,907 423.710,593	53.32
2	511.282,907 423.710,593	3	511.121,976 423.770,709	171.793
3	511.121,976 423.770,709	4	511.118,767 423.751,512	19.463
4	511.118,767 423.751,512	5	511.108,052 423.734,105	20.441
5	511.108,052 423.734,105	6	511.115,988 423.720,778	15.511

Punct început	X / Y	Punct sfârșit	X / Y	Lungime segment (** (m)
6	511.115,988 423.720,778	7	511.113,23 423.706,528	14.514
7	511.113,23 423.706,528	1	511.273,592 423.658,093	167.517

** Lungimile segmentelor sunt determinate în planul de proiecție Stereo 70 și sunt rotunjite la 1 milimetru.

*** Distanța dintre puncte este formată din segmente cumulate ce sunt mai mici decât valoarea 1 milimetru.

**DATE DESPRE IMOBILUL NR. 640**

Oficiul de Cadastru și Publicitate Imobiliară ARGES
Biroul de Cadastru și Publicitate Imobiliară Campulung

A. Partea I. Descrierea imobilului

TEREN Extravilan

Adresa: Jud. Arges

Nr. Crt	Nr cadastral Nr. topografic	Suprafața* (mp)	Observații / Referințe
A1		10.366	Sector cadastral:11 Teren neimprejmuit;

B. Partea II. Proprietari și acte

Inscrieri privitoare la dreptul de proprietate și alte drepturi reale	Referințe
/	
Act Normativ nr. 7, din 13/03/1996 emis de PARLAMENT (art. 13 alin. 15);	
B1	A1
Inscrierea provizorie, drept de PROPRIETATE, dobandit prin Lege, cota actuala 1/1, cota initiala 1/1 1) COMUNA VALEA MARE PRAVAT, CIF:5010196	

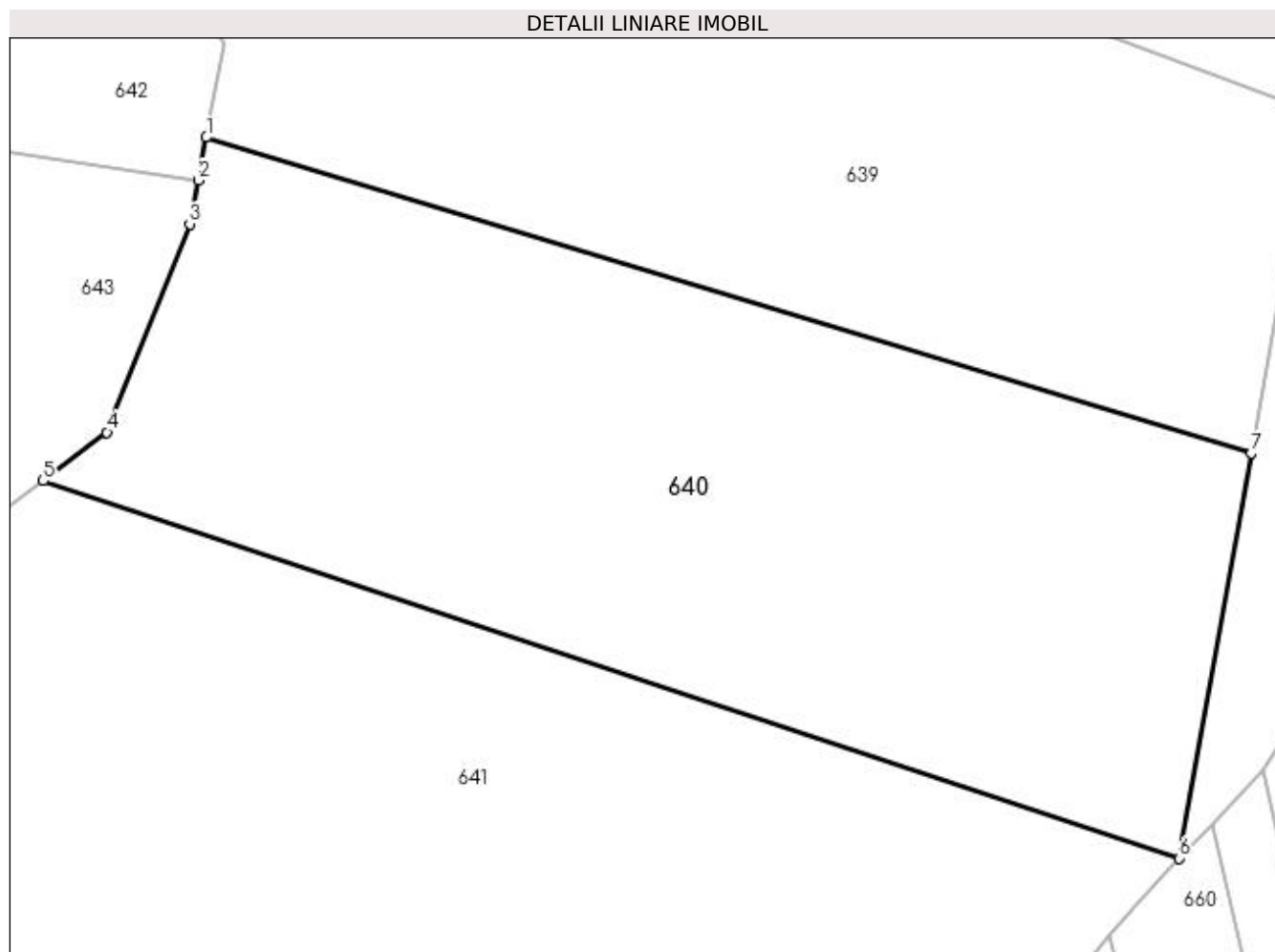
C. Partea III. SARCINI .

Inscrieri privind dezmembramintele dreptului de proprietate, drepturi reale de garanție și sarcini	Referințe
NU SUNT	

Anexa Nr. 1 La Partea I**Teren**

Nr cadastral	Suprafața (mp)*	Observații / Referințe
	10.366	

* Suprafața este determinată în planul de proiecție Stereo 70.

**Date referitoare la teren**

Crt	Categorie folosință	Intra vilan	Suprafața (mp)	Tarla	Parcelă	Nr. topo	Observații / Referințe
1	padure	NU	10.366	11	132	-	

Lungime Segmente

1) Valorile lungimilor segmentelor sunt obținute din proiecție în plan.

Punct început	X / Y	Punct sfârșit	X / Y	Lungime segment (** (m)
1	511.113,23 423.706,528	2	511.111,959 423.699,963	6.687
2	511.111,959 423.699,963	3	511.110,654 423.693,223	6.865
3	511.110,654 423.693,223	4	511.097,971 423.661,273	34.375
4	511.097,971 423.661,273	5	511.088,172 423.653,827	12.307
5	511.088,172 423.653,827	6	511.262,555 423.595,903	183.752

Punct început	X / Y	Punct sfârșit	X / Y	Lungime segment (** (m)
6	511.262,555 423.595,903	7	511.273,592 423.658,093	63.162
7	511.273,592 423.658,093	1	511.113,23 423.706,528	167.517

** Lungimile segmentelor sunt determinate în planul de proiecție Stereo 70 și sunt rotunjite la 1 milimetru.

*** Distanța dintre puncte este formată din segmente cumulate ce sunt mai mici decât valoarea 1 milimetru.

**DATE DESPRE IMOBILUL NR. 641**

Oficiul de Cadastru și Publicitate Imobiliară ARGES
Biroul de Cadastru și Publicitate Imobiliară Campulung

A. Partea I. Descrierea imobilului

TEREN Extravilan

Adresa: Jud. Arges

Nr. Crt	Nr cadastral Nr. topografic	Suprafața* (mp)	Observații / Referințe
A1		15.240	Sector cadastral:11 Teren neimprejmuit;

B. Partea II. Proprietari și acte

Inscrieri privitoare la dreptul de proprietate și alte drepturi reale	Referințe
/	
Act Normativ nr. 7, din 13/03/1996 emis de PARLAMENT (art. 13 alin. 15);	
B1	A1
Inscrierea provizorie, drept de PROPRIETATE, dobandit prin Lege, cota actuala 1/1, cota initiala 1/1 1) COMUNA VALEA MARE PRAVAT, CIF:5010196	

C. Partea III. SARCINI .

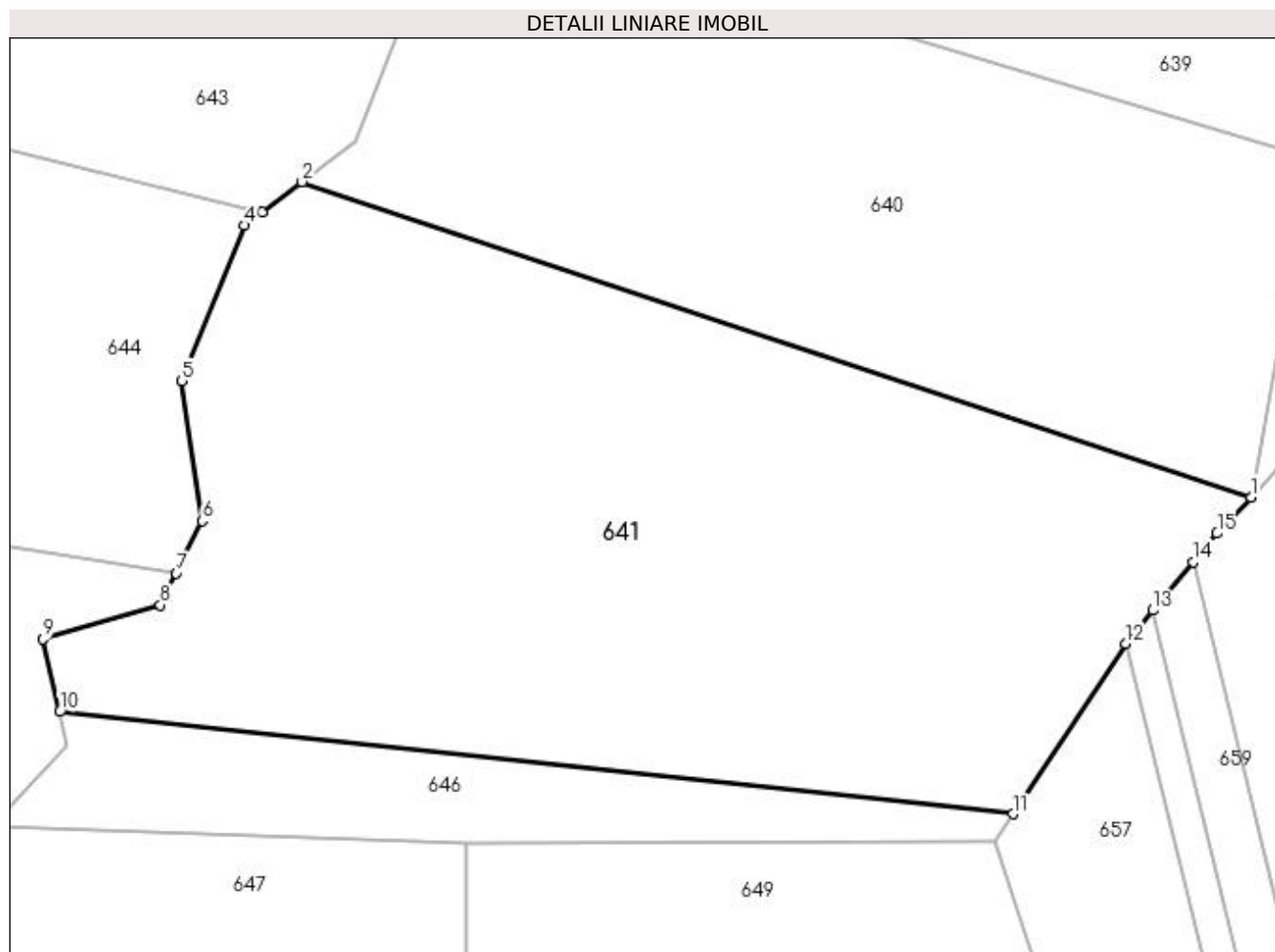
Inscrieri privind dezmembramintele dreptului de proprietate, drepturi reale de garanție și sarcini	Referințe
NU SUNT	

Anexa Nr. 1 La Partea I

Teren

Nr cadastral	Suprafața (mp)*	Observații / Referințe
	15.240	

* Suprafața este determinată în planul de proiecție Stereo 70.



Date referitoare la teren

Crt	Categorie folosință	Intravilan	Suprafața (mp)	Tarla	Parcelă	Nr. topo	Observații / Referințe
1	padure	NU	15.240	11	132	-	

Lungime Segmente

1) Valorile lungimilor segmentelor sunt obținute din proiecție în plan.

Punct început	X / Y	Punct sfârșit	X / Y	Lungime segment (** (m)
1	511.262,555 423.595,903	2	511.088,172 423.653,827	183.752
2	511.088,172 423.653,827	3	511.080,785 423.648,214	9.278
3	511.080,785 423.648,214	4	511.077,657 423.645,837	3.929
4	511.077,657 423.645,837	5	511.066,062 423.617,307	30.796
5	511.066,062 423.617,307	6	511.069,798 423.591,555	26.022

Punct început	X / Y	Punct sfârșit	X / Y	Lungime segment (** (m)
6	511.069,798 423.591,555	7	511.065,025 423.581,951	10.725
7	511.065,025 423.581,951	8	511.062,128 423.576,121	6.51
8	511.062,128 423.576,121	9	511.040,606 423.569,901	22.403
9	511.040,606 423.569,901	10	511.043,631 423.556,506	13.732
10	511.043,631 423.556,506	11	511.218,771 423.537,725	176.144
11	511.218,771 423.537,725	12	511.239,476 423.569,058	37.556
12	511.239,476 423.569,058	13	511.244,541 423.575,149	7.922
13	511.244,541 423.575,149	14	511.251,912 423.584,013	11.528
14	511.251,912 423.584,013	15	511.256,294 423.589,283	6.854
15	511.256,294 423.589,283	1	511.262,555 423.595,903	9.112

** Lungimile segmentelor sunt determinate în planul de proiecție Stereo 70 și sunt rotunjite la 1 milimetru.

*** Distanța dintre puncte este formată din segmente cumulate ce sunt mai mici decât valoarea 1 milimetru.

**DATE DESPRE IMOBILUL NR. 642**

Oficiul de Cadastru și Publicitate Imobiliară ARGES
Biroul de Cadastru și Publicitate Imobiliară Campulung

A. Partea I. Descrierea imobilului

TEREN Extravilan

Nr. CF vechi:771
Nr. cadastral vechi:987

Adresa: Jud. Arges, punct Intre Pietre

Nr. Crt	Nr cadastral Nr. topografic	Suprafața* (mp)	Observații / Referințe
A1	81913	8.250	Sector cadastral:11 Teren neimprejmuit;

B. Partea II. Proprietari și acte

Inscrieri privitoare la dreptul de proprietate și alte drepturi reale		Referințe
4440 / 25/02/2022		
Act Notarial nr. 405, din 24/02/2022 emis de Puscasu Luminita;		
B2	Intabulare, drept de PROPRIETATE-bun propriu, dobandit prin Conventie, cota actuala 1/1, cota initiala 1/1 1) CIUREZU ALEXANDRU, necasatorit	A1

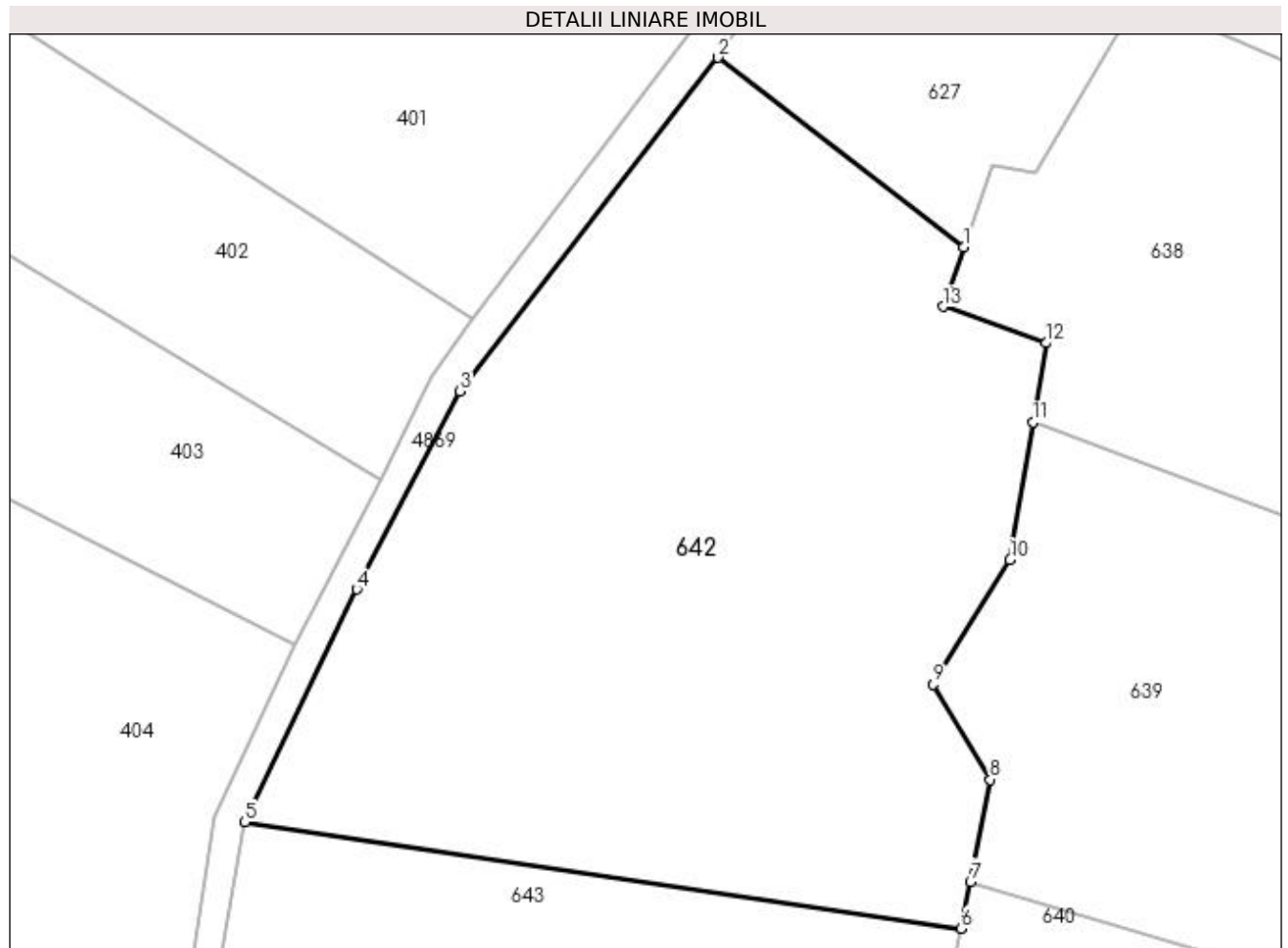
C. Partea III. SARCINI .

Inscrieri privind dezmembramintele dreptului de proprietate, drepturi reale de garanție și sarcini	Referințe
NU SUNT	

Teren

Nr cadastral	Suprafața (mp)*	Observații / Referințe
81913	8.250	

* Suprafața este determinată în planul de proiecție Stereo 70.



Date referitoare la teren

Crt	Categorie folosință	Intra vilan	Suprafața (mp)	Tarla	Parcelă	Nr. topo	Observații / Referințe
1	pașune	NU	8.250	11	131	-	

Lungime Segmente

1) Valorile lungimilor segmentelor sunt obținute din proiecție în plan.

Punct început	X / Y	Punct sfârșit	X / Y	Lungime segment (** (m)
1	511.112,293 423.795,233	2	511.077,898 423.821,734	43.42
2	511.077,898 423.821,734	3	511.041,789 423.775,103	58.977
3	511.041,789 423.775,103	4	511.027,334 423.747,391	31.255
4	511.027,334 423.747,391	5	511.011,681 423.714,82	36.137
5	511.011,681 423.714,82	6	511.111,959 423.699,963	101.373

Punct început	X / Y	Punct sfârșit	X / Y	Lungime segment (** (m)
6	511.111,959 423.699,963	7	511.113,23 423.706,528	6.687
7	511.113,23 423.706,528	8	511.115,988 423.720,778	14.514
8	511.115,988 423.720,778	9	511.108,052 423.734,105	15.511
9	511.108,052 423.734,105	10	511.118,767 423.751,512	20.441
10	511.118,767 423.751,512	11	511.121,976 423.770,709	19.463
11	511.121,976 423.770,709	12	511.123,833 423.781,815	11.26
12	511.123,833 423.781,815	13	511.109,436 423.786,908	15.271
13	511.109,436 423.786,908	1	511.112,293 423.795,233	8.802

** Lungimile segmentelor sunt determinate în planul de proiecție Stereo 70 și sunt rotunjite la 1 milimetru.

*** Distanța dintre puncte este formată din segmente cumulate ce sunt mai mici decât valoarea 1 milimetru.

**DATE DESPRE IMOBILUL NR. 643**

Oficiul de Cadastru și Publicitate Imobiliară ARGES
Biroul de Cadastru și Publicitate Imobiliară Campulung

A. Partea I. Descrierea imobilului

TEREN Extravilan

Adresa: Jud. Arges

Nr. Crt	Nr cadastral Nr. topografic	Suprafața* (mp)	Observații / Referințe
A1		5.000	Sector cadastral:11 Teren neimprejmuit;

B. Partea II. Proprietari și acte

Inscrieri privitoare la dreptul de proprietate și alte drepturi reale	Referințe
/	
Act Administrativ nr. 47358, din 21/07/1994 emis de CJPSDPAT ARGES;	
B1	A1
Intabulare, drept de PROPRIETATE, dobândit prin Reconstituire, cota actuala 1/1, cota initiala 1/1	
1) BĂLĂȘOIU ION, lipsă CNP	
2) BĂLĂȘOIU ANGELA, lipsă CNP	
3) BĂLĂȘOIU ELENA, lipsă CNP	
4) DÎRSTARU FLORICA, lipsă CNP	
5) MOLNAR GHEORGHÎȚA, lipsă CNP	

C. Partea III. SARCINI .

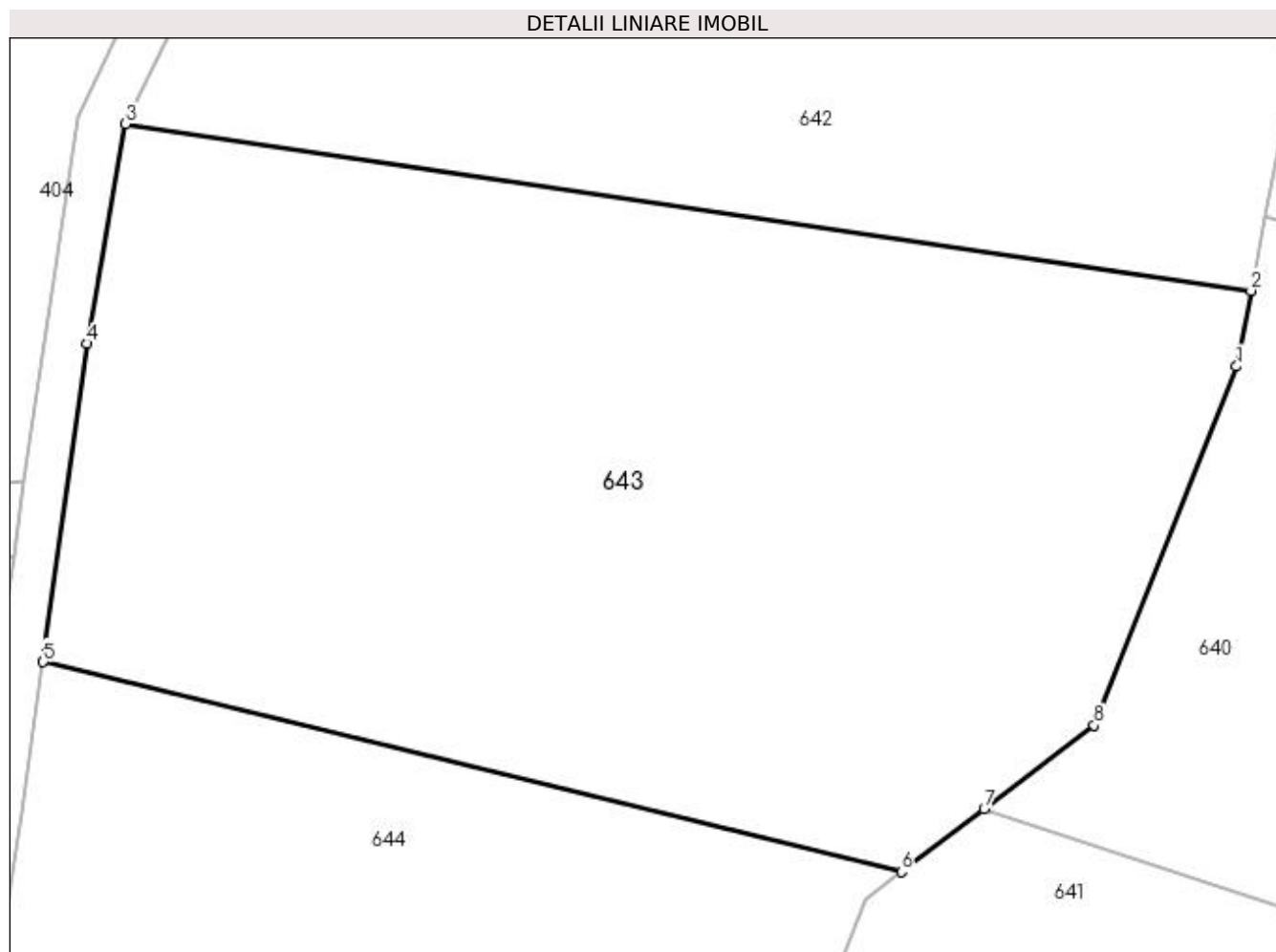
Inscrieri privind dezmembramentele dreptului de proprietate, drepturi reale de garanție și sarcini	Referințe
NU SUNT	

Anexa Nr. 1 La Partea I

Teren

Nr cadastral	Suprafața (mp)*	Observații / Referințe
	5.000	

* Suprafața este determinată în planul de proiecție Stereo 70.



Date referitoare la teren

Crt	Categorie folosință	Intra vilan	Suprafața (mp)	Tarla	Parcelă	Nr. topo	Observații / Referințe
1	pasune	NU	5.000	11	131	-	

Lungime Segmente

1) Valorile lungimilor segmentelor sunt obținute din proiecție în plan.

Punct început	X / Y	Punct sfârșit	X / Y	Lungime segment (** (m)
1	511.110,654 423.693,223	2	511.111,959 423.699,963	6.865
2	511.111,959 423.699,963	3	511.011,681 423.714,82	101.373
3	511.011,681 423.714,82	4	511.008,233 423.695,257	19.865
4	511.008,233 423.695,257	5	511.004,335 423.666,91	28.614
5	511.004,335 423.666,91	6	511.080,785 423.648,214	78.703

Punct început	X / Y	Punct sfârșit	X / Y	Lungime segment (** (m)
6	511.080,785 423.648,214	7	511.088,172 423.653,827	9.278
7	511.088,172 423.653,827	8	511.097,971 423.661,273	12.307
8	511.097,971 423.661,273	1	511.110,654 423.693,223	34.375

** Lungimile segmentelor sunt determinate în planul de proiecție Stereo 70 și sunt rotunjite la 1 milimetru.

*** Distanța dintre puncte este formată din segmente cumulate ce sunt mai mici decât valoarea 1 milimetru.

**DATE DESPRE IMOBILUL NR. 644**

Oficiul de Cadastru și Publicitate Imobiliară ARGES
Biroul de Cadastru și Publicitate Imobiliară Campulung

A. Partea I. Descrierea imobilului

TEREN Extravilan

Adresa: Jud. Arges

Nr. Crt	Nr cadastral Nr. topografic	Suprafața* (mp)	Observații / Referințe
A1		5.000	Sector cadastral:11 Teren neimprejmuit;

B. Partea II. Proprietari și acte

Inscrieri privitoare la dreptul de proprietate și alte drepturi reale	Referințe
/	
Act Normativ nr. 7, din 13/03/1996 emis de PARLAMENT (art. 13 alin. 15);	
B1	A1
Inscrierea provizorie, drept de PROPRIETATE, dobandit prin Lege, cota actuala 1/1, cota initiala 1/1 1) COMUNA VALEA MARE PRAVAT, CIF:5010196	

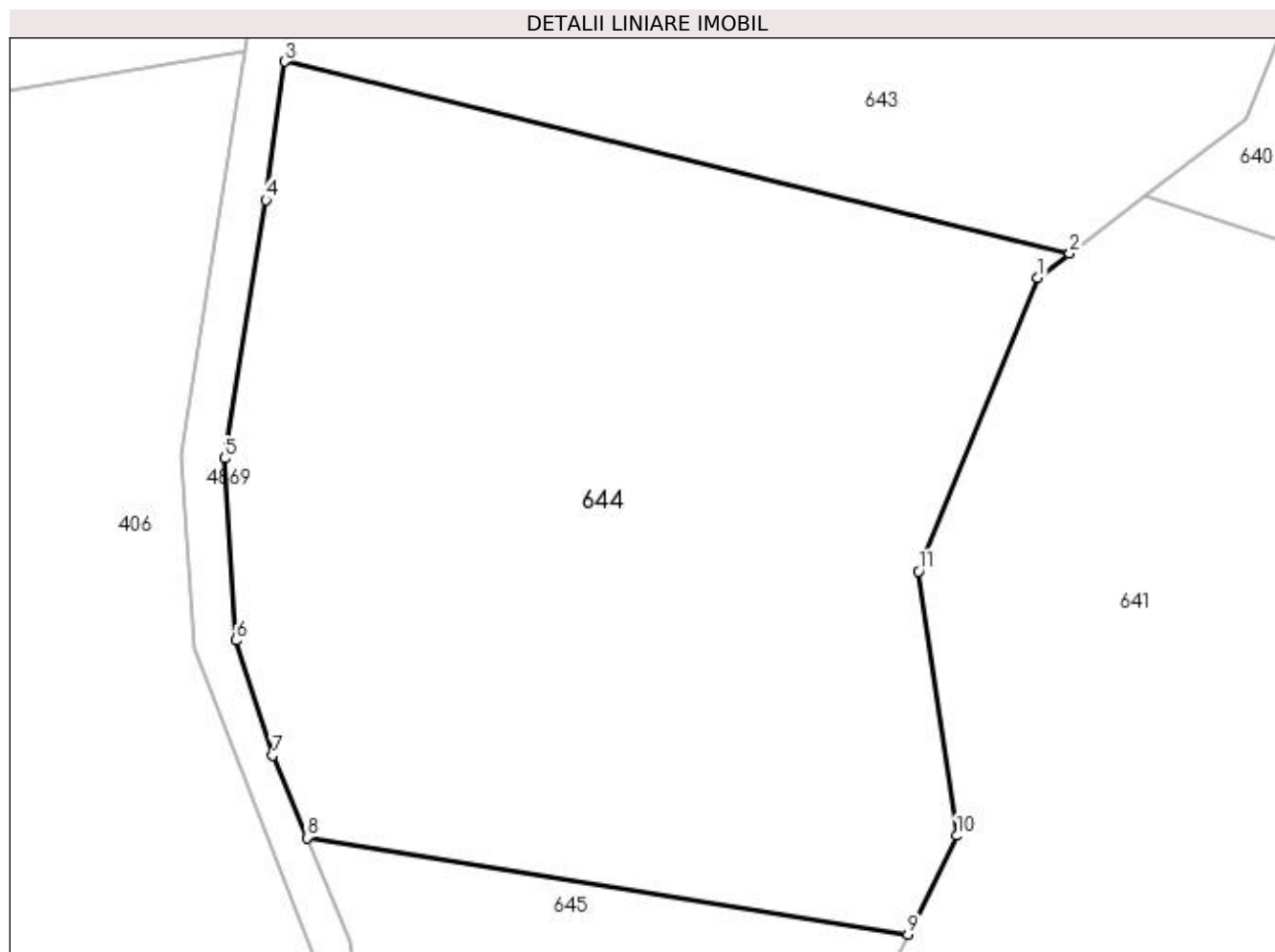
C. Partea III. SARCINI .

Inscrieri privind dezmembramintele dreptului de proprietate, drepturi reale de garanție și sarcini	Referințe
NU SUNT	

Teren

Nr cadastral	Suprafața (mp)*	Observații / Referințe
	5.000	

* Suprafața este determinată în planul de proiecție Stereo 70.



Date referitoare la teren

Crt	Categorie folosință	Intra vilan	Suprafața (mp)	Tarla	Parcelă	Nr. topo	Observații / Referințe
1	pasune	NU	5.000	11	131;132	-	

Lungime Segmente

1) Valorile lungimilor segmentelor sunt obținute din proiecție în plan.

Punct început	X / Y	Punct sfârșit	X / Y	Lungime segment (** (m)
1	511.077,657 423.645,837	2	511.080,785 423.648,214	3.929
2	511.080,785 423.648,214	3	511.004,335 423.666,91	78.703
3	511.004,335 423.666,91	4	511.002,482 423.653,43	13.607
4	511.002,482 423.653,43	5	510.998,474 423.628,283	25.464
5	510.998,474 423.628,283	6	510.999,571 423.610,569	17.748

Punct început	X / Y	Punct sfârșit	X / Y	Lungime segment (** (m)
6	510.999,571 423.610,569	7	511.003,155 423.599,362	11.766
7	511.003,155 423.599,362	8	511.006,487 423.591,356	8.672
8	511.006,487 423.591,356	9	511.065,025 423.581,951	59.289
9	511.065,025 423.581,951	10	511.069,798 423.591,555	10.725
10	511.069,798 423.591,555	11	511.066,062 423.617,307	26.022
11	511.066,062 423.617,307	1	511.077,657 423.645,837	30.796

** Lungimile segmentelor sunt determinate în planul de proiecție Stereo 70 și sunt rotunjite la 1 milimetru.

*** Distanța dintre puncte este formată din segmente cumulate ce sunt mai mici decât valoarea 1 milimetru.

**DATE DESPRE IMOBILUL NR. 645**

Oficiul de Cadastru și Publicitate Imobiliară ARGES
Biroul de Cadastru și Publicitate Imobiliară Campulung

A. Partea I. Descrierea imobilului

TEREN Extravilan

Adresa: Jud. Arges

Nr. Crt	Nr cadastral Nr. topografic	Suprafața* (mp)	Observații / Referințe
A1		Din acte: 2.500 Masurata: 1.791	Sector cadastral:11 Teren neimprejmuit;

B. Partea II. Proprietari și acte

Inscrieri privitoare la dreptul de proprietate și alte drepturi reale		Referințe
/		
Act Administrativ nr. 9780, din 20/05/1993 emis de CJPSDPAT ARGES;		
B1	Intabulare, drept de PROPRIETATE, dobandit prin Reconstituire, cota actuala 1/1, cota initiala 1/1 1) AVRAM ION, lipsă CNP	A1

C. Partea III. SARCINI .

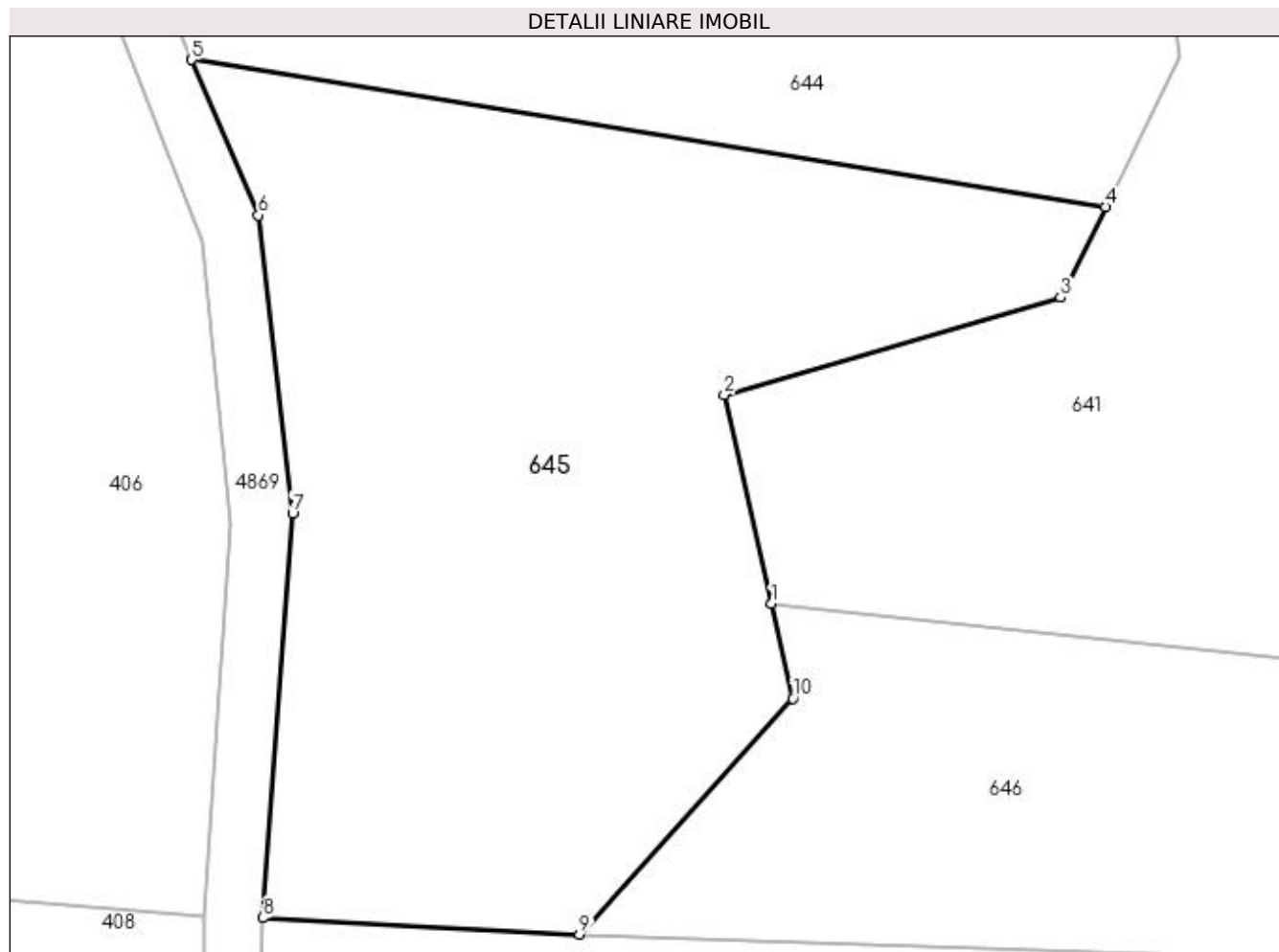
Inscrieri privind dezmembramintele dreptului de proprietate, drepturi reale de garanție și sarcini	Referințe
NU SUNT	

Anexa Nr. 1 La Partea I

Teren

Nr cadastral	Suprafața (mp)*	Observații / Referințe
	Din acte: 2.500 Masurata: 1.791	

* Suprafața este determinată în planul de proiecție Stereo 70.



Date referitoare la teren

Crt	Categorie folosință	Intra vilan	Suprafața (mp)	Tarla	Parcelă	Nr. topo	Observații / Referințe
1	pasune	NU	1.791	11	131;132	-	In act se regăsește P 136; Diferența de suprafață se regăsește la ID 4482 (sector 10)

Lungime Segmente

1) Valorile lungimilor segmentelor sunt obținute din proiecție în plan.

Punct început	X / Y	Punct sfârșit	X / Y	Lungime segment (** (m)
1	511.043,631 423.556,506	2	511.040,606 423.569,901	13.732
2	511.040,606 423.569,901	3	511.062,128 423.576,121	22.403
3	511.062,128 423.576,121	4	511.065,025 423.581,951	6.51
4	511.065,025 423.581,951	5	511.006,487 423.591,356	59.289

Punct început	X / Y	Punct sfârșit	X / Y	Lungime segment (** (m)
5	511.006,487 423.591,356	6	511.010,754 423.581,398	10.834
6	511.010,754 423.581,398	7	511.012,944 423.562,319	19.204
7	511.012,944 423.562,319	8	511.011,039 423.536,388	26.001
8	511.011,039 423.536,388	9	511.031,323 423.535,336	20.311
9	511.031,323 423.535,336	10	511.045,003 423.550,434	20.374
10	511.045,003 423.550,434	1	511.043,631 423.556,506	6.225

** Lungimile segmentelor sunt determinate în planul de proiecție Stereo 70 și sunt rotunjite la 1 milimetru.

*** Distanța dintre puncte este formată din segmente cumulate ce sunt mai mici decât valoarea 1 milimetru.

**DATE DESPRE IMOBILUL NR. 646**

Oficiul de Cadastru și Publicitate Imobiliară ARGES
Biroul de Cadastru și Publicitate Imobiliară Campulung

A. Partea I. Descrierea imobilului

TEREN Extravilan

Nr. CF vechi:891
Nr. cadastral vechi:1072

Adresa: Jud. Arges

Nr. Crt	Nr cadastral Nr. topografic	Suprafața* (mp)	Observații / Referințe
A1	81464	2.549	Sector cadastral:11 Teren neimprejmuit;

B. Partea II. Proprietari și acte

Inscrieri privitoare la dreptul de proprietate și alte drepturi reale		Referințe
13830 / 19/11/2008		
Act Notarial nr. 2878, din 17/10/2008 emis de BNPA CÎRSTOIU;		
B1	Intabulare, drept de PROPRIETATE-bun propriu, dobandit prin Conventie, cota actuala 1/1, cota initiala 1/1 1) BĂLDESCU VICTOR ALEXANDRU, necăsătorit, lipsă CNP	A1

C. Partea III. SARCINI .

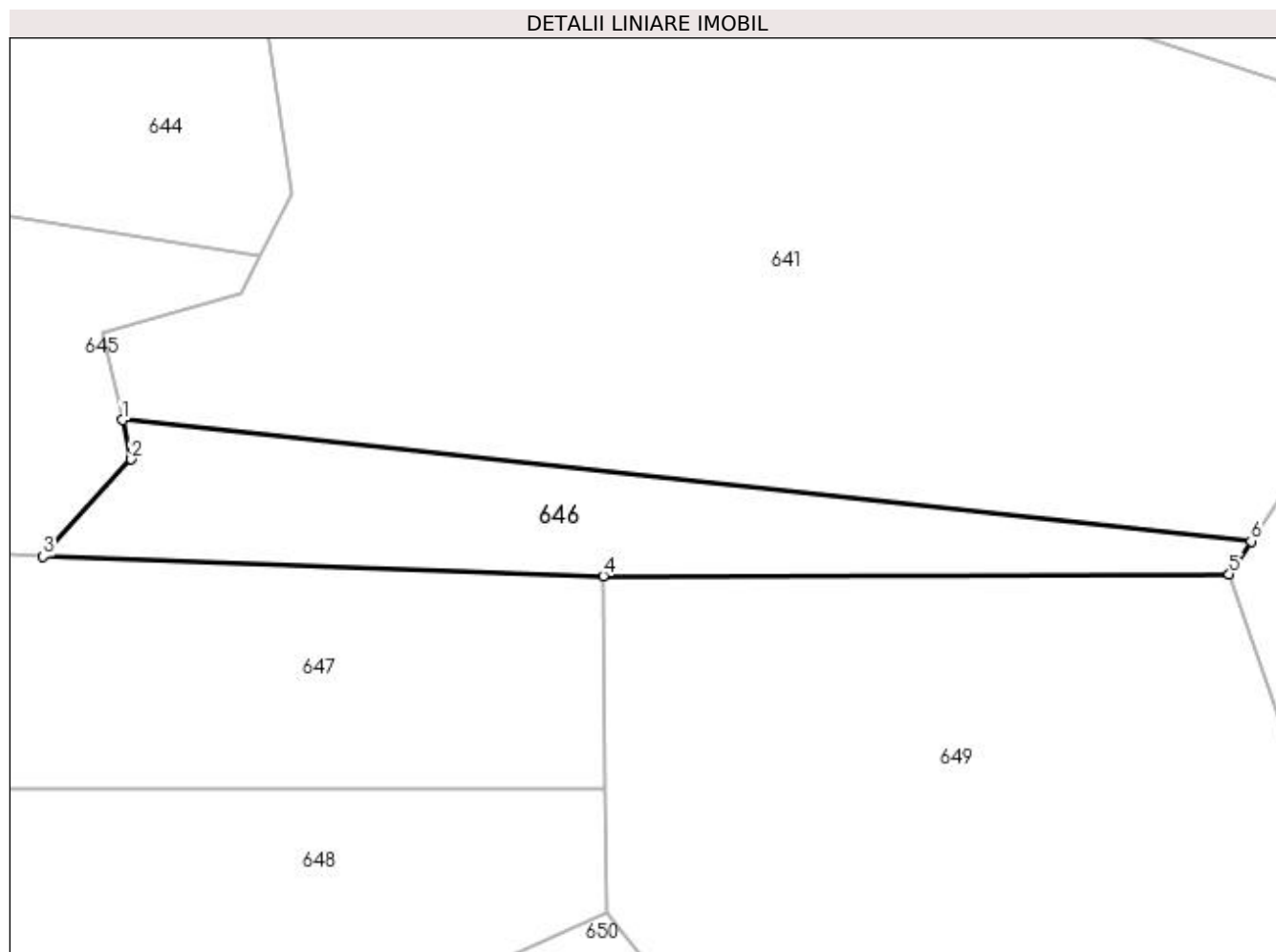
Inscrieri privind dezmembramintele dreptului de proprietate, drepturi reale de garanție și sarcini	Referințe
NU SUNT	

Anexa Nr. 1 La Partea I

Teren

Nr cadastral	Suprafața (mp)*	Observații / Referințe
81464	2.549	

* Suprafața este determinată în planul de proiecție Stereo 70.



Date referitoare la teren

Crt	Categorie folosință	Intra vilan	Suprafața (mp)	Tarla	Parcelă	Nr. topo	Observații / Referințe
1	padure	NU	2.549	11	132	-	

Lungime Segmente

1) Valorile lungimilor segmentelor sunt obținute din proiecție în plan.

Punct început	X / Y	Punct sfârșit	X / Y	Lungime segment (** (m)
1	511.043,631 423.556,506	2	511.045,003 423.550,434	6.225
2	511.045,003 423.550,434	3	511.031,323 423.535,336	20.374
3	511.031,323 423.535,336	4	511.118,243 423.532,349	86.971
4	511.118,243 423.532,349	5	511.215,39 423.532,609	97.147
5	511.215,39 423.532,609	6	511.218,771 423.537,725	6.132

Punct început	X / Y	Punct sfârșit	X / Y	Lungime segment (** (m)
6	511.218,771 423.537,725	1	511.043,631 423.556,506	176.144

** Lungimile segmentelor sunt determinate în planul de proiecție Stereo 70 și sunt rotunjite la 1 milimetru.

*** Distanța dintre puncte este formată din segmente cumulate ce sunt mai mici decât valoarea 1 milimetru.

**DATE DESPRE IMOBILUL NR. 647**

Oficiul de Cadastru și Publicitate Imobiliară ARGES
Biroul de Cadastru și Publicitate Imobiliară Campulung

A. Partea I. Descrierea imobilului

TEREN Extravilan

Nr. CF vechi:435
Nr. cadastral vechi:712

Adresa: Jud. Arges, pct Intre pietre

Nr. Crt	Nr cadastral Nr. topografic	Suprafața* (mp)	Observații / Referințe
A1	81890	Din acte: 4.834 Masurata: 3.710	Sector cadastral:11 Teren neimprejmuit;

B. Partea II. Proprietari și acte

Inscrieri privitoare la dreptul de proprietate și alte drepturi reale		Referințe
5896 / 21/05/2008		
Act Notarial nr. 685, din 20/05/2008 emis de notar public Tuluca Filofteia;		
B1	Intabulare, drept de PROPRIETATE-bun comun, dobandit prin Conventie, cota actuala 1/1, cota initiala 1/1 1) IVANESCU NICOLAE, lipsă CNP	A1

C. Partea III. SARCINI .

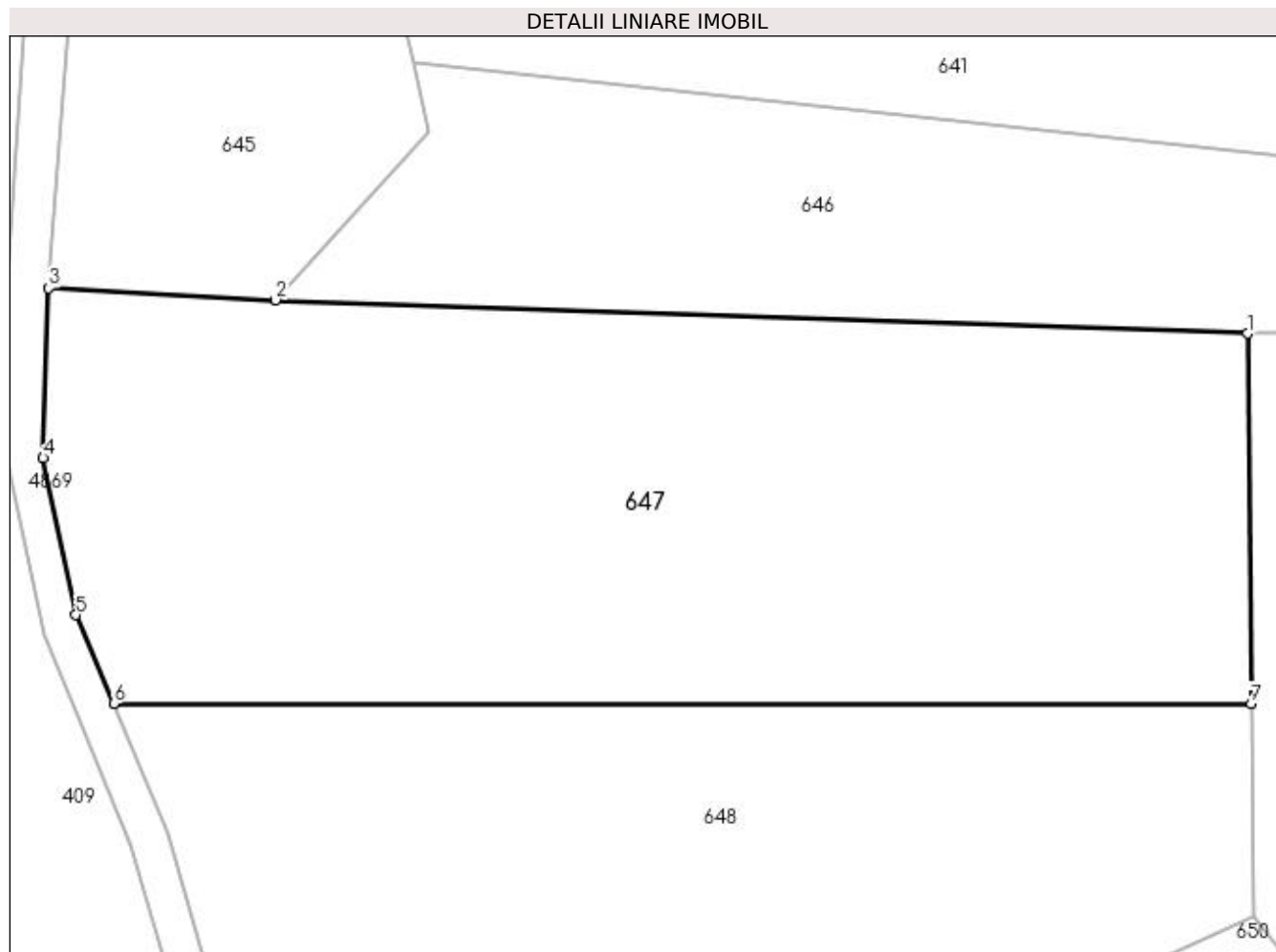
Inscrieri privind dezmembramintele dreptului de proprietate, drepturi reale de garanție și sarcini	Referințe
NU SUNT	

Anexa Nr. 1 La Partea I

Teren

Nr cadastral	Suprafața (mp)*	Observații / Referințe
81890	Din acte: 4.834 Masurata: 3.710	

* Suprafața este determinată în planul de proiecție Stereo 70.



Date referitoare la teren

Crt	Categorie folosință	Intravilan	Suprafața (mp)	Tarla	Parcelă	Nr. topo	Observații / Referințe
1	pasune	NU	3.710	11	131;132;138	-	Diferența de suprafață se regăsește în ID 408 (Sector 10)

Lungime Segmente

1) Valorile lungimilor segmentelor sunt obținute din proiecție în plan.

Punct început	X / Y	Punct sfârșit	X / Y	Lungime segment (** (m)
1	511.118,243 423.532,349	2	511.031,323 423.535,336	86.971
2	511.031,323 423.535,336	3	511.011,039 423.536,388	20.311
3	511.011,039 423.536,388	4	511.010,546 423.521,215	15.181
4	511.010,546 423.521,215	5	511.013,485 423.507,199	14.321
5	511.013,485 423.507,199	6	511.016,856 423.499,267	8.619

Punct început	X / Y	Punct sfârșit	X / Y	Lungime segment (** (m)
6	511.016,856 423.499,267	7	511.118,553 423.499,267	101.697
7	511.118,553 423.499,267	1	511.118,243 423.532,349	33.083

** Lungimile segmentelor sunt determinate în planul de proiecție Stereo 70 și sunt rotunjite la 1 milimetru.

*** Distanța dintre puncte este formată din segmente cumulate ce sunt mai mici decât valoarea 1 milimetru.

**DATE DESPRE IMOBILUL NR. 648**

Oficiul de Cadastru și Publicitate Imobiliară ARGES
 Biroul de Cadastru și Publicitate Imobiliară Campulung

A. Partea I. Descrierea imobilului

TEREN Extravilan

Nr. CF vechi:436

Nr. cadastral vechi:713

Adresa: Jud. Arges

Nr. Crt	Nr cadastral Nr. topografic	Suprafața* (mp)	Observații / Referințe
A1	80646	Din acte: 5.046 Masurata: 3.751	Sector cadastral:11 Teren neimprejmuit; pct Intre Pietre

B. Partea II. Proprietari și acte

Inscrieri privitoare la dreptul de proprietate și alte drepturi reale	Referințe
4778 / 12/09/2005	
Act Notarial nr. 2168, din 09/09/2005 emis de BNP TULUCA FILOFTEIA;	
B1	A1
Intabulare, drept de PROPRIETATE, dobandit prin Conventie, cota actuala 1/1, cota initiala 1/1	
1) S.C. HOLCIM (ROMANIA) S.A. , CIF:12253732	
<i>OBSERVATII: (provenita din conversia CF 436) prin dezmembrare din CF 435/ Valea Mare Pravat</i>	

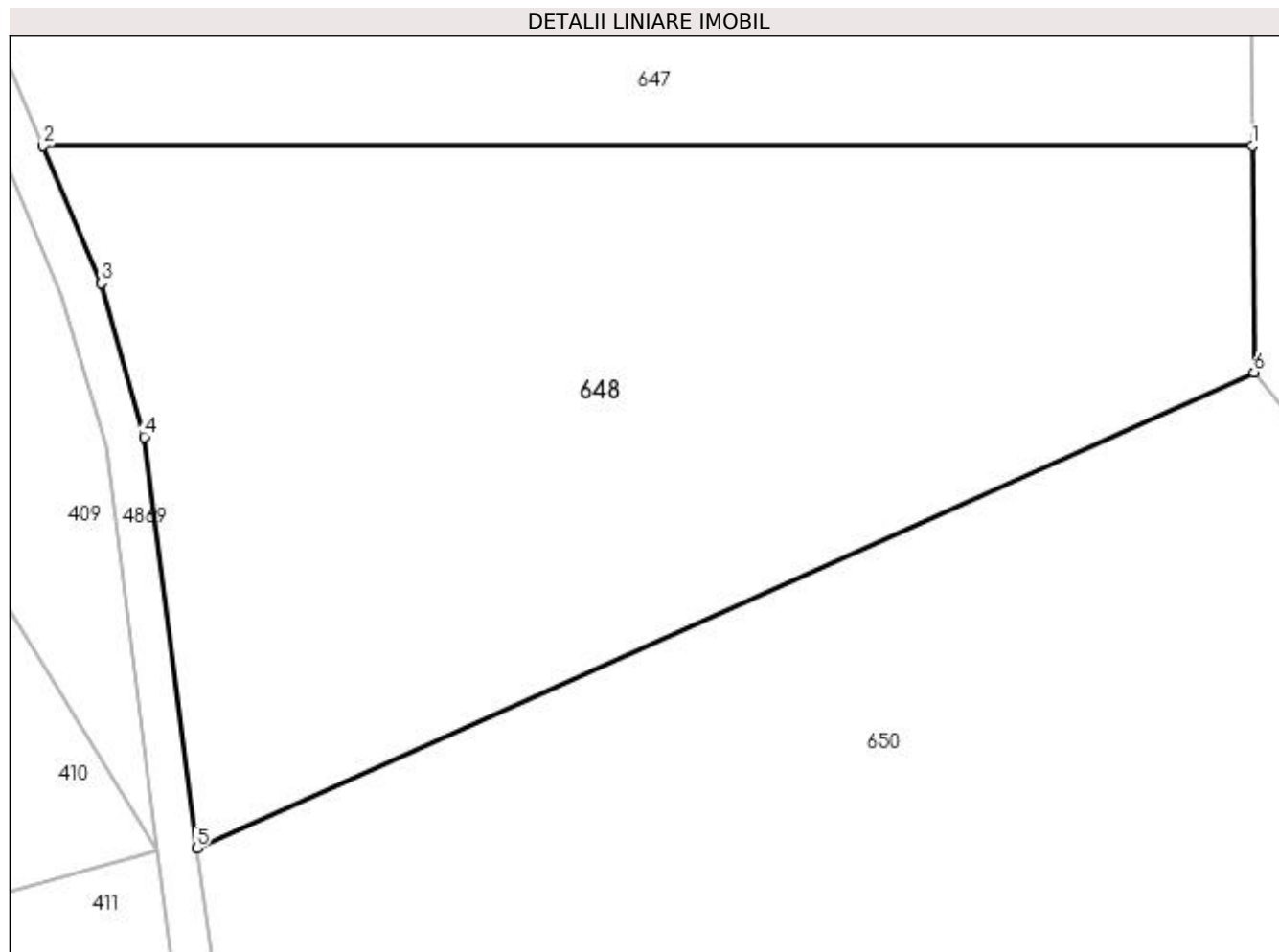
C. Partea III. SARCINI .

Inscrieri privind dezmembramintele dreptului de proprietate, drepturi reale de garanție și sarcini	Referințe
NU SUNT	

Anexa Nr. 1 La Partea I**Teren**

Nr cadastral	Suprafața (mp)*	Observații / Referințe
80646	Din acte: 5.046 Masurata: 3.751	pct Intre Pietre

* Suprafața este determinată în planul de proiecție Stereo 70.

**Date referitoare la teren**

Crt	Categorie folosință	Intravilan	Suprafața (mp)	Tarla	Parcelă	Nr. topo	Observații / Referințe
1	pasune	NU	3.751	11	131;132;138	-	Diferența de suprafață se regăsește în ID 409 (sector 10)

Lungime Segmente

1) Valorile lungimilor segmentelor sunt obținute din proiecție în plan.

Punct început	X / Y	Punct sfârșit	X / Y	Lungime segment (** (m)
1	511.118,553 423.499,267	2	511.016,856 423.499,267	101.697
2	511.016,856 423.499,267	3	511.021,767 423.487,71	12.557
3	511.021,767 423.487,71	4	511.025,353 423.474,791	13.407
4	511.025,353 423.474,791	5	511.029,761 423.440,194	34.877
5	511.029,761 423.440,194	6	511.118,727 423.480,218	97.554

Punct început	X / Y	Punct sfârșit	X / Y	Lungime segment (** (m)
6	511.118,727 423.480,218	1	511.118,553 423.499,267	19.05

** Lungimile segmentelor sunt determinate în planul de proiecție Stereo 70 și sunt rotunjite la 1 milimetru.

*** Distanța dintre puncte este formată din segmente cumulate ce sunt mai mici decât valoarea 1 milimetru.

**DATE DESPRE IMOBILUL NR. 649**

Oficiul de Cadastru și Publicitate Imobiliară ARGES
Biroul de Cadastru și Publicitate Imobiliară Campulung

A. Partea I. Descrierea imobilului

TEREN Extravilan

Nr. CF vechi:588
Nr. cadastral vechi:846

Adresa: Jud. Arges, punct Pleasa lui Aldis

Nr. Crt	Nr cadastral Nr. topografic	Suprafața* (mp)	Observații / Referințe
A1	82178	10.069	Sector cadastral:11 Teren neimprejmuit;

B. Partea II. Proprietari și acte

Inscrieri privitoare la dreptul de proprietate și alte drepturi reale		Referințe
5825 / 01/11/2006		
Act Notarial nr. 2879, din 30/10/2006 emis de BNP Tuluca Filofteia;		
B1	Intabulare, drept de PROPRIETATE, dobandit prin Conventie, cota actuala 1/1, cota initiala 1/1 1) HOLCIM (ROMANIA) , , CIF:12253732	A1

C. Partea III. SARCINI .

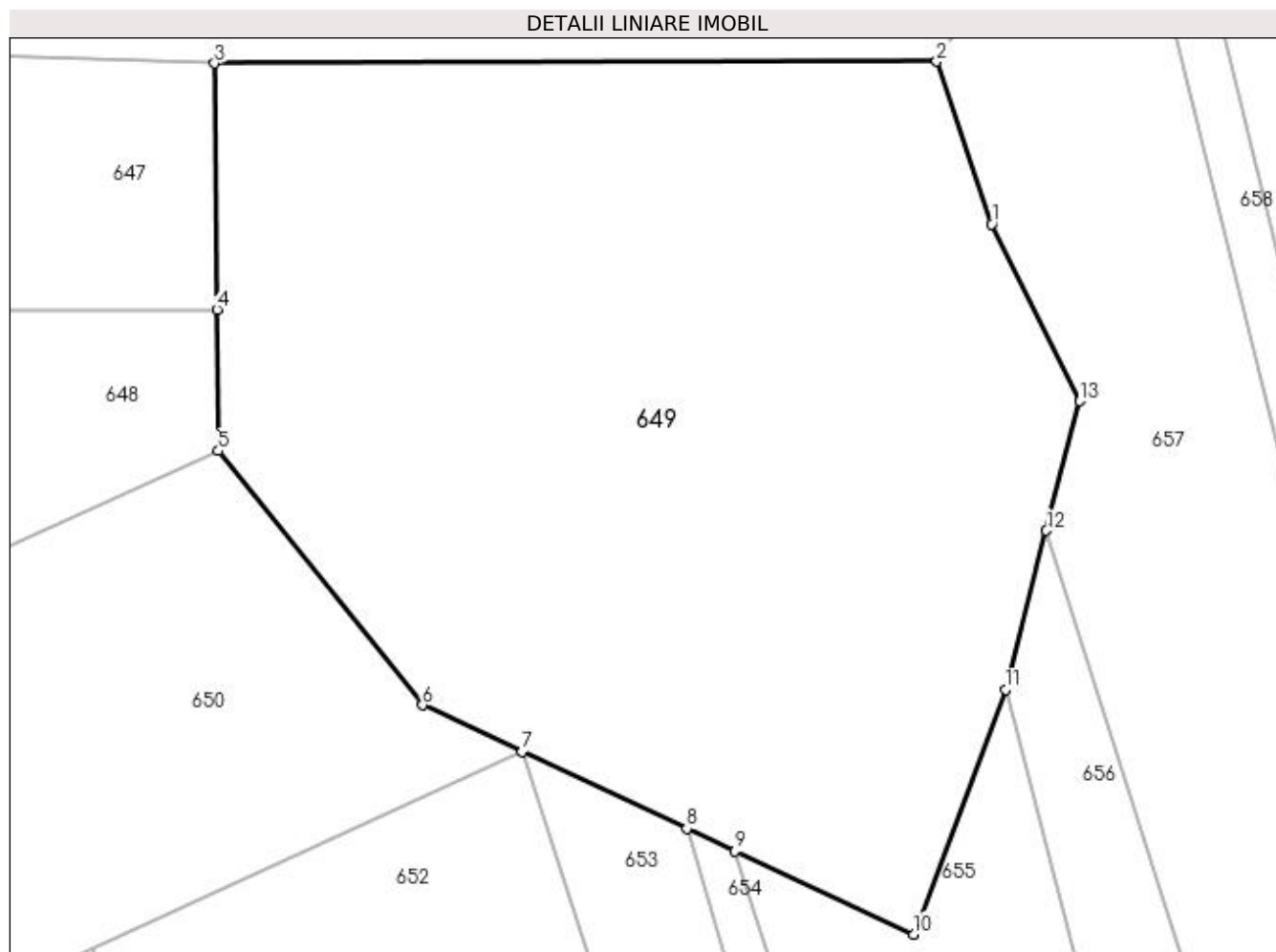
Inscrieri privind dezmembramintele dreptului de proprietate, drepturi reale de garanție și sarcini	Referințe
NU SUNT	

Anexa Nr. 1 La Partea I

Teren

Nr cadastral	Suprafața (mp)*	Observații / Referințe
82178	10.069	

* Suprafața este determinată în planul de proiecție Stereo 70.



Date referitoare la teren

Crt	Categorie folosință	Intravilan	Suprafața (mp)	Tarla	Parcelă	Nr. topo	Observații / Referințe
1	padure	NU	10.069	11	131	-	În act se regăsește T19 și P114

Lungime Segmente

1) Valorile lungimilor segmentelor sunt obținute din proiecție în plan.

Punct început	X / Y	Punct sfârșit	X / Y	Lungime segment (** (m)
1	511.222,827 423.510,703	2	511.215,39 423.532,609	23.134
2	511.215,39 423.532,609	3	511.118,243 423.532,349	97.147
3	511.118,243 423.532,349	4	511.118,553 423.499,267	33.083
4	511.118,553 423.499,267	5	511.118,727 423.480,218	19.05
5	511.118,727 423.480,218	6	511.146,219 423.446,009	43.887

Punct început	X / Y	Punct sfârșit	X / Y	Lungime segment (** (m)
6	511.146,219 423.446,009	7	511.159,64 423.439,748	14.81
7	511.159,64 423.439,748	8	511.181,782 423.429,418	24.433
8	511.181,782 423.429,418	9	511.188,289 423.426,382	7.18
9	511.188,289 423.426,382	10	511.212,278 423.415,19	26.471
10	511.212,278 423.415,19	11	511.224,68 423.448,127	35.195
11	511.224,68 423.448,127	12	511.230,175 423.469,521	22.088
12	511.230,175 423.469,521	13	511.234,639 423.486,901	17.944
13	511.234,639 423.486,901	1	511.222,827 423.510,703	26.572

** Lungimile segmentelor sunt determinate în planul de proiecție Stereo 70 și sunt rotunjite la 1 milimetru.

*** Distanța dintre puncte este formată din segmente cumulate ce sunt mai mici decât valoarea 1 milimetru.

**DATE DESPRE IMOBILUL NR. 650**

Oficiul de Cadastru și Publicitate Imobiliară ARGES
Biroul de Cadastru și Publicitate Imobiliară Campulung

A. Partea I. Descrierea imobilului

TEREN Extravilan

Nr. CF vechi:404
Nr. cadastral vechi:680

Adresa: Jud. Arges, pct Intre Pietre

Nr. Crt	Nr cadastral Nr. topografic	Suprafața* (mp)	Observații / Referințe
A1	81875	6.000	Sector cadastral:11 Teren neimprejmuit;

B. Partea II. Proprietari și acte

Inscrieri privitoare la dreptul de proprietate și alte drepturi reale		Referințe
3803 / 20/07/2005		
Act Notarial nr. 1620, din 18/07/2005 emis de notar public Tuluca Filofteia;		
B1	Intabulare, drept de PROPRIETATE, dobandit prin Conventie, cota actuala 1/1, cota initiala 1/1 1) HOLCIM (ROMANIA) , , CIF:12253732	A1

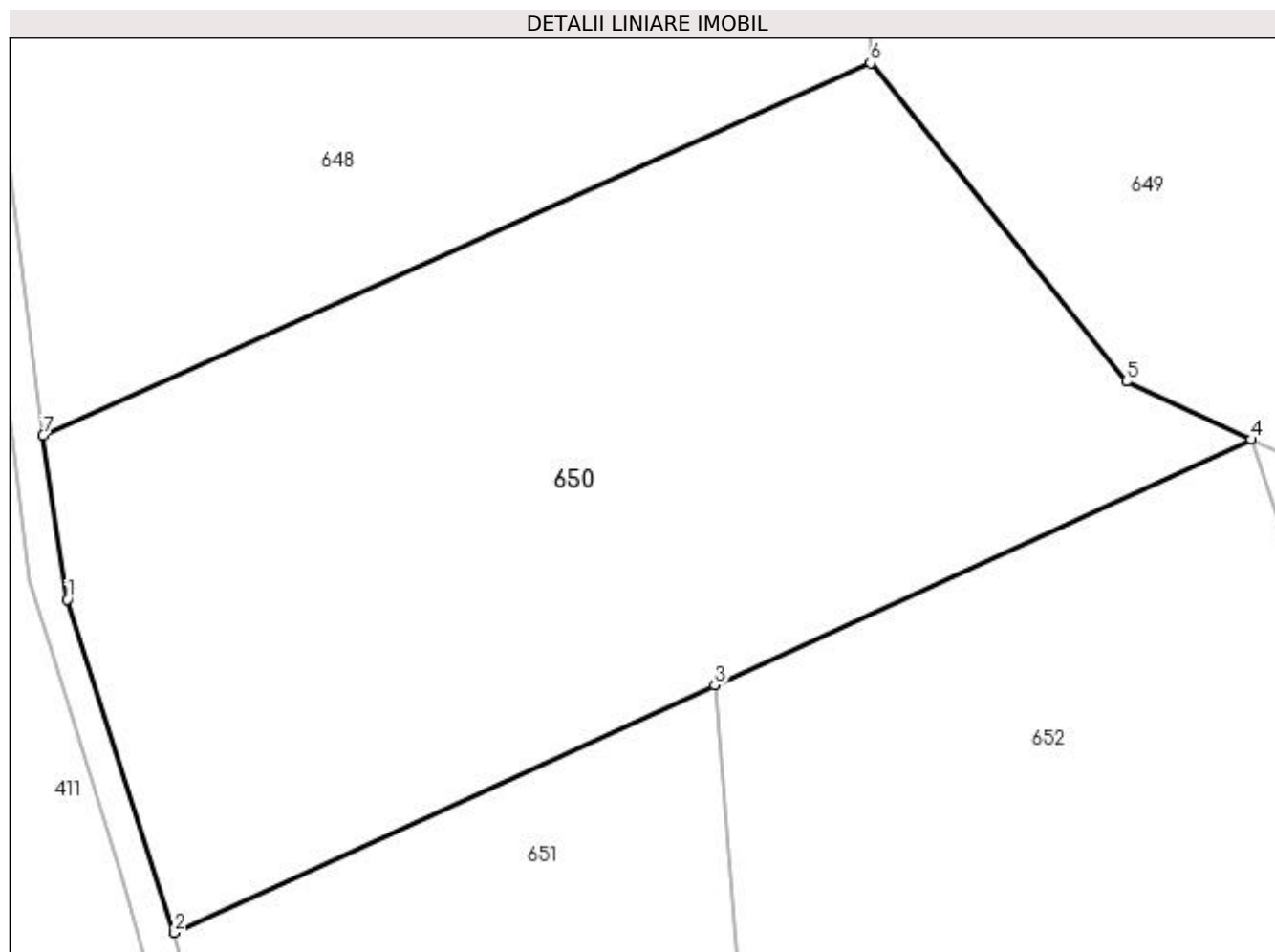
C. Partea III. SARCINI .

Inscrieri privind dezmembramintele dreptului de proprietate, drepturi reale de garanție și sarcini	Referințe
NU SUNT	

Teren

Nr cadastral	Suprafața (mp)*	Observații / Referințe
81875	6.000	

* Suprafața este determinată în planul de proiecție Stereo 70.



Date referitoare la teren

Crt	Categorie folosință	Intra vilan	Suprafața (mp)	Tarla	Parcelă	Nr. topo	Observații / Referințe
1	pasune	NU	6.000	11	131;138	-	

Lungime Segmente

1) Valorile lungimilor segmentelor sunt obținute din proiecție în plan.

Punct început	X / Y	Punct sfârșit	X / Y	Lungime segment (** (m)
1	511.032,325 423.422,562	2	511.043,879 423.386,73	37.649
2	511.043,879 423.386,73	3	511.101,97 423.413,335	63.894
3	511.101,97 423.413,335	4	511.159,64 423.439,748	63.431
4	511.159,64 423.439,748	5	511.146,219 423.446,009	14.81
5	511.146,219 423.446,009	6	511.118,727 423.480,218	43.887

Punct început	X / Y	Punct sfârșit	X / Y	Lungime segment (** (m)
6	511.118,727 423.480,218	7	511.029,761 423.440,194	97.554
7	511.029,761 423.440,194	1	511.032,325 423.422,562	17.817

** Lungimile segmentelor sunt determinate în planul de proiecție Stereo 70 și sunt rotunjite la 1 milimetru.

*** Distanța dintre puncte este formată din segmente cumulate ce sunt mai mici decât valoarea 1 milimetru.

**DATE DESPRE IMOBILUL NR. 651**

Oficiul de Cadastru și Publicitate Imobiliară ARGES
Biroul de Cadastru și Publicitate Imobiliară Campulung

A. Partea I. Descrierea imobilului

TEREN Extravilan

Adresa: Jud. Arges, Punct "Uluc-Intre Pietre"

Nr. Crt	Nr cadastral Nr. topografic	Suprafața* (mp)	Observații / Referințe
A1	80196	8.600	Sector cadastral:11 Teren neimprejmuit;

B. Partea II. Proprietari și acte

Inscrieri privitoare la dreptul de proprietate și alte drepturi reale	Referințe
1892 / 23/02/2010	
Act Notarial nr. 319, din 17/02/2010 emis de BNP ZIPISI CORNELIA;	
B1	A1
Intabulare, drept de PROPRIETATE, dobandit prin Conventie, cota actuala 1/1, cota initiala 1/1	
1) SOCIETATEA COMERCIALA HOLCIM (ROMANIA) S.A, CU SEDIUL IN MUNICIPIUL BUCURESTI, CIF: 9999999999999	

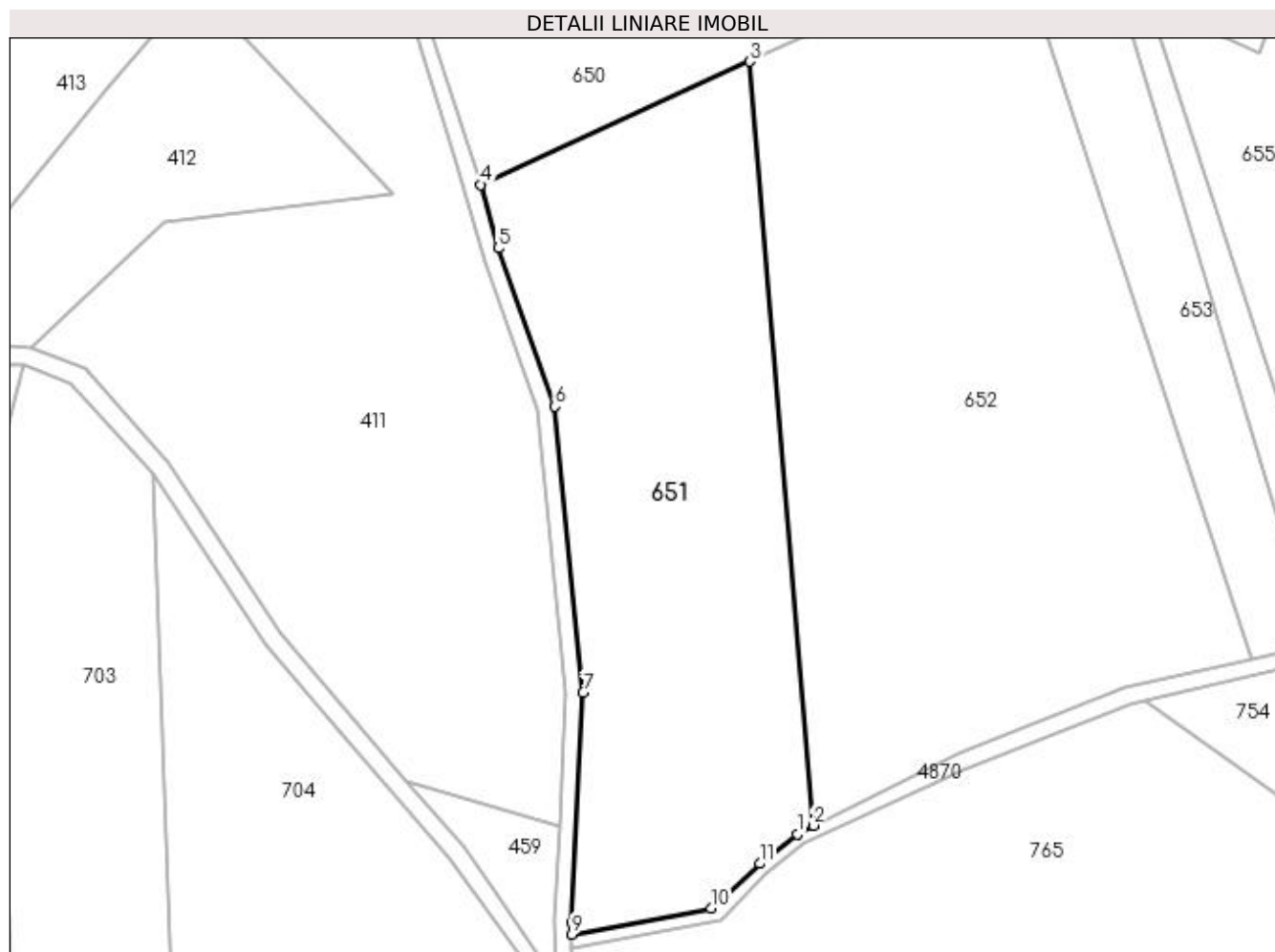
C. Partea III. SARCINI .

Inscrieri privind dezmembramintele dreptului de proprietate, drepturi reale de garanție și sarcini	Referințe
NU SUNT	

Teren

Nr cadastral	Suprafața (mp)*	Observații / Referințe
80196	8.600	

* Suprafața este determinată în planul de proiecție Stereo 70.



Date referitoare la teren

Crt	Categorie folosință	Intra vilan	Suprafața (mp)	Tarla	Parcelă	Nr. topo	Observații / Referințe
1	pasune	NU	8.600	11	131;137	-	

Lungime Segmente

1) Valorile lungimilor segmentelor sunt obținute din proiecție în plan.

Punct început	X / Y	Punct sfârșit	X / Y	Lungime segment (** (m)
1	511.112,282 423.246,255	2	511.115,724 423.248,181	3.944
2	511.115,724 423.248,181	3	511.101,97 423.413,335	165.726
3	511.101,97 423.413,335	4	511.043,879 423.386,73	63.894
4	511.043,879 423.386,73	5	511.047,613 423.372,997	14.232
5	511.047,613 423.372,997	6	511.059,912 423.338,737	36.401

Punct început	X / Y	Punct sfârşit	X / Y	Lungime segment (** (m)
6	511.059,912 423.338,737	7	511.065,979 423.276,856	62.178
7	511.065,979 423.276,856	8	511.063,396 423.227,198	49.725
8	511.063,396 423.227,198	9	511.063,556 423.224,626	2.577
9	511.063,556 423.224,626	10	511.093,595 423.230,226	30.557
10	511.093,595 423.230,226	11	511.104,217 423.239,9	14.367
11	511.104,217 423.239,9	1	511.112,282 423.246,255	10.268

** Lungimile segmentelor sunt determinate în planul de proiecţie Stereo 70 şi sunt rotunjite la 1 milimetru.

*** Distanţa dintre puncte este formată din segmente cumulate ce sunt mai mici decât valoarea 1 milimetru.

**DATE DESPRE IMOBILUL NR. 652**

Oficiul de Cadastru și Publicitate Imobiliară ARGES
Biroul de Cadastru și Publicitate Imobiliară Campulung

A. Partea I. Descrierea imobilului

TEREN Extravilan

Nr. CF vechi:405
Nr. cadastral vechi:685

Adresa: Jud. Arges

Nr. Crt	Nr cadastral Nr. topografic	Suprafața* (mp)	Observații / Referințe
A1	80185	13.000	Sector cadastral:11 Teren neimprejmuit; pct. Intre Pietre

B. Partea II. Proprietari și acte

Inscrieri privitoare la dreptul de proprietate și alte drepturi reale	Referințe
3804 / 20/07/2005	
Act Notarial nr. 1618, din 18/07/2005 emis de BNP TULUCA FILOFTEIA;	
B1	A1
Intabulare, drept de PROPRIETATE, dobandit prin Conventie, cota actuala 1/1, cota initiala 1/1	
1) SOCIETATEA HOLCIM (ROMANIA) SA BUCURESTI , CIF:999999999999	
<i>OBSERVATII: (provenita din conversia CF 405)</i>	

C. Partea III. SARCINI .

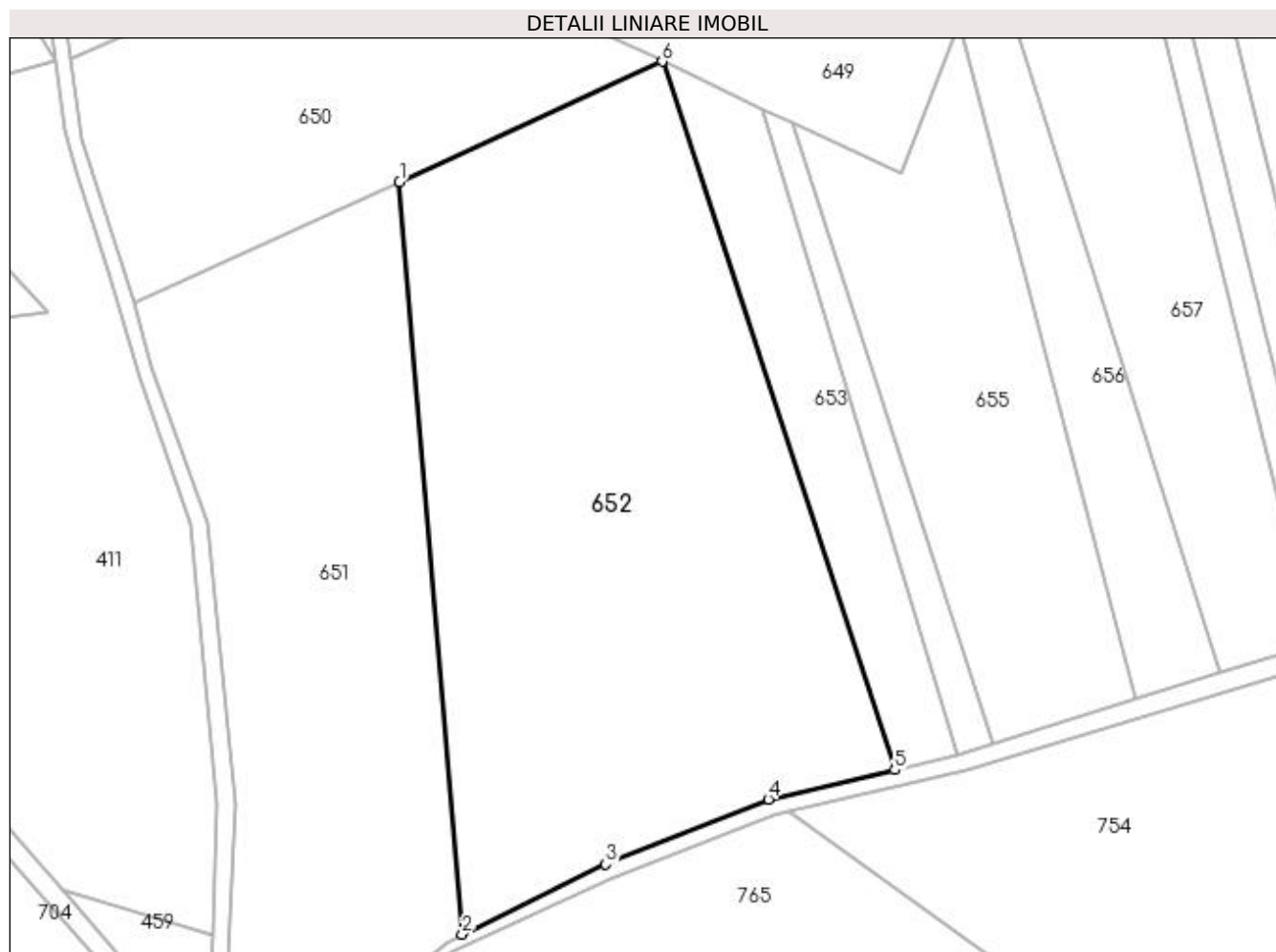
Inscrieri privind dezmembramintele dreptului de proprietate, drepturi reale de garanție și sarcini	Referințe
NU SUNT	

Anexa Nr. 1 La Partea I

Teren

Nr cadastral	Suprafața (mp)*	Observații / Referințe
80185	13.000	pct. Intre Pietre

* Suprafața este determinată în planul de proiecție Stereo 70.



Date referitoare la teren

Crt	Categorie folosință	Intra vilan	Suprafața (mp)	Tarla	Parcelă	Nr. topo	Observații / Referințe
1	pasune	NU	13.000	11	131;137	-	

Lungime Segmente

1) Valorile lungimilor segmentelor sunt obținute din proiecție în plan.

Punct început	X / Y	Punct sfârșit	X / Y	Lungime segment (** (m)
1	511.101,97 423.413,335	2	511.115,724 423.248,181	165.726
2	511.115,724 423.248,181	3	511.147,219 423.263,617	35.074
3	511.147,219 423.263,617	4	511.182,906 423.277,827	38.412
4	511.182,906 423.277,827	5	511.210,679 423.284,286	28.514
5	511.210,679 423.284,286	6	511.159,64 423.439,748	163.626

Punct început	X / Y	Punct sfârșit	X / Y	Lungime segment (** (m)
6	511.159,64 423.439,748	1	511.101,97 423.413,335	63.431

** Lungimile segmentelor sunt determinate în planul de proiecție Stereo 70 și sunt rotunjite la 1 milimetru.

*** Distanța dintre puncte este formată din segmente cumulate ce sunt mai mici decât valoarea 1 milimetru.

**DATE DESPRE IMOBILUL NR. 653**

Oficiul de Cadastru și Publicitate Imobiliară ARGES
Biroul de Cadastru și Publicitate Imobiliară Campulung

A. Partea I. Descrierea imobilului

TEREN Extravilan

Nr. CF vechi:447

Nr. cadastral vechi:659

Adresa: Jud. Arges

Nr. Crt	Nr cadastral Nr. topografic	Suprafața* (mp)	Observații / Referințe
A1	80184	2.500	Sector cadastral:11 Teren neimprejmuit; pct Intre Pietre

B. Partea II. Proprietari și acte

Inscrieri privitoare la dreptul de proprietate și alte drepturi reale	Referințe
3520 / 06/07/2005	
Act Notarial nr. 1494, din 05/07/2005 emis de BNP TULUCA FILOFTEIA;	
B1	A1
Intabulare, drept de PROPRIETATE, dobandit prin Conventie, cota actuala 1/1, cota initiala 1/1	
1) SOCIETATEA HOLCIM (ROMANIA) SA CU SEDIUL IN BUCURESTI, CIF:999999999999	
<i>OBSERVATII: (provenita din conversia CF 447)</i>	

C. Partea III. SARCINI .

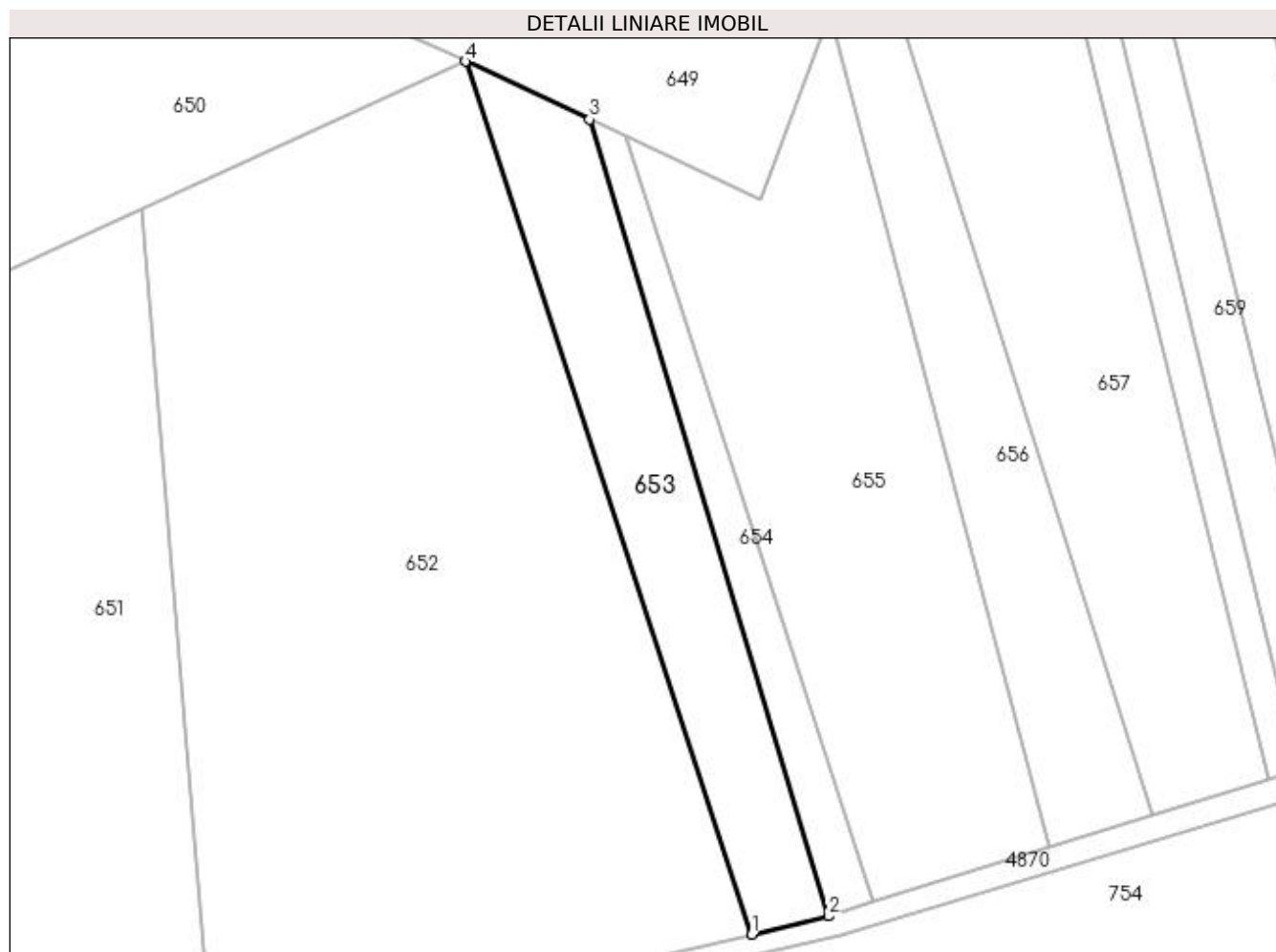
Inscrieri privind dezmembramintele dreptului de proprietate, drepturi reale de garanție și sarcini	Referințe
NU SUNT	

Anexa Nr. 1 La Partea I

Teren

Nr cadastral	Suprafața (mp)*	Observații / Referințe
80184	2.500	pct Intre Pietre

* Suprafața este determinată în planul de proiecție Stereo 70.



Date referitoare la teren

Crt	Categorie folosință	Intra vilan	Suprafața (mp)	Tarla	Parcelă	Nr. topo	Observații / Referințe
1	pasune	NU	2.500	11	131	-	

Lungime Segmente

1) Valorile lungimilor segmentelor sunt obținute din proiecție în plan.

Punct început	X / Y	Punct sfârșit	X / Y	Lungime segment (** (m)
1	511.210,679 423.284,286	2	511.224,403 423.287,506	14.097
2	511.224,403 423.287,506	3	511.181,782 423.429,418	148.174
3	511.181,782 423.429,418	4	511.159,64 423.439,748	24.433
4	511.159,64 423.439,748	1	511.210,679 423.284,286	163.626

**** Lungimile segmentelor sunt determinate în planul de proiecţie Stereo 70 şi sunt rotunjite la 1 milimetru.**

***** Distanţa dintre puncte este formată din segmente cumulate ce sunt mai mici decât valoarea 1 milimetru.**

**DATE DESPRE IMOBILUL NR. 654**

Oficiul de Cadastru și Publicitate Imobiliară ARGES
Biroul de Cadastru și Publicitate Imobiliară Campulung

A. Partea I. Descrierea imobilului

TEREN Extravilan

Nr. CF vechi:469

Nr. cadastral vechi:730

Adresa: Jud. Arges

Nr. Crt	Nr cadastral Nr. topografic	Suprafața* (mp)	Observații / Referințe
A1	80191	1.000	Sector cadastral:11 Teren neimprejmuit; pct.Intre Pietre

B. Partea II. Proprietari și acte

Inscrieri privitoare la dreptul de proprietate și alte drepturi reale	Referințe
5613 / 28/10/2005	
Act Notarial nr. 2599, din 27/10/2005 emis de BNP TULUCA FILOFTEIA;	
B1	A1
Intabulare, drept de PROPRIETATE, dobandit prin Conventie, cota actuala 1/1, cota initiala 1/1	
1) SOCIETATEA HOLCIM (ROMANIA) S.A, CU SEDIUL IN BUCURESTI, CIF:999999999999	
<i>OBSERVATII: (provenita din conversia CF 469)</i>	

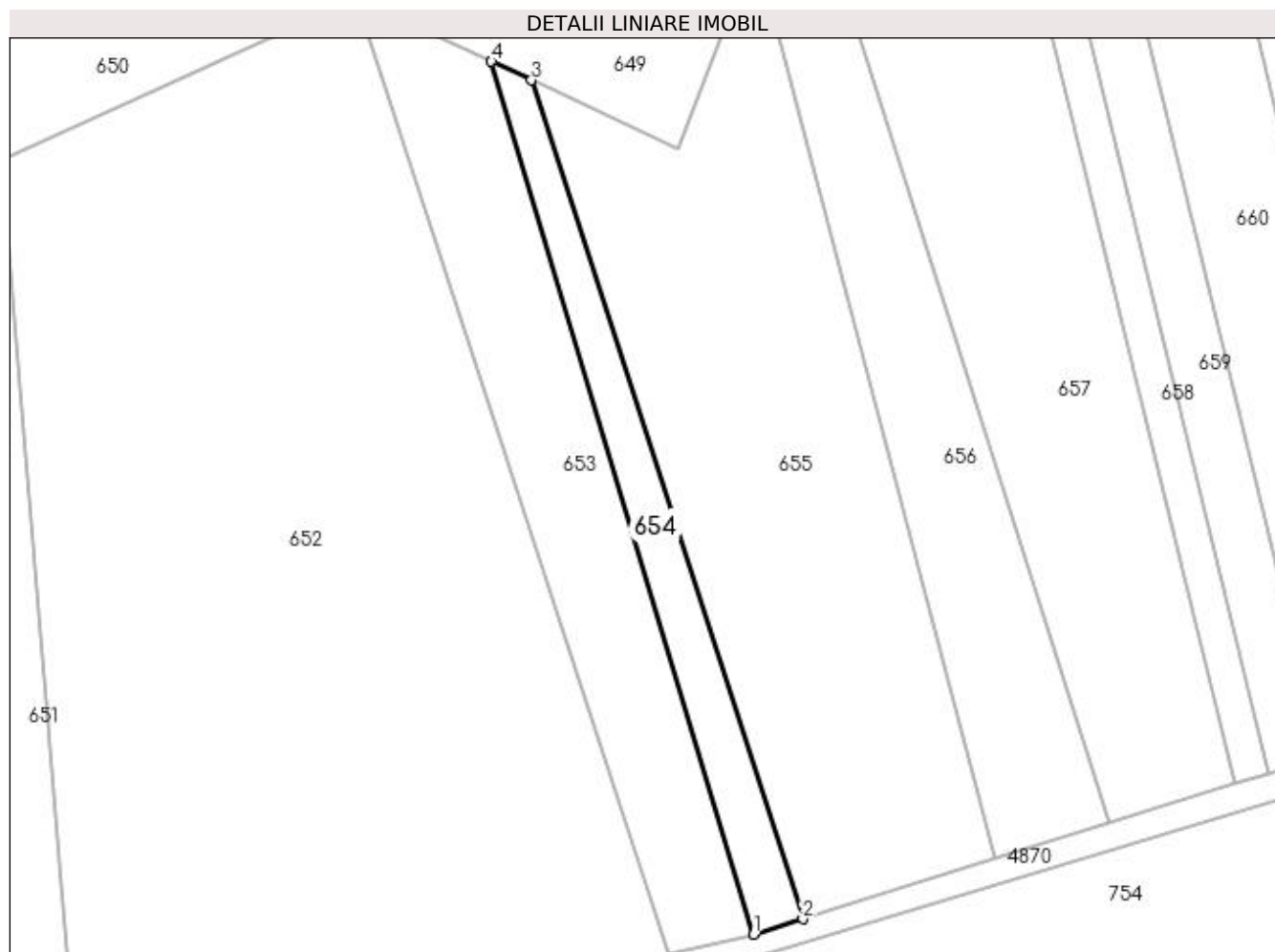
C. Partea III. SARCINI .

Inscrieri privind dezmembramintele dreptului de proprietate, drepturi reale de garanție și sarcini	Referințe
NU SUNT	

Anexa Nr. 1 La Partea I**Teren**

Nr cadastral	Suprafața (mp)*	Observații / Referințe
80191	1.000	pct.Intre Pietre

* Suprafața este determinată în planul de proiecție Stereo 70.

**Date referitoare la teren**

Crt	Categorie folosință	Intra vilan	Suprafața (mp)	Tarla	Parcelă	Nr. topo	Observații / Referințe
1	pasune	NU	1.000	11	131	-	

Lungime Segmente

1) Valorile lungimilor segmentelor sunt obținute din proiecție în plan.

Punct început	X / Y	Punct sfârșit	X / Y	Lungime segment (** (m)
1	511.224,403 423.287,506	2	511.232,433 423.290,018	8.414
2	511.232,433 423.290,018	3	511.188,289 423.426,382	143.331
3	511.188,289 423.426,382	4	511.181,782 423.429,418	7.18
4	511.181,782 423.429,418	1	511.224,403 423.287,506	148.174

**** Lungimile segmentelor sunt determinate în planul de proiecţie Stereo 70 şi sunt rotunjite la 1 milimetru.**

***** Distanţa dintre puncte este formată din segmente cumulate ce sunt mai mici decât valoarea 1 milimetru.**

**DATE DESPRE IMOBILUL NR. 655**

Oficiul de Cadastru și Publicitate Imobiliară ARGES
Biroul de Cadastru și Publicitate Imobiliară Campulung

A. Partea I. Descrierea imobilului

TEREN Extravilan

Nr. CF vechi:401
Nr. cadastral vechi:683

Adresa: Jud. Arges

Nr. Crt	Nr cadastral Nr. topografic	Suprafața* (mp)	Observații / Referințe
A1	80186	5.000	Sector cadastral:11 Teren neimprejmuit; pct Intre Pietre

B. Partea II. Proprietari și acte

Inscrieri privitoare la dreptul de proprietate și alte drepturi reale	Referințe
3800 / 20/07/2005	
Act Notarial nr. 1624, din 18/07/2005 emis de BNP TULUCA FILOFTEIA;	
B1	A1
Intabulare, drept de PROPRIETATE, dobandit prin Conventie, cota actuala 1/1, cota initiala 1/1	
1) SOCIETATEA HOLCIM (ROMANIA) SA BUCURESTI , CIF:9999999999999	
<i>OBSERVATII: (provenita din conversia CF 401)</i>	

C. Partea III. SARCINI .

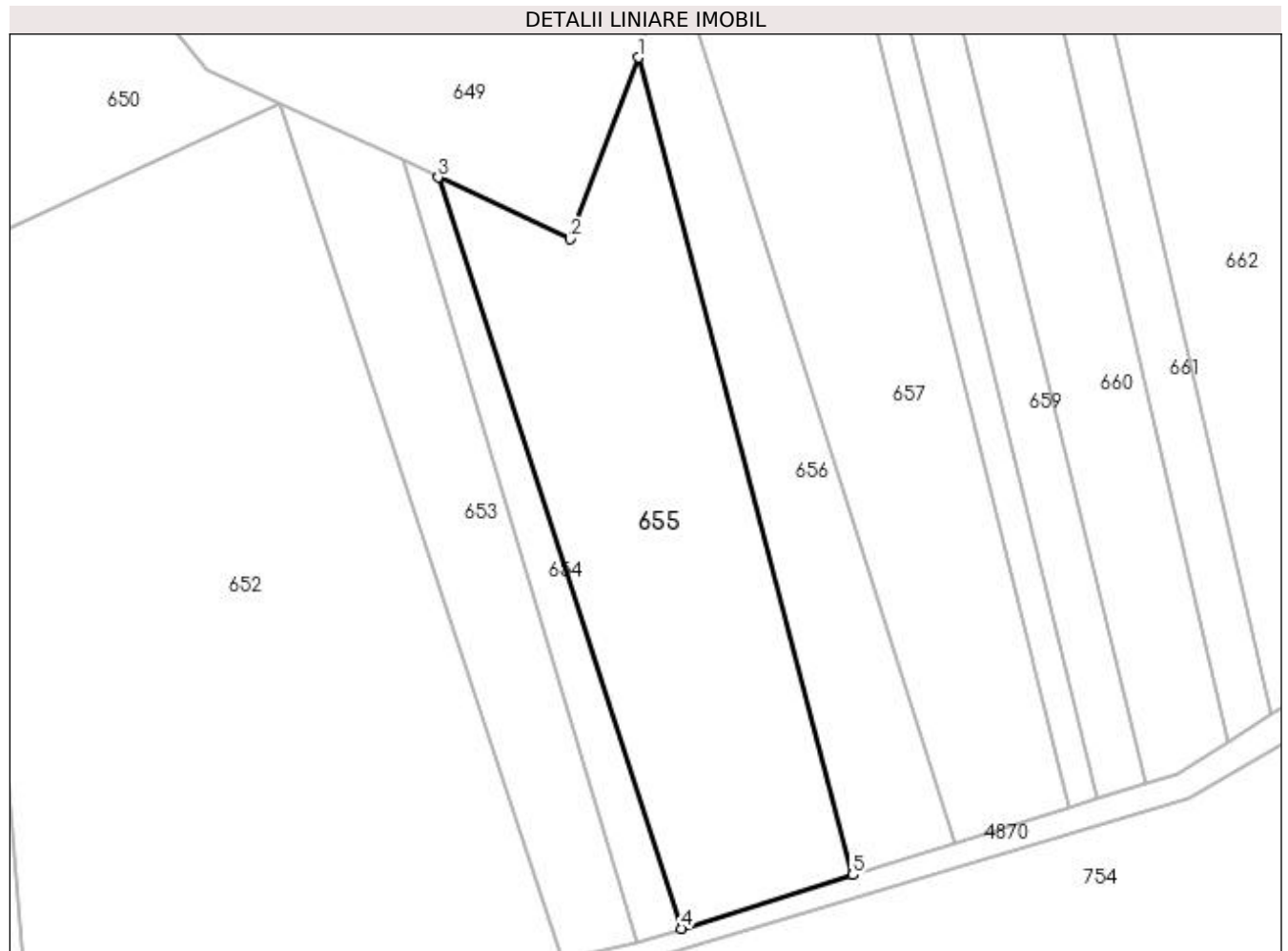
Inscrieri privind dezmembramintele dreptului de proprietate, drepturi reale de garanție și sarcini	Referințe
NU SUNT	

Anexa Nr. 1 La Partea I

Teren

Nr cadastral	Suprafața (mp)*	Observații / Referințe
80186	5.000	pct Intre Pietre

* Suprafața este determinată în planul de proiecție Stereo 70.



Date referitoare la teren

Crt	Categorie folosință	Intravilan	Suprafața (mp)	Tarla	Parcelă	Nr. topo	Observații / Referințe
1	faneata	NU	5.000	11	131	-	

Lungime Segmente

1) Valorile lungimilor segmentelor sunt obținute din proiecție în plan.

Punct început	X / Y	Punct sfârșit	X / Y	Lungime segment (** (m)
1	511.224,68 423.448,127	2	511.212,278 423.415,19	35.195
2	511.212,278 423.415,19	3	511.188,289 423.426,382	26.471
3	511.188,289 423.426,382	4	511.232,433 423.290,018	143.331
4	511.232,433 423.290,018	5	511.263,623 423.299,776	32.681
5	511.263,623 423.299,776	1	511.224,68 423.448,127	153.377

**** Lungimile segmentelor sunt determinate în planul de proiecţie Stereo 70 şi sunt rotunjite la 1 milimetru.**

***** Distanţa dintre puncte este formată din segmente cumulate ce sunt mai mici decât valoarea 1 milimetru.**

**DATE DESPRE IMOBILUL NR. 656**

Oficiul de Cadastru și Publicitate Imobiliară ARGES
Biroul de Cadastru și Publicitate Imobiliară Campulung

A. Partea I. Descrierea imobilului

TEREN Extravilan

Nr. CF vechi:443
Nr. cadastral vechi:667

Adresa: Jud. Arges

Nr. Crt	Nr cadastral Nr. topografic	Suprafața* (mp)	Observații / Referințe
A1	80187	2.500	Sector cadastral:11 Teren neimprejmuit; pct Intre pietre

B. Partea II. Proprietari și acte

Inscrieri privitoare la dreptul de proprietate și alte drepturi reale	Referințe
3523 / 06/07/2005	
Act Notarial nr. 1492, din 05/07/2005 emis de BNP TULUCA FILOFTEIA;	
B1	A1
Intabulare, drept de PROPRIETATE, dobandit prin Conventie, cota actuala 1/1, cota initiala 1/1	
1) SOCIETATEA HOLCIM (ROMANIA) SA CU SEDIUL IN BUCURESTI, CIF:999999999999	
<i>OBSERVATII: (provenita din conversia CF 443)</i>	

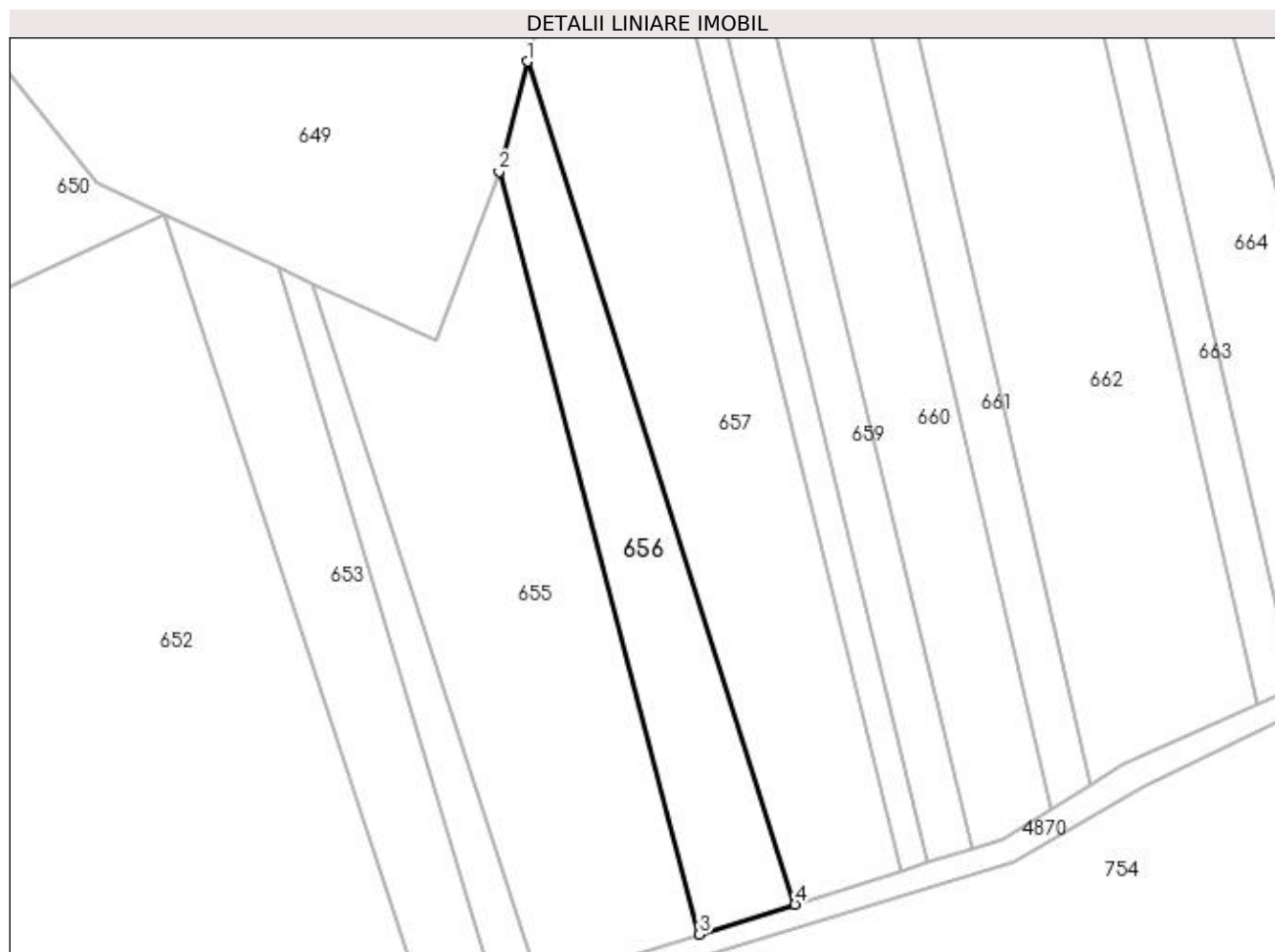
C. Partea III. SARCINI .

Inscrieri privind dezmembramintele dreptului de proprietate, drepturi reale de garanție și sarcini	Referințe
NU SUNT	

Anexa Nr. 1 La Partea I**Teren**

Nr cadastral	Suprafața (mp)*	Observații / Referințe
80187	2.500	pct Intre pietre

* Suprafața este determinată în planul de proiecție Stereo 70.

**Date referitoare la teren**

Crt	Categorie folosință	Intra vilan	Suprafața (mp)	Tarla	Parcelă	Nr. topo	Observații / Referințe
1	pasune	NU	2.500	11	131;132	-	

Lungime Segmente

1) Valorile lungimilor segmentelor sunt obținute din proiecție în plan.

Punct început	X / Y	Punct sfârșit	X / Y	Lungime segment (** (m)
1	511.230,175 423.469,521	2	511.224,68 423.448,127	22.088
2	511.224,68 423.448,127	3	511.263,623 423.299,776	153.377
3	511.263,623 423.299,776	4	511.282,224 423.305,595	19.49
4	511.282,224 423.305,595	1	511.230,175 423.469,521	171.991

**** Lungimile segmentelor sunt determinate în planul de proiecţie Stereo 70 şi sunt rotunjite la 1 milimetru.**

***** Distanţa dintre puncte este formată din segmente cumulate ce sunt mai mici decât valoarea 1 milimetru.**

**DATE DESPRE IMOBILUL NR. 657**

Oficiul de Cadastru și Publicitate Imobiliară ARGES
Biroul de Cadastru și Publicitate Imobiliară Campulung

A. Partea I. Descrierea imobilului

TEREN Extravilan

Nr. CF vechi:441

Nr. cadastral vechi:716

Adresa: Jud. Arges

Nr. Crt	Nr cadastral Nr. topografic	Suprafața* (mp)	Observații / Referințe
A1	80194	7.001	Sector cadastral:11 Teren neimprejmuit; pct.Intre Pietre

B. Partea II. Proprietari și acte

Inscrieri privitoare la dreptul de proprietate și alte drepturi reale	Referințe
5047 / 27/09/2005	
Act Notarial nr. 2348, din 26/09/2005 emis de BNP TULUCA FILOFTEIA;	
B1	A1
Intabulare, drept de PROPRIETATE, dobandit prin Conventie, cota actuala 1/1, cota initiala 1/1	
1) SOCIETATEA HOLCIM (ROMANIA) S.A, CU SEDIUL IN BUCURESTI, CIF:9999999999999	
<i>OBSERVATII: (provenita din conversia CF 441)</i>	

C. Partea III. SARCINI .

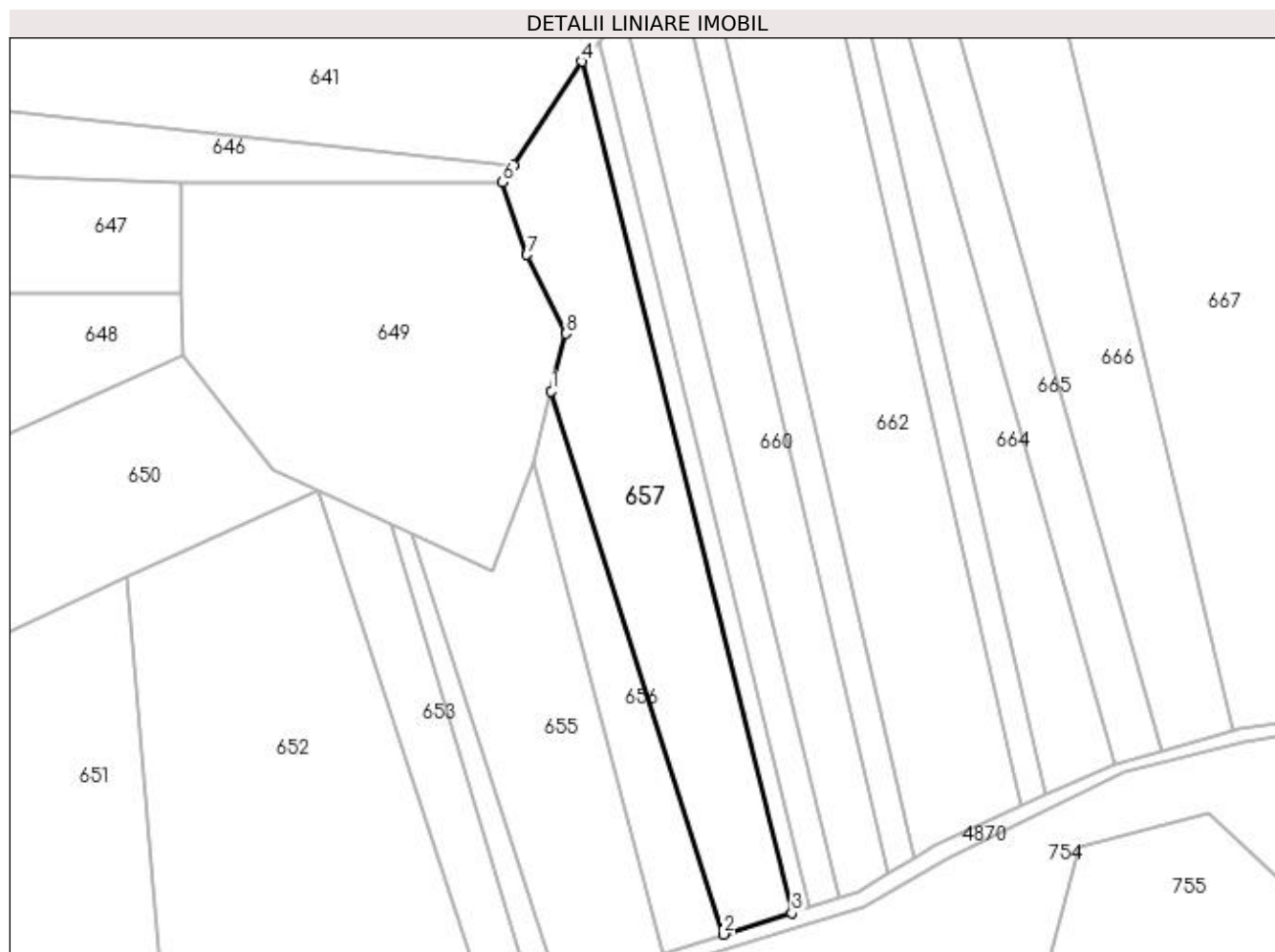
Inscrieri privind dezmembramintele dreptului de proprietate, drepturi reale de garanție și sarcini	Referințe
NU SUNT	

Anexa Nr. 1 La Partea I

Teren

Nr cadastral	Suprafața (mp)*	Observații / Referințe
80194	7.001	pct.Intre Pietre

* Suprafața este determinată în planul de proiecție Stereo 70.



Date referitoare la teren

Crt	Categorie folosință	Intra vilan	Suprafața (mp)	Tarla	Parcelă	Nr. topo	Observații / Referințe
1	padure	NU	7.001	11	131;132	-	

Lungime Segmente

1) Valorile lungimilor segmentelor sunt obținute din proiecție în plan.

Punct început	X / Y	Punct sfârșit	X / Y	Lungime segment (** (m)
1	511.230,175 423.469,521	2	511.282,224 423.305,595	171.991
2	511.282,224 423.305,595	3	511.302,793 423.312,03	21.552
3	511.302,793 423.312,03	4	511.239,476 423.569,058	264.712
4	511.239,476 423.569,058	5	511.218,771 423.537,725	37.556
5	511.218,771 423.537,725	6	511.215,39 423.532,609	6.132

Punct început	X / Y	Punct sfârșit	X / Y	Lungime segment (** (m)
6	511.215,39 423.532,609	7	511.222,827 423.510,703	23.134
7	511.222,827 423.510,703	8	511.234,639 423.486,901	26.572
8	511.234,639 423.486,901	1	511.230,175 423.469,521	17.944

** Lungimile segmentelor sunt determinate în planul de proiecție Stereo 70 și sunt rotunjite la 1 milimetru.

*** Distanța dintre puncte este formată din segmente cumulate ce sunt mai mici decât valoarea 1 milimetru.

**DATE DESPRE IMOBILUL NR. 658**

Oficiul de Cadastru și Publicitate Imobiliară ARGES
Biroul de Cadastru și Publicitate Imobiliară Campulung

A. Partea I. Descrierea imobilului

TEREN Extravilan

Nr. CF vechi:448

Nr. cadastral vechi:675

Adresa: Jud. Arges

Nr. Crt	Nr cadastral Nr. topografic	Suprafața* (mp)	Observații / Referințe
A1	80190	1.600	Sector cadastral:11 Teren neimprejmuit; pct.Intre Pietre

B. Partea II. Proprietari și acte

Inscrieri privitoare la dreptul de proprietate și alte drepturi reale	Referințe
3521 / 06/07/2005	
Act Notarial nr. 1495, din 05/07/2005 emis de BNP TULUCA FILOFTEIA;	
B1	A1
Intabulare, drept de PROPRIETATE, dobandit prin Conventie, cota actuala 1/1, cota initiala 1/1	
1) SOCIETATEA HOLCIM (ROMANIA) S.A, CU SEDIUL IN BUCURESTI, CIF:9999999999999	
<i>OBSERVATII: (provenita din conversia CF 448)</i>	

C. Partea III. SARCINI .

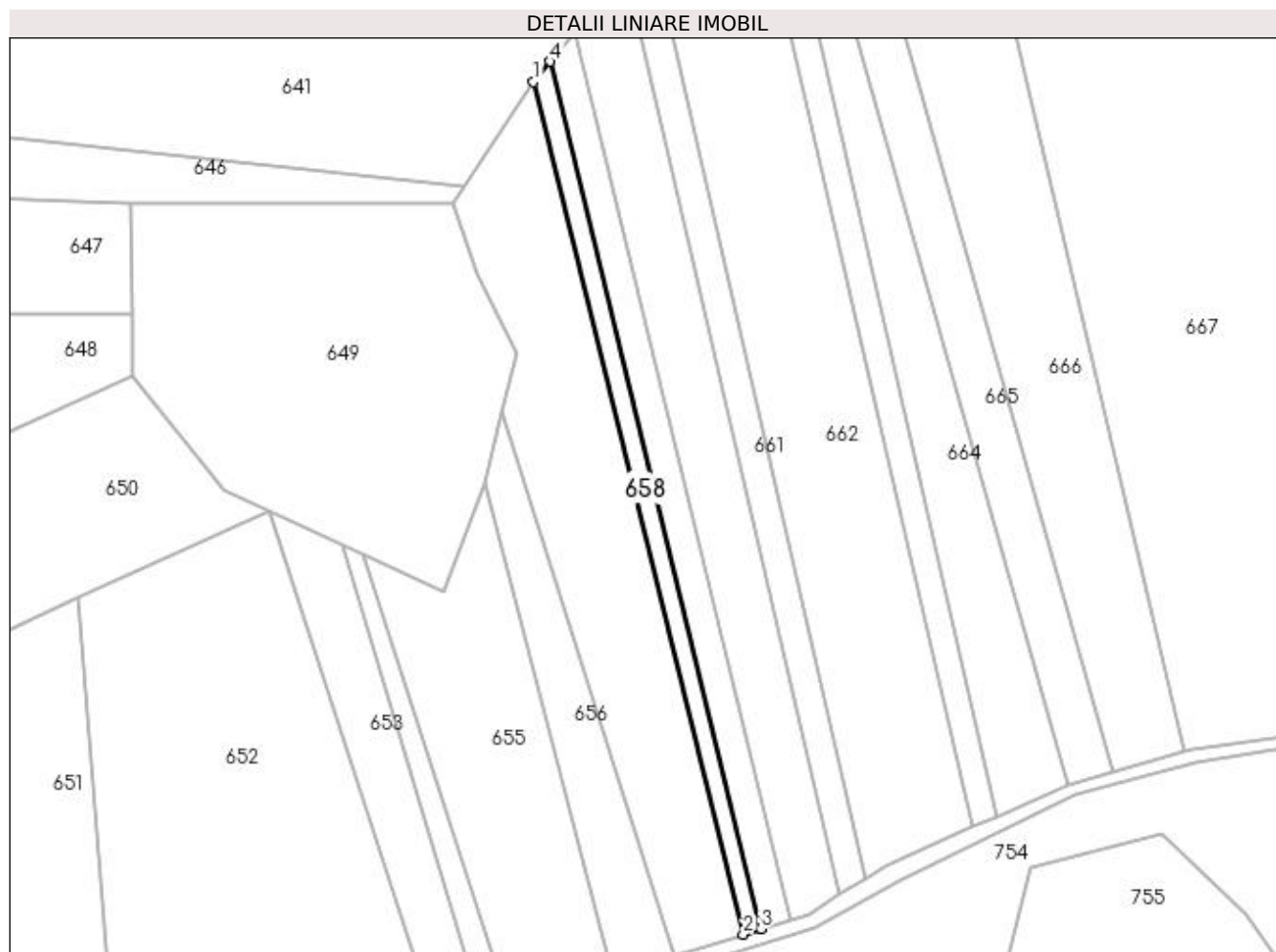
Inscrieri privind dezmembramintele dreptului de proprietate, drepturi reale de garanție și sarcini	Referințe
NU SUNT	

Anexa Nr. 1 La Partea I

Teren

Nr cadastral	Suprafața (mp)*	Observații / Referințe
80190	1.600	pct.Intre Pietre

* Suprafața este determinată în planul de proiecție Stereo 70.



Date referitoare la teren

Crt	Categorie folosință	Intra vilan	Suprafața (mp)	Tarla	Parcelă	Nr. topo	Observații / Referințe
1	padure	NU	1.600	11	131	-	

Lungime Segmente

1) Valorile lungimilor segmentelor sunt obținute din proiecție în plan.

Punct început	X / Y	Punct sfârșit	X / Y	Lungime segment (** (m)
1	511.239,476 423.569,058	2	511.302,793 423.312,03	264.712
2	511.302,793 423.312,03	3	511.308,171 423.313,712	5.635
3	511.308,171 423.313,712	4	511.244,541 423.575,149	269.069
4	511.244,541 423.575,149	1	511.239,476 423.569,058	7.922

**** Lungimile segmentelor sunt determinate în planul de proiecție Stereo 70 și sunt rotunjite la 1 milimetru.**

***** Distanța dintre puncte este formată din segmente cumulate ce sunt mai mici decât valoarea 1 milimetru.**

**DATE DESPRE IMOBILUL NR. 659**

Oficiul de Cadastru și Publicitate Imobiliară ARGES
Biroul de Cadastru și Publicitate Imobiliară Campulung

A. Partea I. Descrierea imobilului

TEREN Extravilan

Nr. CF vechi:406
Nr. cadastral vechi:676

Adresa: Jud. Arges

Nr. Crt	Nr cadastral Nr. topografic	Suprafața* (mp)	Observații / Referințe
A1	80188	2.500	Sector cadastral:11 Teren neimprejmuit; pct Intre Pietre

B. Partea II. Proprietari și acte

Inscrieri privitoare la dreptul de proprietate și alte drepturi reale	Referințe
3805 / 20/07/2005	
Act Notarial nr. 1619, din 18/07/2005 emis de BNP TULUCA FILOFTEIA;	
B1	A1
Intabulare, drept de PROPRIETATE, dobandit prin Conventie, cota actuala 1/1, cota initiala 1/1	
1) SOCIETATEA HOLCIM (ROMANIA) SA BUCURESTI , CIF:9999999999999	
<i>OBSERVATII: (provenita din conversia CF 406)</i>	

C. Partea III. SARCINI .

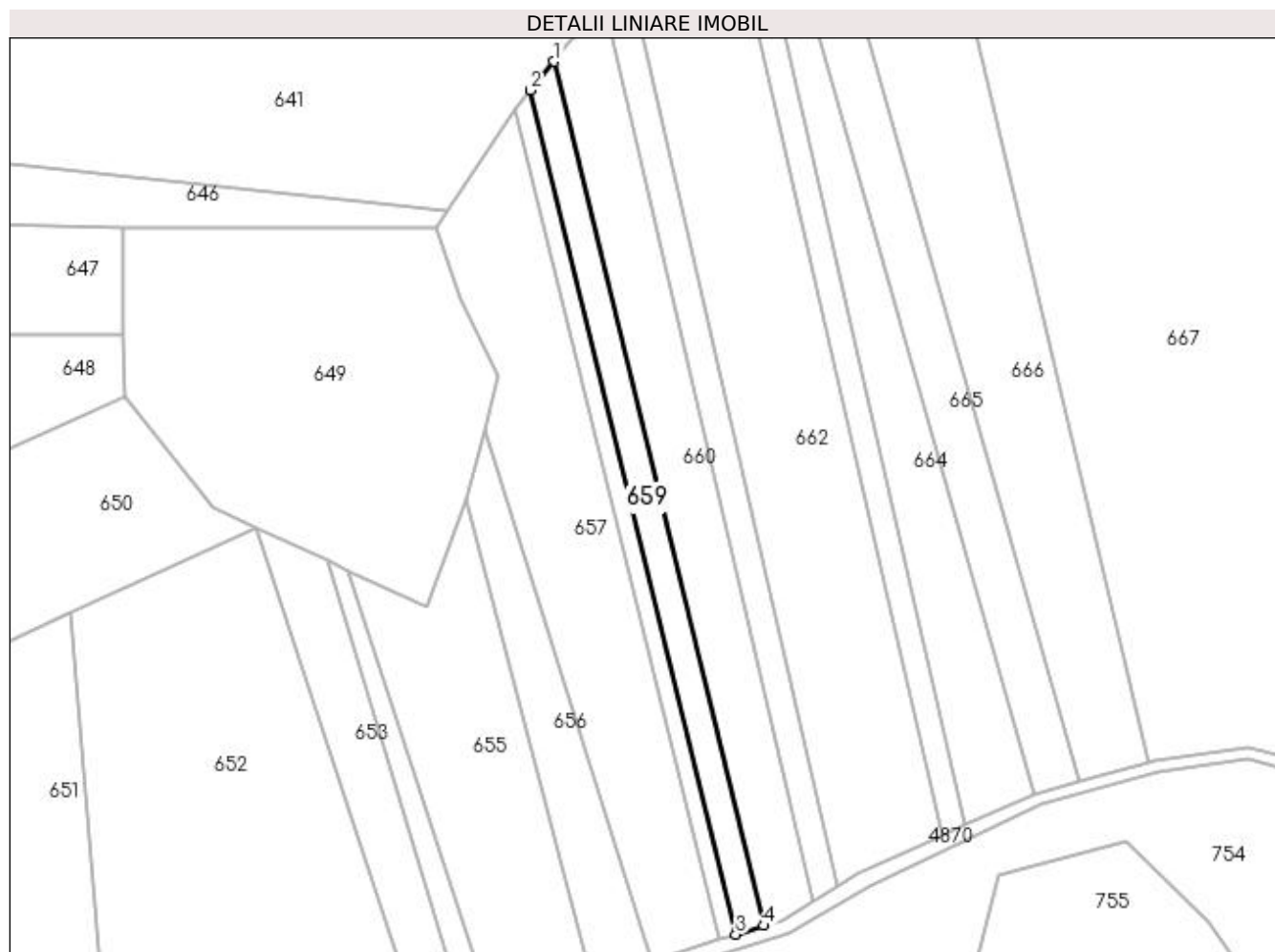
Inscrieri privind dezmembramintele dreptului de proprietate, drepturi reale de garanție și sarcini	Referințe
NU SUNT	

Anexa Nr. 1 La Partea I

Teren

Nr cadastral	Suprafața (mp)*	Observații / Referințe
80188	2.500	pct Intre Pietre

* Suprafața este determinată în planul de proiecție Stereo 70.



Date referitoare la teren

Crt	Categorie folosință	Intra vilan	Suprafața (mp)	Tarla	Parcelă	Nr. topo	Observații / Referințe
1	pasune	NU	2.500	11	131	-	

Lungime Segmente

1) Valorile lungimilor segmentelor sunt obținute din proiecție în plan.

Punct început	X / Y	Punct sfârșit	X / Y	Lungime segment (** (m)
1	511.251,912 423.584,013	2	511.244,541 423.575,149	11.528
2	511.244,541 423.575,149	3	511.308,171 423.313,712	269.069
3	511.308,171 423.313,712	4	511.316,885 423.316,438	9.13
4	511.316,885 423.316,438	1	511.251,912 423.584,013	275.35

**** Lungimile segmentelor sunt determinate în planul de proiecţie Stereo 70 şi sunt rotunjite la 1 milimetru.**

***** Distanţa dintre puncte este formată din segmente cumulate ce sunt mai mici decât valoarea 1 milimetru.**

**DATE DESPRE IMOBILUL NR. 660**

Oficiul de Cadastru și Publicitate Imobiliară ARGES
Biroul de Cadastru și Publicitate Imobiliară Campulung

A. Partea I. Descrierea imobilului

TEREN Extravilan

Nr. CF vechi:968

Nr. cadastral vechi:668

Adresa: Jud. Arges

Nr. Crt	Nr cadastral Nr. topografic	Suprafața* (mp)	Observații / Referințe
A1	80192	5.000	Sector cadastral:11 Teren neimprejmuit; pct.Intre Pietre

B. Partea II. Proprietari și acte

Inscrieri privitoare la dreptul de proprietate și alte drepturi reale		Referințe
15563 / 30/12/2008		
Act Notarial nr. 1872, din 23/12/2008 emis de BNP TULUCA FILOFTEIA;		
B1	Intabulare, drept de PROPRIETATE, dobandit prin Conventie, cota actuala 1/1, cota initiala 1/1 1) SOCIETATEA HOLCIM (ROMANIA) S.A, CU SEDIUL IN BUCURESTI, CIF:9999999999999 <i>OBSERVATII: (provenita din conversia CF 968)</i>	A1

C. Partea III. SARCINI .

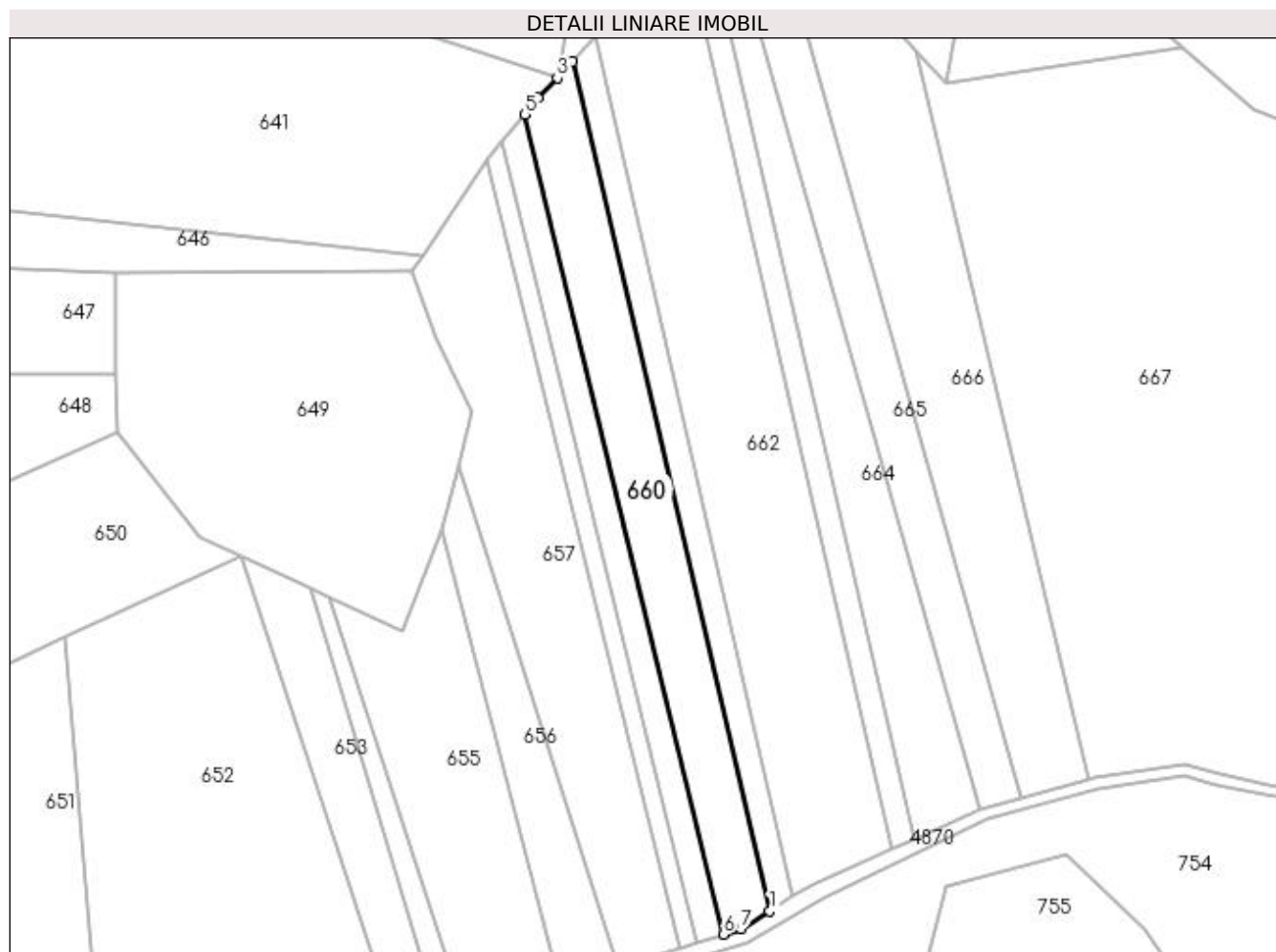
Inscrieri privind dezmembramintele dreptului de proprietate, drepturi reale de garanție și sarcini	Referințe
NU SUNT	

Anexa Nr. 1 La Partea I

Teren

Nr cadastral	Suprafața (mp)*	Observații / Referințe
80192	5.000	pct.Intre Pietre

* Suprafața este determinată în planul de proiecție Stereo 70.



Date referitoare la teren

Crt	Categorie folosință	Intra vilan	Suprafața (mp)	Tarla	Parcelă	Nr. topo	Observații / Referințe
1	pasune	NU	5.000	11	131	-	În act se regăsește T12

Lungime Segmente

1) Valorile lungimilor segmentelor sunt obținute din proiecție în plan.

Punct început	X / Y	Punct sfârșit	X / Y	Lungime segment (** (m)
1	511.331,947 423.324,035	2	511.267,588 423.601,224	284.563
2	511.267,588 423.601,224	3	511.262,555 423.595,903	7.324
3	511.262,555 423.595,903	4	511.256,294 423.589,283	9.112
4	511.256,294 423.589,283	5	511.251,912 423.584,013	6.854
5	511.251,912 423.584,013	6	511.316,885 423.316,438	275.35

Punct început	X / Y	Punct sfârșit	X / Y	Lungime segment (** (m)
6	511.316,885 423.316,438	7	511.322,641 423.318,239	6.031
7	511.322,641 423.318,239	1	511.331,947 423.324,035	10.963

** Lungimile segmentelor sunt determinate în planul de proiecție Stereo 70 și sunt rotunjite la 1 milimetru.

*** Distanța dintre puncte este formată din segmente cumulate ce sunt mai mici decât valoarea 1 milimetru.

**DATE DESPRE IMOBILUL NR. 661**

Oficiul de Cadastru și Publicitate Imobiliară ARGES
 Biroul de Cadastru și Publicitate Imobiliară Campulung

A. Partea I. Descrierea imobilului

TEREN Extravilan

Adresa: Jud. Arges, PUNCTUL-INTRE PIETRE-T12,P131

Nr. Crt	Nr cadastral Nr. topografic	Suprafața* (mp)	Observații / Referințe
A1	80332	2.575	Sector cadastral:11 Teren neimprejmuit;

B. Partea II. Proprietari și acte

Inscrieri privitoare la dreptul de proprietate și alte drepturi reale	Referințe
7373 / 18/06/2014	
Act Notarial nr. 2920, din 05/06/2014 emis de RADU IOANA;	
B6	A1
Intabulare, drept de PROPRIETATE, dobandit prin lesire Din Indiviziune, cota actuala 1/1, cota initiala 1/1 1) TOMA CAMELIA	

C. Partea III. SARCINI .

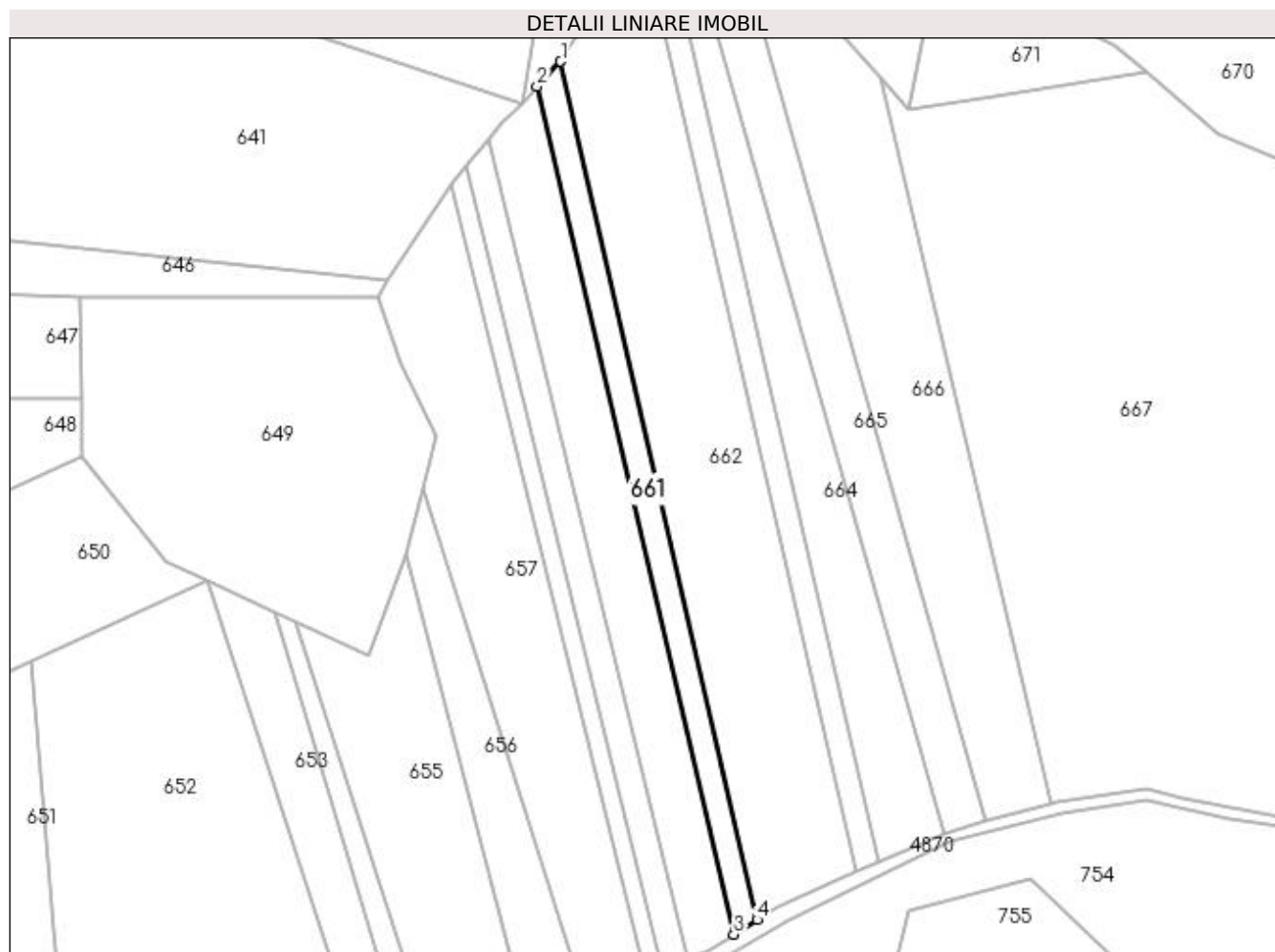
Inscrieri privind dezmembramintele dreptului de proprietate, drepturi reale de garanție și sarcini	Referințe
NU SUNT	

Anexa Nr. 1 La Partea I

Teren

Nr cadastral	Suprafața (mp)*	Observații / Referințe
80332	2.575	

* Suprafața este determinată în planul de proiecție Stereo 70.



Date referitoare la teren

Crt	Categorie folosință	Intra vilan	Suprafața (mp)	Tarla	Parcelă	Nr. topo	Observații / Referințe
1	pasune	NU	2.575	11	131	-	În act se regasește T12

Lungime Segmente

1) Valorile lungimilor segmentelor sunt obținute din proiecție în plan.

Punct început	X / Y	Punct sfârșit	X / Y	Lungime segment (** (m)
1	511.275,37 423.609,452	2	511.267,588 423.601,224	11.325
2	511.267,588 423.601,224	3	511.331,947 423.324,035	284.563
3	511.331,947 423.324,035	4	511.339,629 423.328,819	9.05
4	511.339,629 423.328,819	1	511.275,37 423.609,452	287.896

**** Lungimile segmentelor sunt determinate în planul de proiecţie Stereo 70 şi sunt rotunjite la 1 milimetru.**

***** Distanţa dintre puncte este formată din segmente cumulate ce sunt mai mici decât valoarea 1 milimetru.**

**DATE DESPRE IMOBILUL NR. 662**

Oficiul de Cadastru și Publicitate Imobiliară ARGES
 Biroul de Cadastru și Publicitate Imobiliară Campulung

A. Partea I. Descrierea imobilului

TEREN Extravilan

Nr. CF vechi:467
 Nr. cadastral vechi:670

Adresa: Jud. Arges

Nr. Crt	Nr cadastral Nr. topografic	Suprafața* (mp)	Observații / Referințe
A1	80667	10.555	Sector cadastral:11 Teren neimprejmuit; pct.Intre pietre

B. Partea II. Proprietari și acte

Inscrieri privitoare la dreptul de proprietate și alte drepturi reale	Referințe
5609 / 28/10/2005	
Act Notarial nr. 2594, din 27/10/2005 emis de BNP TULUCA FILOFTEIA;	
B1	A1
Intabulare, drept de PROPRIETATE, dobandit prin Conventie, cota actuala 1/1, cota initiala 1/1	
1) S.C. HOLCIM (ROMANIA) S.A. , CIF:12253732	
<i>OBSERVATII: (provenita din conversia CF 467)</i>	

C. Partea III. SARCINI .

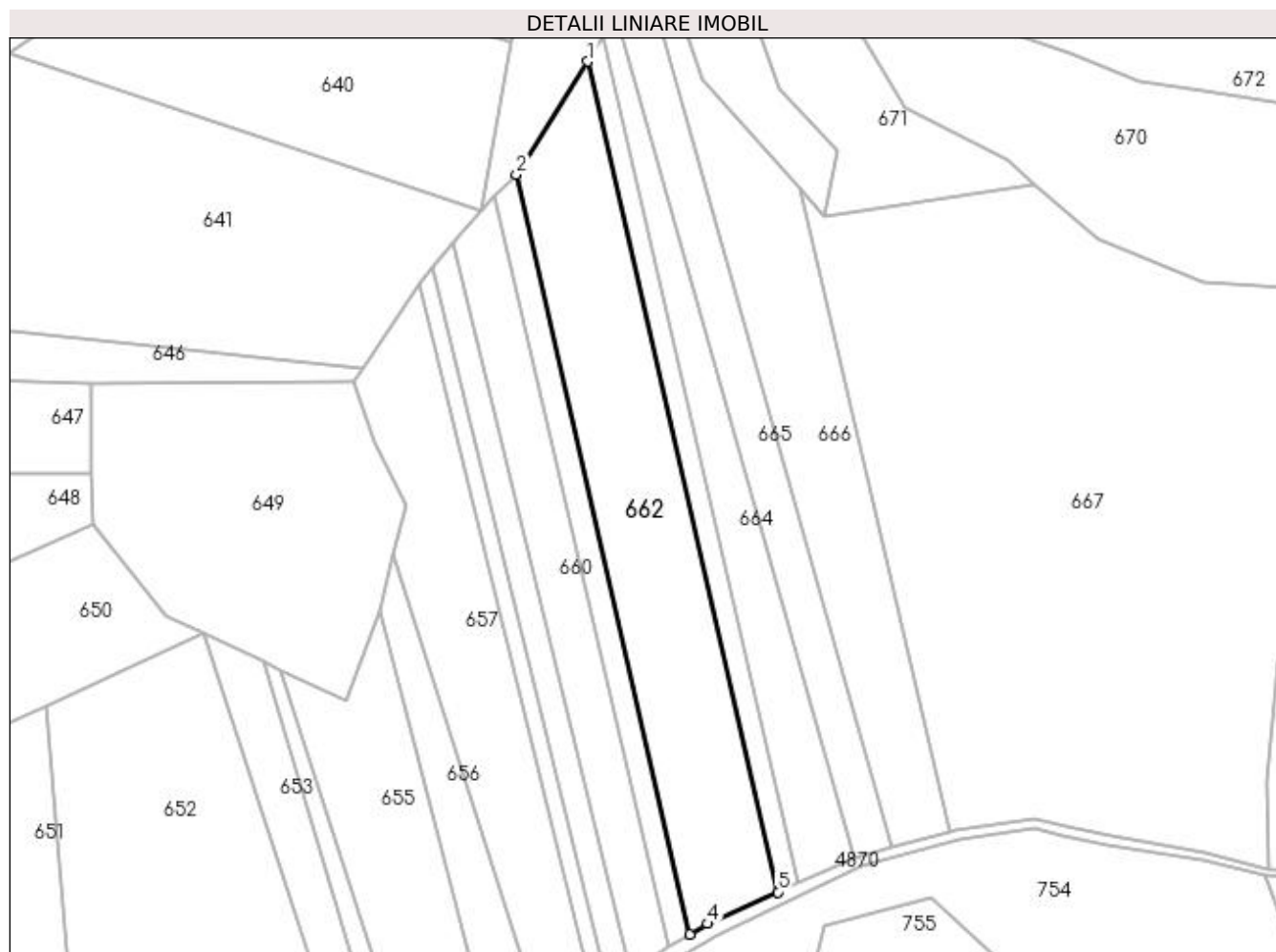
Inscrieri privind dezmembramintele dreptului de proprietate, drepturi reale de garanție și sarcini	Referințe
NU SUNT	

Anexa Nr. 1 La Partea I

Teren

Nr cadastral	Suprafața (mp)*	Observații / Referințe
80667	10.555	pct.Între pietre

* Suprafața este determinată în planul de proiecție Stereo 70.



Date referitoare la teren

Crt	Categorie folosință	Intra vilan	Suprafața (mp)	Tarla	Parcelă	Nr. topo	Observații / Referințe
1	pasune	NU	10.555	11	131	-	

Lungime Segmente

1) Valorile lungimilor segmentelor sunt obținute din proiecție în plan.

Punct început	X / Y	Punct sfârșit	X / Y	Lungime segment (** (m)
1	511.301,798 423.651,107	2	511.275,37 423.609,452	49.331
2	511.275,37 423.609,452	3	511.339,629 423.328,819	287.896
3	511.339,629 423.328,819	4	511.346,044 423.332,779	7.539
4	511.346,044 423.332,779	5	511.372,065 423.344,436	28.513
5	511.372,065 423.344,436	1	511.301,798 423.651,107	314.618

**** Lungimile segmentelor sunt determinate în planul de proiecție Stereo 70 și sunt rotunjite la 1 milimetru.**

***** Distanța dintre puncte este formată din segmente cumulate ce sunt mai mici decât valoarea 1 milimetru.**

**DATE DESPRE IMOBILUL NR. 663**

Oficiul de Cadastru și Publicitate Imobiliară ARGES
Biroul de Cadastru și Publicitate Imobiliară Campulung

A. Partea I. Descrierea imobilului

TEREN Extravilan

Nr. CF vechi:466
Nr. cadastral vechi:674

Adresa: Jud. Arges

Nr. Crt	Nr cadastral Nr. topografic	Suprafața* (mp)	Observații / Referințe
A1	80669	2.503	Sector cadastral:11 Teren neimprejmuit; pct.Intre pietre

B. Partea II. Proprietari și acte

Inscrieri privitoare la dreptul de proprietate și alte drepturi reale	Referințe
5608 / 28/10/2005	
Act Notarial nr. 2598, din 27/10/2005 emis de BNP TULUCA FILOFTEIA;	
B1	A1
Intabulare, drept de PROPRIETATE, dobandit prin Conventie, cota actuala 1/1, cota initiala 1/1	
1) S.C. HOLCIM (ROMANIA) S.A. , CIF:12253732	
<i>OBSERVATII: (provenita din conversia CF 466)</i>	

C. Partea III. SARCINI .

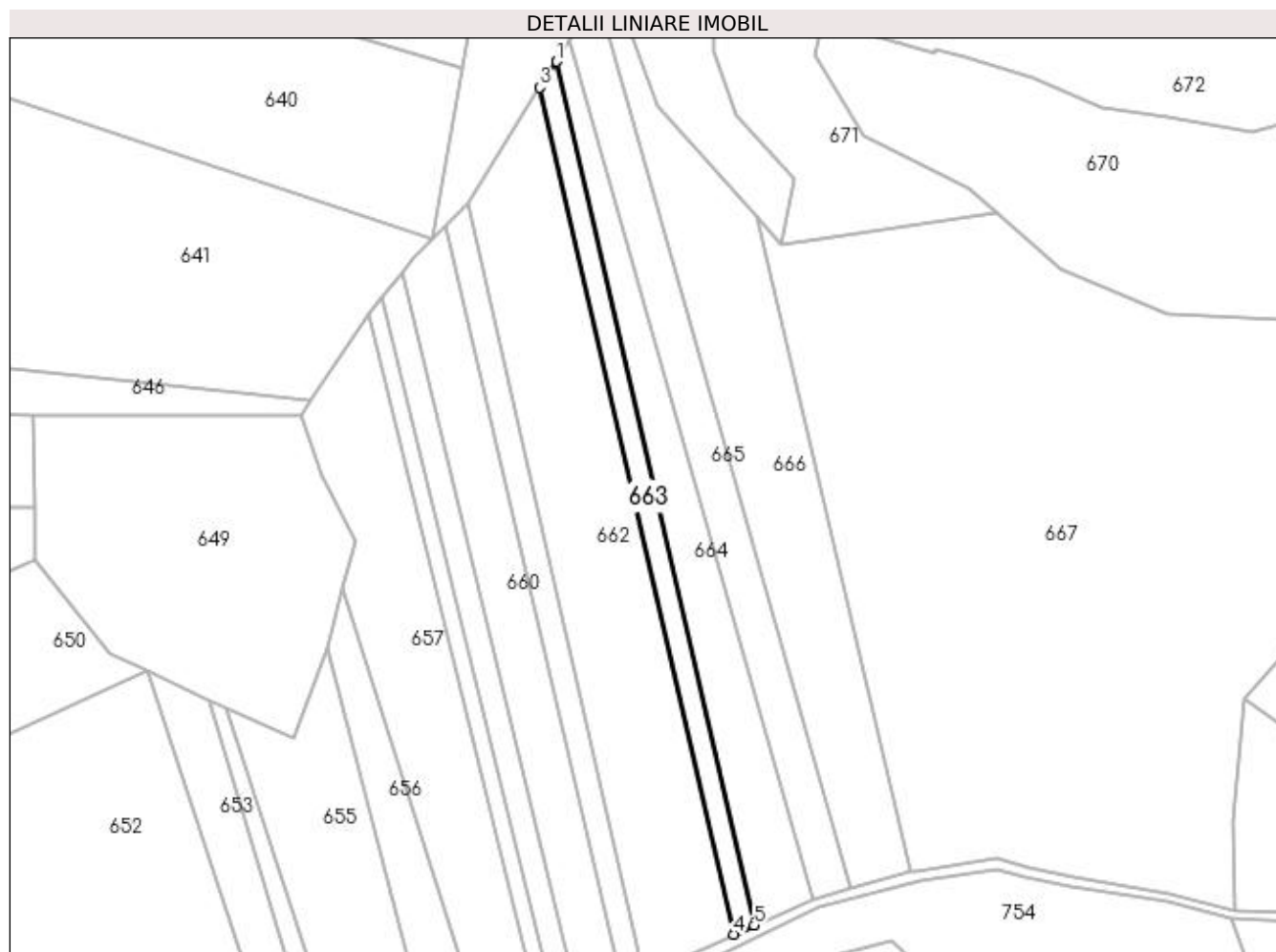
Inscrieri privind dezmembramintele dreptului de proprietate, drepturi reale de garanție și sarcini	Referințe
NU SUNT	

Anexa Nr. 1 La Partea I

Teren

Nr cadastral	Suprafața (mp)*	Observații / Referințe
80669	2.503	pct.Între pietre

* Suprafața este determinată în planul de proiecție Stereo 70.



Date referitoare la teren

Crt	Categorie folosință	Intra vilan	Suprafața (mp)	Tarla	Parcelă	Nr. topo	Observații / Referințe
1	pasune	NU	2.503	11	131	-	

Lungime Segmente

1) Valorile lungimilor segmentelor sunt obținute din proiecție în plan.

Punct început	X / Y	Punct sfârșit	X / Y	Lungime segment (** (m)
1	511.307,76 423.660,504	2	511.304,166 423.654,787	6.753
2	511.304,166 423.654,787	3	511.301,798 423.651,107	4.376
3	511.301,798 423.651,107	4	511.372,065 423.344,436	314.618
4	511.372,065 423.344,436	5	511.379,369 423.347,699	8.0
5	511.379,369 423.347,699	1	511.307,76 423.660,504	320.897

**** Lungimile segmentelor sunt determinate în planul de proiecție Stereo 70 și sunt rotunjite la 1 milimetru.**

***** Distanța dintre puncte este formată din segmente cumulate ce sunt mai mici decât valoarea 1 milimetru.**

**DATE DESPRE IMOBILUL NR. 664**

Oficiul de Cadastru și Publicitate Imobiliară ARGES
Biroul de Cadastru și Publicitate Imobiliară Campulung

A. Partea I. Descrierea imobilului

TEREN Extravilan

Nr. CF vechi:468
Nr. cadastral vechi:731

Adresa: Jud. Arges

Nr. Crt	Nr cadastral Nr. topografic	Suprafața* (mp)	Observații / Referințe
A1	80668	4.737	Sector cadastral:11 Teren neimprejmuit; pct.Intre Pietre

B. Partea II. Proprietari și acte

Inscrieri privitoare la dreptul de proprietate și alte drepturi reale	Referințe
5612 / 28/10/2005	
Act Notarial nr. 2597, din 27/10/2005 emis de BNP TULUCA FILOFTEIA;	
B1	A1
Intabulare, drept de PROPRIETATE, dobandit prin Conventie, cota actuala 1/1, cota initiala 1/1	
1) S.C. HOLCIM (ROMANIA) S.A. , CIF:12253732	
<i>OBSERVATII: (provenita din conversia CF 468)</i>	

C. Partea III. SARCINI .

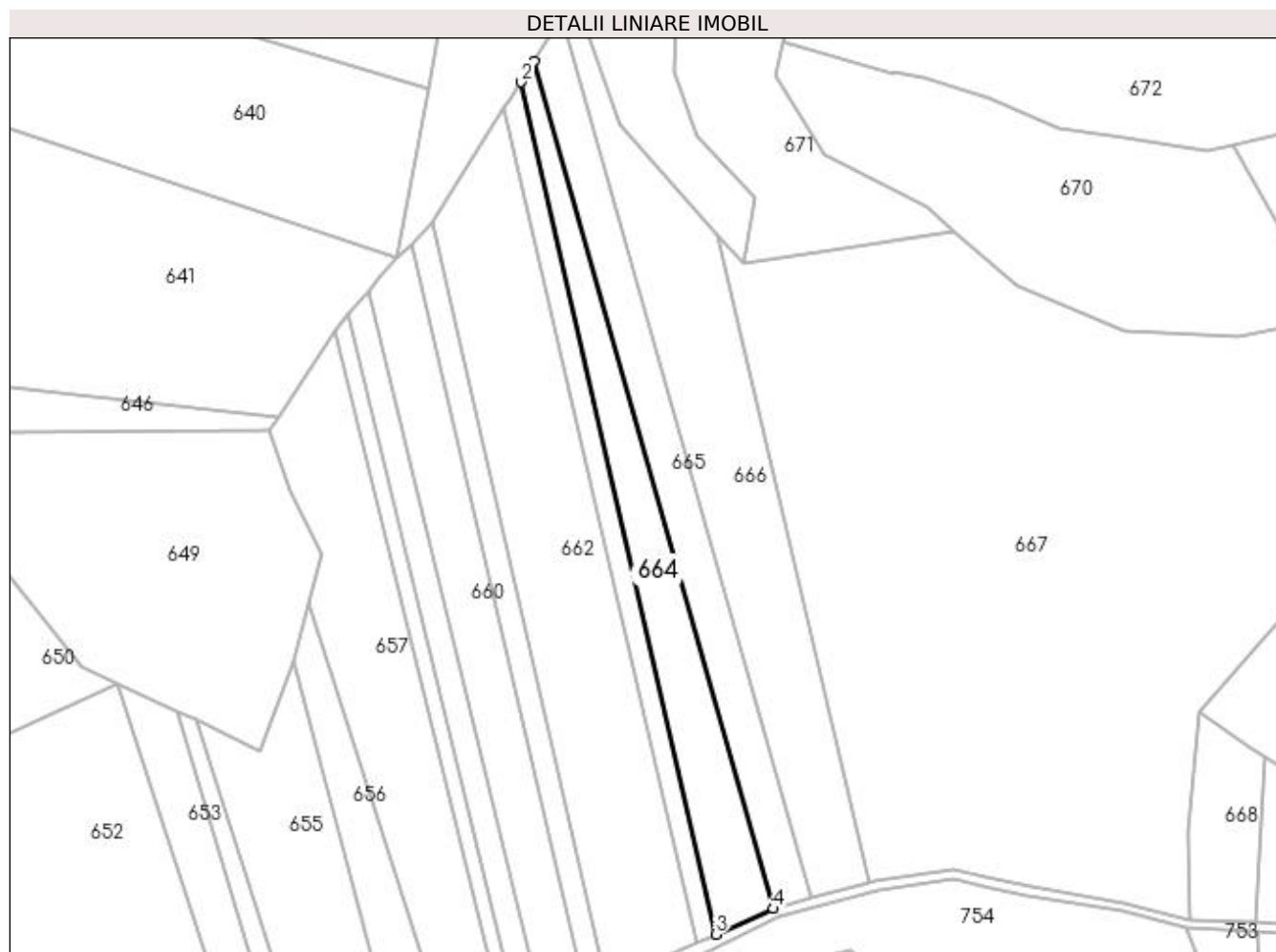
Inscrieri privind dezmembramintele dreptului de proprietate, drepturi reale de garanție și sarcini	Referințe
NU SUNT	

Anexa Nr. 1 La Partea I

Teren

Nr cadastral	Suprafața (mp)*	Observații / Referințe
80668	4.737	pct.Intre Pietre

* Suprafața este determinată în planul de proiecție Stereo 70.



Date referitoare la teren

Crt	Categorie folosință	Intra vilan	Suprafața (mp)	Tarla	Parcelă	Nr. topo	Observații / Referințe
1	pasune	NU	4.737	11	131	-	

Lungime Segmente

1) Valorile lungimilor segmentelor sunt obținute din proiecție în plan.

Punct început	X / Y	Punct sfârșit	X / Y	Lungime segment (** (m)
1	511.312,588 423.668,113	2	511.307,76 423.660,504	9.011
2	511.307,76 423.660,504	3	511.379,369 423.347,699	320.897
3	511.379,369 423.347,699	4	511.400,553 423.357,162	23.202
4	511.400,553 423.357,162	1	511.312,588 423.668,113	323.154

**** Lungimile segmentelor sunt determinate în planul de proiecţie Stereo 70 şi sunt rotunjite la 1 milimetru.**

***** Distanţa dintre puncte este formată din segmente cumulate ce sunt mai mici decât valoarea 1 milimetru.**

**DATE DESPRE IMOBILUL NR. 665**

Oficiul de Cadastru și Publicitate Imobiliară ARGES
Biroul de Cadastru și Publicitate Imobiliară Campulung

A. Partea I. Descrierea imobilului

TEREN Extravilan

Nr. CF vechi:470
Nr. cadastral vechi:729

Adresa: Jud. Arges

Nr. Crt	Nr cadastral Nr. topografic	Suprafața* (mp)	Observații / Referințe
A1	80666	4.734	Sector cadastral:11 Teren neimprejmuit; pct.Intre pietre

B. Partea II. Proprietari și acte

Inscrieri privitoare la dreptul de proprietate și alte drepturi reale	Referințe
5614 / 28/10/2005	
Act Notarial nr. 2595, din 27/10/2005 emis de BNP TULUCA FILOFTEIA;	
B1	A1
Intabulare, drept de PROPRIETATE, dobandit prin Conventie, cota actuala 1/1, cota initiala 1/1	
1) S.C. HOLCIM (ROMANIA) S.A. , CIF:12253732	
<i>OBSERVATII: (provenita din conversia CF 470)</i>	

C. Partea III. SARCINI .

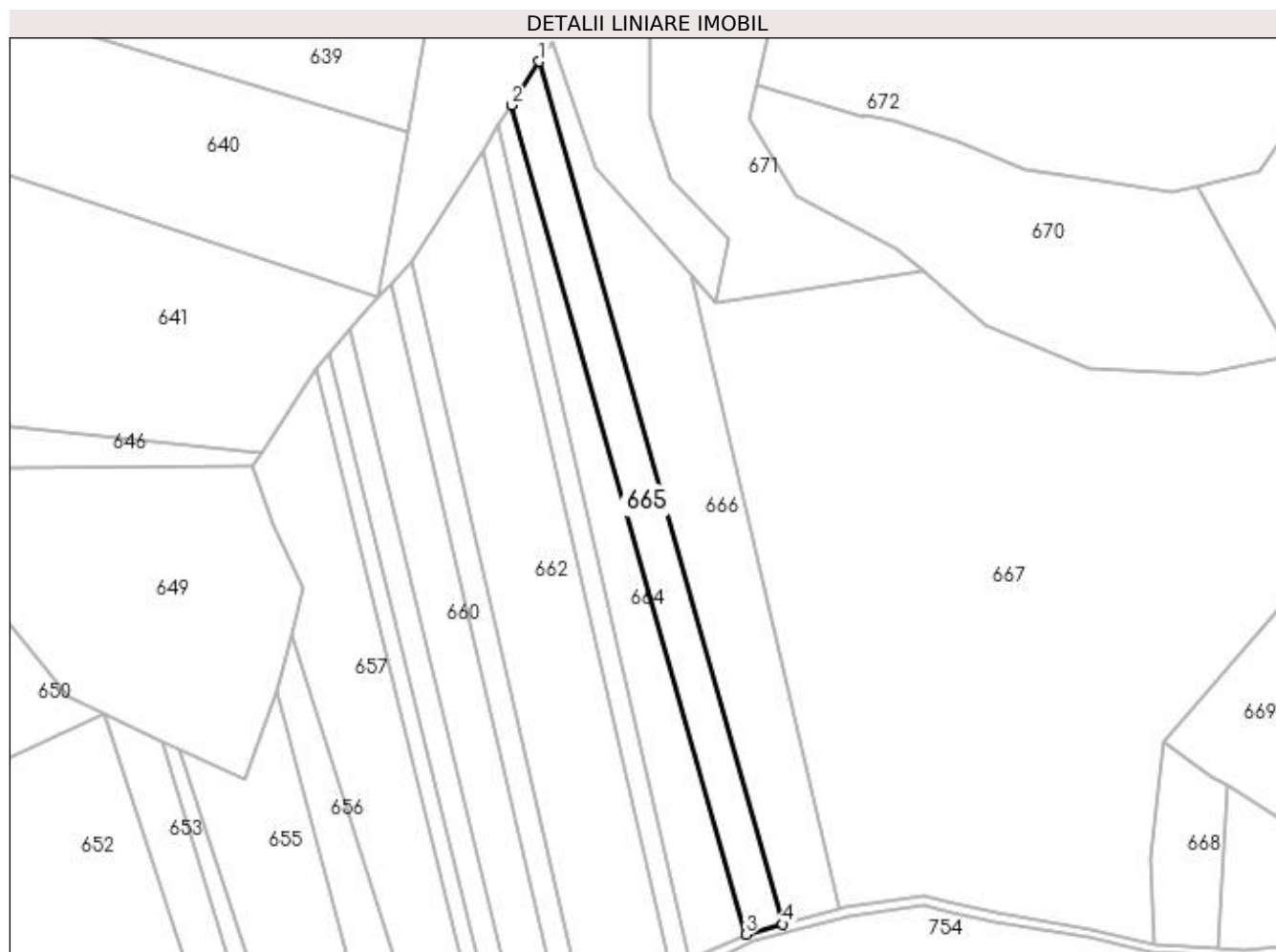
Inscrieri privind dezmembramintele dreptului de proprietate, drepturi reale de garanție și sarcini	Referințe
NU SUNT	

Anexa Nr. 1 La Partea I

Teren

Nr cadastral	Suprafața (mp)*	Observații / Referințe
80666	4.734	pct.Între pietre

* Suprafața este determinată în planul de proiecție Stereo 70.



Date referitoare la teren

Crt	Categorie folosință	Intra vilan	Suprafața (mp)	Tarla	Parcelă	Nr. topo	Observații / Referințe
1	pasune	NU	4.734	11	131;132	-	

Lungime Segmente

1) Valorile lungimilor segmentelor sunt obținute din proiecție în plan.

Punct început	X / Y	Punct sfârșit	X / Y	Lungime segment (** (m)
1	511.322,952 423.684,448	2	511.312,588 423.668,113	19.345
2	511.312,588 423.668,113	3	511.400,553 423.357,162	323.154
3	511.400,553 423.357,162	4	511.414,34 423.360,986	14.307
4	511.414,34 423.360,986	1	511.322,952 423.684,448	336.124

**** Lungimile segmentelor sunt determinate în planul de proiecţie Stereo 70 şi sunt rotunjite la 1 milimetru.**

***** Distanţa dintre puncte este formată din segmente cumulate ce sunt mai mici decât valoarea 1 milimetru.**

**DATE DESPRE IMOBILUL NR. 666**

Oficiul de Cadastru și Publicitate Imobiliară ARGES
Biroul de Cadastru și Publicitate Imobiliară Campulung

A. Partea I. Descrierea imobilului

TEREN Extravilan

Adresa: Jud. Arges, Punct "Intre pietre"

Nr. Crt	Nr cadastral Nr. topografic	Suprafața* (mp)	Observații / Referințe
A1	80274	8.176	Sector cadastral:11 Teren neimprejmuit;

B. Partea II. Proprietari și acte

Inscrieri privitoare la dreptul de proprietate și alte drepturi reale	Referințe
6534 / 14/06/2010	
Act Notarial nr. 589, din 11/06/2010 emis de BNP TULUCA FILOFTEIA;	
B14	A1
Intabulare, drept de PROPRIETATE, dobandit prin Conventie, cota actuala 1/1, cota initiala 1/1	
1) SOCIETATEA HOLCIM (ROMANIA) S.A, CU SEDIUL IN BUCURESTI, CIF:999999999999	

C. Partea III. SARCINI .

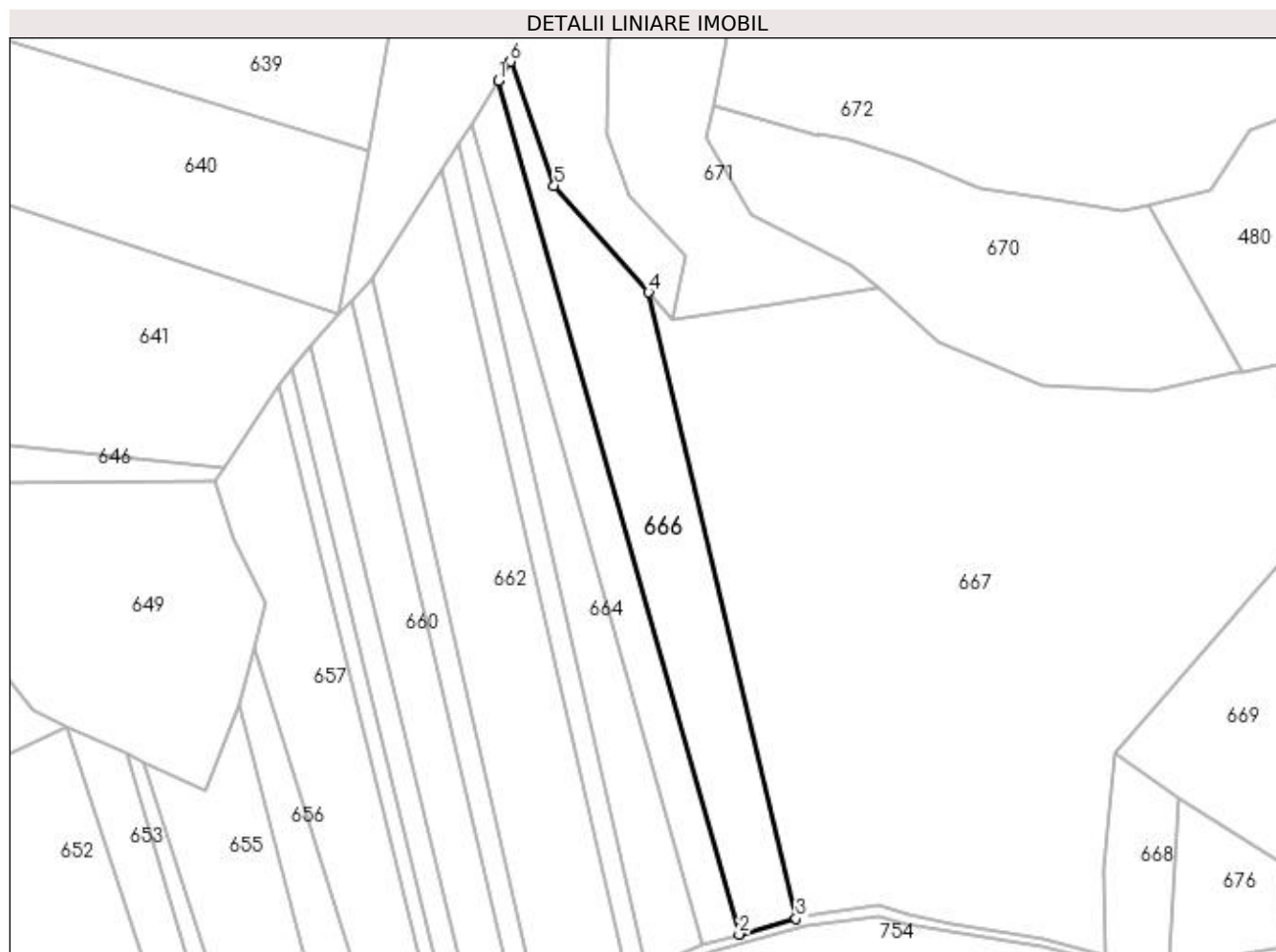
Inscrieri privind dezmembramintele dreptului de proprietate, drepturi reale de garanție și sarcini	Referințe
NU SUNT	

Anexa Nr. 1 La Partea I

Teren

Nr cadastral	Suprafața (mp)*	Observații / Referințe
80274	8.176	

* Suprafața este determinată în planul de proiecție Stereo 70.



Date referitoare la teren

Crt	Categorie folosință	Intra vilan	Suprafața (mp)	Tarla	Parcelă	Nr. topo	Observații / Referințe
1	pasune	NU	8.176	11	131;132	-	

Lungime Segmente

1) Valorile lungimilor segmentelor sunt obținute din proiecție în plan.

Punct început	X / Y	Punct sfârșit	X / Y	Lungime segment (** (m)
1	511.322,952 423.684,448	2	511.414,34 423.360,986	336.124
2	511.414,34 423.360,986	3	511.435,87 423.366,959	22.343
3	511.435,87 423.366,959	4	511.380,015 423.604,354	243.877
4	511.380,015 423.604,354	5	511.344,118 423.644,733	54.028
5	511.344,118 423.644,733	6	511.327,61 423.691,79	49.869

Punct început	X / Y	Punct sfârșit	X / Y	Lungime segment (** (m)
6	511.327,61 423.691,79	1	511.322,952 423.684,448	8.695

** Lungimile segmentelor sunt determinate în planul de proiecție Stereo 70 și sunt rotunjite la 1 milimetru.

*** Distanța dintre puncte este formată din segmente cumulate ce sunt mai mici decât valoarea 1 milimetru.

**DATE DESPRE IMOBILUL NR. 667**

Oficiul de Cadastru și Publicitate Imobiliară ARGES
Biroul de Cadastru și Publicitate Imobiliară Campulung

A. Partea I. Descrierea imobilului

TEREN Extravilan

Adresa: Jud. Arges

Nr. Crt	Nr cadastral Nr. topografic	Suprafața* (mp)	Observații / Referințe
A1		40.000	Sector cadastral:11 Teren neimprejmuit;

B. Partea II. Proprietari și acte

Inscrieri privitoare la dreptul de proprietate și alte drepturi reale	Referințe
/	
Act Administrativ nr. 29352, din 18/11/1993 emis de CJPSDPAT ARGES;	
B1	A1
Intabulare, drept de PROPRIETATE, dobândit prin Reconstituire, cota actuala 1/1, cota initiala 1/1	
1) BUTOI MIHAI, lipsă CNP	
2) CHIRIȚĂ MIOARA, lipsă CNP	
3) VLĂDESCU ALEXANDRU, lipsă CNP	
4) FIANU ION, lipsă CNP	

C. Partea III. SARCINI .

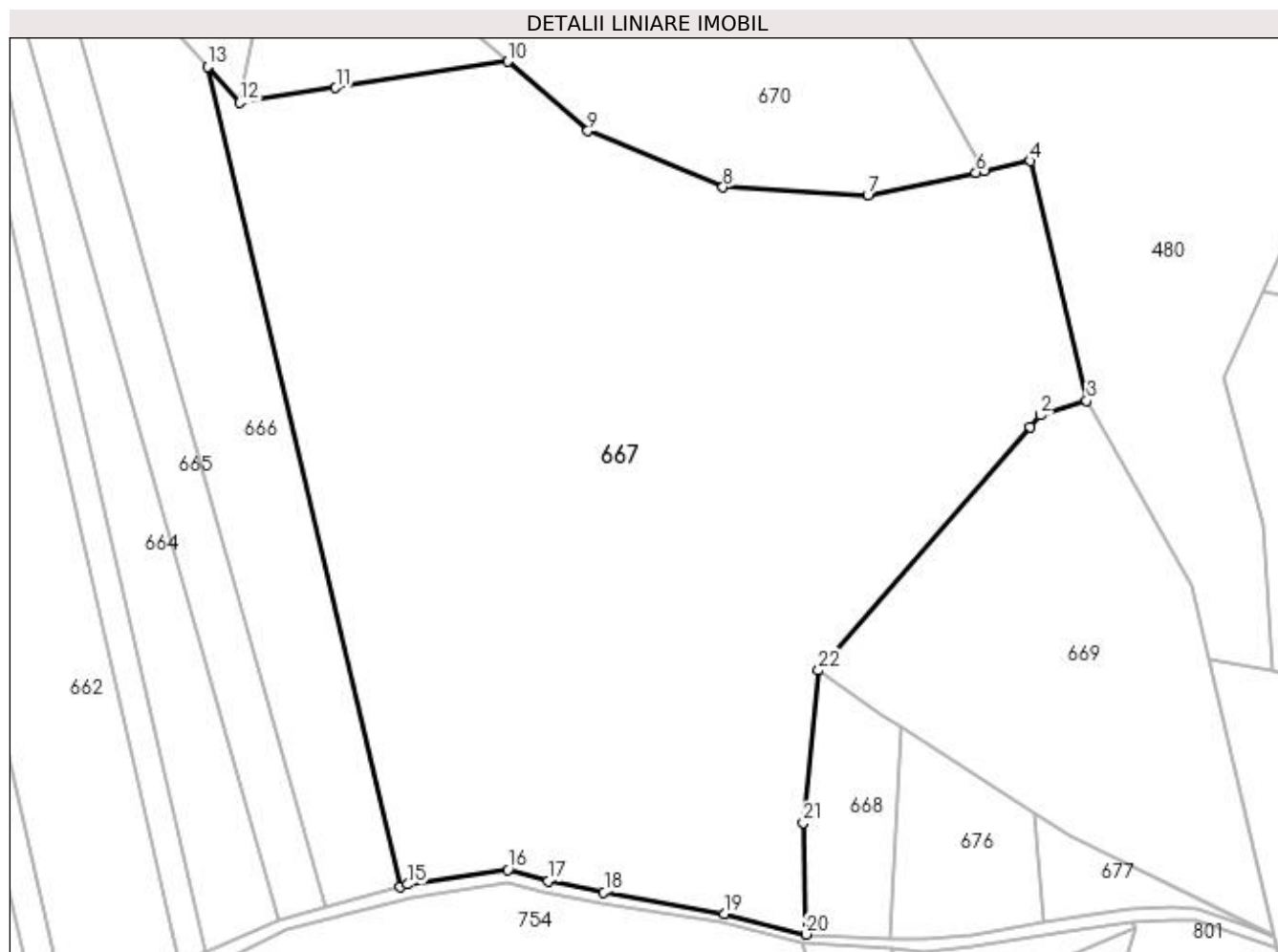
Inscrieri privind dezmembramintele dreptului de proprietate, drepturi reale de garanție și sarcini	Referințe
NU SUNT	

Anexa Nr. 1 La Partea I

Teren

Nr cadastral	Suprafața (mp)*	Observații / Referințe
	40.000	

* Suprafața este determinată în planul de proiecție Stereo 70.



Date referitoare la teren

Crt	Categorie folosință	Intra vilan	Suprafața (mp)	Tarla	Parcelă	Nr. topo	Observații / Referințe
1	pasune	NU	40.000	11	131	-	

Lungime Segmente

1) Valorile lungimilor segmentelor sunt obținute din proiecție în plan.

Punct început	X / Y	Punct sfârșit	X / Y	Lungime segment (** (m)
1	511.618,198 423.499,97	2	511.621,186 423.503,407	4.554
3	511.634,677 423.507,606	4	511.618,337 423.577,038	71.329
5	511.604,923 423.574,174	6	511.602,552 423.573,691	2.42
7	511.571,25 423.567,055	8	511.529,328 423.569,37	41.986
9	511.490,192 423.585,673	10	511.466,988 423.605,788	30.709

Punct început	X / Y	Punct sfârșit	X / Y	Lungime segment (** (m)
2	511.621,186 423.503,407	3	511.634,677 423.507,606	14.129
4	511.618,337 423.577,038	5	511.604,923 423.574,174	13.716
6	511.602,552 423.573,691	7	511.571,25 423.567,055	31.998
8	511.529,328 423.569,37	9	511.490,192 423.585,673	42.396
10	511.466,988 423.605,788	11	511.417,172 423.598,173	50.395

Punct început	X / Y	Punct sfârșit	X / Y	Lungime segment (** (m)
11	511.417,172 423.598,173	12	511.389,324 423.593,883	28.177
13	511.380,015 423.604,354	14	511.435,87 423.366,959	243.877
15	511.437,943 423.367,534	16	511.466,996 423.371,807	29.366
17	511.478,671 423.368,546	18	511.494,819 423.365,27	16.477
19	511.529,646 423.359,077	20	511.553,42 423.353,082	24.518
21	511.552,577 423.385,43	22	511.556,964 423.429,538	44.326

Punct început	X / Y	Punct sfârșit	X / Y	Lungime segment (** (m)
12	511.389,324 423.593,883	13	511.380,015 423.604,354	14.011
14	511.435,87 423.366,959	15	511.437,943 423.367,534	2.151
16	511.466,996 423.371,807	17	511.478,671 423.368,546	12.122
18	511.494,819 423.365,27	19	511.529,646 423.359,077	35.373
20	511.553,42 423.353,082	21	511.552,577 423.385,43	32.359
22	511.556,964 423.429,538	1	511.618,198 423.499,97	93.329

** Lungimile segmentelor sunt determinate în planul de proiecție Stereo 70 și sunt rotunjite la 1 milimetru.

*** Distanța dintre puncte este formată din segmente cumulate ce sunt mai mici decât valoarea 1 milimetru.

**DATE DESPRE IMOBILUL NR. 668**

Oficiul de Cadastru și Publicitate Imobiliară ARGES
Biroul de Cadastru și Publicitate Imobiliară Campulung

A. Partea I. Descrierea imobilului

TEREN Extravilan

Adresa: Jud. Arges

Nr. Crt	Nr cadastral Nr. topografic	Suprafața* (mp)	Observații / Referințe
A1		Din acte: 2.780 Masurata: 1.764	Sector cadastral:11 Teren neimprejmuit; Se scade suprafața de 2780 mp conform CF 80631;Se scade suprafața de 2780 mp conform CF 80630

B. Partea II. Proprietari și acte

Inscrieri privitoare la dreptul de proprietate și alte drepturi reale	Referințe
/	
Act Administrativ nr. 72502, din 01/07/1995 emis de CJPSDPAT ARGES;	
B1	A1
Intabulare, drept de PROPRIETATE, dobandit prin Reconstituire, cota actuala 1/1, cota initiala 1/1	
1) CRISTOLOVEANU GEORGETA, lipsă CNP	
2) COLEȘ EMILIAN, lipsă CNP	
3) COLEȘ ION, lipsă CNP	

C. Partea III. SARCINI .

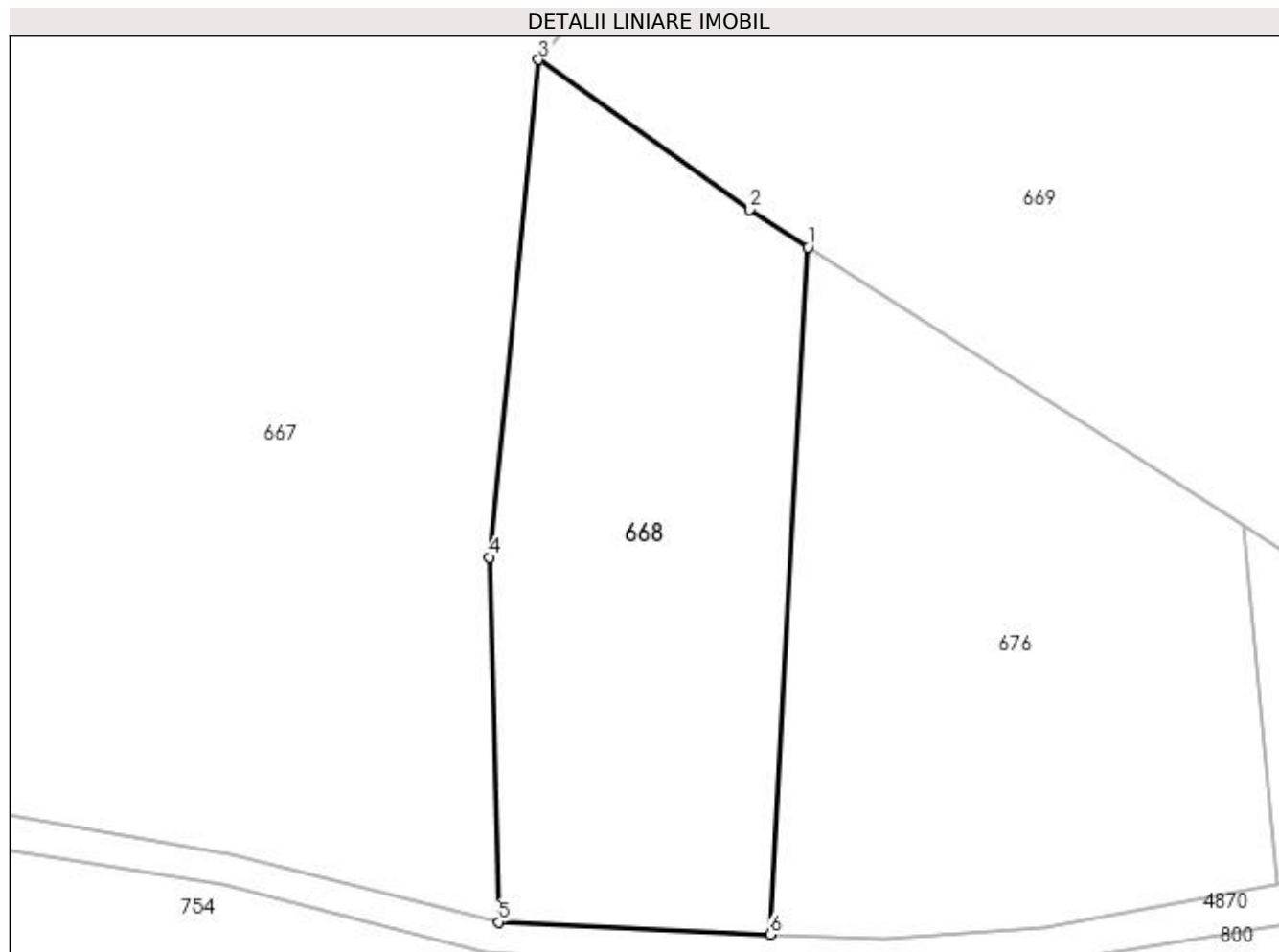
Inscrieri privind dezmembramintele dreptului de proprietate, drepturi reale de garanție și sarcini	Referințe
NU SUNT	

Anexa Nr. 1 La Partea I

Teren

Nr cadastral	Suprafața (mp)*	Observații / Referințe
	Din acte: 2.780 Masurata: 1.764	Se scade suprafața de 2780 mp conform CF 80631; Se scade suprafața de 2780 mp conform CF 80630

* Suprafața este determinată în planul de proiecție Stereo 70.



Date referitoare la teren

Crt	Categorie folosință	Intra vilan	Suprafața (mp)	Tarla	Parcelă	Nr. topo	Observații / Referințe
1	pasune	NU	1.764	11	131	-	Diferența de suprafață se regăsește în ID 753(sector 12)

Lungime Segmente

1) Valorile lungimilor segmentelor sunt obținute din proiecție în plan.

Punct început	X / Y	Punct sfârșit	X / Y	Lungime segment (** (m)
1	511.580,864 423.412,922	2	511.575,689 423.416,235	6.145
2	511.575,689 423.416,235	3	511.556,964 423.429,538	22.969
3	511.556,964 423.429,538	4	511.552,577 423.385,43	44.326
4	511.552,577 423.385,43	5	511.553,42 423.353,082	32.359
5	511.553,42 423.353,082	6	511.577,484 423.352,004	24.088

Punct început	X / Y	Punct sfârşit	X / Y	Lungime segment (** (m)
6	511.577,484 423.352,004	1	511.580,864 423.412,922	61.012

** Lungimile segmentelor sunt determinate în planul de proiecţie Stereo 70 şi sunt rotunjite la 1 milimetru.

*** Distanţa dintre puncte este formată din segmente cumulate ce sunt mai mici decât valoarea 1 milimetru.

**DATE DESPRE IMOBILUL NR. 669**

Oficiul de Cadastru și Publicitate Imobiliară ARGES
Biroul de Cadastru și Publicitate Imobiliară Campulung

A. Partea I. Descrierea imobilului

TEREN Extravilan

Nr. CF vechi:450
Nr. cadastral vechi:672

Adresa: Jud. Arges, pct Intre pietre

Nr. Crt	Nr cadastral Nr. topografic	Suprafața* (mp)	Observații / Referințe
A1	81878	9.800	Sector cadastral:11 Teren neimprejmuit;

B. Partea II. Proprietari și acte

Inscrieri privitoare la dreptul de proprietate și alte drepturi reale		Referințe
3519 / 06/07/2005		
Act Notarial nr. 1493, din 05/07/2005 emis de notar public Tuluca Filofteia;		
B1	Intabulare, drept de PROPRIETATE, dobandit prin Conventie, cota actuala 1/1, cota initiala 1/1 1) HOLCIM (ROMANIA) , , CIF:12253732	A1

C. Partea III. SARCINI .

Inscrieri privind dezmembramintele dreptului de proprietate, drepturi reale de garanție și sarcini	Referințe
NU SUNT	

Teren

Nr cadastral	Suprafața (mp)*	Observații / Referințe
81878	9.800	

* Suprafața este determinată în planul de proiecție Stereo 70.



Date referitoare la teren

Crt	Categorie folosință	Intra vilan	Suprafața (mp)	Tarla	Parcelă	Nr. topo	Observații / Referințe
1	pasune	NU	9.800	11	131	-	

Lungime Segmente

1) Valorile lungimilor segmentelor sunt obținute din proiecție în plan.

Punct început	X / Y	Punct sfârșit	X / Y	Lungime segment (** (m)
1	511.689,001 423.352,903	2	511.665,114 423.453,879	103.763
2	511.665,114 423.453,879	3	511.634,677 423.507,606	61.75
3	511.634,677 423.507,606	4	511.621,186 423.503,407	14.129
4	511.621,186 423.503,407	5	511.618,198 423.499,97	4.554
5	511.618,198 423.499,97	6	511.556,964 423.429,538	93.329

Punct început	X / Y	Punct sfârșit	X / Y	Lungime segment (** (m)
6	511.556,964 423.429,538	7	511.575,689 423.416,235	22.969
7	511.575,689 423.416,235	8	511.580,864 423.412,922	6.145
8	511.580,864 423.412,922	9	511.619,494 423.388,195	45.866
9	511.619,494 423.388,195	10	511.629,838 423.381,573	12.282
10	511.629,838 423.381,573	1	511.689,001 423.352,903	65.744

** Lungimile segmentelor sunt determinate în planul de proiecție Stereo 70 și sunt rotunjite la 1 milimetru.

*** Distanța dintre puncte este formată din segmente cumulate ce sunt mai mici decât valoarea 1 milimetru.

**DATE DESPRE IMOBILUL NR. 670**

Oficiul de Cadastru și Publicitate Imobiliară ARGES
Biroul de Cadastru și Publicitate Imobiliară Campulung

A. Partea I. Descrierea imobilului

TEREN Extravilan

Nr. CF vechi:738
Nr. cadastral vechi:944

Adresa: Jud. Arges, Pct. „Pleasa lui Aldis”

Nr. Crt	Nr cadastral Nr. topografic	Suprafața* (mp)	Observații / Referințe
A1	81421	10.516	Sector cadastral:11 Teren neimprejmuit;

B. Partea II. Proprietari și acte

Inscrieri privitoare la dreptul de proprietate și alte drepturi reale		Referințe
13831 / 19/11/2008		
Act Notarial nr. 2878, din 17/10/2008 emis de BNPA CÎRSTOIU;		
B1	Intabulare, drept de PROPRIETATE-bun propriu, dobandit prin Conventie, cota actuala 1/1, cota initiala 1/1 1) BĂLDESCU VICTOR ALEXANDRU, necăsătorit, lipsă CNP	A1

C. Partea III. SARCINI .

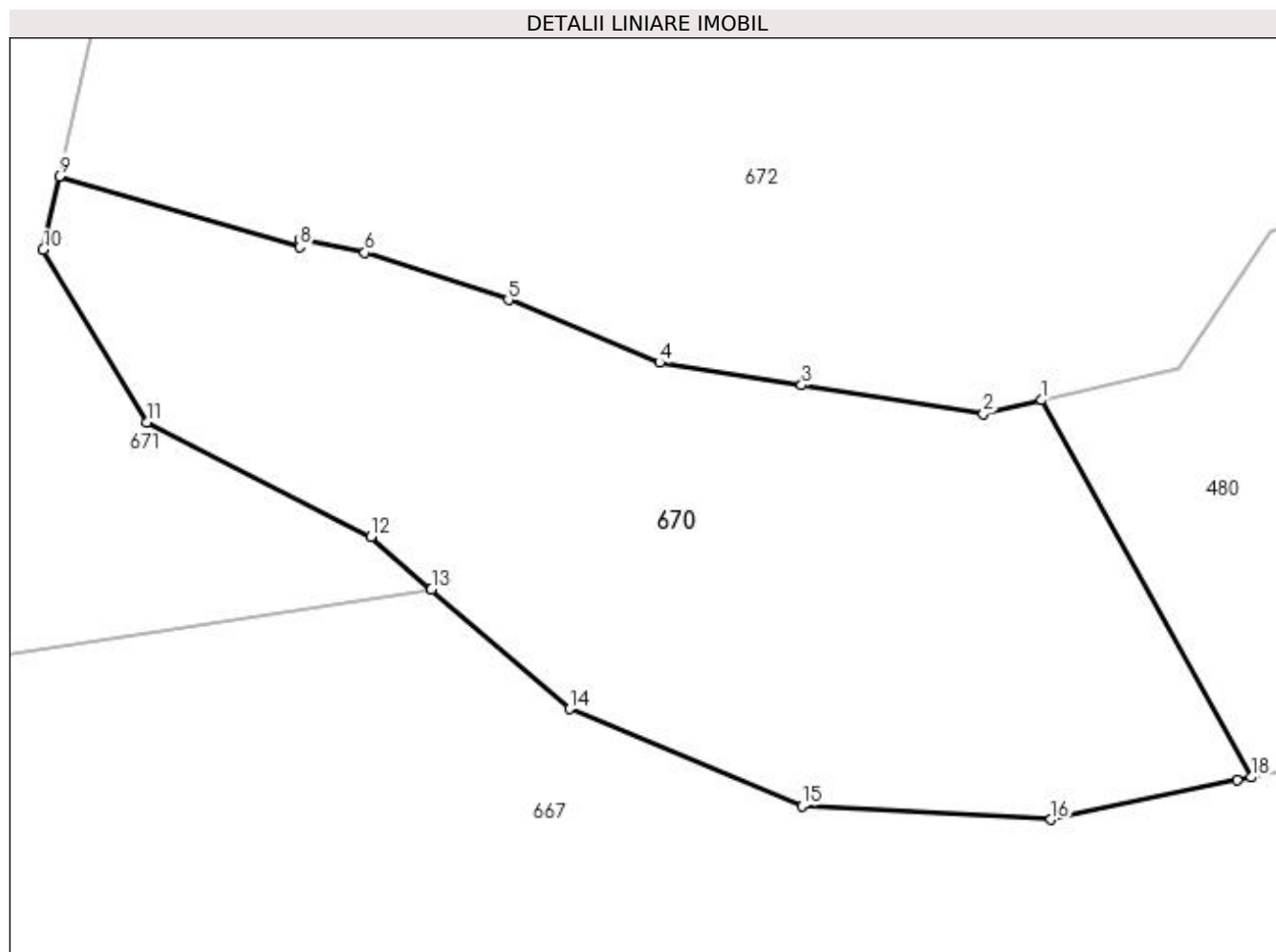
Inscrieri privind dezmembramintele dreptului de proprietate, drepturi reale de garanție și sarcini	Referințe
NU SUNT	

Anexa Nr. 1 La Partea I

Teren

Nr cadastral	Suprafața (mp)*	Observații / Referințe
81421	10.516	

* Suprafața este determinată în planul de proiecție Stereo 70.



Date referitoare la teren

Crt	Categorie folosință	Intra vilan	Suprafața (mp)	Tarla	Parcelă	Nr. topo	Observații / Referințe
1	faneata	NU	10.516	11	132	-	Imobil traversat de limita UAT VALEA MARE PRAVAT SI UAT DRAGOSLAVELE

Lungime Segmente

1) Valorile lungimilor segmentelor sunt obținute din proiecție în plan.

Punct început	X / Y	Punct sfârșit	X / Y	Lungime segment (** (m)
1	511.569,703 423.637,625	2	511.559,862 423.635,307	10.11
2	511.559,862 423.635,307	3	511.529,29 423.640,146	30.953
3	511.529,29 423.640,146	4	511.505,368 423.643,933	24.22
4	511.505,368 423.643,933	5	511.479,933 423.654,513	27.548
5	511.479,933 423.654,513	6	511.455,786 423.662,423	25.41

Punct început	X / Y	Punct sfârșit	X / Y	Lungime segment (** (m)
6	511.455,786 423.662,423	7	511.444,77 423.664,578	11.225
7	511.444,77 423.664,578	8	511.444,761 423.663,354	1.224
8	511.444,761 423.663,354	9	511.404,37 423.675,28	42.115
9	511.404,37 423.675,28	10	511.401,642 423.662,904	12.673
10	511.401,642 423.662,904	11	511.419,075 423.633,875	33.861
11	511.419,075 423.633,875	12	511.456,772 423.614,644	42.319
12	511.456,772 423.614,644	13	511.466,988 423.605,788	13.52
13	511.466,988 423.605,788	14	511.490,192 423.585,673	30.709
14	511.490,192 423.585,673	15	511.529,328 423.569,37	42.396
15	511.529,328 423.569,37	16	511.571,25 423.567,055	41.986
16	511.571,25 423.567,055	17	511.602,552 423.573,691	31.998
17	511.602,552 423.573,691	18	511.604,923 423.574,174	2.42
18	511.604,923 423.574,174	1	511.569,703 423.637,625	72.571

** Lungimile segmentelor sunt determinate în planul de proiecție Stereo 70 și sunt rotunjite la 1 milimetru.

*** Distanța dintre puncte este formată din segmente cumulate ce sunt mai mici decât valoarea 1 milimetru.

**DATE DESPRE IMOBILUL NR. 671**

Oficiul de Cadastru și Publicitate Imobiliară ARGES
Biroul de Cadastru și Publicitate Imobiliară Campulung

A. Partea I. Descrierea imobilului

TEREN Extravilan

Adresa: Jud. Arges

Nr. Crt	Nr cadastral Nr. topografic	Suprafața* (mp)	Observații / Referințe
A1		5.024	Sector cadastral:11 Teren neimprejmuit;

B. Partea II. Proprietari și acte

Inscrieri privitoare la dreptul de proprietate și alte drepturi reale		Referințe
/		
Act Normativ nr. 7, din 13/03/1996 emis de PARLAMENT (art. 13 alin. 15);		
B1	Inscrierea provizorie, drept de PROPRIETATE, dobandit prin Lege, cota actuala 1/1, cota initiala 1/1 1) COMUNA VALEA MARE PRAVAT, CIF:5010196	A1

C. Partea III. SARCINI .

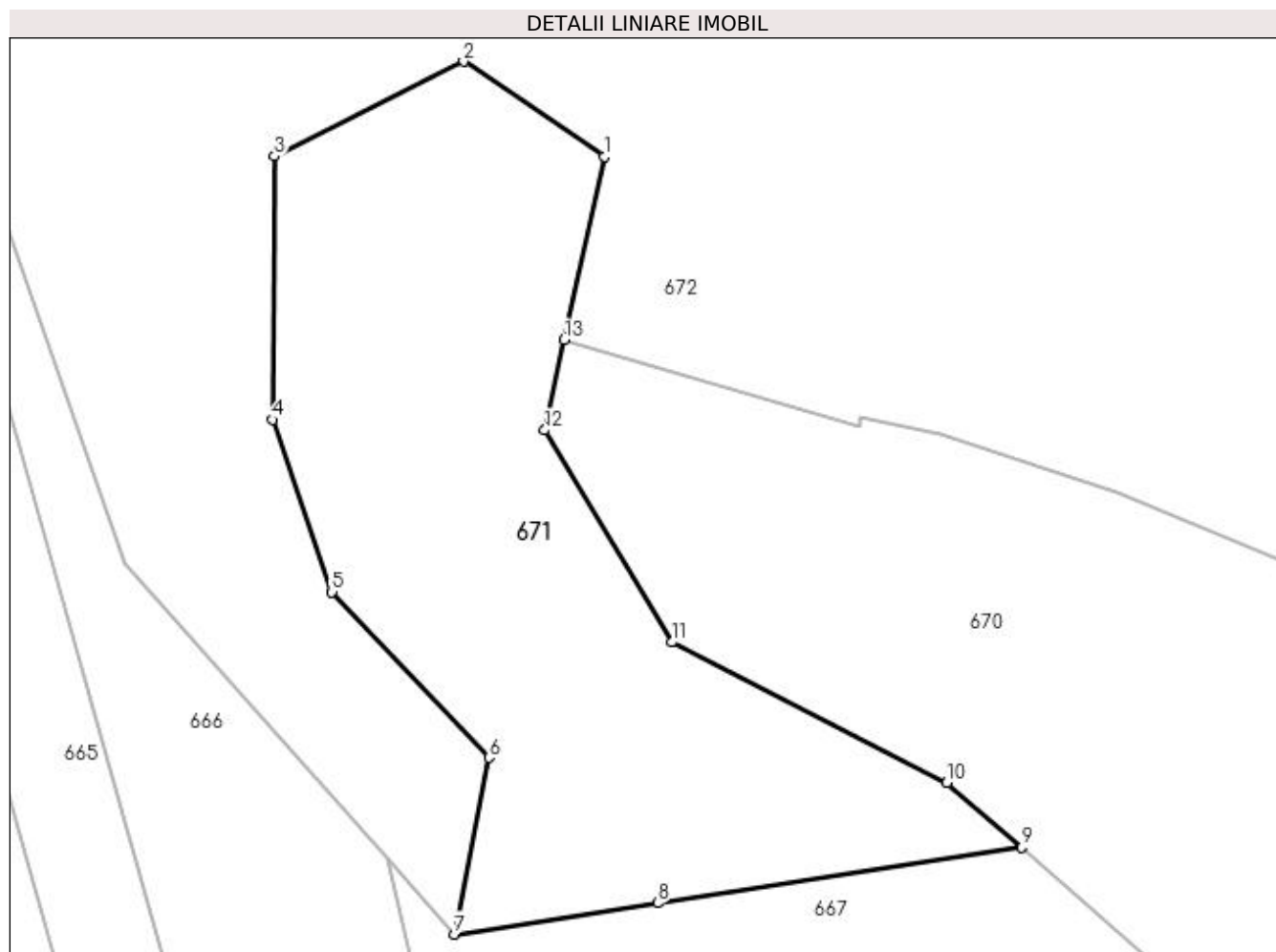
Inscrieri privind dezmembramintele dreptului de proprietate, drepturi reale de garanție și sarcini	Referințe
NU SUNT	

Anexa Nr. 1 La Partea I

Teren

Nr cadastral	Suprafața (mp)*	Observații / Referințe
	5.024	

* Suprafața este determinată în planul de proiecție Stereo 70.



Date referitoare la teren

Crt	Categorie folosință	Intravilan	Suprafața (mp)	Tarla	Parcelă	Nr. topo	Observații / Referințe
1	pasune	NU	5.024	11	131	-	

Lungime Segmente

1) Valorile lungimilor segmentelor sunt obținute din proiecție în plan.

Punct început	X / Y	Punct sfârșit	X / Y	Lungime segment (** (m)
1	511.409,904 423.700,387	2	511.390,577 423.713,395	23.297
2	511.390,577 423.713,395	3	511.364,676 423.700,426	28.966
3	511.364,676 423.700,426	4	511.364,434 423.664,368	36.059
4	511.364,434 423.664,368	5	511.372,536 423.640,752	24.967
5	511.372,536 423.640,752	6	511.394,056 423.618,088	31.253

Punct început	X / Y	Punct sfârşit	X / Y	Lungime segment (** (m)
6	511.394,056 423.618,088	7	511.389,324 423.593,883	24.663
7	511.389,324 423.593,883	8	511.417,172 423.598,173	28.177
8	511.417,172 423.598,173	9	511.466,988 423.605,788	50.395
9	511.466,988 423.605,788	10	511.456,772 423.614,644	13.52
10	511.456,772 423.614,644	11	511.419,075 423.633,875	42.319
11	511.419,075 423.633,875	12	511.401,642 423.662,904	33.861
12	511.401,642 423.662,904	13	511.404,37 423.675,28	12.673
13	511.404,37 423.675,28	1	511.409,904 423.700,387	25.71

** Lungimile segmentelor sunt determinate în planul de proiecţie Stereo 70 şi sunt rotunjite la 1 milimetru.

*** Distanţa dintre puncte este formată din segmente cumulate ce sunt mai mici decât valoarea 1 milimetru.

**DATE DESPRE IMOBILUL NR. 672**

Oficiul de Cadastru și Publicitate Imobiliară ARGES
Biroul de Cadastru și Publicitate Imobiliară Campulung

A. Partea I. Descrierea imobilului

TEREN Extravilan

Nr. CF vechi:624
Nr. cadastral vechi:871

Adresa: Jud. Arges, Pct., „Pleaşa lui Aldiş”

Nr. Crt	Nr cadastral Nr. topografic	Suprafaţa* (mp)	Observații / Referințe
A1	81446	58.500	Sector cadastral:11 Teren neimprejmuit;

B. Partea II. Proprietari și acte

Inscrieri privitoare la dreptul de proprietate și alte drepturi reale		Referințe
13860 / 19/11/2008		
Act Notarial nr. 2878, din 17/10/2008 emis de BNPA CÎRSTOIU;		
B1	Intabulare, drept de PROPRIETATE-bun propriu, dobandit prin Conventie, cota actuala 1/1, cota initiala 1/1 1) BĂLDESCU VICTOR ALEXANDRU, necăsătorit, lipsă CNP	A1

C. Partea III. SARCINI .

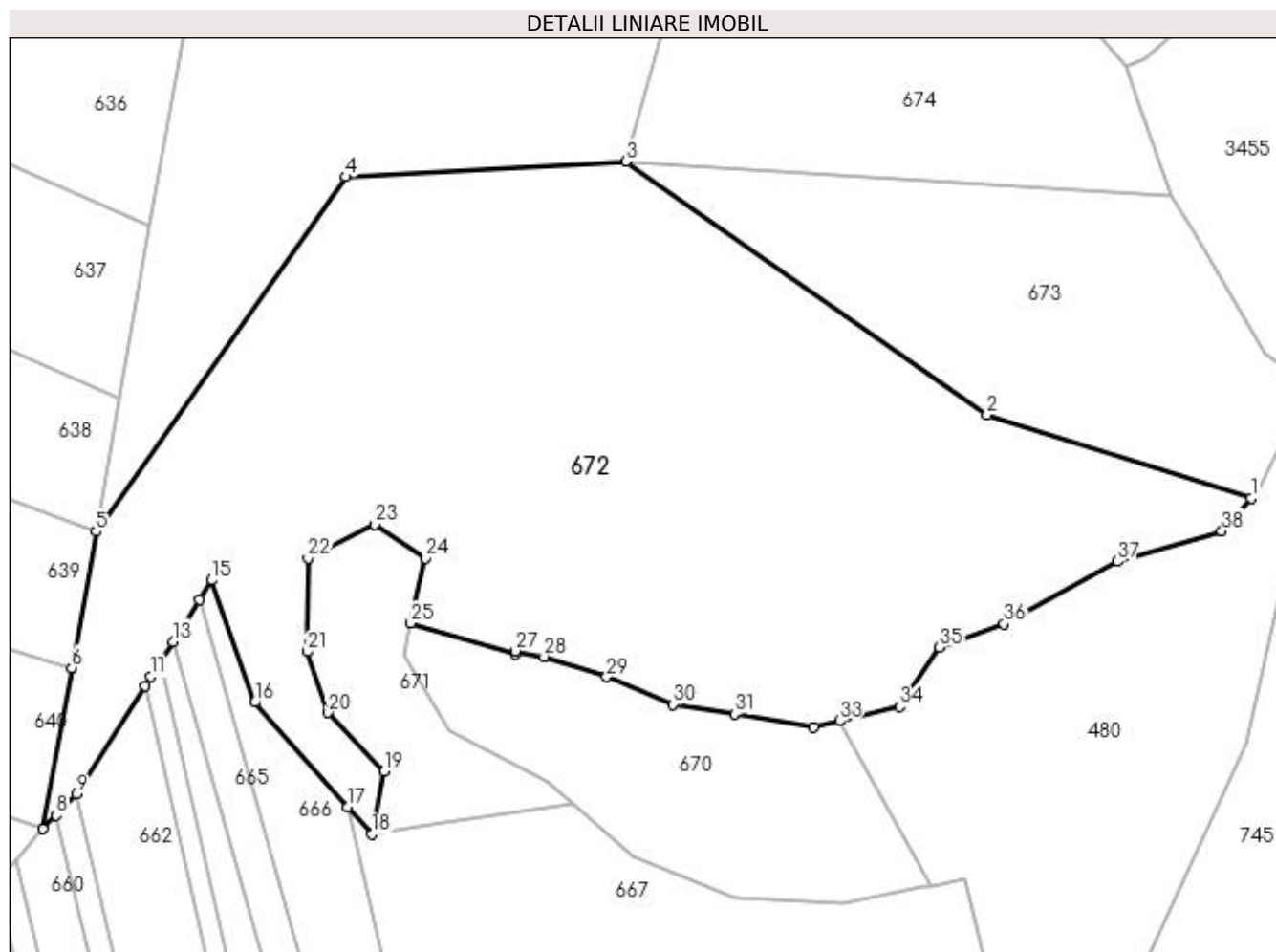
Inscrieri privind dezmembramintele dreptului de proprietate, drepturi reale de garanție și sarcini	Referințe
NU SUNT	

Anexa Nr. 1 La Partea I

Teren

Nr cadastral	Suprafața (mp)*	Observații / Referințe
81446	58.500	

* Suprafața este determinată în planul de proiecție Stereo 70.



Date referitoare la teren

Crt	Categorie folosință	Intravilan	Suprafața (mp)	Tarla	Parcelă	Nr. topo	Observații / Referințe
1	pasune	NU	45.340	11	131;134	-	
2	neproductiv	NU	13.160	11	133	-	

Lungime Segmente

1) Valorile lungimilor segmentelor sunt obținute din proiecție în plan.

Punct început	X / Y	Punct sfârșit	X / Y	Lungime segment (** (m))
1	511.728,517 423.723,545	2	511.626,659 423.755,602	106.783
3	511.487,49 423.853,283	4	511.379,306 423.847,392	108.344
5	511.282,907 423.710,593	6	511.273,592 423.658,093	53.32
7	511.262,555 423.595,903	8	511.267,588 423.601,224	7.324

Punct început	X / Y	Punct sfârșit	X / Y	Lungime segment (** (m))
2	511.626,659 423.755,602	3	511.487,49 423.853,283	170.028
4	511.379,306 423.847,392	5	511.282,907 423.710,593	167.352
6	511.273,592 423.658,093	7	511.262,555 423.595,903	63.162
8	511.267,588 423.601,224	9	511.275,37 423.609,452	11.325

Punct început	X / Y	Punct sfârșit	X / Y	Lungime segment (** (m))
9	511.275,37 423.609,452	10	511.301,798 423.651,107	49.331
11	511.304,166 423.654,787	12	511.307,76 423.660,504	6.753
13	511.312,588 423.668,113	14	511.322,952 423.684,448	19.345
15	511.327,61 423.691,79	16	511.344,118 423.644,733	49.869
17	511.380,015 423.604,354	18	511.389,324 423.593,883	14.011
19	511.394,056 423.618,088	20	511.372,536 423.640,752	31.253
21	511.364,434 423.664,368	22	511.364,676 423.700,426	36.059
23	511.390,577 423.713,395	24	511.409,904 423.700,387	23.297
25	511.404,37 423.675,28	26	511.444,761 423.663,354	42.115
27	511.444,77 423.664,578	28	511.455,786 423.662,423	11.225
29	511.479,933 423.654,513	30	511.505,368 423.643,933	27.548
31	511.529,29 423.640,146	32	511.559,862 423.635,307	30.953
33	511.569,703 423.637,625	34	511.592,821 423.643,07	23.751
35	511.608,293 423.665,976	36	511.633,147 423.674,925	26.416
37	511.676,891 423.699,105	38	511.717,229 423.710,858	42.015

Punct început	X / Y	Punct sfârșit	X / Y	Lungime segment (** (m))
10	511.301,798 423.651,107	11	511.304,166 423.654,787	4.376
12	511.307,76 423.660,504	13	511.312,588 423.668,113	9.011
14	511.322,952 423.684,448	15	511.327,61 423.691,79	8.695
16	511.344,118 423.644,733	17	511.380,015 423.604,354	54.028
18	511.389,324 423.593,883	19	511.394,056 423.618,088	24.663
20	511.372,536 423.640,752	21	511.364,434 423.664,368	24.967
22	511.364,676 423.700,426	23	511.390,577 423.713,395	28.966
24	511.409,904 423.700,387	25	511.404,37 423.675,28	25.71
26	511.444,761 423.663,354	27	511.444,77 423.664,578	1.224
28	511.455,786 423.662,423	29	511.479,933 423.654,513	25.41
30	511.505,368 423.643,933	31	511.529,29 423.640,146	24.22
32	511.559,862 423.635,307	33	511.569,703 423.637,625	10.11
34	511.592,821 423.643,07	35	511.608,293 423.665,976	27.642
36	511.633,147 423.674,925	37	511.676,891 423.699,105	49.982
38	511.717,229 423.710,858	1	511.728,517 423.723,545	16.982

** Lungimile segmentelor sunt determinate în planul de proiecție Stereo 70 și sunt rotunjite la 1 milimetru.

*** Distanța dintre puncte este formată din segmente cumulate ce sunt mai mici decât valoarea 1 milimetru.

**DATE DESPRE IMOBILUL NR. 673**

Oficiul de Cadastru și Publicitate Imobiliară ARGES
Biroul de Cadastru și Publicitate Imobiliară Campulung

A. Partea I. Descrierea imobilului

TEREN Extravilan

Nr. CF vechi:638
Nr. cadastral vechi:884

Adresa: Jud. Arges, Pct., „Pleaşa lui Aldiş”

Nr. Crt	Nr cadastral Nr. topografic	Suprafaţa* (mp)	Observații / Referințe
A1	81448	16.500	Sector cadastral:11 Teren neimprejmuit;

B. Partea II. Proprietari și acte

Inscrieri privitoare la dreptul de proprietate și alte drepturi reale		Referințe
13869 / 19/11/2008		
Act Notarial nr. 2878, din 17/10/2008 emis de BNPA CÎRSTOIU;		
B1	Intabulare, drept de PROPRIETATE-bun propriu, dobandit prin Conventie, cota actuala 1/1, cota initiala 1/1 1) BĂLDESCU VICTOR ALEXANDRU, necăsătorit, lipsă CNP	A1

C. Partea III. SARCINI .

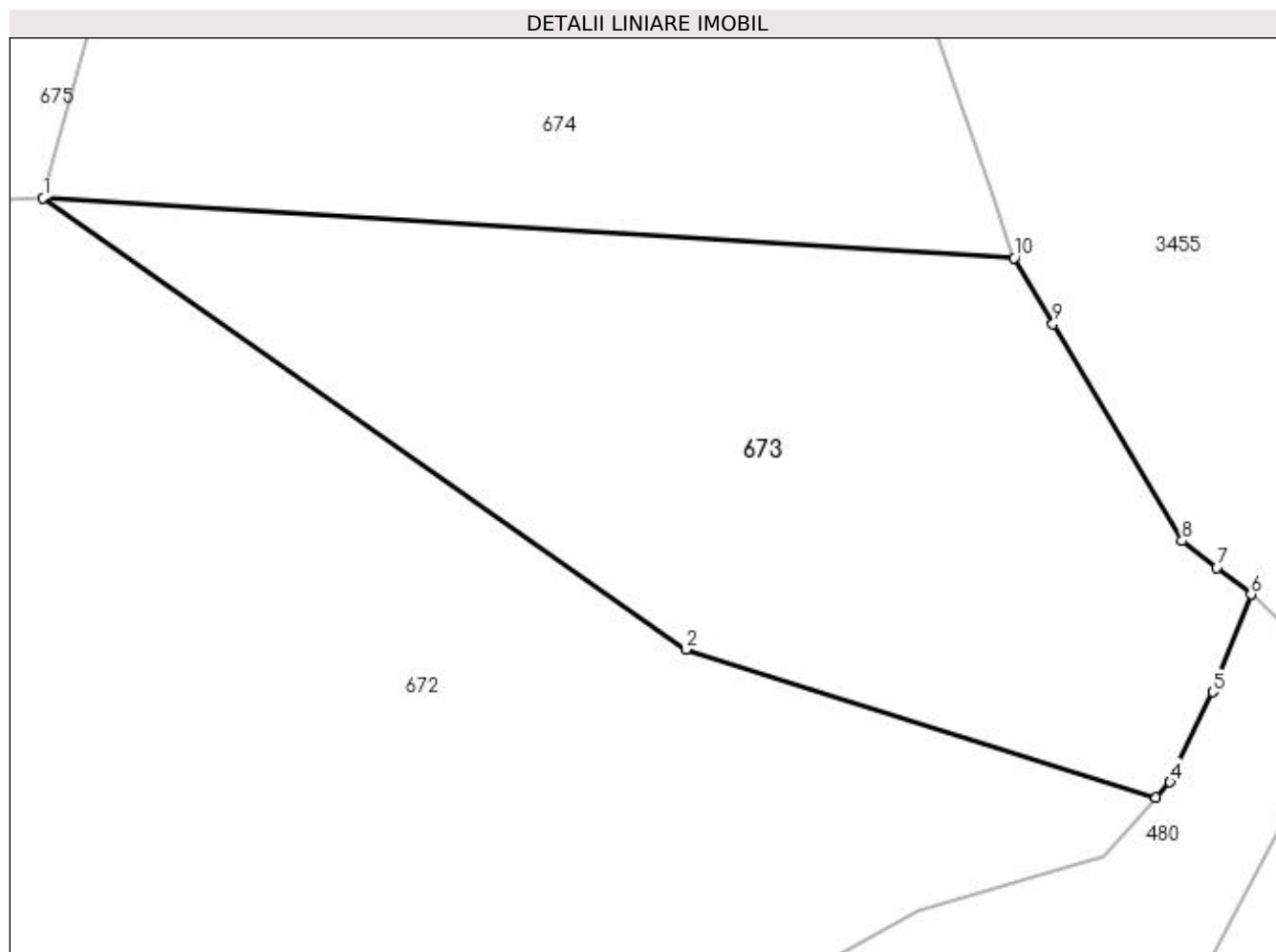
Inscrieri privind dezmembramintele dreptului de proprietate, drepturi reale de garanție și sarcini	Referințe
NU SUNT	

Anexa Nr. 1 La Partea I

Teren

Nr cadastral	Suprafața (mp)*	Observații / Referințe
81448	16.500	

* Suprafața este determinată în planul de proiecție Stereo 70.



Date referitoare la teren

Crt	Categorie folosință	Intra vilan	Suprafața (mp)	Tarla	Parcelă	Nr. topo	Observații / Referințe
1	neproductiv	NU	16.500	11	133;134	-	

Lungime Segmente

1) Valorile lungimilor segmentelor sunt obținute din proiecție în plan.

Punct început	X / Y	Punct sfârșit	X / Y	Lungime segment (** (m)
1	511.487,49 423.853,283	2	511.626,659 423.755,602	170.028
2	511.626,659 423.755,602	3	511.728,517 423.723,545	106.783
3	511.728,517 423.723,545	4	511.731,517 423.726,929	4.522
4	511.731,517 423.726,929	5	511.740,752 423.746,428	21.575
5	511.740,752 423.746,428	6	511.749,076 423.767,514	22.67

Punct început	X / Y	Punct sfârșit	X / Y	Lungime segment (** (m)
6	511.749,076 423.767,514	7	511.741,601 423.773,308	9.458
7	511.741,601 423.773,308	8	511.734,126 423.779,102	9.458
8	511.734,126 423.779,102	9	511.706,187 423.826,129	54.7
9	511.706,187 423.826,129	10	511.697,75 423.840,333	16.521
10	511.697,75 423.840,333	1	511.487,49 423.853,283	210.658

** Lungimile segmentelor sunt determinate în planul de proiecție Stereo 70 și sunt rotunjite la 1 milimetru.

*** Distanța dintre puncte este formată din segmente cumulate ce sunt mai mici decât valoarea 1 milimetru.

**DATE DESPRE IMOBILUL NR. 674**

Oficiul de Cadastru și Publicitate Imobiliară ARGES
Biroul de Cadastru și Publicitate Imobiliară Campulung

A. Partea I. Descrierea imobilului

TEREN Extravilan

Nr. CF vechi:637
Nr. cadastral vechi:883

Adresa: Jud. Arges, Pct., „Pleaşa lui Aldiş”

Nr. Crt	Nr cadastral Nr. topografic	Suprafaţa* (mp)	Observații / Referințe
A1	81447	25.200	Sector cadastral:11 Teren neimprejmuit;

B. Partea II. Proprietari și acte

Inscrieri privitoare la dreptul de proprietate și alte drepturi reale		Referințe
13866 / 19/11/2008		
Act Notarial nr. 2878, din 17/10/2008 emis de BNPA CÎRSTOIU;		
B1	Intabulare, drept de PROPRIETATE-bun propriu, dobandit prin Conventie, cota actuala 1/1, cota initiala 1/1 1) BĂLDESCU VICTOR ALEXANDRU, necăsătorit, lipsă CNP	A1

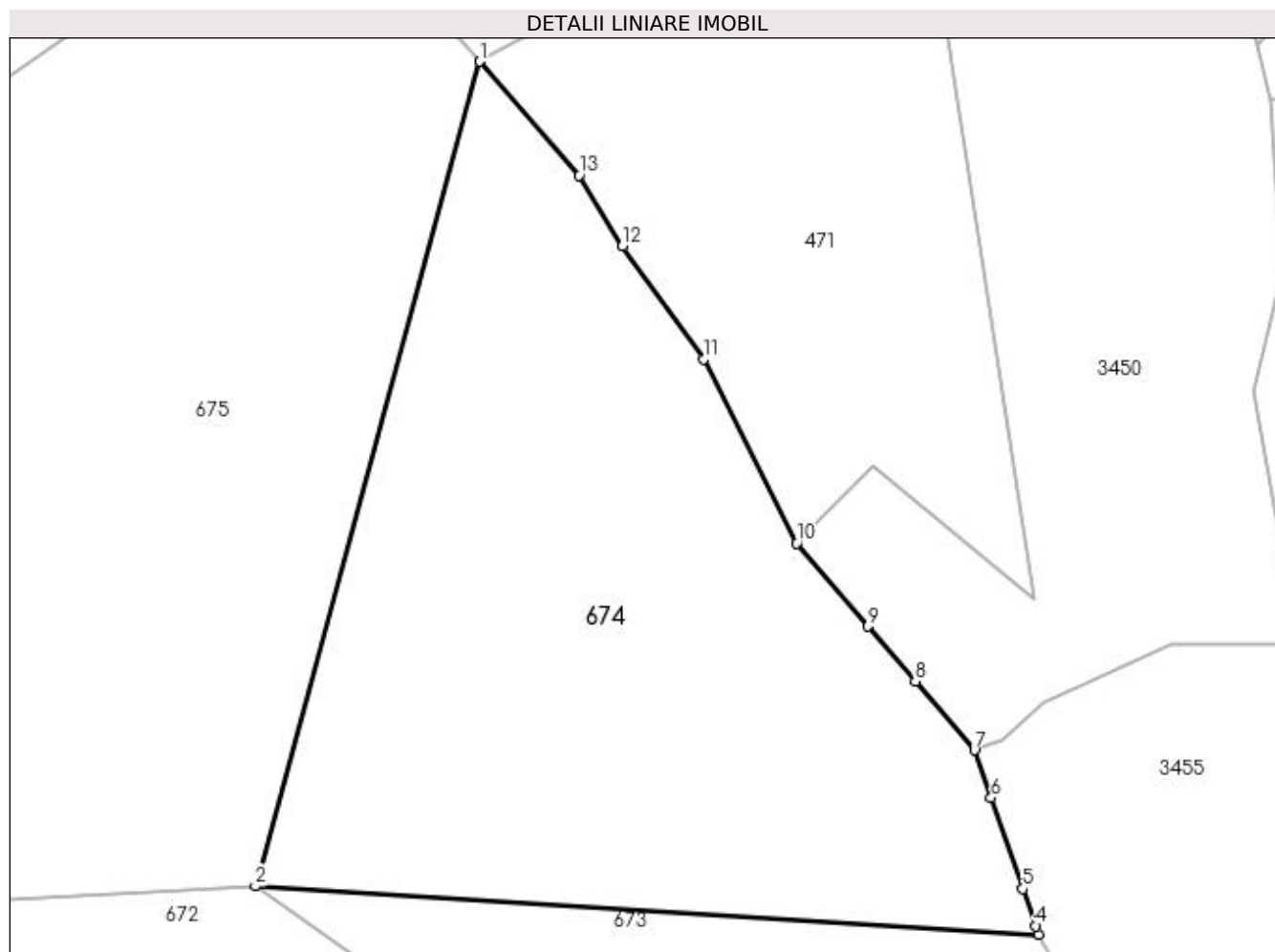
C. Partea III. SARCINI .

Inscrieri privind dezmembramintele dreptului de proprietate, drepturi reale de garanție și sarcini	Referințe
NU SUNT	

Teren

Nr cadastral	Suprafața (mp)*	Observații / Referințe
81447	25.200	

* Suprafața este determinată în planul de proiecție Stereo 70.



Date referitoare la teren

Crt	Categorie folosință	Intra vilan	Suprafața (mp)	Tarla	Parcelă	Nr. topo	Observații / Referințe
1	pasune	NU	20.066	11	133	-	
2	neproductiv	NU	5.134	11	134	-	

Lungime Segmente

1) Valorile lungimilor segmentelor sunt obținute din proiecție în plan.

Punct început	X / Y	Punct sfârșit	X / Y	Lungime segment (** (m)
1	511.547,688 424.074,394	2	511.487,49 423.853,283	229.159
2	511.487,49 423.853,283	3	511.697,75 423.840,333	210.658
3	511.697,75 423.840,333	4	511.696,957 423.842,593	2.395
4	511.696,957 423.842,593	5	511.693,47 423.852,531	10.532

Punct început	X / Y	Punct sfârșit	X / Y	Lungime segment (** (m)
5	511.693,47 423.852,531	6	511.684,907 423.876,937	25.865
6	511.684,907 423.876,937	7	511.680,411 423.889,751	13.58
7	511.680,411 423.889,751	8	511.664,577 423.908,193	24.307
8	511.664,577 423.908,193	9	511.651,921 423.922,933	19.428
9	511.651,921 423.922,933	10	511.632,801 423.945,202	29.351
10	511.632,801 423.945,202	11	511.607,784 423.994,589	55.362
11	511.607,784 423.994,589	12	511.586,001 424.024,88	37.31
12	511.586,001 424.024,88	13	511.574,339 424.043,871	22.286
13	511.574,339 424.043,871	1	511.547,688 424.074,394	40.521

** Lungimile segmentelor sunt determinate în planul de proiecție Stereo 70 și sunt rotunjite la 1 milimetru.

*** Distanța dintre puncte este formată din segmente cumulate ce sunt mai mici decât valoarea 1 milimetru.

**DATE DESPRE IMOBILUL NR. 675**

Oficiul de Cadastru și Publicitate Imobiliară ARGES
Biroul de Cadastru și Publicitate Imobiliară Campulung

A. Partea I. Descrierea imobilului

TEREN Extravilan

Nr. CF vechi:622
Nr. cadastral vechi:870

Adresa: Jud. Arges, Pct., „Pleaşa lui Aldiş”

Nr. Crt	Nr cadastral Nr. topografic	Suprafaţa* (mp)	Observații / Referințe
A1	81445	49.801	Sector cadastral:11 Teren neimprejmuit;

B. Partea II. Proprietari și acte

Inscrieri privitoare la dreptul de proprietate și alte drepturi reale		Referințe
13858 / 19/11/2008		
Act Notarial nr. 2878, din 17/10/2008 emis de BNPA CÎRSTOIU;		
B1	Intabulare, drept de PROPRIETATE-bun propriu, dobandit prin Conventie, cota actuala 1/1, cota initiala 1/1 1) BĂLDESCU VICTOR ALEXANDRU, necăsătorit, lipsă CNP	A1

C. Partea III. SARCINI .

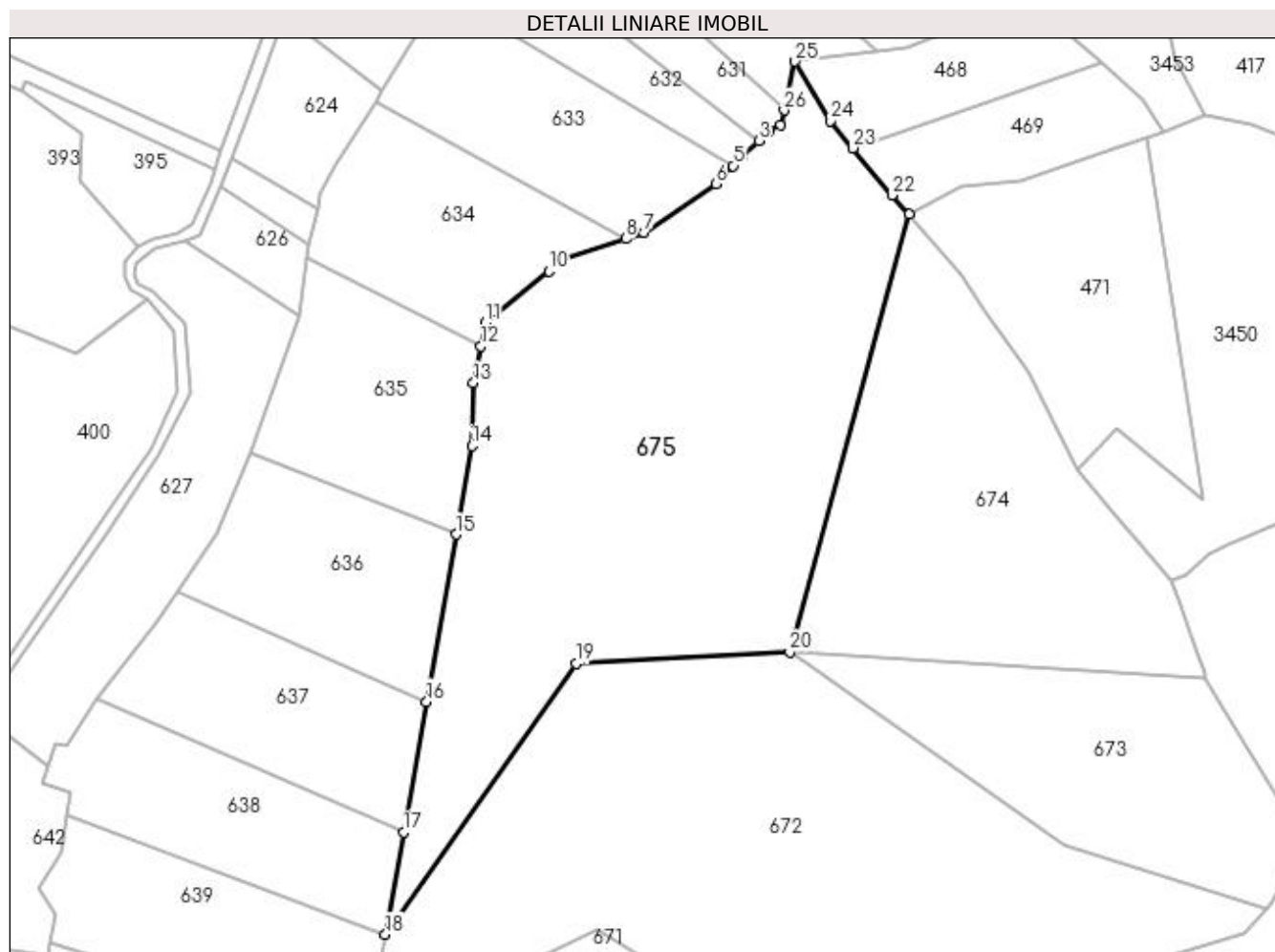
Inscrieri privind dezmembramintele dreptului de proprietate, drepturi reale de garanție și sarcini	Referințe
NU SUNT	

Anexa Nr. 1 La Partea I

Teren

Nr cadastral	Suprafața (mp)*	Observații / Referințe
81445	49.801	

* Suprafața este determinată în planul de proiecție Stereo 70.



Date referitoare la teren

Crt	Categorie folosință	Intra vilan	Suprafața (mp)	Tarla	Parcelă	Nr. topo	Observații / Referințe
1	pasune	NU	49.801	11	132;133	-	

Lungime Segmente

1) Valorile lungimilor segmentelor sunt obținute din proiecție în plan.

Punct început	X / Y	Punct sfârșit	X / Y	Lungime segment (** (m)
1	511.482,9 424.119,621	2	511.477,36 424.116,98	6.137
3	511.471,78 424.111,64	4	511.463,798 424.104,271	10.863
5	511.458,83 424.098,99	6	511.449,99 424.090,01	12.601
7	511.413,87 424.065,19	8	511.404,547 424.062,085	9.826
9	511.371,83 424.051,18	10	511.365,76 424.045,66	8.205

Punct început	X / Y	Punct sfârșit	X / Y	Lungime segment (** (m)
2	511.477,36 424.116,98	3	511.471,78 424.111,64	7.723
4	511.463,798 424.104,271	5	511.458,83 424.098,99	7.251
6	511.449,99 424.090,01	7	511.413,87 424.065,19	43.826
8	511.404,547 424.062,085	9	511.371,83 424.051,18	34.487
10	511.365,76 424.045,66	11	511.333,6 424.019,56	41.418

Punct început	X / Y	Punct sfârșit	X / Y	Lungime segment (** (m)
11	511.333,6 424.019,56	12	511.331,212 424.007,815	11.985
13	511.327,44 423.989,27	14	511.326,71 423.957,43	31.848
15	511.318,773 423.912,704	16	511.303,764 423.828,128	85.897
17	511.292,074 423.762,257	18	511.282,907 423.710,593	52.471
19	511.379,306 423.847,392	20	511.487,49 423.853,283	108.344
21	511.547,688 424.074,394	22	511.539,132 424.084,193	13.009
23	511.519,348 424.107,992	24	511.507,96 424.121,691	17.814
25	511.490,188 424.151,739	26	511.484,679 424.127,105	25.242

Punct început	X / Y	Punct sfârșit	X / Y	Lungime segment (** (m)
12	511.331,212 424.007,815	13	511.327,44 423.989,27	18.925
14	511.326,71 423.957,43	15	511.318,773 423.912,704	45.425
16	511.303,764 423.828,128	17	511.292,074 423.762,257	66.9
18	511.282,907 423.710,593	19	511.379,306 423.847,392	167.352
20	511.487,49 423.853,283	21	511.547,688 424.074,394	229.159
22	511.539,132 424.084,193	23	511.519,348 424.107,992	30.948
24	511.507,96 424.121,691	25	511.490,188 424.151,739	34.91
26	511.484,679 424.127,105	1	511.482,9 424.119,621	7.693

** Lungimile segmentelor sunt determinate în planul de proiecție Stereo 70 și sunt rotunjite la 1 milimetru.

*** Distanța dintre puncte este formată din segmente cumulate ce sunt mai mici decât valoarea 1 milimetru.

**DATE DESPRE IMOBILUL NR. 676**

Oficiul de Cadastru și Publicitate Imobiliară ARGES
Biroul de Cadastru și Publicitate Imobiliară Campulung

A. Partea I. Descrierea imobilului

TEREN Extravilan

Nr. CF vechi:475

Nr. cadastral vechi:25/1

Adresa: Jud. Arges

Nr. Crt	Nr cadastral Nr. topografic	Suprafața* (mp)	Observații / Referințe
A1	80630	Din acte: 2.780 Masurata: 1.988	Sector cadastral:11 Teren neimprejmuț; pct.Intre Pietre

B. Partea II. Proprietari și acte

Inscrieri privitoare la dreptul de proprietate și alte drepturi reale	Referințe
3602 / 11/07/2005	
Act Notarial nr. 1527, din 08/07/2005 emis de BNP TULUCA FILOFTEIA;	
B1	A1
Intabulare, drept de PROPRIETATE, dobandit prin Conventie, cota actuala 1/1, cota initiala 1/1	
1) S.C. HOLCIM (ROMANIA) S.A. , CIF:12253732	
<i>OBSERVATII: (provenita din conversia CF 475)</i>	

C. Partea III. SARCINI .

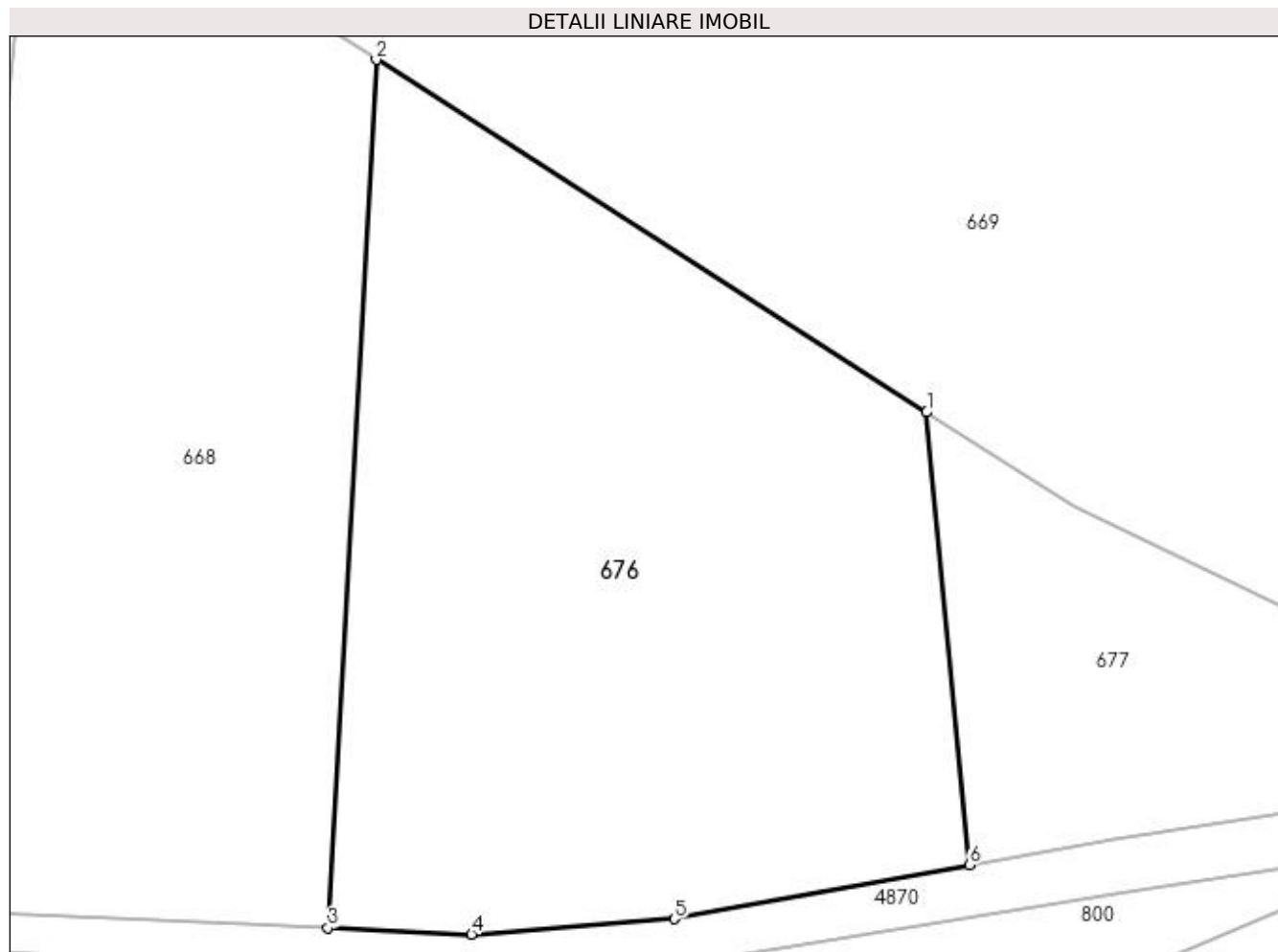
Inscrieri privind dezmembramintele dreptului de proprietate, drepturi reale de garanție și sarcini	Referințe
NU SUNT	

Anexa Nr. 1 La Partea I

Teren

Nr cadastral	Suprafața (mp)*	Observații / Referințe
80630	Din acte: 2.780 Masurata: 1.988	pct.Intre Pietre

* Suprafața este determinată în planul de proiecție Stereo 70.



Date referitoare la teren

Crt	Categorie folosință	Intra vilan	Suprafața (mp)	Tarla	Parcelă	Nr. topo	Observații / Referințe
1	pasune	NU	1.988	11	131	-	Diferența de suprafață se regăsește în ID 800 (Sector 12)

Lungime Segmente

1) Valorile lungimilor segmentelor sunt obținute din proiecție în plan.

Punct început	X / Y	Punct sfârșit	X / Y	Lungime segment (** (m)
1	511.619,494 423.388,195	2	511.580,864 423.412,922	45.866
2	511.580,864 423.412,922	3	511.577,484 423.352,004	61.012
3	511.577,484 423.352,004	4	511.587,554 423.351,553	10.08
4	511.587,554 423.351,553	5	511.601,782 423.352,631	14.269
5	511.601,782 423.352,631	6	511.622,479 423.356,414	21.04

Punct început	X / Y	Punct sfârșit	X / Y	Lungime segment (** (m)
6	511.622,479 423.356,414	1	511.619,494 423.388,195	31.921

** Lungimile segmentelor sunt determinate în planul de proiecție Stereo 70 și sunt rotunjite la 1 milimetru.

*** Distanța dintre puncte este formată din segmente cumulate ce sunt mai mici decât valoarea 1 milimetru.

**DATE DESPRE IMOBILUL NR. 677**

Oficiul de Cadastru și Publicitate Imobiliară ARGES
Biroul de Cadastru și Publicitate Imobiliară Campulung

A. Partea I. Descrierea imobilului

TEREN Extravilan

Adresa: Jud. Arges

Nr. Crt	Nr cadastral Nr. topografic	Suprafața* (mp)	Observații / Referințe
A1		Din acte: 2.780 Masurata: 748	Sector cadastral:11 Teren neimprejmuit;

B. Partea II. Proprietari și acte

Inscrieri privitoare la dreptul de proprietate și alte drepturi reale	Referințe
3604 / 11/07/2005	
Act Notarial nr. 1529, din 08/07/2005 emis de BNP TULUCA FILOFTEIA;	
B1	A1
Intabulare, drept de PROPRIETATE, dobandit prin Conventie, cota actuala 1/1, cota initiala 1/1	
1) S.C. HOLCIM (ROMANIA) S.A. , CIF:12253732	
<i>OBSERVATII: (provenita din conversia CF 477) prin dezmembrare din CF 59/ Valea Mare Pravăț; pozitie transcrisa din CF 80631/Valea Mare Pravăț, inscrisa prin incheierea nr. 3604 din 11.07.2005;</i>	

C. Partea III. SARCINI .

Inscrieri privind dezmembramintele dreptului de proprietate, drepturi reale de garanție și sarcini	Referințe
NU SUNT	

Anexa Nr. 1 La Partea I

Teren

Nr cadastral	Suprafața (mp)*	Observații / Referințe
	Din acte: 2.780 Masurata: 748	

* Suprafața este determinată în planul de proiecție Stereo 70.

DETALII LINIARE IMOBIL



Date referitoare la teren

Crt	Categorie folosință	Intravilan	Suprafața (mp)	Tarla	Parcelă	Nr. topo	Observații / Referințe
1	pasune	NU	748	11	131	-	Diferența de suprafață se regăsește în ID 801 (Sector 12)- CF 80631

Lungime Segmente

1) Valorile lungimilor segmentelor sunt obținute din proiecție în plan.

Punct început	X / Y	Punct sfârșit	X / Y	Lungime segment (** (m)
1	511.629,838 423.381,573	2	511.619,494 423.388,195	12.282
2	511.619,494 423.388,195	3	511.622,479 423.356,414	31.921
3	511.622,479 423.356,414	4	511.632,61 423.358,266	10.299
4	511.632,61 423.358,266	5	511.647,236 423.360,428	14.785
5	511.647,236 423.360,428	6	511.659,576 423.361,027	12.355

Punct început	X / Y	Punct sfârșit	X / Y	Lungime segment (** (m)
6	511.659,576 423.361,027	7	511.666,759 423.360,459	7.205
7	511.666,759 423.360,459	8	511.680,952 423.355,481	15.041
8	511.680,952 423.355,481	9	511.689,08 423.352,568	8.634
9	511.689,08 423.352,568	10	511.689,001 423.352,903	0.344
10	511.689,001 423.352,903	1	511.629,838 423.381,573	65.744

** Lungimile segmentelor sunt determinate în planul de proiecție Stereo 70 și sunt rotunjite la 1 milimetru.

*** Distanța dintre puncte este formată din segmente cumulate ce sunt mai mici decât valoarea 1 milimetru.

**DATE DESPRE IMOBILUL NR. 678**

Oficiul de Cadastru și Publicitate Imobiliară ARGES
Biroul de Cadastru și Publicitate Imobiliară Campulung

A. Partea I. Descrierea imobilului

TEREN Extravilan

Adresa: Jud. Arges

Nr. Crt	Nr cadastral Nr. topografic	Suprafața* (mp)	Observații / Referințe
A1		Din acte: 10.000 Masurata: 507	Sector cadastral:11 Teren neimprejmuit;

B. Partea II. Proprietari și acte

Inscrieri privitoare la dreptul de proprietate și alte drepturi reale		Referințe
/		
Act Administrativ nr. 134898, din 20/11/2006 emis de CJPSDPAT ARGES;		
B1	Intabulare, drept de PROPRIETATE, dobandit prin Reconstituire, cota actuala 1/1, cota initiala 1/1 1) DIACONESCU IOSIF , lipsă CNP 2) PROFIRESCU GABRIELA , lipsă CNP	A1

C. Partea III. SARCINI .

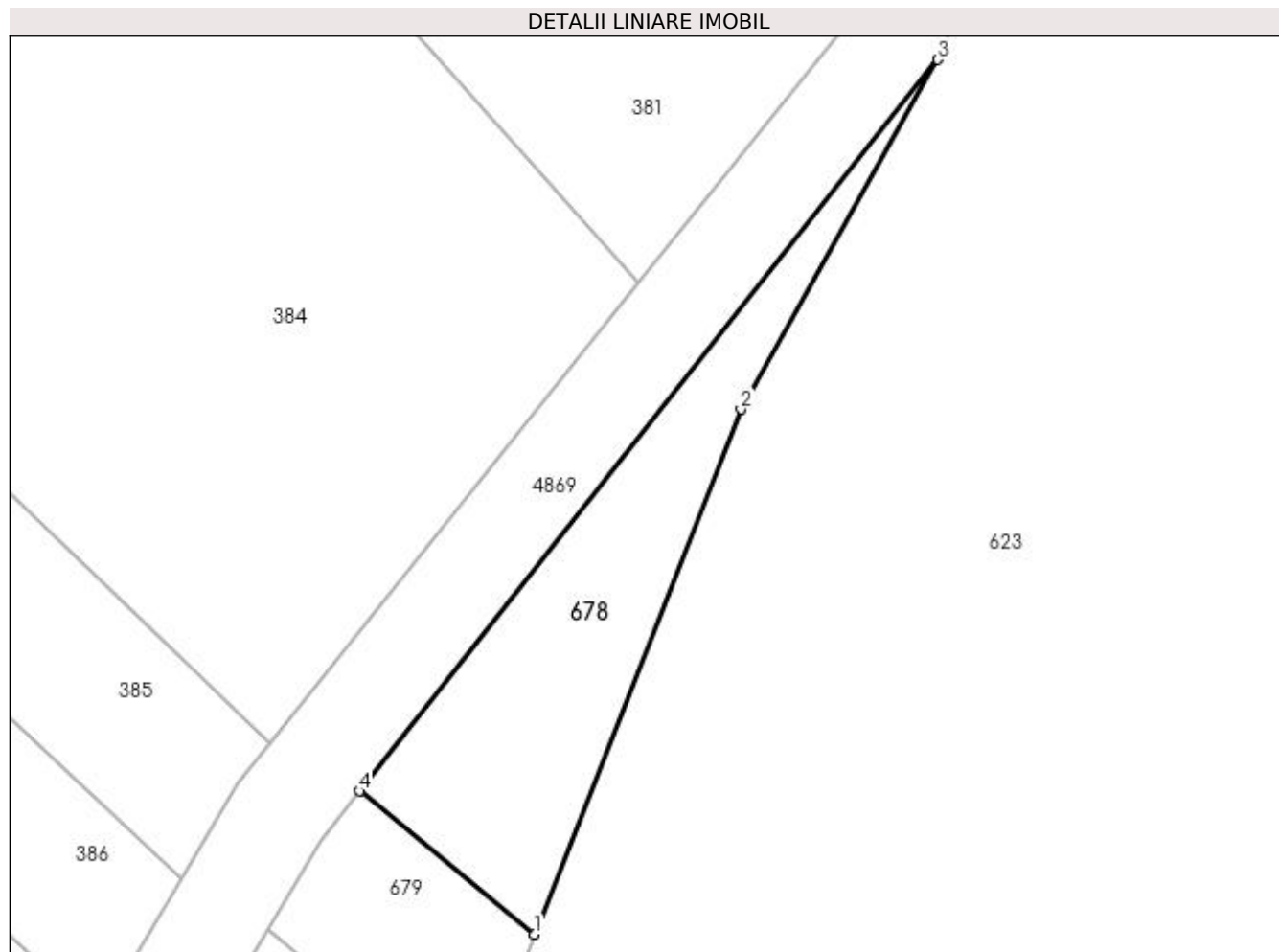
Inscrieri privind dezmembramintele dreptului de proprietate, drepturi reale de garanție și sarcini	Referințe
NU SUNT	

Anexa Nr. 1 La Partea I

Teren

Nr cadastral	Suprafața (mp)*	Observații / Referințe
	Din acte: 10.000 Masurata: 507	

* Suprafața este determinată în planul de proiecție Stereo 70.



Date referitoare la teren

Crt	Categorie folosință	Intra vilan	Suprafața (mp)	Tarla	Parcelă	Nr. topo	Observații / Referințe
1	pasune	NU	507	11	128,131	-	Diferența de suprafață se regăsește în ID 384(sector 10)

Lungime Segmente

1) Valorile lungimilor segmentelor sunt obținute din proiecție în plan.

Punct început	X / Y	Punct sfârșit	X / Y	Lungime segment (** (m)
1	511.357,026 424.379,949	2	511.372,554 424.419,397	42.394
2	511.372,554 424.419,397	3	511.387,355 424.445,665	30.151
3	511.387,355 424.445,665	4	511.343,878 424.390,711	70.073
4	511.343,878 424.390,711	1	511.357,026 424.379,949	16.991

**** Lungimile segmentelor sunt determinate în planul de proiecţie Stereo 70 şi sunt rotunjite la 1 milimetru.**

***** Distanţa dintre puncte este formată din segmente cumulate ce sunt mai mici decât valoarea 1 milimetru.**

**DATE DESPRE IMOBILUL NR. 679**

Oficiul de Cadastru și Publicitate Imobiliară ARGES
Biroul de Cadastru și Publicitate Imobiliară Campulung

A. Partea I. Descrierea imobilului

TEREN Extravilan

Adresa: Jud. Arges

Nr. Crt	Nr cadastral Nr. topografic	Suprafața* (mp)	Observații / Referințe
A1		Din acte: 3.336 Masurata: 230	Sector cadastral:11 Teren neimprejmuit;

B. Partea II. Proprietari și acte

Inscrieri privitoare la dreptul de proprietate și alte drepturi reale	Referințe
13856 / 19/11/2008	
Act Notarial nr. 2878, din 17/10/2008 emis de BNPA CÎRSTOIU;	
B1	Intabulare, drept de PROPRIETATE-bun propriu, dobandit prin Conventie, cota actuala 1/1, cota initiala 1/1
	1) BĂLDESCU VICTOR ALEXANDRU , necăsătorit, lipsă CNP
	<i>OBSERVAȚII: pozitie transcrisa din CF 81433/Valea Mare Pravăț, inscrisa prin incheierea nr. 13856 din 19.11.2008;</i>

C. Partea III. SARCINI .

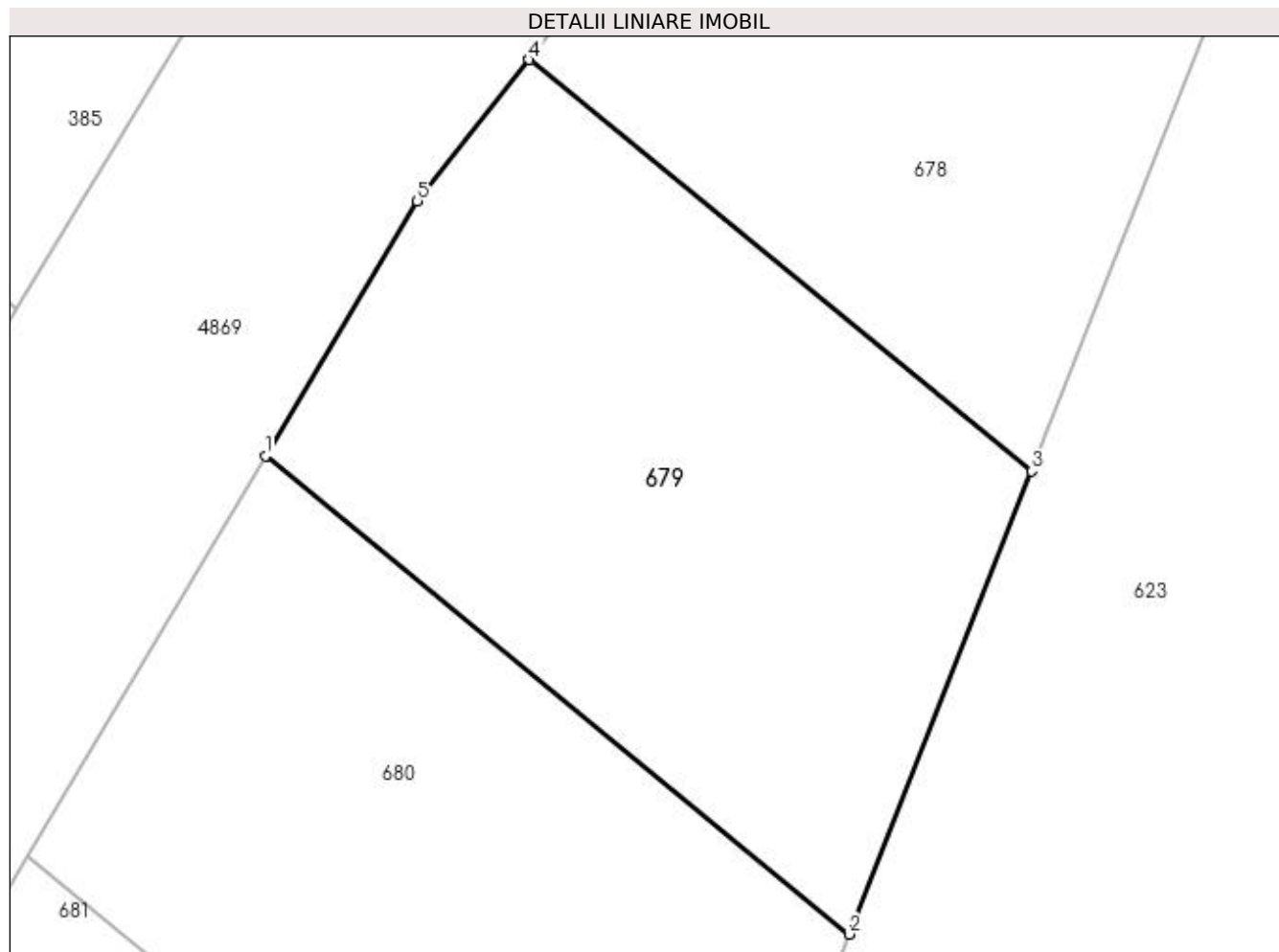
Inscrieri privind dezmembramintele dreptului de proprietate, drepturi reale de garanție și sarcini	Referințe
NU SUNT	

Anexa Nr. 1 La Partea I

Teren

Nr cadastral	Suprafața (mp)*	Observații / Referințe
	Din acte: 3.336 Masurata: 230	

* Suprafața este determinată în planul de proiecție Stereo 70.



Date referitoare la teren

Crt	Categorie folosință	Intra vilan	Suprafața (mp)	Tarla	Parcelă	Nr. topo	Observații / Referințe
1	pasune	NU	230	11	131	-	Diferența de suprafață se regăsește în ID 385 (Sector 10)- CF 81433

Lungime Segmente

1) Valorile lungimilor segmentelor sunt obținute din proiecție în plan.

Punct început	X / Y	Punct sfârșit	X / Y	Lungime segment (** (m)
1	511.336,98 424.380,344	2	511.352,258 424.367,838	19.744
2	511.352,258 424.367,838	3	511.357,026 424.379,949	13.016
3	511.357,026 424.379,949	4	511.343,878 424.390,711	16.991
4	511.343,878 424.390,711	5	511.340,953 424.387,014	4.714
5	511.340,953 424.387,014	1	511.336,98 424.380,344	7.764

**** Lungimile segmentelor sunt determinate în planul de proiecție Stereo 70 și sunt rotunjite la 1 milimetru.**

***** Distanța dintre puncte este formată din segmente cumulate ce sunt mai mici decât valoarea 1 milimetru.**

**DATE DESPRE IMOBILUL NR. 680**

Oficiul de Cadastru și Publicitate Imobiliară ARGES
Biroul de Cadastru și Publicitate Imobiliară Campulung

A. Partea I. Descrierea imobilului

TEREN Extravilan

Adresa: Jud. Arges

Nr. Crt	Nr cadastral Nr. topografic	Suprafața* (mp)	Observații / Referințe
A1		Din acte: 3.337 Masurata: 250	Sector cadastral:11 Teren neimprejmuit;

B. Partea II. Proprietari și acte

Inscrieri privitoare la dreptul de proprietate și alte drepturi reale	Referințe
13850 / 19/11/2008	
Act Notarial nr. 2878, din 17/10/2008 emis de BNPA CÎRSTOIU;	
B1	Intabulare, drept de PROPRIETATE-bun propriu, dobandit prin Conventie, cota actuala 1/1, cota initiala 1/1
	1) BĂLDESCU VICTOR ALEXANDRU , necăsătorit, lipsă CNP
	<i>OBSERVAȚII: pozitie transcrisa din CF 81432/Valea Mare Pravăţ, inscrisa prin incheierea nr. 13850 din 19.11.2008;</i>

C. Partea III. SARCINI .

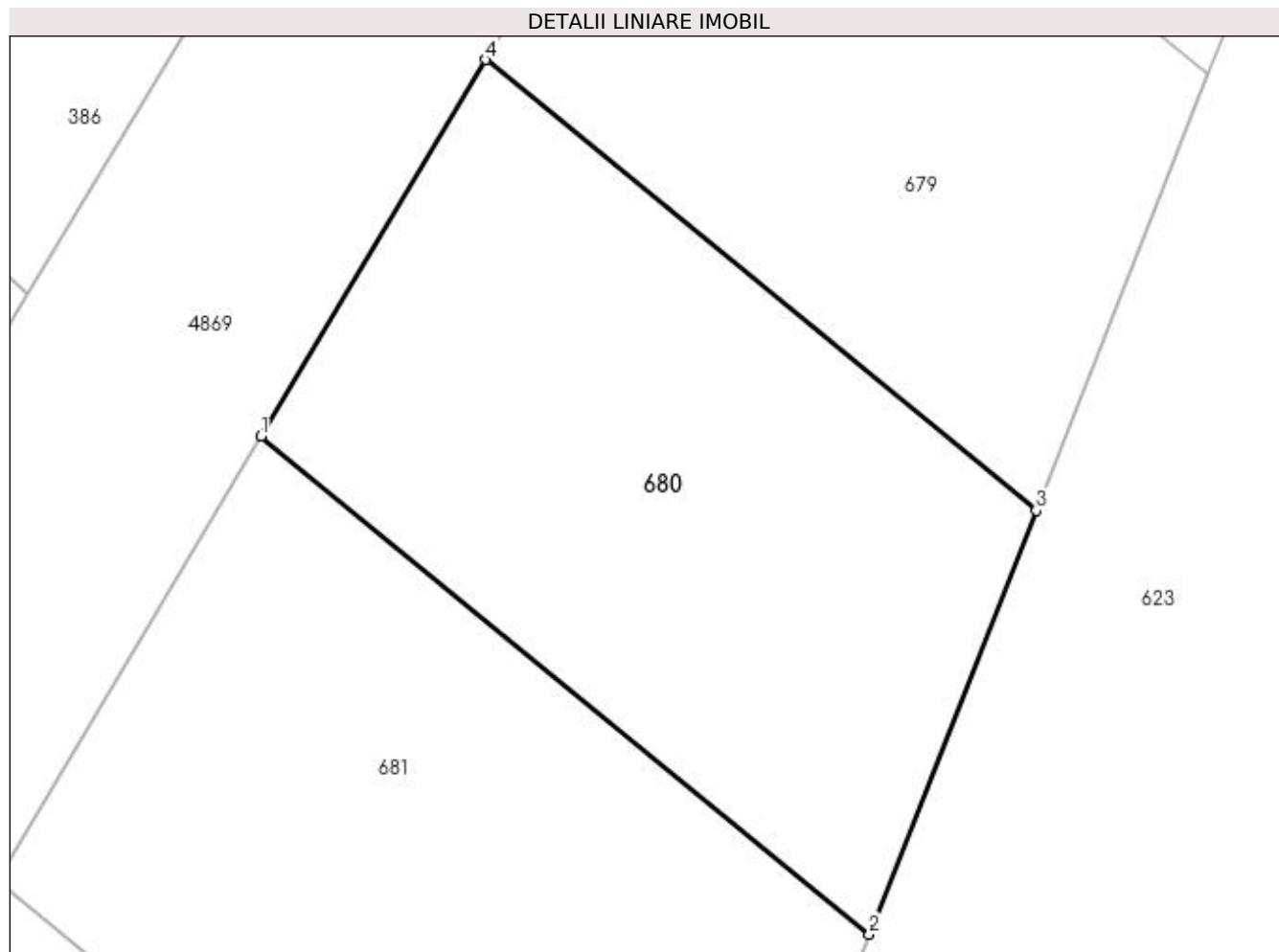
Inscrieri privind dezmembramintele dreptului de proprietate, drepturi reale de garanție și sarcini	Referințe
NU SUNT	

Anexa Nr. 1 La Partea I

Teren

Nr cadastral	Suprafața (mp)*	Observații / Referințe
	Din acte: 3.337 Masurata: 250	

* Suprafața este determinată în planul de proiecție Stereo 70.



Date referitoare la teren

Crt	Categorie folosință	Intra vilan	Suprafața (mp)	Tarla	Parcelă	Nr. topo	Observații / Referințe
1	pasune	NU	250	11	131	-	Diferența de suprafață se regăsește în ID 386 (Sector 10)- CF 81432

Lungime Segmente

1) Valorile lungimilor segmentelor sunt obținute din proiecție în plan.

Punct început	X / Y	Punct sfârșit	X / Y	Lungime segment (** (m)
1	511.330,753 424.369,891	2	511.347,629 424.356,077	21.809
2	511.347,629 424.356,077	3	511.352,258 424.367,838	12.639
3	511.352,258 424.367,838	4	511.336,98 424.380,344	19.744
4	511.336,98 424.380,344	1	511.330,753 424.369,891	12.167

**** Lungimile segmentelor sunt determinate în planul de proiecție Stereo 70 și sunt rotunjite la 1 milimetru.**

***** Distanța dintre puncte este formată din segmente cumulate ce sunt mai mici decât valoarea 1 milimetru.**

**DATE DESPRE IMOBILUL NR. 681**

Oficiul de Cadastru și Publicitate Imobiliară ARGES
Biroul de Cadastru și Publicitate Imobiliară Campulung

A. Partea I. Descrierea imobilului

TEREN Extravilan

Adresa: Jud. Arges

Nr. Crt	Nr cadastral Nr. topografic	Suprafața* (mp)	Observații / Referințe
A1		Din acte: 3.327 Masurata: 326	Sector cadastral:11 Teren neimprejmuit;

B. Partea II. Proprietari și acte

Inscrieri privitoare la dreptul de proprietate și alte drepturi reale		Referințe
13864 / 19/11/2008		
Act Notarial nr. 2878, din 17/10/2008 emis de BNPA CÎRSTOIU;		
B1	Intabulare, drept de PROPRIETATE-bun propriu, dobandit prin Conventie, cota actuala 1/1, cota initiala 1/1	A1
	1) BĂLDESCU VICTOR ALEXANDRU , necăsătorit, lipsă CNP	
	<i>OBSERVAȚII: pozitie transcrisa din CF 81439/Valea Mare Pravăţ, inscrisa prin incheierea nr. 13864 din 19.11.2008;</i>	

C. Partea III. SARCINI .

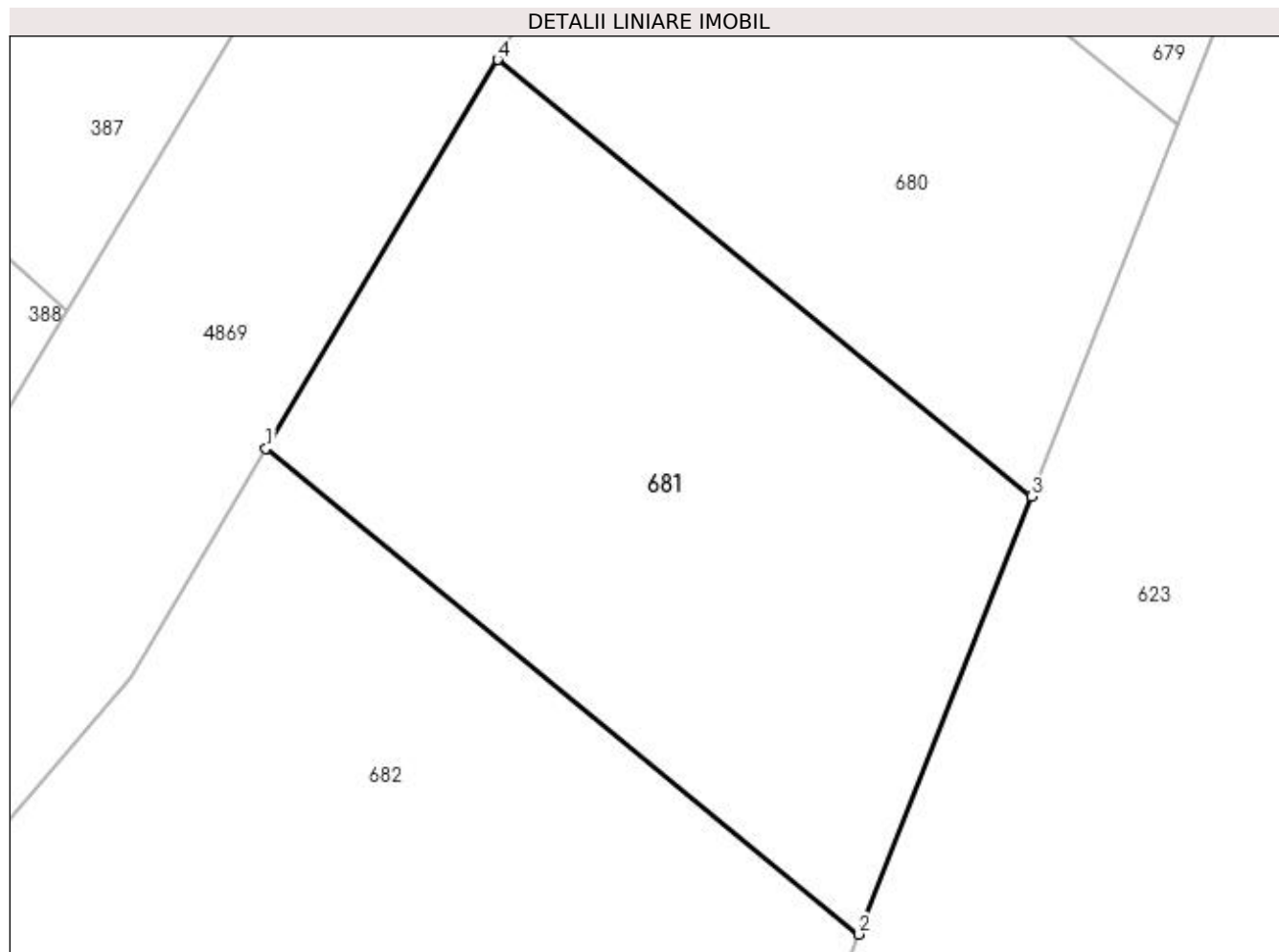
Inscrieri privind dezmembramintele dreptului de proprietate, drepturi reale de garanție și sarcini	Referințe
NU SUNT	

Anexa Nr. 1 La Partea I

Teren

Nr cadastral	Suprafața (mp)*	Observații / Referințe
	Din acte: 3.327 Masurata: 326	

* Suprafața este determinată în planul de proiecție Stereo 70.



Date referitoare la teren

Crt	Categorie folosință	Intra vilan	Suprafața (mp)	Tarla	Parcelă	Nr. topo	Observații / Referințe
1	pasune	NU	326	11	131	-	Diferența de suprafață se regăsește în ID 387 (Sector 10)- CF 81439

Lungime Segmente

1) Valorile lungimilor segmentelor sunt obținute din proiecție în plan.

Punct început	X / Y	Punct sfârșit	X / Y	Lungime segment (** (m)
1	511.323,425 424.357,591	2	511.342,181 424.342,238	24.238
2	511.342,181 424.342,238	3	511.347,629 424.356,077	14.873
3	511.347,629 424.356,077	4	511.330,753 424.369,891	21.809
4	511.330,753 424.369,891	1	511.323,425 424.357,591	14.317

**** Lungimile segmentelor sunt determinate în planul de proiecţie Stereo 70 şi sunt rotunjite la 1 milimetru.**

***** Distanţa dintre puncte este formată din segmente cumulate ce sunt mai mici decât valoarea 1 milimetru.**

**DATE DESPRE IMOBILUL NR. 682**

Oficiul de Cadastru și Publicitate Imobiliară ARGES
Biroul de Cadastru și Publicitate Imobiliară Campulung

A. Partea I. Descrierea imobilului

TEREN Extravilan

Adresa: Jud. Arges

Nr. Crt	Nr cadastral Nr. topografic	Suprafața* (mp)	Observații / Referințe
A1		Din acte: 7.500 Masurata: 1.117	Sector cadastral:11 Teren neimprejmuit;

B. Partea II. Proprietari și acte

Inscrieri privitoare la dreptul de proprietate și alte drepturi reale	Referințe
13847 / 19/11/2008	
Act Notarial nr. 2878, din 17/10/2008 emis de BNPA CÎRSTOIU;	
B1	Intabulare, drept de PROPRIETATE-bun propriu, dobandit prin Conventie, cota actuala 1/1, cota initiala 1/1
	1) BĂLDESCU VICTOR ALEXANDRU , necăsătorit, lipsă CNP <i>OBSERVAȚII: pozitie transcrisa din CF 81440/Valea Mare Pravăț, inscrisa prin incheierea nr. 13847 din 19.11.2008;</i>

C. Partea III. SARCINI .

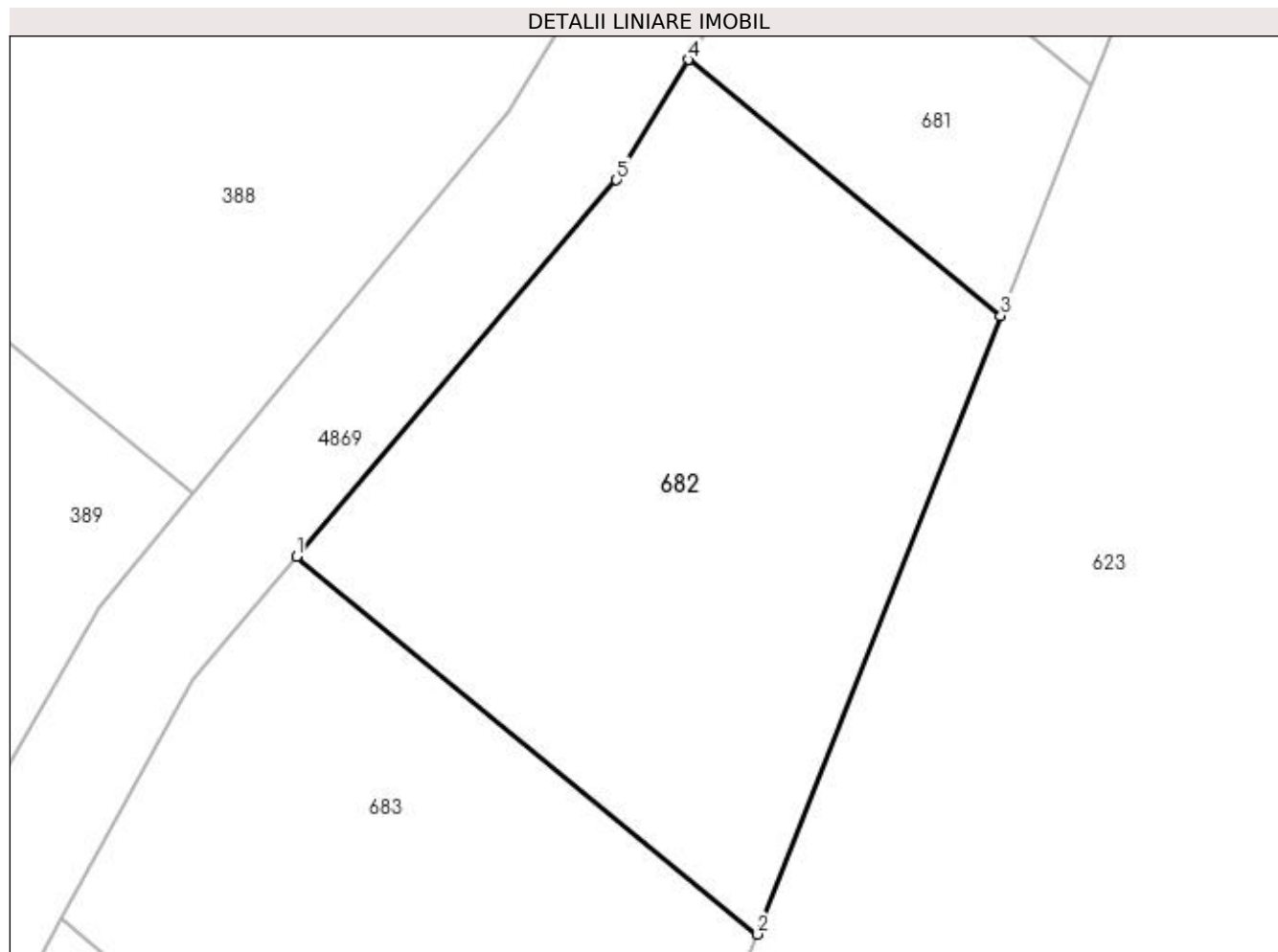
Inscrieri privind dezmembramintele dreptului de proprietate, drepturi reale de garanție și sarcini	Referințe
NU SUNT	

Anexa Nr. 1 La Partea I

Teren

Nr cadastral	Suprafața (mp)*	Observații / Referințe
	Din acte: 7.500 Masurata: 1.117	

* Suprafața este determinată în planul de proiecție Stereo 70.



Date referitoare la teren

Crt	Categorie folosință	Intra vilan	Suprafața (mp)	Tarla	Parcelă	Nr. topo	Observații / Referințe
1	pasune	NU	1.117	11	131	-	Diferența de suprafață se regăsește în ID 388 (Sector 10)- CF 81440

Lungime Segmente

1) Valorile lungimilor segmentelor sunt obținute din proiecție în plan.

Punct început	X / Y	Punct sfârșit	X / Y	Lungime segment (** (m)
1	511.299,934 424.327,788	2	511.327,584 424.305,155	35.732
2	511.327,584 424.305,155	3	511.342,181 424.342,238	39.852
3	511.342,181 424.342,238	4	511.323,425 424.357,591	24.238
4	511.323,425 424.357,591	5	511.319,131 424.350,383	8.39
5	511.319,131 424.350,383	1	511.299,934 424.327,788	29.649

**** Lungimile segmentelor sunt determinate în planul de proiecţie Stereo 70 şi sunt rotunjite la 1 milimetru.**

***** Distanţa dintre puncte este formată din segmente cumulate ce sunt mai mici decât valoarea 1 milimetru.**

**DATE DESPRE IMOBILUL NR. 683**

Oficiul de Cadastru și Publicitate Imobiliară ARGES
Biroul de Cadastru și Publicitate Imobiliară Campulung

A. Partea I. Descrierea imobilului

TEREN Extravilan

Adresa: Jud. Arges

Nr. Crt	Nr cadastral Nr. topografic	Suprafața* (mp)	Observații / Referințe
A1		Din acte: 5.000 Masurata: 1.007	Sector cadastral:11 Teren neimprejmuit;

B. Partea II. Proprietari și acte

Inscrieri privitoare la dreptul de proprietate și alte drepturi reale	Referințe
13826 / 19/11/2008	
Act Notarial nr. 2878, din 17/10/2008 emis de BNPA CÎRSTOIU;	
B1	Intabulare, drept de PROPRIETATE-bun propriu, dobandit prin Conventie, cota actuala 1/1, cota initiala 1/1
	1) BĂLDESCU VICTOR ALEXANDRU , necăsătorit, lipsă CNP
	<i>OBSERVAȚII: pozitie transcrisa din CF 81426/Valea Mare Pravăț, inscrisa prin incheierea nr. 13826 din 19.11.2008;</i>

C. Partea III. SARCINI .

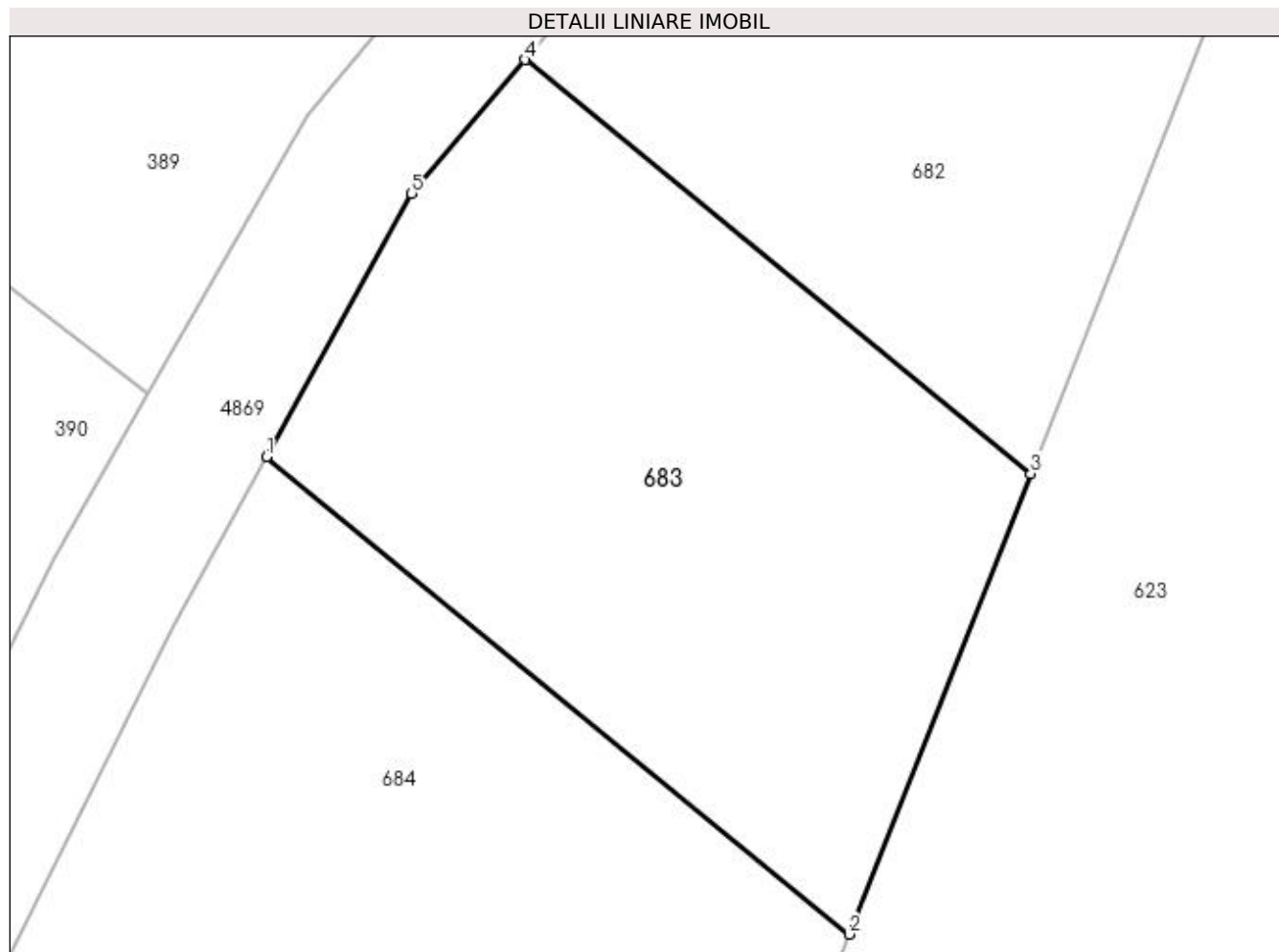
Inscrieri privind dezmembramintele dreptului de proprietate, drepturi reale de garanție și sarcini	Referințe
NU SUNT	

Anexa Nr. 1 La Partea I

Teren

Nr cadastral	Suprafața (mp)*	Observații / Referințe
	Din acte: 5.000 Masurata: 1.007	

* Suprafața este determinată în planul de proiecție Stereo 70.



Date referitoare la teren

Crt	Categorie folosință	Intra vilan	Suprafața (mp)	Tarla	Parcelă	Nr. topo	Observații / Referințe
1	pasune	NU	1.007	11	131	-	Diferența de suprafață se regăsește în ID 389 (Sector 10)- CF 81426

Lungime Segmente

1) Valorile lungimilor segmentelor sunt obținute din proiecție în plan.

Punct început	X / Y	Punct sfârșit	X / Y	Lungime segment (** (m)
1	511.285,788 424.306,066	2	511.317,669 424.279,969	41.2
2	511.317,669 424.279,969	3	511.327,584 424.305,155	27.067
3	511.327,584 424.305,155	4	511.299,934 424.327,788	35.732
4	511.299,934 424.327,788	5	511.293,718 424.320,472	9.6
5	511.293,718 424.320,472	1	511.285,788 424.306,066	16.444

**** Lungimile segmentelor sunt determinate în planul de proiecţie Stereo 70 şi sunt rotunjite la 1 milimetru.**

***** Distanţa dintre puncte este formată din segmente cumulate ce sunt mai mici decât valoarea 1 milimetru.**

**DATE DESPRE IMOBILUL NR. 684**

Oficiul de Cadastru și Publicitate Imobiliară ARGES
Biroul de Cadastru și Publicitate Imobiliară Campulung

A. Partea I. Descrierea imobilului

TEREN Extravilan

Adresa: Jud. Arges

Nr. Crt	Nr cadastral Nr. topografic	Suprafața* (mp)	Observații / Referințe
A1		2.106	Sector cadastral:11 Teren neimprejmuit;

B. Partea II. Proprietari și acte

Inscrieri privitoare la dreptul de proprietate și alte drepturi reale	Referințe
/	
Act Normativ nr. 7, din 13/03/1996 emis de PARLAMENT (art. 13 alin. 15);	
B1	A1
Inscrierea provizorie, drept de PROPRIETATE, dobandit prin Lege, cota actuala 1/1, cota initiala 1/1 1) COMUNA VALEA MARE PRAVAT, CIF:5010196	

C. Partea III. SARCINI .

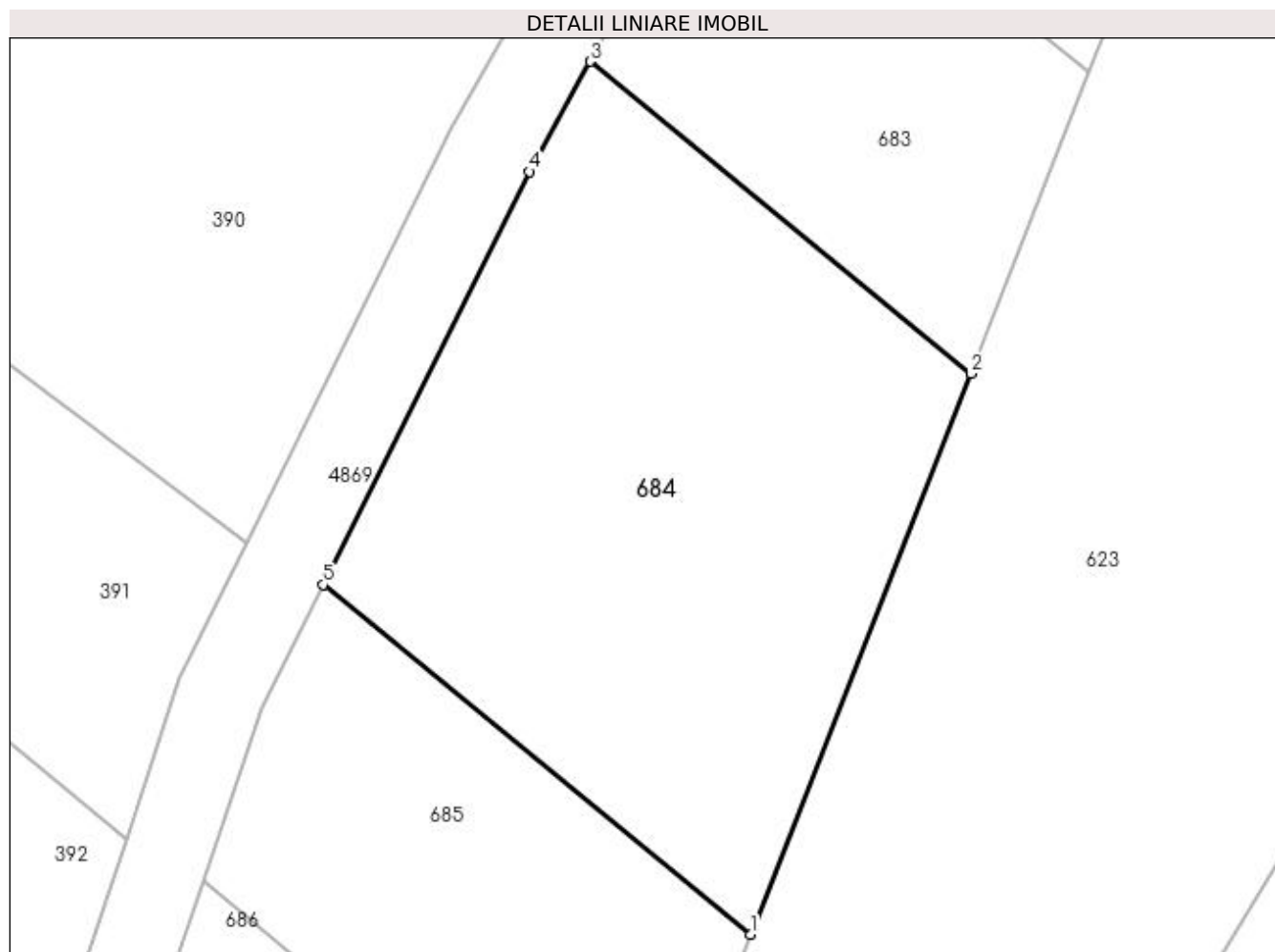
Inscrieri privind dezmembramintele dreptului de proprietate, drepturi reale de garanție și sarcini	Referințe
NU SUNT	

Anexa Nr. 1 La Partea I

Teren

Nr cadastral	Suprafața (mp)*	Observații / Referințe
	2.106	

* Suprafața este determinată în planul de proiecție Stereo 70.



Date referitoare la teren

Crt	Categorie folosință	Intra vilan	Suprafața (mp)	Tarla	Parcelă	Nr. topo	Observații / Referințe
1	pasune	NU	2.106	11	131	-	

Lungime Segmente

1) Valorile lungimilor segmentelor sunt obținute din proiecție în plan.

Punct început	X / Y	Punct sfârșit	X / Y	Lungime segment (** (m)
1	511.299,198 424.233,044	2	511.317,669 424.279,969	50.429
2	511.317,669 424.279,969	3	511.285,788 424.306,066	41.2
3	511.285,788 424.306,066	4	511.280,714 424.296,847	10.523
4	511.280,714 424.296,847	5	511.263,454 424.262,302	38.617
5	511.263,454 424.262,302	1	511.299,198 424.233,044	46.192

**** Lungimile segmentelor sunt determinate în planul de proiecţie Stereo 70 şi sunt rotunjite la 1 milimetru.**

***** Distanţa dintre puncte este formată din segmente cumulate ce sunt mai mici decât valoarea 1 milimetru.**

**DATE DESPRE IMOBILUL NR. 685**

Oficiul de Cadastru și Publicitate Imobiliară ARGES
Biroul de Cadastru și Publicitate Imobiliară Campulung

A. Partea I. Descrierea imobilului

TEREN Extravilan

Adresa: Jud. Arges

Nr. Crt	Nr cadastral Nr. topografic	Suprafața* (mp)	Observații / Referințe
A1		Din acte: 4.999 Masurata: 1.030	Sector cadastral:11 Teren neimprejmuit;

B. Partea II. Proprietari și acte

Inscrieri privitoare la dreptul de proprietate și alte drepturi reale		Referințe
13622 / 19/11/2008		
Act Notarial nr. 2878, din 17/10/2008 emis de BNPA CÎRSTOIU;		
B1	Intabulare, drept de PROPRIETATE-bun propriu, dobandit prin Conventie, cota actuala 1/1, cota initiala 1/1	A1
	1) BĂLDESCU VICTOR ALEXANDRU , necăsătorit, lipsă CNP	
	<i>OBSERVAȚII: pozitie transcrisa din CF 81423/Valea Mare Pravăț, inscrisa prin incheierea nr. 13622 din 19.11.2008;</i>	

C. Partea III. SARCINI .

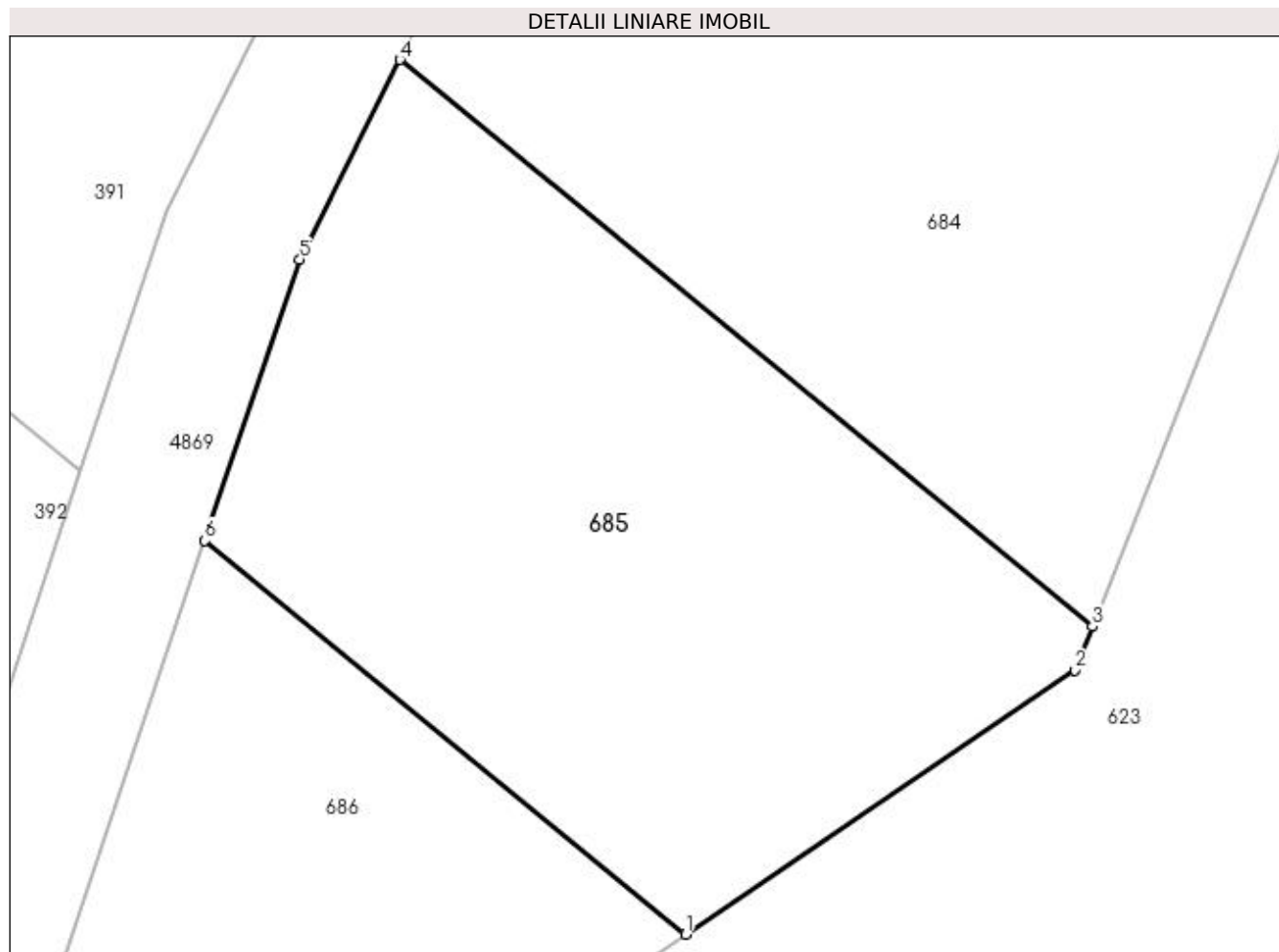
Inscrieri privind dezmembramintele dreptului de proprietate, drepturi reale de garanție și sarcini	Referințe
NU SUNT	

Anexa Nr. 1 La Partea I

Teren

Nr cadastral	Suprafața (mp)*	Observații / Referințe
	Din acte: 4.999 Masurata: 1.030	

* Suprafața este determinată în planul de proiecție Stereo 70.



Date referitoare la teren

Crt	Categorie folosință	Intra vilan	Suprafața (mp)	Tarla	Parcelă	Nr. topo	Observații / Referințe
1	pasune	NU	1.030	11	131	-	Diferența de suprafață se regăsește în ID 391(Sector 10)- CF 81423

Lungime Segmente

1) Valorile lungimilor segmentelor sunt obținute din proiecție în plan.

Punct început	X / Y	Punct sfârșit	X / Y	Lungime segment (** (m)
1	511.278,214 424.217,154	2	511.298,311 424.230,792	24.288
2	511.298,311 424.230,792	3	511.299,198 424.233,044	2.42
3	511.299,198 424.233,044	4	511.263,454 424.262,302	46.192
4	511.263,454 424.262,302	5	511.258,295 424.251,976	11.543
5	511.258,295 424.251,976	6	511.253,393 424.237,472	15.31

Punct început	X / Y	Punct sfârșit	X / Y	Lungime segment (** (m)
6	511.253,393 424.237,472	1	511.278,214 424.217,154	32.077

** Lungimile segmentelor sunt determinate în planul de proiecție Stereo 70 și sunt rotunjite la 1 milimetru.

*** Distanța dintre puncte este formată din segmente cumulate ce sunt mai mici decât valoarea 1 milimetru.

**DATE DESPRE IMOBILUL NR. 686**

Oficiul de Cadastru și Publicitate Imobiliară ARGES
Biroul de Cadastru și Publicitate Imobiliară Campulung

A. Partea I. Descrierea imobilului

TEREN Extravilan

Adresa: Jud. Arges

Nr. Crt	Nr cadastral Nr. topografic	Suprafața* (mp)	Observații / Referințe
A1		Din acte: 11.369 Masurata: 764	Sector cadastral:11 Teren neimprejmuit;

B. Partea II. Proprietari și acte

Inscrieri privitoare la dreptul de proprietate și alte drepturi reale		Referințe
/		
Act Notarial nr. 2878, din 17/10/2008 emis de BNPA CÎRSTOIU;		
B1	Intabulare, drept de PROPRIETATE-bun propriu, dobandit prin Conventie, cota actuala 1/1, cota initiala 1/1 1) BĂLDESCU VICTOR ALEXANDRU , necăsătorit, lipsă CNP <i>OBSERVAȚII: pozitie transcrisa din CF 81452/Valea Mare Pravăț, inscrisa prin incheierea nr. 13851 din 19.11.2008;</i>	A1

C. Partea III. SARCINI .

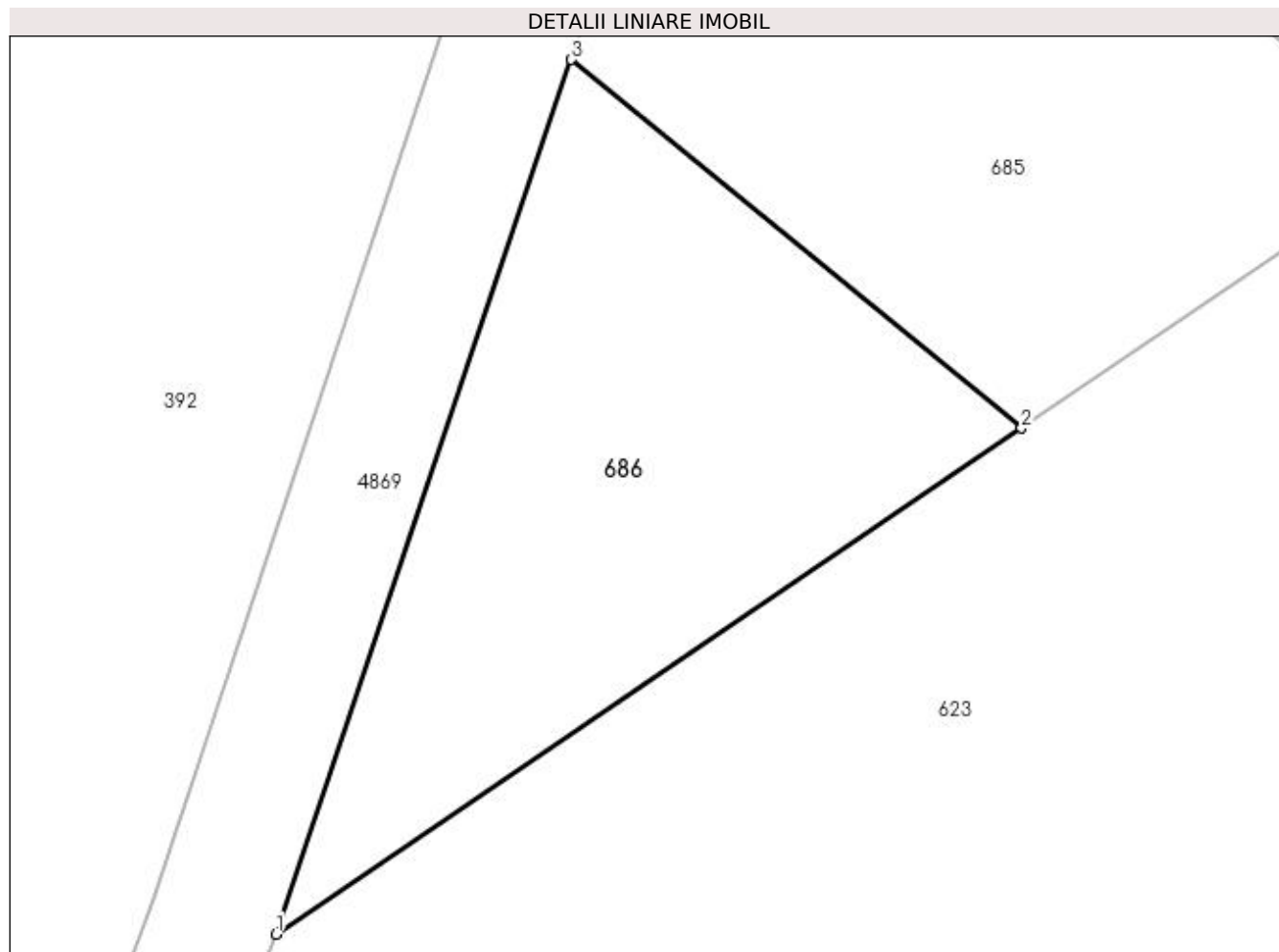
Inscrieri privind dezmembramintele dreptului de proprietate, drepturi reale de garanție și sarcini	Referințe
NU SUNT	

Anexa Nr. 1 La Partea I

Teren

Nr cadastral	Suprafața (mp)*	Observații / Referințe
	Din acte: 11.369 Masurata: 764	

* Suprafața este determinată în planul de proiecție Stereo 70.



Date referitoare la teren

Crt	Categorie folosință	Intra vilan	Suprafața (mp)	Tarla	Parcelă	Nr. topo	Observații / Referințe
1	pasune	NU	764	11	131	-	Diferența de suprafață se regăsește în ID 392 (Sector 10)

Lungime Segmente

1) Valorile lungimilor segmentelor sunt obținute din proiecție în plan.

Punct început	X / Y	Punct sfârșit	X / Y	Lungime segment (** (m)
1	511.237,097 424.189,251	2	511.278,214 424.217,154	49.691
2	511.278,214 424.217,154	3	511.253,393 424.237,472	32.077
3	511.253,393 424.237,472	1	511.237,097 424.189,251	50.9

** Lungimile segmentelor sunt determinate în planul de proiecție Stereo 70 și sunt rotunjite la 1 milimetru.

*** Distanța dintre puncte este formată din segmente cumulate ce sunt mai mici decât valoarea 1 milimetru.

**DATE DESPRE IMOBILUL NR. 687**

Oficiul de Cadastru și Publicitate Imobiliară ARGES
Biroul de Cadastru și Publicitate Imobiliară Campulung

A. Partea I. Descrierea imobilului

TEREN Extravilan

Adresa: Jud. Arges

Nr. Crt	Nr cadastral Nr. topografic	Suprafața* (mp)	Observații / Referințe
A1		12.252	Sector cadastral:11 Teren neimprejmuit;

B. Partea II. Proprietari și acte

Inscrieri privitoare la dreptul de proprietate și alte drepturi reale	Referințe
/	
Act Normativ nr. 7, din 13/03/1996 emis de PARLAMENT (art. 13 alin. 15);	
B1	Inscrierea provizorie, drept de PROPRIETATE, dobandit prin Lege, cota actuala 1/1, cota initiala 1/1
	1) COMUNA VALEA MARE PRAVAT, CIF:5010196

C. Partea III. SARCINI .

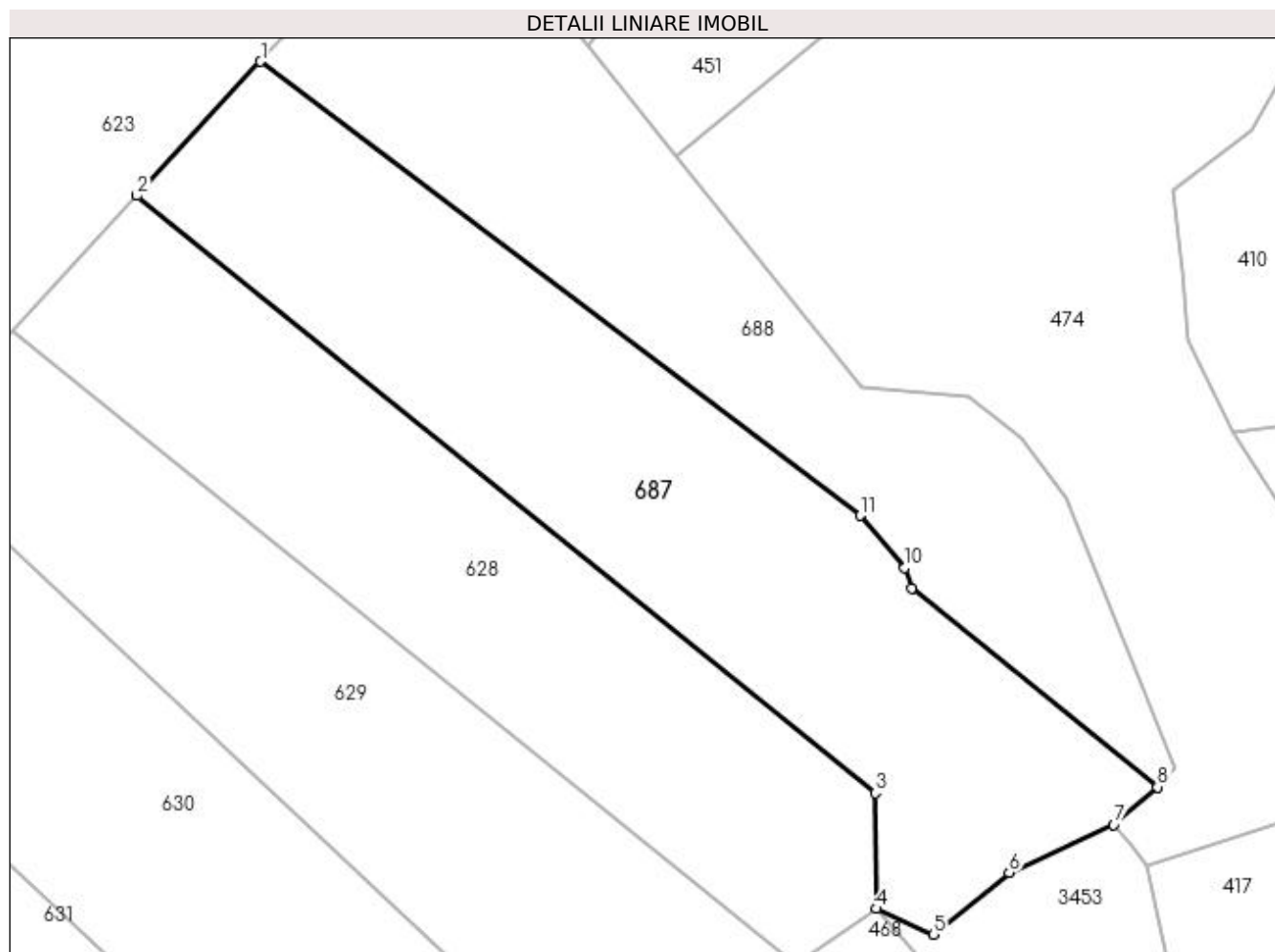
Inscrieri privind dezmembramintele dreptului de proprietate, drepturi reale de garanție și sarcini	Referințe
NU SUNT	

Anexa Nr. 1 La Partea I

Teren

Nr cadastral	Suprafața (mp)*	Observații / Referințe
	12.252	

* Suprafața este determinată în planul de proiecție Stereo 70.



Date referitoare la teren

Crt	Categorie folosință	Intra vilan	Suprafața (mp)	Tarla	Parcelă	Nr. topo	Observații / Referințe
1	padure	NU	12.252	11	132	-	Imobil traversat de limita UAT VALEA MARE PRAVAT SI UAT DRAGOSLAVELE

Lungime Segmente

1) Valorile lungimilor segmentelor sunt obținute din proiecție în plan.

Punct început	X / Y	Punct sfârșit	X / Y	Lungime segment (** (m)
1	511.465,579 424.386,465	2	511.436,678 424.355,133	42.626
2	511.436,678 424.355,133	3	511.609,039 424.215,774	221.651
3	511.609,039 424.215,774	4	511.609,342 424.188,819	26.957
4	511.609,342 424.188,819	5	511.622,628 424.182,827	14.575
5	511.622,628 424.182,827	6	511.640,315 424.197,283	22.843

Punct început	X / Y	Punct sfârşit	X / Y	Lungime segment (** (m)
6	511.640,315 424.197,283	7	511.664,715 424.208,431	26.826
7	511.664,715 424.208,431	8	511.674,901 424.217,223	13.456
8	511.674,901 424.217,223	9	511.617,537 424.263,603	73.768
9	511.617,537 424.263,603	10	511.615,899 424.268,365	5.036
10	511.615,899 424.268,365	11	511.605,512 424.280,545	16.008
11	511.605,512 424.280,545	1	511.465,579 424.386,465	175.5

** Lungimile segmentelor sunt determinate în planul de proiecţie Stereo 70 şi sunt rotunjite la 1 milimetru.

*** Distanţa dintre puncte este formată din segmente cumulate ce sunt mai mici decât valoarea 1 milimetru.

**DATE DESPRE IMOBILUL NR. 688**

Oficiul de Cadastru și Publicitate Imobiliară ARGES
Biroul de Cadastru și Publicitate Imobiliară Campulung

A. Partea I. Descrierea imobilului

TEREN Extravilan

Adresa: Jud. Arges

Nr. Crt	Nr cadastral Nr. topografic	Suprafața* (mp)	Observații / Referințe
A1		10.000	Sector cadastral:11 Teren neimprejmuit;

B. Partea II. Proprietari și acte

Inscrieri privitoare la dreptul de proprietate și alte drepturi reale	Referințe
/	
Act Administrativ nr. 118016, din 13/09/2002 emis de CJPSDPAT ARGES;	
B1	A1
Intabulare, drept de PROPRIETATE, dobândit prin Reconstituire, cota actuala 1/1, cota initiala 1/1 1) BANU PARASCHIVA, lipsă CNP	

C. Partea III. SARCINI .

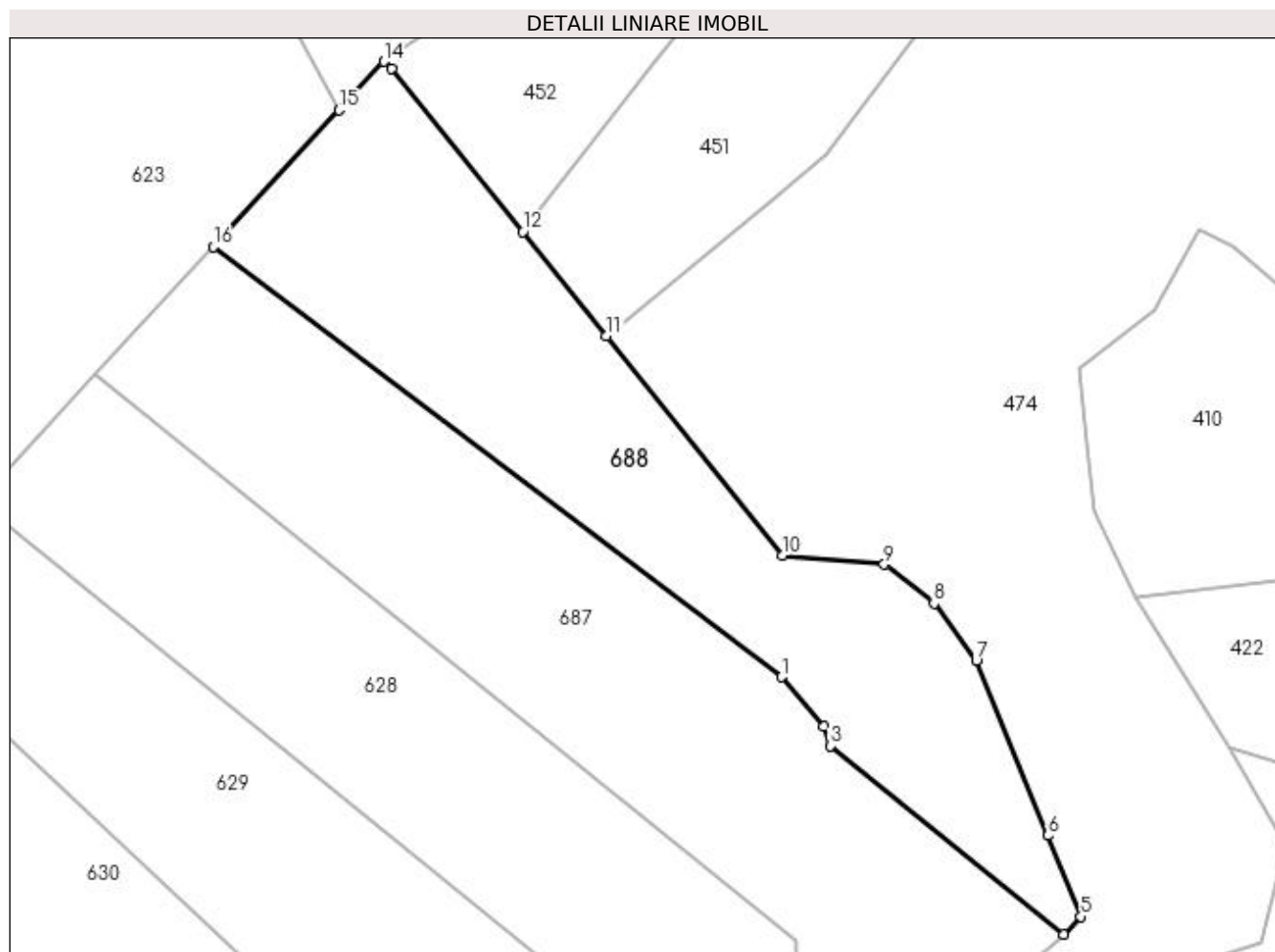
Inscrieri privind dezmembramintele dreptului de proprietate, drepturi reale de garanție și sarcini	Referințe
NU SUNT	

Anexa Nr. 1 La Partea I

Teren

Nr cadastral	Suprafața (mp)*	Observații / Referințe
	10.000	

* Suprafața este determinată în planul de proiecție Stereo 70.



Date referitoare la teren

Crt	Categorie folosință	Intravilan	Suprafața (mp)	Tarla	Parcelă	Nr. topo	Observații / Referințe
1	padure	NU	10.000	11	132	-	În act se regăsește T114; Imobil traversat de limita UAT VALEA MARE PRAVAT SI UAT DRAGOSLAVELE

Lungime Segmente

1) Valorile lungimilor segmentelor sunt obținute din proiecție în plan.

Punct început	X / Y	Punct sfârșit	X / Y	Lungime segment (** (m)
1	511.605,512 424.280,545	2	511.615,899 424.268,365	16.008
2	511.615,899 424.268,365	3	511.617,537 424.263,603	5.036
3	511.617,537 424.263,603	4	511.674,901 424.217,223	73.768
4	511.674,901 424.217,223	5	511.679,213 424.221,591	6.138
5	511.679,213 424.221,591	6	511.671,073 424.241,508	21.516

Punct început	X / Y	Punct sfârșit	X / Y	Lungime segment (** (m)
6	511.671,073 424.241,508	7	511.653,469 424.284,585	46.535
7	511.653,469 424.284,585	8	511.643,031 424.298,68	17.539
8	511.643,031 424.298,68	9	511.630,758 424.308,248	15.562
9	511.630,758 424.308,248	10	511.605,71 424.310,517	25.151
10	511.605,71 424.310,517	11	511.562,391 424.364,502	69.216
11	511.562,391 424.364,502	12	511.541,83 424.390,127	32.854
12	511.541,83 424.390,127	13	511.509,563 424.430,339	51.557
13	511.509,563 424.430,339	14	511.507,574 424.431,992	2.586
14	511.507,574 424.431,992	15	511.496,561 424.420,053	16.243
15	511.496,561 424.420,053	16	511.465,579 424.386,465	45.695
16	511.465,579 424.386,465	1	511.605,512 424.280,545	175.5

** Lungimile segmentelor sunt determinate în planul de proiecție Stereo 70 și sunt rotunjite la 1 milimetru.

*** Distanța dintre puncte este formată din segmente cumulate ce sunt mai mici decât valoarea 1 milimetru.

**DATE DESPRE IMOBILUL NR. 689**

Oficiul de Cadastru și Publicitate Imobiliară ARGES
Biroul de Cadastru și Publicitate Imobiliară Campulung

A. Partea I. Descrierea imobilului

TEREN Extravilan

Adresa: Jud. Arges

Nr. Crt	Nr cadastral Nr. topografic	Suprafața* (mp)	Observații / Referințe
A1		18.067	Sector cadastral:12 Teren neimprejmuit;

B. Partea II. Proprietari și acte

Inscrieri privitoare la dreptul de proprietate și alte drepturi reale		Referințe
/		
Act Normativ nr. 7, din 13/03/1996 emis de PARLAMENT (art. 13 alin. 15);		
B1	Inscrierea provizorie, drept de PROPRIETATE, dobandit prin Lege, cota actuala 1/1, cota initiala 1/1 1) COMUNA VALEA MARE PRAVAT, CIF:5010196	A1

C. Partea III. SARCINI .

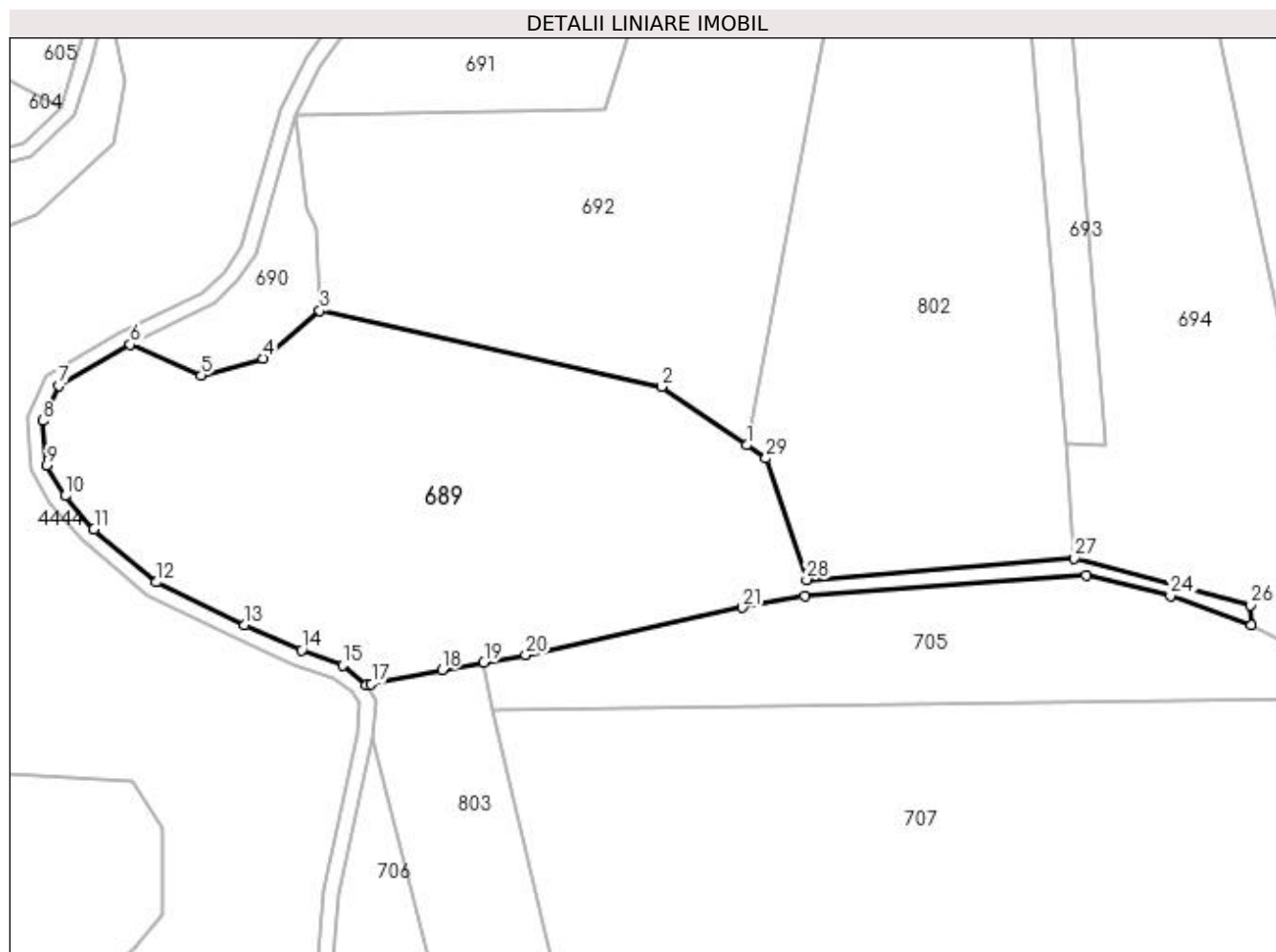
Inscrieri privind dezmembramintele dreptului de proprietate, drepturi reale de garanție și sarcini	Referințe
NU SUNT	

Anexa Nr. 1 La Partea I

Teren

Nr cadastral	Suprafața (mp)*	Observații / Referințe
	18.067	

* Suprafața este determinată în planul de proiecție Stereo 70.



Date referitoare la teren

Crt	Categorie folosință	Intra vilan	Suprafața (mp)	Tarla	Parcelă	Nr. topo	Observații / Referințe
1	faneata	NU	18.067	13	205;211	-	

Lungime Segmente

1) Valorile lungimilor segmentelor sunt obținute din proiecție în plan.

Punct început	X / Y	Punct sfârșit	X / Y	Lungime segment (** (m)
1	510.545,625 423.234,956	2	510.519,87 423.252,627	31.234
3	510.416,59 423.275,519	4	510.399,38 423.261,124	22.437
5	510.380,72 423.256,056	6	510.359,195 423.265,373	23.455
7	510.337,762 423.252,88	8	510.332,931 423.242,318	11.614
9	510.334,072 423.228,903	10	510.339,605 423.219,632	10.797

Punct început	X / Y	Punct sfârșit	X / Y	Lungime segment (** (m)
2	510.519,87 423.252,627	3	510.416,59 423.275,519	105.787
4	510.399,38 423.261,124	5	510.380,72 423.256,056	19.336
6	510.359,195 423.265,373	7	510.337,762 423.252,88	24.808
8	510.332,931 423.242,318	9	510.334,072 423.228,903	13.463
10	510.339,605 423.219,632	11	510.348,272 423.209,586	13.268

Punct început	X / Y	Punct sfârșit	X / Y	Lungime segment (** (m)
11	510.348,272 423.209,586	12	510.367,245 423.193,532	24.854
13	510.393,82 423.180,717	14	510.411,118 423.173,031	18.929
15	510.423,44 423.168,364	16	510.430,637 423.162,479	9.297
17	510.432,116 423.162,773	18	510.453,454 423.167,02	21.757
19	510.466,123 423.169,291	20	510.478,787 423.171,562	12.866
21	510.544,358 423.185,836	22	510.563,148 423.189,292	19.105
23	510.648,156 423.195,547	24	510.673,685 423.189,5	26.235
25	510.698,064 423.180,482	26	510.697,912 423.186,608	6.128
27	510.644,716 423.200,828	28	510.563,698 423.194,316	81.279
29	510.551,445 423.230,963	1	510.545,625 423.234,956	7.058

Punct început	X / Y	Punct sfârșit	X / Y	Lungime segment (** (m)
12	510.367,245 423.193,532	13	510.393,82 423.180,717	29.503
14	510.411,118 423.173,031	15	510.423,44 423.168,364	13.176
16	510.430,637 423.162,479	17	510.432,116 423.162,773	1.508
18	510.453,454 423.167,02	19	510.466,123 423.169,291	12.871
20	510.478,787 423.171,562	21	510.544,358 423.185,836	67.107
22	510.563,148 423.189,292	23	510.648,156 423.195,547	85.238
24	510.673,685 423.189,5	25	510.698,064 423.180,482	25.993
26	510.697,912 423.186,608	27	510.644,716 423.200,828	55.064
28	510.563,698 423.194,316	29	510.551,445 423.230,963	38.641

** Lungimile segmentelor sunt determinate în planul de proiecție Stereo 70 și sunt rotunjite la 1 milimetru.

*** Distanța dintre puncte este formată din segmente cumulate ce sunt mai mici decât valoarea 1 milimetru.

**DATE DESPRE IMOBILUL NR. 690**

Oficiul de Cadastru și Publicitate Imobiliară ARGES
Biroul de Cadastru și Publicitate Imobiliară Campulung

A. Partea I. Descrierea imobilului

TEREN Extravilan

Adresa: Jud. Arges

Nr. Crt	Nr cadastral Nr. topografic	Suprafața* (mp)	Observații / Referințe
A1		1.480	Sector cadastral:12 Teren neimprejmuit;

B. Partea II. Proprietari și acte

Inscrieri privitoare la dreptul de proprietate și alte drepturi reale		Referințe
/		
Act Normativ nr. 7, din 13/03/1996 emis de PARLAMENT (art. 13 alin. 15);		
B1	Inscrierea provizorie, drept de PROPRIETATE, dobandit prin Lege, cota actuala 1/1, cota initiala 1/1 1) COMUNA VALEA MARE PRAVAT, CIF:5010196	A1

C. Partea III. SARCINI .

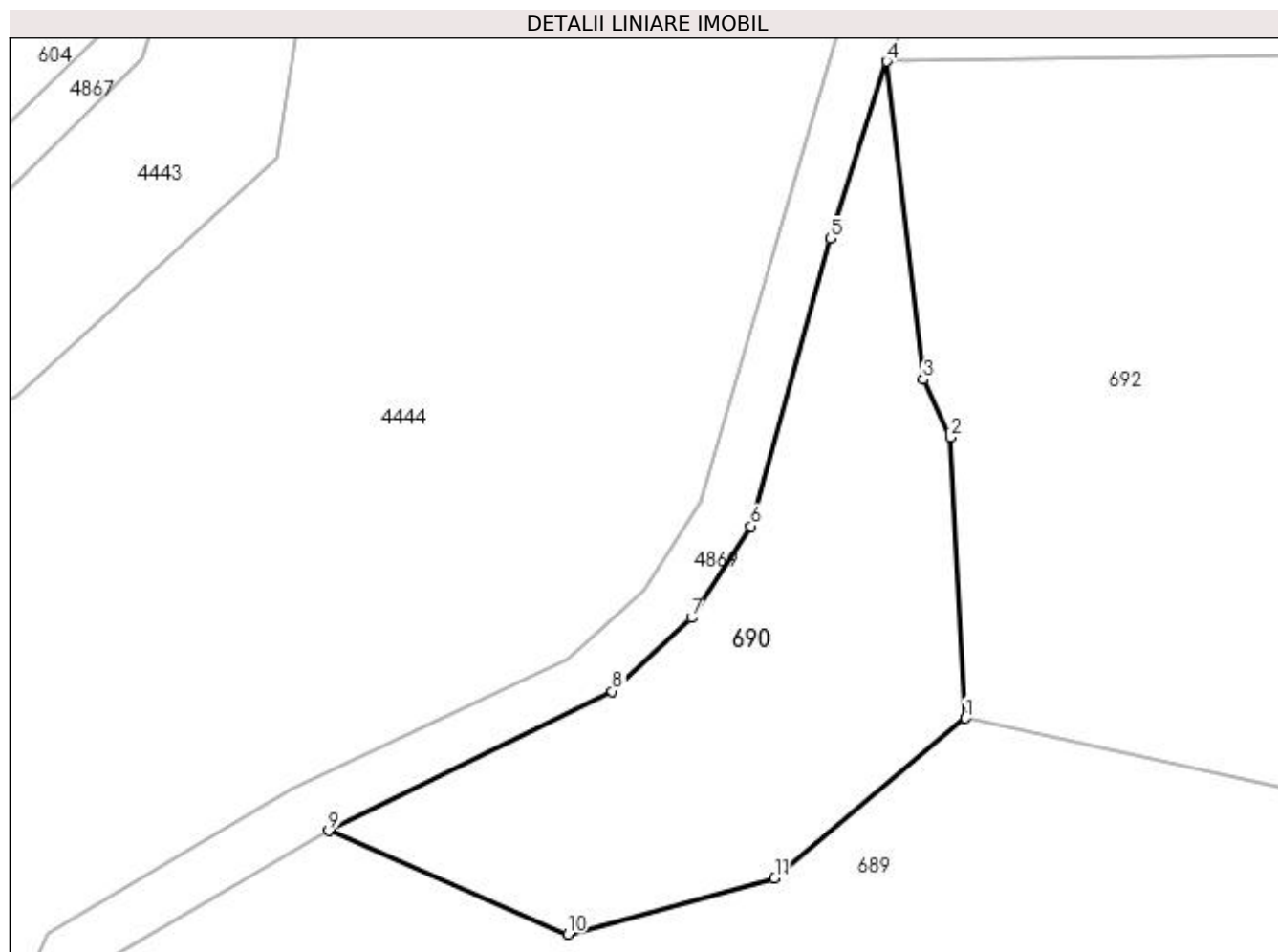
Inscrieri privind dezmembramintele dreptului de proprietate, drepturi reale de garanție și sarcini	Referințe
NU SUNT	

Anexa Nr. 1 La Partea I

Teren

Nr cadastral	Suprafața (mp)*	Observații / Referințe
	1.480	

* Suprafața este determinată în planul de proiecție Stereo 70.



Date referitoare la teren

Crt	Categorie folosință	Intra vilan	Suprafața (mp)	Tarla	Parcelă	Nr. topo	Observații / Referințe
1	faneata	NU	1.480	13	211	-	

Lungime Segmente

1) Valorile lungimilor segmentelor sunt obținute din proiecție în plan.

Punct început	X / Y	Punct sfârșit	X / Y	Lungime segment (** (m)
1	510.416,59 423.275,519	2	510.415,22 423.300,841	25.359
2	510.415,22 423.300,841	3	510.412,77 423.306,033	5.741
3	510.412,77 423.306,033	4	510.409,468 423.334,683	28.84
4	510.409,468 423.334,683	5	510.404,413 423.318,728	16.737
5	510.404,413 423.318,728	6	510.397,25 423.292,818	26.882

Punct început	X / Y	Punct sfârşit	X / Y	Lungime segment (** (m)
6	510.397,25 423.292,818	7	510.391,891 423.284,555	9.849
7	510.391,891 423.284,555	8	510.384,752 423.277,942	9.731
8	510.384,752 423.277,942	9	510.359,195 423.265,373	28.481
9	510.359,195 423.265,373	10	510.380,72 423.256,056	23.455
10	510.380,72 423.256,056	11	510.399,38 423.261,124	19.336
11	510.399,38 423.261,124	1	510.416,59 423.275,519	22.437

** Lungimile segmentelor sunt determinate în planul de proiecţie Stereo 70 şi sunt rotunjite la 1 milimetru.

*** Distanţa dintre puncte este formată din segmente cumulate ce sunt mai mici decât valoarea 1 milimetru.

**DATE DESPRE IMOBILUL NR. 691**

Oficiul de Cadastru și Publicitate Imobiliară ARGES
Biroul de Cadastru și Publicitate Imobiliară Campulung

A. Partea I. Descrierea imobilului

TEREN Extravilan

Nr. CF vechi:561
Nr. cadastral vechi:764

Adresa: Jud. Arges

Nr. Crt	Nr cadastral Nr. topografic	Suprafața* (mp)	Observații / Referințe
A1	81010	8.209	Sector cadastral:12 Teren neimprejmuit; PCT RUGIN

B. Partea II. Proprietari și acte

Inscrieri privitoare la dreptul de proprietate și alte drepturi reale	Referințe
4177 / 29/08/2006	
Act Notarial nr. 1316, din 25/08/2006 emis de BNP OANA ANDREEA MIHAILESCU;	
B1	A1
Intabulare, drept de PROPRIETATE, dobandit prin Conventie, cota actuala 1/1, cota initiala 1/1	
1) MOESCU DAN CRISTIAN, casatorit cu	
2) MOESCU MARIANA ELENA, lipsă CNP	
OBSERVATII: (provenita din conversia CF 561)	

C. Partea III. SARCINI .

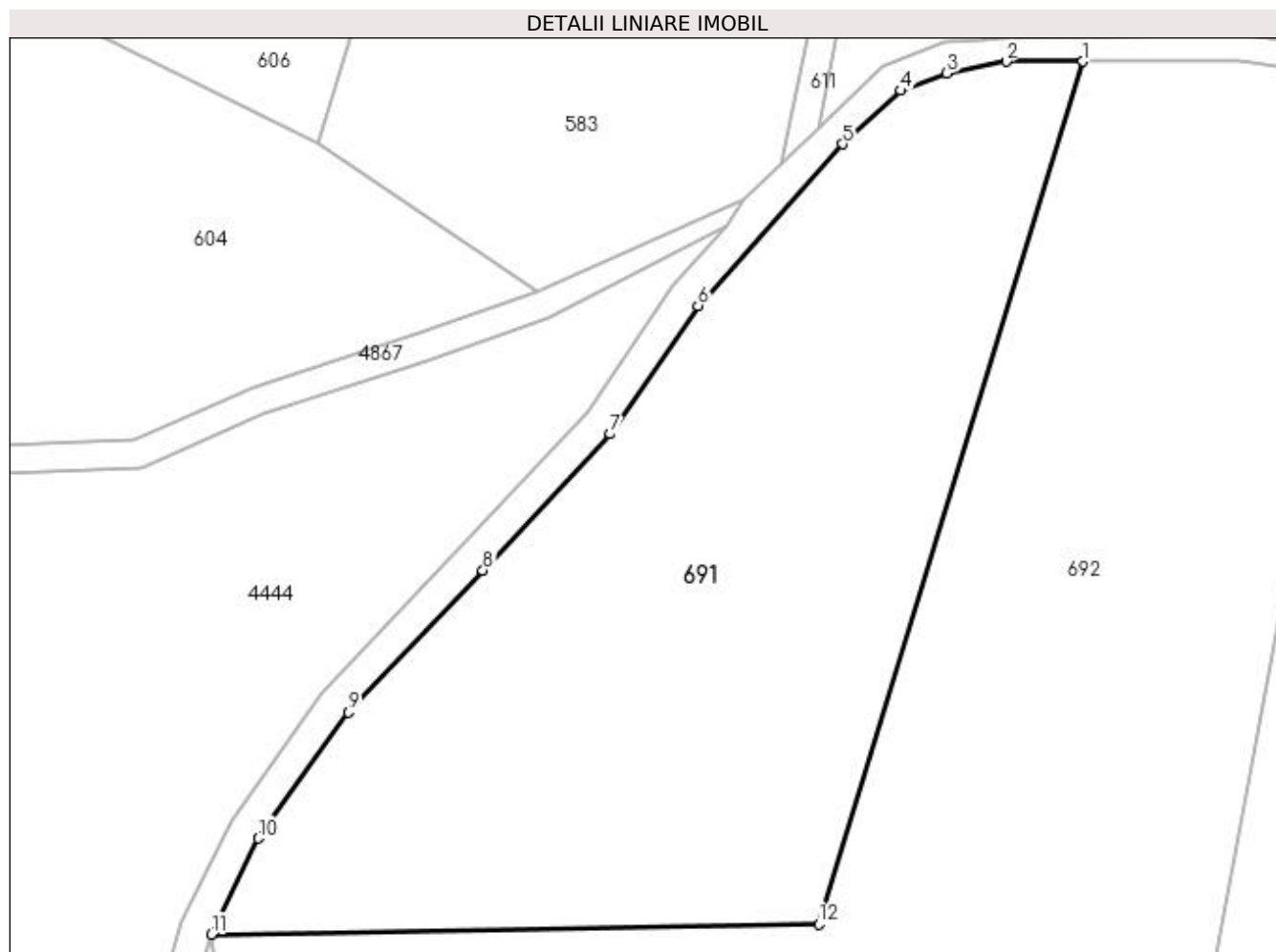
Inscrieri privind dezmembramintele dreptului de proprietate, drepturi reale de garanție și sarcini	Referințe
NU SUNT	

Anexa Nr. 1 La Partea I

Teren

Nr cadastral	Suprafața (mp)*	Observații / Referințe
81010	8.209	PCT RUGIN

* Suprafața este determinată în planul de proiecție Stereo 70.



Date referitoare la teren

Crt	Categorie folosință	Intra vilan	Suprafața (mp)	Tarla	Parcelă	Nr. topo	Observații / Referințe
1	pasune	NU	8.209	13	211;212	-	

Lungime Segmente

1) Valorile lungimilor segmentelor sunt obținute din proiecție în plan.

Punct început	X / Y	Punct sfârșit	X / Y	Lungime segment (** (m)
1	510.543,254 423.468,572	2	510.531,505 423.468,563	11.749
2	510.531,505 423.468,563	3	510.522,395 423.466,806	9.278
3	510.522,395 423.466,806	4	510.515,316 423.464,128	7.569
4	510.515,316 423.464,128	5	510.506,37 423.455,915	12.144
5	510.506,37 423.455,915	6	510.484,164 423.431,121	33.284

Punct început	X / Y	Punct sfârșit	X / Y	Lungime segment (** (m)
6	510.484,164 423.431,121	7	510.470,687 423.411,441	23.852
7	510.470,687 423.411,441	8	510.451,154 423.390,525	28.618
8	510.451,154 423.390,525	9	510.430,542 423.368,72	30.005
9	510.430,542 423.368,72	10	510.416,694 423.349,388	23.78
10	510.416,694 423.349,388	11	510.409,468 423.334,683	16.385
11	510.409,468 423.334,683	12	510.502,699 423.336,235	93.244
12	510.502,699 423.336,235	1	510.543,254 423.468,572	138.412

** Lungimile segmentelor sunt determinate în planul de proiecție Stereo 70 și sunt rotunjite la 1 milimetru.

*** Distanța dintre puncte este formată din segmente cumulate ce sunt mai mici decât valoarea 1 milimetru.

**DATE DESPRE IMOBILUL NR. 692**

Oficiul de Cadastru și Publicitate Imobiliară ARGES
Biroul de Cadastru și Publicitate Imobiliară Campulung

A. Partea I. Descrierea imobilului

TEREN Extravilan

Adresa: Jud. Arges, Punctul,,Rugiu'

Nr. Crt	Nr cadastral Nr. topografic	Suprafața* (mp)	Observații / Referințe
A1	82476	18.000	Sector cadastral:12 Teren neimprejmuit;

B. Partea II. Proprietari și acte

Inscrieri privitoare la dreptul de proprietate și alte drepturi reale		Referințe
5493 / 10/03/2022		
Act Notarial nr. 310, din 10/03/2022 emis de ZIPISI ANDREEA BIANCA;		
B1	Se infiinteaza cartea funciara 82476 a imobilului cu numarul cadastral 82476 / UAT Valea Mare Pravăț, rezultat din dezmembrarea imobilului cu numarul cadastral 81276 inscris in cartea funciara 81276;	A1
Act Notarial nr. 1249, din 03/08/2016 emis de Ionescu Cornelia;		
B2	Intabulare, drept de PROPRIETATE, dobandit prin lesire Din Indiviziune, cota actuala 1/2, cota initiala 1/2 1) POPESCU ILARIAN <i>OBSERVATII: pozitie transcrisa din CF 81276/Valea Mare Pravăț, inscrisa prin incheierea nr. 11261 din 12/08/2016;</i>	A1
5495 / 10/03/2022		
Act Notarial nr. 310, din 10/03/2022 emis de ZIPISI ANDREEA BIANCA;		
B5	Intabulare, drept de PROPRIETATE-bun propriu, dobandit prin lesire Din Indiviziune, cota actuala 1/2, cota initiala 1/2 1) POPESCU ILARIAN	A1

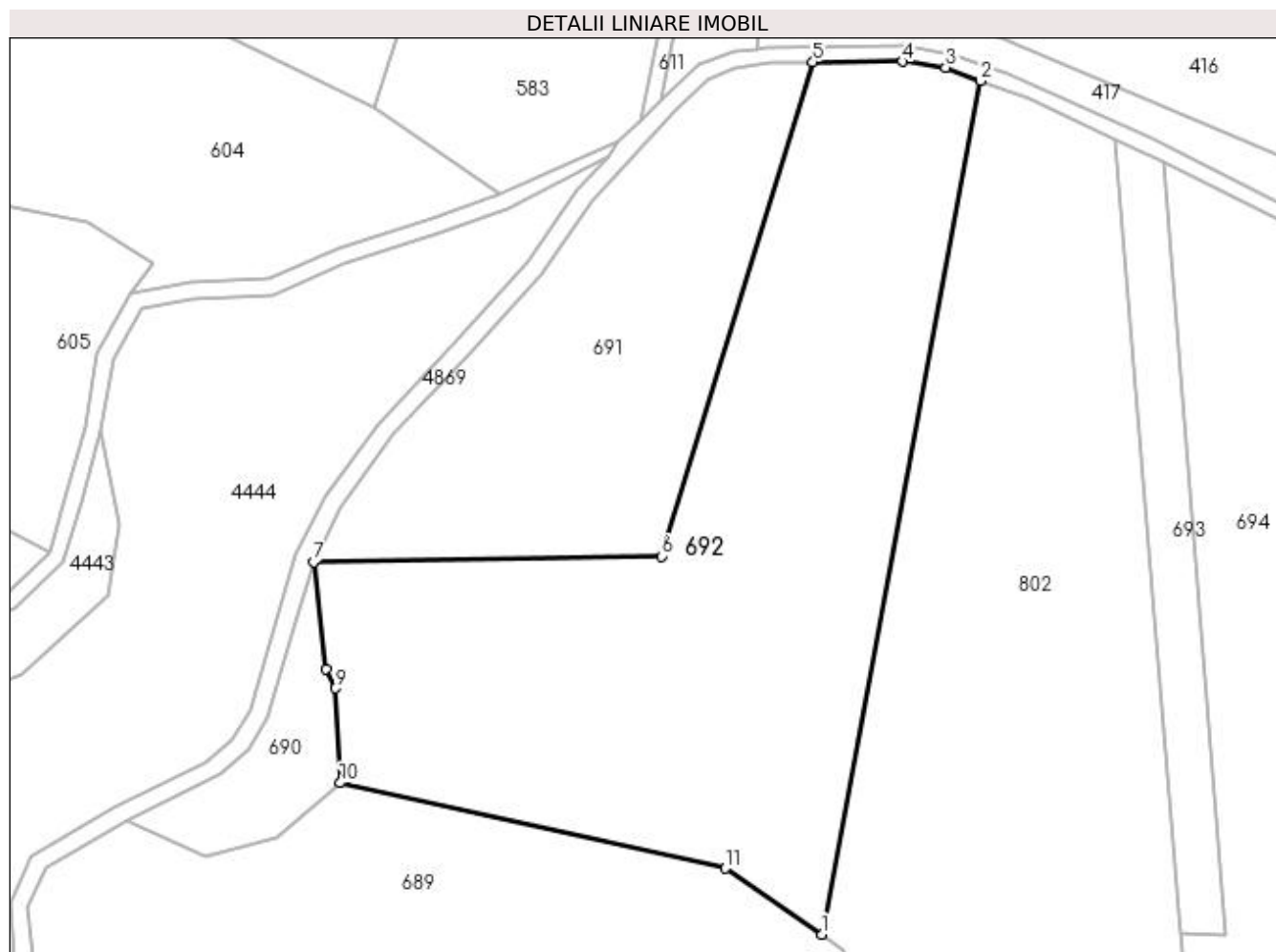
C. Partea III. SARCINI .

Inscrieri privind dezmembramintele dreptului de proprietate, drepturi reale de garanție și sarcini	Referințe
NU SUNT	

Teren

Nr cadastral	Suprafața (mp)*	Observații / Referințe
82476	18.000	

* Suprafața este determinată în planul de proiecție Stereo 70.



Date referitoare la teren

Crt	Categorie folosință	Intravilan	Suprafața (mp)	Tarla	Parcelă	Nr. topo	Observații / Referințe
1	pasune	NU	18.000	13	205/1;205-207;211;212	-	

Lungime Segmente

1) Valorile lungimilor segmentelor sunt obținute din proiecție în plan.

Punct început	X / Y	Punct sfârșit	X / Y	Lungime segment (** (m)
1	510.545,625 423.234,956	2	510.588,191 423.463,569	232.542
2	510.588,191 423.463,569	3	510.578,837 423.467,11	10.002
3	510.578,837 423.467,11	4	510.567,221 423.468,725	11.728
4	510.567,221 423.468,725	5	510.543,254 423.468,572	23.967
5	510.543,254 423.468,572	6	510.502,699 423.336,235	138.412

Punct început	X / Y	Punct sfârșit	X / Y	Lungime segment (** (m)
6	510.502,699 423.336,235	7	510.409,468 423.334,683	93.244
7	510.409,468 423.334,683	8	510.412,77 423.306,033	28.84
8	510.412,77 423.306,033	9	510.415,22 423.300,841	5.741
9	510.415,22 423.300,841	10	510.416,59 423.275,519	25.359
10	510.416,59 423.275,519	11	510.519,87 423.252,627	105.787
11	510.519,87 423.252,627	1	510.545,625 423.234,956	31.234

** Lungimile segmentelor sunt determinate în planul de proiecție Stereo 70 și sunt rotunjite la 1 milimetru.

*** Distanța dintre puncte este formată din segmente cumulate ce sunt mai mici decât valoarea 1 milimetru.

**DATE DESPRE IMOBILUL NR. 693**

Oficiul de Cadastru și Publicitate Imobiliară ARGES
Biroul de Cadastru și Publicitate Imobiliară Campulung

A. Partea I. Descrierea imobilului

TEREN Extravilan

Adresa: Jud. Arges

Nr. Crt	Nr cadastral Nr. topografic	Suprafața* (mp)	Observații / Referințe
A1		2.552	Sector cadastral:12 Teren neimprejmuit;

B. Partea II. Proprietari și acte

Inscrieri privitoare la dreptul de proprietate și alte drepturi reale	Referințe
/	
Act Administrativ nr. 108713, din 12/11/1999 emis de CJPSDPAT ARGES (Certificat de deces nr. 2/07.01.1993 eliberat de Consiliul Local VALEA MARE PRAVAT);	
B1	A1
Intabulare, drept de PROPRIETATE, dobandit prin Reconstituire, cota actuala 1/1, cota initiala 1/1 1) BUNDOIU MARIA , lipsă CNP DEFUNCT:Da	

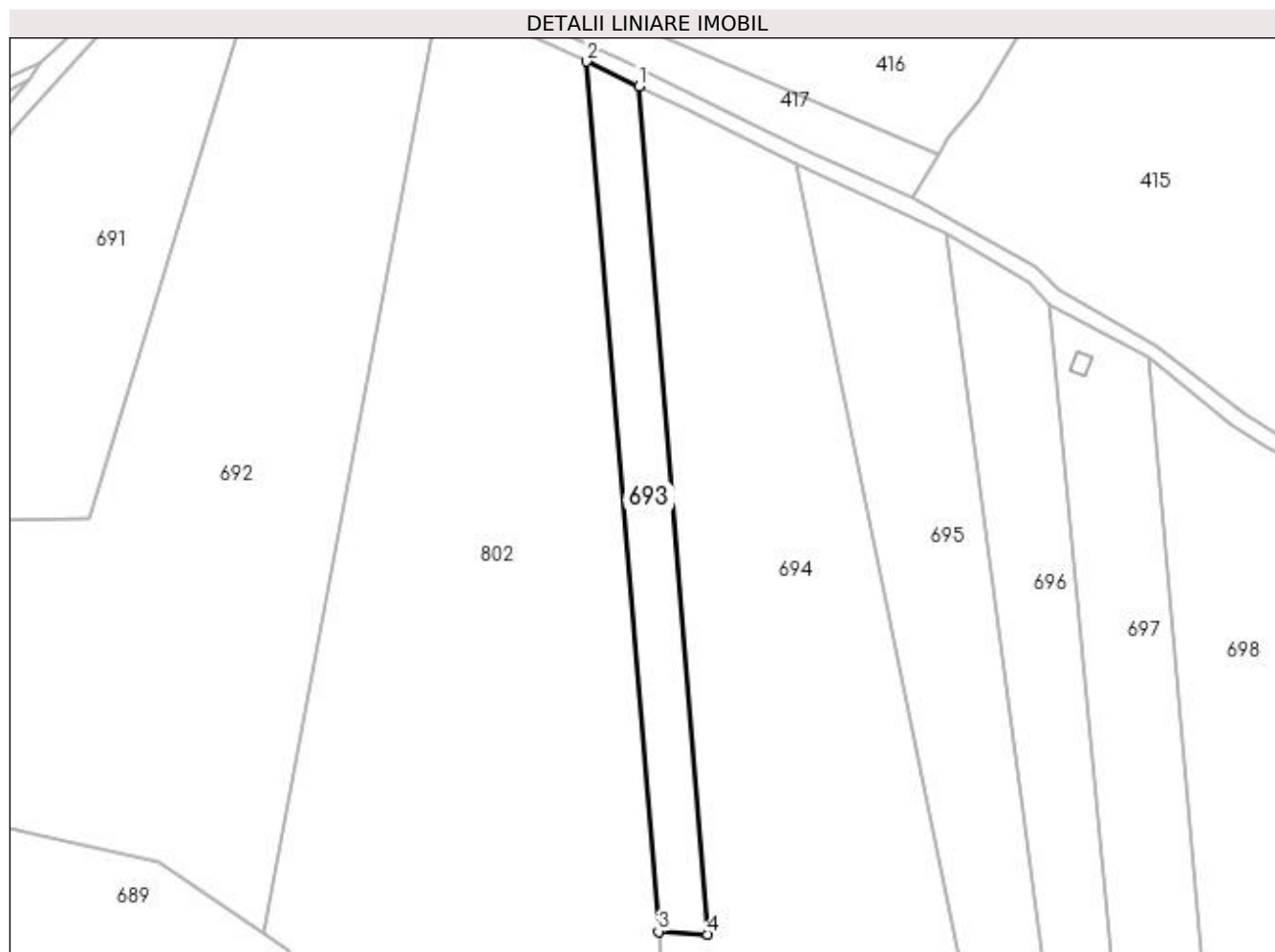
C. Partea III. SARCINI .

Inscrieri privind dezmembramintele dreptului de proprietate, drepturi reale de garanție și sarcini	Referințe
NU SUNT	

Teren

Nr cadastral	Suprafața (mp)*	Observații / Referințe
	2.552	

* Suprafața este determinată în planul de proiecție Stereo 70.



Date referitoare la teren

Crt	Categorie folosință	Intra vilan	Suprafața (mp)	Tarla	Parcelă	Nr. topo	Observații / Referințe
1	faneata	NU	2.552	13	205-207;211	-	În act se regasește T11

Lungime Segmente

1) Valorile lungimilor segmentelor sunt obținute din proiecție în plan.

Punct început	X / Y	Punct sfârșit	X / Y	Lungime segment (** (m)
1	510.637,128 423.441,823	2	510.624,326 423.447,858	14.153
2	510.624,326 423.447,858	3	510.641,925 423.235,413	213.173
3	510.641,925 423.235,413	4	510.654,005 423.234,725	12.1
4	510.654,005 423.234,725	1	510.637,128 423.441,823	207.785

**** Lungimile segmentelor sunt determinate în planul de proiecţie Stereo 70 şi sunt rotunjite la 1 milimetru.**

***** Distanţa dintre puncte este formată din segmente cumulate ce sunt mai mici decât valoarea 1 milimetru.**

**DATE DESPRE IMOBILUL NR. 694**

Oficiul de Cadastru și Publicitate Imobiliară ARGES
Biroul de Cadastru și Publicitate Imobiliară Campulung

A. Partea I. Descrierea imobilului

TEREN Extravilan

Adresa: Jud. Arges

Nr. Crt	Nr cadastral Nr. topografic	Suprafața* (mp)	Observații / Referințe
A1		13.114	Sector cadastral:12 Teren neimprejmuit;

B. Partea II. Proprietari și acte

Inscrieri privitoare la dreptul de proprietate și alte drepturi reale	Referințe
/	
Act Normativ nr. 7, din 13/03/1996 emis de PARLAMENT (art. 13 alin. 15);	
B1	A1
Inscrierea provizorie, drept de PROPRIETATE, dobandit prin Lege, cota actuala 1/1, cota initiala 1/1 1) COMUNA VALEA MARE PRAVAT, CIF:5010196	

C. Partea III. SARCINI .

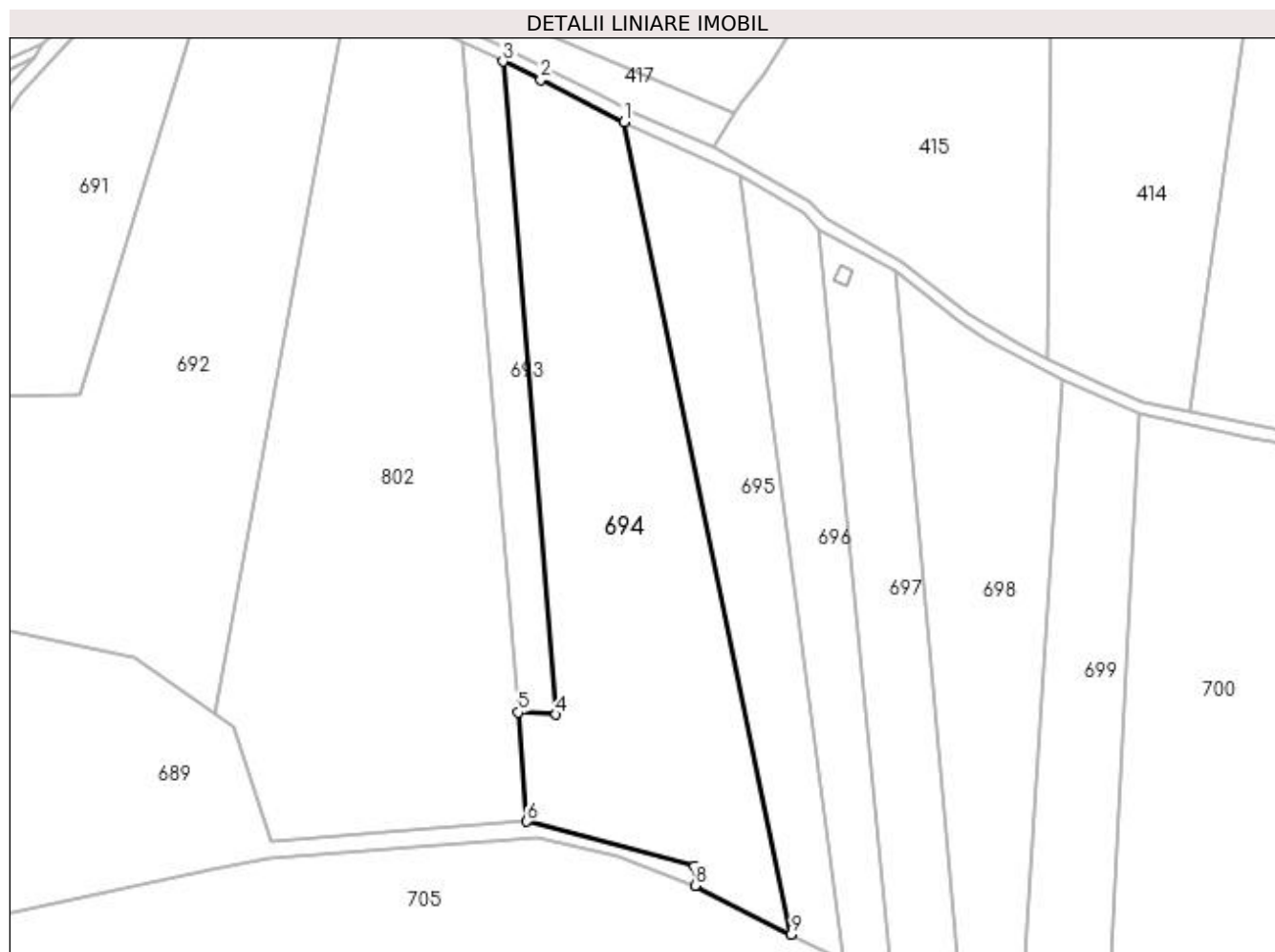
Inscrieri privind dezmembramintele dreptului de proprietate, drepturi reale de garanție și sarcini	Referințe
NU SUNT	

Anexa Nr. 1 La Partea I

Teren

Nr cadastral	Suprafața (mp)*	Observații / Referințe
	13.114	

* Suprafața este determinată în planul de proiecție Stereo 70.



Date referitoare la teren

Crt	Categorie folosință	Intra vilan	Suprafața (mp)	Tarla	Parcelă	Nr. topo	Observații / Referințe
1	faneata	NU	13.114	13	205-207;211	-	

Lungime Segmente

1) Valorile lungimilor segmentelor sunt obținute din proiecție în plan.

Punct început	X / Y	Punct sfârșit	X / Y	Lungime segment (** (m)
1	510.675,562 423.422,656	2	510.649,107 423.436,018	29.638
2	510.649,107 423.436,018	3	510.637,128 423.441,823	13.311
3	510.637,128 423.441,823	4	510.654,005 423.234,725	207.785
4	510.654,005 423.234,725	5	510.641,925 423.235,413	12.1
5	510.641,925 423.235,413	6	510.644,716 423.200,828	34.697

Punct început	X / Y	Punct sfârșit	X / Y	Lungime segment (** (m)
6	510.644,716 423.200,828	7	510.697,912 423.186,608	55.064
7	510.697,912 423.186,608	8	510.698,064 423.180,482	6.128
8	510.698,064 423.180,482	9	510.728,597 423.165,04	34.216
9	510.728,597 423.165,04	1	510.675,562 423.422,656	263.018

** Lungimile segmentelor sunt determinate în planul de proiecție Stereo 70 și sunt rotunjite la 1 milimetru.

*** Distanța dintre puncte este formată din segmente cumulate ce sunt mai mici decât valoarea 1 milimetru.

**DATE DESPRE IMOBILUL NR. 695**

Oficiul de Cadastru și Publicitate Imobiliară ARGES
Biroul de Cadastru și Publicitate Imobiliară Campulung

A. Partea I. Descrierea imobilului

TEREN Extravilan

Adresa: Jud. Arges

Nr. Crt	Nr cadastral Nr. topografic	Suprafața* (mp)	Observații / Referințe
A1		6.200	Sector cadastral:12 Teren neimprejmuit;

B. Partea II. Proprietari și acte

Inscrieri privitoare la dreptul de proprietate și alte drepturi reale		Referințe
/		
Act Normativ nr. 7, din 13/03/1996 emis de PARLAMENT (art. 13 alin. 15);		
B1	Inscrierea provizorie, drept de PROPRIETATE, dobandit prin Lege, cota actuala 1/1, cota initiala 1/1 1) COMUNA VALEA MARE PRAVAT, CIF:5010196	A1

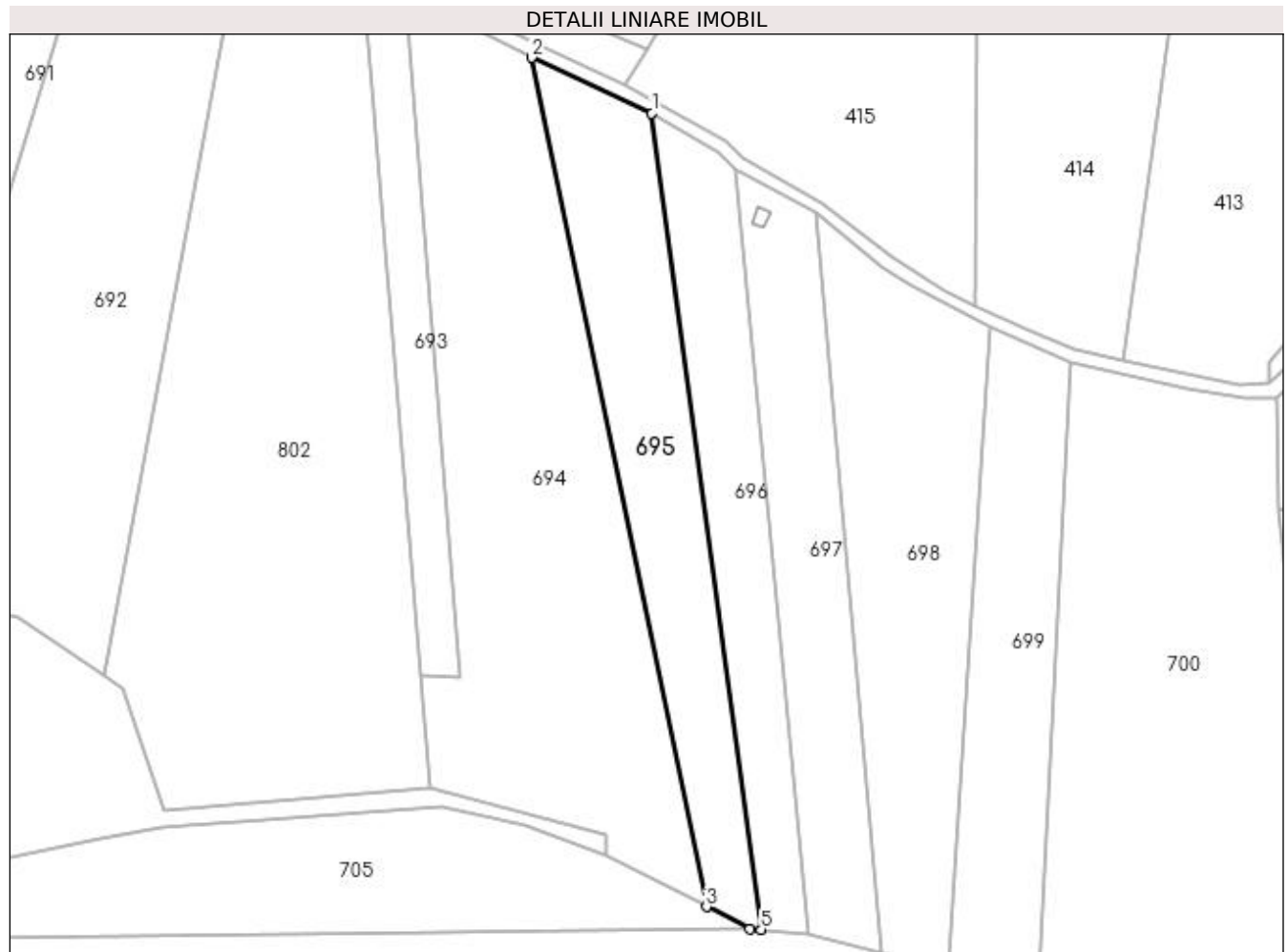
C. Partea III. SARCINI .

Inscrieri privind dezmembramintele dreptului de proprietate, drepturi reale de garanție și sarcini	Referințe
NU SUNT	

Teren

Nr cadastral	Suprafața (mp)*	Observații / Referințe
	6.200	

* Suprafața este determinată în planul de proiecție Stereo 70.



Date referitoare la teren

Crt	Categorie folosință	Intra vilan	Suprafața (mp)	Tarla	Parcelă	Nr. topo	Observații / Referințe
1	faneata	NU	6.200	13	205-207;211	-	

Lungime Segmente

1) Valorile lungimilor segmentelor sunt obținute din proiecție în plan.

Punct început	X / Y	Punct sfârșit	X / Y	Lungime segment (** (m)
1	510.712,044 423.405,735	2	510.675,562 423.422,656	40.215
2	510.675,562 423.422,656	3	510.728,597 423.165,04	263.018
3	510.728,597 423.165,04	4	510.741,785 423.158,37	14.779
4	510.741,785 423.158,37	5	510.745,192 423.158,101	3.418
5	510.745,192 423.158,101	1	510.712,044 423.405,735	249.843

**** Lungimile segmentelor sunt determinate în planul de proiecţie Stereo 70 şi sunt rotunjite la 1 milimetru.**

***** Distanţa dintre puncte este formată din segmente cumulate ce sunt mai mici decât valoarea 1 milimetru.**

**DATE DESPRE IMOBILUL NR. 696**

Oficiul de Cadastru și Publicitate Imobiliară ARGES
Biroul de Cadastru și Publicitate Imobiliară Campulung

A. Partea I. Descrierea imobilului

TEREN Extravilan

Adresa: Jud. Arges

Nr. Crt	Nr cadastral Nr. topografic	Suprafața* (mp)	Observații / Referințe
A1		4.528	Sector cadastral:12 Teren neimprejmuit;

B. Partea II. Proprietari și acte

Inscrieri privitoare la dreptul de proprietate și alte drepturi reale	Referințe
/	
Act Administrativ nr. 135984, din 03/01/2008 emis de CJPSDPAT ARGES;	
B1	A1
Intabulare, drept de PROPRIETATE, dobândit prin Reconstituire, cota actuala 1/1, cota initiala 1/1	
1) LOVISTEANU GHEORGHE, lipsă CNP	
2) MILEA MARIA, lipsă CNP	
3) MICHI PETRUTA, lipsă CNP	

C. Partea III. SARCINI .

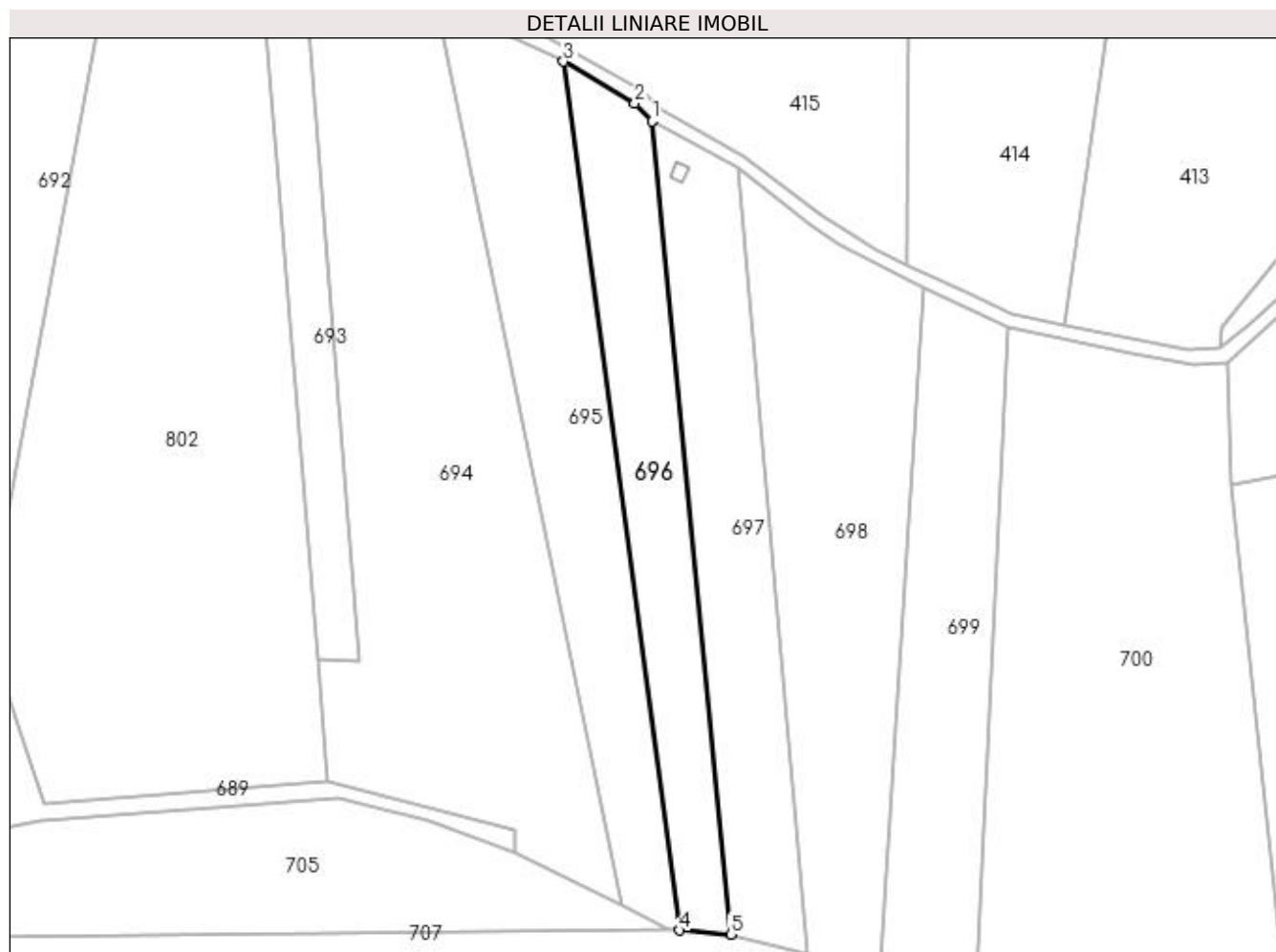
Inscrieri privind dezmembramintele dreptului de proprietate, drepturi reale de garanție și sarcini	Referințe
NU SUNT	

Anexa Nr. 1 La Partea I

Teren

Nr cadastral	Suprafața (mp)*	Observații / Referințe
	4.528	

* Suprafața este determinată în planul de proiecție Stereo 70.



Date referitoare la teren

Crt	Categorie folosință	Intra vilan	Suprafața (mp)	Tarla	Parcelă	Nr. topo	Observații / Referințe
1	faneata	NU	4.528	13	205-207;211	-	În act se regasește T12

Lungime Segmente

1) Valorile lungimilor segmentelor sunt obținute din proiecție în plan.

Punct început	X / Y	Punct sfârșit	X / Y	Lungime segment (** (m)
1	510.737,241 423.388,677	2	510.732,365 423.393,854	7.112
2	510.732,365 423.393,854	3	510.712,044 423.405,735	23.539
3	510.712,044 423.405,735	4	510.745,192 423.158,101	249.843
4	510.745,192 423.158,101	5	510.759,697 423.156,955	14.55
5	510.759,697 423.156,955	1	510.737,241 423.388,677	232.808

**** Lungimile segmentelor sunt determinate în planul de proiecţie Stereo 70 şi sunt rotunjite la 1 milimetru.**

***** Distanţa dintre puncte este formată din segmente cumulate ce sunt mai mici decât valoarea 1 milimetru.**

**DATE DESPRE IMOBILUL NR. 697**

Oficiul de Cadastru și Publicitate Imobiliară ARGES
Biroul de Cadastru și Publicitate Imobiliară Campulung

A. Partea I. Descrierea imobilului

TEREN Extravilan

Adresa: Jud. Arges

Nr. Crt	Nr cadastral Nr. topografic	Suprafața* (mp)	Observații / Referințe
A1		5.100	Sector cadastral:12 Teren neimprejmuit;

Construcții

Crt	Nr cadastral Nr. topografic	Adresa	Observații / Referințe
A1.1		Jud. Arges	Nr. niveluri:1; S. construita la sol:20 mp; S. construita desfasurata:20 mp;

B. Partea II. Proprietari și acte

Inscrieri privitoare la dreptul de proprietate și alte drepturi reale	Referințe
/	
Act Normativ nr. 7, din 13/03/1996 emis de PARLAMENT (art. 13 alin. 15);	
B1	Inscrierea provizorie, drept de PROPRIETATE, dobandit prin Lege, cota actuala 1/1, cota initiala 1/1 1) COMUNA VALEA MARE PRAVAT, CIF:5010196
	A1, A1.1

C. Partea III. SARCINI .

Inscrieri privind dezmembramintele dreptului de proprietate, drepturi reale de garanție și sarcini	Referințe
NU SUNT	

Anexa Nr. 1 La Partea I

Teren

Nr cadastral	Suprafața (mp)*	Observații / Referințe
	5.100	

* Suprafața este determinată în planul de proiecție Stereo 70.



Date referitoare la teren

Crt	Categorie folosință	Intra vilan	Suprafața (mp)	Tarla	Parcelă	Nr. topo	Observații / Referințe
1	faneata	NU	5.100	13	205-207;211	-	

Date referitoare la construcții

Crt	Număr	Destinație construcție	Supraf. (mp)	Situație juridică	Observații / Referințe
A1.1		construcții anexa	20	Cu acte	Nr. niveluri:1; S. construita la sol:20 mp; S. construita desfasurata:20 mp;

Lungime Segmente

1) Valorile lungimilor segmentelor sunt obținute din proiecție în plan.

Punct început	X / Y	Punct sfârșit	X / Y	Lungime segment (** (m))
1	510.761,733 423.375,704	2	510.737,241 423.388,677	27.716
2	510.737,241 423.388,677	3	510.759,697 423.156,955	232.808
3	510.759,697 423.156,955	4	510.781,659 423.151,235	22.695
4	510.781,659 423.151,235	1	510.761,733 423.375,704	225.352

**** Lungimile segmentelor sunt determinate în planul de proiecţie Stereo 70 şi sunt rotunjite la 1 milimetru.**

***** Distanţa dintre puncte este formată din segmente cumulate ce sunt mai mici decât valoarea 1 milimetru.**

**DATE DESPRE IMOBILUL NR. 698**

Oficiul de Cadastru și Publicitate Imobiliară ARGES
Biroul de Cadastru și Publicitate Imobiliară Campulung

A. Partea I. Descrierea imobilului

TEREN Extravilan

Adresa: Jud. Arges, Punct "Intre Pietre"

Nr. Crt	Nr cadastral Nr. topografic	Suprafața* (mp)	Observații / Referințe
A1	80329	7.500	Sector cadastral:12 Teren neimprejmit;

B. Partea II. Proprietari și acte

Inscrieri privitoare la dreptul de proprietate și alte drepturi reale		Referințe
8272 / 22/07/2010		
Act Administrativ nr. 135983, din 03/01/2008 emis de COMISIA JUDETEANA ARGES (act notarial nr. 13/2010 din 04-03-2010 emis de BNP TULUCA FILOFTEIA ; act administrativ nr. 1216/05-03-2010 emis de PRIMARIA VALEA MARE PRAVAT; act administrativ nr. 3619/02-07-2010 emis de PRIMARIA VALEA MARE PRAVAT ; act administrativ nr. 3621/02-07-2010 emis de PRIMARIA VALEA MARE PRAVAT; referat nr. 266 din data de 23.08.2010 intocmit de Serviciul Cadastru OCPI ARGES);		
B1	Intabulare, drept de PROPRIETATE, dobandit prin Succesiune, cota actuala 1/4, cota initiala 1/4 1) CRAIOVEANU NICULINA	A1
B2	Intabulare, drept de PROPRIETATE, dobandit prin Succesiune, cota actuala 3/4, cota initiala 3/4 1) CRAIOVEANU NICOLAE-ALEXANDRU	A1

C. Partea III. SARCINI .

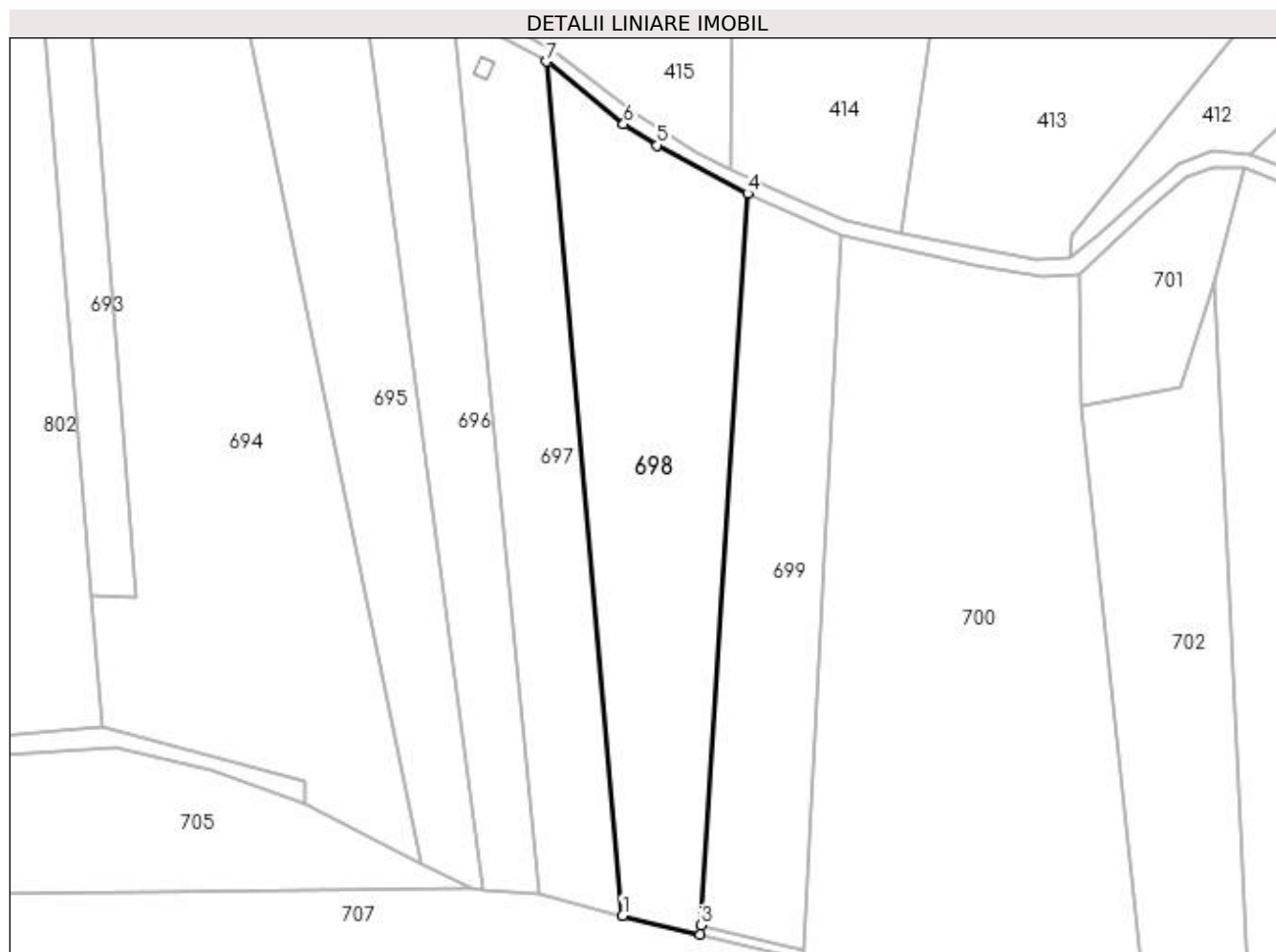
Inscrieri privind dezmembramintele dreptului de proprietate, drepturi reale de garanție și sarcini	Referințe
NU SUNT	

Anexa Nr. 1 La Partea I

Teren

Nr cadastral	Suprafața (mp)*	Observații / Referințe
80329	7.500	

* Suprafața este determinată în planul de proiecție Stereo 70.



Date referitoare la teren

Crt	Categorie folosință	Intra vilan	Suprafața (mp)	Tarla	Parcelă	Nr. topo	Observații / Referințe
1	pașune	NU	7.500	13	205-207;211	-	

Lungime Segmente

1) Valorile lungimilor segmentelor sunt obținute din proiecție în plan.

Punct început	X / Y	Punct sfârșit	X / Y	Lungime segment (** (m)
1	510.781,659 423.151,235	2	510.802,069 423.146,35	20.986
2	510.802,069 423.146,35	3	510.802,221 423.148,735	2.39
3	510.802,221 423.148,735	4	510.814,509 423.340,996	192.653
4	510.814,509 423.340,996	5	510.790,724 423.353,665	26.949
5	510.790,724 423.353,665	6	510.781,943 423.359,239	10.401

Punct început	X / Y	Punct sfârșit	X / Y	Lungime segment (** (m)
6	510.781,943 423.359,239	7	510.761,733 423.375,704	26.068
7	510.761,733 423.375,704	1	510.781,659 423.151,235	225.352

** Lungimile segmentelor sunt determinate în planul de proiecție Stereo 70 și sunt rotunjite la 1 milimetru.

*** Distanța dintre puncte este formată din segmente cumulate ce sunt mai mici decât valoarea 1 milimetru.

**DATE DESPRE IMOBILUL NR. 699**

Oficiul de Cadastru și Publicitate Imobiliară ARGES
Biroul de Cadastru și Publicitate Imobiliară Campulung

A. Partea I. Descrierea imobilului

TEREN Extravilan

Adresa: Jud. Arges

Nr. Crt	Nr cadastral Nr. topografic	Suprafața* (mp)	Observații / Referințe
A1		5.000	Sector cadastral:12 Teren neimprejmuit;

B. Partea II. Proprietari și acte

Inscrieri privitoare la dreptul de proprietate și alte drepturi reale	Referințe
/	
Act Administrativ nr. 29341, din 17/11/1993 emis de CJPSDPAT ARGES;	
B1	A1
Intabulare, drept de PROPRIETATE, dobândit prin Reconstituire, cota actuala 1/1, cota initiala 1/1 1) MANOLE IOSIF, lipsă CNP	

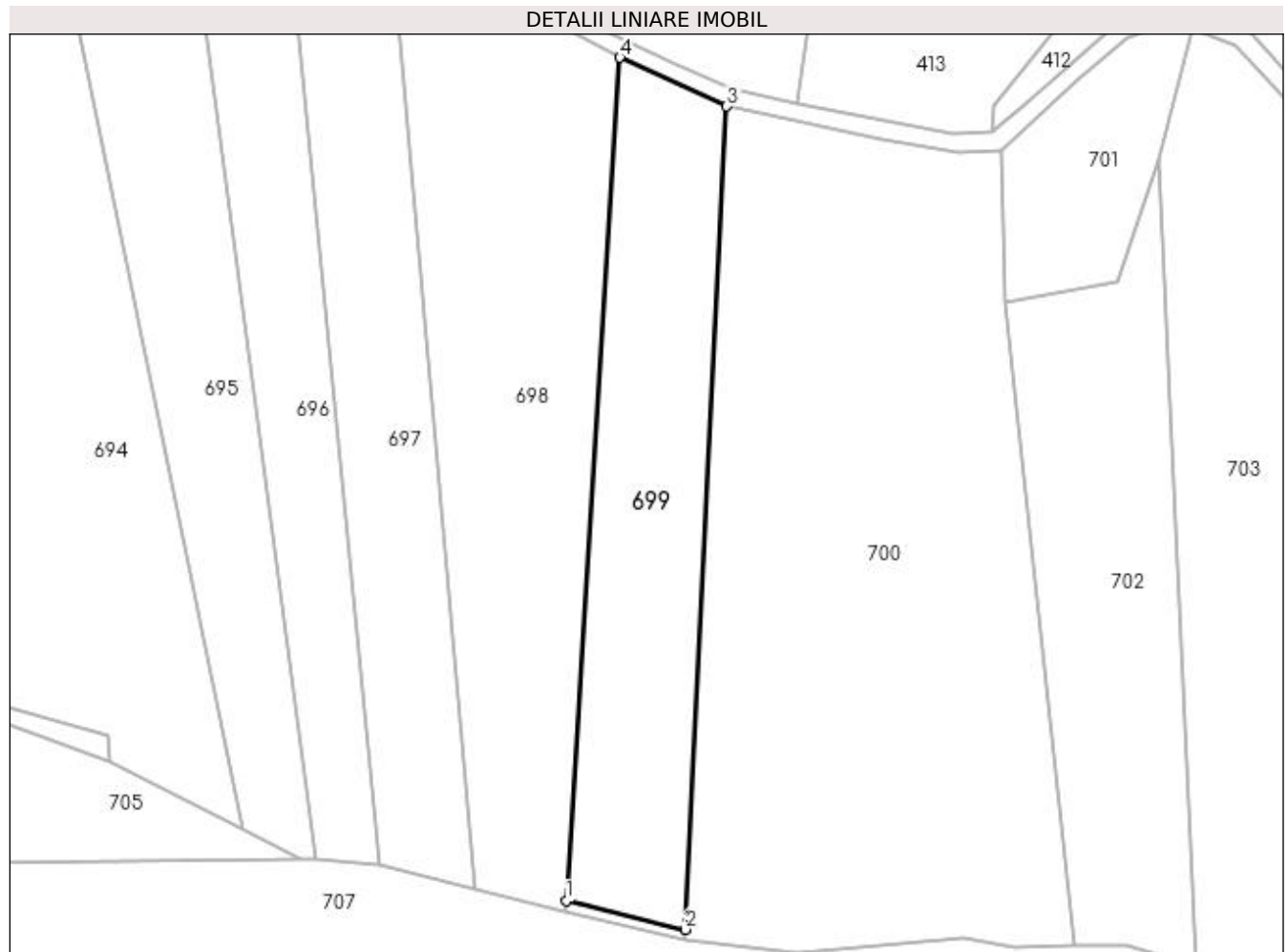
C. Partea III. SARCINI .

Inscrieri privind dezmembramentele dreptului de proprietate, drepturi reale de garanție și sarcini	Referințe
NU SUNT	

Teren

Nr cadastral	Suprafața (mp)*	Observații / Referințe
	5.000	

* Suprafața este determinată în planul de proiecție Stereo 70.



Date referitoare la teren

Crt	Categorie folosință	Intra vilan	Suprafața (mp)	Tarla	Parcelă	Nr. topo	Observații / Referințe
1	faneata	NU	5.000	13	205;206	-	În act se regăsește T12

Lungime Segmente

1) Valorile lungimilor segmentelor sunt obținute din proiecție în plan.

Punct început	X / Y	Punct sfârșit	X / Y	Lungime segment (** (m)
1	510.802,221 423.148,735	2	510.829,465 423.142,214	28.014
2	510.829,465 423.142,214	3	510.838,898 423.329,913	187.936
3	510.838,898 423.329,913	4	510.814,509 423.340,996	26.789
4	510.814,509 423.340,996	1	510.802,221 423.148,735	192.653

**** Lungimile segmentelor sunt determinate în planul de proiecție Stereo 70 și sunt rotunjite la 1 milimetru.**

***** Distanța dintre puncte este formată din segmente cumulate ce sunt mai mici decât valoarea 1 milimetru.**

**DATE DESPRE IMOBILUL NR. 700**

Oficiul de Cadastru și Publicitate Imobiliară ARGES
Biroul de Cadastru și Publicitate Imobiliară Campulung

A. Partea I. Descrierea imobilului

TEREN Extravilan

Adresa: Jud. Arges

Nr. Crt	Nr cadastral Nr. topografic	Suprafața* (mp)	Observații / Referințe
A1		13.796	Sector cadastral:12 Teren neimprejmuit;

B. Partea II. Proprietari și acte

Inscrieri privitoare la dreptul de proprietate și alte drepturi reale		Referințe
/		
Act Normativ nr. 7, din 13/03/1996 emis de PARLAMENT (art. 13 alin. 15);		
B1	Inscrierea provizorie, drept de PROPRIETATE, dobandit prin Lege, cota actuala 1/1, cota initiala 1/1 1) COMUNA VALEA MARE PRAVAT, CIF:5010196	A1

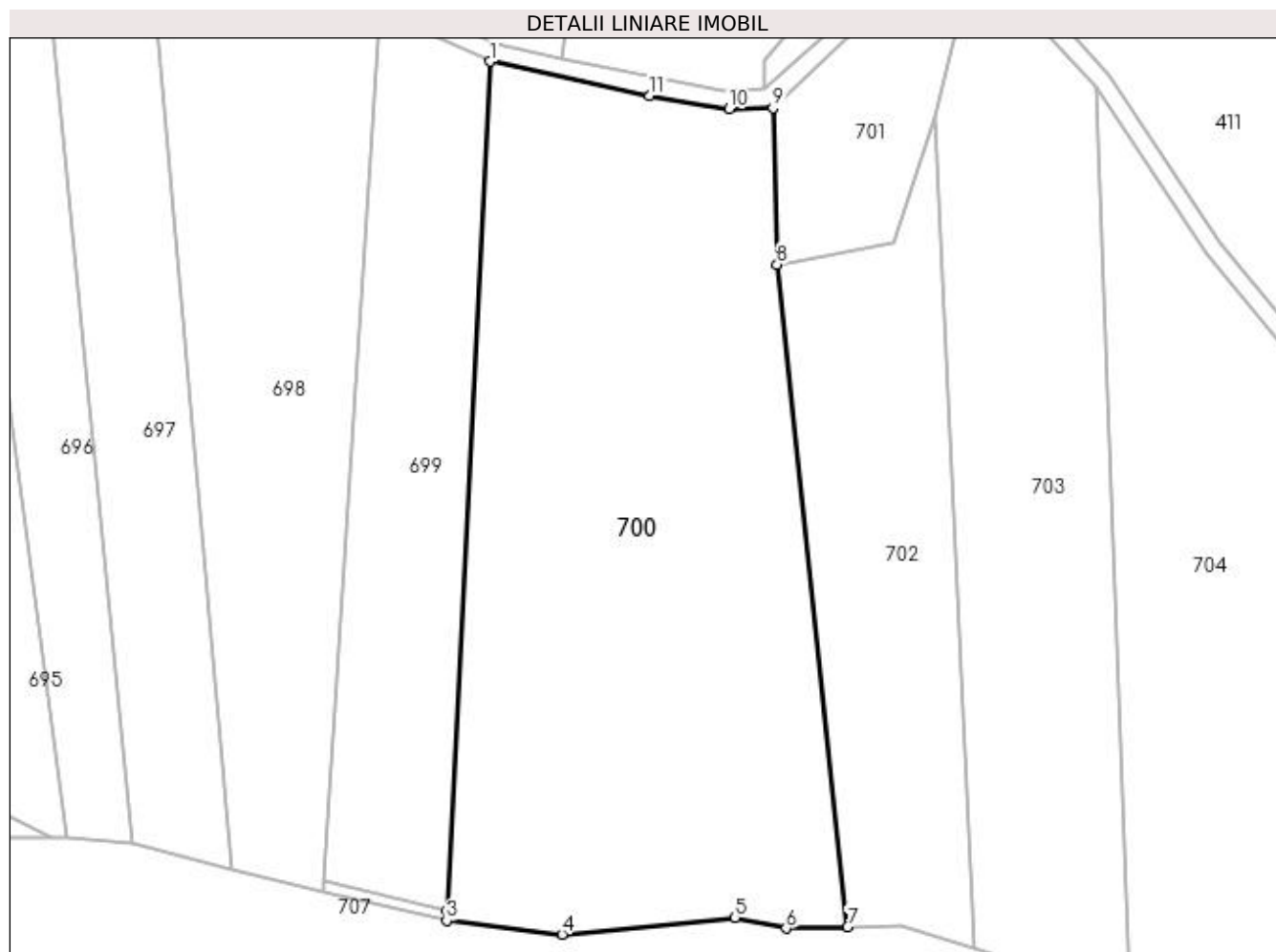
C. Partea III. SARCINI .

Inscrieri privind dezmembramintele dreptului de proprietate, drepturi reale de garanție și sarcini	Referințe
NU SUNT	

Teren

Nr cadastral	Suprafața (mp)*	Observații / Referințe
	13.796	

* Suprafața este determinată în planul de proiecție Stereo 70.



Date referitoare la teren

Crt	Categorie folosință	Intravilan	Suprafața (mp)	Tarla	Parcelă	Nr. topo	Observații / Referințe
1	faneata	NU	7.796	13	205,206;202	-	
2	pasune	NU	6.000	13	206	-	Pășune împădurită

Lungime Segmente

1) Valorile lungimilor segmentelor sunt obținute din proiecție în plan.

Punct început	X / Y	Punct sfârșit	X / Y	Lungime segment (** (m)
1	510.838,898 423.329,913	2	510.829,465 423.142,214	187.936
2	510.829,465 423.142,214	3	510.829,345 423.139,822	2.395
3	510.829,345 423.139,822	4	510.854,905 423.136,815	25.736
4	510.854,905 423.136,815	5	510.893,178 423.140,513	38.451

Punct început	X / Y	Punct sfârșit	X / Y	Lungime segment (** (m)
5	510.893,178 423.140,513	6	510.904,424 423.138,16	11.49
6	510.904,424 423.138,16	7	510.918,029 423.138,458	13.608
7	510.918,029 423.138,458	8	510.902,425 423.285,035	147.405
8	510.902,425 423.285,035	9	510.901,558 423.319,61	34.586
9	510.901,558 423.319,61	10	510.891,819 423.319,39	9.741
10	510.891,819 423.319,39	11	510.874,199 423.322,313	17.861
11	510.874,199 423.322,313	1	510.838,898 423.329,913	36.11

** Lungimile segmentelor sunt determinate în planul de proiecție Stereo 70 și sunt rotunjite la 1 milimetru.

*** Distanța dintre puncte este formată din segmente cumulate ce sunt mai mici decât valoarea 1 milimetru.

**DATE DESPRE IMOBILUL NR. 701**

Oficiul de Cadastru și Publicitate Imobiliară ARGES
Biroul de Cadastru și Publicitate Imobiliară Campulung

A. Partea I. Descrierea imobilului

TEREN Extravilan

Adresa: Jud. Arges, Pct. 'Intre Pietre'

Nr. Crt	Nr cadastral Nr. topografic	Suprafața* (mp)	Observații / Referințe
A1	80155	1.678	Sector cadastral:12 Teren neimprejmuit;

B. Partea II. Proprietari și acte

Inscrieri privitoare la dreptul de proprietate și alte drepturi reale	Referințe
7372 / 18/06/2014	
Act Notarial nr. 2920, din 05/06/2014 emis de RADU IOANA;	
B3	A1
Intabulare, drept de PROPRIETATE, dobandit prin lesire Din Indiviziune, cota actuala 1/1, cota initiala 1/1 1) TOMA CAMELIA	

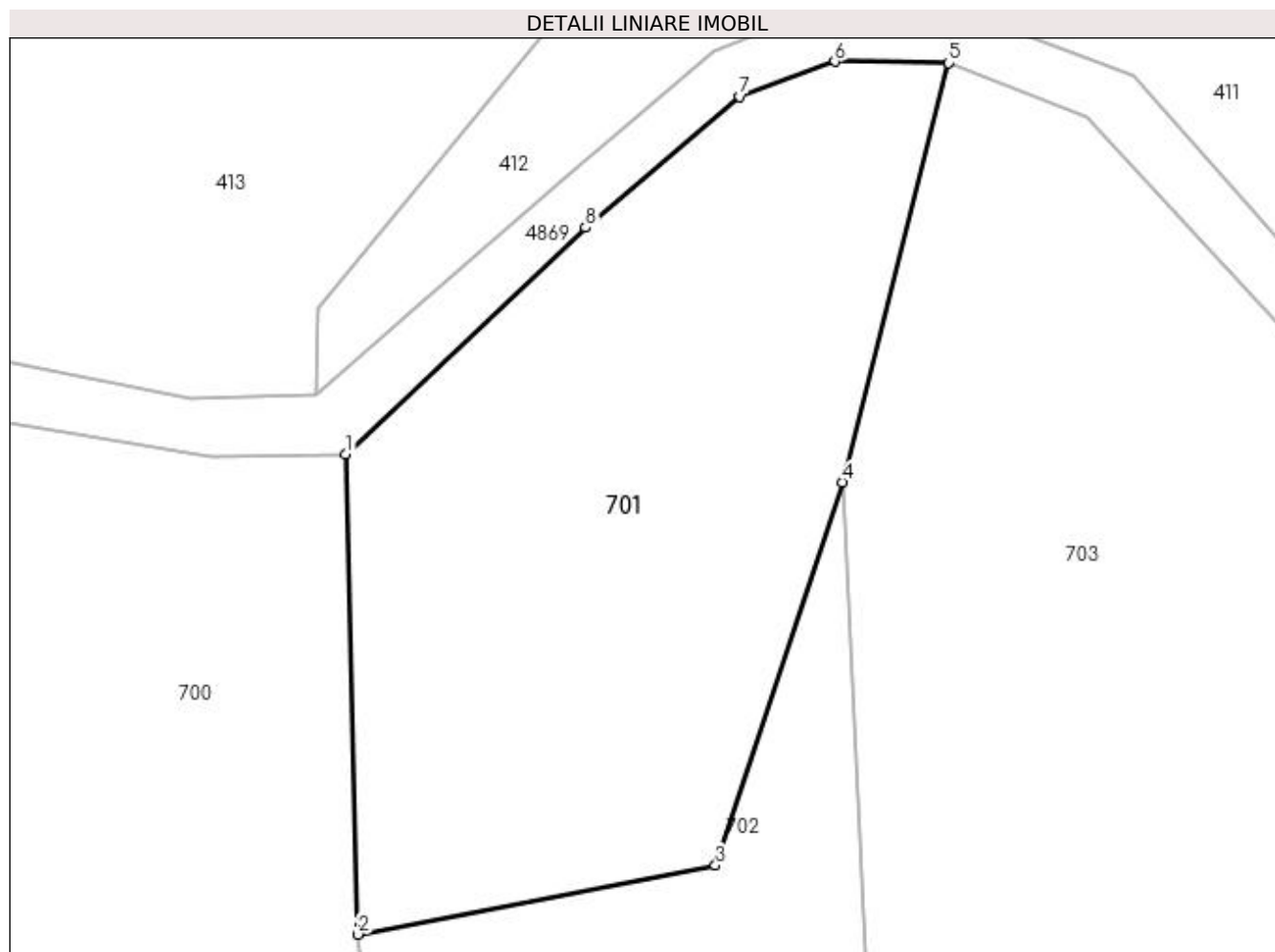
C. Partea III. SARCINI .

Inscrieri privind dezmembramintele dreptului de proprietate, drepturi reale de garanție și sarcini	Referințe
NU SUNT	

Teren

Nr cadastral	Suprafața (mp)*	Observații / Referințe
80155	1.678	

* Suprafața este determinată în planul de proiecție Stereo 70.



Date referitoare la teren

Crt	Categorie folosință	Intra vilan	Suprafața (mp)	Tarla	Parcelă	Nr. topo	Observații / Referințe
1	faneata	NU	1.678	13	205	-	

Lungime Segmente

1) Valorile lungimilor segmentelor sunt obținute din proiecție în plan.

Punct început	X / Y	Punct sfârșit	X / Y	Lungime segment (** (m)
1	510.901,558 423.319,61	2	510.902,425 423.285,035	34.586
2	510.902,425 423.285,035	3	510.928,201 423.290,001	26.25
3	510.928,201 423.290,001	4	510.937,349 423.317,587	29.063
4	510.937,349 423.317,587	5	510.944,988 423.347,796	31.16
5	510.944,988 423.347,796	6	510.936,81 423.347,894	8.179

Punct început	X / Y	Punct sfârșit	X / Y	Lungime segment (** (m)
6	510.936,81 423.347,894	7	510.929,956 423.345,368	7.305
7	510.929,956 423.345,368	8	510.918,83 423.335,942	14.582
8	510.918,83 423.335,942	1	510.901,558 423.319,61	23.771

** Lungimile segmentelor sunt determinate în planul de proiecție Stereo 70 și sunt rotunjite la 1 milimetru.

*** Distanța dintre puncte este formată din segmente cumulate ce sunt mai mici decât valoarea 1 milimetru.

**DATE DESPRE IMOBILUL NR. 702**

Oficiul de Cadastru și Publicitate Imobiliară ARGES
Biroul de Cadastru și Publicitate Imobiliară Campulung

A. Partea I. Descrierea imobilului

TEREN Extravilan

Adresa: Jud. Arges

Nr. Crt	Nr cadastral Nr. topografic	Suprafața* (mp)	Observații / Referințe
A1		5.000	Sector cadastral:12 Teren neimprejmuit;

B. Partea II. Proprietari și acte

Inscrieri privitoare la dreptul de proprietate și alte drepturi reale	Referințe
/	
Act Administrativ nr. 9797, din 25/05/1993 emis de CJPSDPAT ARGES;	
B1	A1
Intabulare, drept de PROPRIETATE, dobândit prin Reconstituire, cota actuala 1/1, cota initiala 1/1 1) ȚUȚUIANU NICOLAE, lipsă CNP	

C. Partea III. SARCINI .

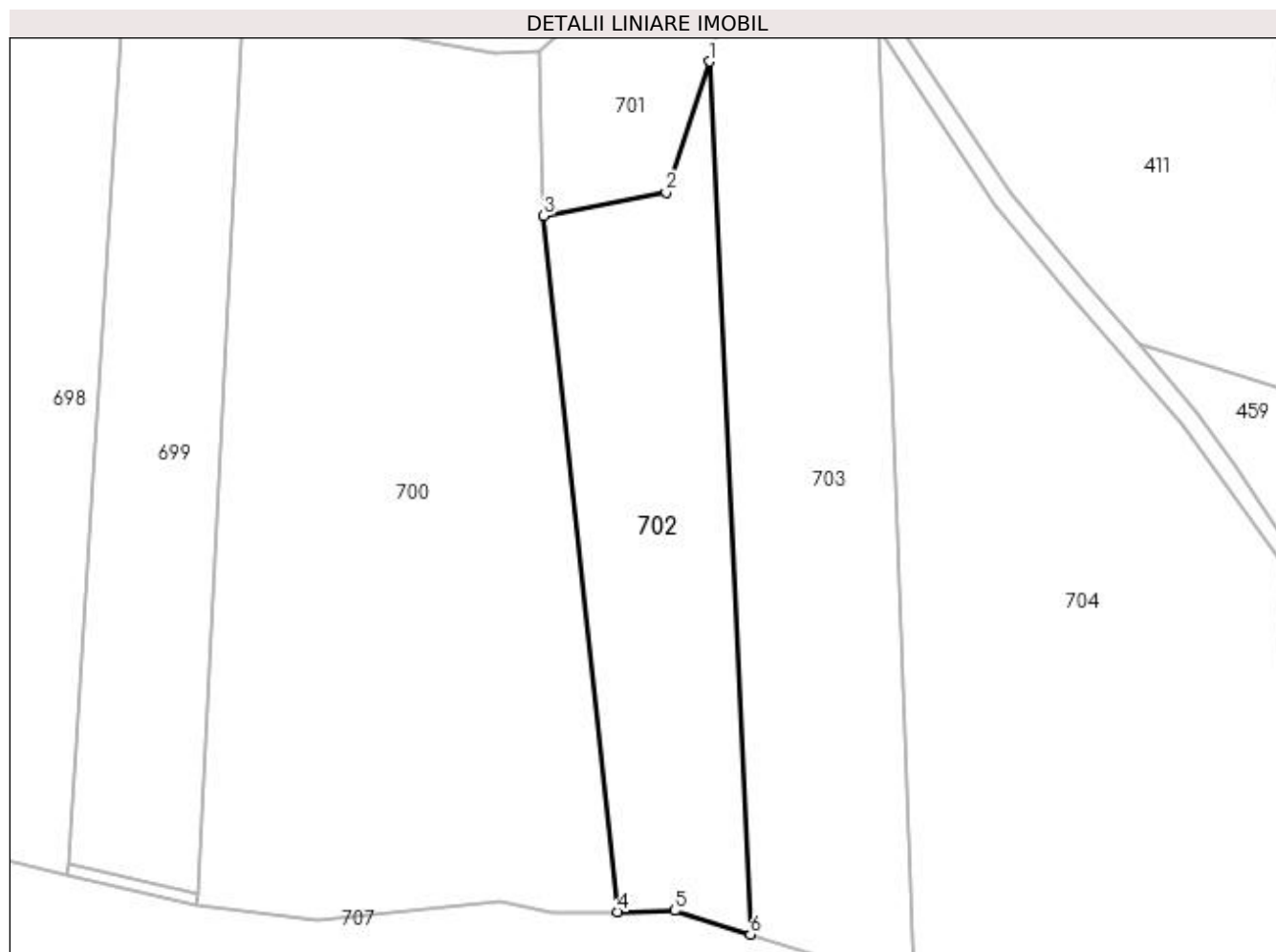
Inscrieri privind dezmembramintele dreptului de proprietate, drepturi reale de garanție și sarcini	Referințe
NU SUNT	

Anexa Nr. 1 La Partea I

Teren

Nr cadastral	Suprafața (mp)*	Observații / Referințe
	5.000	

* Suprafața este determinată în planul de proiecție Stereo 70.



Date referitoare la teren

Crt	Categorie folosință	Intra vilan	Suprafața (mp)	Tarla	Parcelă	Nr. topo	Observații / Referințe
1	faneata	NU	5.000	13	196;205;206	-	

Lungime Segmente

1) Valorile lungimilor segmentelor sunt obținute din proiecție în plan.

Punct început	X / Y	Punct sfârșit	X / Y	Lungime segment (** (m)
1	510.937,349 423.317,587	2	510.928,201 423.290,001	29.063
2	510.928,201 423.290,001	3	510.902,425 423.285,035	26.25
3	510.902,425 423.285,035	4	510.918,029 423.138,458	147.405
4	510.918,029 423.138,458	5	510.930,065 423.138,722	12.039
5	510.930,065 423.138,722	6	510.946,007 423.133,701	16.714

Punct început	X / Y	Punct sfârșit	X / Y	Lungime segment (** (m)
6	510.946,007 423.133,701	1	510.937,349 423.317,587	184.09

** Lungimile segmentelor sunt determinate în planul de proiecție Stereo 70 și sunt rotunjite la 1 milimetru.

*** Distanța dintre puncte este formată din segmente cumulate ce sunt mai mici decât valoarea 1 milimetru.

**DATE DESPRE IMOBILUL NR. 703**

Oficiul de Cadastru și Publicitate Imobiliară ARGES
Biroul de Cadastru și Publicitate Imobiliară Campulung

A. Partea I. Descrierea imobilului

TEREN Extravilan

Adresa: Jud. Arges

Nr. Crt	Nr cadastral Nr. topografic	Suprafața* (mp)	Observații / Referințe
A1		7.314	Sector cadastral:12 Teren neimprejmuit;

B. Partea II. Proprietari și acte

Inscrieri privitoare la dreptul de proprietate și alte drepturi reale	Referințe
/	
Act Normativ nr. 7, din 13/03/1996 emis de PARLAMENT (art. 13 alin. 15);	
B1	Inscrierea provizorie, drept de PROPRIETATE, dobandit prin Lege, cota actuala 1/1, cota initiala 1/1
	1) COMUNA VALEA MARE PRAVAT, CIF:5010196

C. Partea III. SARCINI .

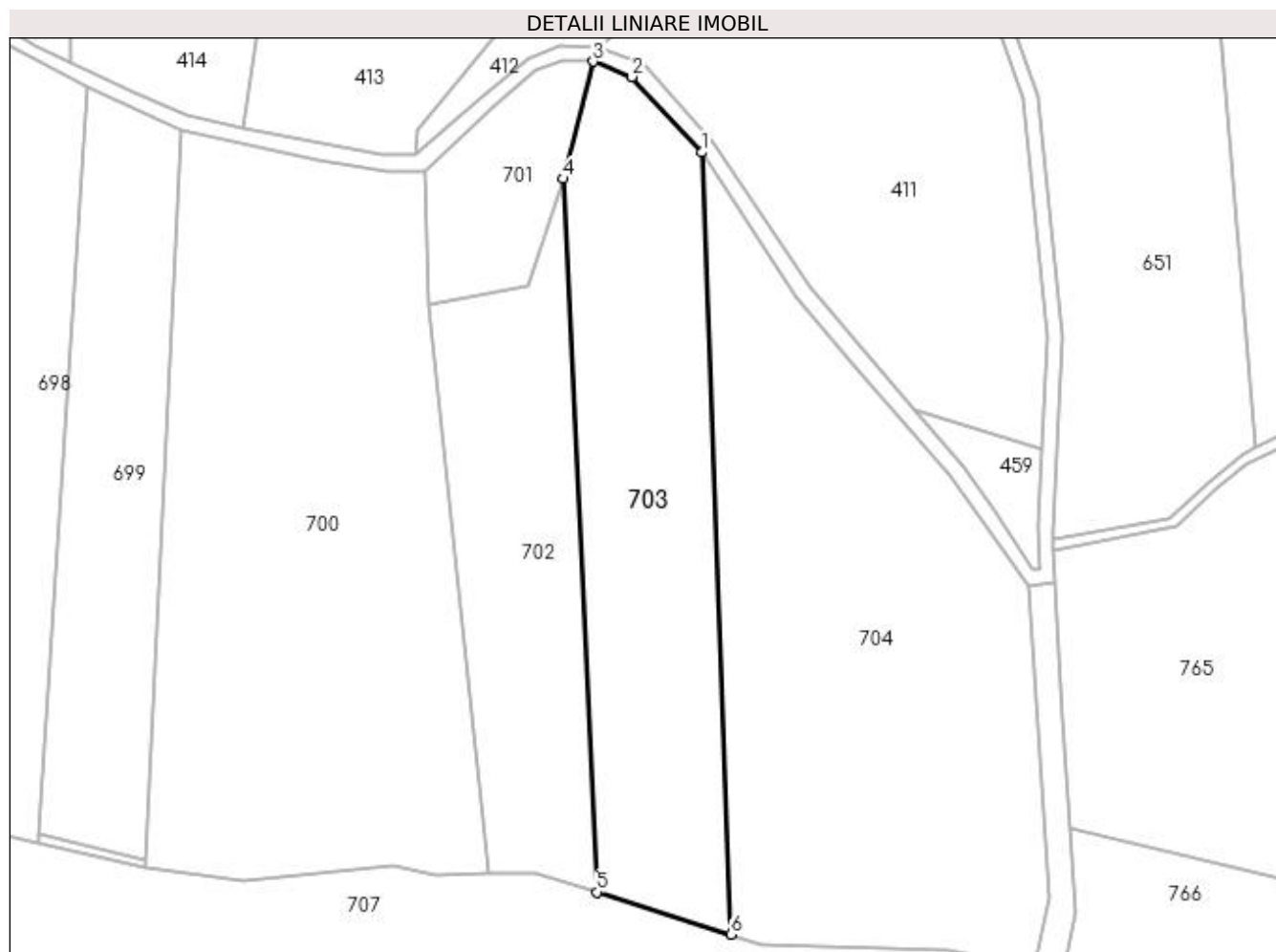
Inscrieri privind dezmembramintele dreptului de proprietate, drepturi reale de garanție și sarcini	Referințe
NU SUNT	

Anexa Nr. 1 La Partea I

Teren

Nr cadastral	Suprafața (mp)*	Observații / Referințe
	7.314	

* Suprafața este determinată în planul de proiecție Stereo 70.



Date referitoare la teren

Crt	Categorie folosință	Intra vilan	Suprafața (mp)	Tarla	Parcelă	Nr. topo	Observații / Referințe
1	faneata	NU	7.314	13	196;205;206	-	

Lungime Segmente

1) Valorile lungimilor segmentelor sunt obținute din proiecție în plan.

Punct început	X / Y	Punct sfârșit	X / Y	Lungime segment (** (m)
1	510.973,004 423.324,354	2	510.954,98 423.343,856	26.555
2	510.954,98 423.343,856	3	510.944,988 423.347,796	10.741
3	510.944,988 423.347,796	4	510.937,349 423.317,587	31.16
4	510.937,349 423.317,587	5	510.946,007 423.133,701	184.09
5	510.946,007 423.133,701	6	510.980,47 423.122,847	36.132

Punct început	X / Y	Punct sfârșit	X / Y	Lungime segment (** (m)
6	510.980,47 423.122,847	1	510.973,004 423.324,354	201.645

** Lungimile segmentelor sunt determinate în planul de proiecție Stereo 70 și sunt rotunjite la 1 milimetru.

*** Distanța dintre puncte este formată din segmente cumulate ce sunt mai mici decât valoarea 1 milimetru.

**DATE DESPRE IMOBILUL NR. 704**

Oficiul de Cadastru și Publicitate Imobiliară ARGES
Biroul de Cadastru și Publicitate Imobiliară Campulung

A. Partea I. Descrierea imobilului

TEREN Extravilan

Adresa: Jud. Arges, Punct "Intre Pietre"

Nr. Crt	Nr cadastral Nr. topografic	Suprafața* (mp)	Observații / Referințe
A1	80164	11.969	Sector cadastral:12 Teren neimprejmuit;

B. Partea II. Proprietari și acte

Inscrieri privitoare la dreptul de proprietate și alte drepturi reale	Referințe
21328 / 06/10/2021	
Act Notarial nr. 5451, din 04/10/2021 emis de DANCIU NARCIS VIOREL;	
B5	A1
Intabulare, drept de PROPRIETATE-bun comun, dobandit prin Conventie, cota actuala 1/1, cota initiala 1/1	
1) DARIE VENIAMIN-VIOREL , casatorit cu	
2) DARIE IONELA-SIMONA	

C. Partea III. SARCINI .

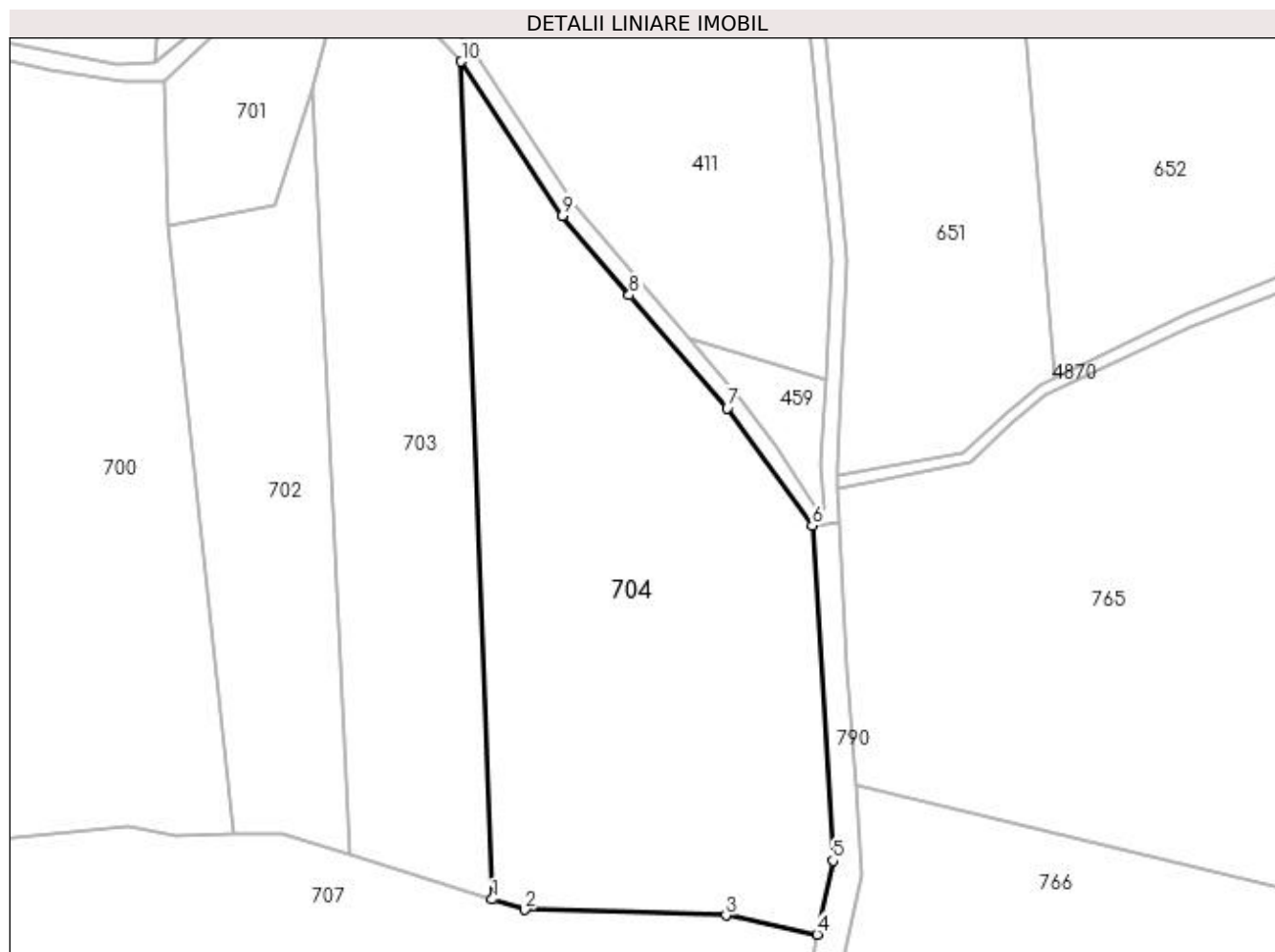
Inscrieri privind dezmembramintele dreptului de proprietate, drepturi reale de garanție și sarcini	Referințe
NU SUNT	

Anexa Nr. 1 La Partea I

Teren

Nr cadastral	Suprafața (mp)*	Observații / Referințe
80164	11.969	

* Suprafața este determinată în planul de proiecție Stereo 70.



Date referitoare la teren

Crt	Categorie folosință	Intra vilan	Suprafața (mp)	Tarla	Parcelă	Nr. topo	Observații / Referințe
1	pasune	NU	11.969	13	196,199,205,206	-	

Lungime Segmente

1) Valorile lungimilor segmentelor sunt obținute din proiecție în plan.

Punct început	X / Y	Punct sfârșit	X / Y	Lungime segment (** (m)
1	510.980,47 423.122,847	2	510.988,308 423.120,378	8.218
2	510.988,308 423.120,378	3	511.036,705 423.119,016	48.416
3	511.036,705 423.119,016	4	511.058,634 423.114,427	22.404
4	511.058,634 423.114,427	5	511.062,432 423.132,137	18.113
5	511.062,432 423.132,137	6	511.057,495 423.212,724	80.738

Punct început	X / Y	Punct sfârșit	X / Y	Lungime segment (** (m)
6	511.057,495 423.212,724	7	511.037,0 423.241,024	34.942
7	511.037,0 423.241,024	8	511.013,41 423.268,152	35.95
8	511.013,41 423.268,152	9	510.997,366 423.287,256	24.947
9	510.997,366 423.287,256	10	510.973,004 423.324,354	44.382
10	510.973,004 423.324,354	1	510.980,47 423.122,847	201.645

** Lungimile segmentelor sunt determinate în planul de proiecție Stereo 70 și sunt rotunjite la 1 milimetru.

*** Distanța dintre puncte este formată din segmente cumulate ce sunt mai mici decât valoarea 1 milimetru.

**DATE DESPRE IMOBILUL NR. 705**

Oficiul de Cadastru și Publicitate Imobiliară ARGES
Biroul de Cadastru și Publicitate Imobiliară Campulung

A. Partea I. Descrierea imobilului

TEREN Extravilan

Adresa: Jud. Arges

Nr. Crt	Nr cadastral Nr. topografic	Suprafața* (mp)	Observații / Referințe
A1		7.377	Sector cadastral:12 Teren neimprejmuit;

B. Partea II. Proprietari și acte

Inscrieri privitoare la dreptul de proprietate și alte drepturi reale		Referințe
/		
Act Normativ nr. 7, din 13/03/1996 emis de PARLAMENT (art. 13 alin. 15);		
B1	Inscrierea provizorie, drept de PROPRIETATE, dobandit prin Lege, cota actuala 1/1, cota initiala 1/1 1) COMUNA VALEA MARE PRAVAT, CIF:5010196	A1

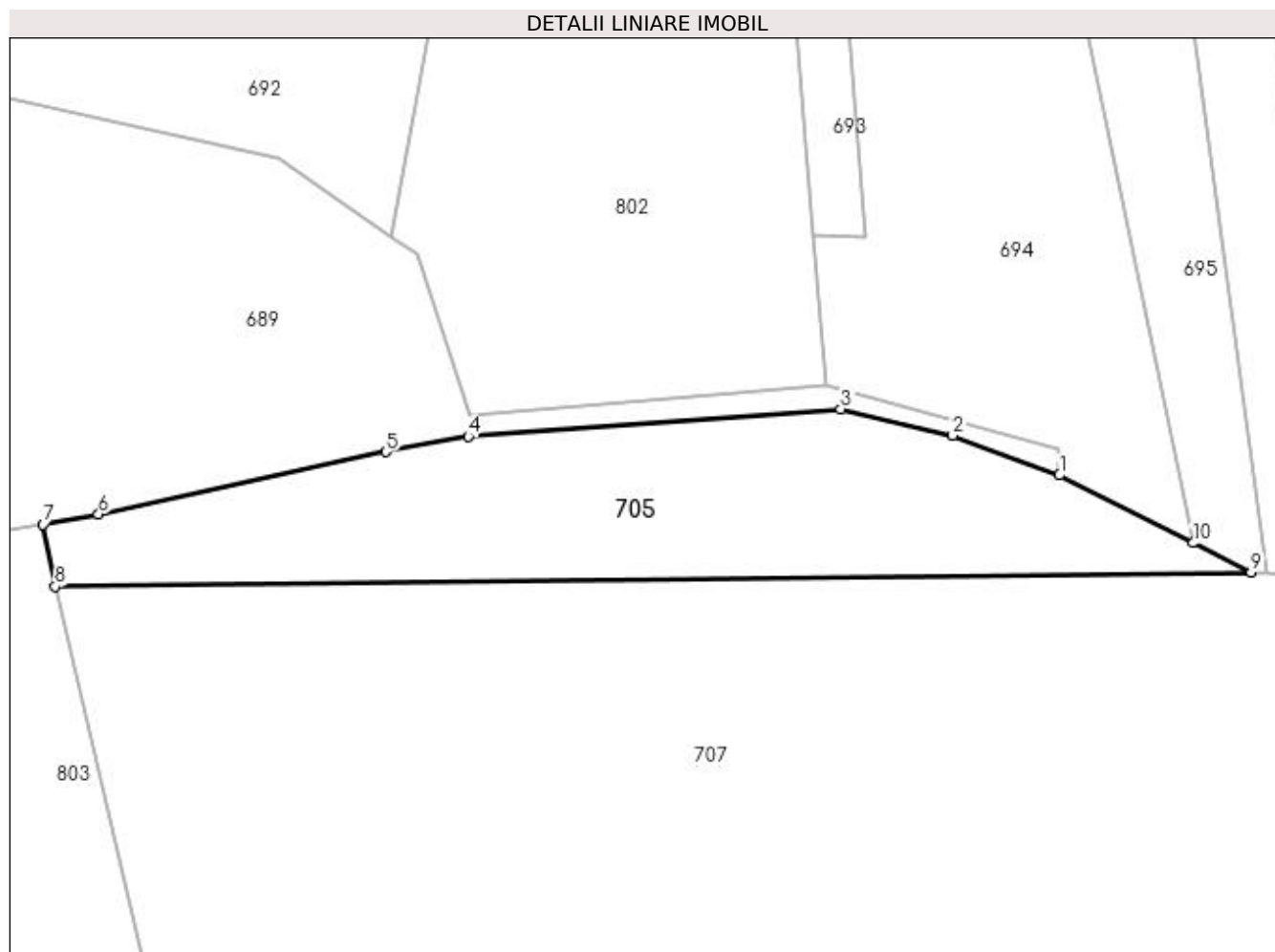
C. Partea III. SARCINI .

Inscrieri privind dezmembramintele dreptului de proprietate, drepturi reale de garanție și sarcini	Referințe
NU SUNT	

Teren

Nr cadastral	Suprafața (mp)*	Observații / Referințe
	7.377	

* Suprafața este determinată în planul de proiecție Stereo 70.



Date referitoare la teren

Crt	Categorie folosință	Intra vilan	Suprafața (mp)	Tarla	Parcelă	Nr. topo	Observații / Referințe
1	faneata	NU	7.377	13	205;207;209	-	

Lungime Segmente

1) Valorile lungimilor segmentelor sunt obținute din proiecție în plan.

Punct început	X / Y	Punct sfârșit	X / Y	Lungime segment (** (m)
1	510.698,064 423.180,482	2	510.673,685 423.189,5	25.993
2	510.673,685 423.189,5	3	510.648,156 423.195,547	26.235
3	510.648,156 423.195,547	4	510.563,148 423.189,292	85.238
4	510.563,148 423.189,292	5	510.544,358 423.185,836	19.105
5	510.544,358 423.185,836	6	510.478,787 423.171,562	67.107

Punct început	X / Y	Punct sfârșit	X / Y	Lungime segment (** (m)
6	510.478,787 423.171,562	7	510.466,123 423.169,291	12.866
7	510.466,123 423.169,291	8	510.468,86 423.155,042	14.509
8	510.468,86 423.155,042	9	510.741,785 423.158,37	272.945
9	510.741,785 423.158,37	10	510.728,597 423.165,04	14.779
10	510.728,597 423.165,04	1	510.698,064 423.180,482	34.216

** Lungimile segmentelor sunt determinate în planul de proiecție Stereo 70 și sunt rotunjite la 1 milimetru.

*** Distanța dintre puncte este formată din segmente cumulate ce sunt mai mici decât valoarea 1 milimetru.

**DATE DESPRE IMOBILUL NR. 706**

Oficiul de Cadastru și Publicitate Imobiliară ARGES
Biroul de Cadastru și Publicitate Imobiliară Campulung

A. Partea I. Descrierea imobilului

TEREN Extravilan

Adresa: Jud. Arges

Nr. Crt	Nr cadastral Nr. topografic	Suprafața* (mp)	Observații / Referințe
A1		12.941	Sector cadastral:12 Teren neimprejmuit;

B. Partea II. Proprietari și acte

Inscrieri privitoare la dreptul de proprietate și alte drepturi reale	Referințe
/	
Act Normativ nr. 7, din 13/03/1996 emis de PARLAMENT (art. 13 alin. 15);	
B1	A1
Inscrierea provizorie, drept de PROPRIETATE, dobandit prin Lege, cota actuala 1/1, cota initiala 1/1 1) COMUNA VALEA MARE PRAVAT, CIF:5010196	

C. Partea III. SARCINI .

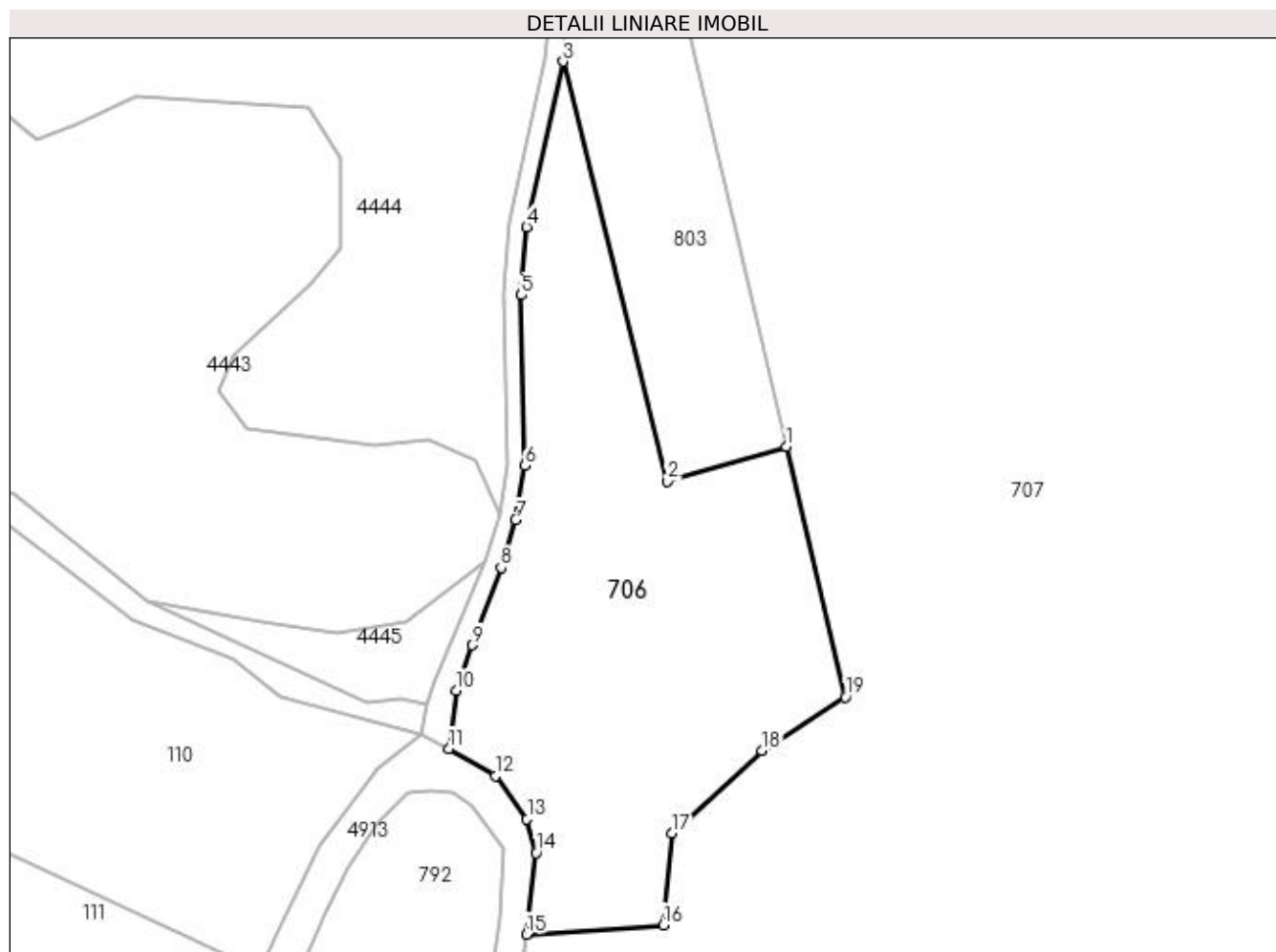
Inscrieri privind dezmembramintele dreptului de proprietate, drepturi reale de garanție și sarcini	Referințe
NU SUNT	

Anexa Nr. 1 La Partea I

Teren

Nr cadastral	Suprafața (mp)*	Observații / Referințe
	12.941	

* Suprafața este determinată în planul de proiecție Stereo 70.



Date referitoare la teren

Crt	Categorie folosință	Intra vilan	Suprafața (mp)	Tarla	Parcelă	Nr. topo	Observații / Referințe
1	pasune	NU	12.941	13	209;210;243	-	

Lungime Segmente

1) Valorile lungimilor segmentelor sunt obținute din proiecție în plan.

Punct început	X / Y	Punct sfârșit	X / Y	Lungime segment (** (m)
1	510.496,78 423.036,364	2	510.462,646 423.026,524	35.524
2	510.462,646 423.026,524	3	510.432,719 423.146,684	123.831
3	510.432,719 423.146,684	4	510.422,319 423.099,279	48.532
4	510.422,319 423.099,279	5	510.420,825 423.079,793	19.543
5	510.420,825 423.079,793	6	510.421,809 423.030,947	48.856

Punct început	X / Y	Punct sfârșit	X / Y	Lungime segment (** (m)
6	510.421,809 423.030,947	7	510.419,18 423.015,424	15.744
7	510.419,18 423.015,424	8	510.414,989 423.001,675	14.374
8	510.414,989 423.001,675	9	510.406,639 422.979,532	23.665
9	510.406,639 422.979,532	10	510.402,173 422.966,595	13.686
10	510.402,173 422.966,595	11	510.399,994 422.949,878	16.858
11	510.399,994 422.949,878	12	510.413,474 422.942,166	15.53
12	510.413,474 422.942,166	13	510.422,385 422.929,73	15.299
13	510.422,385 422.929,73	14	510.424,996 422.920,058	10.018
14	510.424,996 422.920,058	15	510.422,216 422.896,718	23.505
15	510.422,216 422.896,718	16	510.461,43 422.899,419	39.307
16	510.461,43 422.899,419	17	510.464,061 422.925,663	26.376
17	510.464,061 422.925,663	18	510.489,798 422.949,316	34.955
18	510.489,798 422.949,316	19	510.513,654 422.964,638	28.353
19	510.513,654 422.964,638	1	510.496,78 423.036,364	73.684

** Lungimile segmentelor sunt determinate în planul de proiecție Stereo 70 și sunt rotunjite la 1 milimetru.

*** Distanța dintre puncte este formată din segmente cumulate ce sunt mai mici decât valoarea 1 milimetru.



DATE DESPRE IMOBILUL NR. 707

Oficiul de Cadastru și Publicitate Imobiliară ARGES
Biroul de Cadastru și Publicitate Imobiliară Campulung

A. Partea I. Descrierea imobilului

TEREN Extravilan

Adresa: Jud. Arges

Nr. Crt	Nr cadastral Nr. topografic	Suprafața* (mp)	Observații / Referințe
A1	82496	742.638	Sector cadastral:12 Teren neimprejmuit;

Construcții

Crt	Nr cadastral Nr. topografic	Adresa	Observații / Referințe
A1.1	82496-C1	Jud. Arges	Nr. niveluri:1; S. construita la sol:94 mp; S. construita desfasurata:94 mp; BIROURI ANEXA
A1.2	82496-C2	Jud. Arges	Nr. niveluri:1; S. construita la sol:177 mp; S. construita desfasurata:177 mp; BIROURI ANEXA
A1.3	82496-C3	Jud. Arges	Nr. niveluri:1; S. construita la sol:492 mp; S. construita desfasurata:492 mp; BIROURI ATELIER
A1.4	82496-C4	Jud. Arges	Nr. niveluri:1; S. construita la sol:139 mp; S. construita desfasurata:139 mp; GIRATOR
A1.5	82496-C5	Jud. Arges	Nr. niveluri:1; S. construita la sol:15 mp; S. construita desfasurata:15 mp; POST TRAFU
A1.6	82496-C6	Jud. Arges	Nr. niveluri:1; S. construita la sol:174 mp; S. construita desfasurata:174 mp; BUNCAR
A1.7	82496-C7	Jud. Arges	Nr. niveluri:1; S. construita la sol:364 mp; S. construita desfasurata:364 mp; CONCASOR
A1.8	82496-C8	Jud. Arges	Nr. niveluri:1; S. construita la sol:660 mp; S. construita desfasurata:660 mp; CONCASARE
A1.9	82496-C9	Jud. Arges	Nr. niveluri:1; S. construita la sol:120 mp; S. construita desfasurata:120 mp; CONCASARE
A1.10	82496-C10	Jud. Arges	Nr. niveluri:1; S. construita la sol:761 mp; S. construita desfasurata:761 mp; ESTACADA
A1.11	82496-C11	Jud. Arges	Nr. niveluri:1; S. construita la sol:181 mp; S. construita desfasurata:181 mp; ESTACADA
A1.12	82496-C12	Jud. Arges	Nr. niveluri:1; S. construita la sol:1005 mp; S. construita desfasurata:1005 mp; DEPOZIT
A1.13	82496-C13	Jud. Arges	Nr. niveluri:1; S. construita la sol:250 mp; S. construita desfasurata:250 mp; ESTACADA
A1.14	82496-C14	Jud. Arges	Nr. niveluri:1; S. construita la sol:110 mp; S. construita desfasurata:110 mp; ESTACADA
A1.15	82496-C15	Jud. Arges	Nr. niveluri:1; S. construita la sol:45 mp; S. construita desfasurata:45 mp; TURN FRANGERE
A1.16	82496-C16	Jud. Arges	Nr. niveluri:1; S. construita la sol:129 mp; S. construita desfasurata:129 mp; PASARELA
A1.17	82496-C17	Jud. Arges	Nr. niveluri:1; S. construita la sol:134 mp; S. construita desfasurata:134 mp; PASARELA

B. Partea II. Proprietari și acte

Inscrieri privitoare la dreptul de proprietate și alte drepturi reale	Referințe
13997 / 29/06/2022	
Act Notarial nr. 667, din 28/06/2022 emis de TULUCA FILOFTEIA;	
B1	Se infiinteaza cartea funciara 82496 a imobilului cu numarul cadastral 82496 / UAT Valea Mare Pravăț, rezultat din dezmembrarea imobilului cu numarul cadastral 80805 in scris in cartea funciara 80805;
Certificat Atestare nr. M03/2221, din 14/08/1995 (contract de vanzare cumparare aut. nr. 2861/14.11.1997, la BNP Ionescu Cornelia);	
B3	Intabulare, drept de PROPRIETATE, dobandit prin Conventie, cota actuala 1/1, cota initiala 1/1
1) HOLCIM (ROMANIA) S.A, CU SEDIUL IN MUNICIPIUL BUCURESTI , CIF:999999999999, lipsă CUI <i>OBSERVATII: pozitie transcrisa din CF 80805/Valea Mare Pravăț, in scrisa prin incheierea nr. 12484 din 01/10/2012;</i>	
B4	Intabulare, drept de PROPRIETATE, dobandit prin Construire, cota actuala 1/1, cota initiala 1/1
1) HOLCIM (ROMANIA) S.A, CU SEDIUL IN MUNICIPIUL BUCURESTI , CIF:999999999999, lipsă CUI <i>OBSERVATII: pozitie transcrisa din CF 80805/Valea Mare Pravăț, in scrisa prin incheierea nr. 12484 din 01/10/2012;</i>	
Act Notarial nr. 468, din 01/03/2005 emis de BNP TULUCA FILOFTEIA;	

Inscrieri privitoare la dreptul de proprietate și alte drepturi reale		Referințe
B5	Intabulare, drept de PROPRIETATE, dobândit prin Convenție, cota actuala 1/1, cota initiala 1/1 1) S.C. HOLCIM (ROMANIA) S.A. , CIF:12253732 <i>OBSERVATII: pozitie transcrisa din CF 80805/Valea Mare Pravăț, inscrisa prin incheierea nr. 12484 din 01/10/2012;</i>	A1
Act Notarial nr. 470, din 01/03/2005 emis de BNP TULUCA FILOFTEIA;		
B6	Intabulare, drept de PROPRIETATE, dobândit prin Convenție, cota actuala 1/1, cota initiala 1/1 1) S.C. HOLCIM (ROMANIA) S.A. , CIF:12253732 <i>OBSERVATII: pozitie transcrisa din CF 80805/Valea Mare Pravăț, inscrisa prin incheierea nr. 12484 din 01/10/2012;</i>	A1
Act Notarial nr. 471, din 01/03/2005 emis de BNP TULUCA FILOFTEIA;		
B7	Intabulare, drept de PROPRIETATE, dobândit prin Convenție, cota actuala 1/1, cota initiala 1/1 1) S.C. HOLCIM (ROMANIA) S.A. , CIF:12253732 <i>OBSERVATII: pozitie transcrisa din CF 80805/Valea Mare Pravăț, inscrisa prin incheierea nr. 12484 din 01/10/2012;</i>	A1
Act Notarial nr. 474, din 01/03/2005 emis de BNP TULUCA FILOFTEIA;		
B8	Intabulare, drept de PROPRIETATE, dobândit prin Convenție, cota actuala 1/1, cota initiala 1/1 1) S.C. HOLCIM (ROMANIA) S.A. , CIF:12253732 <i>OBSERVATII: pozitie transcrisa din CF 80805/Valea Mare Pravăț, inscrisa prin incheierea nr. 12484 din 01/10/2012;</i>	A1
Act Notarial nr. 473, din 01/03/2005 emis de BNP TULUCA FILOFTEIA;		
B9	Intabulare, drept de PROPRIETATE, dobândit prin Convenție, cota actuala 1/1, cota initiala 1/1 1) S.C. HOLCIM (ROMANIA) S.A. , CIF:12253732 <i>OBSERVATII: pozitie transcrisa din CF 80805/Valea Mare Pravăț, inscrisa prin incheierea nr. 12484 din 01/10/2012;</i>	A1
Act Notarial nr. 1169, din 27/05/2005 emis de BNP TULUCA FILOFTEIA;		
B10	Intabulare, drept de PROPRIETATE, dobândit prin Convenție, cota actuala 1/1, cota initiala 1/1 1) S.C. HOLCIM (ROMANIA) S.A. , CIF:12253732 <i>OBSERVATII: pozitie transcrisa din CF 80805/Valea Mare Pravăț, inscrisa prin incheierea nr. 12484 din 01/10/2012;</i>	A1
Act Notarial nr. 1176, din 27/05/2005 emis de BNP TULUCA FILOFTEIA;		
B11	Intabulare, drept de PROPRIETATE, dobândit prin Convenție, cota actuala 1/1, cota initiala 1/1 1) S.C. HOLCIM (ROMANIA) S.A. , CIF:12253732 <i>OBSERVATII: pozitie transcrisa din CF 80805/Valea Mare Pravăț, inscrisa prin incheierea nr. 12484 din 01/10/2012;</i>	A1
Act Notarial nr. 1397, din 24/06/2005 emis de BNP TULUCA FILOFTEIA;		
B12	Intabulare, drept de PROPRIETATE, dobândit prin Convenție, cota actuala 1/1, cota initiala 1/1 1) S.C. HOLCIM (ROMANIA) S.A. , CIF:12253732 <i>OBSERVATII: pozitie transcrisa din CF 80805/Valea Mare Pravăț, inscrisa prin incheierea nr. 12484 din 01/10/2012;</i>	A1
Act Notarial nr. 2083, din 30/08/2005 emis de BNP TULUCA FILOFTEIA;		
B13	Intabulare, drept de PROPRIETATE, dobândit prin Convenție, cota actuala 1/1, cota initiala 1/1 1) S.C. HOLCIM (ROMANIA) S.A. , CIF:12253732 <i>OBSERVATII: pozitie transcrisa din CF 80805/Valea Mare Pravăț, inscrisa prin incheierea nr. 12484 din 01/10/2012;</i>	A1
Act Notarial nr. 2611, din 28/10/2005 emis de BNP TULUCA FILOFTEIA;		
B14	Intabulare, drept de PROPRIETATE, dobândit prin Convenție, cota actuala 1/1, cota initiala 1/1 1) S.C. HOLCIM (ROMANIA) S.A. , CIF:12253732 <i>OBSERVATII: pozitie transcrisa din CF 80805/Valea Mare Pravăț, inscrisa prin incheierea nr. 12484 din 01/10/2012;</i>	A1
Act Notarial nr. 1719, din 11/07/2006 emis de BNP TULUCA FILOFTEIA;		
B15	Intabulare, drept de PROPRIETATE, dobândit prin Convenție, cota actuala 1/1, cota initiala 1/1 1) S.C. HOLCIM (ROMANIA) S.A. , CIF:12253732 <i>OBSERVATII: pozitie transcrisa din CF 80805/Valea Mare Pravăț, inscrisa prin incheierea nr. 12484 din 01/10/2012;</i>	A1
Act Notarial nr. 1789, din 18/07/2006 emis de BNP TULUCA FILOFTEIA;		
B16	Intabulare, drept de PROPRIETATE, dobândit prin Convenție, cota actuala 1/1, cota initiala 1/1 1) S.C. HOLCIM (ROMANIA) S.A. , CIF:12253732 <i>OBSERVATII: pozitie transcrisa din CF 80805/Valea Mare Pravăț, inscrisa prin incheierea nr. 12484 din</i>	A1

Inscrieri privitoare la dreptul de proprietate și alte drepturi reale		Referințe
	01/10/2012;	
Act Notarial nr. 1979, din 11/08/2006 emis de BNP TULUCA FILOFTEIA;		
B17	Intabulare, drept de PROPRIETATE, dobandit prin Conventie, cota actuala 1/1, cota initiala 1/1 1) S.C. HOLCIM (ROMANIA) S.A. , CIF:12253732 <i>OBSERVATII: pozitie transcrisa din CF 80805/Valea Mare Pravăț, inscrisa prin incheierea nr. 12484 din 01/10/2012;</i>	A1
Act Notarial nr. 2340, din 11/09/2006 emis de BNP TULUCA FILOFTEIA;		
B18	Intabulare, drept de PROPRIETATE, dobandit prin Conventie, cota actuala 1/1, cota initiala 1/1 1) S.C. HOLCIM (ROMANIA) S.A. , CIF:12253732 <i>OBSERVATII: pozitie transcrisa din CF 80805/Valea Mare Pravăț, inscrisa prin incheierea nr. 12484 din 01/10/2012;</i>	A1
Act Notarial nr. 1786, din 18/07/2006 emis de BNP TULUCA FILOFTEIA;		
B19	Intabulare, drept de PROPRIETATE, dobandit prin Conventie, cota actuala 1/1, cota initiala 1/1 1) S.C. HOLCIM (ROMANIA) S.A. , CIF:12253732 <i>OBSERVATII: pozitie transcrisa din CF 80805/Valea Mare Pravăț, inscrisa prin incheierea nr. 12484 din 01/10/2012;</i>	A1
Act Notarial nr. 1829, din 24/07/2006 emis de BNP TULUCA FILOFTEIA;		
B20	Intabulare, drept de PROPRIETATE, dobandit prin Conventie, cota actuala 1/1, cota initiala 1/1 1) S.C. HOLCIM (ROMANIA) S.A. , CIF:12253732 <i>OBSERVATII: pozitie transcrisa din CF 80805/Valea Mare Pravăț, inscrisa prin incheierea nr. 12484 din 01/10/2012;</i>	A1
Act Notarial nr. 1830, din 24/07/2006 emis de BNP TULUCA FILOFTEIA;		
B21	Intabulare, drept de PROPRIETATE, dobandit prin Conventie, cota actuala 1/1, cota initiala 1/1 1) S.C. HOLCIM (ROMANIA) S.A. , CIF:12253732 <i>OBSERVATII: pozitie transcrisa din CF 80805/Valea Mare Pravăț, inscrisa prin incheierea nr. 12484 din 01/10/2012;</i>	A1
Act Notarial nr. 1787, din 17/08/2006 emis de BNP TULUCA FILOFTEIA;		
B22	Intabulare, drept de PROPRIETATE, dobandit prin Conventie, cota actuala 1/1, cota initiala 1/1 1) S.C. HOLCIM (ROMANIA) S.A. , CIF:12253732 <i>OBSERVATII: pozitie transcrisa din CF 80805/Valea Mare Pravăț, inscrisa prin incheierea nr. 12484 din 01/10/2012;</i>	A1
Act Notarial nr. 1788, din 18/07/2006 emis de BNP TULUCA FILOFTEIA;		
B23	Intabulare, drept de PROPRIETATE, dobandit prin Conventie, cota actuala 1/1, cota initiala 1/1 1) S.C. HOLCIM (ROMANIA) S.A. , CIF:12253732 <i>OBSERVATII: pozitie transcrisa din CF 80805/Valea Mare Pravăț, inscrisa prin incheierea nr. 12484 din 01/10/2012;</i>	A1
Act Notarial nr. 2943, din 07/11/2006 emis de BNP TULUCA FILOFTEIA;		
B24	Intabulare, drept de PROPRIETATE, dobandit prin Conventie, cota actuala 1/1, cota initiala 1/1 1) S.C. HOLCIM (ROMANIA) S.A. , CIF:12253732 <i>OBSERVATII: pozitie transcrisa din CF 80805/Valea Mare Pravăț, inscrisa prin incheierea nr. 12484 din 01/10/2012;</i>	A1
Act Notarial nr. 162, din 24/01/2007 emis de BNP TULUCA FILOFTEIA;		
B25	Intabulare, drept de PROPRIETATE, dobandit prin Conventie, cota actuala 1/1, cota initiala 1/1 1) S.C. HOLCIM (ROMANIA) S.A. , CIF:12253732 <i>OBSERVATII: pozitie transcrisa din CF 80805/Valea Mare Pravăț, inscrisa prin incheierea nr. 12484 din 01/10/2012;</i>	A1
Act Notarial nr. 662, din 30/03/2007 emis de BNP TULUCA FILOFTEIA;		
B26	Intabulare, drept de PROPRIETATE, dobandit prin Conventie, cota actuala 1/1, cota initiala 1/1 1) S.C. HOLCIM (ROMANIA) S.A. , CIF:12253732 <i>OBSERVATII: pozitie transcrisa din CF 80805/Valea Mare Pravăț, inscrisa prin incheierea nr. 12484 din 01/10/2012;</i>	A1
Act Notarial nr. 807, din 30/04/2007;		
B27	Intabulare, drept de PROPRIETATE, dobandit prin Conventie, cota actuala 1/1, cota initiala 1/1 1) S.C. HOLCIM (ROMANIA) S.A. , CIF:12253732 <i>OBSERVATII: pozitie transcrisa din CF 80805/Valea Mare Pravăț, inscrisa prin incheierea nr. 12484 din 01/10/2012;</i>	A1
Act Notarial nr. 887, din 15/05/2007 emis de BNP TULUCA FILOFTEIA;		
B28	Intabulare, drept de PROPRIETATE, dobandit prin Conventie, cota	A1

Inscrieri privitoare la dreptul de proprietate și alte drepturi reale		Referințe
B28	actuala 1/1, cota initiala 1/1 1) S.C. HOLCIM (ROMANIA) S.A. , CIF:12253732 <i>OBSERVATII: pozitie transcrisa din CF 80805/Valea Mare Pravăț, inscrisa prin incheierea nr. 12484 din 01/10/2012;</i>	A1
Act Notarial nr. 921, din 21/05/2007;		
B29	Intabulare, drept de PROPRIETATE, dobandit prin Conventie, cota actuala 1/1, cota initiala 1/1 1) S.C. HOLCIM (ROMANIA) S.A. , CIF:12253732 <i>OBSERVATII: pozitie transcrisa din CF 80805/Valea Mare Pravăț, inscrisa prin incheierea nr. 12484 din 01/10/2012;</i>	A1
Act Notarial nr. 922, din 21/05/2007 emis de BNP TULUCA FILOFTEIA;		
B30	Intabulare, drept de PROPRIETATE, dobandit prin Conventie, cota actuala 1/1, cota initiala 1/1 1) S.C. HOLCIM (ROMANIA) S.A. , CIF:12253732 <i>OBSERVATII: pozitie transcrisa din CF 80805/Valea Mare Pravăț, inscrisa prin incheierea nr. 12484 din 01/10/2012;</i>	A1
Act Notarial nr. 1459, din 08/08/2007 emis de BNP TULUCA FILOFTEIA;		
B31	Intabulare, drept de PROPRIETATE, dobandit prin Conventie, cota actuala 1/1, cota initiala 1/1 1) S.C. HOLCIM (ROMANIA) S.A. , CIF:12253732 <i>OBSERVATII: pozitie transcrisa din CF 80805/Valea Mare Pravăț, inscrisa prin incheierea nr. 12484 din 01/10/2012;</i>	A1
Act Notarial nr. 1470, din 09/08/2007 emis de BNP TULUCA FILOFTEIA;		
B32	Intabulare, drept de PROPRIETATE, dobandit prin Conventie, cota actuala 1/1, cota initiala 1/1 1) S.C. HOLCIM (ROMANIA) S.A. , CIF:12253732 <i>OBSERVATII: pozitie transcrisa din CF 80805/Valea Mare Pravăț, inscrisa prin incheierea nr. 12484 din 01/10/2012;</i>	A1
Act Notarial nr. 1595, din 05/07/2007 emis de BNP TULUCA FILOFTEIA;		
B33	Intabulare, drept de PROPRIETATE, dobandit prin Conventie, cota actuala 1/1, cota initiala 1/1 1) S.C. HOLCIM (ROMANIA) S.A. , CIF:12253732 <i>OBSERVATII: pozitie transcrisa din CF 80805/Valea Mare Pravăț, inscrisa prin incheierea nr. 12484 din 01/10/2012;</i>	A1
Act Notarial nr. 1596, din 05/09/2007 emis de BNP TULUCA FILOFTEIA;		
B34	Intabulare, drept de PROPRIETATE, dobandit prin Conventie, cota actuala 1/1, cota initiala 1/1 1) S.C. HOLCIM (ROMANIA) S.A. , CIF:12253732 <i>OBSERVATII: pozitie transcrisa din CF 80805/Valea Mare Pravăț, inscrisa prin incheierea nr. 12484 din 01/10/2012;</i>	A1
Act Notarial nr. 1594, din 05/09/2007 emis de BNP TULUCA FILOFTEIA;		
B35	Intabulare, drept de PROPRIETATE, dobandit prin Conventie, cota actuala 1/1, cota initiala 1/1 1) S.C. HOLCIM (ROMANIA) S.A. , CIF:12253732 <i>OBSERVATII: pozitie transcrisa din CF 80805/Valea Mare Pravăț, inscrisa prin incheierea nr. 12484 din 01/10/2012;</i>	A1
Act Notarial nr. 1717, din 26/09/2007 emis de BNP TULUCA FILOFTEIA;		
B36	Intabulare, drept de PROPRIETATE, dobandit prin Conventie, cota actuala 1/1, cota initiala 1/1 1) S.C. HOLCIM (ROMANIA) S.A. , CIF:12253732 <i>OBSERVATII: pozitie transcrisa din CF 80805/Valea Mare Pravăț, inscrisa prin incheierea nr. 12484 din 01/10/2012;</i>	A1
Act Notarial nr. 1934, din 06/11/2007 emis de BNP TULUCA FILOFTEIA;		
B37	Intabulare, drept de PROPRIETATE, dobandit prin Conventie, cota actuala 1/1, cota initiala 1/1 1) S.C. HOLCIM (ROMANIA) S.A. , CIF:12253732 <i>OBSERVATII: pozitie transcrisa din CF 80805/Valea Mare Pravăț, inscrisa prin incheierea nr. 12484 din 01/10/2012;</i>	A1
Act Notarial nr. 1936, din 06/11/2007 emis de BNP TULUCA FILOFTEIA;		
B38	Intabulare, drept de PROPRIETATE, dobandit prin Conventie, cota actuala 1/1, cota initiala 1/1 1) S.C. HOLCIM (ROMANIA) S.A. , CIF:12253732 <i>OBSERVATII: pozitie transcrisa din CF 80805/Valea Mare Pravăț, inscrisa prin incheierea nr. 12484 din 01/10/2012;</i>	A1
Act Notarial nr. 1935, din 06/11/2007 emis de BNP TULUCA FILOFTEIA;		
B39	Intabulare, drept de PROPRIETATE, dobandit prin Conventie, cota actuala 1/1, cota initiala 1/1 1) S.C. HOLCIM (ROMANIA) S.A. , CIF:12253732 <i>OBSERVATII: pozitie transcrisa din CF 80805/Valea Mare Pravăț, inscrisa prin incheierea nr. 12484 din</i>	A1

Inscrieri privitoare la dreptul de proprietate și alte drepturi reale		Referințe
	01/10/2012;	
Act Notarial nr. 2165, din 19/12/2007 emis de BNP TULUCA FILOFTEIA;		
B40	Intabulare, drept de PROPRIETATE, dobandit prin Conventie, cota actuala 1/1, cota initiala 1/1 1) S.C. HOLCIM (ROMANIA) S.A. , CIF:12253732 <i>OBSERVATII: pozitie transcrisa din CF 80805/Valea Mare Pravăț, inscrisa prin incheierea nr. 12484 din 01/10/2012;</i>	A1
Act Notarial nr. 997, din 07/07/2008 emis de BNP TULUCA FILOFTEIA;		
B41	Intabulare, drept de PROPRIETATE, dobandit prin Conventie, cota actuala 1/1, cota initiala 1/1 1) S.C. HOLCIM (ROMANIA) S.A. , CIF:12253732 <i>OBSERVATII: pozitie transcrisa din CF 80805/Valea Mare Pravăț, inscrisa prin incheierea nr. 12484 din 01/10/2012;</i>	A1
Act Notarial nr. 325, din 31/03/2010 emis de BNP TULUCA FILOFTEIA;		
B42	Intabulare, drept de PROPRIETATE, dobandit prin Conventie, cota actuala 1/1, cota initiala 1/1 1) SOCIETATEA HOLCIM (ROMANIA) SA CU SEDIUL IN MUNICIPIUL BUCURESTI , CIF:9999999999999, lipsă CUI <i>OBSERVATII: pozitie transcrisa din CF 80805/Valea Mare Pravăț, inscrisa prin incheierea nr. 12484 din 01/10/2012;</i>	A1
Act Notarial nr. 392, din 28/04/2010 emis de BNP TULUCA FILOFTEIA;		
B43	Intabulare, drept de PROPRIETATE, dobandit prin Conventie, cota actuala 1/1, cota initiala 1/1 1) SOCIETATEA HOLCIM (ROMANIA) SA CU SEDIUL IN MUNICIPIUL BUCURESTI , CIF:9999999999999, lipsă CUI <i>OBSERVATII: pozitie transcrisa din CF 80805/Valea Mare Pravăț, inscrisa prin incheierea nr. 12484 din 01/10/2012;</i>	A1
Act Notarial nr. 466, din 01/03/2005 emis de BNP TULUCA FILOFTEIA;		
B49	Intabulare, drept de PROPRIETATE, dobandit prin Conventie, cota actuala 1/1, cota initiala 1/1 1) S.C. HOLCIM (ROMANIA) S.A. , CIF:12253732 <i>OBSERVATII: pozitie transcrisa din CF 80805/Valea Mare Pravăț, inscrisa prin incheierea nr. 12484 din 01/10/2012;</i>	A1
Act Notarial nr. 467, din 01/03/2005 emis de BNP TULUCA FILOFTEIA;		
B50	Intabulare, drept de PROPRIETATE, dobandit prin Conventie, cota actuala 1/1, cota initiala 1/1 1) S.C. HOLCIM (ROMANIA) S.A. , CIF:12253732 <i>OBSERVATII: pozitie transcrisa din CF 80805/Valea Mare Pravăț, inscrisa prin incheierea nr. 12484 din 01/10/2012;</i>	A1
Act Notarial nr. 768, din 01/04/2005 emis de BNP TULUCA FILOFTEIA;		
B52	Intabulare, drept de PROPRIETATE, dobandit prin Conventie, cota actuala 1/1, cota initiala 1/1 1) S.C. HOLCIM (ROMANIA) S.A. , CIF:12253732 <i>OBSERVATII: pozitie transcrisa din CF 80805/Valea Mare Pravăț, inscrisa prin incheierea nr. 12484 din 01/10/2012;</i>	A1
Act Notarial nr. 771, din 01/04/2005 emis de BNP TULUCA FILOFTEIA;		
B53	Intabulare, drept de PROPRIETATE, dobandit prin Conventie, cota actuala 1/1, cota initiala 1/1 1) S.C. HOLCIM (ROMANIA) S.A. , CIF:12253732 <i>OBSERVATII: pozitie transcrisa din CF 80805/Valea Mare Pravăț, inscrisa prin incheierea nr. 12484 din 01/10/2012;</i>	A1
Act Notarial nr. 772, din 01/04/2005 emis de BNP TULUCA FILOFTEIA;		
B54	Intabulare, drept de PROPRIETATE, dobandit prin Construire, cota actuala 1/1, cota initiala 1/1 1) S.C. HOLCIM (ROMANIA) S.A. , CIF:12253732 <i>OBSERVATII: pozitie transcrisa din CF 80805/Valea Mare Pravăț, inscrisa prin incheierea nr. 12484 din 01/10/2012;</i>	A1
Act Notarial nr. 198, din 26/01/2006 emis de BNP TULUCA FILOFTEIA;		
B55	Intabulare, drept de PROPRIETATE, dobandit prin Conventie, cota actuala 1/1, cota initiala 1/1 1) S.C. HOLCIM (ROMANIA) S.A. , CIF:12253732 <i>OBSERVATII: pozitie transcrisa din CF 80805/Valea Mare Pravăț, inscrisa prin incheierea nr. 12484 din 01/10/2012;</i>	A1
Act Notarial nr. 1097, din 17/05/2005 emis de BNP TULUCA FILOFTEIA;		
B57	Intabulare, drept de PROPRIETATE, dobandit prin Conventie, cota actuala 1/1, cota initiala 1/1 1) S.C. HOLCIM (ROMANIA) S.A. , CIF:12253732 <i>OBSERVATII: pozitie transcrisa din CF 80805/Valea Mare Pravăț, inscrisa prin incheierea nr. 12484 din 01/10/2012;</i>	A1
Act Notarial nr. 1170, din 27/05/2005 emis de BNP TULUCA FILOFTEIA;		

Inscrieri privitoare la dreptul de proprietate și alte drepturi reale		Referințe
B58	Intabulare, drept de PROPRIETATE, dobândit prin Convenție, cota actuala 1/1, cota initiala 1/1 1) S.C. HOLCIM (ROMANIA) S.A. , CIF:12253732 <i>OBSERVATII: pozitie transcrisa din CF 80805/Valea Mare Pravăț, inscrisa prin incheierea nr. 12484 din 01/10/2012;</i>	A1
Act Notarial nr. 1175, din 27/05/2005 emis de BNP TULUCA FILOFTEIA;		
B59	Intabulare, drept de PROPRIETATE, dobândit prin Convenție, cota actuala 1/1, cota initiala 1/1 1) S.C. HOLCIM (ROMANIA) S.A. , CIF:12253732 <i>OBSERVATII: pozitie transcrisa din CF 80805/Valea Mare Pravăț, inscrisa prin incheierea nr. 12484 din 01/10/2012;</i>	A1
Act Notarial nr. 1174, din 27/05/2005 emis de BNP TULUCA FILOFTEIA;		
B60	Intabulare, drept de PROPRIETATE, dobândit prin Convenție, cota actuala 1/1, cota initiala 1/1 1) S.C. HOLCIM (ROMANIA) S.A. , CIF:12253732 <i>OBSERVATII: pozitie transcrisa din CF 80805/Valea Mare Pravăț, inscrisa prin incheierea nr. 12484 din 01/10/2012;</i>	A1
Act Notarial nr. 1320, din 17/06/2005 emis de BNP TULUCA FILOFTEIA;		
B61	Intabulare, drept de PROPRIETATE, dobândit prin Convenție, cota actuala 1/1, cota initiala 1/1 1) S.C. HOLCIM (ROMANIA) S.A. , CIF:12253732 <i>OBSERVATII: pozitie transcrisa din CF 80805/Valea Mare Pravăț, inscrisa prin incheierea nr. 12484 din 01/10/2012;</i>	A1
Act Notarial nr. 1398, din 24/06/2005 emis de BNP TULUCA FILOFTEIA;		
B62	Intabulare, drept de PROPRIETATE, dobândit prin Convenție, cota actuala 1/1, cota initiala 1/1 1) S.C. HOLCIM (ROMANIA) S.A. , CIF:12253732 <i>OBSERVATII: pozitie transcrisa din CF 80805/Valea Mare Pravăț, inscrisa prin incheierea nr. 12484 din 01/10/2012;</i>	A1
Act Notarial nr. 2765, din 15/11/2005 emis de BNP TULUCA FILOFTEIA;		
B63	Intabulare, drept de PROPRIETATE, dobândit prin Convenție, cota actuala 1/1, cota initiala 1/1 1) S.C. HOLCIM (ROMANIA) S.A. , CIF:12253732 <i>OBSERVATII: pozitie transcrisa din CF 80805/Valea Mare Pravăț, inscrisa prin incheierea nr. 12484 din 01/10/2012;</i>	A1
Act Notarial nr. 2824, din 23/11/2005 emis de BNP TULUCA FILOFTEIA;		
B64	Intabulare, drept de PROPRIETATE, dobândit prin Convenție, cota actuala 1/1, cota initiala 1/1 1) S.C. HOLCIM (ROMANIA) S.A. , CIF:12253732 <i>OBSERVATII: pozitie transcrisa din CF 80805/Valea Mare Pravăț, inscrisa prin incheierea nr. 12484 din 01/10/2012;</i>	A1
Act Notarial nr. 3352, din 21/12/2006 emis de BNP TULUCA FILOFTEIA;		
B65	Intabulare, drept de PROPRIETATE, dobândit prin Convenție, cota actuala 1/1, cota initiala 1/1 1) S.C. HOLCIM (ROMANIA) S.A. , CIF:12253732 <i>OBSERVATII: pozitie transcrisa din CF 80805/Valea Mare Pravăț, inscrisa prin incheierea nr. 12484 din 01/10/2012;</i>	A1
Act Notarial nr. 997, din 07/07/2008 emis de BNP TULUCA FILOFTEIA;		
B66	Intabulare, drept de PROPRIETATE, dobândit prin Convenție, cota actuala 1/1, cota initiala 1/1 1) S.C. HOLCIM (ROMANIA) S.A. , CIF:12253732 <i>OBSERVATII: pozitie transcrisa din CF 80805/Valea Mare Pravăț, inscrisa prin incheierea nr. 12484 din 01/10/2012;</i>	A1
Act Administrativ nr. 3566, din 05/09/2012 emis de PRIMARIA VALEA MARE PRAVAT ARGES (act administrativ nr. 10603/20-08-2012 emis de OCPI ARGES BCPI CAMPULUNG);		
B71	Intabulare, drept de PROPRIETATE, dobândit prin Construire, cota actuala 1/1, cota initiala 1/1 1) S.C. HOLCIM (ROMANIA) S.A. , CIF:12253732 <i>OBSERVATII: pozitie transcrisa din CF 80805/Valea Mare Pravăț, inscrisa prin incheierea nr. 12484 din 01/10/2012;</i>	A1.17
Act Notarial nr. 894, din 01/01/2012 emis de BNP TULUCA FILOFTEIA (act administrativ nr. 12484/01-10-2012 emis de OCPI ARGES-BCPI CAMPULUNG; act administrativ nr. 543/13-02-2013 emis de PRIMARIA VALEA MARE PRAVAT; act administrativ nr. 542/13-02-2013 emis de PRIMARIA VALEA MARE PRAVAT; act administrativ nr. 1/23-01-2013 emis de OCPI ARGES; act administrativ nr. 3012/20-11-2012 emis de ANIF ARGES; act administrativ nr. 4/30-01-2013 emis de MADR ARGES;);		
B72	se noteaza actualizarea informatiilor tehnice, in sensul ca se noteaza scoaterea din circuitul agricol a suprafetei de 47813 mp, din care: 26909 mp teren faneata si 20904 mp teren pasune teren avand categoria de folosinta arabil, cu trecerea acestuia la categoria de folosinta curti constructii, cu stare de proprietate neschimbata a proprietarilor tabulari	A1, A1.1, A1.2, A1.3, A1.4, A1.5, A1.6, A1.7, A1.8, A1.9, A1.10, A1.11, A1.12, A1.13, A1.14, A1.15, A1.16, A1.17

Inscrieri privitoare la dreptul de proprietate și alte drepturi reale	Referințe
<i>OBSERVAȚII: pozitie transcrisa din CF 80805/Valea Mare Pravăț, inscrisa prin incheierea nr. 3204 din 28/02/2013;</i>	

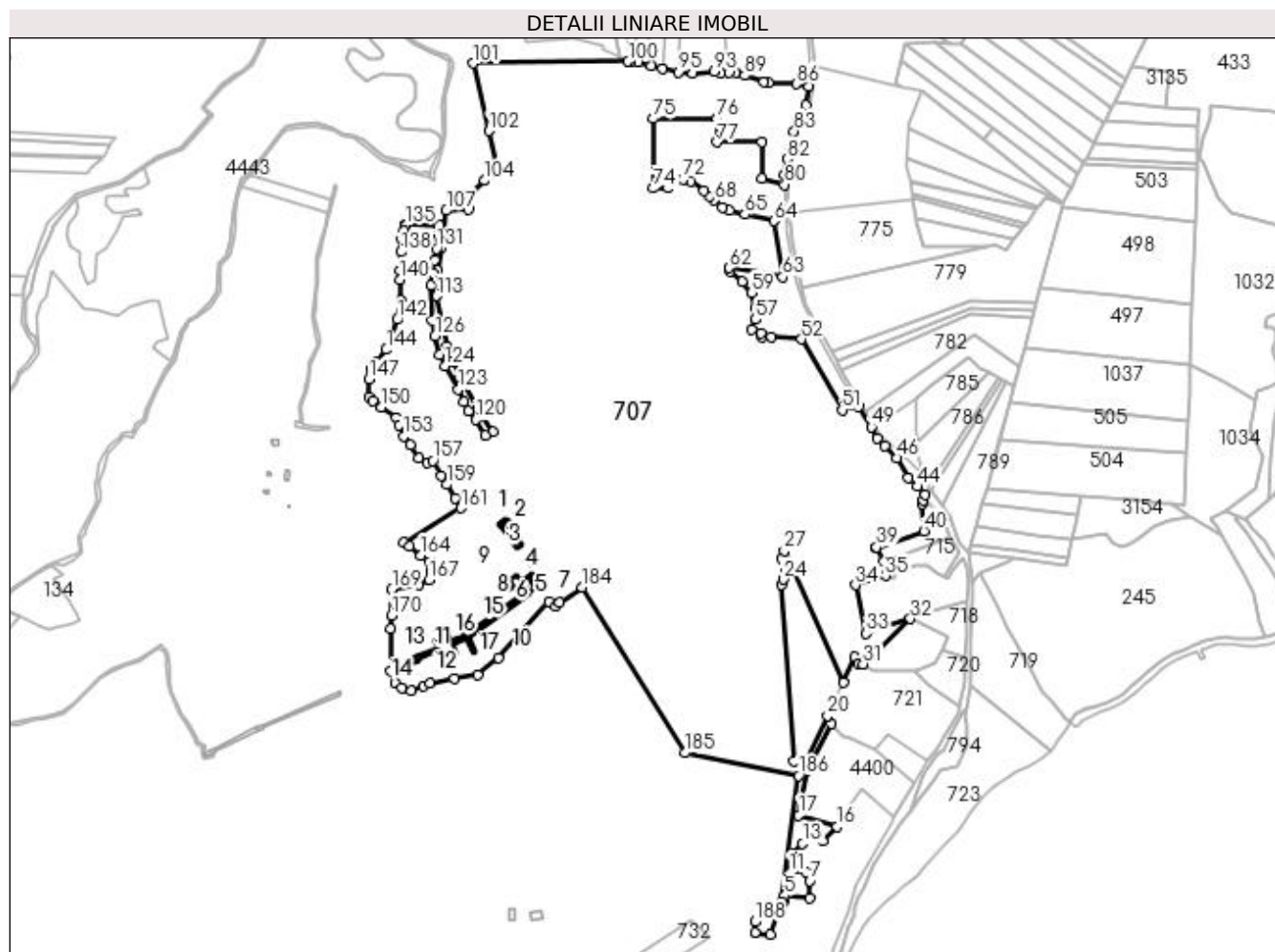
C. Partea III. SARCINI .

Inscrieri privind dezmembramintele dreptului de proprietate, drepturi reale de garanție și sarcini	Referințe
NU SUNT	

Teren

Nr cadastral	Suprafața (mp)*	Observații / Referințe
82496	742.638	

* Suprafața este determinată în planul de proiecție Stereo 70.



Date referitoare la teren

Crt	Categorie folosință	Intra vilan	Suprafața (mp)	Tarla	Parcelă	Nr. topo	Observații / Referințe
1	curți constructii	NU	12.553	13	-	-	
2	neproductiv	NU	617.527	13	-	-	
3	pasune	NU	6.400	13	-	-	
4	faneata	NU	11.624	13	-	-	
5	faneata	NU	19.476	13	-	-	
6	pasune	NU	4.734	13	-	-	
7	faneata	NU	2.516	13	-	-	
8	pasune	NU	5.001	13	-	-	
9	curți constructii	NU	36.813	13	-	-	
10	faneata	NU	242	13	-	-	
11	neproductiv	NU	9.652	13	-	-	
12	pasune	NU	5.100	13	-	-	
13	curți constructii	NU	8.000	13	-	-	
14	curți constructii	NU	3.000	13	-	-	

Date referitoare la construcții

Crt	Număr	Destinație construcție	Supraf. (mp)	Situație juridică	Observații / Referințe
A1.1	82496-C1	construcții industriale și edilitare	94	Cu acte	Nr. niveluri:1; S. construita la sol:94 mp; S. construita desfasurata:94 mp; BIROURI ANEXA
A1.2	82496-C2	construcții industriale și edilitare	177	Cu acte	Nr. niveluri:1; S. construita la sol:177 mp; S. construita desfasurata:177 mp; BIROURI ANEXA
A1.3	82496-C3	construcții industriale și edilitare	492	Cu acte	Nr. niveluri:1; S. construita la sol:492 mp; S. construita desfasurata:492 mp; BIROURI ATELIER
A1.4	82496-C4	construcții industriale și edilitare	139	Cu acte	Nr. niveluri:1; S. construita la sol:139 mp; S. construita desfasurata:139 mp; GIRATOR
A1.5	82496-C5	construcții industriale și edilitare	15	Cu acte	Nr. niveluri:1; S. construita la sol:15 mp; S. construita desfasurata:15 mp; POST TRAFU
A1.6	82496-C6	construcții industriale și edilitare	174	Cu acte	Nr. niveluri:1; S. construita la sol:174 mp; S. construita desfasurata:174 mp; BUNCAR
A1.7	82496-C7	construcții industriale și edilitare	364	Cu acte	Nr. niveluri:1; S. construita la sol:364 mp; S. construita desfasurata:364 mp; CONCASOR
A1.8	82496-C8	construcții industriale și edilitare	660	Cu acte	Nr. niveluri:1; S. construita la sol:660 mp; S. construita desfasurata:660 mp; CONCASARE
A1.9	82496-C9	construcții industriale și edilitare	120	Cu acte	Nr. niveluri:1; S. construita la sol:120 mp; S. construita desfasurata:120 mp; CONCASARE
A1.10	82496-C10	construcții industriale și edilitare	761	Cu acte	Nr. niveluri:1; S. construita la sol:761 mp; S. construita desfasurata:761 mp; ESTACADA
A1.11	82496-C11	construcții industriale și edilitare	181	Cu acte	Nr. niveluri:1; S. construita la sol:181 mp; S. construita desfasurata:181 mp; ESTACADA
A1.12	82496-C12	construcții industriale și edilitare	1.005	Cu acte	Nr. niveluri:1; S. construita la sol:1005 mp; S. construita desfasurata:1005 mp; DEPOZIT
A1.13	82496-C13	construcții industriale și edilitare	250	Cu acte	Nr. niveluri:1; S. construita la sol:250 mp; S. construita desfasurata:250 mp; ESTACADA
A1.14	82496-C14	construcții industriale și edilitare	110	Cu acte	Nr. niveluri:1; S. construita la sol:110 mp; S. construita desfasurata:110 mp; ESTACADA
A1.15	82496-C15	construcții industriale și edilitare	45	Cu acte	Nr. niveluri:1; S. construita la sol:45 mp; S. construita desfasurata:45 mp; TURN FRANGERE
A1.16	82496-C16	construcții industriale și edilitare	129	Cu acte	Nr. niveluri:1; S. construita la sol:129 mp; S. construita desfasurata:129 mp; PASARELA
A1.17	82496-C17	construcții industriale și edilitare	134	Cu acte	Nr. niveluri:1; S. construita la sol:134 mp; S. construita desfasurata:134 mp; PASARELA

Lungime Segmente

1) Valorile lungimilor segmentelor sunt obținute din proiecție în plan.

Punct început	X / Y	Punct sfârșit	X / Y	Lungime segment	Punct început	X / Y	Punct sfârșit	X / Y	Lungime segment	Punct început	X / Y	Punct sfârșit	X / Y	Lungime segment
1	510.964,225 421.629,951	2	510.991,128 421.626,546	27.118	2	510.991,128 421.626,546	3	511.002,286 421.662,937	38.063	3	511.002,286 421.662,937	4	511.014,958 421.683,424	24.089
4	511.014,958 421.683,424	5	511.016,566 421.694,469	11.161	5	511.016,566 421.694,469	6	511.059,8 421.690,346	43.43	6	511.059,8 421.690,346	7	511.060,246 421.720,621	30.278
7	511.060,246 421.720,621	8	511.053,661 421.735,614	16.375	8	511.053,661 421.735,614	9	511.041,046 421.742,928	14.582	9	511.041,046 421.742,928	10	511.034,718 421.741,104	6.586
10	511.034,718 421.741,104	11	511.025,425 421.735,462	10.872	11	511.025,425 421.735,462	12	511.029,903 421.768,035	32.879	12	511.029,903 421.768,035	13	511.048,014 421.785,76	25.341
13	511.048,014 421.785,76	14	511.065,456 421.797,364	20.949	14	511.065,456 421.797,364	15	511.082,647 421.791,188	18.267	15	511.082,647 421.791,188	16	511.108,757 421.815,56	35.717

Punct început	X / Y	Punct sfârșit	X / Y	Lungime segment	Punct început	X / Y	Punct sfârșit	X / Y	Lungime segment	Punct început	X / Y	Punct sfârșit	X / Y	Lungime segment
16	511.108,757 421.815,56	17	511.041,264 421.835,782	70.457	17	511.041,264 421.835,782	18	511.055,629 421.914,394	79.914	18	511.055,629 421.914,394	19	511.098,879 421.995,996	92.355
19	511.098,879 421.995,996	20	511.091,682 422.010,435	16.133	20	511.091,682 422.010,435	21	511.052,023 421.926,696	92.656	21	511.052,023 421.926,696	22	511.031,986 421.930,657	20.425
22	511.031,986 421.930,657	23	511.011,177 422.240,521	310.562	23	511.011,177 422.240,521	24	511.013,766 422.249,686	9.524	24	511.013,766 422.249,686	25	511.018,22 422.262,255	13.335
25	511.018,22 422.262,255	26	511.011,413 422.286,132	24.828	26	511.011,413 422.286,132	27	511.016,021 422.299,412	14.057	27	511.016,021 422.299,412	28	511.118,987 422.068,09	253.203
28	511.118,987 422.068,09	29	511.140,127 422.112,729	49.392	29	511.140,127 422.112,729	30	511.146,01 422.101,033	13.092	30	511.146,01 422.101,033	31	511.153,744 422.100,994	7.734
31	511.153,744 422.100,994	32	511.237,291 422.180,308	115.199	32	511.237,291 422.180,308	33	511.159,858 422.154,39	81.655	33	511.159,858 422.154,39	34	511.140,908 422.239,776	87.464
34	511.140,908 422.239,776	35	511.193,2 422.256,219	54.816	35	511.193,2 422.256,219	36	511.190,0 422.281,602	25.584	36	511.190,0 422.281,602	37	511.189,761 422.282,063	0.519
37	511.189,761 422.282,063	38	511.178,03 422.304,738	25.53	38	511.178,03 422.304,738	39	511.177,651 422.305,833	1.159	39	511.177,651 422.305,833	40	511.260,691 422.334,552	87.866
40	511.260,691 422.334,552	41	511.258,507 422.382,402	47.9	41	511.258,507 422.382,402	42	511.260,304 422.388,61	6.463	42	511.260,304 422.388,61	43	511.263,121 422.398,339	10.129
43	511.263,121 422.398,339	44	511.248,927 422.412,379	19.965	44	511.248,927 422.412,379	45	511.232,681 422.427,115	21.934	45	511.232,681 422.427,115	46	511.214,086 422.462,36	39.85
46	511.214,086 422.462,36	47	511.192,737 422.483,258	29.875	47	511.192,737 422.483,258	48	511.178,989 422.496,469	19.067	48	511.178,989 422.496,469	49	511.168,298 422.516,782	22.955
49	511.168,298 422.516,782	50	511.145,426 422.553,489	43.25	50	511.145,426 422.553,489	51	511.117,286 422.546,72	28.943	51	511.117,286 422.546,72	52	511.045,875 422.671,087	143.411
52	511.045,875 422.671,087	53	510.993,213 422.674,359	52.764	53	510.993,213 422.674,359	54	510.977,081 422.675,362	16.163	54	510.977,081 422.675,362	55	510.975,182 422.682,112	7.012
55	510.975,182 422.682,112	56	510.958,85 422.687,229	17.115	56	510.958,85 422.687,229	57	510.965,507 422.705,687	19.622	57	510.965,507 422.705,687	58	510.964,454 422.725,092	19.434
58	510.964,454 422.725,092	59	510.958,158 422.752,546	28.167	59	510.958,158 422.752,546	60	510.941,919 422.772,313	25.582	60	510.941,919 422.772,313	61	510.919,665 422.789,423	28.071
61	510.919,665 422.789,423	62	510.919,614 422.796,07	6.647	62	510.919,614 422.796,07	63	511.012,953 422.780,022	94.709	63	511.012,953 422.780,022	64	510.997,424 422.878,234	99.432
64	510.997,424 422.878,234	65	510.946,212 422.890,066	52.561	65	510.946,212 422.890,066	66	510.918,73 422.896,414	28.206	66	510.918,73 422.896,414	67	510.906,899 422.902,553	13.329
67	510.906,899 422.902,553	68	510.892,791 422.914,518	18.499	68	510.892,791 422.914,518	69	510.883,794 422.922,55	12.061	69	510.883,794 422.922,55	70	510.875,051 422.932,085	12.937
70	510.875,051 422.932,085	71	510.851,858 422.947,772	28.0	71	510.851,858 422.947,772	72	510.838,332 422.951,998	14.171	72	510.838,332 422.951,998	73	510.811,939 422.937,414	30.154
73	510.811,939 422.937,414	74	510.785,782 422.935,936	26.199	74	510.785,782 422.935,936	75	510.785,782 423.057,931	121.995	75	510.785,782 423.057,931	76	510.897,222 423.057,931	111.44
76	510.897,222 423.057,931	77	510.897,222 423.016,578	41.353	77	510.897,222 423.016,578	78	510.976,339 423.016,578	79.117	78	510.976,339 423.016,578	79	510.976,339 422.953,529	63.049
79	510.976,339 422.953,529	80	511.016,49 422.942,154	41.731	80	511.016,49 422.942,154	81	511.016,183 422.960,188	18.037	81	511.016,183 422.960,188	82	511.020,387 422.987,132	27.27
82	511.020,387 422.987,132	83	511.033,015 423.035,978	50.452	83	511.033,015 423.035,978	84	511.053,622 423.081,789	50.232	84	511.053,622 423.081,789	85	511.058,634 423.114,427	33.021
85	511.058,634 423.114,427	86	511.036,705 423.119,016	22.404	86	511.036,705 423.119,016	87	510.988,308 423.120,378	48.416	87	510.988,308 423.120,378	88	510.980,47 423.122,847	8.218
88	510.980,47 423.122,847	89	510.946,007 423.133,701	36.132	89	510.946,007 423.133,701	90	510.930,065 423.138,722	16.714	90	510.930,065 423.138,722	91	510.918,029 423.138,458	12.039
91	510.918,029 423.138,458	92	510.904,424 423.138,16	13.608	92	510.904,424 423.138,16	93	510.893,178 423.140,513	11.49	93	510.893,178 423.140,513	94	510.854,905 423.136,815	38.451
94	510.854,905 423.136,815	95	510.829,345 423.139,822	25.736	95	510.829,345 423.139,822	96	510.802,069 423.146,35	28.046	96	510.802,069 423.146,35	97	510.781,659 423.151,235	20.986
97	510.781,659 423.151,235	98	510.759,697 423.156,955	22.695	98	510.759,697 423.156,955	99	510.745,192 423.158,101	14.55	99	510.745,192 423.158,101	100	510.741,785 423.158,37	3.418
100	510.741,785 423.158,37	101	510.468,86 423.155,042	272.945	101	510.468,86 423.155,042	102	510.496,78 423.036,364	121.918	102	510.496,78 423.036,364	103	510.513,654 422.964,638	73.684
103	510.513,654 422.964,638	104	510.489,798 422.949,316	28.353	104	510.489,798 422.949,316	105	510.464,061 422.925,663	34.955	105	510.464,061 422.925,663	106	510.461,43 422.899,419	26.376
106	510.461,43 422.899,419	107	510.422,216 422.896,718	39.307	107	510.422,216 422.896,718	108	510.417,274 422.853,614	43.386	108	510.417,274 422.853,614	109	510.414,266 422.838,669	15.245
109	510.414,266 422.838,669	110	510.412,758 422.831,176	7.643	110	510.412,758 422.831,176	111	510.406,923 422.791,758	39.848	111	510.406,923 422.791,758	112	510.404,348 422.765,183	26.699
112	510.404,348 422.765,183	113	510.405,087 422.746,828	18.37	113	510.405,087 422.746,828	114	510.423,184 422.658,646	90.02	114	510.423,184 422.658,646	115	510.432,822 422.631,861	28.466

Punct început	X / Y	Punct sfârșit	X / Y	Lungime segment	Punct început	X / Y	Punct sfârșit	X / Y	Lungime segment	Punct început	X / Y	Punct sfârșit	X / Y	Lungime segment
115	510.432,822 422.631,861	116	510.446,745 422.604,799	30.434	116	510.446,745 422.604,799	117	510.477,422 422.550,078	62.733	117	510.477,422 422.550,078	118	510.503,365 422.507,802	49.601
118	510.503,365 422.507,802	119	510.489,995 422.502,6	14.346	119	510.489,995 422.502,6	120	510.473,962 422.529,815	31.587	120	510.473,962 422.529,815	121	510.461,714 422.545,518	19.915
121	510.461,714 422.545,518	122	510.452,85 422.561,059	17.891	122	510.452,85 422.561,059	123	510.443,38 422.583,459	24.32	123	510.443,38 422.583,459	124	510.419,258 422.623,613	46.842
124	510.419,258 422.623,613	125	510.410,801 422.643,863	21.945	125	510.410,801 422.643,863	126	510.402,629 422.676,3	33.451	126	510.402,629 422.676,3	127	510.396,693 422.703,941	28.271
127	510.396,693 422.703,941	128	510.395,927 422.765,708	61.772	128	510.395,927 422.765,708	129	510.398,667 422.787,535	21.998	129	510.398,667 422.787,535	130	510.401,933 422.810,012	22.713
130	510.401,933 422.810,012	131	510.405,24 422.829,692	19.956	131	510.405,24 422.829,692	132	510.408,016 422.854,987	25.447	132	510.408,016 422.854,987	133	510.410,343 422.870,309	15.498
133	510.410,343 422.870,309	134	510.351,503 422.872,849	58.895	134	510.351,503 422.872,849	135	510.350,932 422.871,554	1.415	135	510.350,932 422.871,554	136	510.347,82 422.861,194	10.817
136	510.347,82 422.861,194	137	510.344,991 422.846,23	15.229	137	510.344,991 422.846,23	138	510.342,774 422.824,131	22.21	138	510.342,774 422.824,131	139	510.340,606 422.792,487	31.718
139	510.340,606 422.792,487	140	510.340,749 422.775,873	16.615	140	510.340,749 422.775,873	141	510.342,535 422.738,3	37.615	141	510.342,535 422.738,3	142	510.335,633 422.705,361	33.654
142	510.335,633 422.705,361	143	510.326,42 422.670,8	35.768	143	510.326,42 422.670,8	144	510.316,87 422.652,755	20.416	144	510.316,87 422.652,755	145	510.299,543 422.631,188	27.665
145	510.299,543 422.631,188	146	510.290,726 422.619,258	14.835	146	510.290,726 422.619,258	147	510.286,435 422.600,773	18.977	147	510.286,435 422.600,773	148	510.287,143 422.568,907	31.874
148	510.287,143 422.568,907	149	510.292,726 422.562,524	8.48	149	510.292,726 422.562,524	150	510.308,291 422.551,546	19.047	150	510.308,291 422.551,546	151	510.334,563 422.533,018	32.148
151	510.334,563 422.533,018	152	510.339,417 422.520,551	13.379	152	510.339,417 422.520,551	153	510.347,342 422.500,193	21.846	153	510.347,342 422.500,193	154	510.358,662 422.484,763	19.137
154	510.358,662 422.484,763	155	510.374,724 422.462,87	27.153	155	510.374,724 422.462,87	156	510.388,994 422.453,653	16.988	156	510.388,994 422.453,653	157	510.398,841 422.457,634	10.621
157	510.398,841 422.457,634	158	510.413,489 422.431,73	29.759	158	510.413,489 422.431,73	159	510.422,55 422.415,708	18.407	159	510.422,55 422.415,708	160	510.437,408 422.391,857	28.1
160	510.437,408 422.391,857	161	510.447,988 422.374,874	20.009	161	510.447,988 422.374,874	162	510.347,51 422.315,039	116.945	162	510.347,51 422.315,039	163	510.357,396 422.307,42	12.481
163	510.357,396 422.307,42	164	510.377,885 422.291,83	25.746	164	510.377,885 422.291,83	165	510.393,277 422.278,93	20.083	165	510.393,277 422.278,93	166	510.395,516 422.265,547	13.569
166	510.395,516 422.265,547	167	510.392,46 422.249,207	16.623	167	510.392,46 422.249,207	168	510.373,969 422.240,503	20.437	168	510.373,969 422.240,503	169	510.326,965 422.232,117	47.746
169	510.326,965 422.232,117	170	510.325,47 422.186,434	45.707	170	510.325,47 422.186,434	171	510.324,61 422.162,156	24.293	171	510.324,61 422.162,156	172	510.324,161 422.089,162	72.995
172	510.324,161 422.089,162	173	510.333,21 422.067,781	23.217	173	510.333,21 422.067,781	174	510.344,108 422.059,012	13.988	174	510.344,108 422.059,012	175	510.360,599 422.054,258	17.163
175	510.360,599 422.054,258	176	510.382,119 422.061,667	22.76	176	510.382,119 422.061,667	177	510.394,096 422.068,018	13.557	177	510.394,096 422.068,018	178	510.436,49 422.075,263	43.009
178	510.436,49 422.075,263	179	510.477,0 422.081,953	41.059	179	510.477,0 422.081,953	180	510.513,394 422.112,038	47.219	180	510.513,394 422.112,038	181	510.601,979 422.210,13	132.172
181	510.601,979 422.210,13	182	510.613,939 422.201,564	14.711	182	510.613,939 422.201,564	183	510.621,032 422.209,406	10.574	183	510.621,032 422.209,406	184	510.660,614 422.235,546	47.435
184	510.660,614 422.235,546	185	510.841,594 421.945,064	342.248	185	510.841,594 421.945,064	186	511.041,0 421.905,0	203.391	186	511.041,0 421.905,0	187	511.011,0 421.684,0	223.027
187	511.011,0 421.684,0	188	510.964,367 421.648,577	58.561	188	510.964,367 421.648,577	1	510.964,225 421.629,951	18.627					

** Lungimile segmentelor sunt determinate în planul de proiecție Stereo 70 și sunt rotunjite la 1 milimetru.

*** Distanța dintre puncte este formată din segmente cumulate ce sunt mai mici decât valoarea 1 milimetru.

**DATE DESPRE IMOBILUL NR. 708**

Oficiul de Cadastru și Publicitate Imobiliară ARGES
Biroul de Cadastru și Publicitate Imobiliară Campulung

A. Partea I. Descrierea imobilului

TEREN Extravilan

Nr. CF vechi:385
Nr. cadastral vechi:622

Adresa: Jud. Arges

Nr. Crt	Nr cadastral Nr. topografic	Suprafața* (mp)	Observații / Referințe
A1	80008	16.384	Sector cadastral:12 Teren neimprejmuit; pct.Intre Pietre

B. Partea II. Proprietari și acte

Inscrieri privitoare la dreptul de proprietate și alte drepturi reale	Referințe
11863 / 21/11/2007	
Act Notarial nr. 1623, din 20/11/2007 emis de CAZACU SORIN BENONE;	
B1	A1
Intabulare, drept de PROPRIETATE, dobandit prin Conventie, cota actuala 1/1, cota initiala 1/1	
1) S.C "PRODVAR MATEIAS" S.R.L, CU SEDIUL IN COM. VALEA MARE PRAVAT, CIF:999999999999	
OBSERVATII: (provenita din conversia CF 385)	

C. Partea III. SARCINI .

Inscrieri privind dezmembramintele dreptului de proprietate, drepturi reale de garanție și sarcini	Referințe
NU SUNT	

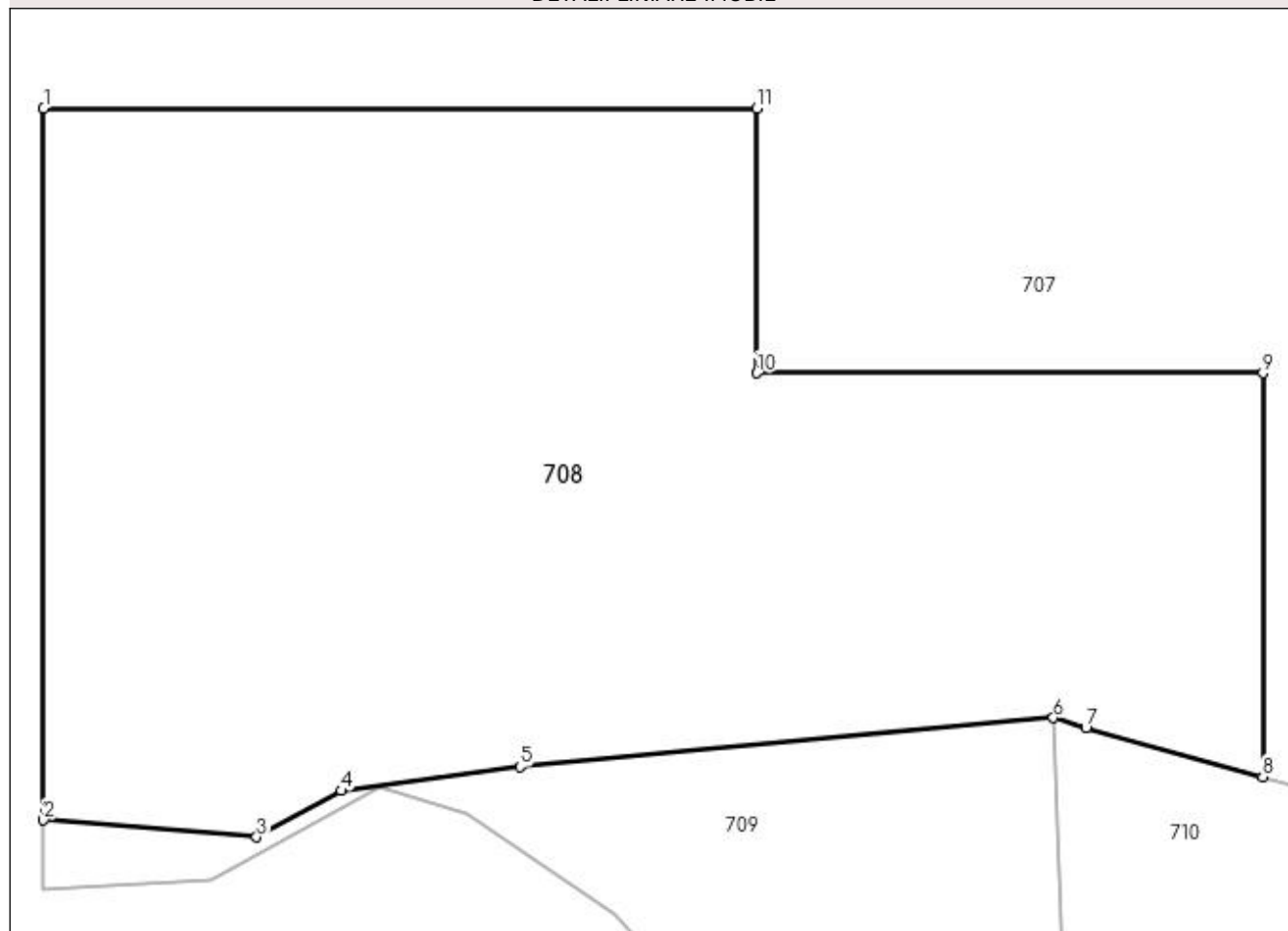
Anexa Nr. 1 La Partea I

Teren

Nr cadastral	Suprafața (mp)*	Observații / Referințe
80008	16.384	pct.Intre Pietre

* Suprafața este determinată în planul de proiecție Stereo 70.

DETALII LINIARE IMOBIL



Date referitoare la teren

Crt	Categorie folosință	Intravilan	Suprafața (mp)	Tarla	Parcelă	Nr. topo	Observații / Referințe
1	pasune	NU	16.384	13	186;192-200; 204	-	

Lungime Segmente

1) Valorile lungimilor segmentelor sunt obținute din proiecție în plan.

Punct început	X / Y	Punct sfârșit	X / Y	Lungime segment (** (m)
1	510.785,782 423.057,931	2	510.785,782 422.946,771	111.16
2	510.785,782 422.946,771	3	510.819,08 422.944,116	33.404
3	510.819,08 422.944,116	4	510.832,375 422.951,334	15.128
4	510.832,375 422.951,334	5	510.860,22 422.955,066	28.094
5	510.860,22 422.955,066	6	510.943,604 422.962,718	83.734

Punct început	X / Y	Punct sfârșit	X / Y	Lungime segment (** (m)
6	510.943,604 422.962,718	7	510.948,662 422.961,083	5.316
7	510.948,662 422.961,083	8	510.976,339 422.953,529	28.689
8	510.976,339 422.953,529	9	510.976,339 423.016,578	63.049
9	510.976,339 423.016,578	10	510.897,222 423.016,578	79.117
10	510.897,222 423.016,578	11	510.897,222 423.057,931	41.353
11	510.897,222 423.057,931	1	510.785,782 423.057,931	111.44

** Lungimile segmentelor sunt determinate în planul de proiecție Stereo 70 și sunt rotunjite la 1 milimetru.

*** Distanța dintre puncte este formată din segmente cumulate ce sunt mai mici decât valoarea 1 milimetru.

**DATE DESPRE IMOBILUL NR. 709**

Oficiul de Cadastru și Publicitate Imobiliară ARGES
Biroul de Cadastru și Publicitate Imobiliară Campulung

A. Partea I. Descrierea imobilului

TEREN Extravilan

Adresa: Jud. Arges

Nr. Crt	Nr cadastral Nr. topografic	Suprafața* (mp)	Observații / Referințe
A1		4.534	Sector cadastral:12 Teren neimprejmuit;

B. Partea II. Proprietari și acte

Inscrieri privitoare la dreptul de proprietate și alte drepturi reale	Referințe
/	
Act Normativ nr. 7, din 13/03/1996 emis de PARLAMENT (art. 13 alin. 15);	
B1	A1
Inscrierea provizorie, drept de PROPRIETATE, dobandit prin Lege, cota actuala 1/1, cota initiala 1/1 1) COMUNA VALEA MARE PRAVAT, CIF:5010196	

C. Partea III. SARCINI .

Inscrieri privind dezmembramintele dreptului de proprietate, drepturi reale de garanție și sarcini	Referințe
NU SUNT	

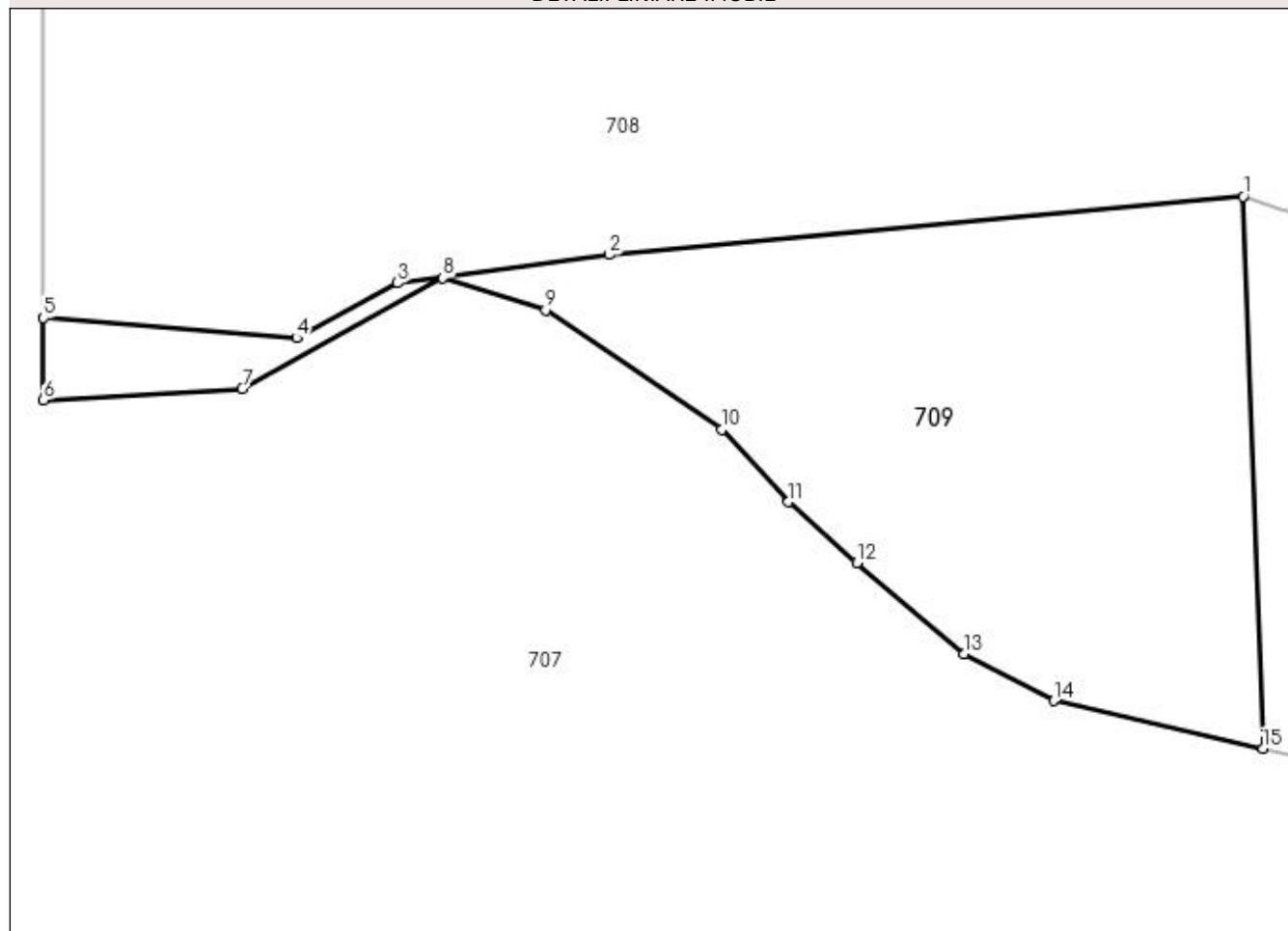
Anexa Nr. 1 La Partea I

Teren

Nr cadastral	Suprafața (mp)*	Observații / Referințe
	4.534	

* Suprafața este determinată în planul de proiecție Stereo 70.

DETALII LINIARE IMOBIL



Date referitoare la teren

Crt	Categorie folosință	Intra vilan	Suprafața (mp)	Tarla	Parcelă	Nr. topo	Observații / Referințe
1	pasune	NU	4.534	13	186;195	-	

Lungime Segmente

1) Valorile lungimilor segmentelor sunt obținute din proiecție în plan.

Punct început	X / Y	Punct sfârșit	X / Y	Lungime segment (** (m)
1	510.943,604 422.962,718	2	510.860,22 422.955,066	83.734
2	510.860,22 422.955,066	3	510.832,375 422.951,334	28.094
3	510.832,375 422.951,334	4	510.819,08 422.944,116	15.128
4	510.819,08 422.944,116	5	510.785,782 422.946,771	33.404
5	510.785,782 422.946,771	6	510.785,782 422.935,936	10.835

Punct început	X / Y	Punct sfârșit	X / Y	Lungime segment (** (m)
6	510.785,782 422.935,936	7	510.811,939 422.937,414	26.199
7	510.811,939 422.937,414	8	510.838,332 422.951,998	30.154
8	510.838,332 422.951,998	9	510.851,858 422.947,772	14.171
9	510.851,858 422.947,772	10	510.875,051 422.932,085	28.0
10	510.875,051 422.932,085	11	510.883,794 422.922,55	12.937
11	510.883,794 422.922,55	12	510.892,791 422.914,518	12.061
12	510.892,791 422.914,518	13	510.906,899 422.902,553	18.499
13	510.906,899 422.902,553	14	510.918,73 422.896,414	13.329
14	510.918,73 422.896,414	15	510.946,212 422.890,066	28.206
15	510.946,212 422.890,066	1	510.943,604 422.962,718	72.699

** Lungimile segmentelor sunt determinate în planul de proiecție Stereo 70 și sunt rotunjite la 1 milimetru.

*** Distanța dintre puncte este formată din segmente cumulate ce sunt mai mici decât valoarea 1 milimetru.

**DATE DESPRE IMOBILUL NR. 710**

Oficiul de Cadastru și Publicitate Imobiliară ARGES
Biroul de Cadastru și Publicitate Imobiliară Campulung

A. Partea I. Descrierea imobilului

TEREN Extravilan

Adresa: Jud. Arges, PCT. "INTRE PIETRE"

Nr. Crt	Nr cadastral Nr. topografic	Suprafața* (mp)	Observații / Referințe
A1	80156	5.202	Sector cadastral:12 Teren neimprejmuit;

B. Partea II. Proprietari și acte

Inscrieri privitoare la dreptul de proprietate și alte drepturi reale		Referințe
12879 / 14/12/2009		
Act Administrativ nr. 43347, din 06/05/1994 emis de COMISIA JUDETEANA ARGES (act notarial nr. 6966/28-12-1994 emis de NOTARIATULDE STAT LOCAL CAMPULUNG; act administrativ nr. 5533/25-11-2009 emis de PRIMARIA VALEA MARE PRAVAT; act administrativ nr. 5534/25-11-2009 emis de PRIMARIA VALEA MARE PRAVAT;);		
B1	Intabulare, drept de PROPRIETATE, dobandit prin lesire Din Indiviziune, cota actuala 1/1, cota initiala 1/1 1) MARINEL IOSIFINA	A1

C. Partea III. SARCINI .

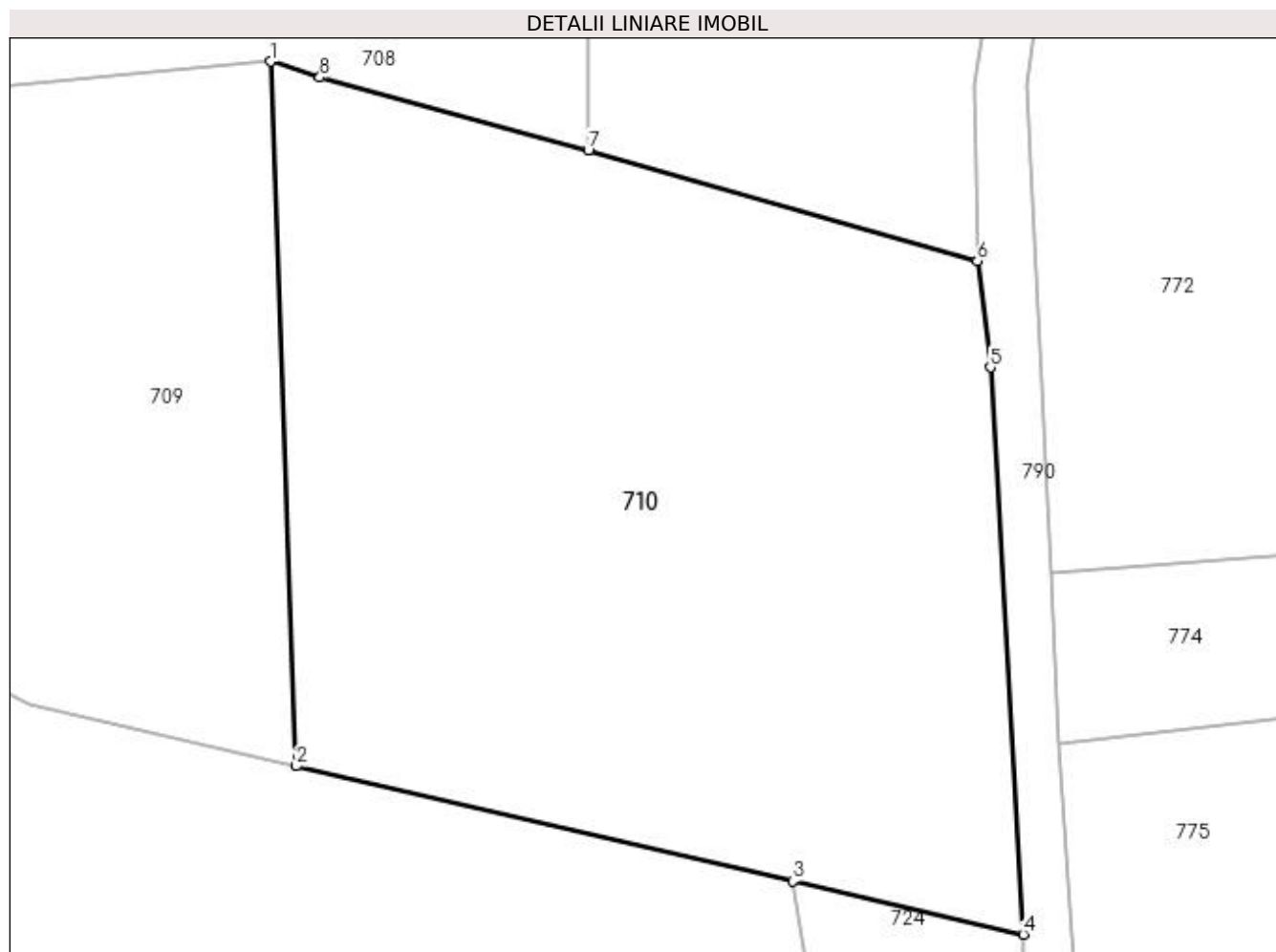
Inscrieri privind dezmembramintele dreptului de proprietate, drepturi reale de garanție și sarcini	Referințe
NU SUNT	

Anexa Nr. 1 La Partea I

Teren

Nr cadastral	Suprafața (mp)*	Observații / Referințe
80156	5.202	

* Suprafața este determinată în planul de proiecție Stereo 70.



Date referitoare la teren

Crt	Categorie folosință	Intra vilan	Suprafața (mp)	Tarla	Parcelă	Nr. topo	Observații / Referințe
1	pasune	NU	5.202	13	196;198	-	În act se regăsește T12

Lungime Segmente

1) Valorile lungimilor segmentelor sunt obținute din proiecție în plan.

Punct început	X / Y	Punct sfârșit	X / Y	Lungime segment (** (m)
1	510.943,604 422.962,718	2	510.946,212 422.890,066	72.699
2	510.946,212 422.890,066	3	510.997,424 422.878,234	52.561
3	510.997,424 422.878,234	4	511.021,236 422.872,733	24.439
4	511.021,236 422.872,733	5	511.017,818 422.931,185	58.552
5	511.017,818 422.931,185	6	511.016,49 422.942,154	11.049

Punct început	X / Y	Punct sfârșit	X / Y	Lungime segment (** (m)
6	511.016,49 422.942,154	7	510.976,339 422.953,529	41.731
7	510.976,339 422.953,529	8	510.948,662 422.961,083	28.689
8	510.948,662 422.961,083	1	510.943,604 422.962,718	5.316

** Lungimile segmentelor sunt determinate în planul de proiecție Stereo 70 și sunt rotunjite la 1 milimetru.

*** Distanța dintre puncte este formată din segmente cumulate ce sunt mai mici decât valoarea 1 milimetru.

**DATE DESPRE IMOBILUL NR. 711**

Oficiul de Cadastru și Publicitate Imobiliară ARGES
Biroul de Cadastru și Publicitate Imobiliară Campulung

A. Partea I. Descrierea imobilului

TEREN Extravilan

Adresa: Jud. Arges

Nr. Crt	Nr cadastral Nr. topografic	Suprafața* (mp)	Observații / Referințe
A1		5.725	Sector cadastral:12 Teren neimprejmuit;

B. Partea II. Proprietari și acte

Inscrieri privitoare la dreptul de proprietate și alte drepturi reale		Referințe
/		
Act Normativ nr. 7, din 13/03/1996 emis de PARLAMENT (art. 13 alin. 15);		
B1	Inscrierea provizorie, drept de PROPRIETATE, dobandit prin Lege, cota actuala 1/1, cota initiala 1/1 1) COMUNA VALEA MARE PRAVAT, CIF:5010196	A1

C. Partea III. SARCINI .

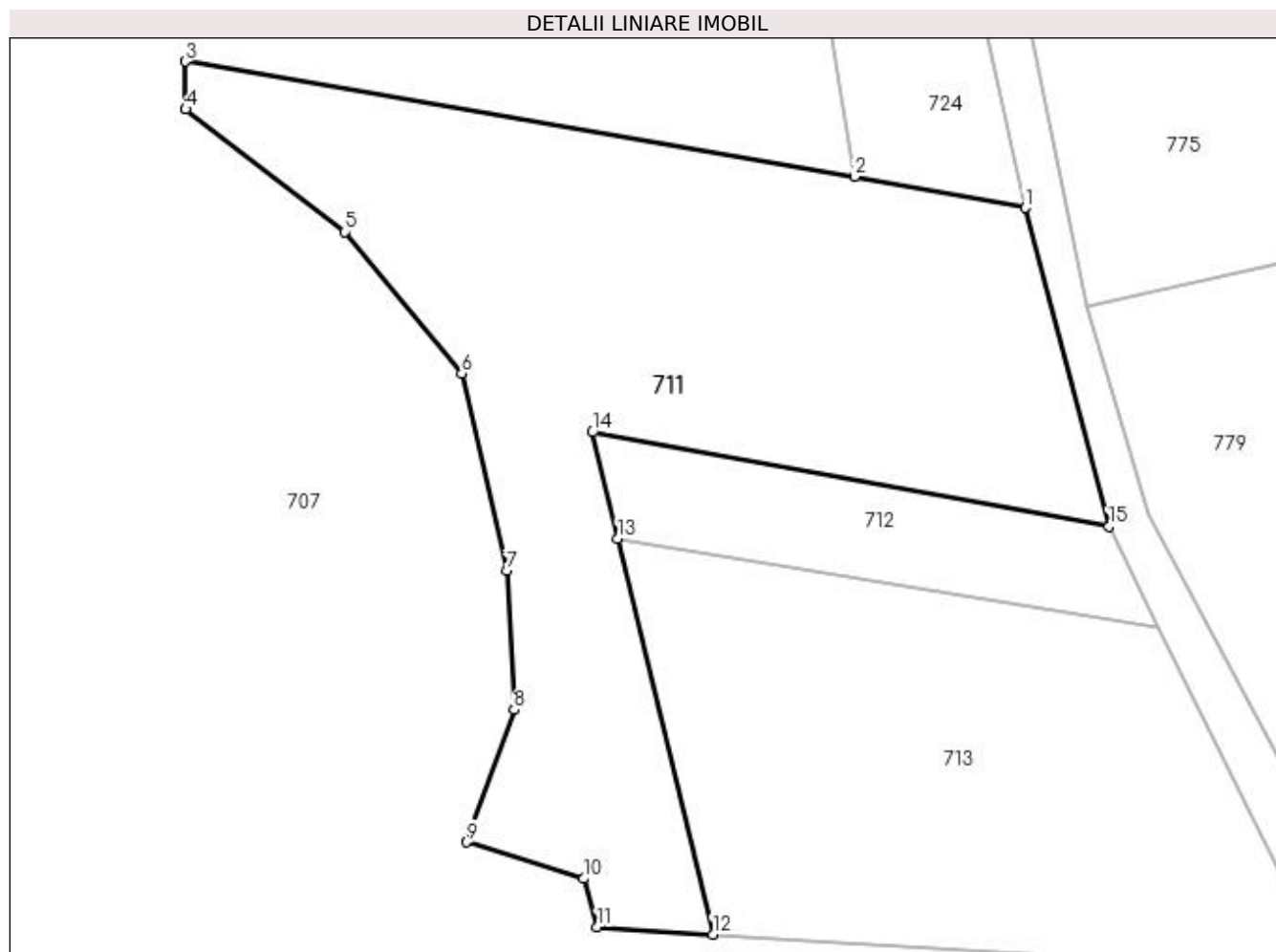
Inscrieri privind dezmembramintele dreptului de proprietate, drepturi reale de garanție și sarcini	Referințe
NU SUNT	

Anexa Nr. 1 La Partea I

Teren

Nr cadastral	Suprafața (mp)*	Observații / Referințe
	5.725	

* Suprafața este determinată în planul de proiecție Stereo 70.



Date referitoare la teren

Crt	Categorie folosință	Intra vilan	Suprafața (mp)	Tarla	Parcelă	Nr. topo	Observații / Referințe
1	faneata	NU	5.725	13	186;196;197	-	

Lungime Segmente

1) Valorile lungimilor segmentelor sunt obținute din proiecție în plan.

Punct început	X / Y	Punct sfârșit	X / Y	Lungime segment (** (m)
1	511.036,769 422.775,672	2	511.012,953 422.780,022	24.21
2	511.012,953 422.780,022	3	510.919,614 422.796,07	94.709
3	510.919,614 422.796,07	4	510.919,665 422.789,423	6.647
4	510.919,665 422.789,423	5	510.941,919 422.772,313	28.071
5	510.941,919 422.772,313	6	510.958,158 422.752,546	25.582

Punct început	X / Y	Punct sfârșit	X / Y	Lungime segment (** (m)
6	510.958,158 422.752,546	7	510.964,454 422.725,092	28.167
7	510.964,454 422.725,092	8	510.965,507 422.705,687	19.434
8	510.965,507 422.705,687	9	510.958,85 422.687,229	19.622
9	510.958,85 422.687,229	10	510.975,182 422.682,112	17.115
10	510.975,182 422.682,112	11	510.977,081 422.675,362	7.012
11	510.977,081 422.675,362	12	510.993,213 422.674,359	16.163
12	510.993,213 422.674,359	13	510.979,951 422.729,545	56.757
13	510.979,951 422.729,545	14	510.976,407 422.744,374	15.247
14	510.976,407 422.744,374	15	511.048,475 422.731,204	73.261
15	511.048,475 422.731,204	1	511.036,769 422.775,672	45.983

** Lungimile segmentelor sunt determinate în planul de proiecție Stereo 70 și sunt rotunjite la 1 milimetru.

*** Distanța dintre puncte este formată din segmente cumulate ce sunt mai mici decât valoarea 1 milimetru.

**DATE DESPRE IMOBILUL NR. 712**

Oficiul de Cadastru și Publicitate Imobiliară ARGES
Biroul de Cadastru și Publicitate Imobiliară Campulung

A. Partea I. Descrierea imobilului

TEREN Extravilan

Adresa: Jud. Arges, PUNCTUL-'INTRE PIETRE'

Nr. Crt	Nr cadastral Nr. topografic	Suprafața* (mp)	Observații / Referințe
A1	80264	1.001	Sector cadastral:12 Teren neimprejmit;

B. Partea II. Proprietari și acte

Inscrieri privitoare la dreptul de proprietate și alte drepturi reale		Referințe
4700 / 30/04/2010		
Act Administrativ nr. 59, din 04/04/2008 emis de BNP-ZIPISI CORNELIA (act administrativ nr. 769/28-05-2007 emis de COMISIA JUDETEANA ARGES; act administrativ nr. 58/04-04-2008 emis de BNP ZIPISI CORNELIA; act administrativ nr. 1081/01-03-2010 emis de PRIMARIA VALEA MARE PRAVAT; act administrativ nr. 1800/09-04-2010 emis de PRIMARIA VALEA MARE PRAVAT; act administrativ nr. 1191/04-03-2010 emis de PRIMARIA VALEA MARE PRAVAT; act notarial nr. 479/02-03-2010 emis de BNP ZIPISI CORNELIA; act notarial nr. 480/02-03-2010 emis de BNP-ZIPISI CORNELIA; act administrativ nr. 2350/05-03-2010 emis de OCPI-BCPI CIMPULUNG; referat nr. 73/25.03.2010 intocmit de Serviciul Cadastru-OCPI ARGES);		
B1	Intabulare, drept de PROPRIETATE, dobandit prin Succesiune, cota actuala 4/8, cota initiala 1/2 1) SERBOIU MARIA	A1
B2	Intabulare, drept de PROPRIETATE, dobandit prin Succesiune, cota actuala 1/8, cota initiala 1/8 1) TAMASI T. IOAN	A1
B3	Intabulare, drept de PROPRIETATE, dobandit prin Succesiune, cota actuala 3/8, cota initiala 3/8 1) TAMASI I. ION	A1

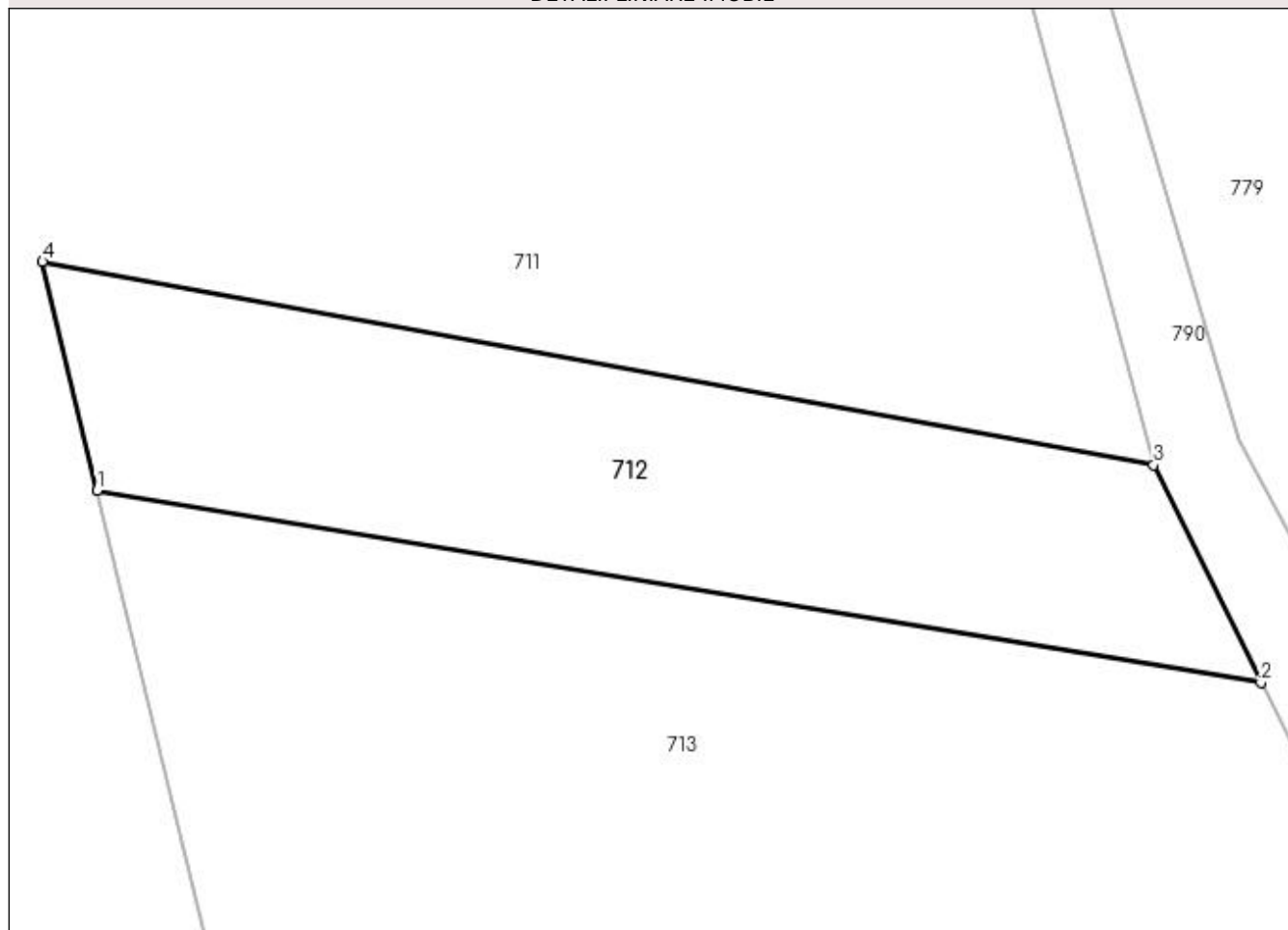
C. Partea III. SARCINI .

Inscrieri privind dezmembramintele dreptului de proprietate, drepturi reale de garanție și sarcini	Referințe
NU SUNT	

Anexa Nr. 1 La Partea I**Teren**

Nr cadastral	Suprafața (mp)*	Observații / Referințe
80264	1.001	

* Suprafața este determinată în planul de proiecție Stereo 70.

DETALII LINIARE IMOBIL**Date referitoare la teren**

Crt	Categorie folosință	Intra vilan	Suprafața (mp)	Tarla	Parcelă	Nr. topo	Observații / Referințe
1	faneata	NU	1.001	13	196	-	

Lungime Segmente

1) Valorile lungimilor segmentelor sunt obținute din proiecție în plan.

Punct început	X / Y	Punct sfârșit	X / Y	Lungime segment (** (m)
1	510.979,951 422.729,545	2	511.055,43 422.717,077	76.502
2	511.055,43 422.717,077	3	511.048,475 422.731,204	15.746
3	511.048,475 422.731,204	4	510.976,407 422.744,374	73.261
4	510.976,407 422.744,374	1	510.979,951 422.729,545	15.247

**** Lungimile segmentelor sunt determinate în planul de proiecţie Stereo 70 şi sunt rotunjite la 1 milimetru.**

***** Distanţa dintre puncte este formată din segmente cumulate ce sunt mai mici decât valoarea 1 milimetru.**

**DATE DESPRE IMOBILUL NR. 713**

Oficiul de Cadastru și Publicitate Imobiliară ARGES
Biroul de Cadastru și Publicitate Imobiliară Campulung

A. Partea I. Descrierea imobilului

TEREN Extravilan

Adresa: Jud. Arges, punctul-intre pietre

Nr. Crt	Nr cadastral Nr. topografic	Suprafața* (mp)	Observații / Referințe
A1	80251	4.000	Sector cadastral:12 Teren neimprijmit;

B. Partea II. Proprietari și acte

Inscrieri privitoare la dreptul de proprietate și alte drepturi reale		Referințe
2352 / 05/03/2010		
Act Administrativ nr. 136338, din 12/11/2007 emis de CJPSDPAT-ARGES (act administrativ nr. 58/04-04-2008 emis de BNP-ZIPISI CORNELIA; act administrativ nr. 59/04-04-2008 emis de BNP-ZIPISI CORNELIA; act administrativ nr. 1080/01-03-2010 emis de PRIMARIA VALEA MARE PRAVAT; act administrativ nr. 1083/01-03-2010 emis de PRIMARIA VALEA MARE PRAVAT; act administrativ nr. 1192/04-03-2010 emis de PRIMARIA VALEA MARE PRAVAT; act notarial nr. 482/02-03-2010 emis de BNP-ZIPISI CORNELIA; act notarial nr. 481/02-03-2010 emis de BNP-ZIPISI CORNELIA; act administrativ nr. 1774/02-03-2010 emis de OCPI-ARGES; referat nr. 63/22.03.2010 intocmit de Serviciul Cadastru -OCPI ARGES);		
B1	Intabulare, drept de PROPRIETATE, dobandit prin Succesiune, cota actuala 4/8, cota initiala 4/8 1) SERBOIU MARIA	A1
B2	Intabulare, drept de PROPRIETATE, dobandit prin Succesiune, cota actuala 1/8, cota initiala 1/8 1) TAMAȘI I. ION	A1
B3	Intabulare, drept de PROPRIETATE, dobandit prin Succesiune, cota actuala 3/8, cota initiala 3/8 1) TAMAȘI T. IOAN	A1

C. Partea III. SARCINI .

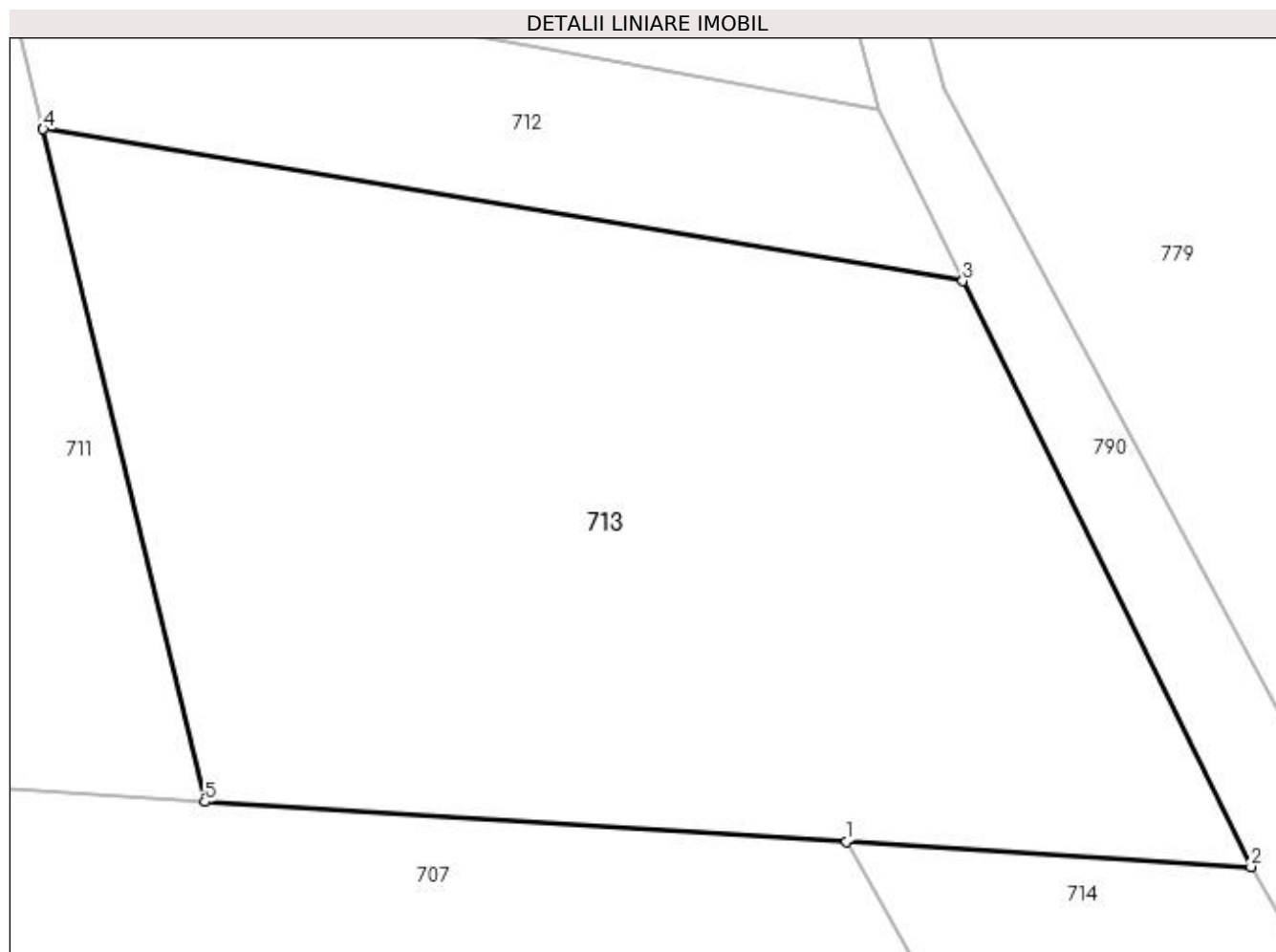
Inscrieri privind dezmembramintele dreptului de proprietate, drepturi reale de garanție și sarcini	Referințe
NU SUNT	

Anexa Nr. 1 La Partea I

Teren

Nr cadastral	Suprafața (mp)*	Observații / Referințe
80251	4.000	

* Suprafața este determinată în planul de proiecție Stereo 70.



Date referitoare la teren

Crt	Categorie folosință	Intravilan	Suprafața (mp)	Tarla	Parcelă	Nr. topo	Observații / Referințe
1	faneata	NU	4.000	13	187;196	-	

Lungime Segmente

1) Valorile lungimilor segmentelor sunt obținute din proiecție în plan.

Punct început	X / Y	Punct sfârșit	X / Y	Lungime segment (** (m)
1	511.045,875 422.671,087	2	511.079,087 422.669,023	33.276
2	511.079,087 422.669,023	3	511.055,43 422.717,077	53.562
3	511.055,43 422.717,077	4	510.979,951 422.729,545	76.502
4	510.979,951 422.729,545	5	510.993,213 422.674,359	56.757
5	510.993,213 422.674,359	1	511.045,875 422.671,087	52.764

**** Lungimile segmentelor sunt determinate în planul de proiecţie Stereo 70 şi sunt rotunjite la 1 milimetru.**

***** Distanţa dintre puncte este formată din segmente cumulate ce sunt mai mici decât valoarea 1 milimetru.**

**DATE DESPRE IMOBILUL NR. 714**

Oficiul de Cadastru și Publicitate Imobiliară ARGES
Biroul de Cadastru și Publicitate Imobiliară Campulung

A. Partea I. Descrierea imobilului

TEREN Extravilan

Adresa: Jud. Arges

Nr. Crt	Nr cadastral Nr. topografic	Suprafața* (mp)	Observații / Referințe
A1		3.824	Sector cadastral:12 Teren neimprejmuit;

B. Partea II. Proprietari și acte

Inscrieri privitoare la dreptul de proprietate și alte drepturi reale	Referințe
/	
Act Normativ nr. 7, din 13/03/1996 emis de PARLAMENT (art. 13 alin. 15);	
B1	A1
Inscrierea provizorie, drept de PROPRIETATE, dobandit prin Lege, cota actuala 1/1, cota initiala 1/1 1) COMUNA VALEA MARE PRAVAT, CIF:5010196	

C. Partea III. SARCINI .

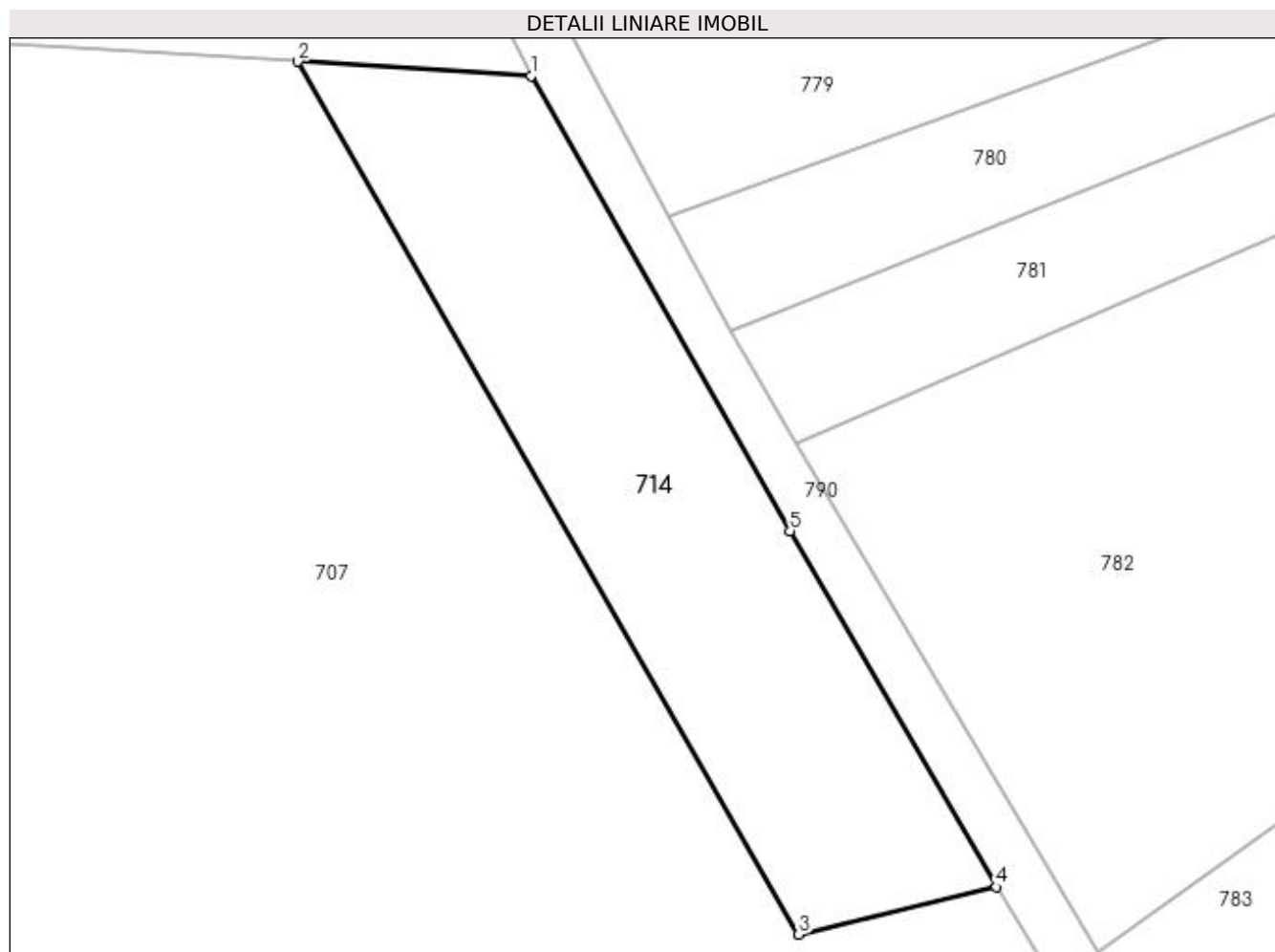
Inscrieri privind dezmembramintele dreptului de proprietate, drepturi reale de garanție și sarcini	Referințe
NU SUNT	

Anexa Nr. 1 La Partea I

Teren

Nr cadastral	Suprafața (mp)*	Observații / Referințe
	3.824	

* Suprafața este determinată în planul de proiecție Stereo 70.



Date referitoare la teren

Crt	Categorie folosință	Intra vilan	Suprafața (mp)	Tarla	Parcelă	Nr. topo	Observații / Referințe
1	faneata	NU	3.824	13	187;196	-	

Lungime Segmente

1) Valorile lungimilor segmentelor sunt obținute din proiecție în plan.

Punct început	X / Y	Punct sfârșit	X / Y	Lungime segment (** (m)
1	511.079,087 422.669,023	2	511.045,875 422.671,087	33.276
2	511.045,875 422.671,087	3	511.117,286 422.546,72	143.411
3	511.117,286 422.546,72	4	511.145,426 422.553,489	28.943
4	511.145,426 422.553,489	5	511.115,999 422.604,219	58.647
5	511.115,999 422.604,219	1	511.079,087 422.669,023	74.579

**** Lungimile segmentelor sunt determinate în planul de proiecţie Stereo 70 şi sunt rotunjite la 1 milimetru.**

***** Distanţa dintre puncte este formată din segmente cumulate ce sunt mai mici decât valoarea 1 milimetru.**

**DATE DESPRE IMOBILUL NR. 715**

Oficiul de Cadastru și Publicitate Imobiliară ARGES
Biroul de Cadastru și Publicitate Imobiliară Campulung

A. Partea I. Descrierea imobilului

TEREN Extravilan

Adresa: Jud. Arges

Nr. Crt	Nr cadastral Nr. topografic	Suprafața* (mp)	Observații / Referințe
A1	80410	5.000	Sector cadastral:12 Teren neimprejmuit;

B. Partea II. Proprietari și acte

Inscrieri privitoare la dreptul de proprietate și alte drepturi reale	Referințe
7370 / 18/06/2014	
Act Notarial nr. 2920, din 05/06/2014 emis de RADU IOANA;	
B5	A1
Intabulare, drept de PROPRIETATE, dobandit prin lesire Din Indiviziune, cota actuala 1/1, cota initiala 1/1 1) TOMA CAMELIA	

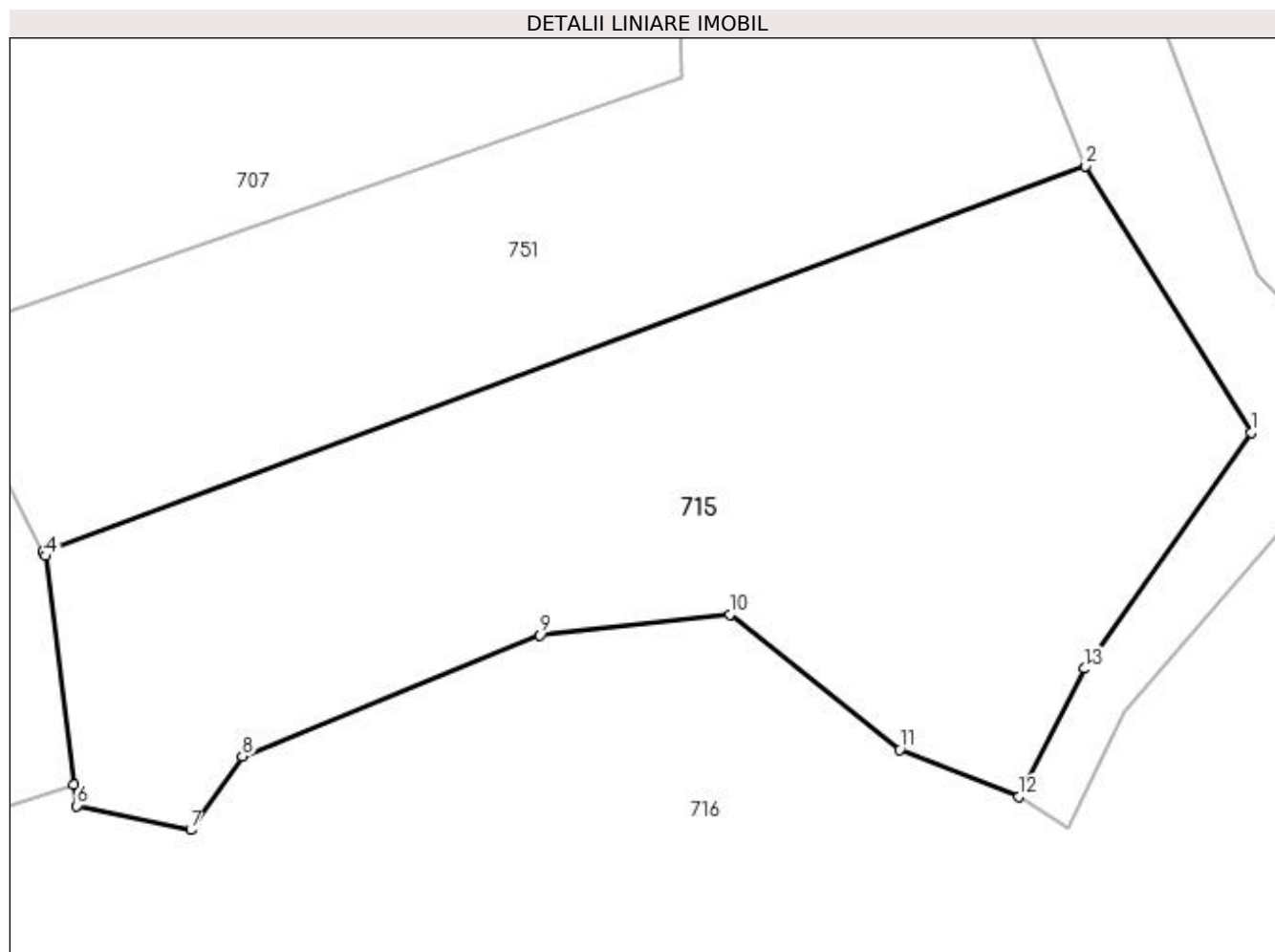
C. Partea III. SARCINI .

Inscrieri privind dezmembramintele dreptului de proprietate, drepturi reale de garanție și sarcini	Referințe
NU SUNT	

Teren

Nr cadastral	Suprafața (mp)*	Observații / Referințe
80410	5.000	

* Suprafața este determinată în planul de proiecție Stereo 70.



Date referitoare la teren

Crt	Categorie folosință	Intra vilan	Suprafața (mp)	Tarla	Parcelă	Nr. topo	Observații / Referințe
1	padure	NU	5.000	13	180	-	UP I, UA 17F%

Lungime Segmente

1) Valorile lungimilor segmentelor sunt obținute din proiecție în plan.

Punct început	X / Y	Punct sfârșit	X / Y	Lungime segment (** (m)
1	511.323,723 422.295,313	2	511.305,376 422.324,852	34.773
2	511.305,376 422.324,852	3	511.189,761 422.282,063	123.279
3	511.189,761 422.282,063	4	511.190,0 422.281,602	0.519
4	511.190,0 422.281,602	5	511.193,2 422.256,219	25.584
5	511.193,2 422.256,219	6	511.193,493 422.253,905	2.332

Punct început	X / Y	Punct sfârșit	X / Y	Lungime segment (** (m)
6	511.193,493 422.253,905	7	511.206,14 422.251,232	12.926
7	511.206,14 422.251,232	8	511.211,848 422.259,406	9.97
8	511.211,848 422.259,406	9	511.244,888 422.272,812	35.656
9	511.244,888 422.272,812	10	511.265,897 422.275,126	21.136
10	511.265,897 422.275,126	11	511.284,759 422.260,139	24.091
11	511.284,759 422.260,139	12	511.298,003 422.254,968	14.218
12	511.298,003 422.254,968	13	511.305,29 422.269,122	15.92
13	511.305,29 422.269,122	1	511.323,723 422.295,313	32.027

** Lungimile segmentelor sunt determinate în planul de proiecție Stereo 70 și sunt rotunjite la 1 milimetru.

*** Distanța dintre puncte este formată din segmente cumulate ce sunt mai mici decât valoarea 1 milimetru.

**DATE DESPRE IMOBILUL NR. 716**

Oficiul de Cadastru și Publicitate Imobiliară ARGES
Biroul de Cadastru și Publicitate Imobiliară Campulung

A. Partea I. Descrierea imobilului

TEREN Extravilan

Nr. CF vechi:217

Nr. cadastral vechi:339

Adresa: Jud. Arges

Nr. Crt	Nr cadastral Nr. topografic	Suprafața* (mp)	Observații / Referințe
A1	80080	14.993	Sector cadastral:12 Teren neimprejmuit; pct Mateias

B. Partea II. Proprietari și acte

Inscrieri privitoare la dreptul de proprietate și alte drepturi reale	Referințe
6246 / 13/07/2009	
Act Administrativ nr. 622, din 16/02/2009 emis de CABINET INDIVIDUAL INSOLVENTA MOTRUN PETRE (proces verbal de adjudecare incheiat la data de 18.03.2009 intre SC AND GEO CONSTRUCT DISTRIBUTION SRL si SC PRODVAR MATEIAS SRL, in baza procesului verbal de licitatie din data de 16.02.2009, hotarare judecatoreasca nr. 357/F/20-05-2008 emis de TRIBUNALUL COMERCIAL ARGES;);	
B2	A1
Intabulare, drept de PROPRIETATE, dobandit prin Adjudecare, cota actuala 1/1, cota initiala 1/1 1) SC PRODVAR MATEIAS SRL CU SEDIUL IN COMUNA VALEA MARE PRAVAT, CIF:9999999999999	

C. Partea III. SARCINI .

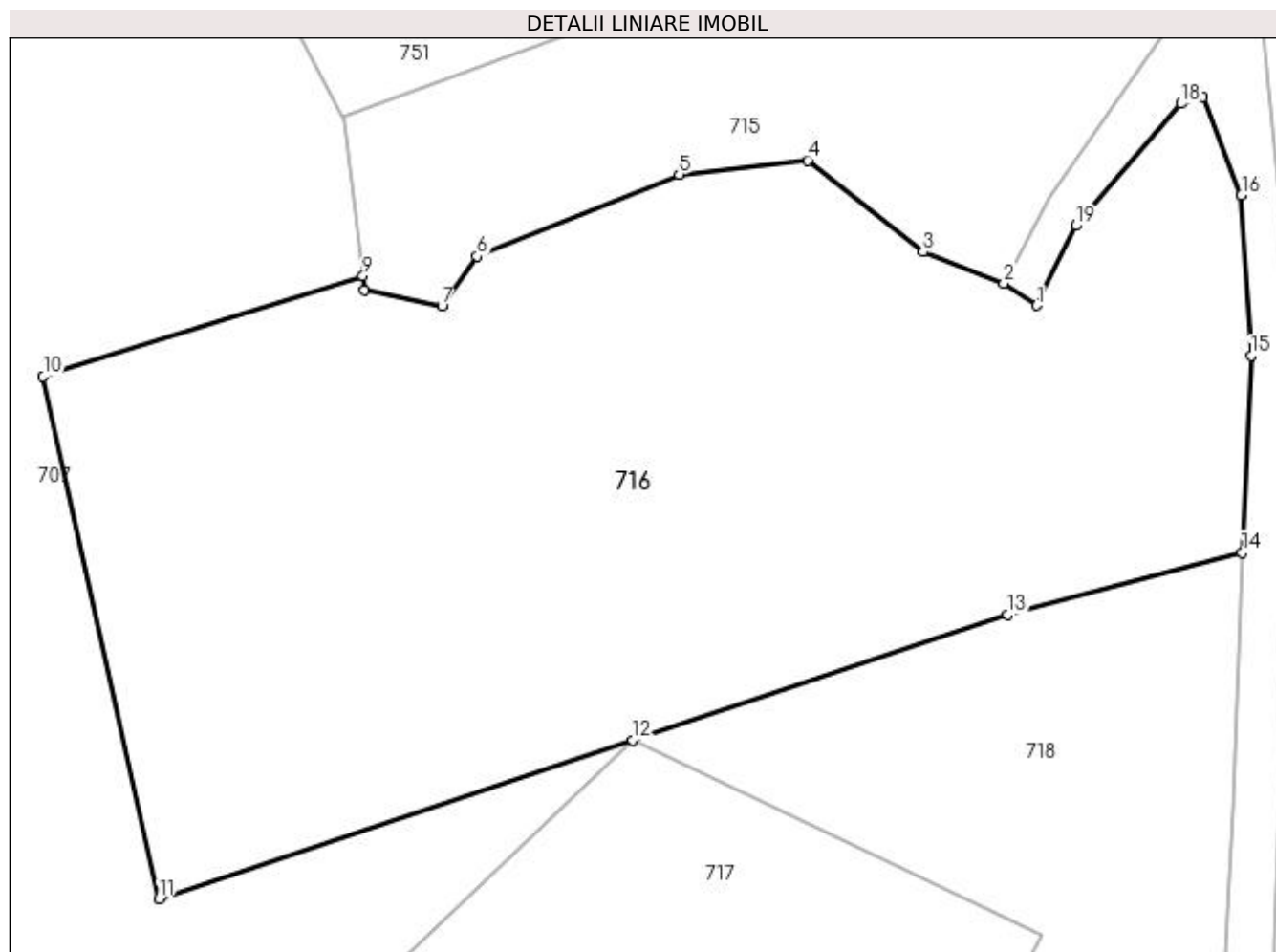
Inscrieri privind dezmembramintele dreptului de proprietate, drepturi reale de garanție și sarcini	Referințe
NU SUNT	

Anexa Nr. 1 La Partea I

Teren

Nr cadastral	Suprafața (mp)*	Observații / Referințe
80080	14.993	pct Mateias

* Suprafața este determinată în planul de proiecție Stereo 70.



Date referitoare la teren

Crt	Categorie folosință	Intravilan	Suprafața (mp)	Tarla	Parcelă	Nr. topo	Observații / Referințe
1	pasune	NU	14.993	13	173;176;179	-	

Lungime Segmente

1) Valorile lungimilor segmentelor sunt obținute din proiecție în plan.

Punct început	X / Y	Punct sfârșit	X / Y	Lungime segment (** (m)
1	511.303,408 422.251,392	2	511.298,003 422.254,968	6.481
2	511.298,003 422.254,968	3	511.284,759 422.260,139	14.218
3	511.284,759 422.260,139	4	511.265,897 422.275,126	24.091
4	511.265,897 422.275,126	5	511.244,888 422.272,812	21.136
5	511.244,888 422.272,812	6	511.211,848 422.259,406	35.656

Punct început	X / Y	Punct sfârșit	X / Y	Lungime segment (** (m)
6	511.211,848 422.259,406	7	511.206,14 422.251,232	9.97
7	511.206,14 422.251,232	8	511.193,493 422.253,905	12.926
8	511.193,493 422.253,905	9	511.193,2 422.256,219	2.332
9	511.193,2 422.256,219	10	511.140,908 422.239,776	54.816
10	511.140,908 422.239,776	11	511.159,858 422.154,39	87.464
11	511.159,858 422.154,39	12	511.237,291 422.180,308	81.655
12	511.237,291 422.180,308	13	511.298,571 422.200,82	64.622
13	511.298,571 422.200,82	14	511.336,934 422.211,035	39.7
14	511.336,934 422.211,035	15	511.338,431 422.243,18	32.18
15	511.338,431 422.243,18	16	511.336,846 422.269,377	26.245
16	511.336,846 422.269,377	17	511.330,561 422.285,475	17.281
17	511.330,561 422.285,475	18	511.326,974 422.284,367	3.754
18	511.326,974 422.284,367	19	511.309,759 422.264,427	26.343
19	511.309,759 422.264,427	1	511.303,408 422.251,392	14.5

** Lungimile segmentelor sunt determinate în planul de proiecție Stereo 70 și sunt rotunjite la 1 milimetru.

*** Distanța dintre puncte este formată din segmente cumulate ce sunt mai mici decât valoarea 1 milimetru.

**DATE DESPRE IMOBILUL NR. 717**

Oficiul de Cadastru și Publicitate Imobiliară ARGES
Biroul de Cadastru și Publicitate Imobiliară Campulung

A. Partea I. Descrierea imobilului

TEREN Extravilan

Nr. CF vechi:340

Nr. cadastral vechi:351

Adresa: Jud. Arges

Nr. Crt	Nr cadastral Nr. topografic	Suprafața* (mp)	Observații / Referințe
A1	80079	8.008	Sector cadastral:12 Teren neimprejmuit;

B. Partea II. Proprietari și acte

Inscrieri privitoare la dreptul de proprietate și alte drepturi reale	Referințe
6247 / 13/07/2009	
Act Administrativ nr. 622, din 16/02/2009 emis de CABINET INDIVIDUAL INSOLVENTA MOTRUN PETRE (hotarare judecatoreasca nr. 357/F/20-05-2008 emis de TRIBUNALUL COMERCIAL ARGES; proces verbal de adjudecare incheiat la data de 18.03.2009 intre SC AND GEO CONSTRUCT DISTRIBUTION SRL si SC PRODVAR MATEIAS SRL, in baza procesului verbal de licitatie din data de 16.02.2009);	
B2	A1
Intabulare, drept de PROPRIETATE, dobandit prin Adjudecare, cota actuala 1/1, cota initiala 1/1 1) SC PRODVAR MATEIAS SRL, CU SEDIUL IN COMUNA VALEA MARE PRAVAT, CIF:9999999999999	

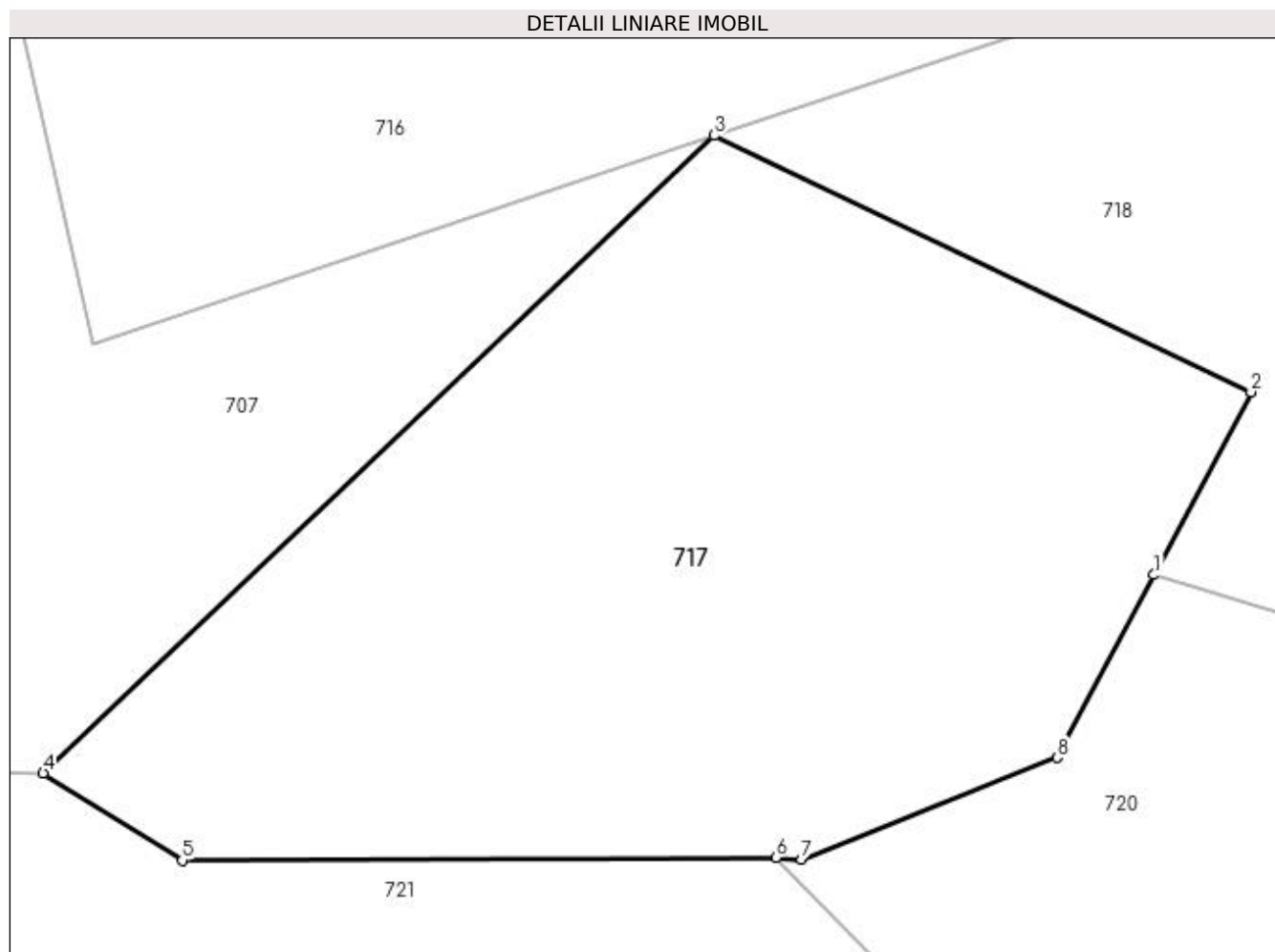
C. Partea III. SARCINI .

Inscrieri privind dezmembramintele dreptului de proprietate, drepturi reale de garanție și sarcini	Referințe
NU SUNT	

Teren

Nr cadastral	Suprafața (mp)*	Observații / Referințe
80079	8.008	

* Suprafața este determinată în planul de proiecție Stereo 70.



Date referitoare la teren

Crt	Categorie folosință	Intra vilan	Suprafața (mp)	Tarla	Parcelă	Nr. topo	Observații / Referințe
1	neproductiv	NU	8.008	13	173;176-178	-	

Lungime Segmente

1) Valorile lungimilor segmentelor sunt obținute din proiecție în plan.

Punct început	X / Y	Punct sfârșit	X / Y	Lungime segment (** (m)
1	511.292,013 422.125,659	2	511.304,102 422.148,406	25.76
2	511.304,102 422.148,406	3	511.237,291 422.180,308	74.037
3	511.237,291 422.180,308	4	511.153,744 422.100,994	115.199
4	511.153,744 422.100,994	5	511.171,044 422.090,136	20.425
5	511.171,044 422.090,136	6	511.244,969 422.090,495	73.926

Punct început	X / Y	Punct sfârșit	X / Y	Lungime segment (** (m)
6	511.244,969 422.090,495	7	511.248,141 422.090,218	3.184
7	511.248,141 422.090,218	8	511.279,925 422.102,912	34.225
8	511.279,925 422.102,912	1	511.292,013 422.125,659	25.759

** Lungimile segmentelor sunt determinate în planul de proiecție Stereo 70 și sunt rotunjite la 1 milimetru.

*** Distanța dintre puncte este formată din segmente cumulate ce sunt mai mici decât valoarea 1 milimetru.

**DATE DESPRE IMOBILUL NR. 718**

Oficiul de Cadastru și Publicitate Imobiliară ARGES
Biroul de Cadastru și Publicitate Imobiliară Campulung

A. Partea I. Descrierea imobilului

TEREN Extravilan

Nr. CF vechi:629
Nr. cadastral vechi:876

Adresa: Jud. Arges, pct Intre pietre

Nr. Crt	Nr cadastral Nr. topografic	Suprafața* (mp)	Observații / Referințe
A1	81672	4.732	Sector cadastral:12 Teren neimprejmuit;

B. Partea II. Proprietari și acte

Inscrieri privitoare la dreptul de proprietate și alte drepturi reale		Referințe
16881 / 14/09/2020		
Act Notarial nr. 1319, din 14/09/2020 emis de Zipisi Cornelia;		
B7	Intabulare, drept de PROPRIETATE, dobandit prin Conventie, cota actuala 1/1, cota initiala 1/1 1) PRODVAR MATEIAS SRL , CIF:14518011	A1

C. Partea III. SARCINI .

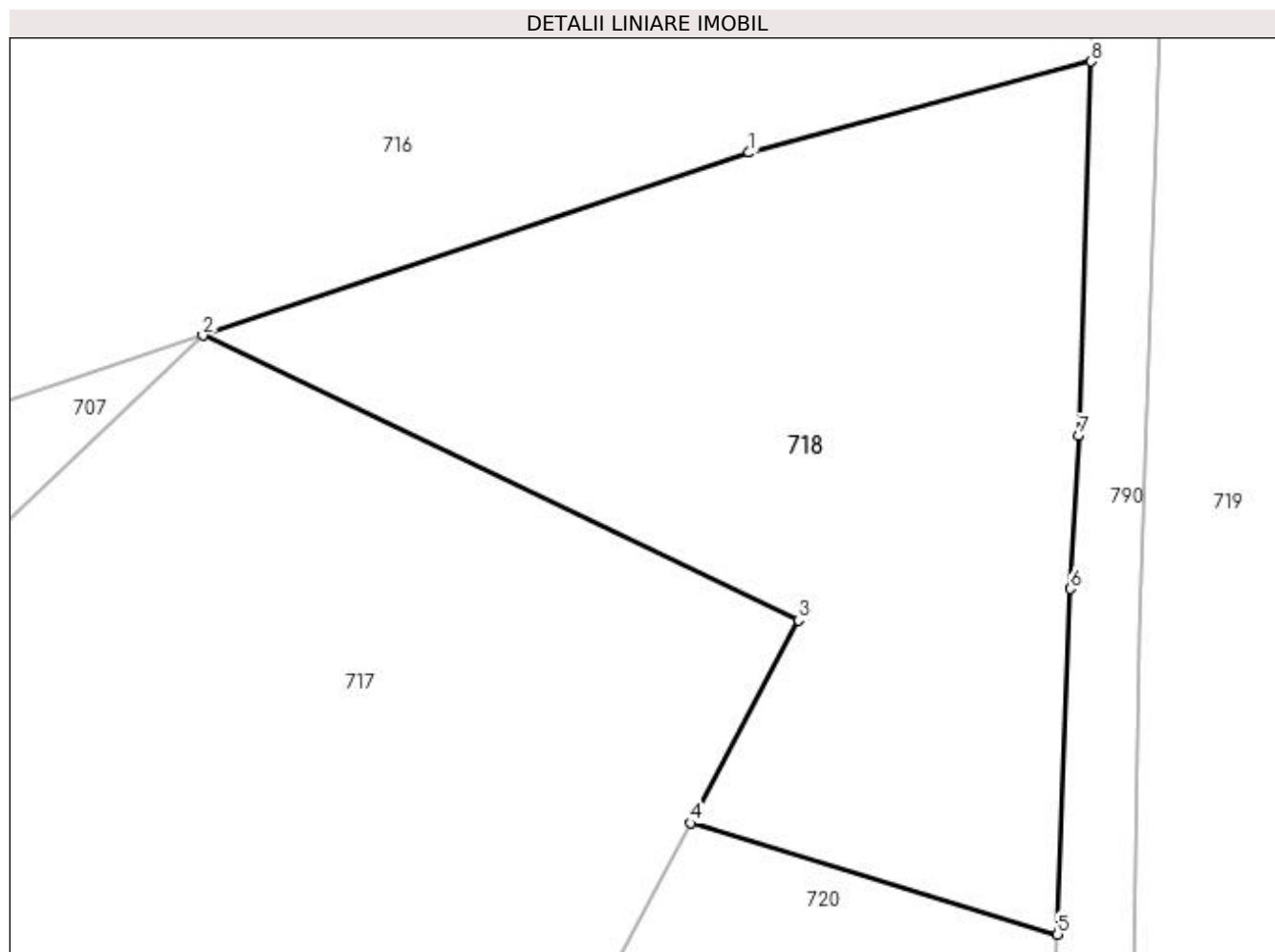
Inscrieri privind dezmembramintele dreptului de proprietate, drepturi reale de garanție și sarcini	Referințe
NU SUNT	

Anexa Nr. 1 La Partea I

Teren

Nr cadastral	Suprafața (mp)*	Observații / Referințe
81672	4.732	

* Suprafața este determinată în planul de proiecție Stereo 70.



Date referitoare la teren

Crt	Categorie folosință	Intra vilan	Suprafața (mp)	Tarla	Parcelă	Nr. topo	Observații / Referințe
1	faneata	NU	4.732	13	176-179	-	

Lungime Segmente

1) Valorile lungimilor segmentelor sunt obținute din proiecție în plan.

Punct început	X / Y	Punct sfârșit	X / Y	Lungime segment (** (m)
1	511.298,571 422.200,82	2	511.237,291 422.180,308	64.622
2	511.237,291 422.180,308	3	511.304,102 422.148,406	74.037
3	511.304,102 422.148,406	4	511.292,013 422.125,659	25.76
4	511.292,013 422.125,659	5	511.333,15 422.113,178	42.989
5	511.333,15 422.113,178	6	511.334,59 422.151,927	38.776

Punct început	X / Y	Punct sfârșit	X / Y	Lungime segment (** (m)
6	511.334,59 422.151,927	7	511.335,518 422.169,071	17.169
7	511.335,518 422.169,071	8	511.336,934 422.211,035	41.988
8	511.336,934 422.211,035	1	511.298,571 422.200,82	39.7

** Lungimile segmentelor sunt determinate în planul de proiecție Stereo 70 și sunt rotunjite la 1 milimetru.

*** Distanța dintre puncte este formată din segmente cumulate ce sunt mai mici decât valoarea 1 milimetru.

**DATE DESPRE IMOBILUL NR. 719**

Oficiul de Cadastru și Publicitate Imobiliară ARGES
Biroul de Cadastru și Publicitate Imobiliară Campulung

A. Partea I. Descrierea imobilului

TEREN Extravilan

Adresa: Jud. Arges, Punctul Mateias

Nr. Crt	Nr cadastral Nr. topografic	Suprafața* (mp)	Observații / Referințe
A1	80281	22.696	Sector cadastral:12 Teren neimprejmuit;

B. Partea II. Proprietari și acte

Inscrieri privitoare la dreptul de proprietate și alte drepturi reale	Referințe
6388 / 05/05/2017	
Act Notarial nr. 1751, din 03/05/2017 emis de Danciu Ilie;	
B4	A1
Intabulare, drept de PROPRIETATE-bun comun, dobandit prin Conventie, cota actuala 1/1, cota initiala 1/1	
1) PIRNUTA MARIUS GEORGIAN, casatorit cu	
2) PIRNUTA ALINA-NICOLETA	

C. Partea III. SARCINI .

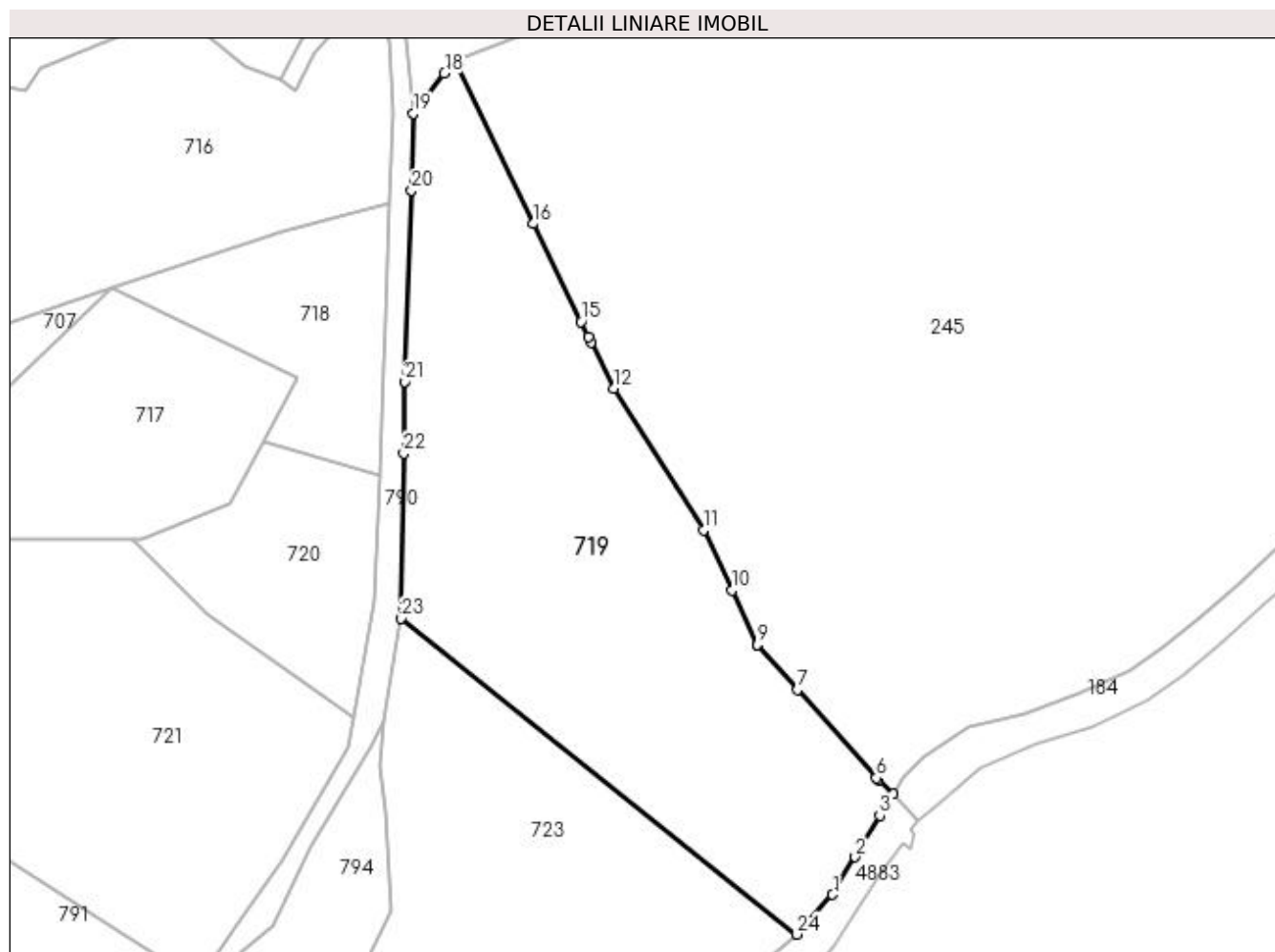
Inscrieri privind dezmembramintele dreptului de proprietate, drepturi reale de garanție și sarcini	Referințe
NU SUNT	

Anexa Nr. 1 La Partea I

Teren

Nr cadastral	Suprafața (mp)*	Observații / Referințe
80281	22.696	

* Suprafața este determinată în planul de proiecție Stereo 70.



Date referitoare la teren

Crt	Categorie folosință	Intravilan	Suprafața (mp)	Tarla	Parcelă	Nr. topo	Observații / Referințe
1	padure	NU	22.696	13	146	-	UP I DRAGOSLAVELE, UA 17F%:Imobil traversat de limita UAT VALEA MARE PRAVAT SI UAT DRAGOSLAVELE

Lungime Segmente

1) Valorile lungimilor segmentelor sunt obținute din proiecție în plan.

Punct început	X / Y	Punct sfârșit	X / Y	Lungime segment (** (m)
1	511.495,648 421.963,073	2	511.503,762 421.976,509	15.696
3	511.512,535 421.991,445	4	511.517,286 421.999,169	9.068
5	511.512,037 422.004,221	6	511.511,348 422.004,884	0.956
7	511.483,139 422.036,516	8	511.468,79 422.052,606	21.559

Punct început	X / Y	Punct sfârșit	X / Y	Lungime segment (** (m)
2	511.503,762 421.976,509	3	511.512,535 421.991,445	17.322
4	511.517,286 421.999,169	5	511.512,037 422.004,221	7.285
6	511.511,348 422.004,884	7	511.483,139 422.036,516	42.383
8	511.468,79 422.052,606	9	511.468,777 422.052,624	0.022

Punct început	X / Y	Punct sfârșit	X / Y	Lungime segment (** (m)
9	511.468,777 422.052,624	10	511.459,584 422.072,031	21.474
11	511.449,382 422.093,569	12	511.417,154 422.144,455	60.233
13	511.409,098 422.160,948	14	511.408,166 422.162,856	2.123
15	511.405,474 422.168,368	16	511.388,359 422.203,411	38.999
17	511.359,965 422.261,544	18	511.356,542 422.257,258	5.485
19	511.345,504 422.242,984	20	511.344,71 422.215,414	27.581
21	511.342,319 422.146,87	22	511.341,938 422.121,161	25.712
23	511.341,079 422.062,003	24	511.482,839 421.948,837	181.39

Punct început	X / Y	Punct sfârșit	X / Y	Lungime segment (** (m)
10	511.459,584 422.072,031	11	511.449,382 422.093,569	23.832
12	511.417,154 422.144,455	13	511.409,098 422.160,948	18.355
14	511.408,166 422.162,856	15	511.405,474 422.168,368	6.134
16	511.388,359 422.203,411	17	511.359,965 422.261,544	64.697
18	511.356,542 422.257,258	19	511.345,504 422.242,984	18.044
20	511.344,71 422.215,414	21	511.342,319 422.146,87	68.586
22	511.341,938 422.121,161	23	511.341,079 422.062,003	59.164
24	511.482,839 421.948,837	1	511.495,648 421.963,073	19.15

** Lungimile segmentelor sunt determinate în planul de proiecție Stereo 70 și sunt rotunjite la 1 milimetru.

*** Distanța dintre puncte este formată din segmente cumulate ce sunt mai mici decât valoarea 1 milimetru.

**DATE DESPRE IMOBILUL NR. 720**

Oficiul de Cadastru și Publicitate Imobiliară ARGES
Biroul de Cadastru și Publicitate Imobiliară Campulung

A. Partea I. Descrierea imobilului

TEREN Extravilan

Nr. CF vechi:630
Nr. cadastral vechi:875

Adresa: Jud. Arges

Nr. Crt	Nr cadastral Nr. topografic	Suprafata* (mp)	Observatii / Referinte
A1	80128	4.731	Sector cadastral:12 Teren neimprejmuit; pct.Intre Pietre

B. Partea II. Proprietari și acte

Inscrieri privitoare la dreptul de proprietate și alte drepturi reale		Referințe
14661 / 24/08/2020		
Act Notarial nr. 1219, din 24/08/2020 emis de Zipisi Cornelia;		
B5	Intabulare, drept de PROPRIETATE, dobandit prin Conventie, cota actuala 1/1, cota initiala 1/1 1) PRODVAR MATEIAS SRL, CIF:14518011	A1

C. Partea III. SARCINI .

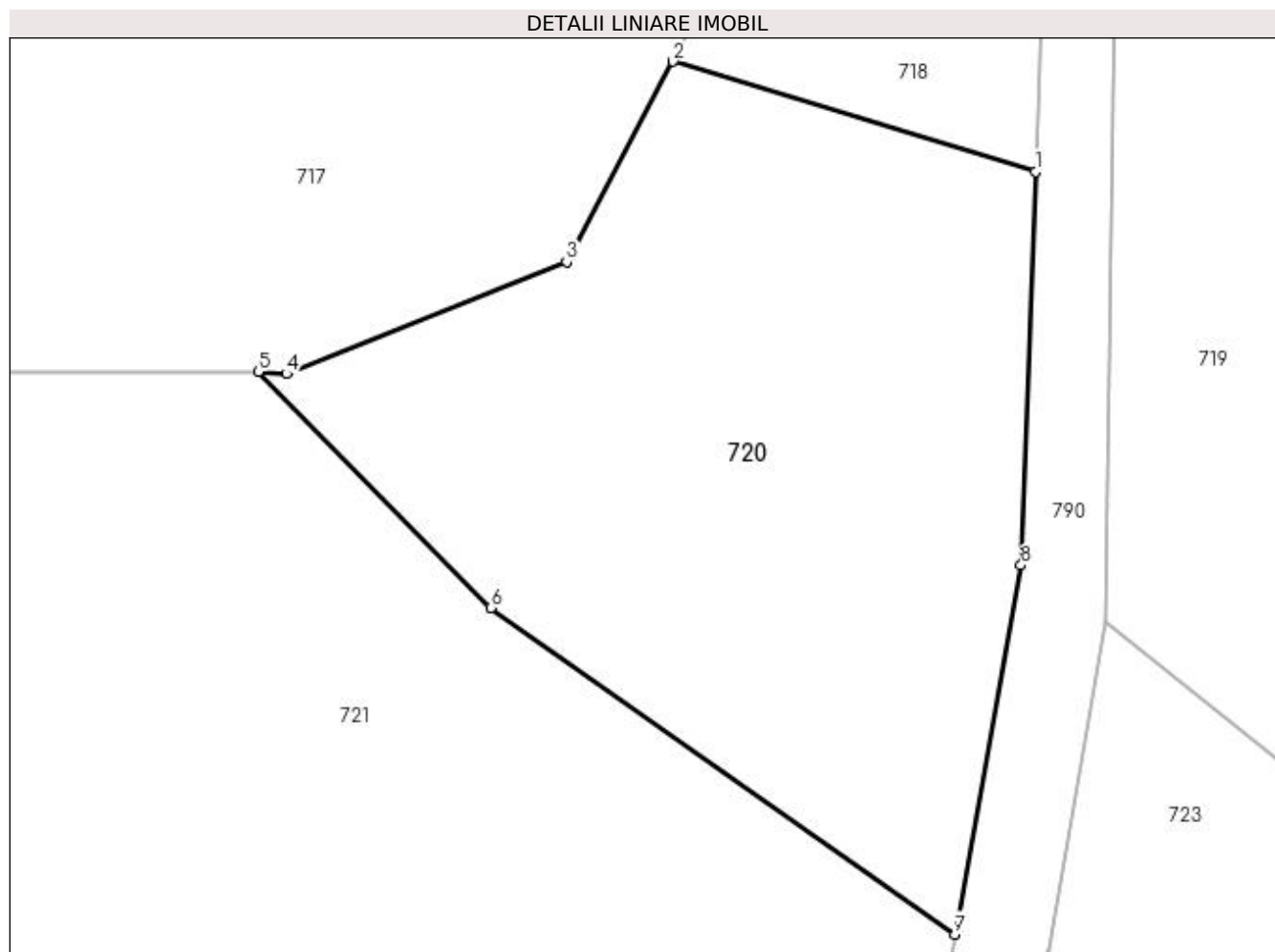
Inscrieri privind dezmembramintele dreptului de proprietate, drepturi reale de garanție și sarcini	Referințe
NU SUNT	

Anexa Nr. 1 La Partea I

Teren

Nr cadastral	Suprafața (mp)*	Observații / Referințe
80128	4.731	pct.Intre Pietre

* Suprafața este determinată în planul de proiecție Stereo 70.



Date referitoare la teren

Crt	Categorie folosință	Intra vilan	Suprafața (mp)	Tarla	Parcelă	Nr. topo	Observații / Referințe
1	faneata	NU	4.731	13	176;177	-	

Lungime Segmente

1) Valorile lungimilor segmentelor sunt obținute din proiecție în plan.

Punct început	X / Y	Punct sfârșit	X / Y	Lungime segment (** (m)
1	511.333,15 422.113,178	2	511.292,013 422.125,659	42.989
2	511.292,013 422.125,659	3	511.279,925 422.102,912	25.759
3	511.279,925 422.102,912	4	511.248,141 422.090,218	34.225
4	511.248,141 422.090,218	5	511.244,969 422.090,495	3.184
5	511.244,969 422.090,495	6	511.271,322 422.063,703	37.58

Punct început	X / Y	Punct sfârșit	X / Y	Lungime segment (** (m)
6	511.271,322 422.063,703	7	511.323,985 422.026,651	64.391
7	511.323,985 422.026,651	8	511.331,49 422.068,521	42.537
8	511.331,49 422.068,521	1	511.333,15 422.113,178	44.688

** Lungimile segmentelor sunt determinate în planul de proiecție Stereo 70 și sunt rotunjite la 1 milimetru.

*** Distanța dintre puncte este formată din segmente cumulate ce sunt mai mici decât valoarea 1 milimetru.

**DATE DESPRE IMOBILUL NR. 721**

Oficiul de Cadastru și Publicitate Imobiliară ARGES
Biroul de Cadastru și Publicitate Imobiliară Campulung

A. Partea I. Descrierea imobilului

TEREN Extravilan

Nr. CF vechi:212
Nr. cadastral vechi:348

Adresa: Jud. Arges

Nr. Crt	Nr cadastral Nr. topografic	Suprafața* (mp)	Observații / Referințe
A1	80006	24.998	Sector cadastral:12 Teren neimprejmuit; pct. Mateias

B. Partea II. Proprietari și acte

Inscrieri privitoare la dreptul de proprietate și alte drepturi reale	Referințe
2529 / 10/07/2003	
Act Notarial nr. 603, din 08/04/2003 emis de BNP ZIPISI CORNELIA;	
B1	A1
Intabulare, drept de PROPRIETATE, dobandit prin Conventie, cota actuala 1/1, cota initiala 1/1	
1) SC "PRODVAR MATEIAS" SRL, CIF:999999999999999	
OBSERVATII: (provenita din conversia CF 212)	

C. Partea III. SARCINI .

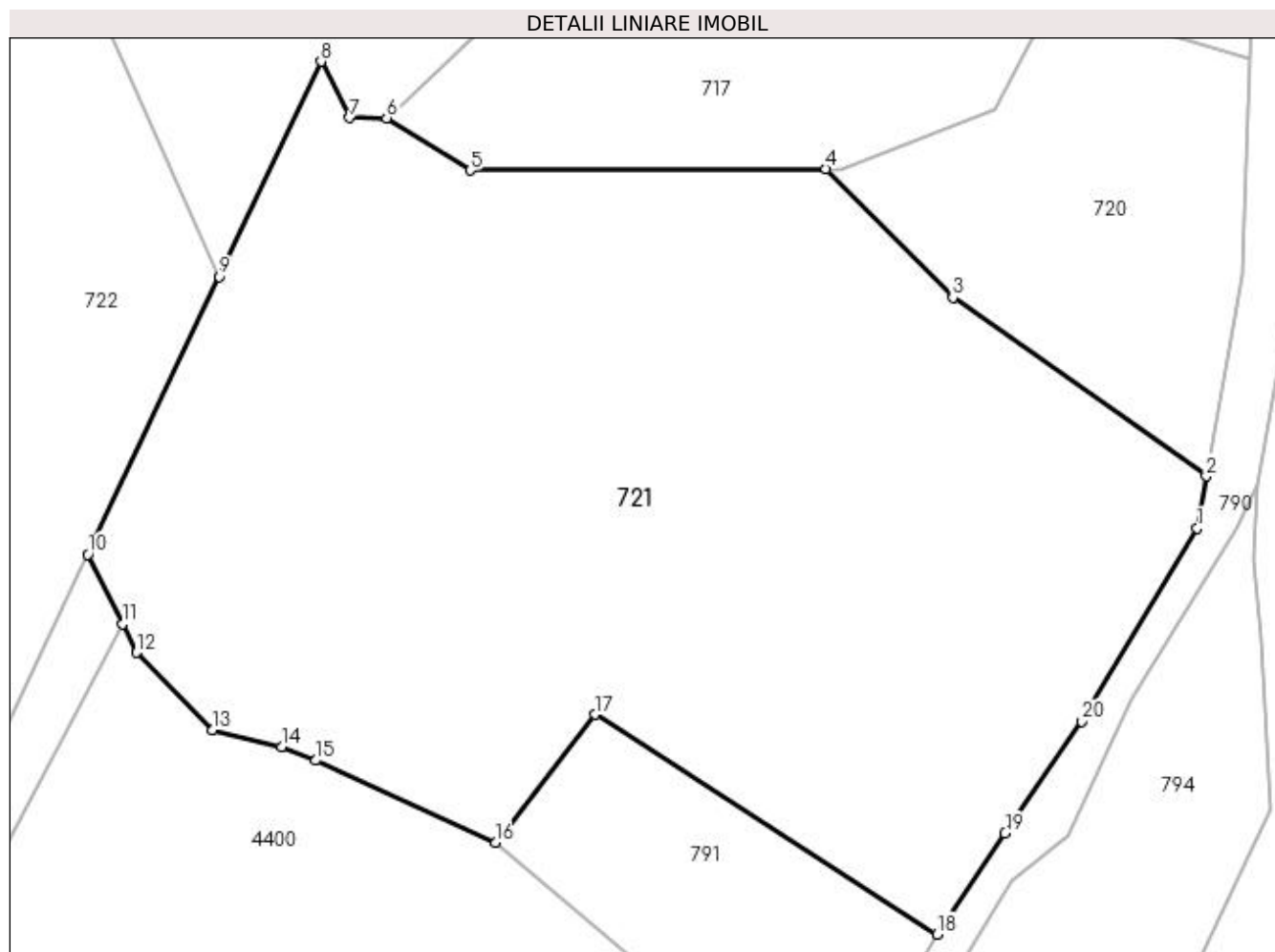
Inscrieri privind dezmembramintele dreptului de proprietate, drepturi reale de garanție și sarcini	Referințe
NU SUNT	

Anexa Nr. 1 La Partea I

Teren

Nr cadastral	Suprafața (mp)*	Observații / Referințe
80006	24.998	pct. Mateias

* Suprafața este determinată în planul de proiecție Stereo 70.



Date referitoare la teren

Crt	Categorie folosință	Intra vilan	Suprafața (mp)	Tarla	Parcelă	Nr. topo	Observații / Referințe
1	neproductiv	NU	24.998	13	173;176	-	

Lungime Segmente

1) Valorile lungimilor segmentelor sunt obținute din proiecție în plan.

Punct început	X / Y	Punct sfârșit	X / Y	Lungime segment (** (m)
1	511.322,048 422.015,84	2	511.323,985 422.026,651	10.983
2	511.323,985 422.026,651	3	511.271,322 422.063,703	64.391
3	511.271,322 422.063,703	4	511.244,969 422.090,495	37.58
4	511.244,969 422.090,495	5	511.171,044 422.090,136	73.926
5	511.171,044 422.090,136	6	511.153,744 422.100,994	20.425

Punct început	X / Y	Punct sfârșit	X / Y	Lungime segment (** (m)
6	511.153,744 422.100,994	7	511.146,01 422.101,033	7.734
7	511.146,01 422.101,033	8	511.140,127 422.112,729	13.092
8	511.140,127 422.112,729	9	511.118,987 422.068,09	49.392
9	511.118,987 422.068,09	10	511.091,682 422.010,435	63.794
10	511.091,682 422.010,435	11	511.098,879 421.995,996	16.133
11	511.098,879 421.995,996	12	511.101,844 421.990,048	6.646
12	511.101,844 421.990,048	13	511.117,629 421.974,0	22.51
13	511.117,629 421.974,0	14	511.131,915 421.970,506	14.707
14	511.131,915 421.970,506	15	511.139,029 421.967,636	7.671
15	511.139,029 421.967,636	16	511.176,389 421.950,567	41.075
16	511.176,389 421.950,567	17	511.196,957 421.977,194	33.646
17	511.196,957 421.977,194	18	511.268,072 421.931,543	84.507
18	511.268,072 421.931,543	19	511.282,188 421.952,528	25.291
19	511.282,188 421.952,528	20	511.298,151 421.975,721	28.156
20	511.298,151 421.975,721	1	511.322,048 422.015,84	46.697

** Lungimile segmentelor sunt determinate în planul de proiecție Stereo 70 și sunt rotunjite la 1 milimetru.

*** Distanța dintre puncte este formată din segmente cumulate ce sunt mai mici decât valoarea 1 milimetru.

**DATE DESPRE IMOBILUL NR. 722**

Oficiul de Cadastru și Publicitate Imobiliară ARGES
Biroul de Cadastru și Publicitate Imobiliară Campulung

A. Partea I. Descrierea imobilului

TEREN Extravilan

Adresa: Jud. Arges, PUNCTUL "MATEASI"-T13,P173,186,182

Nr. Crt	Nr cadastral Nr. topografic	Suprafața* (mp)	Observații / Referințe
A1	80437	20.000	Sector cadastral:12 Teren neimprejmuit;

B. Partea II. Proprietari și acte

Inscrieri privitoare la dreptul de proprietate și alte drepturi reale	Referințe
7380 / 18/06/2014	
Act Notarial nr. 2920, din 05/06/2014 emis de RADU IOANA;	
B3	A1
Intabulare, drept de PROPRIETATE, dobandit prin lesire Din Indiviziune, cota actuala 1/1, cota initiala 1/1 1) TOMA CAMELIA	

C. Partea III. SARCINI .

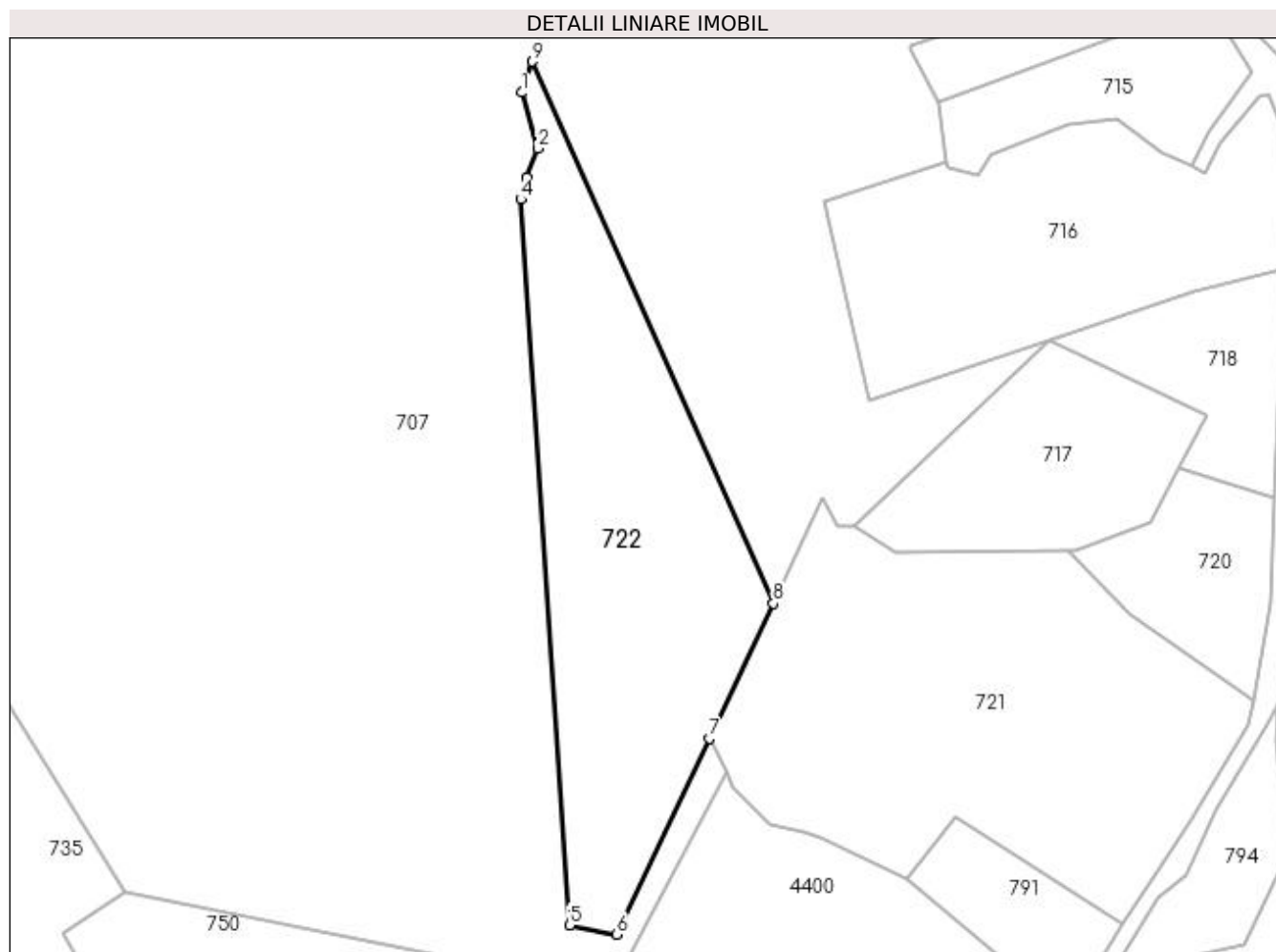
Inscrieri privind dezmembramintele dreptului de proprietate, drepturi reale de garanție și sarcini	Referințe
NU SUNT	

Anexa Nr. 1 La Partea I

Teren

Nr cadastral	Suprafața (mp)*	Observații / Referințe
80437	20.000	

* Suprafața este determinată în planul de proiecție Stereo 70.



Date referitoare la teren

Crt	Categorie folosință	Intra vilan	Suprafața (mp)	Tarla	Parcelă	Nr. topo	Observații / Referințe
1	neproductiv	NU	20.000	13	173,186,182	-	

Lungime Segmente

1) Valorile lungimilor segmentelor sunt obținute din proiecție în plan.

Punct început	X / Y	Punct sfârșit	X / Y	Lungime segment (** (m)
1	511.011,413 422.286,132	2	511.018,22 422.262,255	24.828
2	511.018,22 422.262,255	3	511.013,766 422.249,686	13.335
3	511.013,766 422.249,686	4	511.011,177 422.240,521	9.524
4	511.011,177 422.240,521	5	511.031,986 421.930,657	310.562
5	511.031,986 421.930,657	6	511.052,023 421.926,696	20.425

Punct început	X / Y	Punct sfârșit	X / Y	Lungime segment (** (m)
6	511.052,023 421.926,696	7	511.091,682 422.010,435	92.656
7	511.091,682 422.010,435	8	511.118,987 422.068,09	63.794
8	511.118,987 422.068,09	9	511.016,021 422.299,412	253.203
9	511.016,021 422.299,412	1	511.011,413 422.286,132	14.057

** Lungimile segmentelor sunt determinate în planul de proiecție Stereo 70 și sunt rotunjite la 1 milimetru.

*** Distanța dintre puncte este formată din segmente cumulate ce sunt mai mici decât valoarea 1 milimetru.

**DATE DESPRE IMOBILUL NR. 723**

Oficiul de Cadastru și Publicitate Imobiliară ARGES
Biroul de Cadastru și Publicitate Imobiliară Campulung

A. Partea I. Descrierea imobilului

TEREN Extravilan

Adresa: Jud. Arges, Punctul Mateias

Nr. Crt	Nr cadastral Nr. topografic	Suprafața* (mp)	Observații / Referințe
A1	80282	39.528	Sector cadastral:12 Teren neimprejmuit;

B. Partea II. Proprietari și acte

Inscrieri privitoare la dreptul de proprietate și alte drepturi reale	Referințe
9451 / 07/07/2016	
Act Notarial nr. 55, din 01/07/2016 emis de POPOVICI ALEXANDRA;	
B3	A1
Intabulare, drept de PROPRIETATE, dobandit prin Succesiune, cota actuala 1/1, cota initiala 1/1	
1) LUNGU MONIKA ARABELA, cetatean german, lipsă CNP	

C. Partea III. SARCINI .

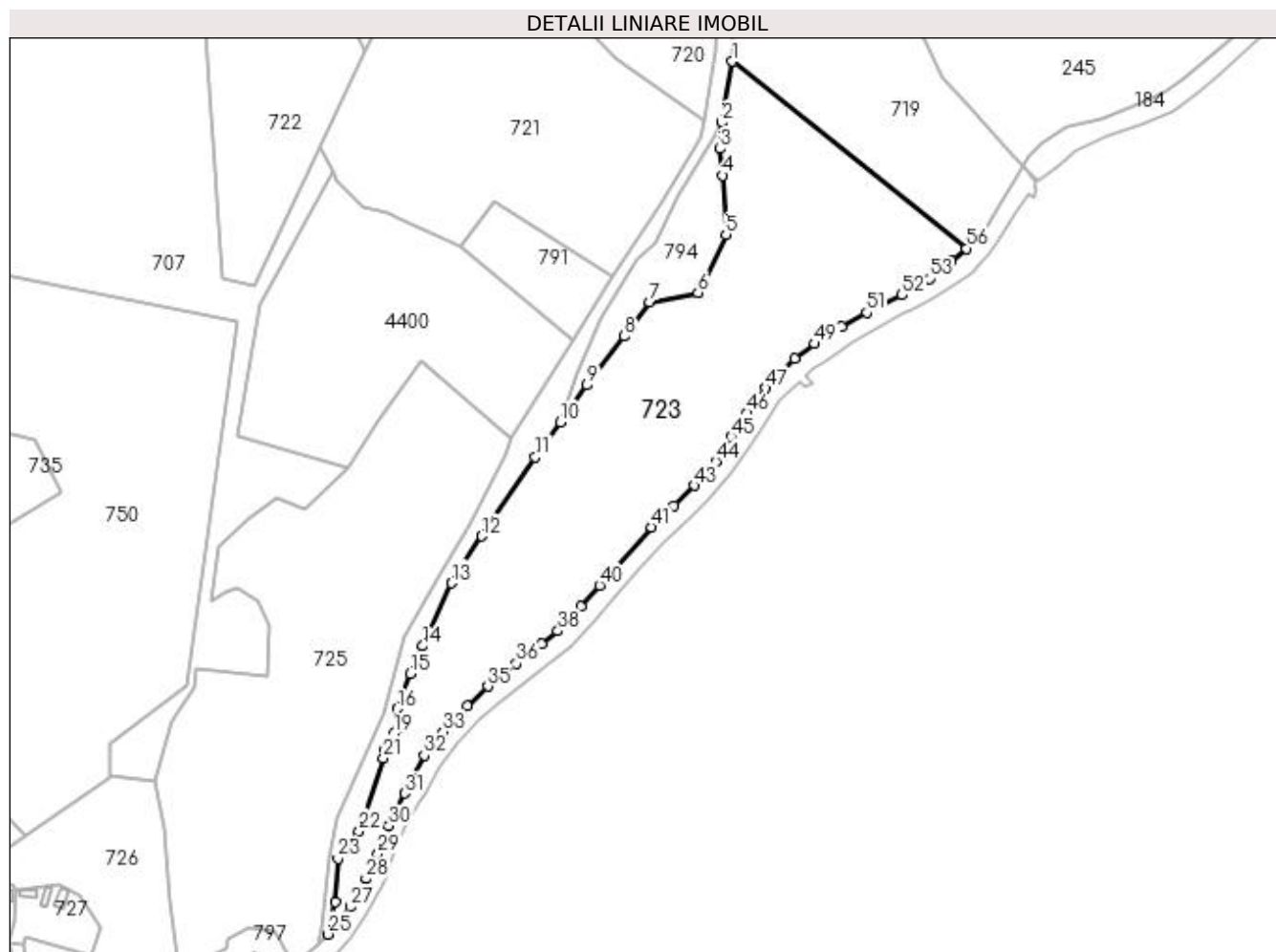
Inscrieri privind dezmembramintele dreptului de proprietate, drepturi reale de garanție și sarcini	Referințe
NU SUNT	

Anexa Nr. 1 La Partea I

Teren

Nr cadastral	Suprafața (mp)*	Observații / Referințe
80282	39.528	

* Suprafața este determinată în planul de proiecție Stereo 70.



Date referitoare la teren

Crt	Categorie folosință	Intravilan	Suprafața (mp)	Tarla	Parcelă	Nr. topo	Observații / Referințe
1	padure	NU	3.622	13	148	-	U.P. I DRAGOSLAVELE, U.A.: 17H% FOSTA CARIERA
2	padure	NU	35.906	13	146	-	U.P.I DRAGOSLAVELE, U.A.: C,17F%

Lungime Segmente

1) Valorile lungimilor segmentelor sunt obținute din proiecție în plan.

Punct început	X / Y	Punct sfârșit	X / Y	Lungime segment	Punct început	X / Y	Punct sfârșit	X / Y	Lungime segment	Punct început	X / Y	Punct sfârșit	X / Y	Lungime segment
1	511.341,079 422.062,003	2	511.334,614 422.025,029	37.535	2	511.334,614 422.025,029	3	511.333,655 422.009,119	15.939	3	511.333,655 422.009,119	4	511.335,312 421.992,965	16.239
4	511.335,312 421.992,965	5	511.337,271 421.957,299	35.72	5	511.337,271 421.957,299	6	511.320,383 421.922,074	39.064	6	511.320,383 421.922,074	7	511.291,251 421.916,068	29.745
7	511.291,251 421.916,068	8	511.275,886 421.895,571	25.617	8	511.275,886 421.895,571	9	511.253,154 421.866,128	37.197	9	511.253,154 421.866,128	10	511.237,187 421.843,827	27.428
10	511.237,187 421.843,827	11	511.221,907 421.822,485	26.248	11	511.221,907 421.822,485	12	511.189,502 421.774,708	57.73	12	511.189,502 421.774,708	13	511.171,111 421.746,344	33.805
13	511.171,111 421.746,344	14	511.153,852 421.708,232	41.838	14	511.153,852 421.708,232	15	511.146,201 421.691,361	18.525	15	511.146,201 421.691,361	16	511.138,261 421.670,236	22.568

Punct început	X / Y	Punct sfârșit	X / Y	Lungime segment	Punct început	X / Y	Punct sfârșit	X / Y	Lungime segment	Punct început	X / Y	Punct sfârșit	X / Y	Lungime segment
16	511.138,261 421.670,236	17	511.139,249 421.661,922	8.372	17	511.139,249 421.661,922	18	511.139,128 421.658,201	3.723	18	511.139,128 421.658,201	19	511.136,292 421.655,155	4.162
19	511.136,292 421.655,155	20	511.130,767 421.646,14	10.573	20	511.130,767 421.646,14	21	511.129,88 421.640,476	5.733	21	511.129,88 421.640,476	22	511.115,233 421.596,194	46.642
22	511.115,233 421.596,194	23	511.102,405 421.579,545	21.018	23	511.102,405 421.579,545	24	511.100,59 421.553,167	26.44	24	511.100,59 421.553,167	25	511.096,309 421.533,74	19.893
25	511.096,309 421.533,74	26	511.100,795 421.538,532	6.564	26	511.100,795 421.538,532	27	511.109,666 421.550,416	14.83	27	511.109,666 421.550,416	28	511.119,405 421.567,415	19.591
28	511.119,405 421.567,415	29	511.126,432 421.582,637	16.766	29	511.126,432 421.582,637	30	511.133,19 421.599,373	18.049	30	511.133,19 421.599,373	31	511.142,541 421.619,174	21.898
31	511.142,541 421.619,174	32	511.154,696 421.641,98	25.843	32	511.154,696 421.641,98	33	511.165,945 421.656,353	18.252	33	511.165,945 421.656,353	34	511.180,617 421.671,988	21.441
34	511.180,617 421.671,988	35	511.193,11 421.683,811	17.201	35	511.193,11 421.683,811	36	511.210,352 421.697,798	22.202	36	511.210,352 421.697,798	37	511.225,58 421.709,371	19.127
37	511.225,58 421.709,371	38	511.235,518 421.717,366	12.755	38	511.235,518 421.717,366	39	511.249,609 421.732,008	20.321	39	511.249,609 421.732,008	40	511.260,722 421.745,019	17.111
40	511.260,722 421.745,019	41	511.292,28 421.780,096	47.184	41	511.292,28 421.780,096	42	511.305,841 421.793,202	18.859	42	511.305,841 421.793,202	43	511.318,091 421.805,279	17.202
43	511.318,091 421.805,279	44	511.331,08 421.819,927	19.577	44	511.331,08 421.819,927	45	511.340,424 421.834,898	17.648	45	511.340,424 421.834,898	46	511.350,084 421.849,258	17.307
46	511.350,084 421.849,258	47	511.361,187 421.864,327	18.718	47	511.361,187 421.864,327	48	511.378,851 421.882,144	25.089	48	511.378,851 421.882,144	49	511.391,09 421.891,139	15.189
49	511.391,09 421.891,139	50	511.407,091 421.901,663	19.152	50	511.407,091 421.901,663	51	511.422,435 421.910,104	17.513	51	511.422,435 421.910,104	52	511.443,821 421.920,594	23.82
52	511.443,821 421.920,594	53	511.460,561 421.930,617	19.511	53	511.460,561 421.930,617	54	511.470,75 421.938,321	12.774	54	511.470,75 421.938,321	55	511.474,019 421.941,165	4.333
55	511.474,019 421.941,165	56	511.482,839 421.948,837	11.69	56	511.482,839 421.948,837	1	511.341,079 422.062,003	181.39					

** Lungimile segmentelor sunt determinate în planul de proiecție Stereo 70 și sunt rotunjite la 1 milimetru.

*** Distanța dintre puncte este formată din segmente cumulate ce sunt mai mici decât valoarea 1 milimetru.

**DATE DESPRE IMOBILUL NR. 724**

Oficiul de Cadastru și Publicitate Imobiliară ARGES
Biroul de Cadastru și Publicitate Imobiliară Campulung

A. Partea I. Descrierea imobilului

TEREN Extravilan

Adresa: Jud. Arges

Nr. Crt	Nr cadastral Nr. topografic	Suprafața* (mp)	Observații / Referințe
A1		2.067	Sector cadastral:12 Teren neimprejmuit;

B. Partea II. Proprietari și acte

Inscrieri privitoare la dreptul de proprietate și alte drepturi reale		Referințe
/		
Act Normativ nr. 7, din 13/03/1996 emis de PARLAMENT (art. 13 alin. 15);		
B1	Inscrierea provizorie, drept de PROPRIETATE, dobandit prin Lege, cota actuala 1/1, cota initiala 1/1 1) COMUNA VALEA MARE PRAVAT, CIF:5010196	A1

C. Partea III. SARCINI .

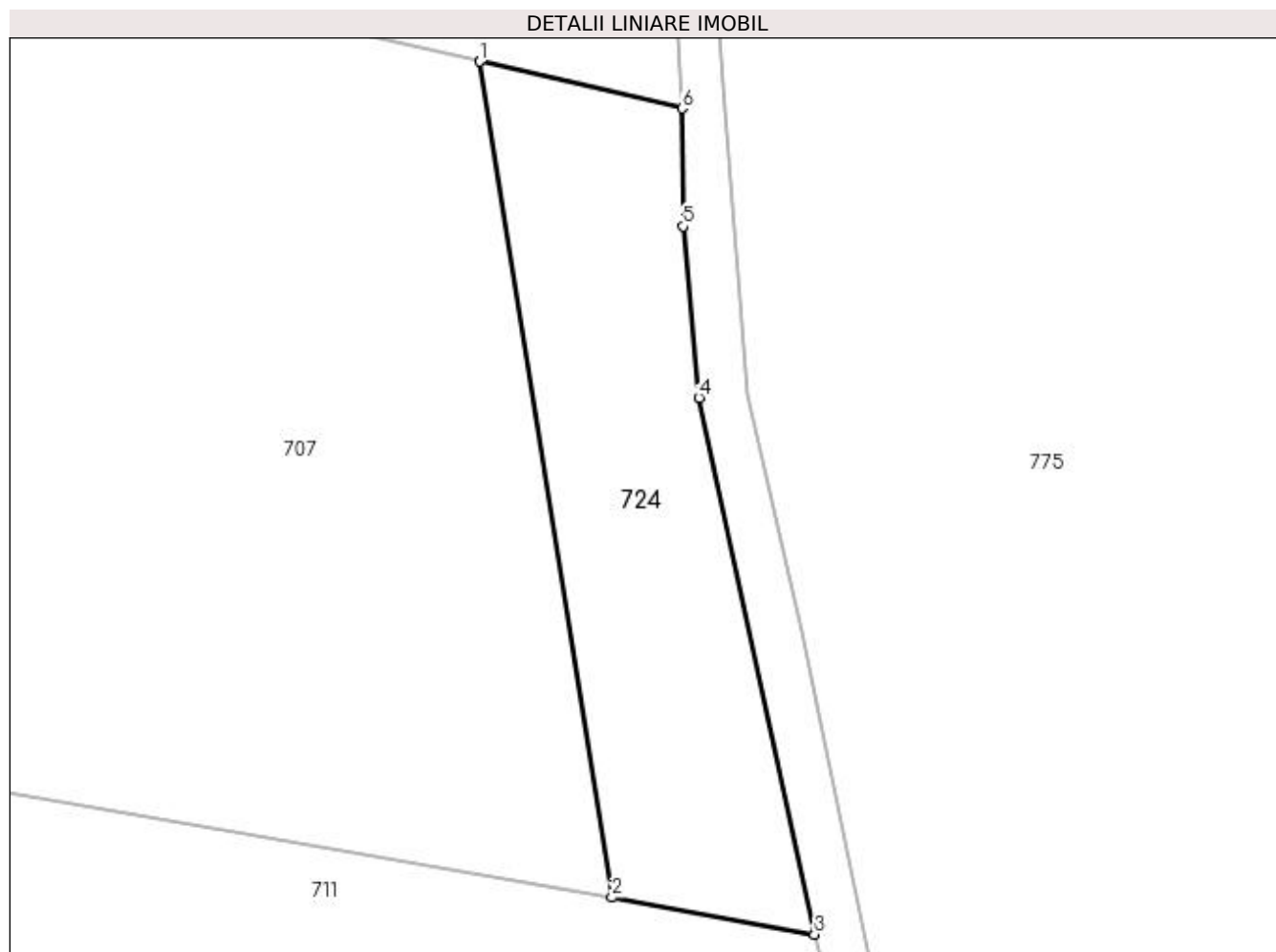
Inscrieri privind dezmembramintele dreptului de proprietate, drepturi reale de garanție și sarcini	Referințe
NU SUNT	

Anexa Nr. 1 La Partea I

Teren

Nr cadastral	Suprafața (mp)*	Observații / Referințe
	2.067	

* Suprafața este determinată în planul de proiecție Stereo 70.



Date referitoare la teren

Crt	Categorie folosință	Intra vilan	Suprafața (mp)	Tarla	Parcelă	Nr. topo	Observații / Referințe
1	faneata	NU	2.067	13	147	-	

Lungime Segmente

1) Valorile lungimilor segmentelor sunt obținute din proiecție în plan.

Punct început	X / Y	Punct sfârșit	X / Y	Lungime segment (** (m)
1	510.997,424 422.878,234	2	511.012,953 422.780,022	99.432
2	511.012,953 422.780,022	3	511.036,769 422.775,672	24.21
3	511.036,769 422.775,672	4	511.023,175 422.838,744	64.52
4	511.023,175 422.838,744	5	511.021,317 422.858,861	20.203
5	511.021,317 422.858,861	6	511.021,236 422.872,733	13.872

Punct început	X / Y	Punct sfârșit	X / Y	Lungime segment (** (m)
6	511.021,236 422.872,733	1	510.997,424 422.878,234	24.439

** Lungimile segmentelor sunt determinate în planul de proiecție Stereo 70 și sunt rotunjite la 1 milimetru.

*** Distanța dintre puncte este formată din segmente cumulate ce sunt mai mici decât valoarea 1 milimetru.

**DATE DESPRE IMOBILUL NR. 725**

Oficiul de Cadastru și Publicitate Imobiliară ARGES
Biroul de Cadastru și Publicitate Imobiliară Campulung

A. Partea I. Descrierea imobilului

TEREN Extravilan

Adresa: Jud. Arges, Punctul Mateias

Nr. Crt	Nr cadastral Nr. topografic	Suprafața* (mp)	Observații / Referințe
A1	80283	35.472	Sector cadastral:12 Teren neimprejmuit;

B. Partea II. Proprietari și acte

Inscrieri privitoare la dreptul de proprietate și alte drepturi reale	Referințe
9458 / 07/07/2016	
Act Notarial nr. 55, din 01/07/2016 emis de POPOVICI ALEXANDRA;	
B3	A1
Intabulare, drept de PROPRIETATE, dobandit prin Succesiune, cota actuala 1/1, cota initiala 1/1	
1) LUNGU MONIKA ARABELA, cetatean german, lipsă CNP	

C. Partea III. SARCINI .

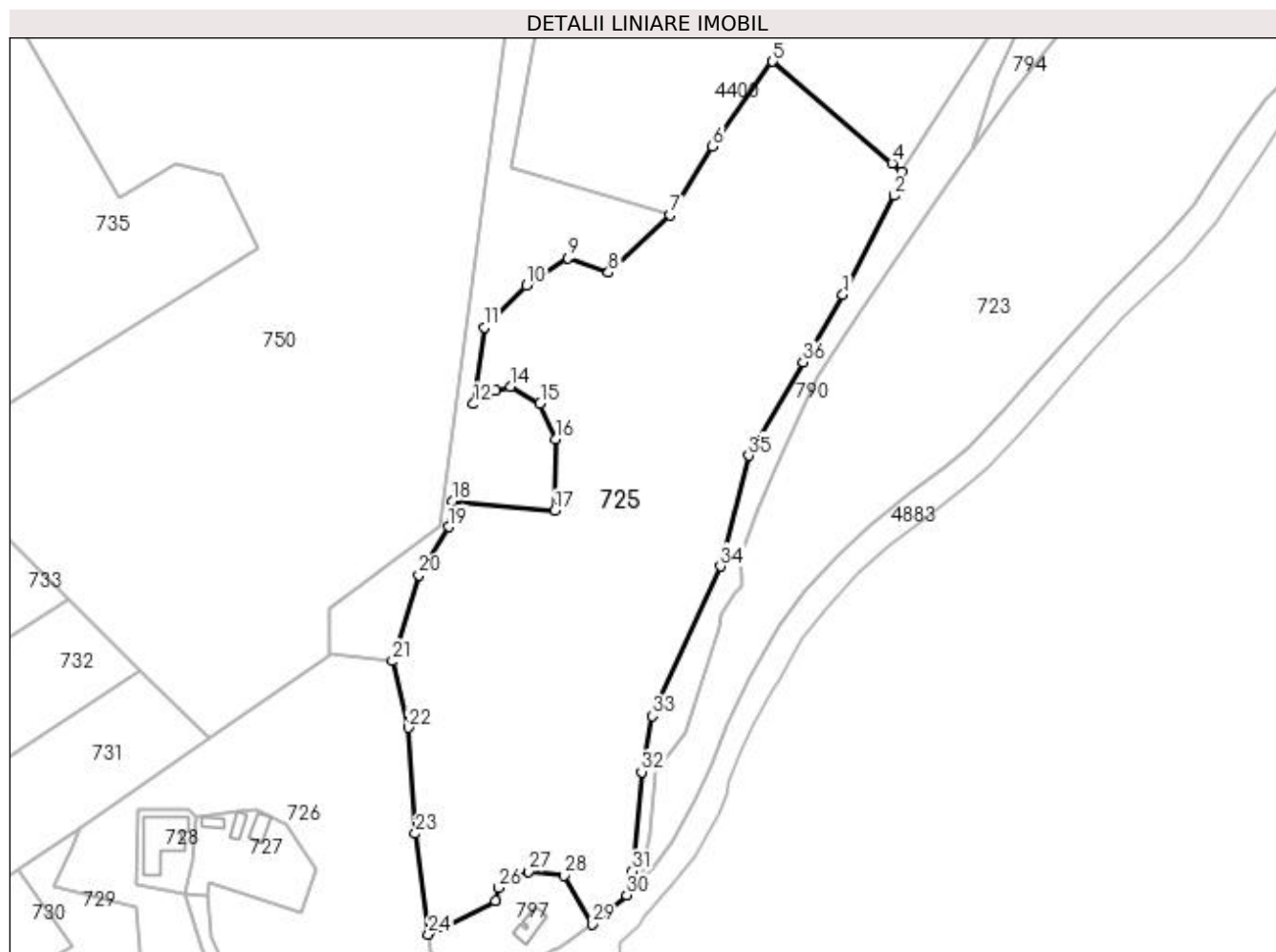
Inscrieri privind dezmembramintele dreptului de proprietate, drepturi reale de garanție și sarcini	Referințe
NU SUNT	

Anexa Nr. 1 La Partea I

Teren

Nr cadastral	Suprafața (mp)*	Observații / Referințe
80283	35.472	

* Suprafața este determinată în planul de proiecție Stereo 70.



Date referitoare la teren

Crt	Categorie folosință	Intravilan	Suprafața (mp)	Tarla	Parcelă	Nr. topo	Observații / Referințe
1	padure	NU	6.603	13	149	-	U.P. I DRAGOSLAVELE, U.A.: 17D% FOSTA CARIERA
2	padure	NU	28.869	13	173	-	U.P. I DRAGOSLAVELE, U.A.: 17B, 17D%, 17H%

Lungime Segmente

1) Valorile lungimilor segmentelor sunt obținute din proiecție în plan.

Punct început	X / Y	Punct sfârșit	X / Y	Lungime segment (** (m)
1	511.181,968 421.781,803	2	511.203,792 421.823,788	47.318
3	511.206,946 421.834,006	4	511.202,914 421.837,522	5.35
5	511.152,196 421.880,593	6	511.126,754 421.844,51	44.151
7	511.108,757 421.815,56	8	511.082,647 421.791,188	35.717

Punct început	X / Y	Punct sfârșit	X / Y	Lungime segment (** (m)
2	511.203,792 421.823,788	3	511.206,946 421.834,006	10.694
4	511.202,914 421.837,522	5	511.152,196 421.880,593	66.539
6	511.126,754 421.844,51	7	511.108,757 421.815,56	34.088
8	511.082,647 421.791,188	9	511.065,456 421.797,364	18.267

Punct început	X / Y	Punct sfârșit	X / Y	Lungime segment (** (m)
9	511.065,456 421.797,364	10	511.048,014 421.785,76	20.949
11	511.029,903 421.768,035	12	511.025,425 421.735,462	32.879
13	511.034,718 421.741,104	14	511.041,046 421.742,928	6.586
15	511.053,661 421.735,614	16	511.060,246 421.720,621	16.375
17	511.059,8 421.690,346	18	511.016,566 421.694,469	43.43
19	511.014,958 421.683,424	20	511.002,286 421.662,937	24.089
21	510.991,128 421.626,546	22	510.997,766 421.598,409	28.909
23	511.000,861 421.553,51	24	511.006,317 421.510,808	43.049
25	511.034,739 421.525,011	26	511.036,056 421.530,584	5.727
27	511.048,609 421.537,34	28	511.063,952 421.535,68	15.433
29	511.075,696 421.515,136	30	511.090,361 421.527,389	19.11
31	511.092,751 421.537,583	32	511.096,704 421.579,635	42.237
33	511.101,353 421.603,318	34	511.130,137 421.666,795	69.698
35	511.142,092 421.713,676	36	511.165,198 421.753,172	45.758

Punct început	X / Y	Punct sfârșit	X / Y	Lungime segment (** (m)
10	511.048,014 421.785,76	11	511.029,903 421.768,035	25.341
12	511.025,425 421.735,462	13	511.034,718 421.741,104	10.872
14	511.041,046 421.742,928	15	511.053,661 421.735,614	14.582
16	511.060,246 421.720,621	17	511.059,8 421.690,346	30.278
18	511.016,566 421.694,469	19	511.014,958 421.683,424	11.161
20	511.002,286 421.662,937	21	510.991,128 421.626,546	38.063
22	510.997,766 421.598,409	23	511.000,861 421.553,51	45.006
24	511.006,317 421.510,808	25	511.034,739 421.525,011	31.773
26	511.036,056 421.530,584	27	511.048,609 421.537,34	14.256
28	511.063,952 421.535,68	29	511.075,696 421.515,136	23.664
30	511.090,361 421.527,389	31	511.092,751 421.537,583	10.47
32	511.096,704 421.579,635	33	511.101,353 421.603,318	24.135
34	511.130,137 421.666,795	35	511.142,092 421.713,676	48.381
36	511.165,198 421.753,172	1	511.181,968 421.781,803	33.181

** Lungimile segmentelor sunt determinate în planul de proiecție Stereo 70 și sunt rotunjite la 1 milimetru.

*** Distanța dintre puncte este formată din segmente cumulate ce sunt mai mici decât valoarea 1 milimetru.

**DATE DESPRE IMOBILUL NR. 726**

Oficiul de Cadastru și Publicitate Imobiliară ARGES
Biroul de Cadastru și Publicitate Imobiliară Campulung

A. Partea I. Descrierea imobilului

TEREN Extravilan

Adresa: Jud. Arges

Nr. Crt	Nr cadastral Nr. topografic	Suprafața* (mp)	Observații / Referințe
A1		17.383	Sector cadastral:12 Teren neimprejmuit;

B. Partea II. Proprietari și acte

Inscrieri privitoare la dreptul de proprietate și alte drepturi reale		Referințe
/		
Act Normativ nr. 7, din 13/03/1996 emis de PARLAMENT (art. 13 alin. 15);		
B1	Inscrierea provizorie, drept de PROPRIETATE, dobandit prin Lege, cota actuala 1/1, cota initiala 1/1 1) COMUNA VALEA MARE PRAVAT, CIF:5010196	A1

C. Partea III. SARCINI .

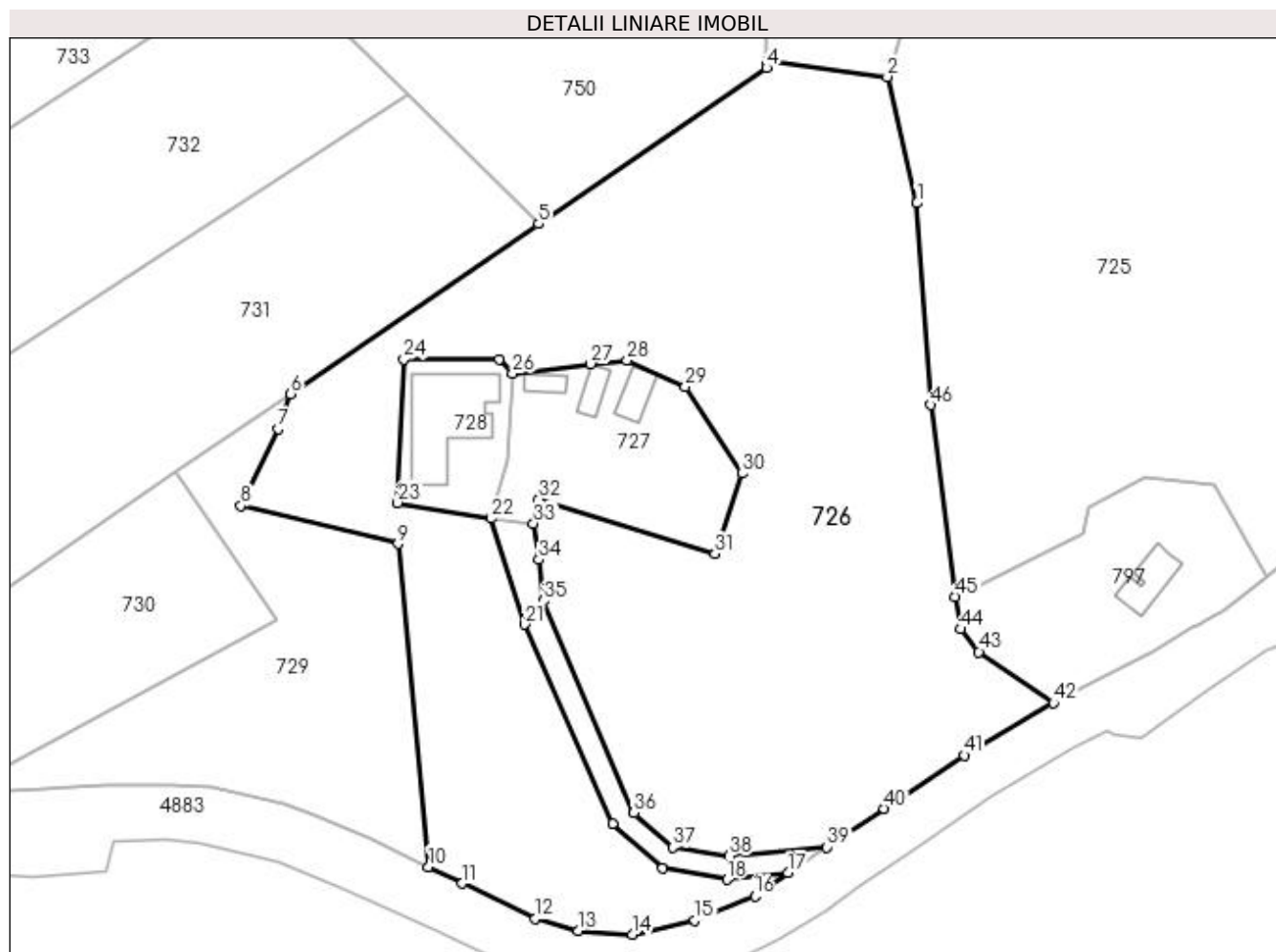
Inscrieri privind dezmembramintele dreptului de proprietate, drepturi reale de garanție și sarcini	Referințe
NU SUNT	

Anexa Nr. 1 La Partea I

Teren

Nr cadastral	Suprafața (mp)*	Observații / Referințe
	17.383	

* Suprafața este determinată în planul de proiecție Stereo 70.



Date referitoare la teren

Crt	Categorie folosință	Intravilan	Suprafața (mp)	Tarla	Parcelă	Nr. topo	Observații / Referințe
1	curți construcții	NU	1.840	13	151;173	-	
2	padure	NU	15.543	13	151,173	-	

Lungime Segmente

1) Valorile lungimilor segmentelor sunt obținute din proiecție în plan.

Punct început	X / Y	Punct sfârșit	X / Y	Lungime segment
1	510.997,766 421.598,409	2	510.991,128 421.626,546	28.909
4	510.964,207 421.628,541	5	510.913,476 421.593,781	61.497
7	510.855,395 421.548,172	8	510.847,152 421.531,049	19.004
10	510.888,977 421.450,652	11	510.896,497 421.446,94	8.386
13	510.922,225 421.436,429	14	510.934,336 421.435,616	12.138
2	510.991,128 421.626,546	3	510.964,225 421.629,951	27.118
5	510.913,476 421.593,781	6	510.858,222 421.555,959	66.959
8	510.847,152 421.531,049	9	510.882,132 421.522,587	35.989
11	510.896,497 421.446,94	12	510.912,667 421.439,075	17.981
14	510.934,336 421.435,616	15	510.948,277 421.438,78	14.296
3	510.964,225 421.629,951	4	510.964,207 421.628,541	1.41
6	510.858,222 421.555,959	7	510.855,395 421.548,172	8.284
9	510.882,132 421.522,587	10	510.888,977 421.450,652	72.26
12	510.912,667 421.439,075	13	510.922,225 421.436,429	9.917
15	510.948,277 421.438,78	16	510.961,685 421.444,081	14.418

Punct început	X / Y	Punct sfârșit	X / Y	Lungime segment	Punct început	X / Y	Punct sfârșit	X / Y	Lungime segment	Punct început	X / Y	Punct sfârșit	X / Y	Lungime segment
16	510.961,685 421.444,081	17	510.969,056 421.449,295	9.029	17	510.969,056 421.449,295	18	510.955,435 421.447,797	13.703	18	510.955,435 421.447,797	19	510.940,998 421.450,294	14.651
19	510.940,998 421.450,294	20	510.929,984 421.460,282	14.868	20	510.929,984 421.460,282	21	510.910,298 421.504,622	48.514	21	510.910,298 421.504,622	22	510.902,965 421.528,211	24.703
22	510.902,965 421.528,211	23	510.882,082 421.531,698	21.172	23	510.882,082 421.531,698	24	510.883,43 421.563,636	31.966	24	510.883,43 421.563,636	25	510.904,675 421.563,677	21.245
25	510.904,675 421.563,677	26	510.907,669 421.560,458	4.396	26	510.907,669 421.560,458	27	510.925,069 421.562,63	17.535	27	510.925,069 421.562,63	28	510.933,138 421.563,383	8.104
28	510.933,138 421.563,383	29	510.946,145 421.557,527	14.264	29	510.946,145 421.557,527	30	510.958,822 421.538,219	23.098	30	510.958,822 421.538,219	31	510.952,782 421.520,353	18.859
31	510.952,782 421.520,353	32	510.913,523 421.532,536	41.106	32	510.913,523 421.532,536	33	510.912,323 421.527,11	5.557	33	510.912,323 421.527,11	34	510.913,501 421.519,065	8.131
34	510.913,501 421.519,065	35	510.914,616 421.509,866	9.266	35	510.914,616 421.509,866	36	510.934,713 421.462,716	51.254	36	510.934,713 421.462,716	37	510.943,312 421.454,97	11.573
37	510.943,312 421.454,97	38	510.955,829 421.453,094	12.657	38	510.955,829 421.453,094	39	510.977,715 421.455,075	21.975	39	510.977,715 421.455,075	40	510.990,449 421.463,585	15.316
40	510.990,449 421.463,585	41	511.008,295 421.475,48	21.447	41	511.008,295 421.475,48	42	511.028,136 421.487,13	23.008	42	511.028,136 421.487,13	43	511.011,542 421.498,498	20.114
43	511.011,542 421.498,498	44	511.007,452 421.503,587	6.529	44	511.007,452 421.503,587	45	511.006,317 421.510,808	7.31	45	511.006,317 421.510,808	46	511.000,861 421.553,51	43.049
46	511.000,861 421.553,51	1	510.997,766 421.598,409	45.006										

** Lungimile segmentelor sunt determinate în planul de proiecție Stereo 70 și sunt rotunjite la 1 milimetru.

*** Distanța dintre puncte este formată din segmente cumulate ce sunt mai mici decât valoarea 1 milimetru.

**DATE DESPRE IMOBILUL NR. 727**

Oficiul de Cadastru și Publicitate Imobiliară ARGES
Biroul de Cadastru și Publicitate Imobiliară Campulung

A. Partea I. Descrierea imobilului

TEREN Extravilan

Nr. CF vechi:94
Nr. cadastral vechi:113

Adresa: Jud. Arges, pct Mateias

Nr. Crt	Nr cadastral Nr. topografic	Suprafata* (mp)	Observatii / Referinte
A1	82169	1.646	Sector cadastral:12 Teren neimprejmuit;

Construcții

Crt	Nr cadastral Nr. topografic	Adresa	Observatii / Referinte
A1.1		Jud. Arges, pct Mateias	Nr. niveluri:1; S. construita la sol:37 mp; S. construita desfasurata:37 mp;
A1.2		Jud. Arges, pct Mateias	Nr. niveluri:1; S. construita la sol:65 mp; S. construita desfasurata:65 mp;
A1.3		Jud. Arges, pct Mateias	Nr. niveluri:1; S. construita la sol:47 mp; S. construita desfasurata:47 mp;

B. Partea II. Proprietari și acte

Inscrieri privitoare la dreptul de proprietate și alte drepturi reale	Referințe
3107 / 18/09/2001	
Act Administrativ nr. Hotarare nr. 19 si Anexa nr. 1, din 18/09/2001 emis de Consiliul Local Valea Mare Pravat (incheiere nr. 3107 din 18/09/2001 emis de BCPI CAMPULUNG);	
B1	A1
Intabulare, drept de PROPRIETATE, dobandit prin Lege, cota actuala 1/1, cota initiala 1/1 1) COMUNA VALEA MARE PRAVAT-DOMENIUL PUBLIC, CIF:999999999999	
/	
Act Normativ nr. 7, din 13/03/1996 emis de PARLAMENT (art. 13 alin. 15);	
B2	A1.1, A1.2, A1.3
Inscrierea provizorie, drept de PROPRIETATE, dobandit prin Lege, cota actuala 1/1, cota initiala 1/1 1) COMUNA VALEA MARE PRAVAȚ, CIF:5010196	

C. Partea III. SARCINI .

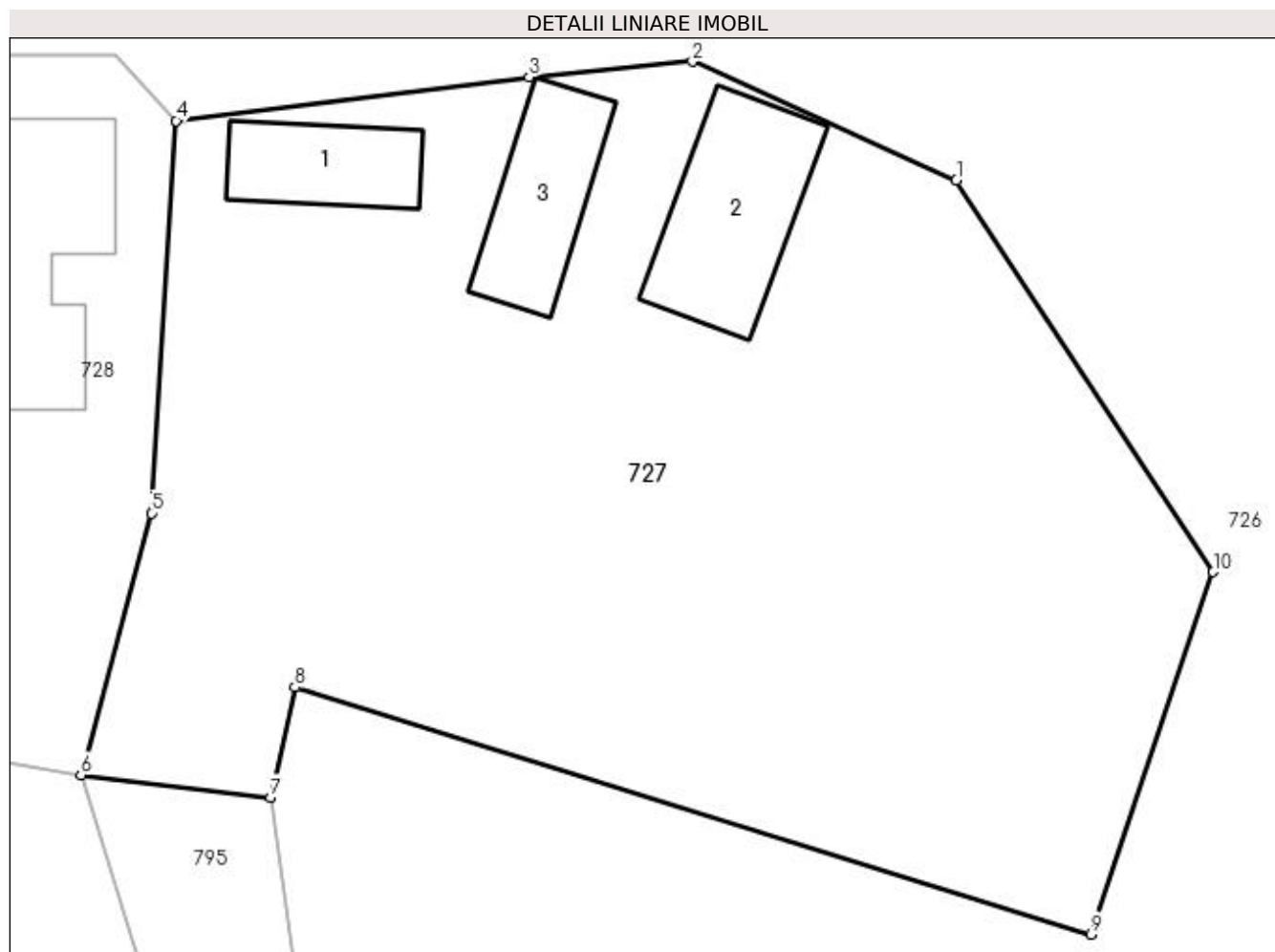
Inscrieri privind dezmembramintele dreptului de proprietate, drepturi reale de garanție și sarcini	Referințe
NU SUNT	

Anexa Nr. 1 La Partea I

Teren

Nr cadastral	Suprafața (mp)*	Observații / Referințe
82169	1.646	

* Suprafața este determinată în planul de proiecție Stereo 70.



Date referitoare la teren

Crt	Categorie folosință	Intra vilan	Suprafața (mp)	Tarla	Parcelă	Nr. topo	Observații / Referințe
1	faneata	NU	1.646	13	151	-	

Date referitoare la construcții

Crt	Număr	Destinație construcție	Supraf. (mp)	Situație juridică	Observații / Referințe
A1.1		construcții anexa	37	Cu acte	Nr. niveluri:1; S. construita la sol:37 mp; S. construita desfasurata:37 mp;
A1.2		construcții anexa	65	Cu acte	Nr. niveluri:1; S. construita la sol:65 mp; S. construita desfasurata:65 mp;
A1.3		construcții anexa	47	Cu acte	Nr. niveluri:1; S. construita la sol:47 mp; S. construita desfasurata:47 mp;

Lungime Segmente

1) Valorile lungimilor segmentelor sunt obținute din proiecție în plan.

Punct început	X / Y	Punct sfârșit	X / Y	Lungime segment (** (m)
1	510.946,145 421.557,527	2	510.933,138 421.563,383	14.264
2	510.933,138 421.563,383	3	510.925,069 421.562,63	8.104

Punct început	X / Y	Punct sfârșit	X / Y	Lungime segment (** (m)
3	510.925,069 421.562,63	4	510.907,669 421.560,458	17.535
4	510.907,669 421.560,458	5	510.906,434 421.541,122	19.375
5	510.906,434 421.541,122	6	510.902,965 421.528,211	13.369
6	510.902,965 421.528,211	7	510.912,323 421.527,11	9.423
7	510.912,323 421.527,11	8	510.913,523 421.532,536	5.557
8	510.913,523 421.532,536	9	510.952,782 421.520,353	41.106
9	510.952,782 421.520,353	10	510.958,822 421.538,219	18.859
10	510.958,822 421.538,219	1	510.946,145 421.557,527	23.098

** Lungimile segmentelor sunt determinate în planul de proiecție Stereo 70 și sunt rotunjite la 1 milimetru.

*** Distanța dintre puncte este formată din segmente cumulate ce sunt mai mici decât valoarea 1 milimetru.

**DATE DESPRE IMOBILUL NR. 728**

Oficiul de Cadastru și Publicitate Imobiliară ARGES
Biroul de Cadastru și Publicitate Imobiliară Campulung

A. Partea I. Descrierea imobilului

TEREN Intravilan

Nr. CF vechi:95
Nr. cadastral vechi:112

Adresa: Loc. Valea Mare Pravat, Jud. Arges, pct."Mateias"

Nr. Crt	Nr cadastral Nr. topografic	Suprafața* (mp)	Observații / Referințe
A1	80239	794	Sector cadastral:12 Teren neimprejmuit;

Construcții

Crt	Nr cadastral Nr. topografic	Adresa	Observații / Referințe
A1.1	80239-C1	Loc. Valea Mare Pravat, Jud. Arges, pct."Mateias"	Nr. niveluri:3; S. construita la sol:342 mp; S. construita desfasurata:659 mp; COMPLEX COMERCIAL P+2, fosta C2;se rectifica cf.art.12,alin.16(Legea7/1996)

B. Partea II. Proprietari și acte

Inscrieri privitoare la dreptul de proprietate și alte drepturi reale		Referințe
3106 / 18/09/2001		
Act Notarial nr. 2710, din 18/09/2001 emis de BNP TULUCA FILOFTEIA;		
B1	Intabulare, drept de PROPRIETATE, dobandit prin Conventie, cota actuala 1/1, cota initiala 1/1 1) SOCIETATEA COMERCIALA "RELY DIVERS" SRL, CIF:9999999999999, lipsă CUI OBSERVATII: (provenita din conversia CF 95)	A1
2382 / 29/05/2006		
Act Administrativ nr. 5549, din 28/08/1997 emis de CONSILIUL JUDETEAN ARGES (autorizatia de construire nr. 10/26.05.2003, eliberata de Primaria comunei Valea mare Pravat, documentatia cadastrala nr. 2506/01.03.2006, avizata la OCPI Arges);		
B2	Intabulare, drept de PROPRIETATE, dobandit prin Construire, cota actuala 1/1, cota initiala 1/1 1) SOCIETATEA COMERCIALA "RELY DIVERS" SRL, CIF:9999999999999, lipsă CUI	A1.1
/		
Act Normativ nr. 7, din 13/03/1996 emis de PARLAMENT (art. 12 alin. 16);		
B3	Se radiază construcția C1 cu o suprafața de 38 mp, înscrisă prin încheierea nr.2382/29.05.2006, conform realității din teren	A1

C. Partea III. SARCINI .

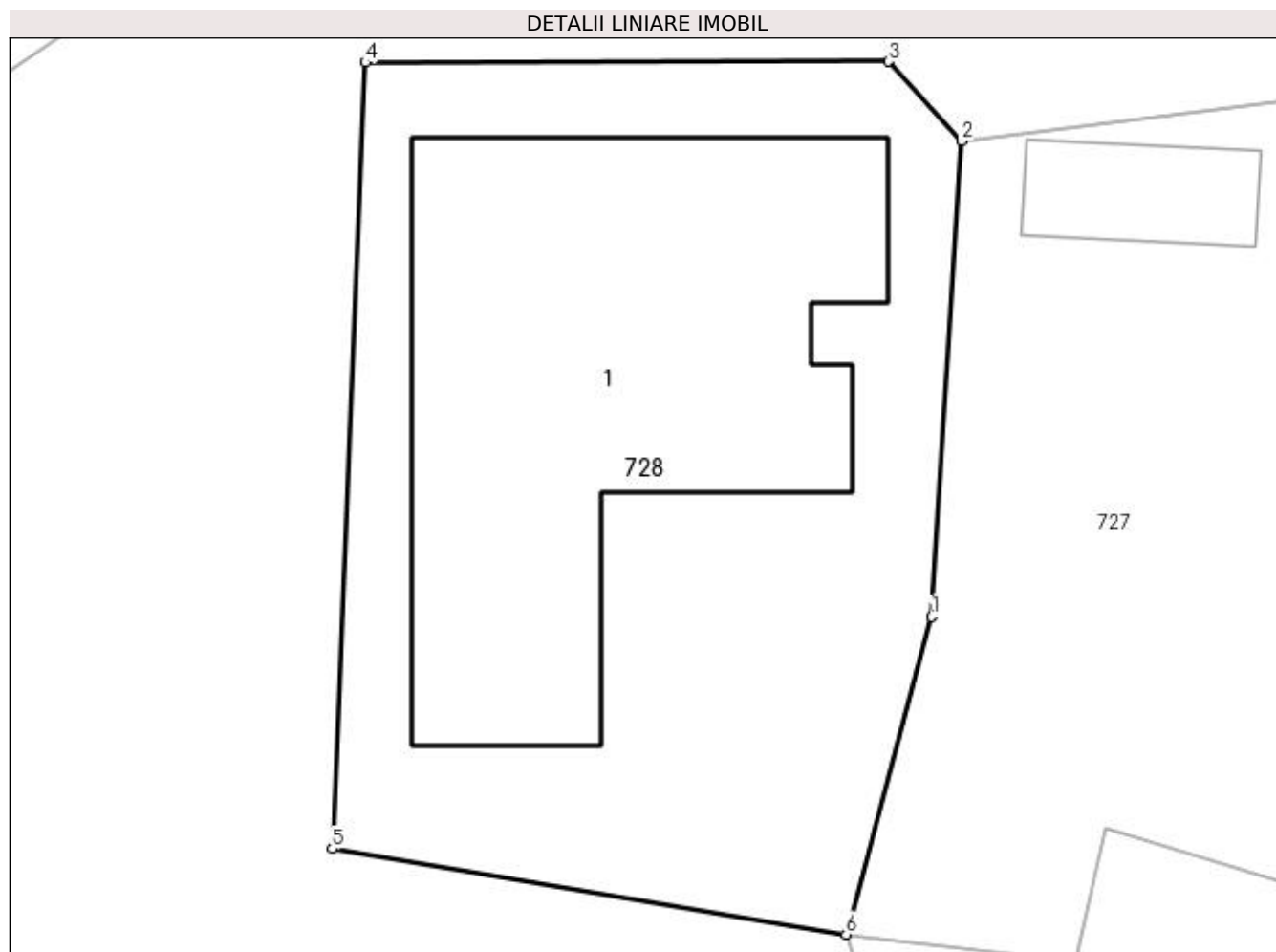
Inscrieri privind dezmembramintele dreptului de proprietate, drepturi reale de garanție și sarcini	Referințe
NU SUNT	

Anexa Nr. 1 La Partea I

Teren

Nr cadastral	Suprafața (mp)*	Observații / Referințe
80239	794	

* Suprafața este determinată în planul de proiecție Stereo 70.



Date referitoare la teren

Crt	Categorie folosință	Intravilan	Suprafața (mp)	Tarla	Parcelă	Nr. topo	Observații / Referințe
1	curți constructii	DA	794	13	151	-	

Date referitoare la construcții

Crt	Număr	Destinație construcție	Supraf. (mp)	Situație juridică	Observații / Referințe
A1.1	80239-C1	constructii anexa	Din acte: 213 Masurata: 342	Cu acte	Nr. niveluri:3; S. construita la sol:342 mp; S. construita desfasurata:659 mp; COMPLEX COMERCIAL P+2, fosta C2;se rectifica cf.art.12, alin.16(Legea7/1996)

Lungime Segmente

1) Valorile lungimilor segmentelor sunt obținute din proiecție în plan.

Punct început	X / Y	Punct sfârșit	X / Y	Lungime segment (** (m)
1	510.906,434 421.541,122	2	510.907,669 421.560,458	19.375
2	510.907,669 421.560,458	3	510.904,675 421.563,677	4.396
3	510.904,675 421.563,677	4	510.883,43 421.563,636	21.245

Punct început	X / Y	Punct sfârșit	X / Y	Lungime segment (** (m)
4	510.883,43 421.563,636	5	510.882,082 421.531,698	31.966
5	510.882,082 421.531,698	6	510.902,965 421.528,211	21.172
6	510.902,965 421.528,211	1	510.906,434 421.541,122	13.369

** Lungimile segmentelor sunt determinate în planul de proiecție Stereo 70 și sunt rotunjite la 1 milimetru.

*** Distanța dintre puncte este formată din segmente cumulate ce sunt mai mici decât valoarea 1 milimetru.

**DATE DESPRE IMOBILUL NR. 729**

Oficiul de Cadastru și Publicitate Imobiliară ARGES
Biroul de Cadastru și Publicitate Imobiliară Campulung

A. Partea I. Descrierea imobilului

TEREN Extravilan

Adresa: Jud. Arges, UP VI UA 1

Nr. Crt	Nr cadastral Nr. topografic	Suprafața* (mp)	Observații / Referințe
A1	81362	3.800	Sector cadastral:12 Teren neimprejmuit;

B. Partea II. Proprietari și acte

Inscrieri privitoare la dreptul de proprietate și alte drepturi reale		Referințe
14617 / 11/10/2016		
Act Administrativ nr. 136561, din 11/06/2008 emis de COMISIA JUDETEANA ARGES (act administrativ nr 3385 din 02.09.2016, emis de PRIMARIA VALEA MARE PRAVAT;act administrativ nr 3386 din 02.09.2016, emis de PRIMARIA VALEA MARE PRAVAT);		
B1	Intabulare, drept de PROPRIETATE, dobandit prin Lege, cota actuala 1/1, cota initiala 1/1 1) MAILAT SORIN	A1

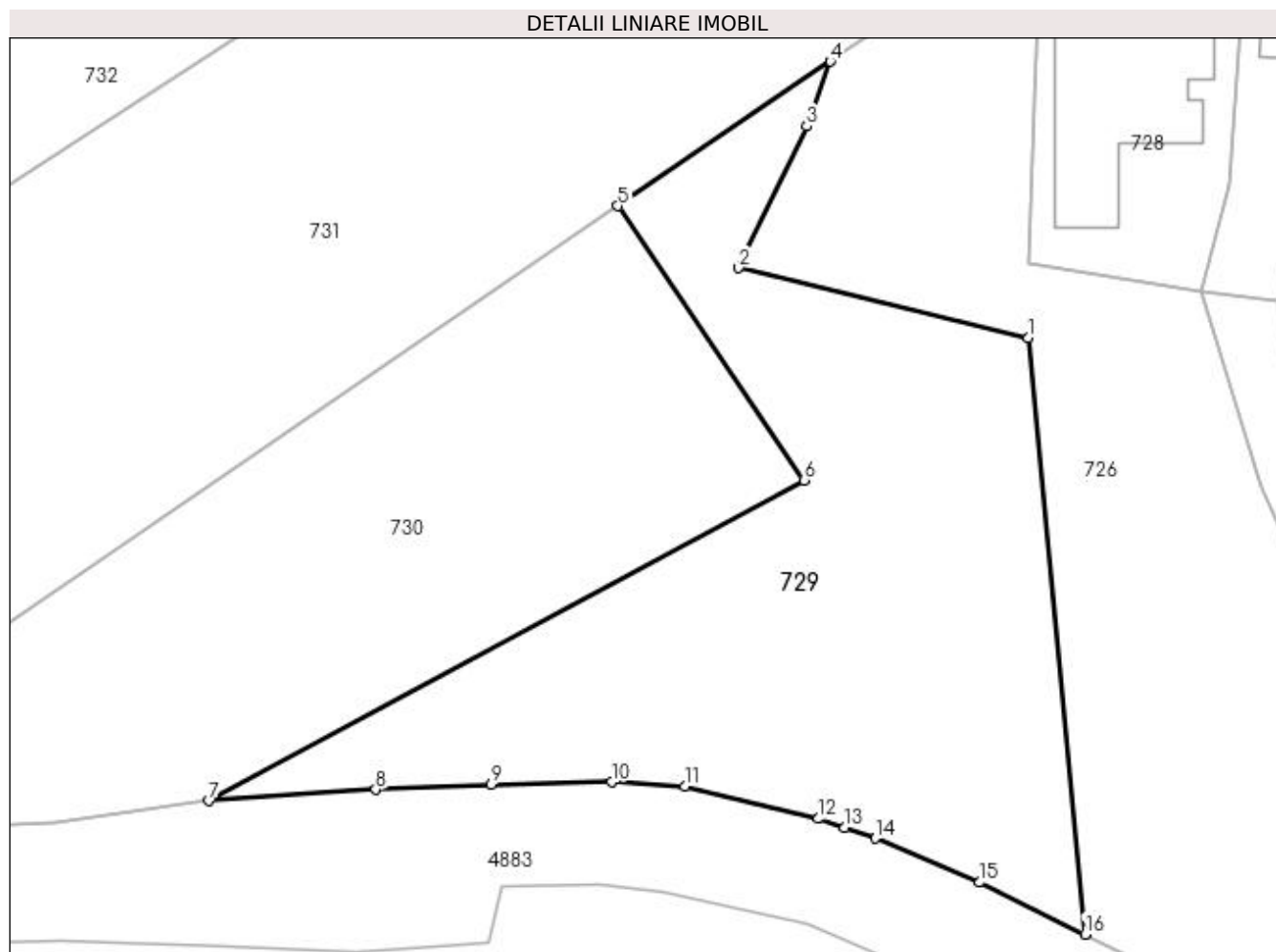
C. Partea III. SARCINI .

Inscrieri privind dezmembramintele dreptului de proprietate, drepturi reale de garanție și sarcini	Referințe
NU SUNT	

Teren

Nr cadastral	Suprafața (mp)*	Observații / Referințe
81362	3.800	

* Suprafața este determinată în planul de proiecție Stereo 70.



Date referitoare la teren

Crt	Categorie folosință	Intra vilan	Suprafața (mp)	Tarla	Parcelă	Nr. topo	Observații / Referințe
1	padure	NU	3.800	13	151	-	

Lungime Segmente

1) Valorile lungimilor segmentelor sunt obținute din proiecție în plan.

Punct început	X / Y	Punct sfârșit	X / Y	Lungime segment (** (m)
1	510.882,132 421.522,587	2	510.847,152 421.531,049	35.989
2	510.847,152 421.531,049	3	510.855,395 421.548,172	19.004
3	510.855,395 421.548,172	4	510.858,222 421.555,959	8.284
4	510.858,222 421.555,959	5	510.832,609 421.538,52	30.986
5	510.832,609 421.538,52	6	510.855,12 421.505,456	40.0

Punct început	X / Y	Punct sfârșit	X / Y	Lungime segment (** (m)
6	510.855,12 421.505,456	7	510.783,271 421.466,767	81.603
7	510.783,271 421.466,767	8	510.803,373 421.468,119	20.147
8	510.803,373 421.468,119	9	510.817,296 421.468,705	13.935
9	510.817,296 421.468,705	10	510.831,839 421.469,029	14.547
10	510.831,839 421.469,029	11	510.840,683 421.468,53	8.858
11	510.840,683 421.468,53	12	510.856,77 421.464,593	16.562
12	510.856,77 421.464,593	13	510.859,969 421.463,499	3.381
13	510.859,969 421.463,499	14	510.863,669 421.462,233	3.911
14	510.863,669 421.462,233	15	510.876,272 421.456,922	13.676
15	510.876,272 421.456,922	16	510.888,977 421.450,652	14.168
16	510.888,977 421.450,652	1	510.882,132 421.522,587	72.26

** Lungimile segmentelor sunt determinate în planul de proiecție Stereo 70 și sunt rotunjite la 1 milimetru.

*** Distanța dintre puncte este formată din segmente cumulate ce sunt mai mici decât valoarea 1 milimetru.

**DATE DESPRE IMOBILUL NR. 730**

Oficiul de Cadastru și Publicitate Imobiliară ARGES
Biroul de Cadastru și Publicitate Imobiliară Campulung

A. Partea I. Descrierea imobilului

TEREN Extravilan

Nr. CF vechi:569
Nr. cadastral vechi:836

Adresa: Jud. Arges, pct Prislop

Nr. Crt	Nr cadastral Nr. topografic	Suprafața* (mp)	Observații / Referințe
A1	81251	3.749	Sector cadastral:12 Teren neimprejmuit;

B. Partea II. Proprietari și acte

Inscrieri privitoare la dreptul de proprietate și alte drepturi reale		Referințe
4636 / 18/09/2006		
Act Administrativ nr. 120027, din 30/11/2002 emis de COMISIA JUDETEANA ARGES;		
B1	Intabulare, drept de PROPRIETATE, dobândit prin Lege, cota actuala 1/1, cota initiala 1/1 1) MAILAT SORIN , lipsă CNP <i>OBSERVATII: (provenita din conversia CF 569)</i>	A1

C. Partea III. SARCINI .

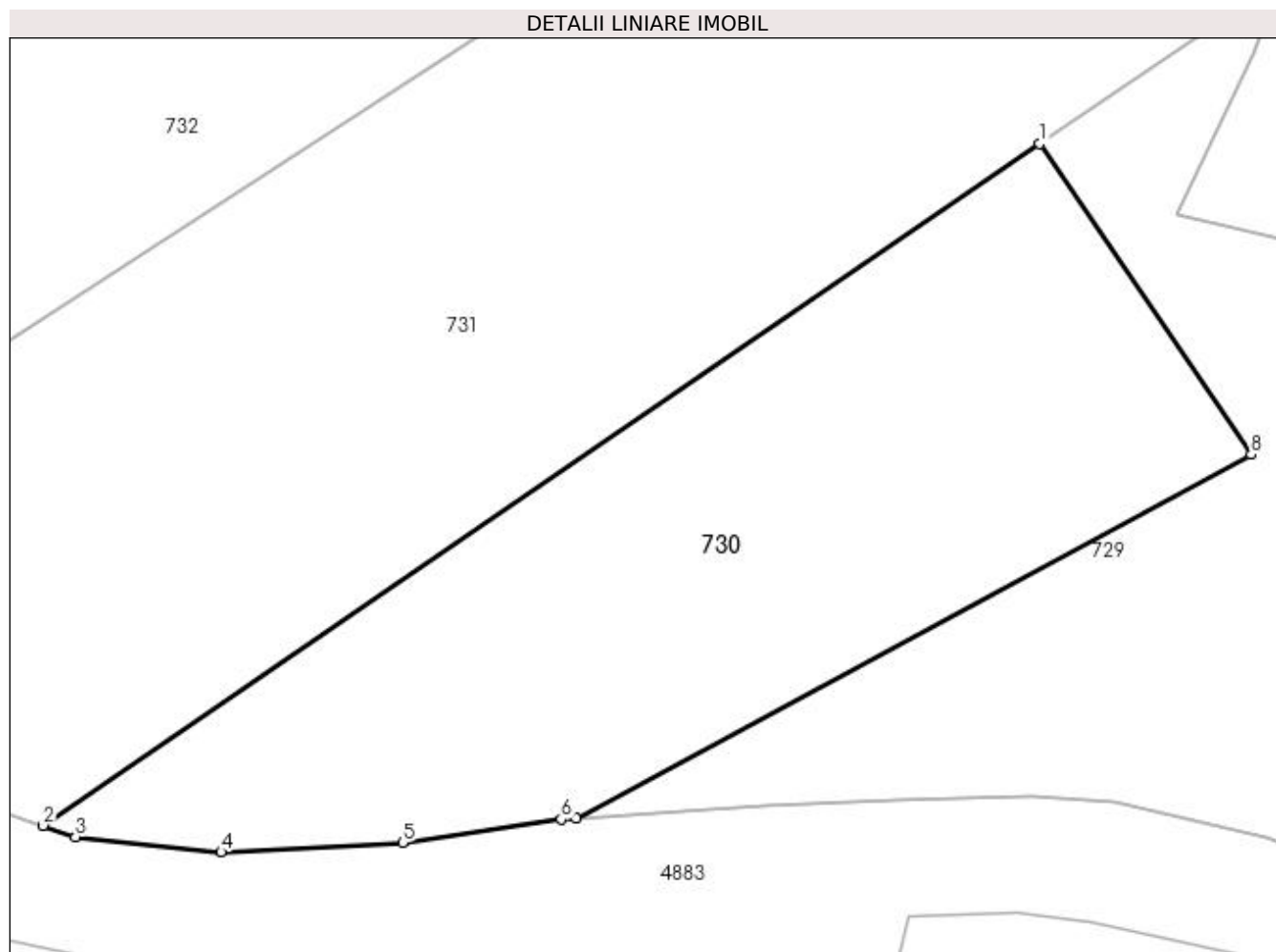
Inscrieri privind dezmembramintele dreptului de proprietate, drepturi reale de garanție și sarcini	Referințe
NU SUNT	

Anexa Nr. 1 La Partea I

Teren

Nr cadastral	Suprafața (mp)*	Observații / Referințe
81251	3.749	

* Suprafața este determinată în planul de proiecție Stereo 70.



Date referitoare la teren

Crt	Categorie folosință	Intra vilan	Suprafața (mp)	Tarla	Parcelă	Nr. topo	Observații / Referințe
1	padure	NU	3.749	13	151,152,173	-	

Lungime Segmente

1) Valorile lungimilor segmentelor sunt obținute din proiecție în plan.

Punct început	X / Y	Punct sfârșit	X / Y	Lungime segment (** (m)
1	510.832,609 421.538,52	2	510.726,527 421.465,968	128.519
2	510.726,527 421.465,968	3	510.729,983 421.464,758	3.662
3	510.729,983 421.464,758	4	510.745,483 421.463,142	15.584
4	510.745,483 421.463,142	5	510.764,806 421.464,145	19.349
5	510.764,806 421.464,145	6	510.781,67 421.466,659	17.05

Punct început	X / Y	Punct sfârșit	X / Y	Lungime segment (** (m)
6	510.781,67 421.466,659	7	510.783,271 421.466,767	1.605
7	510.783,271 421.466,767	8	510.855,12 421.505,456	81.603
8	510.855,12 421.505,456	1	510.832,609 421.538,52	40.0

** Lungimile segmentelor sunt determinate în planul de proiecție Stereo 70 și sunt rotunjite la 1 milimetru.

*** Distanța dintre puncte este formată din segmente cumulate ce sunt mai mici decât valoarea 1 milimetru.

**DATE DESPRE IMOBILUL NR. 731**

Oficiul de Cadastru și Publicitate Imobiliară ARGES
Biroul de Cadastru și Publicitate Imobiliară Campulung

A. Partea I. Descrierea imobilului

TEREN Extravilan

Nr. cadastral vechi:750

Adresa: Jud. Arges

Nr. Crt	Nr cadastral Nr. topografic	Suprafața* (mp)	Observații / Referințe
A1		10.000	Sector cadastral:12 Teren neimprejmuit;

B. Partea II. Proprietari și acte

Inscrieri privitoare la dreptul de proprietate și alte drepturi reale		Referințe
/		
Act Normativ nr. 7, din 13/03/1996 emis de PARLAMENT (art. 13 alin. 15);		
B1	Inscrierea provizorie, drept de PROPRIETATE, dobandit prin Lege, cota actuala 1/1, cota initiala 1/1 1) COMUNA VALEA MARE PRAVAT, CIF:5010196	A1

C. Partea III. SARCINI .

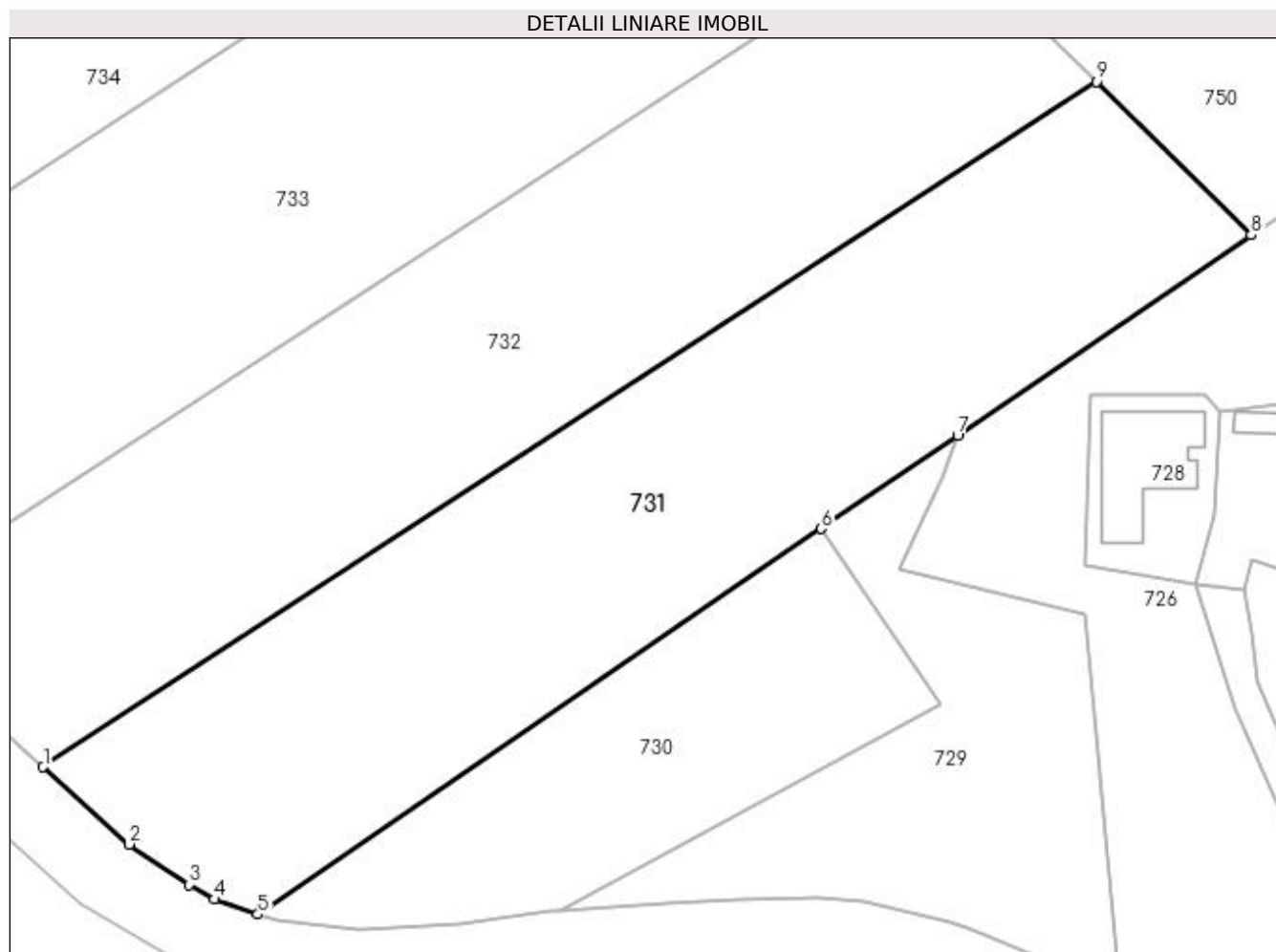
Inscrieri privind dezmembramintele dreptului de proprietate, drepturi reale de garanție și sarcini	Referințe
NU SUNT	

Anexa Nr. 1 La Partea I

Teren

Nr cadastral	Suprafața (mp)*	Observații / Referințe
	10.000	

* Suprafața este determinată în planul de proiecție Stereo 70.



Date referitoare la teren

Crt	Categorie folosință	Intra vilan	Suprafața (mp)	Tarla	Parcelă	Nr. topo	Observații / Referințe
1	padure	NU	10.000	13	151;152	-	

Lungime Segmente

1) Valorile lungimilor segmentelor sunt obținute din proiecție în plan.

Punct început	X / Y	Punct sfârșit	X / Y	Lungime segment (** (m)
1	510.686,135 421.493,675	2	510.702,372 421.479,163	21.777
2	510.702,372 421.479,163	3	510.713,552 421.471,586	13.506
3	510.713,552 421.471,586	4	510.718,387 421.468,82	5.57
4	510.718,387 421.468,82	5	510.726,527 421.465,968	8.625
5	510.726,527 421.465,968	6	510.832,609 421.538,52	128.519

Punct început	X / Y	Punct sfârșit	X / Y	Lungime segment (** (m)
6	510.832,609 421.538,52	7	510.858,222 421.555,959	30.986
7	510.858,222 421.555,959	8	510.913,476 421.593,781	66.959
8	510.913,476 421.593,781	9	510.884,347 421.622,639	41.003
9	510.884,347 421.622,639	1	510.686,135 421.493,675	236.473

** Lungimile segmentelor sunt determinate în planul de proiecție Stereo 70 și sunt rotunjite la 1 milimetru.

*** Distanța dintre puncte este formată din segmente cumulate ce sunt mai mici decât valoarea 1 milimetru.

**DATE DESPRE IMOBILUL NR. 732**

Oficiul de Cadastru și Publicitate Imobiliară ARGES
Biroul de Cadastru și Publicitate Imobiliară Campulung

A. Partea I. Descrierea imobilului

TEREN Extravilan

Nr. CF vechi:600
Nr. cadastral vechi:853

Adresa: Jud. Arges, pct Mateiasi

Nr. Crt	Nr cadastral Nr. topografic	Suprafața* (mp)	Observații / Referințe
A1	81252	10.000	Sector cadastral:12 Teren neimprejmuit;

B. Partea II. Proprietari și acte

Inscrieri privitoare la dreptul de proprietate și alte drepturi reale		Referințe
8842 / 24/07/2008		
Act Notarial nr. 1842, din 15/05/2007 emis de BNP TUDORACHE VIOREL;		
B1	Intabulare, drept de PROPRIETATE, dobândit prin Conventie, cota actuala 1/1, cota initiala 1/1 1) MINERAL ROM SRL , CIF:1103055, fosta CARB SRL <i>OBSERVATII: (provenita din conversia CF 600)</i>	A1
9716 / 06/07/2017		
Hotarare Judecatoreasca nr. 1160/AP/2016, din 20/09/2016 emis de CURTEA DE APEL BRASOV (act administrativ nr -certificat de inregistrare seria B nr 3343797 din 17.10.2016, emis de OFICIUL REGISTRULUI COMERTULUI DE PE LANGA TRIBUNALUL BRASOV;act administrativ nr 55163 din 11.10.2016, emis de OFICIUL REGSISTRULUI COMERTULUI DE PA LANGA TRIBUNALUL BRASOV;act administrativ nr -certificat de inregistrare mentiuni, mentiunea nr. 67163 din 16.12.2014, emis de OFICIUL REGISTRULUI COMERTULUI DE PE LANGA TRIBUNALUL BRASOV;hotarare judecatoreasca nr 127/C pronunatata in dosar nr. 4551/62/2015 din 14.03.2016, emis de CURTEA DE APEL BRASOV;inscris sub semnatura privata nr proiect de fuziune din 26.06.2015, emis de CARB SRL si MINERAL ROM SRL;act administrativ nr -certificat constatator nr. 24079 din 18.04.2017, emis de OFICIUL REGISTRULUI COMERTULUI DE PE LANGA TRIBUNALUL BRASOV);		
B2	se noteaza fuziunea prin absorbtie de catre Carb SRL, in calitate de societate absorbanta a societatii Mineral Rom SRL, in calitate de societate absorbita	A1
B3	se noteaza schimbarea denumirii Societatii Absorbante din SC CARB SRL in SC MINERAL ROM SRL	A1

C. Partea III. SARCINI .

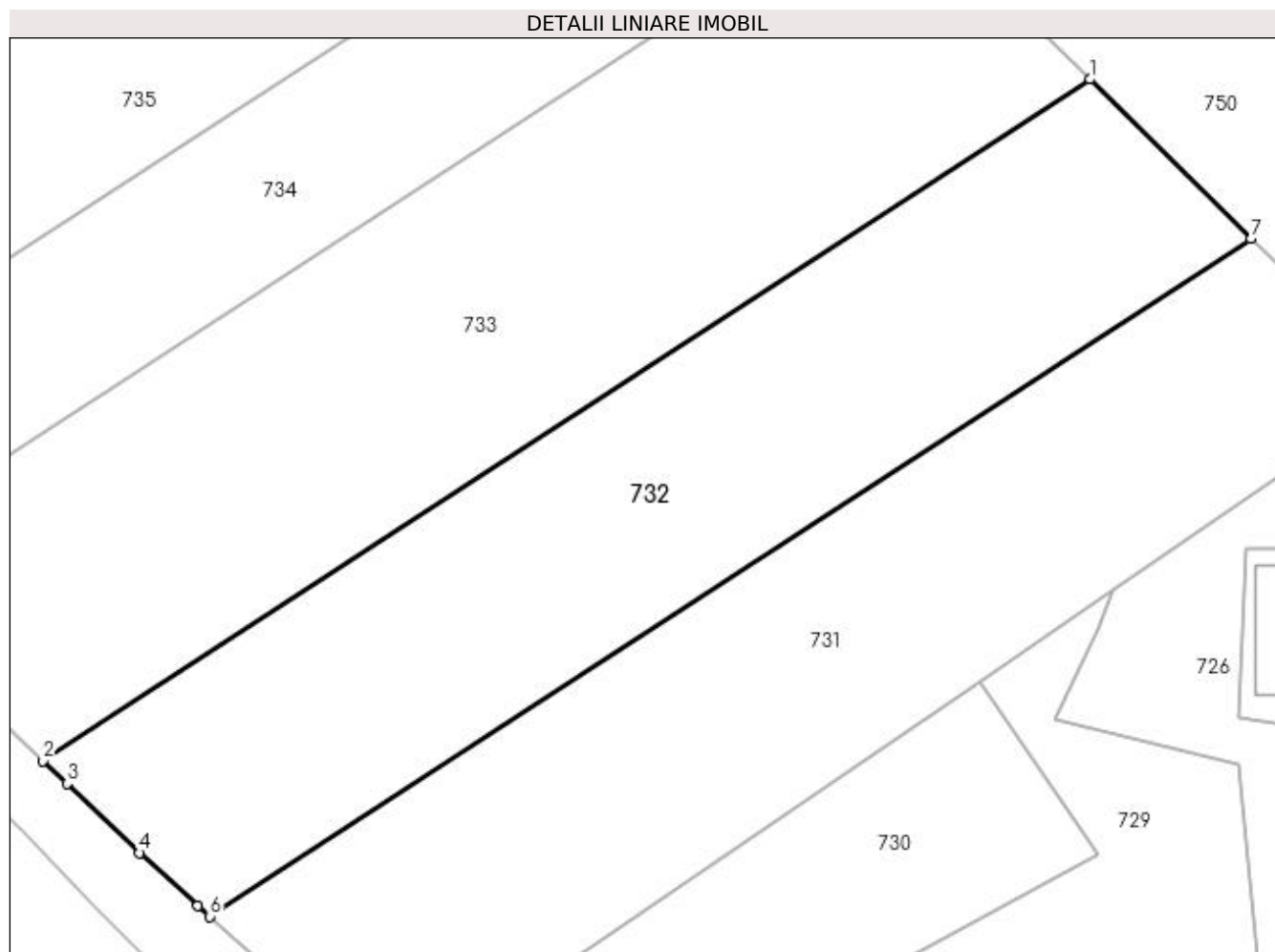
Inscrieri privind dezmembramintele dreptului de proprietate, drepturi reale de garanție și sarcini	Referințe
NU SUNT	

Anexa Nr. 1 La Partea I

Teren

Nr cadastral	Suprafața (mp)*	Observații / Referințe
81252	10.000	

* Suprafața este determinată în planul de proiecție Stereo 70.



Date referitoare la teren

Crt	Categorie folosință	Intra vilan	Suprafața (mp)	Tarla	Parcelă	Nr. topo	Observații / Referințe
1	pasune	NU	4.483	13	151,173	-	
2	padure	NU	5.517	13	152	-	

Lungime Segmente

1) Valorile lungimilor segmentelor sunt obținute din proiecție în plan.

Punct început	X / Y	Punct sfârșit	X / Y	Lungime segment (** (m)
1	510.853,712 421.652,989	2	510.654,397 421.523,306	237.79
2	510.654,397 421.523,306	3	510.658,937 421.518,947	6.294
3	510.658,937 421.518,947	4	510.672,793 421.505,79	19.107
4	510.672,793 421.505,79	5	510.683,824 421.495,74	14.923

Punct început	X / Y	Punct sfârșit	X / Y	Lungime segment (** (m)
5	510.683,824 421.495,74	6	510.686,135 421.493,675	3.099
6	510.686,135 421.493,675	7	510.884,347 421.622,639	236.473
7	510.884,347 421.622,639	1	510.853,712 421.652,989	43.123

** Lungimile segmentelor sunt determinate în planul de proiecție Stereo 70 și sunt rotunjite la 1 milimetru.

*** Distanța dintre puncte este formată din segmente cumulate ce sunt mai mici decât valoarea 1 milimetru.

**DATE DESPRE IMOBILUL NR. 733**

Oficiul de Cadastru și Publicitate Imobiliară ARGES
Biroul de Cadastru și Publicitate Imobiliară Campulung

A. Partea I. Descrierea imobilului

TEREN Extravilan

Nr. CF vechi:557
Nr. cadastral vechi:826

Adresa: Jud. Arges, punct'Mateiasi'

Nr. Crt	Nr cadastral Nr. topografic	Suprafata* (mp)	Observatii / Referinte
A1	81249	12.505	Sector cadastral:12 Teren neimprejmuit;

B. Partea II. Proprietari și acte

Inscrieri privitoare la dreptul de proprietate și alte drepturi reale		Referințe
8841 / 24/07/2008		
Act Notarial nr. 1842, din 15/05/2007 emis de BNP TUDORACHE VIOREL;		
B1	Intabulare, drept de PROPRIETATE, dobandit prin Conventie, cota actuala 1/1, cota initiala 1/1	A1
	1) SC MINERAL ROM SRL , CIF:99999999999999, fosta CARB SRL <i>OBSERVATII: (provenita din conversia CF 557)</i>	

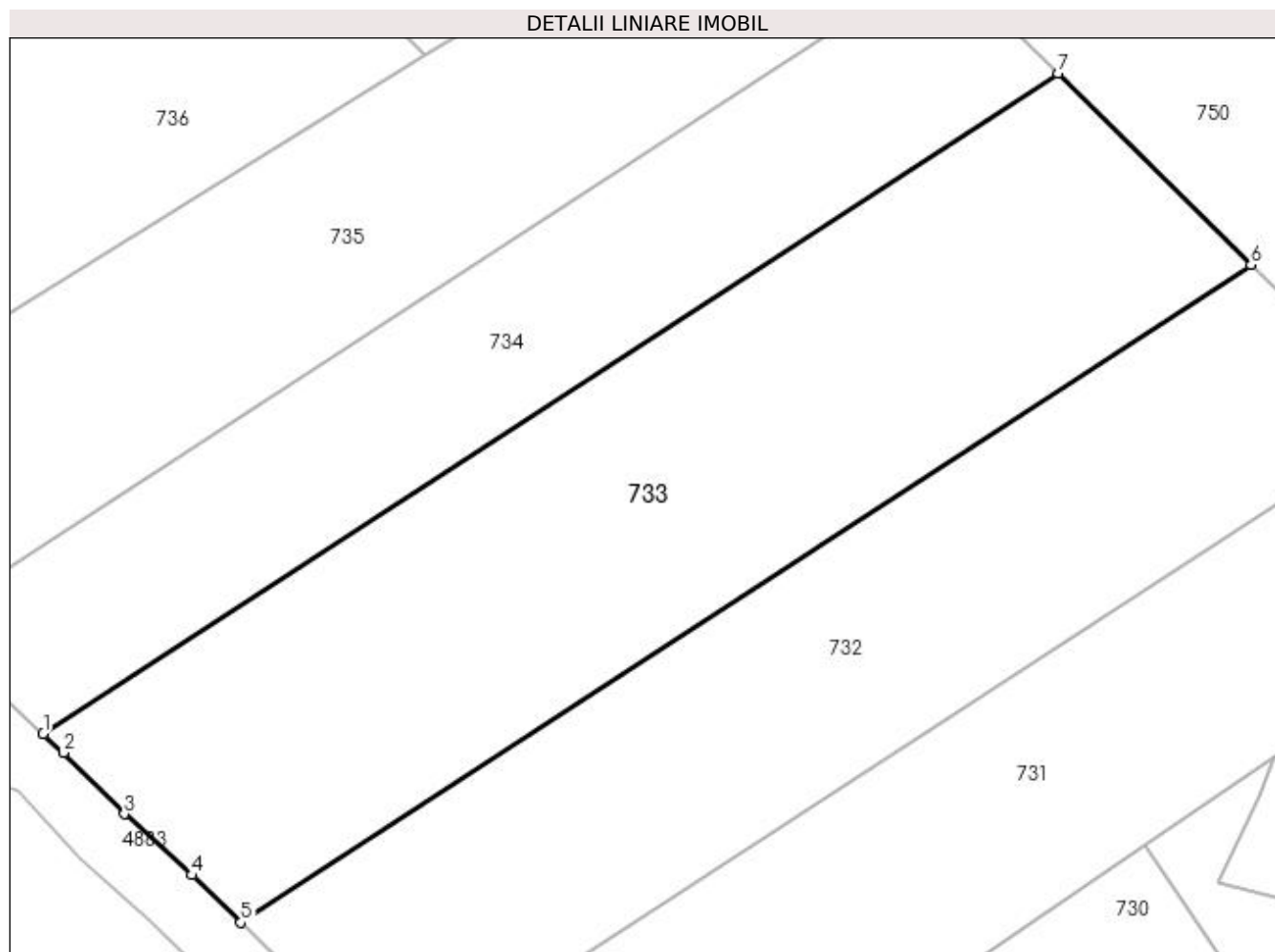
C. Partea III. SARCINI .

Inscrieri privind dezmembramintele dreptului de proprietate, drepturi reale de garanție și sarcini	Referințe
NU SUNT	

Teren

Nr cadastral	Suprafața (mp)*	Observații / Referințe
81249	12.505	

* Suprafața este determinată în planul de proiecție Stereo 70.



Date referitoare la teren

Crt	Categorie folosință	Intravilan	Suprafața (mp)	Tarla	Parcelă	Nr. topo	Observații / Referințe
1	pasune	NU	7.783	13	173	-	
2	padure	NU	4.722	13	152	-	

Lungime Segmente

1) Valorile lungimilor segmentelor sunt obținute din proiecție în plan.

Punct început	X / Y	Punct sfârșit	X / Y	Lungime segment (** (m)
1	510.615,352 421.560,473	2	510.619,332 421.556,762	5.442
2	510.619,332 421.556,762	3	510.631,391 421.544,707	17.051
3	510.631,391 421.544,707	4	510.644,669 421.532,649	17.936
4	510.644,669 421.532,649	5	510.654,397 421.523,306	13.488

Punct început	X / Y	Punct sfârșit	X / Y	Lungime segment (** (m)
5	510.654,397 421.523,306	6	510.853,712 421.652,989	237.79
6	510.853,712 421.652,989	7	510.815,59 421.690,756	53.662
7	510.815,59 421.690,756	1	510.615,352 421.560,473	238.891

** Lungimile segmentelor sunt determinate în planul de proiecție Stereo 70 și sunt rotunjite la 1 milimetru.

*** Distanța dintre puncte este formată din segmente cumulate ce sunt mai mici decât valoarea 1 milimetru.

**DATE DESPRE IMOBILUL NR. 734**

Oficiul de Cadastru și Publicitate Imobiliară ARGES
Biroul de Cadastru și Publicitate Imobiliară Campulung

A. Partea I. Descrierea imobilului

TEREN Extravilan

Nr. CF vechi:589

Nr. cadastral vechi:841

Adresa: Jud. Arges, punct'Mateiasi'

Nr. Crt	Nr cadastral Nr. topografic	Suprafata* (mp)	Observatii / Referinte
A1	81250	7.500	Sector cadastral:12 Teren neimprejmuit;

B. Partea II. Proprietari și acte

Inscrieri privitoare la dreptul de proprietate și alte drepturi reale		Referințe
8840 / 24/07/2008		
Act Notarial nr. 1842, din 15/05/2007 emis de BNP TUDORACHE VIOREL;		
B1	Intabulare, drept de PROPRIETATE, dobandit prin Conventie, cota actuala 1/1, cota initiala 1/1	A1
	1) MINERAL ROM SRL , CIF:1103055, fosta CARB SRL	
	<i>OBSERVATII: (provenita din conversia CF 589)</i>	

C. Partea III. SARCINI .

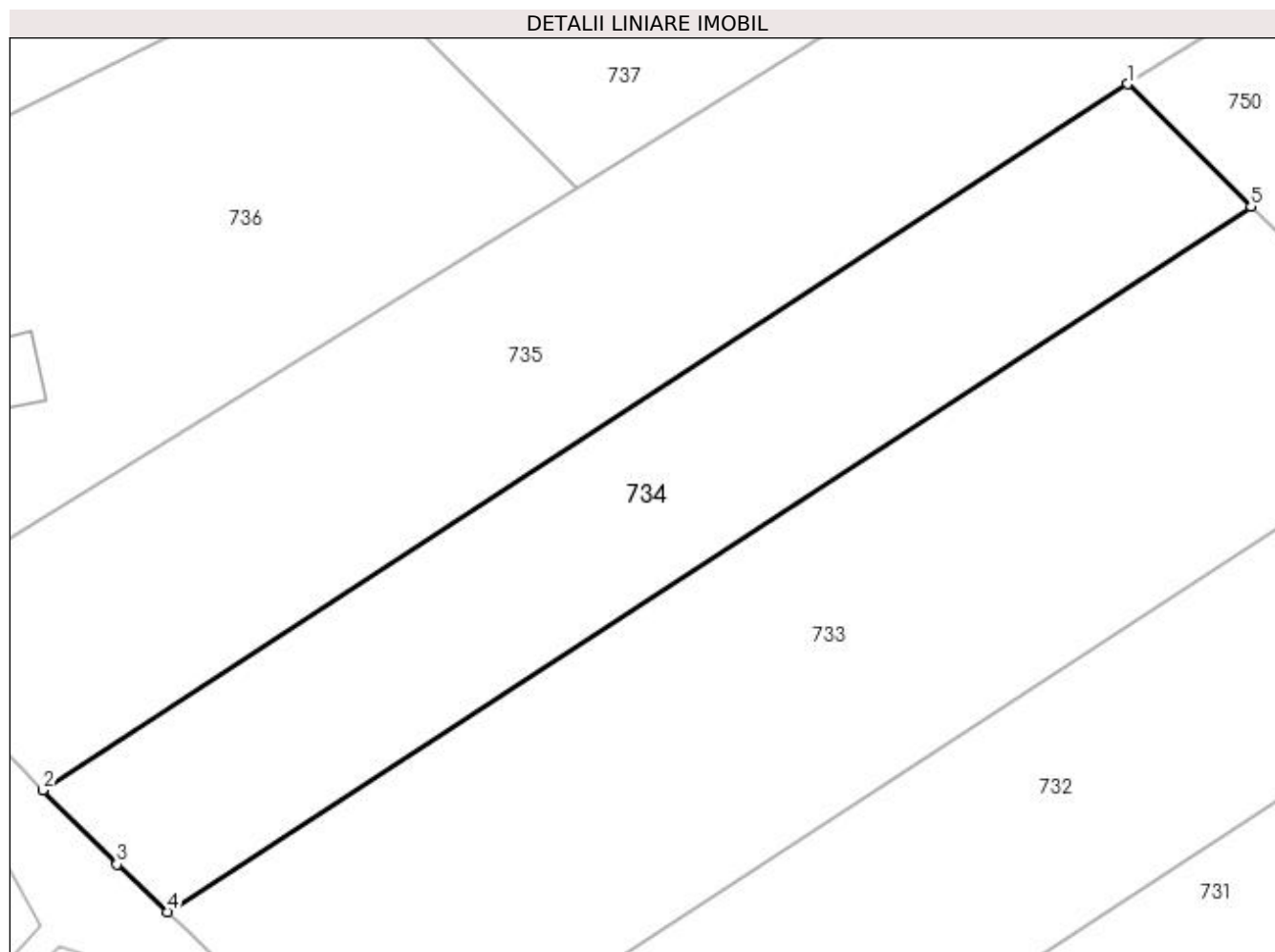
Inscrieri privind dezmembramintele dreptului de proprietate, drepturi reale de garanție și sarcini	Referințe
NU SUNT	

Anexa Nr. 1 La Partea I

Teren

Nr cadastral	Suprafața (mp)*	Observații / Referințe
81250	7.500	

* Suprafața este determinată în planul de proiecție Stereo 70.



Date referitoare la teren

Crt	Categorie folosință	Intravilan	Suprafața (mp)	Tarla	Parcelă	Nr. topo	Observații / Referințe
1	pasune	NU	5.808	13	173	-	
2	padure	NU	1.692	13	152	-	

Lungime Segmente

1) Valorile lungimilor segmentelor sunt obținute din proiecție în plan.

Punct început	X / Y	Punct sfârșit	X / Y	Lungime segment (** (m)
1	510.792,796 421.713,338	2	510.592,341 421.582,913	239.15
2	510.592,341 421.582,913	3	510.605,987 421.569,206	19.342
3	510.605,987 421.569,206	4	510.615,352 421.560,473	12.805
4	510.615,352 421.560,473	5	510.815,59 421.690,756	238.891

Punct început	X / Y	Punct sfârșit	X / Y	Lungime segment (** (m)
5	510.815,59 421.690,756	1	510.792,796 421.713,338	32.086

** Lungimile segmentelor sunt determinate în planul de proiecție Stereo 70 și sunt rotunjite la 1 milimetru.

*** Distanța dintre puncte este formată din segmente cumulate ce sunt mai mici decât valoarea 1 milimetru.

**DATE DESPRE IMOBILUL NR. 735**

Oficiul de Cadastru și Publicitate Imobiliară ARGES
Biroul de Cadastru și Publicitate Imobiliară Campulung

A. Partea I. Descrierea imobilului

TEREN Extravilan

Nr. CF vechi:75
Nr. cadastral vechi:137

Adresa: Jud. Arges, Pct."Prislop Cernatoarea Mateias"

Nr. Crt	Nr cadastral Nr. topografic	Suprafața* (mp)	Observații / Referințe
A1	80439	96.204	Sector cadastral:12 Teren neimprejmuit;

B. Partea II. Proprietari și acte

Inscrieri privitoare la dreptul de proprietate și alte drepturi reale		Referințe
3312 / 24/08/2004		
Act Notarial nr. 4299, din 13/08/2004 emis de BNP ANA STAN;		
B1	Intabulare, drept de PROPRIETATEpredare- primire prin protocol, dobandit prin Lege, cota actuala 1/1, cota initiala 1/1 1) MINERAL ROM SRL , CIF:1103055, fosta CARB SRL <i>OBSERVATII: (provenita din conversia CF 75)</i>	A1
690 / 16/02/2006		
Act Administrativ nr. 690, din 16/02/2006 emis de BCPI CAMPULUNG;		
B2	se noteaza respingerea cererii de insriere a interdictiei de instrainare 1) ARGHIROPOL VIOREL , lipsă CNP <i>OBSERVATII: (provenita din conversia CF 75)</i>	A1

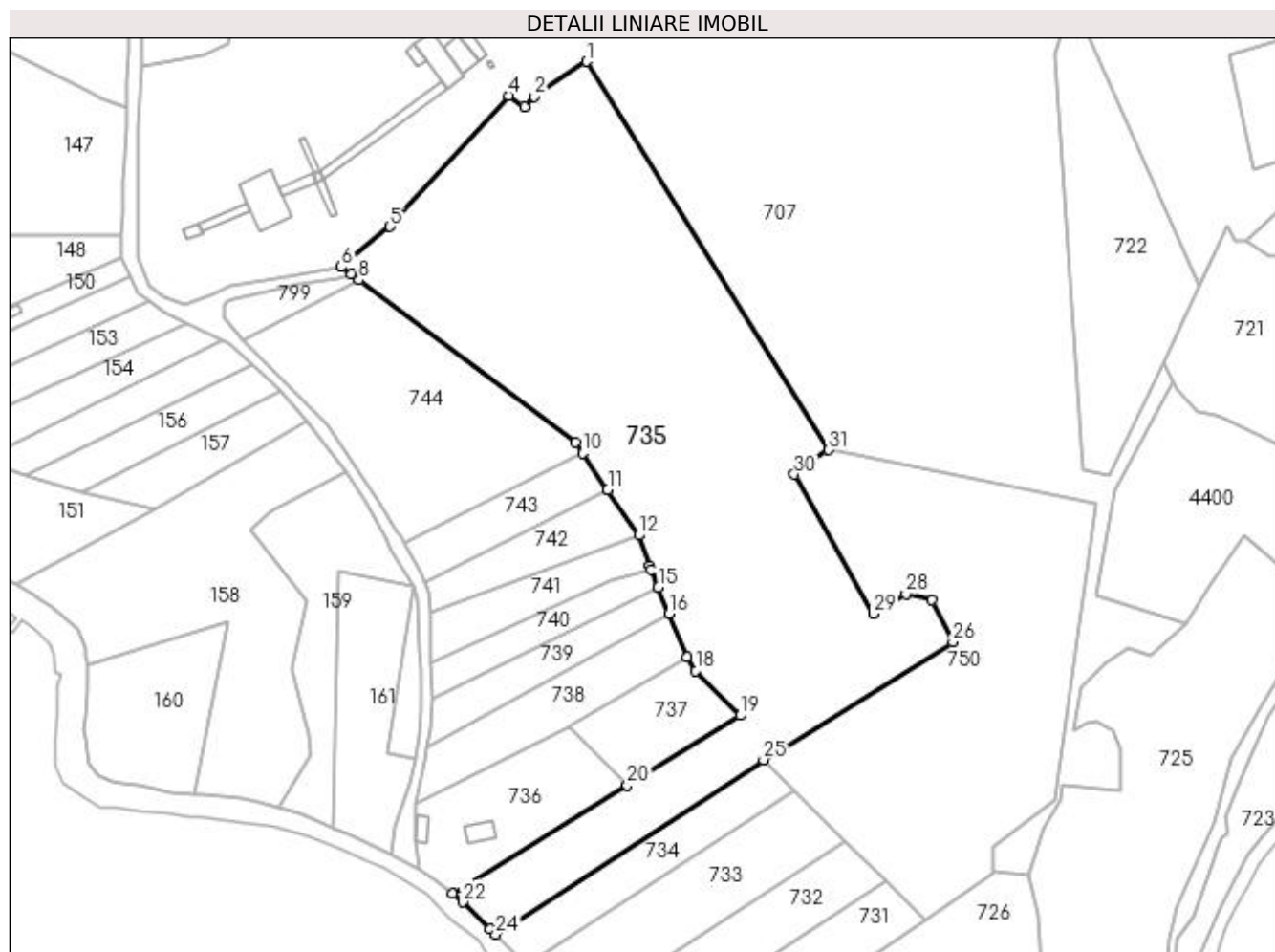
C. Partea III. SARCINI .

Inscrieri privind dezmembramintele dreptului de proprietate, drepturi reale de garanție și sarcini	Referințe
NU SUNT	

Teren

Nr cadastral	Suprafața (mp)*	Observații / Referințe
80439	96.204	

* Suprafața este determinată în planul de proiecție Stereo 70.



Date referitoare la teren

Crt	Categorie folosință	Intra vilan	Suprafața (mp)	Tarla	Parcelă	Nr. topo	Observații / Referințe
1	neproductiv	NU	96.204	13	165;168;171-173;182	-	

Lungime Segmente

1) Valorile lungimilor segmentelor sunt obținute din proiecție în plan.

Punct început	X / Y	Punct sfârșit	X / Y	Lungime segment (** (m)
1	510.660,614 422.235,546	2	510.621,032 422.209,406	47.435
3	510.613,939 422.201,564	4	510.601,979 422.210,13	14.711
5	510.513,394 422.112,038	6	510.477,0 422.081,953	47.219
7	510.484,447 422.076,367	8	510.490,176 422.072,07	7.161
9	510.652,056 421.950,657	10	510.657,342 421.942,902	9.385

Punct început	X / Y	Punct sfârșit	X / Y	Lungime segment (** (m)
2	510.621,032 422.209,406	3	510.613,939 422.201,564	10.574
4	510.601,979 422.210,13	5	510.513,394 422.112,038	132.172
6	510.477,0 422.081,953	7	510.484,447 422.076,367	9.309
8	510.490,176 422.072,07	9	510.652,056 421.950,657	202.352
10	510.657,342 421.942,902	11	510.676,099 421.915,383	33.303

Punct început	X / Y	Punct sfârșit	X / Y	Lungime segment (** (m)
11	510.676,099 421.915,383	12	510.699,365 421.881,251	41.307
13	510.707,458 421.858,171	14	510.708,537 421.855,562	2.823
15	510.713,939 421.842,492	16	510.722,228 421.822,541	21.604
17	510.735,712 421.790,411	18	510.742,133 421.780,096	12.15
19	510.775,573 421.746,697	20	510.690,859 421.694,271	99.624
21	510.559,936 421.613,248	22	510.567,696 421.607,053	9.93
23	510.588,267 421.587,006	24	510.592,341 421.582,913	5.775
25	510.792,796 421.713,338	26	510.934,339 421.801,634	166.825
27	510.918,724 421.832,811	28	510.899,253 421.837,208	19.961
29	510.875,135 421.822,543	30	510.815,718 421.926,915	120.1
31	510.841,594 421.945,064	1	510.660,614 422.235,546	342.248

Punct început	X / Y	Punct sfârșit	X / Y	Lungime segment (** (m)
12	510.699,365 421.881,251	13	510.707,458 421.858,171	24.458
14	510.708,537 421.855,562	15	510.713,939 421.842,492	14.142
16	510.722,228 421.822,541	17	510.735,712 421.790,411	34.845
18	510.742,133 421.780,096	19	510.775,573 421.746,697	47.262
20	510.690,859 421.694,271	21	510.559,936 421.613,248	153.966
22	510.567,696 421.607,053	23	510.588,267 421.587,006	28.724
24	510.592,341 421.582,913	25	510.792,796 421.713,338	239.15
26	510.934,339 421.801,634	27	510.918,724 421.832,811	34.869
28	510.899,253 421.837,208	29	510.875,135 421.822,543	28.227
30	510.815,718 421.926,915	31	510.841,594 421.945,064	31.606

** Lungimile segmentelor sunt determinate în planul de proiecție Stereo 70 și sunt rotunjite la 1 milimetru.

*** Distanța dintre puncte este formată din segmente cumulate ce sunt mai mici decât valoarea 1 milimetru.



DATE DESPRE IMOBILUL NR. 736

Oficiul de Cadastru și Publicitate Imobiliară ARGES
Biroul de Cadastru și Publicitate Imobiliară Campulung

A. Partea I. Descrierea imobilului

TEREN Intravilan

Nr. CF vechi:310
Nr. cadastral vechi:251

Adresa: Loc. Valea Mare Pravat, Nr. 575A, Jud. Arges, Punct Răzoare - Mateiaș

Nr. Crt	Nr cadastral Nr. topografic	Suprafața* (mp)	Observații / Referințe
A1	80013	9.941	Sector cadastral:12 Teren neimprejmuit;

Construcții

Crt	Nr cadastral Nr. topografic	Adresa	Observații / Referințe
A1.1	80013-C1	Loc. Valea Mare Pravat, Nr. 575A, Jud. Arges, Punct Răzoare - Mateiaș	Nr. niveluri:1; S. construita la sol:170 mp; S. construita desfasurata:170 mp; Cladire birour, poseda certificat energetic, nu este dotata cu lift.
A1.2	80013-C2	Loc. Valea Mare Pravat, Nr. 575A, Jud. Arges, Punct Răzoare - Mateiaș	Nr. niveluri:2; S. construita la sol:277 mp; S. construita desfasurata:554 mp; Hala productieP+E,poseda certificat energetic, nu este dotata cu lift

B. Partea II. Proprietari și acte

Inscrieri privitoare la dreptul de proprietate și alte drepturi reale	Referințe
4955 / 07/12/2004	
Act Notarial nr. 2570, din 03/12/2004 emis de BNP ZIPISI CORNELIA;	
B1	A1
Intabulare, drept de PROPRIETATE, dobandit prin Conventie, cota actuala 1/1, cota initiala 1/1	
1) S.C "PRODVAR MATEIAS" S.R.L , CIF:9999999999999999 <i>OBSERVATII: (provenita din conversia CF 310)</i>	
268 / 13/01/2015	
Hotarare Judecatoreasca nr. 1770/2014, din 14/10/2014 emis de JUDECATORIA CAMPULUNG (act administrativ (extras de carte funciara pentru informare) nr. 42/05-01-2015 emis de OCPI ARGES- BCPI CAMPULUNG; act notarial (declaratie) nr. 595/15-04-2014 emis de BNP ZIPISI CORNELIA; acord nr. 23/17-03-2014 emis de BRD AGENTIA NEGRU VODA; adresa nr. 22314/16-04-2014 emis de CEZ DISTRIBUTIE SA, COER PITESTI; act administrativ (certificat de atestare fiscala) nr. 83/09-01-2015 emis de PRIMARIA VALEA MARE PRAVAT; act administrativ (adeverinta) nr. 82/09-01-2015 emis de PRIMARIA VALEA MARE PRAVAT; act administrativ (autorizatie de construire) nr. 16/08-11-2012 emis de PRIMARIA VALEA MARE PRAVAT; act administrativ (proces verbal de receptie la terminarea lucrarilor) nr. 24/19-03-2014 emis de PRIMARIA VALEA MARE PRAVAT; in scris sub semnatura privata (certificat de performanta energetica) nr. 162/17-03-2014 emis de inginer auditor energetic POTERASU MARIAN DAN si inregistrat sub nr. 1097/19.03.2014 la Consiliul Local al comunei Valea Mare Pravat; act administrativ (autorizatie de construire) nr. 19/21-12-2012 emis de PRIMARIA VALEA MARE PRAVAT; act administrativ (proces verbal de receptie la terminarea lucrarilor) nr. 25/19-03-2014 emis de PRIMARIA VALEA MARE PRAVAT; in scris sub semnatura privata (certificat de performanta energetica) nr. 163/18-03-2014 emis de inginer auditor energetic POTERASU MARIAN DAN si inregistrat sub nr. 1098/19.03.2014 la Consiliul Local al comunei Valea Mare Pravat; in scris sub semnatura privata (proces verbal de vecinatate) nr. 01/2015/08-01-2015 emis de PFA CURTASU DORIN CONSTANTIN; incheiere de respingere nr. 4449/15.04.2014 emis de OCPI ARGES-BCPI CAMPULUNG; incheiere de respingere (reexaminare) nr. 5908/19.05.2014 emis de OCPI ARGES-BCPI CAMPULUNG);	
B8	A1.1
Intabulare, drept de PROPRIETATE, dobandit prin Construire, cota actuala 1/1, cota initiala 1/1	
1) SC PRODVAR MATEIAS SRL , CIF:14518011	
B9	A1.2
Intabulare, drept de PROPRIETATE, dobandit prin Construire, cota actuala 1/1, cota initiala 1/1	
1) SC PRODVAR MATEIAS SRL , CIF:14518011	
14752 / 31/08/2018	
Act Notarial nr. 1560, din 31/08/2018 emis de Vasiliu Capatina Simona Elena;	
B14	A1, A1.1, A1.2
se noteaza interdictiile de: instrainare, grevare, inchiriere, alipire, demolare, construire, dezmembrare, restructurare, amenajare	
1) ING BANK NV AMSTERDAM SUCURSALA BUCURESTI , CIF:6151100	

C. Partea III. SARCINI

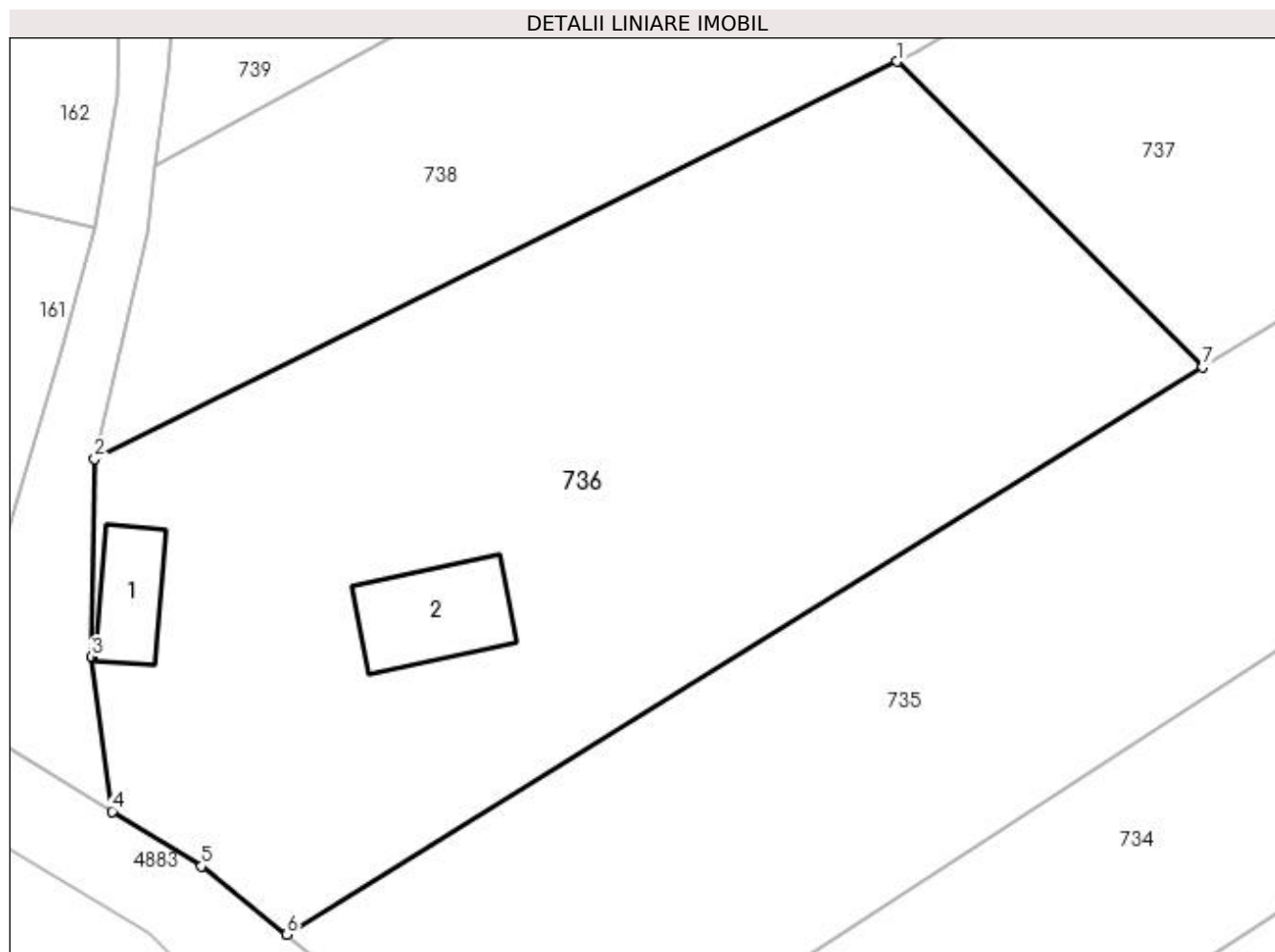
Inscrieri privind dezmembramintele dreptului de proprietate, drepturi reale de garanție și sarcini	Referințe
--	-----------

Inscrieri privind dezmembramintele dreptului de proprietate, drepturi reale de garanţie şi sarcini		Referinţe
16740 / 27/12/2012		
Act Notarial nr. 2183, din 27/12/2012 emis de ZIPISI CORNELIA (act administrativ nr. 275/27-12-2012 emis de BRD GSG AGENTIA NEGRU VODA);		
C15	Intabulare, drept de SERVITUTEde trecere cu piciorul si auto si drept de uz asupra imobilului de sub A1 ord, cu titlul gratuit pe toata durata existentei instalatiei electrice, dobandit prin Conventie, cota actuala 1/1, cota initiala 1/1 1) SC CEZ DISTRIBUTIE SA CU SEDIUL IN MUNICIPIUL CRAIOVA, CIF:999999999999	A1
14752 / 31/08/2018		
Act Notarial nr. 1560, din 31/08/2018 emis de Vasiliu Capatina Simona Elena;		
C25	Intabulare, drept de IPOTECA, Valoare:2325000 RON_plus celelalte obligatii de plata aferente creditului 1) ING BANK NV AMSTERDAM SUCURSALA BUCURESTI, CIF:6151100	A1, A1.1, A1.2

Anexa Nr. 1 La Partea I**Teren**

Nr cadastral	Suprafața (mp)*	Observații / Referințe
80013	9.941	

* Suprafața este determinată în planul de proiecție Stereo 70.

**Date referitoare la teren**

Crt	Categorie folosință	Intra vilan	Suprafața (mp)	Tarla	Parcelă	Nr. topo	Observații / Referințe
1	curți constructii	DA	6.186	13	153	-	
2	pasune	DA	3.755	13	155;173	-	

Date referitoare la construcții

Crt	Număr	Destinație construcție	Supraf. (mp)	Situație juridică	Observații / Referințe
A1.1	80013-C1	construcții administrative și social culturale	170	Cu acte	Nr. niveluri:1; S. construita la sol:170 mp; S. construita desfasurata:170 mp; Cladire birour, poseda certificat energetic, nu este dotata cu lift.
A1.2	80013-C2	construcții industriale și edilitare	277	Cu acte	Nr. niveluri:2; S. construita la sol:277 mp; S. construita desfasurata:554 mp; Hala productieP+E, poseda certificat energetic, nu este dotata cu lift

Lungime Segmente

1) Valorile lungimilor segmentelor sunt obținute din proiecție în plan.

Punct început	X / Y	Punct sfârșit	X / Y	Lungime segment (** (m)
---------------	-------	---------------	-------	-------------------------

Punct început	X / Y	Punct sfârșit	X / Y	Lungime segment (** (m)
1	510.647,166 421.737,911	2	510.532,489 421.681,187	127.939
2	510.532,489 421.681,187	3	510.531,98 421.652,86	28.332
3	510.531,98 421.652,86	4	510.534,979 421.630,81	22.253
4	510.534,979 421.630,81	5	510.547,739 421.622,986	14.968
5	510.547,739 421.622,986	6	510.559,936 421.613,248	15.608
6	510.559,936 421.613,248	7	510.690,859 421.694,271	153.966
7	510.690,859 421.694,271	1	510.647,166 421.737,911	61.754

** Lungimile segmentelor sunt determinate în planul de proiecție Stereo 70 și sunt rotunjite la 1 milimetru.

*** Distanța dintre puncte este formată din segmente cumulate ce sunt mai mici decât valoarea 1 milimetru.

**DATE DESPRE IMOBILUL NR. 737**

Oficiul de Cadastru și Publicitate Imobiliară ARGES
Biroul de Cadastru și Publicitate Imobiliară Campulung

A. Partea I. Descrierea imobilului

TEREN Extravilan

Nr. CF vechi:324
Nr. cadastral vechi:549

Adresa: Jud. Arges, punct Prislop-Mateias

Nr. Crt	Nr cadastral Nr. topografic	Suprafata* (mp)	Observatii / Referinte
A1	81300	5.900	Sector cadastral:12 Teren neimprejmuit;

B. Partea II. Proprietari și acte

Inscrieri privitoare la dreptul de proprietate și alte drepturi reale		Referințe
8851 / 24/07/2008		
Act Notarial nr. 1843, din 15/05/2007 emis de BNP TUDORACHE VIOREL;		
B1	Intabulare, drept de PROPRIETATE, dobandit prin Conventie, cota actuala 1/1, cota initiala 1/1	A1
	1) MINERAL ROM SRL , CIF:1103055, fosta CARB SRL	
	<i>OBSERVATII: (provenita din conversia CF 324)</i>	

C. Partea III. SARCINI .

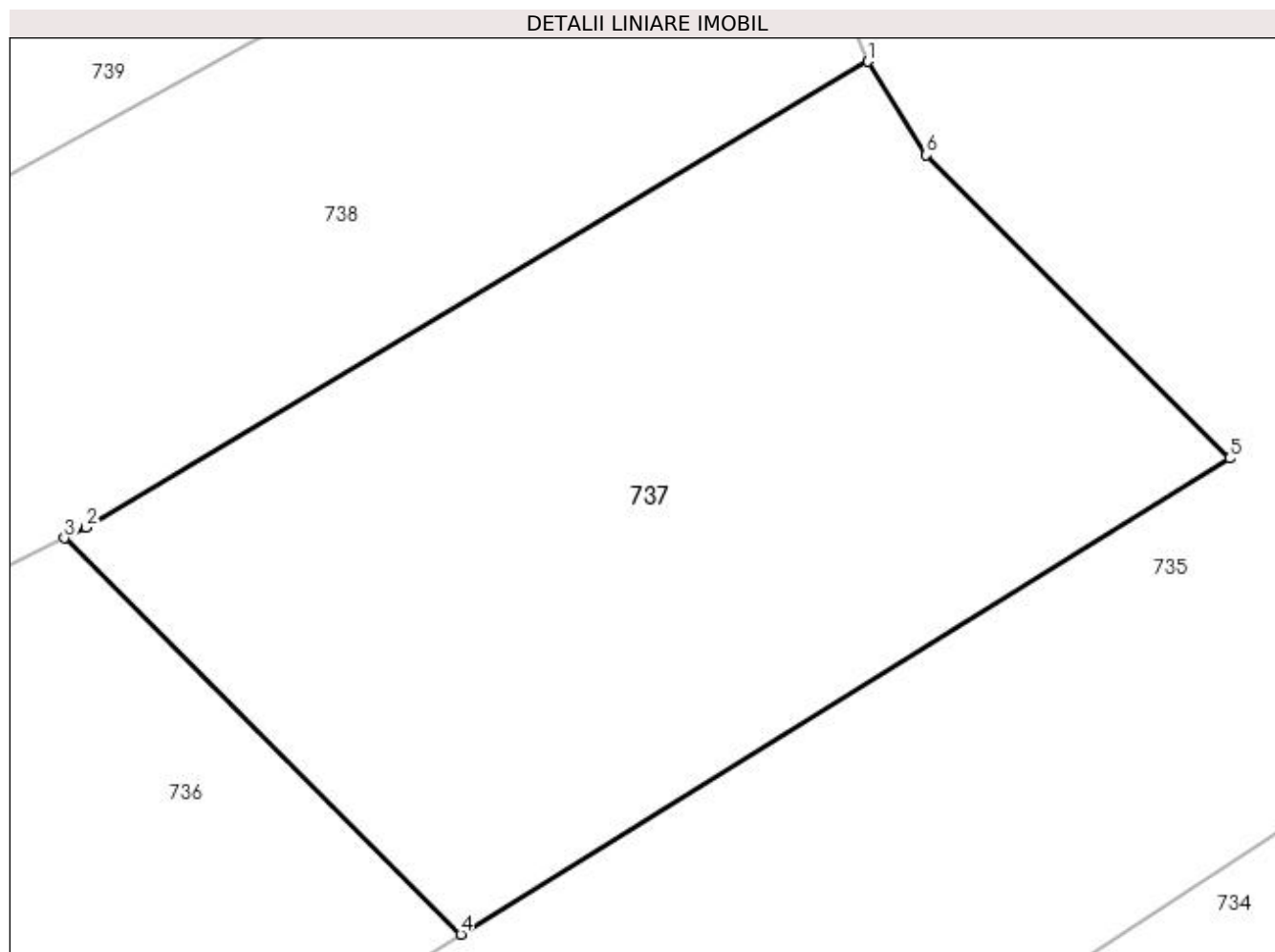
Inscrieri privind dezmembramintele dreptului de proprietate, drepturi reale de garanție și sarcini	Referințe
NU SUNT	

Anexa Nr. 1 La Partea I

Teren

Nr cadastral	Suprafața (mp)*	Observații / Referințe
81300	5.900	

* Suprafața este determinată în planul de proiecție Stereo 70.



Date referitoare la teren

Crt	Categorie folosință	Intra vilan	Suprafața (mp)	Tarla	Parcelă	Nr. topo	Observații / Referințe
1	faneata	NU	5.900	13	173	-	

Lungime Segmente

1) Valorile lungimilor segmentelor sunt obținute din proiecție în plan.

Punct început	X / Y	Punct sfârșit	X / Y	Lungime segment (** (m)
1	510.735,712 421.790,411	2	510.649,524 421.739,077	100.317
2	510.649,524 421.739,077	3	510.647,166 421.737,911	2.631
3	510.647,166 421.737,911	4	510.690,859 421.694,271	61.754
4	510.690,859 421.694,271	5	510.775,573 421.746,697	99.624
5	510.775,573 421.746,697	6	510.742,133 421.780,096	47.262

Punct început	X / Y	Punct sfârşit	X / Y	Lungime segment (** (m)
6	510.742,133 421.780,096	1	510.735,712 421.790,411	12.15

** Lungimile segmentelor sunt determinate în planul de proiecţie Stereo 70 şi sunt rotunjite la 1 milimetru.

*** Distanţa dintre puncte este formată din segmente cumulate ce sunt mai mici decât valoarea 1 milimetru.

**DATE DESPRE IMOBILUL NR. 738**

Oficiul de Cadastru și Publicitate Imobiliară ARGES
 Biroul de Cadastru și Publicitate Imobiliară Campulung

A. Partea I. Descrierea imobilului

TEREN Extravilan

Nr. CF vechi:205
 Nr. cadastral vechi:317

Adresa: Jud. Arges

Nr. Crt	Nr cadastral Nr. topografic	Suprafața* (mp)	Observații / Referințe
A1	80751	7.847	Sector cadastral:12 Teren neimprejmuit; pct Prislop Mateias

B. Partea II. Proprietari și acte

Inscrieri privitoare la dreptul de proprietate și alte drepturi reale		Referințe
8086 / 15/06/2012		
Act Notarial nr. 485, din 14/06/2012 emis de TULUCA FILOFTEIA;		
B2	Intabulare, drept de PROPRIETATE, dobandit prin Conventie, cota actuala 1/1, cota initiala 1/1 1) SOCIETATEA COMERCIALA "PRODVAR MATEIAS" SRL, VALEA MARE, CIF:14518011	A1

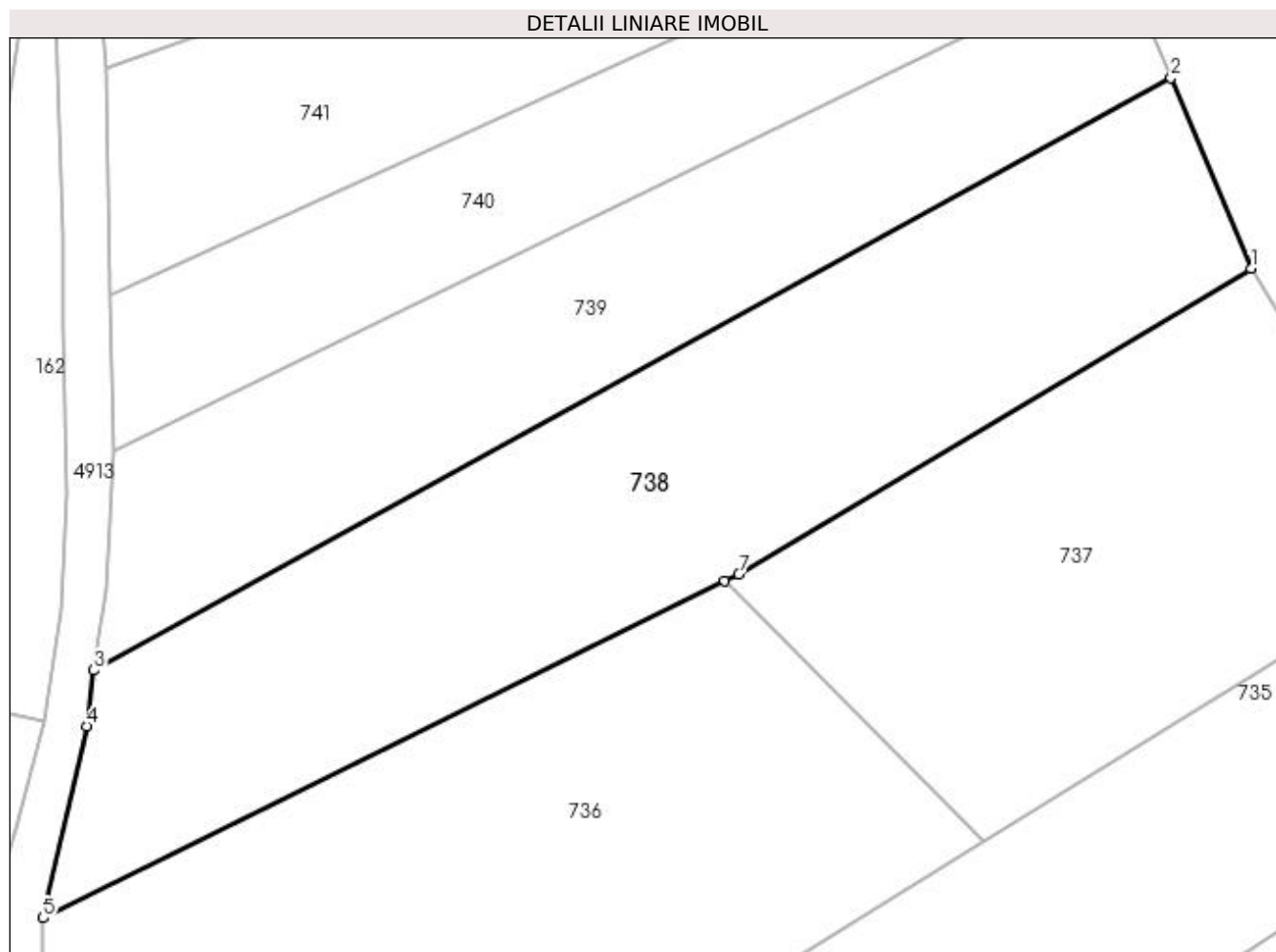
C. Partea III. SARCINI .

Inscrieri privind dezmembramintele dreptului de proprietate, drepturi reale de garanție și sarcini	Referințe
NU SUNT	

Anexa Nr. 1 La Partea I**Teren**

Nr cadastral	Suprafața (mp)*	Observații / Referințe
80751	7.847	pct Prislop Mateias

* Suprafața este determinată în planul de proiecție Stereo 70.

**Date referitoare la teren**

Crt	Categorie folosință	Intravilan	Suprafața (mp)	Tarla	Parcelă	Nr. topo	Observații / Referințe
1	faneata	NU	7.847	13	153;154;156;173	-	

Lungime Segmente

1) Valorile lungimilor segmentelor sunt obținute din proiecție în plan.

Punct început	X / Y	Punct sfârșit	X / Y	Lungime segment (** (m)
1	510.735,712 421.790,411	2	510.722,228 421.822,541	34.845
2	510.722,228 421.822,541	3	510.541,031 421.722,893	206.79
3	510.541,031 421.722,893	4	510.539,896 421.713,478	9.483
4	510.539,896 421.713,478	5	510.532,489 421.681,187	33.13
5	510.532,489 421.681,187	6	510.647,166 421.737,911	127.939

Punct început	X / Y	Punct sfârșit	X / Y	Lungime segment (** (m)
6	510.647,166 421.737,911	7	510.649,524 421.739,077	2.631
7	510.649,524 421.739,077	1	510.735,712 421.790,411	100.317

** Lungimile segmentelor sunt determinate în planul de proiecție Stereo 70 și sunt rotunjite la 1 milimetru.

*** Distanța dintre puncte este formată din segmente cumulate ce sunt mai mici decât valoarea 1 milimetru.

**DATE DESPRE IMOBILUL NR. 739**

Oficiul de Cadastru și Publicitate Imobiliară ARGES
Biroul de Cadastru și Publicitate Imobiliară Campulung

A. Partea I. Descrierea imobilului

TEREN Extravilan

Nr. CF vechi:96

Nr. cadastral vechi:316

Adresa: Jud. Arges

Nr. Crt	Nr cadastral Nr. topografic	Suprafața* (mp)	Observații / Referințe
A1	80007	5.191	Sector cadastral:12 Teren neimprejmuit; pct. Prislop Mateiasi

B. Partea II. Proprietari și acte

Inscrieri privitoare la dreptul de proprietate și alte drepturi reale		Referințe
1101 / 25/03/2003		
Act Notarial nr. 530, din 25/03/2003 emis de BNP ZIPISI CORNELIA;		
B2	Intabulare, drept de PROPRIETATE, dobandit prin Conventie, cota actuala 1/1, cota initiala 1/1 1) SC PRODVAR MATEIAS SRL, CU SEDIUL IN COMUNA VALEA MARE PRAVAT, CIF:999999999999 OBSERVATII: (provenita din conversia CF 96)	A1
/		
Act Normativ nr. 7, din 13/03/1996 emis de PARLAMENT (art. 12 alin. 16);		
B3	Se radiază construcțiile C1 cu o suprafața de 186 mp si C2 cu o suprafața de 14 mp, înscrise prin încheierea nr.807/28.02.2002, conform realității din teren	A1

C. Partea III. SARCINI .

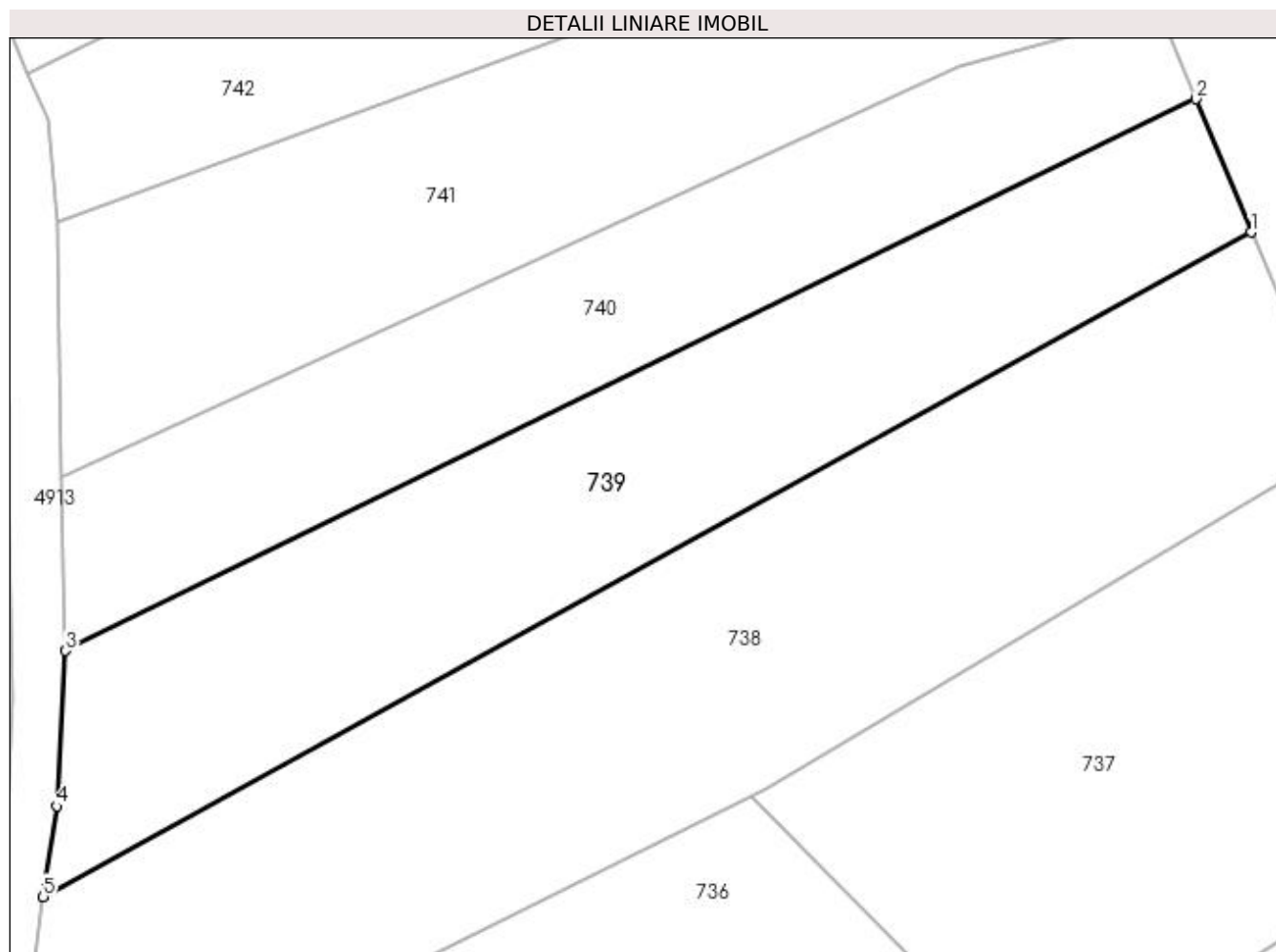
Inscrieri privind dezmembramintele dreptului de proprietate, drepturi reale de garanție și sarcini	Referințe
NU SUNT	

Anexa Nr. 1 La Partea I

Teren

Nr cadastral	Suprafața (mp)*	Observații / Referințe
80007	5.191	pct. Prislop Mateiasi

* Suprafața este determinată în planul de proiecție Stereo 70.



Date referitoare la teren

Crt	Categorie folosință	Intravilan	Suprafața (mp)	Tarla	Parcelă	Nr. topo	Observații / Referințe
1	faneata	NU	5.191	13	153;154;156;173	-	

Lungime Segmente

1) Valorile lungimilor segmentelor sunt obținute din proiecție în plan.

Punct început	X / Y	Punct sfârșit	X / Y	Lungime segment (** (m)
1	510.722,228 421.822,541	2	510.713,939 421.842,492	21.604
2	510.713,939 421.842,492	3	510.544,411 421.759,765	188.636
3	510.544,411 421.759,765	4	510.543,088 421.736,461	23.342
4	510.543,088 421.736,461	5	510.541,031 421.722,893	13.723
5	510.541,031 421.722,893	1	510.722,228 421.822,541	206.79

**** Lungimile segmentelor sunt determinate în planul de proiecție Stereo 70 și sunt rotunjite la 1 milimetru.**

***** Distanța dintre puncte este formată din segmente cumulate ce sunt mai mici decât valoarea 1 milimetru.**

**DATE DESPRE IMOBILUL NR. 740**

Oficiul de Cadastru și Publicitate Imobiliară ARGES
Biroul de Cadastru și Publicitate Imobiliară Campulung

A. Partea I. Descrierea imobilului

TEREN Extravilan

Adresa: Jud. Arges

Nr. Crt	Nr cadastral Nr. topografic	Suprafața* (mp)	Observații / Referințe
A1		3.885	Sector cadastral:12 Teren neimprejmuit;

B. Partea II. Proprietari și acte

Inscrieri privitoare la dreptul de proprietate și alte drepturi reale		Referințe
/		
Act Normativ nr. 7, din 13/03/1996 emis de PARLAMENT (art. 13 alin. 15);		
B1	Inscrierea provizorie, drept de PROPRIETATE, dobandit prin Lege, cota actuala 1/1, cota initiala 1/1 1) COMUNA VALEA MARE PRAVAT, CIF:5010196	A1

C. Partea III. SARCINI .

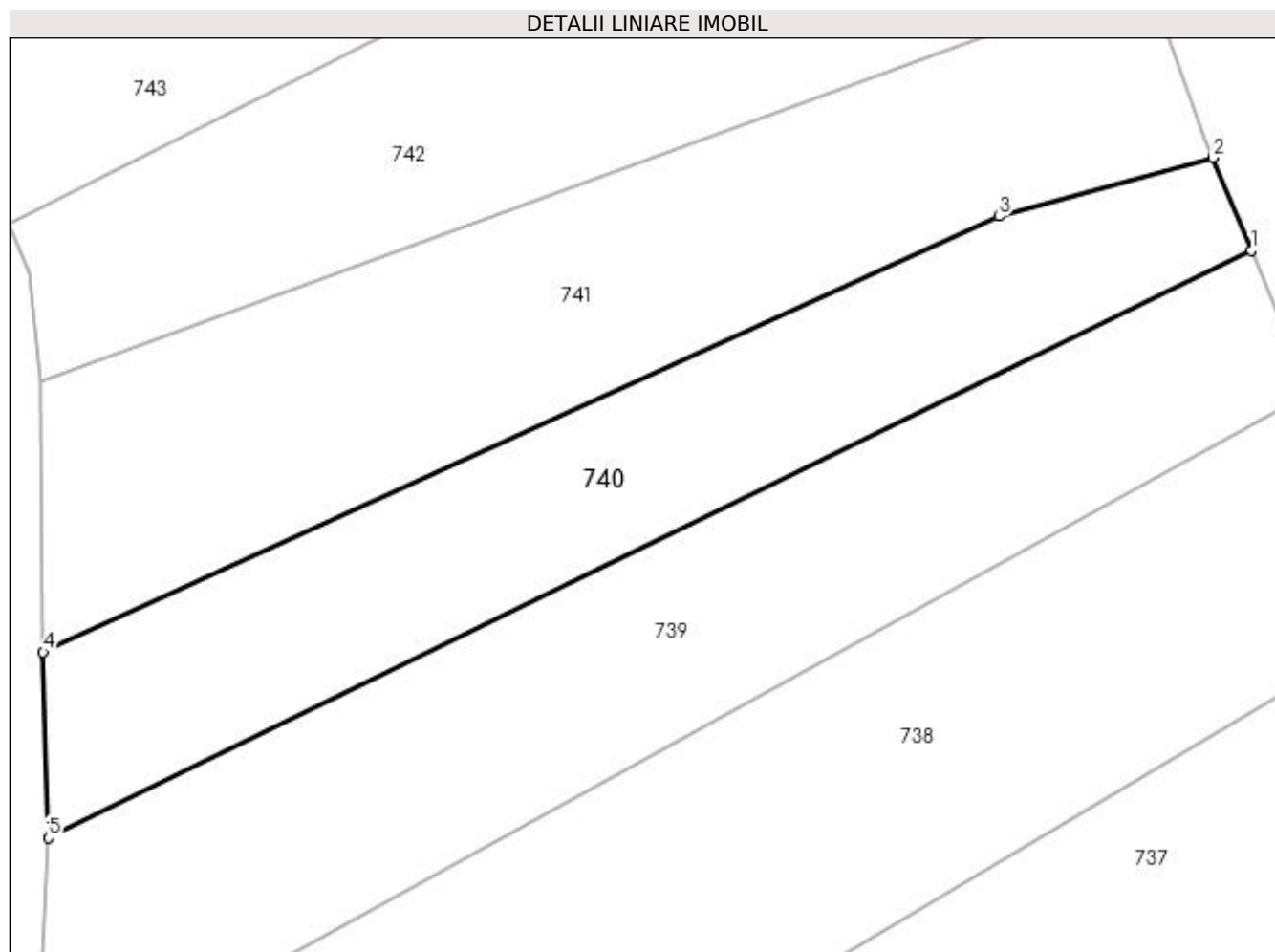
Inscrieri privind dezmembramintele dreptului de proprietate, drepturi reale de garanție și sarcini	Referințe
NU SUNT	

Anexa Nr. 1 La Partea I

Teren

Nr cadastral	Suprafața (mp)*	Observații / Referințe
	3.885	

* Suprafața este determinată în planul de proiecție Stereo 70.



Date referitoare la teren

Crt	Categorie folosință	Intra vilan	Suprafața (mp)	Tarla	Parcelă	Nr. topo	Observații / Referințe
1	faneata	NU	3.885	13	170;173	-	

Lungime Segmente

1) Valorile lungimilor segmentelor sunt obținute din proiecție în plan.

Punct început	X / Y	Punct sfârșit	X / Y	Lungime segment (** (m)
1	510.713,939 421.842,492	2	510.708,537 421.855,562	14.142
2	510.708,537 421.855,562	3	510.678,398 421.847,334	31.242
3	510.678,398 421.847,334	4	510.543,657 421.785,914	148.08
4	510.543,657 421.785,914	5	510.544,411 421.759,765	26.16
5	510.544,411 421.759,765	1	510.713,939 421.842,492	188.636

**** Lungimile segmentelor sunt determinate în planul de proiecţie Stereo 70 şi sunt rotunjite la 1 milimetru.**

***** Distanţa dintre puncte este formată din segmente cumulate ce sunt mai mici decât valoarea 1 milimetru.**

**DATE DESPRE IMOBILUL NR. 741**

Oficiul de Cadastru și Publicitate Imobiliară ARGES
Biroul de Cadastru și Publicitate Imobiliară Campulung

A. Partea I. Descrierea imobilului

TEREN Extravilan

Nr. CF vechi:763
Nr. cadastral vechi:543

Adresa: Jud. Arges, punct Prislop

Nr. Crt	Nr cadastral Nr. topografic	Suprafața* (mp)	Observații / Referințe
A1	81906	5.047	Sector cadastral:12 Teren neimprejmuit;

B. Partea II. Proprietari și acte

Inscrieri privitoare la dreptul de proprietate și alte drepturi reale	Referințe
9509 / 01/10/2007	
Act Notarial nr. 148, din 18/10/2004 emis de BNP IONESCU CORNELIA (titlu proprietate nr 29373 din 24.11.1993, emis de Comisia Judeteana Arges);	
B1	Intabulare, drept de PROPRIETATE- bun propriu, dobandit prin Succesiune, cota actuala 1/1, cota initiala 1/1
1) MAILAT SORIN	

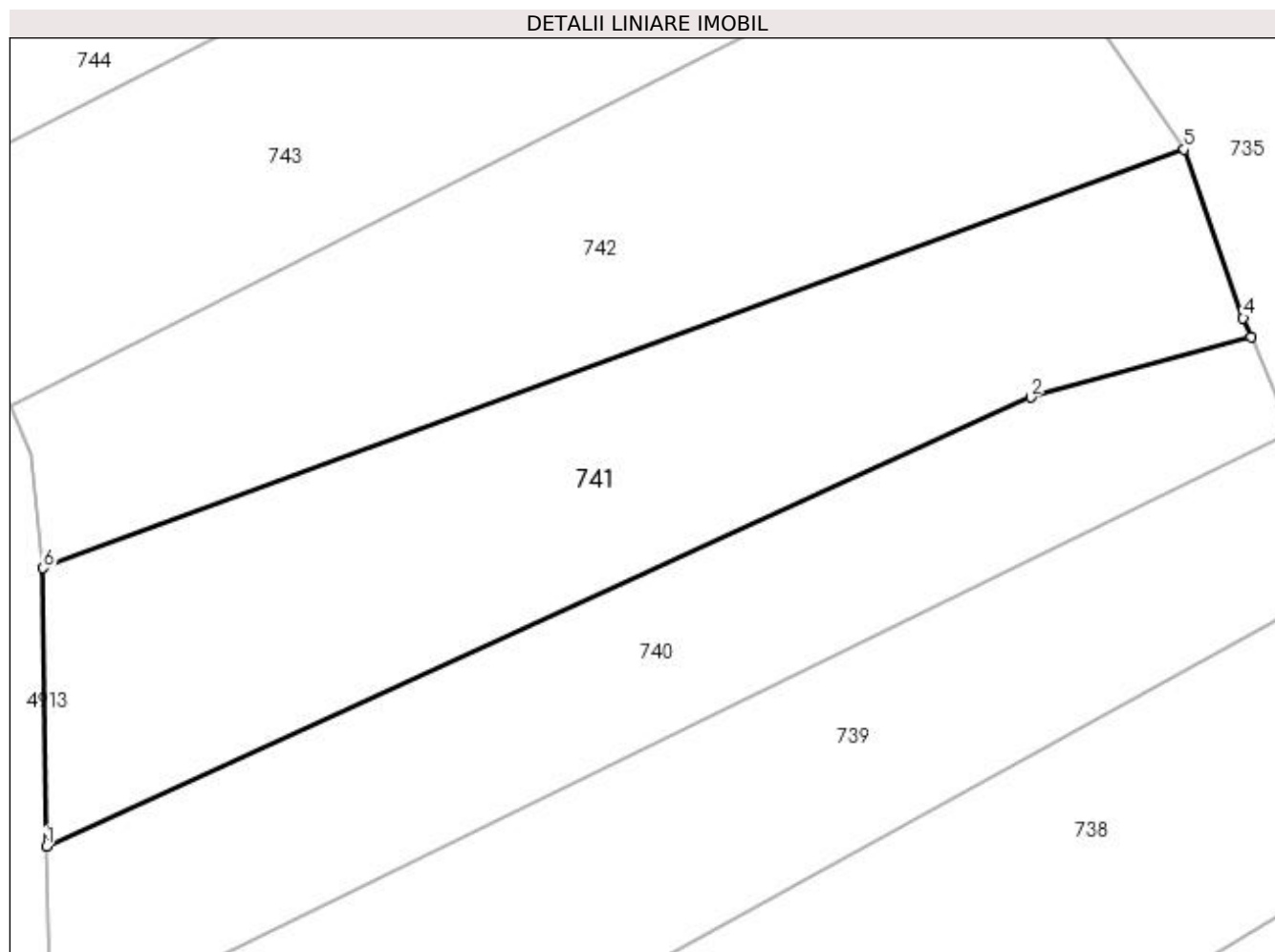
C. Partea III. SARCINI .

Inscrieri privind dezmembramintele dreptului de proprietate, drepturi reale de garanție și sarcini	Referințe
NU SUNT	

Teren

Nr cadastral	Suprafața (mp)*	Observații / Referințe
81906	5.047	

* Suprafața este determinată în planul de proiecție Stereo 70.



Date referitoare la teren

Crt	Categorie folosință	Intra vilan	Suprafața (mp)	Tarla	Parcelă	Nr. topo	Observații / Referințe
1	neproductiv	NU	5.047	13	173	-	În act se regăsește T15

Lungime Segmente

1) Valorile lungimilor segmentelor sunt obținute din proiecție în plan.

Punct început	X / Y	Punct sfârșit	X / Y	Lungime segment (** (m)
1	510.543,657 421.785,914	2	510.678,398 421.847,334	148.08
2	510.678,398 421.847,334	3	510.708,537 421.855,562	31.242
3	510.708,537 421.855,562	4	510.707,458 421.858,171	2.823
4	510.707,458 421.858,171	5	510.699,365 421.881,251	24.458
5	510.699,365 421.881,251	6	510.543,238 421.823,975	166.301

Punct început	X / Y	Punct sfârşit	X / Y	Lungime segment (** (m)
6	510.543,238 421.823,975	1	510.543,657 421.785,914	38.063

** Lungimile segmentelor sunt determinate în planul de proiecţie Stereo 70 şi sunt rotunjite la 1 milimetru.

*** Distanţa dintre puncte este formată din segmente cumulate ce sunt mai mici decât valoarea 1 milimetru.

**DATE DESPRE IMOBILUL NR. 742**

Oficiul de Cadastru și Publicitate Imobiliară ARGES
Biroul de Cadastru și Publicitate Imobiliară Campulung

A. Partea I. Descrierea imobilului

TEREN Extravilan

Nr. CF vechi:153
Nr. cadastral vechi:229

Adresa: Jud. Arges

Nr. Crt	Nr cadastral Nr. topografic	Suprafața* (mp)	Observații / Referințe
A1	80005	4.998	Sector cadastral:12 Teren neimprejmuit; pct.Prislop

B. Partea II. Proprietari și acte

Inscrieri privitoare la dreptul de proprietate și alte drepturi reale		Referințe
2524 / 19/03/2009		
Act Notarial nr. 630, din 16/03/2009 emis de BNP CAZACU SORIN BENONE;		
B2	Intabulare, drept de PROPRIETATE, dobandit prin Conventie, cota actuala 1/1, cota initiala 1/1 1) MAILAT SORIN	A1

C. Partea III. SARCINI .

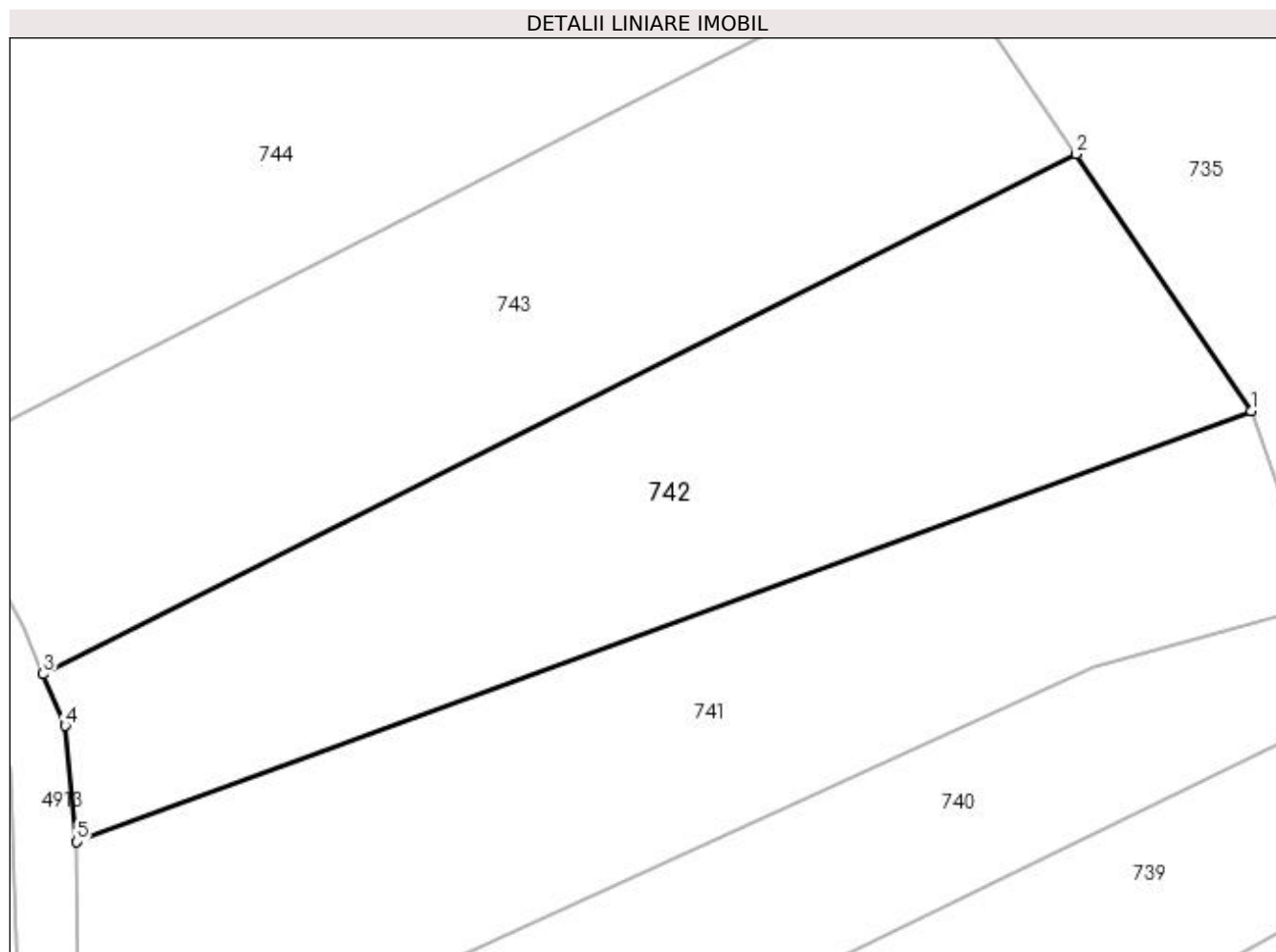
Inscrieri privind dezmembramintele dreptului de proprietate, drepturi reale de garanție și sarcini	Referințe
NU SUNT	

Anexa Nr. 1 La Partea I

Teren

Nr cadastral	Suprafața (mp)*	Observații / Referințe
80005	4.998	pct.Prislop

* Suprafața este determinată în planul de proiecție Stereo 70.



Date referitoare la teren

Crt	Categorie folosință	Intra vilan	Suprafața (mp)	Tarla	Parcelă	Nr. topo	Observații / Referințe
1	pasune	NU	4.998	13	173	-	

Lungime Segmente

1) Valorile lungimilor segmentelor sunt obținute din proiecție în plan.

Punct început	X / Y	Punct sfârșit	X / Y	Lungime segment (** (m)
1	510.699,365 421.881,251	2	510.676,099 421.915,383	41.307
2	510.676,099 421.915,383	3	510.538,759 421.846,256	153.756
3	510.538,759 421.846,256	4	510.541,709 421.839,405	7.459
4	510.541,709 421.839,405	5	510.543,238 421.823,975	15.506
5	510.543,238 421.823,975	1	510.699,365 421.881,251	166.301

**** Lungimile segmentelor sunt determinate în planul de proiecţie Stereo 70 şi sunt rotunjite la 1 milimetru.**

***** Distanţa dintre puncte este formată din segmente cumulate ce sunt mai mici decât valoarea 1 milimetru.**

**DATE DESPRE IMOBILUL NR. 743**

Oficiul de Cadastru și Publicitate Imobiliară ARGES
Biroul de Cadastru și Publicitate Imobiliară Campulung

A. Partea I. Descrierea imobilului

TEREN Extravilan

Nr. CF vechi:145
Nr. cadastral vechi:228

Adresa: Jud. Arges

Nr. Crt	Nr cadastral Nr. topografic	Suprafața* (mp)	Observații / Referințe
A1	80004	4.935	Sector cadastral:12 Teren neimprejmuit; pct.Prislop

B. Partea II. Proprietari și acte

Inscrieri privitoare la dreptul de proprietate și alte drepturi reale		Referințe
2523 / 19/03/2009		
Act Notarial nr. 630, din 16/03/2009 emis de BNP CAZACU SORIN BENONE;		
B2	Intabulare, drept de PROPRIETATE, dobandit prin Conventie, cota actuala 1/1, cota initiala 1/1 1) MAILAT SORIN	A1

C. Partea III. SARCINI .

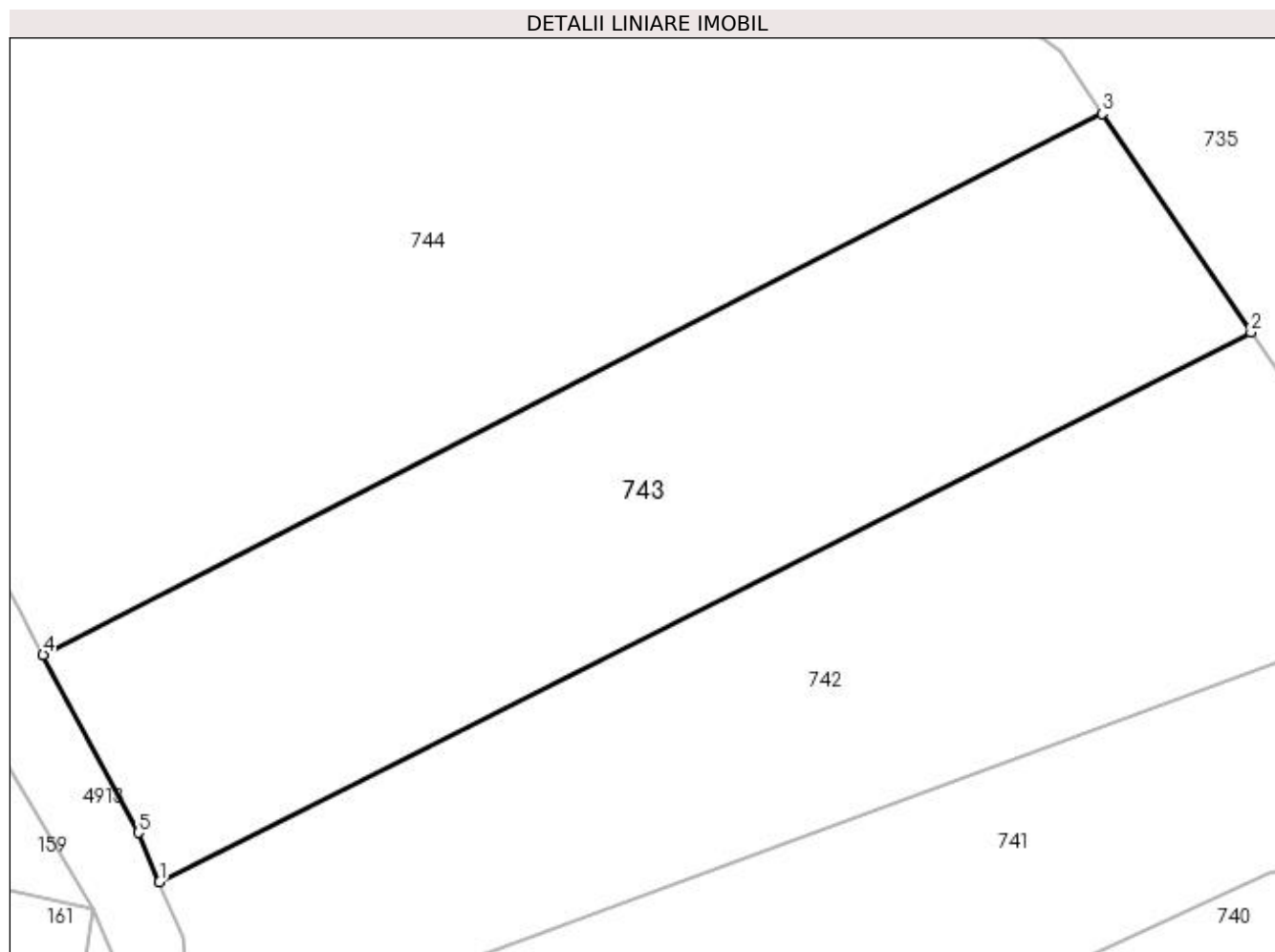
Inscrieri privind dezmembramintele dreptului de proprietate, drepturi reale de garanție și sarcini	Referințe
NU SUNT	

Anexa Nr. 1 La Partea I

Teren

Nr cadastral	Suprafața (mp)*	Observații / Referințe
80004	4.935	pct.Prislop

* Suprafața este determinată în planul de proiecție Stereo 70.



Date referitoare la teren

Crt	Categorie folosință	Intra vilan	Suprafața (mp)	Tarla	Parcelă	Nr. topo	Observații / Referințe
1	pasune	NU	4.935	13	173	-	

Lungime Segmente

1) Valorile lungimilor segmentelor sunt obținute din proiecție în plan.

Punct început	X / Y	Punct sfârșit	X / Y	Lungime segment (** (m)
1	510.538,759 421.846,256	2	510.676,099 421.915,383	153.756
2	510.676,099 421.915,383	3	510.657,342 421.942,902	33.303
3	510.657,342 421.942,902	4	510.524,123 421.874,872	149.584
4	510.524,123 421.874,872	5	510.536,078 421.852,482	25.382
5	510.536,078 421.852,482	1	510.538,759 421.846,256	6.779

**** Lungimile segmentelor sunt determinate în planul de proiecţie Stereo 70 şi sunt rotunjite la 1 milimetru.**

***** Distanţa dintre puncte este formată din segmente cumulate ce sunt mai mici decât valoarea 1 milimetru.**

**DATE DESPRE IMOBILUL NR. 744**

Oficiul de Cadastru și Publicitate Imobiliară ARGES
Biroul de Cadastru și Publicitate Imobiliară Campulung

A. Partea I. Descrierea imobilului

TEREN Extravilan

Nr. CF vechi:117
Nr. cadastral vechi:216

Adresa: Jud. Arges, pct Prislop

Nr. Crt	Nr cadastral Nr. topografic	Suprafața* (mp)	Observații / Referințe
A1	82026	22.871	Sector cadastral:12 Teren neimprejmuit;

B. Partea II. Proprietari și acte

Inscrieri privitoare la dreptul de proprietate și alte drepturi reale		Referințe
4494 / 12/09/2006		
Act Notarial nr. 2348, din 11/09/2006 emis de notar public Tuluca Filofteia;		
B1	Intabulare, drept de PROPRIETATE-bun propriu, dobandit prin Conventie, cota actuala 1/1, cota initiala 1/1 1) MOLOIU ELENA , lipsă CNP	A1

C. Partea III. SARCINI .

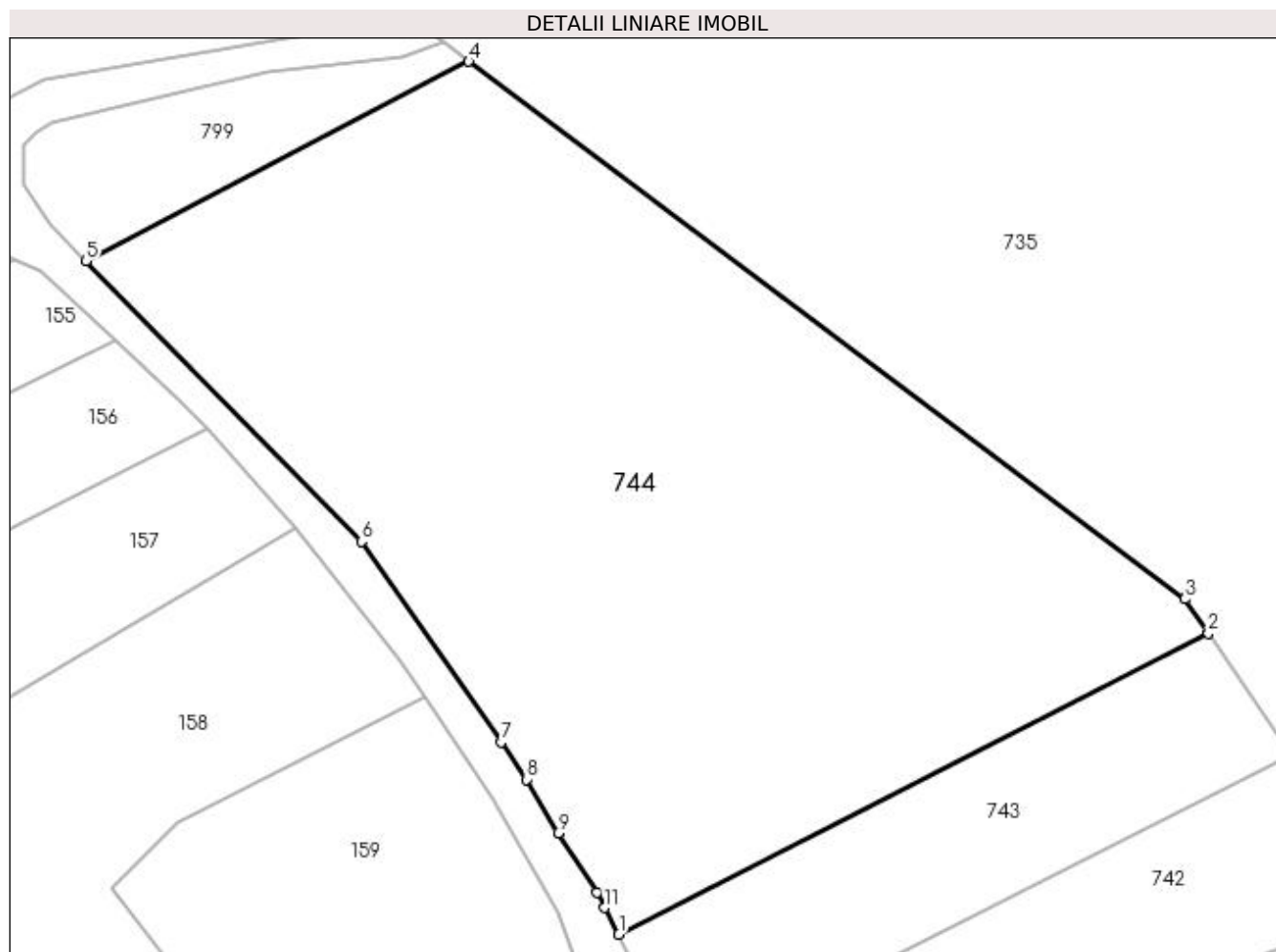
Inscrieri privind dezmembramintele dreptului de proprietate, drepturi reale de garanție și sarcini	Referințe
NU SUNT	

Anexa Nr. 1 La Partea I

Teren

Nr cadastral	Suprafața (mp)*	Observații / Referințe
82026	22.871	

* Suprafața este determinată în planul de proiecție Stereo 70.



Date referitoare la teren

Crt	Categorie folosință	Intra vilan	Suprafața (mp)	Tarla	Parcelă	Nr. topo	Observații / Referințe
1	pasune	NU	22.871	13	173	-	

Lungime Segmente

1) Valorile lungimilor segmentelor sunt obținute din proiecție în plan.

Punct început	X / Y	Punct sfârșit	X / Y	Lungime segment (** (m)
1	510.524,123 421.874,872	2	510.657,342 421.942,902	149.584
2	510.657,342 421.942,902	3	510.652,056 421.950,657	9.385
3	510.652,056 421.950,657	4	510.490,176 422.072,07	202.352
4	510.490,176 422.072,07	5	510.403,676 422.027,021	97.528
5	510.403,676 422.027,021	6	510.465,95 421.963,62	88.869

Punct început	X / Y	Punct sfârșit	X / Y	Lungime segment (** (m)
6	510.465,95 421.963,62	7	510.497,488 421.918,324	55.194
7	510.497,488 421.918,324	8	510.503,203 421.909,857	10.215
8	510.503,203 421.909,857	9	510.510,4 421.897,792	14.049
9	510.510,4 421.897,792	10	510.519,079 421.884,245	16.089
10	510.519,079 421.884,245	11	510.520,935 421.880,843	3.875
11	510.520,935 421.880,843	1	510.524,123 421.874,872	6.769

** Lungimile segmentelor sunt determinate în planul de proiecție Stereo 70 și sunt rotunjite la 1 milimetru.

*** Distanța dintre puncte este formată din segmente cumulate ce sunt mai mici decât valoarea 1 milimetru.

**DATE DESPRE IMOBILUL NR. 745**

Oficiul de Cadastru și Publicitate Imobiliară ARGES
Biroul de Cadastru și Publicitate Imobiliară Campulung

A. Partea I. Descrierea imobilului

TEREN Extravilan

Nr. CF vechi:266
Nr. cadastral vechi:421

Adresa: Jud. Arges

Nr. Crt	Nr cadastral Nr. topografic	Suprafața* (mp)	Observații / Referințe
A1	80675	6.035	Sector cadastral:12 Teren neimprejmuit; pct Prislop

B. Partea II. Proprietari și acte

Inscrieri privitoare la dreptul de proprietate și alte drepturi reale		Referințe
15053 / 28/11/2014		
Act Notarial nr. 1335, din 24/11/2014 emis de VALMAR IOANA;		
B5	Intabulare, drept de PROPRIETATE, dobandit prin Conventie, cota actuala 1/1, cota initiala 1/1 1) S.C HOLCIM (ROMANIA) S.A., CIF:12253732	A1

C. Partea III. SARCINI .

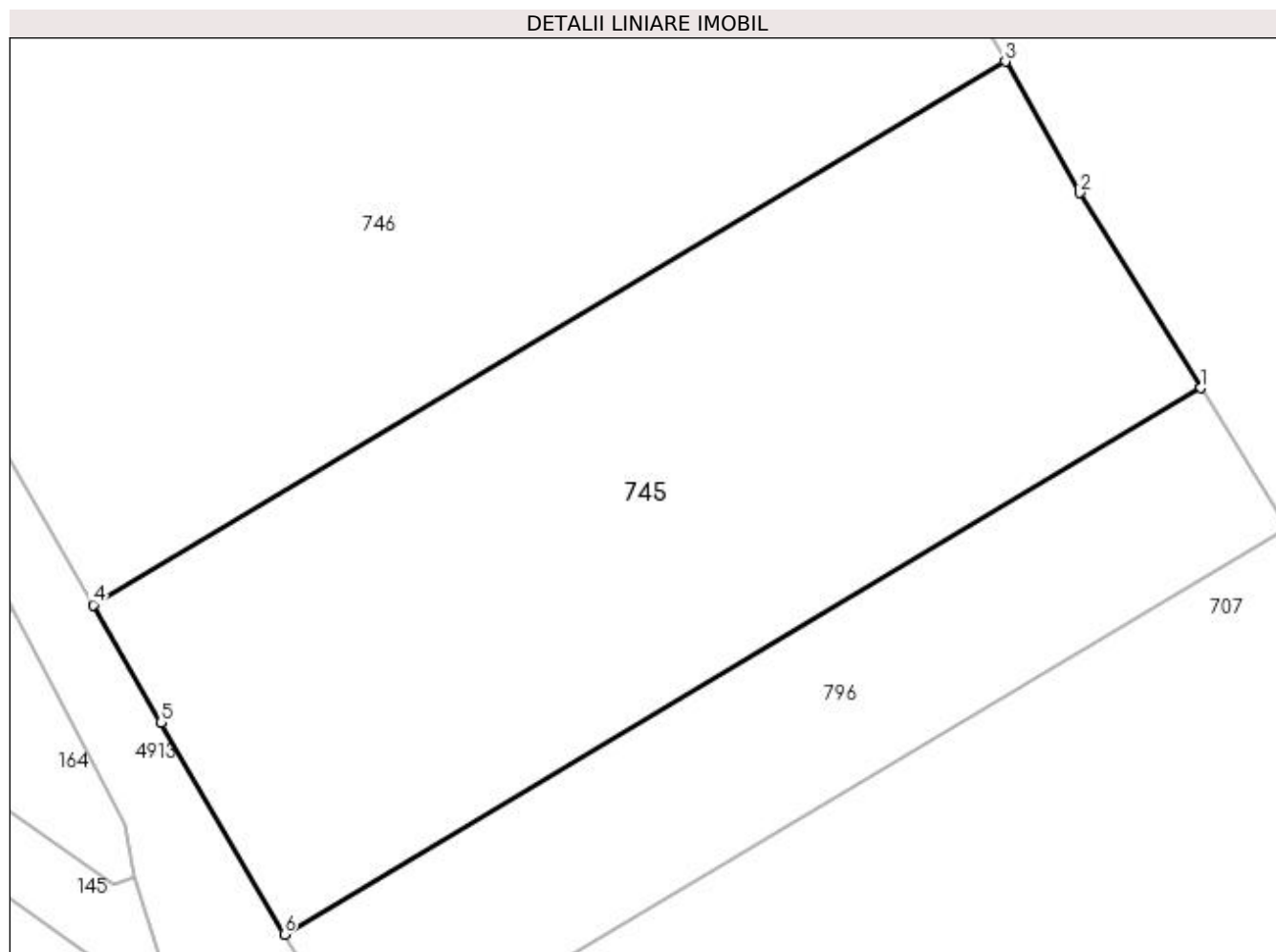
Inscrieri privind dezmembramintele dreptului de proprietate, drepturi reale de garanție și sarcini	Referințe
NU SUNT	

Anexa Nr. 1 La Partea I

Teren

Nr cadastral	Suprafața (mp)*	Observații / Referințe
80675	6.035	pct Prislop

* Suprafața este determinată în planul de proiecție Stereo 70.



Date referitoare la teren

Crt	Categorie folosință	Intra vilan	Suprafața (mp)	Tarla	Parcelă	Nr. topo	Observații / Referințe
1	pasune	NU	6.035	13	246	-	

Lungime Segmente

1) Valorile lungimilor segmentelor sunt obținute din proiecție în plan.

Punct început	X / Y	Punct sfârșit	X / Y	Lungime segment (** (m)
1	510.437,408 422.391,857	2	510.422,55 422.415,708	28.1
2	510.422,55 422.415,708	3	510.413,489 422.431,73	18.407
3	510.413,489 422.431,73	4	510.302,075 422.365,383	129.673
4	510.302,075 422.365,383	5	510.310,336 422.351,052	16.542
5	510.310,336 422.351,052	6	510.325,43 422.325,173	29.959

Punct început	X / Y	Punct sfârşit	X / Y	Lungime segment (** (m)
6	510.325,43 422.325,173	1	510.437,408 422.391,857	130.33

** Lungimile segmentelor sunt determinate în planul de proiecţie Stereo 70 şi sunt rotunjite la 1 milimetru.

*** Distanţa dintre puncte este formată din segmente cumulate ce sunt mai mici decât valoarea 1 milimetru.

**DATE DESPRE IMOBILUL NR. 746**

Oficiul de Cadastru și Publicitate Imobiliară ARGES
Biroul de Cadastru și Publicitate Imobiliară Campulung

A. Partea I. Descrierea imobilului

TEREN Extravilan

Nr. CF vechi:780
Nr. cadastral vechi:420

Adresa: Jud. Arges

Nr. Crt	Nr cadastral Nr. topografic	Suprafața* (mp)	Observații / Referințe
A1	80674	8.995	Sector cadastral:12 Teren neimprejmuit; pct.Prislop

B. Partea II. Proprietari și acte

Inscrieri privitoare la dreptul de proprietate și alte drepturi reale		Referințe
12464 / 01/10/2014		
Act Notarial nr. 1051, din 25/09/2014 emis de VALMAR IOANA;		
B3	Intabulare, drept de PROPRIETATE, dobandit prin Conventie, cota actuala 1/1, cota initiala 1/1 1) HOLCIM (ROMANIA) S.A, CIF:12253732	A1

C. Partea III. SARCINI .

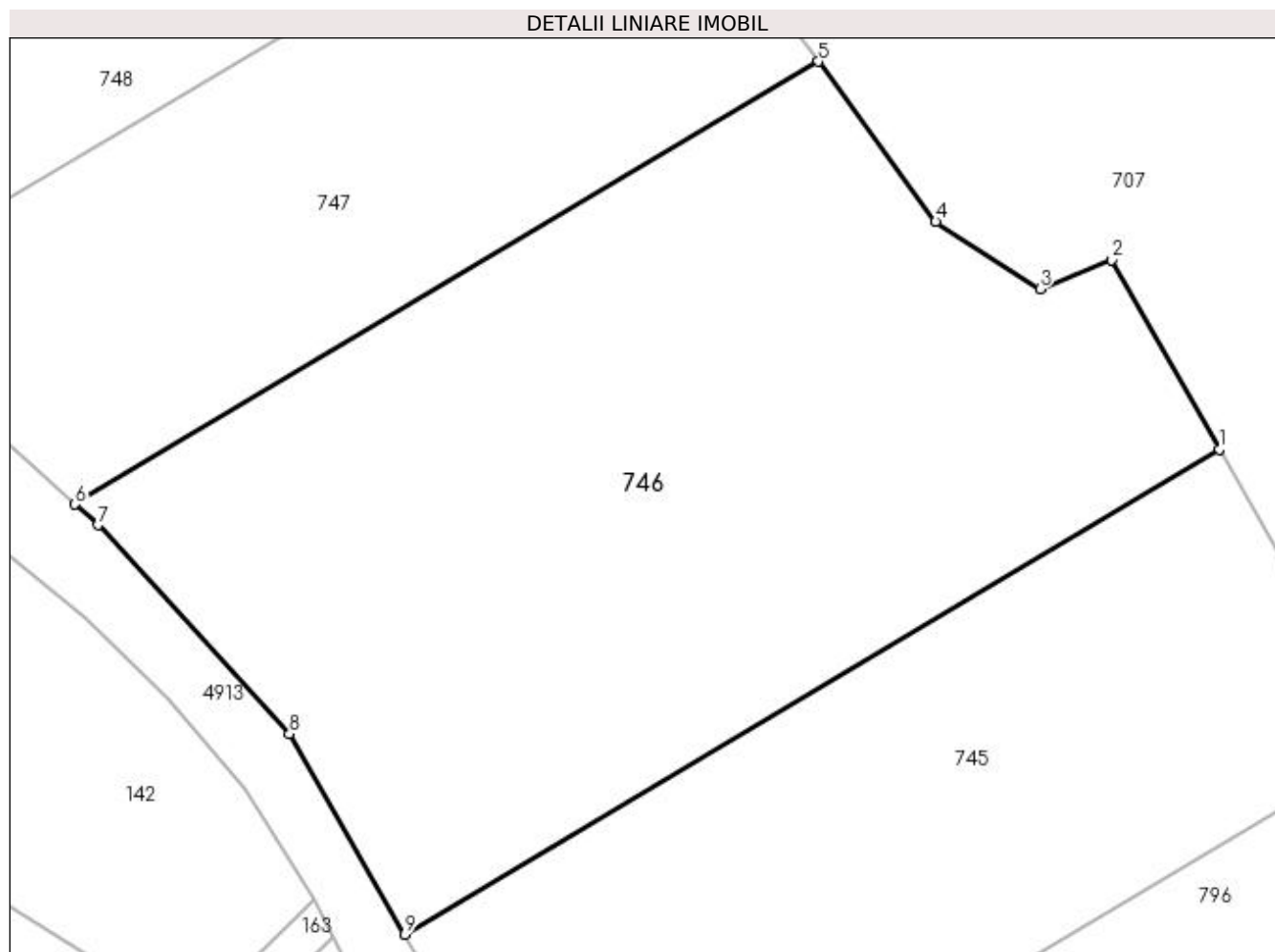
Inscrieri privind dezmembramintele dreptului de proprietate, drepturi reale de garanție și sarcini	Referințe
NU SUNT	

Anexa Nr. 1 La Partea I

Teren

Nr cadastral	Suprafața (mp)*	Observații / Referințe
80674	8.995	pct.Prislop

* Suprafața este determinată în planul de proiecție Stereo 70.



Date referitoare la teren

Crt	Categorie folosință	Intra vilan	Suprafața (mp)	Tarla	Parcelă	Nr. topo	Observații / Referințe
1	neproductiv	NU	8.995	13	246	-	

Lungime Segmente

1) Valorile lungimilor segmentelor sunt obținute din proiecție în plan.

Punct început	X / Y	Punct sfârșit	X / Y	Lungime segment (** (m)
1	510.413,489 422.431,73	2	510.398,841 422.457,634	29.759
2	510.398,841 422.457,634	3	510.388,994 422.453,653	10.621
3	510.388,994 422.453,653	4	510.374,724 422.462,87	16.988
4	510.374,724 422.462,87	5	510.358,662 422.484,763	27.153
5	510.358,662 422.484,763	6	510.256,951 422.424,194	118.38

Punct început	X / Y	Punct sfârșit	X / Y	Lungime segment (** (m)
6	510.256,951 422.424,194	7	510.260,077 422.421,372	4.211
7	510.260,077 422.421,372	8	510.286,271 422.392,797	38.764
8	510.286,271 422.392,797	9	510.302,075 422.365,383	31.643
9	510.302,075 422.365,383	1	510.413,489 422.431,73	129.673

** Lungimile segmentelor sunt determinate în planul de proiecție Stereo 70 și sunt rotunjite la 1 milimetru.

*** Distanța dintre puncte este formată din segmente cumulate ce sunt mai mici decât valoarea 1 milimetru.

**DATE DESPRE IMOBILUL NR. 747**

Oficiul de Cadastru și Publicitate Imobiliară ARGES
Biroul de Cadastru și Publicitate Imobiliară Campulung

A. Partea I. Descrierea imobilului

TEREN Extravilan

Nr. CF vechi:540
Nr. cadastral vechi:463

Adresa: Jud. Arges

Nr. Crt	Nr cadastral Nr. topografic	Suprafața* (mp)	Observații / Referințe
A1	80676	4.998	Sector cadastral:12 Teren neimprejmuit; pct Prislop

B. Partea II. Proprietari și acte

Inscrieri privitoare la dreptul de proprietate și alte drepturi reale		Referințe
12462 / 01/10/2014		
Act Notarial nr. 1051, din 25/09/2014 emis de VALMAR IOANA;		
B3	Intabulare, drept de PROPRIETATE, dobandit prin Conventie, cota actuala 1/1, cota initiala 1/1 1) HOLCIM (ROMANIA) S.A, CIF:12253732	A1

C. Partea III. SARCINI .

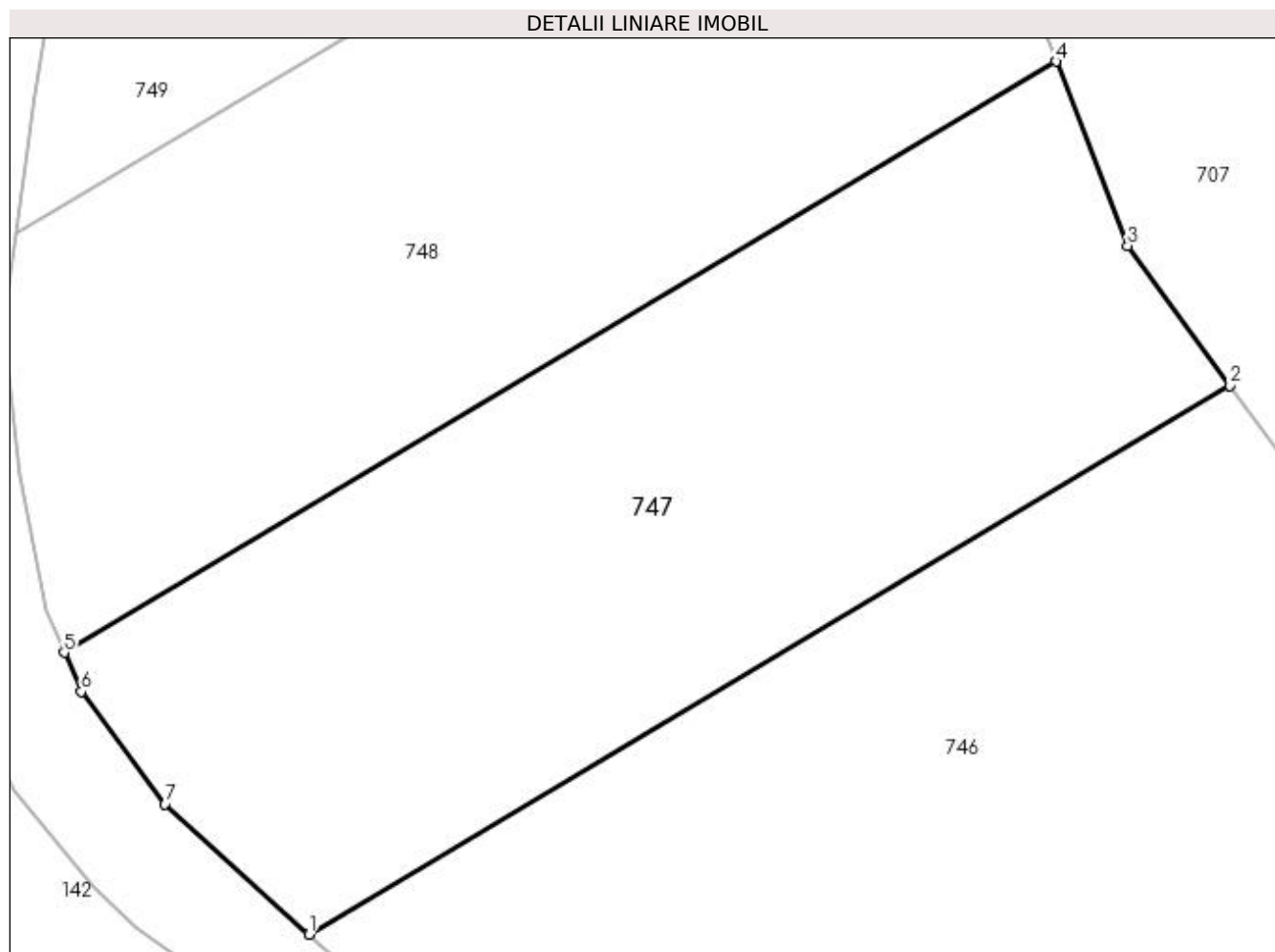
Inscrieri privind dezmembramintele dreptului de proprietate, drepturi reale de garanție și sarcini	Referințe
NU SUNT	

Anexa Nr. 1 La Partea I

Teren

Nr cadastral	Suprafața (mp)*	Observații / Referințe
80676	4.998	pct Prislop

* Suprafața este determinată în planul de proiecție Stereo 70.



Date referitoare la teren

Crt	Categorie folosință	Intravilan	Suprafața (mp)	Tarla	Parcelă	Nr. topo	Observații / Referințe
1	neproductiv	NU	4.998	13	246	-	

Lungime Segmente

1) Valorile lungimilor segmentelor sunt obținute din proiecție în plan.

Punct început	X / Y	Punct sfârșit	X / Y	Lungime segment (** (m)
1	510.256,951 422.424,194	2	510.358,662 422.484,763	118.38
2	510.358,662 422.484,763	3	510.347,342 422.500,193	19.137
3	510.347,342 422.500,193	4	510.339,417 422.520,551	21.846
4	510.339,417 422.520,551	5	510.229,867 422.455,313	127.504
5	510.229,867 422.455,313	6	510.231,767 422.451,006	4.707

Punct început	X / Y	Punct sfârșit	X / Y	Lungime segment (** (m)
6	510.231,767 422.451,006	7	510.241,027 422.438,57	15.505
7	510.241,027 422.438,57	1	510.256,951 422.424,194	21.453

** Lungimile segmentelor sunt determinate în planul de proiecție Stereo 70 și sunt rotunjite la 1 milimetru.

*** Distanța dintre puncte este formată din segmente cumulate ce sunt mai mici decât valoarea 1 milimetru.

**DATE DESPRE IMOBILUL NR. 748**

Oficiul de Cadastru și Publicitate Imobiliară ARGES
Biroul de Cadastru și Publicitate Imobiliară Campulung

A. Partea I. Descrierea imobilului

TEREN Extravilan

Nr. CF vechi:376
Nr. cadastral vechi:517

Adresa: Jud. Arges

Nr. Crt	Nr cadastral Nr. topografic	Suprafața* (mp)	Observații / Referințe
A1	80673	5.000	Sector cadastral:12 Teren neimprejmuit; pct Prislop

B. Partea II. Proprietari și acte

Inscrieri privitoare la dreptul de proprietate și alte drepturi reale		Referințe
12466 / 01/10/2014		
Act Notarial nr. 1051, din 25/09/2014 emis de VALMAR IOANA;		
B3	Intabulare, drept de PROPRIETATE, dobandit prin Conventie, cota actuala 1/1, cota initiala 1/1 1) HOLCIM (ROMANIA) S.A, CIF:12253732	A1

C. Partea III. SARCINI .

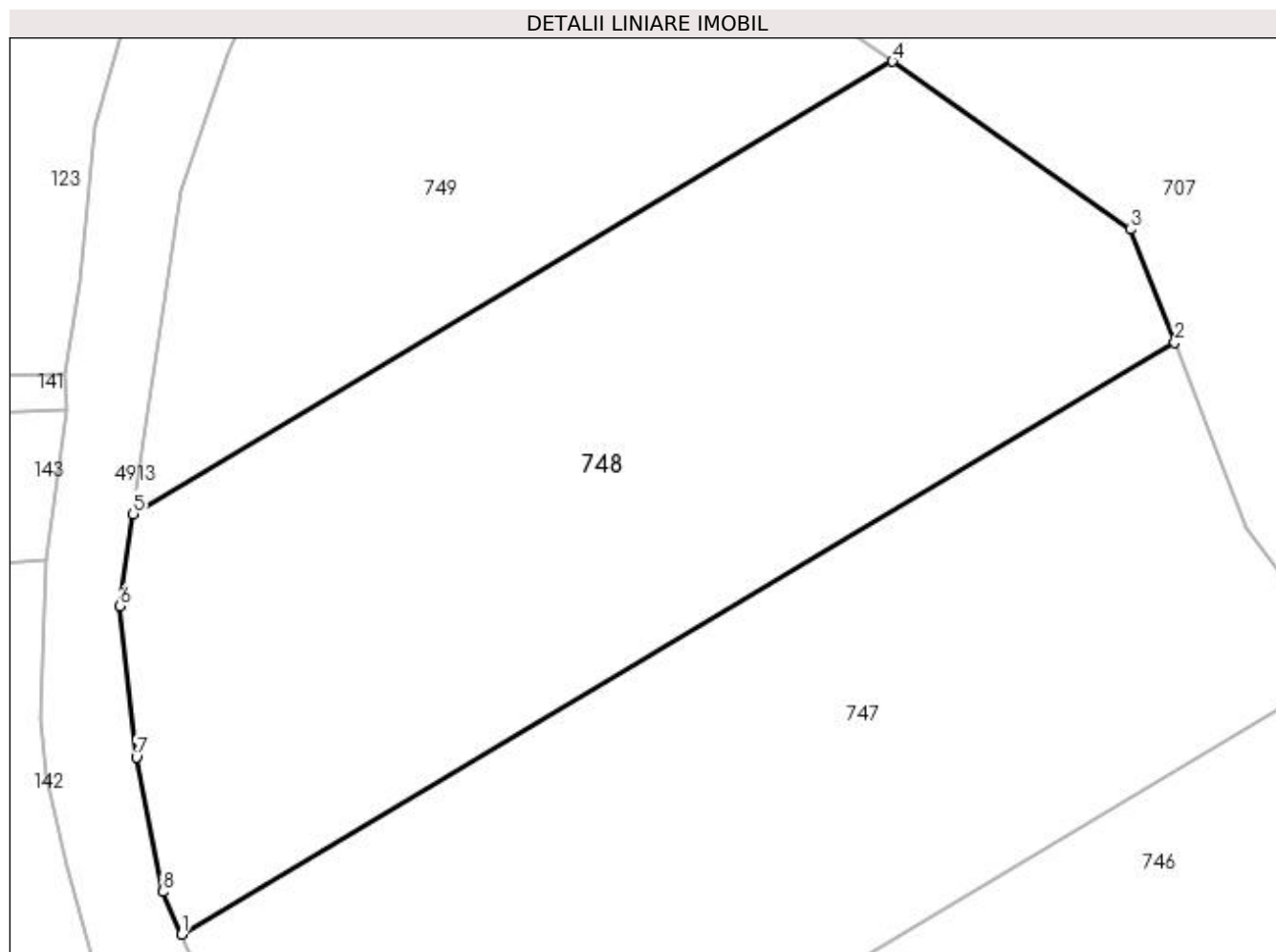
Inscrieri privind dezmembramintele dreptului de proprietate, drepturi reale de garanție și sarcini	Referințe
NU SUNT	

Anexa Nr. 1 La Partea I

Teren

Nr cadastral	Suprafața (mp)*	Observații / Referințe
80673	5.000	pct Prislop

* Suprafața este determinată în planul de proiecție Stereo 70.



Date referitoare la teren

Crt	Categorie folosință	Intravilan	Suprafața (mp)	Tarla	Parcelă	Nr. topo	Observații / Referințe
1	neproductiv	NU	5.000	13	245;246	-	

Lungime Segmente

1) Valorile lungimilor segmentelor sunt obținute din proiecție în plan.

Punct început	X / Y	Punct sfârșit	X / Y	Lungime segment (** (m)
1	510.229,867 422.455,313	2	510.339,417 422.520,551	127.504
2	510.339,417 422.520,551	3	510.334,563 422.533,018	13.379
3	510.334,563 422.533,018	4	510.308,291 422.551,546	32.148
4	510.308,291 422.551,546	5	510.224,519 422.501,66	97.501
5	510.224,519 422.501,66	6	510.223,036 422.491,487	10.281

Punct început	X / Y	Punct sfârșit	X / Y	Lungime segment (** (m)
6	510.223,036 422.491,487	7	510.224,888 422.474,818	16.772
7	510.224,888 422.474,818	8	510.227,798 422.460,002	15.099
8	510.227,798 422.460,002	1	510.229,867 422.455,313	5.125

** Lungimile segmentelor sunt determinate în planul de proiecție Stereo 70 și sunt rotunjite la 1 milimetru.

*** Distanța dintre puncte este formată din segmente cumulate ce sunt mai mici decât valoarea 1 milimetru.

**DATE DESPRE IMOBILUL NR. 749**

Oficiul de Cadastru și Publicitate Imobiliară ARGES
Biroul de Cadastru și Publicitate Imobiliară Campulung

A. Partea I. Descrierea imobilului

TEREN Extravilan

Adresa: Jud. Arges

Nr. Crt	Nr cadastral Nr. topografic	Suprafața* (mp)	Observații / Referințe
A1		3.866	Sector cadastral:12 Teren neimprejmuit;

B. Partea II. Proprietari și acte

Inscrieri privitoare la dreptul de proprietate și alte drepturi reale	Referințe
/	
Act Normativ nr. 7, din 13/03/1996 emis de PARLAMENT (art. 13 alin. 15);	
B1	A1
Inscrierea provizorie, drept de PROPRIETATE, dobandit prin Lege, cota actuala 1/1, cota initiala 1/1 1) COMUNA VALEA MARE PRAVAT, CIF:5010196	

C. Partea III. SARCINI .

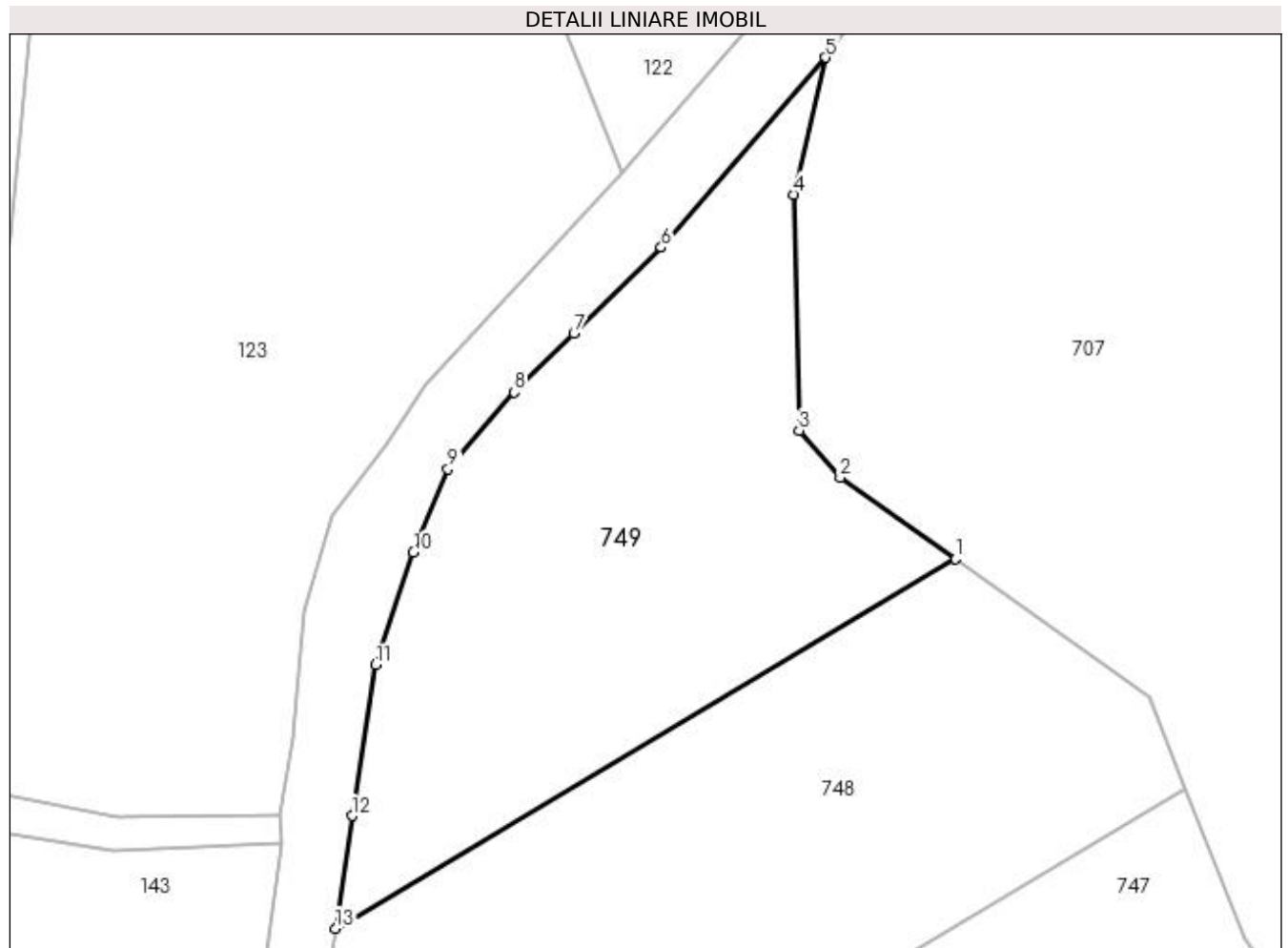
Inscrieri privind dezmembramintele dreptului de proprietate, drepturi reale de garanție și sarcini	Referințe
NU SUNT	

Anexa Nr. 1 La Partea I

Teren

Nr cadastral	Suprafața (mp)*	Observații / Referințe
	3.866	

* Suprafața este determinată în planul de proiecție Stereo 70.



Date referitoare la teren

Crt	Categorie folosință	Intra vilan	Suprafața (mp)	Tarla	Parcelă	Nr. topo	Observații / Referințe
1	faneata	NU	3.866	13	242	-	

Lungime Segmente

1) Valorile lungimilor segmentelor sunt obținute din proiecție în plan.

Punct început	X / Y	Punct sfârșit	X / Y	Lungime segment (** (m)
1	510.308,291 422.551,546	2	510.292,726 422.562,524	19.047
2	510.292,726 422.562,524	3	510.287,143 422.568,907	8.48
3	510.287,143 422.568,907	4	510.286,435 422.600,773	31.874
4	510.286,435 422.600,773	5	510.290,726 422.619,258	18.977
5	510.290,726 422.619,258	6	510.268,544 422.593,617	33.904

Punct început	X / Y	Punct sfârșit	X / Y	Lungime segment (** (m)
6	510.268,544 422.593,617	7	510.256,741 422.582,013	16.552
7	510.256,741 422.582,013	8	510.248,7 422.574,037	11.326
8	510.248,7 422.574,037	9	510.239,705 422.563,718	13.689
9	510.239,705 422.563,718	10	510.235,051 422.552,428	12.212
10	510.235,051 422.552,428	11	510.229,915 422.537,26	16.014
11	510.229,915 422.537,26	12	510.226,74 422.516,887	20.619
12	510.226,74 422.516,887	13	510.224,519 422.501,66	15.388
13	510.224,519 422.501,66	1	510.308,291 422.551,546	97.501

** Lungimile segmentelor sunt determinate în planul de proiecție Stereo 70 și sunt rotunjite la 1 milimetru.

*** Distanța dintre puncte este formată din segmente cumulate ce sunt mai mici decât valoarea 1 milimetru.

**DATE DESPRE IMOBILUL NR. 750**

Oficiul de Cadastru și Publicitate Imobiliară ARGES
Biroul de Cadastru și Publicitate Imobiliară Campulung

A. Partea I. Descrierea imobilului

TEREN Extravilan

Nr. CF vechi:130
Nr. cadastral vechi:246

Adresa: Jud. Arges

Nr. Crt	Nr cadastral Nr. topografic	Suprafața* (mp)	Observații / Referințe
A1	80440	50.001	Sector cadastral:12 Teren neimprejmuit; pct.Prislop-Mateias

B. Partea II. Proprietari și acte

Inscrieri privitoare la dreptul de proprietate și alte drepturi reale		Referințe
3312 / 24/08/2004		
Proces Verbal Predare-Primire nr. 4299, din 13/08/2004 emis de BNP ANA STAN;		
B1	Intabulare, drept de PROPRIETATE, dobandit prin Conventie, cota actuala 1/1, cota initiala 1/1 1) MINERAL ROM SRL, CIF:1103055, fosta CARB SRL <i>OBSERVATII: (provenita din conversia CF 130)</i>	A1

C. Partea III. SARCINI .

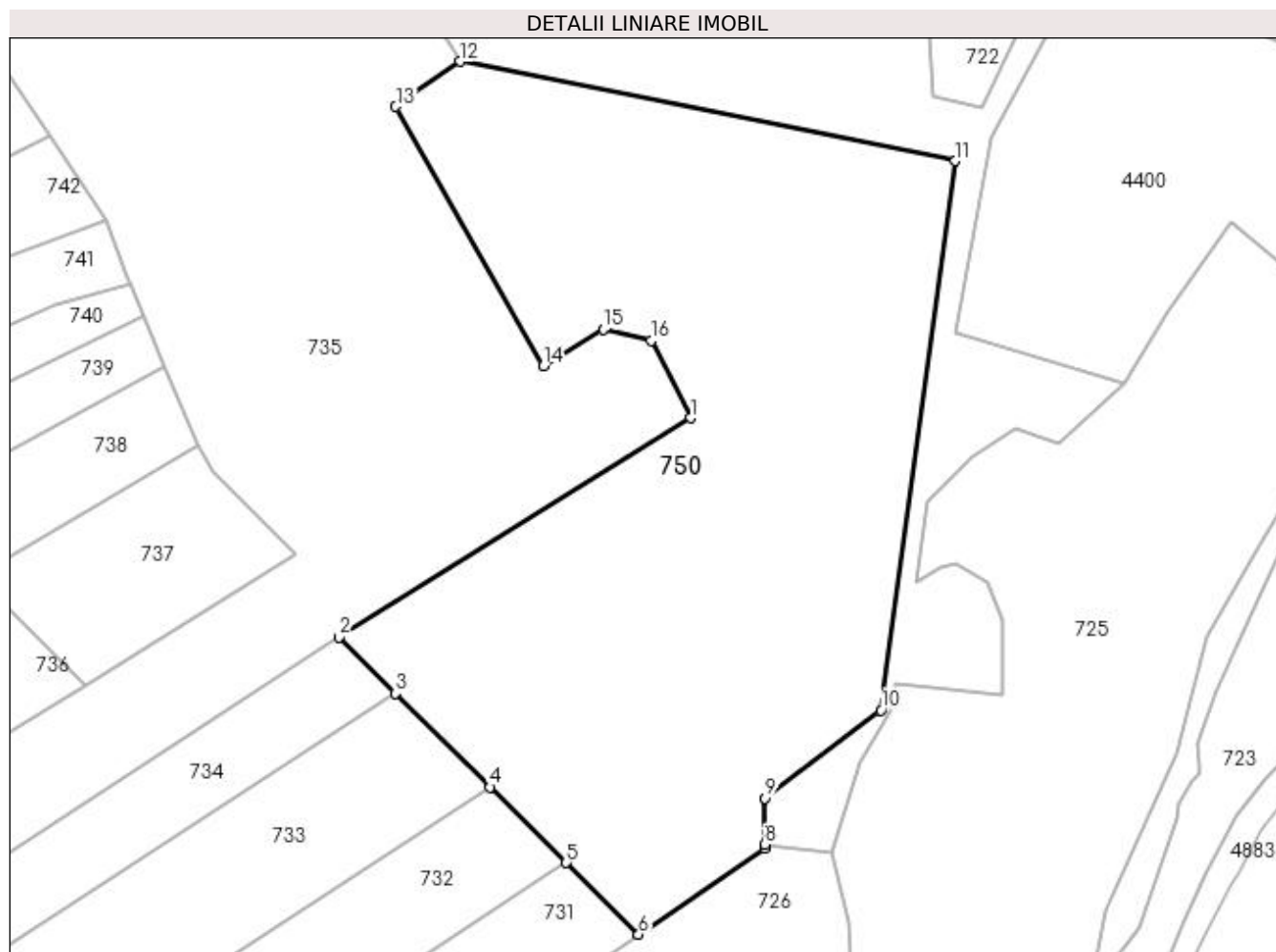
Inscrieri privind dezmembramintele dreptului de proprietate, drepturi reale de garanție și sarcini	Referințe
NU SUNT	

Anexa Nr. 1 La Partea I

Teren

Nr cadastral	Suprafața (mp)*	Observații / Referințe
80440	50.001	pct.Prislop-Mateias

* Suprafața este determinată în planul de proiecție Stereo 70.



Date referitoare la teren

Crt	Categorie folosință	Intravilan	Suprafața (mp)	Tarla	Parcelă	Nr. topo	Observații / Referințe
1	pasune	NU	50.001	13	165;169;173; 174;182	-	

Lungime Segmente

1) Valorile lungimilor segmentelor sunt obținute din proiecție în plan.

Punct început	X / Y	Punct sfârșit	X / Y	Lungime segment (** (m)
1	510.934,339 421.801,634	2	510.792,796 421.713,338	166.825
2	510.792,796 421.713,338	3	510.815,59 421.690,756	32.086
3	510.815,59 421.690,756	4	510.853,712 421.652,989	53.662
4	510.853,712 421.652,989	5	510.884,347 421.622,639	43.123
5	510.884,347 421.622,639	6	510.913,476 421.593,781	41.003

Punct început	X / Y	Punct sfârșit	X / Y	Lungime segment (** (m)
6	510.913,476 421.593,781	7	510.964,207 421.628,541	61.497
7	510.964,207 421.628,541	8	510.964,225 421.629,951	1.41
8	510.964,225 421.629,951	9	510.964,367 421.648,577	18.627
9	510.964,367 421.648,577	10	511.011,0 421.684,0	58.561
10	511.011,0 421.684,0	11	511.041,0 421.905,0	223.027
11	511.041,0 421.905,0	12	510.841,594 421.945,064	203.391
12	510.841,594 421.945,064	13	510.815,718 421.926,915	31.606
13	510.815,718 421.926,915	14	510.875,135 421.822,543	120.1
14	510.875,135 421.822,543	15	510.899,253 421.837,208	28.227
15	510.899,253 421.837,208	16	510.918,724 421.832,811	19.961
16	510.918,724 421.832,811	1	510.934,339 421.801,634	34.869

** Lungimile segmentelor sunt determinate în planul de proiecție Stereo 70 și sunt rotunjite la 1 milimetru.

*** Distanța dintre puncte este formată din segmente cumulate ce sunt mai mici decât valoarea 1 milimetru.

**DATE DESPRE IMOBILUL NR. 751**

Oficiul de Cadastru și Publicitate Imobiliară ARGES
Biroul de Cadastru și Publicitate Imobiliară Campulung

A. Partea I. Descrierea imobilului

TEREN Extravilan

Adresa: Jud. Arges, PUNCTUL-"MATEIASI"-T13,P180

Nr. Crt	Nr cadastral Nr. topografic	Suprafața* (mp)	Observații / Referințe
A1	80379	4.300	Sector cadastral:12 Teren neimprejmuit;

B. Partea II. Proprietari și acte

Inscrieri privitoare la dreptul de proprietate și alte drepturi reale	Referințe
7368 / 18/06/2014	
Act Notarial nr. 2920, din 05/06/2014 emis de RADU IOANA;	
B3	A1
Intabulare, drept de PROPRIETATE, dobandit prin lesire Din Indiviziune, cota actuala 1/1, cota initiala 1/1 1) TOMA CAMELIA	

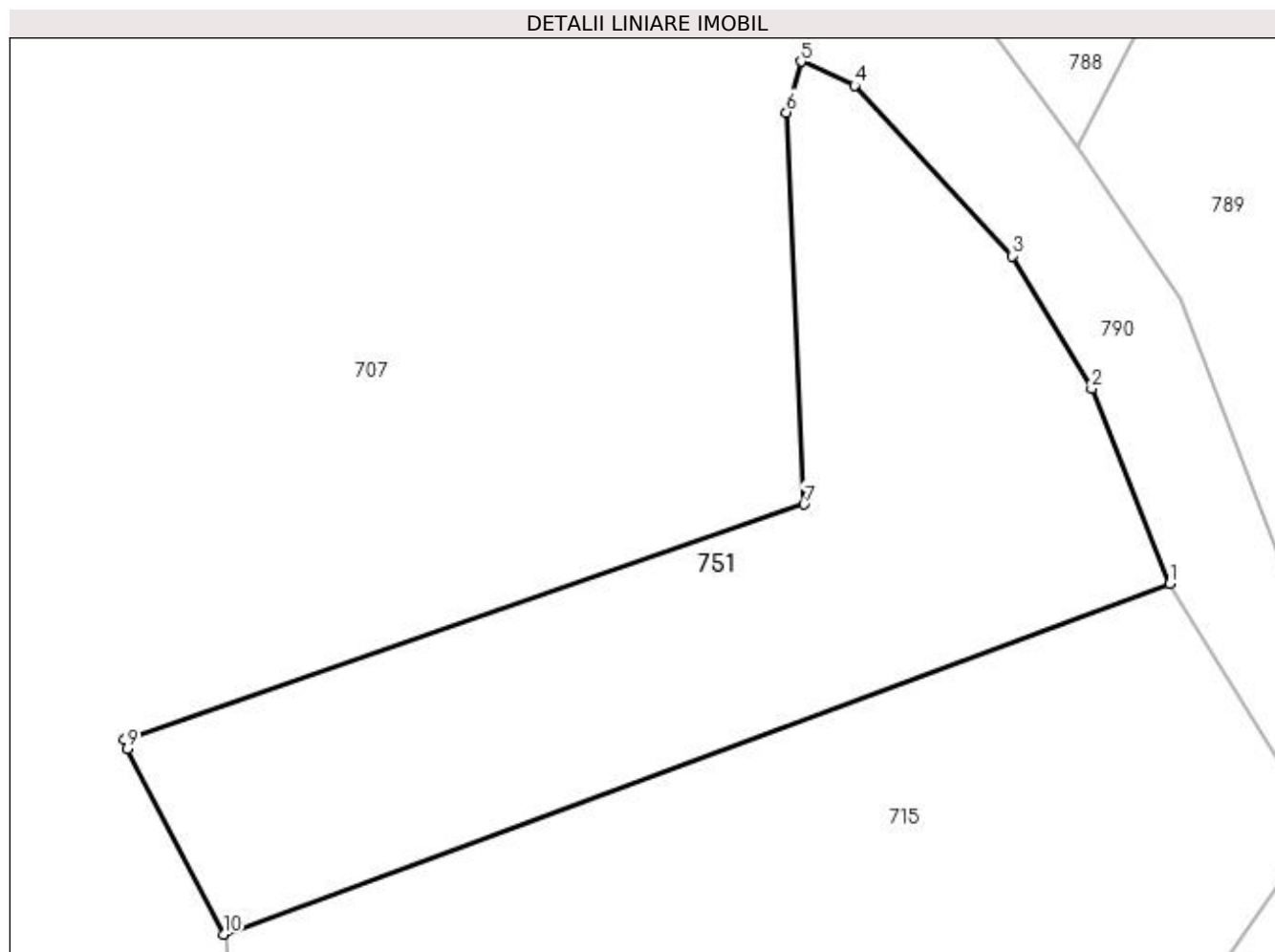
C. Partea III. SARCINI .

Inscrieri privind dezmembramintele dreptului de proprietate, drepturi reale de garanție și sarcini	Referințe
NU SUNT	

Teren

Nr cadastral	Suprafața (mp)*	Observații / Referințe
80379	4.300	

* Suprafața este determinată în planul de proiecție Stereo 70.



Date referitoare la teren

Crt	Categorie folosință	Intra vilan	Suprafața (mp)	Tarla	Parcelă	Nr. topo	Observații / Referințe
1	padure	NU	4.300	13	180;181	-	UP 1, UA 17F%

Lungime Segmente

1) Valorile lungimilor segmentelor sunt obținute din proiecție în plan.

Punct început	X / Y	Punct sfârșit	X / Y	Lungime segment (** (m)
1	511.305,376 422.324,852	2	511.295,791 422.348,677	25.681
2	511.295,791 422.348,677	3	511.286,075 422.364,88	18.893
3	511.286,075 422.364,88	4	511.266,834 422.385,66	28.32
4	511.266,834 422.385,66	5	511.260,304 422.388,61	7.165
5	511.260,304 422.388,61	6	511.258,507 422.382,402	6.463

Punct început	X / Y	Punct sfârșit	X / Y	Lungime segment (** (m)
6	511.258,507 422.382,402	7	511.260,691 422.334,552	47.9
7	511.260,691 422.334,552	8	511.177,651 422.305,833	87.866
8	511.177,651 422.305,833	9	511.178,03 422.304,738	1.159
9	511.178,03 422.304,738	10	511.189,761 422.282,063	25.53
10	511.189,761 422.282,063	1	511.305,376 422.324,852	123.279

** Lungimile segmentelor sunt determinate în planul de proiecție Stereo 70 și sunt rotunjite la 1 milimetru.

*** Distanța dintre puncte este formată din segmente cumulate ce sunt mai mici decât valoarea 1 milimetru.

**DATE DESPRE IMOBILUL NR. 752**

Oficiul de Cadastru și Publicitate Imobiliară ARGES
Biroul de Cadastru și Publicitate Imobiliară Campulung

A. Partea I. Descrierea imobilului

TEREN Extravilan

Nr. CF vechi:465
Nr. cadastral vechi:651

Adresa: Jud. Arges, pct Intre Pietre La Sturn, parcela 115 A

Nr. Crt	Nr cadastral Nr. topografic	Suprafața* (mp)	Observații / Referințe
A1	81901	10.841	Sector cadastral:12 Teren neimprejmuit;

B. Partea II. Proprietari și acte

Inscrieri privitoare la dreptul de proprietate și alte drepturi reale		Referințe
3342 / 27/06/2005		
Act Notarial nr. 1399, din 07/07/2005 emis de notar public Tuluca Filofteia;		
B1	Intabulare, drept de PROPRIETATE, dobandit prin Conventie, cota actuala 1/1, cota initiala 1/1 1) HOLCIM (ROMANIA) , , CIF:12253732	A1

C. Partea III. SARCINI .

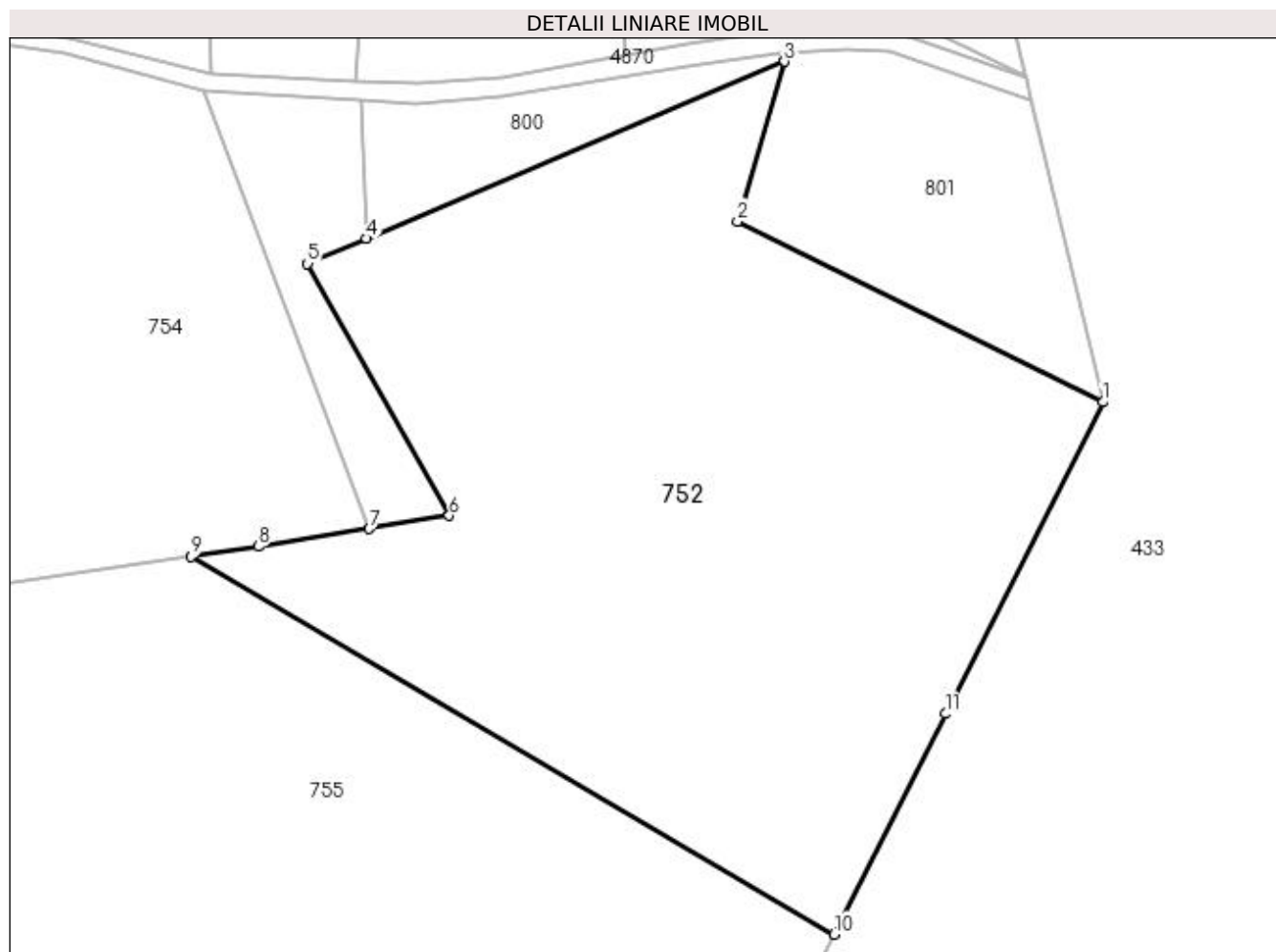
Inscrieri privind dezmembramintele dreptului de proprietate, drepturi reale de garanție și sarcini	Referințe
NU SUNT	

Anexa Nr. 1 La Partea I

Teren

Nr cadastral	Suprafața (mp)*	Observații / Referințe
81901	10.841	

* Suprafața este determinată în planul de proiecție Stereo 70.



Date referitoare la teren

Crt	Categorie folosință	Intra vilan	Suprafața (mp)	Tarla	Parcelă	Nr. topo	Observații / Referințe
1	padure	NU	10.841	12	141	-	În act se regăsește P115A

Lungime Segmente

1) Valorile lungimilor segmentelor sunt obținute din proiecție în plan.

Punct început	X / Y	Punct sfârșit	X / Y	Lungime segment (** (m)
1	511.701,868 423.298,512	2	511.641,004 423.328,617	67.902
2	511.641,004 423.328,617	3	511.648,833 423.355,208	27.72
3	511.648,833 423.355,208	4	511.579,203 423.325,72	75.617
4	511.579,203 423.325,72	5	511.569,382 423.321,561	10.665
5	511.569,382 423.321,561	6	511.592,98 423.279,581	48.158

Punct început	X / Y	Punct sfârșit	X / Y	Lungime segment (** (m)
6	511.592,98 423.279,581	7	511.579,676 423.277,429	13.477
7	511.579,676 423.277,429	8	511.561,132 423.274,43	18.785
8	511.561,132 423.274,43	9	511.550,019 423.272,784	11.234
9	511.550,019 423.272,784	10	511.657,117 423.209,878	124.206
10	511.657,117 423.209,878	11	511.675,667 423.246,616	41.156
11	511.675,667 423.246,616	1	511.701,868 423.298,512	58.135

** Lungimile segmentelor sunt determinate în planul de proiecție Stereo 70 și sunt rotunjite la 1 milimetru.

*** Distanța dintre puncte este formată din segmente cumulate ce sunt mai mici decât valoarea 1 milimetru.

**DATE DESPRE IMOBILUL NR. 753**

Oficiul de Cadastru și Publicitate Imobiliară ARGES
Biroul de Cadastru și Publicitate Imobiliară Campulung

A. Partea I. Descrierea imobilului

TEREN Extravilan

Adresa: Jud. Arges

Nr. Crt	Nr cadastral Nr. topografic	Suprafața* (mp)	Observații / Referințe
A1		Din acte: 2.780 Masurata: 1.016	Sector cadastral:12 Teren neimprejmuit; Se scade suprafața de 2780 mp conform CF 80631;Se scade suprafața de 2780 mp conform CF 80630

B. Partea II. Proprietari și acte

Inscrieri privitoare la dreptul de proprietate și alte drepturi reale	Referințe
/	
Act Administrativ nr. 72502, din 01/07/1995 emis de CJPSDPAT ARGES;	
B1	A1
Intabulare, drept de PROPRIETATE, dobandit prin Reconstituire, cota actuala 1/1, cota initiala 1/1	
1) COLEȘ ION, lipsă CNP	
2) COLEȘ EMILIAN, lipsă CNP	
3) CRISTOLOVEANU GEORGETA, lipsă CNP	

C. Partea III. SARCINI .

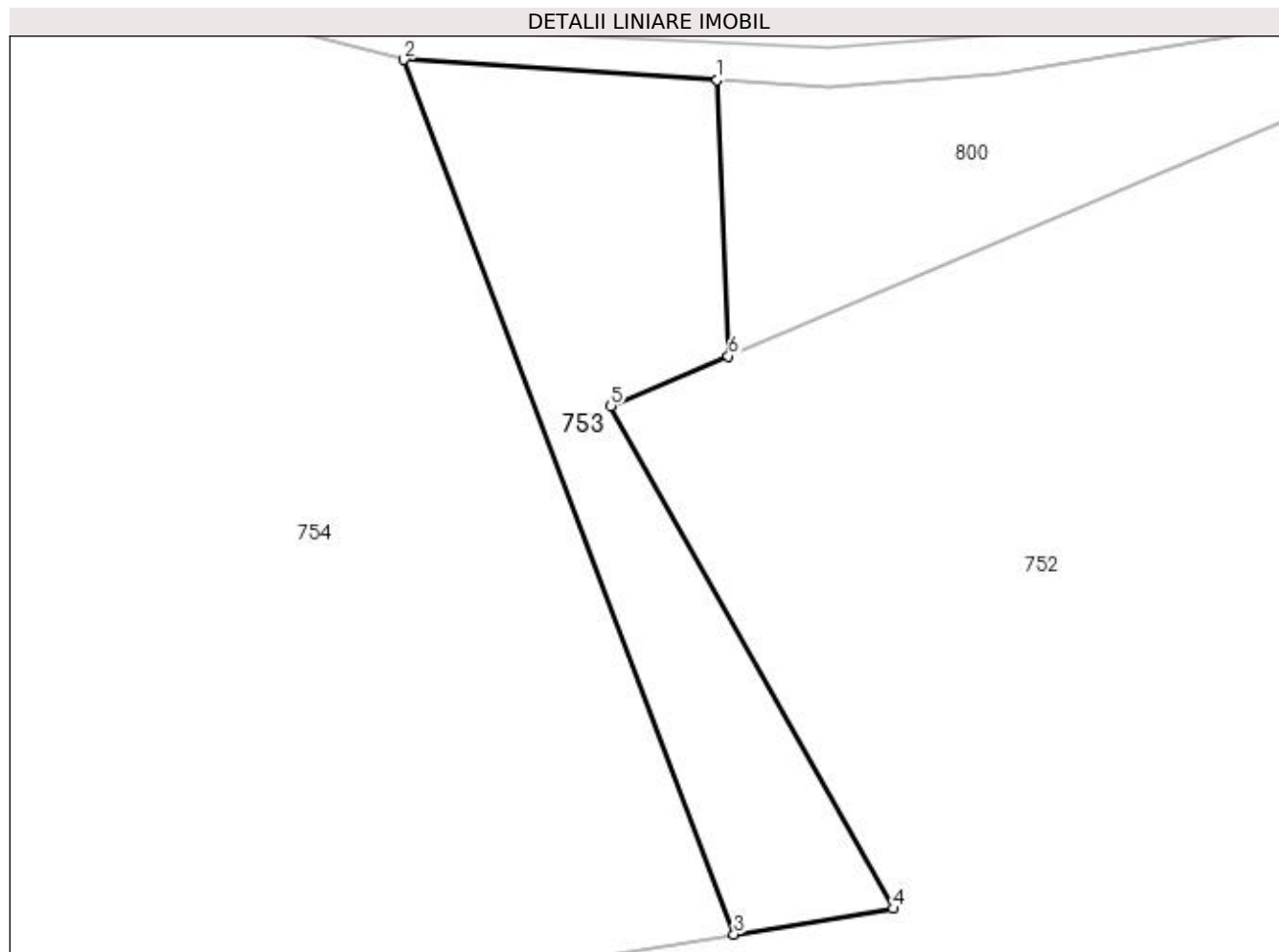
Inscrieri privind dezmembramintele dreptului de proprietate, drepturi reale de garanție și sarcini	Referințe
NU SUNT	

Anexa Nr. 1 La Partea I

Teren

Nr cadastral	Suprafața (mp)*	Observații / Referințe
	Din acte: 2.780 Masurata: 1.016	Se scade suprafața de 2780 mp conform CF 80631; Se scade suprafața de 2780 mp conform CF 80630

* Suprafața este determinată în planul de proiecție Stereo 70.



Date referitoare la teren

Crt	Categorie folosință	Intravilan	Suprafața (mp)	Tarla	Parcelă	Nr. topo	Observații / Referințe
1	pasune	NU	1.016	12	142	-	In act se regăsește T11 ; Diferența de suprafață se regăsește în ID 668 (sector 11)

Lungime Segmente

1) Valorile lungimilor segmentelor sunt obținute din proiecție în plan.

Punct început	X / Y	Punct sfârșit	X / Y	Lungime segment (** (m)
1	511.578,265 423.348,812	2	511.552,099 423.350,488	26.22
2	511.552,099 423.350,488	3	511.579,676 423.277,429	78.09
3	511.579,676 423.277,429	4	511.592,98 423.279,581	13.477
4	511.592,98 423.279,581	5	511.569,382 423.321,561	48.158

Punct început	X / Y	Punct sfârșit	X / Y	Lungime segment (** (m)
5	511.569,382 423.321,561	6	511.579,203 423.325,72	10.665
6	511.579,203 423.325,72	1	511.578,265 423.348,812	23.111

** Lungimile segmentelor sunt determinate în planul de proiecție Stereo 70 și sunt rotunjite la 1 milimetru.

*** Distanța dintre puncte este formată din segmente cumulate ce sunt mai mici decât valoarea 1 milimetru.

**DATE DESPRE IMOBILUL NR. 754**

Oficiul de Cadastru și Publicitate Imobiliară ARGES
Biroul de Cadastru și Publicitate Imobiliară Campulung

A. Partea I. Descrierea imobilului

TEREN Extravilan

Nr. CF vechi:417
Nr. cadastral vechi:673

Adresa: Jud. Arges

Nr. Crt	Nr cadastral Nr. topografic	Suprafața* (mp)	Observații / Referințe
A1	80628	25.006	Sector cadastral:12 Teren neimprejmuit; pct Intre Pietre

B. Partea II. Proprietari și acte

Inscrieri privitoare la dreptul de proprietate și alte drepturi reale	Referințe
4166 / 08/08/2005	
Act Notarial nr. 1808, din 05/08/2005 emis de BNP TULUCA FILOFTEIA;	
B1	A1
Intabulare, drept de PROPRIETATE, dobandit prin Conventie, cota actuala 1/1, cota initiala 1/1	
1) S.C. HOLCIM (ROMANIA) S.A. , CIF:12253732	
<i>OBSERVATII: (provenita din conversia CF 417)</i>	

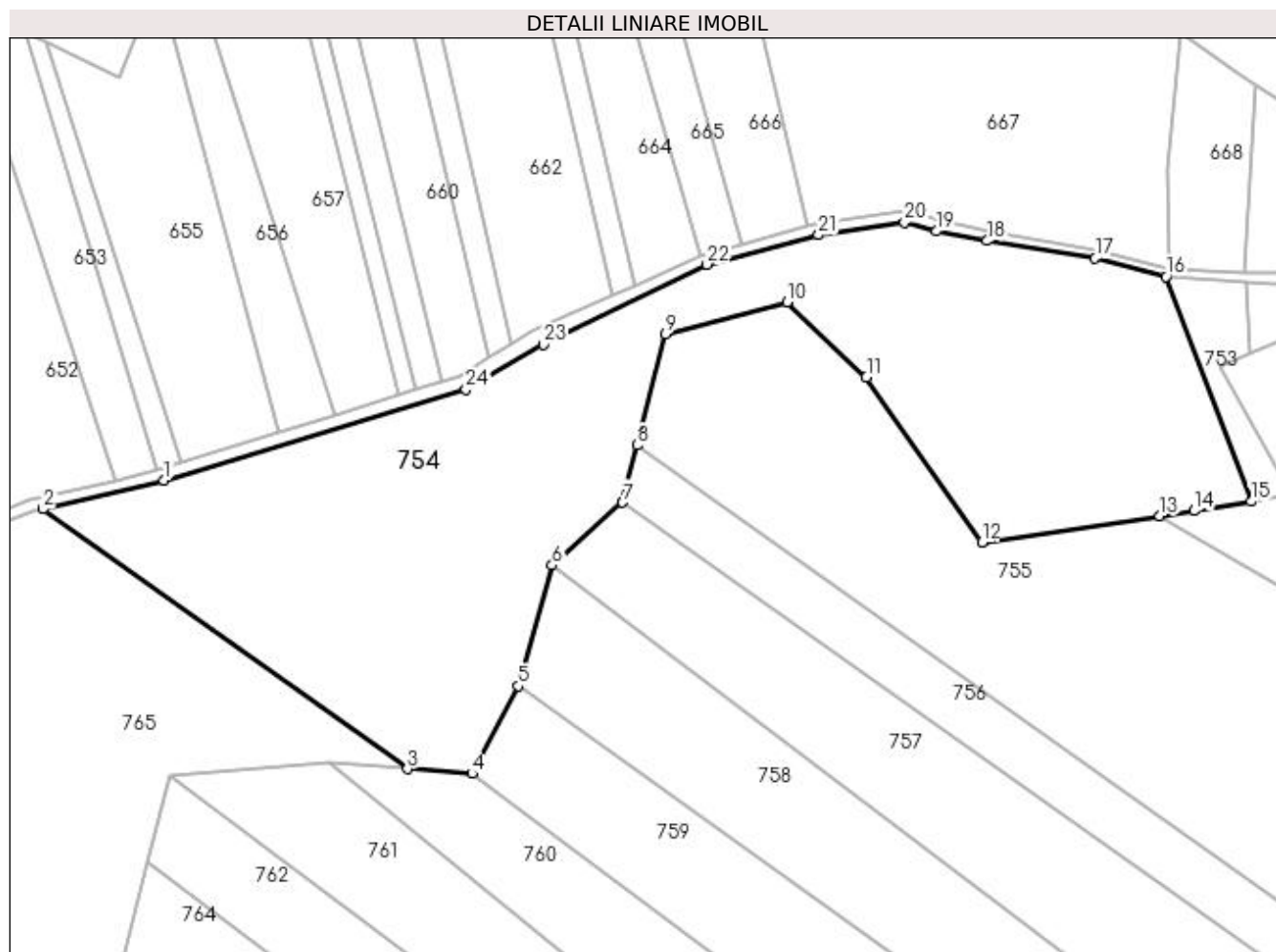
C. Partea III. SARCINI .

Inscrieri privind dezmembramintele dreptului de proprietate, drepturi reale de garanție și sarcini	Referințe
NU SUNT	

Teren

Nr cadastral	Suprafața (mp)*	Observații / Referințe
80628	25.006	pct Intre Pietre

* Suprafața este determinată în planul de proiecție Stereo 70.



Date referitoare la teren

Crt	Categorie folosință	Intravilan	Suprafața (mp)	Tarla	Parcelă	Nr. topo	Observații / Referințe
1	pasune	NU	25.006	12	141	-	

Lungime Segmente

1) Valorile lungimilor segmentelor sunt obținute din proiecție în plan.

Punct început	X / Y	Punct sfârșit	X / Y	Lungime segment (** (m)
1	511.226,575 423.284,267	2	511.187,313 423.275,021	40.336
3	511.305,659 423.190,627	4	511.326,607 423.189,149	21.0
5	511.341,57 423.217,569	6	511.352,566 423.256,77	40.714
7	511.375,523 423.277,169	8	511.380,22 423.295,728	19.144
9	511.389,377 423.331,916	10	511.428,936 423.342,238	40.883

Punct început	X / Y	Punct sfârșit	X / Y	Lungime segment (** (m)
2	511.187,313 423.275,021	3	511.305,659 423.190,627	145.355
4	511.326,607 423.189,149	5	511.341,57 423.217,569	32.118
6	511.352,566 423.256,77	7	511.375,523 423.277,169	30.711
8	511.380,22 423.295,728	9	511.389,377 423.331,916	37.329
10	511.428,936 423.342,238	11	511.454,719 423.317,799	35.525

Punct început	X / Y	Punct sfârșit	X / Y	Lungime segment (** (m)
11	511.454,719 423.317,799	12	511.492,273 423.264,228	65.423
13	511.550,019 423.272,784	14	511.561,132 423.274,43	11.234
15	511.579,676 423.277,429	16	511.552,099 423.350,488	78.09
17	511.529,01 423.356,443	18	511.493,886 423.362,096	35.576
19	511.477,43 423.365,218	20	511.467,08 423.368,085	10.74
21	511.439,198 423.363,932	22	511.402,948 423.354,418	37.478
23	511.349,821 423.328,427	24	511.324,637 423.313,79	29.129

Punct început	X / Y	Punct sfârșit	X / Y	Lungime segment (** (m)
12	511.492,273 423.264,228	13	511.550,019 423.272,784	58.376
14	511.561,132 423.274,43	15	511.579,676 423.277,429	18.785
16	511.552,099 423.350,488	17	511.529,01 423.356,443	23.845
18	511.493,886 423.362,096	19	511.477,43 423.365,218	16.75
20	511.467,08 423.368,085	21	511.439,198 423.363,932	28.19
22	511.402,948 423.354,418	23	511.349,821 423.328,427	59.144
24	511.324,637 423.313,79	1	511.226,575 423.284,267	102.41

** Lungimile segmentelor sunt determinate în planul de proiecție Stereo 70 și sunt rotunjite la 1 milimetru.

*** Distanța dintre puncte este formată din segmente cumulate ce sunt mai mici decât valoarea 1 milimetru.

**DATE DESPRE IMOBILUL NR. 755**

Oficiul de Cadastru și Publicitate Imobiliară ARGES
Biroul de Cadastru și Publicitate Imobiliară Campulung

A. Partea I. Descrierea imobilului

TEREN Extravilan

Nr. CF vechi:964

Nr. cadastral vechi:1139

Adresa: Jud. Arges, UP VI, UA 115

Nr. Crt	Nr cadastral Nr. topografic	Suprafața* (mp)	Observații / Referințe
A1	81870	20.119	Sector cadastral:12 Teren neimprejmuit;

B. Partea II. Proprietari și acte

Inscrieri privitoare la dreptul de proprietate și alte drepturi reale		Referințe
15169 / 17/12/2008		
Act Notarial nr. 1824, din 15/12/2008 emis de BNP Țuluca Filofteia;		
B1	Intabulare, drept de PROPRIETATE, dobandit prin Conventie, cota actuala 1/1, cota initiala 1/1 1) HOLCIM (ROMANIA) , , CIF:12253732	A1

C. Partea III. SARCINI .

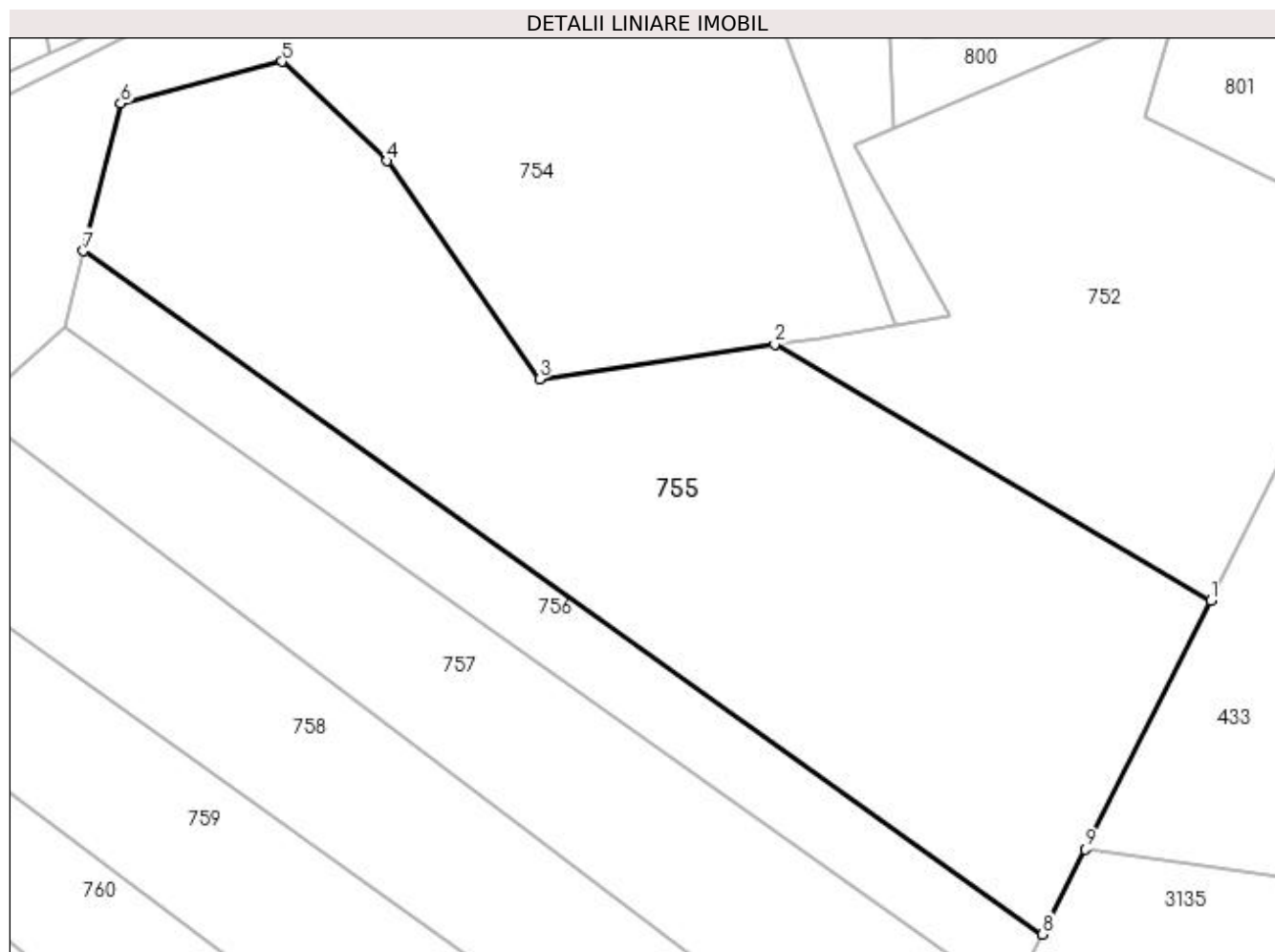
Inscrieri privind dezmembramintele dreptului de proprietate, drepturi reale de garanție și sarcini	Referințe
NU SUNT	

Anexa Nr. 1 La Partea I

Teren

Nr cadastral	Suprafața (mp)*	Observații / Referințe
81870	20.119	

* Suprafața este determinată în planul de proiecție Stereo 70.



Date referitoare la teren

Crt	Categorie folosință	Intra vilan	Suprafața (mp)	Tarla	Parcelă	Nr. topo	Observații / Referințe
1	padure	NU	20.119	12	142	-	UP VI, UA 115

Lungime Segmente

1) Valorile lungimilor segmentelor sunt obținute din proiecție în plan.

Punct început	X / Y	Punct sfârșit	X / Y	Lungime segment (** (m)
1	511.657,117 423.209,878	2	511.550,019 423.272,784	124.206
2	511.550,019 423.272,784	3	511.492,273 423.264,228	58.376
3	511.492,273 423.264,228	4	511.454,719 423.317,799	65.423
4	511.454,719 423.317,799	5	511.428,936 423.342,238	35.525
5	511.428,936 423.342,238	6	511.389,377 423.331,916	40.883

Punct început	X / Y	Punct sfârșit	X / Y	Lungime segment (** (m)
6	511.389,377 423.331,916	7	511.380,22 423.295,728	37.329
7	511.380,22 423.295,728	8	511.615,74 423.127,923	289.185
8	511.615,74 423.127,923	9	511.626,269 423.148,777	23.361
9	511.626,269 423.148,777	1	511.657,117 423.209,878	68.447

** Lungimile segmentelor sunt determinate în planul de proiecție Stereo 70 și sunt rotunjite la 1 milimetru.

*** Distanța dintre puncte este formată din segmente cumulate ce sunt mai mici decât valoarea 1 milimetru.

**DATE DESPRE IMOBILUL NR. 756**

Oficiul de Cadastru și Publicitate Imobiliară ARGES
Biroul de Cadastru și Publicitate Imobiliară Campulung

A. Partea I. Descrierea imobilului

TEREN Extravilan

Nr. CF vechi:402
Nr. cadastral vechi:678

Adresa: Jud. Arges, pct Intre Pietre

Nr. Crt	Nr cadastral Nr. topografic	Suprafața* (mp)	Observații / Referințe
A1	81873	5.005	Sector cadastral:12 Teren neimprejmuit;

B. Partea II. Proprietari și acte

Inscrieri privitoare la dreptul de proprietate și alte drepturi reale		Referințe
3801 / 20/07/2005		
Act Notarial nr. 1622, din 18/07/2005 emis de notar public Tuluca Filofteia;		
B1	Intabulare, drept de PROPRIETATE, dobandit prin Conventie, cota actuala 1/1, cota initiala 1/1 1) HOLCIM (ROMANIA) , , CIF:12253732	A1

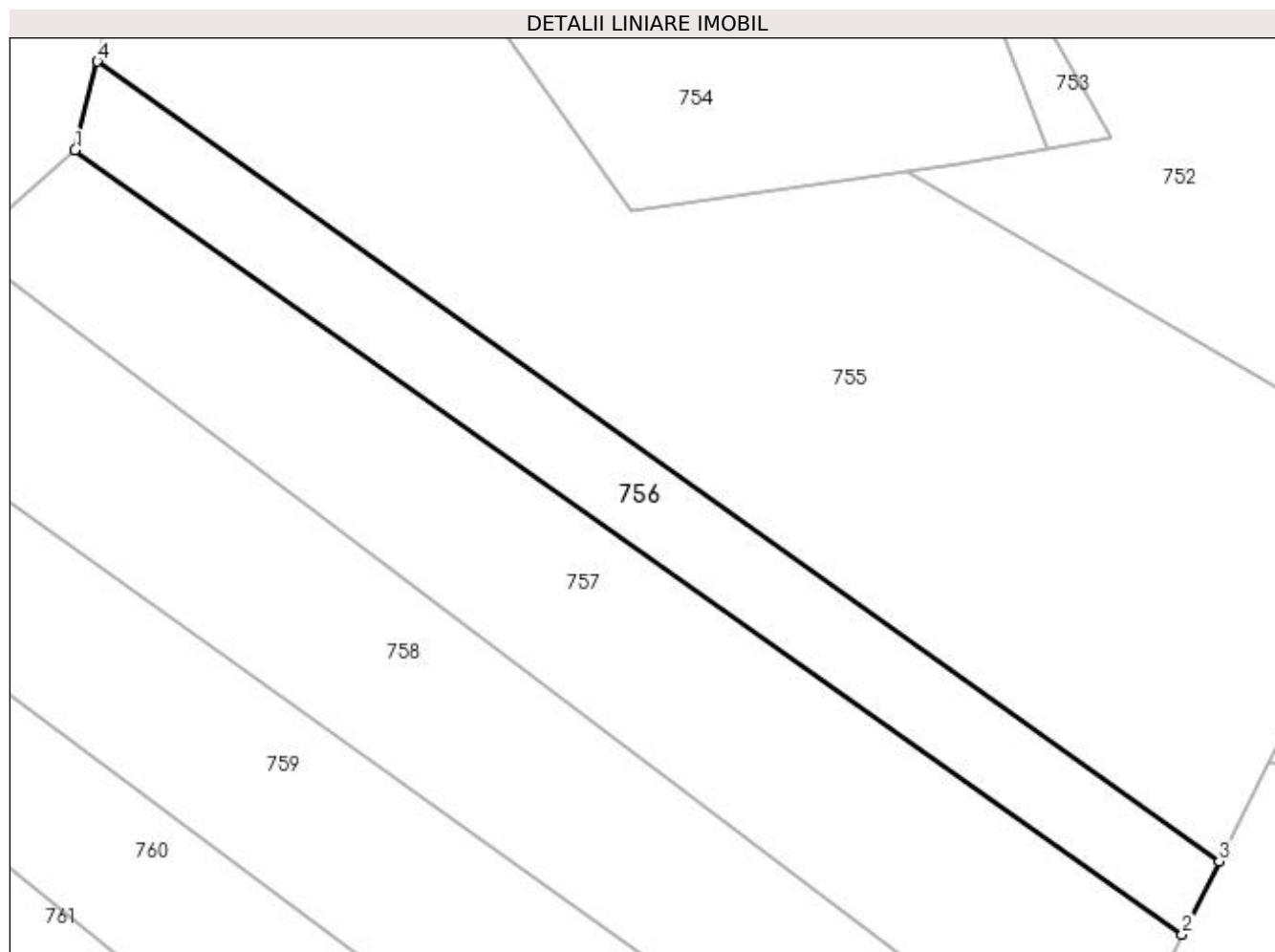
C. Partea III. SARCINI .

Inscrieri privind dezmembramintele dreptului de proprietate, drepturi reale de garanție și sarcini	Referințe
NU SUNT	

Teren

Nr cadastral	Suprafața (mp)*	Observații / Referințe
81873	5.005	

* Suprafața este determinată în planul de proiecție Stereo 70.



Date referitoare la teren

Crt	Categorie folosință	Intra vilan	Suprafața (mp)	Tarla	Parcelă	Nr. topo	Observații / Referințe
1	padure	NU	5.005	12	141;142	-	

Lungime Segmente

1) Valorile lungimilor segmentelor sunt obținute din proiecție în plan.

Punct început	X / Y	Punct sfârșit	X / Y	Lungime segment (** (m)
1	511.375,523 423.277,169	2	511.607,98 423.112,554	284.841
2	511.607,98 423.112,554	3	511.615,74 423.127,923	17.217
3	511.615,74 423.127,923	4	511.380,22 423.295,728	289.185
4	511.380,22 423.295,728	1	511.375,523 423.277,169	19.144

**** Lungimile segmentelor sunt determinate în planul de proiecție Stereo 70 și sunt rotunjite la 1 milimetru.**

***** Distanța dintre puncte este formată din segmente cumulate ce sunt mai mici decât valoarea 1 milimetru.**

**DATE DESPRE IMOBILUL NR. 757**

Oficiul de Cadastru și Publicitate Imobiliară ARGES
Biroul de Cadastru și Publicitate Imobiliară Campulung

A. Partea I. Descrierea imobilului

TEREN Extravilan

Nr. CF vechi:403
Nr. cadastral vechi:679

Adresa: Jud. Arges, pct Intre Pietre

Nr. Crt	Nr cadastral Nr. topografic	Suprafața* (mp)	Observații / Referințe
A1	81874	10.048	Sector cadastral:12 Teren neimprejmuit;

B. Partea II. Proprietari și acte

Inscrieri privitoare la dreptul de proprietate și alte drepturi reale		Referințe
3802 / 20/07/2005		
Act Notarial nr. 1621, din 18/07/2005 emis de notar public Tuluca Filofteia;		
B1	Intabulare, drept de PROPRIETATE, dobandit prin Conventie, cota actuala 1/1, cota initiala 1/1 1) HOLCIM (ROMANIA) , , CIF:12253732	A1

C. Partea III. SARCINI .

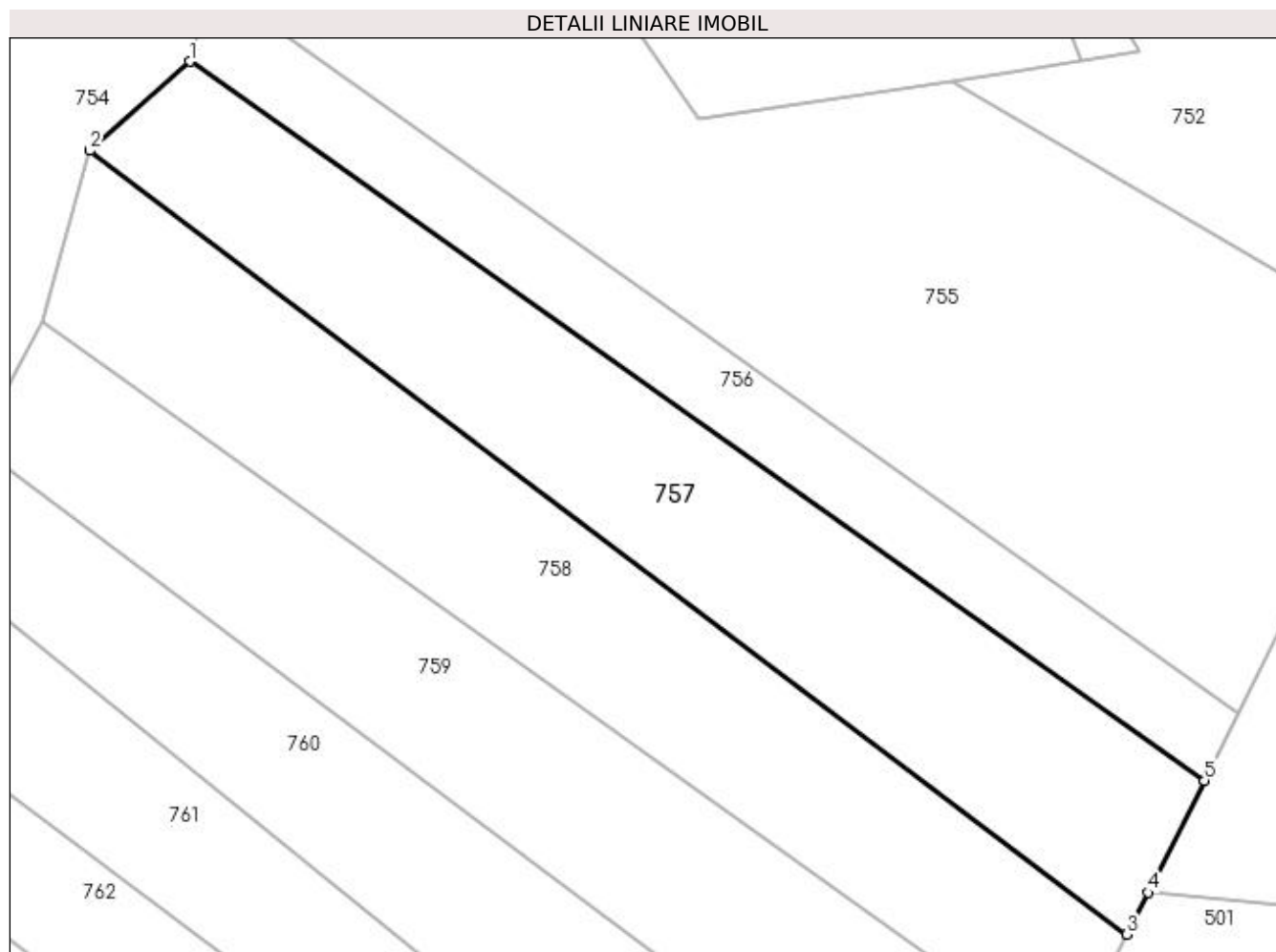
Inscrieri privind dezmembramintele dreptului de proprietate, drepturi reale de garanție și sarcini	Referințe
NU SUNT	

Anexa Nr. 1 La Partea I

Teren

Nr cadastral	Suprafața (mp)*	Observații / Referințe
81874	10.048	

* Suprafața este determinată în planul de proiecție Stereo 70.



Date referitoare la teren

Crt	Categorie folosință	Intra vilan	Suprafața (mp)	Tarla	Parcelă	Nr. topo	Observații / Referințe
1	padure	NU	10.048	12	141;142	-	

Lungime Segmente

1) Valorile lungimilor segmentelor sunt obținute din proiecție în plan.

Punct început	X / Y	Punct sfârșit	X / Y	Lungime segment (** (m)
1	511.375,523 423.277,169	2	511.352,566 423.256,77	30.711
2	511.352,566 423.256,77	3	511.590,175 423.077,29	297.777
3	511.590,175 423.077,29	4	511.595,016 423.086,876	10.739
4	511.595,016 423.086,876	5	511.607,98 423.112,554	28.765
5	511.607,98 423.112,554	1	511.375,523 423.277,169	284.841

**** Lungimile segmentelor sunt determinate în planul de proiecție Stereo 70 și sunt rotunjite la 1 milimetru.**

***** Distanța dintre puncte este formată din segmente cumulate ce sunt mai mici decât valoarea 1 milimetru.**

**DATE DESPRE IMOBILUL NR. 758**

Oficiul de Cadastru și Publicitate Imobiliară ARGES
Biroul de Cadastru și Publicitate Imobiliară Campulung

A. Partea I. Descrierea imobilului

TEREN Extravilan

Nr. CF vechi:963

Nr. cadastral vechi:1138

Adresa: Jud. Arges, UP VI, UA 115

Nr. Crt	Nr cadastral Nr. topografic	Suprafața* (mp)	Observații / Referințe
A1	81861	10.001	Sector cadastral:12 Teren neimprejmuit;

B. Partea II. Proprietari și acte

Inscrieri privitoare la dreptul de proprietate și alte drepturi reale		Referințe
15170 / 17/12/2008		
Act Notarial nr. 1824, din 15/12/2008 emis de BNP Țuluca Filofteia;		
B1	Intabulare, drept de PROPRIETATE, dobandit prin Conventie, cota actuala 1/1, cota initiala 1/1 1) HOLCIM (ROMANIA) , , CIF:12253732	A1

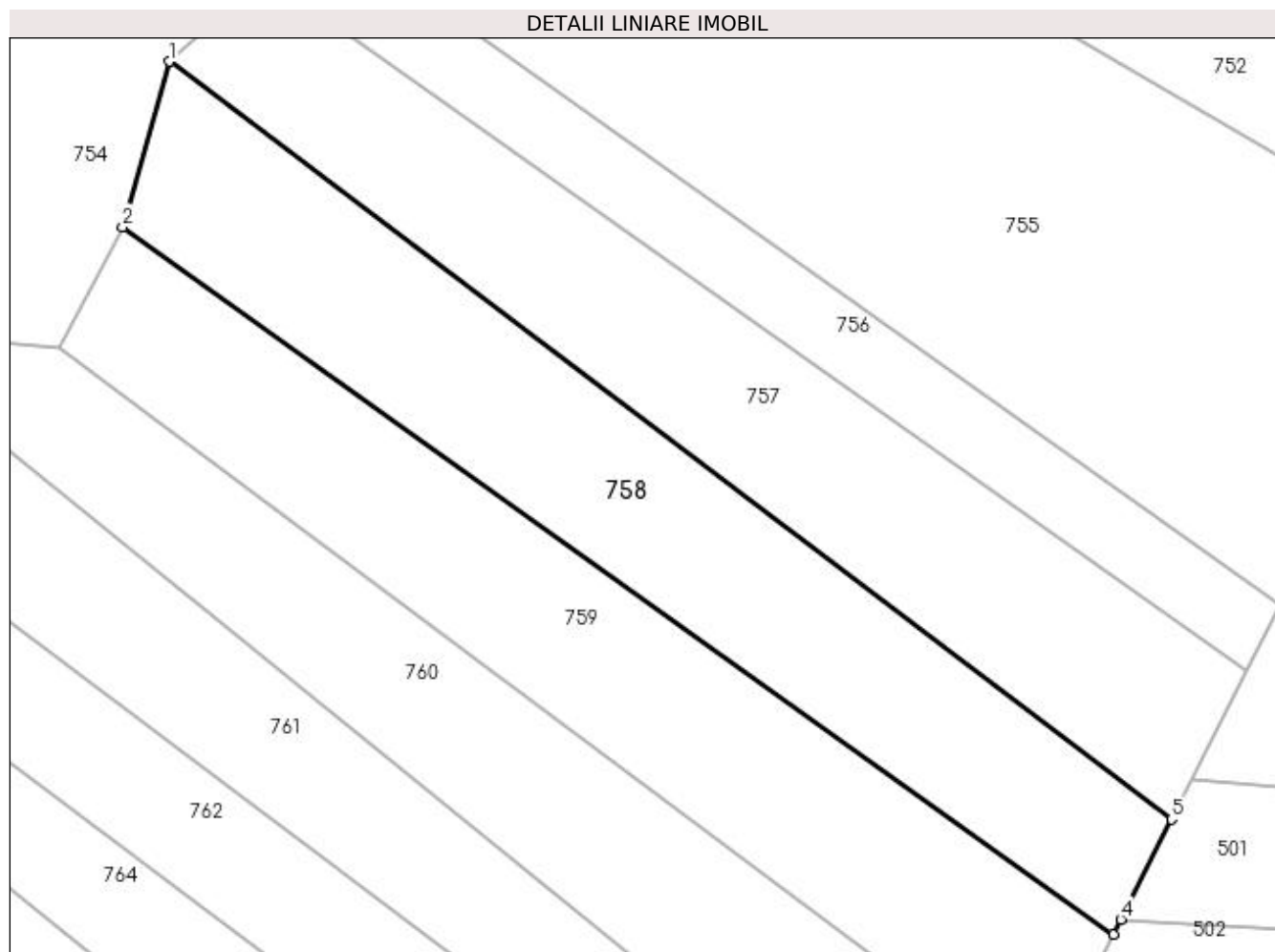
C. Partea III. SARCINI .

Inscrieri privind dezmembramintele dreptului de proprietate, drepturi reale de garanție și sarcini	Referințe
NU SUNT	

Anexa Nr. 1 La Partea I**Teren**

Nr cadastral	Suprafața (mp)*	Observații / Referințe
81861	10.001	

* Suprafața este determinată în planul de proiecție Stereo 70.

**Date referitoare la teren**

Crt	Categorie folosință	Intra vilan	Suprafața (mp)	Tarla	Parcelă	Nr. topo	Observații / Referințe
1	padure	NU	10.001	12	142	-	UP VI, UA 115

Lungime Segmente

1) Valorile lungimilor segmentelor sunt obținute din proiecție în plan.

Punct început	X / Y	Punct sfârșit	X / Y	Lungime segment (** (m)
1	511.352,566 423.256,77	2	511.341,57 423.217,569	40.714
2	511.341,57 423.217,569	3	511.576,402 423.050,008	288.484
3	511.576,402 423.050,008	4	511.578,182 423.053,533	3.949
4	511.578,182 423.053,533	5	511.590,175 423.077,29	26.613
5	511.590,175 423.077,29	1	511.352,566 423.256,77	297.777

**** Lungimile segmentelor sunt determinate în planul de proiecție Stereo 70 și sunt rotunjite la 1 milimetru.**

***** Distanța dintre puncte este formată din segmente cumulate ce sunt mai mici decât valoarea 1 milimetru.**

**DATE DESPRE IMOBILUL NR. 759**

Oficiul de Cadastru și Publicitate Imobiliară ARGES
Biroul de Cadastru și Publicitate Imobiliară Campulung

A. Partea I. Descrierea imobilului

TEREN Extravilan

Nr. CF vechi:421

Nr. cadastral vechi:702

Adresa: Jud. Arges

Nr. Crt	Nr cadastral Nr. topografic	Suprafața* (mp)	Observații / Referințe
A1	80619	10.092	Sector cadastral:12 Teren neimprejmuit; pct.Sturn

B. Partea II. Proprietari și acte

Inscrieri privitoare la dreptul de proprietate și alte drepturi reale	Referințe
4299 / 16/08/2005	
Act Notarial nr. 1902, din 15/08/2005 emis de BNP TULUCA FILOFTEIA;	
B1	A1
Intabulare, drept de PROPRIETATE, dobandit prin Conventie, cota actuala 1/1, cota initiala 1/1	
1) S.C. HOLCIM (ROMANIA) S.A. , CIF:12253732	
<i>OBSERVATII: (provenita din conversia CF 421)</i>	

C. Partea III. SARCINI .

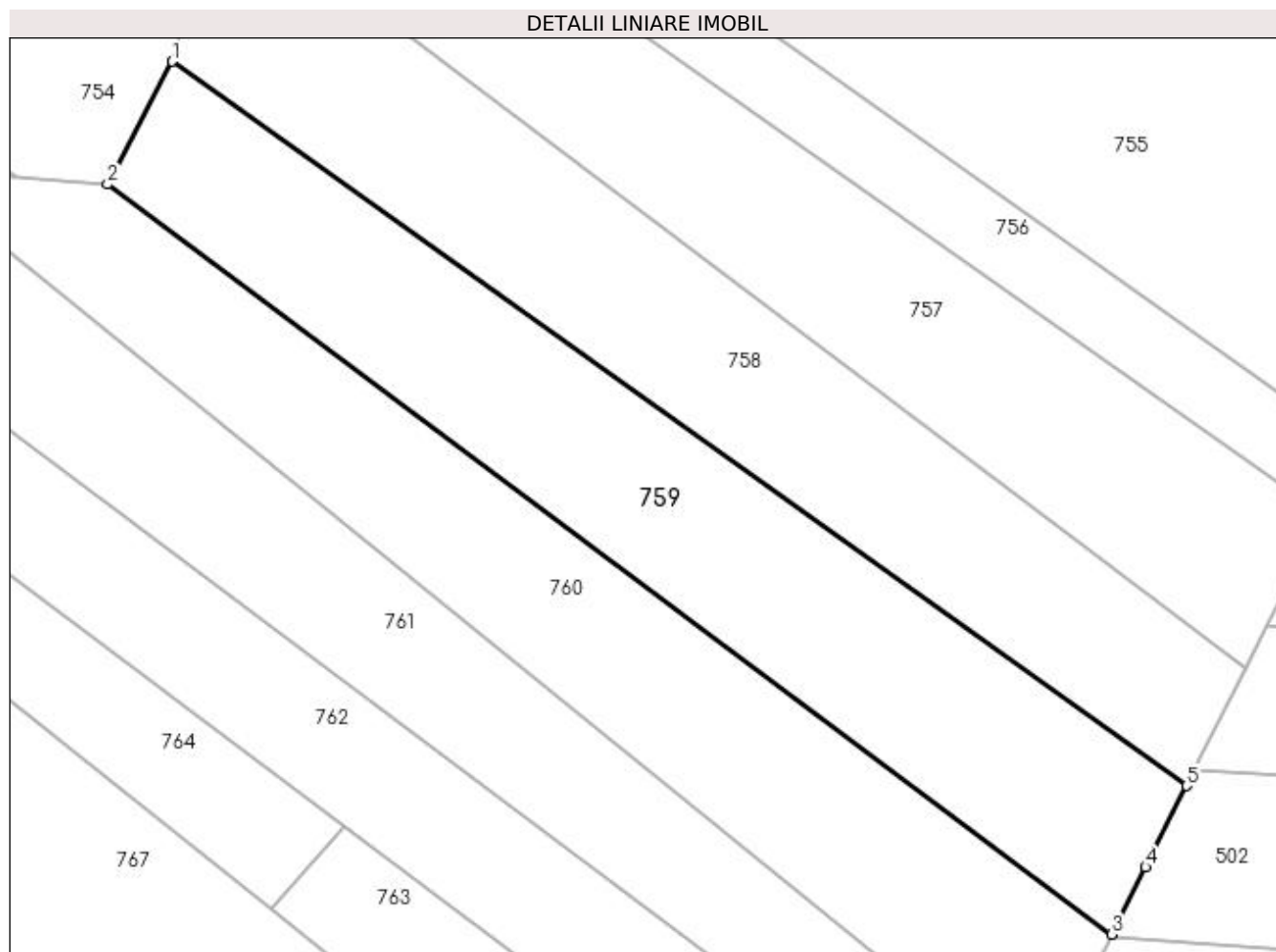
Inscrieri privind dezmembramintele dreptului de proprietate, drepturi reale de garanție și sarcini	Referințe
NU SUNT	

Anexa Nr. 1 La Partea I

Teren

Nr cadastral	Suprafața (mp)*	Observații / Referințe
80619	10.092	pct.Sturn

* Suprafața este determinată în planul de proiecție Stereo 70.



Date referitoare la teren

Crt	Categorie folosință	Intra vilan	Suprafața (mp)	Tarla	Parcelă	Nr. topo	Observații / Referințe
1	padure	NU	10.092	12	142	-	

Lungime Segmente

1) Valorile lungimilor segmentelor sunt obținute din proiecție în plan.

Punct început	X / Y	Punct sfârșit	X / Y	Lungime segment (** (m)
1	511.341,57 423.217,569	2	511.326,607 423.189,149	32.118
2	511.326,607 423.189,149	3	511.559,044 423.015,628	290.063
3	511.559,044 423.015,628	4	511.566,897 423.031,181	17.423
4	511.566,897 423.031,181	5	511.576,402 423.050,008	21.09
5	511.576,402 423.050,008	1	511.341,57 423.217,569	288.484

**** Lungimile segmentelor sunt determinate în planul de proiecţie Stereo 70 şi sunt rotunjite la 1 milimetru.**

***** Distanţa dintre puncte este formată din segmente cumulate ce sunt mai mici decât valoarea 1 milimetru.**

**DATE DESPRE IMOBILUL NR. 760**

Oficiul de Cadastru și Publicitate Imobiliară ARGES
 Biroul de Cadastru și Publicitate Imobiliară Campulung

A. Partea I. Descrierea imobilului

TEREN Extravilan

Nr. CF vechi:422

Nr. cadastral vechi:701

Adresa: Jud. Arges

Nr. Crt	Nr cadastral Nr. topografic	Suprafața* (mp)	Observații / Referințe
A1	80618	10.017	Sector cadastral:12 Teren neimprejmuit; pct Sturn

B. Partea II. Proprietari și acte

Inscrieri privitoare la dreptul de proprietate și alte drepturi reale	Referințe
4300 / 16/08/2005	
Act Notarial nr. 1901, din 15/08/2005 emis de BNP TULUCA FILOFTEIA;	
B1	A1
Intabulare, drept de PROPRIETATE, dobandit prin Conventie, cota actuala 1/1, cota initiala 1/1	
1) S.C. HOLCIM (ROMANIA) S.A. , CIF:12253732	
<i>OBSERVATII: (provenita din conversia CF 422)</i>	

C. Partea III. SARCINI .

Inscrieri privind dezmembramintele dreptului de proprietate, drepturi reale de garanție și sarcini	Referințe
NU SUNT	

Anexa Nr. 1 La Partea I**Teren**

Nr cadastral	Suprafața (mp)*	Observații / Referințe
80618	10.017	pct Sturn

* Suprafața este determinată în planul de proiecție Stereo 70.

**Date referitoare la teren**

Crt	Categorie folosință	Intra vilan	Suprafața (mp)	Tarla	Parcelă	Nr. topo	Observații / Referințe
1	padure	NU	10.017	12	142	-	

Lungime Segmente

1) Valorile lungimilor segmentelor sunt obținute din proiecție în plan.

Punct început	X / Y	Punct sfârșit	X / Y	Lungime segment (** (m)
1	511.558,779 423.015,103	2	511.559,044 423.015,628	0.588
2	511.559,044 423.015,628	3	511.326,607 423.189,149	290.063
3	511.326,607 423.189,149	4	511.305,659 423.190,627	21.0
4	511.305,659 423.190,627	5	511.280,295 423.192,416	25.427
5	511.280,295 423.192,416	6	511.541,541 422.980,963	336.098

Punct început	X / Y	Punct sfârșit	X / Y	Lungime segment (** (m)
6	511.541,541 422.980,963	7	511.545,257 422.988,321	8.243
7	511.545,257 422.988,321	1	511.558,779 423.015,103	30.002

** Lungimile segmentelor sunt determinate în planul de proiecție Stereo 70 și sunt rotunjite la 1 milimetru.

*** Distanța dintre puncte este formată din segmente cumulate ce sunt mai mici decât valoarea 1 milimetru.

**DATE DESPRE IMOBILUL NR. 761**

Oficiul de Cadastru și Publicitate Imobiliară ARGES
Biroul de Cadastru și Publicitate Imobiliară Campulung

A. Partea I. Descrierea imobilului

TEREN Extravilan

Nr. CF vechi:519
Nr. cadastral vechi:763

Adresa: Jud. Arges, pct Sturu

Nr. Crt	Nr cadastral Nr. topografic	Suprafața* (mp)	Observații / Referințe
A1	82196	10.041	Sector cadastral:12 Teren neimprejmuit;

B. Partea II. Proprietari și acte

Inscrieri privitoare la dreptul de proprietate și alte drepturi reale		Referințe
1099 / 13/03/2006		
Act Notarial nr. 678, din 10/03/2006 emis de notar public Tuluca Filofteia;		
B1	Intabulare, drept de PROPRIETATE, dobandit prin Conventie, cota actuala 1/1, cota initiala 1/1 1) HOLCIM (ROMANIA) , , CIF:12253732	A1

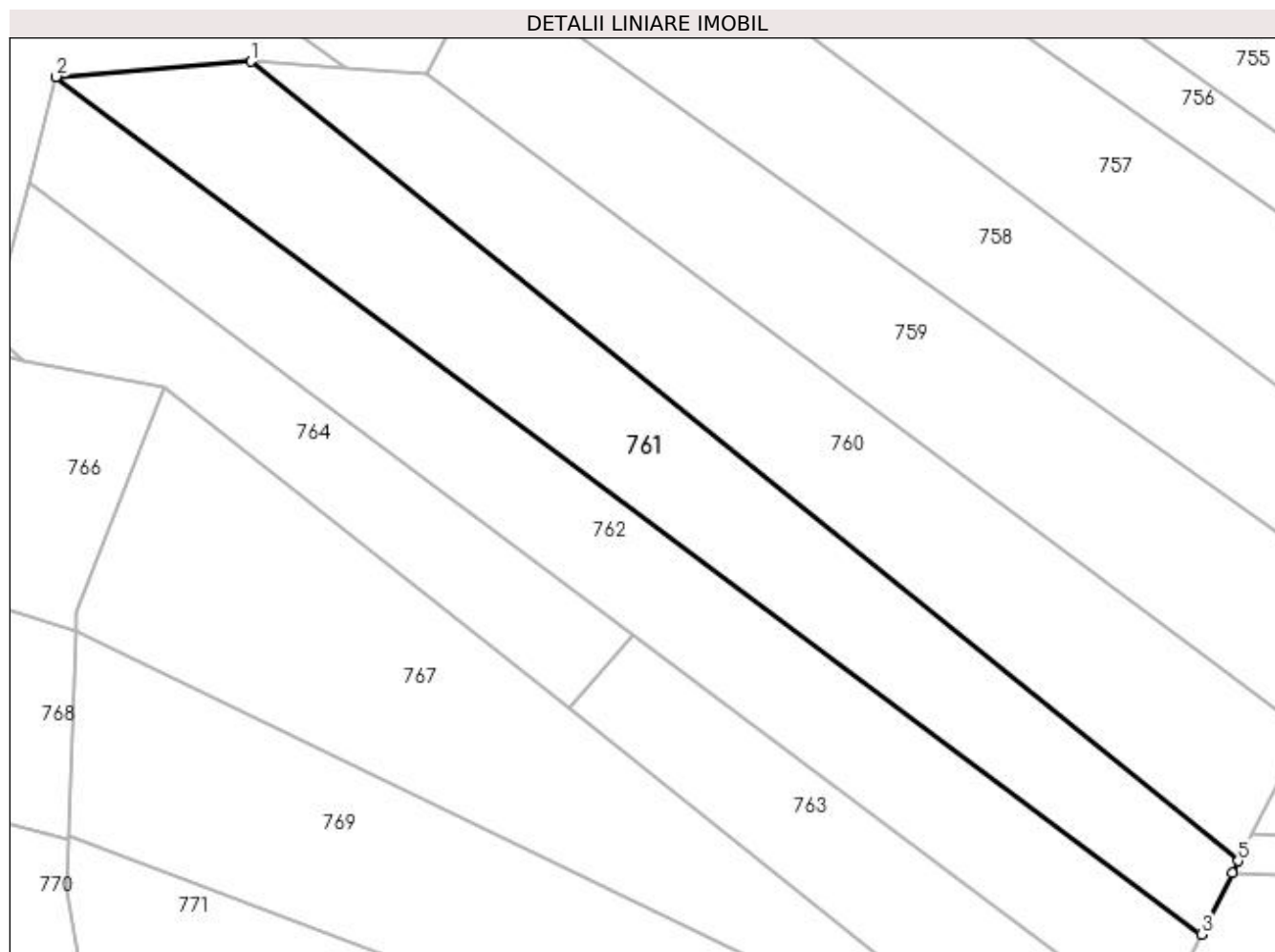
C. Partea III. SARCINI .

Inscrieri privind dezmembramintele dreptului de proprietate, drepturi reale de garanție și sarcini	Referințe
NU SUNT	

Teren

Nr cadastral	Suprafața (mp)*	Observații / Referințe
82196	10.041	

* Suprafața este determinată în planul de proiecție Stereo 70.



Date referitoare la teren

Crt	Categorie folosință	Intra vilan	Suprafața (mp)	Tarla	Parcelă	Nr. topo	Observații / Referințe
1	padure	NU	10.041	12	142	-	

Lungime Segmente

1) Valorile lungimilor segmentelor sunt obținute din proiecție în plan.

Punct început	X / Y	Punct sfârșit	X / Y	Lungime segment (** (m)
1	511.280,295 423.192,416	2	511.228,637 423.188,363	51.817
2	511.228,637 423.188,363	3	511.531,75 422.961,569	378.567
3	511.531,75 422.961,569	4	511.539,927 422.977,763	18.141
4	511.539,927 422.977,763	5	511.541,541 422.980,963	3.584
5	511.541,541 422.980,963	1	511.280,295 423.192,416	336.098

**** Lungimile segmentelor sunt determinate în planul de proiecţie Stereo 70 şi sunt rotunjite la 1 milimetru.**

***** Distanţa dintre puncte este formată din segmente cumulate ce sunt mai mici decât valoarea 1 milimetru.**

**DATE DESPRE IMOBILUL NR. 762**

Oficiul de Cadastru și Publicitate Imobiliară ARGES
Biroul de Cadastru și Publicitate Imobiliară Campulung

A. Partea I. Descrierea imobilului

TEREN Extravilan

Adresa: Jud. Arges

Nr. Crt	Nr cadastral Nr. topografic	Suprafața* (mp)	Observații / Referințe
A1	80107	10.021	Sector cadastral:12 Teren neimprejmuit;

B. Partea II. Proprietari și acte

Inscrieri privitoare la dreptul de proprietate și alte drepturi reale	Referințe
10785 / 21/05/2021	
Act Notarial nr. 1581, din 19/05/2021 emis de VOICU Andreea Elena;	
B7	A1
Intabulare, drept de PROPRIETATE- bun propriu - (dare in plata), dobandit prin Conventie, cota actuala 1/1, cota initiala 1/1 1) TOMA CAMELIA, divortata	

C. Partea III. SARCINI .

Inscrieri privind dezmembramintele dreptului de proprietate, drepturi reale de garanție și sarcini	Referințe
NU SUNT	

Anexa Nr. 1 La Partea I

Teren

Nr cadastral	Suprafața (mp)*	Observații / Referințe
80107	10.021	

* Suprafața este determinată în planul de proiecție Stereo 70.



Date referitoare la teren

Crt	Categorie folosință	Intra vilan	Suprafața (mp)	Tarla	Parcelă	Nr. topo	Observații / Referințe
1	padure	NU	10.021	12	142	-	

Lungime Segmente

1) Valorile lungimilor segmentelor sunt obținute din proiecție în plan.

Punct început	X / Y	Punct sfârșit	X / Y	Lungime segment (** (m)
1	511.228,637 423.188,363	2	511.221,445 423.160,296	28.974
2	511.221,445 423.160,296	3	511.381,528 423.040,636	199.863
3	511.381,528 423.040,636	4	511.519,575 422.937,456	172.346
4	511.519,575 422.937,456	5	511.531,75 422.961,569	27.012
5	511.531,75 422.961,569	1	511.228,637 423.188,363	378.567

**** Lungimile segmentelor sunt determinate în planul de proiecţie Stereo 70 şi sunt rotunjite la 1 milimetru.**

***** Distanţa dintre puncte este formată din segmente cumulate ce sunt mai mici decât valoarea 1 milimetru.**

**DATE DESPRE IMOBILUL NR. 763**

Oficiul de Cadastru și Publicitate Imobiliară ARGES
Biroul de Cadastru și Publicitate Imobiliară Campulung

A. Partea I. Descrierea imobilului

TEREN Extravilan

Adresa: Jud. Arges

Nr. Crt	Nr cadastral Nr. topografic	Suprafața* (mp)	Observații / Referințe
A1	80259	5.000	Sector cadastral:12 Teren neimprejmuit;

B. Partea II. Proprietari și acte

Inscrieri privitoare la dreptul de proprietate și alte drepturi reale	Referințe
7385 / 18/06/2014	
Act Notarial nr. 2920, din 05/06/2014 emis de RADU IOANA;	
B2	A1
Intabulare, drept de PROPRIETATE, dobandit prin lesire Din Indiviziune, cota actuala 1/1, cota initiala 1/1 1) TOMA CAMELIA	

C. Partea III. SARCINI .

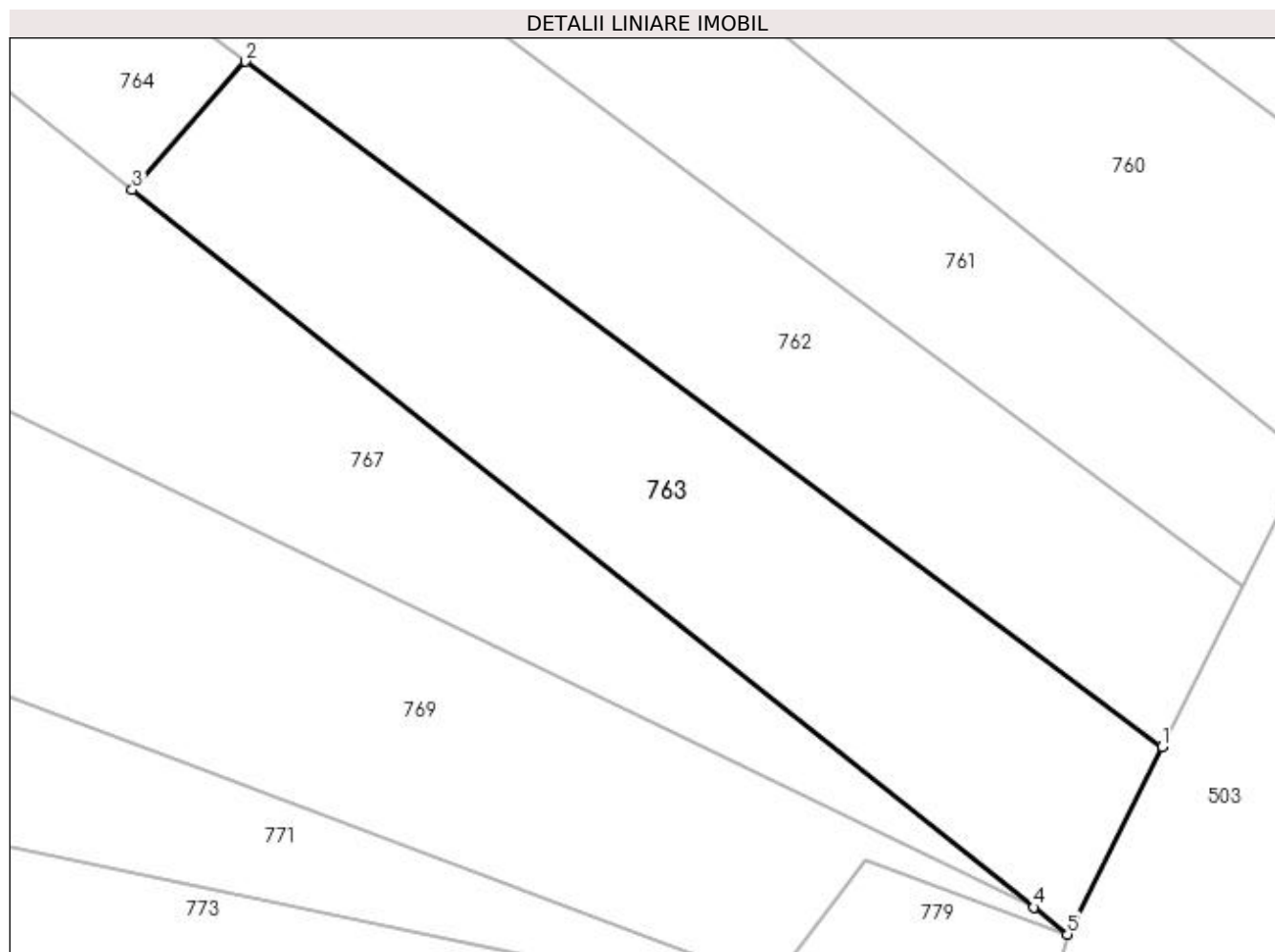
Inscrieri privind dezmembramintele dreptului de proprietate, drepturi reale de garanție și sarcini	Referințe
NU SUNT	

Anexa Nr. 1 La Partea I

Teren

Nr cadastral	Suprafața (mp)*	Observații / Referințe
80259	5.000	

* Suprafața este determinată în planul de proiecție Stereo 70.



Date referitoare la teren

Crt	Categorie folosință	Intra vilan	Suprafața (mp)	Tarla	Parcelă	Nr. topo	Observații / Referințe
1	faneata	NU	5.000	12	142	-	

Lungime Segmente

1) Valorile lungimilor segmentelor sunt obținute din proiecție în plan.

Punct început	X / Y	Punct sfârșit	X / Y	Lungime segment (** (m)
1	511.519,575 422.937,456	2	511.381,528 423.040,636	172.346
2	511.381,528 423.040,636	3	511.364,471 423.021,307	25.779
3	511.364,471 423.021,307	4	511.500,234 422.913,293	173.49
4	511.500,234 422.913,293	5	511.505,33 422.909,239	6.512
5	511.505,33 422.909,239	1	511.519,575 422.937,456	31.609

**** Lungimile segmentelor sunt determinate în planul de proiecţie Stereo 70 şi sunt rotunjite la 1 milimetru.**

***** Distanţa dintre puncte este formată din segmente cumulate ce sunt mai mici decât valoarea 1 milimetru.**

**DATE DESPRE IMOBILUL NR. 764**

Oficiul de Cadastru și Publicitate Imobiliară ARGES
Biroul de Cadastru și Publicitate Imobiliară Campulung

A. Partea I. Descrierea imobilului

TEREN Extravilan

Adresa: Jud. Arges

Nr. Crt	Nr cadastral Nr. topografic	Suprafața* (mp)	Observații / Referințe
A1	80262	5.008	Sector cadastral:12 Teren neimprejmuit;

B. Partea II. Proprietari și acte

Inscrieri privitoare la dreptul de proprietate și alte drepturi reale		Referințe
7377 / 18/06/2014		
Act Notarial nr. 2920, din 05/06/2014 emis de RADU IOANA (rectificat cu incheierea de rectificare nr. 79/04-08-2014 emis de BNP RADULESCU DANA ANDREEA;);		
B2	Intabulare, drept de PROPRIETATE, dobandit prin lesire Din Individiziune, cota actuala 1/1, cota initiala 1/1 1) TOMA CAMELIA	A1

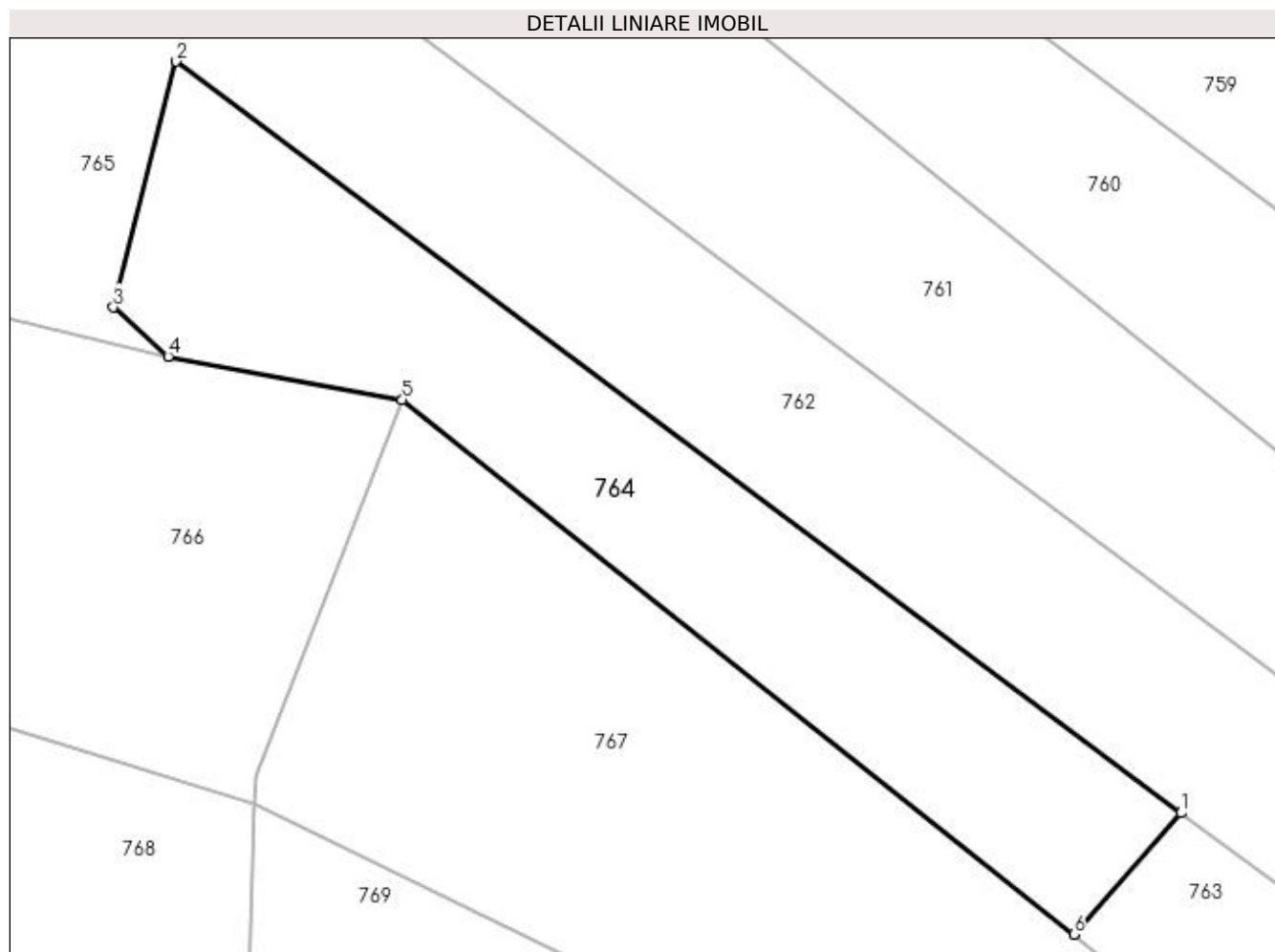
C. Partea III. SARCINI .

Inscrieri privind dezmembramintele dreptului de proprietate, drepturi reale de garanție și sarcini	Referințe
NU SUNT	

Teren

Nr cadastral	Suprafața (mp)*	Observații / Referințe
80262	5.008	

* Suprafața este determinată în planul de proiecție Stereo 70.



Date referitoare la teren

Crt	Categorie folosință	Intra vilan	Suprafața (mp)	Tarla	Parcelă	Nr. topo	Observații / Referințe
1	faneata	NU	5.008	12	142	-	

Lungime Segmente

1) Valorile lungimilor segmentelor sunt obținute din proiecție în plan.

Punct început	X / Y	Punct sfârșit	X / Y	Lungime segment (** (m)
1	511.381,528 423.040,636	2	511.221,445 423.160,296	199.863
2	511.221,445 423.160,296	3	511.211,421 423.121,177	40.383
3	511.211,421 423.121,177	4	511.220,166 423.113,331	11.749
4	511.220,166 423.113,331	5	511.257,487 423.106,41	37.957
5	511.257,487 423.106,41	6	511.364,471 423.021,307	136.704

Punct început	X / Y	Punct sfârșit	X / Y	Lungime segment (** (m)
6	511.364,471 423.021,307	1	511.381,528 423.040,636	25.779

** Lungimile segmentelor sunt determinate în planul de proiecție Stereo 70 și sunt rotunjite la 1 milimetru.

*** Distanța dintre puncte este formată din segmente cumulate ce sunt mai mici decât valoarea 1 milimetru.

**DATE DESPRE IMOBILUL NR. 765**

Oficiul de Cadastru și Publicitate Imobiliară ARGES
Biroul de Cadastru și Publicitate Imobiliară Campulung

A. Partea I. Descrierea imobilului

TEREN Extravilan

Adresa: Jud. Arges, PUNCTUL-"INTRE PIETRE"-T-12,P-141

Nr. Crt	Nr cadastral Nr. topografic	Suprafața* (mp)	Observații / Referințe
A1	80285	21.036	Sector cadastral:12 Teren neimprejmuit;

B. Partea II. Proprietari și acte

Inscrieri privitoare la dreptul de proprietate și alte drepturi reale	Referințe
7378 / 18/06/2014	
Act Notarial nr. 2920, din 05/06/2014 emis de RADU IOANA;	
B5	A1
Intabulare, drept de PROPRIETATE, dobandit prin lesire Din Indiviziune, cota actuala 1/1, cota initiala 1/1 1) TOMA CAMELIA	

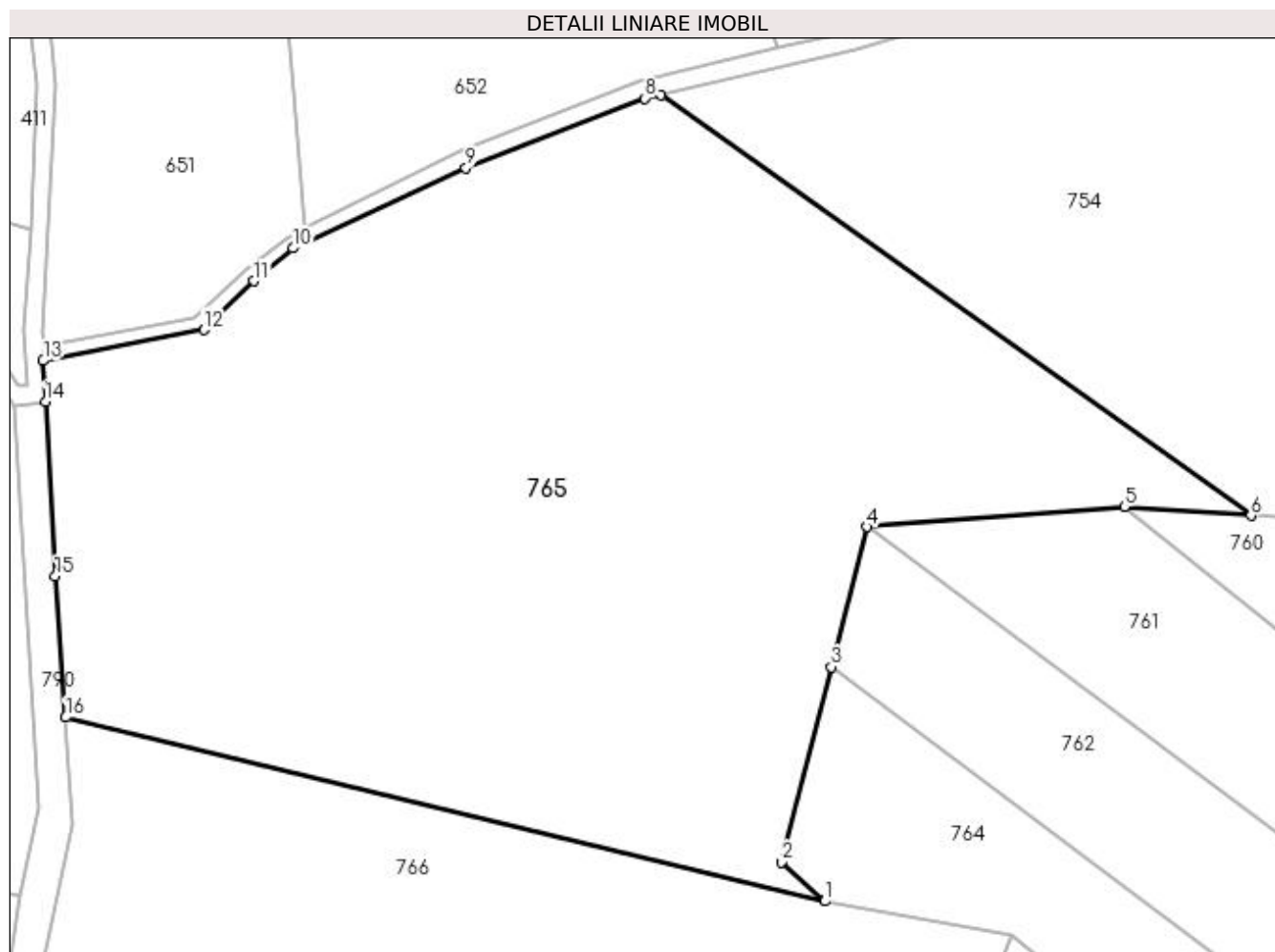
C. Partea III. SARCINI .

Inscrieri privind dezmembramintele dreptului de proprietate, drepturi reale de garanție și sarcini	Referințe
NU SUNT	

Teren

Nr cadastral	Suprafața (mp)*	Observații / Referințe
80285	21.036	

* Suprafața este determinată în planul de proiecție Stereo 70.



Date referitoare la teren

Crt	Categorie folosință	Intravilan	Suprafața (mp)	Tarla	Parcelă	Nr. topo	Observații / Referințe
1	pașune	NU	21.036	12	141	-	

Lungime Segmente

1) Valorile lungimilor segmentelor sunt obținute din proiecție în plan.

Punct început	X / Y	Punct sfârșit	X / Y	Lungime segment (** (m)
1	511.220,166 423.113,331	2	511.211,421 423.121,177	11.749
2	511.211,421 423.121,177	3	511.221,445 423.160,296	40.383
3	511.221,445 423.160,296	4	511.228,637 423.188,363	28.974
4	511.228,637 423.188,363	5	511.280,295 423.192,416	51.817
5	511.280,295 423.192,416	6	511.305,659 423.190,627	25.427

Punct început	X / Y	Punct sfârșit	X / Y	Lungime segment (** (m)
6	511.305,659 423.190,627	7	511.187,313 423.275,021	145.355
7	511.187,313 423.275,021	8	511.184,123 423.274,27	3.277
8	511.184,123 423.274,27	9	511.148,18 423.260,307	38.56
9	511.148,18 423.260,307	10	511.113,473 423.244,265	38.235
10	511.113,473 423.244,265	11	511.105,62 423.237,653	10.266
11	511.105,62 423.237,653	12	511.095,652 423.227,902	13.944
12	511.095,652 423.227,902	13	511.063,362 423.221,668	32.886
13	511.063,362 423.221,668	14	511.063,831 423.213,501	8.18
14	511.063,831 423.213,501	15	511.065,841 423.178,486	35.073
15	511.065,841 423.178,486	16	511.067,871 423.150,187	28.372
16	511.067,871 423.150,187	1	511.220,166 423.113,331	156.691

** Lungimile segmentelor sunt determinate în planul de proiecție Stereo 70 și sunt rotunjite la 1 milimetru.

*** Distanța dintre puncte este formată din segmente cumulate ce sunt mai mici decât valoarea 1 milimetru.

**DATE DESPRE IMOBILUL NR. 766**

Oficiul de Cadastru și Publicitate Imobiliară ARGES
Biroul de Cadastru și Publicitate Imobiliară Campulung

A. Partea I. Descrierea imobilului

TEREN Extravilan

Nr. cadastral vechi:760

Adresa: Jud. Arges

Nr. Crt	Nr cadastral Nr. topografic	Suprafața* (mp)	Observații / Referințe
A1	80142	11.200	Sector cadastral:12 Teren neimprejmuit;

B. Partea II. Proprietari și acte

Inscrieri privitoare la dreptul de proprietate și alte drepturi reale		Referințe
11568 / 12/11/2009		
Act Notarial nr. 2388, din 04/11/2009 emis de BNP ZIPISI CORNELIA (act administrativ nr. 11961/09.06.1993, emis de COMISIA JUDETEANA ARGES);		
B1	Intabulare, drept de PROPRIETATE, dobandit prin Lege, cota actuala 8/10, cota initiala 4/5 1) ALDEA GH. DUMITRU, lipsă CNP 2) ALDEA GH.GHEORGHE, lipsă CNP 3) ALDEA GH. CONSTANTIN, lipsă CNP 4) MARINEANU ELENA, lipsă CNP	A1
15638 / 27/12/2010		
Act Notarial nr. 2985, din 23/12/2010 emis de BNP ZIPISI CORNELIA;		
B6	Intabulare, drept de PROPRIETATE, dobandit prin Conventie, cota actuala 1/10, cota initiala 1/10 1) MARIN MIHAELA DELIA, necasatorita	A1
B7	Intabulare, drept de PROPRIETATE, dobandit prin Conventie, cota actuala 1/10, cota initiala 1/10 1) MARIN ELENA ADINA, necasatorita	A1

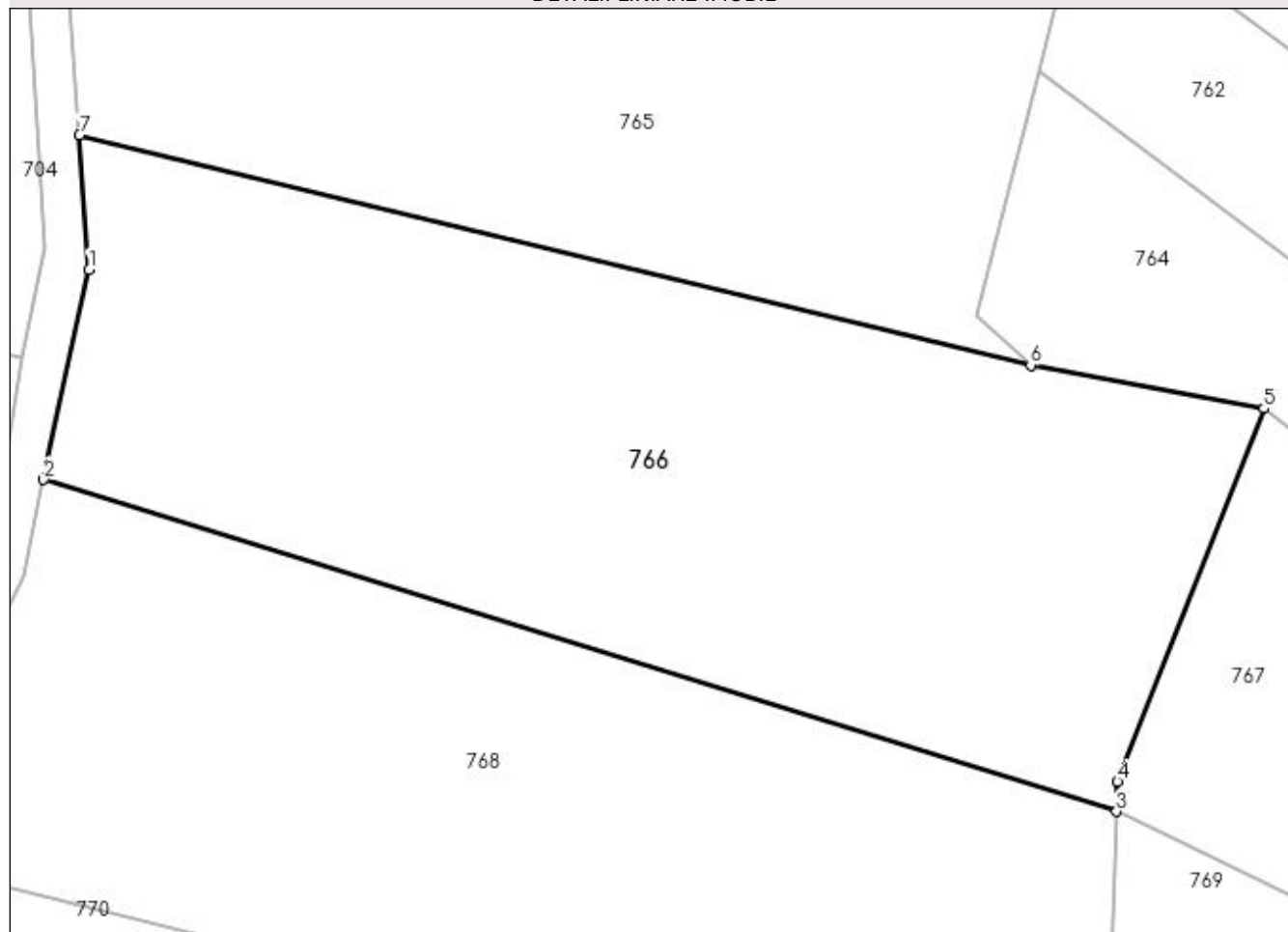
C. Partea III. SARCINI .

Inscrieri privind dezmembramintele dreptului de proprietate, drepturi reale de garanție și sarcini	Referințe
NU SUNT	

Anexa Nr. 1 La Partea I**Teren**

Nr cadastral	Suprafața (mp)*	Observații / Referințe
80142	11.200	

* Suprafața este determinată în planul de proiecție Stereo 70.

DETALII LINIARE IMOBIL**Date referitoare la teren**

Crt	Categorie folosință	Intra vilan	Suprafața (mp)	Tarla	Parcelă	Nr. topo	Observații / Referințe
1	pasune	NU	11.200	12	141	-	

Lungime Segmente

1) Valorile lungimilor segmentelor sunt obținute din proiecție în plan.

Punct început	X / Y	Punct sfârșit	X / Y	Lungime segment (** (m)
1	511.069,417 423.128,642	2	511.062,137 423.095,021	34.4
2	511.062,137 423.095,021	3	511.233,899 423.041,965	179.77
3	511.233,899 423.041,965	4	511.234,053 423.046,714	4.751
4	511.234,053 423.046,714	5	511.257,487 423.106,41	64.131
5	511.257,487 423.106,41	6	511.220,166 423.113,331	37.957

Punct început	X / Y	Punct sfârșit	X / Y	Lungime segment (** (m)
6	511.220,166 423.113,331	7	511.067,871 423.150,187	156.691
7	511.067,871 423.150,187	1	511.069,417 423.128,642	21.6

** Lungimile segmentelor sunt determinate în planul de proiecție Stereo 70 și sunt rotunjite la 1 milimetru.

*** Distanța dintre puncte este formată din segmente cumulate ce sunt mai mici decât valoarea 1 milimetru.

**DATE DESPRE IMOBILUL NR. 767**

Oficiul de Cadastru și Publicitate Imobiliară ARGES
Biroul de Cadastru și Publicitate Imobiliară Campulung

A. Partea I. Descrierea imobilului

TEREN Extravilan

Nr. CF vechi:518
Nr. cadastral vechi:759

Adresa: Jud. Arges

Nr. Crt	Nr cadastral Nr. topografic	Suprafața* (mp)	Observații / Referințe
A1	80505	10.152	Sector cadastral:12 Teren neimprejmuit; pct.Sturn

B. Partea II. Proprietari și acte

Inscrieri privitoare la dreptul de proprietate și alte drepturi reale		Referințe
920 / 28/02/2006		
Act Notarial nr. 425, din 27/02/2006 emis de BNP ZIPISI CORNELIA;		
B1	Intabulare, drept de PROPRIETATE, dobandit prin Conventie, cota actuala 1/2, cota initiala 1/2 1) CIUREZU SORINEL, casatorit cu, lipsă CNP 2) CIUREZU ADRIANA-VALENTINA, lipsă CNP <i>OBSERVATII: (provenita din conversia CF 518)</i>	A1
B2	Intabulare, drept de PROPRIETATE, dobandit prin Conventie, cota actuala 1/2, cota initiala 1/2 1) MARIN EUGEN, casatorit cu, lipsă CNP 2) MARIN LUMINITA, lipsă CNP <i>OBSERVATII: (provenita din conversia CF 518)</i>	A1

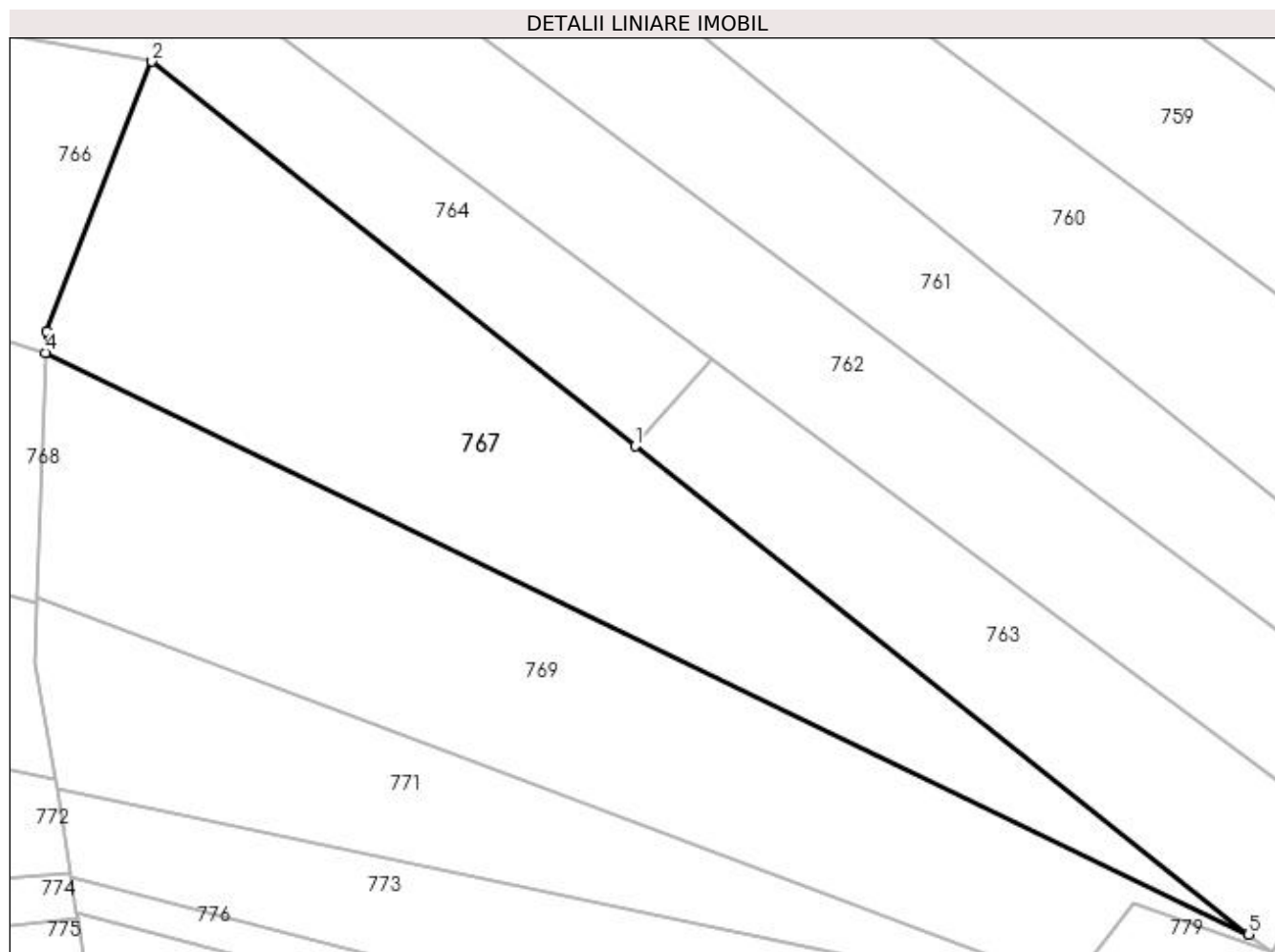
C. Partea III. SARCINI .

Inscrieri privind dezmembramintele dreptului de proprietate, drepturi reale de garanție și sarcini	Referințe
NU SUNT	

Teren

Nr cadastral	Suprafața (mp)*	Observații / Referințe
80505	10.152	pct.Sturn

* Suprafața este determinată în planul de proiecție Stereo 70.



Date referitoare la teren

Crt	Categorie folosință	Intra vilan	Suprafața (mp)	Tarla	Parcelă	Nr. topo	Observații / Referințe
1	padure	NU	10.152	12	142	-	

Lungime Segmente

1) Valorile lungimilor segmentelor sunt obținute din proiecție în plan.

Punct început	X / Y	Punct sfârșit	X / Y	Lungime segment (** (m)
1	511.364,471 423.021,307	2	511.257,487 423.106,41	136.704
2	511.257,487 423.106,41	3	511.234,053 423.046,714	64.131
3	511.234,053 423.046,714	4	511.233,899 423.041,965	4.751
4	511.233,899 423.041,965	5	511.500,234 422.913,293	295.788
5	511.500,234 422.913,293	1	511.364,471 423.021,307	173.49

**** Lungimile segmentelor sunt determinate în planul de proiecţie Stereo 70 şi sunt rotunjite la 1 milimetru.**

***** Distanţa dintre puncte este formată din segmente cumulate ce sunt mai mici decât valoarea 1 milimetru.**

**DATE DESPRE IMOBILUL NR. 768**

Oficiul de Cadastru și Publicitate Imobiliară ARGES
Biroul de Cadastru și Publicitate Imobiliară Campulung

A. Partea I. Descrierea imobilului

TEREN Extravilan

Nr. CF vechi:440
Nr. cadastral vechi:714

Adresa: Jud. Arges

Nr. Crt	Nr cadastral Nr. topografic	Suprafața* (mp)	Observații / Referințe
A1	80655	11.200	Sector cadastral:12 Teren neimprejmuit; pct.Intre Pietre

B. Partea II. Proprietari și acte

Inscrieri privitoare la dreptul de proprietate și alte drepturi reale	Referințe
5046 / 27/09/2005	
Act Notarial nr. 2352, din 26/09/2005 emis de BNP TULUCA FILOFTEIA;	
B1	A1
Intabulare, drept de PROPRIETATE, dobandit prin Conventie, cota actuala 1/1, cota initiala 1/1	
1) S.C. HOLCIM (ROMANIA) S.A. , CIF:12253732	
<i>OBSERVATII: (provenita din conversia CF 440)</i>	

C. Partea III. SARCINI .

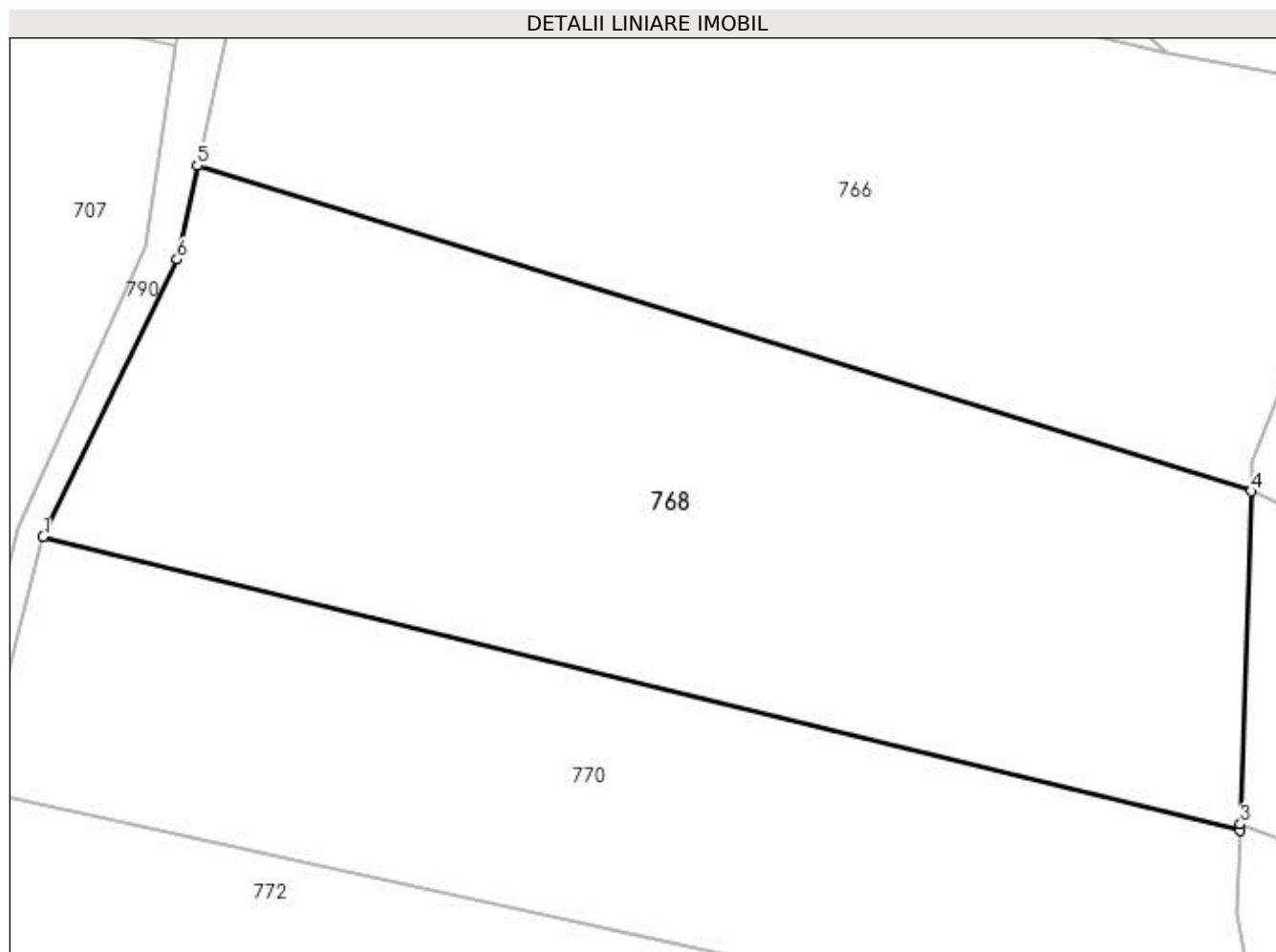
Inscrieri privind dezmembramintele dreptului de proprietate, drepturi reale de garanție și sarcini	Referințe
NU SUNT	

Anexa Nr. 1 La Partea I

Teren

Nr cadastral	Suprafața (mp)*	Observații / Referințe
80655	11.200	pct.Intre Pietre

* Suprafața este determinată în planul de proiecție Stereo 70.



Date referitoare la teren

Crt	Categorie folosință	Intra vilan	Suprafața (mp)	Tarla	Parcelă	Nr. topo	Observații / Referințe
1	faneata	NU	11.200	12	141	-	

Lungime Segmente

1) Valorile lungimilor segmentelor sunt obținute din proiecție în plan.

Punct început	X / Y	Punct sfârșit	X / Y	Lungime segment (** (m)
1	511.037,01 423.034,531	2	511.232,099 422.986,734	200.859
2	511.232,099 422.986,734	3	511.232,159 422.987,747	1.015
3	511.232,159 422.987,747	4	511.233,899 423.041,965	54.246
4	511.233,899 423.041,965	5	511.062,137 423.095,021	179.77
5	511.062,137 423.095,021	6	511.058,842 423.079,731	15.641

Punct început	X / Y	Punct sfârșit	X / Y	Lungime segment (** (m)
6	511.058,842 423.079,731	1	511.037,01 423.034,531	50.196

** Lungimile segmentelor sunt determinate în planul de proiecție Stereo 70 și sunt rotunjite la 1 milimetru.

*** Distanța dintre puncte este formată din segmente cumulate ce sunt mai mici decât valoarea 1 milimetru.

**DATE DESPRE IMOBILUL NR. 769**

Oficiul de Cadastru și Publicitate Imobiliară ARGES
Biroul de Cadastru și Publicitate Imobiliară Campulung

A. Partea I. Descrierea imobilului

TEREN Extravilan

Adresa: Jud. Arges

Nr. Crt	Nr cadastral Nr. topografic	Suprafața* (mp)	Observații / Referințe
A1	80038	10.100	Sector cadastral:12 Teren neimprejmit;

B. Partea II. Proprietari și acte

Inscrieri privitoare la dreptul de proprietate și alte drepturi reale		Referințe
4524 / 25/05/2009		
Act Notarial nr. 1250, din 22/05/2009 emis de BNP ZIPISI CORNELIA;		
B10	Intabulare, drept de PROPRIETATE, dobandit prin Conventie, cota actuala 1/2, cota initiala 1/1 1) CIUREZU DOINA, lipsă CNP	A1
26619 / 08/12/2021		
Act Notarial nr. 131, din 08/12/2021 emis de Zipisi Cornelia;		
B11	Intabulare, drept de PROPRIETATE-bun propriu, dobandit prin Succesiune, cota actuala 2/16, cota initiala 2/16 1) CIUREZU DOINA	A1
B12	Intabulare, drept de PROPRIETATE-bun propriu, dobandit prin Succesiune, cota actuala 3/16, cota initiala 3/16 1) CIUREZU ALEXANDRU	A1
B13	Intabulare, drept de PROPRIETATE-bun propriu, dobandit prin Succesiune, cota actuala 3/16, cota initiala 3/16 1) CIUREZU SEBASTIAN-MIHAI, minor	A1

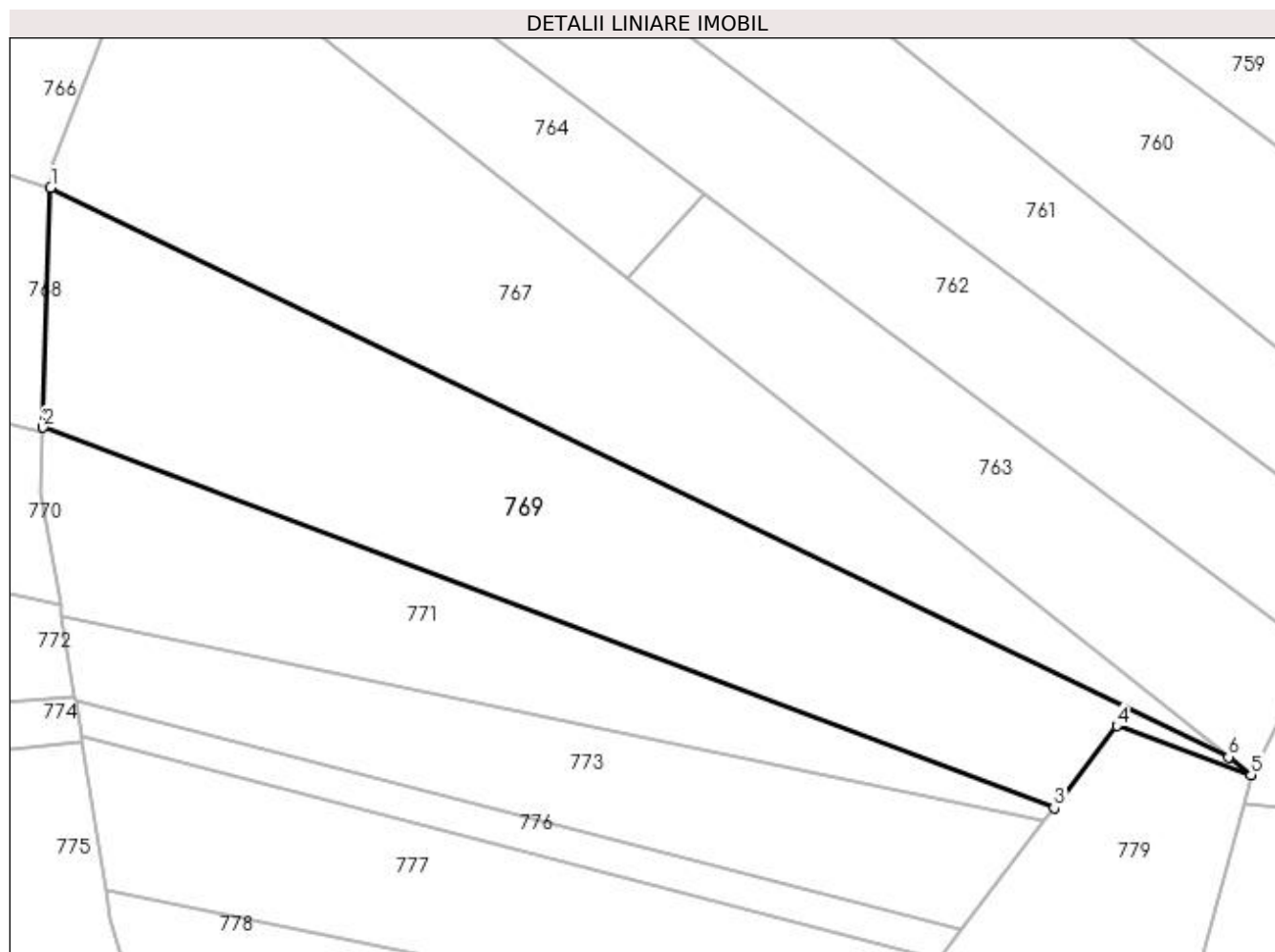
C. Partea III. SARCINI .

Inscrieri privind dezmembramintele dreptului de proprietate, drepturi reale de garanție și sarcini	Referințe
NU SUNT	

Teren

Nr cadastral	Suprafața (mp)*	Observații / Referințe
80038	10.100	

* Suprafața este determinată în planul de proiecție Stereo 70.



Date referitoare la teren

Crt	Categorie folosință	Intra vilan	Suprafața (mp)	Tarla	Parcelă	Nr. topo	Observații / Referințe
1	padure	NU	10.100	12	142	-	

Lungime Segmente

1) Valorile lungimilor segmentelor sunt obținute din proiecție în plan.

Punct început	X / Y	Punct sfârșit	X / Y	Lungime segment (** (m)
1	511.233,899 423.041,965	2	511.232,159 422.987,747	54.246
2	511.232,159 422.987,747	3	511.460,794 422.901,715	244.286
3	511.460,794 422.901,715	4	511.474,967 422.920,333	23.399
4	511.474,967 422.920,333	5	511.505,33 422.909,239	32.326
5	511.505,33 422.909,239	6	511.500,234 422.913,293	6.512

Punct început	X / Y	Punct sfârșit	X / Y	Lungime segment (** (m)
6	511.500,234 422.913,293	1	511.233,899 423.041,965	295.788

** Lungimile segmentelor sunt determinate în planul de proiecție Stereo 70 și sunt rotunjite la 1 milimetru.

*** Distanța dintre puncte este formată din segmente cumulate ce sunt mai mici decât valoarea 1 milimetru.

**DATE DESPRE IMOBILUL NR. 770**

Oficiul de Cadastru și Publicitate Imobiliară ARGES
Biroul de Cadastru și Publicitate Imobiliară Campulung

A. Partea I. Descrierea imobilului

TEREN Extravilan

Nr. CF vechi:462
Nr. cadastral vechi:650

Adresa: Jud. Arges, pct Intre Pietre

Nr. Crt	Nr cadastral Nr. topografic	Suprafața* (mp)	Observații / Referințe
A1	81900	8.271	Sector cadastral:12 Teren neimprejmuit;

B. Partea II. Proprietari și acte

Inscrieri privitoare la dreptul de proprietate și alte drepturi reale		Referințe
3339 / 27/06/2005		
Act Notarial nr. 1396, din 24/06/2005 emis de notar public Tuluca Filofteia;		
B1	Intabulare, drept de PROPRIETATE, dobandit prin Conventie, cota actuala 1/1, cota initiala 1/1 1) HOLCIM (ROMANIA) , , CIF:12253732	A1

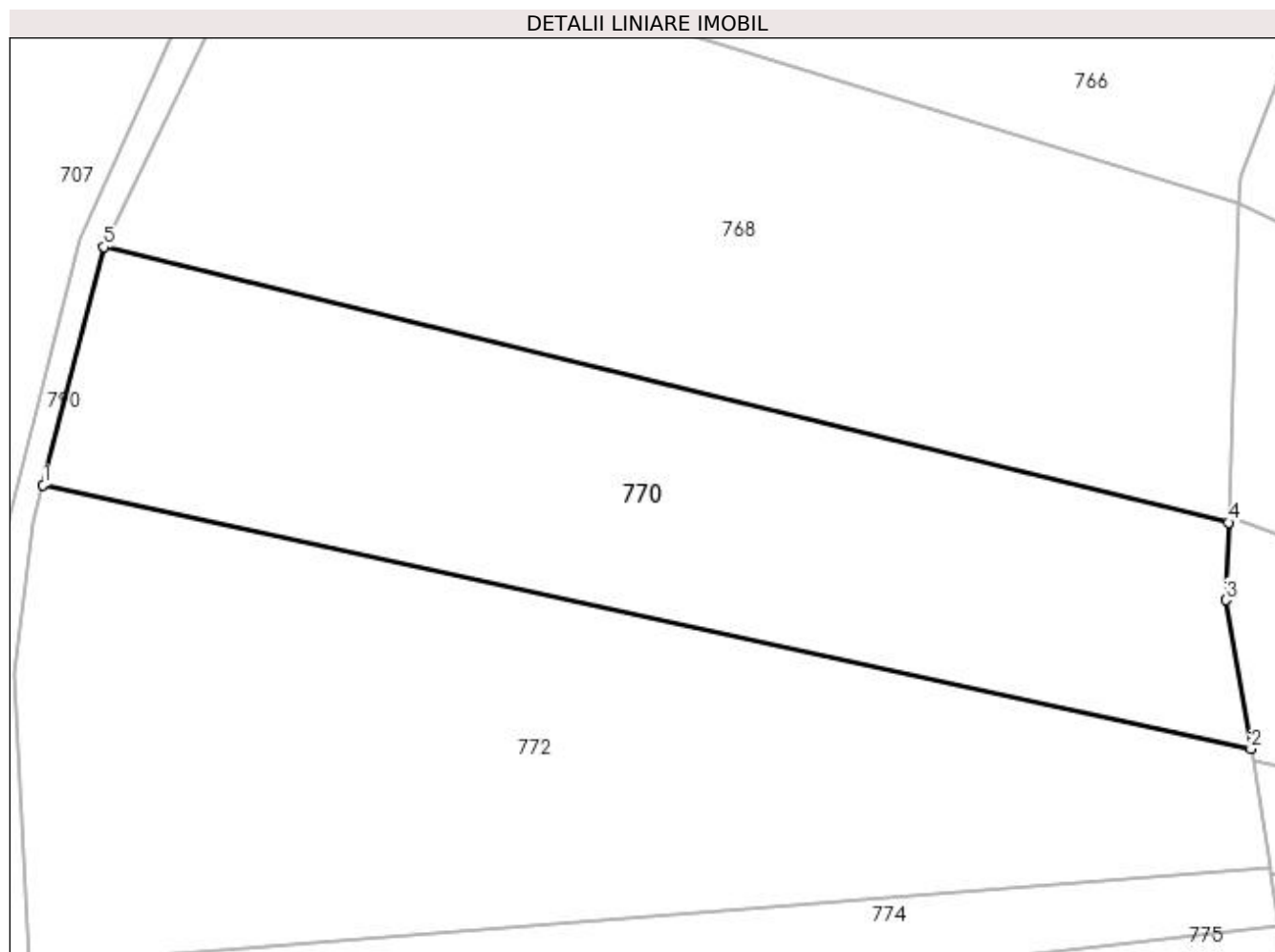
C. Partea III. SARCINI .

Inscrieri privind dezmembramintele dreptului de proprietate, drepturi reale de garanție și sarcini	Referințe
NU SUNT	

Teren

Nr cadastral	Suprafața (mp)*	Observații / Referințe
81900	8.271	

* Suprafața este determinată în planul de proiecție Stereo 70.



Date referitoare la teren

Crt	Categorie folosință	Intra vilan	Suprafața (mp)	Tarla	Parcelă	Nr. topo	Observații / Referințe
1	pasune	NU	8.271	12	141	-	

Lungime Segmente

1) Valorile lungimilor segmentelor sunt obținute din proiecție în plan.

Punct început	X / Y	Punct sfârșit	X / Y	Lungime segment (** (m)
1	511.026,501 422.993,21	2	511.236,034 422.947,464	214.469
2	511.236,034 422.947,464	3	511.231,671 422.973,299	26.201
3	511.231,671 422.973,299	4	511.232,099 422.986,734	13.442
4	511.232,099 422.986,734	5	511.037,01 423.034,531	200.859
5	511.037,01 423.034,531	1	511.026,501 422.993,21	42.636

**** Lungimile segmentelor sunt determinate în planul de proiecție Stereo 70 și sunt rotunjite la 1 milimetru.**

***** Distanța dintre puncte este formată din segmente cumulate ce sunt mai mici decât valoarea 1 milimetru.**

**DATE DESPRE IMOBILUL NR. 771**

Oficiul de Cadastru și Publicitate Imobiliară ARGES
Biroul de Cadastru și Publicitate Imobiliară Campulung

A. Partea I. Descrierea imobilului

TEREN Extravilan

Nr. CF vechi:457
Nr. cadastral vechi:681

Adresa: Jud. Arges

Nr. Crt	Nr cadastral Nr. topografic	Suprafața* (mp)	Observații / Referințe
A1	80661	5.069	Sector cadastral:12 Teren neimprejmuit; pct intre Pietre

B. Partea II. Proprietari și acte

Inscrieri privitoare la dreptul de proprietate și alte drepturi reale	Referințe
5476 / 21/10/2005	
Act Notarial nr. 2530, din 20/10/2005 emis de BNP TULUCA FILOFTEIA;	
B1	A1
Intabulare, drept de PROPRIETATE, dobandit prin Conventie, cota actuala 1/1, cota initiala 1/1	
1) S.C. HOLCIM (ROMANIA) S.A. , CIF:12253732	
<i>OBSERVATII: (provenita din conversia CF 457)</i>	

C. Partea III. SARCINI .

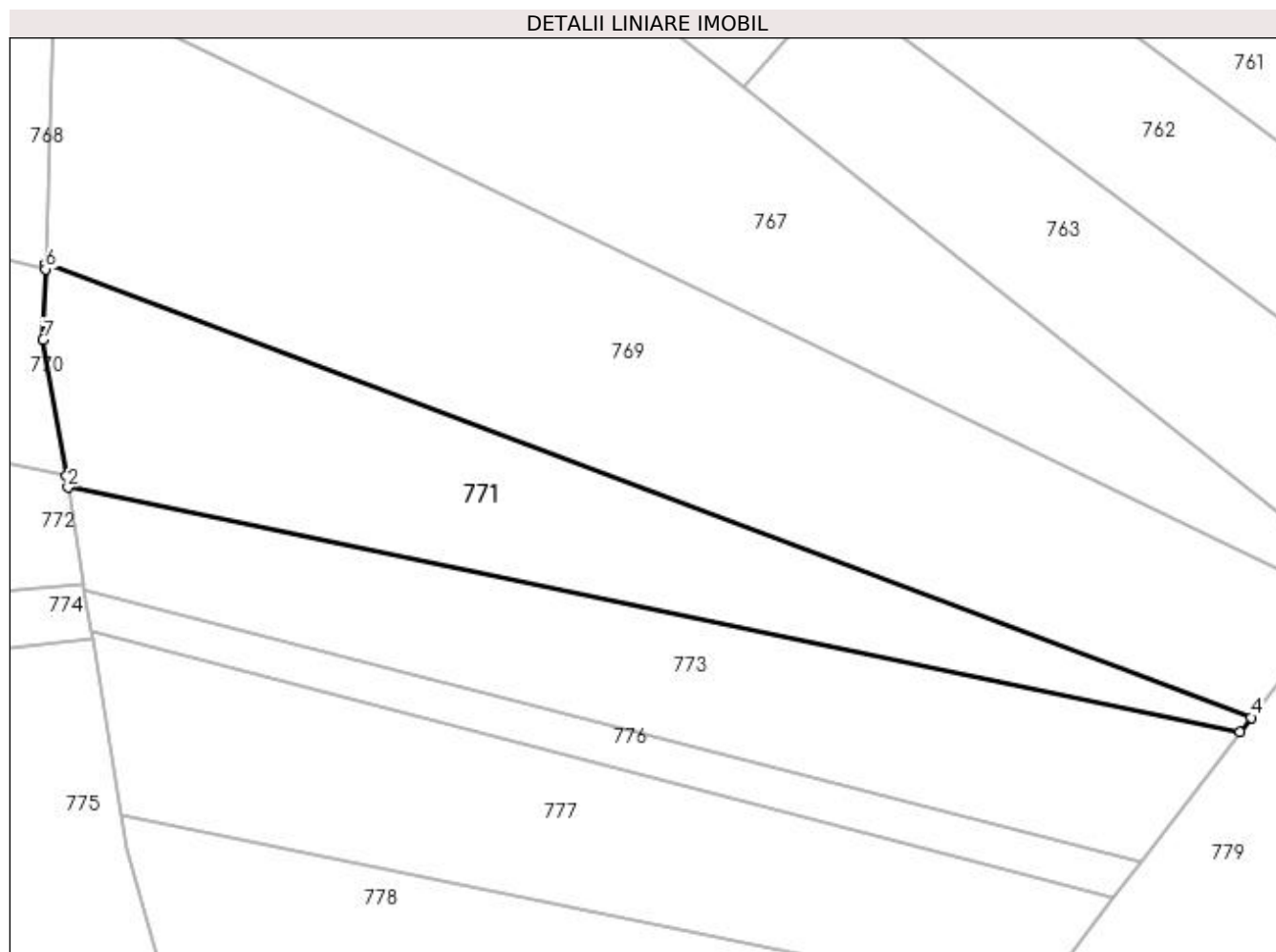
Inscrieri privind dezmembramintele dreptului de proprietate, drepturi reale de garanție și sarcini	Referințe
NU SUNT	

Anexa Nr. 1 La Partea I

Teren

Nr cadastral	Suprafața (mp)*	Observații / Referințe
80661	5.069	pct între Pietre

* Suprafața este determinată în planul de proiecție Stereo 70.



Date referitoare la teren

Crt	Categorie folosință	Intra vilan	Suprafața (mp)	Tarla	Parcelă	Nr. topo	Observații / Referințe
1	padure	NU	5.069	12	142	-	

Lungime Segmente

1) Valorile lungimilor segmentelor sunt obținute din proiecție în plan.

Punct început	X / Y	Punct sfârșit	X / Y	Lungime segment (** (m)
1	511.236,034 422.947,464	2	511.236,427 422.945,302	2.197
2	511.236,427 422.945,302	3	511.458,639 422.898,933	226.998
3	511.458,639 422.898,933	4	511.460,794 422.901,715	3.519
4	511.460,794 422.901,715	5	511.232,159 422.987,747	244.286
5	511.232,159 422.987,747	6	511.232,099 422.986,734	1.015

Punct început	X / Y	Punct sfârșit	X / Y	Lungime segment (** (m)
6	511.232,099 422.986,734	7	511.231,671 422.973,299	13.442
7	511.231,671 422.973,299	1	511.236,034 422.947,464	26.201

** Lungimile segmentelor sunt determinate în planul de proiecție Stereo 70 și sunt rotunjite la 1 milimetru.

*** Distanța dintre puncte este formată din segmente cumulate ce sunt mai mici decât valoarea 1 milimetru.

**DATE DESPRE IMOBILUL NR. 772**

Oficiul de Cadastru și Publicitate Imobiliară ARGES
Biroul de Cadastru și Publicitate Imobiliară Campulung

A. Partea I. Descrierea imobilului

TEREN Extravilan

Nr. CF vechi:577
Nr. cadastral vechi:747

Adresa: Jud. Arges, punct Intre Pietre

Nr. Crt	Nr cadastral Nr. topografic	Suprafața* (mp)	Observații / Referințe
A1	82189	11.200	Sector cadastral:12 Teren neimprejmuit;

B. Partea II. Proprietari și acte

Inscrieri privitoare la dreptul de proprietate și alte drepturi reale		Referințe
5002 / 02/10/2006		
Act Notarial nr. 1978, din 11/08/2006 emis de BNP Tuluca Filofteia;		
B1	Intabulare, drept de PROPRIETATE, dobandit prin Conventie, cota actuala 1/1, cota initiala 1/1 1) HOLCIM (ROMANIA) , CIF:12253732	A1

C. Partea III. SARCINI .

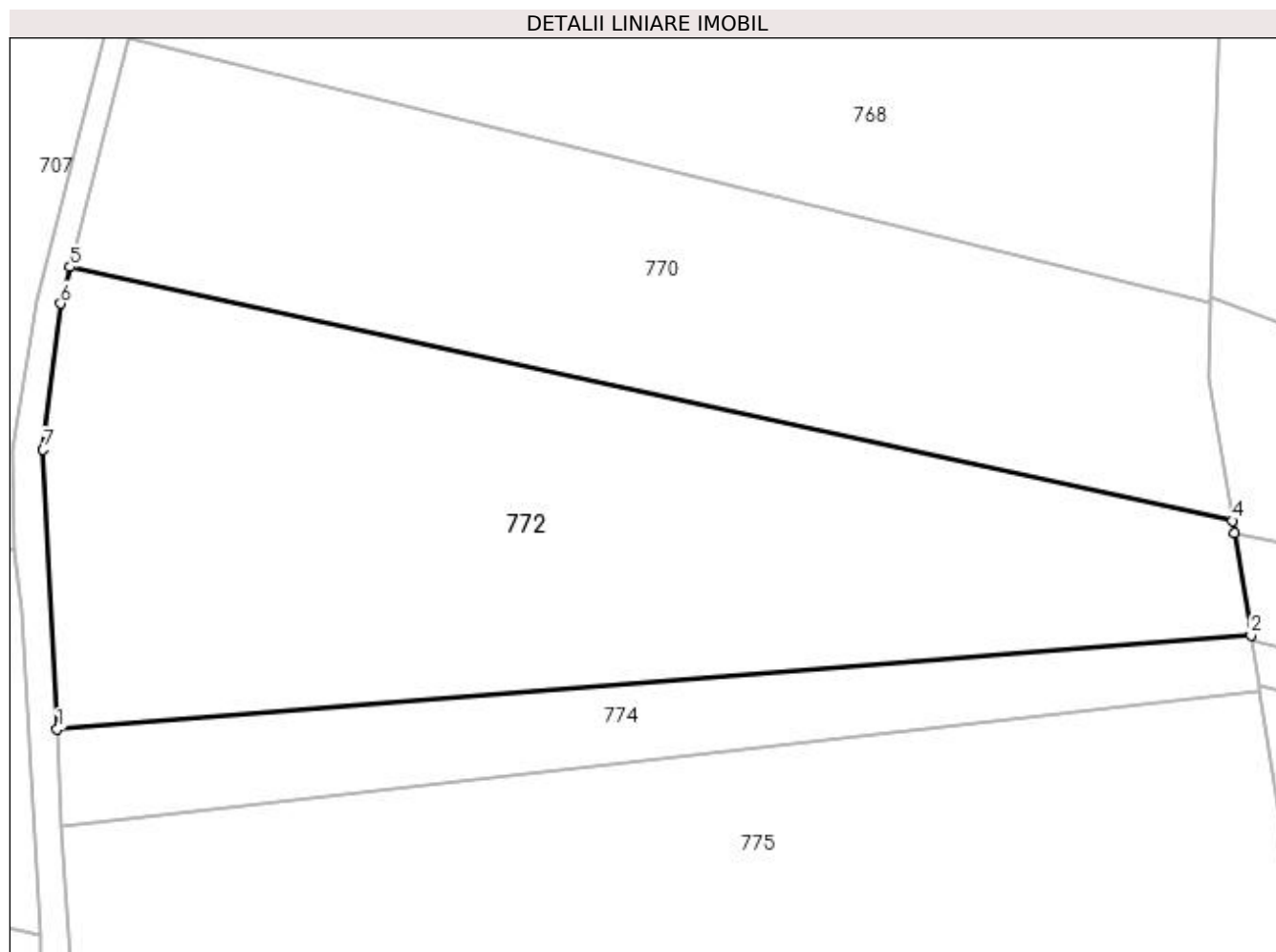
Inscrieri privind dezmembramintele dreptului de proprietate, drepturi reale de garanție și sarcini	Referințe
NU SUNT	

Anexa Nr. 1 La Partea I

Teren

Nr cadastral	Suprafața (mp)*	Observații / Referințe
82189	11.200	

* Suprafața este determinată în planul de proiecție Stereo 70.



Date referitoare la teren

Crt	Categorie folosință	Intra vilan	Suprafața (mp)	Tarla	Parcelă	Nr. topo	Observații / Referințe
1	pasune	NU	11.200	12	141	-	

Lungime Segmente

1) Valorile lungimilor segmentelor sunt obținute din proiecție în plan.

Punct început	X / Y	Punct sfârșit	X / Y	Lungime segment (** (m)
1	511.024,186 422.909,939	2	511.239,38 422.926,843	215.857
2	511.239,38 422.926,843	3	511.236,427 422.945,302	18.694
3	511.236,427 422.945,302	4	511.236,034 422.947,464	2.197
4	511.236,034 422.947,464	5	511.026,501 422.993,21	214.469
5	511.026,501 422.993,21	6	511.024,821 422.986,606	6.814

Punct început	X / Y	Punct sfârșit	X / Y	Lungime segment (** (m)
6	511.024,821 422.986,606	7	511.021,649 422.960,263	26.533
7	511.021,649 422.960,263	1	511.024,186 422.909,939	50.388

** Lungimile segmentelor sunt determinate în planul de proiecție Stereo 70 și sunt rotunjite la 1 milimetru.

*** Distanța dintre puncte este formată din segmente cumulate ce sunt mai mici decât valoarea 1 milimetru.

**DATE DESPRE IMOBILUL NR. 773**

Oficiul de Cadastru și Publicitate Imobiliară ARGES
Biroul de Cadastru și Publicitate Imobiliară Campulung

A. Partea I. Descrierea imobilului

TEREN Extravilan

Nr. CF vechi:478
Nr. cadastral vechi:733

Adresa: Jud. Arges

Nr. Crt	Nr cadastral Nr. topografic	Suprafața* (mp)	Observații / Referințe
A1	80506	5.019	Sector cadastral:12 Teren neimprejmuit; pct.Intre Pietre

B. Partea II. Proprietari și acte

Inscrieri privitoare la dreptul de proprietate și alte drepturi reale	Referințe
5788 / 08/11/2005	
Act Notarial nr. 1798, din 07/11/2005 emis de BNP ZIPISI CORNELIA;	
B1	A1
Intabulare, drept de PROPRIETATE, dobandit prin Conventie, cota actuala 1/1, cota initiala 1/1	
1) CIUREZU SORINEL, casatorit cu, lipsă CNP	
2) CIUREZU ADRIANA VALENTINA, lipsă CNP	
OBSERVATII: (provenita din conversia CF 478)	

C. Partea III. SARCINI .

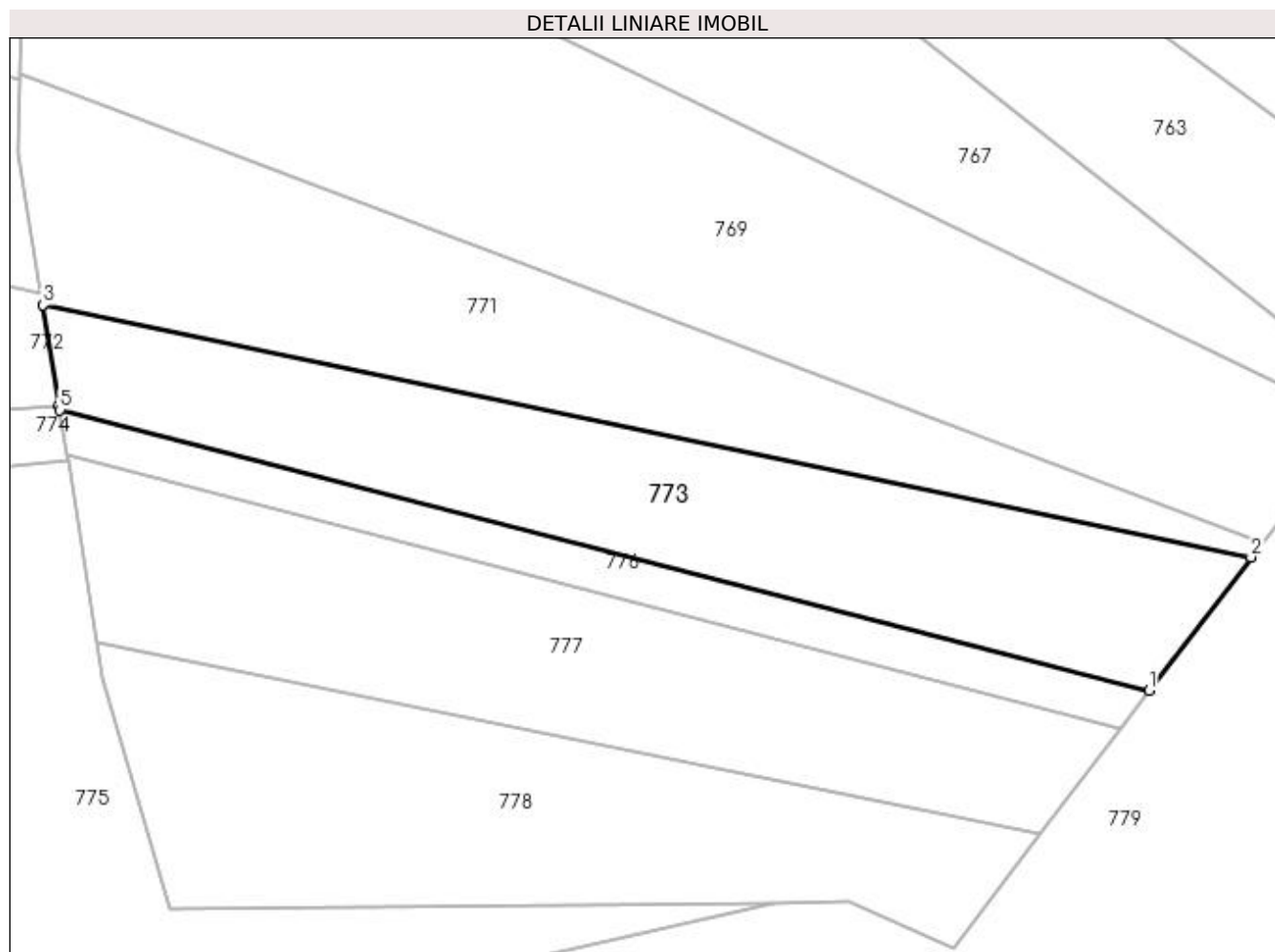
Inscrieri privind dezmembramintele dreptului de proprietate, drepturi reale de garanție și sarcini	Referințe
NU SUNT	

Anexa Nr. 1 La Partea I

Teren

Nr cadastral	Suprafața (mp)*	Observații / Referințe
80506	5.019	pct.Intre Pietre

* Suprafața este determinată în planul de proiecție Stereo 70.



Date referitoare la teren

Crt	Categorie folosință	Intra vilan	Suprafața (mp)	Tarla	Parcelă	Nr. topo	Observații / Referințe
1	padure	NU	5.019	12	142	-	

Lungime Segmente

1) Valorile lungimilor segmentelor sunt obținute din proiecție în plan.

Punct început	X / Y	Punct sfârșit	X / Y	Lungime segment (** (m)
1	511.439,887 422.874,355	2	511.458,639 422.898,933	30.915
2	511.458,639 422.898,933	3	511.236,427 422.945,302	226.998
3	511.236,427 422.945,302	4	511.239,38 422.926,843	18.694
4	511.239,38 422.926,843	5	511.239,515 422.926,002	0.852
5	511.239,515 422.926,002	1	511.439,887 422.874,355	206.921

**** Lungimile segmentelor sunt determinate în planul de proiecţie Stereo 70 şi sunt rotunjite la 1 milimetru.**

***** Distanţa dintre puncte este formată din segmente cumulate ce sunt mai mici decât valoarea 1 milimetru.**

**DATE DESPRE IMOBILUL NR. 774**

Oficiul de Cadastru și Publicitate Imobiliară ARGES
Biroul de Cadastru și Publicitate Imobiliară Campulung

A. Partea I. Descrierea imobilului

TEREN Extravilan

Adresa: Jud. Arges

Nr. Crt	Nr cadastral Nr. topografic	Suprafața* (mp)	Observații / Referințe
A1		3.000	Sector cadastral:12 Teren neimprejmut;

B. Partea II. Proprietari și acte

Inscrieri privitoare la dreptul de proprietate și alte drepturi reale	Referințe
/	
Act Administrativ nr. 54109, din 14/09/1994 emis de CJPSDPAT ARGEȘ;	
B1	A1
Intabulare, drept de PROPRIETATE, dobândit prin Reconstituire, cota actuala 1/1, cota initiala 1/1	
1) STĂNCIULOIU ION, lipsă CNP	
2) STĂNCIULOIU PETRE, lipsă CNP	
3) STĂNCIULOIU GHEORGHE, lipsă CNP	

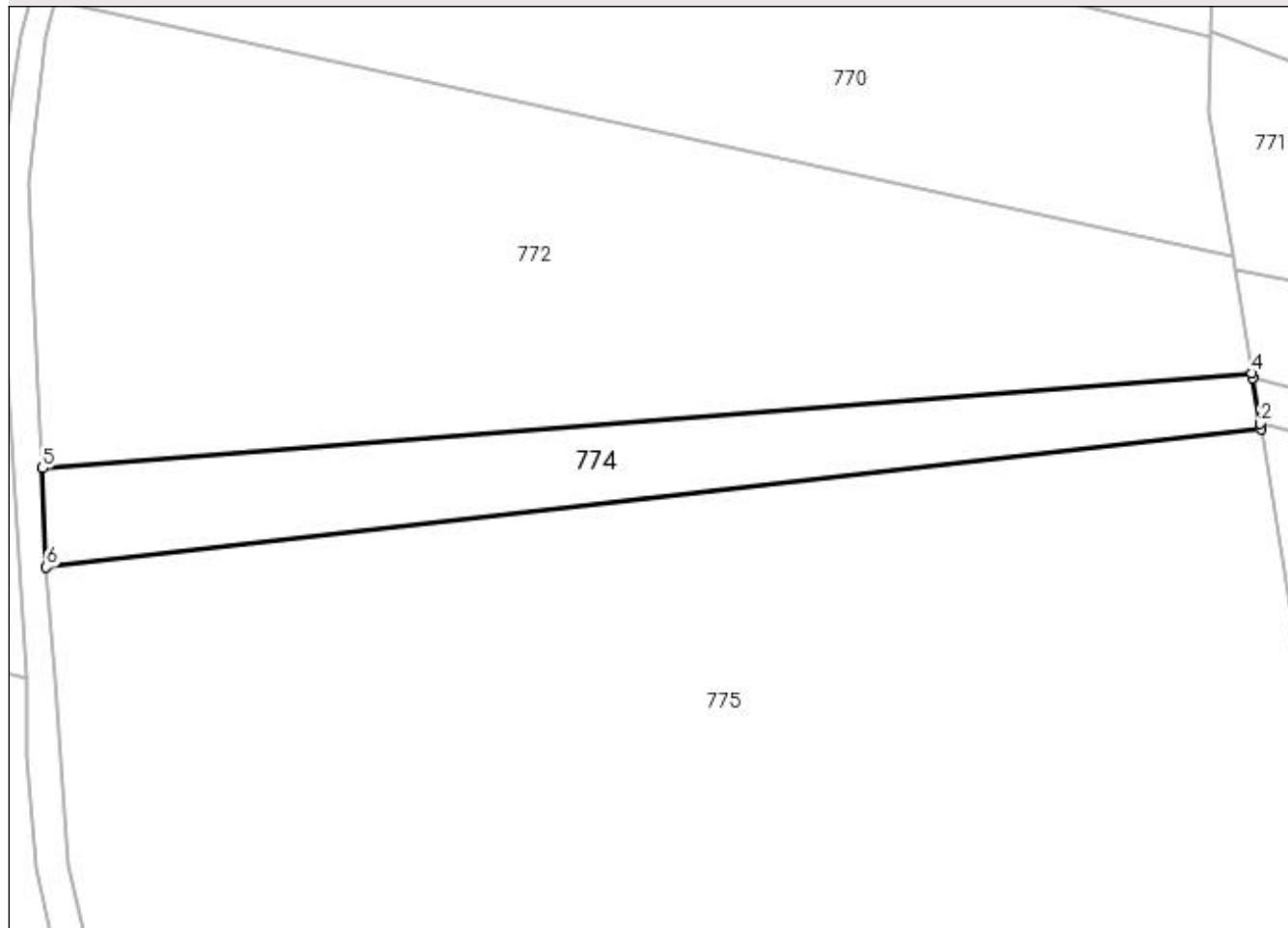
C. Partea III. SARCINI .

Inscrieri privind dezmembramintele dreptului de proprietate, drepturi reale de garanție și sarcini	Referințe
NU SUNT	

Anexa Nr. 1 La Partea I**Teren**

Nr cadastral	Suprafața (mp)*	Observații / Referințe
	3.000	

* Suprafața este determinată în planul de proiecție Stereo 70.

DETALII LINIARE IMOBIL**Date referitoare la teren**

Crt	Categorie folosință	Intravilan	Suprafața (mp)	Tarla	Parcelă	Nr. topo	Observații / Referințe
1	pasune	NU	3.000	12	141	-	În act se regăsește T11

Lungime Segmente

1) Valorile lungimilor segmentelor sunt obținute din proiecție în plan.

Punct început	X / Y	Punct sfârșit	X / Y	Lungime segment (** (m)
1	511.240,983 422.916,833	2	511.240,808 422.917,924	1.105
2	511.240,808 422.917,924	3	511.239,515 422.926,002	8.181
3	511.239,515 422.926,002	4	511.239,38 422.926,843	0.852
4	511.239,38 422.926,843	5	511.024,186 422.909,939	215.857
5	511.024,186 422.909,939	6	511.024,841 422.892,348	17.603

Punct început	X / Y	Punct sfârșit	X / Y	Lungime segment (** (m)
6	511.024,841 422.892,348	1	511.240,983 422.916,833	217.524

** Lungimile segmentelor sunt determinate în planul de proiecție Stereo 70 și sunt rotunjite la 1 milimetru.

*** Distanța dintre puncte este formată din segmente cumulate ce sunt mai mici decât valoarea 1 milimetru.

**DATE DESPRE IMOBILUL NR. 775**

Oficiul de Cadastru și Publicitate Imobiliară ARGES
Biroul de Cadastru și Publicitate Imobiliară Campulung

A. Partea I. Descrierea imobilului

TEREN Extravilan

Nr. CF vechi:476
Nr. cadastral vechi:661

Adresa: Jud. Arges

Nr. Crt	Nr cadastral Nr. topografic	Suprafața* (mp)	Observații / Referințe
A1	80632	27.943	Sector cadastral:12 Teren neimprejmuit; pct Intre Pietre Sturn

B. Partea II. Proprietari și acte

Inscrieri privitoare la dreptul de proprietate și alte drepturi reale	Referințe
3603 / 11/07/2005	
Act Notarial nr. 1528, din 08/07/2005 emis de BNP TULUCA FILOFTEIA;	
B1	A1
Intabulare, drept de PROPRIETATE, dobandit prin Conventie, cota actuala 1/1, cota initiala 1/1	
1) S.C. HOLCIM (ROMANIA) S.A. , CIF:12253732	
OBSERVATII: (provenita din conversia CF 476)	

C. Partea III. SARCINI .

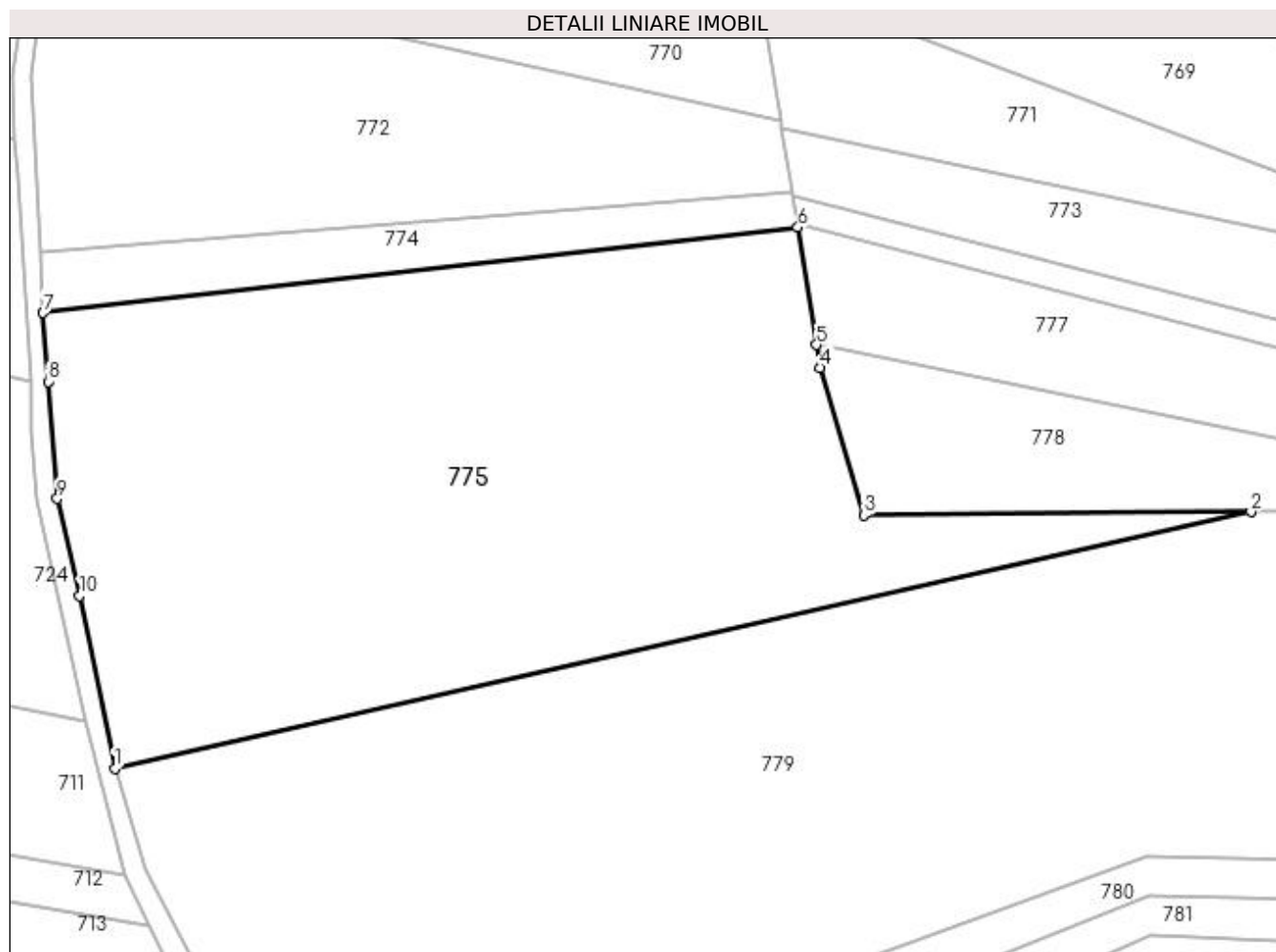
Inscrieri privind dezmembramintele dreptului de proprietate, drepturi reale de garanție și sarcini	Referințe
NU SUNT	

Anexa Nr. 1 La Partea I

Teren

Nr cadastral	Suprafața (mp)*	Observații / Referințe
80632	27.943	pct Intre Pietre Sturn

* Suprafața este determinată în planul de proiecție Stereo 70.



Date referitoare la teren

Crt	Categorie folosință	Intra vilan	Suprafața (mp)	Tarla	Parcelă	Nr. topo	Observații / Referințe
1	pasune	NU	27.943	12	141	-	

Lungime Segmente

1) Valorile lungimilor segmentelor sunt obținute din proiecție în plan.

Punct început	X / Y	Punct sfârșit	X / Y	Lungime segment (** (m)
1	511.045,409 422.761,908	2	511.370,775 422.835,356	333.553
2	511.370,775 422.835,356	3	511.259,886 422.834,376	110.893
3	511.259,886 422.834,376	4	511.247,409 422.876,678	44.104
4	511.247,409 422.876,678	5	511.246,366 422.883,192	6.597
5	511.246,366 422.883,192	6	511.240,983 422.916,833	34.069

Punct început	X / Y	Punct sfârșit	X / Y	Lungime segment (** (m)
6	511.240,983 422.916,833	7	511.024,841 422.892,348	217.524
7	511.024,841 422.892,348	8	511.026,261 422.872,646	19.753
8	511.026,261 422.872,646	9	511.028,877 422.839,187	33.561
9	511.028,877 422.839,187	10	511.035,292 422.811,261	28.653
10	511.035,292 422.811,261	1	511.045,409 422.761,908	50.379

** Lungimile segmentelor sunt determinate în planul de proiecție Stereo 70 și sunt rotunjite la 1 milimetru.

*** Distanța dintre puncte este formată din segmente cumulate ce sunt mai mici decât valoarea 1 milimetru.

**DATE DESPRE IMOBILUL NR. 776**

Oficiul de Cadastru și Publicitate Imobiliară ARGES
 Biroul de Cadastru și Publicitate Imobiliară Campulung

A. Partea I. Descrierea imobilului

TEREN Extravilan

Nr. CF vechi:479

Nr. cadastral vechi:736

Adresa: Jud. Arges

Nr. Crt	Nr cadastral Nr. topografic	Suprafața* (mp)	Observații / Referințe
A1	80679	1.577	Sector cadastral:12 Teren neimprejmuit; pct Intre Pietre

B. Partea II. Proprietari și acte

Inscrieri privitoare la dreptul de proprietate și alte drepturi reale	Referințe
5792 / 08/11/2005	
Act Notarial nr. 2703, din 07/11/2005 emis de BNP TULUCA FILOFTEIA;	
B1	A1
Intabulare, drept de PROPRIETATE, dobandit prin Conventie, cota actuala 1/1, cota initiala 1/1	
1) S.C. HOLCIM (ROMANIA) S.A. , CIF:12253732, cu sediul in Bucuresti	
<i>OBSERVATII: (provenita din conversia CF 479)</i>	

C. Partea III. SARCINI .

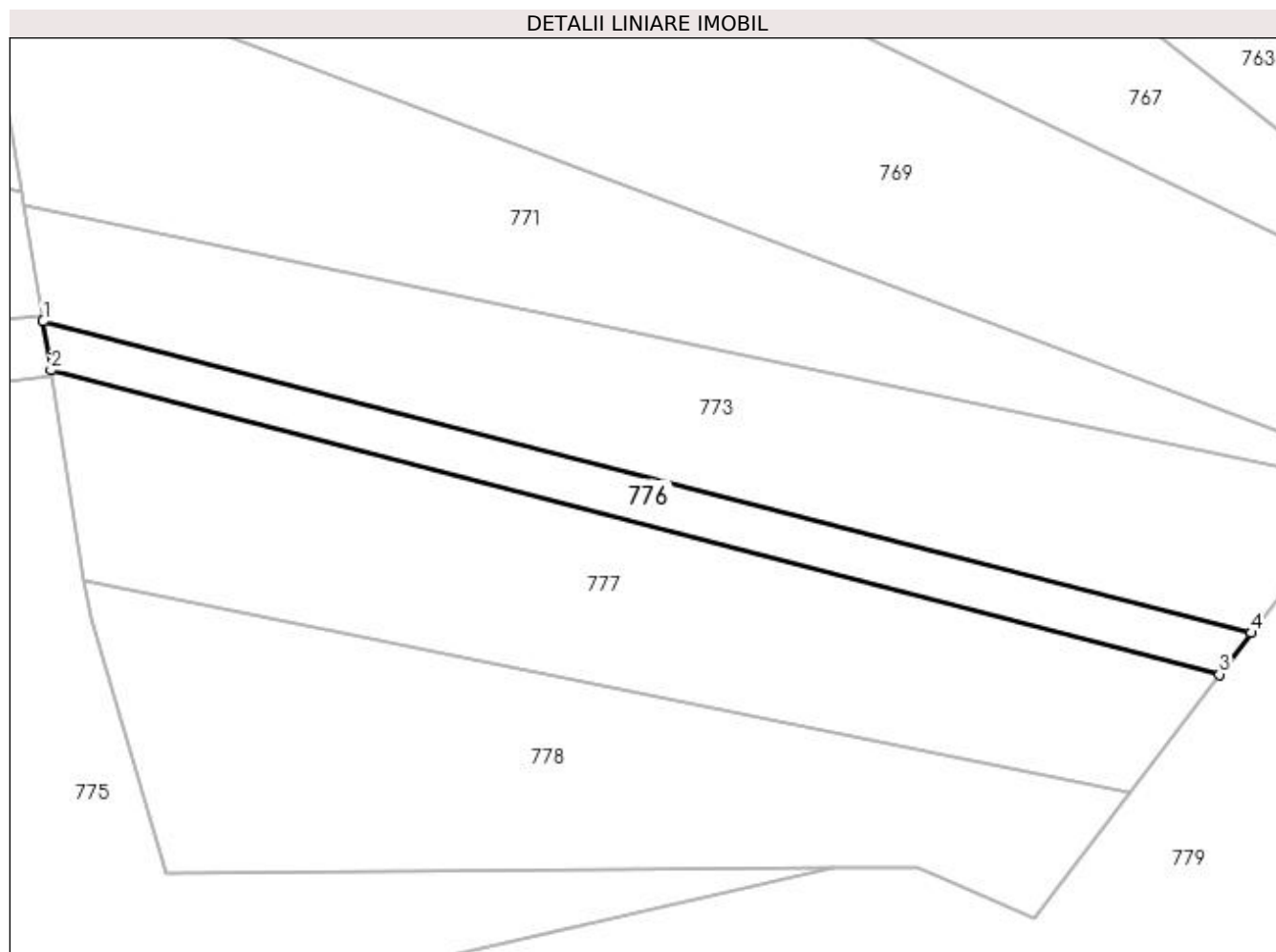
Inscrieri privind dezmembramintele dreptului de proprietate, drepturi reale de garanție și sarcini	Referințe
NU SUNT	

Anexa Nr. 1 La Partea I

Teren

Nr cadastral	Suprafața (mp)*	Observații / Referințe
80679	1.577	pct Intre Pietre

* Suprafața este determinată în planul de proiecție Stereo 70.



Date referitoare la teren

Crt	Categorie folosință	Intra vilan	Suprafața (mp)	Tarla	Parcelă	Nr. topo	Observații / Referințe
1	padure	NU	1.577	12	142	-	

Lungime Segmente

1) Valorile lungimilor segmentelor sunt obținute din proiecție în plan.

Punct început	X / Y	Punct sfârșit	X / Y	Lungime segment (** (m)
1	511.239,515 422.926,002	2	511.240,808 422.917,924	8.181
2	511.240,808 422.917,924	3	511.434,624 422.867,456	200.279
3	511.434,624 422.867,456	4	511.439,887 422.874,355	8.677
4	511.439,887 422.874,355	1	511.239,515 422.926,002	206.921

**** Lungimile segmentelor sunt determinate în planul de proiecţie Stereo 70 şi sunt rotunjite la 1 milimetru.**

***** Distanţa dintre puncte este formată din segmente cumulate ce sunt mai mici decât valoarea 1 milimetru.**

**DATE DESPRE IMOBILUL NR. 777**

Oficiul de Cadastru și Publicitate Imobiliară ARGES
Biroul de Cadastru și Publicitate Imobiliară Campulung

A. Partea I. Descrierea imobilului

TEREN Extravilan

Nr. CF vechi:967
Nr. cadastral vechi:1145

Adresa: Jud. Arges, punct "Sturn ", UP VI, UA 115

Nr. Crt	Nr cadastral Nr. topografic	Suprafața* (mp)	Observații / Referințe
A1	81872	5.180	Sector cadastral:12 Teren neimprejmuit;

B. Partea II. Proprietari și acte

Inscrieri privitoare la dreptul de proprietate și alte drepturi reale		Referințe
15324 / 22/12/2008		
Act Notarial nr. 1860, din 18/12/2008 emis de BNP Țuluca Filofteia;		
B1	Intabulare, drept de PROPRIETATE, dobândit prin Conventie, cota actuala 1/1, cota initiala 1/1 1) HOLCIM (ROMANIA) , CIF:12253732	A1

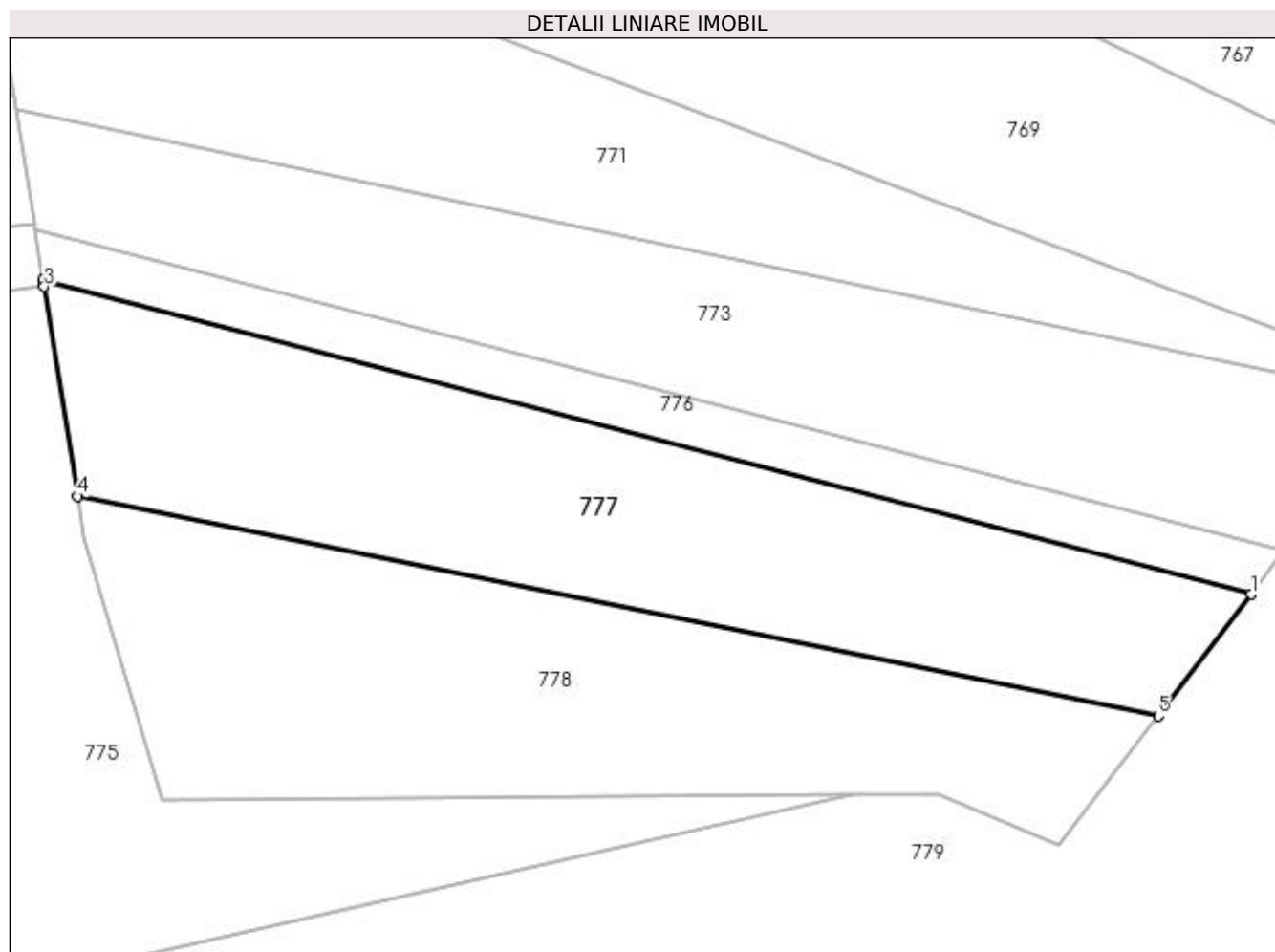
C. Partea III. SARCINI .

Inscrieri privind dezmembramintele dreptului de proprietate, drepturi reale de garanție și sarcini	Referințe
NU SUNT	

Teren

Nr cadastral	Suprafața (mp)*	Observații / Referințe
81872	5.180	

* Suprafața este determinată în planul de proiecție Stereo 70.



Date referitoare la teren

Crt	Categorie folosință	Intra vilan	Suprafața (mp)	Tarla	Parcelă	Nr. topo	Observații / Referințe
1	padure	NU	5.180	12	142	-	

Lungime Segmente

1) Valorile lungimilor segmentelor sunt obținute din proiecție în plan.

Punct început	X / Y	Punct sfârșit	X / Y	Lungime segment (** (m)
1	511.434,624 422.867,456	2	511.240,808 422.917,924	200.279
2	511.240,808 422.917,924	3	511.240,983 422.916,833	1.105
3	511.240,983 422.916,833	4	511.246,366 422.883,192	34.069
4	511.246,366 422.883,192	5	511.419,732 422.847,938	176.914
5	511.419,732 422.847,938	1	511.434,624 422.867,456	24.55

**** Lungimile segmentelor sunt determinate în planul de proiecţie Stereo 70 şi sunt rotunjite la 1 milimetru.**

***** Distanţa dintre puncte este formată din segmente cumulate ce sunt mai mici decât valoarea 1 milimetru.**

**DATE DESPRE IMOBILUL NR. 778**

Oficiul de Cadastru și Publicitate Imobiliară ARGES
Biroul de Cadastru și Publicitate Imobiliară Campulung

A. Partea I. Descrierea imobilului

TEREN Extravilan

Nr. CF vechi:960
Nr. cadastral vechi:1136

Adresa: Jud. Arges, punct "Sturn "

Nr. Crt	Nr cadastral Nr. topografic	Suprafața* (mp)	Observații / Referințe
A1	81858	5.036	Sector cadastral:12 Teren neimprejmuit;

B. Partea II. Proprietari și acte

Inscrieri privitoare la dreptul de proprietate și alte drepturi reale		Referințe
15033 / 15/12/2008		
Act Notarial nr. 1795, din 11/12/2008 emis de BNP Țuluca Filofteia;		
B1	Intabulare, drept de PROPRIETATE, dobândit prin Conventie, cota actuala 1/1, cota initiala 1/1 1) HOLCIM (ROMANIA) , , CIF:12253732	A1

C. Partea III. SARCINI .

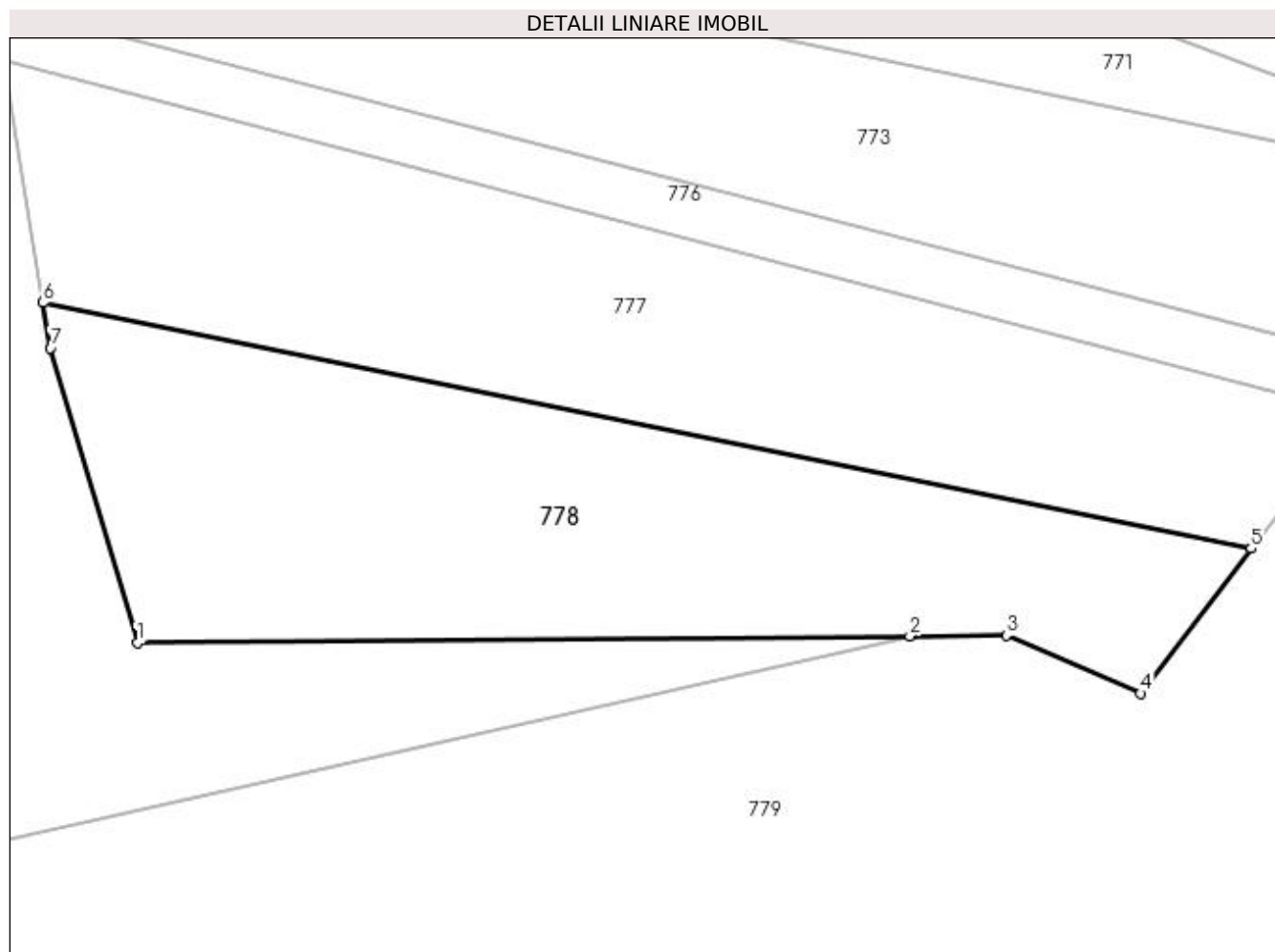
Inscrieri privind dezmembramintele dreptului de proprietate, drepturi reale de garanție și sarcini	Referințe
NU SUNT	

Anexa Nr. 1 La Partea I

Teren

Nr cadastral	Suprafața (mp)*	Observații / Referințe
81858	5.036	

* Suprafața este determinată în planul de proiecție Stereo 70.



Date referitoare la teren

Crt	Categorie folosință	Intra vilan	Suprafața (mp)	Tarla	Parcelă	Nr. topo	Observații / Referințe
1	padure	NU	5.036	12	142	-	

Lungime Segmente

1) Valorile lungimilor segmentelor sunt obținute din proiecție în plan.

Punct început	X / Y	Punct sfârșit	X / Y	Lungime segment (** (m)
1	511.259,886 422.834,376	2	511.370,775 422.835,356	110.893
2	511.370,775 422.835,356	3	511.384,59 422.835,478	13.816
3	511.384,59 422.835,478	4	511.403,869 422.827,147	21.002
4	511.403,869 422.827,147	5	511.419,732 422.847,938	26.151
5	511.419,732 422.847,938	6	511.246,366 422.883,192	176.914

Punct început	X / Y	Punct sfârșit	X / Y	Lungime segment (** (m)
6	511.246,366 422.883,192	7	511.247,409 422.876,678	6.597
7	511.247,409 422.876,678	1	511.259,886 422.834,376	44.104

** Lungimile segmentelor sunt determinate în planul de proiecție Stereo 70 și sunt rotunjite la 1 milimetru.

*** Distanța dintre puncte este formată din segmente cumulate ce sunt mai mici decât valoarea 1 milimetru.

**DATE DESPRE IMOBILUL NR. 779**

Oficiul de Cadastru și Publicitate Imobiliară ARGES
Biroul de Cadastru și Publicitate Imobiliară Campulung

A. Partea I. Descrierea imobilului

TEREN Extravilan

Nr. CF vechi:449
Nr. cadastral vechi:660

Adresa: Jud. Arges, pct Intre Pietre

Nr. Crt	Nr cadastral Nr. topografic	Suprafața* (mp)	Observații / Referințe
A1	81877	47.159	Sector cadastral:12 Teren neimprejmuit;

B. Partea II. Proprietari și acte

Inscrieri privitoare la dreptul de proprietate și alte drepturi reale		Referințe
3522 / 06/07/2005		
Act Notarial nr. 1491, din 05/07/2005 emis de notar public Tuluca Filofteia;		
B1	Intabulare, drept de PROPRIETATE, dobandit prin Conventie, cota actuala 1/1, cota initiala 1/1 1) HOLCIM (ROMANIA) , , CIF:12253732	A1

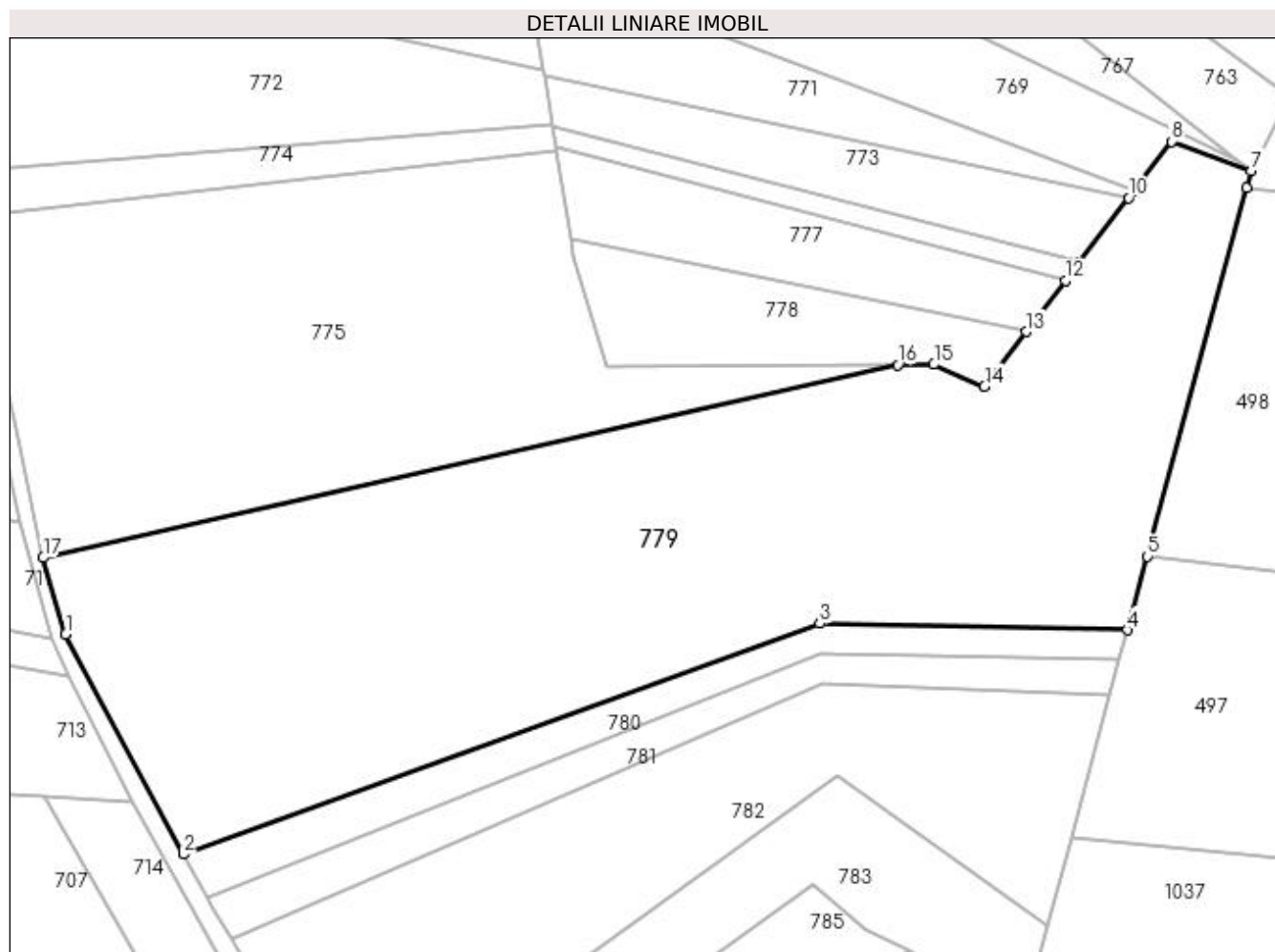
C. Partea III. SARCINI .

Inscrieri privind dezmembramintele dreptului de proprietate, drepturi reale de garanție și sarcini	Referințe
NU SUNT	

Teren

Nr cadastral	Suprafața (mp)*	Observații / Referințe
81877	47.159	

* Suprafața este determinată în planul de proiecție Stereo 70.



Date referitoare la teren

Crt	Categorie folosință	Intra vilan	Suprafața (mp)	Tarla	Parcelă	Nr. topo	Observații / Referințe
1	pasune	NU	47.159	12	141;143	-	Imobil traversat de limita UAT VALEA MARE PRAVAT SI UAT DRAGOSLAVELE

Lungime Segmente

1) Valorile lungimilor segmentelor sunt obținute din proiecție în plan.

Punct început	X / Y	Punct sfârșit	X / Y	Lungime segment (** (m)
1	511.053,984 422.732,859	2	511.098,717 422.649,067	94.985
2	511.098,717 422.649,067	3	511.341,165 422.736,878	257.86
3	511.341,165 422.736,878	4	511.458,241 422.734,417	117.102
4	511.458,241 422.734,417	5	511.465,796 422.762,462	29.045
5	511.465,796 422.762,462	6	511.503,618 422.902,882	145.424

Punct început	X / Y	Punct sfârșit	X / Y	Lungime segment (** (m)
6	511.503,618 422.902,882	7	511.505,33 422.909,239	6.583
7	511.505,33 422.909,239	8	511.474,967 422.920,333	32.326
8	511.474,967 422.920,333	9	511.460,794 422.901,715	23.399
9	511.460,794 422.901,715	10	511.458,639 422.898,933	3.519
10	511.458,639 422.898,933	11	511.439,887 422.874,355	30.915
11	511.439,887 422.874,355	12	511.434,624 422.867,456	8.677
12	511.434,624 422.867,456	13	511.419,732 422.847,938	24.55
13	511.419,732 422.847,938	14	511.403,869 422.827,147	26.151
14	511.403,869 422.827,147	15	511.384,59 422.835,478	21.002
15	511.384,59 422.835,478	16	511.370,775 422.835,356	13.816
16	511.370,775 422.835,356	17	511.045,409 422.761,908	333.553
17	511.045,409 422.761,908	1	511.053,984 422.732,859	30.288

** Lungimile segmentelor sunt determinate în planul de proiecție Stereo 70 și sunt rotunjite la 1 milimetru.

*** Distanța dintre puncte este formată din segmente cumulate ce sunt mai mici decât valoarea 1 milimetru.

**DATE DESPRE IMOBILUL NR. 780**

Oficiul de Cadastru și Publicitate Imobiliară ARGES
Biroul de Cadastru și Publicitate Imobiliară Campulung

A. Partea I. Descrierea imobilului

TEREN Extravilan

Nr. CF vechi:461
Nr. cadastral vechi:649

Adresa: Jud. Arges, pct Intre Pietre

Nr. Crt	Nr cadastral Nr. topografic	Suprafața* (mp)	Observații / Referințe
A1	81898	5.019	Sector cadastral:12 Teren neimprejmuit;

B. Partea II. Proprietari și acte

Inscrieri privitoare la dreptul de proprietate și alte drepturi reale		Referințe
3338 / 27/06/2005		
Act Notarial nr. 1395, din 24/06/2005 emis de notar public Tuluca Filofteia;		
B1	Intabulare, drept de PROPRIETATE, dobandit prin Conventie, cota actuala 1/1, cota initiala 1/1 1) HOLCIM (ROMANIA) , , CIF:12253732	A1

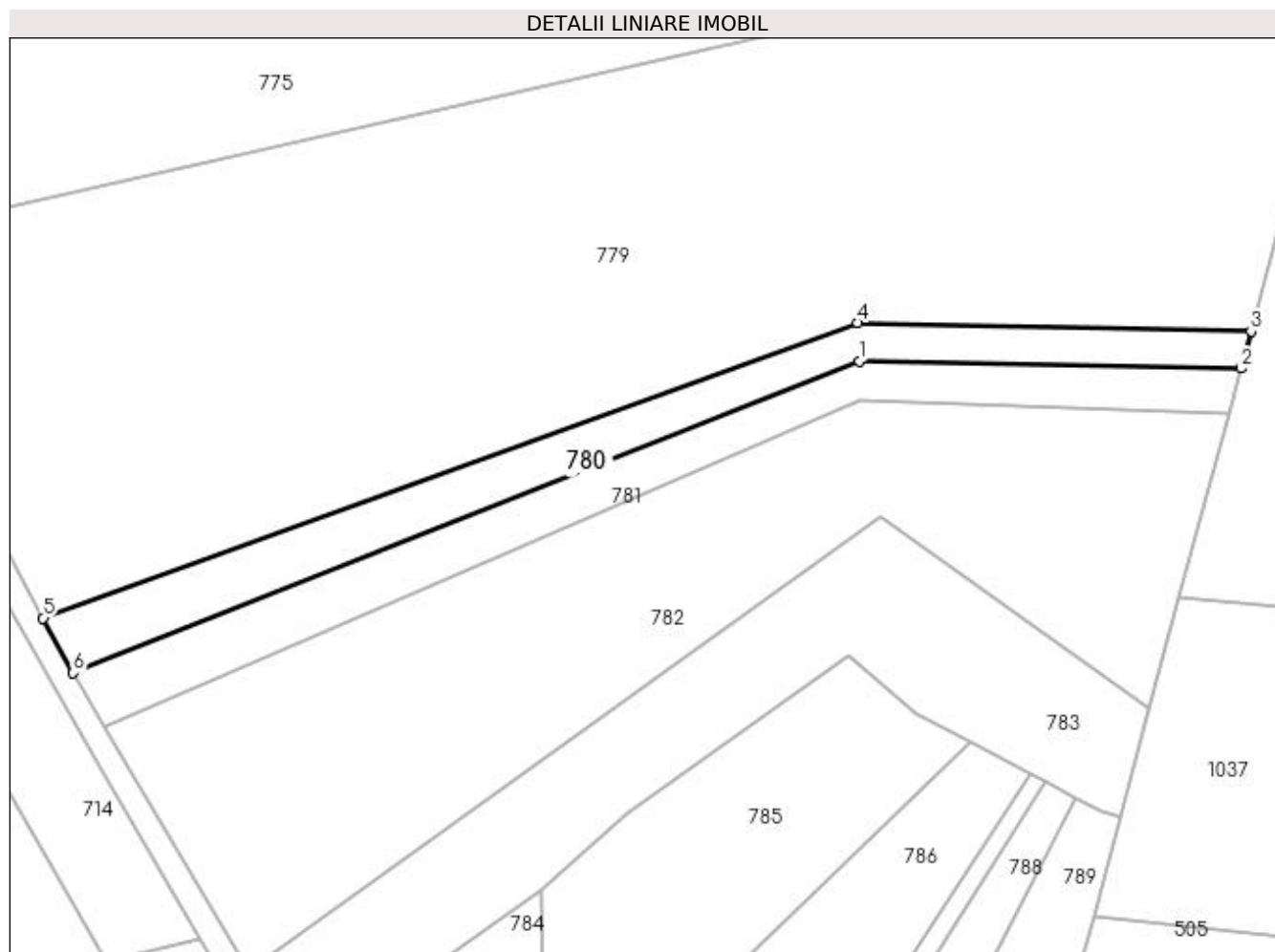
C. Partea III. SARCINI .

Inscrieri privind dezmembramintele dreptului de proprietate, drepturi reale de garanție și sarcini	Referințe
NU SUNT	

Teren

Nr cadastral	Suprafața (mp)*	Observații / Referințe
81898	5.019	

* Suprafața este determinată în planul de proiecție Stereo 70.



Date referitoare la teren

Crt	Categorie folosință	Intra vilan	Suprafața (mp)	Tarla	Parcelă	Nr. topo	Observații / Referințe
1	pasune	NU	5.019	12	141;143	-	Imobil traversat de limita UAT VALEA MARE PRAVAT SI UAT DRAGOSLAVELE

Lungime Segmente

1) Valorile lungimilor segmentelor sunt obținute din proiecție în plan.

Punct început	X / Y	Punct sfârșit	X / Y	Lungime segment (** (m)
1	511.341,569 422.725,465	2	511.455,277 422.723,411	113.727
2	511.455,277 422.723,411	3	511.458,241 422.734,417	11.398
3	511.458,241 422.734,417	4	511.341,165 422.736,878	117.102
4	511.341,165 422.736,878	5	511.098,717 422.649,067	257.86
5	511.098,717 422.649,067	6	511.107,675 422.632,771	18.596

Punct început	X / Y	Punct sfârșit	X / Y	Lungime segment (** (m)
6	511.107,675 422.632,771	1	511.341,569 422.725,465	251.592

** Lungimile segmentelor sunt determinate în planul de proiecție Stereo 70 și sunt rotunjite la 1 milimetru.

*** Distanța dintre puncte este formată din segmente cumulate ce sunt mai mici decât valoarea 1 milimetru.

**DATE DESPRE IMOBILUL NR. 781**

Oficiul de Cadastru și Publicitate Imobiliară ARGES
Biroul de Cadastru și Publicitate Imobiliară Campulung

A. Partea I. Descrierea imobilului

TEREN Extravilan

Nr. CF vechi:460
Nr. cadastral vechi:652

Adresa: Jud. Arges, pct Intre Pietre

Nr. Crt	Nr cadastral Nr. topografic	Suprafața* (mp)	Observații / Referințe
A1	81897	5.019	Sector cadastral:12 Teren neimprejmuit;

B. Partea II. Proprietari și acte

Inscrieri privitoare la dreptul de proprietate și alte drepturi reale		Referințe
3337 / 27/06/2005		
Act Notarial nr. 1394, din 24/06/2005 emis de notar public Tuluca Filofteia;		
B1	Intabulare, drept de PROPRIETATE, dobandit prin Conventie, cota actuala 1/1, cota initiala 1/1 1) HOLCIM (ROMANIA) , , CIF:12253732	A1

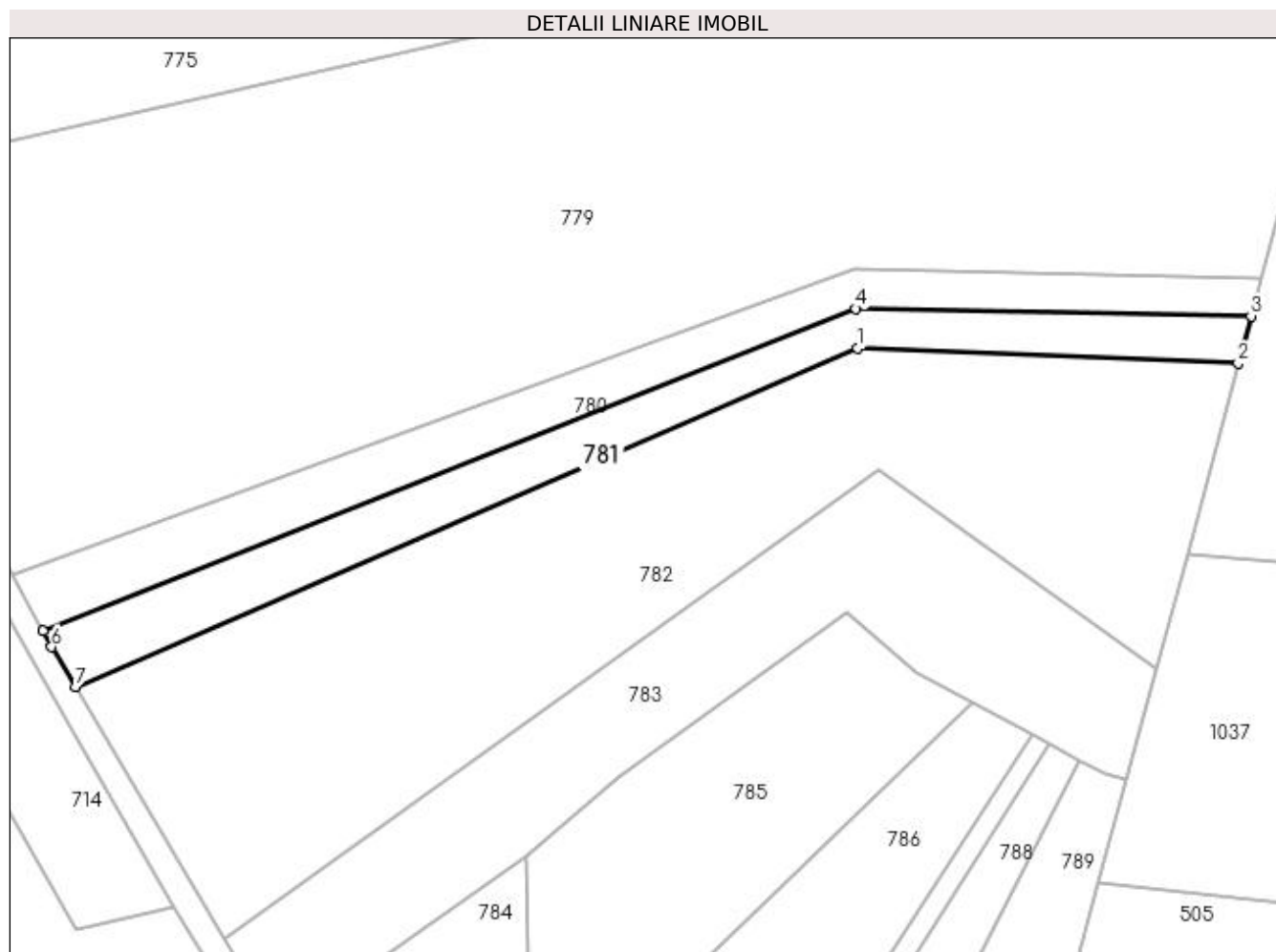
C. Partea III. SARCINI .

Inscrieri privind dezmembramintele dreptului de proprietate, drepturi reale de garanție și sarcini	Referințe
NU SUNT	

Teren

Nr cadastral	Suprafața (mp)*	Observații / Referințe
81897	5.019	

* Suprafața este determinată în planul de proiecție Stereo 70.



Date referitoare la teren

Crt	Categorie folosință	Intra vilan	Suprafața (mp)	Tarla	Parcelă	Nr. topo	Observații / Referințe
1	faneata	NU	5.019	12	141;143	-	Imobil traversat de limita UAT VALEA MARE PRAVAT SI UAT DRAGOSLAVELE

Lungime Segmente

1) Valorile lungimilor segmentelor sunt obținute din proiecție în plan.

Punct început	X / Y	Punct sfârșit	X / Y	Lungime segment (** (m)
1	511.341,972 422.714,072	2	511.451,603 422.709,771	109.715
2	511.451,603 422.709,771	3	511.455,277 422.723,411	14.126
3	511.455,277 422.723,411	4	511.341,569 422.725,465	113.727
4	511.341,569 422.725,465	5	511.107,675 422.632,771	251.592
5	511.107,675 422.632,771	6	511.110,159 422.628,252	5.157

Punct început	X / Y	Punct sfârșit	X / Y	Lungime segment (** (m)
6	511.110,159 422.628,252	7	511.117,016 422.616,686	13.446
7	511.117,016 422.616,686	1	511.341,972 422.714,072	245.131

** Lungimile segmentelor sunt determinate în planul de proiecție Stereo 70 și sunt rotunjite la 1 milimetru.

*** Distanța dintre puncte este formată din segmente cumulate ce sunt mai mici decât valoarea 1 milimetru.

**DATE DESPRE IMOBILUL NR. 782**

Oficiul de Cadastru și Publicitate Imobiliară ARGES
Biroul de Cadastru și Publicitate Imobiliară Campulung

A. Partea I. Descrierea imobilului

TEREN Extravilan

Nr. CF vechi:409
Nr. cadastral vechi:671

Adresa: Jud. Arges

Nr. Crt	Nr cadastral Nr. topografic	Suprafata* (mp)	Observatii / Referinte
A1	80508	20.020	Sector cadastral:12 Teren neimprejmuit; pct.Intre Pietre

B. Partea II. Proprietari și acte

Inscrieri privitoare la dreptul de proprietate și alte drepturi reale		Referințe
3535 / 07/07/2005		
Act Notarial nr. 2320, din 06/07/2005 emis de BNP CIRSTOIU MARIN;		
B1	Intabulare, drept de PROPRIETATE, dobandit prin Conventie, cota actuala 1/1, cota initiala 1/1 1) CIUREZU SORINEL, casatorit, lipsă CNP <i>OBSERVATII: (provenita din conversia CF 409)</i>	A1

C. Partea III. SARCINI .

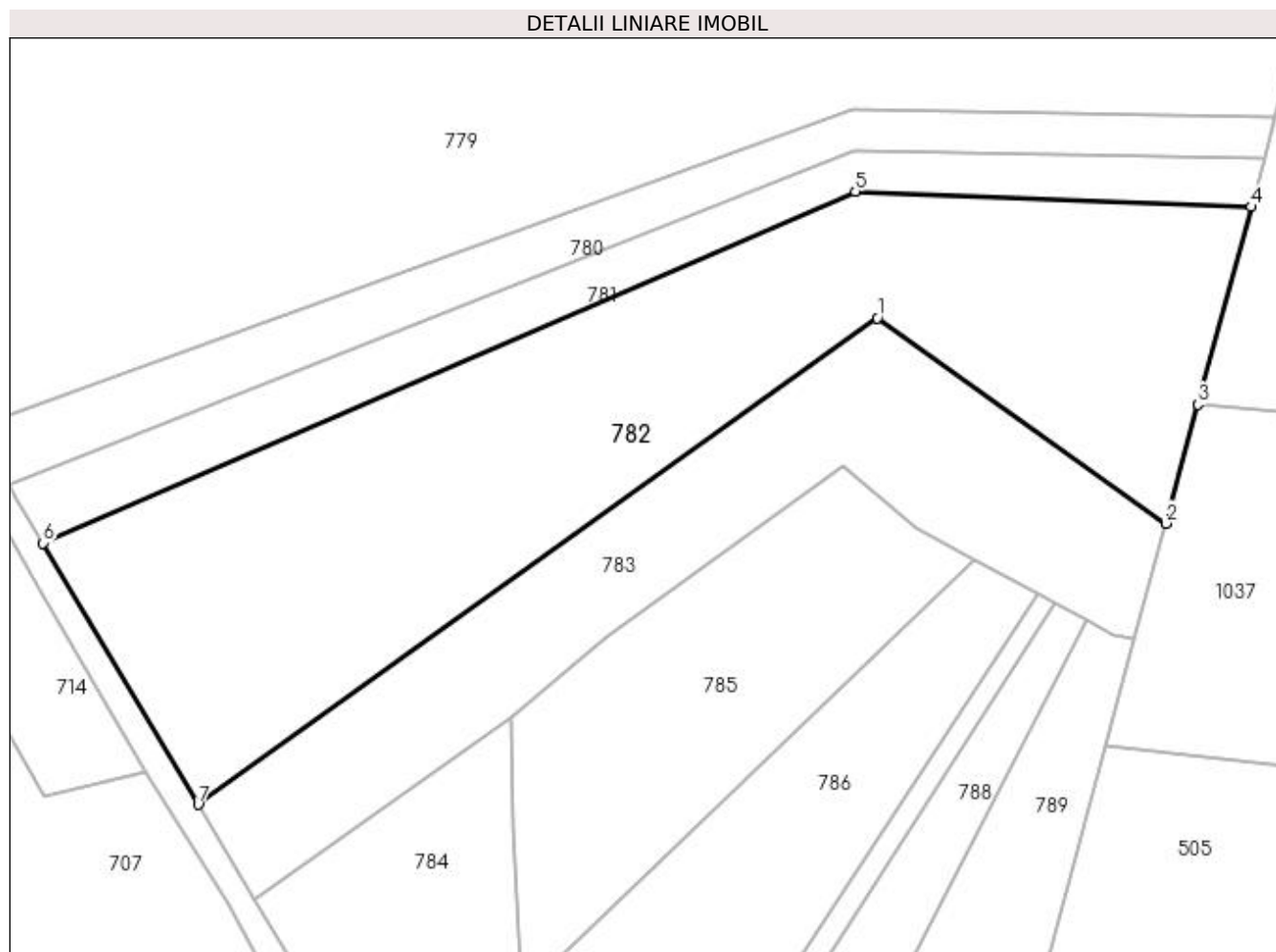
Inscrieri privind dezmembramintele dreptului de proprietate, drepturi reale de garanție și sarcini	Referințe
NU SUNT	

Anexa Nr. 1 La Partea I

Teren

Nr cadastral	Suprafața (mp)*	Observații / Referințe
80508	20.020	pct.Intre Pietre

* Suprafața este determinată în planul de proiecție Stereo 70.



Date referitoare la teren

Crt	Categorie folosință	Intravilan	Suprafața (mp)	Tarla	Parcelă	Nr. topo	Observații / Referințe
1	pasune	NU	20.020	12	141;143	-	Imobil traversat de limita UAT VALEA MARE PRAVAT SI UAT DRAGOSLAVELE

Lungime Segmente

1) Valorile lungimilor segmentelor sunt obținute din proiecție în plan.

Punct început	X / Y	Punct sfârșit	X / Y	Lungime segment (** (m)
1	511.348,092 422.679,028	2	511.427,998 422.622,136	98.09
2	511.427,998 422.622,136	3	511.436,881 422.655,112	34.151
3	511.436,881 422.655,112	4	511.451,603 422.709,771	56.607
4	511.451,603 422.709,771	5	511.341,972 422.714,072	109.715
5	511.341,972 422.714,072	6	511.117,016 422.616,686	245.131

Punct început	X / Y	Punct sfârșit	X / Y	Lungime segment (** (m)
6	511.117,016 422.616,686	7	511.159,93 422.544,309	84.143
7	511.159,93 422.544,309	1	511.348,092 422.679,028	231.418

** Lungimile segmentelor sunt determinate în planul de proiecție Stereo 70 și sunt rotunjite la 1 milimetru.

*** Distanța dintre puncte este formată din segmente cumulate ce sunt mai mici decât valoarea 1 milimetru.

**DATE DESPRE IMOBILUL NR. 783**

Oficiul de Cadastru și Publicitate Imobiliară ARGES
Biroul de Cadastru și Publicitate Imobiliară Campulung

A. Partea I. Descrierea imobilului

TEREN Extravilan

Nr. CF vechi:408
Nr. cadastral vechi:654

Adresa: Jud. Arges

Nr. Crt	Nr cadastral Nr. topografic	Suprafața* (mp)	Observații / Referințe
A1	80507	10.018	Sector cadastral:12 Teren neimprejmuit; pct.Intre Pietre

B. Partea II. Proprietari și acte

Inscrieri privitoare la dreptul de proprietate și alte drepturi reale		Referințe
2842 / 21/02/2019		
Act Administrativ nr. SERIA C.6 nr. 752839, din 19/10/1985 emis de CONSILIUL POPULAR AL COMUNEI CETATENI;		
B2	se noteaza calitatea de bun comun a imobilului de sub A1 Ord	A1
Act Notarial nr. 21, din 20/02/2019 emis de Zipisi Cornelia;		
B5	Intabulare, drept de PROPRIETATE-bun propriu, dobandit prin Succesiune, cota actuala 3/24, cota initiala 3/24 1) CIUREZU MIHAI	A1
23877 / 30/12/2019		
Act Notarial nr. 3547, din 30/12/2019 emis de Puscasu Luminita;		
B7	Intabulare, drept de PROPRIETATE-bun comun, dobandit prin Conventie, cota actuala 21/24, cota initiala 21/24 1) CIUREZU DOINA, casatorita cu 2) CIUREZU MIHAI	A1

C. Partea III. SARCINI .

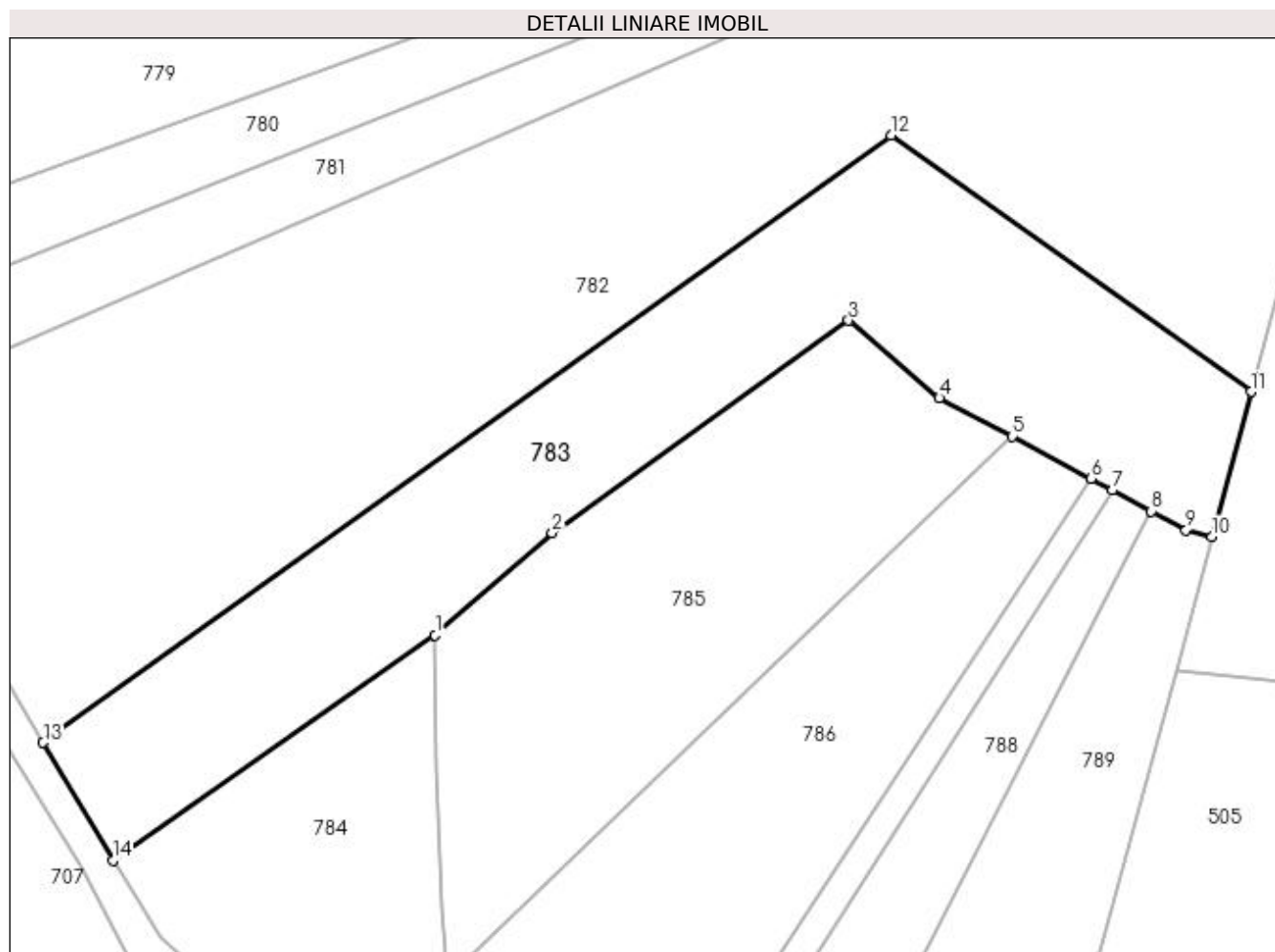
Inscrieri privind dezmembramintele dreptului de proprietate, drepturi reale de garanție și sarcini	Referințe
NU SUNT	

Anexa Nr. 1 La Partea I

Teren

Nr cadastral	Suprafața (mp)*	Observații / Referințe
80507	10.018	pct.Intre Pietre

* Suprafața este determinată în planul de proiecție Stereo 70.



Date referitoare la teren

Crt	Categorie folosință	Intra vilan	Suprafața (mp)	Tarla	Parcelă	Nr. topo	Observații / Referințe
1	pasune	NU	10.018	12	141;143	-	Imobil traversat de limita UAT VALEA MARE PRAVAT SI UAT DRAGOSLAVELE

Lungime Segmente

1) Valorile lungimilor segmentelor sunt obținute din proiecție în plan.

Punct început	X / Y	Punct sfârșit	X / Y	Lungime segment (** (m)
1	511.246,899 422.568,156	2	511.272,892 422.590,89	34.532
2	511.272,892 422.590,89	3	511.338,676 422.637,945	80.881
3	511.338,676 422.637,945	4	511.358,795 422.620,741	26.472
4	511.358,795 422.620,741	5	511.374,92 422.612,304	18.199
5	511.374,92 422.612,304	6	511.392,442 422.602,885	19.893

Punct început	X / Y	Punct sfârșit	X / Y	Lungime segment (** (m)
6	511.392,442 422.602,885	7	511.397,207 422.600,324	5.41
7	511.397,207 422.600,324	8	511.405,897 422.595,653	9.866
8	511.405,897 422.595,653	9	511.413,587 422.591,519	8.731
9	511.413,587 422.591,519	10	511.419,334 422.589,971	5.952
10	511.419,334 422.589,971	11	511.427,998 422.622,136	33.311
11	511.427,998 422.622,136	12	511.348,092 422.679,028	98.09
12	511.348,092 422.679,028	13	511.159,93 422.544,309	231.418
13	511.159,93 422.544,309	14	511.175,417 422.518,188	30.367
14	511.175,417 422.518,188	1	511.246,899 422.568,156	87.215

** Lungimile segmentelor sunt determinate în planul de proiecție Stereo 70 și sunt rotunjite la 1 milimetru.

*** Distanța dintre puncte este formată din segmente cumulate ce sunt mai mici decât valoarea 1 milimetru.

**DATE DESPRE IMOBILUL NR. 784**

Oficiul de Cadastru și Publicitate Imobiliară ARGES
 Biroul de Cadastru și Publicitate Imobiliară Campulung

A. Partea I. Descrierea imobilului

TEREN Extravilan

Nr. CF vechi:480
 Nr. cadastral vechi:735

Adresa: Jud. Arges

Nr. Crt	Nr cadastral Nr. topografic	Suprafața* (mp)	Observații / Referințe
A1	80678	4.949	Sector cadastral:12 Teren neimprejmuit; pct Intre Pietre

B. Partea II. Proprietari și acte

Inscrieri privitoare la dreptul de proprietate și alte drepturi reale	Referințe
5793 / 08/11/2005	
Act Notarial nr. 2702, din 07/11/2005 emis de BNP TULUCA FILOFTEIA;	
B1	A1
Intabulare, drept de PROPRIETATE, dobandit prin Conventie, cota actuala 1/1, cota initiala 1/1	
1) S.C. HOLCIM (ROMANIA) S.A. , CIF:12253732, cu sediul in Bucuresti	
<i>OBSERVATII: (provenita din conversia CF 480)</i>	

C. Partea III. SARCINI .

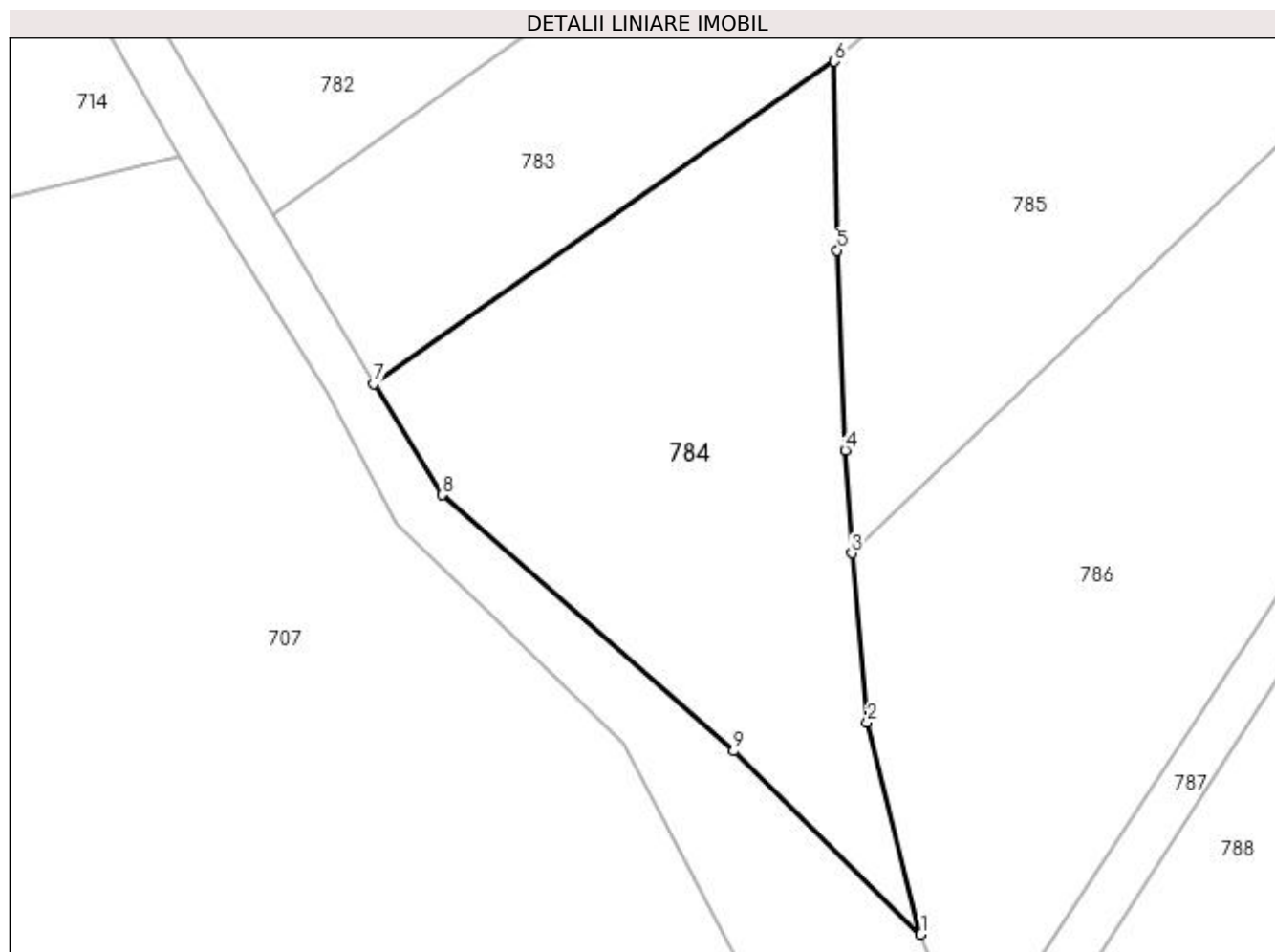
Inscrieri privind dezmembramintele dreptului de proprietate, drepturi reale de garanție și sarcini	Referințe
NU SUNT	

Anexa Nr. 1 La Partea I

Teren

Nr cadastral	Suprafața (mp)*	Observații / Referințe
80678	4.949	pct Intre Pietre

* Suprafața este determinată în planul de proiecție Stereo 70.



Date referitoare la teren

Crt	Categorie folosință	Intra vilan	Suprafața (mp)	Tarla	Parcelă	Nr. topo	Observații / Referințe
1	pasune	NU	4.949	12	141	-	

Lungime Segmente

1) Valorile lungimilor segmentelor sunt obținute din proiecție în plan.

Punct început	X / Y	Punct sfârșit	X / Y	Lungime segment (** (m)
1	511.260,26 422.432,91	2	511.251,959 422.465,741	33.864
2	511.251,959 422.465,741	3	511.249,579 422.491,972	26.339
3	511.249,579 422.491,972	4	511.248,535 422.507,894	15.956
4	511.248,535 422.507,894	5	511.247,282 422.538,901	31.032
5	511.247,282 422.538,901	6	511.246,899 422.568,156	29.258

Punct început	X / Y	Punct sfârșit	X / Y	Lungime segment (** (m)
6	511.246,899 422.568,156	7	511.175,417 422.518,188	87.215
7	511.175,417 422.518,188	8	511.186,019 422.501,008	20.188
8	511.186,019 422.501,008	9	511.231,261 422.461,317	60.185
9	511.231,261 422.461,317	1	511.260,26 422.432,91	40.594

** Lungimile segmentelor sunt determinate în planul de proiecție Stereo 70 și sunt rotunjite la 1 milimetru.

*** Distanța dintre puncte este formată din segmente cumulate ce sunt mai mici decât valoarea 1 milimetru.

**DATE DESPRE IMOBILUL NR. 785**

Oficiul de Cadastru și Publicitate Imobiliară ARGES
Biroul de Cadastru și Publicitate Imobiliară Campulung

A. Partea I. Descrierea imobilului

TEREN Extravilan

Nr. CF vechi:962

Nr. cadastral vechi:1148

Adresa: Jud. Arges

Nr. Crt	Nr cadastral Nr. topografic	Suprafața* (mp)	Observații / Referințe
A1	80182	7.490	Sector cadastral:12 Teren neimprejmuit;

B. Partea II. Proprietari și acte

Inscrieri privitoare la dreptul de proprietate și alte drepturi reale	Referințe
761 / 22/01/2010	
Act Notarial nr. 149, din 21/01/2010 emis de BNP ZIPISI CORNELIA (act notarial nr. 58/04-04-2008 emis de BNP ZIPISI CORNELIA; act notarial nr. 59/04-04-2008 emis de BNP ZIPISI CORNELIA;);	
B5	A1
Intabulare, drept de PROPRIETATE, dobandit prin Conventie, cota actuala 1/1, cota initiala 1/1	
1) CIUREZU MIHAI, casatorit cu	
2) CIUREZU DOINA, lipsă CNP	

C. Partea III. SARCINI .

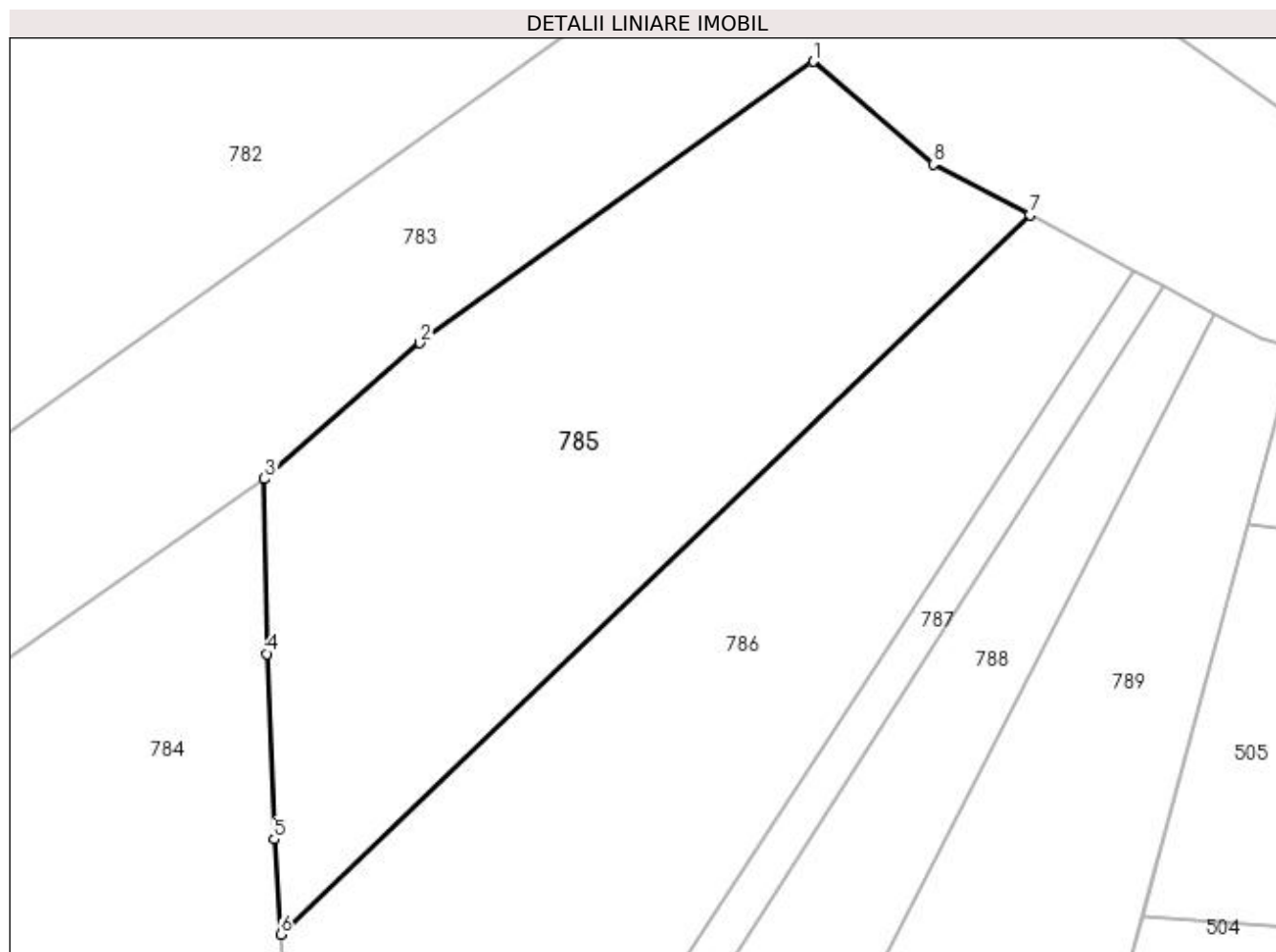
Inscrieri privind dezmembramintele dreptului de proprietate, drepturi reale de garanție și sarcini	Referințe
NU SUNT	

Anexa Nr. 1 La Partea I

Teren

Nr cadastral	Suprafața (mp)*	Observații / Referințe
80182	7.490	

* Suprafața este determinată în planul de proiecție Stereo 70.



Date referitoare la teren

Crt	Categorie folosință	Intra vilan	Suprafața (mp)	Tarla	Parcelă	Nr. topo	Observații / Referințe
1	padure	NU	7.490	12	144	-	UP I, UA 17F

Lungime Segmente

1) Valorile lungimilor segmentelor sunt obținute din proiecție în plan.

Punct început	X / Y	Punct sfârșit	X / Y	Lungime segment (** (m)
1	511.338,676 422.637,945	2	511.272,892 422.590,89	80.881
2	511.272,892 422.590,89	3	511.246,899 422.568,156	34.532
3	511.246,899 422.568,156	4	511.247,282 422.538,901	29.258
4	511.247,282 422.538,901	5	511.248,535 422.507,894	31.032
5	511.248,535 422.507,894	6	511.249,579 422.491,972	15.956

Punct început	X / Y	Punct sfârșit	X / Y	Lungime segment (** (m)
6	511.249,579 422.491,972	7	511.374,92 422.612,304	173.753
7	511.374,92 422.612,304	8	511.358,795 422.620,741	18.199
8	511.358,795 422.620,741	1	511.338,676 422.637,945	26.472

** Lungimile segmentelor sunt determinate în planul de proiecție Stereo 70 și sunt rotunjite la 1 milimetru.

*** Distanța dintre puncte este formată din segmente cumulate ce sunt mai mici decât valoarea 1 milimetru.

**DATE DESPRE IMOBILUL NR. 786**

Oficiul de Cadastru și Publicitate Imobiliară ARGES
Biroul de Cadastru și Publicitate Imobiliară Campulung

A. Partea I. Descrierea imobilului

TEREN Extravilan

Nr. CF vechi:863
Nr. cadastral vechi:1069

Adresa: Jud. Arges

Nr. Crt	Nr cadastral Nr. topografic	Suprafața* (mp)	Observații / Referințe
A1	80031	8.500	Sector cadastral:12 Teren neimprejmuit;

B. Partea II. Proprietari și acte

Inscrieri privitoare la dreptul de proprietate și alte drepturi reale		Referințe
5973 / 22/05/2008		
Act Notarial nr. 1098, din 19/05/2008 emis de BNP ZIPISI CORNELIA;		
B2	Intabulare, drept de PROPRIETATE, dobandit prin Conventie, cota actuala 2/5, cota initiala 2/5 1) CIUREZU SORINEL , casatorit cu, lipsă CNP 2) CIUREZU ADRIANA-VALENTINA , lipsă CNP <i>OBSERVATII: (provenita din conversia CF 863)</i>	A1
8909 / 25/07/2008		
Act Notarial nr. 1493, din 21/07/2008 emis de BNP ZIPISI CORNELIA;		
B3	Intabulare, drept de PROPRIETATE, dobandit prin Conventie, cota actuala 1/5, cota initiala 1/5 1) CIUREZU SORINEL , casatorit cu, lipsă CNP 2) CIUREZU ADRIANA-VALENTINA , lipsă CNP <i>OBSERVATII: (provenita din conversia CF 863)</i>	A1
3720 / 28/04/2009		
Act Notarial nr. 980, din 24/04/2009 emis de BNP ZIPISI CORNELIA;		
B4	Intabulare, drept de PROPRIETATE, dobandit prin Conventie, cota actuala 1/5, cota initiala 1/5 1) CIUREZU SORINEL , casatorit cu 2) CIUREZU ADRIANA-VALENTINA , lipsă CNP	A1
763 / 22/01/2010		
Act Notarial nr. 58, din 04/04/2008 emis de BNP ZIPISI CORNELIA (act notarial nr. 59/04-04-2008 emis de BNP ZIPISI CORNELIA; act notarial nr. 150/21-01-2010 emis de BNP ZIPISI CORNELIA);		
B8	Intabulare, drept de PROPRIETATE, dobandit prin Conventie, cota actuala 1/5, cota initiala 1/5 1) CIUREZU MIHAI , casatorit cu 2) CIUREZU DOINA , lipsă CNP	A1

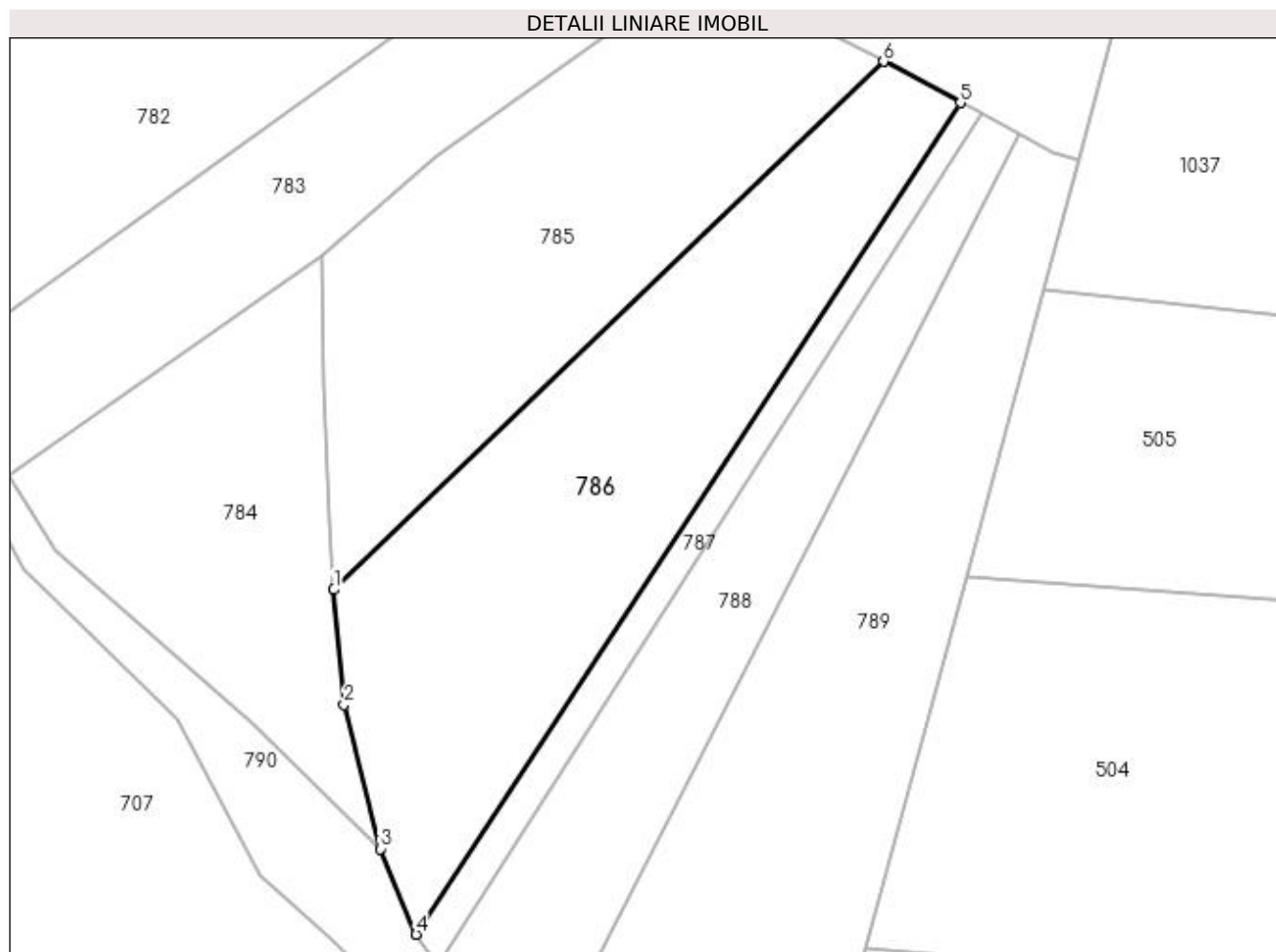
C. Partea III. SARCINI .

Inscrieri privind dezmembramintele dreptului de proprietate, drepturi reale de garanție și sarcini	Referințe
NU SUNT	

Teren

Nr cadastral	Suprafața (mp)*	Observații / Referințe
80031	8.500	

* Suprafața este determinată în planul de proiecție Stereo 70.



Date referitoare la teren

Crt	Categorie folosință	Intra vilan	Suprafața (mp)	Tarla	Parcelă	Nr. topo	Observații / Referințe
1	padure	NU	8.500	12	144	-	UP I, UA 17F

Lungime Segmente

1) Valorile lungimilor segmentelor sunt obținute din proiecție în plan.

Punct început	X / Y	Punct sfârșit	X / Y	Lungime segment (** (m)
1	511.249,579 422.491,972	2	511.251,959 422.465,741	26.339
2	511.251,959 422.465,741	3	511.260,26 422.432,91	33.864
3	511.260,26 422.432,91	4	511.268,344 422.413,423	21.097
4	511.268,344 422.413,423	5	511.392,442 422.602,885	226.487
5	511.392,442 422.602,885	6	511.374,92 422.612,304	19.893

Punct început	X / Y	Punct sfârșit	X / Y	Lungime segment (** (m)
6	511.374,92 422.612,304	1	511.249,579 422.491,972	173.753

** Lungimile segmentelor sunt determinate în planul de proiecție Stereo 70 și sunt rotunjite la 1 milimetru.

*** Distanța dintre puncte este formată din segmente cumulate ce sunt mai mici decât valoarea 1 milimetru.

**DATE DESPRE IMOBILUL NR. 787**

Oficiul de Cadastru și Publicitate Imobiliară ARGES
Biroul de Cadastru și Publicitate Imobiliară Campulung

A. Partea I. Descrierea imobilului

TEREN Extravilan

Adresa: Jud. Arges

Nr. Crt	Nr cadastral Nr. topografic	Suprafața* (mp)	Observații / Referințe
A1	80152	1.501	Sector cadastral:12 Teren neimprejmuit;

B. Partea II. Proprietari și acte

Inscrieri privitoare la dreptul de proprietate și alte drepturi reale		Referințe
622 / 20/01/2010		
Act Notarial nr. 125, din 19/01/2010 emis de BNP ZIPISI CORNELIA;		
B2	Intabulare, drept de PROPRIETATE, dobandit prin Conventie, cota actuala 1/1, cota initiala 1/1 1) CIUREZU MIHAI, casatorit cu 2) CIUREZU DOINA, lipsă CNP	A1

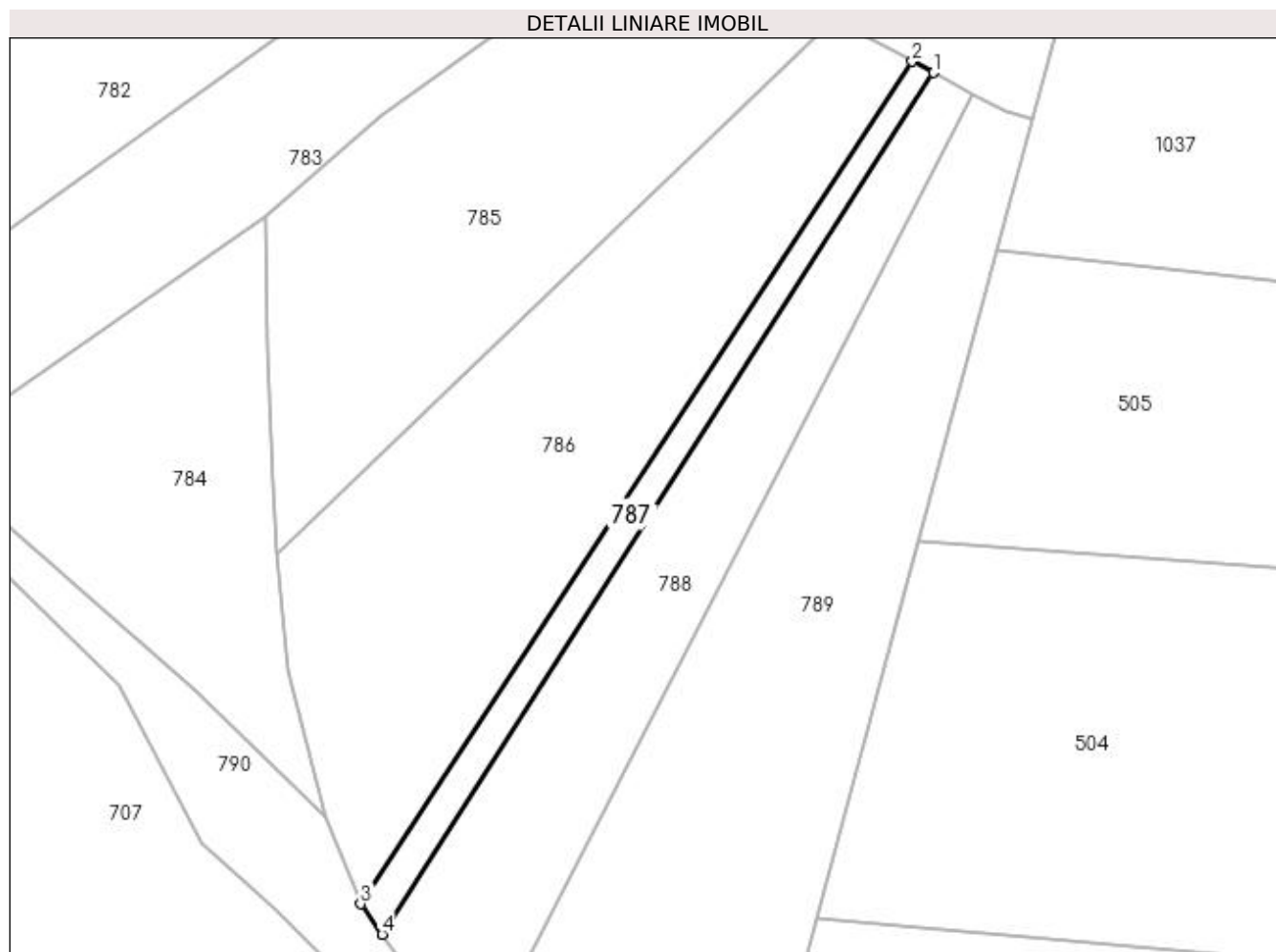
C. Partea III. SARCINI .

Inscrieri privind dezmembramintele dreptului de proprietate, drepturi reale de garanție și sarcini	Referințe
NU SUNT	

Teren

Nr cadastral	Suprafața (mp)*	Observații / Referințe
80152	1.501	

* Suprafața este determinată în planul de proiecție Stereo 70.



Date referitoare la teren

Crt	Categorie folosință	Intra vilan	Suprafața (mp)	Tarla	Parcelă	Nr. topo	Observații / Referințe
1	padure	NU	1.501	12	144	-	

Lungime Segmente

1) Valorile lungimilor segmentelor sunt obținute din proiecție în plan.

Punct început	X / Y	Punct sfârșit	X / Y	Lungime segment (** (m)
1	511.397,207 422.600,324	2	511.392,442 422.602,885	5.41
2	511.392,442 422.602,885	3	511.268,344 422.413,423	226.487
3	511.268,344 422.413,423	4	511.273,175 422.406,608	8.354
4	511.273,175 422.406,608	1	511.397,207 422.600,324	230.021

**** Lungimile segmentelor sunt determinate în planul de proiecţie Stereo 70 şi sunt rotunjite la 1 milimetru.**

***** Distanţa dintre puncte este formată din segmente cumulate ce sunt mai mici decât valoarea 1 milimetru.**

**DATE DESPRE IMOBILUL NR. 788**

Oficiul de Cadastru și Publicitate Imobiliară ARGES
Biroul de Cadastru și Publicitate Imobiliară Campulung

A. Partea I. Descrierea imobilului

TEREN Extravilan

Adresa: Jud. Arges

Nr. Crt	Nr cadastral Nr. topografic	Suprafața* (mp)	Observații / Referințe
A1		5.000	Sector cadastral:12 Teren neimprejmuit;

B. Partea II. Proprietari și acte

Inscrieri privitoare la dreptul de proprietate și alte drepturi reale	Referințe
/	
Act Normativ nr. 7, din 13/03/1996 emis de PARLAMENT (art. 13 alin. 15);	
B1	A1
Inscrierea provizorie, drept de PROPRIETATE, dobandit prin Lege, cota actuala 1/1, cota initiala 1/1 1) COMUNA VALEA MARE PRAVAT, CIF:5010196	

C. Partea III. SARCINI .

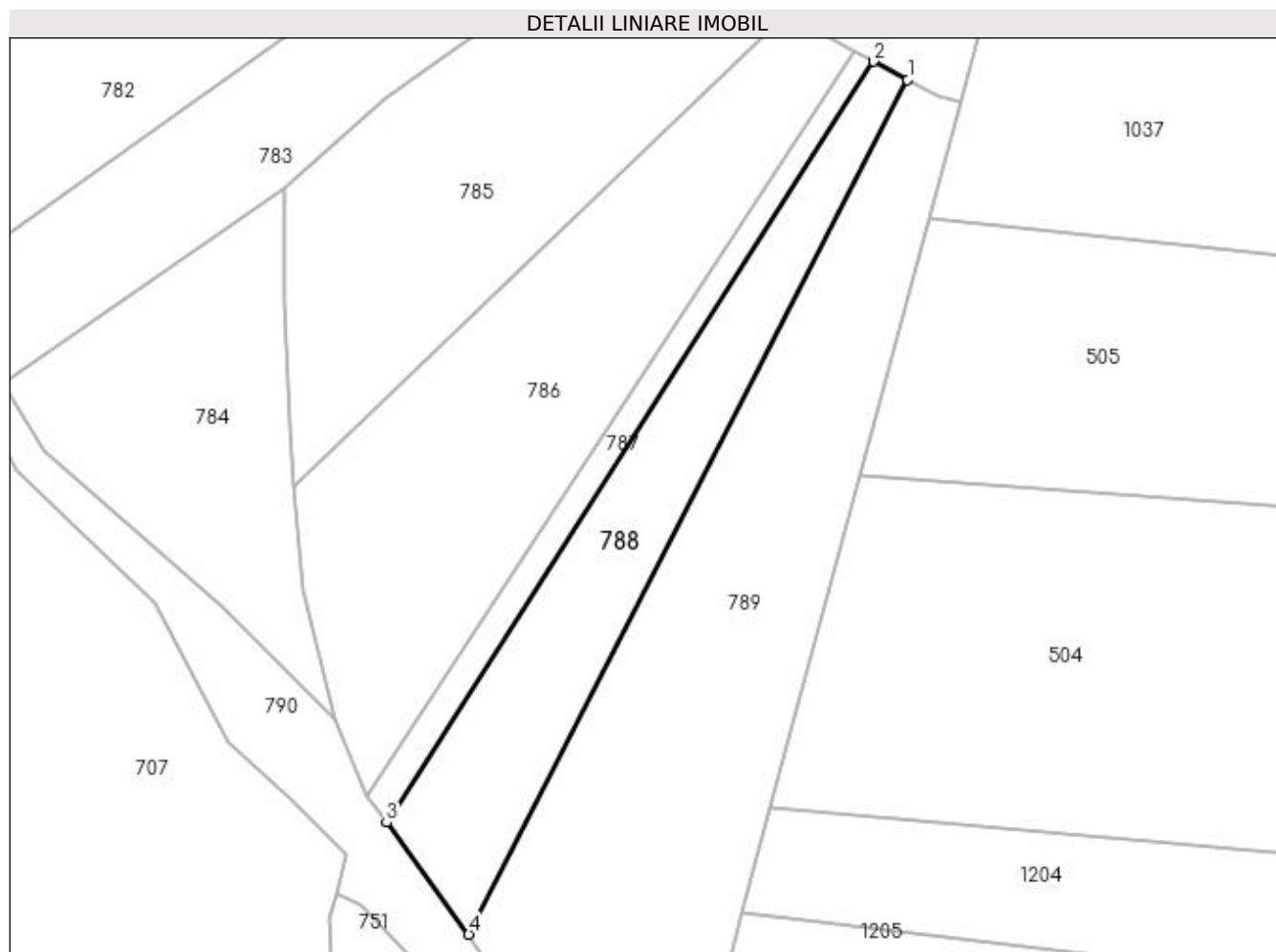
Inscrieri privind dezmembramintele dreptului de proprietate, drepturi reale de garanție și sarcini	Referințe
NU SUNT	

Anexa Nr. 1 La Partea I

Teren

Nr cadastral	Suprafața (mp)*	Observații / Referințe
	5.000	

* Suprafața este determinată în planul de proiecție Stereo 70.



Date referitoare la teren

Crt	Categorie folosință	Intra vilan	Suprafața (mp)	Tarla	Parcelă	Nr. topo	Observații / Referințe
1	padure	NU	5.000	12	144	-	

Lungime Segmente

1) Valorile lungimilor segmentelor sunt obținute din proiecție în plan.

Punct început	X / Y	Punct sfârșit	X / Y	Lungime segment (** (m)
1	511.405,897 422.595,653	2	511.397,207 422.600,324	9.866
2	511.397,207 422.600,324	3	511.273,175 422.406,608	230.021
3	511.273,175 422.406,608	4	511.294,114 422.378,135	35.343
4	511.294,114 422.378,135	1	511.405,897 422.595,653	244.56

**** Lungimile segmentelor sunt determinate în planul de proiecţie Stereo 70 şi sunt rotunjite la 1 milimetru.**

***** Distanţa dintre puncte este formată din segmente cumulate ce sunt mai mici decât valoarea 1 milimetru.**

**DATE DESPRE IMOBILUL NR. 789**

Oficiul de Cadastru și Publicitate Imobiliară ARGES
Biroul de Cadastru și Publicitate Imobiliară Campulung

A. Partea I. Descrierea imobilului

TEREN Extravilan

Adresa: Jud. Arges, PUNCTUL-INTRE PETRE

Nr. Crt	Nr cadastral Nr. topografic	Suprafața* (mp)	Observații / Referințe
A1	80121	11.921	Sector cadastral:12 Teren neimprejmuit;

B. Partea II. Proprietari și acte

Inscrieri privitoare la dreptul de proprietate și alte drepturi reale	Referințe
10786 / 21/05/2021	
Act Notarial nr. 1581, din 19/05/2021 emis de VOICU Andreea Elena;	
B5	A1
Intabulare, drept de PROPRIETATE-(dare in plata), bun propriu, dobandit prin Conventie, cota actuala 1/1, cota initiala 1/1 1) TOMA CAMELIA, divortata	

C. Partea III. SARCINI .

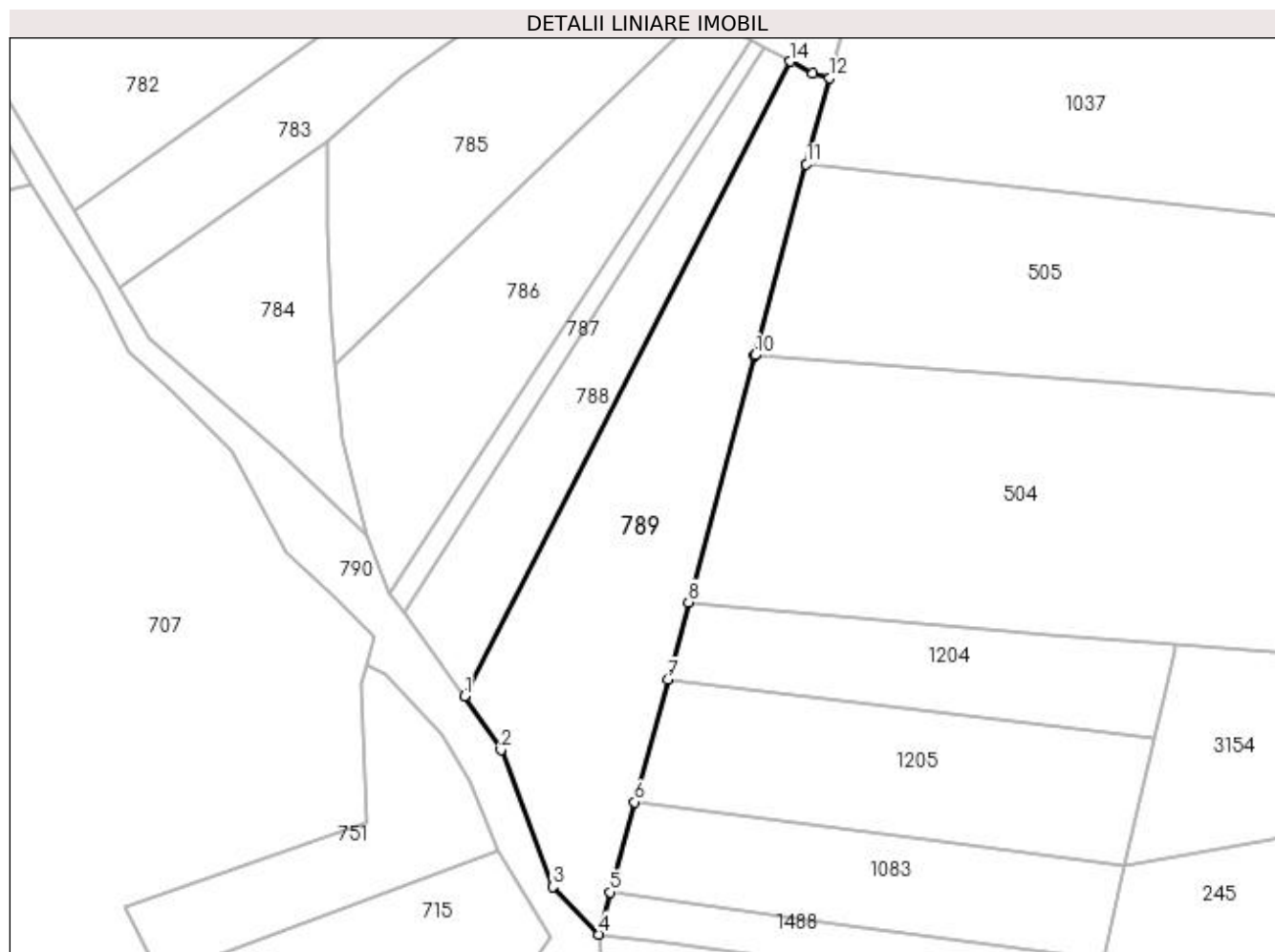
Inscrieri privind dezmembramintele dreptului de proprietate, drepturi reale de garanție și sarcini	Referințe
NU SUNT	

Anexa Nr. 1 La Partea I

Teren

Nr cadastral	Suprafața (mp)*	Observații / Referințe
80121	11.921	

* Suprafața este determinată în planul de proiecție Stereo 70.



Date referitoare la teren

Crt	Categorie folosință	Intra vilan	Suprafața (mp)	Tarla	Parcelă	Nr. topo	Observații / Referințe
1	padure	NU	11.921	12	144	-	corect este punctul "Intre Pietre"

Lungime Segmente

1) Valorile lungimilor segmentelor sunt obținute din proiecție în plan.

Punct început	X / Y	Punct sfârșit	X / Y	Lungime segment (** (m)
1	511.294,114 422.378,135	2	511.306,572 422.359,653	22.289
2	511.306,572 422.359,653	3	511.324,423 422.312,791	50.147
3	511.324,423 422.312,791	4	511.340,268 422.296,423	22.781
4	511.340,268 422.296,423	5	511.344,173 422.310,869	14.964
5	511.344,173 422.310,869	6	511.352,476 422.341,748	31.976

Punct început	X / Y	Punct sfârșit	X / Y	Lungime segment (** (m)
6	511.352,476 422.341,748	7	511.363,803 422.383,8	43.551
7	511.363,803 422.383,8	8	511.370,939 422.410,294	27.438
8	511.370,939 422.410,294	9	511.393,697 422.494,787	87.504
9	511.393,697 422.494,787	10	511.393,761 422.495,025	0.246
10	511.393,761 422.495,025	11	511.411,375 422.560,417	67.723
11	511.411,375 422.560,417	12	511.419,334 422.589,971	30.607
12	511.419,334 422.589,971	13	511.413,587 422.591,519	5.952
13	511.413,587 422.591,519	14	511.405,897 422.595,653	8.731
14	511.405,897 422.595,653	1	511.294,114 422.378,135	244.56

** Lungimile segmentelor sunt determinate în planul de proiecție Stereo 70 și sunt rotunjite la 1 milimetru.

*** Distanța dintre puncte este formată din segmente cumulate ce sunt mai mici decât valoarea 1 milimetru.

**DATE DESPRE IMOBILUL NR. 790**

Oficiul de Cadastru și Publicitate Imobiliară ARGES
Biroul de Cadastru și Publicitate Imobiliară Campulung

A. Partea I. Descrierea imobilului

TEREN Extravilan

Adresa: Jud. Arges

Nr. Crt	Nr cadastral Nr. topografic	Suprafața* (mp)	Observații / Referințe
A1		16.778	Sector cadastral:12 Teren neimprejmuit;

B. Partea II. Proprietari și acte

Inscrieri privitoare la dreptul de proprietate și alte drepturi reale		Referințe
/		
Act Normativ nr. 7, din 13/03/1996 emis de PARLAMENT (art. 13 alin. 15);		
B1	Inscrierea provizorie, drept de PROPRIETATE, dobandit prin Lege, cota actuala 1/1, cota initiala 1/1 1) COMUNA VALEA MARE PRAVAT, CIF:5010196	A1

C. Partea III. SARCINI .

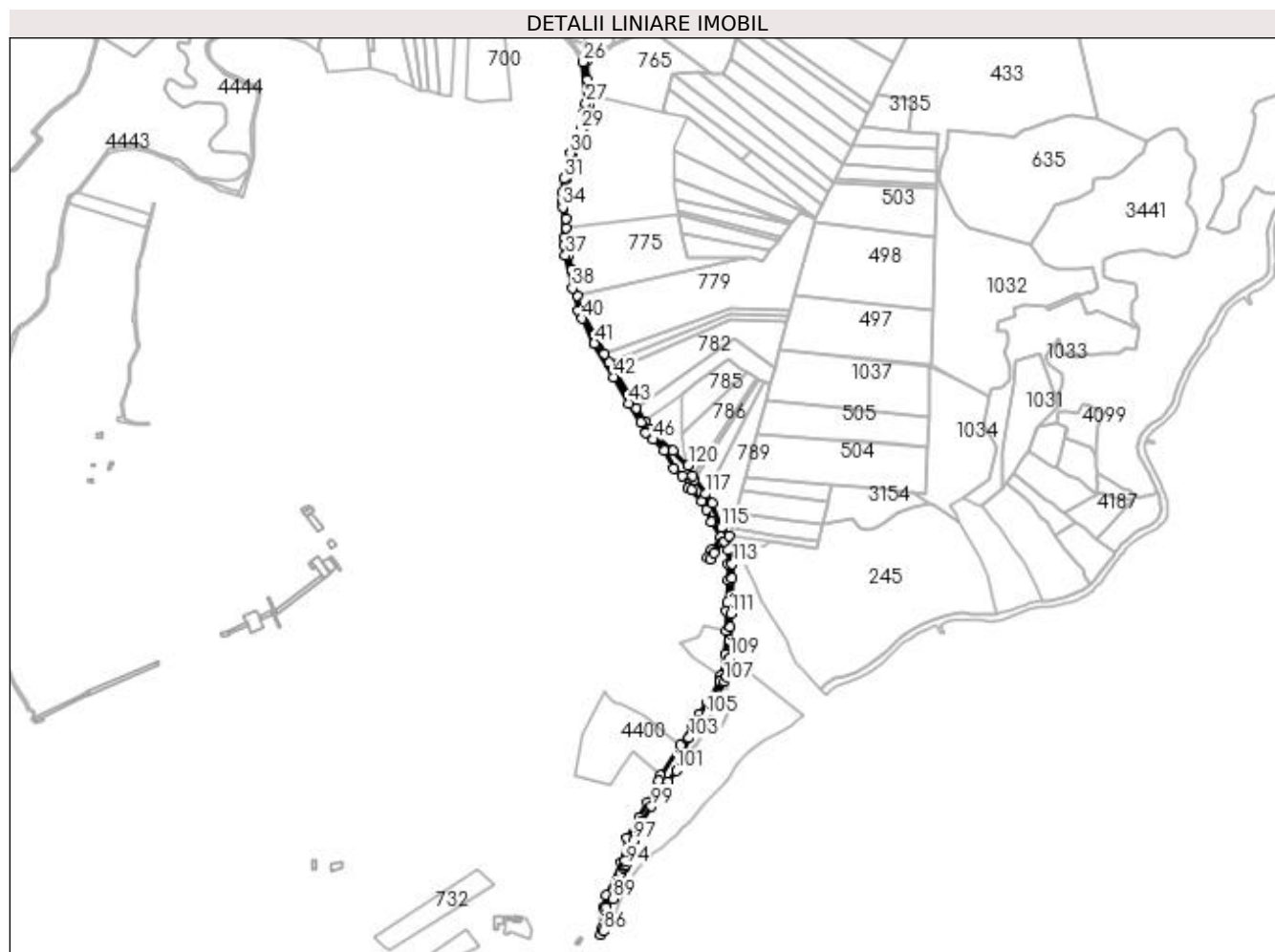
Inscrieri privind dezmembramintele dreptului de proprietate, drepturi reale de garanție și sarcini	Referințe
NU SUNT	

Anexa Nr. 1 La Partea I

Teren

Nr cadastral	Suprafața (mp)*	Observații / Referințe
	16.778	

* Suprafața este determinată în planul de proiecție Stereo 70.



Date referitoare la teren

Crt	Categorie folosință	Intra vilan	Suprafața (mp)	Tarla	Parcelă	Nr. topo	Observații / Referințe
1	drum	NU	16.778	12	De140	-	Imobil traversat de limita UAT VALEA MARE PRAVAT SI UAT DRAGOSLAVELE

Lungime Segmente

1) Valorile lungimilor segmentelor sunt obținute din proiecție în plan.

Punct început	X / Y	Punct sfârșit	X / Y	Lungime segment	Punct început	X / Y	Punct sfârșit	X / Y	Lungime segment	Punct început	X / Y	Punct sfârșit	X / Y	Lungime segment
1	511.231,261 422.461,317	2	511.186,019 422.501,008	60.185	2	511.186,019 422.501,008	3	511.175,417 422.518,188	20.188	3	511.175,417 422.518,188	4	511.159,93 422.544,309	30.367
4	511.159,93 422.544,309	5	511.117,016 422.616,686	84.143	5	511.117,016 422.616,686	6	511.110,159 422.628,252	13.446	6	511.110,159 422.628,252	7	511.107,675 422.632,771	5.157
7	511.107,675 422.632,771	8	511.098,717 422.649,067	18.596	8	511.098,717 422.649,067	9	511.053,984 422.732,859	94.985	9	511.053,984 422.732,859	10	511.045,409 422.761,908	30.288
10	511.045,409 422.761,908	11	511.035,292 422.811,261	50.379	11	511.035,292 422.811,261	12	511.028,877 422.839,187	28.653	12	511.028,877 422.839,187	13	511.026,261 422.872,646	33.561
13	511.026,261 422.872,646	14	511.024,841 422.892,348	19.753	14	511.024,841 422.892,348	15	511.024,186 422.909,939	17.603	15	511.024,186 422.909,939	16	511.021,649 422.960,263	50.388

Punct început	X / Y	Punct sfârșit	X / Y	Lungime segment	Punct început	X / Y	Punct sfârșit	X / Y	Lungime segment	Punct început	X / Y	Punct sfârșit	X / Y	Lungime segment
16	511.021,649 422.960,263	17	511.024,821 422.986,606	26.53 3	17	511.024,821 422.986,606	18	511.026,501 422.993,21	6.814	18	511.026,501 422.993,21	19	511.037,01 423.034,531	42.63 6
19	511.037,01 423.034,531	20	511.058,842 423.079,731	50.19 6	20	511.058,842 423.079,731	21	511.062,137 423.095,021	15.64 1	21	511.062,137 423.095,021	22	511.069,417 423.128,642	34.4
22	511.069,417 423.128,642	23	511.067,871 423.150,187	21.6	23	511.067,871 423.150,187	24	511.065,841 423.178,486	28.37 2	24	511.065,841 423.178,486	25	511.063,831 423.213,501	35.07 3
25	511.063,831 423.213,501	26	511.057,495 423.212,724	6.383	26	511.057,495 423.212,724	27	511.062,432 423.132,137	80.73 8	27	511.062,432 423.132,137	28	511.058,634 423.114,427	18.11 3
28	511.058,634 423.114,427	29	511.053,622 423.081,789	33.02 1	29	511.053,622 423.081,789	30	511.033,015 423.035,978	50.23 2	30	511.033,015 423.035,978	31	511.020,387 422.987,132	50.45 2
31	511.020,387 422.987,132	32	511.016,183 422.960,188	27.27	32	511.016,183 422.960,188	33	511.016,49 422.942,154	18.03 7	33	511.016,49 422.942,154	34	511.017,818 422.931,185	11.04 9
34	511.017,818 422.931,185	35	511.021,236 422.872,733	58.55 2	35	511.021,236 422.872,733	36	511.021,317 422.858,861	13.87 2	36	511.021,317 422.858,861	37	511.023,175 422.838,744	20.20 3
37	511.023,175 422.838,744	38	511.036,769 422.775,672	64.52	38	511.036,769 422.775,672	39	511.048,475 422.731,204	45.98 3	39	511.048,475 422.731,204	40	511.055,43 422.717,077	15.74 6
40	511.055,43 422.717,077	41	511.079,087 422.669,023	53.56 2	41	511.079,087 422.669,023	42	511.115,999 422.604,219	74.57 9	42	511.115,999 422.604,219	43	511.145,426 422.553,489	58.64 7
43	511.145,426 422.553,489	44	511.168,298 422.516,782	43.25	44	511.168,298 422.516,782	45	511.178,989 422.496,469	22.95 5	45	511.178,989 422.496,469	46	511.192,737 422.483,258	19.06 7
46	511.192,737 422.483,258	47	511.214,086 422.462,36	29.87 5	47	511.214,086 422.462,36	48	511.232,681 422.427,115	39.85	48	511.232,681 422.427,115	49	511.248,927 422.412,379	21.93 4
49	511.248,927 422.412,379	50	511.263,121 422.398,339	19.96 5	50	511.263,121 422.398,339	51	511.260,304 422.388,61	10.12 9	51	511.260,304 422.388,61	52	511.266,834 422.385,66	7.165
52	511.266,834 422.385,66	53	511.286,075 422.364,88	28.32	53	511.286,075 422.364,88	54	511.295,791 422.348,677	18.89 3	54	511.295,791 422.348,677	55	511.305,376 422.324,852	25.68 1
55	511.305,376 422.324,852	56	511.323,723 422.295,313	34.77 3	56	511.323,723 422.295,313	57	511.305,29 422.269,122	32.02 7	57	511.305,29 422.269,122	58	511.298,003 422.254,968	15.92
58	511.298,003 422.254,968	59	511.303,408 422.251,392	6.481	59	511.303,408 422.251,392	60	511.309,759 422.264,427	14.5	60	511.309,759 422.264,427	61	511.326,974 422.284,367	26.34 3
61	511.326,974 422.284,367	62	511.330,561 422.285,475	3.754	62	511.330,561 422.285,475	63	511.336,846 422.269,377	17.28 1	63	511.336,846 422.269,377	64	511.338,431 422.243,18	26.24 5
64	511.338,431 422.243,18	65	511.336,934 422.211,035	32.18	65	511.336,934 422.211,035	66	511.335,518 422.169,071	41.98 8	66	511.335,518 422.169,071	67	511.334,59 422.151,927	17.16 9
67	511.334,59 422.151,927	68	511.333,15 422.113,178	38.77 6	68	511.333,15 422.113,178	69	511.331,49 422.068,521	44.68 8	69	511.331,49 422.068,521	70	511.323,985 422.026,651	42.53 7
70	511.323,985 422.026,651	71	511.322,048 422.015,84	10.98 3	71	511.322,048 422.015,84	72	511.298,151 421.975,721	46.69 7	72	511.298,151 421.975,721	73	511.282,188 421.952,528	28.15 6
73	511.282,188 421.952,528	74	511.268,072 421.931,543	25.29 1	74	511.268,072 421.931,543	75	511.245,168 421.892,937	44.88 9	75	511.245,168 421.892,937	76	511.206,946 421.834,006	70.24 1
76	511.206,946 421.834,006	77	511.203,792 421.823,788	10.69 4	77	511.203,792 421.823,788	78	511.181,968 421.781,803	47.31 8	78	511.181,968 421.781,803	79	511.165,198 421.753,172	33.18 1
79	511.165,198 421.753,172	80	511.142,092 421.713,676	45.75 8	80	511.142,092 421.713,676	81	511.130,137 421.666,795	48.38 1	81	511.130,137 421.666,795	82	511.101,353 421.603,318	69.69 8
82	511.101,353 421.603,318	83	511.096,704 421.579,635	24.13 5	83	511.096,704 421.579,635	84	511.092,751 421.537,583	42.23 7	84	511.092,751 421.537,583	85	511.090,361 421.527,389	10.47
85	511.090,361 421.527,389	86	511.096,309 421.533,74	8.701	86	511.096,309 421.533,74	87	511.100,59 421.553,167	19.89 3	87	511.100,59 421.553,167	88	511.102,405 421.579,545	26.44
88	511.102,405 421.579,545	89	511.115,233 421.596,194	21.01 8	89	511.115,233 421.596,194	90	511.129,88 421.640,476	46.64 2	90	511.129,88 421.640,476	91	511.130,767 421.646,14	5.733
91	511.130,767 421.646,14	92	511.136,292 421.655,155	10.57 3	92	511.136,292 421.655,155	93	511.139,128 421.658,201	4.162	93	511.139,128 421.658,201	94	511.139,249 421.661,922	3.723
94	511.139,249 421.661,922	95	511.138,261 421.670,236	8.372	95	511.138,261 421.670,236	96	511.146,201 421.691,361	22.56 8	96	511.146,201 421.691,361	97	511.153,852 421.708,232	18.52 5
97	511.153,852 421.708,232	98	511.171,111 421.746,344	41.83 8	98	511.171,111 421.746,344	99	511.189,502 421.774,708	33.80 5	99	511.189,502 421.774,708	100	511.221,907 421.822,485	57.73
100	511.221,907 421.822,485	101	511.237,187 421.843,827	26.24 8	101	511.237,187 421.843,827	102	511.246,579 421.873,154	30.79 4	102	511.246,579 421.873,154	103	511.261,678 421.906,869	36.94 2
103	511.261,678 421.906,869	104	511.283,696 421.942,663	42.02 4	104	511.283,696 421.942,663	105	511.295,214 421.951,871	14.74 6	105	511.295,214 421.951,871	106	511.308,358 421.980,442	31.44 9
106	511.308,358 421.980,442	107	511.330,2 422.015,758	41.52 5	107	511.330,2 422.015,758	108	511.334,614 422.025,029	10.26 8	108	511.334,614 422.025,029	109	511.341,079 422.062,003	37.53 5
109	511.341,079 422.062,003	110	511.341,938 422.121,161	59.16 4	110	511.341,938 422.121,161	111	511.342,319 422.146,87	25.71 2	111	511.342,319 422.146,87	112	511.344,71 422.215,414	68.58 6
112	511.344,71 422.215,414	113	511.345,504 422.242,984	27.58 1	113	511.345,504 422.242,984	114	511.340,268 422.296,423	53.69 5	114	511.340,268 422.296,423	115	511.324,423 422.312,791	22.78 1

Punct început	X / Y	Punct sfârșit	X / Y	Lungime segment	Punct început	X / Y	Punct sfârșit	X / Y	Lungime segment	Punct început	X / Y	Punct sfârșit	X / Y	Lungime segment
115	511.324,423 422.312,791	116	511.306,572 422.359,653	50.147	116	511.306,572 422.359,653	117	511.294,114 422.378,135	22.289	117	511.294,114 422.378,135	118	511.273,175 422.406,608	35.343
118	511.273,175 422.406,608	119	511.268,344 422.413,423	8.354	119	511.268,344 422.413,423	120	511.260,26 422.432,91	21.097	120	511.260,26 422.432,91	1	511.231,261 422.461,317	40.594

** Lungimile segmentelor sunt determinate în planul de proiecție Stereo 70 și sunt rotunjite la 1 milimetru.

*** Distanța dintre puncte este formată din segmente cumulate ce sunt mai mici decât valoarea 1 milimetru.

**DATE DESPRE IMOBILUL NR. 791**

Oficiul de Cadastru și Publicitate Imobiliară ARGES
Biroul de Cadastru și Publicitate Imobiliară Campulung

A. Partea I. Descrierea imobilului

TEREN Extravilan

Nr. CF vechi:337
Nr. cadastral vechi:288

Adresa: Jud. Arges

Nr. Crt	Nr cadastral Nr. topografic	Suprafața* (mp)	Observații / Referințe
A1	80076	3.404	Sector cadastral:12 Teren neimprejmuit; pct.Intre Pietre

B. Partea II. Proprietari și acte

Inscrieri privitoare la dreptul de proprietate și alte drepturi reale	Referințe
6253 / 14/07/2009	
Act Administrativ nr. 622, din 16/02/2009 emis de LICHIDATOR JUDICIAR MOTRUN PETRE (act administrativ nr. 357/F/20-05-2008 emis de TRIBUNALUL COMERCIAL ARGES; proces verbal de adjudecare incheiat la data de 18.03.2009 între SC AND GEO CONSTRUCT DISTRIBUTION SRL si SC PRODVAR MATEIAS SRL, in baza procesului verbal de licitatie din data de 16.02.2009);	
B2	A1
Intabulare, drept de PROPRIETATE, dobandit prin Adjudecare, cota actuala 1/1, cota initiala 1/1	
1) SC PRODVAR MATEIAS SRL, CU SEDIUL IN COMUNA VALEA MARE PRAVAT, CIF:99999999999999, lipsă CUI	

C. Partea III. SARCINI .

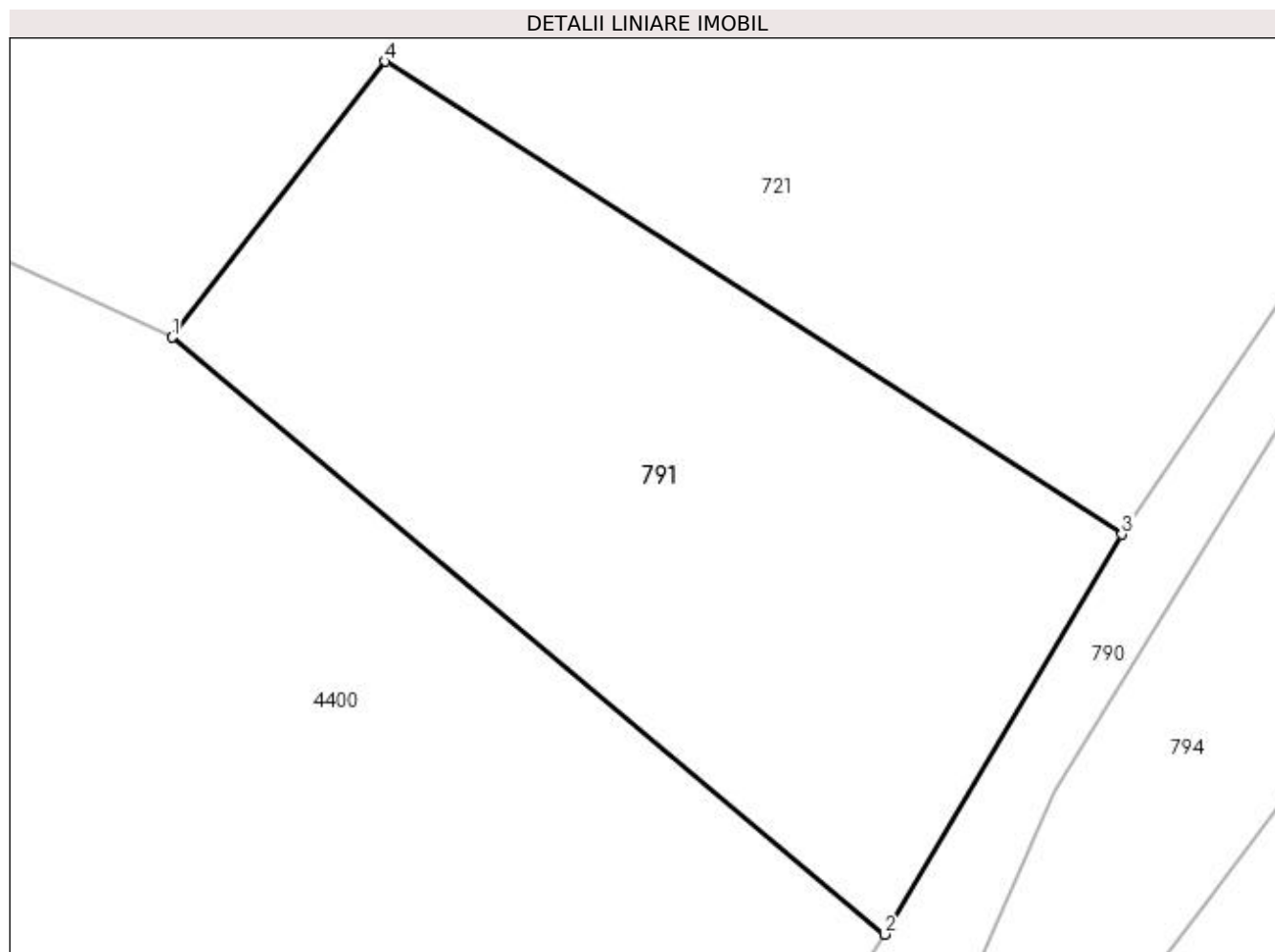
Inscrieri privind dezmembramintele dreptului de proprietate, drepturi reale de garanție și sarcini	Referințe
NU SUNT	

Anexa Nr. 1 La Partea I

Teren

Nr cadastral	Suprafața (mp)*	Observații / Referințe
80076	3.404	pct.Intre Pietre

* Suprafața este determinată în planul de proiecție Stereo 70.



Date referitoare la teren

Crt	Categorie folosință	Intra vilan	Suprafața (mp)	Tarla	Parcelă	Nr. topo	Observații / Referințe
1	pasune	NU	3.404	13	176	-	

Lungime Segmente

1) Valorile lungimilor segmentelor sunt obținute din proiecție în plan.

Punct început	X / Y	Punct sfârșit	X / Y	Lungime segment (** (m)
1	511.176,389 421.950,567	2	511.245,168 421.892,937	89.732
2	511.245,168 421.892,937	3	511.268,072 421.931,543	44.889
3	511.268,072 421.931,543	4	511.196,957 421.977,194	84.507
4	511.196,957 421.977,194	1	511.176,389 421.950,567	33.646

**** Lungimile segmentelor sunt determinate în planul de proiecţie Stereo 70 şi sunt rotunjite la 1 milimetru.**

***** Distanţa dintre puncte este formată din segmente cumulate ce sunt mai mici decât valoarea 1 milimetru.**

**DATE DESPRE IMOBILUL NR. 792**

Oficiul de Cadastru și Publicitate Imobiliară ARGES
Biroul de Cadastru și Publicitate Imobiliară Campulung

A. Partea I. Descrierea imobilului

TEREN Extravilan

Adresa: Jud. Arges

Nr. Crt	Nr cadastral Nr. topografic	Suprafața* (mp)	Observații / Referințe
A1		3.021	Sector cadastral:12 Teren neimprejmuit;

B. Partea II. Proprietari și acte

Inscrieri privitoare la dreptul de proprietate și alte drepturi reale		Referințe
/		
Act Normativ nr. 7, din 13/03/1996 emis de PARLAMENT (art. 13 alin. 15);		
B1	Inscrierea provizorie, drept de PROPRIETATE, dobandit prin Lege, cota actuala 1/1, cota initiala 1/1 1) COMUNA VALEA MARE PRAVAT, CIF:5010196	A1

C. Partea III. SARCINI .

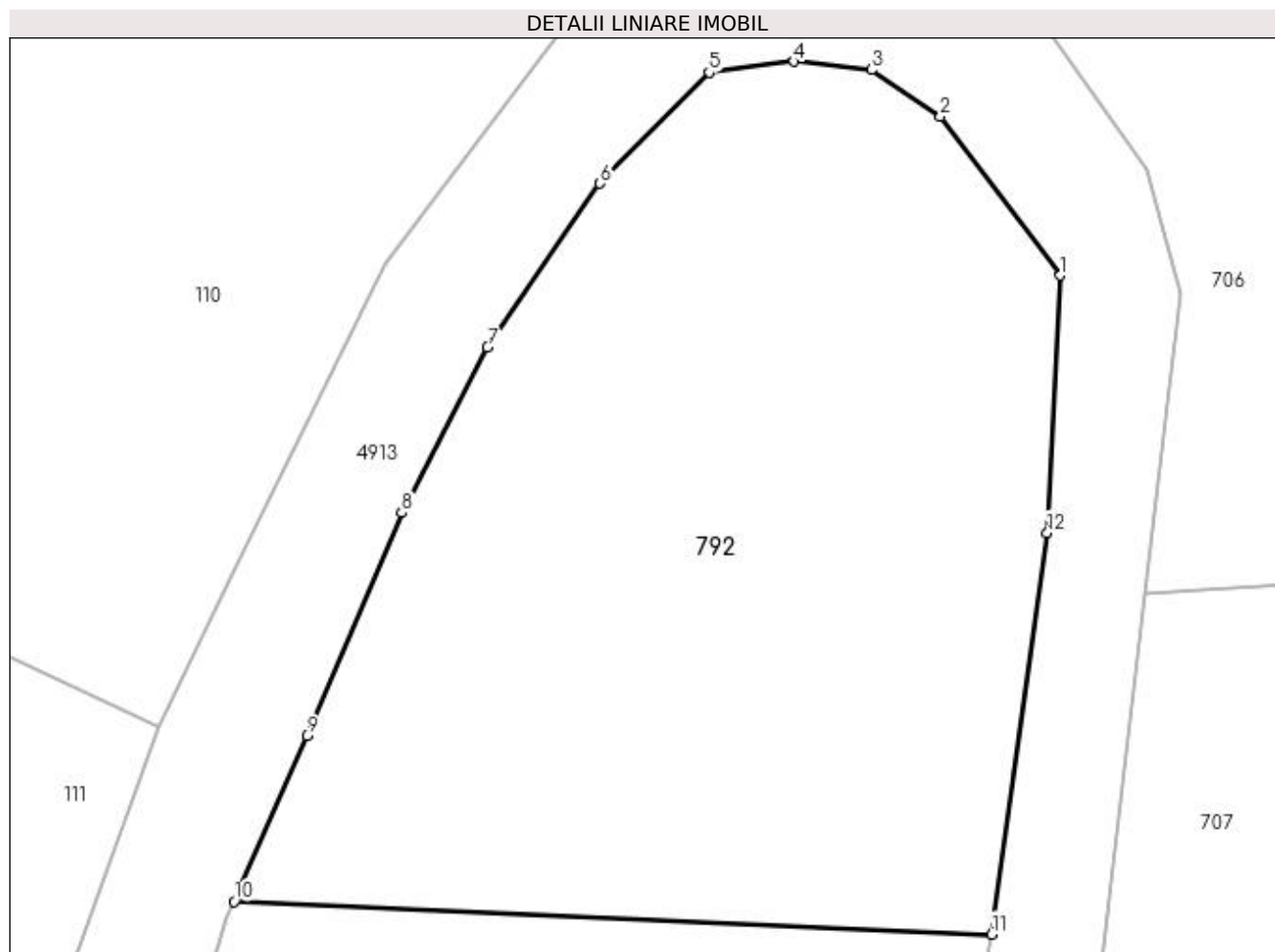
Inscrieri privind dezmembramintele dreptului de proprietate, drepturi reale de garanție și sarcini	Referințe
NU SUNT	

Anexa Nr. 1 La Partea I

Teren

Nr cadastral	Suprafața (mp)*	Observații / Referințe
	3.021	

* Suprafața este determinată în planul de proiecție Stereo 70.



Date referitoare la teren

Crt	Categorie folosință	Intravilan	Suprafața (mp)	Tarla	Parcelă	Nr. topo	Observații / Referințe
1	pasune	NU	3.021	13	242	-	

Lungime Segmente

1) Valorile lungimilor segmentelor sunt obținute din proiecție în plan.

Punct început	X / Y	Punct sfârșit	X / Y	Lungime segment (** (m)
1	510.415,685 422.921,442	2	510.406,377 422.933,787	15.461
2	510.406,377 422.933,787	3	510.401,002 422.937,402	6.478
3	510.401,002 422.937,402	4	510.395,019 422.938,057	6.019
4	510.395,019 422.938,057	5	510.388,408 422.937,202	6.666
5	510.388,408 422.937,202	6	510.379,934 422.928,58	12.089

Punct început	X / Y	Punct sfârșit	X / Y	Lungime segment (** (m)
6	510.379,934 422.928,58	7	510.371,203 422.915,88	15.412
7	510.371,203 422.915,88	8	510.364,546 422.903,045	14.459
8	510.364,546 422.903,045	9	510.357,18 422.885,717	18.829
9	510.357,18 422.885,717	10	510.351,503 422.872,849	14.065
10	510.351,503 422.872,849	11	510.410,343 422.870,309	58.895
11	510.410,343 422.870,309	12	510.414,67 422.901,486	31.476
12	510.414,67 422.901,486	1	510.415,685 422.921,442	19.982

** Lungimile segmentelor sunt determinate în planul de proiecție Stereo 70 și sunt rotunjite la 1 milimetru.

*** Distanța dintre puncte este formată din segmente cumulate ce sunt mai mici decât valoarea 1 milimetru.

**DATE DESPRE IMOBILUL NR. 793**

Oficiul de Cadastru și Publicitate Imobiliară ARGES
Biroul de Cadastru și Publicitate Imobiliară Campulung

A. Partea I. Descrierea imobilului

TEREN Extravilan

Adresa: Jud. Arges

Nr. Crt	Nr cadastral Nr. topografic	Suprafața* (mp)	Observații / Referințe
A1		1.743	Sector cadastral:12 Teren neimprejmuit;

B. Partea II. Proprietari și acte

Inscrieri privitoare la dreptul de proprietate și alte drepturi reale		Referințe
/		
Act Normativ nr. 7, din 13/03/1996 emis de PARLAMENT (art. 13 alin. 15);		
B1	Inscrierea provizorie, drept de PROPRIETATE, dobandit prin Lege, cota actuala 1/1, cota initiala 1/1 1) COMUNA VALEA MARE PRAVAT, CIF:5010196	A1

C. Partea III. SARCINI .

Inscrieri privind dezmembramintele dreptului de proprietate, drepturi reale de garanție și sarcini	Referințe
NU SUNT	

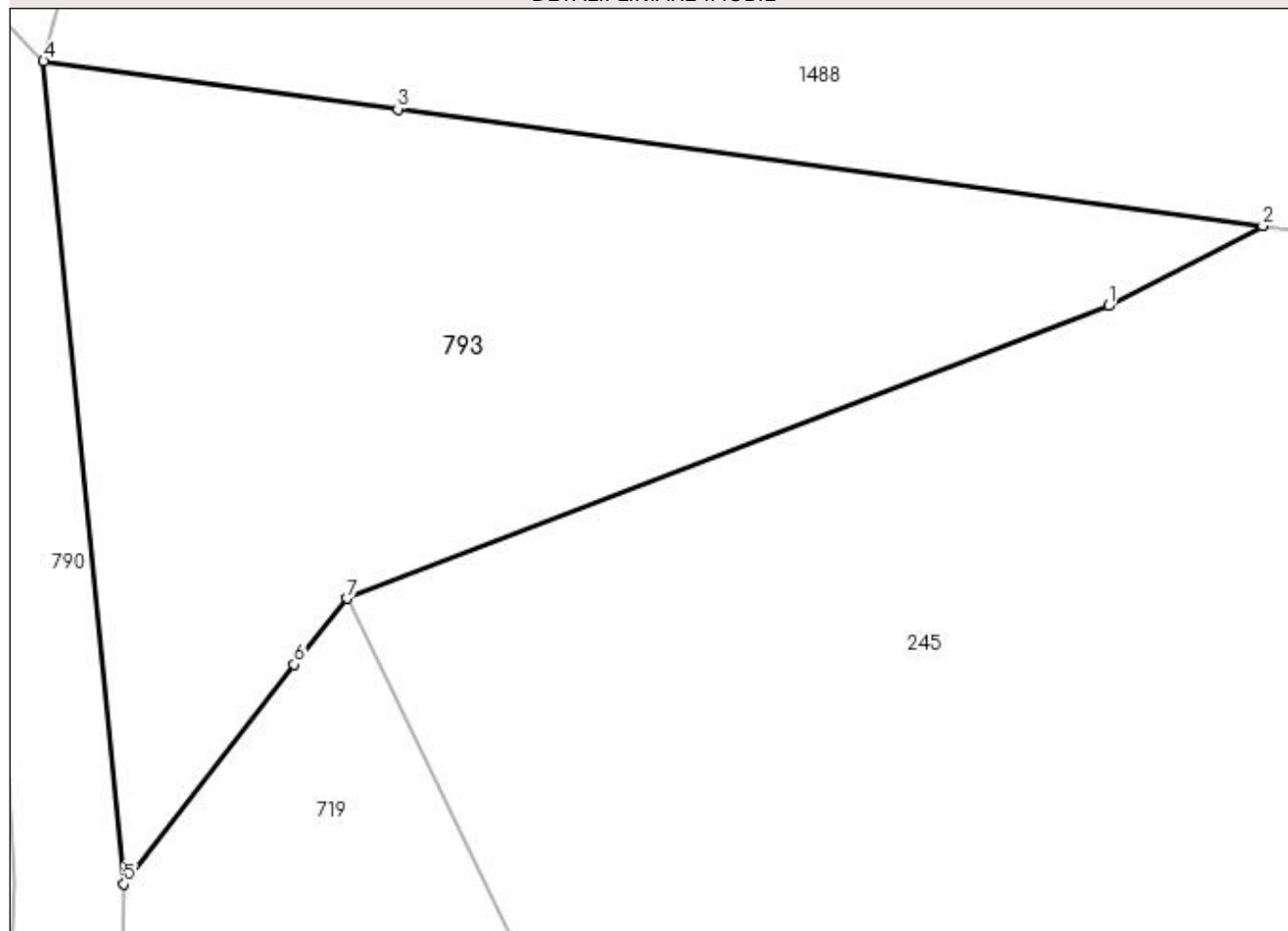
Anexa Nr. 1 La Partea I

Teren

Nr cadastral	Suprafața (mp)*	Observații / Referințe
	1.743	

* Suprafața este determinată în planul de proiecție Stereo 70.

DETALII LINIARE IMOBIL



Date referitoare la teren

Crt	Categorie folosință	Intra vilan	Suprafața (mp)	Tarla	Parcelă	Nr. topo	Observații / Referințe
1	padure	NU	1.743	12	144	-	Imobil traversat de limita UAT VALEA MARE PRAVAT SI UAT DRAGOSLAVELE

Lungime Segmente

1) Valorile lungimilor segmentelor sunt obținute din proiecție în plan.

Punct început	X / Y	Punct sfârșit	X / Y	Lungime segment (** (m)
1	511.409,458 422.280,545	2	511.419,48 422.285,72	11.279
2	511.419,48 422.285,72	3	511.363,276 422.293,314	56.715
3	511.363,276 422.293,314	4	511.340,268 422.296,423	23.217
4	511.340,268 422.296,423	5	511.345,504 422.242,984	53.695
5	511.345,504 422.242,984	6	511.356,542 422.257,258	18.044

Punct început	X / Y	Punct sfârșit	X / Y	Lungime segment (** (m)
6	511.356,542 422.257,258	7	511.359,965 422.261,544	5.485
7	511.359,965 422.261,544	1	511.409,458 422.280,545	53.015

** Lungimile segmentelor sunt determinate în planul de proiecție Stereo 70 și sunt rotunjite la 1 milimetru.

*** Distanța dintre puncte este formată din segmente cumulate ce sunt mai mici decât valoarea 1 milimetru.

**DATE DESPRE IMOBILUL NR. 794**

Oficiul de Cadastru și Publicitate Imobiliară ARGES
Biroul de Cadastru și Publicitate Imobiliară Campulung

A. Partea I. Descrierea imobilului

TEREN Extravilan

Adresa: Jud. Arges

Nr. Crt	Nr cadastral Nr. topografic	Suprafața* (mp)	Observații / Referințe
A1		4.134	Sector cadastral:12 Teren neimprejmuit;

B. Partea II. Proprietari și acte

Inscrieri privitoare la dreptul de proprietate și alte drepturi reale		Referințe
/		
Act Normativ nr. 7, din 13/03/1996 emis de PARLAMENT (art. 13 alin. 15);		
B1	Inscrierea provizorie, drept de PROPRIETATE, dobandit prin Lege, cota actuala 1/1, cota initiala 1/1 1) COMUNA VALEA MARE PRAVAT, CIF:5010196	A1

C. Partea III. SARCINI .

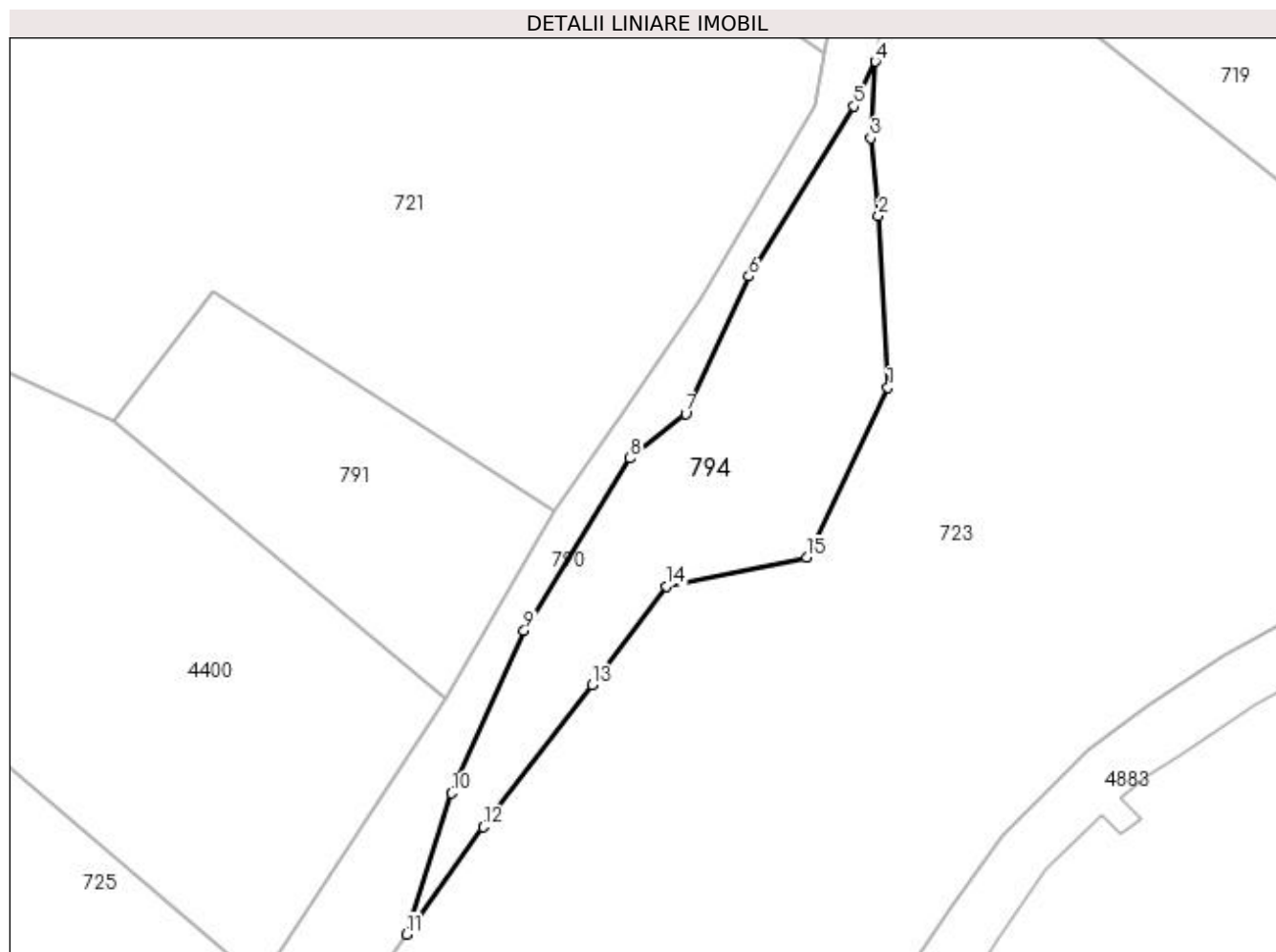
Inscrieri privind dezmembramintele dreptului de proprietate, drepturi reale de garanție și sarcini	Referințe
NU SUNT	

Anexa Nr. 1 La Partea I

Teren

Nr cadastral	Suprafața (mp)*	Observații / Referințe
	4.134	

* Suprafața este determinată în planul de proiecție Stereo 70.



Date referitoare la teren

Crt	Categorie folosință	Intravilan	Suprafața (mp)	Tarla	Parcelă	Nr. topo	Observații / Referințe
1	pasune	NU	4.134	13	147	-	

Lungime Segmente

1) Valorile lungimilor segmentelor sunt obținute din proiecție în plan.

Punct început	X / Y	Punct sfârșit	X / Y	Lungime segment (** (m)
1	511.337,271 421.957,299	2	511.335,312 421.992,965	35.72
2	511.335,312 421.992,965	3	511.333,655 422.009,119	16.239
3	511.333,655 422.009,119	4	511.334,614 422.025,029	15.939
4	511.334,614 422.025,029	5	511.330,2 422.015,758	10.268
5	511.330,2 422.015,758	6	511.308,358 421.980,442	41.525

Punct început	X / Y	Punct sfârșit	X / Y	Lungime segment (** (m)
6	511.308,358 421.980,442	7	511.295,214 421.951,871	31.449
7	511.295,214 421.951,871	8	511.283,696 421.942,663	14.746
8	511.283,696 421.942,663	9	511.261,678 421.906,869	42.024
9	511.261,678 421.906,869	10	511.246,579 421.873,154	36.942
10	511.246,579 421.873,154	11	511.237,187 421.843,827	30.794
11	511.237,187 421.843,827	12	511.253,154 421.866,128	27.428
12	511.253,154 421.866,128	13	511.275,886 421.895,571	37.197
13	511.275,886 421.895,571	14	511.291,251 421.916,068	25.617
14	511.291,251 421.916,068	15	511.320,383 421.922,074	29.745
15	511.320,383 421.922,074	1	511.337,271 421.957,299	39.064

** Lungimile segmentelor sunt determinate în planul de proiecție Stereo 70 și sunt rotunjite la 1 milimetru.

*** Distanța dintre puncte este formată din segmente cumulate ce sunt mai mici decât valoarea 1 milimetru.

**DATE DESPRE IMOBILUL NR. 795**

Oficiul de Cadastru și Publicitate Imobiliară ARGES
Biroul de Cadastru și Publicitate Imobiliară Campulung

A. Partea I. Descrierea imobilului

TEREN Extravilan

Adresa: Jud. Arges

Nr. Crt	Nr cadastral Nr. topografic	Suprafața* (mp)	Observații / Referințe
A1		661	Sector cadastral:12 Teren neimprejmuit;

B. Partea II. Proprietari și acte

Inscrieri privitoare la dreptul de proprietate și alte drepturi reale	Referințe
/	
Act Normativ nr. 7, din 13/03/1996 emis de PARLAMENT (art. 13 alin. 15);	
B1	A1
Inscrierea provizorie, drept de PROPRIETATE, dobandit prin Lege, cota actuala 1/1, cota initiala 1/1 1) COMUNA VALEA MARE PRAVAT, CIF:5010196	

C. Partea III. SARCINI .

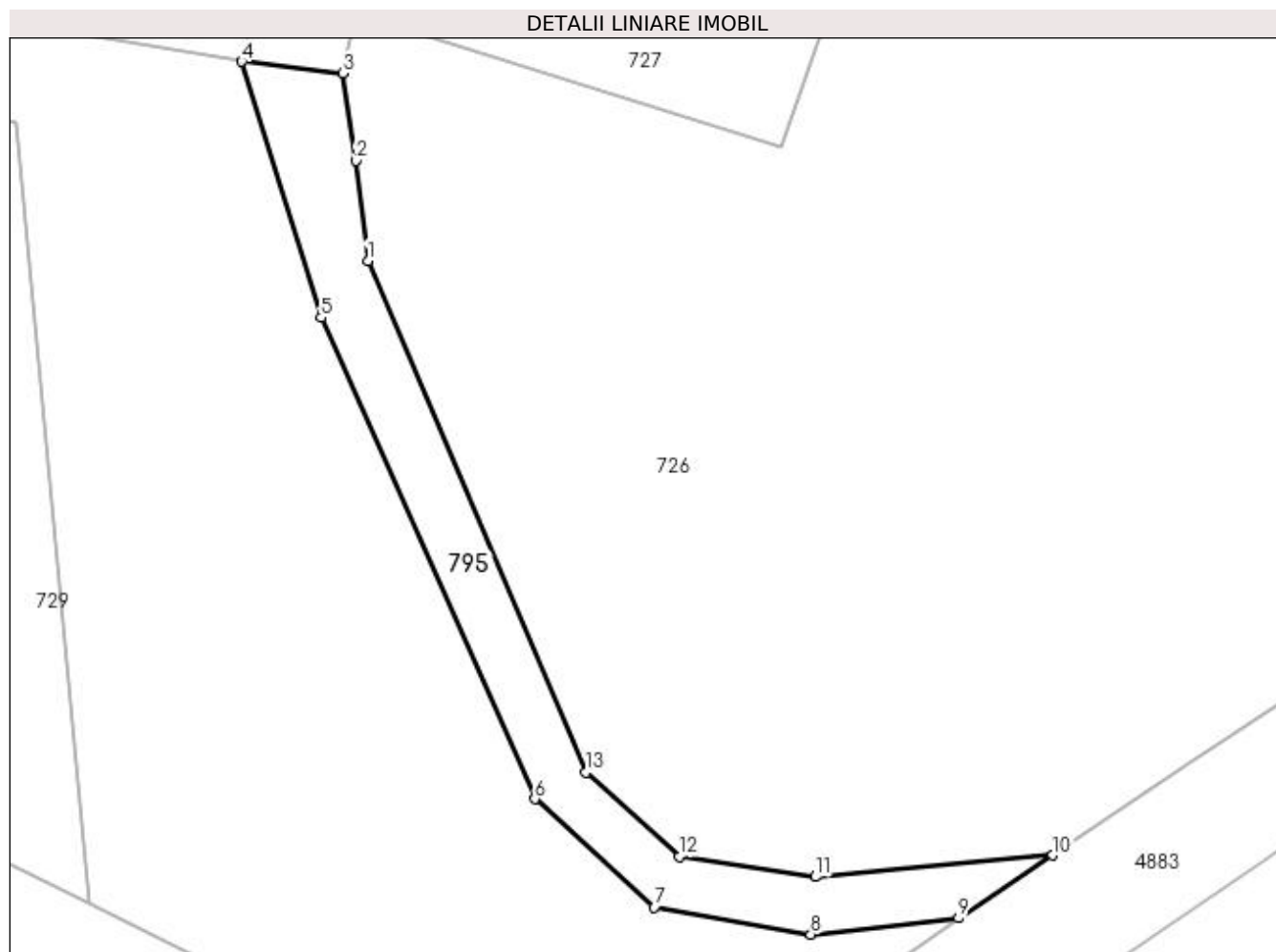
Inscrieri privind dezmembramintele dreptului de proprietate, drepturi reale de garanție și sarcini	Referințe
NU SUNT	

Anexa Nr. 1 La Partea I

Teren

Nr cadastral	Suprafața (mp)*	Observații / Referințe
	661	

* Suprafața este determinată în planul de proiecție Stereo 70.



Date referitoare la teren

Crt	Categorie folosință	Intra vilan	Suprafața (mp)	Tarla	Parcelă	Nr. topo	Observații / Referințe
1	drum	NU	661	13	151/1	-	

Lungime Segmente

1) Valorile lungimilor segmentelor sunt obținute din proiecție în plan.

Punct început	X / Y	Punct sfârșit	X / Y	Lungime segment (** (m)
1	510.914,616 421.509,866	2	510.913,501 421.519,065	9.266
2	510.913,501 421.519,065	3	510.912,323 421.527,11	8.131
3	510.912,323 421.527,11	4	510.902,965 421.528,211	9.423
4	510.902,965 421.528,211	5	510.910,298 421.504,622	24.703
5	510.910,298 421.504,622	6	510.929,984 421.460,282	48.514

Punct început	X / Y	Punct sfârșit	X / Y	Lungime segment (** (m)
6	510.929,984 421.460,282	7	510.940,998 421.450,294	14.868
7	510.940,998 421.450,294	8	510.955,435 421.447,797	14.651
8	510.955,435 421.447,797	9	510.969,056 421.449,295	13.703
9	510.969,056 421.449,295	10	510.977,715 421.455,075	10.411
10	510.977,715 421.455,075	11	510.955,829 421.453,094	21.975
11	510.955,829 421.453,094	12	510.943,312 421.454,97	12.657
12	510.943,312 421.454,97	13	510.934,713 421.462,716	11.573
13	510.934,713 421.462,716	1	510.914,616 421.509,866	51.254

** Lungimile segmentelor sunt determinate în planul de proiecție Stereo 70 și sunt rotunjite la 1 milimetru.

*** Distanța dintre puncte este formată din segmente cumulate ce sunt mai mici decât valoarea 1 milimetru.

**DATE DESPRE IMOBILUL NR. 796**

Oficiul de Cadastru și Publicitate Imobiliară ARGES
Biroul de Cadastru și Publicitate Imobiliară Campulung

A. Partea I. Descrierea imobilului

TEREN Extravilan

Nr. CF vechi:291
Nr. cadastral vechi:472

Adresa: Jud. Arges, pct Prislop

Nr. Crt	Nr cadastral Nr. topografic	Suprafața* (mp)	Observații / Referințe
A1	81306	2.499	Sector cadastral:12 Teren neimprejmuit;

B. Partea II. Proprietari și acte

Inscrieri privitoare la dreptul de proprietate și alte drepturi reale		Referințe
15406 / 26/10/2016		
Act Notarial nr. 1876, din 21/10/2016 emis de Tuluca Filofteia;		
B2	Intabulare, drept de PROPRIETATE, dobandit prin Conventie, cota actuala 1/1, cota initiala 1/1 1) HOLCIM (ROMANIA) SA , CIF:12253732	A1

C. Partea III. SARCINI .

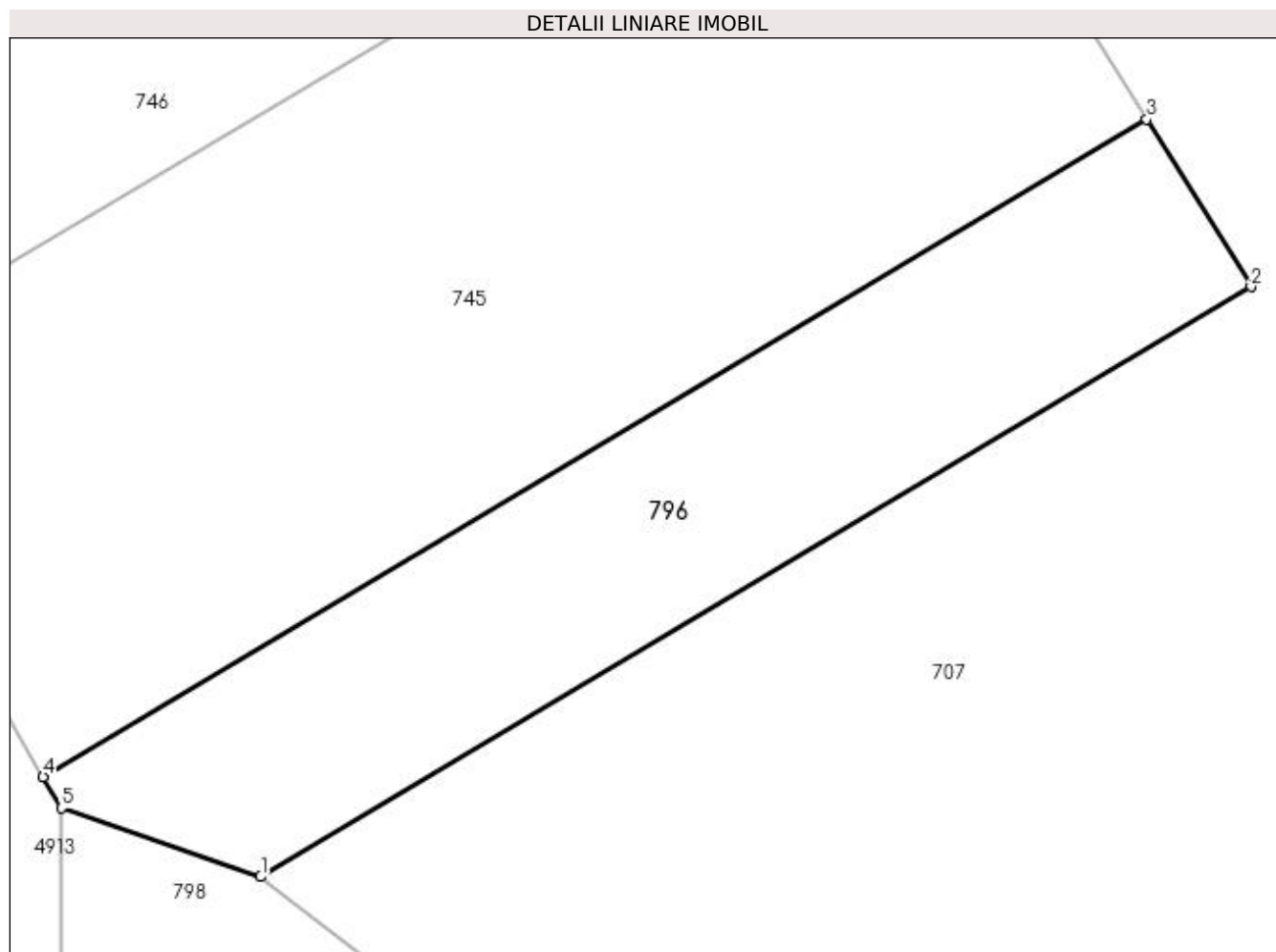
Inscrieri privind dezmembramintele dreptului de proprietate, drepturi reale de garanție și sarcini	Referințe
NU SUNT	

Anexa Nr. 1 La Partea I

Teren

Nr cadastral	Suprafața (mp)*	Observații / Referințe
81306	2.499	

* Suprafața este determinată în planul de proiecție Stereo 70.



Date referitoare la teren

Crt	Categorie folosință	Intra vilan	Suprafața (mp)	Tarla	Parcelă	Nr. topo	Observații / Referințe
1	pasune	NU	2.499	13	246	-	

Lungime Segmente

1) Valorile lungimilor segmentelor sunt obținute din proiecție în plan.

Punct început	X / Y	Punct sfârșit	X / Y	Lungime segment (** (m)
1	510.347,51 422.315,039	2	510.447,988 422.374,874	116.945
2	510.447,988 422.374,874	3	510.437,408 422.391,857	20.009
3	510.437,408 422.391,857	4	510.325,43 422.325,173	130.33
4	510.325,43 422.325,173	5	510.327,284 422.321,996	3.678
5	510.327,284 422.321,996	1	510.347,51 422.315,039	21.389

**** Lungimile segmentelor sunt determinate în planul de proiecţie Stereo 70 şi sunt rotunjite la 1 milimetru.**

***** Distanţa dintre puncte este formată din segmente cumulate ce sunt mai mici decât valoarea 1 milimetru.**

**DATE DESPRE IMOBILUL NR. 797**

Oficiul de Cadastru și Publicitate Imobiliară ARGES
Biroul de Cadastru și Publicitate Imobiliară Campulung

A. Partea I. Descrierea imobilului

TEREN Extravilan

Adresa: Jud. Arges

Nr. Crt	Nr cadastral Nr. topografic	Suprafața* (mp)	Observații / Referințe
A1		1.932	Sector cadastral:12 Teren neimprejmit;

Construcții

Crt	Nr cadastral Nr. topografic	Adresa	Observații / Referințe
A1.1		Jud. Arges	Nr. niveluri:1; S. construita la sol:100 mp; S. construita desfasurata:100 mp;

B. Partea II. Proprietari și acte

Inscrieri privitoare la dreptul de proprietate și alte drepturi reale	Referințe
/	
Act Normativ nr. 7, din 13/03/1996 emis de PARLAMENT (art. 13 alin. 15);	
B1	Inscrierea provizorie, drept de PROPRIETATE, dobandit prin Lege, cota actuala 1/1, cota initiala 1/1 1) COMUNA VALEA MARE PRAVAT, CIF:5010196
	A1, A1.1

C. Partea III. SARCINI .

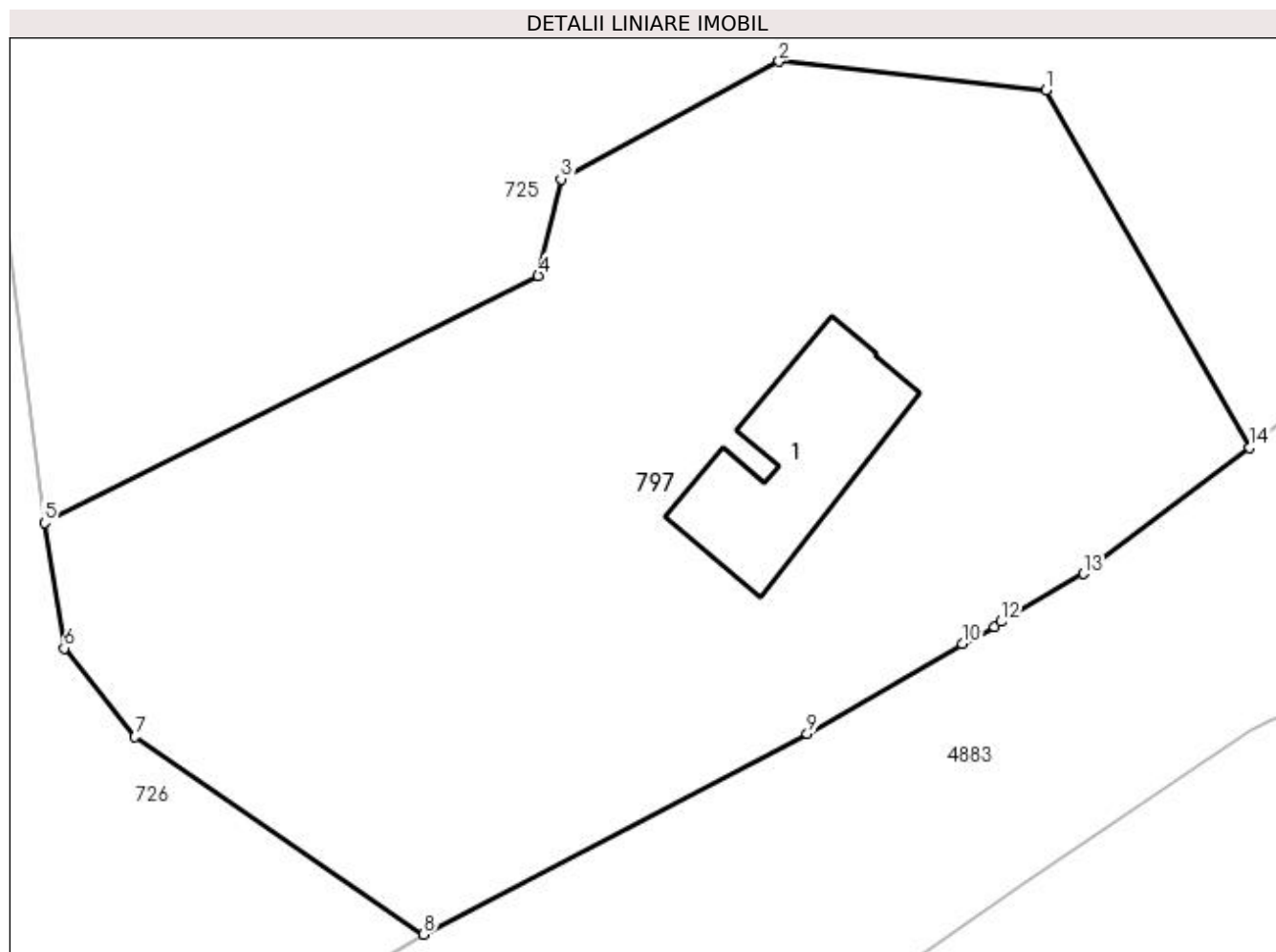
Inscrieri privind dezmembramintele dreptului de proprietate, drepturi reale de garanție și sarcini	Referințe
NU SUNT	

Anexa Nr. 1 La Partea I

Teren

Nr cadastral	Suprafața (mp)*	Observații / Referințe
	1.932	

* Suprafața este determinată în planul de proiecție Stereo 70.



Date referitoare la teren

Crt	Categorie folosință	Intra vilan	Suprafața (mp)	Tarla	Parcelă	Nr. topo	Observații / Referințe
1	curți constructii	NU	1.932	13	150,173	-	

Date referitoare la construcții

Crt	Număr	Destinație construcție	Supraf. (mp)	Situație juridică	Observații / Referințe
A1.1		constructii anexa	100	Cu acte	Nr. niveluri:1; S. construita la sol:100 mp; S. construita desfasurata:100 mp;

Lungime Segmente

1) Valorile lungimilor segmentelor sunt obținute din proiecție în plan.

Punct început	X / Y	Punct sfârșit	X / Y	Lungime segment (** (m)
1	511.063,952 421.535,68	2	511.048,609 421.537,34	15.433
2	511.048,609 421.537,34	3	511.036,056 421.530,584	14.256
3	511.036,056 421.530,584	4	511.034,739 421.525,011	5.727
4	511.034,739 421.525,011	5	511.006,317 421.510,808	31.773

Punct început	X / Y	Punct sfârșit	X / Y	Lungime segment (** (m)
5	511.006,317 421.510,808	6	511.007,452 421.503,587	7.31
6	511.007,452 421.503,587	7	511.011,542 421.498,498	6.529
7	511.011,542 421.498,498	8	511.028,136 421.487,13	20.114
8	511.028,136 421.487,13	9	511.050,217 421.498,683	24.921
9	511.050,217 421.498,683	10	511.059,149 421.503,844	10.316
10	511.059,149 421.503,844	11	511.061,001 421.504,819	2.093
11	511.061,001 421.504,819	12	511.061,366 421.505,125	0.476
12	511.061,366 421.505,125	13	511.066,128 421.507,876	5.5
13	511.066,128 421.507,876	14	511.075,696 421.515,136	12.011
14	511.075,696 421.515,136	1	511.063,952 421.535,68	23.664

** Lungimile segmentelor sunt determinate în planul de proiecție Stereo 70 și sunt rotunjite la 1 milimetru.

*** Distanța dintre puncte este formată din segmente cumulate ce sunt mai mici decât valoarea 1 milimetru.

**DATE DESPRE IMOBILUL NR. 798**

Oficiul de Cadastru și Publicitate Imobiliară ARGES
Biroul de Cadastru și Publicitate Imobiliară Campulung

A. Partea I. Descrierea imobilului

TEREN Extravilan

Adresa: Jud. Arges

Nr. Crt	Nr cadastral Nr. topografic	Suprafața* (mp)	Observații / Referințe
A1		4.327	Sector cadastral:12 Teren neimprejmuit;

B. Partea II. Proprietari și acte

Inscrieri privitoare la dreptul de proprietate și alte drepturi reale		Referințe
/		
Act Normativ nr. 7, din 13/03/1996 emis de PARLAMENT (art. 13 alin. 15);		
B1	Inscrierea provizorie, drept de PROPRIETATE, dobandit prin Lege, cota actuala 1/1, cota initiala 1/1 1) COMUNA VALEA MARE PRAVAT, CIF:5010196	A1

C. Partea III. SARCINI .

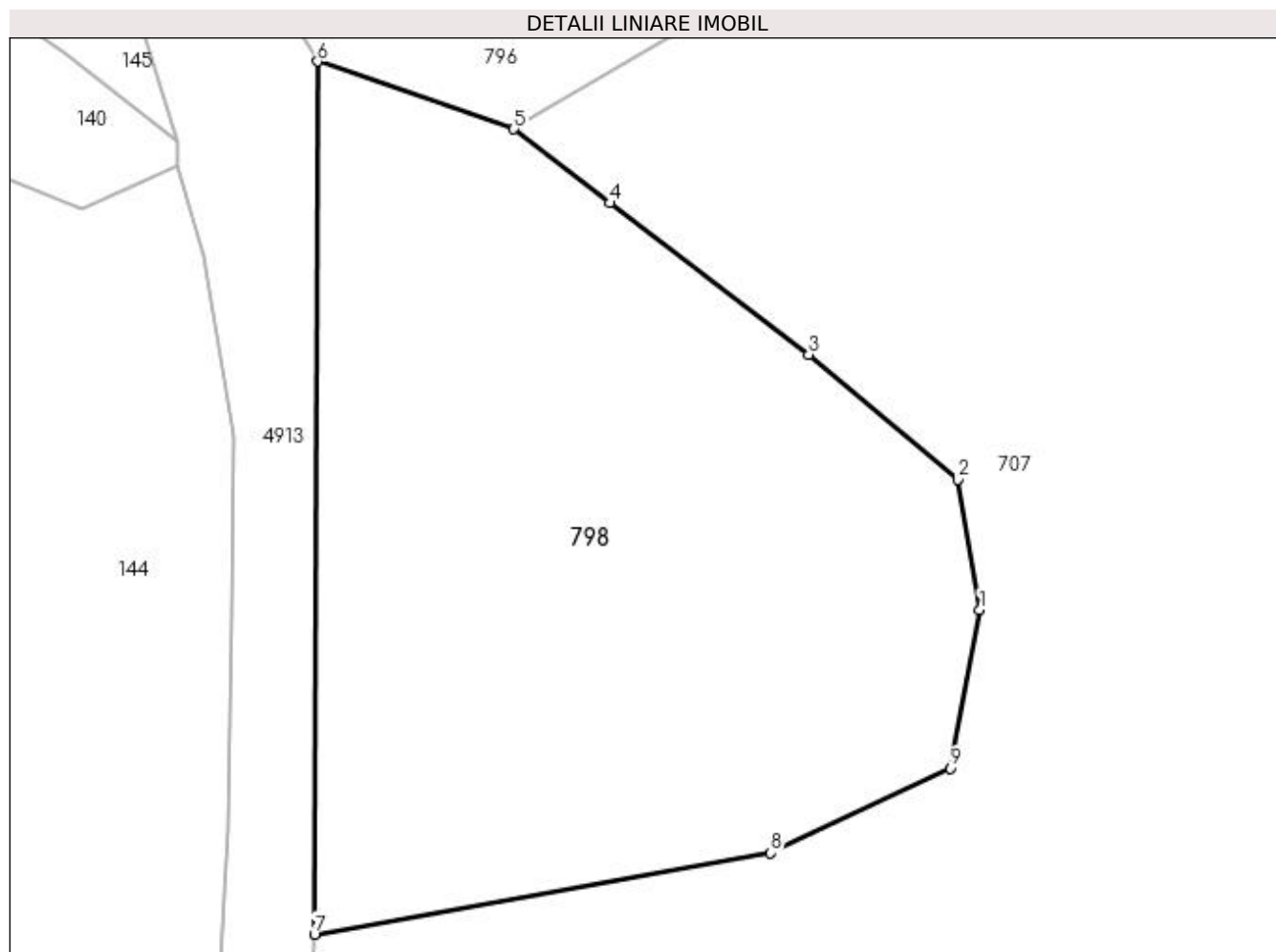
Inscrieri privind dezmembramintele dreptului de proprietate, drepturi reale de garanție și sarcini	Referințe
NU SUNT	

Anexa Nr. 1 La Partea I

Teren

Nr cadastral	Suprafața (mp)*	Observații / Referințe
	4.327	

* Suprafața este determinată în planul de proiecție Stereo 70.



Date referitoare la teren

Crt	Categorie folosință	Intra vilan	Suprafața (mp)	Tarla	Parcelă	Nr. topo	Observații / Referințe
1	pasune	NU	4.327	13	247	-	

Lungime Segmente

1) Valorile lungimilor segmentelor sunt obținute din proiecție în plan.

Punct început	X / Y	Punct sfârșit	X / Y	Lungime segment (** (m)
1	510.395,516 422.265,547	2	510.393,277 422.278,93	13.569
2	510.393,277 422.278,93	3	510.377,885 422.291,83	20.083
3	510.377,885 422.291,83	4	510.357,396 422.307,42	25.746
4	510.357,396 422.307,42	5	510.347,51 422.315,039	12.481
5	510.347,51 422.315,039	6	510.327,284 422.321,996	21.389

Punct început	X / Y	Punct sfârșit	X / Y	Lungime segment (** (m)
6	510.327,284 422.321,996	7	510.326,965 422.232,117	89.88
7	510.326,965 422.232,117	8	510.373,969 422.240,503	47.746
8	510.373,969 422.240,503	9	510.392,46 422.249,207	20.437
9	510.392,46 422.249,207	1	510.395,516 422.265,547	16.623

** Lungimile segmentelor sunt determinate în planul de proiecție Stereo 70 și sunt rotunjite la 1 milimetru.

*** Distanța dintre puncte este formată din segmente cumulate ce sunt mai mici decât valoarea 1 milimetru.

**DATE DESPRE IMOBILUL NR. 799**

Oficiul de Cadastru și Publicitate Imobiliară ARGES
Biroul de Cadastru și Publicitate Imobiliară Campulung

A. Partea I. Descrierea imobilului

TEREN Extravilan

Adresa: Jud. Arges

Nr. Crt	Nr cadastral Nr. topografic	Suprafața* (mp)	Observații / Referințe
A1		1.995	Sector cadastral:12 Teren neimprejmuit;

B. Partea II. Proprietari și acte

Inscrieri privitoare la dreptul de proprietate și alte drepturi reale		Referințe
/		
Act Normativ nr. 7, din 13/03/1996 emis de PARLAMENT (art. 13 alin. 15);		
B1	Inscrierea provizorie, drept de PROPRIETATE, dobandit prin Lege, cota actuala 1/1, cota initiala 1/1 1) COMUNA VALEA MARE PRAVAT, CIF:5010196	A1

C. Partea III. SARCINI .

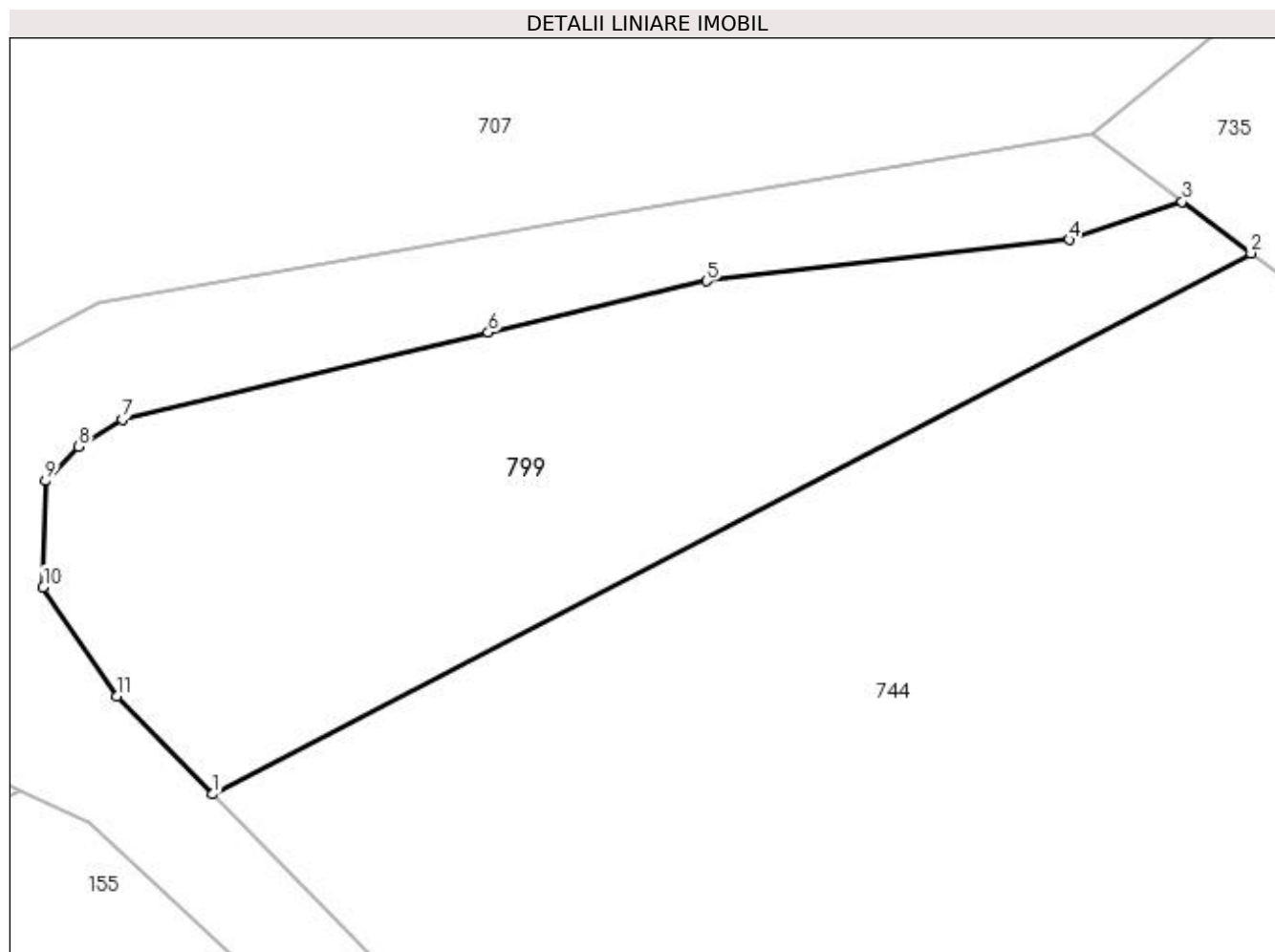
Inscrieri privind dezmembramintele dreptului de proprietate, drepturi reale de garanție și sarcini	Referințe
NU SUNT	

Anexa Nr. 1 La Partea I

Teren

Nr cadastral	Suprafața (mp)*	Observații / Referințe
	1.995	

* Suprafața este determinată în planul de proiecție Stereo 70.



Date referitoare la teren

Crt	Categorie folosință	Intravilan	Suprafața (mp)	Tarla	Parcelă	Nr. topo	Observații / Referințe
1	pasune	NU	1.995	13	173	-	

Lungime Segmente

1) Valorile lungimilor segmentelor sunt obținute din proiecție în plan.

Punct început	X / Y	Punct sfârșit	X / Y	Lungime segment (** (m)
1	510.403,676 422.027,021	2	510.490,176 422.072,07	97.528
2	510.490,176 422.072,07	3	510.484,447 422.076,367	7.161
3	510.484,447 422.076,367	4	510.475,023 422.073,201	9.942
4	510.475,023 422.073,201	5	510.444,804 422.069,761	30.414
5	510.444,804 422.069,761	6	510.426,628 422.065,471	18.675

Punct început	X / Y	Punct sfârşit	X / Y	Lungime segment (** (m)
6	510.426,628 422.065,471	7	510.396,138 422.058,246	31.334
7	510.396,138 422.058,246	8	510.392,491 422.055,962	4.303
8	510.392,491 422.055,962	9	510.389,723 422.053,108	3.976
9	510.389,723 422.053,108	10	510.389,538 422.044,265	8.845
10	510.389,538 422.044,265	11	510.395,677 422.035,164	10.978
11	510.395,677 422.035,164	1	510.403,676 422.027,021	11.415

** Lungimile segmentelor sunt determinate în planul de proiecţie Stereo 70 şi sunt rotunjite la 1 milimetru.

*** Distanţa dintre puncte este formată din segmente cumulate ce sunt mai mici decât valoarea 1 milimetru.

**DATE DESPRE IMOBILUL NR. 800**

Oficiul de Cadastru și Publicitate Imobiliară ARGES
Biroul de Cadastru și Publicitate Imobiliară Campulung

A. Partea I. Descrierea imobilului

TEREN Extravilan

Adresa: Jud. Arges

Nr. Crt	Nr cadastral Nr. topografic	Suprafața* (mp)	Observații / Referințe
A1		Din acte: 2.780 Masurata: 792	Sector cadastral:12 Teren neimprejmuit;

B. Partea II. Proprietari și acte

Inscrieri privitoare la dreptul de proprietate și alte drepturi reale	Referințe
3602 / 11/07/2005	
Act Notarial nr. 1527, din 08/07/2005 emis de BNP TULUCA FILOFTEIA;	
B1	A1
Intabulare, drept de PROPRIETATE, dobandit prin Conventie, cota actuala 1/1, cota initiala 1/1	
1) S.C. HOLCIM (ROMANIA) S.A. , CIF:12253732	
<i>OBSERVATII: (provenita din conversia CF 475) ; pozitie transcrisa din CF 80630/Valea Mare Pravăț, inscrisa prin incheierea nr. 3602 din 11.07.2005;</i>	

C. Partea III. SARCINI .

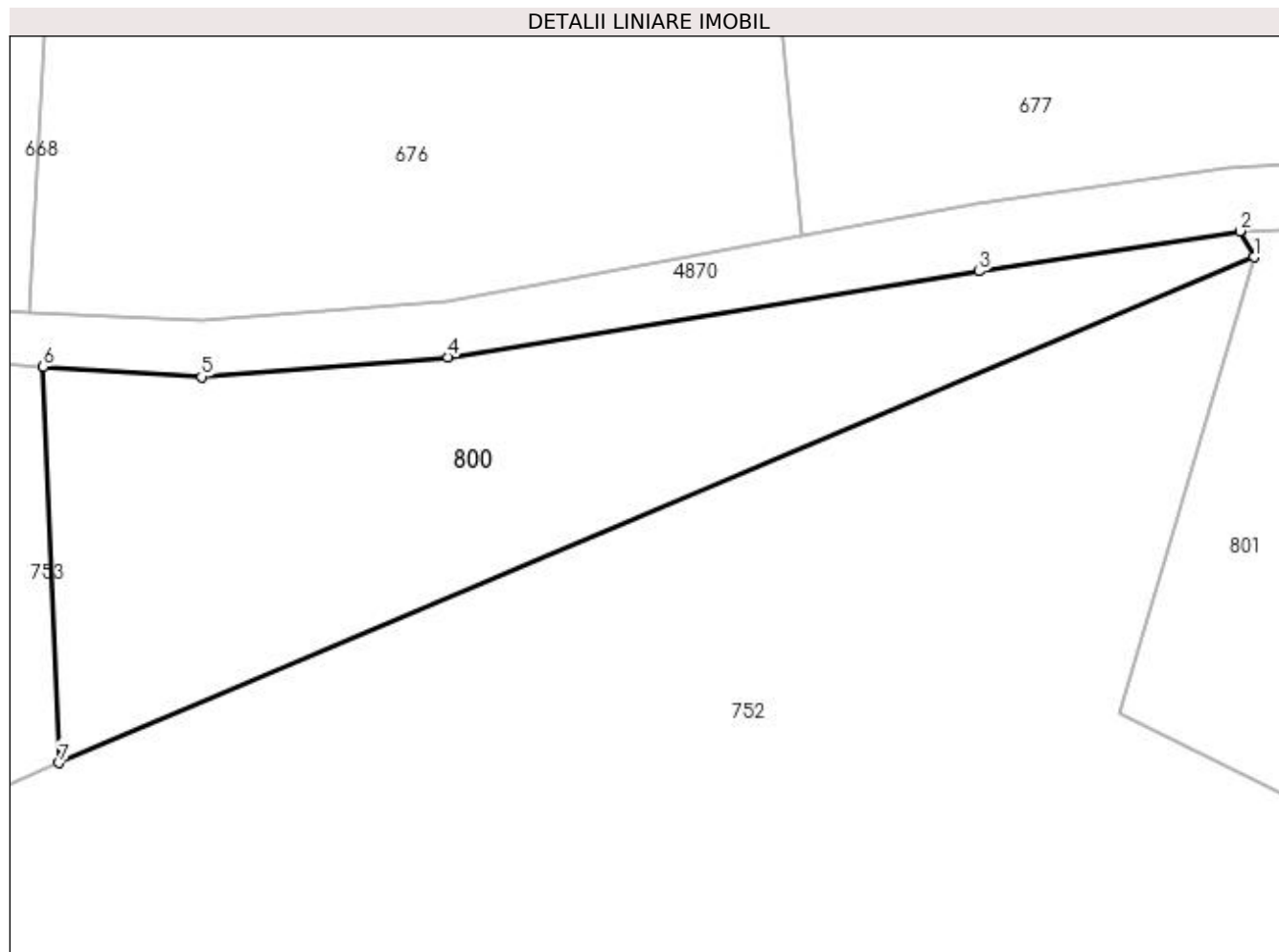
Inscrieri privind dezmembramintele dreptului de proprietate, drepturi reale de garanție și sarcini	Referințe
NU SUNT	

Anexa Nr. 1 La Partea I

Teren

Nr cadastral	Suprafața (mp)*	Observații / Referințe
	Din acte: 2.780 Masurata: 792	

* Suprafața este determinată în planul de proiecție Stereo 70.



Date referitoare la teren

Crt	Categorie folosință	Intravilan	Suprafața (mp)	Tarla	Parcelă	Nr. topo	Observații / Referințe
1	pasune	NU	792	12	141	-	Diferența de suprafață se regăsește în ID 676 (Sector 11)- CF 80630

Lungime Segmente

1) Valorile lungimilor segmentelor sunt obținute din proiecție în plan.

Punct început	X / Y	Punct sfârșit	X / Y	Lungime segment (** (m)
1	511.648,833 423.355,208	2	511.648,001 423.356,726	1.731
2	511.648,001 423.356,726	3	511.632,791 423.354,376	15.39
3	511.632,791 423.354,376	4	511.601,839 423.349,366	31.355
4	511.601,839 423.349,366	5	511.587,489 423.348,221	14.396
5	511.587,489 423.348,221	6	511.578,265 423.348,812	9.243

Punct început	X / Y	Punct sfârșit	X / Y	Lungime segment (** (m)
6	511.578,265 423.348,812	7	511.579,203 423.325,72	23.111
7	511.579,203 423.325,72	1	511.648,833 423.355,208	75.617

** Lungimile segmentelor sunt determinate în planul de proiecție Stereo 70 și sunt rotunjite la 1 milimetru.

*** Distanța dintre puncte este formată din segmente cumulate ce sunt mai mici decât valoarea 1 milimetru.

**DATE DESPRE IMOBILUL NR. 801**

Oficiul de Cadastru și Publicitate Imobiliară ARGES
Biroul de Cadastru și Publicitate Imobiliară Campulung

A. Partea I. Descrierea imobilului

TEREN Extravilan

Nr. CF vechi:477

Nr. cadastral vechi:25/2

Adresa: Jud. Arges

Nr. Crt	Nr cadastral Nr. topografic	Suprafața* (mp)	Observații / Referințe
A1	80631	Din acte: 2.780 Masurata: 2.032	Sector cadastral:12 Teren neimprejmuț; pct intre Pietre

B. Partea II. Proprietari și acte

Inscrieri privitoare la dreptul de proprietate și alte drepturi reale	Referințe
3604 / 11/07/2005	
Act Notarial nr. 1529, din 08/07/2005 emis de BNP TULUCA FILOFTEIA;	
B1	A1
Intabulare, drept de PROPRIETATE, dobandit prin Conventie, cota actuala 1/1, cota initiala 1/1	
1) S.C. HOLCIM (ROMANIA) S.A. , CIF:12253732	
<i>OBSERVATII: (provenita din conversia CF 477) prin dezmembrare din CF 59/ Valea Mare Pravat</i>	

C. Partea III. SARCINI .

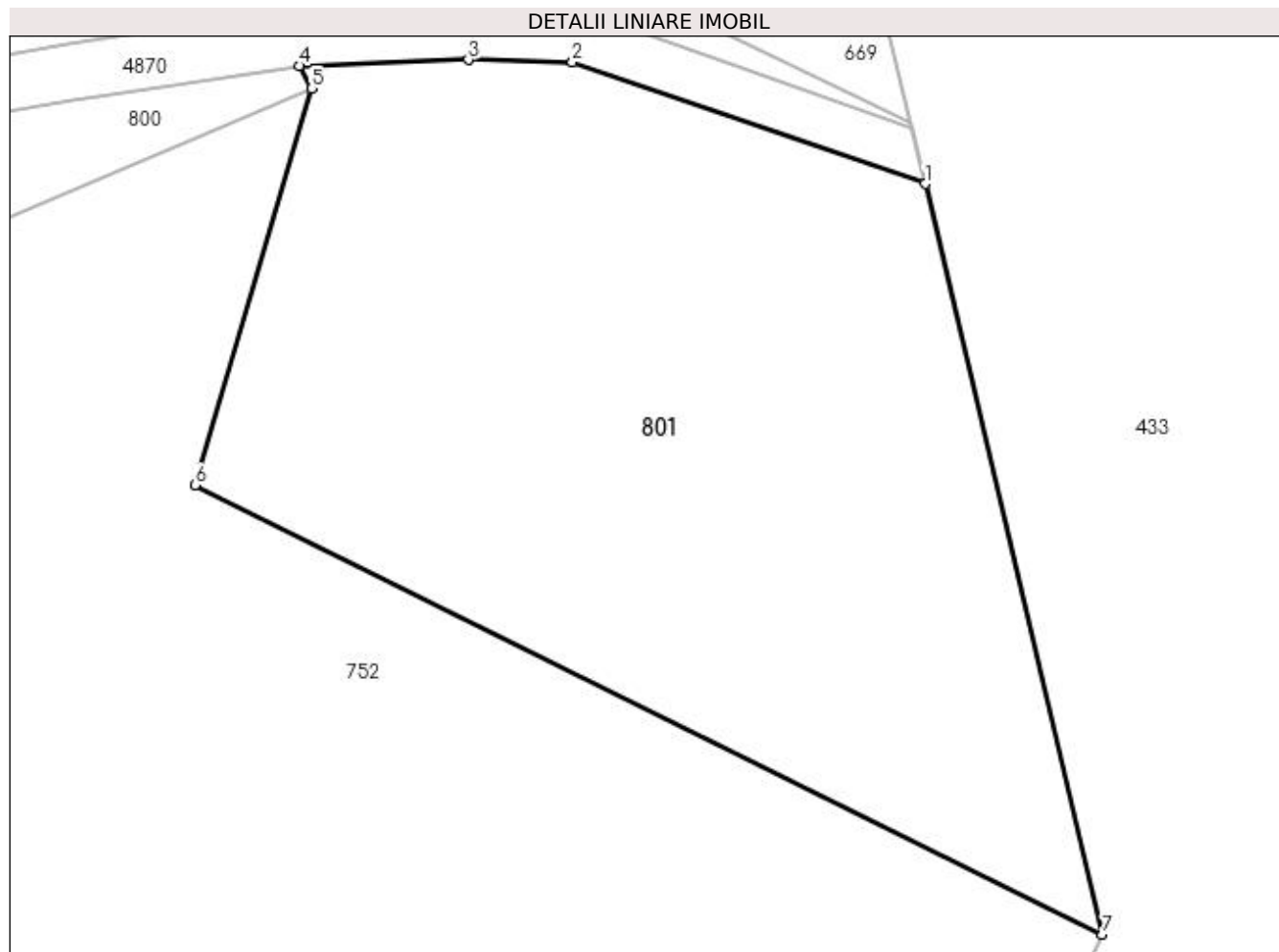
Inscrieri privind dezmembramintele dreptului de proprietate, drepturi reale de garanție și sarcini	Referințe
NU SUNT	

Anexa Nr. 1 La Partea I

Teren

Nr cadastral	Suprafața (mp)*	Observații / Referințe
80631	Din acte: 2.780 Masurata: 2.032	pct intre Pietre

* Suprafața este determinată în planul de proiecție Stereo 70.



Date referitoare la teren

Crt	Categorie folosință	Intra vilan	Suprafața (mp)	Tarla	Parcelă	Nr. topo	Observații / Referințe
1	pasune	NU	2.032	12	141	-	Diferența de suprafață se regăsește în ID 677 (Sector 11)

Lungime Segmente

1) Valorile lungimilor segmentelor sunt obținute din proiecție în plan.

Punct început	X / Y	Punct sfârșit	X / Y	Lungime segment (** (m)
1	511.689,966 423.348,821	2	511.666,328 423.356,972	25.004
2	511.666,328 423.356,972	3	511.659,35 423.357,144	6.98
3	511.659,35 423.357,144	4	511.648,001 423.356,726	11.357
4	511.648,001 423.356,726	5	511.648,833 423.355,208	1.731
5	511.648,833 423.355,208	6	511.641,004 423.328,617	27.72

Punct început	X / Y	Punct sfârșit	X / Y	Lungime segment (** (m)
6	511.641,004 423.328,617	7	511.701,868 423.298,512	67.902
7	511.701,868 423.298,512	1	511.689,966 423.348,821	51.698

** Lungimile segmentelor sunt determinate în planul de proiecție Stereo 70 și sunt rotunjite la 1 milimetru.

*** Distanța dintre puncte este formată din segmente cumulate ce sunt mai mici decât valoarea 1 milimetru.

**DATE DESPRE IMOBILUL NR. 802**

Oficiul de Cadastru și Publicitate Imobiliară ARGES
Biroul de Cadastru și Publicitate Imobiliară Campulung

A. Partea I. Descrierea imobilului

TEREN Extravilan

Adresa: Jud. Arges, Punctul,,Rugiu'

Nr. Crt	Nr cadastral Nr. topografic	Suprafața* (mp)	Observații / Referințe
A1	82477	18.000	Sector cadastral:12 Teren neimprejmuit;

B. Partea II. Proprietari și acte

Inscrieri privitoare la dreptul de proprietate și alte drepturi reale		Referințe
5493 / 10/03/2022		
Act Notarial nr. 310, din 10/03/2022 emis de ZIPISI ANDREEA BIANCA;		
B1	Se infiinteaza cartea funciara 82477 a imobilului cu numarul cadastral 82477 / UAT Valea Mare Pravăț, rezultat din dezmembrarea imobilului cu numarul cadastral 81276 inscris in cartea funciara 81276;	A1
Act Notarial nr. 1249, din 03/08/2016 emis de Ionescu Cornelia;		
B3	Intabulare, drept de PROPRIETATE, dobandit prin lesire Din Indiviziune, cota actuala 1/2, cota initiala 1/2 1) GHEORGHE ANETA CAMELUTA <i>OBSERVATII: pozitie transcrisa din CF 81276/Valea Mare Pravăț, inscrisa prin incheierea nr. 11261 din 12/08/2016;</i>	A1
5497 / 10/03/2022		
Act Notarial nr. 310, din 10/03/2022 emis de ZIPISI ANDREEA BIANCA;		
B5	Intabulare, drept de PROPRIETATE- bun propriu, dobandit prin lesire Din Indiviziune, cota actuala 1/2, cota initiala 1/2 1) GHEORGHE ANETA CAMELUTA	A1

C. Partea III. SARCINI .

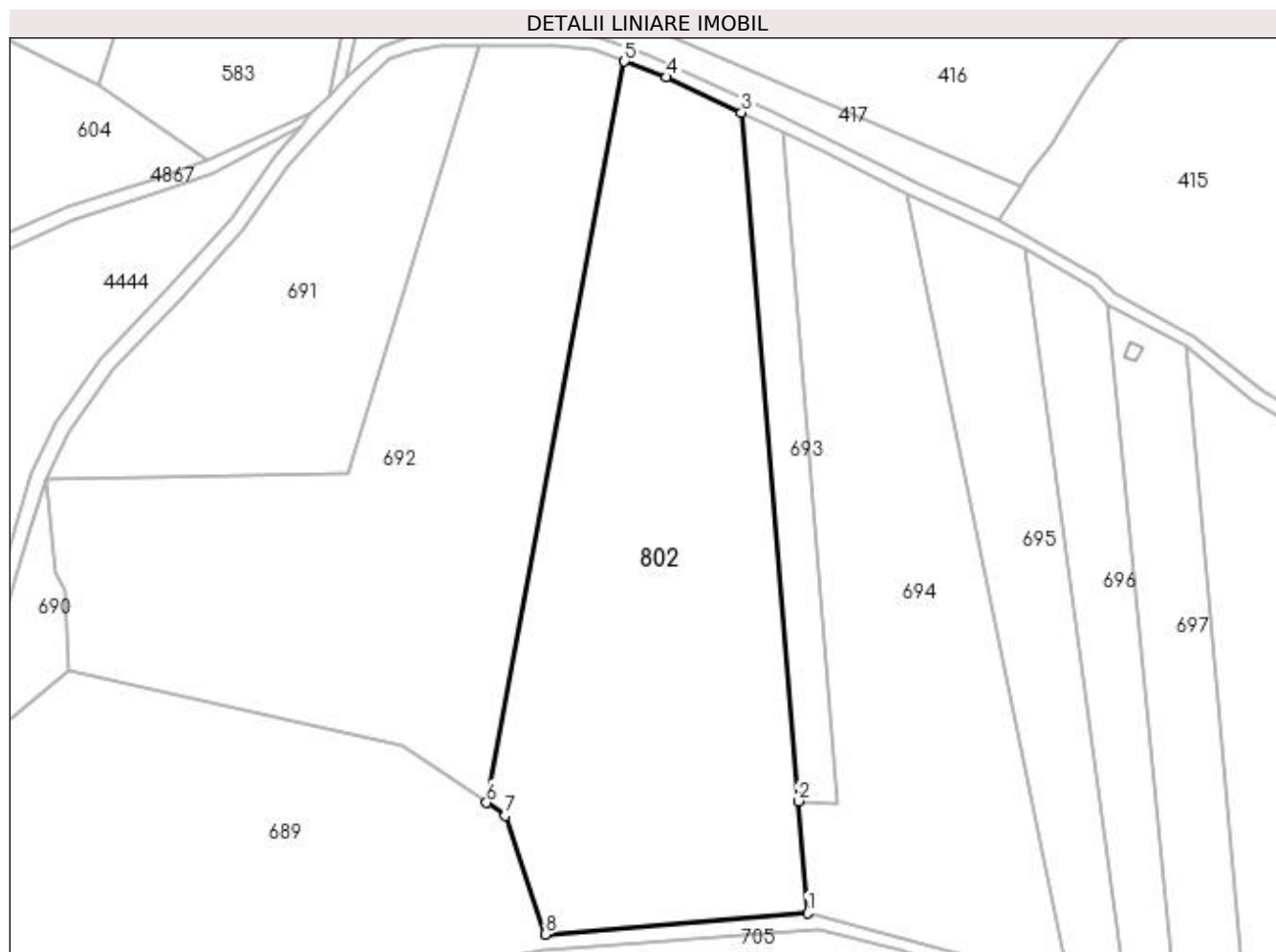
Inscrieri privind dezmembramintele dreptului de proprietate, drepturi reale de garanție și sarcini	Referințe
NU SUNT	

Anexa Nr. 1 La Partea I

Teren

Nr cadastral	Suprafața (mp)*	Observații / Referințe
82477	18.000	

* Suprafața este determinată în planul de proiecție Stereo 70.



Date referitoare la teren

Crt	Categorie folosință	Intra vilan	Suprafața (mp)	Tarla	Parcelă	Nr. topo	Observații / Referințe
1	pasune	NU	18.000	13	205/1;205-207;211;212	-	

Lungime Segmente

1) Valorile lungimilor segmentelor sunt obținute din proiecție în plan.

Punct început	X / Y	Punct sfârșit	X / Y	Lungime segment (** (m)
1	510.644,716 423.200,828	2	510.641,925 423.235,413	34.697
2	510.641,925 423.235,413	3	510.624,326 423.447,858	213.173
3	510.624,326 423.447,858	4	510.601,04 423.458,706	25.689
4	510.601,04 423.458,706	5	510.588,191 423.463,569	13.738
5	510.588,191 423.463,569	6	510.545,625 423.234,956	232.542

Punct început	X / Y	Punct sfârșit	X / Y	Lungime segment (** (m)
6	510.545,625 423.234,956	7	510.551,445 423.230,963	7.058
7	510.551,445 423.230,963	8	510.563,698 423.194,316	38.641
8	510.563,698 423.194,316	1	510.644,716 423.200,828	81.279

** Lungimile segmentelor sunt determinate în planul de proiecție Stereo 70 și sunt rotunjite la 1 milimetru.

*** Distanța dintre puncte este formată din segmente cumulate ce sunt mai mici decât valoarea 1 milimetru.

**DATE DESPRE IMOBILUL NR. 803**

Oficiul de Cadastru și Publicitate Imobiliară ARGES
Biroul de Cadastru și Publicitate Imobiliară Campulung

A. Partea I. Descrierea imobilului

TEREN Extravilan

Nr. CF vechi:120
Nr. cadastral vechi:225

Adresa: Jud. Arges, PCT Rozoare

Nr. Crt	Nr cadastral Nr. topografic	Suprafața* (mp)	Observații / Referințe
A1	82028	5.000	Sector cadastral:12 Teren neimprejmuit;

B. Partea II. Proprietari și acte

Inscrieri privitoare la dreptul de proprietate și alte drepturi reale		Referințe
828 / 28/02/2002		
Act Notarial nr. 895, din 20/02/2002 emis de notar public Tuluca Filofteia;		
B1	Intabulare, drept de PROPRIETATE, dobandit prin Conventie, cota actuala 1/1, cota initiala 1/1 1) NASTASE MARIUS SORIN , necasatorit, lipsă CNP	A1

C. Partea III. SARCINI .

Inscrieri privind dezmembramintele dreptului de proprietate, drepturi reale de garanție și sarcini	Referințe
NU SUNT	

Anexa Nr. 1 La Partea I

Teren

Nr cadastral	Suprafața (mp)*	Observații / Referințe
82028	5.000	

* Suprafața este determinată în planul de proiecție Stereo 70.



Date referitoare la teren

Crt	Categorie folosință	Intra vilan	Suprafața (mp)	Tarla	Parcelă	Nr. topo	Observații / Referințe
1	pasune	NU	5.000	13	209;210;243	-	

Lungime Segmente

1) Valorile lungimilor segmentelor sunt obținute din proiecție în plan.

Punct început	X / Y	Punct sfârșit	X / Y	Lungime segment (** (m)
1	510.468,86 423.155,042	2	510.466,123 423.169,291	14.509
2	510.466,123 423.169,291	3	510.453,454 423.167,02	12.871
3	510.453,454 423.167,02	4	510.432,116 423.162,773	21.757
4	510.432,116 423.162,773	5	510.430,637 423.162,479	1.508
5	510.430,637 423.162,479	6	510.433,623 423.157,805	5.546

Punct început	X / Y	Punct sfârșit	X / Y	Lungime segment (** (m)
6	510.433,623 423.157,805	7	510.432,719 423.146,684	11.158
7	510.432,719 423.146,684	8	510.462,646 423.026,524	123.831
8	510.462,646 423.026,524	9	510.496,78 423.036,364	35.524
9	510.496,78 423.036,364	1	510.468,86 423.155,042	121.918

** Lungimile segmentelor sunt determinate în planul de proiecție Stereo 70 și sunt rotunjite la 1 milimetru.

*** Distanța dintre puncte este formată din segmente cumulate ce sunt mai mici decât valoarea 1 milimetru.

**DATE DESPRE IMOBILUL NR. 804**

Oficiul de Cadastru și Publicitate Imobiliară ARGES
Biroul de Cadastru și Publicitate Imobiliară Campulung

A. Partea I. Descrierea imobilului

TEREN Extravilan

Adresa: Jud. Arges

Nr. Crt	Nr cadastral Nr. topografic	Suprafața* (mp)	Observații / Referințe
A1		470	Sector cadastral:13 Teren neimpregmuit;

Construcții

Crt	Nr cadastral Nr. topografic	Adresa	Observații / Referințe
A1.1		Jud. Arges	Nr. niveluri:1; S. construita la sol:35 mp; S. construita desfasurata:35 mp;

B. Partea II. Proprietari și acte

Inscrieri privitoare la dreptul de proprietate și alte drepturi reale	Referințe
/	
Act Normativ nr. 7, din 13/03/1996 emis de PARLAMENT (art. 13 alin. 15);	
B1	Inscrierea provizorie, drept de PROPRIETATE, dobandit prin Lege, cota actuala 1/1, cota initiala 1/1 1) COMUNA VALEA MARE PRAVAT, CIF:5010196
	A1, A1.1

C. Partea III. SARCINI .

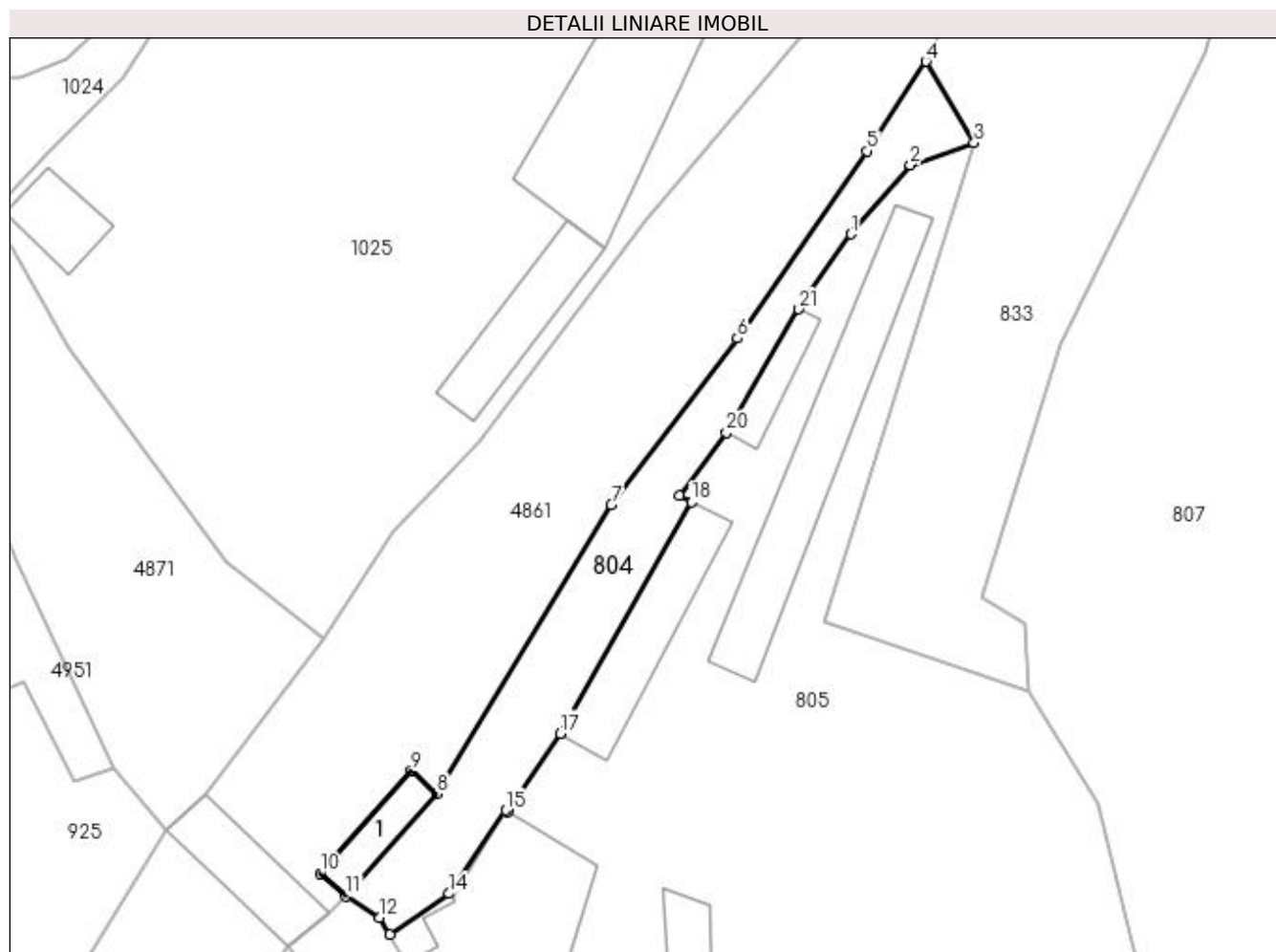
Inscrieri privind dezmembramintele dreptului de proprietate, drepturi reale de garanție și sarcini	Referințe
NU SUNT	

Anexa Nr. 1 La Partea I

Teren

Nr cadastral	Suprafața (mp)*	Observații / Referințe
	470	

* Suprafața este determinată în planul de proiecție Stereo 70.



Date referitoare la teren

Crt	Categorie folosință	Intra vilan	Suprafața (mp)	Tarla	Parcelă	Nr. topo	Observații / Referințe
1	pasune	NU	470	14	234	-	

Date referitoare la construcții

Crt	Număr	Destinație construcție	Supraf. (mp)	Situație juridică	Observații / Referințe
A1.1		construcții anexa	35	Cu acte	Nr. niveluri:1; S. construita la sol:35 mp; S. construita desfasurata:35 mp;

Lungime Segmente

1) Valorile lungimilor segmentelor sunt obținute din proiecție în plan.

Punct început	X / Y	Punct sfârșit	X / Y	Lungime segment (** (m)
1	508.939,302 422.428,953	2	508.944,436 422.434,933	7.882
3	508.949,936 422.436,849	4	508.945,772 422.443,888	8.178
5	508.940,692 422.436,149	6	508.929,443 422.419,932	19.737
7	508.918,531 422.405,537	8	508.903,433 422.380,551	29.193

Punct început	X / Y	Punct sfârșit	X / Y	Lungime segment (** (m)
2	508.944,436 422.434,933	3	508.949,936 422.436,849	5.824
4	508.945,772 422.443,888	5	508.940,692 422.436,149	9.257
6	508.929,443 422.419,932	7	508.918,531 422.405,537	18.063
8	508.903,433 422.380,551	9	508.901,222 422.382,519	2.96

Punct început	X / Y	Punct sfârșit	X / Y	Lungime segment (** (m)
9	508.901,222 422.382,519	10	508.893,322 422.373,643	11.882
11	508.895,533 422.371,675	12	508.898,492 422.369,831	3.487
13	508.899,342 422.368,363	14	508.904,479 422.371,892	6.232
15	508.909,378 422.379,107	16	508.909,549 422.379,003	0.2
17	508.914,108 422.385,747	18	508.925,496 422.405,751	23.018
19	508.924,433 422.406,308	20	508.928,478 422.411,784	6.808
21	508.934,771 422.422,45	1	508.939,302 422.428,953	7.926

Punct început	X / Y	Punct sfârșit	X / Y	Lungime segment (** (m)
10	508.893,322 422.373,643	11	508.895,533 422.371,675	2.96
12	508.898,492 422.369,831	13	508.899,342 422.368,363	1.696
14	508.904,479 422.371,892	15	508.909,378 422.379,107	8.721
16	508.909,549 422.379,003	17	508.914,108 422.385,747	8.14
18	508.925,496 422.405,751	19	508.924,433 422.406,308	1.2
20	508.928,478 422.411,784	21	508.934,771 422.422,45	12.384

** Lungimile segmentelor sunt determinate în planul de proiecție Stereo 70 și sunt rotunjite la 1 milimetru.

*** Distanța dintre puncte este formată din segmente cumulate ce sunt mai mici decât valoarea 1 milimetru.

**DATE DESPRE IMOBILUL NR. 805**

Oficiul de Cadastru și Publicitate Imobiliară ARGES
Biroul de Cadastru și Publicitate Imobiliară Campulung

A. Partea I. Descrierea imobilului

TEREN Extravilan

Adresa: Jud. Arges, sat Namaesti, T13,P233,234, punctul"La Manastire", punctul "Muscaloaia"

Nr. Crt	Nr cadastral Nr. topografic	Suprafața* (mp)	Observații / Referințe
A1	80398	3.538	Sector cadastral:13 Teren neimprijmit;

Construcții

Crt	Nr cadastral Nr. topografic	Adresa	Observații / Referințe
A1.1	80398-C1	Jud. Arges, sat Namaesti, T13,P233, 234, punctul"La Manastire", punctul "Muscaloaia"	Nr. niveluri:3; S. construita la sol:335 mp; S. construita desfasurata:666 mp; se rectifica cf.art.12,alin.16 (Legea7/1996)
A1.2	80398-C2	Jud. Arges, sat Namaesti, T13,P233, 234, punctul"La Manastire", punctul "Muscaloaia"	Nr. niveluri:2; S. construita la sol:167 mp; S. construita desfasurata:322 mp; se rectifica cf.art.12,alin.16 (Legea7/1996)
A1.3		Jud. Arges, sat Namaesti, T13,P233, 234, punctul"La Manastire", punctul "Muscaloaia"	Nr. niveluri:1; S. construita la sol:99 mp; S. construita desfasurata:99 mp;
A1.4		Jud. Arges, sat Namaesti, T13,P233, 234, punctul"La Manastire", punctul "Muscaloaia"	Nr. niveluri:1; S. construita la sol:168 mp; S. construita desfasurata:168 mp;
A1.5		Jud. Arges, sat Namaesti, T13,P233, 234, punctul"La Manastire", punctul "Muscaloaia"	Nr. niveluri:1; S. construita la sol:31 mp; S. construita desfasurata:31 mp;
A1.6		Jud. Arges, sat Namaesti, T13,P233, 234, punctul"La Manastire", punctul "Muscaloaia"	Nr. niveluri:1; S. construita la sol:35 mp; S. construita desfasurata:35 mp;

B. Partea II. Proprietari și acte

Inscrieri privitoare la dreptul de proprietate și alte drepturi reale	Referințe	
14171 / 29/11/2010		
Act Notarial nr. 1509, din 13/08/2003 emis de BNP BOLOVAN ION COSMIN (act administrativ nr. 7356/29-12-2010 emis de PRIMARIA VALEA MARE PRAVAT ; act administrativ nr. 6694/23-11-2010 emis de PRIMARIA VALEA MARE PRAVAT; act administrativ nr. 6692/23-11-2010 emis de PRIMARIA VALEA MARE PRAVAT; referat cu nr. 488/04.01.2011 intocmit de Serviciul Cadastru OCPI ARGES);		
B1	Intabulare, drept de PROPRIETATE, dobandit prin Conventie, cota actuala 1/1, cota initiala 1/1 1) MOESCU DAN-CRISTIAN, necasatorit	A1, A1.1, A1.2
/		
Act Normativ nr. 7, din 13/03/1996 emis de PARLAMENT (art. 12 alin. 16);		
B2	Intabulare, drept de PROPRIETATE, dobandit prin Construire, cota actuala 1/1, cota initiala 1/1 1) MOESCU DAN-CRISTIAN	A1.3, A1.4, A1.5, A1.6

C. Partea III. SARCINI

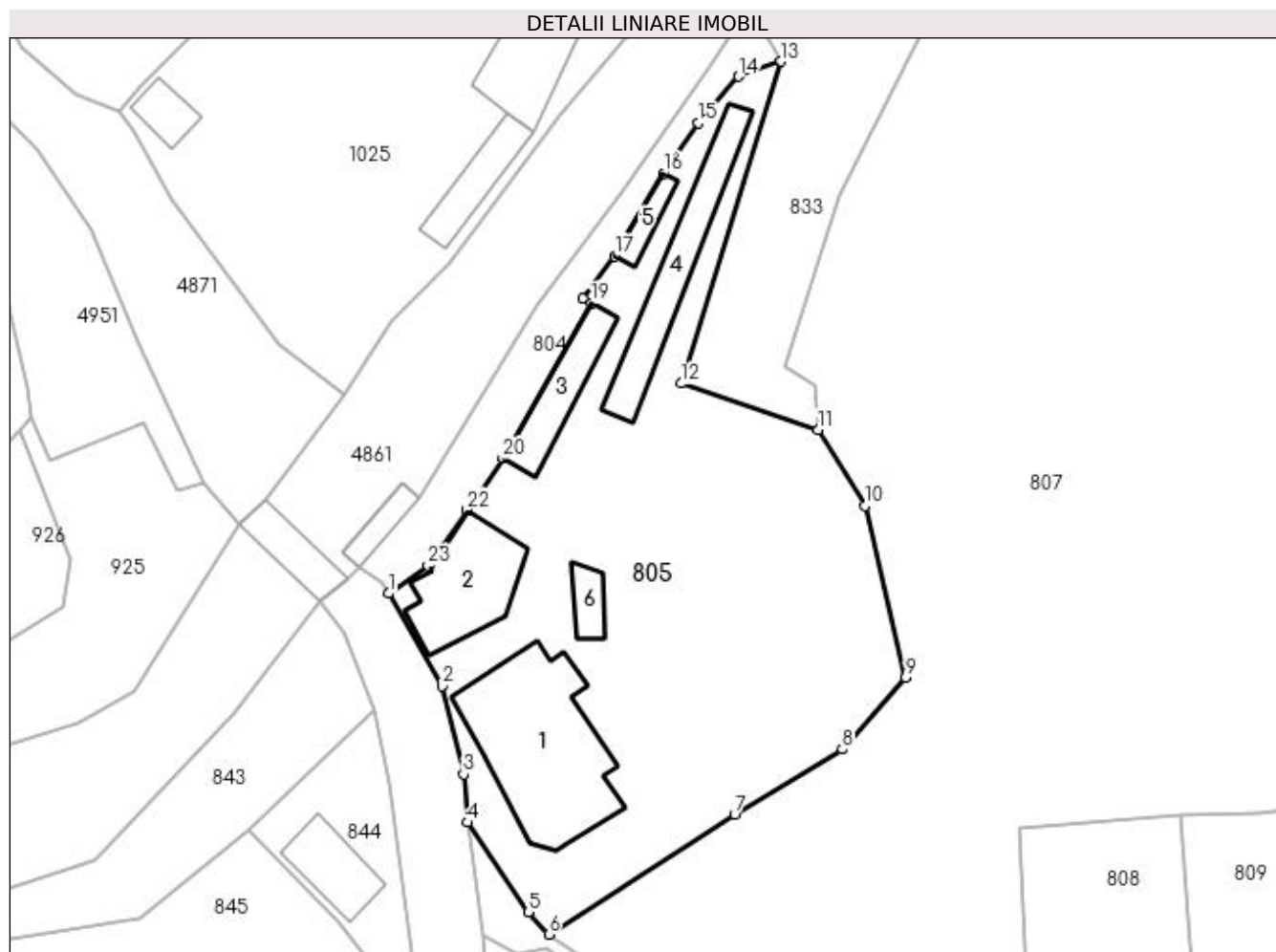
Inscrieri privind dezmembramintele dreptului de proprietate, drepturi reale de garanție și sarcini	Referințe	
1557 / 11/02/2014		
Act Notarial nr. 374, din 10/02/2014 emis de CAZACU SORIN BENONE;		
C1	se noteaza imprumutul spre folosinta , cu titlul gratuit, pe o perioada de 12 (doisprezece ani) , incepand cu data de 10.02.2014 pana la data de 10.02.2026 1) MOESCU DAN CRISTIAN PERSOANA FIZICA AUTORIZATA, CIF:26385458	A1, A1.1, A1.2

Anexa Nr. 1 La Partea I

Teren

Nr cadastral	Suprafața (mp)*	Observații / Referințe
80398	3.538	

* Suprafața este determinată în planul de proiecție Stereo 70.



Date referitoare la teren

Crt	Categorie folosință	Intra vilan	Suprafața (mp)	Tarla	Parcelă	Nr. topo	Observații / Referințe
1	curți constructii	NU	597	14	233,234	-	În act se regăsește T13
2	pasune	NU	2.489	14	233,234	-	PUNCTUL "LA MANASTIRE", PUNCTUL "MUSCALOIAIA"
3	faneata	NU	452	14	233,234	-	

Date referitoare la construcții

Crt	Număr	Destinație construcție	Supraf. (mp)	Situație juridică	Observații / Referințe
A1.1	80398-C1	construcții de locuințe	Din acte: 152 Masurata: 335	Cu acte	Nr. niveluri:3; S. construita la sol:335 mp; S. construita desfasurata:666 mp; se rectifica cf. art.12,alin.16(Legea7/1996)
A1.2	80398-C2	construcții de locuințe	Din acte: 36 Masurata: 167	Cu acte	Nr. niveluri:2; S. construita la sol:167 mp; S. construita desfasurata:322 mp; se rectifica cf. art.12,alin.16(Legea7/1996)
A1.3		construcții anexa	99	Cu acte	Nr. niveluri:1; S. construita la sol:99 mp; S. construita desfasurata:99 mp;
A1.4		construcții anexa	168	Cu acte	Nr. niveluri:1; S. construita la sol:168 mp; S. construita desfasurata:168 mp;
A1.5		construcții anexa	31	Cu acte	Nr. niveluri:1; S. construita la sol:31 mp; S. construita desfasurata:31 mp;
A1.6		construcții anexa	35	Cu acte	Nr. niveluri:1; S. construita la sol:35 mp; S. construita desfasurata:35 mp;

Lungime Segmente

1) Valorile lungimilor segmentelor sunt obținute din proiecție în plan.

Punct început	X / Y	Punct sfârșit	X / Y	Lungime segment (** (m)
1	508.899,342 422.368,363	2	508.906,252 422.356,426	13.793
3	508.909,023 422.345,105	4	508.909,544 422.338,88	6.247
5	508.917,376 422.327,324	6	508.920,0 422.324,48	3.87
7	508.943,938 422.339,882	8	508.957,792 422.348,327	16.225
9	508.965,996 422.357,557	10	508.960,727 422.379,628	22.691
11	508.954,719 422.389,401	12	508.937,046 422.395,401	18.664
13	508.949,936 422.436,849	14	508.944,436 422.434,933	5.824
15	508.939,302 422.428,953	16	508.934,771 422.422,45	7.926
17	508.928,478 422.411,784	18	508.924,433 422.406,308	6.808
19	508.925,496 422.405,751	20	508.914,108 422.385,747	23.018
21	508.909,549 422.379,003	22	508.909,378 422.379,107	0.2
23	508.904,479 422.371,892	1	508.899,342 422.368,363	6.232

Punct început	X / Y	Punct sfârșit	X / Y	Lungime segment (** (m)
2	508.906,252 422.356,426	3	508.909,023 422.345,105	11.655
4	508.909,544 422.338,88	5	508.917,376 422.327,324	13.96
6	508.920,0 422.324,48	7	508.943,938 422.339,882	28.465
8	508.957,792 422.348,327	9	508.965,996 422.357,557	12.349
10	508.960,727 422.379,628	11	508.954,719 422.389,401	11.472
12	508.937,046 422.395,401	13	508.949,936 422.436,849	43.406
14	508.944,436 422.434,933	15	508.939,302 422.428,953	7.882
16	508.934,771 422.422,45	17	508.928,478 422.411,784	12.384
18	508.924,433 422.406,308	19	508.925,496 422.405,751	1.2
20	508.914,108 422.385,747	21	508.909,549 422.379,003	8.14
22	508.909,378 422.379,107	23	508.904,479 422.371,892	8.721

** Lungimile segmentelor sunt determinate în planul de proiecție Stereo 70 și sunt rotunjite la 1 milimetru.

*** Distanța dintre puncte este formată din segmente cumulate ce sunt mai mici decât valoarea 1 milimetru.

**DATE DESPRE IMOBILUL NR. 806**

Oficiul de Cadastru și Publicitate Imobiliară ARGES
Biroul de Cadastru și Publicitate Imobiliară Campulung

A. Partea I. Descrierea imobilului

TEREN Intravilan

Adresa: Loc. Namaesti, Jud. Arges

Nr. Crt	Nr cadastral Nr. topografic	Suprafața* (mp)	Observații / Referințe
A1		Din acte: 500 Masurata: 1.149	Sector cadastral:13 Teren imprejmuit;

Construcții

Crt	Nr cadastral Nr. topografic	Adresa	Observații / Referințe
A1.1		Loc. Namaesti, Jud. Arges	Nr. niveluri:1; S. construita la sol:139 mp; S. construita desfasurata:139 mp;
A1.2		Loc. Namaesti, Jud. Arges	Nr. niveluri:1; S. construita la sol:54 mp; S. construita desfasurata:54 mp;

B. Partea II. Proprietari și acte

Inscrieri privitoare la dreptul de proprietate și alte drepturi reale		Referințe
/		
Act Administrativ nr. 9499, din 12/05/1993 emis de CJPSDPAT ARGES;		
B1	Intabulare, drept de PROPRIETATE, dobandit prin Reconstituire, cota actuala 1/1, cota initiala 1/1 1) PÎTEA ION, lipsă CNP	A1
Act Normativ nr. 7, din 13/03/1996 emis de PARLAMENT (art.12,alin.16);		
B2	Intabulare, drept de PROPRIETATE, dobandit prin Construire, cota actuala 1/1, cota initiala 1/1 1) PÎTEA ION, lipsă CNP	A1.1, A1.2

C. Partea III. SARCINI .

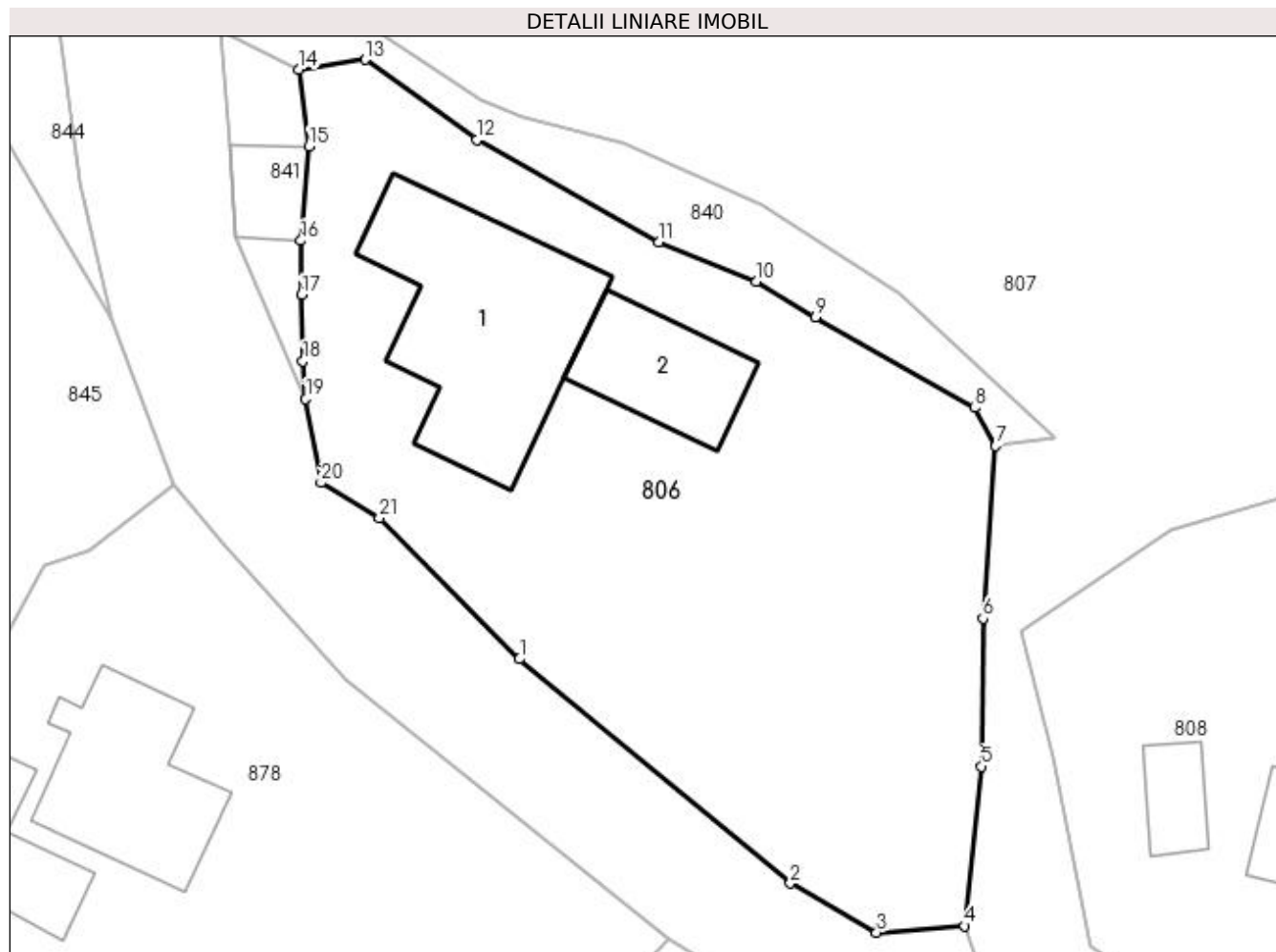
Inscrieri privind dezmembramintele dreptului de proprietate, drepturi reale de garanție și sarcini	Referințe
NU SUNT	

Anexa Nr. 1 La Partea I

Teren

Nr cadastral	Suprafața (mp)*	Observații / Referințe
	Din acte: 500 Masurata: 1.149	

* Suprafața este determinată în planul de proiecție Stereo 70.



Date referitoare la teren

Crt	Categorie folosință	Intravilan	Suprafața (mp)	Tarla	Parcelă	Nr. topo	Observații / Referințe
1	curți construcții	DA	500	10	330	-	
2	pasune	DA	649	10	329	-	

Date referitoare la construcții

Crt	Număr	Destinație construcție	Supraf. (mp)	Situație juridică	Observații / Referințe
A1.1		construcții de locuințe	139	Cu acte	Nr. niveluri:1; S. construita la sol:139 mp; S. construita desfasurata:139 mp;
A1.2		construcții anexa	54	Cu acte	Nr. niveluri:1; S. construita la sol:54 mp; S. construita desfasurata:54 mp;

Lungime Segmente

1) Valorile lungimilor segmentelor sunt obținute din proiecție în plan.

Punct început	X / Y	Punct sfârșit	X / Y	Lungime segment (** (m)
1	508.928,488 422.288,276	2	508.943,993 422.275,446	20.125
3	508.948,937 422.272,631	4	508.953,984 422.272,995	5.06

Punct început	X / Y	Punct sfârșit	X / Y	Lungime segment (** (m)
2	508.943,993 422.275,446	3	508.948,937 422.272,631	5.689
4	508.953,984 422.272,995	5	508.954,944 422.282,125	9.18

Punct început	X / Y	Punct sfârșit	X / Y	Lungime segment (** (m)
5	508.954,944 422.282,125	6	508.955,029 422.290,592	8.467
7	508.955,763 422.300,47	8	508.954,545 422.302,652	2.499
9	508.945,437 422.307,837	10	508.942,062 422.309,885	3.948
11	508.936,487 422.312,122	12	508.926,03 422.317,975	11.984
13	508.919,679 422.322,577	14	508.915,832 422.322,005	3.889
15	508.916,439 422.317,626	16	508.915,977 422.312,222	5.424
17	508.916,005 422.309,121	18	508.916,094 422.305,334	3.788
19	508.916,25 422.303,153	20	508.917,132 422.298,372	4.862
21	508.920,472 422.296,352	1	508.928,488 422.288,276	11.379

Punct început	X / Y	Punct sfârșit	X / Y	Lungime segment (** (m)
6	508.955,029 422.290,592	7	508.955,763 422.300,47	9.905
8	508.954,545 422.302,652	9	508.945,437 422.307,837	10.48
10	508.942,062 422.309,885	11	508.936,487 422.312,122	6.007
12	508.926,03 422.317,975	13	508.919,679 422.322,577	7.843
14	508.915,832 422.322,005	15	508.916,439 422.317,626	4.421
16	508.915,977 422.312,222	17	508.916,005 422.309,121	3.101
18	508.916,094 422.305,334	19	508.916,25 422.303,153	2.187
20	508.917,132 422.298,372	21	508.920,472 422.296,352	3.903

** Lungimile segmentelor sunt determinate în planul de proiecție Stereo 70 și sunt rotunjite la 1 milimetru.

*** Distanța dintre puncte este formată din segmente cumulate ce sunt mai mici decât valoarea 1 milimetru.

**DATE DESPRE IMOBILUL NR. 807**

Oficiul de Cadastru și Publicitate Imobiliară ARGES
Biroul de Cadastru și Publicitate Imobiliară Campulung

A. Partea I. Descrierea imobilului

TEREN Necunoscut

Adresa: Loc. Namaesti, Jud. Arges

Nr. Crt	Nr cadastral Nr. topografic	Suprafața* (mp)	Observații / Referințe
A1		28.447	Sector cadastral:13 Teren neimprejmit;

B. Partea II. Proprietari și acte

Inscrieri privitoare la dreptul de proprietate și alte drepturi reale	Referințe
/	
Act Normativ nr. 7, din 13/03/1996 emis de PARLAMENT (art. 13 alin. 15);	
B1	A1
Inscrierea provizorie, drept de PROPRIETATE, dobandit prin Lege, cota actuala 1/1, cota initiala 1/1 1) COMUNA VALEA MARE PRAVAT, CIF:5010196	

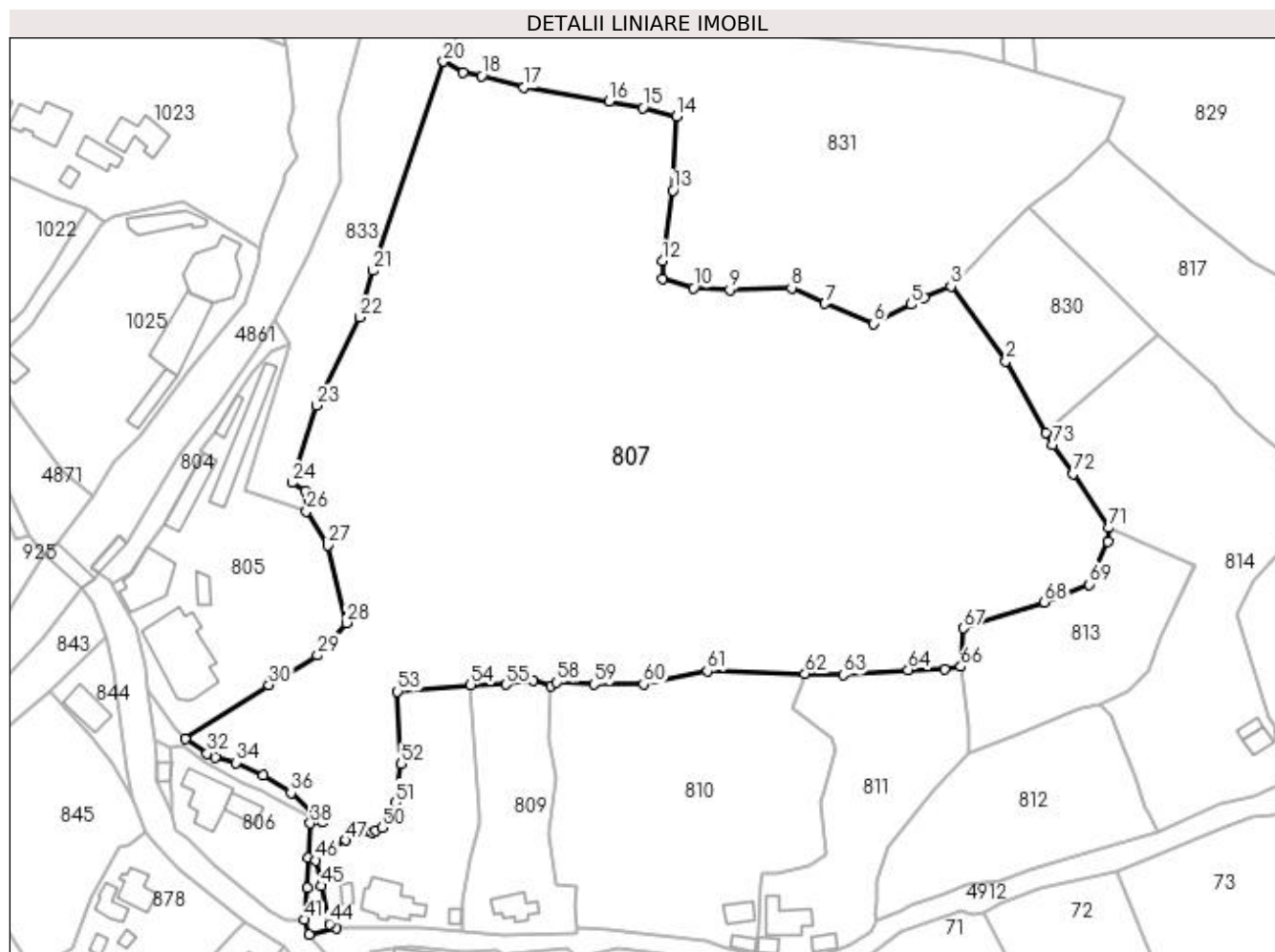
C. Partea III. SARCINI .

Inscrieri privind dezmembramintele dreptului de proprietate, drepturi reale de garanție și sarcini	Referințe
NU SUNT	

Teren

Nr cadastral	Suprafața (mp)*	Observații / Referințe
	28.447	

* Suprafața este determinată în planul de proiecție Stereo 70.



Date referitoare la teren

Crt	Categorie folosință	Intravilan	Suprafața (mp)	Tarla	Parcelă	Nr. topo	Observații / Referințe
1	drum	DA	131	10	294	-	
2	faneata	DA	142	14	234	-	
3	faneata	NU	28.174	14	234,235	-	

Lungime Segmente

1) Valorile lungimilor segmentelor sunt obținute din proiecție în plan.

Punct început	X / Y	Punct sfârșit	X / Y	Lungime segment	Punct început	X / Y	Punct sfârșit	X / Y	Lungime segment	Punct început	X / Y	Punct sfârșit	X / Y	Lungime segment
1	509.165,462 422.411,764	2	509.154,011 422.432,18	23.408	2	509.154,011 422.432,18	3	509.138,312 422.453,504	26.48	3	509.138,312 422.453,504	4	509.130,689 422.450,299	8.269
4	509.130,689 422.450,299	5	509.126,935 422.448,299	4.254	5	509.126,935 422.448,299	6	509.116,307 422.442,826	11.954	6	509.116,307 422.442,826	7	509.102,494 422.448,561	14.956
7	509.102,494 422.448,561	8	509.092,898 422.453,014	10.579	8	509.092,898 422.453,014	9	509.075,317 422.452,492	17.589	9	509.075,317 422.452,492	10	509.064,988 422.452,996	10.341
10	509.064,988 422.452,996	11	509.056,164 422.455,459	9.161	11	509.056,164 422.455,459	12	509.056,027 422.460,618	5.161	12	509.056,027 422.460,618	13	509.059,144 422.480,744	20.366

Punct început	X / Y	Punct sfârșit	X / Y	Lungime segment	Punct început	X / Y	Punct sfârșit	X / Y	Lungime segment	Punct început	X / Y	Punct sfârșit	X / Y	Lungime segment
13	509.059,144 422.480,744	14	509.060,111 422.501,897	21.175	14	509.060,111 422.501,897	15	509.050,537 422.504,317	9.875	15	509.050,537 422.504,317	16	509.040,906 422.506,15	9.804
16	509.040,906 422.506,15	17	509.016,556 422.510,056	24.661	17	509.016,556 422.510,056	18	509.004,507 422.513,328	12.485	18	509.004,507 422.513,328	19	508.999,265 422.514,331	5.337
19	508.999,265 422.514,331	20	508.993,656 422.517,485	6.435	20	508.993,656 422.517,485	21	508.973,619 422.457,91	62.854	21	508.973,619 422.457,91	22	508.969,881 422.444,585	13.839
22	508.969,881 422.444,585	23	508.957,416 422.419,513	28.0	23	508.957,416 422.419,513	24	508.950,539 422.397,519	23.044	24	508.950,539 422.397,519	25	508.954,26 422.395,202	4.383
25	508.954,26 422.395,202	26	508.954,719 422.389,401	5.819	26	508.954,719 422.389,401	27	508.960,727 422.379,628	11.472	27	508.960,727 422.379,628	28	508.965,996 422.357,557	22.691
28	508.965,996 422.357,557	29	508.957,792 422.348,327	12.349	29	508.957,792 422.348,327	30	508.943,938 422.339,882	16.225	30	508.943,938 422.339,882	31	508.920,0 422.324,48	28.465
31	508.920,0 422.324,48	32	508.926,326 422.320,306	7.579	32	508.926,326 422.320,306	33	508.928,615 422.319,331	2.488	33	508.928,615 422.319,331	34	508.934,474 422.317,748	6.069
34	508.934,474 422.317,748	35	508.942,376 422.314,214	8.656	35	508.942,376 422.314,214	36	508.950,256 422.309,177	9.352	36	508.950,256 422.309,177	37	508.959,178 422.300,951	12.135
37	508.959,178 422.300,951	38	508.955,763 422.300,47	3.449	38	508.955,763 422.300,47	39	508.955,029 422.290,592	9.905	39	508.955,029 422.290,592	40	508.954,944 422.282,125	8.467
40	508.954,944 422.282,125	41	508.953,984 422.272,995	9.18	41	508.953,984 422.272,995	42	508.955,4 422.268,841	4.389	42	508.955,4 422.268,841	43	508.963,028 422.270,694	7.85
43	508.963,028 422.270,694	44	508.961,216 422.271,823	2.135	44	508.961,216 422.271,823	45	508.958,999 422.282,642	11.044	45	508.958,999 422.282,642	46	508.957,261 422.289,924	7.487
46	508.957,261 422.289,924	47	508.965,793 422.295,635	10.267	47	508.965,793 422.295,635	48	508.973,217 422.297,809	7.736	48	508.973,217 422.297,809	49	508.974,25 422.298,436	1.208
49	508.974,25 422.298,436	50	508.976,153 422.299,172	2.04	50	508.976,153 422.299,172	51	508.980,098 422.306,359	8.199	51	508.980,098 422.306,359	52	508.981,686 422.317,375	11.13
52	508.981,686 422.317,375	53	508.980,647 422.338,042	20.693	53	508.980,647 422.338,042	54	509.001,45 422.339,919	20.888	54	509.001,45 422.339,919	55	509.011,482 422.339,978	10.032
55	509.011,482 422.339,978	56	509.019,219 422.341,053	7.811	56	509.019,219 422.341,053	57	509.024,34 422.339,48	5.357	57	509.024,34 422.339,48	58	509.026,015 422.340,599	2.014
58	509.026,015 422.340,599	59	509.036,577 422.340,146	10.572	59	509.036,577 422.340,146	60	509.050,717 422.340,099	14.14	60	509.050,717 422.340,099	61	509.068,897 422.343,88	18.569
61	509.068,897 422.343,88	62	509.096,773 422.343,063	27.888	62	509.096,773 422.343,063	63	509.107,612 422.342,78	10.843	63	509.107,612 422.342,78	64	509.126,154 422.344,184	18.595
64	509.126,154 422.344,184	65	509.136,464 422.344,349	10.311	65	509.136,464 422.344,349	66	509.141,148 422.345,129	4.749	66	509.141,148 422.345,129	67	509.142,026 422.356,049	10.955
67	509.142,026 422.356,049	68	509.164,925 422.363,496	24.079	68	509.164,925 422.363,496	69	509.177,755 422.368,545	13.788	69	509.177,755 422.368,545	70	509.183,046 422.380,655	13.215
70	509.183,046 422.380,655	71	509.183,451 422.384,664	4.029	71	509.183,451 422.384,664	72	509.173,04 422.399,958	18.501	72	509.173,04 422.399,958	73	509.167,29 422.408,23	10.074
73	509.167,29 422.408,23	1	509.165,462 422.411,764	3.979										

** Lungimile segmentelor sunt determinate în planul de proiecție Stereo 70 și sunt rotunjite la 1 milimetru.

*** Distanța dintre puncte este formată din segmente cumulate ce sunt mai mici decât valoarea 1 milimetru.

**DATE DESPRE IMOBILUL NR. 808**

Oficiul de Cadastru și Publicitate Imobiliară ARGES
Biroul de Cadastru și Publicitate Imobiliară Campulung

A. Partea I. Descrierea imobilului

TEREN Necunoscut

Adresa: Loc. Namaesti, Nr. 45, Jud. Arges

Nr. Crt	Nr cadastral Nr. topografic	Suprafața* (mp)	Observații / Referințe
A1		2.009	Sector cadastral:13 Teren imprejmuit;

Construcții

Crt	Nr cadastral Nr. topografic	Adresa	Observații / Referințe
A1.1		Loc. Namaesti, Nr. 45, Jud. Arges	Nr. niveluri:1; S. construita la sol:140 mp; S. construita desfasurata:140 mp;
A1.2		Loc. Namaesti, Nr. 45, Jud. Arges	Nr. niveluri:1; S. construita la sol:14 mp; S. construita desfasurata:14 mp;
A1.3		Loc. Namaesti, Nr. 45, Jud. Arges	Nr. niveluri:1; S. construita la sol:21 mp; S. construita desfasurata:21 mp;

B. Partea II. Proprietari și acte

Inscrieri privitoare la dreptul de proprietate și alte drepturi reale		Referințe
/		
Act Normativ nr. 7, din 13/03/1996 emis de PARLAMENT (art. 13 alin. 15);		
B1	Inscrierea provizorie, drept de PROPRIETATE, dobandit prin Lege, cota actuala 1/1, cota initiala 1/1 1) COMUNA VALEA MARE PRAVĂȚ , CIF:5010196	A1
Act Normativ nr. 7, din 13/03/1996 emis de PARLAMENT (art. 12 alin. 16);		
B3	Intabulare, drept de PROPRIETATE, dobandit prin Construire, cota actuala 1/1, cota initiala 1/1 1) ANCU DRAGOȘ CONSTANTIN , lipsă CNP	A1.1, A1.2, A1.3

C. Partea III. SARCINI .

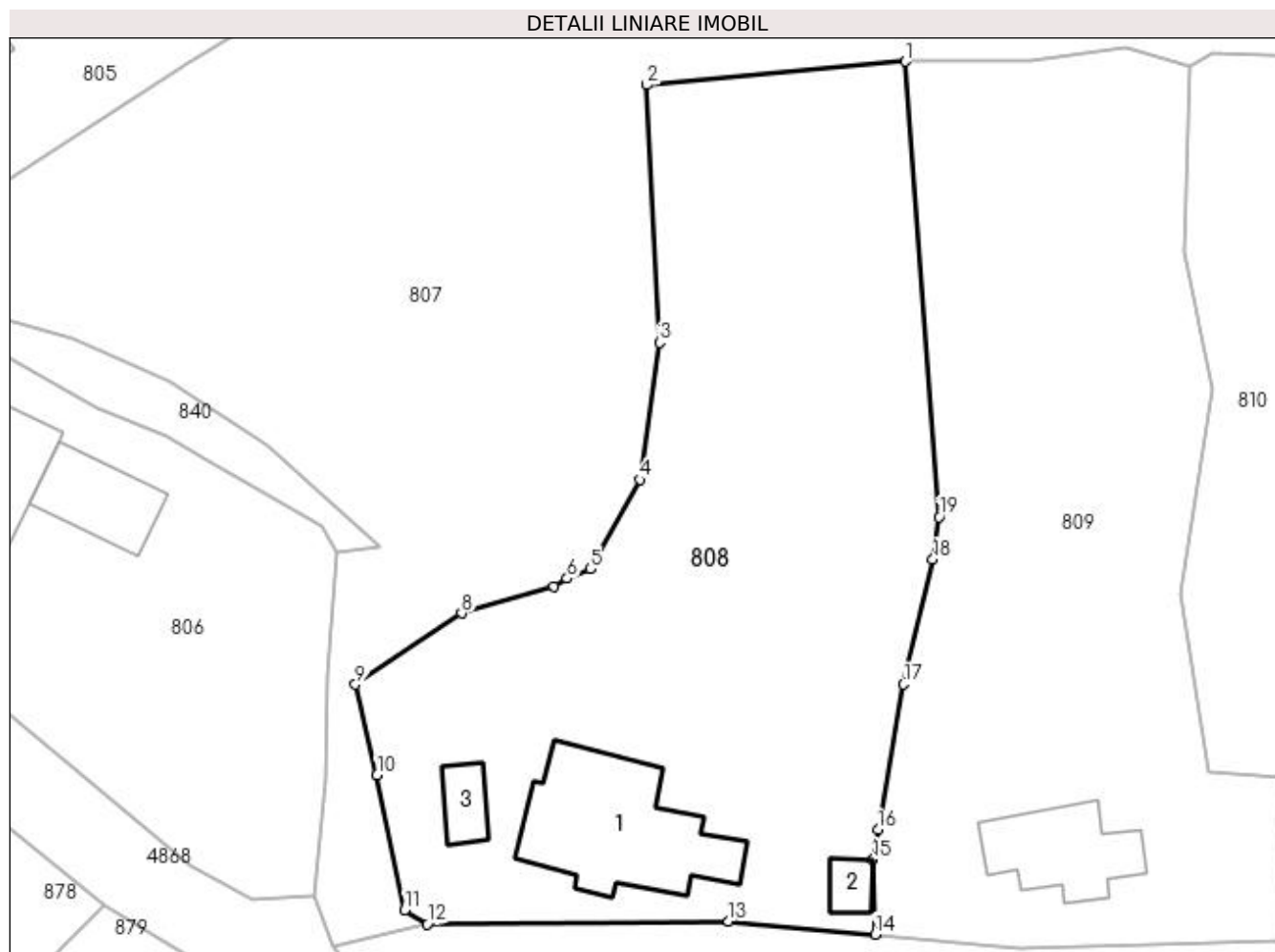
Inscrieri privind dezmembramintele dreptului de proprietate, drepturi reale de garanție și sarcini	Referințe
NU SUNT	

Anexa Nr. 1 La Partea I

Teren

Nr cadastral	Suprafața (mp)*	Observații / Referințe
	2.009	

* Suprafața este determinată în planul de proiecție Stereo 70.



Date referitoare la teren

Crt	Categorie folosință	Intravilan	Suprafața (mp)	Tarla	Parcelă	Nr. topo	Observații / Referințe
1	curți construcții	DA	651	10	327,328	-	
2	pasune	DA	598	10	328	-	
3	faneata	NU	760	14	234	-	

Date referitoare la construcții

Crt	Număr	Destinație construcție	Supraf. (mp)	Situație juridică	Observații / Referințe
A1.1		construcții de locuințe	140	Cu acte	Nr. niveluri:1; S. construita la sol:140 mp; S. construita desfasurata:140 mp;
A1.2		construcții anexa	14	Cu acte	Nr. niveluri:1; S. construita la sol:14 mp; S. construita desfasurata:14 mp;
A1.3		construcții anexa	21	Cu acte	Nr. niveluri:1; S. construita la sol:21 mp; S. construita desfasurata:21 mp;

Lungime Segmente

1) Valorile lungimilor segmentelor sunt obținute din proiecție în plan.

Punct început	X / Y	Punct sfârșit	X / Y	Lungime segment (** (m)
---------------	-------	---------------	-------	-------------------------

Punct început	X / Y	Punct sfârșit	X / Y	Lungime segment (** (m)
1	509.001,45 422.339,919	2	508.980,647 422.338,042	20.888
2	508.980,647 422.338,042	3	508.981,686 422.317,375	20.693
3	508.981,686 422.317,375	4	508.980,098 422.306,359	11.13
4	508.980,098 422.306,359	5	508.976,153 422.299,172	8.199
5	508.976,153 422.299,172	6	508.974,25 422.298,436	2.04
6	508.974,25 422.298,436	7	508.973,217 422.297,809	1.208
7	508.973,217 422.297,809	8	508.965,793 422.295,635	7.736
8	508.965,793 422.295,635	9	508.957,261 422.289,924	10.267
9	508.957,261 422.289,924	10	508.958,999 422.282,642	7.487
10	508.958,999 422.282,642	11	508.961,216 422.271,823	11.044
11	508.961,216 422.271,823	12	508.963,028 422.270,694	2.135
12	508.963,028 422.270,694	13	508.987,239 422.270,923	24.212
13	508.987,239 422.270,923	14	508.998,992 422.269,868	11.8
14	508.998,992 422.269,868	15	508.998,822 422.275,872	6.006
15	508.998,822 422.275,872	16	508.999,238 422.278,277	2.441
16	508.999,238 422.278,277	17	509.001,261 422.289,937	11.834
17	509.001,261 422.289,937	18	509.003,638 422.299,966	10.307
18	509.003,638 422.299,966	19	509.004,123 422.303,375	3.443
19	509.004,123 422.303,375	1	509.001,45 422.339,919	36.642

** Lungimile segmentelor sunt determinate în planul de proiecție Stereo 70 și sunt rotunjite la 1 milimetru.

*** Distanța dintre puncte este formată din segmente cumulate ce sunt mai mici decât valoarea 1 milimetru.

**DATE DESPRE IMOBILUL NR. 809**

Oficiul de Cadastru și Publicitate Imobiliară ARGES
Biroul de Cadastru și Publicitate Imobiliară Campulung

A. Partea I. Descrierea imobilului

TEREN Necunoscut

Adresa: Loc. Namaesti, Nr. 46, Jud. Arges

Nr. Crt	Nr cadastral Nr. topografic	Suprafața* (mp)	Observații / Referințe
A1		1.710	Sector cadastral:13 Teren imprejmuit;

Construcții

Crt	Nr cadastral Nr. topografic	Adresa	Observații / Referințe
A1.1		Loc. Namaesti, Nr. 46, Jud. Arges	Nr. niveluri:1; S. construita la sol:72 mp; S. construita desfasurata:72 mp;

B. Partea II. Proprietari și acte

Inscrieri privitoare la dreptul de proprietate și alte drepturi reale		Referințe
/		
Act Normativ nr. 7, din 13/03/1996 emis de PARLAMENT (art. 13 alin. 15);		
B1	Inscrierea provizorie, drept de PROPRIETATE, dobandit prin Lege, cota actuala 1/1, cota initiala 1/1 1) COMUNA VALEA MARE PRAVĂȚ , CIF:5010196	A1
Act Normativ nr. 7, din 13/03/1996 emis de PARLAMENT (art. 12 alin. 16);		
B3	Intabulare, drept de PROPRIETATE, dobandit prin Construire, cota actuala 1/1, cota initiala 1/1 1) ANCU NICOLAE NARCIS , lipsă CNP	A1.1

C. Partea III. SARCINI .

Inscrieri privind dezmembramintele dreptului de proprietate, drepturi reale de garanție și sarcini	Referințe
NU SUNT	

Anexa Nr. 1 La Partea I

Teren

Nr cadastral	Suprafața (mp)*	Observații / Referințe
	1.710	

* Suprafața este determinată în planul de proiecție Stereo 70.



Date referitoare la teren

Crt	Categorie folosință	Intra vilan	Suprafața (mp)	Tarla	Parcelă	Nr. topo	Observații / Referințe
1	curți constructii	DA	651	10	325-328	-	
2	pasune	DA	261	14	234	-	
3	faneata	NU	798	14	234	-	

Date referitoare la construcții

Crt	Număr	Destinație construcție	Supraf. (mp)	Situație juridică	Observații / Referințe
A1.1		construcții de locuințe	72	Cu acte	Nr. niveluri:1; S. construita la sol:72 mp; S. construita desfasurata:72 mp;

Lungime Segmente

1) Valorile lungimilor segmentelor sunt obținute din proiecție în plan.

Punct început	X / Y	Punct sfârșit	X / Y	Lungime segment (** (m)
1	509.023,77 422.324,587	2	509.024,34 422.339,48	14.904
2	509.024,34 422.339,48	3	509.019,219 422.341,053	5.357

Punct început	X / Y	Punct sfârșit	X / Y	Lungime segment (** (m)
3	509.019,219 422.341,053	4	509.011,482 422.339,978	7.811
4	509.011,482 422.339,978	5	509.001,45 422.339,919	10.032
5	509.001,45 422.339,919	6	509.004,123 422.303,375	36.642
6	509.004,123 422.303,375	7	509.003,638 422.299,966	3.443
7	509.003,638 422.299,966	8	509.001,261 422.289,937	10.307
8	509.001,261 422.289,937	9	508.999,238 422.278,277	11.834
9	508.999,238 422.278,277	10	508.998,822 422.275,872	2.441
10	508.998,822 422.275,872	11	508.998,992 422.269,868	6.006
11	508.998,992 422.269,868	12	509.010,615 422.268,75	11.677
12	509.010,615 422.268,75	13	509.031,69 422.269,342	21.083
13	509.031,69 422.269,342	14	509.031,938 422.270,945	1.622
14	509.031,938 422.270,945	15	509.031,289 422.276,97	6.06
15	509.031,289 422.276,97	16	509.031,831 422.282,391	5.448
16	509.031,831 422.282,391	17	509.025,78 422.282,933	6.075
17	509.025,78 422.282,933	18	509.023,559 422.297,287	14.525
18	509.023,559 422.297,287	19	509.026,043 422.313,572	16.473
19	509.026,043 422.313,572	1	509.023,77 422.324,587	11.247

** Lungimile segmentelor sunt determinate în planul de proiecție Stereo 70 și sunt rotunjite la 1 milimetru.

*** Distanța dintre puncte este formată din segmente cumulate ce sunt mai mici decât valoarea 1 milimetru.

**DATE DESPRE IMOBILUL NR. 810**

Oficiul de Cadastru și Publicitate Imobiliară ARGES
Biroul de Cadastru și Publicitate Imobiliară Campulung

A. Partea I. Descrierea imobilului

TEREN Necunoscut

Adresa: Loc. Namaesti, Jud. Arges

Nr. Crt	Nr cadastral Nr. topografic	Suprafața* (mp)	Observații / Referințe
A1		Din acte: 4.470 Masurata: 5.218	Sector cadastral:13 Teren imprejmuit;

Construcții

Crt	Nr cadastral Nr. topografic	Adresa	Observații / Referințe
A1.1		Loc. Namaesti, Jud. Arges	Nr. niveluri:1; S. construita la sol:48 mp; S. construita desfasurata:48 mp;
A1.2		Loc. Namaesti, Jud. Arges	Nr. niveluri:1; S. construita la sol:25 mp; S. construita desfasurata:25 mp;

B. Partea II. Proprietari și acte

Inscrieri privitoare la dreptul de proprietate și alte drepturi reale		Referințe
/		
Act Administrativ nr. 85315, din 05/02/1996 emis de CJPSDPAT ARGES;		
B1	Intabulare, drept de PROPRIETATE, dobandit prin Reconstituire, cota actuala 1/1, cota initiala 1/1 1) CEAUSESCU MARIA , lipsă CNP	A1
Act Normativ nr. 7, din 13/03/1996 emis de PARLAMENT (art. 12 alin. 16);		
B2	Intabulare, drept de PROPRIETATE, dobandit prin Construire, cota actuala 1/1, cota initiala 1/1 1) CEAUSESCU MARIA , lipsă CNP	A1.1, A1.2

C. Partea III. SARCINI .

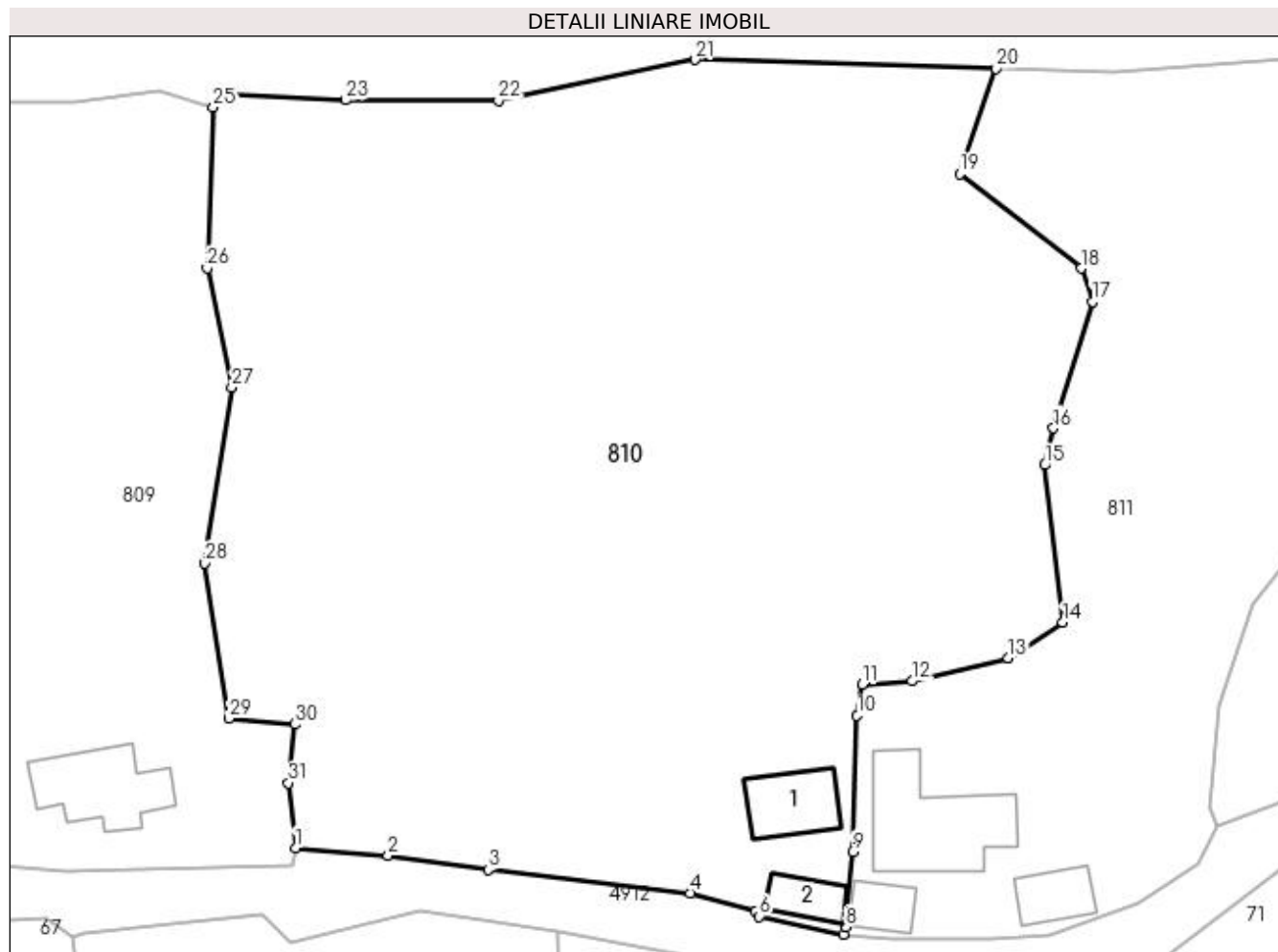
Inscrieri privind dezmembramintele dreptului de proprietate, drepturi reale de garanție și sarcini	Referințe
NU SUNT	

Anexa Nr. 1 La Partea I

Teren

Nr cadastral	Suprafața (mp)*	Observații / Referințe
	Din acte: 4.470 Masurata: 5.218	

* Suprafața este determinată în planul de proiecție Stereo 70.



Date referitoare la teren

Crt	Categorie folosință	Intravilan	Suprafața (mp)	Tarla	Parcelă	Nr. topo	Observații / Referințe
1	curți construcții	DA	297	10	324	-	
2	livada	DA	981	10	323	-	
3	faneata	DA	1.115	10	325	-	
4	faneata	NU	2.825	14	234	-	

Date referitoare la construcții

Crt	Număr	Destinație construcție	Supraf. (mp)	Situație juridică	Observații / Referințe
A1.1		construcții de locuințe	48	Cu acte	Nr. niveluri:1; S. construita la sol:48 mp; S. construita desfasurata:48 mp;
A1.2		construcții anexa	25	Cu acte	Nr. niveluri:1; S. construita la sol:25 mp; S. construita desfasurata:25 mp;

Lungime Segmente

1) Valorile lungimilor segmentelor sunt obținute din proiecție în plan.

Punct început	X / Y	Punct sfârșit	X / Y	Lungime segment (** (m))	Punct început	X / Y	Punct sfârșit	X / Y	Lungime segment (** (m))
---------------	-------	---------------	-------	--------------------------	---------------	-------	---------------	-------	--------------------------

Punct început	X / Y	Punct sfârșit	X / Y	Lungime segment (** (m)
1	509.031,938 422.270,945	2	509.040,511 422.270,25	8.601
3	509.049,785 422.268,959	4	509.068,448 422.266,781	18.79
5	509.074,472 422.265,092	6	509.074,845 422.264,623	0.599
7	509.082,642 422.262,961	8	509.082,835 422.263,662	0.727
9	509.083,495 422.270,616	10	509.083,903 422.283,207	12.598
11	509.084,355 422.286,1	12	509.089,009 422.286,385	4.663
13	509.097,895 422.288,537	14	509.102,94 422.291,802	6.009
15	509.101,269 422.306,383	16	509.102,077 422.309,778	3.49
17	509.105,663 422.321,502	18	509.104,617 422.324,575	3.246
19	509.093,408 422.333,335	20	509.096,773 422.343,063	10.294
21	509.068,897 422.343,88	22	509.050,717 422.340,099	18.569
23	509.036,577 422.340,146	24	509.026,015 422.340,599	10.572
25	509.024,34 422.339,48	26	509.023,77 422.324,587	14.904
27	509.026,043 422.313,572	28	509.023,559 422.297,287	16.473
29	509.025,78 422.282,933	30	509.031,831 422.282,391	6.075
31	509.031,289 422.276,97	1	509.031,938 422.270,945	6.06

Punct început	X / Y	Punct sfârșit	X / Y	Lungime segment (** (m)
2	509.040,511 422.270,25	3	509.049,785 422.268,959	9.363
4	509.068,448 422.266,781	5	509.074,472 422.265,092	6.256
6	509.074,845 422.264,623	7	509.082,642 422.262,961	7.972
8	509.082,835 422.263,662	9	509.083,495 422.270,616	6.985
10	509.083,903 422.283,207	11	509.084,355 422.286,1	2.928
12	509.089,009 422.286,385	13	509.097,895 422.288,537	9.143
14	509.102,94 422.291,802	15	509.101,269 422.306,383	14.676
16	509.102,077 422.309,778	17	509.105,663 422.321,502	12.26
18	509.104,617 422.324,575	19	509.093,408 422.333,335	14.226
20	509.096,773 422.343,063	21	509.068,897 422.343,88	27.888
22	509.050,717 422.340,099	23	509.036,577 422.340,146	14.14
24	509.026,015 422.340,599	25	509.024,34 422.339,48	2.014
26	509.023,77 422.324,587	27	509.026,043 422.313,572	11.247
28	509.023,559 422.297,287	29	509.025,78 422.282,933	14.525
30	509.031,831 422.282,391	31	509.031,289 422.276,97	5.448

** Lungimile segmentelor sunt determinate în planul de proiecție Stereo 70 și sunt rotunjite la 1 milimetru.

*** Distanța dintre puncte este formată din segmente cumulate ce sunt mai mici decât valoarea 1 milimetru.

**DATE DESPRE IMOBILUL NR. 811**

Oficiul de Cadastru și Publicitate Imobiliară ARGES
Biroul de Cadastru și Publicitate Imobiliară Campulung

A. Partea I. Descrierea imobilului

TEREN Necunoscut

Adresa: Loc. Namaesti, Nr. 47, Jud. Arges

Nr. Crt	Nr cadastral Nr. topografic	Suprafața* (mp)	Observații / Referințe
A1		Din acte: 2.616 Masurata: 2.690	Sector cadastral:13 Teren imprejmuit;

Construcții

Crt	Nr cadastral Nr. topografic	Adresa	Observații / Referințe
A1.1		Loc. Namaesti, Nr. 47, Jud. Arges	Nr. niveluri:1; S. construita la sol:103 mp; S. construita desfasurata:103 mp;
A1.2		Loc. Namaesti, Nr. 47, Jud. Arges	Nr. niveluri:1; S. construita la sol:30 mp; S. construita desfasurata:30 mp;
A1.3		Loc. Namaesti, Nr. 47, Jud. Arges	Nr. niveluri:1; S. construita la sol:24 mp; S. construita desfasurata:24 mp;

B. Partea II. Proprietari și acte

Inscrieri privitoare la dreptul de proprietate și alte drepturi reale		Referințe
/		
Act Administrativ nr. 120807, din 15/02/2003 emis de CJPSDPAT ARGES;		
B1	Intabulare, drept de PROPRIETATE, dobandit prin Reconstituire, cota actuala 1/1, cota initiala 1/1 1) SOCEANU EUGENIA, lipsă CNP	A1
Act Normativ nr. 7, din 13/03/1996 emis de PARLAMENT (art. 12 alin. 16);		
B2	Intabulare, drept de PROPRIETATE, dobandit prin Construire, cota actuala 1/1, cota initiala 1/1 1) SOCEANU EUGENIA, lipsă CNP	A1.1, A1.2, A1.3

C. Partea III. SARCINI .

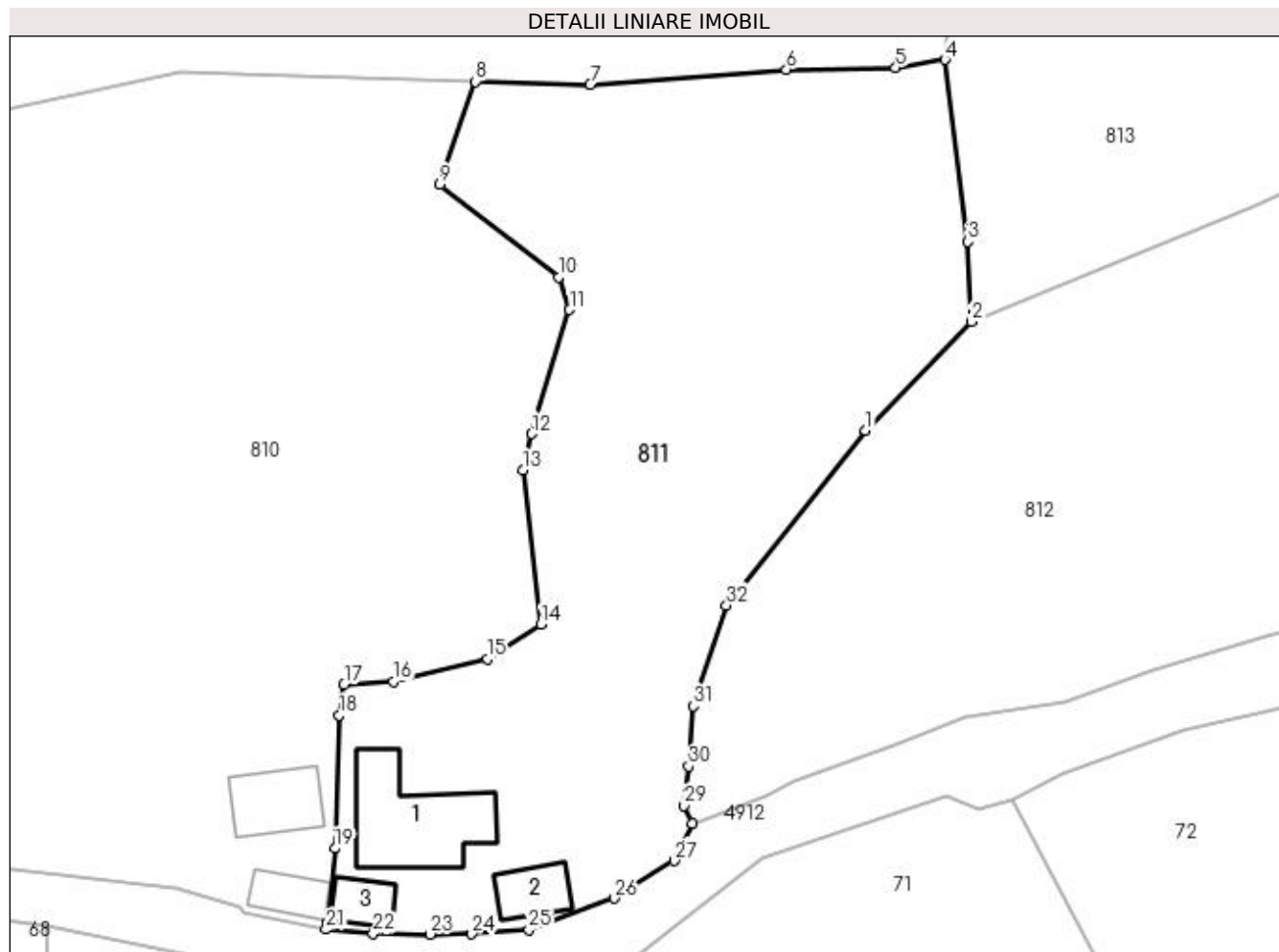
Inscrieri privind dezmembramintele dreptului de proprietate, drepturi reale de garanție și sarcini	Referințe
NU SUNT	

Anexa Nr. 1 La Partea I

Teren

Nr cadastral	Suprafața (mp)*	Observații / Referințe
	Din acte: 2.616 Masurata: 2.690	

* Suprafața este determinată în planul de proiecție Stereo 70.



Date referitoare la teren

Crt	Categorie folosință	Intravilan	Suprafața (mp)	Tarla	Parcelă	Nr. topo	Observații / Referințe
1	curți construcții	DA	731	10	321-323	-	
2	livada	DA	504	10	320	-	
3	faneata	NU	1.455	14	234	-	

Date referitoare la construcții

Crt	Număr	Destinație construcție	Supraf. (mp)	Situație juridică	Observații / Referințe
A1.1		construcții de locuințe	103	Cu acte	Nr. niveluri:1; S. construita la sol:103 mp; S. construita desfasurata:103 mp;
A1.2		construcții anexa	30	Cu acte	Nr. niveluri:1; S. construita la sol:30 mp; S. construita desfasurata:30 mp;
A1.3		construcții anexa	24	Cu acte	Nr. niveluri:1; S. construita la sol:24 mp; S. construita desfasurata:24 mp;

Lungime Segmente

1) Valorile lungimilor segmentelor sunt obținute din proiecție în plan.

Punct început	X / Y	Punct sfârșit	X / Y	Lungime segment (** (m)	Punct început	X / Y	Punct sfârșit	X / Y	Lungime segment (** (m)
---------------	-------	---------------	-------	-------------------------	---------------	-------	---------------	-------	-------------------------

Punct început	X / Y	Punct sfârșit	X / Y	Lungime segment (** (m)	Punct început	X / Y	Punct sfârșit	X / Y	Lungime segment (** (m)
1	509.133,646 422.310,101	2	509.143,625 422.320,384	14.329	2	509.143,625 422.320,384	3	509.143,293 422.327,928	7.551
3	509.143,293 422.327,928	4	509.141,148 422.345,129	17.334	4	509.141,148 422.345,129	5	509.136,464 422.344,349	4.749
5	509.136,464 422.344,349	6	509.126,154 422.344,184	10.311	6	509.126,154 422.344,184	7	509.107,612 422.342,78	18.595
7	509.107,612 422.342,78	8	509.096,773 422.343,063	10.843	8	509.096,773 422.343,063	9	509.093,408 422.333,335	10.294
9	509.093,408 422.333,335	10	509.104,617 422.324,575	14.226	10	509.104,617 422.324,575	11	509.105,663 422.321,502	3.246
11	509.105,663 422.321,502	12	509.102,077 422.309,778	12.26	12	509.102,077 422.309,778	13	509.101,269 422.306,383	3.49
13	509.101,269 422.306,383	14	509.102,94 422.291,802	14.676	14	509.102,94 422.291,802	15	509.097,895 422.288,537	6.009
15	509.097,895 422.288,537	16	509.089,009 422.286,385	9.143	16	509.089,009 422.286,385	17	509.084,355 422.286,1	4.663
17	509.084,355 422.286,1	18	509.083,903 422.283,207	2.928	18	509.083,903 422.283,207	19	509.083,495 422.270,616	12.598
19	509.083,495 422.270,616	20	509.082,835 422.263,662	6.985	20	509.082,835 422.263,662	21	509.082,642 422.262,961	0.727
21	509.082,642 422.262,961	22	509.087,109 422.262,559	4.485	22	509.087,109 422.262,559	23	509.092,475 422.262,499	5.366
23	509.092,475 422.262,499	24	509.096,434 422.262,516	3.959	24	509.096,434 422.262,516	25	509.101,801 422.262,955	5.385
25	509.101,801 422.262,955	26	509.109,848 422.265,908	8.572	26	509.109,848 422.265,908	27	509.115,541 422.269,442	6.701
27	509.115,541 422.269,442	28	509.117,265 422.272,992	3.946	28	509.117,265 422.272,992	29	509.116,468 422.274,66	1.849
29	509.116,468 422.274,66	30	509.116,939 422.278,354	3.724	30	509.116,939 422.278,354	31	509.117,371 422.284,073	5.735
31	509.117,371 422.284,073	32	509.120,481 422.293,574	9.997	32	509.120,481 422.293,574	1	509.133,646 422.310,101	21.13

** Lungimile segmentelor sunt determinate în planul de proiecție Stereo 70 și sunt rotunjite la 1 milimetru.

*** Distanța dintre puncte este formată din segmente cumulate ce sunt mai mici decât valoarea 1 milimetru.

**DATE DESPRE IMOBILUL NR. 812**

Oficiul de Cadastru și Publicitate Imobiliară ARGES
Biroul de Cadastru și Publicitate Imobiliară Campulung

A. Partea I. Descrierea imobilului

TEREN Intravilan

Adresa: Loc. Namaesti, Jud. Arges, pct"Coasta Morii"

Nr. Crt	Nr cadastral Nr. topografic	Suprafața* (mp)	Observații / Referințe
A1	80986	Din acte: 2.334 Masurata: 2.572	Sector cadastral:13 Teren imprejmuit;

B. Partea II. Proprietari și acte

Inscrieri privitoare la dreptul de proprietate și alte drepturi reale		Referințe
6356 / 27/05/2014		
Act Notarial nr. 1641, din 26/05/2014 emis de CAZACU SORIN BENONE;		
B2	Intabulare, drept de PROPRIETATE, dobandit prin Conventie, cota actuala 1/1, cota initiala 1/1 1) MOTRUN SORIN GABRIEL, casatorit cu 2) MOTRUN ELENA	A1

C. Partea III. SARCINI .

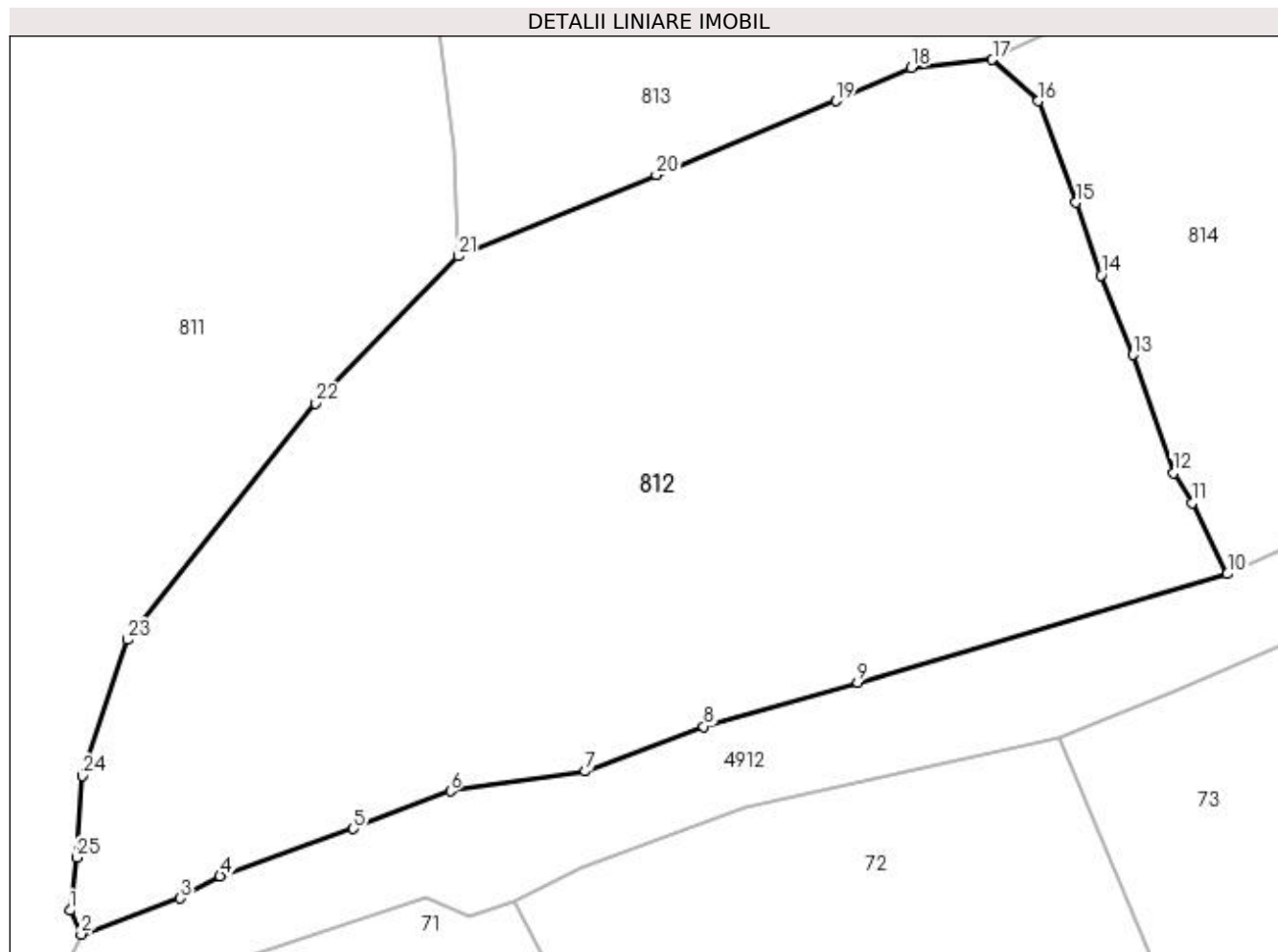
Inscrieri privind dezmembramintele dreptului de proprietate, drepturi reale de garanție și sarcini	Referințe
NU SUNT	

Anexa Nr. 1 La Partea I

Teren

Nr cadastral	Suprafața (mp)*	Observații / Referințe
80986	Din acte: 2.334 Masurata: 2.572	

* Suprafața este determinată în planul de proiecție Stereo 70.



Date referitoare la teren

Crt	Categorie folosință	Intravilan	Suprafața (mp)	Tarla	Parcelă	Nr. topo	Observații / Referințe
1	faneata	DA	2.572	10	319	-	

Lungime Segmente

1) Valorile lungimilor segmentelor sunt obținute din proiecție în plan.

Punct început	X / Y	Punct sfârșit	X / Y	Lungime segment (** (m)
1	509.116,468 422.274,66	2	509.117,265 422.272,992	1.849
3	509.124,19 422.275,502	4	509.126,97 422.277,076	3.195
5	509.136,298 422.280,37	6	509.143,07 422.282,994	7.263
7	509.152,491 422.284,381	8	509.160,773 422.287,511	8.854
9	509.171,544 422.290,592	10	509.197,392 422.298,188	26.941

Punct început	X / Y	Punct sfârșit	X / Y	Lungime segment (** (m)
2	509.117,265 422.272,992	3	509.124,19 422.275,502	7.366
4	509.126,97 422.277,076	5	509.136,298 422.280,37	9.893
6	509.143,07 422.282,994	7	509.152,491 422.284,381	9.523
8	509.160,773 422.287,511	9	509.171,544 422.290,592	11.203
10	509.197,392 422.298,188	11	509.194,937 422.303,149	5.535

Punct început	X / Y	Punct sfârșit	X / Y	Lungime segment (** (m)
11	509.194,937 422.303,149	12	509.193,63 422.305,23	2.457
13	509.190,78 422.313,48	14	509.188,55 422.319,06	6.009
15	509.186,818 422.324,125	16	509.184,176 422.331,233	7.583
17	509.180,96 422.334,12	18	509.175,283 422.333,562	5.704
19	509.170,045 422.331,231	20	509.157,469 422.326,07	13.594
21	509.143,625 422.320,384	22	509.133,646 422.310,101	14.329
23	509.120,481 422.293,574	24	509.117,371 422.284,073	9.997
25	509.116,939 422.278,354	1	509.116,468 422.274,66	3.724

Punct început	X / Y	Punct sfârșit	X / Y	Lungime segment (** (m)
12	509.193,63 422.305,23	13	509.190,78 422.313,48	8.728
14	509.188,55 422.319,06	15	509.186,818 422.324,125	5.353
16	509.184,176 422.331,233	17	509.180,96 422.334,12	4.322
18	509.175,283 422.333,562	19	509.170,045 422.331,231	5.733
20	509.157,469 422.326,07	21	509.143,625 422.320,384	14.966
22	509.133,646 422.310,101	23	509.120,481 422.293,574	21.13
24	509.117,371 422.284,073	25	509.116,939 422.278,354	5.735

** Lungimile segmentelor sunt determinate în planul de proiecție Stereo 70 și sunt rotunjite la 1 milimetru.

*** Distanța dintre puncte este formată din segmente cumulate ce sunt mai mici decât valoarea 1 milimetru.

**DATE DESPRE IMOBILUL NR. 813**

Oficiul de Cadastru și Publicitate Imobiliară ARGES
Biroul de Cadastru și Publicitate Imobiliară Campulung

A. Partea I. Descrierea imobilului

TEREN Extravilan

Adresa: Jud. Arges

Nr. Crt	Nr cadastral Nr. topografic	Suprafața* (mp)	Observații / Referințe
A1		2.180	Sector cadastral:13 Teren neimprejmuit;

B. Partea II. Proprietari și acte

Inscrieri privitoare la dreptul de proprietate și alte drepturi reale		Referințe
/		
Act Normativ nr. 7, din 13/03/1996 emis de PARLAMENT (art. 13 alin. 15);		
B1	Inscrierea provizorie, drept de PROPRIETATE, dobandit prin Lege, cota actuala 1/1, cota initiala 1/1 1) COMUNA VALEA MARE PRAVAT, CIF:5010196	A1

C. Partea III. SARCINI .

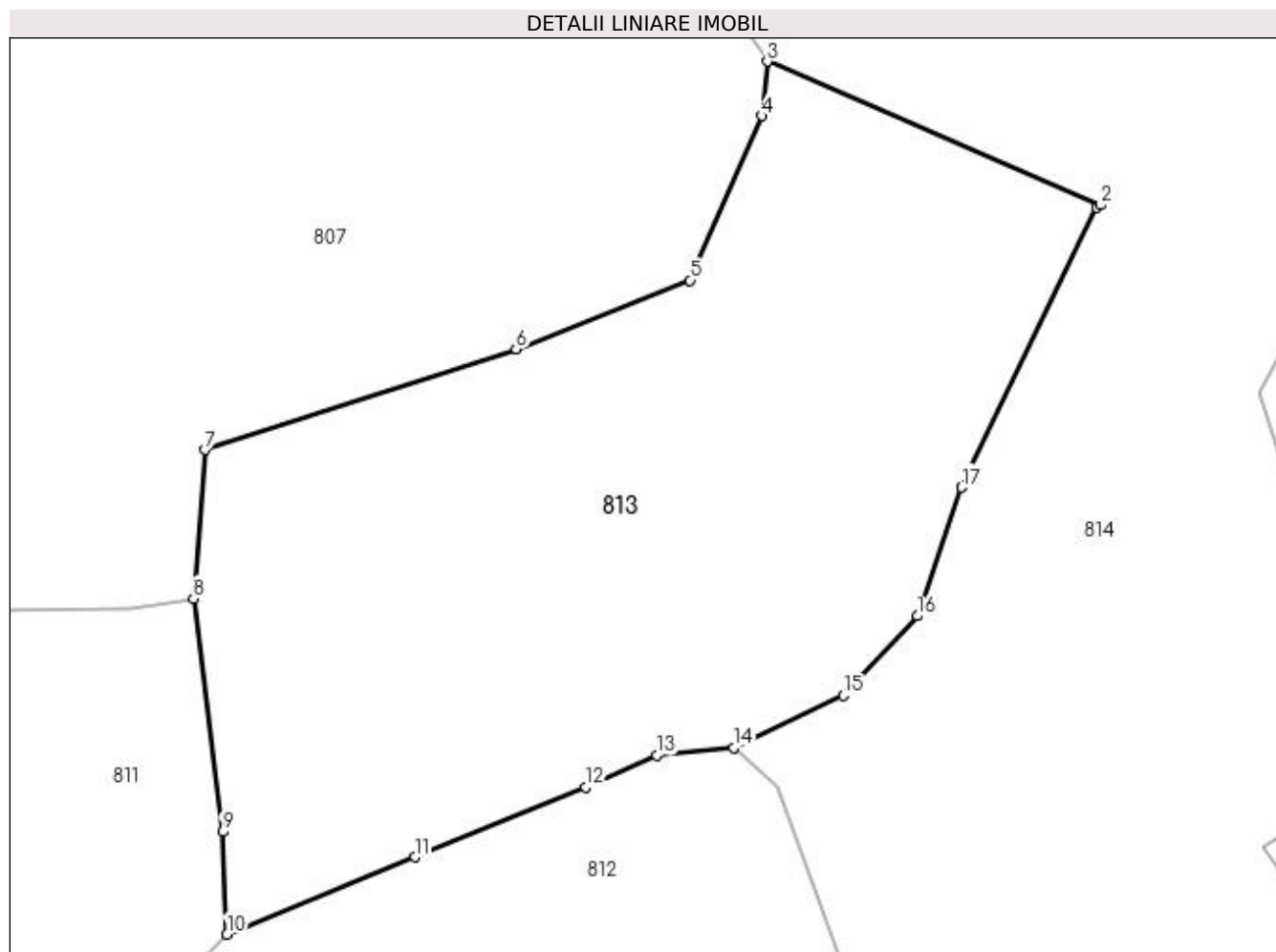
Inscrieri privind dezmembramintele dreptului de proprietate, drepturi reale de garanție și sarcini	Referințe
NU SUNT	

Anexa Nr. 1 La Partea I

Teren

Nr cadastral	Suprafața (mp)*	Observații / Referințe
	2.180	

* Suprafața este determinată în planul de proiecție Stereo 70.



Date referitoare la teren

Crt	Categorie folosință	Intravilan	Suprafața (mp)	Tarla	Parcelă	Nr. topo	Observații / Referințe
1	pașune	NU	2.180	14	234,235	-	Pășune împădurită

Lungime Segmente

1) Valorile lungimilor segmentelor sunt obținute din proiecție în plan.

Punct început	X / Y	Punct sfârșit	X / Y	Lungime segment (** (m)
1	509.207,713 422.373,894	2	509.208,013 422.374,094	0.361
2	509.208,013 422.374,094	3	509.183,451 422.384,664	26.74
3	509.183,451 422.384,664	4	509.183,046 422.380,655	4.029
4	509.183,046 422.380,655	5	509.177,755 422.368,545	13.215
5	509.177,755 422.368,545	6	509.164,925 422.363,496	13.788

Punct început	X / Y	Punct sfârșit	X / Y	Lungime segment (** (m)
6	509.164,925 422.363,496	7	509.142,026 422.356,049	24.079
7	509.142,026 422.356,049	8	509.141,148 422.345,129	10.955
8	509.141,148 422.345,129	9	509.143,293 422.327,928	17.334
9	509.143,293 422.327,928	10	509.143,625 422.320,384	7.551
10	509.143,625 422.320,384	11	509.157,469 422.326,07	14.966
11	509.157,469 422.326,07	12	509.170,045 422.331,231	13.594
12	509.170,045 422.331,231	13	509.175,283 422.333,562	5.733
13	509.175,283 422.333,562	14	509.180,96 422.334,12	5.704
14	509.180,96 422.334,12	15	509.189,055 422.337,97	8.964
15	509.189,055 422.337,97	16	509.194,485 422.343,838	7.995
16	509.194,485 422.343,838	17	509.197,75 422.353,29	10.0
17	509.197,75 422.353,29	1	509.207,713 422.373,894	22.886

** Lungimile segmentelor sunt determinate în planul de proiecție Stereo 70 și sunt rotunjite la 1 milimetru.

*** Distanța dintre puncte este formată din segmente cumulate ce sunt mai mici decât valoarea 1 milimetru.

**DATE DESPRE IMOBILUL NR. 814**

Oficiul de Cadastru și Publicitate Imobiliară ARGES
Biroul de Cadastru și Publicitate Imobiliară Campulung

A. Partea I. Descrierea imobilului

TEREN Necunoscut

Adresa: Loc. Namaesti, Nr. 43, Jud. Arges, str. Mal, nr.43

Nr. Crt	Nr cadastral Nr. topografic	Suprafața* (mp)	Observații / Referințe
A1	81547	5.288	Sector cadastral:13 Teren neimprijmit;

Construcții

Crt	Nr cadastral Nr. topografic	Adresa	Observații / Referințe
A1.1	81547-C1	Loc. Namaesti, Nr. 43, Jud. Arges, str. Mal, nr.43	Nr. niveluri:1; S. construita la sol:37 mp; S. construita desfasurata:37 mp; LOCUINTA /1942
A1.2	81547-C2	Loc. Namaesti, Nr. 43, Jud. Arges, str. Mal, nr.43	Nr. niveluri:1; S. construita la sol:19 mp; S. construita desfasurata:19 mp; ANEXA/1972

B. Partea II. Proprietari și acte

Inscrieri privitoare la dreptul de proprietate și alte drepturi reale		Referințe
5403 / 17/04/2018		
Act Notarial nr. 62, din 17/04/2018 emis de ZIPISI ANDREEA BIANCA;		
B3	Intabulare, drept de PROPRIETATE, dobandit prin Succesiune, cota actuala 1/2, cota initiala 1/2 1) STUPARU GABRIEL	A1, A1.1, A1.2
7115 / 16/05/2018		
Act Notarial nr. 1100, din 16/05/2018 emis de ZIPISI ANDREEA BIANCA;		
B5	Intabulare, drept de PROPRIETATE-bun propriu, dobandit prin Iesire Din Indiviziune, cota actuala 1/2, cota initiala 1/2 1) STUPARU GABRIEL	A1, A1.1, A1.2

C. Partea III. SARCINI .

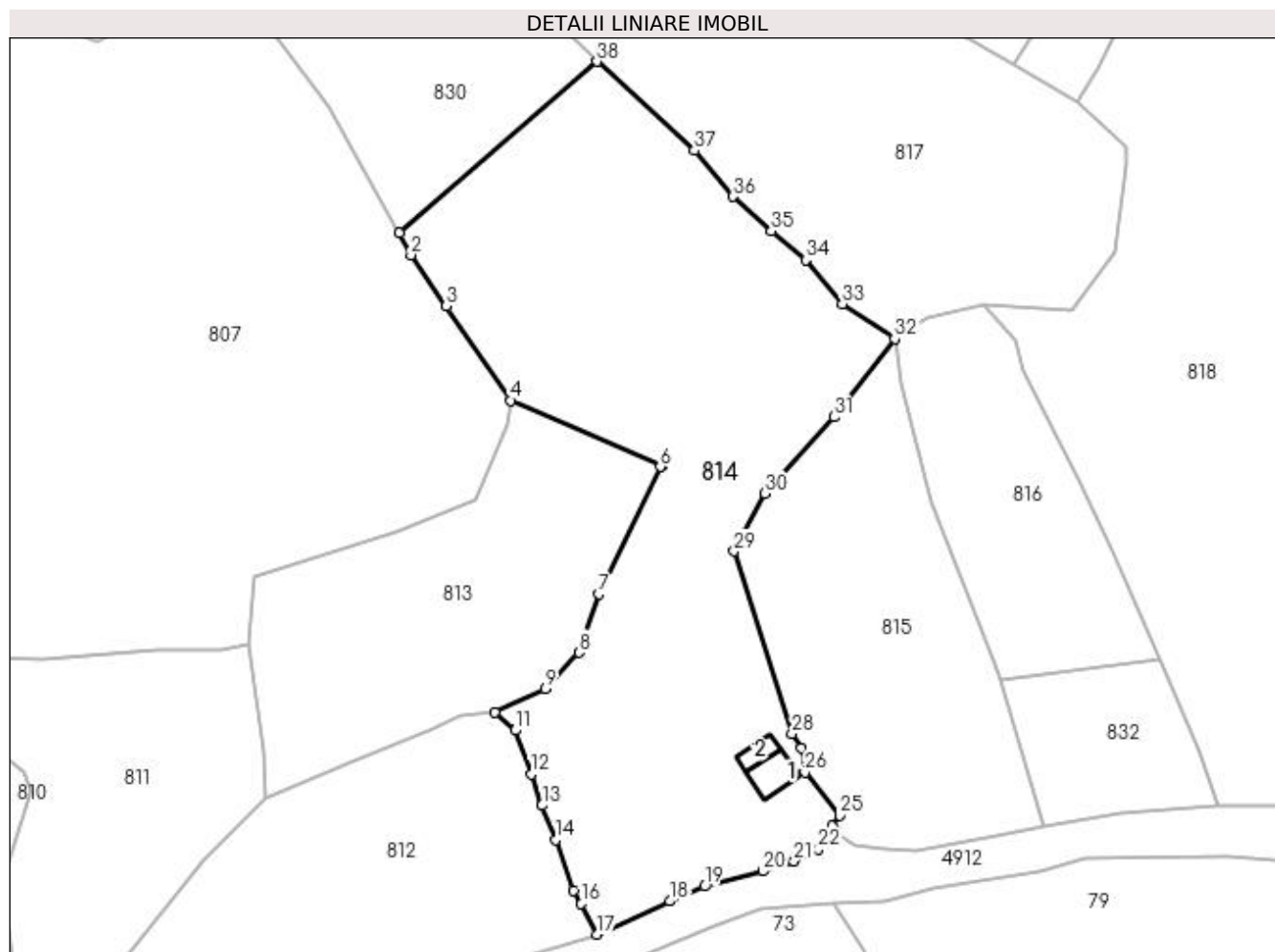
Inscrieri privind dezmembramintele dreptului de proprietate, drepturi reale de garanție și sarcini	Referințe
NU SUNT	

Anexa Nr. 1 La Partea I

Teren

Nr cadastral	Suprafața (mp)*	Observații / Referințe
81547	5.288	

* Suprafața este determinată în planul de proiecție Stereo 70.



Date referitoare la teren

Crt	Categorie folosință	Intravilan	Suprafața (mp)	Tarla	Parcelă	Nr. topo	Observații / Referințe
1	curți construcții	DA	786	10	317,318	-	
2	faneata	DA	1.593	10	318	-	
3	faneata	NU	2.909	14	221,235	-	

Date referitoare la construcții

Crt	Număr	Destinație construcție	Supraf. (mp)	Situație juridică	Observații / Referințe
A1.1	81547-C1	construcții de locuințe	37	Cu acte	Nr. niveluri:1; S. construita la sol:37 mp; S. construita desfasurata:37 mp; LOCUINTA /1942
A1.2	81547-C2	construcții anexa	19	Cu acte	Nr. niveluri:1; S. construita la sol:19 mp; S. construita desfasurata:19 mp; ANEXA/1972

Lungime Segmente

1) Valorile lungimilor segmentelor sunt obținute din proiecție în plan.

Punct început	X / Y	Punct sfârșit	X / Y	Lungime segment (** (m)
1	509.165,462 422.411,764	2	509.167,29 422.408,23	3.979

Punct început	X / Y	Punct sfârșit	X / Y	Lungime segment (** (m)
2	509.167,29 422.408,23	3	509.173,04 422.399,958	10.074

Punct început	X / Y	Punct sfârșit	X / Y	Lungime segment (** (m)
3	509.173,04 422.399,958	4	509.183,451 422.384,664	18.501
5	509.208,013 422.374,094	6	509.207,713 422.373,894	0.361
7	509.197,75 422.353,29	8	509.194,485 422.343,838	10.0
9	509.189,055 422.337,97	10	509.180,96 422.334,12	8.964
11	509.184,176 422.331,233	12	509.186,818 422.324,125	7.583
13	509.188,55 422.319,06	14	509.190,78 422.313,48	6.009
15	509.193,63 422.305,23	16	509.194,937 422.303,149	2.457
17	509.197,392 422.298,188	18	509.209,252 422.303,578	13.027
19	509.214,876 422.305,963	20	509.224,367 422.308,395	9.798
21	509.229,4 422.310,06	22	509.233,328 422.312,027	4.393
23	509.236,223 422.314,86	24	509.235,515 422.315,719	1.113
25	509.236,808 422.317,428	26	509.231,14 422.324,41	8.993
27	509.230,517 422.328,32	28	509.229,06 422.330,73	2.816
29	509.219,661 422.360,256	30	509.224,666 422.369,615	10.613
31	509.235,871 422.381,995	32	509.245,687 422.394,619	15.991
33	509.237,21 422.400,29	34	509.231,252 422.407,391	9.269
35	509.225,7 422.412,11	36	509.219,47 422.417,69	8.364
37	509.213,223 422.425,147	38	509.197,46 422.439,567	21.364

Punct început	X / Y	Punct sfârșit	X / Y	Lungime segment (** (m)
4	509.183,451 422.384,664	5	509.208,013 422.374,094	26.74
6	509.207,713 422.373,894	7	509.197,75 422.353,29	22.886
8	509.194,485 422.343,838	9	509.189,055 422.337,97	7.995
10	509.180,96 422.334,12	11	509.184,176 422.331,233	4.322
12	509.186,818 422.324,125	13	509.188,55 422.319,06	5.353
14	509.190,78 422.313,48	15	509.193,63 422.305,23	8.728
16	509.194,937 422.303,149	17	509.197,392 422.298,188	5.535
18	509.209,252 422.303,578	19	509.214,876 422.305,963	6.109
20	509.224,367 422.308,395	21	509.229,4 422.310,06	5.301
22	509.233,328 422.312,027	23	509.236,223 422.314,86	4.051
24	509.235,515 422.315,719	25	509.236,808 422.317,428	2.143
26	509.231,14 422.324,41	27	509.230,517 422.328,32	3.959
28	509.229,06 422.330,73	29	509.219,661 422.360,256	30.986
30	509.224,666 422.369,615	31	509.235,871 422.381,995	16.698
32	509.245,687 422.394,619	33	509.237,21 422.400,29	10.199
34	509.231,252 422.407,391	35	509.225,7 422.412,11	7.287
36	509.219,47 422.417,69	37	509.213,223 422.425,147	9.728
38	509.197,46 422.439,567	1	509.165,462 422.411,764	42.39

** Lungimile segmentelor sunt determinate în planul de proiecție Stereo 70 și sunt rotunjite la 1 milimetru.

*** Distanța dintre puncte este formată din segmente cumulate ce sunt mai mici decât valoarea 1 milimetru.

**DATE DESPRE IMOBILUL NR. 815**

Oficiul de Cadastru și Publicitate Imobiliară ARGES
Biroul de Cadastru și Publicitate Imobiliară Campulung

A. Partea I. Descrierea imobilului

TEREN Necunoscut

Adresa: Loc. Namaesti, Jud. Arges

Nr. Crt	Nr cadastral Nr. topografic	Suprafața* (mp)	Observații / Referințe
A1		2.276	Sector cadastral:13 Teren imprejmuit;

B. Partea II. Proprietari și acte

Inscrieri privitoare la dreptul de proprietate și alte drepturi reale		Referințe
/		
Act Normativ nr. 7, din 13/03/1996 emis de PARLAMENT (art. 13 alin. 15);		
B1	Inscrierea provizorie, drept de PROPRIETATE, dobandit prin Lege, cota actuala 1/1, cota initiala 1/1 1) COMUNA VALEA MARE PRAVAT, CIF:5010196	A1

C. Partea III. SARCINI .

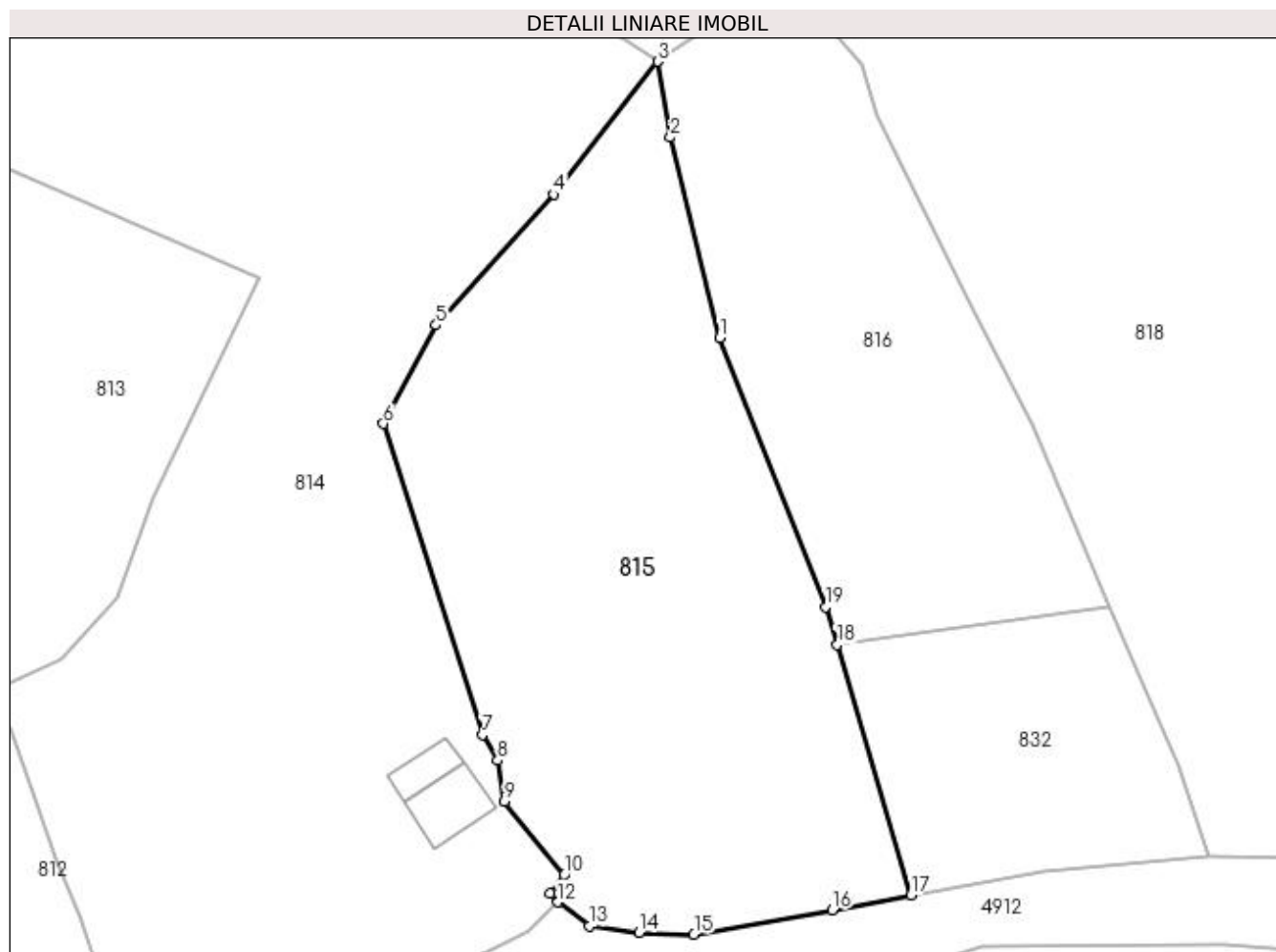
Inscrieri privind dezmembramintele dreptului de proprietate, drepturi reale de garanție și sarcini	Referințe
NU SUNT	

Anexa Nr. 1 La Partea I

Teren

Nr cadastral	Suprafața (mp)*	Observații / Referințe
	2.276	

* Suprafața este determinată în planul de proiecție Stereo 70.



Date referitoare la teren

Crt	Categorie folosință	Intravilan	Suprafața (mp)	Tarla	Parcelă	Nr. topo	Observații / Referințe
1	arabil	DA	1.045	10	313-316	-	
2	faneata	DA	1.170	10	313-316	-	
3	faneata	NU	61	10	314	-	

Lungime Segmente

1) Valorile lungimilor segmentelor sunt obținute din proiecție în plan.

Punct început	X / Y	Punct sfârșit	X / Y	Lungime segment (** (m)
1	509.251,589 422.368,401	2	509.246,897 422.387,41	19.58
2	509.246,897 422.387,41	3	509.245,687 422.394,619	7.31
3	509.245,687 422.394,619	4	509.235,871 422.381,995	15.991
4	509.235,871 422.381,995	5	509.224,666 422.369,615	16.698

Punct început	X / Y	Punct sfârșit	X / Y	Lungime segment (** (m)
5	509.224,666 422.369,615	6	509.219,661 422.360,256	10.613
6	509.219,661 422.360,256	7	509.229,06 422.330,73	30.986
7	509.229,06 422.330,73	8	509.230,517 422.328,32	2.816
8	509.230,517 422.328,32	9	509.231,14 422.324,41	3.959
9	509.231,14 422.324,41	10	509.236,808 422.317,428	8.993
10	509.236,808 422.317,428	11	509.235,515 422.315,719	2.143
11	509.235,515 422.315,719	12	509.236,223 422.314,86	1.113
12	509.236,223 422.314,86	13	509.239,177 422.312,565	3.741
13	509.239,177 422.312,565	14	509.243,939 422.311,969	4.799
14	509.243,939 422.311,969	15	509.249,13 422.311,805	5.194
15	509.249,13 422.311,805	16	509.262,265 422.314,121	13.338
16	509.262,265 422.314,121	17	509.269,722 422.315,554	7.593
17	509.269,722 422.315,554	18	509.262,717 422.339,278	24.737
18	509.262,717 422.339,278	19	509.261,653 422.342,882	3.758
19	509.261,653 422.342,882	1	509.251,589 422.368,401	27.432

** Lungimile segmentelor sunt determinate în planul de proiecție Stereo 70 și sunt rotunjite la 1 milimetru.

*** Distanța dintre puncte este formată din segmente cumulate ce sunt mai mici decât valoarea 1 milimetru.

**DATE DESPRE IMOBILUL NR. 816**

Oficiul de Cadastru și Publicitate Imobiliară ARGES
Biroul de Cadastru și Publicitate Imobiliară Campulung

A. Partea I. Descrierea imobilului

TEREN Necunoscut

Adresa: Loc. Namaesti, Jud. Arges

Nr. Crt	Nr cadastral Nr. topografic	Suprafața* (mp)	Observații / Referințe
A1		Din acte: 2.008 Masurata: 1.367	Sector cadastral:13 Teren imprejmuit; Se scade suprafata de 670 mp conform CF 81734

B. Partea II. Proprietari și acte

Inscrieri privitoare la dreptul de proprietate și alte drepturi reale		Referințe
/		
Act Administrativ nr. 9733, din 10/05/1993 emis de CJPSDPAT ARGES;		
B1	Intabulare, drept de PROPRIETATE, dobandit prin Reconstituire, cota actuala 1/1, cota initiala 1/1 1) CEAUȘESCU IOSIF 2) CIOBANU MARIA, lipsă CNP 3) OPRESCU ALEXANDRINA, lipsă CNP	A1

C. Partea III. SARCINI .

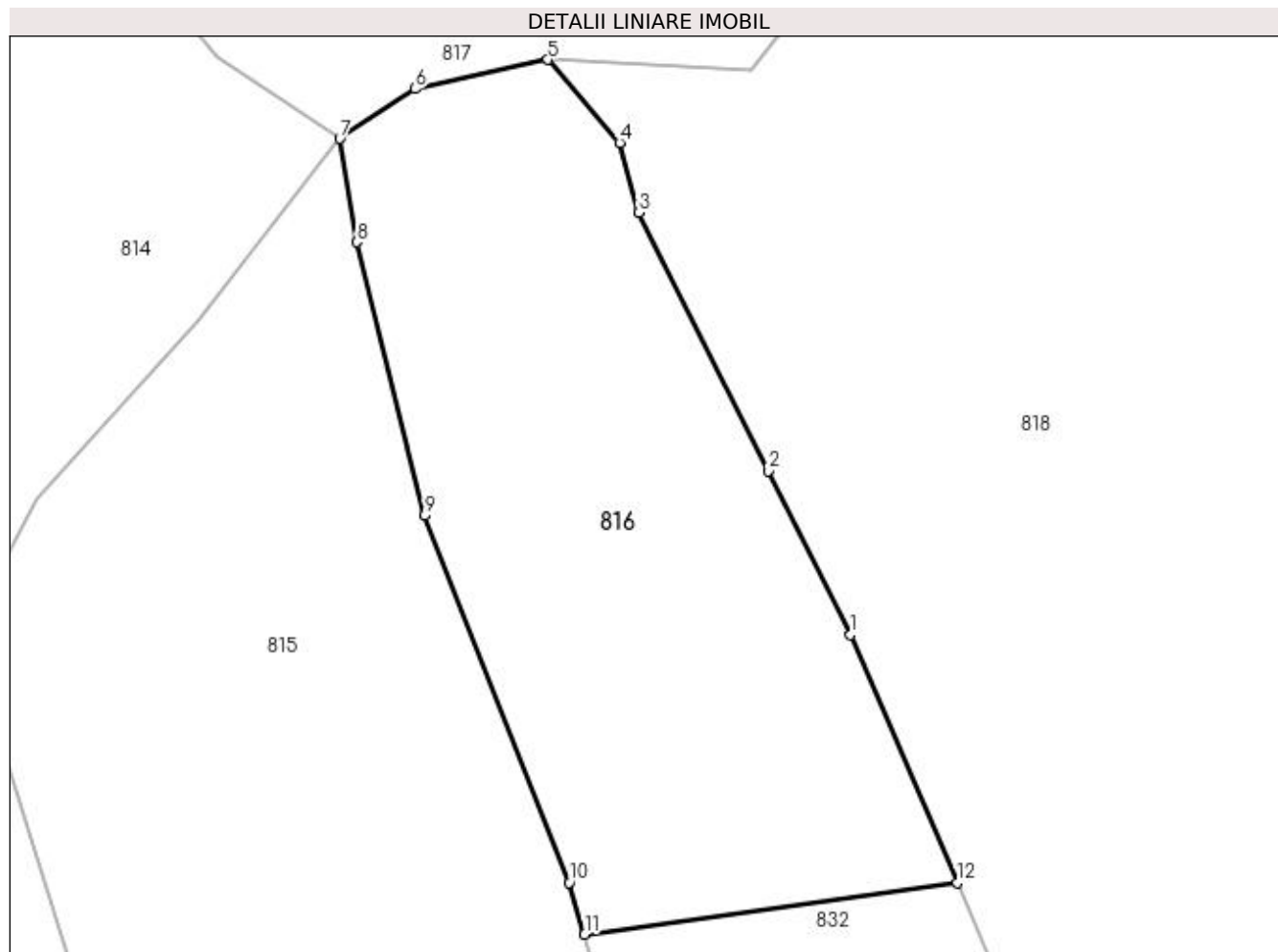
Inscrieri privind dezmembramintele dreptului de proprietate, drepturi reale de garanție și sarcini	Referințe
NU SUNT	

Anexa Nr. 1 La Partea I

Teren

Nr cadastral	Suprafața (mp)*	Observații / Referințe
	Din acte: 2.008 Masurata: 1.367	Se scade suprafata de 670 mp conform CF 81734

* Suprafața este determinată în planul de proiecție Stereo 70.



Date referitoare la teren

Crt	Categorie folosință	Intravilan	Suprafața (mp)	Tarla	Parcelă	Nr. topo	Observații / Referințe
1	arabil	DA	1.171	10	311,312	-	
2	arabil	NU	196	10	311	-	

Lungime Segmente

1) Valorile lungimilor segmentelor sunt obținute din proiecție în plan.

Punct început	X / Y	Punct sfârșit	X / Y	Lungime segment (** (m)
1	509.281,217 422.360,116	2	509.275,474 422.371,508	12.758
2	509.275,474 422.371,508	3	509.266,493 422.389,468	20.08
3	509.266,493 422.389,468	4	509.265,142 422.394,316	5.033
4	509.265,142 422.394,316	5	509.260,162 422.400,104	7.636

Punct început	X / Y	Punct sfârșit	X / Y	Lungime segment (** (m)
5	509.260,162 422.400,104	6	509.250,921 422.398,072	9.462
6	509.250,921 422.398,072	7	509.245,687 422.394,619	6.27
7	509.245,687 422.394,619	8	509.246,897 422.387,41	7.31
8	509.246,897 422.387,41	9	509.251,589 422.368,401	19.58
9	509.251,589 422.368,401	10	509.261,653 422.342,882	27.432
10	509.261,653 422.342,882	11	509.262,717 422.339,278	3.758
11	509.262,717 422.339,278	12	509.288,643 422.342,866	26.173
12	509.288,643 422.342,866	1	509.281,217 422.360,116	18.781

** Lungimile segmentelor sunt determinate în planul de proiecție Stereo 70 și sunt rotunjite la 1 milimetru.

*** Distanța dintre puncte este formată din segmente cumulate ce sunt mai mici decât valoarea 1 milimetru.

**DATE DESPRE IMOBILUL NR. 817**

Oficiul de Cadastru și Publicitate Imobiliară ARGES
Biroul de Cadastru și Publicitate Imobiliară Campulung

A. Partea I. Descrierea imobilului

TEREN Extravilan

Adresa: Jud. Arges

Nr. Crt	Nr cadastral Nr. topografic	Suprafața* (mp)	Observații / Referințe
A1		4.794	Sector cadastral:13 Teren imprejmuit;

B. Partea II. Proprietari și acte

Inscrieri privitoare la dreptul de proprietate și alte drepturi reale	Referințe
/	
Act Normativ nr. 7, din 13/03/1996 emis de PARLAMENT (art. 13 alin. 15);	
B1	A1
Inscrierea provizorie, drept de PROPRIETATE, dobandit prin Lege, cota actuala 1/1, cota initiala 1/1 1) COMUNA VALEA MARE PRAVAT, CIF:5010196	

C. Partea III. SARCINI .

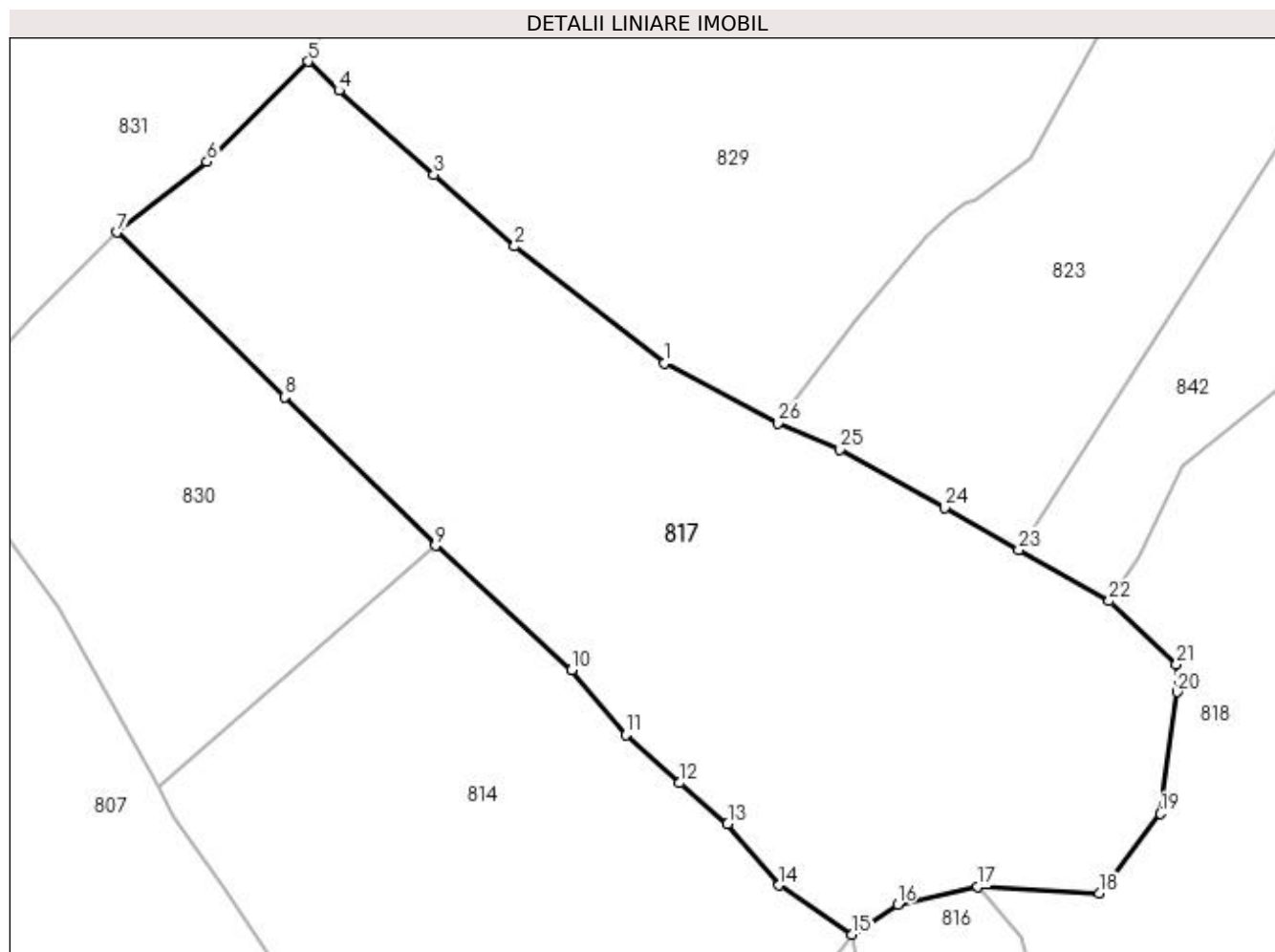
Inscrieri privind dezmembramintele dreptului de proprietate, drepturi reale de garanție și sarcini	Referințe
NU SUNT	

Anexa Nr. 1 La Partea I

Teren

Nr cadastral	Suprafața (mp)*	Observații / Referințe
	4.794	

* Suprafața este determinată în planul de proiecție Stereo 70.



Date referitoare la teren

Crt	Categorie folosință	Intra vilan	Suprafața (mp)	Tarla	Parcelă	Nr. topo	Observații / Referințe
1	faneata	NU	4.794	14	221,232,235	-	

Lungime Segmente

1) Valorile lungimilor segmentelor sunt obținute din proiecție în plan.

Punct început	X / Y	Punct sfârșit	X / Y	Lungime segment (** (m)
1	509.223,992 422.460,666	2	509.206,625 422.474,162	21.994
3	509.197,298 422.482,431	4	509.186,282 422.492,171	14.704
5	509.182,752 422.495,516	6	509.171,044 422.483,943	16.462
7	509.160,668 422.475,778	8	509.180,008 422.456,723	27.15
9	509.197,46 422.439,567	10	509.213,223 422.425,147	21.364

Punct început	X / Y	Punct sfârșit	X / Y	Lungime segment (** (m)
2	509.206,625 422.474,162	3	509.197,298 422.482,431	12.465
4	509.186,282 422.492,171	5	509.182,752 422.495,516	4.863
6	509.171,044 422.483,943	7	509.160,668 422.475,778	13.203
8	509.180,008 422.456,723	9	509.197,46 422.439,567	24.472
10	509.213,223 422.425,147	11	509.219,47 422.417,69	9.728

Punct început	X / Y	Punct sfârșit	X / Y	Lungime segment (** (m)	Punct început	X / Y	Punct sfârșit	X / Y	Lungime segment (** (m)
11	509.219,47 422.417,69	12	509.225,7 422.412,11	8.364	12	509.225,7 422.412,11	13	509.231,252 422.407,391	7.287
13	509.231,252 422.407,391	14	509.237,21 422.400,29	9.269	14	509.237,21 422.400,29	15	509.245,687 422.394,619	10.199
15	509.245,687 422.394,619	16	509.250,921 422.398,072	6.27	16	509.250,921 422.398,072	17	509.260,162 422.400,104	9.462
17	509.260,162 422.400,104	18	509.274,271 422.399,346	14.129	18	509.274,271 422.399,346	19	509.281,314 422.408,56	11.597
19	509.281,314 422.408,56	20	509.283,225 422.422,637	14.206	20	509.283,225 422.422,637	21	509.283,193 422.425,848	3.211
21	509.283,193 422.425,848	22	509.275,38 422.433,151	10.695	22	509.275,38 422.433,151	23	509.264,932 422.439,072	12.009
23	509.264,932 422.439,072	24	509.256,385 422.443,916	9.824	24	509.256,385 422.443,916	25	509.244,27 422.450,705	13.888
25	509.244,27 422.450,705	26	509.237,075 422.453,715	7.799	26	509.237,075 422.453,715	1	509.223,992 422.460,666	14.815

** Lungimile segmentelor sunt determinate în planul de proiecție Stereo 70 și sunt rotunjite la 1 milimetru.

*** Distanța dintre puncte este formată din segmente cumulate ce sunt mai mici decât valoarea 1 milimetru.

**DATE DESPRE IMOBILUL NR. 818**

Oficiul de Cadastru și Publicitate Imobiliară ARGES
Biroul de Cadastru și Publicitate Imobiliară Campulung

A. Partea I. Descrierea imobilului

TEREN Extravilan

Adresa: Jud. Arges

Nr. Crt	Nr cadastral Nr. topografic	Suprafața* (mp)	Observații / Referințe
A1		13.168	Sector cadastral:13 Teren imprejmuit;

B. Partea II. Proprietari și acte

Inscrieri privitoare la dreptul de proprietate și alte drepturi reale		Referințe
/		
Act Normativ nr. 7, din 13/03/1996 emis de PARLAMENT (art. 13 alin. 15);		
B1	Inscrierea provizorie, drept de PROPRIETATE, dobandit prin Lege, cota actuala 1/1, cota initiala 1/1 1) COMUNA VALEA MARE PRAVAT, CIF:5010196	A1

C. Partea III. SARCINI .

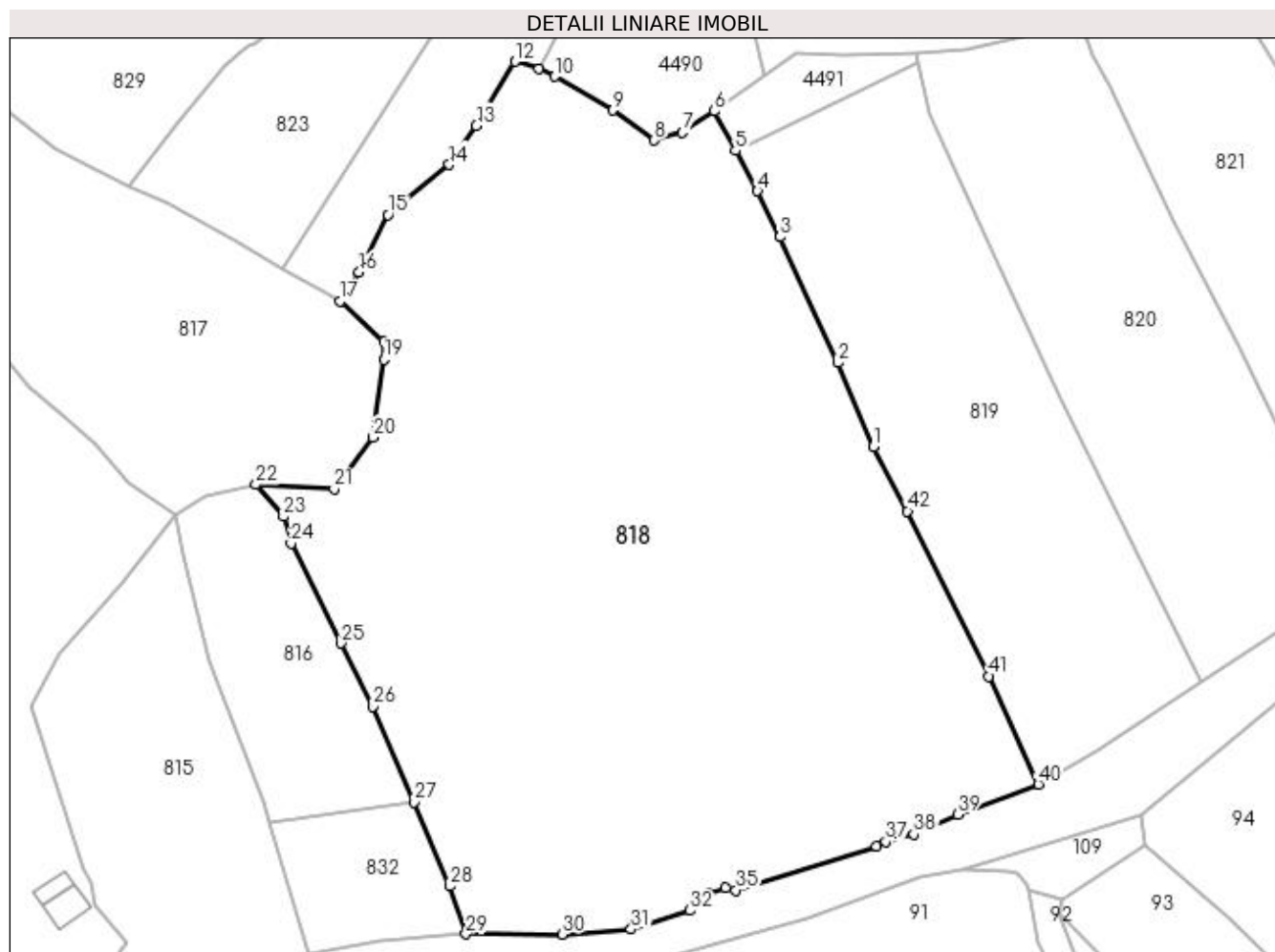
Inscrieri privind dezmembramintele dreptului de proprietate, drepturi reale de garanție și sarcini	Referințe
NU SUNT	

Anexa Nr. 1 La Partea I

Teren

Nr cadastral	Suprafața (mp)*	Observații / Referințe
	13.168	

* Suprafața este determinată în planul de proiecție Stereo 70.



Date referitoare la teren

Crt	Categorie folosință	Intra vilan	Suprafața (mp)	Tarla	Parcelă	Nr. topo	Observații / Referințe
1	faneata	NU	13.168	14	236,237	-	

Lungime Segmente

1) Valorile lungimilor segmentelor sunt obținute din proiecție în plan.

Punct început	X / Y	Punct sfârșit	X / Y	Lungime segment
1	509.371,456 422.406,982	2	509.365,104 422.422,073	16.373
4	509.350,561 422.453,003	5	509.346,63 422.460,254	8.248
7	509.337,086 422.463,509	8	509.331,938 422.462,093	5.339
10	509.313,996 422.473,59	11	509.311,212 422.474,995	3.118
13	509.299,893 422.464,781	14	509.295,004 422.457,728	8.582
16	509.278,766 422.438,334	17	509.275,38 422.433,151	6.191
2	509.354,656 422.444,728	3	509.354,656 422.444,728	24.948
5	509.346,63 422.460,254	6	509.342,776 422.467,363	8.086
8	509.331,938 422.462,093	9	509.324,427 422.467,543	9.28
11	509.311,212 422.474,995	12	509.306,874 422.476,312	4.534
14	509.295,004 422.457,728	15	509.283,963 422.448,694	14.266
17	509.275,38 422.433,151	18	509.283,193 422.425,848	10.695
3	509.354,656 422.444,728	4	509.350,561 422.453,003	9.233
6	509.342,776 422.467,363	7	509.337,086 422.463,509	6.872
9	509.324,427 422.467,543	10	509.313,996 422.473,59	12.057
12	509.306,874 422.476,312	13	509.299,893 422.464,781	13.48
15	509.283,963 422.448,694	16	509.278,766 422.438,334	11.59
18	509.283,193 422.425,848	19	509.283,225 422.422,637	3.211

Punct început	X / Y	Punct sfârșit	X / Y	Lungime segment	Punct început	X / Y	Punct sfârșit	X / Y	Lungime segment	Punct început	X / Y	Punct sfârșit	X / Y	Lungime segment
19	509.283,225 422.422,637	20	509.281,314 422.408,56	14.206	20	509.281,314 422.408,56	21	509.274,271 422.399,346	11.597	21	509.274,271 422.399,346	22	509.260,162 422.400,104	14.129
22	509.260,162 422.400,104	23	509.265,142 422.394,316	7.636	23	509.265,142 422.394,316	24	509.266,493 422.389,468	5.033	24	509.266,493 422.389,468	25	509.275,474 422.371,508	20.08
25	509.275,474 422.371,508	26	509.281,217 422.360,116	12.758	26	509.281,217 422.360,116	27	509.288,643 422.342,866	18.781	27	509.288,643 422.342,866	28	509.295,164 422.327,716	16.494
28	509.295,164 422.327,716	29	509.298,022 422.319,134	9.045	29	509.298,022 422.319,134	30	509.315,385 422.319,063	17.363	30	509.315,385 422.319,063	31	509.327,794 422.319,967	12.442
31	509.327,794 422.319,967	32	509.338,377 422.323,341	11.108	32	509.338,377 422.323,341	33	509.341,801 422.326,41	4.598	33	509.341,801 422.326,41	34	509.344,827 422.327,469	3.206
34	509.344,827 422.327,469	35	509.346,649 422.327,012	1.878	35	509.346,649 422.327,012	36	509.372,058 422.334,949	26.62	36	509.372,058 422.334,949	37	509.373,693 422.335,713	1.805
37	509.373,693 422.335,713	38	509.378,794 422.337,069	5.278	38	509.378,794 422.337,069	39	509.386,639 422.340,632	8.616	39	509.386,639 422.340,632	40	509.401,187 422.346,132	15.553
40	509.401,187 422.346,132	41	509.392,311 422.365,56	21.36	41	509.392,311 422.365,56	42	509.377,591 422.395,312	33.194	42	509.377,591 422.395,312	1	509.371,456 422.406,982	13.184

** Lungimile segmentelor sunt determinate în planul de proiecție Stereo 70 și sunt rotunjite la 1 milimetru.

*** Distanța dintre puncte este formată din segmente cumulate ce sunt mai mici decât valoarea 1 milimetru.

**DATE DESPRE IMOBILUL NR. 819**

Oficiul de Cadastru și Publicitate Imobiliară ARGES
Biroul de Cadastru și Publicitate Imobiliară Campulung

A. Partea I. Descrierea imobilului

TEREN Extravilan

Adresa: Jud. Arges

Nr. Crt	Nr cadastral Nr. topografic	Suprafața* (mp)	Observații / Referințe
A1		4.238	Sector cadastral:13 Teren imprejmuit;

B. Partea II. Proprietari și acte

Inscrieri privitoare la dreptul de proprietate și alte drepturi reale	Referințe
/	
Act Administrativ nr. 9778, din 19/05/1993 emis de CJPSDPAT ARGES;	
B1	A1
Intabulare, drept de PROPRIETATE, dobândit prin Reconstituire, cota actuala 1/1, cota initiala 1/1 1) CEAUȘESCU NICOLAE, lipsă CNP	

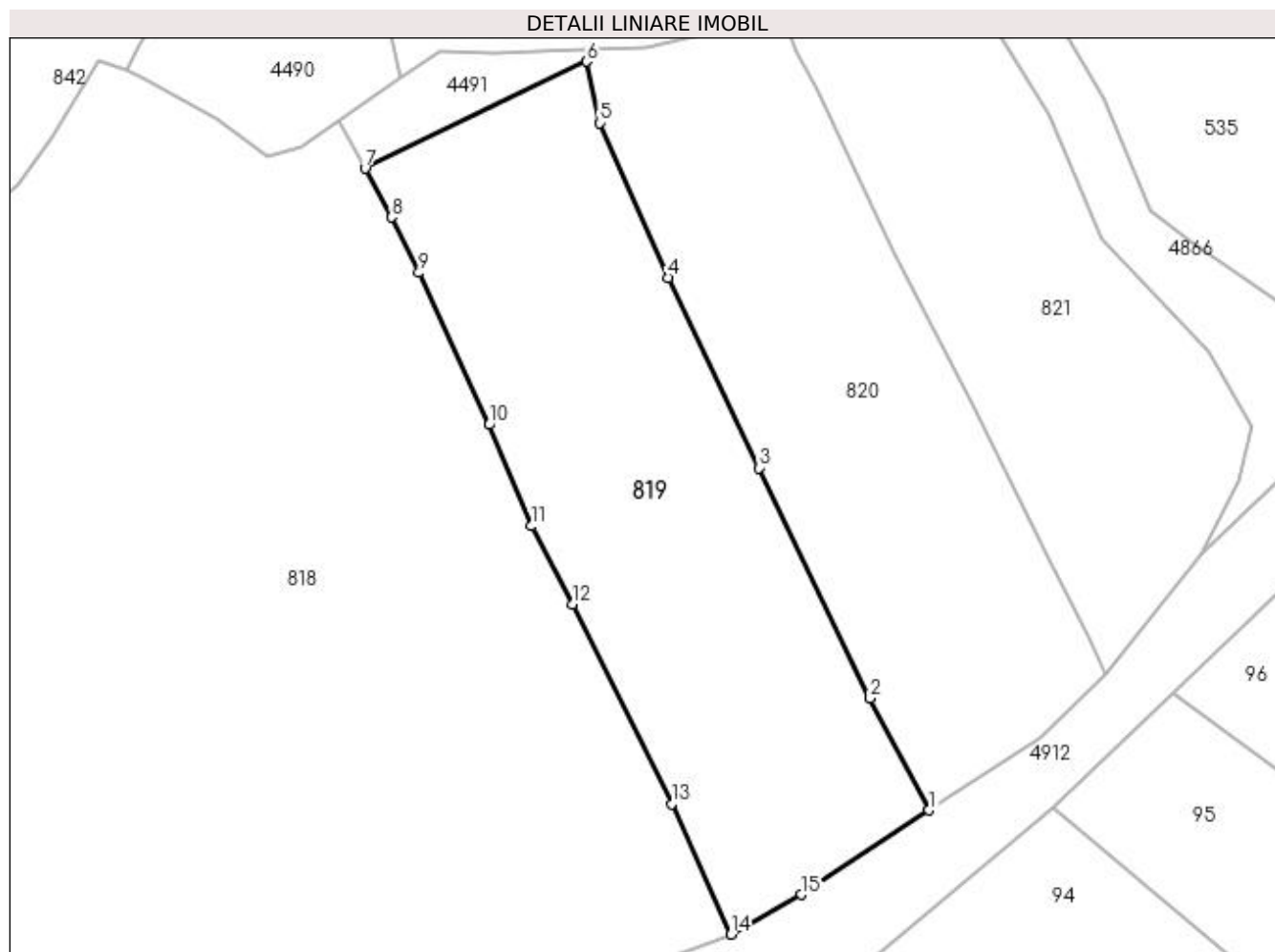
C. Partea III. SARCINI .

Inscrieri privind dezmembramintele dreptului de proprietate, drepturi reale de garanție și sarcini	Referințe
NU SUNT	

Teren

Nr cadastral	Suprafața (mp)*	Observații / Referințe
	4.238	

* Suprafața este determinată în planul de proiecție Stereo 70.



Date referitoare la teren

Crt	Categorie folosință	Intra vilan	Suprafața (mp)	Tarla	Parcelă	Nr. topo	Observații / Referințe
1	faneata	NU	4.238	14	236,237	-	În act se regăsește P 234

Lungime Segmente

1) Valorile lungimilor segmentelor sunt obținute din proiecție în plan.

Punct început	X / Y	Punct sfârșit	X / Y	Lungime segment (** (m)
1	509.430,712 422.364,633	2	509.421,935 422.381,308	18.844
2	509.421,935 422.381,308	3	509.405,33 422.415,628	38.126
3	509.405,33 422.415,628	4	509.391,861 422.443,991	31.399
4	509.391,861 422.443,991	5	509.381,651 422.467,04	25.209
5	509.381,651 422.467,04	6	509.379,656 422.476,201	9.376

Punct început	X / Y	Punct sfârșit	X / Y	Lungime segment (** (m)
6	509.379,656 422.476,201	7	509.346,63 422.460,254	36.675
7	509.346,63 422.460,254	8	509.350,561 422.453,003	8.248
8	509.350,561 422.453,003	9	509.354,656 422.444,728	9.233
9	509.354,656 422.444,728	10	509.365,104 422.422,073	24.948
10	509.365,104 422.422,073	11	509.371,456 422.406,982	16.373
11	509.371,456 422.406,982	12	509.377,591 422.395,312	13.184
12	509.377,591 422.395,312	13	509.392,311 422.365,56	33.194
13	509.392,311 422.365,56	14	509.401,187 422.346,132	21.36
14	509.401,187 422.346,132	15	509.411,704 422.352,054	12.07
15	509.411,704 422.352,054	1	509.430,712 422.364,633	22.793

** Lungimile segmentelor sunt determinate în planul de proiecție Stereo 70 și sunt rotunjite la 1 milimetru.

*** Distanța dintre puncte este formată din segmente cumulate ce sunt mai mici decât valoarea 1 milimetru.

**DATE DESPRE IMOBILUL NR. 820**

Oficiul de Cadastru și Publicitate Imobiliară ARGES
Biroul de Cadastru și Publicitate Imobiliară Campulung

A. Partea I. Descrierea imobilului

TEREN Extravilan

Adresa: Jud. Arges

Nr. Crt	Nr cadastral Nr. topografic	Suprafața* (mp)	Observații / Referințe
A1		Din acte: 4.175 Masurata: 3.784	Sector cadastral:13 Teren imprejmuit;

B. Partea II. Proprietari și acte

Inscrieri privitoare la dreptul de proprietate și alte drepturi reale	Referințe
/	
Act Administrativ nr. 27741, din 20/10/1993 emis de CJPSDPAT ARGES;	
B1	A1
Intabulare, drept de PROPRIETATE, dobandit prin Reconstituire, cota actuala 1/1, cota initiala 1/1	
1) CEAUSESCU NICOLAE, lipsă CNP	
2) CEAUȘESCU GHOERGHE, lipsă CNP	
3) CEAUSESCU GHEORGHITA, lipsă CNP	
4) CEAUȘESCU ION, lipsă CNP	

C. Partea III. SARCINI .

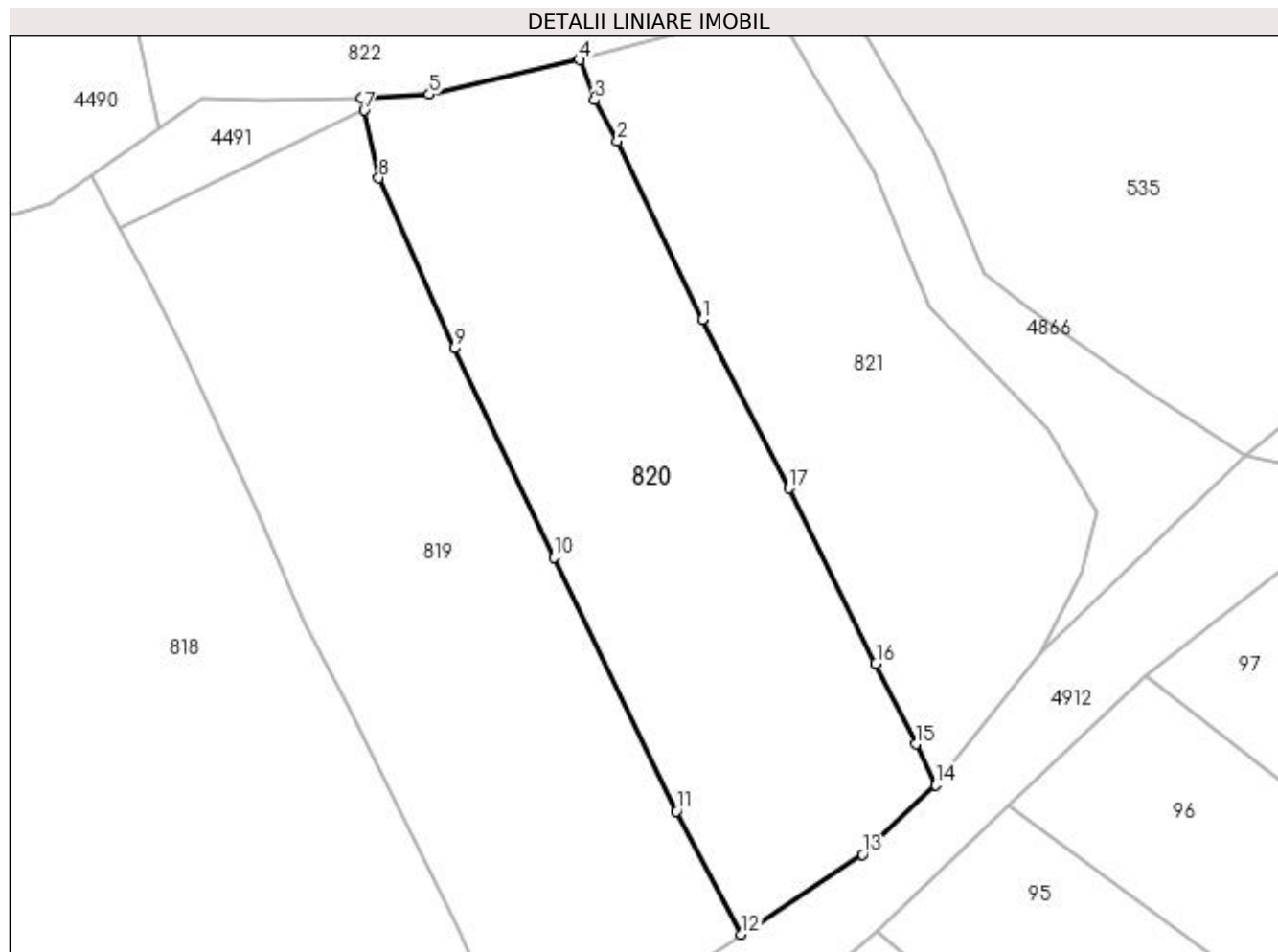
Inscrieri privind dezmembramintele dreptului de proprietate, drepturi reale de garanție și sarcini	Referințe
NU SUNT	

Anexa Nr. 1 La Partea I

Teren

Nr cadastral	Suprafața (mp)*	Observații / Referințe
	Din acte: 4.175 Masurata: 3.784	

* Suprafața este determinată în planul de proiecție Stereo 70.



Date referitoare la teren

Crt	Categorie folosință	Intra vilan	Suprafața (mp)	Tarla	Parcelă	Nr. topo	Observații / Referințe
1	faneata	NU	3.784	14	236,237	-	

Lungime Segmente

1) Valorile lungimilor segmentelor sunt obținute din proiecție în plan.

Punct început	X / Y	Punct sfârșit	X / Y	Lungime segment (** (m)
1	509.425,451 422.447,866	2	509.413,978 422.472,028	26.748
2	509.413,978 422.472,028	3	509.410,843 422.477,591	6.386
3	509.410,843 422.477,591	4	509.408,844 422.483,081	5.843
4	509.408,844 422.483,081	5	509.388,464 422.478,376	20.916
5	509.388,464 422.478,376	6	509.379,275 422.477,951	9.199

Punct început	X / Y	Punct sfârşit	X / Y	Lungime segment (** (m)
6	509.379,275 422.477,951	7	509.379,656 422.476,201	1.791
7	509.379,656 422.476,201	8	509.381,651 422.467,04	9.376
8	509.381,651 422.467,04	9	509.391,861 422.443,991	25.209
9	509.391,861 422.443,991	10	509.405,33 422.415,628	31.399
10	509.405,33 422.415,628	11	509.421,935 422.381,308	38.126
11	509.421,935 422.381,308	12	509.430,712 422.364,633	18.844
12	509.430,712 422.364,633	13	509.447,144 422.375,456	19.676
13	509.447,144 422.375,456	14	509.457,096 422.384,834	13.674
14	509.457,096 422.384,834	15	509.454,385 422.390,401	6.192
15	509.454,385 422.390,401	16	509.448,967 422.401,319	12.188
16	509.448,967 422.401,319	17	509.437,16 422.425,012	26.472
17	509.437,16 422.425,012	1	509.425,451 422.447,866	25.679

** Lungimile segmentelor sunt determinate în planul de proiecţie Stereo 70 şi sunt rotunjite la 1 milimetru.

*** Distanţa dintre puncte este formată din segmente cumulate ce sunt mai mici decât valoarea 1 milimetru.

**DATE DESPRE IMOBILUL NR. 821**

Oficiul de Cadastru și Publicitate Imobiliară ARGES
Biroul de Cadastru și Publicitate Imobiliară Campulung

A. Partea I. Descrierea imobilului

TEREN Extravilan

Adresa: Jud. Arges

Nr. Crt	Nr cadastral Nr. topografic	Suprafața* (mp)	Observații / Referințe
A1		3.068	Sector cadastral:13 Teren imprejmuit;

B. Partea II. Proprietari și acte

Inscrieri privitoare la dreptul de proprietate și alte drepturi reale	Referințe
/	
Act Normativ nr. 7, din 13/03/1996 emis de PARLAMENT (art. 13 alin. 15);	
B1	A1
Inscrierea provizorie, drept de PROPRIETATE, dobandit prin Lege, cota actuala 1/1, cota initiala 1/1 1) COMUNA VALEA MARE PRAVAT, CIF:5010196	

C. Partea III. SARCINI .

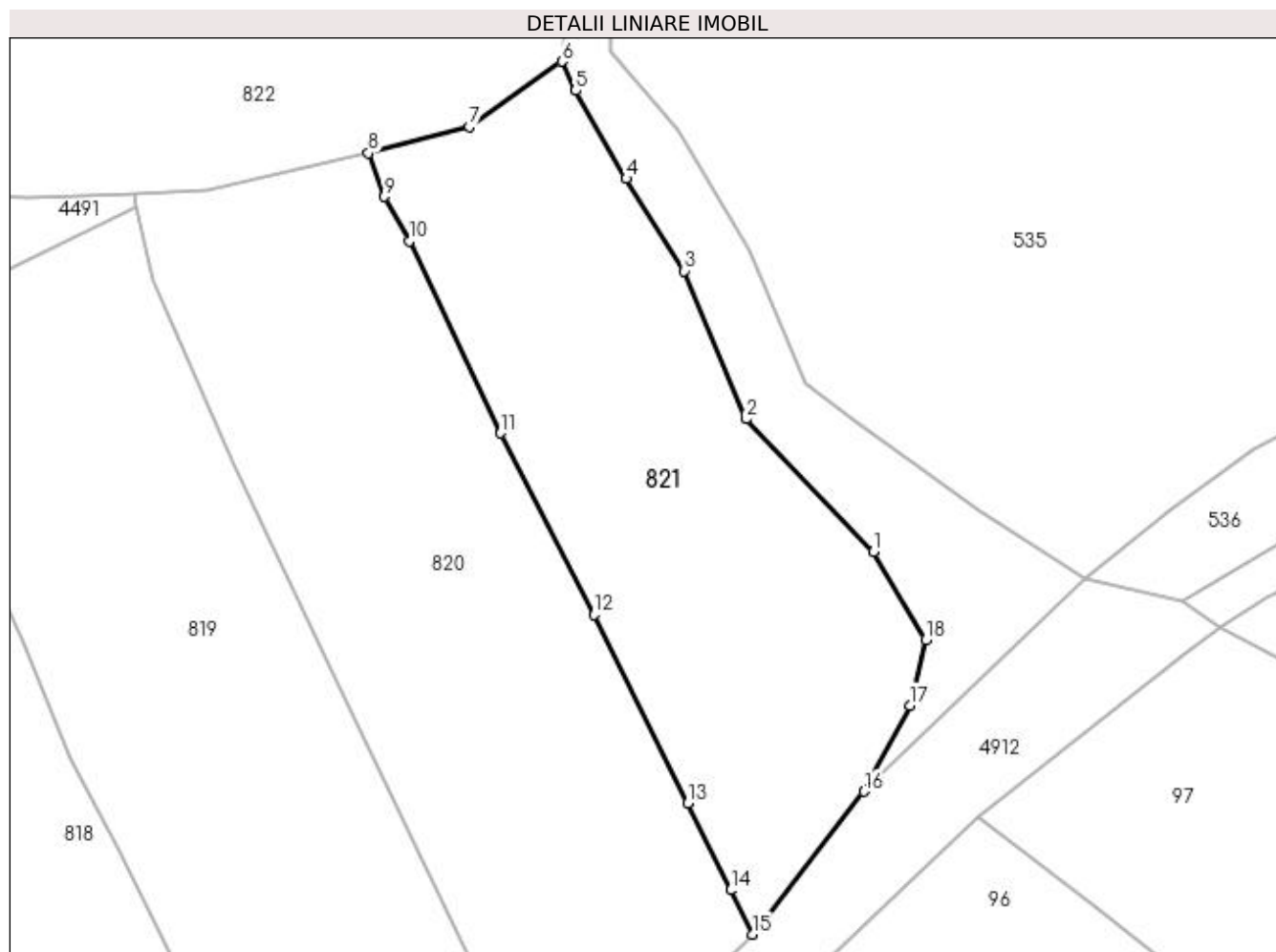
Inscrieri privind dezmembramintele dreptului de proprietate, drepturi reale de garanție și sarcini	Referințe
NU SUNT	

Anexa Nr. 1 La Partea I

Teren

Nr cadastral	Suprafața (mp)*	Observații / Referințe
	3.068	

* Suprafața este determinată în planul de proiecție Stereo 70.



Date referitoare la teren

Crt	Categorie folosință	Intra vilan	Suprafața (mp)	Tarla	Parcelă	Nr. topo	Observații / Referințe
1	faneata	NU	3.068	14	236,237	-	

Lungime Segmente

1) Valorile lungimilor segmentelor sunt obținute din proiecție în plan.

Punct început	X / Y	Punct sfârșit	X / Y	Lungime segment (** (m)
1	509.472,338 422.432,923	2	509.456,356 422.449,653	23.137
2	509.456,356 422.449,653	3	509.448,58 422.468,251	20.158
3	509.448,58 422.468,251	4	509.441,269 422.479,839	13.702
4	509.441,269 422.479,839	5	509.434,914 422.490,937	12.789
5	509.434,914 422.490,937	6	509.433,16 422.494,588	4.05

Punct început	X / Y	Punct sfârșit	X / Y	Lungime segment (** (m)
6	509.433,16 422.494,588	7	509.421,496 422.486,389	14.257
7	509.421,496 422.486,389	8	509.408,844 422.483,081	13.077
8	509.408,844 422.483,081	9	509.410,843 422.477,591	5.843
9	509.410,843 422.477,591	10	509.413,978 422.472,028	6.386
10	509.413,978 422.472,028	11	509.425,451 422.447,866	26.748
11	509.425,451 422.447,866	12	509.437,16 422.425,012	25.679
12	509.437,16 422.425,012	13	509.448,967 422.401,319	26.472
13	509.448,967 422.401,319	14	509.454,385 422.390,401	12.188
14	509.454,385 422.390,401	15	509.457,096 422.384,834	6.192
15	509.457,096 422.384,834	16	509.471,144 422.402,785	22.794
16	509.471,144 422.402,785	17	509.476,948 422.413,612	12.285
17	509.476,948 422.413,612	18	509.478,916 422.421,882	8.501
18	509.478,916 422.421,882	1	509.472,338 422.432,923	12.852

** Lungimile segmentelor sunt determinate în planul de proiecție Stereo 70 și sunt rotunjite la 1 milimetru.

*** Distanța dintre puncte este formată din segmente cumulate ce sunt mai mici decât valoarea 1 milimetru.

**DATE DESPRE IMOBILUL NR. 822**

Oficiul de Cadastru și Publicitate Imobiliară ARGES
Biroul de Cadastru și Publicitate Imobiliară Campulung

A. Partea I. Descrierea imobilului

TEREN Extravilan

Nr. cadastral vechi:699

Adresa: Jud. Arges

Nr. Crt	Nr cadastral Nr. topografic	Suprafața* (mp)	Observații / Referințe
A1		3.500	Sector cadastral:13 Teren imprejmuit;

B. Partea II. Proprietari și acte

Inscrieri privitoare la dreptul de proprietate și alte drepturi reale		Referințe
/		
Act Administrativ nr. 5444, din 28/01/1993 emis de CJPSDPAT ARGES;		
B1	Intabulare, drept de PROPRIETATE, dobândit prin Reconstituire, cota actuala 1/1, cota initiala 1/1 1) DREPTARU LUCIA, lipsă CNP	A1

C. Partea III. SARCINI .

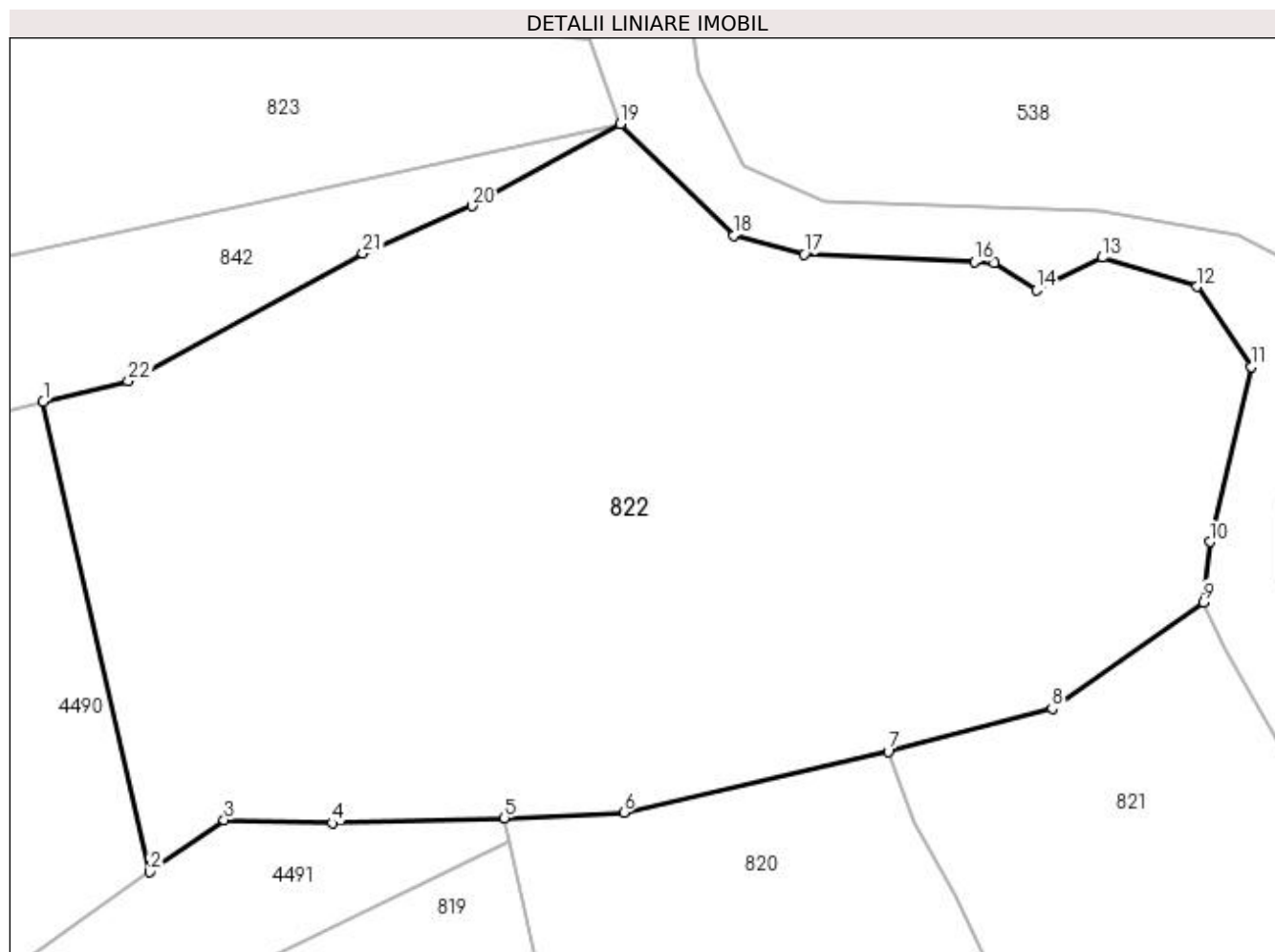
Inscrieri privind dezmembramintele dreptului de proprietate, drepturi reale de garanție și sarcini	Referințe
NU SUNT	

Anexa Nr. 1 La Partea I

Teren

Nr cadastral	Suprafața (mp)*	Observații / Referințe
	3.500	

* Suprafața este determinată în planul de proiecție Stereo 70.



Date referitoare la teren

Crt	Categorie folosință	Intra vilan	Suprafața (mp)	Tarla	Parcelă	Nr. topo	Observații / Referințe
1	faneata	NU	3.500	14	221	-	În act se regăsește P 237

Lungime Segmente

1) Valorile lungimilor segmentelor sunt obținute din proiecție în plan.

Punct început	X / Y	Punct sfârșit	X / Y	Lungime segment (** (m)
1	509.343,697 422.510,027	2	509.351,926 422.473,794	37.156
3	509.357,644 422.477,812	4	509.365,985 422.477,551	8.345
5	509.379,275 422.477,951	6	509.388,464 422.478,376	9.199
7	509.408,844 422.483,081	8	509.421,496 422.486,389	13.077
9	509.433,16 422.494,588	10	509.433,667 422.499,23	4.67

Punct început	X / Y	Punct sfârșit	X / Y	Lungime segment (** (m)
2	509.351,926 422.473,794	3	509.357,644 422.477,812	6.989
4	509.365,985 422.477,551	5	509.379,275 422.477,951	13.296
6	509.388,464 422.478,376	7	509.408,844 422.483,081	20.916
8	509.421,496 422.486,389	9	509.433,16 422.494,588	14.257
10	509.433,667 422.499,23	11	509.436,834 422.512,735	13.871

Punct început	X / Y	Punct sfârșit	X / Y	Lungime segment (** (m)
11	509.436,834 422.512,735	12	509.432,642 422.518,894	7.45
13	509.425,374 422.521,144	14	509.420,279 422.518,668	5.665
15	509.417,017 422.520,731	16	509.415,497 422.520,823	1.523
17	509.402,385 422.521,388	18	509.396,948 422.522,857	5.632
19	509.388,205 422.531,44	20	509.376,78 422.525,107	13.063
21	509.368,361 422.521,468	22	509.350,25 422.511,636	20.608

Punct început	X / Y	Punct sfârșit	X / Y	Lungime segment (** (m)
12	509.432,642 422.518,894	13	509.425,374 422.521,144	7.608
14	509.420,279 422.518,668	15	509.417,017 422.520,731	3.86
16	509.415,497 422.520,823	17	509.402,385 422.521,388	13.124
18	509.396,948 422.522,857	19	509.388,205 422.531,44	12.252
20	509.376,78 422.525,107	21	509.368,361 422.521,468	9.172
22	509.350,25 422.511,636	1	509.343,697 422.510,027	6.748

** Lungimile segmentelor sunt determinate în planul de proiecție Stereo 70 și sunt rotunjite la 1 milimetru.

*** Distanța dintre puncte este formată din segmente cumulate ce sunt mai mici decât valoarea 1 milimetru.

**DATE DESPRE IMOBILUL NR. 823**

Oficiul de Cadastru și Publicitate Imobiliară ARGES
Biroul de Cadastru și Publicitate Imobiliară Campulung

A. Partea I. Descrierea imobilului

TEREN Extravilan

Adresa: Jud. Arges, Punctul Piriu

Nr. Crt	Nr cadastral Nr. topografic	Suprafața* (mp)	Observații / Referințe
A1	82495	4.440	Sector cadastral:13 Teren neimprejmuit;

B. Partea II. Proprietari și acte

Inscrieri privitoare la dreptul de proprietate și alte drepturi reale		Referințe
6532 / 23/03/2022		
Act Notarial nr. 1292, din 06/05/1996 emis de Cornelia Ionescu notar public (act administrativ nr 1311 din 11.03.2022, emis de Primaria Valea Mare Pravat;act administrativ nr 1310 din 11.03.2022, emis de Primaria Valea Mare Pravat);		
B1	Intabulare, drept de PROPRIETATE- bun propriu, dobandit prin lesire Din Indiviziune, cota actuala 1/1, cota initiala 1/1 1) ALECSE RODICA ANCA	A1

C. Partea III. SARCINI .

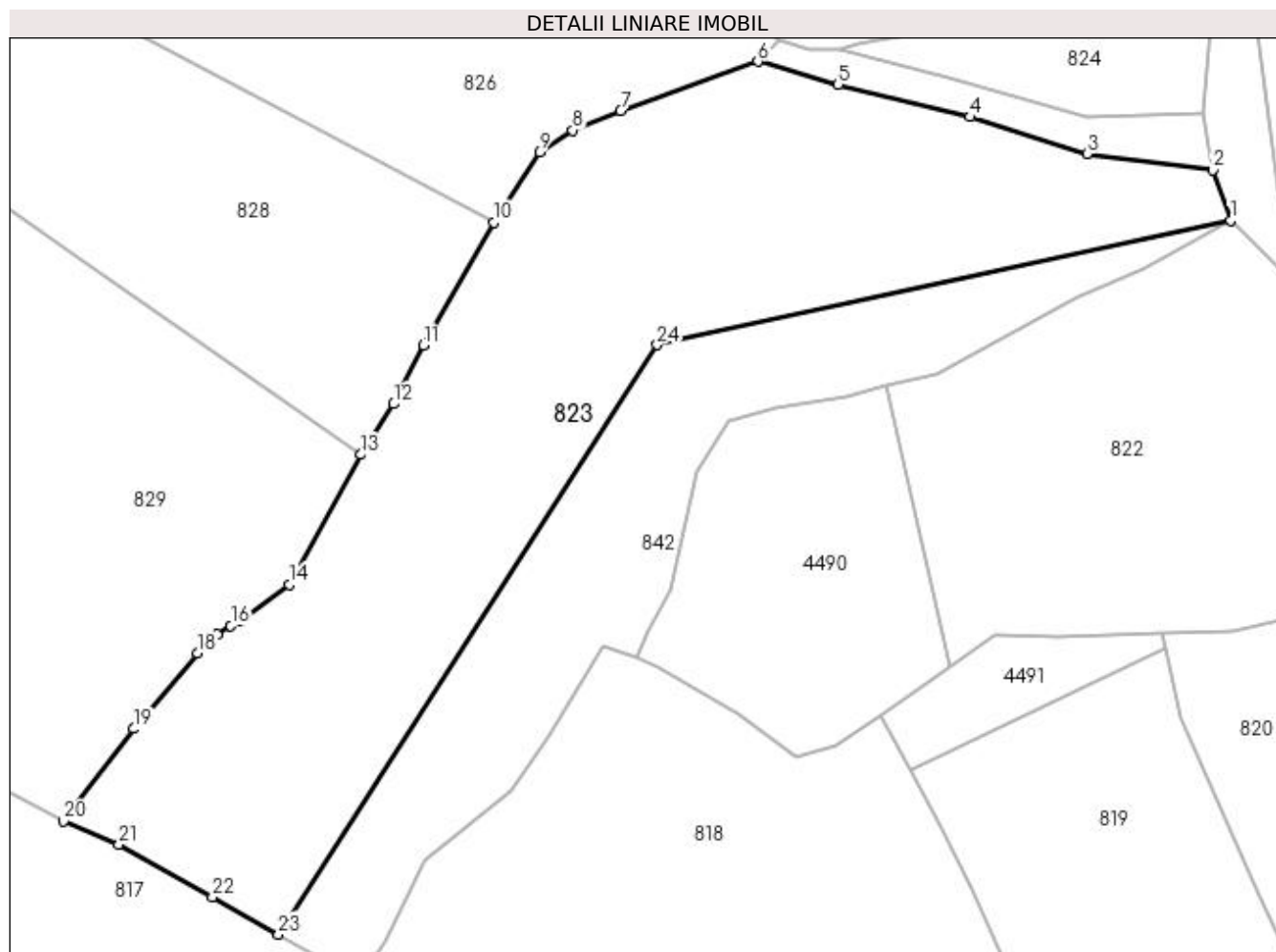
Inscrieri privind dezmembramintele dreptului de proprietate, drepturi reale de garanție și sarcini	Referințe
NU SUNT	

Anexa Nr. 1 La Partea I

Teren

Nr cadastral	Suprafața (mp)*	Observații / Referințe
82495	4.440	

* Suprafața este determinată în planul de proiecție Stereo 70.



Date referitoare la teren

Crt	Categorie folosință	Intra vilan	Suprafața (mp)	Tarla	Parcelă	Nr. topo	Observații / Referințe
1	faneata	NU	4.440	14	232	-	

Lungime Segmente

1) Valorile lungimilor segmentelor sunt obținute din proiecție în plan.

Punct început	X / Y	Punct sfârșit	X / Y	Lungime segment (** (m)
1	509.388,205 422.531,44	2	509.385,885 422.537,961	6.921
3	509.369,576 422.540,053	4	509.354,44 422.544,836	15.874
5	509.337,361 422.549,021	6	509.327,004 422.552,018	10.782
7	509.309,219 422.545,622	8	509.303,03 422.543,128	6.673
9	509.298,684 422.540,303	10	509.292,745 422.531,206	10.864

Punct început	X / Y	Punct sfârșit	X / Y	Lungime segment (** (m)
2	509.385,885 422.537,961	3	509.369,576 422.540,053	16.443
4	509.354,44 422.544,836	5	509.337,361 422.549,021	17.584
6	509.327,004 422.552,018	7	509.309,219 422.545,622	18.9
8	509.303,03 422.543,128	9	509.298,684 422.540,303	5.183
10	509.292,745 422.531,206	11	509.283,705 422.515,264	18.327

Punct început	X / Y	Punct sfârșit	X / Y	Lungime segment (** (m)
11	509.283,705 422.515,264	12	509.279,788 422.507,694	8.523
13	509.275,604 422.501,167	14	509.266,342 422.484,317	19.228
15	509.259,904 422.479,59	16	509.258,742 422.479,014	1.297
17	509.257,009 422.477,887	18	509.254,431 422.475,456	3.543
19	509.246,222 422.465,684	20	509.237,075 422.453,715	15.064
21	509.244,27 422.450,705	22	509.256,385 422.443,916	13.888
23	509.264,932 422.439,072	24	509.313,94 422.515,353	90.667

Punct început	X / Y	Punct sfârșit	X / Y	Lungime segment (** (m)
12	509.279,788 422.507,694	13	509.275,604 422.501,167	7.753
14	509.266,342 422.484,317	15	509.259,904 422.479,59	7.987
16	509.258,742 422.479,014	17	509.257,009 422.477,887	2.067
18	509.254,431 422.475,456	19	509.246,222 422.465,684	12.762
20	509.237,075 422.453,715	21	509.244,27 422.450,705	7.799
22	509.256,385 422.443,916	23	509.264,932 422.439,072	9.824
24	509.313,94 422.515,353	1	509.388,205 422.531,44	75.987

** Lungimile segmentelor sunt determinate în planul de proiecție Stereo 70 și sunt rotunjite la 1 milimetru.

*** Distanța dintre puncte este formată din segmente cumulate ce sunt mai mici decât valoarea 1 milimetru.

**DATE DESPRE IMOBILUL NR. 824**

Oficiul de Cadastru și Publicitate Imobiliară ARGES
Biroul de Cadastru și Publicitate Imobiliară Campulung

A. Partea I. Descrierea imobilului

TEREN Extravilan

Adresa: Jud. Arges

Nr. Crt	Nr cadastral Nr. topografic	Suprafața* (mp)	Observații / Referințe
A1		474	Sector cadastral:13 Teren neimprejmuit;

B. Partea II. Proprietari și acte

Inscrieri privitoare la dreptul de proprietate și alte drepturi reale		Referințe
/		
Act Normativ nr. 7, din 13/03/1996 emis de PARLAMENT (art. 13 alin. 15);		
B1	Inscrierea provizorie, drept de PROPRIETATE, dobandit prin Lege, cota actuala 1/1, cota initiala 1/1 1) COMUNA VALEA MARE PRAVAT, CIF:5010196	A1

C. Partea III. SARCINI .

Inscrieri privind dezmembramintele dreptului de proprietate, drepturi reale de garanție și sarcini	Referințe
NU SUNT	

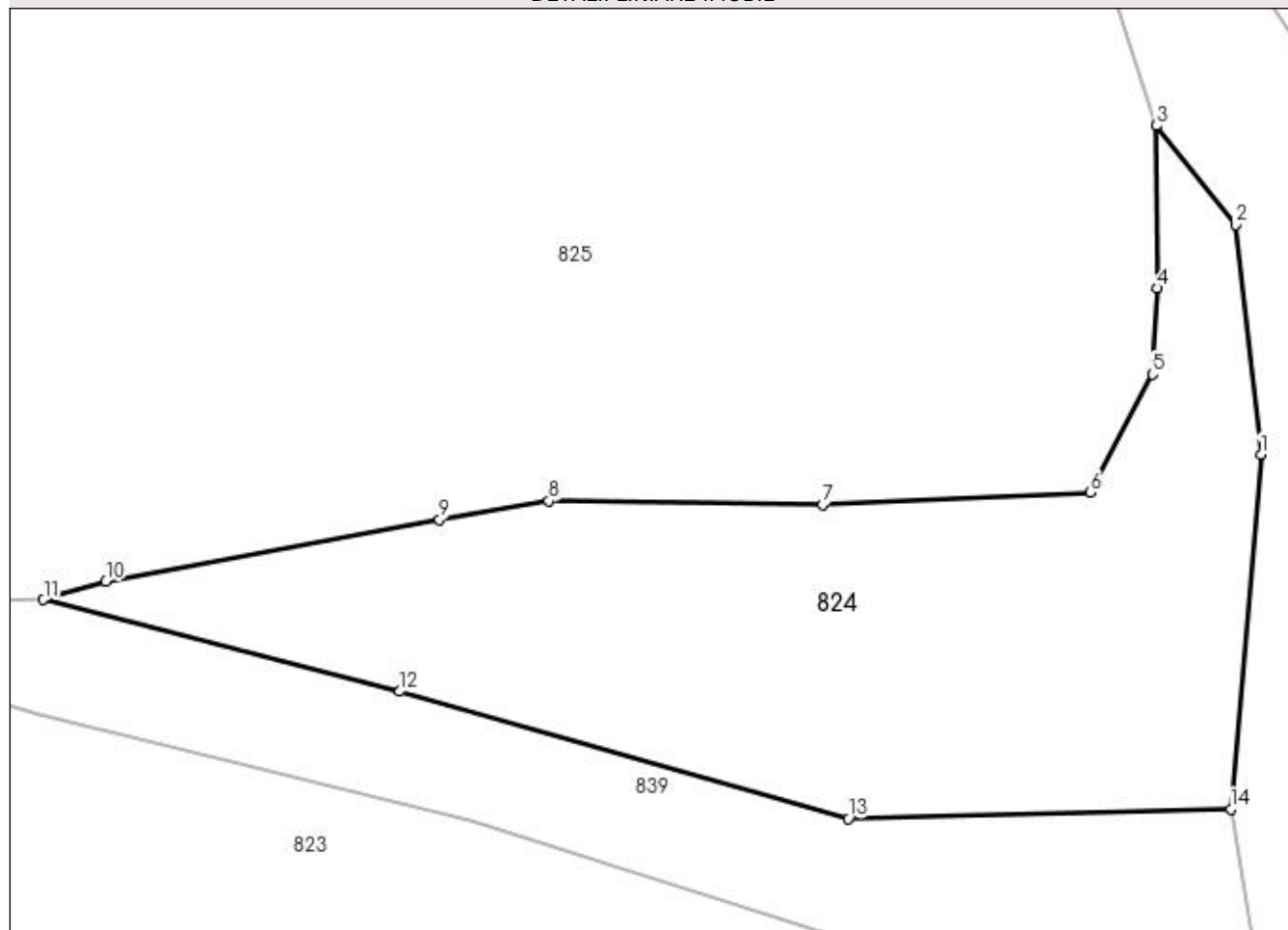
Anexa Nr. 1 La Partea I

Teren

Nr cadastral	Suprafața (mp)*	Observații / Referințe
	474	

* Suprafața este determinată în planul de proiecție Stereo 70.

DETALII LINIARE IMOBIL



Date referitoare la teren

Crt	Categorie folosință	Intra vilan	Suprafața (mp)	Tarla	Parcelă	Nr. topo	Observații / Referințe
1	pasune	NU	474	14	221,232	-	

Lungime Segmente

1) Valorile lungimilor segmentelor sunt obținute din proiecție în plan.

Punct început	X / Y	Punct sfârșit	X / Y	Lungime segment (** (m)
1	509.385,868 422.559,371	2	509.384,865 422.568,484	9.168
2	509.384,865 422.568,484	3	509.381,71 422.572,402	5.03
3	509.381,71 422.572,402	4	509.381,741 422.565,955	6.447
4	509.381,741 422.565,955	5	509.381,551 422.562,541	3.419
5	509.381,551 422.562,541	6	509.379,104 422.557,864	5.278

Punct început	X / Y	Punct sfârșit	X / Y	Lungime segment (** (m)
6	509.379,104 422.557,864	7	509.368,454 422.557,365	10.662
7	509.368,454 422.557,365	8	509.357,589 422.557,513	10.866
8	509.357,589 422.557,513	9	509.353,25 422.556,769	4.402
9	509.353,25 422.556,769	10	509.339,995 422.554,319	13.48
10	509.339,995 422.554,319	11	509.337,519 422.553,6	2.578
11	509.337,519 422.553,6	12	509.351,664 422.549,955	14.607
12	509.351,664 422.549,955	13	509.369,473 422.544,914	18.509
13	509.369,473 422.544,914	14	509.384,671 422.545,294	15.203
14	509.384,671 422.545,294	1	509.385,868 422.559,371	14.128

** Lungimile segmentelor sunt determinate în planul de proiecție Stereo 70 și sunt rotunjite la 1 milimetru.

*** Distanța dintre puncte este formată din segmente cumulate ce sunt mai mici decât valoarea 1 milimetru.

**DATE DESPRE IMOBILUL NR. 825**

Oficiul de Cadastru și Publicitate Imobiliară ARGES
Biroul de Cadastru și Publicitate Imobiliară Campulung

A. Partea I. Descrierea imobilului

TEREN Extravilan

Nr. CF vechi:72
Nr. cadastral vechi:134

Adresa: Jud. Arges, pct Coasta Morii

Nr. Crt	Nr cadastral Nr. topografic	Suprafața* (mp)	Observații / Referințe
A1	82149	6.577	Sector cadastral:13 Teren imprejmuit;

B. Partea II. Proprietari și acte

Inscrieri privitoare la dreptul de proprietate și alte drepturi reale		Referințe
1850 / 13/06/2001		
Act Notarial nr. 671, din 07/06/2001 emis de notar public Zipisi Cornelia;		
B1	Intabulare, drept de PROPRIETATE, dobândit prin Conventie, cota actuala 1/1, cota initiala 1/1 1) NEGRU ADRIANA , casatorita cu, lipsă CNP 2) NEGRU PETRE , lipsă CNP	A1

C. Partea III. SARCINI .

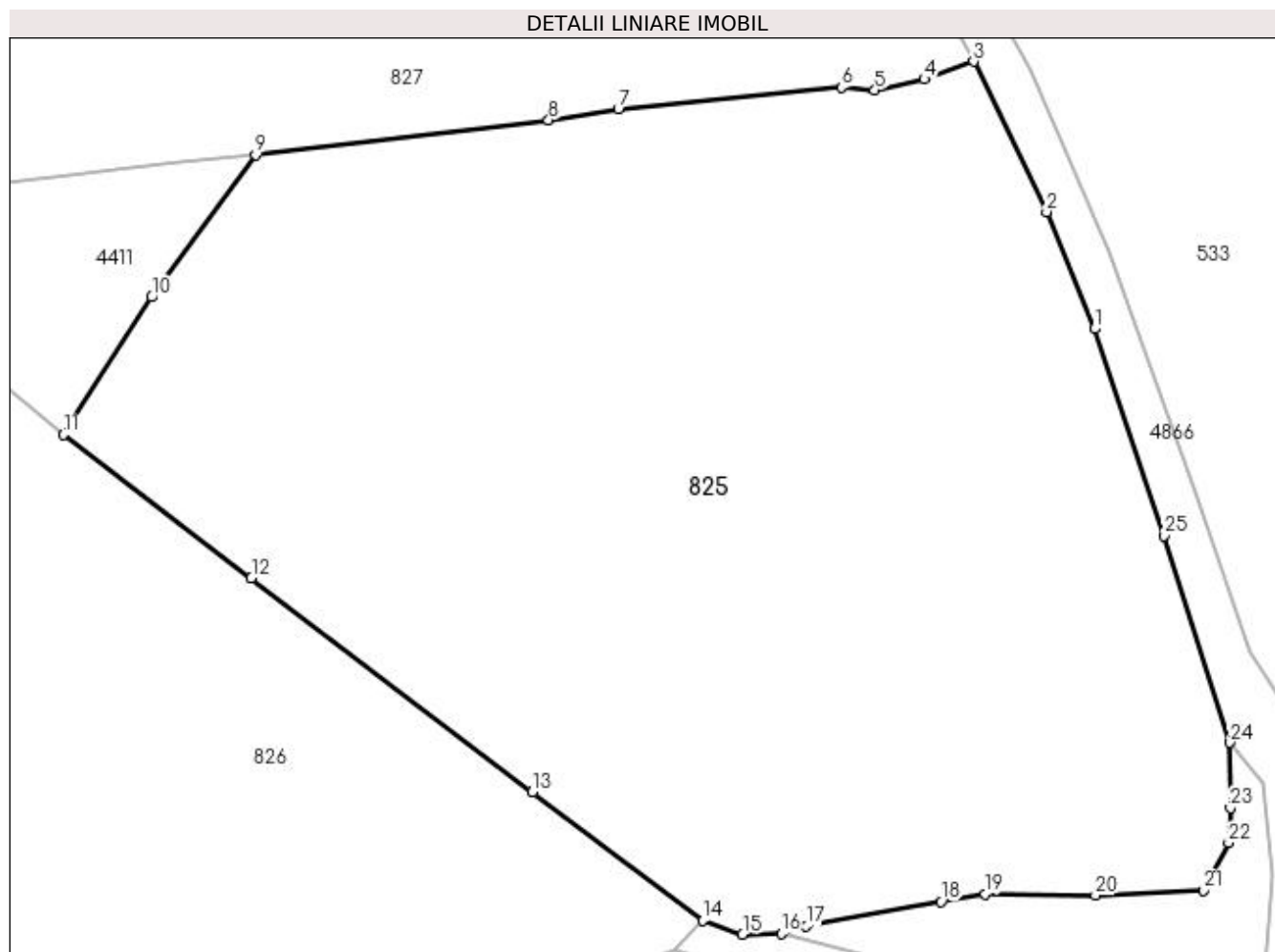
Inscrieri privind dezmembramintele dreptului de proprietate, drepturi reale de garanție și sarcini	Referințe
NU SUNT	

Anexa Nr. 1 La Partea I

Teren

Nr cadastral	Suprafața (mp)*	Observații / Referințe
82149	6.577	

* Suprafața este determinată în planul de proiecție Stereo 70.



Date referitoare la teren

Crt	Categorie folosință	Intra vilan	Suprafața (mp)	Tarla	Parcelă	Nr. topo	Observații / Referințe
1	faneata	NU	6.577	14	232	-	

Lungime Segmente

1) Valorile lungimilor segmentelor sunt obținute din proiecție în plan.

Punct început	X / Y	Punct sfârșit	X / Y	Lungime segment (** (m)
1	509.368,345 422.613,104	2	509.363,634 422.624,613	12.436
3	509.356,446 422.639,409	4	509.351,593 422.637,659	5.159
5	509.346,712 422.636,586	6	509.343,427 422.636,856	3.296
7	509.321,486 422.634,761	8	509.314,613 422.633,637	6.964
9	509.285,745 422.630,206	10	509.275,543 422.616,231	17.303

Punct început	X / Y	Punct sfârșit	X / Y	Lungime segment (** (m)
2	509.363,634 422.624,613	3	509.356,446 422.639,409	16.45
4	509.351,593 422.637,659	5	509.346,712 422.636,586	4.998
6	509.343,427 422.636,856	7	509.321,486 422.634,761	22.041
8	509.314,613 422.633,637	9	509.285,745 422.630,206	29.071
10	509.275,543 422.616,231	11	509.266,884 422.602,701	16.064

Punct început	X / Y	Punct sfârșit	X / Y	Lungime segment (** (m)
11	509.266,884 422.602,701	12	509.285,346 422.588,572	23.248
13	509.312,998 422.567,517	14	509.329,794 422.554,875	21.022
15	509.333,711 422.553,532	16	509.337,519 422.553,6	3.809
17	509.339,995 422.554,319	18	509.353,25 422.556,769	13.48
19	509.357,589 422.557,513	20	509.368,454 422.557,365	10.866
21	509.379,104 422.557,864	22	509.381,551 422.562,541	5.278
23	509.381,741 422.565,955	24	509.381,71 422.572,402	6.447
25	509.375,193 422.592,764	1	509.368,345 422.613,104	21.462

Punct început	X / Y	Punct sfârșit	X / Y	Lungime segment (** (m)
12	509.285,346 422.588,572	13	509.312,998 422.567,517	34.756
14	509.329,794 422.554,875	15	509.333,711 422.553,532	4.141
16	509.337,519 422.553,6	17	509.339,995 422.554,319	2.578
18	509.353,25 422.556,769	19	509.357,589 422.557,513	4.402
20	509.368,454 422.557,365	21	509.379,104 422.557,864	10.662
22	509.381,551 422.562,541	23	509.381,741 422.565,955	3.419
24	509.381,71 422.572,402	25	509.375,193 422.592,764	21.379

** Lungimile segmentelor sunt determinate în planul de proiecție Stereo 70 și sunt rotunjite la 1 milimetru.

*** Distanța dintre puncte este formată din segmente cumulate ce sunt mai mici decât valoarea 1 milimetru.

**DATE DESPRE IMOBILUL NR. 826**

Oficiul de Cadastru și Publicitate Imobiliară ARGES
Biroul de Cadastru și Publicitate Imobiliară Campulung

A. Partea I. Descrierea imobilului

TEREN Extravilan

Adresa: Jud. Arges

Nr. Crt	Nr cadastral Nr. topografic	Suprafața* (mp)	Observații / Referințe
A1		10.665	Sector cadastral:13 Teren neimprejmuit;

B. Partea II. Proprietari și acte

Inscrieri privitoare la dreptul de proprietate și alte drepturi reale		Referințe
/		
Act Normativ nr. 7, din 13/03/1996 emis de PARLAMENT (art. 13 alin. 15);		
B1	Inscrierea provizorie, drept de PROPRIETATE, dobandit prin Lege, cota actuala 1/1, cota initiala 1/1 1) COMUNA VALEA MARE PRAVAT, CIF:5010196	A1

C. Partea III. SARCINI .

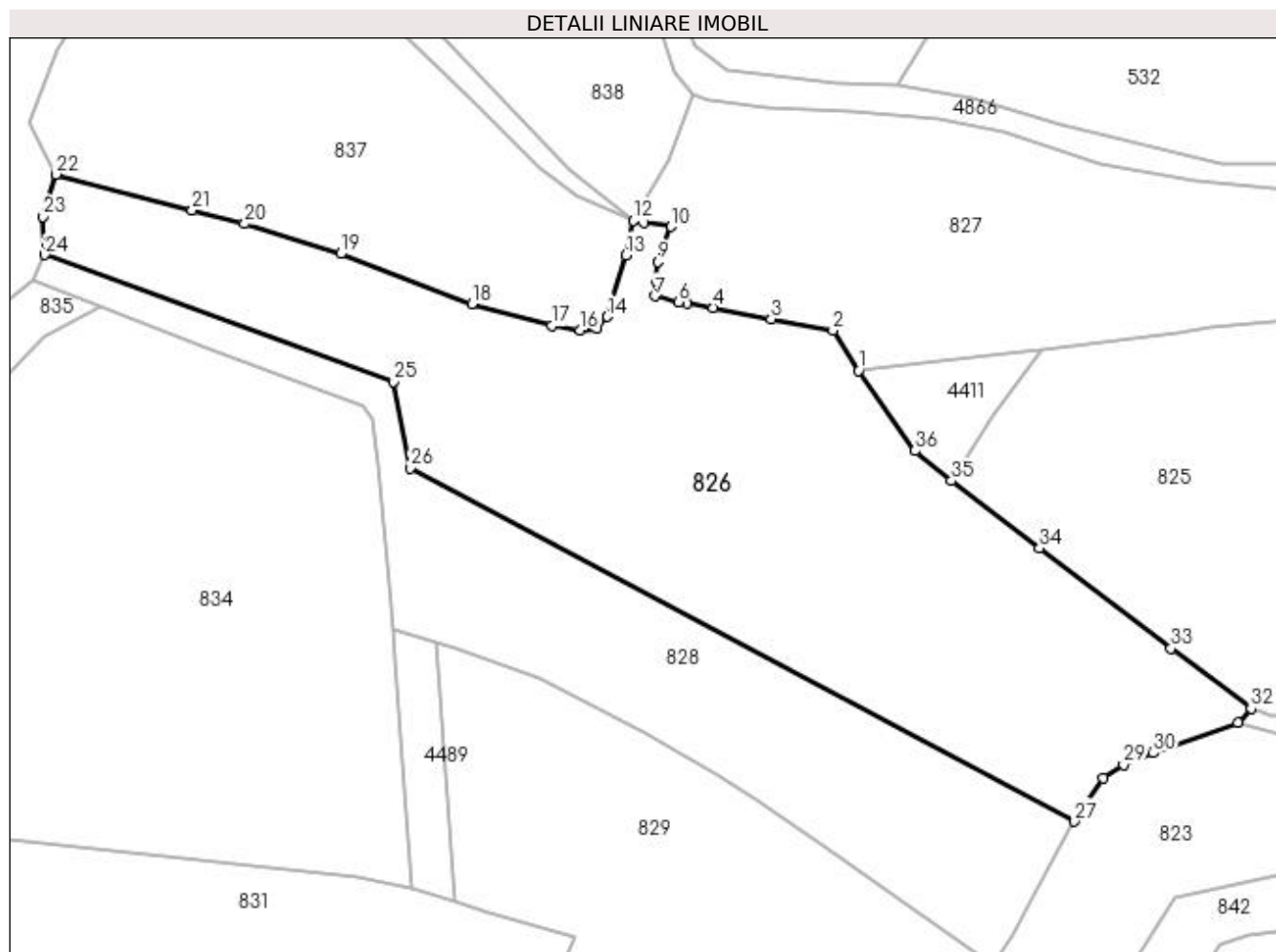
Inscrieri privind dezmembramintele dreptului de proprietate, drepturi reale de garanție și sarcini	Referințe
NU SUNT	

Anexa Nr. 1 La Partea I

Teren

Nr cadastral	Suprafața (mp)*	Observații / Referințe
	10.665	

* Suprafața este determinată în planul de proiecție Stereo 70.



Date referitoare la teren

Crt	Categorie folosință	Intravilan	Suprafața (mp)	Tarla	Parcelă	Nr. topo	Observații / Referințe
1	faneata	NU	10.665	14	232	-	

Lungime Segmente

1) Valorile lungimilor segmentelor sunt obținute din proiecție în plan.

Punct început	X / Y	Punct sfârșit	X / Y	Lungime segment (** (m)
1	509.247,415 422.625,803	2	509.241,999 422.634,295	10.072
3	509.228,994 422.636,66	4	509.216,837 422.639,001	12.38
5	509.211,437 422.639,92	6	509.209,575 422.640,237	1.889
7	509.204,686 422.641,46	8	509.204,801 422.644,696	3.238
9	509.205,247 422.648,687	10	509.208,031 422.656,042	7.864

Punct început	X / Y	Punct sfârșit	X / Y	Lungime segment (** (m)
2	509.241,999 422.634,295	3	509.228,994 422.636,66	13.218
4	509.216,837 422.639,001	5	509.211,437 422.639,92	5.478
6	509.209,575 422.640,237	7	509.204,686 422.641,46	5.04
8	509.204,801 422.644,696	9	509.205,247 422.648,687	4.016
10	509.208,031 422.656,042	11	509.202,343 422.656,936	5.758

Punct început	X / Y	Punct sfârșit	X / Y	Lungime segment (** (m))
11	509.202,343 422.656,936	12	509.200,183 422.657,276	2.187
13	509.198,573 422.650,037	14	509.194,577 422.637,1	13.54
15	509.192,42 422.634,705	16	509.188,996 422.634,319	3.446
17	509.182,981 422.635,219	18	509.166,21 422.639,809	17.388
19	509.138,642 422.650,308	20	509.118,5 422.656,611	21.105
21	509.107,472 422.659,509	22	509.078,903 422.667,001	29.535
23	509.076,205 422.658,136	24	509.076,576 422.650,144	8.001
25	509.149,757 422.623,496	26	509.153,208 422.605,367	18.455
27	509.292,745 422.531,206	28	509.298,684 422.540,303	10.864
29	509.303,03 422.543,128	30	509.309,219 422.545,622	6.673
31	509.327,004 422.552,018	32	509.329,794 422.554,875	3.993
33	509.312,998 422.567,517	34	509.285,346 422.588,572	34.756
35	509.266,884 422.602,701	36	509.259,221 422.608,98	9.907

Punct început	X / Y	Punct sfârșit	X / Y	Lungime segment (** (m))
12	509.200,183 422.657,276	13	509.198,573 422.650,037	7.416
14	509.194,577 422.637,1	15	509.192,42 422.634,705	3.223
16	509.188,996 422.634,319	17	509.182,981 422.635,219	6.082
18	509.166,21 422.639,809	19	509.138,642 422.650,308	29.5
20	509.118,5 422.656,611	21	509.107,472 422.659,509	11.402
22	509.078,903 422.667,001	23	509.076,205 422.658,136	9.266
24	509.076,576 422.650,144	25	509.149,757 422.623,496	77.882
26	509.153,208 422.605,367	27	509.292,745 422.531,206	158.02
28	509.298,684 422.540,303	29	509.303,03 422.543,128	5.183
30	509.309,219 422.545,622	31	509.327,004 422.552,018	18.9
32	509.329,794 422.554,875	33	509.312,998 422.567,517	21.022
34	509.285,346 422.588,572	35	509.266,884 422.602,701	23.248
36	509.259,221 422.608,98	1	509.247,415 422.625,803	20.552

** Lungimile segmentelor sunt determinate în planul de proiecție Stereo 70 și sunt rotunjite la 1 milimetru.

*** Distanța dintre puncte este formată din segmente cumulate ce sunt mai mici decât valoarea 1 milimetru.

**DATE DESPRE IMOBILUL NR. 827**

Oficiul de Cadastru și Publicitate Imobiliară ARGES
Biroul de Cadastru și Publicitate Imobiliară Campulung

A. Partea I. Descrierea imobilului

TEREN Extravilan

Nr. CF vechi:308
Nr. cadastral vechi:490

Adresa: Jud. Arges, pct Mal

Nr. Crt	Nr cadastral Nr. topografic	Suprafața* (mp)	Observații / Referințe
A1	81921	5.833	Sector cadastral:13 Teren neimprejmuit;

B. Partea II. Proprietari și acte

Inscrieri privitoare la dreptul de proprietate și alte drepturi reale		Referințe
4382 / 02/11/2004		
Act Notarial nr. 575, din 03/08/2004 emis de notar public Tuluca Filofteia;		
B1	Intabulare, drept de PROPRIETATE, dobandit prin Conventie, cota actuala 1/1, cota initiala 1/1	A1
	1) PANTILIMON ION VICTOR 2) PANTILIMON ELENA , soti, lipsă CNP	

C. Partea III. SARCINI .

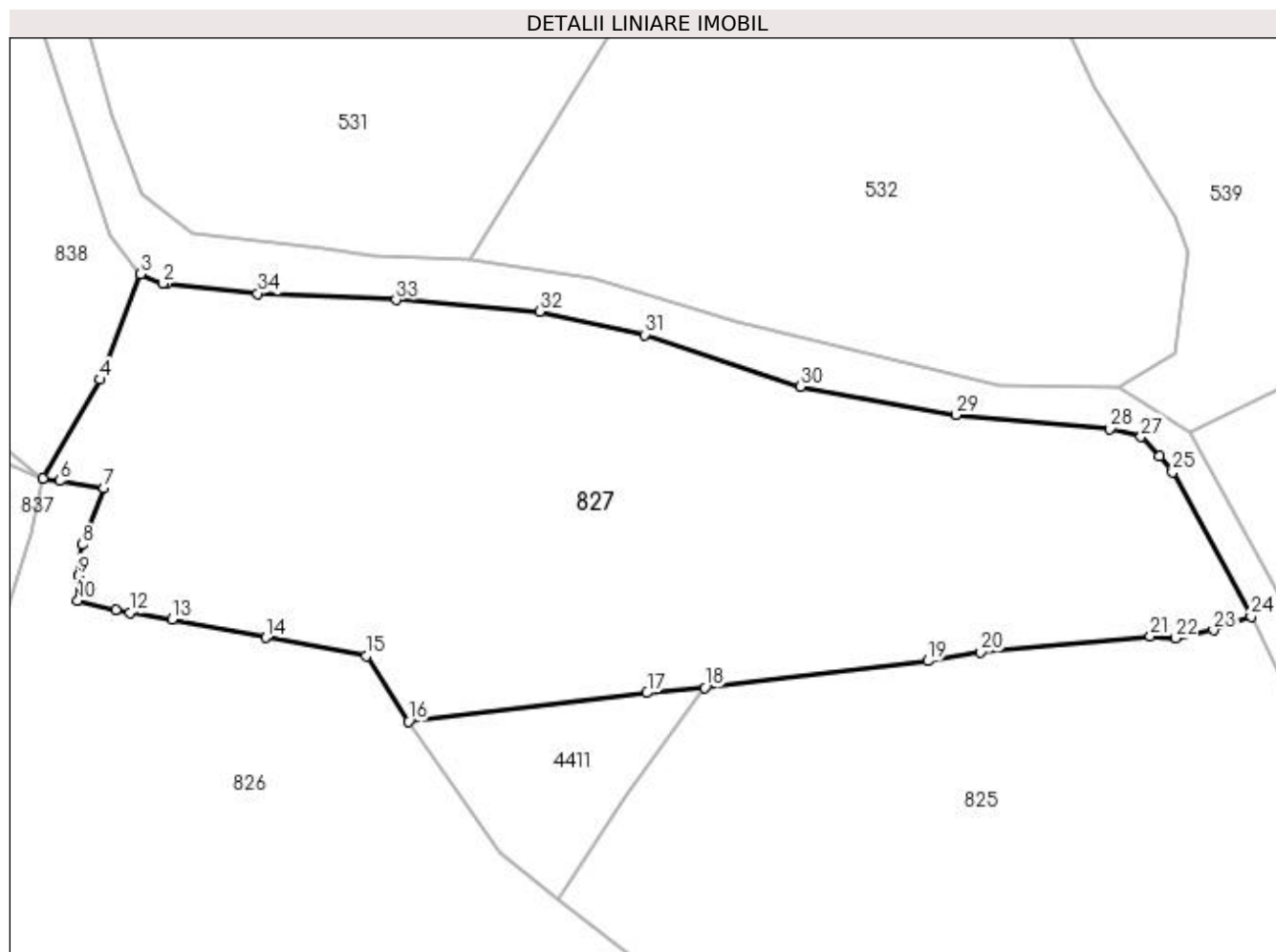
Inscrieri privind dezmembramintele dreptului de proprietate, drepturi reale de garanție și sarcini	Referințe
NU SUNT	

Anexa Nr. 1 La Partea I

Teren

Nr cadastral	Suprafața (mp)*	Observații / Referințe
81921	5.833	

* Suprafața este determinată în planul de proiecție Stereo 70.



Date referitoare la teren

Crt	Categorie folosință	Intravilan	Suprafața (mp)	Tarla	Parcelă	Nr. topo	Observații / Referințe
1	faneata	NU	5.833	14	232	-	

Lungime Segmente

1) Valorile lungimilor segmentelor sunt obținute din proiecție în plan.

Punct început	X / Y	Punct sfârșit	X / Y	Lungime segment (** (m)
1	509.216,187 422.682,423	2	509.215,649 422.682,48	0.541
3	509.212,782 422.683,657	4	509.207,559 422.670,036	14.588
5	509.200,183 422.657,276	6	509.202,343 422.656,936	2.187
7	509.208,031 422.656,042	8	509.205,247 422.648,687	7.864
9	509.204,801 422.644,696	10	509.204,686 422.641,46	3.238

Punct început	X / Y	Punct sfârșit	X / Y	Lungime segment (** (m)
2	509.215,649 422.682,48	3	509.212,782 422.683,657	3.099
4	509.207,559 422.670,036	5	509.200,183 422.657,276	14.738
6	509.202,343 422.656,936	7	509.208,031 422.656,042	5.758
8	509.205,247 422.648,687	9	509.204,801 422.644,696	4.016
10	509.204,686 422.641,46	11	509.209,575 422.640,237	5.04

Punct început	X / Y	Punct sfârșit	X / Y	Lungime segment (** (m)
11	509.209,575 422.640,237	12	509.211,437 422.639,92	1.889
13	509.216,837 422.639,001	14	509.228,994 422.636,66	12.38
15	509.241,999 422.634,295	16	509.247,415 422.625,803	10.072
17	509.278,291 422.629,517	18	509.285,745 422.630,206	7.486
19	509.314,613 422.633,637	20	509.321,486 422.634,761	6.964
21	509.343,427 422.636,856	22	509.346,712 422.636,586	3.296
23	509.351,593 422.637,659	24	509.356,446 422.639,409	5.159
25	509.346,296 422.658,069	26	509.344,576 422.660,145	2.696
27	509.342,189 422.662,645	28	509.338,185 422.663,668	4.133
29	509.318,27 422.665,458	30	509.298,181 422.669,141	20.424
31	509.277,961 422.675,816	32	509.264,385 422.678,83	13.907
33	509.245,838 422.680,332	34	509.227,963 422.681,169	17.895

Punct început	X / Y	Punct sfârșit	X / Y	Lungime segment (** (m)
12	509.211,437 422.639,92	13	509.216,837 422.639,001	5.478
14	509.228,994 422.636,66	15	509.241,999 422.634,295	13.218
16	509.247,415 422.625,803	17	509.278,291 422.629,517	31.099
18	509.285,745 422.630,206	19	509.314,613 422.633,637	29.071
20	509.321,486 422.634,761	21	509.343,427 422.636,856	22.041
22	509.346,712 422.636,586	23	509.351,593 422.637,659	4.998
24	509.356,446 422.639,409	25	509.346,296 422.658,069	21.242
26	509.344,576 422.660,145	27	509.342,189 422.662,645	3.457
28	509.338,185 422.663,668	29	509.318,27 422.665,458	19.995
30	509.298,181 422.669,141	31	509.277,961 422.675,816	21.293
32	509.264,385 422.678,83	33	509.245,838 422.680,332	18.608
34	509.227,963 422.681,169	1	509.216,187 422.682,423	11.843

** Lungimile segmentelor sunt determinate în planul de proiecție Stereo 70 și sunt rotunjite la 1 milimetru.

*** Distanța dintre puncte este formată din segmente cumulate ce sunt mai mici decât valoarea 1 milimetru.

**DATE DESPRE IMOBILUL NR. 828**

Oficiul de Cadastru și Publicitate Imobiliară ARGES
Biroul de Cadastru și Publicitate Imobiliară Campulung

A. Partea I. Descrierea imobilului

TEREN Extravilan

Nr. CF vechi:720
Nr. cadastral vechi:955

Adresa: Jud. Arges, punct Coasta morii

Nr. Crt	Nr cadastral Nr. topografic	Suprafata* (mp)	Observatii / Referinte
A1	81835	5.086	Sector cadastral:13 Teren neimprejmuit;

B. Partea II. Proprietari și acte

Inscrieri privitoare la dreptul de proprietate și alte drepturi reale		Referințe
9498 / 28/09/2007		
Act Notarial nr. 1704, din 25/09/2007 emis de BNP TULUCA FILOFTEIA;		
B1	Intabulare, drept de PROPRIETATE- bun comun, dobandit prin Conventie, cota actuala 1/1, cota initiala 1/1 1) AVRAM PETRE-SORIN , casatorit cu 2) AVRAM FLORENTINA , lipsă CNP	A1

C. Partea III. SARCINI .

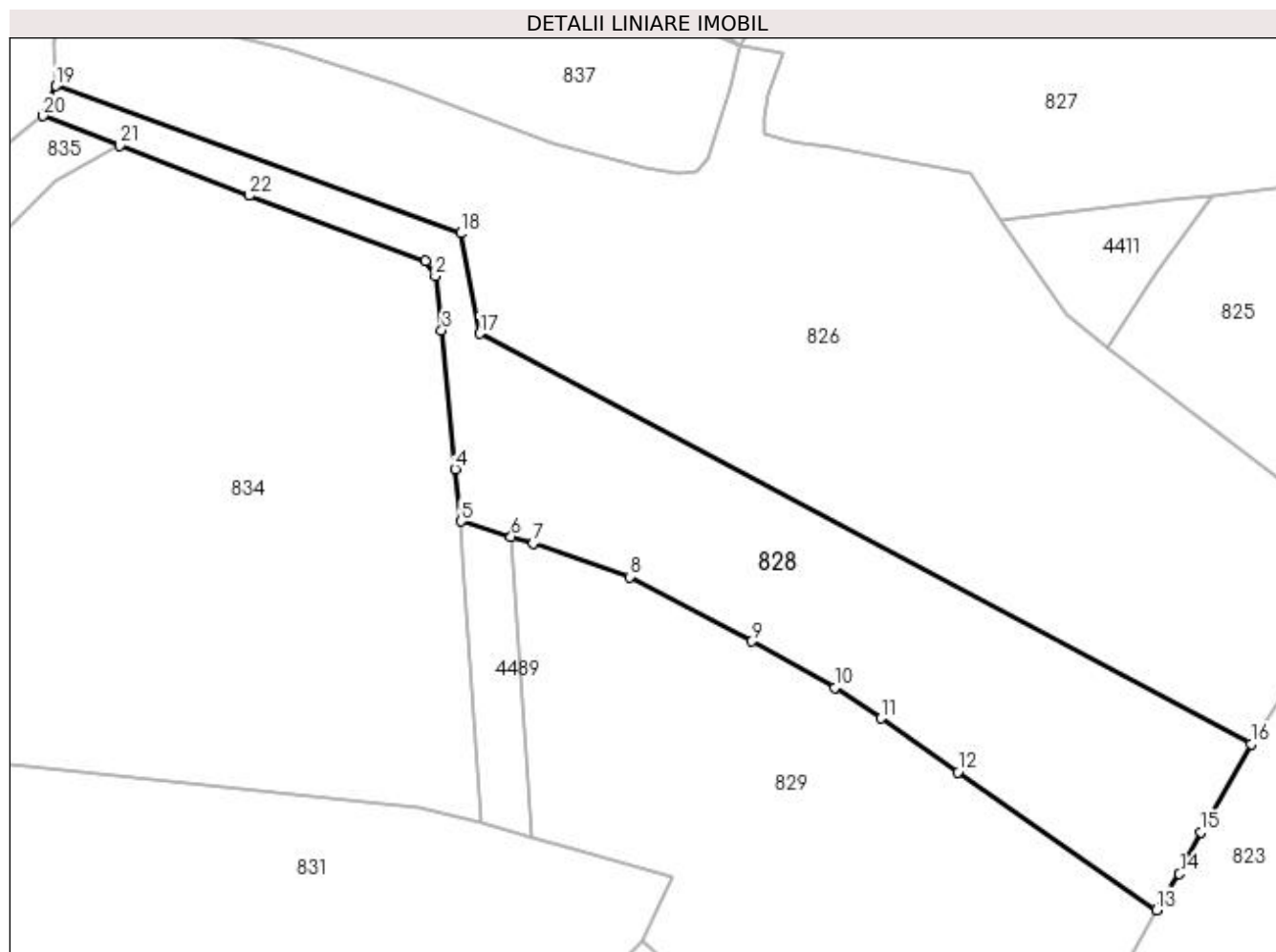
Inscrieri privind dezmembramintele dreptului de proprietate, drepturi reale de garanție și sarcini	Referințe
NU SUNT	

Anexa Nr. 1 La Partea I

Teren

Nr cadastral	Suprafața (mp)*	Observații / Referințe
81835	5.086	

* Suprafața este determinată în planul de proiecție Stereo 70.



Date referitoare la teren

Crt	Categorie folosință	Intra vilan	Suprafața (mp)	Tarla	Parcelă	Nr. topo	Observații / Referințe
1	faneata	NU	5.086	14	232	-	

Lungime Segmente

1) Valorile lungimilor segmentelor sunt obținute din proiecție în plan.

Punct început	X / Y	Punct sfârșit	X / Y	Lungime segment (** (m)
1	509.143,417 422.618,546	2	509.145,201 422.615,798	3.276
3	509.146,336 422.606,014	4	509.148,788 422.580,87	25.263
5	509.149,819 422.571,447	6	509.158,89 422.568,648	9.493
7	509.162,827 422.567,433	8	509.180,313 422.561,39	18.501
9	509.202,343 422.549,719	10	509.217,45 422.541,389	17.251

Punct început	X / Y	Punct sfârșit	X / Y	Lungime segment (** (m)
2	509.145,201 422.615,798	3	509.146,336 422.606,014	9.85
4	509.148,788 422.580,87	5	509.149,819 422.571,447	9.479
6	509.158,89 422.568,648	7	509.162,827 422.567,433	4.12
8	509.180,313 422.561,39	9	509.202,343 422.549,719	24.931
10	509.217,45 422.541,389	11	509.225,839 422.535,799	10.081

Punct început	X / Y	Punct sfârșit	X / Y	Lungime segment (** (m)
11	509.225,839 422.535,799	12	509.239,708 422.526,082	16.934
13	509.275,604 422.501,167	14	509.279,788 422.507,694	7.753
15	509.283,705 422.515,264	16	509.292,745 422.531,206	18.327
17	509.153,208 422.605,367	18	509.149,757 422.623,496	18.455
19	509.076,576 422.650,144	20	509.074,232 422.644,7	5.927
21	509.088,082 422.639,326	22	509.111,51 422.630,33	25.096

Punct început	X / Y	Punct sfârșit	X / Y	Lungime segment (** (m)
12	509.239,708 422.526,082	13	509.275,604 422.501,167	43.695
14	509.279,788 422.507,694	15	509.283,705 422.515,264	8.523
16	509.292,745 422.531,206	17	509.153,208 422.605,367	158.02
18	509.149,757 422.623,496	19	509.076,576 422.650,144	77.882
20	509.074,232 422.644,7	21	509.088,082 422.639,326	14.856
22	509.111,51 422.630,33	1	509.143,417 422.618,546	34.014

** Lungimile segmentelor sunt determinate în planul de proiecție Stereo 70 și sunt rotunjite la 1 milimetru.

*** Distanța dintre puncte este formată din segmente cumulate ce sunt mai mici decât valoarea 1 milimetru.

**DATE DESPRE IMOBILUL NR. 829**

Oficiul de Cadastru și Publicitate Imobiliară ARGES
Biroul de Cadastru și Publicitate Imobiliară Campulung

A. Partea I. Descrierea imobilului

TEREN Extravilan

Adresa: Jud. Arges

Nr. Crt	Nr cadastral Nr. topografic	Suprafața* (mp)	Observații / Referințe
A1		6.535	Sector cadastral:13 Teren imprejmuit;

B. Partea II. Proprietari și acte

Inscrieri privitoare la dreptul de proprietate și alte drepturi reale	Referințe
/	
Act Administrativ nr. 19131, din 12/08/1993 emis de CJPSDPAT ARGEȘ;	
B1	A1
Intabulare, drept de PROPRIETATE, dobândit prin Reconstituire, cota actuala 1/1, cota initiala 1/1 1) BULIBAȘA ELENA , lipsă CNP	

C. Partea III. SARCINI .

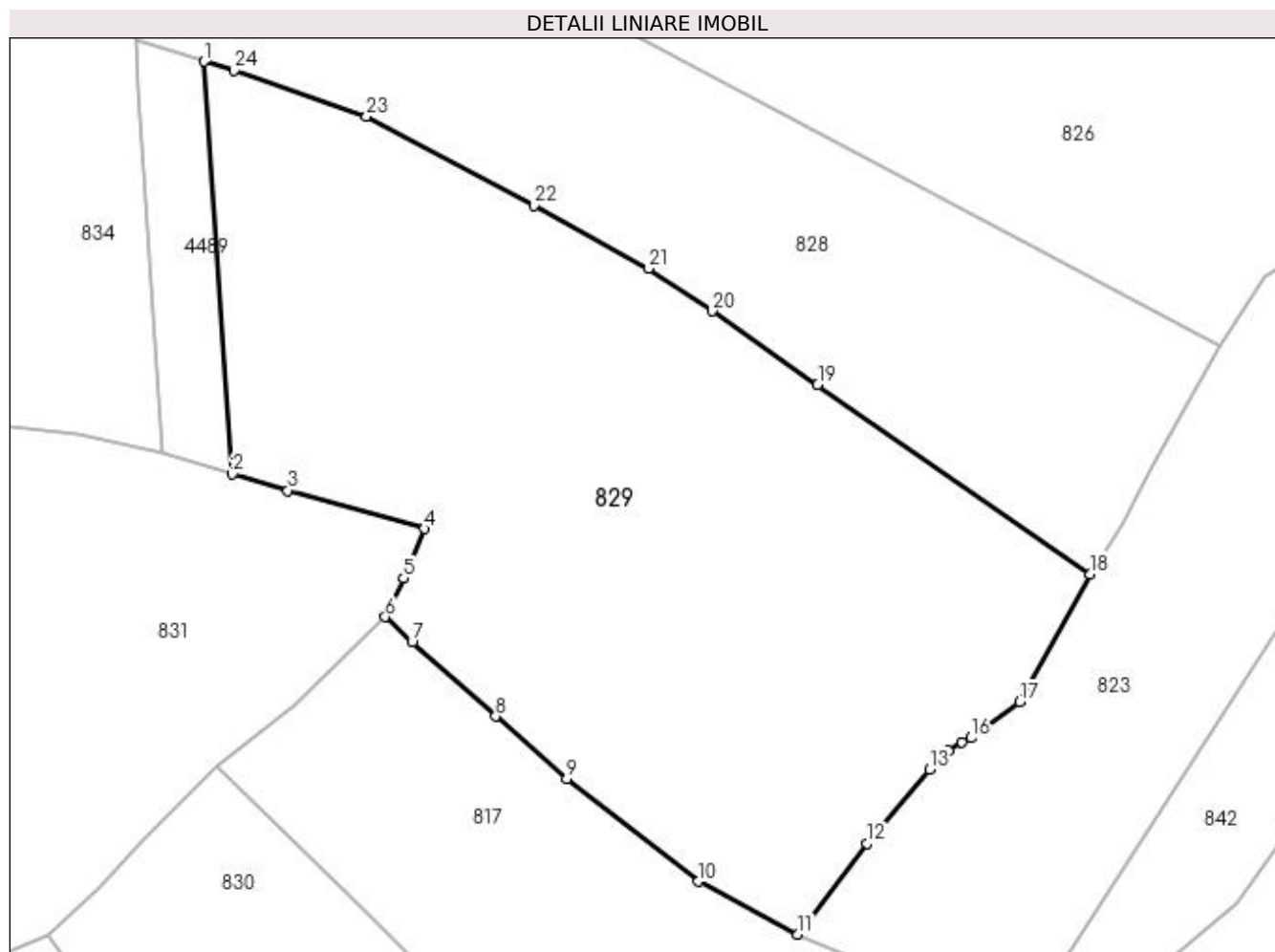
Inscrieri privind dezmembramintele dreptului de proprietate, drepturi reale de garanție și sarcini	Referințe
NU SUNT	

Anexa Nr. 1 La Partea I

Teren

Nr cadastral	Suprafața (mp)*	Observații / Referințe
	6.535	

* Suprafața este determinată în planul de proiecție Stereo 70.



Date referitoare la teren

Crt	Categorie folosință	Intravilan	Suprafața (mp)	Tarla	Parcelă	Nr. topo	Observații / Referințe
1	faneata	NU	6.535	14	232	-	

Lungime Segmente

1) Valorile lungimilor segmentelor sunt obținute din proiecție în plan.

Punct început	X / Y	Punct sfârșit	X / Y	Lungime segment (** (m)
1	509.158,89 422.568,648	2	509.162,595 422.514,319	54.455
3	509.169,929 422.512,146	4	509.187,922 422.507,113	18.684
5	509.185,154 422.500,62	6	509.182,752 422.495,516	5.641
7	509.186,282 422.492,171	8	509.197,298 422.482,431	14.704
9	509.206,625 422.474,162	10	509.223,992 422.460,666	21.994

Punct început	X / Y	Punct sfârșit	X / Y	Lungime segment (** (m)
2	509.162,595 422.514,319	3	509.169,929 422.512,146	7.649
4	509.187,922 422.507,113	5	509.185,154 422.500,62	7.058
6	509.182,752 422.495,516	7	509.186,282 422.492,171	4.863
8	509.197,298 422.482,431	9	509.206,625 422.474,162	12.465
10	509.223,992 422.460,666	11	509.237,075 422.453,715	14.815

Punct început	X / Y	Punct sfârșit	X / Y	Lungime segment (** (m))
11	509.237,075 422.453,715	12	509.246,222 422.465,684	15.064
13	509.254,431 422.475,456	14	509.257,009 422.477,887	3.543
15	509.258,742 422.479,014	16	509.259,904 422.479,59	1.297
17	509.266,342 422.484,317	18	509.275,604 422.501,167	19.228
19	509.239,708 422.526,082	20	509.225,839 422.535,799	16.934
21	509.217,45 422.541,389	22	509.202,343 422.549,719	17.251
23	509.180,313 422.561,39	24	509.162,827 422.567,433	18.501

Punct început	X / Y	Punct sfârșit	X / Y	Lungime segment (** (m))
12	509.246,222 422.465,684	13	509.254,431 422.475,456	12.762
14	509.257,009 422.477,887	15	509.258,742 422.479,014	2.067
16	509.259,904 422.479,59	17	509.266,342 422.484,317	7.987
18	509.275,604 422.501,167	19	509.239,708 422.526,082	43.695
20	509.225,839 422.535,799	21	509.217,45 422.541,389	10.081
22	509.202,343 422.549,719	23	509.180,313 422.561,39	24.931
24	509.162,827 422.567,433	1	509.158,89 422.568,648	4.12

** Lungimile segmentelor sunt determinate în planul de proiecție Stereo 70 și sunt rotunjite la 1 milimetru.

*** Distanța dintre puncte este formată din segmente cumulate ce sunt mai mici decât valoarea 1 milimetru.

**DATE DESPRE IMOBILUL NR. 830**

Oficiul de Cadastru și Publicitate Imobiliară ARGES
Biroul de Cadastru și Publicitate Imobiliară Campulung

A. Partea I. Descrierea imobilului

TEREN Extravilan

Adresa: Jud. Arges

Nr. Crt	Nr cadastral Nr. topografic	Suprafața* (mp)	Observații / Referințe
A1		1.819	Sector cadastral:13 Teren neimprejmuit;

B. Partea II. Proprietari și acte

Inscrieri privitoare la dreptul de proprietate și alte drepturi reale	Referințe
/	
Act Normativ nr. 7, din 13/03/1996 emis de PARLAMENT (Certificat de deces nr.411/27.10.2017 eliberat de SPCLEP CAMPULUNG);	
B1	Inscrierea provizorie, drept de PROPRIETATE, dobandit prin Lege, cota actuala 1/1, cota initiala 1/1
	1) COMUNA VALEA MARE PRAVĂȚ, CIF:5010196

C. Partea III. SARCINI .

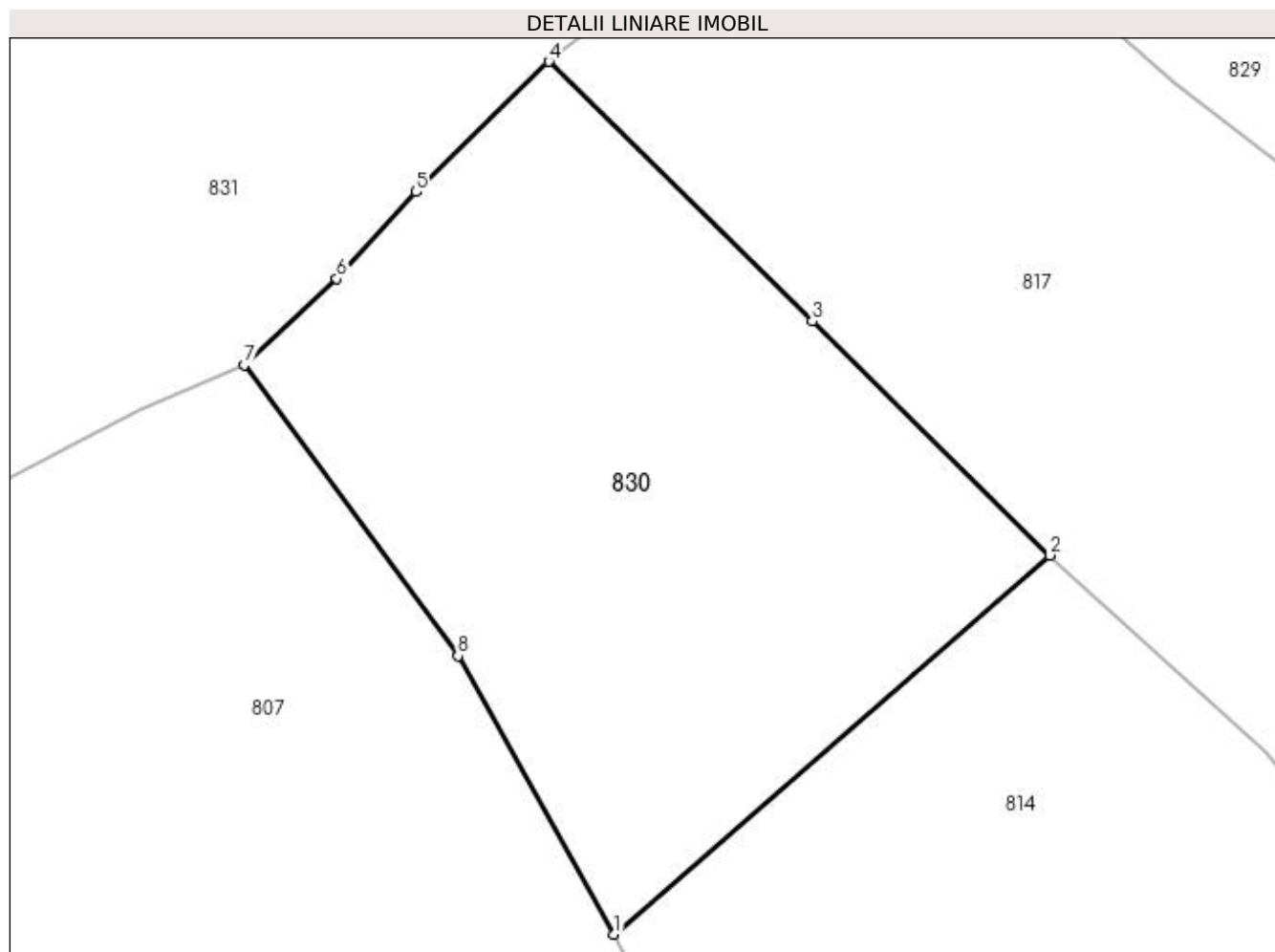
Inscrieri privind dezmembramintele dreptului de proprietate, drepturi reale de garanție și sarcini	Referințe
NU SUNT	

Anexa Nr. 1 La Partea I

Teren

Nr cadastral	Suprafața (mp)*	Observații / Referințe
	1.819	

* Suprafața este determinată în planul de proiecție Stereo 70.



Date referitoare la teren

Crt	Categorie folosință	Intra vilan	Suprafața (mp)	Tarla	Parcelă	Nr. topo	Observații / Referințe
1	faneata	NU	1.819	14	221.232.235	-	

Lungime Segmente

1) Valorile lungimilor segmentelor sunt obținute din proiecție în plan.

Punct început	X / Y	Punct sfârșit	X / Y	Lungime segment (** (m)
1	509.165,462 422.411,764	2	509.197,46 422.439,567	42.39
2	509.197,46 422.439,567	3	509.180,008 422.456,723	24.472
3	509.180,008 422.456,723	4	509.160,668 422.475,778	27.15
4	509.160,668 422.475,778	5	509.150,95 422.466,208	13.639
5	509.150,95 422.466,208	6	509.145,11 422.459,85	8.633

Punct început	X / Y	Punct sfârșit	X / Y	Lungime segment (** (m)
6	509.145,11 422.459,85	7	509.138,312 422.453,504	9.3
7	509.138,312 422.453,504	8	509.154,011 422.432,18	26.48
8	509.154,011 422.432,18	1	509.165,462 422.411,764	23.408

** Lungimile segmentelor sunt determinate în planul de proiecție Stereo 70 și sunt rotunjite la 1 milimetru.

*** Distanța dintre puncte este formată din segmente cumulate ce sunt mai mici decât valoarea 1 milimetru.

**DATE DESPRE IMOBILUL NR. 831**

Oficiul de Cadastru și Publicitate Imobiliară ARGES
Biroul de Cadastru și Publicitate Imobiliară Campulung

A. Partea I. Descrierea imobilului

TEREN Extravilan

Adresa: Jud. Arges

Nr. Crt	Nr cadastral Nr. topografic	Suprafața* (mp)	Observații / Referințe
A1		9.164	Sector cadastral:13 Teren imprejmuit;

B. Partea II. Proprietari și acte

Inscrieri privitoare la dreptul de proprietate și alte drepturi reale	Referințe
/	
Act Normativ nr. 7, din 13/03/1996 emis de PARLAMENT (art. 13 alin. 15);	
B1	A1
Inscrierea provizorie, drept de PROPRIETATE, dobandit prin Lege, cota actuala 1/1, cota initiala 1/1 1) COMUNA VALEA MARE PRAVAT, CIF:5010196	

C. Partea III. SARCINI .

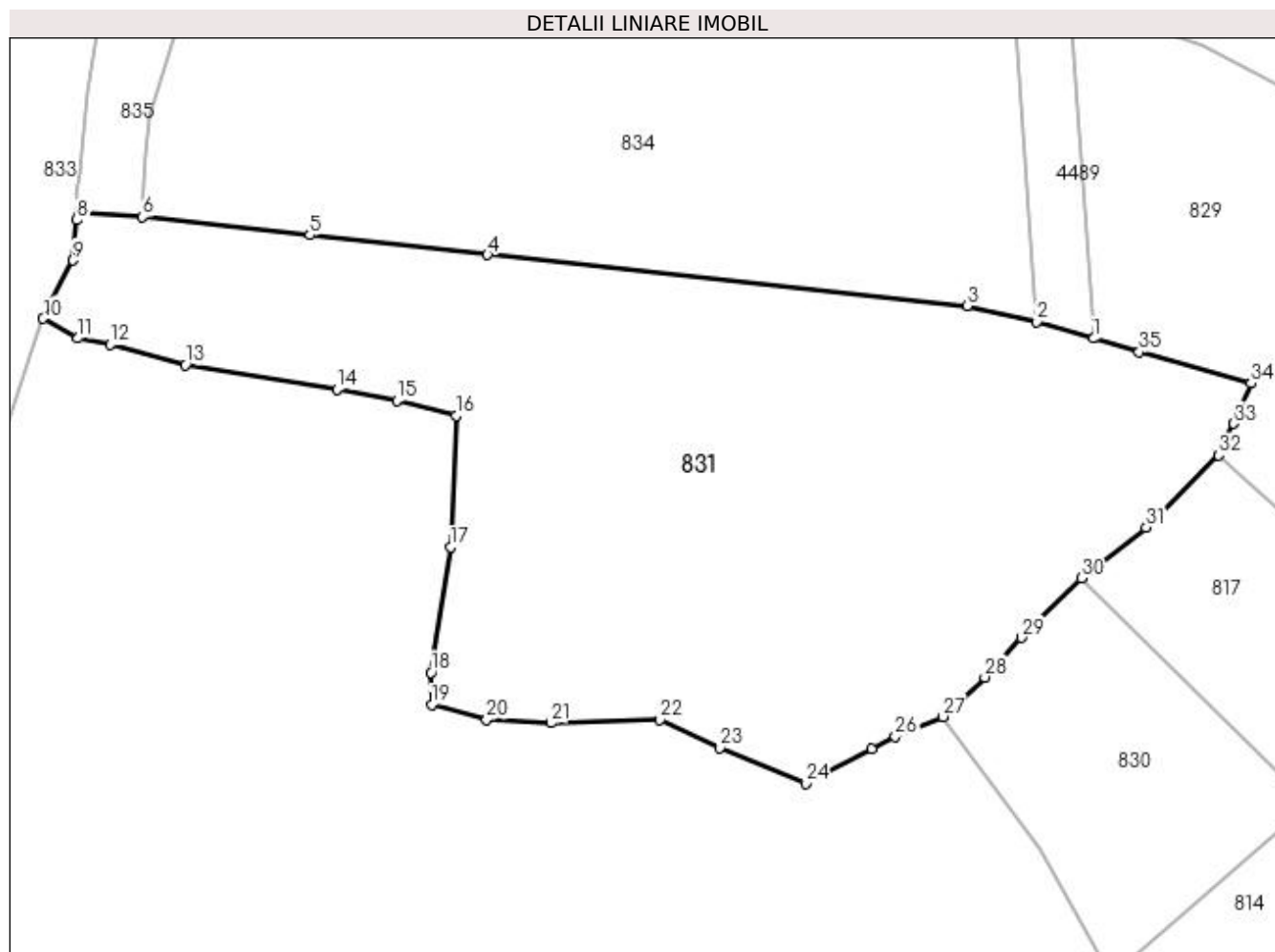
Inscrieri privind dezmembramintele dreptului de proprietate, drepturi reale de garanție și sarcini	Referințe
NU SUNT	

Anexa Nr. 1 La Partea I

Teren

Nr cadastral	Suprafața (mp)*	Observații / Referințe
	9.164	

* Suprafața este determinată în planul de proiecție Stereo 70.



Date referitoare la teren

Crt	Categorie folosință	Intra vilan	Suprafața (mp)	Tarla	Parcelă	Nr. topo	Observații / Referințe
1	faneata	NU	9.164	14	235	-	

Lungime Segmente

1) Valorile lungimilor segmentelor sunt obținute din proiecție în plan.

Punct început	X / Y	Punct sfârșit	X / Y	Lungime segment (** (m)
1	509.162,595 422.514,319	2	509.153,451 422.517,029	9.537
3	509.142,304 422.519,584	4	509.065,107 422.527,779	77.631
5	509.036,535 422.530,916	6	509.009,646 422.533,877	27.052
7	508.999,549 422.534,531	8	508.999,075 422.533,338	1.284
9	508.998,503 422.526,867	10	508.993,656 422.517,485	10.56

Punct început	X / Y	Punct sfârșit	X / Y	Lungime segment (** (m)
2	509.153,451 422.517,029	3	509.142,304 422.519,584	11.436
4	509.065,107 422.527,779	5	509.036,535 422.530,916	28.744
6	509.009,646 422.533,877	7	508.999,549 422.534,531	10.118
8	508.999,075 422.533,338	9	508.998,503 422.526,867	6.496
10	508.993,656 422.517,485	11	508.999,265 422.514,331	6.435

Punct început	X / Y	Punct sfârșit	X / Y	Lungime segment (** (m)
11	508.999,265 422.514,331	12	509.004,507 422.513,328	5.337
13	509.016,556 422.510,056	14	509.040,906 422.506,15	24.661
15	509.050,537 422.504,317	16	509.060,111 422.501,897	9.875
17	509.059,144 422.480,744	18	509.056,027 422.460,618	20.366
19	509.056,164 422.455,459	20	509.064,988 422.452,996	9.161
21	509.075,317 422.452,492	22	509.092,898 422.453,014	17.589
23	509.102,494 422.448,561	24	509.116,307 422.442,826	14.956
25	509.126,935 422.448,299	26	509.130,689 422.450,299	4.254
27	509.138,312 422.453,504	28	509.145,11 422.459,85	9.3
29	509.150,95 422.466,208	30	509.160,668 422.475,778	13.639
31	509.171,044 422.483,943	32	509.182,752 422.495,516	16.462
33	509.185,154 422.500,62	34	509.187,922 422.507,113	7.058
35	509.169,929 422.512,146	1	509.162,595 422.514,319	7.649

Punct început	X / Y	Punct sfârșit	X / Y	Lungime segment (** (m)
12	509.004,507 422.513,328	13	509.016,556 422.510,056	12.485
14	509.040,906 422.506,15	15	509.050,537 422.504,317	9.804
16	509.060,111 422.501,897	17	509.059,144 422.480,744	21.175
18	509.056,027 422.460,618	19	509.056,164 422.455,459	5.161
20	509.064,988 422.452,996	21	509.075,317 422.452,492	10.341
22	509.092,898 422.453,014	23	509.102,494 422.448,561	10.579
24	509.116,307 422.442,826	25	509.126,935 422.448,299	11.954
26	509.130,689 422.450,299	27	509.138,312 422.453,504	8.269
28	509.145,11 422.459,85	29	509.150,95 422.466,208	8.633
30	509.160,668 422.475,778	31	509.171,044 422.483,943	13.203
32	509.182,752 422.495,516	33	509.185,154 422.500,62	5.641
34	509.187,922 422.507,113	35	509.169,929 422.512,146	18.684

** Lungimile segmentelor sunt determinate în planul de proiecție Stereo 70 și sunt rotunjite la 1 milimetru.

*** Distanța dintre puncte este formată din segmente cumulate ce sunt mai mici decât valoarea 1 milimetru.

**DATE DESPRE IMOBILUL NR. 832**

Oficiul de Cadastru și Publicitate Imobiliară ARGES
Biroul de Cadastru și Publicitate Imobiliară Campulung

A. Partea I. Descrierea imobilului

TEREN Intravilan

Adresa: Loc. Namaesti, Jud. Arges, pct La Matei

Nr. Crt	Nr cadastral Nr. topografic	Suprafața* (mp)	Observații / Referințe
A1	81734	670	Sector cadastral:13 Teren neimprejmuit;

B. Partea II. Proprietari și acte

Inscrieri privitoare la dreptul de proprietate și alte drepturi reale		Referințe
12685 / 23/07/2019		
Act Notarial nr. 677, din 11/03/1997 emis de BNP Tuluca Filofteia (act administrativ nr seria D.10 nr. 782880 din 13.03.2019, emis de Primaria Valea Mare Pravat;act administrativ nr 4678 din 17.09.2019, emis de PRIMARIA COMUNEI VALEA MARE PRAVAT;act administrativ nr seria D.10 nr. 782883 din 07.11.2005, emis de Primaria Valea Mare Pravat;act administrativ nr 4677 din 17.09.2019, emis de PRIMARIA COMUNEI VALEA MARE PRAVAT;act administrativ nr 29 din 11.11.1995, emis de Primaria Valea Mare Pravat;act administrativ nr 2743 din 08.07.2019, emis de Primaria Valea Mare Pravat;act administrativ nr 2742 din 08.07.2019, emis de Primaria Valea Mare Pravat);		
B1	Intabulare, drept de PROPRIETATE, dobandit prin Conventie, cota actuala 1/1, cota initiala 1/1 1) CIOBANU MARIAN 2) CIOBANU VASILICA-GHEORGHIȚA, sotii	A1

C. Partea III. SARCINI .

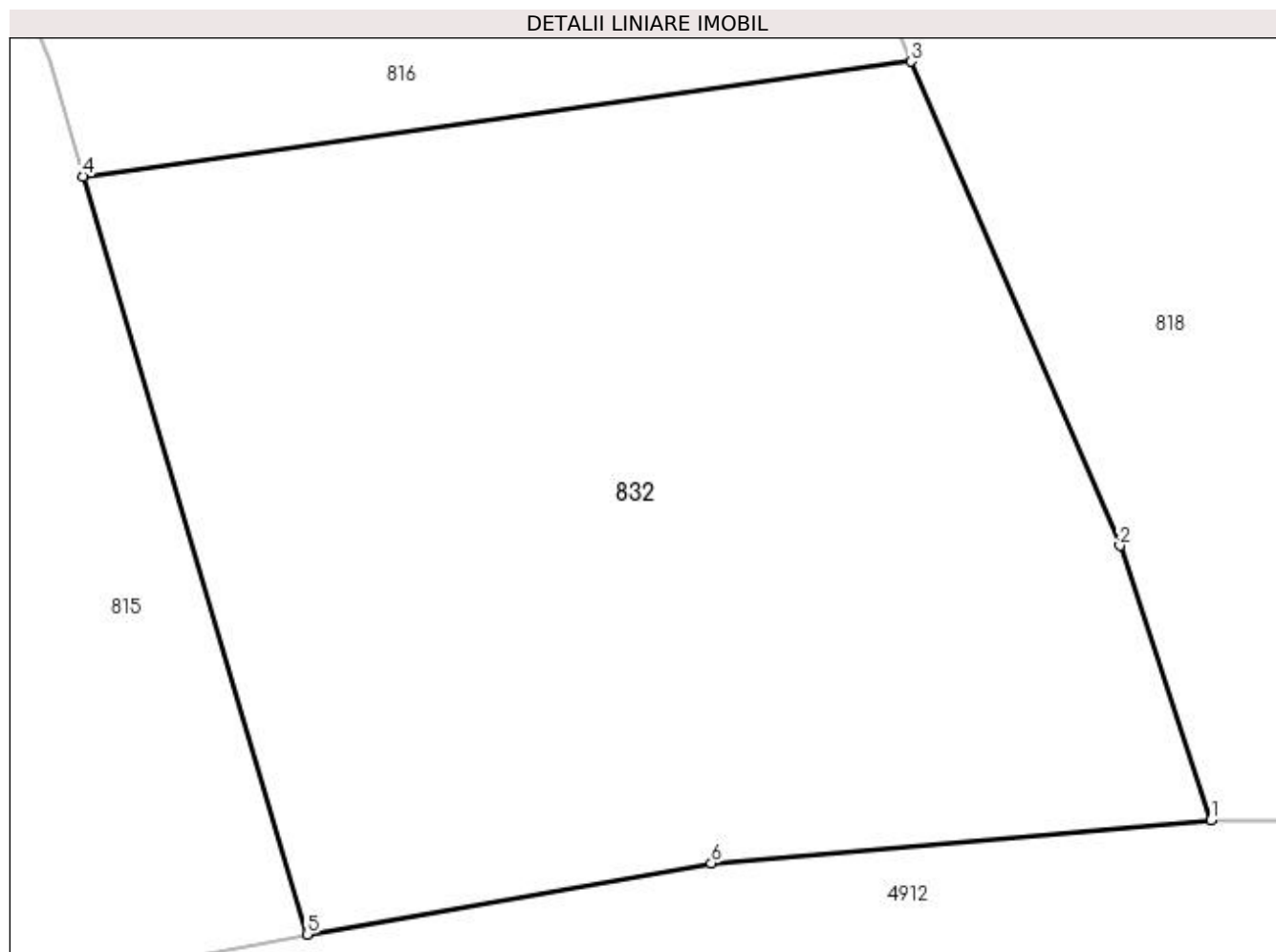
Inscrieri privind dezmembramintele dreptului de proprietate, drepturi reale de garanție și sarcini	Referințe
NU SUNT	

Anexa Nr. 1 La Partea I

Teren

Nr cadastral	Suprafața (mp)*	Observații / Referințe
81734	670	

* Suprafața este determinată în planul de proiecție Stereo 70.



Date referitoare la teren

Crt	Categorie folosință	Intravilan	Suprafața (mp)	Tarla	Parcelă	Nr. topo	Observații / Referințe
1	faneata	DA	670	10	311,312	-	

Lungime Segmente

1) Valorile lungimilor segmentelor sunt obținute din proiecție în plan.

Punct început	X / Y	Punct sfârșit	X / Y	Lungime segment (** (m)
1	509.298,022 422.319,134	2	509.295,164 422.327,716	9.045
2	509.295,164 422.327,716	3	509.288,643 422.342,866	16.494
3	509.288,643 422.342,866	4	509.262,717 422.339,278	26.173
4	509.262,717 422.339,278	5	509.269,722 422.315,554	24.737
5	509.269,722 422.315,554	6	509.282,38 422.317,784	12.853

Punct început	X / Y	Punct sfârșit	X / Y	Lungime segment (** (m)
6	509.282,38 422.317,784	1	509.298,022 422.319,134	15.7

** Lungimile segmentelor sunt determinate în planul de proiecție Stereo 70 și sunt rotunjite la 1 milimetru.

*** Distanța dintre puncte este formată din segmente cumulate ce sunt mai mici decât valoarea 1 milimetru.

**DATE DESPRE IMOBILUL NR. 833**

Oficiul de Cadastru și Publicitate Imobiliară ARGES
Biroul de Cadastru și Publicitate Imobiliară Campulung

A. Partea I. Descrierea imobilului

TEREN Extravilan

Adresa: Jud. Arges

Nr. Crt	Nr cadastral Nr. topografic	Suprafața* (mp)	Observații / Referințe
A1		10.108	Sector cadastral:13 Teren neimprejmuit;

B. Partea II. Proprietari și acte

Inscrieri privitoare la dreptul de proprietate și alte drepturi reale	Referințe
/	
Act Normativ nr. 7, din 13/03/1996 emis de PARLAMENT (art. 13 alin. 15);	
B1	A1
Inscrierea provizorie, drept de PROPRIETATE, dobandit prin Lege, cota actuala 1/1, cota initiala 1/1 1) COMUNA VALEA MARE PRAVAT, CIF:5010196	

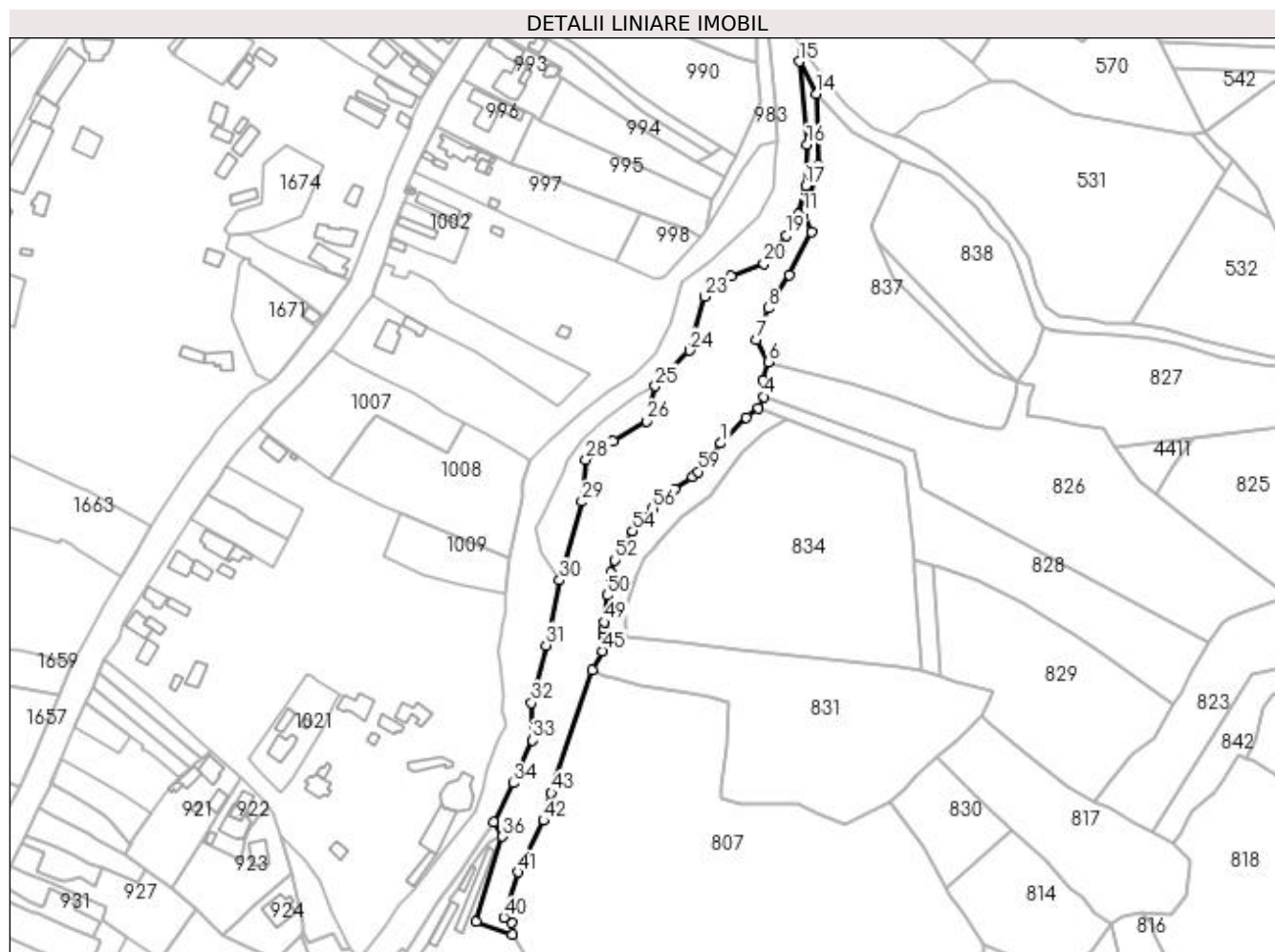
C. Partea III. SARCINI .

Inscrieri privind dezmembramintele dreptului de proprietate, drepturi reale de garanție și sarcini	Referințe
NU SUNT	

Teren

Nr cadastral	Suprafața (mp)*	Observații / Referințe
	10.108	

* Suprafața este determinată în planul de proiecție Stereo 70.



Date referitoare la teren

Crt	Categorie folosință	Intravilan	Suprafața (mp)	Tarla	Parcelă	Nr. topo	Observații / Referințe
1	pașune	NU	10.108	14	233	-	Pășune împădurită

Lungime Segmente

1) Valorile lungimilor segmentelor sunt obținute din proiecție în plan.

Punct început	X / Y	Punct sfârșit	X / Y	Lungime segment	Punct început	X / Y	Punct sfârșit	X / Y	Lungime segment	Punct început	X / Y	Punct sfârșit	X / Y	Lungime segment
1	509.055,836 422.627,535	2	509.068,275 422.639,993	17.605	2	509.068,275 422.639,993	3	509.074,232 422.644,7	7.592	3	509.074,232 422.644,7	4	509.076,576 422.650,144	5.927
4	509.076,576 422.650,144	5	509.076,205 422.658,136	8.001	5	509.076,205 422.658,136	6	509.078,903 422.667,001	9.266	6	509.078,903 422.667,001	7	509.073,279 422.677,882	12.248
7	509.073,279 422.677,882	8	509.079,097 422.693,056	16.251	8	509.079,097 422.693,056	9	509.089,107 422.709,274	19.058	9	509.089,107 422.709,274	10	509.099,887 422.730,178	23.52
10	509.099,887 422.730,178	11	509.095,839 422.739,052	9.754	11	509.095,839 422.739,052	12	509.098,169 422.743,677	5.179	12	509.098,169 422.743,677	13	509.103,18 422.762,431	19.412
13	509.103,18 422.762,431	14	509.102,327 422.796,932	34.512	14	509.102,327 422.796,932	15	509.093,915 422.812,665	17.841	15	509.093,915 422.812,665	16	509.097,718 422.772,264	40.58
16	509.097,718 422.772,264	17	509.096,995 422.752,432	19.845	17	509.096,995 422.752,432	18	509.093,489 422.738,622	14.248	18	509.093,489 422.738,622	19	509.087,48 422.728,21	12.022

Punct început	X / Y	Punct sfârșit	X / Y	Lungime segment	Punct început	X / Y	Punct sfârșit	X / Y	Lungime segment	Punct început	X / Y	Punct sfârșit	X / Y	Lungime segment
19	509.087,48 422.728,21	20	509.076,733 422.714,572	17.364	20	509.076,733 422.714,572	21	509.060,847 422.708,457	17.022	21	509.060,847 422.708,457	22	509.052,727 422.704,812	8.901
22	509.052,727 422.704,812	23	509.048,02 422.698,697	7.717	23	509.048,02 422.698,697	24	509.040,647 422.672,48	27.234	24	509.040,647 422.672,48	25	509.024,041 422.655,234	23.941
25	509.024,041 422.655,234	26	509.019,97 422.638,151	17.561	26	509.019,97 422.638,151	27	509.003,69 422.628,715	18.817	27	509.003,69 422.628,715	28	508.990,474 422.619,682	16.008
28	508.990,474 422.619,682	29	508.988,529 422.599,215	20.559	29	508.988,529 422.599,215	30	508.977,716 422.561,119	39.601	30	508.977,716 422.561,119	31	508.971,084 422.529,599	32.21
31	508.971,084 422.529,599	32	508.963,944 422.501,663	28.834	32	508.963,944 422.501,663	33	508.964,509 422.483,491	18.181	33	508.964,509 422.483,491	34	508.955,166 422.462,773	22.727
34	508.955,166 422.462,773	35	508.945,772 422.443,888	21.092	35	508.945,772 422.443,888	36	508.949,936 422.436,849	8.178	36	508.949,936 422.436,849	37	508.937,046 422.395,401	43.406
37	508.937,046 422.395,401	38	508.954,719 422.389,401	18.664	38	508.954,719 422.389,401	39	508.954,26 422.395,202	5.819	39	508.954,26 422.395,202	40	508.950,539 422.397,519	4.383
40	508.950,539 422.397,519	41	508.957,416 422.419,513	23.044	41	508.957,416 422.419,513	42	508.969,881 422.444,585	28.0	42	508.969,881 422.444,585	43	508.973,619 422.457,91	13.839
43	508.973,619 422.457,91	44	508.993,656 422.517,485	62.854	44	508.993,656 422.517,485	45	508.998,503 422.526,867	10.56	45	508.998,503 422.526,867	46	508.999,075 422.533,338	6.496
46	508.999,075 422.533,338	47	508.999,549 422.534,531	1.284	47	508.999,549 422.534,531	48	508.999,047 422.537,477	2.988	48	508.999,047 422.537,477	49	508.999,464 422.540,745	3.294
49	508.999,464 422.540,745	50	509.000,683 422.553,848	13.16	50	509.000,683 422.553,848	51	509.002,562 422.565,007	11.316	51	509.002,562 422.565,007	52	509.004,38 422.570,883	6.151
52	509.004,38 422.570,883	53	509.006,597 422.575,984	5.562	53	509.006,597 422.575,984	54	509.013,104 422.585,03	11.143	54	509.013,104 422.585,03	55	509.018,661 422.591,179	8.288
55	509.018,661 422.591,179	56	509.022,787 422.595,936	6.297	56	509.022,787 422.595,936	57	509.033,485 422.605,248	14.183	57	509.033,485 422.605,248	58	509.042,074 422.611,108	10.398
58	509.042,074 422.611,108	59	509.044,785 422.613,703	3.753	59	509.044,785 422.613,703	1	509.055,836 422.627,535	17.704					

** Lungimile segmentelor sunt determinate în planul de proiecție Stereo 70 și sunt rotunjite la 1 milimetru.

*** Distanța dintre puncte este formată din segmente cumulate ce sunt mai mici decât valoarea 1 milimetru.

**DATE DESPRE IMOBILUL NR. 834**

Oficiul de Cadastru și Publicitate Imobiliară ARGES
Biroul de Cadastru și Publicitate Imobiliară Campulung

A. Partea I. Descrierea imobilului

TEREN Extravilan

Adresa: Jud. Arges

Nr. Crt	Nr cadastral Nr. topografic	Suprafața* (mp)	Observații / Referințe
A1		12.200	Sector cadastral:13 Teren neimprejmuit;

B. Partea II. Proprietari și acte

Inscrieri privitoare la dreptul de proprietate și alte drepturi reale	Referințe
/	
Act Administrativ nr. 29378, din 24/11/1993 emis de CJPSDPAT ARGES;	
B1	A1
Intabulare, drept de PROPRIETATE, dobândit prin Reconstituire, cota actuala 1/1, cota initiala 1/1 1) MANOLE NICOLAE, lipsă CNP	

C. Partea III. SARCINI .

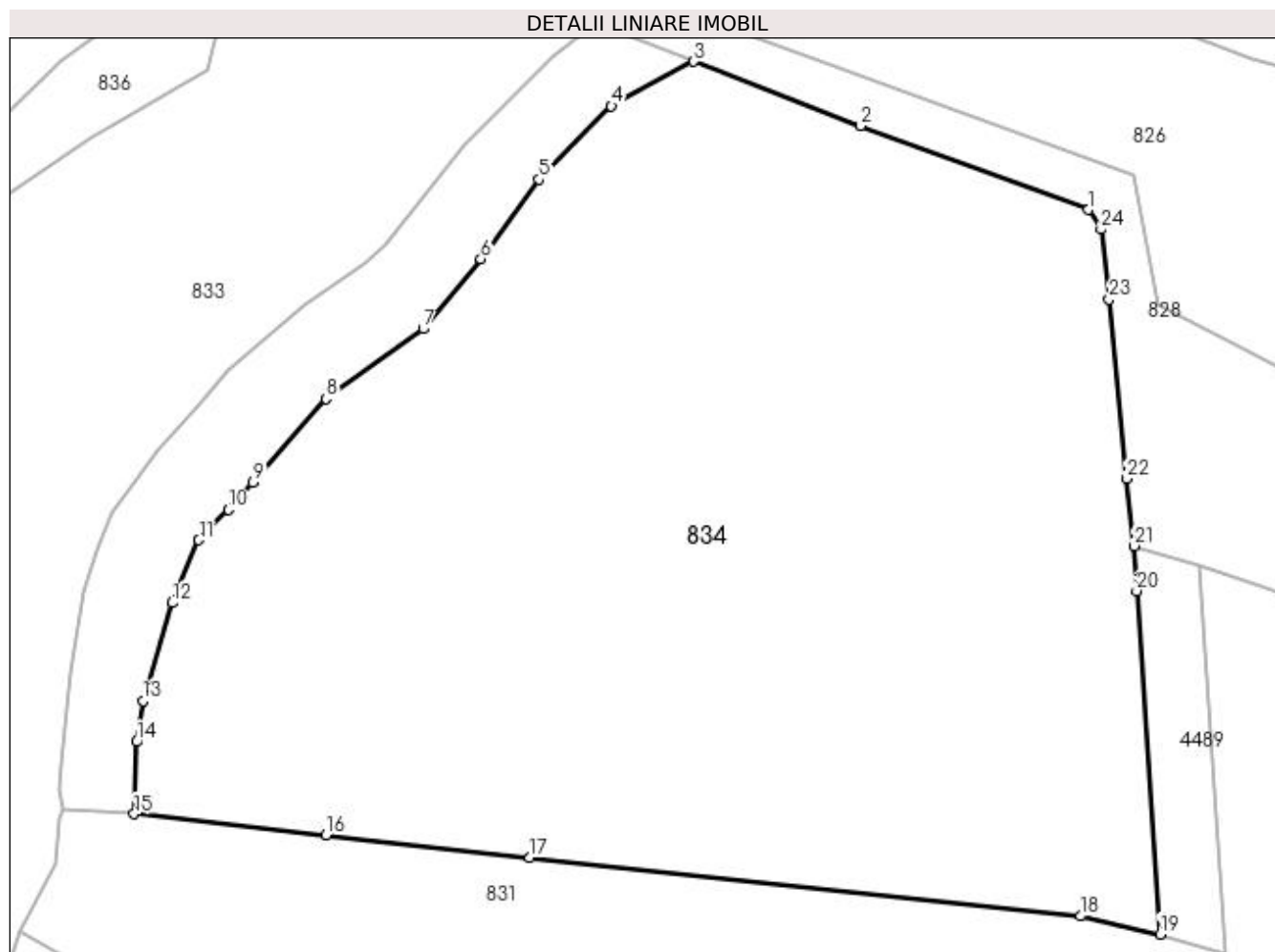
Inscrieri privind dezmembramintele dreptului de proprietate, drepturi reale de garanție și sarcini	Referințe
NU SUNT	

Anexa Nr. 1 La Partea I

Teren

Nr cadastral	Suprafața (mp)*	Observații / Referințe
	12.200	

* Suprafața este determinată în planul de proiecție Stereo 70.



Date referitoare la teren

Crt	Categorie folosință	Intra vilan	Suprafața (mp)	Tarla	Parcelă	Nr. topo	Observații / Referințe
1	faneata	NU	12.200	14	232	-	

Lungime Segmente

1) Valorile lungimilor segmentelor sunt obținute din proiecție în plan.

Punct început	X / Y	Punct sfârșit	X / Y	Lungime segment (** (m)
1	509.143,417 422.618,546	2	509.111,51 422.630,33	34.014
3	509.088,082 422.639,326	4	509.076,53 422.633,078	13.133
5	509.066,41 422.622,801	6	509.058,244 422.611,68	13.797
7	509.050,16 422.601,876	8	509.036,553 422.592,075	16.769
9	509.026,323 422.580,329	10	509.022,877 422.576,531	5.128

Punct început	X / Y	Punct sfârșit	X / Y	Lungime segment (** (m)
2	509.111,51 422.630,33	3	509.088,082 422.639,326	25.096
4	509.076,53 422.633,078	5	509.066,41 422.622,801	14.423
6	509.058,244 422.611,68	7	509.050,16 422.601,876	12.707
8	509.036,553 422.592,075	9	509.026,323 422.580,329	15.576
10	509.022,877 422.576,531	11	509.018,699 422.572,268	5.969

Punct început	X / Y	Punct sfârșit	X / Y	Lungime segment (** (m)
11	509.018,699 422.572,268	12	509.014,975 422.563,482	9.543
13	509.010,858 422.549,758	14	509.009,976 422.544,01	5.815
15	509.009,646 422.533,877	16	509.036,535 422.530,916	27.052
17	509.065,107 422.527,779	18	509.142,304 422.519,584	77.631
19	509.153,451 422.517,029	20	509.150,17 422.565,139	48.222
21	509.149,819 422.571,447	22	509.148,788 422.580,87	9.479
23	509.146,336 422.606,014	24	509.145,201 422.615,798	9.85

Punct început	X / Y	Punct sfârșit	X / Y	Lungime segment (** (m)
12	509.014,975 422.563,482	13	509.010,858 422.549,758	14.328
14	509.009,976 422.544,01	15	509.009,646 422.533,877	10.138
16	509.036,535 422.530,916	17	509.065,107 422.527,779	28.744
18	509.142,304 422.519,584	19	509.153,451 422.517,029	11.436
20	509.150,17 422.565,139	21	509.149,819 422.571,447	6.318
22	509.148,788 422.580,87	23	509.146,336 422.606,014	25.263
24	509.145,201 422.615,798	1	509.143,417 422.618,546	3.276

** Lungimile segmentelor sunt determinate în planul de proiecție Stereo 70 și sunt rotunjite la 1 milimetru.

*** Distanța dintre puncte este formată din segmente cumulate ce sunt mai mici decât valoarea 1 milimetru.

**DATE DESPRE IMOBILUL NR. 835**

Oficiul de Cadastru și Publicitate Imobiliară ARGES
Biroul de Cadastru și Publicitate Imobiliară Campulung

A. Partea I. Descrierea imobilului

TEREN Extravilan

Adresa: Jud. Arges

Nr. Crt	Nr cadastral Nr. topografic	Suprafața* (mp)	Observații / Referințe
A1		1.618	Sector cadastral:13 Teren neimprejmuit;

B. Partea II. Proprietari și acte

Inscrieri privitoare la dreptul de proprietate și alte drepturi reale		Referințe
/		
Act Normativ nr. 7, din 13/03/1996 emis de PARLAMENT (art. 13 alin. 15);		
B1	Inscrierea provizorie, drept de PROPRIETATE, dobandit prin Lege, cota actuala 1/1, cota initiala 1/1 1) COMUNA VALEA MARE PRAVAT, CIF:5010196	A1

C. Partea III. SARCINI .

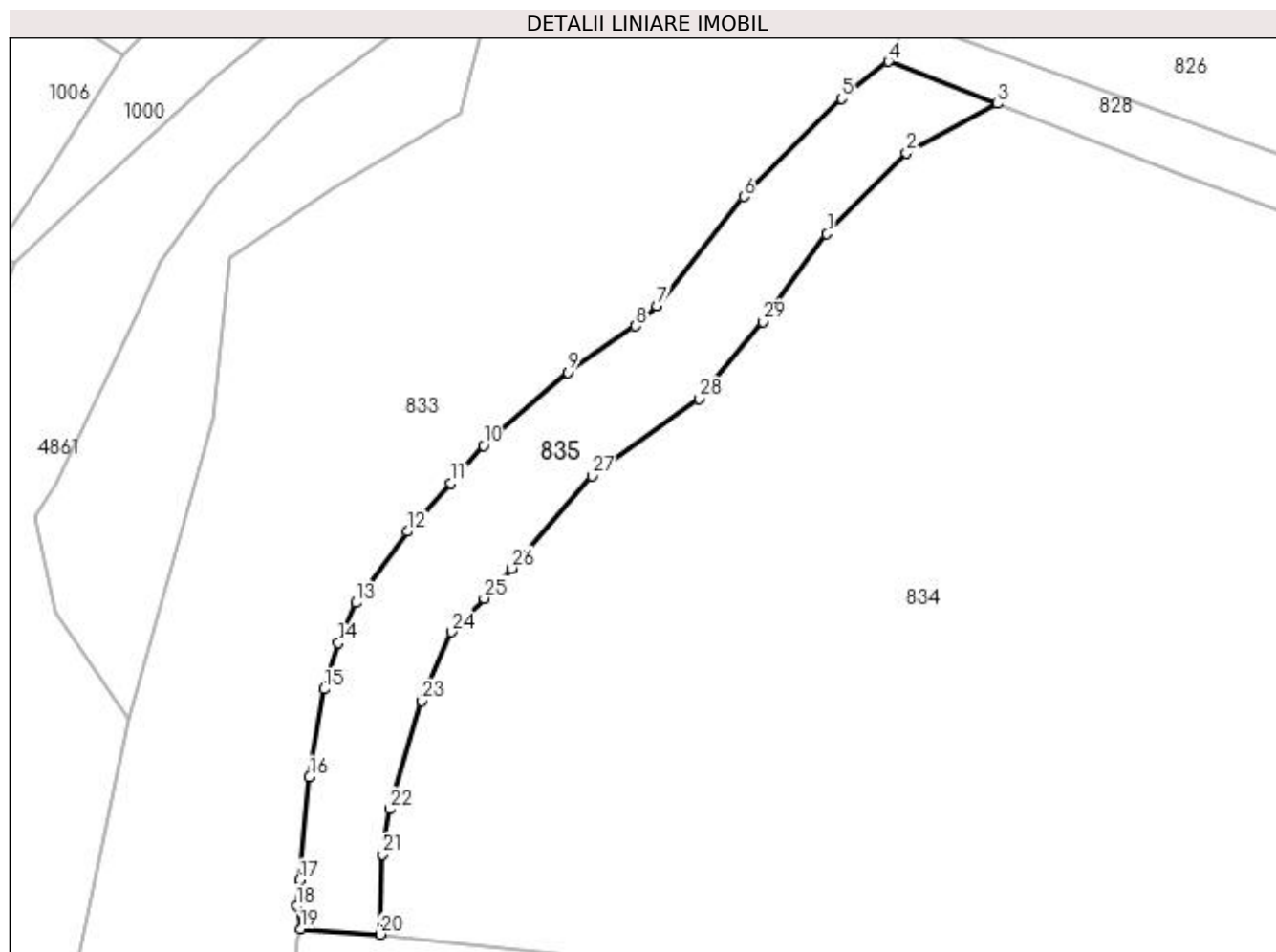
Inscrieri privind dezmembramintele dreptului de proprietate, drepturi reale de garanție și sarcini	Referințe
NU SUNT	

Anexa Nr. 1 La Partea I

Teren

Nr cadastral	Suprafața (mp)*	Observații / Referințe
	1.618	

* Suprafața este determinată în planul de proiecție Stereo 70.



Date referitoare la teren

Crt	Categorie folosință	Intravilan	Suprafața (mp)	Tarla	Parcelă	Nr. topo	Observații / Referințe
1	faneata	NU	1.618	14	232	-	

Lungime Segmente

1) Valorile lungimilor segmentelor sunt obținute din proiecție în plan.

Punct început	X / Y	Punct sfârșit	X / Y	Lungime segment (** (m)
1	509.066,41 422.622,801	2	509.076,53 422.633,078	14.423
3	509.088,082 422.639,326	4	509.074,232 422.644,7	14.856
5	509.068,275 422.639,993	6	509.055,836 422.627,535	17.605
7	509.044,785 422.613,703	8	509.042,074 422.611,108	3.753
9	509.033,485 422.605,248	10	509.022,787 422.595,936	14.183

Punct început	X / Y	Punct sfârșit	X / Y	Lungime segment (** (m)
2	509.076,53 422.633,078	3	509.088,082 422.639,326	13.133
4	509.074,232 422.644,7	5	509.068,275 422.639,993	7.592
6	509.055,836 422.627,535	7	509.044,785 422.613,703	17.704
8	509.042,074 422.611,108	9	509.033,485 422.605,248	10.398
10	509.022,787 422.595,936	11	509.018,661 422.591,179	6.297

Punct început	X / Y	Punct sfârșit	X / Y	Lungime segment (** (m)
11	509.018,661 422.591,179	12	509.013,104 422.585,03	8.288
13	509.006,597 422.575,984	14	509.004,38 422.570,883	5.562
15	509.002,562 422.565,007	16	509.000,683 422.553,848	11.316
17	508.999,464 422.540,745	18	508.999,047 422.537,477	3.294
19	508.999,549 422.534,531	20	509.009,646 422.533,877	10.118
21	509.009,976 422.544,01	22	509.010,858 422.549,758	5.815
23	509.014,975 422.563,482	24	509.018,699 422.572,268	9.543
25	509.022,877 422.576,531	26	509.026,323 422.580,329	5.128
27	509.036,553 422.592,075	28	509.050,16 422.601,876	16.769
29	509.058,244 422.611,68	1	509.066,41 422.622,801	13.797

Punct început	X / Y	Punct sfârșit	X / Y	Lungime segment (** (m)
12	509.013,104 422.585,03	13	509.006,597 422.575,984	11.143
14	509.004,38 422.570,883	15	509.002,562 422.565,007	6.151
16	509.000,683 422.553,848	17	508.999,464 422.540,745	13.16
18	508.999,047 422.537,477	19	508.999,549 422.534,531	2.988
20	509.009,646 422.533,877	21	509.009,976 422.544,01	10.138
22	509.010,858 422.549,758	23	509.014,975 422.563,482	14.328
24	509.018,699 422.572,268	25	509.022,877 422.576,531	5.969
26	509.026,323 422.580,329	27	509.036,553 422.592,075	15.576
28	509.050,16 422.601,876	29	509.058,244 422.611,68	12.707

** Lungimile segmentelor sunt determinate în planul de proiecție Stereo 70 și sunt rotunjite la 1 milimetru.

*** Distanța dintre puncte este formată din segmente cumulate ce sunt mai mici decât valoarea 1 milimetru.

**DATE DESPRE IMOBILUL NR. 836**

Oficiul de Cadastru și Publicitate Imobiliară ARGES
Biroul de Cadastru și Publicitate Imobiliară Campulung

A. Partea I. Descrierea imobilului

TEREN Extravilan

Adresa: Jud. Arges

Nr. Crt	Nr cadastral Nr. topografic	Suprafața* (mp)	Observații / Referințe
A1		1.245	Sector cadastral:13 Teren neimprejmuit;

B. Partea II. Proprietari și acte

Inscrieri privitoare la dreptul de proprietate și alte drepturi reale		Referințe
/		
Act Normativ nr. 7, din 13/03/1996 emis de PARLAMENT (art. 13 alin. 15);		
B1	Inscrierea provizorie, drept de PROPRIETATE, dobandit prin Lege, cota actuala 1/1, cota initiala 1/1 1) COMUNA VALEA MARE PRAVAT, CIF:5010196	A1

C. Partea III. SARCINI .

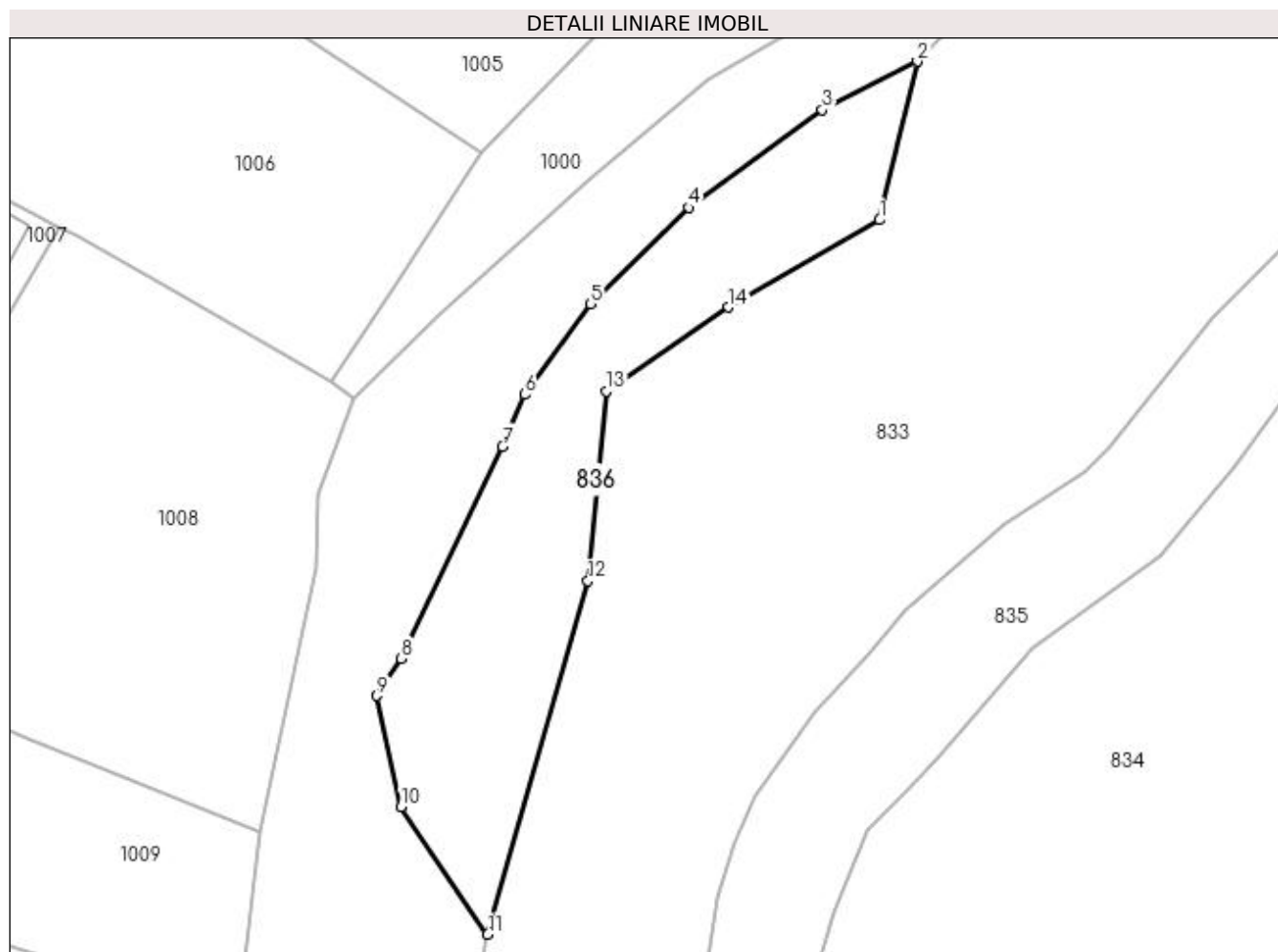
Inscrieri privind dezmembramintele dreptului de proprietate, drepturi reale de garanție și sarcini	Referințe
NU SUNT	

Anexa Nr. 1 La Partea I

Teren

Nr cadastral	Suprafața (mp)*	Observații / Referințe
	1.245	

* Suprafața este determinată în planul de proiecție Stereo 70.



Date referitoare la teren

Crt	Categorie folosință	Intra vilan	Suprafața (mp)	Tarla	Parcelă	Nr. topo	Observații / Referințe
1	pasune	NU	1.245	14	233	-	

Lungime Segmente

1) Valorile lungimilor segmentelor sunt obținute din proiecție în plan.

Punct început	X / Y	Punct sfârșit	X / Y	Lungime segment (** (m)
1	509.019,97 422.638,151	2	509.024,041 422.655,234	17.561
2	509.024,041 422.655,234	3	509.013,797 422.650,015	11.497
3	509.013,797 422.650,015	4	508.999,406 422.639,48	17.835
4	508.999,406 422.639,48	5	508.988,781 422.629,113	14.845
5	508.988,781 422.629,113	6	508.981,754 422.619,331	12.044

Punct început	X / Y	Punct sfârșit	X / Y	Lungime segment (** (m)
6	508.981,754 422.619,331	7	508.979,327 422.613,729	6.105
7	508.979,327 422.613,729	8	508.968,371 422.590,857	25.361
8	508.968,371 422.590,857	9	508.965,78 422.586,856	4.767
9	508.965,78 422.586,856	10	508.968,371 422.574,853	12.279
10	508.968,371 422.574,853	11	508.977,716 422.561,119	16.612
11	508.977,716 422.561,119	12	508.988,529 422.599,215	39.601
12	508.988,529 422.599,215	13	508.990,474 422.619,682	20.559
13	508.990,474 422.619,682	14	509.003,69 422.628,715	16.008
14	509.003,69 422.628,715	1	509.019,97 422.638,151	18.817

** Lungimile segmentelor sunt determinate în planul de proiecție Stereo 70 și sunt rotunjite la 1 milimetru.

*** Distanța dintre puncte este formată din segmente cumulate ce sunt mai mici decât valoarea 1 milimetru.

**DATE DESPRE IMOBILUL NR. 837**

Oficiul de Cadastru și Publicitate Imobiliară ARGES
Biroul de Cadastru și Publicitate Imobiliară Campulung

A. Partea I. Descrierea imobilului

TEREN Extravilan

Adresa: Jud. Arges

Nr. Crt	Nr cadastral Nr. topografic	Suprafața* (mp)	Observații / Referințe
A1		8.039	Sector cadastral:13 Teren neimprejmuit;

B. Partea II. Proprietari și acte

Inscrieri privitoare la dreptul de proprietate și alte drepturi reale	Referințe
/	
Act Administrativ nr. 39447, din 11/04/1994 emis de CJPSDPAT ARGES;	
B1	A1
Intabulare, drept de PROPRIETATE, dobândit prin Reconstituire, cota actuala 1/1, cota initiala 1/1 1) TABACU CONSTANTIN, lipsă CNP	

C. Partea III. SARCINI .

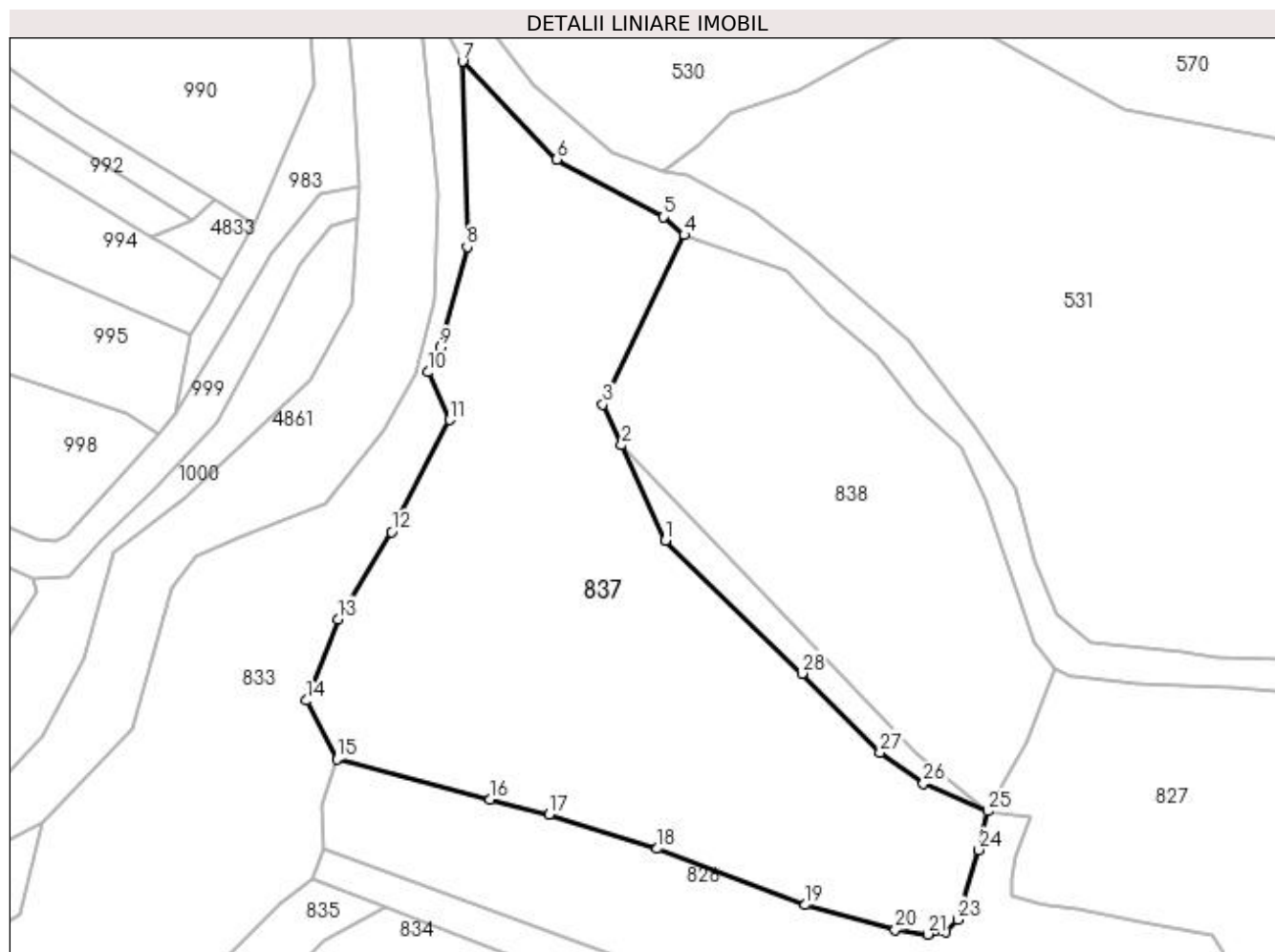
Inscrieri privind dezmembramentele dreptului de proprietate, drepturi reale de garanție și sarcini	Referințe
NU SUNT	

Anexa Nr. 1 La Partea I

Teren

Nr cadastral	Suprafața (mp)*	Observații / Referințe
	8.039	

* Suprafața este determinată în planul de proiecție Stereo 70.



Date referitoare la teren

Crt	Categorie folosință	Intravilan	Suprafața (mp)	Tarla	Parcelă	Nr. topo	Observații / Referințe
1	faneata	NU	1.505	14	233	-	
2	pasune	NU	2.271	14	233	-	Pășune împădurită
3	faneata	NU	4.263	14	232,233	-	

Lungime Segmente

1) Valorile lungimilor segmentelor sunt obținute din proiecție în plan.

Punct început	X / Y	Punct sfârșit	X / Y	Lungime segment (** (m)
1	509.140,182 422.707,69	2	509.131,982 422.725,448	19.56
3	509.128,465 422.733,064	4	509.143,661 422.764,62	35.024
5	509.139,837 422.768,0	6	509.119,952 422.778,714	22.588
7	509.102,327 422.796,932	8	509.103,18 422.762,431	34.512

Punct început	X / Y	Punct sfârșit	X / Y	Lungime segment (** (m)
2	509.131,982 422.725,448	3	509.128,465 422.733,064	8.389
4	509.143,661 422.764,62	5	509.139,837 422.768,0	5.104
6	509.119,952 422.778,714	7	509.102,327 422.796,932	25.348
8	509.103,18 422.762,431	9	509.098,169 422.743,677	19.412

Punct început	X / Y	Punct sfârșit	X / Y	Lungime segment (** (m))
9	509.098,169 422.743,677	10	509.095,839 422.739,052	5.179
11	509.099,887 422.730,178	12	509.089,107 422.709,274	23.52
13	509.079,097 422.693,056	14	509.073,279 422.677,882	16.251
15	509.078,903 422.667,001	16	509.107,472 422.659,509	29.535
17	509.118,5 422.656,611	18	509.138,642 422.650,308	21.105
19	509.166,21 422.639,809	20	509.182,981 422.635,219	17.388
21	509.188,996 422.634,319	22	509.192,42 422.634,705	3.446
23	509.194,577 422.637,1	24	509.198,573 422.650,037	13.54
25	509.200,183 422.657,276	26	509.188,262 422.662,444	12.993
27	509.180,17 422.668,218	28	509.165,627 422.682,914	20.675

Punct început	X / Y	Punct sfârșit	X / Y	Lungime segment (** (m))
10	509.095,839 422.739,052	11	509.099,887 422.730,178	9.754
12	509.089,107 422.709,274	13	509.079,097 422.693,056	19.058
14	509.073,279 422.677,882	15	509.078,903 422.667,001	12.248
16	509.107,472 422.659,509	17	509.118,5 422.656,611	11.402
18	509.138,642 422.650,308	19	509.166,21 422.639,809	29.5
20	509.182,981 422.635,219	21	509.188,996 422.634,319	6.082
22	509.192,42 422.634,705	23	509.194,577 422.637,1	3.223
24	509.198,573 422.650,037	25	509.200,183 422.657,276	7.416
26	509.188,262 422.662,444	27	509.180,17 422.668,218	9.941
28	509.165,627 422.682,914	1	509.140,182 422.707,69	35.515

** Lungimile segmentelor sunt determinate în planul de proiecție Stereo 70 și sunt rotunjite la 1 milimetru.

*** Distanța dintre puncte este formată din segmente cumulate ce sunt mai mici decât valoarea 1 milimetru.

**DATE DESPRE IMOBILUL NR. 838**

Oficiul de Cadastru și Publicitate Imobiliară ARGES
Biroul de Cadastru și Publicitate Imobiliară Campulung

A. Partea I. Descrierea imobilului

TEREN Extravilan

Nr. CF vechi:50
Nr. cadastral vechi:94

Adresa: Jud. Arges, pct In Mal

Nr. Crt	Nr cadastral Nr. topografic	Suprafața* (mp)	Observații / Referințe
A1	82126	4.294	Sector cadastral:13 Teren neimprejmuit;

B. Partea II. Proprietari și acte

Inscrieri privitoare la dreptul de proprietate și alte drepturi reale	Referințe	
3008 / 16/11/2000		
Act Notarial nr. 451, din 14/08/1985 (certificat de mostenitor nr 522/2000 suplimentar emis de notar Niculae Manolache; titlu de proprietate nr. 36326 din 01.03.1994, emis de Comisia Judeteana pentru stabilirea dreptului de proprietate asupra terenurilor, judetul Arges; certificat de mostenitor nr. 17/16.01.1987);		
B1	Intabulare, drept de PROPRIETATE-sucesiune, dobandit prin Lege, cota actuala 1/3, cota initiala 1/3 1) DOBRESCU MARIA , -cota de 1/3, lipsă CNP	A1
B2	Intabulare, drept de PROPRIETATEdobandit prin lege, dobandit prin Lege, cota actuala 2/3, cota initiala 2/3 1) POENAREANU NICOLAE , lipsă CNP 2) POENAREANU VIORICA , lipsă CNP 3) POENAREANU ELIZA , lipsă CNP 4) POENAREANU FLOAREA , lipsă CNP 5) POENAREANU DARIUS , lipsă CNP	A1

C. Partea III. SARCINI .

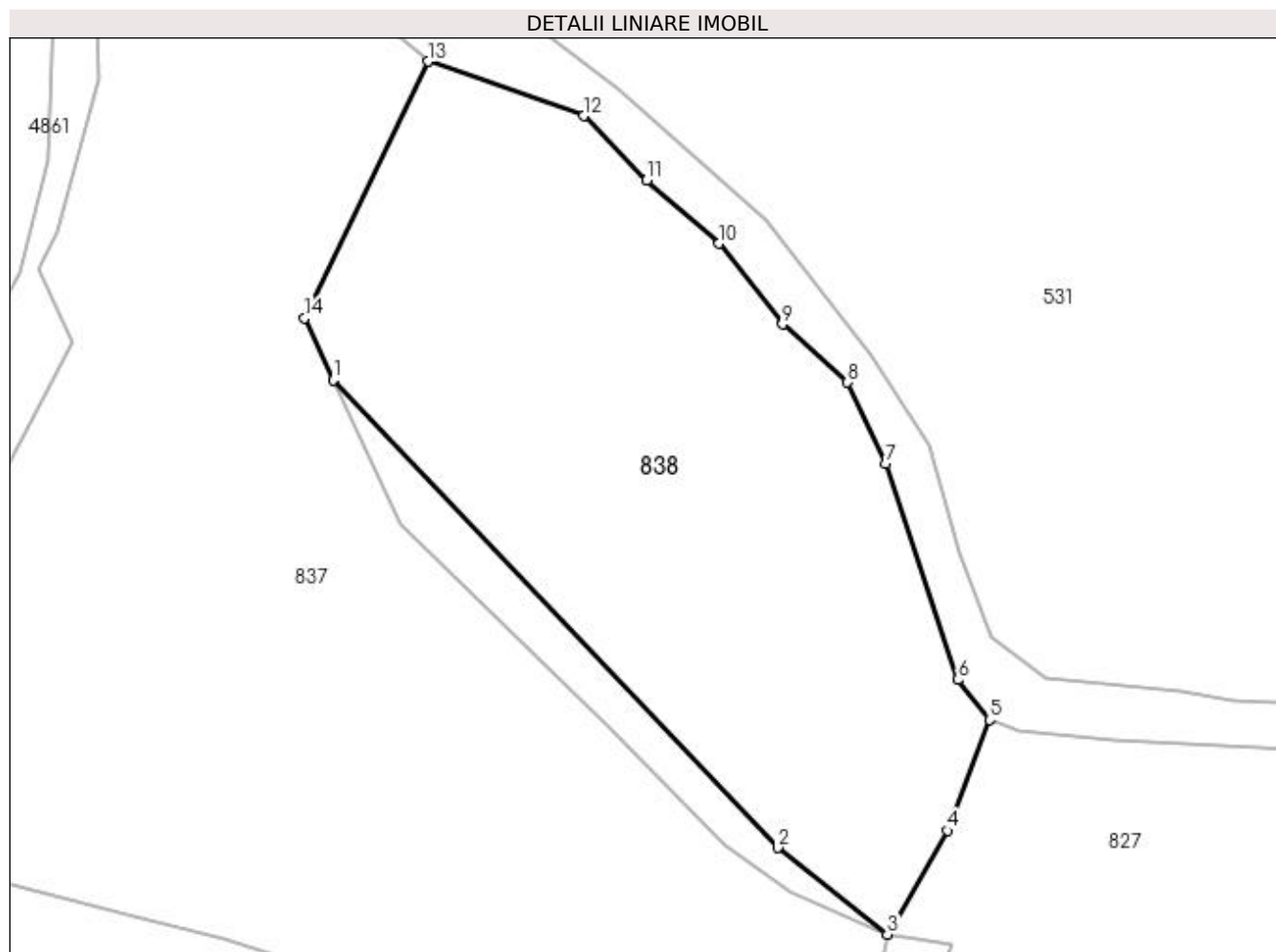
Inscrieri privind dezmembramintele dreptului de proprietate, drepturi reale de garanție și sarcini	Referințe
NU SUNT	

Anexa Nr. 1 La Partea I

Teren

Nr cadastral	Suprafața (mp)*	Observații / Referințe
82126	4.294	

* Suprafața este determinată în planul de proiecție Stereo 70.



Date referitoare la teren

Crt	Categorie folosință	Intra vilan	Suprafața (mp)	Tarla	Parcelă	Nr. topo	Observații / Referințe
1	faneata	NU	4.294	14	233	-	

Lungime Segmente

1) Valorile lungimilor segmentelor sunt obținute din proiecție în plan.

Punct început	X / Y	Punct sfârșit	X / Y	Lungime segment (** (m)
1	509.131,982 422.725,448	2	509.186,718 422.667,94	79.393
2	509.186,718 422.667,94	3	509.200,183 422.657,276	17.176
3	509.200,183 422.657,276	4	509.207,559 422.670,036	14.738
4	509.207,559 422.670,036	5	509.212,782 422.683,657	14.588
5	509.212,782 422.683,657	6	509.208,835 422.688,577	6.308

Punct început	X / Y	Punct sfârșit	X / Y	Lungime segment (** (m)
6	509.208,835 422.688,577	7	509.199,978 422.715,169	28.028
7	509.199,978 422.715,169	8	509.195,303 422.725,171	11.041
8	509.195,303 422.725,171	9	509.187,271 422.732,304	10.742
9	509.187,271 422.732,304	10	509.179,475 422.742,24	12.629
10	509.179,475 422.742,24	11	509.170,581 422.750,023	11.819
11	509.170,581 422.750,023	12	509.162,849 422.757,944	11.069
12	509.162,849 422.757,944	13	509.143,661 422.764,62	20.316
13	509.143,661 422.764,62	14	509.128,465 422.733,064	35.024
14	509.128,465 422.733,064	1	509.131,982 422.725,448	8.389

** Lungimile segmentelor sunt determinate în planul de proiecție Stereo 70 și sunt rotunjite la 1 milimetru.

*** Distanța dintre puncte este formată din segmente cumulate ce sunt mai mici decât valoarea 1 milimetru.

**DATE DESPRE IMOBILUL NR. 839**

Oficiul de Cadastru și Publicitate Imobiliară ARGES
Biroul de Cadastru și Publicitate Imobiliară Campulung

A. Partea I. Descrierea imobilului

TEREN Extravilan

Adresa: Jud. Arges

Nr. Crt	Nr cadastral Nr. topografic	Suprafața* (mp)	Observații / Referințe
A1		275	Sector cadastral:13 Teren neimprejmuit;

B. Partea II. Proprietari și acte

Inscrieri privitoare la dreptul de proprietate și alte drepturi reale		Referințe
/		
Act Normativ nr. 7, din 13/03/1996 emis de PARLAMENT (art. 13 alin. 15);		
B1	Inscrierea provizorie, drept de PROPRIETATE, dobandit prin Lege, cota actuala 1/1, cota initiala 1/1 1) COMUNA VALEA MARE PRAVAT, CIF:5010196	A1

C. Partea III. SARCINI .

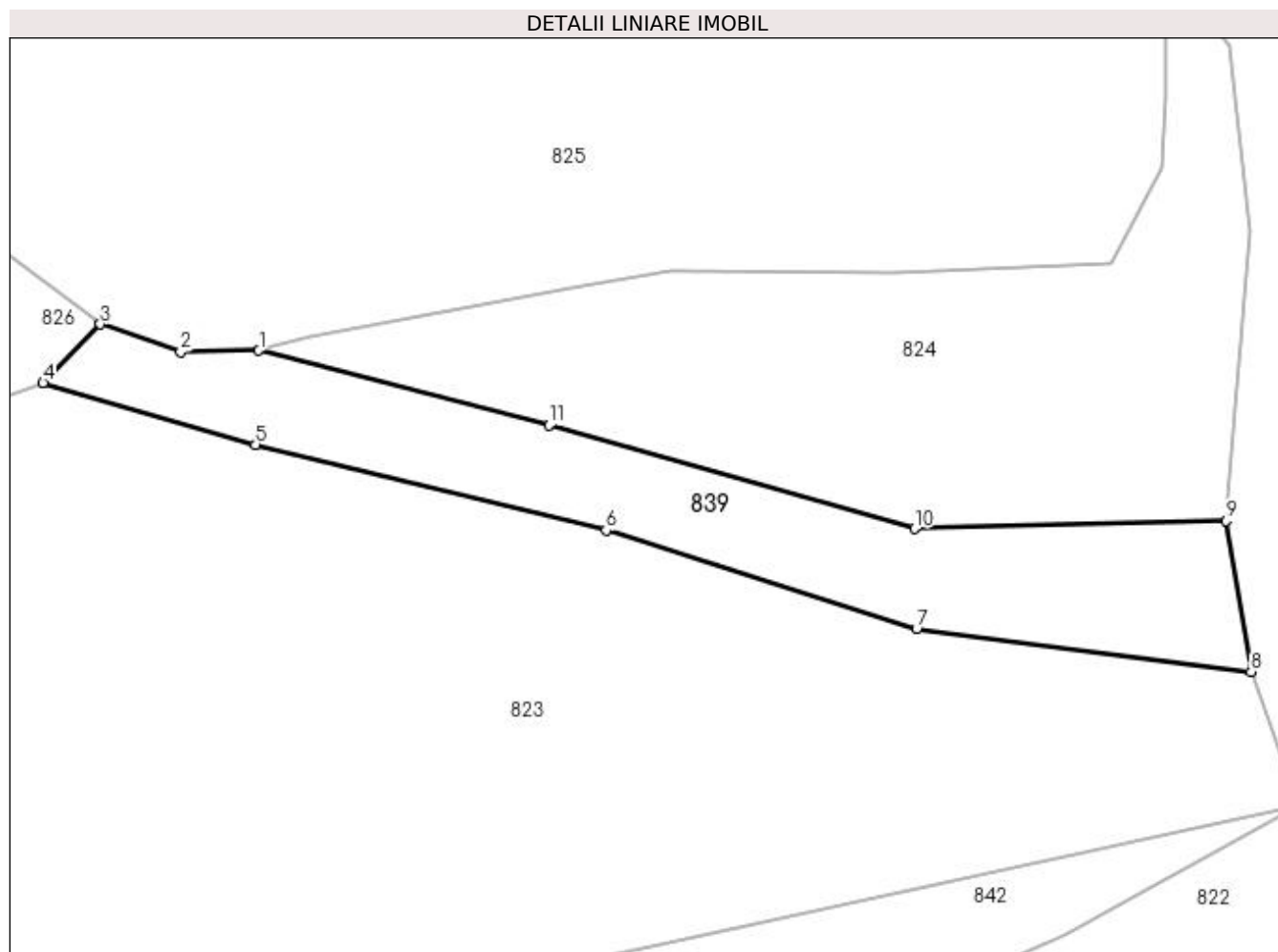
Inscrieri privind dezmembramintele dreptului de proprietate, drepturi reale de garanție și sarcini	Referințe
NU SUNT	

Anexa Nr. 1 La Partea I

Teren

Nr cadastral	Suprafața (mp)*	Observații / Referințe
	275	

* Suprafața este determinată în planul de proiecție Stereo 70.



Date referitoare la teren

Crt	Categorie folosință	Intra vilan	Suprafața (mp)	Tarla	Parcelă	Nr. topo	Observații / Referințe
1	drum	NU	275	14	221	-	

Lungime Segmente

1) Valorile lungimilor segmentelor sunt obținute din proiecție în plan.

Punct început	X / Y	Punct sfârșit	X / Y	Lungime segment (** (m)
1	509.337,519 422.553,6	2	509.333,711 422.553,532	3.809
2	509.333,711 422.553,532	3	509.329,794 422.554,875	4.141
3	509.329,794 422.554,875	4	509.327,004 422.552,018	3.993
4	509.327,004 422.552,018	5	509.337,361 422.549,021	10.782
5	509.337,361 422.549,021	6	509.354,44 422.544,836	17.584

Punct început	X / Y	Punct sfârşit	X / Y	Lungime segment (** (m)
6	509.354,44 422.544,836	7	509.369,576 422.540,053	15.874
7	509.369,576 422.540,053	8	509.385,885 422.537,961	16.443
8	509.385,885 422.537,961	9	509.384,671 422.545,294	7.433
9	509.384,671 422.545,294	10	509.369,473 422.544,914	15.203
10	509.369,473 422.544,914	11	509.351,664 422.549,955	18.509
11	509.351,664 422.549,955	1	509.337,519 422.553,6	14.607

** Lungimile segmentelor sunt determinate în planul de proiecţie Stereo 70 şi sunt rotunjite la 1 milimetru.

*** Distanţa dintre puncte este formată din segmente cumulate ce sunt mai mici decât valoarea 1 milimetru.

**DATE DESPRE IMOBILUL NR. 840**

Oficiul de Cadastru și Publicitate Imobiliară ARGES
Biroul de Cadastru și Publicitate Imobiliară Campulung

A. Partea I. Descrierea imobilului

TEREN Intravilan

Adresa: Loc. Namaesti, Jud. Arges

Nr. Crt	Nr cadastral Nr. topografic	Suprafața* (mp)	Observații / Referințe
A1		210	Sector cadastral:13 Teren neimprejmuit;

B. Partea II. Proprietari și acte

Inscrieri privitoare la dreptul de proprietate și alte drepturi reale	Referințe
/	
Act Normativ nr. 7, din 13/03/1996 emis de PARLAMENT (art. 13 alin. 15);	
B1	A1
Inscrierea provizorie, drept de PROPRIETATE, dobandit prin Lege, cota actuala 1/1, cota initiala 1/1 1) COMUNA VALEA MARE PRAVAT, CIF:5010196	

C. Partea III. SARCINI .

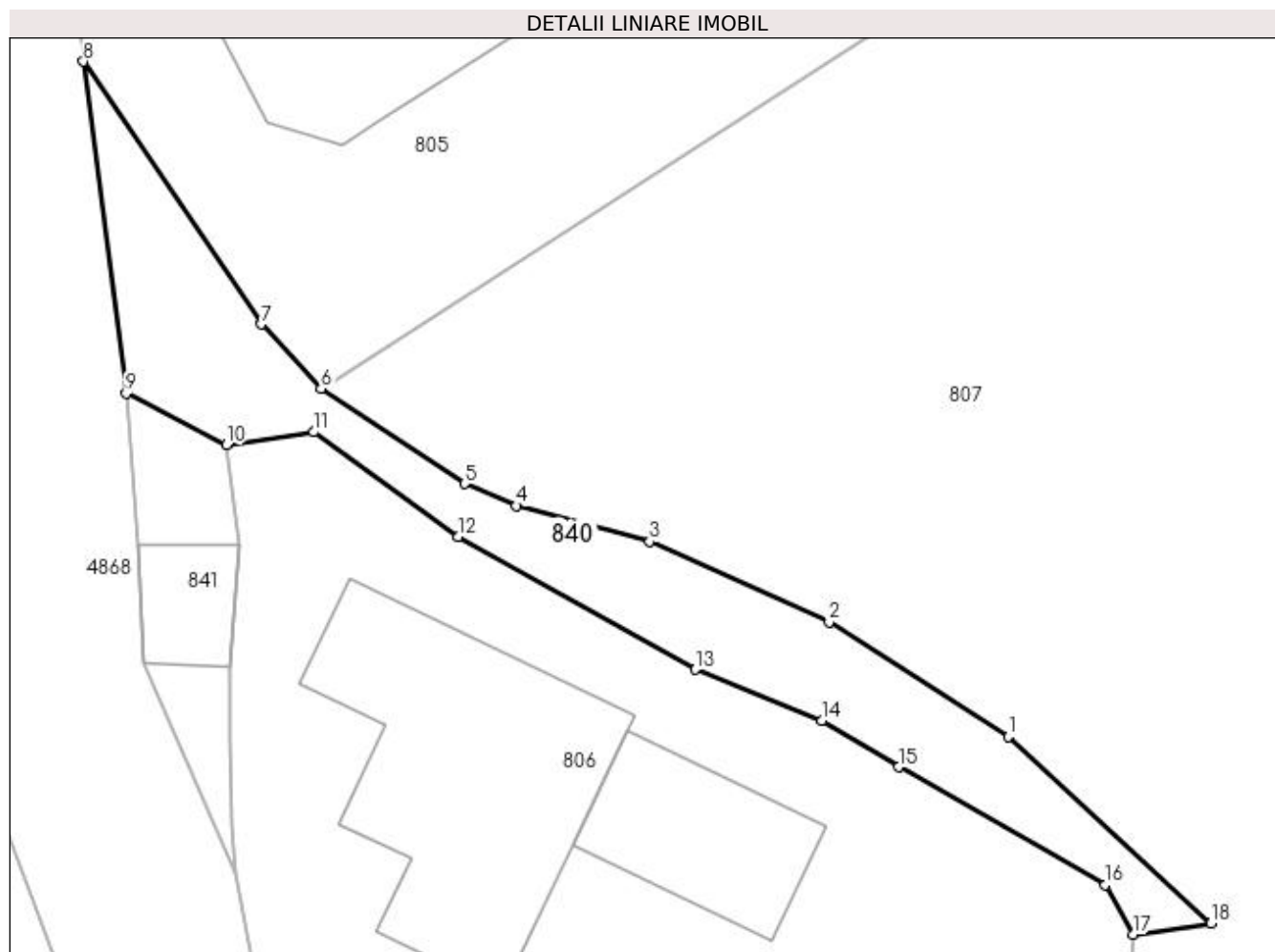
Inscrieri privind dezmembramintele dreptului de proprietate, drepturi reale de garanție și sarcini	Referințe
NU SUNT	

Anexa Nr. 1 La Partea I

Teren

Nr cadastral	Suprafața (mp)*	Observații / Referințe
	210	

* Suprafața este determinată în planul de proiecție Stereo 70.



Date referitoare la teren

Crt	Categorie folosință	Intravilan	Suprafața (mp)	Tarla	Parcelă	Nr. topo	Observații / Referințe
1	ape curgătoare	DA	210	10	331	-	

Lungime Segmente

1) Valorile lungimilor segmentelor sunt obținute din proiecție în plan.

Punct început	X / Y	Punct sfârșit	X / Y	Lungime segment (** (m)
1	508.950,256 422.309,177	2	508.942,376 422.314,214	9.352
2	508.942,376 422.314,214	3	508.934,474 422.317,748	8.656
3	508.934,474 422.317,748	4	508.928,615 422.319,331	6.069
4	508.928,615 422.319,331	5	508.926,326 422.320,306	2.488
5	508.926,326 422.320,306	6	508.920,0 422.324,48	7.579

Punct început	X / Y	Punct sfârșit	X / Y	Lungime segment (** (m)
6	508.920,0 422.324,48	7	508.917,376 422.327,324	3.87
7	508.917,376 422.327,324	8	508.909,544 422.338,88	13.96
8	508.909,544 422.338,88	9	508.911,419 422.324,272	14.728
9	508.911,419 422.324,272	10	508.915,832 422.322,005	4.961
10	508.915,832 422.322,005	11	508.919,679 422.322,577	3.889
11	508.919,679 422.322,577	12	508.926,03 422.317,975	7.843
12	508.926,03 422.317,975	13	508.936,487 422.312,122	11.984
13	508.936,487 422.312,122	14	508.942,062 422.309,885	6.007
14	508.942,062 422.309,885	15	508.945,437 422.307,837	3.948
15	508.945,437 422.307,837	16	508.954,545 422.302,652	10.48
16	508.954,545 422.302,652	17	508.955,763 422.300,47	2.499
17	508.955,763 422.300,47	18	508.959,178 422.300,951	3.449
18	508.959,178 422.300,951	1	508.950,256 422.309,177	12.135

** Lungimile segmentelor sunt determinate în planul de proiecție Stereo 70 și sunt rotunjite la 1 milimetru.

*** Distanța dintre puncte este formată din segmente cumulate ce sunt mai mici decât valoarea 1 milimetru.

**DATE DESPRE IMOBILUL NR. 841**

Oficiul de Cadastru și Publicitate Imobiliară ARGES
Biroul de Cadastru și Publicitate Imobiliară Campulung

A. Partea I. Descrierea imobilului

TEREN Intravilan

Adresa: Loc. Namaesti, Jud. Arges

Nr. Crt	Nr cadastral Nr. topografic	Suprafața* (mp)	Observații / Referințe
A1		62	Sector cadastral:13 Teren imprejmuit;

Construcții

Crt	Nr cadastral Nr. topografic	Adresa	Observații / Referințe
A1.1		Loc. Namaesti, Jud. Arges	Nr. niveluri:1; S. construita la sol:22 mp; S. construita desfasurata:22 mp;

B. Partea II. Proprietari și acte

Inscrieri privitoare la dreptul de proprietate și alte drepturi reale		Referințe
/		
Act Normativ nr. 7, din 13/03/1996 emis de PARLAMENT (art. 13 alin. 15);		
B1	Inscrierea provizorie, drept de PROPRIETATE, dobandit prin Lege, cota actuala 1/1, cota initiala 1/1 1) COMUNA VALEA MARE PRAVAT, CIF:5010196	A1, A1.1

C. Partea III. SARCINI .

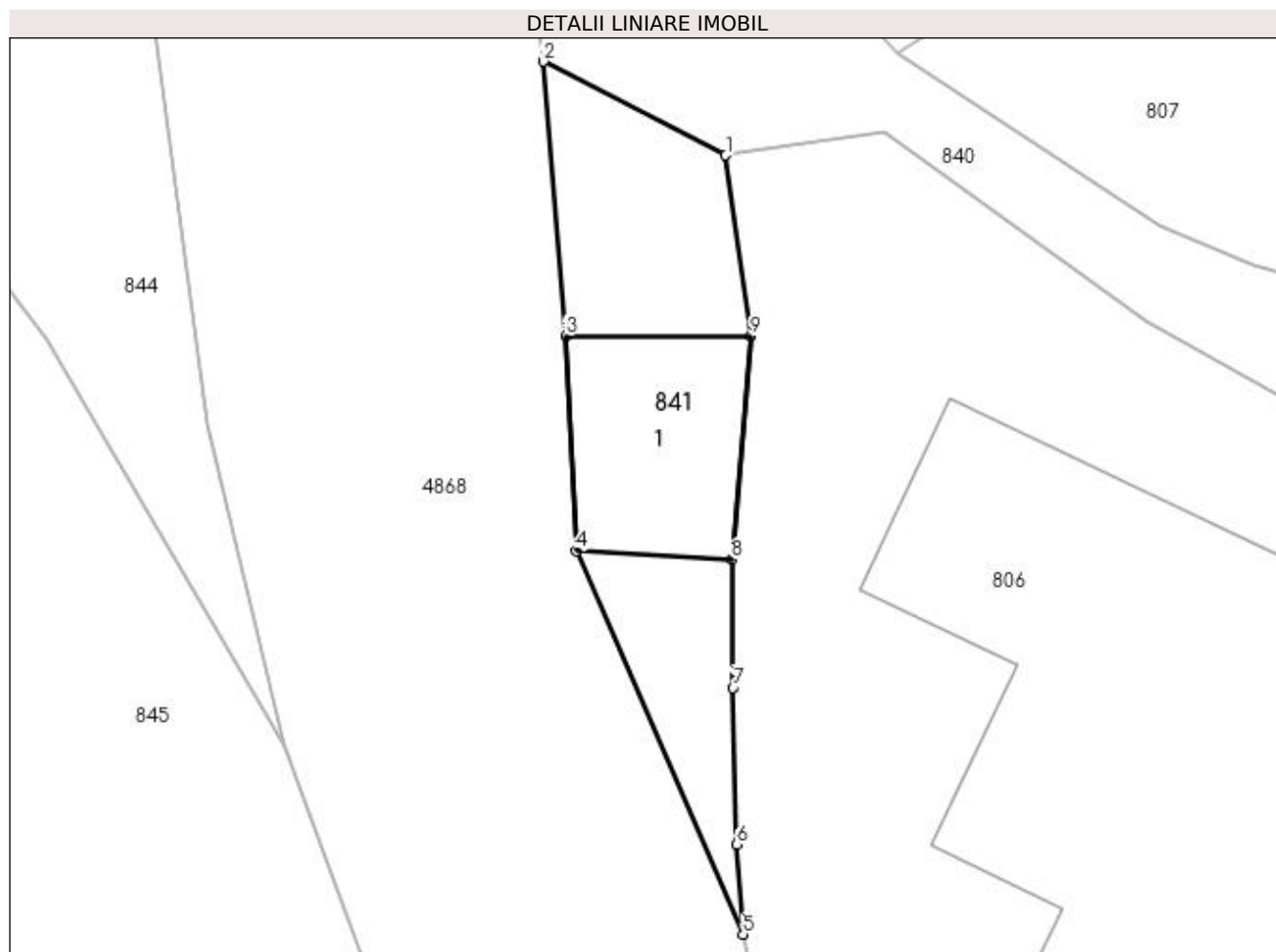
Inscrieri privind dezmembramintele dreptului de proprietate, drepturi reale de garanție și sarcini	Referințe
NU SUNT	

Anexa Nr. 1 La Partea I

Teren

Nr cadastral	Suprafața (mp)*	Observații / Referințe
	62	

* Suprafața este determinată în planul de proiecție Stereo 70.



Date referitoare la teren

Crt	Categorie folosință	Intra vilan	Suprafața (mp)	Tarla	Parcelă	Nr. topo	Observații / Referințe
1	curți constructii	DA	62	10	330	-	

Date referitoare la construcții

Crt	Număr	Destinație construcție	Supraf. (mp)	Situație juridică	Observații / Referințe
A1.1		constructii anexa	22	Cu acte	Nr. niveluri:1; S. construita la sol:22 mp; S. construita desfasurata:22 mp;

Lungime Segmente

1) Valorile lungimilor segmentelor sunt obținute din proiecție în plan.

Punct început	X / Y	Punct sfârșit	X / Y	Lungime segment (** (m)
1	508.915,832 422.322,005	2	508.911,419 422.324,272	4.961
2	508.911,419 422.324,272	3	508.911,957 422.317,631	6.663
3	508.911,957 422.317,631	4	508.912,212 422.312,431	5.206
4	508.912,212 422.312,431	5	508.916,25 422.303,153	10.119

Punct început	X / Y	Punct sfârșit	X / Y	Lungime segment (** (m)
5	508.916,25 422.303,153	6	508.916,094 422.305,334	2.187
6	508.916,094 422.305,334	7	508.916,005 422.309,121	3.788
7	508.916,005 422.309,121	8	508.915,977 422.312,222	3.101
8	508.915,977 422.312,222	9	508.916,439 422.317,626	5.424
9	508.916,439 422.317,626	1	508.915,832 422.322,005	4.421

** Lungimile segmentelor sunt determinate în planul de proiecție Stereo 70 și sunt rotunjite la 1 milimetru.

*** Distanța dintre puncte este formată din segmente cumulate ce sunt mai mici decât valoarea 1 milimetru.

**DATE DESPRE IMOBILUL NR. 842**

Oficiul de Cadastru și Publicitate Imobiliară ARGES
Biroul de Cadastru și Publicitate Imobiliară Campulung

A. Partea I. Descrierea imobilului

TEREN Extravilan

Adresa: Jud. Arges

Nr. Crt	Nr cadastral Nr. topografic	Suprafața* (mp)	Observații / Referințe
A1		1.878	Sector cadastral:13 Teren neimprejmuit;

B. Partea II. Proprietari și acte

Inscrieri privitoare la dreptul de proprietate și alte drepturi reale	Referințe
/	
Act Normativ nr. 7, din 13/03/1996 emis de PARLAMENT (art. 13 alin. 15);	
B1	A1
1) COMUNA VALEA MARE PRAVAT, CIF:5010196	

C. Partea III. SARCINI .

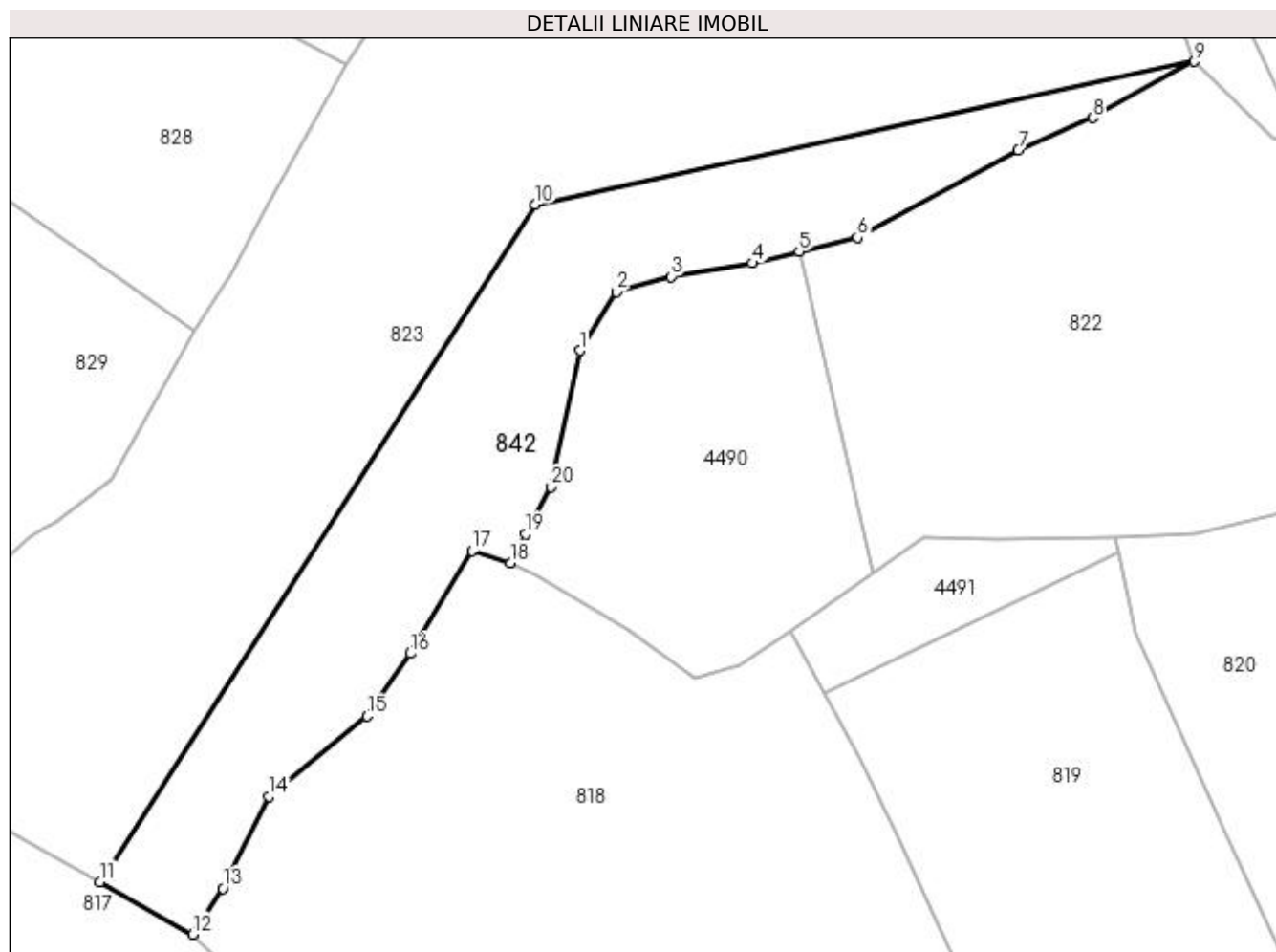
Inscrieri privind dezmembramintele dreptului de proprietate, drepturi reale de garanție și sarcini	Referințe
NU SUNT	

Anexa Nr. 1 La Partea I

Teren

Nr cadastral	Suprafața (mp)*	Observații / Referințe
	1.878	

* Suprafața este determinată în planul de proiecție Stereo 70.



Date referitoare la teren

Crt	Categorie folosință	Intravilan	Suprafața (mp)	Tarla	Parcelă	Nr. topo	Observații / Referințe
1	pașune	NU	1.878	14	242	-	

Lungime Segmente

1) Valorile lungimilor segmentelor sunt obținute din proiecție în plan.

Punct început	X / Y	Punct sfârșit	X / Y	Lungime segment (** (m)
1	509.318,973 422.498,896	2	509.323,102 422.505,496	7.785
2	509.323,102 422.505,496	3	509.329,284 422.507,219	6.418
3	509.329,284 422.507,219	4	509.338,427 422.508,733	9.268
4	509.338,427 422.508,733	5	509.343,697 422.510,027	5.427
5	509.343,697 422.510,027	6	509.350,25 422.511,636	6.748

Punct început	X / Y	Punct sfârșit	X / Y	Lungime segment (** (m)
6	509.350,25 422.511,636	7	509.368,361 422.521,468	20.608
7	509.368,361 422.521,468	8	509.376,78 422.525,107	9.172
8	509.376,78 422.525,107	9	509.388,205 422.531,44	13.063
9	509.388,205 422.531,44	10	509.313,94 422.515,353	75.987
10	509.313,94 422.515,353	11	509.264,932 422.439,072	90.667
11	509.264,932 422.439,072	12	509.275,38 422.433,151	12.009
12	509.275,38 422.433,151	13	509.278,766 422.438,334	6.191
13	509.278,766 422.438,334	14	509.283,963 422.448,694	11.59
14	509.283,963 422.448,694	15	509.295,004 422.457,728	14.266
15	509.295,004 422.457,728	16	509.299,893 422.464,781	8.582
16	509.299,893 422.464,781	17	509.306,874 422.476,312	13.48
17	509.306,874 422.476,312	18	509.311,212 422.474,995	4.534
18	509.311,212 422.474,995	19	509.312,837 422.478,216	3.608
19	509.312,837 422.478,216	20	509.315,723 422.483,551	6.066
20	509.315,723 422.483,551	1	509.318,973 422.498,896	15.685

** Lungimile segmentelor sunt determinate în planul de proiecție Stereo 70 și sunt rotunjite la 1 milimetru.

*** Distanța dintre puncte este formată din segmente cumulate ce sunt mai mici decât valoarea 1 milimetru.

**DATE DESPRE IMOBILUL NR. 843**

Oficiul de Cadastru și Publicitate Imobiliară ARGES
Biroul de Cadastru și Publicitate Imobiliară Campulung

A. Partea I. Descrierea imobilului

TEREN Intravilan

Adresa: Loc. Namaesti, Jud. Arges

Nr. Crt	Nr cadastral Nr. topografic	Suprafața* (mp)	Observații / Referințe
A1		791	Sector cadastral:15 Teren neimprejmuit;

B. Partea II. Proprietari și acte

Inscrieri privitoare la dreptul de proprietate și alte drepturi reale	Referințe
/	
Act Normativ nr. 7, din 13/03/1996 emis de PARLAMENT (art. 13 alin. 15);	
B1	A1
Inscrierea provizorie, drept de PROPRIETATE, dobandit prin Lege, cota actuala 1/1, cota initiala 1/1 1) COMUNA VALEA MARE PRAVAT, CIF:5010196	

C. Partea III. SARCINI .

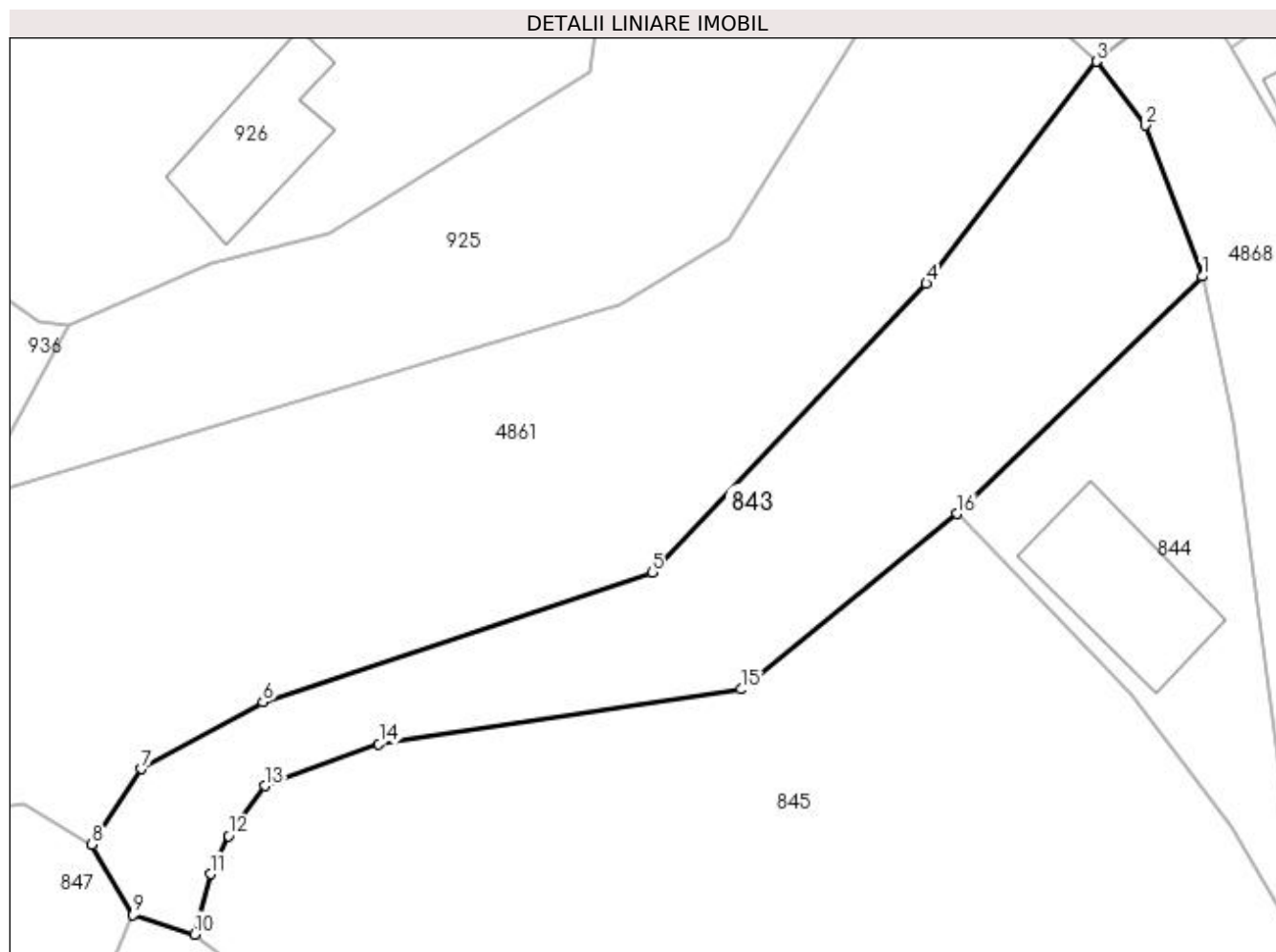
Inscrieri privind dezmembramintele dreptului de proprietate, drepturi reale de garanție și sarcini	Referințe
NU SUNT	

Anexa Nr. 1 La Partea I

Teren

Nr cadastral	Suprafața (mp)*	Observații / Referințe
	791	

* Suprafața este determinată în planul de proiecție Stereo 70.



Date referitoare la teren

Crt	Categorie folosință	Intravilan	Suprafața (mp)	Tarla	Parcelă	Nr. topo	Observații / Referințe
1	faneata	DA	791	9	270,331	-	

Lungime Segmente

1) Valorile lungimilor segmentelor sunt obținute din proiecție în plan.

Punct început	X / Y	Punct sfârșit	X / Y	Lungime segment (** (m)
1	508.897,459 422.353,386	2	508.893,745 422.363,238	10.529
2	508.893,745 422.363,238	3	508.890,548 422.367,398	5.247
3	508.890,548 422.367,398	4	508.879,458 422.352,91	18.245
4	508.879,458 422.352,91	5	508.861,552 422.334,1	25.97
5	508.861,552 422.334,1	6	508.836,165 422.325,621	26.766

Punct început	X / Y	Punct sfârșit	X / Y	Lungime segment (** (m)
6	508.836,165 422.325,621	7	508.828,259 422.321,265	9.027
7	508.828,259 422.321,265	8	508.825,019 422.316,329	5.904
8	508.825,019 422.316,329	9	508.827,683 422.311,752	5.296
9	508.827,683 422.311,752	10	508.831,713 422.310,478	4.227
10	508.831,713 422.310,478	11	508.832,767 422.314,422	4.082
11	508.832,767 422.314,422	12	508.833,936 422.316,891	2.732
12	508.833,936 422.316,891	13	508.836,289 422.320,161	4.029
13	508.836,289 422.320,161	14	508.843,743 422.322,9	7.941
14	508.843,743 422.322,9	15	508.867,364 422.326,459	23.888
15	508.867,364 422.326,459	16	508.881,463 422.337,913	18.165
16	508.881,463 422.337,913	1	508.897,459 422.353,386	22.255

** Lungimile segmentelor sunt determinate în planul de proiecție Stereo 70 și sunt rotunjite la 1 milimetru.

*** Distanța dintre puncte este formată din segmente cumulate ce sunt mai mici decât valoarea 1 milimetru.

**DATE DESPRE IMOBILUL NR. 844**

Oficiul de Cadastru și Publicitate Imobiliară ARGES
Biroul de Cadastru și Publicitate Imobiliară Campulung

A. Partea I. Descrierea imobilului

TEREN Intravilan

Adresa: Loc. Namaesti, Jud. Arges, Punctul : La Varnicioara

Nr. Crt	Nr cadastral Nr. topografic	Suprafața* (mp)	Observații / Referințe
A1	80304	Din acte: 272 Masurata: 384	Sector cadastral:15 Teren imprejmuit;

Construcții

Crt	Nr cadastral Nr. topografic	Adresa	Observații / Referințe
A1.1		Loc. Namaesti, Jud. Arges, Punctul : La Varnicioara	Nr. niveluri:2; S. construita la sol:85 mp; S. construita desfasurata:170 mp;

B. Partea II. Proprietari și acte

Inscrieri privitoare la dreptul de proprietate și alte drepturi reale		Referințe
6898 / 21/06/2010		
Act Notarial nr. 1509, din 13/08/2003 emis de BNP BOLOVAN ION COSMIN (act administrativ nr. 3027/01-06-2010 emis de PRIMARIA VALEA MARE-PRAVAT; act administrativ nr. 3026/01-06-2008 emis de PRIMARIA VALEA MARE-PRAVAT;);		
B1	Intabulare, drept de PROPRIETATE, dobandit prin Conventie, cota actuala 1/1, cota initiala 1/1 1) MOESCU DAN-CRISTIAN, necasatorit	A1
/		
Act Normativ nr. 7, din 13/03/1996 emis de PARLAMENT (art. 12 alin. 16);		
B2	Intabulare, drept de PROPRIETATE, dobandit prin Construire, cota actuala 1/1, cota initiala 1/1 1) MOESCU DAN-CRISTIAN	A1.1

C. Partea III. SARCINI

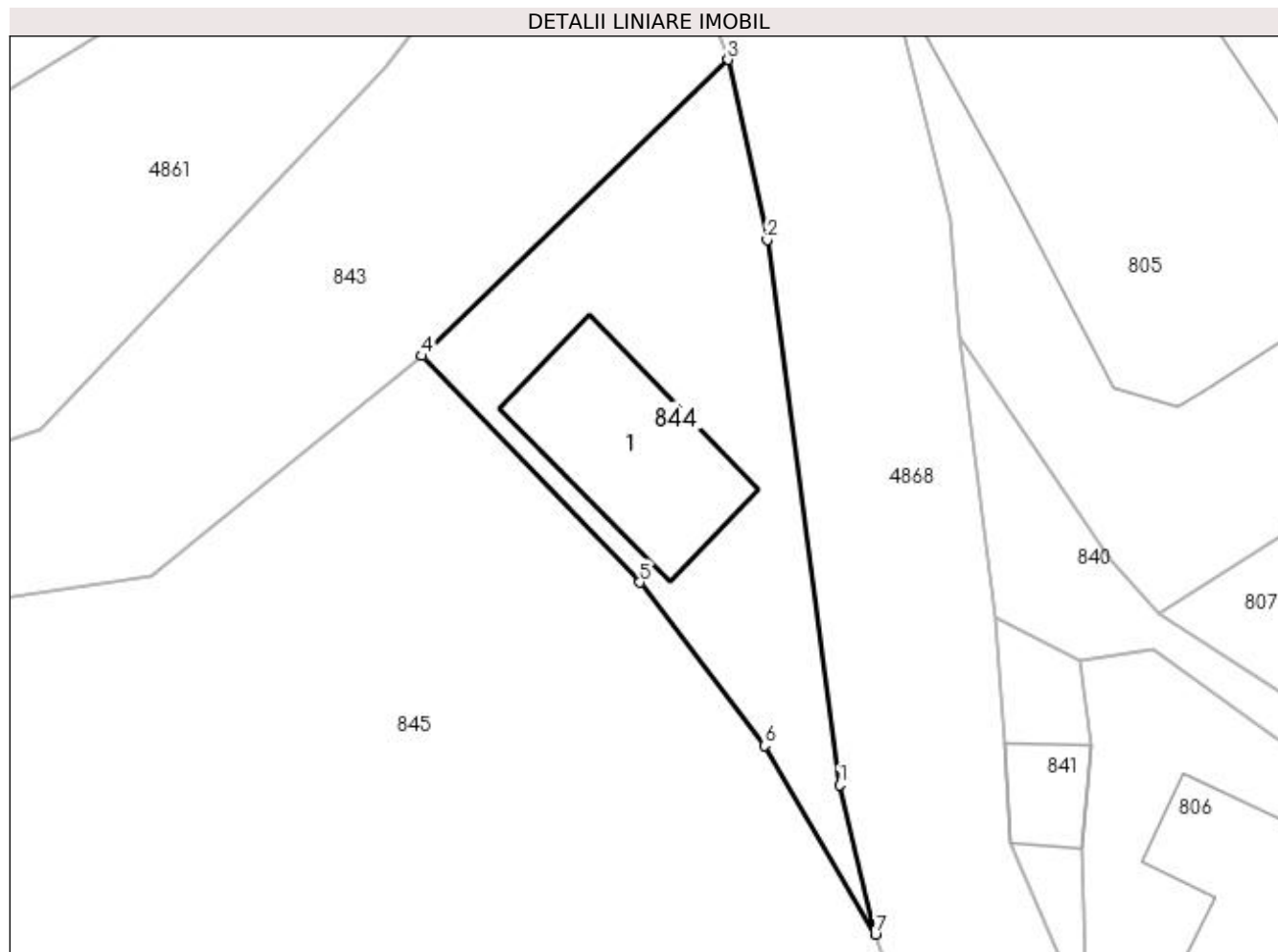
Inscrieri privind dezmembramintele dreptului de proprietate, drepturi reale de garanție și sarcini		Referințe
5660 / 04/04/2013		
Act Notarial nr. 1138, din 03/04/2013 emis de CAZACU SORIN BENONE;		
C1	se noteaza contractul de comodat aut sub nr. 1138/03.04.2013 la BNP CAZACU SORIN BENONE, asupra imobilului de sub A1 Ord, pe o perioada de 15 (cincisprezece) ani, incepand cu data de 03.04.2013 pana la data de 03.04.2028 1) MOESCU MARIANA ELENA	A1

Anexa Nr. 1 La Partea I

Teren

Nr cadastral	Suprafața (mp)*	Observații / Referințe
80304	Din acte: 272 Masurata: 384	

* Suprafața este determinată în planul de proiecție Stereo 70.



Date referitoare la teren

Crt	Categorie folosință	Intra vilan	Suprafața (mp)	Tarla	Parcelă	Nr. topo	Observații / Referințe
1	curți constructii	DA	384	10	271	-	

Date referitoare la construcții

Crt	Număr	Destinație construcție	Supraf. (mp)	Situație juridică	Observații / Referințe
A1.1		construcții de locuințe	85	Cu acte	Nr. niveluri:2; S. construita la sol:85 mp; S. construita desfasurata:170 mp;

Lungime Segmente

1) Valorile lungimilor segmentelor sunt obținute din proiecție în plan.

Punct început	X / Y	Punct sfârșit	X / Y	Lungime segment (** (m)
1	508.903,274 422.315,494	2	508.899,5 422.343,975	28.73
2	508.899,5 422.343,975	3	508.897,459 422.353,386	9.63
3	508.897,459 422.353,386	4	508.881,463 422.337,913	22.255

Punct început	X / Y	Punct sfârşit	X / Y	Lungime segment (** (m)
4	508.881,463 422.337,913	5	508.892,841 422.326,078	16.417
5	508.892,841 422.326,078	6	508.899,365 422.317,558	10.731
6	508.899,365 422.317,558	7	508.905,141 422.307,699	11.426
7	508.905,141 422.307,699	1	508.903,274 422.315,494	8.015

** Lungimile segmentelor sunt determinate în planul de proiecţie Stereo 70 şi sunt rotunjite la 1 milimetru.

*** Distanţa dintre puncte este formată din segmente cumulate ce sunt mai mici decât valoarea 1 milimetru.

**DATE DESPRE IMOBILUL NR. 845**

Oficiul de Cadastru și Publicitate Imobiliară ARGES
Biroul de Cadastru și Publicitate Imobiliară Campulung

A. Partea I. Descrierea imobilului

TEREN Intravilan

Adresa: Loc. Namaesti, Jud. Arges

Nr. Crt	Nr cadastral Nr. topografic	Suprafața* (mp)	Observații / Referințe
A1		3.052	Sector cadastral:15 Teren neimprejmuit;

B. Partea II. Proprietari și acte

Inscrieri privitoare la dreptul de proprietate și alte drepturi reale		Referințe
/		
Act Normativ nr. 7, din 13/03/1996 emis de PARLAMENT (art. 13 alin. 15);		
B1	Inscrierea provizorie, drept de PROPRIETATE, dobandit prin Lege, cota actuala 1/1, cota initiala 1/1 1) COMUNA VALEA MARE PRAVAT, CIF:5010196	A1

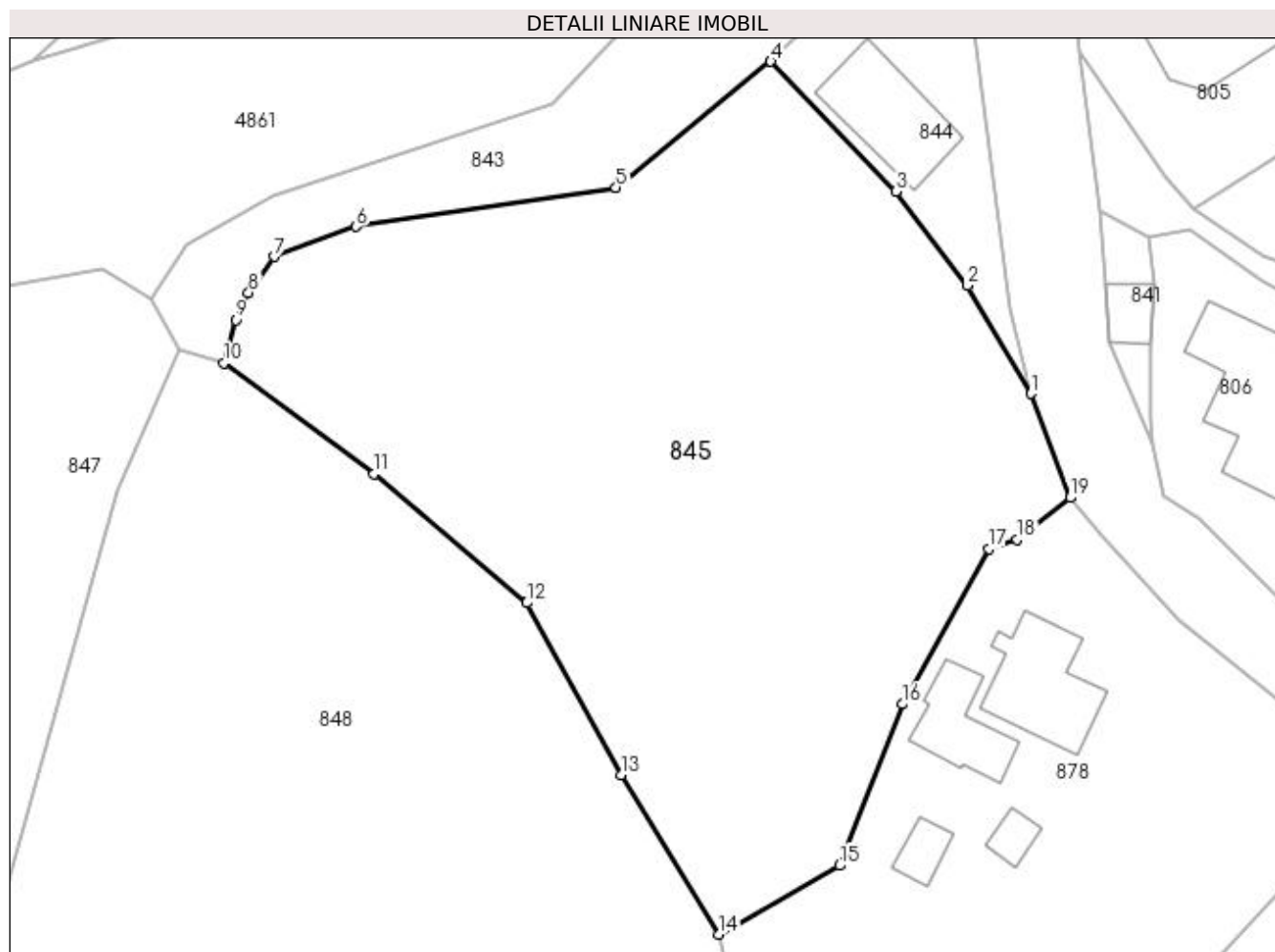
C. Partea III. SARCINI .

Inscrieri privind dezmembramintele dreptului de proprietate, drepturi reale de garanție și sarcini	Referințe
NU SUNT	

Teren

Nr cadastral	Suprafața (mp)*	Observații / Referințe
	3.052	

* Suprafața este determinată în planul de proiecție Stereo 70.



Date referitoare la teren

Crt	Categorie folosință	Intra vilan	Suprafața (mp)	Tarla	Parcelă	Nr. topo	Observații / Referințe
1	faneata	DA	1.140	10	272	-	
2	livada	DA	1.912	10	272	-	

Lungime Segmente

1) Valorile lungimilor segmentelor sunt obținute din proiecție în plan.

Punct început	X / Y	Punct sfârșit	X / Y	Lungime segment (** (m)
1	508.905,141 422.307,699	2	508.899,365 422.317,558	11.426
2	508.899,365 422.317,558	3	508.892,841 422.326,078	10.731
3	508.892,841 422.326,078	4	508.881,463 422.337,913	16.417
4	508.881,463 422.337,913	5	508.867,364 422.326,459	18.165

Punct început	X / Y	Punct sfârşit	X / Y	Lungime segment (** (m)
5	508.867,364 422.326,459	6	508.843,743 422.322,9	23.888
6	508.843,743 422.322,9	7	508.836,289 422.320,161	7.941
7	508.836,289 422.320,161	8	508.833,936 422.316,891	4.029
8	508.833,936 422.316,891	9	508.832,767 422.314,422	2.732
9	508.832,767 422.314,422	10	508.831,713 422.310,478	4.082
10	508.831,713 422.310,478	11	508.845,351 422.300,426	16.942
11	508.845,351 422.300,426	12	508.859,25 422.288,666	18.207
12	508.859,25 422.288,666	13	508.867,814 422.273,034	17.824
13	508.867,814 422.273,034	14	508.876,725 422.258,526	17.026
14	508.876,725 422.258,526	15	508.887,705 422.264,796	12.644
15	508.887,705 422.264,796	16	508.893,43 422.279,457	15.739
16	508.893,43 422.279,457	17	508.901,323 422.293,605	16.201
17	508.901,323 422.293,605	18	508.903,891 422.294,452	2.704
18	508.903,891 422.294,452	19	508.908,691 422.298,234	6.111
19	508.908,691 422.298,234	1	508.905,141 422.307,699	10.109

** Lungimile segmentelor sunt determinate în planul de proiecţie Stereo 70 şi sunt rotunjite la 1 milimetru.

*** Distanţa dintre puncte este formată din segmente cumulate ce sunt mai mici decât valoarea 1 milimetru.

**DATE DESPRE IMOBILUL NR. 846**

Oficiul de Cadastru și Publicitate Imobiliară ARGES
Biroul de Cadastru și Publicitate Imobiliară Campulung

A. Partea I. Descrierea imobilului

TEREN Intravilan

Adresa: Loc. Namaesti, Jud. Arges, Pct.Hodai

Nr. Crt	Nr cadastral Nr. topografic	Suprafața* (mp)	Observații / Referințe
A1	81396	Din acte: 2.600 Masurata: 3.051	Sector cadastral:15 Teren imprejmuit;

B. Partea II. Proprietari și acte

Inscrieri privitoare la dreptul de proprietate și alte drepturi reale	Referințe
10004 / 11/07/2017	
Act Notarial nr. 1012, din 10/07/2017 emis de Zipisi Cornelia;	
B2	A1
Intabulare, drept de PROPRIETATE-bun comun, dobandit prin Conventie, cota actuala 1/1, cota initiala 1/1	
1) MOESCU DAN CRISTIAN, casatorit cu	
2) MOESCU MARIANA-ELENA	

C. Partea III. SARCINI .

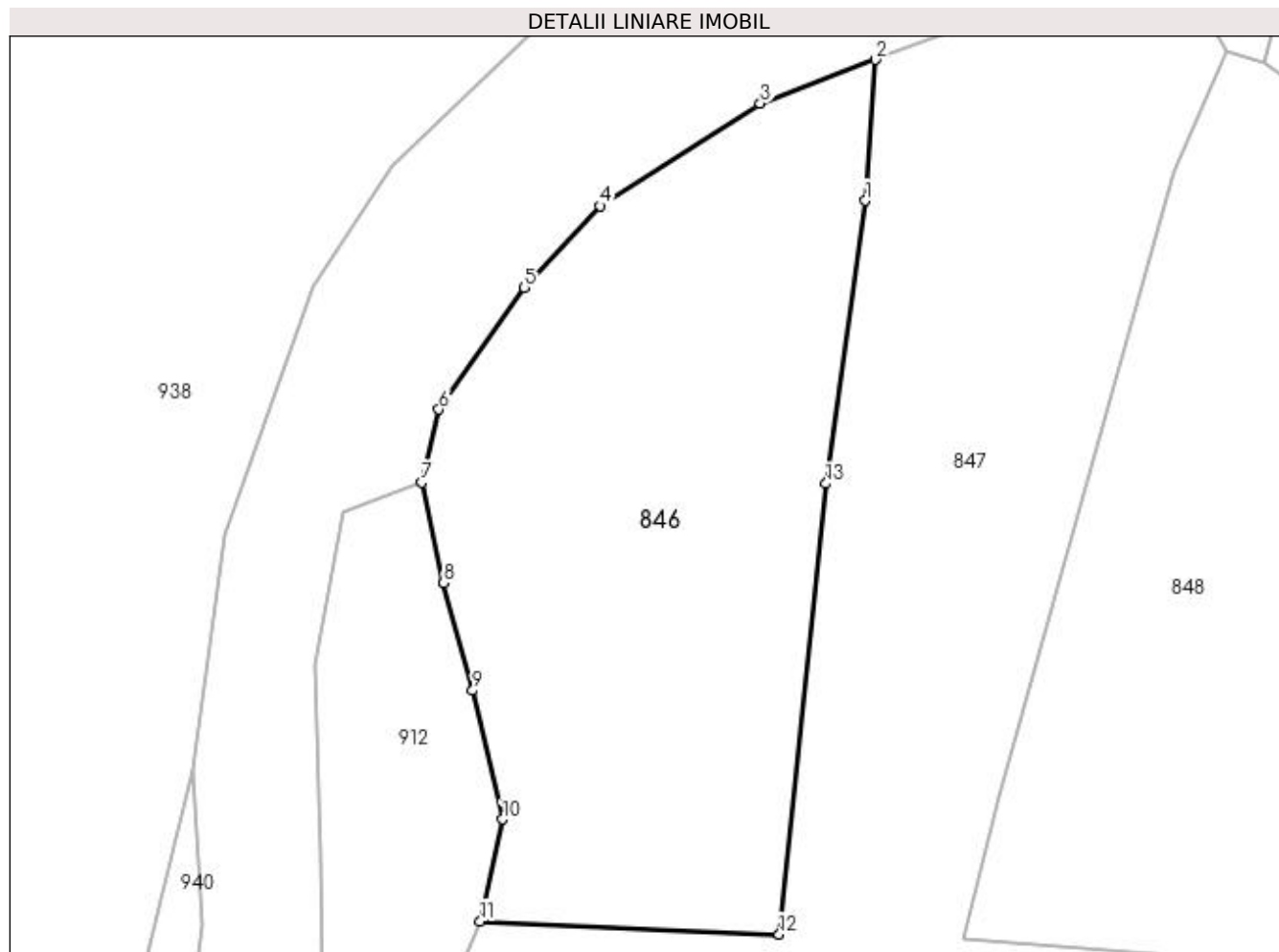
Inscrieri privind dezmembramintele dreptului de proprietate, drepturi reale de garanție și sarcini	Referințe
NU SUNT	

Anexa Nr. 1 La Partea I

Teren

Nr cadastral	Suprafața (mp)*	Observații / Referințe
81396	Din acte: 2.600 Masurata: 3.051	

* Suprafața este determinată în planul de proiecție Stereo 70.



Date referitoare la teren

Crt	Categorie folosință	Intra vilan	Suprafața (mp)	Tarla	Parcelă	Nr. topo	Observații / Referințe
1	faneata	DA	3.051	14	271	-	

Lungime Segmente

1) Valorile lungimilor segmentelor sunt obținute din proiecție în plan.

Punct început	X / Y	Punct sfârșit	X / Y	Lungime segment (** (m)
1	508.789,13 422.295,807	2	508.790,196 422.310,831	15.062
2	508.790,196 422.310,831	3	508.777,942 422.306,173	13.109
3	508.777,942 422.306,173	4	508.760,856 422.295,237	20.286
4	508.760,856 422.295,237	5	508.752,769 422.286,524	11.888
5	508.752,769 422.286,524	6	508.743,66 422.273,535	15.865

Punct început	X / Y	Punct sfârșit	X / Y	Lungime segment (** (m)
6	508.743,66 422.273,535	7	508.741,865 422.265,752	7.987
7	508.741,865 422.265,752	8	508.744,172 422.255,041	10.957
8	508.744,172 422.255,041	9	508.747,264 422.243,562	11.888
9	508.747,264 422.243,562	10	508.750,456 422.229,822	14.106
10	508.750,456 422.229,822	11	508.748,062 422.218,956	11.127
11	508.748,062 422.218,956	12	508.779,955 422.217,557	31.924
12	508.779,955 422.217,557	13	508.784,941 422.265,61	48.311
13	508.784,941 422.265,61	1	508.789,13 422.295,807	30.486

** Lungimile segmentelor sunt determinate în planul de proiecție Stereo 70 și sunt rotunjite la 1 milimetru.

*** Distanța dintre puncte este formată din segmente cumulate ce sunt mai mici decât valoarea 1 milimetru.

**DATE DESPRE IMOBILUL NR. 847**

Oficiul de Cadastru și Publicitate Imobiliară ARGES
Biroul de Cadastru și Publicitate Imobiliară Campulung

A. Partea I. Descrierea imobilului

TEREN Intravilan

Adresa: Loc. Namaesti, Jud. Arges

Nr. Crt	Nr cadastral Nr. topografic	Suprafața* (mp)	Observații / Referințe
A1		5.792	Sector cadastral:15 Teren neimprejmuit;

B. Partea II. Proprietari și acte

Inscrieri privitoare la dreptul de proprietate și alte drepturi reale	Referințe
/	
Act Administrativ nr. 36372, din 14/03/1994 emis de CJPSDPAT ARGES (Certificat de deces nr.10/10.05.2007 eliberat de Primăria Comunei Valea Mare Pravăţ);	
B1	A1
Intabulare, drept de PROPRIETATE, dobândit prin Reconstituire, cota actuala 1/1, cota initiala 1/1 1) MILOȘOIU GHEORGHE DEFUNCT:Da	

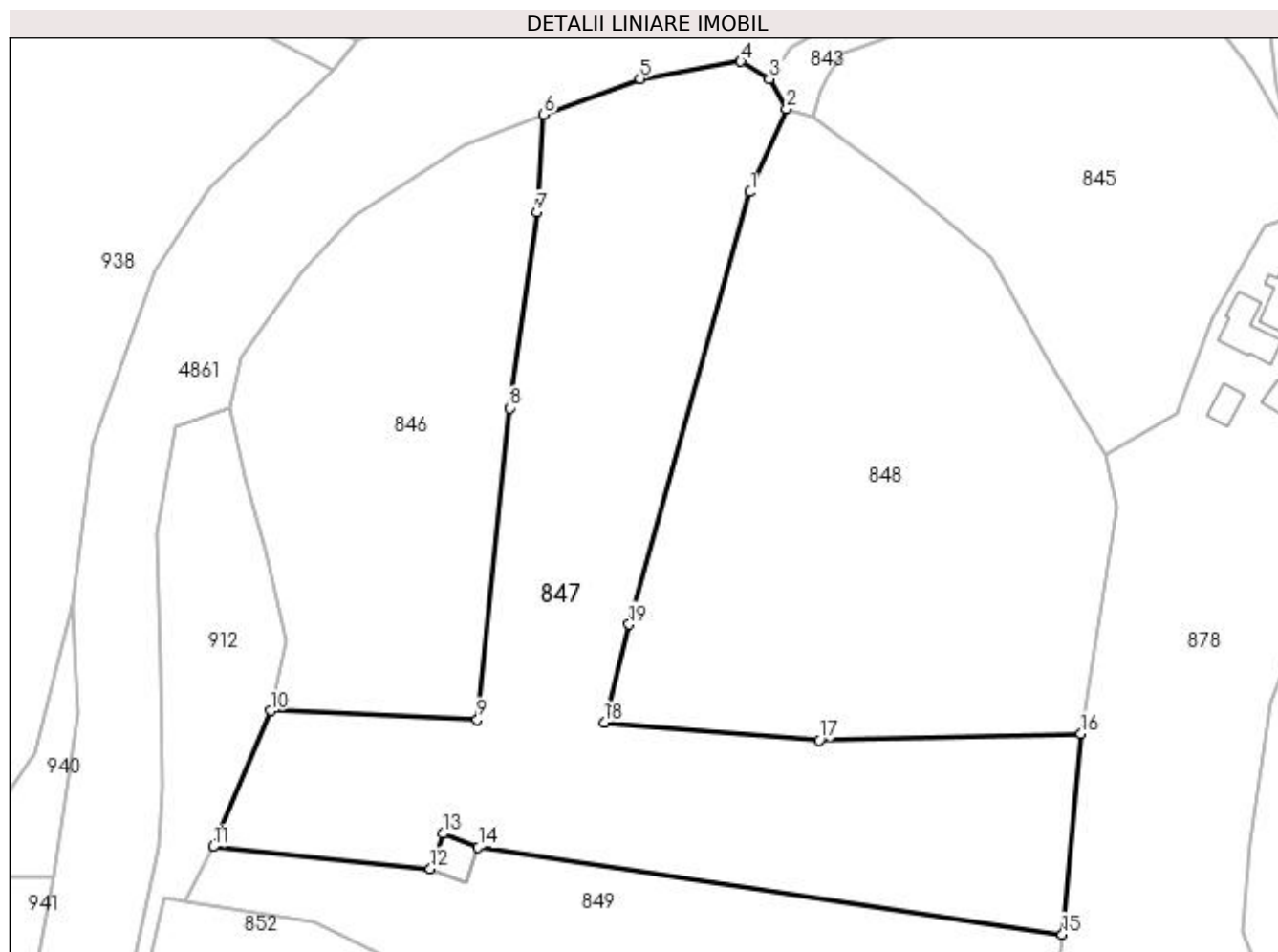
C. Partea III. SARCINI .

Inscrieri privind dezmembramentele dreptului de proprietate, drepturi reale de garanție și sarcini	Referințe
NU SUNT	

Teren

Nr cadastral	Suprafața (mp)*	Observații / Referințe
	5.792	

* Suprafața este determinată în planul de proiecție Stereo 70.



Date referitoare la teren

Crt	Categorie folosință	Intra vilan	Suprafața (mp)	Tarla	Parcelă	Nr. topo	Observații / Referințe
1	faneata	DA	5.792	14	270,271	-	

Lungime Segmente

1) Valorile lungimilor segmentelor sunt obținute din proiecție în plan.

Punct început	X / Y	Punct sfârșit	X / Y	Lungime segment (** (m)
1	508.822,044 422.298,901	2	508.827,683 422.311,752	14.034
2	508.827,683 422.311,752	3	508.825,019 422.316,329	5.296
3	508.825,019 422.316,329	4	508.820,589 422.319,02	5.183
4	508.820,589 422.319,02	5	508.805,089 422.316,361	15.726
5	508.805,089 422.316,361	6	508.790,196 422.310,831	15.887

Punct început	X / Y	Punct sfârșit	X / Y	Lungime segment (** (m)
6	508.790,196 422.310,831	7	508.789,13 422.295,807	15.062
7	508.789,13 422.295,807	8	508.784,941 422.265,61	30.486
8	508.784,941 422.265,61	9	508.779,955 422.217,557	48.311
9	508.779,955 422.217,557	10	508.748,062 422.218,956	31.924
10	508.748,062 422.218,956	11	508.739,234 422.197,993	22.746
11	508.739,234 422.197,993	12	508.772,708 422.194,627	33.643
12	508.772,708 422.194,627	13	508.774,683 422.200,015	5.739
13	508.774,683 422.200,015	14	508.780,121 422.197,9	5.835
14	508.780,121 422.197,9	15	508.870,162 422.184,497	91.033
15	508.870,162 422.184,497	16	508.873,068 422.215,395	31.034
16	508.873,068 422.215,395	17	508.832,705 422.214,419	40.375
17	508.832,705 422.214,419	18	508.799,539 422.217,146	33.278
18	508.799,539 422.217,146	19	508.803,355 422.232,277	15.605
19	508.803,355 422.232,277	1	508.822,044 422.298,901	69.196

** Lungimile segmentelor sunt determinate în planul de proiecție Stereo 70 și sunt rotunjite la 1 milimetru.

*** Distanța dintre puncte este formată din segmente cumulate ce sunt mai mici decât valoarea 1 milimetru.

**DATE DESPRE IMOBILUL NR. 848**

Oficiul de Cadastru și Publicitate Imobiliară ARGES
 Biroul de Cadastru și Publicitate Imobiliară Campulung

A. Partea I. Descrierea imobilului

TEREN Intravilan

Adresa: Loc. Namaesti, Jud. Arges

Nr. Crt	Nr cadastral Nr. topografic	Suprafața* (mp)	Observații / Referințe
A1		Din acte: 4.402 Masurata: 5.186	Sector cadastral:15 Teren imprejmuit;

B. Partea II. Proprietari și acte

Inscrieri privitoare la dreptul de proprietate și alte drepturi reale		Referințe
/		
Act Administrativ nr. 36373, din 14/03/1994 emis de CJPSDPAT ARGES;		
B1	Intabulare, drept de PROPRIETATE, dobandit prin Reconstituire, cota actuala 1/1, cota initiala 1/1 1) STANCILA MARIA, lipsă CNP	A1

C. Partea III. SARCINI .

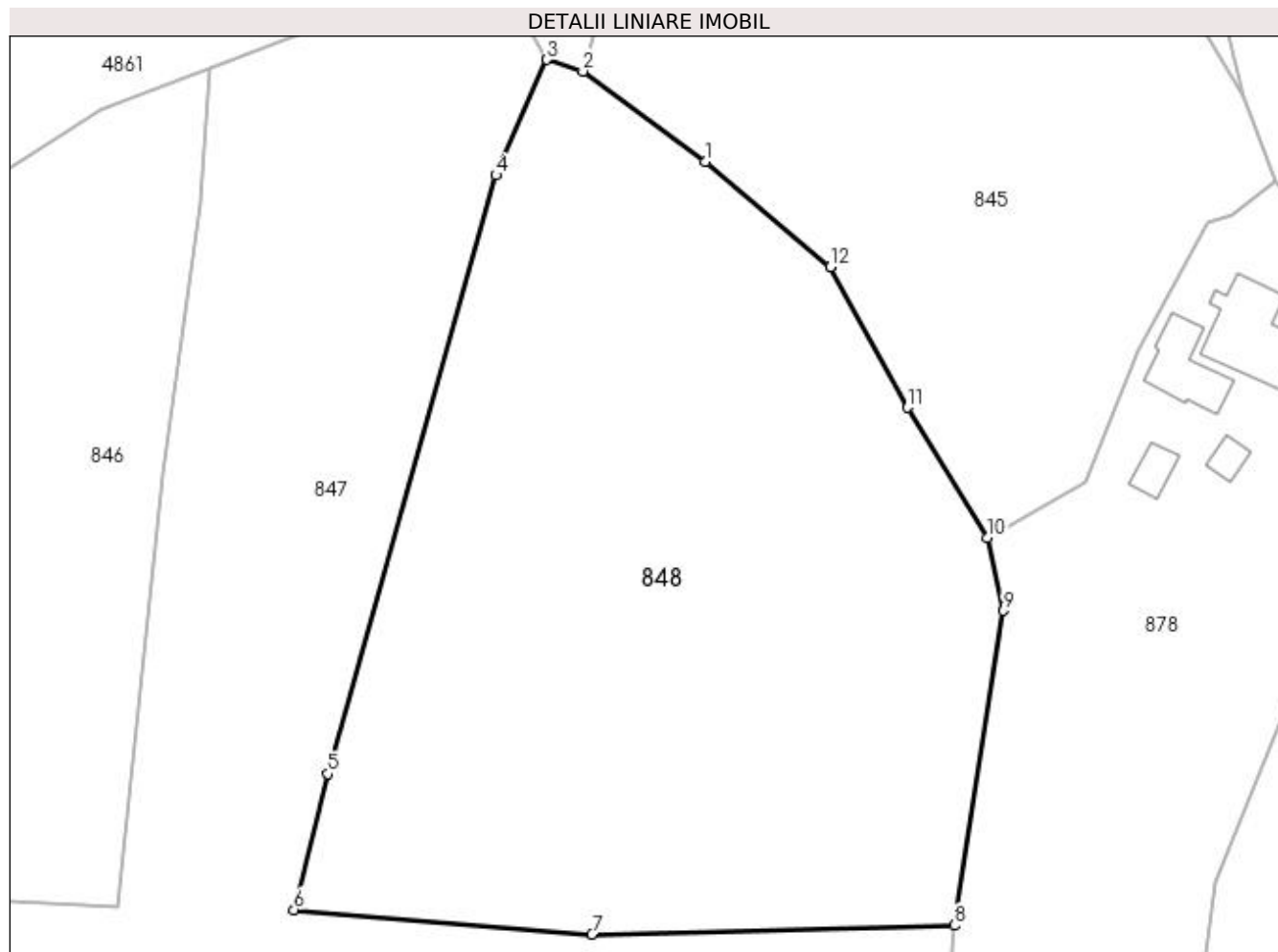
Inscrieri privind dezmembramintele dreptului de proprietate, drepturi reale de garanție și sarcini	Referințe
NU SUNT	

Anexa Nr. 1 La Partea I

Teren

Nr cadastral	Suprafața (mp)*	Observații / Referințe
	Din acte: 4.402 Masurata: 5.186	

* Suprafața este determinată în planul de proiecție Stereo 70.



Date referitoare la teren

Crt	Categorie folosință	Intra vilan	Suprafața (mp)	Tarla	Parcelă	Nr. topo	Observații / Referințe
1	faneata	DA	5.186	14	271	-	În act se regăsește P270

Lungime Segmente

1) Valorile lungimilor segmentelor sunt obținute din proiecție în plan.

Punct început	X / Y	Punct sfârșit	X / Y	Lungime segment (** (m)
1	508.845,351 422.300,426	2	508.831,713 422.310,478	16.942
2	508.831,713 422.310,478	3	508.827,683 422.311,752	4.227
3	508.827,683 422.311,752	4	508.822,044 422.298,901	14.034
4	508.822,044 422.298,901	5	508.803,355 422.232,277	69.196
5	508.803,355 422.232,277	6	508.799,539 422.217,146	15.605

Punct început	X / Y	Punct sfârşit	X / Y	Lungime segment (** (m)
6	508.799,539 422.217,146	7	508.832,705 422.214,419	33.278
7	508.832,705 422.214,419	8	508.873,068 422.215,395	40.375
8	508.873,068 422.215,395	9	508.878,511 422.250,429	35.454
9	508.878,511 422.250,429	10	508.876,725 422.258,526	8.292
10	508.876,725 422.258,526	11	508.867,814 422.273,034	17.026
11	508.867,814 422.273,034	12	508.859,25 422.288,666	17.824
12	508.859,25 422.288,666	1	508.845,351 422.300,426	18.207

** Lungimile segmentelor sunt determinate în planul de proiecţie Stereo 70 şi sunt rotunjite la 1 milimetru.

*** Distanţa dintre puncte este formată din segmente cumulate ce sunt mai mici decât valoarea 1 milimetru.

**DATE DESPRE IMOBILUL NR. 849**

Oficiul de Cadastru și Publicitate Imobiliară ARGES
Biroul de Cadastru și Publicitate Imobiliară Campulung

A. Partea I. Descrierea imobilului

TEREN Intravilan

Adresa: Loc. Namaesti, Jud. Arges

Nr. Crt	Nr cadastral Nr. topografic	Suprafața* (mp)	Observații / Referințe
A1		2.500	Sector cadastral:15 Teren neimprejmuit;

B. Partea II. Proprietari și acte

Inscrieri privitoare la dreptul de proprietate și alte drepturi reale	Referințe
/	
Act Administrativ nr. 25172, din 11/10/1993 emis de CJPSDPAT ARGES;	
B1	A1
Intabulare, drept de PROPRIETATE, dobandit prin Reconstituire, cota actuala 1/1, cota initiala 1/1 1) MILOȘOIU PETRE, lipsă CNP	

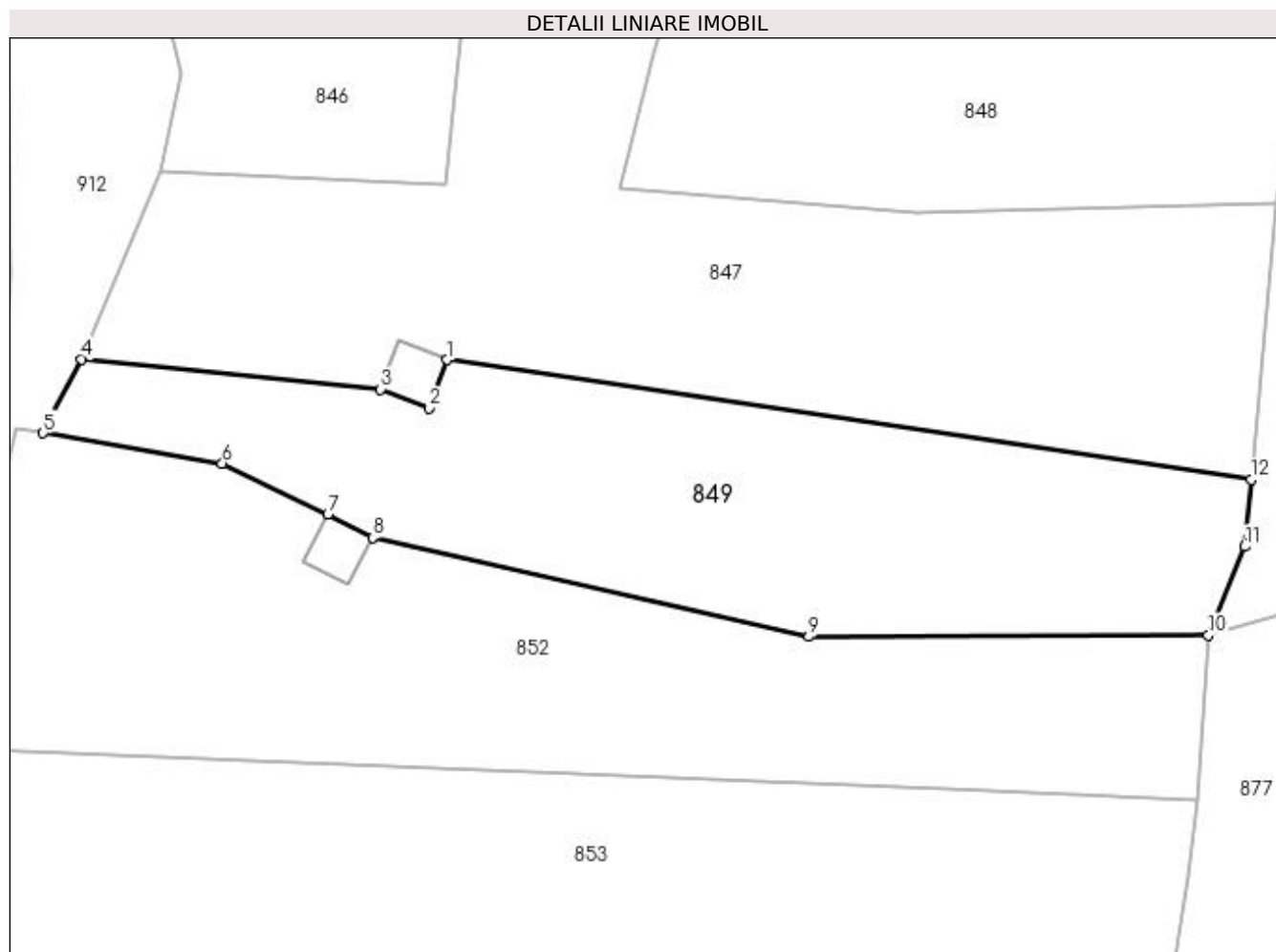
C. Partea III. SARCINI .

Inscrieri privind dezmembramintele dreptului de proprietate, drepturi reale de garanție și sarcini	Referințe
NU SUNT	

Anexa Nr. 1 La Partea I**Teren**

Nr cadastral	Suprafața (mp)*	Observații / Referințe
	2.500	

* Suprafața este determinată în planul de proiecție Stereo 70.

**Date referitoare la teren**

Crt	Categorie folosință	Intra vilan	Suprafața (mp)	Tarla	Parcelă	Nr. topo	Observații / Referințe
1	faneata	DA	2.500	14	270	-	

Lungime Segmente

1) Valorile lungimilor segmentelor sunt obținute din proiecție în plan.

Punct început	X / Y	Punct sfârșit	X / Y	Lungime segment (** (m)
1	508.780,121 422.197,9	2	508.778,146 422.192,512	5.739
2	508.778,146 422.192,512	3	508.772,708 422.194,627	5.835
3	508.772,708 422.194,627	4	508.739,234 422.197,993	33.643
4	508.739,234 422.197,993	5	508.734,909 422.189,704	9.349
5	508.734,909 422.189,704	6	508.754,964 422.186,333	20.336

Punct început	X / Y	Punct sfârșit	X / Y	Lungime segment (** (m)
6	508.754,964 422.186,333	7	508.766,786 422.180,61	13.134
7	508.766,786 422.180,61	8	508.771,833 422.178,017	5.674
8	508.771,833 422.178,017	9	508.820,636 422.166,923	50.048
9	508.820,636 422.166,923	10	508.865,359 422.167,093	44.723
10	508.865,359 422.167,093	11	508.869,459 422.177,026	10.746
11	508.869,459 422.177,026	12	508.870,162 422.184,497	7.504
12	508.870,162 422.184,497	1	508.780,121 422.197,9	91.033

** Lungimile segmentelor sunt determinate în planul de proiecție Stereo 70 și sunt rotunjite la 1 milimetru.

*** Distanța dintre puncte este formată din segmente cumulate ce sunt mai mici decât valoarea 1 milimetru.

**DATE DESPRE IMOBILUL NR. 850**

Oficiul de Cadastru și Publicitate Imobiliară ARGES
Biroul de Cadastru și Publicitate Imobiliară Campulung

A. Partea I. Descrierea imobilului

TEREN Intravilan

Adresa: Loc. Namaesti, Jud. Arges

Nr. Crt	Nr cadastral Nr. topografic	Suprafața* (mp)	Observații / Referințe
A1	82253	33	Sector cadastral:15 Teren neimprijmuit; (Lea 110kV Campulung -CLC 1)

Construcții

Crt	Nr cadastral Nr. topografic	Adresa	Observații / Referințe
A1.1		Loc. Namaesti, Jud. Arges	Nr. niveluri:1; S. construita la sol:33 mp; S. construita desfasurata:33 mp; "- Stalp nr. 16 ""Lea 110kV Campulung -CLC 1"" - Constructie de metal - An constructie 1978"

B. Partea II. Proprietari și acte

Inscrieri privitoare la dreptul de proprietate și alte drepturi reale	Referințe	
12766 / 21/07/2020		
Act Administrativ nr. 22729, din 30/12/2016 emis de Oficiul Registrului Comertului de pe langa Tribu (hotarare judecatoreasca nr 2008 din 14.03.2007, emis de Tribunalul Dolj;act administrativ nr RO10-32422 din 25.06.2020, emis de DISTRIBUTIE ENERGIE OLTENIA S.A;act administrativ nr 6 din 20.06.2005, emis de Ministerul Economiei si Comertului - SDFEE "Electrica Oltenia";act administrativ nr B3362126 din 03.01.2017, emis de Oficiul National al Registrului Comertului Dolj;act administrativ nr 4 din 24.11.2016, emis de CEZ DISTRIBUTIE S.A;act administrativ nr 57806 din 29.12.2016, emis de Oficiul Registrului Comertului de pe langa Tribunalul Dolj;act notarial nr 641 din 09.03.2007, emis de BNP Mone Gabriela Olga si Andrei Aurel Jean;act administrativ nr 14227 din 13.03.2007, emis de Oficiul Registrului Comertului de pe langa Tribunalul Dolj);		
B1	Intabulare, drept de PROPRIETATE-domeniul public, dobandit prin Lege, cota actuala 1/1, cota initiala 1/1 1) STATUL ROMAN , CIF:3792118	A1
B2	Intabulare, drept de CONCESIUNE-pe o perioada de 49 ani, incepand cu data de 20.06.2005 1) DISTRIBUTIE ENERGIE OLTENIA SA , CIF:14491102	A1
/		
Act Normativ nr. 7, din 13/03/1996 emis de PARLAMENT (art. 12 alin. 16);		
B3	Intabulare, drept de PROPRIETATE, dobandit prin Construire, cota actuala 1/1, cota initiala 1/1 1) DISTRIBUTIE ENERGIE OLTENIA SA , CIF:14491102	A1.1

C. Partea III. SARCINI .

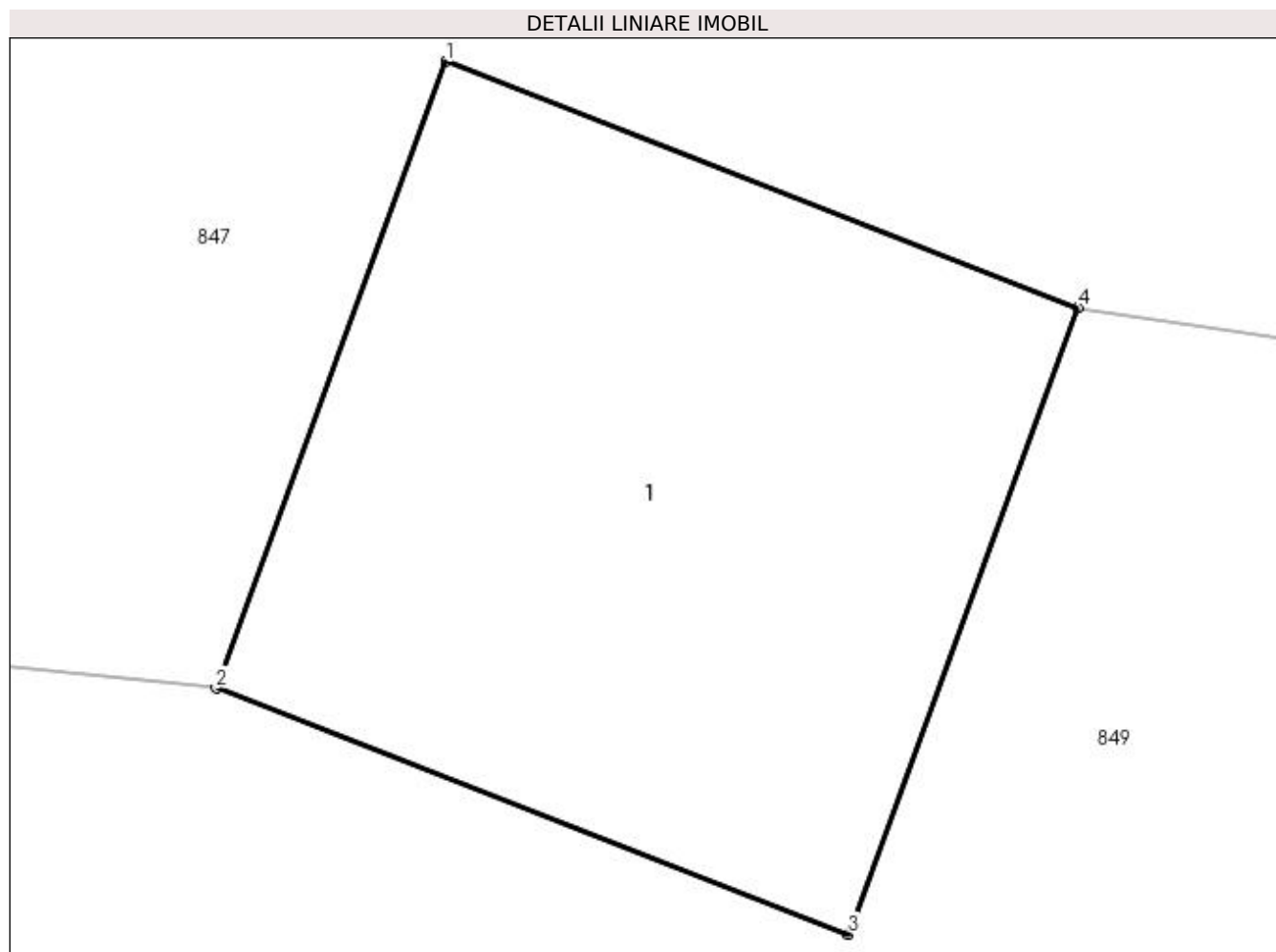
Inscrieri privind dezmembramintele dreptului de proprietate, drepturi reale de garanție și sarcini	Referințe
NU SUNT	

Anexa Nr. 1 La Partea I

Teren

Nr cadastral	Suprafața (mp)*	Observații / Referințe
82253	33	(Lea 110kV Campulung -CLC 1)

* Suprafața este determinată în planul de proiecție Stereo 70.



Date referitoare la teren

Crt	Categorie folosință	Intra vilan	Suprafața (mp)	Tarla	Parcelă	Nr. topo	Observații / Referințe
1	curți constructii	DA	33	14	270	-	Teren pe care este amplasat St 16 "Lea 110kV Campulung -CLC 1" conf PUG

Date referitoare la construcții

Crt	Număr	Destinație construcție	Supraf. (mp)	Situație juridică	Observații / Referințe
A1.1		construcții industriale și edilitare	33	Cu acte	Nr. niveluri:1; S. construită la sol:33 mp; S. construită desfășurată:33 mp; "- Stalp nr. 16 ""Lea 110kV Campulung -CLC 1"" - Construcție de metal - An construcție 1978"

Lungime Segmente

1) Valorile lungimilor segmentelor sunt obținute din proiecție în plan.

Punct început	X / Y	Punct sfârșit	X / Y	Lungime segment (** (m)
1	508.774,683 422.200,015	2	508.772,708 422.194,627	5.739
2	508.772,708 422.194,627	3	508.778,146 422.192,512	5.835

Punct început	X / Y	Punct sfârșit	X / Y	Lungime segment (** (m)
3	508.778,146 422.192,512	4	508.780,121 422.197,9	5.739
4	508.780,121 422.197,9	1	508.774,683 422.200,015	5.835

** Lungimile segmentelor sunt determinate în planul de proiecție Stereo 70 și sunt rotunjite la 1 milimetru.

*** Distanța dintre puncte este formată din segmente cumulate ce sunt mai mici decât valoarea 1 milimetru.

**DATE DESPRE IMOBILUL NR. 851**

Oficiul de Cadastru și Publicitate Imobiliară ARGES
Biroul de Cadastru și Publicitate Imobiliară Campulung

A. Partea I. Descrierea imobilului

TEREN Extravilan

Adresa: Jud. Arges

Nr. Crt	Nr cadastral Nr. topografic	Suprafața* (mp)	Observații / Referințe
A1	82266	34	Sector cadastral:15 Teren neimprejmuit; (LEA 110kV Campulung -CLC 2)

Construcții

Crt	Nr cadastral Nr. topografic	Adresa	Observații / Referințe
A1.1		Jud. Arges	Nr. niveluri:1; S. construita la sol:34 mp; S. construita desfasurata:34 mp; "- Stalp nr. 17 ""LEA 110kV Campulung -CLC 2"" - Constructie de metal - An constructie 1978"

B. Partea II. Proprietari și acte

Inscrieri privitoare la dreptul de proprietate și alte drepturi reale	Referințe	
12879 / 23/07/2020		
Act Administrativ nr. 22729, din 30/12/2016 emis de Oficiul Registrului Comertului de pe langa Tribu (Contract de Vânzare-Cumpărare nr 4 din 24.11.2016, emis de CEZ DISTRIBUTIE S.A.;act administrativ nr B3362126 din 03.01.2017, emis de Oficiul National al Registrului Comertului Dolj;act administrativ nr 14227 din 13.03.2007, emis de Oficiul Registrului Comertului de pe langa Tribunalul Dolj;act administrativ nr OP din 23.06.2020, emis de DISTRIBUTIE ENERGIE OLTENIA S.A.;hotarare judecatoreasca nr 2008 din 14.03.2007, emis de Tribunalul Dolj;act administrativ nr 6 din 20.06.2005, emis de Ministerul Economiei si Comertului - SDFEE "Electrica Oltenia";act administrativ nr RO10-32422 din 25.06.2020, emis de DISTRIBUTIE ENERGIE OLTENIA S.A.;act administrativ nr 57806 din 29.12.2016, emis de Oficiul Registrului Comertului de pe langa Tribunalul Dolj;act notarial nr 641 din 09.03.2007, emis de BNP Mone Gabriela Olga si Andrei Aurel Jean);		
B1	Intabulare, drept de PROPRIETATE- domeniu public, dobandit prin Lege, cota actuala 1/1, cota initiala 1/1 1) STATUL ROMAN , CIF:3792118	A1
B2	Intabulare, drept de CONCESIUNE- pe o perioada de 49 ani incepand cu data de 20.06.2005 1) DISTRIBUTIE ENERGIE OLTENIA SA , CIF:14491102	A1
/		
Act Normativ nr. 7, din 13/03/1996 emis de PARLAMENT (art. 12 alin. 16);		
B3	Intabulare, drept de PROPRIETATE, dobandit prin Construire, cota actuala 1/1, cota initiala 1/1 1) DISTRIBUTIE ENERGIE OLTENIA SA , CIF:14491102	A1.1

C. Partea III. SARCINI .

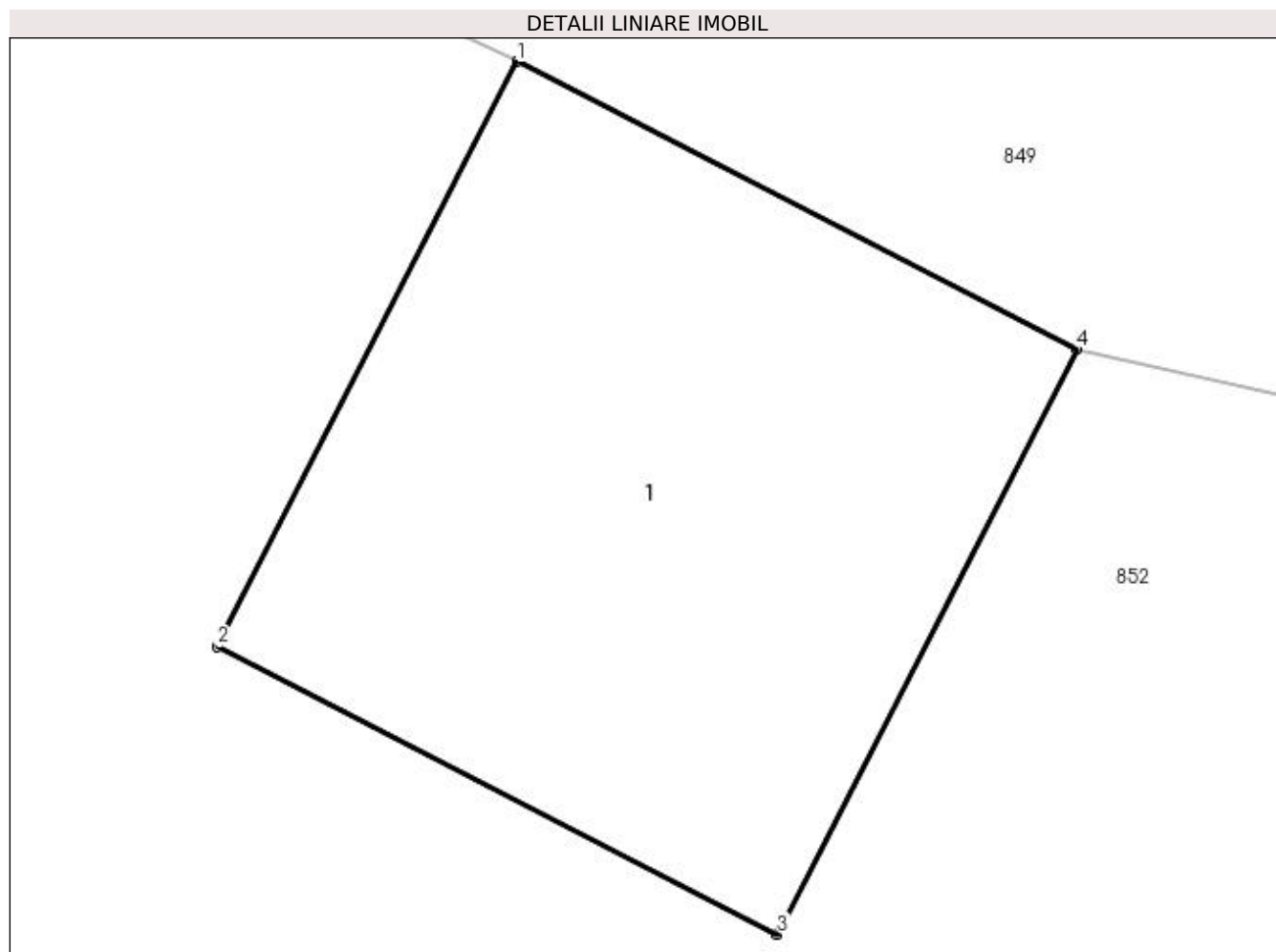
Inscrieri privind dezmembramintele dreptului de proprietate, drepturi reale de garanție și sarcini	Referințe
NU SUNT	

Anexa Nr. 1 La Partea I

Teren

Nr cadastral	Suprafața (mp)*	Observații / Referințe
82266	34	(LEA 110kV Campulung -CLC 2)

* Suprafața este determinată în planul de proiecție Stereo 70.



Date referitoare la teren

Crt	Categorie folosință	Intravilan	Suprafața (mp)	Tarla	Parcelă	Nr. topo	Observații / Referințe
1	curți constructii	NU	34	14	270	-	Teren pe care este amplasat St 17 "LEA 110kV Campulung -CLC 2"

Date referitoare la construcții

Crt	Număr	Destinație construcție	Supraf. (mp)	Situație juridică	Observații / Referințe
A1.1		construcții industriale și edilitare	34	Cu acte	Nr. niveluri:1; S. construită la sol:34 mp; S. construită desfasurată:34 mp; "- Stalp nr. 17 ""LEA 110kV Campulung -CLC 2"" - Construcție de metal - An construcție 1978"

Lungime Segmente

1) Valorile lungimilor segmentelor sunt obținute din proiecție în plan.

Punct început	X / Y	Punct sfârșit	X / Y	Lungime segment (** (m)
1	508.766,786 422.180,61	2	508.764,087 422.175,342	5.919
2	508.764,087 422.175,342	3	508.769,134 422.172,749	5.674

Punct început	X / Y	Punct sfârșit	X / Y	Lungime segment (** (m)
3	508.769,134 422.172,749	4	508.771,833 422.178,017	5.919
4	508.771,833 422.178,017	1	508.766,786 422.180,61	5.674

** Lungimile segmentelor sunt determinate în planul de proiecție Stereo 70 și sunt rotunjite la 1 milimetru.

*** Distanța dintre puncte este formată din segmente cumulate ce sunt mai mici decât valoarea 1 milimetru.

**DATE DESPRE IMOBILUL NR. 852**

Oficiul de Cadastru și Publicitate Imobiliară ARGES
Biroul de Cadastru și Publicitate Imobiliară Campulung

A. Partea I. Descrierea imobilului

TEREN Intravilan

Adresa: Loc. Namaesti, Jud. Arges

Nr. Crt	Nr cadastral Nr. topografic	Suprafața* (mp)	Observații / Referințe
A1		3.200	Sector cadastral:15 Teren neimprejmuit;

B. Partea II. Proprietari și acte

Inscrieri privitoare la dreptul de proprietate și alte drepturi reale	Referințe
/	
Act Administrativ nr. 36372, din 14/03/1994 emis de CJPSDPAT ARGES (Certificat de deces nr.10/10.05.2007 eliberat de Primăria Comunei Valea Mare Pravăţ);	
B1	A1
Intabulare, drept de PROPRIETATE, dobândit prin Reconstituire, cota actuala 1/1, cota initiala 1/1 1) MILOȘOIU GHEORGHE DEFUNCT:Da	

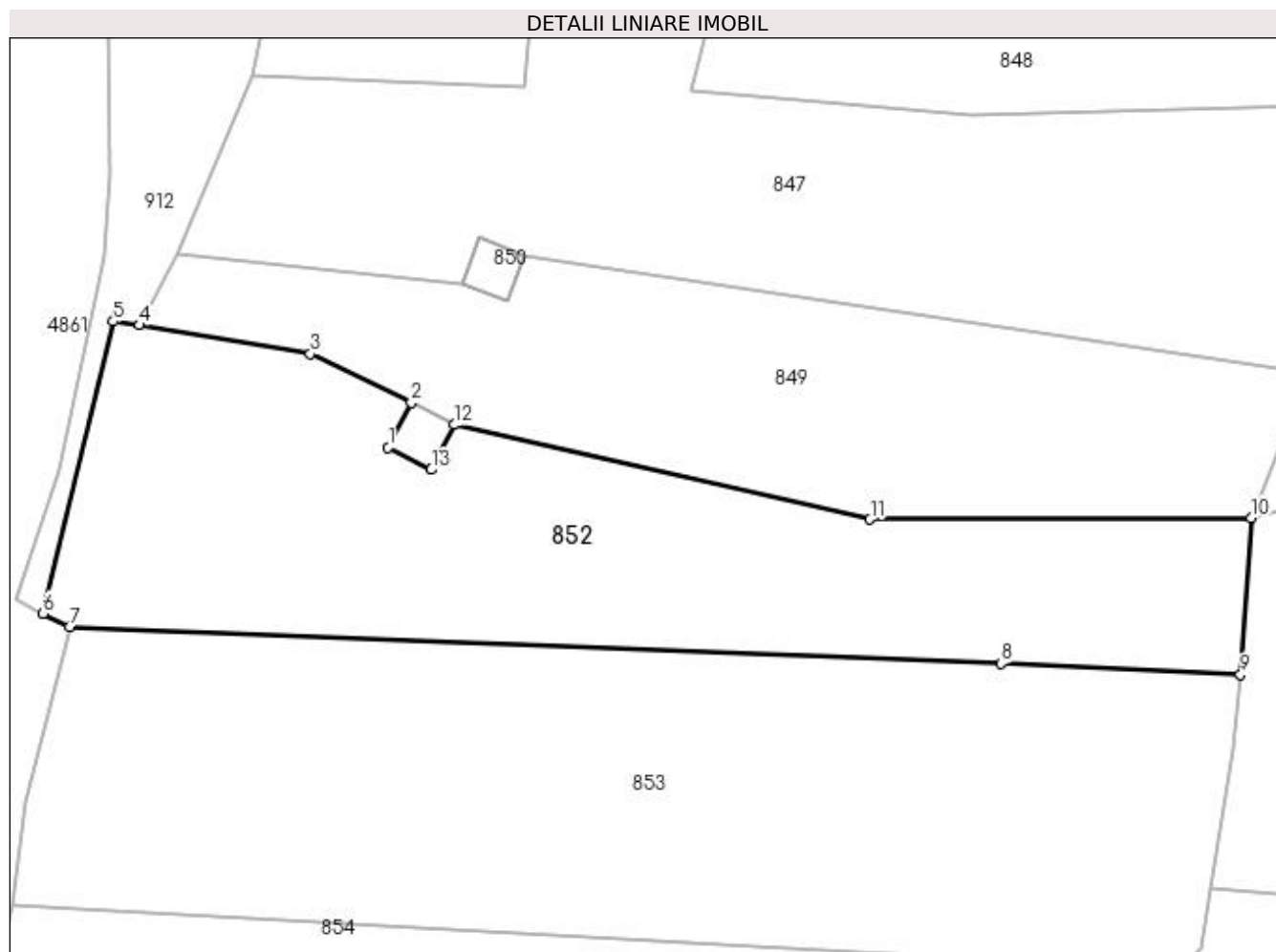
C. Partea III. SARCINI .

Inscrieri privind dezmembramentele dreptului de proprietate, drepturi reale de garanție și sarcini	Referințe
NU SUNT	

Teren

Nr cadastral	Suprafața (mp)*	Observații / Referințe
	3.200	

* Suprafața este determinată în planul de proiecție Stereo 70.



Date referitoare la teren

Crt	Categorie folosință	Intra vilan	Suprafața (mp)	Tarla	Parcelă	Nr. topo	Observații / Referințe
1	faneata	DA	3.200	14	270	-	

Lungime Segmente

1) Valorile lungimilor segmentelor sunt obținute din proiecție în plan.

Punct început	X / Y	Punct sfârșit	X / Y	Lungime segment (** (m)
1	508.764,087 422.175,342	2	508.766,786 422.180,61	5.919
2	508.766,786 422.180,61	3	508.754,964 422.186,333	13.134
3	508.754,964 422.186,333	4	508.734,909 422.189,704	20.336
4	508.734,909 422.189,704	5	508.731,808 422.190,131	3.13
5	508.731,808 422.190,131	6	508.723,579 422.155,873	35.232

Punct început	X / Y	Punct sfârșit	X / Y	Lungime segment (** (m)
6	508.723,579 422.155,873	7	508.726,685 422.154,298	3.483
7	508.726,685 422.154,298	8	508.835,999 422.150,01	109.398
8	508.835,999 422.150,01	9	508.864,125 422.148,718	28.156
9	508.864,125 422.148,718	10	508.865,359 422.167,093	18.416
10	508.865,359 422.167,093	11	508.820,636 422.166,923	44.723
11	508.820,636 422.166,923	12	508.771,833 422.178,017	50.048
12	508.771,833 422.178,017	13	508.769,134 422.172,749	5.919
13	508.769,134 422.172,749	1	508.764,087 422.175,342	5.674

** Lungimile segmentelor sunt determinate în planul de proiecție Stereo 70 și sunt rotunjite la 1 milimetru.

*** Distanța dintre puncte este formată din segmente cumulate ce sunt mai mici decât valoarea 1 milimetru.

**DATE DESPRE IMOBILUL NR. 853**

Oficiul de Cadastru și Publicitate Imobiliară ARGES
Biroul de Cadastru și Publicitate Imobiliară Campulung

A. Partea I. Descrierea imobilului

TEREN Intravilan

Adresa: Loc. Namaesti, Jud. Arges

Nr. Crt	Nr cadastral Nr. topografic	Suprafața* (mp)	Observații / Referințe
A1		4.729	Sector cadastral:15 Teren imprejmuit;

B. Partea II. Proprietari și acte

Inscrieri privitoare la dreptul de proprietate și alte drepturi reale		Referințe
/		
Act Normativ nr. 7, din 13/03/1996 emis de PARLAMENT (art. 13 alin. 15);		
B1	Inscrierea provizorie, drept de PROPRIETATE, dobandit prin Lege, cota actuala 1/1, cota initiala 1/1 1) COMUNA VALEA MARE PRAVAT, CIF:5010196	A1

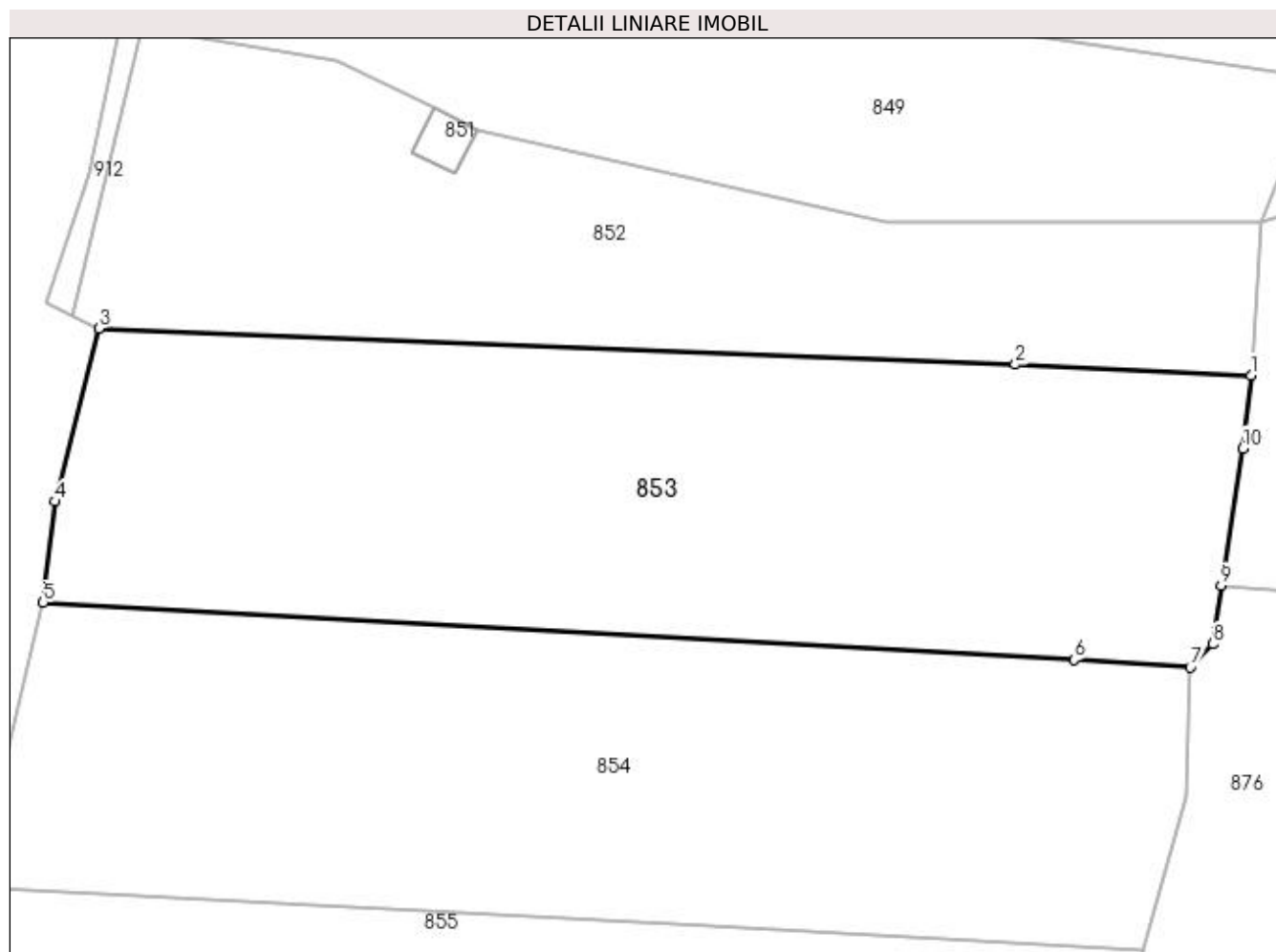
C. Partea III. SARCINI .

Inscrieri privind dezmembramintele dreptului de proprietate, drepturi reale de garanție și sarcini	Referințe
NU SUNT	

Anexa Nr. 1 La Partea I**Teren**

Nr cadastral	Suprafața (mp)*	Observații / Referințe
	4.729	

* Suprafața este determinată în planul de proiecție Stereo 70.

**Date referitoare la teren**

Crt	Categorie folosință	Intravilan	Suprafața (mp)	Tarla	Parcelă	Nr. topo	Observații / Referințe
1	faneata	DA	4.729	14	270	-	

Lungime Segmente

1) Valorile lungimilor segmentelor sunt obținute din proiecție în plan.

Punct început	X / Y	Punct sfârșit	X / Y	Lungime segment (** (m))
1	508.864,125 422.148,718	2	508.835,999 422.150,01	28.156
2	508.835,999 422.150,01	3	508.726,685 422.154,298	109.398
3	508.726,685 422.154,298	4	508.721,452 422.133,681	21.271
4	508.721,452 422.133,681	5	508.720,022 422.121,65	12.116
5	508.720,022 422.121,65	6	508.843,024 422.114,834	123.191

Punct început	X / Y	Punct sfârșit	X / Y	Lungime segment (** (m)
6	508.843,024 422.114,834	7	508.856,889 422.113,92	13.895
7	508.856,889 422.113,92	8	508.859,54 422.116,7	3.841
8	508.859,54 422.116,7	9	508.860,549 422.123,676	7.049
9	508.860,549 422.123,676	10	508.863,15 422.140,006	16.536
10	508.863,15 422.140,006	1	508.864,125 422.148,718	8.766

** Lungimile segmentelor sunt determinate în planul de proiecție Stereo 70 și sunt rotunjite la 1 milimetru.

*** Distanța dintre puncte este formată din segmente cumulate ce sunt mai mici decât valoarea 1 milimetru.

**DATE DESPRE IMOBILUL NR. 854**

Oficiul de Cadastru și Publicitate Imobiliară ARGES
Biroul de Cadastru și Publicitate Imobiliară Campulung

A. Partea I. Descrierea imobilului

TEREN Intravilan

Adresa: Loc. Namaesti, Jud. Arges

Nr. Crt	Nr cadastral Nr. topografic	Suprafața* (mp)	Observații / Referințe
A1		Din acte: 4.970 Masurata: 4.747	Sector cadastral:15 Teren imprejmuit;

B. Partea II. Proprietari și acte

Inscrieri privitoare la dreptul de proprietate și alte drepturi reale		Referințe
/		
Act Administrativ nr. 116202, din 10/06/2002 emis de CJPSDPAT ARGES;		
B1	Intabulare, drept de PROPRIETATE, dobandit prin Reconstituire, cota actuala 1/1, cota initiala 1/1 1) POPESCU MARIA, lipsă CNP	A1

C. Partea III. SARCINI .

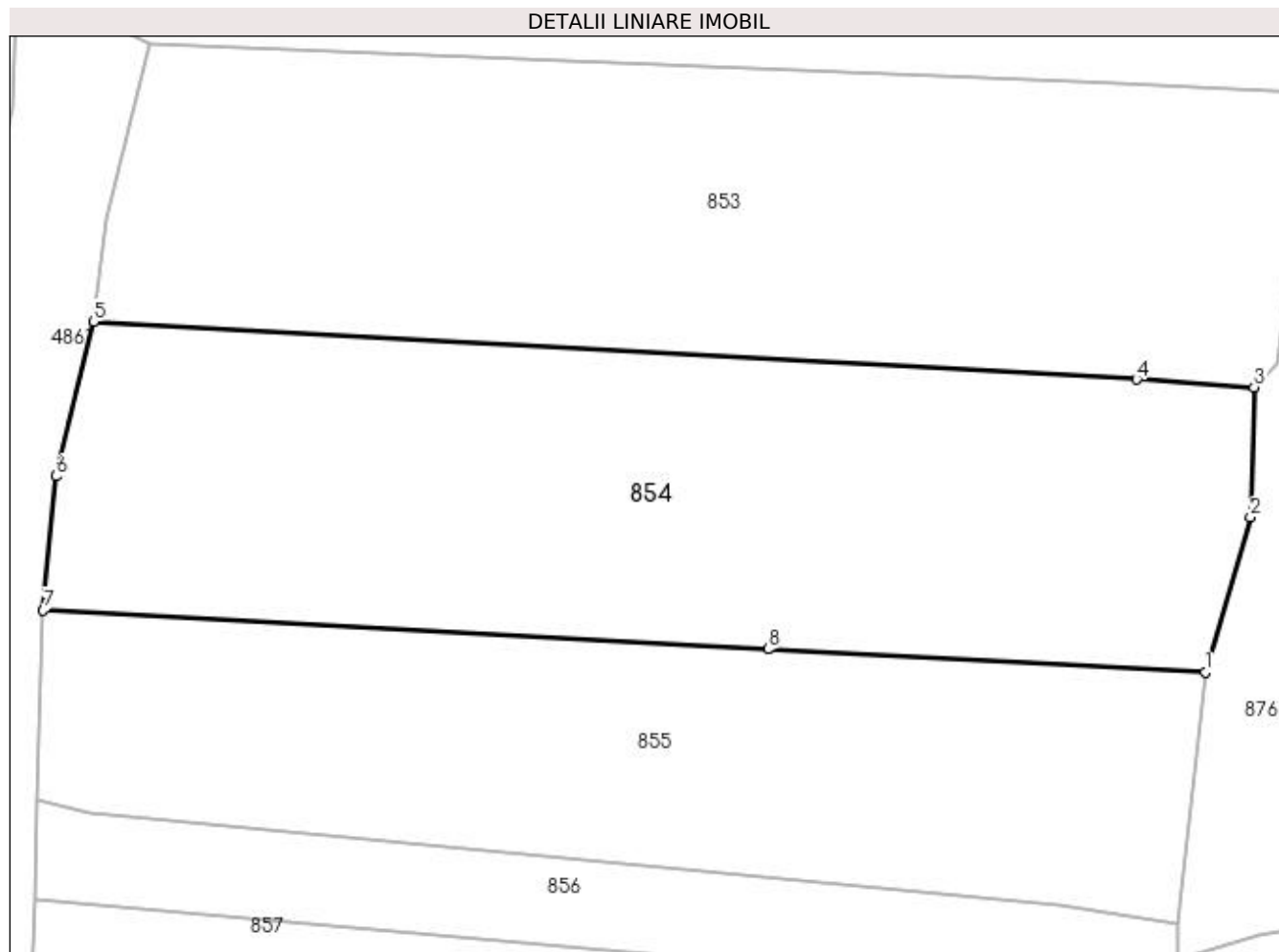
Inscrieri privind dezmembramintele dreptului de proprietate, drepturi reale de garanție și sarcini	Referințe
NU SUNT	

Anexa Nr. 1 La Partea I

Teren

Nr cadastral	Suprafața (mp)*	Observații / Referințe
	Din acte: 4.970 Masurata: 4.747	

* Suprafața este determinată în planul de proiecție Stereo 70.



Date referitoare la teren

Crt	Categorie folosință	Intra vilan	Suprafața (mp)	Tarla	Parcelă	Nr. topo	Observații / Referințe
1	faneata	DA	4.747	14	270	-	

Lungime Segmente

1) Valorile lungimilor segmentelor sunt obținute din proiecție în plan.

Punct început	X / Y	Punct sfârșit	X / Y	Lungime segment (** (m)
1	508.851,149 422.080,277	2	508.856,486 422.098,578	19.063
2	508.856,486 422.098,578	3	508.856,889 422.113,92	15.347
3	508.856,889 422.113,92	4	508.843,024 422.114,834	13.895
4	508.843,024 422.114,834	5	508.720,022 422.121,65	123.191
5	508.720,022 422.121,65	6	508.715,58 422.103,425	18.759

Punct început	X / Y	Punct sfârșit	X / Y	Lungime segment (** (m)
6	508.715,58 422.103,425	7	508.714,069 422.087,601	15.896
7	508.714,069 422.087,601	8	508.799,565 422.083,042	85.617
8	508.799,565 422.083,042	1	508.851,149 422.080,277	51.658

** Lungimile segmentelor sunt determinate în planul de proiecție Stereo 70 și sunt rotunjite la 1 milimetru.

*** Distanța dintre puncte este formată din segmente cumulate ce sunt mai mici decât valoarea 1 milimetru.

**DATE DESPRE IMOBILUL NR. 855**

Oficiul de Cadastru și Publicitate Imobiliară ARGES
Biroul de Cadastru și Publicitate Imobiliară Campulung

A. Partea I. Descrierea imobilului

TEREN Intravilan

Adresa: Loc. Namaesti, Jud. Arges

Nr. Crt	Nr cadastral Nr. topografic	Suprafața* (mp)	Observații / Referințe
A1		3.552	Sector cadastral:15 Teren imprejmuit;

B. Partea II. Proprietari și acte

Inscrieri privitoare la dreptul de proprietate și alte drepturi reale	Referințe
/	
Act Normativ nr. 7, din 13/03/1996 emis de PARLAMENT (art. 13 alin. 15);	
B1	A1
Inscrierea provizorie, drept de PROPRIETATE, dobandit prin Lege, cota actuala 1/1, cota initiala 1/1 1) COMUNA VALEA MARE PRAVAT, CIF:5010196	

C. Partea III. SARCINI .

Inscrieri privind dezmembramintele dreptului de proprietate, drepturi reale de garanție și sarcini	Referințe
NU SUNT	

Anexa Nr. 1 La Partea I

Teren

Nr cadastral	Suprafața (mp)*	Observații / Referințe
	3.552	

* Suprafața este determinată în planul de proiecție Stereo 70.

DETALII LINIARE IMOBIL



Date referitoare la teren

Crt	Categorie folosință	Intra vilan	Suprafața (mp)	Tarla	Parcelă	Nr. topo	Observații / Referințe
1	faneata	DA	3.552	14	270	-	

Lungime Segmente

1) Valorile lungimilor segmentelor sunt obținute din proiecție în plan.

Punct început	X / Y	Punct sfârșit	X / Y	Lungime segment (** (m)
1	508.851,149 422.080,277	2	508.799,565 422.083,042	51.658
2	508.799,565 422.083,042	3	508.714,069 422.087,601	85.617
3	508.714,069 422.087,601	4	508.713,386 422.065,263	22.348
4	508.713,386 422.065,263	5	508.719,461 422.063,733	6.265
5	508.719,461 422.063,733	6	508.833,968 422.052,933	115.015

Punct început	X / Y	Punct sfârșit	X / Y	Lungime segment (** (m)
6	508.833,968 422.052,933	7	508.847,817 422.050,72	14.025
7	508.847,817 422.050,72	1	508.851,149 422.080,277	29.744

** Lungimile segmentelor sunt determinate în planul de proiecție Stereo 70 și sunt rotunjite la 1 milimetru.

*** Distanța dintre puncte este formată din segmente cumulate ce sunt mai mici decât valoarea 1 milimetru.

**DATE DESPRE IMOBILUL NR. 856**

Oficiul de Cadastru și Publicitate Imobiliară ARGES
 Biroul de Cadastru și Publicitate Imobiliară Campulung

A. Partea I. Descrierea imobilului

TEREN Intravilan

Adresa: Loc. Namaesti, Jud. Arges, punct'Lunca'

Nr. Crt	Nr cadastral Nr. topografic	Suprafața* (mp)	Observații / Referințe
A1	82401	Din acte: 1.316 Masurata: 1.405	Sector cadastral:15 Teren imprejmuit;

B. Partea II. Proprietari și acte

Inscrieri privitoare la dreptul de proprietate și alte drepturi reale		Referințe
19332 / 09/09/2021		
Act Notarial nr. 1400, din 09/09/2021 emis de ZIPISI ANDREEA BIANCA;		
B2	Intabulare, drept de PROPRIETATE-bun propriu, dobandit prin Conventie, cota actuala 1/1, cota initiala 1/1 1) CREȚU CRISTINA-ANDREEA	A1

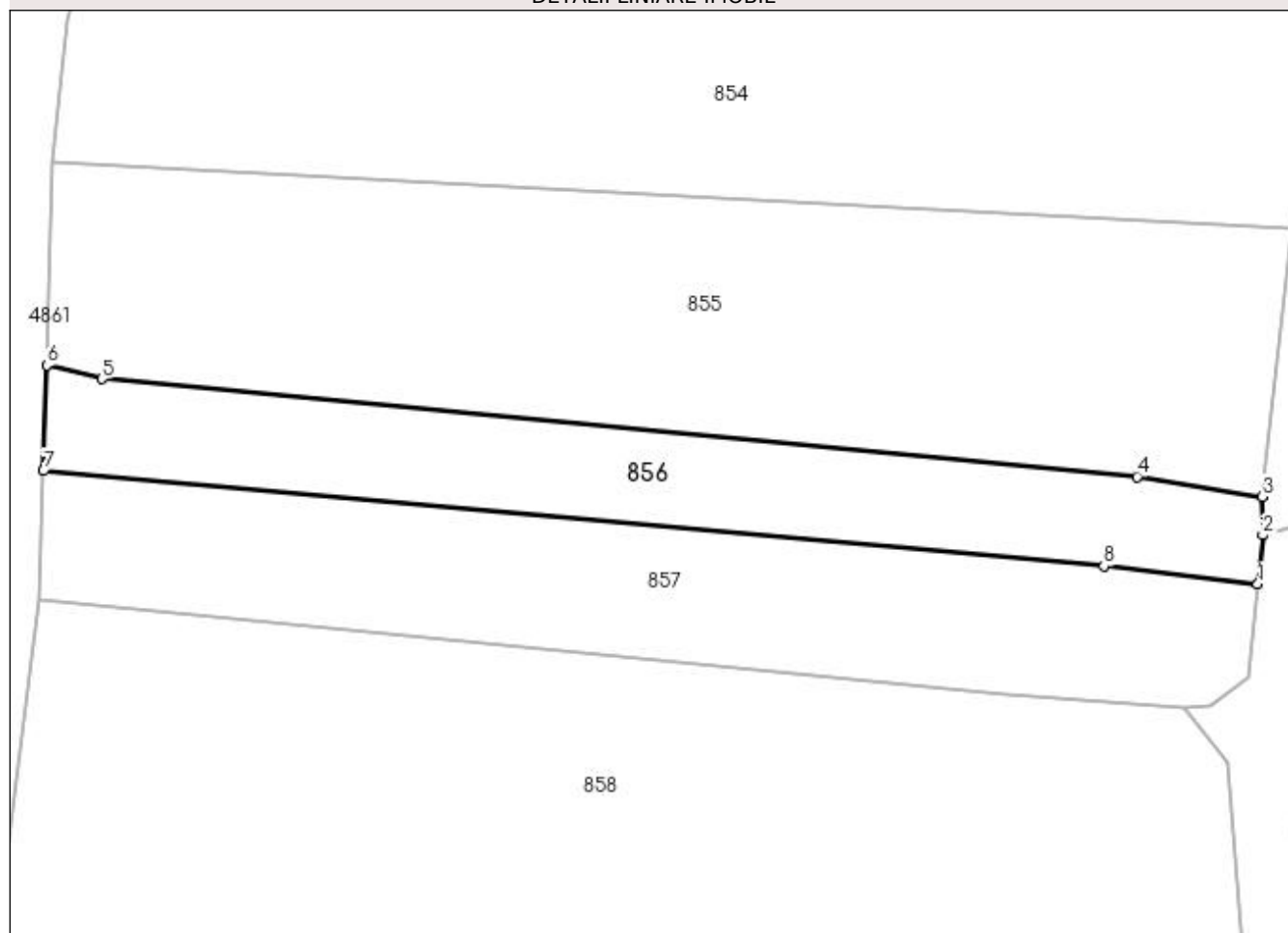
C. Partea III. SARCINI .

Inscrieri privind dezmembramintele dreptului de proprietate, drepturi reale de garanție și sarcini	Referințe
NU SUNT	

Anexa Nr. 1 La Partea I**Teren**

Nr cadastral	Suprafața (mp)*	Observații / Referințe
82401	Din acte: 1.316 Masurata: 1.405	

* Suprafața este determinată în planul de proiecție Stereo 70.

DETALII LINIARE IMOBIL**Date referitoare la teren**

Crt	Categorie folosință	Intra vilan	Suprafața (mp)	Tarla	Parcelă	Nr. topo	Observații / Referințe
1	faneata	DA	1.405	14	270	-	

Lungime Segmente

1) Valorile lungimilor segmentelor sunt obținute din proiecție în plan.

Punct început	X / Y	Punct sfârșit	X / Y	Lungime segment (** (m)
1	508.847,35 422.041,045	2	508.847,897 422.046,47	5.453
2	508.847,897 422.046,47	3	508.847,817 422.050,72	4.251
3	508.847,817 422.050,72	4	508.833,968 422.052,933	14.025
4	508.833,968 422.052,933	5	508.719,461 422.063,733	115.015
5	508.719,461 422.063,733	6	508.713,386 422.065,263	6.265

Punct început	X / Y	Punct sfârșit	X / Y	Lungime segment (** (m)
6	508.713,386 422.065,263	7	508.713,029 422.053,606	11.662
7	508.713,029 422.053,606	8	508.830,332 422.043,058	117.776
8	508.830,332 422.043,058	1	508.847,35 422.041,045	17.137

** Lungimile segmentelor sunt determinate în planul de proiecție Stereo 70 și sunt rotunjite la 1 milimetru.

*** Distanța dintre puncte este formată din segmente cumulate ce sunt mai mici decât valoarea 1 milimetru.

**DATE DESPRE IMOBILUL NR. 857**

Oficiul de Cadastru și Publicitate Imobiliară ARGES
Biroul de Cadastru și Publicitate Imobiliară Campulung

A. Partea I. Descrierea imobilului

TEREN Intravilan

Adresa: Loc. Namaesti, Jud. Arges

Nr. Crt	Nr cadastral Nr. topografic	Suprafața* (mp)	Observații / Referințe
A1		Din acte: 2.500 Masurata: 1.975	Sector cadastral:15 Teren imprejmuit;

B. Partea II. Proprietari și acte

Inscrieri privitoare la dreptul de proprietate și alte drepturi reale		Referințe
/		
Act Administrativ nr. 29378, din 24/11/1993 emis de CJPSDPAT ARGES;		
B1	Intabulare, drept de PROPRIETATE, dobandit prin Reconstituire, cota actuala 1/1, cota initiala 1/1 1) MANOLE NICOLAE, lipsă CNP	A1

C. Partea III. SARCINI .

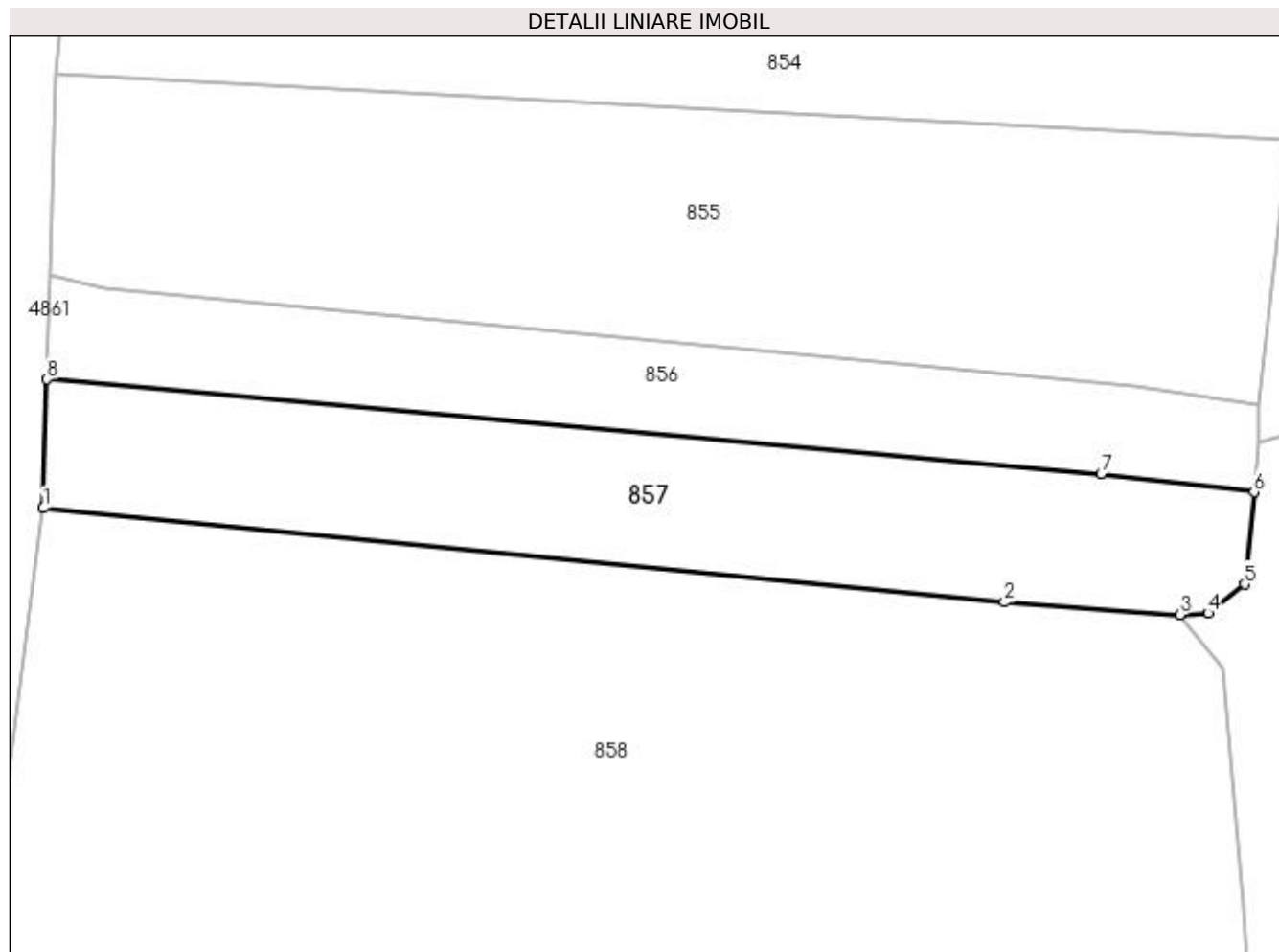
Inscrieri privind dezmembramintele dreptului de proprietate, drepturi reale de garanție și sarcini	Referințe
NU SUNT	

Anexa Nr. 1 La Partea I

Teren

Nr cadastral	Suprafața (mp)*	Observații / Referințe
	Din acte: 2.500 Masurata: 1.975	

* Suprafața este determinată în planul de proiecție Stereo 70.



Date referitoare la teren

Crt	Categorie folosință	Intravilan	Suprafața (mp)	Tarla	Parcelă	Nr. topo	Observații / Referințe
1	faneata	DA	1.975	14	270	-	

Lungime Segmente

1) Valorile lungimilor segmentelor sunt obținute din proiecție în plan.

Punct început	X / Y	Punct sfârșit	X / Y	Lungime segment (** (m)
1	508.712,59 422.039,265	2	508.819,566 422.028,785	107.488
2	508.819,566 422.028,785	3	508.839,093 422.027,387	19.577
3	508.839,093 422.027,387	4	508.842,217 422.027,575	3.13
4	508.842,217 422.027,575	5	508.846,351 422.030,768	5.224
5	508.846,351 422.030,768	6	508.847,35 422.041,045	10.325

Punct început	X / Y	Punct sfârșit	X / Y	Lungime segment (** (m)
6	508.847,35 422.041,045	7	508.830,332 422.043,058	17.137
7	508.830,332 422.043,058	8	508.713,029 422.053,606	117.776
8	508.713,029 422.053,606	1	508.712,59 422.039,265	14.348

** Lungimile segmentelor sunt determinate în planul de proiecție Stereo 70 și sunt rotunjite la 1 milimetru.

*** Distanța dintre puncte este formată din segmente cumulate ce sunt mai mici decât valoarea 1 milimetru.

**DATE DESPRE IMOBILUL NR. 858**

Oficiul de Cadastru și Publicitate Imobiliară ARGES
Biroul de Cadastru și Publicitate Imobiliară Campulung

A. Partea I. Descrierea imobilului

TEREN Intravilan

Adresa: Loc. Namaesti, Jud. Arges

Nr. Crt	Nr cadastral Nr. topografic	Suprafața* (mp)	Observații / Referințe
A1		9.039	Sector cadastral:15 Teren neimprejmuit;

B. Partea II. Proprietari și acte

Inscrieri privitoare la dreptul de proprietate și alte drepturi reale	Referințe
/	
Act Administrativ nr. 140375, din 25/03/2010 emis de CJPSDPAT ARGES;	
B1	A1
Intabulare, drept de PROPRIETATE, dobândit prin Reconstituire, cota actuala 1/1, cota initiala 1/1	
1) MANOLE GHEORGHE, lipsă CNP	
2) MANOLE ION, lipsă CNP	
3) TUȚĂ MARIA, lipsă CNP	

C. Partea III. SARCINI .

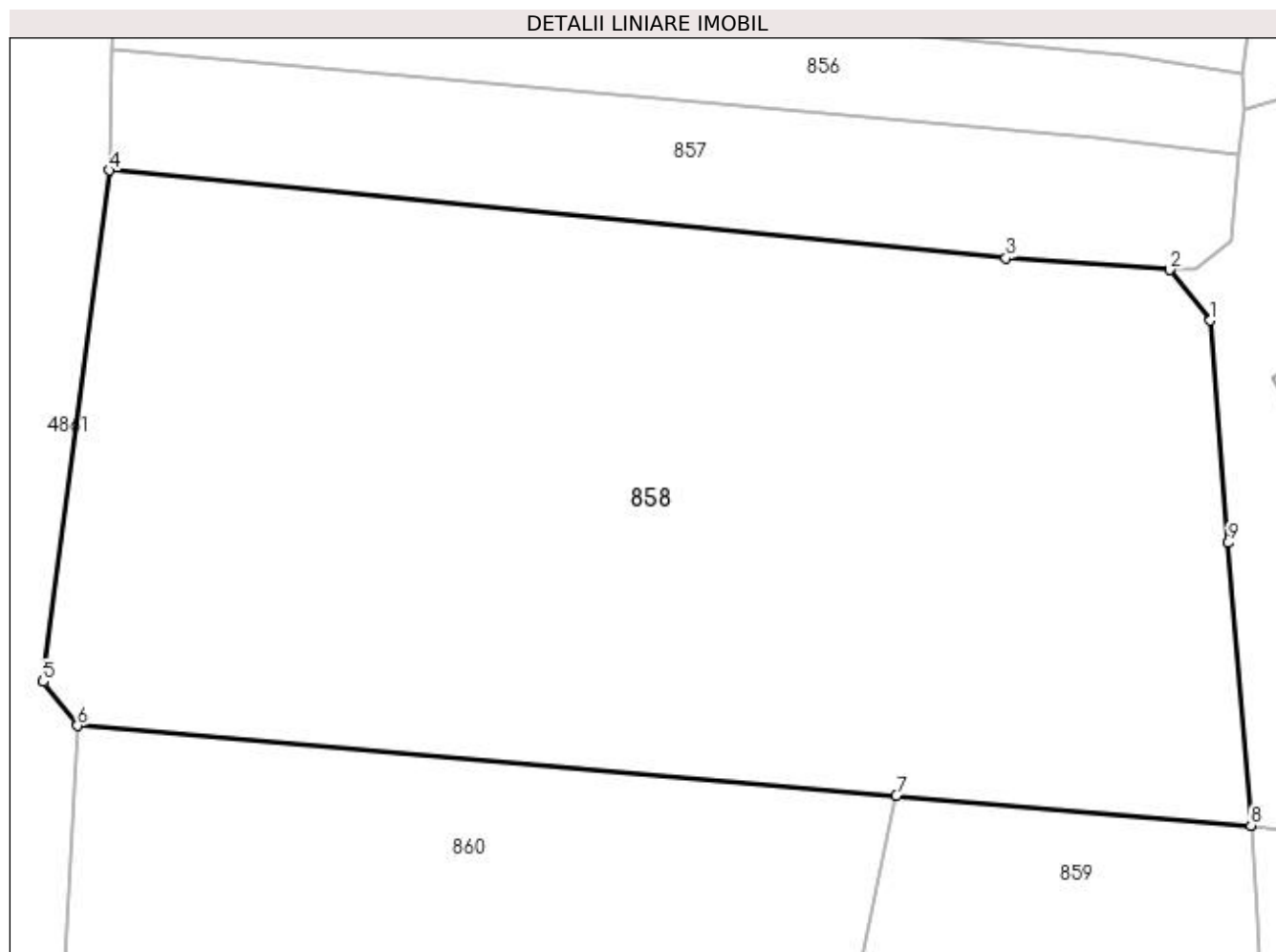
Inscrieri privind dezmembramintele dreptului de proprietate, drepturi reale de garanție și sarcini	Referințe
NU SUNT	

Anexa Nr. 1 La Partea I

Teren

Nr cadastral	Suprafața (mp)*	Observații / Referințe
	9.039	

* Suprafața este determinată în planul de proiecție Stereo 70.



Date referitoare la teren

Crt	Categorie folosință	Intra vilan	Suprafața (mp)	Tarla	Parcelă	Nr. topo	Observații / Referințe
1	faneata	DA	9.039	14	270	-	

Lungime Segmente

1) Valorile lungimilor segmentelor sunt obținute din proiecție în plan.

Punct început	X / Y	Punct sfârșit	X / Y	Lungime segment (** (m)
1	508.843,941 422.021,353	2	508.839,093 422.027,387	7.74
2	508.839,093 422.027,387	3	508.819,566 422.028,785	19.577
3	508.819,566 422.028,785	4	508.712,59 422.039,265	107.488
4	508.712,59 422.039,265	5	508.704,737 421.978,284	61.485
5	508.704,737 421.978,284	6	508.708,841 421.973,043	6.657

Punct început	X / Y	Punct sfârșit	X / Y	Lungime segment (** (m)
6	508.708,841 421.973,043	7	508.806,483 421.964,734	97.995
7	508.806,483 421.964,734	8	508.848,797 421.961,133	42.467
8	508.848,797 421.961,133	9	508.846,088 421.994,838	33.814
9	508.846,088 421.994,838	1	508.843,941 422.021,353	26.602

** Lungimile segmentelor sunt determinate în planul de proiecție Stereo 70 și sunt rotunjite la 1 milimetru.

*** Distanța dintre puncte este formată din segmente cumulate ce sunt mai mici decât valoarea 1 milimetru.

**DATE DESPRE IMOBILUL NR. 859**

Oficiul de Cadastru și Publicitate Imobiliară ARGES
Biroul de Cadastru și Publicitate Imobiliară Campulung

A. Partea I. Descrierea imobilului

TEREN Intravilan

Adresa: Loc. Namaesti, Jud. Arges

Nr. Crt	Nr cadastral Nr. topografic	Suprafața* (mp)	Observații / Referințe
A1		3.167	Sector cadastral:15 Teren neimprejmuit;

B. Partea II. Proprietari și acte

Inscrieri privitoare la dreptul de proprietate și alte drepturi reale	Referințe
/	
Act Normativ nr. 7, din 13/03/1996 emis de PARLAMENT (art. 13 alin. 15);	
B1	A1
Inscrierea provizorie, drept de PROPRIETATE, dobandit prin Lege, cota actuala 1/1, cota initiala 1/1 1) COMUNA VALEA MARE PRAVAT, CIF:5010196	

C. Partea III. SARCINI .

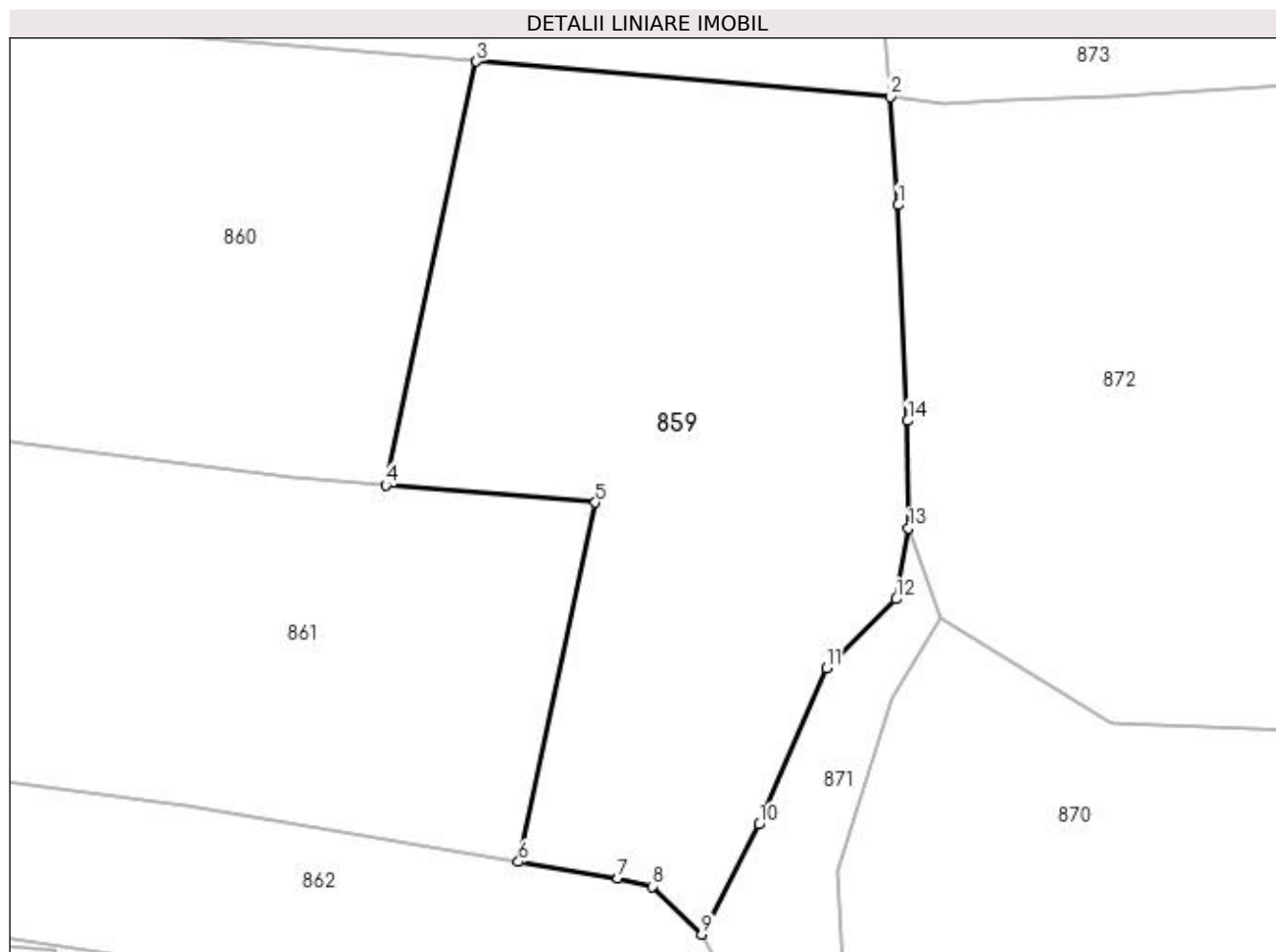
Inscrieri privind dezmembramintele dreptului de proprietate, drepturi reale de garanție și sarcini	Referințe
NU SUNT	

Anexa Nr. 1 La Partea I

Teren

Nr cadastral	Suprafața (mp)*	Observații / Referințe
	3.167	

* Suprafața este determinată în planul de proiecție Stereo 70.



Date referitoare la teren

Crt	Categorie folosință	Intra vilan	Suprafața (mp)	Tarla	Parcelă	Nr. topo	Observații / Referințe
1	pașune	DA	3.167	14	270	-	Pășune împădurită

Lungime Segmente

1) Valorile lungimilor segmentelor sunt obținute din proiecție în plan.

Punct început	X / Y	Punct sfârșit	X / Y	Lungime segment (** (m)
1	508.849,643 421.950,059	2	508.848,797 421.961,133	11.106
2	508.848,797 421.961,133	3	508.806,483 421.964,734	42.467
3	508.806,483 421.964,734	4	508.797,193 421.921,387	44.331
4	508.797,193 421.921,387	5	508.818,659 421.919,625	21.538
5	508.818,659 421.919,625	6	508.810,785 421.882,881	37.578

Punct început	X / Y	Punct sfârșit	X / Y	Lungime segment (** (m)
6	508.810,785 421.882,881	7	508.820,962 421.881,183	10.318
7	508.820,962 421.881,183	8	508.824,482 421.880,37	3.613
8	508.824,482 421.880,37	9	508.829,532 421.875,462	7.042
9	508.829,532 421.875,462	10	508.835,426 421.886,706	12.695
10	508.835,426 421.886,706	11	508.842,284 421.902,728	17.428
11	508.842,284 421.902,728	12	508.849,429 421.909,74	10.011
12	508.849,429 421.909,74	13	508.850,7 421.916,995	7.365
13	508.850,7 421.916,995	14	508.850,596 421.927,99	10.995
14	508.850,596 421.927,99	1	508.849,643 421.950,059	22.09

** Lungimile segmentelor sunt determinate în planul de proiecție Stereo 70 și sunt rotunjite la 1 milimetru.

*** Distanța dintre puncte este formată din segmente cumulate ce sunt mai mici decât valoarea 1 milimetru.

**DATE DESPRE IMOBILUL NR. 860**

Oficiul de Cadastru și Publicitate Imobiliară ARGES
Biroul de Cadastru și Publicitate Imobiliară Campulung

A. Partea I. Descrierea imobilului

TEREN Intravilan

Adresa: Loc. Namaesti, Jud. Arges

Nr. Crt	Nr cadastral Nr. topografic	Suprafața* (mp)	Observații / Referințe
A1		4.000	Sector cadastral:15 Teren neimprejmuit;

B. Partea II. Proprietari și acte

Inscrieri privitoare la dreptul de proprietate și alte drepturi reale	Referințe
/	
Act Administrativ nr. 22339, din 27/09/1993 emis de CJPSDPAT ARGES;	
B1	A1
Intabulare, drept de PROPRIETATE, dobandit prin Constituire, cota actuala 1/1, cota initiala 1/1 1) IACOB ION(LULICĂ), lipsă CNP	

C. Partea III. SARCINI .

Inscrieri privind dezmembramintele dreptului de proprietate, drepturi reale de garanție și sarcini	Referințe
NU SUNT	

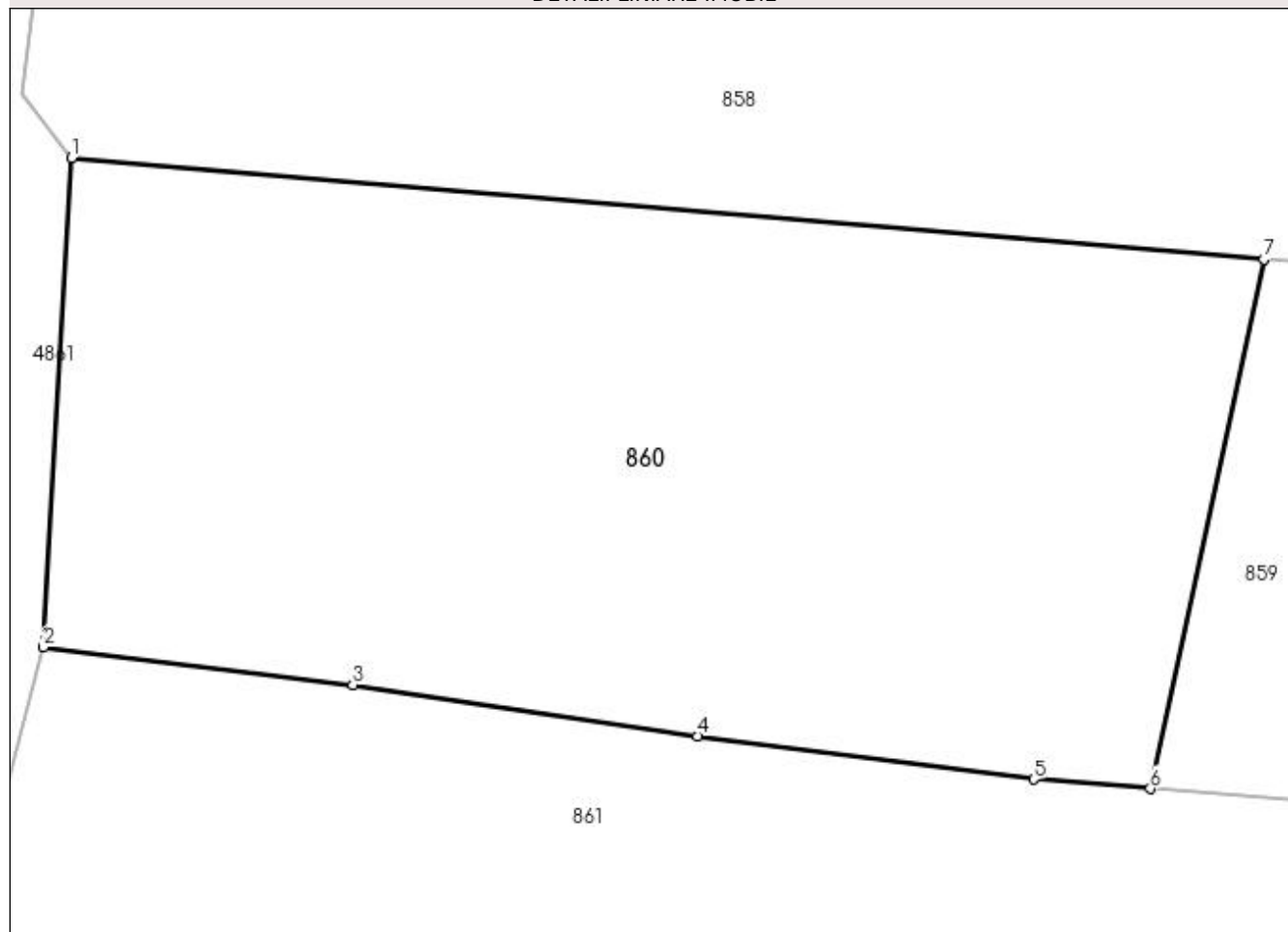
Anexa Nr. 1 La Partea I

Teren

Nr cadastral	Suprafața (mp)*	Observații / Referințe
	4.000	

* Suprafața este determinată în planul de proiecție Stereo 70.

DETALII LINIARE IMOBIL



Date referitoare la teren

Crt	Categorie folosință	Intra vilan	Suprafața (mp)	Tarla	Parcelă	Nr. topo	Observații / Referințe
1	faneata	DA	4.000	14	270	-	

Lungime Segmente

1) Valorile lungimilor segmentelor sunt obținute din proiecție în plan.

Punct început	X / Y	Punct sfârșit	X / Y	Lungime segment (** (m)
1	508.708,841 421.973,043	2	508.706,534 421.932,992	40.117
2	508.706,534 421.932,992	3	508.731,877 421.929,904	25.53
3	508.731,877 421.929,904	4	508.760,104 421.925,692	28.54
4	508.760,104 421.925,692	5	508.787,64 421.922,171	27.76
5	508.787,64 421.922,171	6	508.797,193 421.921,387	9.585

Punct început	X / Y	Punct sfârșit	X / Y	Lungime segment (** (m)
6	508.797,193 421.921,387	7	508.806,483 421.964,734	44.331
7	508.806,483 421.964,734	1	508.708,841 421.973,043	97.995

** Lungimile segmentelor sunt determinate în planul de proiecție Stereo 70 și sunt rotunjite la 1 milimetru.

*** Distanța dintre puncte este formată din segmente cumulate ce sunt mai mici decât valoarea 1 milimetru.

**DATE DESPRE IMOBILUL NR. 861**

Oficiul de Cadastru și Publicitate Imobiliară ARGES
Biroul de Cadastru și Publicitate Imobiliară Campulung

A. Partea I. Descrierea imobilului

TEREN Intravilan

Adresa: Loc. Namaesti, Jud. Arges, Punct "In Odai"

Nr. Crt	Nr cadastral Nr. topografic	Suprafața* (mp)	Observații / Referințe
A1	82247	4.000	Sector cadastral:15 Teren neimprejmuit;

B. Partea II. Proprietari și acte

Inscrieri privitoare la dreptul de proprietate și alte drepturi reale		Referințe
12818 / 22/07/2020		
Act Notarial nr. 80, din 24/06/2015 emis de Birou Individual Notarial Ionescu Cornelia (act administrativ nr 3279 din 15.07.2020, emis de Primaria Valea Mare Pravat;act notarial nr 81 din 24.06.2015, emis de Birou Individual Notarial Ionescu Cornelia;act administrativ nr 3282 din 15.07.2020, emis de Primaria Valea Mare Pravat);		
B1	Intabulare, drept de PROPRIETATE- bun propriu, dobandit prin Succesiune, cota actuala 1/1, cota initiala 1/1 1) MOȚOC ION	A1

C. Partea III. SARCINI .

Inscrieri privind dezmembramintele dreptului de proprietate, drepturi reale de garanție și sarcini	Referințe
NU SUNT	

Anexa Nr. 1 La Partea I

Teren

Nr cadastral	Suprafața (mp)*	Observații / Referințe
82247	4.000	

* Suprafața este determinată în planul de proiecție Stereo 70.

DETALII LINIARE IMOBIL



Date referitoare la teren

Crt	Categorie folosință	Intravilan	Suprafața (mp)	Tarla	Parcelă	Nr. topo	Observații / Referințe
1	faneata	DA	4.000	14	270	-	conf PUG

Lungime Segmente

1) Valorile lungimilor segmentelor sunt obținute din proiecție în plan.

Punct început	X / Y	Punct sfârșit	X / Y	Lungime segment (** (m)
1	508.702,747 421.918,45	2	508.698,523 421.898,276	20.611
2	508.698,523 421.898,276	3	508.716,83 421.896,1	18.436
3	508.716,83 421.896,1	4	508.737,802 421.893,753	21.103
4	508.737,802 421.893,753	5	508.776,758 421.888,559	39.301
5	508.776,758 421.888,559	6	508.810,785 421.882,881	34.497

Punct început	X / Y	Punct sfârșit	X / Y	Lungime segment (** (m)
6	508.810,785 421.882,881	7	508.818,659 421.919,625	37.578
7	508.818,659 421.919,625	8	508.797,193 421.921,387	21.538
8	508.797,193 421.921,387	9	508.787,64 421.922,171	9.585
9	508.787,64 421.922,171	10	508.760,104 421.925,692	27.76
10	508.760,104 421.925,692	11	508.731,877 421.929,904	28.54
11	508.731,877 421.929,904	12	508.706,534 421.932,992	25.53
12	508.706,534 421.932,992	1	508.702,747 421.918,45	15.027

** Lungimile segmentelor sunt determinate în planul de proiecție Stereo 70 și sunt rotunjite la 1 milimetru.

*** Distanța dintre puncte este formată din segmente cumulate ce sunt mai mici decât valoarea 1 milimetru.

**DATE DESPRE IMOBILUL NR. 862**

Oficiul de Cadastru și Publicitate Imobiliară ARGES
Biroul de Cadastru și Publicitate Imobiliară Campulung

A. Partea I. Descrierea imobilului

TEREN Intravilan

Nr. CF vechi:659
Nr. cadastral vechi:892

Adresa: Loc. Valea Mare Pravat, Jud. Arges, pct Hodai

Nr. Crt	Nr cadastral Nr. topografic	Suprafata* (mp)	Observatii / Referinte
A1	81358	Din acte: 2.036 Masurata: 2.307	Sector cadastral:15 Teren imprejmuit;

B. Partea II. Proprietari și acte

Inscrieri privitoare la dreptul de proprietate și alte drepturi reale		Referințe
15816 / 02/11/2016		
Act Notarial nr. 2045, din 01/11/2016 emis de Ionescu Cornelia;		
B2	Intabulare, drept de PROPRIETATE, bun propriu, dobandit prin Conventie, cota actuala 1/1, cota initiala 1/1 1) MIERCAN IONUT-CATALIN	A1

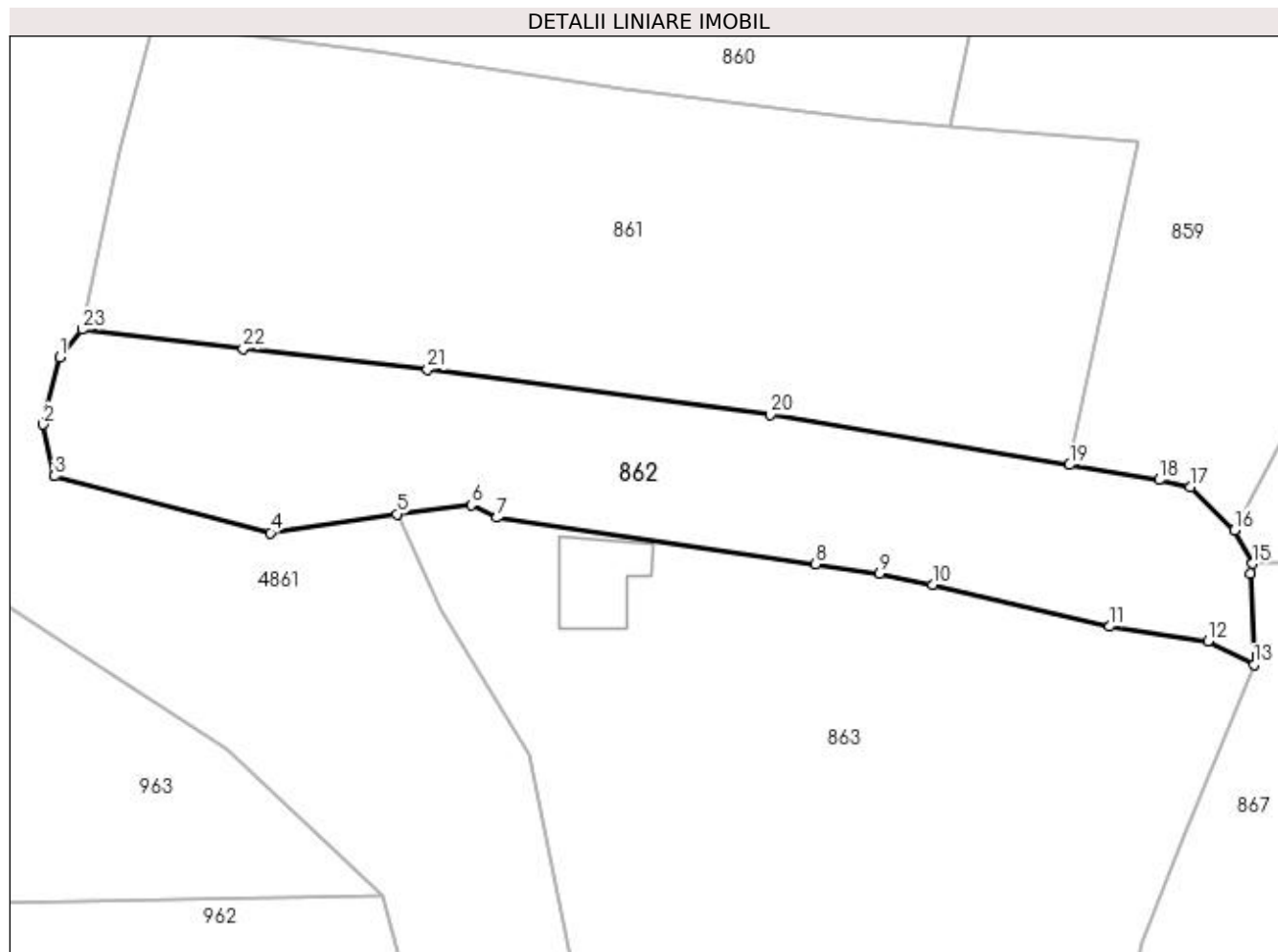
C. Partea III. SARCINI

Inscrieri privind dezmembramintele dreptului de proprietate, drepturi reale de garanție și sarcini		Referințe
15816 / 02/11/2016		
Act Notarial nr. 2045, din 01/11/2016 emis de Ionescu Cornelia;		
C1	Intabulare, drept de UZUFRACT VIAGER, dobandit prin Conventie, cota actuala 1/1, cota initiala 1/1 1) MIERCAN PAUL 2) MIERCAN SIMONA	A1

Anexa Nr. 1 La Partea I**Teren**

Nr cadastral	Suprafața (mp)*	Observații / Referințe
81358	Din acte: 2.036 Masurata: 2.307	

* Suprafața este determinată în planul de proiecție Stereo 70.

**Date referitoare la teren**

Crt	Categorie folosință	Intravilan	Suprafața (mp)	Tarla	Parcelă	Nr. topo	Observații / Referințe
1	faneata	DA	1.302	14	270	-	
2	ape statatoare	DA	1.005	14	270	-	

Lungime Segmente

1) Valorile lungimilor segmentelor sunt obținute din proiecție în plan.

Punct început	X / Y	Punct sfârșit	X / Y	Lungime segment (** (m)
1	508.695,982 421.895,135	2	508.694,114 421.887,461	7.898
3	508.695,398 421.881,602	4	508.719,94 421.875,16	25.373
5	508.734,31 421.877,299	6	508.742,802 421.878,319	8.553
7	508.745,701 421.876,886	8	508.781,91 421.871,599	36.593

Punct început	X / Y	Punct sfârșit	X / Y	Lungime segment (** (m)
2	508.694,114 421.887,461	3	508.695,398 421.881,602	5.998
4	508.719,94 421.875,16	5	508.734,31 421.877,299	14.528
6	508.742,802 421.878,319	7	508.745,701 421.876,886	3.234
8	508.781,91 421.871,599	9	508.789,187 421.870,556	7.351

Punct început	X / Y	Punct sfârșit	X / Y	Lungime segment (** (m)
9	508.789,187 421.870,556	10	508.795,23 421.869,288	6.175
11	508.815,321 421.864,496	12	508.826,505 421.862,853	11.304
13	508.831,747 421.860,18	14	508.831,352 421.870,515	10.343
15	508.831,563 421.871,645	16	508.829,532 421.875,462	4.324
17	508.824,482 421.880,37	18	508.820,962 421.881,183	3.613
19	508.810,785 421.882,881	20	508.776,758 421.888,559	34.497
21	508.737,802 421.893,753	22	508.716,83 421.896,1	21.103
23	508.698,523 421.898,276	1	508.695,982 421.895,135	4.04

Punct început	X / Y	Punct sfârșit	X / Y	Lungime segment (** (m)
10	508.795,23 421.869,288	11	508.815,321 421.864,496	20.655
12	508.826,505 421.862,853	13	508.831,747 421.860,18	5.884
14	508.831,352 421.870,515	15	508.831,563 421.871,645	1.15
16	508.829,532 421.875,462	17	508.824,482 421.880,37	7.042
18	508.820,962 421.881,183	19	508.810,785 421.882,881	10.318
20	508.776,758 421.888,559	21	508.737,802 421.893,753	39.301
22	508.716,83 421.896,1	23	508.698,523 421.898,276	18.436

** Lungimile segmentelor sunt determinate în planul de proiecție Stereo 70 și sunt rotunjite la 1 milimetru.

*** Distanța dintre puncte este formată din segmente cumulate ce sunt mai mici decât valoarea 1 milimetru.

**DATE DESPRE IMOBILUL NR. 863**

Oficiul de Cadastru și Publicitate Imobiliară ARGES
Biroul de Cadastru și Publicitate Imobiliară Campulung

A. Partea I. Descrierea imobilului

TEREN Intravilan

Nr. CF vechi:262
Nr. cadastral vechi:428

Adresa: Loc. Valea Mare Pravat, Jud. Arges

Nr. Crt	Nr cadastral Nr. topografic	Suprafața* (mp)	Observații / Referințe
A1	80000	Din acte: 4.000 Masurata: 5.186	Sector cadastral:15 Teren imprejmuit;

Construcții

Crt	Nr cadastral Nr. topografic	Adresa	Observații / Referințe
A1.1	80000-C1	Loc. Valea Mare Pravat, Jud. Arges	Nr. niveluri:1; S. construita la sol:88 mp; S. construita desfasurata:88 mp; CABANA;se rectifica cf.art.12,alin.16 (Legea7/1996)

B. Partea II. Proprietari și acte

Inscrieri privitoare la dreptul de proprietate și alte drepturi reale		Referințe
14438 / 07/10/2016		
Act Administrativ nr. 963699, din 31/08/1981 emis de CONSILIUL POPULAR AL COMUNEI PUCHENI;		
B8	se noteaza calitatea de bun comun a imobilelor de sub A1 si A1.1	A1, A1.1
15814 / 02/11/2016		
Act Notarial nr. 2045, din 01/11/2016 emis de Ionescu Cornelia;		
B9	Intabulare, drept de PROPRIETATE, bun propriu, dobandit prin Conventie, cota actuala 1/1, cota initiala 1/1 1) MIERCAN IONUT-CATALIN	A1, A1.1

C. Partea III. SARCINI

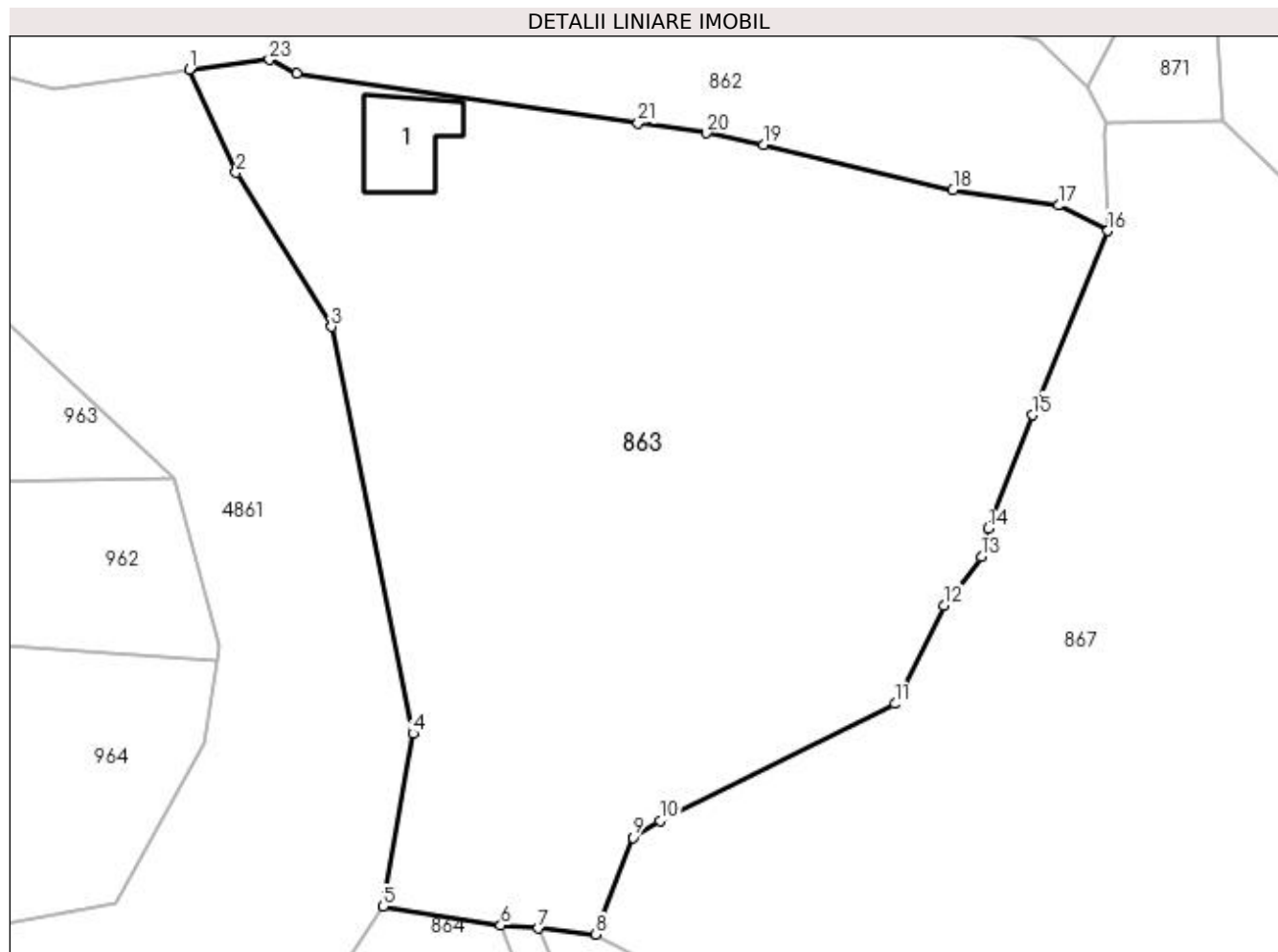
Inscrieri privind dezmembramintele dreptului de proprietate, drepturi reale de garanție și sarcini		Referințe
15814 / 02/11/2016		
Act Notarial nr. 2045, din 01/11/2016 emis de Ionescu Cornelia;		
C3	Intabulare, drept de UZUFRACT VIAGER, dobandit prin Conventie, cota actuala 1/1, cota initiala 1/1 1) MIERCAN PAUL 2) MIERCAN SIMONA	A1, A1.1

Anexa Nr. 1 La Partea I

Teren

Nr cadastral	Suprafața (mp)*	Observații / Referințe
80000	Din acte: 4.000 Masurata: 5.186	

* Suprafața este determinată în planul de proiecție Stereo 70.



Date referitoare la teren

Crt	Categorie folosință	Intravilan	Suprafața (mp)	Tarla	Parcelă	Nr. topo	Observații / Referințe
1	curți construcții	DA	200	14	270	-	
2	faneata	DA	2.530	14	270	-	
3	ape statatoare	DA	2.456	14	270	-	

Date referitoare la construcții

Crt	Număr	Destinație construcție	Supraf. (mp)	Situație juridică	Observații / Referințe
A1.1	80000-C1	construcții anexa	Din acte: 62 Masurata: 88	Cu acte	Nr. niveluri:1; S. construita la sol:88 mp; S. construita desfasurata:88 mp; CABANA;se rectifica cf.art.12,alin.16(Legea7/1996)

Lungime Segmente

1) Valorile lungimilor segmentelor sunt obținute din proiecție în plan.

Punct început	X / Y	Punct sfârșit	X / Y	Lungime segment (** (m)	Punct început	X / Y	Punct sfârșit	X / Y	Lungime segment (** (m)
1	508.734,31 421.877,299	2	508.739,255 421.866,348	12.016	2	508.739,255 421.866,348	3	508.749,382 421.850,002	19.229

Punct început	X / Y	Punct sfârșit	X / Y	Lungime segment (** (m)
3	508.749,382 421.850,002	4	508.758,04 421.806,852	44.01
5	508.754,877 421.788,518	6	508.767,338 421.786,507	12.622
7	508.771,326 421.786,176	8	508.777,442 421.785,558	6.147
9	508.781,353 421.795,824	10	508.784,279 421.797,604	3.425
11	508.809,153 421.810,01	12	508.814,387 421.820,416	11.648
13	508.818,33 421.825,62	14	508.819,022 421.828,6	3.059
15	508.823,708 421.840,617	16	508.831,747 421.860,18	21.15
17	508.826,505 421.862,853	18	508.815,321 421.864,496	11.304
19	508.795,23 421.869,288	20	508.789,187 421.870,556	6.175
21	508.781,91 421.871,599	22	508.745,701 421.876,886	36.593
23	508.742,802 421.878,319	1	508.734,31 421.877,299	8.553

Punct început	X / Y	Punct sfârșit	X / Y	Lungime segment (** (m)
4	508.758,04 421.806,852	5	508.754,877 421.788,518	18.605
6	508.767,338 421.786,507	7	508.771,326 421.786,176	4.002
8	508.777,442 421.785,558	9	508.781,353 421.795,824	10.986
10	508.784,279 421.797,604	11	508.809,153 421.810,01	27.796
12	508.814,387 421.820,416	13	508.818,33 421.825,62	6.529
14	508.819,022 421.828,6	15	508.823,708 421.840,617	12.898
16	508.831,747 421.860,18	17	508.826,505 421.862,853	5.884
18	508.815,321 421.864,496	19	508.795,23 421.869,288	20.655
20	508.789,187 421.870,556	21	508.781,91 421.871,599	7.351
22	508.745,701 421.876,886	23	508.742,802 421.878,319	3.234

** Lungimile segmentelor sunt determinate în planul de proiecție Stereo 70 și sunt rotunjite la 1 milimetru.

*** Distanța dintre puncte este formată din segmente cumulate ce sunt mai mici decât valoarea 1 milimetru.

**DATE DESPRE IMOBILUL NR. 864**

Oficiul de Cadastru și Publicitate Imobiliară ARGES
Biroul de Cadastru și Publicitate Imobiliară Campulung

A. Partea I. Descrierea imobilului

TEREN Intravilan

Adresa: Loc. Valea Mare Pravat, Jud. Arges

Nr. Crt	Nr cadastral Nr. topografic	Suprafața* (mp)	Observații / Referințe
A1		339	Sector cadastral:15 Teren neimprejmuit;

B. Partea II. Proprietari și acte

Inscrieri privitoare la dreptul de proprietate și alte drepturi reale	Referințe
/	
Act Normativ nr. 7, din 13/03/1996 emis de PARLAMENT (art. 13 alin. 15);	
B1	Inscrierea provizorie, drept de PROPRIETATE, dobandit prin Lege, cota actuala 1/1, cota initiala 1/1
	1) COMUNA VALEA MARE PRAVAT, CIF:5010196

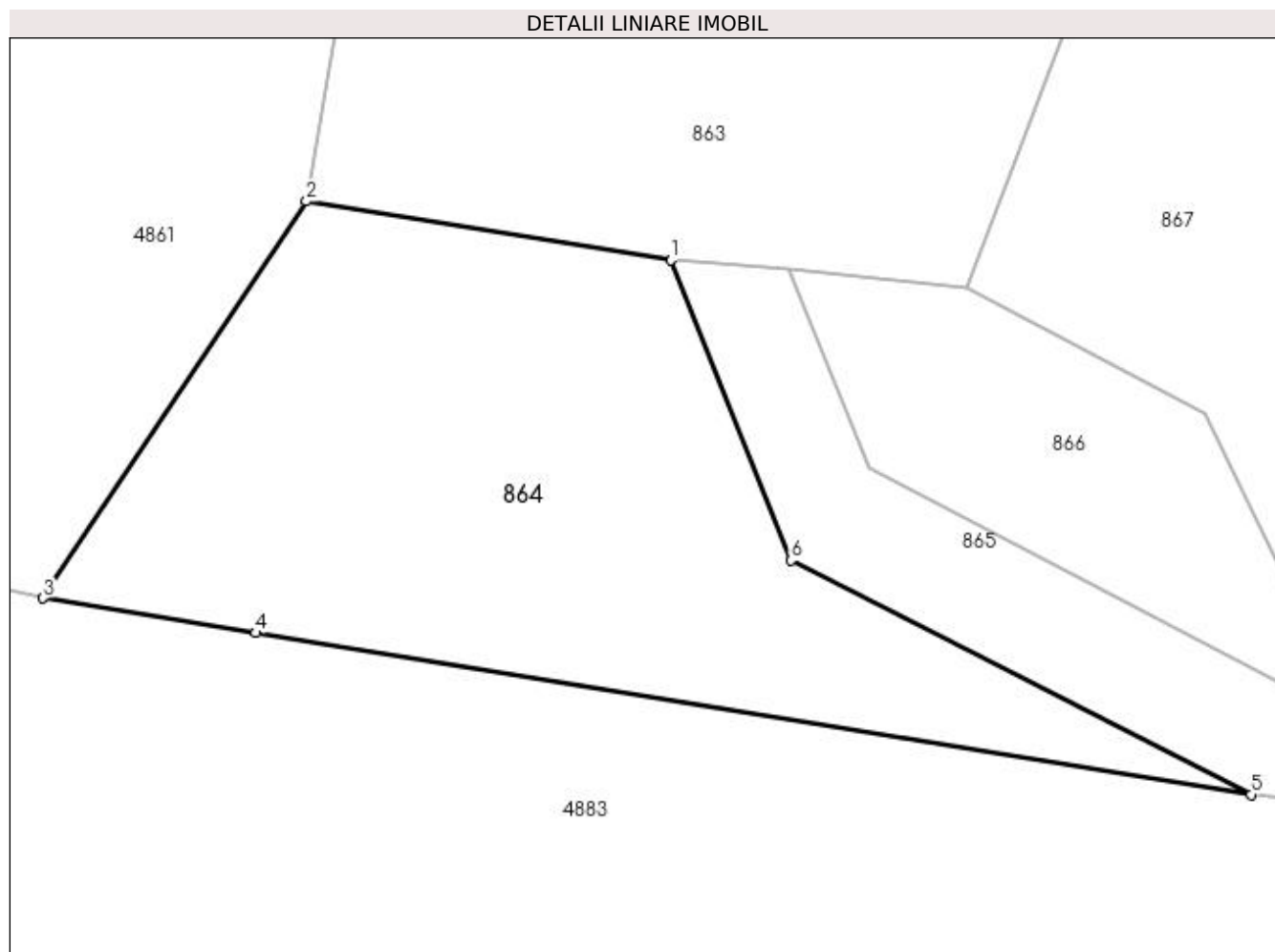
C. Partea III. SARCINI .

Inscrieri privind dezmembramintele dreptului de proprietate, drepturi reale de garanție și sarcini	Referințe
NU SUNT	

Teren

Nr cadastral	Suprafața (mp)*	Observații / Referințe
	339	

* Suprafața este determinată în planul de proiecție Stereo 70.



Date referitoare la teren

Crt	Categorie folosință	Intra vilan	Suprafața (mp)	Tarla	Parcelă	Nr. topo	Observații / Referințe
1	pasune	DA	339	14	270	-	

Lungime Segmente

1) Valorile lungimilor segmentelor sunt obținute din proiecție în plan.

Punct început	X / Y	Punct sfârșit	X / Y	Lungime segment (** (m)
1	508.767,338 421.786,507	2	508.754,877 421.788,518	12.622
2	508.754,877 421.788,518	3	508.745,882 421.774,965	16.266
3	508.745,882 421.774,965	4	508.753,156 421.773,783	7.369
4	508.753,156 421.773,783	5	508.787,151 421.768,261	34.441
5	508.787,151 421.768,261	6	508.771,434 421.776,26	17.635

Punct început	X / Y	Punct sfârșit	X / Y	Lungime segment (** (m)
6	508.771,434 421.776,26	1	508.767,338 421.786,507	11.035

** Lungimile segmentelor sunt determinate în planul de proiecție Stereo 70 și sunt rotunjite la 1 milimetru.

*** Distanța dintre puncte este formată din segmente cumulate ce sunt mai mici decât valoarea 1 milimetru.

**DATE DESPRE IMOBILUL NR. 865**

Oficiul de Cadastru și Publicitate Imobiliară ARGES
Biroul de Cadastru și Publicitate Imobiliară Campulung

A. Partea I. Descrierea imobilului

TEREN Intravilan

Adresa: Loc. Valea Mare Pravat, Jud. Arges

Nr. Crt	Nr cadastral Nr. topografic	Suprafața* (mp)	Observații / Referințe
A1		119	Sector cadastral:15 Teren neimprejmuit;

B. Partea II. Proprietari și acte

Inscrieri privitoare la dreptul de proprietate și alte drepturi reale	Referințe
/	
Act Normativ nr. 7, din 13/03/1996 emis de PARLAMENT (art. 13 alin. 15);	
B1	A1
Inscrierea provizorie, drept de PROPRIETATE, dobandit prin Lege, cota actuala 1/1, cota initiala 1/1 1) COMUNA VALEA MARE PRAVAT, CIF:5010196	

C. Partea III. SARCINI .

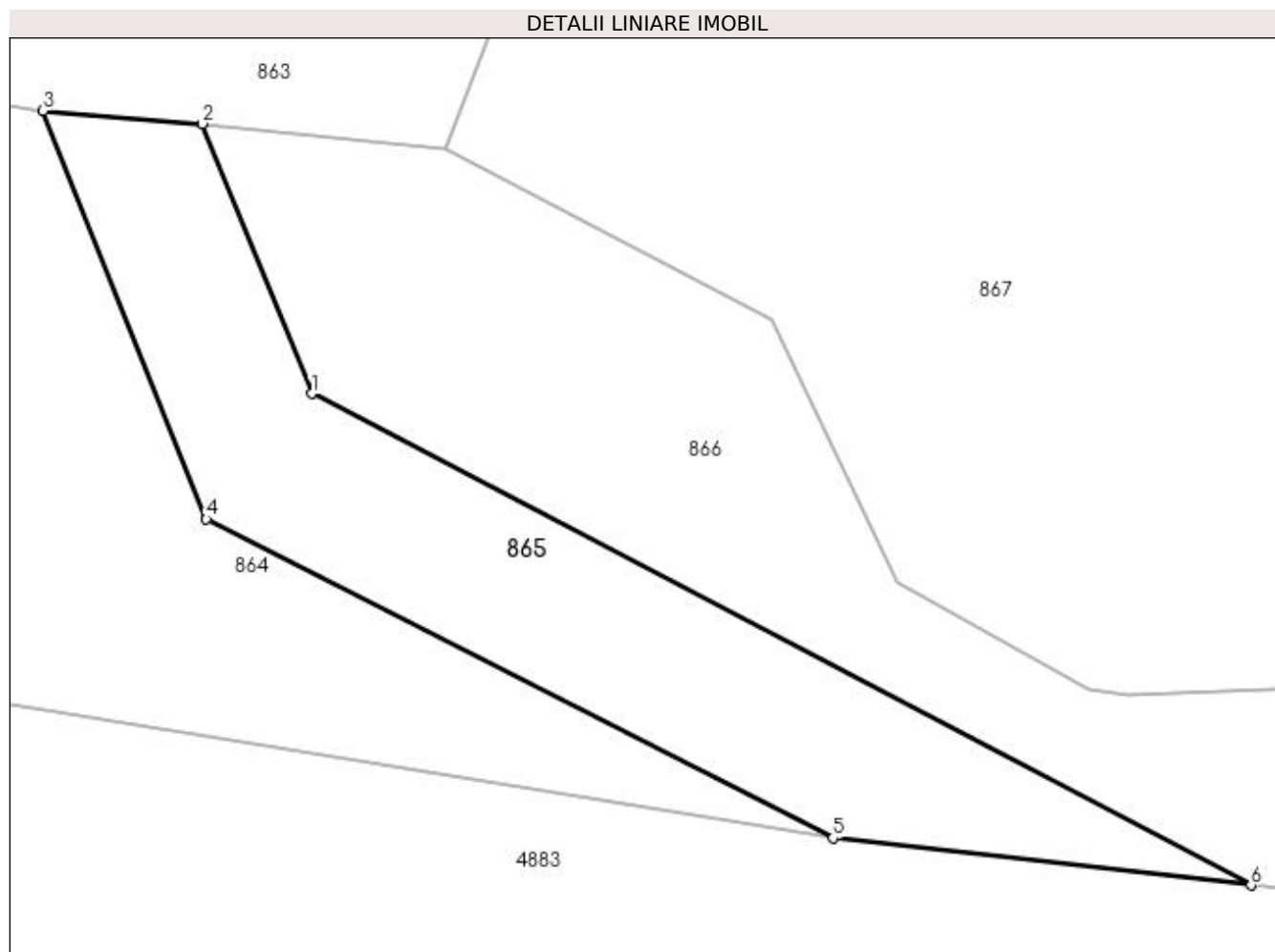
Inscrieri privind dezmembramintele dreptului de proprietate, drepturi reale de garanție și sarcini	Referințe
NU SUNT	

Anexa Nr. 1 La Partea I

Teren

Nr cadastral	Suprafața (mp)*	Observații / Referințe
	119	

* Suprafața este determinată în planul de proiecție Stereo 70.



Date referitoare la teren

Crt	Categorie folosință	Intra vilan	Suprafața (mp)	Tarla	Parcelă	Nr. topo	Observații / Referințe
1	drum	DA	119	14	270/1	-	

Lungime Segmente

1) Valorile lungimilor segmentelor sunt obținute din proiecție în plan.

Punct început	X / Y	Punct sfârșit	X / Y	Lungime segment (** (m)
1	508.774,079 421.779,412	2	508.771,326 421.786,176	7.303
2	508.771,326 421.786,176	3	508.767,338 421.786,507	4.002
3	508.767,338 421.786,507	4	508.771,434 421.776,26	11.035
4	508.771,434 421.776,26	5	508.787,151 421.768,261	17.635
5	508.787,151 421.768,261	6	508.797,645 421.767,08	10.56

Punct început	X / Y	Punct sfârșit	X / Y	Lungime segment (** (m)
6	508.797,645 421.767,08	1	508.774,079 421.779,412	26.598

** Lungimile segmentelor sunt determinate în planul de proiecție Stereo 70 și sunt rotunjite la 1 milimetru.

*** Distanța dintre puncte este formată din segmente cumulate ce sunt mai mici decât valoarea 1 milimetru.

**DATE DESPRE IMOBILUL NR. 866**

Oficiul de Cadastru și Publicitate Imobiliară ARGES
Biroul de Cadastru și Publicitate Imobiliară Campulung

A. Partea I. Descrierea imobilului

TEREN Intravilan

Adresa: Loc. Valea Mare Pravat, Jud. Arges

Nr. Crt	Nr cadastral Nr. topografic	Suprafața* (mp)	Observații / Referințe
A1		304	Sector cadastral:15 Teren neimprejmuit;

B. Partea II. Proprietari și acte

Inscrieri privitoare la dreptul de proprietate și alte drepturi reale	Referințe
/	
Act Normativ nr. 7, din 13/03/1996 emis de PARLAMENT (art. 13 alin. 15);	
B1	A1
Inscrierea provizorie, drept de PROPRIETATE, dobandit prin Lege, cota actuala 1/1, cota initiala 1/1 1) COMUNA VALEA MARE PRAVAT, CIF:5010196	

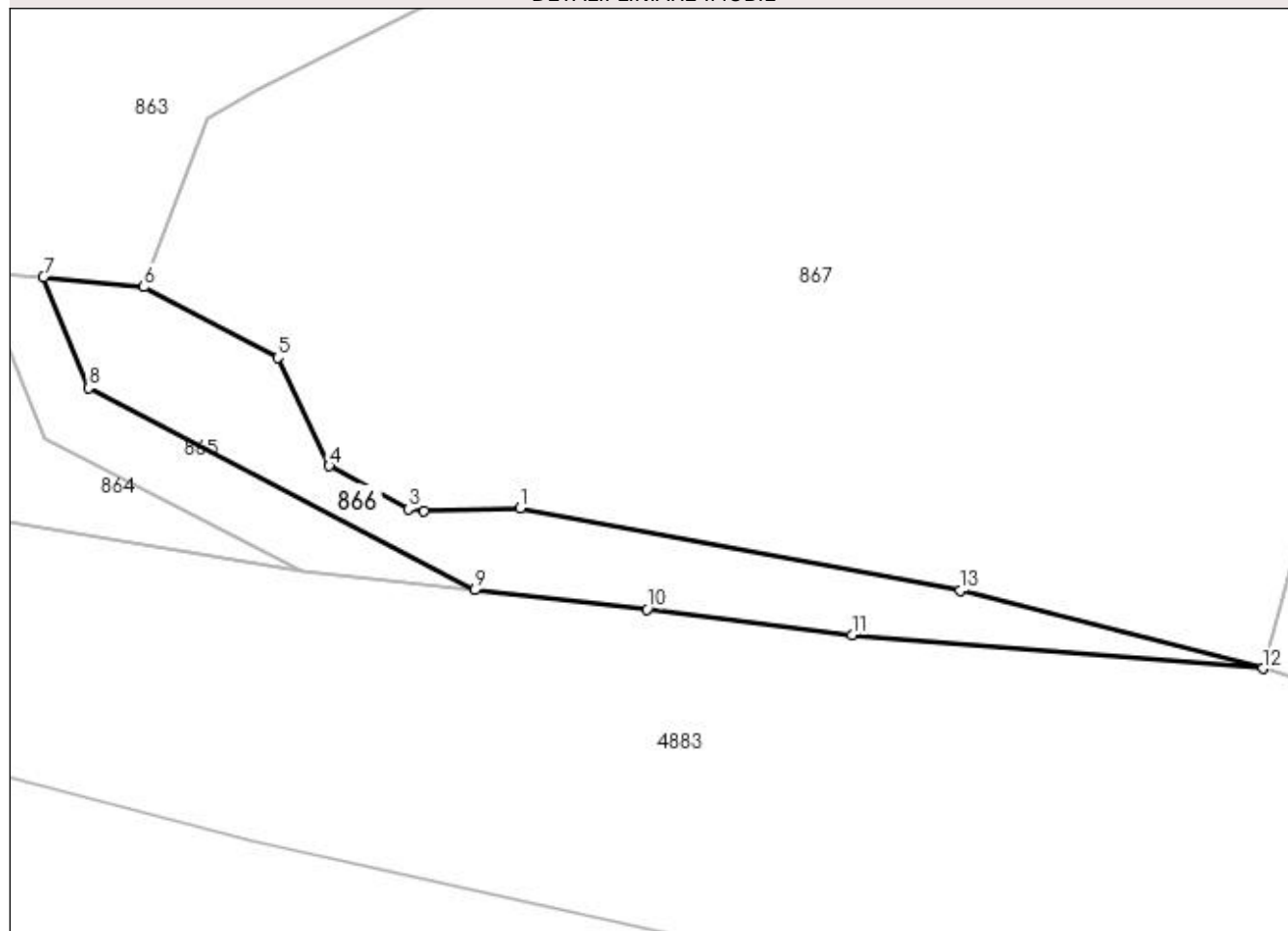
C. Partea III. SARCINI .

Inscrieri privind dezmembramintele dreptului de proprietate, drepturi reale de garanție și sarcini	Referințe
NU SUNT	

Anexa Nr. 1 La Partea I**Teren**

Nr cadastral	Suprafața (mp)*	Observații / Referințe
	304	

* Suprafața este determinată în planul de proiecție Stereo 70.

DETALII LINIARE IMOBIL**Date referitoare la teren**

Crt	Categorie folosință	Intra vilan	Suprafața (mp)	Tarla	Parcelă	Nr. topo	Observații / Referințe
1	faneata	DA	304	14	269,270	-	

Lungime Segmente

1) Valorile lungimilor segmentelor sunt obținute din proiecție în plan.

Punct început	X / Y	Punct sfârșit	X / Y	Lungime segment (** (m)
1	508.800,405 421.772,061	2	508.794,545 421.771,874	5.863
2	508.794,545 421.771,874	3	508.793,584 421.772,013	0.971
3	508.793,584 421.772,013	4	508.788,753 421.774,655	5.506
4	508.788,753 421.774,655	5	508.785,606 421.781,254	7.311
5	508.785,606 421.781,254	6	508.777,442 421.785,558	9.229

Punct început	X / Y	Punct sfârșit	X / Y	Lungime segment (** (m)
6	508.777,442 421.785,558	7	508.771,326 421.786,176	6.147
7	508.771,326 421.786,176	8	508.774,079 421.779,412	7.303
8	508.774,079 421.779,412	9	508.797,645 421.767,08	26.598
9	508.797,645 421.767,08	10	508.808,14 421.765,899	10.561
10	508.808,14 421.765,899	11	508.820,657 421.764,342	12.613
11	508.820,657 421.764,342	12	508.845,705 421.762,295	25.132
12	508.845,705 421.762,295	13	508.827,22 421.767,037	19.084
13	508.827,22 421.767,037	1	508.800,405 421.772,061	27.282

** Lungimile segmentelor sunt determinate în planul de proiecție Stereo 70 și sunt rotunjite la 1 milimetru.

*** Distanța dintre puncte este formată din segmente cumulate ce sunt mai mici decât valoarea 1 milimetru.

**DATE DESPRE IMOBILUL NR. 867**

Oficiul de Cadastru și Publicitate Imobiliară ARGES
Biroul de Cadastru și Publicitate Imobiliară Campulung

A. Partea I. Descrierea imobilului

TEREN Intravilan

Nr. CF vechi:64
Nr. cadastral vechi:110

Adresa: Loc. Valea Mare Pravat, Jud. Arges, pct " ARGESEL"

Nr. Crt	Nr cadastral Nr. topografic	Suprafața* (mp)	Observații / Referințe
A1	80348	5.174	Sector cadastral:15 Teren imprejmuit;

B. Partea II. Proprietari și acte

Inscrieri privitoare la dreptul de proprietate și alte drepturi reale	Referințe
5044 / 04/03/2022	
Act Administrativ nr. 854/2012, din 21/02/2022 emis de BEJ GIGOI EMIL (Act Administrativ nr. 1108, din 02/03/2022 emis de PRIMARIA VALEA MARE PRAVAT);	
B2	A1
Intabulare, drept de PROPRIETATE, dobandit prin Adjudecare, cota actuala 1/1, cota initiala 1/1	
1) TAMAS FLORIAN VIOREL, casatorit cu	
2) TAMAS IONELA MIHAELA	

C. Partea III. SARCINI .

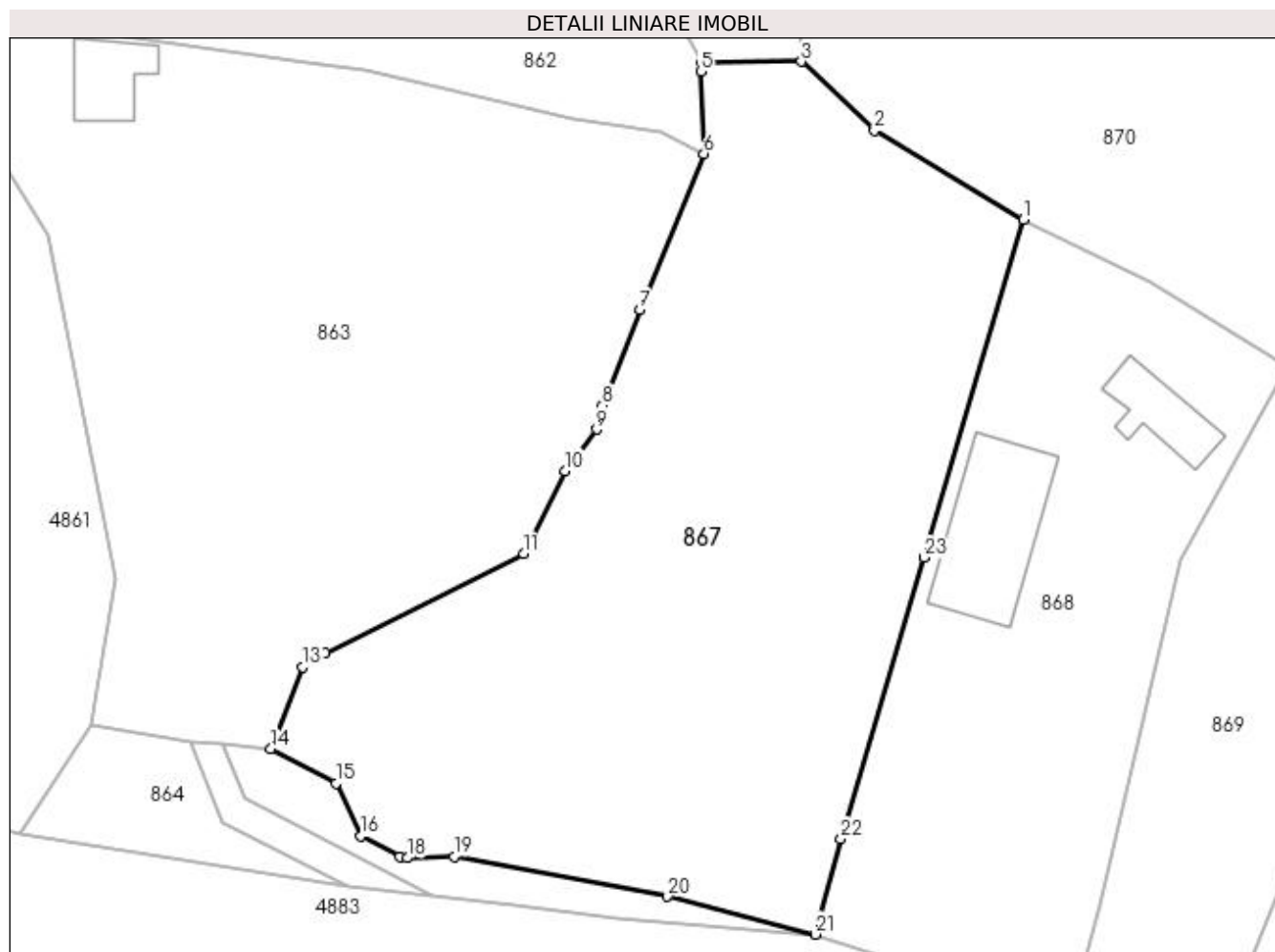
Inscrieri privind dezmembramintele dreptului de proprietate, drepturi reale de garanție și sarcini	Referințe
NU SUNT	

Anexa Nr. 1 La Partea I

Teren

Nr cadastral	Suprafața (mp)*	Observații / Referințe
80348	5.174	

* Suprafața este determinată în planul de proiecție Stereo 70.



Date referitoare la teren

Crt	Categorie folosință	Intravilan	Suprafața (mp)	Tarla	Parcelă	Nr. topo	Observații / Referințe
1	pasune	DA	5.174	14	269,270	-	

Lungime Segmente

1) Valorile lungimilor segmentelor sunt obținute din proiecție în plan.

Punct început	X / Y	Punct sfârșit	X / Y	Lungime segment (** (m)
1	508.871,825 421.851,898	2	508.853,159 421.863,057	21.747
3	508.843,977 421.871,741	4	508.831,563 421.871,645	12.414
5	508.831,352 421.870,515	6	508.831,747 421.860,18	10.343
7	508.823,708 421.840,617	8	508.819,022 421.828,6	12.898
9	508.818,33 421.825,62	10	508.814,387 421.820,416	6.529

Punct început	X / Y	Punct sfârșit	X / Y	Lungime segment (** (m)
2	508.853,159 421.863,057	3	508.843,977 421.871,741	12.638
4	508.831,563 421.871,645	5	508.831,352 421.870,515	1.15
6	508.831,747 421.860,18	7	508.823,708 421.840,617	21.15
8	508.819,022 421.828,6	9	508.818,33 421.825,62	3.059
10	508.814,387 421.820,416	11	508.809,153 421.810,01	11.648

Punct început	X / Y	Punct sfârșit	X / Y	Lungime segment (** (m)
11	508.809,153 421.810,01	12	508.784,279 421.797,604	27.796
13	508.781,353 421.795,824	14	508.777,442 421.785,558	10.986
15	508.785,606 421.781,254	16	508.788,753 421.774,655	7.311
17	508.793,584 421.772,013	18	508.794,545 421.771,874	0.971
19	508.800,405 421.772,061	20	508.827,22 421.767,037	27.282
21	508.845,705 421.762,295	22	508.848,948 421.774,26	12.397
23	508.859,34 421.809,531	1	508.871,825 421.851,898	44.168

Punct început	X / Y	Punct sfârșit	X / Y	Lungime segment (** (m)
12	508.784,279 421.797,604	13	508.781,353 421.795,824	3.425
14	508.777,442 421.785,558	15	508.785,606 421.781,254	9.229
16	508.788,753 421.774,655	17	508.793,584 421.772,013	5.506
18	508.794,545 421.771,874	19	508.800,405 421.772,061	5.863
20	508.827,22 421.767,037	21	508.845,705 421.762,295	19.084
22	508.848,948 421.774,26	23	508.859,34 421.809,531	36.77

** Lungimile segmentelor sunt determinate în planul de proiecție Stereo 70 și sunt rotunjite la 1 milimetru.

*** Distanța dintre puncte este formată din segmente cumulate ce sunt mai mici decât valoarea 1 milimetru.

**DATE DESPRE IMOBILUL NR. 868**

Oficiul de Cadastru și Publicitate Imobiliară ARGES
Biroul de Cadastru și Publicitate Imobiliară Campulung

A. Partea I. Descrierea imobilului

TEREN Intravilan

Nr. CF vechi:65
Nr. cadastral vechi:101

Adresa: Loc. Valea Mare Pravat, Jud. Arges, punct "Argesel"

Nr. Crt	Nr cadastral Nr. topografic	Suprafața* (mp)	Observații / Referințe
A1	80649	2.993	Sector cadastral:15 Teren neimprejmuit; pct.Argesel

Construcții

Crt	Nr cadastral Nr. topografic	Adresa	Observații / Referințe
A1.1	80649-C1	Loc. Valea Mare Pravat, Jud. Arges, punct "Argesel"	Nr. niveluri:2; S. construita la sol:93 mp; S. construita desfasurata:186 mp; locuinta(P+M) /2016/ zidarie;
A1.2	80649-C2	Loc. Valea Mare Pravat, Jud. Arges, punct "Argesel"	Nr. niveluri:1; S. construita la sol:242 mp; S. construita desfasurata:242 mp; hala metalica/2015/

B. Partea II. Proprietari și acte

Inscrieri privitoare la dreptul de proprietate și alte drepturi reale		Referințe
3910 / 03/04/2014		
Act Notarial nr. 526, din 03/04/2014 emis de Zipisi Cornelia;		
B5	Intabulare, drept de PROPRIETATE, dobandit prin Conventie, cota actuala 1/1, cota initiala 1/1 1) TAMAS FLORIAN VIOREL 2) TAMAS IONELA MIHAELA, soti	A1, A1.1
14330 / 06/10/2016		
Act Administrativ nr. 3899, din 03/10/2016 emis de PRIMARIA VALEA MARE PRAVAT (act administrativ nr 3865 din 29.08.2016, emis de PRIMARIA VALEA MARE PRAVAT;act administrativ nr 19 din 08.10.2015, emis de PRIMARIA VALEA MARE PRAVAT;act administrativ nr 3989 din 05.10.2016, emis de PRIMARIA VALEA MARE PRAVAT;act administrativ nr 3988 din 05.10.2016, emis de PRIMARIA VALEA MARE PRAVAT;act administrativ nr 3109 din 09.08.2016, emis de PRIMARIA VALEA MARE PRAVAT;act administrativ nr seria CB nr. 092936 din 17.07.1999, emis de PRIMARIA COMUNEI VALEA MARE PRAVAT;act administrativ nr 5 din 16.05.2016, emis de PRIMARIA VALEA MARE PRAVAT;act administrativ nr 12229 din 02.09.2016, emis de BCPI CAMPULUNG);		
B7	Intabulare, drept de PROPRIETATEmansardare locuinta+ lucrari de finisaje interioare si exterioare, dobandit prin Construire, cota actuala 1/1, cota initiala 1/1 1) TAMAS FLORIAN VIOREL 2) TAMAS IONELA MIHAELA	A1.1
B8	Intabulare, drept de PROPRIETATE, dobandit prin Construire, cota actuala 1/1, cota initiala 1/1 1) TAMAS FLORIAN VIOREL 2) TAMAS IONELA MIHAELA	A1.2

C. Partea III. SARCINI .

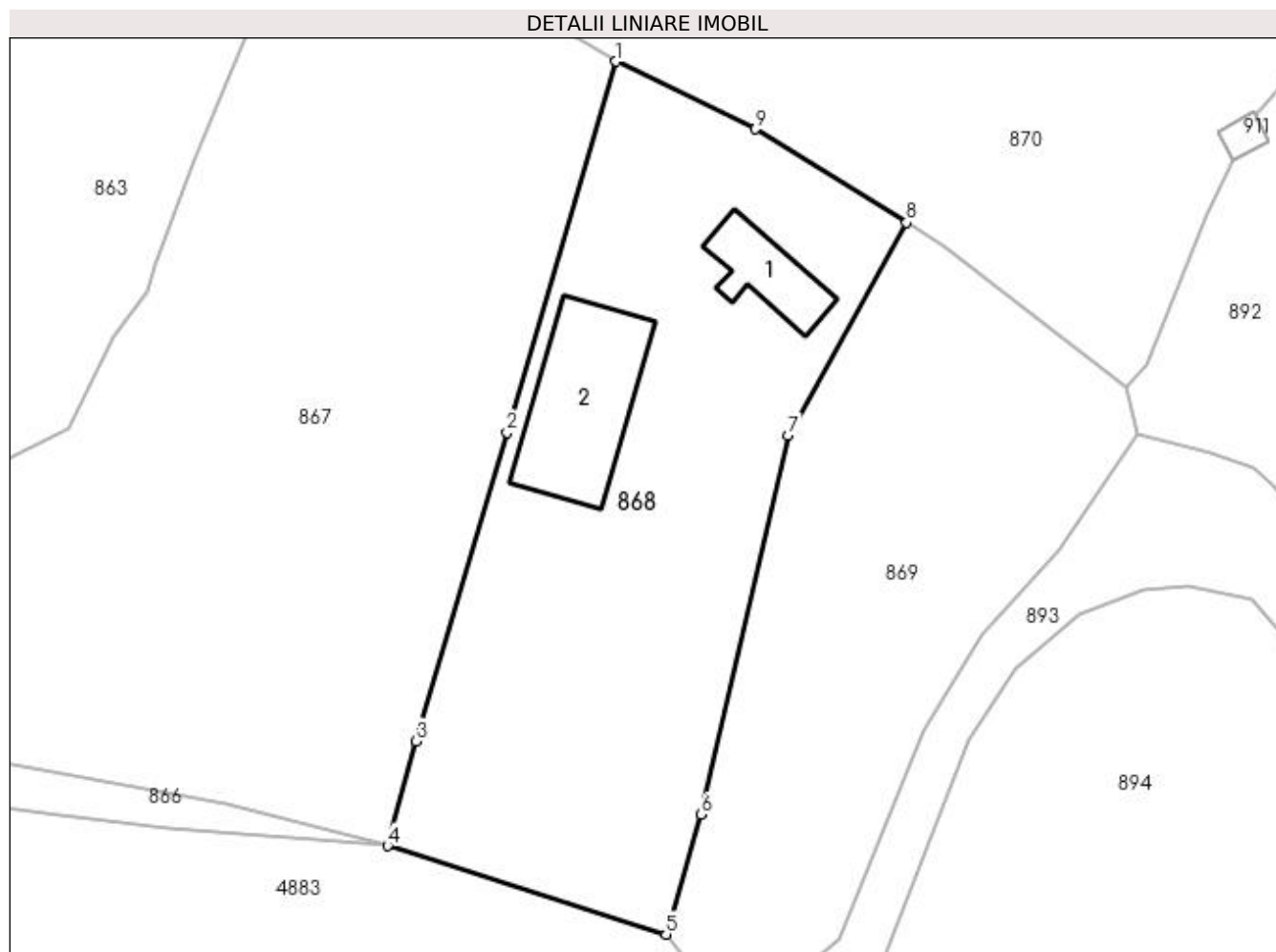
Inscrieri privind dezmembramintele dreptului de proprietate, drepturi reale de garanție și sarcini	Referințe
NU SUNT	

Anexa Nr. 1 La Partea I

Teren

Nr cadastral	Suprafața (mp)*	Observații / Referințe
80649	2.993	pct.Argesel

* Suprafața este determinată în planul de proiecție Stereo 70.



Date referitoare la teren

Crt	Categorie folosință	Intravilan	Suprafața (mp)	Tarla	Parcelă	Nr. topo	Observații / Referințe
1	curți constructii	DA	2.993	14	269	-	

Date referitoare la construcții

Crt	Număr	Destinație construcție	Supraf. (mp)	Situație juridică	Observații / Referințe
A1.1	80649-C1	construcții de locuințe	93	Cu acte	Nr. niveluri:2; S. construita la sol:93 mp; S. construita desfasurata:186 mp; locuinta(P+M)/2016/ zidarie;
A1.2	80649-C2	construcții anexa	242	Cu acte	Nr. niveluri:1; S. construita la sol:242 mp; S. construita desfasurata:242 mp; hala metalica/2015/

Lungime Segmente

1) Valorile lungimilor segmentelor sunt obținute din proiecție în plan.

Punct început	X / Y	Punct sfârșit	X / Y	Lungime segment (** (m)
1	508.871,825 421.851,898	2	508.859,34 421.809,531	44.168
2	508.859,34 421.809,531	3	508.848,948 421.774,26	36.77

Punct început	X / Y	Punct sfârșit	X / Y	Lungime segment (** (m)
3	508.848,948 421.774,26	4	508.845,705 421.762,295	12.397
4	508.845,705 421.762,295	5	508.877,53 421.752,183	33.393
5	508.877,53 421.752,183	6	508.881,554 421.765,884	14.28
6	508.881,554 421.765,884	7	508.891,501 421.809,199	44.442
7	508.891,501 421.809,199	8	508.905,024 421.833,481	27.794
8	508.905,024 421.833,481	9	508.887,746 421.844,165	20.314
9	508.887,746 421.844,165	1	508.871,825 421.851,898	17.7

** Lungimile segmentelor sunt determinate în planul de proiecție Stereo 70 și sunt rotunjite la 1 milimetru.

*** Distanța dintre puncte este formată din segmente cumulate ce sunt mai mici decât valoarea 1 milimetru.

**DATE DESPRE IMOBILUL NR. 869**

Oficiul de Cadastru și Publicitate Imobiliară ARGES
Biroul de Cadastru și Publicitate Imobiliară Campulung

A. Partea I. Descrierea imobilului

TEREN Intravilan

Adresa: Loc. Valea Mare Pravat, Jud. Arges

Nr. Crt	Nr cadastral Nr. topografic	Suprafața* (mp)	Observații / Referințe
A1		2.195	Sector cadastral:15 Teren neimprejmuit;

B. Partea II. Proprietari și acte

Inscrieri privitoare la dreptul de proprietate și alte drepturi reale	Referințe
/	
Act Normativ nr. 7, din 13/03/1996 emis de PARLAMENT (art. 13 alin. 15);	
B1	A1
Inscrierea provizorie, drept de PROPRIETATE, dobandit prin Lege, cota actuala 1/1, cota initiala 1/1 1) COMUNA VALEA MARE PRAVAT, CIF:5010196	

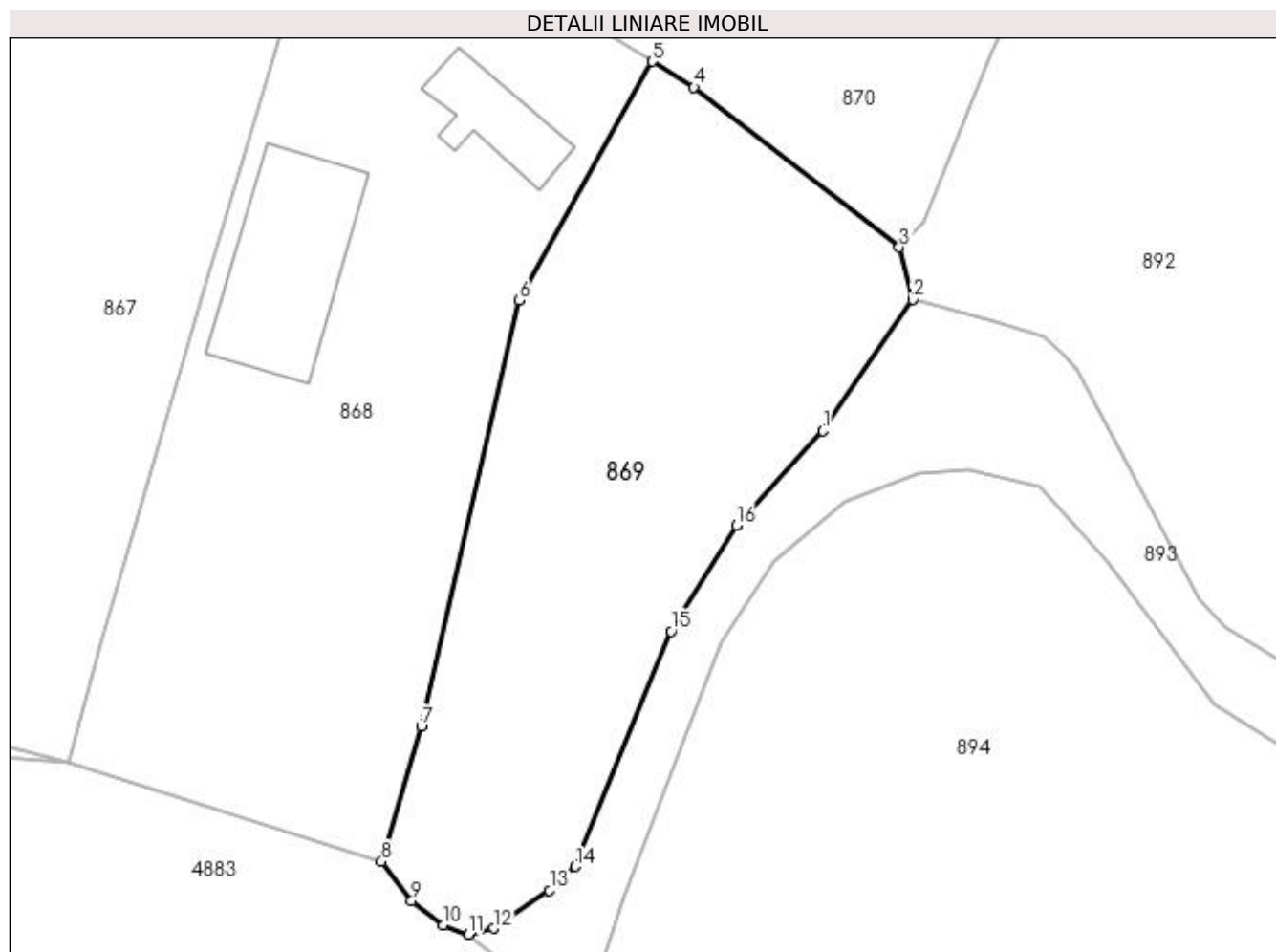
C. Partea III. SARCINI .

Inscrieri privind dezmembramintele dreptului de proprietate, drepturi reale de garanție și sarcini	Referințe
NU SUNT	

Teren

Nr cadastral	Suprafața (mp)*	Observații / Referințe
	2.195	

* Suprafața este determinată în planul de proiecție Stereo 70.



Date referitoare la teren

Crt	Categorie folosință	Intra vilan	Suprafața (mp)	Tarla	Parcelă	Nr. topo	Observații / Referințe
1	faneata	DA	2.195	14	269	-	

Lungime Segmente

1) Valorile lungimilor segmentelor sunt obținute din proiecție în plan.

Punct început	X / Y	Punct sfârșit	X / Y	Lungime segment (** (m)
1	508.922,373 421.795,945	2	508.931,513 421.809,286	16.172
2	508.931,513 421.809,286	3	508.930,155 421.814,605	5.49
3	508.930,155 421.814,605	4	508.909,272 421.830,854	26.46
4	508.909,272 421.830,854	5	508.905,024 421.833,481	4.995
5	508.905,024 421.833,481	6	508.891,501 421.809,199	27.794

Punct început	X / Y	Punct sfârşit	X / Y	Lungime segment (** (m)
6	508.891,501 421.809,199	7	508.881,554 421.765,884	44.442
7	508.881,554 421.765,884	8	508.877,53 421.752,183	14.28
8	508.877,53 421.752,183	9	508.880,582 421.748,179	5.035
9	508.880,582 421.748,179	10	508.883,757 421.745,739	4.004
10	508.883,757 421.745,739	11	508.886,331 421.744,787	2.744
11	508.886,331 421.744,787	12	508.888,899 421.745,39	2.638
12	508.888,899 421.745,39	13	508.894,602 421.749,248	6.885
13	508.894,602 421.749,248	14	508.897,236 421.751,68	3.585
14	508.897,236 421.751,68	15	508.906,977 421.775,566	25.796
15	508.906,977 421.775,566	16	508.913,589 421.786,353	12.652
16	508.913,589 421.786,353	1	508.922,373 421.795,945	13.006

** Lungimile segmentelor sunt determinate în planul de proiecţie Stereo 70 şi sunt rotunjite la 1 milimetru.

*** Distanţa dintre puncte este formată din segmente cumulate ce sunt mai mici decât valoarea 1 milimetru.

**DATE DESPRE IMOBILUL NR. 870**

Oficiul de Cadastru și Publicitate Imobiliară ARGES
Biroul de Cadastru și Publicitate Imobiliară Campulung

A. Partea I. Descrierea imobilului

TEREN Intravilan

Adresa: Loc. Valea Mare Pravat, Jud. Arges

Nr. Crt	Nr cadastral Nr. topografic	Suprafața* (mp)	Observații / Referințe
A1		5.600	Sector cadastral:15 Teren neimprejmuit;

B. Partea II. Proprietari și acte

Inscrieri privitoare la dreptul de proprietate și alte drepturi reale	Referințe
/	
Act Administrativ nr. 66715, din 19/10/1994 emis de CJPSDPAT ARGES;	
B1	A1
Intabulare, drept de PROPRIETATE, dobandit prin Reconstituire, cota actuala 1/1, cota initiala 1/1 1) TAMAȘ ION, lipsă CNP	

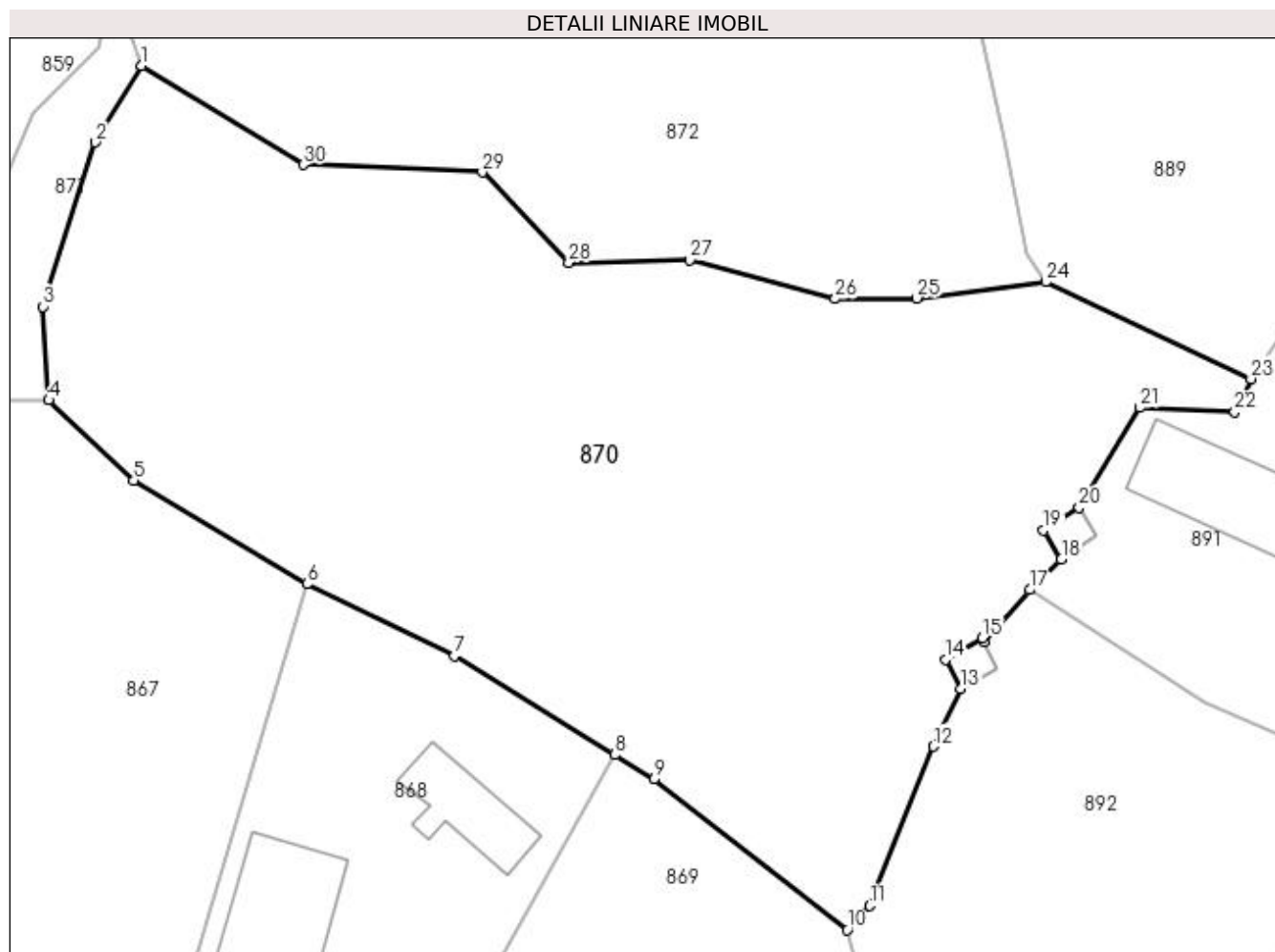
C. Partea III. SARCINI .

Inscrieri privind dezmembramintele dreptului de proprietate, drepturi reale de garanție și sarcini	Referințe
NU SUNT	

Teren

Nr cadastral	Suprafața (mp)*	Observații / Referințe
	5.600	

* Suprafața este determinată în planul de proiecție Stereo 70.



Date referitoare la teren

Crt	Categorie folosință	Intra vilan	Suprafața (mp)	Tarla	Parcelă	Nr. topo	Observații / Referințe
1	faneata	DA	5.600	14	268,270	-	

Lungime Segmente

1) Valorile lungimilor segmentelor sunt obținute din proiecție în plan.

Punct început	X / Y	Punct sfârșit	X / Y	Lungime segment (** (m)
1	508.854,007 421.907,785	2	508.848,983 421.899,557	9.641
3	508.843,371 421.881,835	4	508.843,977 421.871,741	10.112
5	508.853,159 421.863,057	6	508.871,825 421.851,898	21.747
7	508.887,746 421.844,165	8	508.905,024 421.833,481	20.314
9	508.909,272 421.830,854	10	508.930,155 421.814,605	26.46

Punct început	X / Y	Punct sfârșit	X / Y	Lungime segment (** (m)
2	508.848,983 421.899,557	3	508.843,371 421.881,835	18.589
4	508.843,977 421.871,741	5	508.853,159 421.863,057	12.638
6	508.871,825 421.851,898	7	508.887,746 421.844,165	17.7
8	508.905,024 421.833,481	9	508.909,272 421.830,854	4.995
10	508.930,155 421.814,605	11	508.932,556 421.817,223	3.552

Punct început	X / Y	Punct sfârșit	X / Y	Lungime segment (** (m)
11	508.932,556 421.817,223	12	508.939,439 421.834,388	18.494
13	508.942,428 421.840,605	14	508.940,722 421.843,768	3.594
15	508.944,699 421.846,115	16	508.944,931 421.845,677	0.496
17	508.949,822 421.851,293	18	508.953,249 421.854,583	4.751
19	508.951,301 421.857,688	20	508.955,173 421.860,162	4.595
21	508.961,686 421.870,937	22	508.971,969 421.870,502	10.292
23	508.973,715 421.874,04	24	508.951,546 421.884,485	24.506
25	508.937,674 421.882,74	26	508.928,853 421.882,656	8.821
27	508.913,152 421.886,846	28	508.900,094 421.886,574	13.061
29	508.890,748 421.896,314	30	508.871,427 421.897,143	19.339

Punct început	X / Y	Punct sfârșit	X / Y	Lungime segment (** (m)
12	508.939,439 421.834,388	13	508.942,428 421.840,605	6.898
14	508.940,722 421.843,768	15	508.944,699 421.846,115	4.618
16	508.944,931 421.845,677	17	508.949,822 421.851,293	7.447
18	508.953,249 421.854,583	19	508.951,301 421.857,688	3.665
20	508.955,173 421.860,162	21	508.961,686 421.870,937	12.59
22	508.971,969 421.870,502	23	508.973,715 421.874,04	3.945
24	508.951,546 421.884,485	25	508.937,674 421.882,74	13.981
26	508.928,853 421.882,656	27	508.913,152 421.886,846	16.25
28	508.900,094 421.886,574	29	508.890,748 421.896,314	13.499
30	508.871,427 421.897,143	1	508.854,007 421.907,785	20.413

** Lungimile segmentelor sunt determinate în planul de proiecție Stereo 70 și sunt rotunjite la 1 milimetru.

*** Distanța dintre puncte este formată din segmente cumulate ce sunt mai mici decât valoarea 1 milimetru.

**DATE DESPRE IMOBILUL NR. 871**

Oficiul de Cadastru și Publicitate Imobiliară ARGES
Biroul de Cadastru și Publicitate Imobiliară Campulung

A. Partea I. Descrierea imobilului

TEREN Intravilan

Adresa: Loc. Valea Mare Pravat, Jud. Arges

Nr. Crt	Nr cadastral Nr. topografic	Suprafața* (mp)	Observații / Referințe
A1		380	Sector cadastral:15 Teren neimprejmuit;

B. Partea II. Proprietari și acte

Inscrieri privitoare la dreptul de proprietate și alte drepturi reale	Referințe
/	
Act Normativ nr. 7, din 13/03/1996 emis de PARLAMENT (art. 13 alin. 15);	
B1	A1
Inscrierea provizorie, drept de PROPRIETATE, dobandit prin Lege, cota actuala 1/1, cota initiala 1/1 1) COMUNA VALEA MARE PRAVAT, CIF:5010196	

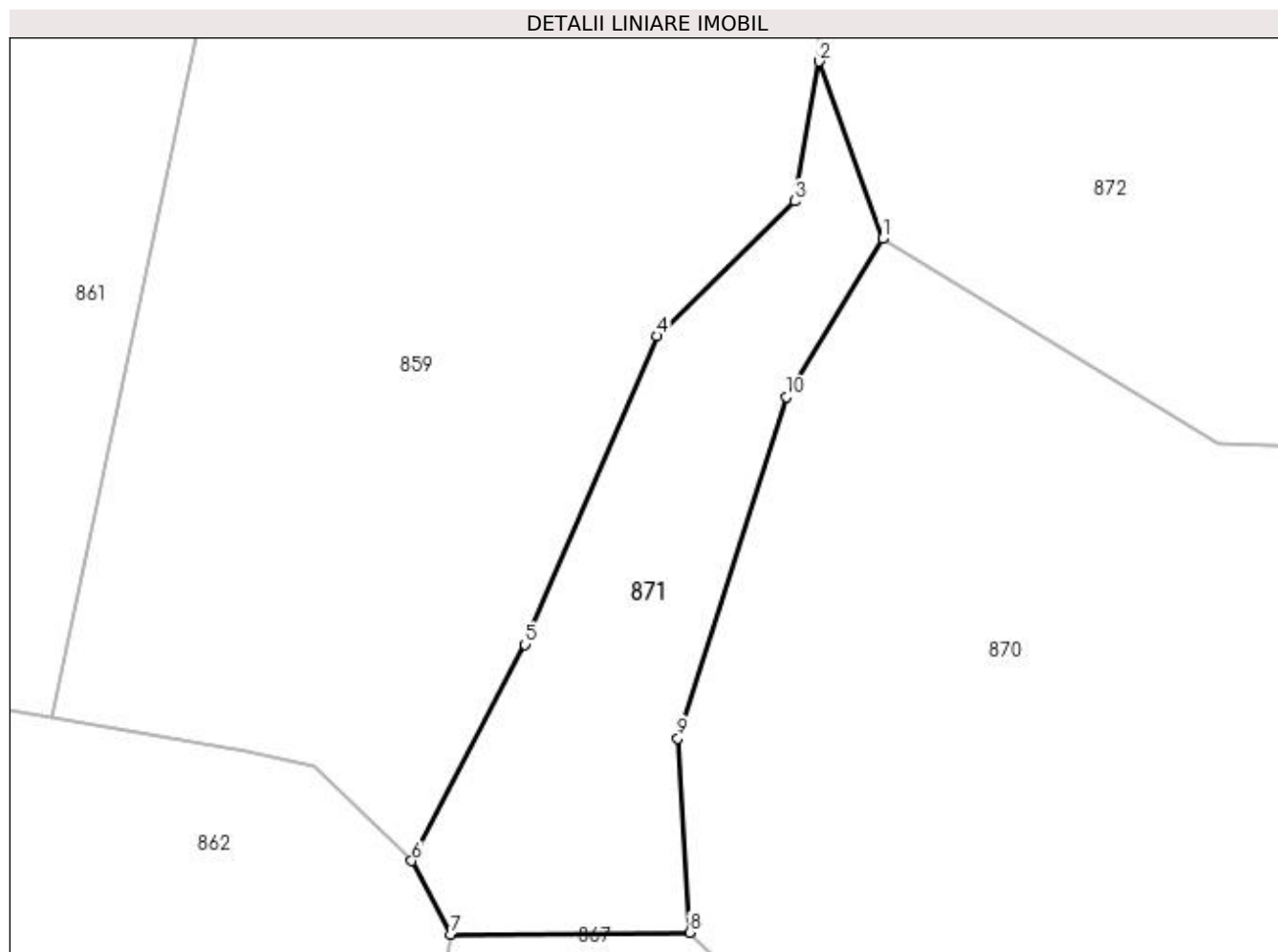
C. Partea III. SARCINI .

Inscrieri privind dezmembramintele dreptului de proprietate, drepturi reale de garanție și sarcini	Referințe
NU SUNT	

Teren

Nr cadastral	Suprafața (mp)*	Observații / Referințe
	380	

* Suprafața este determinată în planul de proiecție Stereo 70.



Date referitoare la teren

Crt	Categorie folosință	Intravilan	Suprafața (mp)	Tarla	Parcelă	Nr. topo	Observații / Referințe
1	pașune	DA	380	14	270	-	Pășune împădurită

Lungime Segmente

1) Valorile lungimilor segmentelor sunt obținute din proiecție în plan.

Punct început	X / Y	Punct sfârșit	X / Y	Lungime segment (** (m)
1	508.854,007 421.907,785	2	508.850,7 421.916,995	9.786
2	508.850,7 421.916,995	3	508.849,429 421.909,74	7.365
3	508.849,429 421.909,74	4	508.842,284 421.902,728	10.011
4	508.842,284 421.902,728	5	508.835,426 421.886,706	17.428
5	508.835,426 421.886,706	6	508.829,532 421.875,462	12.695

Punct început	X / Y	Punct sfârșit	X / Y	Lungime segment (** (m)
6	508.829,532 421.875,462	7	508.831,563 421.871,645	4.324
7	508.831,563 421.871,645	8	508.843,977 421.871,741	12.414
8	508.843,977 421.871,741	9	508.843,371 421.881,835	10.112
9	508.843,371 421.881,835	10	508.848,983 421.899,557	18.589
10	508.848,983 421.899,557	1	508.854,007 421.907,785	9.641

** Lungimile segmentelor sunt determinate în planul de proiecție Stereo 70 și sunt rotunjite la 1 milimetru.

*** Distanța dintre puncte este formată din segmente cumulate ce sunt mai mici decât valoarea 1 milimetru.

**DATE DESPRE IMOBILUL NR. 872**

Oficiul de Cadastru și Publicitate Imobiliară ARGES
Biroul de Cadastru și Publicitate Imobiliară Campulung

A. Partea I. Descrierea imobilului

TEREN Intravilan

Adresa: Loc. Valea Mare Pravat, Jud. Arges

Nr. Crt	Nr cadastral Nr. topografic	Suprafața* (mp)	Observații / Referințe
A1		Din acte: 5.000 Masurata: 5.815	Sector cadastral:15 Teren imprejmuit;

B. Partea II. Proprietari și acte

Inscrieri privitoare la dreptul de proprietate și alte drepturi reale		Referințe
/		
Act Administrativ nr. 11911, din 02/06/1993 emis de CJPSDPAT ARGES;		
B1	Intabulare, drept de PROPRIETATE, dobandit prin Reconstituire, cota actuala 1/1, cota initiala 1/1 1) GRANCEA CORNELIA, lipsă CNP	A1

C. Partea III. SARCINI .

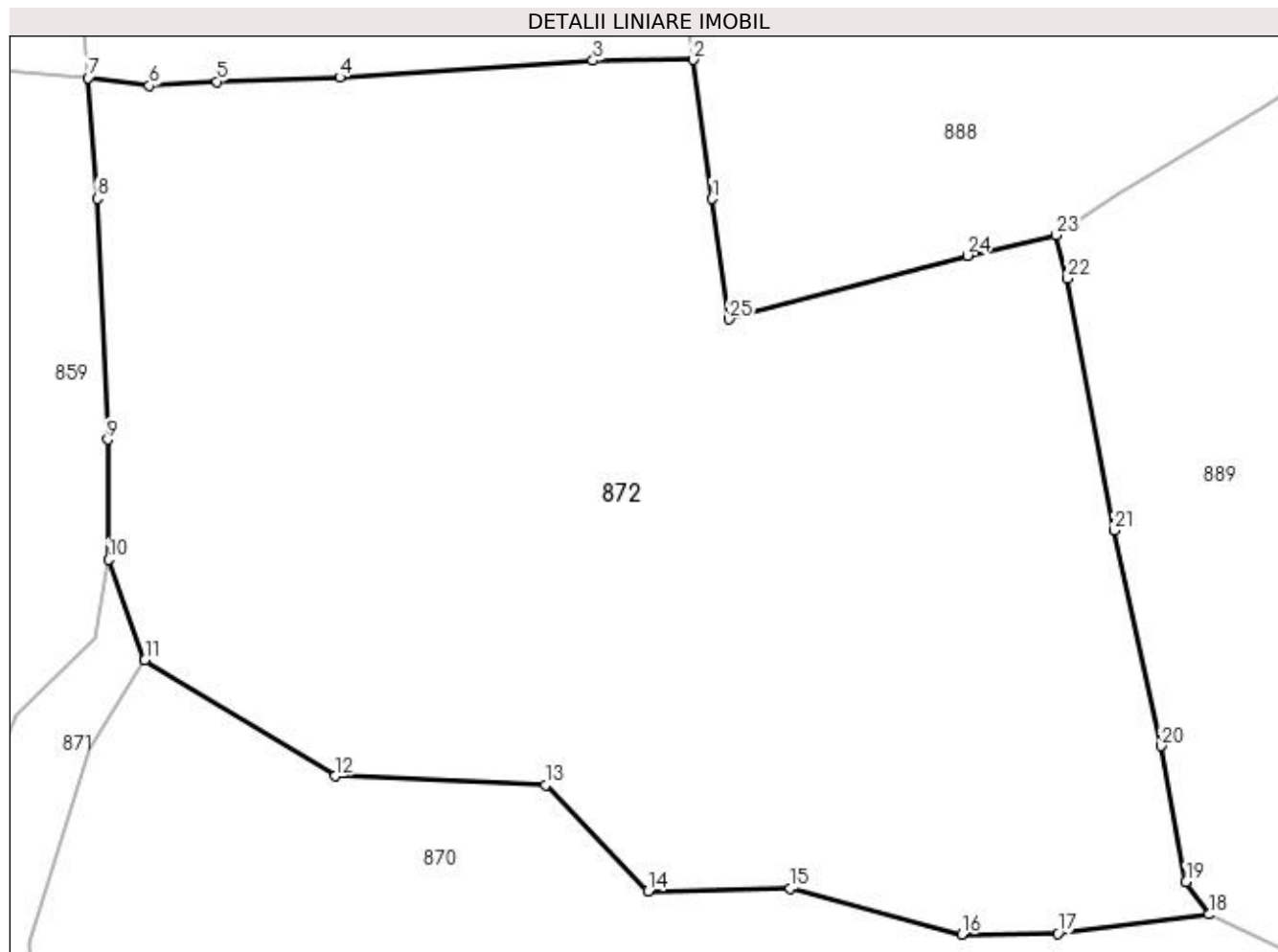
Inscrieri privind dezmembramintele dreptului de proprietate, drepturi reale de garanție și sarcini	Referințe
NU SUNT	

Anexa Nr. 1 La Partea I

Teren

Nr cadastral	Suprafața (mp)*	Observații / Referințe
	Din acte: 5.000 Masurata: 5.815	

* Suprafața este determinată în planul de proiecție Stereo 70.



Date referitoare la teren

Crt	Categorie folosință	Intra vilan	Suprafața (mp)	Tarla	Parcelă	Nr. topo	Observații / Referințe
1	faneata	DA	5.815	14	270	-	

Lungime Segmente

1) Valorile lungimilor segmentelor sunt obținute din proiecție în plan.

Punct început	X / Y	Punct sfârșit	X / Y	Lungime segment (** (m)
1	508.905,969 421.950,051	2	508.904,286 421.962,788	12.848
3	508.895,069 421.962,703	4	508.871,853 421.961,18	23.266
5	508.860,621 421.960,788	6	508.854,428 421.960,405	6.205
7	508.848,797 421.961,133	8	508.849,643 421.950,059	11.106
9	508.850,596 421.927,99	10	508.850,7 421.916,995	10.995

Punct început	X / Y	Punct sfârșit	X / Y	Lungime segment (** (m)
2	508.904,286 421.962,788	3	508.895,069 421.962,703	9.217
4	508.871,853 421.961,18	5	508.860,621 421.960,788	11.239
6	508.854,428 421.960,405	7	508.848,797 421.961,133	5.678
8	508.849,643 421.950,059	9	508.850,596 421.927,99	22.09
10	508.850,7 421.916,995	11	508.854,007 421.907,785	9.786

Punct început	X / Y	Punct sfârșit	X / Y	Lungime segment (** (m)
11	508.854,007 421.907,785	12	508.871,427 421.897,143	20.413
13	508.890,748 421.896,314	14	508.900,094 421.886,574	13.499
15	508.913,152 421.886,846	16	508.928,853 421.882,656	16.25
17	508.937,674 421.882,74	18	508.951,546 421.884,485	13.981
19	508.949,414 421.887,443	20	508.947,109 421.899,921	12.689
21	508.942,832 421.919,655	22	508.938,571 421.942,75	23.485
23	508.937,477 421.946,717	24	508.929,369 421.944,853	8.32
25	508.907,558 421.939,028	1	508.905,969 421.950,051	11.137

Punct început	X / Y	Punct sfârșit	X / Y	Lungime segment (** (m)
12	508.871,427 421.897,143	13	508.890,748 421.896,314	19.339
14	508.900,094 421.886,574	15	508.913,152 421.886,846	13.061
16	508.928,853 421.882,656	17	508.937,674 421.882,74	8.821
18	508.951,546 421.884,485	19	508.949,414 421.887,443	3.646
20	508.947,109 421.899,921	21	508.942,832 421.919,655	20.192
22	508.938,571 421.942,75	23	508.937,477 421.946,717	4.115
24	508.929,369 421.944,853	25	508.907,558 421.939,028	22.575

** Lungimile segmentelor sunt determinate în planul de proiecție Stereo 70 și sunt rotunjite la 1 milimetru.

*** Distanța dintre puncte este formată din segmente cumulate ce sunt mai mici decât valoarea 1 milimetru.

**DATE DESPRE IMOBILUL NR. 873**

Oficiul de Cadastru și Publicitate Imobiliară ARGES
Biroul de Cadastru și Publicitate Imobiliară Campulung

A. Partea I. Descrierea imobilului

TEREN Intravilan

Adresa: Loc. Namaesti, Jud. Arges

Nr. Crt	Nr cadastral Nr. topografic	Suprafața* (mp)	Observații / Referințe
A1		5.105	Sector cadastral:15 Teren imprejmuit;

B. Partea II. Proprietari și acte

Inscrieri privitoare la dreptul de proprietate și alte drepturi reale	Referințe
/	
Act Normativ nr. 7, din 13/03/1996 emis de PARLAMENT (art. 13 alin. 15);	
B1	A1
Inscrierea provizorie, drept de PROPRIETATE, dobandit prin Lege, cota actuala 1/1, cota initiala 1/1 1) COMUNA VALEA MARE PRAVAT, CIF:5010196	

C. Partea III. SARCINI .

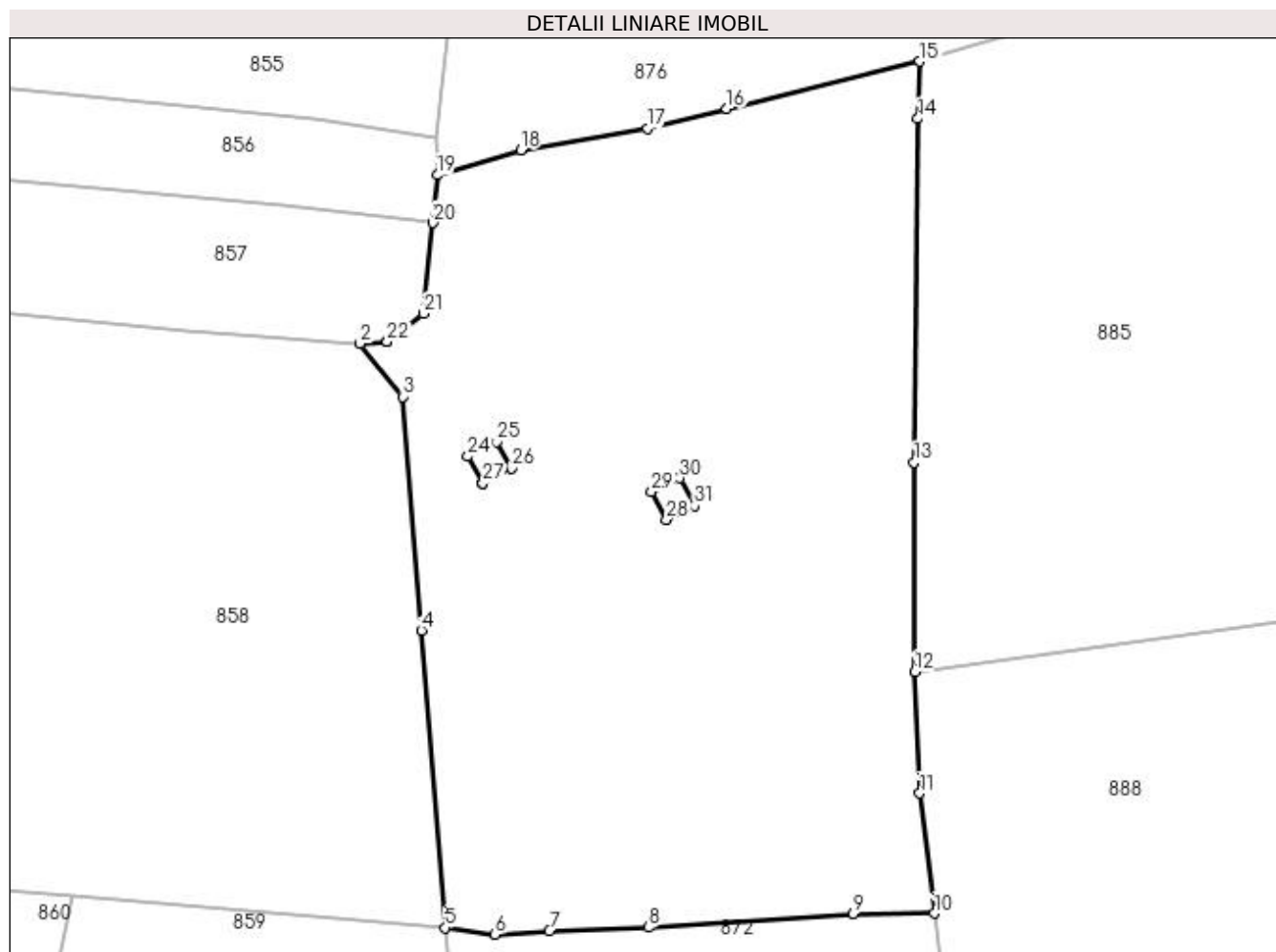
Inscrieri privind dezmembramintele dreptului de proprietate, drepturi reale de garanție și sarcini	Referințe
NU SUNT	

Anexa Nr. 1 La Partea I

Teren

Nr cadastral	Suprafața (mp)*	Observații / Referințe
	5.105	

* Suprafața este determinată în planul de proiecție Stereo 70.



Date referitoare la teren

Crt	Categorie folosință	Intra vilan	Suprafața (mp)	Tarla	Parcelă	Nr. topo	Observații / Referințe
1	faneata	DA	5.105	14	270	-	

Lungime Segmente

1) Valorile lungimilor segmentelor sunt obținute din proiecție în plan.

Punct început	X / Y	Punct sfârșit	X / Y	Lungime segment (** (m)
1	508.842,218 422.027,575	2	508.839,093 422.027,387	3.131
3	508.843,941 422.021,353	4	508.846,088 421.994,838	26.602
5	508.848,797 421.961,133	6	508.854,428 421.960,405	5.678
7	508.860,621 421.960,788	8	508.871,853 421.961,18	11.239
9	508.895,069 421.962,703	10	508.904,286 421.962,788	9.217

Punct început	X / Y	Punct sfârșit	X / Y	Lungime segment (** (m)
2	508.839,093 422.027,387	3	508.843,941 422.021,353	7.74
4	508.846,088 421.994,838	5	508.848,797 421.961,133	33.814
6	508.854,428 421.960,405	7	508.860,621 421.960,788	6.205
8	508.871,853 421.961,18	9	508.895,069 421.962,703	23.266
10	508.904,286 421.962,788	11	508.902,599 421.976,394	13.71

Punct început	X / Y	Punct sfârșit	X / Y	Lungime segment (** (m)
11	508.902,599 421.976,394	12	508.902,06 421.990,164	13.781
13	508.901,989 422.013,909	14	508.902,412 422.052,863	38.956
15	508.902,605 422.059,351	16	508.880,719 422.053,996	22.532
17	508.871,693 422.051,746	18	508.857,356 422.049,334	14.538
19	508.847,897 422.046,47	20	508.847,35 422.041,045	5.453
21	508.846,351 422.030,768	22	508.842,218 422.027,575	5.223
23	508.853,077 422.011,535	24	508.851,352 422.014,571	3.492
25	508.854,637 422.016,244	26	508.856,307 422.013,217	3.457
27	508.853,077 422.011,535	28	508.873,882 422.007,426	21.207
29	508.872,2 422.010,581	30	508.875,39 422.012,115	3.54
31	508.877,072 422.008,96	1	508.873,882 422.007,426	3.54

Punct început	X / Y	Punct sfârșit	X / Y	Lungime segment (** (m)
12	508.902,06 421.990,164	13	508.901,989 422.013,909	23.745
14	508.902,412 422.052,863	15	508.902,605 422.059,351	6.491
16	508.880,719 422.053,996	17	508.871,693 422.051,746	9.302
18	508.857,356 422.049,334	19	508.847,897 422.046,47	9.883
20	508.847,35 422.041,045	21	508.846,351 422.030,768	10.325
22	508.842,218 422.027,575	23	508.853,077 422.011,535	19.37
24	508.851,352 422.014,571	25	508.854,637 422.016,244	3.686
26	508.856,307 422.013,217	27	508.853,077 422.011,535	3.642
28	508.873,882 422.007,426	29	508.872,2 422.010,581	3.575
30	508.875,39 422.012,115	31	508.877,072 422.008,96	3.575

** Lungimile segmentelor sunt determinate în planul de proiecție Stereo 70 și sunt rotunjite la 1 milimetru.

*** Distanța dintre puncte este formată din segmente cumulate ce sunt mai mici decât valoarea 1 milimetru.

**DATE DESPRE IMOBILUL NR. 874**

Oficiul de Cadastru și Publicitate Imobiliară ARGES
Biroul de Cadastru și Publicitate Imobiliară Campulung

A. Partea I. Descrierea imobilului

TEREN Intravilan

Adresa: Loc. Namaesti, Jud. Arges

Nr. Crt	Nr cadastral Nr. topografic	Suprafața* (mp)	Observații / Referințe
A1	82252	13	Sector cadastral:15 Teren neimprejmuit; (Lea 110kV Campulung -CLC 1)

Construcții

Crt	Nr cadastral Nr. topografic	Adresa	Observații / Referințe
A1.1		Loc. Namaesti, Jud. Arges	Nr. niveluri:1; S. construita la sol:13 mp; S. construita desfasurata:13 mp; "- Stalp nr. 17 ""Lea 110kV Campulung -CLC 1"" - Constructie de metal - An constructie 1978"

B. Partea II. Proprietari și acte

Inscrieri privitoare la dreptul de proprietate și alte drepturi reale	Referințe	
12768 / 21/07/2020		
Act Administrativ nr. 22729, din 30/12/2016 emis de Oficiul Registrului Comertului de pe langa Tribu (act administrativ nr 57806 din 29.12.2016, emis de Oficiul Registrului Comertului de pe langa Tribunalul Dolj; act administrativ nr OP din 23.06.2020, emis de DISTRIBUTIE ENERGIE OLTENIA S.A.;act notarial nr 641 din 09.03.2007, emis de BNP Mone Gabriela Olga si Andrei Aurel Jean;hotarare judecatoreasca nr 2008 din 14.03.2007, emis de Tribunalul Dolj;act administrativ nr 14227 din 13.03.2007, emis de Oficiul Registrului Comertului de pe langa Tribunalul Dolj;act administrativ nr RO10-32422 din 25.06.2020, emis de DISTRIBUTIE ENERGIE OLTENIA S.A;act administrativ nr 4 din 24.11.2016, emis de CEZ DISTRIBUTIE S.A;act administrativ nr 6 din 20.06.2005, emis de Ministerul Economiei si Comertului - SDFEE "Electrica Oltenia"; act administrativ nr B3362126 din 03.01.2017, emis de Oficiul National al Registrului Comertului Dolj);		
B1	Intabulare, drept de PROPRIETATE-domeniul public, dobandit prin Lege, cota actuala 1/1, cota initiala 1/1 1) STATUL ROMAN, CIF:3792118	A1
B2	Intabulare, drept de CONCESIUNE pe o perioada de 49 ani, incepand cu data de 20.06.2005 1) DISTRIBUTIE ENERGIE OLTENIA SA, CIF:14491102	A1
/		
Act Normativ nr. 7, din 13/03/1996 emis de PARLAMENT (art. 12 alin. 16);		
B3	Intabulare, drept de PROPRIETATE, dobandit prin Construire, cota actuala 1/1, cota initiala 1/1 1) DISTRIBUTIE ENERGIE OLTENIA SA, CIF:14491102	A1.1

C. Partea III. SARCINI .

Inscrieri privind dezmembramintele dreptului de proprietate, drepturi reale de garanție și sarcini	Referințe
NU SUNT	

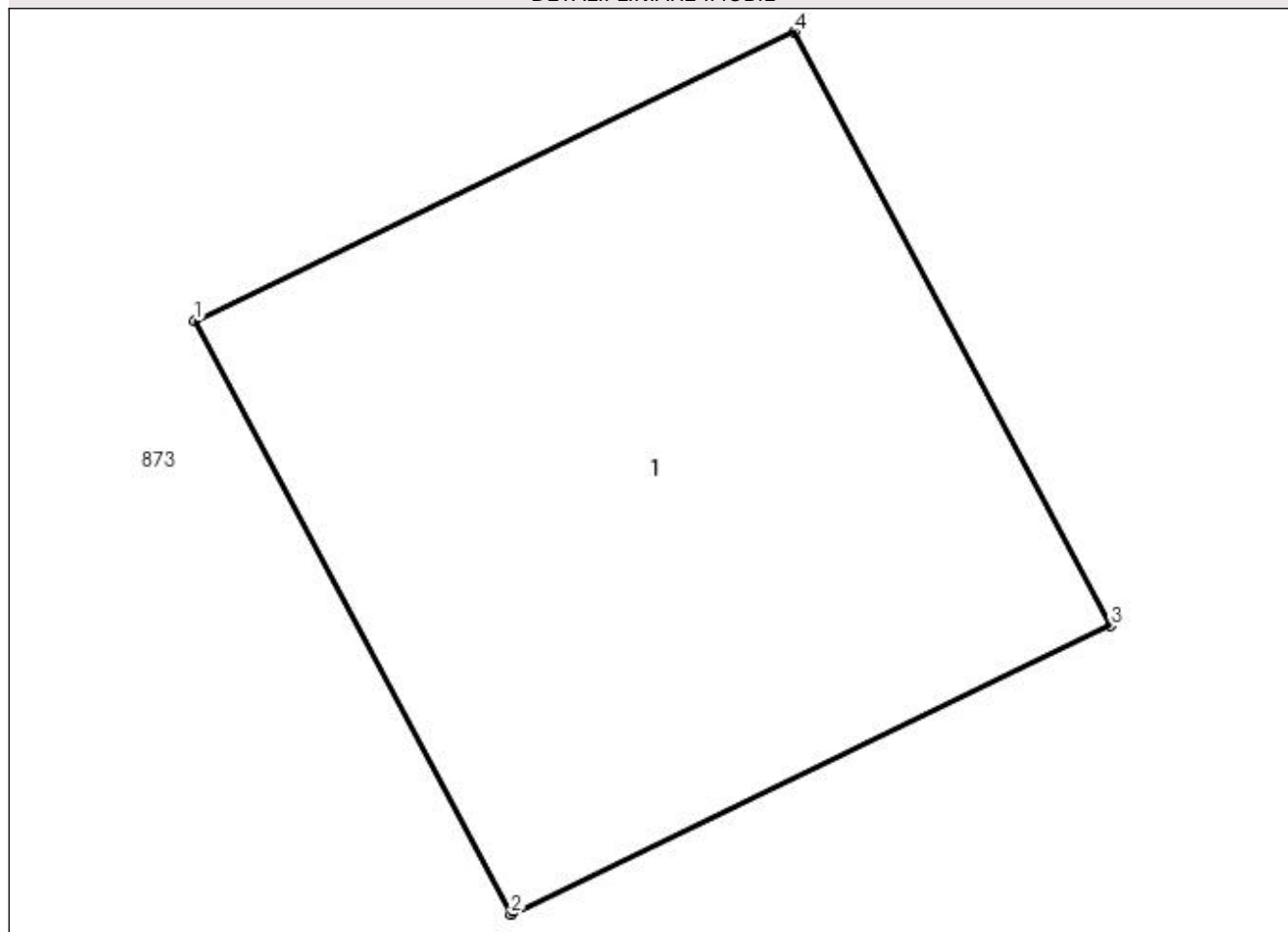
Anexa Nr. 1 La Partea I

Teren

Nr cadastral	Suprafața (mp)*	Observații / Referințe
82252	13	(Lea 110kV Campulung -CLC 1)

* Suprafața este determinată în planul de proiecție Stereo 70.

DETALII LINIARE IMOBIL



Date referitoare la teren

Crt	Categorie folosință	Intra vilan	Suprafața (mp)	Tarla	Parcelă	Nr. topo	Observații / Referințe
1	curți constructii	DA	13	14	270	-	Teren pe care este amplasat St 17 "Lea 110kV Campulung -CLC 1", conf PUG

Date referitoare la construcții

Crt	Număr	Destinație construcție	Supraf. (mp)	Situație juridică	Observații / Referințe
A1.1		construcții industriale și edilitare	13	Cu acte	Nr. niveluri:1; S. construita la sol:13 mp; S. construita desfasurata:13 mp; "- Stalp nr. 17 ""Lea 110kV Campulung -CLC 1"" - Constructie de metal - An constructie 1978"

Lungime Segmente

1) Valorile lungimilor segmentelor sunt obținute din proiecție în plan.

Punct început	X / Y	Punct sfârșit	X / Y	Lungime segment (** (m)
1	508.872,2 422.010,581	2	508.873,882 422.007,426	3.575
2	508.873,882 422.007,426	3	508.877,072 422.008,96	3.54

Punct început	X / Y	Punct sfârșit	X / Y	Lungime segment (** (m)
3	508.877,072 422.008,96	4	508.875,39 422.012,115	3.575
4	508.875,39 422.012,115	1	508.872,2 422.010,581	3.54

** Lungimile segmentelor sunt determinate în planul de proiecție Stereo 70 și sunt rotunjite la 1 milimetru.

*** Distanța dintre puncte este formată din segmente cumulate ce sunt mai mici decât valoarea 1 milimetru.

**DATE DESPRE IMOBILUL NR. 875**

Oficiul de Cadastru și Publicitate Imobiliară ARGES
Biroul de Cadastru și Publicitate Imobiliară Campulung

A. Partea I. Descrierea imobilului

TEREN Intravilan

Adresa: Loc. Namaesti, Jud. Arges

Nr. Crt	Nr cadastral Nr. topografic	Suprafața* (mp)	Observații / Referințe
A1	82265	13	Sector cadastral:15 Teren neimprejmuit; (LEA 110kV Campulung -CLC 2)

Construcții

Crt	Nr cadastral Nr. topografic	Adresa	Observații / Referințe
A1.1		Loc. Namaesti, Jud. Arges	Nr. niveluri:1; S. construita la sol:13 mp; S. construita desfasurata:13 mp; "- Stalp nr. 18 ""LEA 110kV Campulung -CLC 2"" - Constructie de metal - An constructie 1978"

B. Partea II. Proprietari și acte

Inscrieri privitoare la dreptul de proprietate și alte drepturi reale	Referințe	
12881 / 23/07/2020		
Act Administrativ nr. 22729, din 30/12/2016 emis de Oficiul Registrului Comertului de pe langa Tribu (act administrativ nr 6 din 20.06.2005, emis de Ministerul Economiei si Comertului - SDFEE "Electrica Oltenia"; hotarare judecatoreasca nr 2008 din 14.03.2007, emis de Tribunalul Dolj;act administrativ nr 57806 din 29.12.2016, emis de Oficiul Registrului Comertului de pe langa Tribunalul Dolj;act notarial nr 641 din 09.03.2007, emis de BNP Mone Gabriela Olga si Andrei Aurel Jean;act administrativ nr RO10-32422 din 25.06.2020, emis de DISTRIBUTIE ENERGIE OLTENIA S.A;act administrativ nr B3362126 din 03.01.2017, emis de Oficiul National al Registrului Comertului Dolj;act administrativ nr 4 din 24.11.2016, emis de CEZ DISTRIBUTIE S.A;act administrativ nr 14227 din 13.03.2007, emis de Oficiul Registrului Comertului de pe langa Tribunalul Dolj);		
B1	Intabulare, drept de PROPRIETATE-domeniul public, dobandit prin Lege, cota actuala 1/1, cota initiala 1/1 1) STATUL ROMAN, CIF:3792118	A1
B2	Intabulare, drept de CONCESIUNE-pe o perioada de 49 ani, incepand cu data de 20.06.2005 1) DISTRIBUTIE ENERGIE OLTENIA SA, CIF:14491102	A1
/		
Act Normativ nr. 7, din 13/03/1996 emis de PARLAMENT (art. 12 alin. 16);		
B3	Intabulare, drept de PROPRIETATE, dobandit prin Construire, cota actuala 1/1, cota initiala 1/1 1) DISTRIBUTIE ENERGIE OLTENIA SA, CIF:14491102	A1.1

C. Partea III. SARCINI .

Inscrieri privind dezmembramintele dreptului de proprietate, drepturi reale de garanție și sarcini	Referințe
NU SUNT	

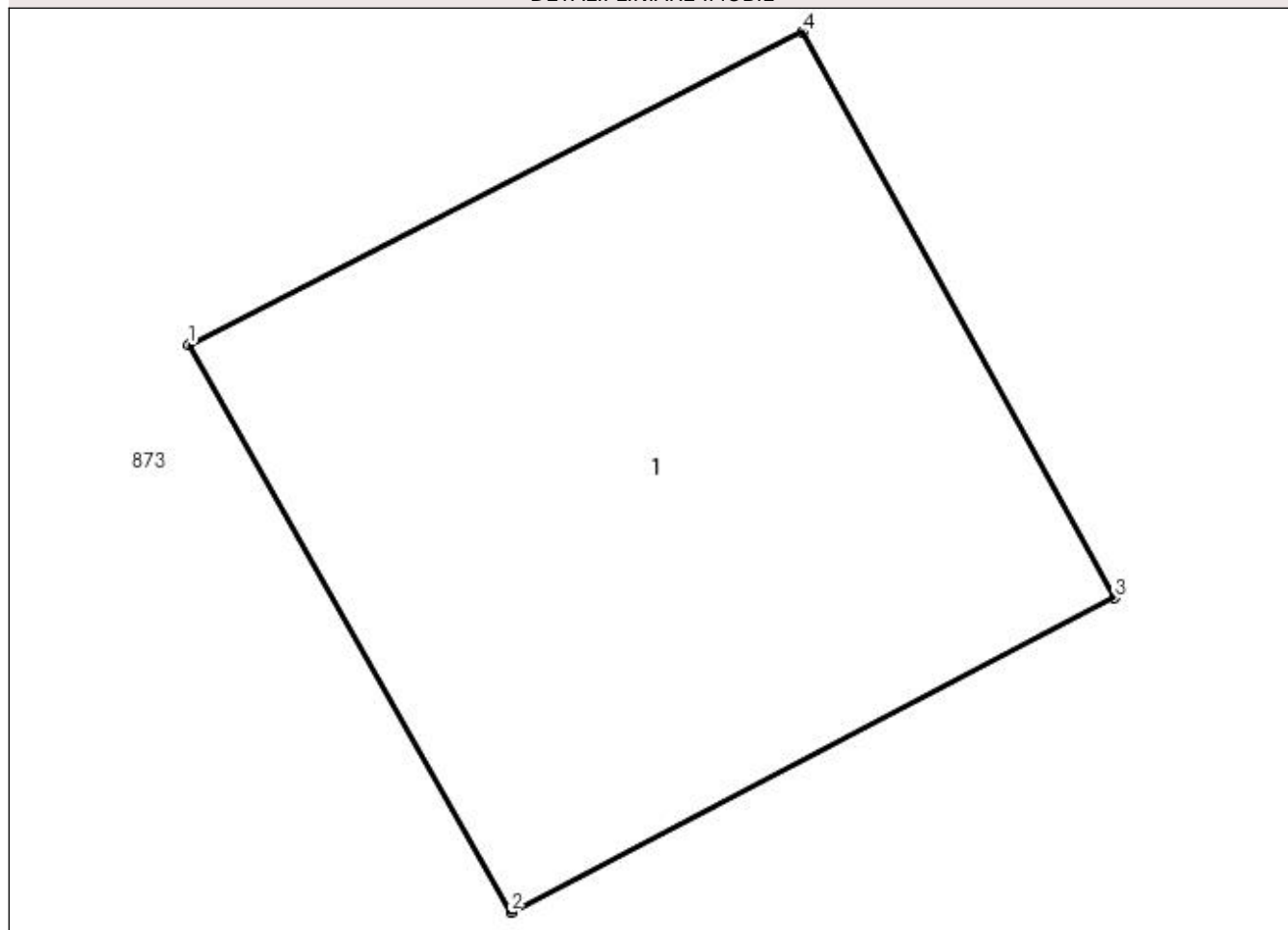
Anexa Nr. 1 La Partea I

Teren

Nr cadastral	Suprafața (mp)*	Observații / Referințe
82265	13	(LEA 110kV Campulung -CLC 2)

* Suprafața este determinată în planul de proiecție Stereo 70.

DETALII LINIARE IMOBIL



Date referitoare la teren

Crt	Categorie folosință	Intra vilan	Suprafața (mp)	Tarla	Parcelă	Nr. topo	Observații / Referințe
1	curți construcții	DA	13	14	270	-	Teren pe care este amplasat St 18 "LEA 110kV Campulung -CLC 2" conf PUG

Date referitoare la construcții

Crt	Număr	Destinație construcție	Supraf. (mp)	Situație juridică	Observații / Referințe
A1.1		construcții industriale și edilitare	13	Cu acte	Nr. niveluri:1; S. construita la sol:13 mp; S. construita desfasurata:13 mp; "- Stalp nr. 18 ""LEA 110kV Campulung -CLC 2"" - Construcție de metal - An construcție 1978"

Lungime Segmente

1) Valorile lungimilor segmentelor sunt obținute din proiecție în plan.

Punct început	X / Y	Punct sfârșit	X / Y	Lungime segment (** (m)
1	508.851,352 422.014,571	2	508.853,077 422.011,535	3.492
2	508.853,077 422.011,535	3	508.856,307 422.013,217	3.642

Punct început	X / Y	Punct sfârșit	X / Y	Lungime segment (** (m)
3	508.856,307 422.013,217	4	508.854,637 422.016,244	3.457
4	508.854,637 422.016,244	1	508.851,352 422.014,571	3.686

** Lungimile segmentelor sunt determinate în planul de proiecție Stereo 70 și sunt rotunjite la 1 milimetru.

*** Distanța dintre puncte este formată din segmente cumulate ce sunt mai mici decât valoarea 1 milimetru.

**DATE DESPRE IMOBILUL NR. 876**

Oficiul de Cadastru și Publicitate Imobiliară ARGES
Biroul de Cadastru și Publicitate Imobiliară Campulung

A. Partea I. Descrierea imobilului

TEREN Intravilan

Adresa: Loc. Namaesti, Jud. Arges

Nr. Crt	Nr cadastral Nr. topografic	Suprafața* (mp)	Observații / Referințe
A1		4.914	Sector cadastral:15 Teren imprejmuit;

B. Partea II. Proprietari și acte

Inscrieri privitoare la dreptul de proprietate și alte drepturi reale		Referințe
/		
Act Normativ nr. 7, din 13/03/1996 emis de PARLAMENT (art. 13 alin. 15);		
B1	Inscrierea provizorie, drept de PROPRIETATE, dobandit prin Lege, cota actuala 1/1, cota initiala 1/1 1) COMUNA VALEA MARE PRAVAT, CIF:5010196	A1

C. Partea III. SARCINI .

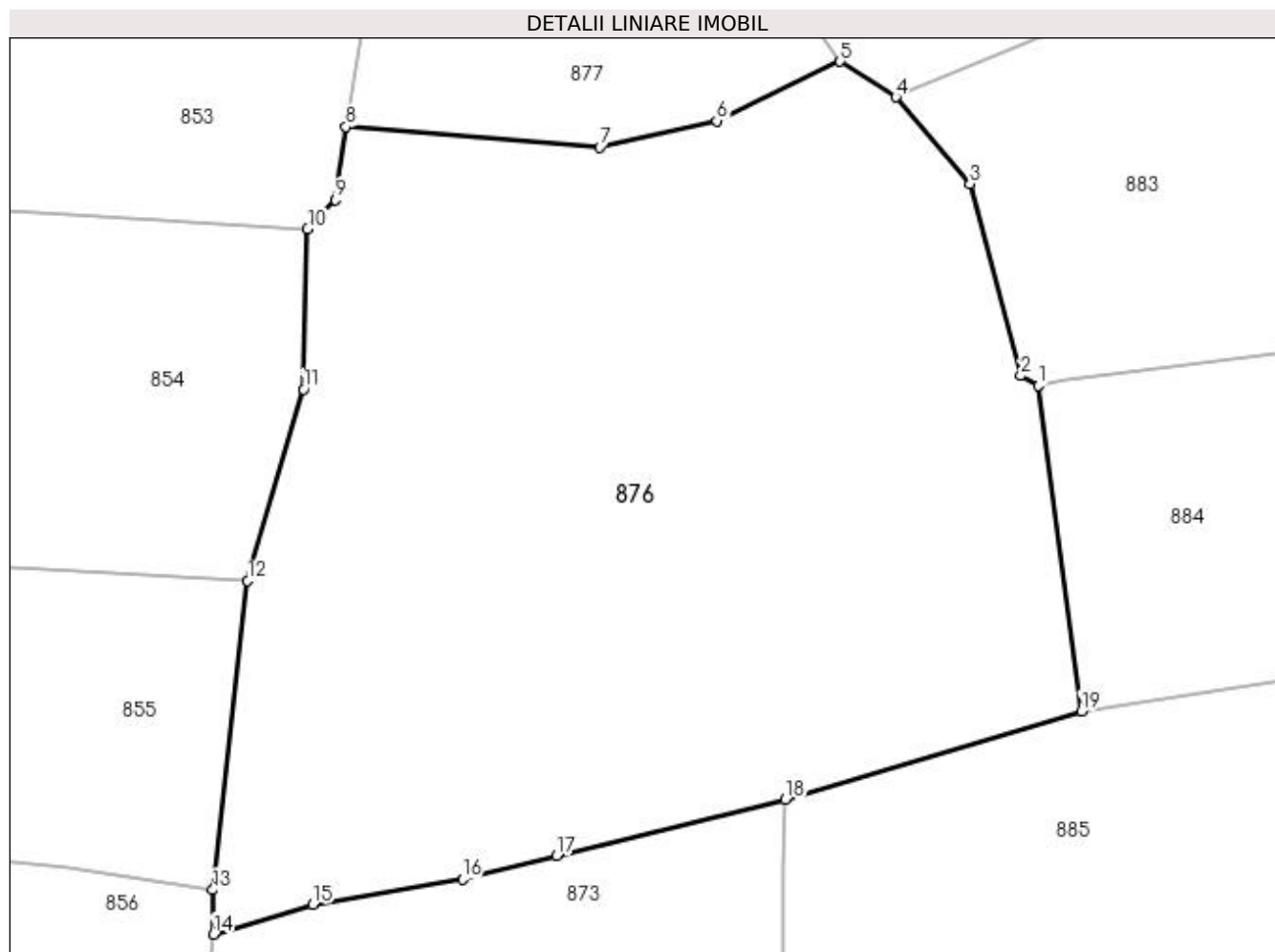
Inscrieri privind dezmembramintele dreptului de proprietate, drepturi reale de garanție și sarcini	Referințe
NU SUNT	

Anexa Nr. 1 La Partea I

Teren

Nr cadastral	Suprafața (mp)*	Observații / Referințe
	4.914	

* Suprafața este determinată în planul de proiecție Stereo 70.



Date referitoare la teren

Crt	Categorie folosință	Intra vilan	Suprafața (mp)	Tarla	Parcelă	Nr. topo	Observații / Referințe
1	faneata	DA	4.914	14	270	-	

Lungime Segmente

1) Valorile lungimilor segmentelor sunt obținute din proiecție în plan.

Punct început	X / Y	Punct sfârșit	X / Y	Lungime segment (** (m)
1	508.926,758 422.098,937	2	508.925,095 422.099,881	1.912
2	508.925,095 422.099,881	3	508.920,255 422.118,237	18.983
3	508.920,255 422.118,237	4	508.913,165 422.126,521	10.904
4	508.913,165 422.126,521	5	508.907,815 422.129,928	6.343
5	508.907,815 422.129,928	6	508.896,024 422.124,245	13.089

Punct început	X / Y	Punct sfârșit	X / Y	Lungime segment (** (m)
6	508.896,024 422.124,245	7	508.884,825 422.121,728	11.478
7	508.884,825 422.121,728	8	508.860,549 422.123,676	24.354
8	508.860,549 422.123,676	9	508.859,54 422.116,7	7.049
9	508.859,54 422.116,7	10	508.856,889 422.113,92	3.841
10	508.856,889 422.113,92	11	508.856,486 422.098,578	15.347
11	508.856,486 422.098,578	12	508.851,149 422.080,277	19.063
12	508.851,149 422.080,277	13	508.847,817 422.050,72	29.744
13	508.847,817 422.050,72	14	508.847,897 422.046,47	4.251
14	508.847,897 422.046,47	15	508.857,356 422.049,334	9.883
15	508.857,356 422.049,334	16	508.871,693 422.051,746	14.538
16	508.871,693 422.051,746	17	508.880,719 422.053,996	9.302
17	508.880,719 422.053,996	18	508.902,605 422.059,351	22.532
18	508.902,605 422.059,351	19	508.930,898 422.067,814	29.532
19	508.930,898 422.067,814	1	508.926,758 422.098,937	31.397

** Lungimile segmentelor sunt determinate în planul de proiecție Stereo 70 și sunt rotunjite la 1 milimetru.

*** Distanța dintre puncte este formată din segmente cumulate ce sunt mai mici decât valoarea 1 milimetru.

**DATE DESPRE IMOBILUL NR. 877**

Oficiul de Cadastru și Publicitate Imobiliară ARGES
Biroul de Cadastru și Publicitate Imobiliară Campulung

A. Partea I. Descrierea imobilului

TEREN Intravilan

Adresa: Loc. Namaesti, Jud. Arges

Nr. Crt	Nr cadastral Nr. topografic	Suprafața* (mp)	Observații / Referințe
A1		1.943	Sector cadastral:15 Teren imprejmuit;

B. Partea II. Proprietari și acte

Inscrieri privitoare la dreptul de proprietate și alte drepturi reale	Referințe
/	
Act Normativ nr. 7, din 13/03/1996 emis de PARLAMENT (art. 13 alin. 15);	
B1	A1
Inscrierea provizorie, drept de PROPRIETATE, dobandit prin Lege, cota actuala 1/1, cota initiala 1/1 1) COMUNA VALEA MARE PRAVAT, CIF:5010196	

C. Partea III. SARCINI .

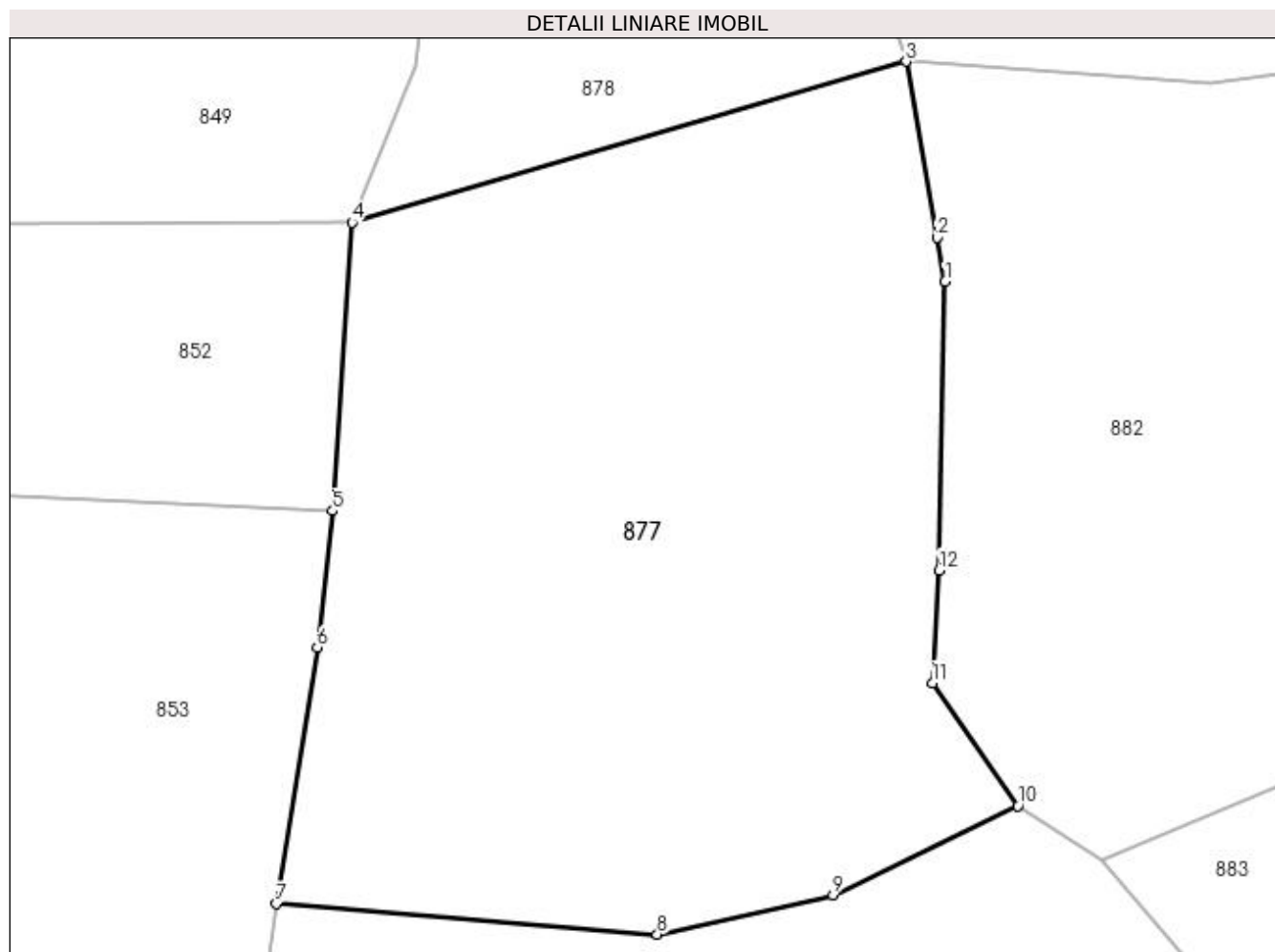
Inscrieri privind dezmembramintele dreptului de proprietate, drepturi reale de garanție și sarcini	Referințe
NU SUNT	

Anexa Nr. 1 La Partea I

Teren

Nr cadastral	Suprafața (mp)*	Observații / Referințe
	1.943	

* Suprafața este determinată în planul de proiecție Stereo 70.



Date referitoare la teren

Crt	Categorie folosință	Intra vilan	Suprafața (mp)	Tarla	Parcelă	Nr. topo	Observații / Referințe
1	pașune	DA	1.943	10	276	-	Pășune împădurită

Lungime Segmente

1) Valorile lungimilor segmentelor sunt obținute din proiecție în plan.

Punct început	X / Y	Punct sfârșit	X / Y	Lungime segment (** (m)
1	508.903,193 422.163,329	2	508.902,665 422.166,135	2.855
2	508.902,665 422.166,135	3	508.900,706 422.177,365	11.4
3	508.900,706 422.177,365	4	508.865,359 422.167,093	36.809
4	508.865,359 422.167,093	5	508.864,125 422.148,718	18.416
5	508.864,125 422.148,718	6	508.863,15 422.140,006	8.766

Punct început	X / Y	Punct sfârșit	X / Y	Lungime segment (** (m)
6	508.863,15 422.140,006	7	508.860,549 422.123,676	16.536
7	508.860,549 422.123,676	8	508.884,825 422.121,728	24.354
8	508.884,825 422.121,728	9	508.896,024 422.124,245	11.478
9	508.896,024 422.124,245	10	508.907,815 422.129,928	13.089
10	508.907,815 422.129,928	11	508.902,37 422.137,748	9.529
11	508.902,37 422.137,748	12	508.902,792 422.144,935	7.199
12	508.902,792 422.144,935	1	508.903,193 422.163,329	18.398

** Lungimile segmentelor sunt determinate în planul de proiecție Stereo 70 și sunt rotunjite la 1 milimetru.

*** Distanța dintre puncte este formată din segmente cumulate ce sunt mai mici decât valoarea 1 milimetru.

**DATE DESPRE IMOBILUL NR. 878**

Oficiul de Cadastru și Publicitate Imobiliară ARGES
Biroul de Cadastru și Publicitate Imobiliară Campulung

A. Partea I. Descrierea imobilului

TEREN Intravilan

Adresa: Loc. Namaesti, Nr. 30, Jud. Arges

Nr. Crt	Nr cadastral Nr. topografic	Suprafața* (mp)	Observații / Referințe
A1		3.933	Sector cadastral:15 Teren imprejmuit;

Construcții

Crt	Nr cadastral Nr. topografic	Adresa	Observații / Referințe
A1.1		Loc. Namaesti, Nr. 30, Jud. Arges	Nr. niveluri:1; S. construita la sol:84 mp; S. construita desfasurata:84 mp;
A1.2		Loc. Namaesti, Nr. 30, Jud. Arges	Nr. niveluri:1; S. construita la sol:54 mp; S. construita desfasurata:54 mp;
A1.3		Loc. Namaesti, Nr. 30, Jud. Arges	Nr. niveluri:1; S. construita la sol:14 mp; S. construita desfasurata:14 mp;
A1.4		Loc. Namaesti, Nr. 30, Jud. Arges	Nr. niveluri:1; S. construita la sol:19 mp; S. construita desfasurata:19 mp;

B. Partea II. Proprietari și acte

Inscrieri privitoare la dreptul de proprietate și alte drepturi reale		Referințe
/		
Act Normativ nr. 7, din 13/03/1996 emis de PARLAMENT (art. 13 alin. 15);		
B1	Inscrierea provizorie, drept de PROPRIETATE, dobandit prin Lege, cota actuala 1/1, cota initiala 1/1 1) COMUNA VALEA MARE PRAVĂȚ , CIF:5010196	A1
Act Normativ nr. 7, din 13/03/1996 emis de PARLAMENT (art. 12 alin. 16);		
B3	Intabulare, drept de PROPRIETATE, dobandit prin Construire, cota actuala 1/1, cota initiala 1/1 1) AVRAM EUGEN , lipsă CNP	A1.1, A1.2, A1.3, A1.4

C. Partea III. SARCINI .

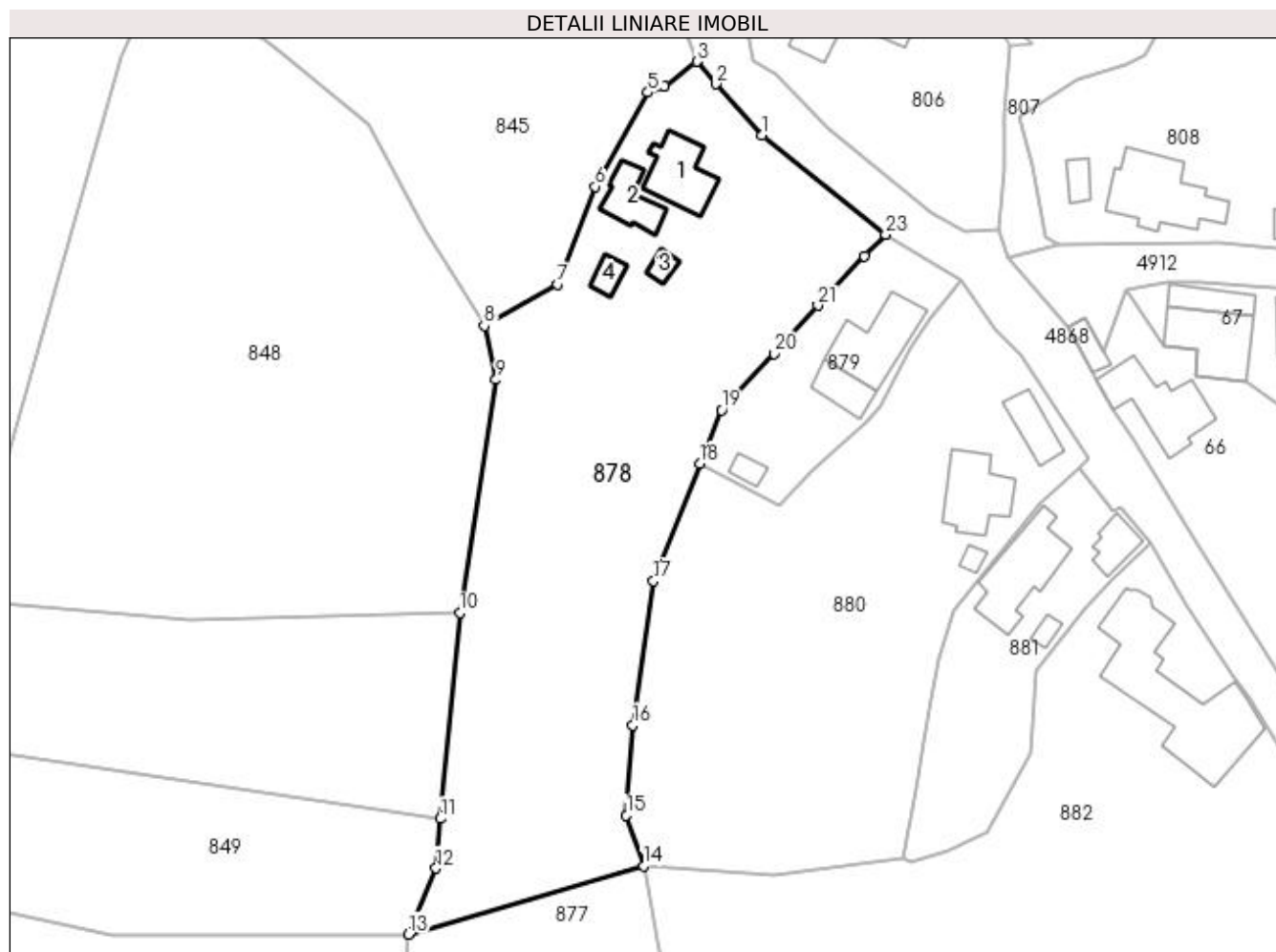
Inscrieri privind dezmembramintele dreptului de proprietate, drepturi reale de garanție și sarcini	Referințe
NU SUNT	

Anexa Nr. 1 La Partea I

Teren

Nr cadastral	Suprafața (mp)*	Observații / Referințe
	3.933	

* Suprafața este determinată în planul de proiecție Stereo 70.



Date referitoare la teren

Crt	Categorie folosință	Intra vilan	Suprafața (mp)	Tarla	Parcelă	Nr. topo	Observații / Referințe
1	curți construcții	DA	640	10	273-275	-	
2	faneata	DA	1.727	10	275	-	
3	livada	DA	1.566	10	274,275	-	

Date referitoare la construcții

Crt	Număr	Destinație construcție	Supraf. (mp)	Situație juridică	Observații / Referințe
A1.1		construcții de locuințe	84	Cu acte	Nr. niveluri:1; S. construită la sol:84 mp; S. construită desfasurată:84 mp;
A1.2		construcții anexa	54	Cu acte	Nr. niveluri:1; S. construită la sol:54 mp; S. construită desfasurată:54 mp;
A1.3		construcții anexa	14	Cu acte	Nr. niveluri:1; S. construită la sol:14 mp; S. construită desfasurată:14 mp;
A1.4		construcții anexa	19	Cu acte	Nr. niveluri:1; S. construită la sol:19 mp; S. construită desfasurată:19 mp;

Lungime Segmente

1) Valorile lungimilor segmentelor sunt obținute din proiecție în plan.

Punct început	X / Y	Punct sfârșit	X / Y	Lungime segment (** (m))
1	508.918,521 422.287,127	2	508.911,577 422.294,855	10.389
3	508.908,691 422.298,234	4	508.903,891 422.294,452	6.111
5	508.901,323 422.293,605	6	508.893,43 422.279,457	16.201
7	508.887,705 422.264,796	8	508.876,725 422.258,526	12.644
9	508.878,511 422.250,429	10	508.873,068 422.215,395	35.454
11	508.870,162 422.184,497	12	508.869,459 422.177,026	7.504
13	508.865,359 422.167,093	14	508.900,706 422.177,365	36.809
15	508.898,091 422.184,974	16	508.899,096 422.198,531	13.594
17	508.902,196 422.220,171	18	508.909,111 422.237,825	18.96
19	508.912,389 422.245,873	20	508.920,3 422.254,342	11.589
21	508.926,891 422.261,601	22	508.933,898 422.269,015	10.201
23	508.937,071 422.272,259	1	508.918,521 422.287,127	23.773

Punct început	X / Y	Punct sfârșit	X / Y	Lungime segment (** (m))
2	508.911,577 422.294,855	3	508.908,691 422.298,234	4.444
4	508.903,891 422.294,452	5	508.901,323 422.293,605	2.704
6	508.893,43 422.279,457	7	508.887,705 422.264,796	15.739
8	508.876,725 422.258,526	9	508.878,511 422.250,429	8.292
10	508.873,068 422.215,395	11	508.870,162 422.184,497	31.034
12	508.869,459 422.177,026	13	508.865,359 422.167,093	10.746
14	508.900,706 422.177,365	15	508.898,091 422.184,974	8.046
16	508.899,096 422.198,531	17	508.902,196 422.220,171	21.861
18	508.909,111 422.237,825	19	508.912,389 422.245,873	8.69
20	508.920,3 422.254,342	21	508.926,891 422.261,601	9.805
22	508.933,898 422.269,015	23	508.937,071 422.272,259	4.538

** Lungimile segmentelor sunt determinate în planul de proiecție Stereo 70 și sunt rotunjite la 1 milimetru.

*** Distanța dintre puncte este formată din segmente cumulate ce sunt mai mici decât valoarea 1 milimetru.

**DATE DESPRE IMOBILUL NR. 879**

Oficiul de Cadastru și Publicitate Imobiliară ARGES
Biroul de Cadastru și Publicitate Imobiliară Campulung

A. Partea I. Descrierea imobilului

TEREN Intravilan

Adresa: Loc. Namaesti, Nr. 31, Jud. Arges

Nr. Crt	Nr cadastral Nr. topografic	Suprafața* (mp)	Observații / Referințe
A1	82315	Din acte: 668 Masurata: 677	Sector cadastral:15 Teren imprejmuit;

Construcții

Crt	Nr cadastral Nr. topografic	Adresa	Observații / Referințe
A1.1	82315-C1	Loc. Namaesti, Nr. 31, Jud. Arges	Nr. niveluri:2; S. construita la sol:107 mp; S. construita desfasurata:192 mp; Locuinta D+P construita in anul 1950; din caramida arsa
A1.2	82315-C2	Loc. Namaesti, Nr. 31, Jud. Arges	Nr. niveluri:1; S. construita la sol:45 mp; S. construita desfasurata:45 mp; Anexa P construita in anul 1950; din caramida arsa
A1.3		Loc. Namaesti, Nr. 31, Jud. Arges	Nr. niveluri:1; S. construita la sol:16 mp; S. construita desfasurata:16 mp;

B. Partea II. Proprietari și acte

Inscrieri privitoare la dreptul de proprietate și alte drepturi reale		Referințe
21757 / 18/11/2020		
Hotarare Judecatoreasca nr. 1399, din 15/07/2020 emis de Judecatoria Campulung (act administrativ nr 5198 din 11.11.2020, emis de Primaria Valea Mare Pravat;act administrativ nr 5197 din 11.11.2020, emis de Primaria Valea Mare Pravat);		
B1	Intabulare, drept de PROPRIETATE, dobandit prin Hotarare Judecatoreasca, cota actuala 1/1, cota initiala 1/1 1) LAZAROIU ION	A1
B2	Intabulare, drept de PROPRIETATE, dobandit prin Lege, cota actuala 1/1, cota initiala 1/1 1) LAZAROIU ION	A1.1
B3	Intabulare, drept de PROPRIETATE, dobandit prin Lege, cota actuala 1/1, cota initiala 1/1 1) LAZAROIU ION	A1.2
/		
Act Normativ nr. 7, din 13/03/1996 emis de PARLAMENT (art. 12 alin. 16);		
B4	Intabulare, drept de PROPRIETATE, dobandit prin Construire, cota actuala 1/1, cota initiala 1/1 1) LAZAROIU ION	A1.3

C. Partea III. SARCINI .

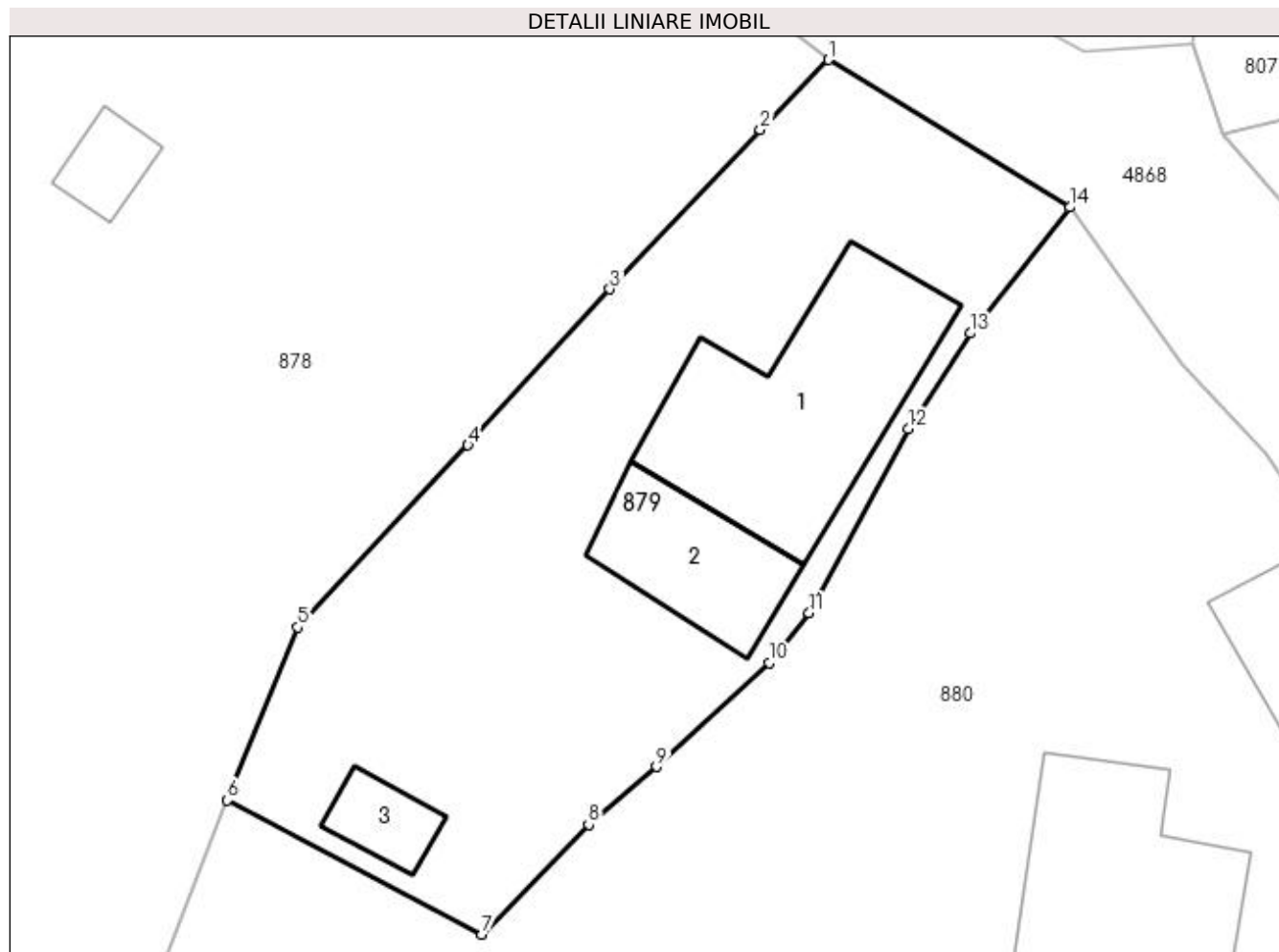
Inscrieri privind dezmembramintele dreptului de proprietate, drepturi reale de garanție și sarcini	Referințe
NU SUNT	

Anexa Nr. 1 La Partea I

Teren

Nr cadastral	Suprafața (mp)*	Observații / Referințe
82315	Din acte: 668 Masurata: 677	

* Suprafața este determinată în planul de proiecție Stereo 70.



Date referitoare la teren

Crt	Categorie folosință	Intra vilan	Suprafața (mp)	Tarla	Parcelă	Nr. topo	Observații / Referințe
1	curți constructii	DA	677	10	277,278	-	

Date referitoare la construcții

Crt	Număr	Destinație construcție	Supraf. (mp)	Situație juridică	Observații / Referințe
A1.1	82315-C1	construcții de locuințe	107	Cu acte	Nr. niveluri:2; S. construita la sol:107 mp; S. construita desfasurata:192 mp; Locuinta D+P construita in anul 1950; din caramida arsa
A1.2	82315-C2	construcții anexa	45	Cu acte	Nr. niveluri:1; S. construita la sol:45 mp; S. construita desfasurata:45 mp; Anexa P construita in anul 1950; din caramida arsa
A1.3		construcții anexa	16	Cu acte	Nr. niveluri:1; S. construita la sol:16 mp; S. construita desfasurata:16 mp;

Lungime Segmente

1) Valorile lungimilor segmentelor sunt obținute din proiecție în plan.

Punct început	X / Y	Punct sfârșit	X / Y	Lungime segment (** (m)
1	508.937,071 422.272,259	2	508.933,898 422.269,015	4.538

Punct început	X / Y	Punct sfârșit	X / Y	Lungime segment (** (m)
2	508.933,898 422.269,015	3	508.926,891 422.261,601	10.201
3	508.926,891 422.261,601	4	508.920,3 422.254,342	9.805
4	508.920,3 422.254,342	5	508.912,389 422.245,873	11.589
5	508.912,389 422.245,873	6	508.909,111 422.237,825	8.69
6	508.909,111 422.237,825	7	508.920,96 422.231,597	13.386
7	508.920,96 422.231,597	8	508.925,909 422.236,697	7.107
8	508.925,909 422.236,697	9	508.929,069 422.239,385	4.149
9	508.929,069 422.239,385	10	508.934,311 422.244,217	7.129
10	508.934,311 422.244,217	11	508.936,168 422.246,535	2.97
11	508.936,168 422.246,535	12	508.940,767 422.255,091	9.714
12	508.940,767 422.255,091	13	508.943,654 422.259,54	5.304
13	508.943,654 422.259,54	14	508.948,291 422.265,398	7.471
14	508.948,291 422.265,398	1	508.937,071 422.272,259	13.151

** Lungimile segmentelor sunt determinate în planul de proiecție Stereo 70 și sunt rotunjite la 1 milimetru.

*** Distanța dintre puncte este formată din segmente cumulate ce sunt mai mici decât valoarea 1 milimetru.

**DATE DESPRE IMOBILUL NR. 880**

Oficiul de Cadastru și Publicitate Imobiliară ARGES
Biroul de Cadastru și Publicitate Imobiliară Campulung

A. Partea I. Descrierea imobilului

TEREN Intravilan

Adresa: Loc. Namaesti, Nr. 32, Jud. Arges

Nr. Crt	Nr cadastral Nr. topografic	Suprafața* (mp)	Observații / Referințe
A1		Din acte: 2.260 Masurata: 3.319	Sector cadastral:15 Teren imprejmuit;

Construcții

Crt	Nr cadastral Nr. topografic	Adresa	Observații / Referințe
A1.1		Loc. Namaesti, Nr. 32, Jud. Arges	Nr. niveluri:2; S. construita la sol:98 mp; S. construita desfasurata:133 mp;
A1.2		Loc. Namaesti, Nr. 32, Jud. Arges	Nr. niveluri:1; S. construita la sol:48 mp; S. construita desfasurata:48 mp;
A1.3		Loc. Namaesti, Nr. 32, Jud. Arges	Nr. niveluri:1; S. construita la sol:10 mp; S. construita desfasurata:10 mp;

B. Partea II. Proprietari și acte

Inscrieri privitoare la dreptul de proprietate și alte drepturi reale		Referințe
/		
Act Administrativ nr. 36376, din 21/03/1994 emis de CJPSDPAT ARGES;		
B1	Intabulare, drept de PROPRIETATE, dobandit prin Reconstituire, cota actuala 1/1, cota initiala 1/1 1) LAZAROIU GHEORGHE, lipsă CNP	A1
Act Normativ nr. 7, din 13/03/1996 emis de PARLAMENT (art. 12 alin. 16);		
B2	Intabulare, drept de PROPRIETATE, dobandit prin Construire, cota actuala 1/1, cota initiala 1/1 1) LAZAROIU GHEORGHE, lipsă CNP	A1.1, A1.2, A1.3

C. Partea III. SARCINI .

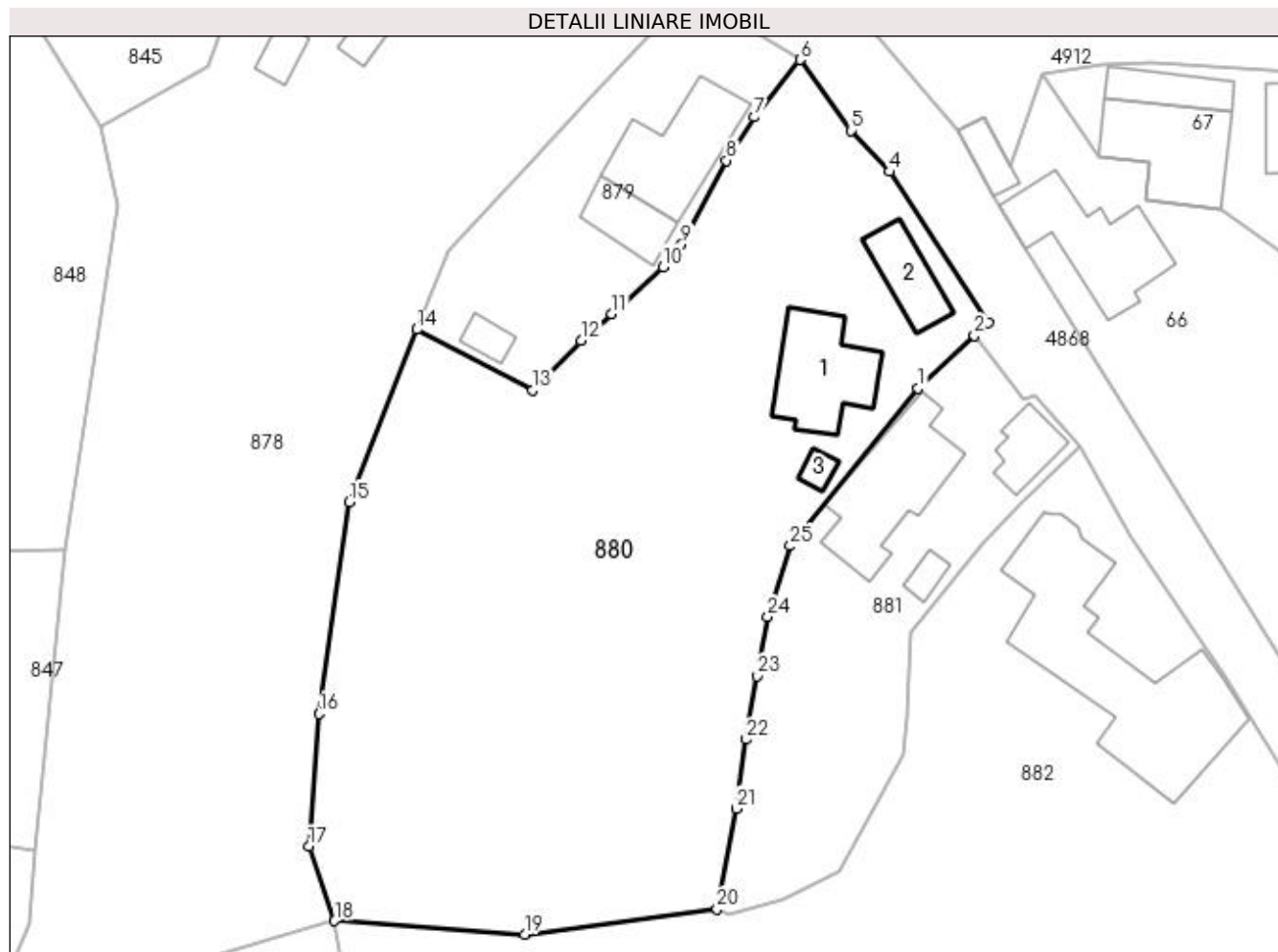
Inscrieri privind dezmembramintele dreptului de proprietate, drepturi reale de garanție și sarcini	Referințe
NU SUNT	

Anexa Nr. 1 La Partea I

Teren

Nr cadastral	Suprafața (mp)*	Observații / Referințe
	Din acte: 2.260	
	Masurata: 3.319	

* Suprafața este determinată în planul de proiecție Stereo 70.



Date referitoare la teren

Crt	Categorie folosință	Intravilan	Suprafața (mp)	Tarla	Parcelă	Nr. topo	Observații / Referințe
1	curți constructii	DA	1.391	10	279,280	-	
2	faneata	DA	1.928	10	279-281	-	

Date referitoare la construcții

Crt	Număr	Destinație construcție	Supraf. (mp)	Situație juridică	Observații / Referințe
A1.1		construcții de locuințe	98	Cu acte	Nr. niveluri:2; S. construita la sol:98 mp; S. construita desfasurata:133 mp;
A1.2		construcții de locuințe	48	Cu acte	Nr. niveluri:1; S. construita la sol:48 mp; S. construita desfasurata:48 mp;
A1.3		construcții anexa	10	Cu acte	Nr. niveluri:1; S. construita la sol:10 mp; S. construita desfasurata:10 mp;

Lungime Segmente

1) Valorile lungimilor segmentelor sunt obținute din proiecție în plan.

Punct început	X / Y	Punct sfârșit	X / Y	Lungime segment (** (m))
1	508.960,388 422.231,795	2	508.966,148 422.237,164	7.874

Punct început	X / Y	Punct sfârșit	X / Y	Lungime segment (** (m))
2	508.966,148 422.237,164	3	508.967,547 422.238,529	1.955

Punct început	X / Y	Punct sfârșit	X / Y	Lungime segment (** (m))
3	508.967,547 422.238,529	4	508.957,424 422.253,95	18.447
5	508.953,486 422.258,149	6	508.948,291 422.265,398	8.918
7	508.943,654 422.259,54	8	508.940,767 422.255,091	5.304
9	508.936,168 422.246,535	10	508.934,311 422.244,217	2.97
11	508.929,069 422.239,385	12	508.925,909 422.236,697	4.149
13	508.920,96 422.231,597	14	508.909,111 422.237,825	13.386
15	508.902,196 422.220,171	16	508.899,096 422.198,531	21.861
17	508.898,091 422.184,974	18	508.900,706 422.177,365	8.046
19	508.920,142 422.175,979	20	508.939,826 422.178,549	19.851
21	508.941,794 422.188,85	22	508.942,808 422.195,899	7.122
23	508.943,893 422.202,408	24	508.944,988 422.208,441	6.132
25	508.947,311 422.215,696	1	508.960,388 422.231,795	20.741

Punct început	X / Y	Punct sfârșit	X / Y	Lungime segment (** (m))
4	508.957,424 422.253,95	5	508.953,486 422.258,149	5.757
6	508.948,291 422.265,398	7	508.943,654 422.259,54	7.471
8	508.940,767 422.255,091	9	508.936,168 422.246,535	9.714
10	508.934,311 422.244,217	11	508.929,069 422.239,385	7.129
12	508.925,909 422.236,697	13	508.920,96 422.231,597	7.107
14	508.909,111 422.237,825	15	508.902,196 422.220,171	18.96
16	508.899,096 422.198,531	17	508.898,091 422.184,974	13.594
18	508.900,706 422.177,365	19	508.920,142 422.175,979	19.485
20	508.939,826 422.178,549	21	508.941,794 422.188,85	10.487
22	508.942,808 422.195,899	23	508.943,893 422.202,408	6.599
24	508.944,988 422.208,441	25	508.947,311 422.215,696	7.618

** Lungimile segmentelor sunt determinate în planul de proiecție Stereo 70 și sunt rotunjite la 1 milimetru.

*** Distanța dintre puncte este formată din segmente cumulate ce sunt mai mici decât valoarea 1 milimetru.

**DATE DESPRE IMOBILUL NR. 881**

Oficiul de Cadastru și Publicitate Imobiliară ARGES
Biroul de Cadastru și Publicitate Imobiliară Campulung

A. Partea I. Descrierea imobilului

TEREN Intravilan

Adresa: Loc. Namaesti, Nr. 33, Jud. Arges

Nr. Crt	Nr cadastral Nr. topografic	Suprafața* (mp)	Observații / Referințe
A1		Din acte: 670 Masurata: 878	Sector cadastral:15 Teren imprejmuit;

Construcții

Crt	Nr cadastral Nr. topografic	Adresa	Observații / Referințe
A1.1		Loc. Namaesti, Nr. 33, Jud. Arges	Nr. niveluri:1; S. construita la sol:38 mp; S. construita desfasurata:38 mp; Locuință din lemn, acoperită cu tablă
A1.2		Loc. Namaesti, Nr. 33, Jud. Arges	Nr. niveluri:1; S. construita la sol:124 mp; S. construita desfasurata:124 mp;
A1.3		Loc. Namaesti, Nr. 33, Jud. Arges	Nr. niveluri:1; S. construita la sol:12 mp; S. construita desfasurata:12 mp; Anexă din boțari, acoperită cu tablă

B. Partea II. Proprietari și acte

Inscrieri privitoare la dreptul de proprietate și alte drepturi reale		Referințe
/		
Act Notarial nr. 446, din 11/12/2003 emis de NP IONESCU CORNELIA (Titlu de proprietate nr.36324/01.03.1994 eliberat de CJPSDPAT ARGES);		
B1	Intabulare, drept de PROPRIETATE bun propriu , dobandit prin Succesiune, cota actuala 1/1, cota initiala 1/1 1) LĂZĂROIU IOAN, lipsă CNP	A1, A1.1, A1.3
Act Normativ nr. 7, din 13/03/1996 emis de PARLAMENT (art. 12 alin. 16);		
B2	Intabulare, drept de PROPRIETATE, dobandit prin Construire, cota actuala 1/1, cota initiala 1/1 1) LĂZĂROIU IOAN, lipsă CNP	A1.2

C. Partea III. SARCINI .

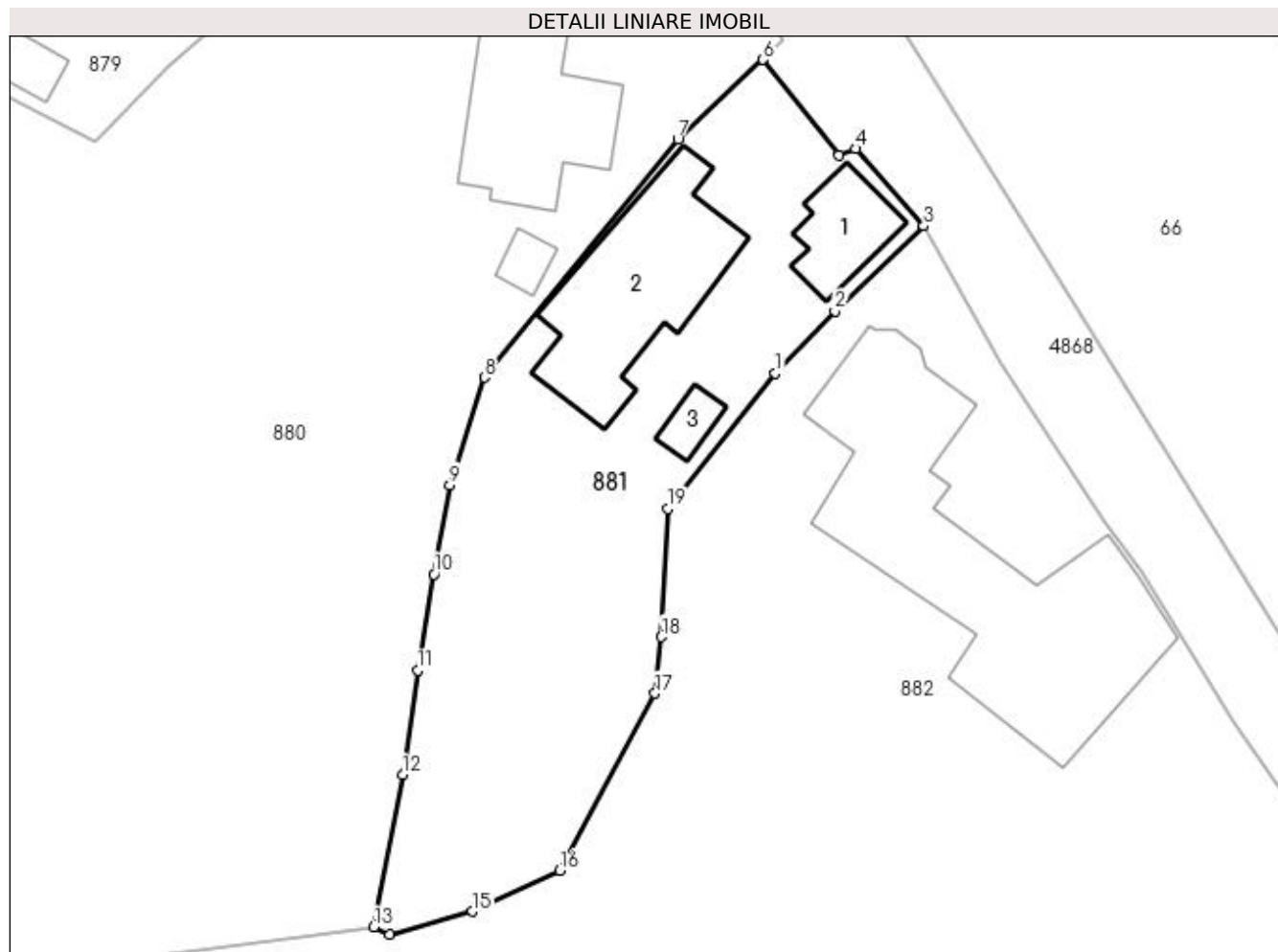
Inscrieri privind dezmembramentele dreptului de proprietate, drepturi reale de garanție și sarcini	Referințe
NU SUNT	

Anexa Nr. 1 La Partea I

Teren

Nr cadastral	Suprafața (mp)*	Observații / Referințe
	Din acte: 670 Masurata: 878	

* Suprafața este determinată în planul de proiecție Stereo 70.



Date referitoare la teren

Crt	Categorie folosință	Intravilan	Suprafața (mp)	Tarla	Parcelă	Nr. topo	Observații / Referințe
1	curți constructii	DA	516	10	283	-	
2	faneata	DA	362	10	282	-	

Date referitoare la construcții

Crt	Număr	Destinație construcție	Supraf. (mp)	Situație juridică	Observații / Referințe
A1.1		construcții de locuințe	38	Cu acte	Nr. niveluri:1; S. construita la sol:38 mp; S. construita desfasurata:38 mp; Locuință din lemn, acoperită cu tablă
A1.2		construcții de locuințe	124	Cu acte	Nr. niveluri:1; S. construita la sol:124 mp; S. construita desfasurata:124 mp;
A1.3		construcții anexa	12	Cu acte	Nr. niveluri:1; S. construita la sol:12 mp; S. construita desfasurata:12 mp; Anexă din botari, acoperită cu tablă

Lungime Segmente

1) Valorile lungimilor segmentelor sunt obținute din proiecție în plan.

Punct început	X / Y	Punct sfârșit	X / Y	Lungime segment (** (m)
---------------	-------	---------------	-------	-------------------------

Punct început	X / Y	Punct sfârșit	X / Y	Lungime segment (** (m)
1	508.966,986 422.215,971	2	508.970,997 422.220,181	5.815
2	508.970,997 422.220,181	3	508.977,004 422.225,924	8.311
3	508.977,004 422.225,924	4	508.972,399 422.231,149	6.965
4	508.972,399 422.231,149	5	508.971,255 422.230,696	1.23
5	508.971,255 422.230,696	6	508.966,148 422.237,164	8.241
6	508.966,148 422.237,164	7	508.960,388 422.231,795	7.874
7	508.960,388 422.231,795	8	508.947,311 422.215,696	20.741
8	508.947,311 422.215,696	9	508.944,988 422.208,441	7.618
9	508.944,988 422.208,441	10	508.943,893 422.202,408	6.132
10	508.943,893 422.202,408	11	508.942,808 422.195,899	6.599
11	508.942,808 422.195,899	12	508.941,794 422.188,85	7.122
12	508.941,794 422.188,85	13	508.939,826 422.178,549	10.487
13	508.939,826 422.178,549	14	508.940,903 422.178,072	1.178
14	508.940,903 422.178,072	15	508.946,505 422.179,626	5.814
15	508.946,505 422.179,626	16	508.952,417 422.182,379	6.522
16	508.952,417 422.182,379	17	508.958,847 422.194,351	13.589
17	508.958,847 422.194,351	18	508.959,273 422.198,161	3.834
18	508.959,273 422.198,161	19	508.959,722 422.206,813	8.664
19	508.959,722 422.206,813	1	508.966,986 422.215,971	11.689

** Lungimile segmentelor sunt determinate în planul de proiecție Stereo 70 și sunt rotunjite la 1 milimetru.

*** Distanța dintre puncte este formată din segmente cumulate ce sunt mai mici decât valoarea 1 milimetru.

**DATE DESPRE IMOBILUL NR. 882**

Oficiul de Cadastru și Publicitate Imobiliară ARGES
Biroul de Cadastru și Publicitate Imobiliară Campulung

A. Partea I. Descrierea imobilului

TEREN Intravilan

Adresa: Loc. Namaesti, Nr. 34, Jud. Arges, punct "Caminul casei"

Nr. Crt	Nr cadastral Nr. topografic	Suprafața* (mp)	Observații / Referințe
A1	80396	Din acte: 4.658 Masurata: 4.987	Sector cadastral:15 Teren imprejmuit;

Construcții

Crt	Nr cadastral Nr. topografic	Adresa	Observații / Referințe
A1.1	80396-C1	Loc. Namaesti, Nr. 34, Jud. Arges, punct "Caminul casei"	Nr. niveluri:2; S. construita la sol:277 mp; S. construita desfasurata:416 mp; se rectifica cf.art.12,alin.16 (Legea7/1996)

B. Partea II. Proprietari și acte

Inscrieri privitoare la dreptul de proprietate și alte drepturi reale		Referințe
14960 / 14/12/2010		
Act Notarial nr. 421, din 01/04/1998 emis de BNP PETRESCU MARGARETA (act notarial nr. 10/05-01-1999 emis de BNP; act administrativ nr. 6793/29-11-2010 emis de PRIMARIA VALEA MARE PRAVAT; act administrativ nr. 6794/29-11-2010 emis de PRIMARIA VALEA MARE PRAVAT;);		
B1	Intabulare, drept de PROPRIETATE, dobandit prin Conventie, cota actuala 1/1, cota initiala 1/1 1) TAMASI GHEORGHE 2) TAMASI STELIANA, soti	A1, A1.1

C. Partea III. SARCINI .

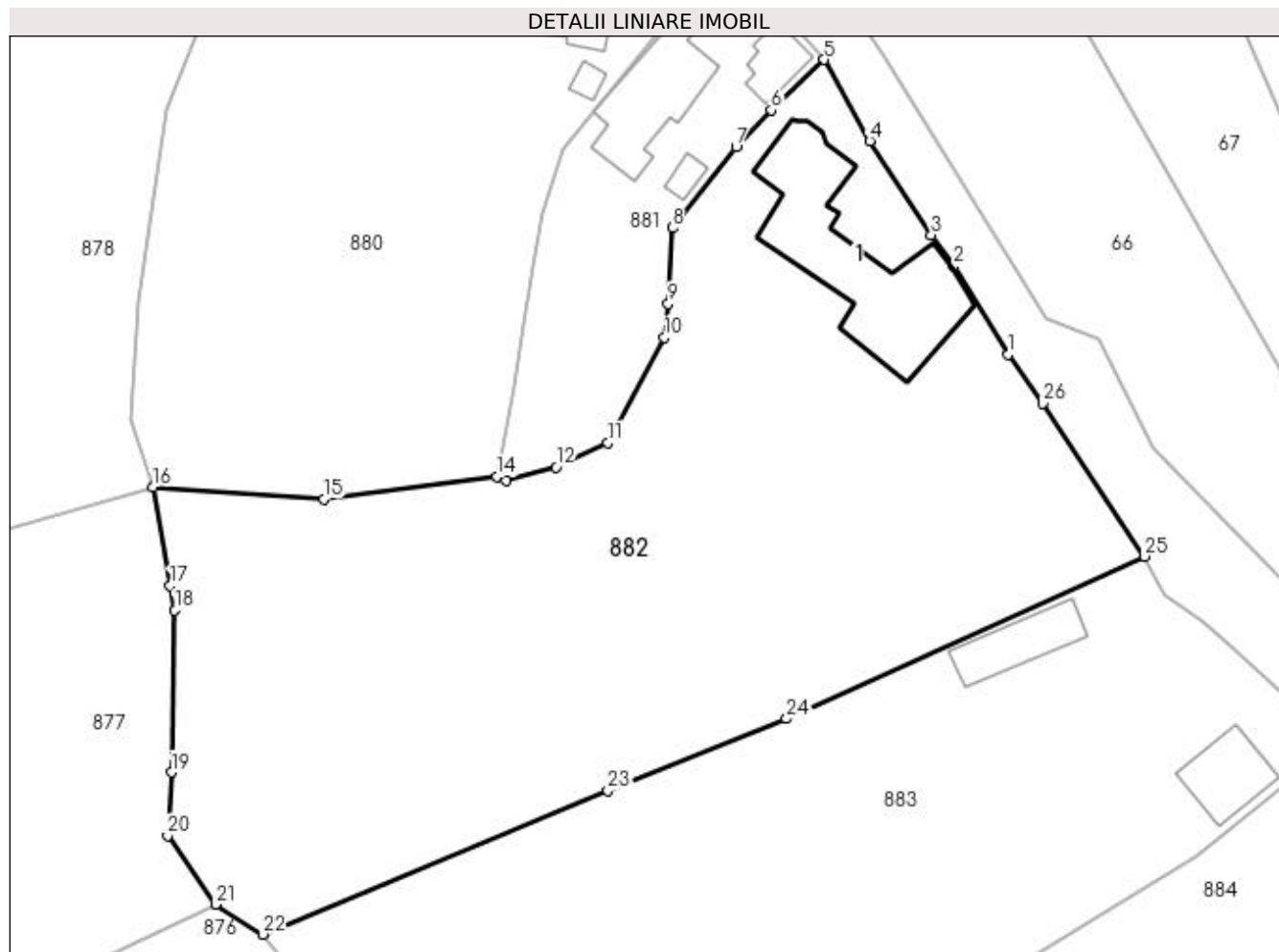
Inscrieri privind dezmembramintele dreptului de proprietate, drepturi reale de garanție și sarcini	Referințe
NU SUNT	

Anexa Nr. 1 La Partea I

Teren

Nr cadastral	Suprafața (mp)*	Observații / Referințe
80396	Din acte: 4.658 Masurata: 4.987	

* Suprafața este determinată în planul de proiecție Stereo 70.



Date referitoare la teren

Crt	Categorie folosință	Intravilan	Suprafața (mp)	Tarla	Parcelă	Nr. topo	Observații / Referințe
1	curți construcții	DA	1.487	10	284,285	-	
2	livada	DA	3.171	10	285,286	-	
3	faneata	DA	329	10	285	-	

Date referitoare la construcții

Crt	Număr	Destinație construcție	Supraf. (mp)	Situație juridică	Observații / Referințe
A1.1	80396-C1	construcții de locuințe	Din acte: 231 Masurata: 277	Cu acte	Nr. niveluri:2; S. construita la sol:277 mp; S. construita desfasurata:416 mp; se rectifica cf. art.12,alin.16(Legea7/1996)

Lungime Segmente

1) Valorile lungimilor segmentelor sunt obținute din proiecție în plan.

Punct început	X / Y	Punct sfârșit	X / Y	Lungime segment (** (m)	Punct început	X / Y	Punct sfârșit	X / Y	Lungime segment (** (m)
1	508.997,929 422.192,434	2	508.991,732 422.202,485	11.808	2	508.991,732 422.202,485	3	508.989,18 422.206,02	4.36

Punct început	X / Y	Punct sfârșit	X / Y	Lungime segment (** (m))
3	508.989,18 422.206,02	4	508.982,2 422.216,68	12.742
5	508.977,004 422.225,924	6	508.970,997 422.220,181	8.311
7	508.966,986 422.215,971	8	508.959,722 422.206,813	11.689
9	508.959,273 422.198,161	10	508.958,847 422.194,351	3.834
11	508.952,417 422.182,379	12	508.946,505 422.179,626	6.522
13	508.940,903 422.178,072	14	508.939,826 422.178,549	1.178
15	508.920,142 422.175,979	16	508.900,706 422.177,365	19.485
17	508.902,665 422.166,135	18	508.903,193 422.163,329	2.855
19	508.902,792 422.144,935	20	508.902,37 422.137,748	7.199
21	508.907,815 422.129,928	22	508.913,165 422.126,521	6.343
23	508.952,405 422.142,87	24	508.972,735 422.151,033	21.908
25	509.013,395 422.169,484	26	509.001,824 422.186,854	20.871

Punct început	X / Y	Punct sfârșit	X / Y	Lungime segment (** (m))
4	508.982,2 422.216,68	5	508.977,004 422.225,924	10.604
6	508.970,997 422.220,181	7	508.966,986 422.215,971	5.815
8	508.959,722 422.206,813	9	508.959,273 422.198,161	8.664
10	508.958,847 422.194,351	11	508.952,417 422.182,379	13.589
12	508.946,505 422.179,626	13	508.940,903 422.178,072	5.814
14	508.939,826 422.178,549	15	508.920,142 422.175,979	19.851
16	508.900,706 422.177,365	17	508.902,665 422.166,135	11.4
18	508.903,193 422.163,329	19	508.902,792 422.144,935	18.398
20	508.902,37 422.137,748	21	508.907,815 422.129,928	9.529
22	508.913,165 422.126,521	23	508.952,405 422.142,87	42.51
24	508.972,735 422.151,033	25	509.013,395 422.169,484	44.651
26	509.001,824 422.186,854	1	508.997,929 422.192,434	6.805

** Lungimile segmentelor sunt determinate în planul de proiecție Stereo 70 și sunt rotunjite la 1 milimetru.

*** Distanța dintre puncte este formată din segmente cumulate ce sunt mai mici decât valoarea 1 milimetru.

**DATE DESPRE IMOBILUL NR. 883**

Oficiul de Cadastru și Publicitate Imobiliară ARGES
Biroul de Cadastru și Publicitate Imobiliară Campulung

A. Partea I. Descrierea imobilului

TEREN Intravilan

Adresa: Loc. Namaesti, Jud. Arges

Nr. Crt	Nr cadastral Nr. topografic	Suprafața* (mp)	Observații / Referințe
A1		Din acte: 3.000 Masurata: 4.080	Sector cadastral:15 Teren imprejmuit;

Construcții

Crt	Nr cadastral Nr. topografic	Adresa	Observații / Referințe
A1.1		Loc. Namaesti, Jud. Arges	Nr. niveluri:1; S. construita la sol:69 mp; S. construita desfasurata:69 mp;
A1.2		Loc. Namaesti, Jud. Arges	Nr. niveluri:1; S. construita la sol:70 mp; S. construita desfasurata:70 mp;

B. Partea II. Proprietari și acte

Inscrieri privitoare la dreptul de proprietate și alte drepturi reale		Referințe
/		
Act Notarial nr. 2363, din 15/11/1972 emis de NOTARIATUL DE STAT LOCAL CAMPULUNG;		
B1	Intabulare, drept de PROPRIETATE bun comun , dobandit prin Conventie, cota actuala 1/1, cota initiala 1/1 1) LĂZĂROIU IOAN, lipsă CNP, casatorit cu 2) LĂZĂROIU MIOARA, lipsă CNP	A1
Act Normativ nr. 7, din 13/03/1996 emis de PARLAMENT (art. 12 alin. 16);		
B2	Intabulare, drept de PROPRIETATE, dobandit prin Construire, cota actuala 1/1, cota initiala 1/1 1) LĂZĂROIU IOAN, lipsă CNP 2) LĂZĂROIU MIOARA, lipsă CNP	A1.1, A1.2

C. Partea III. SARCINI .

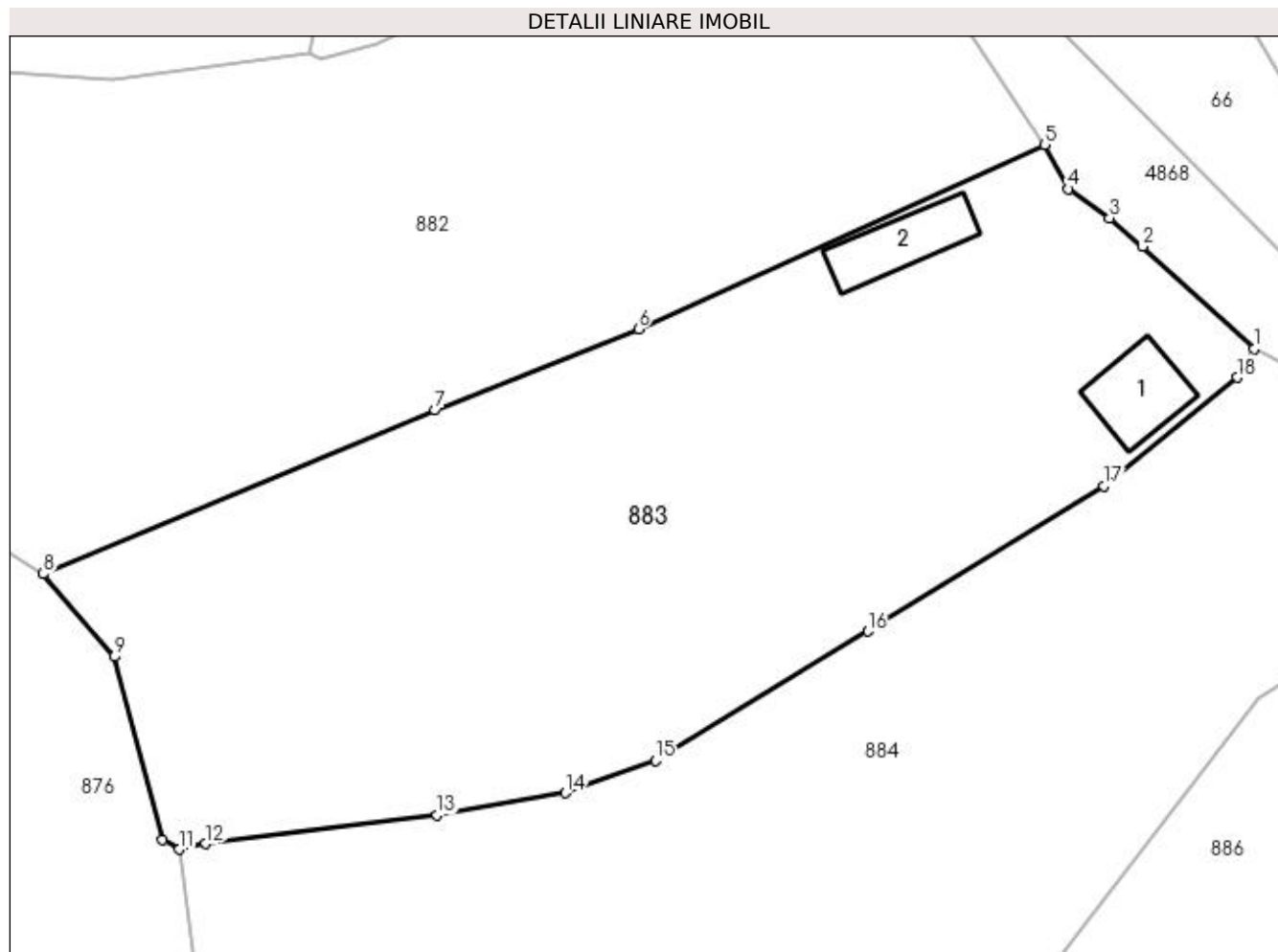
Inscrieri privind dezmembramintele dreptului de proprietate, drepturi reale de garanție și sarcini	Referințe
NU SUNT	

Anexa Nr. 1 La Partea I

Teren

Nr cadastral	Suprafața (mp)*	Observații / Referințe
	Din acte: 3.000 Masurata: 4.080	

* Suprafața este determinată în planul de proiecție Stereo 70.



Date referitoare la teren

Crt	Categorie folosință	Intra vilan	Suprafața (mp)	Tarla	Parcelă	Nr. topo	Observații / Referințe
1	curți constructii	DA	675	10	287,288	-	
2	faneata	DA	3.066	10	287	-	
3	arabil	DA	339	10	287	-	

Date referitoare la construcții

Crt	Număr	Destinație construcție	Supraf. (mp)	Situație juridică	Observații / Referințe
A1.1		construcții anexa	69	Cu acte	Nr. niveluri:1; S. construita la sol:69 mp; S. construita desfasurata:69 mp;
A1.2		construcții anexa	70	Cu acte	Nr. niveluri:1; S. construita la sol:70 mp; S. construita desfasurata:70 mp;

Lungime Segmente

1) Valorile lungimilor segmentelor sunt obținute din proiecție în plan.

Punct început	X / Y	Punct sfârșit	X / Y	Lungime segment (** (m))
1	509.034,347 422.149,044	2	509.023,208 422.159,272	15.122

Punct început	X / Y	Punct sfârșit	X / Y	Lungime segment (** (m)
2	509.023,208 422.159,272	3	509.019,9 422.162,149	4.384
3	509.019,9 422.162,149	4	509.015,785 422.165,05	5.035
4	509.015,785 422.165,05	5	509.013,395 422.169,484	5.037
5	509.013,395 422.169,484	6	508.972,735 422.151,033	44.651
6	508.972,735 422.151,033	7	508.952,405 422.142,87	21.908
7	508.952,405 422.142,87	8	508.913,165 422.126,521	42.51
8	508.913,165 422.126,521	9	508.920,255 422.118,237	10.904
9	508.920,255 422.118,237	10	508.925,095 422.099,881	18.983
10	508.925,095 422.099,881	11	508.926,758 422.098,937	1.912
11	508.926,758 422.098,937	12	508.929,428 422.099,519	2.733
12	508.929,428 422.099,519	13	508.952,573 422.102,371	23.32
13	508.952,573 422.102,371	14	508.965,39 422.104,604	13.01
14	508.965,39 422.104,604	15	508.974,482 422.107,811	9.641
15	508.974,482 422.107,811	16	508.995,684 422.120,785	24.857
16	508.995,684 422.120,785	17	509.019,338 422.135,323	27.764
17	509.019,338 422.135,323	18	509.032,679 422.146,187	17.205
18	509.032,679 422.146,187	1	509.034,347 422.149,044	3.308

** Lungimile segmentelor sunt determinate în planul de proiecție Stereo 70 și sunt rotunjite la 1 milimetru.

*** Distanța dintre puncte este formată din segmente cumulate ce sunt mai mici decât valoarea 1 milimetru.

**DATE DESPRE IMOBILUL NR. 884**

Oficiul de Cadastru și Publicitate Imobiliară ARGES
Biroul de Cadastru și Publicitate Imobiliară Campulung

A. Partea I. Descrierea imobilului

TEREN Intravilan

Adresa: Loc. Namaesti, Jud. Arges

Nr. Crt	Nr cadastral Nr. topografic	Suprafața* (mp)	Observații / Referințe
A1		Din acte: 4.280 Masurata: 4.381	Sector cadastral:15 Teren imprejmuit;

B. Partea II. Proprietari și acte

Inscrieri privitoare la dreptul de proprietate și alte drepturi reale		Referințe
/		
Act Administrativ nr. 36373, din 14/03/1994 emis de CJPSDPAT ARGES;		
B1	Intabulare, drept de PROPRIETATE, dobandit prin Reconstituire, cota actuala 1/1, cota initiala 1/1 1) STANCILA MARIA, lipsă CNP	A1

C. Partea III. SARCINI .

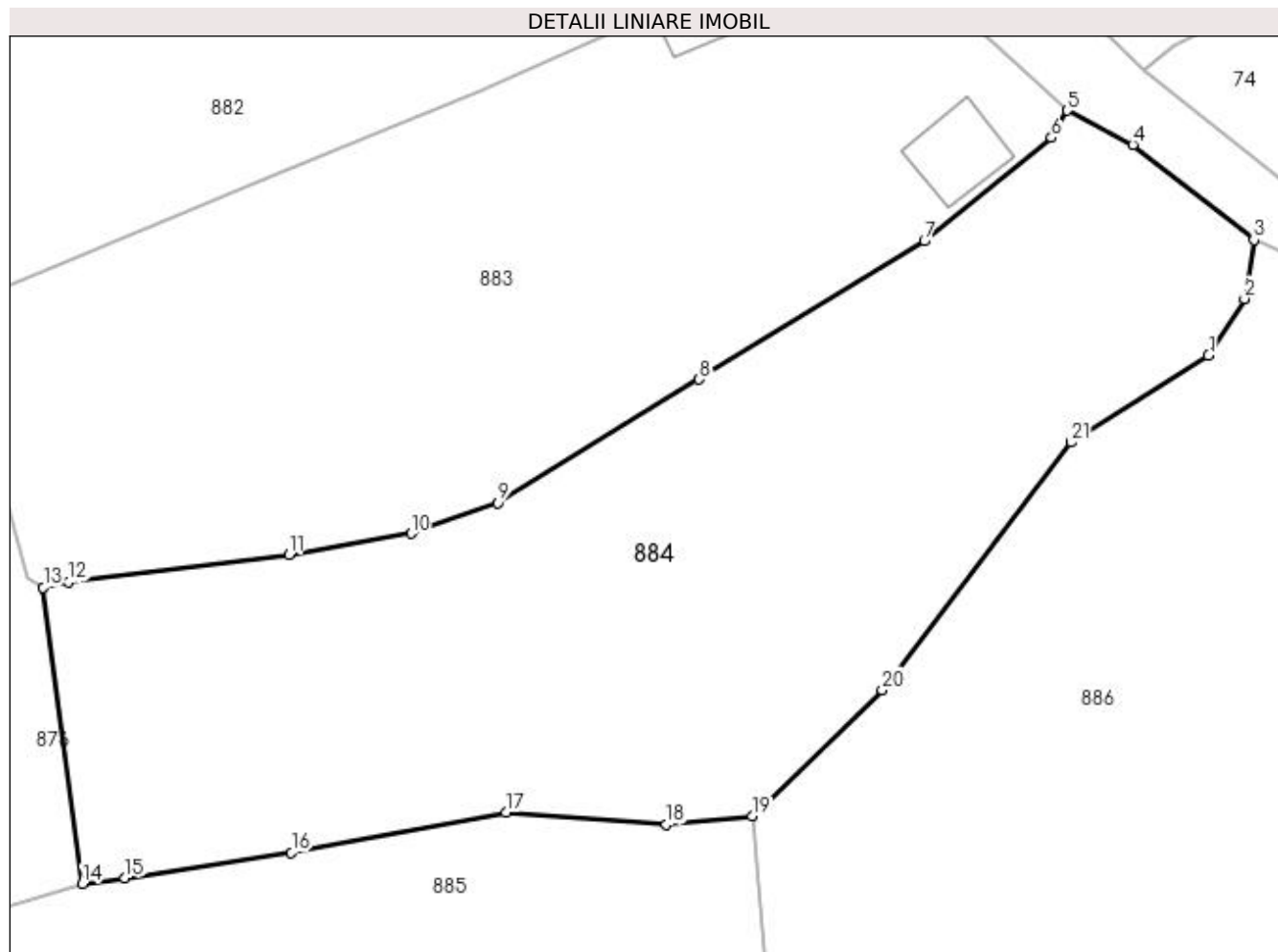
Inscrieri privind dezmembramintele dreptului de proprietate, drepturi reale de garanție și sarcini	Referințe
NU SUNT	

Anexa Nr. 1 La Partea I

Teren

Nr cadastral	Suprafața (mp)*	Observații / Referințe
	Din acte: 4.280 Masurata: 4.381	

* Suprafața este determinată în planul de proiecție Stereo 70.



Date referitoare la teren

Crt	Categorie folosință	Intravilan	Suprafața (mp)	Tarla	Parcelă	Nr. topo	Observații / Referințe
1	faneata	DA	4.381	10	289,290	-	

Lungime Segmente

1) Valorile lungimilor segmentelor sunt obținute din proiecție în plan.

Punct început	X / Y	Punct sfârșit	X / Y	Lungime segment (** (m)
1	509.049,217 422.123,278	2	509.052,982 422.129,263	7.071
3	509.053,978 422.135,452	4	509.041,268 422.145,451	16.172
5	509.034,347 422.149,044	6	509.032,679 422.146,187	3.308
7	509.019,338 422.135,323	8	508.995,684 422.120,785	27.764
9	508.974,482 422.107,811	10	508.965,39 422.104,604	9.641

Punct început	X / Y	Punct sfârșit	X / Y	Lungime segment (** (m)
2	509.052,982 422.129,263	3	509.053,978 422.135,452	6.269
4	509.041,268 422.145,451	5	509.034,347 422.149,044	7.798
6	509.032,679 422.146,187	7	509.019,338 422.135,323	17.205
8	508.995,684 422.120,785	9	508.974,482 422.107,811	24.857
10	508.965,39 422.104,604	11	508.952,573 422.102,371	13.01

Punct început	X / Y	Punct sfârșit	X / Y	Lungime segment (** (m)
11	508.952,573 422.102,371	12	508.929,428 422.099,519	23.32
13	508.926,758 422.098,937	14	508.930,898 422.067,814	31.397
15	508.935,356 422.068,421	16	508.952,827 422.071,086	17.673
17	508.975,38 422.075,29	18	508.992,193 422.074,007	16.862
19	509.001,232 422.074,947	20	509.014,903 422.088,155	19.009
21	509.034,779 422.114,168	1	509.049,217 422.123,278	17.072

Punct început	X / Y	Punct sfârșit	X / Y	Lungime segment (** (m)
12	508.929,428 422.099,519	13	508.926,758 422.098,937	2.733
14	508.930,898 422.067,814	15	508.935,356 422.068,421	4.499
16	508.952,827 422.071,086	17	508.975,38 422.075,29	22.941
18	508.992,193 422.074,007	19	509.001,232 422.074,947	9.088
20	509.014,903 422.088,155	21	509.034,779 422.114,168	32.737

** Lungimile segmentelor sunt determinate în planul de proiecție Stereo 70 și sunt rotunjite la 1 milimetru.

*** Distanța dintre puncte este formată din segmente cumulate ce sunt mai mici decât valoarea 1 milimetru.

**DATE DESPRE IMOBILUL NR. 885**

Oficiul de Cadastru și Publicitate Imobiliară ARGES
Biroul de Cadastru și Publicitate Imobiliară Campulung

A. Partea I. Descrierea imobilului

TEREN Necunoscut

Adresa: Loc. Namaesti, Jud. Arges

Nr. Crt	Nr cadastral Nr. topografic	Suprafața* (mp)	Observații / Referințe
A1		Din acte: 10.000 Masurata: 7.337	Sector cadastral:15 Teren imprejmuit;

B. Partea II. Proprietari și acte

Inscrieri privitoare la dreptul de proprietate și alte drepturi reale		Referințe
/		
Act Administrativ nr. 96394, din 14/04/1997 emis de CJPSDPAT ARGES;		
B1	Intabulare, drept de PROPRIETATE, dobandit prin Reconstituire, cota actuala 1/1, cota initiala 1/1 1) CONSTANTIN MARIA, lipsă CNP	A1

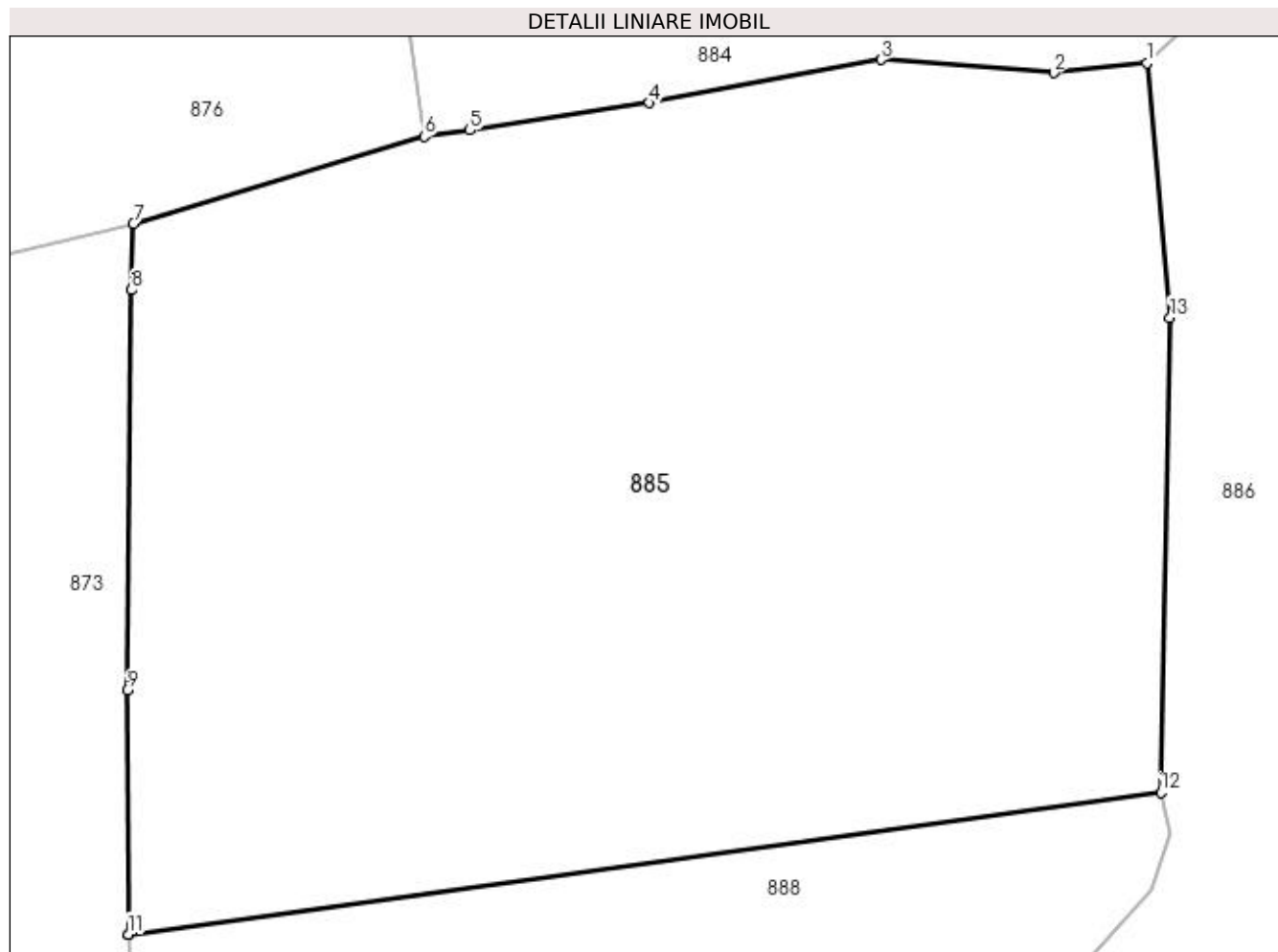
C. Partea III. SARCINI .

Inscrieri privind dezmembramintele dreptului de proprietate, drepturi reale de garanție și sarcini	Referințe
NU SUNT	

Anexa Nr. 1 La Partea I**Teren**

Nr cadastral	Suprafața (mp)*	Observații / Referințe
	Din acte: 10.000 Masurata: 7.337	

* Suprafața este determinată în planul de proiecție Stereo 70.

**Date referitoare la teren**

Crt	Categorie folosință	Intravilan	Suprafața (mp)	Tarla	Parcelă	Nr. topo	Observații / Referințe
1	faneata	DA	1.477	10	290	-	
2	faneata	NU	5.860	14	270	-	

Lungime Segmente

1) Valorile lungimilor segmentelor sunt obținute din proiecție în plan.

Punct început	X / Y	Punct sfârșit	X / Y	Lungime segment (** (m)
1	509.001,232 422.074,947	2	508.992,193 422.074,007	9.088
2	508.992,193 422.074,007	3	508.975,38 422.075,29	16.862
3	508.975,38 422.075,29	4	508.952,827 422.071,086	22.941
4	508.952,827 422.071,086	5	508.935,356 422.068,421	17.673

Punct început	X / Y	Punct sfârșit	X / Y	Lungime segment (** (m)
5	508.935,356 422.068,421	6	508.930,898 422.067,814	4.499
6	508.930,898 422.067,814	7	508.902,605 422.059,351	29.532
7	508.902,605 422.059,351	8	508.902,412 422.052,863	6.491
8	508.902,412 422.052,863	9	508.901,989 422.013,909	38.956
9	508.901,989 422.013,909	10	508.902,06 421.990,164	23.745
10	508.902,06 421.990,164	11	508.902,085 421.990,168	0.025
11	508.902,085 421.990,168	12	509.002,61 422.003,98	101.469
12	509.002,61 422.003,98	13	509.003,49 422.050,19	46.218
13	509.003,49 422.050,19	1	509.001,232 422.074,947	24.86

** Lungimile segmentelor sunt determinate în planul de proiecție Stereo 70 și sunt rotunjite la 1 milimetru.

*** Distanța dintre puncte este formată din segmente cumulate ce sunt mai mici decât valoarea 1 milimetru.

**DATE DESPRE IMOBILUL NR. 886**

Oficiul de Cadastru și Publicitate Imobiliară ARGES
Biroul de Cadastru și Publicitate Imobiliară Campulung

A. Partea I. Descrierea imobilului

TEREN Necunoscut

Adresa: Loc. Namaesti, Jud. Arges

Nr. Crt	Nr cadastral Nr. topografic	Suprafața* (mp)	Observații / Referințe
A1		Din acte: 18.138 Masurata: 18.381	Sector cadastral:15 Teren imprejmuit;

B. Partea II. Proprietari și acte

Inscrieri privitoare la dreptul de proprietate și alte drepturi reale		Referințe
/		
Act Administrativ nr. 141783, din 27/09/2010 emis de CJPSDPAT ARGES;		
B1	Intabulare, drept de PROPRIETATE, dobandit prin Reconstituire, cota actuala 1/1, cota initiala 1/1 1) CATARAMĂ CONSTANTIN	A1

C. Partea III. SARCINI .

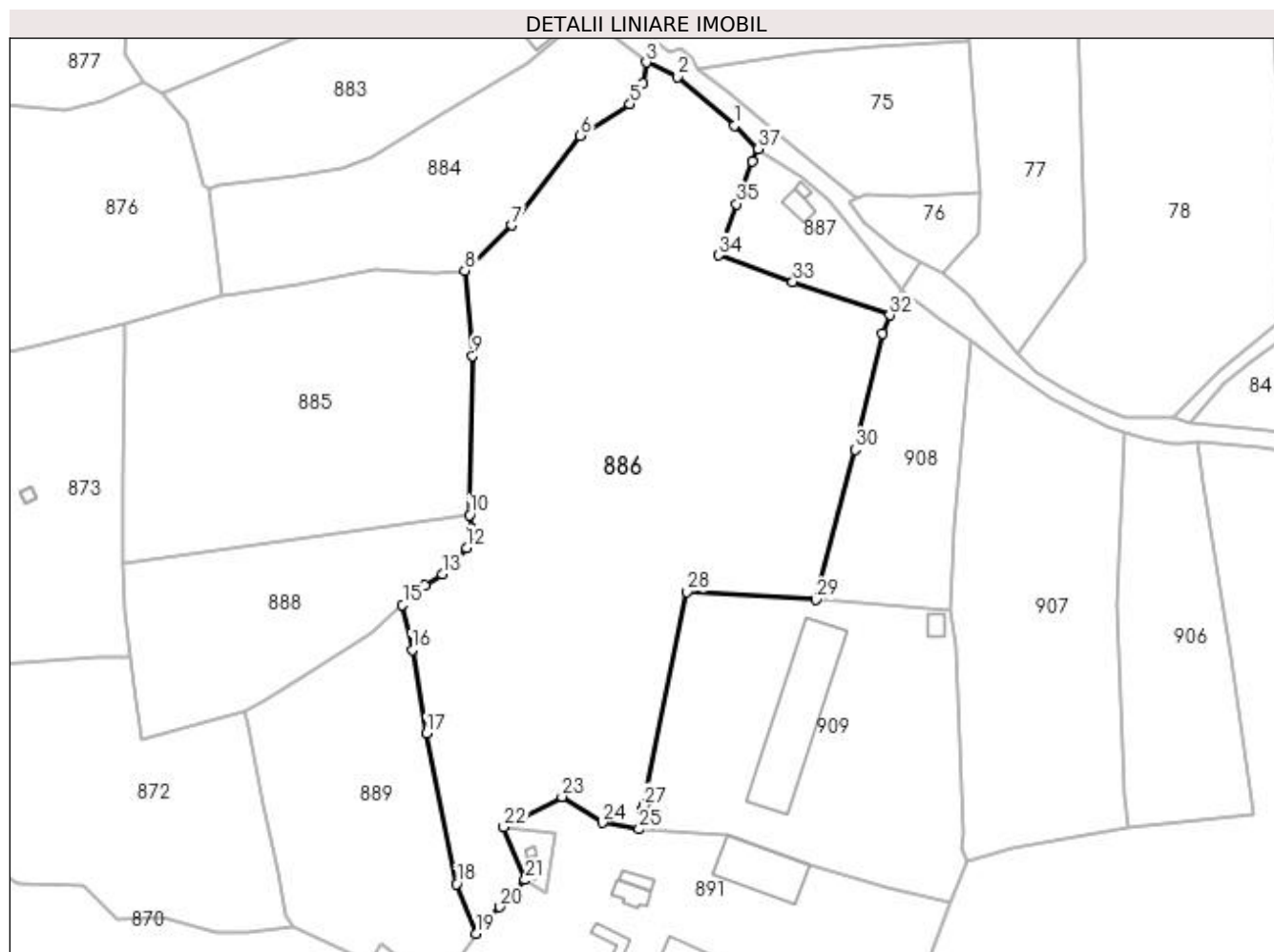
Inscrieri privind dezmembramintele dreptului de proprietate, drepturi reale de garanție și sarcini	Referințe
NU SUNT	

Anexa Nr. 1 La Partea I

Teren

Nr cadastral	Suprafața (mp)*	Observații / Referințe
	Din acte: 18.138 Masurata: 18.381	

* Suprafața este determinată în planul de proiecție Stereo 70.



Date referitoare la teren

Crt	Categorie folosință	Intra vilan	Suprafața (mp)	Tarla	Parcelă	Nr. topo	Observații / Referințe
1	faneata	DA	8.676	10	290.291	-	
2	faneata	NU	9.705	14	266	-	

Lungime Segmente

1) Valorile lungimilor segmentelor sunt obținute din proiecție în plan.

Punct început	X / Y	Punct sfârșit	X / Y	Lungime segment (** (m)
1	509.079,586 422.117,11	2	509.063,087 422.131,245	21.726
3	509.053,978 422.135,452	4	509.052,982 422.129,263	6.269
5	509.049,217 422.123,278	6	509.034,779 422.114,168	17.072
7	509.014,903 422.088,155	8	509.001,232 422.074,947	19.009

Punct început	X / Y	Punct sfârșit	X / Y	Lungime segment (** (m)
2	509.063,087 422.131,245	3	509.053,978 422.135,452	10.034
4	509.052,982 422.129,263	5	509.049,217 422.123,278	7.071
6	509.034,779 422.114,168	7	509.014,903 422.088,155	32.737
8	509.001,232 422.074,947	9	509.003,49 422.050,19	24.86

Punct început	X / Y	Punct sfârșit	X / Y	Lungime segment (** (m)
9	509.003,49 422.050,19	10	509.002,61 422.003,98	46.218
11	509.003,561 421.999,966	12	509.001,75 421.994,45	5.806
13	508.994,703 421.986,829	14	508.989,687 421.983,489	6.026
15	508.983,181 421.977,852	16	508.985,953 421.964,802	13.341
17	508.990,148 421.940,499	18	508.998,879 421.896,788	44.574
19	509.004,592 421.882,434	20	509.011,406 421.890,171	10.31
21	509.018,786 421.897,981	22	509.012,538 421.913,303	16.547
23	509.029,479 421.922,176	24	509.041,174 421.914,592	13.939
25	509.051,855 421.912,699	26	509.052,999 421.918,381	5.796
27	509.053,22 421.919,477	28	509.065,739 421.981,644	63.415
29	509.103,142 421.979,432	30	509.114,617 422.022,988	45.042
31	509.122,661 422.056,639	32	509.124,656 422.062,04	5.758
33	509.096,578 422.071,752	34	509.074,965 422.079,414	22.931
35	509.080,25 422.094,31	36	509.084,65 422.106,731	13.177
37	509.086,531 422.110,336	1	509.079,586 422.117,11	9.702

Punct început	X / Y	Punct sfârșit	X / Y	Lungime segment (** (m)
10	509.002,61 422.003,98	11	509.003,561 421.999,966	4.125
12	509.001,75 421.994,45	13	508.994,703 421.986,829	10.38
14	508.989,687 421.983,489	15	508.983,181 421.977,852	8.608
16	508.985,953 421.964,802	17	508.990,148 421.940,499	24.662
18	508.998,879 421.896,788	19	509.004,592 421.882,434	15.449
20	509.011,406 421.890,171	21	509.018,786 421.897,981	10.745
22	509.012,538 421.913,303	23	509.029,479 421.922,176	19.124
24	509.041,174 421.914,592	25	509.051,855 421.912,699	10.847
26	509.052,999 421.918,381	27	509.053,22 421.919,477	1.118
28	509.065,739 421.981,644	29	509.103,142 421.979,432	37.468
30	509.114,617 422.022,988	31	509.122,661 422.056,639	34.599
32	509.124,656 422.062,04	33	509.096,578 422.071,752	29.71
34	509.074,965 422.079,414	35	509.080,25 422.094,31	15.806
36	509.084,65 422.106,731	37	509.086,531 422.110,336	4.066

** Lungimile segmentelor sunt determinate în planul de proiecție Stereo 70 și sunt rotunjite la 1 milimetru.

*** Distanța dintre puncte este formată din segmente cumulate ce sunt mai mici decât valoarea 1 milimetru.

**DATE DESPRE IMOBILUL NR. 887**

Oficiul de Cadastru și Publicitate Imobiliară ARGES
Biroul de Cadastru și Publicitate Imobiliară Campulung

A. Partea I. Descrierea imobilului

TEREN Intravilan

Adresa: Loc. Namaesti, Jud. Arges

Nr. Crt	Nr cadastral Nr. topografic	Suprafața* (mp)	Observații / Referințe
A1		Din acte: 1.000 Maturata: 1.216	Sector cadastral:15 Teren imprejmuit;

Construcții

Crt	Nr cadastral Nr. topografic	Adresa	Observații / Referințe
A1.1		Loc. Namaesti, Jud. Arges	Nr. niveluri:1; S. construita la sol:45 mp; S. construita desfasurata:45 mp;
A1.2		Loc. Namaesti, Jud. Arges	Nr. niveluri:1; S. construita la sol:12 mp; S. construita desfasurata:12 mp;

B. Partea II. Proprietari și acte

Inscrieri privitoare la dreptul de proprietate și alte drepturi reale		Referințe
/		
Act Administrativ nr. 113815, din 25/01/2002 emis de CJPSDPAT ARGES;		
B1	Intabulare, drept de PROPRIETATE, dobandit prin Reconstituire, cota actuala 1/1, cota initiala 1/1 1) CIOBOTARU FILOFTEIA, lipsă CNP	A1
Act Normativ nr. 7, din 13/03/1996 emis de PARLAMENT (art. 12 alin. 16);		
B2	Intabulare, drept de PROPRIETATE, dobandit prin Construire, cota actuala 1/1, cota initiala 1/1 1) CIOBOTARU FILOFTEIA, lipsă CNP	A1.1, A1.2

C. Partea III. SARCINI .

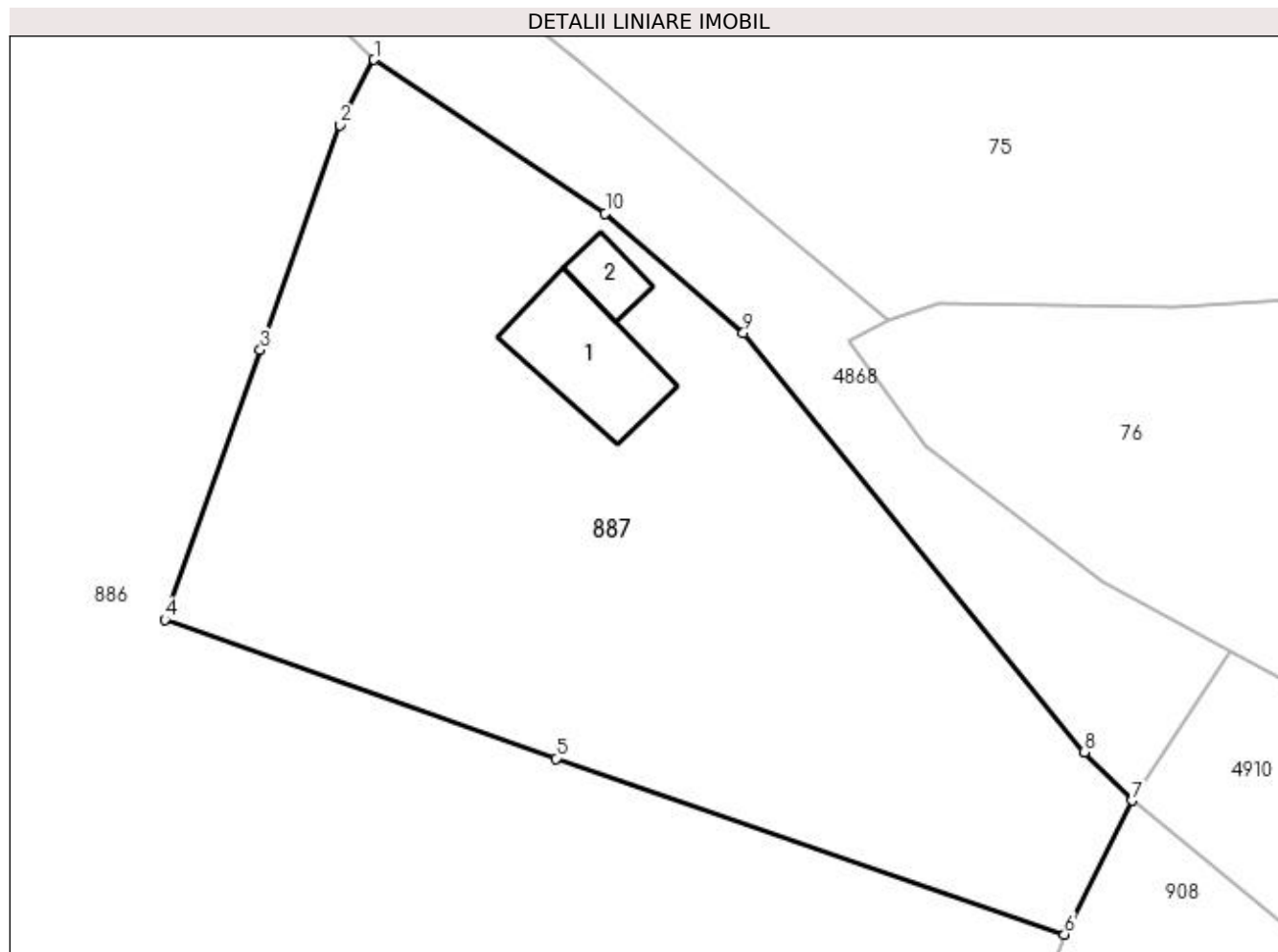
Inscrieri privind dezmembramintele dreptului de proprietate, drepturi reale de garanție și sarcini	Referințe
NU SUNT	

Anexa Nr. 1 La Partea I

Teren

Nr cadastral	Suprafața (mp)*	Observații / Referințe
	Din acte: 1.000 Masurata: 1.216	

* Suprafața este determinată în planul de proiecție Stereo 70.



Date referitoare la teren

Crt	Categorie folosință	Intra vilan	Suprafața (mp)	Tarla	Parcelă	Nr. topo	Observații / Referințe
1	curți constructii	DA	350	10	292	-	
2	faneata	DA	866	10	293	-	

Date referitoare la construcții

Crt	Număr	Destinație construcție	Supraf. (mp)	Situație juridică	Observații / Referințe
A1.1		construcții de locuințe	45	Cu acte	Nr. niveluri:1; S. construita la sol:45 mp; S. construita desfasurata:45 mp;
A1.2		construcții anexa	12	Cu acte	Nr. niveluri:1; S. construita la sol:12 mp; S. construita desfasurata:12 mp;

Lungime Segmente

1) Valorile lungimilor segmentelor sunt obținute din proiecție în plan.

Punct început	X / Y	Punct sfârșit	X / Y	Lungime segment (** (m)
1	509.086,531 422.110,336	2	509.084,65 422.106,731	4.066
2	509.084,65 422.106,731	3	509.080,25 422.094,31	13.177

Punct început	X / Y	Punct sfârșit	X / Y	Lungime segment (** (m)
3	509.080,25 422.094,31	4	509.074,965 422.079,414	15.806
4	509.074,965 422.079,414	5	509.096,578 422.071,752	22.931
5	509.096,578 422.071,752	6	509.124,656 422.062,04	29.71
6	509.124,656 422.062,04	7	509.128,413 422.069,436	8.296
7	509.128,413 422.069,436	8	509.125,769 422.072,108	3.759
8	509.125,769 422.072,108	9	509.106,919 422.095,243	29.842
9	509.106,919 422.095,243	10	509.099,294 422.101,843	10.085
10	509.099,294 422.101,843	1	509.086,531 422.110,336	15.331

** Lungimile segmentelor sunt determinate în planul de proiecție Stereo 70 și sunt rotunjite la 1 milimetru.

*** Distanța dintre puncte este formată din segmente cumulate ce sunt mai mici decât valoarea 1 milimetru.

**DATE DESPRE IMOBILUL NR. 888**

Oficiul de Cadastru și Publicitate Imobiliară ARGES
Biroul de Cadastru și Publicitate Imobiliară Campulung

A. Partea I. Descrierea imobilului

TEREN Intravilan

Adresa: Loc. Namaesti, Jud. Arges, punctHodai

Nr. Crt	Nr cadastral Nr. topografic	Suprafața* (mp)	Observații / Referințe
A1	81652	Din acte: 3.333 Masurata: 3.676	Sector cadastral:15 Teren imprejmuit;

B. Partea II. Proprietari și acte

Inscrieri privitoare la dreptul de proprietate și alte drepturi reale		Referințe
19407 / 16/11/2018		
Hotarare Judecatoreasca nr. 1699, din 27/09/2013 emis de Judecatoria Campulung (act administrativ nr 3805 din 16.10.2018, emis de Primaria Valea Mare Pravat;act administrativ nr 3804 din 16.10.2018, emis de Primaria Valea Mare Pravat;act administrativ nr 36324 din 01.03.1994, emis de Comisia Judeteana Arges);		
B1	Intabulare, drept de PROPRIETATE, dobandit prin lesire Din Indiviziune, cota actuala 1/1, cota initiala 1/1 1) MOTRUN ANCA MARIA	A1

C. Partea III. SARCINI .

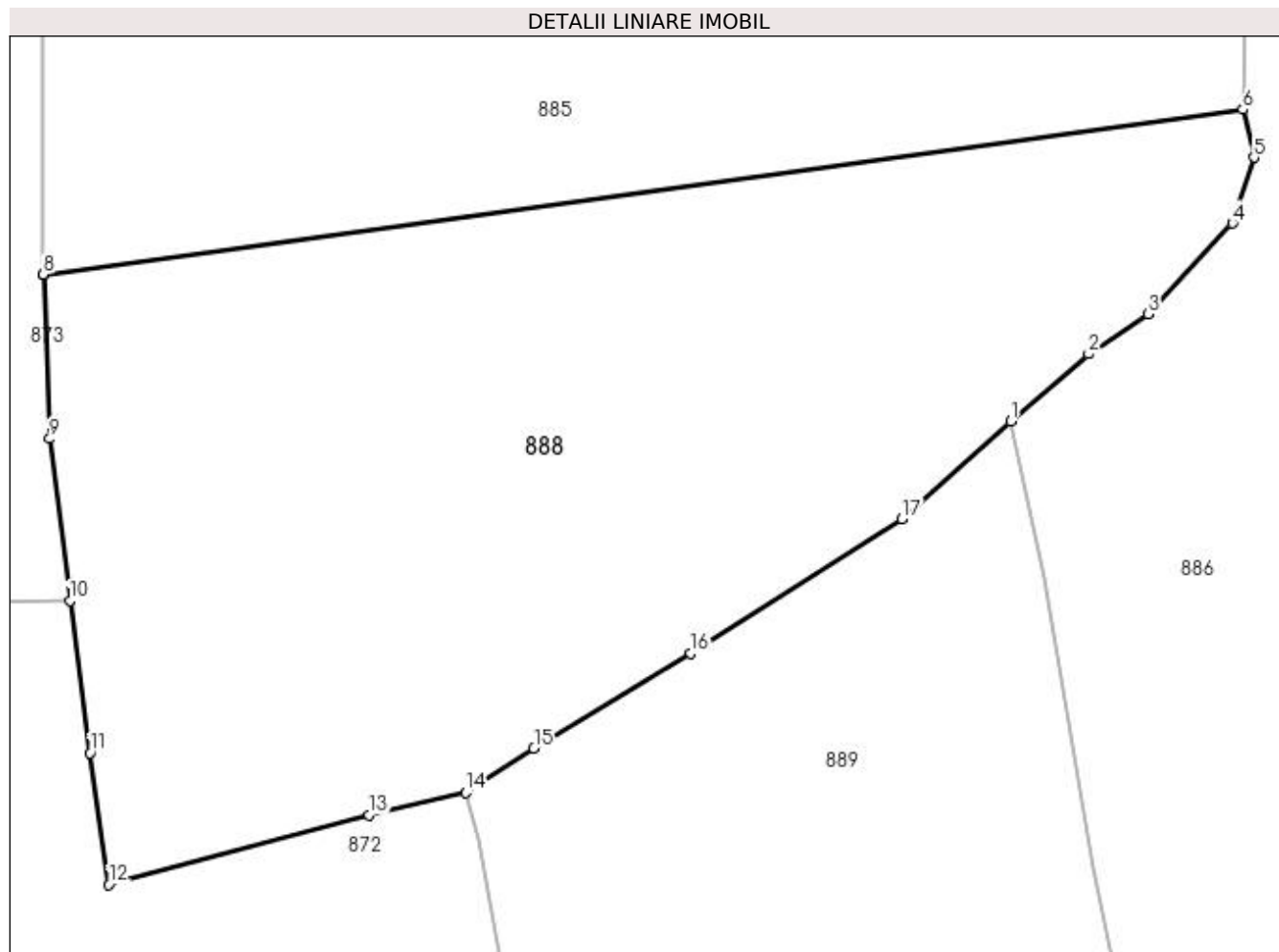
Inscrieri privind dezmembramintele dreptului de proprietate, drepturi reale de garanție și sarcini	Referințe
NU SUNT	

Anexa Nr. 1 La Partea I

Teren

Nr cadastral	Suprafața (mp)*	Observații / Referințe
81652	Din acte: 3.333 Masurata: 3.676	

* Suprafața este determinată în planul de proiecție Stereo 70.



Date referitoare la teren

Crt	Categorie folosință	Intra vilan	Suprafața (mp)	Tarla	Parcelă	Nr. topo	Observații / Referințe
1	faneata	DA	3.676	14	270	-	conf PUG

Lungime Segmente

1) Valorile lungimilor segmentelor sunt obținute din proiecție în plan.

Punct început	X / Y	Punct sfârșit	X / Y	Lungime segment (** (m)
1	508.983,181 421.977,852	2	508.989,687 421.983,489	8.608
2	508.989,687 421.983,489	3	508.994,703 421.986,829	6.026
3	508.994,703 421.986,829	4	509.001,75 421.994,45	10.38
4	509.001,75 421.994,45	5	509.003,561 421.999,966	5.806
5	509.003,561 421.999,966	6	509.002,61 422.003,98	4.125

Punct început	X / Y	Punct sfârșit	X / Y	Lungime segment (** (m)
6	509.002,61 422.003,98	7	508.902,085 421.990,168	101.469
7	508.902,085 421.990,168	8	508.902,06 421.990,164	0.025
8	508.902,06 421.990,164	9	508.902,599 421.976,394	13.781
9	508.902,599 421.976,394	10	508.904,286 421.962,788	13.71
10	508.904,286 421.962,788	11	508.905,969 421.950,051	12.848
11	508.905,969 421.950,051	12	508.907,558 421.939,028	11.137
12	508.907,558 421.939,028	13	508.929,369 421.944,853	22.575
13	508.929,369 421.944,853	14	508.937,477 421.946,717	8.32
14	508.937,477 421.946,717	15	508.943,189 421.950,426	6.811
15	508.943,189 421.950,426	16	508.956,355 421.958,387	15.386
16	508.956,355 421.958,387	17	508.974,034 421.969,689	20.983
17	508.974,034 421.969,689	1	508.983,181 421.977,852	12.26

** Lungimile segmentelor sunt determinate în planul de proiecție Stereo 70 și sunt rotunjite la 1 milimetru.

*** Distanța dintre puncte este formată din segmente cumulate ce sunt mai mici decât valoarea 1 milimetru.

**DATE DESPRE IMOBILUL NR. 889**

Oficiul de Cadastru și Publicitate Imobiliară ARGES
Biroul de Cadastru și Publicitate Imobiliară Campulung

A. Partea I. Descrierea imobilului

TEREN Intravilan

Adresa: Loc. Valea Mare Pravat, Jud. Arges, punct'La Isache'

Nr. Crt	Nr cadastral Nr. topografic	Suprafața* (mp)	Observații / Referințe
A1	81653	Din acte: 3.500 Masurata: 4.413	Sector cadastral:15 Teren imprejmuit;

B. Partea II. Proprietari și acte

Inscrieri privitoare la dreptul de proprietate și alte drepturi reale	Referințe
3361 / 28/02/2019	
Act Notarial nr. 482, din 28/02/2019 emis de ZIPISI ANDREEA BIANCA;	
B2	A1
Intabulare, drept de PROPRIETATE- bun comun, dobandit prin Conventie, cota actuala 1/1, cota initiala 1/1	
1) MOTRUN DRAGOS CONSTANTIN, căsătorit cu	
2) MOTRUN ANCA MARIA	

C. Partea III. SARCINI .

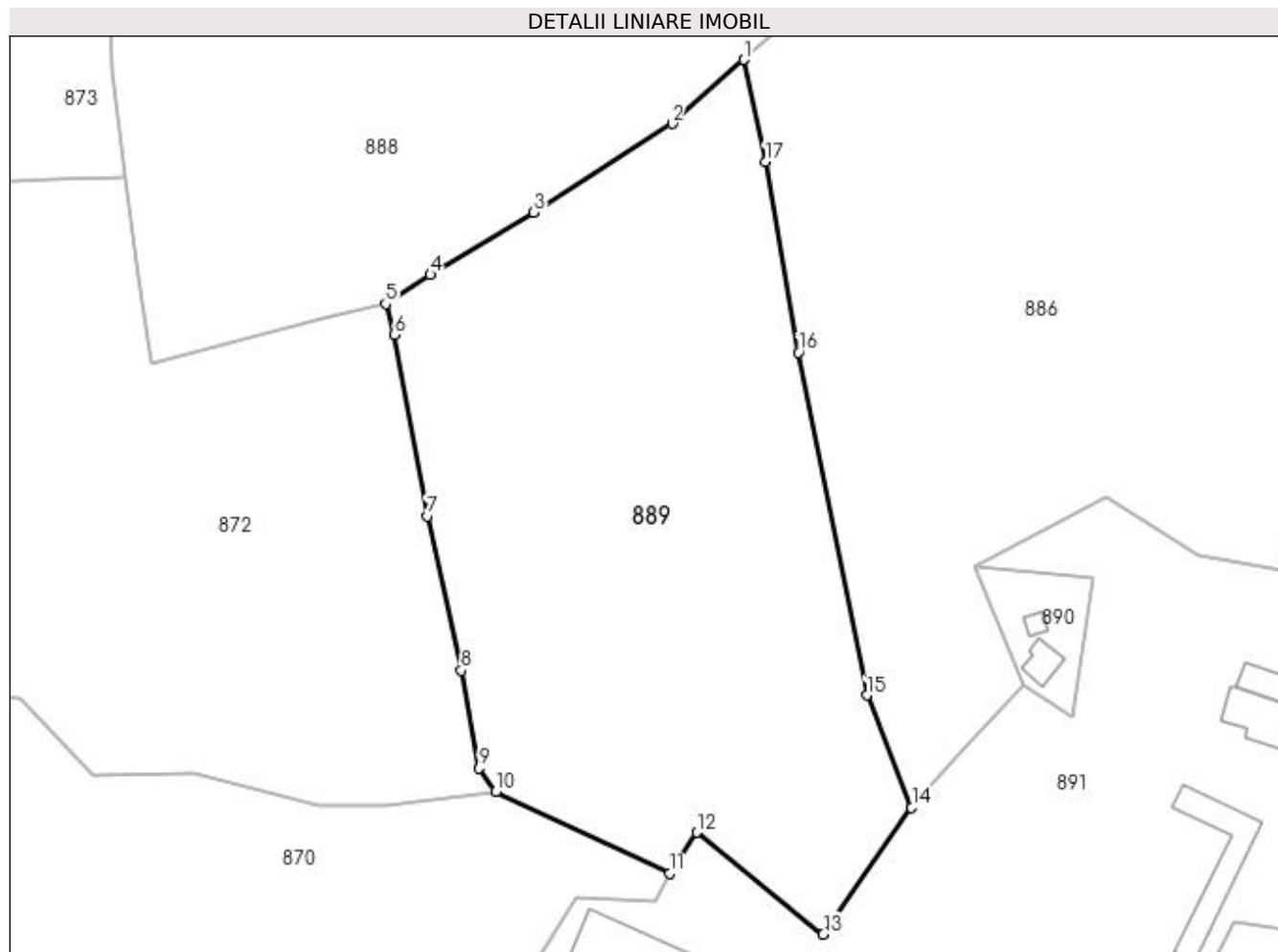
Inscrieri privind dezmembramintele dreptului de proprietate, drepturi reale de garanție și sarcini	Referințe
NU SUNT	

Anexa Nr. 1 La Partea I

Teren

Nr cadastral	Suprafața (mp)*	Observații / Referințe
81653	Din acte: 3.500 Masurata: 4.413	

* Suprafața este determinată în planul de proiecție Stereo 70.



Date referitoare la teren

Crt	Categorie folosință	Intra vilan	Suprafața (mp)	Tarla	Parcelă	Nr. topo	Observații / Referințe
1	faneata	DA	4.413	14	268,270	-	conf PUG

Lungime Segmente

1) Valorile lungimilor segmentelor sunt obținute din proiecție în plan.

Punct început	X / Y	Punct sfârșit	X / Y	Lungime segment (** (m)
1	508.983,181 421.977,852	2	508.974,034 421.969,689	12.26
2	508.974,034 421.969,689	3	508.956,355 421.958,387	20.983
3	508.956,355 421.958,387	4	508.943,189 421.950,426	15.386
4	508.943,189 421.950,426	5	508.937,477 421.946,717	6.811
5	508.937,477 421.946,717	6	508.938,571 421.942,75	4.115

Punct început	X / Y	Punct sfârșit	X / Y	Lungime segment (** (m)
6	508.938,571 421.942,75	7	508.942,832 421.919,655	23.485
7	508.942,832 421.919,655	8	508.947,109 421.899,921	20.192
8	508.947,109 421.899,921	9	508.949,414 421.887,443	12.689
9	508.949,414 421.887,443	10	508.951,546 421.884,485	3.646
10	508.951,546 421.884,485	11	508.973,715 421.874,04	24.506
11	508.973,715 421.874,04	12	508.977,183 421.879,276	6.28
12	508.977,183 421.879,276	13	508.993,331 421.866,273	20.732
13	508.993,331 421.866,273	14	509.004,592 421.882,434	19.697
14	509.004,592 421.882,434	15	508.998,879 421.896,788	15.449
15	508.998,879 421.896,788	16	508.990,148 421.940,499	44.574
16	508.990,148 421.940,499	17	508.985,953 421.964,802	24.662
17	508.985,953 421.964,802	1	508.983,181 421.977,852	13.341

** Lungimile segmentelor sunt determinate în planul de proiecție Stereo 70 și sunt rotunjite la 1 milimetru.

*** Distanța dintre puncte este formată din segmente cumulate ce sunt mai mici decât valoarea 1 milimetru.

**DATE DESPRE IMOBILUL NR. 890**

Oficiul de Cadastru și Publicitate Imobiliară ARGES
Biroul de Cadastru și Publicitate Imobiliară Campulung

A. Partea I. Descrierea imobilului

TEREN Intravilan

Nr. CF vechi:71

Nr. cadastral vechi:125/2

Adresa: Loc. Valea Mare Pravat, Jud. Arges, pct La Grajduri

Nr. Crt	Nr cadastral Nr. topografic	Suprafața* (mp)	Observații / Referințe
A1	82176	171	Sector cadastral:15 Teren neimprejmuit;

Construcții

Crt	Nr cadastral Nr. topografic	Adresa	Observații / Referințe
A1.1	82176-C1	Loc. Valea Mare Pravat, Jud. Arges, pct La Grajduri	Nr. niveluri:1; S. construita la sol:7 mp; S. construita desfasurata:7 mp; post trafo
A1.2	82176-C2	Loc. Valea Mare Pravat, Jud. Arges, pct La Grajduri	Nr. niveluri:1; S. construita la sol:17 mp; S. construita desfasurata:17 mp; statie pompe

B. Partea II. Proprietari și acte

Inscrieri privitoare la dreptul de proprietate și alte drepturi reale		Referințe
1613 / 28/05/2001		
Act Administrativ nr. 62, din 12/07/1994 emis de Comisia de aplicare a lg 18/1991 a comunei Valea (proces verbal nr. 185/09.04.1999 emise de Comisia de aplicare a lg 18/1991 a comunei Valea Mare Pravat);		
B1	Intabulare, drept de PROPRIETATE, dobandit prin Lege, cota actuala 1/1, cota initiala 1/1 1) SOCIETATEA AGROZOOIND SA, CIF:9999999999999, lipsă CUI	A1, A1.1
480 / 05/02/2004		
Act Administrativ nr. 124767, din 22/10/2003 emis de CJPSDPAT ARGES (conform proces verbal de punere in posesie nr. 62/12.07.1994 emis conform Lg nr. 18/1991);		
B2	se inscrie titlu de proprietate, nr 124767 din 22.10.2003 emis de conform proces verbal de punere in posesie nr. 62/12.07.1994 emis conform Lg nr. 18/1991, in scris deja in cf	A1, A1.1, A1.2
568 / 17/02/2004		
Act Administrativ nr. de lichidare a CAP Valea Mare Pravat, din 25/02/1992 emis de CAP Valea Mare Pravat;		
B3	Intabulare, drept de PROPRIETATE, dobandit prin Lege, cota actuala 1/1, cota initiala 1/1 1) SA AGROZOO IND SA, CIF:9999999999999, lipsă CUI	A1.2
569 / 17/02/2004		
Act Notarial nr. 297, din 06/02/2004 emis de notar public Zipisi Cornelia;		
B4	Intabulare, drept de SERVITUTE-asupra suprafetei de 419 mp teren drum ce face parte din imobilul cu nr. cadastral 125/1 in scris in cf 253/Valea Mare Pravat, in favoarea imobilului de sub A1 Ord	A1

C. Partea III. SARCINI .

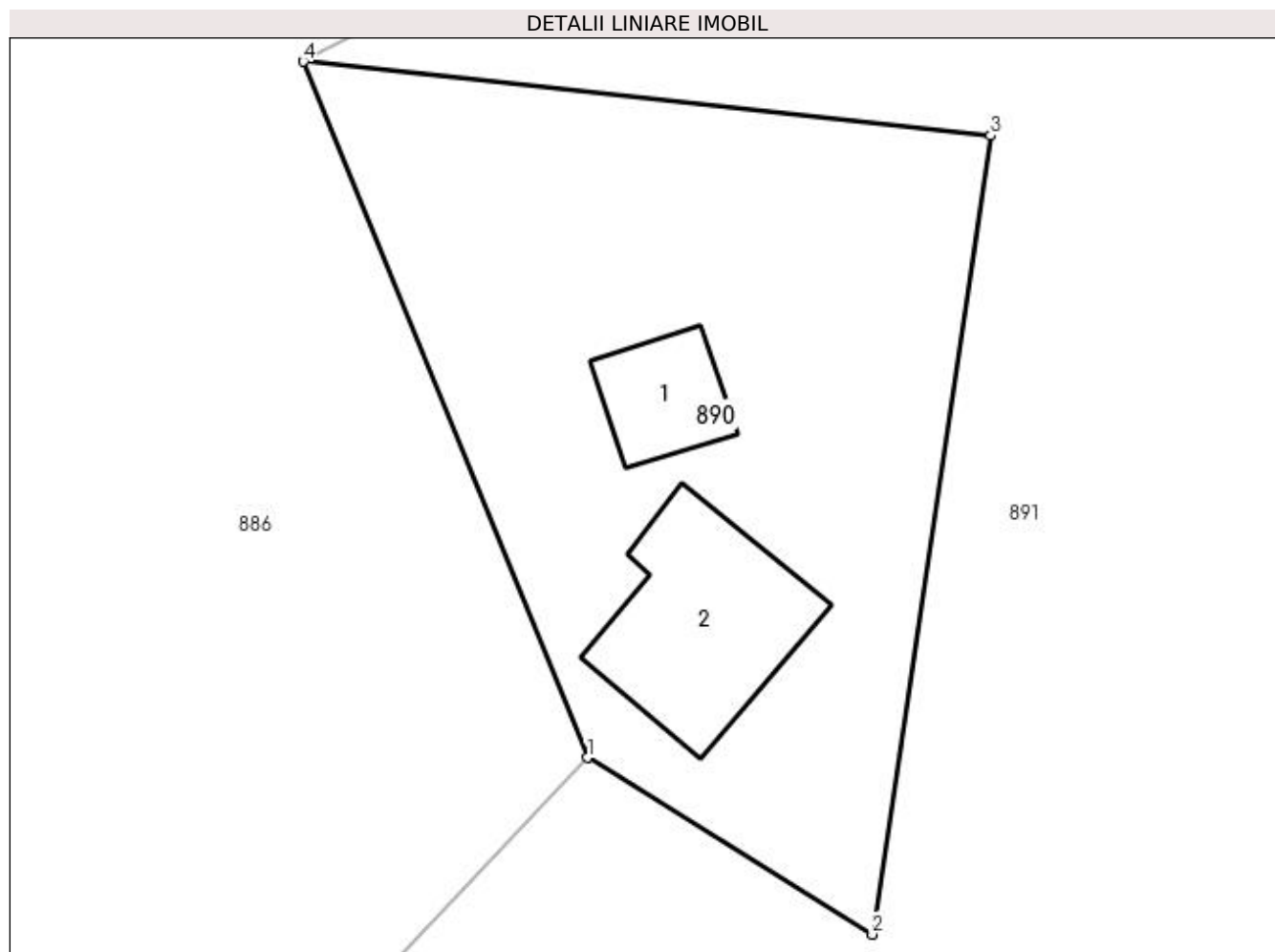
Inscrieri privind dezmembramintele dreptului de proprietate, drepturi reale de garanție și sarcini	Referințe
NU SUNT	

Anexa Nr. 1 La Partea I

Teren

Nr cadastral	Suprafața (mp)*	Observații / Referințe
82176	171	

* Suprafața este determinată în planul de proiecție Stereo 70.



Date referitoare la teren

Crt	Categorie folosință	Intra vilan	Suprafața (mp)	Tarla	Parcelă	Nr. topo	Observații / Referințe
1	curți constructii	DA	171	14	268	-	conf PUG

Date referitoare la construcții

Crt	Număr	Destinație construcție	Supraf. (mp)	Situație juridică	Observații / Referințe
A1.1	82176-C1	constructii anexa	7	Cu acte	Nr. niveluri:1; S. construita la sol:7 mp; S. construita desfasurata:7 mp; post trafo
A1.2	82176-C2	constructii anexa	17	Cu acte	Nr. niveluri:1; S. construita la sol:17 mp; S. construita desfasurata:17 mp; statie pompe

Lungime Segmente

1) Valorile lungimilor segmentelor sunt obținute din proiecție în plan.

Punct început	X / Y	Punct sfârșit	X / Y	Lungime segment (** (m)
1	509.018,786 421.897,981	2	509.025,063 421.894,094	7.383
2	509.025,063 421.894,094	3	509.027,673 421.911,669	17.768
3	509.027,673 421.911,669	4	509.012,538 421.913,303	15.223

Punct început	X / Y	Punct sfârșit	X / Y	Lungime segment (** (m)
4	509.012,538 421.913,303	1	509.018,786 421.897,981	16.547

** Lungimile segmentelor sunt determinate în planul de proiecție Stereo 70 și sunt rotunjite la 1 milimetru.

*** Distanța dintre puncte este formată din segmente cumulate ce sunt mai mici decât valoarea 1 milimetru.



DATE DESPRE IMOBILUL NR. 891

Oficiul de Cadastru și Publicitate Imobiliară ARGES
Biroul de Cadastru și Publicitate Imobiliară Campulung

A. Partea I. Descrierea imobilului

TEREN Intravilan

Nr. CF vechi:253

Nr. cadastral vechi:125/1

Adresa: Loc. Valea Mare Pravat, Jud. Arges, pct La grajduri

Nr. Crt	Nr cadastral Nr. topografic	Suprafața* (mp)	Observații / Referințe
A1	82213	10.164	Sector cadastral:15 Teren neimprejmuit;

Construcții

Crt	Nr cadastral Nr. topografic	Adresa	Observații / Referințe
A1.1	82213-C1	Loc. Valea Mare Pravat, Jud. Arges, pct La grajduri	Nr. niveluri:1; S. construita la sol:54 mp; S. construita desfasurata:54 mp;
A1.2	82213-C2	Loc. Valea Mare Pravat, Jud. Arges, pct La grajduri	Nr. niveluri:1; S. construita la sol:33 mp; S. construita desfasurata:33 mp; magazie
A1.3	82213-C3	Loc. Valea Mare Pravat, Jud. Arges, pct La grajduri	Nr. niveluri:1; S. construita la sol:83 mp; S. construita desfasurata:83 mp; ratarie
A1.4	82213-C4	Loc. Valea Mare Pravat, Jud. Arges, pct La grajduri	Nr. niveluri:1; S. construita la sol:229 mp; S. construita desfasurata:229 mp; padoc
A1.5	82213-C5	Loc. Valea Mare Pravat, Jud. Arges, pct La grajduri	Nr. niveluri:1; S. construita la sol:345 mp; S. construita desfasurata:345 mp; grajd
A1.6	82213-C6	Loc. Valea Mare Pravat, Jud. Arges, pct La grajduri	Nr. niveluri:1; S. construita la sol:313 mp; S. construita desfasurata:313 mp; atelier
A1.7	82213-C7	Loc. Valea Mare Pravat, Jud. Arges, pct La grajduri	Nr. niveluri:1; S. construita la sol:21 mp; S. construita desfasurata:21 mp; cantar bascula-fosta C12;se rectifica cf.art.12,alin.16(Legea7/1996)
A1.8	82213-C8	Loc. Valea Mare Pravat, Jud. Arges, pct La grajduri	Nr. niveluri:1; S. construita la sol:357 mp; S. construita desfasurata:357 mp; gater-fosta C7;se rectifica cf.art.12, alin.16(Legea7/1996)
A1.9	82213-C9	Loc. Valea Mare Pravat, Jud. Arges, pct La grajduri	Nr. niveluri:1; S. construita la sol:521 mp; S. construita desfasurata:521 mp; grajd-fosta C10

B. Partea II. Proprietari și acte

Inscrieri privitoare la dreptul de proprietate și alte drepturi reale	Referințe
6549 / 23/03/2022	
Act Administrativ nr. 22328, din 21/03/2022 emis de ONRC DE PE LANGA TRIBUNALUL ARGES (act administrativ nr 1966 din 07.04.2022, emis de PRIMARIA VALEA MARE PRAVAT;act administrativ nr 1517 din 23.03.2022, emis de PRIMARIA VALEA MARE PRAVAT;act administrativ nr 0603 din 18.02.2022, emis de CABINELT INDIVIDUAL DE INSOLVENTA ENOIU NICULAE);	
B2 Intabulare, drept de PROPRIETATE, dobandit prin Lege, cota actuala 1/1, cota initiala 1/1 1) ADAM PACESCU CATALIN VIOREL	A1, A1.1, A1.2, A1.3, A1.4, A1.5, A1.6, A1.7, A1.8, A1.9

C. Partea III. SARCINI

Inscrieri privind dezmembramintele dreptului de proprietate, drepturi reale de garanție și sarcini	Referințe
569 / 17/02/2004	
Act Notarial nr. 297, din 06/02/2004 emis de notar public Zipisi Cornelia;	
C1 Intabulare, drept de SERVITUTE-asupra terenului in suprafata de 419 mp cu categoria de folosinta drum acces de sub A1 Ord , in favoarea imobilului cu nr. cadastral 125/3 inscris in cf 282/Valea Mare Pravat OBSERVATII: (SC AGRO ZOO IND SA); vezi inscrierea de sub C3 Ord	A1
C2 Intabulare, drept de SERVITUTE-asupra terenului in suprafata de 419 mp cu categoria de folosinta drum acces de sub A1 Ord, in favoarea imobilului proprietatea Primariei Valea Mare Pravat OBSERVATII: (PRIMARIA VALEA MARE PRAVAT); vezi inscrierea de sub C3 Ord	A1
1556 / 26/04/2004	
Act Notarial nr. 852, din 23/04/2004 emis de notar public Zipisi Cornelia;	
C3 -asupra terenului in suprafata de 419 mp cu categoria de folosinta drum acces de sub A1 Ord se mentine dreptul de servitute de trecere notat in favoarea lui SC AGRO ZOO IND SA, Valea Mare Pravat	A1

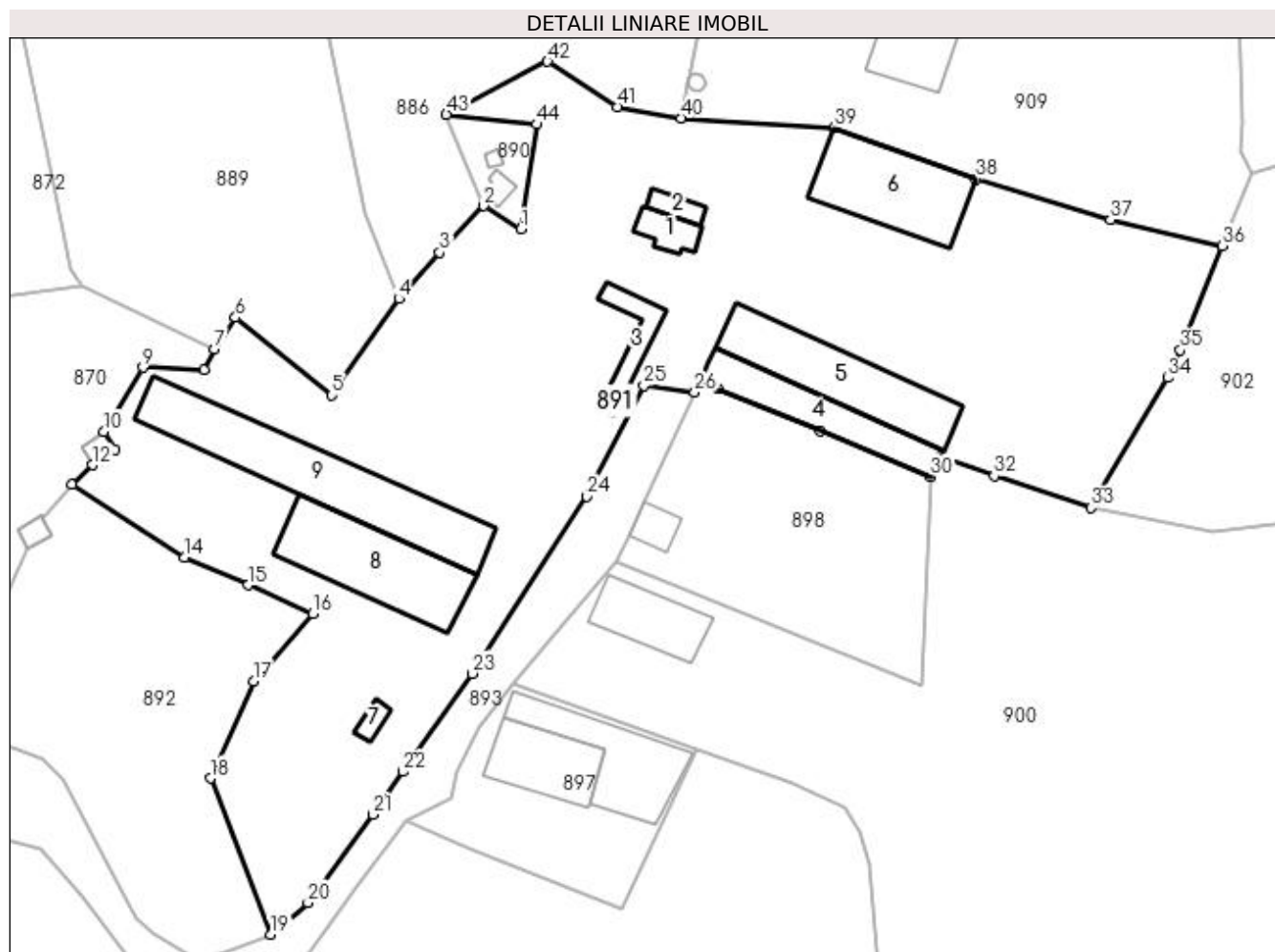
Inscrieri privind dezmembramintele dreptului de proprietate, drepturi reale de garanţie şi sarcini		Referinţe
C3	si Primaria Valea Mare Pravat	A1
C4	Intabulare, drept de SERVITUTE-asupra terenului cu categoria de folosinta drum in suprafata de 419 mp , in favoarea cumparator 2 <i>OBSERVATII: (CUMPARATOR 2 din contractul de vanzare cumparare aut. sub nr. 852/23.04.2004)</i>	A1
2606 / 30/06/2004		
Act Notarial nr. 793, din 19/04/2004 emis de notar public Zipisi Cornelia;		
C5	-asupra suprafeţei de 419 mp teren reprezentand drum acces se preia dreptul de servitute de trecere prin cumparare de la SC AGRO ZOO IND, in favoarea imobilului avand nr. cadastral 125/3 inscris in CF 282/Valea Mare Pravat <i>OBSERVATII: (VLADOIU CORNELIU, casatorit)</i>	A1

Anexa Nr. 1 La Partea I

Teren

Nr cadastral	Suprafața (mp)*	Observații / Referințe
82213	10.164	

* Suprafața este determinată în planul de proiecție Stereo 70.



Date referitoare la teren

Crt	Categorie folosință	Intra vilan	Suprafața (mp)	Tarla	Parcelă	Nr. topo	Observații / Referințe
1	curți constructii	DA	9.745	14	260,268	-	
2	drum	DA	419	14	260,268	-	

Date referitoare la construcții

Crt	Număr	Destinație construcție	Supraf. (mp)	Situație juridică	Observații / Referințe
A1.1	82213-C1	construcții administrative și social culturale	54	Cu acte	Nr. niveluri:1; S. construita la sol:54 mp; S. construita desfasurata:54 mp;
A1.2	82213-C2	construcții de locuințe	33	Cu acte	Nr. niveluri:1; S. construita la sol:33 mp; S. construita desfasurata:33 mp; magazie
A1.3	82213-C3	construcții anexa	83	Cu acte	Nr. niveluri:1; S. construita la sol:83 mp; S. construita desfasurata:83 mp; ratarie
A1.4	82213-C4	construcții anexa	229	Cu acte	Nr. niveluri:1; S. construita la sol:229 mp; S. construita desfasurata:229 mp; padoc
A1.5	82213-C5	construcții anexa	345	Cu acte	Nr. niveluri:1; S. construita la sol:345 mp; S. construita desfasurata:345 mp; grajd
A1.6	82213-C6	construcții de locuințe	313	Cu acte	Nr. niveluri:1; S. construita la sol:313 mp; S. construita desfasurata:313 mp; atelier
A1.7	82213-C7	construcții anexa	21	Cu acte	Nr. niveluri:1; S. construita la sol:21 mp; S. construita desfasurata:21 mp; cantar bascula-fosta C12;se rectifica cf.art.12,alin.16 (Legea7/1996)

Crt	Număr	Destinație construcție	Supraf. (mp)	Situație juridică	Observații / Referințe
A1.8	82213-C8	construcții anexa	357	Cu acte	Nr. niveluri:1; S. construita la sol:357 mp; S. construita desfasurata:357 mp; gater-fosta C7; se rectifica cf.art.12,alin.16(Legea7/1996)
A1.9	82213-C9	construcții anexa	521	Cu acte	Nr. niveluri:1; S. construita la sol:521 mp; S. construita desfasurata:521 mp; grajd-fosta C10

Lungime Segmente

1) Valorile lungimilor segmentelor sunt obținute din proiecție în plan.

Punct început	X / Y	Punct sfârșit	X / Y	Lungime segment	Punct început	X / Y	Punct sfârșit	X / Y	Lungime segment	Punct început	X / Y	Punct sfârșit	X / Y	Lungime segment
1	509.025,063 421.894,094	2	509.018,786 421.897,981	7.383	2	509.018,786 421.897,981	3	509.011,406 421.890,171	10.745	3	509.011,406 421.890,171	4	509.004,592 421.882,434	10.31
4	509.004,592 421.882,434	5	508.993,331 421.866,273	19.697	5	508.993,331 421.866,273	6	508.977,183 421.879,276	20.732	6	508.977,183 421.879,276	7	508.973,715 421.874,04	6.28
7	508.973,715 421.874,04	8	508.971,969 421.870,502	3.945	8	508.971,969 421.870,502	9	508.961,686 421.870,937	10.292	9	508.961,686 421.870,937	10	508.955,173 421.860,162	12.59
10	508.955,173 421.860,162	11	508.956,962 421.857,133	3.518	11	508.956,962 421.857,133	12	508.953,249 421.854,583	4.504	12	508.953,249 421.854,583	13	508.949,822 421.851,293	4.751
13	508.949,822 421.851,293	14	508.968,676 421.839,15	22.426	14	508.968,676 421.839,15	15	508.979,376 421.834,492	11.67	15	508.979,376 421.834,492	16	508.990,115 421.829,713	11.754
16	508.990,115 421.829,713	17	508.980,188 421.818,412	15.042	17	508.980,188 421.818,412	18	508.973,004 421.802,128	17.798	18	508.973,004 421.802,128	19	508.983,083 421.775,981	28.022
19	508.983,083 421.775,981	20	508.989,298 421.781,308	8.186	20	508.989,298 421.781,308	21	509.000,229 421.796,055	18.356	21	509.000,229 421.796,055	22	509.005,275 421.803,225	8.768
22	509.005,275 421.803,225	23	509.016,858 421.819,691	20.132	23	509.016,858 421.819,691	24	509.036,091 421.849,309	35.315	24	509.036,091 421.849,309	25	509.045,63 421.867,913	20.907
25	509.045,63 421.867,913	26	509.054,15 421.866,769	8.596	26	509.054,15 421.866,769	27	509.055,033 421.868,695	2.119	27	509.055,033 421.868,695	28	509.057,979 421.867,431	3.206
28	509.057,979 421.867,431	29	509.075,148 421.860,314	18.586	29	509.075,148 421.860,314	30	509.093,638 421.852,65	20.015	30	509.093,638 421.852,65	31	509.095,456 421.856,059	3.863
31	509.095,456 421.856,059	32	509.104,349 421.852,749	9.489	32	509.104,349 421.852,749	33	509.120,629 421.847,444	17.123	33	509.120,629 421.847,444	34	509.133,385 421.869,209	25.228
34	509.133,385 421.869,209	35	509.135,505 421.873,872	5.122	35	509.135,505 421.873,872	36	509.142,52 421.891,324	18.809	36	509.142,52 421.891,324	37	509.123,851 421.895,677	19.17
37	509.123,851 421.895,677	38	509.101,297 421.902,489	23.56	38	509.101,297 421.902,489	39	509.077,444 421.911,105	25.361	39	509.077,444 421.911,105	40	509.051,855 421.912,699	25.639
40	509.051,855 421.912,699	41	509.041,174 421.914,592	10.847	41	509.041,174 421.914,592	42	509.029,479 421.922,176	13.939	42	509.029,479 421.922,176	43	509.012,538 421.913,303	19.124
43	509.012,538 421.913,303	44	509.027,673 421.911,669	15.223	44	509.027,673 421.911,669	1	509.025,063 421.894,094	17.768					

** Lungimile segmentelor sunt determinate în planul de proiecție Stereo 70 și sunt rotunjite la 1 milimetru.

*** Distanța dintre puncte este formată din segmente cumulate ce sunt mai mici decât valoarea 1 milimetru.

**DATE DESPRE IMOBILUL NR. 892**

Oficiul de Cadastru și Publicitate Imobiliară ARGES
Biroul de Cadastru și Publicitate Imobiliară Campulung

A. Partea I. Descrierea imobilului

TEREN Intravilan

Adresa: Loc. Namaesti, Jud. Arges

Nr. Crt	Nr cadastral Nr. topografic	Suprafața* (mp)	Observații / Referințe
A1		2.402	Sector cadastral:15 Teren neimprejmuit;

B. Partea II. Proprietari și acte

Inscrieri privitoare la dreptul de proprietate și alte drepturi reale		Referințe
/		
Act Normativ nr. 7, din 13/03/1996 emis de PARLAMENT (art. 13 alin. 15);		
B1	Inscrierea provizorie, drept de PROPRIETATE, dobandit prin Lege, cota actuala 1/1, cota initiala 1/1 1) COMUNA VALEA MARE PRAVAT, CIF:5010196	A1

C. Partea III. SARCINI .

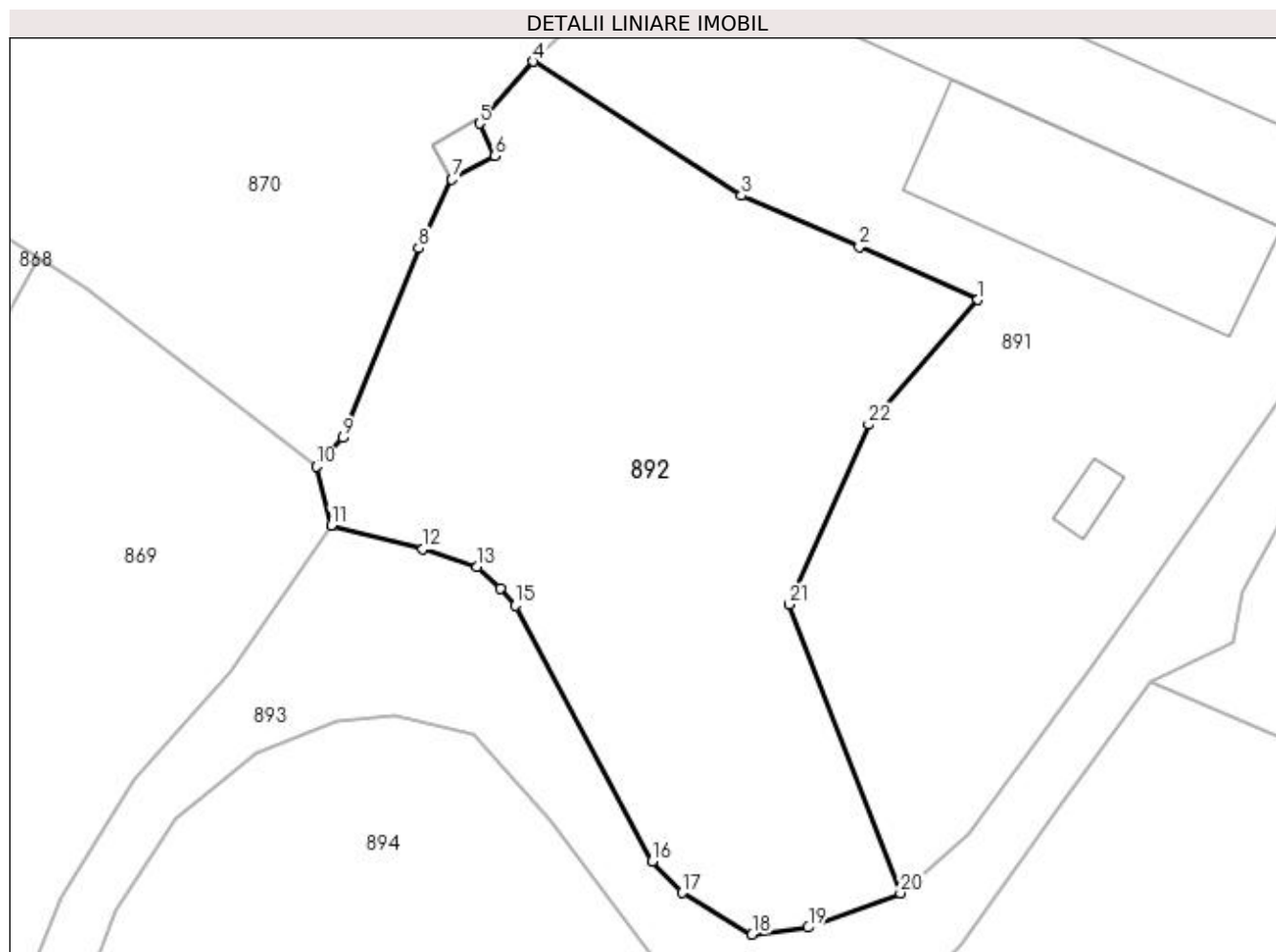
Inscrieri privind dezmembramintele dreptului de proprietate, drepturi reale de garanție și sarcini	Referințe
NU SUNT	

Anexa Nr. 1 La Partea I

Teren

Nr cadastral	Suprafața (mp)*	Observații / Referințe
	2.402	

* Suprafața este determinată în planul de proiecție Stereo 70.



Date referitoare la teren

Crt	Categorie folosință	Intra vilan	Suprafața (mp)	Tarla	Parcelă	Nr. topo	Observații / Referințe
1	faneata	DA	2.402	14	268	-	

Lungime Segmente

1) Valorile lungimilor segmentelor sunt obținute din proiecție în plan.

Punct început	X / Y	Punct sfârșit	X / Y	Lungime segment (** (m)
1	508.990,115 421.829,713	2	508.979,376 421.834,492	11.754
3	508.968,676 421.839,15	4	508.949,822 421.851,293	22.426
5	508.944,931 421.845,677	6	508.946,323 421.842,732	3.257
7	508.942,428 421.840,605	8	508.939,439 421.834,388	6.898
9	508.932,556 421.817,223	10	508.930,155 421.814,605	3.552

Punct început	X / Y	Punct sfârșit	X / Y	Lungime segment (** (m)
2	508.979,376 421.834,492	3	508.968,676 421.839,15	11.67
4	508.949,822 421.851,293	5	508.944,931 421.845,677	7.447
6	508.946,323 421.842,732	7	508.942,428 421.840,605	4.438
8	508.939,439 421.834,388	9	508.932,556 421.817,223	18.494
10	508.930,155 421.814,605	11	508.931,513 421.809,286	5.49

Punct început	X / Y	Punct sfârșit	X / Y	Lungime segment (** (m)
11	508.931,513 421.809,286	12	508.939,824 421.807,152	8.581
13	508.944,747 421.805,534	14	508.946,872 421.803,592	2.879
15	508.948,218 421.802,023	16	508.960,59 421.778,83	26.287
17	508.963,319 421.776,016	18	508.969,649 421.772,237	7.372
19	508.974,732 421.772,861	20	508.983,083 421.775,981	8.915
21	508.973,004 421.802,128	22	508.980,188 421.818,412	17.798

Punct început	X / Y	Punct sfârșit	X / Y	Lungime segment (** (m)
12	508.939,824 421.807,152	13	508.944,747 421.805,534	5.182
14	508.946,872 421.803,592	15	508.948,218 421.802,023	2.067
16	508.960,59 421.778,83	17	508.963,319 421.776,016	3.92
18	508.969,649 421.772,237	19	508.974,732 421.772,861	5.121
20	508.983,083 421.775,981	21	508.973,004 421.802,128	28.022
22	508.980,188 421.818,412	1	508.990,115 421.829,713	15.042

** Lungimile segmentelor sunt determinate în planul de proiecție Stereo 70 și sunt rotunjite la 1 milimetru.

*** Distanța dintre puncte este formată din segmente cumulate ce sunt mai mici decât valoarea 1 milimetru.

**DATE DESPRE IMOBILUL NR. 893**

Oficiul de Cadastru și Publicitate Imobiliară ARGES
Biroul de Cadastru și Publicitate Imobiliară Campulung

A. Partea I. Descrierea imobilului

TEREN Intravilan

Adresa: Loc. Valea Mare Pravat, Jud. Arges

Nr. Crt	Nr cadastral Nr. topografic	Suprafața* (mp)	Observații / Referințe
A1		1.994	Sector cadastral:15 Teren neimprejmuit;

B. Partea II. Proprietari și acte

Inscrieri privitoare la dreptul de proprietate și alte drepturi reale		Referințe
/		
Act Normativ nr. 7, din 13/03/1996 emis de PARLAMENT (art. 13 alin. 15);		
B1	Inscrierea provizorie, drept de PROPRIETATE, dobandit prin Lege, cota actuala 1/1, cota initiala 1/1 1) COMUNA VALEA MARE PRAVAT, CIF:5010196	A1

C. Partea III. SARCINI .

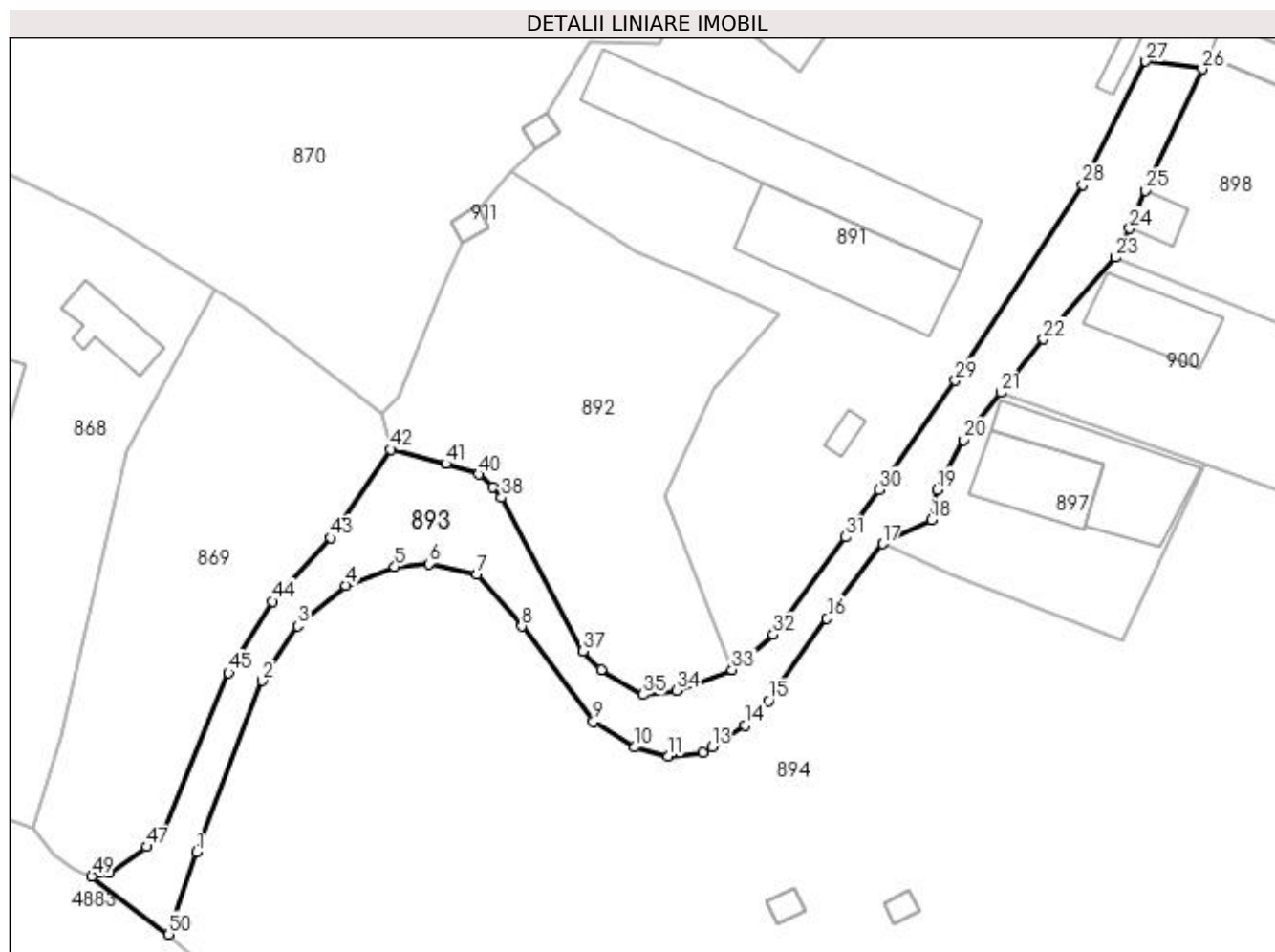
Inscrieri privind dezmembramintele dreptului de proprietate, drepturi reale de garanție și sarcini	Referințe
NU SUNT	

Anexa Nr. 1 La Partea I

Teren

Nr cadastral	Suprafața (mp)*	Observații / Referințe
	1.994	

* Suprafața este determinată în planul de proiecție Stereo 70.



Date referitoare la teren

Crt	Categorie folosință	Intravilan	Suprafața (mp)	Tarla	Parcelă	Nr. topo	Observații / Referințe
1	drum	DA	1.994	14	267	-	

Lungime Segmente

1) Valorile lungimilor segmentelor sunt obținute din proiecție în plan.

Punct început	X / Y	Punct sfârșit	X / Y	Lungime segment	Punct început	X / Y	Punct sfârșit	X / Y	Lungime segment	Punct început	X / Y	Punct sfârșit	X / Y	Lungime segment
1	508.902,15 421.748,457	2	508.912,015 421.774,358	27.716	2	508.912,015 421.774,358	3	508.917,424 421.782,628	9.882	3	508.917,424 421.782,628	4	508.924,708 421.788,727	9.5
4	508.924,708 421.788,727	5	508.932,071 421.791,527	7.877	5	508.932,071 421.791,527	6	508.937,256 421.792,04	5.21	6	508.937,256 421.792,04	7	508.944,471 421.790,37	7.406
7	508.944,471 421.790,37	8	508.951,309 421.782,573	10.371	8	508.951,309 421.782,573	9	508.962,117 421.768,227	17.962	9	508.962,117 421.768,227	10	508.968,381 421.764,281	7.403
10	508.968,381 421.764,281	11	508.973,455 421.762,973	5.24	11	508.973,455 421.762,973	12	508.978,741 421.763,547	5.317	12	508.978,741 421.763,547	13	508.980,025 421.764,385	1.533
13	508.980,025 421.764,385	14	508.985,03 421.767,655	5.979	14	508.985,03 421.767,655	15	508.988,595 421.771,298	5.097	15	508.988,595 421.771,298	16	508.997,426 421.783,728	15.248
16	508.997,426 421.783,728	17	509.005,835 421.795,048	14.102	17	509.005,835 421.795,048	18	509.013,207 421.798,655	8.207	18	509.013,207 421.798,655	19	509.014,134 421.803,232	4.67

Punct început	X / Y	Punct sfârșit	X / Y	Lungime segment	Punct început	X / Y	Punct sfârșit	X / Y	Lungime segment	Punct început	X / Y	Punct sfârșit	X / Y	Lungime segment
19	509.014,134 421.803,232	20	509.018,143 421.810,72	8.494	20	509.018,143 421.810,72	21	509.023,778 421.817,852	9.089	21	509.023,778 421.817,852	22	509.030,179 421.825,955	10.326
22	509.030,179 421.825,955	23	509.041,094 421.838,283	16.466	23	509.041,094 421.838,283	24	509.043,184 421.842,679	4.868	24	509.043,184 421.842,679	25	509.045,619 421.848,393	6.211
25	509.045,619 421.848,393	26	509.054,15 421.866,769	20.26	26	509.054,15 421.866,769	27	509.045,63 421.867,913	8.596	27	509.045,63 421.867,913	28	509.036,091 421.849,309	20.907
28	509.036,091 421.849,309	29	509.016,858 421.819,691	35.315	29	509.016,858 421.819,691	30	509.005,275 421.803,225	20.132	30	509.005,275 421.803,225	31	509.000,229 421.796,055	8.768
31	509.000,229 421.796,055	32	508.989,298 421.781,308	18.356	32	508.989,298 421.781,308	33	508.983,083 421.775,981	8.186	33	508.983,083 421.775,981	34	508.974,732 421.772,861	8.915
34	508.974,732 421.772,861	35	508.969,649 421.772,237	5.121	35	508.969,649 421.772,237	36	508.963,319 421.776,016	7.372	36	508.963,319 421.776,016	37	508.960,59 421.778,83	3.92
37	508.960,59 421.778,83	38	508.948,218 421.802,023	26.287	38	508.948,218 421.802,023	39	508.946,872 421.803,592	2.067	39	508.946,872 421.803,592	40	508.944,747 421.805,534	2.879
40	508.944,747 421.805,534	41	508.939,824 421.807,152	5.182	41	508.939,824 421.807,152	42	508.931,513 421.809,286	8.581	42	508.931,513 421.809,286	43	508.922,373 421.795,945	16.172
43	508.922,373 421.795,945	44	508.913,589 421.786,353	13.006	44	508.913,589 421.786,353	45	508.906,977 421.775,566	12.652	45	508.906,977 421.775,566	46	508.897,236 421.751,68	25.796
46	508.897,236 421.751,68	47	508.894,602 421.749,248	3.585	47	508.894,602 421.749,248	48	508.888,899 421.745,39	6.885	48	508.888,899 421.745,39	49	508.886,331 421.744,787	2.638
49	508.886,331 421.744,787	50	508.897,922 421.736,026	14.53	50	508.897,922 421.736,026	1	508.902,15 421.748,457	13.13					

** Lungimile segmentelor sunt determinate în planul de proiecție Stereo 70 și sunt rotunjite la 1 milimetru.

*** Distanța dintre puncte este formată din segmente cumulate ce sunt mai mici decât valoarea 1 milimetru.

**DATE DESPRE IMOBILUL NR. 894**

Oficiul de Cadastru și Publicitate Imobiliară ARGES
Biroul de Cadastru și Publicitate Imobiliară Campulung

A. Partea I. Descrierea imobilului

TEREN Intravilan

Nr. CF vechi:303
Nr. cadastral vechi:518

Adresa: Loc. Valea Mare Pravat, Jud. Arges, pct Paraul Toplita

Nr. Crt	Nr cadastral Nr. topografic	Suprafața* (mp)	Observații / Referințe
A1	81248	14.964	Sector cadastral:15 Teren neimprejmit;

B. Partea II. Proprietari și acte

Inscrieri privitoare la dreptul de proprietate și alte drepturi reale		Referințe
4408 / 03/11/2004		
Act Notarial nr. 84, din 27/10/2004 emis de BNP IONESCU IMANUELA;		
B1	Intabulare, drept de PROPRIETATE, dobandit prin Conventie, cota actuala 1/1, cota initiala 1/1 1) HUBLEA ARON, casatorit cu, lipsă CNP 2) HUBLEA MIHAELA ADRIANA, lipsă CNP <i>OBSERVATII: (provenita din conversia CF 303)</i>	A1

C. Partea III. SARCINI .

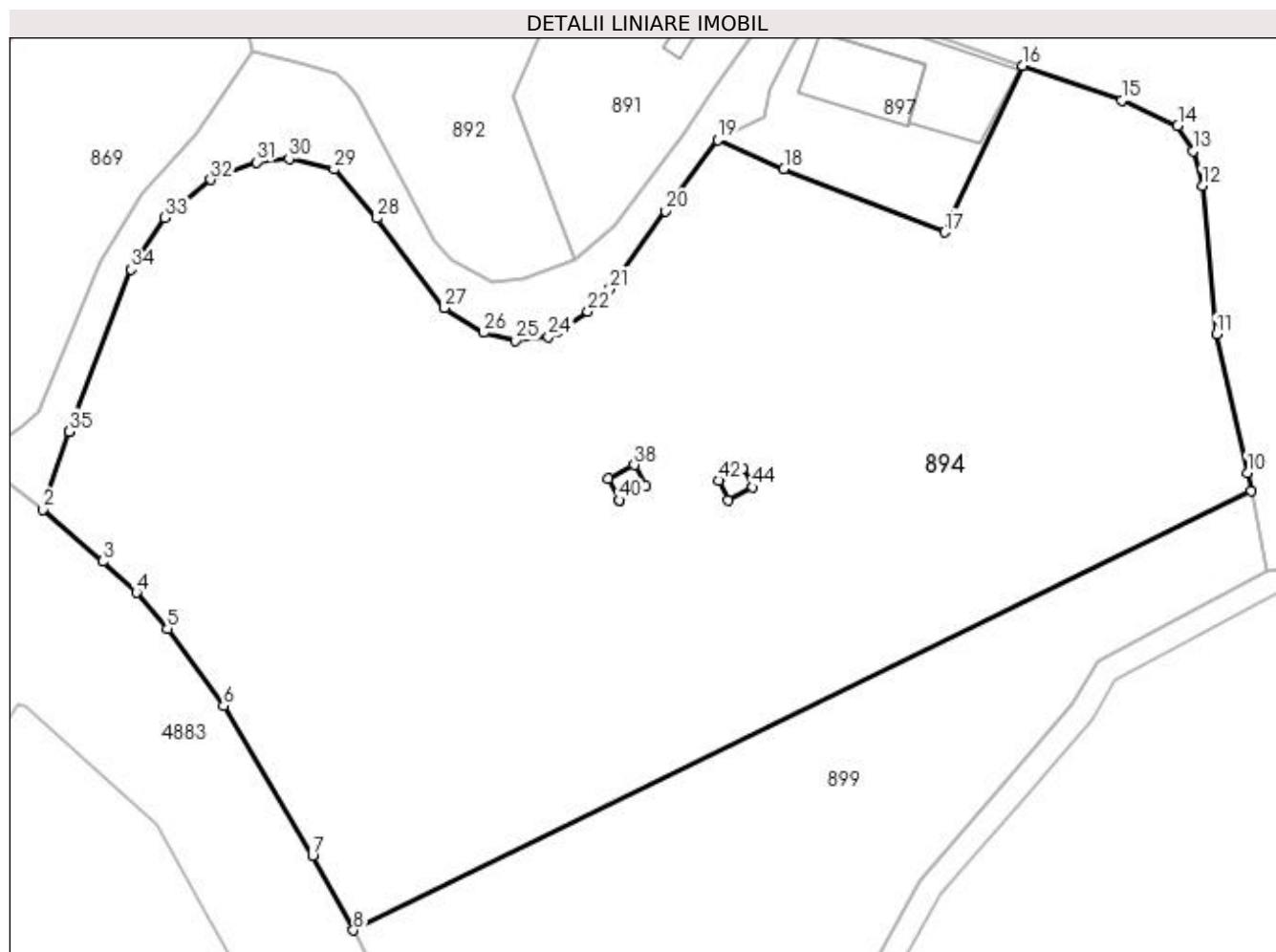
Inscrieri privind dezmembramintele dreptului de proprietate, drepturi reale de garanție și sarcini	Referințe
NU SUNT	

Anexa Nr. 1 La Partea I

Teren

Nr cadastral	Suprafața (mp)*	Observații / Referințe
81248	14.964	

* Suprafața este determinată în planul de proiecție Stereo 70.



Date referitoare la teren

Crt	Categorie folosință	Intra vilan	Suprafața (mp)	Tarla	Parcelă	Nr. topo	Observații / Referințe
1	faneata	DA	14.964	14	258-260	-	conf PUG

Lungime Segmente

1) Valorile lungimilor segmentelor sunt obținute din proiecție în plan.

Punct început	X / Y	Punct sfârșit	X / Y	Lungime segment
1	508.902,15 421.748,457	2	508.897,922 421.736,026	13.13
4	508.912,828 421.722,726	5	508.917,785 421.716,934	7.624
7	508.941,018 421.680,613	8	508.947,551 421.668,705	13.58 2
10	509.090,532 421.741,846	11	509.085,552 421.764,003	22.71
13	509.081,795 421.793,277	14	509.079,384 421.797,32	4.707
16	509.054,588 421.806,982	17	509.042,078 421.780,321	29.45
2	508.897,922 421.736,026	3	508.907,435 421.727,666	12.66 4
5	508.917,785 421.716,934	6	508.926,778 421.704,605	15.26
8	508.947,551 421.668,705	9	509.091,123 421.739,011	159.8 62
11	509.085,552 421.764,003	12	509.083,309 421.787,755	23.85 8
14	509.079,384 421.797,32	15	509.070,444 421.801,388	9.822
17	509.042,078 421.780,321	18	509.016,409 421.790,454	27.59 7
3	508.907,435 421.727,666	4	508.912,828 421.722,726	7.314
6	508.926,778 421.704,605	7	508.941,018 421.680,613	27.9
9	509.091,123 421.739,011	10	509.090,532 421.741,846	2.896
12	509.083,309 421.787,755	13	509.081,795 421.793,277	5.726
15	509.070,444 421.801,388	16	509.054,588 421.806,982	16.81 4
18	509.016,409 421.790,454	19	509.005,835 421.795,048	11.52 9

Punct început	X / Y	Punct sfârșit	X / Y	Lungime segment	Punct început	X / Y	Punct sfârșit	X / Y	Lungime segment	Punct început	X / Y	Punct sfârșit	X / Y	Lungime segment
19	509.005,835 421.795,048	20	508.997,426 421.783,728	14.102	20	508.997,426 421.783,728	21	508.988,596 421.771,298	15.247	21	508.988,596 421.771,298	22	508.985,03 421.767,655	5.098
22	508.985,03 421.767,655	23	508.980,026 421.764,385	5.978	23	508.980,026 421.764,385	24	508.978,741 421.763,547	1.534	24	508.978,741 421.763,547	25	508.973,455 421.762,973	5.317
25	508.973,455 421.762,973	26	508.968,381 421.764,281	5.24	26	508.968,381 421.764,281	27	508.962,117 421.768,227	7.403	27	508.962,117 421.768,227	28	508.951,309 421.782,573	17.962
28	508.951,309 421.782,573	29	508.944,471 421.790,37	10.371	29	508.944,471 421.790,37	30	508.937,256 421.792,04	7.406	30	508.937,256 421.792,04	31	508.932,071 421.791,527	5.21
31	508.932,071 421.791,527	32	508.924,708 421.788,727	7.877	32	508.924,708 421.788,727	33	508.917,424 421.782,628	9.5	33	508.917,424 421.782,628	34	508.912,015 421.774,358	9.882
34	508.912,015 421.774,358	35	508.902,15 421.748,457	27.716	35	508.902,15 421.748,457	36	508.990,08 421.737,511	88.609	36	508.990,08 421.737,511	37	508.988,352 421.740,942	3.842
37	508.988,352 421.740,942	38	508.992,506 421.743,102	4.682	38	508.992,506 421.743,102	39	508.994,234 421.739,671	3.842	39	508.994,234 421.739,671	40	508.990,08 421.737,511	4.682
40	508.990,08 421.737,511	41	509.007,473 421.737,539	17.393	41	509.007,473 421.737,539	42	509.005,962 421.740,605	3.418	42	509.005,962 421.740,605	43	509.009,92 421.742,628	4.445
43	509.009,92 421.742,628	44	509.011,431 421.739,562	3.418	44	509.011,431 421.739,562	1	509.007,473 421.737,539	4.445					

** Lungimile segmentelor sunt determinate în planul de proiecție Stereo 70 și sunt rotunjite la 1 milimetru.

*** Distanța dintre puncte este formată din segmente cumulate ce sunt mai mici decât valoarea 1 milimetru.

**DATE DESPRE IMOBILUL NR. 895**

Oficiul de Cadastru și Publicitate Imobiliară ARGES
Biroul de Cadastru și Publicitate Imobiliară Campulung

A. Partea I. Descrierea imobilului

TEREN Intravilan

Adresa: Loc. Valea Mare Pravat, Jud. Arges

Nr. Crt	Nr cadastral Nr. topografic	Suprafața* (mp)	Observații / Referințe
A1	82262	18	Sector cadastral:15 Teren neimprejmuit; (LEA 110kV Campulung -CLC 2)

Construcții

Crt	Nr cadastral Nr. topografic	Adresa	Observații / Referințe
A1.1		Loc. Valea Mare Pravat, Jud. Arges	Nr. niveluri:1; S. construita la sol:18 mp; S. construita desfasurata:18 mp; "- Stalp nr. 20 ""LEA 110kV Campulung -CLC 2"" - Constructie de metal - An constructie 1978"

B. Partea II. Proprietari și acte

Inscrieri privitoare la dreptul de proprietate și alte drepturi reale	Referințe	
12884 / 23/07/2020		
Act Administrativ nr. 22729, din 30/12/2016 emis de Oficiul Registrului Comertului de pe langa Tribu (act administrativ nr B3362126 din 03.01.2017, emis de Oficiul National al Registrului Comertului Dolj;act administrativ nr 14227 din 13.03.2007, emis de Oficiul Registrului Comertului de pe langa Tribunalul Dolj; hotarare judecatoreasca nr 2008 din 14.03.2007, emis de Tribunalul Dolj;act notarial nr 641 din 09.03.2007, emis de BNP Mone Gabriela Olga si Andrei Aurel Jean;act administrativ nr 57806 din 29.12.2016, emis de Oficiul Registrului Comertului de pe langa Tribunalul Dolj;inscris sub semnatura privata nr RO10-32422 din 25.06.2020, emis de DISTRIBUTIE ENERGIE OLTENIA S.A;act administrativ nr 4 din 24.11.2016, emis de CEZ DISTRIBUTIE S.A;act administrativ nr 6 din 20.06.2005, emis de Ministerul Economiei si Comertului - SDFEE " Electrica Oltenia");		
B1	Intabulare, drept de PROPRIETATE-domeniul public, dobandit prin Lege, cota actuala 1/1, cota initiala 1/1 1) STATUL ROMAN , CIF:3792118	A1
B2	Intabulare, drept de CONCESIUNE-pe o perioada de 49 ani, incepand cu data de 20.06.2005 1) DISTRIBUȚIE ENERGIE OLTENIA SA , CIF:14491102	A1
/		
Act Normativ nr. 7, din 13/03/1996 emis de PARLAMENT (art. 12 alin. 16);		
B3	Intabulare, drept de PROPRIETATE, dobandit prin Construire, cota actuala 1/1, cota initiala 1/1 1) DISTRIBUȚIE ENERGIE OLTENIA SA , CIF:14491102	A1.1

C. Partea III. SARCINI .

Inscrieri privind dezmembramintele dreptului de proprietate, drepturi reale de garanție și sarcini	Referințe
NU SUNT	

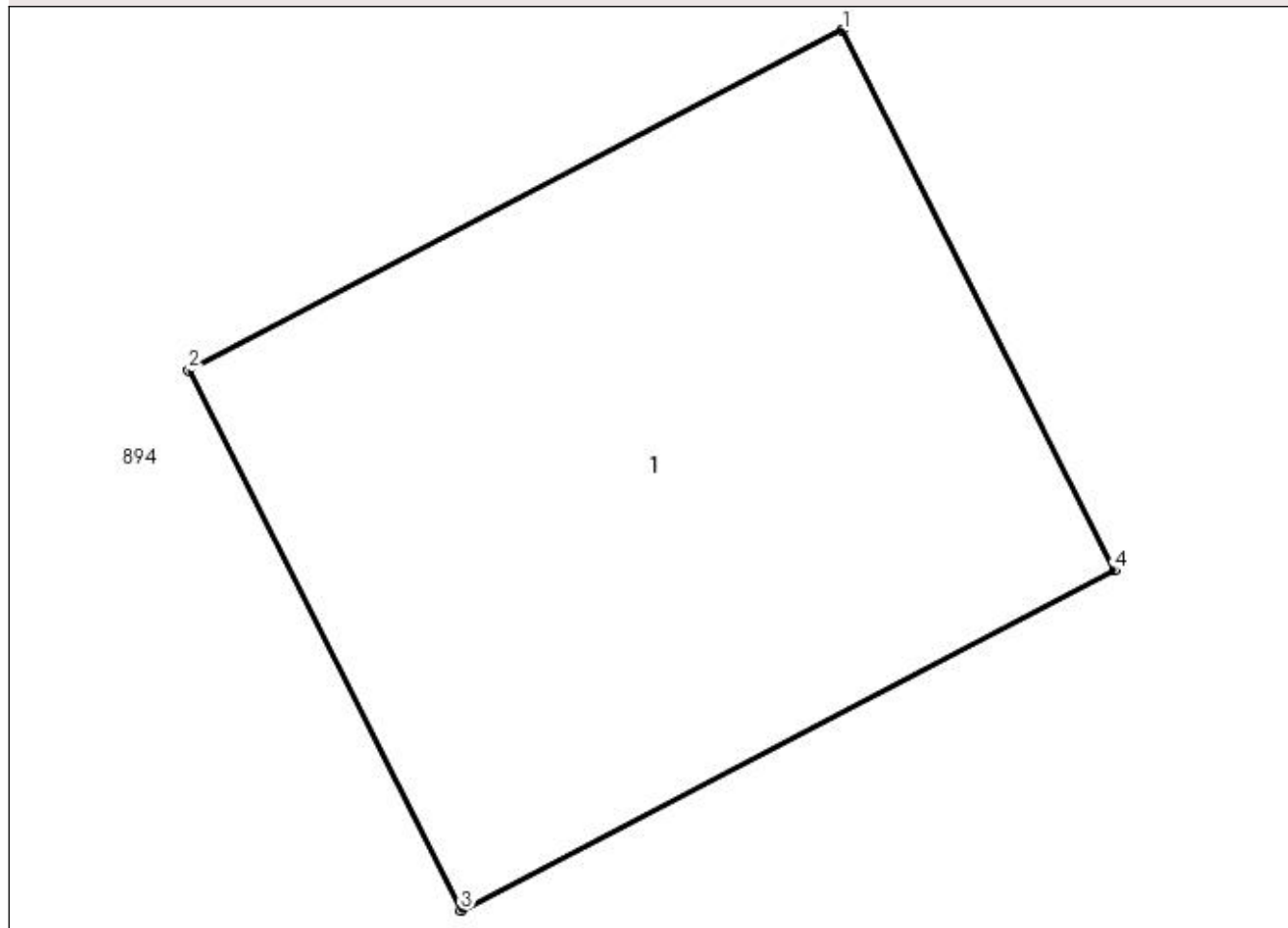
Anexa Nr. 1 La Partea I

Teren

Nr cadastral	Suprafața (mp)*	Observații / Referințe
82262	18	(LEA 110kV Campulung -CLC 2)

* Suprafața este determinată în planul de proiecție Stereo 70.

DETALII LINIARE IMOBIL



Date referitoare la teren

Crt	Categorie folosință	Intra vilan	Suprafața (mp)	Tarla	Parcelă	Nr. topo	Observații / Referințe
1	curți constructii	DA	18	14	260	-	Teren pe care este amplasat St 20 "LEA 110kV Campulung -CLC 2" conf PUG

Date referitoare la construcții

Crt	Număr	Destinație construcție	Supraf. (mp)	Situație juridică	Observații / Referințe
A1.1		construcții industriale și edilitare	18	Cu acte	Nr. niveluri:1; S. construita la sol:18 mp; S. construita desfasurata:18 mp; "- Stalp nr. 20 ""LEA 110kV Campulung -CLC 2"" - Constructie de metal - An constructie 1978"

Lungime Segmente

1) Valorile lungimilor segmentelor sunt obținute din proiecție în plan.

Punct început	X / Y	Punct sfârșit	X / Y	Lungime segment (** (m)
1	508.992,506 421.743,102	2	508.988,352 421.740,942	4.682
2	508.988,352 421.740,942	3	508.990,08 421.737,511	3.842

Punct început	X / Y	Punct sfârșit	X / Y	Lungime segment (** (m)
3	508.990,08 421.737,511	4	508.994,234 421.739,671	4.682
4	508.994,234 421.739,671	1	508.992,506 421.743,102	3.842

** Lungimile segmentelor sunt determinate în planul de proiecție Stereo 70 și sunt rotunjite la 1 milimetru.

*** Distanța dintre puncte este formată din segmente cumulate ce sunt mai mici decât valoarea 1 milimetru.

**DATE DESPRE IMOBILUL NR. 896**

Oficiul de Cadastru și Publicitate Imobiliară ARGES
Biroul de Cadastru și Publicitate Imobiliară Campulung

A. Partea I. Descrierea imobilului

TEREN Intravilan

Adresa: Loc. Valea Mare Pravăț, Jud. Arges

Nr. Crt	Nr cadastral Nr. topografic	Suprafața* (mp)	Observații / Referințe
A1	82250	15	Sector cadastral:15 Teren neimprijmit; (Lea 110kV Campulung -CLC 1)

Construcții

Crt	Nr cadastral Nr. topografic	Adresa	Observații / Referințe
A1.1		Loc. Valea Mare Pravăț, Jud. Arges	Nr. niveluri:1; S. construita la sol:15 mp; S. construita desfasurata:15 mp; "- Stalp nr. 19 ""Lea 110kV Campulung -CLC 1"" - Constructie de metal - An constructie 1978"

B. Partea II. Proprietari și acte

Inscrieri privitoare la dreptul de proprietate și alte drepturi reale	Referințe	
12770 / 21/07/2020		
Act Administrativ nr. 22729, din 30/12/2016 emis de Oficiul Registrului Comertului de pe langa Tribu (act notarial nr 641 din 09.03.2007, emis de BNP Mone Gabriela Olga si Andrei Aurel Jean;act administrativ nr B3362126 din 03.01.2017, emis de Oficiul National al Registrului Comertului Dolj;act administrativ nr OP din 23.06.2020, emis de DISTRIBUTIE ENERGIE OLTENIA S.A.;act administrativ nr RO10-32422 din 25.06.2020, emis de DISTRIBUTIE ENERGIE OLTENIA S.A;act administrativ nr 14227 din 13.03.2007, emis de Oficiul Registrului Comertului de pe langa Tribunalul Dolj;act administrativ nr 6 din 20.06.2005, emis de Ministerul Economiei si Comertului - SDFEE "Electrica Oltenia";act administrativ nr 4 din 24.11.2016, emis de CEZ DISTRIBUTIE S.A;act administrativ nr 57806 din 29.12.2016, emis de Oficiul Registrului Comertului de pe langa Tribunalul Dolj;hotarare judecatoreasca nr 2008 din 14.03.2007, emis de Tribunalul Dolj);		
B1	Intabulare, drept de PROPRIETATE-domeniul public, dobandit prin Lege, cota actuala 1/1, cota initiala 1/1 1) STATUL ROMAN, CIF:3792118	A1
B2	Intabulare, drept de CONCESIUNE-pe o perioada de 49 ani, incepand cu data de 20.06.2005 1) DISTRIBUTIE ENERGIE OLTENIA SA, CIF:14491102	A1
/		
Act Normativ nr. 7, din 13/03/1996 emis de PARLAMENT (art. 12 alin. 16);		
B3	Intabulare, drept de PROPRIETATE, dobandit prin Construire, cota actuala 1/1, cota initiala 1/1 1) DISTRIBUTIE ENERGIE OLTENIA SA, CIF:14491102	A1.1

C. Partea III. SARCINI .

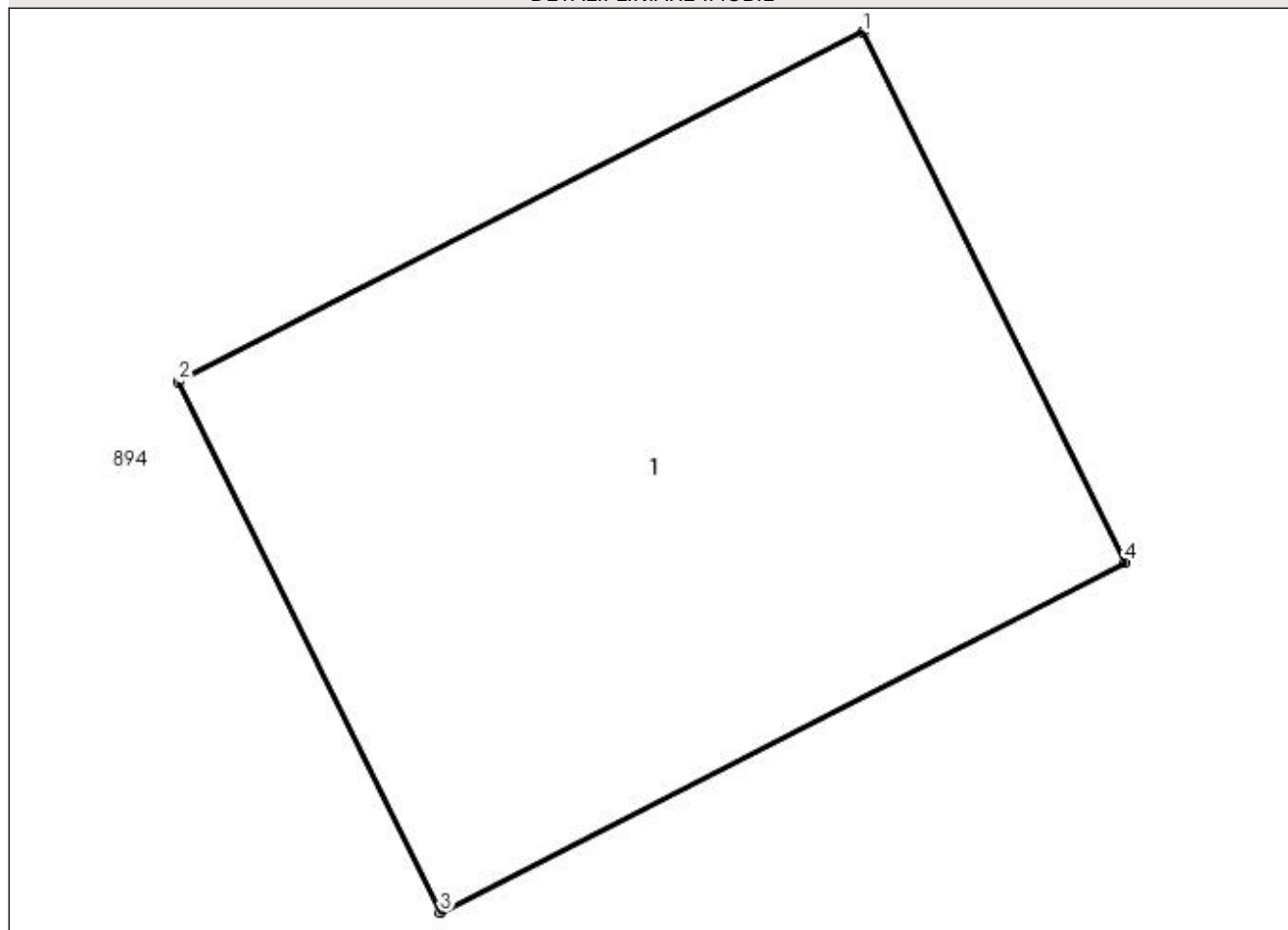
Inscrieri privind dezmembramintele dreptului de proprietate, drepturi reale de garanție și sarcini	Referințe
NU SUNT	

Anexa Nr. 1 La Partea I**Teren**

Nr cadastral	Suprafața (mp)*	Observații / Referințe
82250	15	(Lea 110kV Campulung -CLC 1)

* Suprafața este determinată în planul de proiecție Stereo 70.

DETALII LINIARE IMOBIL

**Date referitoare la teren**

Crt	Categorie folosință	Intra vilan	Suprafața (mp)	Tarla	Parcelă	Nr. topo	Observații / Referințe
1	curți construcții	DA	15	14	260	-	Teren pe care este amplasat St 19 "Lea 110kV Campulung -CLC 1" conf PUG

Date referitoare la construcții

Crt	Număr	Destinație construcție	Supraf. (mp)	Situație juridică	Observații / Referințe
A1.1		construcții industriale și edilitare	15	Cu acte	Nr. niveluri:1; S. construita la sol:15 mp; S. construita desfasurata:15 mp; "- Stalp nr. 19 ""Lea 110kV Campulung -CLC 1"" - Construcție de metal - An construcție 1978"

Lungime Segmente

1) Valorile lungimilor segmentelor sunt obținute din proiecție în plan.

Punct început	X / Y	Punct sfârșit	X / Y	Lungime segment (** (m)
1	509.009,92 421.742,628	2	509.005,962 421.740,605	4.445
2	509.005,962 421.740,605	3	509.007,473 421.737,539	3.418

Punct început	X / Y	Punct sfârșit	X / Y	Lungime segment (** (m)
3	509.007,473 421.737,539	4	509.011,431 421.739,562	4.445
4	509.011,431 421.739,562	1	509.009,92 421.742,628	3.418

** Lungimile segmentelor sunt determinate în planul de proiecție Stereo 70 și sunt rotunjite la 1 milimetru.

*** Distanța dintre puncte este formată din segmente cumulate ce sunt mai mici decât valoarea 1 milimetru.

**DATE DESPRE IMOBILUL NR. 897**

Oficiul de Cadastru și Publicitate Imobiliară ARGES
Biroul de Cadastru și Publicitate Imobiliară Campulung

A. Partea I. Descrierea imobilului

TEREN Intravilan

Nr. CF vechi:438
Nr. cadastral vechi:383

Adresa: Loc. Valea Mare Pravat, Jud. Arges, pct."Grajduri"

Nr. Crt	Nr cadastral Nr. topografic	Suprafața* (mp)	Observații / Referințe
A1	80252	1.000	Sector cadastral:15 Teren neimprejmuit;

Construcții

Crt	Nr cadastral Nr. topografic	Adresa	Observații / Referințe
A1.1	80252-C1	Loc. Valea Mare Pravat, Jud. Arges, pct."Grajduri"	Nr. niveluri:3; S. construita la sol:184 mp; S. construita desfasurata:388 mp; P+1 si beci
A1.2		Loc. Valea Mare Pravat, Jud. Arges, pct."Grajduri"	Nr. niveluri:1; S. construita la sol:255 mp; S. construita desfasurata:255 mp; Anexa tabla

B. Partea II. Proprietari și acte

Inscrieri privitoare la dreptul de proprietate și alte drepturi reale		Referințe
6510 / 12/04/2019		
Act Notarial nr. 796, din 12/04/2019 emis de Zipisi Cornelia;		
B4	Intabulare, drept de PROPRIETATE, dobandit prin Conventie, cota actuala 1/1, cota initiala 1/1 1) NICOSWISS TECHNIK SRL, CIF:29965336	A1, A1.1
/		
Act Normativ nr. 7, din 13/03/1996 emis de PARLAMENT (art. 12 alin. 16);		
B5	Intabulare, drept de PROPRIETATE, dobandit prin Construire, cota actuala 1/1, cota initiala 1/1 1) NICOSWISS TECHNIK SRL, CIF:29965336	A1.2

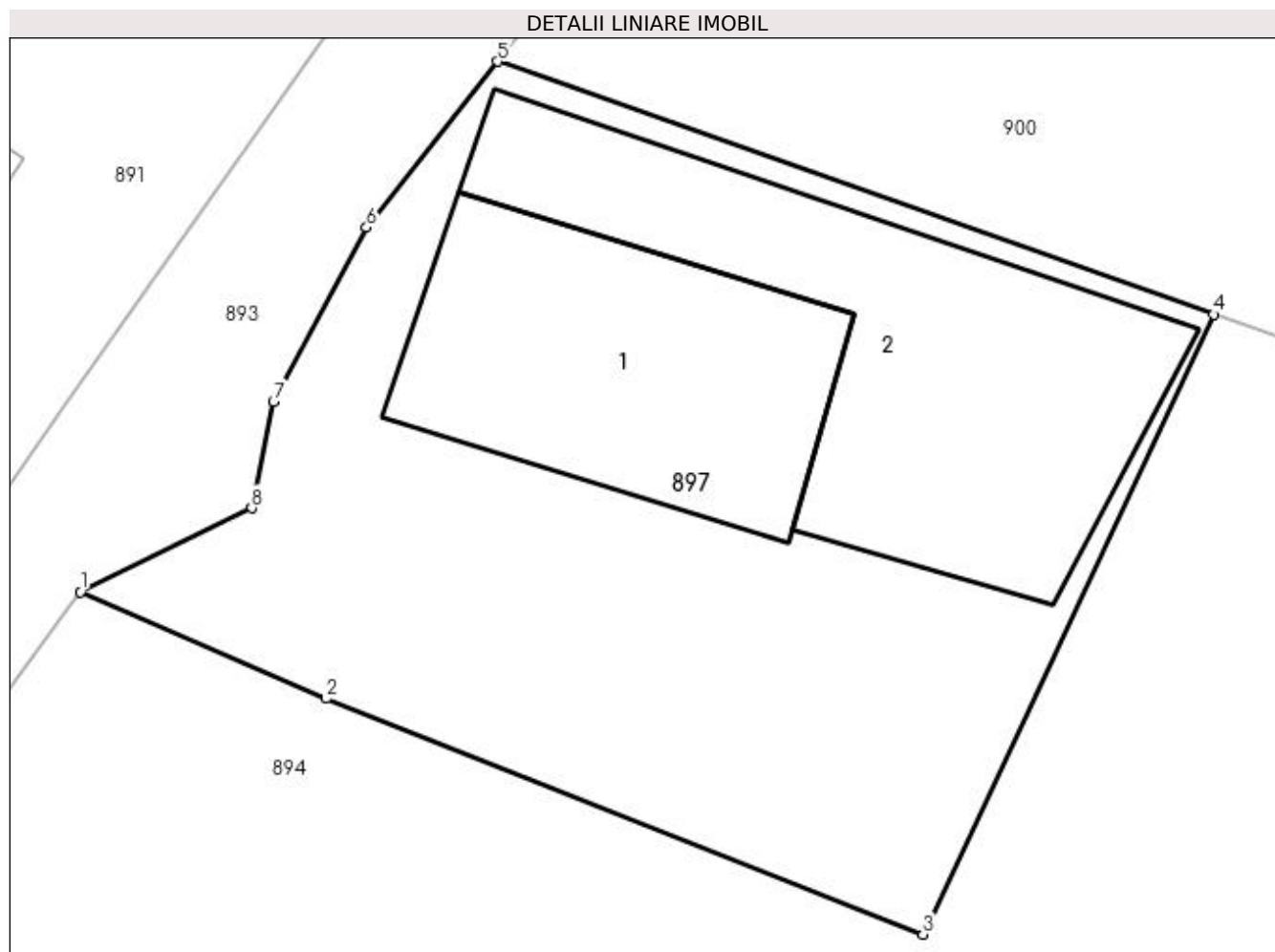
C. Partea III. SARCINI .

Inscrieri privind dezmembramintele dreptului de proprietate, drepturi reale de garanție și sarcini	Referințe
NU SUNT	

Teren

Nr cadastral	Suprafața (mp)*	Observații / Referințe
80252	1.000	

* Suprafața este determinată în planul de proiecție Stereo 70.



Date referitoare la teren

Crt	Categorie folosință	Intra vilan	Suprafața (mp)	Tarla	Parcelă	Nr. topo	Observații / Referințe
1	curți constructii	DA	1.000	14	260	-	

Date referitoare la construcții

Crt	Număr	Destinație construcție	Supraf. (mp)	Situație juridică	Observații / Referințe
A1.1	80252-C1	construcții de locuințe	184	Cu acte	Nr. niveluri:3; S. construita la sol:184 mp; S. construita desfasurata:388 mp; P+1 si beci
A1.2		construcții anexa	255	Cu acte	Nr. niveluri:1; S. construita la sol:255 mp; S. construita desfasurata:255 mp; Anexa tabla

Lungime Segmente

1) Valorile lungimilor segmentelor sunt obținute din proiecție în plan.

Punct început	X / Y	Punct sfârșit	X / Y	Lungime segment (** (m))
1	509.005,835 421.795,048	2	509.016,409 421.790,454	11.529
2	509.016,409 421.790,454	3	509.042,078 421.780,321	27.597
3	509.042,078 421.780,321	4	509.054,588 421.806,982	29.45

Punct început	X / Y	Punct sfârșit	X / Y	Lungime segment (** (m)
4	509.054,588 421.806,982	5	509.023,778 421.817,852	32.671
5	509.023,778 421.817,852	6	509.018,143 421.810,72	9.089
6	509.018,143 421.810,72	7	509.014,134 421.803,232	8.494
7	509.014,134 421.803,232	8	509.013,207 421.798,655	4.67
8	509.013,207 421.798,655	1	509.005,835 421.795,048	8.207

** Lungimile segmentelor sunt determinate în planul de proiecție Stereo 70 și sunt rotunjite la 1 milimetru.

*** Distanța dintre puncte este formată din segmente cumulate ce sunt mai mici decât valoarea 1 milimetru.

**DATE DESPRE IMOBILUL NR. 898**

Oficiul de Cadastru și Publicitate Imobiliară ARGES
Biroul de Cadastru și Publicitate Imobiliară Campulung

A. Partea I. Descrierea imobilului

TEREN Intravilan

Adresa: Loc. Valea Mare Pravăț, Jud. Arges, Pct."Toplita"

Nr. Crt	Nr cadastral Nr. topografic	Suprafața* (mp)	Observații / Referințe
A1	80336	1.612	Sector cadastral:15 Teren neimprejmuit;

Construcții

Crt	Nr cadastral Nr. topografic	Adresa	Observații / Referințe
A1.1		Loc. Valea Mare Pravăț, Jud. Arges, Pct."Toplita"	Nr. niveluri:1; S. construita la sol:43 mp; S. construita desfasurata:43 mp;

B. Partea II. Proprietari și acte

Inscrieri privitoare la dreptul de proprietate și alte drepturi reale		Referințe
8629 / 30/07/2010		
Act Administrativ nr. 9495, din 12/05/1993 emis de COMISIA JUDETEANA ARGES (act administrativ nr. 3198/09-06-2010 emis de PRIMARIA VALEA MARE PRAVAT; act administrativ nr. 3199/29-06-2010 emis de PRIMARIA VALEA MARE PRAVAT;);		
B1	Intabulare, drept de PROPRIETATE, dobandit prin Lege, cota actuala 1/1, cota initiala 1/1 1) SAMOILA RODICA	A1
/		
Act Normativ nr. 7, din 13/03/1996 emis de PARLAMENT (art. 12 alin. 16);		
B2	Intabulare, drept de PROPRIETATE, dobandit prin Construire, cota actuala 1/1, cota initiala 1/1 1) SAMOILA RODICA	A1.1

C. Partea III. SARCINI .

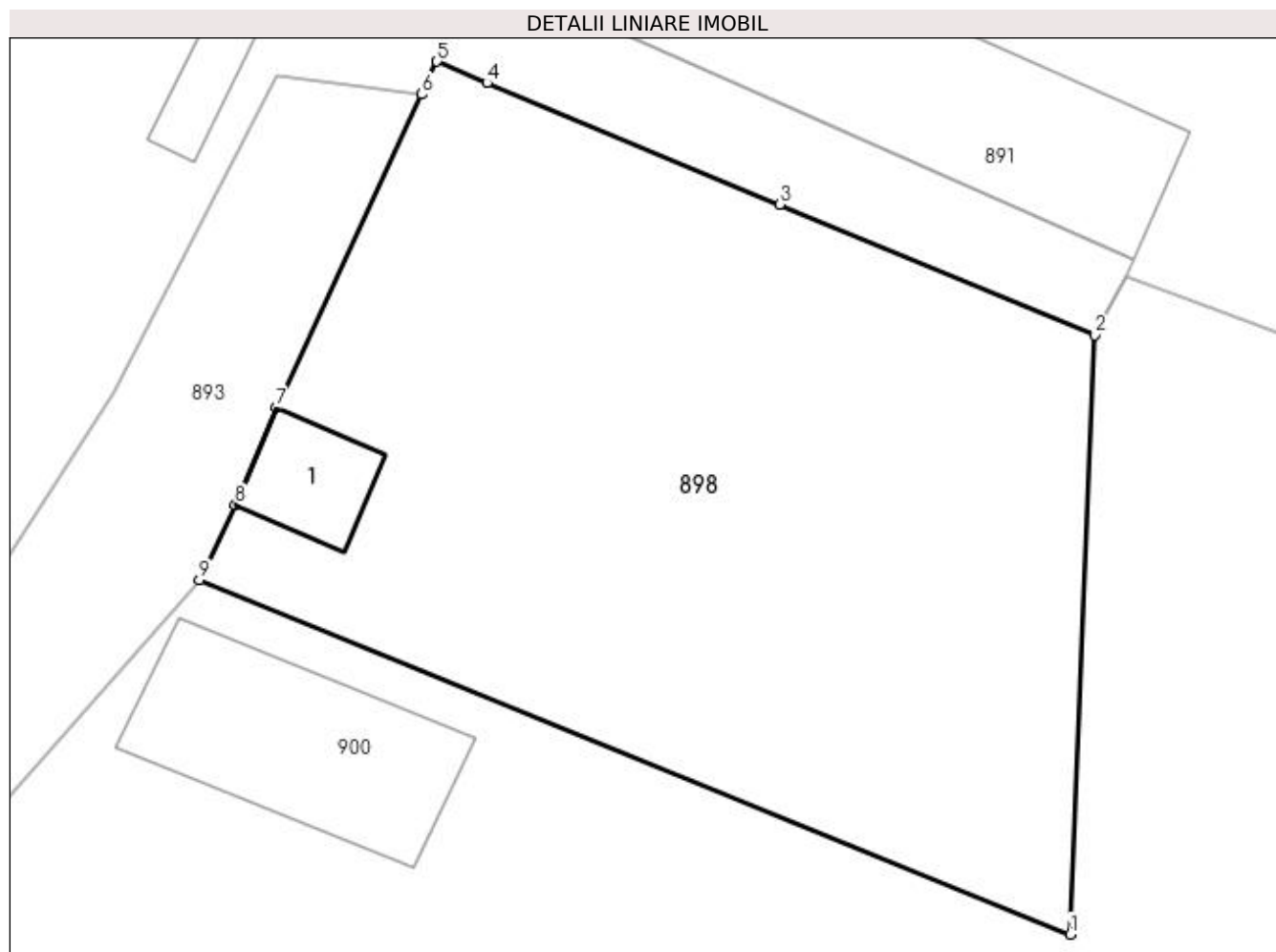
Inscrieri privind dezmembramintele dreptului de proprietate, drepturi reale de garanție și sarcini	Referințe
NU SUNT	

Anexa Nr. 1 La Partea I

Teren

Nr cadastral	Suprafața (mp)*	Observații / Referințe
80336	1.612	

* Suprafața este determinată în planul de proiecție Stereo 70.



Date referitoare la teren

Crt	Categorie folosință	Intra vilan	Suprafața (mp)	Tarla	Parcelă	Nr. topo	Observații / Referințe
1	faneata	DA	1.612	14	261	-	

Date referitoare la construcții

Crt	Număr	Destinație construcție	Supraf. (mp)	Situație juridică	Observații / Referințe
A1.1		construcții anexa	43	Cu acte	Nr. niveluri:1; S. construita la sol:43 mp; S. construita desfasurata:43 mp;

Lungime Segmente

1) Valorile lungimilor segmentelor sunt obținute din proiecție în plan.

Punct început	X / Y	Punct sfârșit	X / Y	Lungime segment (** (m)
1	509.092,183 421.817,495	2	509.093,638 421.852,65	35.185
2	509.093,638 421.852,65	3	509.075,148 421.860,314	20.015
3	509.075,148 421.860,314	4	509.057,979 421.867,431	18.586
4	509.057,979 421.867,431	5	509.055,033 421.868,695	3.206

Punct început	X / Y	Punct sfârșit	X / Y	Lungime segment (** (m)
5	509.055,033 421.868,695	6	509.054,15 421.866,769	2.119
6	509.054,15 421.866,769	7	509.045,619 421.848,393	20.26
7	509.045,619 421.848,393	8	509.043,184 421.842,679	6.211
8	509.043,184 421.842,679	9	509.041,094 421.838,283	4.868
9	509.041,094 421.838,283	1	509.092,183 421.817,495	55.156

** Lungimile segmentelor sunt determinate în planul de proiecție Stereo 70 și sunt rotunjite la 1 milimetru.

*** Distanța dintre puncte este formată din segmente cumulate ce sunt mai mici decât valoarea 1 milimetru.

**DATE DESPRE IMOBILUL NR. 899**

Oficiul de Cadastru și Publicitate Imobiliară ARGES
Biroul de Cadastru și Publicitate Imobiliară Campulung

A. Partea I. Descrierea imobilului

TEREN Necunoscut

Adresa: Loc. Valea Mare Pravat, Jud. Arges

Nr. Crt	Nr cadastral Nr. topografic	Suprafața* (mp)	Observații / Referințe
A1		5.455	Sector cadastral:15 Teren neimprejmuit;

B. Partea II. Proprietari și acte

Inscrieri privitoare la dreptul de proprietate și alte drepturi reale		Referințe
/		
Act Normativ nr. 7, din 13/03/1996 emis de PARLAMENT (art. 13 alin. 15);		
B1	Inscrierea provizorie, drept de PROPRIETATE, dobandit prin Lege, cota actuala 1/1, cota initiala 1/1 1) COMUNA VALEA MARE PRAVAT, CIF:5010196	A1

C. Partea III. SARCINI .

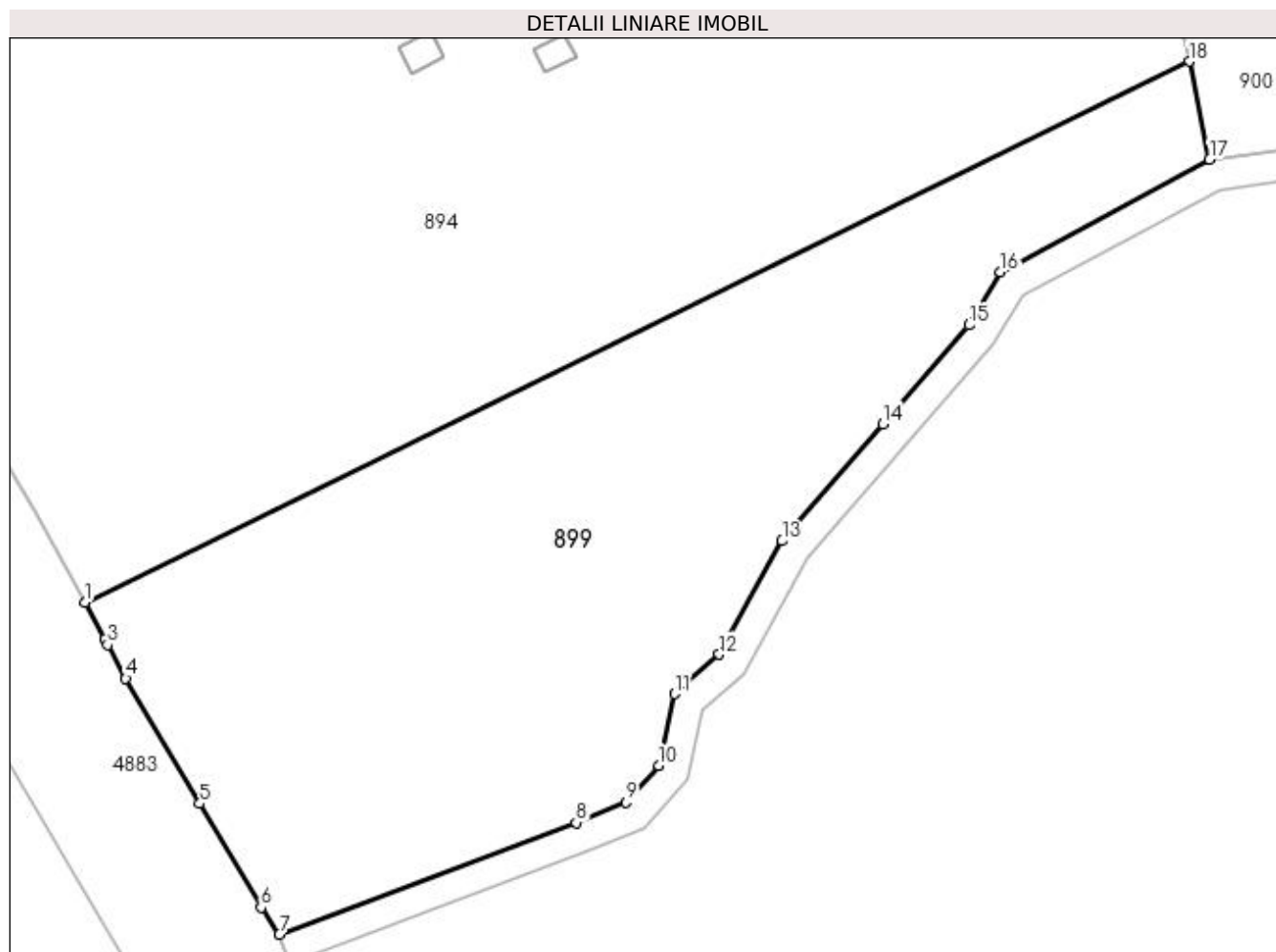
Inscrieri privind dezmembramintele dreptului de proprietate, drepturi reale de garanție și sarcini	Referințe
NU SUNT	

Anexa Nr. 1 La Partea I

Teren

Nr cadastral	Suprafața (mp)*	Observații / Referințe
	5.455	

* Suprafața este determinată în planul de proiecție Stereo 70.



Date referitoare la teren

Crt	Categorie folosință	Intravilan	Suprafața (mp)	Tarla	Parcelă	Nr. topo	Observații / Referințe
1	faneata	DA	4.401	14	258,260	-	
2	faneata	NU	1.054	14	252,258,261	-	

Lungime Segmente

1) Valorile lungimilor segmentelor sunt obținute din proiecție în plan.

Punct început	X / Y	Punct sfârșit	X / Y	Lungime segment (** (m)
1	508.947,551 421.668,705	2	508.950,131 421.664,003	5.363
2	508.950,131 421.664,003	3	508.950,556 421.663,206	0.903
3	508.950,556 421.663,206	4	508.952,882 421.658,845	4.943
4	508.952,882 421.658,845	5	508.962,488 421.642,596	18.876

Punct început	X / Y	Punct sfârșit	X / Y	Lungime segment (** (m)
5	508.962,488 421.642,596	6	508.970,475 421.629,104	15.679
6	508.970,475 421.629,104	7	508.972,852 421.625,595	4.238
7	508.972,852 421.625,595	8	509.011,433 421.640,115	41.223
8	509.011,433 421.640,115	9	509.017,88 421.642,736	6.959
9	509.017,88 421.642,736	10	509.022,174 421.647,541	6.444
10	509.022,174 421.647,541	11	509.024,261 421.656,827	9.518
11	509.024,261 421.656,827	12	509.030,034 421.661,971	7.732
12	509.030,034 421.661,971	13	509.038,194 421.676,716	16.852
13	509.038,194 421.676,716	14	509.051,304 421.691,906	20.065
14	509.051,304 421.691,906	15	509.062,505 421.704,746	17.039
15	509.062,505 421.704,746	16	509.066,609 421.711,66	8.04
16	509.066,609 421.711,66	17	509.093,776 421.726,278	30.85
17	509.093,776 421.726,278	18	509.091,123 421.739,011	13.006
18	509.091,123 421.739,011	1	508.947,551 421.668,705	159.862

** Lungimile segmentelor sunt determinate în planul de proiecție Stereo 70 și sunt rotunjite la 1 milimetru.

*** Distanța dintre puncte este formată din segmente cumulate ce sunt mai mici decât valoarea 1 milimetru.

**DATE DESPRE IMOBILUL NR. 900**

Oficiul de Cadastru și Publicitate Imobiliară ARGES
Biroul de Cadastru și Publicitate Imobiliară Campulung

A. Partea I. Descrierea imobilului

TEREN Necunoscut

Adresa: Loc. Valea Mare Pravat, Jud. Arges

Nr. Crt	Nr cadastral Nr. topografic	Suprafața* (mp)	Observații / Referințe
A1		11.758	Sector cadastral:15 Teren neimpregmuit;

Construcții

Crt	Nr cadastral Nr. topografic	Adresa	Observații / Referințe
A1.1		Loc. Valea Mare Pravat, Jud. Arges	Nr. niveluri:1; S. construita la sol:159 mp; S. construita desfasurata:159 mp;

B. Partea II. Proprietari și acte

Inscrieri privitoare la dreptul de proprietate și alte drepturi reale		Referințe
/		
Act Normativ nr. 7, din 13/03/1996 emis de PARLAMENT (art. 13 alin. 15);		
B1	Inscrierea provizorie, drept de PROPRIETATE, dobandit prin Lege, cota actuala 1/1, cota initiala 1/1 1) COMUNA VALEA MARE PRAVĂȚ , CIF:5010196	A1
Act Normativ nr. 7, din 13/03/1996 emis de PARLAMENT (art. 12 alin. 16);		
B3	Intabulare, drept de PROPRIETATE, dobandit prin Construire, cota actuala 1/1, cota initiala 1/1 1) SAMOILA RODICA , lipsă CNP	A1.1

C. Partea III. SARCINI .

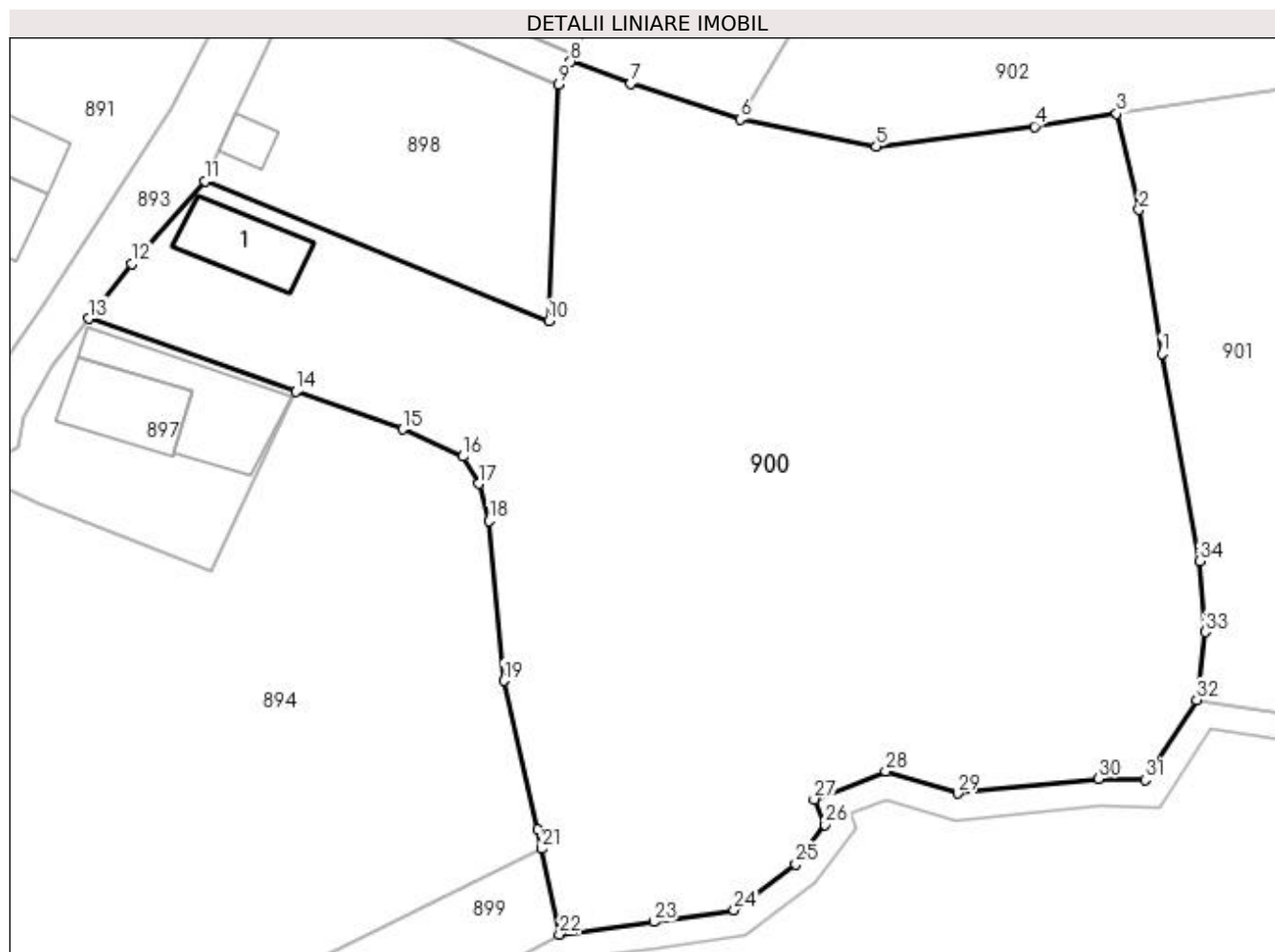
Inscrieri privind dezmembramintele dreptului de proprietate, drepturi reale de garanție și sarcini	Referințe
NU SUNT	

Anexa Nr. 1 La Partea I

Teren

Nr cadastral	Suprafața (mp)*	Observații / Referințe
	11.758	

* Suprafața este determinată în planul de proiecție Stereo 70.



Date referitoare la teren

Crt	Categorie folosință	Intra vilan	Suprafața (mp)	Tarla	Parcelă	Nr. topo	Observații / Referințe
1	curți constructii	DA	1.378	14	260	-	
2	faneata	DA	9.710	14	260	-	
3	faneata	NU	241	14	257,261	-	
4	faneata	NU	429	14	257,261	-	

Date referitoare la construcții

Crt	Număr	Destinație construcție	Supraf. (mp)	Situație juridică	Observații / Referințe
A1.1		constructii anexa	159	Cu acte	Nr. niveluri:1; S. construita la sol:159 mp; S. construita desfasurata:159 mp;

Lungime Segmente

1) Valorile lungimilor segmentelor sunt obținute din proiecție în plan.

Punct început	X / Y	Punct sfârșit	X / Y	Lungime segment (** (m)
1	509.183,408 421.812,644	2	509.179,984 421.834,016	21.645

Punct început	X / Y	Punct sfârșit	X / Y	Lungime segment (** (m)
2	509.179,984 421.834,016	3	509.176,675 421.848,319	14.681

Punct început	X / Y	Punct sfârșit	X / Y	Lungime segment (** (m)	Punct început	X / Y	Punct sfârșit	X / Y	Lungime segment (** (m)
3	509.176,675 421.848,319	4	509.164,444 421.846,404	12.38	4	509.164,444 421.846,404	5	509.140,922 421.843,429	23.709
5	509.140,922 421.843,429	6	509.120,629 421.847,444	20.686	6	509.120,629 421.847,444	7	509.104,349 421.852,749	17.123
7	509.104,349 421.852,749	8	509.095,456 421.856,059	9.489	8	509.095,456 421.856,059	9	509.093,638 421.852,65	3.863
9	509.093,638 421.852,65	10	509.092,183 421.817,495	35.185	10	509.092,183 421.817,495	11	509.041,094 421.838,283	55.156
11	509.041,094 421.838,283	12	509.030,179 421.825,955	16.466	12	509.030,179 421.825,955	13	509.023,778 421.817,852	10.326
13	509.023,778 421.817,852	14	509.054,588 421.806,982	32.671	14	509.054,588 421.806,982	15	509.070,444 421.801,388	16.814
15	509.070,444 421.801,388	16	509.079,384 421.797,32	9.822	16	509.079,384 421.797,32	17	509.081,795 421.793,277	4.707
17	509.081,795 421.793,277	18	509.083,309 421.787,755	5.726	18	509.083,309 421.787,755	19	509.085,552 421.764,003	23.858
19	509.085,552 421.764,003	20	509.090,532 421.741,846	22.71	20	509.090,532 421.741,846	21	509.091,123 421.739,011	2.896
21	509.091,123 421.739,011	22	509.093,776 421.726,278	13.006	22	509.093,776 421.726,278	23	509.107,805 421.728,134	14.151
23	509.107,805 421.728,134	24	509.119,782 421.729,908	12.108	24	509.119,782 421.729,908	25	509.128,923 421.736,762	11.425
25	509.128,923 421.736,762	26	509.133,305 421.742,604	7.303	26	509.133,305 421.742,604	27	509.131,664 421.746,359	4.098
27	509.131,664 421.746,359	28	509.142,323 421.750,569	11.46	28	509.142,323 421.750,569	29	509.152,987 421.747,25	11.169
29	509.152,987 421.747,25	30	509.174,007 421.749,443	21.134	30	509.174,007 421.749,443	31	509.180,922 421.749,289	6.917
31	509.180,922 421.749,289	32	509.188,595 421.761,169	14.142	32	509.188,595 421.761,169	33	509.189,852 421.771,263	10.172
33	509.189,852 421.771,263	34	509.188,976 421.781,798	10.571	34	509.188,976 421.781,798	1	509.183,408 421.812,644	31.345

** Lungimile segmentelor sunt determinate în planul de proiecție Stereo 70 și sunt rotunjite la 1 milimetru.

*** Distanța dintre puncte este formată din segmente cumulate ce sunt mai mici decât valoarea 1 milimetru.

**DATE DESPRE IMOBILUL NR. 901**

Oficiul de Cadastru și Publicitate Imobiliară ARGES
Biroul de Cadastru și Publicitate Imobiliară Campulung

A. Partea I. Descrierea imobilului

TEREN Necunoscut

Adresa: Loc. Valea Mare Pravat, Jud. Arges

Nr. Crt	Nr cadastral Nr. topografic	Suprafața* (mp)	Observații / Referințe
A1		7.291	Sector cadastral:15 Teren imprejmuit;

B. Partea II. Proprietari și acte

Inscrieri privitoare la dreptul de proprietate și alte drepturi reale		Referințe
/		
Act Normativ nr. 7, din 13/03/1996 emis de PARLAMENT (art. 13 alin. 15);		
B1	Inscrierea provizorie, drept de PROPRIETATE, dobandit prin Lege, cota actuala 1/1, cota initiala 1/1 1) COMUNA VALEA MARE PRAVAT, CIF:5010196	A1

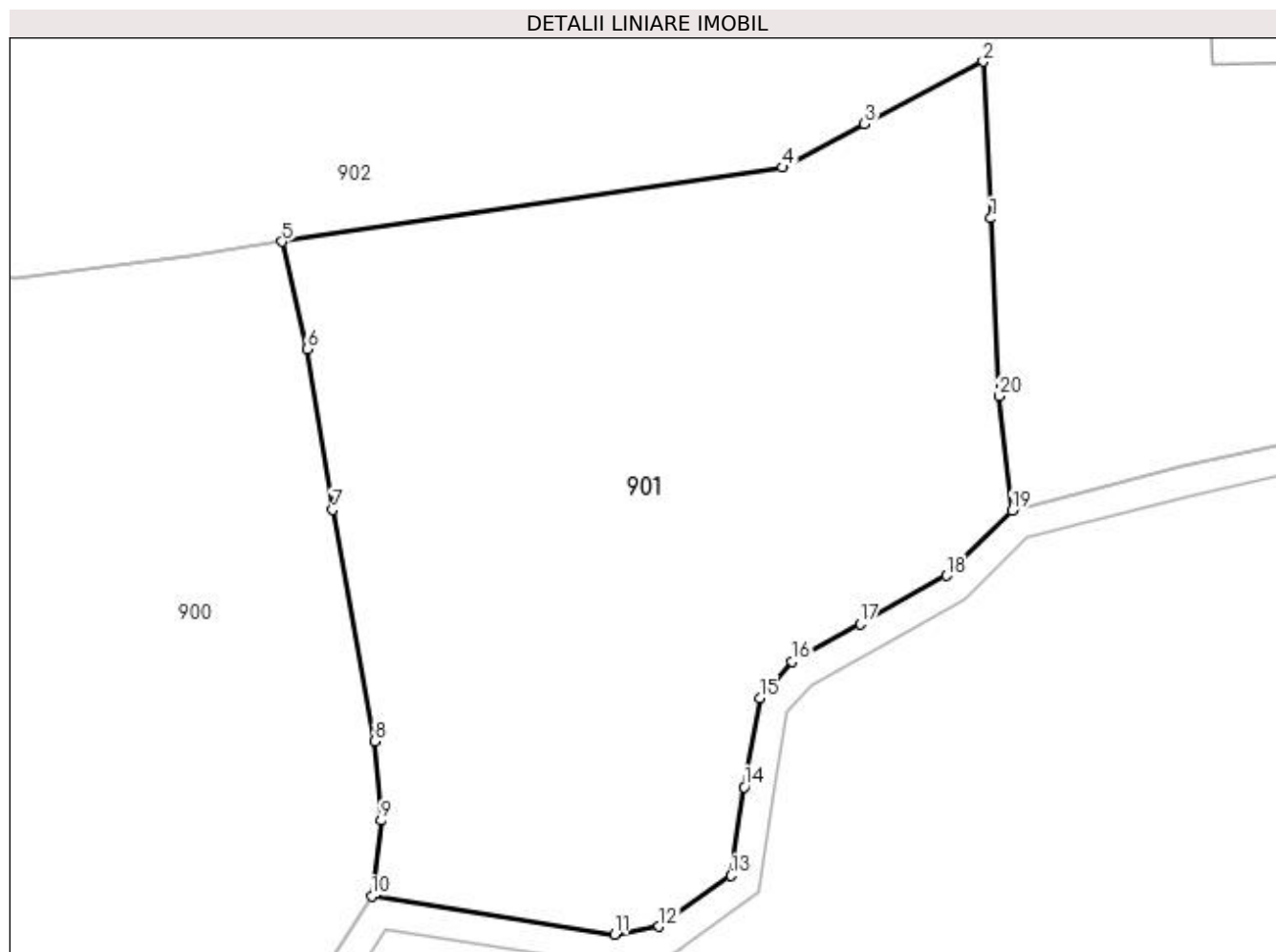
C. Partea III. SARCINI .

Inscrieri privind dezmembramintele dreptului de proprietate, drepturi reale de garanție și sarcini	Referințe
NU SUNT	

Teren

Nr cadastral	Suprafața (mp)*	Observații / Referințe
	7.291	

* Suprafața este determinată în planul de proiecție Stereo 70.



Date referitoare la teren

Crt	Categorie folosință	Intravilan	Suprafața (mp)	Tarla	Parcelă	Nr. topo	Observații / Referințe
1	faneata	DA	6.623	14	260,261	-	
2	faneata	NU	668	14	261	-	

Lungime Segmente

1) Valorile lungimilor segmentelor sunt obținute din proiecție în plan.

Punct început	X / Y	Punct sfârșit	X / Y	Lungime segment (** (m)
1	509.271,08 421.851,438	2	509.270,089 421.872,314	20.9
2	509.270,089 421.872,314	3	509.254,283 421.863,992	17.863
3	509.254,283 421.863,992	4	509.243,32 421.858,22	12.39
4	509.243,32 421.858,22	5	509.176,675 421.848,319	67.376

Punct început	X / Y	Punct sfârșit	X / Y	Lungime segment (** (m)
5	509.176,675 421.848,319	6	509.179,984 421.834,016	14.681
6	509.179,984 421.834,016	7	509.183,408 421.812,644	21.645
7	509.183,408 421.812,644	8	509.188,976 421.781,798	31.345
8	509.188,976 421.781,798	9	509.189,852 421.771,263	10.571
9	509.189,852 421.771,263	10	509.188,595 421.761,169	10.172
10	509.188,595 421.761,169	11	509.221,004 421.756,098	32.803
11	509.221,004 421.756,098	12	509.226,914 421.757,14	6.001
12	509.226,914 421.757,14	13	509.236,475 421.763,915	11.718
13	509.236,475 421.763,915	14	509.238,214 421.775,729	11.941
14	509.238,214 421.775,729	15	509.240,3 421.787,542	11.996
15	509.240,3 421.787,542	16	509.244,646 421.792,406	6.523
16	509.244,646 421.792,406	17	509.253,686 421.797,444	10.349
17	509.253,686 421.797,444	18	509.265,159 421.803,872	13.151
18	509.265,159 421.803,872	19	509.273,942 421.812,507	12.317
19	509.273,942 421.812,507	20	509.272,203 421.827,77	15.362
20	509.272,203 421.827,77	1	509.271,08 421.851,438	23.695

** Lungimile segmentelor sunt determinate în planul de proiecție Stereo 70 și sunt rotunjite la 1 milimetru.

*** Distanța dintre puncte este formată din segmente cumulate ce sunt mai mici decât valoarea 1 milimetru.

**DATE DESPRE IMOBILUL NR. 902**

Oficiul de Cadastru și Publicitate Imobiliară ARGES
Biroul de Cadastru și Publicitate Imobiliară Campulung

A. Partea I. Descrierea imobilului

TEREN Necunoscut

Adresa: Loc. Valea Mare Pravat, Jud. Arges

Nr. Crt	Nr cadastral Nr. topografic	Suprafața* (mp)	Observații / Referințe
A1		19.526	Sector cadastral:15 Teren neimprijmit;

Construcții

Crt	Nr cadastral Nr. topografic	Adresa	Observații / Referințe
A1.1		Loc. Valea Mare Pravat, Jud. Arges	Nr. niveluri:1; S. construita la sol:360 mp; S. construita desfasurata:360 mp; saivan
A1.2		Loc. Valea Mare Pravat, Jud. Arges	Nr. niveluri:1; S. construita la sol:279 mp; S. construita desfasurata:279 mp; saivan

B. Partea II. Proprietari și acte

Inscrieri privitoare la dreptul de proprietate și alte drepturi reale		Referințe
/		
Act Normativ nr. 7, din 13/03/1996 emis de PARLAMENT (art. 13 alin. 15);		
B1	Inscrierea provizorie, drept de PROPRIETATE, dobandit prin Lege, cota actuala 1/1, cota initiala 1/1 1) COMUNA VALEA MARE PRAVAT, CIF:5010196	A1, A1.1, A1.2

C. Partea III. SARCINI .

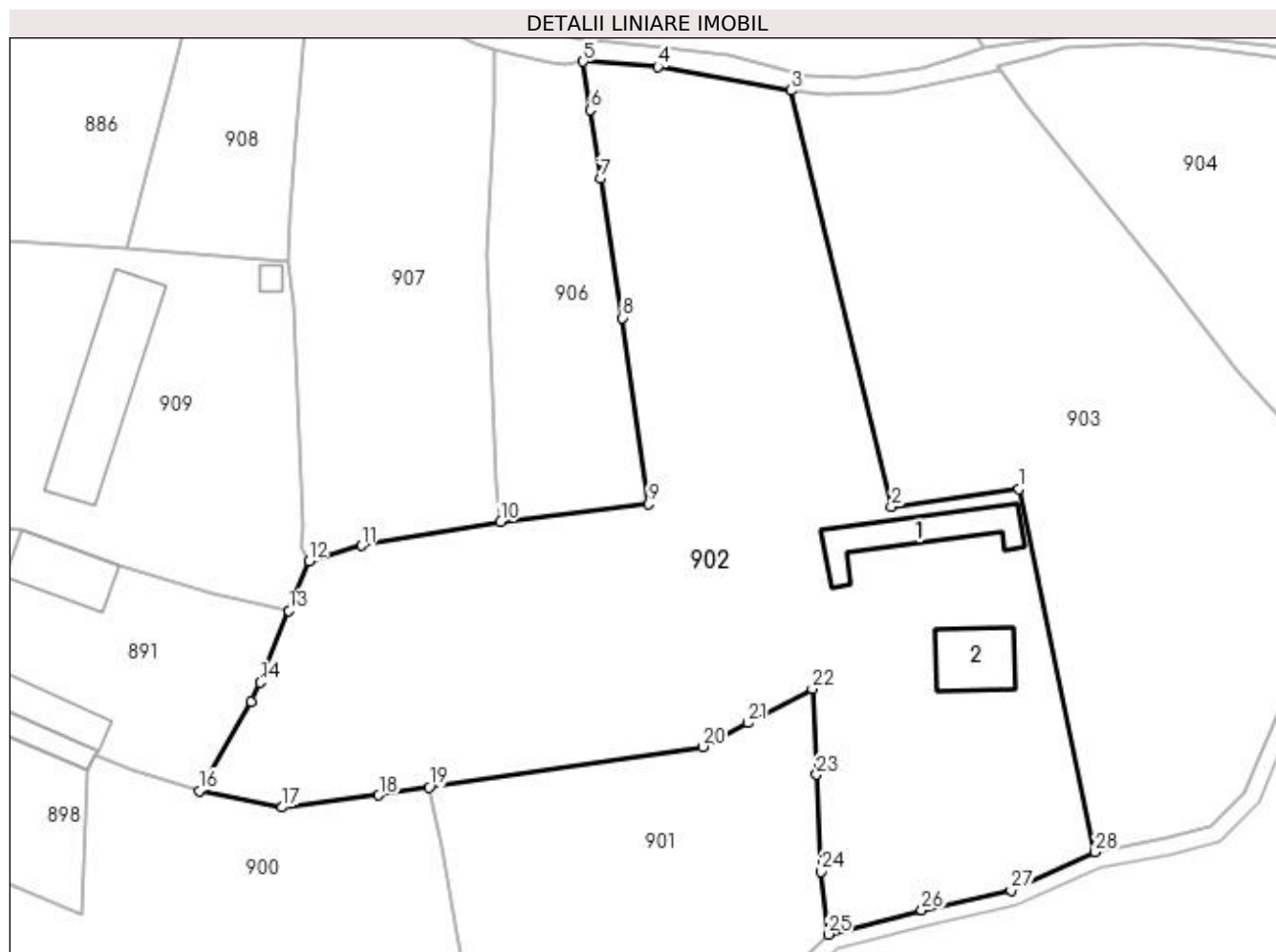
Inscrieri privind dezmembramintele dreptului de proprietate, drepturi reale de garanție și sarcini	Referințe
NU SUNT	

Anexa Nr. 1 La Partea I

Teren

Nr cadastral	Suprafața (mp)*	Observații / Referințe
	19.526	

* Suprafața este determinată în planul de proiecție Stereo 70.



Date referitoare la teren

Crt	Categorie folosință	Intra vilan	Suprafața (mp)	Tarla	Parcelă	Nr. topo	Observații / Referințe
1	faneata	DA	8.542	14	261	-	
2	faneata	NU	10.984	14	261	-	

Date referitoare la construcții

Crt	Număr	Destinație construcție	Supraf. (mp)	Situație juridică	Observații / Referințe
A1.1		construcții anexa	360	Cu acte	Nr. niveluri:1; S. construita la sol:360 mp; S. construita desfasurata:360 mp; saivan
A1.2		construcții anexa	279	Cu acte	Nr. niveluri:1; S. construita la sol:279 mp; S. construita desfasurata:279 mp; saivan

Lungime Segmente

1) Valorile lungimilor segmentelor sunt obținute din proiecție în plan.

Punct început	X / Y	Punct sfârșit	X / Y	Lungime segment (** (m)
1	509.320,444 421.920,939	2	509.289,337 421.916,633	31.404
3	509.264,818 422.018,031	4	509.232,413 422.023,767	32.909

Punct început	X / Y	Punct sfârșit	X / Y	Lungime segment (** (m)
2	509.289,337 421.916,633	3	509.264,818 422.018,031	104.32
4	509.232,413 422.023,767	5	509.214,274 422.025,077	18.186

Punct început	X / Y	Punct sfârșit	X / Y	Lungime segment (** (m))
5	509.214,274 422.025,077	6	509.215,969 422.013,294	11.904
7	509.218,396 421.996,539	8	509.223,82 421.962,644	34.326
9	509.230,154 421.917,282	10	509.194,139 421.912,948	36.275
11	509.160,302 421.907,186	12	509.147,406 421.903,482	13.417
13	509.142,52 421.891,324	14	509.135,505 421.873,872	18.809
15	509.133,385 421.869,209	16	509.120,629 421.847,444	25.228
17	509.140,922 421.843,429	18	509.164,444 421.846,404	23.709
19	509.176,675 421.848,319	20	509.243,32 421.858,22	67.376
21	509.254,283 421.863,992	22	509.270,089 421.872,314	17.863
23	509.271,08 421.851,438	24	509.272,203 421.827,77	23.695
25	509.273,942 421.812,507	26	509.296,713 421.818,402	23.522
27	509.318,462 421.823,271	28	509.338,989 421.832,563	22.532

Punct început	X / Y	Punct sfârșit	X / Y	Lungime segment (** (m))
6	509.215,969 422.013,294	7	509.218,396 421.996,539	16.93
8	509.223,82 421.962,644	9	509.230,154 421.917,282	45.802
10	509.194,139 421.912,948	11	509.160,302 421.907,186	34.324
12	509.147,406 421.903,482	13	509.142,52 421.891,324	13.103
14	509.135,505 421.873,872	15	509.133,385 421.869,209	5.122
16	509.120,629 421.847,444	17	509.140,922 421.843,429	20.686
18	509.164,444 421.846,404	19	509.176,675 421.848,319	12.38
20	509.243,32 421.858,22	21	509.254,283 421.863,992	12.39
22	509.270,089 421.872,314	23	509.271,08 421.851,438	20.9
24	509.272,203 421.827,77	25	509.273,942 421.812,507	15.362
26	509.296,713 421.818,402	27	509.318,462 421.823,271	22.287
28	509.338,989 421.832,563	1	509.320,444 421.920,939	90.301

** Lungimile segmentelor sunt determinate în planul de proiecție Stereo 70 și sunt rotunjite la 1 milimetru.

*** Distanța dintre puncte este formată din segmente cumulate ce sunt mai mici decât valoarea 1 milimetru.

**DATE DESPRE IMOBILUL NR. 903**

Oficiul de Cadastru și Publicitate Imobiliară ARGES
Biroul de Cadastru și Publicitate Imobiliară Campulung

A. Partea I. Descrierea imobilului

TEREN Extravilan

Nr. CF vechi:175
Nr. cadastral vechi:286

Adresa: Jud. Arges, pct Mailat

Nr. Crt	Nr cadastral Nr. topografic	Suprafața* (mp)	Observații / Referințe
A1	82064	13.479	Sector cadastral:15 Teren neimprejmuit;

B. Partea II. Proprietari și acte

Inscrieri privitoare la dreptul de proprietate și alte drepturi reale		Referințe
3909 / 03/10/2002		
Act Notarial nr. 4176, din 01/10/2002 emis de notar public Tuluca Filofteia;		
B1	Intabulare, drept de PROPRIETATE, dobândit prin Conventie, cota actuala 1/1, cota initiala 1/1 1) MAILAT SORIN, lipsă CNP 2) MAILAT NICOLETA, soti, lipsă CNP	A1

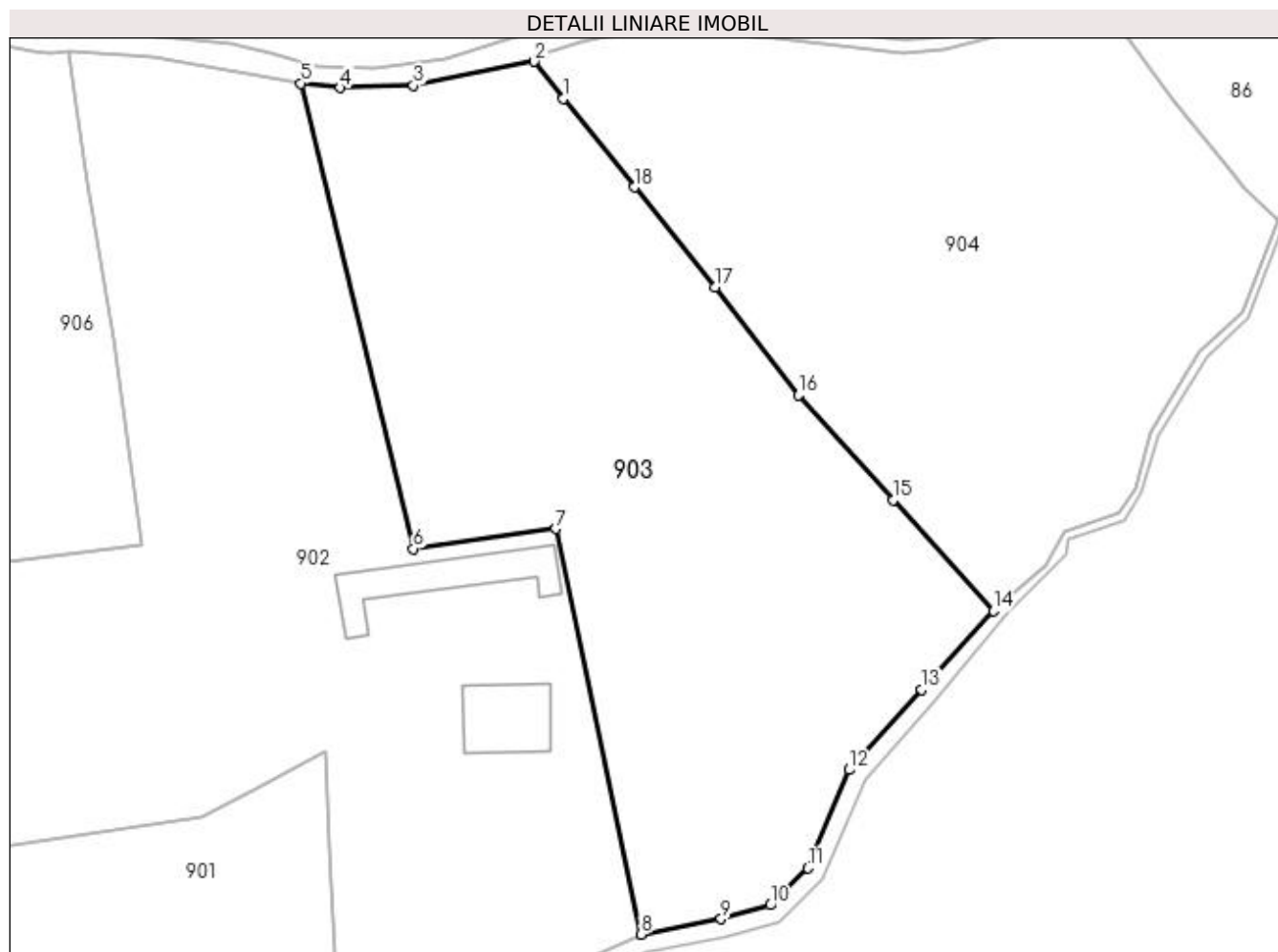
C. Partea III. SARCINI .

Inscrieri privind dezmembramintele dreptului de proprietate, drepturi reale de garanție și sarcini	Referințe
NU SUNT	

Teren

Nr cadastral	Suprafața (mp)*	Observații / Referințe
82064	13.479	

* Suprafața este determinată în planul de proiecție Stereo 70.



Date referitoare la teren

Crt	Categorie folosință	Intra vilan	Suprafața (mp)	Tarla	Parcelă	Nr. topo	Observații / Referințe
1	faneata	NU	13.479	14	261	-	

Lungime Segmente

1) Valorile lungimilor segmentelor sunt obținute din proiecție în plan.

Punct început	X / Y	Punct sfârșit	X / Y	Lungime segment (** (m)
1	509.322,026 422.014,697	2	509.315,751 422.022,799	10.248
2	509.315,751 422.022,799	3	509.289,397 422.017,571	26.868
3	509.289,397 422.017,571	4	509.273,418 422.017,05	15.987
4	509.273,418 422.017,05	5	509.264,818 422.018,031	8.656
5	509.264,818 422.018,031	6	509.289,337 421.916,633	104.32

Punct început	X / Y	Punct sfârșit	X / Y	Lungime segment (** (m)
6	509.289,337 421.916,633	7	509.320,444 421.920,939	31.404
7	509.320,444 421.920,939	8	509.338,989 421.832,563	90.301
8	509.338,989 421.832,563	9	509.356,441 421.835,908	17.77
9	509.356,441 421.835,908	10	509.367,246 421.838,946	11.224
10	509.367,246 421.838,946	11	509.375,379 421.846,987	11.437
11	509.375,379 421.846,987	12	509.384,38 421.868,431	23.256
12	509.384,38 421.868,431	13	509.400,195 421.885,917	23.577
13	509.400,195 421.885,917	14	509.415,863 421.903,039	23.209
14	509.415,863 421.903,039	15	509.393,934 421.927,227	32.649
15	509.393,934 421.927,227	16	509.373,283 421.950,063	30.789
16	509.373,283 421.950,063	17	509.355,141 421.973,648	29.755
17	509.355,141 421.973,648	18	509.337,567 421.995,367	27.939
18	509.337,567 421.995,367	1	509.322,026 422.014,697	24.803

** Lungimile segmentelor sunt determinate în planul de proiecție Stereo 70 și sunt rotunjite la 1 milimetru.

*** Distanța dintre puncte este formată din segmente cumulate ce sunt mai mici decât valoarea 1 milimetru.

**DATE DESPRE IMOBILUL NR. 904**

Oficiul de Cadastru și Publicitate Imobiliară ARGES
Biroul de Cadastru și Publicitate Imobiliară Campulung

A. Partea I. Descrierea imobilului

TEREN Extravilan

Adresa: Jud. Arges

Nr. Crt	Nr cadastral Nr. topografic	Suprafața* (mp)	Observații / Referințe
A1		Din acte: 22.800 Masurata: 11.628	Sector cadastral:15 Teren imprejmuit;

B. Partea II. Proprietari și acte

Inscrieri privitoare la dreptul de proprietate și alte drepturi reale		Referințe
/		
Act Administrativ nr. 120026, din 30/11/2002 emis de CJPSDPAT ARGES;		
B1	Intabulare, drept de PROPRIETATE, dobandit prin Reconstituire, cota actuala 1/1, cota initiala 1/1 1) DOBRIN MARIA, lipsă CNP	A1

C. Partea III. SARCINI .

Inscrieri privind dezmembramintele dreptului de proprietate, drepturi reale de garanție și sarcini	Referințe
NU SUNT	

Punct început	X / Y	Punct sfârșit	X / Y	Lungime segment (** (m))
9	509.382,342 422.026,317	10	509.368,443 422.027,98	13.998
11	509.358,826 422.028,852	12	509.350,651 422.029,606	8.21
13	509.331,575 422.028,396	14	509.325,973 422.026,858	5.809
15	509.316,889 422.024,363	16	509.315,036 422.023,932	1.902
17	509.315,751 422.022,799	18	509.322,026 422.014,697	10.248
19	509.337,567 421.995,367	20	509.355,141 421.973,648	27.939
21	509.373,283 421.950,063	22	509.393,934 421.927,227	30.789
23	509.415,863 421.903,039	24	509.427,315 421.913,029	15.197
25	509.431,506 421.920,126	26	509.443,16 421.924,351	12.396
27	509.446,892 421.929,722	28	509.450,079 421.941,943	12.63
29	509.460,779 421.959,535	30	509.470,205 421.968,342	12.9
31	509.477,78 421.988,036	32	509.470,611 421.995,101	10.065

Punct început	X / Y	Punct sfârșit	X / Y	Lungime segment (** (m))
10	509.368,443 422.027,98	11	509.358,826 422.028,852	9.656
12	509.350,651 422.029,606	13	509.331,575 422.028,396	19.114
14	509.325,973 422.026,858	15	509.316,889 422.024,363	9.42
16	509.315,036 422.023,932	17	509.315,751 422.022,799	1.34
18	509.322,026 422.014,697	19	509.337,567 421.995,367	24.803
20	509.355,141 421.973,648	21	509.373,283 421.950,063	29.755
22	509.393,934 421.927,227	23	509.415,863 421.903,039	32.649
24	509.427,315 421.913,029	25	509.431,506 421.920,126	8.242
26	509.443,16 421.924,351	27	509.446,892 421.929,722	6.54
28	509.450,079 421.941,943	29	509.460,779 421.959,535	20.59
30	509.470,205 421.968,342	31	509.477,78 421.988,036	21.101
32	509.470,611 421.995,101	1	509.467,613 421.998,902	4.841

** Lungimile segmentelor sunt determinate în planul de proiecție Stereo 70 și sunt rotunjite la 1 milimetru.

*** Distanța dintre puncte este formată din segmente cumulate ce sunt mai mici decât valoarea 1 milimetru.

**DATE DESPRE IMOBILUL NR. 905**

Oficiul de Cadastru și Publicitate Imobiliară ARGES
Biroul de Cadastru și Publicitate Imobiliară Campulung

A. Partea I. Descrierea imobilului

TEREN Intravilan

Adresa: Loc. Fântâna, Jud. Arges

Nr. Crt	Nr cadastral Nr. topografic	Suprafața* (mp)	Observații / Referințe
A1		844	Sector cadastral:38 Teren neimprejmuit;

B. Partea II. Proprietari și acte

Inscrieri privitoare la dreptul de proprietate și alte drepturi reale	Referințe
/	
Act Normativ nr. 7, din 13/03/1996 emis de PARLAMENT (art. 13 alin. 15);	
B1	A1
Inscrierea provizorie, drept de PROPRIETATE, dobandit prin Lege, cota actuala 1/1, cota initiala 1/1 1) COMUNA VALEA MARE PRAVĂȚ, CIF:5010196	

C. Partea III. SARCINI .

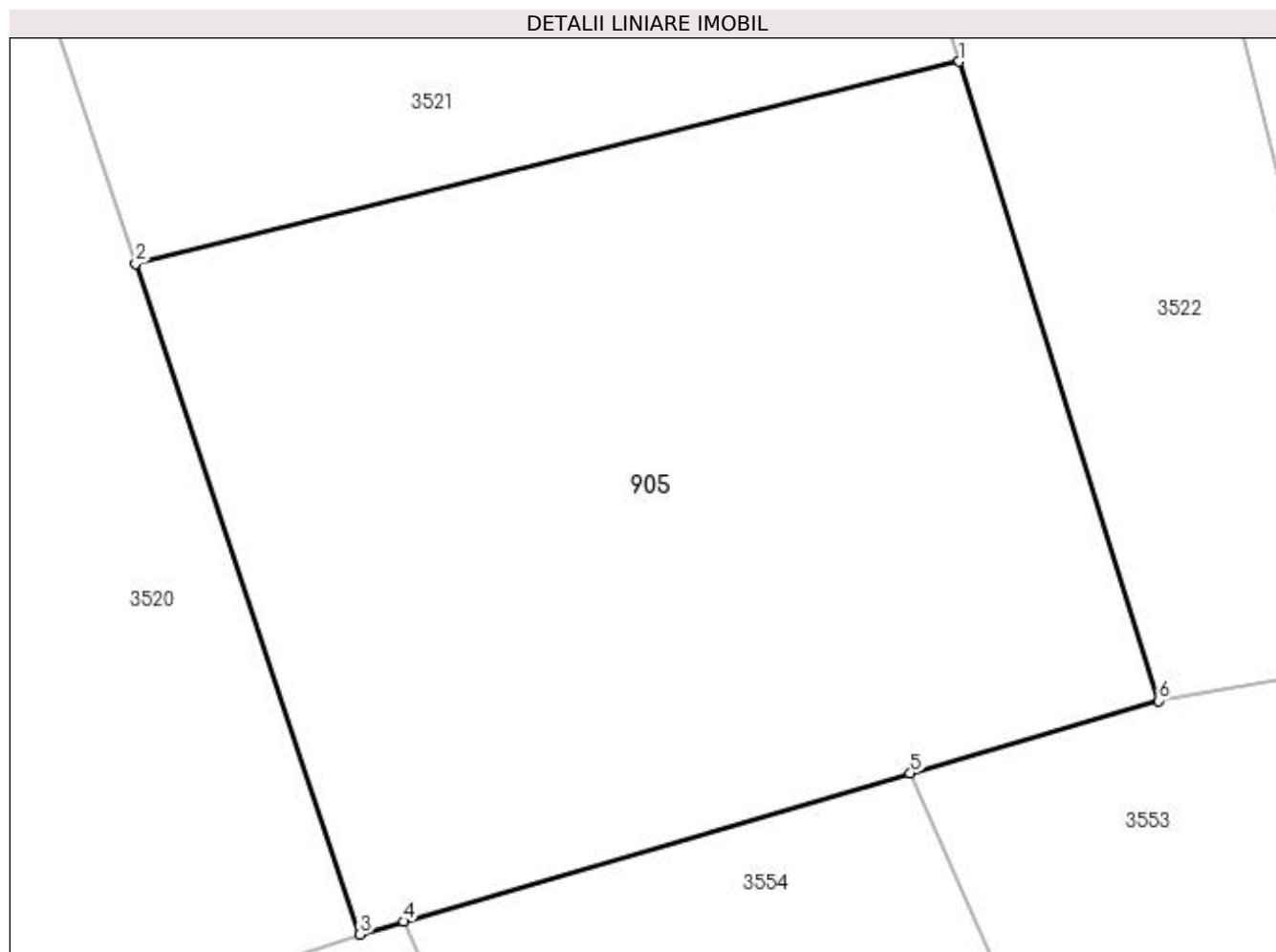
Inscrieri privind dezmembramintele dreptului de proprietate, drepturi reale de garanție și sarcini	Referințe
NU SUNT	

Anexa Nr. 1 La Partea I

Teren

Nr cadastral	Suprafața (mp)*	Observații / Referințe
	844	

* Suprafața este determinată în planul de proiecție Stereo 70.



Date referitoare la teren

Crt	Categorie folosință	Intravilan	Suprafața (mp)	Tarla	Parcelă	Nr. topo	Observații / Referințe
1	livada	DA	844	26	444	-	

Lungime Segmente

1) Valorile lungimilor segmentelor sunt obținute din proiecție în plan.

Punct început	X / Y	Punct sfârșit	X / Y	Lungime segment (** (m)
1	509.476,347 419.239,933	2	509.444,849 419.232,209	32.431
2	509.444,849 419.232,209	3	509.453,43 419.206,568	27.039
3	509.453,43 419.206,568	4	509.455,093 419.207,054	1.733
4	509.455,093 419.207,054	5	509.474,476 419.212,724	20.195
5	509.474,476 419.212,724	6	509.483,965 419.215,499	9.886

Punct început	X / Y	Punct sfârșit	X / Y	Lungime segment (** (m)
6	509.483,965 419.215,499	1	509.476,347 419.239,933	25.594

** Lungimile segmentelor sunt determinate în planul de proiecție Stereo 70 și sunt rotunjite la 1 milimetru.

*** Distanța dintre puncte este formată din segmente cumulate ce sunt mai mici decât valoarea 1 milimetru.

**DATE DESPRE IMOBILUL NR. 906**

Oficiul de Cadastru și Publicitate Imobiliară ARGES
Biroul de Cadastru și Publicitate Imobiliară Campulung

A. Partea I. Descrierea imobilului

TEREN Extravilan

Adresa: Jud. Arges

Nr. Crt	Nr cadastral Nr. topografic	Suprafața* (mp)	Observații / Referințe
A1		3.376	Sector cadastral:15 Teren neimprejmuit;

B. Partea II. Proprietari și acte

Inscrieri privitoare la dreptul de proprietate și alte drepturi reale		Referințe
/		
Act Normativ nr. 7, din 13/03/1996 emis de PARLAMENT (art. 13 alin. 15);		
B1	Inscrierea provizorie, drept de PROPRIETATE, dobandit prin Lege, cota actuala 1/1, cota initiala 1/1 1) COMUNA VALEA MARE PRAVAT, CIF:5010196	A1

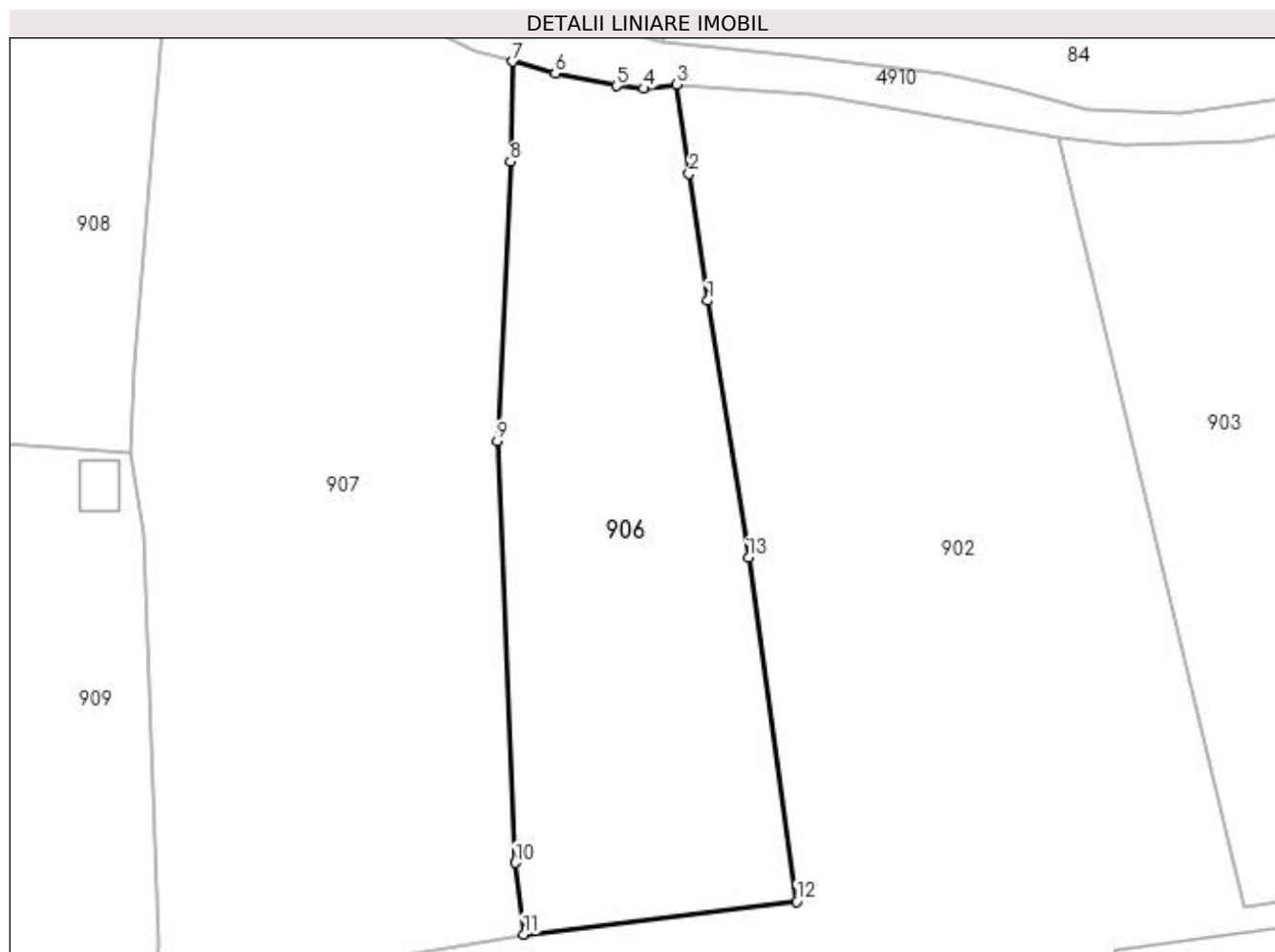
C. Partea III. SARCINI .

Inscrieri privind dezmembramintele dreptului de proprietate, drepturi reale de garanție și sarcini	Referințe
NU SUNT	

Teren

Nr cadastral	Suprafața (mp)*	Observații / Referințe
	3.376	

* Suprafața este determinată în planul de proiecție Stereo 70.



Date referitoare la teren

Crt	Categorie folosință	Intra vilan	Suprafața (mp)	Tarla	Parcelă	Nr. topo	Observații / Referințe
1	livada	NU	2.512	14	261	-	
2	faneata	NU	864	14	261	-	

Lungime Segmente

1) Valorile lungimilor segmentelor sunt obținute din proiecție în plan.

Punct început	X / Y	Punct sfârșit	X / Y	Lungime segment (** (m)
1	509.218,396 421.996,539	2	509.215,969 422.013,294	16.93
2	509.215,969 422.013,294	3	509.214,274 422.025,077	11.904
3	509.214,274 422.025,077	4	509.209,951 422.024,525	4.358
4	509.209,951 422.024,525	5	509.206,388 422.024,876	3.58

Punct început	X / Y	Punct sfârșit	X / Y	Lungime segment (** (m)
5	509.206,388 422.024,876	6	509.198,282 422.026,513	8.27
6	509.198,282 422.026,513	7	509.192,671 422.028,101	5.831
7	509.192,671 422.028,101	8	509.192,376 422.014,89	13.214
8	509.192,376 422.014,89	9	509.190,664 421.978,008	36.922
9	509.190,664 421.978,008	10	509.193,053 421.922,39	55.669
10	509.193,053 421.922,39	11	509.194,139 421.912,948	9.504
11	509.194,139 421.912,948	12	509.230,154 421.917,282	36.275
12	509.230,154 421.917,282	13	509.223,82 421.962,644	45.802
13	509.223,82 421.962,644	1	509.218,396 421.996,539	34.326

** Lungimile segmentelor sunt determinate în planul de proiecție Stereo 70 și sunt rotunjite la 1 milimetru.

*** Distanța dintre puncte este formată din segmente cumulate ce sunt mai mici decât valoarea 1 milimetru.

**DATE DESPRE IMOBILUL NR. 907**

Oficiul de Cadastru și Publicitate Imobiliară ARGES
Biroul de Cadastru și Publicitate Imobiliară Campulung

A. Partea I. Descrierea imobilului

TEREN Necunoscut

Adresa: Loc. Valea Mare Pravat, Jud. Arges

Nr. Crt	Nr cadastral Nr. topografic	Suprafața* (mp)	Observații / Referințe
A1		6.230	Sector cadastral:15 Teren neimprejmuit;

B. Partea II. Proprietari și acte

Inscrieri privitoare la dreptul de proprietate și alte drepturi reale		Referințe
/		
Act Normativ nr. 7, din 13/03/1996 emis de PARLAMENT (art. 13 alin. 15);		
B1	Inscrierea provizorie, drept de PROPRIETATE, dobandit prin Lege, cota actuala 1/1, cota initiala 1/1 1) COMUNA VALEA MARE PRAVAT, CIF:5010196	A1

C. Partea III. SARCINI .

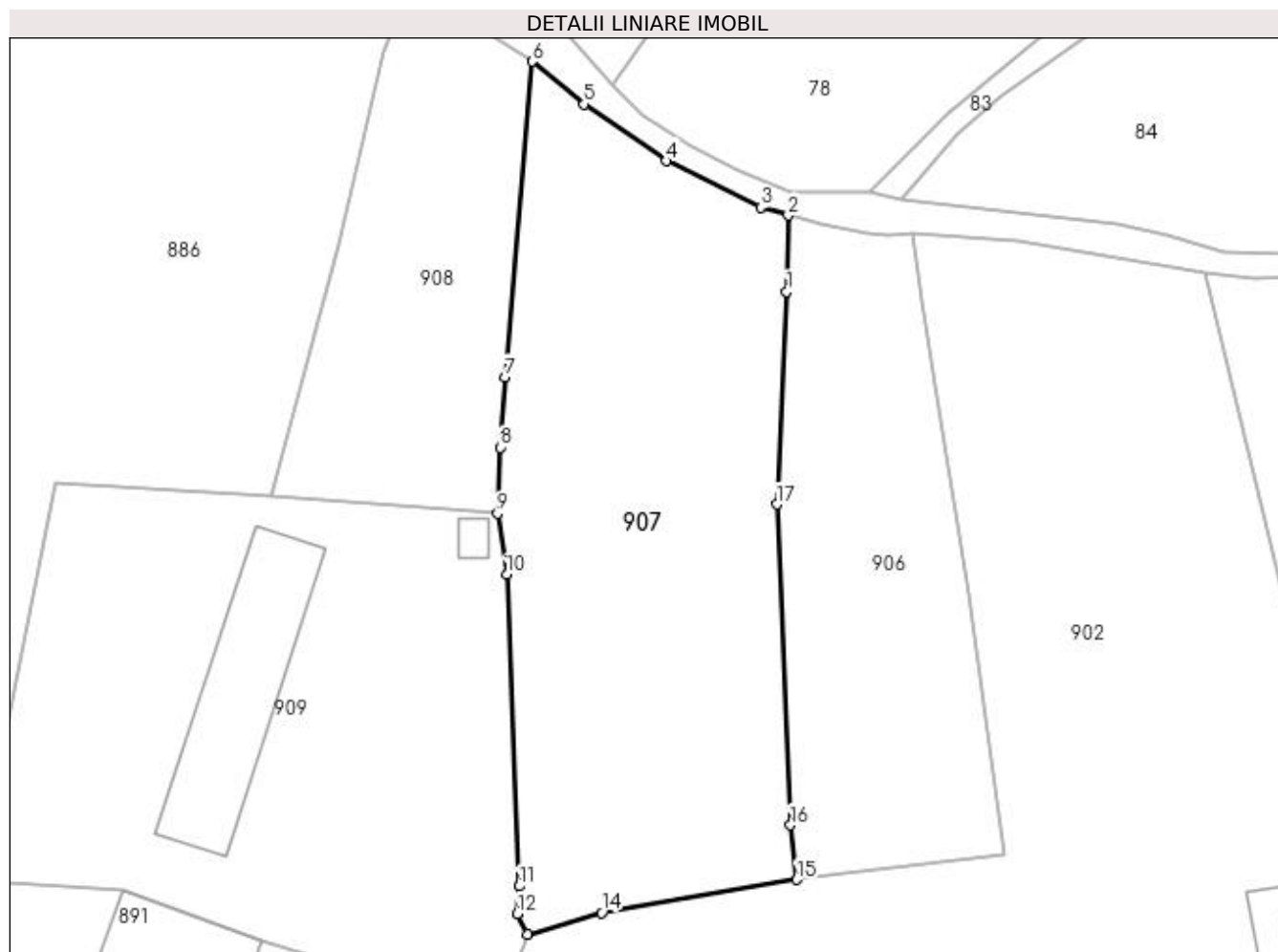
Inscrieri privind dezmembramintele dreptului de proprietate, drepturi reale de garanție și sarcini	Referințe
NU SUNT	

Anexa Nr. 1 La Partea I

Teren

Nr cadastral	Suprafața (mp)*	Observații / Referințe
	6.230	

* Suprafața este determinată în planul de proiecție Stereo 70.



Date referitoare la teren

Crt	Categorie folosință	Intra vilan	Suprafața (mp)	Tarla	Parcelă	Nr. topo	Observații / Referințe
1	faneata	DA	1.107	14	260,264,266	-	
2	faneata	NU	5.123	14	261,264,266	-	

Lungime Segmente

1) Valorile lungimilor segmentelor sunt obținute din proiecție în plan.

Punct început	X / Y	Punct sfârșit	X / Y	Lungime segment (** (m)
1	509.192,376 422.014,89	2	509.192,671 422.028,101	13.214
2	509.192,671 422.028,101	3	509.187,881 422.029,501	4.99
3	509.187,881 422.029,501	4	509.171,535 422.037,536	18.214
4	509.171,535 422.037,536	5	509.157,305 422.047,384	17.305

Punct început	X / Y	Punct sfârșit	X / Y	Lungime segment (** (m)
5	509.157,305 422.047,384	6	509.148,297 422.054,775	11.652
6	509.148,297 422.054,775	7	509.143,63 422.000,065	54.909
7	509.143,63 422.000,065	8	509.142,685 421.987,888	12.214
8	509.142,685 421.987,888	9	509.142,267 421.976,425	11.471
9	509.142,267 421.976,425	10	509.143,863 421.965,852	10.693
10	509.143,863 421.965,852	11	509.146,042 421.911,844	54.052
11	509.146,042 421.911,844	12	509.145,711 421.907,077	4.778
12	509.145,711 421.907,077	13	509.147,406 421.903,482	3.975
13	509.147,406 421.903,482	14	509.160,302 421.907,186	13.417
14	509.160,302 421.907,186	15	509.194,139 421.912,948	34.324
15	509.194,139 421.912,948	16	509.193,053 421.922,39	9.504
16	509.193,053 421.922,39	17	509.190,664 421.978,008	55.669
17	509.190,664 421.978,008	1	509.192,376 422.014,89	36.922

** Lungimile segmentelor sunt determinate în planul de proiecție Stereo 70 și sunt rotunjite la 1 milimetru.

*** Distanța dintre puncte este formată din segmente cumulate ce sunt mai mici decât valoarea 1 milimetru.

**DATE DESPRE IMOBILUL NR. 908**

Oficiul de Cadastru și Publicitate Imobiliară ARGES
Biroul de Cadastru și Publicitate Imobiliară Campulung

A. Partea I. Descrierea imobilului

TEREN Extravilan

Adresa: Jud. Arges, sat Namaiesti, punct „ La Badoaia”

Nr. Crt	Nr cadastral Nr. topografic	Suprafața* (mp)	Observații / Referințe
A1	82365	2.674	Sector cadastral:15 Teren imprejmuit;

B. Partea II. Proprietari și acte

Inscrieri privitoare la dreptul de proprietate și alte drepturi reale		Referințe
4053 / 03/03/2021		
Act Notarial nr. 1806, din 23/12/1998 emis de BNP ZIPISI CORNELIA (act administrativ nr 481 din 03.02.2021, emis de PRIMARIA VALEA MARE PRAVAT;act administrativ nr 482 din 03.02.2021, emis de PRIMARIA VALEA MARE PRAVAT;act notarial nr 72 din 28.12.2020, emis de BIN IONESCU CORNELIA);		
B1	Intabulare, drept de PROPRIETATE, dobandit prin Conventie, cota actuala 1/2, cota initiala 1/2 1) GHEBOIANU VIORICA	A1
B2	Intabulare, drept de PROPRIETATE- succesiune, dobandit prin Succesiune, cota actuala 1/2, cota initiala 1/2 1) MOȘNEANU ANI	A1

C. Partea III. SARCINI .

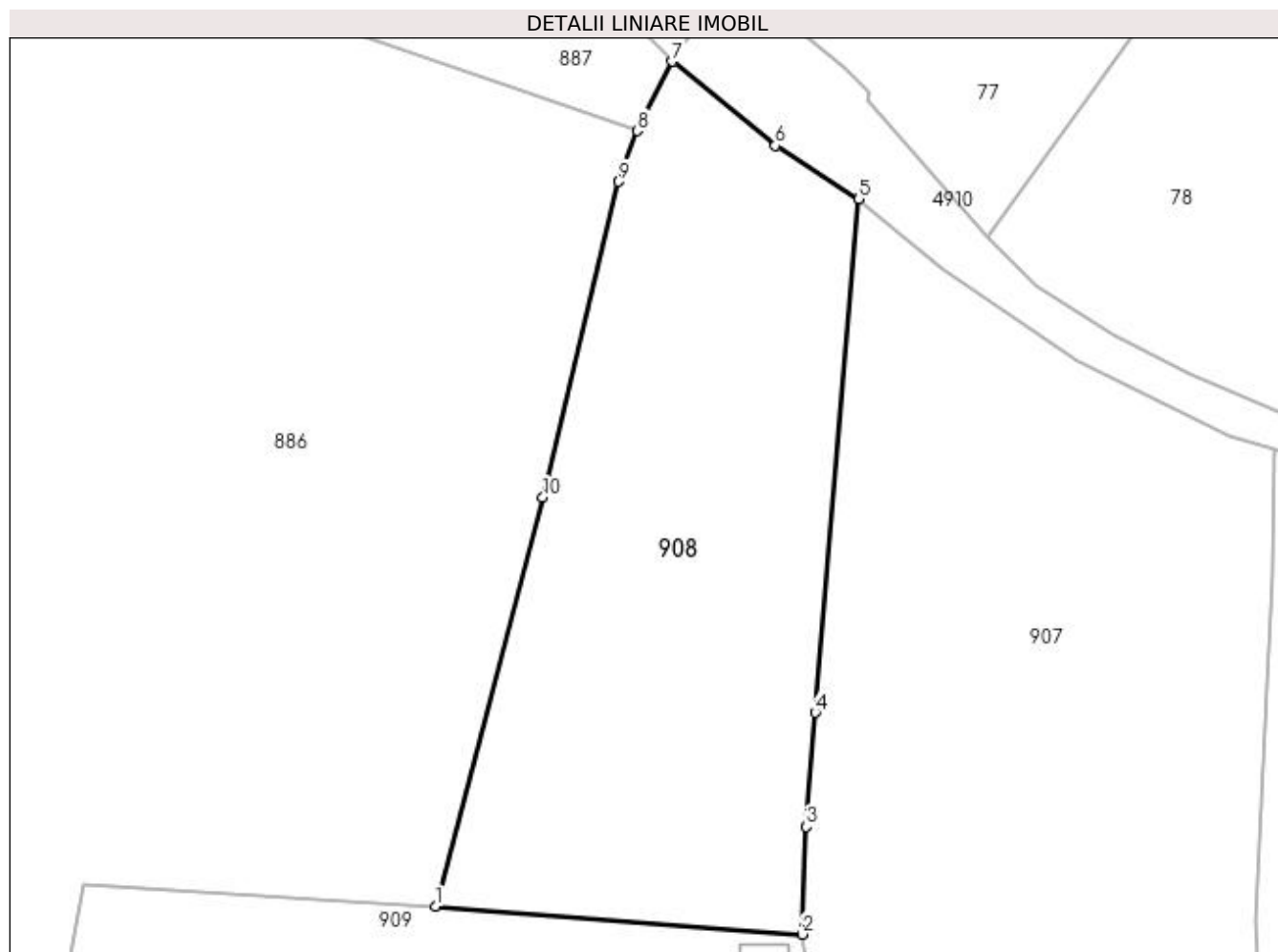
Inscrieri privind dezmembramintele dreptului de proprietate, drepturi reale de garanție și sarcini	Referințe
NU SUNT	

Anexa Nr. 1 La Partea I

Teren

Nr cadastral	Suprafața (mp)*	Observații / Referințe
82365	2.674	

* Suprafața este determinată în planul de proiecție Stereo 70.



Date referitoare la teren

Crt	Categorie folosință	Intra vilan	Suprafața (mp)	Tarla	Parcelă	Nr. topo	Observații / Referințe
1	faneata	NU	2.674	14	266	-	

Lungime Segmente

1) Valorile lungimilor segmentelor sunt obținute din proiecție în plan.

Punct început	X / Y	Punct sfârșit	X / Y	Lungime segment (** (m)
1	509.103,142 421.979,432	2	509.142,267 421.976,425	39.24
2	509.142,267 421.976,425	3	509.142,685 421.987,888	11.471
3	509.142,685 421.987,888	4	509.143,63 422.000,065	12.214
4	509.143,63 422.000,065	5	509.148,297 422.054,775	54.909
5	509.148,297 422.054,775	6	509.139,368 422.060,457	10.584

Punct început	X / Y	Punct sfârșit	X / Y	Lungime segment (** (m)
6	509.139,368 422.060,457	7	509.128,413 422.069,436	14.165
7	509.128,413 422.069,436	8	509.124,656 422.062,04	8.296
8	509.124,656 422.062,04	9	509.122,661 422.056,639	5.758
9	509.122,661 422.056,639	10	509.114,617 422.022,988	34.599
10	509.114,617 422.022,988	1	509.103,142 421.979,432	45.042

** Lungimile segmentelor sunt determinate în planul de proiecție Stereo 70 și sunt rotunjite la 1 milimetru.

*** Distanța dintre puncte este formată din segmente cumulate ce sunt mai mici decât valoarea 1 milimetru.



DATE DESPRE IMOBILUL NR. 909

Oficiul de Cadastru și Publicitate Imobiliară ARGES
Biroul de Cadastru și Publicitate Imobiliară Campulung

A. Partea I. Descrierea imobilului

TEREN Intravilan

Nr. CF vechi:282
Nr. cadastral vechi:125/3

Adresa: Loc. Valea Mare Pravat, Jud. Arges, pct."La Grajduri"

Nr. Crt	Nr cadastral Nr. topografic	Suprafața* (mp)	Observații / Referințe
A1	80682	6.608	Sector cadastral:15 Teren imprejmuit;

Construcții

Crt	Nr cadastral Nr. topografic	Adresa	Observații / Referințe
A1.1	80682-C1	Loc. Valea Mare Pravat, Jud. Arges, pct."La Grajduri"	Nr. niveluri:1; S. construita la sol:726 mp; S. construita desfasurata:726 mp; fosta HALA INDUSTRIALA
A1.2	80682-C2	Loc. Valea Mare Pravat, Jud. Arges, pct."La Grajduri"	Nr. niveluri:1; S. construita la sol:7 mp; S. construita desfasurata:7 mp; fostul REZERVOR DE APA
A1.3		Loc. Valea Mare Pravat, Jud. Arges, pct."La Grajduri"	Nr. niveluri:1; S. construita la sol:34 mp; S. construita desfasurata:34 mp;

B. Partea II. Proprietari și acte

Inscrieri privitoare la dreptul de proprietate și alte drepturi reale		Referințe
2606 / 30/06/2004		
Act Notarial nr. 793, din 19/04/2004 emis de BNP ZIPISI CORNELIA;		
B1	Intabulare, drept de PROPRIETATE, dobandit prin Conventie, cota actuala 1/1, cota initiala 1/1 1) VLADOIU CORNELIU, necasatorit OBSERVATII: (provenita din conversia CF 282)	A1, A1.1, A1.2
/		
Act Normativ nr. 7, din 13/03/1996 emis de PARLAMENT (art. 12 alin. 16);		
B5	Intabulare, drept de PROPRIETATE, dobandit prin Construire, cota actuala 1/1, cota initiala 1/1 1) VLADOIU CORNELIU	A1.3

C. Partea III. SARCINI

Inscrieri privind dezmembramintele dreptului de proprietate, drepturi reale de garanție și sarcini		Referințe
5756 / 07/11/2005		
Act Notarial nr. 1792, din 07/11/2005 emis de BNP ZIPISI CORNELIA;		
C1	Intabulare, drept de IPOTECA, Valoare:40000 RONsi celelalte obligatii de plata aferente creditului, dobandit prin Conventie, cota actuala 1/1, cota initiala 1/1 1) RAIFFEISEN BANK S.A, SUCURSALA PITESTI, CIF:999999999999, lipsă CUI OBSERVATII: (provenita din conversia CF 282)	A1, A1.1, A1.2
C2	interdictii: sa nu vanda, inchirieze, schimbe, ipotecheze, sa transmita dezmembraminte ale drepturilor sau sa dispuna in orice alt mod de imobil in tot sau in parte, cota actuala 1/1, cota initiala 1/1 1) RAIFFEISEN BANK S.A, SUCURSALA PITESTI, CIF:999999999999, lipsă CUI OBSERVATII: (provenita din conversia CF 282)	A1, A1.1, A1.2
5645 / 26/10/2006		
Act Notarial nr. 2003, din 26/10/2006 emis de BNP ZIPISI CORNELIA;		
C3	Intabulare, drept de IPOTECA, Valoare:40000 RONsi celelalte obligatii de plata aferente creditului, dobandit prin Conventie, cota actuala 1/1, cota initiala 1/1 1) RAIFFEISEN BANK S.A, AGENTIA CAMPULUNG, CIF:999999999999, lipsă CUI OBSERVATII: (provenita din conversia CF 282)	A1, A1.1, A1.2
C4	interdictii: instrainare si grevare cu sarcini si servituti, cota actuala 1/1, cota initiala 1/1 1) RAIFFEISEN BANK S.A, AGENTIA CAMPULUNG, CIF:999999999999, lipsă CUI	A1, A1.1, A1.2

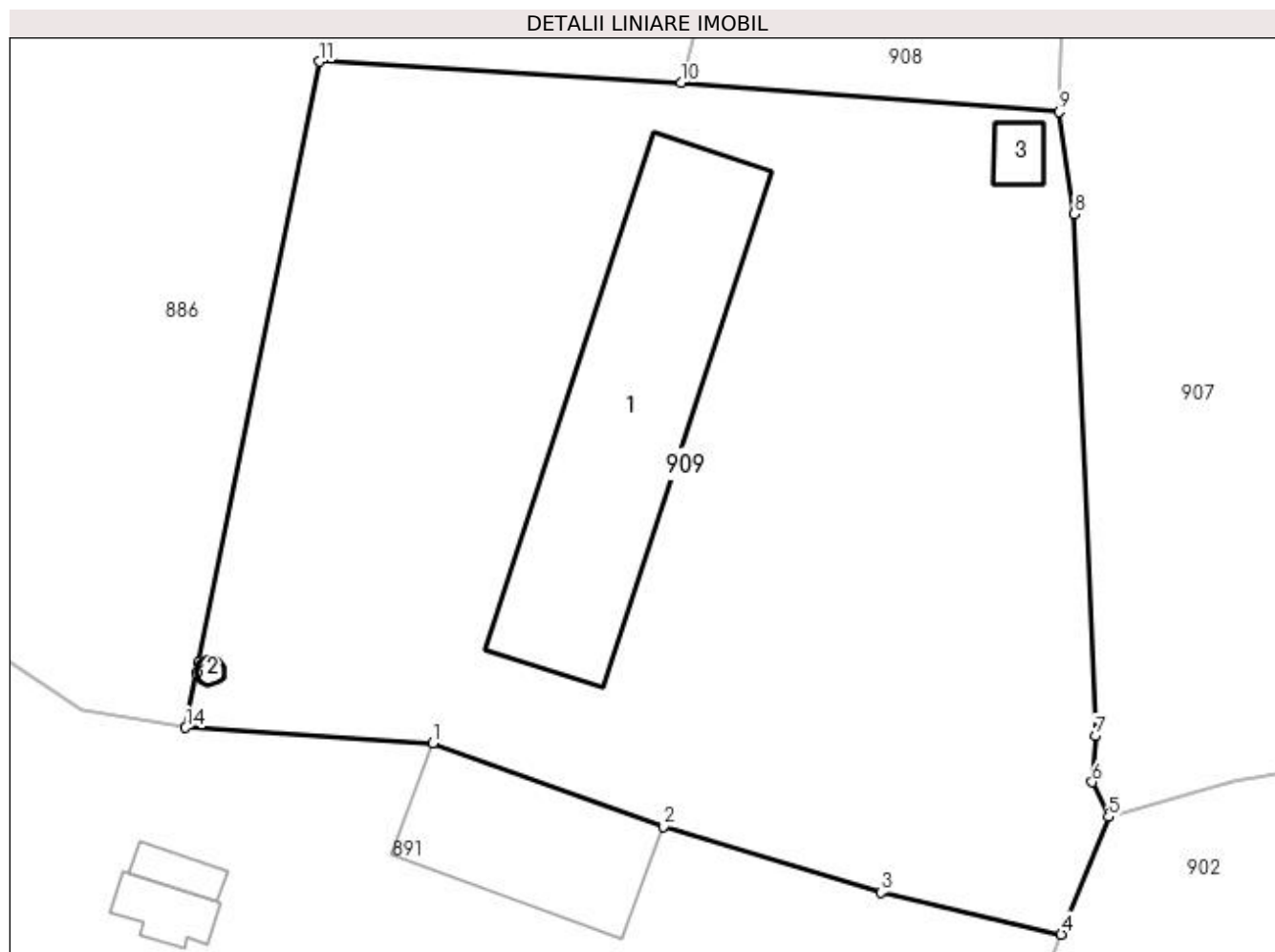
Inscrieri privind dezmembramintele dreptului de proprietate, drepturi reale de garanție și sarcini	Referințe
	OBSERVATII: (provenita din conversia CF 282)

Anexa Nr. 1 La Partea I

Teren

Nr cadastral	Suprafața (mp)*	Observații / Referințe
80682	6.608	

* Suprafața este determinată în planul de proiecție Stereo 70.



Date referitoare la teren

Crt	Categorie folosință	Intravilan	Suprafața (mp)	Tarla	Parcelă	Nr. topo	Observații / Referințe
1	curți constructii	DA	6.608	14	260	-	

Date referitoare la construcții

Crt	Număr	Destinație construcție	Supraf. (mp)	Situație juridică	Observații / Referințe
A1.1	80682-C1	construcții industriale și edilitare	726	Cu acte	Nr. niveluri:1; S. construită la sol:726 mp; S. construită desfășurată:726 mp; fosta HALA INDUSTRIALA
A1.2	80682-C2	construcții industriale și edilitare	7	Cu acte	Nr. niveluri:1; S. construită la sol:7 mp; S. construită desfășurată:7 mp; fostul REZERVOR DE APA
A1.3		construcții anexa	34	Cu acte	Nr. niveluri:1; S. construită la sol:34 mp; S. construită desfășurată:34 mp;

Lungime Segmente

1) Valorile lungimilor segmentelor sunt obținute din proiecție în plan.

Punct început	X / Y	Punct sfârșit	X / Y	Lungime segment (** (m))
1	509.077,444 421.911,105	2	509.101,297 421.902,489	25.361

Punct început	X / Y	Punct sfârșit	X / Y	Lungime segment (** (m)
2	509.101,297 421.902,489	3	509.123,851 421.895,677	23.56
3	509.123,851 421.895,677	4	509.142,52 421.891,324	19.17
4	509.142,52 421.891,324	5	509.147,406 421.903,482	13.103
5	509.147,406 421.903,482	6	509.145,711 421.907,077	3.975
6	509.145,711 421.907,077	7	509.146,042 421.911,844	4.778
7	509.146,042 421.911,844	8	509.143,863 421.965,852	54.052
8	509.143,863 421.965,852	9	509.142,267 421.976,425	10.693
9	509.142,267 421.976,425	10	509.103,142 421.979,432	39.24
10	509.103,142 421.979,432	11	509.065,739 421.981,644	37.468
11	509.065,739 421.981,644	12	509.053,22 421.919,477	63.415
12	509.053,22 421.919,477	13	509.052,999 421.918,381	1.118
13	509.052,999 421.918,381	14	509.051,855 421.912,699	5.796
14	509.051,855 421.912,699	1	509.077,444 421.911,105	25.639

** Lungimile segmentelor sunt determinate în planul de proiecție Stereo 70 și sunt rotunjite la 1 milimetru.

*** Distanța dintre puncte este formată din segmente cumulate ce sunt mai mici decât valoarea 1 milimetru.

**DATE DESPRE IMOBILUL NR. 910**

Oficiul de Cadastru și Publicitate Imobiliară ARGES
Biroul de Cadastru și Publicitate Imobiliară Campulung

A. Partea I. Descrierea imobilului

TEREN Intravilan

Adresa: Loc. Valea Mare Pravat, Jud. Arges

Nr. Crt	Nr cadastral Nr. topografic	Suprafața* (mp)	Observații / Referințe
A1	82251	16	Sector cadastral:15 Teren neimprejmuit; (Lea 110kV Campulung -CLC 1)

Construcții

Crt	Nr cadastral Nr. topografic	Adresa	Observații / Referințe
A1.1		Loc. Valea Mare Pravat, Jud. Arges	Nr. niveluri:1; S. construita la sol:16 mp; S. construita desfasurata:16 mp; ""- Stalp nr. 18 ""Lea 110kV Campulung -CLC 1"" - Constructie de metal - An constructie 1978"

B. Partea II. Proprietari și acte

Inscrieri privitoare la dreptul de proprietate și alte drepturi reale	Referințe	
12769 / 21/07/2020		
Act Administrativ nr. 22729, din 30/12/2016 emis de Oficiul Registrului Comertului de pe langa Tribu (act notarial nr 641 din 09.03.2007, emis de BNP Mone Gabriela Olga si Andrei Aurel Jean;hotarare judecatoreasca nr 2008 din 14.03.2007, emis de Tribunalul Dolj;act administrativ nr 57806 din 29.12.2016, emis de Oficiul Registrului Comertului de pe langa Tribunalul Dolj;act administrativ nr 14227 din 13.03.2007, emis de Oficiul Registrului Comertului de pe langa Tribunalul Dolj;act administrativ nr B3362126 din 03.01.2017, emis de Oficiul National al Registrului Comertului Dolj;act administrativ nr 4 din 24.11.2016, emis de CEZ DISTRIBUTIE S.A;act administrativ nr RO10-32422 din 25.06.2020, emis de DISTRIBUTIE ENERGIE OLTENIA S.A;act administrativ nr 6 din 20.06.2005, emis de Ministerul Economiei si Comertului - SDFEE "Electrica Oltenia";act administrativ nr OP din 23.06.2020, emis de DISTRIBUTIE ENERGIE OLTENIA S.A.);		
B1	Intabulare, drept de PROPRIETATE-domeniul public, dobandit prin Lege, cota actuala 1/1, cota initiala 1/1 1) STATUL ROMAN , CIF:3792118	A1
B2	Intabulare, drept de CONCESIUNE-pe o perioada de 49 ani, incepand cu data de 20.06.2005 1) DISTRIBUTIE ENERGIE OLTENIA SA , CIF:14491102	A1
/		
Act Normativ nr. 7, din 13/03/1996 emis de PARLAMENT (art. 12 alin. 16);		
B3	Intabulare, drept de PROPRIETATE, dobandit prin Construire, cota actuala 1/1, cota initiala 1/1 1) DISTRIBUTIE ENERGIE OLTENIA SA , CIF:14491102	A1.1

C. Partea III. SARCINI .

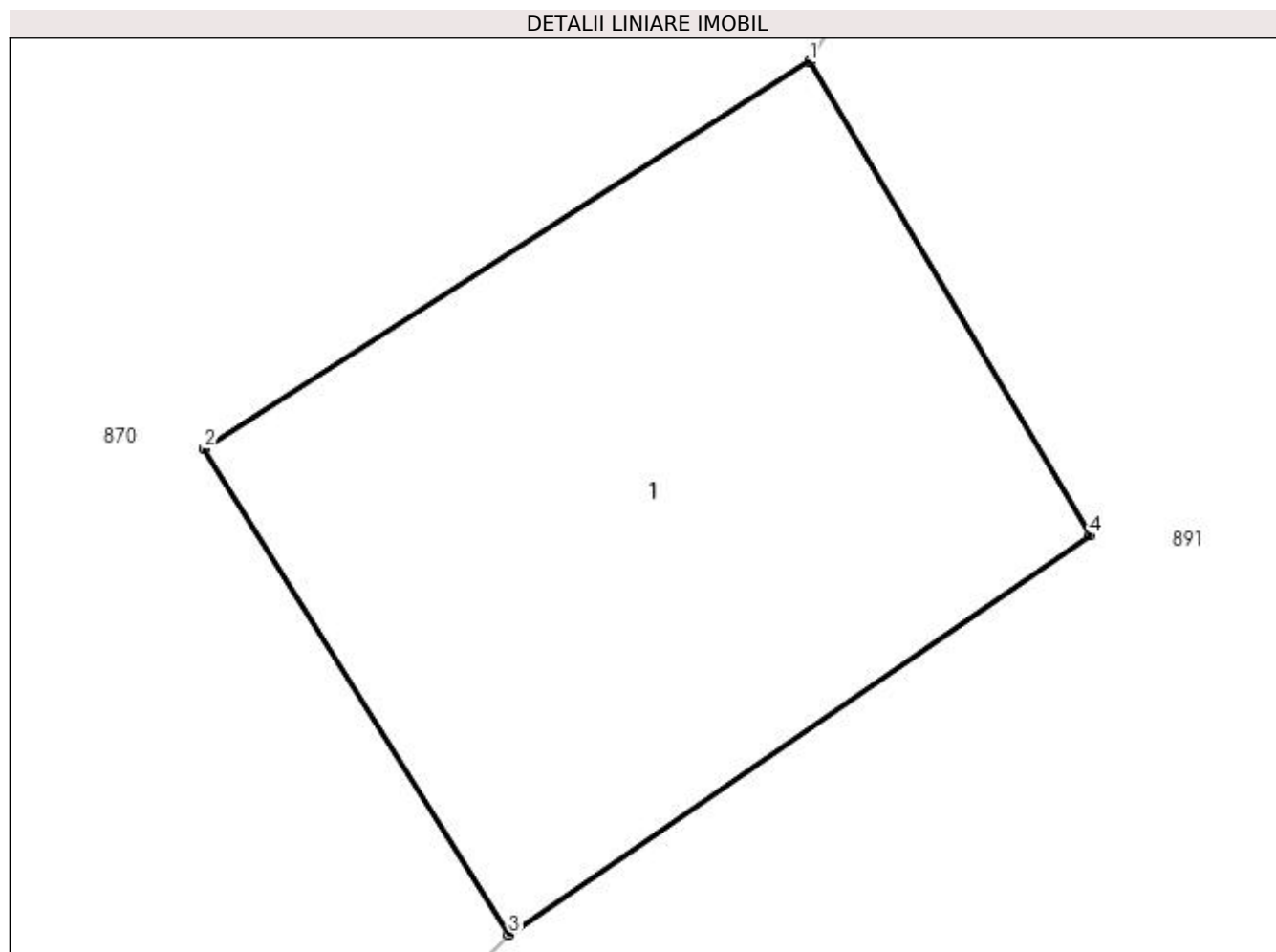
Inscrieri privind dezmembramintele dreptului de proprietate, drepturi reale de garanție și sarcini	Referințe
NU SUNT	

Anexa Nr. 1 La Partea I

Teren

Nr cadastral	Suprafața (mp)*	Observații / Referințe
82251	16	(Lea 110kV Campulung -CLC 1)

* Suprafața este determinată în planul de proiecție Stereo 70.



Date referitoare la teren

Crt	Categorie folosință	Intra vilan	Suprafața (mp)	Tarla	Parcelă	Nr. topo	Observații / Referințe
1	curți constructii	DA	16	14	268	-	Teren pe care este amplasat St 18 "Lea 110kV Campulung -CLC 1"

Date referitoare la construcții

Crt	Număr	Destinație construcție	Supraf. (mp)	Situație juridică	Observații / Referințe
A1.1		construcții industriale și edilitare	16	Cu acte	Nr. niveluri:1; S. construită la sol:16 mp; S. construită desfasurată:16 mp; "- Stalp nr. 18 ""Lea 110kV Campulung -CLC 1"" - Construcție de metal - An construcție 1978"

Lungime Segmente

1) Valorile lungimilor segmentelor sunt obținute din proiecție în plan.

Punct început	X / Y	Punct sfârșit	X / Y	Lungime segment (** (m)
1	508.955,173 421.860,162	2	508.951,301 421.857,688	4.595
2	508.951,301 421.857,688	3	508.953,249 421.854,583	3.665

Punct început	X / Y	Punct sfârșit	X / Y	Lungime segment (** (m)
3	508.953,249 421.854,583	4	508.956,962 421.857,133	4.504
4	508.956,962 421.857,133	1	508.955,173 421.860,162	3.518

** Lungimile segmentelor sunt determinate în planul de proiecție Stereo 70 și sunt rotunjite la 1 milimetru.

*** Distanța dintre puncte este formată din segmente cumulate ce sunt mai mici decât valoarea 1 milimetru.

**DATE DESPRE IMOBILUL NR. 911**

Oficiul de Cadastru și Publicitate Imobiliară ARGES
Biroul de Cadastru și Publicitate Imobiliară Campulung

A. Partea I. Descrierea imobilului

TEREN Intravilan

Adresa: Loc. Valea Mare Pravăț, Jud. Arges

Nr. Crt	Nr cadastral Nr. topografic	Suprafața* (mp)	Observații / Referințe
A1	82264	17	Sector cadastral:15 Teren neimprijmit; (LEA 110kV Campulung -CLC 2)

Construcții

Crt	Nr cadastral Nr. topografic	Adresa	Observații / Referințe
A1.1		Loc. Valea Mare Pravăț, Jud. Arges	Nr. niveluri:1; S. construita la sol:17 mp; S. construita desfasurata:17 mp; "- Stalp nr. 19 ""LEA 110kV Campulung -CLC 2"" - Constructie de metal - An constructie 1978"

B. Partea II. Proprietari și acte

Inscrieri privitoare la dreptul de proprietate și alte drepturi reale		Referințe
12883 / 23/07/2020		
Act Administrativ nr. 22729, din 30/12/2016 emis de Oficiul Registrului Comertului de pe langa Tribu (act administrativ nr OP din 23.06.2020, emis de DISTRIBUTIE ENERGIE OLTENIA S.A.;act administrativ nr 6 din 20.06.2005, emis de Ministerul Economiei si Comertului - SDFEE "Electrica Oltenia";act administrativ nr B3362126 din 03.01.2017, emis de Oficiul National al Registrului Comertului Dolj;hotarare judecatoreasca nr 2008 din 14.03.2007, emis de Tribunalul Dolj;act administrativ nr 4 din 24.11.2016, emis de CEZ DISTRIBUTIE S.A;act notarial nr 641 din 09.03.2007, emis de BNP Mone Gabriela Olga si Andrei Aurel Jean;act administrativ nr 14227 din 13.03.2007, emis de Oficiul Registrului Comertului de pe langa Tribunalul Dolj; act administrativ nr 57806 din 29.12.2016, emis de Oficiul Registrului Comertului de pe langa Tribunalul Dolj;act administrativ nr RO10-32422 din 25.06.2020, emis de DISTRIBUTIE ENERGIE OLTENIA S.A);		
B1	Intabulare, drept de PROPRIETATE- domeniu public, dobandit prin Lege, cota actuala 1/1, cota initiala 1/1 1) STATUL ROMAN , CIF:3792118	A1
B2	Intabulare, drept de CONCESIUNE- pe o perioada de 49 ani incepand cu data de 20.06.2005 1) DISTRIBUTIE ENERGIE OLTENIA SA , CIF:14491102	A1
/		
Act Normativ nr. 7, din 13/03/1996 emis de PARLAMENT (art. 12 alin. 16);		
B3	Intabulare, drept de PROPRIETATE, dobandit prin Construire, cota actuala 1/1, cota initiala 1/1 1) DISTRIBUTIE ENERGIE OLTENIA SA , CIF:14491102	A1.1

C. Partea III. SARCINI .

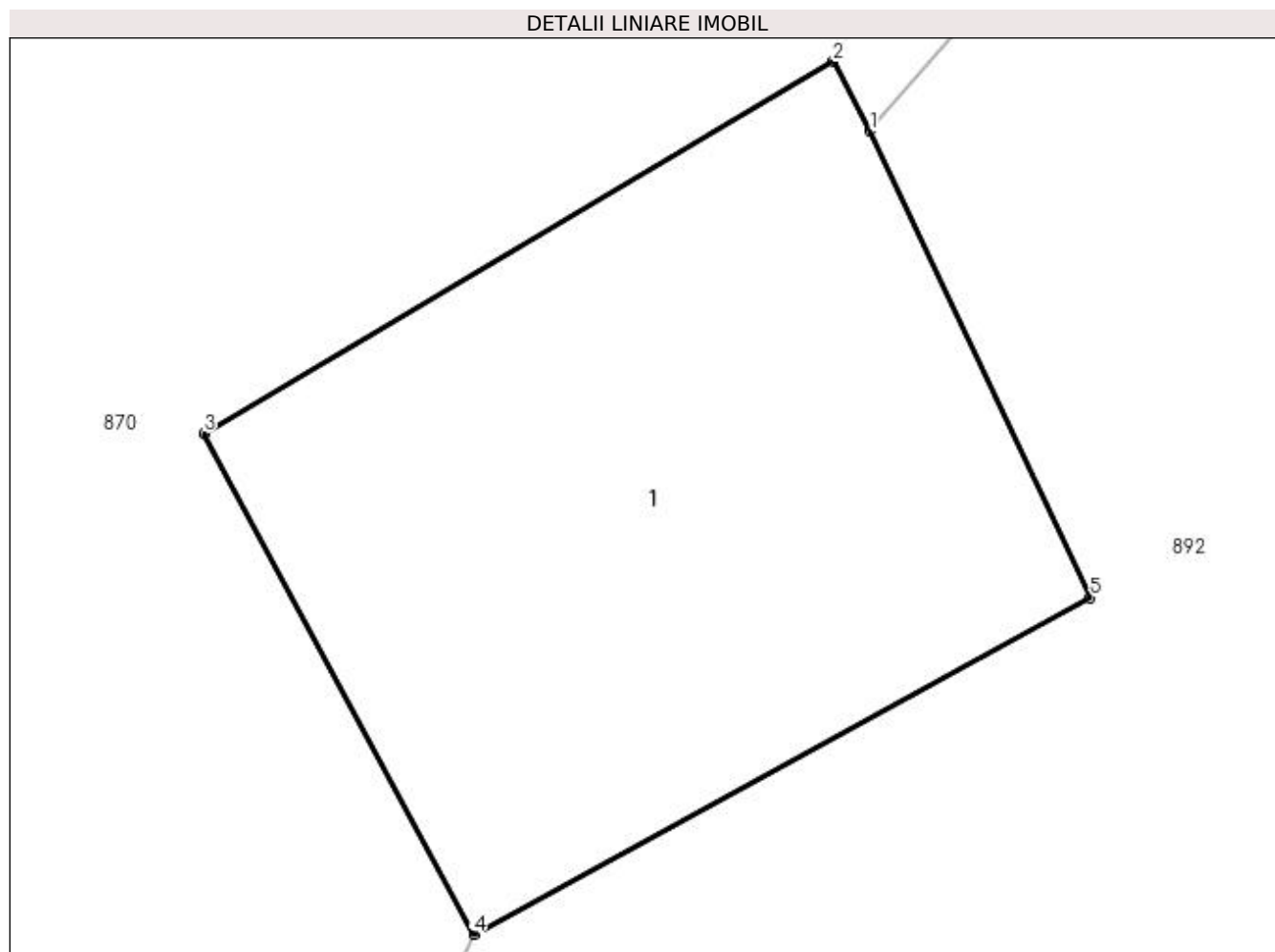
Inscrieri privind dezmembramintele dreptului de proprietate, drepturi reale de garanție și sarcini	Referințe
NU SUNT	

Anexa Nr. 1 La Partea I

Teren

Nr cadastral	Suprafața (mp)*	Observații / Referințe
82264	17	(LEA 110kV Campulung -CLC 2)

* Suprafața este determinată în planul de proiecție Stereo 70.



Date referitoare la teren

Crt	Categorie folosință	Intra vilan	Suprafața (mp)	Tarla	Parcelă	Nr. topo	Observații / Referințe
1	curți constructii	DA	17	14	268	-	Teren pe care este amplasat St 19 "LEA 110kV Campulung -CLC 2" conf PUG

Date referitoare la construcții

Crt	Număr	Destinație construcție	Supraf. (mp)	Situație juridică	Observații / Referințe
A1.1		construcții industriale și edilitare	17	Cu acte	Nr. niveluri:1; S. construita la sol:17 mp; S. construita desfasurata:17 mp; "- Stalp nr. 19 ""LEA 110kV Campulung -CLC 2"" - Construcție de metal - An construcție 1978"

Lungime Segmente

1) Valorile lungimilor segmentelor sunt obținute din proiecție în plan.

Punct început	X / Y	Punct sfârșit	X / Y	Lungime segment (** (m)
1	508.944,931 421.845,677	2	508.944,699 421.846,115	0.496
2	508.944,699 421.846,115	3	508.940,722 421.843,768	4.618

Punct început	X / Y	Punct sfârșit	X / Y	Lungime segment (** (m)
3	508.940,722 421.843,768	4	508.942,428 421.840,605	3.594
4	508.942,428 421.840,605	5	508.946,323 421.842,732	4.438
5	508.946,323 421.842,732	1	508.944,931 421.845,677	3.257

** Lungimile segmentelor sunt determinate în planul de proiecție Stereo 70 și sunt rotunjite la 1 milimetru.

*** Distanța dintre puncte este formată din segmente cumulate ce sunt mai mici decât valoarea 1 milimetru.

**DATE DESPRE IMOBILUL NR. 912**

Oficiul de Cadastru și Publicitate Imobiliară ARGES
Biroul de Cadastru și Publicitate Imobiliară Campulung

A. Partea I. Descrierea imobilului

TEREN Intravilan

Adresa: Loc. Namaesti, Jud. Arges

Nr. Crt	Nr cadastral Nr. topografic	Suprafața* (mp)	Observații / Referințe
A1		1.115	Sector cadastral:15 Teren neimprejmuit;

B. Partea II. Proprietari și acte

Inscrieri privitoare la dreptul de proprietate și alte drepturi reale		Referințe
/		
Act Normativ nr. 7, din 13/03/1996 emis de PARLAMENT (art. 13 alin. 15);		
B1	Inscrierea provizorie, drept de PROPRIETATE, dobandit prin Lege, cota actuala 1/1, cota initiala 1/1 1) COMUNA VALEA MARE PRAVAT, CIF:5010196	A1

C. Partea III. SARCINI .

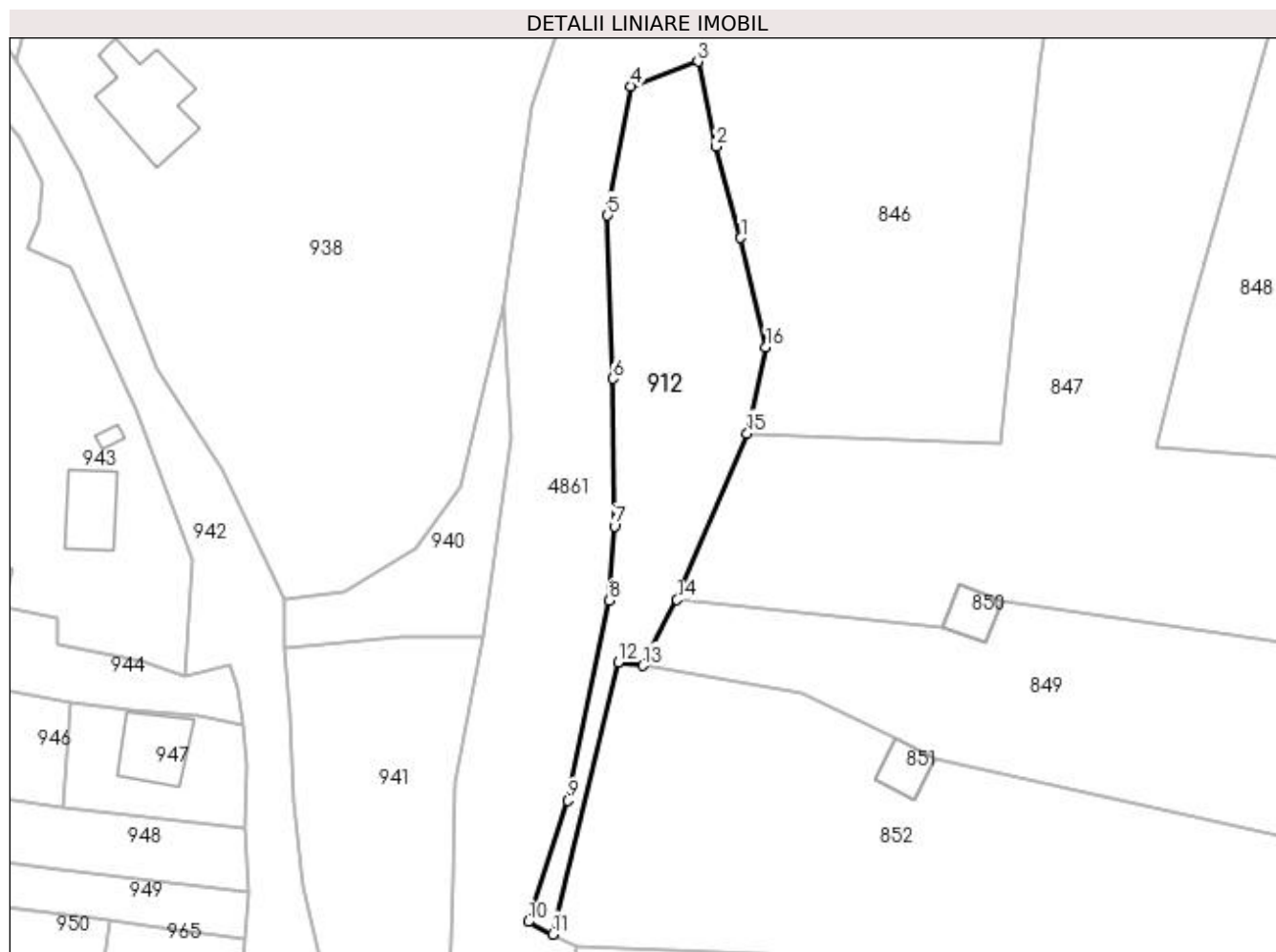
Inscrieri privind dezmembramintele dreptului de proprietate, drepturi reale de garanție și sarcini	Referințe
NU SUNT	

Anexa Nr. 1 La Partea I

Teren

Nr cadastral	Suprafața (mp)*	Observații / Referințe
	1.115	

* Suprafața este determinată în planul de proiecție Stereo 70.



Date referitoare la teren

Crt	Categorie folosință	Intravilan	Suprafața (mp)	Tarla	Parcelă	Nr. topo	Observații / Referințe
1	pașune	DA	1.115	14	270,271	-	

Lungime Segmente

1) Valorile lungimilor segmentelor sunt obținute din proiecție în plan.

Punct început	X / Y	Punct sfârșit	X / Y	Lungime segment (** (m)
1	508.747,264 422.243,562	2	508.744,172 422.255,041	11.888
2	508.744,172 422.255,041	3	508.741,865 422.265,752	10.957
3	508.741,865 422.265,752	4	508.733,457 422.262,645	8.964
4	508.733,457 422.262,645	5	508.730,484 422.246,369	16.545
5	508.730,484 422.246,369	6	508.731,131 422.225,831	20.548

Punct început	X / Y	Punct sfârșit	X / Y	Lungime segment (** (m)
6	508.731,131 422.225,831	7	508.731,356 422.207,249	18.583
7	508.731,356 422.207,249	8	508.730,731 422.197,886	9.384
8	508.730,731 422.197,886	9	508.725,461 422.172,726	25.706
9	508.725,461 422.172,726	10	508.720,473 422.157,448	16.072
10	508.720,473 422.157,448	11	508.723,579 422.155,873	3.483
11	508.723,579 422.155,873	12	508.731,808 422.190,131	35.232
12	508.731,808 422.190,131	13	508.734,909 422.189,704	3.13
13	508.734,909 422.189,704	14	508.739,234 422.197,993	9.349
14	508.739,234 422.197,993	15	508.748,062 422.218,956	22.746
15	508.748,062 422.218,956	16	508.750,456 422.229,822	11.127
16	508.750,456 422.229,822	1	508.747,264 422.243,562	14.106

** Lungimile segmentelor sunt determinate în planul de proiecție Stereo 70 și sunt rotunjite la 1 milimetru.

*** Distanța dintre puncte este formată din segmente cumulate ce sunt mai mici decât valoarea 1 milimetru.

**DATE DESPRE IMOBILUL NR. 913**

Oficiul de Cadastru și Publicitate Imobiliară ARGES
Biroul de Cadastru și Publicitate Imobiliară Campulung

A. Partea I. Descrierea imobilului

TEREN Intravilan

Adresa: Loc. Namaesti, Jud. Arges, PCT."CAMINUL CASEI"

Nr. Crt	Nr cadastral Nr. topografic	Suprafața* (mp)	Observații / Referințe
A1	81103	Din acte: 474 Masurata: 443	Sector cadastral:16 Teren neimprejmuit;

B. Partea II. Proprietari și acte

Inscrieri privitoare la dreptul de proprietate și alte drepturi reale	Referințe
8740 / 18/07/2014	
Hotarare Judecatoreasca nr. 828, din 19/05/2003 emis de TRIBUNALUL ARGES (act notarial nr. 19/2012/09-04-2012 emis de BNP TULUCA FILOFTEIA; act administrativ nr. 83039/10-01-1996 emis de COMISIA JUDETEANA ARGES; adeverinta nr. 2926/18.07.2014 emisa de Comuna Valea Mare Pravat; certificat fiscal nr. 2928/18.07.2014 emis de COMUNA VALEA MARE PRAVAT ; act administrativ nr. 14850/14.10.2013 emis de OCPI ARGES-BCPI CAMPULUNG; declaratie aut. sub nr. 1227/12.07.2013 emis de notar public Stan Mirela Oana; hotarare judecatoreasca nr. 2043/23.09.2002 pronuntata de Judecatoria Campulung;);	
B1	A1
Intabulare, drept de PROPRIETATE, dobandit prin Succesiune, cota actuala 1/1, cota initiala 1/1 1) SCORTEANU MIHAELA CATALINA	

C. Partea III. SARCINI .

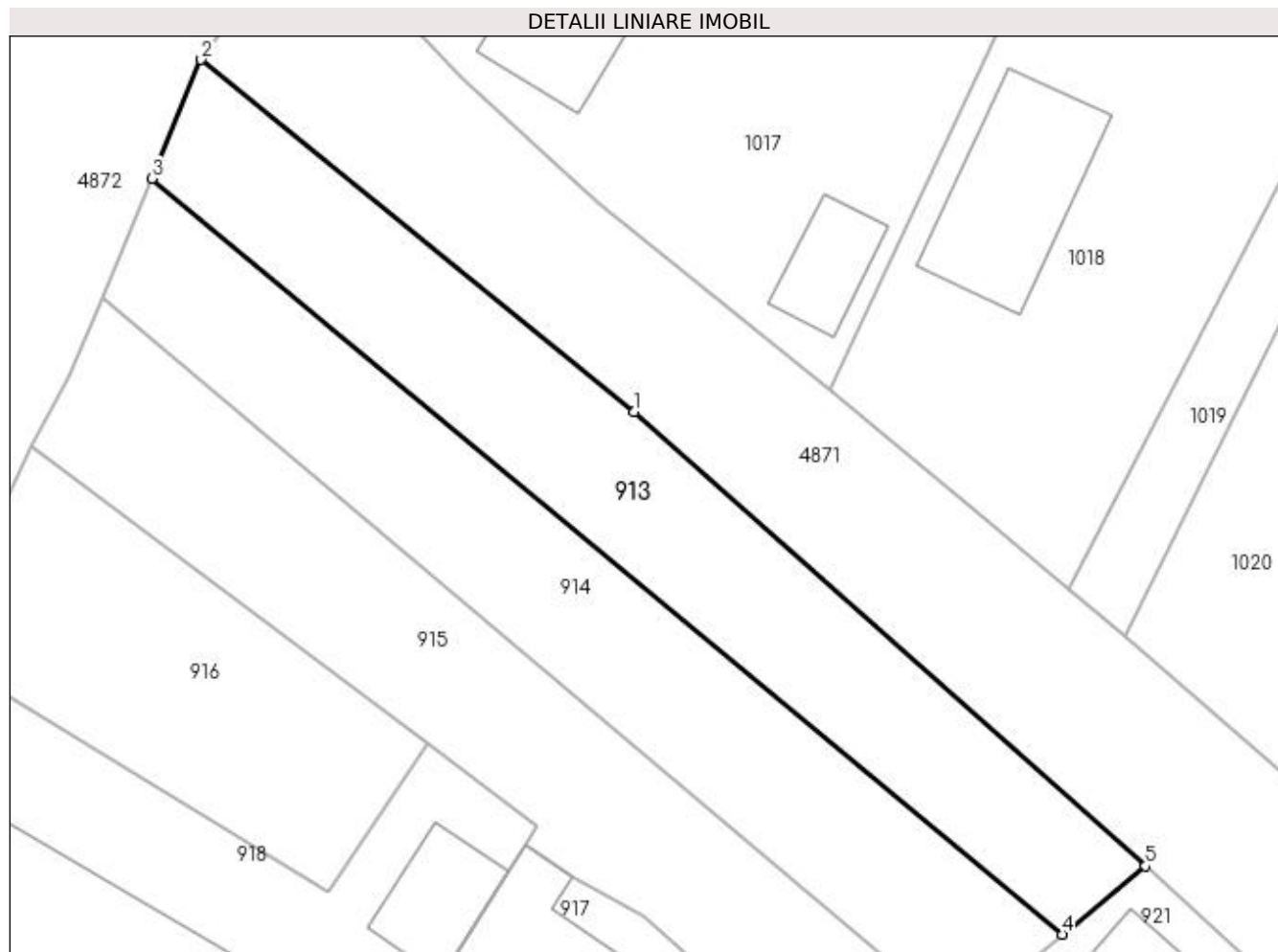
Inscrieri privind dezmembramintele dreptului de proprietate, drepturi reale de garanție și sarcini	Referințe
NU SUNT	

Anexa Nr. 1 La Partea I

Teren

Nr cadastral	Suprafața (mp)*	Observații / Referințe
81103	Din acte: 474 Masurata: 443	

* Suprafața este determinată în planul de proiecție Stereo 70.



Date referitoare la teren

Crt	Categorie folosință	Intra vilan	Suprafața (mp)	Tarla	Parcelă	Nr. topo	Observații / Referințe
1	faneata	DA	443	11	356,358	-	

Lungime Segmente

1) Valorile lungimilor segmentelor sunt obținute din proiecție în plan.

Punct început	X / Y	Punct sfârșit	X / Y	Lungime segment (** (m)
1	508.780,82 422.503,339	2	508.757,025 422.522,676	30.661
2	508.757,025 422.522,676	3	508.754,31 422.516,158	7.061
3	508.754,31 422.516,158	4	508.804,342 422.474,626	65.024
4	508.804,342 422.474,626	5	508.808,915 422.478,381	5.917
5	508.808,915 422.478,381	1	508.780,82 422.503,339	37.58

**** Lungimile segmentelor sunt determinate în planul de proiecţie Stereo 70 şi sunt rotunjite la 1 milimetru.**

***** Distanţa dintre puncte este formată din segmente cumulate ce sunt mai mici decât valoarea 1 milimetru.**

**DATE DESPRE IMOBILUL NR. 914**

Oficiul de Cadastru și Publicitate Imobiliară ARGES
Biroul de Cadastru și Publicitate Imobiliară Campulung

A. Partea I. Descrierea imobilului

TEREN Intravilan

Adresa: Loc. Namaesti, Jud. Arges, PCT."CAMINUL CASEI"

Nr. Crt	Nr cadastral Nr. topografic	Suprafața* (mp)	Observații / Referințe
A1	81105	Din acte: 474 Masurata: 443	Sector cadastral:16 Teren neimprejmuit;

B. Partea II. Proprietari și acte

Inscrieri privitoare la dreptul de proprietate și alte drepturi reale	Referințe
11968 / 22/09/2014	
Act Notarial nr. 1697, din 18/09/2014 emis de BONT MARINELA;	
B2	A1
Intabulare, drept de PROPRIETATE bun propriu, dobandit prin Conventie, cota actuala 1/1, cota initiala 1/1 1) SCORTEANU MIHAELA CATALINA, necasatorita	

C. Partea III. SARCINI .

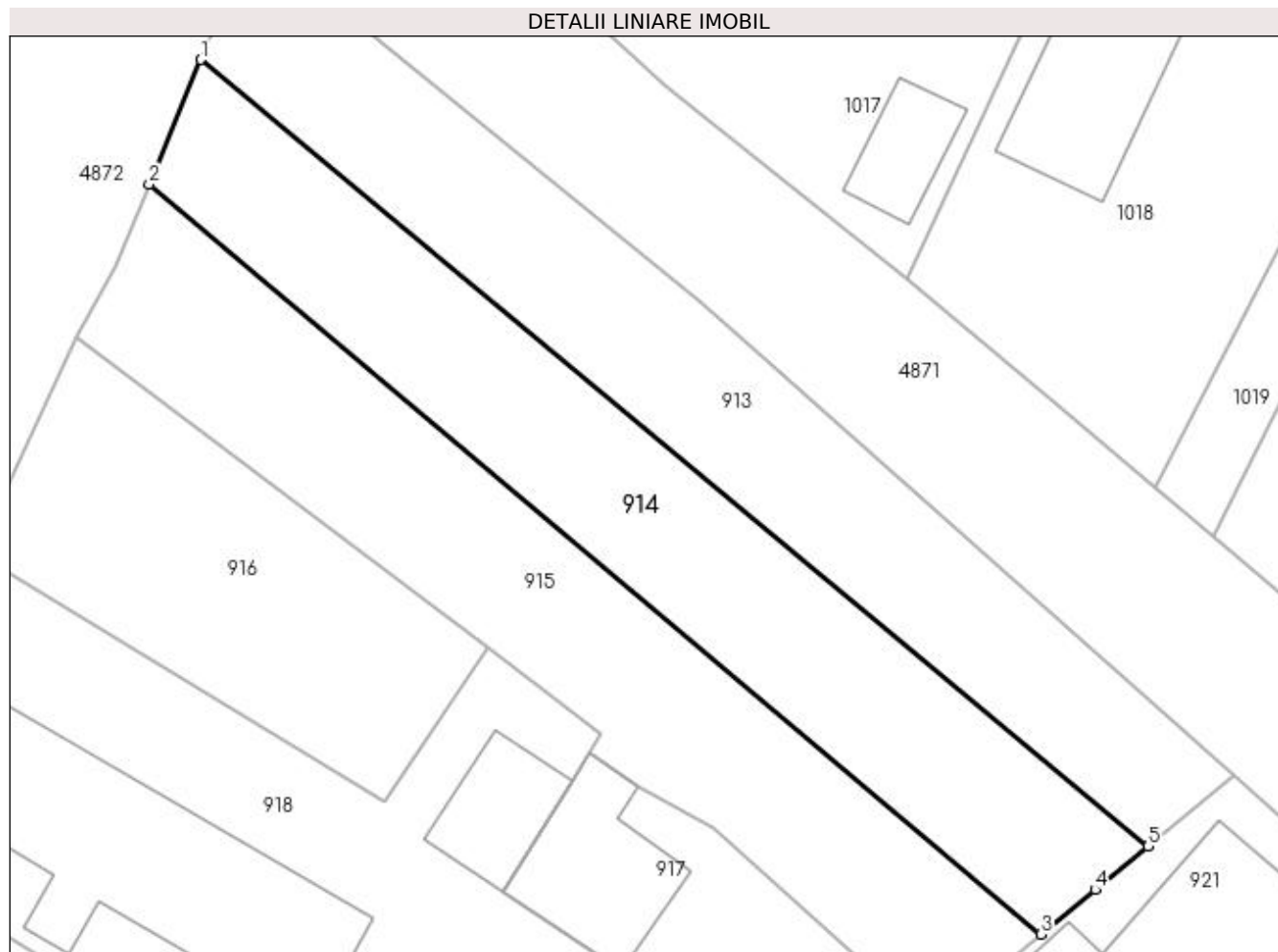
Inscrieri privind dezmembramintele dreptului de proprietate, drepturi reale de garanție și sarcini	Referințe
NU SUNT	

Anexa Nr. 1 La Partea I

Teren

Nr cadastral	Suprafața (mp)*	Observații / Referințe
81105	Din acte: 474 Masurata: 443	

* Suprafața este determinată în planul de proiecție Stereo 70.



Date referitoare la teren

Crt	Categorie folosință	Intra vilan	Suprafața (mp)	Tarla	Parcelă	Nr. topo	Observații / Referințe
1	livada	DA	443	11	356.358	-	

Lungime Segmente

1) Valorile lungimilor segmentelor sunt obținute din proiecție în plan.

Punct început	X / Y	Punct sfârșit	X / Y	Lungime segment (** (m)
1	508.754,31 422.516,158	2	508.751,57 422.509,578	7.128
2	508.751,57 422.509,578	3	508.798,677 422.469,969	61.546
3	508.798,677 422.469,969	4	508.801,541 422.472,321	3.706
4	508.801,541 422.472,321	5	508.804,342 422.474,626	3.627
5	508.804,342 422.474,626	1	508.754,31 422.516,158	65.024

**** Lungimile segmentelor sunt determinate în planul de proiecţie Stereo 70 şi sunt rotunjite la 1 milimetru.**

***** Distanţa dintre puncte este formată din segmente cumulate ce sunt mai mici decât valoarea 1 milimetru.**

**DATE DESPRE IMOBILUL NR. 915**

Oficiul de Cadastru și Publicitate Imobiliară ARGES
Biroul de Cadastru și Publicitate Imobiliară Campulung

A. Partea I. Descrierea imobilului

TEREN Intravilan

Adresa: Loc. Namaesti, Jud. Arges, PCT."CAMIN CASA"

Nr. Crt	Nr cadastral Nr. topografic	Suprafața* (mp)	Observații / Referințe
A1	81349	Din acte: 474 Masurata: 450	Sector cadastral:16 Teren neimprejmuit;

B. Partea II. Proprietari și acte

Inscrieri privitoare la dreptul de proprietate și alte drepturi reale		Referințe
4287 / 22/03/2018		
Act Notarial nr. 358, din 21/03/2018 emis de Bont Marinela;		
B3	Intabulare, drept de PROPRIETATE-bun propriu, dobandit prin Conventie, cota actuala 1/2, cota initiala 1/2 1) SCORTEANU MIHAELA CATALINA, necasatorita	A1
17395 / 16/10/2018		
Contract De Vânzare-Cumpărare nr. 1178, din 15/10/2018 emis de Bont Marinela;		
B4	Intabulare, drept de PROPRIETATE-bun propriu, dobandit prin Conventie, cota actuala 1/2, cota initiala 1/2 1) SCORTEANU MIHAELA CATALINA, necasatorita	A1

C. Partea III. SARCINI .

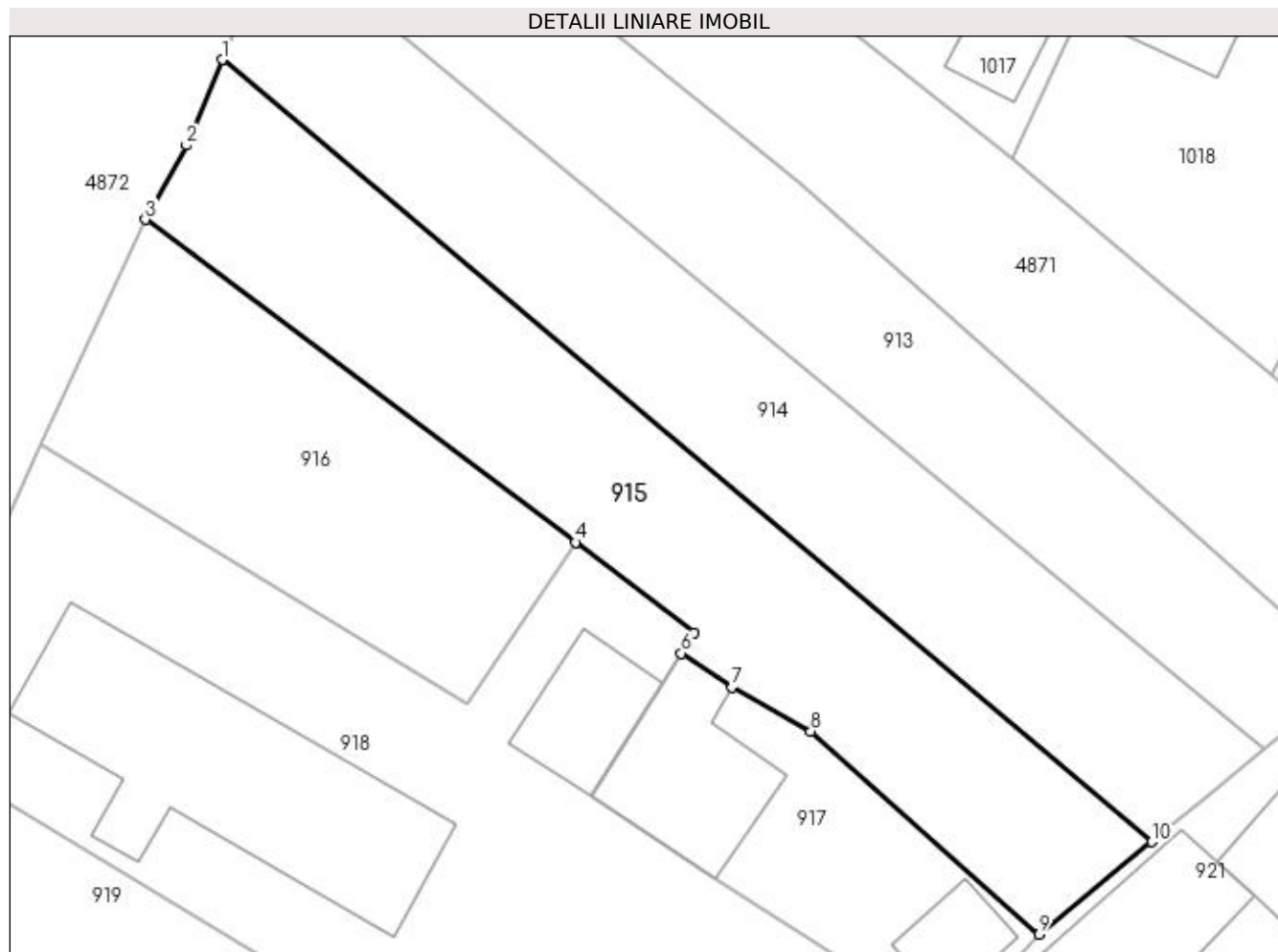
Inscrieri privind dezmembramintele dreptului de proprietate, drepturi reale de garanție și sarcini	Referințe
NU SUNT	

Anexa Nr. 1 La Partea I

Teren

Nr cadastral	Suprafața (mp)*	Observații / Referințe
81349	Din acte: 474 Masurata: 450	

* Suprafața este determinată în planul de proiecție Stereo 70.



Date referitoare la teren

Crt	Categorie folosință	Intra vilan	Suprafața (mp)	Tarla	Parcelă	Nr. topo	Observații / Referințe
1	livada	DA	450	11	356,358	-	

Lungime Segmente

1) Valorile lungimilor segmentelor sunt obținute din proiecție în plan.

Punct început	X / Y	Punct sfârșit	X / Y	Lungime segment (** (m)
1	508.751,57 422.509,578	2	508.749,763 422.505,24	4.699
2	508.749,763 422.505,24	3	508.747,682 422.501,486	4.292
3	508.747,682 422.501,486	4	508.769,481 422.485,134	27.25
4	508.769,481 422.485,134	5	508.775,474 422.480,527	7.559
5	508.775,474 422.480,527	6	508.774,845 422.479,513	1.193

Punct început	X / Y	Punct sfârșit	X / Y	Lungime segment (** (m)
6	508.774,845 422.479,513	7	508.777,4 422.477,792	3.081
7	508.777,4 422.477,792	8	508.781,396 422.475,574	4.57
8	508.781,396 422.475,574	9	508.792,953 422.465,282	15.475
9	508.792,953 422.465,282	10	508.798,677 422.469,969	7.398
10	508.798,677 422.469,969	1	508.751,57 422.509,578	61.546

** Lungimile segmentelor sunt determinate în planul de proiecție Stereo 70 și sunt rotunjite la 1 milimetru.

*** Distanța dintre puncte este formată din segmente cumulate ce sunt mai mici decât valoarea 1 milimetru.

**DATE DESPRE IMOBILUL NR. 916**

Oficiul de Cadastru și Publicitate Imobiliară ARGES
Biroul de Cadastru și Publicitate Imobiliară Campulung

A. Partea I. Descrierea imobilului

TEREN Intravilan

Adresa: Loc. Namaesti, Jud. Arges, PCT."CAMINUL CASEI"

Nr. Crt	Nr cadastral Nr. topografic	Suprafața* (mp)	Observații / Referințe
A1	81000	291	Sector cadastral:16 Teren neimprejmuit;

B. Partea II. Proprietari și acte

Inscrieri privitoare la dreptul de proprietate și alte drepturi reale	Referințe
3284 / 21/03/2014	
Act Notarial nr. 508, din 20/03/2014 emis de BONT MARINELA;	
B3	A1
Intabulare, drept de PROPRIETATE, dobandit prin Conventie, cota actuala 1/1, cota initiala 1/1 1) SCORTEANU MIHAELA CATALINA, necasatorita	

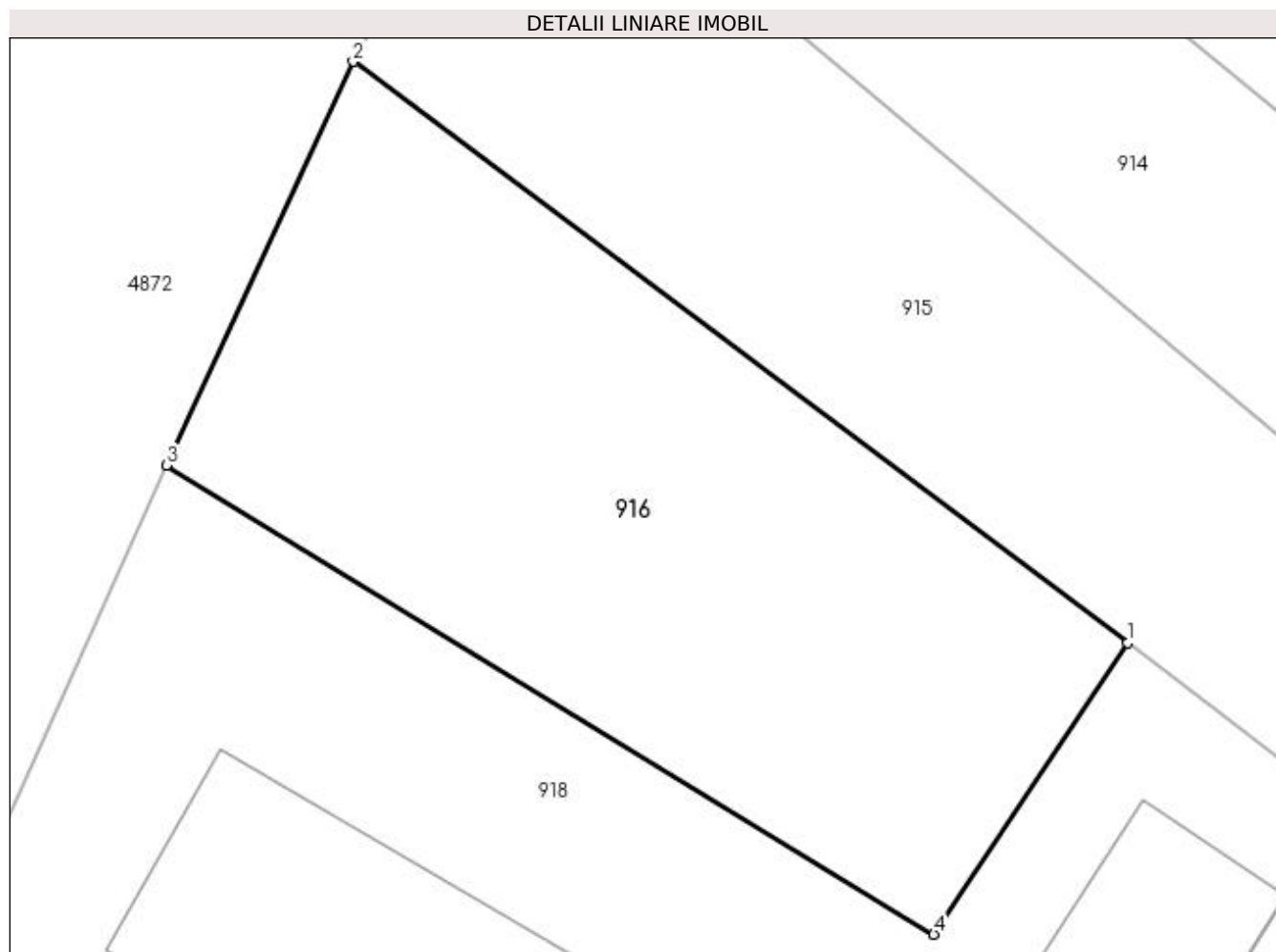
C. Partea III. SARCINI .

Inscrieri privind dezmembramintele dreptului de proprietate, drepturi reale de garanție și sarcini	Referințe
NU SUNT	

Teren

Nr cadastral	Suprafața (mp)*	Observații / Referințe
81000	291	

* Suprafața este determinată în planul de proiecție Stereo 70.



Date referitoare la teren

Crt	Categorie folosință	Intra vilan	Suprafața (mp)	Tarla	Parcelă	Nr. topo	Observații / Referințe
1	livada	DA	291	11	356	-	

Lungime Segmente

1) Valorile lungimilor segmentelor sunt obținute din proiecție în plan.

Punct început	X / Y	Punct sfârșit	X / Y	Lungime segment (** (m)
1	508.769,481 422.485,134	2	508.747,682 422.501,486	27.25
2	508.747,682 422.501,486	3	508.742,424 422.490,129	12.515
3	508.742,424 422.490,129	4	508.764,023 422.476,937	25.309
4	508.764,023 422.476,937	1	508.769,481 422.485,134	9.848

**** Lungimile segmentelor sunt determinate în planul de proiecţie Stereo 70 şi sunt rotunjite la 1 milimetru.**

***** Distanţa dintre puncte este formată din segmente cumulate ce sunt mai mici decât valoarea 1 milimetru.**

**DATE DESPRE IMOBILUL NR. 917**

Oficiul de Cadastru și Publicitate Imobiliară ARGES
Biroul de Cadastru și Publicitate Imobiliară Campulung

A. Partea I. Descrierea imobilului

TEREN Intravilan

Adresa: Loc. Namaesti, Nr. 24, Jud. Arges

Nr. Crt	Nr cadastral Nr. topografic	Suprafața* (mp)	Observații / Referințe
A1		180	Sector cadastral:16 Teren neimprijmit;

Construcții

Crt	Nr cadastral Nr. topografic	Adresa	Observații / Referințe
A1.1		Loc. Namaesti, Nr. 24, Jud. Arges	Nr. niveluri:1; S. construita la sol:56 mp; S. construita desfasurata:56 mp;
A1.3		Loc. Namaesti, Nr. 24, Jud. Arges	Nr. niveluri:1; S. construita la sol:20 mp; S. construita desfasurata:20 mp;

B. Partea II. Proprietari și acte

Inscrieri privitoare la dreptul de proprietate și alte drepturi reale		Referințe
/		
Hotarare Judecatoreasca nr. 1320, din 10/06/2008 emis de JUDECĂTORIA CÂMPULUNG;		
B1	Intabulare, drept de PROPRIETATE, dobandit prin Hotarare Judecatoreasca, cota actuala 1/1, cota initiala 1/1 1) GĂLEȘANU GHEORGHE	A1, A1.1
Act Normativ nr. 7, din 13/03/1996 emis de PARLAMENT (art. 12 alin. 16);		
B2	Intabulare, drept de PROPRIETATE, dobandit prin Construire, cota actuala 1/1, cota initiala 1/1 1) GĂLEȘANU GHEORGHE	A1.3

C. Partea III. SARCINI .

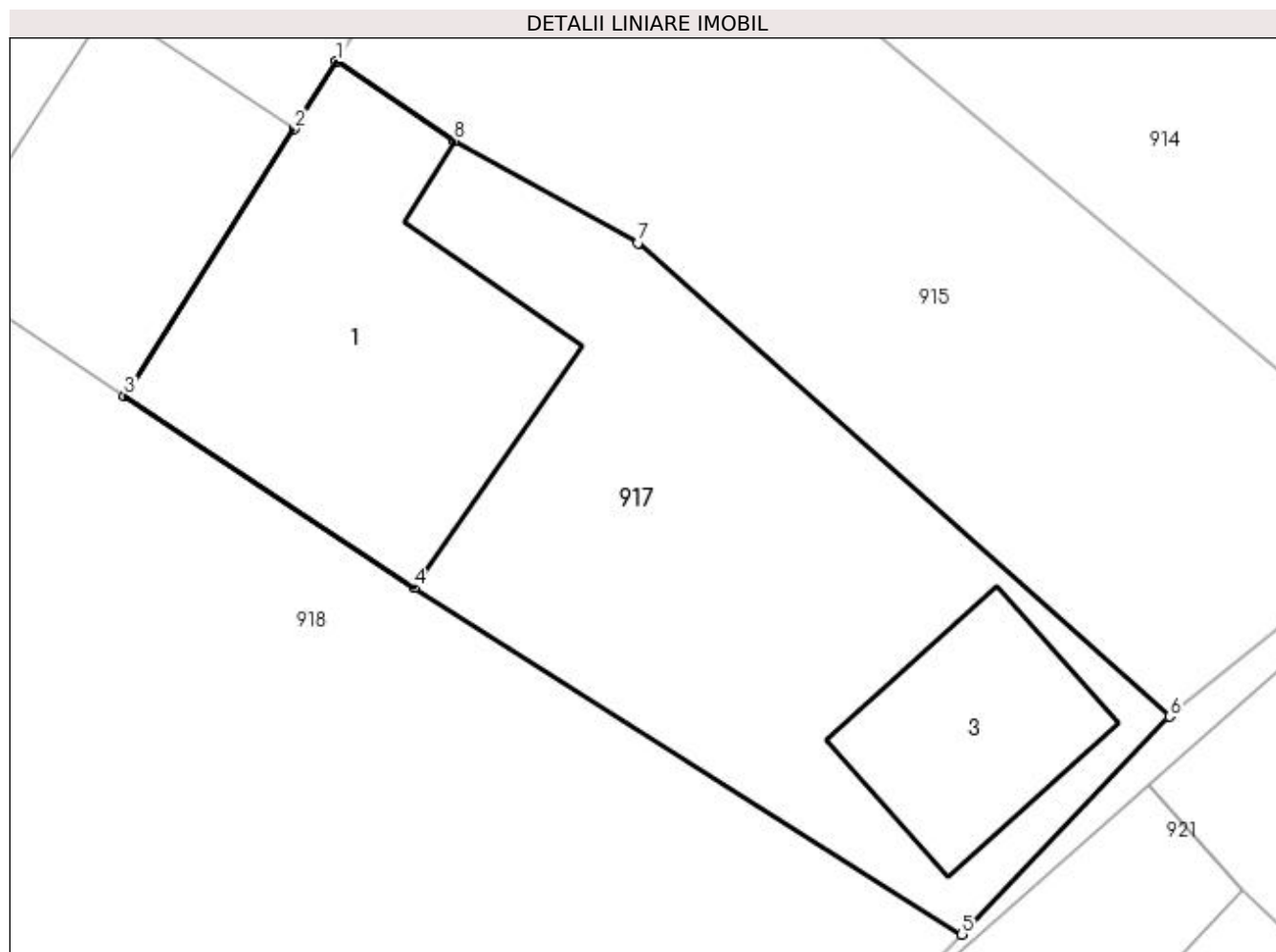
Inscrieri privind dezmembramintele dreptului de proprietate, drepturi reale de garanție și sarcini	Referințe
NU SUNT	

Anexa Nr. 1 La Partea I

Teren

Nr cadastral	Suprafața (mp)*	Observații / Referințe
	180	

* Suprafața este determinată în planul de proiecție Stereo 70.



Date referitoare la teren

Crt	Categorie folosință	Intra vilan	Suprafața (mp)	Tarla	Parcelă	Nr. topo	Observații / Referințe
1	curți constructii	DA	47	11	354,357,358	-	
2	livada	DA	133	11	354,358	-	

Date referitoare la construcții

Crt	Număr	Destinație construcție	Supraf. (mp)	Situație juridică	Observații / Referințe
A1.1		construcții de locuințe	56	Cu acte	Nr. niveluri:1; S. construita la sol:56 mp; S. construita desfasurata:56 mp;
A1.3		construcții anexa	20	Cu acte	Nr. niveluri:1; S. construita la sol:20 mp; S. construita desfasurata:20 mp;

Lungime Segmente

1) Valorile lungimilor segmentelor sunt obținute din proiecție în plan.

Punct început	X / Y	Punct sfârșit	X / Y	Lungime segment (** (m)
1	508.774,845 422.479,513	2	508.773,93 422.478,047	1.728
2	508.773,93 422.478,047	3	508.770,235 422.472,242	6.881

Punct început	X / Y	Punct sfârșit	X / Y	Lungime segment (** (m)
3	508.770,235 422.472,242	4	508.776,529 422.468,077	7.547
4	508.776,529 422.468,077	5	508.788,437 422.460,548	14.089
5	508.788,437 422.460,548	6	508.792,953 422.465,282	6.543
6	508.792,953 422.465,282	7	508.781,396 422.475,574	15.475
7	508.781,396 422.475,574	8	508.777,4 422.477,792	4.57
8	508.777,4 422.477,792	1	508.774,845 422.479,513	3.081

** Lungimile segmentelor sunt determinate în planul de proiecție Stereo 70 și sunt rotunjite la 1 milimetru.

*** Distanța dintre puncte este formată din segmente cumulate ce sunt mai mici decât valoarea 1 milimetru.

**DATE DESPRE IMOBILUL NR. 918**

Oficiul de Cadastru și Publicitate Imobiliară ARGES
Biroul de Cadastru și Publicitate Imobiliară Campulung

A. Partea I. Descrierea imobilului

TEREN Intravilan

Adresa: Loc. Namaesti, Jud. Arges, PCT."ACASA-NAMAESTI"

Nr. Crt	Nr cadastral Nr. topografic	Suprafața* (mp)	Observații / Referințe
A1	80988	Din acte: 924 Masurata: 920	Sector cadastral:16 Teren neimprejmuit; Constructia C1 inscrisa in CF 80988-C1;

Construcții

Crt	Nr cadastral Nr. topografic	Adresa	Observații / Referințe
A1.2	80988-C2	Loc. Namaesti, Jud. Arges, PCT."ACASA-NAMAESTI"	Nr. niveluri:1; S. construita la sol:34 mp; S. construita desfasurata:34 mp; CASA CARAMIDA,CONSTRUITA IN 1900

B. Partea II. Proprietari și acte

Inscrieri privitoare la dreptul de proprietate și alte drepturi reale		Referințe
16892 / 26/11/2013		
Act Notarial nr. 84/2013, din 09/10/2013 emis de BNP TULUCA FILOFTEIA (act notarial nr. 56/31-07-2006 emis de BNP POPPER CONSTANTA; hotarare judecatoreasca nr. 828/19-05-2003 emis de TRIBUNALUL ARGES; hotarare judecatoreasca nr. 2043/23-09-2002 emis de JUDECATORIA CIMPULUNG; act administrativ nr. 4622/13-11-2013 emis de PRIMARIA VALEA MARE PRAVAT; act administrativ nr. 4621/14-11-2013 emis de PRIMARIA VALEA MARE PRAVAT; act administrativ nr. 83039/10-01-1996 emis de COMISIA JUDETEANA ARGES; act notarial nr. 1227/12.07.2013 emis de notar public STAN MIRELA OANA);		
B3	Intabulare, drept de PROPRIETATE, dobandit prin Succesiune, cota actuala 1/16, cota initiala 1/16 1) SCORTEANU LUCIA	A1
B4	Intabulare, drept de PROPRIETATE, dobandit prin Succesiune, cota actuala 1/16, cota initiala 1/16 1) SCORTEANU MAGDALENA	A1
B5	Intabulare, drept de PROPRIETATE, dobandit prin Succesiune, cota actuala 1/16, cota initiala 1/16 1) SCORTEANU MIHAELA CATALINA	A1
B6	Intabulare, drept de PROPRIETATE, dobandit prin Succesiune, cota actuala 4/16, cota initiala 1/4 1) SCORTEANU MIHAELA CATALINA	A1
3568 / 27/03/2014		
Act Notarial nr. 549, din 26/03/2014 emis de BONT MARINELA;		
B9	Intabulare, drept de PROPRIETATE, dobandit prin Conventie, cota actuala 16/144, cota initiala 4/36 1) SCORTEANU MIHAELA CATALINA, necasatorita	A1
B11	Intabulare, drept de PROPRIETATE, dobandit prin Conventie, cota actuala 4/144, cota initiala 1/36 1) SCORTEANU MAGDALENA, necasatorita	A1
5917 / 19/05/2014		
Act Notarial nr. 864, din 14/05/2014 emis de BONT MARINELA;		
B12	Intabulare, drept de PROPRIETATE, dobandit prin Conventie, cota actuala 12/144, cota initiala 12/144 1) SCORTEANU MIHAELA CATALINA, necasatorita	A1
5143 / 22/04/2015		
Act Notarial nr. 42, din 17/04/2015 emis de BONT MARINELA;		
B13	Intabulare, drept de PROPRIETATE, dobandit prin Succesiune, cota actuala 13/144, cota initiala 13/144 1) CRISIARCU IOAN-GEORGE	A1
4333 / 29/03/2017		
Act Notarial nr. 34, din 02/04/2004 emis de BNP GABURA MARIA (act administrativ nr 905 din 14.03.2017, emis de PRIMARIA VALEA MARE PRAVAT;act administrativ nr 825 din 08.03.2017, emis de PRIMARIA VALEA MARE PRAVAT;act administrativ nr 1158 din 01.02.2017, emis de OCPI ARGES-BCPI CAMPULUNG);		
B14	Intabulare, drept de PROPRIETATE, dobandit prin Succesiune, cota actuala 1/8, cota initiala 1/8 1) IONESCU RADU-DUMITRU	A1

Inscrieri privitoare la dreptul de proprietate și alte drepturi reale		Referințe
Act Notarial nr. 54, din 30/07/2014 emis de notar public Maria Gabura (act administrativ nr 905 din 14.03.2017, emis de PRIMARIA VALEA MARE PRAVAT);		
B15	Intabulare, drept de PROPRIETATE, dobandit prin Succesiune, cota actuala 1/8, cota initiala 1/8 1) POPOVICI IAROMIRA-SLAVENCA	A1
9994 / 06/06/2019		
Act Administrativ nr. 9111, din 27/05/2019 emis de OCPI ARGES;		
B16	se notează propunerea de dezmembrare a imobilului cu nr.cadastral 80988 înscris în CF 80988 UAT Valea Mare Pravăț, conform cererii cu nr. 9111 din 27.05.2019, în două imobile cu nr.cadastrale 81712 și 81713	A1
11307 / 28/06/2019		
Hotarare Judecatoreasca nr. 2043, din 23/09/2002 emis de JUDECATORIA CAMPULUNG (act notarial nr 1232 din 25.06.2019, emis de SPN ZIPISI CORNELIA SI ZIPISI ANDREEA;act notarial nr 570 din 24.06.2019, emis de BIN BONT MARINELA;act notarial nr 34 din 02.04.2004, emis de GABURA MARIA;act notarial nr 54 din 30.07.2014, emis de GABURA MARIA;act notarial nr 19/2012 din 09.04.2012, emis de BNP TULUCA FILOFTEIA; hotarare judecatoreasca nr 1320 din 10.06.2008, emis de JUDECATORIA CAMPULUNG;act administrativ nr 6358 din 11.04.2019, emis de BCPI CAMPULUNG;act notarial nr 1227 din 12.07.2013, emis de NP STAN MIRELA ANA;act notarial nr 42 din 17.04.2015, emis de SPN MENTOR;act notarial nr 50 din 11.05.2016, emis de BONT MARINELA;act administrativ nr 2615 din 26.06.2019, emis de PRIMARIA VALEA MARE PRAVAT;act administrativ nr 4122 din 13.11.2013, emis de PRIMARIA VALEA MARE PRAVAT);		
B18	Intabulare, drept de PROPRIETATE, dobandit prin Succesiune, cota actuala 1/1, cota initiala 1/1 1) SCORTEANU MIHAELA CATALINA	A1.2

C. Partea III. SARCINI .

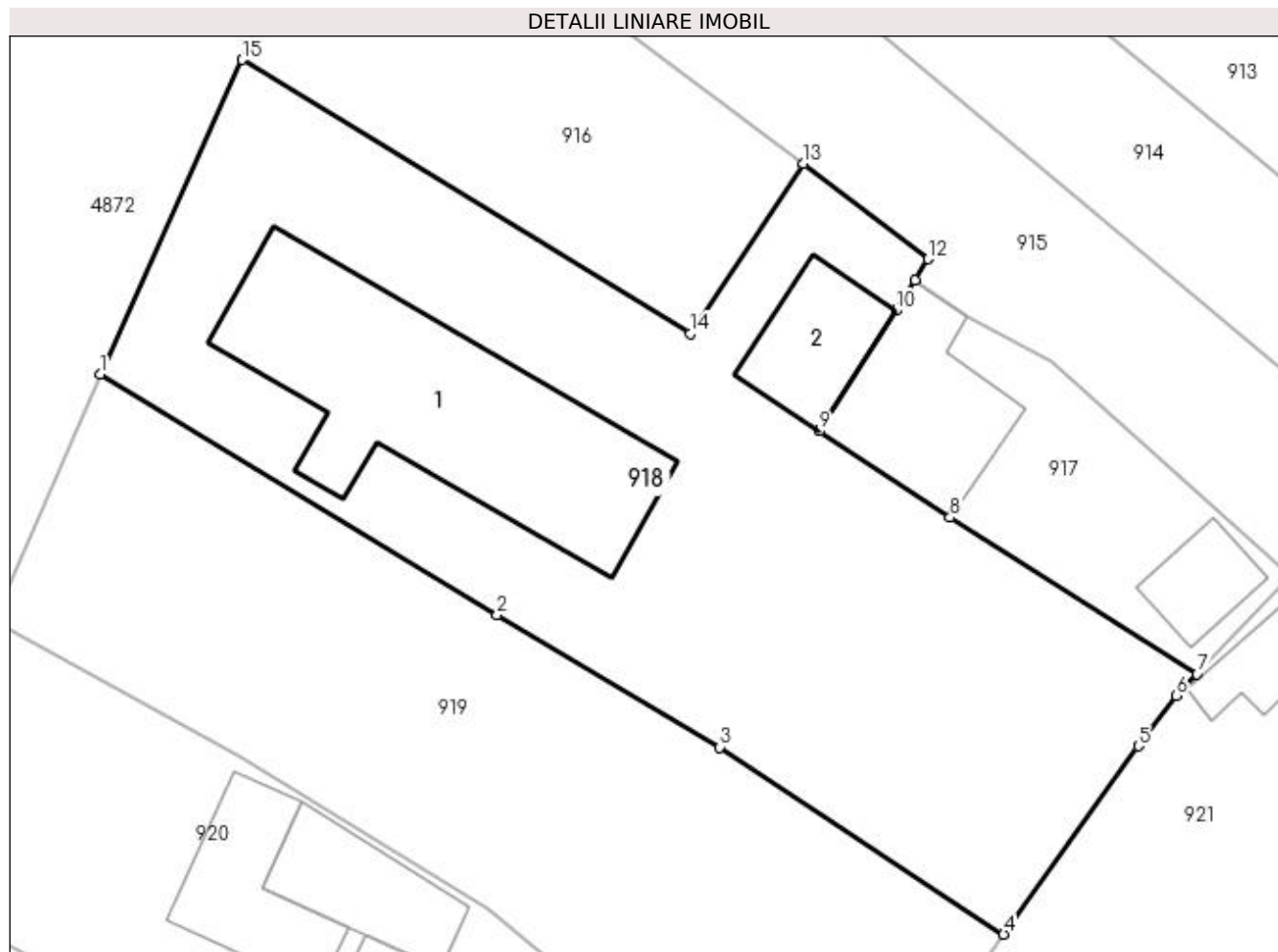
Inscrieri privind dezmembramintele dreptului de proprietate, drepturi reale de garanție și sarcini	Referințe
NU SUNT	

Anexa Nr. 1 La Partea I

Teren

Nr cadastral	Suprafața (mp)*	Observații / Referințe
80988	Din acte: 924 Masurata: 920	

* Suprafața este determinată în planul de proiecție Stereo 70.



Date referitoare la teren

Crt	Categorie folosință	Intravilan	Suprafața (mp)	Tarla	Parcelă	Nr. topo	Observații / Referințe
1	curți constructii	DA	920	11	354,355.356, 357,360	-	

Date referitoare la construcții

Crt	Număr	Destinație construcție	Supraf. (mp)	Situație juridică	Observații / Referințe
*A1.1	80988-C1	construcții de locuințe	155	Cu acte în CF propriu	Nr. niveluri:2; S. construita la sol:155 mp; S. construita desfasurata:255 mp; CASA DIN LEMN, CONSTRUITA IN 1900 CU BECI DE 100MP.
A1.2	80988-C2	construcții de locuințe	34	Cu acte	Nr. niveluri:1; S. construita la sol:34 mp; S. construita desfasurata:34 mp; CASA CARAMIDA,CONSTRUITA IN 1900

* Aceasta construcție este înscrisă într-o carte funciara proprie

Lungime Segmente

1) Valorile lungimilor segmentelor sunt obținute din proiecție în plan.

Punct început	X / Y	Punct sfârșit	X / Y	Lungime segment (** (m)
1	508.735,595 422.474,974	2	508.754,717 422.463,386	22.359

Punct început	X / Y	Punct sfârșit	X / Y	Lungime segment (** (m)
2	508.754,717 422.463,386	3	508.765,456 422.457,019	12.485
3	508.765,456 422.457,019	4	508.779,118 422.448,008	16.366
4	508.779,118 422.448,008	5	508.785,608 422.457,073	11.149
5	508.785,608 422.457,073	6	508.787,433 422.459,494	3.032
6	508.787,433 422.459,494	7	508.788,437 422.460,548	1.456
7	508.788,437 422.460,548	8	508.776,529 422.468,077	14.089
8	508.776,529 422.468,077	9	508.770,235 422.472,242	7.547
9	508.770,235 422.472,242	10	508.773,93 422.478,047	6.881
10	508.773,93 422.478,047	11	508.774,845 422.479,513	1.728
11	508.774,845 422.479,513	12	508.775,474 422.480,527	1.193
12	508.775,474 422.480,527	13	508.769,481 422.485,134	7.559
13	508.769,481 422.485,134	14	508.764,023 422.476,937	9.848
14	508.764,023 422.476,937	15	508.742,424 422.490,129	25.309
15	508.742,424 422.490,129	1	508.735,595 422.474,974	16.623

** Lungimile segmentelor sunt determinate în planul de proiecție Stereo 70 și sunt rotunjite la 1 milimetru.

*** Distanța dintre puncte este formată din segmente cumulate ce sunt mai mici decât valoarea 1 milimetru.

**DATE DESPRE IMOBILUL NR. 919**

Oficiul de Cadastru și Publicitate Imobiliară ARGES
Biroul de Cadastru și Publicitate Imobiliară Campulung

A. Partea I. Descrierea imobilului

TEREN Intravilan

Adresa: Loc. Namaesti, Jud. Arges, PCT."CAMINUL CASEI"

Nr. Crt	Nr cadastral Nr. topografic	Suprafața* (mp)	Observații / Referințe
A1	80961	Din acte: 704 Masurata: 671	Sector cadastral:16 Teren neimprejmit;

B. Partea II. Proprietari și acte

Inscrieri privitoare la dreptul de proprietate și alte drepturi reale		Referințe
14852 / 14/10/2013		
Act Notarial nr. 56, din 31/07/2006 emis de BNP POPPER CONSTANTA (act administrativ nr. 3947/07-10-2013 emis de PRIMARIA VALEA MARE PRAVAT; act administrativ nr. 3946/07-10-2013 emis de PRIMARIA VALEA MARE PRAVAT; hotarare judecatoreasca nr. 828/19-05-2003 emis de TRIBUNALUL ARGES; hotarare judecatoreasca nr. 2043/23-09-2002 emis de JUDECATORIA CIMPULUNG; act administrativ nr. 83039/10-01-1996 emis de COMISIA JUDETEANA ARGES; act notarial nr. 1227/12.07.2013 emis de SOCIETATEA CIVILA MENTOR-BIROU NOTARIAL prin notar public STAN MIRELA OANA);		
B2	Intabulare, drept de PROPRIETATE, dobandit prin Succesiune, cota actuala 1/4, cota initiala 1/4 1) SCORTEANU LUCIA	A1
B3	Intabulare, drept de PROPRIETATE, dobandit prin Succesiune, cota actuala 1/4, cota initiala 1/4 1) SCORTEANU MAGDALENA	A1
B4	Intabulare, drept de PROPRIETATE, dobandit prin Succesiune, cota actuala 1/4, cota initiala 1/4 1) SCORTEANU MIHAELA CATALINA	A1
5144 / 22/04/2015		
Act Notarial nr. 42, din 17/04/2015 emis de BONT MARINELA;		
B5	Intabulare, drept de PROPRIETATE, dobandit prin Succesiune, cota actuala 1/4, cota initiala 1/4 1) CRISIARCU IOAN-GEORGE	A1

C. Partea III. SARCINI .

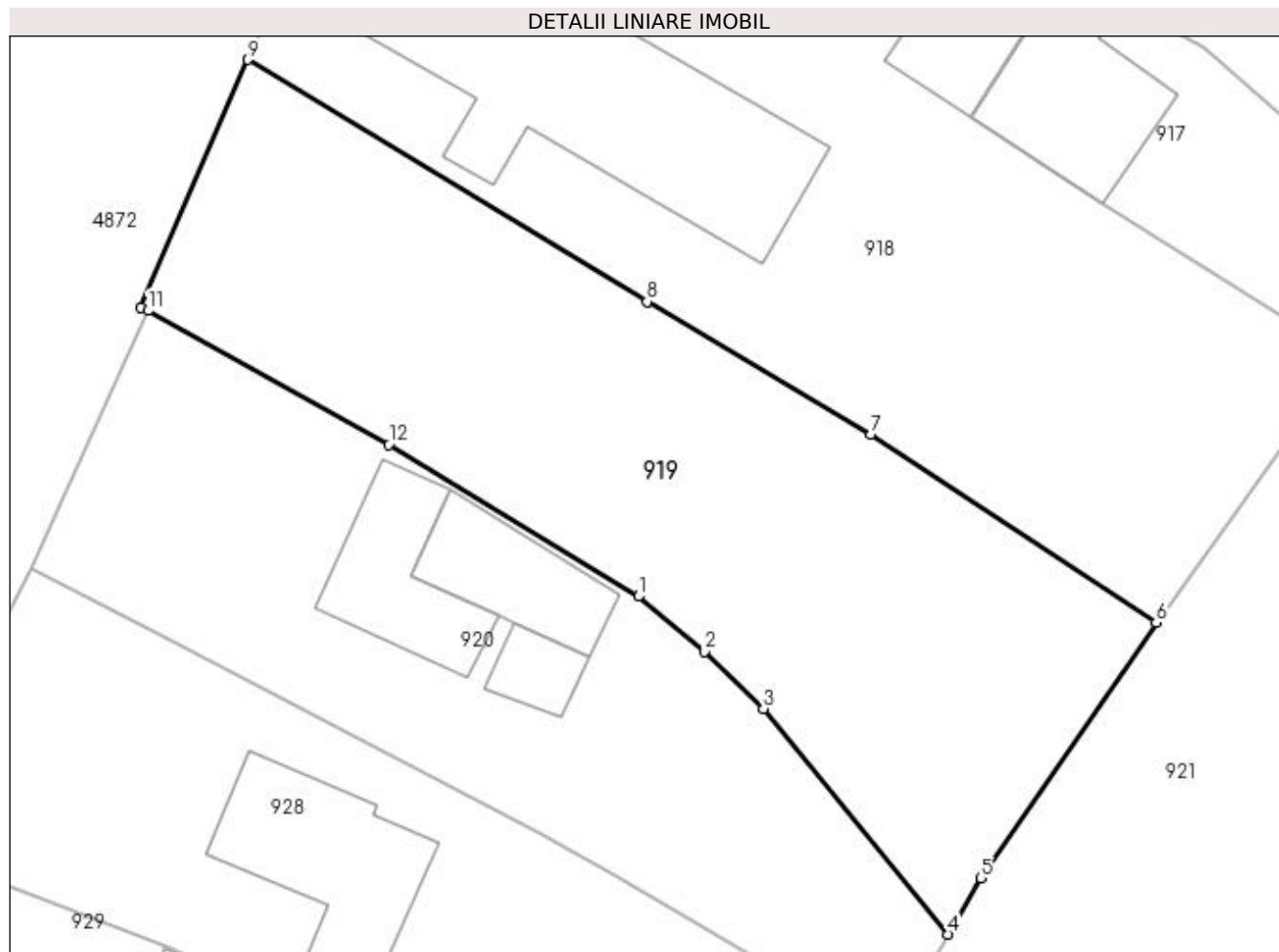
Inscrieri privind dezmembramintele dreptului de proprietate, drepturi reale de garanție și sarcini	Referințe
NU SUNT	

Anexa Nr. 1 La Partea I

Teren

Nr cadastral	Suprafața (mp)*	Observații / Referințe
80961	Din acte: 704 Masurata: 671	

* Suprafața este determinată în planul de proiecție Stereo 70.



Date referitoare la teren

Crt	Categorie folosință	Intra vilan	Suprafața (mp)	Tarla	Parcelă	Nr. topo	Observații / Referințe
1	livada	DA	671	11	354,360	-	

Lungime Segmente

1) Valorile lungimilor segmentelor sunt obținute din proiecție în plan.

Punct început	X / Y	Punct sfârșit	X / Y	Lungime segment (** (m)
1	508.754,306 422.449,262	2	508.757,478 422.446,615	4.131
2	508.757,478 422.446,615	3	508.760,299 422.443,887	3.924
3	508.760,299 422.443,887	4	508.769,151 422.433,072	13.976
4	508.769,151 422.433,072	5	508.770,702 422.435,776	3.117
5	508.770,702 422.435,776	6	508.779,118 422.448,008	14.848

Punct început	X / Y	Punct sfârșit	X / Y	Lungime segment (** (m)
6	508.779,118 422.448,008	7	508.765,456 422.457,019	16.366
7	508.765,456 422.457,019	8	508.754,717 422.463,386	12.485
8	508.754,717 422.463,386	9	508.735,595 422.474,974	22.359
9	508.735,595 422.474,974	10	508.730,482 422.463,106	12.923
10	508.730,482 422.463,106	11	508.730,822 422.462,952	0.373
11	508.730,822 422.462,952	12	508.742,341 422.456,544	13.181
12	508.742,341 422.456,544	1	508.754,306 422.449,262	14.007

** Lungimile segmentelor sunt determinate în planul de proiecție Stereo 70 și sunt rotunjite la 1 milimetru.

*** Distanța dintre puncte este formată din segmente cumulate ce sunt mai mici decât valoarea 1 milimetru.

**DATE DESPRE IMOBILUL NR. 920**

Oficiul de Cadastru și Publicitate Imobiliară ARGES
Biroul de Cadastru și Publicitate Imobiliară Campulung

A. Partea I. Descrierea imobilului

TEREN Intravilan

Adresa: Loc. Namaesti, Nr. 22, Jud. Arges

Nr. Crt	Nr cadastral Nr. topografic	Suprafața* (mp)	Observații / Referințe
A1		Din acte: 430 Masurata: 541	Sector cadastral:16 Teren imprejmuit;

Construcții

Crt	Nr cadastral Nr. topografic	Adresa	Observații / Referințe
A1.1		Loc. Namaesti, Nr. 22, Jud. Arges	Nr. niveluri:1; S. construita la sol:43 mp; S. construita desfasurata:43 mp;
A1.2		Loc. Namaesti, Nr. 22, Jud. Arges	Nr. niveluri:1; S. construita la sol:13 mp; S. construita desfasurata:13 mp;
A1.3		Loc. Namaesti, Nr. 22, Jud. Arges	Nr. niveluri:1; S. construita la sol:37 mp; S. construita desfasurata:37 mp;

B. Partea II. Proprietari și acte

Inscrieri privitoare la dreptul de proprietate și alte drepturi reale		Referințe
/		
Act Administrativ nr. 115521, din 24/05/2002 emis de CJPSDPAT ARGES;		
B1	Intabulare, drept de PROPRIETATE, dobandit prin Reconstituire, cota actuala 1/1, cota initiala 1/1 1) MAVRODIN LENUTA	A1
Act Normativ nr. 7, din 13/03/1996 emis de PARLAMENT (art. 12 alin. 16);		
B2	Intabulare, drept de PROPRIETATE, dobandit prin Construire, cota actuala 1/1, cota initiala 1/1 1) MAVRODIN LENUTA	A1.1, A1.2, A1.3

C. Partea III. SARCINI .

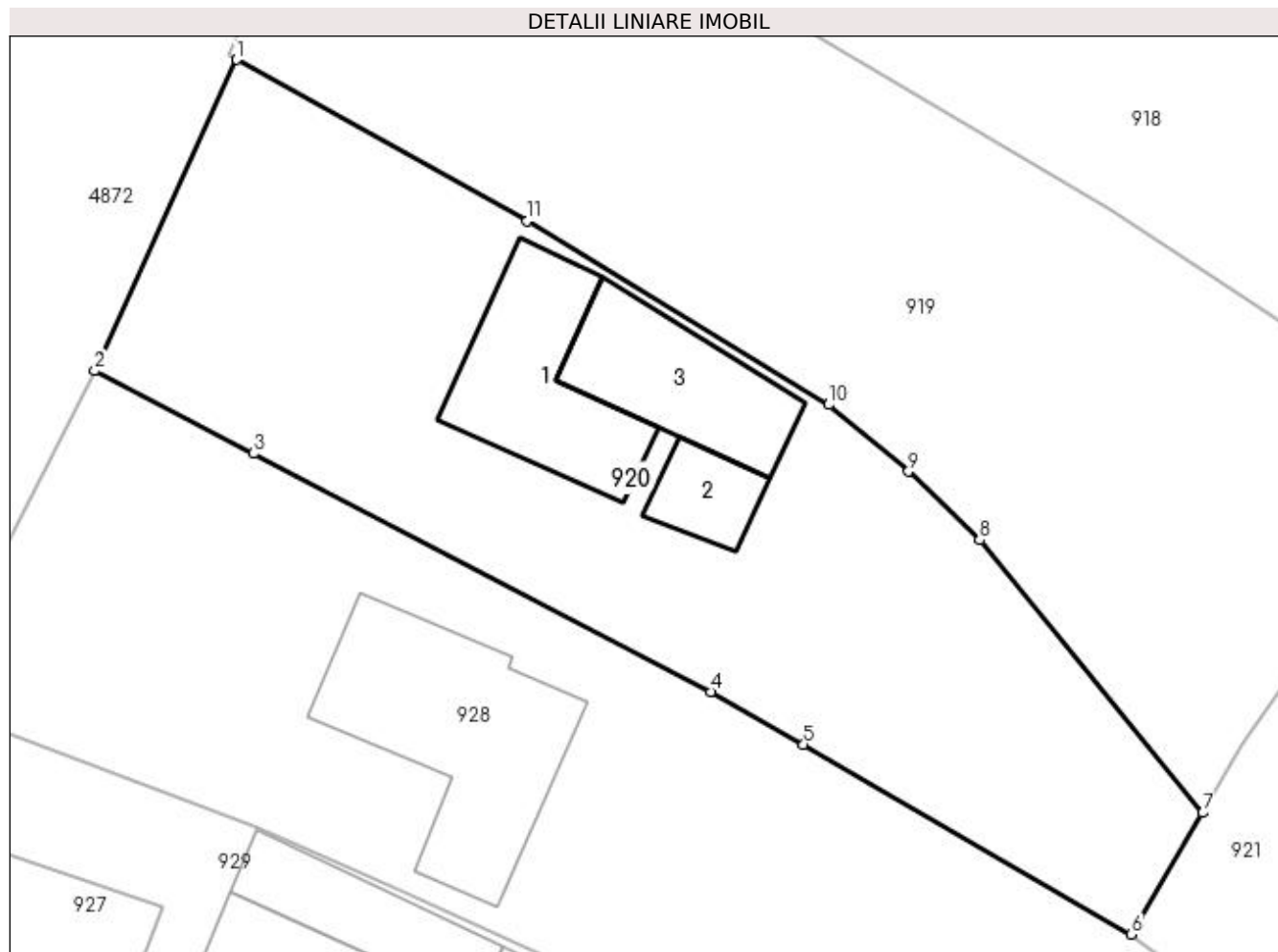
Inscrieri privind dezmembramintele dreptului de proprietate, drepturi reale de garanție și sarcini	Referințe
NU SUNT	

Anexa Nr. 1 La Partea I

Teren

Nr cadastral	Suprafața (mp)*	Observații / Referințe
	Din acte: 430 Masurata: 541	

* Suprafața este determinată în planul de proiecție Stereo 70.



Date referitoare la teren

Crt	Categorie folosință	Intravilan	Suprafața (mp)	Tarla	Parcelă	Nr. topo	Observații / Referințe
1	curți constructii	DA	369	11	353	-	
2	arabil	DA	172	11	352	-	

Date referitoare la construcții

Crt	Număr	Destinație construcție	Supraf. (mp)	Situație juridică	Observații / Referințe
A1.1		construcții de locuințe	43	Cu acte	Nr. niveluri:1; S. construita la sol:43 mp; S. construita desfasurata:43 mp;
A1.2		construcții de locuințe	13	Cu acte	Nr. niveluri:1; S. construita la sol:13 mp; S. construita desfasurata:13 mp;
A1.3		construcții anexa	37	Cu acte	Nr. niveluri:1; S. construita la sol:37 mp; S. construita desfasurata:37 mp;

Lungime Segmente

1) Valorile lungimilor segmentelor sunt obținute din proiecție în plan.

Punct început	X / Y	Punct sfârșit	X / Y	Lungime segment (** (m))
1	508.730,822 422.462,952	2	508.725,18 422.450,608	13.572

Punct început	X / Y	Punct sfârșit	X / Y	Lungime segment (** (m)
2	508.725,18 422.450,608	3	508.731,481 422.447,329	7.103
3	508.731,481 422.447,329	4	508.749,637 422.437,879	20.468
4	508.749,637 422.437,879	5	508.753,308 422.435,788	4.225
5	508.753,308 422.435,788	6	508.766,323 422.428,253	15.039
6	508.766,323 422.428,253	7	508.769,151 422.433,072	5.588
7	508.769,151 422.433,072	8	508.760,299 422.443,887	13.976
8	508.760,299 422.443,887	9	508.757,478 422.446,615	3.924
9	508.757,478 422.446,615	10	508.754,306 422.449,262	4.131
10	508.754,306 422.449,262	11	508.742,341 422.456,544	14.007
11	508.742,341 422.456,544	1	508.730,822 422.462,952	13.181

** Lungimile segmentelor sunt determinate în planul de proiecție Stereo 70 și sunt rotunjite la 1 milimetru.

*** Distanța dintre puncte este formată din segmente cumulate ce sunt mai mici decât valoarea 1 milimetru.

**DATE DESPRE IMOBILUL NR. 921**

Oficiul de Cadastru și Publicitate Imobiliară ARGES
Biroul de Cadastru și Publicitate Imobiliară Campulung

A. Partea I. Descrierea imobilului

TEREN Intravilan

Adresa: Loc. Namaesti, Nr. 25, Jud. Arges

Nr. Crt	Nr cadastral Nr. topografic	Suprafața* (mp)	Observații / Referințe
A1		Din acte: 800 Masurata: 1.711	Sector cadastral:16 Teren imprejmuit;

Construcții

Crt	Nr cadastral Nr. topografic	Adresa	Observații / Referințe
A1.1		Loc. Namaesti, Nr. 25, Jud. Arges	Nr. niveluri:1; S. construita la sol:92 mp; S. construita desfasurata:92 mp;
A1.2		Loc. Namaesti, Nr. 25, Jud. Arges	Nr. niveluri:1; S. construita la sol:57 mp; S. construita desfasurata:57 mp;
A1.3		Loc. Namaesti, Nr. 25, Jud. Arges	Nr. niveluri:1; S. construita la sol:17 mp; S. construita desfasurata:17 mp;
A1.4		Loc. Namaesti, Nr. 25, Jud. Arges	Nr. niveluri:1; S. construita la sol:53 mp; S. construita desfasurata:53 mp;
A1.5		Loc. Namaesti, Nr. 25, Jud. Arges	Nr. niveluri:1; S. construita la sol:16 mp; S. construita desfasurata:16 mp;

B. Partea II. Proprietari și acte

Inscrieri privitoare la dreptul de proprietate și alte drepturi reale		Referințe
/		
Act Notarial nr. 336, din 05/02/1978 emis de NOTARIATUL DE STAT LOCAL CIMPULUNG;		
B1	Intabulare, drept de PROPRIETATE bun comun , dobandit prin Conventie, cota actuala 1/1, cota initiala 1/1 1) STĂNCIULOIU NICOLAE, căsătorit	A1
Act Normativ nr. 7, din 13/03/1996 emis de PARLAMENT (art. 12 alin. 16);		
B2	Intabulare, drept de PROPRIETATE, dobandit prin Construire, cota actuala 1/1, cota initiala 1/1 1) STĂNCIULOIU NICOLAE	A1.1, A1.2, A1.3, A1.4, A1.5

C. Partea III. SARCINI .

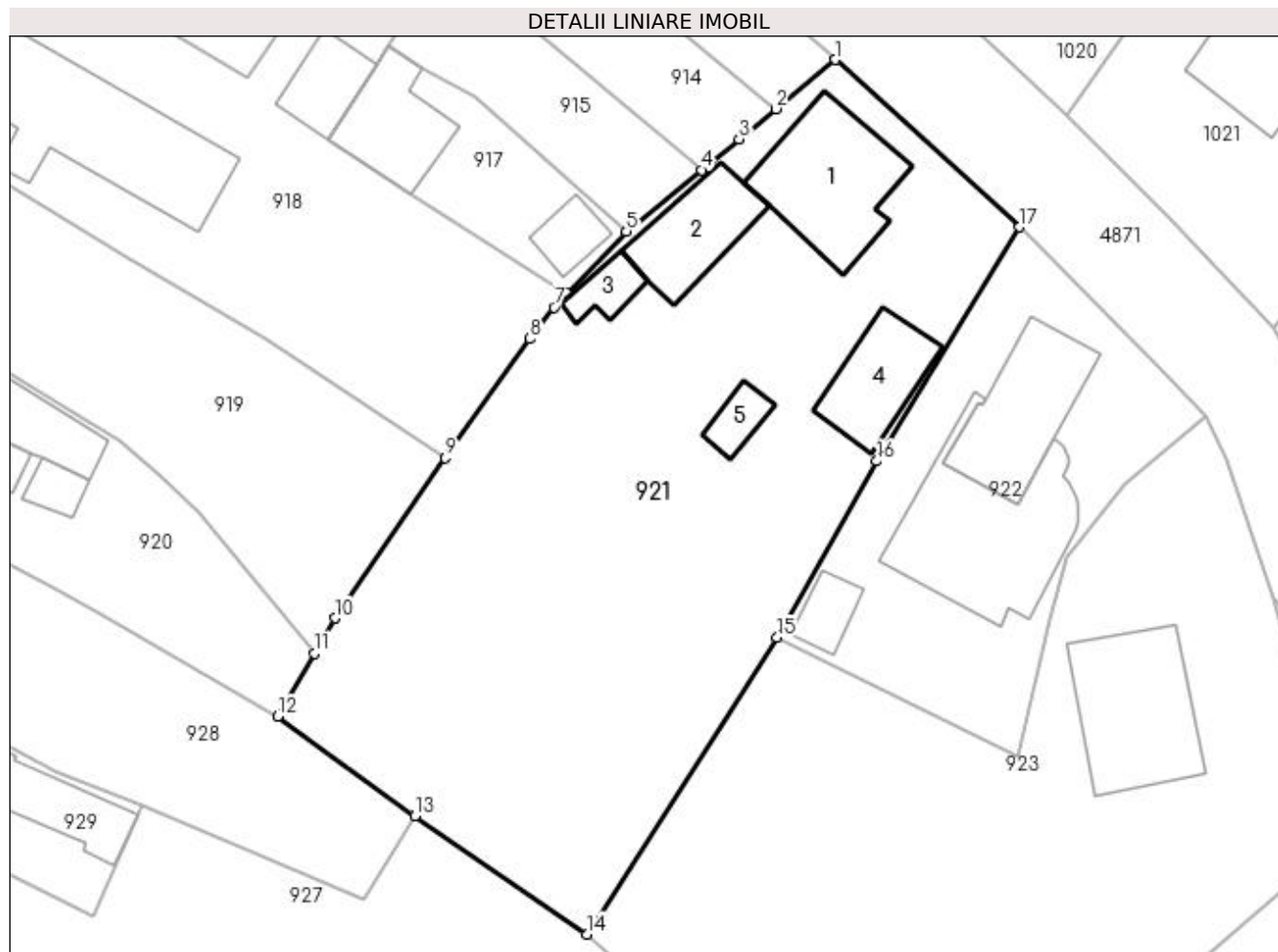
Inscrieri privind dezmembramintele dreptului de proprietate, drepturi reale de garanție și sarcini	Referințe
NU SUNT	

Anexa Nr. 1 La Partea I

Teren

Nr cadastral	Suprafața (mp)*	Observații / Referințe
	Din acte: 800 Masurata: 1.711	

* Suprafața este determinată în planul de proiecție Stereo 70.



Date referitoare la teren

Crt	Categorie folosință	Intra vilan	Suprafața (mp)	Tarla	Parcelă	Nr. topo	Observații / Referințe
1	curți constructii	DA	652	11	359,361	-	
2	livada	DA	1.059	11	3160	-	

Date referitoare la construcții

Crt	Număr	Destinație construcție	Supraf. (mp)	Situație juridică	Observații / Referințe
A1.1		construcții de locuințe	92	Cu acte	Nr. niveluri:1; S. construita la sol:92 mp; S. construita desfasurata:92 mp;
A1.2		construcții anexa	57	Cu acte	Nr. niveluri:1; S. construita la sol:57 mp; S. construita desfasurata:57 mp;
A1.3		construcții anexa	17	Cu acte	Nr. niveluri:1; S. construita la sol:17 mp; S. construita desfasurata:17 mp;
A1.4		construcții anexa	53	Cu acte	Nr. niveluri:1; S. construita la sol:53 mp; S. construita desfasurata:53 mp;
A1.5		construcții anexa	16	Cu acte	Nr. niveluri:1; S. construita la sol:16 mp; S. construita desfasurata:16 mp;

Lungime Segmente

1) Valorile lungimilor segmentelor sunt obţinute din proiecţie în plan.

Punct început	X / Y	Punct sfârşit	X / Y	Lungime segment (** (m)
1	508.808,915 422.478,381	2	508.804,342 422.474,626	5.917
2	508.804,342 422.474,626	3	508.801,541 422.472,321	3.627
3	508.801,541 422.472,321	4	508.798,677 422.469,969	3.706
4	508.798,677 422.469,969	5	508.792,953 422.465,282	7.398
5	508.792,953 422.465,282	6	508.788,437 422.460,548	6.543
6	508.788,437 422.460,548	7	508.787,433 422.459,494	1.456
7	508.787,433 422.459,494	8	508.785,608 422.457,073	3.032
8	508.785,608 422.457,073	9	508.779,118 422.448,008	11.149
9	508.779,118 422.448,008	10	508.770,702 422.435,776	14.848
10	508.770,702 422.435,776	11	508.769,151 422.433,072	3.117
11	508.769,151 422.433,072	12	508.766,323 422.428,253	5.588
12	508.766,323 422.428,253	13	508.776,807 422.420,664	12.942
13	508.776,807 422.420,664	14	508.789,918 422.411,646	15.913
14	508.789,918 422.411,646	15	508.804,475 422.434,28	26.911
15	508.804,475 422.434,28	16	508.812,059 422.447,752	15.46
16	508.812,059 422.447,752	17	508.822,977 422.465,609	20.93
17	508.822,977 422.465,609	1	508.808,915 422.478,381	18.996

** Lungimile segmentelor sunt determinate în planul de proiecţie Stereo 70 şi sunt rotunjite la 1 milimetru.

*** Distanţa dintre puncte este formată din segmente cumulate ce sunt mai mici decât valoarea 1 milimetru.

**DATE DESPRE IMOBILUL NR. 922**

Oficiul de Cadastru și Publicitate Imobiliară ARGES
Biroul de Cadastru și Publicitate Imobiliară Campulung

A. Partea I. Descrierea imobilului

TEREN Intravilan

Nr. CF vechi:517
Nr. cadastral vechi:751

Adresa: Loc. Namaesti, Nr. 26, Jud. Arges, pct " Acasa"

Nr. Crt	Nr cadastral Nr. topografic	Suprafata* (mp)	Observatii / Referinte
A1	80875	Din acte: 583 Masurata: 599	Sector cadastral:16 Teren imprejmuit;

Construcții

Crt	Nr cadastral Nr. topografic	Adresa	Observatii / Referinte
A1.1	80875-C1	Loc. Namaesti, Nr. 26, Jud. Arges, pct " Acasa"	Nr. niveluri:3; S. construita la sol:81 mp; S. construita desfasurata:243 mp; CASA PARTER DIN CARAMIDA EXTINSA LA P+1+M IN 2015
A1.2	80875-C2	Loc. Namaesti, Nr. 26, Jud. Arges, pct " Acasa"	Nr. niveluri:3; S. construita la sol:124 mp; S. construita desfasurata:372 mp; CASA DIN CARAMIDA, P+1+M, 2015
A1.3		Loc. Namaesti, Nr. 26, Jud. Arges, pct " Acasa"	Nr. niveluri:1; S. construita la sol:19 mp; S. construita desfasurata:19 mp;

B. Partea II. Proprietari și acte

Inscrieri privitoare la dreptul de proprietate și alte drepturi reale		Referințe
1726 / 12/04/2006		
Act Notarial nr. 991, din 11/04/2006 emis de BNP TULUCA FILOFTEIA;		
B1	Intabulare, drept de PROPRIETATE, dobandit prin Conventie, cota actuala 1/1, cota initiala 1/1 1) UNGUREANU ION LIVIU 2) UNGUREANU DOINITA, soti, OBSERVATII: (provenita din conversia CF 517)	A1, A1.1
B2	se inscrie interdictia de grevare instrainare 1) UNGUREANU GHEORGHE, lipsă CNP OBSERVATII: (provenita din conversia CF 517)	A1, A1.1
16598 / 17/11/2016		
Act Administrativ nr. 8, din 11/04/2013 emis de PRIMARIA VALEA MARE PRAVAT (act administrativ nr 4159 din 13.10.2016, emis de PRIMARIA VALEA MARE PRAVAT;act administrativ nr SERIA C8 NR. 533269 din 27.04.1991, emis de PRIMARIA VALEA MARE PRAVAT;act administrativ nr 5168 din 22.12.2016, emis de PRIMARIA VALEA MARE PRAVAT;act administrativ nr 14360 din 07.10.2016, emis de BCPI CAMPULUNG;act administrativ nr 4158 din 13.10.2016, emis de PRIMARIA VALEA MARE PRAVAT;act administrativ nr 5179 din 22.12.2016, emis de PRIMARIA VALEA MARE PRAVAT;act administrativ nr 4161 din 13.10.2016, emis de PRIMARIA COMUNEI VALEA MARE PRAVAT);		
B3	Intabulare, drept de PROPRIETATE, extindere pe verticala, dobandit prin Construire, cota actuala 1/1, cota initiala 1/1 1) UNGUREANU ION LIVIU 2) UNGUREANU DOINIȚA	A1.1
B4	Intabulare, drept de PROPRIETATE, dobandit prin Construire, cota actuala 1/1, cota initiala 1/1 1) UNGUREANU ION LIVIU 2) UNGUREANU DOINIȚA	A1.2
/		
Act Normativ nr. 7, din 13/03/1996 emis de PARLAMENT (art. 12 alin. 16);		
B5	Intabulare, drept de PROPRIETATE, dobandit prin Construire, cota actuala 1/1, cota initiala 1/1 1) UNGUREANU ION LIVIU 2) UNGUREANU DOINITA	A1.3

C. Partea III. SARCINI

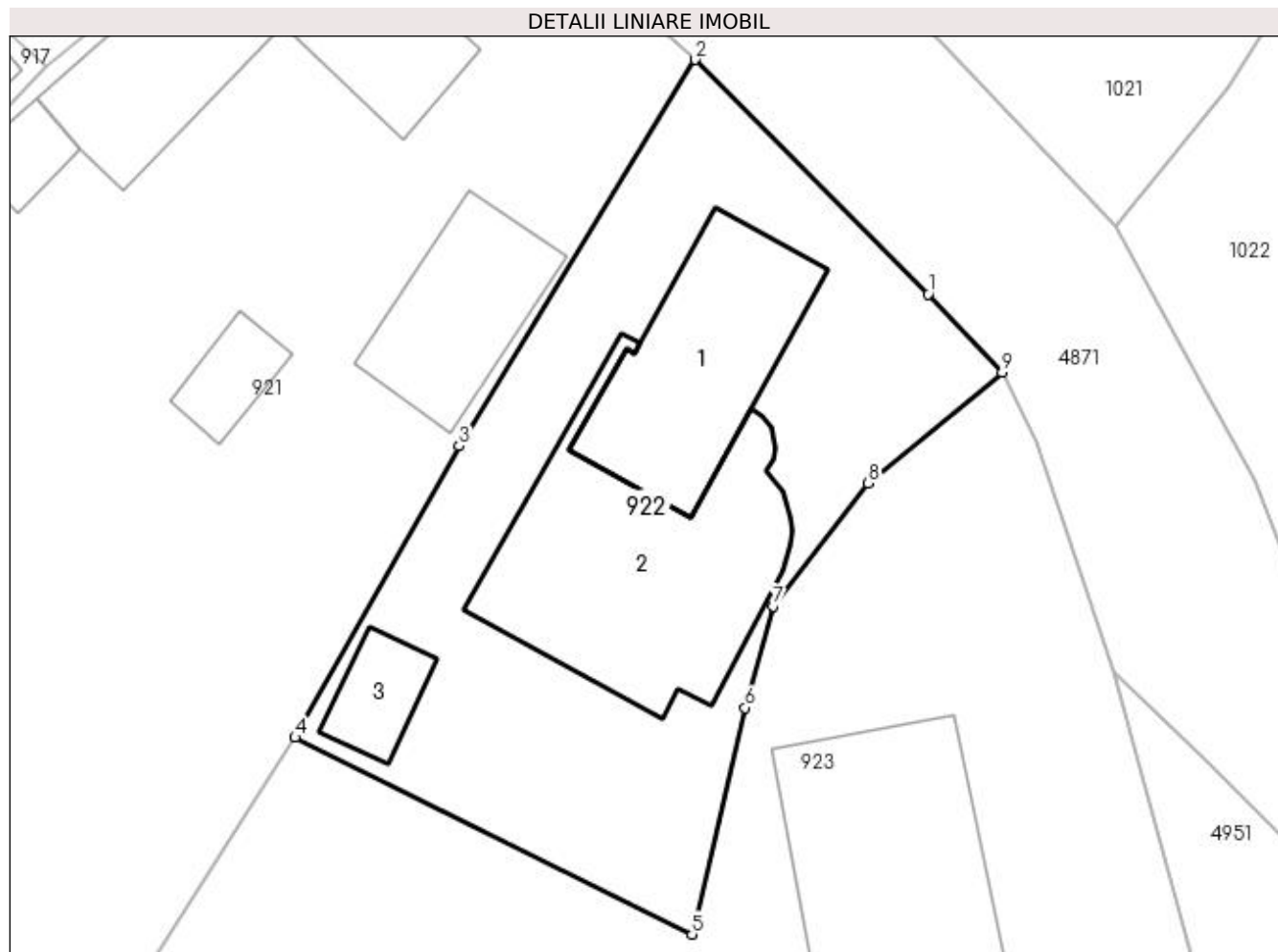
Inscrieri privind dezmembramintele dreptului de proprietate, drepturi reale de garanție și sarcini	Referințe

Inscrieri privind dezmembramintele dreptului de proprietate, drepturi reale de garanţie şi sarcini		Referinţe
1726 / 12/04/2006		
Act Notarial nr. 991, din 11/04/2006 emis de BNP TULUCA FILOFTEIA;		
C1	se inscrie dreptul de uzufruct viager	A1, A1.1
	1) UNGUREANU GHEORGHE , lipsă CNP <i>OBSERVATII: (provenita din conversia CF 517)</i>	

Anexa Nr. 1 La Partea I**Teren**

Nr cadastral	Suprafața (mp)*	Observații / Referințe
80875	Din acte: 583 Masurata: 599	

* Suprafața este determinată în planul de proiecție Stereo 70.

**Date referitoare la teren**

Crt	Categorie folosință	Intra vilan	Suprafața (mp)	Tarla	Parcelă	Nr. topo	Observații / Referințe
1	curți constructii	DA	599	11	362,363	-	

Date referitoare la construcții

Crt	Număr	Destinație construcție	Supraf. (mp)	Situație juridică	Observații / Referințe
A1.1	80875-C1	construcții de locuințe	81	Cu acte	Nr. niveluri:3; S. construita la sol:81 mp; S. construita desfasurata:243 mp; CASA PARTER DIN CARAMIDA EXTINSA LA P+1+M IN 2015
A1.2	80875-C2	construcții de locuințe	124	Cu acte	Nr. niveluri:3; S. construita la sol:124 mp; S. construita desfasurata:372 mp; CASA DIN CARAMIDA, P+1+M, 2015
A1.3		construcții anexa	19	Cu acte	Nr. niveluri:1; S. construita la sol:19 mp; S. construita desfasurata:19 mp;

Lungime Segmente

1) Valorile lungimilor segmentelor sunt obținute din proiecție în plan.

Punct început	X / Y	Punct sfârșit	X / Y	Lungime segment (** (m)
1	508.833,733 422.454,773	2	508.822,977 422.465,609	15.268

Punct început	X / Y	Punct sfârșit	X / Y	Lungime segment (** (m)
2	508.822,977 422.465,609	3	508.812,059 422.447,752	20.93
3	508.812,059 422.447,752	4	508.804,475 422.434,28	15.46
4	508.804,475 422.434,28	5	508.822,824 422.425,179	20.482
5	508.822,824 422.425,179	6	508.825,271 422.435,652	10.755
6	508.825,271 422.435,652	7	508.826,558 422.440,351	4.872
7	508.826,558 422.440,351	8	508.830,981 422.446,028	7.197
8	508.830,981 422.446,028	9	508.837,158 422.451,169	8.036
9	508.837,158 422.451,169	1	508.833,733 422.454,773	4.972

** Lungimile segmentelor sunt determinate în planul de proiecție Stereo 70 și sunt rotunjite la 1 milimetru.

*** Distanța dintre puncte este formată din segmente cumulate ce sunt mai mici decât valoarea 1 milimetru.

**DATE DESPRE IMOBILUL NR. 923**

Oficiul de Cadastru și Publicitate Imobiliară ARGES
Biroul de Cadastru și Publicitate Imobiliară Campulung

A. Partea I. Descrierea imobilului

TEREN Intravilan

Adresa: Loc. Namaesti, Nr. 27, Jud. Arges

Nr. Crt	Nr cadastral Nr. topografic	Suprafața* (mp)	Observații / Referințe
A1		Din acte: 1.337 Masurata: 1.713	Sector cadastral:16 Teren imprejmuit;

Construcții

Crt	Nr cadastral Nr. topografic	Adresa	Observații / Referințe
A1.1		Loc. Namaesti, Nr. 27, Jud. Arges	Nr. niveluri:3; S. construita la sol:101 mp; S. construita desfasurata:303 mp;

B. Partea II. Proprietari și acte

Inscrieri privitoare la dreptul de proprietate și alte drepturi reale		Referințe
/		
Act Administrativ nr. 124778, din 23/10/2003 emis de CJPSDPAT ARGES;		
B1	Intabulare, drept de PROPRIETATE, dobandit prin Reconstituire, cota actuala 1/1, cota initiala 1/1 1) CREANGĂ GIANINA ILEANA, lipsă CNP	A1
Act Normativ nr. 7, din 13/03/1996 emis de PARLAMENT (art. 12 alin. 16);		
B2	Intabulare, drept de PROPRIETATE, dobandit prin Construire, cota actuala 1/1, cota initiala 1/1 1) CREANGĂ GIANINA ILEANA, lipsă CNP	A1.1

C. Partea III. SARCINI .

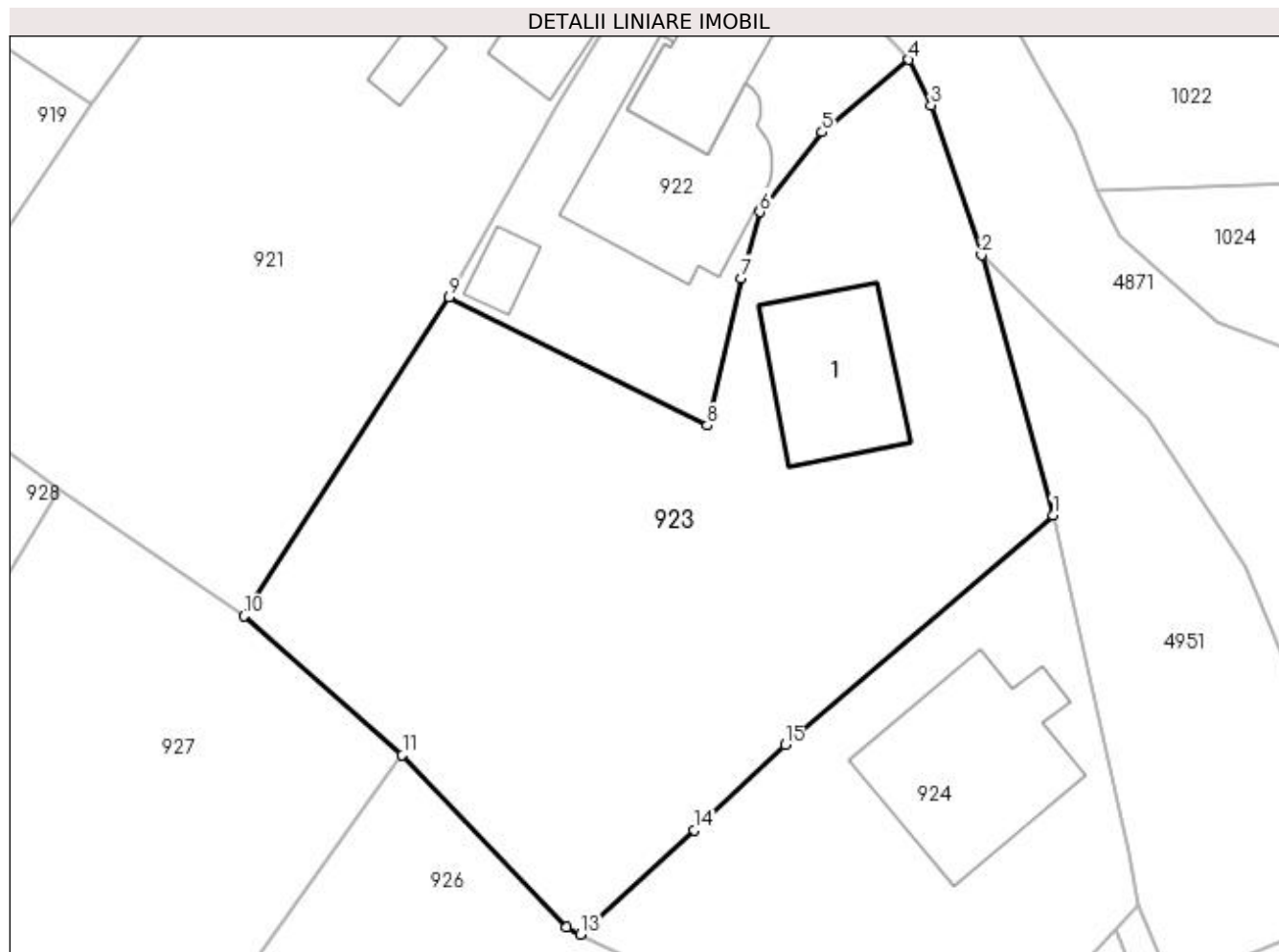
Inscrieri privind dezmembramintele dreptului de proprietate, drepturi reale de garanție și sarcini	Referințe
NU SUNT	

Anexa Nr. 1 La Partea I

Teren

Nr cadastral	Suprafața (mp)*	Observații / Referințe
	Din acte: 1.337 Masurata: 1.713	

* Suprafața este determinată în planul de proiecție Stereo 70.



Date referitoare la teren

Crt	Categorie folosință	Intra vilan	Suprafața (mp)	Tarla	Parcelă	Nr. topo	Observații / Referințe
1	curți constructii	DA	942	11	362,363	-	
2	livada	DA	771	11	362,363	-	

Date referitoare la construcții

Crt	Număr	Destinație construcție	Supraf. (mp)	Situație juridică	Observații / Referințe
A1.1		construcții de locuințe	101	Cu acte	Nr. niveluri:3; S. construita la sol:101 mp; S. construita desfasurata:303 mp;

Lungime Segmente

1) Valorile lungimilor segmentelor sunt obținute din proiecție în plan.

Punct început	X / Y	Punct sfârșit	X / Y	Lungime segment (** (m)
1	508.847,405 422.418,82	2	508.842,32 422.437,293	19.16
2	508.842,32 422.437,293	3	508.838,737 422.447,927	11.221
3	508.838,737 422.447,927	4	508.837,158 422.451,169	3.606

Punct început	X / Y	Punct sfârșit	X / Y	Lungime segment (** (m)
4	508.837,158 422.451,169	5	508.830,981 422.446,028	8.036
5	508.830,981 422.446,028	6	508.826,558 422.440,351	7.197
6	508.826,558 422.440,351	7	508.825,271 422.435,652	4.872
7	508.825,271 422.435,652	8	508.822,824 422.425,179	10.755
8	508.822,824 422.425,179	9	508.804,475 422.434,28	20.482
9	508.804,475 422.434,28	10	508.789,918 422.411,646	26.911
10	508.789,918 422.411,646	11	508.801,161 422.401,764	14.969
11	508.801,161 422.401,764	12	508.812,834 422.389,513	16.922
12	508.812,834 422.389,513	13	508.813,808 422.389,026	1.089
13	508.813,808 422.389,026	14	508.821,921 422.396,442	10.992
14	508.821,921 422.396,442	15	508.828,366 422.402,488	8.837
15	508.828,366 422.402,488	1	508.847,405 422.418,82	25.084

** Lungimile segmentelor sunt determinate în planul de proiecție Stereo 70 și sunt rotunjite la 1 milimetru.

*** Distanța dintre puncte este formată din segmente cumulate ce sunt mai mici decât valoarea 1 milimetru.

**DATE DESPRE IMOBILUL NR. 924**

Oficiul de Cadastru și Publicitate Imobiliară ARGES
Biroul de Cadastru și Publicitate Imobiliară Campulung

A. Partea I. Descrierea imobilului

TEREN Intravilan

Adresa: Loc. Namaesti, Nr. 28, Jud. Arges, punct"La Povarna"

Nr. Crt	Nr cadastral Nr. topografic	Suprafața* (mp)	Observații / Referințe
A1	80448	Din acte: 793 Masurata: 830	Sector cadastral:16 Teren imprejmuit;

Construcții

Crt	Nr cadastral Nr. topografic	Adresa	Observații / Referințe
A1.1		Loc. Namaesti, Nr. 28, Jud. Arges, punct"La Povarna"	Nr. niveluri:1; S. construita la sol:152 mp; S. construita desfasurata:152 mp;

B. Partea II. Proprietari și acte

Inscrieri privitoare la dreptul de proprietate și alte drepturi reale		Referințe
3619 / 18/03/2011		
Act Notarial nr. 325, din 10/11/1997 emis de BNP TULUCA FILOFTEIA (act notarial nr. 5441/27-01-1993 emis de COMISIA JUDETEANA ARGES; act administrativ nr. 1610/09-03-2011 emis de PRIMARIA VALEA MARE PRAVAT; act administrativ nr. 1611/09-03-2011 emis de PRIMARIA VALEA MARE PRAVAT; act administrativ nr. 1607/09-03-2011 emis de PRIMARIA VALEA MARE PRAVAT; act administrativ nr. 1608/09-03-2011 emis de PRIMARIA VALEA MARE PRAVAT; proces verbal de vecinatate incheiat de SC TERRA CAD PROIECT SRL; referat cu nr. 167/12.04.2011 intocmit de Serviciul Cadastru OCPI ARGES);		
B1	Intabulare, drept de PROPRIETATE, dobandit prin Succesiune, cota actuala 1/1, cota initiala 1/1 1) VELEA CILA	A1
/		
Act Normativ nr. 7, din 13/03/1996 emis de PARLAMENT (art. 12 alin. 16);		
B2	Intabulare, drept de PROPRIETATE, dobandit prin Construire, cota actuala 1/1, cota initiala 1/1 1) VELEA CILA	A1.1

C. Partea III. SARCINI .

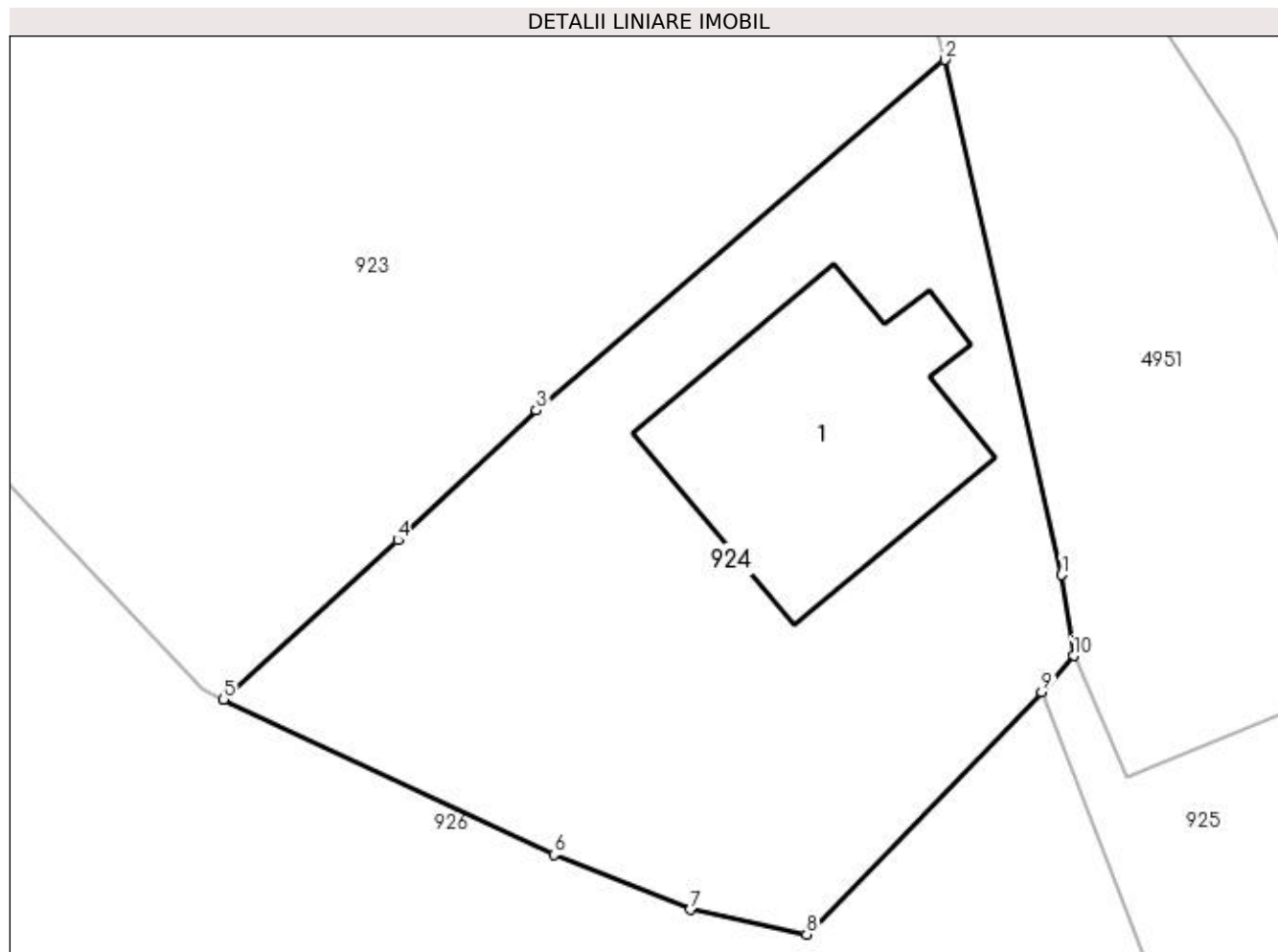
Inscrieri privind dezmembramintele dreptului de proprietate, drepturi reale de garanție și sarcini	Referințe
NU SUNT	

Anexa Nr. 1 La Partea I

Teren

Nr cadastral	Suprafața (mp)*	Observații / Referințe
80448	Din acte: 793 Masurata: 830	

* Suprafața este determinată în planul de proiecție Stereo 70.



Date referitoare la teren

Crt	Categorie folosință	Intravilan	Suprafața (mp)	Tarla	Parcelă	Nr. topo	Observații / Referințe
1	curți construcții	DA	620	11	364	-	
2	faneata	DA	210	11	364	-	

Date referitoare la construcții

Crt	Număr	Destinație construcție	Supraf. (mp)	Situație juridică	Observații / Referințe
A1.1		construcții de locuințe	152	Cu acte	Nr. niveluri:1; S. construita la sol:152 mp; S. construita desfasurata:152 mp;

Lungime Segmente

1) Valorile lungimilor segmentelor sunt obținute din proiecție în plan.

Punct început	X / Y	Punct sfârșit	X / Y	Lungime segment (** (m)
1	508.852,832 422.394,828	2	508.847,405 422.418,82	24.598
2	508.847,405 422.418,82	3	508.828,366 422.402,488	25.084
3	508.828,366 422.402,488	4	508.821,921 422.396,442	8.837

Punct început	X / Y	Punct sfârșit	X / Y	Lungime segment (** (m)
4	508.821,921 422.396,442	5	508.813,808 422.389,026	10.992
5	508.813,808 422.389,026	6	508.829,193 422.381,783	17.005
6	508.829,193 422.381,783	7	508.835,545 422.379,242	6.841
7	508.835,545 422.379,242	8	508.840,961 422.378,083	5.539
8	508.840,961 422.378,083	9	508.851,918 422.389,371	15.731
9	508.851,918 422.389,371	10	508.853,397 422.391,06	2.245
10	508.853,397 422.391,06	1	508.852,832 422.394,828	3.81

** Lungimile segmentelor sunt determinate în planul de proiecție Stereo 70 și sunt rotunjite la 1 milimetru.

*** Distanța dintre puncte este formată din segmente cumulate ce sunt mai mici decât valoarea 1 milimetru.

**DATE DESPRE IMOBILUL NR. 925**

Oficiul de Cadastru și Publicitate Imobiliară ARGES
Biroul de Cadastru și Publicitate Imobiliară Campulung

A. Partea I. Descrierea imobilului

TEREN Intravilan

Adresa: Loc. Namaesti, Jud. Arges

Nr. Crt	Nr cadastral Nr. topografic	Suprafața* (mp)	Observații / Referințe
A1		1.000	Sector cadastral:16 Teren neimprejmuit;

B. Partea II. Proprietari și acte

Inscrieri privitoare la dreptul de proprietate și alte drepturi reale	Referințe
/	
Act Administrativ nr. 11995, din 14/06/1993 emis de CJPSDPAT ARGES;	
B1	A1
Intabulare, drept de PROPRIETATE, dobandit prin Constituire, cota actuala 1/1, cota initiala 1/1 1) LĂZĂROIU NICOLAE, lipsă CNP	

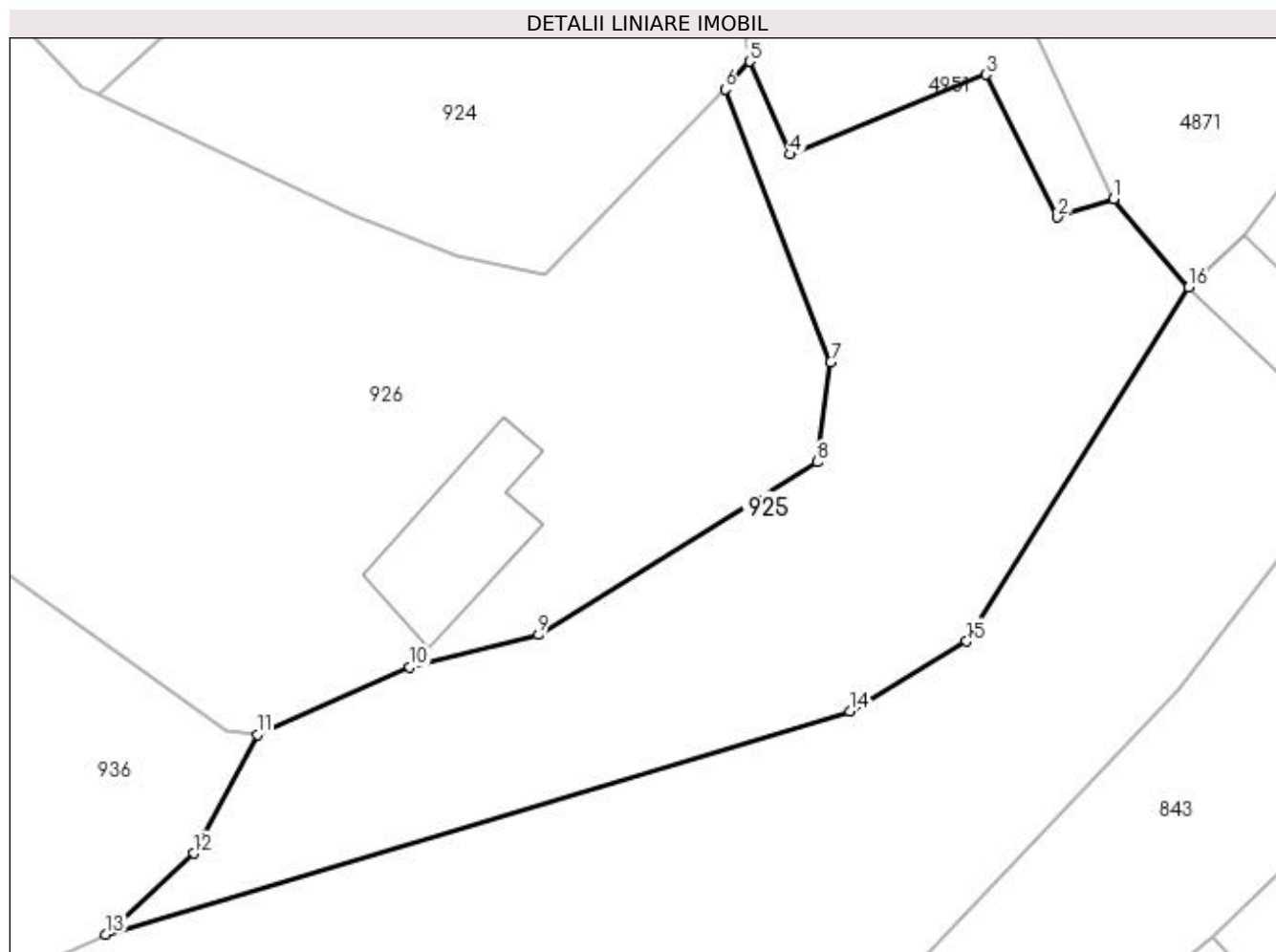
C. Partea III. SARCINI .

Inscrieri privind dezmembramintele dreptului de proprietate, drepturi reale de garanție și sarcini	Referințe
NU SUNT	

Teren

Nr cadastral	Suprafața (mp)*	Observații / Referințe
	1.000	

* Suprafața este determinată în planul de proiecție Stereo 70.



Date referitoare la teren

Crt	Categorie folosință	Intravilan	Suprafața (mp)	Tarla	Parcelă	Nr. topo	Observații / Referințe
1	curți constructii	DA	400	11	333,332	-	
2	pasune	DA	600	11	332,333	-	

Lungime Segmente

1) Valorile lungimilor segmentelor sunt obținute din proiecție în plan.

Punct început	X / Y	Punct sfârșit	X / Y	Lungime segment (** (m)
1	508.875,511 422.382,701	2	508.872,097 422.381,597	3.588
2	508.872,097 422.381,597	3	508.867,732 422.390,259	9.7
3	508.867,732 422.390,259	4	508.855,843 422.385,422	12.835
4	508.855,843 422.385,422	5	508.853,397 422.391,06	6.146

Punct început	X / Y	Punct sfârșit	X / Y	Lungime segment (** (m)
5	508.853,397 422.391,06	6	508.851,918 422.389,371	2.245
6	508.851,918 422.389,371	7	508.858,318 422.372,791	17.772
7	508.858,318 422.372,791	8	508.857,495 422.366,728	6.119
8	508.857,495 422.366,728	9	508.840,56 422.356,239	19.92
9	508.840,56 422.356,239	10	508.832,743 422.354,286	8.057
10	508.832,743 422.354,286	11	508.823,465 422.350,176	10.148
11	508.823,465 422.350,176	12	508.819,586 422.342,966	8.187
12	508.819,586 422.342,966	13	508.814,247 422.338,046	7.26
13	508.814,247 422.338,046	14	508.859,467 422.351,594	47.206
14	508.859,467 422.351,594	15	508.866,577 422.355,836	8.279
15	508.866,577 422.355,836	16	508.880,071 422.377,344	25.391
16	508.880,071 422.377,344	1	508.875,511 422.382,701	7.035

** Lungimile segmentelor sunt determinate în planul de proiecție Stereo 70 și sunt rotunjite la 1 milimetru.

*** Distanța dintre puncte este formată din segmente cumulate ce sunt mai mici decât valoarea 1 milimetru.

**DATE DESPRE IMOBILUL NR. 926**

Oficiul de Cadastru și Publicitate Imobiliară ARGES
Biroul de Cadastru și Publicitate Imobiliară Campulung

A. Partea I. Descrierea imobilului

TEREN Intravilan

Adresa: Loc. Namaesti, Jud. Arges

Nr. Crt	Nr cadastral Nr. topografic	Suprafața* (mp)	Observații / Referințe
A1		1.923	Sector cadastral:16 Teren imprejmuit;

Construcții

Crt	Nr cadastral Nr. topografic	Adresa	Observații / Referințe
A1.1		Loc. Namaesti, Jud. Arges	Nr. niveluri:1; S. construita la sol:70 mp; S. construita desfasurata:70 mp;

B. Partea II. Proprietari și acte

Inscrieri privitoare la dreptul de proprietate și alte drepturi reale	Referințe
/	
Act Normativ nr. 7, din 13/03/1996 emis de PARLAMENT (art. 13 alin. 15);	
B1	Inscrierea provizorie, drept de PROPRIETATE, dobandit prin Lege, cota actuala 1/1, cota initiala 1/1 1) COMUNA VALEA MARE PRAVĂȚ , CIF:5010196
Act Normativ nr. 7, din 13/03/1996 emis de PARLAMENT (art. 12 alin. 16);	
B2	Intabulare, drept de PROPRIETATE, dobandit prin Construire, cota actuala 1/1, cota initiala 1/1 1) ONCIOIU ION , lipsă CNP

C. Partea III. SARCINI .

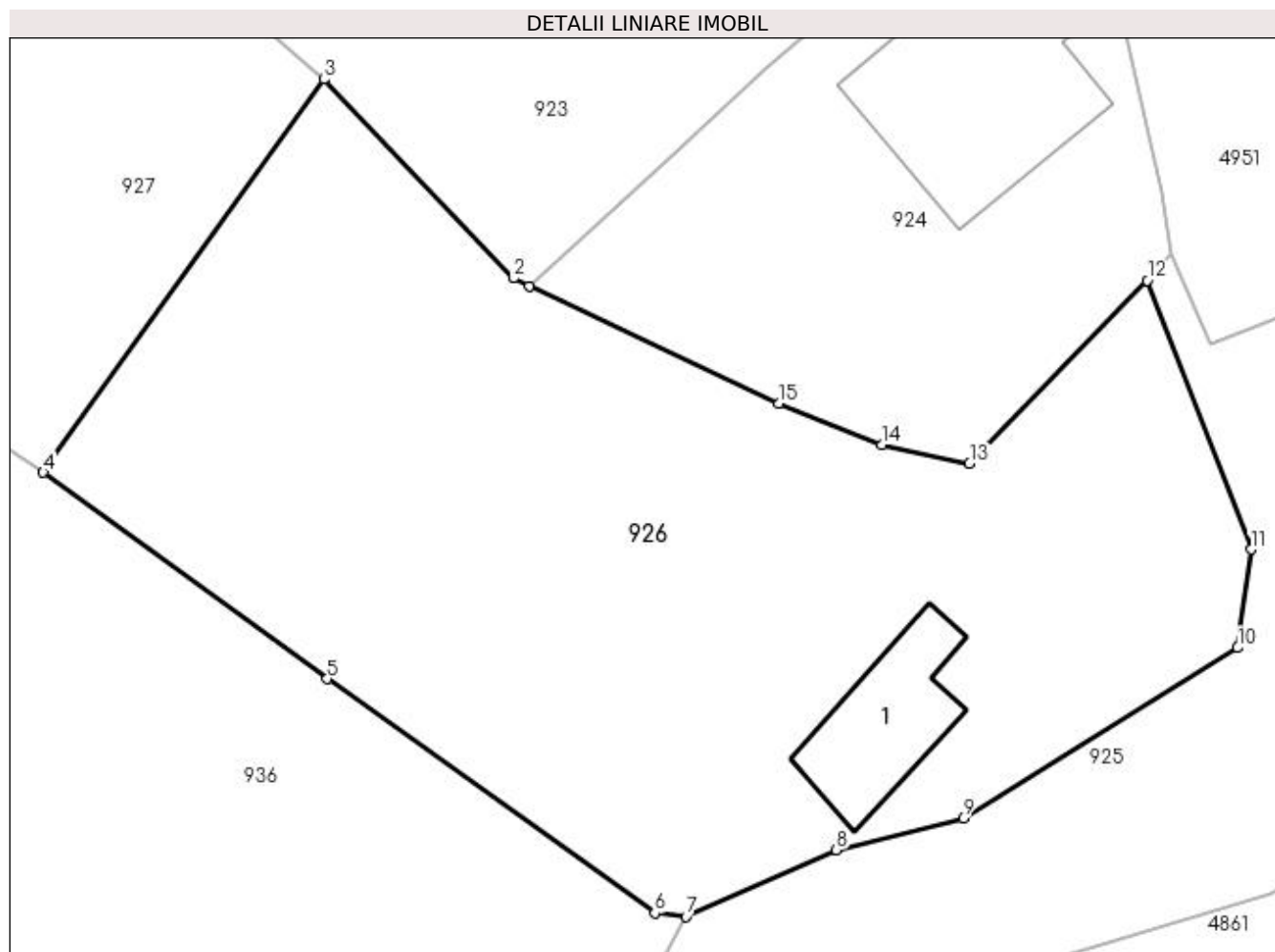
Inscrieri privind dezmembramintele dreptului de proprietate, drepturi reale de garanție și sarcini	Referințe
NU SUNT	

Anexa Nr. 1 La Partea I

Teren

Nr cadastral	Suprafața (mp)*	Observații / Referințe
	1.923	

* Suprafața este determinată în planul de proiecție Stereo 70.



Date referitoare la teren

Crt	Categorie folosință	Intra vilan	Suprafața (mp)	Tarla	Parcelă	Nr. topo	Observații / Referințe
1	faneata	DA	1.923	11	333,334,346,347	-	

Date referitoare la construcții

Crt	Număr	Destinație construcție	Supraf. (mp)	Situație juridică	Observații / Referințe
A1.1		constructii anexa	70	Cu acte	Nr. niveluri:1; S. construita la sol:70 mp; S. construita desfasurata:70 mp;

Lungime Segmente

1) Valorile lungimilor segmentelor sunt obținute din proiecție în plan.

Punct început	X / Y	Punct sfârșit	X / Y	Lungime segment (** (m)
1	508.813,808 422.389,026	2	508.812,834 422.389,513	1.089
2	508.812,834 422.389,513	3	508.801,161 422.401,764	16.922
3	508.801,161 422.401,764	4	508.783,834 422.377,54	29.783
4	508.783,834 422.377,54	5	508.801,346 422.364,816	21.646

Punct început	X / Y	Punct sfârșit	X / Y	Lungime segment (** (m)
5	508.801,346 422.364,816	6	508.821,553 422.350,39	24.828
6	508.821,553 422.350,39	7	508.823,465 422.350,176	1.924
7	508.823,465 422.350,176	8	508.832,743 422.354,286	10.148
8	508.832,743 422.354,286	9	508.840,56 422.356,239	8.057
9	508.840,56 422.356,239	10	508.857,495 422.366,728	19.92
10	508.857,495 422.366,728	11	508.858,318 422.372,791	6.119
11	508.858,318 422.372,791	12	508.851,918 422.389,371	17.772
12	508.851,918 422.389,371	13	508.840,961 422.378,083	15.731
13	508.840,961 422.378,083	14	508.835,545 422.379,242	5.539
14	508.835,545 422.379,242	15	508.829,193 422.381,783	6.841
15	508.829,193 422.381,783	1	508.813,808 422.389,026	17.005

** Lungimile segmentelor sunt determinate în planul de proiecție Stereo 70 și sunt rotunjite la 1 milimetru.

*** Distanța dintre puncte este formată din segmente cumulate ce sunt mai mici decât valoarea 1 milimetru.

**DATE DESPRE IMOBILUL NR. 927**

Oficiul de Cadastru și Publicitate Imobiliară ARGES
Biroul de Cadastru și Publicitate Imobiliară Campulung

A. Partea I. Descrierea imobilului

TEREN Intravilan

Nr. CF vechi:397
Nr. cadastral vechi:604

Adresa: Loc. Valea Mare Pravat, Jud. Arges, pct Acasa

Nr. Crt	Nr cadastral Nr. topografic	Suprafața* (mp)	Observații / Referințe
A1	81988	1.548	Sector cadastral:16 Teren imprejmuit;

B. Partea II. Proprietari și acte

Inscrieri privitoare la dreptul de proprietate și alte drepturi reale		Referințe
2308 / 09/05/2008		
Act Notarial nr. 1011, din 06/05/2005 emis de notar public Tuluca Filofteia;		
B1	Intabulare, drept de PROPRIETATE, dobandit prin Conventie, cota actuala 1/1, cota initiala 1/1 1) MOȘNEANU ANI, casatorita cu 2) MOSNEANU IOACHIM, lipsă CNP	A1

C. Partea III. SARCINI .

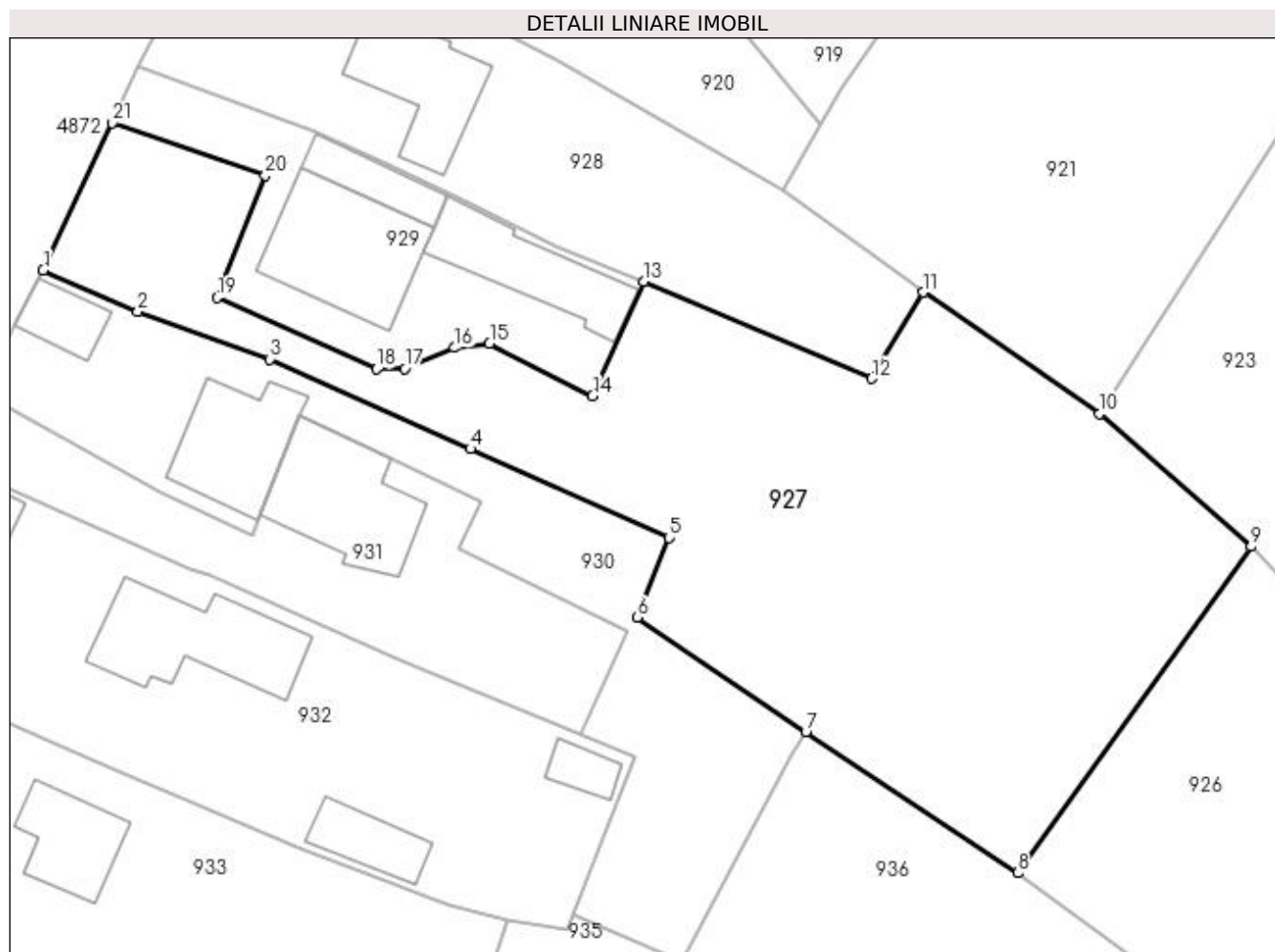
Inscrieri privind dezmembramintele dreptului de proprietate, drepturi reale de garanție și sarcini	Referințe
NU SUNT	

Anexa Nr. 1 La Partea I

Teren

Nr cadastral	Suprafața (mp)*	Observații / Referințe
81988	1.548	

* Suprafața este determinată în planul de proiecție Stereo 70.



Date referitoare la teren

Crt	Categorie folosință	Intravilan	Suprafața (mp)	Tarla	Parcelă	Nr. topo	Observații / Referințe
1	curți constructii	DA	202	11	349	-	
2	arabil	DA	482	11	346,347,348	-	
3	livada	DA	864	11	346,347	-	

Lungime Segmente

1) Valorile lungimilor segmentelor sunt obținute din proiecție în plan.

Punct început	X / Y	Punct sfârșit	X / Y	Lungime segment (** (m)
1	508.711,404 422.422,3	2	508.718,445 422.419,23	7.681
3	508.728,246 422.415,688	4	508.743,166 422.409,029	16.339
5	508.757,885 422.402,445	6	508.755,556 422.396,513	6.373

Punct început	X / Y	Punct sfârșit	X / Y	Lungime segment (** (m)
2	508.718,445 422.419,23	3	508.728,246 422.415,688	10.421
4	508.743,166 422.409,029	5	508.757,885 422.402,445	16.124
6	508.755,556 422.396,513	7	508.768,077 422.387,997	15.143

Punct început	X / Y	Punct sfârșit	X / Y	Lungime segment (** (m)
7	508.768,077 422.387,997	8	508.783,834 422.377,54	18.911
9	508.801,161 422.401,764	10	508.789,918 422.411,646	14.969
11	508.776,807 422.420,664	12	508.772,979 422.414,24	7.478
13	508.756,006 422.421,441	14	508.752,231 422.412,962	9.281
15	508.744,567 422.416,851	16	508.741,938 422.416,536	2.648
17	508.738,26 422.414,985	18	508.736,184 422.414,967	2.076
19	508.724,341 422.420,259	20	508.727,905 422.429,352	9.767
21	508.716,509 422.433,231	1	508.711,404 422.422,3	12.064

Punct început	X / Y	Punct sfârșit	X / Y	Lungime segment (** (m)
8	508.783,834 422.377,54	9	508.801,161 422.401,764	29.783
10	508.789,918 422.411,646	11	508.776,807 422.420,664	15.913
12	508.772,979 422.414,24	13	508.756,006 422.421,441	18.437
14	508.752,231 422.412,962	15	508.744,567 422.416,851	8.594
16	508.741,938 422.416,536	17	508.738,26 422.414,985	3.992
18	508.736,184 422.414,967	19	508.724,341 422.420,259	12.972
20	508.727,905 422.429,352	21	508.716,509 422.433,231	12.038

** Lungimile segmentelor sunt determinate în planul de proiecție Stereo 70 și sunt rotunjite la 1 milimetru.

*** Distanța dintre puncte este formată din segmente cumulate ce sunt mai mici decât valoarea 1 milimetru.

**DATE DESPRE IMOBILUL NR. 928**

Oficiul de Cadastru și Publicitate Imobiliară ARGES
Biroul de Cadastru și Publicitate Imobiliară Campulung

A. Partea I. Descrierea imobilului

TEREN Intravilan

Adresa: Loc. Namaesti, Nr. 21, Jud. Arges

Nr. Crt	Nr cadastral Nr. topografic	Suprafața* (mp)	Observații / Referințe
A1		699	Sector cadastral:16 Teren imprejmuit;

Construcții

Crt	Nr cadastral Nr. topografic	Adresa	Observații / Referințe
A1.1		Loc. Namaesti, Nr. 21, Jud. Arges	Nr. niveluri:1; S. construita la sol:67 mp; S. construita desfasurata:67 mp;

B. Partea II. Proprietari și acte

Inscrieri privitoare la dreptul de proprietate și alte drepturi reale		Referințe
/		
Act Normativ nr. 7, din 13/03/1996 emis de PARLAMENT (art. 13 alin. 15);		
B1	Inscrierea provizorie, drept de PROPRIETATE, dobandit prin Lege, cota actuala 1/1, cota initiala 1/1 1) COMUNA VALEA MARE PRAVĂȚ , CIF:5010196	A1
Act Normativ nr. 7, din 13/03/1996 emis de PARLAMENT (art. 12 alin. 16);		
B2	Intabulare, drept de PROPRIETATE, dobandit prin Construire, cota actuala 1/1, cota initiala 1/1 1) BANCIU GHEORGHE , lipsă CNP	A1.1

C. Partea III. SARCINI .

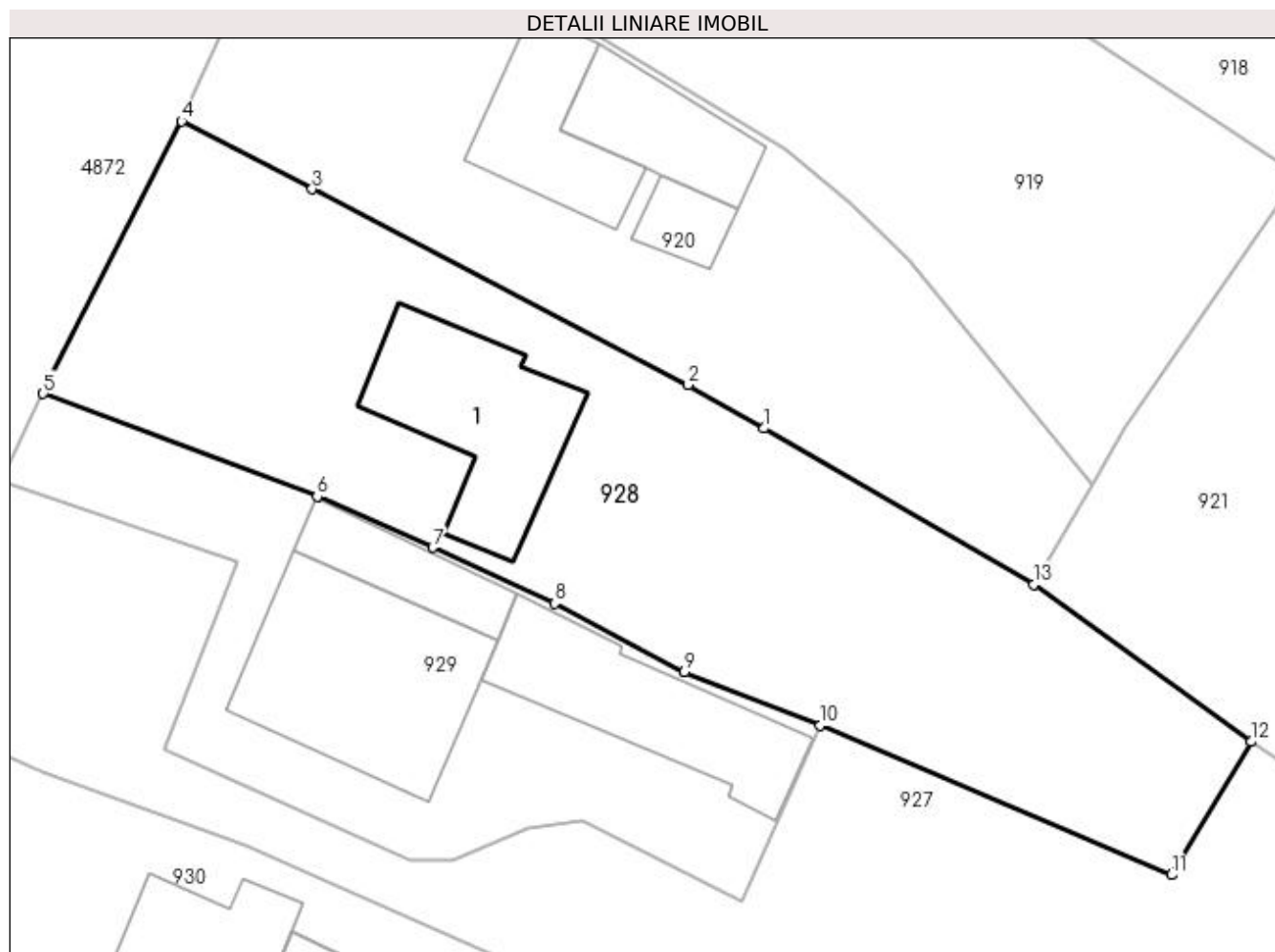
Inscrieri privind dezmembramintele dreptului de proprietate, drepturi reale de garanție și sarcini	Referințe
NU SUNT	

Anexa Nr. 1 La Partea I

Teren

Nr cadastral	Suprafața (mp)*	Observații / Referințe
	699	

* Suprafața este determinată în planul de proiecție Stereo 70.



Date referitoare la teren

Crt	Categorie folosință	Intra vilan	Suprafața (mp)	Tarla	Parcelă	Nr. topo	Observații / Referințe
1	curți constructii	DA	360	11	350,351	-	
2	arabil	DA	339	11	350	-	

Date referitoare la construcții

Crt	Număr	Destinație construcție	Supraf. (mp)	Situație juridică	Observații / Referințe
A1.1		construcții de locuințe	67	Cu acte	Nr. niveluri:1; S. construita la sol:67 mp; S. construita desfasurata:67 mp;

Lungime Segmente

1) Valorile lungimilor segmentelor sunt obținute din proiecție în plan.

Punct început	X / Y	Punct sfârșit	X / Y	Lungime segment (** (m)
1	508.753,308 422.435,788	2	508.749,637 422.437,879	4.225
2	508.749,637 422.437,879	3	508.731,481 422.447,329	20.468
3	508.731,481 422.447,329	4	508.725,18 422.450,608	7.103

Punct început	X / Y	Punct sfârșit	X / Y	Lungime segment (** (m)
4	508.725,18 422.450,608	5	508.718,5 422.437,449	14.757
5	508.718,5 422.437,449	6	508.731,724 422.432,496	14.121
6	508.731,724 422.432,496	7	508.737,308 422.430,026	6.106
7	508.737,308 422.430,026	8	508.743,184 422.427,328	6.466
8	508.743,184 422.427,328	9	508.749,46 422.424,034	7.088
9	508.749,46 422.424,034	10	508.756,006 422.421,441	7.041
10	508.756,006 422.421,441	11	508.772,979 422.414,24	18.437
11	508.772,979 422.414,24	12	508.776,807 422.420,664	7.478
12	508.776,807 422.420,664	13	508.766,323 422.428,253	12.942
13	508.766,323 422.428,253	1	508.753,308 422.435,788	15.039

** Lungimile segmentelor sunt determinate în planul de proiecție Stereo 70 și sunt rotunjite la 1 milimetru.

*** Distanța dintre puncte este formată din segmente cumulate ce sunt mai mici decât valoarea 1 milimetru.

**DATE DESPRE IMOBILUL NR. 929**

Oficiul de Cadastru și Publicitate Imobiliară ARGES
Biroul de Cadastru și Publicitate Imobiliară Campulung

A. Partea I. Descrierea imobilului

TEREN Intravilan

Nr. CF vechi:396
Nr. cadastral vechi:603

Adresa: Loc. Namaesti, Jud. Arges, pct Acasa

Nr. Crt	Nr cadastral Nr. topografic	Suprafața* (mp)	Observații / Referințe
A1	81987	Din acte: 348 Masurata: 397	Sector cadastral:16 Teren imprejmuit;

Construcții

Crt	Nr cadastral Nr. topografic	Adresa	Observații / Referințe
A1.1	81987-C1	Loc. Namaesti, Jud. Arges, pct Acasa	Nr. niveluri:1; S. construita la sol:91 mp; S. construita desfasurata:91 mp;
A1.2	81987-C2	Loc. Namaesti, Jud. Arges, pct Acasa	Nr. niveluri:1; S. construita la sol:28 mp; S. construita desfasurata:28 mp; garaj
A1.3	81987-C3	Loc. Namaesti, Jud. Arges, pct Acasa	Nr. niveluri:1; S. construita la sol:63 mp; S. construita desfasurata:63 mp;

B. Partea II. Proprietari și acte

Inscrieri privitoare la dreptul de proprietate și alte drepturi reale		Referințe
2309 / 09/05/2005		
Act Notarial nr. 1012, din 06/05/2005 emis de notar public Tuluca Filofteia;		
B1	Intabulare, drept de PROPRIETATE-bun propriu, dobandit prin Conventie, cota actuala 1/1, cota initiala 1/1 1) MOȘNEANU ANI	A1, A1.1, A1.2, A1.3

C. Partea III. SARCINI

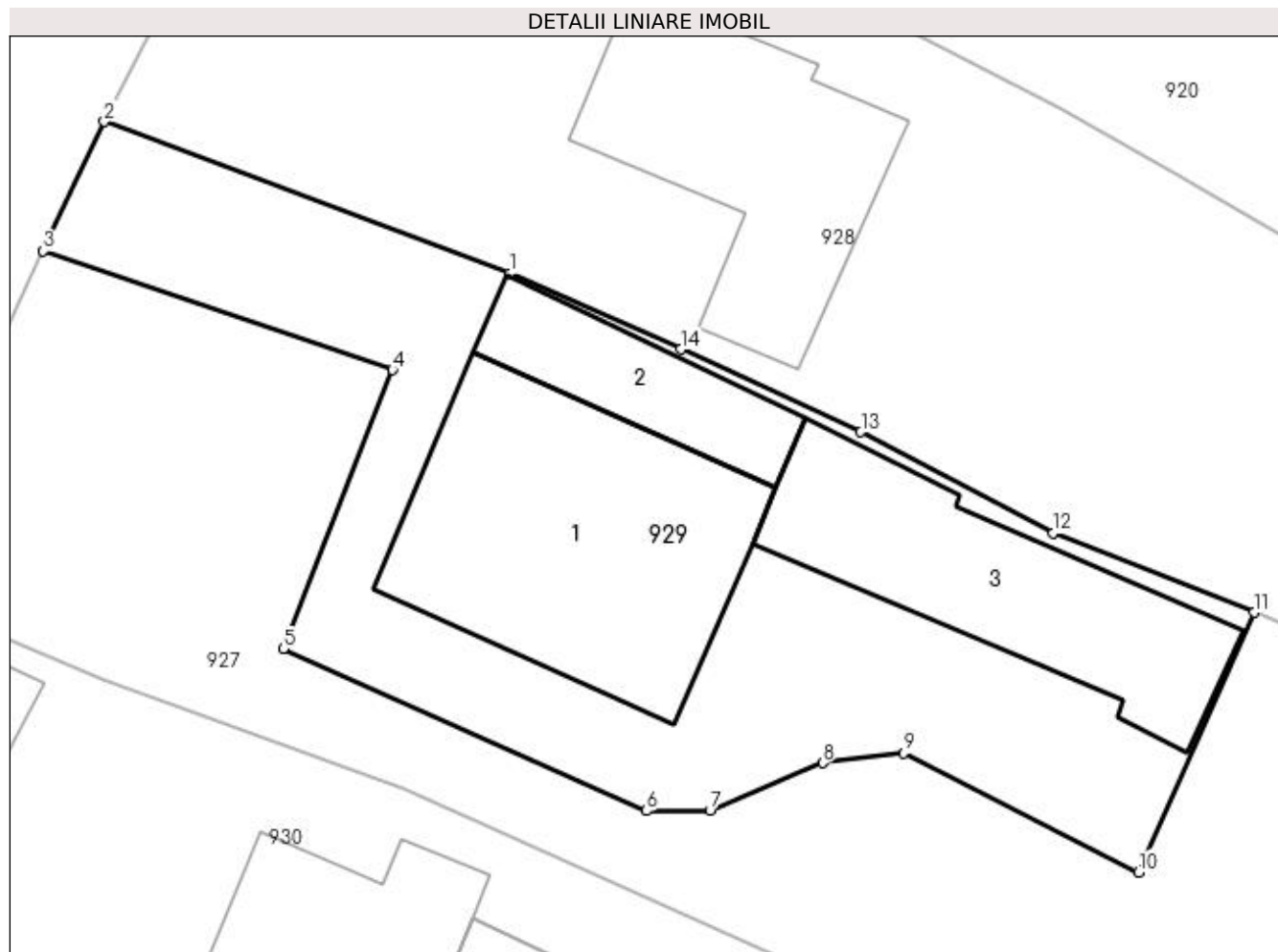
Inscrieri privind dezmembramintele dreptului de proprietate, drepturi reale de garanție și sarcini		Referințe
2309 / 09/05/2005		
Act Notarial nr. 1012, din 06/05/2005 emis de notar public Tuluca Filofteia;		
C1	Intabulare, drept de UZUFRUCT VIAGER, dobandit prin Conventie, cota actuala 1/1, cota initiala 1/1 1) GHEBOEANU MINODOR 2) GHEBOEANU VIORICA, soti	A1, A1.1, A1.2, A1.3

Anexa Nr. 1 La Partea I

Teren

Nr cadastral	Suprafața (mp)*	Observații / Referințe
81987	Din acte: 348 Masurata: 397	

* Suprafața este determinată în planul de proiecție Stereo 70.



Date referitoare la teren

Crt	Categorie folosință	Intra vilan	Suprafața (mp)	Tarla	Parcelă	Nr. topo	Observații / Referințe
1	curți constructii	DA	397	11	348,349	-	

Date referitoare la construcții

Crt	Număr	Destinație construcție	Supraf. (mp)	Situație juridică	Observații / Referințe
A1.1	81987-C1	construcții de locuințe	91	Cu acte	Nr. niveluri:1; S. construita la sol:91 mp; S. construita desfasurata:91 mp;
A1.2	81987-C2	construcții anexa	28	Cu acte	Nr. niveluri:1; S. construita la sol:28 mp; S. construita desfasurata:28 mp; garaj
A1.3	81987-C3	construcții anexa	63	Cu acte	Nr. niveluri:1; S. construita la sol:63 mp; S. construita desfasurata:63 mp;

Lungime Segmente

1) Valorile lungimilor segmentelor sunt obținute din proiecție în plan.

Punct început	X / Y	Punct sfârșit	X / Y	Lungime segment (** (m)
1	508.731,724 422.432,496	2	508.718,5 422.437,449	14.121
2	508.718,5 422.437,449	3	508.716,509 422.433,231	4.664

Punct început	X / Y	Punct sfârșit	X / Y	Lungime segment (** (m)
3	508.716,509 422.433,231	4	508.727,905 422.429,352	12.038
4	508.727,905 422.429,352	5	508.724,341 422.420,259	9.767
5	508.724,341 422.420,259	6	508.736,184 422.414,967	12.972
6	508.736,184 422.414,967	7	508.738,26 422.414,985	2.076
7	508.738,26 422.414,985	8	508.741,938 422.416,536	3.992
8	508.741,938 422.416,536	9	508.744,567 422.416,851	2.648
9	508.744,567 422.416,851	10	508.752,231 422.412,962	8.594
10	508.752,231 422.412,962	11	508.756,006 422.421,441	9.281
11	508.756,006 422.421,441	12	508.749,46 422.424,034	7.041
12	508.749,46 422.424,034	13	508.743,184 422.427,328	7.088
13	508.743,184 422.427,328	14	508.737,308 422.430,026	6.466
14	508.737,308 422.430,026	1	508.731,724 422.432,496	6.106

** Lungimile segmentelor sunt determinate în planul de proiecție Stereo 70 și sunt rotunjite la 1 milimetru.

*** Distanța dintre puncte este formată din segmente cumulate ce sunt mai mici decât valoarea 1 milimetru.

**DATE DESPRE IMOBILUL NR. 930**

Oficiul de Cadastru și Publicitate Imobiliară ARGES
Biroul de Cadastru și Publicitate Imobiliară Campulung

A. Partea I. Descrierea imobilului

TEREN Intravilan

Adresa: Loc. Namaesti, Jud. Arges

Nr. Crt	Nr cadastral Nr. topografic	Suprafața* (mp)	Observații / Referințe
A1	80946	Din acte: 417 Masurata: 645	Sector cadastral:16 Teren imprejmuit;

Construcții

Crt	Nr cadastral Nr. topografic	Adresa	Observații / Referințe
A1.1	80946-C1	Loc. Namaesti, Jud. Arges	Nr. niveluri:2; S. construita la sol:66 mp; S. construita desfasurata:132 mp; Locuinta P+M-an 2020
A1.2	80946-C2	Loc. Namaesti, Jud. Arges	Nr. niveluri:2; S. construita la sol:24 mp; S. construita desfasurata:48 mp; Anexa P+M -an 2020

B. Partea II. Proprietari și acte

Inscrieri privitoare la dreptul de proprietate și alte drepturi reale		Referințe
10255 / 20/08/2014		
Hotarare Judecatoreasca nr. 1085/2014, din 21/06/2014 emis de JUDECATORIA CAMPULUNG (act administrativ nr. 3280/20-08-2014 emis de PRIMARIA VALEA MARE PRAVAT; act administrativ nr. 3281/20-08-2014 emis de PRIMARIA VALEA MARE PRAVAT;);		
B3	Intabulare, drept de PROPRIETATE, dobandit prin lesire Din Indiviziune, cota actuala 1/1, cota initiala 1/1 1) MATEI GHEORGHE-IRINEL	A1, A1.1
16676 / 11/09/2020		
Act Administrativ nr. 3620, din 05/08/2020 emis de Primaria Valea Mare Pravat (act administrativ nr 10 din 16.07.2018, emis de Primaria Valea Mare Pravat;act administrativ nr 25 din 27.11.2017, emis de Primaria Valea Mare Pravat;act administrativ nr 14460 din 20.08.2020, emis de Ocpi Arges;act administrativ nr 3699 din 10.08.2020, emis de Primaria Valea Mare Pravat;act notarial nr 153 din 14.08.2020, emis de BNP Caunei Florescu Adrian;act administrativ nr 3700 din 13.08.2020, emis de Primaria Valea Mare Pravat;act administrativ nr 3619 din 05.08.2020, emis de Primaria Valea Mare Pravat;act administrativ nr 3 din 22.05.2004, emis de Primaria Boteni);		
B5	Intabulare, drept de PROPRIETATE, dobandit prin Construire, cota actuala 1/1, cota initiala 1/1 1) MATEI GHEORGHE IRINEL 2) MATEI ELENA-LAVINIA , soti	A1.2

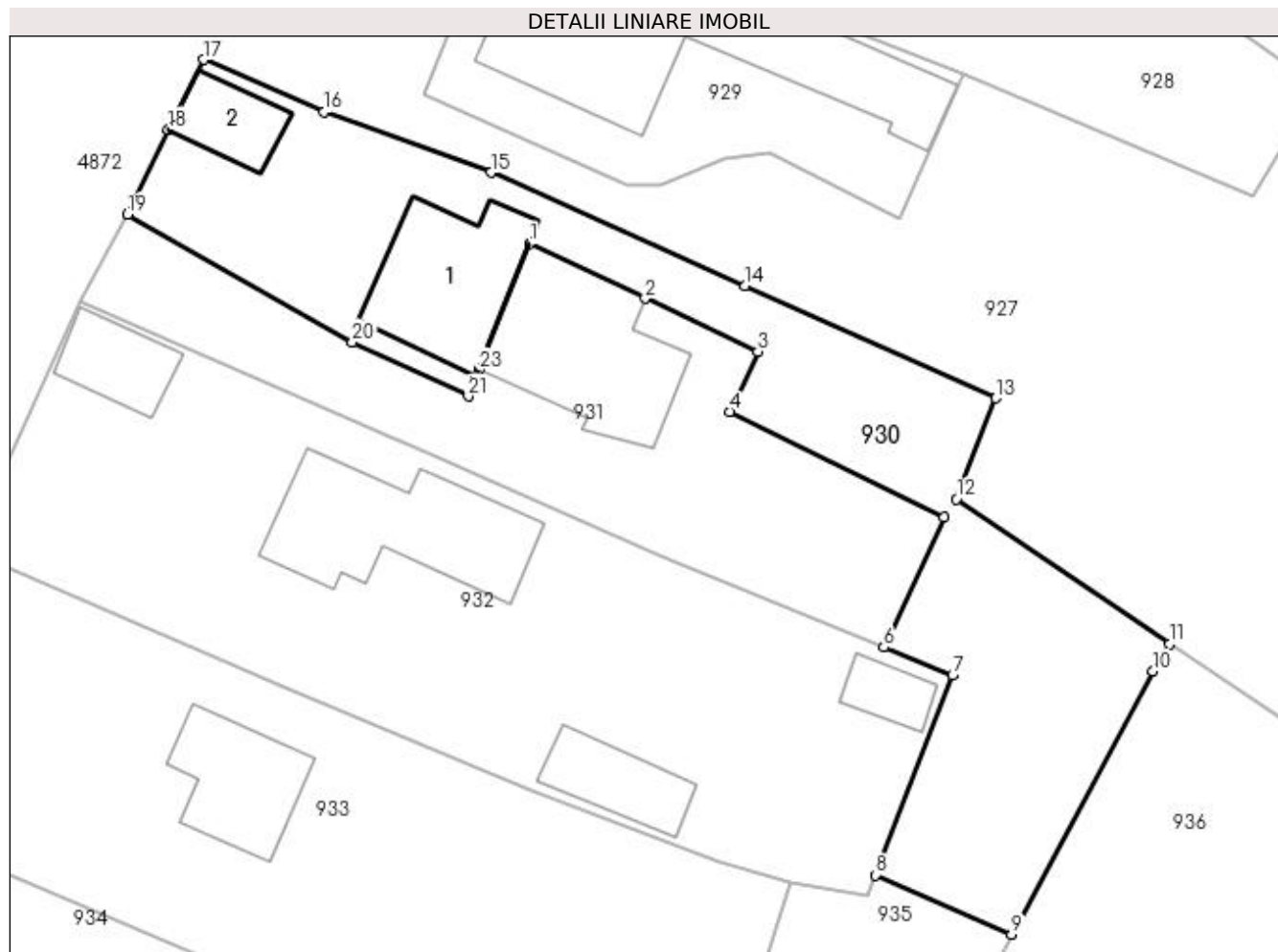
C. Partea III. SARCINI .

Inscrieri privind dezmembramintele dreptului de proprietate, drepturi reale de garanție și sarcini	Referințe
NU SUNT	

Anexa Nr. 1 La Partea I**Teren**

Nr cadastral	Suprafața (mp)*	Observații / Referințe
80946	Din acte: 417 Masurata: 645	

* Suprafața este determinată în planul de proiecție Stereo 70.

**Date referitoare la teren**

Crt	Categorie folosință	Intravilan	Suprafața (mp)	Tarla	Parcelă	Nr. topo	Observații / Referințe
1	curți constructii	DA	645	11	339,343,344,345	-	

Date referitoare la construcții

Crt	Număr	Destinație construcție	Supraf. (mp)	Situație juridică	Observații / Referințe
A1.1	80946-C1	construcții de locuințe	66	Cu acte	Nr. niveluri:2; S. construita la sol:66 mp; S. construita desfasurata:132 mp; Locuinta P+M-an 2020
A1.2	80946-C2	construcții anexa	24	Cu acte	Nr. niveluri:2; S. construita la sol:24 mp; S. construita desfasurata:48 mp; Anexa P+M -an 2020

Lungime Segmente

1) Valorile lungimilor segmentelor sunt obținute din proiecție în plan.

Punct început	X / Y	Punct sfârșit	X / Y	Lungime segment (** (m)
1	508.730,499 422.411,498	2	508.737,302 422.408,288	7.522
3	508.743,911 422.405,169	4	508.742,256 422.401,652	3.887

Punct început	X / Y	Punct sfârșit	X / Y	Lungime segment (** (m)
2	508.737,302 422.408,288	3	508.743,911 422.405,169	7.308
4	508.742,256 422.401,652	5	508.754,843 422.395,437	14.038

Punct început	X / Y	Punct sfârșit	X / Y	Lungime segment (** (m))
5	508.754,843 422.395,437	6	508.751,304 422.387,815	8.404
7	508.755,341 422.386,176	8	508.750,805 422.374,453	12.57
9	508.758,81 422.370,97	10	508.767,119 422.386,404	17.528
11	508.768,077 422.387,997	12	508.755,556 422.396,513	15.143
13	508.757,885 422.402,445	14	508.743,166 422.409,029	16.124
15	508.728,246 422.415,688	16	508.718,445 422.419,23	10.421
17	508.711,404 422.422,3	18	508.709,312 422.418,19	4.612
19	508.706,928 422.413,217	20	508.720,116 422.405,737	15.162
21	508.726,915 422.402,555	22	508.727,371 422.403,699	1.232
23	508.727,527 422.404,089	1	508.730,499 422.411,498	7.983

Punct început	X / Y	Punct sfârșit	X / Y	Lungime segment (** (m))
6	508.751,304 422.387,815	7	508.755,341 422.386,176	4.357
8	508.750,805 422.374,453	9	508.758,81 422.370,97	8.73
10	508.767,119 422.386,404	11	508.768,077 422.387,997	1.859
12	508.755,556 422.396,513	13	508.757,885 422.402,445	6.373
14	508.743,166 422.409,029	15	508.728,246 422.415,688	16.339
16	508.718,445 422.419,23	17	508.711,404 422.422,3	7.681
18	508.709,312 422.418,19	19	508.706,928 422.413,217	5.515
20	508.720,116 422.405,737	21	508.726,915 422.402,555	7.507
22	508.727,371 422.403,699	23	508.727,527 422.404,089	0.42

** Lungimile segmentelor sunt determinate în planul de proiecție Stereo 70 și sunt rotunjite la 1 milimetru.

*** Distanța dintre puncte este formată din segmente cumulate ce sunt mai mici decât valoarea 1 milimetru.

**DATE DESPRE IMOBILUL NR. 931**

Oficiul de Cadastru și Publicitate Imobiliară ARGES
Biroul de Cadastru și Publicitate Imobiliară Campulung

A. Partea I. Descrierea imobilului

TEREN Intravilan

Adresa: Loc. Namaesti, Nr. 18, Jud. Arges

Nr. Crt	Nr cadastral Nr. topografic	Suprafața* (mp)	Observații / Referințe
A1		Din acte: 550 Masurata: 427	Sector cadastral:16 Teren imprejmuit;

Construcții

Crt	Nr cadastral Nr. topografic	Adresa	Observații / Referințe
A1.1		Loc. Namaesti, Nr. 18, Jud. Arges	Nr. niveluri:1; S. construita la sol:83 mp; S. construita desfasurata:83 mp;

B. Partea II. Proprietari și acte

Inscrieri privitoare la dreptul de proprietate și alte drepturi reale		Referințe
/		
Act Administrativ nr. 85319, din 05/02/1996 emis de CJPSDPAT ARGES;		
B1	Intabulare, drept de PROPRIETATE, dobandit prin Reconstituire, cota actuala 1/1, cota initiala 1/1 1) DIACONU LUCIA , lipsă CNP	A1
Act Normativ nr. 7, din 13/03/1996 emis de PARLAMENT (art. 12 alin. 16);		
B2	Intabulare, drept de PROPRIETATE, dobandit prin Construire, cota actuala 1/1, cota initiala 1/1 1) DIACONU LUCIA , lipsă CNP	A1.1

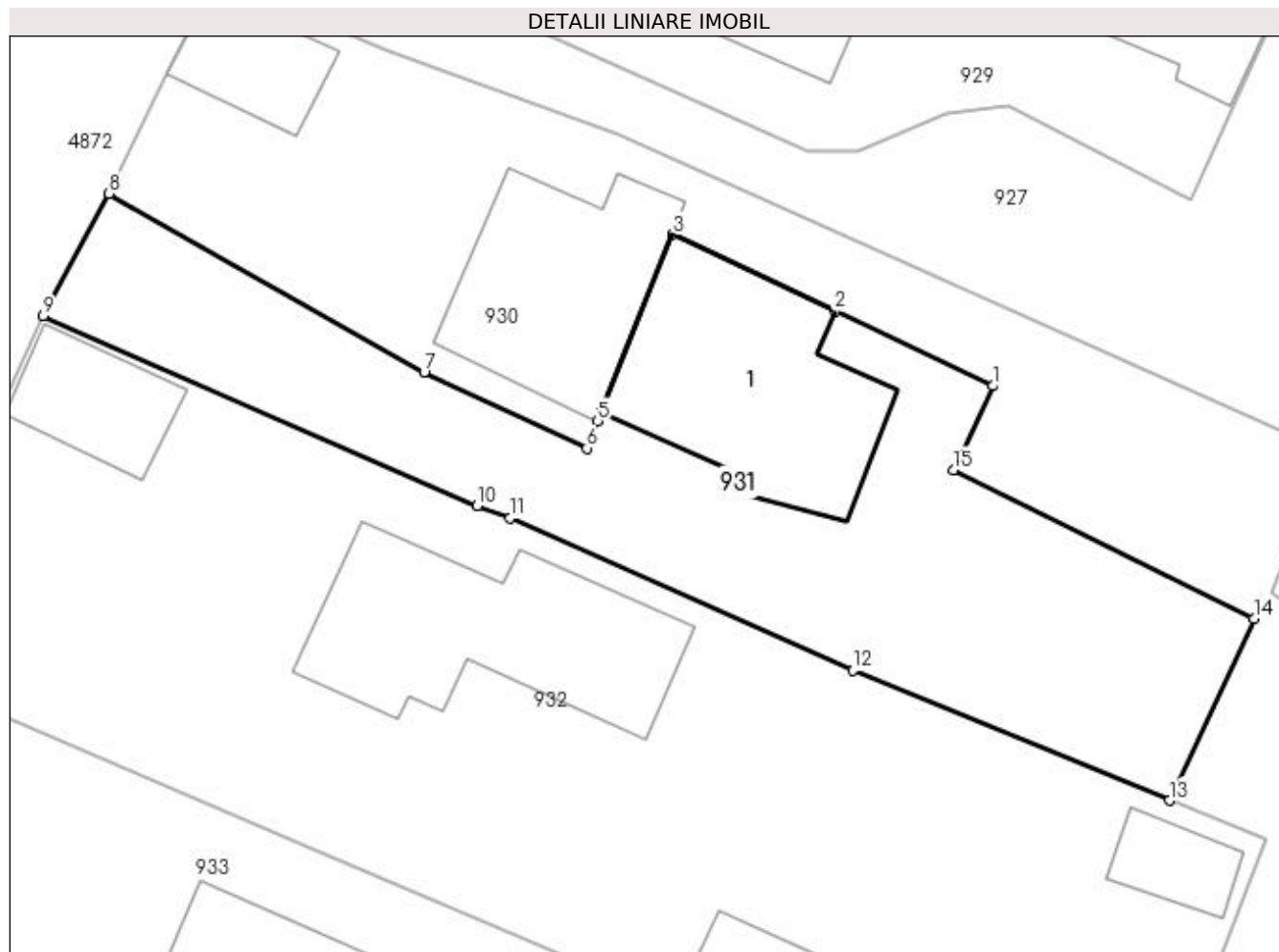
C. Partea III. SARCINI .

Inscrieri privind dezmembramintele dreptului de proprietate, drepturi reale de garanție și sarcini	Referințe
NU SUNT	

Anexa Nr. 1 La Partea I**Teren**

Nr cadastral	Suprafața (mp)*	Observații / Referințe
	Din acte: 550 Masurata: 427	

* Suprafața este determinată în planul de proiecție Stereo 70.

**Date referitoare la teren**

Crt	Categorie folosință	Intravilan	Suprafața (mp)	Tarla	Parcelă	Nr. topo	Observații / Referințe
1	curți constructii	DA	301	14	343,344	-	
2	arabil	DA	126	14	344	-	

Date referitoare la construcții

Crt	Număr	Destinație construcție	Supraf. (mp)	Situație juridică	Observații / Referințe
A1.1		construcții de locuințe	83	Cu acte	Nr. niveluri:1; S. construita la sol:83 mp; S. construita desfasurata:83 mp;

Lungime Segmente

1) Valorile lungimilor segmentelor sunt obținute din proiecție în plan.

Punct început	X / Y	Punct sfârșit	X / Y	Lungime segment (** (m)
1	508.743,911 422.405,169	2	508.737,302 422.408,288	7.308
2	508.737,302 422.408,288	3	508.730,499 422.411,498	7.522
3	508.730,499 422.411,498	4	508.727,527 422.404,089	7.983

Punct început	X / Y	Punct sfârșit	X / Y	Lungime segment (** (m)
4	508.727,527 422.404,089	5	508.727,371 422.403,699	0.42
5	508.727,371 422.403,699	6	508.726,915 422.402,555	1.232
6	508.726,915 422.402,555	7	508.720,116 422.405,737	7.507
7	508.720,116 422.405,737	8	508.706,928 422.413,217	15.162
8	508.706,928 422.413,217	9	508.704,167 422.408,103	5.812
9	508.704,167 422.408,103	10	508.722,313 422.400,147	19.814
10	508.722,313 422.400,147	11	508.723,71 422.399,638	1.487
11	508.723,71 422.399,638	12	508.738,058 422.393,253	15.705
12	508.738,058 422.393,253	13	508.751,304 422.387,815	14.319
13	508.751,304 422.387,815	14	508.754,843 422.395,437	8.404
14	508.754,843 422.395,437	15	508.742,256 422.401,652	14.038
15	508.742,256 422.401,652	1	508.743,911 422.405,169	3.887

** Lungimile segmentelor sunt determinate în planul de proiecție Stereo 70 și sunt rotunjite la 1 milimetru.

*** Distanța dintre puncte este formată din segmente cumulate ce sunt mai mici decât valoarea 1 milimetru.

**DATE DESPRE IMOBILUL NR. 932**

Oficiul de Cadastru și Publicitate Imobiliară ARGES
Biroul de Cadastru și Publicitate Imobiliară Campulung

A. Partea I. Descrierea imobilului

TEREN Intravilan

Adresa: Loc. Namaesti, Nr. 17, Jud. Arges

Nr. Crt	Nr cadastral Nr. topografic	Suprafața* (mp)	Observații / Referințe
A1		Din acte: 840 Masurata: 878	Sector cadastral:16 Teren imprejmuit;

Construcții

Crt	Nr cadastral Nr. topografic	Adresa	Observații / Referințe
A1.1		Loc. Namaesti, Nr. 17, Jud. Arges	Nr. niveluri:2; S. construita la sol:85 mp; S. construita desfasurata:127 mp;
A1.2		Loc. Namaesti, Nr. 17, Jud. Arges	Nr. niveluri:2; S. construita la sol:27 mp; S. construita desfasurata:54 mp;
A1.3		Loc. Namaesti, Nr. 17, Jud. Arges	Nr. niveluri:1; S. construita la sol:30 mp; S. construita desfasurata:30 mp;
A1.4		Loc. Namaesti, Nr. 17, Jud. Arges	Nr. niveluri:1; S. construita la sol:15 mp; S. construita desfasurata:15 mp;

B. Partea II. Proprietari și acte

Inscrieri privitoare la dreptul de proprietate și alte drepturi reale		Referințe
/		
Act Administrativ nr. 19152, din 17/08/1993 emis de CJPSDPAT ARGES;		
B1	Intabulare, drept de PROPRIETATE, dobandit prin Reconstituire, cota actuala 1/1, cota initiala 1/1 1) BANCIU BUCURA , lipsă CNP	A1
Act Normativ nr. 7, din 13/03/1996 emis de PARLAMENT (art. 12 alin. 16);		
B2	Intabulare, drept de PROPRIETATE, dobandit prin Construire, cota actuala 1/1, cota initiala 1/1 1) BANCIU BUCURA , lipsă CNP	A1.1, A1.2, A1.3, A1.4

C. Partea III. SARCINI .

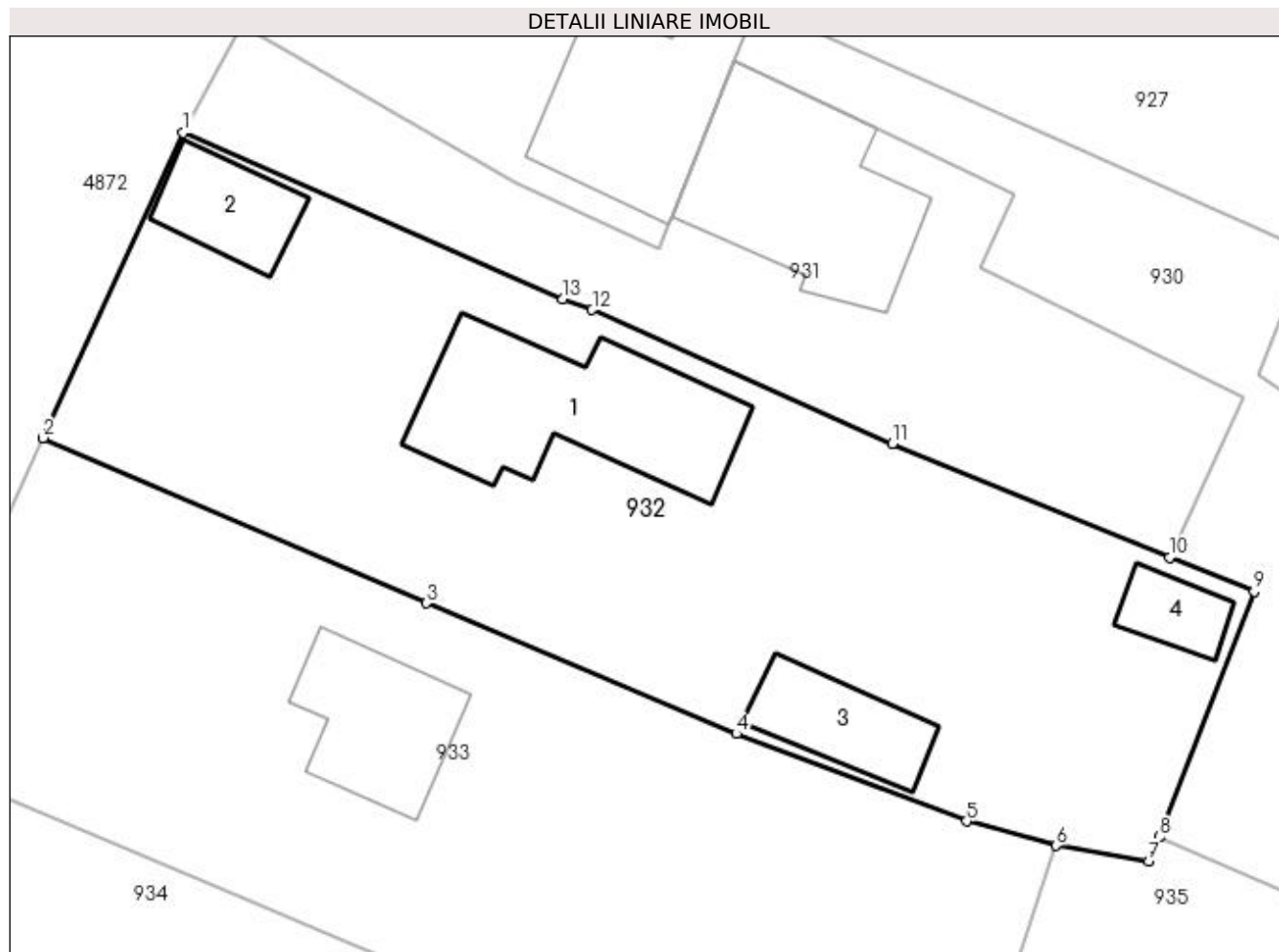
Inscrieri privind dezmembramintele dreptului de proprietate, drepturi reale de garanție și sarcini	Referințe
NU SUNT	

Anexa Nr. 1 La Partea I

Teren

Nr cadastral	Suprafața (mp)*	Observații / Referințe
	Din acte: 840 Masurata: 878	

* Suprafața este determinată în planul de proiecție Stereo 70.



Date referitoare la teren

Crt	Categorie folosință	Intra vilan	Suprafața (mp)	Tarla	Parcelă	Nr. topo	Observații / Referințe
1	curți constructii	DA	878	11	339-342	-	În act se regăsește P345 și P350

Date referitoare la construcții

Crt	Număr	Destinație construcție	Supraf. (mp)	Situație juridică	Observații / Referințe
A1.1		construcții de locuințe	85	Cu acte	Nr. niveluri:2; S. construita la sol:85 mp; S. construita desfasurata:127 mp;
A1.2		construcții anexa	27	Cu acte	Nr. niveluri:2; S. construita la sol:27 mp; S. construita desfasurata:54 mp;
A1.3		construcții anexa	30	Cu acte	Nr. niveluri:1; S. construita la sol:30 mp; S. construita desfasurata:30 mp;
A1.4		construcții anexa	15	Cu acte	Nr. niveluri:1; S. construita la sol:15 mp; S. construita desfasurata:15 mp;

Lungime Segmente

1) Valorile lungimilor segmentelor sunt obținute din proiecție în plan.

Punct început	X / Y	Punct sfârșit	X / Y	Lungime segment (** (m)
1	508.704,167 422.408,103	2	508.697,478 422.393,524	16.04

Punct început	X / Y	Punct sfârșit	X / Y	Lungime segment (** (m)
2	508.697,478 422.393,524	3	508.715,79 422.385,635	19.939
3	508.715,79 422.385,635	4	508.730,597 422.379,388	16.071
4	508.730,597 422.379,388	5	508.741,603 422.375,201	11.776
5	508.741,603 422.375,201	6	508.745,883 422.374,033	4.437
6	508.745,883 422.374,033	7	508.750,311 422.373,291	4.49
7	508.750,311 422.373,291	8	508.750,805 422.374,453	1.263
8	508.750,805 422.374,453	9	508.755,341 422.386,176	12.57
9	508.755,341 422.386,176	10	508.751,304 422.387,815	4.357
10	508.751,304 422.387,815	11	508.738,058 422.393,253	14.319
11	508.738,058 422.393,253	12	508.723,71 422.399,638	15.705
12	508.723,71 422.399,638	13	508.722,313 422.400,147	1.487
13	508.722,313 422.400,147	1	508.704,167 422.408,103	19.814

** Lungimile segmentelor sunt determinate în planul de proiecție Stereo 70 și sunt rotunjite la 1 milimetru.

*** Distanța dintre puncte este formată din segmente cumulate ce sunt mai mici decât valoarea 1 milimetru.

**DATE DESPRE IMOBILUL NR. 933**

Oficiul de Cadastru și Publicitate Imobiliară ARGES
Biroul de Cadastru și Publicitate Imobiliară Campulung

A. Partea I. Descrierea imobilului

TEREN Intravilan

Adresa: Loc. Namaesti, Nr. 16, Jud. Arges

Nr. Crt	Nr cadastral Nr. topografic	Suprafața* (mp)	Observații / Referințe
A1		877	Sector cadastral:16 Teren imprejmuit;

Construcții

Crt	Nr cadastral Nr. topografic	Adresa	Observații / Referințe
A1.1		Loc. Namaesti, Nr. 16, Jud. Arges	Nr. niveluri:1; S. construita la sol:46 mp; S. construita desfasurata:46 mp;

B. Partea II. Proprietari și acte

Inscrieri privitoare la dreptul de proprietate și alte drepturi reale		Referințe
/		
Act Normativ nr. 7, din 13/03/1996 emis de PARLAMENT (art. 13 alin. 15);		
B1	Inscrierea provizorie, drept de PROPRIETATE, dobandit prin Lege, cota actuala 1/1, cota initiala 1/1 1) COMUNA VALEA MARE PRAVĂȚ , CIF:5010196	A1
Act Normativ nr. 7, din 13/03/1996 emis de PARLAMENT (art. 12 alin. 16);		
B3	Intabulare, drept de PROPRIETATE, dobandit prin Construire, cota actuala 1/1, cota initiala 1/1 1) ȚURLEA CORNEL	A1.1

C. Partea III. SARCINI .

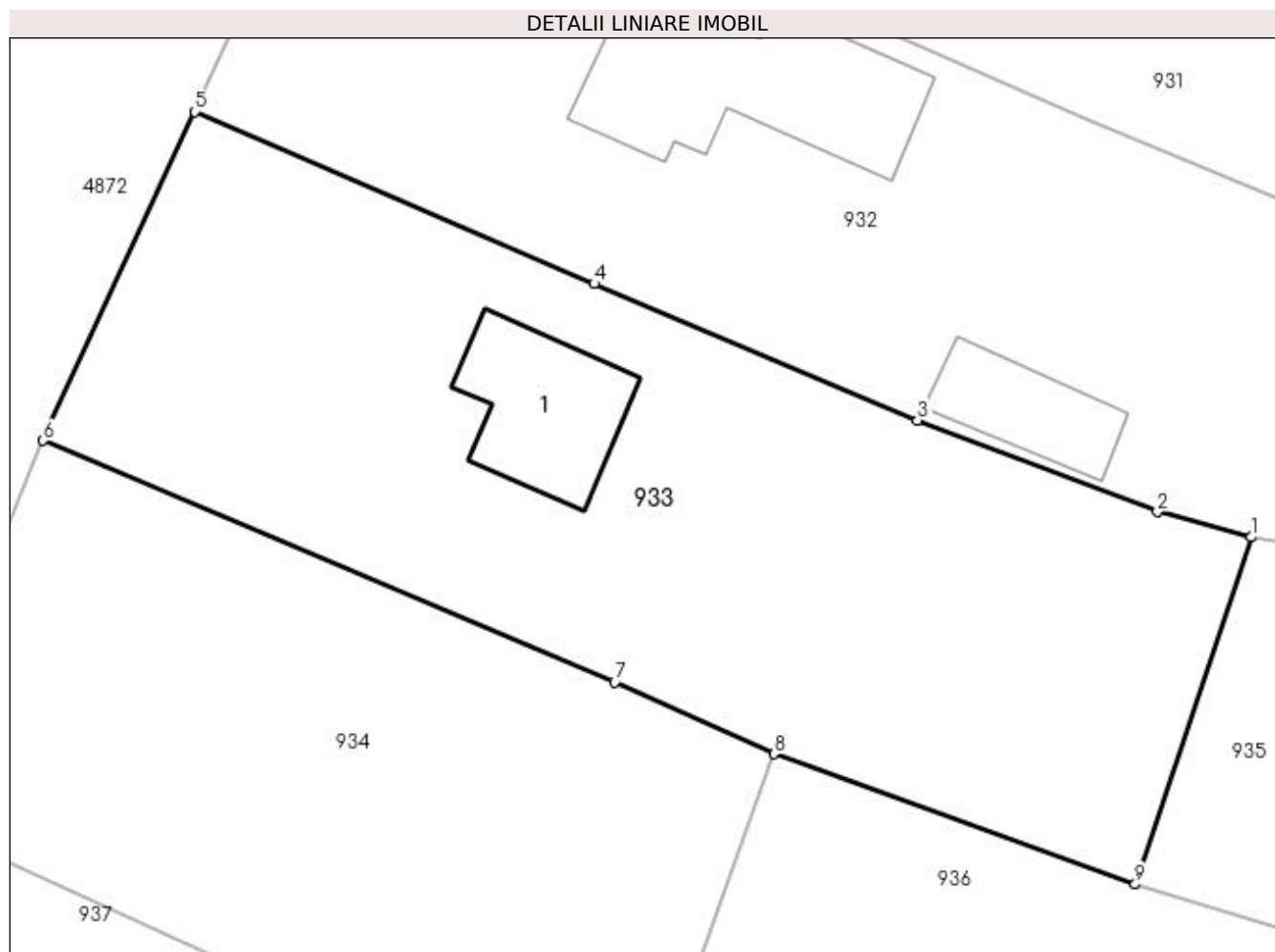
Inscrieri privind dezmembramintele dreptului de proprietate, drepturi reale de garanție și sarcini	Referințe
NU SUNT	

Anexa Nr. 1 La Partea I

Teren

Nr cadastral	Suprafața (mp)*	Observații / Referințe
	877	

* Suprafața este determinată în planul de proiecție Stereo 70.



Date referitoare la teren

Crt	Categorie folosință	Intravilan	Suprafața (mp)	Tarla	Parcelă	Nr. topo	Observații / Referințe
1	curți constructii	DA	598	11	336,337	-	
2	faneata	DA	279	11	336,337	-	

Date referitoare la construcții

Crt	Număr	Destinație construcție	Supraf. (mp)	Situație juridică	Observații / Referințe
A1.1		construcții de locuințe	46	Cu acte	Nr. niveluri:1; S. construita la sol:46 mp; S. construita desfasurata:46 mp;

Lungime Segmente

1) Valorile lungimilor segmentelor sunt obținute din proiecție în plan.

Punct început	X / Y	Punct sfârșit	X / Y	Lungime segment (** (m)
1	508.745,883 422.374,033	2	508.741,603 422.375,201	4.437
2	508.741,603 422.375,201	3	508.730,597 422.379,388	11.776
3	508.730,597 422.379,388	4	508.715,79 422.385,635	16.071

Punct început	X / Y	Punct sfârșit	X / Y	Lungime segment (** (m)
4	508.715,79 422.385,635	5	508.697,478 422.393,524	19.939
5	508.697,478 422.393,524	6	508.690,543 422.378,454	16.589
6	508.690,543 422.378,454	7	508.716,725 422.367,387	28.425
7	508.716,725 422.367,387	8	508.724,025 422.364,106	8.003
8	508.724,025 422.364,106	9	508.740,58 422.358,14	17.597
9	508.740,58 422.358,14	1	508.745,883 422.374,033	16.754

** Lungimile segmentelor sunt determinate în planul de proiecție Stereo 70 și sunt rotunjite la 1 milimetru.

*** Distanța dintre puncte este formată din segmente cumulate ce sunt mai mici decât valoarea 1 milimetru.

**DATE DESPRE IMOBILUL NR. 934**

Oficiul de Cadastru și Publicitate Imobiliară ARGES
Biroul de Cadastru și Publicitate Imobiliară Campulung

A. Partea I. Descrierea imobilului

TEREN Intravilan

Nr. CF vechi:896

Nr. cadastral vechi:1096

Adresa: Loc. Namaesti, Jud. Arges

Nr. Crt	Nr cadastral Nr. topografic	Suprafata* (mp)	Observatii / Referinta
A1	80312	Din acte: 673 Masurata: 689	Sector cadastral:16 Teren imprejmuit;

B. Partea II. Proprietari și acte

Inscrieri privitoare la dreptul de proprietate și alte drepturi reale		Referințe
7750 / 27/06/2008		
Act Notarial nr. 248, din 26/01/1996 emis de BNP TULUCA FILOFTEIA (transcris sub nr. 417/26.01.1996, CM nr. 57/13.05.2008, eliberat de BNP Ionescu Cornelia in dosarul nr. 62/2008 reinregistrat dosarul nr. 512/2003);		
B2	Intabulare, drept de PROPRIETATE, dobandit prin Succesiune, cota actuala 3/8, cota initiala 3/8 1) RĂDESCU RIMELA <i>OBSERVATII: (provenita din conversia CF 896)</i>	A1
14861 / 23/10/2015		
Act Notarial nr. 167, din 22/10/2015 emis de IONESCU CORNELIA;		
B3	Intabulare, drept de PROPRIETATE, dobandit prin Succesiune, cota actuala 5/8, cota initiala 5/8 1) RĂDESCU RIMELA	A1

C. Partea III. SARCINI .

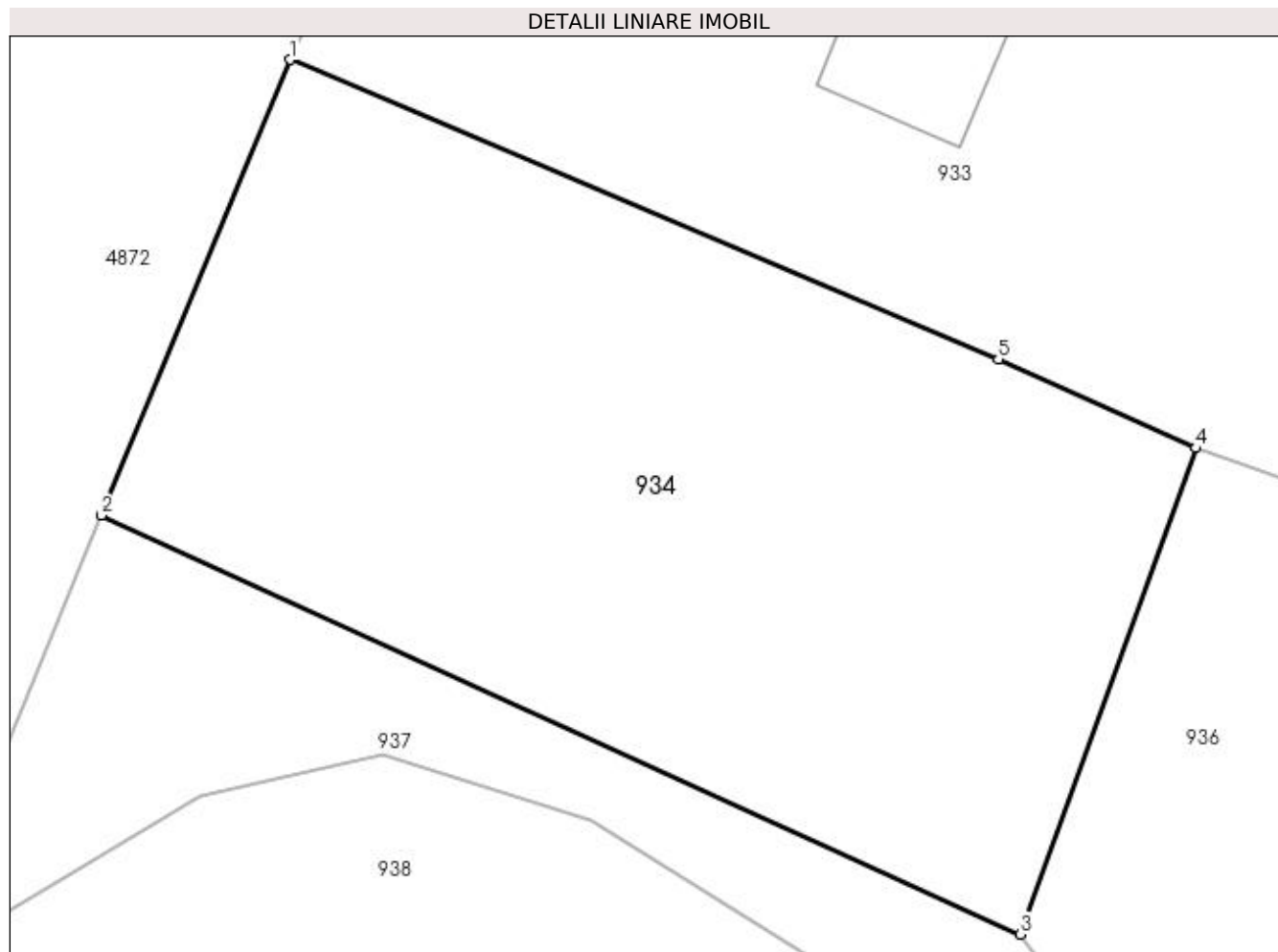
Inscrieri privind dezmembramintele dreptului de proprietate, drepturi reale de garanție și sarcini	Referințe
NU SUNT	

Anexa Nr. 1 La Partea I

Teren

Nr cadastral	Suprafața (mp)*	Observații / Referințe
80312	Din acte: 673 Masurata: 689	

* Suprafața este determinată în planul de proiecție Stereo 70.



Date referitoare la teren

Crt	Categorie folosință	Intra vilan	Suprafața (mp)	Tarla	Parcelă	Nr. topo	Observații / Referințe
1	arabil	DA	689	11	335	-	

Lungime Segmente

1) Valorile lungimilor segmentelor sunt obținute din proiecție în plan.

Punct început	X / Y	Punct sfârșit	X / Y	Lungime segment (** (m)
1	508.690,543 422.378,454	2	508.683,582 422.361,617	18.219
2	508.683,582 422.361,617	3	508.717,52 422.346,146	37.298
3	508.717,52 422.346,146	4	508.724,025 422.364,106	19.102
4	508.724,025 422.364,106	5	508.716,725 422.367,387	8.003
5	508.716,725 422.367,387	1	508.690,543 422.378,454	28.425

**** Lungimile segmentelor sunt determinate în planul de proiecţie Stereo 70 şi sunt rotunjite la 1 milimetru.**

***** Distanţa dintre puncte este formată din segmente cumulate ce sunt mai mici decât valoarea 1 milimetru.**

**DATE DESPRE IMOBILUL NR. 935**

Oficiul de Cadastru și Publicitate Imobiliară ARGES
Biroul de Cadastru și Publicitate Imobiliară Campulung

A. Partea I. Descrierea imobilului

TEREN Intravilan

Adresa: Loc. Namaesti, Jud. Arges

Nr. Crt	Nr cadastral Nr. topografic	Suprafața* (mp)	Observații / Referințe
A1		208	Sector cadastral:16 Teren imprejmuit;

B. Partea II. Proprietari și acte

Inscrieri privitoare la dreptul de proprietate și alte drepturi reale	Referințe
/	
Act Normativ nr. 7, din 13/03/1996 emis de PARLAMENT (art. 13 alin. 15);	
B1	A1
Inscrierea provizorie, drept de PROPRIETATE, dobandit prin Lege, cota actuala 1/1, cota initiala 1/1 1) COMUNA VALEA MARE PRAVĂȚ, CIF:5010196	

C. Partea III. SARCINI .

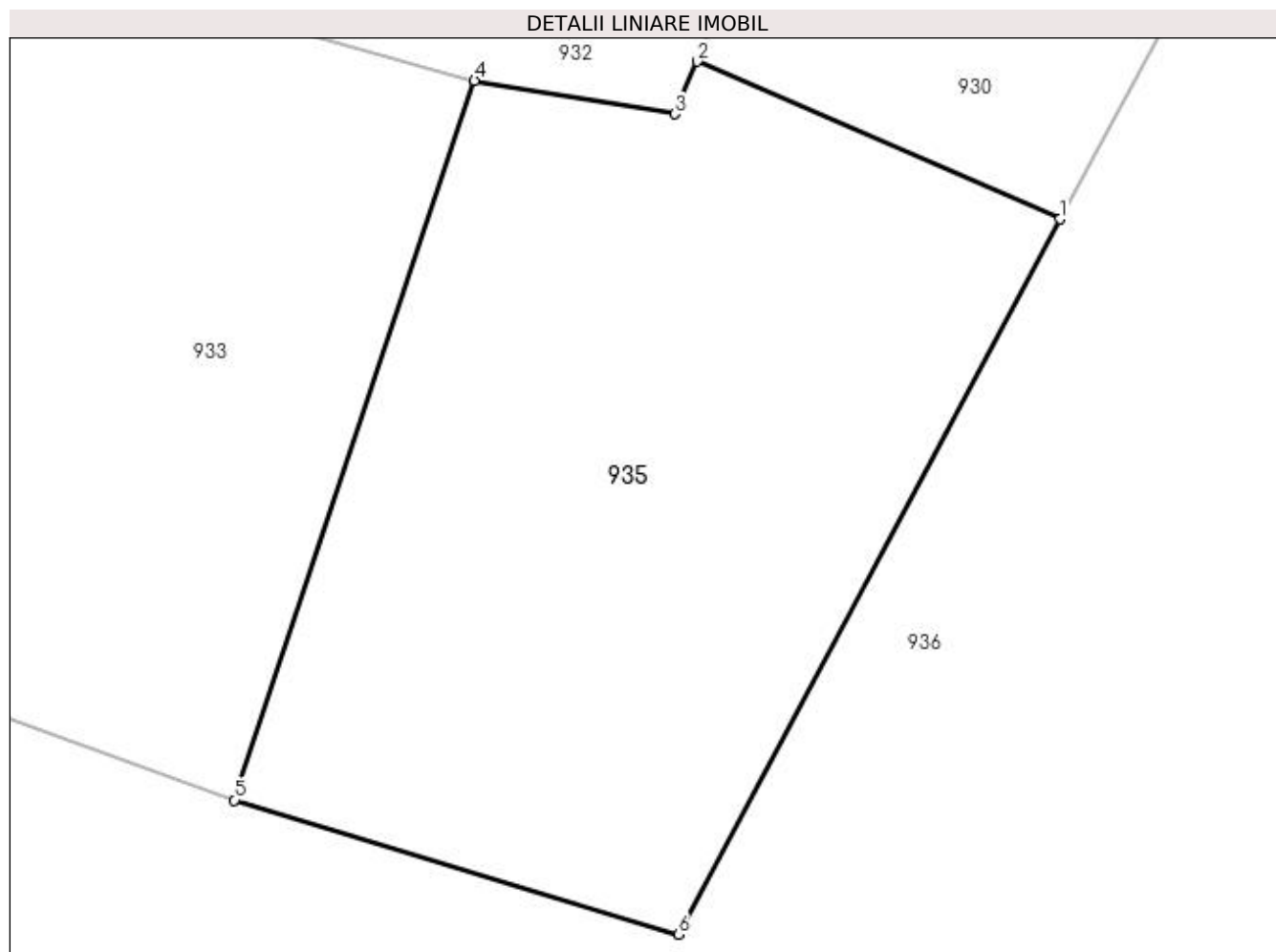
Inscrieri privind dezmembramintele dreptului de proprietate, drepturi reale de garanție și sarcini	Referințe
NU SUNT	

Anexa Nr. 1 La Partea I

Teren

Nr cadastral	Suprafața (mp)*	Observații / Referințe
	208	

* Suprafața este determinată în planul de proiecție Stereo 70.



Date referitoare la teren

Crt	Categorie folosință	Intravilan	Suprafața (mp)	Tarla	Parcelă	Nr. topo	Observații / Referințe
1	faneata	DA	208	11	338,339	-	

Lungime Segmente

1) Valorile lungimilor segmentelor sunt obținute din proiecție în plan.

Punct început	X / Y	Punct sfârșit	X / Y	Lungime segment (** (m)
1	508.758,81 422.370,97	2	508.750,805 422.374,453	8.73
2	508.750,805 422.374,453	3	508.750,311 422.373,291	1.263
3	508.750,311 422.373,291	4	508.745,883 422.374,033	4.49
4	508.745,883 422.374,033	5	508.740,58 422.358,14	16.754
5	508.740,58 422.358,14	6	508.750,389 422.355,177	10.247

Punct început	X / Y	Punct sfârșit	X / Y	Lungime segment (** (m)
6	508.750,389 422.355,177	1	508.758,81 422.370,97	17.898

** Lungimile segmentelor sunt determinate în planul de proiecție Stereo 70 și sunt rotunjite la 1 milimetru.

*** Distanța dintre puncte este formată din segmente cumulate ce sunt mai mici decât valoarea 1 milimetru.

**DATE DESPRE IMOBILUL NR. 936**

Oficiul de Cadastru și Publicitate Imobiliară ARGES
Biroul de Cadastru și Publicitate Imobiliară Campulung

A. Partea I. Descrierea imobilului

TEREN Intravilan

Nr. CF vechi:815

Nr. cadastral vechi:1020

Adresa: Loc. Namaesti, Jud. Arges

Nr. Crt	Nr cadastral Nr. topografic	Suprafata* (mp)	Observatii / Referinta
A1	81966	Din acte: 3.248 Masurata: 3.670	Sector cadastral:16 Teren imprejmuit; pct.Gheboianca

B. Partea II. Proprietari și acte

Inscrieri privitoare la dreptul de proprietate și alte drepturi reale		Referinta
13674 / 05/08/2020		
Act Notarial nr. 347, din 04/08/2020 emis de Ionescu Iulia;		
B2	Intabulare, drept de PROPRIETATE-bun comun, dobandit prin Conventie, cota actuala 1/1, cota initiala 1/1 1) GHEBOIANU ION 2) GHEBOIANU MARIANA, soti	A1

C. Partea III. SARCINI .

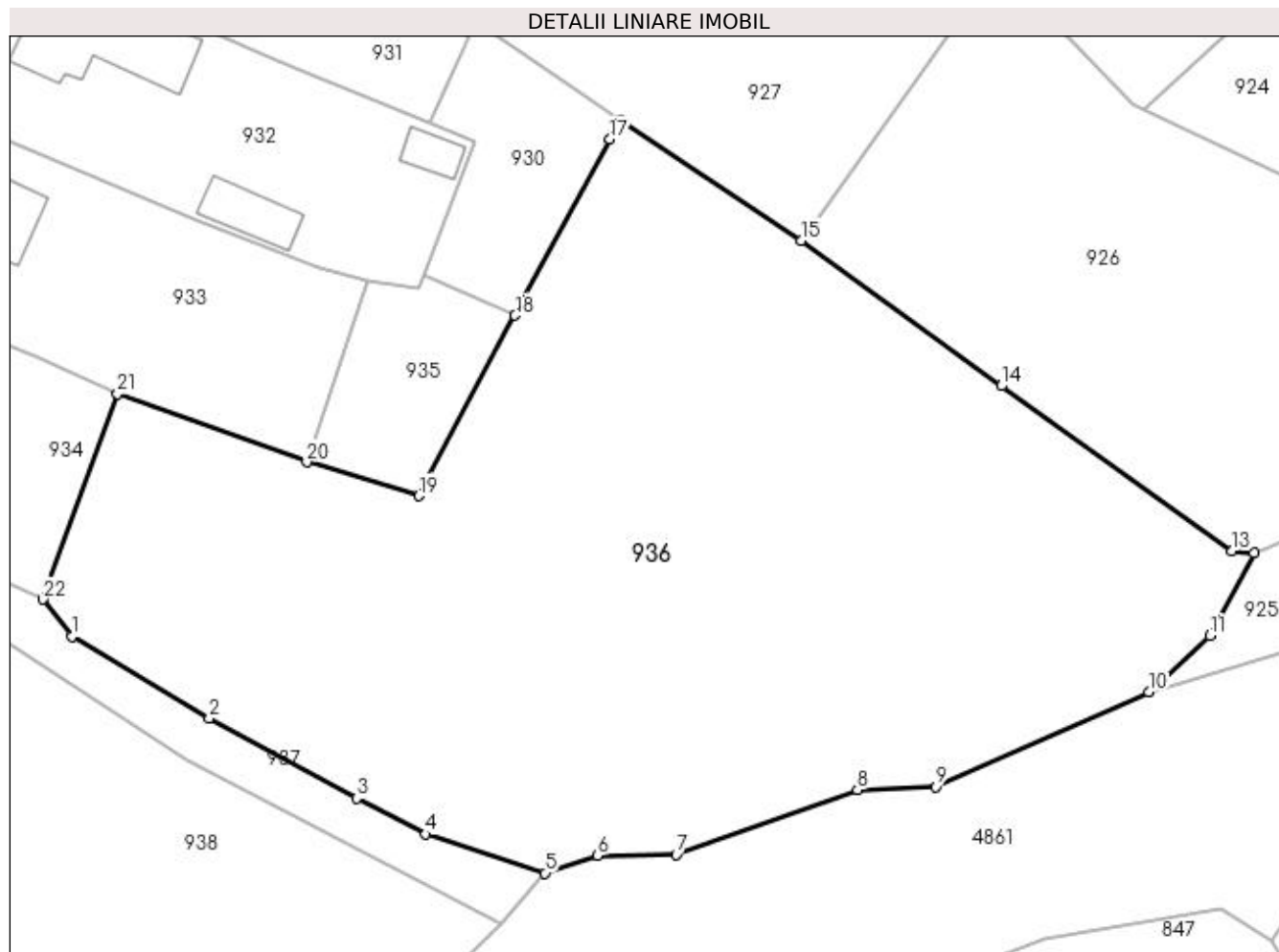
Inscrieri privind dezmembramintele dreptului de proprietate, drepturi reale de garantie și sarcini	Referinta
NU SUNT	

Anexa Nr. 1 La Partea I

Teren

Nr cadastral	Suprafața (mp)*	Observații / Referințe
81966	Din acte: 3.248 Masurata: 3.670	pct.Gheboianca

* Suprafața este determinată în planul de proiecție Stereo 70.



Date referitoare la teren

Crt	Categorie folosință	Intravilan	Suprafața (mp)	Tarla	Parcelă	Nr. topo	Observații / Referințe
1	faneata	DA	2.550	11	333,338,339	-	
2	pasune	DA	852	11	345	-	
3	neproductiv	DA	268	11	333	-	

Lungime Segmente

1) Valorile lungimilor segmentelor sunt obținute din proiecție în plan.

Punct început	X / Y	Punct sfârșit	X / Y	Lungime segment (** (m)
1	508.720,034 422.342,906	2	508.732,053 422.335,73	13.998
3	508.744,921 422.328,728	4	508.750,996 422.325,606	6.83
5	508.761,441 422.322,18	6	508.766,026 422.323,713	4.834

Punct început	X / Y	Punct sfârșit	X / Y	Lungime segment (** (m)
2	508.732,053 422.335,73	3	508.744,921 422.328,728	14.65
4	508.750,996 422.325,606	5	508.761,441 422.322,18	10.993
6	508.766,026 422.323,713	7	508.772,905 422.323,791	6.879

Punct început	X / Y	Punct sfârșit	X / Y	Lungime segment (** (m)
7	508.772,905 422.323,791	8	508.788,748 422.329,47	16.83
9	508.795,591 422.329,725	10	508.814,247 422.338,046	20.428
11	508.819,586 422.342,966	12	508.823,465 422.350,176	8.187
13	508.821,553 422.350,39	14	508.801,346 422.364,816	24.828
15	508.783,834 422.377,54	16	508.768,077 422.387,997	18.911
17	508.767,119 422.386,404	18	508.758,81 422.370,97	17.528
19	508.750,389 422.355,177	20	508.740,58 422.358,14	10.247
21	508.724,025 422.364,106	22	508.717,52 422.346,146	19.102

Punct început	X / Y	Punct sfârșit	X / Y	Lungime segment (** (m)
8	508.788,748 422.329,47	9	508.795,591 422.329,725	6.848
10	508.814,247 422.338,046	11	508.819,586 422.342,966	7.26
12	508.823,465 422.350,176	13	508.821,553 422.350,39	1.924
14	508.801,346 422.364,816	15	508.783,834 422.377,54	21.646
16	508.768,077 422.387,997	17	508.767,119 422.386,404	1.859
18	508.758,81 422.370,97	19	508.750,389 422.355,177	17.898
20	508.740,58 422.358,14	21	508.724,025 422.364,106	17.597
22	508.717,52 422.346,146	1	508.720,034 422.342,906	4.101

** Lungimile segmentelor sunt determinate în planul de proiecție Stereo 70 și sunt rotunjite la 1 milimetru.

*** Distanța dintre puncte este formată din segmente cumulate ce sunt mai mici decât valoarea 1 milimetru.

**DATE DESPRE IMOBILUL NR. 937**

Oficiul de Cadastru și Publicitate Imobiliară ARGES
Biroul de Cadastru și Publicitate Imobiliară Campulung

A. Partea I. Descrierea imobilului

TEREN Intravilan

Adresa: Loc. Namaesti, Jud. Arges

Nr. Crt	Nr cadastral Nr. topografic	Suprafața* (mp)	Observații / Referințe
A1		420	Sector cadastral:16 Teren neimprejmuit;

B. Partea II. Proprietari și acte

Inscrieri privitoare la dreptul de proprietate și alte drepturi reale	Referințe
/	
Act Normativ nr. 7, din 13/03/1996 emis de PARLAMENT (art. 13 alin. 15);	
B1	Inscrierea provizorie, drept de PROPRIETATE, dobandit prin Lege, cota actuala 1/1, cota initiala 1/1
	1) COMUNA VALEA MARE PRAVAT, CIF:5010196

C. Partea III. SARCINI .

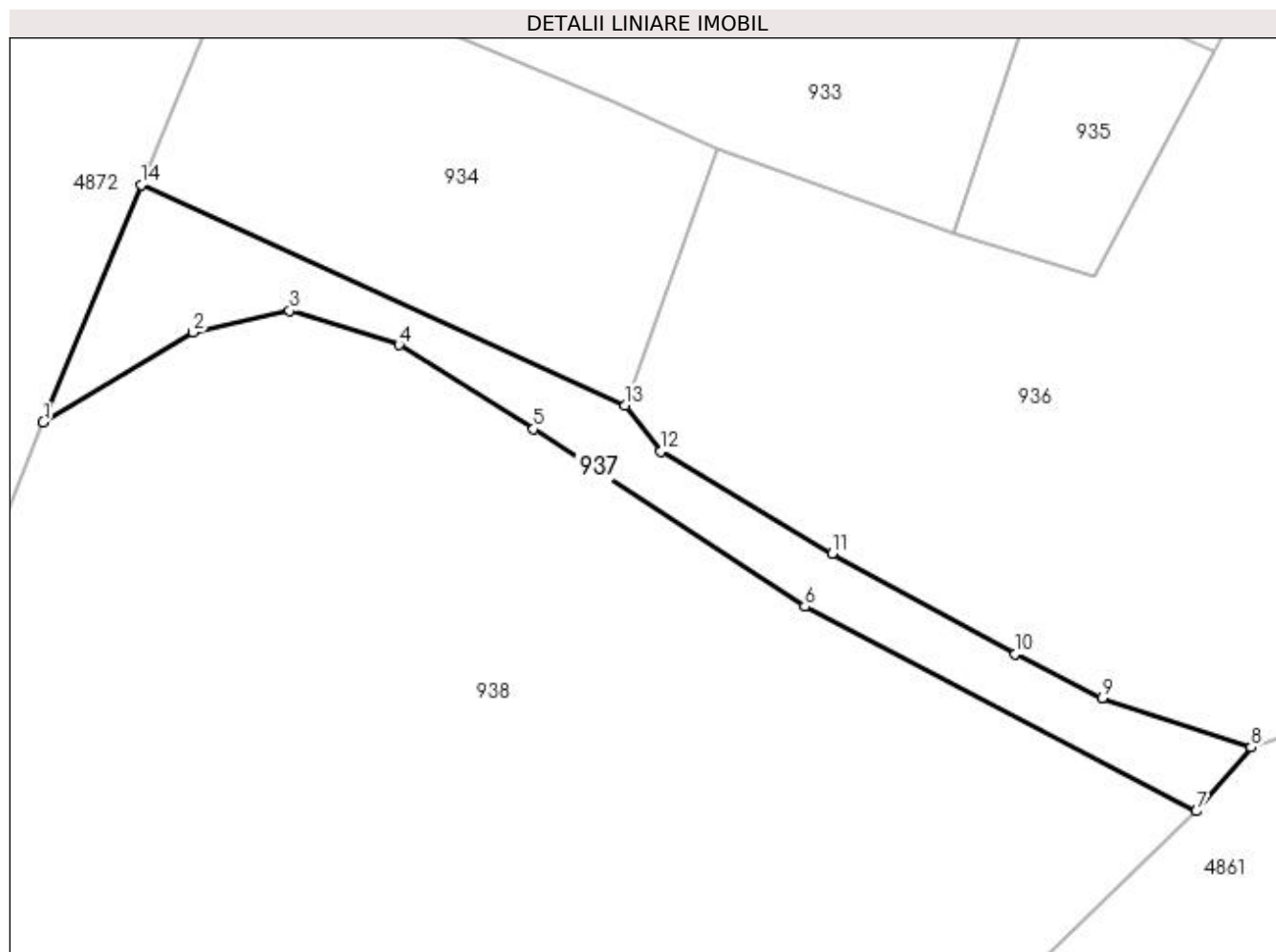
Inscrieri privind dezmembramintele dreptului de proprietate, drepturi reale de garanție și sarcini	Referințe
NU SUNT	

Anexa Nr. 1 La Partea I

Teren

Nr cadastral	Suprafața (mp)*	Observații / Referințe
	420	

* Suprafața este determinată în planul de proiecție Stereo 70.



Date referitoare la teren

Crt	Categorie folosință	Intravilan	Suprafața (mp)	Tarla	Parcelă	Nr. topo	Observații / Referințe
1	drum	DA	420	11	Dc 266	-	

Lungime Segmente

1) Valorile lungimilor segmentelor sunt obținute din proiecție în plan.

Punct început	X / Y	Punct sfârșit	X / Y	Lungime segment (** (m)
1	508.676,715 422.344,977	2	508.687,216 422.351,264	12.239
2	508.687,216 422.351,264	3	508.694,008 422.352,78	6.959
3	508.694,008 422.352,78	4	508.701,671 422.350,372	8.032
4	508.701,671 422.350,372	5	508.711,102 422.344,474	11.123
5	508.711,102 422.344,474	6	508.730,128 422.332,026	22.736

Punct început	X / Y	Punct sfârșit	X / Y	Lungime segment (** (m)
6	508.730,128 422.332,026	7	508.757,591 422.317,683	30.983
7	508.757,591 422.317,683	8	508.761,441 422.322,18	5.92
8	508.761,441 422.322,18	9	508.750,996 422.325,606	10.993
9	508.750,996 422.325,606	10	508.744,921 422.328,728	6.83
10	508.744,921 422.328,728	11	508.732,053 422.335,73	14.65
11	508.732,053 422.335,73	12	508.720,034 422.342,906	13.998
12	508.720,034 422.342,906	13	508.717,52 422.346,146	4.101
13	508.717,52 422.346,146	14	508.683,582 422.361,617	37.298
14	508.683,582 422.361,617	1	508.676,715 422.344,977	18.001

** Lungimile segmentelor sunt determinate în planul de proiecție Stereo 70 și sunt rotunjite la 1 milimetru.

*** Distanța dintre puncte este formată din segmente cumulate ce sunt mai mici decât valoarea 1 milimetru.

**DATE DESPRE IMOBILUL NR. 938**

Oficiul de Cadastru și Publicitate Imobiliară ARGES
Biroul de Cadastru și Publicitate Imobiliară Campulung

A. Partea I. Descrierea imobilului

TEREN Intravilan

Adresa: Loc. Namaesti, Str Namaesti, Jud. Arges, PUNCTUL "CAMINUL CASEI"

Nr. Crt	Nr cadastral Nr. topografic	Suprafața* (mp)	Observații / Referințe
A1	81093	Din acte: 7.500 Masurata: 8.670	Sector cadastral:16 Teren imprejmuit;

Construcții

Crt	Nr cadastral Nr. topografic	Adresa	Observații / Referințe
A1.1	81093-C1	Loc. Namaesti, Str Namaesti, Jud. Arges, PUNCTUL "CAMINUL CASEI"	Nr. niveluri:1; S. construita la sol:116 mp; S. construita desfasurata:116 mp; NU POSEDA CERTIFICAT ENERGETIC
A1.2		Loc. Namaesti, Str Namaesti, Jud. Arges, PUNCTUL "CAMINUL CASEI"	Nr. niveluri:1; S. construita la sol:21 mp; S. construita desfasurata:21 mp;

B. Partea II. Proprietari și acte

Inscrieri privitoare la dreptul de proprietate și alte drepturi reale		Referințe
14037 / 08/10/2015		
Act Notarial nr. 1438, din 07/10/2015 emis de TULUCA FILOFTEIA (act notarial nr. 1439/07-10-2015 emis de TULUCA FILOFTEIA;);		
B5	Intabulare, drept de PROPRIETATE, dobandit prin Conventie, cota actuala 1/1, cota initiala 1/1 1) DIACONESCU ALISA GEORGIANA, casatorita cu 2) DIACONESCU VASILE DRAGOȘ	A1, A1.1
B6	se noteaza afectatiunea speciala a terenului, destinat exercitarii unei activitati economice, in vederea constituirii patrimoniului de afectatiune al "DIACONESCU ALISA GEORGIANA PERSOANA FIZICA AUTORIZATA " cu sediul in sat Namaesti, nr. 213, comuna Valea Mare Pravat, jud. Arges, numar de ordine in registrul comertului F3/1246/15.12.2014, avand CUI 33899346	A1, A1.1
/		
Act Normativ nr. 7, din 13/03/1996 emis de PARLAMENT (art. 12 alin. 16);		
B7	Intabulare, drept de PROPRIETATE, dobandit prin Construire, cota actuala 1/1, cota initiala 1/1 1) DIACONESCU ALISA GEORGIANA 2) DIACONESCU VASILE DRAGOȘ	A1.2

C. Partea III. SARCINI .

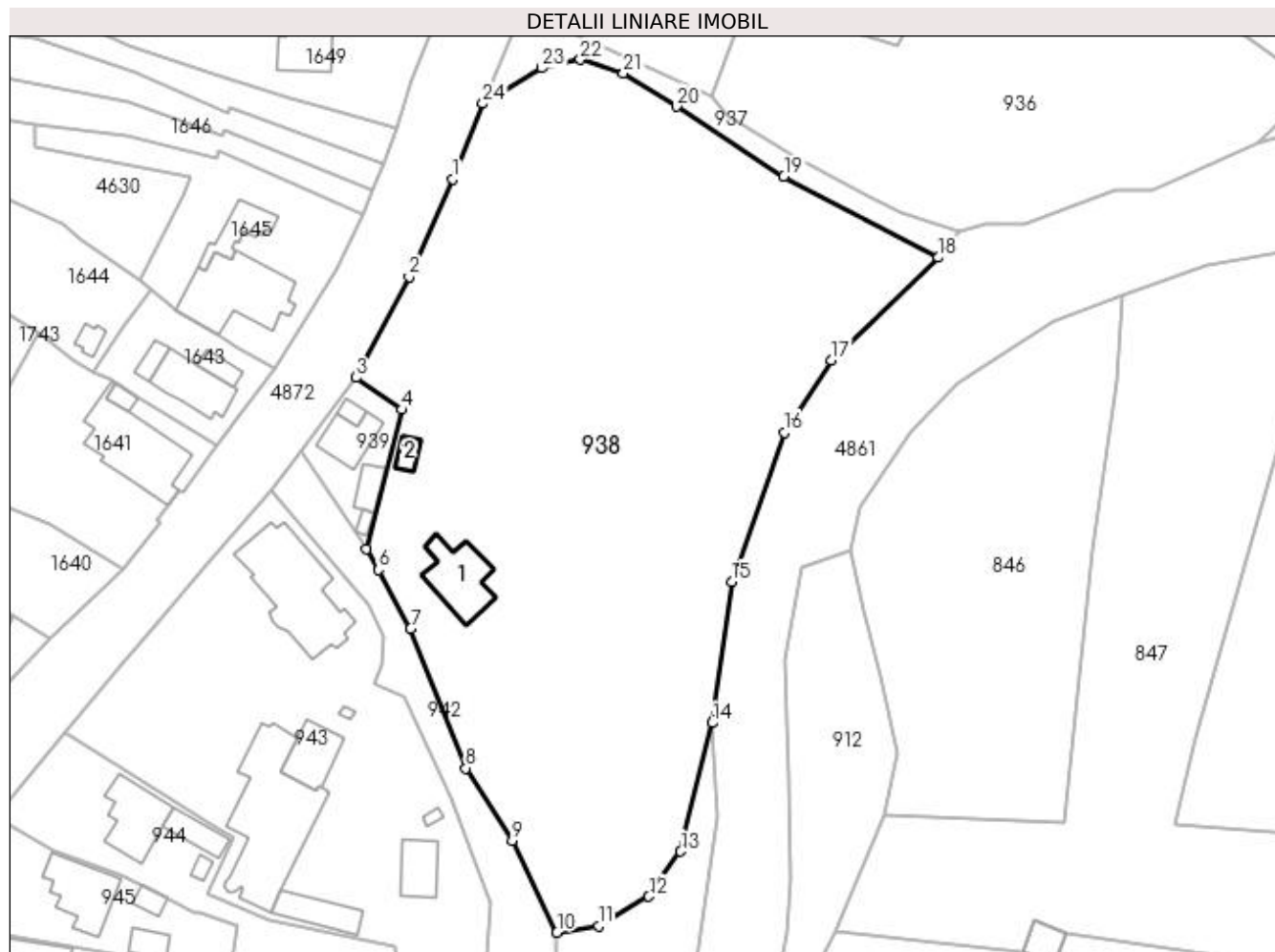
Inscrieri privind dezmembramintele dreptului de proprietate, drepturi reale de garanție și sarcini	Referințe
NU SUNT	

Anexa Nr. 1 La Partea I

Teren

Nr cadastral	Suprafața (mp)*	Observații / Referințe
81093	Din acte: 7.500 Masurata: 8.670	

* Suprafața este determinată în planul de proiecție Stereo 70.



Date referitoare la teren

Crt	Categorie folosință	Intra vilan	Suprafața (mp)	Tarla	Parcelă	Nr. topo	Observații / Referințe
1	faneata	DA	8.354	8	261-265	-	
2	cai ferate	DA	316	8	262	-	

Date referitoare la construcții

Crt	Număr	Destinație construcție	Supraf. (mp)	Situație juridică	Observații / Referințe
A1.1	81093-C1	construcții anexa	116	Cu acte	Nr. niveluri:1; S. construita la sol:116 mp; S. construita desfasurata:116 mp; NU POSEDA CERTIFICAT ENERGETIC
A1.2		construcții anexa	21	Cu acte	Nr. niveluri:1; S. construita la sol:21 mp; S. construita desfasurata:21 mp;

Lungime Segmente

1) Valorile lungimilor segmentelor sunt obținute din proiecție în plan.

Punct început	X / Y	Punct sfârșit	X / Y	Lungime segment (** (m))	Punct început	X / Y	Punct sfârșit	X / Y	Lungime segment (** (m))
1	508.671,396 422.331,617	2	508.663,622 422.314,242	19.035	2	508.663,622 422.314,242	3	508.654,16 422.296,365	20.227
3	508.654,16 422.296,365	4	508.662,377 422.290,696	9.983	4	508.662,377 422.290,696	5	508.656,025 422.265,952	25.546

Punct început	X / Y	Punct sfârșit	X / Y	Lungime segment (** (m))	Punct început	X / Y	Punct sfârșit	X / Y	Lungime segment (** (m))
5	508.656,025 422.265,952	6	508.658,224 422.262,286	4.275	6	508.658,224 422.262,286	7	508.663,924 422.251,887	11.859
7	508.663,924 422.251,887	8	508.673,716 422.227,078	26.672	8	508.673,716 422.227,078	9	508.681,931 422.214,283	15.205
9	508.681,931 422.214,283	10	508.689,88 422.197,966	18.15	10	508.689,88 422.197,966	11	508.697,292 422.199,068	7.493
11	508.697,292 422.199,068	12	508.706,206 422.204,325	10.349	12	508.706,206 422.204,325	13	508.711,855 422.212,304	9.776
13	508.711,855 422.212,304	14	508.717,478 422.235,132	23.51	14	508.717,478 422.235,132	15	508.720,856 422.260,139	25.234
15	508.720,856 422.260,139	16	508.730,229 422.286,629	28.099	16	508.730,229 422.286,629	17	508.738,619 422.299,481	15.348
17	508.738,619 422.299,481	18	508.757,591 422.317,683	26.292	18	508.757,591 422.317,683	19	508.730,128 422.332,026	30.983
19	508.730,128 422.332,026	20	508.711,102 422.344,474	22.736	20	508.711,102 422.344,474	21	508.701,671 422.350,372	11.123
21	508.701,671 422.350,372	22	508.694,008 422.352,78	8.032	22	508.694,008 422.352,78	23	508.687,216 422.351,264	6.959
23	508.687,216 422.351,264	24	508.676,715 422.344,977	12.239	24	508.676,715 422.344,977	1	508.671,396 422.331,617	14.38

** Lungimile segmentelor sunt determinate în planul de proiecție Stereo 70 și sunt rotunjite la 1 milimetru.

*** Distanța dintre puncte este formată din segmente cumulate ce sunt mai mici decât valoarea 1 milimetru.

**DATE DESPRE IMOBILUL NR. 939**

Oficiul de Cadastru și Publicitate Imobiliară ARGES
Biroul de Cadastru și Publicitate Imobiliară Campulung

A. Partea I. Descrierea imobilului

TEREN Intravilan

Nr. CF vechi:57
Nr. cadastral vechi:73

Adresa: Loc. Namaesti, Jud. Arges, pct Acasa

Nr. Crt	Nr cadastral Nr. topografic	Suprafața* (mp)	Observații / Referințe
A1	82139	Din acte: 238 Masurata: 277	Sector cadastral:16 Teren imprejmuit;

Construcții

Crt	Nr cadastral Nr. topografic	Adresa	Observații / Referințe
A1.1	82139-C1	Loc. Namaesti, Jud. Arges, pct Acasa	Nr. niveluri:1; S. construita la sol:67 mp; S. construita desfasurata:67 mp; se rectifica cf.art.12,alin.16 (Legea7/1996)
A1.2	82139-C2	Loc. Namaesti, Jud. Arges, pct Acasa	Nr. niveluri:1; S. construita la sol:13 mp; S. construita desfasurata:13 mp; bucatarie
A1.3	82139-C3	Loc. Namaesti, Jud. Arges, pct Acasa	Nr. niveluri:1; S. construita la sol:31 mp; S. construita desfasurata:31 mp; magazie
A1.4	82139-C4	Loc. Namaesti, Jud. Arges, pct Acasa	Nr. niveluri:1; S. construita la sol:9 mp; S. construita desfasurata:9 mp; baie

B. Partea II. Proprietari și acte

Inscrieri privitoare la dreptul de proprietate și alte drepturi reale		Referințe
6338 / 21/11/2006		
Act Notarial nr. 3022, din 13/11/2006 emis de notar public Tuluca Filofteia;		
B1	Intabulare, drept de PROPRIETATE, dobandit prin Conventie, cota actuala 1/1, cota initiala 1/1 1) POPA AMALIA CLEMENTINA, necasatorita, lipsă CNP	A1, A1.1, A1.2, A1.3, A1.4

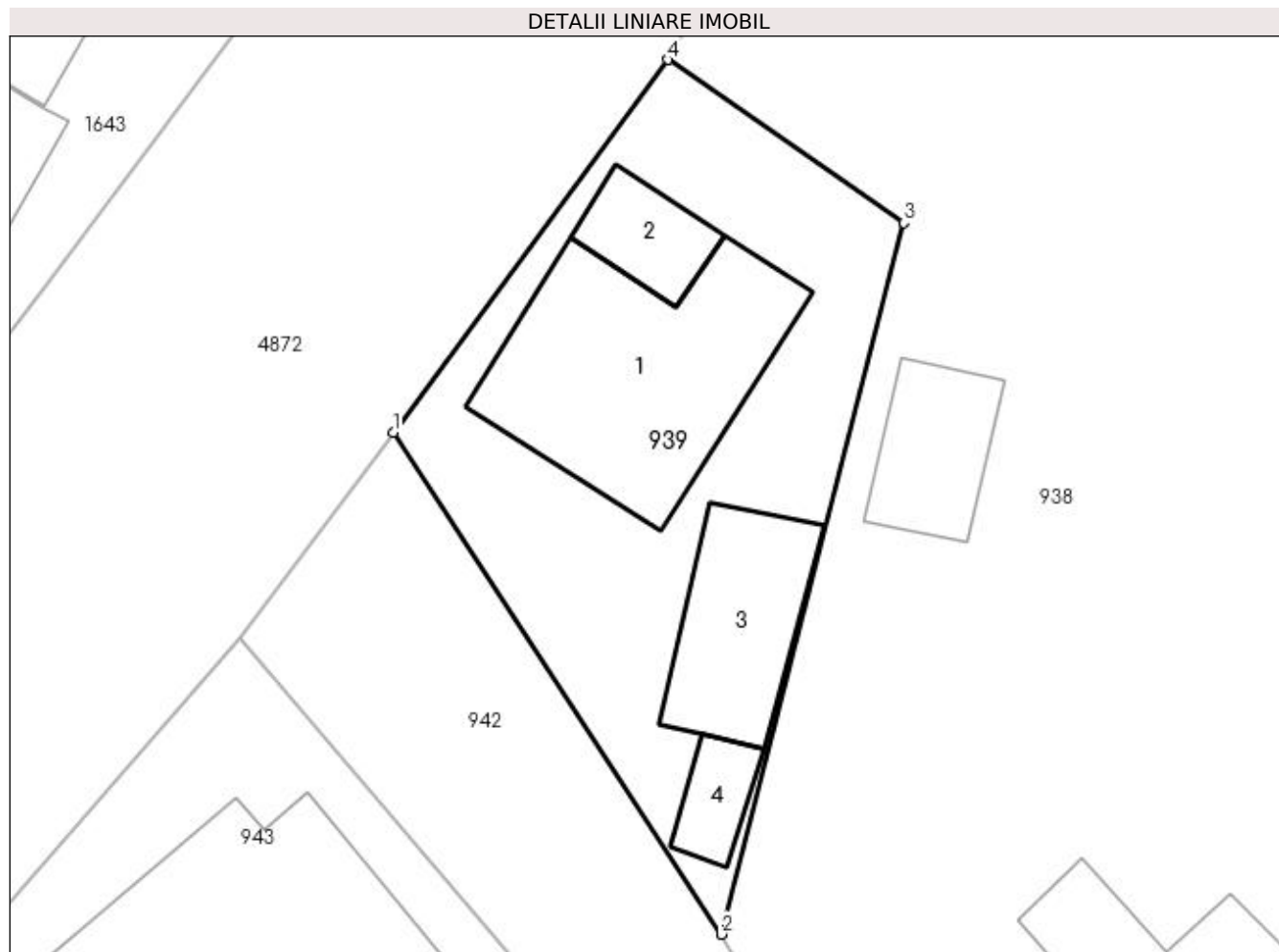
C. Partea III. SARCINI

Inscrieri privind dezmembramintele dreptului de proprietate, drepturi reale de garanție și sarcini		Referințe
6338 / 21/11/2006		
Act Notarial nr. 3022, din 13/11/2006 emis de notar public Tuluca Filofteia;		
C1	Intabulare, drept de UZUFRACT VIAGER, dobandit prin Conventie, cota actuala 1/1, cota initiala 1/1 1) FRANCU SERBAN EUGEN, lipsă CNP 2) FRINCU MARIA, lipsă CNP	A1, A1.1, A1.2, A1.3, A1.4

Anexa Nr. 1 La Partea I**Teren**

Nr cadastral	Suprafața (mp)*	Observații / Referințe
82139	Din acte: 238 Masurata: 277	

* Suprafața este determinată în planul de proiecție Stereo 70.

**Date referitoare la teren**

Crt	Categorie folosință	Intra vilan	Suprafața (mp)	Tarla	Parcelă	Nr. topo	Observații / Referințe
1	curți constructii	DA	277	8	264,265	-	

Date referitoare la construcții

Crt	Număr	Destinație construcție	Supraf. (mp)	Situație juridică	Observații / Referințe
A1.1	82139-C1	construcții de locuințe	Din acte: 40 Masurata: 67	Cu acte	Nr. niveluri:1; S. construita la sol:67 mp; S. construita desfasurata:67 mp; se rectifica cf. art.12,alin.16(Legea7/1996)
A1.2	82139-C2	construcții anexa	13	Cu acte	Nr. niveluri:1; S. construita la sol:13 mp; S. construita desfasurata:13 mp; bucatarie
A1.3	82139-C3	construcții anexa	31	Cu acte	Nr. niveluri:1; S. construita la sol:31 mp; S. construita desfasurata:31 mp; magazine
A1.4	82139-C4	construcții anexa	9	Cu acte	Nr. niveluri:1; S. construita la sol:9 mp; S. construita desfasurata:9 mp; baie

Lungime Segmente

1) Valorile lungimilor segmentelor sunt obținute din proiecție în plan.

Punct început	X / Y	Punct sfârșit	X / Y	Lungime segment (** (m))
1	508.644,614 422.283,412	2	508.656,025 422.265,952	20.858

Punct început	X / Y	Punct sfârșit	X / Y	Lungime segment (** (m)
2	508.656,025 422.265,952	3	508.662,377 422.290,696	25.546
3	508.662,377 422.290,696	4	508.654,16 422.296,365	9.983
4	508.654,16 422.296,365	1	508.644,614 422.283,412	16.091

** Lungimile segmentelor sunt determinate în planul de proiecție Stereo 70 și sunt rotunjite la 1 milimetru.

*** Distanța dintre puncte este formată din segmente cumulate ce sunt mai mici decât valoarea 1 milimetru.

**DATE DESPRE IMOBILUL NR. 940**

Oficiul de Cadastru și Publicitate Imobiliară ARGES
Biroul de Cadastru și Publicitate Imobiliară Campulung

A. Partea I. Descrierea imobilului

TEREN Intravilan

Adresa: Loc. Namaesti, Jud. Arges

Nr. Crt	Nr cadastral Nr. topografic	Suprafața* (mp)	Observații / Referințe
A1		365	Sector cadastral:16 Teren neimprejmuit;

B. Partea II. Proprietari și acte

Inscrieri privitoare la dreptul de proprietate și alte drepturi reale	Referințe
/	
Act Normativ nr. 7, din 13/03/1996 emis de PARLAMENT (art. 13 alin. 15);	
B1	A1
Inscrierea provizorie, drept de PROPRIETATE, dobandit prin Lege, cota actuala 1/1, cota initiala 1/1 1) COMUNA VALEA MARE PRAVAT, CIF:5010196	

C. Partea III. SARCINI .

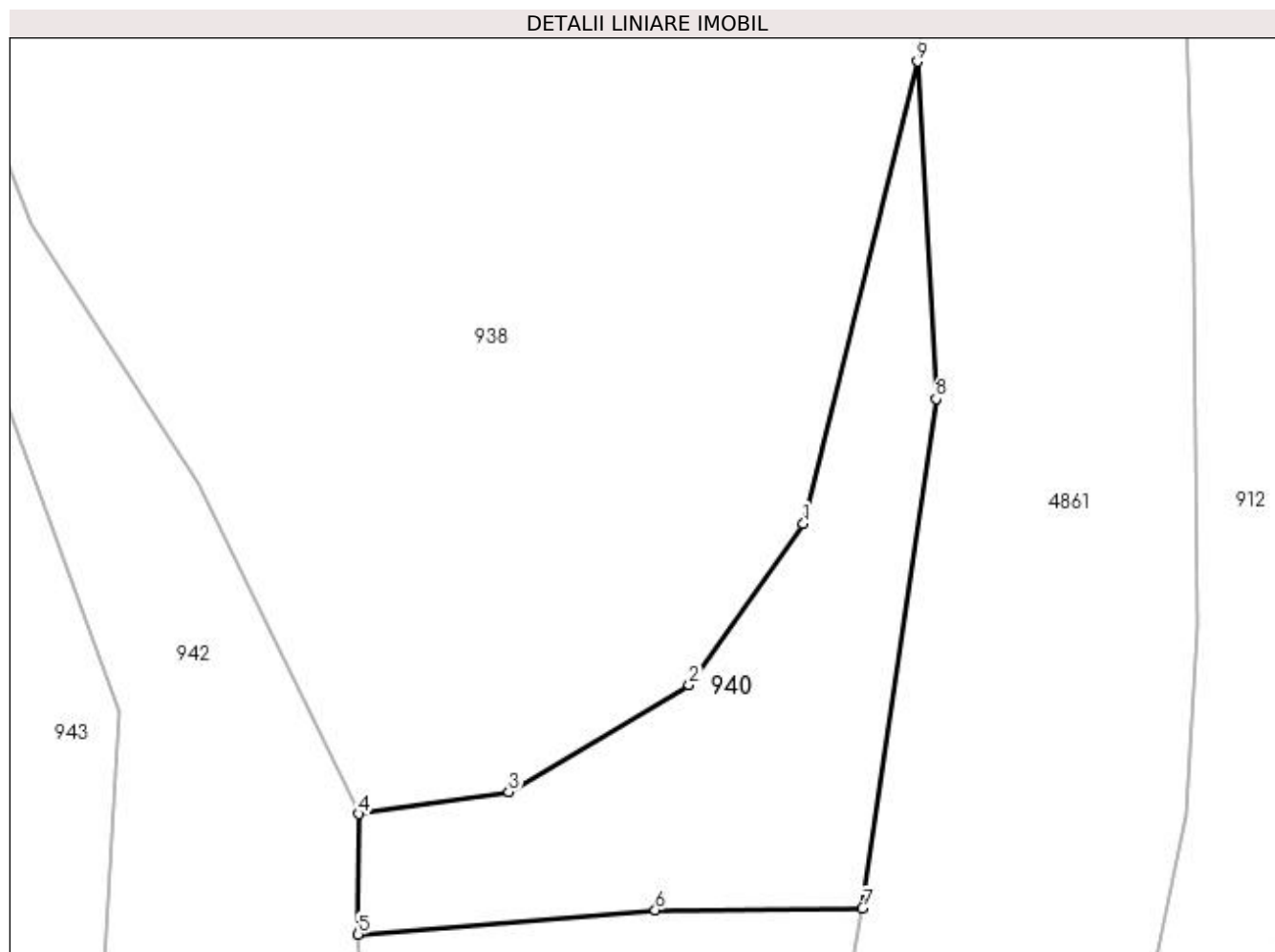
Inscrieri privind dezmembramintele dreptului de proprietate, drepturi reale de garanție și sarcini	Referințe
NU SUNT	

Anexa Nr. 1 La Partea I

Teren

Nr cadastral	Suprafața (mp)*	Observații / Referințe
	365	

* Suprafața este determinată în planul de proiecție Stereo 70.



Date referitoare la teren

Crt	Categorie folosință	Intra vilan	Suprafața (mp)	Tarla	Parcelă	Nr. topo	Observații / Referințe
1	pasune	DA	365	11	260,261	-	

Lungime Segmente

1) Valorile lungimilor segmentelor sunt obținute din proiecție în plan.

Punct început	X / Y	Punct sfârșit	X / Y	Lungime segment (** (m)
1	508.711,855 422.212,304	2	508.706,206 422.204,325	9.776
2	508.706,206 422.204,325	3	508.697,292 422.199,068	10.349
3	508.697,292 422.199,068	4	508.689,88 422.197,966	7.493
4	508.689,88 422.197,966	5	508.689,842 422.192,019	5.947
5	508.689,842 422.192,019	6	508.704,531 422.193,225	14.738

Punct început	X / Y	Punct sfârșit	X / Y	Lungime segment (** (m)
6	508.704,531 422.193,225	7	508.714,768 422.193,294	10.237
7	508.714,768 422.193,294	8	508.718,411 422.218,476	25.444
8	508.718,411 422.218,476	9	508.717,478 422.235,132	16.682
9	508.717,478 422.235,132	1	508.711,855 422.212,304	23.51

** Lungimile segmentelor sunt determinate în planul de proiecție Stereo 70 și sunt rotunjite la 1 milimetru.

*** Distanța dintre puncte este formată din segmente cumulate ce sunt mai mici decât valoarea 1 milimetru.

**DATE DESPRE IMOBILUL NR. 941**

Oficiul de Cadastru și Publicitate Imobiliară ARGES
Biroul de Cadastru și Publicitate Imobiliară Campulung

A. Partea I. Descrierea imobilului

TEREN Intravilan

Adresa: Loc. Namaesti, Jud. Arges

Nr. Crt	Nr cadastral Nr. topografic	Suprafața* (mp)	Observații / Referințe
A1		960	Sector cadastral:16 Teren imprejmuit;

B. Partea II. Proprietari și acte

Inscrieri privitoare la dreptul de proprietate și alte drepturi reale	Referințe
/	
Act Normativ nr. 7, din 13/03/1996 emis de PARLAMENT (art. 13 alin. 15);	
B1	Inscrierea provizorie, drept de PROPRIETATE, dobandit prin Lege, cota actuala 1/1, cota initiala 1/1
	1) COMUNA VALEA MARE PRAVAT, CIF:5010196

C. Partea III. SARCINI .

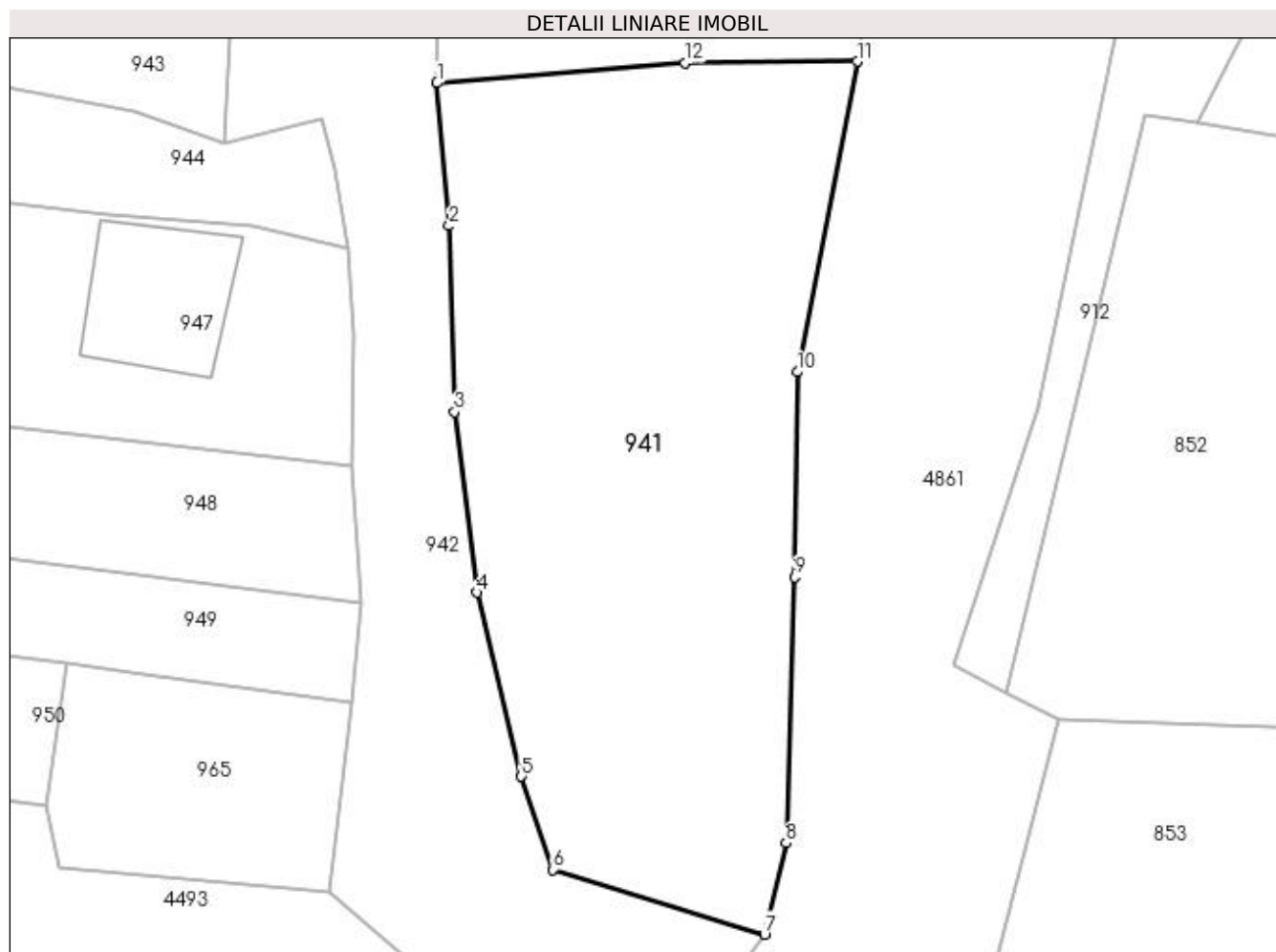
Inscrieri privind dezmembramintele dreptului de proprietate, drepturi reale de garanție și sarcini	Referințe
NU SUNT	

Anexa Nr. 1 La Partea I

Teren

Nr cadastral	Suprafața (mp)*	Observații / Referințe
	960	

* Suprafața este determinată în planul de proiecție Stereo 70.



Date referitoare la teren

Crt	Categorie folosință	Intra vilan	Suprafața (mp)	Tarla	Parcelă	Nr. topo	Observații / Referințe
1	arabil	DA	960	11	259-261	-	

Lungime Segmente

1) Valorile lungimilor segmentelor sunt obținute din proiecție în plan.

Punct început	X / Y	Punct sfârșit	X / Y	Lungime segment (** m)
1	508.689,842 422.192,019	2	508.690,563 422.183,548	8.502
2	508.690,563 422.183,548	3	508.690,876 422.172,511	11.041
3	508.690,876 422.172,511	4	508.692,23 422.161,804	10.792
4	508.692,23 422.161,804	5	508.694,835 422.150,891	11.22
5	508.694,835 422.150,891	6	508.696,697 422.145,356	5.84

Punct început	X / Y	Punct sfârșit	X / Y	Lungime segment (** (m)
6	508.696,697 422.145,356	7	508.709,275 422.141,522	13.149
7	508.709,275 422.141,522	8	508.710,544 422.146,947	5.571
8	508.710,544 422.146,947	9	508.711,044 422.162,706	15.767
9	508.711,044 422.162,706	10	508.711,222 422.174,879	12.174
10	508.711,222 422.174,879	11	508.714,768 422.193,294	18.753
11	508.714,768 422.193,294	12	508.704,531 422.193,225	10.237
12	508.704,531 422.193,225	1	508.689,842 422.192,019	14.738

** Lungimile segmentelor sunt determinate în planul de proiecție Stereo 70 și sunt rotunjite la 1 milimetru.

*** Distanța dintre puncte este formată din segmente cumulate ce sunt mai mici decât valoarea 1 milimetru.

**DATE DESPRE IMOBILUL NR. 942**

Oficiul de Cadastru și Publicitate Imobiliară ARGES
Biroul de Cadastru și Publicitate Imobiliară Campulung

A. Partea I. Descrierea imobilului

TEREN Intravilan

Adresa: Loc. Namaesti, Jud. Arges

Nr. Crt	Nr cadastral Nr. topografic	Suprafața* (mp)	Observații / Referințe
A1		1.230	Sector cadastral:16 Teren neimprejmuit;

B. Partea II. Proprietari și acte

Inscrieri privitoare la dreptul de proprietate și alte drepturi reale		Referințe
/		
Act Normativ nr. 447, din 16/05/2002 emis de GUVERNUL ROMANIEI (Adeverință nr.4419/25.08.2022 emisă de Primăria Comunei Valea Mare Pravăț);		
B1	Intabulare, drept de PROPRIETATE, dobandit prin Lege, cota actuala 1/1, cota initiala 1/1 1) COMUNA VALEA MARE PRAVĂȚ-DOMENIUL PUBLIC, CIF:5010196	A1

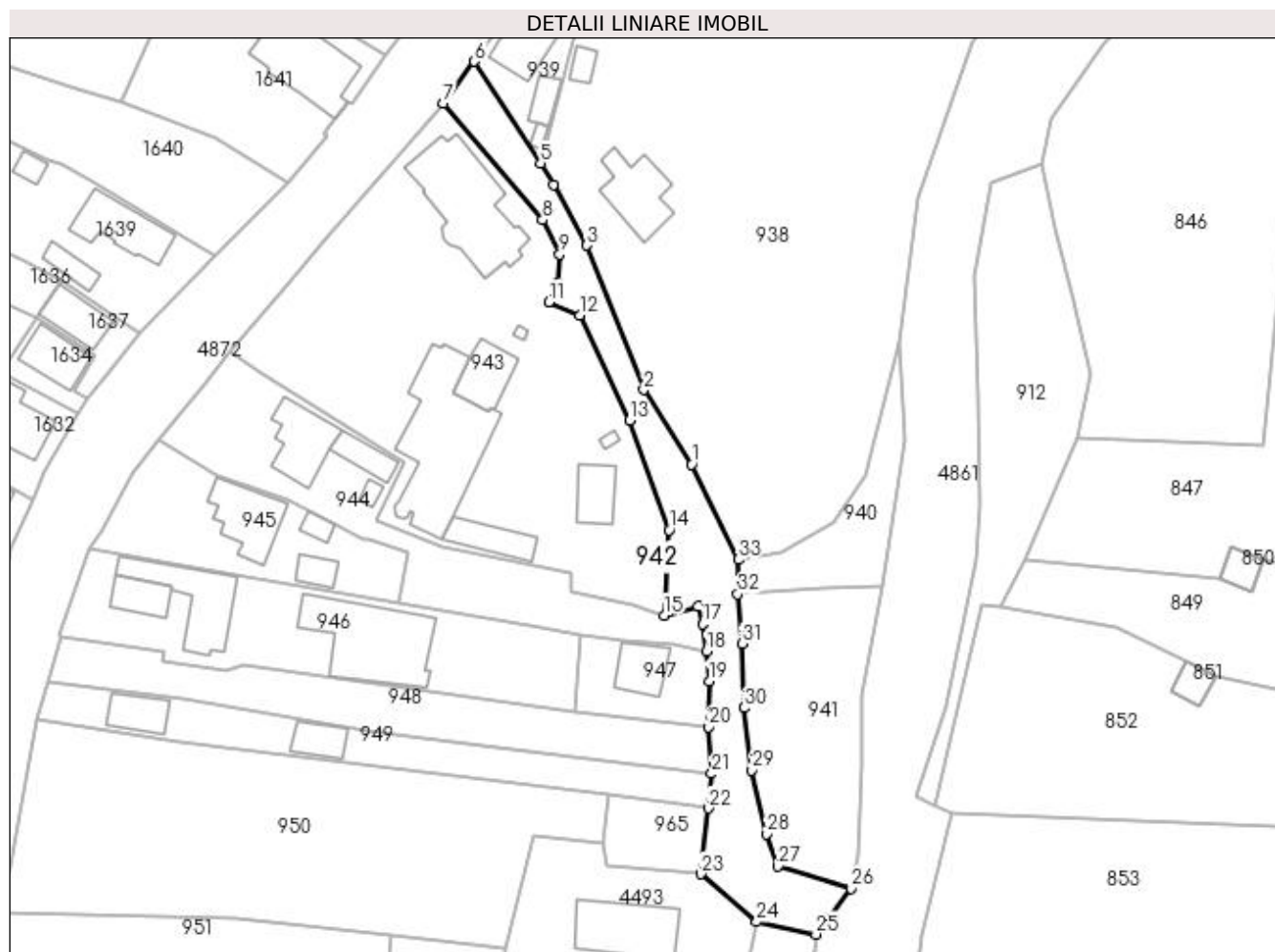
C. Partea III. SARCINI .

Inscrieri privind dezmembramentele dreptului de proprietate, drepturi reale de garanție și sarcini	Referințe
NU SUNT	

Teren

Nr cadastral	Suprafața (mp)*	Observații / Referințe
	1.230	

* Suprafața este determinată în planul de proiecție Stereo 70.



Date referitoare la teren

Crt	Categorie folosință	Intravilan	Suprafața (mp)	Tarla	Parcelă	Nr. topo	Observații / Referințe
1	drum	DA	1.230	11	Dc 259	-	Poz.100 din H.G.R.447/2002

Lungime Segmente

1) Valorile lungimilor segmentelor sunt obținute din proiecție în plan.

Punct început	X / Y	Punct sfârșit	X / Y	Lungime segment (** (m)
1	508.681,931 422.214,283	2	508.673,716 422.227,078	15.205
3	508.663,924 422.251,887	4	508.658,224 422.262,286	11.859
5	508.656,025 422.265,952	6	508.644,614 422.283,412	20.858
7	508.639,262 422.276,279	8	508.656,363 422.256,235	26.348
9	508.659,256 422.250,385	10	508.658,888 422.245,485	4.914

Punct început	X / Y	Punct sfârșit	X / Y	Lungime segment (** (m)
2	508.673,716 422.227,078	3	508.663,924 422.251,887	26.672
4	508.658,224 422.262,286	5	508.656,025 422.265,952	4.275
6	508.644,614 422.283,412	7	508.639,262 422.276,279	8.918
8	508.656,363 422.256,235	9	508.659,256 422.250,385	6.526
10	508.658,888 422.245,485	11	508.657,41 422.242,173	3.627

Punct început	X / Y	Punct sfârșit	X / Y	Lungime segment (** (m)
11	508.657,41 422.242,173	12	508.662,737 422.239,907	5.789
13	508.671,224 422.221,801	14	508.678,086 422.203,031	19.985
15	508.677,184 422.188,397	16	508.683,031 422.189,878	6.032
17	508.683,778 422.186,923	18	508.684,516 422.182,223	4.758
19	508.684,934 422.177,133	20	508.684,816 422.169,253	7.881
21	508.685,344 422.161,221	22	508.684,776 422.155,257	5.991
23	508.683,499 422.144,003	24	508.693,081 422.135,792	12.619
25	508.703,257 422.133,656	26	508.709,275 422.141,522	9.904
27	508.696,697 422.145,356	28	508.694,835 422.150,891	5.84
29	508.692,23 422.161,804	30	508.690,876 422.172,511	10.792
31	508.690,563 422.183,548	32	508.689,842 422.192,019	8.502
33	508.689,88 422.197,966	1	508.681,931 422.214,283	18.15

Punct început	X / Y	Punct sfârșit	X / Y	Lungime segment (** (m)
12	508.662,737 422.239,907	13	508.671,224 422.221,801	19.996
14	508.678,086 422.203,031	15	508.677,184 422.188,397	14.662
16	508.683,031 422.189,878	17	508.683,778 422.186,923	3.048
18	508.684,516 422.182,223	19	508.684,934 422.177,133	5.107
20	508.684,816 422.169,253	21	508.685,344 422.161,221	8.049
22	508.684,776 422.155,257	23	508.683,499 422.144,003	11.326
24	508.693,081 422.135,792	25	508.703,257 422.133,656	10.398
26	508.709,275 422.141,522	27	508.696,697 422.145,356	13.149
28	508.694,835 422.150,891	29	508.692,23 422.161,804	11.22
30	508.690,876 422.172,511	31	508.690,563 422.183,548	11.041
32	508.689,842 422.192,019	33	508.689,88 422.197,966	5.947

** Lungimile segmentelor sunt determinate în planul de proiecție Stereo 70 și sunt rotunjite la 1 milimetru.

*** Distanța dintre puncte este formată din segmente cumulate ce sunt mai mici decât valoarea 1 milimetru.

**DATE DESPRE IMOBILUL NR. 943**

Oficiul de Cadastru și Publicitate Imobiliară ARGES
Biroul de Cadastru și Publicitate Imobiliară Campulung

A. Partea I. Descrierea imobilului

TEREN Intravilan

Nr. CF vechi:290

Nr. cadastral vechi:440

Adresa: Loc. Namaesti, Jud. Arges

Nr. Crt	Nr cadastral Nr. topografic	Suprafața* (mp)	Observații / Referințe
A1	80897	Din acte: 3.303 Masurata: 3.286	Sector cadastral:16 Teren imprejmuit;

Construcții

Crt	Nr cadastral Nr. topografic	Adresa	Observații / Referințe
A1.1	80897-C1	Loc. Namaesti, Jud. Arges	Nr. niveluri:3; S. construita la sol:249 mp; S. construita desfasurata:349 mp; casa de locuit S+P+1
A1.2	80897-C2	Loc. Namaesti, Jud. Arges	Nr. niveluri:2; S. construita la sol:328 mp; S. construita desfasurata:424 mp; casa de locuit P+1
A1.3	80897-C3	Loc. Namaesti, Jud. Arges	Nr. niveluri:1; S. construita la sol:79 mp; S. construita desfasurata:79 mp; anexa
A1.4	80897-C4	Loc. Namaesti, Jud. Arges	Nr. niveluri:1; S. construita la sol:67 mp; S. construita desfasurata:67 mp; magazie
A1.5	80897-C5	Loc. Namaesti, Jud. Arges	Nr. niveluri:1; S. construita la sol:62 mp; S. construita desfasurata:62 mp; magazie + beci
A1.6	80897-C6	Loc. Namaesti, Jud. Arges	Nr. niveluri:1; S. construita la sol:6 mp; S. construita desfasurata:6 mp; WC
A1.7	80897-C7	Loc. Namaesti, Jud. Arges	Nr. niveluri:1; S. construita la sol:3 mp; S. construita desfasurata:3 mp; bazin de apa

B. Partea II. Proprietari și acte

Inscrieri privitoare la dreptul de proprietate și alte drepturi reale	Referințe
5753 / 04/05/2015	
Act Notarial nr. 480, din 30/04/2015 emis de CIRSTOIU MARIN;	
B4	A1, A1.1, A1.2, A1.3, A1.4, A1.5, A1.6, A1.7
Intabulare, drept de PROPRIETATE, dobandit prin Conventie, cota actuala 1/1, cota initiala 1/1	
1) MANDRULEANU CONSTANTIN , necasatorit (divortat)	

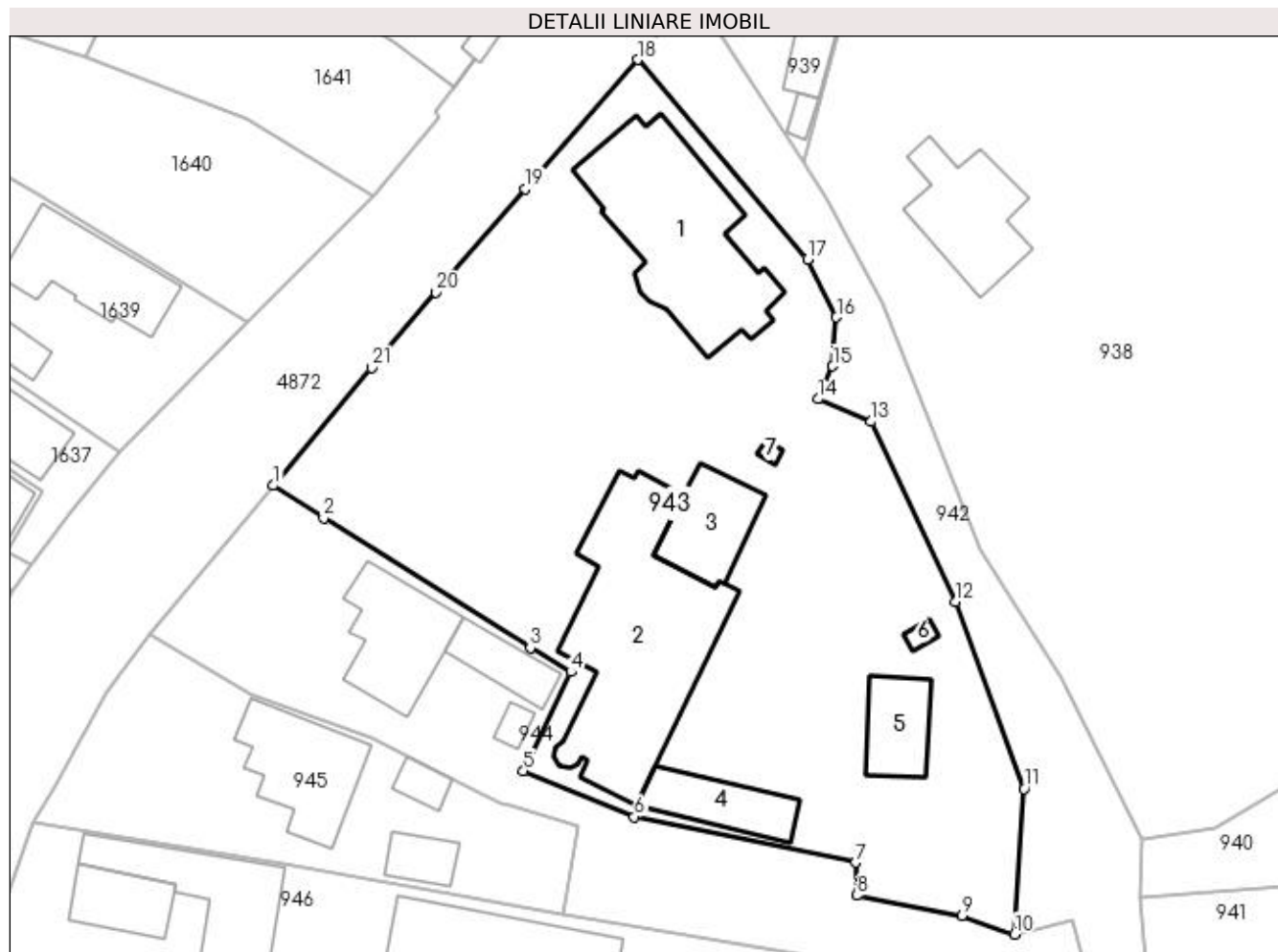
C. Partea III. SARCINI .

Inscrieri privind dezmembramintele dreptului de proprietate, drepturi reale de garanție și sarcini	Referințe
NU SUNT	

Anexa Nr. 1 La Partea I**Teren**

Nr cadastral	Suprafața (mp)*	Observații / Referințe
80897	Din acte: 3.303 Masurata: 3.286	

* Suprafața este determinată în planul de proiecție Stereo 70.

**Date referitoare la teren**

Crt	Categorie folosință	Intravilan	Suprafața (mp)	Tarla	Parcelă	Nr. topo	Observații / Referințe
1	curți constructii	DA	3.286	11	255,257,257 /1,258	-	

Date referitoare la construcții

Crt	Număr	Destinație construcție	Supraf. (mp)	Situație juridică	Observații / Referințe
A1.1	80897-C1	construcții de locuințe	249	Cu acte	Nr. niveluri:3; S. construita la sol:249 mp; S. construita desfasurata:349 mp; casa de locuit S+P+1
A1.2	80897-C2	construcții de locuințe	328	Cu acte	Nr. niveluri:2; S. construita la sol:328 mp; S. construita desfasurata:424 mp; casa de locuit P+1
A1.3	80897-C3	construcții anexa	79	Cu acte	Nr. niveluri:1; S. construita la sol:79 mp; S. construita desfasurata:79 mp; anexa
A1.4	80897-C4	construcții anexa	67	Cu acte	Nr. niveluri:1; S. construita la sol:67 mp; S. construita desfasurata:67 mp; magazie
A1.5	80897-C5	construcții anexa	62	Cu acte	Nr. niveluri:1; S. construita la sol:62 mp; S. construita desfasurata:62 mp; magazie + beci
A1.6	80897-C6	construcții anexa	6	Cu acte	Nr. niveluri:1; S. construita la sol:6 mp; S. construita desfasurata:6 mp; WC
A1.7	80897-C7	construcții anexa	3	Cu acte	Nr. niveluri:1; S. construita la sol:3 mp; S. construita desfasurata:3 mp; bazin de apa

Lungime Segmente

1) Valorile lungimilor segmentelor sunt obținute din proiecție în plan.

Punct început	X / Y	Punct sfârșit	X / Y	Lungime segment (** (m)
1	508.602,675 422.233,495	2	508.607,719 422.230,217	6.016
3	508.628,482 422.217,194	4	508.632,572 422.214,775	4.752
5	508.627,817 422.204,802	6	508.638,951 422.200,194	12.05
7	508.661,16 422.195,607	8	508.661,295 422.192,312	3.298
9	508.671,887 422.190,294	10	508.677,184 422.188,397	5.626
11	508.678,086 422.203,031	12	508.671,224 422.221,801	19.985
13	508.662,737 422.239,907	14	508.657,41 422.242,173	5.789
15	508.658,888 422.245,485	16	508.659,256 422.250,385	4.914
17	508.656,363 422.256,235	18	508.639,262 422.276,279	26.348
19	508.627,995 422.263,314	20	508.619,017 422.252,894	13.754
21	508.612,523 422.245,318	1	508.602,675 422.233,495	15.387

Punct început	X / Y	Punct sfârșit	X / Y	Lungime segment (** (m)
2	508.607,719 422.230,217	3	508.628,482 422.217,194	24.509
4	508.632,572 422.214,775	5	508.627,817 422.204,802	11.049
6	508.638,951 422.200,194	7	508.661,16 422.195,607	22.678
8	508.661,295 422.192,312	9	508.671,887 422.190,294	10.783
10	508.677,184 422.188,397	11	508.678,086 422.203,031	14.662
12	508.671,224 422.221,801	13	508.662,737 422.239,907	19.996
14	508.657,41 422.242,173	15	508.658,888 422.245,485	3.627
16	508.659,256 422.250,385	17	508.656,363 422.256,235	6.526
18	508.639,262 422.276,279	19	508.627,995 422.263,314	17.177
20	508.619,017 422.252,894	21	508.612,523 422.245,318	9.978

** Lungimile segmentelor sunt determinate în planul de proiecție Stereo 70 și sunt rotunjite la 1 milimetru.

*** Distanța dintre puncte este formată din segmente cumulate ce sunt mai mici decât valoarea 1 milimetru.

**DATE DESPRE IMOBILUL NR. 944**

Oficiul de Cadastru și Publicitate Imobiliară ARGES
Biroul de Cadastru și Publicitate Imobiliară Campulung

A. Partea I. Descrierea imobilului

TEREN Intravilan

Adresa: Loc. Namaesti, Nr. 10, Jud. Arges

Nr. Crt	Nr cadastral Nr. topografic	Suprafața* (mp)	Observații / Referințe
A1		1.111	Sector cadastral:16 Teren imprejmuit;

Construcții

Crt	Nr cadastral Nr. topografic	Adresa	Observații / Referințe
A1.1		Loc. Namaesti, Nr. 10, Jud. Arges	Nr. niveluri:1; S. construita la sol:108 mp; S. construita desfasurata:108 mp;
A1.2		Loc. Namaesti, Nr. 10, Jud. Arges	Nr. niveluri:1; S. construita la sol:45 mp; S. construita desfasurata:45 mp;
A1.3		Loc. Namaesti, Nr. 10, Jud. Arges	Nr. niveluri:1; S. construita la sol:11 mp; S. construita desfasurata:11 mp;

B. Partea II. Proprietari și acte

Inscrieri privitoare la dreptul de proprietate și alte drepturi reale		Referințe
/		
Act Normativ nr. 4, din 31/03/1973 emis de MAREA ADUNARE NAȚIONALĂ;		
B1	Inscrierea provizorie, drept de PROPRIETATE, dobandit prin Lege, cota actuala 1/1, cota initiala 1/1 1) STATUL ROMÂN , CIF:9999999999999, lipsă CUI	A1
Act Notarial nr. 2210, din 09/11/1984 emis de NOTARIATUL DE STAT LOCAL CAMPULUNG (Certificat de căsătorie nr.21/16.12.1984 eliberat de Consiliul Popular al Comunei Dragoslavele);		
B2	Intabulare, drept de PROPRIETATE bun propriu , dobandit prin Conventie, cota actuala 1/1, cota initiala 1/1 1) CĂȚOIU NICOLETA, FOSTA MANOLE	A1.1
B3	Se va nota dreptul de folosință asupra terenului aferent construcției A1.1 pe durata existenței acesteia	A1
Act Normativ nr. 7, din 13/03/1996 emis de PARLAMENT (art. 12 alin. 16);		
B4	Intabulare, drept de PROPRIETATE, dobandit prin Construire, cota actuala 1/1, cota initiala 1/1 1) CĂȚOIU NICOLETA, FOSTA MANOLE	A1.2, A1.3

C. Partea III. SARCINI .

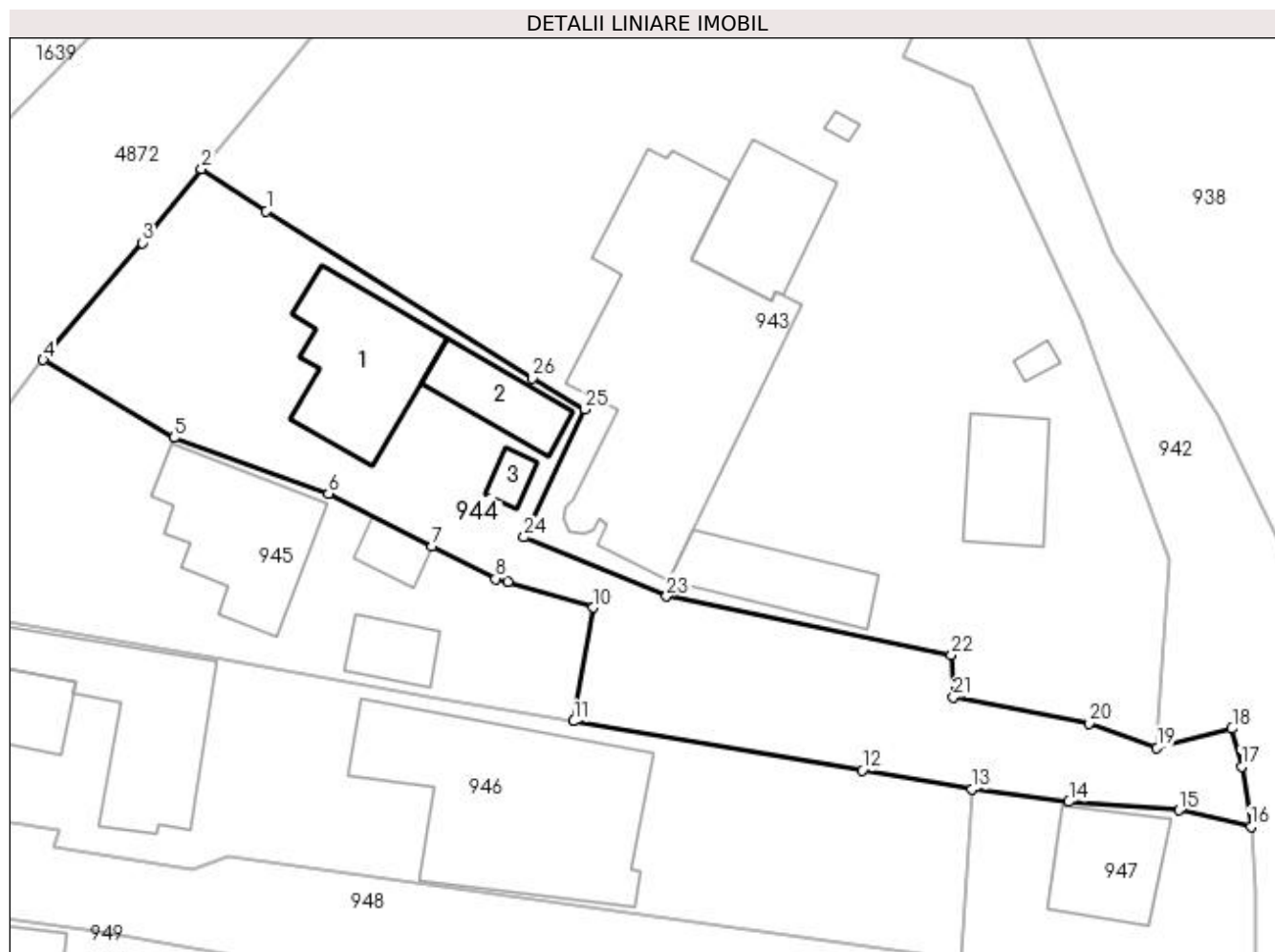
Inscrieri privind dezmembramintele dreptului de proprietate, drepturi reale de garanție și sarcini	Referințe
NU SUNT	

Anexa Nr. 1 La Partea I

Teren

Nr cadastral	Suprafața (mp)*	Observații / Referințe
	1.111	

* Suprafața este determinată în planul de proiecție Stereo 70.



Date referitoare la teren

Crt	Categorie folosință	Intra vilan	Suprafața (mp)	Tarla	Parcelă	Nr. topo	Observații / Referințe
1	curți constructii	DA	640	8	253	-	
2	faneata	DA	471	8	254,255,259	-	

Date referitoare la construcții

Crt	Număr	Destinație construcție	Supraf. (mp)	Situație juridică	Observații / Referințe
A1.1		construcții de locuințe	108	Cu acte	Nr. niveluri:1; S. construita la sol:108 mp; S. construita desfasurata:108 mp;
A1.2		construcții anexa	45	Cu acte	Nr. niveluri:1; S. construita la sol:45 mp; S. construita desfasurata:45 mp;
A1.3		construcții anexa	11	Cu acte	Nr. niveluri:1; S. construita la sol:11 mp; S. construita desfasurata:11 mp;

Lungime Segmente

1) Valorile lungimilor segmentelor sunt obținute din proiecție în plan.

Punct început	X / Y	Punct sfârșit	X / Y	Lungime segment (** (m)
1	508.607,719 422.230,217	2	508.602,675 422.233,495	6.016

Punct început	X / Y	Punct sfârșit	X / Y	Lungime segment (** (m)
2	508.602,675 422.233,495	3	508.598,044 422.227,742	7.385

Punct început	X / Y	Punct sfârșit	X / Y	Lungime segment (** (m)
3	508.598,044 422.227,742	4	508.590,319 422.218,616	11.957
5	508.600,508 422.212,552	6	508.612,573 422.208,197	12.827
7	508.620,673 422.204,093	8	508.625,603 422.201,561	5.542
9	508.626,59 422.201,344	10	508.633,225 422.199,321	6.937
11	508.631,7 422.190,455	12	508.654,212 422.186,623	22.836
13	508.662,753 422.185,141	14	508.670,316 422.184,183	7.623
15	508.678,889 422.183,522	16	508.684,516 422.182,223	5.775
17	508.683,778 422.186,923	18	508.683,031 422.189,878	3.048
19	508.677,184 422.188,397	20	508.671,887 422.190,294	5.626
21	508.661,295 422.192,312	22	508.661,16 422.195,607	3.298
23	508.638,951 422.200,194	24	508.627,817 422.204,802	12.05
25	508.632,572 422.214,775	26	508.628,482 422.217,194	4.752

Punct început	X / Y	Punct sfârșit	X / Y	Lungime segment (** (m)
4	508.590,319 422.218,616	5	508.600,508 422.212,552	11.857
6	508.612,573 422.208,197	7	508.620,673 422.204,093	9.08
8	508.625,603 422.201,561	9	508.626,59 422.201,344	1.011
10	508.633,225 422.199,321	11	508.631,7 422.190,455	8.996
12	508.654,212 422.186,623	13	508.662,753 422.185,141	8.669
14	508.670,316 422.184,183	15	508.678,889 422.183,522	8.598
16	508.684,516 422.182,223	17	508.683,778 422.186,923	4.758
18	508.683,031 422.189,878	19	508.677,184 422.188,397	6.032
20	508.671,887 422.190,294	21	508.661,295 422.192,312	10.783
22	508.661,16 422.195,607	23	508.638,951 422.200,194	22.678
24	508.627,817 422.204,802	25	508.632,572 422.214,775	11.049
26	508.628,482 422.217,194	1	508.607,719 422.230,217	24.509

** Lungimile segmentelor sunt determinate în planul de proiecție Stereo 70 și sunt rotunjite la 1 milimetru.

*** Distanța dintre puncte este formată din segmente cumulate ce sunt mai mici decât valoarea 1 milimetru.

**DATE DESPRE IMOBILUL NR. 945**

Oficiul de Cadastru și Publicitate Imobiliară ARGES
Biroul de Cadastru și Publicitate Imobiliară Campulung

A. Partea I. Descrierea imobilului

TEREN Intravilan

Nr. CF vechi:978
Nr. cadastral vechi:1157

Adresa: Loc. Valea Mare Pravat, Nr. 9, Jud. Arges, sat Namaesti

Nr. Crt	Nr cadastral Nr. topografic	Suprafața* (mp)	Observații / Referințe
A1	80088	Din acte: 612 Masurata: 732	Sector cadastral:16 Teren imprejmuit;

Construcții

Crt	Nr cadastral Nr. topografic	Adresa	Observații / Referințe
A1.1	80088-C1	Loc. Valea Mare Pravat, Nr. 9, Jud. Arges, sat Namaesti	Nr. niveluri:1; S. construita la sol:113 mp; S. construita desfasurata:113 mp;
A1.2	80088-C2	Loc. Valea Mare Pravat, Nr. 9, Jud. Arges, sat Namaesti	Nr. niveluri:1; S. construita la sol:30 mp; S. construita desfasurata:30 mp;
A1.3	80088-C3	Loc. Valea Mare Pravat, Nr. 9, Jud. Arges, sat Namaesti	Nr. niveluri:1; S. construita la sol:19 mp; S. construita desfasurata:19 mp;

B. Partea II. Proprietari și acte

Inscrieri privitoare la dreptul de proprietate și alte drepturi reale	Referințe
7895 / 19/08/2009	
Act Notarial nr. 1880, din 19/08/2009 emis de BNP ZIPISI CORNELIA;	
B2	A1, A1.1, A1.2, A1.3
Intabulare, drept de PROPRIETATE, dobandit prin Conventie, cota actuala 1/1, cota initiala 1/1	
1) POLEXE FLORIN, casatorit cu	
2) POLEXE LACRAMIOARA, lipsă CNP	

C. Partea III. SARCINI

Inscrieri privind dezmembramintele dreptului de proprietate, drepturi reale de garanție și sarcini	Referințe
7895 / 19/08/2009	
Act Notarial nr. 1880, din 19/08/2009 emis de BNP ZIPISI CORNELIA;	
C1	A1, A1.1, A1.2, A1.3
se inscrie dreptul de uzufruct viager si se noteaza obligatia de intretinere	
1) POLEXE IOAN (ION), lipsă CNP	
2) POLEXE PARASCHIVA, lipsă CNP	

Anexa Nr. 1 La Partea I**Teren**

Nr cadastral	Suprafața (mp)*	Observații / Referințe
80088	Din acte: 612 Masurata: 732	

* Suprafața este determinată în planul de proiecție Stereo 70.

DETALII LINIARE IMOBIL**Date referitoare la teren**

Crt	Categorie folosință	Intravilan	Suprafața (mp)	Tarla	Parcelă	Nr. topo	Observații / Referințe
1	curți construcții	DA	732	8	253	-	

Date referitoare la construcții

Crt	Număr	Destinație construcție	Supraf. (mp)	Situație juridică	Observații / Referințe
A1.1	80088-C1	construcții de locuințe	113	Cu acte	Nr. niveluri:1; S. construita la sol:113 mp; S. construita desfasurata:113 mp;
A1.2	80088-C2	construcții anexa	30	Cu acte	Nr. niveluri:1; S. construita la sol:30 mp; S. construita desfasurata:30 mp;
A1.3	80088-C3	construcții anexa	19	Cu acte	Nr. niveluri:1; S. construita la sol:19 mp; S. construita desfasurata:19 mp;

Lungime Segmente

1) Valorile lungimilor segmentelor sunt obținute din proiecție în plan.

Punct început	X / Y	Punct sfârșit	X / Y	Lungime segment (** (m))
1	508.620,673 422.204,093	2	508.612,573 422.208,197	9.08
2	508.612,573 422.208,197	3	508.600,508 422.212,552	12.827

Punct început	X / Y	Punct sfârșit	X / Y	Lungime segment (** (m)
3	508.600,508 422.212,552	4	508.590,319 422.218,616	11.857
4	508.590,319 422.218,616	5	508.585,839 422.212,76	7.373
5	508.585,839 422.212,76	6	508.580,606 422.203,136	10.955
6	508.580,606 422.203,136	7	508.578,511 422.199,721	4.006
7	508.578,511 422.199,721	8	508.603,61 422.195,487	25.454
8	508.603,61 422.195,487	9	508.620,409 422.192,424	17.076
9	508.620,409 422.192,424	10	508.631,7 422.190,455	11.461
10	508.631,7 422.190,455	11	508.633,225 422.199,321	8.996
11	508.633,225 422.199,321	12	508.626,59 422.201,344	6.937
12	508.626,59 422.201,344	13	508.625,603 422.201,561	1.011
13	508.625,603 422.201,561	1	508.620,673 422.204,093	5.542

** Lungimile segmentelor sunt determinate în planul de proiecție Stereo 70 și sunt rotunjite la 1 milimetru.

*** Distanța dintre puncte este formată din segmente cumulate ce sunt mai mici decât valoarea 1 milimetru.

**DATE DESPRE IMOBILUL NR. 946**

Oficiul de Cadastru și Publicitate Imobiliară ARGES
Biroul de Cadastru și Publicitate Imobiliară Campulung

A. Partea I. Descrierea imobilului

TEREN Intravilan

Adresa: Loc. Namaesti, Nr. 8, Jud. Arges, Punct "Caminul casei"

Nr. Crt	Nr cadastral Nr. topografic	Suprafața* (mp)	Observații / Referințe
A1	81204	Din acte: 1.312 Masurata: 1.287	Sector cadastral:16 Teren neimpregmuit;

Construcții

Crt	Nr cadastral Nr. topografic	Adresa	Observații / Referințe
A1.1	81204-C1	Loc. Namaesti, Nr. 8, Jud. Arges, Punct "Caminul casei"	Nr. niveluri:1; S. construita la sol:57 mp; S. construita desfasurata:57 mp; Locuinta - parter
A1.2	81204-C2	Loc. Namaesti, Nr. 8, Jud. Arges, Punct "Caminul casei"	Nr. niveluri:1; S. construita la sol:145 mp; S. construita desfasurata:145 mp; Anexa - parter
A1.3		Loc. Namaesti, Nr. 8, Jud. Arges, Punct "Caminul casei"	Nr. niveluri:1; S. construita la sol:247 mp; S. construita desfasurata:247 mp;

B. Partea II. Proprietari și acte

Inscrieri privitoare la dreptul de proprietate și alte drepturi reale	Referințe
14031 / 08/10/2015	
Act Notarial nr. 465, din 07/10/2015 emis de TULUCA ANDREI;	
B1	Se infiinteaza cartea funciara 81204 a imobilului cu numarul cadastral 81204/Valea Mare Pravat, rezultat din dezmembrarea imobilului cu numarul cadastral 80108 inscris in cartea funciara 80108;
	A1, A1.1, A1.2
Act Notarial nr. 1028, din 07/05/2010 emis de BNP ZIPISI CORNELIA;	
B2	Intabulare, drept de PROPRIETATE, dobandit prin Conventie, cota actuala 1/1, cota initiala 1/1 1) PASCU MARIA, necasatorita
	A1, A1.1, A1.2
/	
Act Normativ nr. 7, din 13/03/1996 emis de PARLAMENT (art. 12 alin. 16);	
B3	Intabulare, drept de PROPRIETATE, dobandit prin Construire, cota actuala 1/1, cota initiala 1/1 1) PASCU MARIA
	A1.3

C. Partea III. SARCINI

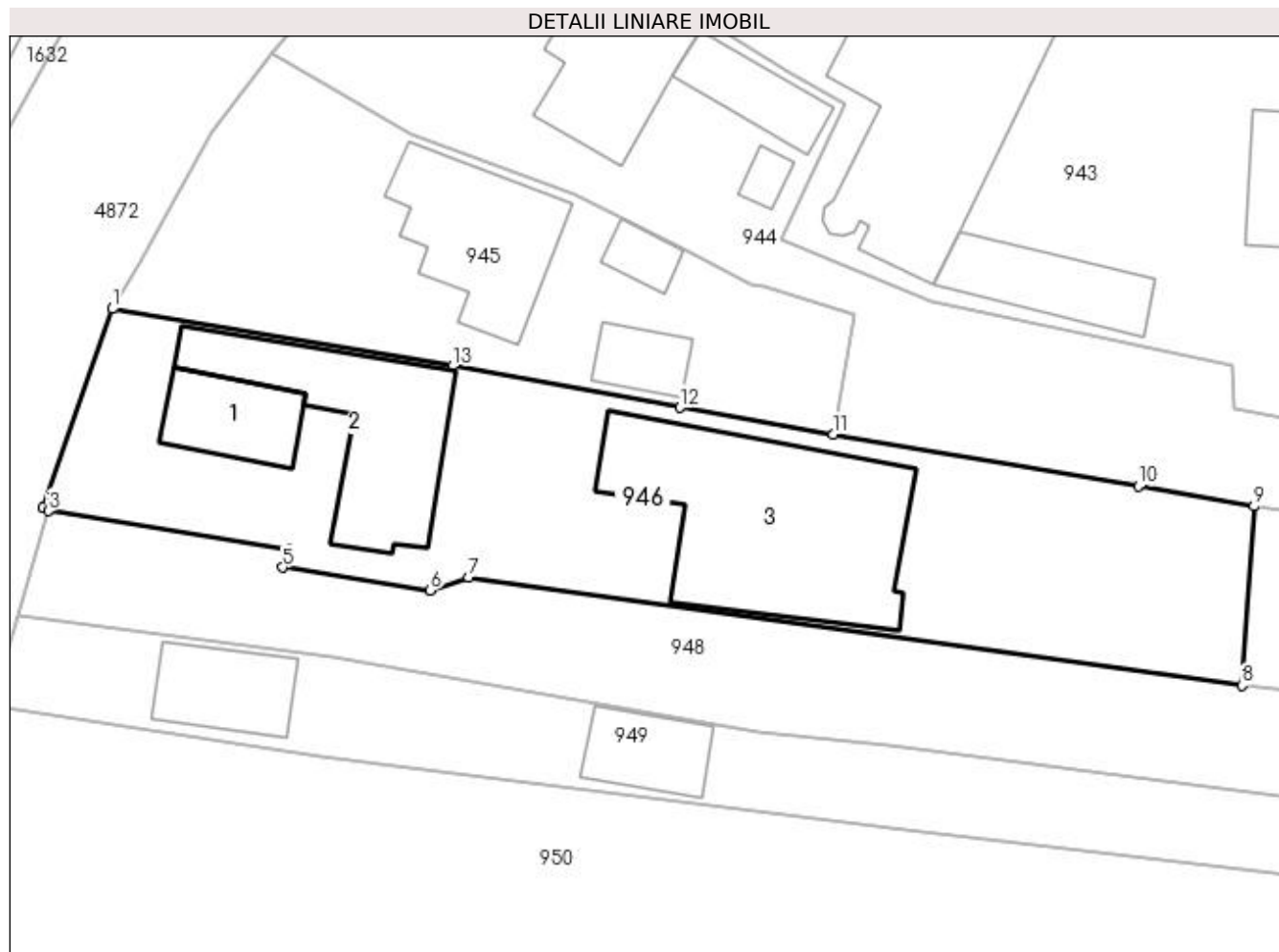
Inscrieri privind dezmembramintele dreptului de proprietate, drepturi reale de garanție și sarcini	Referințe
14031 / 08/10/2015	
Act Notarial nr. 1028, din 07/05/2010 emis de BNP ZIPISI CORNELIA;	
C1	Intabulare, drept de IPOTECA LEGALA, Valoare:0 În vederea garantării executării obligației de întreținere și îngrijire în favoarea 1) PASCU FILOFTIA OBSERVATII: pozitie transcrisa din CF 80108/Valea Mare Pravat, inscrisa prin incheierea nr. 5466 din 21/05/2010;
	A1, A1.1, A1.2

Anexa Nr. 1 La Partea I

Teren

Nr cadastral	Suprafața (mp)*	Observații / Referințe
81204	Din acte: 1.312 Masurata: 1.287	

* Suprafața este determinată în planul de proiecție Stereo 70.



Date referitoare la teren

Crt	Categorie folosință	Intravilan	Suprafața (mp)	Tarla	Parcelă	Nr. topo	Observații / Referințe
1	curți construcții	DA	541	8	250,251,252	-	În act se regăsește si P248,P249
2	arabil	DA	553	8	250,251,252	-	În act se regăsește si P248,P249
3	faneata	DA	193	8	250,251,252	-	În act se regăsește si P248,P249

Date referitoare la construcții

Crt	Număr	Destinație construcție	Supraf. (mp)	Situație juridică	Observații / Referințe
A1.1	81204-C1	construcții de locuințe	57	Cu acte	Nr. niveluri:1; S. construita la sol:57 mp; S. construita desfasurata:57 mp; Locuinta - parter
A1.2	81204-C2	construcții anexa	145	Cu acte	Nr. niveluri:1; S. construita la sol:145 mp; S. construita desfasurata:145 mp; Anexa - parter
A1.3		construcții anexa	247	Cu acte	Nr. niveluri:1; S. construita la sol:247 mp; S. construita desfasurata:247 mp;

Lungime Segmente

1) Valorile lungimilor segmentelor sunt obținute din proiecție în plan.

Punct început	X / Y	Punct sfârșit	X / Y	Lungime segment (** (m)
---------------	-------	---------------	-------	-------------------------

Punct început	X / Y	Punct sfârșit	X / Y	Lungime segment (** (m)
1	508.578,511 422.199,721	2	508.573,432 422.185,069	15.507
2	508.573,432 422.185,069	3	508.573,819 422.184,812	0.465
3	508.573,819 422.184,812	4	508.591,536 422.181,977	17.942
4	508.591,536 422.181,977	5	508.591,119 422.180,635	1.405
5	508.591,119 422.180,635	6	508.601,975 422.178,943	10.987
6	508.601,975 422.178,943	7	508.604,796 422.179,915	2.984
7	508.604,796 422.179,915	8	508.661,87 422.171,947	57.628
8	508.661,87 422.171,947	9	508.662,753 422.185,141	13.224
9	508.662,753 422.185,141	10	508.654,212 422.186,623	8.669
10	508.654,212 422.186,623	11	508.631,7 422.190,455	22.836
11	508.631,7 422.190,455	12	508.620,409 422.192,424	11.461
12	508.620,409 422.192,424	13	508.603,61 422.195,487	17.076
13	508.603,61 422.195,487	1	508.578,511 422.199,721	25.454

** Lungimile segmentelor sunt determinate în planul de proiecție Stereo 70 și sunt rotunjite la 1 milimetru.

*** Distanța dintre puncte este formată din segmente cumulate ce sunt mai mici decât valoarea 1 milimetru.

**DATE DESPRE IMOBILUL NR. 947**

Oficiul de Cadastru și Publicitate Imobiliară ARGES
Biroul de Cadastru și Publicitate Imobiliară Campulung

A. Partea I. Descrierea imobilului

TEREN Intravilan

Adresa: Loc. Namaesti, Jud. Arges, Punct "Caminul casei"

Nr. Crt	Nr cadastral Nr. topografic	Suprafața* (mp)	Observații / Referințe
A1	81203	300	Sector cadastral:16 Teren neimpregmuit;

Construcții

Crt	Nr cadastral Nr. topografic	Adresa	Observații / Referințe
A1.1		Loc. Namaesti, Jud. Arges, Punct "Caminul casei"	Nr. niveluri:1; S. construita la sol:68 mp; S. construita desfasurata:68 mp;

B. Partea II. Proprietari și acte

Inscrieri privitoare la dreptul de proprietate și alte drepturi reale	Referințe
14031 / 08/10/2015	
Act Notarial nr. 465, din 07/10/2015 emis de TULUCA ANDREI;	
B1	Se infiinteaza cartea funciara 81203 a imobilului cu numarul cadastral 81203/Valea Mare Pravat, rezultat din dezmembrarea imobilului cu numarul cadastral 80108 in scris in cartea funciara 80108;
	A1
14033 / 08/10/2015	
Act Notarial nr. 466, din 07/10/2015 emis de TULUCA ANDREI;	
B4	Intabulare, drept de PROPRIETATE bun propriu, dobandit prin Conventie, cota actuala 1/1, cota initiala 1/1 1) BUZĂ GREGOR-EMANUEL
	A1
12052 / 31/08/2016	
Act Notarial nr. 2527, din 12/10/2015 emis de Constantinescu Elena Daniela (Declaratie);	
B5	se noteaza apartenența imobilului la patrimoniului de afecțațiune al BUZĂ GREGOR EMANUEL - ÎNTREPRINDERE INDIVIDUALĂ
	A1
/	
Act Normativ nr. 7, din 13/03/1996 emis de PARLAMENT (art. 12 alin. 16);	
B6	Intabulare, drept de PROPRIETATE, dobandit prin Construire, cota actuala 1/1, cota initiala 1/1 1) BUZĂ GREGOR-EMANUEL
	A1.1

C. Partea III. SARCINI .

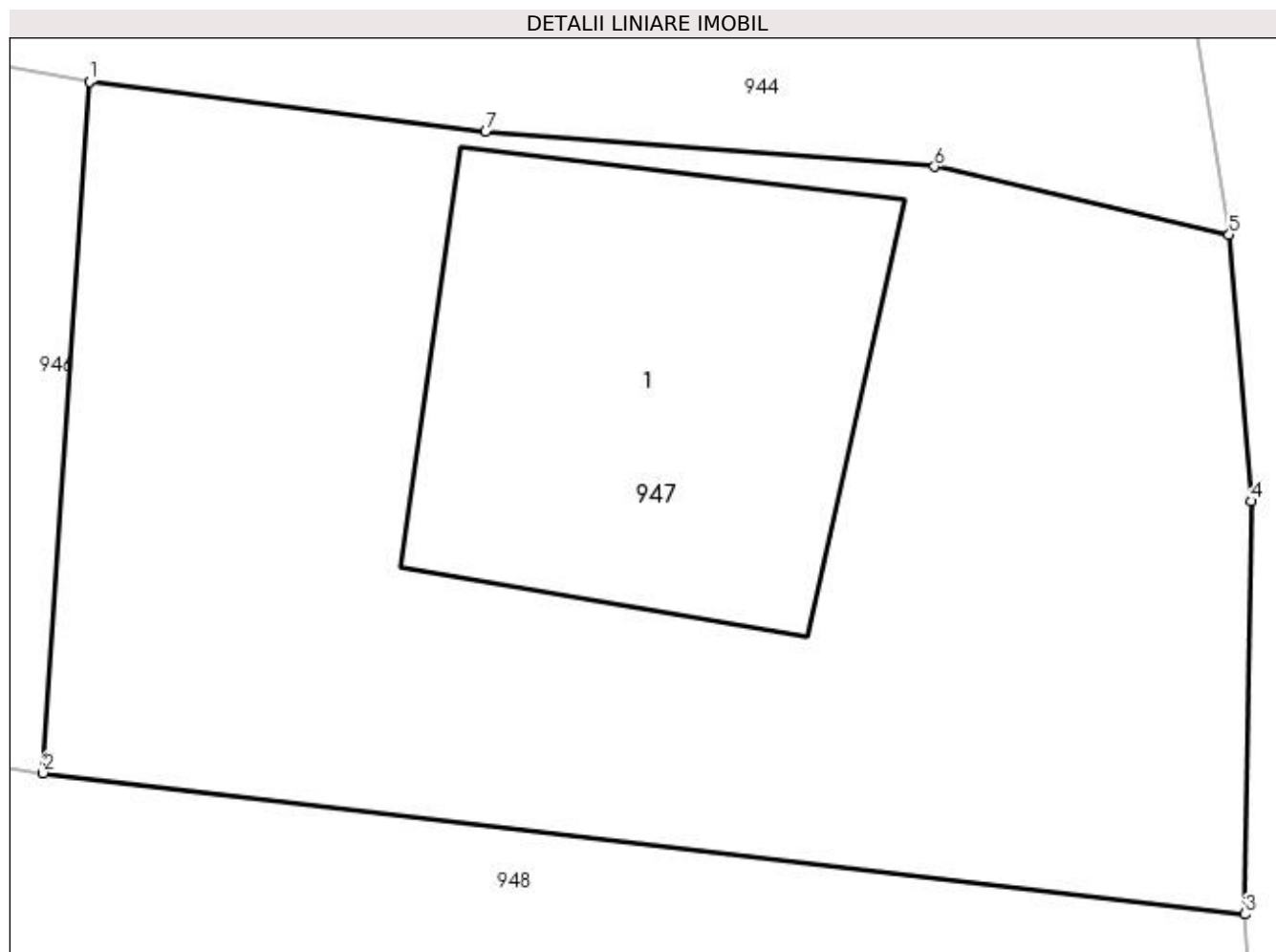
Inscrieri privind dezmembramintele dreptului de proprietate, drepturi reale de garanție și sarcini	Referințe
NU SUNT	

Anexa Nr. 1 La Partea I

Teren

Nr cadastral	Suprafața (mp)*	Observații / Referințe
81203	300	

* Suprafața este determinată în planul de proiecție Stereo 70.



Date referitoare la teren

Crt	Categorie folosință	Intravilan	Suprafața (mp)	Tarla	Parcelă	Nr. topo	Observații / Referințe
1	faneata	DA	300	8	250,259	-	În act se regăsește P248,P249 și P251

Date referitoare la construcții

Crt	Număr	Destinație construcție	Supraf. (mp)	Situație juridică	Observații / Referințe
A1.1		construcții anexa	68	Cu acte	Nr. niveluri:1; S. construita la sol:68 mp; S. construita desfasurata:68 mp;

Lungime Segmente

1) Valorile lungimilor segmentelor sunt obținute din proiecție în plan.

Punct început	X / Y	Punct sfârșit	X / Y	Lungime segment (** (m)
1	508.662,753 422.185,141	2	508.661,87 422.171,947	13.224
2	508.661,87 422.171,947	3	508.684,816 422.169,253	23.104
3	508.684,816 422.169,253	4	508.684,934 422.177,133	7.881
4	508.684,934 422.177,133	5	508.684,516 422.182,223	5.107

Punct început	X / Y	Punct sfârșit	X / Y	Lungime segment (** (m)
5	508.684,516 422.182,223	6	508.678,889 422.183,522	5.775
6	508.678,889 422.183,522	7	508.670,316 422.184,183	8.598
7	508.670,316 422.184,183	1	508.662,753 422.185,141	7.623

** Lungimile segmentelor sunt determinate în planul de proiecție Stereo 70 și sunt rotunjite la 1 milimetru.

*** Distanța dintre puncte este formată din segmente cumulate ce sunt mai mici decât valoarea 1 milimetru.

**DATE DESPRE IMOBILUL NR. 948**

Oficiul de Cadastru și Publicitate Imobiliară ARGES
Biroul de Cadastru și Publicitate Imobiliară Campulung

A. Partea I. Descrierea imobilului

TEREN Intravilan

Adresa: Loc. Namaesti, Jud. Arges

Nr. Crt	Nr cadastral Nr. topografic	Suprafața* (mp)	Observații / Referințe
A1		Din acte: 1.391 Masurata: 870	Sector cadastral:16 Teren neimprejmuit;

B. Partea II. Proprietari și acte

Inscrieri privitoare la dreptul de proprietate și alte drepturi reale		Referințe
/		
Act Administrativ nr. 43347, din 06/05/1994 emis de CJPSDPAT ARGES;		
B1	Intabulare, drept de PROPRIETATE, dobandit prin Reconstituire, cota actuala 1/1, cota initiala 1/1 1) PASCU ION, lipsă CNP 2) PASCU NICOLAE, lipsă CNP 3) MARINEL IOSIFINA, lipsă CNP	A1

C. Partea III. SARCINI .

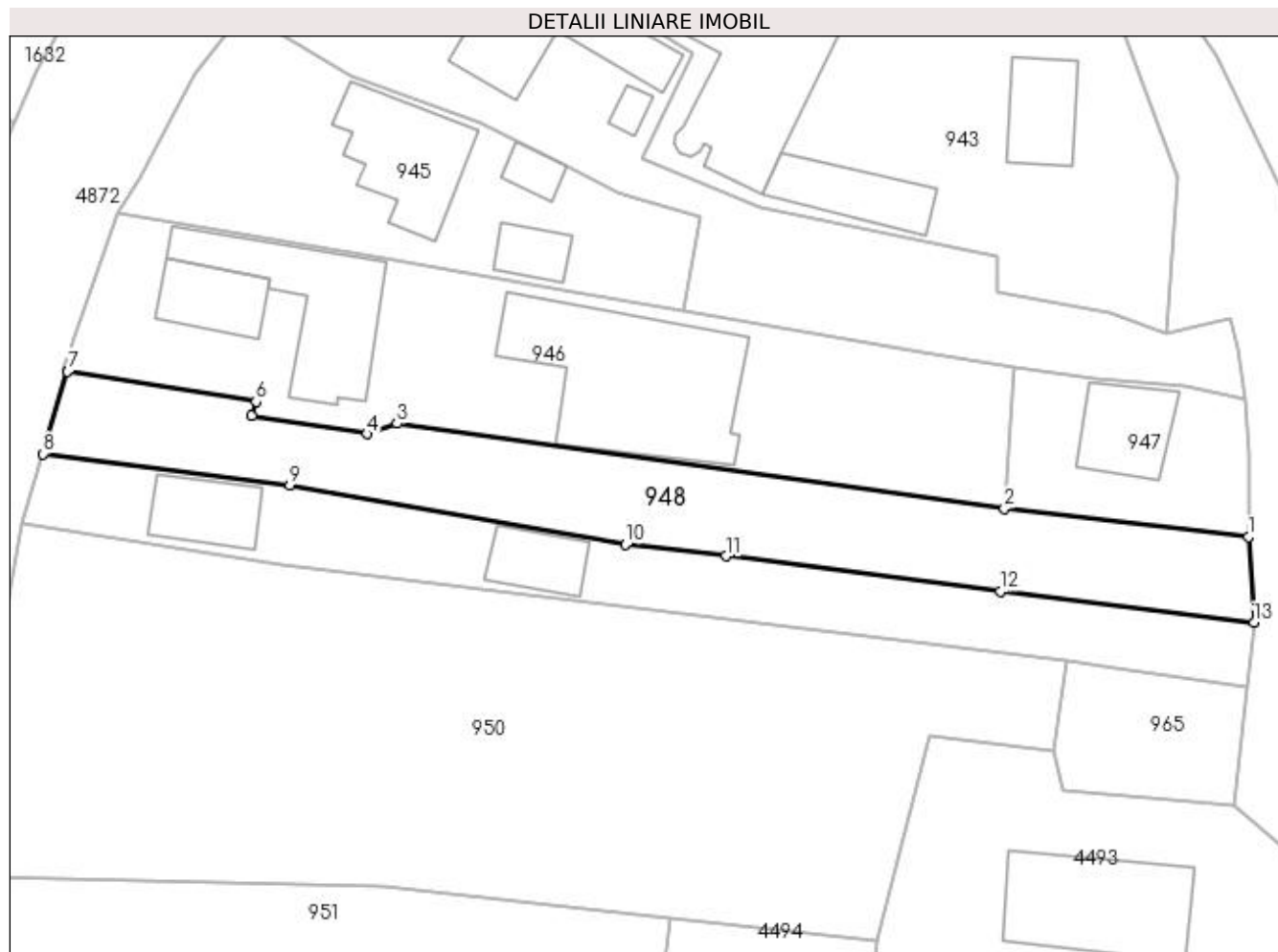
Inscrieri privind dezmembramintele dreptului de proprietate, drepturi reale de garanție și sarcini	Referințe
NU SUNT	

Anexa Nr. 1 La Partea I

Teren

Nr cadastral	Suprafața (mp)*	Observații / Referințe
	Din acte: 1.391 Masurata: 870	

* Suprafața este determinată în planul de proiecție Stereo 70.



Date referitoare la teren

Crt	Categorie folosință	Intra vilan	Suprafața (mp)	Tarla	Parcelă	Nr. topo	Observații / Referințe
1	faneata	DA	870	8	248,249,249 /1,259	-	

Lungime Segmente

1) Valorile lungimilor segmentelor sunt obținute din proiecție în plan.

Punct început	X / Y	Punct sfârșit	X / Y	Lungime segment (** (m)
1	508.684,816 422.169,253	2	508.661,87 422.171,947	23.104
2	508.661,87 422.171,947	3	508.604,796 422.179,915	57.628
3	508.604,796 422.179,915	4	508.601,975 422.178,943	2.984
4	508.601,975 422.178,943	5	508.591,119 422.180,635	10.987
5	508.591,119 422.180,635	6	508.591,536 422.181,977	1.405

Punct început	X / Y	Punct sfârșit	X / Y	Lungime segment (** (m)
6	508.591,536 422.181,977	7	508.573,819 422.184,812	17.942
7	508.573,819 422.184,812	8	508.571,541 422.177,061	8.079
8	508.571,541 422.177,061	9	508.594,717 422.174,105	23.364
9	508.594,717 422.174,105	10	508.626,269 422.168,548	32.038
10	508.626,269 422.168,548	11	508.635,718 422.167,467	9.511
11	508.635,718 422.167,467	12	508.661,486 422.164,158	25.98
12	508.661,486 422.164,158	13	508.685,344 422.161,221	24.038
13	508.685,344 422.161,221	1	508.684,816 422.169,253	8.049

** Lungimile segmentelor sunt determinate în planul de proiecție Stereo 70 și sunt rotunjite la 1 milimetru.

*** Distanța dintre puncte este formată din segmente cumulate ce sunt mai mici decât valoarea 1 milimetru.

**DATE DESPRE IMOBILUL NR. 949**

Oficiul de Cadastru și Publicitate Imobiliară ARGES
Biroul de Cadastru și Publicitate Imobiliară Campulung

A. Partea I. Descrierea imobilului

TEREN Intravilan

Nr. cadastral vechi:82368

Adresa: Loc. Namaesti, Jud. Arges

Nr. Crt	Nr cadastral Nr. topografic	Suprafața* (mp)	Observații / Referințe
A1		Din acte: 800 Masurata: 731	Sector cadastral:16 Teren neimprejmuit;

Construcții

Crt	Nr cadastral Nr. topografic	Adresa	Observații / Referințe
A1.1		Loc. Namaesti, Jud. Arges	Nr. niveluri:1; S. construita la sol:59 mp; S. construita desfasurata:59 mp;
A1.2		Loc. Namaesti, Jud. Arges	Nr. niveluri:1; S. construita la sol:47 mp; S. construita desfasurata:47 mp;

B. Partea II. Proprietari și acte

Inscrieri privitoare la dreptul de proprietate și alte drepturi reale		Referințe
/		
Act Administrativ nr. 74684, din 08/09/1995 emis de CJPSDPAT ARGES;		
B1	Intabulare, drept de PROPRIETATE, dobandit prin Reconstituire, cota actuala 1/1, cota initiala 1/1 1) ȚUȚUIANU GABRIEL , lipsă CNP	A1
Act Normativ nr. 7, din 13/03/1996 emis de PARLAMENT (art. 12 alin. 16);		
B2	Intabulare, drept de PROPRIETATE, dobandit prin Construire, cota actuala 1/1, cota initiala 1/1 1) ȚUȚUIANU GABRIEL , lipsă CNP	A1.1, A1.2

C. Partea III. SARCINI .

Inscrieri privind dezmembramintele dreptului de proprietate, drepturi reale de garanție și sarcini	Referințe
NU SUNT	

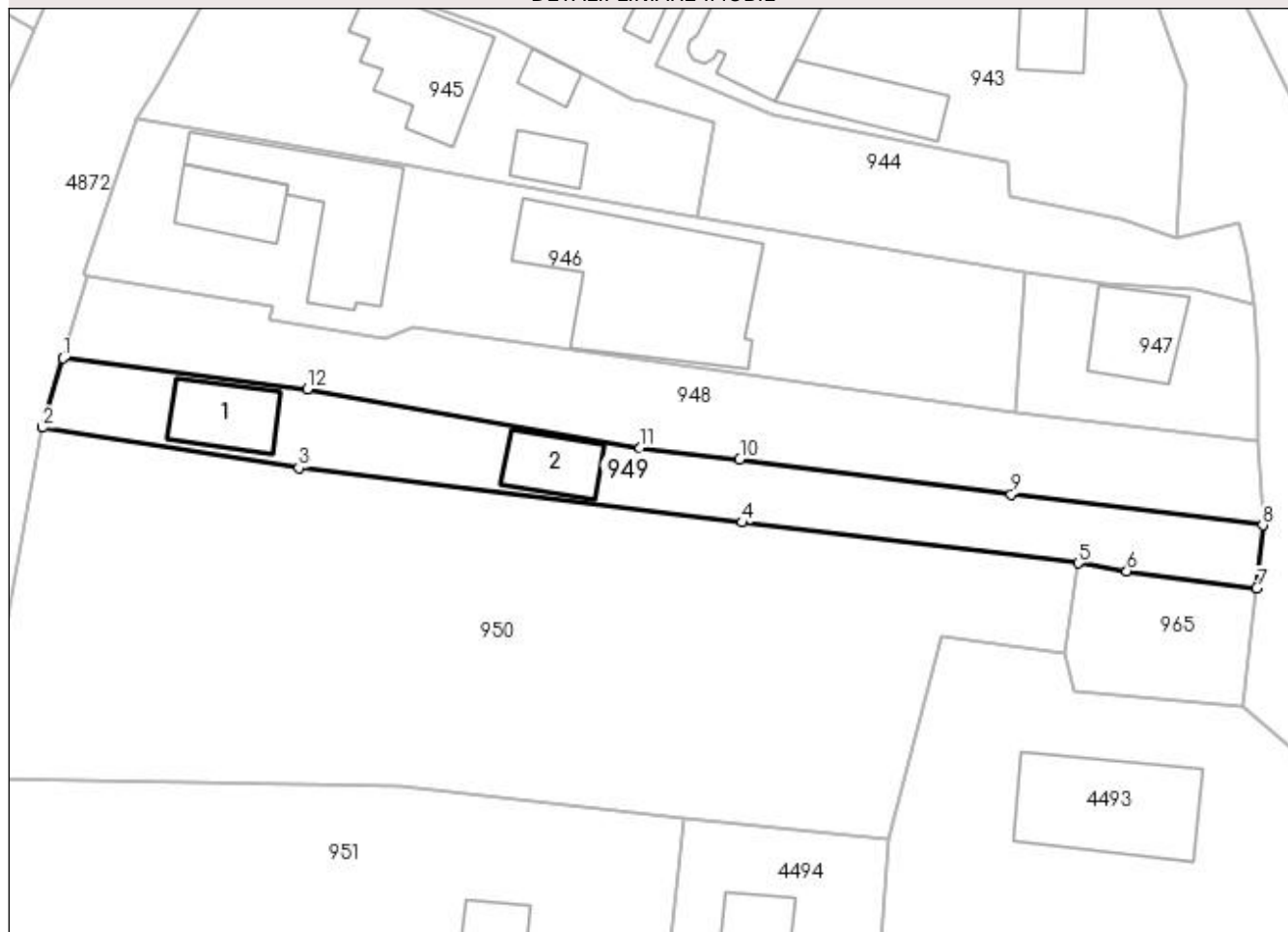
Anexa Nr. 1 La Partea I

Teren

Nr cadastral	Suprafața (mp)*	Observații / Referințe
	Din acte: 800 Masurata: 731	

* Suprafața este determinată în planul de proiecție Stereo 70.

DETALII LINIARE IMOBIL



Date referitoare la teren

Crt	Categorie folosință	Intra vilan	Suprafața (mp)	Tarla	Parcelă	Nr. topo	Observații / Referințe
1	curți constructii	DA	384	8	248,249,249 /1	-	
2	faneata	DA	347	8	249	-	

Date referitoare la construcții

Crt	Număr	Destinație construcție	Supraf. (mp)	Situație juridică	Observații / Referințe
A1.1		construcții de locuințe	59	Cu acte	Nr. niveluri:1; S. construita la sol:59 mp; S. construita desfasurata:59 mp;
A1.2		construcții anexa	47	Cu acte	Nr. niveluri:1; S. construita la sol:47 mp; S. construita desfasurata:47 mp;

Lungime Segmente

1) Valorile lungimilor segmentelor sunt obținute din proiecție în plan.

Punct început	X / Y	Punct sfârșit	X / Y	Lungime segment (** (m)
1	508.571,541 422.177,061	2	508.569,604 422.170,477	6.863
2	508.569,604 422.170,477	3	508.593,91 422.166,66	24.604

Punct început	X / Y	Punct sfârşit	X / Y	Lungime segment (** (m)
3	508.593,91 422.166,66	4	508.635,942 422.161,493	42.348
4	508.635,942 422.161,493	5	508.667,819 422.157,638	32.109
5	508.667,819 422.157,638	6	508.672,427 422.156,892	4.668
6	508.672,427 422.156,892	7	508.684,776 422.155,257	12.457
7	508.684,776 422.155,257	8	508.685,344 422.161,221	5.991
8	508.685,344 422.161,221	9	508.661,486 422.164,158	24.038
9	508.661,486 422.164,158	10	508.635,718 422.167,467	25.98
10	508.635,718 422.167,467	11	508.626,269 422.168,548	9.511
11	508.626,269 422.168,548	12	508.594,717 422.174,105	32.038
12	508.594,717 422.174,105	1	508.571,541 422.177,061	23.364

** Lungimile segmentelor sunt determinate în planul de proiecţie Stereo 70 şi sunt rotunjite la 1 milimetru.

*** Distanţa dintre puncte este formată din segmente cumulate ce sunt mai mici decât valoarea 1 milimetru.

**DATE DESPRE IMOBILUL NR. 950**

Oficiul de Cadastru și Publicitate Imobiliară ARGES
Biroul de Cadastru și Publicitate Imobiliară Campulung

A. Partea I. Descrierea imobilului

TEREN Intravilan

Adresa: Loc. Namaesti, Jud. Arges, pct. Peste Garla Namaesti

Nr. Crt	Nr cadastral Nr. topografic	Suprafața* (mp)	Observații / Referințe
A1	80144	Din acte: 2.614 Masurata: 2.685	Sector cadastral:16 Teren imprejmuit;

B. Partea II. Proprietari și acte

Inscrieri privitoare la dreptul de proprietate și alte drepturi reale		Referințe
13440 / 28/09/2015		
Act Notarial nr. 1796, din 23/09/2015 emis de IONESCU CORNELIA;		
B3	Intabulare, drept de PROPRIETATE, dobandit prin lesire Din Indiviziune, cota actuala 1/1, cota initiala 1/1 1) HERIȘANU IOAN	A1

C. Partea III. SARCINI .

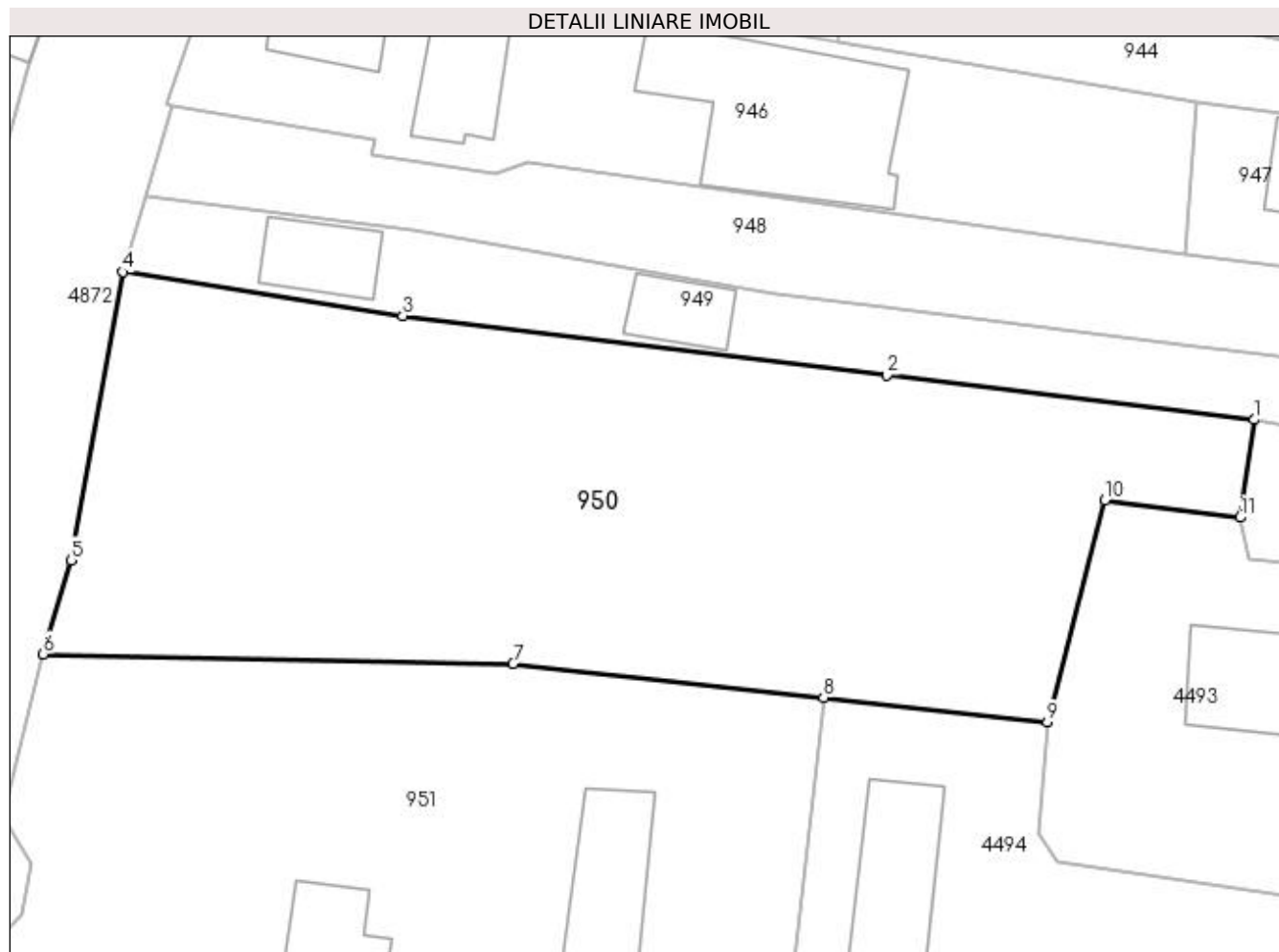
Inscrieri privind dezmembramintele dreptului de proprietate, drepturi reale de garanție și sarcini	Referințe
NU SUNT	

Anexa Nr. 1 La Partea I

Teren

Nr cadastral	Suprafața (mp)*	Observații / Referințe
80144	Din acte: 2.614 Masurata: 2.685	

* Suprafața este determinată în planul de proiecție Stereo 70.



Date referitoare la teren

Crt	Categorie folosință	Intra vilan	Suprafața (mp)	Tarla	Parcelă	Nr. topo	Observații / Referințe
1	faneata	DA	2.685	8	245,247,259	-	

Lungime Segmente

1) Valorile lungimilor segmentelor sunt obținute din proiecție în plan.

Punct început	X / Y	Punct sfârșit	X / Y	Lungime segment (** (m)
1	508.667,819 422.157,638	2	508.635,942 422.161,493	32.109
2	508.635,942 422.161,493	3	508.593,91 422.166,66	42.348
3	508.593,91 422.166,66	4	508.569,604 422.170,477	24.604
4	508.569,604 422.170,477	5	508.565,095 422.145,463	25.417
5	508.565,095 422.145,463	6	508.562,703 422.137,303	8.503

Punct început	X / Y	Punct sfârșit	X / Y	Lungime segment (** (m)
6	508.562,703 422.137,303	7	508.603,495 422.136,474	40.8
7	508.603,495 422.136,474	8	508.630,441 422.133,525	27.107
8	508.630,441 422.133,525	9	508.649,879 422.131,398	19.554
9	508.649,879 422.131,398	10	508.654,891 422.150,646	19.89
10	508.654,891 422.150,646	11	508.666,586 422.149,161	11.789
11	508.666,586 422.149,161	1	508.667,819 422.157,638	8.566

** Lungimile segmentelor sunt determinate în planul de proiecție Stereo 70 și sunt rotunjite la 1 milimetru.

*** Distanța dintre puncte este formată din segmente cumulate ce sunt mai mici decât valoarea 1 milimetru.

**DATE DESPRE IMOBILUL NR. 951**

Oficiul de Cadastru și Publicitate Imobiliară ARGES
Biroul de Cadastru și Publicitate Imobiliară Campulung

A. Partea I. Descrierea imobilului

TEREN Intravilan

Adresa: Loc. Namaesti, Jud. Arges

Nr. Crt	Nr cadastral Nr. topografic	Suprafața* (mp)	Observații / Referințe
A1	82487	4.242	Sector cadastral:16 Teren neimprejmuț;

Construcții

Crt	Nr cadastral Nr. topografic	Adresa	Observații / Referințe
A1.1	82487-C1	Loc. Namaesti, Jud. Arges	Nr. niveluri:1; S. construita la sol:178 mp; S. construita desfasurata:178 mp; ANEXA BOLTARI ACOPERITA CU PLACI DE AZBOCIMENT, AN CONSTR. 1970
A1.2	82487-C2	Loc. Namaesti, Jud. Arges	Nr. niveluri:1; S. construita la sol:244 mp; S. construita desfasurata:244 mp; ANEXA BOLTARI ACOPERITA CU PLACI DE AZBOCIMENT, AN CONSTR. 1970

B. Partea II. Proprietari și acte

Inscrieri privitoare la dreptul de proprietate și alte drepturi reale	Referințe
12975 / 15/06/2022	
Act Notarial nr. 672, din 14/06/2022 emis de Cochinescu Alin Silviu;	
B1	Se infiinteaza cartea funciara 82487 a imobilului cu numarul cadastral 82487 / UAT Valea Mare Pravăț, rezultat din dezmembrarea imobilului cu numarul cadastral 80467 in scris in cartea funciara 80467;
	A1
Act Notarial nr. 123, din 19/03/2012 emis de IONESCU CORNELIA;	
B2	Se infiinteaza cartea funciara 80467 a imobilului cu numarul cadastral 80467/Valea Mare Pravăț, rezultat din dezmembrarea imobilului cu numarul cadastral 80408 in scris in cartea funciara 80408;
	A1, A1.1, A1.2
<i>OBSERVATII: pozitie transcrisa din CF 80467/Valea Mare Pravăț, in scrisa prin incheierea nr. 3646 din 20/03/2012;</i>	
Act Notarial nr. 255, din 08/02/2013 emis de STAN ANA;	
B3	Intabulare, drept de PROPRIETATE, dobandit prin Conventie, cota actuala 1/1, cota initiala 1/1
	A1, A1.1, A1.2
	1) PÎTEA JAN , casatorit cu
	2) PÎTEA ANCA NICOLETA , lipsă CNP
<i>OBSERVATII: pozitie transcrisa din CF 80467/Valea Mare Pravăț, in scrisa prin incheierea nr. 1825 din 11/02/2013;</i>	

C. Partea III. SARCINI .

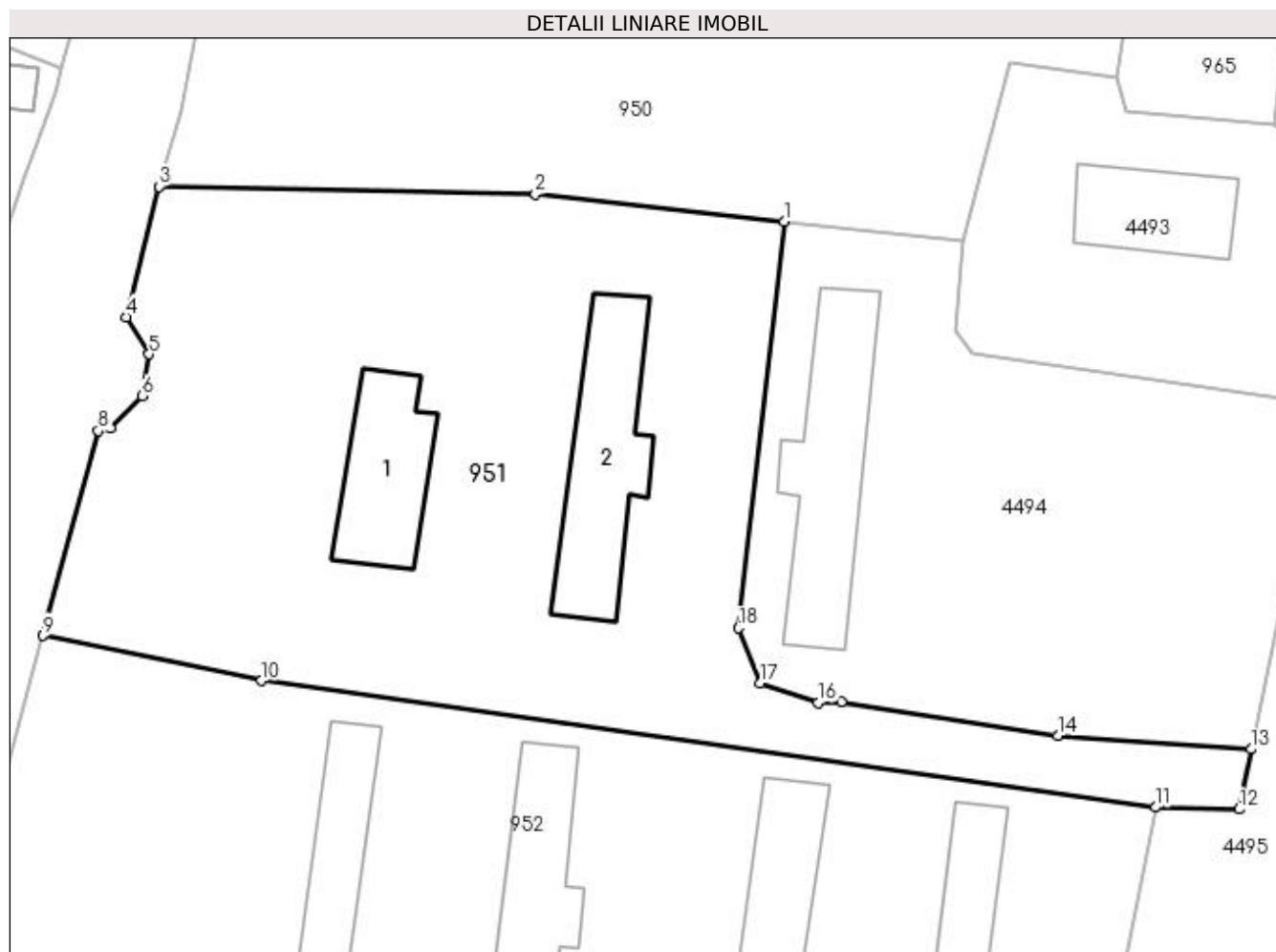
Inscrieri privind dezmembramintele dreptului de proprietate, drepturi reale de garanție și sarcini	Referințe
NU SUNT	

Anexa Nr. 1 La Partea I

Teren

Nr cadastral	Suprafața (mp)*	Observații / Referințe
82487	4.242	

* Suprafața este determinată în planul de proiecție Stereo 70.



Date referitoare la teren

Crt	Categorie folosință	Intravilan	Suprafața (mp)	Tarla	Parcelă	Nr. topo	Observații / Referințe
1	curți constructii	DA	1.142	8	245	-	
2	faneata	DA	3.100	8	245	-	

Date referitoare la construcții

Crt	Număr	Destinație construcție	Supraf. (mp)	Situație juridică	Observații / Referințe
A1.1	82487-C1	construcții anexa	178	Cu acte	Nr. niveluri:1; S. construita la sol:178 mp; S. construita desfasurata:178 mp; ANEXA BOLTARI ACOPERITA CU PLACI DE AZBOCIMENT, AN CONSTR. 1970
A1.2	82487-C2	construcții anexa	244	Cu acte	Nr. niveluri:1; S. construita la sol:244 mp; S. construita desfasurata:244 mp; ANEXA BOLTARI ACOPERITA CU PLACI DE AZBOCIMENT, AN CONSTR. 1970

Lungime Segmente

1) Valorile lungimilor segmentelor sunt obținute din proiecție în plan.

Punct început	X / Y	Punct sfârșit	X / Y	Lungime segment (** (m)
---------------	-------	---------------	-------	-------------------------

Punct început	X / Y	Punct sfârșit	X / Y	Lungime segment (** (m)
1	508.630,441 422.133,525	2	508.603,495 422.136,474	27.107
2	508.603,495 422.136,474	3	508.562,703 422.137,303	40.8
3	508.562,703 422.137,303	4	508.559,14 422.123,171	14.574
4	508.559,14 422.123,171	5	508.561,63 422.119,131	4.746
5	508.561,63 422.119,131	6	508.560,875 422.114,644	4.55
6	508.560,875 422.114,644	7	508.557,439 422.111,18	4.879
7	508.557,439 422.111,18	8	508.556,11 422.110,84	1.372
8	508.556,11 422.110,84	9	508.550,131 422.088,635	22.996
9	508.550,131 422.088,635	10	508.573,769 422.083,762	24.135
10	508.573,769 422.083,762	11	508.670,705 422.070,059	97.9
11	508.670,705 422.070,059	12	508.679,739 422.069,837	9.037
12	508.679,739 422.069,837	13	508.681,056 422.076,343	6.638
13	508.681,056 422.076,343	14	508.660,108 422.077,828	21.001
14	508.660,108 422.077,828	15	508.636,629 422.081,46	23.758
15	508.636,629 422.081,46	16	508.634,126 422.081,401	2.504
16	508.634,126 422.081,401	17	508.627,851 422.083,531	6.627
17	508.627,851 422.083,531	18	508.625,523 422.089,475	6.384
18	508.625,523 422.089,475	1	508.630,441 422.133,525	44.324

** Lungimile segmentelor sunt determinate în planul de proiecție Stereo 70 și sunt rotunjite la 1 milimetru.

*** Distanța dintre puncte este formată din segmente cumulate ce sunt mai mici decât valoarea 1 milimetru.



DATE DESPRE IMOBILUL NR. 952

Oficiul de Cadastru și Publicitate Imobiliară ARGES
Biroul de Cadastru și Publicitate Imobiliară Campulung

A. Partea I. Descrierea imobilului

TEREN Intravilan

Adresa: Loc. Namaesti, Jud. Arges

Nr. Crt.	Nr cadastral Nr. topografic	Suprafața* (mp)	Observații / Referințe
A1	80468	6.490	Sector cadastral:16 Teren neimprijmit;

Construcții

Crt	Nr cadastral Nr. topografic	Adresa	Observații / Referințe
A1.1	80468-C1	Loc. Namaesti, Jud. Arges	Nr. niveluri:1; S. construita la sol:221 mp; S. construita desfasurata:221 mp; CONSTRUITA IN 1970 DIN BOLTARI, ACOPERITA CU PLACI DE AZBOCIMENT
A1.2	80468-C2	Loc. Namaesti, Jud. Arges	Nr. niveluri:1; S. construita la sol:247 mp; S. construita desfasurata:247 mp; CONSTRUITA IN 1970 DIN BOLTARI, ACOPERITA CU PLACI DE AZBOCIMENT
A1.6	80468-C6	Loc. Namaesti, Jud. Arges	Nr. niveluri:1; S. construita la sol:247 mp; S. construita desfasurata:247 mp; CONSTRUITA IN 1970 DIN BOLTARI, ACOPERITA CU PLACI DE AZBOCIMENT
A1.7	80468-C7	Loc. Namaesti, Jud. Arges	Nr. niveluri:1; S. construita la sol:197 mp; S. construita desfasurata:197 mp; CONSTRUITA IN 1970 DIN BOLTARI, ACOPERITA CU PLACI DE AZBOCIMENT

B. Partea II. Proprietari și acte

Inscrieri privitoare la dreptul de proprietate și alte drepturi reale	Referințe
3646 / 20/03/2012	
Act Notarial nr. 123, din 19/03/2012 emis de IONESCU CORNELIA;	
B1	Se infiinteaza cartea funciara 80468 a imobilului cu numarul cadastral 80468/Valea Mare Pravat, rezultat din dezmembrarea imobilului cu numarul cadastral 80408 in scris in cartea funciara 80408;
	A1, A1.1, A1.2, A1.6, A1.7
Act Notarial nr. 311, din 23/02/2011 emis de BNP IONESCU CORNELIA;	
B2	Se infiinteaza cartea funciara 80408 a imobilului cu numarul cadastral 80408/Valea Mare Pravat, rezultat din alipirea urmatoarelor imobile:~-nr.cad.123 (id electronic 80092) din cf.79 (id electronic 80092) care se sisteaza;~-nr.cad.124 (id electronic 80093) din cf.79 (id electronic 80093) care se sisteaza;~-nr.cad.433 (id electronic 80094) din cf.261 (id electronic 80094) care se sisteaza;~-nr.cad.122 (id electronic 80095) din cf.261 (id electronic 80095) care se sisteaza;
	A1
<i>OBSERVATII: pozitie transcrisa din CF 80408/Valea Mare Pravat, in scrisa prin incheierea nr. 2347 din 24/02/2011;</i>	
Act Administrativ nr. 17385, din 05/04/2005 emis de TRIBUNALUL ARGES (act administrativ nr. 151259/30-11-1992 emis de REGISTRUL COMERTULUI; certificat inregistrare mentiuni din data de 07.04.2005, eliberat de ORC de pe langa Tribunalul Arges;act aditional la contractul de societate, din data de 25.03.2005);	
B7	se noteaza schimbarea formei juridice a proprietarului tabular de sub B1 in sensul ca se modifica forma juridica a SOCIETATII COMERCIALE "PITEEA" din societate comerciala pe actiuni " SA" in societate comerciala cu raspundere limitata" S.R.L", cu stare de proprietate neschimbata.
	A1, A1.1, A1.2
<i>OBSERVATII: pozitie transcrisa din CF 80408/Valea Mare Pravat, in scrisa prin incheierea nr. 2347 din 24/02/2011;</i>	
Act Administrativ nr. 151259, din 30/11/1992 emis de REGISTRUL COMERTULUI (act administrativ nr. 17385/05-04-2005 emis de TRIBUNALUL ARGES; certificat inregistrare mentiuni nr. 17385/28,03,2005, eliberat la data de 07,04,2005, de catre ORC de pe langa Tribunalul Arges, act aditional la contractul de societate, incheiat la data de 25,03,2005);	
B8	se noteaza modificarea formei juridice a proprietarului tabular de sub B,1, astfe ca SOCIETATEA COMERCIALA "PITEEA" S.A, devine SOCIETATEA COMERCIALA "PITEEA" S.R.L, cu sediul in municipiul Campulung
	A1
1) SOCIETATEA COMERCIALA "PITEEA" S.R.L, CU SEDIUL IN MUNICIPIUL CAMPULUNG, CIF:151259	
<i>OBSERVATII: pozitie transcrisa din CF 80408/Valea Mare Pravat, in scrisa prin incheierea nr. 2347 din 24/02/2011;</i>	
Act Administrativ nr. 17385, din 05/04/2005 emis de TRIBUNALUL ARGES (act administrativ nr. 151259/30-11-1992 emis de REGISTRUL COMERTULUI; act aditional - incheiere de data certa nr. 1375/25.03.2005 la BNP IONESCU CORNELIA);	

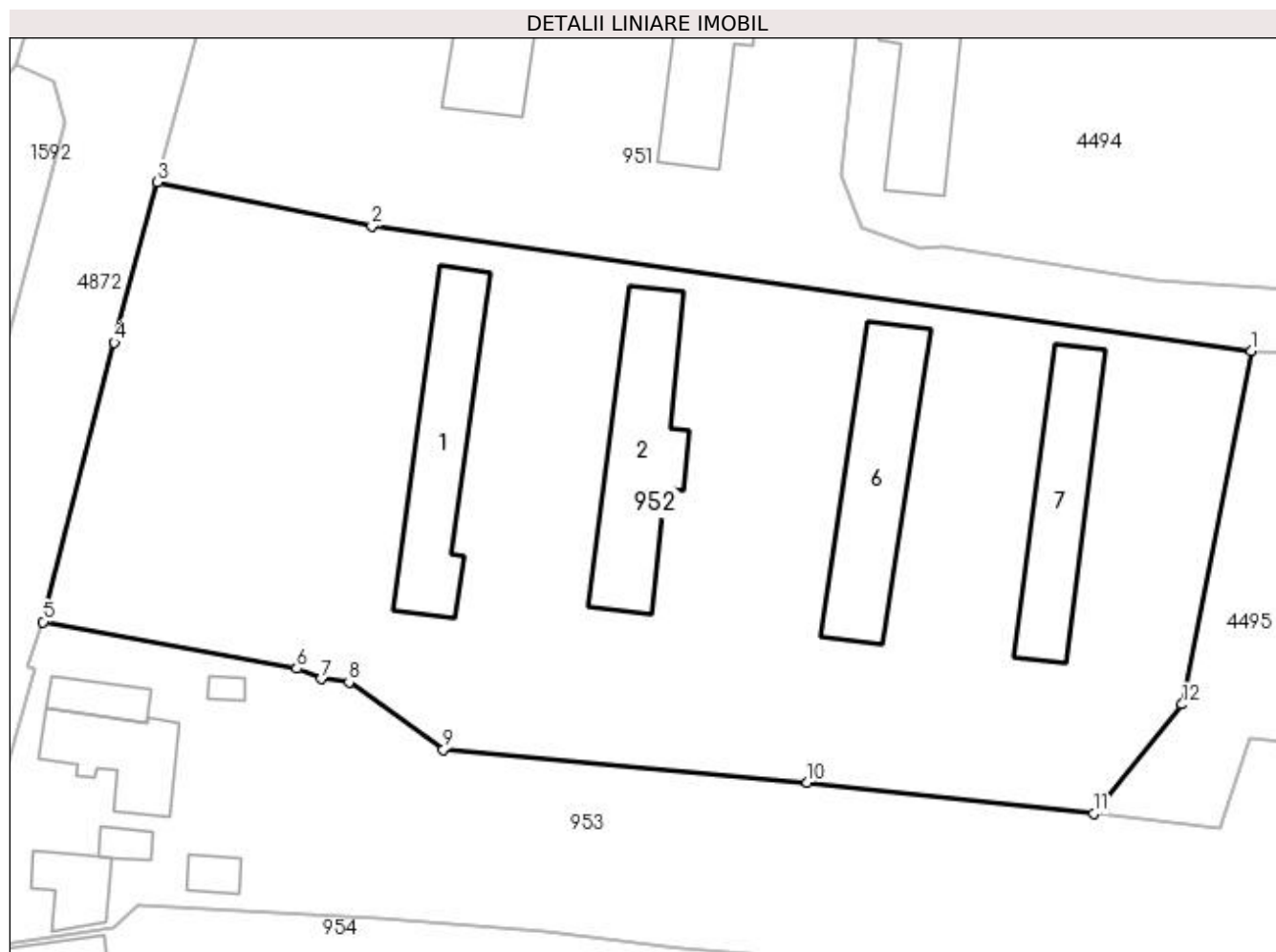
Inscrieri privitoare la dreptul de proprietate şi alte drepturi reale		Referinţe
B9	se noteaza modificarea formei juridice a proprietarului tabular de sub B1, in sensul ca se modifica forma juridica a societatii, din societate comerciala pe actiuni " SA" in societate comerciala cu raspundere limitata" S.R.L"	A1
	1) SOCIETATEA COMERCIALA" PITEEA"S.R.L , CIF:99999999999999, lipsă CUI <i>OBSERVATII: pozitie transcrisa din CF 80408/Valea Mare Pravat, inscrisa prin incheierea nr. 2347 din 24/02/2011;</i>	
Act Administrativ nr. 17385, din 05/04/2005 emis de TRIBUNALUL ARGES (act administrativ nr. 151259/30-11-1992 emis de REGISTRUL COMERTULUI; certificat inregistrare mentiuni din data de 07.04.2005, eliberat de ORC de pe langa Tribunalul Arges;act aditional la contractul de societate, din data de 25.03.2005);		
B10	se noteaza schimbarea formei juridice a proprietarului tabular de sub B.1, astfel SOCIETATEA COMERCIALA "PITEEA" S.A devine SOCIETATEA COMERCIALA "PITEEA" S.R.L, cu sediul in municipiul Campulung	A1, A1.6, A1.7
	1) SOCIETATEA COMERCIALA "PITEEA" S.R.L, CU SEDIUL IN MUNICIPIUL CAMPULUNG , CIF:151259 <i>OBSERVATII: pozitie transcrisa din CF 80408/Valea Mare Pravat, inscrisa prin incheierea nr. 2347 din 24/02/2011;</i>	
1826 / 11/02/2013		
Act Notarial nr. 256, din 08/02/2013 emis de STAN ANA;		
B12	Intabulare, drept de PROPRIETATE, dobandit prin Conventie, cota actuala 1/1, cota initiala 1/1	A1, A1.1, A1.2, A1.6, A1.7
	1) COMANESCU MATEI MARIN , casatorit cu 2) COMANESCU NICOLETA , lipsă CNP	
C. Partea III. SARCINI .		
Inscrieri privind dezmembramintele dreptului de proprietate, drepturi reale de garanţie şi sarcini		Referinţe
NU SUNT		

Anexa Nr. 1 La Partea I

Teren

Nr cadastral	Suprafața (mp)*	Observații / Referințe
80468	6.490	

* Suprafața este determinată în planul de proiecție Stereo 70.



Date referitoare la teren

Crt	Categorie folosință	Intravilan	Suprafața (mp)	Tarla	Parcelă	Nr. topo	Observații / Referințe
1	curți construcții	DA	2.903	8	242,245	-	
2	faneata	DA	3.587	8	242,245,246	-	

Date referitoare la construcții

Crt	Număr	Destinație construcție	Supraf. (mp)	Situație juridică	Observații / Referințe
A1.1	80468-C1	construcții administrative și social culturale	221	Cu acte	Nr. niveluri:1; S. construita la sol:221 mp; S. construita desfasurata:221 mp; CONSTRUITA IN 1970 DIN BOLTARI, ACOPERITA CU PLACI DE AZBOCIMENT
A1.2	80468-C2	construcții anexa	247	Cu acte	Nr. niveluri:1; S. construita la sol:247 mp; S. construita desfasurata:247 mp; CONSTRUITA IN 1970 DIN BOLTARI, ACOPERITA CU PLACI DE AZBOCIMENT
A1.6	80468-C6	construcții industriale și edilitare	247	Cu acte	Nr. niveluri:1; S. construita la sol:247 mp; S. construita desfasurata:247 mp; CONSTRUITA IN 1970 DIN BOLTARI, ACOPERITA CU PLACI DE AZBOCIMENT
A1.7	80468-C7	construcții anexa	197	Cu acte	Nr. niveluri:1; S. construita la sol:197 mp; S. construita desfasurata:197 mp; CONSTRUITA IN 1970 DIN BOLTARI, ACOPERITA CU PLACI DE AZBOCIMENT

Lungime Segmente

1) Valorile lungimilor segmentelor sunt obţinute din proiecţie în plan.

Punct început	X / Y	Punct sfârşit	X / Y	Lungime segment (** (m)
1	508.670,705 422.070,059	2	508.573,769 422.083,762	97.9
2	508.573,769 422.083,762	3	508.550,131 422.088,635	24.135
3	508.550,131 422.088,635	4	508.545,366 422.070,987	18.28
4	508.545,366 422.070,987	5	508.537,518 422.040,19	31.781
5	508.537,518 422.040,19	6	508.565,461 422.035,033	28.415
6	508.565,461 422.035,033	7	508.568,184 422.033,906	2.947
7	508.568,184 422.033,906	8	508.571,251 422.033,524	3.091
8	508.571,251 422.033,524	9	508.581,661 422.026,123	12.773
9	508.581,661 422.026,123	10	508.621,786 422.022,493	40.289
10	508.621,786 422.022,493	11	508.653,334 422.019,058	31.734
11	508.653,334 422.019,058	12	508.663,093 422.031,104	15.503
12	508.663,093 422.031,104	1	508.670,705 422.070,059	39.692

** Lungimile segmentelor sunt determinate în planul de proiecţie Stereo 70 şi sunt rotunjite la 1 milimetru.

*** Distanţa dintre puncte este formată din segmente cumulate ce sunt mai mici decât valoarea 1 milimetru.



DATE DESPRE IMOBILUL NR. 953

Oficiul de Cadastru și Publicitate Imobiliară ARGES
Biroul de Cadastru și Publicitate Imobiliară Campulung

A. Partea I. Descrierea imobilului

TEREN Intravilan

Nr. CF vechi:255
Nr. cadastral vechi:434

Adresa: Loc. Namaesti, Nr. 5, Jud. Arges

Nr. Crt	Nr cadastral Nr. topografic	Suprafața* (mp)	Observații / Referințe
A1	80687	3.603	Sector cadastral:16 Teren neimprejmuit;

Construcții

Crt	Nr cadastral Nr. topografic	Adresa	Observații / Referințe
A1.1	80687-C1	Loc. Namaesti, Nr. 5, Jud. Arges	Nr. niveluri:2; S. construita la sol:115 mp; S. construita desfasurata:230 mp; C1 locuinta face corp comun cu C2 magazie
A1.2	80687-C2	Loc. Namaesti, Nr. 5, Jud. Arges	Nr. niveluri:1; S. construita la sol:42 mp; S. construita desfasurata:42 mp; magazie face corp comun cu locuinta C1
A1.3	80687-C3	Loc. Namaesti, Nr. 5, Jud. Arges	Nr. niveluri:1; S. construita la sol:58 mp; S. construita desfasurata:58 mp;
A1.4	80687-C4	Loc. Namaesti, Nr. 5, Jud. Arges	Nr. niveluri:1; S. construita la sol:10 mp; S. construita desfasurata:10 mp;
A1.5	80687-C5	Loc. Namaesti, Nr. 5, Jud. Arges	Nr. niveluri:1; S. construita la sol:22 mp; S. construita desfasurata:22 mp; grajd din lemn
A1.6		Loc. Namaesti, Nr. 5, Jud. Arges	Nr. niveluri:1; S. construita la sol:19 mp; S. construita desfasurata:19 mp;

B. Partea II. Proprietari și acte

Inscrieri privitoare la dreptul de proprietate și alte drepturi reale	Referințe
2020 / 19/04/2005	
Act Notarial nr. 975, din 18/03/2005 emis de BNP CIRSTOIU MARIN;	
B1	A1, A1.1, A1.2, A1.3, A1.4, A1.5
Intabulare, drept de PROPRIETATE, dobandit prin Conventie, cota actuala 1/2, cota initiala 1/1	
1) BALASOIU VIOLETA , necasatorita	
<i>OBSERVATII: (provenita din conversia CF 255)</i>	
7491 / 05/06/2012	
Act Notarial nr. 631, din 01/06/2012 emis de BNP ASOCIATI CIRSTOIU VALERICA (si CIRSTOIU MARIN);	
B3	A1, A1.1, A1.2, A1.3, A1.4, A1.5
Intabulare, drept de PROPRIETATE nuda proprietate, dobandit prin Conventie, cota actuala 1/2, cota initiala 1/2	
1) BĂLĂȘOIU MIHAELA-ANDREEA , necasatorita	
/	
Act Normativ nr. 7, din 13/03/1996 emis de PARLAMENT (art. 12 alin. 16);	
B4	A1.6
Intabulare, drept de PROPRIETATE, dobandit prin Construire, cota actuala 1/1, cota initiala 1/1	
1) BALASOIU VIOLETA	
2) BĂLĂȘOIU MIHAELA-ANDREEA	

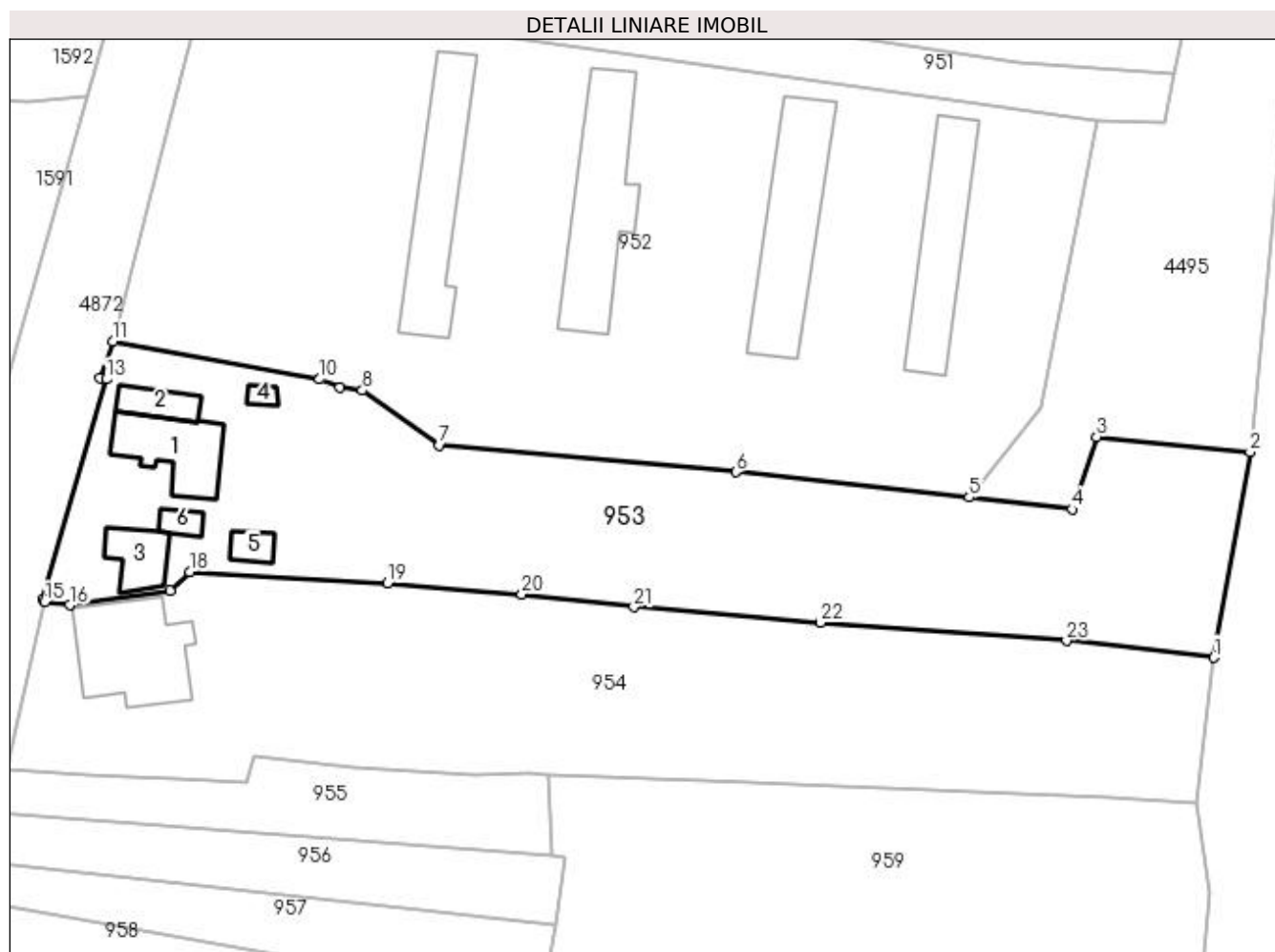
C. Partea III. SARCINI

Inscrieri privind dezmembramintele dreptului de proprietate, drepturi reale de garanție și sarcini	Referințe
2020 / 19/04/2005	
Act Notarial nr. 975, din 18/03/2005 emis de BNP CIRSTOIU MARIN;	
C1	A1, A1.1, A1.2, A1.3, A1.4, A1.5
Intabulare, drept de UZUFRACT VIAGER, dobandit prin Conventie, cota actuala 1/1, cota initiala 1/1	
1) BALASOIU ADRIAN , lipsă CNP	
2) BALASOIU VIORINA , lipsă CNP	
<i>OBSERVATII: (provenita din conversia CF 255)</i>	

Anexa Nr. 1 La Partea I**Teren**

Nr cadastral	Suprafața (mp)*	Observații / Referințe
80687	3.603	

* Suprafața este determinată în planul de proiecție Stereo 70.

**Date referitoare la teren**

Crt	Categorie folosință	Intra vilan	Suprafața (mp)	Tarla	Parcelă	Nr. topo	Observații / Referințe
1	curți constructii	DA	772	8	242,243,244	-	
2	faneata	DA	2.831	8	242,243,246	-	

Date referitoare la construcții

Crt	Număr	Destinație construcție	Supraf. (mp)	Situație juridică	Observații / Referințe
A1.1	80687-C1	construcții de locuințe	115	Cu acte	Nr. niveluri:2; S. construita la sol:115 mp; S. construita desfasurata:230 mp; C1 locuinta face corp comun cu C2 magazine
A1.2	80687-C2	construcții anexa	42	Cu acte	Nr. niveluri:1; S. construita la sol:42 mp; S. construita desfasurata:42 mp; magazine face corp comun cu locuinta C1
A1.3	80687-C3	construcții de locuințe	58	Cu acte	Nr. niveluri:1; S. construita la sol:58 mp; S. construita desfasurata:58 mp;
A1.4	80687-C4	construcții anexa	10	Cu acte	Nr. niveluri:1; S. construita la sol:10 mp; S. construita desfasurata:10 mp;
A1.5	80687-C5	construcții anexa	22	Cu acte	Nr. niveluri:1; S. construita la sol:22 mp; S. construita desfasurata:22 mp; grajd din lemn

Crt	Număr	Destinaţie construcţie	Supraf. (mp)	Situaţie juridică	Observaţii / Referinţe
A1.6		construcţii anexa	19	Cu acte	Nr. niveluri:1; S. construita la sol:19 mp; S. construita desfasurata:19 mp;

Lungime Segmente

1) Valorile lungimilor segmentelor sunt obţinute din proiecţie în plan.

Punct început	X / Y	Punct sfârşit	X / Y	Lungime segment (** (m)
1	508.686,426 421.997,4	2	508.691,321 422.025,217	28.244
3	508.670,554 422.027,276	4	508.667,233 422.017,466	10.357
5	508.653,334 422.019,058	6	508.621,786 422.022,493	31.734
7	508.581,661 422.026,123	8	508.571,251 422.033,524	12.773
9	508.568,184 422.033,906	10	508.565,461 422.035,033	2.947
11	508.537,518 422.040,19	12	508.535,761 422.035,194	5.296
13	508.536,613 422.035,047	14	508.528,066 422.005,254	30.995
15	508.528,288 422.004,906	16	508.531,672 422.004,493	3.409
17	508.545,219 422.006,449	18	508.547,903 422.008,989	3.695
19	508.574,654 422.007,472	20	508.592,795 422.005,981	18.202
21	508.607,978 422.004,25	22	508.633,199 422.002,131	25.31
23	508.666,482 421.999,664	1	508.686,426 421.997,4	20.072

Punct început	X / Y	Punct sfârşit	X / Y	Lungime segment (** (m)
2	508.691,321 422.025,217	3	508.670,554 422.027,276	20.869
4	508.667,233 422.017,466	5	508.653,334 422.019,058	13.99
6	508.621,786 422.022,493	7	508.581,661 422.026,123	40.289
8	508.571,251 422.033,524	9	508.568,184 422.033,906	3.091
10	508.565,461 422.035,033	11	508.537,518 422.040,19	28.415
12	508.535,761 422.035,194	13	508.536,613 422.035,047	0.865
14	508.528,066 422.005,254	15	508.528,288 422.004,906	0.413
16	508.531,672 422.004,493	17	508.545,219 422.006,449	13.687
18	508.547,903 422.008,989	19	508.574,654 422.007,472	26.794
20	508.592,795 422.005,981	21	508.607,978 422.004,25	15.281
22	508.633,199 422.002,131	23	508.666,482 421.999,664	33.374

** Lungimile segmentelor sunt determinate în planul de proiecţie Stereo 70 şi sunt rotunjite la 1 milimetru.

*** Distanţa dintre puncte este formată din segmente cumulate ce sunt mai mici decât valoarea 1 milimetru.

**DATE DESPRE IMOBILUL NR. 954**

Oficiul de Cadastru și Publicitate Imobiliară ARGES
Biroul de Cadastru și Publicitate Imobiliară Campulung

A. Partea I. Descrierea imobilului

TEREN Intravilan

Adresa: Loc. Namaesti, Nr. 4, Jud. Arges

Nr. Crt	Nr cadastral Nr. topografic	Suprafața* (mp)	Observații / Referințe
A1		Din acte: 2.600 Masurata: 3.700	Sector cadastral:16 Teren imprejmuit;

Construcții

Crt	Nr cadastral Nr. topografic	Adresa	Observații / Referințe
A1.1		Loc. Namaesti, Nr. 4, Jud. Arges	Nr. niveluri:2; S. construita la sol:191 mp; S. construita desfasurata:128 mp;

B. Partea II. Proprietari și acte

Inscrieri privitoare la dreptul de proprietate și alte drepturi reale		Referințe
/		
Act Notarial nr. 2660, din 26/04/1995 emis de NOTARIATUL DE STAT LOCAL CAMPULUNG;		
B1	Intabulare, drept de PROPRIETATE bun comun , dobandit prin Conventie, cota actuala 1/1, cota initiala 1/1 1) SORESCU NICOLAE, căsătorit	A1
Act Normativ nr. 7, din 13/03/1996 emis de PARLAMENT (art. 12 alin. 16);		
B2	Intabulare, drept de PROPRIETATE, dobandit prin Construire, cota actuala 1/1, cota initiala 1/1 1) SORESCU NICOLAE 2) SORESCU NICULINA	A1.1

C. Partea III. SARCINI .

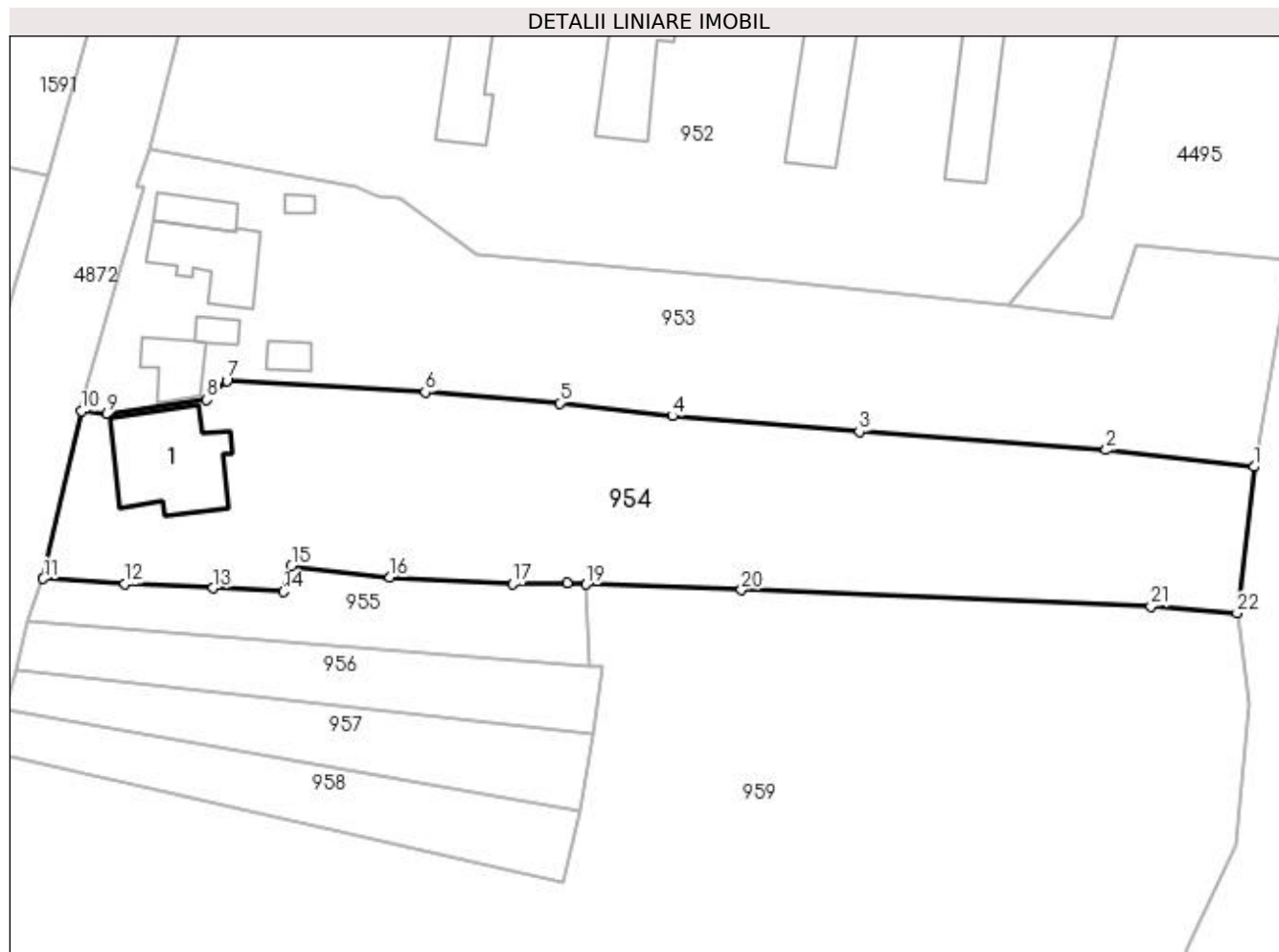
Inscrieri privind dezmembramintele dreptului de proprietate, drepturi reale de garanție și sarcini	Referințe
NU SUNT	

Anexa Nr. 1 La Partea I

Teren

Nr cadastral	Suprafața (mp)*	Observații / Referințe
	Din acte: 2.600	
	Masurata: 3.700	

* Suprafața este determinată în planul de proiecție Stereo 70.



Date referitoare la teren

Crt	Categorie folosință	Intravilan	Suprafața (mp)	Tarla	Parcelă	Nr. topo	Observații / Referințe
1	curți constructii	DA	828	8	239,240,241	-	
2	livada	DA	2.872	8	240,241	-	

Date referitoare la construcții

Crt	Număr	Destinație construcție	Supraf. (mp)	Situație juridică	Observații / Referințe
A1.1		construcții de locuințe	191	Cu acte	Nr. niveluri:2; S. construita la sol:191 mp; S. construita desfasurata:128 mp;

Lungime Segmente

1) Valorile lungimilor segmentelor sunt obținute din proiecție în plan.

Punct început	X / Y	Punct sfârșit	X / Y	Lungime segment (** (m)
1	508.686,426 421.997,4	2	508.666,482 421.999,664	20.072
3	508.633,199 422.002,131	4	508.607,978 422.004,25	25.31
5	508.592,795 422.005,981	6	508.574,654 422.007,472	18.202

Punct început	X / Y	Punct sfârșit	X / Y	Lungime segment (** (m)
2	508.666,482 421.999,664	3	508.633,199 422.002,131	33.374
4	508.607,978 422.004,25	5	508.592,795 422.005,981	15.281
6	508.574,654 422.007,472	7	508.547,903 422.008,989	26.794

Punct început	X / Y	Punct sfârșit	X / Y	Lungime segment (** (m)	Punct început	X / Y	Punct sfârșit	X / Y	Lungime segment (** (m)
7	508.547,903 422.008,989	8	508.545,219 422.006,449	3.695	8	508.545,219 422.006,449	9	508.531,672 422.004,493	13.687
9	508.531,672 422.004,493	10	508.528,288 422.004,906	3.409	10	508.528,288 422.004,906	11	508.523,146 421.982,313	23.171
11	508.523,146 421.982,313	12	508.534,158 421.981,639	11.033	12	508.534,158 421.981,639	13	508.546,064 421.981,055	11.92
13	508.546,064 421.981,055	14	508.555,516 421.980,588	9.464	14	508.555,516 421.980,588	15	508.556,605 421.984,07	3.648
15	508.556,605 421.984,07	16	508.569,917 421.982,466	13.408	16	508.569,917 421.982,466	17	508.586,423 421.981,578	16.53
17	508.586,423 421.981,578	18	508.593,784 421.981,692	7.362	18	508.593,784 421.981,692	19	508.596,347 421.981,573	2.566
19	508.596,347 421.981,573	20	508.617,305 421.980,779	20.973	20	508.617,305 421.980,779	21	508.672,508 421.978,596	55.246
21	508.672,508 421.978,596	22	508.684,154 421.977,662	11.683	22	508.684,154 421.977,662	1	508.686,426 421.997,4	19.868

** Lungimile segmentelor sunt determinate în planul de proiecție Stereo 70 și sunt rotunjite la 1 milimetru.

*** Distanța dintre puncte este formată din segmente cumulate ce sunt mai mici decât valoarea 1 milimetru.

**DATE DESPRE IMOBILUL NR. 955**

Oficiul de Cadastru și Publicitate Imobiliară ARGES
Biroul de Cadastru și Publicitate Imobiliară Campulung

A. Partea I. Descrierea imobilului

TEREN Intravilan

Adresa: Loc. Namaesti, Jud. Arges, PCT."COSTITA"

Nr. Crt	Nr cadastral Nr. topografic	Suprafața* (mp)	Observații / Referințe
A1	81373	625	Sector cadastral:16 Teren neimprejmuit;

B. Partea II. Proprietari și acte

Inscrieri privitoare la dreptul de proprietate și alte drepturi reale	Referințe
21179 / 30/09/2022	
Act Notarial nr. 3930, din 28/09/2022 emis de Simion Aurelia Maria;	
B5	A1
Intabulare, drept de PROPRIETATE-bun propriu, dobandit prin Conventie, cota actuala 1/1, cota initiala 1/1 1) SOCEANU SILVIU-ALEODOR, necasatorit	

C. Partea III. SARCINI .

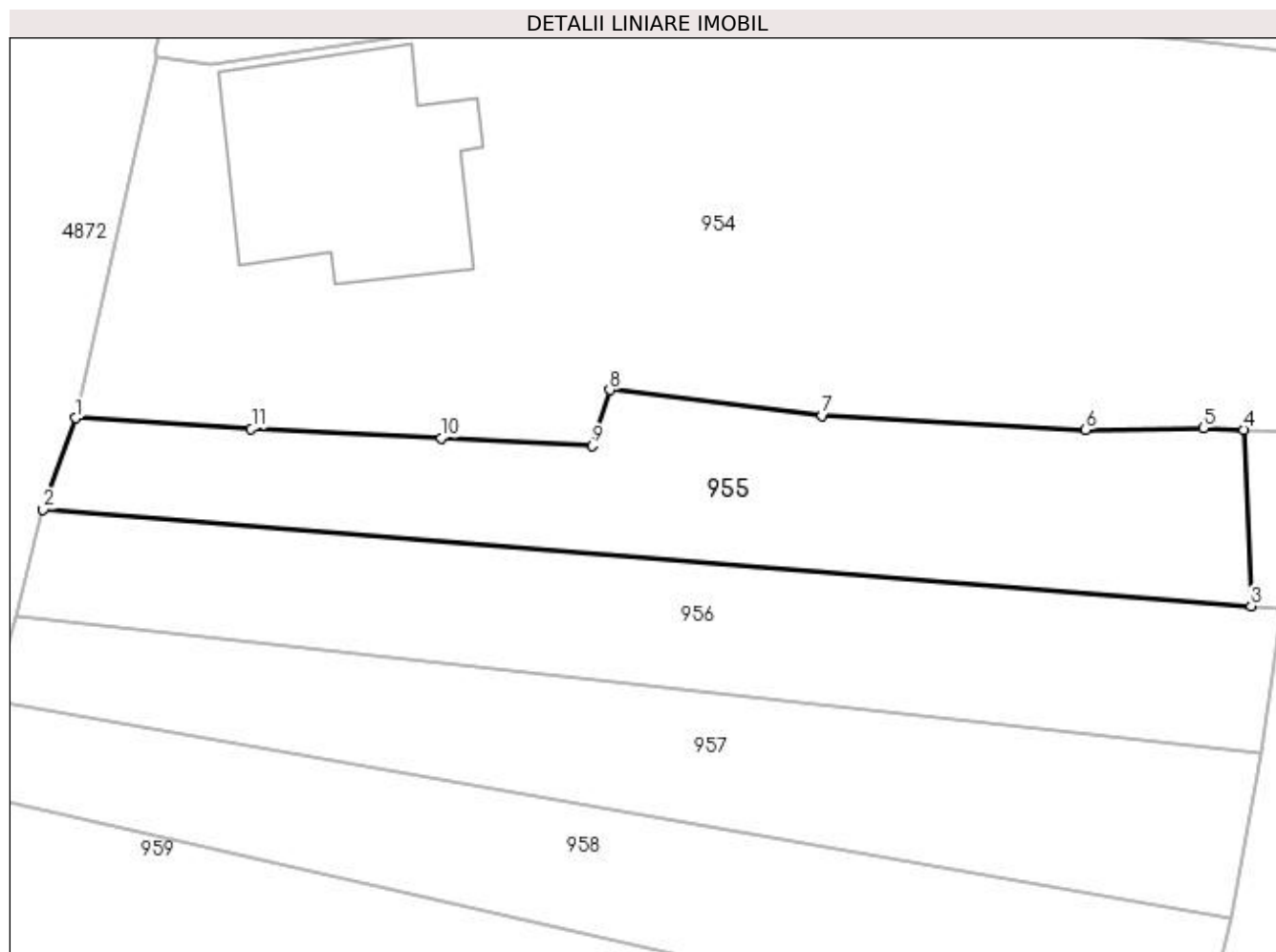
Inscrieri privind dezmembramintele dreptului de proprietate, drepturi reale de garanție și sarcini	Referințe
NU SUNT	

Anexa Nr. 1 La Partea I

Teren

Nr cadastral	Suprafața (mp)*	Observații / Referințe
81373	625	

* Suprafața este determinată în planul de proiecție Stereo 70.



Date referitoare la teren

Crt	Categorie folosință	Intravilan	Suprafața (mp)	Tarla	Parcelă	Nr. topo	Observații / Referințe
1	faneata	DA	625	8	237,238,241	-	

Lungime Segmente

1) Valorile lungimilor segmentelor sunt obținute din proiecție în plan.

Punct început	X / Y	Punct sfârșit	X / Y	Lungime segment (** (m)
1	508.523,146 421.982,313	2	508.521,113 421.976,59	6.073
2	508.521,113 421.976,59	3	508.596,782 421.970,548	75.91
3	508.596,782 421.970,548	4	508.596,347 421.981,573	11.034
4	508.596,347 421.981,573	5	508.593,784 421.981,692	2.566
5	508.593,784 421.981,692	6	508.586,423 421.981,578	7.362

Punct început	X / Y	Punct sfârșit	X / Y	Lungime segment (** (m)
6	508.586,423 421.981,578	7	508.569,917 421.982,466	16.53
7	508.569,917 421.982,466	8	508.556,605 421.984,07	13.408
8	508.556,605 421.984,07	9	508.555,516 421.980,588	3.648
9	508.555,516 421.980,588	10	508.546,064 421.981,055	9.464
10	508.546,064 421.981,055	11	508.534,158 421.981,639	11.92
11	508.534,158 421.981,639	1	508.523,146 421.982,313	11.033

** Lungimile segmentelor sunt determinate în planul de proiecție Stereo 70 și sunt rotunjite la 1 milimetru.

*** Distanța dintre puncte este formată din segmente cumulate ce sunt mai mici decât valoarea 1 milimetru.

**DATE DESPRE IMOBILUL NR. 956**

Oficiul de Cadastru și Publicitate Imobiliară ARGES
Biroul de Cadastru și Publicitate Imobiliară Campulung

A. Partea I. Descrierea imobilului

TEREN Intravilan

Adresa: Loc. Namaesti, Jud. Arges, PCT."COSTITA"

Nr. Crt	Nr cadastral Nr. topografic	Suprafața* (mp)	Observații / Referințe
A1	80989	625	Sector cadastral:16 Teren neimprejmuit;

B. Partea II. Proprietari și acte

Inscrieri privitoare la dreptul de proprietate și alte drepturi reale	Referințe
21171 / 30/09/2022	
Act Notarial nr. 3930, din 28/09/2022 emis de Simion Aurelia Maria;	
B4	A1
Intabulare, drept de PROPRIETATE-bun propriu, dobandit prin Conventie, cota actuala 1/1, cota initiala 1/1 1) SOCEANU SILVIU-ALEODOR, necasatorit	

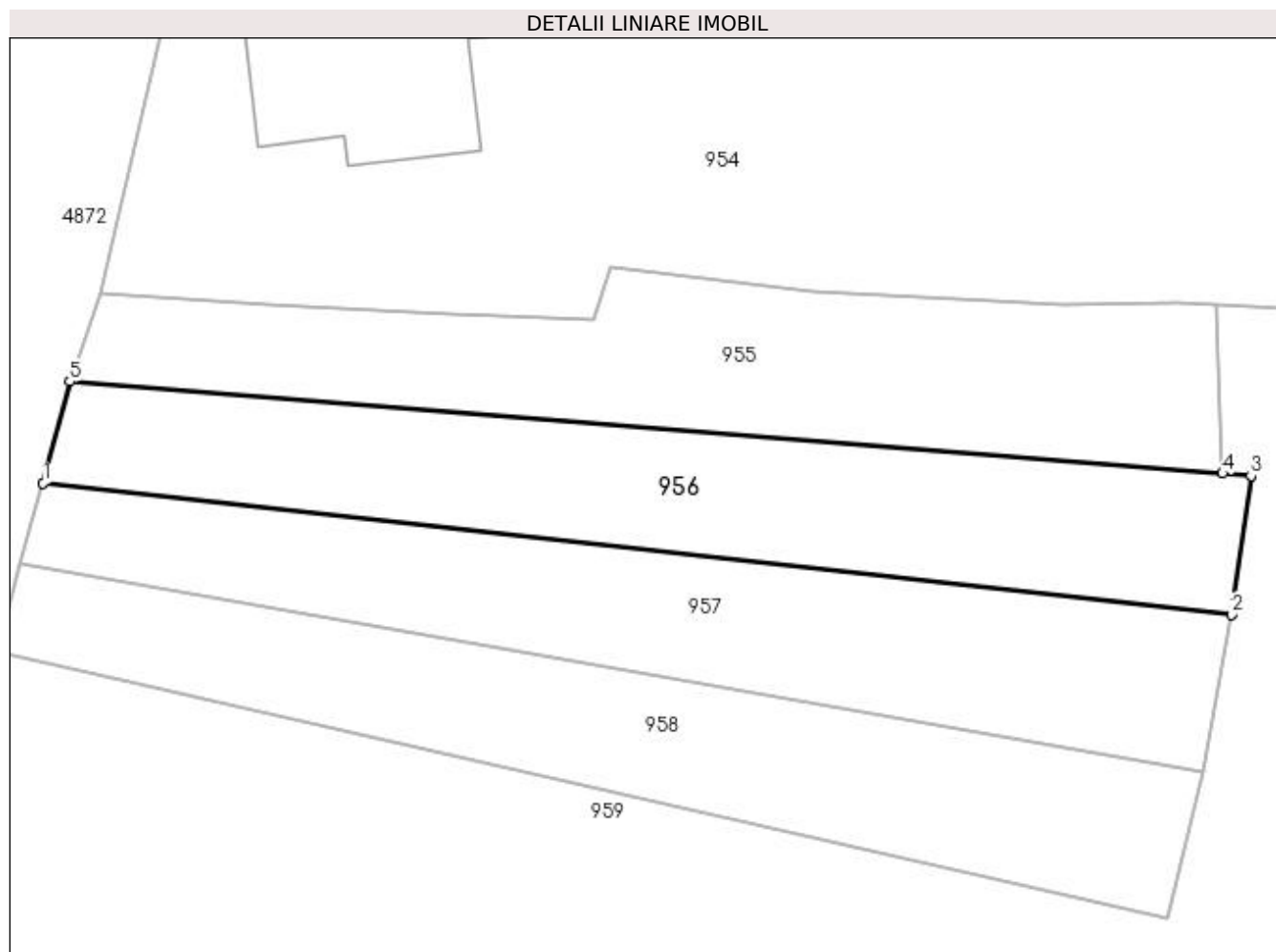
C. Partea III. SARCINI .

Inscrieri privind dezmembramintele dreptului de proprietate, drepturi reale de garanție și sarcini	Referințe
NU SUNT	

Anexa Nr. 1 La Partea I**Teren**

Nr cadastral	Suprafața (mp)*	Observații / Referințe
80989	625	

* Suprafața este determinată în planul de proiecție Stereo 70.

**Date referitoare la teren**

Crt	Categorie folosință	Intra vilan	Suprafața (mp)	Tarla	Parcelă	Nr. topo	Observații / Referințe
1	faneata	DA	625	8	237,238	-	

Lungime Segmente

1) Valorile lungimilor segmentelor sunt obținute din proiecție în plan.

Punct început	X / Y	Punct sfârșit	X / Y	Lungime segment (** (m)
1	508.519,374 421.969,904	2	508.597,36 421.961,304	78.459
2	508.597,36 421.961,304	3	508.598,653 421.970,407	9.194
3	508.598,653 421.970,407	4	508.596,782 421.970,548	1.876
4	508.596,782 421.970,548	5	508.521,113 421.976,59	75.91
5	508.521,113 421.976,59	1	508.519,374 421.969,904	6.908

**** Lungimile segmentelor sunt determinate în planul de proiecție Stereo 70 și sunt rotunjite la 1 milimetru.**

***** Distanța dintre puncte este formată din segmente cumulate ce sunt mai mici decât valoarea 1 milimetru.**

**DATE DESPRE IMOBILUL NR. 957**

Oficiul de Cadastru și Publicitate Imobiliară ARGES
Biroul de Cadastru și Publicitate Imobiliară Campulung

A. Partea I. Descrierea imobilului

TEREN Intravilan

Adresa: Loc. Namaesti, Jud. Arges, PCT."COSTITA"

Nr. Crt	Nr cadastral Nr. topografic	Suprafața* (mp)	Observații / Referințe
A1	80963	625	Sector cadastral:16 Teren neimprejmuit;

B. Partea II. Proprietari și acte

Inscrieri privitoare la dreptul de proprietate și alte drepturi reale		Referințe
23449 / 27/10/2022		
Act Notarial nr. 4324, din 26/10/2022 emis de Simion Aurelia Maria;		
B6	Intabulare, drept de PROPRIETATE- bun propriu, dobandit prin Conventie, cota actuala 1/1, cota initiala 1/1 1) SOCEANU SILVIU-ALEODOR, necasatorit	A1

C. Partea III. SARCINI .

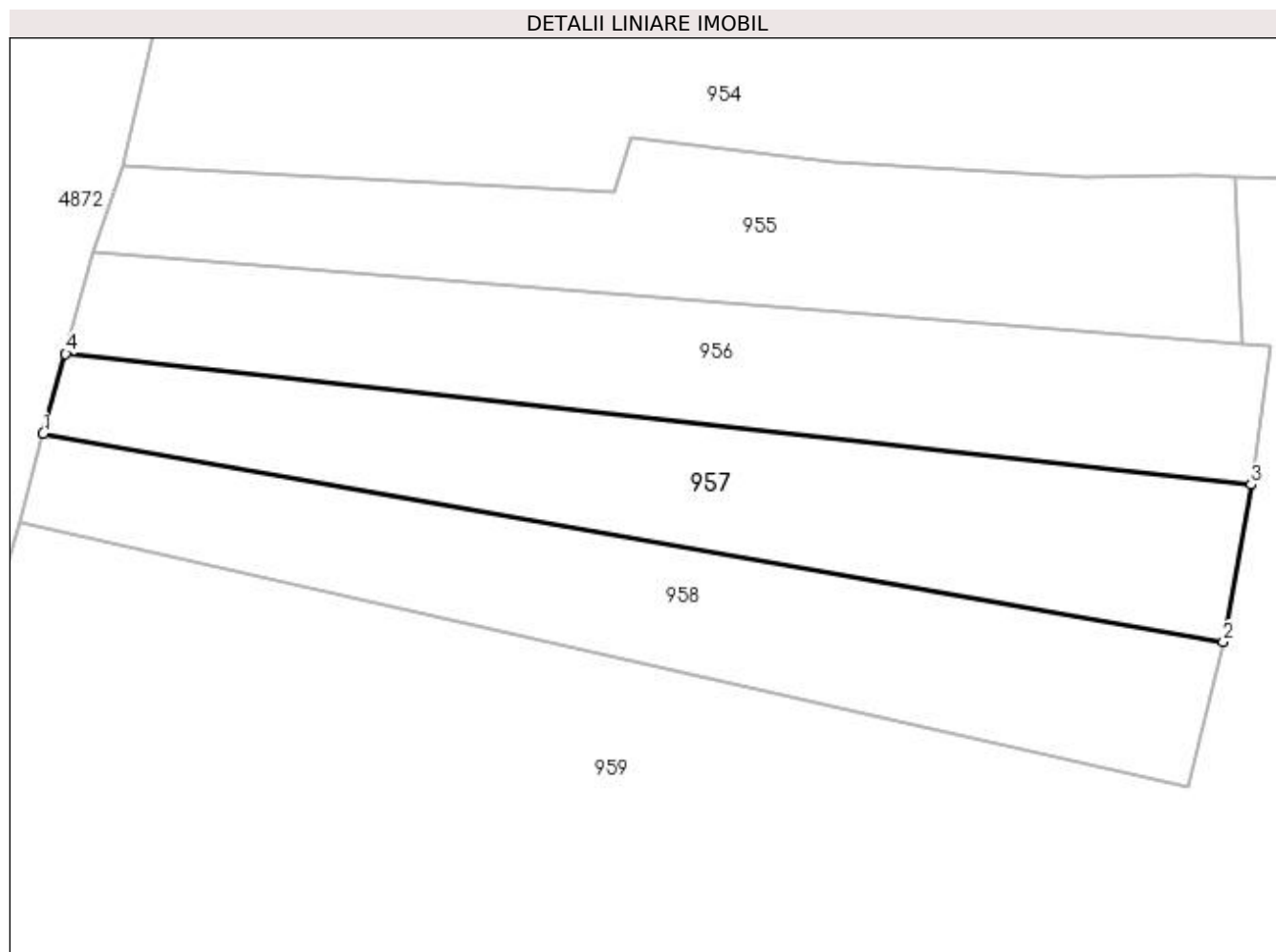
Inscrieri privind dezmembramintele dreptului de proprietate, drepturi reale de garanție și sarcini	Referințe
NU SUNT	

Anexa Nr. 1 La Partea I

Teren

Nr cadastral	Suprafața (mp)*	Observații / Referințe
80963	625	

* Suprafața este determinată în planul de proiecție Stereo 70.



Date referitoare la teren

Crt	Categorie folosință	Intra vilan	Suprafața (mp)	Tarla	Parcelă	Nr. topo	Observații / Referințe
1	faneata	DA	625	8	237,238	-	

Lungime Segmente

1) Valorile lungimilor segmentelor sunt obținute din proiecție în plan.

Punct început	X / Y	Punct sfârșit	X / Y	Lungime segment (** (m)
1	508.517,885 421.964,656	2	508.595,532 421.950,957	78.846
2	508.595,532 421.950,957	3	508.597,36 421.961,304	10.507
3	508.597,36 421.961,304	4	508.519,374 421.969,904	78.459
4	508.519,374 421.969,904	1	508.517,885 421.964,656	5.455

**** Lungimile segmentelor sunt determinate în planul de proiecţie Stereo 70 şi sunt rotunjite la 1 milimetru.**

***** Distanţa dintre puncte este formată din segmente cumulate ce sunt mai mici decât valoarea 1 milimetru.**

**DATE DESPRE IMOBILUL NR. 958**

Oficiul de Cadastru și Publicitate Imobiliară ARGES
Biroul de Cadastru și Publicitate Imobiliară Campulung

A. Partea I. Descrierea imobilului

TEREN Intravilan

Adresa: Loc. Namaesti, Jud. Arges, PCT."COSTITA"

Nr. Crt	Nr cadastral Nr. topografic	Suprafața* (mp)	Observații / Referințe
A1	80962	625	Sector cadastral:16 Teren neimprejmuit;

B. Partea II. Proprietari și acte

Inscrieri privitoare la dreptul de proprietate și alte drepturi reale		Referințe
21176 / 30/09/2022		
Act Notarial nr. 3930, din 28/09/2022 emis de Simion Aurelia Maria;		
B2	Intabulare, drept de PROPRIETATE- bun propriu, dobandit prin Conventie, cota actuala 1/1, cota initiala 1/1 1) SOCEANU SILVIU-ALEODOR, necasatorit	A1

C. Partea III. SARCINI .

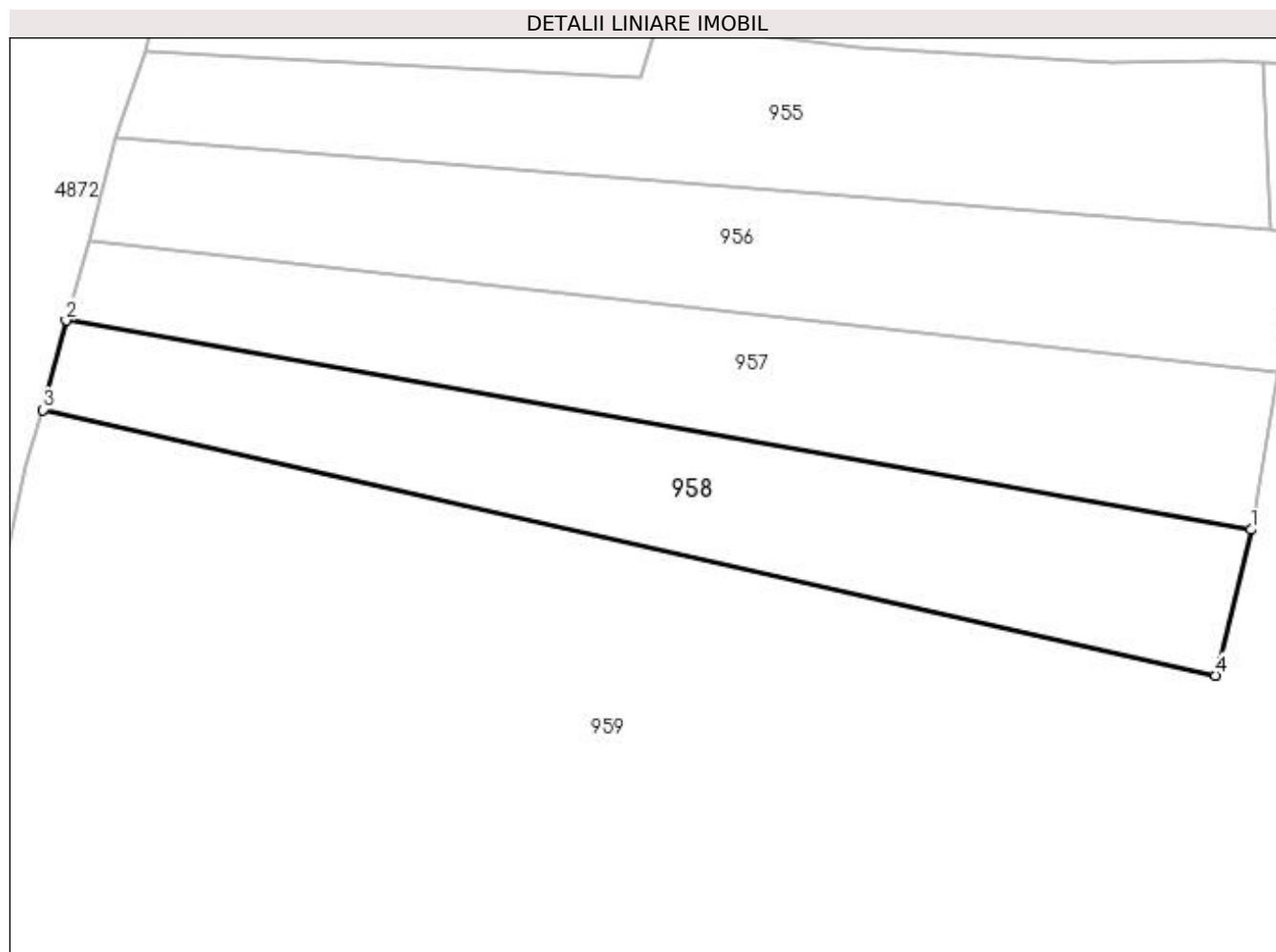
Inscrieri privind dezmembramintele dreptului de proprietate, drepturi reale de garanție și sarcini	Referințe
NU SUNT	

Anexa Nr. 1 La Partea I

Teren

Nr cadastral	Suprafața (mp)*	Observații / Referințe
80962	625	

* Suprafața este determinată în planul de proiecție Stereo 70.



Date referitoare la teren

Crt	Categorie folosință	Intra vilan	Suprafața (mp)	Tarla	Parcelă	Nr. topo	Observații / Referințe
1	faneata	DA	625	8	237,238	-	

Lungime Segmente

1) Valorile lungimilor segmentelor sunt obținute din proiecție în plan.

Punct început	X / Y	Punct sfârșit	X / Y	Lungime segment (** (m)
1	508.595,532 421.950,957	2	508.517,885 421.964,656	78.846
2	508.517,885 421.964,656	3	508.516,388 421.958,798	6.046
3	508.516,388 421.958,798	4	508.593,199 421.941,404	78.756
4	508.593,199 421.941,404	1	508.595,532 421.950,957	9.834

**** Lungimile segmentelor sunt determinate în planul de proiecţie Stereo 70 şi sunt rotunjite la 1 milimetru.**

***** Distanţa dintre puncte este formată din segmente cumulate ce sunt mai mici decât valoarea 1 milimetru.**

**DATE DESPRE IMOBILUL NR. 959**

Oficiul de Cadastru și Publicitate Imobiliară ARGES
Biroul de Cadastru și Publicitate Imobiliară Campulung

A. Partea I. Descrierea imobilului

TEREN Intravilan

Adresa: Loc. Namaesti, Jud. Arges

Nr. Crt	Nr cadastral Nr. topografic	Suprafața* (mp)	Observații / Referințe
A1		Din acte: 14.189 Masurata: 14.146	Sector cadastral:16 Teren neimprejmit;

B. Partea II. Proprietari și acte

Inscrieri privitoare la dreptul de proprietate și alte drepturi reale		Referințe
/		
Act Administrativ nr. 62873, din 10/01/1995 emis de CJPSDPAT ARGES;		
B1	Intabulare, drept de PROPRIETATE, dobandit prin Reconstituire, cota actuala 1/1, cota initiala 1/1 1) FIANU ANTONIU-IONEL-DUMITRU , lipsă CNP 2) MINCIUNESCU MARIA-STELA , lipsă CNP 3) FIANU EMILIA , lipsă CNP	A1

C. Partea III. SARCINI .

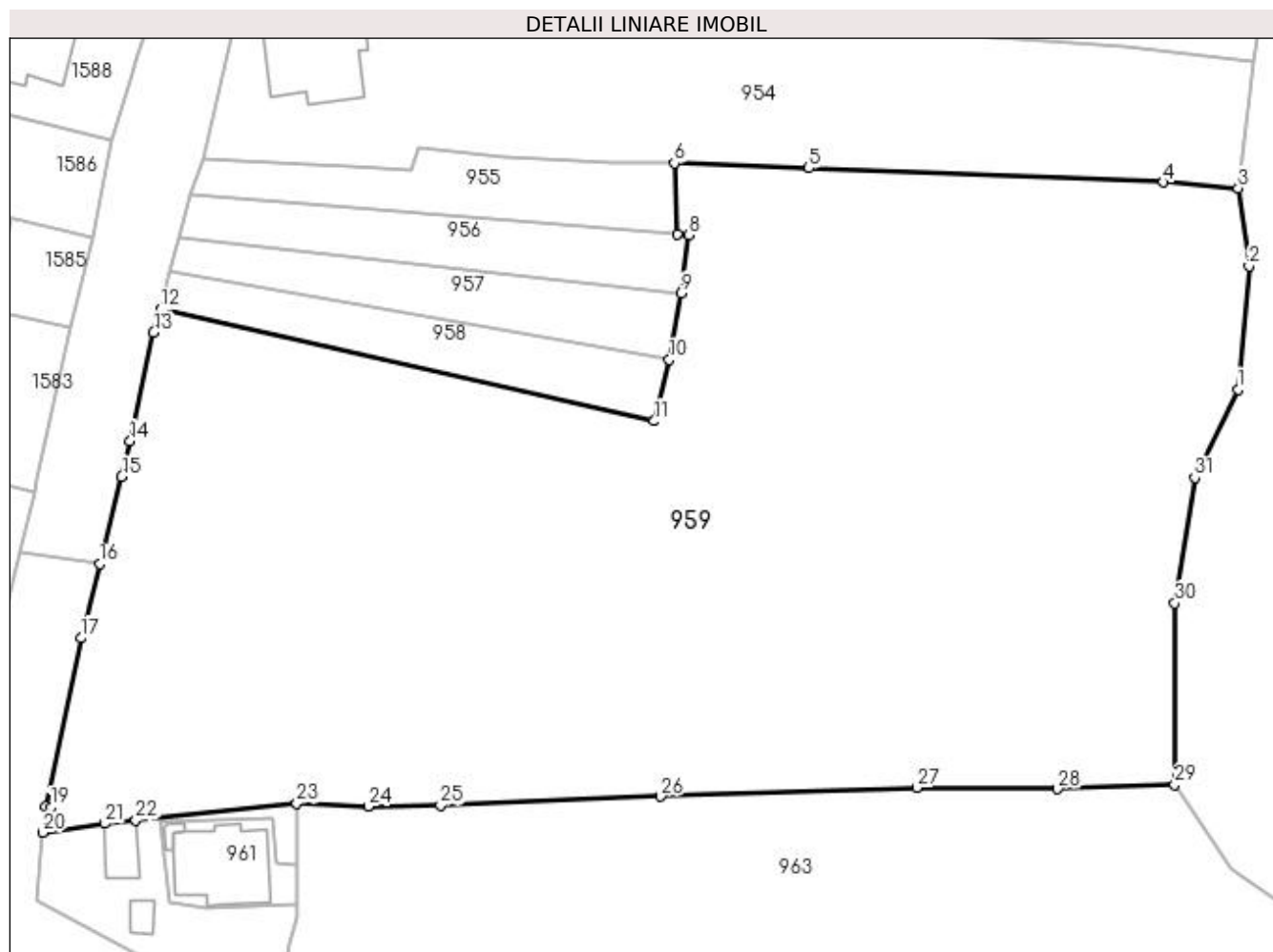
Inscrieri privind dezmembramintele dreptului de proprietate, drepturi reale de garanție și sarcini	Referințe
NU SUNT	

Anexa Nr. 1 La Partea I

Teren

Nr cadastral	Suprafața (mp)*	Observații / Referințe
	Din acte: 14.189 Masurata: 14.146	

* Suprafața este determinată în planul de proiecție Stereo 70.



Date referitoare la teren

Crt	Categorie folosință	Intra vilan	Suprafața (mp)	Tarla	Parcelă	Nr. topo	Observații / Referințe
1	livada	DA	14.146	8	234,236,237, 238,241	-	

Lungime Segmente

1) Valorile lungimilor segmentelor sunt obținute din proiecție în plan.

Punct început	X / Y	Punct sfârșit	X / Y	Lungime segment (** (m)
1	508.684,11 421.946,352	2	508.685,839 421.965,509	19.235
3	508.684,154 421.977,662	4	508.672,508 421.978,596	11.683
5	508.617,305 421.980,779	6	508.596,347 421.981,573	20.973
7	508.596,782 421.970,548	8	508.598,653 421.970,407	1.876

Punct început	X / Y	Punct sfârșit	X / Y	Lungime segment (** (m)
2	508.685,839 421.965,509	3	508.684,154 421.977,662	12.269
4	508.672,508 421.978,596	5	508.617,305 421.980,779	55.246
6	508.596,347 421.981,573	7	508.596,782 421.970,548	11.034
8	508.598,653 421.970,407	9	508.597,36 421.961,304	9.194

Punct început	X / Y	Punct sfârșit	X / Y	Lungime segment (** (m)
9	508.597,36 421.961,304	10	508.595,532 421.950,957	10.507
11	508.593,199 421.941,404	12	508.516,388 421.958,798	78.756
13	508.515,285 421.955,163	14	508.511,64 421.938,277	17.275
15	508.510,331 421.932,746	16	508.506,904 421.919,15	14.021
17	508.503,957 421.907,609	18	508.498,429 421.881,455	26.732
19	508.499,315 421.881,306	20	508.498,075 421.877,324	4.171
21	508.507,636 421.878,754	22	508.512,522 421.879,256	4.912
23	508.537,583 421.881,87	24	508.548,677 421.881,438	11.102
25	508.559,967 421.881,566	26	508.594,226 421.882,973	34.288
27	508.634,086 421.884,321	28	508.656,042 421.884,146	21.957
29	508.674,253 421.884,795	30	508.674,292 421.913,033	28.238
31	508.677,394 421.932,602	1	508.684,11 421.946,352	15.303

Punct început	X / Y	Punct sfârșit	X / Y	Lungime segment (** (m)
10	508.595,532 421.950,957	11	508.593,199 421.941,404	9.834
12	508.516,388 421.958,798	13	508.515,285 421.955,163	3.799
14	508.511,64 421.938,277	15	508.510,331 421.932,746	5.684
16	508.506,904 421.919,15	17	508.503,957 421.907,609	11.911
18	508.498,429 421.881,455	19	508.499,315 421.881,306	0.898
20	508.498,075 421.877,324	21	508.507,636 421.878,754	9.667
22	508.512,522 421.879,256	23	508.537,583 421.881,87	25.197
24	508.548,677 421.881,438	25	508.559,967 421.881,566	11.291
26	508.594,226 421.882,973	27	508.634,086 421.884,321	39.883
28	508.656,042 421.884,146	29	508.674,253 421.884,795	18.223
30	508.674,292 421.913,033	31	508.677,394 421.932,602	19.813

** Lungimile segmentelor sunt determinate în planul de proiecție Stereo 70 și sunt rotunjite la 1 milimetru.

*** Distanța dintre puncte este formată din segmente cumulate ce sunt mai mici decât valoarea 1 milimetru.

**DATE DESPRE IMOBILUL NR. 960**

Oficiul de Cadastru și Publicitate Imobiliară ARGES
Biroul de Cadastru și Publicitate Imobiliară Campulung

A. Partea I. Descrierea imobilului

TEREN Intravilan

Adresa: Loc. Namaesti, Jud. Arges, pct Acasa

Nr. Crt	Nr cadastral Nr. topografic	Suprafața* (mp)	Observații / Referințe
A1		Din acte: 1.000 Masurata: 713	Sector cadastral:16 Teren neimprejmuț;

Construcții

Crt	Nr cadastral Nr. topografic	Adresa	Observații / Referințe
A1.1		Loc. Namaesti, Jud. Arges, pct Acasa	Nr. niveluri:1; S. construita la sol:45 mp; S. construita desfasurata:45 mp;
A1.2		Loc. Namaesti, Jud. Arges, pct Acasa	Nr. niveluri:1; S. construita la sol:19 mp; S. construita desfasurata:19 mp;

B. Partea II. Proprietari și acte

Inscrieri privitoare la dreptul de proprietate și alte drepturi reale		Referințe
/		
Act Administrativ nr. 11981, din 10/06/1993 emis de CJPSDPAT ARGES (Certificat de deces nr. 11/13.04.2020 eliberat de Primăria Valea Mare Pravăţ);		
B1	Intabulare, drept de PROPRIETATE, dobandit prin Constituire, cota actuala 1/1, cota initiala 1/1 1) SORESCU PETRE DEFUNCT:Da	A1
Act Normativ nr. 7, din 13/03/1996 emis de PARLAMENT (art. 12 alin. 16);		
B2	Intabulare, drept de PROPRIETATE, dobandit prin Construire, cota actuala 1/1, cota initiala 1/1 1) SORESCU PETRE DEFUNCT:Da	A1.1, A1.2

C. Partea III. SARCINI .

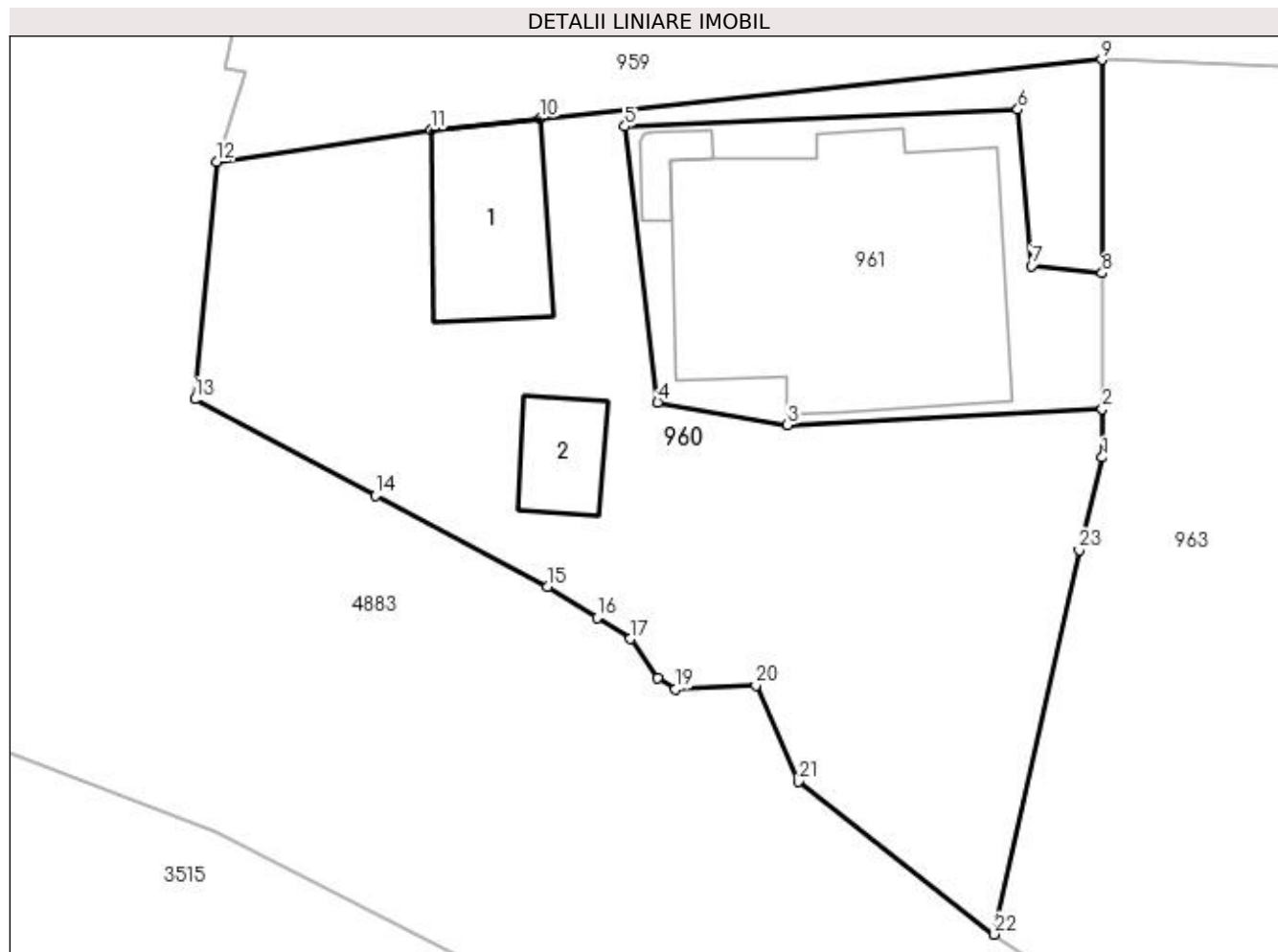
Inscrieri privind dezmembramintele dreptului de proprietate, drepturi reale de garanție și sarcini	Referințe
NU SUNT	

Anexa Nr. 1 La Partea I

Teren

Nr cadastral	Suprafața (mp)*	Observații / Referințe
	Din acte: 1.000 Masurata: 713	

* Suprafața este determinată în planul de proiecție Stereo 70.



Date referitoare la teren

Crt	Categorie folosință	Intravilan	Suprafața (mp)	Tarla	Parcelă	Nr. topo	Observații / Referințe
1	livada	DA	152	8	231	-	
2	curți constructii	DA	561	8	232	-	

Date referitoare la construcții

Crt	Număr	Destinație construcție	Supraf. (mp)	Situație juridică	Observații / Referințe
A1.1		construcții anexa	45	Cu acte	Nr. niveluri:1; S. construita la sol:45 mp; S. construita desfasurata:45 mp;
A1.2		construcții anexa	19	Cu acte	Nr. niveluri:1; S. construita la sol:19 mp; S. construita desfasurata:19 mp;

Lungime Segmente

1) Valorile lungimilor segmentelor sunt obținute din proiecție în plan.

Punct început	X / Y	Punct sfârșit	X / Y	Lungime segment (** (m)
1	508.537,615 421.864,124	2	508.537,611 421.866,287	2.163
3	508.523,56 421.865,565	4	508.517,761 421.866,576	5.886

Punct început	X / Y	Punct sfârșit	X / Y	Lungime segment (** (m)
2	508.537,611 421.866,287	3	508.523,56 421.865,565	14.07
4	508.517,761 421.866,576	5	508.516,301 421.878,895	12.405

Punct început	X / Y	Punct sfârșit	X / Y	Lungime segment (** (m)
5	508.516,301 421.878,895	6	508.533,842 421.879,65	17.557
7	508.534,451 421.872,669	8	508.537,6 421.872,348	3.165
9	508.537,583 421.881,87	10	508.512,522 421.879,256	25.197
11	508.507,636 421.878,754	12	508.498,075 421.877,324	9.667
13	508.497,094 421.866,715	14	508.505,166 421.862,406	9.15
15	508.512,825 421.858,334	16	508.515,048 421.856,95	2.619
17	508.516,542 421.856,02	18	508.517,74 421.854,252	2.136
19	508.518,557 421.853,785	20	508.522,139 421.853,937	3.585
21	508.524,029 421.849,65	22	508.532,792 421.842,826	11.107
23	508.536,572 421.859,973	1	508.537,615 421.864,124	4.28

Punct început	X / Y	Punct sfârșit	X / Y	Lungime segment (** (m)
6	508.533,842 421.879,65	7	508.534,451 421.872,669	7.008
8	508.537,6 421.872,348	9	508.537,583 421.881,87	9.522
10	508.512,522 421.879,256	11	508.507,636 421.878,754	4.912
12	508.498,075 421.877,324	13	508.497,094 421.866,715	10.654
14	508.505,166 421.862,406	15	508.512,825 421.858,334	8.674
16	508.515,048 421.856,95	17	508.516,542 421.856,02	1.76
18	508.517,74 421.854,252	19	508.518,557 421.853,785	0.941
20	508.522,139 421.853,937	21	508.524,029 421.849,65	4.685
22	508.532,792 421.842,826	23	508.536,572 421.859,973	17.559

** Lungimile segmentelor sunt determinate în planul de proiecție Stereo 70 și sunt rotunjite la 1 milimetru.

*** Distanța dintre puncte este formată din segmente cumulate ce sunt mai mici decât valoarea 1 milimetru.

**DATE DESPRE IMOBILUL NR. 961**

Oficiul de Cadastru și Publicitate Imobiliară ARGES
Biroul de Cadastru și Publicitate Imobiliară Campulung

A. Partea I. Descrierea imobilului

TEREN Intravilan

Adresa: Loc. Namaesti, Nr. 1, Jud. Arges

Nr. Crt	Nr cadastral Nr. topografic	Suprafața* (mp)	Observații / Referințe
A1		250	Sector cadastral:16 Teren neimprejmut;

Construcții

Crt	Nr cadastral Nr. topografic	Adresa	Observații / Referințe
A1.1		Loc. Namaesti, Nr. 1, Jud. Arges	Nr. niveluri:1; S. construita la sol:165 mp; S. construita desfasurata:165 mp;
A1.2		Loc. Namaesti, Nr. 1, Jud. Arges	Nr. niveluri:1; S. construita la sol:8 mp; S. construita desfasurata:8 mp;

B. Partea II. Proprietari și acte

Inscrieri privitoare la dreptul de proprietate și alte drepturi reale	Referințe
/	
Act Notarial nr. 3217, din 25/12/1978 emis de NOTARIATUL DE STAT LOCAL CIMPULUNG (Sentinta civila Nr. 2162/06.06.2000 eliberata de Judecatoria Campulung);	
B1	A1.1
Intabulare, drept de PROPRIETATE bun comun , dobandit prin Conventie, cota actuala 1/1, cota initiala 1/1 1) SORESCU PETRE, căsătorit cu DEFUNCT:Da 2) VLĂDĂU DOINA, FOSTA SORESCU	
Act Normativ nr. 4, din 31/03/1973 emis de MAREA ADUNARE NAȚIONALĂ;	
B2	A1
Inscrierea provizorie, drept de PROPRIETATE, dobandit prin Lege, cota actuala 1/1, cota initiala 1/1 1) STATUL ROMÂN, CIF:99999999999999, lipsă CUI	
Act Normativ nr. 7, din 13/03/1996 emis de PARLAMENT (art. 12 alin. 16);	
B3	A1.2
Intabulare, drept de PROPRIETATE, dobandit prin Construire, cota actuala 1/1, cota initiala 1/1 1) SORESCU PETRE DEFUNCT:Da 2) VLĂDĂU DOINA, FOSTA SORESCU	

C. Partea III. SARCINI

Inscrieri privind dezmembramintele dreptului de proprietate, drepturi reale de garanție și sarcini	Referințe
/	
Act Notarial nr. 3217, din 25/12/1978 emis de NOTARIATUL DE STAT LOCAL CIMPULUNG (Sentinta civila Nr. 2162/06.06.2000 eliberata de Judecatoria Campulung);	
C1	A1.1
Intabulare, drept de HABITATIE, dobandit prin Conventie, cota actuala 1/1, cota initiala 1/1 1) SORESCU PETRE, lipsă CNP	
C2	A1.1
Intabulare, drept de HABITATIE, dobandit prin Conventie, cota actuala 1/1, cota initiala 1/1 1) SORESCU ANGELA, lipsă CNP	

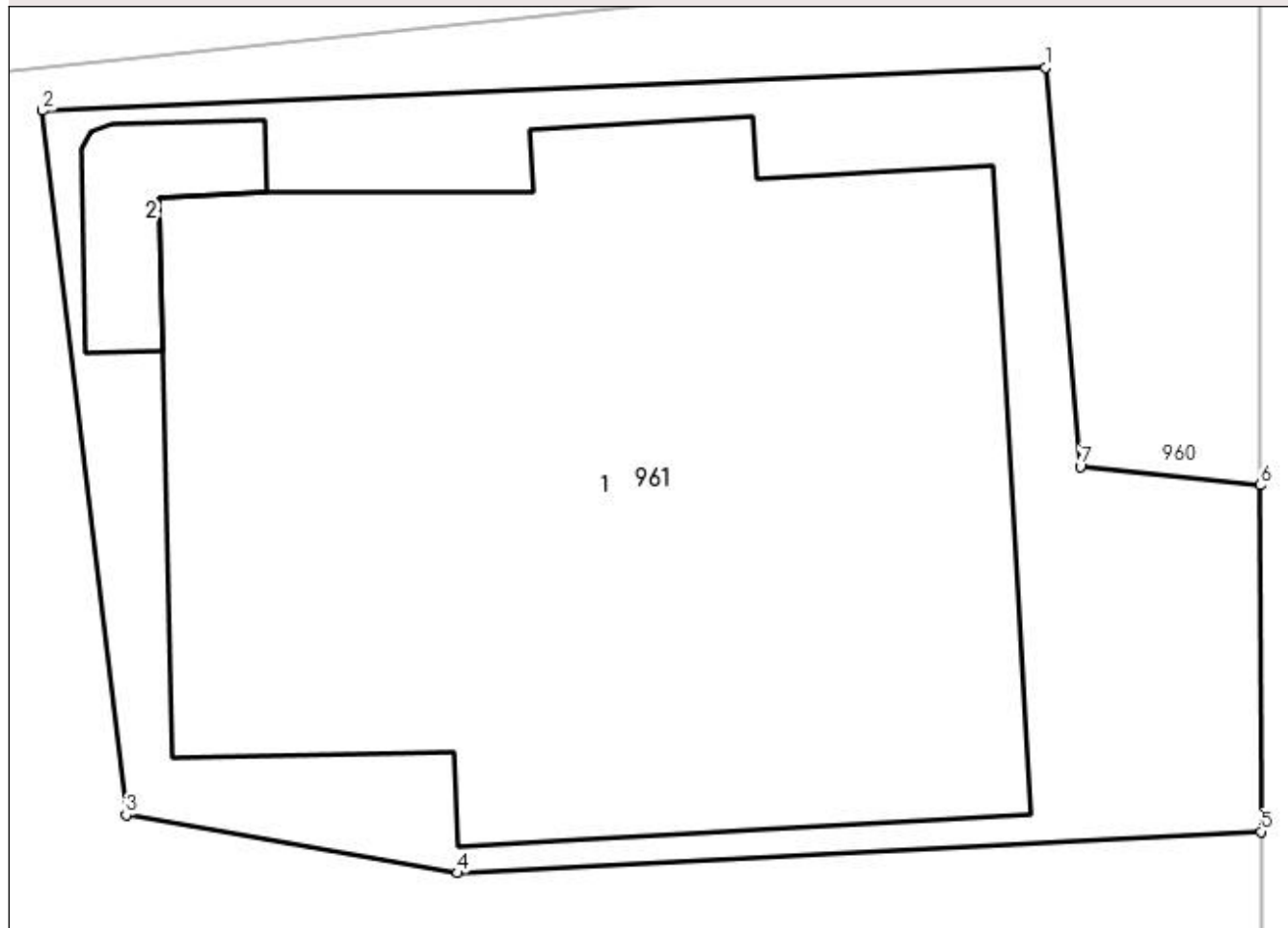
Anexa Nr. 1 La Partea I

Teren

Nr cadastral	Suprafața (mp)*	Observații / Referințe
	250	

* Suprafața este determinată în planul de proiecție Stereo 70.

DETALII LINIARE IMOBIL



Date referitoare la teren

Crt	Categorie folosință	Intra vilan	Suprafața (mp)	Tarla	Parcelă	Nr. topo	Observații / Referințe
1	curți constructii	DA	250	8	232,233,234	-	

Date referitoare la construcții

Crt	Număr	Destinație construcție	Supraf. (mp)	Situație juridică	Observații / Referințe
A1.1		construcții de locuințe	165	Cu acte	Nr. niveluri:1; S. construita la sol:165 mp; S. construita desfasurata:165 mp;
A1.2		construcții anexa	8	Cu acte	Nr. niveluri:1; S. construita la sol:8 mp; S. construita desfasurata:8 mp;

Lungime Segmente

1) Valorile lungimilor segmentelor sunt obținute din proiecție în plan.

Punct început	X / Y	Punct sfârșit	X / Y	Lungime segment (** (m))
1	508.533,842 421.879,65	2	508.516,301 421.878,895	17.557
2	508.516,301 421.878,895	3	508.517,761 421.866,576	12.405
3	508.517,761 421.866,576	4	508.523,56 421.865,565	5.886

Punct început	X / Y	Punct sfârșit	X / Y	Lungime segment (** (m)
4	508.523,56 421.865,565	5	508.537,611 421.866,287	14.07
5	508.537,611 421.866,287	6	508.537,6 421.872,348	6.061
6	508.537,6 421.872,348	7	508.534,451 421.872,669	3.165
7	508.534,451 421.872,669	1	508.533,842 421.879,65	7.008

** Lungimile segmentelor sunt determinate în planul de proiecție Stereo 70 și sunt rotunjite la 1 milimetru.

*** Distanța dintre puncte este formată din segmente cumulate ce sunt mai mici decât valoarea 1 milimetru.

**DATE DESPRE IMOBILUL NR. 962**

Oficiul de Cadastru și Publicitate Imobiliară ARGES
Biroul de Cadastru și Publicitate Imobiliară Campulung

A. Partea I. Descrierea imobilului

TEREN Intravilan

Adresa: Loc. Namaesti, Jud. Arges

Nr. Crt	Nr cadastral Nr. topografic	Suprafața* (mp)	Observații / Referințe
A1		2.571	Sector cadastral:16 Teren neimprejmuit;

B. Partea II. Proprietari și acte

Inscrieri privitoare la dreptul de proprietate și alte drepturi reale	Referințe
/	
Act Normativ nr. 7, din 13/03/1996 emis de PARLAMENT (art. 13 alin. 15);	
B1	A1
Inscrierea provizorie, drept de PROPRIETATE, dobandit prin Lege, cota actuala 1/1, cota initiala 1/1 1) COMUNA VALEA MARE PRAVAT, CIF:5010196	

C. Partea III. SARCINI .

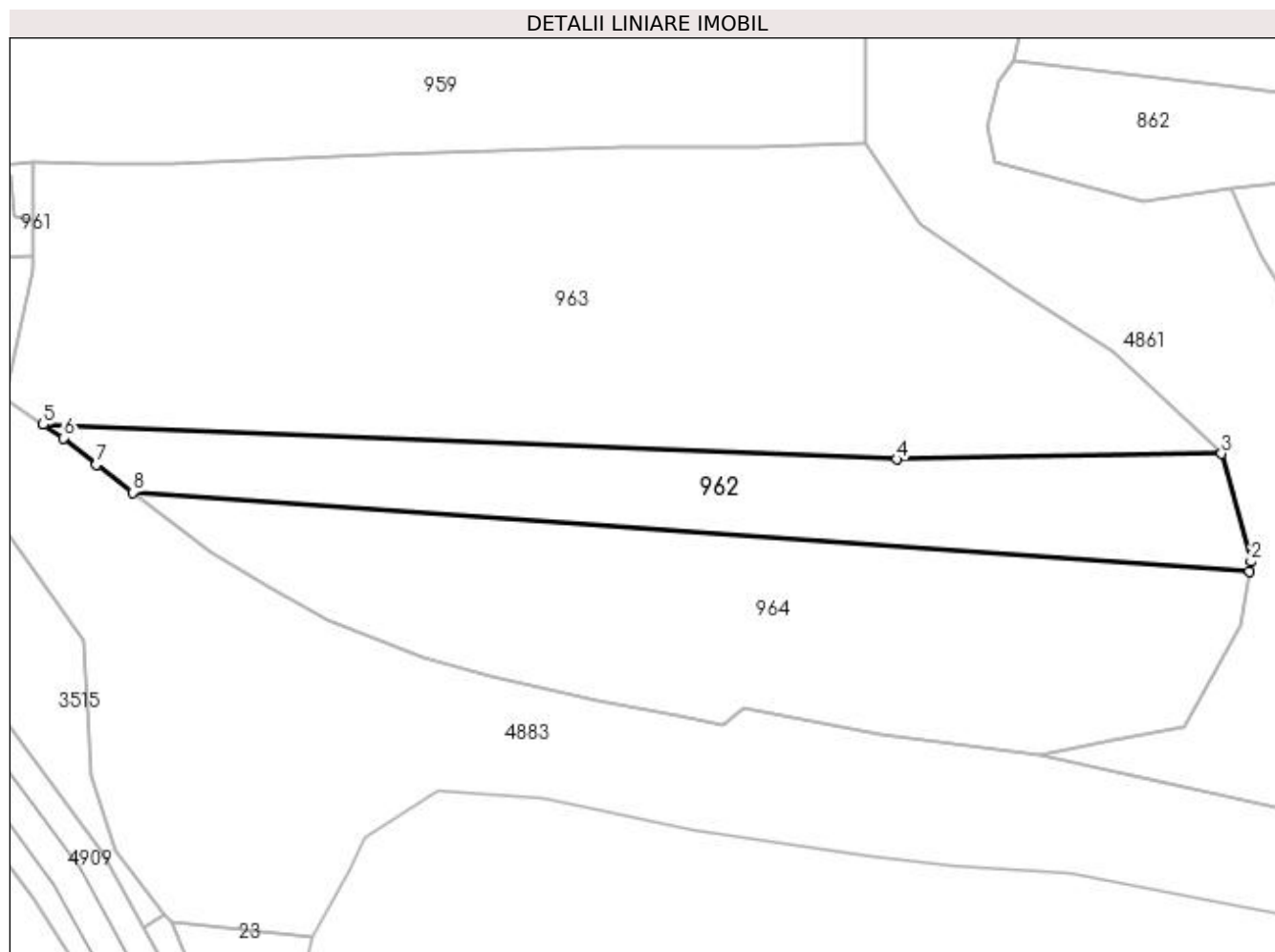
Inscrieri privind dezmembramintele dreptului de proprietate, drepturi reale de garanție și sarcini	Referințe
NU SUNT	

Anexa Nr. 1 La Partea I

Teren

Nr cadastral	Suprafața (mp)*	Observații / Referințe
	2.571	

* Suprafața este determinată în planul de proiecție Stereo 70.



Date referitoare la teren

Crt	Categorie folosință	Intra vilan	Suprafața (mp)	Tarla	Parcelă	Nr. topo	Observații / Referințe
1	faneata	DA	2.571	8	234,236	-	

Lungime Segmente

1) Valorile lungimilor segmentelor sunt obținute din proiecție în plan.

Punct început	X / Y	Punct sfârșit	X / Y	Lungime segment (** (m)
1	508.737,29 421.814,575	2	508.737,549 421.816,174	1.62
2	508.737,549 421.816,174	3	508.732,689 421.833,897	18.377
3	508.732,689 421.833,897	4	508.679,333 421.832,967	53.364
4	508.679,333 421.832,967	5	508.539,149 421.838,651	140.299
5	508.539,149 421.838,651	6	508.542,504 421.836,447	4.014

Punct început	X / Y	Punct sfârșit	X / Y	Lungime segment (** (m)
6	508.542,504 421.836,447	7	508.547,901 421.832,075	6.946
7	508.547,901 421.832,075	8	508.553,85 421.827,531	7.486
8	508.553,85 421.827,531	1	508.737,29 421.814,575	183.897

** Lungimile segmentelor sunt determinate în planul de proiecție Stereo 70 și sunt rotunjite la 1 milimetru.

*** Distanța dintre puncte este formată din segmente cumulate ce sunt mai mici decât valoarea 1 milimetru.

**DATE DESPRE IMOBILUL NR. 963**

Oficiul de Cadastru și Publicitate Imobiliară ARGES
Biroul de Cadastru și Publicitate Imobiliară Campulung

A. Partea I. Descrierea imobilului

TEREN Intravilan

Adresa: Loc. Namaesti, Jud. Arges

Nr. Crt	Nr cadastral Nr. topografic	Suprafața* (mp)	Observații / Referințe
A1		7.944	Sector cadastral:16 Teren neimprejmuit;

B. Partea II. Proprietari și acte

Inscrieri privitoare la dreptul de proprietate și alte drepturi reale	Referințe
/	
Hotarare Judecatoreasca nr. 84, din 20/01/2005 emis de JUDECATORIA CAMPULUNG (Titlu de proprietate nr. 11955/08.06.1993 eliberat de CJPSDPAT ARGES);	
B1	A1
Intabulare, drept de PROPRIETATE bun propriu , dobandit prin lesire Din Indiviziune, cota actuala 1/1, cota initiala 1/1 1) PITU IOSEFINA ELENA, lipsă CNP	

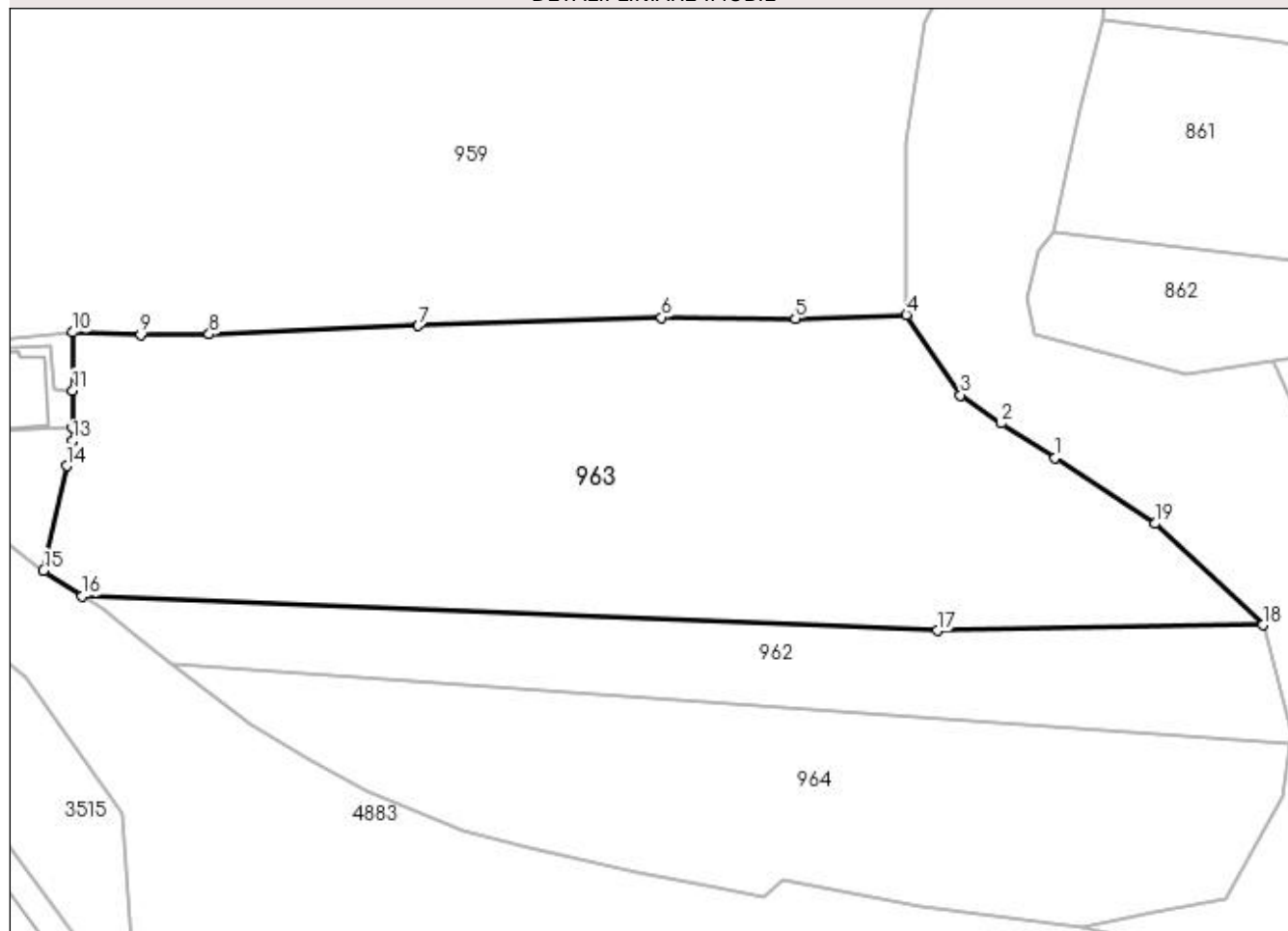
C. Partea III. SARCINI .

Inscrieri privind dezmembramintele dreptului de proprietate, drepturi reale de garanție și sarcini	Referințe
NU SUNT	

Anexa Nr. 1 La Partea I**Teren**

Nr cadastral	Suprafața (mp)*	Observații / Referințe
	7.944	

* Suprafața este determinată în planul de proiecție Stereo 70.

DETALII LINIARE IMOBIL**Date referitoare la teren**

Crt	Categorie folosință	Intra vilan	Suprafața (mp)	Tarla	Parcelă	Nr. topo	Observații / Referințe
1	faneata	DA	7.944	8	234,235,236	-	

Lungime Segmente

1) Valorile lungimilor segmentelor sunt obținute din proiecție în plan.

Punct început	X / Y	Punct sfârșit	X / Y	Lungime segment (** (m)
1	508.698,557 421.861,263	2	508.689,787 421.866,99	10.474
2	508.689,787 421.866,99	3	508.683,12 421.871,599	8.105
3	508.683,12 421.871,599	4	508.674,253 421.884,795	15.898
4	508.674,253 421.884,795	5	508.656,042 421.884,146	18.223
5	508.656,042 421.884,146	6	508.634,086 421.884,321	21.957

Punct început	X / Y	Punct sfârșit	X / Y	Lungime segment (** (m)
6	508.634,086 421.884,321	7	508.594,226 421.882,973	39.883
7	508.594,226 421.882,973	8	508.559,967 421.881,566	34.288
8	508.559,967 421.881,566	9	508.548,677 421.881,438	11.291
9	508.548,677 421.881,438	10	508.537,583 421.881,87	11.102
10	508.537,583 421.881,87	11	508.537,6 421.872,348	9.522
11	508.537,6 421.872,348	12	508.537,611 421.866,287	6.061
12	508.537,611 421.866,287	13	508.537,615 421.864,124	2.163
13	508.537,615 421.864,124	14	508.536,572 421.859,973	4.28
14	508.536,572 421.859,973	15	508.532,792 421.842,826	17.559
15	508.532,792 421.842,826	16	508.539,149 421.838,651	7.605
16	508.539,149 421.838,651	17	508.679,333 421.832,967	140.299
17	508.679,333 421.832,967	18	508.732,689 421.833,897	53.364
18	508.732,689 421.833,897	19	508.714,993 421.850,549	24.299
19	508.714,993 421.850,549	1	508.698,557 421.861,263	19.62

** Lungimile segmentelor sunt determinate în planul de proiecție Stereo 70 și sunt rotunjite la 1 milimetru.

*** Distanța dintre puncte este formată din segmente cumulate ce sunt mai mici decât valoarea 1 milimetru.

**DATE DESPRE IMOBILUL NR. 964**

Oficiul de Cadastru și Publicitate Imobiliară ARGES
Biroul de Cadastru și Publicitate Imobiliară Campulung

A. Partea I. Descrierea imobilului

TEREN Intravilan

Adresa: Loc. Namaesti, Jud. Arges

Nr. Crt	Nr cadastral Nr. topografic	Suprafața* (mp)	Observații / Referințe
A1		4.500	Sector cadastral:16 Teren neimprejmuit;

B. Partea II. Proprietari și acte

Inscrieri privitoare la dreptul de proprietate și alte drepturi reale	Referințe
/	
Act Administrativ nr. 34771, din 14/02/1994 emis de CJPSDPAT ARGES;	
B1	A1
Intabulare, drept de PROPRIETATE, dobândit prin Reconstituire, cota actuala 1/1, cota initiala 1/1	
1) DINULESCU SILVIA, lipsă CNP	
2) SMĂRÂNDESCU MARIA, lipsă CNP	
3) SMĂRÂNDESCU STELIAN, lipsă CNP	

C. Partea III. SARCINI .

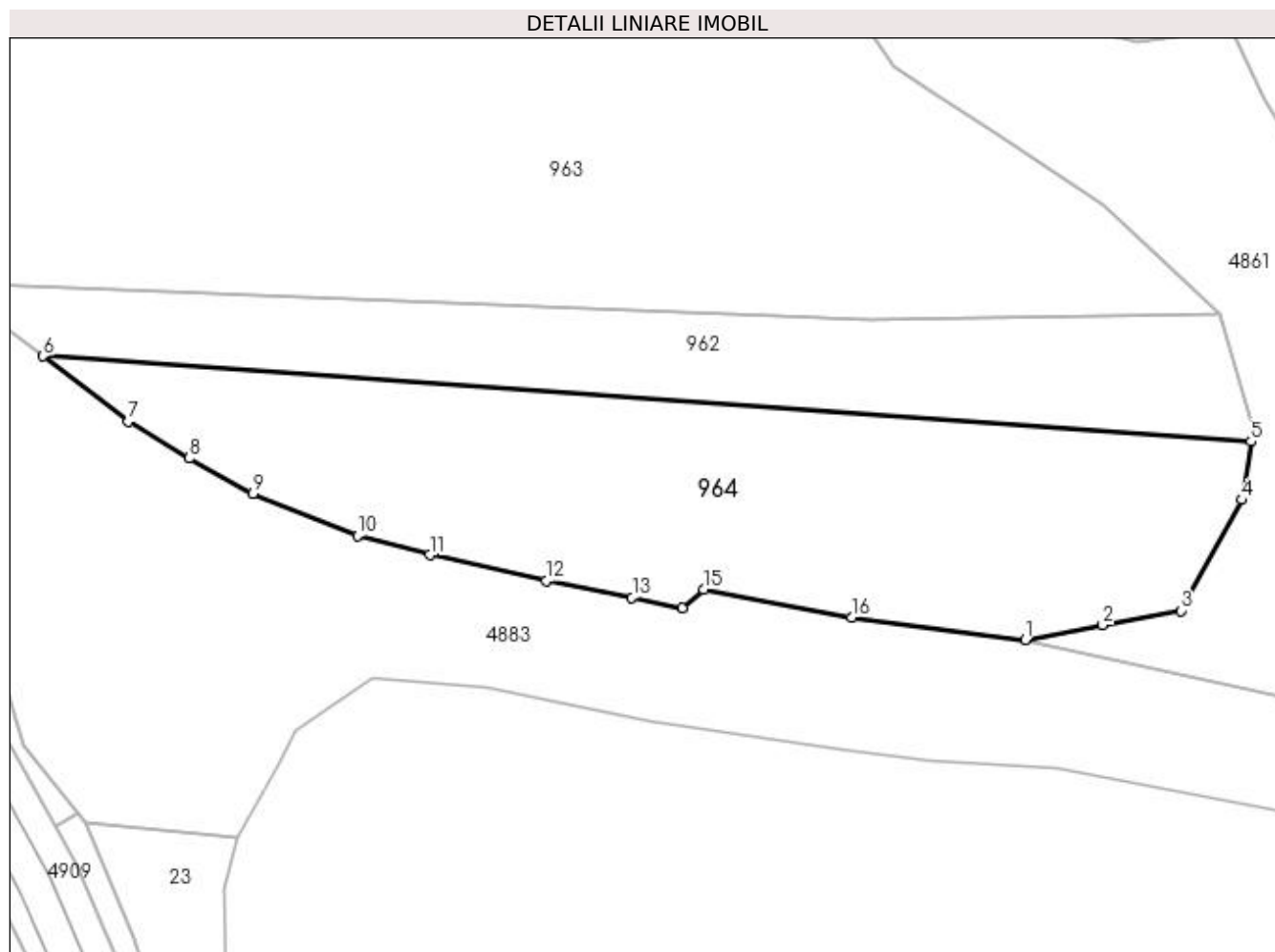
Inscrieri privind dezmembramintele dreptului de proprietate, drepturi reale de garanție și sarcini	Referințe
NU SUNT	

Anexa Nr. 1 La Partea I

Teren

Nr cadastral	Suprafața (mp)*	Observații / Referințe
	4.500	

* Suprafața este determinată în planul de proiecție Stereo 70.



Date referitoare la teren

Crt	Categorie folosință	Intravilan	Suprafața (mp)	Tarla	Parcelă	Nr. topo	Observații / Referințe
1	faneata	DA	4.500	8	234,235,235 /1	-	

Lungime Segmente

1) Valorile lungimilor segmentelor sunt obținute din proiecție în plan.

Punct început	X / Y	Punct sfârșit	X / Y	Lungime segment (** (m)
1	508.702,988 421.784,522	2	508.714,755 421.786,743	11.975
2	508.714,755 421.786,743	3	508.726,605 421.788,925	12.049
3	508.726,605 421.788,925	4	508.735,862 421.805,745	19.199
4	508.735,862 421.805,745	5	508.737,29 421.814,575	8.945
5	508.737,29 421.814,575	6	508.553,85 421.827,531	183.897

Punct început	X / Y	Punct sfârșit	X / Y	Lungime segment (** (m)
6	508.553,85 421.827,531	7	508.566,798 421.817,641	16.293
7	508.566,798 421.817,641	8	508.575,957 421.812,022	10.745
8	508.575,957 421.812,022	9	508.585,701 421.806,672	11.116
9	508.585,701 421.806,672	10	508.601,578 421.800,318	17.101
10	508.601,578 421.800,318	11	508.612,543 421.797,365	11.356
11	508.612,543 421.797,365	12	508.630,214 421.793,458	18.098
12	508.630,214 421.793,458	13	508.643,279 421.790,931	13.307
13	508.643,279 421.790,931	14	508.650,906 421.789,343	7.791
14	508.650,906 421.789,343	15	508.654,15 421.792,122	4.272
15	508.654,15 421.792,122	16	508.676,618 421.787,884	22.864
16	508.676,618 421.787,884	1	508.702,988 421.784,522	26.583

** Lungimile segmentelor sunt determinate în planul de proiecție Stereo 70 și sunt rotunjite la 1 milimetru.

*** Distanța dintre puncte este formată din segmente cumulate ce sunt mai mici decât valoarea 1 milimetru.

**DATE DESPRE IMOBILUL NR. 965**

Oficiul de Cadastru și Publicitate Imobiliară ARGES
Biroul de Cadastru și Publicitate Imobiliară Campulung

A. Partea I. Descrierea imobilului

TEREN Intravilan

Adresa: Loc. Namaesti, Jud. Arges

Nr. Crt	Nr cadastral Nr. topografic	Suprafața* (mp)	Observații / Referințe
A1		199	Sector cadastral:16 Teren neimprejmuit;

B. Partea II. Proprietari și acte

Inscrieri privitoare la dreptul de proprietate și alte drepturi reale	Referințe
/	
Act Normativ nr. 7, din 13/03/1996 emis de PARLAMENT (art. 13 alin. 15);	
B1	A1
Inscrierea provizorie, drept de PROPRIETATE, dobandit prin Lege, cota actuala 1/1, cota initiala 1/1 1) COMUNA VALEA MARE PRAVAT, CIF:5010196	

C. Partea III. SARCINI .

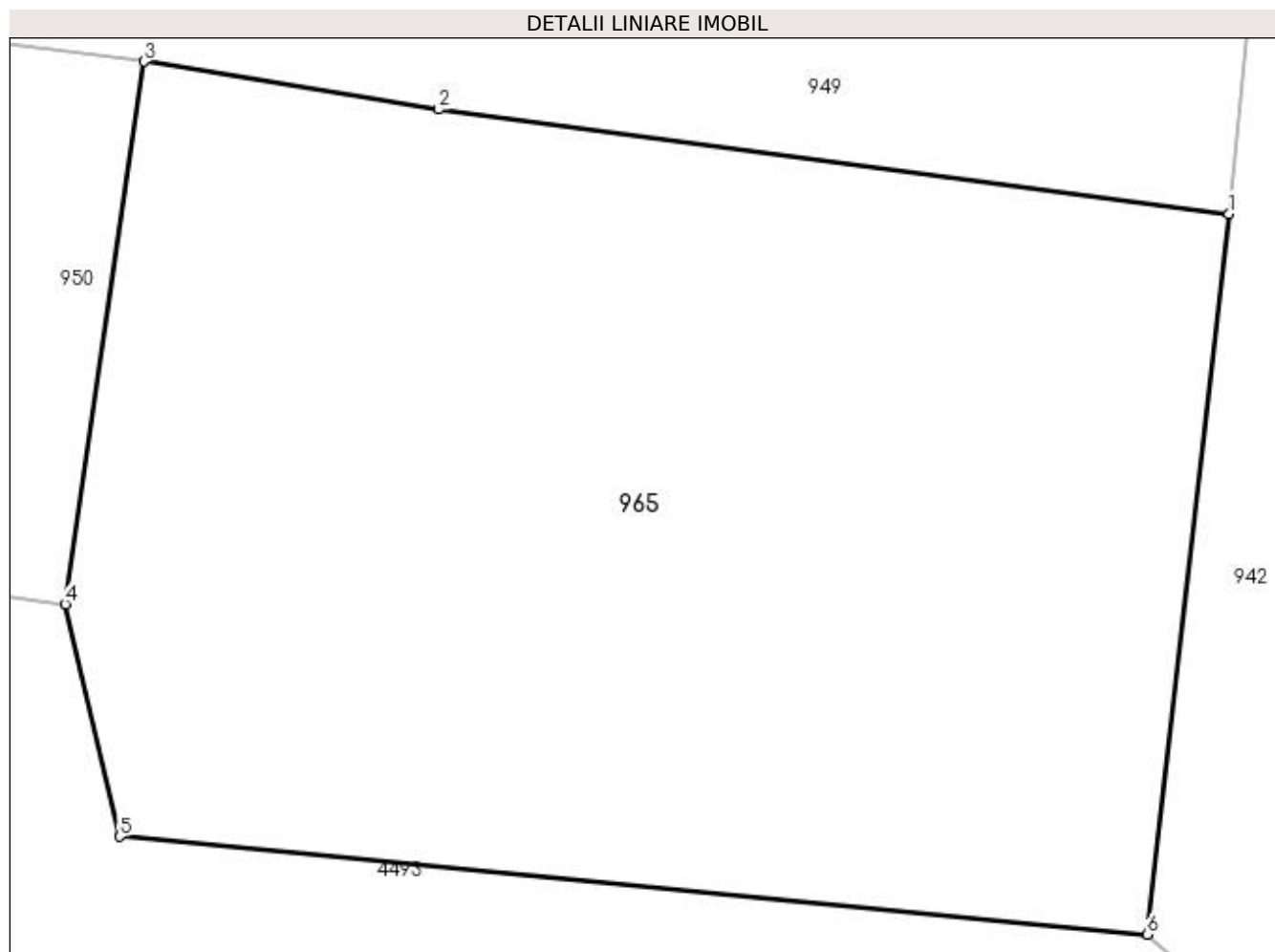
Inscrieri privind dezmembramintele dreptului de proprietate, drepturi reale de garanție și sarcini	Referințe
NU SUNT	

Anexa Nr. 1 La Partea I

Teren

Nr cadastral	Suprafața (mp)*	Observații / Referințe
	199	

* Suprafața este determinată în planul de proiecție Stereo 70.



Date referitoare la teren

Crt	Categorie folosință	Intra vilan	Suprafața (mp)	Tarla	Parcelă	Nr. topo	Observații / Referințe
1	pasune	DA	199	8	259	-	

Lungime Segmente

1) Valorile lungimilor segmentelor sunt obținute din proiecție în plan.

Punct început	X / Y	Punct sfârșit	X / Y	Lungime segment (** (m)
1	508.684,776 422.155,257	2	508.672,427 422.156,892	12.457
2	508.672,427 422.156,892	3	508.667,819 422.157,638	4.668
3	508.667,819 422.157,638	4	508.666,586 422.149,161	8.566
4	508.666,586 422.149,161	5	508.667,438 422.145,53	3.73
5	508.667,438 422.145,53	6	508.683,499 422.144,003	16.133

Punct început	X / Y	Punct sfârșit	X / Y	Lungime segment (** (m)
6	508.683,499 422.144,003	1	508.684,776 422.155,257	11.326

** Lungimile segmentelor sunt determinate în planul de proiecție Stereo 70 și sunt rotunjite la 1 milimetru.

*** Distanța dintre puncte este formată din segmente cumulate ce sunt mai mici decât valoarea 1 milimetru.

**DATE DESPRE IMOBILUL NR. 966**

Oficiul de Cadastru și Publicitate Imobiliară ARGES
Biroul de Cadastru și Publicitate Imobiliară Campulung

A. Partea I. Descrierea imobilului

TEREN Intravilan

Adresa: Loc. Namaesti, Nr. 88, Jud. Arges, PCT."LANGA CASA"

Nr. Crt	Nr cadastral Nr. topografic	Suprafața* (mp)	Observații / Referințe
A1	81266	794	Sector cadastral:17 Teren imprejmuit;

Construcții

Crt	Nr cadastral Nr. topografic	Adresa	Observații / Referințe
A1.1	81266-C1	Loc. Namaesti, Nr. 88, Jud. Arges, PCT." LANGA CASA"	Nr. niveluri:1; S. construita la sol:79 mp; S. construita desfasurata:79 mp; CASA CONSTRUITA IN 1968; din caramida arsa
A1.2	81266-C2	Loc. Namaesti, Nr. 88, Jud. Arges, PCT." LANGA CASA"	Nr. niveluri:1; S. construita la sol:147 mp; S. construita desfasurata:147 mp; ANEXA CONSTRUITA IN 1989; din caramida arsa;se rectifica cf.art.12,alin.16(Legea7/1996)

B. Partea II. Proprietari și acte

Inscrieri privitoare la dreptul de proprietate și alte drepturi reale		Referințe
5322 / 13/04/2016		
Act Administrativ nr. 5438, din 27/01/1993 emis de COMISIA JUDETEANA ARGES (act administrativ nr. 1579 - ROL/05-04-2016 emis de PRIMARIA VALEA MARE PRAVAT; act administrativ nr. 1567 - FISCAL /07-04-2016 emis de PRIMARIA VALEA MARE PRAVAT; act administrativ nr. 1566 - FISCAL /07-04-2016 emis de PRIMARIA VALEA MARE PRAVAT; act notarial nr. 2179 - CVC/16-10-1976 emis de BNP VIRGILIU OLARU; certificat de casatorie seria C.4 nr. 781025/28.03.1976 emis de Consiliul Popular al comunei Valea Mare Pravat);		
B1	Intabulare, drept de PROPRIETATE, dobandit prin Lege, cota actuala 1/1, cota initiala 1/1 1) PIETRĂREANU MIOARA 2) PIETRĂREANU NICOLAE	A1
B2	Intabulare, drept de PROPRIETATE, dobandit prin Conventie, cota actuala 1/1, cota initiala 1/1 1) PIETRĂREANU MIOARA 2) PIETRĂREANU NICOLAE, soti	A1.1
B3	Intabulare, drept de PROPRIETATE, dobandit prin Construire, cota actuala 1/1, cota initiala 1/1 1) PIETRĂREANU MIOARA 2) PIETRĂREANU NICOLAE, soti	A1.2

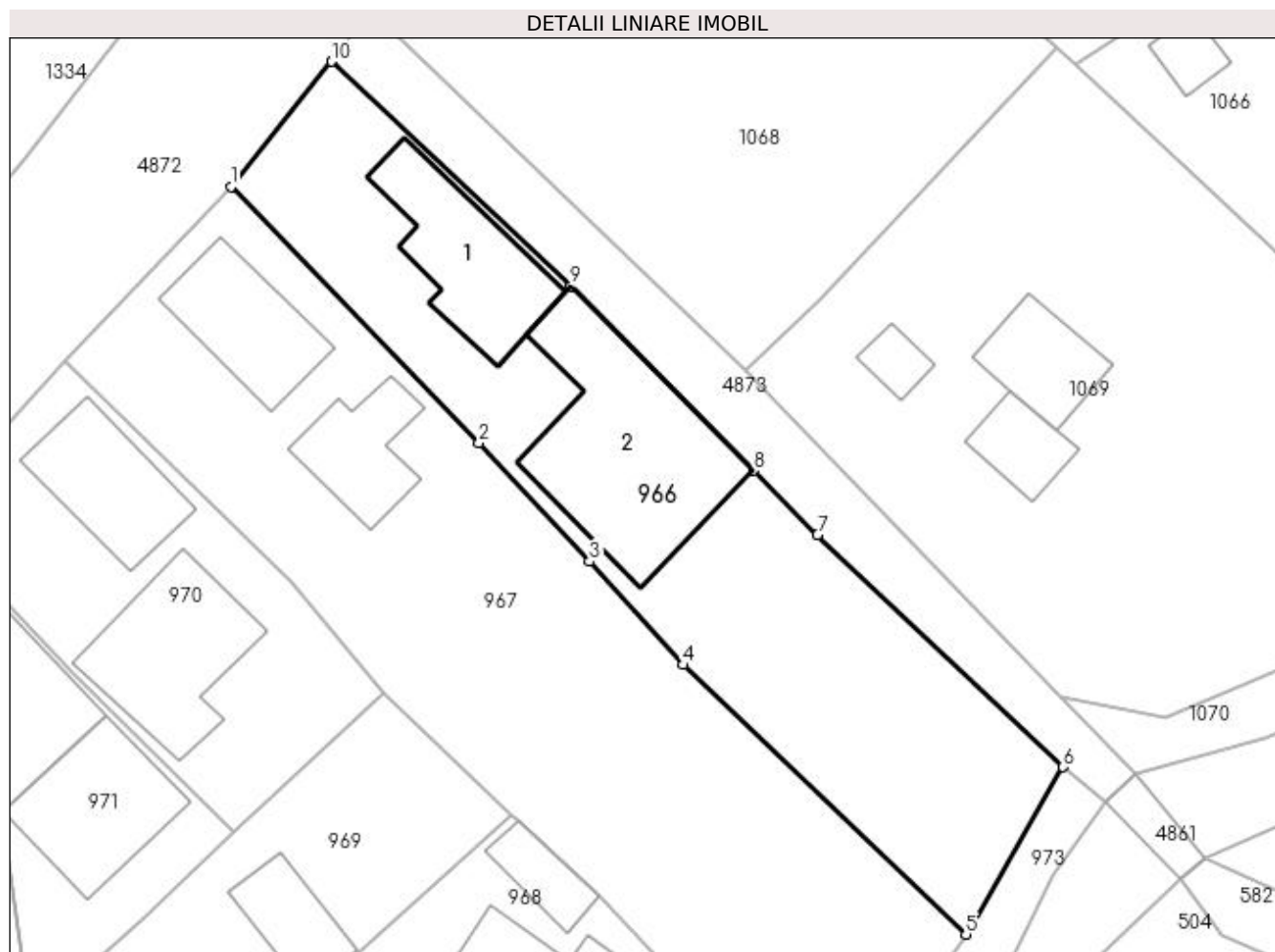
C. Partea III. SARCINI .

Inscrieri privind dezmembramentele dreptului de proprietate, drepturi reale de garanție și sarcini	Referințe
NU SUNT	

Anexa Nr. 1 La Partea I**Teren**

Nr cadastral	Suprafața (mp)*	Observații / Referințe
81266	794	

* Suprafața este determinată în planul de proiecție Stereo 70.

**Date referitoare la teren**

Crt	Categorie folosință	Intra vilan	Suprafața (mp)	Tarla	Parcelă	Nr. topo	Observații / Referințe
1	curți constructii	DA	500	15	451	-	În act se regăsește P457
2	arabil	DA	294	15	452	-	

Date referitoare la construcții

Crt	Număr	Destinație construcție	Supraf. (mp)	Situație juridică	Observații / Referințe
A1.1	81266-C1	construcții de locuințe	79	Cu acte	Nr. niveluri:1; S. construita la sol:79 mp; S. construita desfasurata:79 mp; CASA CONSTRUITA IN 1968; din caramida arsa
A1.2	81266-C2	construcții anexa	Din acte: 142 Masurata: 147	Cu acte	Nr. niveluri:1; S. construita la sol:147 mp; S. construita desfasurata:147 mp; ANEXA CONSTRUITA IN 1989; din caramida arsa;se rectifica cf.art.12,alin.16(Legea7/1996)

Lungime Segmente

1) Valorile lungimilor segmentelor sunt obținute din proiecție în plan.

Punct început	X / Y	Punct sfârșit	X / Y	Lungime segment (** (m)
1	509.201,609 423.132,933	2	509.217,894 423.116,132	23.398

Punct început	X / Y	Punct sfârșit	X / Y	Lungime segment (** (m)
2	509.217,894 423.116,132	3	509.225,136 423.108,339	10.638
3	509.225,136 423.108,339	4	509.231,282 423.101,562	9.149
4	509.231,282 423.101,562	5	509.249,834 423.083,886	25.625
5	509.249,834 423.083,886	6	509.256,22 423.094,861	12.698
6	509.256,22 423.094,861	7	509.240,096 423.110,096	22.183
7	509.240,096 423.110,096	8	509.235,925 423.114,294	5.918
8	509.235,925 423.114,294	9	509.223,912 423.126,401	17.056
9	509.223,912 423.126,401	10	509.208,213 423.141,131	21.527
10	509.208,213 423.141,131	1	509.201,609 423.132,933	10.527

** Lungimile segmentelor sunt determinate în planul de proiecție Stereo 70 și sunt rotunjite la 1 milimetru.

*** Distanța dintre puncte este formată din segmente cumulate ce sunt mai mici decât valoarea 1 milimetru.

**DATE DESPRE IMOBILUL NR. 967**

Oficiul de Cadastru și Publicitate Imobiliară ARGES
Biroul de Cadastru și Publicitate Imobiliară Campulung

A. Partea I. Descrierea imobilului

TEREN Intravilan

Adresa: Loc. Namaesti, Nr. 87, Jud. Arges

Nr. Crt	Nr cadastral Nr. topografic	Suprafața* (mp)	Observații / Referințe
A1		Din acte: 950 Masurata: 1.064	Sector cadastral:17 Teren imprejmuit;

Construcții

Crt	Nr cadastral Nr. topografic	Adresa	Observații / Referințe
A1.1		Loc. Namaesti, Nr. 87, Jud. Arges	Nr. niveluri:1; S. construita la sol:61 mp; S. construita desfasurata:61 mp;
A1.2		Loc. Namaesti, Nr. 87, Jud. Arges	Nr. niveluri:1; S. construita la sol:46 mp; S. construita desfasurata:46 mp;

B. Partea II. Proprietari și acte

Inscrieri privitoare la dreptul de proprietate și alte drepturi reale		Referințe
/		
Act Administrativ nr. 11921, din 03/06/1993 emis de CJPSDPAT ARGES;		
B1	Intabulare, drept de PROPRIETATE, dobandit prin Reconstituire, cota actuala 1/1, cota initiala 1/1 1) CORCODEL ION, lipsă CNP 2) CORCODEL PARASCHIV, lipsă CNP 3) BRĂTULESCU MARIA, lipsă CNP	A1
Act Normativ nr. 7, din 13/03/1996 emis de PARLAMENT (art. 12 alin. 16);		
B2	Intabulare, drept de PROPRIETATE, dobandit prin Construire, cota actuala 1/1, cota initiala 1/1 1) CORCODEL ION, lipsă CNP 2) CORCODEL PARASCHIV, lipsă CNP 3) BRĂTULESCU MARIA, lipsă CNP	A1.1, A1.2

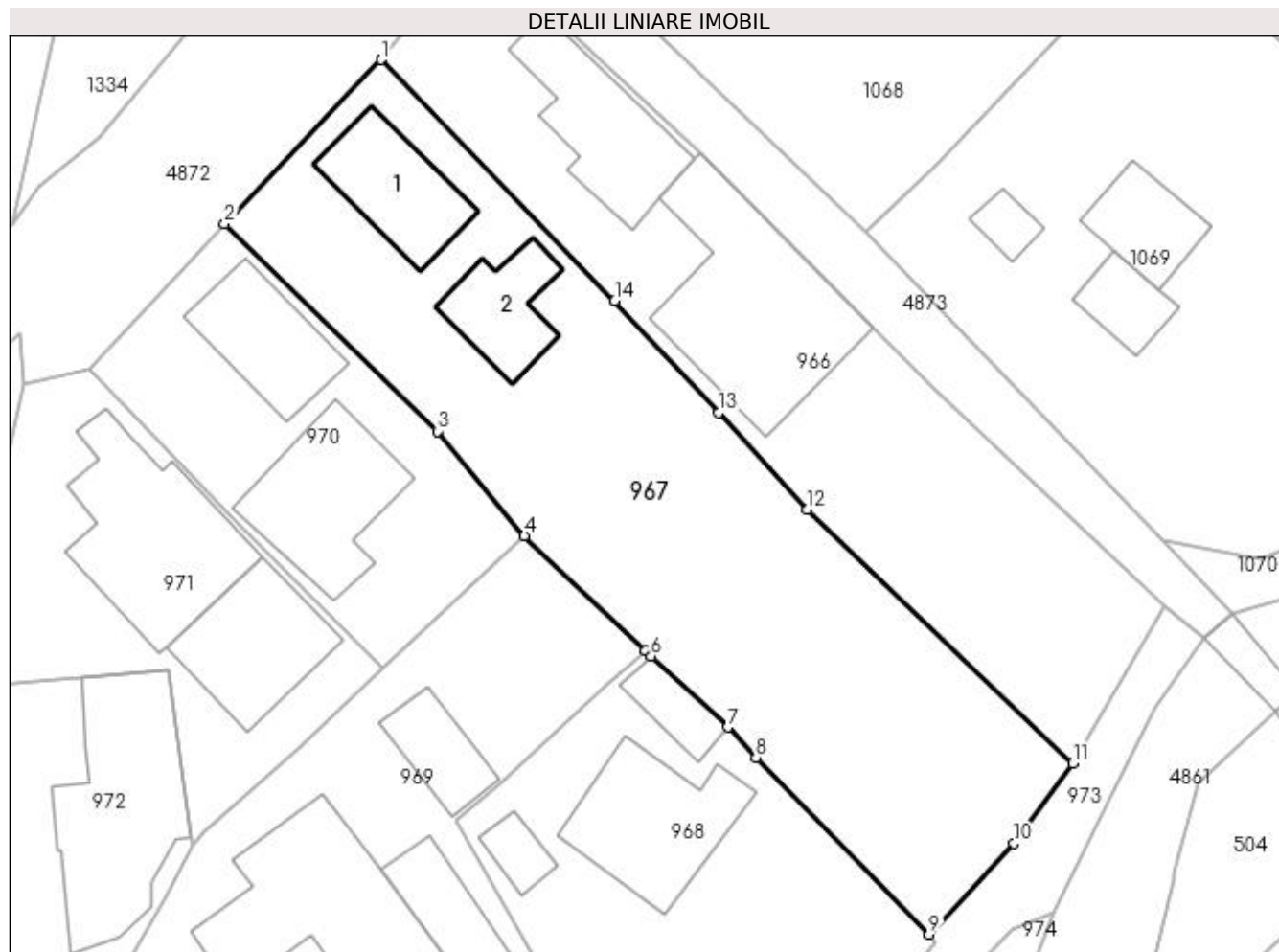
C. Partea III. SARCINI .

Inscrieri privind dezmembramentele dreptului de proprietate, drepturi reale de garanție și sarcini	Referințe
NU SUNT	

Anexa Nr. 1 La Partea I**Teren**

Nr cadastral	Suprafața (mp)*	Observații / Referințe
	Din acte: 950 Masurata: 1.064	

* Suprafața este determinată în planul de proiecție Stereo 70.

**Date referitoare la teren**

Crt	Categorie folosință	Intra vilan	Suprafața (mp)	Tarla	Parcelă	Nr. topo	Observații / Referințe
1	curți constructii	DA	508	15	448,449	-	
2	arabil	DA	556	15	449	-	

Date referitoare la construcții

Crt	Număr	Destinație construcție	Supraf. (mp)	Situație juridică	Observații / Referințe
A1.1		construcții de locuințe	61	Cu acte	Nr. niveluri:1; S. construita la sol:61 mp; S. construita desfasurata:61 mp;
A1.2		construcții anexa	46	Cu acte	Nr. niveluri:1; S. construita la sol:46 mp; S. construita desfasurata:46 mp;

Lungime Segmente

1) Valorile lungimilor segmentelor sunt obținute din proiecție în plan.

Punct început	X / Y	Punct sfârșit	X / Y	Lungime segment (** (m)
1	509.201,609 423.132,933	2	509.190,701 423.121,492	15.808
2	509.190,701 423.121,492	3	509.205,539 423.107,032	20.719

Punct început	X / Y	Punct sfârșit	X / Y	Lungime segment (** (m)
3	509.205,539 423.107,032	4	509.211,611 423.099,76	9.474
4	509.211,611 423.099,76	5	509.220,012 423.091,751	11.607
5	509.220,012 423.091,751	6	509.220,439 423.091,348	0.587
6	509.220,439 423.091,348	7	509.225,782 423.086,409	7.276
7	509.225,782 423.086,409	8	509.227,742 423.084,281	2.893
8	509.227,742 423.084,281	9	509.239,815 423.071,972	17.241
9	509.239,815 423.071,972	10	509.245,75 423.078,302	8.677
10	509.245,75 423.078,302	11	509.249,834 423.083,886	6.918
11	509.249,834 423.083,886	12	509.231,282 423.101,562	25.625
12	509.231,282 423.101,562	13	509.225,136 423.108,339	9.149
13	509.225,136 423.108,339	14	509.217,894 423.116,132	10.638
14	509.217,894 423.116,132	1	509.201,609 423.132,933	23.398

** Lungimile segmentelor sunt determinate în planul de proiecție Stereo 70 și sunt rotunjite la 1 milimetru.

*** Distanța dintre puncte este formată din segmente cumulate ce sunt mai mici decât valoarea 1 milimetru.

**DATE DESPRE IMOBILUL NR. 968**

Oficiul de Cadastru și Publicitate Imobiliară ARGES
Biroul de Cadastru și Publicitate Imobiliară Campulung

A. Partea I. Descrierea imobilului

TEREN Intravilan

Adresa: Loc. Namaesti, Nr. 259, Jud. Arges

Nr. Crt	Nr cadastral Nr. topografic	Suprafața* (mp)	Observații / Referințe
A1		561	Sector cadastral:17 Teren imprejmuit;

Construcții

Crt	Nr cadastral Nr. topografic	Adresa	Observații / Referințe
A1.1		Loc. Namaesti, Nr. 259, Jud. Arges	Nr. niveluri:1; S. construita la sol:87 mp; S. construita desfasurata:87 mp;
A1.2		Loc. Namaesti, Nr. 259, Jud. Arges	Nr. niveluri:1; S. construita la sol:23 mp; S. construita desfasurata:23 mp;
A1.3		Loc. Namaesti, Nr. 259, Jud. Arges	Nr. niveluri:1; S. construita la sol:16 mp; S. construita desfasurata:16 mp;

B. Partea II. Proprietari și acte

Inscrieri privitoare la dreptul de proprietate și alte drepturi reale		Referințe
/		
Act Normativ nr. 7, din 13/03/1996 emis de PARLAMENT (art. 13 alin. 15);		
B1	Inscrierea provizorie, drept de PROPRIETATE, dobandit prin Lege, cota actuala 1/1, cota initiala 1/1 1) COMUNA VALEA MARE PRAVĂȚ , CIF:5010196	A1
Act Normativ nr. 7, din 13/03/1996 emis de PARLAMENT (art. 12 alin. 16);		
B3	Intabulare, drept de PROPRIETATE, dobandit prin Construire, cota actuala 1/1, cota initiala 1/1 1) OPRESCU DANIELA , lipsă CNP	A1.1, A1.2, A1.3

C. Partea III. SARCINI .

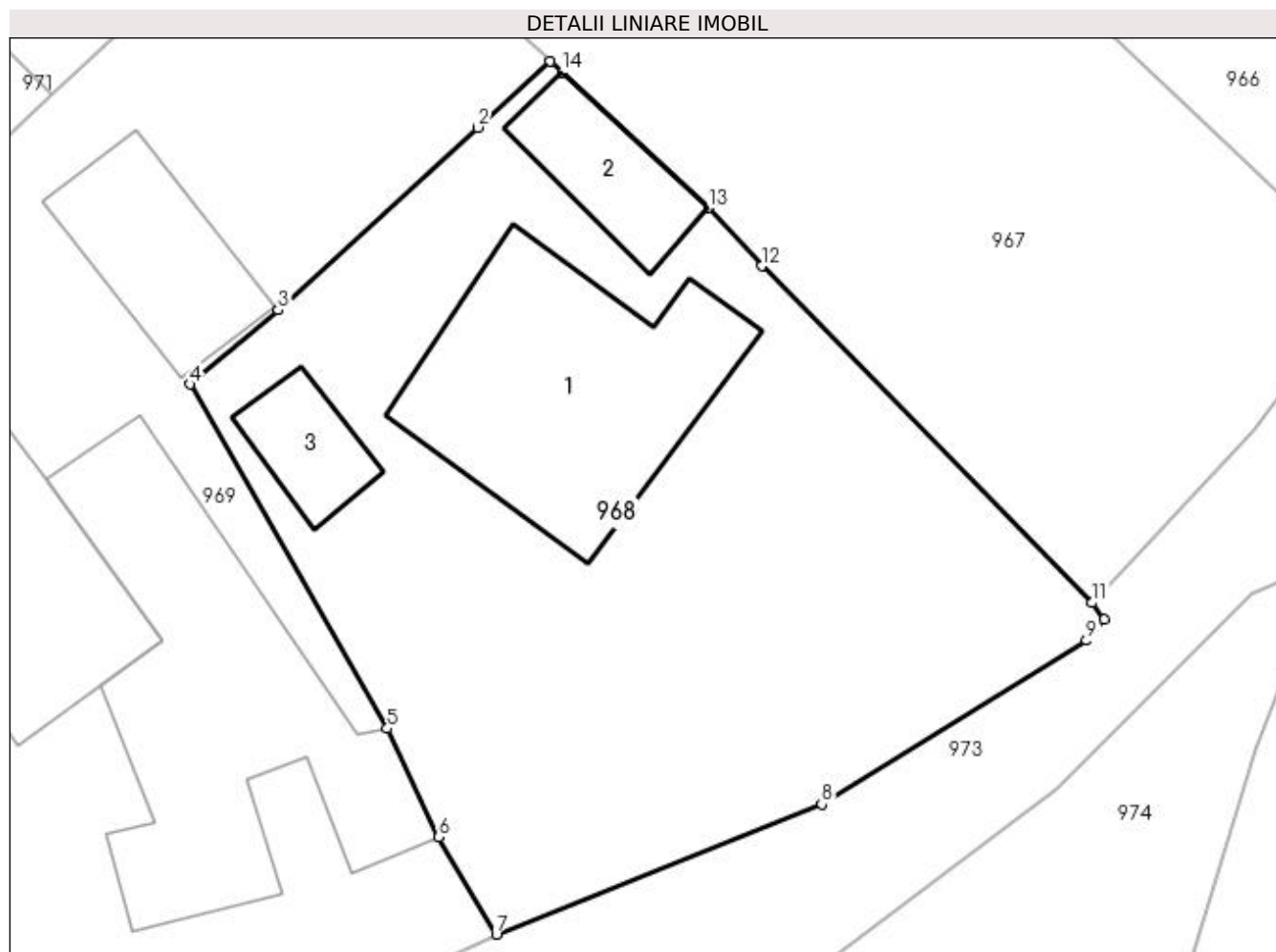
Inscrieri privind dezmembramintele dreptului de proprietate, drepturi reale de garanție și sarcini	Referințe
NU SUNT	

Anexa Nr. 1 La Partea I

Teren

Nr cadastral	Suprafața (mp)*	Observații / Referințe
	561	

* Suprafața este determinată în planul de proiecție Stereo 70.



Date referitoare la teren

Crt	Categorie folosință	Intra vilan	Suprafața (mp)	Tarla	Parcelă	Nr. topo	Observații / Referințe
1	curți constructii	DA	561	15	446,448,449	-	

Date referitoare la construcții

Crt	Număr	Destinație construcție	Supraf. (mp)	Situație juridică	Observații / Referințe
A1.1		construcții de locuințe	87	Cu acte	Nr. niveluri:1; S. construita la sol:87 mp; S. construita desfasurata:87 mp;
A1.2		construcții anexa	23	Cu acte	Nr. niveluri:1; S. construita la sol:23 mp; S. construita desfasurata:23 mp;
A1.3		construcții anexa	16	Cu acte	Nr. niveluri:1; S. construita la sol:16 mp; S. construita desfasurata:16 mp;

Lungime Segmente

1) Valorile lungimilor segmentelor sunt obținute din proiecție în plan.

Punct început	X / Y	Punct sfârșit	X / Y	Lungime segment (** (m)
1	509.220,012 423.091,751	2	509.217,358 423.089,34	3.586
2	509.217,358 423.089,34	3	509.210,065 423.082,667	9.885

Punct început	X / Y	Punct sfârșit	X / Y	Lungime segment (** (m)
3	509.210,065 423.082,667	4	509.206,836 423.079,963	4.212
4	509.206,836 423.079,963	5	509.214,051 423.067,384	14.501
5	509.214,051 423.067,384	6	509.215,938 423.063,418	4.392
6	509.215,938 423.063,418	7	509.218,037 423.059,863	4.128
7	509.218,037 423.059,863	8	509.229,936 423.064,611	12.811
8	509.229,936 423.064,611	9	509.239,607 423.070,598	11.374
9	509.239,607 423.070,598	10	509.240,266 423.071,381	1.023
10	509.240,266 423.071,381	11	509.239,815 423.071,972	0.743
11	509.239,815 423.071,972	12	509.227,742 423.084,281	17.241
12	509.227,742 423.084,281	13	509.225,782 423.086,409	2.893
13	509.225,782 423.086,409	14	509.220,439 423.091,348	7.276
14	509.220,439 423.091,348	1	509.220,012 423.091,751	0.587

** Lungimile segmentelor sunt determinate în planul de proiecție Stereo 70 și sunt rotunjite la 1 milimetru.

*** Distanța dintre puncte este formată din segmente cumulate ce sunt mai mici decât valoarea 1 milimetru.

**DATE DESPRE IMOBILUL NR. 969**

Oficiul de Cadastru și Publicitate Imobiliară ARGES
Biroul de Cadastru și Publicitate Imobiliară Campulung

A. Partea I. Descrierea imobilului

TEREN Intravilan

Adresa: Loc. Namaesti, Nr. 260, Jud. Arges, Punct Camin Casa

Nr. Crt	Nr cadastral Nr. topografic	Suprafața* (mp)	Observații / Referințe
A1	81622	Din acte: 880 Masurata: 987	Sector cadastral:17 Teren imprejmuit;

Construcții

Crt	Nr cadastral Nr. topografic	Adresa	Observații / Referințe
A1.1	81622-C1	Loc. Namaesti, Nr. 260, Jud. Arges, Punct Camin Casa	Nr. niveluri:2; S. construita la sol:128 mp; S. construita desfasurata:256 mp; Locuinta construita in anul 1968; din caramida arsa
A1.2	81622-C2	Loc. Namaesti, Nr. 260, Jud. Arges, Punct Camin Casa	Nr. niveluri:1; S. construita la sol:111 mp; S. construita desfasurata:111 mp; Anexa (grajd) construita in anul 1968; din lemn;se rectifica cf.art.12,alin.16(Legea7/1996)
A1.3	81622-C3	Loc. Namaesti, Nr. 260, Jud. Arges, Punct Camin Casa	Nr. niveluri:1; S. construita la sol:35 mp; S. construita desfasurata:35 mp; Anexa construita in anul 1990; din caramida arsa
A1.4	81622-C4	Loc. Namaesti, Nr. 260, Jud. Arges, Punct Camin Casa	Nr. niveluri:1; S. construita la sol:32 mp; S. construita desfasurata:32 mp; Anexa construita in anul 1990; din lemn

B. Partea II. Proprietari și acte

Inscrieri privitoare la dreptul de proprietate și alte drepturi reale	Referințe	
11716 / 05/07/2019		
Act Notarial nr. 102/2019, din 05/07/2019 emis de ZIPISI ANDREEA BIANCA;		
B4	Intabulare, drept de PROPRIETATE-bun propriu, dobandit prin Succesiune, cota actuala 3/16, cota initiala 3/16 1) AVRAM PETRE	A1.1, A1.2, A1.3, A1.4
B5	Intabulare, drept de PROPRIETATE-bun propriu, dobandit prin Succesiune, cota actuala 3/16, cota initiala 3/16 1) AVRAM VASILE-PIUIU	A1.1, A1.2, A1.3, A1.4
14680 / 09/07/2021		
Act Notarial nr. 2547, din 08/07/2021 emis de Simion Aurelia Maria;		
B6	Intabulare, drept de PROPRIETATE-bun comun, dobandit prin Conventie, cota actuala 1/1, cota initiala 1/1 1) AVRAM VASILE-PIUIU, casatorit cu 2) AVRAM DANIELA-IONELA	A1
B7	Intabulare, drept de PROPRIETATE-bun comun, dobandit prin Conventie, cota actuala 5/8, cota initiala 5/8 1) AVRAM VASILE-PIUIU, casatorit cu 2) AVRAM DANIELA-IONELA	A1.1, A1.2, A1.3, A1.4

C. Partea III. SARCINI .

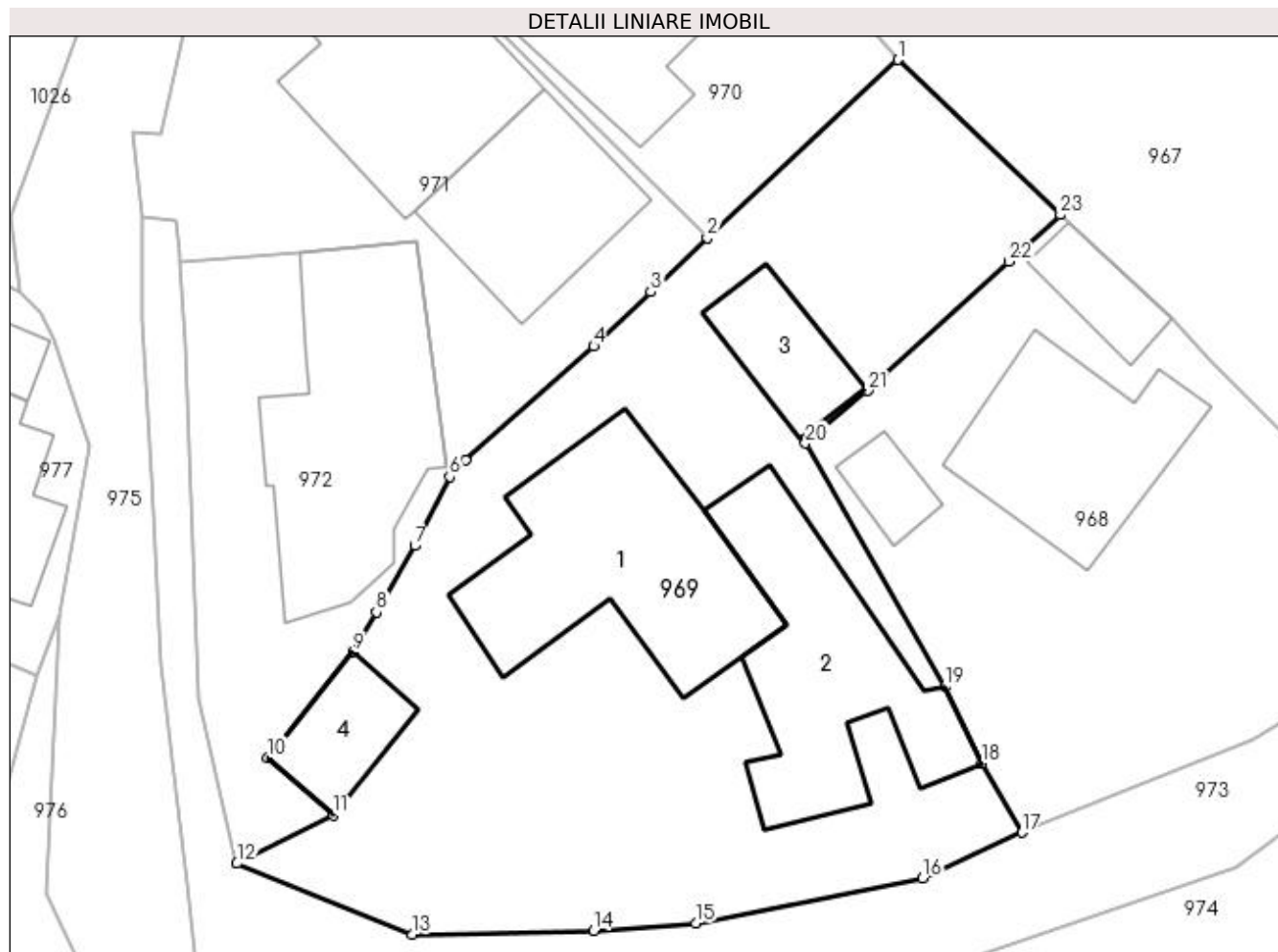
Inscrieri privind dezmembramintele dreptului de proprietate, drepturi reale de garanție și sarcini	Referințe
NU SUNT	

Anexa Nr. 1 La Partea I

Teren

Nr cadastral	Suprafața (mp)*	Observații / Referințe
81622	Din acte: 880 Masurata: 987	

* Suprafața este determinată în planul de proiecție Stereo 70.



Date referitoare la teren

Crt	Categorie folosință	Intra vilan	Suprafața (mp)	Tarla	Parcelă	Nr. topo	Observații / Referințe
1	curți constructii	DA	987	15	446,447	-	

Date referitoare la construcții

Crt	Număr	Destinație construcție	Supraf. (mp)	Situație juridică	Observații / Referințe
A1.1	81622-C1	construcții de locuințe	128	Cu acte	Nr. niveluri:2; S. construita la sol:128 mp; S. construita desfasurata:256 mp; Locuinta construita in anul 1968; din caramida arsa
A1.2	81622-C2	construcții anexa	Din acte: 116 Masurata: 111	Cu acte	Nr. niveluri:1; S. construita la sol:111 mp; S. construita desfasurata:111 mp; Anexa (grajd) construita in anul 1968; din lemn; se rectifica cf. art.12,alin.16(Legea7/1996)
A1.3	81622-C3	construcții anexa	35	Cu acte	Nr. niveluri:1; S. construita la sol:35 mp; S. construita desfasurata:35 mp; Anexa construita in anul 1990; din caramida arsa
A1.4	81622-C4	construcții anexa	32	Cu acte	Nr. niveluri:1; S. construita la sol:32 mp; S. construita desfasurata:32 mp; Anexa construita in anul 1990; din lemn

Lungime Segmente

1) Valorile lungimilor segmentelor sunt obţinute din proiecţie în plan.

Punct început	X / Y	Punct sfârşit	X / Y	Lungime segment (** (m)
1	509.211,611 423.099,76	2	509.201,783 423.090,556	13.465
3	509.198,846 423.087,78	4	509.195,91 423.084,973	4.062
5	509.189,288 423.079,088	6	509.188,477 423.078,232	1.179
7	509.186,677 423.074,673	8	509.184,689 423.071,237	3.97
9	509.183,482 423.069,181	10	509.179,058 423.063,721	7.027
11	509.182,464 423.060,771	12	509.177,484 423.058,265	5.575
13	509.186,54 423.054,604	14	509.195,911 423.054,789	9.373
15	509.201,184 423.055,165	16	509.212,895 423.057,502	11.942
17	509.218,037 423.059,863	18	509.215,938 423.063,418	4.128
19	509.214,051 423.067,384	20	509.206,836 423.079,963	14.501
21	509.210,065 423.082,667	22	509.217,358 423.089,34	9.885
23	509.220,012 423.091,751	1	509.211,611 423.099,76	11.607

Punct început	X / Y	Punct sfârşit	X / Y	Lungime segment (** (m)
2	509.201,783 423.090,556	3	509.198,846 423.087,78	4.041
4	509.195,91 423.084,973	5	509.189,288 423.079,088	8.859
6	509.188,477 423.078,232	7	509.186,677 423.074,673	3.988
8	509.184,689 423.071,237	9	509.183,482 423.069,181	2.384
10	509.179,058 423.063,721	11	509.182,464 423.060,771	4.506
12	509.177,484 423.058,265	13	509.186,54 423.054,604	9.768
14	509.195,911 423.054,789	15	509.201,184 423.055,165	5.286
16	509.212,895 423.057,502	17	509.218,037 423.059,863	5.658
18	509.215,938 423.063,418	19	509.214,051 423.067,384	4.392
20	509.206,836 423.079,963	21	509.210,065 423.082,667	4.212
22	509.217,358 423.089,34	23	509.220,012 423.091,751	3.586

** Lungimile segmentelor sunt determinate în planul de proiecţie Stereo 70 şi sunt rotunjite la 1 milimetru.

*** Distanţa dintre puncte este formată din segmente cumulate ce sunt mai mici decât valoarea 1 milimetru.

**DATE DESPRE IMOBILUL NR. 970**

Oficiul de Cadastru și Publicitate Imobiliară ARGES
Biroul de Cadastru și Publicitate Imobiliară Campulung

A. Partea I. Descrierea imobilului

TEREN Intravilan

Adresa: Loc. Namaesti, Nr. 86, Jud. Arges

Nr. Crt	Nr cadastral Nr. topografic	Suprafața* (mp)	Observații / Referințe
A1		Din acte: 420 Masurata: 417	Sector cadastral:17 Teren imprejmuit;

Construcții

Crt	Nr cadastral Nr. topografic	Adresa	Observații / Referințe
A1.1		Loc. Namaesti, Nr. 86, Jud. Arges	Nr. niveluri:2; S. construita la sol:62 mp; S. construita desfasurata:124 mp;
A1.2		Loc. Namaesti, Nr. 86, Jud. Arges	Nr. niveluri:1; S. construita la sol:87 mp; S. construita desfasurata:87 mp;

B. Partea II. Proprietari și acte

Inscrieri privitoare la dreptul de proprietate și alte drepturi reale		Referințe
/		
Act Administrativ nr. 36330, din 03/03/1994 emis de CJPSDPAT ARGES;		
B1	Intabulare, drept de PROPRIETATE, dobandit prin Reconstituire, cota actuala 1/1, cota initiala 1/1 1) MARINESCU ELENA, lipsă CNP	A1
Act Normativ nr. 7, din 13/03/1996 emis de PARLAMENT (art. 12 alin. 16);		
B2	Intabulare, drept de PROPRIETATE, dobandit prin Construire, cota actuala 1/1, cota initiala 1/1 1) MARINESCU ELENA, lipsă CNP	A1.1, A1.2

C. Partea III. SARCINI .

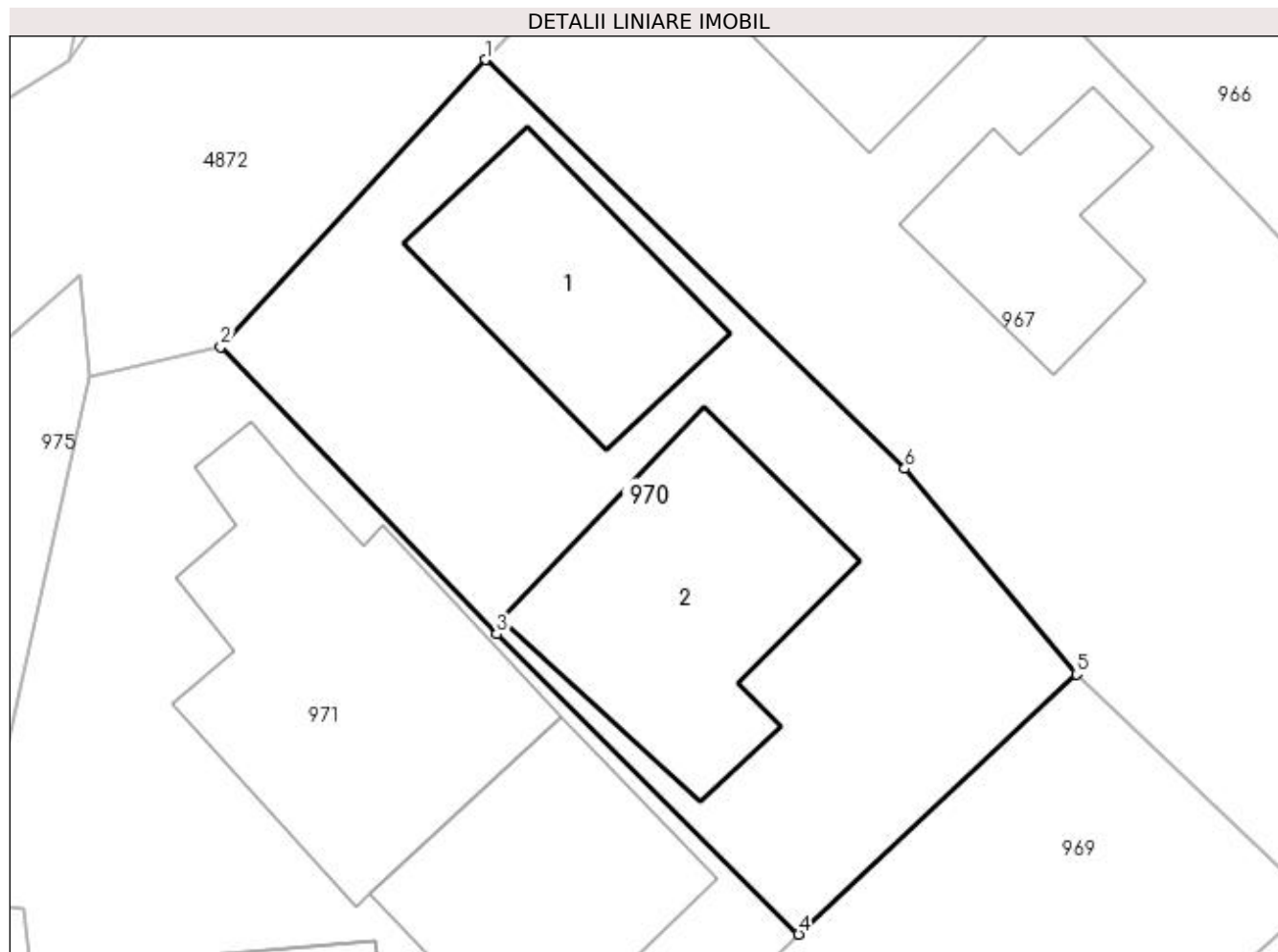
Inscrieri privind dezmembramintele dreptului de proprietate, drepturi reale de garanție și sarcini	Referințe
NU SUNT	

Anexa Nr. 1 La Partea I

Teren

Nr cadastral	Suprafața (mp)*	Observații / Referințe
	Din acte: 420 Masurata: 417	

* Suprafața este determinată în planul de proiecție Stereo 70.



Date referitoare la teren

Crt	Categorie folosință	Intra vilan	Suprafața (mp)	Tarla	Parcelă	Nr. topo	Observații / Referințe
1	curți constructii	DA	417	15	445,450	-	În act se regăsește T3 și P145

Date referitoare la construcții

Crt	Număr	Destinație construcție	Supraf. (mp)	Situație juridică	Observații / Referințe
A1.1		construcții de locuințe	62	Cu acte	Nr. niveluri:2; S. construita la sol:62 mp; S. construita desfasurata:124 mp;
A1.2		construcții anexa	87	Cu acte	Nr. niveluri:1; S. construita la sol:87 mp; S. construita desfasurata:87 mp;

Lungime Segmente

1) Valorile lungimilor segmentelor sunt obținute din proiecție în plan.

Punct început	X / Y	Punct sfârșit	X / Y	Lungime segment (** (m)
1	509.190,701 423.121,492	2	509.181,337 423.111,329	13.819
2	509.181,337 423.111,329	3	509.191,093 423.101,182	14.076

Punct început	X / Y	Punct sfârșit	X / Y	Lungime segment (** (m)
3	509.191,093 423.101,182	4	509.201,783 423.090,556	15.073
4	509.201,783 423.090,556	5	509.211,611 423.099,76	13.465
5	509.211,611 423.099,76	6	509.205,539 423.107,032	9.474
6	509.205,539 423.107,032	1	509.190,701 423.121,492	20.719

** Lungimile segmentelor sunt determinate în planul de proiecție Stereo 70 și sunt rotunjite la 1 milimetru.

*** Distanța dintre puncte este formată din segmente cumulate ce sunt mai mici decât valoarea 1 milimetru.

**DATE DESPRE IMOBILUL NR. 971**

Oficiul de Cadastru și Publicitate Imobiliară ARGES
Biroul de Cadastru și Publicitate Imobiliară Campulung

A. Partea I. Descrierea imobilului

TEREN Intravilan

Adresa: Loc. Namaesti, Nr. 85, Jud. Arges

Nr. Crt	Nr cadastral Nr. topografic	Suprafața* (mp)	Observații / Referințe
A1		450	Sector cadastral:17 Teren imprejmuit;

Construcții

Crt	Nr cadastral Nr. topografic	Adresa	Observații / Referințe
A1.1		Loc. Namaesti, Nr. 85, Jud. Arges	Nr. niveluri:2; S. construita la sol:119 mp; S. construita desfasurata:238 mp;
A1.2		Loc. Namaesti, Nr. 85, Jud. Arges	Nr. niveluri:1; S. construita la sol:74 mp; S. construita desfasurata:74 mp;

B. Partea II. Proprietari și acte

Inscrieri privitoare la dreptul de proprietate și alte drepturi reale	Referințe	
/		
Act Notarial nr. 325, din 10/11/1997 emis de TP TULUCA FILOFTEIA (Titlu de proprietate nr.5441/27.01.1993 emis de CJPSDPAT ARGES);		
B1	Intabulare, drept de PROPRIETATE bun propriu , dobandit prin Succesiune, cota actuala 1/1, cota initiala 1/1 1) VELEA CILA	A1, A1.1
B2	Intabulare, drept de PROPRIETATE bun propriu , dobandit prin Succesiune, cota actuala 5/8, cota initiala 5/8 1) VELEA CILA	A1.2
Act Notarial nr. 2456, din 09/07/1998 emis de NP IONESCU CORNELIA;		
B3	Intabulare, drept de PROPRIETATE bun comun , dobandit prin Conventie, cota actuala 3/8, cota initiala 3/8 1) VELEA CILA, căsătorită 2) VELEA GHEORGHE	A1.2

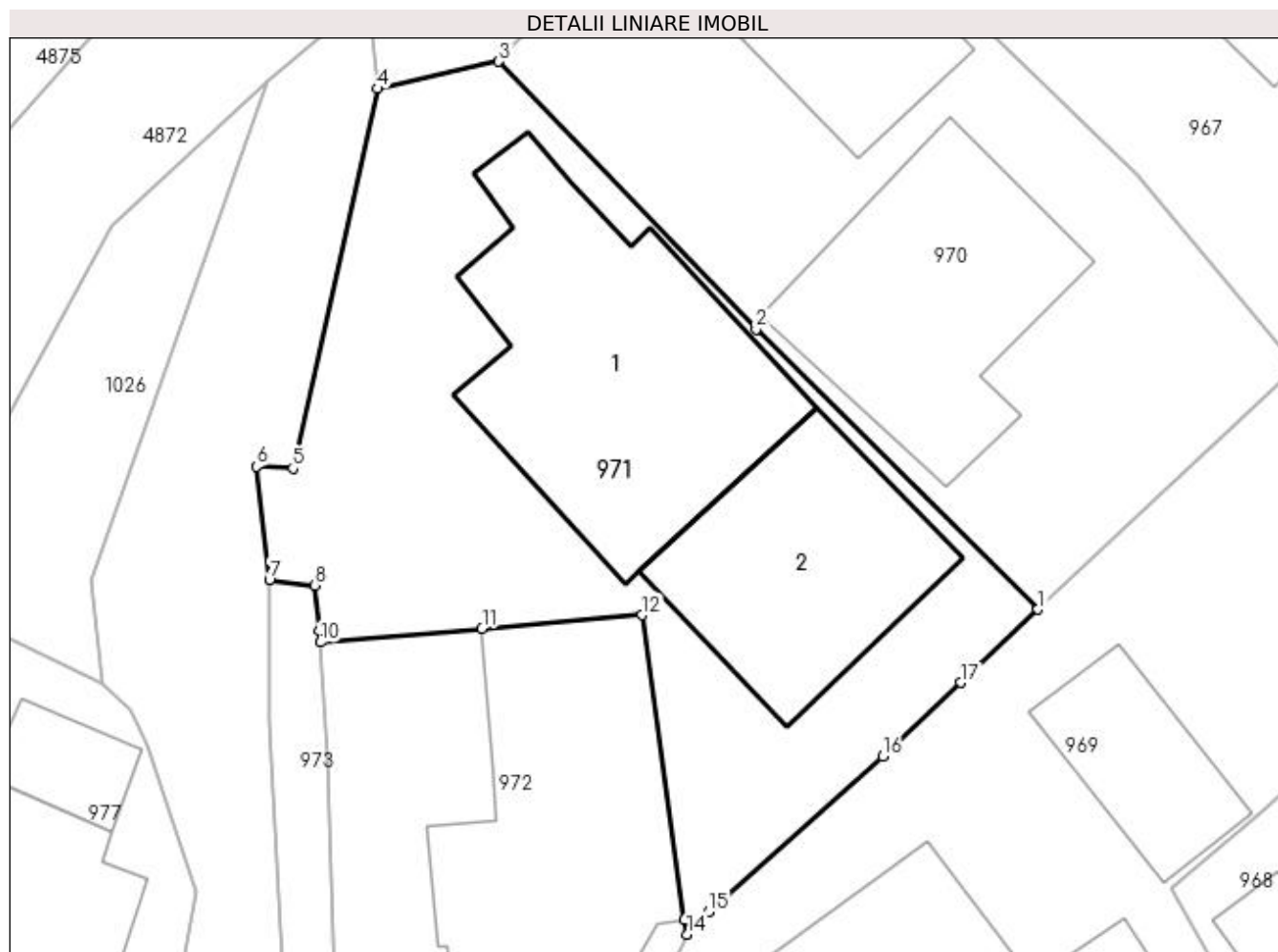
C. Partea III. SARCINI .

Inscrieri privind dezmembramintele dreptului de proprietate, drepturi reale de garanție și sarcini	Referințe
NU SUNT	

Teren

Nr cadastral	Suprafața (mp)*	Observații / Referințe
	450	

* Suprafața este determinată în planul de proiecție Stereo 70.



Date referitoare la teren

Crt	Categorie folosință	Intra vilan	Suprafața (mp)	Tarla	Parcelă	Nr. topo	Observații / Referințe
1	curți constructii	DA	450	15	444	-	

Date referitoare la construcții

Crt	Număr	Destinație construcție	Supraf. (mp)	Situație juridică	Observații / Referințe
A1.1		construcții de locuințe	119	Cu acte	Nr. niveluri:2; S. construita la sol:119 mp; S. construita desfasurata:238 mp;
A1.2		construcții anexa	74	Cu acte	Nr. niveluri:1; S. construita la sol:74 mp; S. construita desfasurata:74 mp;

Lungime Segmente

1) Valorile lungimilor segmentelor sunt obținute din proiecție în plan.

Punct început	X / Y	Punct sfârșit	X / Y	Lungime segment (** (m))
1	509.201,783 423.090,556	2	509.191,093 423.101,182	15.073
2	509.191,093 423.101,182	3	509.181,337 423.111,329	14.076
3	509.181,337 423.111,329	4	509.176,72 423.110,297	4.731

Punct început	X / Y	Punct sfârșit	X / Y	Lungime segment (** (m)
4	509.176,72 423.110,297	5	509.173,523 423.095,9	14.748
5	509.173,523 423.095,9	6	509.172,14 423.095,968	1.385
6	509.172,14 423.095,968	7	509.172,632 423.091,683	4.313
7	509.172,632 423.091,683	8	509.174,344 423.091,461	1.726
8	509.174,344 423.091,461	9	509.174,54 423.089,743	1.729
9	509.174,54 423.089,743	10	509.174,565 423.089,306	0.438
10	509.174,565 423.089,306	11	509.180,701 423.089,824	6.158
11	509.180,701 423.089,824	12	509.186,779 423.090,338	6.1
12	509.186,779 423.090,338	13	509.188,354 423.078,777	11.668
13	509.188,354 423.078,777	14	509.188,477 423.078,232	0.559
14	509.188,477 423.078,232	15	509.189,288 423.079,088	1.179
15	509.189,288 423.079,088	16	509.195,91 423.084,973	8.859
16	509.195,91 423.084,973	17	509.198,846 423.087,78	4.062
17	509.198,846 423.087,78	1	509.201,783 423.090,556	4.041

** Lungimile segmentelor sunt determinate în planul de proiecție Stereo 70 și sunt rotunjite la 1 milimetru.

*** Distanța dintre puncte este formată din segmente cumulate ce sunt mai mici decât valoarea 1 milimetru.

**DATE DESPRE IMOBILUL NR. 972**

Oficiul de Cadastru și Publicitate Imobiliară ARGES
Biroul de Cadastru și Publicitate Imobiliară Campulung

A. Partea I. Descrierea imobilului

TEREN Intravilan

Adresa: Loc. Namaesti, Nr. 84, Jud. Arges

Nr. Crt	Nr cadastral Nr. topografic	Suprafața* (mp)	Observații / Referințe
A1		Din acte: 125 Masurata: 297	Sector cadastral:17 Teren imprejmuit;

Construcții

Crt	Nr cadastral Nr. topografic	Adresa	Observații / Referințe
A1.1		Loc. Namaesti, Nr. 84, Jud. Arges	Nr. niveluri:2; S. construita la sol:128 mp; S. construita desfasurata:225 mp;

B. Partea II. Proprietari și acte

Inscrieri privitoare la dreptul de proprietate și alte drepturi reale		Referințe
/		
Act Administrativ nr. 5440, din 27/01/1993 emis de CJPSDPAT ARGES (Certificat de deces nr. 30/11.12.2006 eliberat de primăria Valea Mare Pravăţ);		
B1	Intabulare, drept de PROPRIETATE, dobandit prin Constituire, cota actuala 1/1, cota initiala 1/1 1) AVRAM PETRE DEFUNCT:Da	A1
Act Normativ nr. 7, din 13/03/1996 emis de PARLAMENT (art. 12 alin. 16);		
B2	Intabulare, drept de PROPRIETATE, dobandit prin Construire, cota actuala 1/1, cota initiala 1/1 1) AVRAM PETRE DEFUNCT:Da	A1.1

C. Partea III. SARCINI .

Inscrieri privind dezmembramintele dreptului de proprietate, drepturi reale de garanție și sarcini	Referințe
NU SUNT	

Anexa Nr. 1 La Partea I

Teren

Nr cadastral	Suprafața (mp)*	Observații / Referințe
	Din acte: 125 Masurata: 297	

* Suprafața este determinată în planul de proiecție Stereo 70.



Date referitoare la teren

Crt	Categorie folosință	Intra vilan	Suprafața (mp)	Tarla	Parcelă	Nr. topo	Observații / Referințe
1	curți construcții	DA	297	15	443,444	-	

Date referitoare la construcții

Crt	Număr	Destinație construcție	Supraf. (mp)	Situație juridică	Observații / Referințe
A1.1		construcții de locuințe	128	Cu acte	Nr. niveluri:2; S. construita la sol:128 mp; S. construita desfasurata:225 mp;

Lungime Segmente

1) Valorile lungimilor segmentelor sunt obținute din proiecție în plan.

Punct început	X / Y	Punct sfârșit	X / Y	Lungime segment (** (m)
1	509.177,484 423.058,265	2	509.182,464 423.060,771	5.575
2	509.182,464 423.060,771	3	509.179,058 423.063,721	4.506
3	509.179,058 423.063,721	4	509.183,482 423.069,181	7.027

Punct început	X / Y	Punct sfârșit	X / Y	Lungime segment (** (m)
4	509.183,482 423.069,181	5	509.184,689 423.071,237	2.384
5	509.184,689 423.071,237	6	509.186,677 423.074,673	3.97
6	509.186,677 423.074,673	7	509.188,477 423.078,232	3.988
7	509.188,477 423.078,232	8	509.188,354 423.078,777	0.559
8	509.188,354 423.078,777	9	509.186,779 423.090,338	11.668
9	509.186,779 423.090,338	10	509.180,701 423.089,824	6.1
10	509.180,701 423.089,824	11	509.174,565 423.089,306	6.158
11	509.174,565 423.089,306	12	509.174,804 423.085,043	4.27
12	509.174,804 423.085,043	13	509.175,485 423.066,828	18.228
13	509.175,485 423.066,828	1	509.177,484 423.058,265	8.793

** Lungimile segmentelor sunt determinate în planul de proiecție Stereo 70 și sunt rotunjite la 1 milimetru.

*** Distanța dintre puncte este formată din segmente cumulate ce sunt mai mici decât valoarea 1 milimetru.

**DATE DESPRE IMOBILUL NR. 973**

Oficiul de Cadastru și Publicitate Imobiliară ARGES
Biroul de Cadastru și Publicitate Imobiliară Campulung

A. Partea I. Descrierea imobilului

TEREN Intravilan

Adresa: Loc. Namaesti, Jud. Arges

Nr. Crt	Nr cadastral Nr. topografic	Suprafața* (mp)	Observații / Referințe
A1		539	Sector cadastral:17 Teren neimprejmuit;

B. Partea II. Proprietari și acte

Inscrieri privitoare la dreptul de proprietate și alte drepturi reale		Referințe
/		
Act Normativ nr. 7, din 13/03/1996 emis de PARLAMENT (art. 13 alin. 15);		
B1	Inscrierea provizorie, drept de PROPRIETATE, dobandit prin Lege, cota actuala 1/1, cota initiala 1/1 1) COMUNA VALEA MARE PRAVAT, CIF:5010196	A1

C. Partea III. SARCINI .

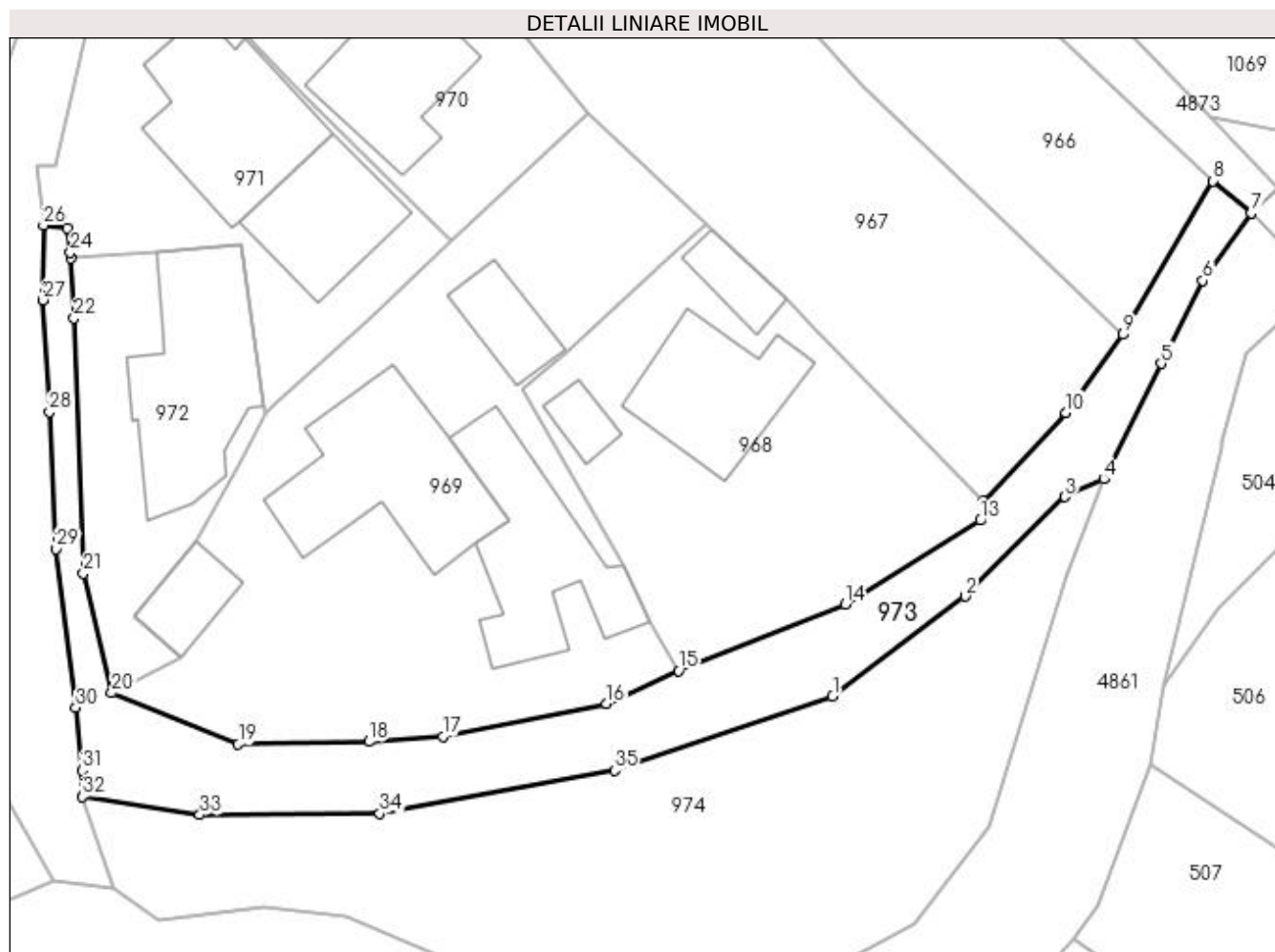
Inscrieri privind dezmembramintele dreptului de proprietate, drepturi reale de garanție și sarcini	Referințe
NU SUNT	

Anexa Nr. 1 La Partea I

Teren

Nr cadastral	Suprafața (mp)*	Observații / Referințe
	539	

* Suprafața este determinată în planul de proiecție Stereo 70.



Date referitoare la teren

Crt	Categorie folosință	Intravilan	Suprafața (mp)	Tarla	Parcelă	Nr. topo	Observații / Referințe
1	drum	DA	539	16	Dc 503	-	

Lungime Segmente

1) Valorile lungimilor segmentelor sunt obținute din proiecție în plan.

Punct început	X / Y	Punct sfârșit	X / Y	Lungime segment (** (m)
1	509.229,06 423.058,04	2	509.238,555 423.065,172	11.875
3	509.245,647 423.072,293	4	509.248,445 423.073,549	3.067
5	509.252,567 423.081,796	6	509.255,542 423.087,736	6.643
7	509.258,977 423.092,582	8	509.256,22 423.094,861	3.577
9	509.249,834 423.083,886	10	509.245,75 423.078,302	6.918

Punct început	X / Y	Punct sfârșit	X / Y	Lungime segment (** (m)
2	509.238,555 423.065,172	3	509.245,647 423.072,293	10.05
4	509.248,445 423.073,549	5	509.252,567 423.081,796	9.22
6	509.255,542 423.087,736	7	509.258,977 423.092,582	5.94
8	509.256,22 423.094,861	9	509.249,834 423.083,886	12.698
10	509.245,75 423.078,302	11	509.239,815 423.071,972	8.677

Punct început	X / Y	Punct sfârșit	X / Y	Lungime segment (** (m)
11	509.239,815 423.071,972	12	509.240,266 423.071,381	0.743
13	509.239,607 423.070,598	14	509.229,936 423.064,611	11.374
15	509.218,037 423.059,863	16	509.212,895 423.057,502	5.658
17	509.201,184 423.055,165	18	509.195,911 423.054,789	5.286
19	509.186,54 423.054,604	20	509.177,484 423.058,265	9.768
21	509.175,485 423.066,828	22	509.174,804 423.085,043	18.228
23	509.174,565 423.089,306	24	509.174,54 423.089,743	0.438
25	509.174,344 423.091,461	26	509.172,632 423.091,683	1.726
27	509.172,596 423.086,348	28	509.173,043 423.078,365	7.996
29	509.173,533 423.068,554	30	509.174,934 423.057,215	11.425
31	509.175,371 423.052,716	32	509.175,418 423.050,855	1.862
33	509.183,797 423.049,548	34	509.196,67 423.049,642	12.873
35	509.213,442 423.052,741	1	509.229,06 423.058,04	16.492

Punct început	X / Y	Punct sfârșit	X / Y	Lungime segment (** (m)
12	509.240,266 423.071,381	13	509.239,607 423.070,598	1.023
14	509.229,936 423.064,611	15	509.218,037 423.059,863	12.811
16	509.212,895 423.057,502	17	509.201,184 423.055,165	11.942
18	509.195,911 423.054,789	19	509.186,54 423.054,604	9.373
20	509.177,484 423.058,265	21	509.175,485 423.066,828	8.793
22	509.174,804 423.085,043	23	509.174,565 423.089,306	4.27
24	509.174,54 423.089,743	25	509.174,344 423.091,461	1.729
26	509.172,632 423.091,683	27	509.172,596 423.086,348	5.335
28	509.173,043 423.078,365	29	509.173,533 423.068,554	9.823
30	509.174,934 423.057,215	31	509.175,371 423.052,716	4.52
32	509.175,418 423.050,855	33	509.183,797 423.049,548	8.48
34	509.196,67 423.049,642	35	509.213,442 423.052,741	17.056

** Lungimile segmentelor sunt determinate în planul de proiecție Stereo 70 și sunt rotunjite la 1 milimetru.

*** Distanța dintre puncte este formată din segmente cumulate ce sunt mai mici decât valoarea 1 milimetru.

**DATE DESPRE IMOBILUL NR. 974**

Oficiul de Cadastru și Publicitate Imobiliară ARGES
Biroul de Cadastru și Publicitate Imobiliară Campulung

A. Partea I. Descrierea imobilului

TEREN Intravilan

Adresa: Loc. Namaesti, Jud. Arges

Nr. Crt	Nr cadastral Nr. topografic	Suprafața* (mp)	Observații / Referințe
A1		930	Sector cadastral:17 Teren neimprejmuit;

B. Partea II. Proprietari și acte

Inscrieri privitoare la dreptul de proprietate și alte drepturi reale		Referințe
/		
Act Normativ nr. 7, din 13/03/1996 emis de PARLAMENT (art. 13 alin. 15);		
B1	Inscrierea provizorie, drept de PROPRIETATE, dobandit prin Lege, cota actuala 1/1, cota initiala 1/1 1) COMUNA VALEA MARE PRAVAT, CIF:5010196	A1

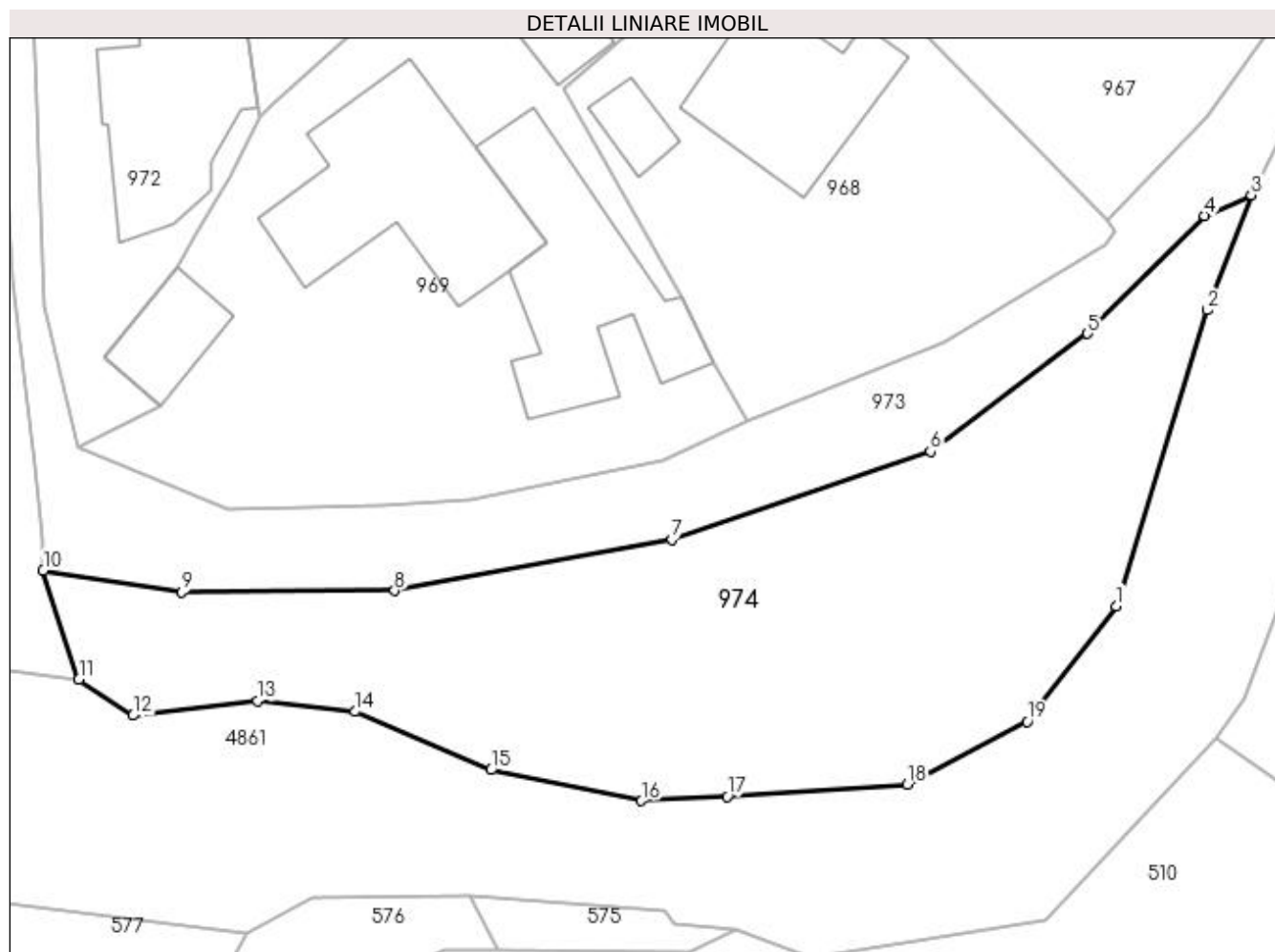
C. Partea III. SARCINI .

Inscrieri privind dezmembramintele dreptului de proprietate, drepturi reale de garanție și sarcini	Referințe
NU SUNT	

Teren

Nr cadastral	Suprafața (mp)*	Observații / Referințe
	930	

* Suprafața este determinată în planul de proiecție Stereo 70.



Date referitoare la teren

Crt	Categorie folosință	Intravilan	Suprafața (mp)	Tarla	Parcelă	Nr. topo	Observații / Referințe
1	pasune	DA	930	16	503	-	

Lungime Segmente

1) Valorile lungimilor segmentelor sunt obținute din proiecție în plan.

Punct început	X / Y	Punct sfârșit	X / Y	Lungime segment (** (m)
1	509.240,286 423.048,705	2	509.245,805 423.066,589	18.716
2	509.245,805 423.066,589	3	509.248,445 423.073,549	7.444
3	509.248,445 423.073,549	4	509.245,647 423.072,293	3.067
4	509.245,647 423.072,293	5	509.238,555 423.065,172	10.05
5	509.238,555 423.065,172	6	509.229,06 423.058,04	11.875

Punct început	X / Y	Punct sfârșit	X / Y	Lungime segment (** (m)
6	509.229,06 423.058,04	7	509.213,442 423.052,741	16.492
7	509.213,442 423.052,741	8	509.196,67 423.049,642	17.056
8	509.196,67 423.049,642	9	509.183,797 423.049,548	12.873
9	509.183,797 423.049,548	10	509.175,418 423.050,855	8.48
10	509.175,418 423.050,855	11	509.177,583 423.044,273	6.929
11	509.177,583 423.044,273	12	509.180,852 423.042,088	3.932
12	509.180,852 423.042,088	13	509.188,384 423.042,976	7.584
13	509.188,384 423.042,976	14	509.194,261 423.042,324	5.913
14	509.194,261 423.042,324	15	509.202,487 423.038,8	8.949
15	509.202,487 423.038,8	16	509.211,585 423.036,929	9.288
16	509.211,585 423.036,929	17	509.216,771 423.037,19	5.193
17	509.216,771 423.037,19	18	509.227,655 423.037,935	10.909
18	509.227,655 423.037,935	19	509.234,901 423.041,722	8.176
19	509.234,901 423.041,722	1	509.240,286 423.048,705	8.818

** Lungimile segmentelor sunt determinate în planul de proiecție Stereo 70 și sunt rotunjite la 1 milimetru.

*** Distanța dintre puncte este formată din segmente cumulate ce sunt mai mici decât valoarea 1 milimetru.

**DATE DESPRE IMOBILUL NR. 975**

Oficiul de Cadastru și Publicitate Imobiliară ARGES
Biroul de Cadastru și Publicitate Imobiliară Campulung

A. Partea I. Descrierea imobilului

TEREN Intravilan

Adresa: Loc. Namaesti, Jud. Arges

Nr. Crt	Nr cadastral Nr. topografic	Suprafața* (mp)	Observații / Referințe
A1		358	Sector cadastral:17 Teren neimprejmuit;

B. Partea II. Proprietari și acte

Inscrieri privitoare la dreptul de proprietate și alte drepturi reale		Referințe
/		
Act Normativ nr. 7, din 13/03/1996 emis de PARLAMENT (art. 13 alin. 15);		
B1	Inscrierea provizorie, drept de PROPRIETATE, dobandit prin Lege, cota actuala 1/1, cota initiala 1/1 1) COMUNA VALEA MARE PRAVAT, CIF:5010196	A1

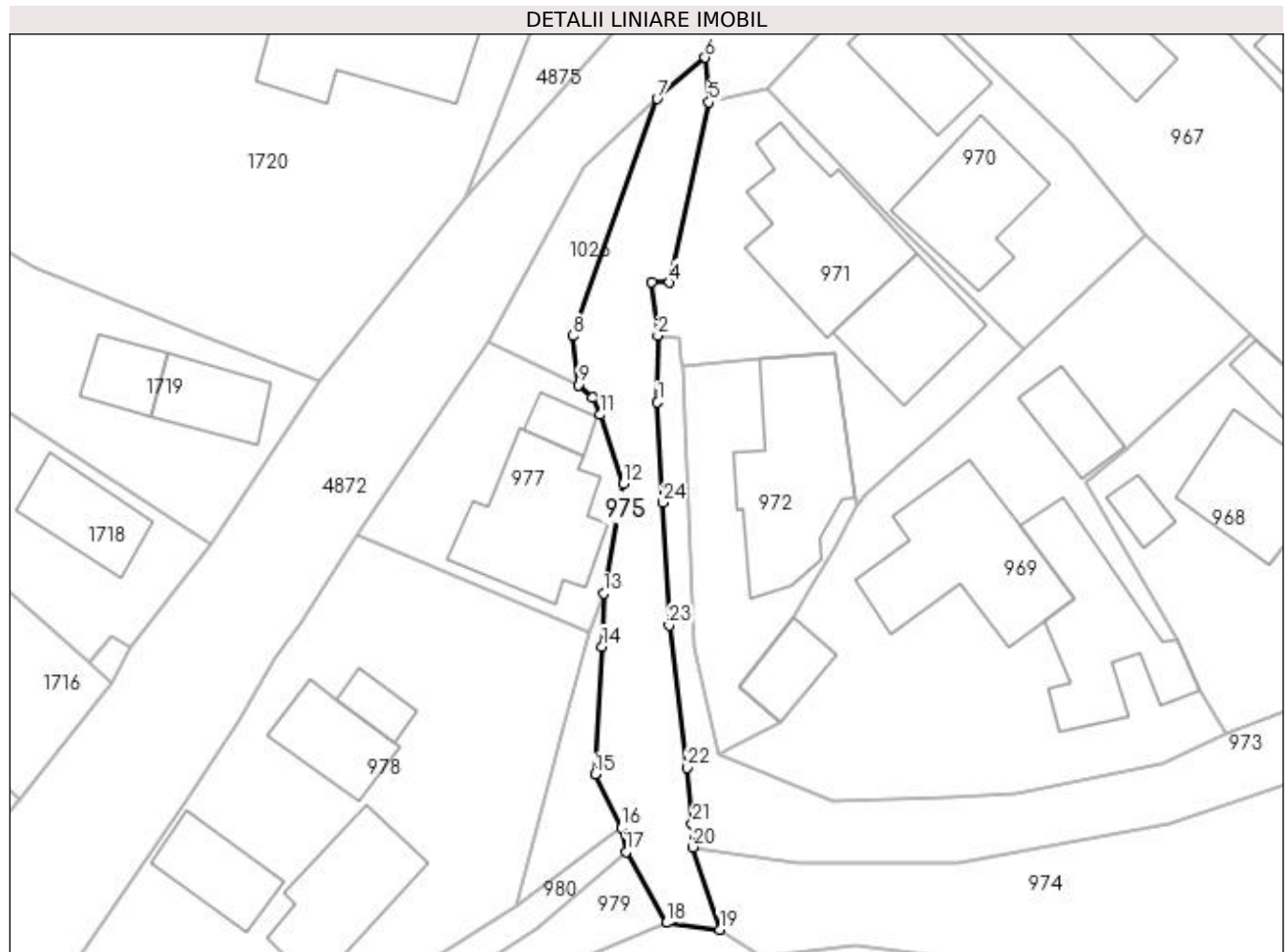
C. Partea III. SARCINI .

Inscrieri privind dezmembramintele dreptului de proprietate, drepturi reale de garanție și sarcini	Referințe
NU SUNT	

Teren

Nr cadastral	Suprafața (mp)*	Observații / Referințe
	358	

* Suprafața este determinată în planul de proiecție Stereo 70.



Date referitoare la teren

Crt	Categorie folosință	Intra vilan	Suprafața (mp)	Tarla	Parcelă	Nr. topo	Observații / Referințe
1	ape curgătoare	DA	358	16	-	-	

Lungime Segmente

1) Valorile lungimilor segmentelor sunt obținute din proiecție în plan.

Punct început	X / Y	Punct sfârșit	X / Y	Lungime segment (** (m))
1	509.172,596 423.086,348	2	509.172,632 423.091,683	5.335
3	509.172,14 423.095,968	4	509.173,523 423.095,9	1.385
5	509.176,72 423.110,297	6	509.176,392 423.113,859	3.577
7	509.172,575 423.110,573	8	509.165,844 423.091,66	20.075
9	509.166,272 423.087,727	10	509.167,382 423.086,729	1.493

Punct început	X / Y	Punct sfârșit	X / Y	Lungime segment (** (m))
2	509.172,632 423.091,683	3	509.172,14 423.095,968	4.313
4	509.173,523 423.095,9	5	509.176,72 423.110,297	14.748
6	509.176,392 423.113,859	7	509.172,575 423.110,573	5.037
8	509.165,844 423.091,66	9	509.166,272 423.087,727	3.956
10	509.167,382 423.086,729	11	509.168,035 423.085,356	1.52

Punct început	X / Y	Punct sfârșit	X / Y	Lungime segment (** (m)
11	509.168,035 423.085,356	12	509.169,862 423.079,848	5.803
13	509.168,305 423.071,092	14	509.168,162 423.066,846	4.248
15	509.167,603 423.056,664	16	509.169,715 423.052,398	4.76
17	509.170,075 423.050,485	18	509.173,3 423.044,811	6.526
19	509.177,583 423.044,273	20	509.175,418 423.050,855	6.929
21	509.175,371 423.052,716	22	509.174,934 423.057,215	4.52
23	509.173,533 423.068,554	24	509.173,043 423.078,365	9.823

Punct început	X / Y	Punct sfârșit	X / Y	Lungime segment (** (m)
12	509.169,862 423.079,848	13	509.168,305 423.071,092	8.893
14	509.168,162 423.066,846	15	509.167,603 423.056,664	10.197
16	509.169,715 423.052,398	17	509.170,075 423.050,485	1.947
18	509.173,3 423.044,811	19	509.177,583 423.044,273	4.317
20	509.175,418 423.050,855	21	509.175,371 423.052,716	1.862
22	509.174,934 423.057,215	23	509.173,533 423.068,554	11.425
24	509.173,043 423.078,365	1	509.172,596 423.086,348	7.996

** Lungimile segmentelor sunt determinate în planul de proiecție Stereo 70 și sunt rotunjite la 1 milimetru.

*** Distanța dintre puncte este formată din segmente cumulate ce sunt mai mici decât valoarea 1 milimetru.

**DATE DESPRE IMOBILUL NR. 976**

Oficiul de Cadastru și Publicitate Imobiliară ARGES
Biroul de Cadastru și Publicitate Imobiliară Campulung

A. Partea I. Descrierea imobilului

TEREN Intravilan

Adresa: Loc. Namaesti, Jud. Arges

Nr. Crt	Nr cadastral Nr. topografic	Suprafața* (mp)	Observații / Referințe
A1		71	Sector cadastral:17 Teren neimprejmuit;

B. Partea II. Proprietari și acte

Inscrieri privitoare la dreptul de proprietate și alte drepturi reale	Referințe
/	
Act Normativ nr. 7, din 13/03/1996 emis de PARLAMENT (art. 13 alin. 15);	
B1	A1
Inscrierea provizorie, drept de PROPRIETATE, dobandit prin Lege, cota actuala 1/1, cota initiala 1/1 1) COMUNA VALEA MARE PRAVAT, CIF:5010196	

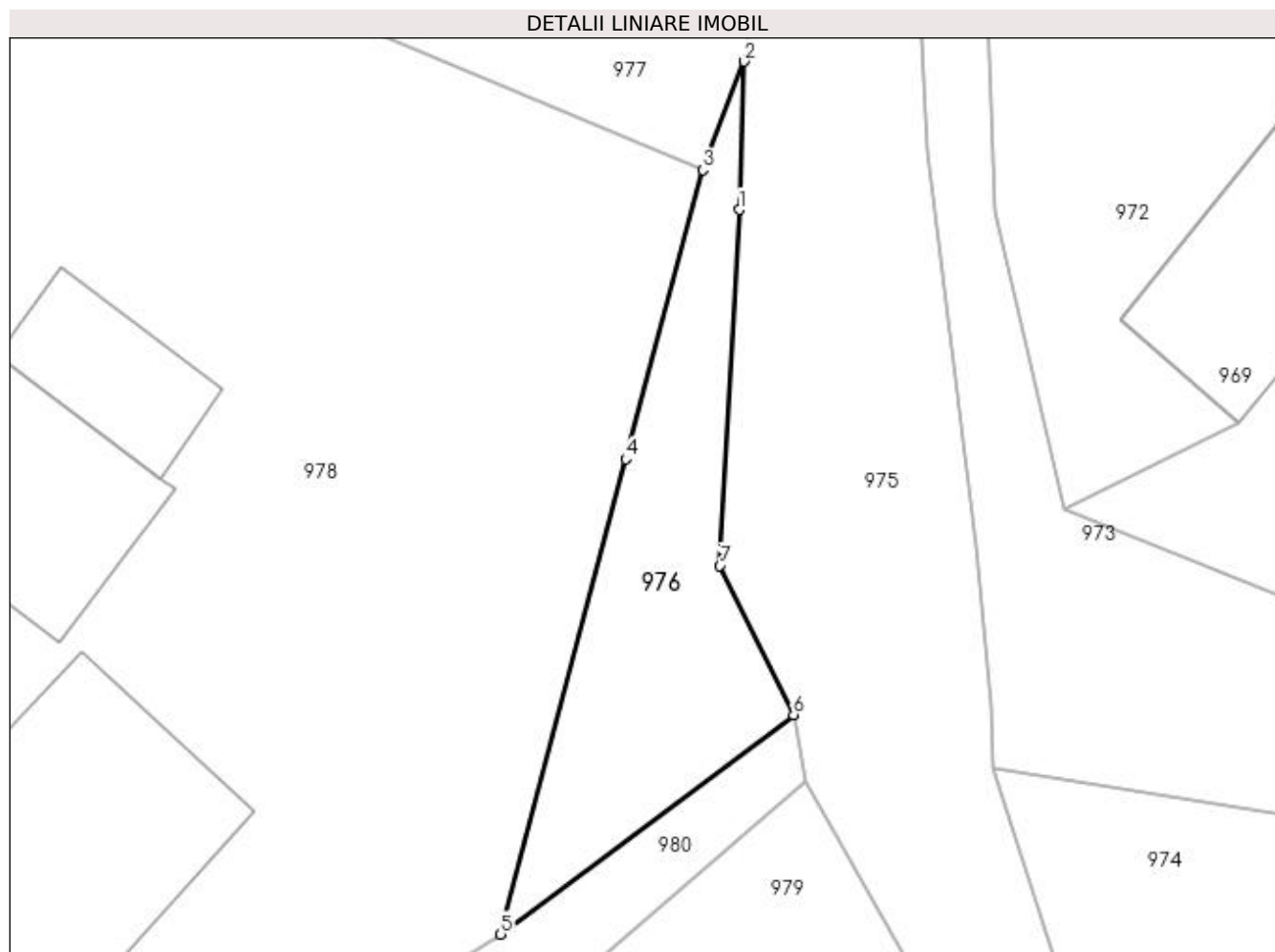
C. Partea III. SARCINI .

Inscrieri privind dezmembramintele dreptului de proprietate, drepturi reale de garanție și sarcini	Referințe
NU SUNT	

Teren

Nr cadastral	Suprafața (mp)*	Observații / Referințe
	71	

* Suprafața este determinată în planul de proiecție Stereo 70.



Date referitoare la teren

Crt	Categorie folosință	Intra vilan	Suprafața (mp)	Tarla	Parcelă	Nr. topo	Observații / Referințe
1	pasune	DA	71	16	501	-	

Lungime Segmente

1) Valorile lungimilor segmentelor sunt obținute din proiecție în plan.

Punct început	X / Y	Punct sfârșit	X / Y	Lungime segment (** (m)
1	509.168,162 423.066,846	2	509.168,305 423.071,092	4.248
2	509.168,305 423.071,092	3	509.167,118 423.067,99	3.321
3	509.167,118 423.067,99	4	509.164,907 423.059,713	8.567
4	509.164,907 423.059,713	5	509.161,333 423.046,113	14.062
5	509.161,333 423.046,113	6	509.169,715 423.052,398	10.477

Punct început	X / Y	Punct sfârșit	X / Y	Lungime segment (** (m)
6	509.169,715 423.052,398	7	509.167,603 423.056,664	4.76
7	509.167,603 423.056,664	1	509.168,162 423.066,846	10.197

** Lungimile segmentelor sunt determinate în planul de proiecție Stereo 70 și sunt rotunjite la 1 milimetru.

*** Distanța dintre puncte este formată din segmente cumulate ce sunt mai mici decât valoarea 1 milimetru.

**DATE DESPRE IMOBILUL NR. 977**

Oficiul de Cadastru și Publicitate Imobiliară ARGES
Biroul de Cadastru și Publicitate Imobiliară Campulung

A. Partea I. Descrierea imobilului

TEREN Intravilan

Adresa: Loc. Namaesti, Nr. 83, Jud. Arges

Nr. Crt	Nr cadastral Nr. topografic	Suprafața* (mp)	Observații / Referințe
A1		Din acte: 202 Masurata: 292	Sector cadastral:17 Teren imprejmuit;

Construcții

Crt	Nr cadastral Nr. topografic	Adresa	Observații / Referințe
A1.1		Loc. Namaesti, Nr. 83, Jud. Arges	Nr. niveluri:2; S. construita la sol:105 mp; S. construita desfasurata:210 mp;
A1.2		Loc. Namaesti, Nr. 83, Jud. Arges	Nr. niveluri:1; S. construita la sol:17 mp; S. construita desfasurata:17 mp;

B. Partea II. Proprietari și acte

Inscrieri privitoare la dreptul de proprietate și alte drepturi reale		Referințe
/		
Act Notarial nr. 2212, din 22/06/1998 emis de NP IONESCU CORNELIA;		
B1	Intabulare, drept de PROPRIETATE bun propriu , dobandit prin Conventie, cota actuala 1/1, cota initiala 1/1 1) AVRAM PETRE-SORIN, necăsătorit	A1
Act Normativ nr. 7, din 13/03/1996 emis de PARLAMENT (art. 12 alin. 16);		
B2	Intabulare, drept de PROPRIETATE, dobandit prin Construire, cota actuala 1/1, cota initiala 1/1 1) AVRAM PETRE-SORIN	A1.1, A1.2

C. Partea III. SARCINI .

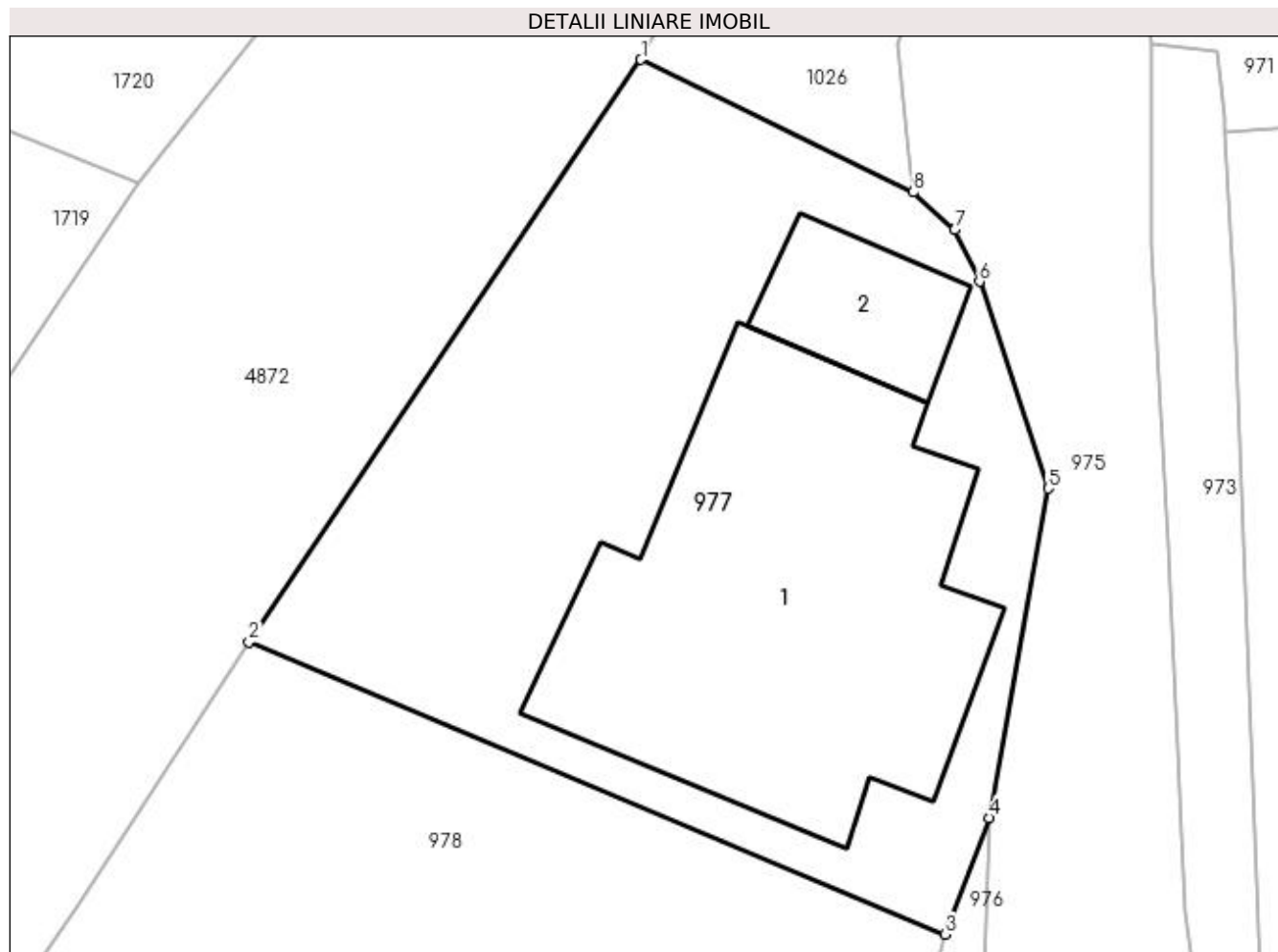
Inscrieri privind dezmembramintele dreptului de proprietate, drepturi reale de garanție și sarcini	Referințe
NU SUNT	

Anexa Nr. 1 La Partea I

Teren

Nr cadastral	Suprafața (mp)*	Observații / Referințe
	Din acte: 202 Masurata: 292	

* Suprafața este determinată în planul de proiecție Stereo 70.



Date referitoare la teren

Crt	Categorie folosință	Intra vilan	Suprafața (mp)	Tarla	Parcelă	Nr. topo	Observații / Referințe
1	curți constructii	DA	292	14,16	441,501	-	

Date referitoare la construcții

Crt	Număr	Destinație construcție	Supraf. (mp)	Situație juridică	Observații / Referințe
A1.1		construcții de locuințe	105	Cu acte	Nr. niveluri:2; S. construita la sol:105 mp; S. construita desfasurata:210 mp;
A1.2		construcții anexa	17	Cu acte	Nr. niveluri:1; S. construita la sol:17 mp; S. construita desfasurata:17 mp;

Lungime Segmente

1) Valorile lungimilor segmentelor sunt obținute din proiecție în plan.

Punct început	X / Y	Punct sfârșit	X / Y	Lungime segment (** (m)
1	509.159,033 423.091,254	2	509.148,605 423.075,768	18.67
2	509.148,605 423.075,768	3	509.167,118 423.067,99	20.081

Punct început	X / Y	Punct sfârșit	X / Y	Lungime segment (** (m)
3	509.167,118 423.067,99	4	509.168,305 423.071,092	3.321
4	509.168,305 423.071,092	5	509.169,862 423.079,848	8.893
5	509.169,862 423.079,848	6	509.168,035 423.085,356	5.803
6	509.168,035 423.085,356	7	509.167,382 423.086,729	1.52
7	509.167,382 423.086,729	8	509.166,272 423.087,727	1.493
8	509.166,272 423.087,727	1	509.159,033 423.091,254	8.053

** Lungimile segmentelor sunt determinate în planul de proiecție Stereo 70 și sunt rotunjite la 1 milimetru.

*** Distanța dintre puncte este formată din segmente cumulate ce sunt mai mici decât valoarea 1 milimetru.

**DATE DESPRE IMOBILUL NR. 978**

Oficiul de Cadastru și Publicitate Imobiliară ARGES
Biroul de Cadastru și Publicitate Imobiliară Campulung

A. Partea I. Descrierea imobilului

TEREN Intravilan

Adresa: Loc. Namaesti, Nr. 82, Jud. Arges

Nr. Crt	Nr cadastral Nr. topografic	Suprafața* (mp)	Observații / Referințe
A1		Din acte: 1.077 Masurata: 985	Sector cadastral:17 Teren imprejmuit; Se scade suprafata de 202 mp conform Contractului de Vanzare Cumparare Nr. 2212/22.06.1998 eliberat de NP IONESCU CORNELIA

Construcții

Crt	Nr cadastral Nr. topografic	Adresa	Observații / Referințe
A1.1		Loc. Namaesti, Nr. 82, Jud. Arges	Nr. niveluri:2; S. construita la sol:50 mp; S. construita desfasurata:100 mp;
A1.2		Loc. Namaesti, Nr. 82, Jud. Arges	Nr. niveluri:1; S. construita la sol:49 mp; S. construita desfasurata:49 mp;
A1.3		Loc. Namaesti, Nr. 82, Jud. Arges	Nr. niveluri:1; S. construita la sol:85 mp; S. construita desfasurata:85 mp;
A1.4		Loc. Namaesti, Nr. 82, Jud. Arges	Nr. niveluri:1; S. construita la sol:18 mp; S. construita desfasurata:18 mp;

B. Partea II. Proprietari și acte

Inscrieri privitoare la dreptul de proprietate și alte drepturi reale		Referințe
/		
Act Administrativ nr. 9745, din 12/05/1993 emis de CJPSDPAT ARGEȘ;		
B1	Intabulare, drept de PROPRIETATE, dobandit prin Reconstituire, cota actuala 1/1, cota initiala 1/1 1) FINANTU IVENIȚA	A1
Act Normativ nr. 7, din 13/03/1996 emis de PARLAMENT (art. 12 alin. 16);		
B2	Intabulare, drept de PROPRIETATE, dobandit prin Construire, cota actuala 1/1, cota initiala 1/1 1) FINANTU IVENIȚA	A1.1, A1.2, A1.3, A1.4

C. Partea III. SARCINI .

Inscrieri privind dezmembramintele dreptului de proprietate, drepturi reale de garanție și sarcini	Referințe
NU SUNT	

Anexa Nr. 1 La Partea I

Teren

Nr cadastral	Suprafața (mp)*	Observații / Referințe
	Din acte: 1.077 Masurata: 985	Se scade suprafata de 202 mp conform Contractului de Vanzare Cumparare Nr. 2212/22.06.1998 eliberat de NP IONESCU CORNELIA

* Suprafața este determinată în planul de proiecție Stereo 70.



Date referitoare la teren

Crt	Categorie folosință	Intravilan	Suprafața (mp)	Tarla	Parcelă	Nr. topo	Observații / Referințe
1	curți constructii	DA	985	14	439-441	-	

Date referitoare la construcții

Crt	Număr	Destinație construcție	Supraf. (mp)	Situație juridică	Observații / Referințe
A1.1		construcții de locuințe	50	Cu acte	Nr. niveluri:2; S. construita la sol:50 mp; S. construita desfasurata:100 mp;
A1.2		construcții de locuințe	49	Cu acte	Nr. niveluri:1; S. construita la sol:49 mp; S. construita desfasurata:49 mp;
A1.3		construcții anexa	85	Cu acte	Nr. niveluri:1; S. construita la sol:85 mp; S. construita desfasurata:85 mp;
A1.4		construcții anexa	18	Cu acte	Nr. niveluri:1; S. construita la sol:18 mp; S. construita desfasurata:18 mp;

Lungime Segmente

1) Valorile lungimilor segmentelor sunt obținute din proiecție în plan.

Punct început	X / Y	Punct sfârșit	X / Y	Lungime segment (** (m)
1	509.161,333 423.046,113	2	509.164,907 423.059,713	14.062

Punct început	X / Y	Punct sfârşit	X / Y	Lungime segment (** (m)
2	509.164,907 423.059,713	3	509.167,118 423.067,99	8.567
3	509.167,118 423.067,99	4	509.148,605 423.075,768	20.081
4	509.148,605 423.075,768	5	509.144,076 423.068,765	8.34
5	509.144,076 423.068,765	6	509.142,021 423.065,829	3.584
6	509.142,021 423.065,829	7	509.139,183 423.060,938	5.655
7	509.139,183 423.060,938	8	509.134,787 423.054,329	7.937
8	509.134,787 423.054,329	9	509.125,665 423.041,016	16.138
9	509.125,665 423.041,016	10	509.133,735 423.032,818	11.504
10	509.133,735 423.032,818	11	509.139,665 423.033,36	5.955
11	509.139,665 423.033,36	12	509.147,038 423.037,185	8.306
12	509.147,038 423.037,185	1	509.161,333 423.046,113	16.854

** Lungimile segmentelor sunt determinate în planul de proiecţie Stereo 70 şi sunt rotunjite la 1 milimetru.

*** Distanţa dintre puncte este formată din segmente cumulate ce sunt mai mici decât valoarea 1 milimetru.

**DATE DESPRE IMOBILUL NR. 979**

Oficiul de Cadastru și Publicitate Imobiliară ARGES
Biroul de Cadastru și Publicitate Imobiliară Campulung

A. Partea I. Descrierea imobilului

TEREN Intravilan

Adresa: Loc. Namaesti, Jud. Arges

Nr. Crt	Nr cadastral Nr. topografic	Suprafața* (mp)	Observații / Referințe
A1		102	Sector cadastral:17 Teren neimprejmuit;

B. Partea II. Proprietari și acte

Inscrieri privitoare la dreptul de proprietate și alte drepturi reale		Referințe
/		
Act Normativ nr. 7, din 13/03/1996 emis de PARLAMENT (art. 13 alin. 15);		
B1	Inscrierea provizorie, drept de PROPRIETATE, dobandit prin Lege, cota actuala 1/1, cota initiala 1/1 1) COMUNA VALEA MARE PRAVAT, CIF:5010196	A1

C. Partea III. SARCINI .

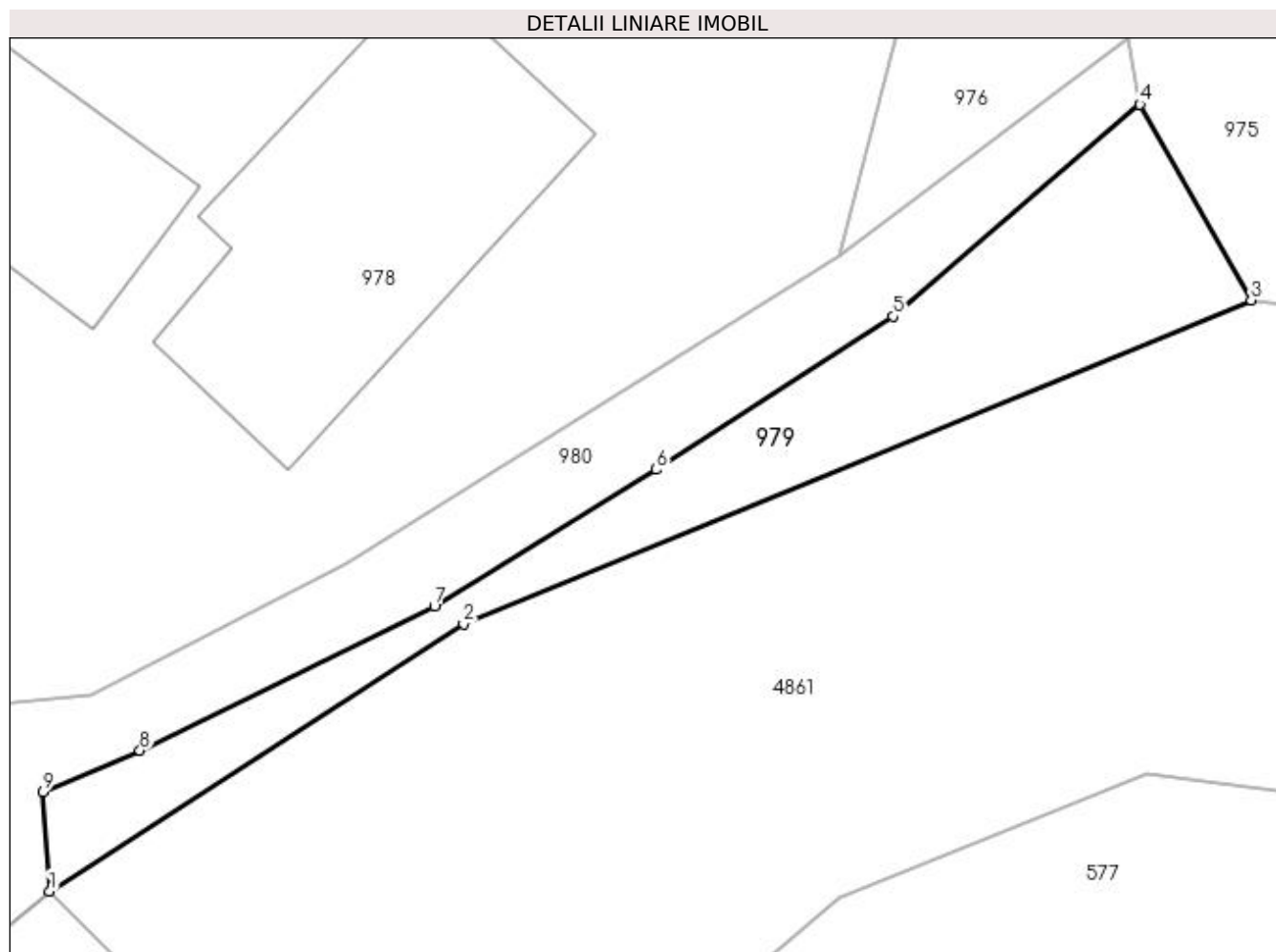
Inscrieri privind dezmembramintele dreptului de proprietate, drepturi reale de garanție și sarcini	Referințe
NU SUNT	

Anexa Nr. 1 La Partea I

Teren

Nr cadastral	Suprafața (mp)*	Observații / Referințe
	102	

* Suprafața este determinată în planul de proiecție Stereo 70.



Date referitoare la teren

Crt	Categorie folosință	Intra vilan	Suprafața (mp)	Tarla	Parcelă	Nr. topo	Observații / Referințe
1	pasune	DA	102	16	501	-	

Lungime Segmente

1) Valorile lungimilor segmentelor sunt obținute din proiecție în plan.

Punct început	X / Y	Punct sfârșit	X / Y	Lungime segment (** (m)
1	509.138,446 423.027,671	2	509.150,46 423.035,419	14.296
2	509.150,46 423.035,419	3	509.173,3 423.044,811	24.696
3	509.173,3 423.044,811	4	509.170,075 423.050,485	6.526
4	509.170,075 423.050,485	5	509.162,918 423.044,34	9.433
5	509.162,918 423.044,34	6	509.156,05 423.039,899	8.179

Punct început	X / Y	Punct sfârșit	X / Y	Lungime segment (** (m)
6	509.156,05 423.039,899	7	509.149,617 423.035,923	7.563
7	509.149,617 423.035,923	8	509.141,071 423.031,761	9.506
8	509.141,071 423.031,761	9	509.138,265 423.030,546	3.058
9	509.138,265 423.030,546	1	509.138,446 423.027,671	2.881

** Lungimile segmentelor sunt determinate în planul de proiecție Stereo 70 și sunt rotunjite la 1 milimetru.

*** Distanța dintre puncte este formată din segmente cumulate ce sunt mai mici decât valoarea 1 milimetru.

**DATE DESPRE IMOBILUL NR. 980**

Oficiul de Cadastru și Publicitate Imobiliară ARGES
Biroul de Cadastru și Publicitate Imobiliară Campulung

A. Partea I. Descrierea imobilului

TEREN Intravilan

Adresa: Loc. Namaesti, Jud. Arges

Nr. Crt	Nr cadastral Nr. topografic	Suprafața* (mp)	Observații / Referințe
A1		671	Sector cadastral:17 Teren neimprejmuit;

B. Partea II. Proprietari și acte

Inscrieri privitoare la dreptul de proprietate și alte drepturi reale	Referințe
/	
Act Normativ nr. 7, din 13/03/1996 emis de PARLAMENT (art. 13 alin. 15);	
B1	Inscrierea provizorie, drept de PROPRIETATE, dobandit prin Lege, cota actuala 1/1, cota initiala 1/1
	1) COMUNA VALEA MARE PRAVAT, CIF:5010196

C. Partea III. SARCINI .

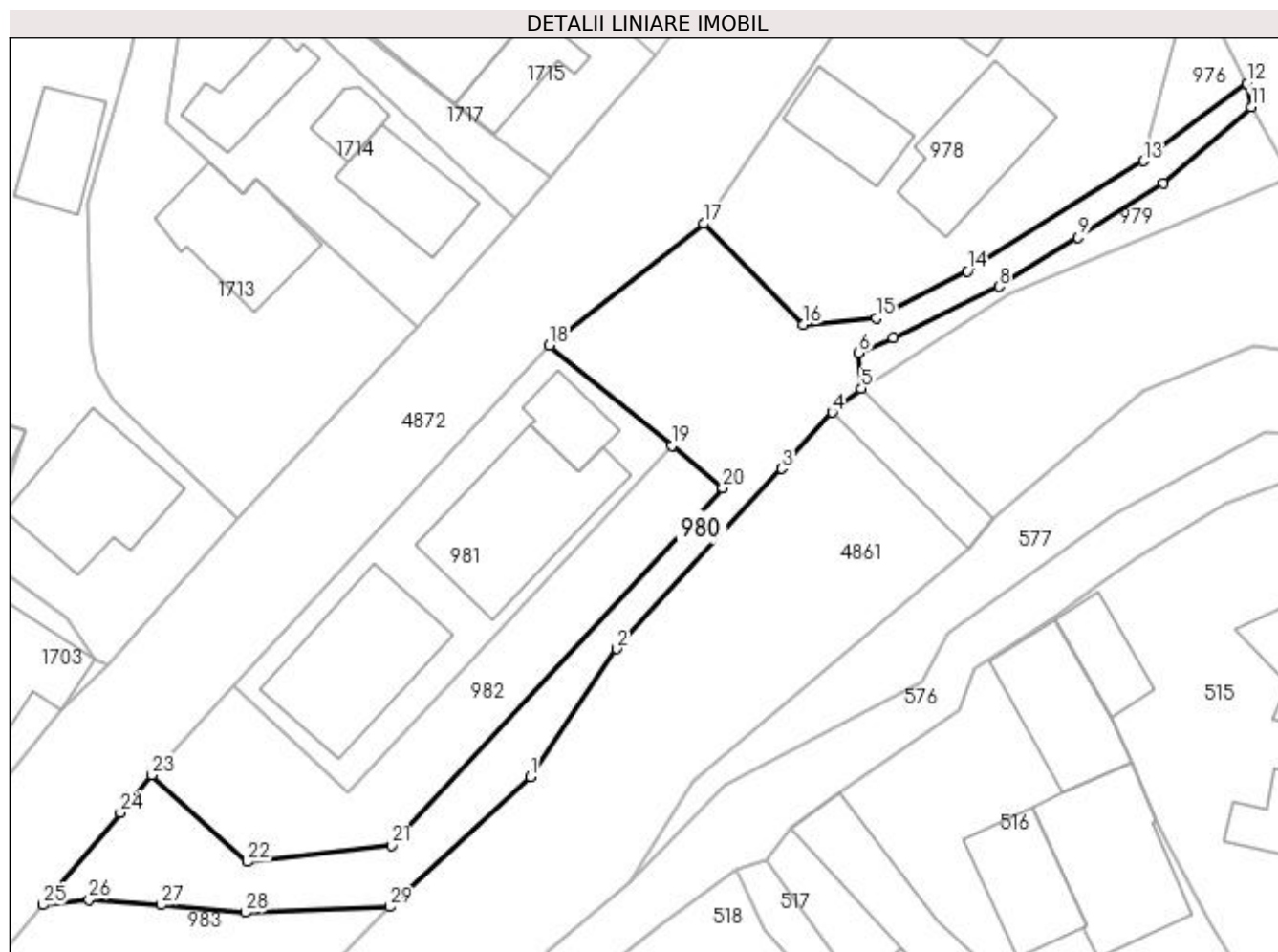
Inscrieri privind dezmembramintele dreptului de proprietate, drepturi reale de garanție și sarcini	Referințe
NU SUNT	

Anexa Nr. 1 La Partea I

Teren

Nr cadastral	Suprafața (mp)*	Observații / Referințe
	671	

* Suprafața este determinată în planul de proiecție Stereo 70.



Date referitoare la teren

Crt	Categorie folosință	Intravilan	Suprafața (mp)	Tarla	Parcelă	Nr. topo	Observații / Referințe
1	drum	DA	671	13,16	Dc 226,501	-	

Lungime Segmente

1) Valorile lungimilor segmentelor sunt obținute din proiecție în plan.

Punct început	X / Y	Punct sfârșit	X / Y	Lungime segment (** (m)
1	509.111,629 422.996,18	2	509.118,624 423.006,555	12.513
3	509.131,99 423.021,166	4	509.136,097 423.025,73	6.14
5	509.138,446 423.027,671	6	509.138,265 423.030,546	2.881
7	509.141,071 423.031,761	8	509.149,617 423.035,923	9.506
9	509.156,05 423.039,899	10	509.162,918 423.044,34	8.179

Punct început	X / Y	Punct sfârșit	X / Y	Lungime segment (** (m)
2	509.118,624 423.006,555	3	509.131,99 423.021,166	19.802
4	509.136,097 423.025,73	5	509.138,446 423.027,671	3.047
6	509.138,265 423.030,546	7	509.141,071 423.031,761	3.058
8	509.149,617 423.035,923	9	509.156,05 423.039,899	7.563
10	509.162,918 423.044,34	11	509.170,075 423.050,485	9.433

Punct început	X / Y	Punct sfârșit	X / Y	Lungime segment (** (m)
11	509.170,075 423.050,485	12	509.169,715 423.052,398	1.947
13	509.161,333 423.046,113	14	509.147,038 423.037,185	16.854
15	509.139,665 423.033,36	16	509.133,735 423.032,818	5.955
17	509.125,665 423.041,016	18	509.113,152 423.031,167	15.924
19	509.123,095 423.023,025	20	509.127,199 423.019,628	5.328
21	509.100,335 422.990,621	22	509.088,653 422.989,297	11.757
23	509.080,924 422.996,335	24	509.078,349 422.993,261	4.01
25	509.072,093 422.985,795	26	509.075,827 422.986,217	3.758
27	509.081,649 422.985,805	28	509.088,507 422.985,189	6.886
29	509.100,18 422.985,63	1	509.111,629 422.996,18	15.569

Punct început	X / Y	Punct sfârșit	X / Y	Lungime segment (** (m)
12	509.169,715 423.052,398	13	509.161,333 423.046,113	10.477
14	509.147,038 423.037,185	15	509.139,665 423.033,36	8.306
16	509.133,735 423.032,818	17	509.125,665 423.041,016	11.504
18	509.113,152 423.031,167	19	509.123,095 423.023,025	12.851
20	509.127,199 423.019,628	21	509.100,335 422.990,621	39.536
22	509.088,653 422.989,297	23	509.080,924 422.996,335	10.453
24	509.078,349 422.993,261	25	509.072,093 422.985,795	9.741
26	509.075,827 422.986,217	27	509.081,649 422.985,805	5.837
28	509.088,507 422.985,189	29	509.100,18 422.985,63	11.681

** Lungimile segmentelor sunt determinate în planul de proiecție Stereo 70 și sunt rotunjite la 1 milimetru.

*** Distanța dintre puncte este formată din segmente cumulate ce sunt mai mici decât valoarea 1 milimetru.

**DATE DESPRE IMOBILUL NR. 981**

Oficiul de Cadastru și Publicitate Imobiliară ARGES
Biroul de Cadastru și Publicitate Imobiliară Campulung

A. Partea I. Descrierea imobilului

TEREN Intravilan

Nr. CF vechi:7

Nr. cadastral vechi:9

Adresa: Loc. Namaesti, Jud. Arges

Nr. Crt	Nr cadastral Nr. topografic	Suprafața* (mp)	Observații / Referințe
A1	80249	486	Sector cadastral:17 Teren neimprejmuit;

Construcții

Crt	Nr cadastral Nr. topografic	Adresa	Observații / Referințe
A1.1	80249-C1	Loc. Namaesti, Jud. Arges	Nr. niveluri:1; S. construita la sol:117 mp; S. construita desfasurata:117 mp; Magazie ,parter, lemn
A1.2		Loc. Namaesti, Jud. Arges	Nr. niveluri:3; S. construita la sol:126 mp; S. construita desfasurata:332 mp; Sediul Obstea Mosnenilor si Camere de Serviciu, P+E+M , an constructie 2010
A1.3	80249-C3	Loc. Namaesti, Jud. Arges	Nr. niveluri:2; S. construita la sol:32 mp; S. construita desfasurata:58 mp; Magazie P+M, an constructie 2000;se rectifica cf.art.12,alin.16(Legea7/1996)

B. Partea II. Proprietari și acte

Inscrieri privitoare la dreptul de proprietate și alte drepturi reale		Referințe
1397 / 13/04/2004		
Act Notarial nr. 694, din 01/04/2004 emis de BNP ZIPISI CORNELIA;		
B1	Intabulare, drept de PROPRIETATE, dobandit prin Conventie, cota actuala 1/1, cota initiala 1/1 1) OBSTEA MOSNENILOR NAMAESTI, CU SEDIUL IN COMUNA VALEA MARE PRAVAT, SAT NAMAESTI, CIF: 9999999999999, lipsă CUI <i>OBSERVATII: (provenita din conversia CF 7)</i>	A1, A1.1, A1.3
/		
Act Normativ nr. 7, din 13/03/1996 emis de PARLAMENT (art. 12 alin. 16);		
B2	Intabulare, drept de PROPRIETATE, dobandit prin Construire, cota actuala 1/1, cota initiala 1/1 1) OBSTEA MOSNENILOR NAMAESTI, CU SEDIUL IN COMUNA VALEA MARE PRAVAT, SAT NAMAESTI, CIF: 9999999999999, lipsă CUI	A1.2

C. Partea III. SARCINI .

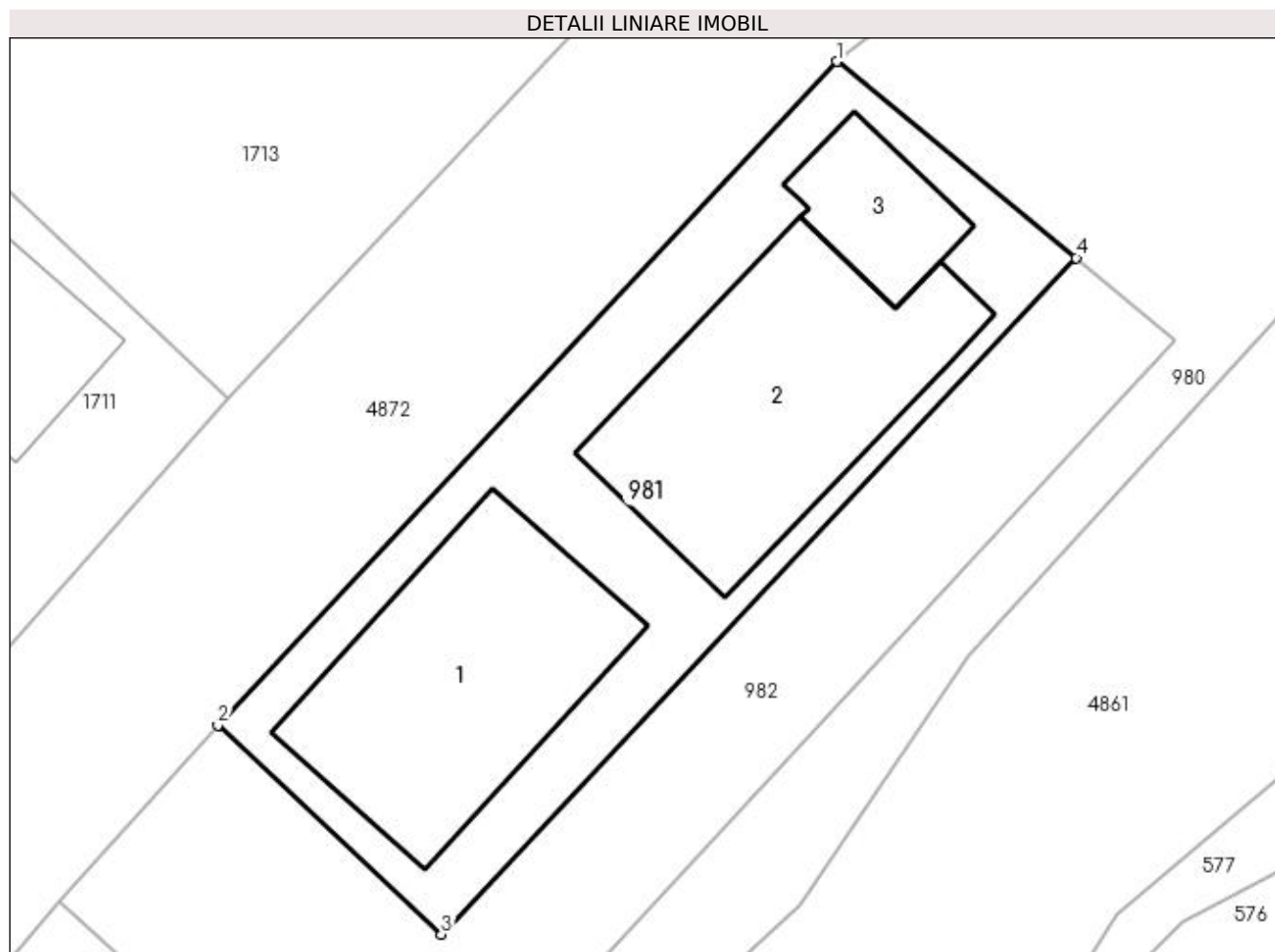
Inscrieri privind dezmembramintele dreptului de proprietate, drepturi reale de garanție și sarcini	Referințe
NU SUNT	

Anexa Nr. 1 La Partea I

Teren

Nr cadastral	Suprafața (mp)*	Observații / Referințe
80249	486	

* Suprafața este determinată în planul de proiecție Stereo 70.



Date referitoare la teren

Crt	Categorie folosință	Intravilan	Suprafața (mp)	Tarla	Parcelă	Nr. topo	Observații / Referințe
1	curți constructii	DA	486	13	438	-	

Date referitoare la construcții

Crt	Număr	Destinație construcție	Supraf. (mp)	Situație juridică	Observații / Referințe
A1.1	80249-C1	constructii anexa	117	Cu acte	Nr. niveluri:1; S. construita la sol:117 mp; S. construita desfasurata:117 mp; Magazie , parter, lemn
A1.2		constructii administrative si social culturale	126	Cu acte	Nr. niveluri:3; S. construita la sol:126 mp; S. construita desfasurata:332 mp; Sediul Obstei Mosnenilor si Camere de Serviciu, P+E+M , an constructie 2010
A1.3	80249-C3	constructii anexa	Din acte: 40 Masurata: 32	Cu acte	Nr. niveluri:2; S. construita la sol:32 mp; S. construita desfasurata:58 mp; Magazie P+M, an constructie 2000;se rectifica cf.art.12,alin. 16(Legea7/1996)

Lungime Segmente

1) Valorile lungimilor segmentelor sunt obținute din proiecție în plan.

Punct început	X / Y	Punct sfârșit	X / Y	Lungime segment (** (m)
---------------	-------	---------------	-------	-------------------------

Punct început	X / Y	Punct sfârșit	X / Y	Lungime segment (** (m)
1	509.113,152 423.031,167	2	509.087,481 423.003,643	37.637
2	509.087,481 423.003,643	3	509.096,754 422.994,963	12.702
3	509.096,754 422.994,963	4	509.123,095 423.023,025	38.488
4	509.123,095 423.023,025	1	509.113,152 423.031,167	12.851

** Lungimile segmentelor sunt determinate în planul de proiecție Stereo 70 și sunt rotunjite la 1 milimetru.

*** Distanța dintre puncte este formată din segmente cumulate ce sunt mai mici decât valoarea 1 milimetru.

**DATE DESPRE IMOBILUL NR. 982**

Oficiul de Cadastru și Publicitate Imobiliară ARGES
Biroul de Cadastru și Publicitate Imobiliară Campulung

A. Partea I. Descrierea imobilului

TEREN Intravilan

Adresa: Loc. Namaesti, Jud. Arges

Nr. Crt	Nr cadastral Nr. topografic	Suprafața* (mp)	Observații / Referințe
A1		353	Sector cadastral:17 Teren neimprejmuit;

B. Partea II. Proprietari și acte

Inscrieri privitoare la dreptul de proprietate și alte drepturi reale	Referințe
/	
Act Normativ nr. 7, din 13/03/1996 emis de PARLAMENT (art. 13 alin. 15);	
B1	A1
Inscrierea provizorie, drept de PROPRIETATE, dobandit prin Lege, cota actuala 1/1, cota initiala 1/1 1) COMUNA VALEA MARE PRAVAT, CIF:5010196	

C. Partea III. SARCINI .

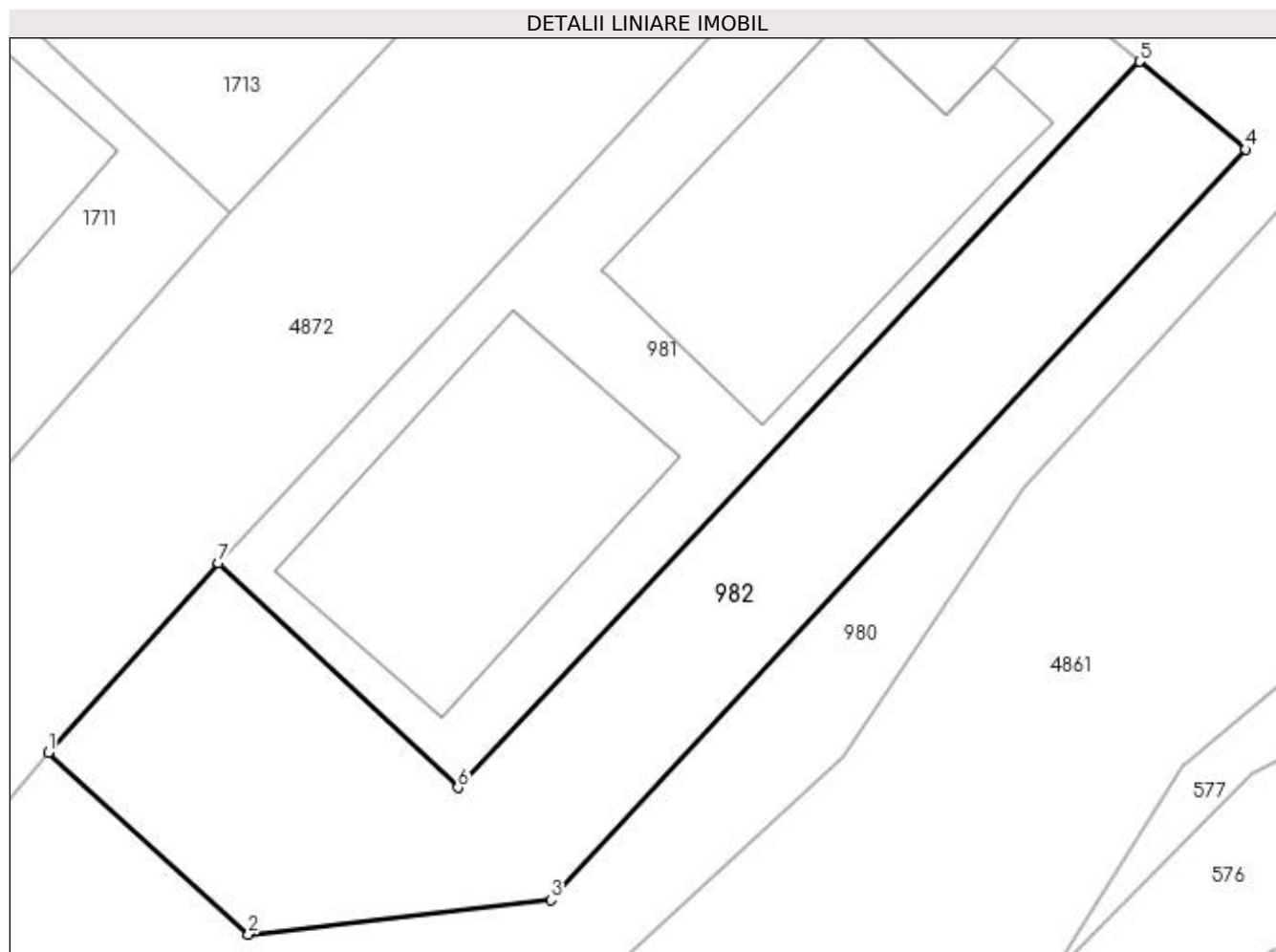
Inscrieri privind dezmembramintele dreptului de proprietate, drepturi reale de garanție și sarcini	Referințe
NU SUNT	

Anexa Nr. 1 La Partea I

Teren

Nr cadastral	Suprafața (mp)*	Observații / Referințe
	353	

* Suprafața este determinată în planul de proiecție Stereo 70.



Date referitoare la teren

Crt	Categorie folosință	Intravilan	Suprafața (mp)	Tarla	Parcelă	Nr. topo	Observații / Referințe
1	curți constructii	DA	353	13	438	-	

Lungime Segmente

1) Valorile lungimilor segmentelor sunt obținute din proiecție în plan.

Punct început	X / Y	Punct sfârșit	X / Y	Lungime segment (** (m)
1	509.080,924 422.996,335	2	509.088,653 422.989,297	10.453
2	509.088,653 422.989,297	3	509.100,335 422.990,621	11.757
3	509.100,335 422.990,621	4	509.127,199 423.019,628	39.536
4	509.127,199 423.019,628	5	509.123,095 423.023,025	5.328
5	509.123,095 423.023,025	6	509.096,754 422.994,963	38.488

Punct început	X / Y	Punct sfârșit	X / Y	Lungime segment (** (m)
6	509.096,754 422.994,963	7	509.087,481 423.003,643	12.702
7	509.087,481 423.003,643	1	509.080,924 422.996,335	9.818

** Lungimile segmentelor sunt determinate în planul de proiecție Stereo 70 și sunt rotunjite la 1 milimetru.

*** Distanța dintre puncte este formată din segmente cumulate ce sunt mai mici decât valoarea 1 milimetru.

**DATE DESPRE IMOBILUL NR. 983**

Oficiul de Cadastru și Publicitate Imobiliară ARGES
Biroul de Cadastru și Publicitate Imobiliară Campulung

A. Partea I. Descrierea imobilului

TEREN Necunoscut

Adresa: Loc. Namaesti, Jud. Arges

Nr. Crt	Nr cadastral Nr. topografic	Suprafața* (mp)	Observații / Referințe
A1		1.700	Sector cadastral:17 Teren neimprejmuit;

B. Partea II. Proprietari și acte

Inscrieri privitoare la dreptul de proprietate și alte drepturi reale		Referințe
/		
Act Normativ nr. 7, din 13/03/1996 emis de PARLAMENT (art. 13 alin. 15);		
B1	Inscrierea provizorie, drept de PROPRIETATE, dobandit prin Lege, cota actuala 1/1, cota initiala 1/1 1) COMUNA VALEA MARE PRAVAT, CIF:5010196	A1

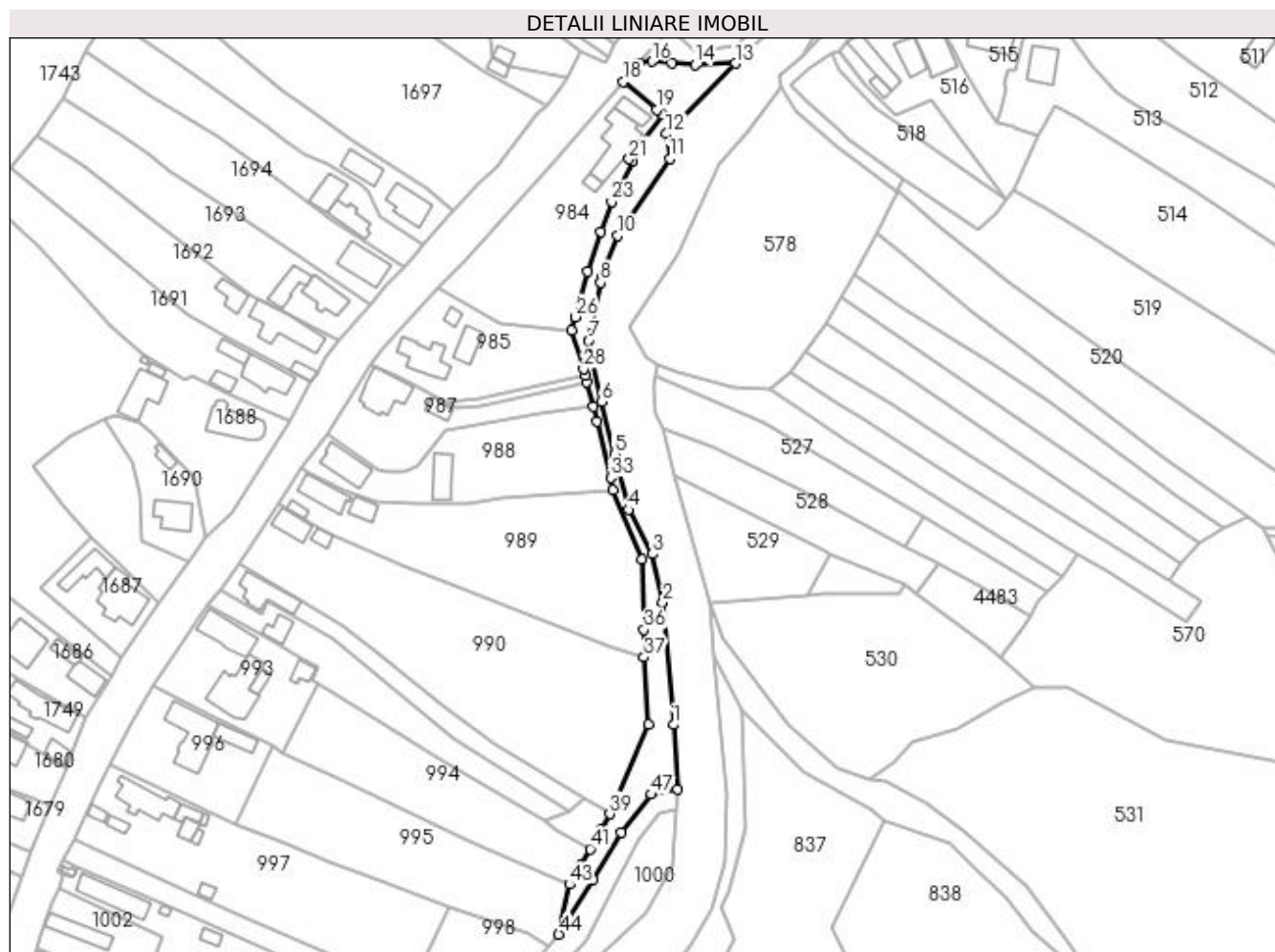
C. Partea III. SARCINI .

Inscrieri privind dezmembramintele dreptului de proprietate, drepturi reale de garanție și sarcini	Referințe
NU SUNT	

Teren

Nr cadastral	Suprafața (mp)*	Observații / Referințe
	1.700	

* Suprafața este determinată în planul de proiecție Stereo 70.



Date referitoare la teren

Crt	Categorie folosință	Intravilan	Suprafața (mp)	Tarla	Parcelă	Nr. topo	Observații / Referințe
1	pasune	DA	235	12	436/1	-	
2	neproductiv	NU	1.409	12	436/2	-	
3	ape curgătoare	DA	56	12	436/3	-	

Lungime Segmente

1) Valorile lungimilor segmentelor sunt obținute din proiecție în plan.

Punct început	X / Y	Punct sfârșit	X / Y	Lungime segment
1	509.082,193 422.792,543	2	509.079,011 422.828,173	35.772
4	509.068,985 422.855,339	5	509.064,941 422.871,59	16.747
7	509.057,307 422.904,718	8	509.060,811 422.921,723	17.362
10	509.065,776 422.935,374	11	509.081,023 422.957,892	27.194
2	509.079,011 422.828,173	3	509.076,015 422.842,421	14.567
5	509.064,941 422.871,59	6	509.061,024 422.886,886	15.795
8	509.060,811 422.921,723	9	509.061,122 422.923,323	1.638
11	509.081,023 422.957,892	12	509.080,041 422.965,078	7.2534
3	509.076,015 422.842,421	4	509.068,985 422.855,339	14.707
6	509.061,024 422.886,886	7	509.057,307 422.904,718	18.215
9	509.061,122 422.923,323	10	509.065,776 422.935,374	12.918
12	509.080,041 422.965,078	13	509.100,18 422.985,63	28.774

Punct început	X / Y	Punct sfârșit	X / Y	Lungime segment	Punct început	X / Y	Punct sfârșit	X / Y	Lungime segment	Punct început	X / Y	Punct sfârșit	X / Y	Lungime segment
13	509.100,18 422.985,63	14	509.088,507 422.985,189	11.681	14	509.088,507 422.985,189	15	509.081,649 422.985,805	6.886	15	509.081,649 422.985,805	16	509.075,827 422.986,217	5.837
16	509.075,827 422.986,217	17	509.072,093 422.985,795	3.758	17	509.072,093 422.985,795	18	509.067,448 422.980,32	7.18	18	509.067,448 422.980,32	19	509.077,161 422.972,188	12.668
19	509.077,161 422.972,188	20	509.079,032 422.970,717	2.38	20	509.079,032 422.970,717	21	509.069,185 422.957,763	16.272	21	509.069,185 422.957,763	22	509.070,191 422.957,045	1.236
22	509.070,191 422.957,045	23	509.064,015 422.945,268	13.298	23	509.064,015 422.945,268	24	509.060,975 422.936,484	9.295	24	509.060,975 422.936,484	25	509.057,048 422.924,824	12.304
25	509.057,048 422.924,824	26	509.053,567 422.911,603	13.672	26	509.053,567 422.911,603	27	509.052,451 422.907,657	4.101	27	509.052,451 422.907,657	28	509.055,85 422.896,4	11.759
28	509.055,85 422.896,4	29	509.056,37 422.894,434	2.034	29	509.056,37 422.894,434	30	509.056,869 422.892,548	1.951	30	509.056,869 422.892,548	31	509.058,785 422.885,515	7.289
31	509.058,785 422.885,515	32	509.059,825 422.881,11	4.526	32	509.059,825 422.881,11	33	509.063,811 422.864,729	16.859	33	509.063,811 422.864,729	34	509.064,501 422.861,035	3.758
34	509.064,501 422.861,035	35	509.073,013 422.840,873	21.885	35	509.073,013 422.840,873	36	509.073,53 422.820,317	20.563	36	509.073,53 422.820,317	37	509.073,508 422.812,254	8.063
37	509.073,508 422.812,254	38	509.074,747 422.792,65	19.643	38	509.074,747 422.792,65	39	509.063,486 422.766,511	28.462	39	509.063,486 422.766,511	40	509.060,78 422.761,808	5.426
40	509.060,78 422.761,808	41	509.057,739 422.756,243	6.342	41	509.057,739 422.756,243	42	509.055,074 422.751,489	5.45	42	509.055,074 422.751,489	43	509.051,693 422.745,891	6.54
43	509.051,693 422.745,891	44	509.048,66 422.731,314	14.889	44	509.048,66 422.731,314	45	509.058,685 422.747,439	18.987	45	509.058,685 422.747,439	46	509.066,825 422.761,107	15.908
46	509.066,825 422.761,107	47	509.075,598 422.772,189	14.134	47	509.075,598 422.772,189	48	509.083,231 422.773,697	7.781	48	509.083,231 422.773,697	1	509.082,193 422.792,543	18.875

** Lungimile segmentelor sunt determinate în planul de proiecție Stereo 70 și sunt rotunjite la 1 milimetru.

*** Distanța dintre puncte este formată din segmente cumulate ce sunt mai mici decât valoarea 1 milimetru.

**DATE DESPRE IMOBILUL NR. 984**

Oficiul de Cadastru și Publicitate Imobiliară ARGES
Biroul de Cadastru și Publicitate Imobiliară Campulung

A. Partea I. Descrierea imobilului

TEREN Intravilan

Nr. CF vechi:390
Nr. cadastral vechi:544

Adresa: Loc. Namaesti, Nr. 80, Jud. Arges, pct Acasa

Nr. Crt	Nr cadastral Nr. topografic	Suprafata* (mp)	Observatii / Referinte
A1	81984	1.902	Sector cadastral:17 Teren imprejmuit;

Construcții

Crt	Nr cadastral Nr. topografic	Adresa	Observatii / Referinte
A1.1	81984-C1	Loc. Namaesti, Nr. 80, Jud. Arges, pct Acasa	Nr. niveluri:1; S. construita la sol:148 mp; S. construita desfasurata:148 mp; se rectifica cf.art.12,alin.16 (Legea7/1996)
A1.2		Loc. Namaesti, Nr. 80, Jud. Arges, pct Acasa	Nr. niveluri:1; S. construita la sol:38 mp; S. construita desfasurata:38 mp;
A1.3		Loc. Namaesti, Nr. 80, Jud. Arges, pct Acasa	Nr. niveluri:1; S. construita la sol:18 mp; S. construita desfasurata:18 mp;

B. Partea II. Proprietari și acte

Inscrieri privitoare la dreptul de proprietate și alte drepturi reale	Referințe
742 / 15/02/2005	
Act Notarial nr. 366, din 14/02/2005 emis de notar public Zipisi Cornelia (certificat de mostenitor nr. 160/2004 emis de notar public Zipisi Cornelia);	
B1	Intabulare, drept de PROPRIETATE-conventie si, dobandit prin Succesiune, cota actuala 1/1, cota initiala 1/1 1) MOTOC NICOLAE MARIAN, casatorit cu, lipsă CNP 2) MOTOC DANA MARIA MIHAELA, lipsă CNP
/	
Act Normativ nr. 7, din 13/03/1996 emis de PARLAMENT (art. 12 alin. 16);	
B2	Intabulare, drept de PROPRIETATE, dobandit prin Construire, cota actuala 1/1, cota initiala 1/1 1) MOTOC NICOLAE MARIAN, lipsă CNP 2) MOTOC DANA MARIA MIHAELA, lipsă CNP

C. Partea III. SARCINI

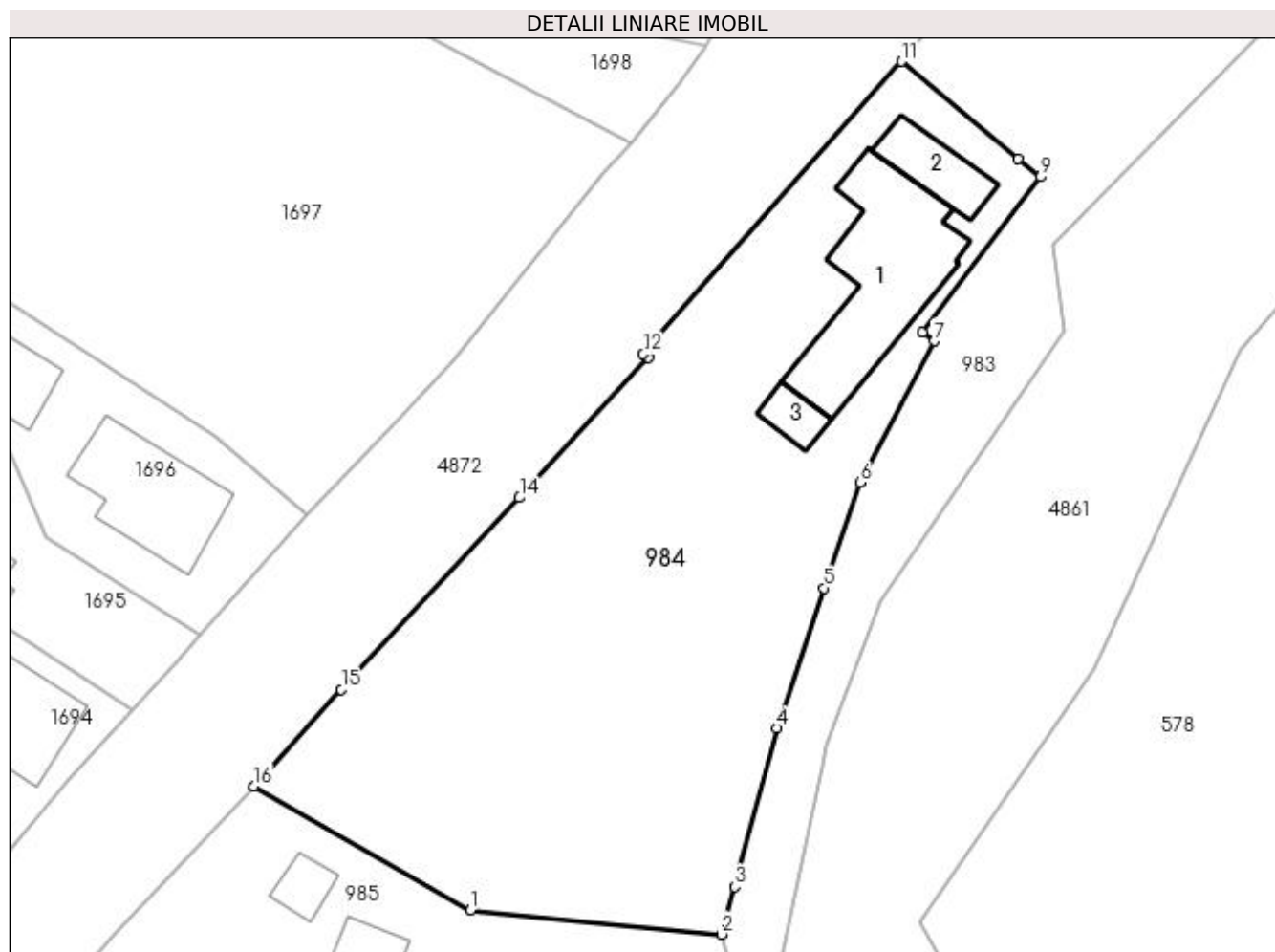
Inscrieri privind dezmembramintele dreptului de proprietate, drepturi reale de garanție și sarcini	Referințe
742 / 15/02/2005	
Act Notarial nr. 366, din 14/02/2005 emis de notar public Zipisi Cornelia (certificat de mostenitor nr. 160/2004 emis de notar public Zipisi Cornelia);	
C1	Intabulare, drept de UZUFRACT VIAGER, dobandit prin Conventie, cota actuala 1/1, cota initiala 1/1 1) MOTOC MARIA

Anexa Nr. 1 La Partea I

Teren

Nr cadastral	Suprafața (mp)*	Observații / Referințe
81984	1.902	

* Suprafața este determinată în planul de proiecție Stereo 70.



Date referitoare la teren

Crt	Categorie folosință	Intravilan	Suprafața (mp)	Tarla	Parcelă	Nr. topo	Observații / Referințe
1	curți construcții	DA	483	12	435,436	-	
2	arabil	DA	539	12	435	-	
3	faneata	DA	880	12	435	-	

Date referitoare la construcții

Crt	Număr	Destinație construcție	Supraf. (mp)	Situație juridică	Observații / Referințe
A1.1	81984-C1	construcții de locuințe	Din acte: 235 Masurata: 148	Cu acte	Nr. niveluri:1; S. construita la sol:148 mp; S. construita desfasurata:148 mp; se rectifica cf. art.12,alin.16(Legea7/1996)
A1.2		construcții anexa	38	Cu acte	Nr. niveluri:1; S. construita la sol:38 mp; S. construita desfasurata:38 mp;
A1.3		construcții anexa	18	Cu acte	Nr. niveluri:1; S. construita la sol:18 mp; S. construita desfasurata:18 mp;

Lungime Segmente

1) Valorile lungimilor segmentelor sunt obținute din proiecție în plan.

Punct început	X / Y	Punct sfârșit	X / Y	Lungime segment (** (m)
---------------	-------	---------------	-------	-------------------------

Punct început	X / Y	Punct sfârșit	X / Y	Lungime segment (** (m)
1	509.031,553 422.909,699	2	509.052,451 422.907,657	20.998
2	509.052,451 422.907,657	3	509.053,567 422.911,603	4.101
3	509.053,567 422.911,603	4	509.057,048 422.924,824	13.672
4	509.057,048 422.924,824	5	509.060,975 422.936,484	12.304
5	509.060,975 422.936,484	6	509.064,015 422.945,268	9.295
6	509.064,015 422.945,268	7	509.070,191 422.957,045	13.298
7	509.070,191 422.957,045	8	509.069,185 422.957,763	1.236
8	509.069,185 422.957,763	9	509.079,032 422.970,717	16.272
9	509.079,032 422.970,717	10	509.077,161 422.972,188	2.38
10	509.077,161 422.972,188	11	509.067,448 422.980,32	12.668
11	509.067,448 422.980,32	12	509.045,938 422.955,968	32.492
12	509.045,938 422.955,968	13	509.046,363 422.955,652	0.53
13	509.046,363 422.955,652	14	509.035,627 422.944,012	15.835
14	509.035,627 422.944,012	15	509.020,785 422.928,036	21.806
15	509.020,785 422.928,036	16	509.013,479 422.920,005	10.857
16	509.013,479 422.920,005	1	509.031,553 422.909,699	20.806

** Lungimile segmentelor sunt determinate în planul de proiecție Stereo 70 și sunt rotunjite la 1 milimetru.

*** Distanța dintre puncte este formată din segmente cumulate ce sunt mai mici decât valoarea 1 milimetru.

**DATE DESPRE IMOBILUL NR. 985**

Oficiul de Cadastru și Publicitate Imobiliară ARGES
Biroul de Cadastru și Publicitate Imobiliară Campulung

A. Partea I. Descrierea imobilului

TEREN Intravilan

Adresa: Loc. Namaesti, Nr. 79, Jud. Arges, Punct "Camin Casa"

Nr. Crt	Nr cadastral Nr. topografic	Suprafața* (mp)	Observații / Referințe
A1	80326	Din acte: 1.201 Masurata: 1.209	Sector cadastral:17 Teren imprejmuit;

Construcții

Crt	Nr cadastral Nr. topografic	Adresa	Observații / Referințe
A1.1	80326-C1	Loc. Namaesti, Nr. 79, Jud. Arges, Punct "Camin Casa"	Nr. niveluri:1; S. construita la sol:108 mp; S. construita desfasurata:108 mp;
A1.2	80326-C2	Loc. Namaesti, Nr. 79, Jud. Arges, Punct "Camin Casa"	Nr. niveluri:1; S. construita la sol:54 mp; S. construita desfasurata:54 mp;
A1.3		Loc. Namaesti, Nr. 79, Jud. Arges, Punct "Camin Casa"	Nr. niveluri:1; S. construita la sol:17 mp; S. construita desfasurata:17 mp;

B. Partea II. Proprietari și acte

Inscrieri privitoare la dreptul de proprietate și alte drepturi reale		Referințe
8917 / 06/08/2010		
Act Notarial nr. 1644, din 05/08/2010 emis de BNP ZIPISI CORNELIA;		
B1	Se infiinteaza cartea funciara 80326 a imobilului cu numarul cadastral 80326/Valea Mare Pravat, rezultat din dezmembrarea imobilului cu numarul cadastral 80286 inscris in cartea funciara 80286;	A1, A1.1, A1.2
Act Administrativ nr. 139008, din 09/02/2009 emis de COMISIA JUDETEANA ARGES (act administrativ nr. 2922/27-05-2010 emis de PRIMARIA COMUNEI VALEA MARE PRAVAT; act administrativ nr. 2923/27-05-2010 emis de PRIMARIA COMUNEI VALEA MARE PRAVAT;);		
B2	Intabulare, drept de PROPRIETATE, dobandit prin Lege, cota actuala 1/1, cota initiala 1/1 1) IACOB LETITIA <i>OBSERVATII: pozitie transcrisa din CF 80286/Valea Mare Pravat, inscrisa prin incheierea nr. 6216 din 07/06/2010;</i>	A1
B3	Intabulare, drept de PROPRIETATE, dobandit prin Construire, cota actuala 1/1, cota initiala 1/1 1) IACOB LETITIA <i>OBSERVATII: pozitie transcrisa din CF 80286/Valea Mare Pravat, inscrisa prin incheierea nr. 6216 din 07/06/2010;</i>	A1.1, A1.2
/		
Act Normativ nr. 7, din 13/03/1996 emis de PARLAMENT (art. 12 alin. 16);		
B4	Intabulare, drept de PROPRIETATE, dobandit prin Construire, cota actuala 1/1, cota initiala 1/1 1) IACOB LETITIA	A1.3

C. Partea III. SARCINI .

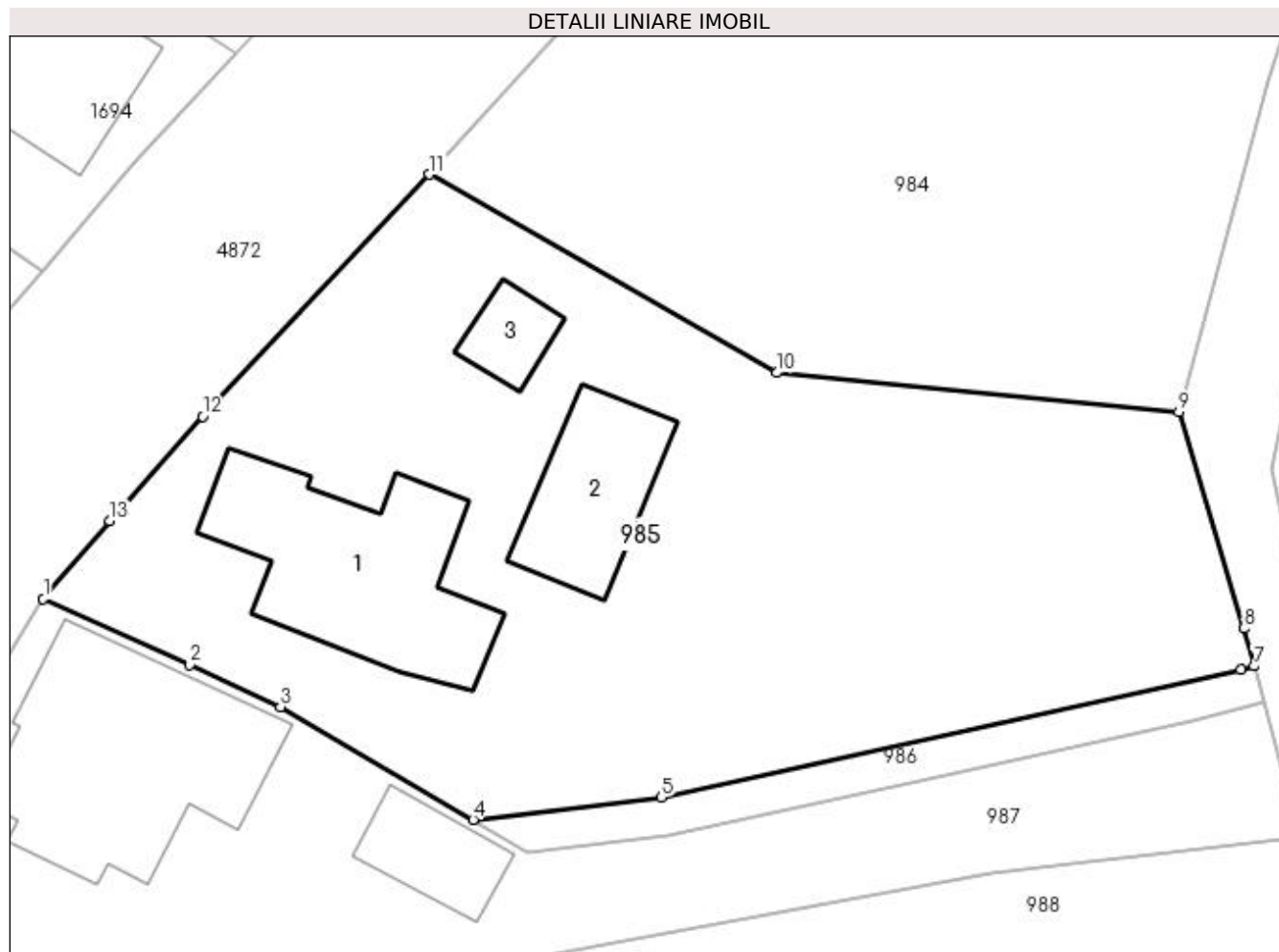
Inscrieri privind dezmembramintele dreptului de proprietate, drepturi reale de garanție și sarcini	Referințe
NU SUNT	

Anexa Nr. 1 La Partea I

Teren

Nr cadastral	Suprafața (mp)*	Observații / Referințe
80326	Din acte: 1.201 Masurata: 1.209	

* Suprafața este determinată în planul de proiecție Stereo 70.



Date referitoare la teren

Crt	Categorie folosință	Intra vilan	Suprafața (mp)	Tarla	Parcelă	Nr. topo	Observații / Referințe
1	curți constructii	DA	653	12	433	-	
2	arabil	DA	556	12	434	-	

Date referitoare la construcții

Crt	Număr	Destinație construcție	Supraf. (mp)	Situație juridică	Observații / Referințe
A1.1	80326-C1	construcții de locuințe	108	Cu acte	Nr. niveluri:1; S. construita la sol:108 mp; S. construita desfasurata:108 mp;
A1.2	80326-C2	construcții anexa	54	Cu acte	Nr. niveluri:1; S. construita la sol:54 mp; S. construita desfasurata:54 mp;
A1.3		construcții anexa	17	Cu acte	Nr. niveluri:1; S. construita la sol:17 mp; S. construita desfasurata:17 mp;

Lungime Segmente

1) Valorile lungimilor segmentelor sunt obținute din proiecție în plan.

Punct început	X / Y	Punct sfârșit	X / Y	Lungime segment (** (m)
1	508.993,4 422.897,943	2	509.001,03 422.894,5	8.371

Punct început	X / Y	Punct sfârșit	X / Y	Lungime segment (** (m)
2	509.001,03 422.894,5	3	509.005,73 422.892,31	5.185
3	509.005,73 422.892,31	4	509.015,761 422.886,46	11.612
4	509.015,761 422.886,46	5	509.025,54 422.887,61	9.846
5	509.025,54 422.887,61	6	509.055,686 422.894,259	30.871
6	509.055,686 422.894,259	7	509.056,37 422.894,434	0.706
7	509.056,37 422.894,434	8	509.055,85 422.896,4	2.034
8	509.055,85 422.896,4	9	509.052,451 422.907,657	11.759
9	509.052,451 422.907,657	10	509.031,553 422.909,699	20.998
10	509.031,553 422.909,699	11	509.013,479 422.920,005	20.806
11	509.013,479 422.920,005	12	509.001,7 422.907,43	17.23
12	509.001,7 422.907,43	13	508.996,88 422.901,98	7.276
13	508.996,88 422.901,98	1	508.993,4 422.897,943	5.33

** Lungimile segmentelor sunt determinate în planul de proiecție Stereo 70 și sunt rotunjite la 1 milimetru.

*** Distanța dintre puncte este formată din segmente cumulate ce sunt mai mici decât valoarea 1 milimetru.

**DATE DESPRE IMOBILUL NR. 986**

Oficiul de Cadastru și Publicitate Imobiliară ARGES
Biroul de Cadastru și Publicitate Imobiliară Campulung

A. Partea I. Descrierea imobilului

TEREN Intravilan

Adresa: Loc. Namaesti, Jud. Arges, Punct "Camin Casa"

Nr. Crt	Nr cadastral Nr. topografic	Suprafața* (mp)	Observații / Referințe
A1	80327	Din acte: 80 Masurata: 82	Sector cadastral:17 Teren imprejmuit;

B. Partea II. Proprietari și acte

Inscrieri privitoare la dreptul de proprietate și alte drepturi reale		Referințe
8917 / 06/08/2010		
Act Notarial nr. 1644, din 05/08/2010 emis de BNP ZIPISI CORNELIA;		
B1	Se infiinteaza cartea funciara 80327 a imobilului cu numarul cadastral 80327/Valea Mare Pravat, rezultat din dezmembrarea imobilului cu numarul cadastral 80286 inscris in cartea funciara 80286;	A1
8919 / 06/08/2010		
Act Notarial nr. 1645, din 05/08/2010 emis de BNP ZIPISI CORNELIA;		
B5	Intabulare, drept de PROPRIETATE, dobandit prin Conventie, cota actuala 1/1, cota initiala 1/1	A1
	1) IONESCU ROMULUS ANTON, casatorit cu	
	2) IONESCU DANIELA LAVINIA	

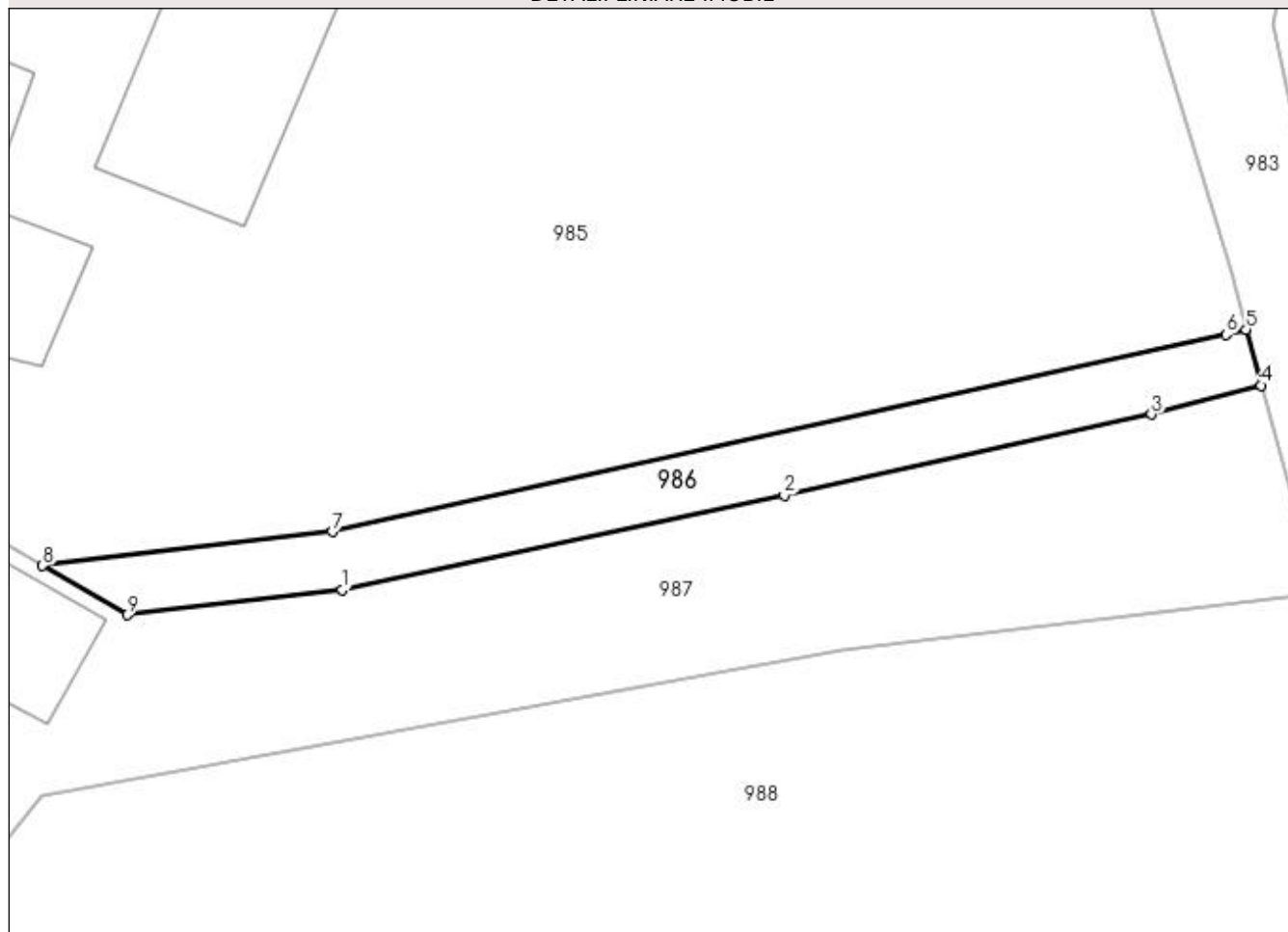
C. Partea III. SARCINI .

Inscrieri privind dezmembramintele dreptului de proprietate, drepturi reale de garanție și sarcini	Referințe
NU SUNT	

Anexa Nr. 1 La Partea I**Teren**

Nr cadastral	Suprafața (mp)*	Observații / Referințe
80327	Din acte: 80 Masurata: 82	

* Suprafața este determinată în planul de proiecție Stereo 70.

DETALII LINIARE IMOBIL**Date referitoare la teren**

Crt	Categorie folosință	Intravilan	Suprafața (mp)	Tarla	Parcelă	Nr. topo	Observații / Referințe
1	curți constructii	DA	4	12	433	-	
2	arabil	DA	78	12	433	-	În act se regăsește P434

Lungime Segmente

1) Valorile lungimilor segmentelor sunt obținute din proiecție în plan.

Punct început	X / Y	Punct sfârșit	X / Y	Lungime segment (** (m)
1	509.025,88 422.885,64	2	509.040,79 422.888,83	15.247
2	509.040,79 422.888,83	3	509.053,17 422.891,57	12.68
3	509.053,17 422.891,57	4	509.056,869 422.892,548	3.826
4	509.056,869 422.892,548	5	509.056,37 422.894,434	1.951

Punct început	X / Y	Punct sfârșit	X / Y	Lungime segment (** (m)
5	509.056,37 422.894,434	6	509.055,686 422.894,259	0.706
6	509.055,686 422.894,259	7	509.025,54 422.887,61	30.871
7	509.025,54 422.887,61	8	509.015,761 422.886,46	9.846
8	509.015,761 422.886,46	9	509.018,61 422.884,8	3.297
9	509.018,61 422.884,8	1	509.025,88 422.885,64	7.318

** Lungimile segmentelor sunt determinate în planul de proiecție Stereo 70 și sunt rotunjite la 1 milimetru.

*** Distanța dintre puncte este formată din segmente cumulate ce sunt mai mici decât valoarea 1 milimetru.

**DATE DESPRE IMOBILUL NR. 987**

Oficiul de Cadastru și Publicitate Imobiliară ARGES
Biroul de Cadastru și Publicitate Imobiliară Campulung

A. Partea I. Descrierea imobilului

TEREN Intravilan

Nr. CF vechi:594
Nr. cadastral vechi:55

Adresa: Loc. Namaesti, Nr. 78, Jud. Arges, punct "Acasa"

Nr. Crt	Nr cadastral Nr. topografic	Suprafața* (mp)	Observații / Referințe
A1	80783	Din acte: 925 Masurata: 945	Sector cadastral:17 Teren imprejmuit;

Construcții

Crt	Nr cadastral Nr. topografic	Adresa	Observații / Referințe
A1.1	80783-C1	Loc. Namaesti, Nr. 78, Jud. Arges, punct "Acasa"	Nr. niveluri:2; S. construita la sol:129 mp; S. construita desfasurata:189 mp; se rectifica cf.art.12,alin.16 (Legea7/1996)
A1.2	80783-C2	Loc. Namaesti, Nr. 78, Jud. Arges, punct "Acasa"	Nr. niveluri:1; S. construita la sol:30 mp; S. construita desfasurata:30 mp; se rectifica cf.art.12,alin.16 (Legea7/1996)

B. Partea II. Proprietari și acte

Inscrieri privitoare la dreptul de proprietate și alte drepturi reale		Referințe
3506 / 21/07/2006		
Act Notarial nr. 1372, din 19/07/2006 emis de BNP Zipisi Cornelia;		
B1	Intabulare, drept de PROPRIETATE, dobandit prin Conventie, cota actuala 1/1, cota initiala 1/1 1) IONESCU ROMULUS ANTON 2) IONESCU DANIELA LAVINIA, soti <i>OBSERVATII: (provenita din conversia CF 594)</i>	A1, A1.1, A1.2

C. Partea III. SARCINI .

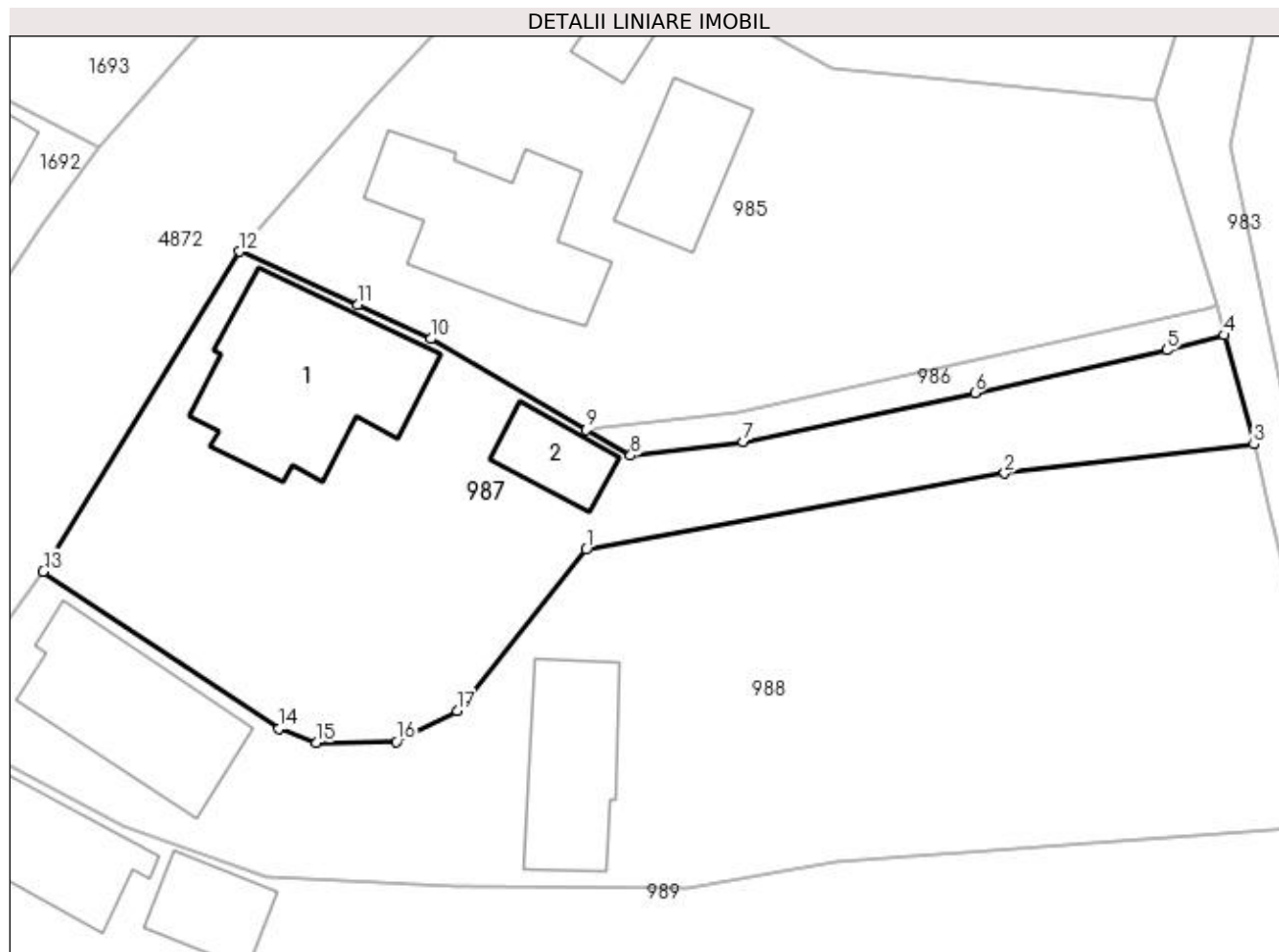
Inscrieri privind dezmembramintele dreptului de proprietate, drepturi reale de garanție și sarcini	Referințe
NU SUNT	

Anexa Nr. 1 La Partea I

Teren

Nr cadastral	Suprafața (mp)*	Observații / Referințe
80783	Din acte: 925 Masurata: 945	

* Suprafața este determinată în planul de proiecție Stereo 70.



Date referitoare la teren

Crt	Categorie folosință	Intravilan	Suprafața (mp)	Tarla	Parcelă	Nr. topo	Observații / Referințe
1	curți constructii	DA	713	12	431	-	
2	arabil	DA	232	12	430,432	-	

Date referitoare la construcții

Crt	Număr	Destinație construcție	Supraf. (mp)	Situație juridică	Observații / Referințe
A1.1	80783-C1	construcții de locuințe	Din acte: 115 Masurata: 129	Cu acte	Nr. niveluri:2; S. construita la sol:129 mp; S. construita desfasurata:189 mp; se rectifica cf. art.12,alin.16(Legea7/1996)
A1.2	80783-C2	construcții anexa	Din acte: 8 Masurata: 30	Cu acte	Nr. niveluri:1; S. construita la sol:30 mp; S. construita desfasurata:30 mp; se rectifica cf. art.12,alin.16(Legea7/1996)

Lungime Segmente

1) Valorile lungimilor segmentelor sunt obținute din proiecție în plan.

Punct început	X / Y	Punct sfârșit	X / Y	Lungime segment (** (m))
1	509.015,743 422.878,724	2	509.042,716 422.883,644	27.418

Punct început	X / Y	Punct sfârșit	X / Y	Lungime segment (** (m)
2	509.042,716 422.883,644	3	509.058,785 422.885,515	16.178
3	509.058,785 422.885,515	4	509.056,869 422.892,548	7.289
4	509.056,869 422.892,548	5	509.053,17 422.891,57	3.826
5	509.053,17 422.891,57	6	509.040,79 422.888,83	12.68
6	509.040,79 422.888,83	7	509.025,88 422.885,64	15.247
7	509.025,88 422.885,64	8	509.018,61 422.884,8	7.318
8	509.018,61 422.884,8	9	509.015,761 422.886,46	3.297
9	509.015,761 422.886,46	10	509.005,73 422.892,31	11.612
10	509.005,73 422.892,31	11	509.001,03 422.894,5	5.185
11	509.001,03 422.894,5	12	508.993,4 422.897,943	8.371
12	508.993,4 422.897,943	13	508.980,748 422.877,319	24.196
13	508.980,748 422.877,319	14	508.995,949 422.867,196	18.263
14	508.995,949 422.867,196	15	508.998,337 422.866,289	2.554
15	508.998,337 422.866,289	16	509.003,515 422.866,358	5.178
16	509.003,515 422.866,358	17	509.007,412 422.868,336	4.37
17	509.007,412 422.868,336	1	509.015,743 422.878,724	13.316

** Lungimile segmentelor sunt determinate în planul de proiecție Stereo 70 și sunt rotunjite la 1 milimetru.

*** Distanța dintre puncte este formată din segmente cumulate ce sunt mai mici decât valoarea 1 milimetru.

**DATE DESPRE IMOBILUL NR. 988**

Oficiul de Cadastru și Publicitate Imobiliară ARGES
Biroul de Cadastru și Publicitate Imobiliară Campulung

A. Partea I. Descrierea imobilului

TEREN Intravilan

Nr. CF vechi:971
Nr. cadastral vechi:487

Adresa: Loc. Namaesti, Nr. 77, Jud. Arges, Punct "Acasa"

Nr. Crt	Nr cadastral Nr. topografic	Suprafata* (mp)	Observatii / Referinte
A1	80276	Din acte: 1.558 Masurata: 1.572	Sector cadastral:17 Teren imprejmuit;

Construcții

Crt	Nr cadastral Nr. topografic	Adresa	Observatii / Referinte
A1.1	80276-C1	Loc. Namaesti, Nr. 77, Jud. Arges, Punct "Acasa"	Nr. niveluri:2; S. construita la sol:99 mp; S. construita desfasurata:128 mp;
A1.2		Loc. Namaesti, Nr. 77, Jud. Arges, Punct "Acasa"	Nr. niveluri:1; S. construita la sol:74 mp; S. construita desfasurata:74 mp;

B. Partea II. Proprietari și acte

Inscrieri privitoare la dreptul de proprietate și alte drepturi reale		Referințe
247 / 13/01/2009		
Act Notarial nr. 33, din 09/01/2009 emis de BNP IONESCU IULIA;		
B1	Intabulare, drept de PROPRIETATE, dobandit prin Conventie, cota actuala 1/1, cota initiala 1/1 1) DAMIAN DANIEL-CRISTIAN , lipsă CNP 2) DAMIAN PETRUTA , soti, lipsă CNP <i>OBSERVATII: (provenita din conversia CF 971)</i>	A1, A1.1
/		
Act Normativ nr. 7, din 13/03/1996 emis de PARLAMENT (art. 12 alin. 16);		
B2	Intabulare, drept de PROPRIETATE, dobandit prin Construire, cota actuala 1/1, cota initiala 1/1 1) DAMIAN DANIEL-CRISTIAN , lipsă CNP 2) DAMIAN PETRUTA , lipsă CNP	A1.2

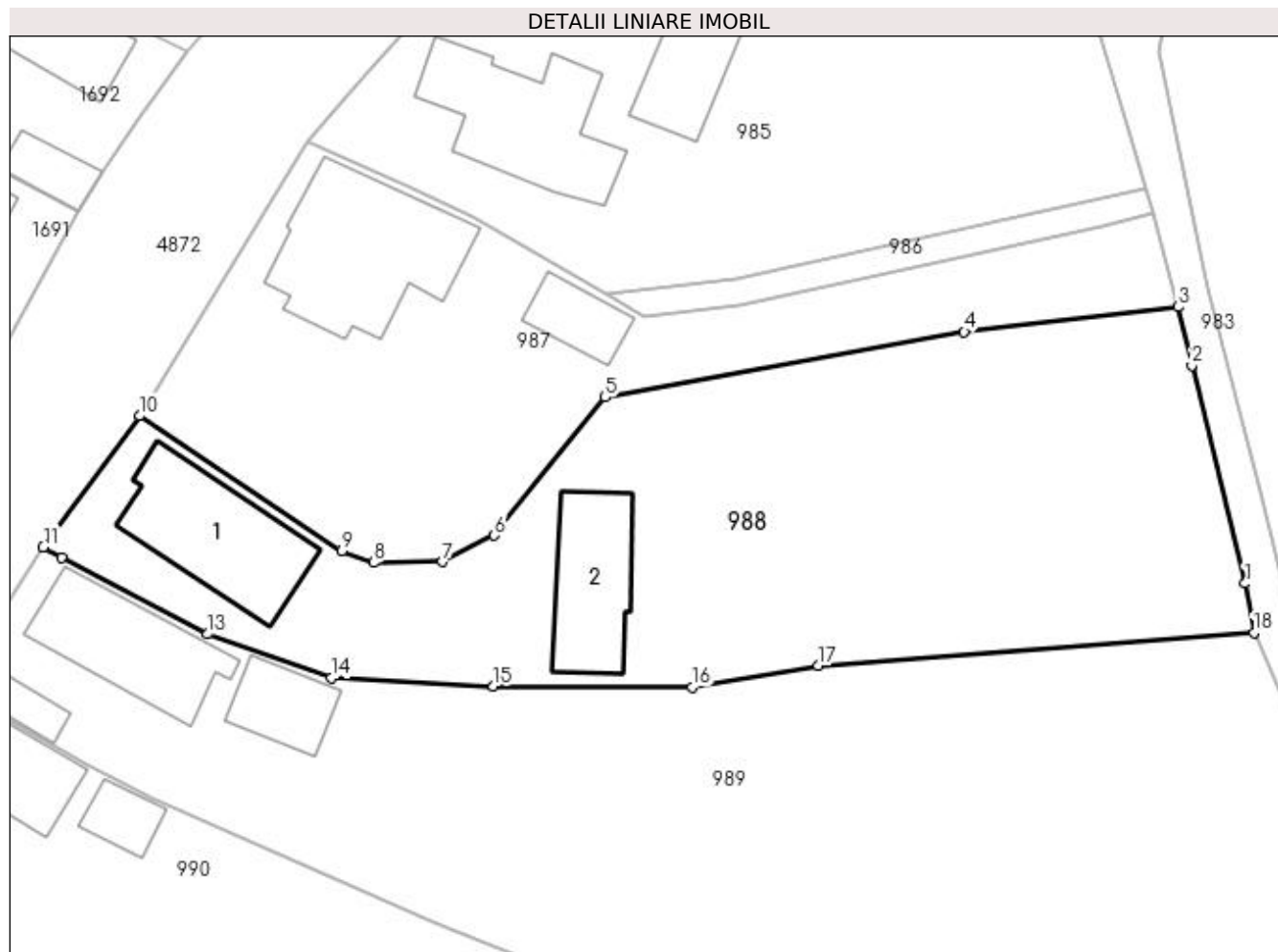
C. Partea III. SARCINI .

Inscrieri privind dezmembramintele dreptului de proprietate, drepturi reale de garanție și sarcini	Referințe
NU SUNT	

Anexa Nr. 1 La Partea I**Teren**

Nr cadastral	Suprafața (mp)*	Observații / Referințe
80276	Din acte: 1.558 Masurata: 1.572	

* Suprafața este determinată în planul de proiecție Stereo 70.

**Date referitoare la teren**

Crt	Categorie folosință	Intra vilan	Suprafața (mp)	Tarla	Parcelă	Nr. topo	Observații / Referințe
1	curți constructii	DA	204	12	428	-	
2	faneata	DA	1.368	12	429	-	

Date referitoare la construcții

Crt	Număr	Destinație construcție	Supraf. (mp)	Situație juridică	Observații / Referințe
A1.1	80276-C1	construcții de locuințe	99	Cu acte	Nr. niveluri:2; S. construita la sol:99 mp; S. construita desfasurata:128 mp;
A1.2		construcții anexa	74	Cu acte	Nr. niveluri:1; S. construita la sol:74 mp; S. construita desfasurata:74 mp;

Lungime Segmente

1) Valorile lungimilor segmentelor sunt obținute din proiecție în plan.

Punct început	X / Y	Punct sfârșit	X / Y	Lungime segment (** (m)
1	509.063,811 422.864,729	2	509.059,825 422.881,11	16.859
2	509.059,825 422.881,11	3	509.058,785 422.885,515	4.526

Punct început	X / Y	Punct sfârșit	X / Y	Lungime segment (** (m)
3	509.058,785 422.885,515	4	509.042,716 422.883,644	16.178
4	509.042,716 422.883,644	5	509.015,743 422.878,724	27.418
5	509.015,743 422.878,724	6	509.007,412 422.868,336	13.316
6	509.007,412 422.868,336	7	509.003,515 422.866,358	4.37
7	509.003,515 422.866,358	8	508.998,337 422.866,289	5.178
8	508.998,337 422.866,289	9	508.995,949 422.867,196	2.554
9	508.995,949 422.867,196	10	508.980,748 422.877,319	18.263
10	508.980,748 422.877,319	11	508.973,495 422.867,46	12.24
11	508.973,495 422.867,46	12	508.974,856 422.866,693	1.562
12	508.974,856 422.866,693	13	508.985,861 422.860,916	12.429
13	508.985,861 422.860,916	14	508.995,141 422.857,622	9.847
14	508.995,141 422.857,622	15	509.007,339 422.856,994	12.214
15	509.007,339 422.856,994	16	509.022,272 422.856,934	14.933
16	509.022,272 422.856,934	17	509.031,773 422.858,552	9.638
17	509.031,773 422.858,552	18	509.064,501 422.861,035	32.822
18	509.064,501 422.861,035	1	509.063,811 422.864,729	3.758

** Lungimile segmentelor sunt determinate în planul de proiecție Stereo 70 și sunt rotunjite la 1 milimetru.

*** Distanța dintre puncte este formată din segmente cumulate ce sunt mai mici decât valoarea 1 milimetru.

**DATE DESPRE IMOBILUL NR. 989**

Oficiul de Cadastru și Publicitate Imobiliară ARGES
Biroul de Cadastru și Publicitate Imobiliară Campulung

A. Partea I. Descrierea imobilului

TEREN Intravilan

Adresa: Loc. Namaesti, Nr. 76, Jud. Arges

Nr. Crt	Nr cadastral Nr. topografic	Suprafața* (mp)	Observații / Referințe
A1		Din acte: 3.067 Masurata: 2.764	Sector cadastral:17 Teren imprejmuit;

Construcții

Crt	Nr cadastral Nr. topografic	Adresa	Observații / Referințe
A1.1		Loc. Namaesti, Nr. 76, Jud. Arges	Nr. niveluri:1; S. construita la sol:86 mp; S. construita desfasurata:86 mp; Locuință din bърne, acoperită cu carton
A1.2		Loc. Namaesti, Nr. 76, Jud. Arges	Nr. niveluri:1; S. construita la sol:38 mp; S. construita desfasurata:38 mp; Anexă din piatră și bърne, acoperit cu carton
A1.3		Loc. Namaesti, Nr. 76, Jud. Arges	Nr. niveluri:1; S. construita la sol:16 mp; S. construita desfasurata:16 mp; Anexă din cărămidă, acoperit cu tablă

B. Partea II. Proprietari și acte

Inscrieri privitoare la dreptul de proprietate și alte drepturi reale	Referințe
/	
Act Notarial nr. 129, din 06/07/2001 emis de NP TULUCA FILOFTEIA (Titlu de proprietate nr.22341/28.09.1993 eliberat de CJSPDPAT ARGES);	
B1 Intabulare, drept de PROPRIETATE bun propriu , dobandit prin Succesiune, cota actuala 1/8, cota initiala 1/8 1) CRAIOVEANU NICULINA	A1, A1.1, A1.2, A1.3
B2 Intabulare, drept de PROPRIETATE bun propriu , dobandit prin Succesiune, cota actuala 3/8, cota initiala 3/8 1) CRAIOVEANU NICOLAE ALEXANDRU	A1, A1.1, A1.2, A1.3
Act Normativ nr. 7, din 13/03/1996 emis de PARLAMENT (art. 12 alin. 16);	
B3 Intabulare, drept de PROPRIETATE, dobandit prin Construire, cota actuala 1/2, cota initiala 1/2 1) CRAIOVEANU NICULINA	A1.1, A1.2, A1.3
Act Normativ nr. 7, din 13/03/1996 emis de PARLAMENT (art. 13 alin. 15);	
B4 Inscierea provizorie, drept de PROPRIETATE, dobandit prin Lege, cota actuala 1/2, cota initiala 1/2 1) COMUNA VALEA MARE PRAVAT, CIF:5010196	A1

C. Partea III. SARCINI .

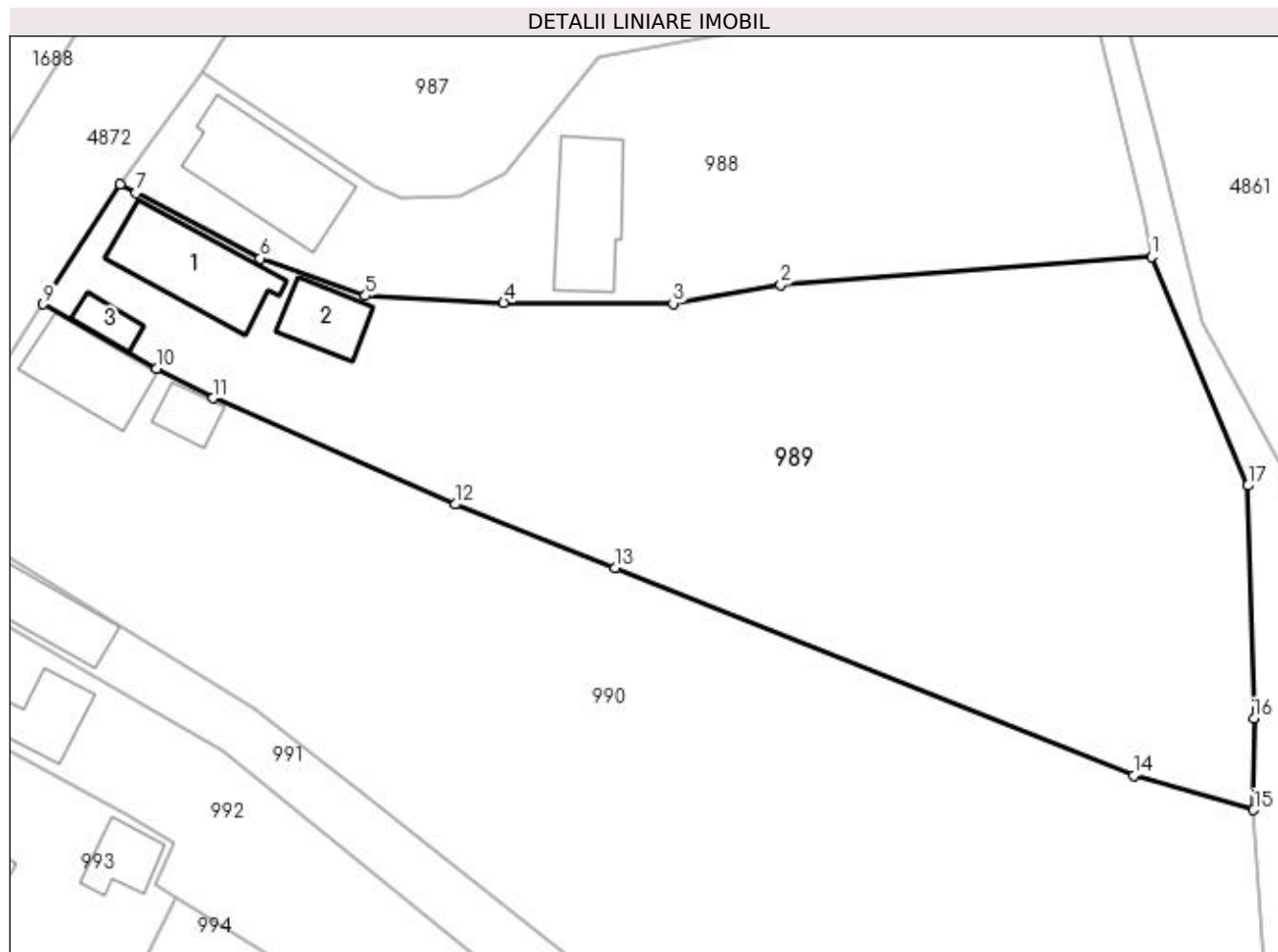
Inscrieri privind dezmembramintele dreptului de proprietate, drepturi reale de garanție și sarcini	Referințe
NU SUNT	

Anexa Nr. 1 La Partea I

Teren

Nr cadastral	Suprafața (mp)*	Observații / Referințe
	Din acte: 3.067 Masurata: 2.764	

* Suprafața este determinată în planul de proiecție Stereo 70.



Date referitoare la teren

Crt	Categorie folosință	Intra vilan	Suprafața (mp)	Tarla	Parcelă	Nr. topo	Observații / Referințe
1	curți construcții	DA	335	12	427	-	
2	arabil	DA	615	12	425,426	-	
3	livada	DA	1.814	12	425,426	-	

Date referitoare la construcții

Crt	Număr	Destinație construcție	Supraf. (mp)	Situație juridică	Observații / Referințe
A1.1		construcții de locuințe	86	Cu acte	Nr. niveluri:1; S. construita la sol:86 mp; S. construita desfasurata:86 mp; Locuință din bârne, acoperită cu carton
A1.2		construcții anexa	38	Cu acte	Nr. niveluri:1; S. construita la sol:38 mp; S. construita desfasurata:38 mp; Anexă din piatră și bârne, acoperit cu carton
A1.3		construcții anexa	16	Cu acte	Nr. niveluri:1; S. construita la sol:16 mp; S. construita desfasurata:16 mp; Anexă din cărămidă, acoperit cu tablă

Lungime Segmente

1) Valorile lungimilor segmentelor sunt obținute din proiecție în plan.

Punct început	X / Y	Punct sfârșit	X / Y	Lungime segment (** (m)
1	509.064,501 422.861,035	2	509.031,773 422.858,552	32.822
2	509.031,773 422.858,552	3	509.022,272 422.856,934	9.638
3	509.022,272 422.856,934	4	509.007,339 422.856,994	14.933
4	509.007,339 422.856,994	5	508.995,141 422.857,622	12.214
5	508.995,141 422.857,622	6	508.985,861 422.860,916	9.847
6	508.985,861 422.860,916	7	508.974,856 422.866,693	12.429
7	508.974,856 422.866,693	8	508.973,495 422.867,46	1.562
8	508.973,495 422.867,46	9	508.966,692 422.856,864	12.592
9	508.966,692 422.856,864	10	508.976,709 422.851,202	11.506
10	508.976,709 422.851,202	11	508.981,686 422.848,592	5.62
11	508.981,686 422.848,592	12	509.003,049 422.839,207	23.334
12	509.003,049 422.839,207	13	509.017,175 422.833,626	15.189
13	509.017,175 422.833,626	14	509.062,938 422.815,283	49.302
14	509.062,938 422.815,283	15	509.073,508 422.812,254	10.995
15	509.073,508 422.812,254	16	509.073,53 422.820,317	8.063
16	509.073,53 422.820,317	17	509.073,013 422.840,873	20.563
17	509.073,013 422.840,873	1	509.064,501 422.861,035	21.885

** Lungimile segmentelor sunt determinate în planul de proiecție Stereo 70 și sunt rotunjite la 1 milimetru.

*** Distanța dintre puncte este formată din segmente cumulate ce sunt mai mici decât valoarea 1 milimetru.

**DATE DESPRE IMOBILUL NR. 990**

Oficiul de Cadastru și Publicitate Imobiliară ARGES
Biroul de Cadastru și Publicitate Imobiliară Campulung

A. Partea I. Descrierea imobilului

TEREN Necunoscut

Adresa: Loc. Namaesti, Nr. 75, Jud. Arges

Nr. Crt	Nr cadastral Nr. topografic	Suprafața* (mp)	Observații / Referințe
A1		Din acte: 4.026 Masurata: 3.980	Sector cadastral:17 Teren imprejmuit;

Construcții

Crt	Nr cadastral Nr. topografic	Adresa	Observații / Referințe
A1.1		Loc. Namaesti, Nr. 75, Jud. Arges	Nr. niveluri:2; S. construita la sol:62 mp; S. construita desfasurata:124 mp;
A1.2		Loc. Namaesti, Nr. 75, Jud. Arges	Nr. niveluri:1; S. construita la sol:21 mp; S. construita desfasurata:21 mp;

B. Partea II. Proprietari și acte

Inscrieri privitoare la dreptul de proprietate și alte drepturi reale		Referințe
/		
Act Administrativ nr. 43332, din 05/05/1994 emis de CJPSDPAT ARGES;		
B1	Intabulare, drept de PROPRIETATE, dobandit prin Reconstituire, cota actuala 1/1, cota initiala 1/1 1) ALEXE CONSTANTIN, lipsă CNP 2) ALEXE DUMITRU, lipsă CNP 3) TUDOR FILOFTEIA, lipsă CNP 4) ALEXE ELISABETA, lipsă CNP 5) POPESCU ANA, lipsă CNP	A1
Act Normativ nr. 7, din 13/03/1996 emis de PARLAMENT (art. 12 alin. 16);		
B2	Intabulare, drept de PROPRIETATE, dobandit prin Construire, cota actuala 1/1, cota initiala 1/1 1) ALEXE CONSTANTIN, lipsă CNP 2) ALEXE DUMITRU, lipsă CNP 3) TUDOR FILOFTEIA, lipsă CNP 4) ALEXE ELISABETA, lipsă CNP 5) POPESCU ANA, lipsă CNP	A1.1, A1.2

C. Partea III. SARCINI .

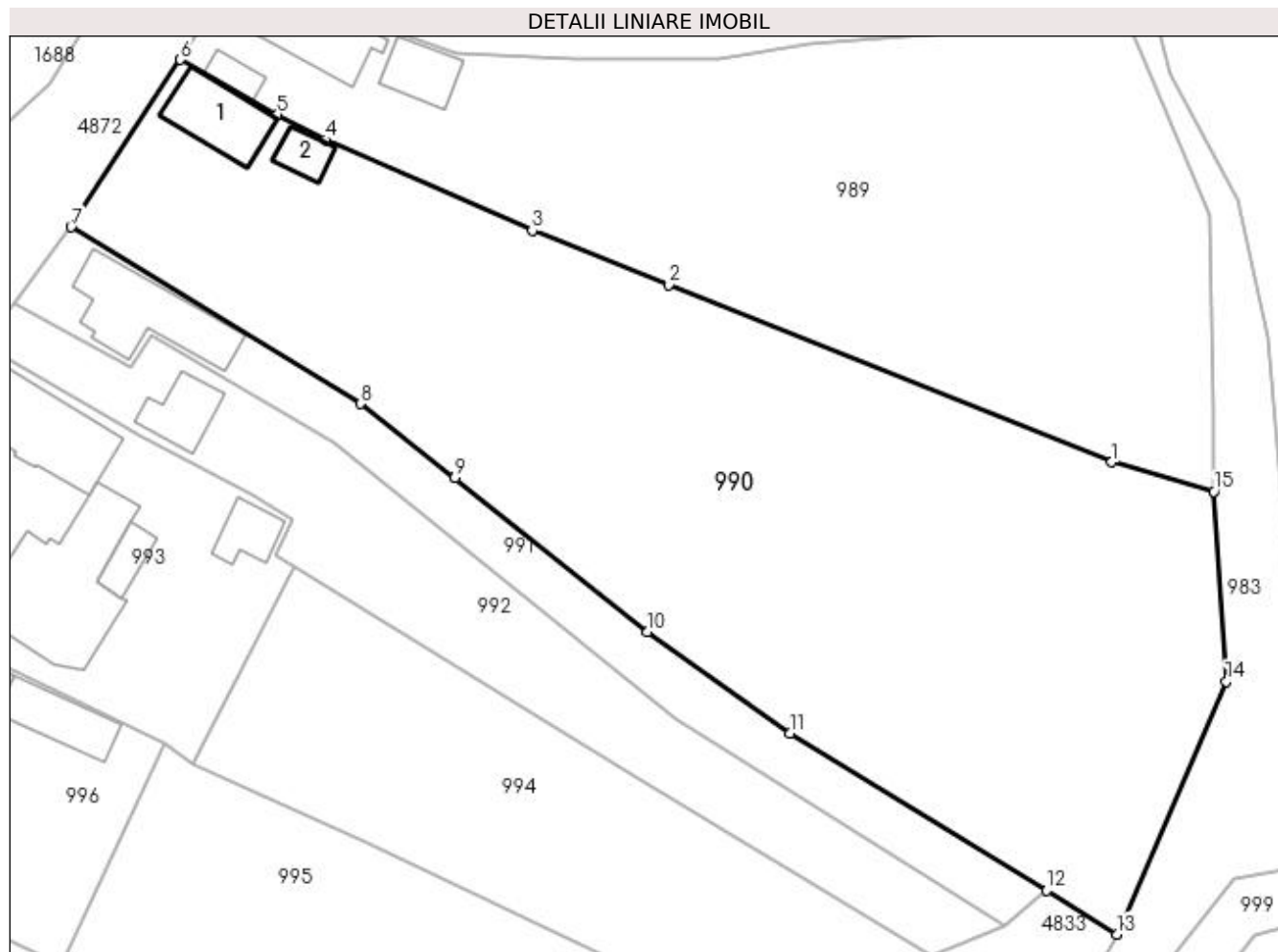
Inscrieri privind dezmembramintele dreptului de proprietate, drepturi reale de garanție și sarcini	Referințe
NU SUNT	

Anexa Nr. 1 La Partea I

Teren

Nr cadastral	Suprafața (mp)*	Observații / Referințe
	Din acte: 4.026 Masurata: 3.980	

* Suprafața este determinată în planul de proiecție Stereo 70.



Date referitoare la teren

Crt	Categorie folosință	Intra vilan	Suprafața (mp)	Tarla	Parcelă	Nr. topo	Observații / Referințe
1	curți constructii	DA	456	12	422-424	-	
2	faneata	NU	3.524	15	42-424	-	

Date referitoare la construcții

Crt	Număr	Destinație construcție	Supraf. (mp)	Situație juridică	Observații / Referințe
A1.1		construcții de locuințe	62	Cu acte	Nr. niveluri:2; S. construita la sol:62 mp; S. construita desfasurata:124 mp;
A1.2		construcții anexa	21	Cu acte	Nr. niveluri:1; S. construita la sol:21 mp; S. construita desfasurata:21 mp;

Lungime Segmente

1) Valorile lungimilor segmentelor sunt obținute din proiecție în plan.

Punct început	X / Y	Punct sfârșit	X / Y	Lungime segment (** (m)
1	509.062,938 422.815,283	2	509.017,175 422.833,626	49.302
2	509.017,175 422.833,626	3	509.003,049 422.839,207	15.189

Punct început	X / Y	Punct sfârșit	X / Y	Lungime segment (** (m)
3	509.003,049 422.839,207	4	508.981,686 422.848,592	23.334
4	508.981,686 422.848,592	5	508.976,709 422.851,202	5.62
5	508.976,709 422.851,202	6	508.966,692 422.856,864	11.506
6	508.966,692 422.856,864	7	508.955,409 422.839,588	20.634
7	508.955,409 422.839,588	8	508.985,277 422.821,318	35.013
8	508.985,277 422.821,318	9	508.995,04 422.813,663	12.406
9	508.995,04 422.813,663	10	509.014,97 422.797,775	25.488
10	509.014,97 422.797,775	11	509.029,658 422.787,251	18.069
11	509.029,658 422.787,251	12	509.056,218 422.771,037	31.118
12	509.056,218 422.771,037	13	509.063,486 422.766,511	8.562
13	509.063,486 422.766,511	14	509.074,747 422.792,65	28.462
14	509.074,747 422.792,65	15	509.073,508 422.812,254	19.643
15	509.073,508 422.812,254	1	509.062,938 422.815,283	10.995

** Lungimile segmentelor sunt determinate în planul de proiecție Stereo 70 și sunt rotunjite la 1 milimetru.

*** Distanța dintre puncte este formată din segmente cumulate ce sunt mai mici decât valoarea 1 milimetru.

**DATE DESPRE IMOBILUL NR. 991**

Oficiul de Cadastru și Publicitate Imobiliară ARGES
Biroul de Cadastru și Publicitate Imobiliară Campulung

A. Partea I. Descrierea imobilului

TEREN Intravilan

Adresa: Loc. Namaesti, Nr. 74, Jud. Arges

Nr. Crt	Nr cadastral Nr. topografic	Suprafața* (mp)	Observații / Referințe
A1	81207	677	Sector cadastral:17 Teren neimprijmit;

Construcții

Crt	Nr cadastral Nr. topografic	Adresa	Observații / Referințe
A1.1	81207-C1	Loc. Namaesti, Nr. 74, Jud. Arges	Nr. niveluri:1; S. construita la sol:100 mp; S. construita desfasurata:100 mp; CASA DIN CARAMIDA; din 1964

B. Partea II. Proprietari și acte

Inscrieri privitoare la dreptul de proprietate și alte drepturi reale		Referințe
13575 / 30/09/2015		
Act Administrativ nr. 9792 - TP, din 24/05/1993 emis de COMISIA JUDETEANA ARGES (act administrativ (adeverinta) nr. 4908/03-11-2015 emis de PRIMARIA VALEA MARE PRAVAT; act administrativ (certificat de atestare fiscala) nr. 5041/10-11-2015 emis de PRIMARIA VALEA MARE PRAVAT; act administrativ (adeverinta) nr. 4176/29.09.2015 emis de PRIMARIA VALEA MARE PRAVAT; act administrativ (certificat de atestare fiscala) nr. 4177/29.09.2015 emis de PRIMARIA VALEA MARE PRAVAT; certificat de casatorie seria c.e nr. 905213/3.02.1958 emis de Sfatul Popular al comunei Valea Mare Pravat);		
B1	Intabulare, drept de PROPRIETATE, dobandit prin Lege, cota actuala 1/1, cota initiala 1/1 1) OLARU ION	A1
B2	Intabulare, drept de PROPRIETATE, dobandit prin Construire, cota actuala 1/1, cota initiala 1/1 1) OLARU ION 2) OLARU MARIA	A1.1

C. Partea III. SARCINI .

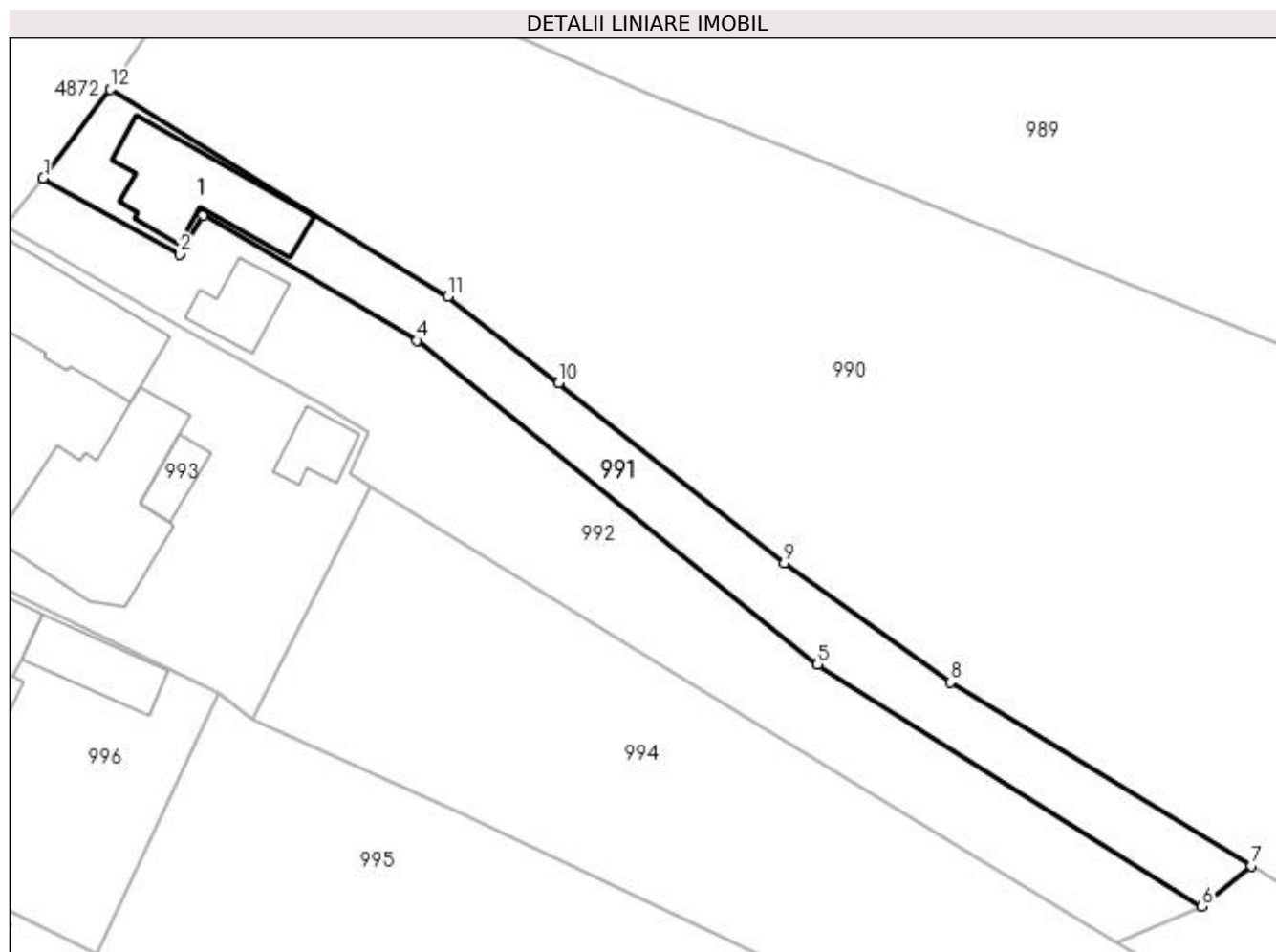
Inscrieri privind dezmembramintele dreptului de proprietate, drepturi reale de garanție și sarcini	Referințe
NU SUNT	

Anexa Nr. 1 La Partea I

Teren

Nr cadastral	Suprafața (mp)*	Observații / Referințe
81207	677	

* Suprafața este determinată în planul de proiecție Stereo 70.



Date referitoare la teren

Crt	Categorie folosință	Intra vilan	Suprafața (mp)	Tarla	Parcelă	Nr. topo	Observații / Referințe
1	curți construcții	DA	239	12	421	-	
2	arabil	DA	438	12	420	-	

Date referitoare la construcții

Crt	Număr	Destinație construcție	Supraf. (mp)	Situație juridică	Observații / Referințe
A1.1	81207-C1	construcții de locuințe	100	Cu acte	Nr. niveluri:1; S. construita la sol:100 mp; S. construita desfasurata:100 mp; CASA DIN CARAMIDA; din 1964

Lungime Segmente

1) Valorile lungimilor segmentelor sunt obținute din proiecție în plan.

Punct început	X / Y	Punct sfârșit	X / Y	Lungime segment (** (m)
1	508.949,511 422.831,76	2	508.961,605 422.825,005	13.853
2	508.961,605 422.825,005	3	508.963,648 422.828,454	4.009
3	508.963,648 422.828,454	4	508.982,5 422.817,406	21.851

Punct început	X / Y	Punct sfârșit	X / Y	Lungime segment (** (m)
4	508.982,5 422.817,406	5	509.017,936 422.788,813	45.533
5	509.017,936 422.788,813	6	509.051,849 422.767,437	40.088
6	509.051,849 422.767,437	7	509.056,218 422.771,037	5.661
7	509.056,218 422.771,037	8	509.029,658 422.787,251	31.118
8	509.029,658 422.787,251	9	509.014,97 422.797,775	18.069
9	509.014,97 422.797,775	10	508.995,04 422.813,663	25.488
10	508.995,04 422.813,663	11	508.985,277 422.821,318	12.406
11	508.985,277 422.821,318	12	508.955,409 422.839,588	35.013
12	508.955,409 422.839,588	1	508.949,511 422.831,76	9.801

** Lungimile segmentelor sunt determinate în planul de proiecție Stereo 70 și sunt rotunjite la 1 milimetru.

*** Distanța dintre puncte este formată din segmente cumulate ce sunt mai mici decât valoarea 1 milimetru.

**DATE DESPRE IMOBILUL NR. 992**

Oficiul de Cadastru și Publicitate Imobiliară ARGES
Biroul de Cadastru și Publicitate Imobiliară Campulung

A. Partea I. Descrierea imobilului

TEREN Intravilan

Adresa: Loc. Namaesti, Jud. Arges

Nr. Crt	Nr cadastral Nr. topografic	Suprafața* (mp)	Observații / Referințe
A1	81206	1.000	Sector cadastral:17 Teren neimprejmit;

Construcții

Crt	Nr cadastral Nr. topografic	Adresa	Observații / Referințe
A1.1	81206-C1	Loc. Namaesti, Jud. Arges	Nr. niveluri:1; S. construita la sol:40 mp; S. construita desfasurata:40 mp; CASA DIN BARNE.

B. Partea II. Proprietari și acte

Inscrieri privitoare la dreptul de proprietate și alte drepturi reale		Referințe
13574 / 30/09/2015		
Act Notarial nr. 1974, din 15/09/1997 emis de BNP IONESCU CORNELIA (certificat de atestare fiscala nr. 4174/29.09.2015 emis de Primaria comunei Valea Mare Pravat; adeverinta nr. 4175/29.09.2015 emisa de Comuna Valea Mare Pravat; adeverinta nr. 4910/03.11.2015 emis de Primaria comunei Valea Mare Pravat);		
B1	Intabulare, drept de PROPRIETATE, dobandit prin Conventie, cota actuala 1/1, cota initiala 1/1 1) ASPRU ADRIAN IOAN 2) ASPRU DOINA MARIA, soti	A1, A1.1

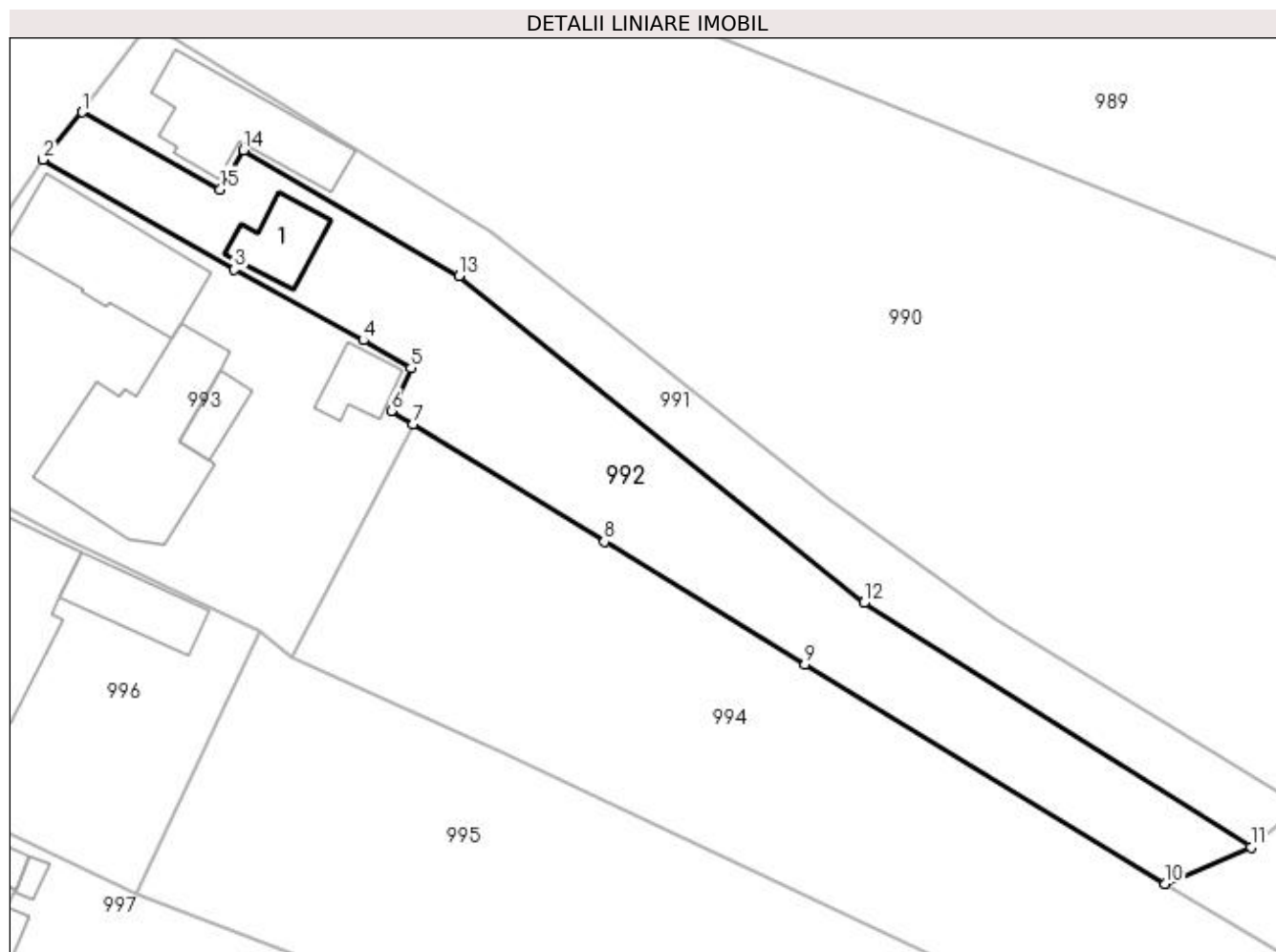
C. Partea III. SARCINI .

Inscrieri privind dezmembramintele dreptului de proprietate, drepturi reale de garanție și sarcini	Referințe
NU SUNT	

Teren

Nr cadastral	Suprafața (mp)*	Observații / Referințe
81206	1.000	

* Suprafața este determinată în planul de proiecție Stereo 70.



Date referitoare la teren

Crt	Categorie folosință	Intra vilan	Suprafața (mp)	Tarla	Parcelă	Nr. topo	Observații / Referințe
1	curți construcții	DA	257	12	421	-	
2	arabil	DA	743	12	420	-	

Date referitoare la construcții

Crt	Număr	Destinație construcție	Supraf. (mp)	Situație juridică	Observații / Referințe
A1.1	81206-C1	construcții de locuințe	40	Cu acte	Nr. niveluri:1; S. construita la sol:40 mp; S. construita desfasurata:40 mp; CASA DIN BARNE.

Lungime Segmente

1) Valorile lungimilor segmentelor sunt obținute din proiecție în plan.

Punct început	X / Y	Punct sfârșit	X / Y	Lungime segment (** (m)
1	508.949,511 422.831,76	2	508.946,097 422.827,615	5.37
2	508.946,097 422.827,615	3	508.962,832 422.817,99	19.305
3	508.962,832 422.817,99	4	508.974,114 422.811,792	12.872

Punct început	X / Y	Punct sfârșit	X / Y	Lungime segment (** (m)
4	508.974,114 422.811,792	5	508.978,304 422.809,385	4.832
5	508.978,304 422.809,385	6	508.976,568 422.805,626	4.141
6	508.976,568 422.805,626	7	508.978,47 422.804,458	2.232
7	508.978,47 422.804,458	8	508.995,23 422.794,172	19.665
8	508.995,23 422.794,172	9	509.012,776 422.783,415	20.581
9	509.012,776 422.783,415	10	509.044,345 422.764,238	36.937
10	509.044,345 422.764,238	11	509.051,849 422.767,437	8.157
11	509.051,849 422.767,437	12	509.017,936 422.788,813	40.088
12	509.017,936 422.788,813	13	508.982,5 422.817,406	45.533
13	508.982,5 422.817,406	14	508.963,648 422.828,454	21.851
14	508.963,648 422.828,454	15	508.961,605 422.825,005	4.009
15	508.961,605 422.825,005	1	508.949,511 422.831,76	13.853

** Lungimile segmentelor sunt determinate în planul de proiecție Stereo 70 și sunt rotunjite la 1 milimetru.

*** Distanța dintre puncte este formată din segmente cumulate ce sunt mai mici decât valoarea 1 milimetru.

**DATE DESPRE IMOBILUL NR. 993**

Oficiul de Cadastru și Publicitate Imobiliară ARGES
Biroul de Cadastru și Publicitate Imobiliară Campulung

A. Partea I. Descrierea imobilului

TEREN Intravilan

Nr. CF vechi:609
Nr. cadastral vechi:860

Adresa: Loc. Namaesti, Nr. 73, Jud. Arges

Nr. Crt	Nr cadastral Nr. topografic	Suprafața* (mp)	Observații / Referințe
A1	81802	Din acte: 1.017 Masurata: 1.125	Sector cadastral:17 Teren imprejmuit;

Construcții

Crt	Nr cadastral Nr. topografic	Adresa	Observații / Referințe
A1.1	81802-C1	Loc. Namaesti, Nr. 73, Jud. Arges	Nr. niveluri:1; S. construita la sol:117 mp; S. construita desfasurata:117 mp;
A1.2	81802-C2	Loc. Namaesti, Nr. 73, Jud. Arges	Nr. niveluri:2; S. construita la sol:167 mp; S. construita desfasurata:234 mp; se rectifica cf.art.12,alin.16 (Legea7/1996)
A1.3		Loc. Namaesti, Nr. 73, Jud. Arges	Nr. niveluri:1; S. construita la sol:30 mp; S. construita desfasurata:30 mp;
A1.4		Loc. Namaesti, Nr. 73, Jud. Arges	Nr. niveluri:1; S. construita la sol:23 mp; S. construita desfasurata:23 mp;

B. Partea II. Proprietari și acte

Inscrieri privitoare la dreptul de proprietate și alte drepturi reale	Referințe
6988 / 13/12/2006	
Act Notarial nr. 413, din 19/02/1976 emis de NOTARIATUL DE STAT LOCAL CAMPULUNG (certificat mostenitor nr 241 din 30.12.2005, emis de BNP TULUCA FILOFTEIA);	
B1	A1
Intabulare, drept de PROPRIETATE, dobandit prin Succesiune, cota actuala 1/1, cota initiala 1/1	
1) TEODORESCU ANCUȚA, fosta DAVID ANCUTA	
2) MORARU IONELA, lipsă CNP	
3) IDOR MIHAELA CRISTINA	
OBSERVATII: -vezi notarea de sub B4 Ord ; vezi notarea de sub B5 Ord	
B2	A1.1, A1.2
Intabulare, drept de PROPRIETATE, dobandit prin Succesiune, cota actuala 1/2, cota initiala 1/2	
1) TEODORESCU ANCUȚA, fosta DAVID ANCUTA	
2) MORARU IONELA, lipsă CNP	
3) IDOR MIHAELA CRISTINA	
OBSERVATII: -vezi notarea de sub B4 Ord; vezi notarea de sub B5 Ord	
14723 / 25/08/2020	
Act Notarial nr. 1759, din 20/08/2020 emis de Simion Aurelia Maria;	
B6	A1.1, A1.2
Intabulare, drept de PROPRIETATE- bun comun, dobandit prin Conventie, cota actuala 1/2, cota initiala 1/2	
1) IDOR MIHAELA CRISTINA, căsătorită cu	
2) IDOR CATALIN	
/	
Act Normativ nr. 7, din 13/03/1996 emis de PARLAMENT (art. 12 alin. 16);	
B7	A1.3, A1.4
Intabulare, drept de PROPRIETATE, dobandit prin Construire, cota actuala 1/1, cota initiala 1/1	
1) TEODORESCU ANCUȚA, fosta DAVID ANCUTA	
2) MORARU IONELA, lipsă CNP	
3) IDOR MIHAELA CRISTINA	

C. Partea III. SARCINI .

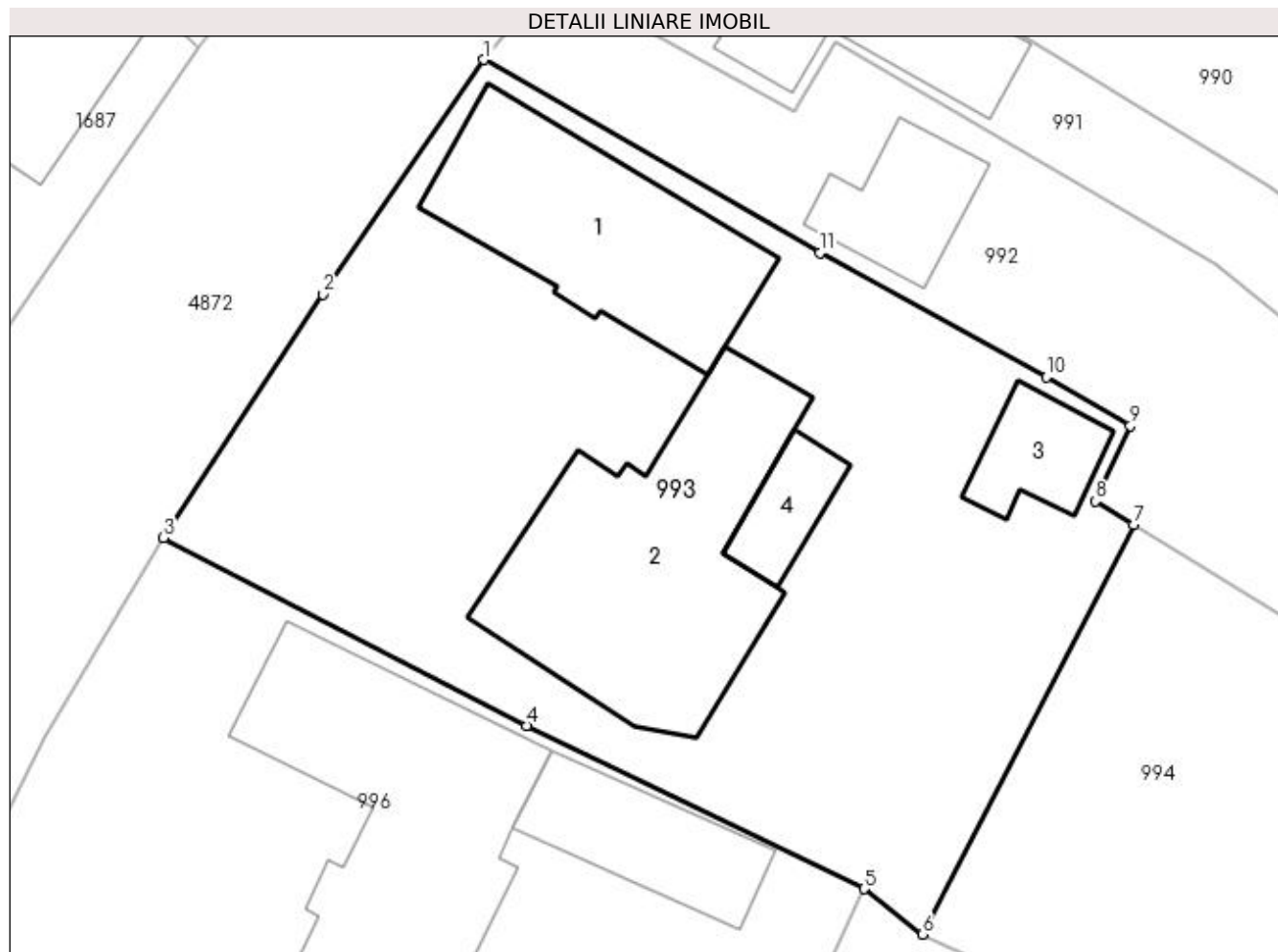
Inscrieri privind dezmembramintele dreptului de proprietate, drepturi reale de garanție și sarcini	Referințe
NU SUNT	

Anexa Nr. 1 La Partea I

Teren

Nr cadastral	Suprafața (mp)*	Observații / Referințe
81802	Din acte: 1.017 Masurata: 1.125	

* Suprafața este determinată în planul de proiecție Stereo 70.



Date referitoare la teren

Crt	Categorie folosință	Intra vilan	Suprafața (mp)	Tarla	Parcelă	Nr. topo	Observații / Referințe
1	curți constructii	DA	744	12	417,418	-	
2	arabil	DA	381	12	419	-	

Date referitoare la construcții

Crt	Număr	Destinație construcție	Supraf. (mp)	Situație juridică	Observații / Referințe
A1.1	81802-C1	construcții de locuințe	117	Cu acte	Nr. niveluri:1; S. construita la sol:117 mp; S. construita desfasurata:117 mp;
A1.2	81802-C2	construcții anexa	Din acte: 98 Masurata: 167	Cu acte	Nr. niveluri:2; S. construita la sol:167 mp; S. construita desfasurata:234 mp; se rectifica cf. art.12,alin.16(Legea7/1996)
A1.3		construcții anexa	30	Cu acte	Nr. niveluri:1; S. construita la sol:30 mp; S. construita desfasurata:30 mp;
A1.4		construcții anexa	23	Cu acte	Nr. niveluri:1; S. construita la sol:23 mp; S. construita desfasurata:23 mp;

Lungime Segmente

1) Valorile lungimilor segmentelor sunt obținute din proiecție în plan.

Punct început	X / Y	Punct sfârșit	X / Y	Lungime segment (** (m)
1	508.946,097 422.827,615	2	508.938,06 422.815,925	14.186
2	508.938,06 422.815,925	3	508.930,13 422.803,787	14.499
3	508.930,13 422.803,787	4	508.948,225 422.794,441	20.366
4	508.948,225 422.794,441	5	508.965,035 422.786,295	18.68
5	508.965,035 422.786,295	6	508.967,943 422.784,037	3.682
6	508.967,943 422.784,037	7	508.978,47 422.804,458	22.975
7	508.978,47 422.804,458	8	508.976,568 422.805,626	2.232
8	508.976,568 422.805,626	9	508.978,304 422.809,385	4.141
9	508.978,304 422.809,385	10	508.974,114 422.811,792	4.832
10	508.974,114 422.811,792	11	508.962,832 422.817,99	12.872
11	508.962,832 422.817,99	1	508.946,097 422.827,615	19.305

** Lungimile segmentelor sunt determinate în planul de proiecție Stereo 70 și sunt rotunjite la 1 milimetru.

*** Distanța dintre puncte este formată din segmente cumulate ce sunt mai mici decât valoarea 1 milimetru.

**DATE DESPRE IMOBILUL NR. 994**

Oficiul de Cadastru și Publicitate Imobiliară ARGES
 Biroul de Cadastru și Publicitate Imobiliară Campulung

A. Partea I. Descrierea imobilului

TEREN Intravilan

Adresa: Loc. Namaesti, Jud. Arges

Nr. Crt	Nr cadastral Nr. topografic	Suprafața* (mp)	Observații / Referințe
A1		Din acte: 1.500 Masurata: 1.618	Sector cadastral:17 Teren imprejmuit;

B. Partea II. Proprietari și acte

Inscrieri privitoare la dreptul de proprietate și alte drepturi reale		Referințe
/		
Act Administrativ nr. 34759, din 14/02/1994 emis de CJPSDPAT ARGES;		
B1	Intabulare, drept de PROPRIETATE, dobandit prin Reconstituire, cota actuala 1/1, cota initiala 1/1 1) MOISESCU ELISABETA, lipsă CNP	A1

C. Partea III. SARCINI .

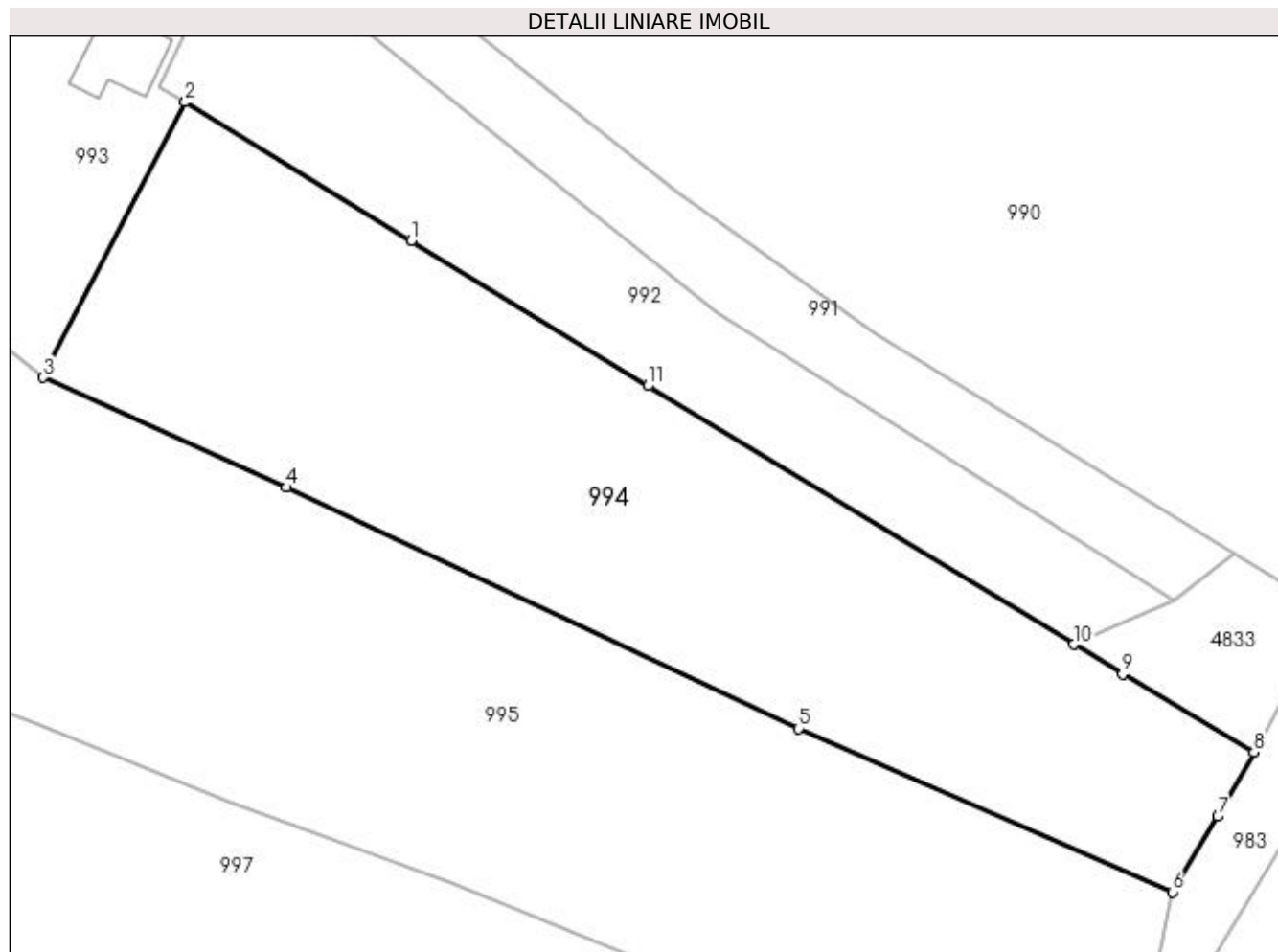
Inscrieri privind dezmembramintele dreptului de proprietate, drepturi reale de garanție și sarcini	Referințe
NU SUNT	

Anexa Nr. 1 La Partea I

Teren

Nr cadastral	Suprafața (mp)*	Observații / Referințe
	Din acte: 1.500 Masurata: 1.618	

* Suprafața este determinată în planul de proiecție Stereo 70.



Date referitoare la teren

Crt	Categorie folosință	Intra vilan	Suprafața (mp)	Tarla	Parcelă	Nr. topo	Observații / Referințe
1	arabil	DA	1.618	12	419	-	În act se regăsește P416

Lungime Segmente

1) Valorile lungimilor segmentelor sunt obținute din proiecție în plan.

Punct început	X / Y	Punct sfârșit	X / Y	Lungime segment (** (m)
1	508.995,23 422.794,172	2	508.978,47 422.804,458	19.665
2	508.978,47 422.804,458	3	508.967,943 422.784,037	22.975
3	508.967,943 422.784,037	4	508.986,006 422.775,892	19.814
4	508.986,006 422.775,892	5	509.023,949 422.758,012	41.945
5	509.023,949 422.758,012	6	509.051,693 422.745,891	30.276

Punct început	X / Y	Punct sfârșit	X / Y	Lungime segment (** (m)
6	509.051,693 422.745,891	7	509.055,074 422.751,489	6.54
7	509.055,074 422.751,489	8	509.057,739 422.756,243	5.45
8	509.057,739 422.756,243	9	509.047,986 422.762,026	11.339
9	509.047,986 422.762,026	10	509.044,345 422.764,238	4.26
10	509.044,345 422.764,238	11	509.012,776 422.783,415	36.937
11	509.012,776 422.783,415	1	508.995,23 422.794,172	20.581

** Lungimile segmentelor sunt determinate în planul de proiecție Stereo 70 și sunt rotunjite la 1 milimetru.

*** Distanța dintre puncte este formată din segmente cumulate ce sunt mai mici decât valoarea 1 milimetru.

**DATE DESPRE IMOBILUL NR. 995**

Oficiul de Cadastru și Publicitate Imobiliară ARGES
Biroul de Cadastru și Publicitate Imobiliară Campulung

A. Partea I. Descrierea imobilului

TEREN Intravilan

Adresa: Loc. Namaesti, Jud. Arges, Punct "Caminul casei"

Nr. Crt	Nr cadastral Nr. topografic	Suprafața* (mp)	Observații / Referințe
A1	80183	Din acte: 1.960 Masurata: 2.085	Sector cadastral:17 Teren imprejmuit;

B. Partea II. Proprietari și acte

Inscrieri privitoare la dreptul de proprietate și alte drepturi reale		Referințe
18052 / 16/12/2016		
Act Notarial nr. 812, din 15/12/2016 emis de Tuluca Andrei;		
B4	Intabulare, drept de PROPRIETATE, dobandit prin Conventie, cota actuala 1/1, cota initiala 1/1 1) VULPE ȘTEFANIA-GABRIELA, necasatorita	A1

C. Partea III. SARCINI .

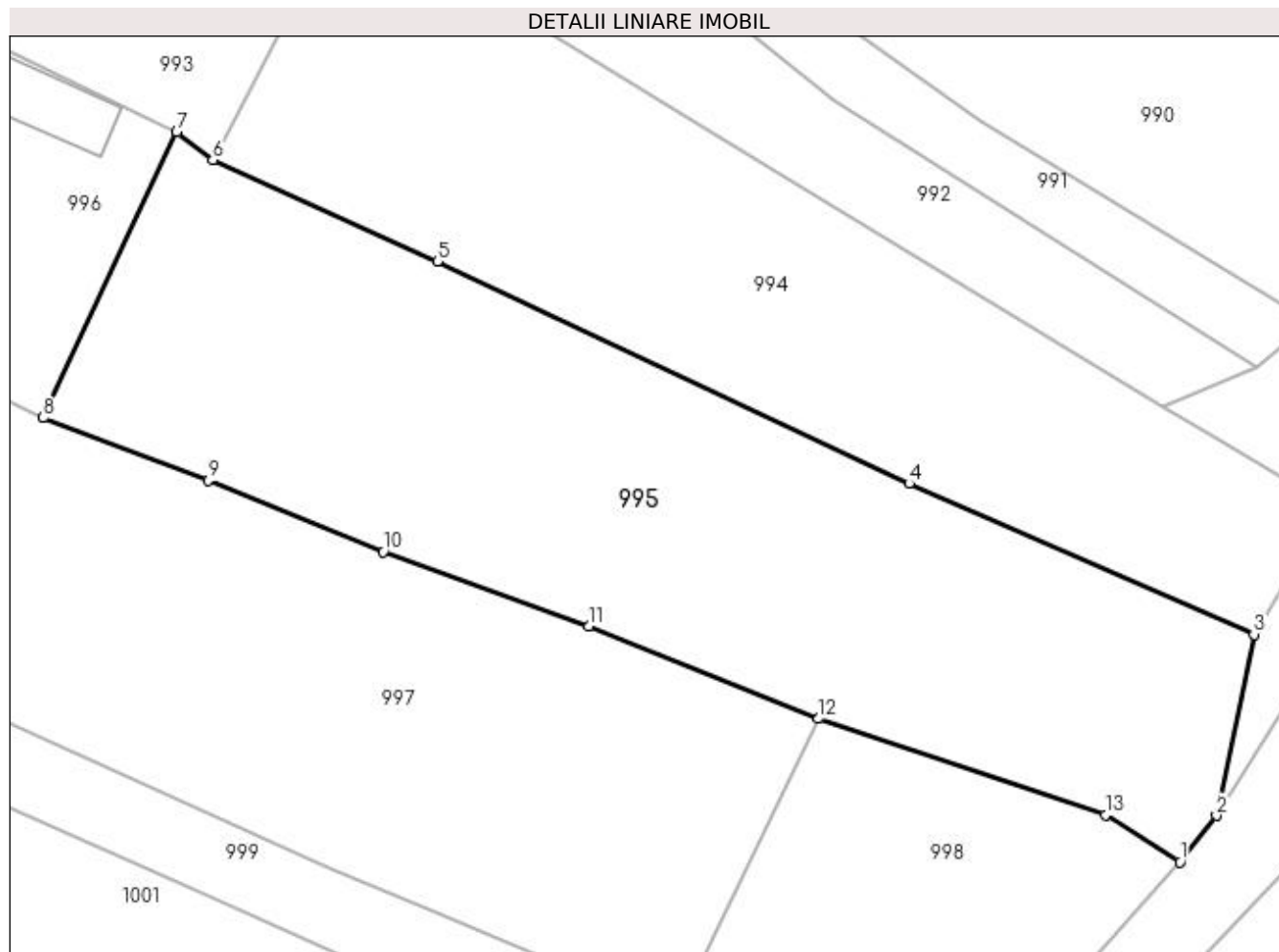
Inscrieri privind dezmembramintele dreptului de proprietate, drepturi reale de garanție și sarcini	Referințe
NU SUNT	

Anexa Nr. 1 La Partea I

Teren

Nr cadastral	Suprafața (mp)*	Observații / Referințe
80183	Din acte: 1.960 Masurata: 2.085	

* Suprafața este determinată în planul de proiecție Stereo 70.



Date referitoare la teren

Crt	Categorie folosință	Intravilan	Suprafața (mp)	Tarla	Parcelă	Nr. topo	Observații / Referințe
1	livada	DA	785	12	415	-	
2	faneata	DA	1.300	12	415,419	-	

Lungime Segmente

1) Valorile lungimilor segmentelor sunt obținute din proiecție în plan.

Punct început	X / Y	Punct sfârșit	X / Y	Lungime segment (** (m)
1	509.045,728 422.727,591	2	509.048,66 422.731,314	4.739
2	509.048,66 422.731,314	3	509.051,693 422.745,891	14.889
3	509.051,693 422.745,891	4	509.023,949 422.758,012	30.276
4	509.023,949 422.758,012	5	508.986,006 422.775,892	41.945

Punct început	X / Y	Punct sfârșit	X / Y	Lungime segment (** (m)
5	508.986,006 422.775,892	6	508.967,943 422.784,037	19.814
6	508.967,943 422.784,037	7	508.965,035 422.786,295	3.682
7	508.965,035 422.786,295	8	508.954,296 422.763,306	25.374
8	508.954,296 422.763,306	9	508.967,572 422.758,28	14.196
9	508.967,572 422.758,28	10	508.981,622 422.752,54	15.177
10	508.981,622 422.752,54	11	508.998,198 422.746,579	17.615
11	508.998,198 422.746,579	12	509.016,673 422.739,115	19.926
12	509.016,673 422.739,115	13	509.039,756 422.731,379	24.345
13	509.039,756 422.731,379	1	509.045,728 422.727,591	7.072

** Lungimile segmentelor sunt determinate în planul de proiecție Stereo 70 și sunt rotunjite la 1 milimetru.

*** Distanța dintre puncte este formată din segmente cumulate ce sunt mai mici decât valoarea 1 milimetru.

**DATE DESPRE IMOBILUL NR. 996**

Oficiul de Cadastru și Publicitate Imobiliară ARGES
Biroul de Cadastru și Publicitate Imobiliară Campulung

A. Partea I. Descrierea imobilului

TEREN Intravilan

Adresa: Loc. Namaesti, Nr. 71, Jud. Arges, Punctul : Acasa

Nr. Crt	Nr cadastral Nr. topografic	Suprafața* (mp)	Observații / Referințe
A1	80176	Din acte: 1.000 Masurata: 1.027	Sector cadastral:17 Teren imprejmuit;

Construcții

Crt	Nr cadastral Nr. topografic	Adresa	Observații / Referințe
A1.1	80176-C1	Loc. Namaesti, Nr. 71, Jud. Arges, Punctul : Acasa	Nr. niveluri:2; S. construita la sol:173 mp; S. construita desfasurata:253 mp;
A1.2	80176-C2	Loc. Namaesti, Nr. 71, Jud. Arges, Punctul : Acasa	Nr. niveluri:1; S. construita la sol:53 mp; S. construita desfasurata:53 mp;

B. Partea II. Proprietari și acte

Inscrieri privitoare la dreptul de proprietate și alte drepturi reale	Referințe	
48 / 04/01/2010		
Act Administrativ nr. 11914, din 02/06/1993 emis de COMISIA JUDETEANA ARGES (act notarial nr. 104 / 2004/07-09-2004 emis de BNP IONESCU CORNELIA; act administrativ nr. 627/16-06-1980 emis de PRIMARIA VALEA MARE PRAVAT; act administrativ nr. 5950/28-12-2009 emis de PRIMARIA VALEA MARE PRAVAT; act administrativ nr. 5632/28-12-2009 emis de PRIMARIA VALEA MARE PRAVAT; act administrativ nr. 10533/23-10-2009 emis de BCPI CAMPULUNG;);		
B1	Intabulare, drept de PROPRIETATE, dobandit prin Succesiune, cota actuala 1/2, cota initiala 1/2 1) VULPE RAMONA -MONICA	A1, A1.1, A1.2
B2	Intabulare, drept de PROPRIETATE, dobandit prin Succesiune, cota actuala 1/2, cota initiala 1/2 1) PITULAN ELENA- CRENGUTA , fosta CHIOSASCU, lipsă CNP	A1, A1.1, A1.2

C. Partea III. SARCINI .

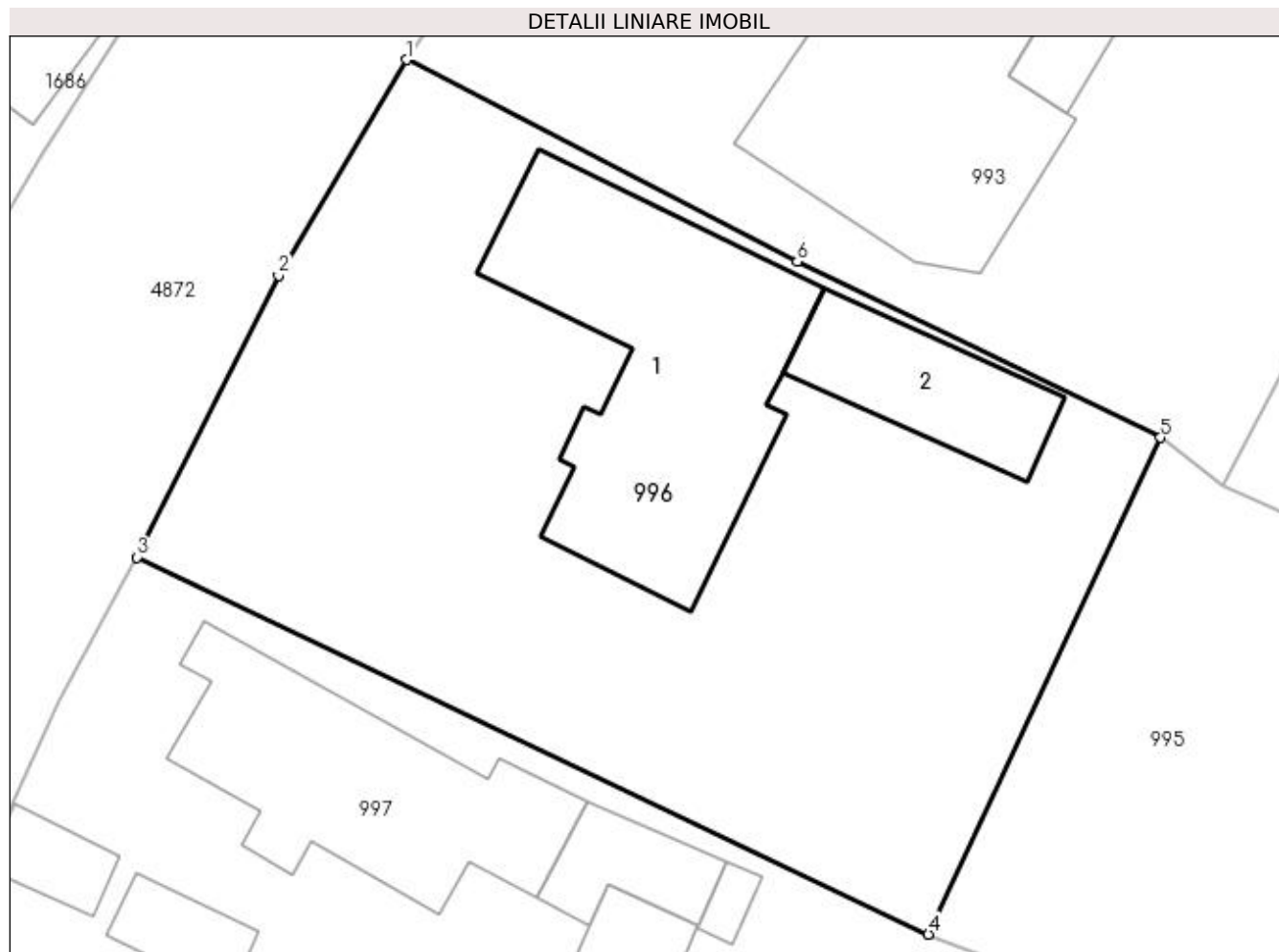
Inscrieri privind dezmembramintele dreptului de proprietate, drepturi reale de garanție și sarcini	Referințe
NU SUNT	

Anexa Nr. 1 La Partea I

Teren

Nr cadastral	Suprafața (mp)*	Observații / Referințe
80176	Din acte: 1.000 Masurata: 1.027	

* Suprafața este determinată în planul de proiecție Stereo 70.



Date referitoare la teren

Crt	Categorie folosință	Intra vilan	Suprafața (mp)	Tarla	Parcelă	Nr. topo	Observații / Referințe
1	curți construcții	DA	1.027	12	415,416	-	

Date referitoare la construcții

Crt	Număr	Destinație construcție	Supraf. (mp)	Situație juridică	Observații / Referințe
A1.1	80176-C1	construcții de locuințe	173	Cu acte	Nr. niveluri:2; S. construita la sol:173 mp; S. construita desfasurata:253 mp;
A1.2	80176-C2	construcții anexa	53	Cu acte	Nr. niveluri:1; S. construita la sol:53 mp; S. construita desfasurata:53 mp;

Lungime Segmente

1) Valorile lungimilor segmentelor sunt obținute din proiecție în plan.

Punct început	X / Y	Punct sfârșit	X / Y	Lungime segment (** (m)
1	508.930,13 422.803,787	2	508.924,211 422.793,795	11.614
2	508.924,211 422.793,795	3	508.917,643 422.780,761	14.595

Punct început	X / Y	Punct sfârșit	X / Y	Lungime segment (** (m)
3	508.917,643 422.780,761	4	508.954,296 422.763,306	40.597
4	508.954,296 422.763,306	5	508.965,035 422.786,295	25.374
5	508.965,035 422.786,295	6	508.948,225 422.794,441	18.68
6	508.948,225 422.794,441	1	508.930,13 422.803,787	20.366

** Lungimile segmentelor sunt determinate în planul de proiecție Stereo 70 și sunt rotunjite la 1 milimetru.

*** Distanța dintre puncte este formată din segmente cumulate ce sunt mai mici decât valoarea 1 milimetru.

**DATE DESPRE IMOBILUL NR. 997**

Oficiul de Cadastru și Publicitate Imobiliară ARGES
Biroul de Cadastru și Publicitate Imobiliară Campulung

A. Partea I. Descrierea imobilului

TEREN Intravilan

Adresa: Loc. Namaesti, Nr. 70, Jud. Arges, punctu,, Camin casa'

Nr. Crt	Nr cadastral Nr. topografic	Suprafața* (mp)	Observații / Referințe
A1	80042	Din acte: 2.631 Masurata: 2.649	Sector cadastral:17 Teren imprejmuit;

Construcții

Crt	Nr cadastral Nr. topografic	Adresa	Observații / Referințe
A1.1	80042-C1	Loc. Namaesti, Nr. 70, Jud. Arges, punctu,, Camin casa'	Nr. niveluri:1; S. construita la sol:121 mp; S. construita desfasurata:121 mp; CORCODEL P. IOAN;CORCODEL P. VASILICA
A1.2	80042-C2	Loc. Namaesti, Nr. 70, Jud. Arges, punctu,, Camin casa'	Nr. niveluri:1; S. construita la sol:28 mp; S. construita desfasurata:28 mp; CORCODEL P. IOAN;CORCODEL P. VASILICA
A1.3	80042-C3	Loc. Namaesti, Nr. 70, Jud. Arges, punctu,, Camin casa'	Nr. niveluri:1; S. construita la sol:27 mp; S. construita desfasurata:27 mp; CORCODEL P. IOAN;CORCODEL P. VASILICA
A1.4	80042-C4	Loc. Namaesti, Nr. 70, Jud. Arges, punctu,, Camin casa'	Nr. niveluri:1; S. construita la sol:9 mp; S. construita desfasurata:9 mp; CORCODEL P. IOAN;CORCODEL P. VASILICA
A1.5	80042-C5	Loc. Namaesti, Nr. 70, Jud. Arges, punctu,, Camin casa'	Nr. niveluri:1; S. construita la sol:6 mp; S. construita desfasurata:6 mp; CORCODEL P. IOAN;CORCODEL P. VASILICA
A1.6		Loc. Namaesti, Nr. 70, Jud. Arges, punctu,, Camin casa'	Nr. niveluri:1; S. construita la sol:20 mp; S. construita desfasurata:20 mp;
A1.7		Loc. Namaesti, Nr. 70, Jud. Arges, punctu,, Camin casa'	Nr. niveluri:1; S. construita la sol:17 mp; S. construita desfasurata:17 mp;
A1.8		Loc. Namaesti, Nr. 70, Jud. Arges, punctu,, Camin casa'	Nr. niveluri:1; S. construita la sol:16 mp; S. construita desfasurata:16 mp;

B. Partea II. Proprietari și acte

Inscrieri privitoare la dreptul de proprietate și alte drepturi reale	Referințe
2985 / 02/04/2009	
Act Administrativ nr. 11921, din 03/06/1993 emis de COMISIA JUDETEANA ARGES (act notarial nr. 5800/12-11-1993 emis de NOTARIATUL DE STAT LOCAL CAMPULUNG; act administrativ nr. 1330/23-03-2009 emis de PRIMARIA COMUNEI VALEA MARE PRAVAT; act administrativ nr. 1333/23-03-2009 emis de PRIMARIA COMUNEI VALEA MARE PRAVAT; act administrativ nr. 947824/20-09-1970 emis de PRIMARIA COMUNEI VALEA MARE PRAVAT;);	
B1	Intabulare, drept de PROPRIETATE, dobandit prin lesire Din Indiviziune, cota actuala 1/1, cota initiala 1/1 1) CORCODEL IOAN
B2	Intabulare, drept de PROPRIETATE, dobandit prin Construire, cota actuala 1/1, cota initiala 1/1 1) CORCODEL IOAN
/	
Act Normativ nr. 7, din 13/03/1996 emis de PARLAMENT (art. 12 alin. 16);	
B3	Intabulare, drept de PROPRIETATE, dobandit prin Construire, cota actuala 1/1, cota initiala 1/1 1) CORCODEL IOAN

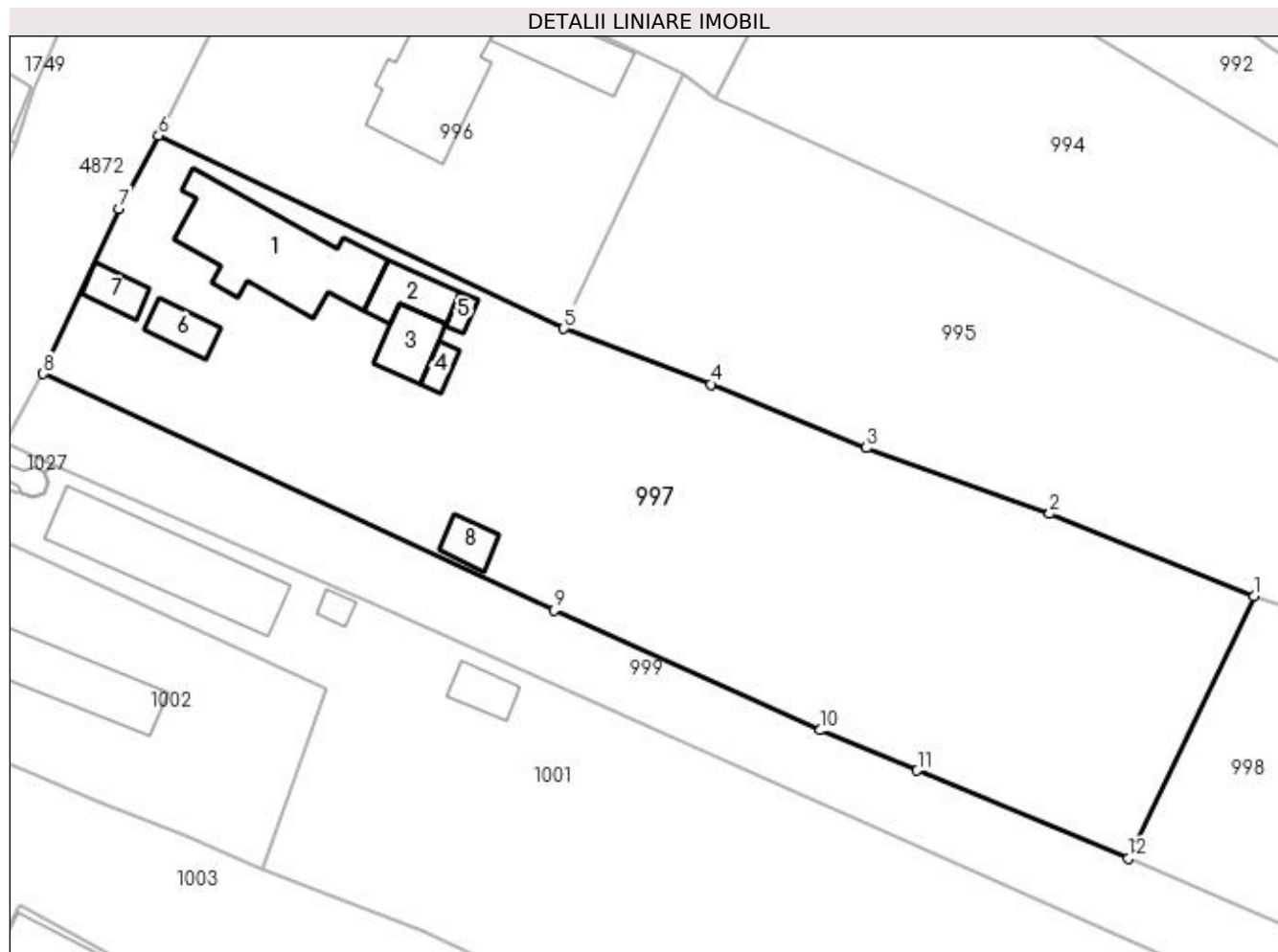
C. Partea III. SARCINI .

Inscrieri privind dezmembramintele dreptului de proprietate, drepturi reale de garanție și sarcini	Referințe
NU SUNT	

Anexa Nr. 1 La Partea I**Teren**

Nr cadastral	Suprafața (mp)*	Observații / Referințe
80042	Din acte: 2.631 Masurata: 2.649	

* Suprafața este determinată în planul de proiecție Stereo 70.

**Date referitoare la teren**

Crt	Categorie folosință	Intra vilan	Suprafața (mp)	Tarla	Parcelă	Nr. topo	Observații / Referințe
1	curți constructii	DA	905	12	414, 413	-	
2	livada	DA	177	12	413	-	
3	arabil	DA	1.567	12	413	-	

Date referitoare la construcții

Crt	Număr	Destinație construcție	Supraf. (mp)	Situație juridică	Observații / Referințe
A1.1	80042-C1	construcții de locuinte	121	Cu acte	Nr. niveluri:1; S. construita la sol:121 mp; S. construita desfasurata:121 mp; CORCODEL P. IOAN;CORCODEL P. VASILICA
A1.2	80042-C2	construcții anexa	28	Cu acte	Nr. niveluri:1; S. construita la sol:28 mp; S. construita desfasurata:28 mp; CORCODEL P. IOAN;CORCODEL P. VASILICA
A1.3	80042-C3	construcții anexa	27	Cu acte	Nr. niveluri:1; S. construita la sol:27 mp; S. construita desfasurata:27 mp; CORCODEL P. IOAN;CORCODEL P. VASILICA
A1.4	80042-C4	construcții anexa	9	Cu acte	Nr. niveluri:1; S. construita la sol:9 mp; S. construita desfasurata:9 mp; CORCODEL P. IOAN;CORCODEL P. VASILICA
A1.5	80042-C5	construcții anexa	6	Cu acte	Nr. niveluri:1; S. construita la sol:6 mp; S. construita desfasurata:6 mp; CORCODEL P. IOAN;CORCODEL P. VASILICA

Crt	Număr	Destinație construcție	Supraf. (mp)	Situație juridică	Observații / Referințe
A1.6		construcții anexa	20	Cu acte	Nr. niveluri:1; S. construita la sol:20 mp; S. construita desfasurata:20 mp;
A1.7		construcții anexa	17	Cu acte	Nr. niveluri:1; S. construita la sol:17 mp; S. construita desfasurata:17 mp;
A1.8		construcții anexa	16	Cu acte	Nr. niveluri:1; S. construita la sol:16 mp; S. construita desfasurata:16 mp;

Lungime Segmente

1) Valorile lungimilor segmentelor sunt obținute din proiecție în plan.

Punct început	X / Y	Punct sfârșit	X / Y	Lungime segment (** (m)
1	509.016,673 422.739,115	2	508.998,198 422.746,579	19.926
2	508.998,198 422.746,579	3	508.981,622 422.752,54	17.615
3	508.981,622 422.752,54	4	508.967,572 422.758,28	15.177
4	508.967,572 422.758,28	5	508.954,296 422.763,306	14.196
5	508.954,296 422.763,306	6	508.917,643 422.780,761	40.597
6	508.917,643 422.780,761	7	508.914,093 422.774,159	7.496
7	508.914,093 422.774,159	8	508.907,215 422.759,227	16.44
8	508.907,215 422.759,227	9	508.953,41 422.737,85	50.901
9	508.953,41 422.737,85	10	508.977,488 422.727,022	26.401
10	508.977,488 422.727,022	11	508.986,232 422.723,373	9.475
11	508.986,232 422.723,373	12	509.005,285 422.715,422	20.645
12	509.005,285 422.715,422	1	509.016,673 422.739,115	26.288

** Lungimile segmentelor sunt determinate în planul de proiecție Stereo 70 și sunt rotunjite la 1 milimetru.

*** Distanța dintre puncte este formată din segmente cumulate ce sunt mai mici decât valoarea 1 milimetru.

**DATE DESPRE IMOBILUL NR. 998**

Oficiul de Cadastru și Publicitate Imobiliară ARGES
Biroul de Cadastru și Publicitate Imobiliară Campulung

A. Partea I. Descrierea imobilului

TEREN Intravilan

Adresa: Loc. Namaesti, Jud. Arges

Nr. Crt	Nr cadastral Nr. topografic	Suprafața* (mp)	Observații / Referințe
A1		Din acte: 650 Masurata: 741	Sector cadastral:17 Teren imprejmuit;

B. Partea II. Proprietari și acte

Inscrieri privitoare la dreptul de proprietate și alte drepturi reale		Referințe
/		
Act Administrativ nr. 29375, din 24/11/1993 emis de CJPSDPAT ARGES;		
B1	Intabulare, drept de PROPRIETATE, dobandit prin Reconstituire, cota actuala 1/1, cota initiala 1/1 1) ALDEA DUMITRU, lipsă CNP	A1

C. Partea III. SARCINI .

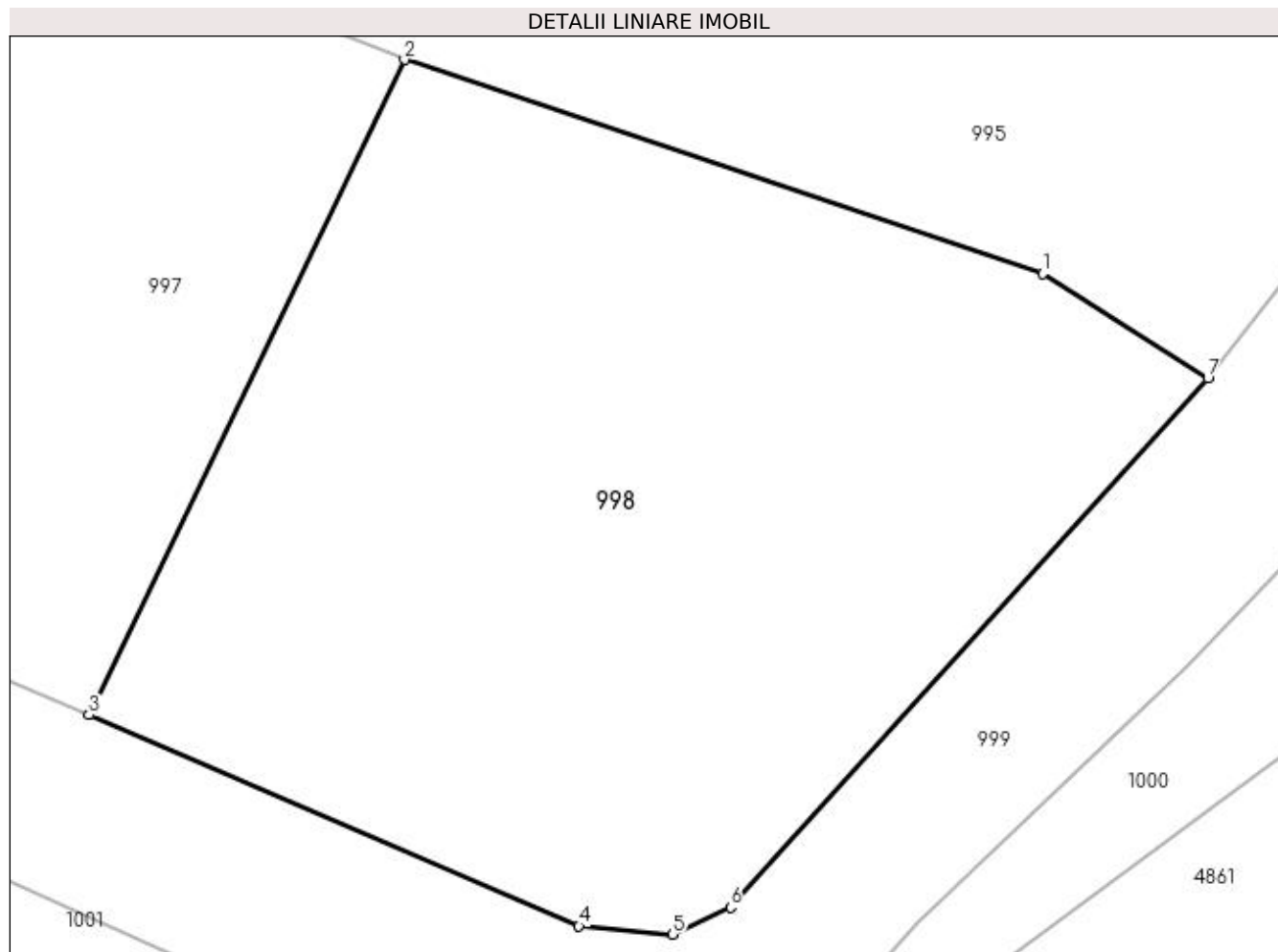
Inscrieri privind dezmembramintele dreptului de proprietate, drepturi reale de garanție și sarcini	Referințe
NU SUNT	

Anexa Nr. 1 La Partea I

Teren

Nr cadastral	Suprafața (mp)*	Observații / Referințe
	Din acte: 650 Masurata: 741	

* Suprafața este determinată în planul de proiecție Stereo 70.



Date referitoare la teren

Crt	Categorie folosință	Intra vilan	Suprafața (mp)	Tarla	Parcelă	Nr. topo	Observații / Referințe
1	livada	DA	741	12	410	-	În act se regăsește P413

Lungime Segmente

1) Valorile lungimilor segmentelor sunt obținute din proiecție în plan.

Punct început	X / Y	Punct sfârșit	X / Y	Lungime segment (** (m)
1	509.039,756 422.731,379	2	509.016,673 422.739,115	24.345
2	509.016,673 422.739,115	3	509.005,285 422.715,422	26.288
3	509.005,285 422.715,422	4	509.022,991 422.707,79	19.281
4	509.022,991 422.707,79	5	509.026,37 422.707,498	3.392
5	509.026,37 422.707,498	6	509.028,471 422.708,477	2.318

Punct început	X / Y	Punct sfârșit	X / Y	Lungime segment (** (m)
6	509.028,471 422.708,477	7	509.045,728 422.727,591	25.752
7	509.045,728 422.727,591	1	509.039,756 422.731,379	7.072

** Lungimile segmentelor sunt determinate în planul de proiecție Stereo 70 și sunt rotunjite la 1 milimetru.

*** Distanța dintre puncte este formată din segmente cumulate ce sunt mai mici decât valoarea 1 milimetru.

**DATE DESPRE IMOBILUL NR. 999**

Oficiul de Cadastru și Publicitate Imobiliară ARGES
Biroul de Cadastru și Publicitate Imobiliară Campulung

A. Partea I. Descrierea imobilului

TEREN Necunoscut

Adresa: Loc. Namaesti, Jud. Arges

Nr. Crt	Nr cadastral Nr. topografic	Suprafața* (mp)	Observații / Referințe
A1		1.413	Sector cadastral:17 Teren neimprejmuit;

B. Partea II. Proprietari și acte

Inscrieri privitoare la dreptul de proprietate și alte drepturi reale		Referințe
/		
Act Normativ nr. 7, din 13/03/1996 emis de PARLAMENT (art. 13 alin. 15);		
B1	Inscrierea provizorie, drept de PROPRIETATE, dobandit prin Lege, cota actuala 1/1, cota initiala 1/1 1) COMUNA VALEA MARE PRAVAT, CIF:5010196	A1

C. Partea III. SARCINI .

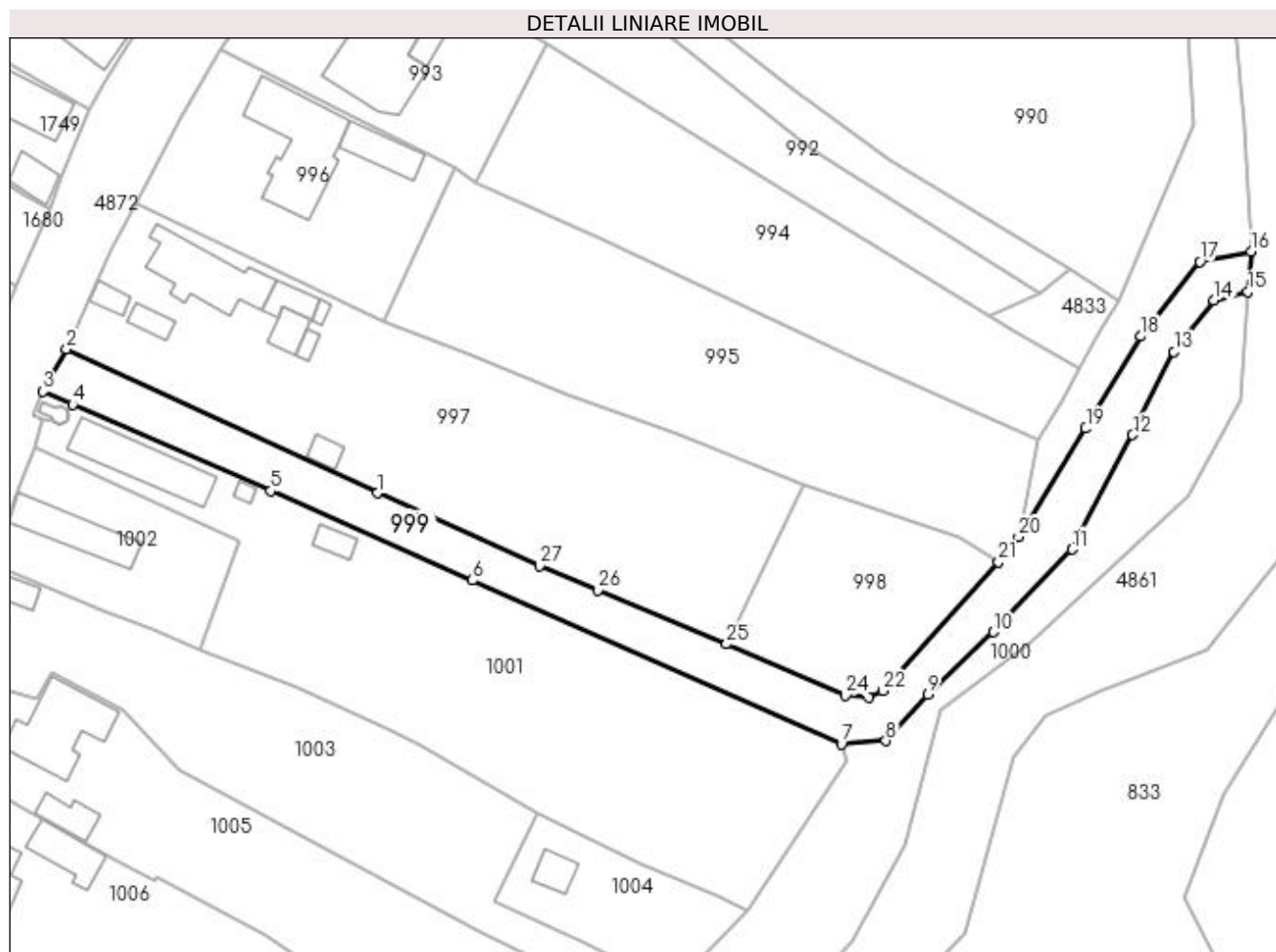
Inscrieri privind dezmembramintele dreptului de proprietate, drepturi reale de garanție și sarcini	Referințe
NU SUNT	

Anexa Nr. 1 La Partea I

Teren

Nr cadastral	Suprafața (mp)*	Observații / Referințe
	1.413	

* Suprafața este determinată în planul de proiecție Stereo 70.



Date referitoare la teren

Crt	Categorie folosință	Intra vilan	Suprafața (mp)	Tarla	Parcelă	Nr. topo	Observații / Referințe
1	drum	DA	846	12	Dc 437	-	
2	drum	NU	567	14	-	-	

Lungime Segmente

1) Valorile lungimilor segmentelor sunt obținute din proiecție în plan.

Punct început	X / Y	Punct sfârșit	X / Y	Lungime segment (** (m)
1	508.953,41 422.737,85	2	508.907,215 422.759,227	50.901
3	508.903,758 422.752,94	4	508.908,119 422.750,987	4.778
5	508.937,554 422.738,174	6	508.967,556 422.724,883	32.814
7	509.022,354 422.700,54	8	509.028,973 422.701,052	6.639

Punct început	X / Y	Punct sfârșit	X / Y	Lungime segment (** (m)
2	508.907,215 422.759,227	3	508.903,758 422.752,94	7.175
4	508.908,119 422.750,987	5	508.937,554 422.738,174	32.103
6	508.967,556 422.724,883	7	509.022,354 422.700,54	59.962
8	509.028,973 422.701,052	9	509.035,228 422.707,915	9.286

Punct început	X / Y	Punct sfârșit	X / Y	Lungime segment (** (m))
9	509.035,228 422.707,915	10	509.044,975 422.717,204	13.464
11	509.056,648 422.729,456	12	509.065,633 422.746,481	19.25
13	509.071,762 422.758,853	14	509.077,749 422.766,456	9.677
15	509.082,768 422.767,746	16	509.083,231 422.773,697	5.969
17	509.075,598 422.772,189	18	509.066,825 422.761,107	14.134
19	509.058,685 422.747,439	20	509.048,66 422.731,314	18.987
21	509.045,728 422.727,591	22	509.028,471 422.708,477	25.752
23	509.026,37 422.707,498	24	509.022,991 422.707,79	3.392
25	509.005,285 422.715,422	26	508.986,232 422.723,373	20.645
27	508.977,488 422.727,022	1	508.953,41 422.737,85	26.401

Punct început	X / Y	Punct sfârșit	X / Y	Lungime segment (** (m))
10	509.044,975 422.717,204	11	509.056,648 422.729,456	16.922
12	509.065,633 422.746,481	13	509.071,762 422.758,853	13.807
14	509.077,749 422.766,456	15	509.082,768 422.767,746	5.182
16	509.083,231 422.773,697	17	509.075,598 422.772,189	7.781
18	509.066,825 422.761,107	19	509.058,685 422.747,439	15.908
20	509.048,66 422.731,314	21	509.045,728 422.727,591	4.739
22	509.028,471 422.708,477	23	509.026,37 422.707,498	2.318
24	509.022,991 422.707,79	25	509.005,285 422.715,422	19.281
26	508.986,232 422.723,373	27	508.977,488 422.727,022	9.475

** Lungimile segmentelor sunt determinate în planul de proiecție Stereo 70 și sunt rotunjite la 1 milimetru.

*** Distanța dintre puncte este formată din segmente cumulate ce sunt mai mici decât valoarea 1 milimetru.

**DATE DESPRE IMOBILUL NR. 1000**

Oficiul de Cadastru și Publicitate Imobiliară ARGES
Biroul de Cadastru și Publicitate Imobiliară Campulung

A. Partea I. Descrierea imobilului

TEREN Extravilan

Adresa: Jud. Arges

Nr. Crt	Nr cadastral Nr. topografic	Suprafața* (mp)	Observații / Referințe
A1		1.811	Sector cadastral:17 Teren neimprejmuit;

B. Partea II. Proprietari și acte

Inscrieri privitoare la dreptul de proprietate și alte drepturi reale	Referințe
/	
Act Normativ nr. 7, din 13/03/1996 emis de PARLAMENT (art. 13 alin. 15);	
B1	A1
Inscrierea provizorie, drept de PROPRIETATE, dobandit prin Lege, cota actuala 1/1, cota initiala 1/1 1) COMUNA VALEA MARE PRAVAT, CIF:5010196	

C. Partea III. SARCINI .

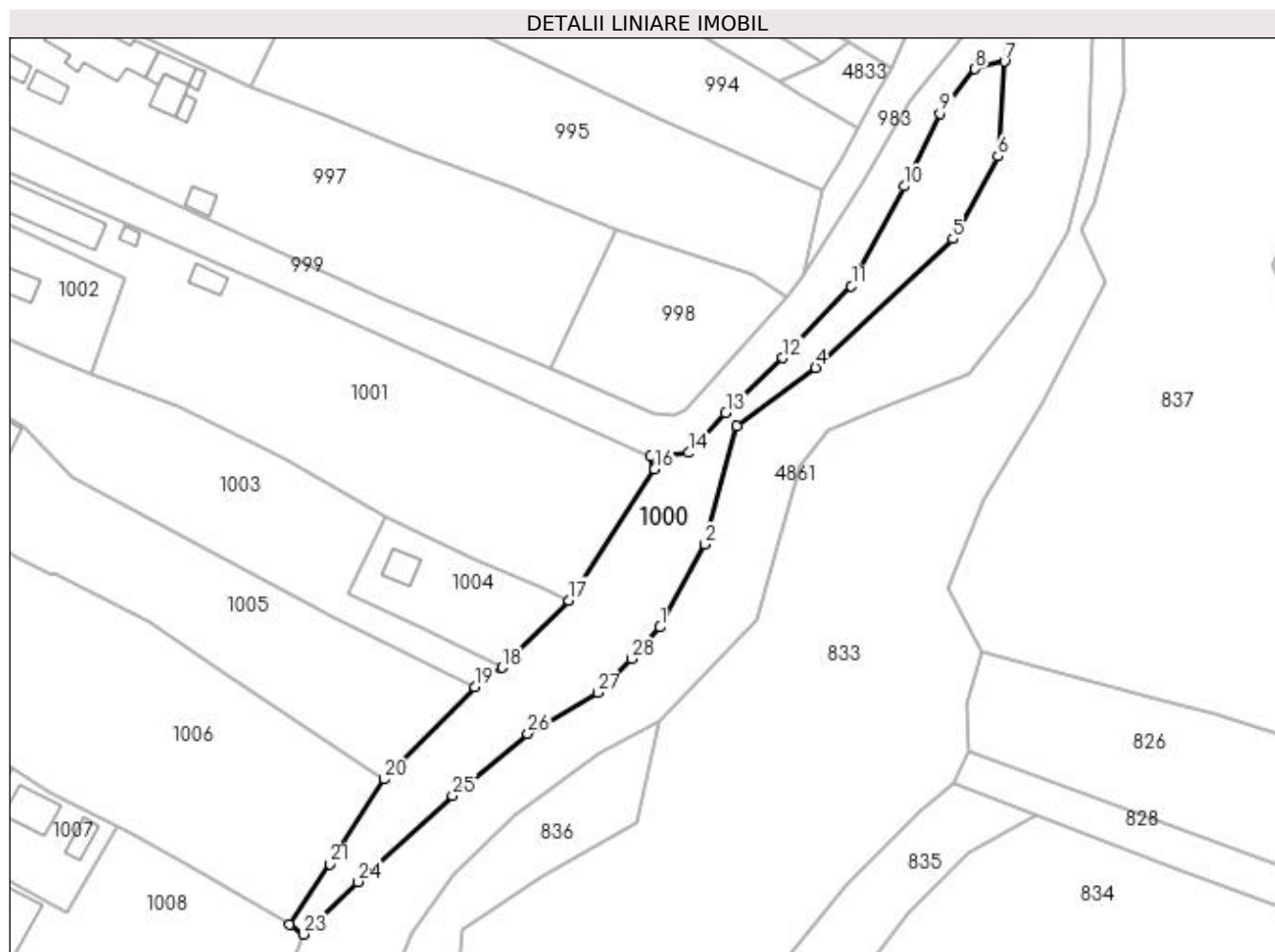
Inscrieri privind dezmembramintele dreptului de proprietate, drepturi reale de garanție și sarcini	Referințe
NU SUNT	

Anexa Nr. 1 La Partea I

Teren

Nr cadastral	Suprafața (mp)*	Observații / Referințe
	1.811	

* Suprafața este determinată în planul de proiecție Stereo 70.



Date referitoare la teren

Crt	Categorie folosință	Intra vilan	Suprafața (mp)	Tarla	Parcelă	Nr. topo	Observații / Referințe
1	pasune	NU	1.811	14	-	-	

Lungime Segmente

1) Valorile lungimilor segmentelor sunt obținute din proiecție în plan.

Punct început	X / Y	Punct sfârșit	X / Y	Lungime segment (** (m)
1	509.024,042 422.671,34	2	509.031,708 422.685,465	16.071
3	509.037,152 422.705,639	4	509.050,544 422.715,585	16.681
5	509.073,945 422.737,513	6	509.081,622 422.751,586	16.031
7	509.082,768 422.767,746	8	509.077,749 422.766,456	5.182
9	509.071,762 422.758,853	10	509.065,633 422.746,481	13.807

Punct început	X / Y	Punct sfârșit	X / Y	Lungime segment (** (m)
2	509.031,708 422.685,465	3	509.037,152 422.705,639	20.896
4	509.050,544 422.715,585	5	509.073,945 422.737,513	32.069
6	509.081,622 422.751,586	7	509.082,768 422.767,746	16.201
8	509.077,749 422.766,456	9	509.071,762 422.758,853	9.677
10	509.065,633 422.746,481	11	509.056,648 422.729,456	19.25

Punct început	X / Y	Punct sfârșit	X / Y	Lungime segment (** (m)
11	509.056,648 422.729,456	12	509.044,975 422.717,204	16.922
13	509.035,228 422.707,915	14	509.028,973 422.701,052	9.286
15	509.022,354 422.700,54	16	509.023,086 422.698,235	2.418
17	509.008,422 422.675,925	18	508.997,129 422.664,428	16.116
19	508.992,451 422.661,124	20	508.976,974 422.645,448	22.029
21	508.967,777 422.630,963	22	508.960,861 422.620,631	12.433
23	508.963,215 422.618,989	24	508.972,576 422.627,945	12.955
25	508.988,648 422.642,628	26	509.001,482 422.653,199	16.627
27	509.013,389 422.660,2	28	509.019,194 422.665,928	8.155

Punct început	X / Y	Punct sfârșit	X / Y	Lungime segment (** (m)
12	509.044,975 422.717,204	13	509.035,228 422.707,915	13.464
14	509.028,973 422.701,052	15	509.022,354 422.700,54	6.639
16	509.023,086 422.698,235	17	509.008,422 422.675,925	26.698
18	508.997,129 422.664,428	19	508.992,451 422.661,124	5.727
20	508.976,974 422.645,448	21	508.967,777 422.630,963	17.158
22	508.960,861 422.620,631	23	508.963,215 422.618,989	2.87
24	508.972,576 422.627,945	25	508.988,648 422.642,628	21.769
26	509.001,482 422.653,199	27	509.013,389 422.660,2	13.813
28	509.019,194 422.665,928	1	509.024,042 422.671,34	7.266

** Lungimile segmentelor sunt determinate în planul de proiecție Stereo 70 și sunt rotunjite la 1 milimetru.

*** Distanța dintre puncte este formată din segmente cumulate ce sunt mai mici decât valoarea 1 milimetru.

